Hungary. Országos Meteorológiai Intézet.

IDŐJÁRÁSI NAPIJELENTÉS

ЕЖЕДНЕВНЫЙ МЕТЕОРОЛОГИЧЕСКИЙ БЮЛЛЕТЕНЬ • DAILY WEATHER REPORT
BULLETIN QUOTIDIEN DE TEMPS • TÄGLICHER WETTERBERICHT

KIADJA AZ ORSZÁGOS METEOROLÓGIAI INTÉZET
BUDAPEST II. KITAIBEL PÁL UTCA 1
TELEFON: KÖZPONT: 353-500, IDŐJELZŐ OSZT.: 150-410

MEGJELENIK NAPONKÉNT • ELŐFIZETÉSI ÁRA A POSTAI KÖLTSÉGGEL EGYÜTT NEGYEDÉVRE 60, Ft
KIADÁSÉRT FELEL AZ INTÉZET IGAZGATÓJA

83. évfolyam 1. szám + Budapest + 1970. január 1. csütörtök

Az időjárási helyzet ma reggel és a várható időjárás:

Olaszország középső részei felett örvénylő mérsékeltövi ciklon továbbra is enyhe levegőt szállít a Földközi-tenger nyugati medencéjéből Közép-Európa térsége fölé. Ugyanakkor a Kárpátoktól északra és keletre rendkívül hideg levegő helyezkedik el. A két különböző levegőfajta peremén a Kárpátok és az Alpok térségében nagy területen havazik, az Adria vidékén és a Balkán-félszigeten esik az eső. Európa északi felén enyhébb és hideg óceáni légtömegek egymást követő hullámai okoznak változékony, felhős, sokfelé csapadékos időjárást. Az említett terület néhány pontján csütörtökön reggel a következő hőmérsékletet mérték: Stockholm mínusz 8, Berlin mínusz 14, Varsó minusz 18, Kiev minusz 24, Belgrád plusz 1, Róma plusz 7, Athén plusz 15.

Hazánkban szerdán borult, párás, helyenként ködös idő volt. Országszerte esett a hó, a déli és a keleti megyékben a havaseső, eső. A lehullott csapadék mennyisége több helyen elérte a 15, 19, sőt Tiszakécskén a 26 mm-t. A hőmérséklet napközben +2, -3 fokig emelkedett, csütörtökön hajnalban 0, -6 fokig hűlt le a levegő. Az elmult nap folyamán a hóréteg vastagság általában 5, 10, helyenként 15 cm-rel gyarapodott, a keleti megyékben az eső és a gyenge olvadás miatt csökkent. Ma délelőtt folytatódott a borult, párás idő. A hőmérséklet 11 órakor általában +1, -2, a nyugati határmegyékben -3, -7 fok között volt, a csapadékhullás átmenetileg az ország területének nagyobb részén megszünt.

Ma 12 órakor Budapesten a hőmérséklet 0 fok, a tengerszintre átszámitott légnyomás 751 mm, alig változik.

ATMOSPHERIC SCIENCES LIBRARY
APR 28 1970
U.S. Dept. of Commerce

QC 989 .H9 I32 1970 Jan.-Mar.

Várható időjárás péntek estig:

Erősen felhős, párás, helyenként ködös idő.
Sokfelé újabb havazás, havaseső, ma keleten helyenként még eső.
Északira, északkeletire forduló és megerősödő szél.
Hófuvások.

Várható legalacsonyabb éjszakai hőmérséklet: -3, -8,
legmagasabb nappali hőmérséklet pénteken: 0, -5 fok között.

Vadkerti Ferenc s.k.

A hőmérséklet napi középértéke és eltérése a 90 évi átlagtól /Budapesten/:

1969. XII. 31. -1,7 C°, -1,4 C°.

1871 óta ezen a napon Budapesten előfordult:

legmagasabb hőmérséklet: 13,5 C° /1925/
legalacsonyabb hőmérséklet: -16,0 C° /1895/

LIBRARY
N.O.A.A.
U.S. Dept. of Commerce

National Oceanic and Atmospheric Administration

Environmental Data Rescue Program

ERRATA NOTICE

One or more conditions of the original document may affect the quality of the image, such as:

Discolored pages
Faded or light ink
Binding intrudes into the text

This document has been imaged through the NOAA Environmental Data Rescue Program. To view the original document, please contact the NOAA Central Library in Silver Spring, MD at (301) 713-2607 x124 or www.reference@nodc.noaa.gov.

Information Manufacturing Corporation
Imaging Subcontractor
Rocket Center, West Virginia
September 14, 1999

CSAPADÉKELOSZLÁS

AZ UTOLSÓ 24 ÓRÁBAN

196 9. XII. 31. 7h-TÓL 1970. I. 1. 7h-IG

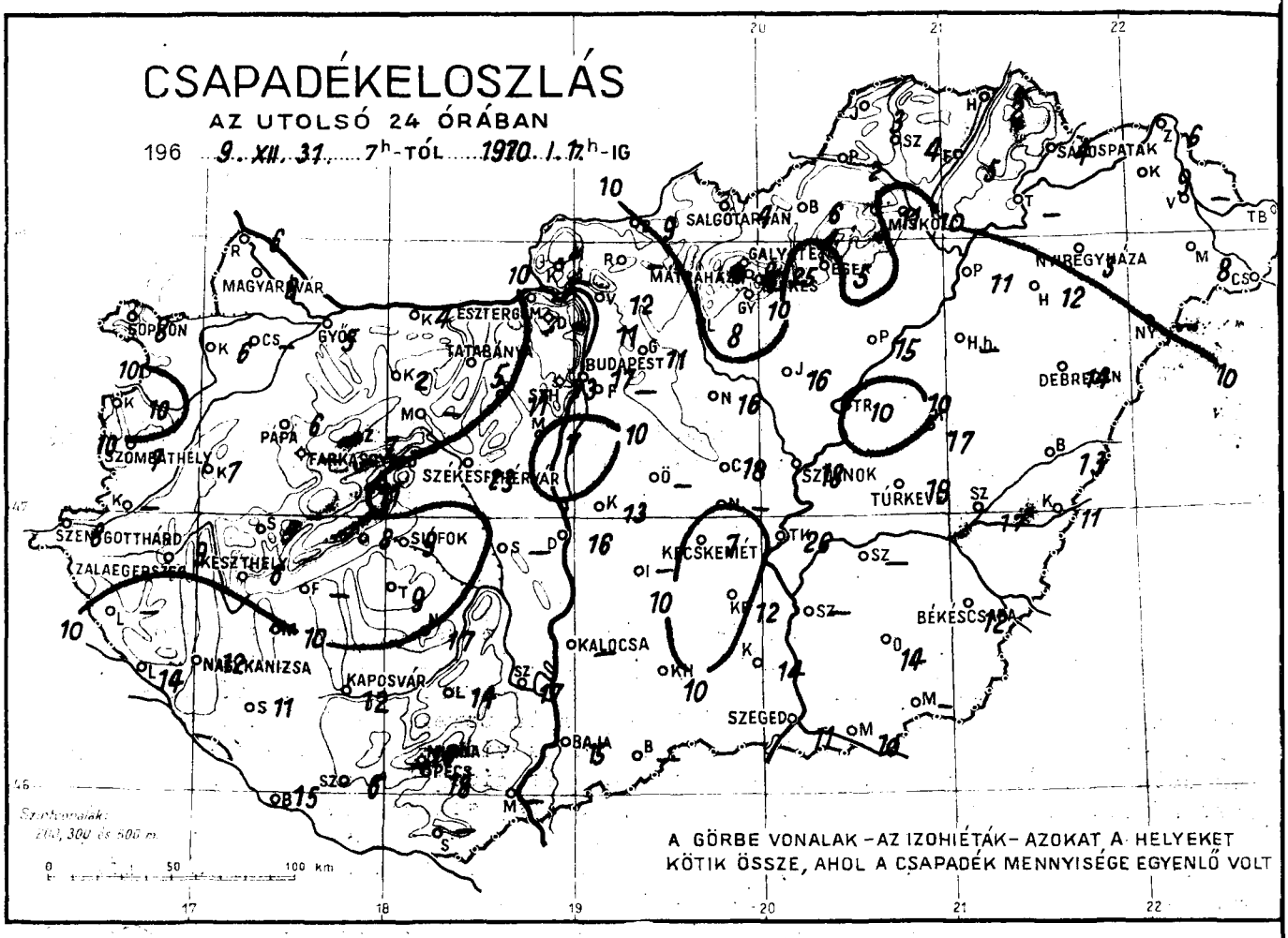

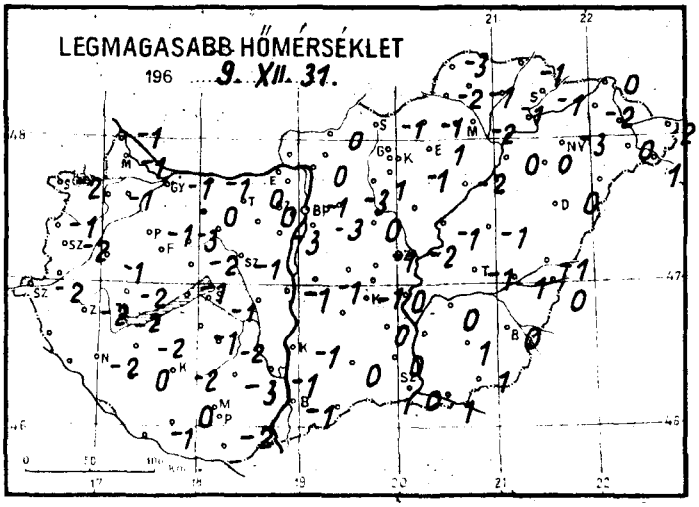

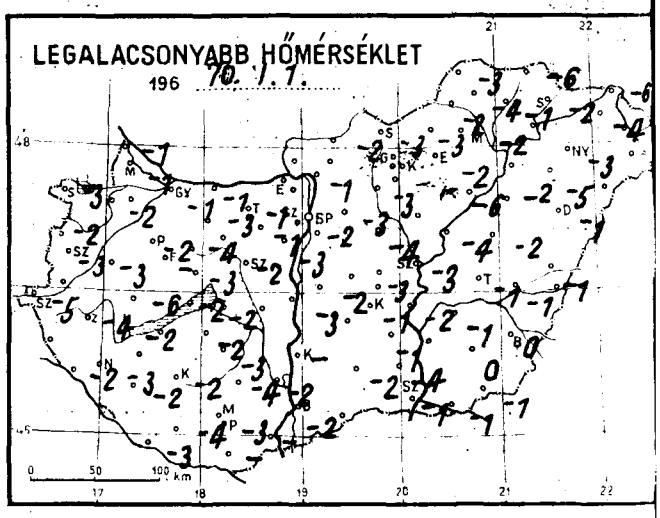

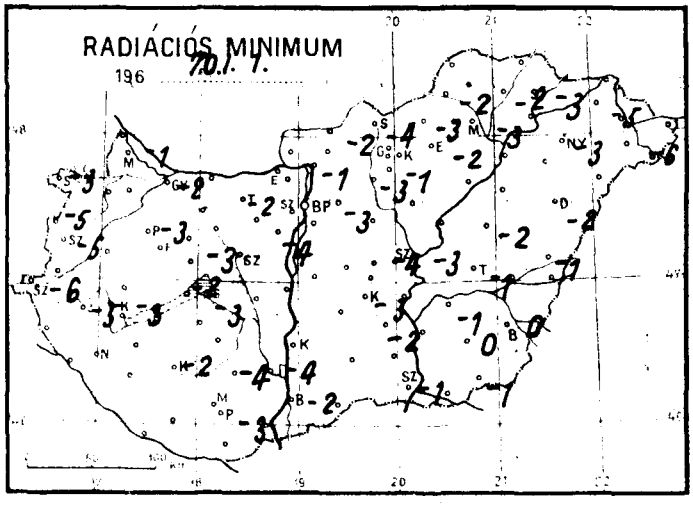

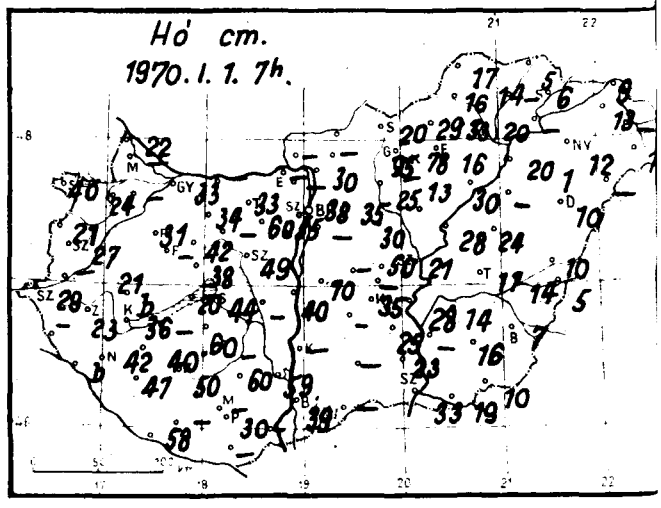

1970. január hó, 1. csütörtök nap

		Az utolsó 24 óra adatai					
		Csapadék (mm)	Hó cm	Hőmérsékleti szélsőségek tegnapi nappali max.	éjszakai min.	min. 5 cm-en	Napsütés (óra) tegnap
12815	Magyaróvár	8 *	–	-1	-1	-1	0
822	Győr	5 *	33	-1	-1	-2	0
825	Pápa	6 *	32	-1	-2	-3	0
805	Sopron	8 *.	40	-2	-3	-3	0
812	Szombathely	7 **	27	-2	-3	-5	0
910	Szentgotthárd	8 *	29	-2	-5	-6	
915	Zalaegerszeg	9 *	23	-2	-4	-5	
	Lenti	–	–				
925	Nagykanizsa	12 *	42	-2	-3	–	
920	Keszthely	6 *	36	-2	-2	-3	0
	Tihany	8 *	20	-1	-2	-2	
935	Siófok	9 *	44	-1	-2	-3	0
942	Pécs	18 *	30	-2	-3	-3	0
941	Misinatető (534 m)	16 *	–	-4	-5	-5	0
	Siklós	–	–				
827	Farkasgyepű (400 m)	–	–				
	Veszprém	11 *	38	-2	-3	-3	
833	Tatabánya	5 *	33	0	-1	-2	
839	Budapest (Ferihegy)	–	–	-3	–	–	
840	Budapest OMI	17 *	38	-1	-2	–	0
841	Budapest (Szabadságh.,474 m)	23 *	55	-2	-4	-4	0
	Martonvásár	7 *		-3	-3	-4	
835	Székesfehérvár	23 *	49	-1	-2	–	
	Dunaújváros	16 *	40	-1	-3	–	
	Szekszárd	17 *	59	-1	-2	-4	
	Mohács	–	–				
960	Baja	15 **	39	-1	-2	-2	0
955	Kalocsa	–	–	-1			
	Cegléd	18 *	50	-1	-3	-4	0
860	Szolnok	18 *	21	-2	-3	-3	0
970	Kecskemét	7 *	35	-1	-1	-3	0
	Kiskunfélegyháza	12 *	25	0	-1	-2	
982	Szeged	11 *.	33	0	-1	-1	0
	Mezőhegyes	–	10	1	-1	-1	
	Orosháza	14 *	16	1	0	0	0
990	Békéscsaba	12 *.	7	0	0	0	1
875	Túrkeve	19 *	17	-1	-1	-1	0
	Berettyóújfalu	13 *	10	-1	-1	-1	
882	Debrecen	14 **	10	0	-1	-2	0
892	Nyíregyháza	3 *	12	-3	-3	-3	0
788	Kisvárda	9 *	13	-2	-4	-5	0
	Mátészalka	8 *	1	0	–	-6	
	Tiszabecs	5 *	–	2	-1		
	Vác	12 *	30	0	-1	-1	
	Gödöllő	11 *.	35	-3	-3	-3	
	Lőrinci	8 *	25	1	-3	-3	
	Gyöngyös	10 *	13	-1	-1	-1	
	Balassagyarmat	9 *	36	0	-2	-2	
755	Salgótarján	4 *	20	-1	-3	-4	
	Galyatető (932 m)	8 *	95	-3	-5	–	
851	Kékestető (1000 m)	25 **	78	-5	-5	-5	0
	Mátraháza (672 m)	–	–				
865	Eger	5 *	16	1	-2	-2	0
	Putnok	2 *	16	-2	-2	-2	
	Lillafüred	11 *	33	-3	-5		
772	Miskolc	10 *	20	-2	-2	-3	0
	Füged	5 *	–	-1	-1	-2	
778	Sárospatak	4 *	6	-1	-2	-3	0

	24 órai csapadék mm		Hó cm
Rajka	6	*	22
Kapuvár	6	*	24
Csorna	–		–
Komárom	4	*	–
Káld	7	*	21
Kőszeg	10	*	21
Körmend	–		–
Letenye	14	*	bucka
Sümeg	5	*	bucka
Zirc	7	*	42
Kisbér	2	*	34
Mór	–		–
Alcsút	11	*	60
Esztergom	–		–
Dobogókő	–		–
Fonyód	–		–
Tab	9	*	60
Sárbogyan	–		–
Lengyel	14	*	60
Nagykónyi	17	*	–
Marcali	10	*	40
Somogyszob	11	*	47
Kaposvár	12	*	50
Barcs	15	*	58
Szigetvár	6	*	–
Bácsalmás	–		–
Kiskunhalas	10	*	56
Izsák	–		–
Kunsztmiklós	13	*	70
Örkény	–		–
Nagykáta	16	*	30
Jászapáti	16	*	25
Tiszakécske	26	*	28
Nagykőrös	–		–
Kistelek	14	*	23
Makó	10	*	19
Szentes	–		–
Szarvas	–		–
Szeghalom	17	*	14
Körösszakál	11	*	5
Tiszaroff	10	*	28
Poroszló	15	*	30
Karcag	17	*	24
Hortobágy	–		–
Polgár	11	*	20
Hajdúdorog	12	*	1
Nyírlugos	–		–
Csenger	5	*	13
Vásárosnamény	–		–
Záhony	6	*	9
Királyrét	–		–
Romhány	–		–
Borsodnádasd	6	*	29
Jósvafő	3	*	17
Szendrőlád	4	*	14
Hidasnémeti	2	*	5
Tokaj	–		–
Sztendre	11	*	34

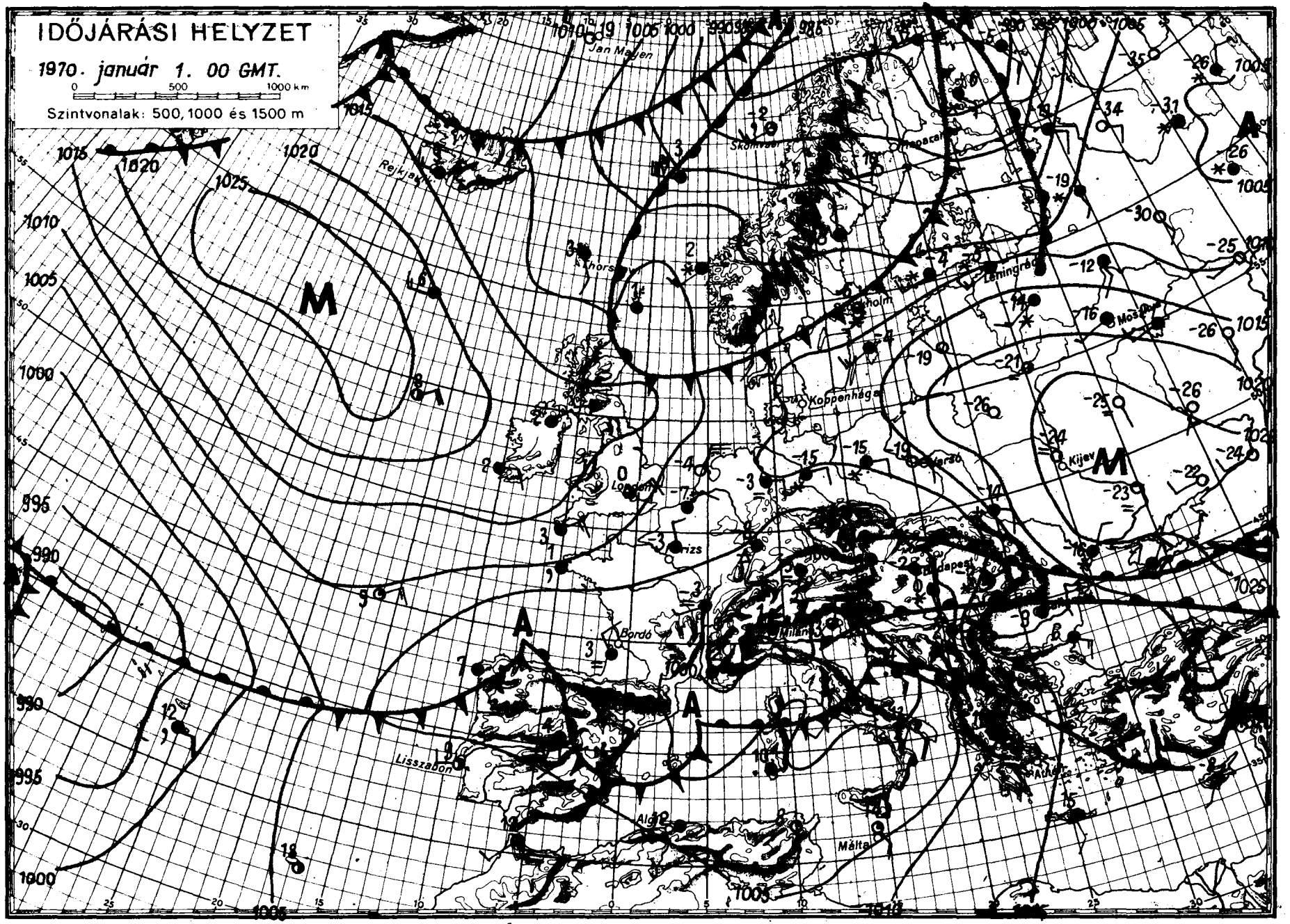
IDŐJÁRÁSI HELYZET
1970. január 1. 00 GMT.
0 500 1000 km
Szintvonalak: 500, 1000 és 1500 m
Jan Mayen
Rejkjavik
Thorshavn
Skomvaer
Leningrád
Moszkva
Koppenhága
Varsó
Kijev
London
Paris
Bordó
Milán
Budapest
Lisszabon
Algír
Málta
Athén
M
A

IDŐJÁRÁSI NAPIJELENTÉS

ЕЖЕДНЕВНЫЙ МЕТЕОРОЛОГИЧЕСКИЙ БЮЛЛЕТЕНЬ • DAILY WEATHER REPORT
BULLETIN QUOTIDIEN DE TEMPS • TÄGLICHER WETTERBERICHT

KIADJA AZ ORSZÁGOS METEOROLÓGIAI INTÉZET
BUDAPEST II. KITAIBEL PÁL UTCA 1
TELEFON: KÖZPONT: 353-500, IDŐJELZŐ OSZT.: 150-410

MEGJELENIK NAPONKÉNT • ELŐFIZETÉSI ÁRA A POSTAI KÖLTSÉGGEL EGYÜTT NEGYEDÉVRE 60, Ft
KIADÁSÉRT FELEL AZ INTÉZET IGAZGATÓJA

83. évfolyam 2. szám • Budapest • 1970. január 2. péntek

Az időjárási helyzet ma reggel és a várható időjárás:

Északnyugatról kontinensünk középső területeire különböző hőmérsékletü és nedvesség tartalmú légtömegek áramlanak. Hatásukra ma hajnalban a Brit-szigeteken többfelé esett az eső, a német-síkságon, az Alpok térségében, a Cseh-medencében és Lengyelországban pedig sokfelé havazott. Európa egyik leghidegebb területe ismét Lengyelország és a Szovjetúnió európai területeinek középső része volt. Az utóbbi helyeken az erős hajnali kisugárzás miatt többfelé -20, -25 fokig hült le a levegő.

Hazánkban zömmel borult, párás, néhány helyen ködös idő volt. Napközben főként délen és keleten többfelé havazott, [illegible] is esett. A lehullott csapadék mennyisége nyugaton általában nem érte el az 5 mm-t, a Tiszántúlon viszont néhány helyen meghaladta a 10 mm-t is. A hőmérséklet csúcsértéke az ország nagy részén -2, +1, északkeleten egy-két helyen +1, +3 fok között alakult. Péntek hajnalra szeszélyes területi eloszlásban -1, -9, a Dunántúl egy-két helyén -10, -12 fokig hült le a levegő. Délelőtt nyugat felől többfelé felszakadozott a felhőzet és a havazás megszünt, északkeleten még erősen felhős volt az ég és helyenként hódara esett. Egy-két helyen megélénkült az északnyugati szél. A hőmérséklet 11 órakor 0, -8 fok között váltakozott.

Ma 12 órakor Budapesten a hőmérséklet -2 fok volt, a tengerszintre átszámitott légnyomás 753 mm, alig változik.

Várható időjárás szombat estig:
Időnként megnövekvő felhőzet, nyugat felől újabb havazással.
Helyenként átmenetileg megélénkülő északnyugati, szombaton mérsékelt délnyugati, nyugati szél.
Az éjszakai lehülés főképp keleten erősödik.
Néhány helyen kisebb hófuvás.

Várható legalacsonyabb éjszakai hőmérséklet: -6, -11,
legmagasabb nappali hőmérséklet szombaton: -1, -6 fok között.

Dunay Sándorné s.k.

Távolabbi kilátások hétfőig:
Legalacsonyabb hajnali hőmérsékletek -6, -11 fok között, helyenként -15 fok körül. Legmagasabb nappali hőmérsékletek -1, -6 fok között. Jelentős mennyiségü /legalább 5 mm/ csapadék az ország területének 40 százalékán várható.

Távelőrejelző Csoport.

A hőmérséklet napi középértéke és eltérése a 90 évi átlagtól /Budapesten/:
1970. I. 1.: -0,3 C°, +0,4 C°.

1871 óta ezen a napon Budapesten előfordult:
legmagasabb hőmérséklet: 12,8 C° /1921/
legalacsonyabb hőmérséklet: -18,9 C° /1888/

1970.002.OMI.

CSAPADÉKELOSZLÁS

AZ UTOLSÓ 24 ÓRÁBAN

196 70. I. 1. 7h-TÓL I. 2. 7h-IG

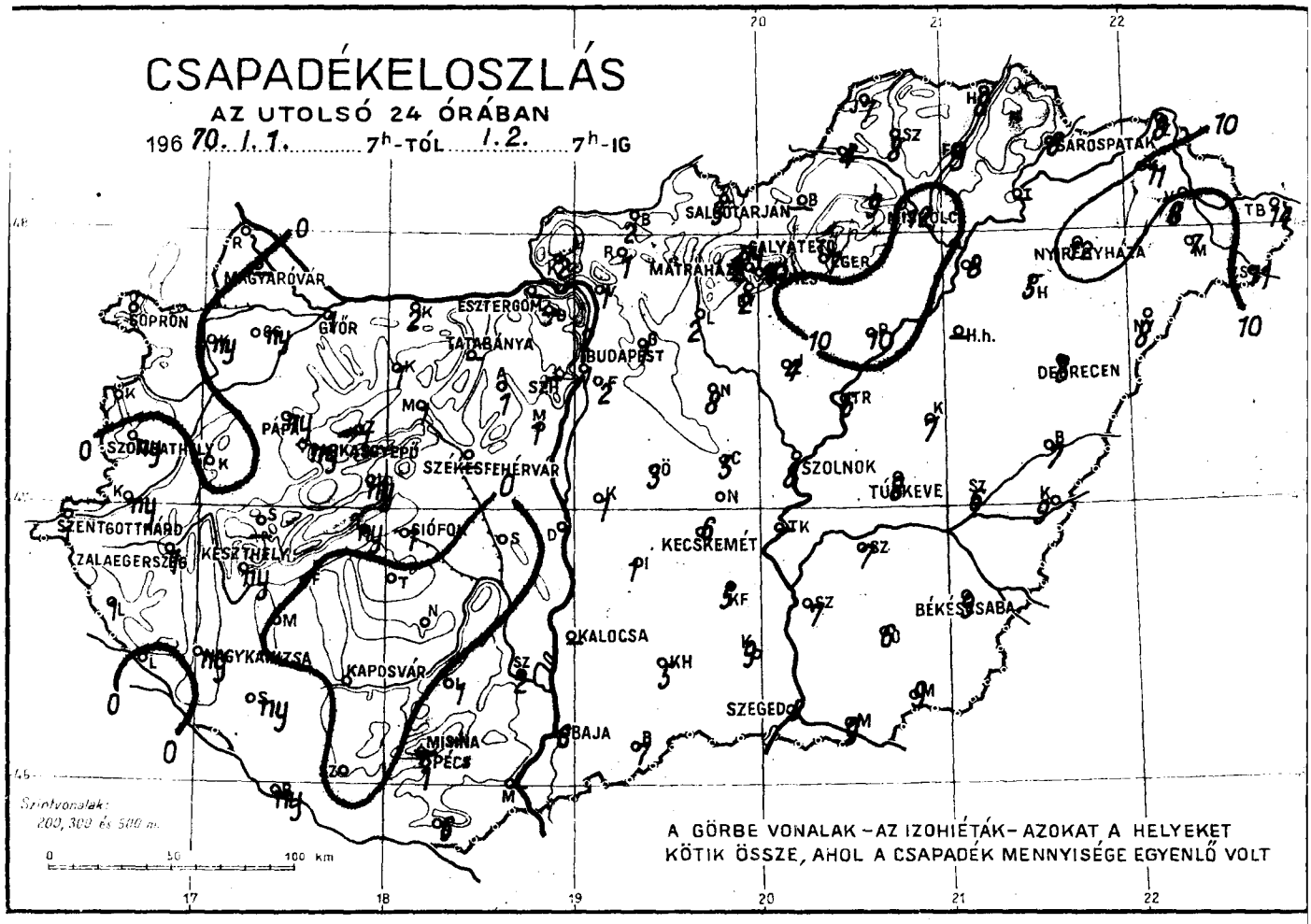

LEGMAGASABB HŐMÉRSÉKLET

196 70. I. 1.

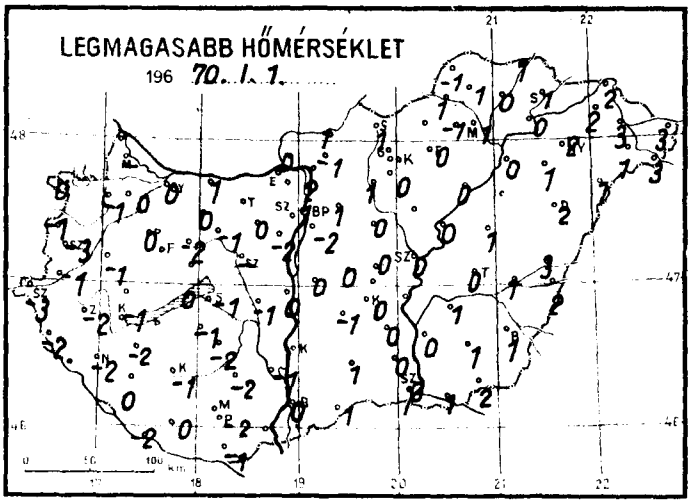

LEGALACSONYABB HŐMÉRSÉKLET

196 70. I. 2.

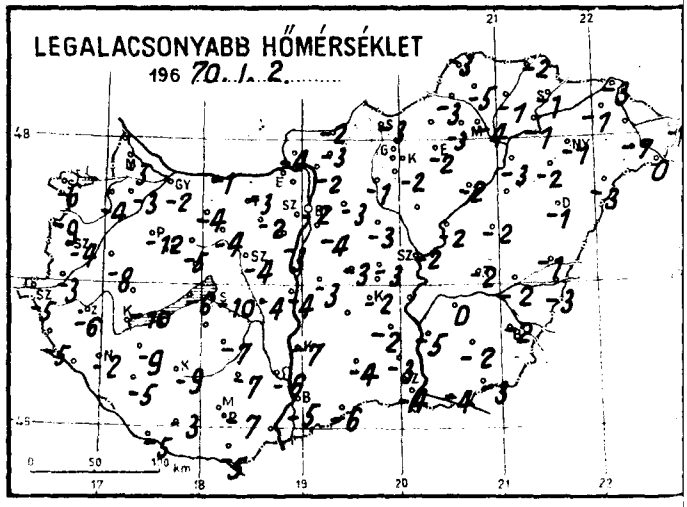

RADIÁCIÓS MINIMUM

196 70. I. 2.

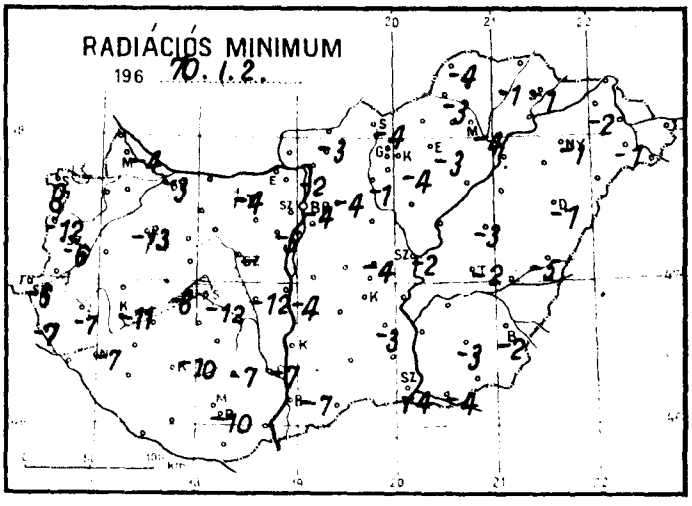

Hó cm.

1970. I. 2. 7h.

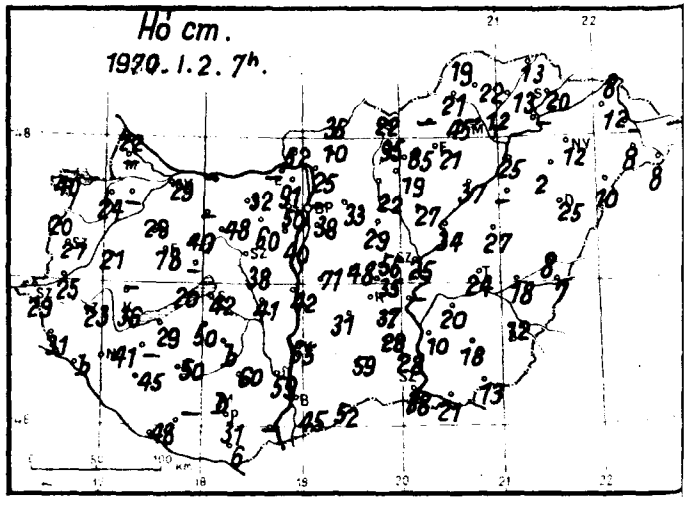

1970. január

2. péntek

Az utolsó 24 óra adatai

		Csapadék (mm)	Hó cm	Hőmérsékleti szélsőségek: tegnapi nappali max.	éjszakai min.	min. 5-cm-en	Napsütés (óra) tegnap
12815	Magyaróvár	*	—	—	−3	−4	0
822	Győr	1	29	0	−2	−3	0
825	Pápa	ny*	29	0	−12	−13	0
805	Sopron	.	40	0	−6	−8	0
812	Szombathely	ny*≡	27	−3	−4	−6	1
910	Szentgotthárd	1*≡	29	−3	−5	−6	
915	Zalaegerszeg	1*	23	−2	−6	−7	
	Lenti	1*	31	−2	−5	−7	
925	Nagykanizsa	ny*	41	−2	−2	−7	
920	Keszthely	ny*	36	−1	−10	−11	0
	Tihany	ny*	20	0	−6	−8	
935	Siófok	1*	42	−1	−10	−12	0
942	Pécs	1*≡	31	−2	−7	−10	0
941	Misinatető (534 m)	—	bucka				
	Siklós	6*	18	−1	−5	—	
827	Farkasgyepű (400 m)	ny*	78	−3	−7	−10	
	Veszprém	ny*	—				
833	Tatabánya	—	32	—	−3	−4	
839	Budapest (Ferihegy)	2*	—	−2	−4	—	
840	Budapest OMI	1*	38	1	−2	−4	0
841	Budapest (Szabadságh., 474 m)	3*≡	50	−2	—	−6	0
	Martonvásár	1*	40	−2	−3	−5	
835	Székesfehérvár	—	38	—	−4	—	
	Dunaújváros	1*	42	0	−4	−4	
	Szekszárd	2*	59	−1	−6	−7	
	Mohács	—	—				
960	Baja	6*	45	0	−5	−7	0
955	Kalocsa	—	65	—	−7		
	Cegléd	5*	56	0	−3	−4	0
860	Szolnok	8*	25	0	−2	−2	0
970	Kecskemét	6*	37	0	−2	—	
	Kiskunfélegyháza	5*	28	0	−2	−3	
982	Szeged	5.*	38	0	−4	−4	0
	Mezőhegyes	9*	13	2	−3	−4	
	Orosháza	6*	18	1	−2	−3	0
990	Békéscsaba	9.*.	12	1	−2	−2	0
875	Túrkeve	8*	24	0	−2	−2	0
	Berettyóújfalu	7*	8	3	−1	−5	
882	Debrecen	8*	25	2	−1	−1	0
892	Nyíregyháza	12.*	12	2	−1	−1	0
788	Kisvárda	11*	12	2	−1	−2	0
	Mátészalka	7*	8	1	−7	+10	
	Tiszabecs	14	—	3	−1		
	Vác	1*	25	1	−3	−3	
	Gödöllő	1*	33	1	−3	−4	
	Lőrinci	2*	22	1	−1	−1	
	Gyöngyös	2*	19	0	−2	−4	
	Balassagyarmat	2*	35	1	−2	−3	
755	Salgótarján	3*	22	1	−3	−4	
	Galyatető (932 m)	ny*	95	−4	−7		
851	Kékestető (1000 m)	10*≡	85	−2	−6	−6	0
	Mátraháza (672 m)	—	—				
865	Eger	7*	21	0	−2	−3	0
	Putnok	4*	21	1	−3	−3	
	Lillafüred	9*	45	−1	−3		
772	Miskolc	12*	27	1	−4	−4	0
	Füged	9*	13	0	−1	−1	
778	Sárospatak	6*	20	1	−1	−1	0

		24 órai csapadék mm		Hó cm
	Rajka	.		22
	Kapuvár	ny*≡		24
	Csorna	ny*		1
	Komárom	2*		.
	Káld	.		21
	Kőszeg	.		20
	Körmend	ny*		25
	Letenye	.		bucka
	Sümeg	—		—
	Zirc	1*		40
	Kisbér	1*		
	Mór	1*		48
	Alcsút	1*		60
	Esztergom	—		—
	Dobogókő	—		91
	Fonyód	.		29
	Tab	.		50
	Sárbogárd	.		41
	Lengyel	1*		60
	Nagykónyi	.		bucka
	Marcali	.		3
	Somogyszob	ny*		45
	Kaposvár	.		50
	Barcs	ny		48
	Szigetvár	.		—
	Bácsalmás	7*		52
	Kiskunhalas	5*		59
	Izsák	1*		31
	Kunsztmiklós	1*		71
	Örkény	3*		48
	Nagykáta	8*		29
	Jászapáti	4*		27
	Tiszakécske	—		—
	Nagykőrös	—*		35
	Kistelek	9*		28
	Makó	9*		21
	Szentes	7*		10
	Szarvas	7*		20
	Szeghalom	6*		18
	Körösszakál	9*		7
	Tiszaroff	6*		34
	Poroszló	10*		37
	Karcag	7*		27
	Hortobágy	—		—
	Polgár	8*		25
	Hajdúdorog	5*		2
	Nyírlugos	8*		10
	Csenger	11.		8
	Vásárosnamény	8*		—
	Záhony	8*		8
	Királyrét	2*		52
	Romhány	1*		10
	Borsodnádasd	—		—
	Jósvafő	7*		19
	Szendrőlád	8*		22
	Hidasnémeti	8*		13
	Tokaj	—*		22
	Sztendre	2*		33

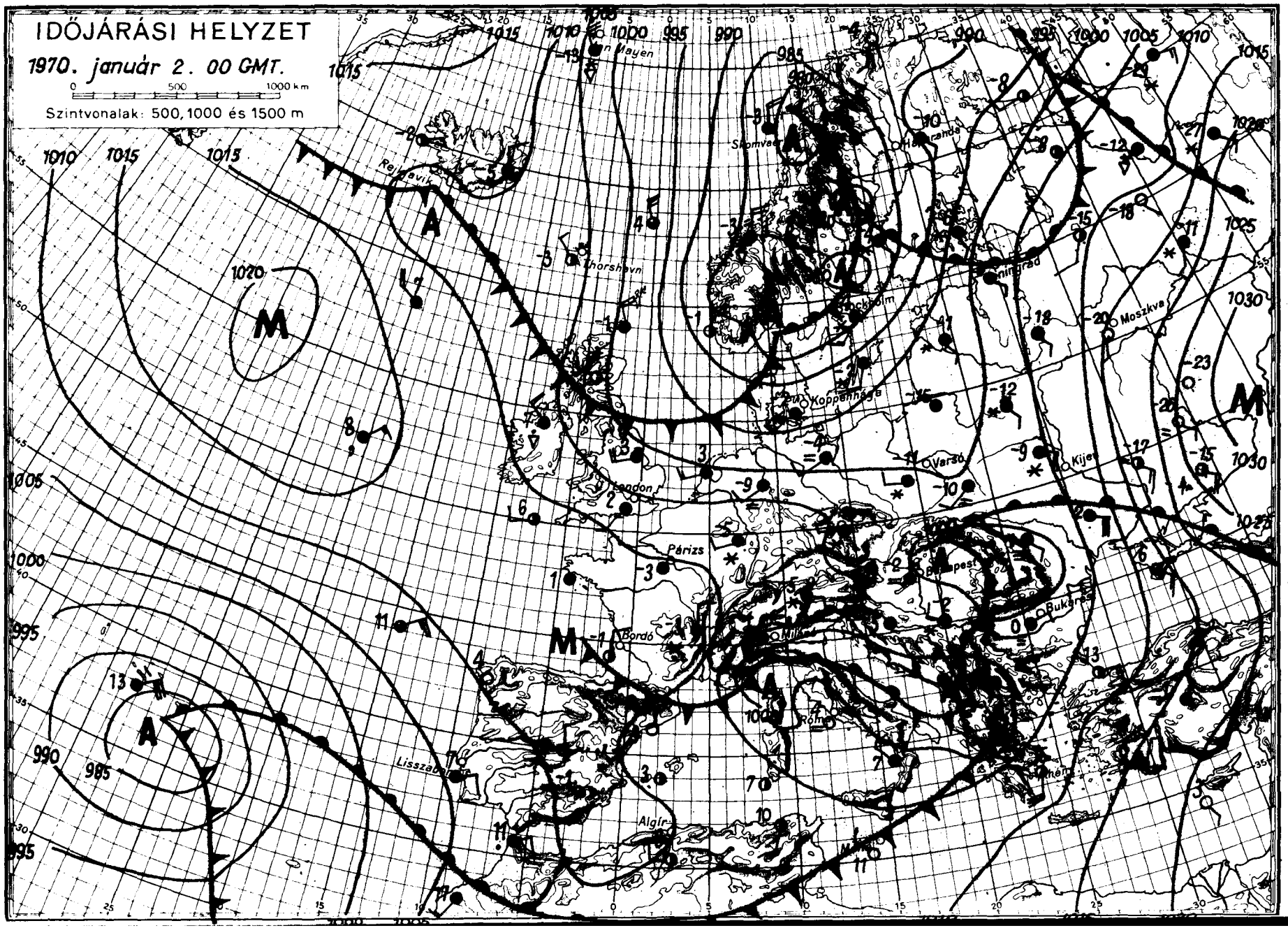
IDŐJÁRÁSI HELYZET
1970. január 2. 00 GMT.
0 500 1000 km
Szintvonalak: 500, 1000 és 1500 m
Rejkjavik
Thorshavn
Skomvaer
Koppenhága
Varsó
Moszkva
Kijev
London
Párizs
Bordó
Lisszabon
Algír
Bukarest
Rómá
Athén
Mayen
A
M

IDŐJÁRÁSI NAPIJELENTÉS

ЕЖЕДНЕВНЫЙ МЕТЕОРОЛОГИЧЕСКИЙ БЮЛЛЕТЕНЬ • DAILY WEATHER REPORT
BULLETIN QUOTIDIEN DE TEMPS • TÄGLICHER WETTERBERICHT

KIADJA AZ ORSZÁGOS METEOROLÓGIAI INTÉZET
BUDAPEST II. KITAIBEL PÁL UTCA 1
TELEFON: KÖZPONT: 353-500, IDŐJELZŐ OSZT.: 150-410

MEGJELENIK NAPONKÉNT • ELŐFIZETÉSI ÁRA
A POSTAI KÖLTSÉGGEL EGYÜTT NEGYEDÉVRE 60, Ft
KIADÁSÉRT FELEL AZ INTÉZET IGAZGATÓJA

83. évfolyam 3. szám • Budapest • 1970. január 3. szombat

Az időjárási helyzet ma reggel és a várható időjárás:

A Földközi-tengerről áramló nedves, enyhe levegő továbbra is változékony, helyenként esős időjárást okoz Európa déli részén; ugyanakkor az óceánról érkező hasonló légtömegek hatására Nyugat-Európában is borult, párás, néhány helyen esős az idő. Északnyugat felől a Skandináv-félszigeten át Közép-Európa fölé hidegebb levegő áramlik. Ennek következtében a Kárpát-medencében is változóan felhős, párás, a reggeli órákban sok helyen ködös az idő; a hőmérséklet napi csúcsértéke 2, 4 fokkal alacsonyabb, mint a legutóbbi 7 év átlaga. A Szovjetúnió európai területének nagy részén továbbra is havazik, helyenként hófuvások vannak.

Hazánkban pénteken változóan felhős, párás, helyenként ködös idő volt. Egy-két helyen szállingózott a hó. A lehullott csapadék mennyisége sehol sem haladta meg a csapadéknyomot. Országunkat továbbra is összefüggő hótakaró boritja, mely hegyeinkben sportolásra is alkalmas. A hőmérséklet tegnap napközben +2, -3 fokig emelkedett. Ma hajnalra szeszélyes területi eloszlásban -4, -17 fokig hült le a levegő. Délelőtt helyenként felszakadozott a felhőzet, az idő párás, néhány helyen ködös maradt. A hőmérséklet 11 órakor -3, -10 fok között volt.

Ma 12 órakor Budapesten a hőmérséklet -4 fok, a tengerszintre átszámitott légnyomás 759 mm, alig változik.

Várható időjárás vasárnap estig:

Változóan felhős, párás, az esti és reggeli órákban egy-két helyen ködös idő, nyugat, északnyugat felől ujabb havazások.
Időnként megélénkülő délnyugati szél.
Hófuvások.

Várható legalacsonyabb éjszakai hőmérséklet általában: -7, -12 fok között, néhány mélyebben fekvő helyen -15 fok körül,
legmagasabb nappali hőmérséklet vasárnap: -1, -6 fok között.

Bartha Péterné s.k.

A hőmérséklet napi középértéke és eltérése a 90 évi átlagtól /Budapesten/:

1970. I. 2.: -2,0 C°, -0,8 C°.

1871 óta ezen a napon Budapesten előfordult:

legmagasabb hőmérséklet: 11,9 C° /1921/
legalacsonyabb hőmérséklet: -21,6 C° /1888/

70.004.OMI.

CSAPADÉKELOSZLÁS

AZ UTOLSÓ 24 ÓRÁBAN

196 70. I. 2. ..... 7h-TÓL ..... I. 3. ..... 7h-IG

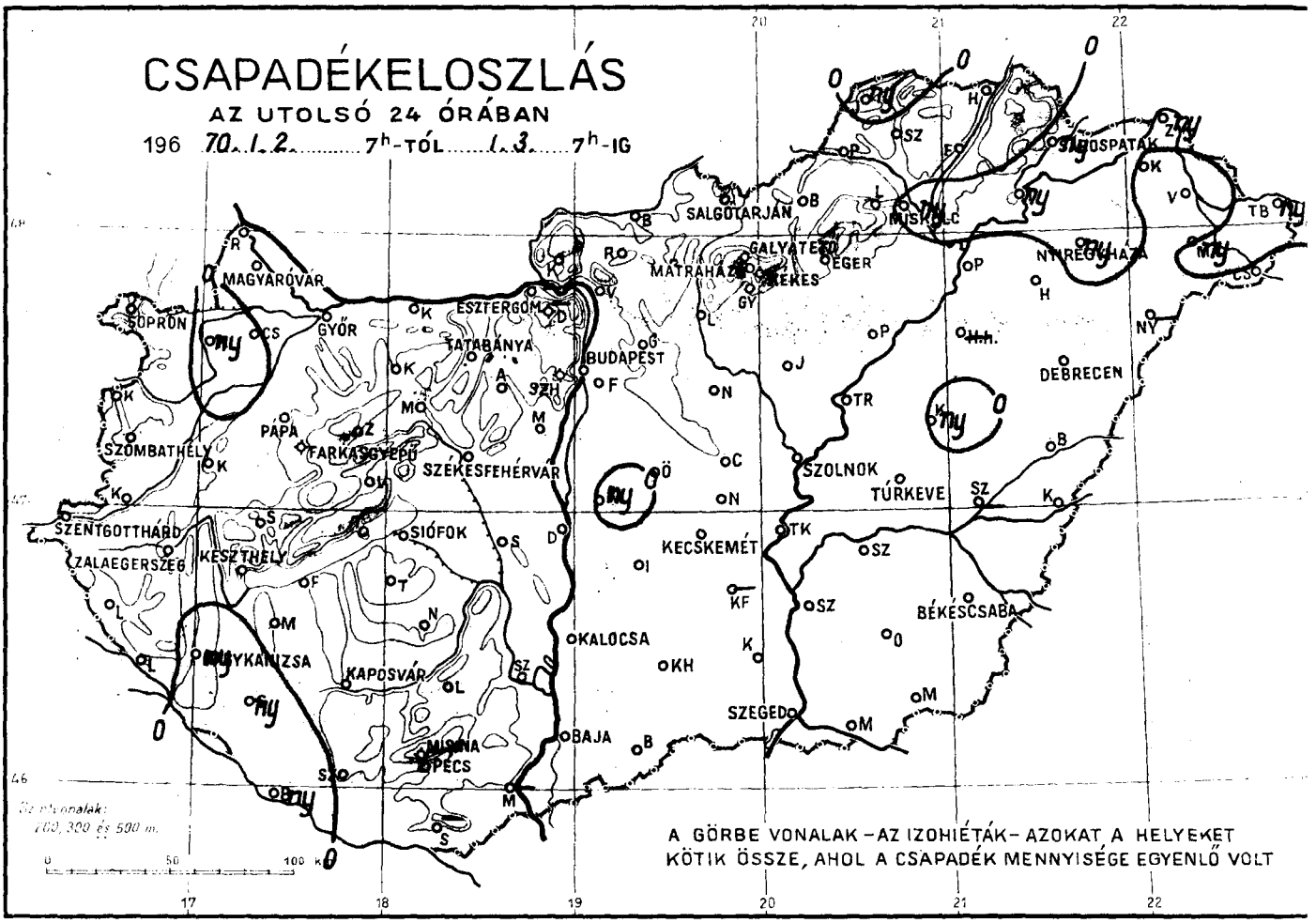

LEGMAGASABB HŐMÉRSÉKLET

196 70. I. 2.

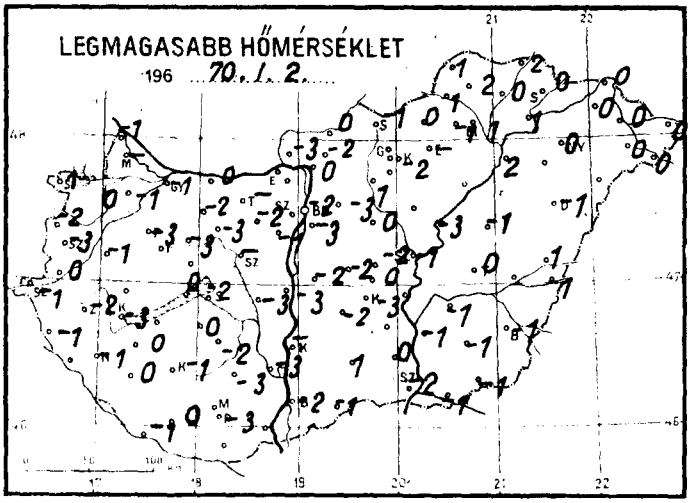

LEGALACSONYABB HŐMÉRSÉKLET

196 70. I. 3.

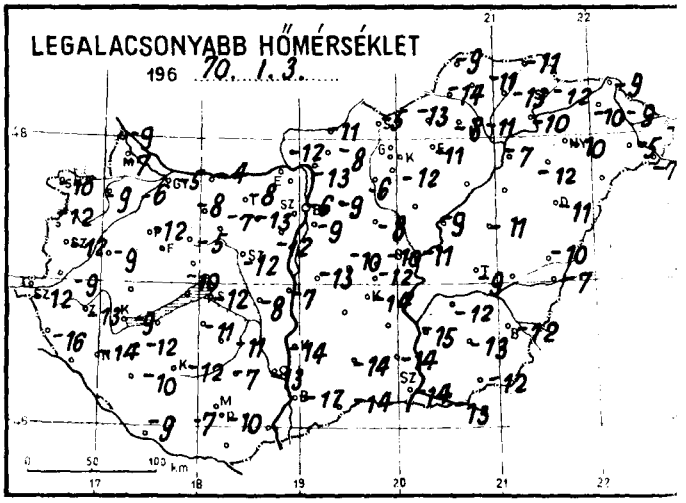

RADIÁCIÓS MINIMUM

196 70. I. 3.

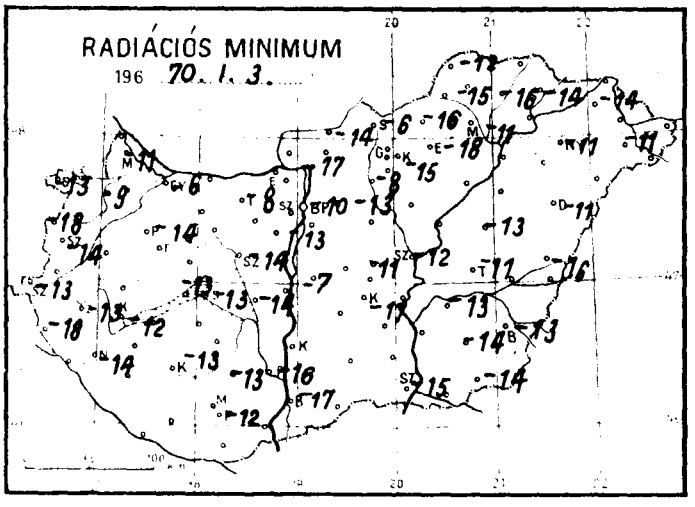

Hó cm.

1970. I. 3. 7h

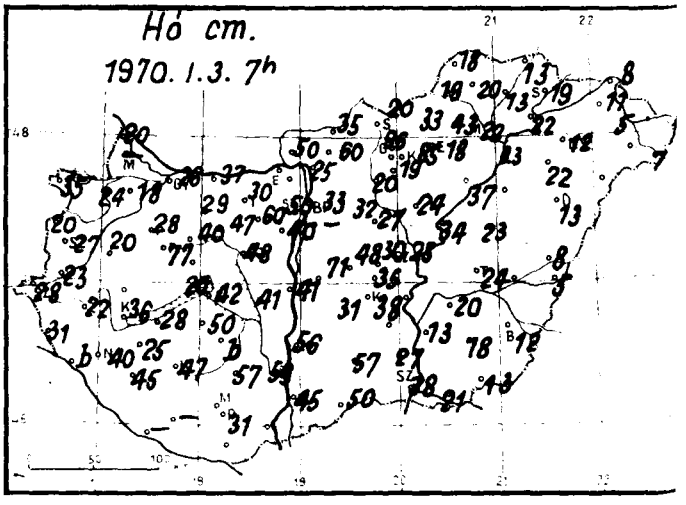

1970. január hó, 3. szombat nap

	Az utolsó 24 óra adatai							24 órai csapadék mm		
	Csapadék (mm)	Hó cm	Hőmérsékleti szélsőségek: tegnapi nappali max.	Hőmérsékleti szélsőségek: éjszakai min.	Hőmérsékleti szélsőségek: min. 5 cm-en	Napsütés (óra) tegnap				Hó cm
12815 Magyaróvár	•	–	–	–7	–11	2	Rajka	•		20
822 Győr	•	26	–1	–5	–6	0	Kapuvár	ny *		24
825 Pápa	•	28	–3	–12	–14	0	Csorna	•		18
805 Sopron	•	35	1	–10	–13	6	Komárom	•		32
812 Szombathely	•	27	–3	–12	–14	2	Káld	•		20
910 Szentgotthárd	•	28	–1	–12	–13		Kőszeg	•		20
915 Zalaegerszeg	•	22	–2	–13	–13		Körmend	•		23
Lenti	•	31	–1	–16	–18		Letenye	–		bucka
925 Nagykanizsa	ny *	40	–1	–14	–14		Sümeg	–		
920 Keszthely	•	36	–3	–9	–12	0	Zirc	•		40
Tihany	•	20	0	–10	–13		Kisbér	•		29
935 Siófok	•	42	–2	–12	–13	4	Mór	•		47
942 Pécs	•	31	–3	–10	–12	0	Alcsút	•		60
941 Misinatető (534 m)	–						Esztergom	–		
Siklós	–						Dobogókő	–		
827 Farkasgyepű (400 m)	•	77	–2	–6	–10		Fonyód	•		28
Veszprém	–						Tab	•		50
833 Tatabánya	•	30	–	–8	–8		Székesfehérvár	•		41
839 Budapest (Ferihegy)	•	–	–3	–9			Lengyel	•		57
840 Budapest OMI	• V	33	–2	–6	–10	3	Nagykónyi	•		bucka
841 Budapest (Szabadságh., 474 m)	• V	50	–3	–7	–10	1	Marcali	•		25
Martonvásár	•	40	–1	–12	–13		Somogyszob	ny *		45
835 Székesfehérvár	•	48	–	–12	–14		Kaposvár	•		47
Dunaújváros	•	41	–3	–7	–7		Barcs	ny *		–
Szekszárd	•	59	–3	–13	–16		Szigetvár	•		–
Mohács	–						Bácsalmás	•		50
960 Baja	•	45	–2	–17	–17	0	Kiskunhalas	•		57
955 Kalocsa	•	56	–	–14			Izsák	•		31
Cegléd	•	30	–2	–10	–11	3	Kunsztmiklós	ny *		71
860 Szolnok	•	25	–1	–11	–12	1	Örkény	•		48
970 Kecskemét	•	38	–3	–14	–17	1	Nagykáta	•		27
Kiskunfélegyháza	–						Jászapáti	•		24
982 Szeged	•	38	–2	–14	–15	2	Tiszakécske	• V		28
Mezőhegyes	•	13	–1	–12	–14		Nagykőrös	•		35
Orosháza	•	18	–1	–13	–14	1	Kistelek	•		27
990 Békéscsaba	•	12	–1	–12	–13	0	Makó	•		21
875 Túrkeve	•	24	0	–9	–11	–	Szentes	•		13
Berettyóújfalu	•	8	1	–10	–16		Szarvas	•		20
882 880 Debrecen	•	13	–1	–11	–11	0	Szeghalom	–		
892 Nyíregyháza	ny *	12	0	–10	–11	0	Körösszakál	•		5
788 Kisvárda	•	11	0	–10	–14	0	Tiszaroff	•		34
Mátészalka	ny *		0	–5	–11		Poroszló	•		37
Tiszabecs	ny *	1	0	–7			Karcag	ny *		23
Vác	•	25	0	–13	–17		Hortobágy	–		
Gödöllő	• V	32	–3	–9	–13		Polgár	• V		23
Lőrinci	•	20	1	–6	–8		Hajdúdorog	•		22
Gyöngyös	•	19	–2	–12	–15		Nyírlugos	–		
Balassagyarmat	•	35	0	–11	–14		Csenger	•		7
755 Salgótarján	•	20	–1	–5	–6		Vásárosnamény	•		5
Galyatető (932 m)	•	96	–2	–5			Záhony	ny *		8
851 Kékestető (1000 m)	•	85	–4	–9	–10	5	Királyrét	•		50
Mátraháza (672 m)	–						Romhány	•		60
865 Eger	•	18	–	–11	–18	2	Borsodnádasd	•		33
Putnok	•	19	1	–14	–15		Jósvafő	ny *		18
Lillafüred	•	43	–1	–8			Szendrőlád	•		20
772 Miskolc	ny *	22	1	–11	–11	0	Hidasnémeti	•		13
Fügöd	• V	13	0	–13	–16		Tokaj	ny *		22
778 Sárospatak	ny *	19	0	–12	–14	0	Sztendre	•		33

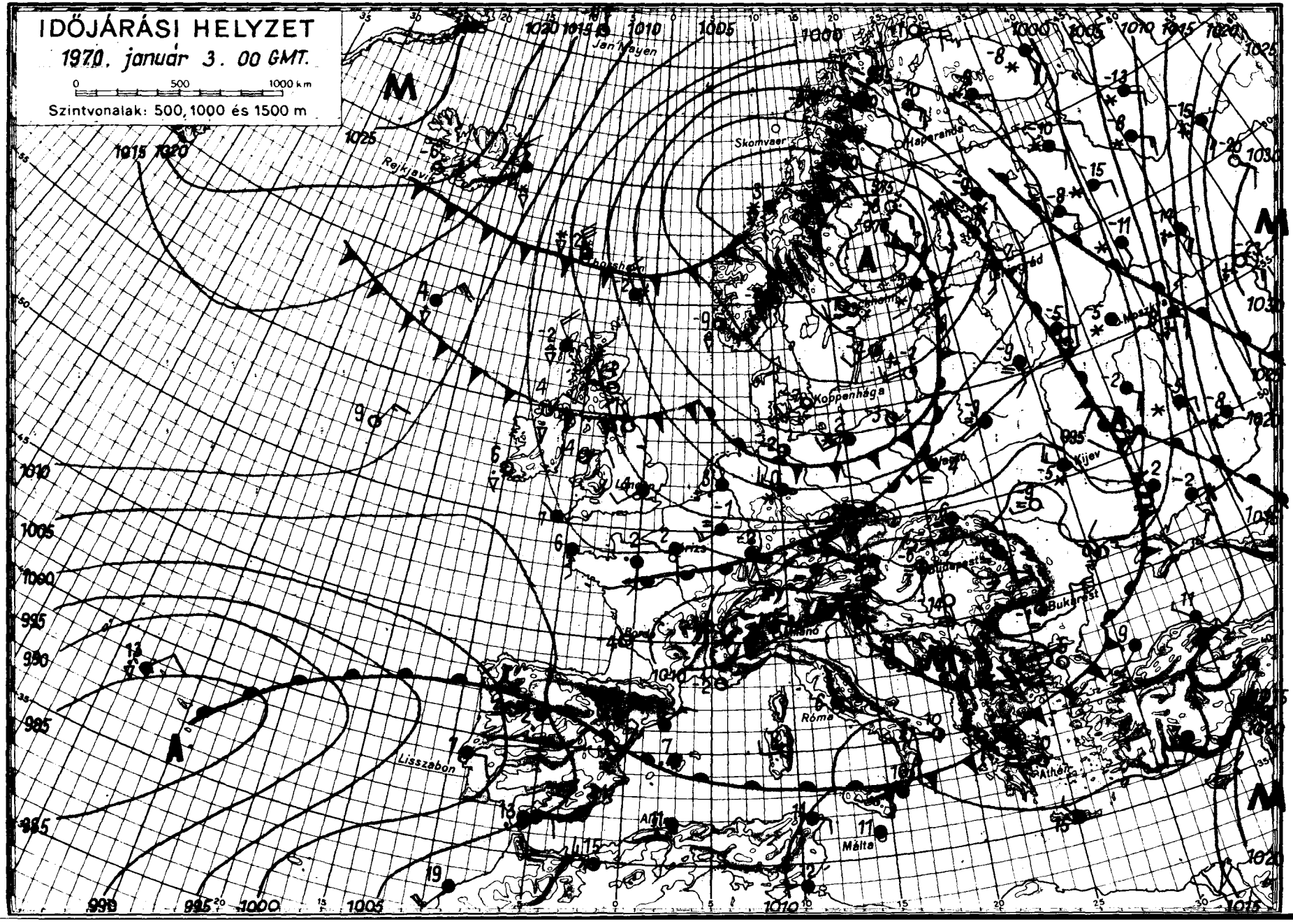
IDŐJÁRÁSI HELYZET
1970. január 3. 00 GMT.
0 500 1000 km
Szintvonalak: 500, 1000 és 1500 m
Jan Mayen
Skomvaer
Hasparanda
Reykjavik
Koppenhága
Kijev
Bukarest
Róma
Athén
Málta
Lisszabon

IDŐJÁRÁSI NAPIJELENTÉS

ЕЖЕДНЕВНЫЙ МЕТЕОРОЛОГИЧЕСКИЙ БЮЛЛЕТЕНЬ • DAILY WEATHER REPORT
BULLETIN QUOTIDIEN DE TEMPS • TÄGLICHER WETTERBERICHT

KIADJA AZ ORSZÁGOS METEOROLÓGIAI INTÉZET
BUDAPEST II. KITAIBEL PÁL UTCA 1
TELEFON: KÖZPONT: 353-500, IDŐJELZŐ OSZT.: 150-410

MEGJELENIK NAPONKÉNT • ELŐFIZETÉSI ÁRA
A POSTAI KÖLTSÉGGEL EGYÜTT NEGYEDÉVRE 60,- Ft
KIADÁSÉRT FELEL AZ INTÉZET IGAZGATÓJA

83. évfolyam 4. szám • Budapest • 1970. január 4. vasárnap

Az időjárási helyzet ma reggel és a várható időjárás:

Európa középső részein változóan felhős, párás, sokfelé ködös az idő. A Földközi-tenger térségében erősen felhős, esős, enyhe időjárás uralkodik. Észak-Európában és a Szovjetúnió európai területén erősen felhős az ég, sokfelé havazik és az erős szelek hatására több helyen kialakult hófúvás. A Kárpát-medence fölé, elsősorban a magasabb légrétegekben, meleg levegő érkezik, hatására újabb havazás várható.

Hazánkban szombaton változóan felhős, párás, helyenként ködös idő volt. Napsütést csak Nyíregyházáról jelentettek. Az erősen párás, ködös helyeken napközben is csak -6, -8 fokot mértek, azokon a helyeken azonban ahol már a reggeli órákban feloszlott a köd 0, +1 fokos maximumok alakultak ki. Ma hajnalra általában -5, -11 fokig hűlt le a levegő, de a nyugati megyékben -18, -20 fokos fagyok is kialakultak. Délelőtt országszerte erősen felhős, párás idő volt. Többfelől jelentettek ködöt, zúzmaraképződést. Az ország délkeleti és északnyugati részei között élesek hőmérsékleti különbség volt, 11 órakor például Békéscsabán +2, Szombathelyen -13 fokot mértek.

Ma 12 órakor Budapesten a hőmérséklet -3 fok volt, a tengerszintre átszámított légnyomás 759 mm, gyengén süllyed.

Várható időjárás hétfő estig:

Általában felhős idő.
Többfelé havazás, helyenként ónos eső.
Mérsékelt, napközben megélénkülő déli szél.
Több helyen köd, zúzmaraképződéssel.
Nyugaton az erős hideg mérséklődik.

Várható legalacsonyabb éjszakai hőmérséklet: általában -5, -10 fok között, délkeleten 0 fok körül,
legmagasabb nappali hőmérséklet hétfőn: +3, -3 fok között.

Kerényi Nárcisz s.k.

A hőmérséklet napi középértéke és eltérése a 90 évi átlagtól /Budapesten/:

1970. I. 3.:	-4,9 C°	-4,2 C°

1871 óta ezen a napon Budapesten előfordult:

legmagasabb hőmérséklet:	9,9 C° /1966/
legalacsonyabb hőmérséklet:	-18,3 C° /1891/

70.004.OMI.

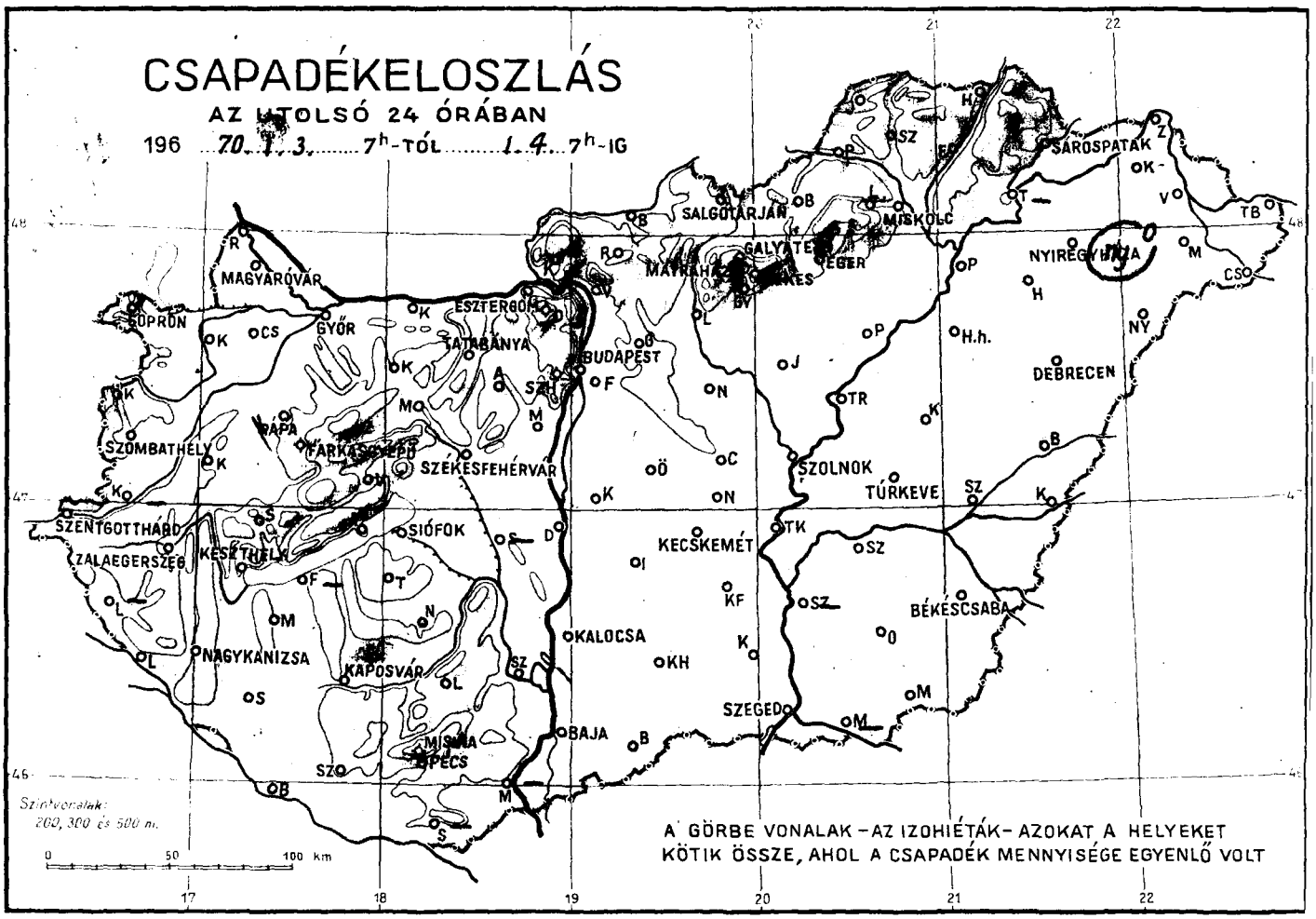
CSAPADÉKELOSZLÁS
AZ UTOLSÓ 24 ÓRÁBAN
196 70. I. 3. 7h-TÓL 1. 4. 7h-IG
SOPRON
MAGYARÓVÁR
GYŐR
ESZTERGOM
TATABÁNYA
BUDAPEST
SZOMBATHELY
PÁPA
TATABÁNYA
SZÉKESFEHÉRVÁR
SZENTGOTTHÁRD
ZALAEGERSZEG
KESZTHELY
SIÓFOK
NAGYKANIZSA
KAPOSVÁR
PÉCS
BAJA
SZEGED
KECSKEMÉT
KALOCSA
SALGÓTARJÁN
MISKOLC
GALYATETŐ
EGER
MÁTRAHÁZA
SÁROSPATAK
NYÍREGYHÁZA
DEBRECEN
SZOLNOK
TÚRKEVE
BÉKÉSCSABA
Szintvonalak:
200, 300 és 500 m.
0 50 100 km
A GÖRBE VONALAK – AZ IZOHIÉTÁK – AZOKAT A HELYEKET KÖTIK ÖSSZE, AHOL A CSAPADÉK MENNYISÉGE EGYENLŐ VOLT

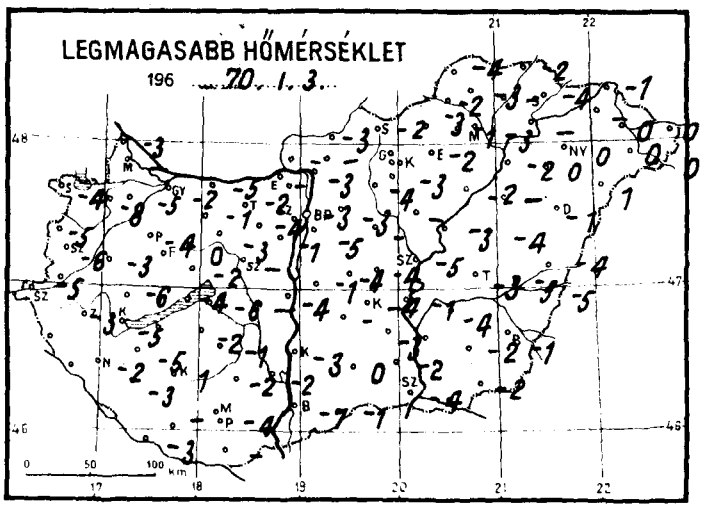
LEGMAGASABB HŐMÉRSÉKLET
196 70. I. 3.
0 50 100 km

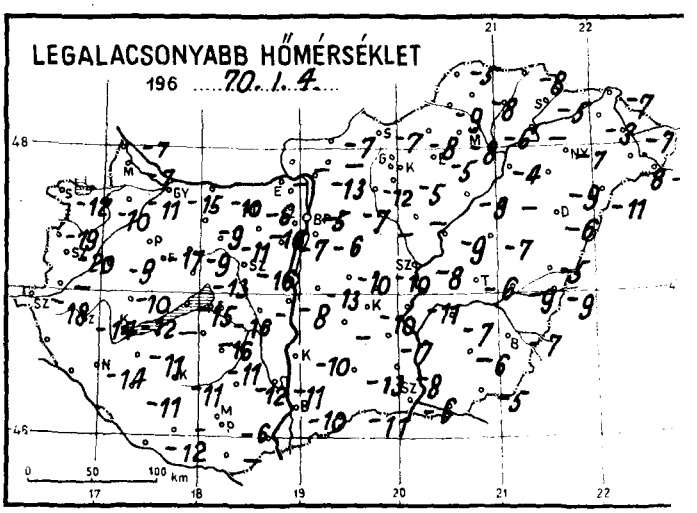
LEGALACSONYABB HŐMÉRSÉKLET
196 70. I. 4.
0 50 100 km

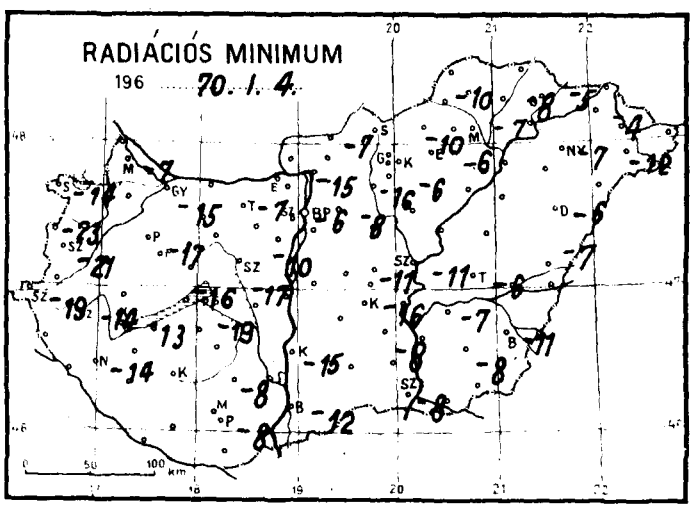
RADIÁCIÓS MINIMUM
196 70. I. 4.
0 50 100 km

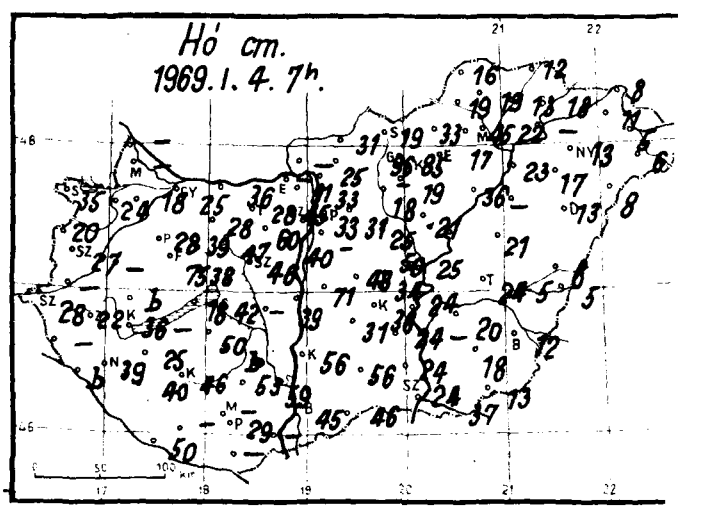
Hó cm.
1969. I. 4. 7h.
0 50 100 km

1970. január hó, 4 nap vasárnap.

		Az utolsó 24 óra adatai					
		Csapadék (mm)	Hó cm	Hőmérsékleti szélsőségek: tegnapi nappali max.	Hőmérsékleti szélsőségek: éjszakai min.	Hőmérsékleti szélsőségek: min. 5 cm-en	Napsütés (óra) tegnap
12815	Magyaróvár	•	—	—	−7	−7	0
822	Győr	• ≢	25	−2	−15	−15	1
825	Pápa	•	28	−4	−17	−17	0
805	Sopron	• ≢	35	−4	−12	−14	6
812	Szombathely	• ≢	27	−6	−20	−21	1
910	Szentgotthárd	• ≢	28	−5	−18	−19	
915	Zalaegerszeg	• ≢	20	−3	−14	−14	
	Lenti	—	—				
925	Nagykanizsa	• ≢	39	−2	−14	−14	
920	Keszthely	• ≡	36	−5	−12	−13	0
	Tihany	•	18	−4	−15	−16	
935	Siófok	• ≢	42	−6	−16	−19	2
942	Pécs	•	29	−4	−6	−8	6
941	Misinatető (534 m)	•	—	−1	−3	−4	6
	Siklós	—	—				
827	Farkasgyepű (400 m)	•	75	−2	−6	−8	
	Veszprém	•	38	−2	−13		
833	Tatabánya	•	28	−2	−6	−7	
839	Budapest (Ferihegy)	•	—	−5	−6	—	
840	Budapest OMI	•	33	−3	−5	−6	3
841	Budapest (Szabadságh., 474 m)	•	45	−2	−8	−8	2
	Martonvásár	•	40	−1	−7	−10	
835	Székesfehérvár	•	46	—	−16	−17	
	Dunaújváros	•	39	−4	−8	—	
	Szekszárd	•	59	−2	−11	—	
	Mohács	—	—				
960	Baja	• ≢	43	−7	−10	−12	5
955	Kalocsa	•	56	−3	−10	−15	
	Cegléd	•	50	−4	−10	−11	4
860	Szolnok	• ≡	25	−5	−8	−11	2
970	Kecskemét	• ≢	38	−4	−10	−16	1
	Kiskunfélegyháza	•	24	−3	−7	−8	
982	Szeged	• ≢	37	−4	−6	−8	5
	Mezőhegyes	•	13	−2	−5		
	Orosháza	•	18	−2	−6	−8	4
990	Békéscsaba	•	12	−1	−7	−11	5
875	Túrkeve	• ≢	24	−3	−6	−6	5
	Berettyóújfalu	•	8	−4	−5	−7	
880	Debrecen	•	13	−1	−6	−6	4
892	Nyíregyháza	ny ✱	13	0	−7	−7	0
	Kisvárda	• ≡	11	—	−3	−4	0
	Mátészalka	•	6	0	−8	−12	
	Tiszabecs	•	10	0	−5		
	Vác	•	25	−3	−13	−15	
	Gödöllő	•	31	−3	−7	−9	
	Lőrinci	•	18	−4	−12	−16	
	Gyöngyös	•	19	−3	−5	−6	
	Balassagyarmat	•	31	−3	−7	−7	
755	Salgótarján	•	19	−2	−7		
	Galyatető (932 m)	•	96	−1	−4		
851	Kékestető (1000 m)	• ≢	85	−6	−7	−7	1
	Mátraháza (672 m)	—	—				
865	Eger	•	17	−2	−5	−6	0
	Putnok	•	19	−2	−9	−10	
	Lillafüred	•	45	−1	−8		
772	Miskolc	•	22	−3	−6	−7	0
	Füged	•	13	—	—	−8	
778	Sárospatak	•	18	−4	−5	−5	0

24 órai csapadék mm		Hó cm
Rajka	•	—
Kapuvár	•	24
Csorna	•	18
Komárom	•	36
Káld	•	—
Kőszeg	•	20
Körmend	—	—
Letenye	•	bucka
Sümeg	•	bucka
Zirc	•	39
Kisbér	•	28
Mór	•	47
Alcsút	•	60
Esztergom	—	—
Dobogókő	—	91
Fonyód	—	—
Tab	•	50
Sárbogárd	—	—
Lengyel	•	53
Nagykónyi	•	bucka
Marcali	•	25
Somogyszob	•	40
Kaposvár	•	46
Barcs	•	50
Szigetvár	•	—
Bácsalmás	•	46
Kiskunhalas	•	56
Izsák	•	31
Kunsztmiklós	•	71
Örkény	•	48
Nagykáta	—	25
Jászapáti	•	21
Tiszakécske	•	24
Nagykőrös	•	34
Kistelek	•	24
Makó	—	—
Szentes	—	—
Szarvas	•	20
Szeghalom	•	5
Körösszakál	•	5
Tiszaroff	•	34
Poroszló	•	36
Karcag	•	21
Hortobágy	•	17
Polgár	•	23
Hajdúdorog	—	—
Nyírlugos	•	8
Csenger	•	7
Vásárosnamény	•	5
Záhony	•	8
Királyrét	—	—
Romhány	—	—
Borsodnádasd	•	33
Jósvafő	•	16
Szendrőlád	•	19
Hidasnémeti	•	12
Tokaj	—	—
Sztendre	•	33

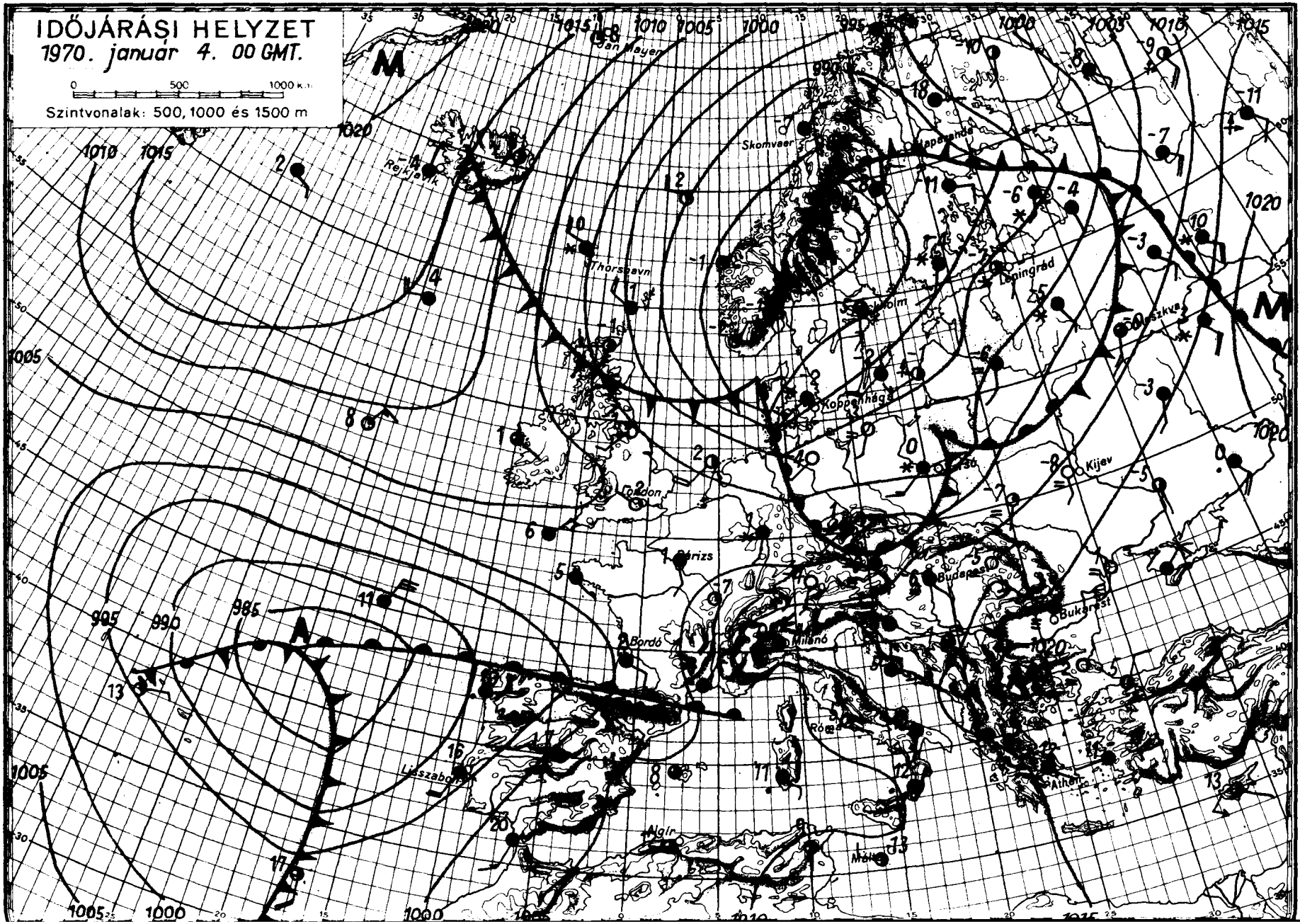
IDŐJÁRÁSI HELYZET
1970. január 4. 00 GMT.
0 500 1000 km
Szintvonalak: 500, 1000 és 1500 m
Jan Mayen
Skomvaer
Reykjavik
Thorshavn
Leningrád
Moszkva
Koppenhága
Kijev
London
Párizs
Budapest
Bukarest
Bordó
Milánó
Athén
Lisszabon
Algír
Málta

IDŐJÁRÁSI NAPIJELENTÉS

ЕЖЕДНЕВНЫЙ МЕТЕОРОЛОГИЧЕСКИЙ БЮЛЛЕТЕНЬ • DAILY WEATHER REPORT
BULLETIN QUOTIDIEN DE TEMPS • TÄGLICHER WETTERBERICHT

KIADJA AZ ORSZÁGOS METEOROLÓGIAI INTÉZET
BUDAPEST II. KITAIBEL PÁL UTCA 1
TELEFON: KÖZPONT: 353-500, IDŐJELZŐ OSZT.: 150-410

MEGJELENIK NAPONKÉNT • ELŐFIZETÉSI ÁRA A POSTAI KÖLTSÉGGEL EGYÜTT NEGYEDÉVRE 60, Ft
KIADÁSÉRT FELEL AZ INTÉZET IGAZGATÓJA

83. évfolyam 5. szám. 1970. január 5. hétfő

Az időjárási helyzet ma reggel és a várható időjárás:

Délnyugat-Európán át enyhe, óceáni, páradús levegő áramlik kontinensünk középső területeire. Hatására jelentős enyhülés következett be Dél-Franciaországban, a Földközi-tenger északi vidékén, valamint a Kárpátok térségében. A hőmérséklet még a hajnali órákban is néhány fokkal 0 fok fölött volt, sokfelé esett az eső, és élénk déli szél fujt. A hideg és a délnyugatról előrenyomuló enyhe levegő találkozásánál igy Páris, München, Varsó vonalában sokfelé havazik. A Szovjetúnió európai területeinek nagy részén szintén változékony és csapadékos az időjárás.

Hazánkban vasárnap erősen felhős, főként a reggeli órákban páráz, ködös idő volt, helyenként zuzmara képződött. A délnyugat felől áramló enyhe, páradús levegő napközben fokozatosan elárasztotta az ország nagy részét. Igy a hőmérséklet csúcsértéke általában 0, és +7 fok között alakult, de a Dunántúl északi részén, és a Mátra vidékén helyenként egy-két fokkal 0 fok alatt, Sopronban pedig az egész napon át tartó zuzmarás köd miatt -9 fok körül maradt. Az éjszaka folyamán többfelé esett az eső és néhány helyen megélénkült a délies szél. A reggeli jelentések szerint a lehullott csapadék mennyisége általában az 1 és 8 mm között váltakozott. Hétfőn hajnalban szeszélyes területi eloszlásban általában 0, +4, északon 0, -4, de Szombathelyen -6, Magyaróváron -8, Sopronban -10 fokig hült le a levegő. Délelőtt erősen felhős volt az ég, és sokfelé esett az eső. Az országban fennálló nagy hőmérsékletkülönbség fokozatosan kiegyenlitődött, és 11 órakor a hőmérséklet +1, +7 fok között váltakozott.

Ma 12 órakor Budapesten a hőmérséklet 4,0 fok volt, a tengerszintre átszámitott légnyomás 749 mm, mérsékelten süllyedő irányzatú.

Várható időjárás kedd estig:

Erősen felhős, párás idő, sokfelé esővel.
Megélénkülő, néhány helyen megerősödő déli, délnyugati, később északnyugatira forduló szél.
Enyhe éjszaka.

Várható legalacsonyabb éjszakai hőmérséklet: 0, +4,
legmagasabb nappali hőmérséklet kedden: +1, +6 fok között.

Dunay Sándorné s.k.

Távolabbi kilátások péntekig:
Legalacsonyabb hajnali hőmérsékletek eleinte 0, később -3 fok körül. Legmagasabb nappali hőmérsékletek eleinte +4, később 0 fok körül. Jelentős mennyiségü /legalább 5 mm/ csapadék az ország területének 90 százalékán várható, főként az időszak elején.

TÁVELŐREJELZŐ CSOPORT

A hőmérséklet napi középértéke és eltérése a 90 évi átlagtól /Budapesten/:
1970. I. 4.: -2,2 C°, -1,3 C°.

1871 óta ezen a napon Budapesten előfordult:
legmagasabb hőmérséklet: 14,0 C° /1917/
legalacsonyabb hőmérséklet: -18,1 C° /1891/

70.005.OMI.

CSAPADÉKELOSZLÁS

AZ UTOLSÓ 24 ÓRÁBAN

196 70. I. 4. ..... 7h-TÓL ..... I. 5. ..... 7h-IG

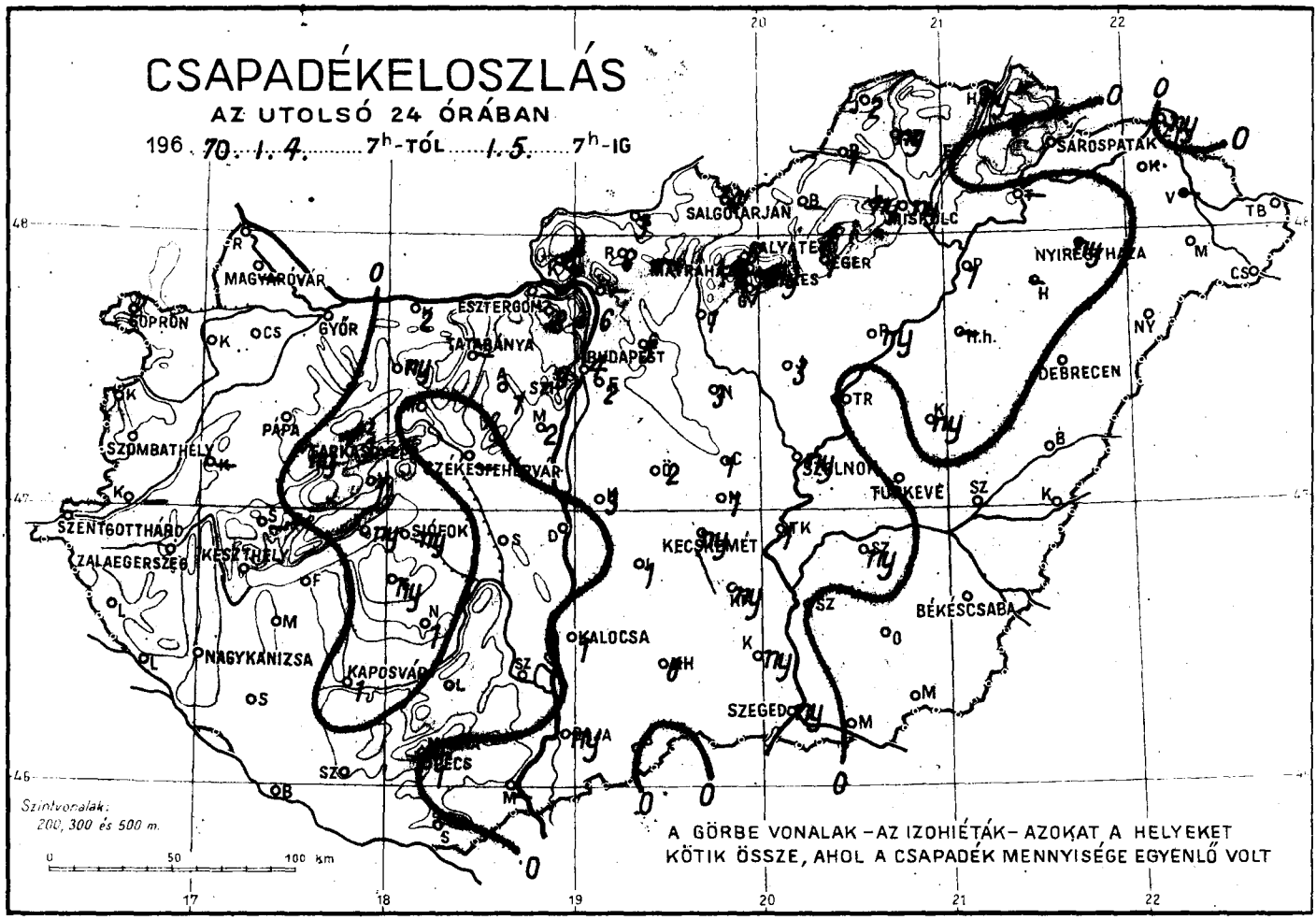

LEGMAGASABB HŐMÉRSÉKLET

196 70. I. 4.

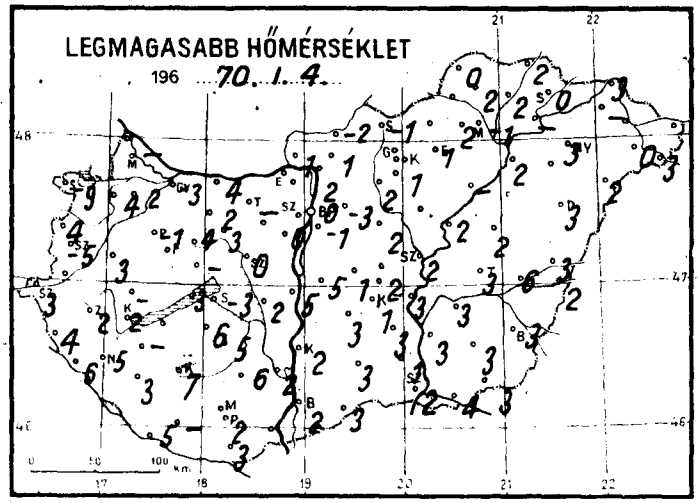

LEGALACSONYABB HŐMÉRSÉKLET

196 70. I. 5.

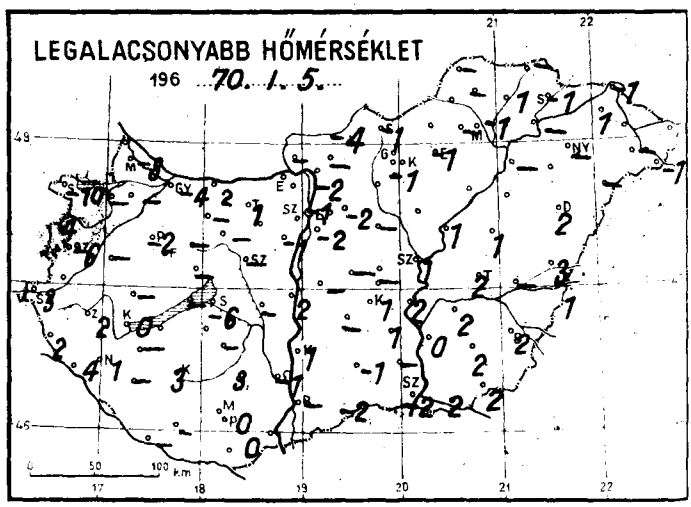

RADIÁCIÓS MINIMUM

196 70. I. 5.

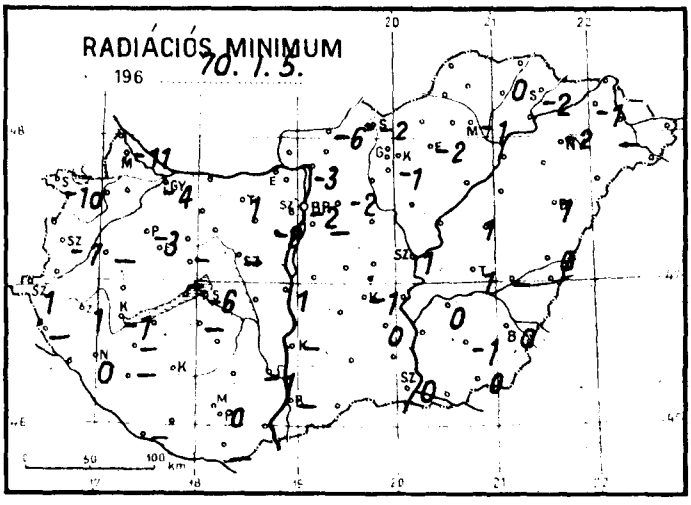

Hó cm.

1970. I. 5. 7h.

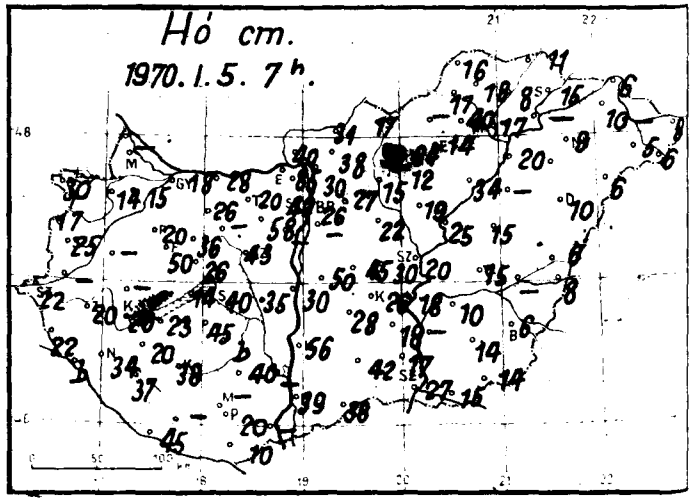

1970. január hó,
5. nap hétfő

	Az utolsó 24 óra adatai						24 órai csapadék mm		Hó cm
	Csapadék (mm)	Hó cm	Hőmérsékleti szélsőségek: tegnapi nappali max.	éjszakai min.	min. 5 cm-en	Napsütés (óra) tegnap			
12815 Magyaróvár	–	–	–	-8	-11	0	Rajka	•	–
822 Győr	• ✱	18	-3	-4	-4	0	Kapuvár	•	14
825 Pápa	• ✱	20	-1	-2	-3	0	Csorna	•	15
805 Sopron	• ✱	30	-9	-10	-10	1	Komárom	2•	28
812 Szombathely	• ✱	25	-5	-6	-7	1	Káld	–	–
910 Szentgotthárd	•	22	3	3	1		Kőszeg	•	17
915 Zalaegerszeg	• ✱	20	2	2	1		Körmend	–	–
Lenti	•	22	4	2	–		Letenye	•	bucka
925 Nagykanizsa	• ✱	34	5	1	0		Sümeg	–	–
920 Keszthely	•	26	2	0	-1	0	Zirc	1•	36
Tihany	ny,	14	3	–	–		Kisbér	ny.	26
935 Siófok	ny✱	40	-3	-6	-6	0	Mór	•	–
942 Pécs	1•	20	2	0	0	0	Alcsút	1•	58
941 Misinatető (534 m)	1•	bucka	3	1	1	0	Esztergom	–	–
Siklós	•	10	3	0	–		Dobogókő	8•	85
827 Farkasgyepű (400 m)	ny✱	50	5	3	2		Fonyód	•	23
Veszprém	1,	26	–	–	–		Tab	ny.	45
833 Tatabánya	–	20	–	1	1		Sárbogárd	•	35
839 Budapest (Ferihegy)	2•	–	-1	-2	–		Lengyel	•	40
840 Budapest OMI	4•	26	0	-1	-2	0	Nagykónyi	1,	bucka
841 Budapest (Szabadságh., 474 m)	9•	42	1	-1	-1	0	Marcali	•	20
Martonvásár	2•	–	0	-1	-2		Somogyszob	•	37
835 Székesfehérvár	–	43	–	–	–		Kaposvár	1,	38
Dunaújváros	•	30	5	2	1		Barcs	•	45
Szekszárd	•	–	2	-1	-1		Szigetvár	•	–
Mohács	–	–					Bácsalmás	•	38
960 Baja	ny•	39	2	–	–	0	Kiskunhalas	6•	42
955 Kalocsa	1	56	2	1	–		Izsák	1•	28
Cegléd	1•	–					Kunsztmiklós	3•	50
860 Szolnok	ny•	20	2	1	1	0	Örkény	2•	45
970 Kecskemét	ny•	26	1	1	-1	0	Nagykáta	3•	22
Kiskunfélegyháza	ny•	18	3	1	0		Jászapáti	3✱	19
982 Szeged	ny•	27	2	2	0	1	Tiszakécske	1,	18
Mezőhegyes	•	14	3	2	0	1	Nagykőrös	1•	30
Orosháza	•	14	3	2	-1	1	Kistelek	ny,	17
990 Békéscsaba	•	6	3	2	0	1	Makó	•	15
875 Túrkeve	•	15	3	2	1	0	Szentes	•	–
Berettyóújfalu	•	6	3	3	0		Szarvas	ny✱	10
882 Debrecen	•	10	3	2	1	0	Szeghalom	•	–
892 Nyíregyháza	ny•	9	3	0	-2	0	Körösszakál	•	8
788 Kisvárda	•	10	–	1	-1	0	Tiszaroff	•	25
Mátészalka	•	5	0	–	–		Poroszló	ny,	34
Tiszabecs	•	8	3	-1		1	Karcag	ny,	15
Vác	–	–					Hortobágy	–	–
Gödöllő	5•	27	-3	-2	-2		Polgár	1	20
Lőrinci	1•	15	2	–	–		Hajdúdorog	–	–
Gyöngyös	1,	12	1	1	-1		Nyírlugos	•	6
Balassagyarmat	3✱	31	-2	-4	-6		Csenger	•	6
755 Salgótarján	4•	17	-1	-1	-2		Vásárosnamény	–	–
Galyatető (932 m)	6✱	90	-1	-3			Záhony	ny•	6
851 Kékestető (1000 m)	ny•	84	-2	-2	-2	0	Királyrét	6•	40
Mátraháza (672 m)	–	–					Romhány	6•	38
865 Eger	1	14	1	-1	-2	0	Borsodnádasd	–	–
Putnok	1•	17	-2	-2	-2		Jósvafő	2•	16
Lillafüred	ny•	40	2	–	–		Szendrőlád	ny,	18
772 Miskolc	ny•	17	-1	-1	-1	0	Hidasnémeti	ny	11
Füged	•	8	2	1	0		Tokaj	–	–
778 Sárospatak	•	15	0	-1	-2	0	Sztendre	6•	30

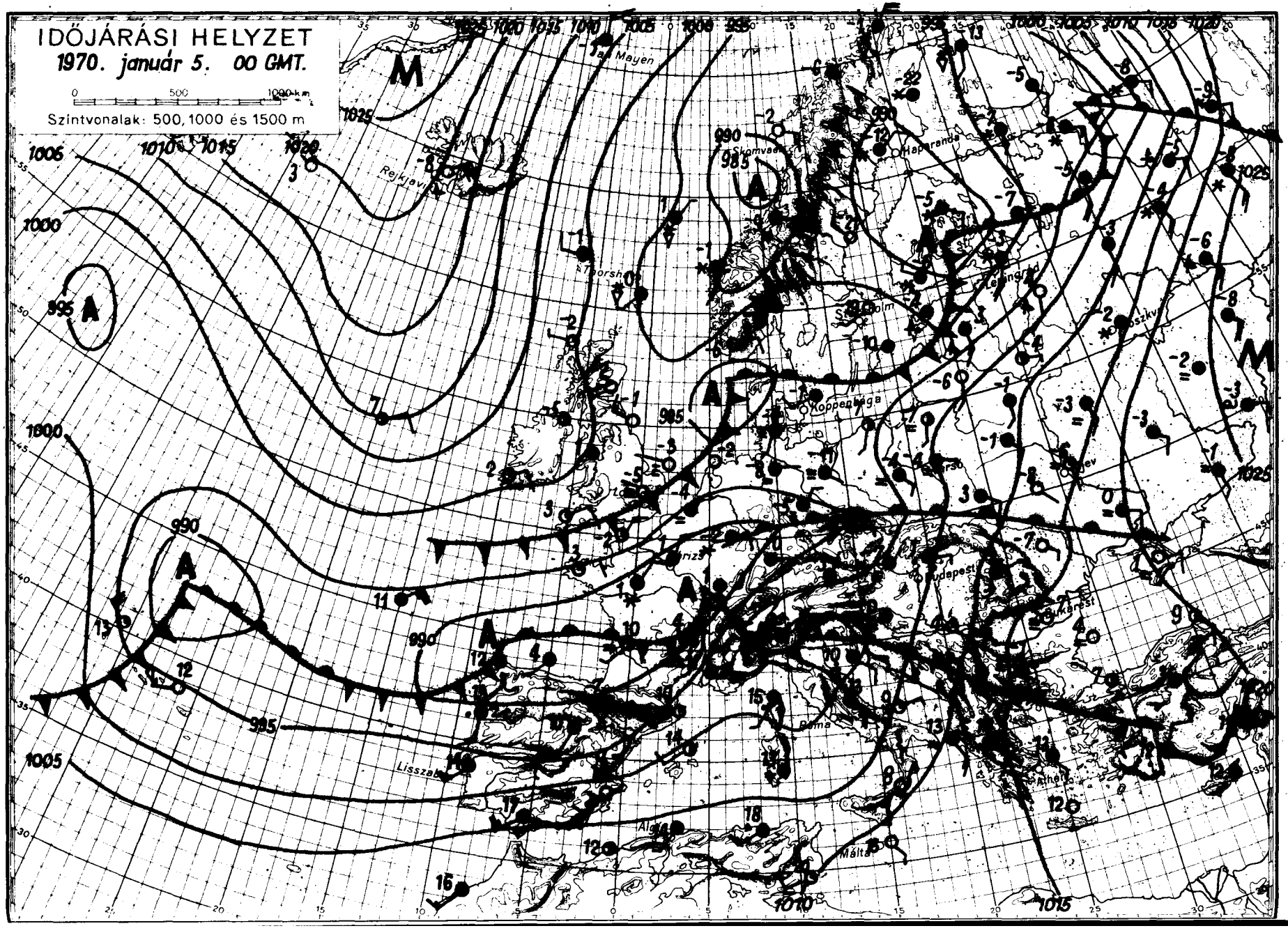

OFFSET NYOMDA BUDAPEST

IDŐJÁRÁSI NAPIJELENTÉS

ЕЖЕДНЕВНЫЙ МЕТЕОРОЛОГИЧЕСКИЙ БЮЛЛЕТЕНЬ • DAILY WEATHER REPORT
BULLETIN QUOTIDIEN DE TEMPS • TÄGLICHER WETTERBERICHT

KIADJA AZ ORSZÁGOS METEOROLÓGIAI INTÉZET
BUDAPEST II. KITAIBEL PÁL UTCA 1
TELEFON: KÖZPONT: 353-500, IDŐJELZŐ OSZT.: 150-410

MEGJELENIK NAPONKÉNT • ELŐFIZETÉSI ÁRA A POSTAI KÖLTSÉGGEL EGYÜTT NEGYEDÉVRE 60, Ft
KIADÁSÉRT FELEL AZ INTÉZET IGAZGATÓJA

83. évfolyam 6. szám • Budapest • 1970. január 6. kedd.

Az időjárási helyzet ma reggel és a várható időjárás:

Az elmúlt nap során az Alpok környékén kialakult mérsékeltövi ciklon az éjszaka folyamán a Kárpát-medence térségén át a Balti-tenger vidékére helyeződött át. Ezután ujból lehetővé vált, hogy Nyugat-Európából a fagyos levegő visszatérjen Közép-Európa, igy a Kárpát-medence térségébe is: ma reggel sokfelé viharos szél, havazás, hőmérsékletcsökkenés kiséretében elérte Közép-Európa nyugati és északi részét. Ugyanakkor Szovjetúnió európai területének déli és középső részeire enyhe, nedves levegő áramlik, nagy területen esik az eső, Moszvától északra havazik, a hőmérséklet sok helyen fagypont felett van.

Hazánkban hétfőn átmenetileg igen enyhe, erősen felhős idő volt. A kedd reggel 7 óráig terjedő 24 óra folyamán, egy-két hely kivételével országszerte esett eső, a nyugati megyékben ma hajnaltól a hó. A lehullott csapadék mennyisége sok helyen elérte az 5, néhány helyen a 10, 15 mm-t. A hőmérséklet általában 3, 8, nyugaton helyenként 9, 10 fokig emelkedett. Az élénk, helyenként erős déli szél és az átlagosnál magasabb hőmérséklet erős olvadást okozott. Ennek következtében a hóréteg vastagsága 5, 10, sőt egy-két helyen 15 cm-rel csökkent, a keleti határszélen a hótakaró elolvadt, vagy csak hófoltok maradtak. Kedd hajnalra -1, +5 fokig hült le a levegő. Délelőtt az emlitett fagyos levegő már megérkezett a Dunántúl nagy részére, helyenként erős északi szél fujt. Több helyről jelentettek havazást, a keleti megyékből esőt. A hőmérséklet 11 órakor 0 és +4 fok között váltakozott.

Ma 12 órakor Budapesten a hőmérséklet +2 fok, a tengerszintre átszámitott légnyomás 755 mm, mérsékelten emelkedik.

Várható időjárás szerda estig:

Északnyugatról felszakadozó felhőzet, főként kedden többfelé havazás, keleten helyenként havaseső, eső.
Az élénk, néhány helyen erős északi szél fokozatosan mérséklődik.
A hőmérséklet csökken.

Várható legalacsonyabb éjszakai hőmérséklet: nyugaton -5, -10, keleten 0, -5,
legalacsonyabb nappali hőmérséklet szerdán: +1, -4 fok között.

Vadkerti Ferenc s.k.

A hőmérséklet napi középértéke és eltérése a 90 évi átlagtól /Budapesten/:

1970. I. 5.: +3,6 C°, +4,7 C°.

1871 óta ezen a napon Budapesten előfordult:

legmagasabb hőmérséklet: 10,0 C° /1919/
legalacsonyabb hőmérséklet: -19,3 C° /1891/

70.008.OMI.

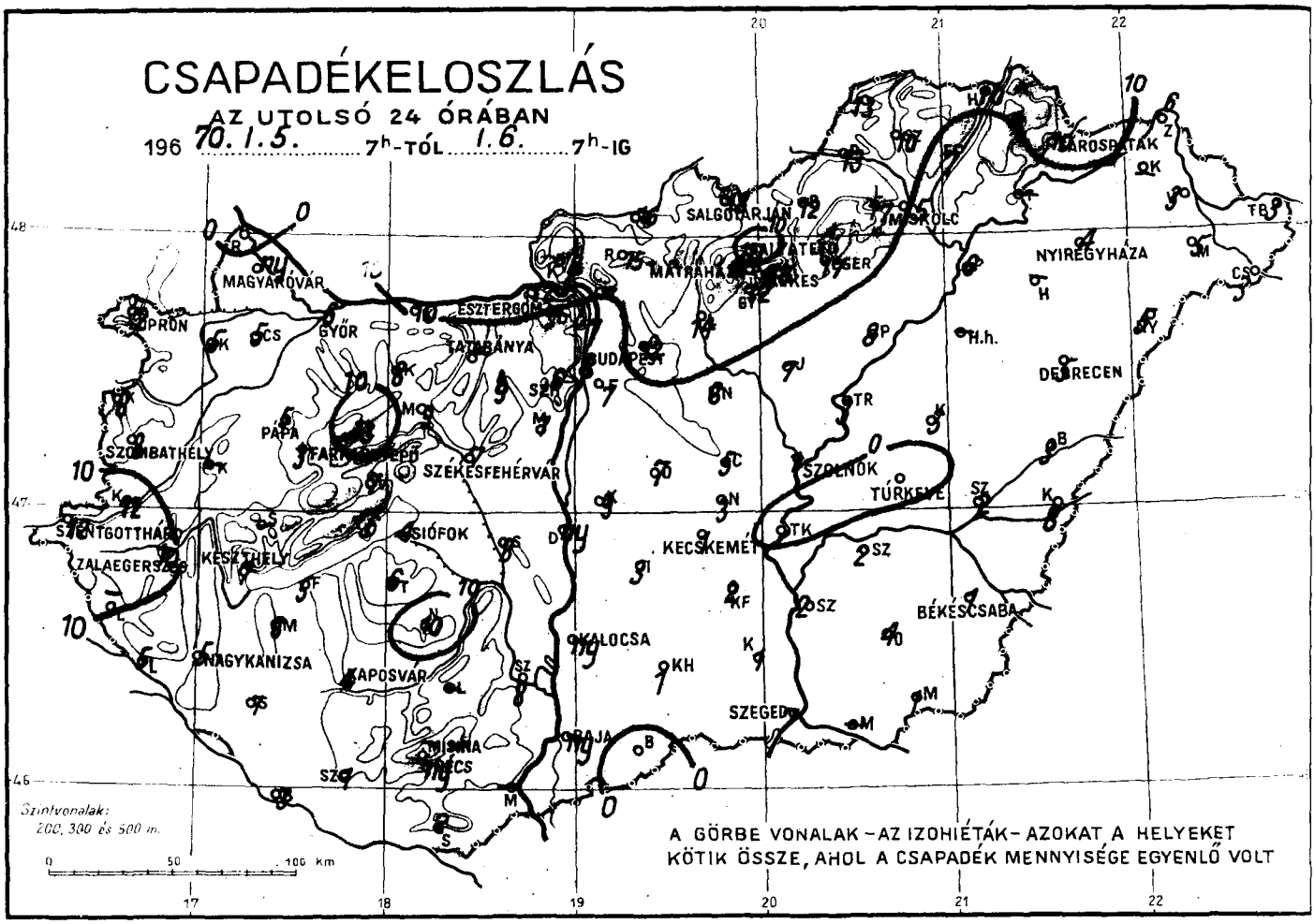
CSAPADÉKELOSZLÁS
AZ UTOLSÓ 24 ÓRÁBAN
196 70. I. 5. 7h-TÓL 1. 6. 7h-IG
MAGYARÓVÁR
SOPRON
GYŐR
ESZTERGOM
TATABÁNYA
BUDAPEST
SALGÓTARJÁN
MISKOLC
NYÍREGYHÁZA
DEBRECEN
PÁPA
SZOMBATHELY
SZÉKESFEHÉRVÁR
SZOLNOK
TÚRKEVE
SIÓFOK
KECSKEMÉT
BÉKÉSCSABA
KALOCSA
NAGYKANIZSA
KAPOSVÁR
SZEGED
PÉCS
Szintvonalak:
200, 300 és 500 m.
0 50 100 km
A GÖRBE VONALAK – AZ IZOHIÉTÁK – AZOKAT A HELYEKET
KÖTIK ÖSSZE, AHOL A CSAPADÉK MENNYISÉGE EGYENLŐ VOLT

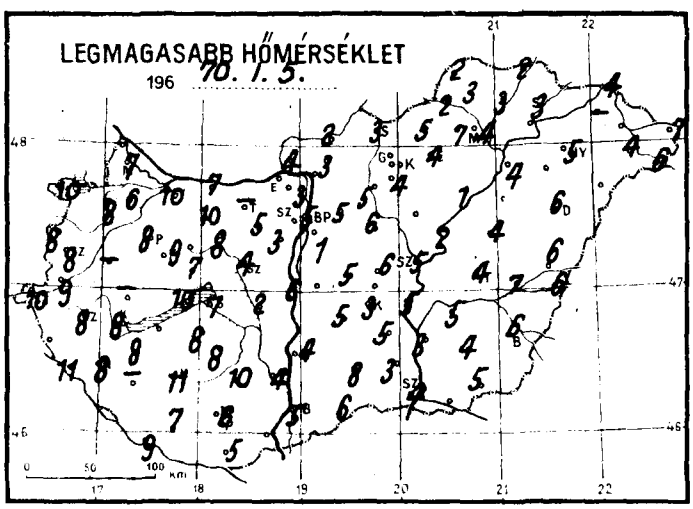
LEGMAGASABB HŐMÉRSÉKLET
196 70. I. 5.

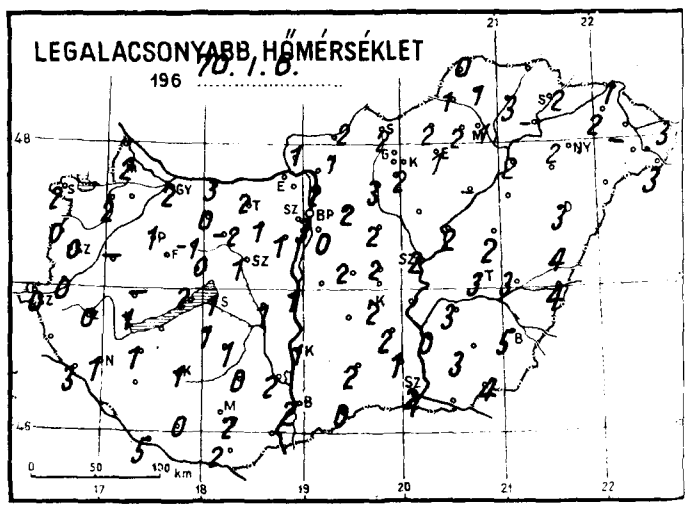
LEGALACSONYABB HŐMÉRSÉKLET
196 70. I. 6.

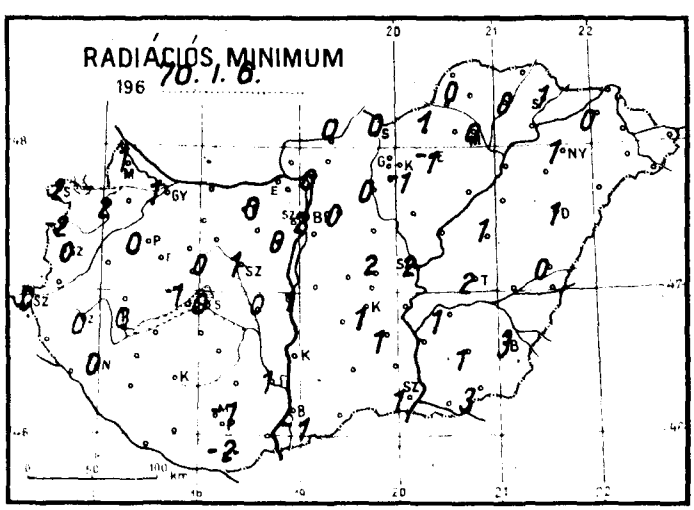
RADIÁCIÓS MINIMUM
196 70. I. 6.

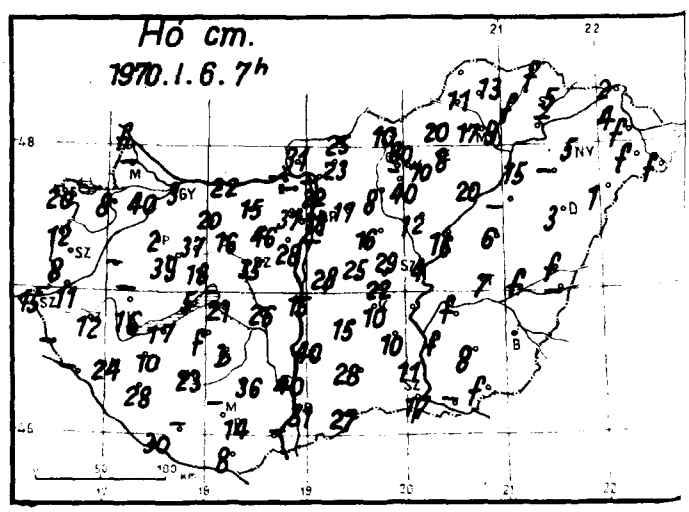
Hó cm.
1970. I. 6. 7h

1970. január hó, 6. nap kedd

	Az utolsó 24 óra adatai						24 órai csapadék mm		
	Csapadék (mm)	Hó cm	Hőmérsékleti szélsőségek: tegnapi nappali max.	éjszakai min.	min. 5 cm-en	Napsütés (óra) tegnap			Hó cm
12815 Magyaróvár	ny*	–	7	2	1	1	Rajka	.	folt
822 Győr	6.*	3	10	2	1	1	Kapuvár	5	8
825 Pápa	5.*	2	8	1	0		Csorna	5	40
805 Sopron	2	20	10	2	0	2	Komárom	10	22
812 Szombathely	8.*	8	8	0	0	2	Káld	–	–
910 Szentgotthárd	12.*	15	10	0	0		Kőszeg	8*	12
915 Zalaegerszeg	10.*	12	8	0	0		Körmend	12*	11
Lenti	–	–					Letenye	5*	–
925 Nagykanizsa	5.*	24	8	1	0		Sümeg	–	–
920 Keszthely	7.*	16	8	1	0	2	Zirc	13*	37
Tihany	6	5	10	2	1		Kisbér	8*	20
935 Siófok	4*	21	7	1	0	1	Mór	9	16
942 Pécs	ny	14	6	2	-1	3	Alcsút	9*	46
941 Misinatető (534 m)	–	–					Esztergom	12	–
Siklós	2	8	5	2	*2		Dobogókő	–	–
827 Farkasgyepű (400 m)	3*	39	8	-1	-2		Fonyód	5	17
Veszprém	7	18	7	0	0		Tab	6*	folt
833 Tatabánya	–	15	–	2	0		Sárbogárd	8	26
839 Budapest (Ferihegy)	7	–	1	0	–		Lengyel	.	36
840 Budapest OMI	8	18	5	3	2	0	Nagykónyi	10	bucka
841 Budapest (Szabadságh. 474 m)	6	37	6	-1	-1	0	Marcali	6*	10
Martonvásár	7	28	3	1	0		Somogyszob	7*	28
835 Székesfehérvár	7	35	4	1	1		Kaposvár	4*	23
Dunaújváros	ny	15	6	1	1		Barcs	3*	30
Szekszárd	8	40	4	2	1		Szigetvár	1	–
Mohács	–	–					Bácsalmás	.	27
960 Baja	ny	31	5	2	-1	2	Kiskunhalas	1	28
955 Kalocsa	ny	40	4	1	–		Izsák	3	15
Cegléd	5	29	6	2	2	1	Kunsztmiklós	9	28
860 Szolnok	1	4	5	2	2	0	Örkény	7	25
970 Kecskemét	1	10	3	2	1	1	Nagykáta	6	16
Kiskunfélegyháza	2	10	5	2	1		Jászapáti	7	12
982 Szeged	7	17	4	2	1	1	Tiszakécske	.	10
Mezőhegyes	1	folt	5	4	3		Nagykőrös	3	22
Orosháza	4	8	4	3	1	0	Kistelek	1	11
990 Békéscsaba	1	–	6	5	3	0	Makó	–	–
875 Túrkeve	.	7	4	3	2	0	Szentes	2	folt
Berettyóújfalu	3	folt	6	4	0		Szarvas	2	folt
882 Debrecen	5	3	6	3	1	0	Szeghalom	2	folt
892 Nyíregyháza	4	5	5	2	1	0	Körösszakál	8	–
788 Kisvárda	–	4	–	2	0		Tiszaroff	3	16
Mátészalka	5	folt	4	–	–		Poroszló	8	20
Tiszabecs	3	–	7	3			Karcag	3	6
Vác	–	–					Hortobágy	–	–
Gödöllő	2	17	5	2	0		Polgár	6	15
Lőrinci	4	8	5	3	0		Hajdúdorog	–	–
Gyöngyös	2	40	4	2	-1		Nyírlugos	5	1
Balassagyarmat	6	25	2	2	0		Csenger	3	folt
755 Salgótarján	8	10	3	2	0		Vásárosnamény	3	folt
Galyatető (932 m)	0*	80	2	-3			Záhony	6	2
851 Kékestető (1000 m)	28≡	70	2	-1	-1	0	Királyrét	16	31
Mátraháza (672 m)	–	–					Romhány	15	23
865 Eger	7	8	4	1	-1	0	Borsodnádasd	12	20
Putnok	3	11	2	1	0		Jósvafő	13	10
Lillafüred	7	17	7	2			Szendrőlád	10	13
772 Miskolc	5	9	4	1	0	0	Hidasnémeti	10	folt
Füged	7	folt	3	3	0		Tokaj	–	–
778 Sárospatak	10	5	3	2	1	0	Sztendre	7	22

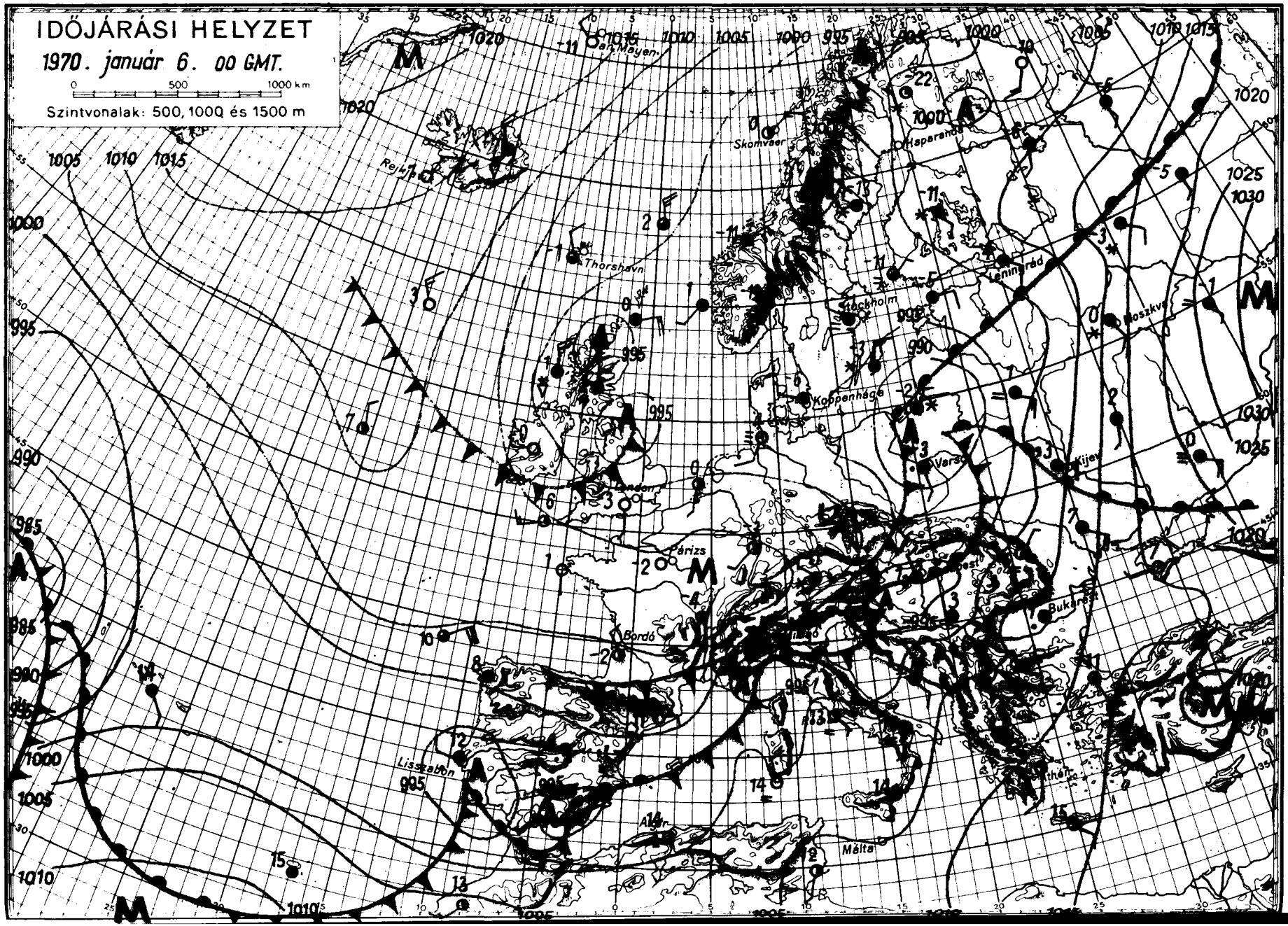
IDŐJÁRÁSI HELYZET
1970. január 6. 00 GMT.
0 500 1000 km
Szintvonalak: 500, 1000 és 1500 m
Jan Mayen
Skomvaer
Haparanda
Thorshavn
Leningrád
Stockholm
Moszkva
Koppenhága
Kijev
Varsó
London
Párizs
Bordó
Bukarest
Athén
Lisszabon
Algír
Málta

IDŐJÁRÁSI NAPIJELENTÉS

ЕЖЕДНЕВНЫЙ МЕТЕОРОЛОГИЧЕСКИЙ БЮЛЛЕТЕНЬ • DAILY WEATHER REPORT
BULLETIN QUOTIDIEN DE TEMPS • TÄGLICHER WETTERBERICHT

KIADJA AZ ORSZÁGOS METEOROLÓGIAI INTÉZET
BUDAPEST II. KITAIBEL PÁL UTCA 1
TELEFON: KÖZPONT: 353-500, IDŐJELZŐ OSZT.: 150-410

MEGJELENIK NAPONKÉNT • ELŐFIZETÉSI ÁRA
A POSTAI KÖLTSÉGGEL EGYÜTT NEGYEDÉVRE 60, Ft
KIADÁSÉRT FELEL AZ INTÉZET IGAZGATÓJA

83. évfolyam 7. szám • Budapest • 1970. január 7. szerda

Az időjárási helyzet ma reggel és a várható időjárás:

A Földközi-tengerről származó enyhe, nedves levegő a Fekete-tenger térségén át eljutott a Balti-tenger medencééig. Igy, az Olaszország, a Balkán-félsziget és Kiev-Moszkva-Riga vonalában húzódó, mindegy 500 km széles sávban, erősen felhős, párás, helyenként ködös az idő, többfelé esik az eső, havaseső. A Szovjetúnió európai területének keleti részén hófuvások vannak. A hőmérséklet csúcsértéke az emlitett területeken kedden 2, 10 fokkal magasabb volt, mint a legutóbbi 8 év átlaga. Skandináviában tovább tart az évszakhoz képest hideg időjárás, a nappali hőmérséklet 4, 12 fokkal alacsonyabb az évszaknak megfelelőnél. Közép-Európa, igy a Kárpát-medence is, a sarkvidéki és az enyhe mediterrán levegő határán helyezkedik el, ennek megfelelően itt változékony, helyenként csapadékos, ködös az idő.

Hazánkban kedden borult, párás idő volt. Az ország délkeleti részén esett az eső, máshol havazott, egy-két helyen hózápor volt. A lehullott csapadék mennyiségét szerda reggel 7 órakor, csapadéknyom és 6 mm között mérték. A hőmérséklet napközben általában +1, +7 fokig emelkedett. Szerdán hajnalra nyugaton 0, -4, keleten 0, +2 fokig hült le a levegő. Ma délelőtt borult, párás maradt az idő, nyugaton havazott, keleten esett az eső. A hőmérséklet 11 órakor -2, +2 fok között volt.

Ma 12 órakor Budapesten a hőmérséklet 0 fok, a tengerszintre átszámitott légnyomás 758 mm, alig változik.

Várható időjárás csütörtök estig:

Erősen felhős, párás, egy-két helyen ködös idő. Többfelé havazás, keleten még havaseső, eső.
Mérsékelt, időnként megélénkülő északi, északkeleti szél, hófúvások.

Várható legalacsonyabb éjszakai hőmérséklet: 0, -5,
legmagasabb nappali hőmérséklet csütörtökön: +1, -3 fok között.

Bartha Péterné s.k.

A hőmérséklet napi középértéke és eltérése a 90 évi átlagtól /Budapesten/:

1970. I. 6.: +2,1 C°, +2,7 C°.

1871 óta ezen a napon Budapesten előfordult:

legmagasabb hőmérséklet: 12,0 C° /1903/
legalacsonyabb hőmérséklet: -17,8 C° /1938/

70.010. OMI.

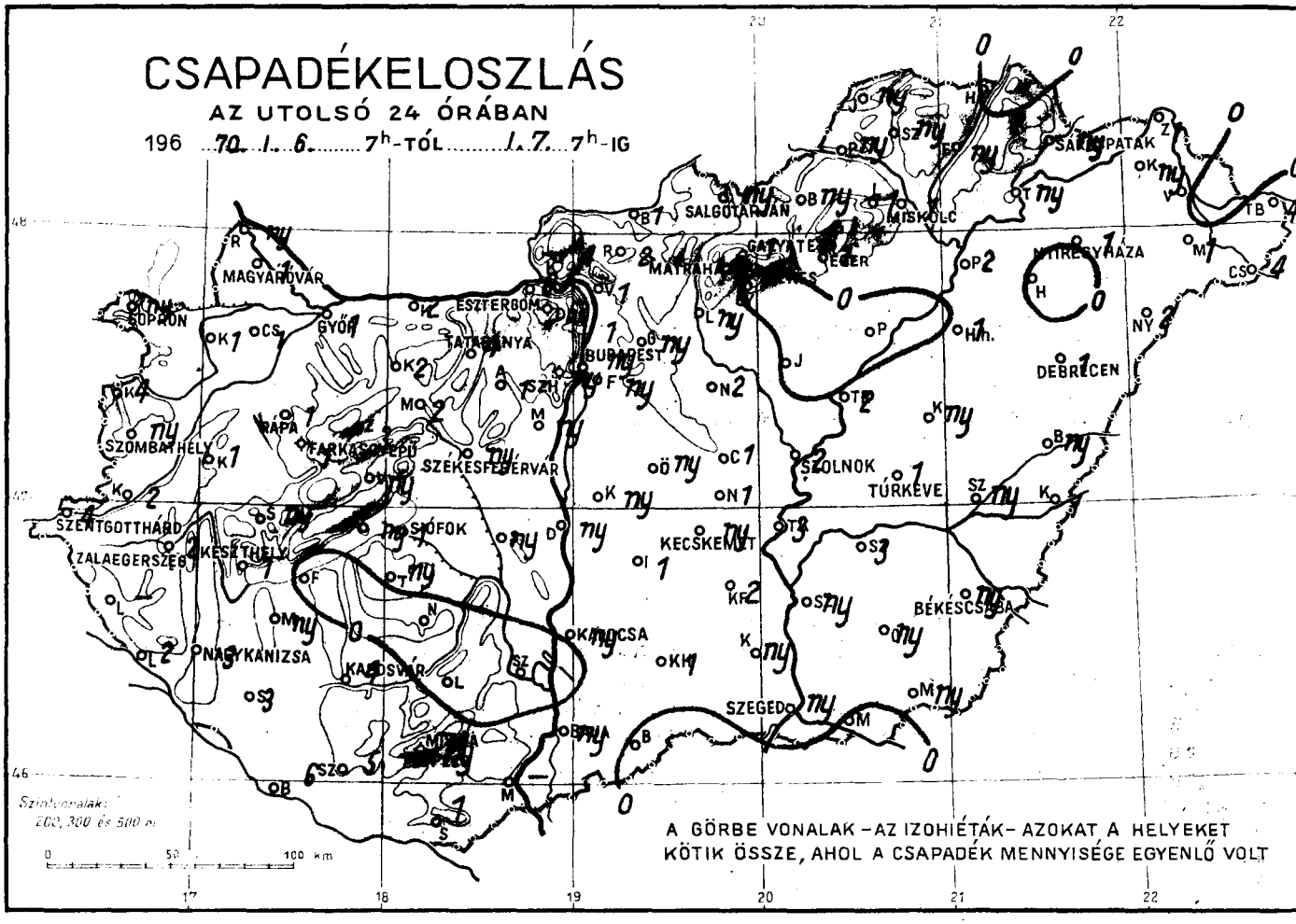
CSAPADÉKELOSZLÁS
AZ UTOLSÓ 24 ÓRÁBAN
196 70. I. 6. 7h-TÓL I. 7. 7h-IG
SALGÓTARJÁN
MISKOLC
SÁROSPATAK
MAGYARÓVÁR
SOPRON
GYŐR
ESZTERGOM
TATABÁNYA
BUDAPEST
MISKOLC
NYÍREGYHÁZA
DEBRECEN
SZOMBATHELY
PÁPA
TAPOLCA
SZÉKESFEHÉRVÁR
SZOLNOK
TÚRKEVE
SZENTGOTTHÁRD
ZALAEGERSZEG
KESZTHELY
SIÓFOK
KECSKEMÉT
BÉKÉSCSABA
NAGYKANIZSA
KAPOSVÁR
MOHÁCS
SZEGED
Szintvonalak:
200, 300 és 500 m
A GÖRBE VONALAK – AZ IZOHIÉTÁK – AZOKAT A HELYEKET
KÖTIK ÖSSZE, AHOL A CSAPADÉK MENNYISÉGE EGYENLŐ VOLT

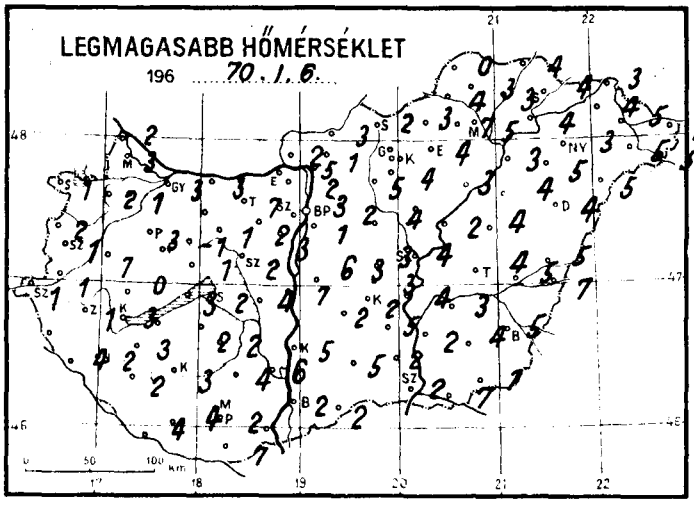
LEGMAGASABB HŐMÉRSÉKLET
196 70. I. 6.

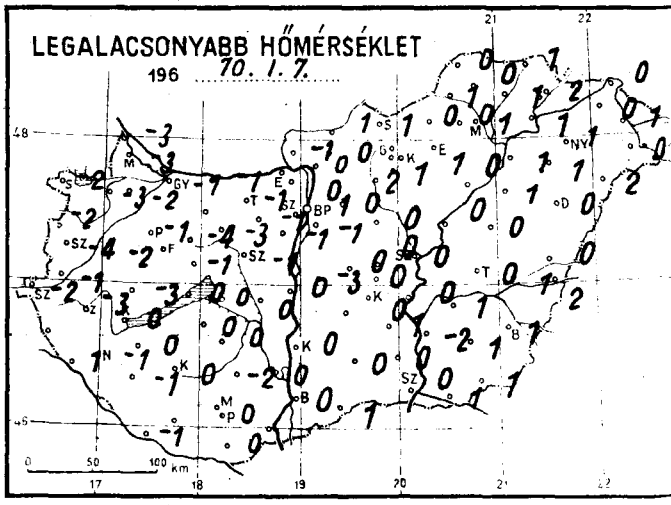
LEGALACSONYABB HŐMÉRSÉKLET
196 70. I. 7.

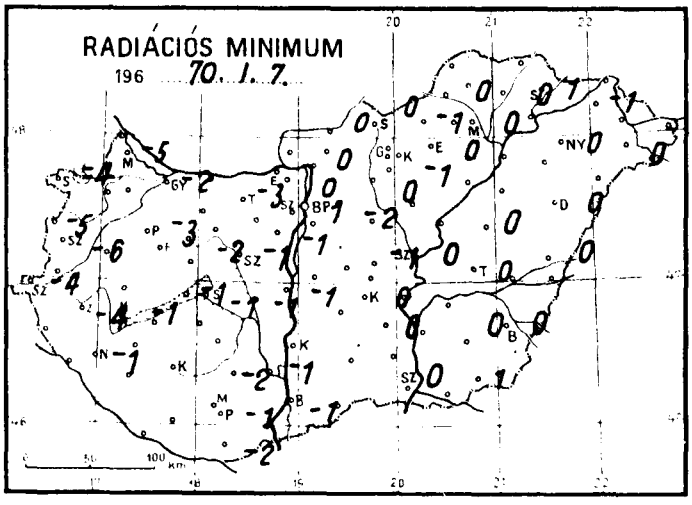
RADIÁCIÓS MINIMUM
196 70. I. 7.

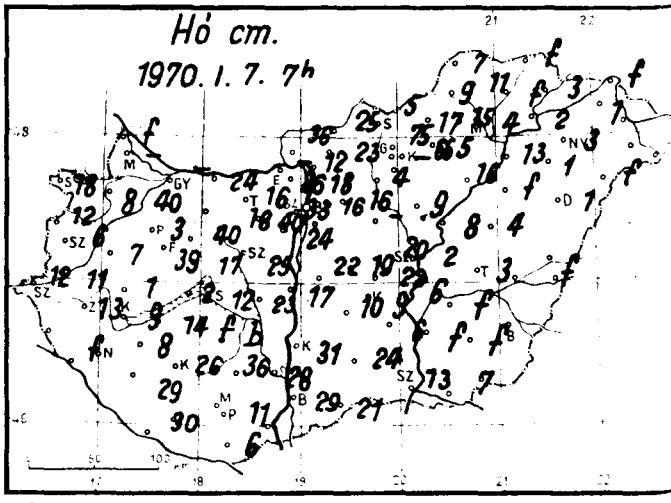
Hó cm.
1970. I. 7. 7h

1970. január hó, 7. nap szerda

	Az utolsó 24 óra adatai					
	Csapadék (mm)	Hó cm	Hőmérsékleti szélsőségek: tegnapi nappali max.	Hőmérsékleti szélsőségek: éjszakai min.	Hőmérsékleti szélsőségek: min. 5 cm-en	Napsütés (óra) tegnap
12815 Magyaróvár	1 *	–	3	-3	-5	0
822 Győr	1 *		3	-1	-2	0
825 Pápa	1 *	3	3	-1	-3	0
805 Sopron	ny *	18	1	-2	-4	0
812 Szombathely	ny *	6	1	-4	-6	0
910 Szentgotthárd	4 *	12	1	-2	4	
915 Zalaegerszeg	2 *	13	1	-3	-4	
Lenti						
925 Nagykanizsa	3 *	20	2	-1	-1	
920 Keszthely	1 *	9	3	0	-1	0
Tihany	ny	2	3	00	-1	
935 Siófok	1	12	2	0	-1	0
942 Pécs	ny *	11	2	0	-1	0
941 Misinatető (534 m)						
Siklós	1	6	7	0	-2	
827 Farkasgyepű (400 m)	1 *	39	-1	-8	-9	
Veszprém	ny *	17	1	-1	-2	
833 Tatabánya	4 *	16	7	-1	-3	
839 Budapest (Ferihegy)	ny *		1	-1		
840 Budapest OMI	ny	16	3	1	1	0
841 Budapest (Szabadságh.,474 m)	ny *	33	0	-2	-2	0
Martonvásár	ny *	24	3	-1	-1	
835 Székesfehérvár	ny *	21	2	-1	-1	
Dunaújváros	ny *	17	7	0	-1	
Szekszárd	•	28	6	0	-1	
Mohács						
960 Baja	ny	29	2	0	-1	0
955 Kalocsa	ny	31	5	0		
Cegléd	1	20	3	0	-1	0
860 Szolnok	2	2	4	0	0	0
970 Kecskemét	ny *	9	2	0	0	0
Kiskunfélegyháza	2	6	5	1	0	
982 Szeged	ny	13	2	0	0	0
Mezőhegyes	ny		7	1	1	
Orosháza	ny	folt	4	1	0	0
990 Békéscsaba	ny		5	1	0	1
875 Túrkeve	1	3	4	0	0	0
Berettyóújfalu	ny		5	0	0	
888 Debrecen	1 *	1	4	0	0	0
892 Nyíregyháza	1 *	3	3	1	0	0
788 Csávárda	ny	1	4	0	-1	0
Mátészalka	1		5	0	-3	
Tiszabecs	4		7	2		
Vác	1 *	12	5	0	0	
Gödöllő	ny *	16	2	0	-2	
Lőrinci	ny *	4	5	2	0	
Gyöngyös	•		4	1	-1	
Balassagyarmat	1 *	25	3	1	0	
755 Salgótarján	ny	5	2	1	0	
Galyatető (932 m)	1 *	75	3	-2		
851 Kékestető (1000 m)	1 *	66	1	-2	-2	0
Mátrahaza (672 m)						
865 Eger	1 *	5	4	1	0	0
Putnok	ny *	9	4	1	0	
Lillafüred	1	15	7	0		
772 Miskolc	1 *	4	5	1	0	0
Fügöd	ny *	folt	3	1	0	
778 Sárospatak	ny *	3	4	2	1	0

	24 órai csapadék mm	Hó cm
Rajka	ny *	folt
Kapuvár	1 *	8
Csorna	1 *	40
Komárom	2 *	24
Káld	1 *	7
Kőszeg	4 *	12
Körmend	2 *	11
Letenye	2 *	folt
Sümeg	ny *	1
Zirc	3 *	40
Kisbér	2 *	21
Mór	2 *	18
Alcsút	1 *	40
Esztergom	6 *	–
Dobogókő	6 *	86
Fonyód	•	14
Tab	ny *	folt
Sárbogárd Sárkeresztúr	ny *	23
Lengyel	•	36
Nagykónyi	•	bucka
Marcali	ny *	8
Somogyszob	3 *	29
Kaposvár	4 *	26
Barcs	6 *	30
Szigetvár	5 *	–
Bácsalmás	•	21
Kiskunhalas	1	24
Izsák	1 *	10
Kunsztmiklós	ny *	22
Örkény	ny *	19
Nagykáta	2 *	–
Jászapáti	•	9
Tiszakécske	3	6
Nagykőrös	1 *	22
Kistelek	ny	5
Makó	•	7
Szentes	ny	folt
Szarvas	3	folt
Szeghalom	ny	
Körösszakál	1	folt
Tiszaroff	2	8
Poroszló	•	16
Karcag	ny	4
Hortobágy	1	folt
Polgár	2	13
Hajdúdorog	•	1
Nyírlugos	2	folt
Csenger	4	
Vásárosnamény	•	
Záhony	1 *	folt
Királyrét	4 *	36
Romhány	2 *	23
Borsodnádasd	ny *	17
Jósvafő	ny	7
Szendrőlád	ny	11
Hidasnémeti	•	folt
Tokaj	ny	2
Sztendre	1	18

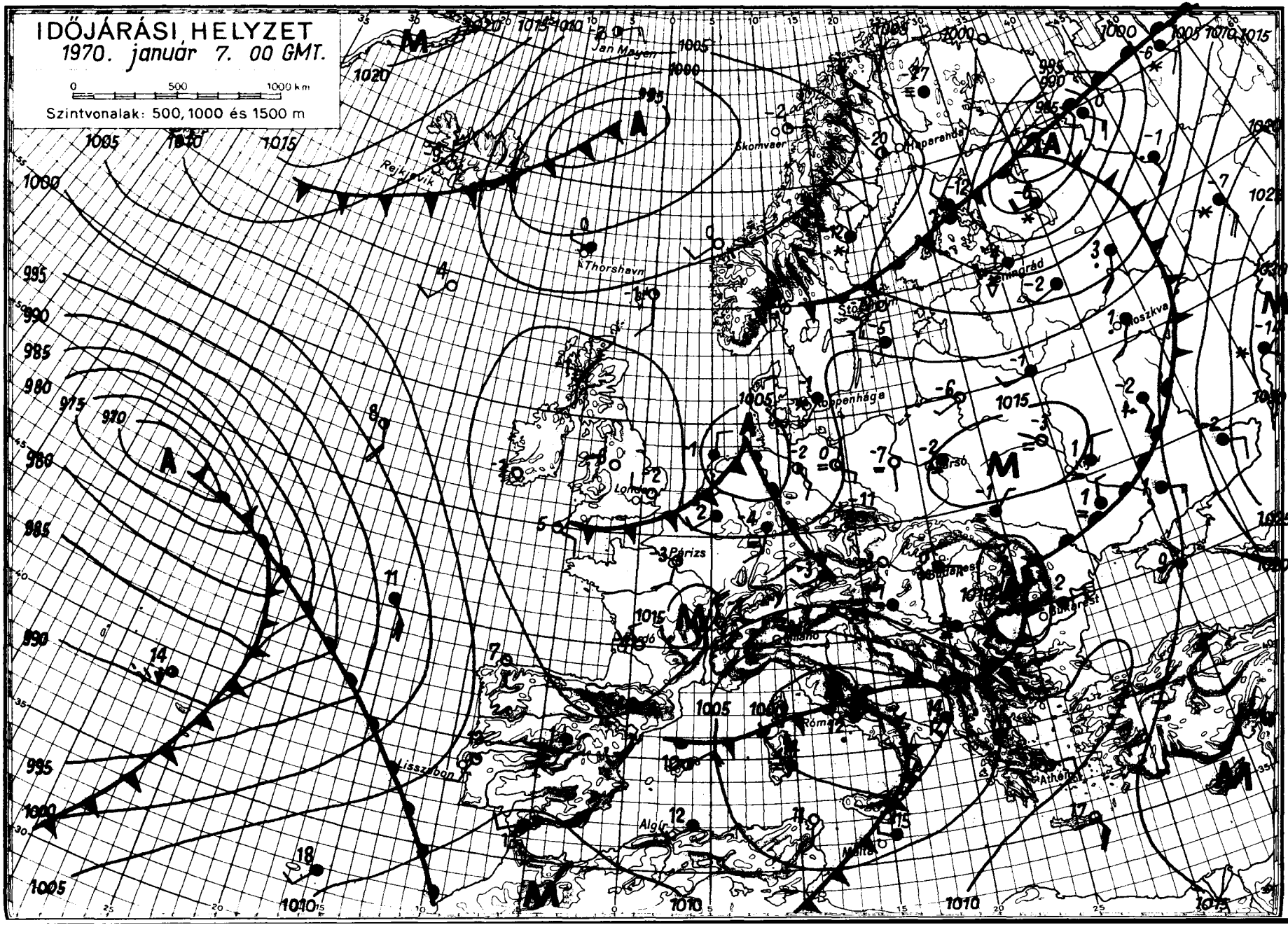
IDŐJÁRÁSI HELYZET
1970. január 7. 00 GMT.
0 500 1000 km
Szintvonalak: 500, 1000 és 1500 m
Jan Mayen
Reykjavik
Thorshavn
Skomvaer
Stockholm
Moszkva
Koppenhága
Párizs
Lisszabon
Algír
Róma
Athén
Budapest

IDŐJÁRÁSI NAPIJELENTÉS

ЕЖЕДНЕВНЫЙ МЕТЕОРОЛОГИЧЕСКИЙ БЮЛЛЕТЕНЬ • DAILY WEATHER REPORT
BULLETIN QUOTIDIEN DE TEMPS • TÄGLICHER WETTERBERICHT

KIADJA AZ ORSZÁGOS METEOROLÓGIAI INTÉZET
BUDAPEST II. KITAIBEL PÁL UTCA 1
TELEFON: KÖZPONT: 353-500, IDŐJELZŐ OSZT.: 150-410

MEGJELENIK NAPONKÉNT • ELŐFIZETÉSI ÁRA A POSTAI KÖLTSÉGGEL EGYÜTT NEGYEDÉVRE 60, Ft
KIADÁSÉRT FELEL AZ INTÉZET IGAZGATÓJA

83. évfolyam 8. szám • Budapest • 1970. január 8. csütörtök

Az időjárási helyzet ma reggel és a várható időjárás:

Az elmúlt napok enyhe időjárását okozó meleg levegő fokozatosan kelet felé helyeződött át és ma reggel már a Szovjetúnió európai területének déli térségében okozott esőket. Igy Európa középső részein ismét téliesre fordult az idő. Változóan felhős az ég, helyenként havazik. Reggel sokfelől jelentenek ködöt. Kontinensünk leghidegebb része jelenleg Svédország és Finnország. Ott ma éjszaka minusz 30, minusz 35 fokot is mértek. Az óceáni eredetü enyhe levegő ujabb hulláma az Ibériai félszigeten, Franciaország nyugati részein és a Brit-szigeteken okoz erősen felhős, esős időjárást. A Kárpát-medencében az elkövetkező nap folyamán hideg marad az idő.

Hazánkban szerdán borult, szeles idő volt. A Dunántúlon és a Duna-Tisza közén havazott és ujabb hófuvások keletkeztek, máshol esett az eső. A ma reggel 7 óráig lehullott csapadék mennyisége általában nem érte el a 10 mm-t, de Dunaujvárosban, Karcagon, Turkevén és Szarvason 18, Bácsalmáson pedig 22 mm-t mértek. Napközben -1, +4 fokig emelkedett a hőmérséklet. Ma hajnalra általában -1, -8 fokig hült le a levegő, de a nyugati megyék egyes helyein -10, -14 fokos fagyok is előfordultak. Délelőtt az ország keleti részein borult volt az ég és havazott. Az ország többi részén derült, száraz időjárás alakult ki. A szél helyenként még erős maradt. 11 órakor -1 és -9 fok között váltakozott a hőmérséklet.

Ma 12 órakor Budapesten a hőmérséklet -2 fok volt, a tengerszintre átszámitott légnyomás 769 mm, mérsékelten emelkedik.

Várható időjárás péntek estig:

Keleten is felszakadozó felhőzet, már csak szórványosan előforduló havazással.
A helyenként még erős északnyugati, északi szél tovább mérséklődik.
Erős éjszakai lehülés.
Többfelé köd, zuzmaraképződés.

Várható legalacsonyabb éjszakai hőmérséklet általában: -5, -10 fok között,
nyugaton -15 fok körül,
legmagasabb nappali hőmérséklet pénteken: -2, -6 fok között.

Kerényi Nárcisz s.k.

Távolabbi kilátások hétfőig:
Legalacsonyabb hajnali hőmérsékletek eleinte -8, -13, később -2, -7 fok között.
Legmagasabb nappali hőmérsékletek +1, -5 fok között.
Jelentős mennyiségü csapadék /legalább 5 mm/ az ország területének 40 százalékán várható, az időszak végén.

Távelőrejelző csoport.

A hőmérséklet napi középértéke és eltérése a 90 évi átlagtól /Budapesten/:

1970. I. 7.: +0,5 C°, +1,0 C°.

1871 óta ezen a napon Budapesten előfordult:

legmagasabb hőmérséklet: 9,7 C° /1919/
legalacsonyabb hőmérséklet: -16,5 C° /1947/

70.012.OMI.

CSAPADÉKELOSZLÁS

AZ UTOLSÓ 24 ÓRÁBAN

196 70. I. 7. 7h-TÓL I. 8. 7h-IG

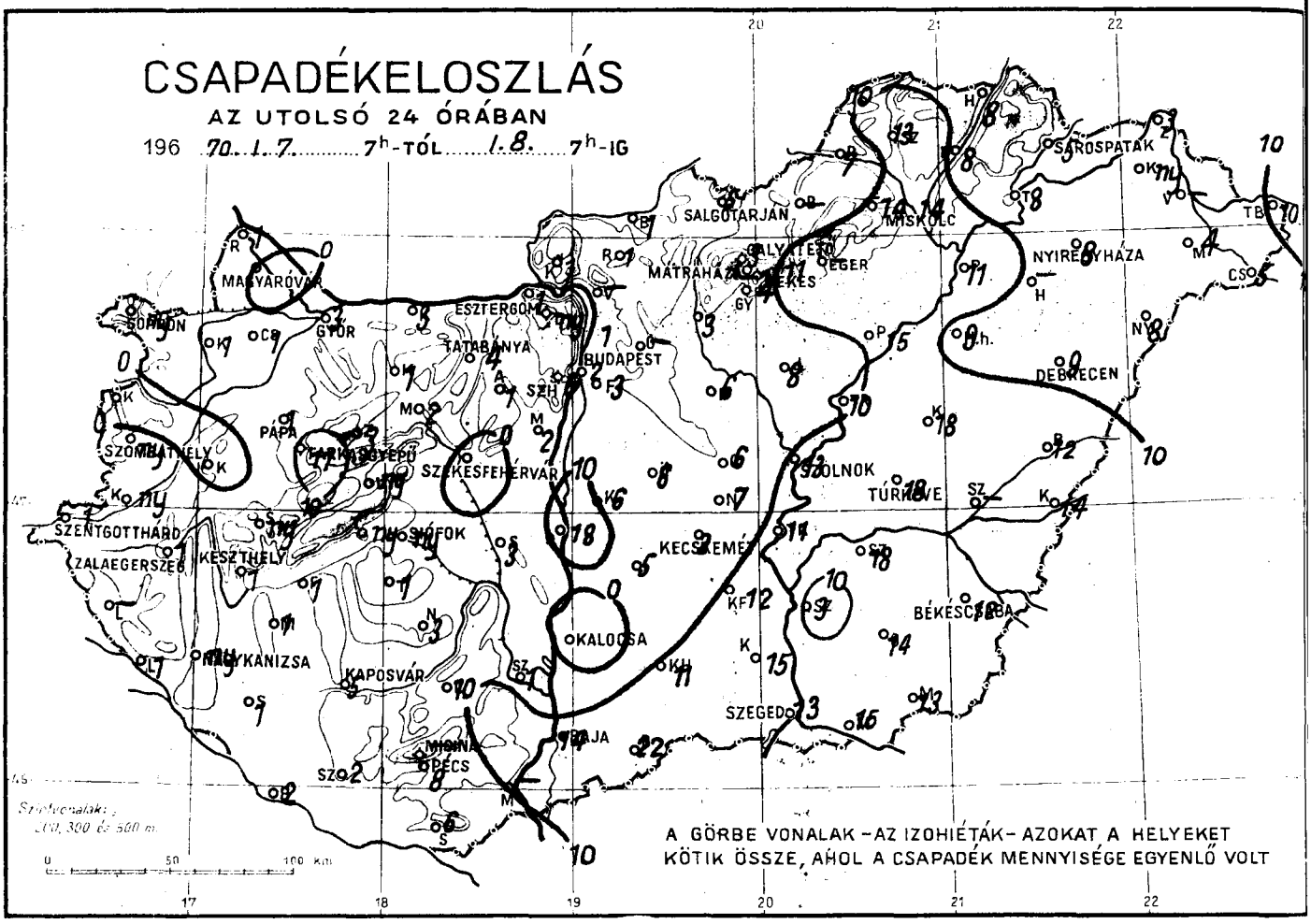

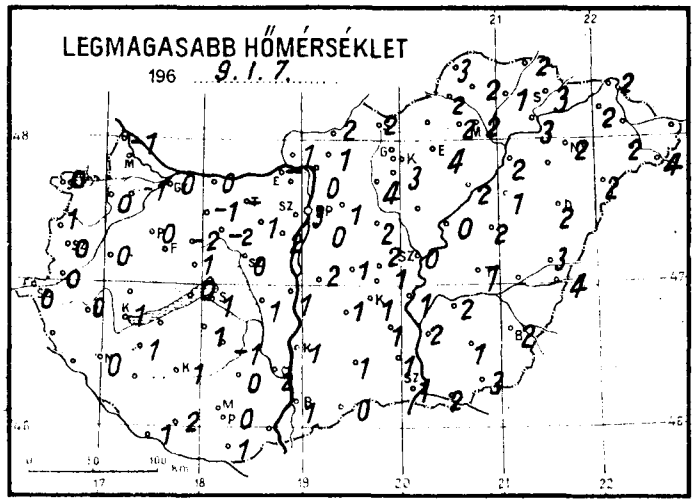

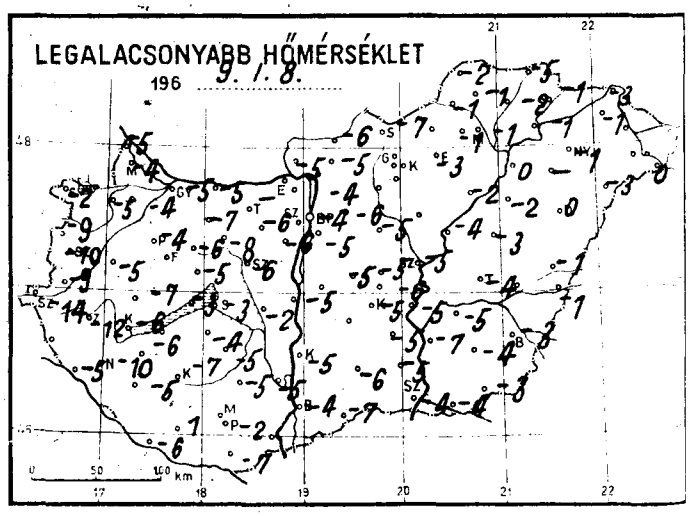

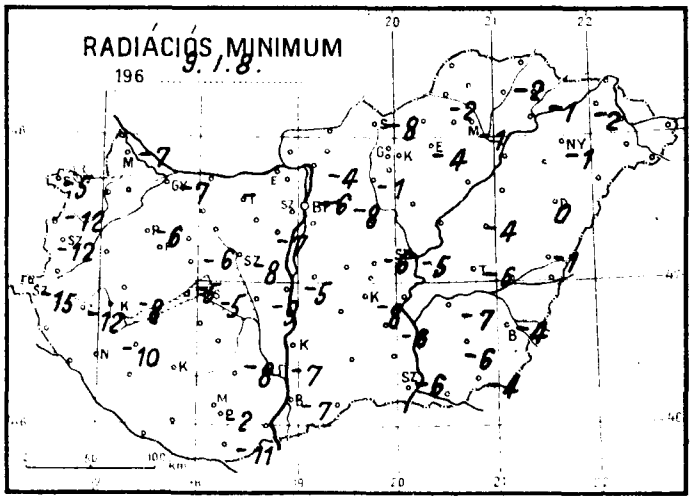

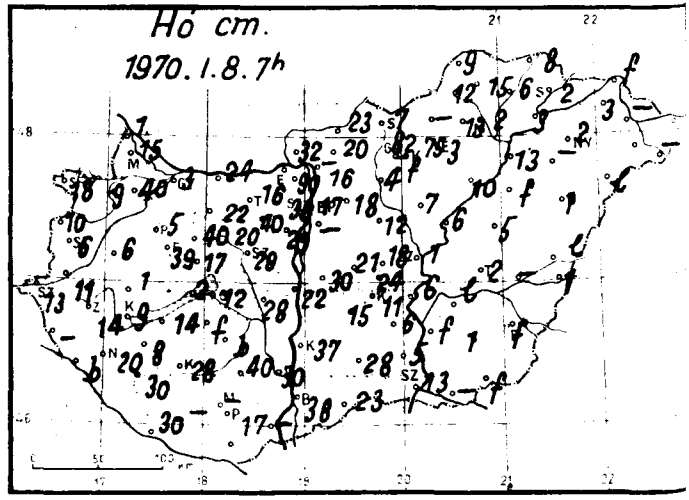

1970. január ..... hó,
8. csütörtök ..... nap .....

	Az utolsó 24 óra adatai						24 órai csapadék mm		Hó cm
	Csapadék (mm)	Hó cm	Hőmérsékleti szélsőségek: tegnapi nappali max.	éjszakai min.	min. 5 cm-en	Napsütés (óra) tegnap			
12815 Magyaróvár	•	15	-1	-4	-7	0	Rajka	1*	1
822 Győr	3*	3	0	-5	-7	0	Kapuvár	1*≡	9
825 Pápa	1*	5	0	-4	-6	0	Csorna	1*	40
805 Sopron	ny*	18	0	-2	-5	0	Komárom	3*	24
812 Szombathely	ny*	6	0	-10	-12	0	Káld	•	6
910 Szentgotthárd	1*	13	0	-14	-15		Kőszeg	•	10
915 Zalaegerszeg	1*	14	0	-12	-12		Körmend	ny*	11
Lenti	-	-					Letenye	1*	bucka
925 Nagykanizsa	ny.*	20	0	-10	-10		Sümeg	ny*	1
920 Keszthely	1.*	9	1	-6	-8	0	Zirc	3*	40
Tihany	ny*	2	0	-3	-5		Kisbér	1*≡	22
935 Siófok	ny*	12	1	-3	-5	0	Mór	2*	20
942 Pécs	8.*≡	17	0	-2	-2	0	Alcsút	1*	40
941 Misinatető (534 m)	-	-					Esztergom	1	-
Siklós	6*	11	1	-7	-11		Dobogókő	ny*	90
827 Farkasgyepű (400 m)	17*	39	-1	-7	-11		Fonyód	1*	14
Veszprém	ny*	17	1	-5	-6		Tab	1*	folt
833 Tatabánya	4*	16	-	-	-		Sárbogárd	3	28
839 Budapest (Ferihegy)	3*≡	-	0	-5			Lengyel	10*	40
840 Budapest OMI	2*≡	17	3	-4	-6	0	Nagykónyi	3*	bucka
841 Budapest (Szabadságh., 474 m)	6*	38	0	-8	-8	0	Marcali	1*	8
Martonvásár	2*	29	2	-6	-7		Somogyszob	1*	30
835 Székesfehérvár	•	28	0	-6	-8		Kaposvár	5*	28
Dunaújváros	18*	22	1	-5	-5		Barcs	2*	30
Szekszárd	1*	30	2	-5	-7		Szigetvár	2*	-
Mohács	-	-					Bácsalmás	22*	23
960 Baja	14*	38	1	-4	-7	0	Kiskunhalas	11*	28
955 Kalocsa	•	37	1	-5	-		Izsák	5*	15
Cegléd	6	18	2	-5	-6	0	Kunsztmiklós	6*	30
860 Szolnok	13•	1	0	-5	-5	0	Örkény	6*	21
970 Kecskemét	2.*	11	1	-5	-8	0	Nagykáta	6*	12
Kiskunfélegyháza	12*	6	1	-5	-6		Jászapáti	8•	7
982 Szeged	13.*	13	1	-4	-6	0	Tiszakécske	11*	6
Mezőhegyes	13*	folt	3	-3	-4		Nagykőrös	7*	24
Orosháza	14•	1	1	-4	-6	0	Kistelek	15*	5
990 Békéscsaba	12•	folt	2	-3	-4	0	Makó	15*	-
875 Túrkeve	18	2	1	-4	-6	0	Szentes	3*	folt
Berettyóújfalu	12*	lepel	3	-1	-1		Szarvas	18*	lepel
882 Debrecen	9•	1	2	0	0		Szeghalom	-	-
892 Nyíregyháza	8•	2	2	-1	-1	0	Körösszakál	14*	15
788 Kisvárda	ny.	3	2	-1	-2	0	Tiszaroff	10•	6
Mátészalka	4•		2	-	-	0	Poroszló	15•	10
Tiszabecs	10		5	-1			Karcag	18*	5
Vác	-	-					Hortobágy	9•	folt
Gödöllő	4*	18	1	-6	-8		Polgár	11*	13
Lőrinci	3*	4	4	1	-1		Hajdúdorog	-	-
Gyöngyös	4*	folt	3	-	-		Nyírlugos	8*	lepel
Balassagyarmat	1*	23	2	-6			Csenger	5•	-
755 Salgótarján	5*	7	2	-7	-8		Vásárosnamény	-	-
Galyatető (932 m)	3*	82	-1	-9			Záhony	3*	folt
851 Kékestető (1000 m)	11*≡	75	-1	-5	-5	0	Királyrét	1*	32
Mátraháza (672 m)	-	-					Romhány	1*	20
865 Eger	8	3	4	-3	-4	0	Borsodnádasd	-	-
Putnok	7*	12	2	-1	-2		Jósvafő	10*	9
Lillafüred	14*	13	2	-1			Szendrőlád	13*	15
772 Miskolc	14.*	2	2	-1	-1	0	Hidasnémeti	8*	8
Füged	8*	6	1	-2	-2		Tokaj	8•	3
778 Sárospatak	5	2	3	-1	-1	0	Sztendre	1*	16

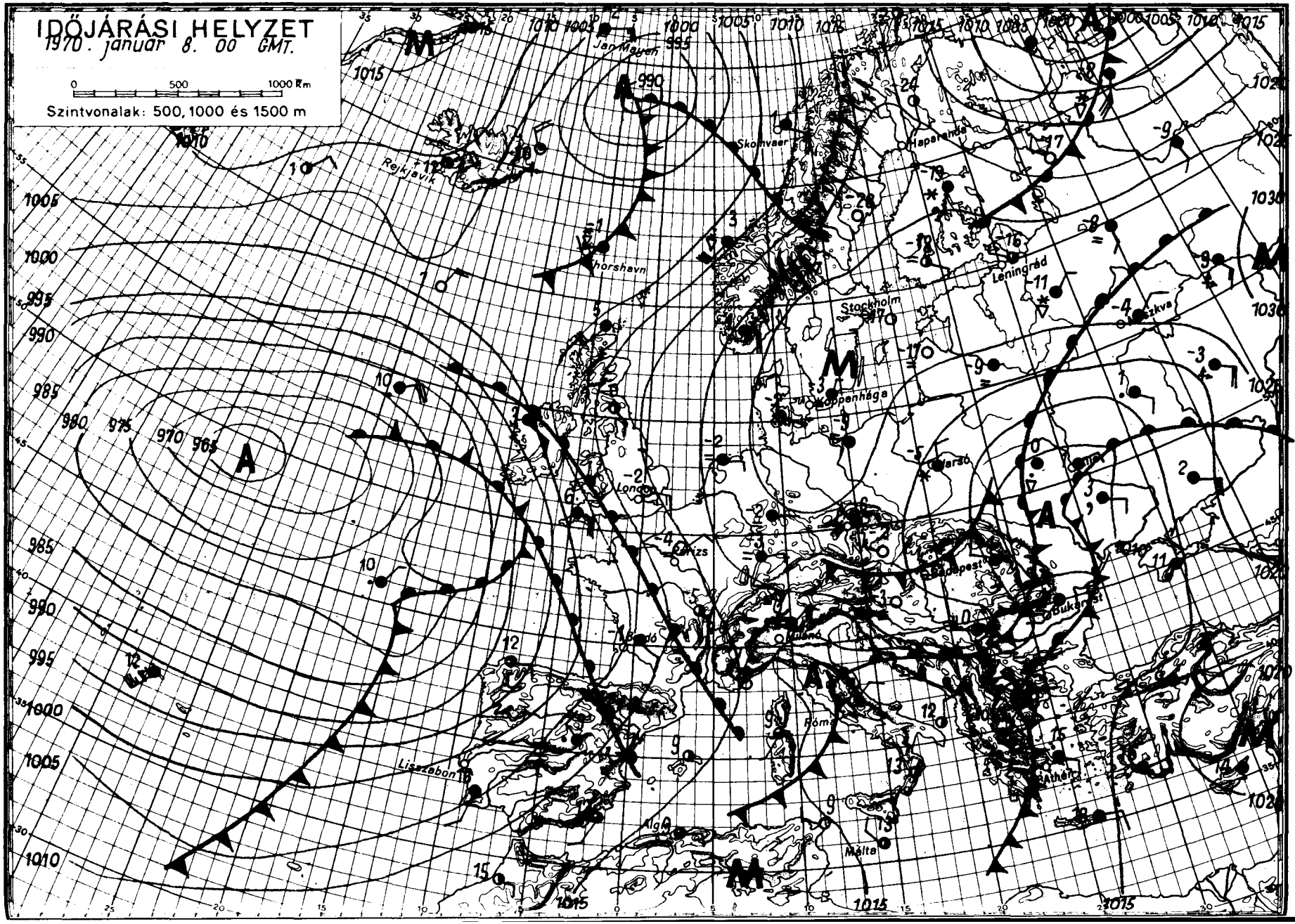
IDŐJÁRÁSI HELYZET
1970. január 8. 00 GMT.
0 500 1000 Km
Szintvonalak: 500, 1000 és 1500 m
Jan Mayen
Skomvaer
Hapsalande
Reykjavik
Thorshavn
Leningrad
Stockholm
Moszkva
Koppenhága
London
Párizs
Budapest
Bukarest
Milánó
Róma
Athén
Lisszabon
Algír
Málta

IDŐJÁRÁSI NAPIJELENTÉS

ЕЖЕДНЕВНЫЙ МЕТЕОРОЛОГИЧЕСКИЙ БЮЛЛЕТЕНЬ • DAILY WEATHER REPORT
BULLETIN QUOTIDIEN DE TEMPS • TÄGLICHER WETTERBERICHT

KIADJA AZ ORSZÁGOS METEOROLÓGIAI INTÉZET
BUDAPEST II. KITAIBEL PÁL UTCA 1
TELEFON: KÖZPONT: 353-500, IDŐJELZŐ OSZT.: 150-410

MEGJELENIK NAPONKÉNT • ELŐFIZETÉSI ÁRA A POSTAI KÖLTSÉGGEL EGYÜTT NEGYEDÉVRE 60, Ft
KIADÁSÉRT FELEL AZ INTÉZET IGAZGATÓJA

83. évfolyama 9. szám + Budapest + 1970. január 9. péntek

Az időjárási helyzet ma reggel és a várható időjárás:

Kontinensünk középső területein általában kevés a felhő. Főként az éjszakai és reggeli órákban sokfelé ködképződés van, és az évszakhoz képest hideg az idő. Kelet-Európában az enyhe és a hideg levegő találkozási zónájában, változékony, csapadékos, sokfelé szeles az időjárás, hófuvások keletkeznek. Ugyanakkor Nyugat-Európában az óceáni légtömegek egymást követő hullámainak hatására többfelé esik az eső, és a hőmérséklet fokozatosan emelkedik. Az említett enyhe levegő hatása a következő nap folyamán a Kárpát-medence nyugati részein is érezhetővé válik.

Hazánkban csütörtökön nyugat felől feloszlott a felhőzet és az északkeleti megyék kivételével 2, 7 órás napfénytartamot mértek. Számottevő havazás csak az északkeleti megyékben volt, azonban a lehullott hó csapadékmennyisége sehol sem haladta meg az 5 mm-t. A hőmérséklet napközben +2, -4 fokig emelkedett. Az északi szél helyenként erős volt, hófuvások keletkeztek. Péntek hajnalra szeszélyes területi eloszlásban -5, -18 fokig hült le a levegő. Többfelé keletkezett köd zuzmarával. A délelőtti órákban változóan felhős, párás néhány helyen ködös idő volt. A hőmérséklet 11 órakor a déli és nyugati megyékben -3, -8 máshol -8, -11 fok között volt.

Ma 12 órakor Budapesten a hőmérséklet -5 fok volt, a tengerszintre átszámitott légnyomás 775 mm, változatlan.

Várható időjárás szombat estig:

Nyugaton túlnyomóan felhős, párás idő.
Gyenge havazásokkal, később esetleg havas esővel.
Keleten változóan felhős, ködös idő, hódarával, zuzmarával.
Főként a Dunántúlon megélénkülő, helyenként megerősödő délkeleti- déli szél. Kisebb hófuvások.

Várható legalacsonyabb éjszakai hőmérséklet: általában, -5, -10 fok között a szélvédett, derült helyeken -15 fok körül.
legmagasabb nappali hőmérséklet szombaton: a nyugati és a déli megyékben +2, -3, máshol -3, -8 fok között.

Vadkerti Ferenc s.k.

A hőmérséklet napi középértéke és eltérése a 90 évi átlagtól /Budapesten/:

1970. I. 8.: -3,1 C°, -2,5 C°.

1871 óta ezen a napon Budapesten előfordult:

legmagasabb hőmérséklet: 13,9 C° /1916/
legalacsonyabb hőmérséklet: -15,8 C° /1947/

70.013.OMI.

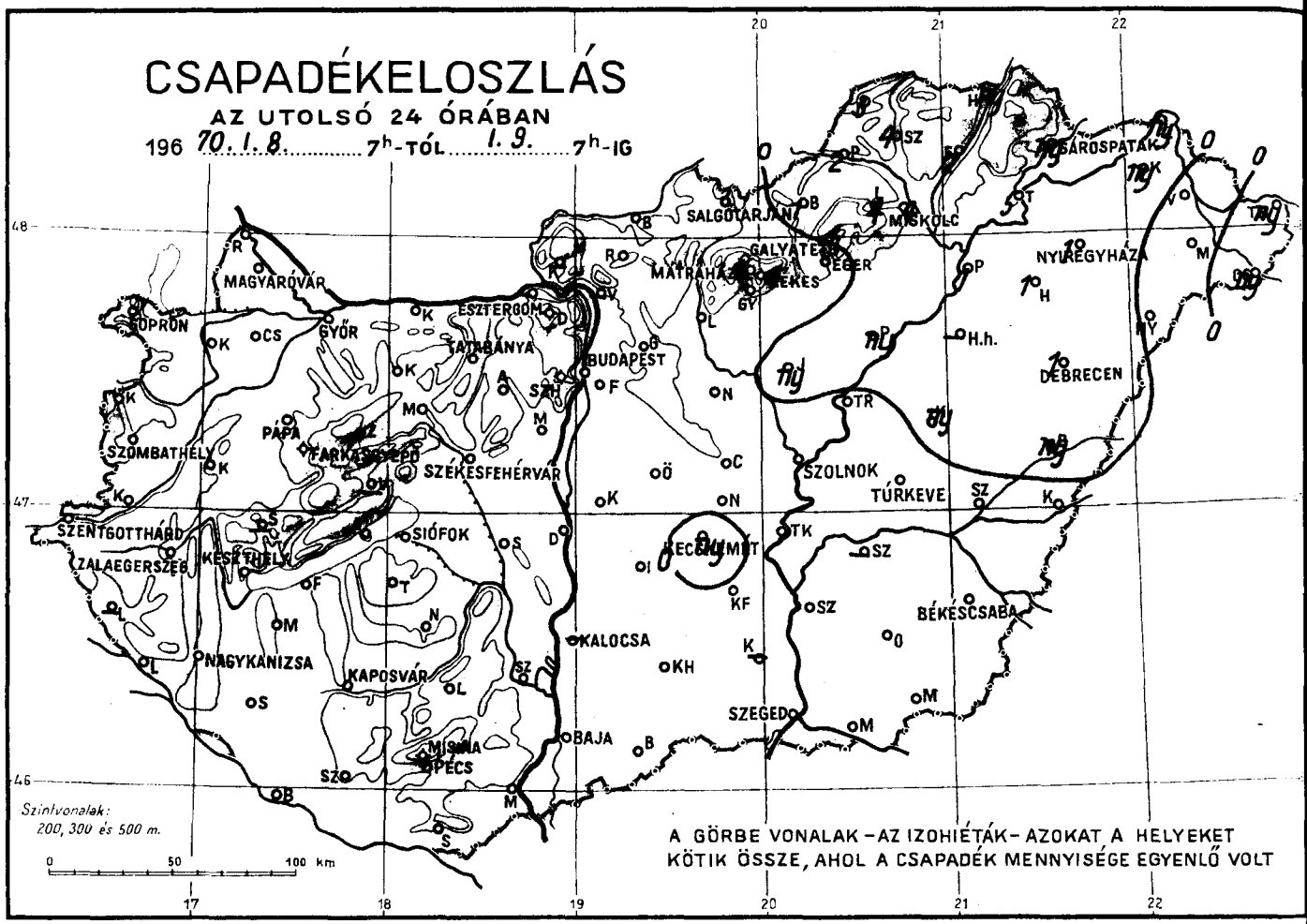
CSAPADÉKELOSZLÁS
AZ UTOLSÓ 24 ÓRÁBAN
196 70. I. 8. ..... 7h-TÓL ..... I. 9. ..... 7h-IG
SOPRON
MAGYARÓVÁR
GYŐR
ESZTERGOM
TATABÁNYA
BUDAPEST
SALGÓTARJÁN
MISKOLC
SÁROSPATAK
NYÍREGYHÁZA
DEBRECEN
SZOMBATHELY
PÁPA
TATA
SZÉKESFEHÉRVÁR
SZOLNOK
TÚRKEVE
SZENTGOTTHÁRD
ZALAEGERSZEG
KESZTHELY
SIÓFOK
KECSKEMÉT
BÉKÉSCSABA
KALOCSA
NAGYKANIZSA
KAPOSVÁR
SZEGED
BAJA
MISKOLC
PÉCS
Szintvonalak:
200, 300 és 500 m.
0 50 100 km
A GÖRBE VONALAK – AZ IZOHIÉTÁK – AZOKAT A HELYEKET
KÖTIK ÖSSZE, AHOL A CSAPADÉK MENNYISÉGE EGYENLŐ VOLT

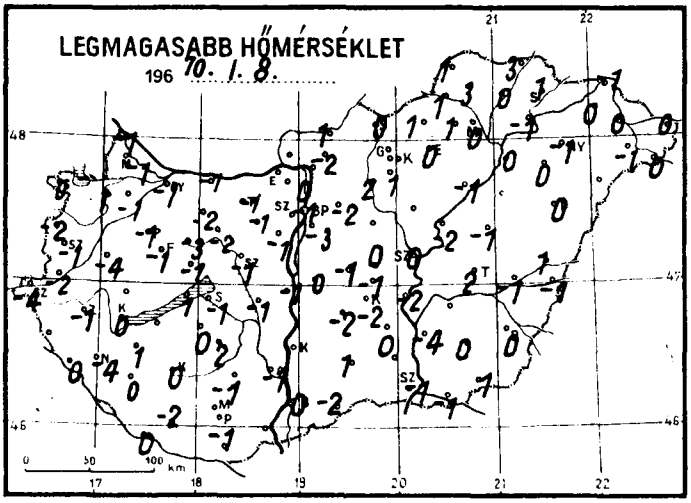
LEGMAGASABB HŐMÉRSÉKLET
196 70. I. 8. .....

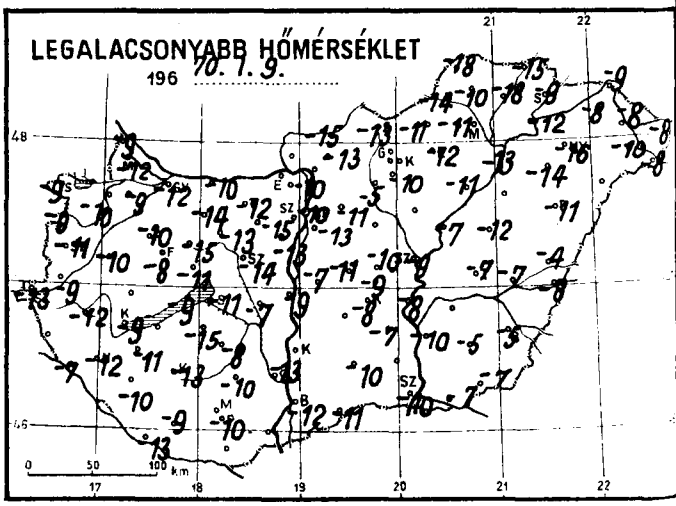
LEGALACSONYABB HŐMÉRSÉKLET
196 70. I. 9. .....

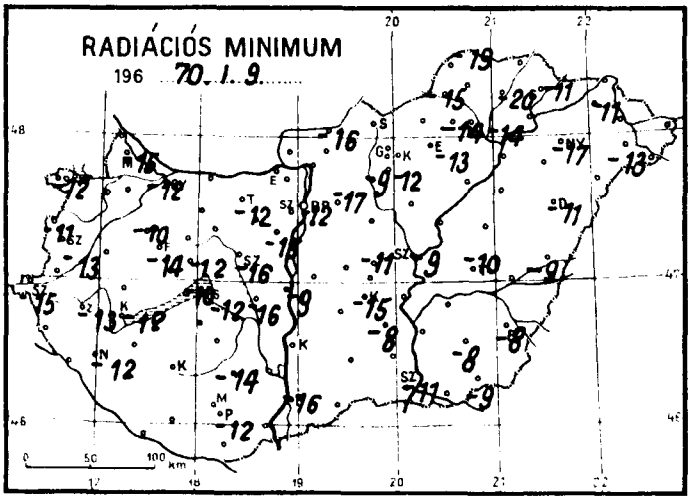
RADIÁCIÓS MINIMUM
196 70. I. 9. .....

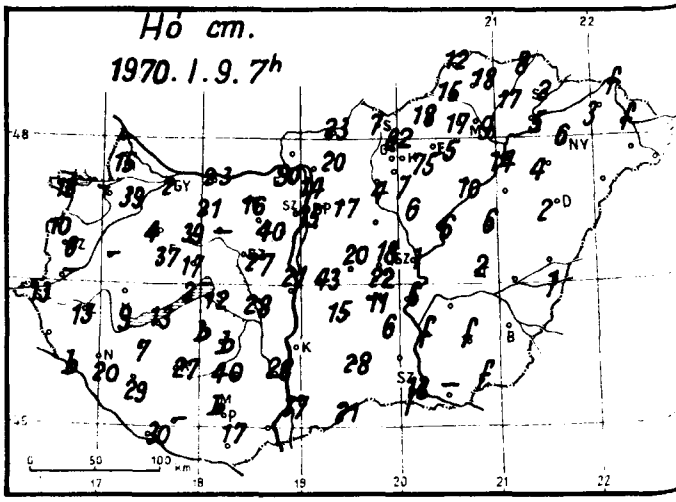
Hó cm.
1970. I. 9. 7h

1970. január hó, 9. nap péntek

		Az utolsó 24 óra adatai						24 órai csapadék mm		
		Csapadék (mm)	Hó cm	Hőmérsékleti szélsőségek: tegnapi nappali max.	éjszakai min.	min. 5 cm-en	Napsütés (óra) tegnap			Hó cm
12815	Magyaróvár	•	15	-1	-12	-15	5	Rajka	•	-
822	Győr	•	2	-1	-12	-12	5	Kapuvár	• ⊔	-
825	Pápa	•	4	-1	-10	-10	5	Csorna	•	39
805	Sopron	•	18	0	-9	-12	5	Komárom	•	23
812	Szombathely	•	6	-1	-11	-13	4	Káld	• ≡	-
910	Szentgotthárd	•	13	-4	-13	-15		Kőszeg	•	10
915	Zalaegerszeg	•	13	-1	-12	-13		Körmend	•	-
	Lenti							Letenye	•	bucka
925	Nagykanizsa	• ≡	20	-4	-12	-12		Sümeg		
920	Keszthely	•	9	0	-9	-	6	Zirc	•	39
	Tihany	•	2	1	-9	-10		Kisbér	• ≡	21
935	Siófok	•	12	-1	-11	-12	7	Mór	•	-
942	Pécs	•	17	-1	-10	-12	6	Alcsút	•	40
941	Misinatető (534 m)	•	bucka	-3	-8	-9	4	Esztergom		
	Siklós							Dobogókő	•	90
827	Farkasgyepű (400 m)	•	37	-1	-8	-14		Fonyód	•	13
	Veszprém	•	17	-1	-11	-12		Tab	•	bucka
833	Tatabánya	•	16	-1	-12	-12		Sárbogárd	•	28
839	Budapest (Ferihegy)	•		-3	-13			Lengyel	•	40
840	Budapest OMI	•	15	-1	-10	-12	6	Nagykónyi	• ≡	bucka
841	Budapest (Szabadságh., 474 m)							Marcali	•	7
	Martonvásár	•	-	-1	-13	-15		Somogyszob	•	29
835	Székesfehérvár	•	27	-1	-14	-16		Kaposvár	•	27
	Dunaújváros	•	21	-1	-9	-9		Barcs	• ≡	30
	Szekszárd	•	28	-1	-13			Szigetvár	•	-
	Mohács							Bácsalmás	•	21
960	Baja	•	37	0	-12	-16	7	Kiskunhalas	•	28
955	Kalocsa	-	-	0	-	-8		Izsák	•	15
	Cegléd	•	18	0	-10	-11	6	Kunsztmiklós	•	43
860	Szolnok	• ≢	1	0	-9	-9	6	Örkény	•	20
970	Kecskemét	ny✱≡	11	-2	-8	-15		Nagykáta	•	12
	Kiskunfélegyháza	•	6	0	-7	-8		Jászapáti	ny≢	6
982	Szeged	• ≢	13	-1	-10	-11	7	Tiszakécske	•	6
	Mezőhegyes	•	folt	1	-7	-9		Nagykőrös	• ≡	22
	Orosháza	•	folt	0	-5	-8	3	Kistelek	• ≡	40
990	Békéscsaba	•		0	-5	-8	4	Makó	•	-
875	Túrkeve	• ≢	2	1	-7	-10	2	Szentes	•	folt
	Berettyóújfalu	ny✱		1	-4	-9		Szarvas		
882	Debrecen	1✱≡	2	0	-11	-11	0	Szeghalom	•	
892	Nyíregyháza	1✱≡	6	-1	-16	-17	0	Kőrösszakál	•	1
788	Kisvárda	ny✱	3	0	-8	-10	0	Tiszaroff	• ≡	6
	Mátészalka	•		-1	-10	-13	0	Poroszló	ny≢	10
	Tiszabecs	ny✱		0	-8			Karcag	ny≢	6
	Vác							Hortobágy		
	Gödöllő	•	17	-2	-11	-17		Polgár	1✱	14
	Lőrinci	•	4	2	-5	-9		Hajdúdorog	1✱	4
	Gyöngyös	•	folt	1	-10	-12		Nyírlugos		
	Balassagyarmat	•	23	1	-15	-16		Csenger	ny✱	-
755	Salgótarján	•	7	0	-13	-13		Vásárosnamény	•	folt
	Galyatető (932 m)	•	82	-2	-10			Záhony	ny	folt
851	Kékestető (1000 m)	•	75	-4	-11	-14	4	Királyrét		
	Mátraháza (672 m)							Romhány	• ≡	20
895	Eger	•	5	2	-12	-13	0	Borsodnádasd	1≢	18
	Putnok	2✱	15	1	-14	-15		Jósvafő	3✱	12
	Lillafüred	4✱	17	1	-11			Szendrőlád	4✱	18
772	Miskolc	4✱≢	9	0	-13	-14	0	Hidasnémeti	ny	8
	Fügöd	2✱≢	17	0	-18	-20		Tokaj	5✱	5
778	Sárospatak	ny✱	2	1	-9	-11	0	Szentendre	•	14

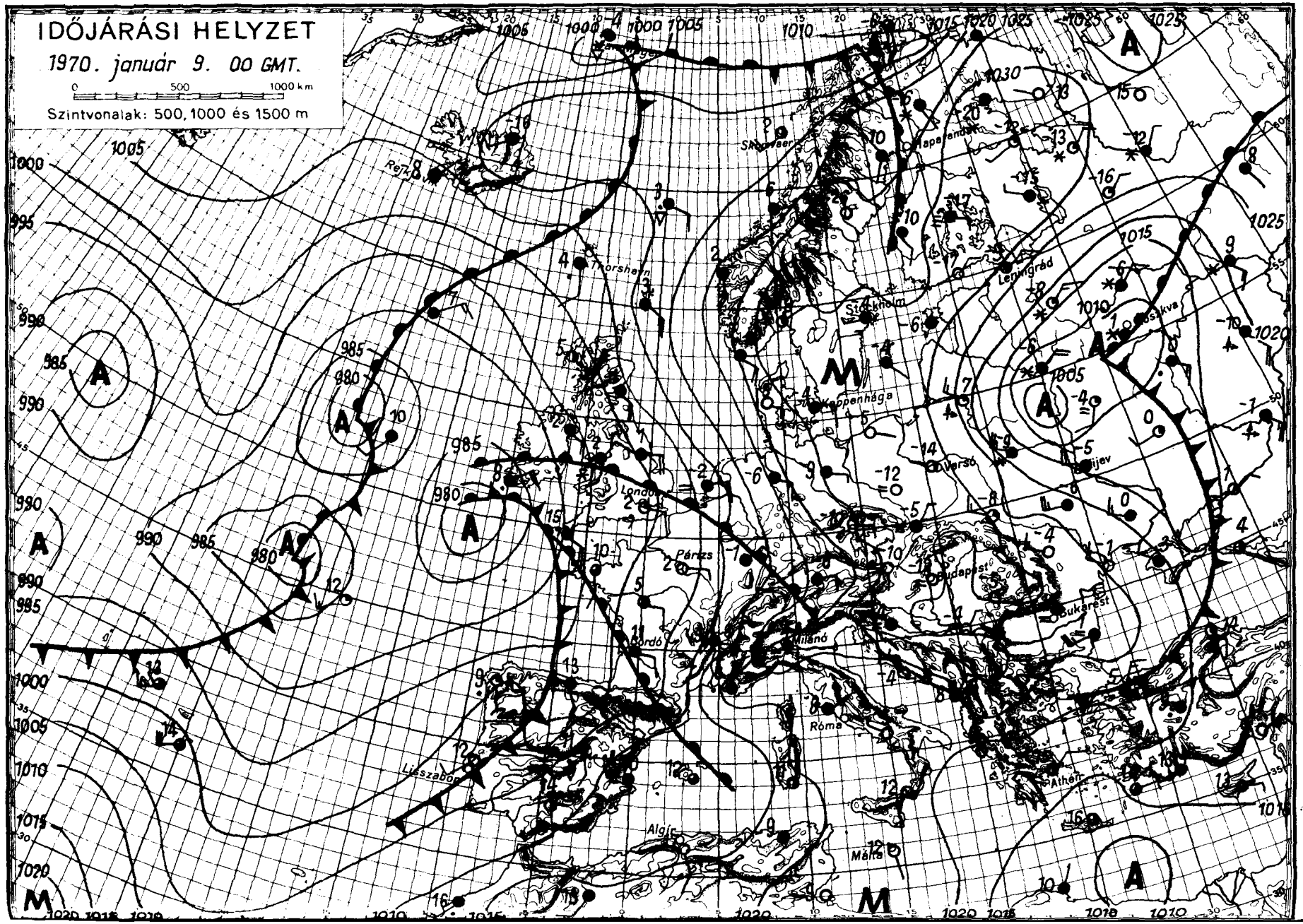
IDŐJÁRÁSI HELYZET
1970. január 9. 00 GMT.
0 500 1000 km
Szintvonalak: 500, 1000 és 1500 m
Thorshavn
Stockholm
Leningrád
Koppenhága
Varsó
London
Párizs
Budapest
Bukarest
Milánó
Bordó
Róma
Lisszabon
Algír
Málta
Athén

IDŐJÁRÁSI NAPIJELENTÉS

ЕЖЕДНЕВНЫЙ МЕТЕОРОЛОГИЧЕСКИЙ БЮЛЛЕТЕНЬ • DAILY WEATHER REPORT
BULLETIN QUOTIDIEN DE TEMPS • TÄGLICHER WETTERBERICHT

KIADJA AZ ORSZÁGOS METEOROLÓGIAI INTÉZET
BUDAPEST II. KITAIBEL PÁL UTCA 1
TELEFON: KÖZPONT: 353-500, IDŐJELZŐ OSZT.: 150-410

MEGJELENIK NAPONKÉNT • ELŐFIZETÉSI ÁRA A POSTAI KÖLTSÉGGEL EGYÜTT NEGYEDÉVRE 60, Ft
KIADÁSÉRT FELEL AZ INTÉZET IGAZGATÓJA

83. évfolyam 10. szám + Budapest + 1970. január 10. szombat

Az időjárási helyzet ma reggel és a várható időjárás:

Az óceán felett kialakult nagykiterjedésü ciklonrendszer keleti oldalán körülbelül 2000 km széles sávban meleg, páradús levegő áramlik a Földközi-tenger térségéből Nyugat-Európán át Skandinávia felé. A meleg levegőnek észak felé történő mozgása mellett, főként a magasban, fokozatos keleti irányú terjeszkedése is megfigyelhető. Ennek következtében jelentős enyhülés következett be ma hajnalban az Alpok, a Nyugati-Kárpátok környékén és a Cseh-medencében. A felhőzet megnövekedésével együtt megkezdődött a havazás, később havas eső, eső hullott. A Szovjetúnió európai területén tovább tart a télies időjárás, sokfelé havazással, hófuvással.

Hazánkban pénteken változóan felhős, hideg, a Mátra vidékén ködös idő volt. Napközben számottevő csapadék nem hullott. A hőmérséklet csúcsértéke általában -1, -6 fok között alakult, de a tartósan ködös helyeken -8 fok körül maradt. A szombatra virradó éjszaka nyugaton befelhősödött az ég, és igy hajnalra északnyugaton -6, -9, az ország nagy részén -9, -13, északkeleten -18, Putnokon -22 fokig hült le a levegő. A reggeli óráktól kezdve a Dunántúlon több helyen hódara, havas eső, ónos eső esett. A hőmérséklet 11 órakor -2, -10 fok között váltakozott.

Ma 12 órakor Budapesten a hőmérséklet -4 fok volt, a tengerszintre átszámitott légnyomás 772 mm, alig változik.

Várható időjárás vasárnap estig:

Erősen felhős, párás idő, keletre átterjedő havazással, havas esővel, ónos esővel, nyugaton már esővel.
Élénk, főként a Dunántúlon megerősödő délkeleti, déli szél.
A hőmérséklet emelkedik.
Elsősorban nyugaton olvadás, az utakon sikosság.

Várható legalacsonyabb éjszakai hőmérséklet: általában -2, -7 fok között, északkeleten -10 fok körül,
legmagasabb nappali hőmérséklet vasárnap: általában 0, +5 fok között, északkeleten kevéssel 0 fok alatt.

Dunay Sándorné s.k.

A hőmérséklet napi középértéke és eltérése a 90 évi átlagtól /Budapesten/:

1970. I. 9.: -5,9 C°, -5,0 C°.

1871 óta ezen a napon Budapesten előfordult:

legmagasabb hőmérséklet: 11,7 C° /1919/
legalacsonyabb hőmérséklet: -7,6 C° /1893/

70.014.OMI.

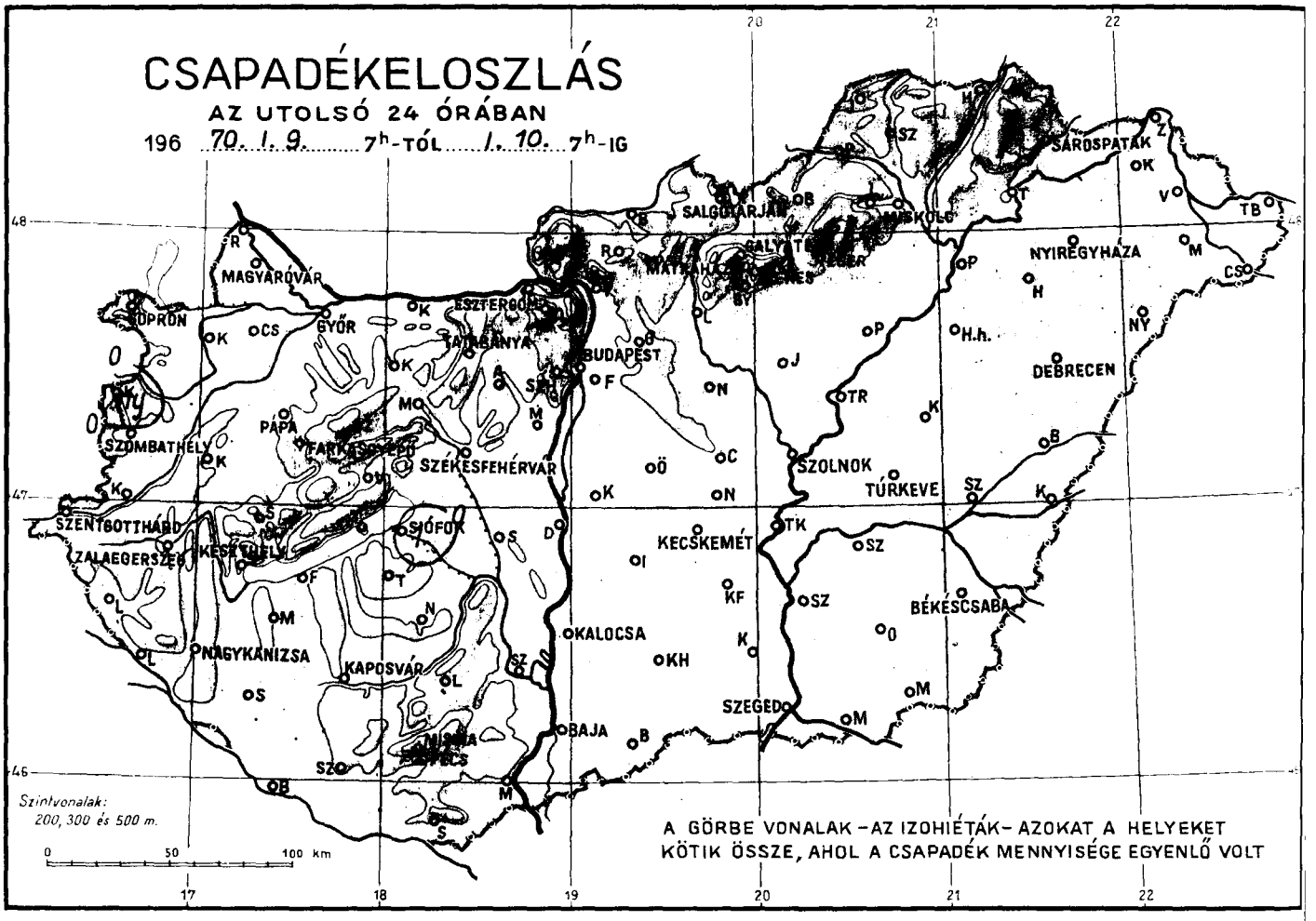
CSAPADÉKELOSZLÁS
AZ UTOLSÓ 24 ÓRÁBAN
196 70. I. 9. 7h-TÓL I. 10. 7h-IG
MAGYARÓVÁR
SOPRON
GYŐR
ESZTERGOM
TATABÁNYA
BUDAPEST
SALGÓTARJÁN
MISKOLC
SÁROSPATAK
NYÍREGYHÁZA
DEBRECEN
SZOMBATHELY
PÁPA
SZÉKESFEHÉRVÁR
SZOLNOK
TÚRKEVE
SZENTGOTTHÁRD
ZALAEGERSZEG
KESZTHELY
SIÓFOK
KECSKEMÉT
BÉKÉSCSABA
NAGYKANIZSA
KAPOSVÁR
KALOCSA
SZEGED
BAJA
Szintvonalak:
200, 300 és 500 m.
0 50 100 km
A GÖRBE VONALAK – AZ IZOHIÉTÁK – AZOKAT A HELYEKET
KÖTIK ÖSSZE, AHOL A CSAPADÉK MENNYISÉGE EGYENLŐ VOLT

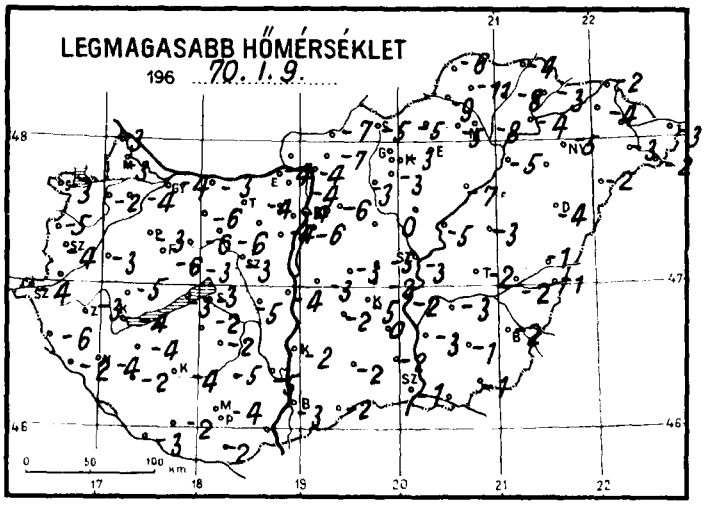
LEGMAGASABB HŐMÉRSÉKLET
196 70. I. 9.

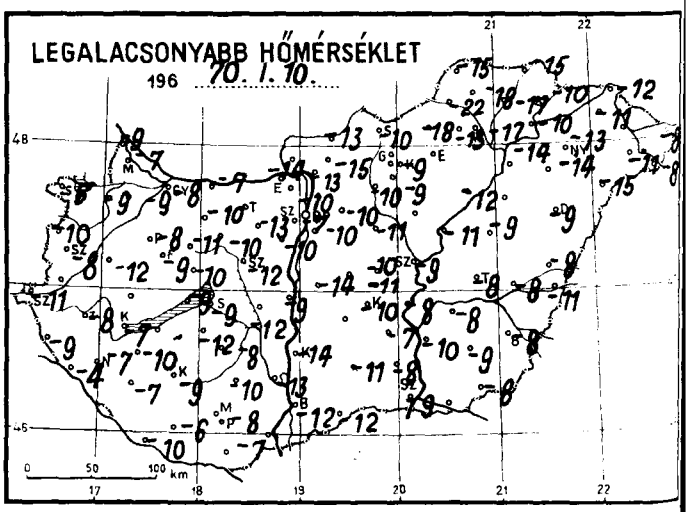
LEGALACSONYABB HŐMÉRSÉKLET
196 70. I. 10.

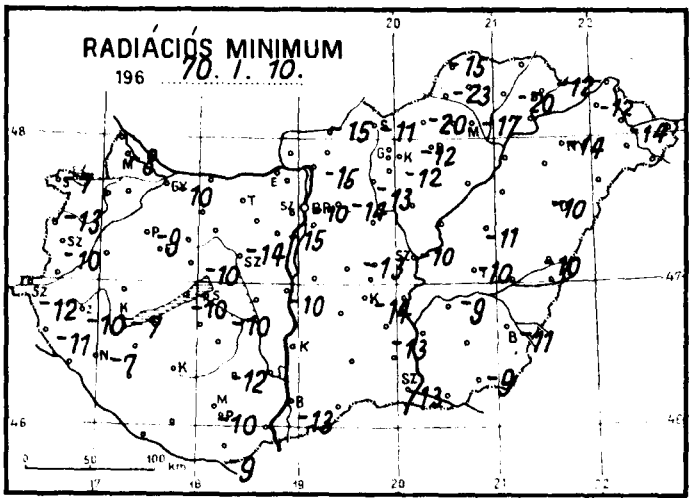
RADIÁCIÓS MINIMUM
196 70. I. 10.

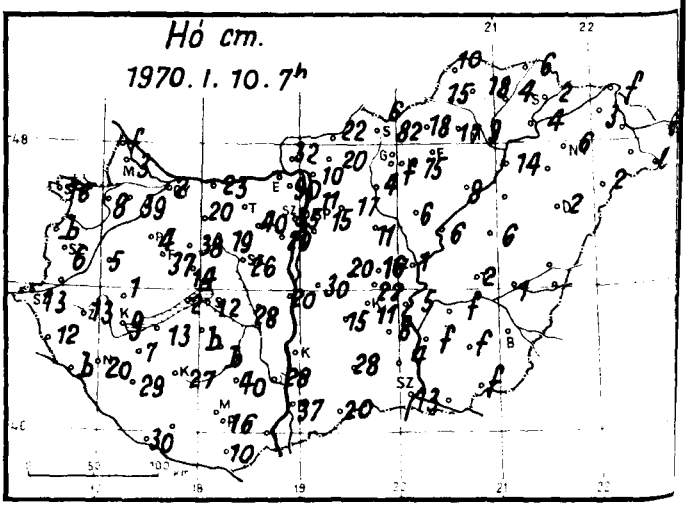
Hó cm.
1970. I. 10. 7h

1970. január ..... hó,
10. szombat ..... nap

	Az utolsó 24 óra adatai						24 órai csapadék mm		Hó cm
	Csapadék (mm)	Hó cm	Hőmérsékleti szélsőségek: tegnapi nappali max.	Hőmérsékleti szélsőségek: éjszakai min.	Hőmérsékleti szélsőségek: min. 5 cm-en	Napsütés (óra) tegnap			
12815 Magyaróvár	•	15	-3	-7	-8	0	Rajka	•	folt
822 Győr	•	2	-4	-8	-10	0	Kapuvár	• =	8
825 Pápa	•	4	-3	-8	-9	0	Csorna	•	39
805 Sopron	•	16	-3	-6	-7	0	Komárom	•	23
812 Szombathely	•	6	-4	-8	-10	0	Káld	•	5
910 Szentgotthárd	•	13	-4	-11	-12		Kőszeg	ny*	bucka
915 Zalaegerszeg	•	13	-3	-8	-10		Körmend	•	10
Lenti	•	12	-6	-9	-11		Letenye	•	bucka
925 Nagykanizsa	• =	20	-4	-7	-7		Sümeg	•	1
920 Keszthely	•	9	-4	-7	-7	0	Zirc	•	38
Tihany	•	2	-3	-9	-10		Kisbér	•	20
935 Siófok	1 *	12	-3	-9	-10	0	Mór	•	19
942 Pécs	•	16	-4	-8	-10	1	Alcsút	•	40
941 Misinatető (534 m)	•						Esztergom		
Siklós	•	10	-2	-7	-9		Dobogókő	•	90
827 Farkasgyepű (400 m)	•	37	-6	-9	-		Fonyód	•	13
Veszprém	•	14	-3	-10	-12		Tab	•	bucka
833 Tatabánya							Sárbogárvan	•	28
839 Budapest (Ferihegy)	•		-6	-10			Lengyel	•	40
840 Budapest OMI	•	15	-4	-7	-10	0	Nagykónyi	•	bucka
841 Budapest (Szabadságh.,474 m)	•	35	-6	-10	-11	0	Marcali	•	7
Martonvásár	•	29	-4	-10	-15		Somogyszob	•	29
835 Székesfehérvár	•	26	-3	-12	-14		Kaposvár	•	27
Dunaújváros	•	20	-4	-5	-10		Barcs	•	30
Szekszárd	•	28	-5	-13			Szigetvár	•	-
Mohács							Bácsalmás	•	20
960 Baja	• ≡	37	-3	-12	-13	1	Kiskunhalas	•	28
955 Kalocsa	•	37	-2	-14			Izsák	•	15
Cegléd	•	16	-5	-12	-13	0	Kunsztmiklós	•	30
860 Szolnok	• ≡	1	-3	-9	-10	2	Örkény	•	20
970 Kecskemét	• =	11	-5	-10	-14	0	Nagykáta	•	11
Kiskunfélegyháza	•	28	-0	-7	-8		Jászapáti	•	6
982 Szeged	• =	13	-1	-9	-13	0	Tiszakécske	•	5
Mezőhegyes	•	folt	-1	-8	-9	2	Nagykőrös	•	22
Orosháza	•	folt	-1	-9			Kistelek	•	4
990 Békéscsaba	•		-2	-8	-11	2	Makó	•	
875 Túrkeve	•	2	-2	-8	-10	1	Szentes	•	folt
Berettyóújfalu	•		-1	-8	-10		Szarvas	•	folt
882 Debrecen	•	2	-4	-9	-10	1	Szeghalom	•	1
892 Nyíregyháza	• ≡	6	-5	-13	-14	4	Körösszakál	•	-
788 Kisvárda	•	3	-4	-11	-12	4	Tiszaroff	•	6
Mátészalka	•		-3	-11	-14		Poroszló	•	9
Tiszabecs	•	6	-3	-8			Karcag	•	6
Vác	• =	10	-4	-13	-15		Hortobágy		
Gödöllő	•	17	-6	-10	-14		Polgár	•	14
Lőrinci	•	4	-3	-10	-13		Hajdúdorog		
Gyöngyös	•	folt	-3	-9	-12		Nyírlugos	•	2
Balassagyarmat	•	22	-7	-13	-15		Csenger	•	lepel
755 Salgótarján	•	6	-5	-10	-11		Vásárosnamény		
Galyatető (932 m)	•	82	-	-	-		Záhony	•	folt
851 Kékestető (1000 m)		75	-8	-9	-12	2	Királyrét	•	32
Mátraháza (672 m)							Romhány	•	20
865 Eger							Borsodnádasd	•	18
Putnok	• *	15	-9	-22	-23		Jósvafő	•	10
Lillafüred	•	17	-5	-13	-		Szendrőlád	•	18
772 Miskolc	• *	9	-8	-17	-17	0	Hidasnémeti	•	6
Fügöd	•	4	-8	-17	-20		Tokaj	•	4
778 Sárospatak	•	2	-3	-10	-12	4	Sztendre		14

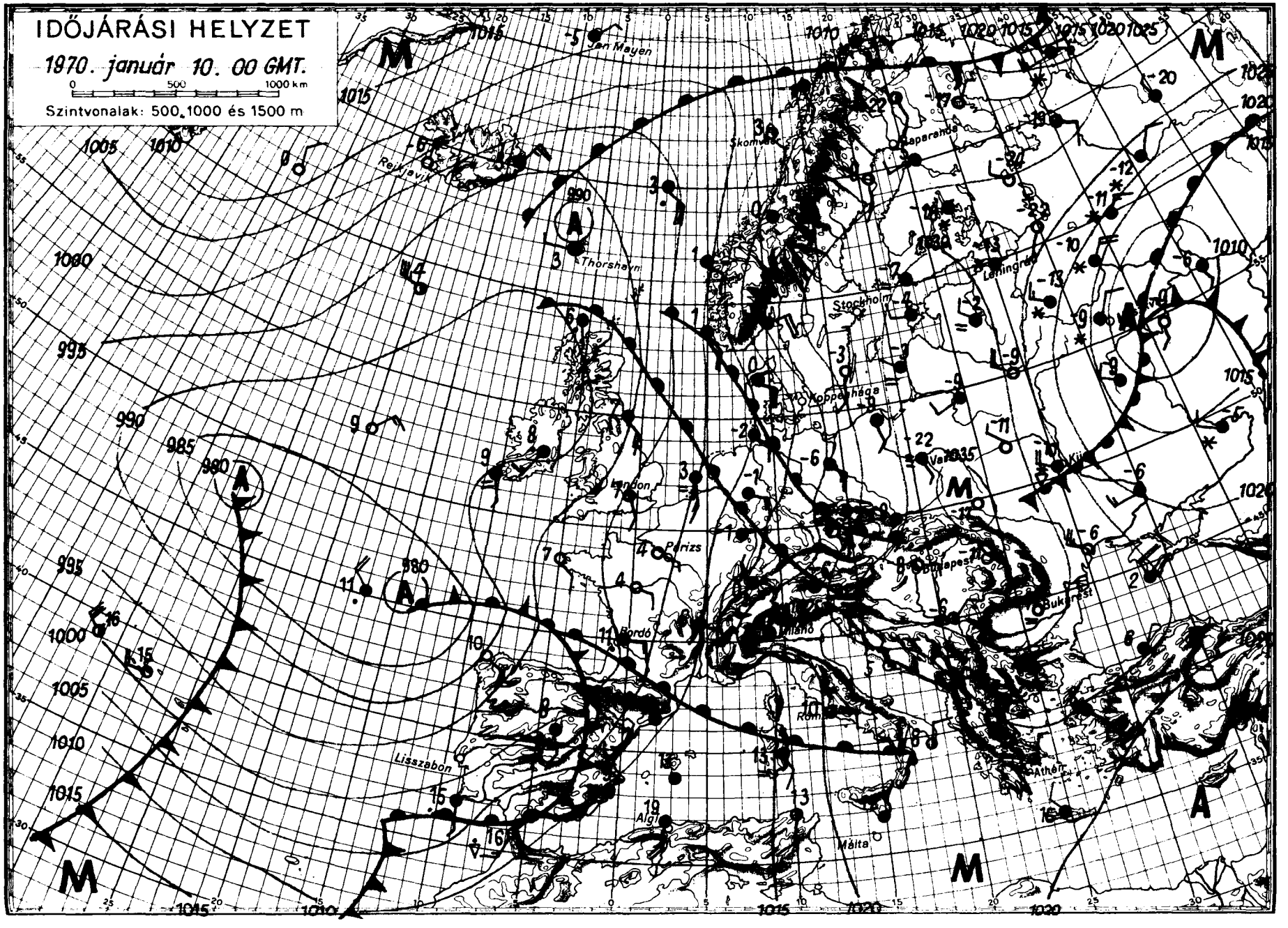
IDŐJÁRÁSI HELYZET
1970. január 10. 00 GMT.
0 500 1000 km
Szintvonalak: 500, 1000 és 1500 m
Jan Mayen
Reykjavik
Thorshavn
Skomvær
Leningrád
Stockholm
Koppenhága
London
Párizs
Bordó
Milánó
Róma
Budapest
Bukarest
Athén
Málta
Algír
Lisszabon

IDŐJÁRÁSI NAPIJELENTÉS

ЕЖЕДНЕВНЫЙ МЕТЕОРОЛОГИЧЕСКИЙ БЮЛЛЕТЕНЬ • DAILY WEATHER REPORT
BULLETIN QUOTIDIEN DE TEMPS • TÄGLICHER WETTERBERICHT

KIADJA AZ ORSZÁGOS METEOROLÓGIAI INTÉZET
BUDAPEST II. KITAIBEL PÁL UTCA 1
TELEFON: KÖZPONT: 353-500, IDŐJELZŐ OSZT.: 150-410

MEGJELENIK NAPONKÉNT • ELŐFIZETÉSI ÁRA A POSTAI KÖLTSÉGGEL EGYÜTT NEGYEDÉVRE 60, Ft
KIADÁSÉRT FELEL AZ INTÉZET IGAZGATÓJA

83. évfolyam 11. szám + Budapest + 1970. január 11. vasárnap

Az időjárási helyzet ma reggel és a várható időjárás:

Az óceánról érkező enyhe, nedves levegő hatására Nyugat- és Közép-Európában folytatódik a néhány napja megkezdődött enyhülés. Itt általában felhős, párás, a reggeli órákban több helyen ködös az időjárás. Néhány helyen ónoseső, eső esik. A hőmérséklet csúcsértéke Közép-Európában az évszaknak megfelelő, szárazföldünk déli és nyugati részén 2, 8 fokkal magasabb annál. A Skandináv-félszigeten és a Szovjetúnió európai területén tovább tart a hideg idő, helyenként havazik. A hőmérséklet napközben sem emelkedik a fagypontnál, sőt északon -10 foknál magasabbra.

Hazánkban szombaton erősen felhős idő volt, csupán délkeleten sütött néhány órán át a nap. A reggeli órákban az ország nyugati részén esni kezdett a havaseső, ónoseső, néhány helyen havazott. Délután a csapadékzóna átterjedt az ország többi részére is. A lehullott csapadékmennyiség azonban sehol sem haladta meg a 6 mm-t. A hőmérséklet napközben általában +2, -3, északon helyenként csak -3, -8 fokig emelkedett. Az éjszaka folyamán szeszélyes területi eloszlásban már csupán -1 és -12 fokig hült le a levegő. Ma délelőtt párás, többfelé szeles idő volt. Felszakadozott a felhőzet és már csak Debrecenből jelentettek kisebb esőt. 11 órára -1, +5 fokig melegedett fel a levegő.

Ma 12 órakor Budapesten a hőmérséklet 0 fok volt, a tengerszintre átszámított légnyomás 768 mm, mérsékelten süllyed.

Várható időjárás hétfő estig:

Változóan felhős, egy-két helyen párás, ködös idő. Néhány helyen ma ónoseső, esővel, hétfőn csak esővel.
Mérsékelt, időnként megerősödő délies szél.
Napközben erős olvadás.
Főként éjszaka és hajnalban az utakon sikosság.

Várható legalacsonyabb éjszakai hőmérséklet: +1, -4,
legmagasabb nappali hőmérséklet hétfőn: +2, +7 fok között.

Bartha Péterné s.k.

A hőmérséklet napi középértéke és eltérése a 90 évi átlagtól /Budapesten/:

1970. I. 10. -4,5 C°, -3,5 C°.

1871 óta ezen a napon Budapesten előfordult:

legmagasabb hőmérséklet: 13,6 C° /1921/
legalacsonyabb hőmérséklet: -16,9 C° /1901/

70.015.OMI.

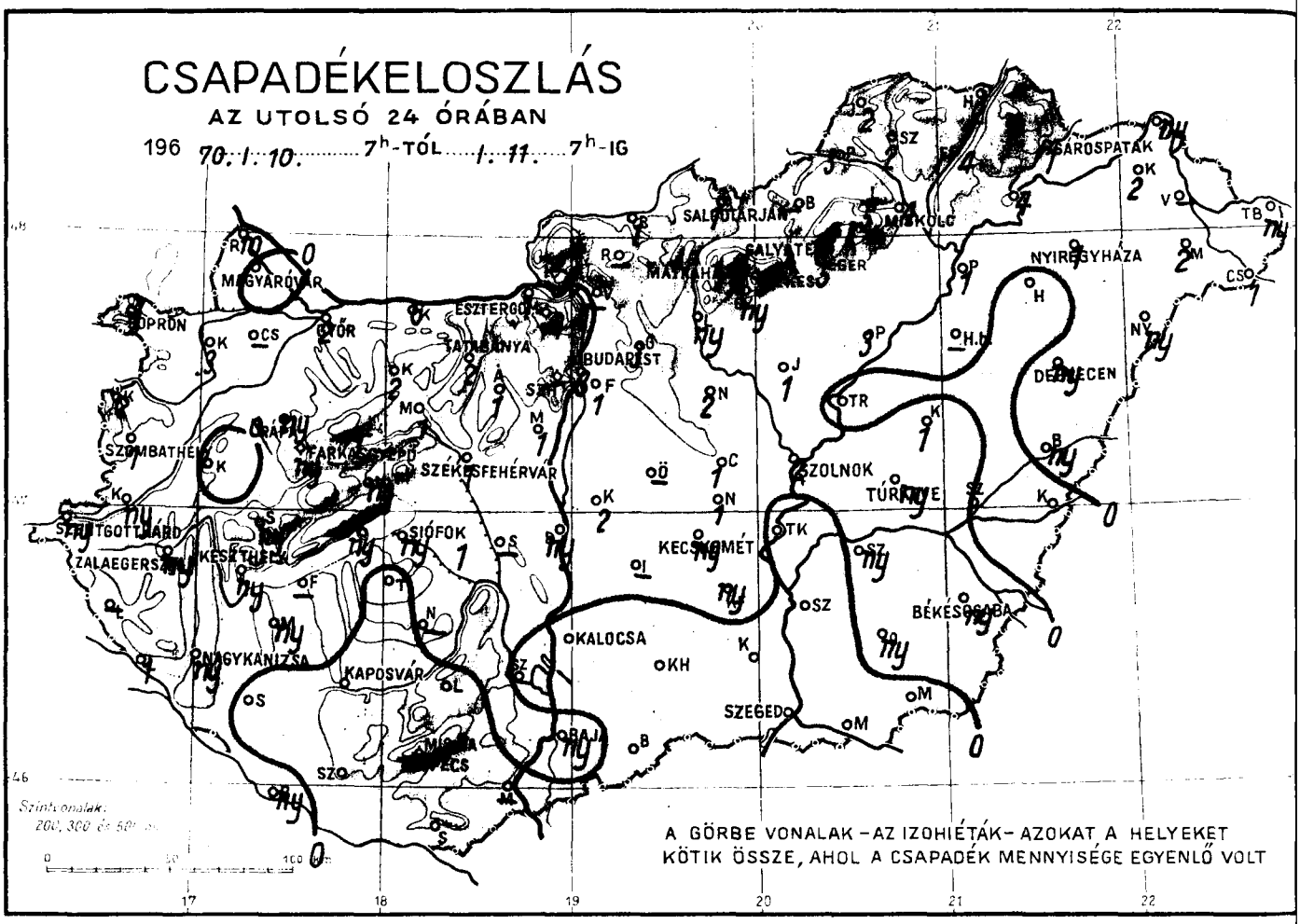
CSAPADÉKELOSZLÁS
AZ UTOLSÓ 24 ÓRÁBAN
196 70. I. 10. ..... 7h-TÓL ..... I. 11. ..... 7h-IG
MAGYARÓVÁR
SOPRON
GYŐR
ESZTERGOM
TATABÁNYA
BUDAPEST
SZÉKESFEHÉRVÁR
SZOMBATHELY
SIÓFOK
ZALAEGERSZEG
KESZTHELY
NAGYKANIZSA
KAPOSVÁR
PÉCS
SZOLNOK
TÚRKEVE
KECSKEMÉT
OKALOCSA
SZEGED
BÉKÉSCSABA
DEBRECEN
NYIREGYHÁZA
SÁROSPATAK
MISKOLC
SALGÓTARJÁN
Szintvonalak:
A GÖRBE VONALAK – AZ IZOHIÉTÁK – AZOKAT A HELYEKET KÖTIK ÖSSZE, AHOL A CSAPADÉK MENNYISÉGE EGYENLŐ VOLT

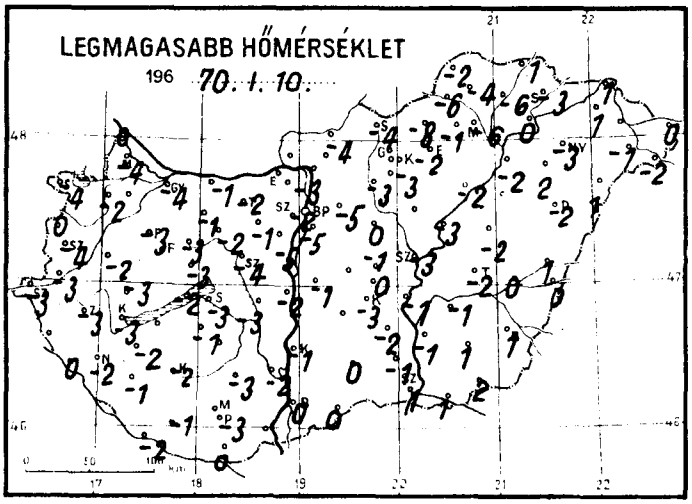
LEGMAGASABB HŐMÉRSÉKLET
196 70. I. 10.

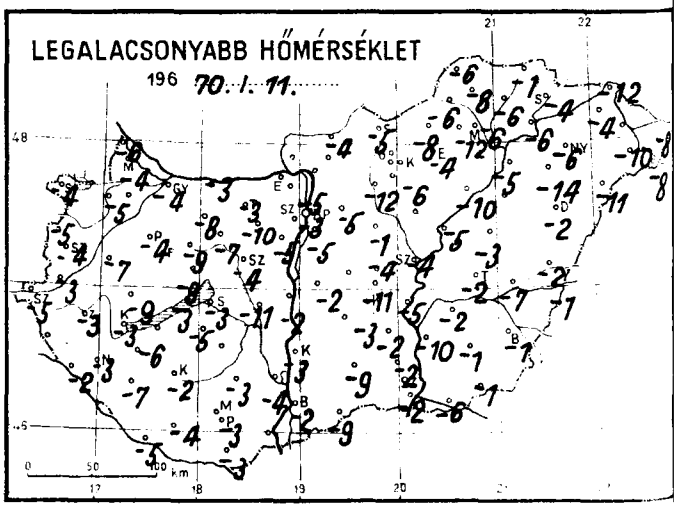
LEGALACSONYABB HŐMÉRSÉKLET
196 70. I. 11.

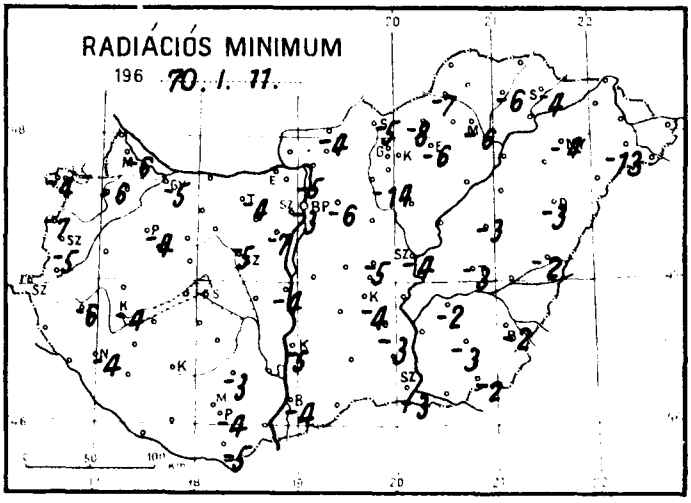
RADIÁCIÓS MINIMUM
196 70. I. 11.

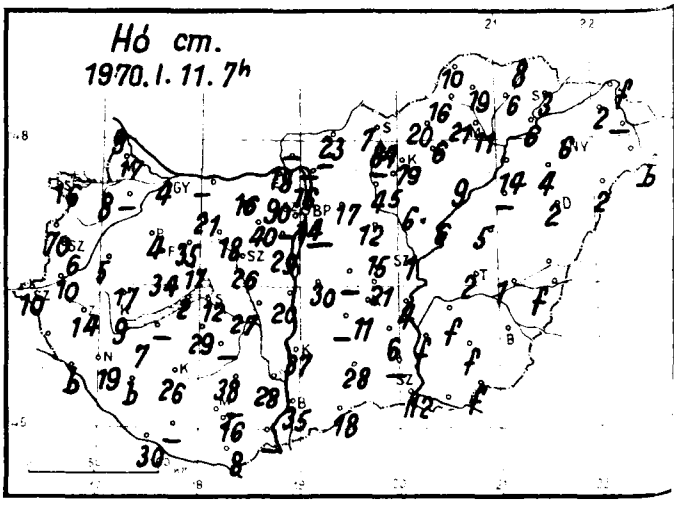
Hó cm.
1970. I. 11. 7h

1970. január hó, 11. nap vasárnap

		Az utolsó 24 óra adatai						24 órai csapadék mm		Hó cm
		Csapadék (mm)	Hó cm	Hőmérsékleti szélsőségek: tegnapi nappali max.	Hőmérsékleti szélsőségek: éjszakai min.	Hőmérsékleti szélsőségek: min. 5 cm-en	Napsütés (óra) tegnap			
12815	Magyaróvár	•	17	-4	-4	-6	0	Rajka	10*	9
822	Győr	2*	4	-4	-4	-5	0	Kapuvár	3*	8
825	Pápa	ny*	4	-3	-4	-4	0	Csorna	–	–
805	Sopron	3 ≈	16	-4	-4	-4	0	Komárom	6*	–
812	Szombathely	1*	6	-4	-4	-5	0	Káld	•	5
910	Szentgotthárd	ny*	10	-3	-5			Kőszeg	2*	70
915	Zalaegerszeg	ny*	14	-3	-3	-6		Körmend	ny*	10
	Lenti	–	–					Letenye	1*	bucka
925	Nagykanizsa	ny≈	19	-2	-3	-4		Sümeg	ny*	17
920	Keszthely	ny.*	9	-3	-3	-4	0	Ziro	1*	35
	Tihany	ny*	2	-2	-3	-4		Kisbér	2*	21
935	Siófok	ny*	12	-3	-3	-5	0	Mór	1*	18
942	Pécs	•	16	-3	-3	-4	0	Alcsút	1*	40
941	Misinatető (534 m)	–	–					Esztergom	1	18
	Siklós	•	8	0	-3	-5		Dobogókő	4*	90
827	Farkasgyepű (400 m)	ny*	34	-6	-7	-7		Fonyód	–	–
	Veszprém	ny*	17	-3	-9			Tab	•	29
833	Tatabánya	2*	16	-2	-3	-4		Sárbogárd	1	27
839	Budapest (Ferihegy)	1*≈	–	-5	-5			Lengyel	•	38
840	Budapest OMI	2*≈	14	-2	-3	-3	0	Nagykónyi	–	–
841	Budapest (Szabadságh.,474 m)	–	–					Marcali	ny*	7
	Martonvásár	1*	29	-5	-5	-7		Somogyszob	•	bucka
835	Székesfehérvár	1	26	-4	-4	-5		Kaposvár	•	26
	Dunaújváros	ny*	20	-2	-2	-4		Barcs	ny	30
	Szekszárd	•	28	-2	-4			Szigetvár	•	–
	Mohács	–	–					Bácsalmás	•	18
960	Baja	ny.*	35	0	-2	-4	0	Kiskunhalas	•	28
955	Kalocsa	•	37	-1	-3	-5		Izsák	–	–
	Cegléd	1*	15	-1	-4	-5		Kunsztmiklós	2*	30
860	Szolnok	2*	1	-3	-4	-4	1	Örkény	–	–
970	Kecskemét	ny≈	11	-3	-3	-4	0	Nagykáta	2*	12
	Kiskunfélegyháza	ny,	6	-2	-2	-3		Jászapáti	1*	6
982	Szeged	•	12	1	-2	-3	2	Tiszakécske	•	4
	Mezőhegyes	•	folt	2	-1	-2		Nagykőrös	1	21
	Orosháza	ny	folt	1	-1	-3	4	Kistelek	•	–
990	Békéscsaba	ny		1	-1	-2	4	Makó	•	–
875	Túrkeve	ny	2	-2	-2	-3	0	Szentes	•	folt
	Berettyóújfalu	ny*		1	-2	-2		Szarvas	ny*	folt
882	Debrecen	ny*	2	-2	-2	-3	1	Szeghalom	•	1
892	Nyiregyháza	1*	6	-3	-4	-4	0	Kőrösszakál	•	folt
788	Kisvárda	2*	2	1	-4		0	Tiszaroff	•	6
	Mátészalka	2*		-1	-10	-13		Poroszló	3*	9
	Tiszabecs	ny		0	-8			Karcag	1*	5
	Vác	–	–					Hortobágy	–	–
	Gödöllő	3*	17	-5	-5	-6		Polgár	1*	14
	Lőrinci	ny*	4	-3	-12	-14		Hajdúdorog	•	4
	Gyöngyös	ny*	folt	-3	-6			Nyírlugos	ny*	2
	Balassagyarmat	1*	23	-4	-4	-4		Csenger	1*	bucka
755	Salgótarján	1*	7	-4	-5	-5		Vásárosnamény	–	–
	Galyatető (932 m)	1*	84	-6	-8			Záhony	ny*	folt
851	Kékestető (1000 m)	3*	79	-5	-6	-6	1	Királyrét	–	–
	Mátraháza (672 m)	–	–					Romhány	–	–
865	Eger	5*	6	-2	-4	-6	0	Borsodnádasd	–	20
	Putnok	3*	16	-6	-6	-7		Jósvafő	2*	10
	Lillafüred	5*	21	-1	-12			Szendrőlád	2*	19
772	Miskolc	4*	11	-6	-6	-6	0	Hidasnémeti	2*	8
	Fügöd	4*	6	-6	-6	-6		Tokaj	4*	6
778	Sárospatak	1*	3	-3	-4	-4	0	Sztendre	–	16

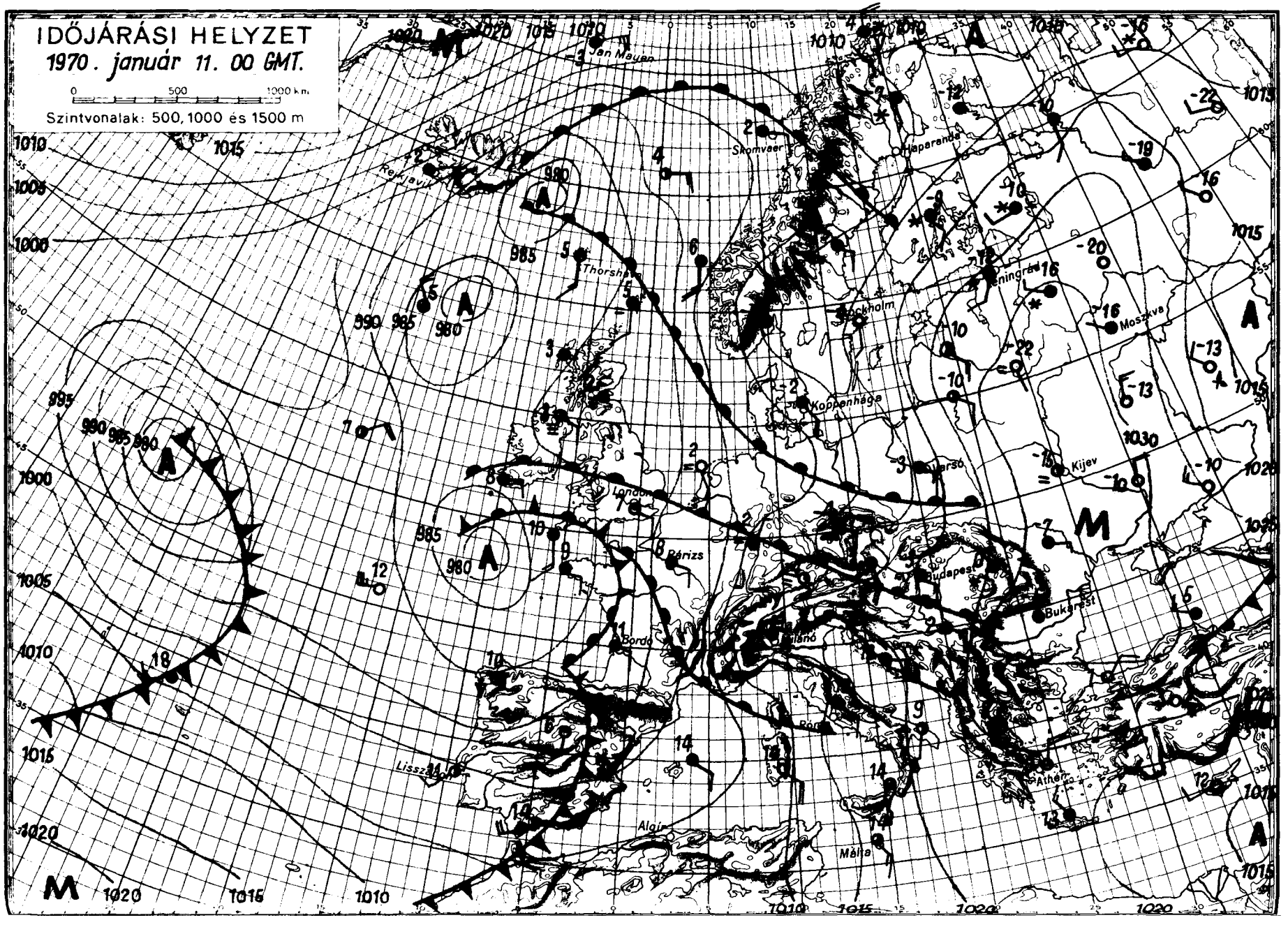

OFFSET: NYOMDA BUDAPEST

IDŐJÁRÁSI NAPIJELENTÉS

ЕЖЕДНЕВНЫЙ МЕТЕОРОЛОГИЧЕСКИЙ БЮЛЛЕТЕНЬ • DAILY WEATHER REPORT
BULLETIN QUOTIDIEN DE TEMPS • TÄGLICHER WETTERBERICHT

KIADJA AZ ORSZÁGOS METEOROLÓGIAI INTÉZET
BUDAPEST II. KITAIBEL PÁL UTCA 1
TELEFON: KÖZPONT: 353-500, IDŐJELZŐ OSZT.: 150-410

MEGJELENIK NAPONKÉNT • ELŐFIZETÉSI ÁRA A POSTAI KÖLTSÉGGEL EGYÜTT NEGYEDÉVRE 60, Ft
KIADÁSÉRT FELEL AZ INTÉZET IGAZGATÓJA

83. évfolyam 12. szám + Budapest + 1970. január 12. hétfő

Az időjárási helyzet ma reggel és a várható időjárás:

Az élénk déli széllel áramló meleg, nedves levegő elárasztotta kontinensünk középső és északi részeit is. Hatására Európa-szerte változékony időjárás alakult ki. Sokfelé esik az eső, ónos eső, az északabbi területeken havazik. A Közép-Európában vasárnap mért hőmérsékleti csúcsértékek általában 8, 10 fokkal magasabbak voltak az évszaknak megfelelő átlagos értéknél. A Kárpát-medence az elkövetkező nap folyamán is az enyhe levegő hatása alatt marad.

Hazánkban vasárnap túlnyomóan felhős, párás idő volt. Csak néhány helyen hullott jelentéktelen mennyiségü eső. Napközben általában +1, +6 fokig emelkedett a hőmérséklet. Ma hajnalra +1, -4 fokig hült le a levegő. Délelőtt országszerte felhős, párás idő volt. A délnyugati megyékben esett az eső. A délies szél helyenként megélénkült. A hőmérséklet 11 órakor 0 és +4 fok között váltakozott.

Ma 12 órakor Budapesten a hőmérséklet +2 fok volt, a tengerszintre átszámitott légnyomás 757 mm, gyengén süllyed.

Várható időjárás kedd estig:

Túlnyomóan felhős, párás idő.
Sokfelé eső, egy-két helyen még ónos eső.
Mérsékelt, napközben megerősödő déli szél.

Várható legalacsonyabb éjszakai hőmérséklet: -1, +4,
legmagasabb nappali hőmérséklet kedden: +4, +9 fok között.

Kerényi Nárcisz s.k.

Távolabbi kilátások péntekig:

Legalacsonyabb hajnali hőmérsékletek -1, +4 fok között.
Legmagasabb nappali hőmérsékletek +4, +9 fok között.
Jelentős mennyiségü /legalább 5 mm/ csapadék az ország területének 90 százalékán várható.

Távelőrejelző csoport.

A hőmérséklet napi középértéke és eltérése a 90 évi átlagtól /Budapesten/:

1970. I. 11.: +0,6 C°, +1,6 C°.

1871 óta ezen a napon Budapesten előfordult:

legmagasabb hőmérséklet: 13,6 C° /1903/
legalacsonyabb hőmérséklet: -14,5 C° /1940/

70.016.OMI.

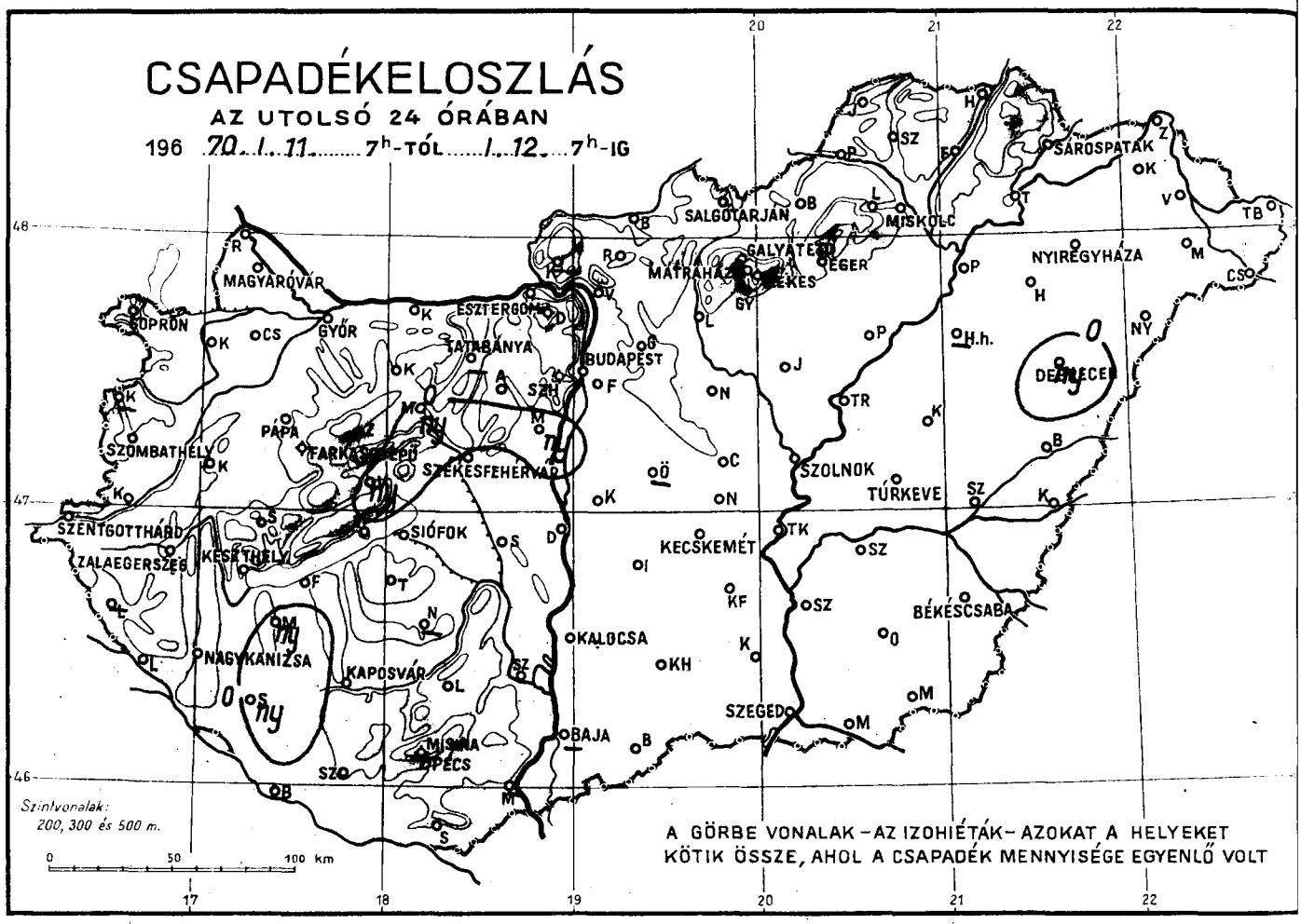
CSAPADÉKELOSZLÁS
AZ UTOLSÓ 24 ÓRÁBAN
196 70. I. 11. 7h-TÓL I. 12. 7h-IG
SOPRON
MAGYARÓVÁR
GYŐR
ESZTERGOM
TATABÁNYA
BUDAPEST
SZOMBATHELY
PÁPA
SZÉKESFEHÉRVÁR
SZENTGOTTHÁRD
ZALAEGERSZEG
KESZTHELY
SIÓFOK
NAGYKANIZSA
KAPOSVÁR
MISKOLC
SALGÓTARJÁN
MÁTRAHÁZA
GALYATETŐ
EGER
EKES
SÁROSPATAK
NYIREGYHÁZA
DEBRECEN
SZOLNOK
TÚRKEVE
KECSKEMÉT
BÉKÉSCSABA
KALOCSA
SZEGED
BAJA
MISKOLC
PÉCS
Szintvonalak:
200, 300 és 500 m.
0 50 100 km
A GÖRBE VONALAK – AZ IZOHIÉTÁK – AZOKAT A HELYEKET
KÖTIK ÖSSZE, AHOL A CSAPADÉK MENNYISÉGE EGYENLŐ VOLT

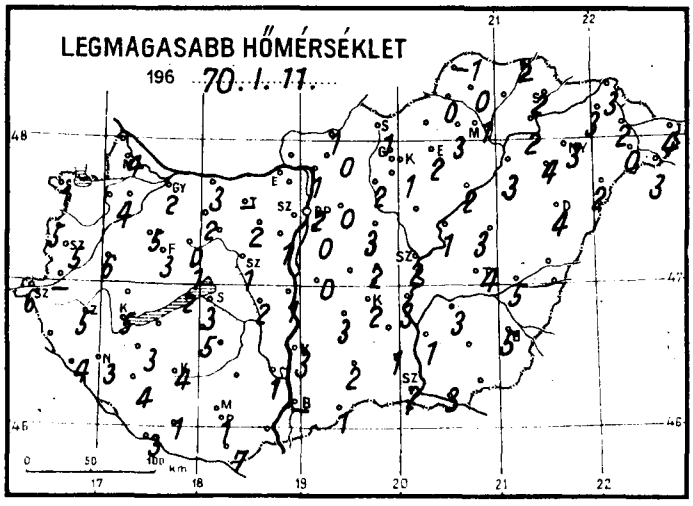
LEGMAGASABB HŐMÉRSÉKLET
196 70. I. 11.

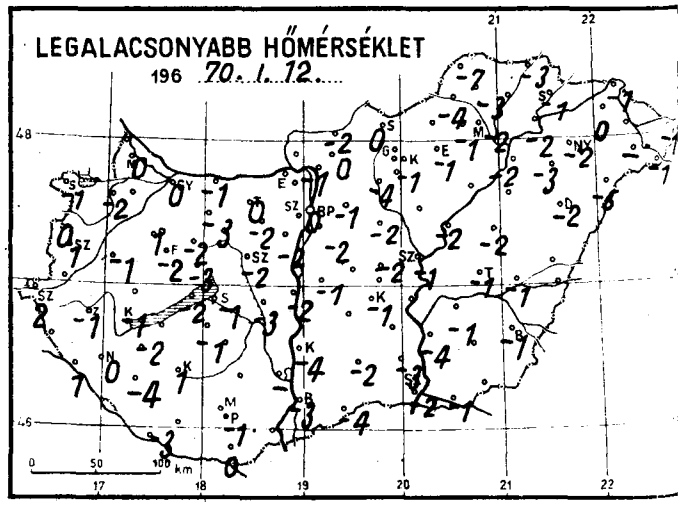
LEGALACSONYABB HŐMÉRSÉKLET
196 70. I. 12.

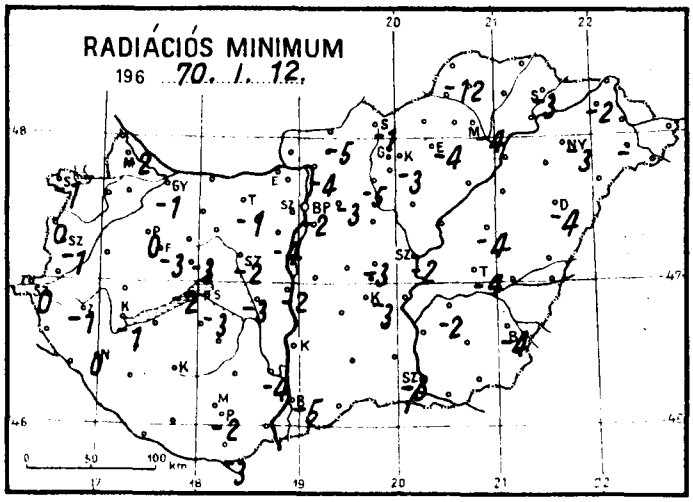
RADIÁCIÓS MINIMUM
196 70. I. 12.

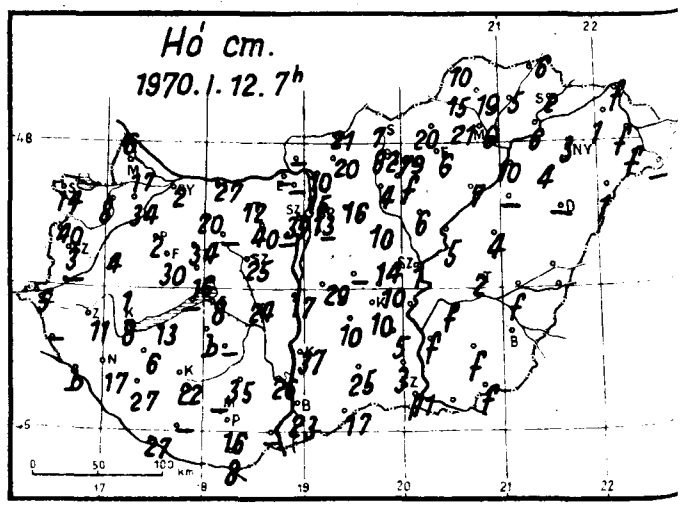
Hó cm.
1970. I. 12. 7h

1970. január hó, 12. nap hétfő

	Az utolsó 24 óra adatai						24 órai csapadék mm		Hó cm
	Csapadék (mm)	Hó cm	Hőmérsékleti szélsőségek: tegnapi nappali max.	Hőmérsékleti szélsőségek: éjszakai min.	Hőmérsékleti szélsőségek: min. 5 cm-en	Napsütés (óra) tegnap			
12815 Magyaróvár	.	17	4	0	-2	1	Rajka	.	6
822 Győr	.	2	2	0	-1	2	Kapuvár	.	8
825 Pápa	.	2	5	1	0	1	Csorna	.	34
805 Sopron	.	14	1	-1	-1	0	Komárom	.	27
812 Szombathely	.	3	5	1	-1	0	Káld	.	4
910 Szentgotthárd	.	5	6	2	0		Kőszeg	-	40
915 Zalaegerszeg	.	11	5		-1		Körmend	.	-
Lenti	-	-	-	-	-		Letenye	.	bucka
925 Nagykanizsa	.	17	3	0	0		Sümeg	.	1
920 Keszthely	.	8	3	-1	-1	1	Zirc	.	34
Tihany	.	-	2	-2	-2		Kisbér	.	20
935 Siófok	.	8	3	-1	-3	1	Mór	ny	-
942 Pécs	.	16	1	-1	-2	2	Alcsút	.	40
941 Misinatető (534 m)	.	-	4	1	0	1	Esztergom	-	-
Siklós	.	8	7	0	-3		Dobogókő	-	-
827 Farkasgyepű (400 m)	.	30	3	-2	-3		Fonyód	.	13
Veszprém	ny	16	1	-3	-3		Tab	.	bucka
833 Tatabánya	-	12	-	0	-1		Sárbogárdon	.	24
839 Budapest (Ferihegy)	.	-	0	-2	-		Lengyel	.	35
840 Budapest OMI	.	13	2	0	-2	0	Nagykónyi	-	-
841 Budapest (Szabadságh. 474 m)	.	35	-1	-4	-5	0	Marcali	ny	6
Martonvásár	ny*	-	1	-2	-4		Somogyszob	ny	27
835 Székesfehérvár	.	25	1	-2	-2		Kaposvár	.	22
Dunaújváros	.	17	1	-2	-2		Barcs	.	27
Szekszárd	.	26	1	-	-4		Szigetvár	.	-
Mohács	-	-					Bácsalmás	.	17
960 Baja	-	33	-	-3	-5	2	Kiskunhalas	.	25
955 Kalocsa	.	37	3	-4	0		Izsák	.	10
Cegléd	.	14	2	-2	-3	1	Kunsztmiklós	.	29
860 Szolnok	.	1	2	-1	-2	1	Örkény	-	-
970 Kecskemét	.	10	2	-1	-3	1	Nagykáta	.	10
Kiskunfélegyháza	.	5	2	-2	-3		Jászapáti	.	60
982 Szeged	.	11	2	-2	-3	4	Tiszakécske	.	4
Mezőhegyes	.	folt	4	-1	-		Nagykőrös	.	20
Orosháza	.	folt	5	-1	-3	3	Kistelek	.	3
990 Békéscsaba	.		5	-1	-4	2	Makó	.	
875 Túrkeve	.	2	4	-1	-4		Szentes	.	folt
Berettyóújfalu	.		5	-1			Szarvas	.	folt
882 Debrecen	ny		4	-2	-4	1	Szeghalom	.	folt
892 Nyíregyháza	.	3	3	-2	-3	0	Kőrösszakál	.	folt
788 Kisvárda	.	1	3	0	-2	0	Tiszaroff	.	5
Mátészalka	.		0	-	-	0	Poroszló	.	7
Tiszabecs	.		4	-1		0	Karcag	.	4
Vác	.	10	1	-1	-4		Hortobágy	-	-
Gödöllő	.	16	0	-1	-3		Polgár	.	10
Lőrinci	.	4	2	-4	-5		Hajdúdorog	.	4
Gyöngyös	.	folt	1	-1	-3		Nyírlugos	.	1
Balassagyarmat	.	21	1	-2	-5		Csenger	.	-
755 Salgótarján	.	7	1	0	-1		Vásárosnamény	.	folt
Galyatető (932 m)	.	82	1	-4			Záhony	.	folt
851 Kékestető (1000 m)	.	79	-1	-4	-5	0	Királyrét	-	-
Mátraháza (672 m)	-	-	-	-	-		Romhány	.	20
865 Eger	.	6	2	-1	-4	0	Borsodnádasd	.	20
Putnok	.	15	0	-4			Jósvafő	.	10
Lillafüred	.	21	3	-1			Szendrőlád	.	19
772 Miskolc	.	6	1	-2	-4	0	Hidasnémeti	.	6
Fügöd	.	5	1	-3	-3		Tokaj	.	6
778 Sárospatak	.	2	2	-1	-3	0	Sztendre	.	15

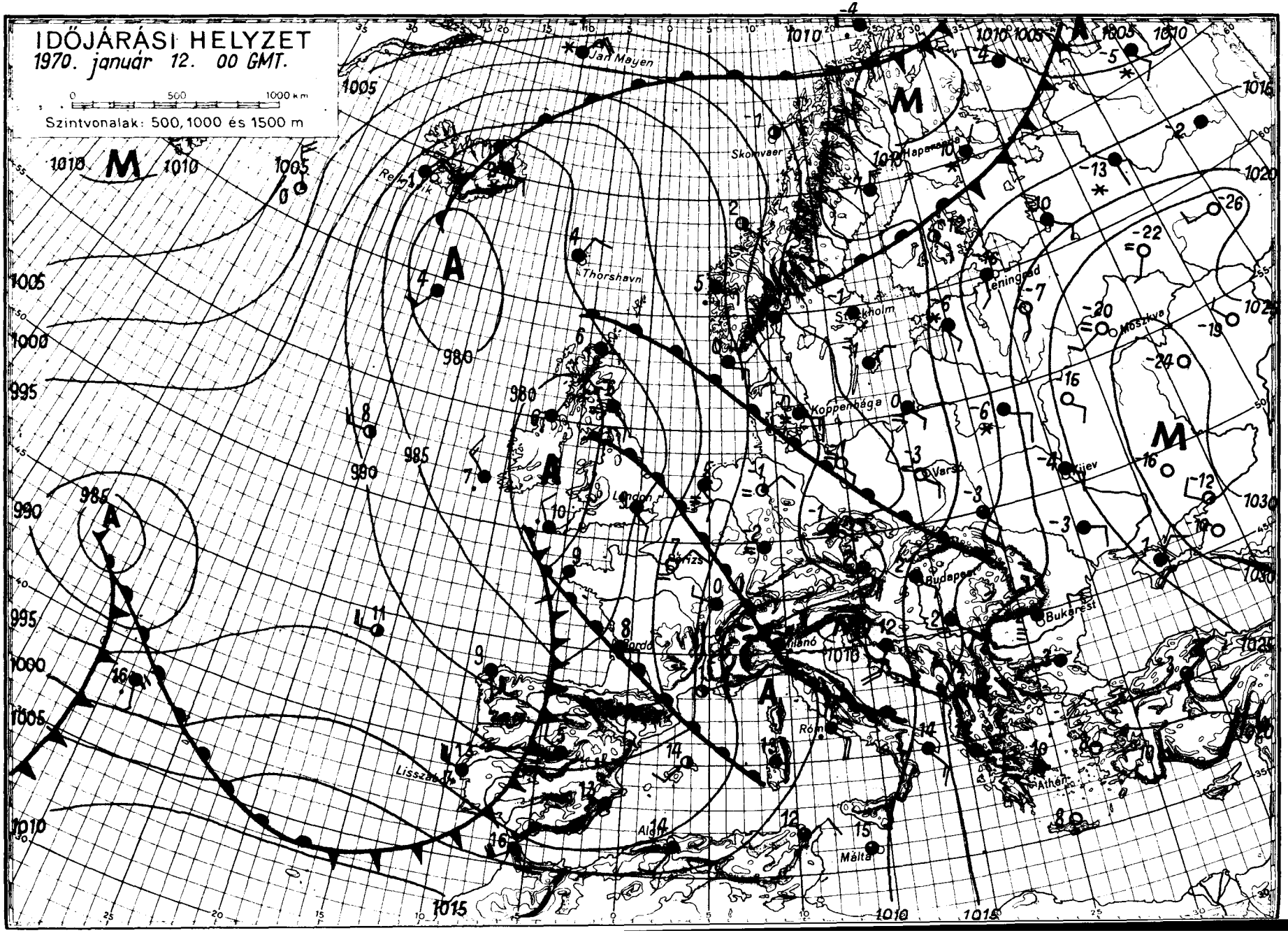
IDŐJÁRÁSI HELYZET
1970. január 12. 00 GMT.
0 500 1000 km
Szintvonalak: 500, 1000 és 1500 m
Jan Mayen
Skonvaer
Thorshavn
Stockholm
Leningrad
Moskva
Koppenhága
Varsó
Kijev
London
Budapest
Bukarest
Róma
Athén
Málta
Lisszabon
Algír

IDŐJÁRÁSI NAPIJELENTÉS

ЕЖЕДНЕВНЫЙ МЕТЕОРОЛОГИЧЕСКИЙ БЮЛЛЕТЕНЬ • DAILY WEATHER REPORT
BULLETIN QUOTIDIEN DE TEMPS • TÄGLICHER WETTERBERICHT

KIADJA AZ ORSZÁGOS METEOROLÓGIAI INTÉZET
BUDAPEST II. KITAIBEL PÁL UTCA 1
TELEFON: KÖZPONT: 353-500, IDŐJELZŐ OSZT.: 150-410

MEGJELENIK NAPONKÉNT • ELŐFIZETÉSI ÁRA
A POSTAI KÖLTSÉGGEL EGYÜTT NEGYEDÉVRE 60, Ft
KIADÁSÉRT FELEL AZ INTÉZET IGAZGATÓJA

83. évfolyam 13. szám + Budapest + 1970. január 13. kedd

Az időjárási helyzet ma reggel és a várható időjárás:

Európa nyugati és középső részeire továbbra is szubtrópusi meleg levegő áramlik. Hatására a hétfőn mért legmagasabb hőmérséklet 3, 6 helyenként 6, 10 fokkal volt magasabb az évszaknak megfelelő átlagnál. Ma reggel Európa nyugati partvidékén, valamint Olaszországban és a Balkán-félszigeten többfelé esett az eső, sőt egy-két helyen zivatar is keletkezett. Közép- és Nyugat-Európában sokfelé köd képződött. A Szovjetúnió és Skandinávia északi részein tovább tart a télies időjárás.

Hazánkban hétfőn a Dunántúlon és a Duna-Tisza közén borult idő volt, máshol 1, 3 órán át sütött a nap. A délelőtti óráktól kezdve a nyugati megyékben esőzés kezdődött amely az ország többi részére is kiterjedt. A lehullott csapadék mennyisége a csapadéknyom és 5 mm között váltakozott. Napközben a hőmérséklet +1, +8 fokig emelkedett. A nyugati megyékben az esti órákban köd képződött. Kedd hajnalra szeszélyes területi eloszlásban +2, -3 fokig hült le a levegő. A délelőtt folyamán a Dunántúl nyugati felén tovább tartott a köd. Máshol változóan felhős párás idő volt. Egy-két helyről gyenge esőt jelentettek. A hőmérséklet 11 órakor 0, +8 fok között váltakozott.

Ma 12 órakor Budapesten a hőmérséklet +4 fok volt, a tengerszintre átszámitott légnyomás 756 mm, alig változik.

Várható időjárás szerda estig:

Erősen felhős, párás, többfelé ködös idő.
Szórványosan előforduló esővel.
Mérsékelt változó irányú szél.

Várható legalacsonyabb éjszakai hőmérséklet: +2, -3,
legmagasabb nappali hőmérséklet szerdán: +2, +7 fok között.

Vadkerti Ferenc s.k.

A hőmérséklet napi középértéke és eltérése a 90 évi átlagtól /Budapesten/:

1970. I. 12.: +2,1 C°, +3,3 C°.

1871 óta ezen a napon Budapesten előfordult:

Legmagasabb hőmérséklet:	11,8 C°	/1920/
Legalacsonyabb hőmérséklet:	-16,7 C°	/1893/

70.021.OMI.

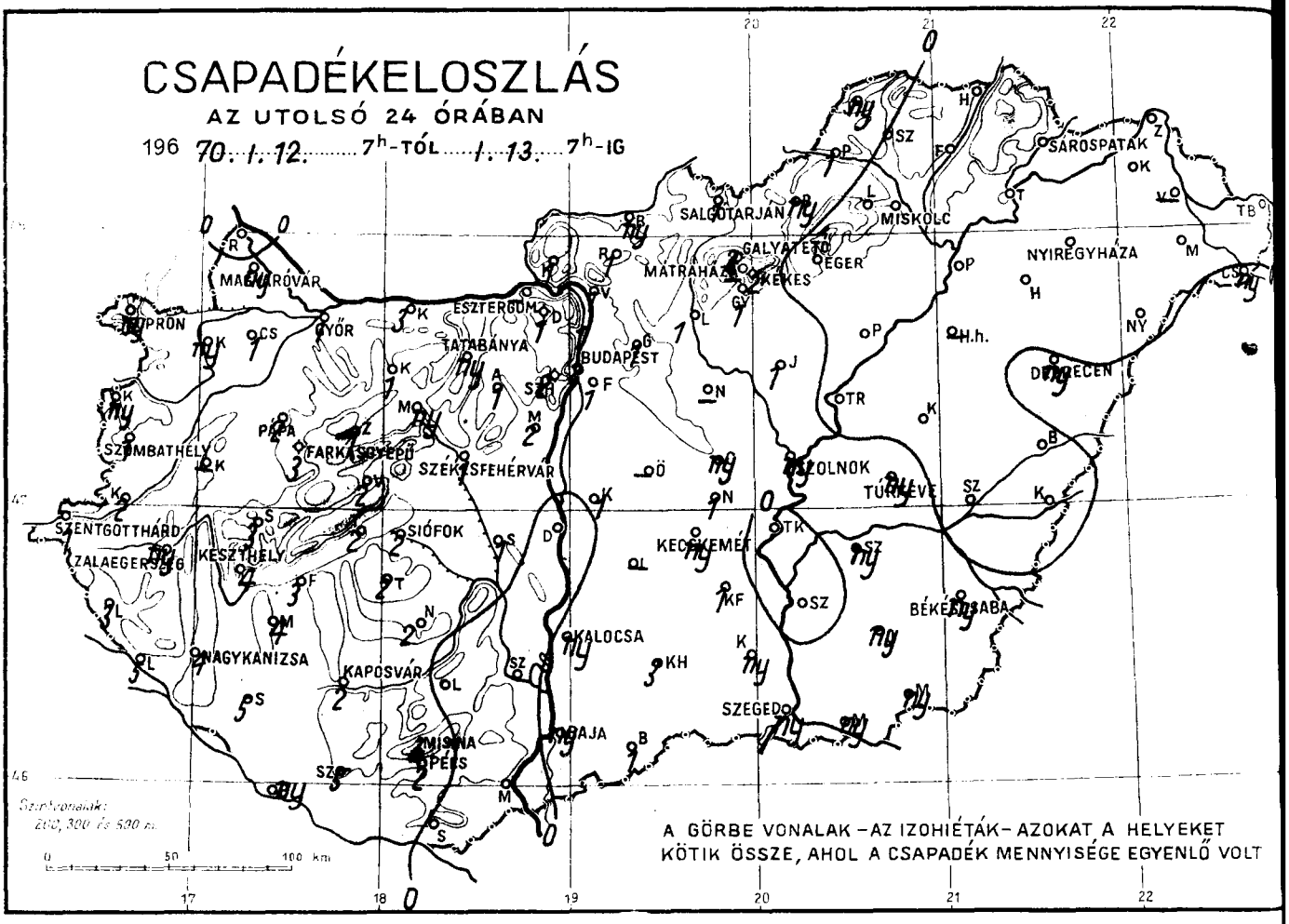
CSAPADÉKELOSZLÁS
AZ UTOLSÓ 24 ÓRÁBAN
196 70. I. 12. 7h-TÓL I. 13. 7h-IG
MAGYARÓVÁR
TATABÁNYA
BUDAPEST
ESZTERGOM
GYŐR
SZOMBATHELY
PAPA
FARKASGYEPŰ
SZÉKESFEHÉRVÁR
SIÓFOK
KESZTHELY
ZALAEGERSZEG
NAGYKANIZSA
KAPOSVÁR
PÉCS
MISKOLC
SALGÓTARJÁN
MÁTRAHÁZA
EGER
NYÍREGYHÁZA
SÁROSPATAK
DEBRECEN
SZOLNOK
TÚRKEVE
KECSKEMÉT
KALOCSA
SZEGED
BÉKÉSCSABA
BAJA
A GÖRBE VONALAK – AZ IZOHIÉTÁK – AZOKAT A HELYEKET KÖTIK ÖSSZE, AHOL A CSAPADÉK MENNYISÉGE EGYENLŐ VOLT

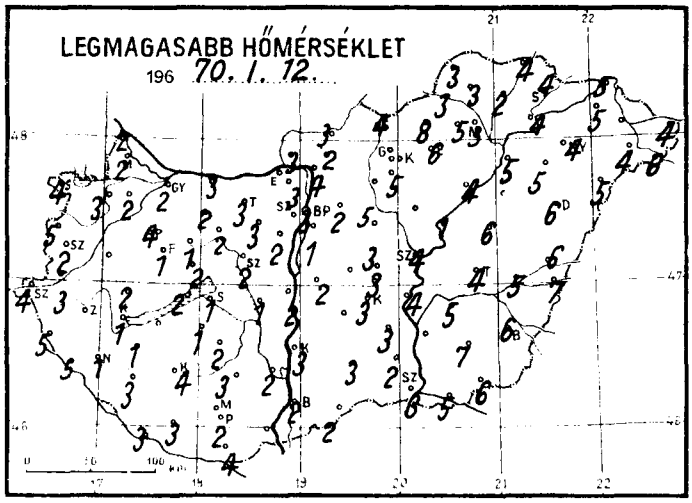
LEGMAGASABB HŐMÉRSÉKLET
196 70. I. 12.

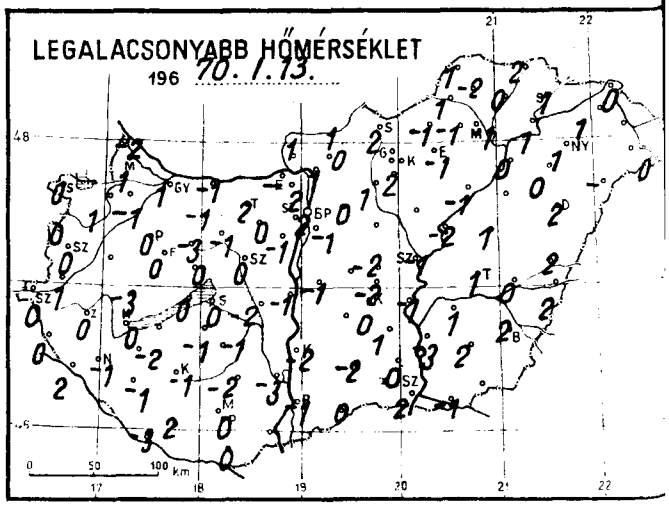
LEGALACSONYABB HŐMÉRSÉKLET
196 70. I. 13.

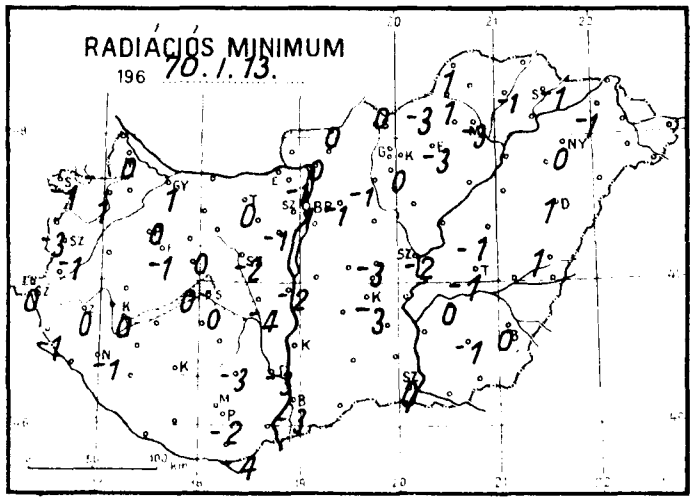
RADIÁCIÓS MINIMUM
196 70. I. 13.

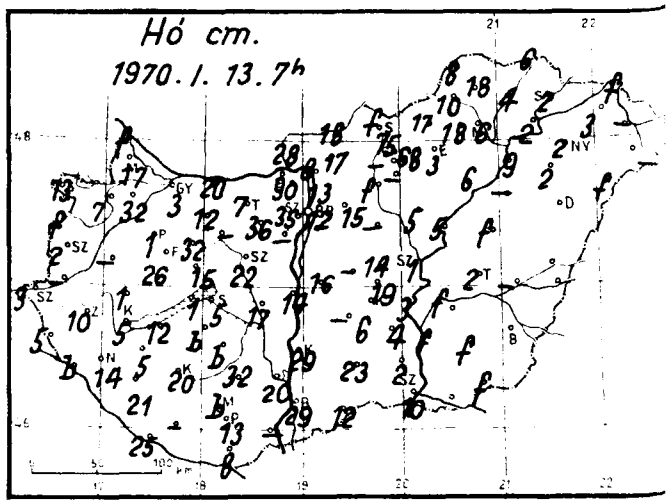
Hó cm.
1970. I. 13. 7h

1970. január hó,
13. nap kedd

	Az utolsó 24 óra adatai						24 órai csapadék mm		Hó cm
	Csapadék (mm)	Hó cm	Hőmérsékleti szélsőségek: tegnapi nappali max.	Hőmérsékleti szélsőségek: éjszakai min.	Hőmérsékleti szélsőségek: min. 5 cm-en	Napsütés (óra) tegnap			
12815 Magyaróvár	ny	17	2	1	0	0	Rajka	.	folt
822 Győr	1 ≡	3	2	1	1	0	Kapuvár	ny≡	7
825 Pápa	2 ≡	1	4	0	0	0	Csorna	1	32
805 Sopron	ny≡	13	4	0	-1	0	Komárom	3	20
812 Szombathely	1, •	2	2	0	-1	0	Káld	–	–
910 Szentgotthárd	1, •≡	3	4	0	0		Kőszeg	ny,	folt
915 Zalaegerszeg	ny, •≡	10	–	0	0		Körmend	2	–
Lenti	3	5	5	0	-1		Letenye	5	bucka
925 Nagykanizsa	4, •	14	1	-1	-1		Sümeg	3, •	1
920 Keszthely	4≈≡	5	1	0	0	0	Zirc	1	32
Tihany	2, •	1	2	0	0		Kisbér	1 ≡	12
935 Siófok	2 ≡	5	1	0	0	0	Mór	ny	–
942 Pécs	2	13	2	0	-2	0	Alcsút	1	36
941 Misinatető (534 m)	3	bucka	5	4	1	0	Esztergom	–	–
Siklós	.	8	4	0	-4		Dobogókő	1	90
827 Farkasgyepű (400 m)	3	26	1	0	-1		Fonyód	3	12
Veszprém	2	15	2	0	0		Tab	2	bucka
833 Tatabánya	ny	7	3	2	0		Sárbogárd	1	17
839 Budapest (Ferihegy)	1	–	1	-1			Lengyel	.	32
840 Budapest OMI	2	12	3	2	1	0	Nagykónyi	2, •	bucka
841 Budapest (Szabadságh.,474 m)	2 ≈	35	1	-1	-1	0	Marcali	4	5
Martonvásár	2	–	2	-1	-1		Somogyszob	5	21
835 Székesfehérvár	1	22	2	0	-2		Kaposvár	2, •	20
Dunaújváros	.	14	2	-1	-2		Barcs	ny	25
Szekszárd	.	20	2	-3	-3		Szigetvár	5	–
Mohács	–	–	–	–	–		Bácsalmás	1	12
960 Baja	ny	29	2	-1	-3	0	Kiskunhalas	3	23
955 Kalocsa	ny	29	3	-2			Izsák	–	–
Cegléd	ny	14	3	-2	-3	0	Kunsztmiklós	1, •	16
860 Szolnok	ny	1	4	-1	-2	1	Örkény	–	–
970 Kecskemét	ny	6	3	0	-3	0	Nagykáta	–	–
Kiskunfélegyháza	1, •	4	3	1			Jászapáti	1	5
982 Szeged	ny	10	3	2	0	0	Tiszakécske	.	3
Mezőhegyes	ny,	folt	6	–	–		Nagykőrös	1	19
Orosháza	ny	folt	7	2	-1	1	Kistelek	ny	2
990 Békéscsaba	ny		6	2	0	1	Makó	ny	
875 Túrkeve	ny	2	4	1	-1	1	Szentes	.	folt
Berettyóújfalu	.		6	2	1		Szarvas	ny	folt
882 Debrecen	ny		6	2	1	3	Szeghalom	.	–
892 Nyíregyháza	.	2	4	1	0	2	Körösszakál	.	
788 Kisvárda	.	3	5	1	-1	2	Tiszaroff	.	5
Mátészalka	.		4	–	–		Poroszló	.	6
Tiszabecs	.		4	–	–		Karcag	.	folt
Vác	1	8	4	1	0		Hortobágy	–	–
Gödöllő	1	15	2	0	-1		Polgár	.	9
Lőrinci	1	folt	5	1	-1		Hajdúdorog	.	2
Gyöngyös	1	–	5	2	0		Nyírlugos	.	folt
Balassagyarmat	ny	18	3	1	0		Csenger	ny	–
755 Salgótarján	1, •	folt	4	2	0		Vásárosnamény	–	–
Galyatető (932 m)	2 *	75	3	-1			Záhony	.	folt
851 Kékestető (1000 m)	2	68	2	-1	-1	1	Királyrét	1	28
Mátraháza (672 m)	–	–	–	–	–		Rombány	1	17
865 Eger	.	3	6	-1	-3	0	Borsodnádasd	ny	17
Putnok	1	10	3	1	1		Jósvafő	ny	8
Lillafüred	.	18	5	-1			Szendrőlád	.	18
772 Miskolc	.	6	3	-1	-3	0	Hidasnémeti	.	6
Füged	.	4	2	0	-1		Tokaj	.	2
778 Sárospatak	.	2	4	1	1	1	Sztendre	1, •	13

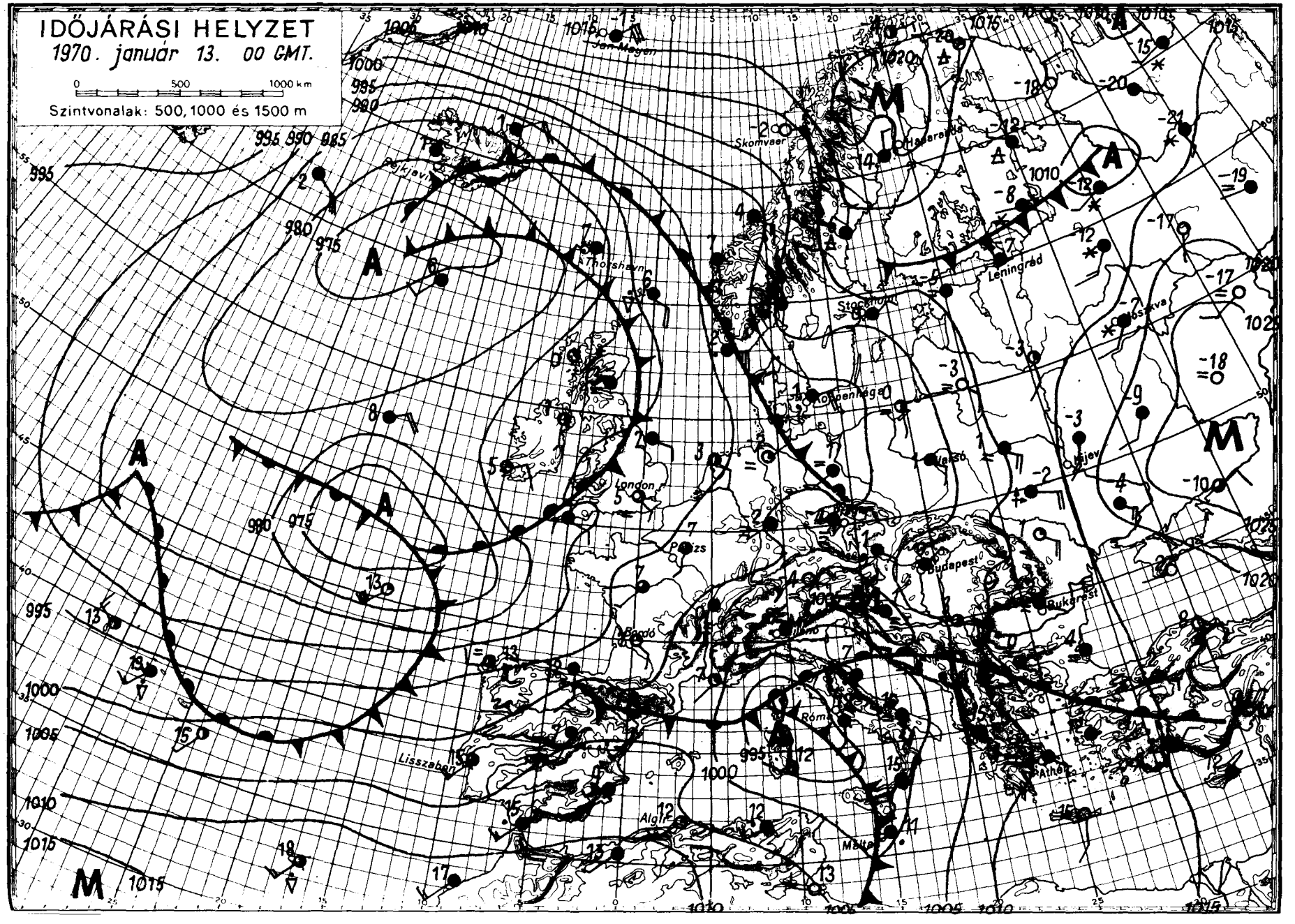
IDŐJÁRÁSI HELYZET
1970. január 13. 00 GMT.
0 500 1000 km
Szintvonalak: 500, 1000 és 1500 m
Jan Mayen
Skomvaer
Leningrád
Thorshavn
London
Budapest
Bukarest
Róma
Lisszabon
Algír
Málta
Athén
A
M

IDŐJÁRÁSI NAPIJELENTÉS

ЕЖЕДНЕВНЫЙ МЕТЕОРОЛОГИЧЕСКИЙ БЮЛЛЕТЕНЬ • DAILY WEATHER REPORT
BULLETIN QUOTIDIEN DE TEMPS • TÄGLICHER WETTERBERICHT

KIADJA AZ ORSZÁGOS METEOROLÓGIAI INTÉZET
BUDAPEST II. KITAIBEL PÁL UTCA 1
TELEFON: KÖZPONT: 353-500, IDŐJELZŐ OSZT.: 150-410

MEGJELENIK NAPONKÉNT • ELŐFIZETÉSI ÁRA A POSTAI KÖLTSÉGGEL EGYÜTT NEGYEDÉVRE 60, Ft
KIADÁSÉRT FELEL AZ INTÉZET IGAZGATÓJA

83. évfolyam 14. szám • Budapest • 1970. január 14. szerda

Az időjárási helyzet ma reggel és a várható időjárás:

Délnyugat felől Nyugat-Európa fölé az óceáni meleg levegő ujabb hullámai áramlanak és hatásukra tovább tart az évszakhoz képest rendkivül enyhe idő. A Brit-szigeteken ma hajnalban csak 6, 8 fokig hült le a levegő és több helyen esett az eső. Kontinensünk középső részén a reggeli órákban sokfelé képződött erős köd. Lengyelországból kisebb esőket, a Balti-tenger vidékéről havazást, szitáló esőt jelentettek. A hideg levegő uralma csupán Skandinávia legészakibb vidékére szorult vissza.

Hazánkban kedden a Dunántúlon erősen felhős, ködös, keleten változóan felhős volt az idő. Többfelé főként nyugaton jelentéktelen mennyiségü csapadék hullott. A hőmérséklet csúcsértéke napközben a nyugati megyékben a tartós köd miatt 1, 4, az ország nagy részén 4, 8 fok között, a délkeleti megyékben egy-két helyen pedig 12 fok körül alakult. Szerdán hajnalban -1, +3 fokig hült le a levegő. Délelőtt folytatódott a párás, ködös idő, a keleti megyékben többfelé esett az eső. A hőmérséklet 11 órakor 1, 4 fok között váltakozott.

Ma 12 órakor Budapesten a hőmérséklet 4 fok volt, a tengerszintre átszámitott légnyomás 756 mm, alig változik.

Várható időjárás csütörtök estig:

Erősen felhős, párás, ködös idő, többfelé kisebb esővel, ködszitálással. Éjszaka gyenge, napközben mérsékelt délkeleti, déli szél.

Várható legalacsonyabb éjszakai hőmérséklet: -2, +3,
legmagasabb nappali hőmérséklet csütörtökön: 0, +5 fok között.

Dunay Sándorné s.k.

A hőmérséklet napi középértéke és eltérése a 90 évi átlagtól /Budapesten/:

1970. I. 13.:	+3,9 C°,	+5,1 C°.

1871 óta ezen a napon Budapesten előfordult:

legmagasabb hőmérséklet:	15,0 C° /1920/
legalacsonyabb hőmérséklet:	-16,4 C° /1896/

70.023.OMI.

CSAPADÉKELOSZLÁS

AZ UTOLSÓ 24 ÓRÁBAN

196 70. I. 13. ..... 7h-TÓL ..... I. 14. ..... 7h-IG

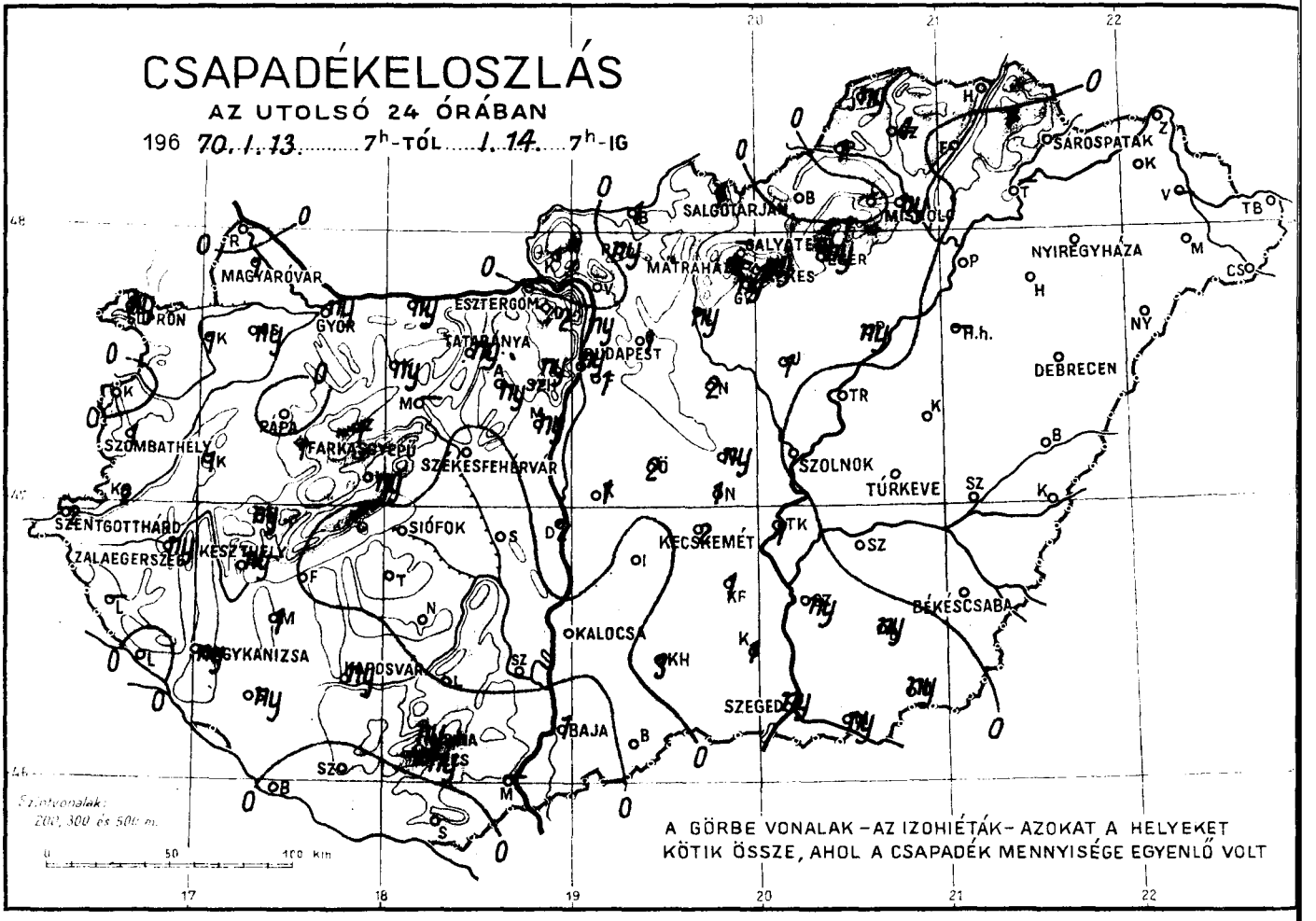

LEGMAGASABB HŐMÉRSÉKLET

196 70. I. 13.

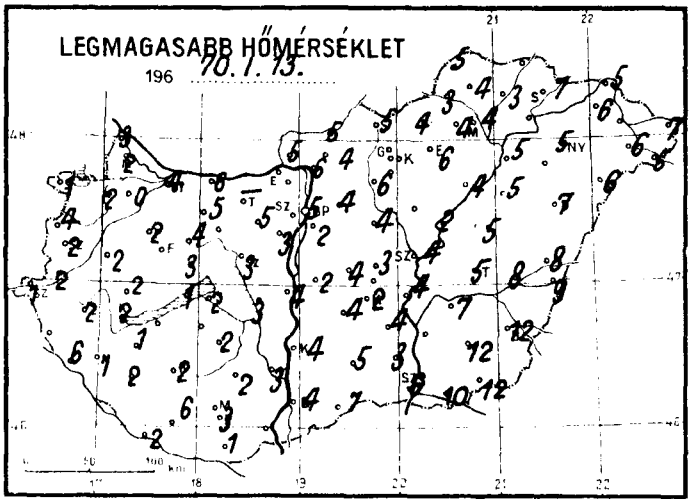

LEGALACSONYABB HŐMÉRSÉKLET

196 70. I. 14.

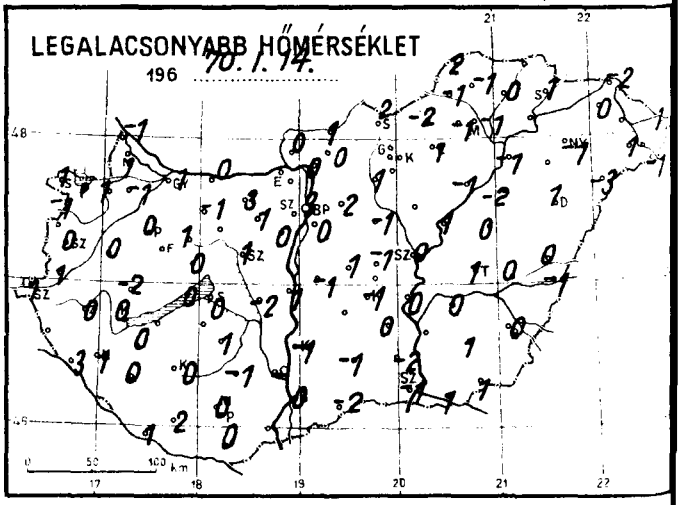

RADIÁCIÓS MINIMUM

196 70. I. 14.

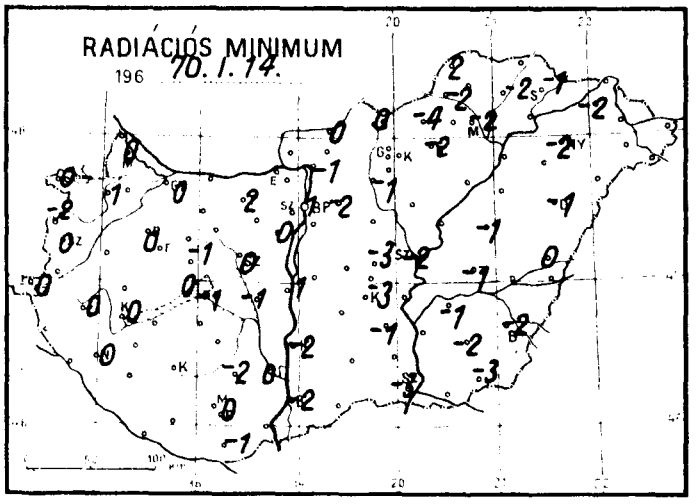

Hó cm.

1970. I. 14. 7h

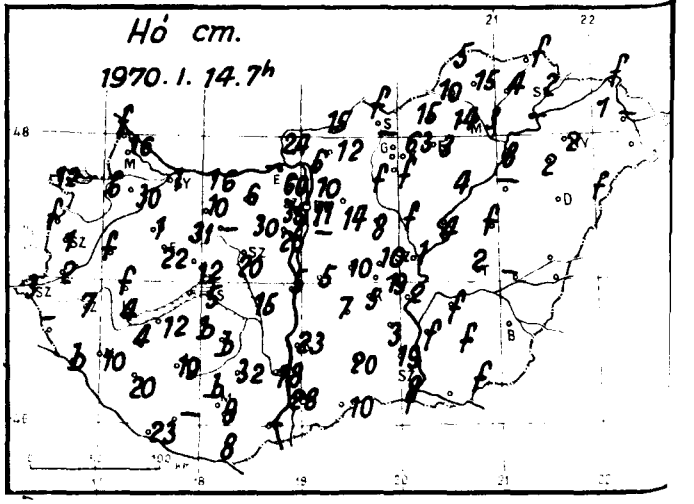

1970. január ..... hó,
14. csütörtök ..... nap

		Az utolsó 24 óra adatai					
		Csapadék (mm)	Hó cm	Hőmérsékleti szélsőségek: tegnapi nappali max.	Hőmérsékleti szélsőségek: éjszakai min.	Hőmérsékleti szélsőségek: min. 5 cm-en	Napsütés (óra) tegnap
12815	Magyaróvár	1	16	2	1	0	0
822	Győr	ny=	1	4	1	0	1
825	Pápa	. =	1	2	0	0	0
805	Sopron	ny=	12	1	1	0	0
812	Szombathely	1 =,	1	2	0	0	0
910	Szentgotthárd	2 =	3	1	1	0	
915	Zalaegerszeg	ny=	7	2	0	0	
	Lenti	-	-				
925	Nagykanizsa	ny=	10	1	1	0	
920	Keszthely	ny=	4	2	0	0	0
	Tihany	.		1	0	0	
935	Siófok	. =	5	2	0	-1	1
942	Pécs	ny=	9	3	0	0	
941	Misinatető (534 m)	ny	bucka	8	3	1	2
	Siklós	.	8	1	0	-1	
827	Farkasgyepű (400 m)	1	22	4	1	0	
	Veszprém	ny	12	3	0	-1	
833	Tatabánya	ny	6	-	3	2	
839	Budapest (Ferihegy)	1	-	2	0	-	
840	Budapest OMI	ny	11	5	3	1	0
841	Budapest (Szabadságh. 474 m)	ny	35	3	1	0	1
	Martonvásár	ny	20	3	0	0	
835	Székesfehérvár	.	20	3	1	0	
	Dunaújváros	2	5	4	1	1	
	Szekszárd	.	18	3	-	0	
	Mohács	-	-				
960	Baja	1	28	4	0	-2	1
955	Kalocsa	.	23	4	-1	-2	
	Cegléd	ny	10	3	-1	-3	0
860	Szolnok	.	1	4	0	-2	1
970	Kecskemét	2	5	2	-1	-3	1
	Kiskunfélegyháza	1	3	4	0	-1	
982	Szeged	ny	8	6	-1	-3	2
	Mezőhegyes	ny	folt	12	1	-3	
	Orosháza	ny	folt	12	1	-2	4
990	Békéscsaba	.		12	0	-2	5
875	Túrkeve	.	2	5	1	-1	0
	Berettyóújfalu	.		8	0	0	
883	Debrecen	.		7	1	-1	1
892	Nyíregyháza	.	2	5	-1	-2	1
788	Kisvárda	.	1	6	0	-2	1
	Mátészalka	.		6	1		
	Tiszabecs	.		7	-1		
	Vác	.	6	6	0	-1	
	Gödöllő	1	14	4	2	-2	
	Lőrinci	ny	folt	6	1	-1	
	Gyöngyös	ny	folt	2	1	-1	
	Balassagyarmat	1	15	5	1	0	
755	Salgótarján	1	folt	5	2	0	
	Galyatető (932 m)	-	-				
851	Kékestető (1000 m)	ny =	63	5	2	1	0
	Mátraháza (672 m)	-	-				
865	Eger	ny	3	6	1	-2	0
	Putnok	1	10	3	-1	-2	
	Lillafüred	.	14	4	-1		
772	Miskolc	ny =	3	4	-1	-2	0
	Fügöd	.	4	3	0	-2	
778	Sárospatak	.	2	7	1	-1	0

24 órai csapadék mm		Hó cm
Rajka	.	folt
Kapuvár	1 =	6
Csorna	ny	30
Komárom	ny	16
Káld	1	folt
Kőszeg	.	folt
Körmend	2	2
Letenye	.	bucka
Sümeg	ny	folt
Zirc	1	31
Kisbér	ny	10
Mór	-	-
Alcsút	ny	30
Esztergom	-	-
Dobogókő	2	60
Fonyód	.	12
Tab	.	bucka
Sárbogárd	.	15
Lengyel	.	32
Nagykónyi	.	bucka
Marcali	1	4
Somogyszob	ny	20
Kaposvár	ny	19
Barcs	. =	23
Szigetvár	.	-
Bácsalmás	.	10
Kiskunhalas	3	20
Izsák	.	7
Kunsztmiklós	1	5
Örkény	2	10
Nagykáta	2	8
Jászapáti	1	folt
Tiszakécske	1	2
Nagykőrös	1	19
Kistelek	1	19
Makó	ny	
Szentes	ny	folt
Szarvas	.	folt
Szeghalom	.	-
Körösszakál	.	
Tiszaroff	.	4
Poroszló	ny	4
Karcag	.	folt
Hortobágy	-	-
Polgár	ny	8
Hajdúdorog	.	2
Nyírlugos	.	folt
Csenger	. ⌴	
Vásárosnamény	-	-
Záhony	.	folt
Királyrét	1	24
Romhány	ny	12
Borsodnádasd	.	15
Jósvafő	ny	5
Szendrőlád	4	15
Hidasnémeti	ny	folt
Tokaj	-	-
Sztendre	ny	10

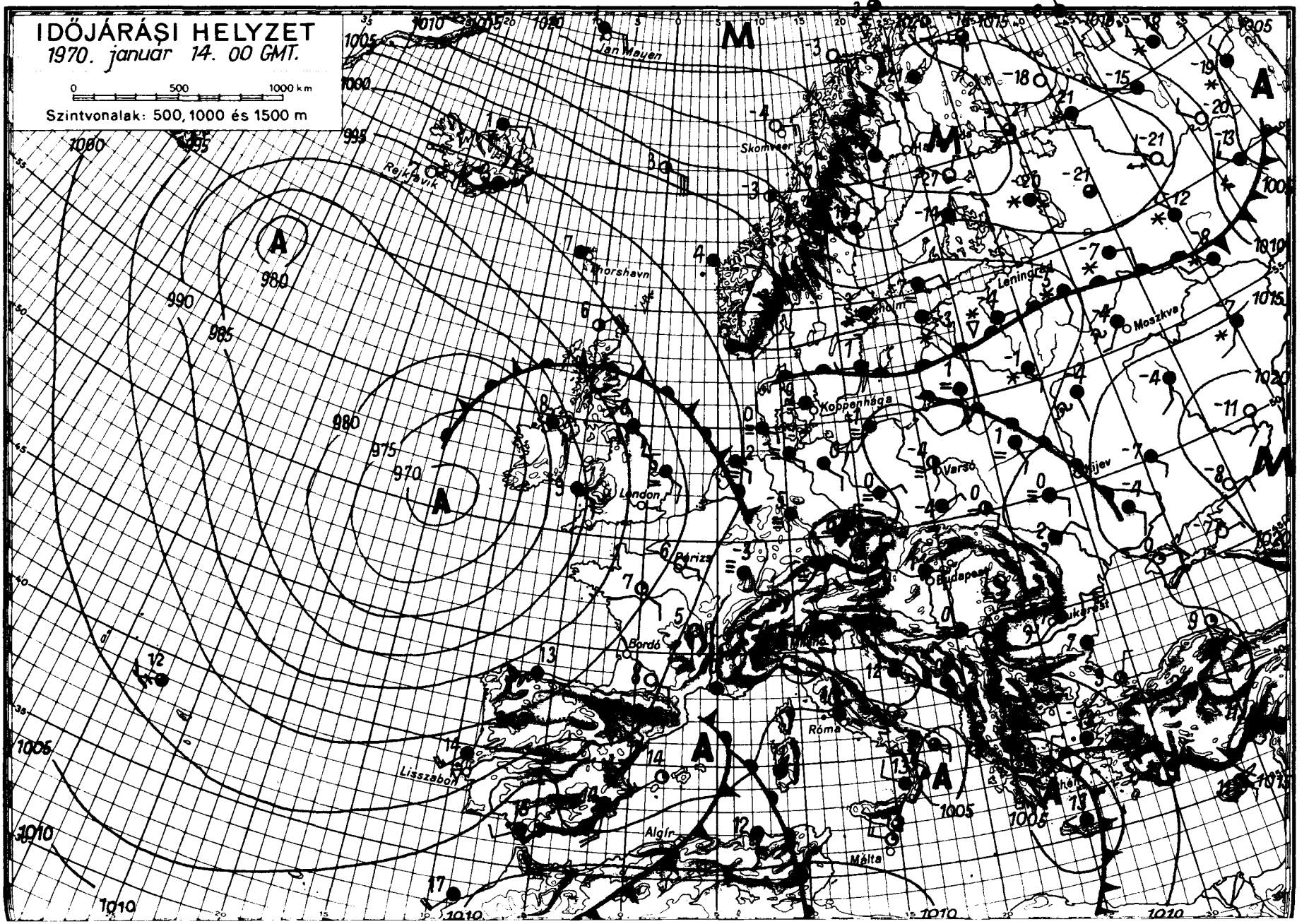

OFFSET NYOMDA BUDAPEST

IDŐJÁRÁSI NAPIJELENTÉS

ЕЖЕДНЕВНЫЙ МЕТЕОРОЛОГИЧЕСКИЙ БЮЛЛЕТЕНЬ • DAILY WEATHER REPORT
BULLETIN QUOTIDIEN DE TEMPS • TÄGLICHER WETTERBERICHT

KIADJA AZ ORSZÁGOS METEOROLÓGIAI INTÉZET
BUDAPEST II. KITAIBEL PÁL UTCA 1
TELEFON: KÖZPONT: 353-500, IDŐJELZŐ OSZT.: 150-410

MEGJELENIK NAPONKÉNT • ELŐFIZETÉSI ÁRA A POSTAI KÖLTSÉGGEL EGYÜTT NEGYEDÉVRE 60,- Ft
KIADÁSÉRT FELEL AZ INTÉZET IGAZGATÓJA

83. évfolyam 15. szám + Budapest + 1970. január 15. csütörtök.

Az időjárási helyzet ma reggel és a várható időjárás:

A délnyugat felől áramló enyhe, nedves levegő ma hajnalra elérte a Balti-tengert, és itt, valamint a Szovjetúnió európai területének északi részén sokfelé havazik. Az enyhe levegő hátására Európa nagy részén a hőmérséklet csúcsértéke 2, 8 fokkal magasabb, mint a legutóbbi 8 év átlaga. Közép--Európában általában párás, ködös az idő. Dél- és Nyugat-Európában felhős, helyenként esős az időjárás.

Hazánkban szerdán felhős, párás, ködös idő volt, sok helyen kisebb eső esett. A lehullott csapadék mennyisége sehol sem haladta meg a 6 mm-t. A hőmérséklet napközben általában +1, +6 fokig emelkedett. Ma hajnalra szeszélyes területi eloszlásban -2, +4 fokig hült le a levegő. Délelőtt felhős, párás, többfelé ködös idő volt. A hőmérséklet 11 órakor a ködös helyeken csak -1, +4, máshol +5, +8 fok között volt.

Ma 12 órakor Budapesten a hőmérséklet 2 fok, a tengerszintre átszámított légnyomás 756 mm, alig változik.

Várható időjárás péntek estig:

Felhős, párás, ködös idő, ködszitálással, helyenként esővel.
Éjszaka gyenge, napközben kissé megélénkülő délkeleti, déli szél.

Várható legalacsonyabb éjszakai hőmérséklet: -2, +3,
legmagasabb nappali hőmérséklet pénteken: +1, +6 fok között.

Bartha Péterné s.k.

Távolabbi kilátások hétfőig:

Legalacsonyabb hajnali hőmérséklet -2, +3, az időszak végén 0, -5 fok között.
Legmagasabb nappali hőmérsékletek +3, +8, az időszak végén -2, +2 fok között.
Jelentős /legalább 5 mm/ csapadék az ország területének 40 százalékán várható.

Távelőrejelző csoport

A hőmérséklet napi középértéke és eltérése a 90 évi átlagtól /Budapesten/:

1970. I. 14.: 3,3 C°, +4,5 C°.

1871 óta ezen a napon Budapesten előfordult:

legmagasabb hőmérséklet: 15,1 C° /1920/
legalacsonyabb hőmérséklet: -18,8 C° /1893/

70.030.OMI.

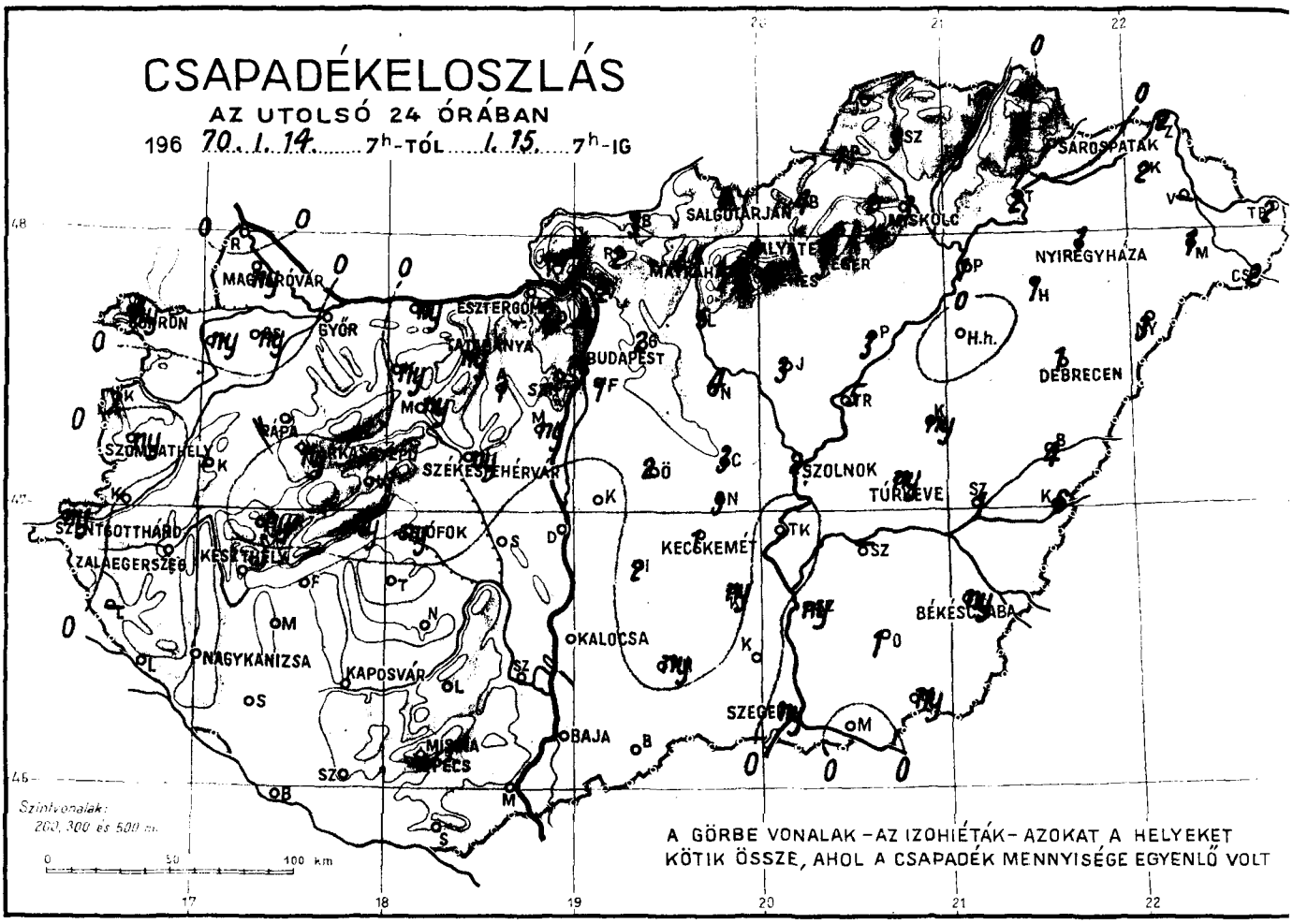
CSAPADÉKELOSZLÁS
AZ UTOLSÓ 24 ÓRÁBAN
196 70. I. 14. 7h-TÓL I. 15. 7h-IG
SALGÓTARJÁN
MISKOLC
SÁROSPATAK
NYÍREGYHÁZA
DEBRECEN
MAGYARÓVÁR
GYŐR
ESZTERGOM
BUDAPEST
SZOMBATHELY
PAPA
SZÉKESFEHÉRVÁR
SZOLNOK
TÚRKEVE
SZENTGOTTHÁRD
ZALAEGERSZEG
KESZTHELY
SIÓFOK
KECSKEMÉT
BÉKÉSCSABA
NAGYKANIZSA
KAPOSVÁR
KALOCSA
SZEGED
BAJA
MISKOLC
PÉCS
Színvonalak:
200, 300 és 500 m.
A GÖRBE VONALAK – AZ IZOHIÉTÁK – AZOKAT A HELYEKET
KÖTIK ÖSSZE, AHOL A CSAPADÉK MENNYISÉGE EGYENLŐ VOLT

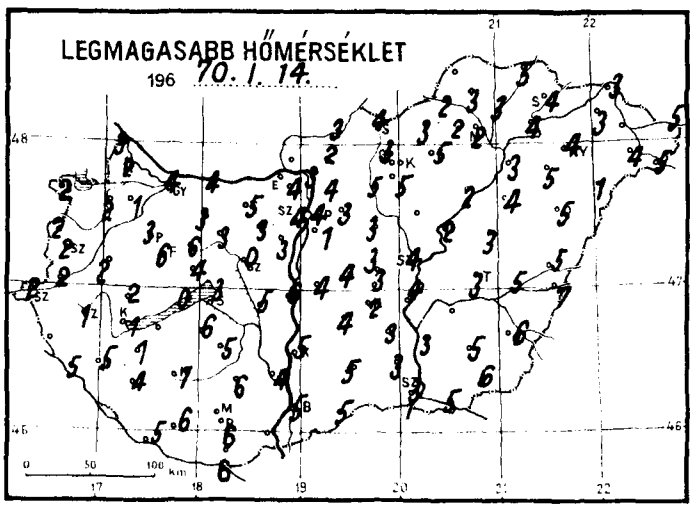
LEGMAGASABB HŐMÉRSÉKLET
196 70. I. 14.

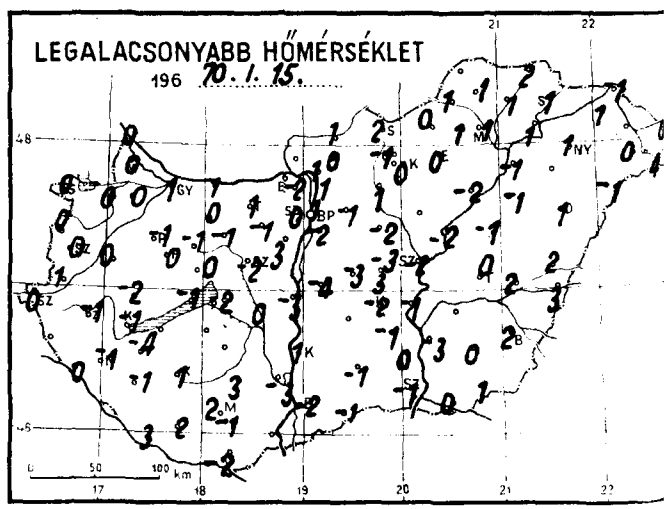
LEGALACSONYABB HŐMÉRSÉKLET
196 70. I. 15.

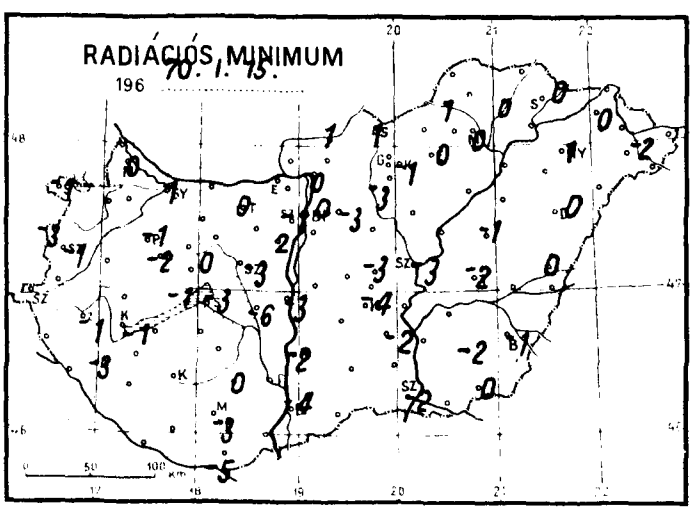
RADIÁCIÓS MINIMUM
196 70. I. 15.

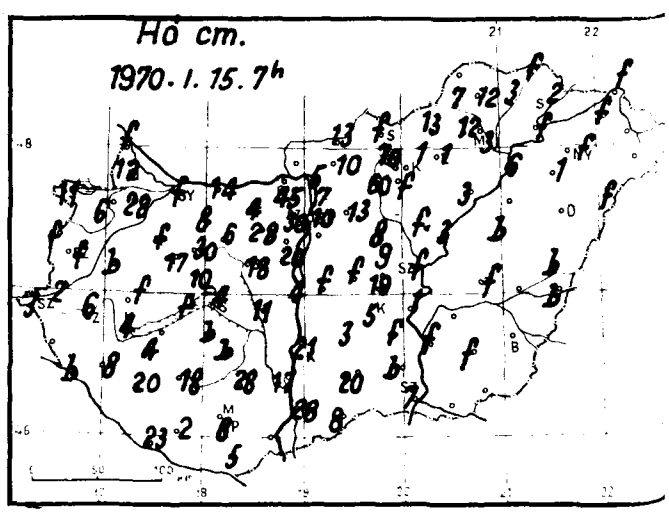
Hó cm.
1970. I. 15. 7h

1970. január ..... hó,
15. csütörtök ..... nap

	Az utolsó 24 óra adatai							24 órai csapadék mm		Hó cm
	Csapadék (mm)	Hó cm	Hőmérsékleti szélsőségek: tegnapi nappali max.	éjszakai min.	min. 5 cm-en	Napsütés (óra) tegnap				
12815 Magyaróvár	ny=	12	2	0	0	0		Rajka	•	folt
822 Győr	• ≡	folt	4	1	1	0		Kapuvár	ny,	bucka
825 Pápa	•	folt	3	-1	-1	0		Csorna	ny	28
805 Sopron	ny≡	11	2	0	-1	0		Komárom	ny,	14
812 Szombathely	ny,	folt	2	0	-1	0		Káld	•	bucka
910 Szentgotthárd	ny≡	3	2	0	-1			Kőszeg	•	folt
915 Zalaegerszeg	• ≡	6	1	-1	-1			Körmend	•	2
Lenti	–							Letenye	•	bucka
925 Nagykanizsa	•	8	5	-1	-3			Sümeg	ny	folt
920 Keszthely	• ≡	4	1	-1	-1	0		Zirc	•	30
Tihany	ny,	folt	0	-1	-1			Kisbér	ny≡	8
935 Siófok	ny≡	4	3	-2	-2	2		Mór	ny	6
942 Pécs	•	8	6	-1	-3	2		Alcsút	1	28
941 Misinatető (534 m)	•	–	8	2		2		Esztergom	–	–
Siklós	•	5	6	-2	-5			Dobogókő	2≡	45
827 Farkasgyepű (400 m)	ny	17	6	0	-2			Fonyód	•	bucka
Veszprém	1	10	4	0	0			Tab	•	bucka
833 Tatabánya	ny≡	4	5	1	0			Sárbogárd	•	11
839 Budapest (Ferihegy)	1 ≡	–	1	-2				Lengyel	•	28
840 Budapest OMI	1 ≡	10	4	1	0	0		Nagykónyi	•	bucka
841 Budapest (Szabadságh., 474 m)	2	30	4	0	-1	0		Marcali	ny	4
Martonvásár	ny,	20	3	3	-2			Somogyszob	•	20
835 Székesfehérvár	ny≡	18	0	-2	-3			Kaposvár	•	18
Dunaújváros	•	4	6	-3	-3			Barcs	•	23
Szekszárd	•	17	4	-3	–	0		Szigetvár	•	2
Mohács	–							Bácsalmás	•	8
960 Baja	• ≡	28	5	-2	-5	2		Kiskunhalas	ny	20
955 Kalocsa	• ≡	21	5	1	-2			Izsák	2	3
Cegléd	3	9	3	3	-3			Kunsztmiklós	•	folt
860 Szolnok	2 =	folt	4	-2	-3	0		Örkény	2	folt
970 Kecskemét	1 ≡	5	2	-2	-4	0		Nagykáta	4	8
Kiskunfélegyháza	ny,	folt	3	-1	-2			Jászapáti	3	folt
982 Szeged	ny≡	7	3	-1	-2	1		Tiszakécske	•	1
Mezőhegyes	ny	folt	6	1	0			Nagykőrös	3	19
Orosháza	1	folt	5	0	-2	0		Kistelek	•	bucka
990 Békéscsaba	ny≡		6	2	-1	0		Makó	•	
875 Túrkeve	ny=	folt	3	0	-2	0		Szentes	ny	folt
Berettyóújfalu	4	bucka	5	2	0			Szarvas	–	–
890 Debrecen	1≡		5	1	0	0		Szeghalom	1,	–
892 Nyíregyháza	1≡	folt	4	1	1	0		Kőrösszakál	6	bucka
788 Kisvárda	2≡	folt	3	1	0	0		Tiszaroff	5	3
Mátészalka	1?	–	4	0	-2			Poroszló	3	3
Tiszabecs	2=	–	5	0				Karcag	ny,	bucka
Vác	2	5	3	1				Hortobágy	•	
Gödöllő	2	13	3	-1	-3			Polgár	1	6
Lőrinci	5	folt	5	1	-3			Hajdúdorog	1	1
Gyöngyös	4	folt	5	0	-1			Nyírlugos	3	folt
Balassagyarmat	3	13	3	1	1			Csenger	2	–
755 Salgótarján	6,	folt	4	2	1			Vásárosnamény	–	–
Galyatető (932 m)	4	70	3	-1				Záhony	2	folt
851 Kékestető (1000 m)	6≡	60	4	0	0	0		Királyrét	–	–
Mátraháza (672 m)	–	–						Romhány	2	10
865 Eger	3≡	1	5	0	0	0		Borsodnádasd	4	12
Putnok	4 ≡	7	2	1	1			Jósvafő	–	–
Lillafüred	2	12	2	1				Szendrőlád	3	13
772 Miskolc	3 ≡	3	2	1	0	0		Hidasnémeti	1	folt
Fügöd	3	3	3	1				Tokaj	2=	folt
778 Sárospatak	•	2	4	1	0	0		Sztendre	1,	7

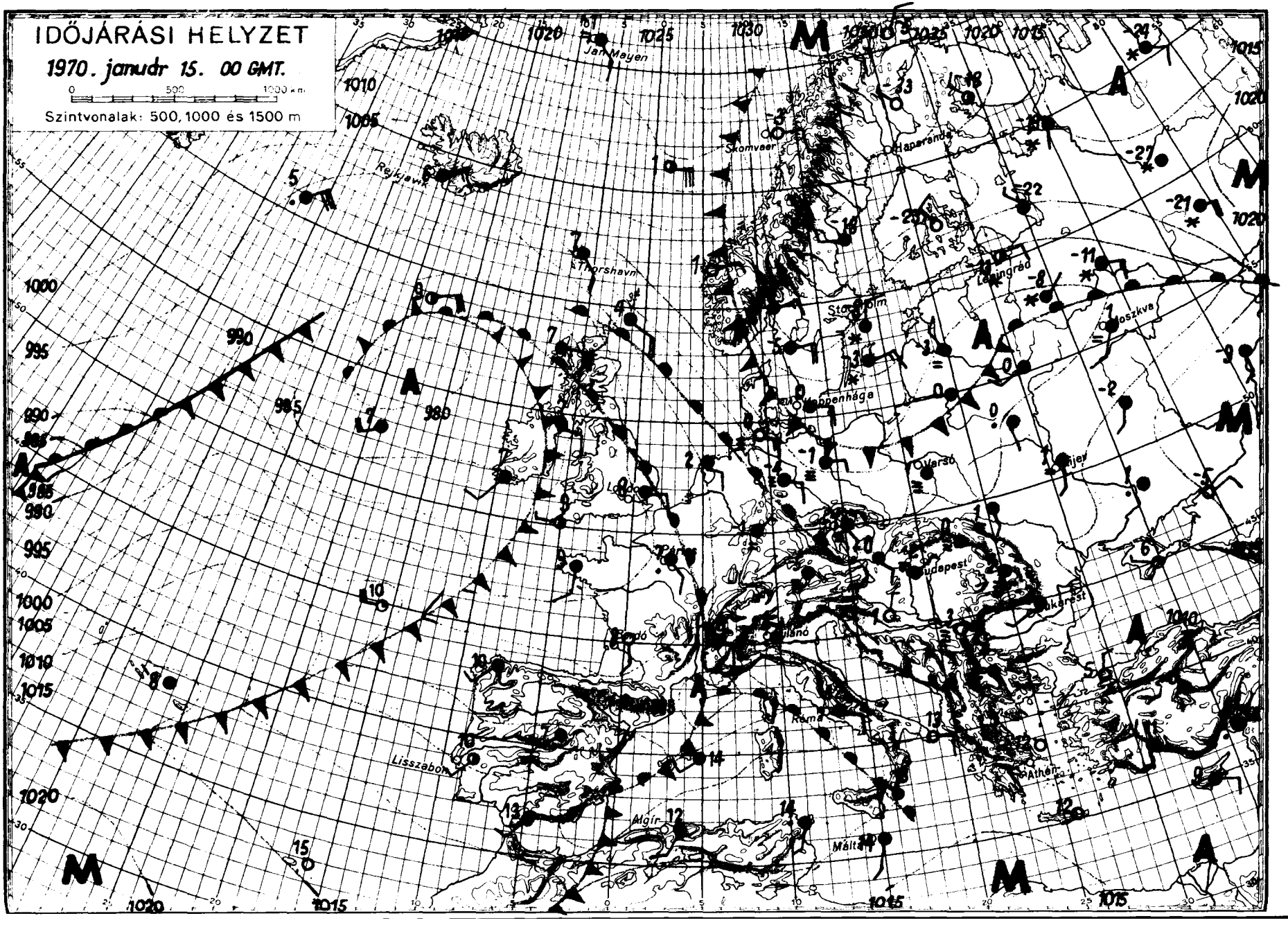
IDŐJÁRÁSI HELYZET
1970. január 15. 00 GMT.
0 500 1000 km
Szintvonalak: 500, 1000 és 1500 m
Jan Mayen
Skomvaer
Rejkjavik
Thorshavn
Stockholm
Leningrád
Moszkva
Koppenhága
Varsó
Budapest
Bukarest
Athén
Lisszabon
Algír
Málta

IDŐJÁRÁSI NAPIJELENTÉS

ЕЖЕДНЕВНЫЙ МЕТЕОРОЛОГИЧЕСКИЙ БЮЛЛЕТЕНЬ • DAILY WEATHER REPORT
BULLETIN QUOTIDIEN DE TEMPS • TÄGLICHER WETTERBERICHT

KIADJA AZ ORSZÁGOS METEOROLÓGIAI INTÉZET
BUDAPEST II. KITAIBEL PÁL UTCA 1
TELEFON: KÖZPONT: 353-500, IDŐJELZŐ OSZT.: 150-410

MEGJELENIK NAPONKÉNT • ELŐFIZETÉSI ÁRA A POSTAI KÖLTSÉGGEL EGYÜTT NEGYEDÉVRE 60, Ft
KIADÁSÉRT FELEL AZ INTÉZET IGAZGATÓJA

83. évfolyam 16. szám + Budapest + 1970. január 16. péntek

Az időjárási helyzet ma reggel és a várható időjárás:

Dél, délnyugat felől tovább tart az enyhe, nedves mediterrán és óceáni levegő beáramlása Európa déli felére. Ezzel egyidőben a Skandinávia és a Szovjetúnió európai területének északi része fölött elhelyezkedő igen hideg, sarkvidéki eredetű levegő fokozatosan dél felé helyeződik át. A két ellentétes hatás egyre élesebb hőmérsékletkülönbséget okoz szárazföldünk északi és déli fele között. A két különböző hőmérsékletű levegő keveredésének zónájában. A Szovjetúnió európai területének középső részén, valamint a német és a lengyel síkságon sokfelé havazik, helyenként ónos eső, eső esik. Kiterjedt esőzéseket jelentenek a Balkán-félsziget nyugati feléről és Olaszországból is. Várható, hogy a következő 36 órában folytatódik a hideg levegő fokozatos térhóditása dél felé, eléri a Kárpátok északi oldalát, de hatása a Kárpát-medencében még nem lesz érezhető.

Hazánkban csütörtökön délelőtt az ország nagy részén, északnyugaton és északkeleten egész napon át ködös idő volt. Keszthely-Debrecen vonalától délre 2-5 órán át sütött a nap. A Dunántúlon és az északi megyékben sokfelé, máshol csak néhány helyen esett az eső, egy-két helyről ködszitálást, ónos szitálást jelentettek. A lehullott csapadék mennyisége sehol sem haladta meg a 4 mm-t. A hőmérséklet napközben a tartósan ködös helyeken csak 0, +4, máshol általában +5, +10, a huzamosabb ideig napos délkeleti megyékben +10, +12 fokig emelkedett. Péntek hajnalra általában -1, +4, délkeleten helyenként csak +4, +7 fokig hült le a levegő. Ma délelőtt borult, párás, néhány helyen ködös idő volt. 11 órakor általában +2, +7, Békéscsabán +11 fok hőmérsékletet mértek.

Ma 12 órakor Budapesten a hőmérséklet 4 fok, a tengerszintre átszámitott légnyomás 756 mm, gyengén emelkedik.

Várható időjárás szombat estig:

Borult, párás, helyenként ködös idő sokfelé esővel, északnyugaton időnként havas esővel.
Megélénkülő, néhány helyen megerősödő északkeleti, keleti, szombaton a Dunántúlon északnyugati, északira forduló szél.
A nappali felmelegedés délkeleten gyengül.

Várható legalacsonyabb éjszakai hőmérséklet: 0, +5,
legmagasabb nappali hőmérséklet szombaton: +2, +7 fok között.

Vissy Károly s.k.

A hőmérséklet napi középértéke és eltérése a 90 évi átlagtól /Budapesten/:

1970. I. 15.: +1,9 C°, +3,1 C°.

1871 óta ezen a napon Budapesten előfordult:

legmagasabb hőmérséklet: 11,8 C° /1873/
legalacsonyabb hőmérséklet: -16,4 C° /1912/

70.036.OMI.

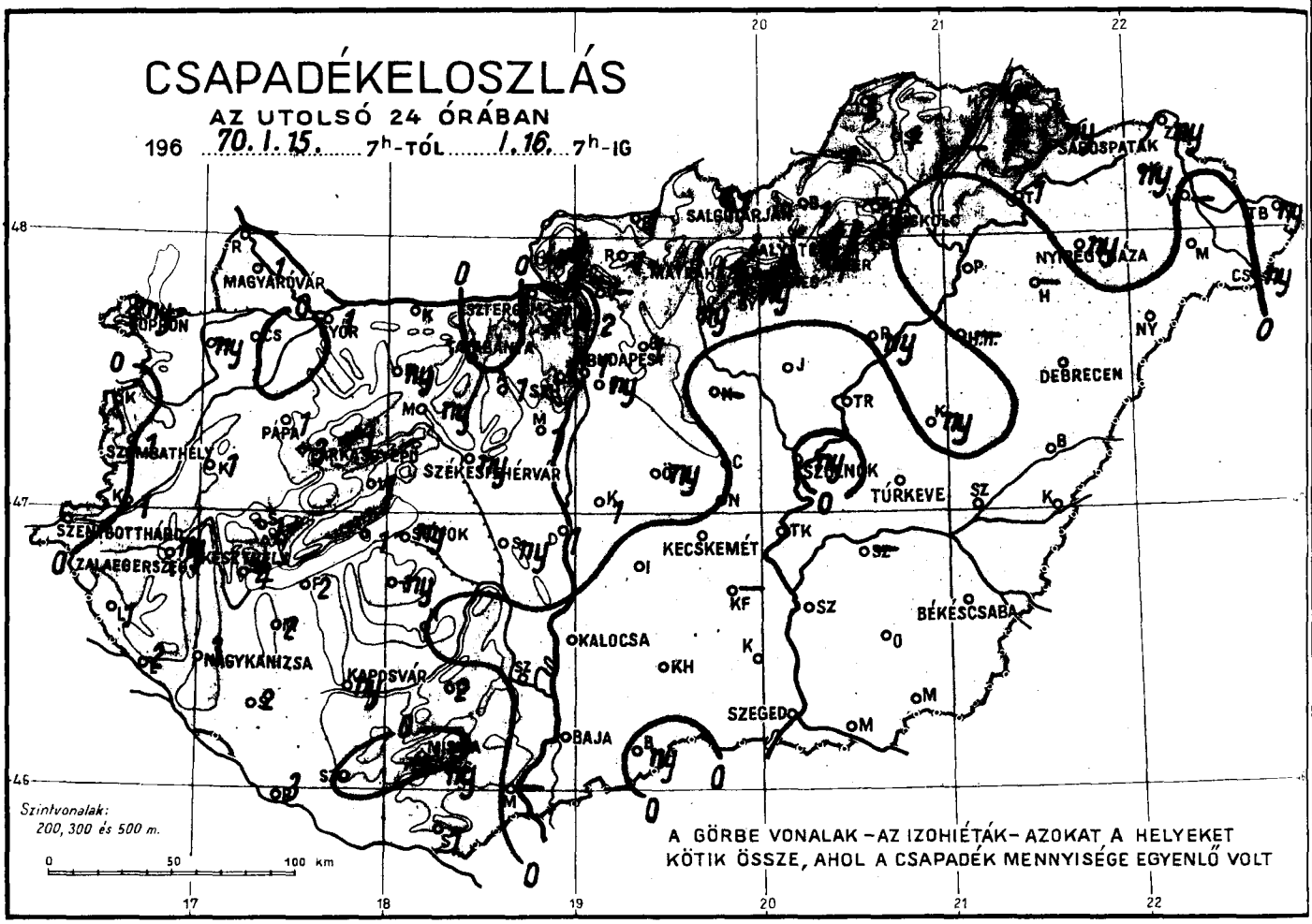
CSAPADÉKELOSZLÁS
AZ UTOLSÓ 24 ÓRÁBAN
196 70. I. 15. 7h-TÓL 1. 16. 7h-IG
MAGYARÓVÁR
SOPRON
GYŐR
BUDAPEST
PAPA
SZOMBATHELY
SZÉKESFEHÉRVÁR
SZOLNOK
TÚRKEVE
DEBRECEN
NYÍREGYHÁZA
SÁROSPATAK
KECSKEMÉT
BÉKÉSCSABA
KALOCSA
NAGYKANIZSA
KAPOSVÁR
SZEGED
BAJA
Szintvonalak:
200, 300 és 500 m.
0 50 100 km
A GÖRBE VONALAK – AZ IZOHIÉTÁK – AZOKAT A HELYEKET
KÖTIK ÖSSZE, AHOL A CSAPADÉK MENNYISÉGE EGYENLŐ VOLT

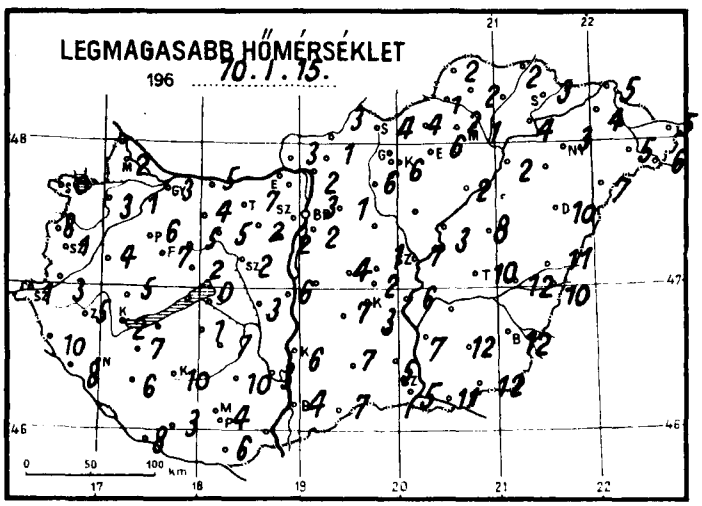
LEGMAGASABB HŐMÉRSÉKLET
196 70. I. 15.
0 50 100 km

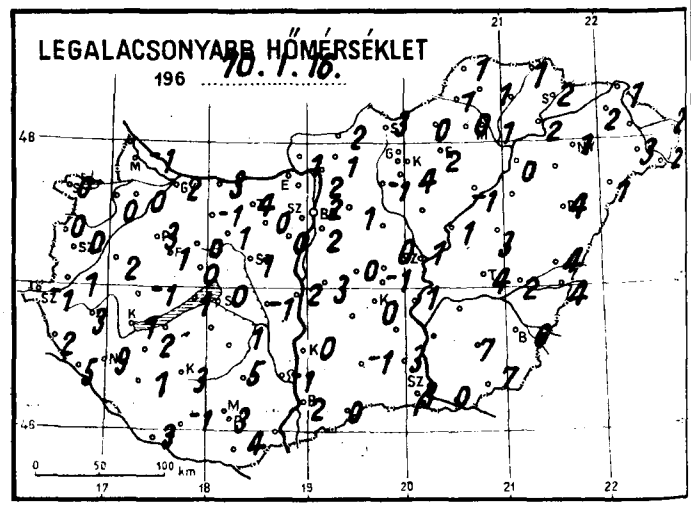
LEGALACSONYABB HŐMÉRSÉKLET
196 70. I. 16.
0 50 100 km

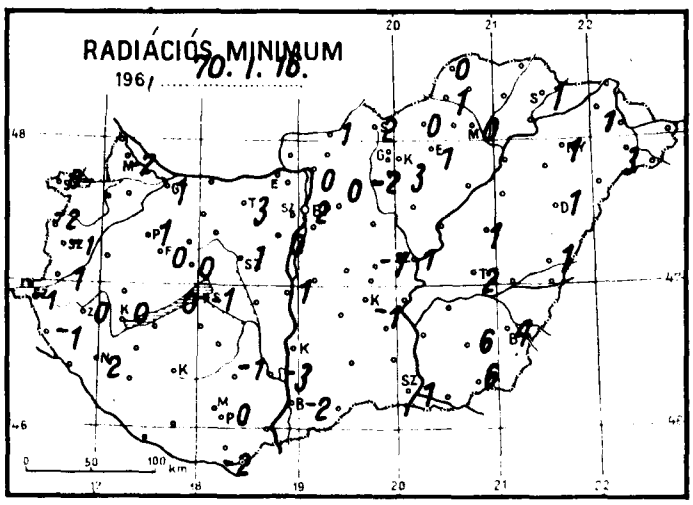
RADIÁCIÓS MINIMUM
196 70. I. 16.
0 50 100 km

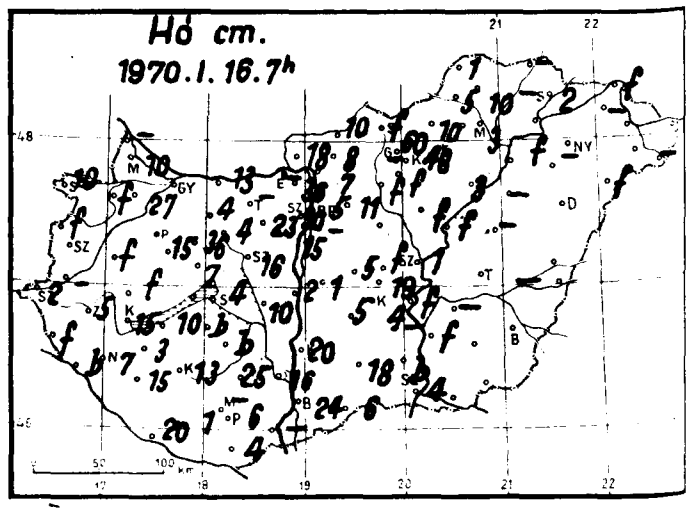
Hó cm.
1970. I. 16. 7h

1970. január hó, 16. nap péntek

	Az utolsó 24 óra adatai						24 órai csapadék mm		Hó cm
	Csapadék (mm)	Hó cm	Hőmérsékleti szélsőségek: tegnapi nappali max.	Hőmérsékleti szélsőségek: éjszakai min.	Hőmérsékleti szélsőségek: min. 5 cm-en	Napsütés (óra) tegnap			
12815 Magyaróvár	1	10	2	-1	-2	0	Rajka	-	-
822 Győr	1,		3	2	1	0	Kapuvár	ny	folt
825 Pápa	1		6	3	1	0	Csorna	.	27
805 Sopron	ny,	10	0	0	0	0	Komárom	3	13
812 Szombathely	1		1	0	-1	0	Káld	1	folt
910 Szentgotthárd	.	2	1	-1	-1		Kőszeg	.	folt
915 Zalaegerszeg	ny	5	5	3	0		Körmend	1	-
Lenti	1	folt	10	2	-1		Letenye	2	bucka
925 Nagykanizsa	3	7	9	2	0		Sümeg	1	folt
920 Keszthely	4	15	2	1	0	2	Zirc	1	36
Tihany	1		-	1	0		Kisbér	ny	4
935 Siófok	ny	4	0	0	-1	0	Mór	ny	4
942 Pécs	ny	6	4	3	0	2	Alcsút	1	23
941 Misinatető (534 m)	.	-	9	7	3	2	Esztergom	-	-
Siklós	1	4	6	4	-2		Dobogókő	2	36
827 Farkasgyepű (400 m)	3	15	7	1	0		Fonyód	2	10
Veszprém	1	7	2	0	0		Tab	ny	bucka
833 Tatabánya	.	-	7	4	3		Sárrétudvari	ny	10
839 Budapest (Ferihegy)	ny	-	2	2	-		Lengyel	2	25
840 Budapest OMI	1	5	3	2	2	0	Nagykónyi	.	bucka
841 Budapest (Szabadságh., 474 m)	1	30	5	2	1	2	Marcali	2	3
Martonvásár	1	15	2	0	0		Somogyszob	2	15
835 Székesfehérvár	ny	16	2	1	1		Kaposvár	ny	13
Dunaújváros	1	2	6	2	1		Barcs	3	20
Szekszárd	.	16	3	-1	-3		Szigetvár	.	1
Mohács	-	-					Bácsalmás	ny	6
960 Baja	.	24	4	2	-2	3	Kiskunhalas	.	18
955 Kalocsa	.	20	6	0			Izsák	.	5
Cegléd	.	folt	1	0	-1	0	Kunsztmiklós	.	1
860 Szolnok	ny	1	7	1	1	4	Örkény	ny	5
970 Kecskemét	.	4	3	0	-1	4	Nagykáta	-	-
Kiskunfélegyháza	-	-					Jászapáti	.	folt
982 Szeged	.	4	5	3	1	3	Tiszakécske	.	folt
Mezőhegyes	.		12	7	6		Nagykőrös	.	19
Orosháza	.	folt	12	7	4	4	Kistelek	.	bucka
990 Békéscsaba	.		12	6	4	5	Makó	.	
875 Túrkeve	.		10	4	2	4	Szentes	.	folt
Berettyóújfalu	.		11	4	1		Szarvas	-	-
882 Debrecen	.		10	4	1	1	Szeghalom	.	-
892 Nyíregyháza	ny		3	1	1	0	Körösszakál	.	
788 Kisvárda	ny		4	2	1	0	Tiszaroff	.	folt
Mátészalka	.		5	3	3		Poroszló	ny	
Tiszabecs	ny		5	2			Karcag	ny	-
Vác	ny	2	7	1	1		Hortobágy	-	-
Gödöllő	1	11	1	1	0		Polgár	1	4
Lőrinci	ny	folt	6	-1	-2		Hajdúdorog	-	-
Gyöngyös	ny	folt	6	4	3		Nyírlugos	.	folt
Balassagyarmat	1	10	3	2	1		Csenger	ny	-
755 Salgótarján	1	folt	4	3	2		Vásárosnamény	-	-
Galyatető (932 m)	3	60	5	2			Záhony	ny	folt
871 Kékestető (1000 m)	2	48	2	2	2	0	Királyrét	1	18
Mátraháza (672 m)	-	-					Romhány	1	8
795 Eger	1	1	6	2	1	0	Borsodnádasd	1	10
Putnok	1	5	1	1	1		Jósvafő	3	1
Lillafüred	2	10	2	0			Szendrőlád	1	10
772 Miskolc	.	3	1	1	0	0	Hidasnémeti	ny	-
Fügöd	-	-					Tokaj	1	folt
778 Sárospatak	ny	2	3	2	1	0	Sztendre	2	7

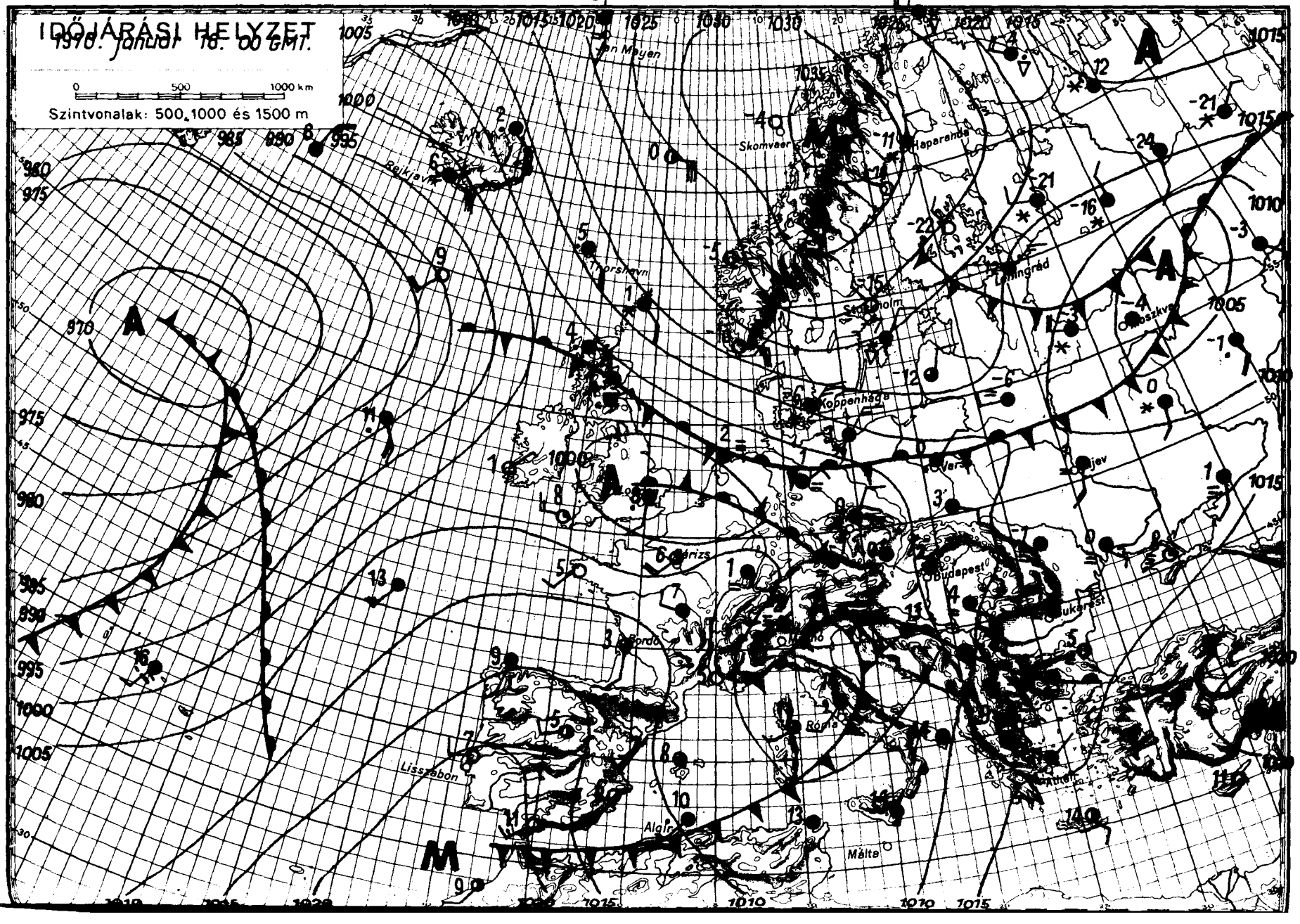
IDŐJÁRÁSI HELYZET
1976. január 16. 00 GMT.
0 500 1000 km
Szintvonalak: 500, 1000 és 1500 m
Jan Mayen
Skomvaer
Haparanda
Reikjavik
Thorshavn
Stockholm
Leningrád
Moszkva
Koppenhága
Varsó
Kijev
Párizs
Budapest
Bukarest
Bordeaux
Róma
Lisszabon
Algír
Málta
A
M

IDŐJÁRÁSI NAPIJELENTÉS

ЕЖЕДНЕВНЫЙ МЕТЕОРОЛОГИЧЕСКИЙ БЮЛЛЕТЕНЬ • DAILY WEATHER REPORT
BULLETIN QUOTIDIEN DE TEMPS • TÄGLICHER WETTERBERICHT

KIADJA AZ ORSZÁGOS METEOROLÓGIAI INTÉZET
BUDAPEST II. KITAIBEL PÁL UTCA 1
TELEFON: KÖZPONT: 353-500, IDŐJELZŐ OSZT.: 150-410

MEGJELENIK NAPONKÉNT • ELŐFIZETÉSI ÁRA A POSTAI KÖLTSÉGGEL EGYÜTT NEGYEDÉVRE 60, Ft
KIADÁSÉRT FELEL AZ INTÉZET IGAZGATÓJA

83. évfolyam 17. szám + Budapest + 1970. január 17. szombat

Az időjárási helyzet ma reggel és a várható időjárás:

A Szovjetunió európai területének nagy részét hideg, sarkvidéki eredetü levegő árasztotta el. A hideg levegővel elárasztott területeken napközben sem mérnek minusz 10, minusz 15 foknál magasabb hőmérsékletet és éjszaka minusz 30, minusz 35 fokos fagyok is keletkeznek. A Földközi-tenger térségéből továbbra is meleg levegő áramlik Délkelet-Európa fölé. Ez a Balkán-félszigeten és Ukrajnában nagykiterjedésü esőzéseket okoz. A hideg-meleg levegő keveredési zónájában, a német-lengyel síkságon, az Alpok északi térségében és a Kárpát-medencében havazások, hózáporok vannak. Az óceánról áramló meleg, nedves levegő hatására szintén erősen felhős, sokfelé esős az idő a Brit-szigeteken és kontinensünk nyugati partjain. A Kárpát-medencében vasárnap ismét téli időjárás várható.

Hazánkban pénteken borult, csapadékos idő volt. Napközben a Tiszántulon 6, 12, az ország többi részén 2, 8 fokig emelkedett a hőmérséklet. A nyugati megyék kivételével mindenhol esett az eső. Az esőzést ma hajnalban a Dunántulon, majd délelőtt az ország többi részein is havas eső, majd havazás váltotta fel. A reggel 7 óráig lehullott csapadék mennyisége több helyen elérte a 20, 25, sőt Királyréten a 26, Esztergomban pedig a 27 mm-t. Hajnalban az ország területén -2 és +5 fok közötti hőmérsékleteket mértek. Az erős, helyenként viharos széllel érkező hideg levegő délelőtt fokozatosan kitöltötte a Kárpát-medencét. Hatására több felé keletkeztek hózáporok és a hőmérséklet 11 órakor is csak -2, +3 fok között volt. Magasabb hegyeinket 30, 38 cm vastagságu friss hólepellel fedett jeges, kérges hó boritja.

Ma 12 órakor Budapesten a hőmérséklet -1 fok volt, a tengerszintre átszámitott légnyomás 752 mm, mérsékelten emelkedik.

Várható időjárás vasárnap estig:

Tulnyomóan felhős idő.
Többfelé havazás, délkeleten még havas eső.
Élénk, időnként erős, viharos lökésekkel kisért északi szél.
A Dunántulon hófuvások.

A hőmérséklet tovább csökken, éjszaka és vasárnap napközben általában -2 -6 fok között, délkeleten 0 fok körül lesz.

Kerényi Nárcisz s.k.

A hőmérséklet napi középértéke és eltérése a 90 évi átlagtól /Budapesten/:

1970. I. 16.: 3,7 C°, +4,3 C°.

1871 óta ezen a napon Budapesten előfordult:

legmagasabb hőmérséklet: 9,8 C° /1956, 1968/
legalacsonyabb hőmérséklet: -15,5 C° /1893/

1970.037.

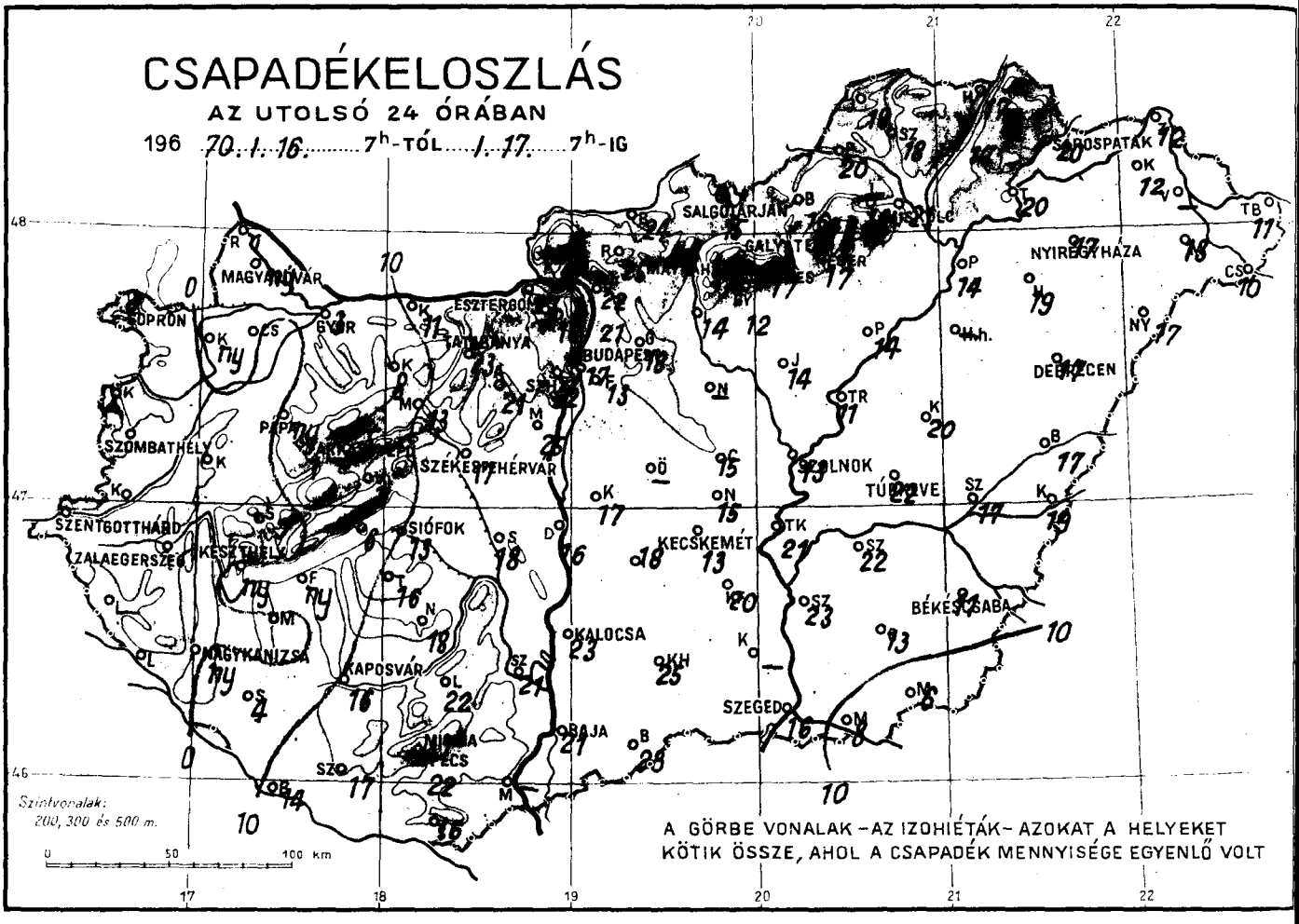
CSAPADÉKELOSZLÁS
AZ UTOLSÓ 24 ÓRÁBAN
196 70. I. 16. 7h-TÓL I. 17. 7h-IG
MAGYARÓVÁR
SOPRON
GYŐR
ESZTERGOM
BUDAPEST
SALGÓTARJÁN
GALYATETŐ
NYÍREGYHÁZA
SÁROSPATAK
DEBRECEN
SZOMBATHELY
PÉPA
SZÉKESFEHÉRVÁR
SZOLNOK
TÚRKEVE
SZENTGOTTHÁRD
ZALAEGERSZEG
KESZTHELY
SIÓFOK
KECSKEMÉT
BÉKÉSCSABA
NAGYKANIZSA
KAPOSVÁR
KALOCSA
SZEGED
BAJA
PÉCS
SZOMBATHELY
Szintvonalak:
200, 300 és 500 m.
A GÖRBE VONALAK – AZ IZOHIÉTÁK – AZOKAT A HELYEKET
KÖTIK ÖSSZE, AHOL A CSAPADÉK MENNYISÉGE EGYENLŐ VOLT

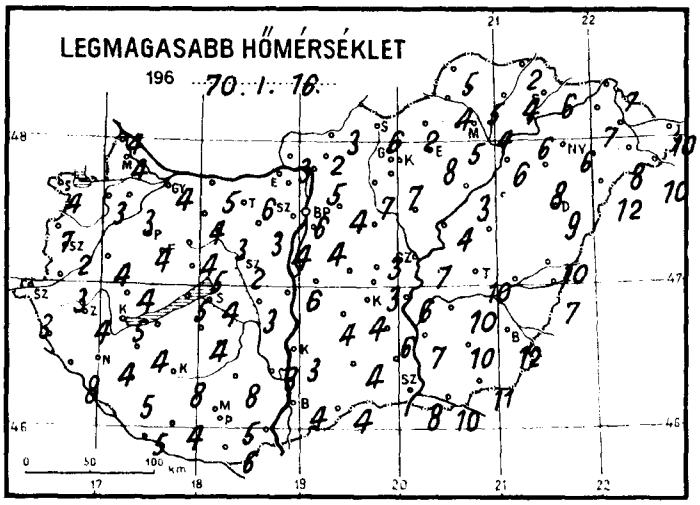
LEGMAGASABB HŐMÉRSÉKLET
196 70. I. 16.

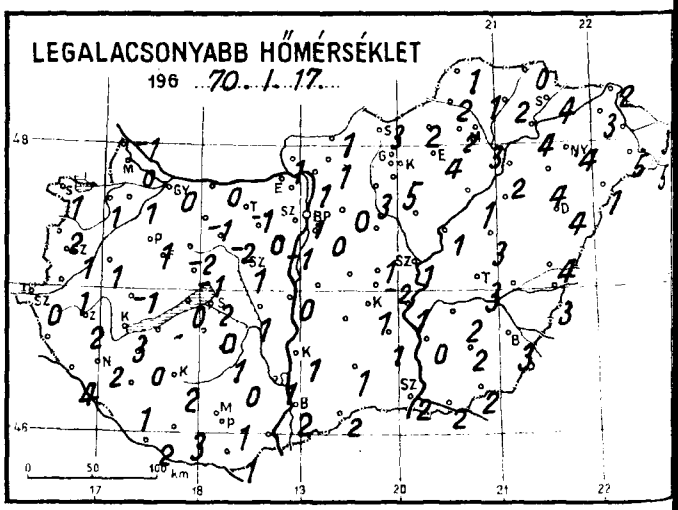
LEGALACSONYABB HŐMÉRSÉKLET
196 70. I. 17.

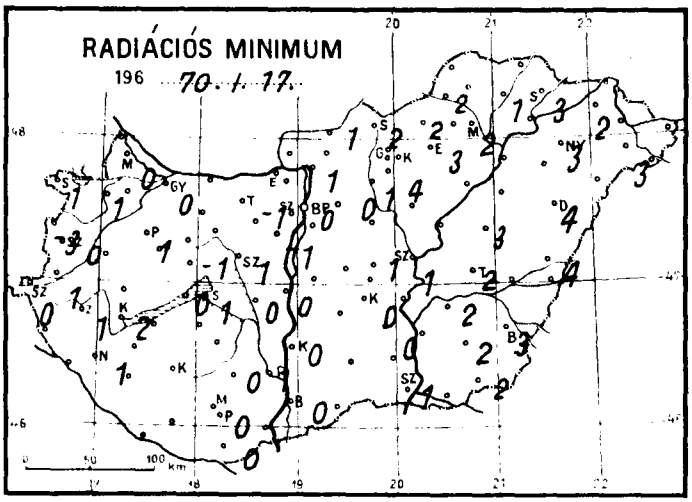
RADIÁCIÓS MINIMUM
196 70. I. 17.

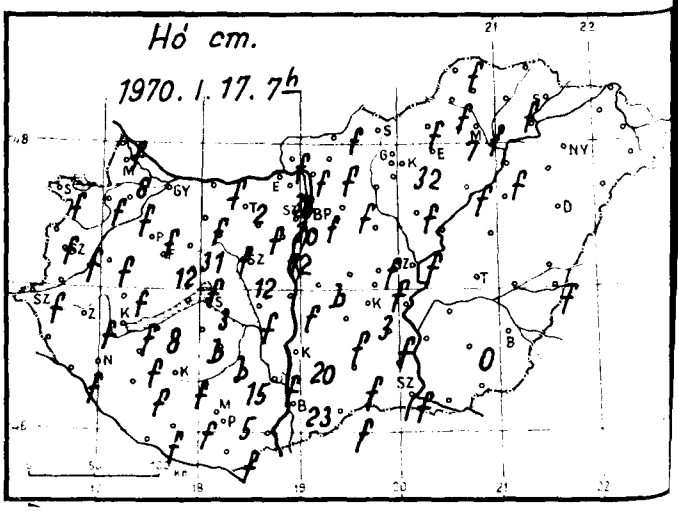
Hó cm.
1970. I. 17. 7h

1970...január.... hó,
17.. nap szombat.....

		Az utolsó 24 óra adatai						24 órai csapadék mm		Hó cm
		Csapadék (mm)	Hó cm	Hőmérsékleti szélsőségek: tegnapi nappali max.	Hőmérsékleti szélsőségek: éjszakai min.	Hőmérsékleti szélsőségek: min. 5 cm-en	Napsütés (óra) tegnap			
12815	Magyaróvár	ny	8	4	0	0	0	Rajka	1	folt
822	Győr	3		4	0	0	0	Kapuvár	ny	folt
825	Pápa	ny	folt	4	1	1	0	Csorna	.	folt
805	Sopron	.	folt	4	1	1	0	Komárom	11	folt
812	Szombathely	.	folt	2	1	0	0	Káld	.	folt
910	Szentgotthárd	.	folt	3	0	0		Kőszeg	.	folt
915	Zalaegerszeg	.	folt	4	2	1		Körmend	.	
	Lenti	-						Letenye	.	folt
925	Nagykanizsa	ny	folt	4	2	1		Sümeg	.	folt
920	Keszthely	ny	folt	5	3	2	0	Zirc	5*	31
	Tihany	6		5	0	0		Kisbér	8	folt
935	Siófok	13	3	4	2	1	0	Mór	13	folt
942	Pécs	22	5	5	1	0	0	Alcsút	21	folt
941	Misinatető (534 m)	-						Esztergom	27	
	Siklós	16	folt	6	1	0		Dobogókő	16*	38
827	Farkasgyepű (400 m)	1*	12	7	-2	-3		Fonyód	ny	8
	Veszprém	1*	folt	5	-1	-1		Tab	16	bucka
833	Tatabánya	23	2	6	-1	-1		Siófok	18	folt
839	Budapest (Ferihegy)	13		4	0			Lengyel	22	15
840	Budapest OMI	17	folt	6	1	0	0	Nagykónyi	18	bucka
841	Budapest (Szabadságh. 474 m)	22	30	4	-2	-3	0	Marcali	.	folt
	Martonvásár	25	12	4	-1	-1		Somogyszob	4	folt
835	Székesfehérvár	17	12	2	1	1		Kaposvár	16	folt
	Dunaújváros	16	folt	6	0	0		Barcs	14	folt
	Szekszárd	21	folt	3	1	1		Szigetvár	17	folt
	Mohács	-						Bácsalmás	23	folt
960	Baja	21	23	4	2	0	0	Kiskunhalas	25	folt
955	Kalocsa	23	20	3	1	0		Izsák	18	folt
	Cegléd	15	folt	3	1	1		Kunsztmiklós	17	bucka
860	Szolnok	13	folt	7	1	1	0	Örkény	-	
950	Kecskemét	13	3	4	1	0	0	Nagykáta	-	
	Kiskunfélegyháza	20	folt	6	1	0		Jászapáti	14	folt
982	Szeged	16	folt	8	2	1	0	Tiszakécske	21	
	Mezőhegyes	6		11	2	2		Nagykőrös	15	folt
	Orosháza	13		10	2	2	0	Kistelek	-	
990	Békéscsaba	11		12	3	3	0	Makó	8	
875	Túrkeve	22		10	3	2	0	Szentes	23	
	Berettyóújfalu	17		10	4	4		Szarvas	22	
080	Debrecen	17		9	4	4	0	Szeghalom	17	
892	Nyíregyháza	17		6	4	3	0	Körösszakál	19	folt
788	Kisvárda	12		7	3	2	0	Tiszaroff	11	
	Mátészalka	13		8	5	3		Poroszló	14	folt
	Tiszabecs	11		10	3			Karcag	20	
	Vác	22	folt	5	1	1		Hortobágy	-	
	Gödöllő	18	folt	4	0	0		Polgár	14	folt
	Lőrinci	14		7	3	1		Hajdúdorog	19	
	Gyöngyös	12		7	5	4		Nyírlugos	17	
	Balassagyarmat	24	folt	3	1	1		Csenger	10	
755	Salgótarján	15		6	3	2		Vásárosnamény	-	
	Galyatető (932 m)	-						Záhony	12	
851	Kékestető (1000 m)	17	32	4	0	0	0	Királyrét	26	folt
	Mátraháza (672 m)	-						Romhány	25	folt
865	Eger	17		8	4	3	0	Borsodnádasd	16	folt
	Putnok	20	folt	4	2	2		Jósvafő	18	folt
	Lillafüred	18	7	5	2			Szendrőlád	18	
772	Miskolc	21	folt	4	3	2	0	Hidasnémeti	17	
	Füged	17	folt	4	2	1		Tokaj	20	
775	Sárospatak	20		6	4	3	0	Szentendre	21	folt

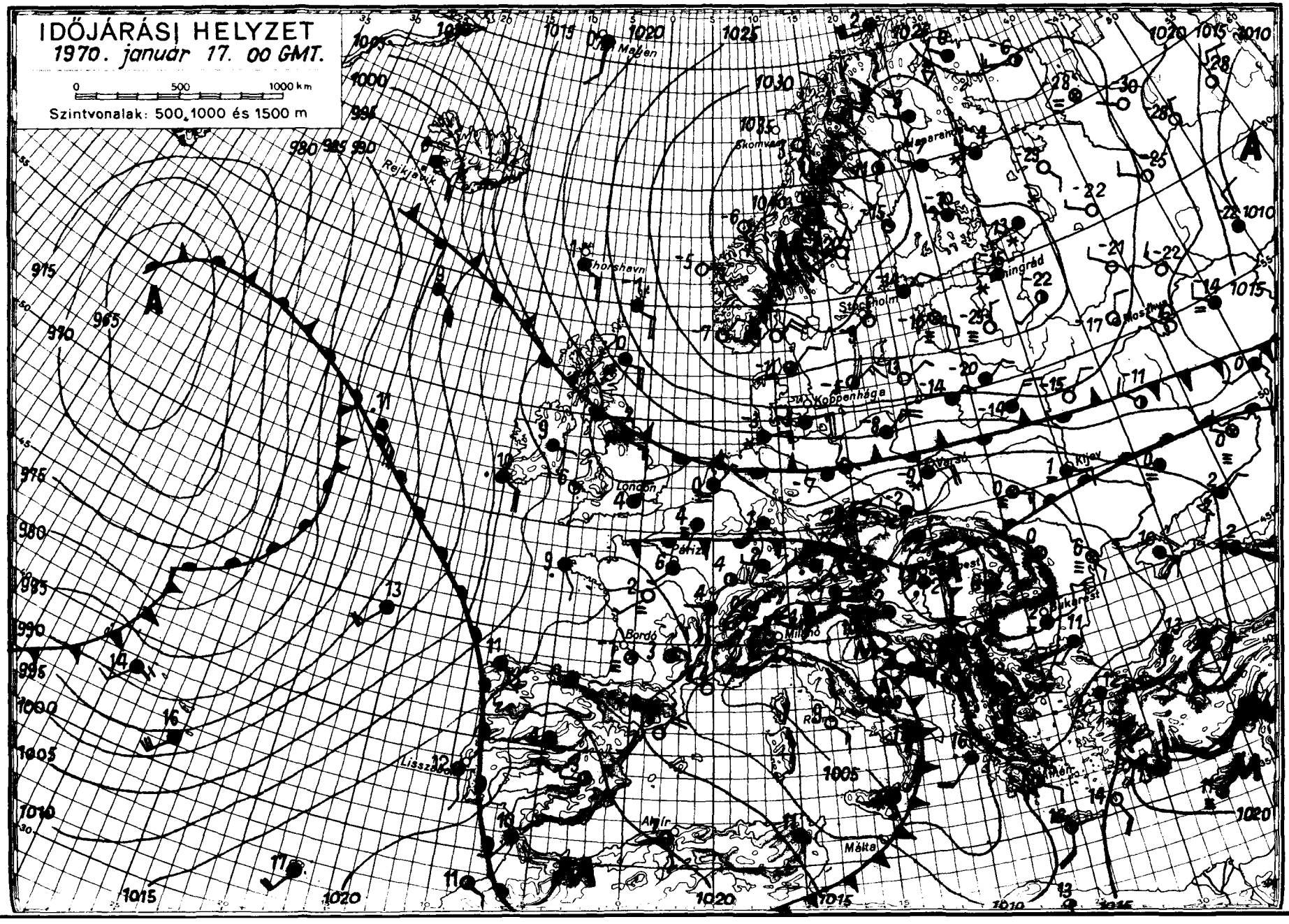

OFFSET NYOMDA BUDAPEST

IDŐJÁRÁSI NAPIJELENTÉS

ЕЖЕДНЕВНЫЙ МЕТЕОРОЛОГИЧЕСКИЙ БЮЛЛЕТЕНЬ • DAILY WEATHER REPORT
BULLETIN QUOTIDIEN DE TEMPS • TÄGLICHER WETTERBERICHT

KIADJA AZ ORSZÁGOS METEOROLÓGIAI INTÉZET
BUDAPEST II. KITAIBEL PÁL UTCA 1
TELEFON: KÖZPONT: 353-500, IDŐJELZŐ OSZT.: 150-410

MEGJELENIK NAPONKÉNT • ELŐFIZETÉSI ÁRA
A POSTAI KÖLTSÉGGEL EGYÜTT NEGYEDÉVRE 60, Ft
KIADÁSÉRT FELEL AZ INTÉZET IGAZGATÓJA

83. évfolyam 18. szám + Budapest + 1970. január 18. vasárnap

Az időjárási helyzet ma reggel és a várható időjárás:

Az óceáni enyhe levegőt Közép-Európából az északról áramló sarkvidéki eredetü levegő fokozatosan kiszoritotta. A hideg levegő egyik hulláma ma hajnalra már Olaszországban és a Balkán-félszigeten okozott jelentős lehülést. Miután a hideg és az enyhe levegő találkozási zónája lassan kelet felé tolódott, a Kárpátok és Ukrajna területén sokfelé havazik és hófuvásokat is jelentenek. Csendesebb az időjárás a Benelux államokban, a német-sikságon és az Alpok környékén. Tartós esőzést jelentenek Spanyolországból, a francia partvidékről és a Brit-szigetekről, az utóbbi helyen viharos szelek tombolnak.

Hazánkban szombaton a reggeli órákban folyamatosan hideg levegő áramlott be. Hatására elsősorban a Dunántulon megerősödött az északias szél, és az esőt mindinkább havas eső, havazás váltotta fel. A reggeli órákban mért 0, és +9 fok közötti hőmérséklet, a nap folyamán egyre csökkent. Vasárnap hajnalra pedig -2, -9 fokig hült le a levegő. A reggeli jelentések szerint, a 24 óra alatt lehullott csapadékmennyiség általában nem haladta meg a 7 mm-t, ennél többet csak Lörinciben és Dobogókőn mértek: 11, illetve 19 mm-t. Számos helyről jelentettek kisebb hófuvást. Délelőtt hideg, szeles idő volt, többfelé havazott. A hőmérséklet 11 órakor -2, -7 fok között váltakozott.

Ma 12 órakor Budapesten a hőmérséklet -5 fok volt, a tengerszintre átszámitott légnyomás 761 mm, alig változik.

Várható időjárás hétfő estig:

Erősen felhős, hideg idő, többfelé havazással.
A helyenként viharos erejü északi, északkeleti szél hétfőn csak lassan mérséklődik.
Az éjszakai lehülés fokozódik.

Várható legalacsonyabb éjszakai hőmérséklet: -8, -13,
legmagasabb nappali hőmérséklet hétfőn: -2, -7 fok között.

Dunay Sándorné s.k.

A hőmérséklet napi középértéke és eltérése a 90 évi átlagtól /Budapesten/:

1970. I. 17.: -2,7 C°, -2,2 C°.

1871 óta ezen a napon Budapesten előfordult:

legmagasabb hőmérséklet: 12,8 C° /1817/
legalacsonyabb hőmérséklet: -14,8 C° /1963/

70.039.

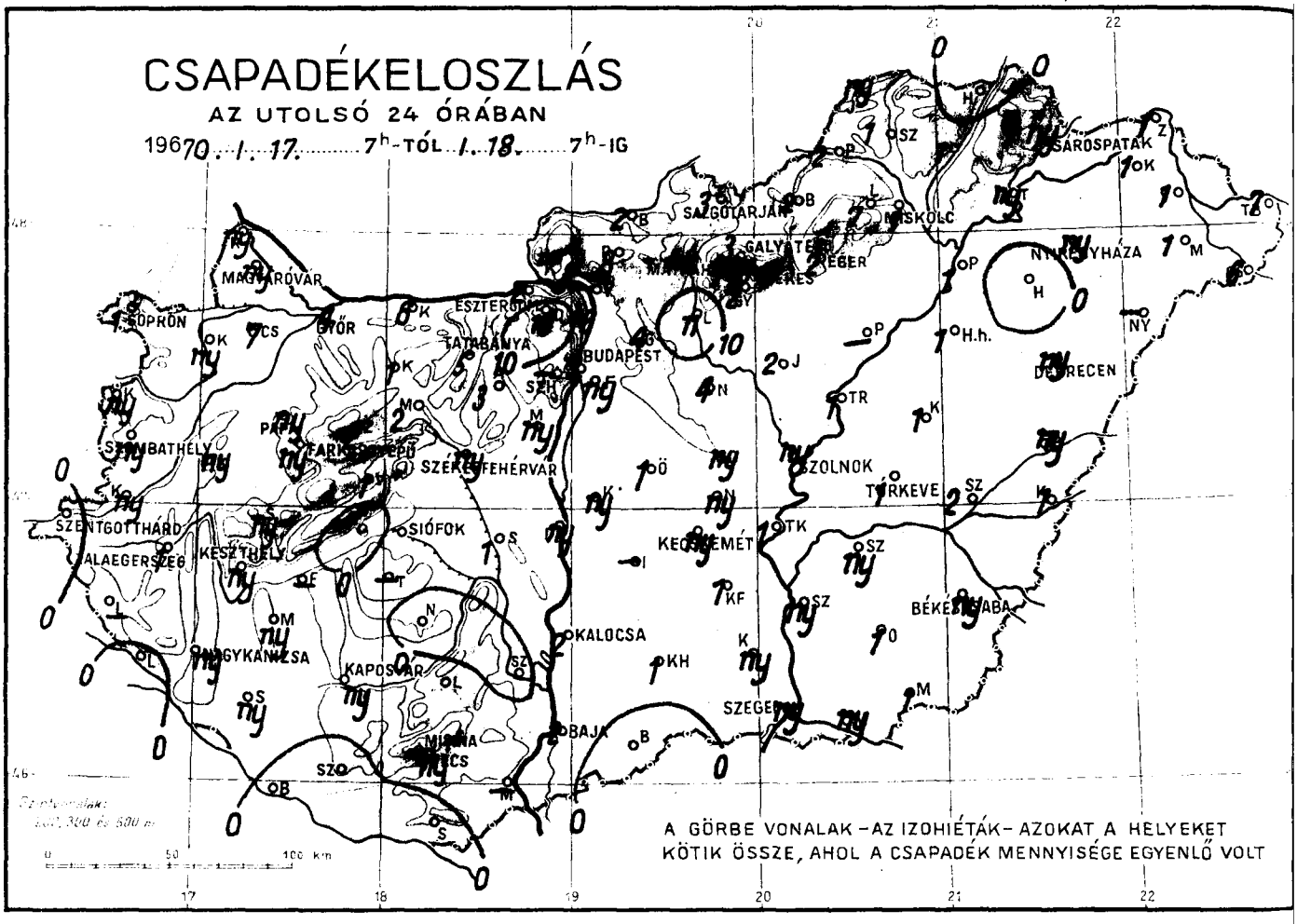
CSAPADÉKELOSZLÁS
AZ UTOLSÓ 24 ÓRÁBAN
1970. I. 17. 7h-TÓL I. 18. 7h-IG
A GÖRBE VONALAK – AZ IZOHIÉTÁK – AZOKAT A HELYEKET KÖTIK ÖSSZE, AHOL A CSAPADÉK MENNYISÉGE EGYENLŐ VOLT
SOPRON
MAGYARÓVÁR
GYŐR
ESZTERGOM
TATABÁNYA
BUDAPEST
SZOMBATHELY
SZÉKESFEHÉRVÁR
SIÓFOK
KESZTHELY
KAPOSVÁR
KALOCSA
BAJA
SZEGED
SZOLNOK
TÚRKEVE
DEBRECEN
NYÍREGYHÁZA
SÁROSPATAK
MISKOLC
SZENTGOTTHÁRD
BÉKÉSCSABA

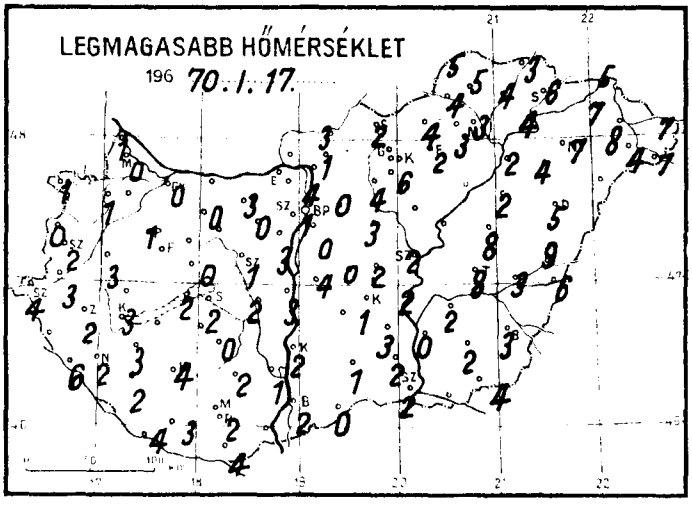
LEGMAGASABB HŐMÉRSÉKLET
196 70. I. 17.

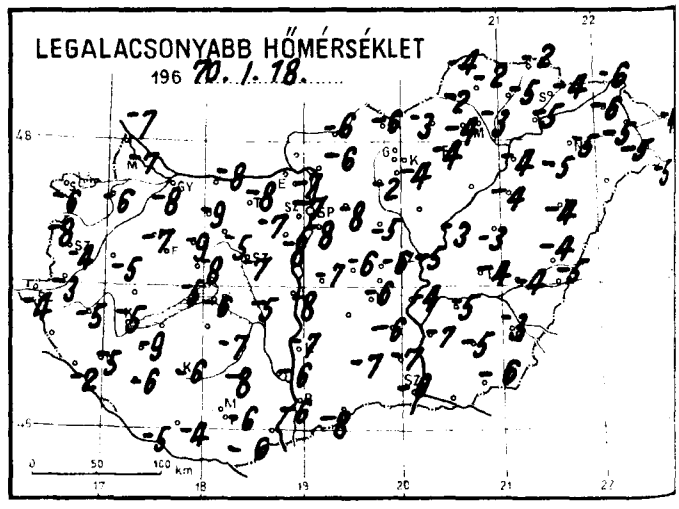
LEGALACSONYABB HŐMÉRSÉKLET
196 70. I. 18.

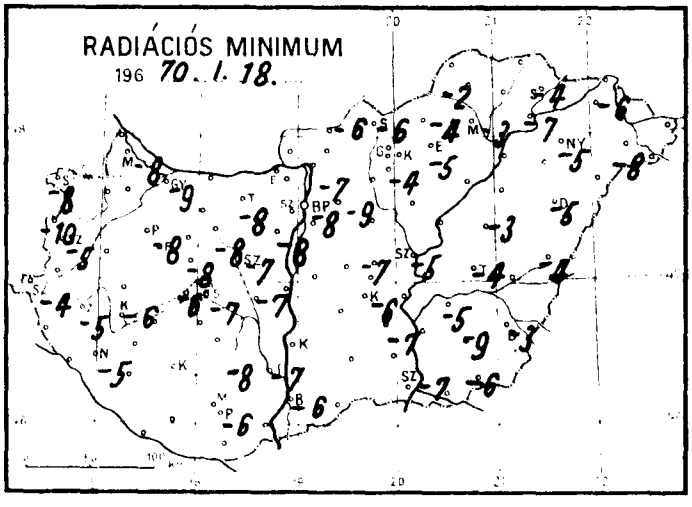
RADIÁCIÓS MINIMUM
196 70. I. 18.

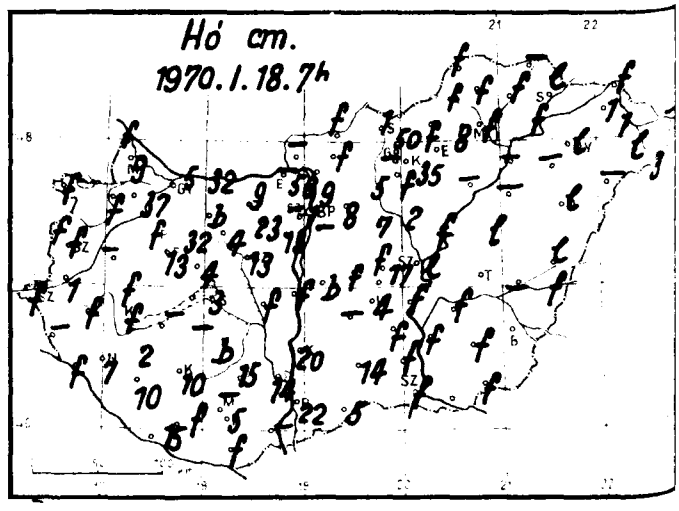
Hó cm.
1970. I. 18. 7h

1970. január hó,
18. vasárnap nap

	Az utolsó 24 óra adatai						24 órai csapadék mm	Hó cm
	Csapadék (mm)	Hó cm	Hőmérsékleti szélsőségek: tegnapi nappali max.	éjszakai min.	min. 5 cm-en	Napsütés (óra) tegnap		
12815 Magyaróvár	ny*	9	0	-7	-8	0	Rajka	ny* folt
822 Győr	4*	5	0	-8	-9	0	Kapuvár	ny* folt
825 Pápa	ny* folt		1	-7	-8	0	Csorna	? * 37
805 Sopron	1.*	folt	1	-6	-8	0	Komárom	6 * 32
812 Szombathely	ny*	folt	2	-4	-5	0	Káld	ny * -
910 Szentgotthárd	.=	folt	4	-4	-4		Kőszeg	ny * folt
915 Zalaegerszeg	1*	folt	2	-5	-5		Körmend	ny * 1
Lenti	-	-					Letenye	. folt
925 Nagykanizsa	ny*	7	2	-5	-5		Sümeg	ny * folt
920 Keszthely	ny*	folt	3	-5	-6	0	Zirc	2 * 32
Tihany	.		2	-5	-6		Kisbér	1 * bucka
935 Siófok	ny*	3	2	-6	-7	0	Mór	2 * 4
942 Pécs	ny*	5	2	-6	-6	0	Alcsút	5 * 23
941 Misinatető (534 m)	-	-					Esztergom	2 -
Siklós	.	folt	4	-6			Dobogókő	19 * 56
827 Farkasgyepű (400 m)	ny*	13	-2	-9	-9		Fonyód	- -
Veszprém	1*	4	0	-8	-8		Tab	- -
833 Tatabánya	5*	9	3	-8	-8		Sárbogárd	Sárhatvan 1 * folt
839 Budapest (Ferihegy)	ny.*	-	0	-8	-		Lengyel	1 * 15
840 Budapest OMI	3**	1	1	-7	-8	0	Nagykónyi	. bucka
841 Budapest (Szabadságh., 474 m)	-	-					Marcali	ny * 2
Martonvásár	ny*	13	3	-8	-8		Somogyszob	ny * 10
835 Székesfehérvár	ny*	13	1	-7	-7		Kaposvár	ny * 10
Dunaújváros	ny*	folt	3	-8			Barcs	. 15
Szekszárd	.	14	1	-6	-7		Szigetvár	. folt
Mohács	-	-					Bácsalmás	. 5
960 Baja	2*	22	2	-6	-6	0	Kiskunhalas	1 . 14
955 Kalocsa	2*	20	2	-7			Izsák	- -
Cegléd	ny*	folt	2	-6	-7	0	Kunsztmiklós	ny * bucka
860 Szolnok	ny*	lepel	2	-5	-5	0	Örkény	1 * folt
970 Kecskemét	ny*	4	1	-6	-6	0	Nagykáta	4 * 7
Kiskunfélegyháza	1*	folt	3	-6	-7		Jászapáti	2 * 2
982 Szeged	ny.*	folt	2	-6	-7	0	Tiszakécske	1 * folt
Mezőhegyes	1*	folt	4	-6	-6		Nagykőrös	ny * 17
Orosháza	1*	folt	2	-5	-9	0	Kistelek	ny * bucka
990 Békéscsaba	ny.*		3	-3	-3	0	Makó	ny *
875 Túrkeve	1.*		8	-4	-4	0	Szentes	ny * folt
Berettyóújfalu	ny*	lepel	9	-4	-4		Szarvas	ny * folt
8820 Debrecen	ny=.*	lepel	5	-4	-5	0	Szeghalom	2 -
892 Nyíregyháza	ny.*	lepel	7	-5	-5	0	Kőrösszakál	1 * folt
788 Kisvárda	1	1	7	-6	-6	0	Tiszaroff	1 * folt
Mátészalka	1*	lepel	4	-5	-8		Poroszló	- -
Tiszabecs	7*	-	7	-4			Karcag	1 * lepel
Vác	-	-					Hortobágy	1.* -
Gödöllő	4**	8	0	-8	-9		Polgár	1 -
Lőrinci	11*	5	4	-2			Hajdúdorog	. -
Gyöngyös	2*	folt	6	-4	-4		Nyírlugos	- -
Balassagyarmat	7**	10	3	-6	-6		Csenger	6 * 3
755 Salgótarján	3*	1	2	-6	-6		Vásárosnamény	1 * folt
Galyatető (932 m)	3*	50	4	-9			Záhony	1 * folt
851 Kékestető (1000 m)	4	35	0	-8	-9	0	Királyrét	- -
Mátraháza (672 m)	-	-					Romhány	8 * folt
805 Eger	2*		2	-4	-5	0	Borsodnádasd	2 * folt
Putnok	2*	folt	4	-2	-2		Jósvafő	ny . folt
Lillafüred	7*	8	3	-4			Szendrőlád	1 folt
732 Miskolc	1.*	folt	3	-3	-3	0	Hidasnémeti	. -
Füged	1.*	folt	4	-5			Tokaj	ny * folt
735 Sárospatak	ny.*	lepel	6	-4	-4	0	Szentendre	6 * 9

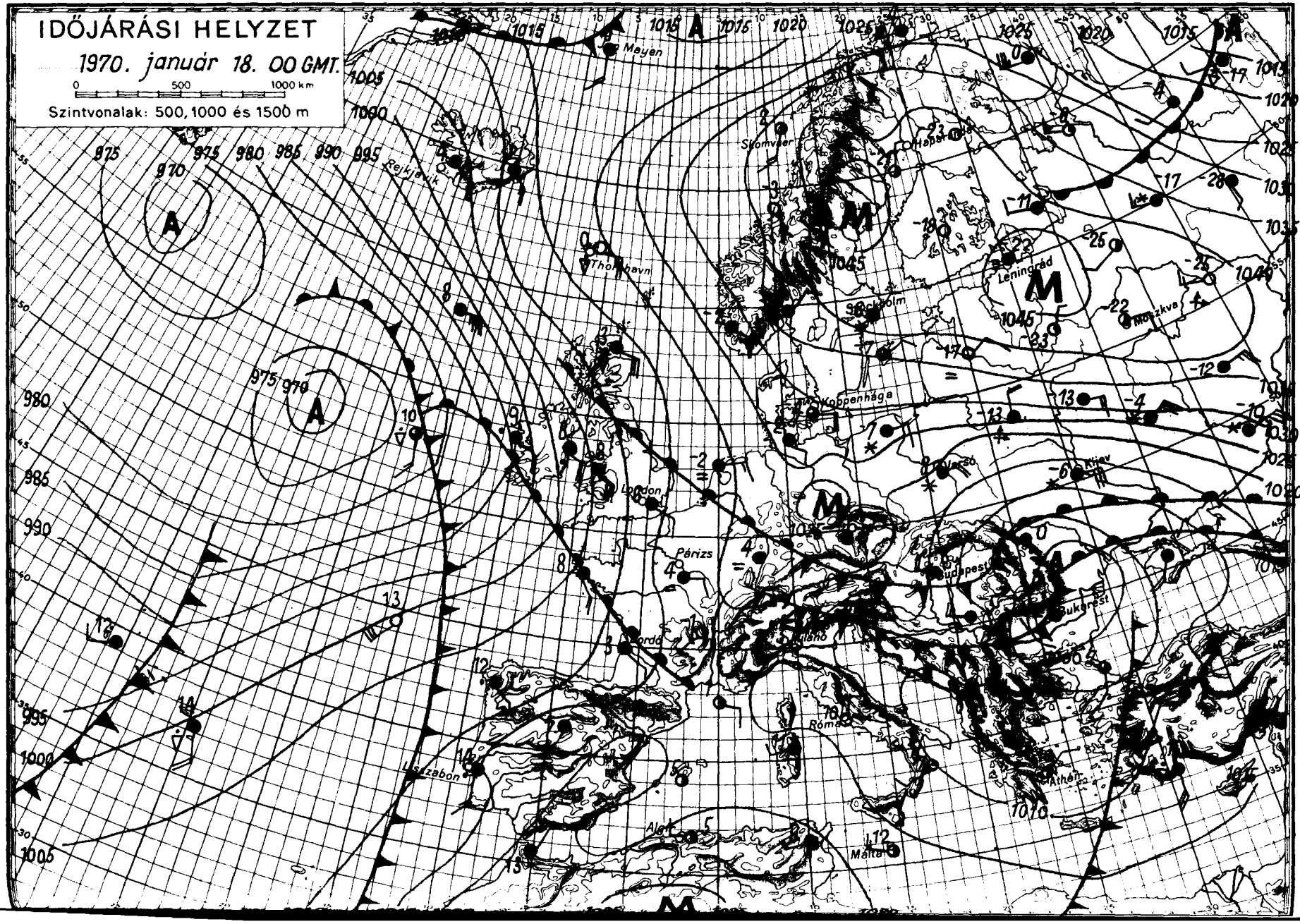
IDŐJÁRÁSI HELYZET
1970. január 18. 00 GMT.
0 500 1000 km
Szintvonalak: 500, 1000 és 1500 m
Meyen
Stornyver
Rejkjavik
Thorshavn
Stockholm
Leningrád
Moszkva
Koppenhága
London
Párizs
Berlin
Varsó
Kijev
Budapest
Bukarest
Róma
Athén
Málta
Algír
Lisszabon

IDŐJÁRÁSI NAPIJELENTÉS

ЕЖЕДНЕВНЫЙ МЕТЕОРОЛОГИЧЕСКИЙ БЮЛЛЕТЕНЬ • DAILY WEATHER REPORT
BULLETIN QUOTIDIEN DE TEMPS • TÄGLICHER WETTERBERICHT

KIADJA AZ ORSZÁGOS METEOROLÓGIAI INTÉZET
BUDAPEST II. KITAIBEL PÁL UTCA 1
TELEFON: KÖZPONT: 353-500, IDŐJELZŐ OSZT.: 150-410

MEGJELENIK NAPONKÉNT • ELŐFIZETÉSI ÁRA
A POSTAI KÖLTSÉGGEL EGYÜTT NEGYEDÉVRE 60, Ft
KIADÁSÉRT FELEL AZ INTÉZET IGAZGATÓJA

83. évfolyam 19. szám + Budapest + 1970. január 19. hétfő

Az időjárási helyzet ma reggel és a várható időjárás:

A sarkvidéki eredetü levegő eljutott a Balkán-félszigetig. Ugyanakkor a Földközi-tengerről enyhe, nedves levegő érkezik Délkelet-Európa fölé. A két levegő találkozási zónája továbbra is a Kárpát-medence és Fekete-tenger térsége maradt. Igy itt változékony, hideg, erősen felhős időjárás alakult ki, sok helyen havazik. A hőmérséklet csucsértéke 2, 5 fokkal alacsonyabb, mint a legutóbbi 8 év átlaga. Enyhe, páradus a reggeli órákban ködös az idő a Brit-szigeteken és Nyugat-Európában.

Hazánkban vasárnap borult, hideg idő volt, többfelé havazott. A lehullott csapadékmennyiség általában nem haladta meg az 5, csak Kisteleken mértek 9 mm-t. A szél napközben főleg Dunántulon élénk helyenként erős maradt, egy-két helyről hófuvást jelentettek. A hőmérséklet napközben általában 0, -5 fokig emelkedett. Hétfő hajnalra -5, -10 fokig hült le a levegő. Ma délelőtt folytatódott a borult, párás, hideg idő, többfelé havazott. A hőmérséklet 11 órára -4, -7 fokig emelkedett.

Ma 12 órakor Budapesten a hőmérséklet -5 fok, a tengerszintre átszámitott légnyomás 768 mm, gyengén emelkedik.

Várható időjárás kedd estig:

Erősen felhős, párás, egy-két helyen ködös idő, sok helyen hószállingózás, havazás.
Mérsékelt, napközben kissé megélénkülő északi, északkeleti szél.

Várható legalacsonyabb éjszakai hőmérséklet: -7, -12,
legmagasabb nappali hőmérséklet kedden: -2, -7 fok között.

Bartha Péterné s.k.

Távolabbi kilátások péntekig:

Legalacsonyabb hajnali hőmérsékletek -5, -10 fok között, az időszak végén +1, -4 fok között. Legmagasabb nappali hőmérsékletek -1, -5 fok között, az időszak végén -1, +4 fok között. Jelentős mennyiségü /legalább 5 mm/ csapadék az ország területének 40 százalékán várható, az időszak végén.

TÁVELŐREJELZŐ CSOPORT

A hőmérséklet napi középértéke és eltérése a 90 évi átlagtól /Budapesten/:

1970. I. 18.: -5,3 C°, -4,5 C°.

1871 óta ezen a napon Budapesten előfordult:

legmagasabb hőmérséklet: 11,4 C° /1939/
legalacsonyabb hőmérséklet: -17,2 C° /1891/

70.040.

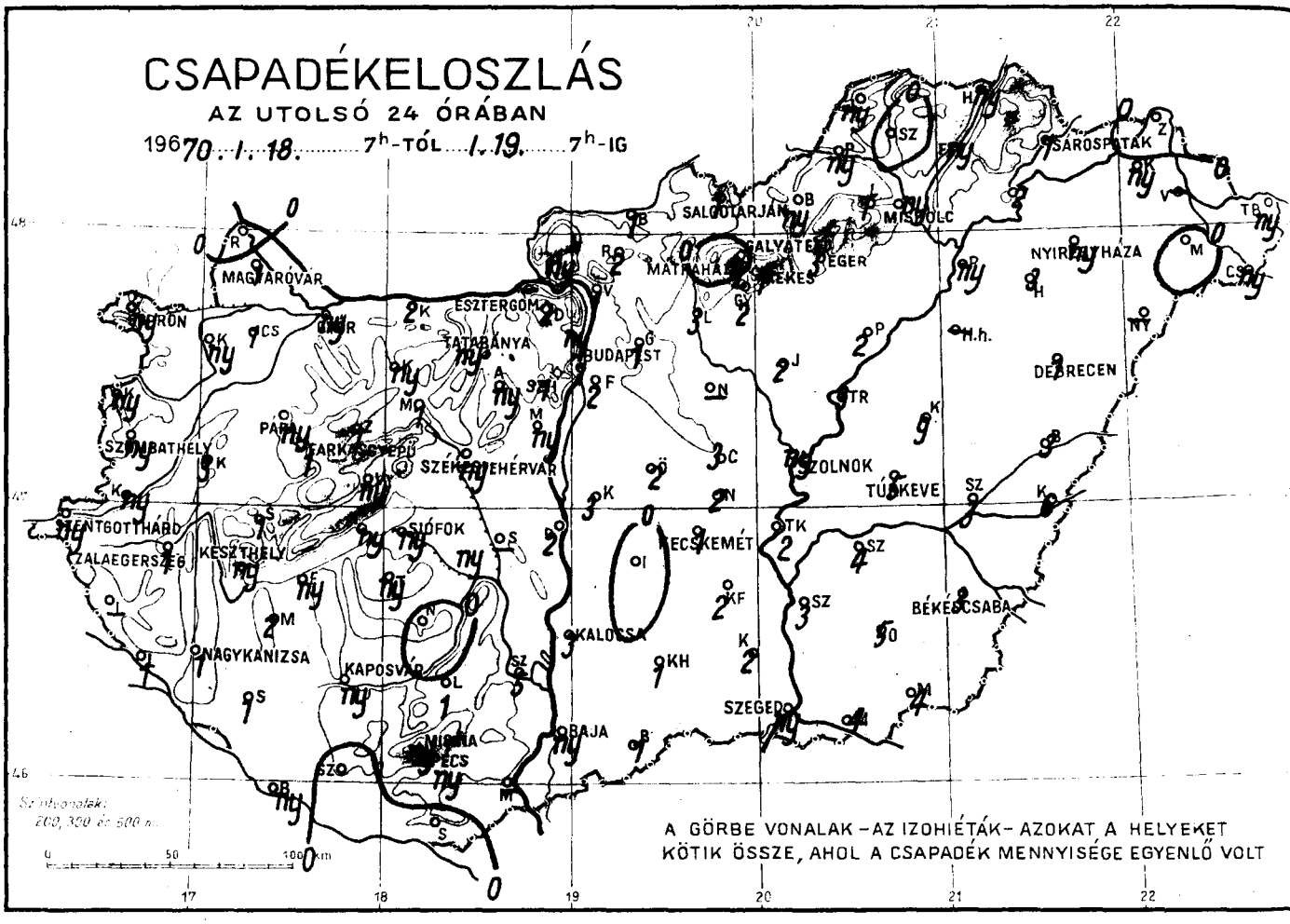
CSAPADÉKELOSZLÁS
AZ UTOLSÓ 24 ÓRÁBAN
1970. I. 18. 7h-TÓL I. 19. 7h-IG
MAGYARÓVAR
ESZTERGOM
TATABÁNYA
BUDAPEST
SALGÓTARJÁN
MISKOLC
NYÍREGYHÁZA
DEBRECEN
SZOMBATHELY
PÁPA
SZÉKESFEHÉRVÁR
SZOLNOK
TÚRKEVE
SZENTGOTTHÁRD
SIÓFOK
ZALAEGERSZEG
KESZTHELY
KECSKEMÉT
BÉKÉSCSABA
NAGYKANIZSA
KAPOSVÁR
KALOCSA
SZEGED
MOHÁCS
BAJA
A GÖRBE VONALAK – AZ IZOHIÉTÁK – AZOKAT A HELYEKET KÖTIK ÖSSZE, AHOL A CSAPADÉK MENNYISÉGE EGYENLŐ VOLT

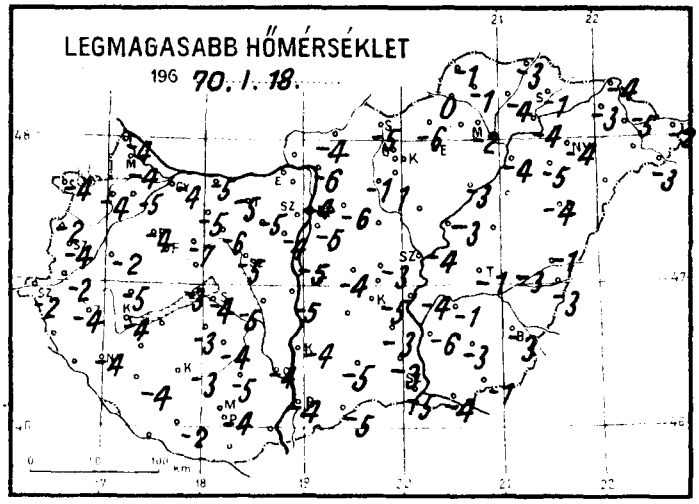
LEGMAGASABB HŐMÉRSÉKLET
196 70. I. 18.

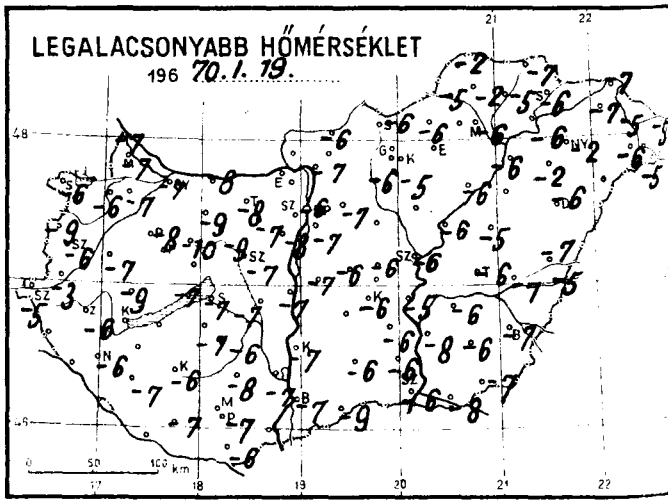
LEGALACSONYABB HŐMÉRSÉKLET
196 70. I. 19.

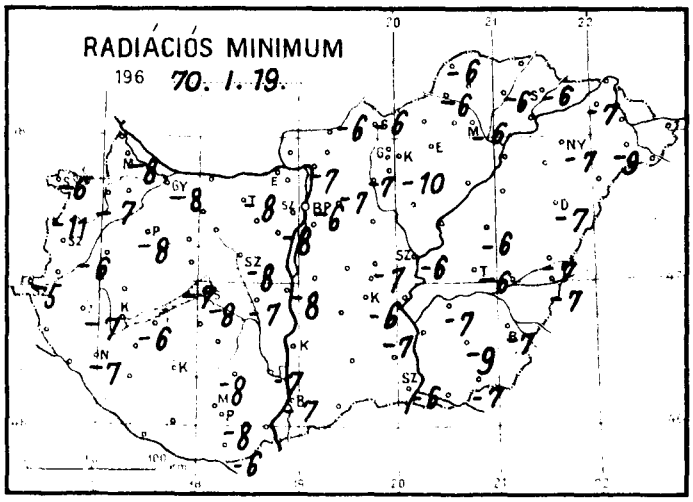
RADIÁCIÓS MINIMUM
196 70. I. 19.

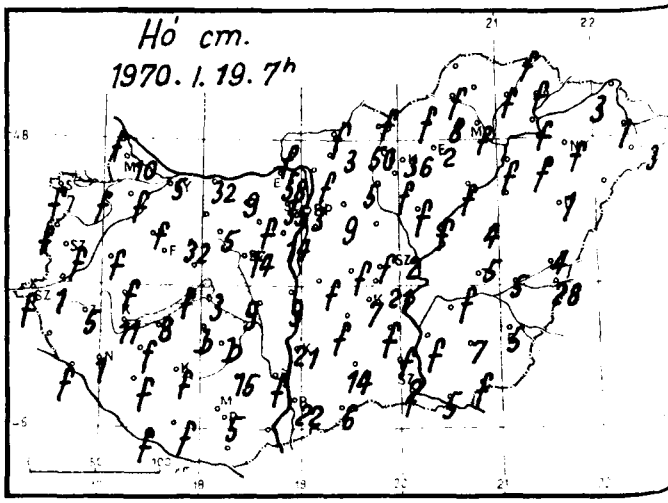
Hó cm.
1970. I. 19. 7h

1970. január hó,
19. nap hétfő

		Az utolsó 24 óra adatai						24 órai csapadék mm		Hó cm
		Csapadék (mm)	Hó cm	Hőmérsékleti szélsőségek: tegnapi nappali max.	éjszakai min.	min. 5 cm-en	Napsütés (óra) tegnap			
12815	Magyaróvár	1 *	10	-4	-7	-8	1	Rajka	.	folt
822	Győr	ny *	5	-4	-7	-8	0	Kapuvár	ny *	folt
825	Pápa	ny *	folt	-4	-8	-8	0	Csorna	1 *	folt
805	Sopron	ny *	folt	-4	-6	-6	0	Komárom	2 *	folt
812	Szombathely	ny *	folt	-4	-6	-6	0	Káld	3 *	folt
910	Szentgotthárd	ny *	folt	-2	-5	-5		Kőszeg	ny *	folt
915	Zalaegerszeg	1 *	5	-4	-6	-7		Körmend	ny *	1
	Lenti	-			.			Letenye	1 *	folt
925	Nagykanizsa	1 *	1	-4	-6	-7		Sümeg	1 *	
920	Keszthely	ny *	11	-4	-6	-6	0	Zirc	1 *	32
	Tihany	ny *	folt	-3	-7	-7		Kisbér	ny *	-
935	Siófok	ny *	3	-4	-7	-8	0	Mór	1 *	5
942	Pécs	ny *	5	-4	-7	-8	0	Alcsút	ny *	folt
941	Misinatető (534 m)	ny *	-	-6	-9	-10	0	Esztergom	-	
	Siklós	.	folt	0	-6	-6		Dobogókő	2 *	58
827	Farkasgyepű (400 m)	1 *	14	-5	-10			Fonyód	ny *	8
	Veszprém	ny *	folt	-3	-8	-8		Tab	ny *	bucka
833	Tatabánya	ny *	9	-5	-8	-8		Sárbogárd	ny *	9
839	Budapest (Ferihegy)	2 *	-	-5	-7			Lengyel	1 *	15
840	Budapest OMI	1 *	3	-4	-6	-6	0	Nagykónyi	.	bucka
841	Budapest (Szabadságh., 474 m)	1 *	35	-7	-8	-10	0	Marcali	2 *	folt
	Martonvásár	ny *	14	-4	-8	-8		Somogyszob	1 *	folt
835	Székesfehérvár	ny *	14	-5	-7	-8		Kaposvár	ny *	folt
	Dunaújváros	2 *	9	-5	-7	-8		Baros	ny *	folt
	Szekszárd	5 *	folt	-4	-7	-7		Szigetvár	.	folt
	Mohács	-						Bácsalmás	1 *	6
960	Baja	ny *	22	-4	-7	-7	0	Kiskunhalas	1	14
955	Kalocsa	3 *	21	-4	-7	-		Izsák	.	folt
	Cegléd	3 *	folt	-3	-6	-7	0	Kunsztmiklós	3 *	folt
860	Szolnok	ny *	2	-4	-6	-6	0	Örkény	2 *	folt
970	Kecskemét	1 *	7	-5	-6	-6	0	Nagykáta	-	
	Kiskunfélegyháza	2 *	folt	-3	-6	-7		Jászapáti	2 *	folt
982	Szeged	ny *	2	-5	-6	-6	0	Tiszakécske	2 *	folt
	Mezőhegyes	4 *	folt	-1	-7	-7		Nagykőrös	2 *	21
	Orosháza	5 *	7	-3	-6	-9	0	Kistelek	2 *	folt
990	Békéscsaba	3 *	5	-3	-7	-7	0	Makó	4 *	5
875	Túrkeve	4 *	5	-1	-6	-6		Szentes	3 *	folt
	Berettyóújfalu	3 *	4	-1	-7	-7		Szarvas	4 *	folt
882	Debrecen	1 *	1	-4	-6	-7	0	Szeghalom	3 *	5
892	Nyíregyháza	ny *	folt	-4	-7	-7	0	Kőrösszakál	6 *	28
788	Kisvárda	ny *	3	-3	-7	-7	0	Tiszaroff	3 *	folt
	Mátészalka	.		0	-6	-9		Poroszló	2 *	folt
	Tiszabecs	ny *		-2	-5			Karcag	3 *	4
	Vác	1 *	folt	-6	-7	-7		Hortobágy	-	
	Gödöllő	1 *	9	-6	-7	-7		Polgár	ny *	folt
	Lőrinci	3 *	5	-1	-6	-7		Hajdúdorog	3	folt
	Gyöngyös	2 *	folt	1	-5	-10		Nyírlugos	-	
	Balassagyarmat	1 *	folt	-4	-6	-6		Csenger	ny *	3
755	Salgótarján	1 *	folt	-5	-6	-6		Vásárosnamény	.	
	Galyatető (932 m)	.	50	-7	-10			Záhony	.	folt
851	Kékestető (1000 m)	1 *	36	-8	-11	-11	0	Királyrét	ny *	folt
	Mátraháza (672 m)	-						Romhány	2 *	13
865	Eger	3 *	2				0	Borsodnádasd	ny *	folt
	Putnok	ny *	folt	0	-5	-6		Jósvafő	ny *	folt
	Lillafüred	1 *	8	-4	-7			Szendrőlád	.	folt
772	Miskolc	ny *	folt	-2	-6	-6	0	Hidasnémeti	ny *	folt
	Füged	ny *	folt	-4	-5	-6		Tokaj	2 *	folt
778	Sárospatak	1 *	folt	-1	-6	-6	0	Szentendre	ny *	folt

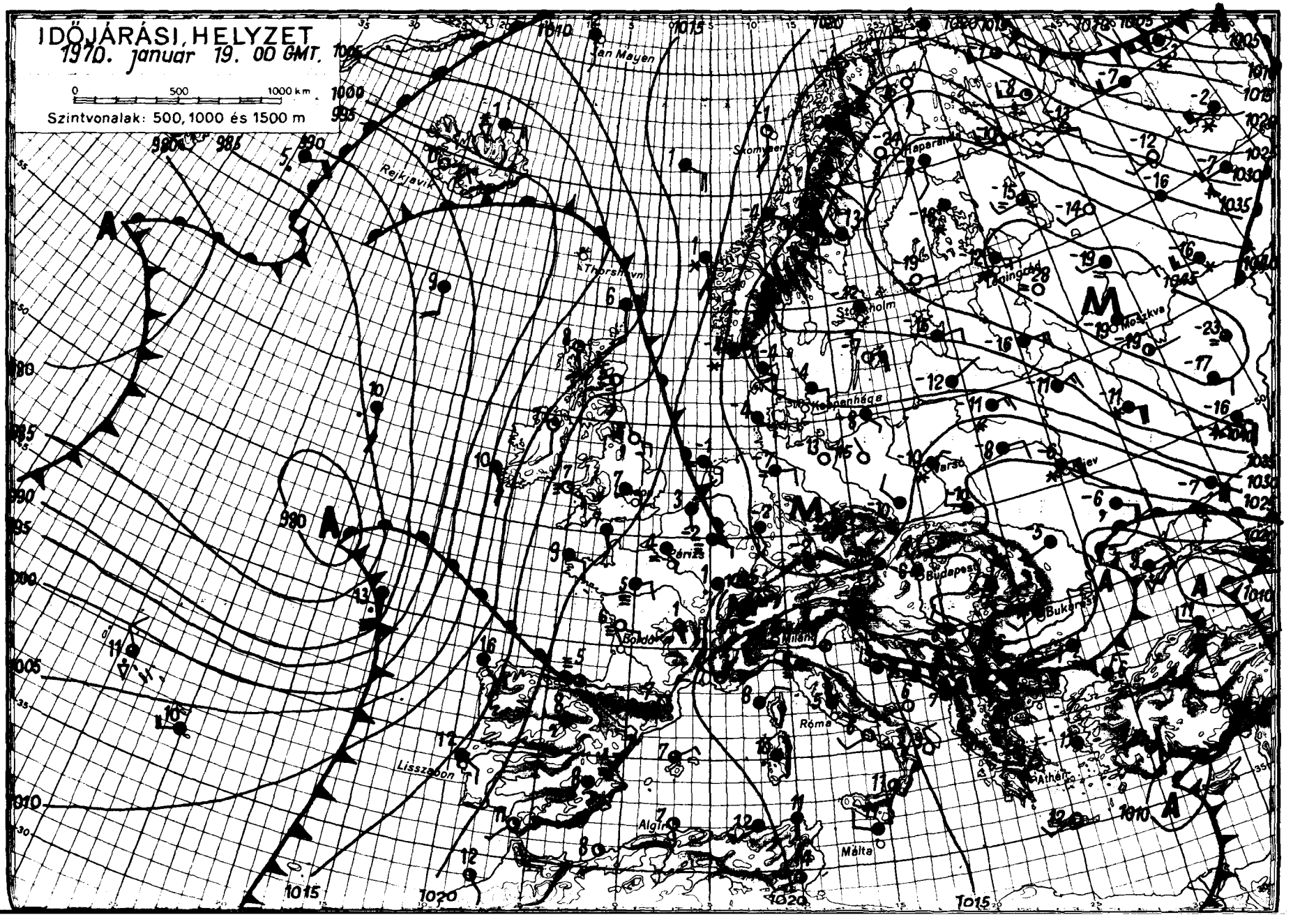
IDŐJÁRÁSI HELYZET
1970. január 19. 00 GMT.
0 500 1000 km
Szintvonalak: 500, 1000 és 1500 m
Jan Mayen
Reykjavik
Thorshavn
Skomvaer
Haparanda
Stockholm
Leningrad
Moszkva
Kobenhavn
Kiev
Berlin
Budapest
Bukarest
Milano
Roma
Athén
Lisszabon
Algir
Málta

IDŐJÁRÁSI NAPIJELENTÉS

ЕЖЕДНЕВНЫЙ МЕТЕОРОЛОГИЧЕСКИЙ БЮЛЛЕТЕНЬ • DAILY WEATHER REPORT
BULLETIN QUOTIDIEN DE TEMPS • TÄGLICHER WETTERBERICHT

KIADJA AZ ORSZÁGOS METEOROLÓGIAI INTÉZET
BUDAPEST II. KITAIBEL PÁL UTCA 1
TELEFON: KÖZPONT: 353-500, IDŐJELZŐ OSZT.: 150-410

MEGJELENIK NAPONKÉNT • ELŐFIZETÉSI ÁRA A POSTAI KÖLTSÉGGEL EGYÜTT NEGYEDÉVRE 60, Ft
KIADÁSÉRT FELEL AZ INTÉZET IGAZGATÓJA

83. évfolyam 20. szám + Budapest + 1970. január 20. kedd

Az időjárási helyzet ma reggel és a várható időjárás:

Észak-Európa fölé óceáni eredetü enyhe, nedves levegő áramlik. Igy ott a nagy hideg mérséklődött és erősen felhős, sokfelé csapadékos időjárás alakult ki. Szintén erősen felhős, esős az idő kontinensünk nyugati részein. Közép-Európában és a Szovjetunió európai területének középső és déli térségében tovább folytatódik az igen hideg idő. Legtöbb helyen napközben sem emelkedik a hőmérséklet minusz 5, minusz 10 foknál magasabbra. A Földközi-tenger térségéből származó meleg levegő és a sarkvidéki hideg levegő keveredési zónája délkelet felé, a Balkán-félsziget keleti részére és a Fekete-tenger környékére helyeződött át. Országunkban az elkövetkező nap folytatódik a hideg idő.

Hazánkban hétfőn tulnyomóan felhős, párás idő volt. Sokfelé havazott, de a lehullott hó csapadékmennyisége csak Szombethelyen érte el a 8 mm-t. A hőmérséklet napközben sem emelkedett általában -3, -8 foknál magasabbra. Ma hajnalban az ország területén -5, és -15 fok közötti hőmérsékleteket mértek. Délelőtt országszerte folytatódott a változóan felhős, hideg idő. Néhány helyről kisebb havazást jelentettek. A hőmérséklet 11 órakor -4 és -9 fok között váltakozott.

Ma 12 órakor Budapesten a hőmérséklet -5 fok volt, a tengerszintre átszámitott légnyomás 771 mm, alig változik.

Várható időjárás szerda estig:

Változóan felhős, párás, hideg idő, szórványosan kisebb havazással.
Éjszaka gyenge, napközben mérsékelt szél.
Többfelé köd, egy-két helyen zuzmaraképződés.

Várható legalacsonyabb éjszakai hőmérséklet: általában -7, -12 fok között,
a derült helyeken -15 fok körül,
legmagasabb nappali hőmérséklet szerdán: -2, -7 fok között.

Kerényi Nárcisz s.k.

A hőmérséklet napi középértéke és eltérése a 90 évi átlagtól /Budapesten/:

1970. I. 19.: -5,8 C°, -5,3 C°.

1871 óta ezen a napon Budapesten előfordult:

legmagasabb hőmérséklet: 9,8 C° /1920/
legalacsonyabb hőmérséklet: -15,7 C° /1942/

70.042.

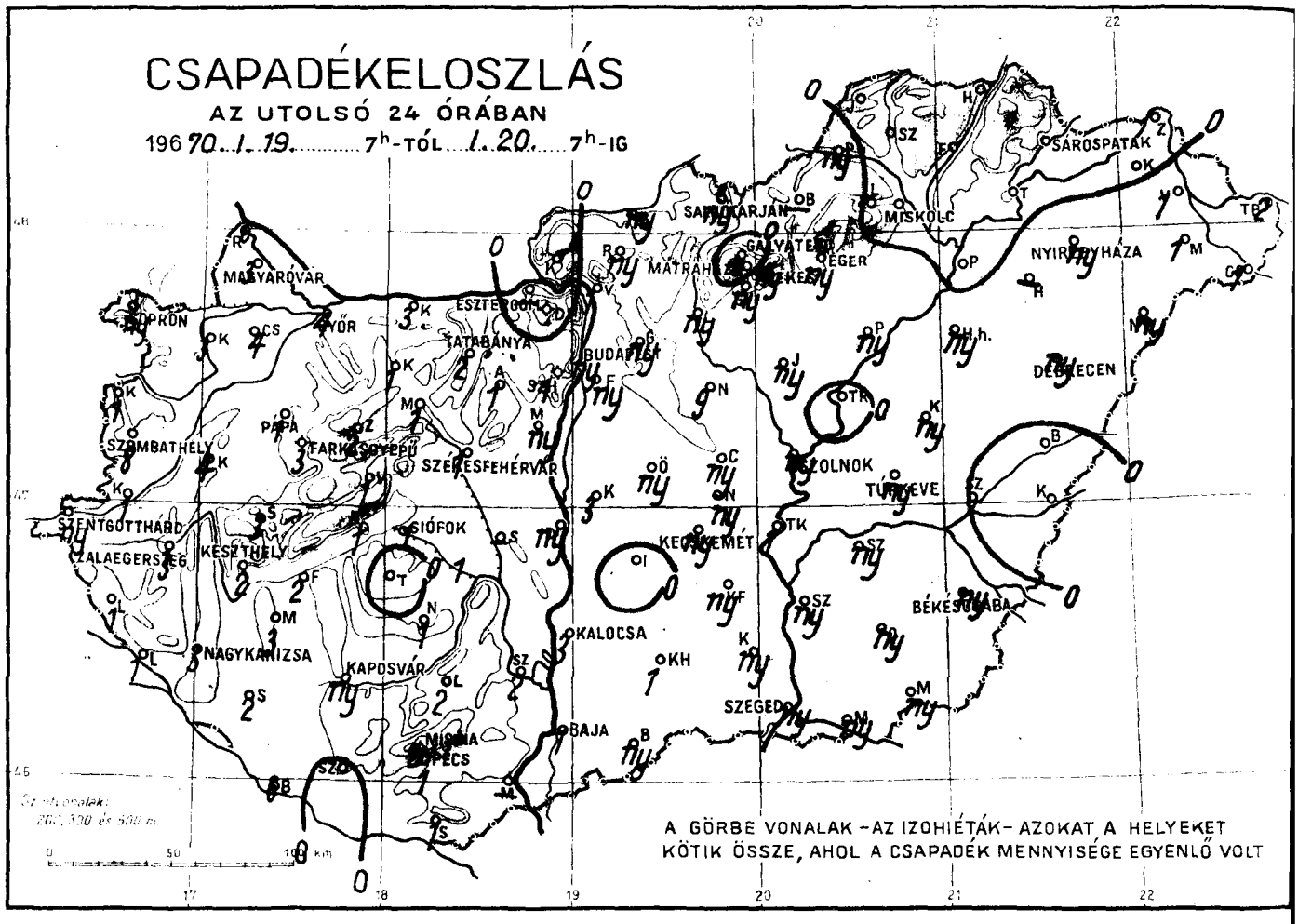
CSAPADÉKELOSZLÁS
AZ UTOLSÓ 24 ÓRÁBAN
196 70. I. 19. 7h-TÓL I. 20. 7h-IG
A GÖRBE VONALAK – AZ IZOHIÉTÁK – AZOKAT A HELYEKET KÖTIK ÖSSZE, AHOL A CSAPADÉK MENNYISÉGE EGYENLŐ VOLT
SÁROSPATAK
MISKOLC
NYIRBYHÁZA
DEBRECEN
MAGYARÓVÁR
SOPRON
GYŐR
ESZTERGOM
TATABÁNYA
BUDAPEST
SZOMBATHELY
PÁPA
FARKASGYEPŰ
SZÉKESFEHÉRVÁR
SZOLNOK
TÚRKEVE
SZENTGOTTHÁRD
ZALAEGERSZEG
KESZTHELY
SIÓFOK
KECSKEMÉT
BÉKÉSCSABA
NAGYKANIZSA
KAPOSVÁR
KALOCSA
SZEGED
BAJA
MISKOLC
PÉCS

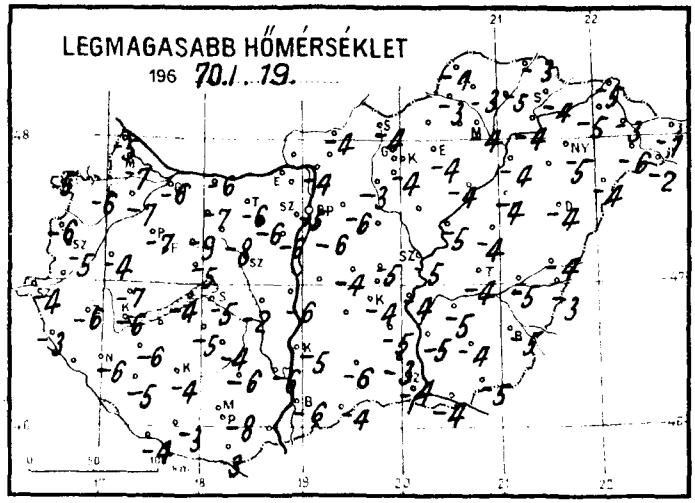
LEGMAGASABB HŐMÉRSÉKLET
196 70.I.19.

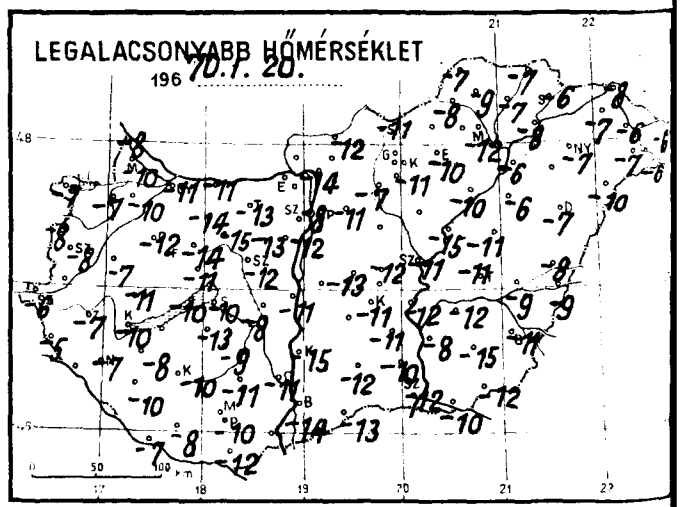
LEGALACSONYABB HŐMÉRSÉKLET
196 70.I.20.

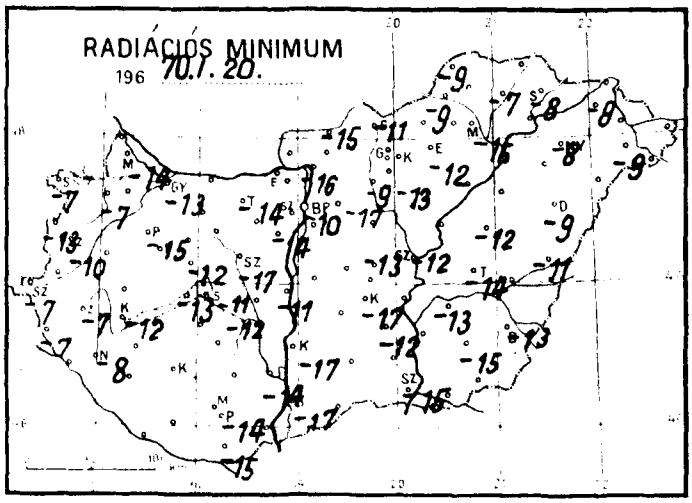
RADIÁCIÓS MINIMUM
196 70.I.20.

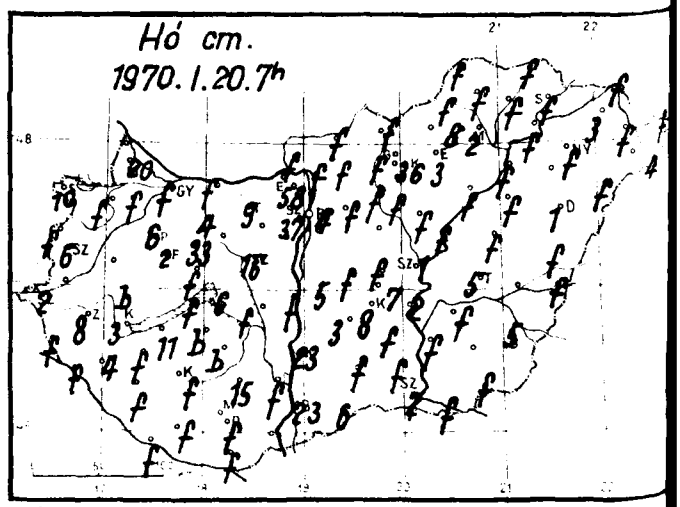
Hó cm.
1970.I.20.7h

1970. január hó,
20. nap kedd

		Az utolsó 24 óra adatai						24 órai csapadék mm		Hó cm
		Csapadék (mm)	Hó cm	Hőmérsékleti szélsőségek: tegnapi nappali max.	éjszakai min.	min. 5 cm-en	Napsütés (óra) tegnap			
12815	Magyaróvár	3 *	20	-7	-10	-14	0	Rajka	6 *	6
822	Győr	4 *	7	-6	-11	-13	0	Kapuvár	3 *	folt
825	Pápa	1 *	6	-7	-12	-15	0	Csorna	4 *	folt
805	Sopron	ny *	10	-5	- 7	- 7	0	Komárom	3 *	folt
812	Szombathely	8 *	6	-5	- 8	-10	0	Káld	4 *	
910	Szentgotthárd	ny *	2	-4	- 6	- 7		Kőszeg	1 *	folt
915	Zalaegerszeg	3 *	8	-6	- 7	- 7		Körmend	1 *	
	Lenti	1 *	folt	-3	- 5	- 7		Letenye	1 *	folt
925	Nagykanizsa	3 *	4	-6	- 7	- 8		Sümeg	3 *	bucka
920	Keszthely	2 *	3	-6	-10	-12	0	Zirc	2 *	33
	Tihany	1 *	folt	-4	-10	-13		Kisbér	1 *	
935	Siófok	1 *	6	-5	-10	-11	0	Mór	1 *	
942	Pécs	1 *	folt	-8	-10	-14	0	Alcsút	1 *	folt
941	Misinatető (534 m)	2 *		-8	-10	-15	0	Esztergom	-	
	Siklós	1 *	folt	-3	-12	-15		Dobogókő	.	58
827	Farkasgyepű (400 m)	3 *	21	-8	-11	-12		Fonyód	2 *	11
	Veszprém	1 *	folt	-5	-11	-12		Tab	.	bucka
833	Tatabánya	2 *	9	-6	-13	-14		Sárbogárd	1 *	folt
839	Budapest (Ferihegy)	ny *		-6	-15			Lengyel	2 *	15
840	Budapest OMI	ny *	4	-5	- 8	-10	0	Nagykónyi	1 *	bucka
841	Budapest (Szabadságh. 474 m)	1 *	37	-7	-10	-14	0	Marcali	3 *	folt
	Martonvásár	ny *	-	-6	-12	-14		Somogyszob	2 *	folt
835	Székesfehérvár	1 *	16	-7	-12	-17		Kaposvár	ny *	folt
	Dunaújváros	ny *	folt	-6	-11	-11		Barcs	6 *	folt
	Szekszárd	2 *	folt	-6	-11	-14		Szigetvár	.	folt
	Mohács	-						Bácsalmás	ny *	6
960	Baja	1 *	23	-6	-14	-17	0	Kiskunhalas	1 *	folt
955	Kalocsa	3 *	23	-5	-15	-17		Izsák	.	3
	Cegléd	ny *	folt	-5	-12	-13	0	Kunsztmiklós	3 *	5
860	Szolnok	ny *	1	-5	-11	-12	0	Örkény	ny *	folt
970	Kecskemét	ny *	8	-4	-11	-17	0	Nagykáta	1 *	
	Kiskunfélegyháza	ny *	folt	-5	-11	-12		Jászapáti	ny *	folt
982	Szeged	ny *	2	-4	-12	-15	0	Tiszakécske	1 *	2
	Mezőhegyes	ny *	folt	-5	-12			Nagykőrös	ny *	folt
	Orosháza	ny *	6	-4	-15	-15		Kistelek	ny *	folt
990	Békéscsaba	ny *	5	-5	-11	-13	0	Makó	ny *	folt
875	Túrkeve	ny *	5	-4	-11	-14	0	Szentes	ny *	folt
	Berettyóújfalu	.	folt	-4	- 8	-11		Szarvas	ny *	folt
880	Debrecen	ny *	1	-4	- 7	- 9	0	Szeghalom	.	
892	Nyíregyháza	ny *	folt	-5	- 7	- 8	0	Körösszakál	.	folt
788	Kisvárda	.	3	-5	- 7	- 8	1	Tiszaroff	.	folt
	Mátészalka	1 *		-6	- 7	- 9		Poroszló	ny *	folt
	Tiszabecs	2 *	folt	-1	- 6			Karcag	ny *	folt
	Vác	1 *	folt	-4	-14	-16		Hortobágy	ny *	folt
	Gödöllő	ny *	folt	-6	-11	-17		Polgár	.	folt
	Lőrinci	ny *	folt	-3	- 7	- 9		Hajdúdorog	-	
	Gyöngyös	ny *	folt	-4	-11	-13		Nyírlugos	ny *	folt
	Balassagyarmat	ny *	folt	-4	-12	-15		Csenger	1 *	4
755	Salgótarján	ny *	folt	-4	-11	-11		Vásárosnamény	1 *	folt
	Galyatető (932 m)	.	folt	-8	-12			Záhony	.	folt
851	Kékestető (1000 m)	ny *	36	-10	-12	-12	0	Királyrét	.	folt
	Mátraháza (672 m)	-						Romhány	ny *	folt
865	Eger	ny *	3	-4	-10	-12	0	Borsodnádasd	-	
	Putnok	ny *	folt	-3	- 8	- 9		Jósvafő	.	folt
	Lillafüred	.	8	-6	-10			Szendrőlád	.	folt
772	Miskolc	.	2	-4	-12	-15	0	Hidasnémeti	.	folt
	Fügöd	.		-5	- 7	- 7		Tokaj	.	
775	Sárospatak	.	folt	-4	- 6	- 8	1	Szentendre	-	

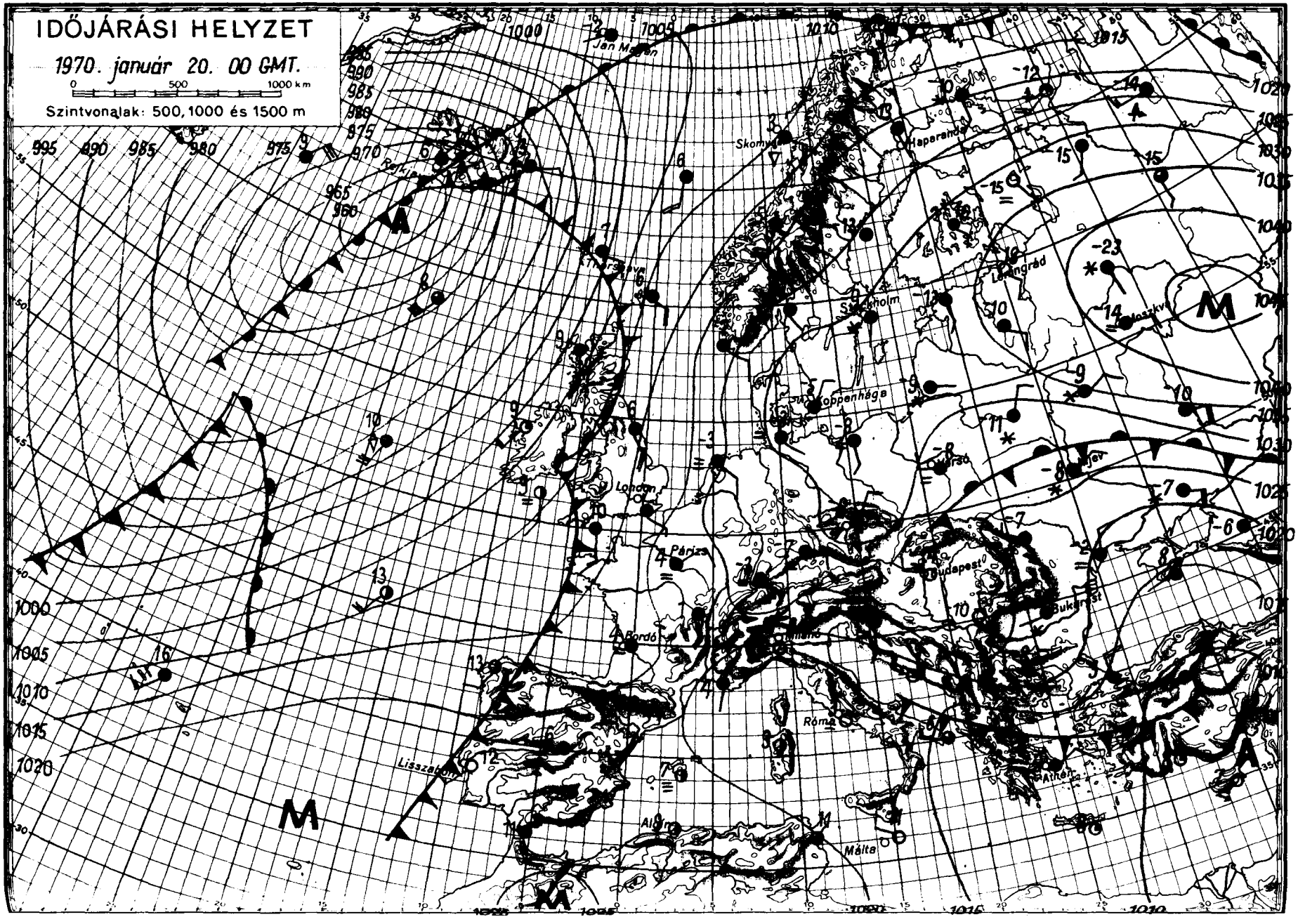
IDŐJÁRÁSI HELYZET
1970. január 20. 00 GMT.
0 500 1000 km
Szintvonalak: 500, 1000 és 1500 m
Jan Mayen
Skomvær
Haparanda
Leningrád
Moszkva
Stockholm
Koppenhága
London
Párizs
Bordó
Budapest
Bukarest
Róma
Athén
Málta
Algír
Lisszabon
Perkin
995
990
985
980
975
970
965
960
1000
1005
1010
1015
1020
1025
1030
1035
1040
1045
1050

IDŐJÁRÁSI NAPIJELENTÉS

ЕЖЕДНЕВНЫЙ МЕТЕОРОЛОГИЧЕСКИЙ БЮЛЛЕТЕНЬ • DAILY WEATHER REPORT
BULLETIN QUOTIDIEN DE TEMPS • TÄGLICHER WETTERBERICHT

IADJA AZ ORSZÁGOS METEOROLÓGIAI INTÉZET
UDAPEST II. KITAIBEL PÁL UTCA 1
ELEFON: KÖZPONT: 353-500, IDŐJELZŐ OSZT.: 150-410

MEGJELENIK NAPONKÉNT • ELŐFIZETÉSI ÁRA
A POSTAI KÖLTSÉGGEL EGYÜTT NEGYEDÉVRE 60, Ft
KIADÁSÉRT FELEL AZ INTÉZET IGAZGATÓJA

83. évfolyam 21. szám + Budapest + 1970. január 21. szerda

Az időjárási helyzet ma reggel és a várható időjárás:

Közép- és Kelet-Európában folytatódik, a változóan felhős, párás, hideg idő. Elsősorban a Kárpát-medence térségében többfelé havazik. Kontinensünk nyugati országaiban az óceánról áramló levegő hatására erősen felhős, többfelé ködös, de enyhe az idő. A Brit-szigeteken sokfelé esik az eső. Európa északi részein a különböző hőmérsékletü óceáni levegő egymást követő hullámai okoznak szintén, tulnyomóan felhős, változékony csapadékos időjárást.

Hazánkban kedden a Dunántulon, a nyugati határszél kivételével 1, 6 órán át sütött a nap. Máshol borult, párás, egy-két helyen ködös volt az idő. A keleti és az északi országrészben sok helyen hószállingózást, kisebb havazást észleltek. A nyugati határmegyék egy-két helyéről is jelentettek gyenge havazást. A lehullott hó csapadékmennyisége azonban sehol sem haladta meg az 1 mm-t. A hőmérséklet napközben -1, -5 fokig emelkedett. Szerdán hajnalra általában -4, -9, a néhány derültebb helyen azonban -10, -14 fokig hült le a levegő. Ma a délelőtt folyamán általában erősen felhős, párás, helyenként ködös volt az idő. Főként az északkeleti megyékben több helyen havazott. A hőmérséklet 11 órakor -2, -7 fok között volt.

Ma 12 órakor Budapesten a hőmérséklet -4 fok volt, a tengerszintre átszámitott légnyomás 770 mm, alig változik.

Várható időjárás csütörtök estig:

Erősen felhős, párás, helyenként ködös idő.
Többfelé kisebb havazás, hószállingózás.
Gyenge, időnként kissé megélénkülő, változó irányú szél.

Várható legalacsonyabb éjszakai hőmérséklet: -5, -10
legmagasabb nappali hőmérséklet csütörtökön: -1, -5 fok között.

Vadkerti Ferenc s.k.

A hőmérséklet napi középértéke és eltérése a 90 évi átlagtól /Budapesten/:

1970. I. 20.: -4,6 C°, -3,6 C°.

1871 óta ezen a napon Budapesten előfordult

legmagasabb hőmérséklet: 13,6 C° /1875/
legalacsonyabb hőmérséklet: -19,0 C° /1893/

70.043.

CSAPADÉKELOSZLÁS

AZ UTOLSÓ 24 ÓRÁBAN

196 70. I. 20. 7h-TÓL I. 21. 7h-IG

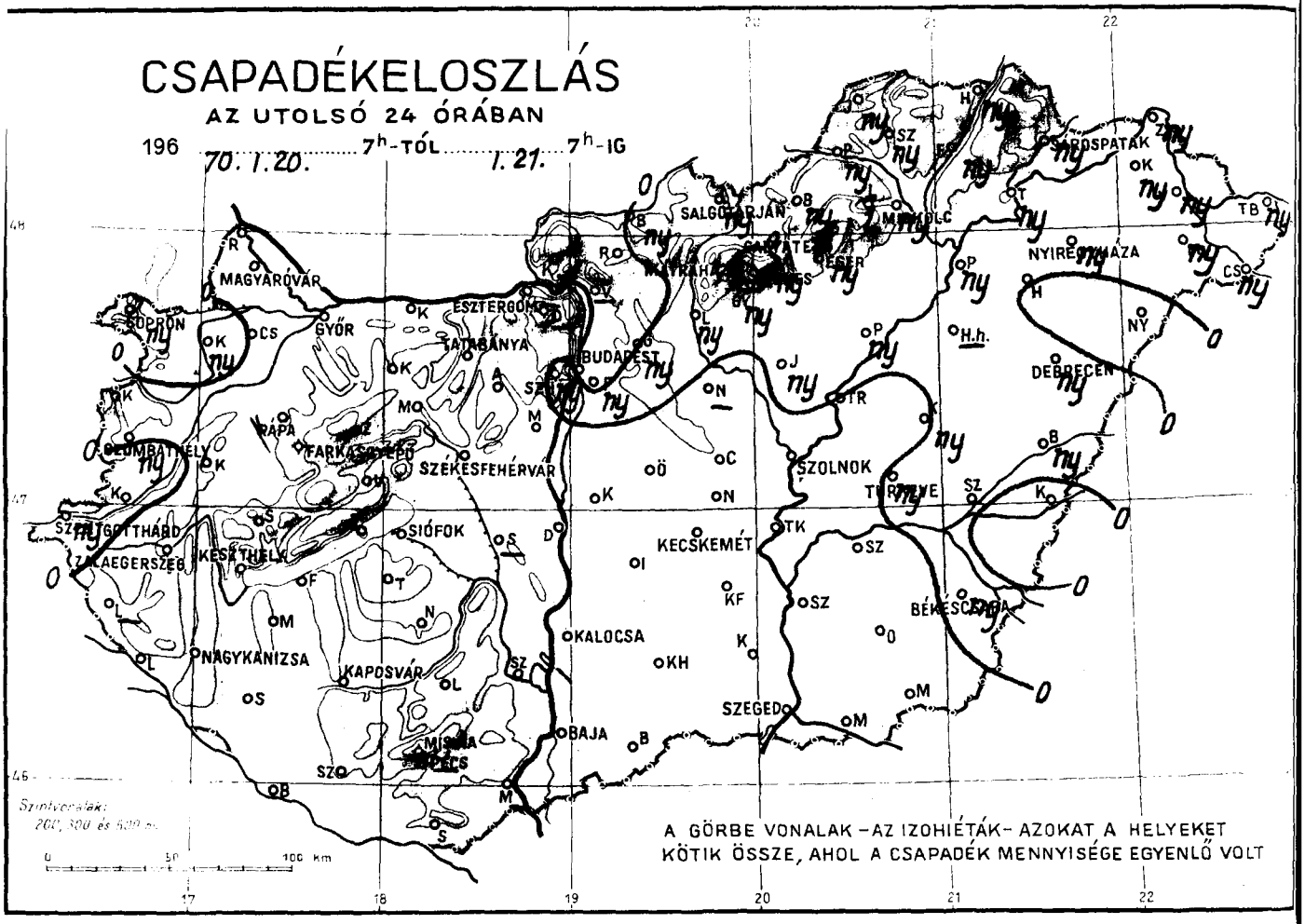

A GÖRBE VONALAK – AZ IZOHIÉTÁK – AZOKAT A HELYEKET KÖTIK ÖSSZE, AHOL A CSAPADÉK MENNYISÉGE EGYENLŐ VOLT

LEGMAGASABB HŐMÉRSÉKLET

196 70. I. 20.

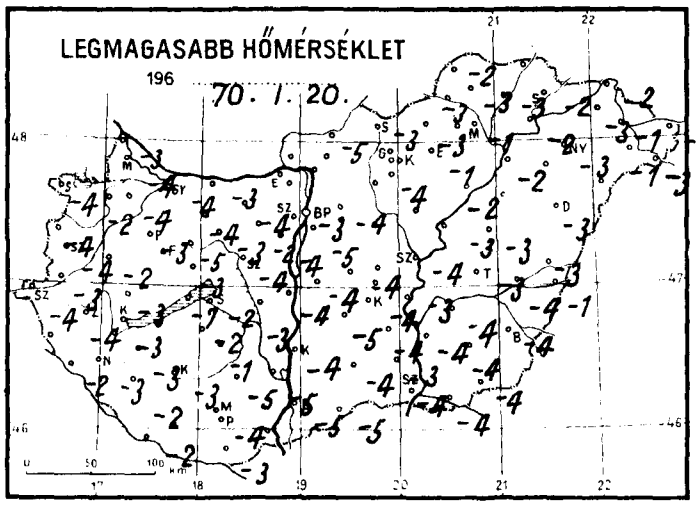

LEGALACSONYABB HŐMÉRSÉKLET

196 70. I. 21.

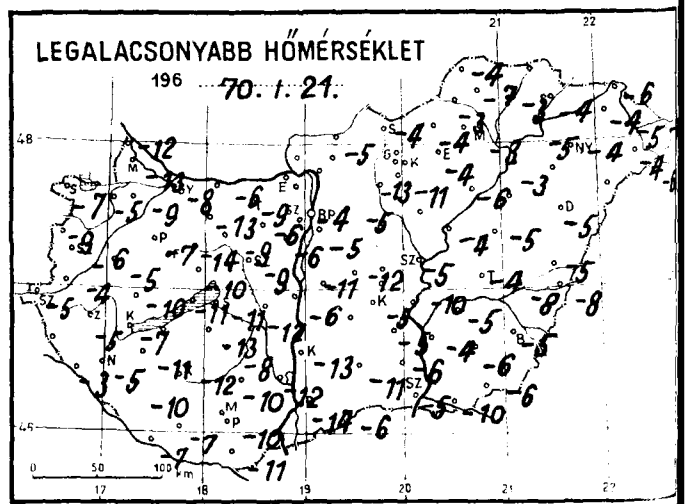

RADIÁCIÓS MINIMUM

196 70.I.21.

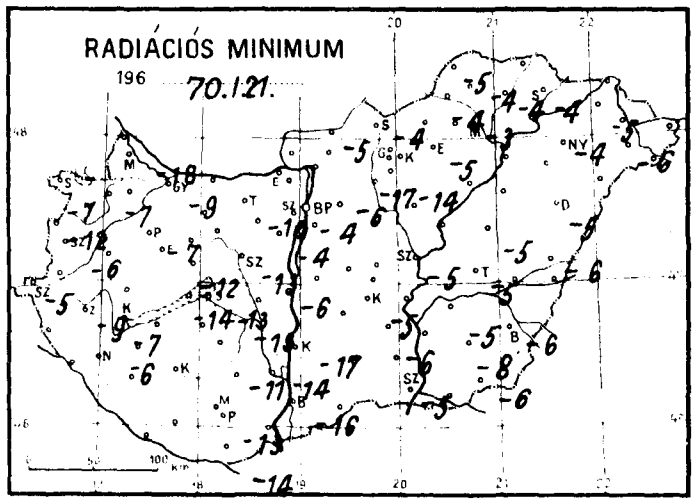

Hó cm.

1970. I. 21. 7h

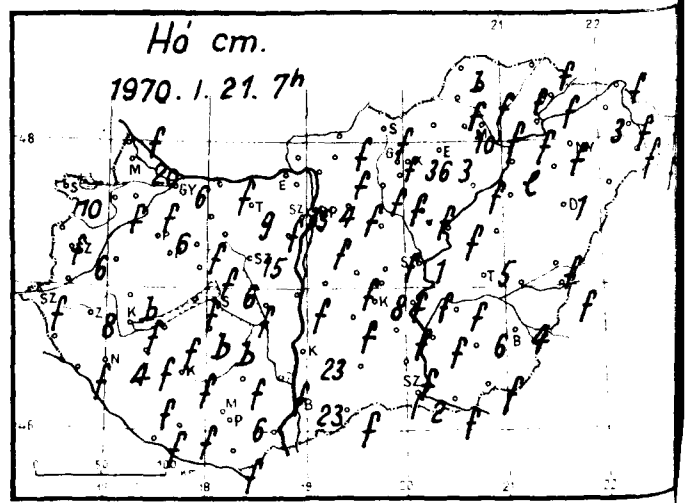

1970. január .... hó,
21. nap szerda .....

	Az utolsó 24 óra adatai						24 órai csapadék mm		Hó cm
	Csapadék (mm)	Hó cm	Hőmérsékleti szélsőségek: tegnapi nappali max.	Hőmérsékleti szélsőségek: éjszakai min.	Hőmérsékleti szélsőségek: min. 5 cm-en	Napsütés (óra) tegnap			
2815 Magyaróvár	.	20	-4	-13	-18	3	Rajka	.	folt
822 Győr	.	6	-4	- 8	- 9	1	Kapuvár	ny*	folt
825 Pápa	.	6	-3	- 7	- 7	4	Csorna	.	folt
805 Sopron	ny*	10	-4	- 7	- 7	0	Komárom	.	folt
812 Szombathely	ny*	6	-4	- 6	- 6	0	Káld	.	-
910 Szentgotthárd	ny*	folt	-4	- 5	- 5		Kőszeg	.	folt
915 Zalaegerszeg	.	8	-4	- 5	- 9		Körmend	.	-
Lenti	-						Letenye	.	folt
925 Nagykanizsa	.	4	-3	- 5	- 6		Sümeg	.	bucka
920 Keszthely	.	folt	-3	- 7	- 7	1	Ziro	.	folt
Tihany	.	folt	-7	-11	-14		Kisbér	.=	folt
935 Siófok	.	6	-2	-11	-13	6	Mór	.	-
942 Pécs	.	6	-4	-10	-13	5	Alcsút	.	folt
941 Misinatető (534 m)	-						Esztergom	-	
Siklós	.	folt	-3	-11	-14		Dobogókő	-	
827 Farkasgyepű (400 m)	.	21	-5	- 9	-10		Fonyód	.	folt
Veszprém	.	folt	-3	-10	-12		Tab	.	bucka
833 Tatabánya	.	9	-4	- 9	-10		Sárbogyan	.	folt
839 Budapest (Ferihegy)	ny*	folt	-5	- 5			Lengyel	.	folt
840 Budapest OMI	.	4	-3	- 4	- 4	0	Nagykónyi	.	bucka
841 Budapest (Szabadságh., 474 m)	ny*	35	-1	- 7	- 7	4	Marcali	.	folt
Martonvásár	.	-	-4	- 6	- 6		Somogyszob	.	folt
835 Székesfehérvár	.	15	-4	- 9	-13		Kaposvár	.	folt
Dunaújváros	.	folt	-4	- 6	- 6		Barcs	.	folt
Szekszárd	.	folt	-5	-12	-14		Szigetvár	.	folt
Mohács	-						Bácsalmás	.	folt
960 Baja	.	23	-5	-14	-16	4	Kiskunhalas	.	folt
955 Kalocsa	.	23	-4	-13	-17		Izsák	.	folt
Cegléd	.	folt	-4	- 5	- 6	0	Kunsztmiklós	.	folt
860 Szolnok	.	1	-4	- 5	- 5	0	Örkény	.	folt
970 Kecskemét	.	8	-4	- 5	- 5	0	Nagykáta	-	
Kiskunfélegyháza	.	folt	-4	- 5	- 6		Jászapáti	ny*	folt
982 Szeged	.	2	-4	- 5	- 5	2	Tiszakécske	.	
Mezőhegyes	.=	folt	-4	- 6	- 6		Nagykőrös	.	
Orosháza	.	6	-4	- 6	- 8	0	Kistelek	.	
990 Békéscsaba	ny*	4	-4	- 5	- 6	0	Makó	.	
875 Túrkeve	ny*	5	-3	- 4	- 5	0	Szentes	.	folt
Berettyóújfalu	ny*	folt	-3	- 5	- 6		Szarvas	.	folt
882 Debrecen	ny*	1	-3	- 5	- 5	0	Szeghalom	.	-
892 Nyíregyháza	ny*	folt	-3	- 4	- 4	0	Kőrösszakál	.	
788 Kisvárda	ny*	3	-3	- 4	- 5	0	Tiszaroff	.	folt
Mátészalka	ny*	folt	-1	- 4	- 6		Poroszló	ny*	folt
Tiszabecs	ny*	folt	-3	- 7			Karcag	ny*	folt
Vác	-						Hortobágy	-	
Gödöllő	ny*	folt	-4	- 5	- 6		Polgár	ny*	lepel
Lőrinci	ny*	folt	-	-13	-17		Hajdúdorog	.	folt
Gyöngyös	ny*	folt	-4	-11	-14		Nyírlugos	.	folt
Balassagyarmat	ny*	folt	-5	- 5	- 5		Csenger	ny	folt
755 Salgótarján	ny*	folt	-3	- 4	- 4		Vásárosnamény	ny*	folt
Galyatető (932 m)	.		-4	- 8			Záhony	ny*	folt
871 Kékestető (1000 m)	ny*	36	-5	- 9	- 9	0	Királyrét	-	
Mátraháza (672 m)	-						Romhány	.	folt
865 Eger	ny*	3	-1	- 4	- 5	0	Borsodnádasd	ny*	folt
Putnok	ny*	folt	-3	- 3	- 4		Jósvafő	ny*	lepel
Lillafüred	1*	10	-3	- 8			Szendrőlád	ny*	folt
72 Miskolc	ny*	folt	-1	- 3	- 3	0	Hidasnémeti	ny*	folt
Füged	ny*	folt	-3	- 3	- 4		Tokaj	ny*	folt
8 Sárospatak	ny*	folt	-2	- 4	- 4	0	Szentendre	.	folt

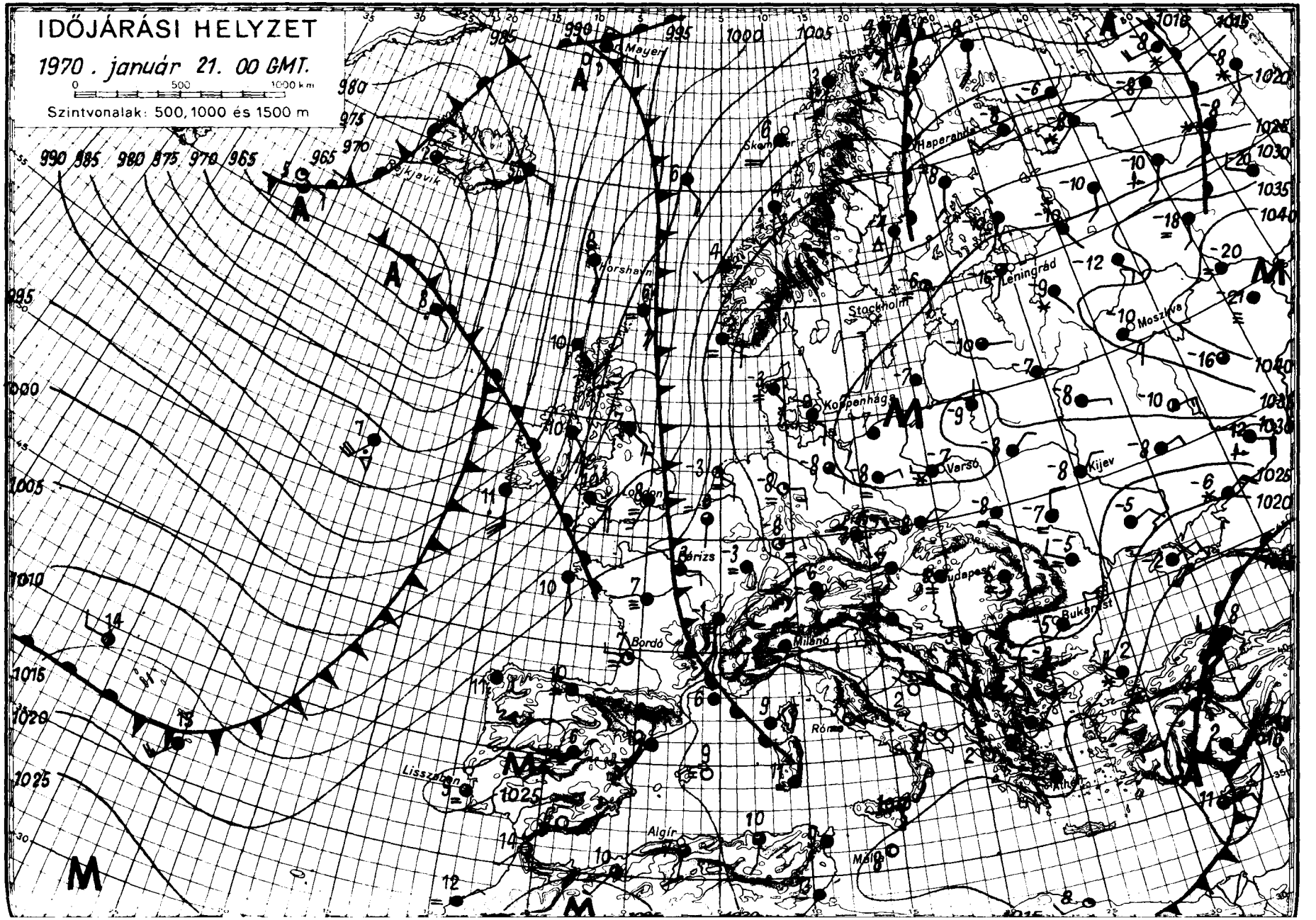
IDŐJÁRÁSI HELYZET
1970. január 21. 00 GMT.
0 500 1000 km
Szintvonalak: 500, 1000 és 1500 m
Reykjavik
Jan Mayen
Skomvær
Haparanda
Horshavn
Stockholm
Leningrád
Moszkva
Koppenhága
Varsó
Kijev
Párizs
Budapest
Bukarest
Bordó
Milánó
Róma
Athén
Lisszabon
Algír
Málta

IDŐJÁRÁSI NAPIJELENTÉS

ЕЖЕДНЕВНЫЙ МЕТЕОРОЛОГИЧЕСКИЙ БЮЛЛЕТЕНЬ • DAILY WEATHER REPORT
BULLETIN QUOTIDIEN DE TEMPS • TÄGLICHER WETTERBERICHT

KIADJA AZ ORSZÁGOS METEOROLÓGIAI INTÉZET
BUDAPEST II. KITAIBEL PÁL UTCA 1
TELEFON: KÖZPONT: 353-500, IDŐJELZŐ OSZT.: 150-410

MEGJELENIK NAPONKÉNT • ELŐFIZETÉSI ÁRA
A POSTAI KÖLTSÉGGEL EGYÜTT NEGYEDÉVRE 60, Ft
KIADÁSÉRT FELEL AZ INTÉZET IGAZGATÓJA

83. évfolyam 22. szám + Budapest + 1970. január 22. csütörtök

Az időjárási helyzet ma reggel és a várható időjárás:

Kontinensünk középső részén tovább tart a télies idő. A legerőteljesebb lehülés Dél-Skandináviában, a Balti-tenger vidékén volt. Ezeken a területeken több helyen -15, -18 fokig hült le a levegő. Közép-Európában a nyugalomba jutott hideg levegő csendes, párás és ködös időjárást okoz. Szórványos havazást a Fekete-tenger térségéből és a Szovjetunió észak-európai területéről jelentenek. Franciaországban és a Brit-szigeteken az óceáni légtömegek hatására sokfelé esős és enyhe az időjárás.

Hazánkban szerdán főként a délelőtti órákban az északkeleti megyékben még havazott, de a csapadék mennyisége sehol sem volt jelentős. Napközben többfelé felszakadozott a felhőzet, a hőmérséklet csucsértéke pedig 0, -5 fok között alakult. Csütörtök hajnalra általában -3, -8, egy-két helyen -9, -12 fokig hült le a levegő. Délelőtt erősen felhős, párás, főként keleten ködös idő volt, helyenként zuzmaraképződéssel. A hőmérséklet 11 órakor -2, -5 fok között váltakozott.

Ma 12 órakor Budapesten a hőmérséklet -5 fok volt, a tengerszintre átszámitott légnyomás 768 mm, alig változik.

Várható időjárás péntek estig:

Változóan felhős, párás, ködös idő, legfeljebb néhány helyen hószállingozással.
Éjszaka gyenge, napközben mérsékelt szél.

Várható legalacsonyabb éjszakai hőmérséklet: -5, -10,
legmagasabb nappali hőmérséklet pénteken: 0, -5 fok között.

Dunay Sándorné s.k.

Távolabbi kilátások hétfőig:

Legalacsonyabb hajnali hőmérsékletek -4, -10 fok között. Legmagasabb nappali hőmérsékletek +1, -4 fok között. Jelentős mennyiségü /legalább 5 mm/ csapadék az ország területének 30 százalékán várható.

TÁVELŐREJELZŐ CSOPORT

A hőmérséklet napi középértéke és eltérése a 90 évi átlagtól /Budapesten/:

1970. I. 21.: -1,9 C°, 12,1 C°.

1871 óta ezen a napon Budapesten előfordult:

legmagasabb hőmérséklet: 12,1 C° /1962/
legalacsonyabb hőmérséklet: -18,9 C° /1893/

70.048.

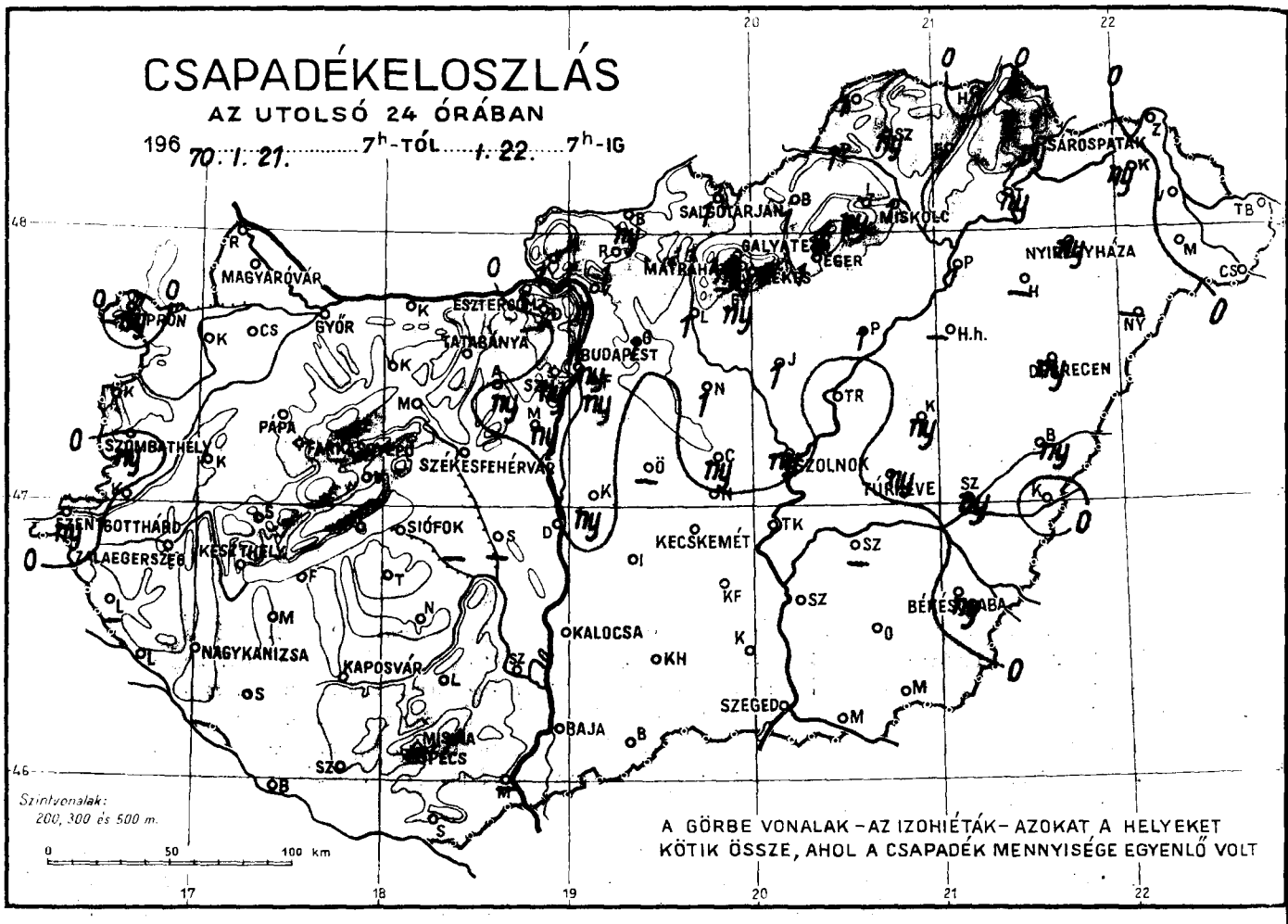
CSAPADÉKELOSZLÁS
AZ UTOLSÓ 24 ÓRÁBAN
196 70. I. 21. ..... 7h-TÓL ..... I. 22. ..... 7h-IG
MAGYARÓVÁR
GYŐR
ESZTERGOM
TATABÁNYA
BUDAPEST
SALGÓTARJÁN
MISKOLC
SÁROSPATAK
NYÍREGYHÁZA
DEBRECEN
SZOMBATHELY
PAPA
SZÉKESFEHÉRVÁR
SIÓFOK
KECSKEMÉT
SZOLNOK
KÚNSZENTMÁRTON
BÉKÉSCSABA
SZENTGOTTHÁRD
KESZTHELY
NAGYKANIZSA
KAPOSVÁR
KALOCSA
SZEGED
BAJA
PÉCS
Szintvonalak:
200, 300 és 500 m.
0 50 100 km
A GÖRBE VONALAK – AZ IZOHIÉTÁK – AZOKAT A HELYEKET
KÖTIK ÖSSZE, AHOL A CSAPADÉK MENNYISÉGE EGYENLŐ VOLT

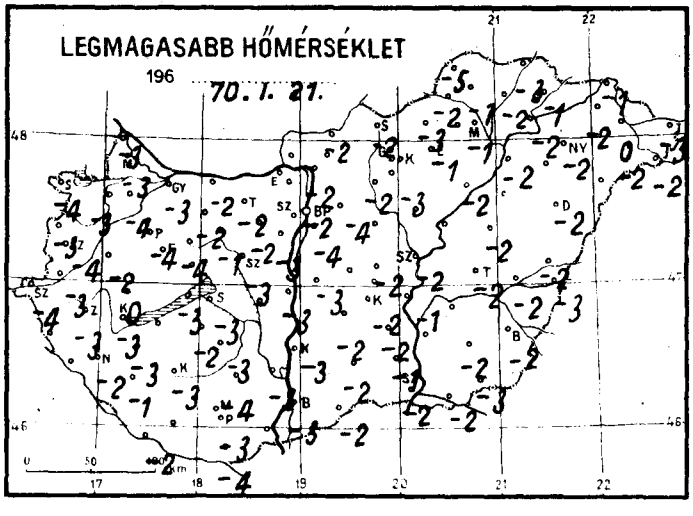
LEGMAGASABB HŐMÉRSÉKLET
196 70. I. 21.

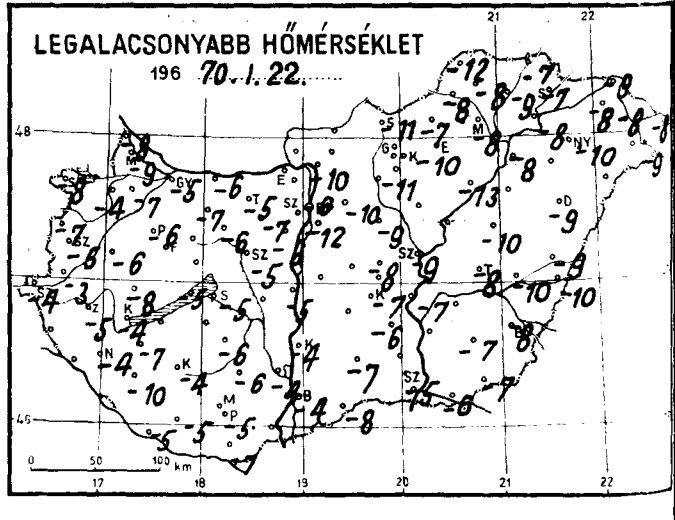
LEGALACSONYABB HŐMÉRSÉKLET
196 70. I. 22.

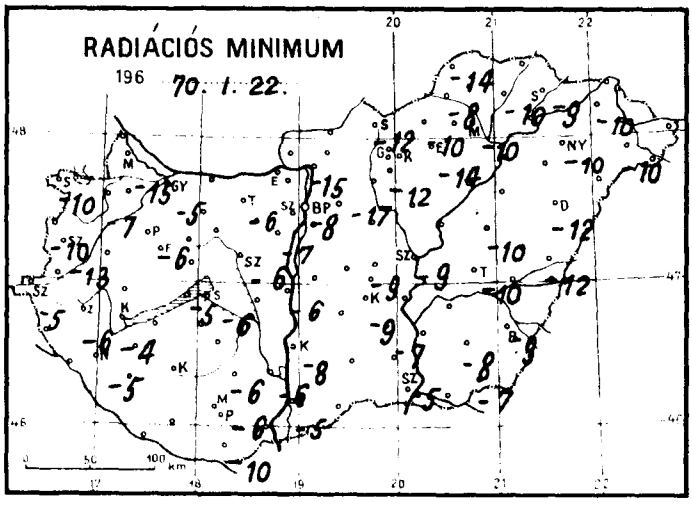
RADIÁCIÓS MINIMUM
196 70. I. 22.

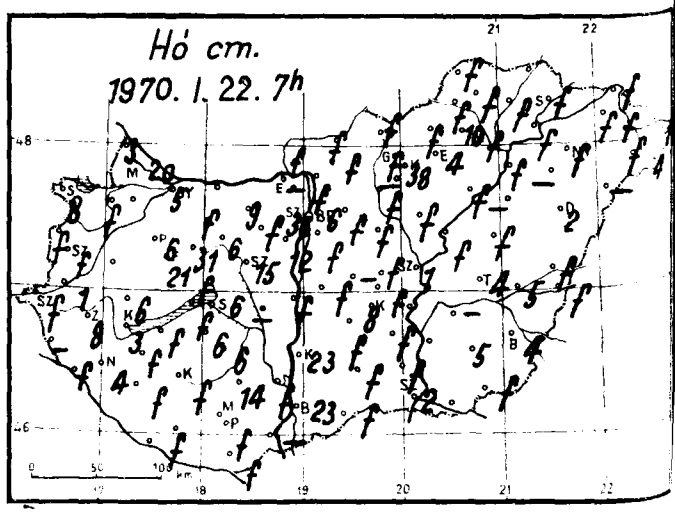
Hó cm.
1970. I. 22. 7h

1970...január..... hó,
22... napcsütörtök.....

		Az utolsó 24 óra adatai								
		Csapadék (mm)	Hó cm	Hőmérsékleti szélsőségek: tegnapi nappali max.	éjszakai min.	min. 5 cm-en	Napsütés (óra) tegnap	24 órai csapadék mm		Hó cm
2815	Magyaróvár	.	20	-3	-9	-15	0	Rajka	.	3
822	Győr	.	5	-3	-5	-5	0	Kapuvár	.≡	folt
825	Pápa	.	6	-4	-6	-6	0	Csorna	.	folt
805	Sopron	ny *	8	-4	-8	-10	0	Komárom	.	folt
812	Szombathely	ny *	folt	-4	-5	-13	1	Káld	.	3
910	Szentgotthárd	ny *	folt	-4	-4	-5		Kőszeg	.	folt
915	Zalaegerszeg	.	8	-3	-5	-6		Körmend	.	1
	Lenti	–	–	–	–			Letenye	.	folt
925	Nagykanizsa	.	4	-2	-4	-5		Sümeg	.	6
920	Keszthely	.	3	-3	-4	-4	1	Zirc	.	31
	Tihany	.	folt	-3	-5	-5		Kisbér	.■	
935	Siófok	.	6	-3	-5	-6	0	Mór	.	6
942	Pécs	.	folt	-3	-5	-6	1	Alcsút	ny*	folt
941	Misinatető (534 m)	.	–	-5	-7	-8	0	Esztergom	1*	
	Siklós	.	folt	-4	-7	-10		Dobogókő	–	–
827	Farkasgyepű (400 m)	.	21	-4	-6	-7		Fonyód	.	folt
	Veszprém	.	folt	-3	-6	-6		Tab	.	6
833	Tatabánya	.	9	-2	-5	-6		Sárbogárvan	–	–
839	Budapest (Ferihegy)	ny *	folt	-4	-12	–		Lengyel	.	14
840	Budapest OMI	ny *	6	-2	-6	-8	0	Nagykónyi	.	6
841	Budapest (Szabadságh., 474 m)	1 *	36	-5	-8	-13	0	Marcali	.	folt
	Martonvásár	ny *	12	-3	-6	-7		Somogyszob	.	folt
835	Székesfehérvár	.	15	-3	-5	-6		Kaposvár	.	folt
	Dunaújváros	.	folt	-3	-5	-6		Barcs	.	folt
	Szekszárd	.	folt	-3	-4	-6		Szigetvár	.	folt
	Mohács	–	–	–	–			Bácsalmás	.	folt
960	Baja	.	23	-3	-4	-5	0	Kiskunhalas	.	folt
955	Kalocsa	.	23	-3	-4	-8		Izsák	.	folt
	Cegléd	ny* V	folt	-2	-8	-9	0	Kunsztmiklós	ny *	
860	Szolnok	ny *	1	-2	-9	-9	0	Örkény	–	–
970	Kecskemét	.	8	-2	-7	-9	0	Nagykáta	1*⌴	folt
	Kiskunfélegyháza	.	folt	-2	-6	-7		Jászapáti	1*V	folt
982	Szeged	.	2	-2	-5	-5	1	Tiszakécske	. ⌴	folt
	Mezőhegyes	.	folt	-3	-7	-7		Nagykőrös	.	folt
	Orosháza	.	5	-2	-7	-8	1	Kistelek	.≡	folt
990	Békéscsaba	ny *	4	-2	-8	-9	1	Makó	.	folt
975	Túrkeve	ny *	4	-2	-8	-10	0	Szentes	.	folt
	Berettyóújfalu	ny *	folt	-2	-9	-12		Szarvas	–	–
882	Debrecen	ny *	2	-2	-9	-12	0	Szeghalom	ny*V	5
892	Nyíregyháza	ny *	folt	-2	-10	-10	0	Körösszakál	.	folt
738	Kisvárda	ny *	folt	-2	-8	-10	0	Tiszaroff	.	folt
	Mátészalka	.	folt	-2	-2	-10		Poroszló	1*⌴	folt
	Tiszabecs	.	folt	-3	-8			Karcag	ny*V	folt
	Vác	1≡ *	folt	-2	-10	-15		Hortobágy	–	–
	Gödöllő	1 *V	folt	-4	-10	-17		Polgár	1⌴V*	folt
	Lőrinci	1 *V	folt	-2	–	–		Hajdúdorog	–	–
	Gyöngyös	ny *	folt	-3	-11	-12		Nyírlugos	–	–
	Balassagyarmat	ny *	folt	-2	–	–		Csenger	. V	4
755	Salgótarján	1 *	folt	-2	-11	-12		Vásárosnamény	.	folt
	Galyatető (932 m)	1 *	folt	-3	-7			Záhony	.	folt
851	Kékestető (1000 m)	1 *	38	-6	-8	-12	0	Királyrét	1 *	folt
	Mátraháza (672 m)	–	–					Romhány	1 *	
965	Eger	1 *	4	-1	-10	-14	0	Borsodnádasd	1 *⌴	
	Putnok	1 *V	folt	-2	-8	-8		Jósvafő	1 *	
	Lillafüred	ny *	10	-2	-10			Szendrőlád	ny *	folt
772	Miskolc	1 *	folt	-1	-8	-10	0	Hidasnémeti	.	folt
	Fügöd	1 *	folt	-2	-9	-10		Tokaj	ny *	folt
	Sárospatak	ny *	folt	-1	-7	-9	0	Szentendre	1 *	folt

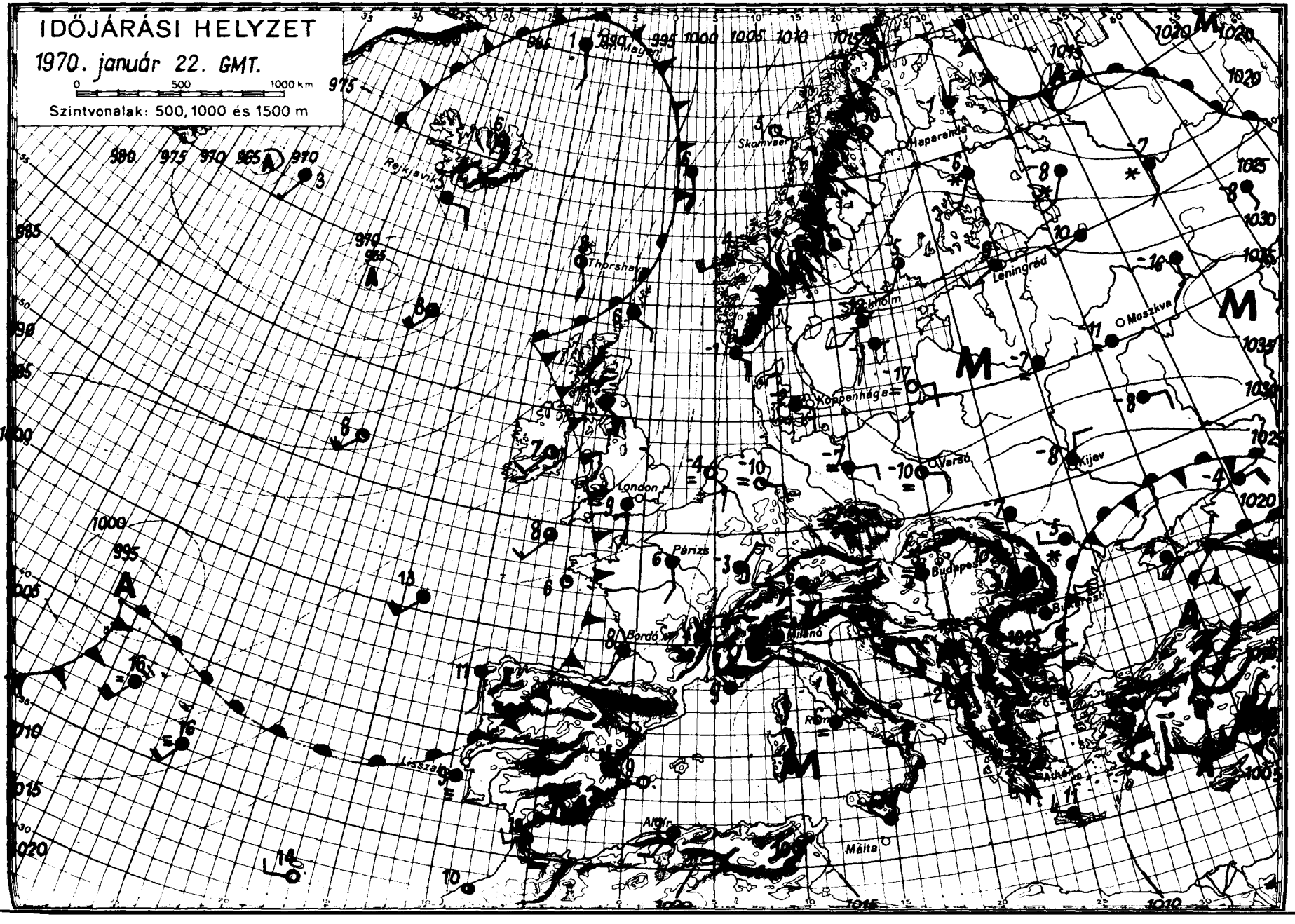

OFFSET NYOMDA BUDAPEST

IDŐJÁRÁSI NAPIJELENTÉS

ЕЖЕДНЕВНЫЙ МЕТЕОРОЛОГИЧЕСКИЙ БЮЛЛЕТЕНЬ • DAILY WEATHER REPORT
BULLETIN QUOTIDIEN DE TEMPS • TÄGLICHER WETTERBERICHT

KIADJA AZ ORSZÁGOS METEOROLÓGIAI INTÉZET
BUDAPEST II. KITAIBEL PÁL UTCA 1
TELEFON: KÖZPONT: 353-500, IDŐJELZŐ OSZT.: 150-410

MEGJELENIK NAPONKÉNT • ELŐFIZETÉSI ÁRA
A POSTAI KÖLTSÉGGEL EGYÜTT NEGYEDÉVRE 60, Ft
KIADÁSÉRT FELEL AZ INTÉZET IGAZGATÓJA

83. évfolyam 23. szám + Budapest + 1970. január 23. péntek

Az időjárási helyzet ma reggel és a várható időjárás:

Szárazföldünk középső részein az utolsó 24 órában folytatódott, az évszakhoz képest is hideg, csendes, párás, helyenként ködös időjárás. Csak szórványosan fordulnak elő gyenge havazások, hószállingózások. Ugyanakkor nyugat, délnyugat felől a nedves, óceáni levegőnek egy igen nagy sebességgel érkező hulláma érte el Európa nyugati partvidékét. Hatására az Ibériai-félszigeten, Franciaország és a Benelux államok nyugati részén, valamint a Brit-szigeteken sokfelé esik az eső, az évszakhoz képest enyhe, fagymentes, de szeles az idő.

Hazánkban csütörtökön a Dunántulon és az Északi-Hegyvidéken változóan felhős volt az ég és 2-6 órán át sütött a nap. Az ország többi részén borult, párás, többfelé ködös idő volt, sok helyről jelentettek kisebb havazást, hószállingózást, a lehullott csapadék azonban sehol sem haladta meg a 2 mm-t. A hőmérséklet napközben általában 0, -5, nyugaton helyenként +1, +2 fokig emelkedett. Péntek hajnalra, szeszélyes területi eloszlásban -4, -12 fokig hült le a levegő. Hegyeink magasabb részeit sportolásra alkalmas hóréteg boritja. Ma délelőtt folytatódott a csendes, erősen párás, sokfelé ködös idő. Egy-két helyről hószállingózást, hódarahullást jelentettek. 11 órakor -2, -7 fok közötti hőmérsékleteket mértek.

Ma 12 órakor Budapesten a hőmérséklet -2 fok, a tengerszintre átszámított légnyomás 761 mm, alig változik.

Várható időjárás szombat estig:

Változóan felhős, párás, főként az éjszakai és reggeli órák an sokfelé ködös idő, pénteken csak egy-két helyen, szombaton elsősorban a Dunántúlon többfelé kisebb havazással, hódarával.
Gyenge, szombaton napközben fokozatosan megélénkülő délkeleti, déli szél.

Várható legalacsonyabb éjszakai hőmérséklet: -7, -12,
legmagasabb nappali hőmérséklet szombaton: 0, -5 fok között.

Vissy Károly s.k.

A hőmérséklet napi középértéke és eltérése a 90 évi átlagtól /Budapesten/:

1970. I. 22.: -4,2 C°, -2,7 C°.

1871 óta ezen a napon Budapesten előfordult:

legmagasabb hőmérséklet: 12,2 C° /1918/
legalacsonyabb hőmérséklet: -19,4 C° /1892/

70.051.

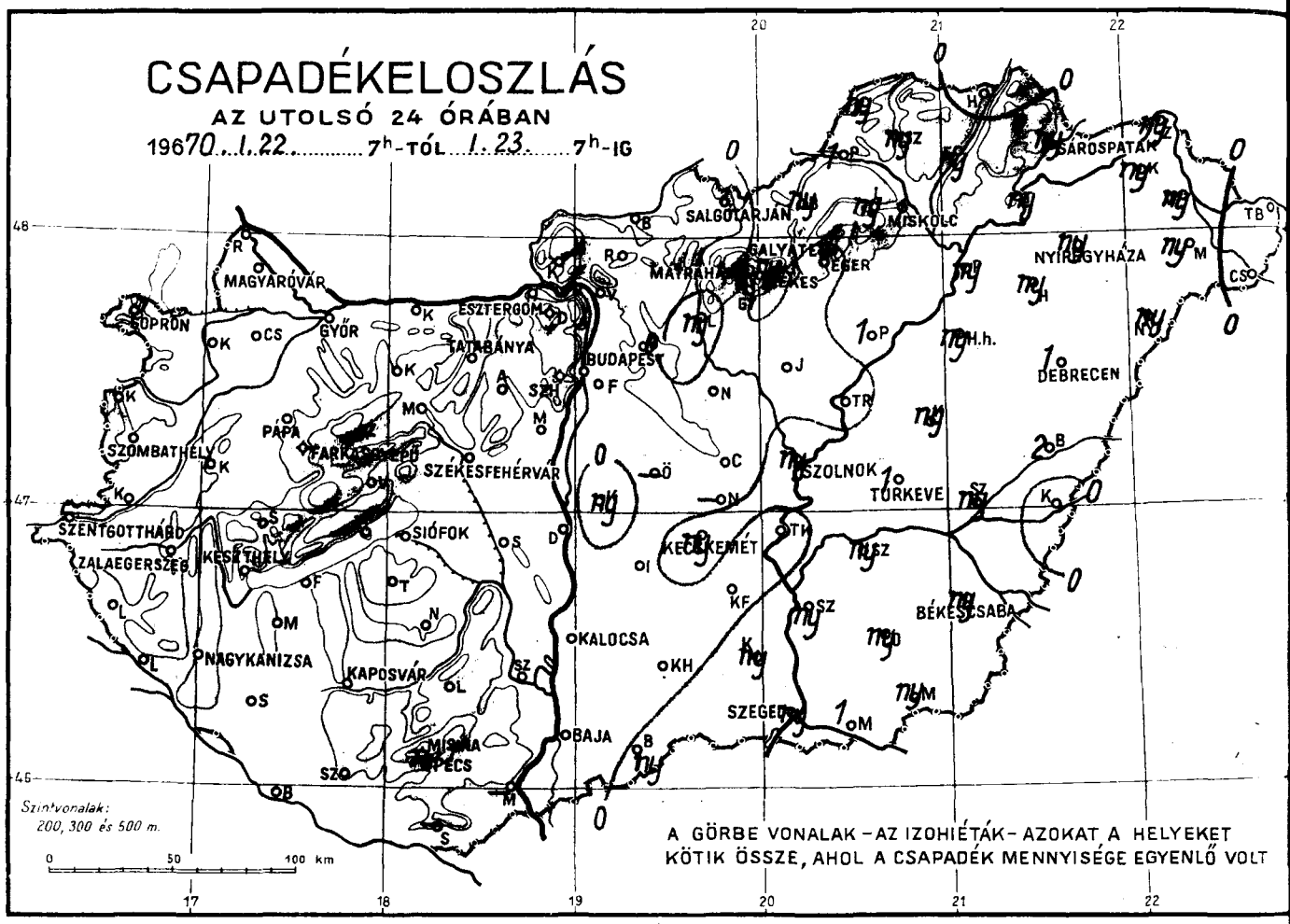
CSAPADÉKELOSZLÁS
AZ UTOLSÓ 24 ÓRÁBAN
1970. 1. 22. 7h-TÓL 1. 23. 7h-IG
SOPRON
MAGYARÓVÁR
GYŐR
ESZTERGOM
TATABÁNYA
BUDAPEST
SZOMBATHELY
PAPA
SZÉKESFEHÉRVÁR
SIÓFOK
SZENTGOTTHÁRD
ZALAEGERSZEG
KESZTHELY
NAGYKANIZSA
KAPOSVÁR
PÉCS
MOHÁCS
BAJA
KALOCSA
KECSKEMÉT
SZOLNOK
TÚRKEVE
DEBRECEN
NYÍREGYHÁZA
MISKOLC
SALGÓTARJÁN
MÁTRAHÁZA
EGER
SÁROSPATAK
BÉKÉSCSABA
SZEGED
Szintvonalak:
200, 300 és 500 m.
0 50 100 km
A GÖRBE VONALAK – AZ IZOHIÉTÁK – AZOKAT A HELYEKET
KÖTIK ÖSSZE, AHOL A CSAPADÉK MENNYISÉGE EGYENLŐ VOLT

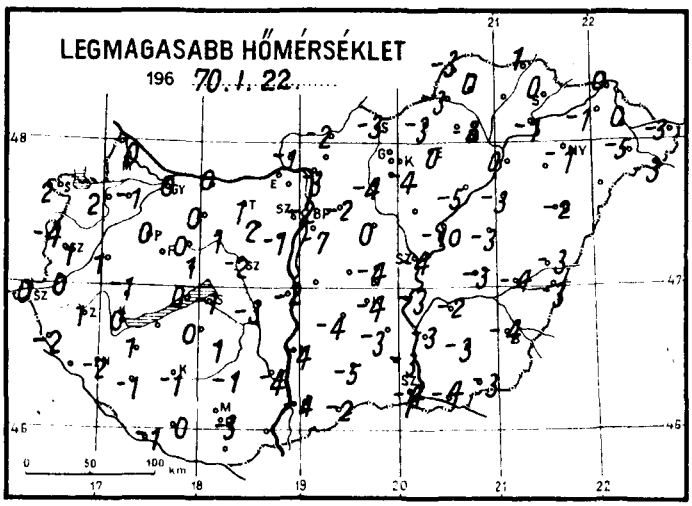
LEGMAGASABB HŐMÉRSÉKLET
196 70. 1. 22.

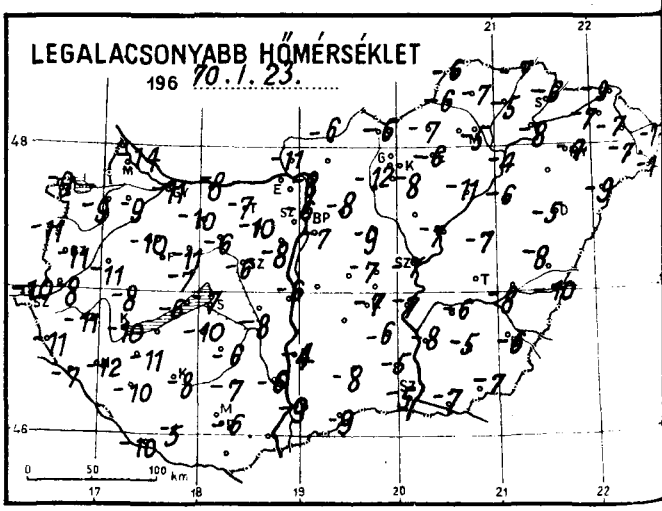
LEGALACSONYABB HŐMÉRSÉKLET
196 70. 1. 23.

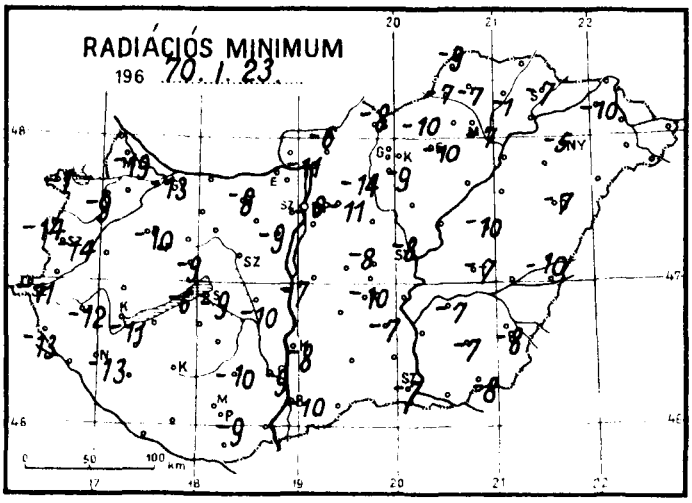
RADIÁCIÓS MINIMUM
196 70. 1. 23.

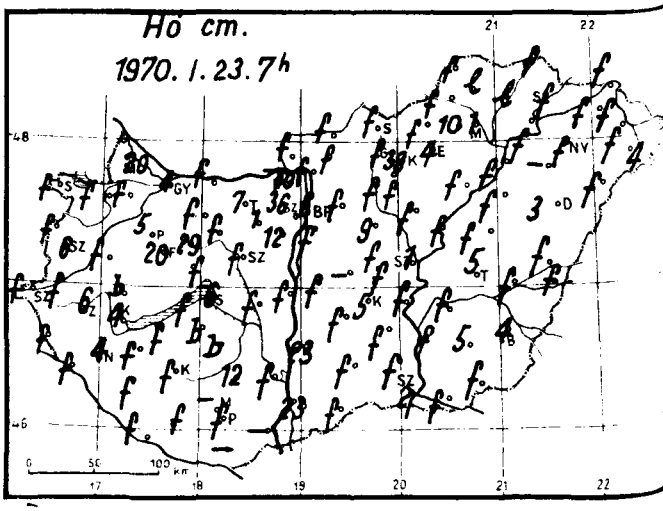
Hó cm.
1970. 1. 23. 7h

1970. január ..... hó,
23. péntek ..... nap .....

	Az utolsó 24 óra adatai					
	Csapadék (mm)	Hó cm	Hőmérsékleti szélsőségek: tegnapi nappali max.	éjszakai min.	min. 5 cm-en	Napsütés (óra) tegnap
12815 Magyaróvár	.	20	0	-14	-19	5
822 Győr	.	4	0	-11	-13	1
825 Pápa	.	5	0	-10	-10	4
805 Sopron	.	folt	2	-9	-9	6
812 Szombathely	.	6	1	-11	-14	5
910 Szentgotthárd	.	folt	0	-10	-11	
915 Zalaegerszeg	.	6	1	-11	-12	
Lenti	.	folt	-2	-11	-13	
925 Nagykanizsa	.	4	-2	-12	-13	
920 Keszthely	.	4	0	-10	-11	4
Tihany						
935 Siófok	.	6	-1	-7	-9	6
942 Pécs	.	folt	-3	-6	-9	2
941 Misinatető (534 m)	-					
Siklós	-					
827 Bakonygyepű (400 m)	.	20	-1	-7	-7	
Veszprém	.	folt	1	-7	-9	
833 Tatabánya	.	7	1	-7	-8	
839 Budapest (Ferihegy)	.	folt	-7	-7	-	
840 Budapest OMI	.	6	-2	-6	-6	0
841 Budapest (Szabadságh., 474 m)	.	36	0	-6	-10	5
Martonvásár	.	12	-1	-8	-9	
835 Székesfehérvár	.	folt	-2	-6		
Dunaújváros	.	folt	-2	-6	-7	
Szekszárd	.	folt	-4	-6	-9	
Mohács	-					
960 Baja	.	23	-4	-9	-10	0
955 Kalocsa	.	23	-4	-4	-8	
Ceglód	.V	folt	-4	-7	-8	0
860 Szolnok	ny*	1	-4	-7	-8	0
970 Kecskemét	ny*	5	-4	-7	-10	0
Kiskunfélegyháza	.	folt	-3	-6	-7	
982 Szeged	ny*	2	-4	-5	-7	0
Mezőhegyes	ny*	folt	-3	-7	-8	
Orosháza	ny*	5	-3	-5	-7	0
990 Békéscsaba	ny*	4	-4	-6	-8	0
875 Túrkeve	1*	5	-3		-7	0
Berettyóújfalu	2*	folt	-3	-8	-10	
980 Debrecen	1*	3	-2	-5	-7	0
892 Nyíregyháza	ny	folt	-1	-4	-5	0
788 Kisvárda	ny	folt	-1	-7	-10	
Mátészalka	ny	folt	-5	-7		
Tiszabecs	.		-3	-7		
Vác	.=	folt	-3	-8	-11	
Gödöllő	.V	folt	-2	-8	-11	
Lőrinci	ny*V	folt	-4	-12	-14	
Gyöngyös	.	folt	-4	-8	-9	
Balassagyarmat	.	folt	-2	-6	-6	
755 Salgótarján	.	folt	-3	-6	-8	
Galyatető (932 m)	.	folt	-3	-8		
851 Kékestető (1000 m)	ny*	38	-3	-7	-9	5
Mátraháza (672 m)	-					
865 Eger	.	4	0	-6	-10	2
Putnok	1*V	folt	-3	-6	-7	
Lillafüred	ny*	10	1	-9		
772 Miskolc	1*	1	-2	-5	-7	0
Fügöd	ny*	lepel	-1	-5	-7	
778 Sárospatak	ny*	folt	0	-6	-7	0

	24 órai csapadék mm	Hó cm
Rajka	-	
Kapuvár	.	folt
Csorna	.V	folt
Komárom	.	folt
Káld	.	folt
Kőszeg	.	folt
Körmend	.	folt
Letenye	.	folt
Sümeg	.	bucka
Zirc	.	29
Kisbér	.=	folt
Mór	.	folt
Alcsút	.	folt
Esztergom	-	
Dobogókő	.	60
Fonyód	.	folt
Tab	.	bucka
Sárbogárd	.	folt
Lengyel	.	12
Nagykónyi	.	bucka
Marcali	.	folt
Somogyszob	.	folt
Kaposvár	.	folt
Baros	.	folt
Szigetvár	.	folt
Bácsalmás	.	folt
Kiskunhalas	.	folt
Izsák	.	folt
Kunsztmiklós	ny*	folt
Örkény	-	
Nagykáta	.V	9
Jászapáti	.V	folt
Tiszakécske	.	folt
Nagykőrös	-	
Kistelek	ny*	folt
Makó	1*	folt
Szentes	ny*	folt
Szarvas	ny*	folt
Szeghalom	ny*	folt
Körösszakál	.	
Tiszaroff	.	
Poroszló	1*	folt
Karcag	ny*	folt
Hortobágy	ny*	folt
Polgár	ny*V	folt
Hajdúdorog	-	
Nyírlugos	ny*	folt
Csenger	.	4
Vásárosnamény	ny*	folt
Záhony	ny*	folt
Királyrét	.	folt
Romhány	.	folt
Borsodnádasd	ny*	folt
Jósvafő	ny*	
Szendrőlád	ny*	lepel
Hidasnémeti	.	folt
Tokaj	ny*	folt
Szentendre	.	folt

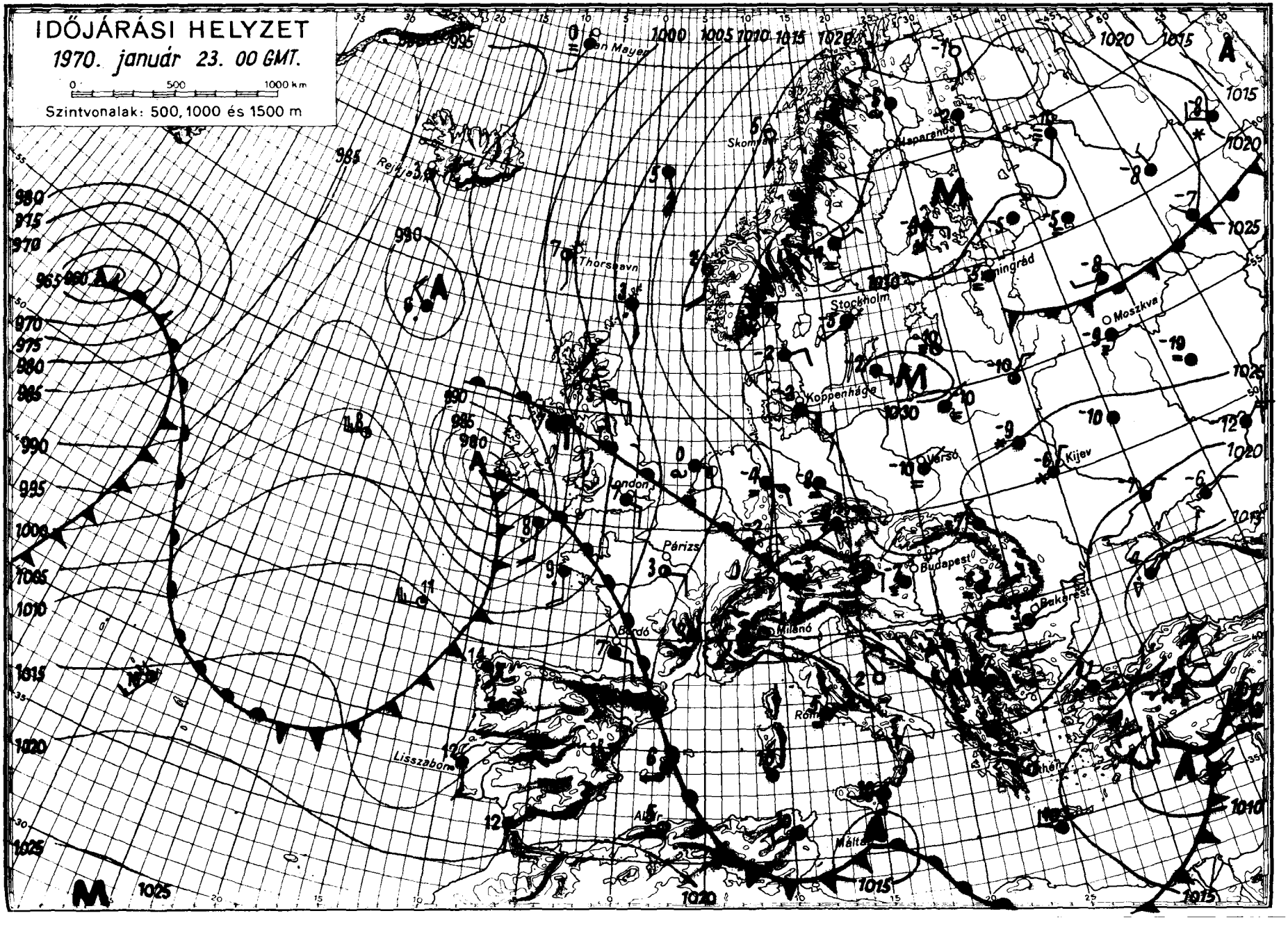
IDŐJÁRÁSI HELYZET
1970. január 23. 00 GMT.
0 500 1000 km
Szintvonalak: 500, 1000 és 1500 m
Thorshavn
Stockholm
Koppenhága
London
Párizs
Bordó
Milánó
Budapest
Bukarest
Moszkva
Kijev
Varsó
Lisszabon
Málta

IDŐJÁRÁSI NAPIJELENTÉS

ЕЖЕДНЕВНЫЙ МЕТЕОРОЛОГИЧЕСКИЙ БЮЛЛЕТЕНЬ • DAILY WEATHER REPORT
BULLETIN QUOTIDIEN DE TEMPS • TÄGLICHER WETTERBERICHT

KIADJA AZ ORSZÁGOS METEOROLÓGIAI INTÉZET
BUDAPEST II. KITAIBEL PÁL UTCA 1
TELEFON: KÖZPONT: 353-500, IDŐJELZŐ OSZT.: 150-410

MEGJELENIK NAPONKÉNT • ELŐFIZETÉSI ÁRA A POSTAI KÖLTSÉGGEL EGYÜTT NEGYEDÉVRE 60, Ft
KIADÁSÉRT FELEL AZ INTÉZET IGAZGATÓJA

83. évfolyam 24. szám + Budapest + 1970. január 24. szombat

Az időjárási helyzet ma reggel és a várható időjárás:

Az elmult 24 óra folyamán Európa középső és keleti részein folytatódott a változóan felhős, párás, helyenként napközben is ködös, hideg idő. Lengyelországban például a pénteken mért legmagasabb hőmérsékletek 6 fokkal alacsonyabbak voltak a legutóbbi évek átlagos értékénél. Észak-Európában erősen felhős az ég és sokfelé havazik. Az óceánról áramló enyhe, nedves levegő ma reggelre elárasztotta Franciaországot és a Benelux-államokat és elérte az Alpok nyugati térségét. Az enyhe levegővel elárasztott területeken erősen felhős, szeles, sokfelé esős időjárás alakult ki. Éjszaka sem süllyedt a hőmérő higanyszála +5, +10 foknál alacsonyabbra. Várható, hogy ez az enyhe levegő vasárnap megközeliti a Kárpát-medence térségét.

Hazánkban pénteken változóan felhős, párás, helyenként ködös idő volt. Csak néhány helyen hullott jelentéktelen mennyiségü hó. Napközben +2, -3 fokig emelkedett a hőmérséklet. Ma hajnalban az ország területén -3 és -13 fok közötti hőmérsékleteket mértek. Délelőtt országszerte felhős, párás idő volt. Néhány helyről kisebb havazást jelentettek. 11 órakor -1 és -4 fok között változott a hőmérséklet. Magasabb hegyeinket általában 10 és 35 cm közötti vastagságu jeges, kérges hó boritja.

Ma 12 órakor Budapesten a hőmérséklet -1 fok volt, a tengerszintre átszámitott légnyomás 769 mm, gyengén süllyed.

Várható időjárás vasárnap estig:

Tulnyomóan felhős, párás idő.
Többfelé, elsősorban a Dunántúlon havazás.
Mérsékelt, időnként élénk déli, délnyugati szél.
Keleten helyenként még köd.

Várható legalacsonyabb éjszakai hőmérséklet: -3, -8 fok között,
legmagasabb nappali hőmérséklet vasárnap: 0 fok körül.

Kerényi Nárcisz s.k.

A hőmérséklet napi középértéke és eltérése a 90 évi átlagtól /Budapesten/:

1970. I. 23.: -3,4 C°, -1,6 C°.

1871 óta ezen a napon Budapesten előfordult

legmagasabb hőmérséklet: 13,5 C° /1918/
legalacsonyabb hőmérséklet: -20,0 C° /1881/

70.052.

CSAPADÉKELOSZLÁS

AZ UTOLSÓ 24 ÓRÁBAN

196 70. I. 23. ..... 7h-TÓL ..... I. 24. ..... 7h-IG

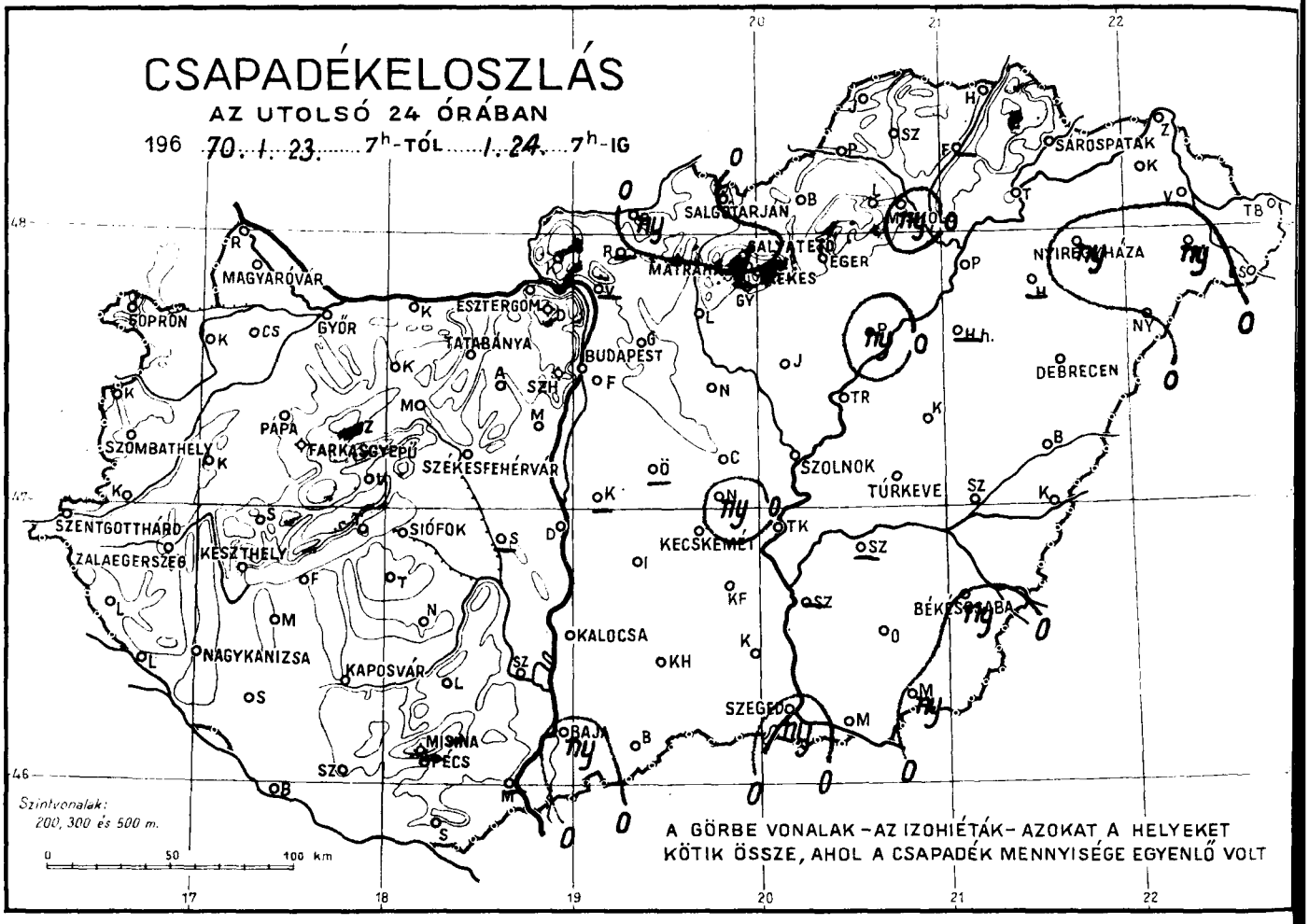

A GÖRBE VONALAK – AZ IZOHIÉTÁK – AZOKAT A HELYEKET KÖTIK ÖSSZE, AHOL A CSAPADÉK MENNYISÉGE EGYENLŐ VOLT

LEGMAGASABB HŐMÉRSÉKLET

196 70. I. 23.

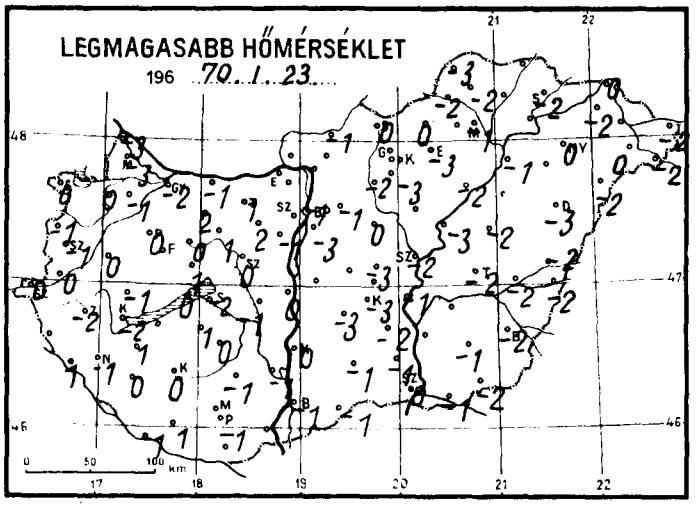

LEGALACSONYABB HŐMÉRSÉKLET

196 70. I. 24.

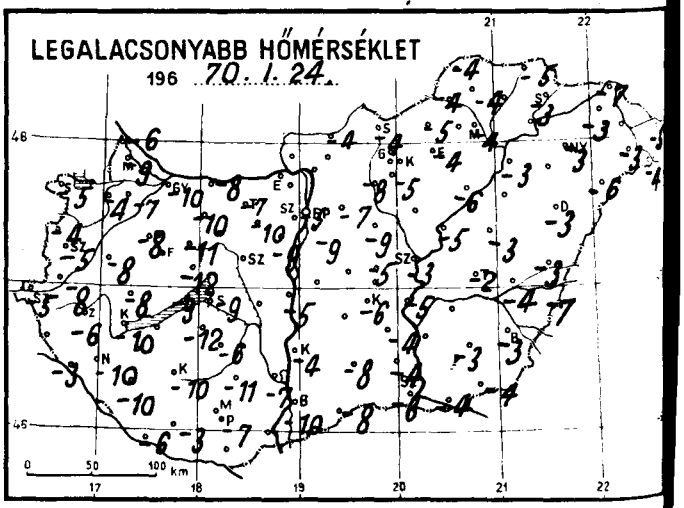

RADIÁCIÓS MINIMUM

196 70. I. 24.

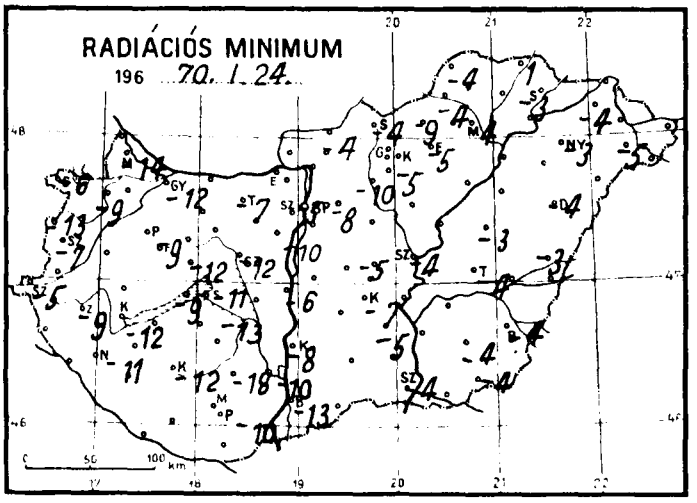

Hó cm.

1970. I. 24. 7h

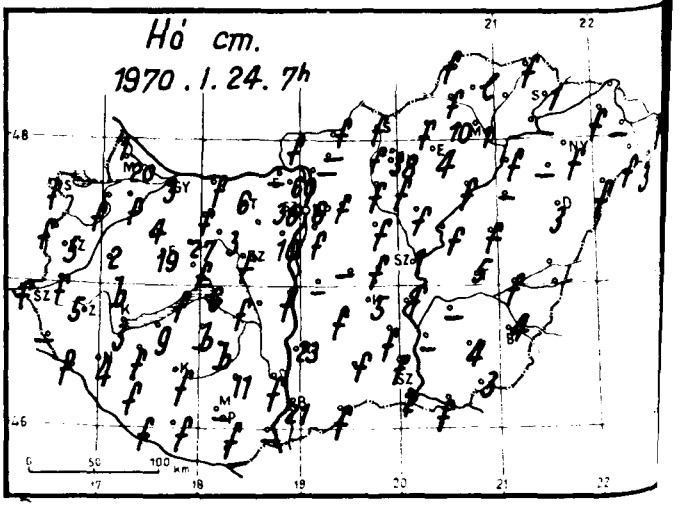

1970. január .... hó,
24. nap szombat .....

		Az utolsó 24 óra adatai					
		Csapadék (mm)	Hó cm	Hőmérsékleti szélsőségek: tegnapi nappali max.	éjszakai min.	min. 5 cm-en	Napsütés (óra) tegnap
12815	Magyaróvár	.	20	-3	-9	-14	0
822	Győr	.	3	-2	-10	-12	5
825	Pápa	.	4	0	-8	-9	5
805	Sopron	.	folt	0	-5	-6	3
812	Szombathely	.	5	-1	-5	-7	5
910	Szentgotthárd	.	folt	0	-5	-5	
915	Zalaegerszeg	.	5	-2	-6	-9	
	Lenti	-					
925	Nagykanizsa	.	4	-1	-10	-11	
920	Keszthely	.	3	-2	-10	-12	4
	Tihany	.	folt	0	-9	-9	
935	Siófok	.	6	-2	-10	-11	5
942	Pécs	.	folt	-1	-7	-10	2
941	Misinatető (534 m)	-	-	-	-		
	Siklós	-	-	-	-		
827	Farkasgyepű (400 m)	.	19	0	-8	-9	
	Veszprém	.	folt	1	-12	-12	
833	Tatabánya	.	6	1	-7	-7	
839	Budapest (Ferihegy)	.	folt	-3	-9	-	
840	Budapest OMI	.	6	-1	-5	-5	0
841	Budapest (Szabadságh., 474 m)	.=	36	-2	-8	-11	0
	Martonvásár	.	10	-1	-9	-10	
835	Székesfehérvár	.	folt	0	-10	-12	
	Dunaújváros	.	folt	0	-5	-6	
	Szekszárd	.	folt	-1	-7	-10	
	Mohács	-	-	-	-		
960	Baja	ny*	21	-1	-10	-13	2
955	Kalocsa	.	23	0	-4	-8	
	Cegléd	.	folt	-3	-5	-5	0
860	Szolnok	.	1	-2	-3	-3	0
970	Kecskemét	.	5	-3	-6	-7	0
	Kiskunfélegyháza	.	folt	-2	-4	-5	
982	Szeged	ny*	2	0	-3	-4	0
	Mezőhegyes	ny*	3	-2	-4	-4	
	Orosháza	.	4	-1	-3	-4	0
990	Békéscsaba	ny*	4	-2	-3	-4	0
875	Túrkeve	.	5	-2	-2	-4	0
	Berettyóújfalu	.	folt	-2	-3	-3	
889	Debrecen	.	3	-3	-3	-4	0
892	Nyíregyháza	ny*	folt	0	-3	-3	0
788	Kisvárda	.	folt	-2	-3	-4	
	Mátészalka	ny*	folt	0	-3	-3	
	Tiszabecs	.	folt	-2	-5		
	Vác	-	-	-	-		
	Gödöllő	.	folt	-1	-7	-8	
	Lőrinci	.	folt	-2	-8	-10	
	Gyöngyös	.	folt	-3	-5	-5	
	Balassagyarmat	ny*	folt	-1	-4	-4	
755	Salgótarján	.	folt	0	-4	-4	
	Galyatető (932 m)	1 *	folt	-2	-7		
851	Kékestető (1000 m)		38	-4	-10	-10	4
	Mátraháza (672 m)	-					
865	Eger	.	4	-3	-4	-5	0
	Putnok	.	folt	-2	-4	-4	
	Lillafüred	.	10	-3	-6		
772	Miskolc	ny*	1	-1	-4	-4	0
	Fügöd	-	-	-	-		
778	Sárospatak			-2	-3	-3	0

24 órai csapadék mm		Hó cm
Rajka	.	1
Kapuvár	.=	folt
Csorna	.	folt
Komárom	.	folt
Káld	.	2
Kőszeg	.	folt
Körmend	.	folt
Letenye	.	folt
Sümeg	.	bucka
Zirc	.	27
Kisbér	.=L	folt
Mór	.	3
Alcsút	.	
Esztergom	-	-
Dobogókő	.=	60
Fonyód	.	9
Tab	.	bucka
Sárhalom	.	folt
Lengyel	.	11
Nagykónyi	.	bucka
Marcali	.	folt
Somogyszob	.	folt
Kaposvár	.	folt
Barcs	.=	folt
Szigetvár	.	folt
Bácsalmás	.	folt
Kiskunhalas	.	folt
Izsák	.	folt
Kunsztmiklós	-	-
Őrkény	-	-
Nagykáta	.	
Jászapáti	.	
Tiszakécske	.	folt
Nagykőrös	ny*	folt
Kistelek	.	folt
Makó	.	folt
Szentes	-	
Szarvas	-	
Szeghalom	.	folt
Kőrösszakál	.	folt
Tiszaroff	.	folt
Poroszló	ny*	folt
Karcag	.	folt
Hortobágy	-	-
Polgár	.	folt
Hajdúdorog	-	-
Nyírlugos	.	folt
Csenger	.	3
Vásárosnamény	-	
Záhony	.	-
Királyrét	.	folt
Romhány	-	
Borsodnádasd	.	folt
Jósvafő	.	folt
Szendrőlád	.	lepel
Hidasnémeti	.	folt
Tokaj	-	
Szentendre	.	folt

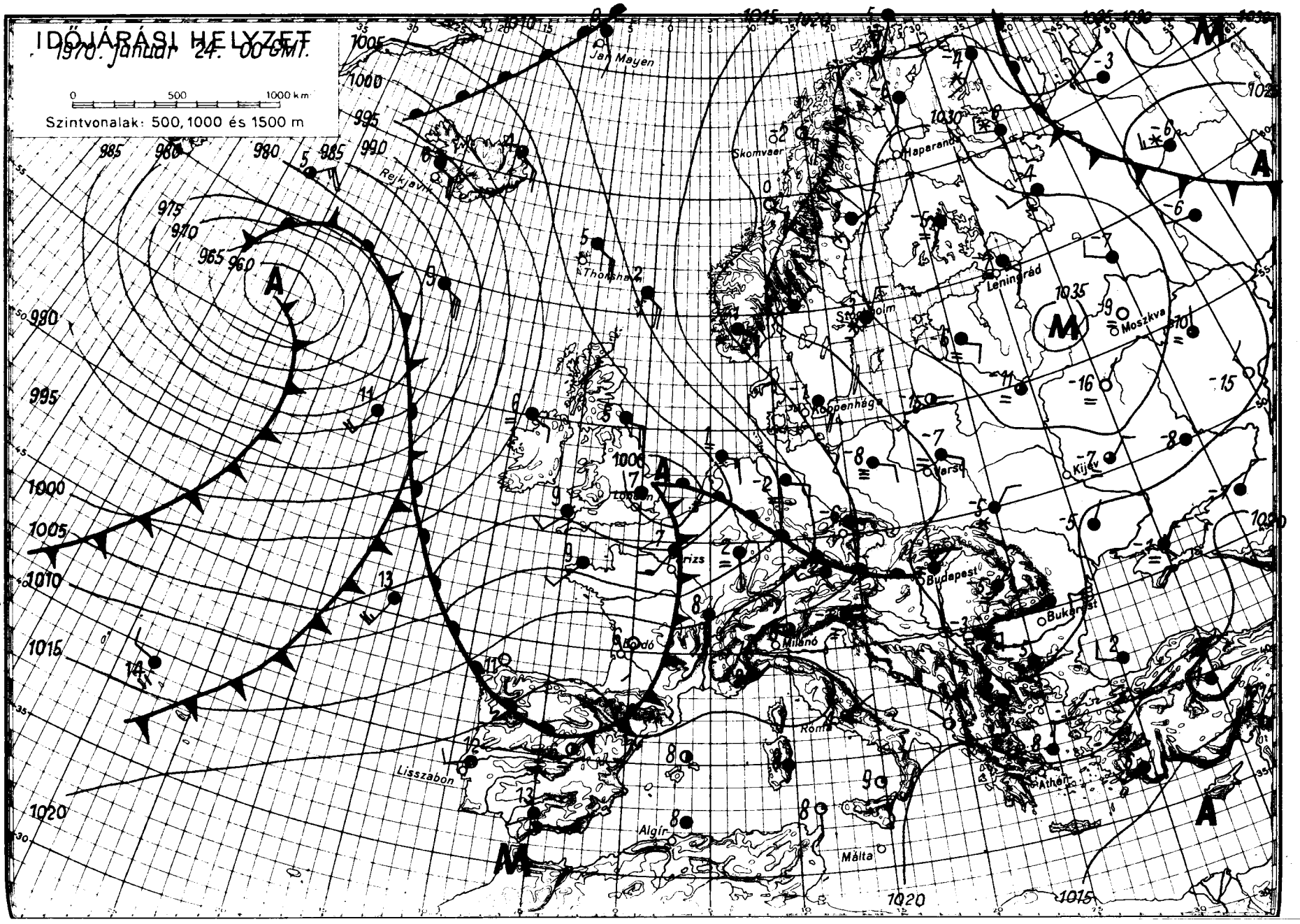
IDŐJÁRÁSI HELYZET
1970. január 24. 00 GMT.
0 500 1000 km
Szintvonalak: 500, 1000 és 1500 m
Jan Mayen
Reykjavik
Thorshavn
Skomvaer
Haparanda
Leningrád
Moszkva
Stockholm
Koppenhága
London
Paris
Berlin
Kijev
Budapest
Bukarest
Milánó
Róma
Athén
Lisszabon
Algír
Málta

IDŐJÁRÁSI NAPIJELENTÉS

ЕЖЕДНЕВНЫЙ МЕТЕОРОЛОГИЧЕСКИЙ БЮЛЛЕТЕНЬ • DAILY WEATHER REPORT
BULLETIN QUOTIDIEN DE TEMPS • TÄGLICHER WETTERBERICHT

KIADJA AZ ORSZÁGOS METEOROLÓGIAI INTÉZET
BUDAPEST II. KITAIBEL PÁL UTCA 1
TELEFON: KÖZPONT: 353-500, IDŐJELZŐ OSZT.: 150-410

MEGJELENIK NAPONKÉNT • ELŐFIZETÉSI ÁRA A POSTAI KÖLTSÉGGEL EGYÜTT NEGYEDÉVRE 60, Ft
KIADÁSÉRT FELEL AZ INTÉZET IGAZGATÓJA

83. évfolyam 25. szám + Budapest + 1970. január 25. vasárnap

Az időjárási helyzet ma reggel és a várható időjárás:

A délnyugat felől érkező enyhe, óceáni levegő mind nagyobb területet foglal el. Hatására ma reggel Nyugat- és Dél-Európában sokfelé esik az eső, helyenként erős szél fuj. Éjszaka is +5, +10 fok között volt a hőmérséklet. Az Alpok és a Kárpátok térségében többfelé havazik, de az éjszakai lehülés már itt is mérséklődött. Kelet-Európában továbbra is változóan felhős, párás, helyenként ködös, hideg az idő. Moszkvától északkeletre hófuvások vannak.

Hazánkban szombaton borult, párás volt az idő, csak néhány helyről jelentettek kisebb havazást. A nyugati megyékben időnként megélénkült a délkeleti, déli szél. A hőmérséklet napközben 0, -5 fokig emelkedett, vasárnap hajnalra -3, -7 fokig süllyedt. Az esti óráktól kezdve a Dunántulon havazás kezdődött, és vasárnap délelőttre már a Duna-Tisza közére is átterjedt. A vasárnap reggel 7 óráig lehullott csapadék mennyisége a Dunántul déli felén 4, 12, az ország részein csapadéknyom és 4 mm között volt. Ma délelőtt borult, párás, csendes maradt az idő. Több helyen havazott. A hőmérséklet 11 órakor -1, -4 fok között váltakozott.

Ma 12 órakor Budapesten a hőmérséklet -2 fok, a tengerszintre átszámitott légnyomás 769 mm, mérsékelten emelkedik.

Várható időjárás hétfő estig:

Túlnyomóan felhős, erősen párás idő.
Többfelé havazás, a déli megyékben esetleg havaseső, ónos eső.
Időnként megélénkülő délkeleti, déli szél.

Várható legalacsonyabb éjszakai hőmérséklet: -2, -7 fok között,
legmagasabb nappali hőmérséklet hétfőn: 0 fok körül.

Vadkerti Ferenc s.k.

A hőmérséklet napi középértéke és eltérése a 90 évi átlagtól /Budapesten/:

1970. I. 24.: -2,2 C°, -0,6 C°.

1871 óta ezen a napon Budapesten előfordult

legmagasabb hőmérséklet: 11,6 C° /1918/
legalacsonyabb hőmérséklet: -21,7 C° /1942/

70.053.

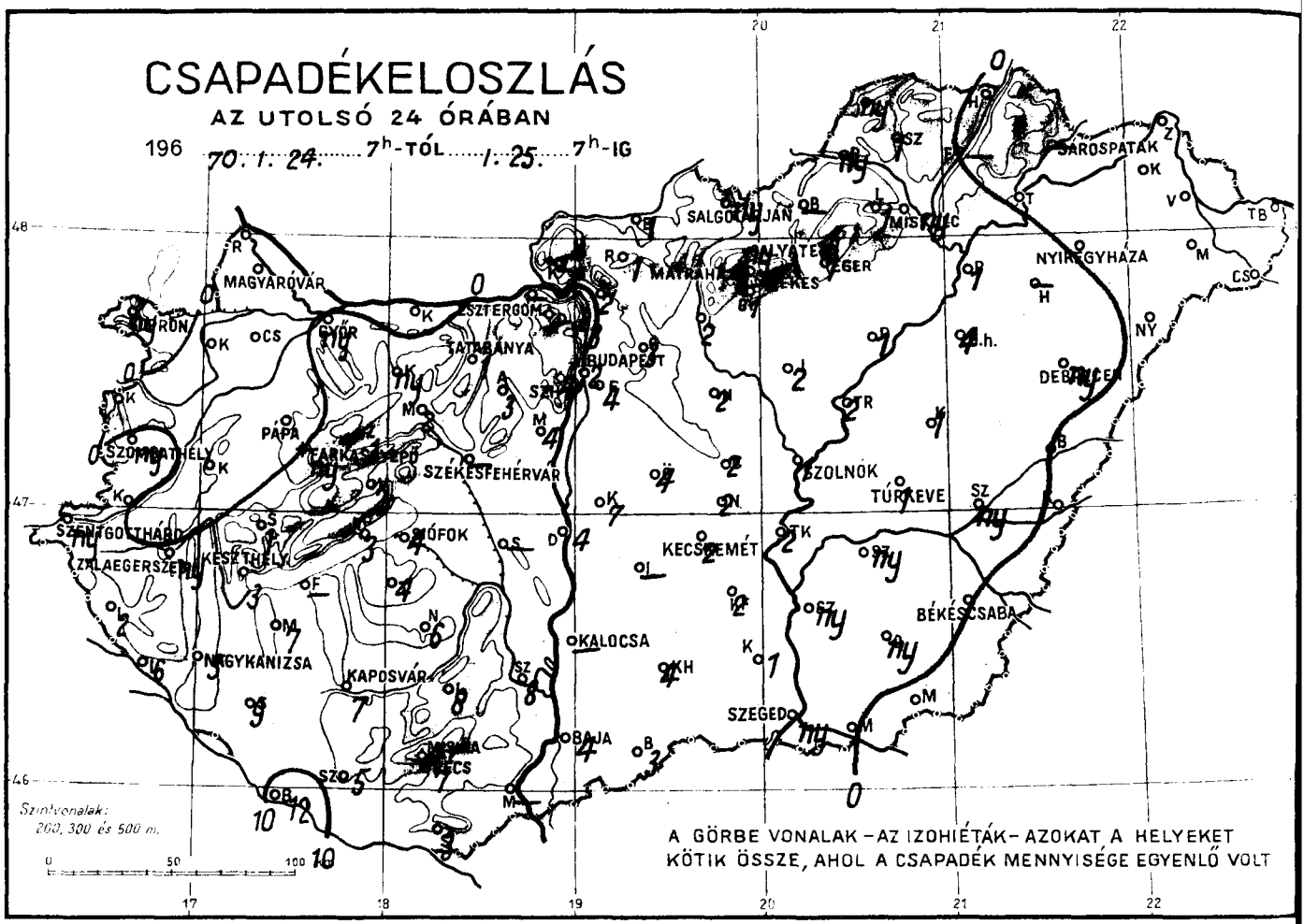
CSAPADÉKELOSZLÁS
AZ UTOLSÓ 24 ÓRÁBAN
196 70. 1. 24. 7h-TÓL 1. 25. 7h-IG
MAGYARÓVÁR
SOPRON
GYŐR
ESZTERGOM
TATABÁNYA
BUDAPEST
MISKOLC
SALGÓTARJÁN
NYÍREGYHÁZA
DEBRECEN
SZOLNOK
TÚRKEVE
PAPA
SZOMBATHELY
SZÉKESFEHÉRVÁR
SZENTGOTTHÁRD
KESZTHELY
SIÓFOK
KECSKEMÉT
BÉKÉSCSABA
KALOCSA
NAGYKANIZSA
KAPOSVÁR
SZEGED
BAJA
PÉCS
Szintvonalak:
200, 300 és 500 m.
A GÖRBE VONALAK – AZ IZOHIÉTÁK – AZOKAT A HELYEKET
KÖTIK ÖSSZE, AHOL A CSAPADÉK MENNYISÉGE EGYENLŐ VOLT

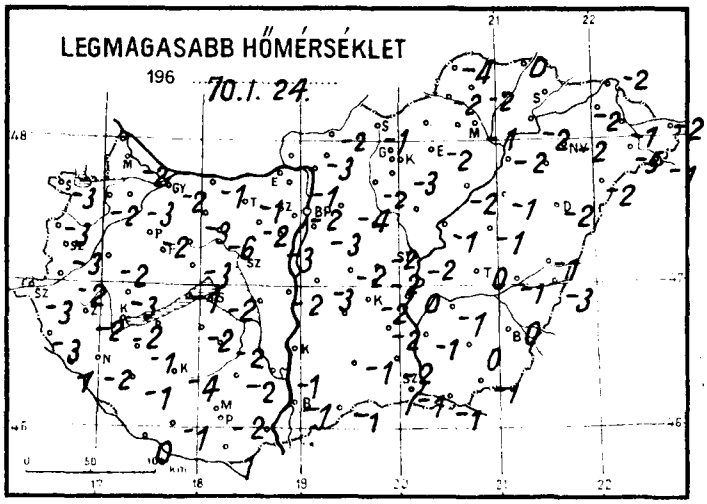
LEGMAGASABB HŐMÉRSÉKLET
196 70.1.24.

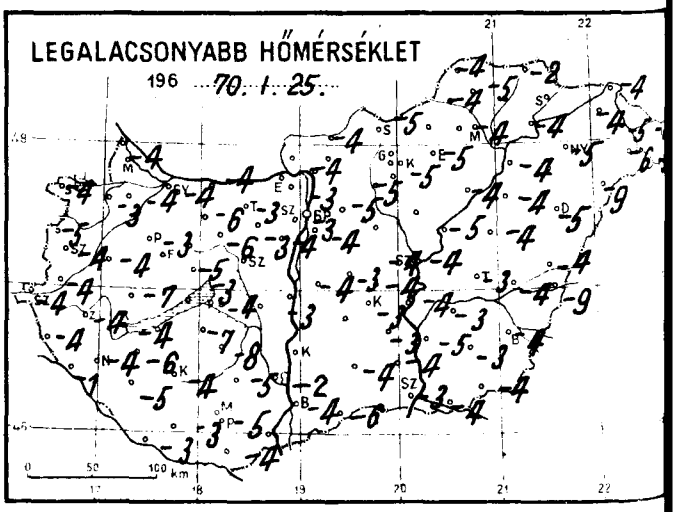
LEGALACSONYABB HŐMÉRSÉKLET
196 70. 1. 25.

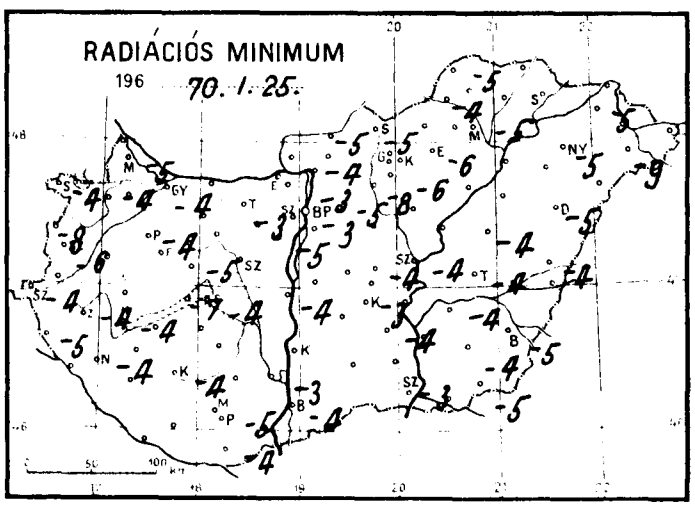
RADIÁCIÓS MINIMUM
196 70. 1. 25.

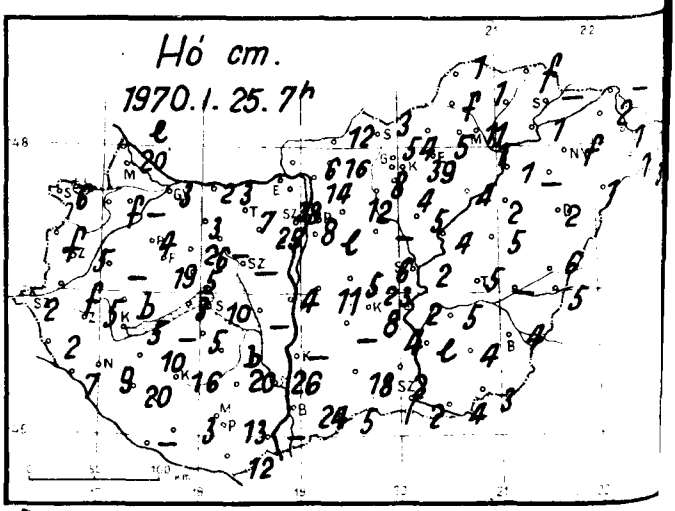
Hó cm.
1970. 1. 25. 7h

1970. január hó,
25. nap vasárnap

	Az utolsó 24 óra adatai						24 órai csapadék mm		Hó cm
	Csapadék (mm)	Hó cm	Hőmérsékleti szélsőségek: tegnapi nappali max.	éjszakai min.	min. 5 cm-en	Napsütés (óra) tegnap			
12815 Magyaróvár	•	20	-2	-4	-5	0	Rajka	•	lepel
822 Győr	ny ≡ *	3	-2	-4	-4	0	Kapuvár	•	folt
825 Pápa	•	4	-2	-3	-4	0	Csorna	•	–
805 Sopron	ny *	6	-3	-4	-4	0	Komárom	•	23
812 Szombathely	ny *	5	-3	-4	-6	0	Káld	•	–
910 Szentgotthárd	ny *	2	-3	-4	-4		Kőszeg	•	folt
915 Zalaegerszeg	ny *	5	-2	-4	-4		Körmend	•	folt
Lenti	2 *	2	-3	-4	-5		Letenye	6 *	7
925 Nagykanizsa	5 *	9	-2	-4	-4		Sümeg	1 *	bucka
920 Keszthely	3 *	5	-2	-4	-4	0	Zirc	1 *	26
Tihany	3 *	3	-1	-3	-7		Kisbér	ny * ≡	–
935 Siófok	4 *	10	-2	-4	-4	0	Mór	2 *	–
942 Pécs	7 *	13	-2	-5	-5	0	Alcsút	3 *	25
941 Misinatető (534 m)	4 *	10	-	-6	-6	0	Esztergom	–	–
Siklós	3 *	12	1	-4	-4		Dobogókő	–	–
827 Farkasgyepű (400 m)	ny *	19	-4	-6	-6		Fonyód	–	–
Veszprém	2 *	5	-3	-5	-5		Tab	4 *	5
833 Tatabánya	1 *	7	-1	-3	-3		Sárbogárd	–	–
839 Budapest (Ferihegy)	4 *	lepel	-3	-4	-		Lengyel	8 *	20
840 Budapest OMI	2 *	8	-2	-3	-3	0	Nagykónyi	6 *	bucka
841 Budapest (Szabadságh., 474 m)	4 *	38	-5	-6	-6	0	Marcali	7 *	10
Martonvásár	4 *	-	-3	-4	-5		Somogyszob	9 *	20
835 Székesfehérvár	–	–					Kaposvár	7 *	16
Dunaújváros	4	4	-2	-3	-4		Bares	12 *	–
Szekszárd	8 *	26	-1	-2	-3		Szigetvár	5 *	3
Mohács	–	–					Bácsalmás	3 *	5
960 Baja	4 *	24	-1	-4	-4	0	Kiskunhalas	4 *	18
955 Kalocsa	–	–					Izsák	–	–
Cegléd	2 *	6	-2	-4	-4	0	Kunsztmiklós	7 *	11
860 Szolnok	1 *	2	-2	-4	-4	0	Örkény	4 *	5
970 Kecskemét	2 *	8	-2	-3	-3	0	Nagykáta	2 *	–
Kiskunfélegyháza	2 *	4	-2	-3	-4		Jászapáti	2 *	5
982 Szeged	ny *	2	-1	-3	-3	0	Tiszakécske	2 *	2
Mezőhegyes	•	3	-1	-4	-5		Nagykőrös	2 *	23
Orosháza	ny *	4	0	-3	-4	0	Kistelek	1 *	2
990 Békéscsaba	•	4	0	-4	-5	0	Makó	•	4
875 Túrkeve	1 *	5	0	-3	-4	0	Szentes	ny *	lepel
Berettyóújfalu	•	6	-1	-4	-4		Szarvas	ny *	5
882 Debrecen	ny *	2	-2	-5	-5	0	Szeghalom	ny *	–
892 Nyíregyháza	•	folt	-2	-5	-5	0	Körösszakál	•	5
788 Kisvárda	•	2	-2	-4	-5	0	Tiszaroff	2 *	4
Mátészalka	•	1	-5	-6	-9		Poroszló	1 *	4
Tiszabecs	–	8	-2	-2			Karcag	1 *	5
Vác	2 *	6	-1	-4	-4		Hortobágy	4 *	2
Gödöllő	3 *	12	-4	-5	-5		Polgár	1 *	1
Lőrinci	2 *	8	-2	-5	-8		Hajdúdorog	–	–
Gyöngyös	1 *	11	-3	-5	-6		Nyírlugos	•	1
Balassagyarmat	1 *	12	-2	-4	-5		Csenger	•	3
755 Salgótarján	ny *	3	-1	-5	-5		Vásárosnamény	•	1
Galyatető (932 m)	ny *	54	-4	-9			Záhony	•	–
851 Kékestető (1000 m)	2 * ≡	39	-6	-10	-10	0	Királyrét	–	–
Mátraháza (672 m)	–	18					Romhány	1 *	16
865 Eger	1	5	-2	-5	-6	0	Borsodnádasd	–	–
Putnok	ny *	folt	-2	-4	-4		Jósvafő	ny *	1
Lillafüred	1 *	11	-4	-5			Szendrőlád	1 *	1
772 Miskolc	ny *	1	-1	-4	-5	0	Hidasnémeti	•	folt
Füged	ny *	folt	-2	-4	-4		Tokaj	•	1
778 Sárospatak	–	–					Szentendre	3 *	14

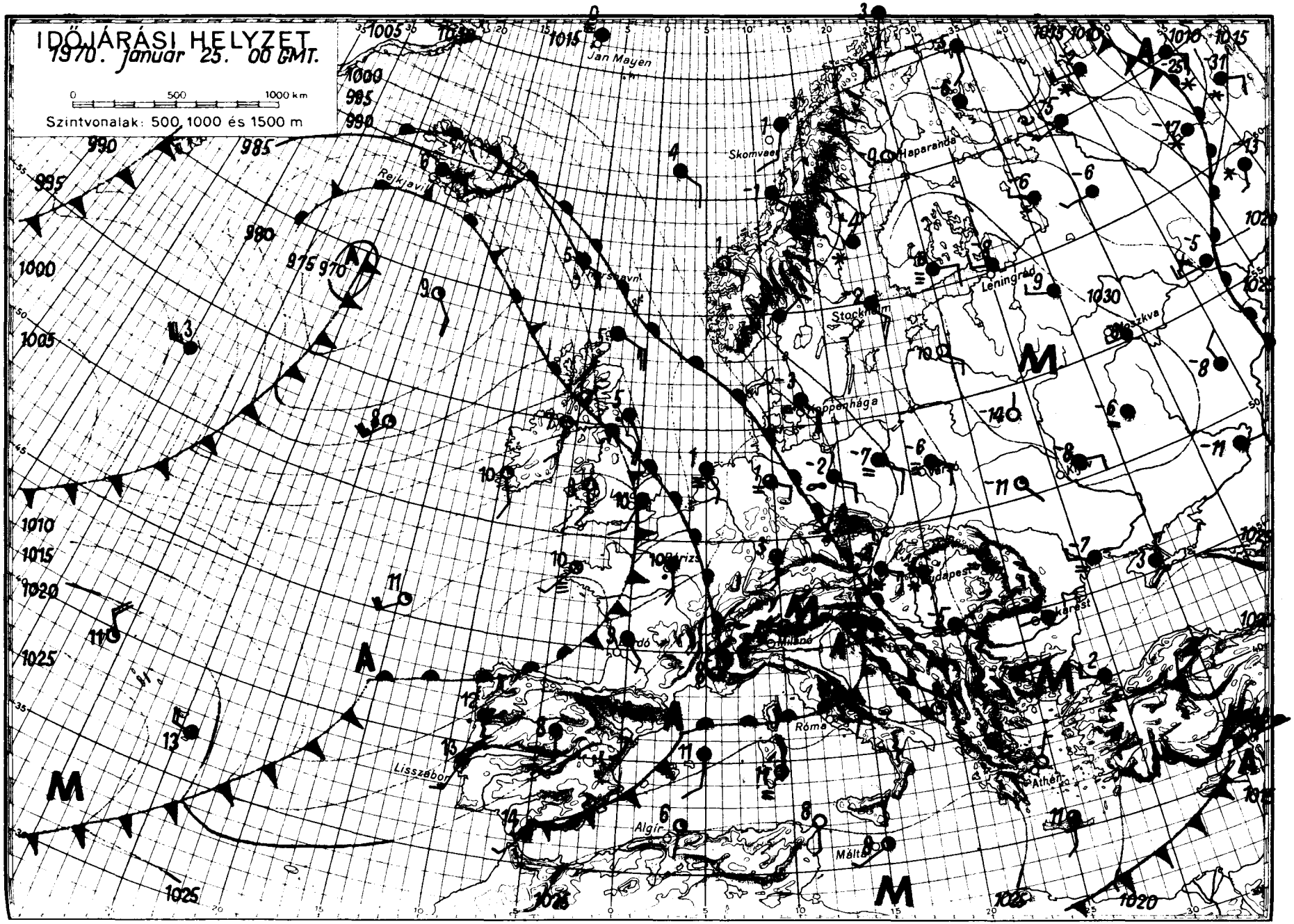
IDŐJÁRÁSI HELYZET
1970. január 25. 00 GMT.
0 500 1000 km
Szintvonalak: 500, 1000 és 1500 m
Jan Mayen
Reykjavik
Skomvaer
Haparanda
Leningrád
Moszkva
Stockholm
Koppenhága
Budapest
Bukarest
Párizs
Lisszabon
Róma
Athén
Algír
Málta

IDŐJÁRÁSI NAPIJELENTÉS

ЕЖЕДНЕВНЫЙ МЕТЕОРОЛОГИЧЕСКИЙ БЮЛЛЕТЕНЬ • DAILY WEATHER REPORT
BULLETIN QUOTIDIEN DE TEMPS • TÄGLICHER WETTERBERICHT

KIADJA AZ ORSZÁGOS METEOROLÓGIAI INTÉZET
BUDAPEST II. KITAIBEL PÁL UTCA 1
TELEFON: KÖZPONT: 353-500, IDŐJELZŐ OSZT.: 150-410

MEGJELENIK NAPONKÉNT • ELŐFIZETÉSI ÁRA A POSTAI KÖLTSÉGGEL EGYÜTT NEGYEDÉVRE 60, Ft
KIADÁSÉRT FELEL AZ INTÉZET IGAZGATÓJA

83. évfolyam 26. szám + Budapest + 1970. január 26. hétfő

Az időjárási helyzet ma reggel és a várható időjárás:

Az óceáni eredetü enyhe, páradus levegő lassu keleti irányú mozgással fokozatosan Közép-Európa fölött is érezteti hatását. Ma hajnalban Franciaországban és a Benelux államokban többfelé esős, de továbbra is enyhe volt az időjárás. Ezzel szemben Ukrajnából -10, a Balti-tenger vidékéről -20 fokos hajnali hőmérsékletet jelentettek. A Szovjetunió európai területeinek keleti részén sokfelé havazott.

Hazánkban vasárnap egész napon át borult volt az ég, és a hőmérséklet csúcsértéke általában +1, -3 fok között alakult. Az esti óráktól kezdve főként nyugaton, valamint délen helyenként erős köd képződött és a havazás ónos esőbe ment át, a lehullott csapadék mennyisége azonban az 1, 2 mm-t sehol sem haladta meg. Hétfőn hajnalra -1, -7 fokig hült le a levegő. Délelőtt folytatódott a párás, ködös idő. A hőmérséklet 11 órakor +1, -4 fok között váltakozott.

Ma 12 órakor Budapesten a hőmérséklet -2 fok volt, a tengerszintre átszámitott légnyomás 770 mm, alig változik.

Várható időjárás kedd estig:

Erősen felhős, párás, ködös idő, többfelé ónos esővel, esővel.
Mérsékelt, időnként megélénkülő délkeleti, déli szél.
Az éjszaki lehülés tovább gyengül.

Várható legalacsonyabb éjszakai hőmérséklet: 0, -5,
legmagasabb nappali hőmérséklet kedden: +4, -1 fok között.

Dunay Sándorné s.k.

Korrekció!

1970. I. 22-én a napijelentés első oldalán a lap alján helyesen: 1970. I. 21.: -2,9 C°, -1,9 C°.

Távolabbi kilátások péntekig:

Legalacsonyabb hajnali hőmérsékletek -3, +3 fok között. Legmagasabb nappali hőmérsékletek +3, +8 fok között, erős olvadás. Jelentős mennyiségü /legalább 5 mm/ csapadék az ország területének 60 százalékán várható.

TÁVELŐREJELZŐ CSOPORT

A hőmérséklet napi középértéke és eltérése a 90 évi átlagtól /Budapesten/:

1970. I. 25.: -2,0 C°, -0,1 C°.

1871 óta ezen a napon Budapesten előfordult:

legmagasabb hőmérséklet: 12,7 C° /1918/
legalacsonyabb hőmérséklet: -21,5 C° /1942/

70.054.

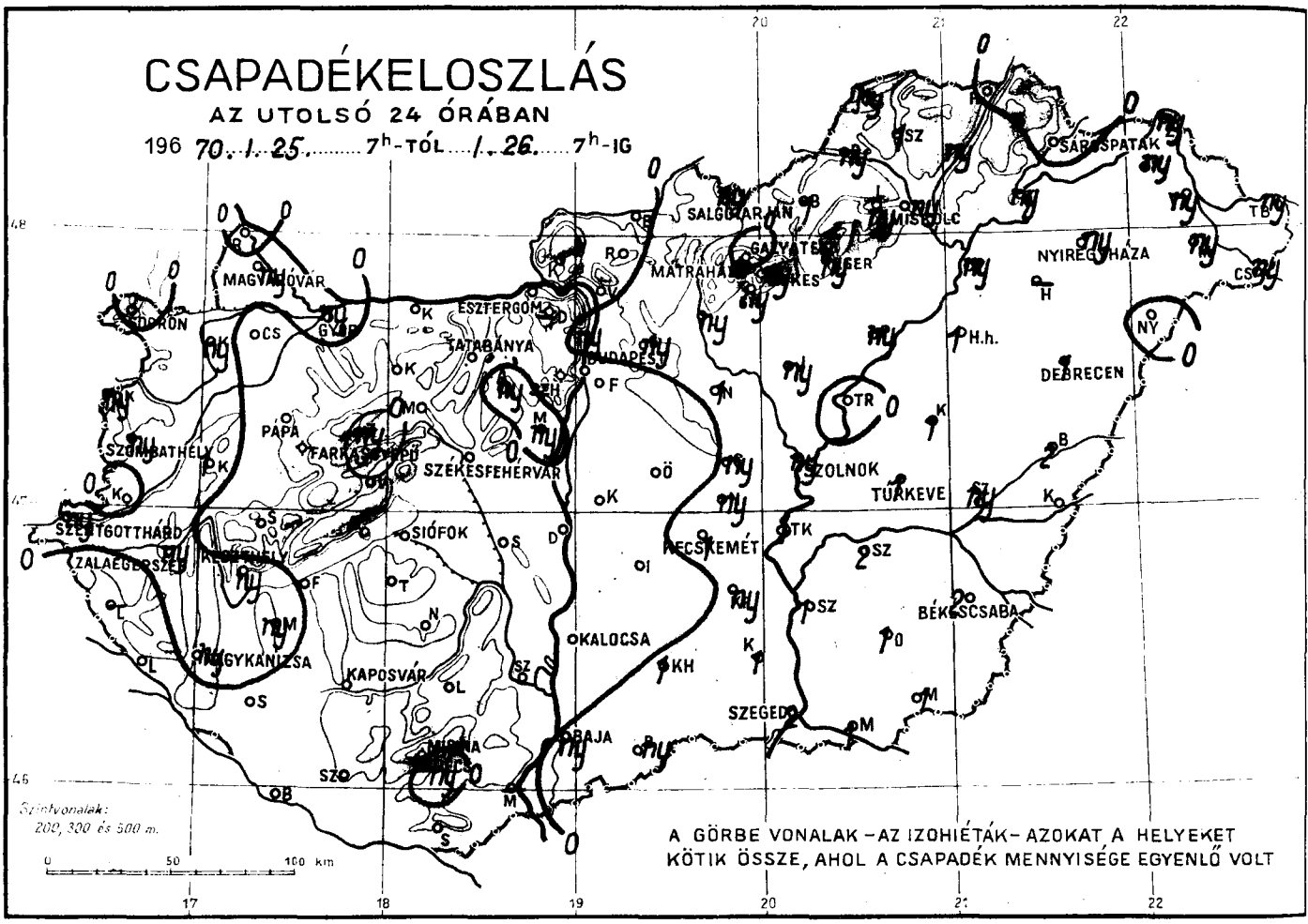
CSAPADÉKELOSZLÁS
AZ UTOLSÓ 24 ÓRÁBAN
196 70. I. 25. 7h-TÓL I. 26. 7h-IG
MAGYARÓVÁR
ESZTERGOM
TATABÁNYA
BUDAPEST
SALGÓTARJÁN
MISKOLC
NYIREGYHÁZA
DEBRECEN
PAPA
SZOMBATHELY
SZÉKESFEHÉRVÁR
SZOLNOK
TÚRKEVE
SIÓFOK
KECSKEMÉT
BÉKÉSCSABA
KAPOSVÁR
KALOCSA
SZEGED
BAJA
Szintvonalak:
200, 300 és 500 m.
A GÖRBE VONALAK – AZ IZOHIÉTÁK – AZOKAT A HELYEKET
KÖTIK ÖSSZE, AHOL A CSAPADÉK MENNYISÉGE EGYENLŐ VOLT

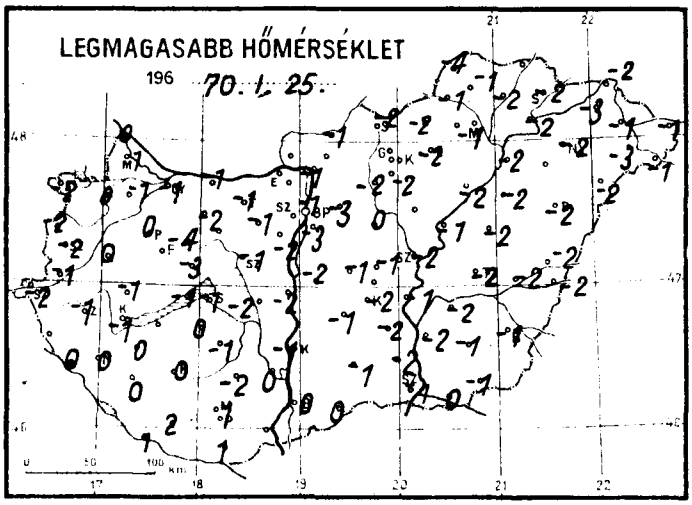
LEGMAGASABB HŐMÉRSÉKLET
196 70. I. 25.

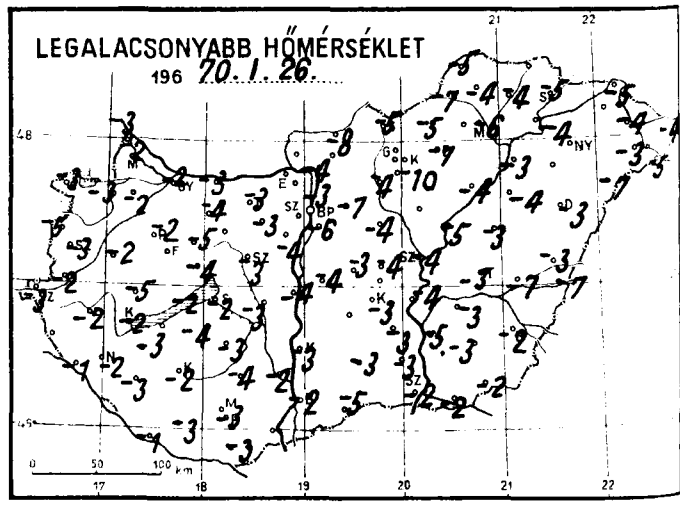
LEGALACSONYABB HŐMÉRSÉKLET
196 70. I. 26.

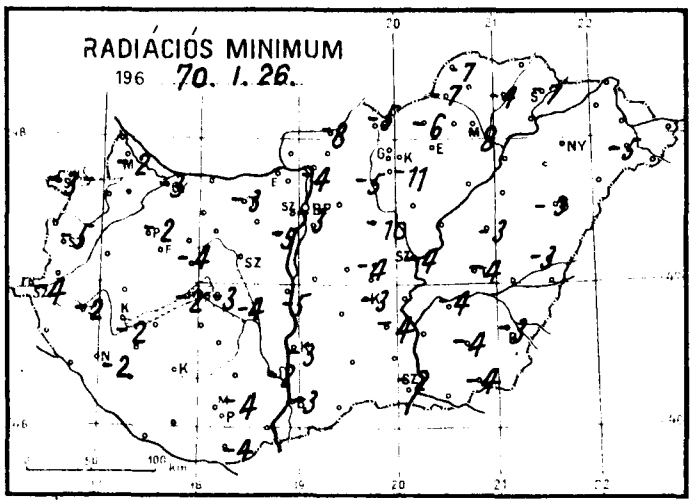
RADIÁCIÓS MINIMUM
196 70. I. 26.

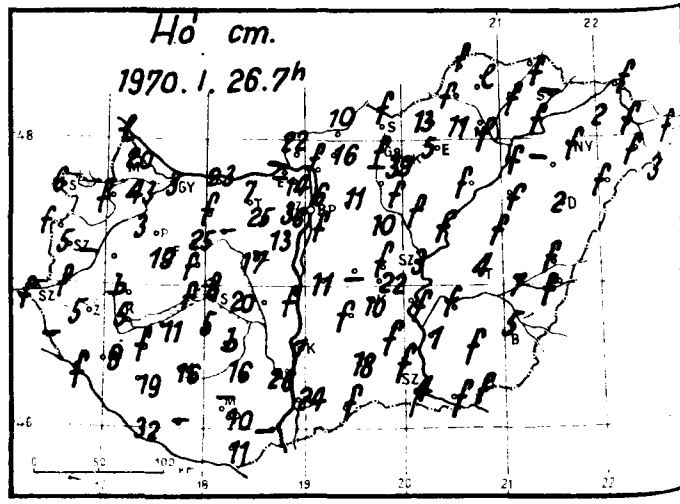
Hó cm.
1970. I. 26. 7h

1970. január ..... hó,
26. hétfő ..... nap

	Az utolsó 24 óra adatai							24 órai csapadék mm		Hó cm
	Csapadék (mm)	Hó cm	Hőmérsékleti szélsőségek			Napsütés (óra) tegnap				
			tegnapi nappali max.	éjszakai min.	min. 5 cm-en					
12815 Magyaróvár	ny *	20	-1	-2	-2	0		Rajka	.	lepel
822 Győr	ny *	3	-1	-2	-3	0		Kapuvár	ny*∿	folt
825 Pápa	.	3	0	-2	-2	0		Csorna	.	43
805 Sopron	.	6	-2	-3	-3	0		Komárom	.	23
812 Szombathely	ny *	5	-2	-3	-5	0		Káld	1	—
910 Szentgotthárd	ny *	folt	-2	-3	-4			Kőszeg	ny *	folt
915 Zalaegerszeg	ny *	5	-1	-2	-2			Körmend	.	folt
Lenti	—	—						Letenye	.	folt
925 Nagykanizsa	ny *	9	0	-2	-2			Sümeg	.	bucka
920 Keszthely	ny *	5	-1	-2	-2	0		Zirc	ny=	25
Tihany	.	folt	-1	-2	-2			Kisbér	.=	folt
935 Siófok	.	8	-1	-2	-3	0		Mór	.	—
942 Pécs	ny *	10	1	-3	-4	2		Alcsút	ny*	25
941 Misinatető (534 m)	.	—	-2	-5	-5	0		Esztergom	—	—
Siklós	.	11	1	-3	-4			Dobogókő	—	—
827 Farkasgyepű (400 m)	.	19	-3	-5	-6			Fonyód	.	11
Veszprém	.	folt	-3	-4	-4			Tab	.	5
833 Tatabánya	.	7	-1	-3	-3			Sárbogárd	.	20
839 Budapest (Ferihegy)	.	folt	-3	-6	—			Lengyel	.	16
840 Budapest OMI	.	6	-1	-3	-3	0		Nagykónyi	.	bucka
841 Budapest (Szabadságh.,474 m)	.=	36	-4	-6	-6	0		Marcali	ny ,	folt
Martonvásár	ny *	13	-2	-4	-5			Somogyszob	.	19
835 Székesfehérvár	.	17	-1	-3	-3			Kaposvár	.	16
Dunaújváros	.	folt	-2	-4	-5			Baros	.=	32
Szekszárd	.	26	0	-2	-2			Szigetvár	.	—
Mohács	—	—						Bácsalmás	ny *	folt
960 Baja	ny *	24	0	-2	-3	0		Kiskunhalas	1 *	18
955 Kalocsa	.	7	-1	-3	-3			Izsák	.	folt
Cegléd	ny *	folt	-1	-4	-4	0		Kunsztmiklós	.	11
860 Szolnok	ny *	3	-2	-4	-4	0		Örkény	—	—
970 Kecskemét	1 *	10	-2	-3	-3	0		Nagykáta	1 *	10
Kiskunfélegyháza	ny *	folt	-2	-3	-4			Jászapáti	ny *	folt
982 Szeged	2 *	4	-1	-2	-2	0		Tiszakécske	1 *	folt
Mezőhegyes	1*=	folt	-1	-2	-4			Nagykőrös	ny *	22
Orosháza	1 *	folt	-1	-3	-4	0		Kistelek	1*=	folt
990 Békéscsaba	2 *	5	-1	-2	-3	0		Makó	1 *	folt
875 Túrkeve	1 *	4	-2	-3	-4	0		Szentes	1 *	1
Berettyóújfalu	2*=	folt	-2	-3	-3			Szarvas	2 *	folt
882 Debrecen	1 *	2	-2	-3	-3	0		Szeghalom	ny *	7
892 Nyíregyháza	ny *	folt	-2	-3	-3	0		Kőrösszakál	1 *	folt
788 Kisvárda	ny *	2	-3	-3	-3	0		Tiszaroff	.	folt
Mátészalka	ny *	folt	-3	-3	-5			Poroszló	ny *	folt
Tiszabecs	ny *	folt	-1	-4				Karcag	1 *	folt
Vác	.=	folt	-1	-4	-4			Hortobágy	1 *	folt
Gödöllő	ny *	11	-3	-7	—			Polgár	ny *	folt
Lőrinci	ny *	folt	-2	-4	-5			Hajdúdorog	—	—
Gyöngyös	ny *	folt	-2	-10	-11			Nyírlugos	.	folt
Balassagyarmat	ny *	10	-1	-8	-8			Csenger	ny *	3
755 Salgótarján	ny *	folt	-2	-5	-5			Vásárosnamény	ny *	folt
Galyatető (932 m)	.	54	-3	-8				Záhony	ny *	folt
851 Kékestető (1000 m)	ny *	39	-6	-9	-10	1		Királyrét	.	22
Mátraháza (672 m)	—	—						Romhány	.	16
865 Eger	ny *	5	-2	-7	—	0		Borsodnádasd	1 *	13
Putnok	ny *	folt	-1	-7	-7			Jósvafő	ny *	folt
Lillafüred	ny *	11	-3	-7				Szendrőlád	1 *	lepel
772 Miskolc	ny *	folt	-1	-6	-8	0		Hidasnémeti	.	folt
Füged	ny *	folt	-2	-4	-4			Tokaj	ny *	folt
778 Sárospatak	.	—	-2	-5	-7	0		Szentendre	ny *	14

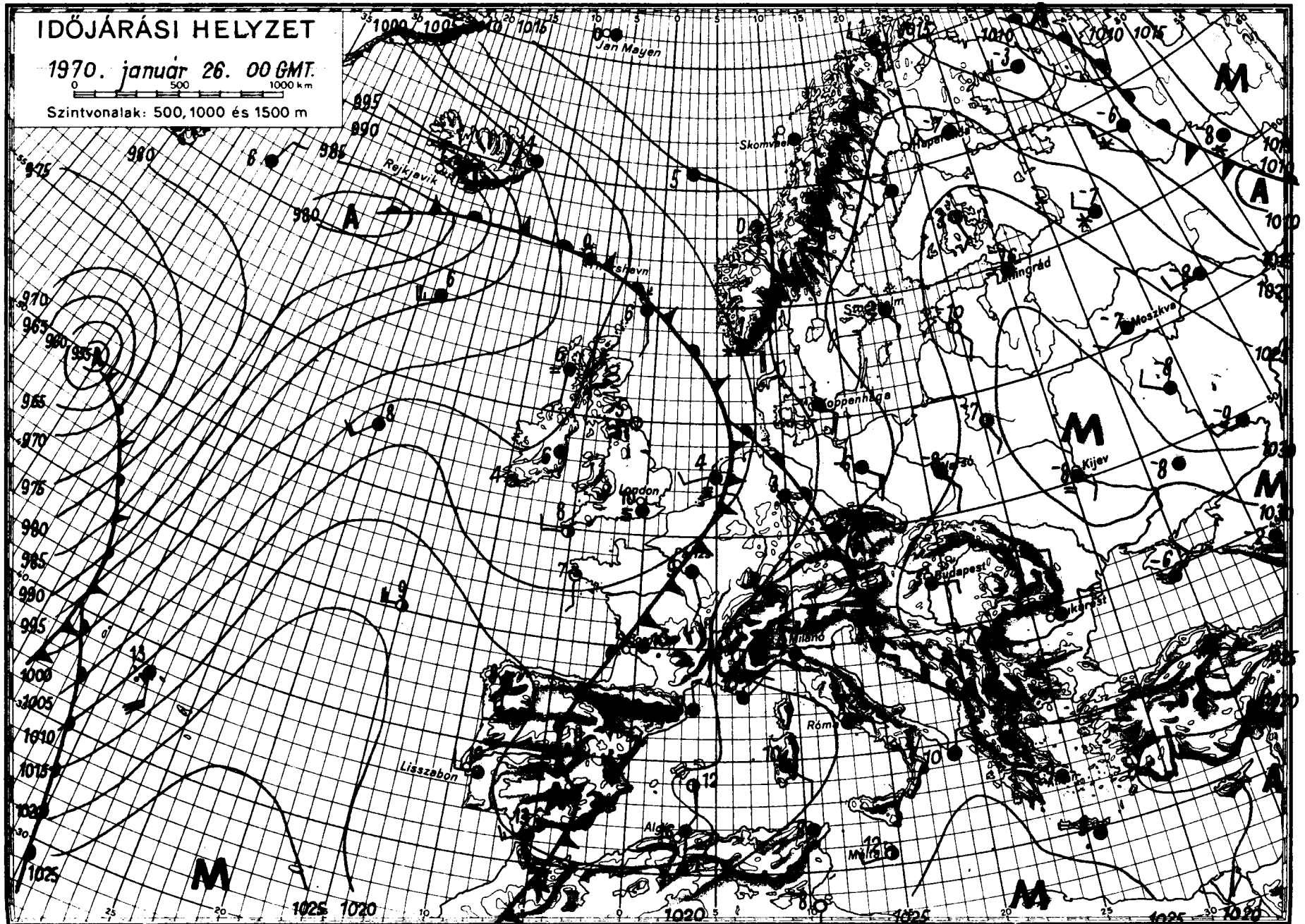
IDŐJÁRÁSI HELYZET
1970. január 26. 00 GMT.
0 500 1000 km
Szintvonalak: 500, 1000 és 1500 m
Jan Mayen
Rejkjavik
Skomvaer
Moszkva
Kijev
London
Budapest
Milano
Róma
Lisszabon
Algír
Malta

IDŐJÁRÁSI NAPIJELENTÉS

ЕЖЕДНЕВНЫЙ МЕТЕОРОЛОГИЧЕСКИЙ БЮЛЛЕТЕНЬ • DAILY WEATHER REPORT
BULLETIN QUOTIDIEN DE TEMPS • TÄGLICHER WETTERBERICHT

KIADJA AZ ORSZÁGOS METEOROLÓGIAI INTÉZET
BUDAPEST II. KITAIBEL PÁL UTCA 1
TELEFON: KÖZPONT: 353-500, IDŐJELZŐ OSZT.: 150-410

MEGJELENIK NAPONKÉNT • ELŐFIZETÉSI ÁRA A POSTAI KÖLTSÉGGEL EGYÜTT NEGYEDÉVRE 60, Ft
KIADÁSÉRT FELEL AZ INTÉZET IGAZGATÓJA

83. évfolyam 27. szám + Budapest + 1970. január 27. kedd

Az időjárási helyzet ma reggel és a várható időjárás:

Az óceán felől érkező enyhe, nedves levegő a Brit-szigeteken át tovább áramlik Nyugat- és Közép-Európa fölé. Ennek következtében az emlitett területeken, valamint az Alpok-térségében és a Kárpát-medencében erősen felhős, párás az idő, sok helyen ónos eső, eső esik. A hőmérséklet csúcsértéke hétfőn itt az évszaknak megfelelően alakult. Ugyanakkor a Skandináv-félszigeten és a Szovjetunió európai területének nagy részén tovább tart a hideg, télies idő, helyenként havazik.

Hazánkban hétfőn borult, párás, helyenként ködös idő volt. A hajnali órákban a nyugati országrészben ónos eső kezdett esni, amely az esti órákban helyenként esőbe ment át. A késő esti és éjszakai órákban a csapadékzóna átterjedt az ország keleti részére is. A lehullott csapadék mennyisége sehol sem haladta meg a 2 mm-t. A hőmérséklet napközben -3, +2 fokig emelkedett. Kedd hajnalra 0, -5 fokig hült le a levegő. Ma délelőtt folytatódott az erősen felhős, párás, helyenként ködös idő, többfelé ónos eső, eső esett. A hőmérséklet 11 órára általában -1, +2, a napsütéses Pécsett +4 fokig emelkedett.

Ma 12 órakor Budapesten a hőmérséklet 0 fok volt, a tengerszintre átszámitott légnyomás 767 mm, mérsékelten süllyed.

Várható időjárás szerda estig:

Időnként felszakadozó felhőzet, kisebb ónos esőkkel, esőkkel.
Az esti és reggeli órákban párásság, helyenként köd.
Gyenge, napközben kissé megélénkülő változó irányú szél.
Főként az esti és hajnali órákban az utak sikosak lesznek.

Várható legalacsonyabb éjszakai hőmérséklet: 0 fok körül,
legmagasabb nappali hőmérséklet szerdán: +2, +7 fok között.

Bartha Péterné s.k.

Korrekció!

Az 1970. január 23-i számunkban a budapesti, tengerszintre átszámitott légnyomást helytelenül 761 mm-nek irtuk. A helyes érték: 769 mm.

A hőmérséklet napi középértéke és eltérése a 90 évi átlagtól /Budapesten/:

1970. I. 26.: -1,4 C°, -0,4 C°.

1871 óta ezen a napon Budapesten előfordult

legmagasabb hőmérséklet: 11,4 C° /1916/
legalacsonyabb hőmérséklet: -15,0 C° /1881/

70.056.

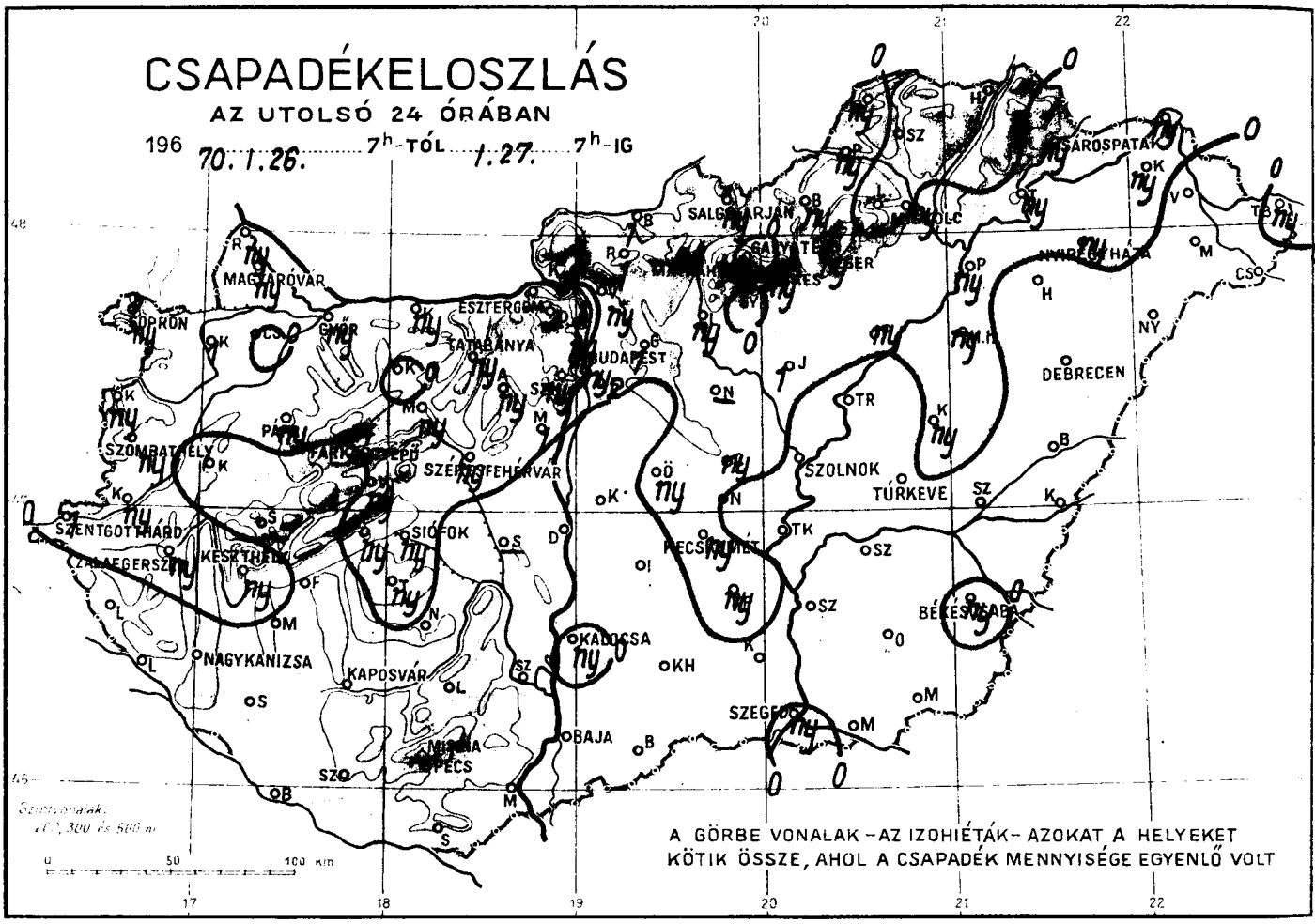
CSAPADÉKELOSZLÁS
AZ UTOLSÓ 24 ÓRÁBAN
196 70. 1. 26. 7h-TÓL 1. 27. 7h-IG
MAGYARÓVÁR
ESZTERGOM
TATABÁNYA
BUDAPEST
SZOMBATHELY
SZÉKESFEHÉRVÁR
SZOLNOK
TÚRKEVE
DEBRECEN
SIÓFOK
KESZTHELY
NAGYKANIZSA
KAPOSVÁR
KALOCSA
BÉKÉSCSABA
SZEGED
BAJA
PÉCS
A GÖRBE VONALAK – AZ IZOHIÉTÁK – AZOKAT A HELYEKET
KÖTIK ÖSSZE, AHOL A CSAPADÉK MENNYISÉGE EGYENLŐ VOLT

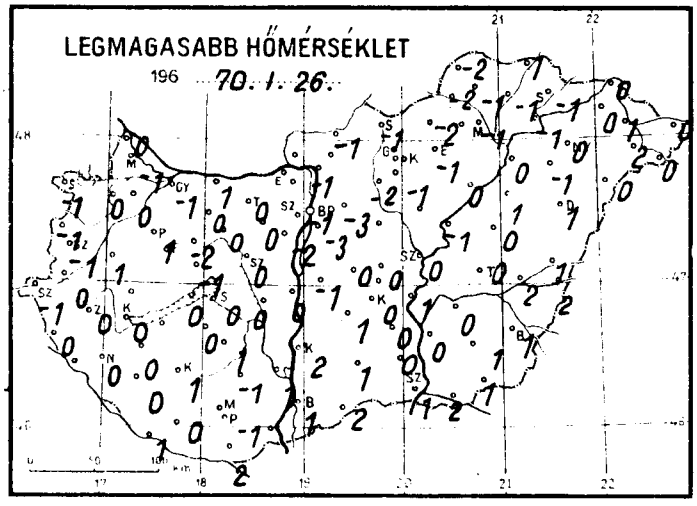
LEGMAGASABB HŐMÉRSÉKLET
196 70. 1. 26.

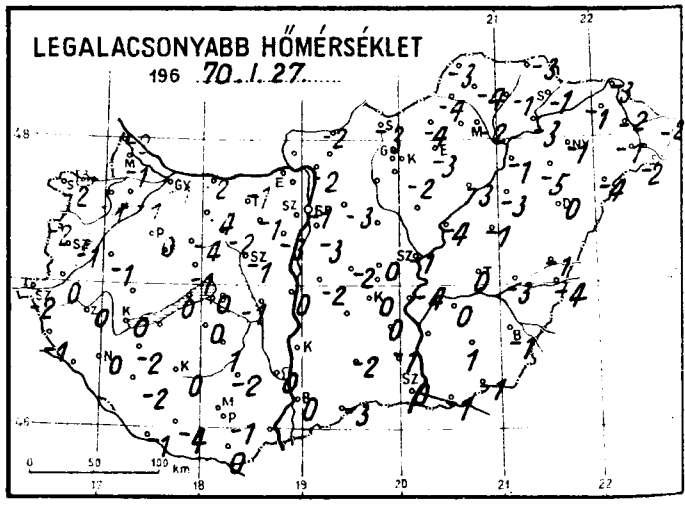
LEGALACSONYABB HŐMÉRSÉKLET
196 70. 1. 27.

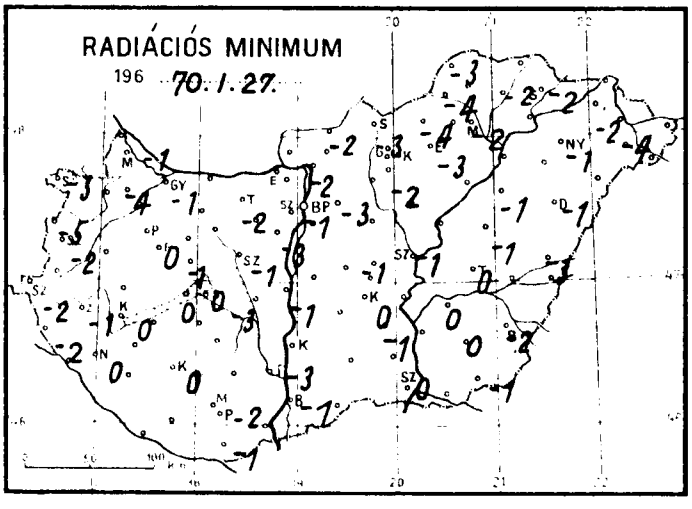
RADIÁCIÓS MINIMUM
196 70. 1. 27.

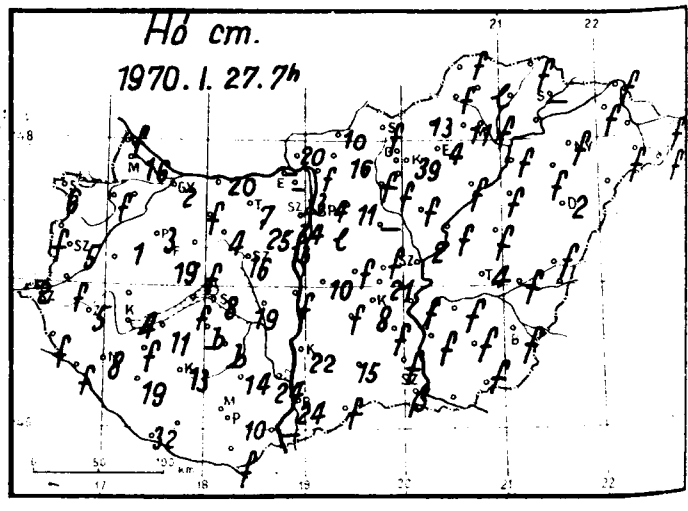
Hó cm.
1970. 1. 27. 7h

1970. január hó,
27. kedd nap

		Az utolsó 24 óra adatai						24 órai csapadék mm		Hó cm
		Csapadék (mm)	Hó cm	Hőmérsékleti szélsőségek: tegnapi nappali max.	éjszakai min.	min. 5 cm-en	Napsütés (óra) tegnap			
12815	Magyaróvár	ny ≡	16	-1	-1	-1	0	Rajka	ny ,	folt
822	Győr	ny ,	2	-1	-1	-1	0	Kapuvár	1 ,	folt
825	Pápa	ny	3	1	0	0	0	Csorna	.	folt
805	Sopron	ny ,	6	-1	-2	-3	0	Komárom	ny ,	20
812	Szombathely	1 ,	5	-1	-1	-2	0	Káld	.	1
910	Szentgotthárd	1 ,	2	-1	-2	-2		Kőszeg	ny.	folt
915	Zalaegerszeg	ny ,	5	0	0	-1		Körmend	ny≡	folt
	Lenti	.	folt	0	-1	-2		Letenye	.	folt
925	Nagykanizsa	.	8	0	0	0		Sümeg	-	
920	Keszthely	ny≡	4	0	0	0	0	Zirc	1≡	24
	Tihany	ny≡	folt	0	0	0		Kisbér	.≡	
935	Siófok	ny≡	8	0	0	0	0	Mór	ny ,	folt
942	Pécs	.≡	10	-1	-1	-2	-	Alcsút	ny ,	25
941	Misinatető (534 m)	.		-2	-2	-2	0	Esztergom	-	
	Siklós	.	folt	2	0	-1		Dobogókő	-	
827	Farkasgyepű (400 m)	.	19	-3	-5	-6		Fonyód	.	11
	Veszprém	ny ,	folt	-1	-1	-1		Tab	ny.	bucka
833	Tatabánya	ny ,	7	0	-1	-2		Sárhegyen	.	19
839	Budapest (Ferihegy)	2 ,	lepel	-3	-3	-		Lengyel	.	14
840	Budapest OMI	ny ~	4	-1	-1	-1	0	Nagykónyi	.	bucka
841	Budapest (Szabadságh., 474 m)	ny≡ V	34	-4	-4	-4	0	Marcali	.	folt
	Martonvásár	1 ,	13	-2	-3	-3		Somogyszob	.	19
835	Székesfehérvár	ny ,	16	0	-1	-1		Kaposvár	.	13
	Dunaújváros	.	folt	0	0	-1		Barcs	.≡	32
	Szekszárd	.	24	1	0	-3		Szigetvár	.	folt
	Mohács	-						Bácsalmás	.	folt
960	Baja	.	24	1	0	-1	0	Kiskunhalas	.	15
955	Kalocsa	ny ,	22	2	-	-		Izsák	.	folt
	Cegléd	ny.	folt	0	0	-1	0	Kunsztmiklós	.	10
860	Szolnok	.	2	0	-1	-1	0	Örkény	ny	folt
970	Kecskemét	ny ,	8	0	0	0	0	Nagykáta	-	
	Kiskunfélegyháza	ny ,	folt	0	0	-1		Jászapáti	1.	
982	Szeged	ny ,	3	1	0	0	0	Tiszakécske	.	folt
	Mezőhegyes	.	folt	1	-1	-1		Nagykőrös	.	21
	Orosháza	.	folt	1	1	0	0	Kistelek	.	folt
990	Békéscsaba	ny.	2	1	-1	-2	0	Makó	.	folt
875	Túrkeve	.	4	0	0	0	0	Szentes	.	folt
	Berettyóújfalu	.	folt	1	-1	-3		Szarvas	.	folt
885	Debrecen	.	2	1	0	-1	0	Szeghalom	.	folt
892	Nyíregyháza	ny ,	folt	0	-1	-1	0	Körösszakál	.	folt
788	Kisvárda	ny ,	folt	0	-1	-2	0	Tiszaroff	.	folt
	Mátészalka	.	folt	2	-1	-4		Poroszló	ny ,	folt
	Tiszabecs	ny *	folt	0	-2			Karcag	ny	folt
	Vác	ny *	folt	-1	-2	-2		Hortobágy	ny *	folt
	Gödöllő	1 *	11	-3	-3	-3		Polgár	ny ,	folt
	Lőrinci	ny	folt	-2	-	-		Hajdúdorog	.	folt
	Gyöngyös	.	folt	-1	-2	-2		Nyírlugos	.	folt
	Balassagyarmat	1 *	10	-1	-2	-2		Csenger	.	folt
755	Salgótarján	ny *	folt	-1	-3	-3		Vásárosnamény	.	folt
	Galyatető (932 m)	.		-1	-4	-5		Záhony	ny *	folt
851	Kékestető (1000 m)	ny *	39	-5	-6	-6	0	Királyrét	1 *	20
	Mátraháza (672 m)							Romhány	1 *	16
865	Eger	ny.	4	-1	-3	-3	0	Borsodnádasd	ny ,	13
	Putnok	ny *	folt	-2	-4	-4		Jósvafő	ny *	folt
	Lillafüred	.	11	-3	-5			Szendrőlád	.	
772	Miskolc	ny ,	folt	-1	-2	-2	0	Hidasnémeti	.	folt
	Fügöd	.	folt	-1	-1	-2		Tokaj	ny ,	folt
778	Sárospatak	ny ,	-	-1	-1	-2	0	Szentendre	ny,	13

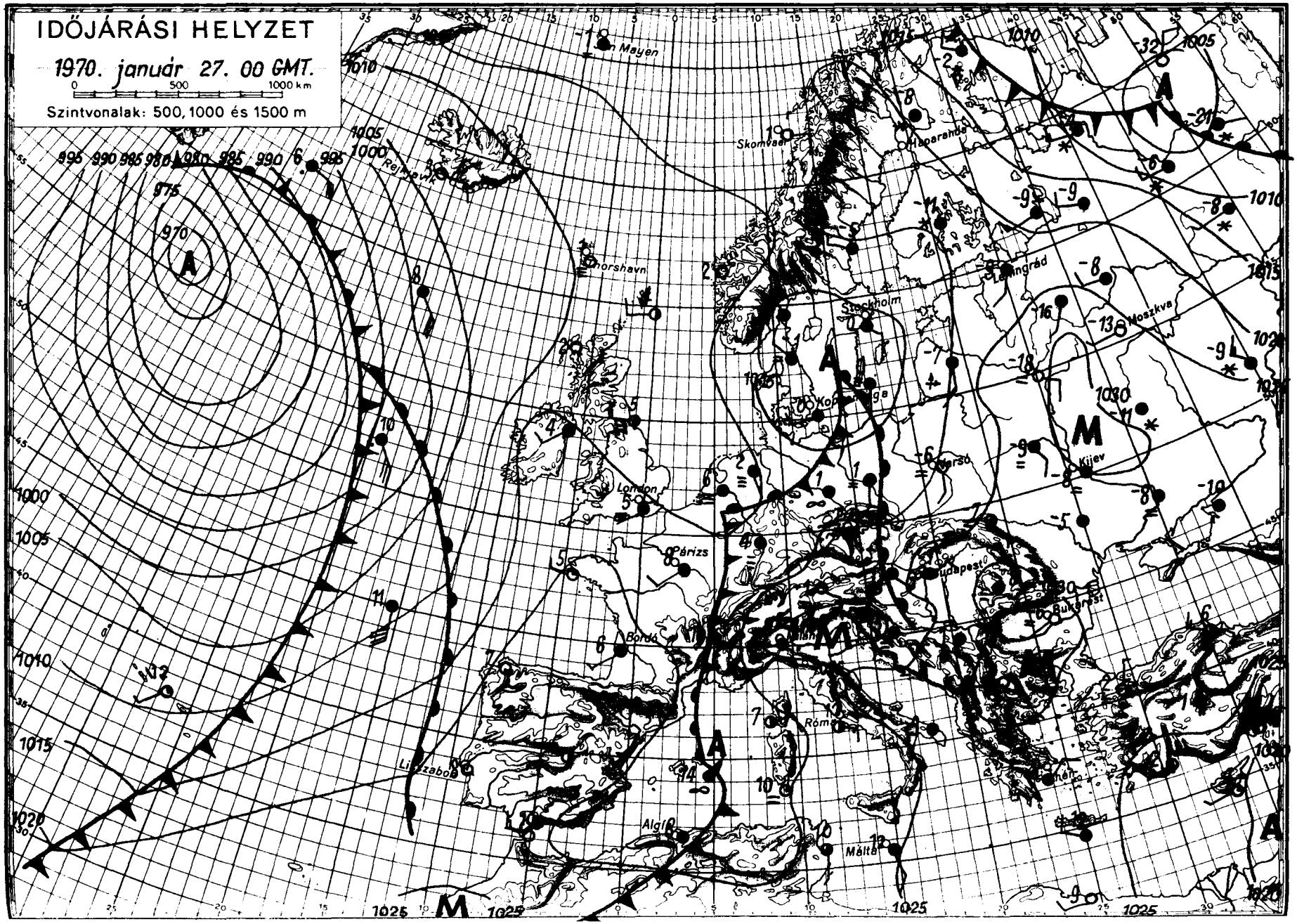

OFFSET NYOMDA BUDAPEST

IDŐJÁRÁSI NAPIJELENTÉS

ЕЖЕДНЕВНЫЙ МЕТЕОРОЛОГИЧЕСКИЙ БЮЛЛЕТЕНЬ • DAILY WEATHER REPORT
BULLETIN QUOTIDIEN DE TEMPS • TÄGLICHER WETTERBERICHT

KIADJA AZ ORSZÁGOS METEOROLÓGIAI INTÉZET
BUDAPEST II. KITAIBEL PÁL UTCA 1
TELEFON: KÖZPONT: 353-500, IDŐJELZŐ OSZT.: 150-410

MEGJELENIK NAPONKÉNT • ELŐFIZETÉSI ÁRA
A POSTAI KÖLTSÉGGEL EGYÜTT NEGYEDÉVRE 60, Ft
KIADÁSÉRT FELEL AZ INTÉZET IGAZGATÓJA

83. évfolyam 28. szám + Budapest + 1970. január 28. szerda

Az időjárási helyzet ma reggel és a várható időjárás:

Nyugat- és Dél-Európában általában kevés a felhő, párás, sokfelé napközben is ködös időjárás alakult ki. Lengyelországban és Kelet-Európa középső részén nagykiterjedésü havazások vannak. Finnországot és a Szovjetunió európai területének északi térségét ismét sarkvidéki eredetü, igen hideg levegő árasztotta el. Ott ma éjszaka minusz 40, minusz 45 fokos fagyok is előfordultak.

Hazánkban kedden erősen felhős, párás, sokfelé ködös idő volt. Többfelé esett az eső, helyenként ónos eső hullott. A leesett csapadék mennyisége azonban csak Pécsen érte el az 5, Barcson a 7, Siklóson pedig a 15 mm-t. Napközben általában -1, +4 fokig emelkedett a hőmérséklet, de a délnyugati megyékben 6, 9 fokos maximumok is kialakultak. Ma hajnalban az ország területén -3 és +3 fok közötti hőmérsékleteket mértek. Délelőtt országszerte változóan felhős volt az ég. A szél helyenként megélénkült. 11 órakor 0 és 7 fok között váltakozott a hőmérséklet.

Ma 12 órakor Budapesten a hőmérséklet 6 fok volt, a tengerszintre átszámitott légnyomás 763 mm, alig változik.

Várható időjárás csütörtök estig:

Felhőátvonulások, szórványosan esővel, később havas esővel, hózáporral. Mérsékelt, átmenetileg megerősödő északnyugati, északi szél. Délnyugaton néhány helyen köd.

Várható legalacsonyabb éjszakai hőmérséklet: +1, -4,
legmagasabb nappali hőmérséklet csütörtökön: -1, +4 fok között.

Kerényi Nárcisz s.k.

A hőmérséklet napi középértéke és eltérése a 90 évi átlagtól /Budapesten/:

1970. I. 27.: +0,5 C°, +1,8 C°.

1871 óta ezen a napon Budapesten előfordult

legmagasabb hőmérséklet: 13,0 C° /1936/
legalacsonyabb hőmérséklet: -17,9 C° /1954/

70.057.

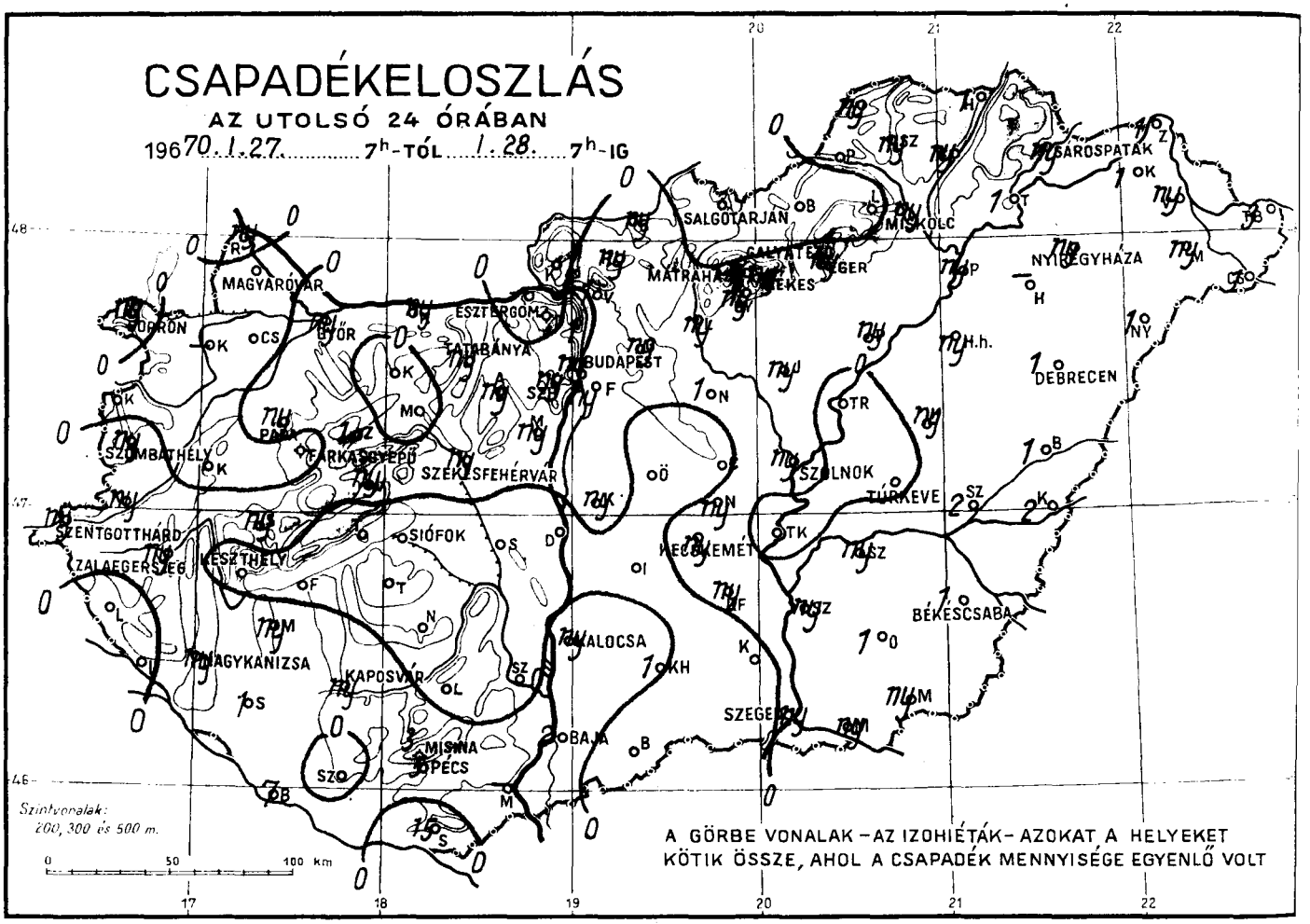
CSAPADÉKELOSZLÁS
AZ UTOLSÓ 24 ÓRÁBAN
1970. 1. 27. 7h-TÓL 1. 28. 7h-IG
MAGYARÓVÁR
SOPRON
GYŐR
ESZTERGOM
TATABÁNYA
BUDAPEST
SZOMBATHELY
PÁPA
SZÉKESFEHÉRVÁR
SIÓFOK
KESZTHELY
NAGYKANIZSA
KAPOSVÁR
PÉCS
MISKOLC
NYÍREGYHÁZA
DEBRECEN
SZOLNOK
TÚRKEVE
KECSKEMÉT
BÉKÉSCSABA
SZEGED
BAJA
Szintvonalak:
200, 300 és 500 m.
A GÖRBE VONALAK – AZ IZOHIÉTÁK – AZOKAT A HELYEKET
KÖTIK ÖSSZE, AHOL A CSAPADÉK MENNYISÉGE EGYENLŐ VOLT

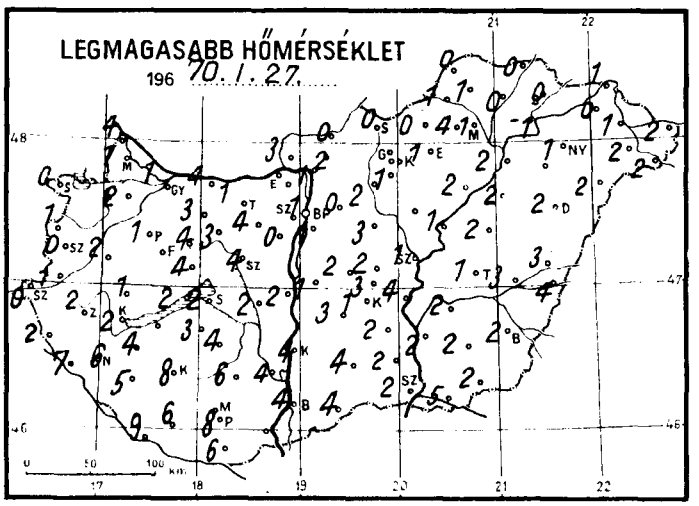
LEGMAGASABB HŐMÉRSÉKLET
196 70. 1. 27.

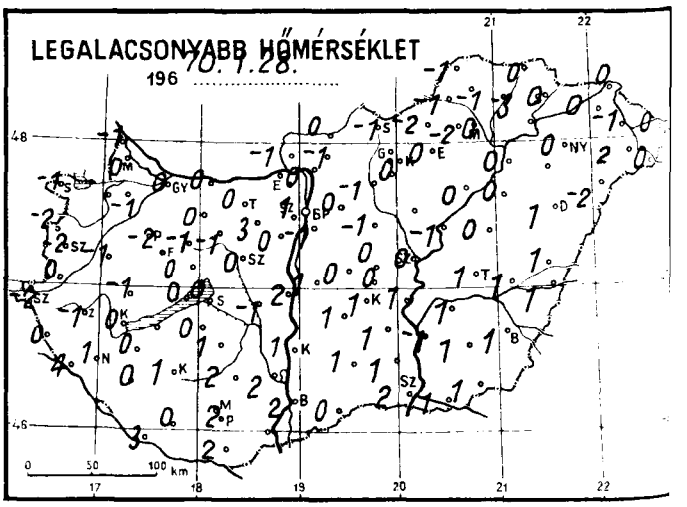
LEGALACSONYABB HŐMÉRSÉKLET
196 70. 1. 28.

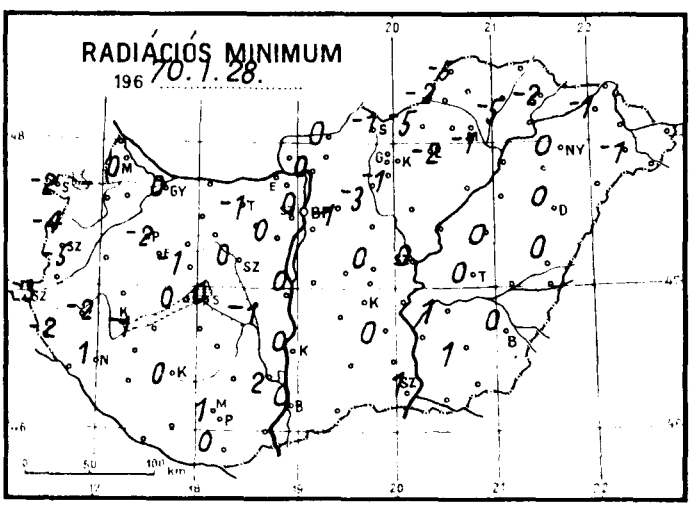
RADIÁCIÓS MINIMUM
196 70. 1. 28.

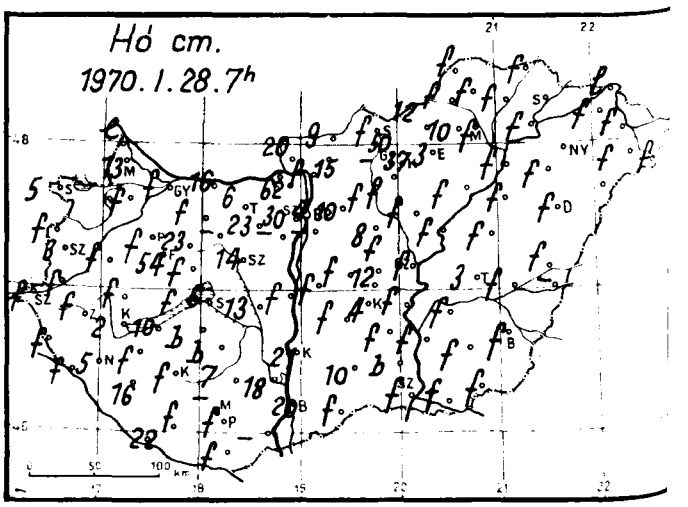
Hó cm.
1970. 1. 28. 7h

1970. január hó,
28. nap szerda

	Az utolsó 24 óra adatai						24 órai csapadék mm	Hó cm
	Csapadék (mm)	Hó cm	Hőmérsékleti szélsőségek: tegnapi nappali max.	éjszakai min.	min. 5 cm-en	Napsütés (óra) tegnap		
12815 Magyaróvár	.	13	1	0	0	0	Rajka	ny lepel
822 Győr	ny	folt	1	0	0	0	Kapuvár	-
825 Pápa	ny	folt	1	-2	-2	0	Csorna	. folt
805 Sopron	ny	5	0	-1	-2	0	Komárom	ny 16
812 Szombathely	ny	3	0	-2	-5	0	Káld	. folt
910 Szentgotthárd	ny	folt	0	-2	-3		Kőszeg	. folt
915 Zalaegerszeg	ny	folt	2	-1	-2		Körmend	ny folt
Lenti	.	folt	2	0	-2		Letenye	. folt
925 Nagykanizsa	ny	5	6	1	1	0	Sümeg	ny folt
920 Keszthely	.	2	2	0	-1	0	Zirc	1 23
Tihany	.	folt	2	0	0		Kisbér	. folt
935 Siófok	.	6	2	0	0	0	Mór	.
942 Pécs	5	folt	8	2	1	4	Alcsút	ny 23
941 Misinatető (534 m)	3	-	7	1	1	2	Esztergom	-
Siklós	15	folt	6	2	0		Dobogókő	. 62
827 Farkasgyepű (400 m)	.	54	1	0	-3		Fonyód	. 10
Veszprém	ny	folt	4	0	-1		Tab	. bucka
833 Tatabánya	ny	6	1	0	-1	0	Sárhatvan	. 13
839 Budapest (Ferihegy)	ny	-	1	-1			Lengyel	. 7
840 Budapest OMI	ny	4	1	1	0	0	Nagykónyi	. bucka
841 Budapest (Szabadságh.,474 m)	ny	30	0	-1	-2	0	Marcali	ny folt
Martonvásár	ny	-	0	0	0		Somogyszob	1 16
835 Székesfehérvár	ny	14	4	0	0		Kaposvár	ny folt
Dunaújváros	.	folt	2	2	0		Barcs	7 22
Szekszárd	.	18	4	2	2		Szigetvár	. folt
Mohács	-	-					Bácsalmás	. folt
960 Baja	2	20	4	2	0	1	Kiskunhalas	1 10
955 Kalocsa	ny	21	4	1	0		Izsák	. folt
Cegléd	.	folt	2	0	0	0	Kunsztmiklós	ny folt
860 Szolnok	ny	folt	1	0	0	0	Örkény	. folt
970 Kecskemét	ny	4	1	1		0	Nagykáta	1 8
Kiskunfélegyháza	ny	folt	2	1	0		Jászapáti	ny folt
982 Szeged	ny	folt	2	2	1	0	Tiszakécske	. folt
Mezőhegyes	ny	folt	2	1			Nagykőrös	ny 18
Orosháza	1	folt	2	1	1	0	Kistelek	. bucka
990 Békéscsaba	1	folt	2	1	0	0	Makó	ny folt
875 Túrkeve	.	3	1	1	0	0	Szentes	ny folt
Berettyóújfalu	1	folt	3	1	0		Szarvas	ny folt
882 Debrecen	1	folt	2	1	0	0	Szeghalom	2 folt
892 Nyíregyháza	ny		1	0	0	0	Körösszakál	2 -
788 Kisvárda	1	folt	0	0	-1	0	Tiszaroff	. folt
Mátészalka	ny*	folt	2	2	-1		Poroszló	ny folt
Tiszabecs	3		2	0			Karcag	ny folt
Vác	1	folt	1	0	0		Hortobágy	ny folt
Gödöllő	ny	10	0	0	-1		Polgár	ny folt
Lőrinci	ny	folt	2	-1	-3		Hajdúdorog	-
Gyöngyös	ny	folt	1	0	-1		Nyírlugos	1 folt
Balassagyarmat	ny	9	0	0	0		Csenger	1* folt
755 Salgótarján	.	folt	0	-1	-1		Vásárosnamény	ny folt
Galyatető (932 m)	.	50	0	-4			Záhony	1* lepel
851 Kékestető (1000 m)	ny	37	0	-3	-3	0	Királyrét	. 20
Mátraháza (672 m)	-						Romhány	ny 15
865 Eger	ny	3	1	0	-2	0	Borsodnádasd	. 12
Putnok	1*	folt	1	-1	-2		Jósvafő	ny folt
Lillafüred	.	10	4	-2			Szendrőlád	ny folt
772 Miskolc	ny	folt	1	0	-1	0	Hidasnémeti	1 folt
Fügöd	ny*	folt	0	-3	-5		Tokaj	1 folt
778 Sárospatak	ny		0	0	-2	0	Szentendre	1 11

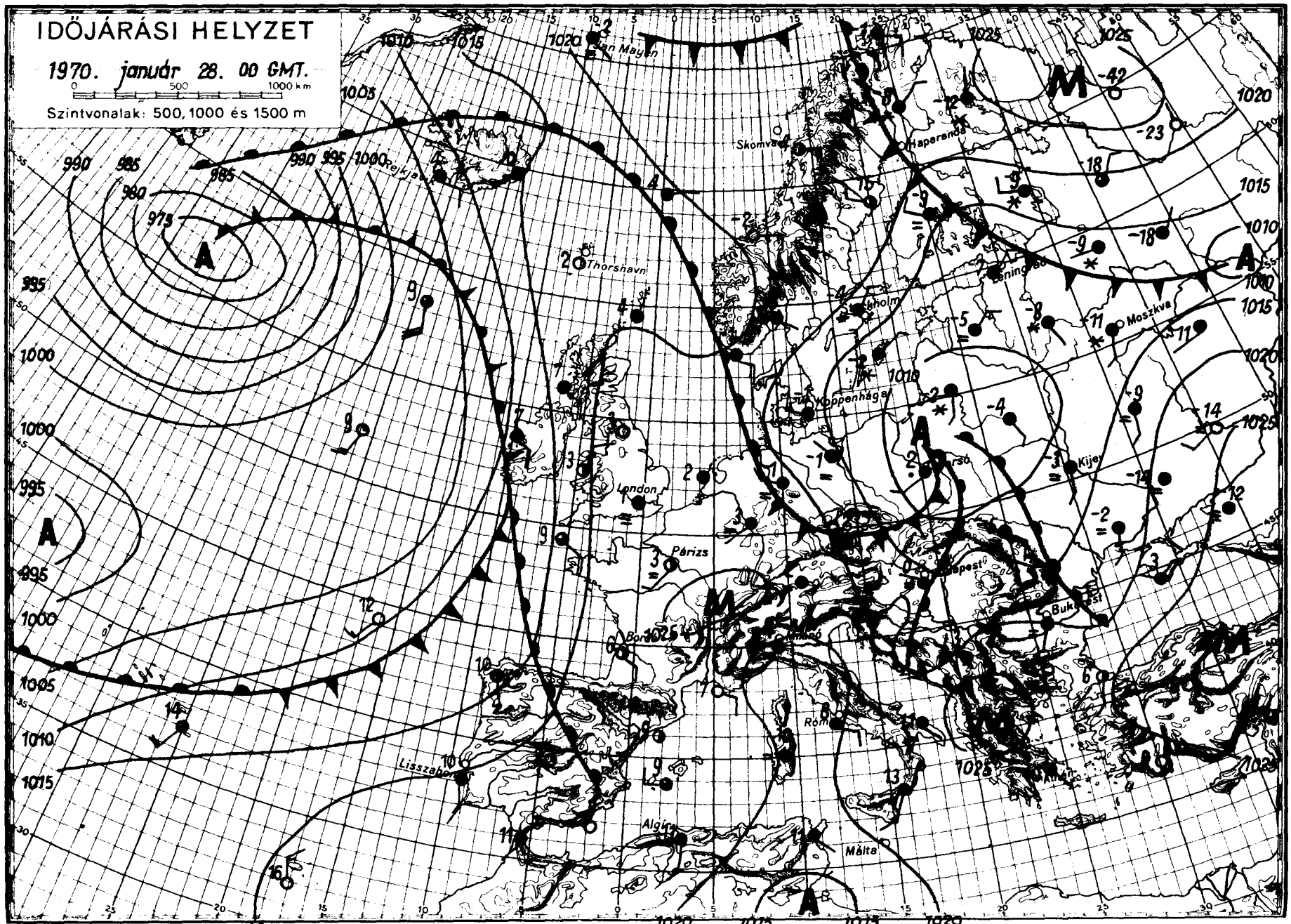
IDŐJÁRÁSI HELYZET
1970. január 28. 00 GMT.
0 500 1000 km
Szintvonalak: 500, 1000 és 1500 m
Jan Mayen
Skomvaer
Haparanda
Thorshavn
Reykjavik
Stockholm
Moszkva
Koppenhága
London
Párizs
Kijev
Budapest
Bukarest
Milano
Róma
Lisszabon
Algír
Málta
Athén

IDŐJÁRÁSI NAPIJELENTÉS

ЕЖЕДНЕВНЫЙ МЕТЕОРОЛОГИЧЕСКИЙ БЮЛЛЕТЕНЬ • DAILY WEATHER REPORT
BULLETIN QUOTIDIEN DE TEMPS • TÄGLICHER WETTERBERICHT

KIADJA AZ ORSZÁGOS METEOROLÓGIAI INTÉZET
BUDAPEST II. KITAIBEL PÁL UTCA 1
TELEFON: KÖZPONT: 353-500, IDŐJELZŐ OSZT.: 150-410

MEGJELENIK NAPONKÉNT • ELŐFIZETÉSI ÁRA
A POSTAI KÖLTSÉGGEL EGYÜTT NEGYEDÉVRE 60, Ft
KIADÁSÉRT FELEL AZ INTÉZET IGAZGATÓJA

83. évfolyam 29. szám + Budapest + 1970. január 29. csütörtök

Az időjárási helyzet ma reggel és a várható időjárás:

Európa középső részein az elmult nap során gyökeres változás történt. Az enyhe időjárást az északnyugatról áramló sarkvidéki eredetü levegő megszüntette. Ma reggelre az emlitett hideg levegő már Közép-Európa nagy részét igy a Kárpát-medencét is elárasztotta. Hőmérséklet csökkenést, helyenként szélerősödést, futó hózáporokat okozott. Szárazföldünk nyugati és déli részein tovább tart az évszakhoz képest enyhe idő. Többfelé esik az eső.

Hazánkban szerdán felhőátvonulások voltak. Általában 1; 8 órán át sütött a nap. Helyenként megerősödött az északnyugati, északi szél. A hőmérséklet napközben +2, +9 fokig emelkedett. Az esti óráktól kezdve a nyugati és a keleti megyékben a beáramló hideg levegő hatására szórványos havazások voltak. A lehullott csapadék mennyisége azonban sehol sem haladta meg az 1 mm-t. Csütörtök hajnalra +1, -5 fokig hült le a levegő. A délelőtt folyamán változóan felhős idő volt. Néhány helyről havazást, futó hózáport jelentettek. A szél helyenként továbbra is élénk maradt. A hőmérséklet 11 órakor +1, -1 fok között volt.

Ma 12 órakor Budapesten a hőmérséklet +1 fok, a tengerszintre átszámitott légnyomás 763 mm, alig változik.

Várható időjárás péntek estig:

Változóan felhős idő.
Szórványos futó havazások.
A helyenként élénk északnyugati, északi szél fokozatosan mérséklődik.
Az éjszakai lehülés erősödik.

Várható legalacsonyabb éjszakai hőmérséklet: -5, -10
legmagasabb nappali hőmérséklet pénteken +1, -4 fok között.

Vadkerti Ferenc s.k.

Távolabbi kilátások hétfőig:

Legalacsonyabb hajnali hőmérsékletek -5, -11 fok között. Legmagasabb nappali hőmérsékletek 0, -5 fok között. Jelentős mennyiségü /legalább 5 mm/ csapadék az ország területének 20 százalékán várható.

TÁVELŐREJELZŐ CSOPORT

A hőmérséklet napi középértéke és eltérése a 90 évi átlagtól /Budapesten/:

1970. I. 28.: +3,4 C°, +4,6 C°.

1871 óta ezen a napon Budapesten előfordult:

legmagasabb hőmérséklet: 13,2 C° /1944/
legalacsonyabb hőmérséklet: -18,9 C° /1893/

70.059.

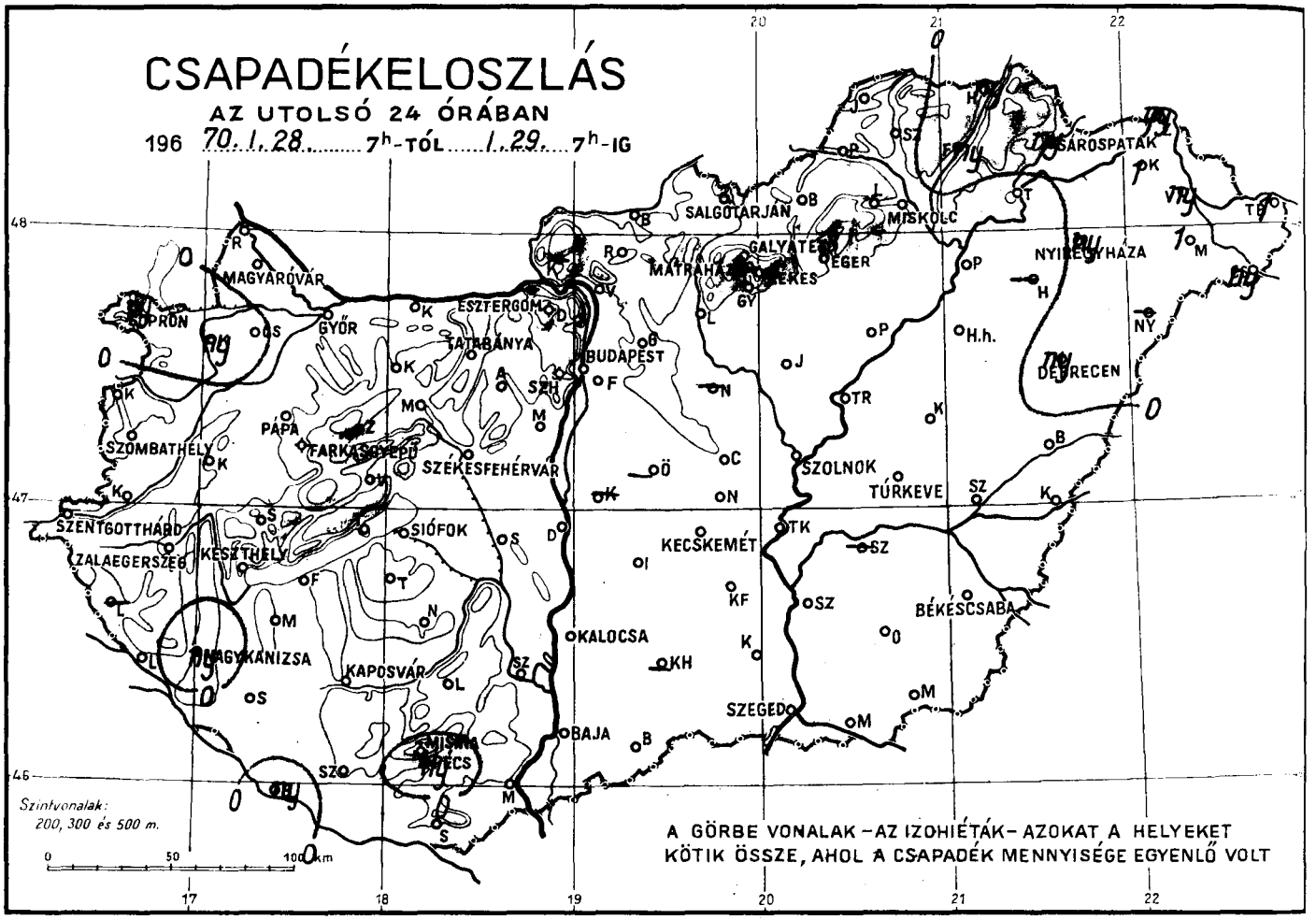
CSAPADÉKELOSZLÁS
AZ UTOLSÓ 24 ÓRÁBAN
196 70. I. 28. 7h-TÓL I. 29. 7h-IG
MAGYARÓVÁR
SOPRON
GYŐR
ESZTERGOM
TATABÁNYA
BUDAPEST
SALGÓTARJÁN
MISKOLC
GALYATETŐ
EGER
MÁTRAHÁZA
NYÍREGYHÁZA
DEBRECEN
SZOLNOK
TÚRKEVE
SZOMBATHELY
PÁPA
FARKASGYEPŰ
SZÉKESFEHÉRVÁR
SZENTGOTTHÁRD
ZALAEGERSZEG
KESZTHELY
SIÓFOK
KECSKEMÉT
BÉKÉSCSABA
KALOCSA
MAGYKANIZSA
KAPOSVÁR
SZEGED
BAJA
PÉCS
Szintvonalak:
200, 300 és 500 m.
A GÖRBE VONALAK – AZ IZOHIÉTÁK – AZOKAT A HELYEKET
KÖTIK ÖSSZE, AHOL A CSAPADÉK MENNYISÉGE EGYENLŐ VOLT

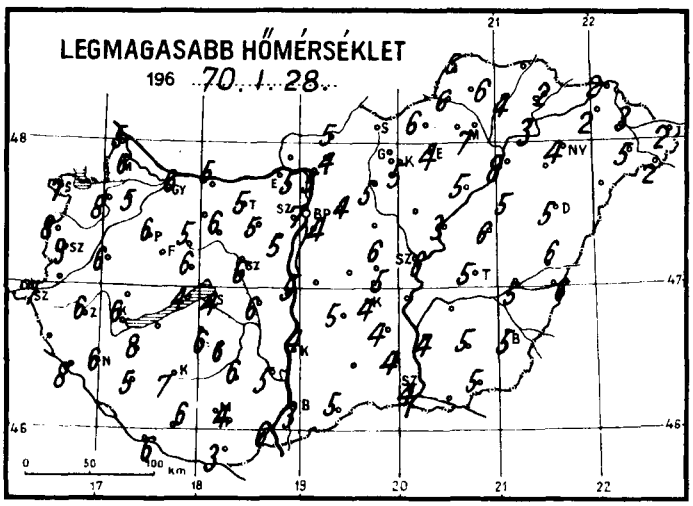
LEGMAGASABB HŐMÉRSÉKLET
196 70. I. 28.

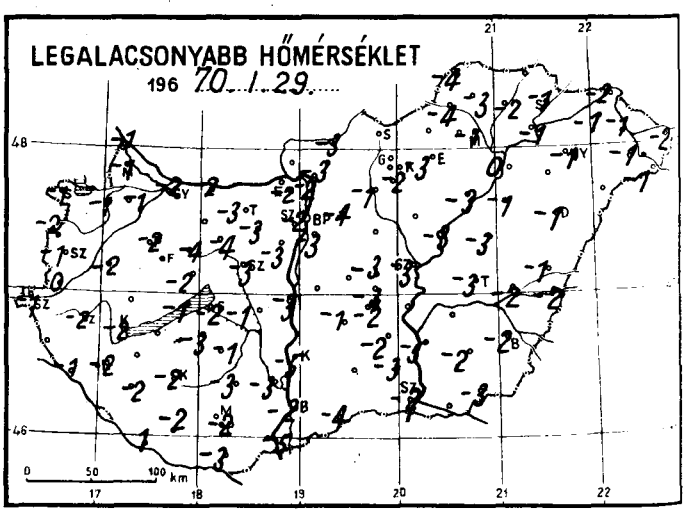
LEGALACSONYABB HŐMÉRSÉKLET
196 70. I. 29.

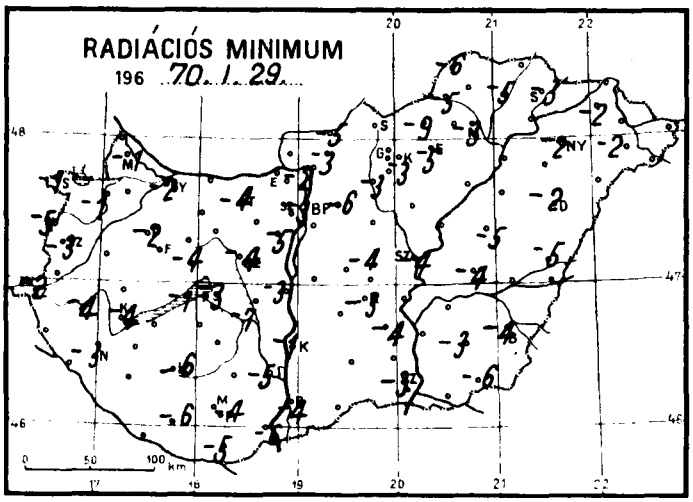
RADIÁCIÓS MINIMUM
196 70. I. 29.

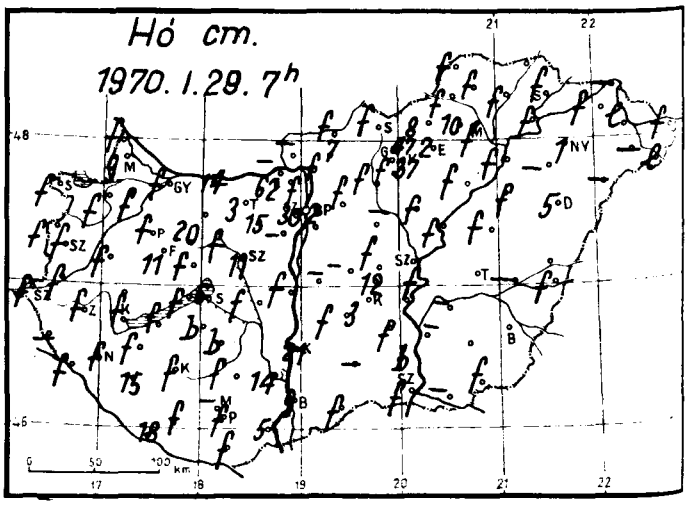
Hó cm.
1970. I. 29. 7h

1970. január hó, 29. nap csütörtök

	Az utolsó 24 óra adatai						24 órai csapadék mm		Hó cm
	Csapadék (mm)	Hó cm	Hőmérsékleti szélsőségek: tegnapi nappali max.	éjszakai min.	min. 5 cm-en	Napsütés (óra) tegnap			
12815 Magyaróvár	.	9	6	-1	-1	7	Rajka	.	folt
822 Győr	.	folt	6	-2	-2	4	Kapuvár	ny*	folt
825 Pápa	.	folt	6	-2	-2	5	Csorna	.	folt
805 Sopron	ny*	folt	7	-1	-1	0	Komárom	.	14
812 Szombathely	.	folt	9	-1	-3	5	Káld	.	folt
910 Szentgotthárd	.	folt	7	-1	-2		Kőszeg	.	folt
915 Zalaegerszeg	.	folt	6	-2	-4		Körmend	.	folt
Lenti	-						Letenye	.	folt
925 Nagykanizsa	ny	folt	6	-2	-3		Sümeg	.	folt
920 Keszthely	.	folt	6	-2	-4	3	Zirc	.	20
Tihany	.	folt	4	-1	-1		Kisbér	.=	
935 Siófok	.	6	4	-2	-3	5	Mór	.	folt
942 Pécs	ny*	folt	4	-2	-4	1	Alcsút	.	
941 Misinatető (534 m)	-						Esztergom	-	
Siklós	.	folt	3	-3	-5		Dobogókő	.	62
827 Farkasgyepű (400 m)	.	11	5	-4	-5		Fonyód	.	folt
Veszprém	.	folt	6	-2	-4		Tab	.	bucka
833 Tatabánya	.	3	5	-3	-4		Sárbogárd	.	folt
839 Budapest (Ferihegy)	.		4	-3			Lengyel	.	folt
840 Budapest OMI	.	2	7	-2	-3	5	Nagykónyi	.	bucka
841 Budapest (Szabadságh.,474 m)	.	30	3	-6	-7	5	Marcali	.	folt
Martonvásár	.	-	5	-3	-5		Somogyszob	.	15
835 Székesfehérvár	.	11	6	-3	-4		Kaposvár	.	folt
Dunaújváros	.	folt	5	-3	-3		Barcs	ny=	18
Szekszárd	.	14	5	-3	-5		Szigetvár	.	folt
Mohács	.	5	6	-5	-6		Bácsalmás	.	folt
960 Baja	.	9	3	-2	-4	0	Kiskunhalas	-	
955 Kalocsa	.	21	4	-5	-1		Izsák	.	folt
Cegléd	.	folt	6	-3	-4	6	Kunsztmiklós	-	
860 Szolnok	.		6	-3	-4	4	Örkény	-	
970 Kecskemét	.	3	4	-2	-3	2	Nagykáta	-	
Kiskunfélegyháza	.	folt	4	-2	-4		Jászapáti	.	folt
982 Szeged	.	folt	4	-2	-3	0	Tiszakécske	.	folt
Mezőhegyes	.	folt	5	-3	-6		Nagykőrös	.	17
Orosháza	.	folt	5	-2	-3	1	Kistelek	.	bucka
990 Békéscsaba	.		5	-2	-4	2	Makó	-	
875 Túrkeve	.		5	-3	-4	4	Szentes	.	-
Berettyóújfalu	.	folt	6	-1	-5		Szarvas	-	
882 Debrecen	ny*		5	-1	-2	5	Szeghalom	.	-
892 Nyíregyháza	ny*		4	-1	-2	1	Körösszakál	.	folt
738 Kisvárda	1 *	folt	2	-1	-2	0	Tiszaroff	.	folt
Mátészalka	1 *	-	5	-1	-2		Poroszló	.	folt
Tiszabecs	.	folt	2	-2			Karcag	.	folt
Vác	.	folt	5	-2	-3		Hortobágy	.	folt
Gödöllő	.	folt	4	-4	-6		Polgár	.	folt
Lőrinci	.	folt	5	-1	-3		Hajdúdorog	-	
Gyöngyös	.	folt	5	-2	-3		Nyírlugos	-	
Balassagyarmat	.	folt	5	-3	-5		Csenger	ny*	lepel
755 Salgótarján	.	folt	5	-4	-4		Vásárosnamény	ny*	lepel
Galyatető (932 m)	.	47	1	-9			Záhony	ny*	-
851 Kékestető (1000 m)	.	37	-2	-9	-9	5	Királyrét	-	
Mátraháza (672 m)	-						Romhány	.	7
865 Eger	.	2	4	-3	-5	7	Borsodnádasd	.	8
Putnok	.=	folt	6	-4	-5		Jósvafő	.	folt
Lillafüred	.	10	5	-3			Szendrőlád	.	folt
772 Miskolc	.	folt	7	-1	-3	8	Hidasnémeti	ny*	folt
Füged	ny*	folt	4	-2	-5		Tokaj	.	folt
778 Sárospatak	ny*	folt	2	-1	-3	0	Szentendre	.	folt

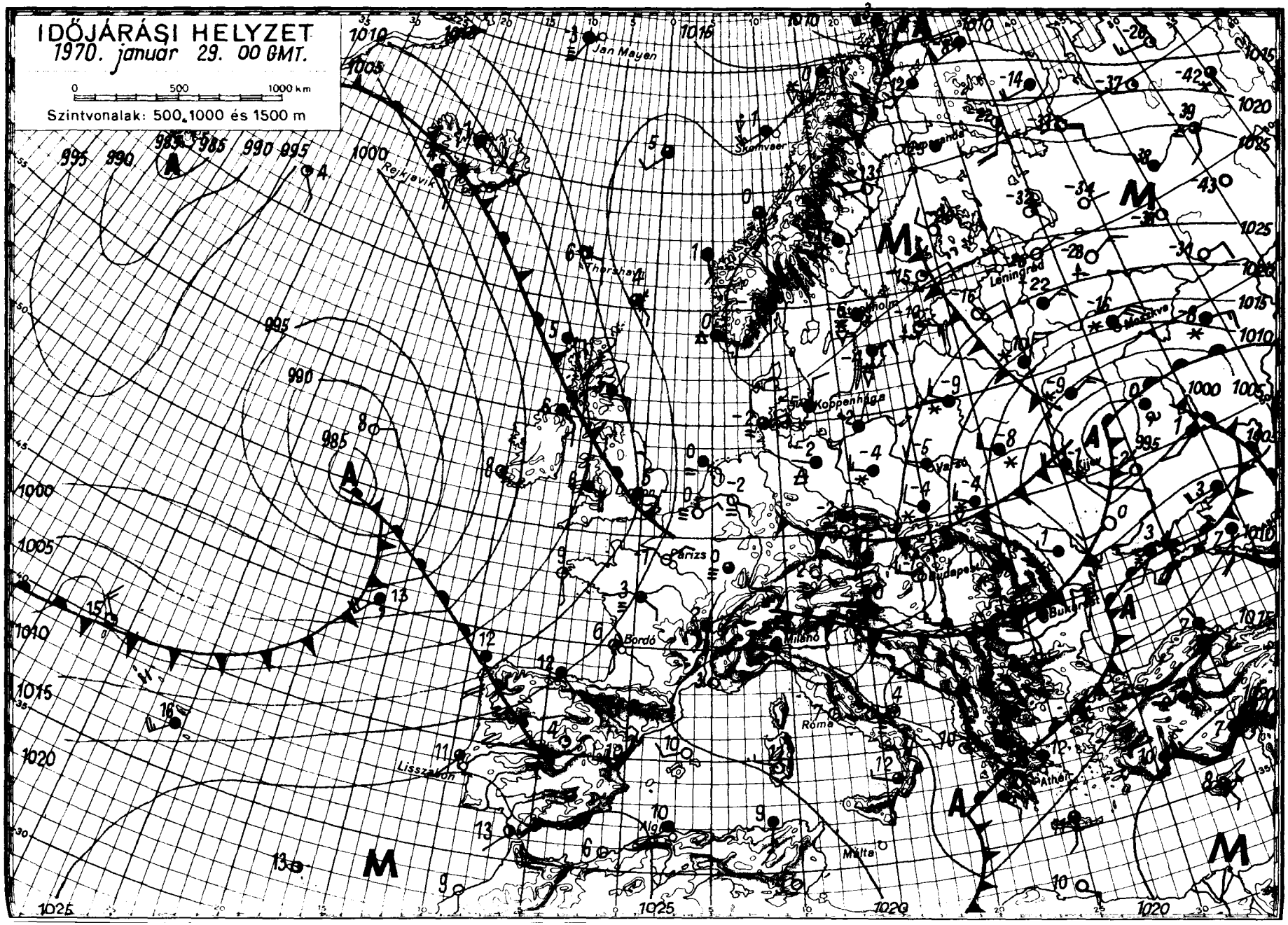
IDŐJÁRÁSI HELYZET
1970. január 29. 00 GMT.
0 500 1000 km
Szintvonalak: 500, 1000 és 1500 m
Jan Mayen
Skomvaer
Reykjavik
Thorshavn
Koppenhága
Párizs
Bordó
Milánó
Róma
Lisszabon
Málta
Leningrád
Moszkva
Budapest
Athén

IDŐJÁRÁSI NAPIJELENTÉS

ЕЖЕДНЕВНЫЙ МЕТЕОРОЛОГИЧЕСКИЙ БЮЛЛЕТЕНЬ • DAILY WEATHER REPORT
BULLETIN QUOTIDIEN DE TEMPS • TÄGLICHER WETTERBERICHT

KIADJA AZ ORSZÁGOS METEOROLÓGIAI INTÉZET
BUDAPEST II. KITAIBEL PÁL UTCA 1
TELEFON: KÖZPONT: 353-500; IDŐJELZŐ OSZT.: 150-410

MEGJELENIK NAPONKÉNT • ELŐFIZETÉSI ÁRA A POSTAI KÖLTSÉGGEL EGYÜTT NEGYEDÉVRE 60, Ft
KIADÁSÉRT FELEL AZ INTÉZET IGAZGATÓJA

83. évfolyam 30. szám + Budapest + 1970. január 30. péntek

Az időjárási helyzet ma reggel és a várható időjárás:

A Franciaország felett kialakult ciklon enyhe, páradus levegőt szállit az Alpok, a német-sikság és a Cseh-medence fölé. Hatására ezeken a területeken felhős, csapadékos az idő. Európa keleti felén át észak felől folytatódik a rendkivül hideg levegő áramlása a Fekete-tenger és a Földközi-tenger térsége fölé. Igy a Szovjetunió európai területein igen hidegre fordult az idő; ma hajnalban Moszkvában -28, a Balti-tenger vidékén pedig -38 fokot mértek.

Hazánkban csütörtökön változóan felhős volt az ég. Főként a Duna Tisza-közén és a déli megyékben több órán át sütött a nap. Északon helyenként havazott, de a lehullott csapadék mennyisége a 2 mm-t sehol sem haladta meg. A hőmérséklet csucsértéke 0 és +5 fok között alakult. Pénteken hajnalban általában 0, -5, északkeleten -5, -10 fokig hült le a levegő. Délelőtt felhős, párás, hideg idő volt, helyenként gyengén havazott. A hőmérséklet 11 órakor 0, -4 fok között váltakozott.

Ma 12 órakor Budapesten a hőmérséklet -3 fok volt, a tengerszintre átszámitott légnyomás 762 mm, alig változik.

Várható időjárás szombat estig:

Felhős idő, többfelé, elsősorban a Dunántulon havazás.
A helyenként élénk déli, délkeleti szél később megerősödik és északkeletire, északira fordul.
Helyenként kisebb hófuvások.

Várható legalacsonyabb éjszakai hőmérséklet: 0, -5 fok között, északkeleten -5 fok alatt,
legmagasabb nappali hőmérséklet szombaton: +2, -3 fok között.

Dunay Sándorné s.k.

A hőmérséklet napi középértéke és eltérése a 90 évi átlagtól /Budapesten/:

1970. I. 29.: -0,6 C°, +0,5 C°.

1871 óta ezen a napon Budapesten előfordult:

legmagasabb hőmérséklet: 10,6 C° /1944/
legalacsonyabb hőmérséklet: -19,6 C° /1893/

70.060.

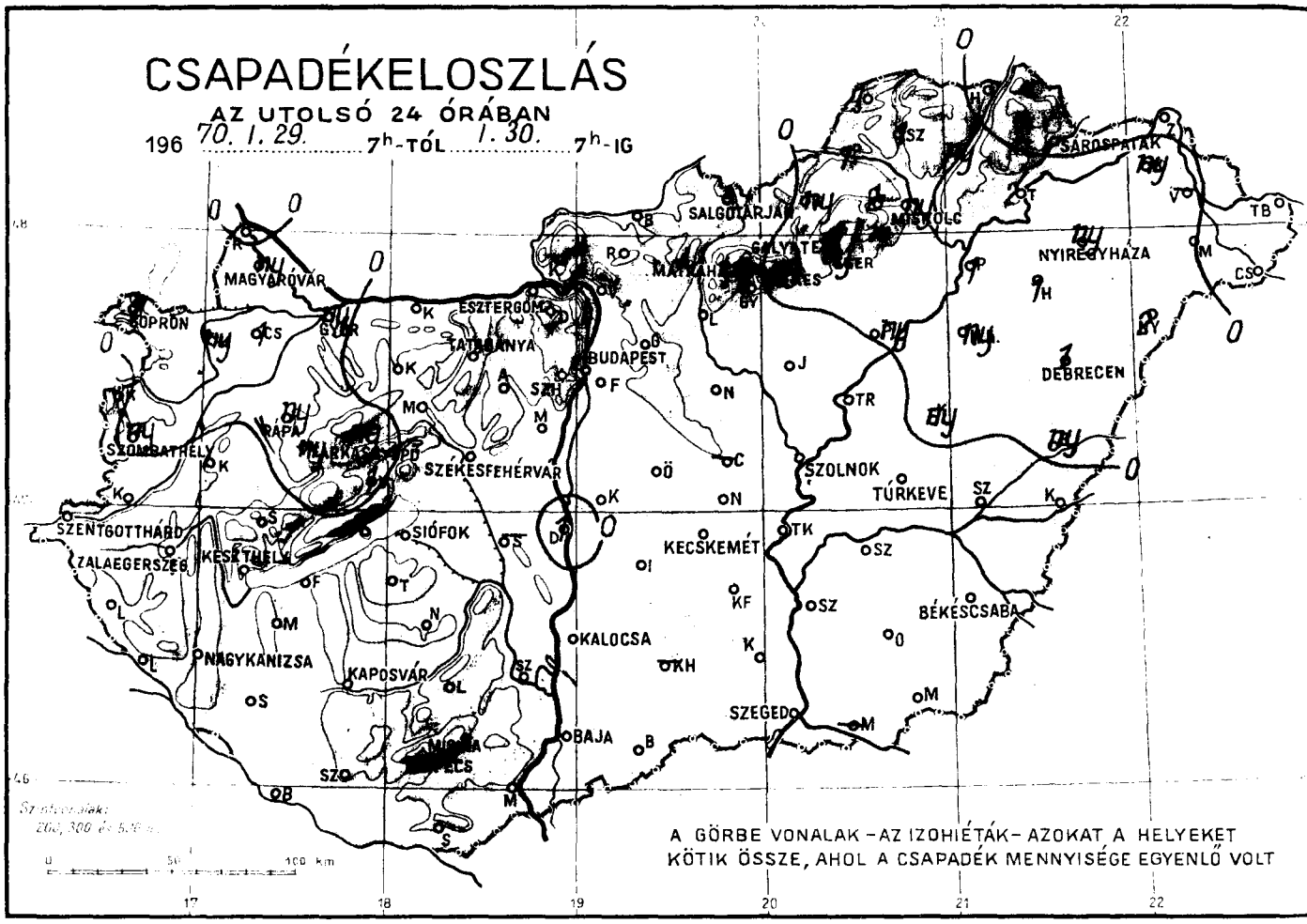
CSAPADÉKELOSZLÁS
AZ UTOLSÓ 24 ÓRÁBAN
196 70. I. 29. 7h-TÓL 1. 30. 7h-IG
MAGYARÓVÁR
SOPRON
ESZTERGOM
BUDAPEST
SZOMBATHELY
SZÉKESFEHÉRVÁR
SZOLNOK
TÚRKEVE
DEBRECEN
NYIREGYHÁZA
SZENTGOTTHÁRD
ZALAEGERSZEG
KESZTHELY
SIÓFOK
KECSKEMÉT
BÉKÉSCSABA
NAGYKANIZSA
KAPOSVÁR
KALOCSA
SZEGED
BAJA
SALGÓTARJÁN
MISKOLC
SÁROSPATAK
TB
CSO
A GÖRBE VONALAK – AZ IZOHIÉTÁK – AZOKAT A HELYEKET
KÖTIK ÖSSZE, AHOL A CSAPADÉK MENNYISÉGE EGYENLŐ VOLT

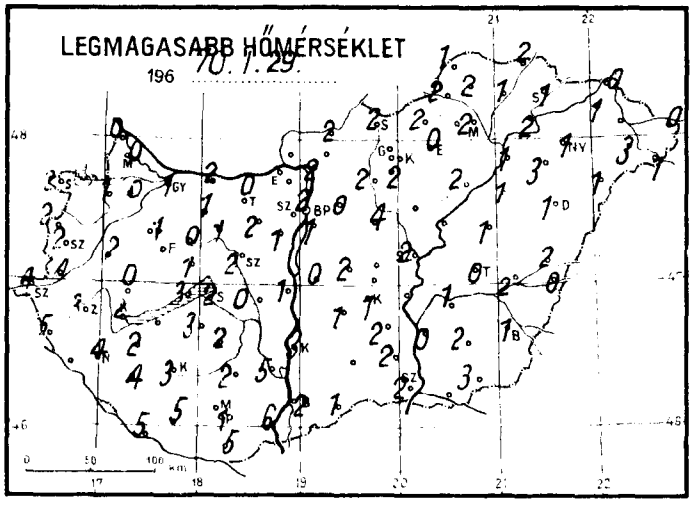
LEGMAGASABB HŐMÉRSÉKLET
196 70. I. 29.

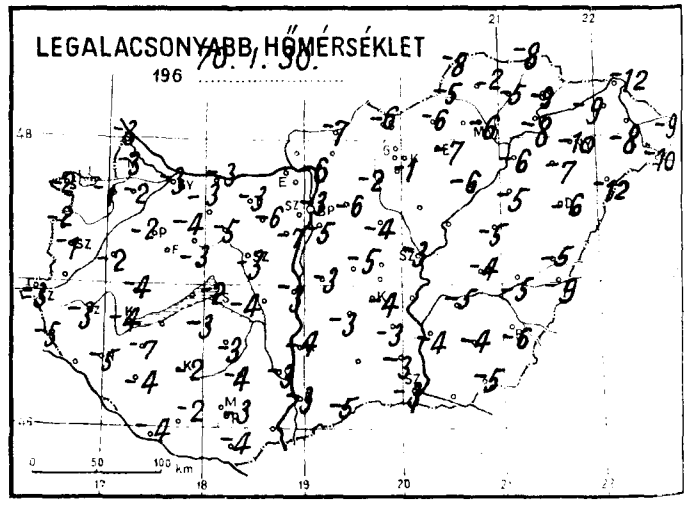
LEGALACSONYABB HŐMÉRSÉKLET
196 70. I. 30.

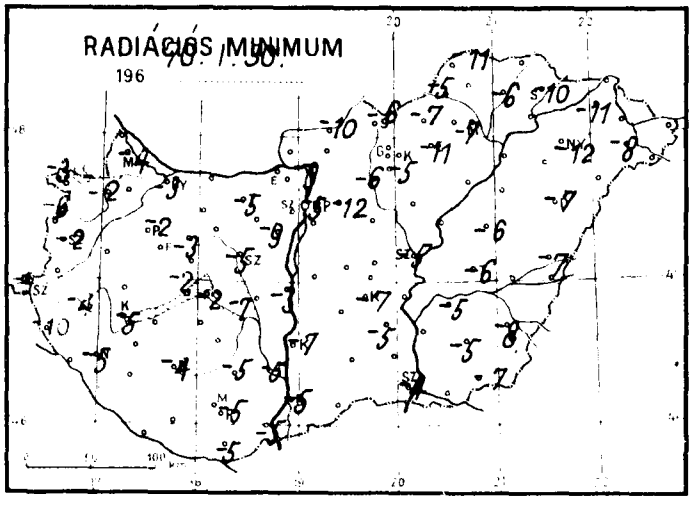
RADIÁCIÓS MINIMUM
196 70. I. 30.

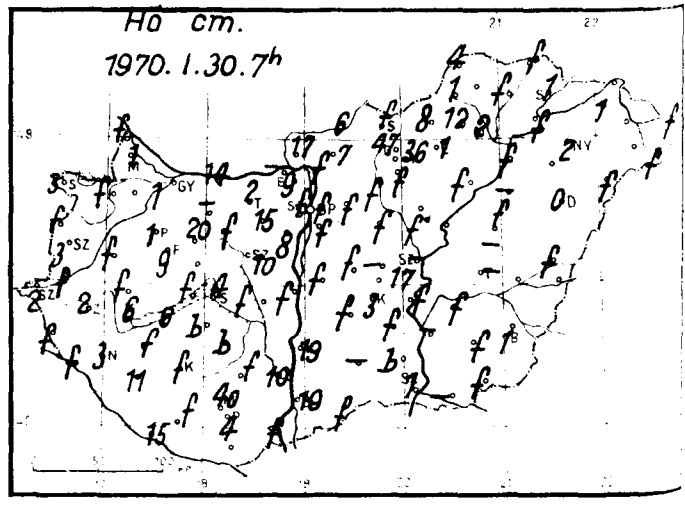
Hó cm.
1970. I. 30. 7h

1970. január ..... hó,
30. péntek ..... nap

	Az utolsó 24 óra adatai					
	Csapadék (mm)	Hó cm	Hőmérsékleti szélsőségek: tegnapi nappali max.	éjszakai min.	min. 5 cm-en	Napsütés (óra) tegnap
12815 Magyaróvár	ny *	8	0	-3	-4	0
822 Győr	ny *	1	1	-3	-3	1
825 Pápa	ny *	1	1	-2	-2	1
805 Sopron	1 *	3	2	-2	-3	1
812 Szombathely	ny. *	3	2	-1	-2	3
910 Szentgotthárd	.	2	4	-3	-5	
915 Zalaegerszeg	.	2	3	-3	-4	
Lenti	.	folt	5	-5	-10	
925 Nagykanizsa	.	3	4	-5	-5	
920 Keszthely	.	6	2	-4	-5	1
Tihany	.					
935 Siófok	.	4	2	-2	-2	5
942 Pécs	.	4	1	-3	-5	5
941 Misinatető (534 m)	.	40	2	-5	-5	7
Siklós	.	folt	5	-4	-5	
827 Farkasgyepű (400 m)	ny *	9	0	-4	-5	
Veszprém	.	1	1	-3	-3	
833 Tatabánya	.		0	-3	-5	2
839 Budapest (Ferihegy)	.	folt	1	-5	-	6
840 Budapest OMI	.	folt	2	-3	-5	7
841 Budapest (Szabadságh., 474 m)	.	30	0	-8	-12	7
Martonvásár	.	8	1	-1	-9	
835 Székesfehérvár	.	10	2	-3	-5	
Dunaújváros	.	folt	1	-3	-3	
Szekszárd	.	10	5	-3	-5	
Mohács	.	folt	6	-4	-5	
960 Baja	.	19	2	-3	-5	7
955 Kalocsa	.	19	3	-4	-7	
Cegléd	-					
860 Szolnok	.		2	-3	-5	5
970 Kecskemét	.	3	1	-4	-7	7
Kiskunfélegyháza	.	folt	2	-3	-5	
982 Szeged	.	1	2	-3	-4	7
Mezőhegyes	.	folt	3	-5	-7	
Orosháza	.	folt	2	-4	-5	7
990 Békéscsaba	.		1	-6	-8	3
875 Túrkeve	.		0	-4	-6	2
Berettyóújfalu	ny *	folt	2	-5	-7	
882 Debrecen	1 *	1	1	-6	-7	0
892 Nyíregyháza	ny *	2	1	-10	-12	0
788 Kisvárda	ny *	1	1	-9	-11	0
Mátészalka	.		3	-8	-8	
Tiszabecs	.	folt	0	-9		
Vác	.	folt	2	-6	-9	
Gödöllő	.	folt	0	-6	-12	
Lőrinci	.	folt	2	-2	-6	
Gyöngyös	.	folt	2	-1	-5	
Balassagyarmat	.	6	2	-7	-10	
755 Salgótarján	.	folt	2	-6	-6	
Galyatető (932 m)	.	47	-5	-10		
851 Kékestető (1000 m)	ny *	36	-5	-12	-12	1
Mátraháza (672 m)						
865 Eger	ny *	1	0	-7	-11	5
Putnok	1 *	1	2	-5	-5	
Lillafüred	2 *	12	2	-7		
772 Miskolc	ny *	2	2	-6	-7	0
Füged	ny *	folt	1	-5	-6	
778 Sárospatak	.	1	1	-9	-10	0

	24 órai csapadék mm	Hó cm
Rajka	.	folt
Kapuvár	ny *	folt
Csorna	1 *	
Komárom	.	14
Káld	.	folt
Kőszeg	.	folt
Körmend	.	folt
Letenye	.	folt
Sümeg	.	folt
Zirc	ny	20
Kisbér	.	-
Mór	.	folt
Alcsút	.	15
Esztergom	-	
Dobogókő	.	60
Fonyód	.	6
Tab	.	bucka
Sárbogárd	.	folt
Lengyel	.	folt
Nagykónyi	.	bucka
Marcali	.	folt
Somogyszob	.	11
Kaposvár	.	folt
Barcs	.	15
Szigetvár	.	folt
Bácsalmás	.	folt
Kiskunhalas		
Izsák	.	
Kunsztmiklós	.	folt
Örkény	.	folt
Nagykáta	.	
Jászapáti	.	folt
Tiszakécske	.	folt
Nagykőrös	.	17
Kistelek	.	bucka
Makó	-	
Szentes	.	
Szarvas	.	
Szeghalom	.	
Kőrösszakál	.	folt
Tiszaroff	.	folt
Poroszló	ny *	folt
Karcag	ny *	folt
Hortobágy		
Polgár	1 *	folt
Hajdúdorog	1 *	2
Nyírlugos	1	folt
Csenger	.	folt
Vásárosnamény	-	
Záhony	.	
Királyrét	.	17
Romhány	.	7
Borsodnádasd	ny *	8
Jósvafő	1 *	4
Szendrőlád	1 *	2
Hidasnémeti	.	folt
Tokaj	2 *	
Szentendre	.	folt

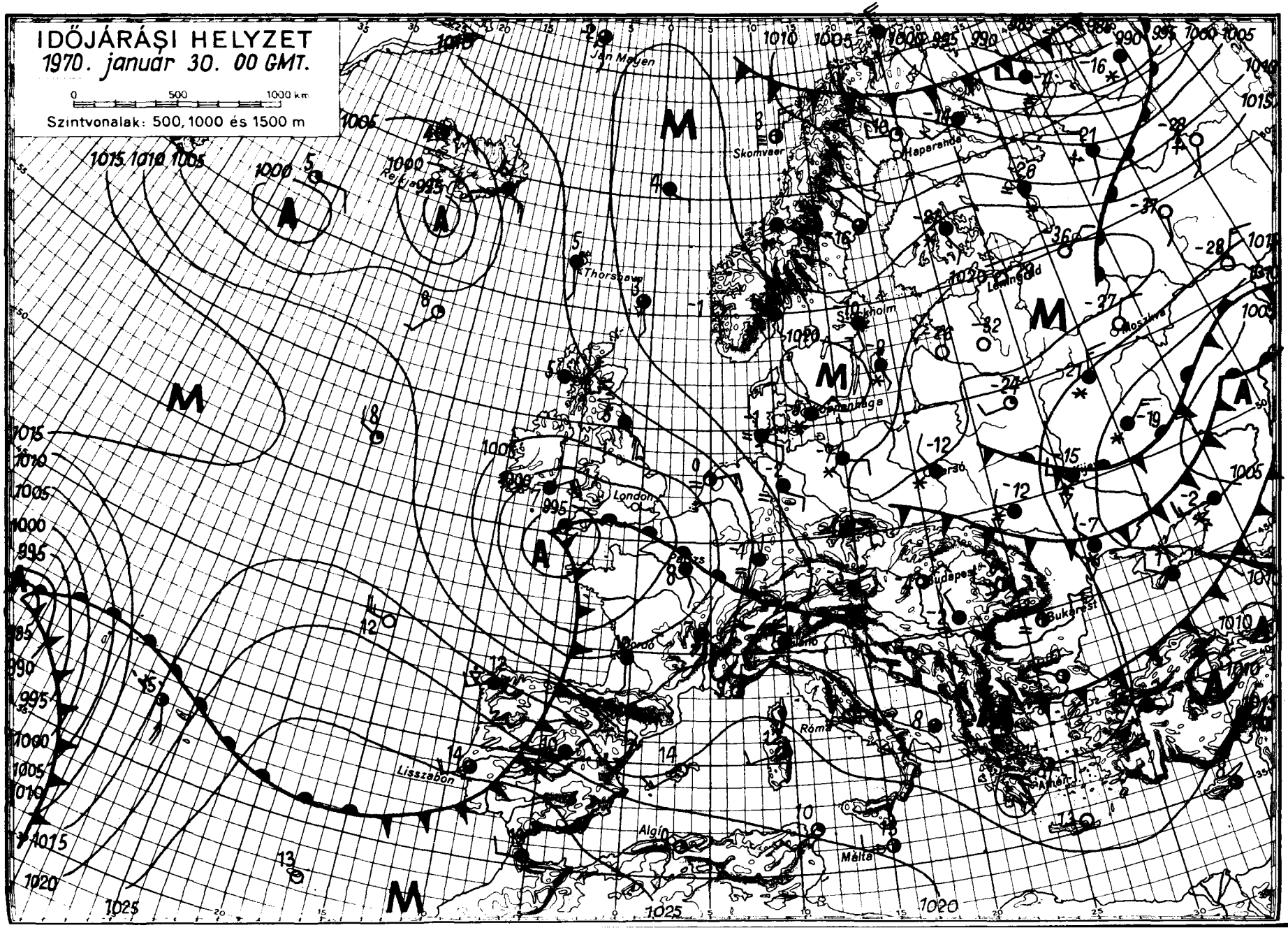

OFFSET NYOMDA BUDAPEST

IDŐJÁRÁSI NAPIJELENTÉS

ЕЖЕДНЕВНЫЙ МЕТЕОРОЛОГИЧЕСКИЙ БЮЛЛЕТЕНЬ • DAILY WEATHER REPORT
BULLETIN QUOTIDIEN DE TEMPS • TÄGLICHER WETTERBERICHT

KIADJA AZ ORSZÁGOS METEOROLÓGIAI INTÉZET
BUDAPEST II. KITAIBEL PÁL UTCA 1
TELEFON: KÖZPONT: 353-500, IDŐJELZŐ OSZT.: 150-410

MEGJELENIK NAPONKÉNT • ELŐFIZETÉSI ÁRA A POSTAI KÖLTSÉGGEL EGYÜTT NEGYEDÉVRE 60, Ft
KIADÁSÉRT FELEL AZ INTÉZET IGAZGATÓJA

83. évfolyam 31. szám + Budapest + 1970. január 31. szombat

Az időjárási helyzet ma reggel és a várható időjárás:

A Földközi-tenger felől érkező enyhe, nedves és a Skandináv-félszigetről áranló hideg levegő találkozásának zonája az Alpok-térsége és a Kárpát-medence lett. Igy itt erősen felhős, változékony az időjárás, többfelé havazik. A hőmérséklet csucsértéke 2, 8 fokkal alacsonyabb, mint a legutóbbi 8 év átlaga. Nyugat- és Dél-Európában enyhe, változékony az idő, helyenként esik az eső. Skandináviában és a Szovjetunió európai területének nagy részén tovább tart a hideg, téli es időjárás, néhány helyen havazik. Moszkva környékén napközben sem emelkedik a hőmérséklet -25 foknál magasabbra.

Hazánkban pénteken változóan felhős, vagy borult idő volt, csak Tiszántúlon sütött 2, 6 órán át a nap. A nap folyamán a Tiszántul kivételével kisebb havazások voltak, de a lehullott csapadék mennyisége sehol sem haladta meg a 2 mm-t. A hőmérséklet napközben +3, -3 fokig emelkedett. Szombat hajnalra északkeleten -7, -12, máshol -1, -6 fokig hült le a levegő. Ma délelőtt borult idő volt, sok helyen havazott. A hőmérséklet 11 órára csak 0, -5 fokig emelkedett.

Ma 12 órakor Budapesten a hőmérséklet -1 fok, a tengerszintre átszámitott légnyomás 762 mm, mérsékleten süllyed.

Várható időjárás vasárnap estig:

Változóan felhős, párás idő, szórványosan előfordultó hószállingózással, havazással.
Mérsékelt, időnként élénk keleties szél.

Várható legalacsonyabb éjszakai hőmérséklet: -3, -8 fok között, északkeleten néhány fokkal -10 fok alatt,
legmagasabb nappali hőmérséklet vasárnap: 0, -5 fok között.

Bartha Péterné s.k.

A hőmérséklet napi középértéke és eltérése a 90 évi átlagtól /Budapesten/:

1970. I. 30.:	-2,6 C°,	-1,8 C°.

1871 óta ezen a napon Budapesten előfordult

legmagasabb hőmérséklet:	13,8 C° /1921/
legalacsonyabb hőmérséklet:	-15,7 C° /1947/

70.062.

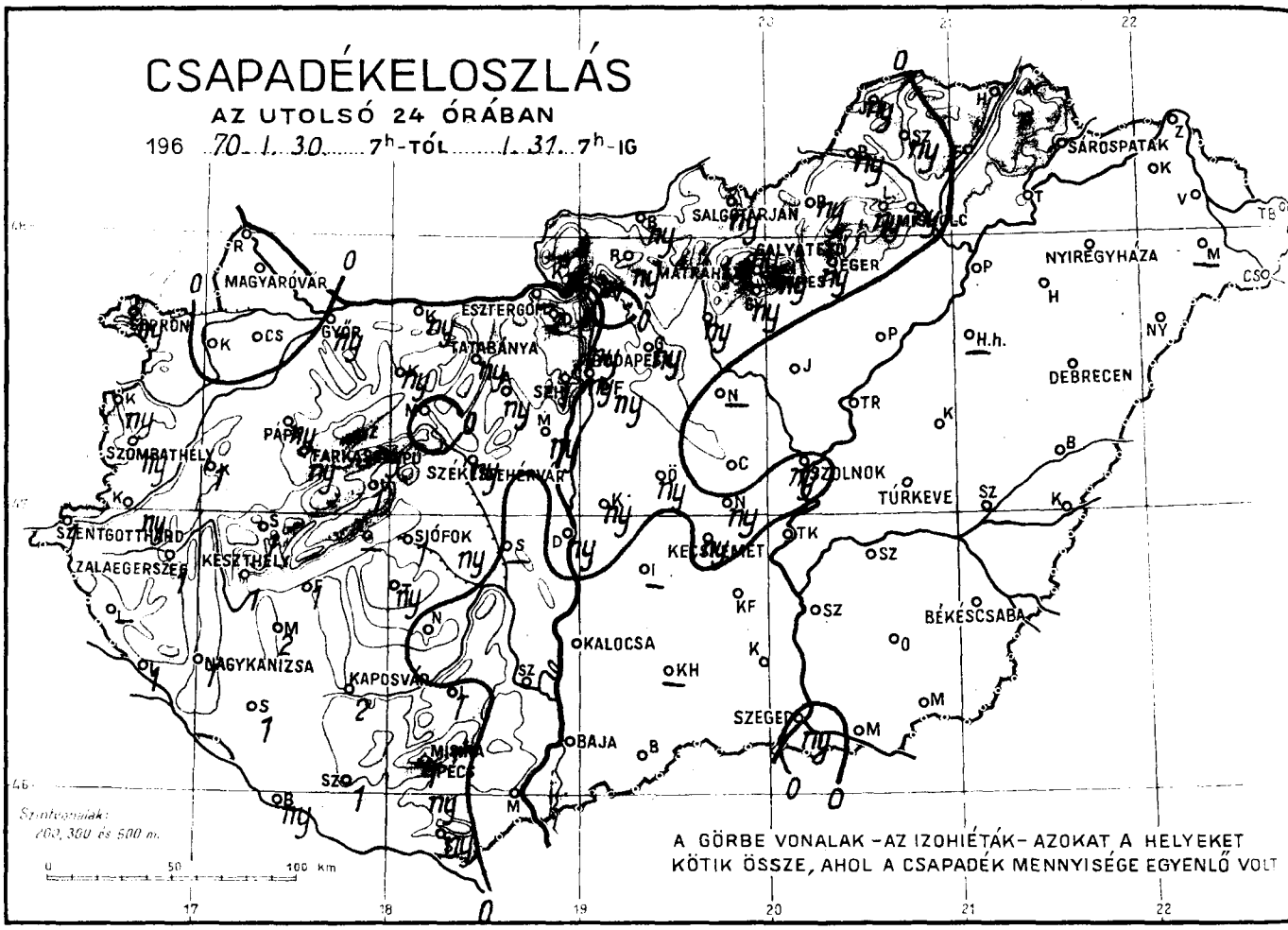
CSAPADÉKELOSZLÁS
AZ UTOLSÓ 24 ÓRÁBAN
196 70. I. 30. 7h-TÓL 1. 31. 7h-IG
MAGYARÓVÁR
ESZTERGOM
TATABÁNYA
BUDAPEST
SZOMBATHELY
SZÉKESFEHÉRVÁR
SZOLNOK
TÚRKEVE
DEBRECEN
NYIREGYHÁZA
SÁROSPATAK
SALGÓTARJÁN
MISKOLC
SZENTGOTTHÁRD
ZALAEGERSZEG
KESZTHELY
SIÓFOK
KECSKEMÉT
BÉKÉSCSABA
KALOCSA
NAGYKANIZSA
KAPOSVÁR
SZEGED
BAJA
PÉCS
Szintvonalak:
200, 300 és 500 m.
A GÖRBE VONALAK – AZ IZOHIÉTÁK – AZOKAT A HELYEKET
KÖTIK ÖSSZE, AHOL A CSAPADÉK MENNYISÉGE EGYENLŐ VOLT

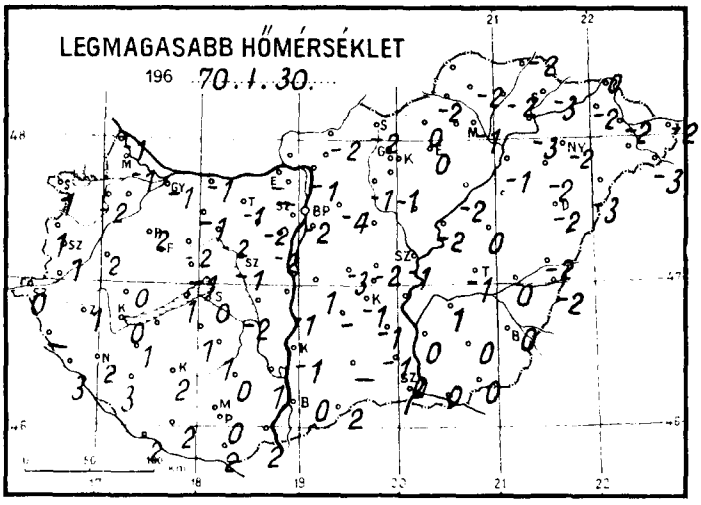
LEGMAGASABB HŐMÉRSÉKLET
196 70. I. 30.

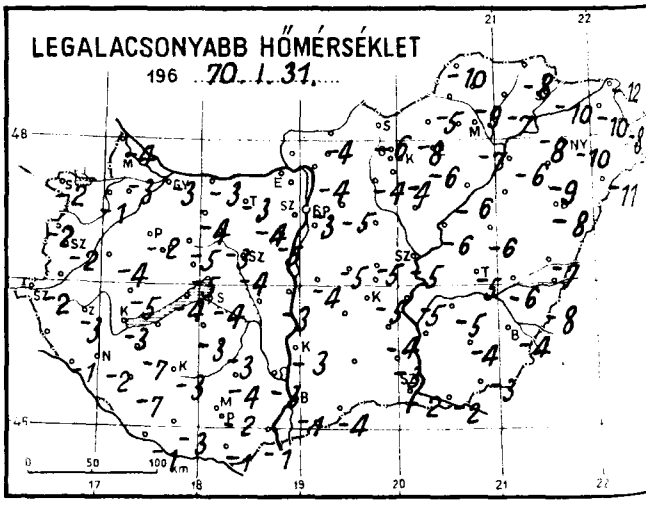
LEGALACSONYABB HŐMÉRSÉKLET
196 70. I. 31.

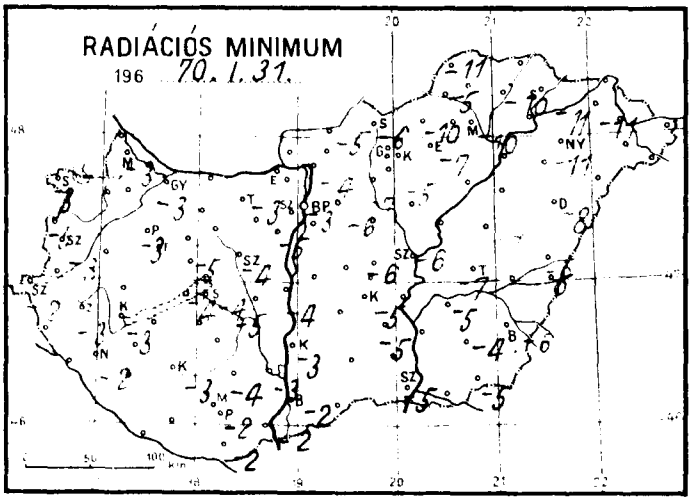
RADIÁCIÓS MINIMUM
196 70. I. 31.

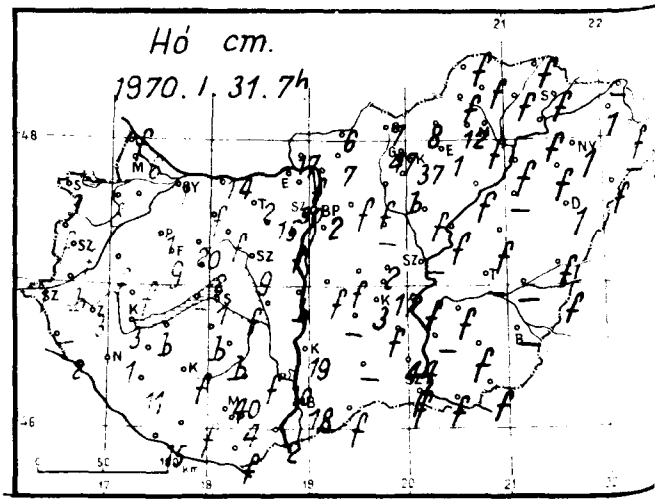
Hó cm.
1970. I. 31. 7h

1970. január hó, 31. nap szombat

	Az utolsó 24 óra adatai							24 órai csapadék mm		Hó cm
	Csapadék (mm)	Hó cm	Hőmérsékleti szélsőségek: tegnapi nappali max.	Hőmérsékleti szélsőségek: éjszakai min.	Hőmérsékleti szélsőségek: min. 5 cm-en	Napsütés (óra) tegnap				
12815 Magyaróvár	.	6	-1	-3	-3	1		Rajka	.	folt
822 Győr	ny*	1	-1	-3	-3	0		Kapuvár	.	3
825 Pápa	ny*	1	2	-2	-3	1		Csorna	.	
805 Sopron	ny*	3	1	-2	-3	1		Komárom	ny*	14
812 Szombathely	ny*	folt	1	-2	-3	2		Káld	1 *	folt
910 Szentgotthárd	1	1	0	-2	-2			Kőszeg	ny*	folt
915 Zalaegerszeg	1	3	1	-3	-3			Körmend	ny*	bucka
Lenti	-							Letenye	1 *	2
925 Nagykanizsa	1 *	1	2	-2	-2			Sümeg	1 *	folt
920 Keszthely	1 *	3	0	-3	-3	1		Zirc	ny*	20
Tihany	1 *	-	1	-4	-4			Kisbér	ny*	folt
935 Siófok	1 *	1	0	-4	-4	1		Mór	.	folt
942 Pécs	ny*	4	0	-2	-2	4		Alcsút	ny*	15
941 Misinatető (534 m)	1 *	40	-2	-4	-4	1		Esztergom	-	
Siklós	ny*	folt	2	-1	-2			Dobogókő	-	
827 Farkasgyepű (400 m)	ny*	9	-3	-4	-7			Fonyód	1 *	bucka
Veszprém	1 *	2	-1	-5	-5			Tab	ny*	bucka
833 Tatabánya	ny*	2	-1	-3	-3			Sárbogárd	ny*	folt
839 Budapest (Ferihegy)	ny*	-	-3	-5	-			Lengyel	1 *	folt
840 Budapest OMI	ny*	2	-2	-3	-3	0		Nagykónyi	.	bucka
841 Budapest (Szabadságh., 474 m)	1 *	30	-5	-7	-8	0		Marcali	2 *	6
Martonvásár	ny*	folt	-2	-5	-5			Somogyszob	1 *	11
835 Székesfehérvár	ny*	9	-1	-4	-4			Kaposvár	2 *	folt
Dunaújváros	ny*	bucka	-1	-3	-4			Barcs	ny*	15
Szekszárd	.	10	1	-3	-3			Szigetvár	1	folt
Mohács	.	2	2	-1	-2			Bácsalmás	.	folt
960 Baja	.	18	0	-1	-2	4		Kiskunhalas	-	
955 Kalocsa	.	19	-1	-3	-3			Izsák	-	
Cegléd	.	2	-2	-5	-6	0		Kunsztmiklós	ny*	folt
860 Szolnok	ny*	-	-1	-5	-6	1		Örkény	ny*	folt
970 Kecskemét	ny*	3	-1	-5	-5	0		Nagykáta	-	
Kiskunfélegyháza	.	folt	-1	-4	-5			Jászapáti	.	folt
982 Szeged	ny*	folt	0	-2	-5	1		Tiszakécske	.	folt
Mezőhegyes	.	folt	0	-3	-5			Nagykőrös	ny*	17
Orosháza	.	folt	0	-4	-4	2		Kistelek	.	44
990 Békéscsaba	.	-	0	-4	-6	4		Makó	.	folt
875 Túrkeve	.	-	-1	-5	-7	3		Szentes	.	-
Berettyóújfalu	.	folt	-2	-7	-8			Szarvas	.	folt
880 Debrecen 882	.	1	-2	-8	-8	7		Szeghalom	.	
892 Nyíregyháza	.	1	-2	-10	-11	6		Körösszakál	.	folt
Kisvárda 788	.	1	-2	-10	-11	6		Tiszaroff	.	folt
Mátészalka	-							Poroszló	.	folt
Tiszabecs	.	folt	-2	-10				Karcag	.	folt
Vác	.	folt	-1	-4	-4			Hortobágy	-	
Gödöllő	ny*	folt	-4	-5	-6			Polgár	.	folt
Lőrinci	ny*	folt	-1	-4	-7			Hajdúdorog	.	folt
Gyöngyös	ny*	bucka	-1	-4	-5			Nyírlugos	.	folt
Balassagyarmat	ny*	6	-2	-4	-5			Csenger	.	folt
755 Salgótarján	ny*	folt	-2	-6	-6			Vásárosnamény	.	folt
Galyatető (932 m)	.	47	-4	-9				Záhony	.	
851 Kékestető (1000 m)	ny*	37	-8	-10	-11	6		Királyrét	ny*	17
Mátraháza (672 m)								Romhány	ny	7
865 Eger	ny*	1	0	-6	-7	4		Borsodnádasd	ny*	
Putnok	ny*	folt	-2	-5	-5			Jósvafő	ny*	folt
Lillafüred	ny*	12	-2	-10				Szendrőlád	ny*	folt
772 Miskolc	ny*	folt	-1	-7	-10	6		Hidasnémeti	.	folt
Fügöd	.	folt	-2	-7	-10			Tokaj	.	folt
778 Sárospatak	.	folt	-3	-10	-11	0		Szentendre	ny*	6

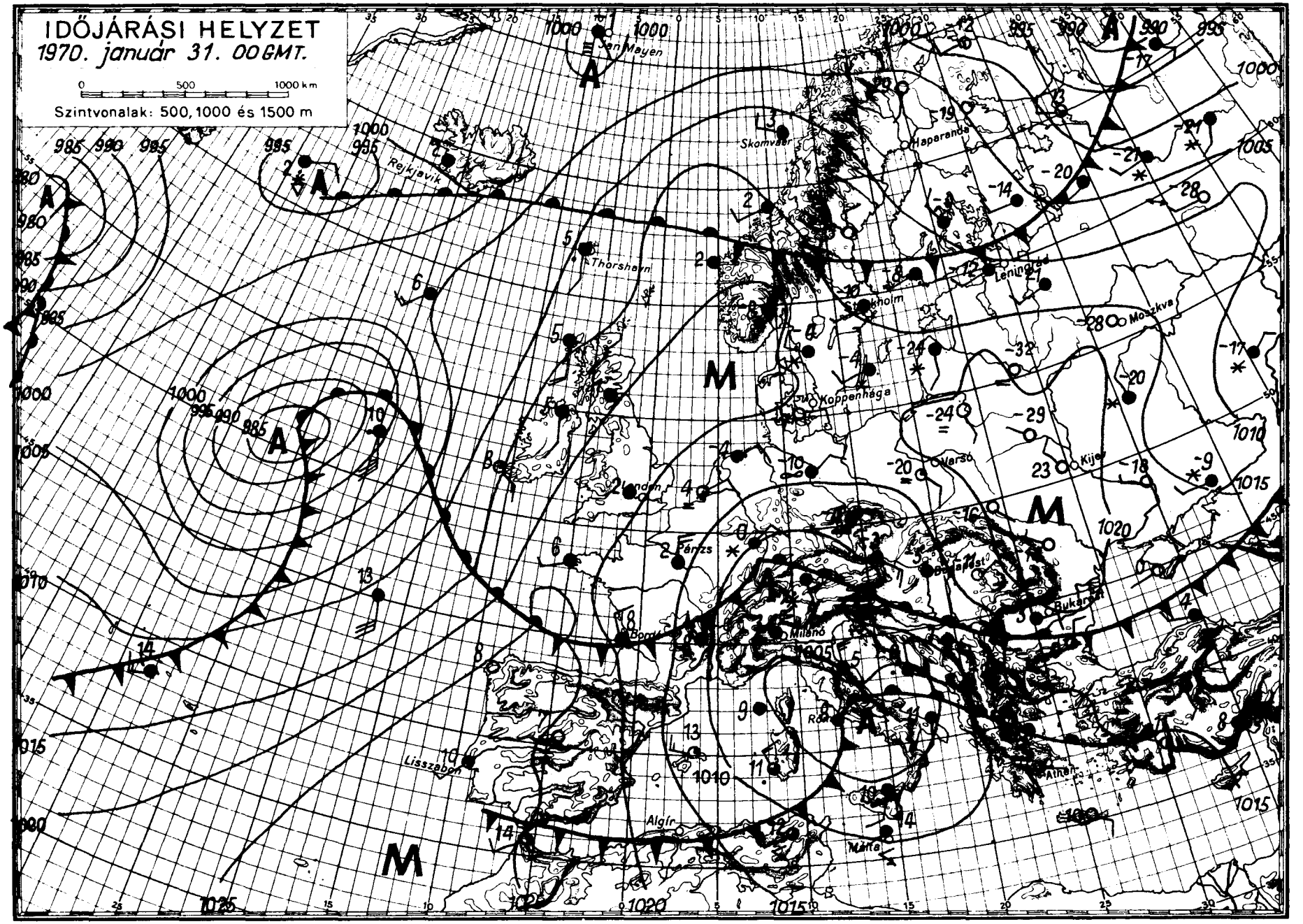
IDŐJÁRÁSI HELYZET
1970. január 31. 00 GMT.
0 500 1000 km
Szintvonalak: 500, 1000 és 1500 m
Jan Mayen
Reykjavik
Thorshavn
Skomvaer
Haparanda
Leningrád
Moszkva
Stockholm
Koppenhága
London
Párizs
Berlin
Varsó
Kijev
Milánó
Bukarest
Róma
Athén
Lisszabon
Algír
Málta
A
M

IDŐJÁRÁSI NAPIJELENTÉS

ЕЖЕДНЕВНЫЙ МЕТЕОРОЛОГИЧЕСКИЙ БЮЛЛЕТЕНЬ • DAILY WEATHER REPORT
BULLETIN QUOTIDIEN DE TEMPS • TÄGLICHER WETTERBERICHT

KIADJA AZ ORSZÁGOS METEOROLÓGIAI INTÉZET
BUDAPEST II. KITAIBEL PÁL UTCA 1
TELEFON: KÖZPONT: 353-500, IDŐJELZŐ OSZT.: 150-410

MEGJELENIK NAPONKÉNT • ELŐFIZETÉSI ÁRA
A POSTAI KÖLTSÉGGEL EGYÜTT NEGYEDÉVRE 60, Ft
KIADÁSÉRT FELEL AZ INTÉZET IGAZGATÓJA

83. évfolyam 32. szám + Budapest + 1970. február 1. vasárnap

Az időjárási helyzet ma reggel és a várható időjárás:

A Brit-szigetekre és kontinensünk nyugati partjaira élénk széllel, óceáni eredetü enyhe, nedves levegő áramlik. Hatására ott erősen felhős, esős időjárás alakult ki. A német-lengyel síkságon és a Szovjetunió európai területének középső és déli részein még mindig igen hideg az idő. Ma hajnalban is több helyen mértek -30, -34 fokot. A Földközi- és a Fekete-tenger felől meleg levegő szállitódik Dél-Európa keleti területeire. A hideg és a meleg levegő keveredési zónájában, a Balkán-félszigeten, a Kárpát-medencében és az Alpok-térségében sokfelé havazik. A Kárpát-medence hétfőn is ebben a keveredési zónában marad.

Hazánkban szombaton erősen felhős idő volt. Sokfelé esett a hó. A lehullott hó csapadékmennyisége azonban csak Szigetváron, Makón és Mezőhegyesen érte el az 5, Kiskunfélegyházán pedig a 6 mm-t. Napközben +1, -4 fok között váltakozott a hőmérséklet. Ma hajnalra általában -2, -7, északkeleten -8, -11 fokig hült le a levegő. Délelőtt az ország legnagyobb részén borult volt az ég és sokfelé havazott. Az északi, északkeleti szél helyenként megerősödött. 11 órakor -1, és -6 fok közötti hőmérsékleteket mértek.

Ma 12 órakor Budapesten a hőmérséklet -2 fok volt, a tengerszintre átszámitott légnyomás 763 mm, nem változik.

Várható időjárás hétfő estig:

Erősen felhős, hideg idő.
Sokfelé havazás.
Időnként élénk, helyenként átmenetileg erős északi, északkeleti szél.
Néhány helyen hófuvás.

Várható legalacsonyabb éjszakai hőmérséklet: általában -5, -10 fok között, északkeleten egy-két fokkal -10 fok alatt,
legmagasabb nappali hőmérséklet hétfőn: -8 fok között.

Kerényi Narcisz s.k.

ATMOSPHERIC SCIENCES LIBRARY
APR 28 1970
E. S. S. A.
U.S. Dept. of Commerce

A hőmérséklet napi középértéke és eltérése a 90 évi átlagtól /Budapesten/:

1970. I. 31.: -1,7 C°, -1,1 C°.

1871 óta ezen a napon Budapesten előfordult:

legmagasabb hőmérséklet: 12,3 C° /1944/
legalacsonyabb hőmérséklet: -16,0 C° /1947/

70.063.

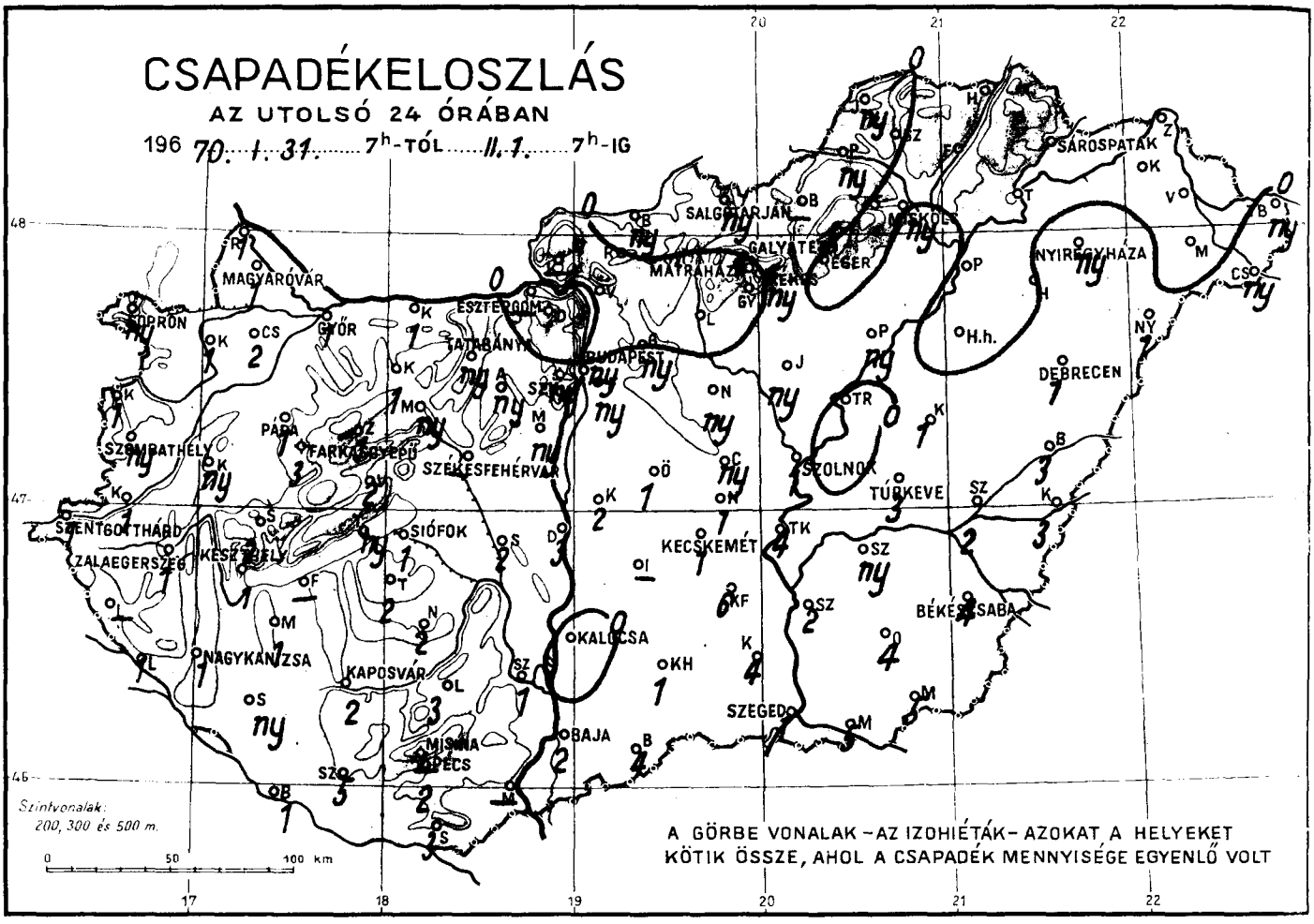
CSAPADÉKELOSZLÁS
AZ UTOLSÓ 24 ÓRÁBAN
196 70. I. 31. 7h-TÓL II. 1. 7h-IG
MAGYARÓVÁR
SOPRON
GYŐR
ESZTERGOM
SATRABÁNYA
BUDAPEST
SALGÓTARJÁN
MISKOLC
GALYATETŐ
MÁTRAHÁZA
EGER
SÁROSPATAK
NYÍREGYHÁZA
DEBRECEN
SZOMBATHELY
PÁPA
FARKASGYEPŰ
SZÉKESFEHÉRVÁR
SZOLNOK
TÚRKEVE
SIÓFOK
KECSKEMÉT
ZALAEGERSZEG
KESZTHELY
NAGYKANIZSA
KAPOSVÁR
KALOCSA
BÉKÉSCSABA
SZEGED
MISKOLC
PÉCS
BAJA
Szintvonalak:
200, 300 és 500 m.
A GÖRBE VONALAK – AZ IZOHIÉTÁK – AZOKAT A HELYEKET
KÖTIK ÖSSZE, AHOL A CSAPADÉK MENNYISÉGE EGYENLŐ VOLT

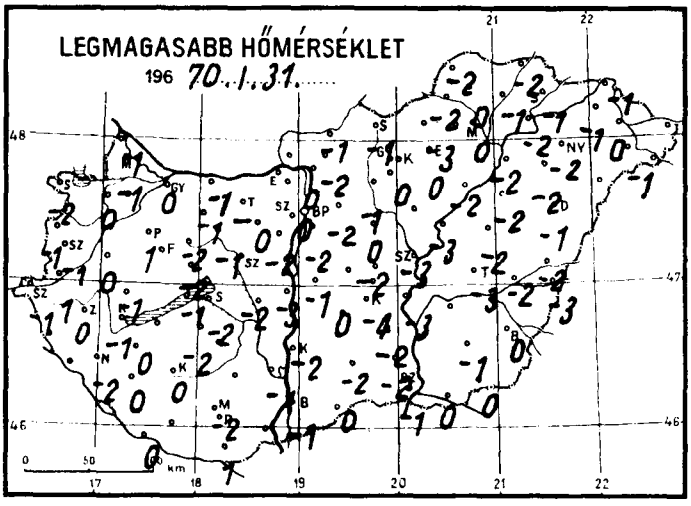
LEGMAGASABB HŐMÉRSÉKLET
196 70. I. 31.

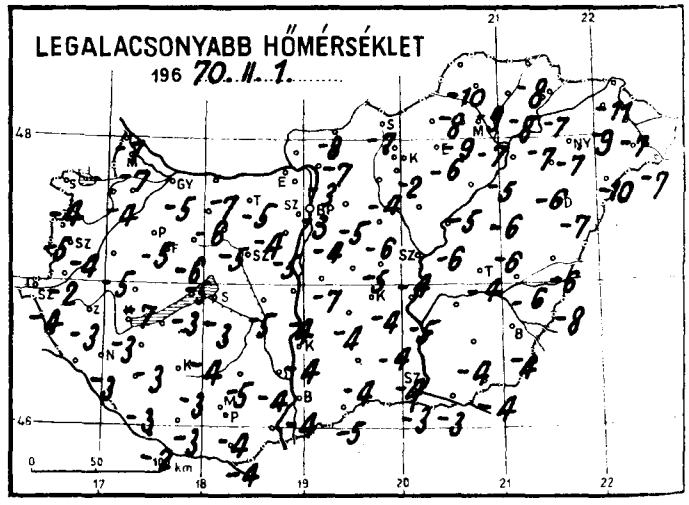
LEGALACSONYABB HŐMÉRSÉKLET
196 70. II. 1.

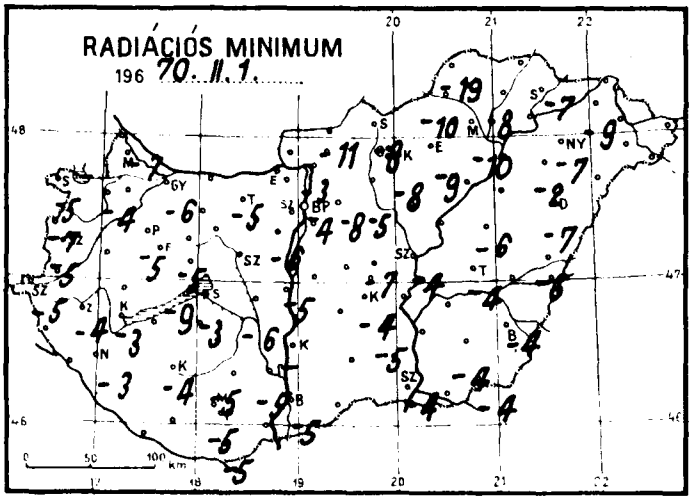
RADIÁCIÓS MINIMUM
196 70. II. 1.

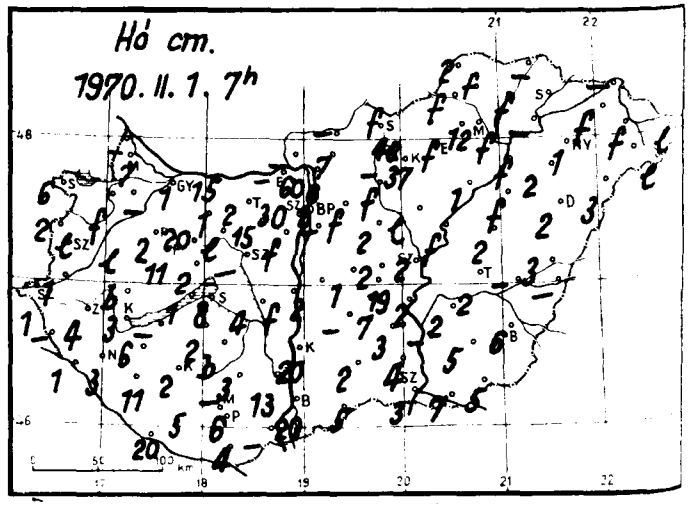
Hó cm.
1970. II. 1. 7h

1970. ...február..... hó,
1. ..... napvasárnap.....

		Az utolsó 24 óra adatai						24 órai csapadék mm		Hó cm
		Csapadék (mm)	Hó cm	Hőmérsékleti szélsőségek: tegnapi nappali max.	éjszakai min.	min. 5 cm-en	Napsütés (óra) tegnap			
12815	Magyaróvár	1 *	7	-1	-7	-7	0	Rajka	1*	-
822	Győr	1 *	1	0	-5	-6	0	Kapuvár	1*	folt
825	Pápa	1 *	2	1	-5	-5	1	Csorna	2*	-
805	Sopron	ny *	6	-2	-4	-5	0	Komárom	1*	15
812	Szombathely	ny *	lepel	-1	-4	-5	0	Káld	ny*	lepel
910	Szentgotthárd	1 *	1	-1	-4	-5		Kőszeg	1*	2
915	Zalaegerszeg	1 *	4	0	-3	-4		Körmend	1*	1
	Lenti	-	-					Letenye	1*	1
925	Nagykanizsa	1 *	3	-2	-3	-3		Sümeg	2*	bucka
920	Keszthely	1 *	3	-1	-3	-3	0	Zirc	1*	20
	Tihany	ny *	1	-1	-3	-9		Kisbér	1*	1
935	Siófok	1 *	8	-2	-3	-3	0	Mór	ny*	lepel
942	Pécs	2 *	6	-2	-4	-5		Alcsút	ny*	15
941	Misinatető (534 m)	-	-					Esztergom	-	-
	Siklós	3 *	4	1	-4	-5		Dobogókő	.	60
827	Farkasgyepű (400 m)	3 *	11	-3	-8	-		Fonyód	-	-
	Veszprém	2 *	2	-2	-5	-5		Tab	2*	2
833	Tatabánya	ny *	2	-	-5	-5		Sárbogárd	2*	4
839	Budapest (Ferihegy)	ny *	-	-2	-4	-		Lengyel	3*	3
840	Budapest OMI	ny *	2	0	-3	-4	0	Nagykónyi	2*	bucka
841	Budapest (Szabadságh., 474 m)	ny *	30	-4	-7	-11	0	Marcali	1*	6
	Martonvásár	ny *	folt	-2	-5	-6		Somogyszob	ny*	11
835	Székesfehérvár	-	-					Kaposvár	2*	2
	Dunaújváros	3 *	folt	-3	-4	-5		Barcs	1*	20
	Szekszárd	1 *	13	-1	-4	-5		Szigetvár	5*	5
	Mohács	-	-					Bácsalmás	4*	5
960	Baja	2 *	20	-1	-4	-5	0	Kiskunhalas	1*	2
955	Kalocsa	.	20	-2	-4	-		Izsák	-	-
	Cegléd	ny *	2	-2	-5	-7		Kunsztmiklós	2*	2
860	Szolnok	1 *	2	-3	-4	-4	0	Örkény	1*	1
970	Kecskemét	1 *	7	-4	-4	-4	0	Nagykáta	ny*	2
	Kiskunfélegyháza	6 *	3	-2	-4	-5		Jászapáti	ny*	lepel
982	Szeged	1 *	3	-1	-3	-4	0	Tiszakécske	4*	2
	Mezőhegyes	5 *	5	0	-4	-4		Nagykőrös	1*	19
	Orosháza	4 *	5	-1	-4	-4	0	Kistelek	4*	4
990	Békéscsaba	4 *	6	0	-4	-4	1	Makó	5*	7
875	Túrkeve	3 *	2	-3	-4	-4	0	Szentes	2*	-
	Berettyóújfalu	3 *	3	-2	-6	-6		Szarvas	ny*	2
882	Debrecen	1 *	2	-1	-7	-7	0	Szeghalom	2*	-
892	Nyíregyháza	ny *	1	-2	-7	-7	0	Kőrösszakál	3*	-
788	Kisvárda	.	folt	-1	-9	-9	0	Tiszaroff	.	folt
	Mátészalka	.		-3	-9	-11		Poroszló	ny*	1
	Tiszabecs	ny *	lepel	-2	-8			Karcag	1*	2
	Vác	.		0	-3	-3		Hortobágy	.	folt
	Gödöllő	ny *	folt	-2	-5	-8		Polgár	.	folt
	Lőrinci	.	folt	-1	-4	-5		Hajdúdorog	.	2
	Gyöngyös	.		0	-2	-8		Nyírlugos	1*	3
	Balassagyarmat	ny *		-1	-8	-11		Csenger	ny*	lepel
755	Salgótarján	ny *	folt	-1	-7	-8		Vásárosnamény	.	folt
	Galyatető (932 m)	.	46	-5	-10	-		Záhony	.	-
851	Kékestető (1000 m)	ny *	37	-5	-10	-10	1	Királyrét	-	-
	Mátraháza (672 m)	-	-					Romhány	.	7
865	Eger	.	folt	0	-6	-9	0	Borsodnádasd	-	-
	Putnok	ny *	folt	-2	-8	-10		Jósvafő	ny*	2
	Lillafüred	.	12	-3	-9			Szendrőlád	.	folt
772	Miskolc	ny *	folt	0	-7	-10	0	Hidasnémeti	.	-
	Fügöd	.	folt	-1	-8	-8		Tokaj	.	-
778	Sárospatak	.		-1	-7	-7	0	Szentendre	.	6

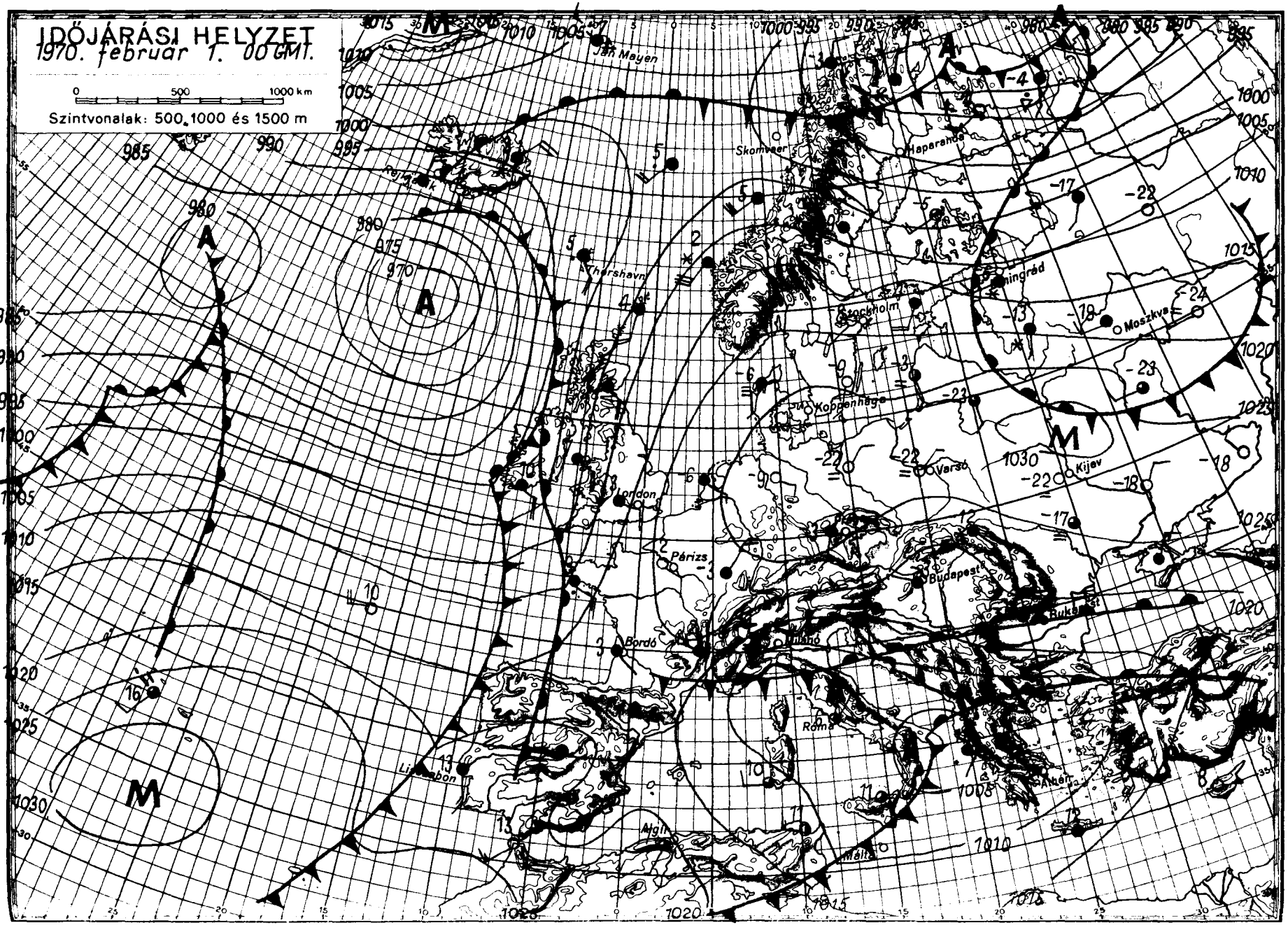
IDŐJÁRÁSI HELYZET
1970. február 1. 00 GMT.
0 500 1000 km
Szintvonalak: 500, 1000 és 1500 m
Jan Mayen
Skomvaer
Haparanda
Thorshavn
Stockholm
Moszkva
Koppenhága
London
Párizs
Varsó
Kijev
Budapest
Bukarest
Bordó
Róma
Athén
Málta
Algír
Lisszabon

IDŐJÁRÁSI NAPIJELENTÉS

ЕЖЕДНЕВНЫЙ МЕТЕОРОЛОГИЧЕСКИЙ БЮЛЛЕТЕНЬ • DAILY WEATHER REPORT
BULLETIN QUOTIDIEN DE TEMPS • TÄGLICHER WETTERBERICHT

KIADJA AZ ORSZÁGOS METEOROLÓGIAI INTÉZET
BUDAPEST II. KITAIBEL PÁL UTCA 1
TELEFON: KÖZPONT: 353-500, IDŐJELZŐ OSZT.: 150-410

MEGJELENIK NAPONKÉNT • ELŐFIZETÉSI ÁRA
A POSTAI KÖLTSÉGGEL EGYÜTT NEGYEDÉVRE 60, Ft
KIADÁSÉRT FELEL AZ INTÉZET IGAZGATÓJA

83. évfolyam 33. szám • Budapest • 1970. február 2. hétfő

Az időjárási helyzet ma reggel és a várható időjárás:

Az óceánról érkező enyhe, nedves levegő Nyugat-Európában és a Brit-szigeteken változékony, felhős, helyenként esős időjárást okoz. Ugyancsak enyhe, felhős, egy-két helyen esős az idő Dél-Európában is. Ugyanakkor Közép-Európa nagy részét, valamint a Szovjetunió európai területét hideg levegő tölti ki. Ezeken a területeken napközben sem emelkedik a hőmérséklet fagypont fölé, sőt a Szovjetunióban, a Moszkvától északra fekvő területeken a tegnap déli órákban is -20, -25 fokot mértek.

Hazánkban vasárnap erősen felhős idő volt többfelé kisebb havazással. A lehullott csapadék mennyisége sehol sem haladta meg a 8 mm-t. A hőmérséklet napközben +1, -4 fokig emelkedett. Hétfőn hajnalra északnyugaton és északkeleten -8, -11, máshol általában -3, -8 fokig hült le a levegő. Délelőtt tovább folytatódott az erősen felhős, párás egy-két helyen ködös idő, sok helyen havazott. A hőmérséklet 11 órára -1, -5 fokig emelkedett.

Ma 12 órakor Budapesten a hőmérséklet 0 fok volt, a tengerszintre átszámított légnyomás 763 mm, gyengén süllyed.

Várható időjárás kedd estig:

Erősen felhős, párás, ködös idő, sok helyen ujabb havazással.
Mérsékelt, kedden napközben megélénkülő déli, délnyugati szél.
Várható legalacsonyabb éjszakai hőmérséklet: -5, -10,
legmagasabb nappali hőmérséklet kedden: 0, -5 fok között.

Bartha Péterné s.k.

Távolabbi kilátások péntekig:

Legalacsonyabb hajnali hőmérsékletek eleinte -6, -11, később -1, -6 fok között.
Legmagasabb nappali hőmérsékletek eleinte 0, -5, később 0, +5 fok között.
Jelentős mennyiségü /legalább 5 mm/ csapadék az ország területének 30 százalékán várható.

TÁVELŐREJELZŐ CSOPORT

A hőmérséklet napi középértéke és eltérése a 90 évi átlagtól /Budapesten/:

1970. II. 1.: -2,1 C°, -1,4 C°.

1871 óta ezen a napon Budapesten előfordult:

Legmagasabb hőmérséklet: 15,2 C° /1944/
Legalacsonyabb hőmérséklet: -18,6 C° /1947/

70.064.

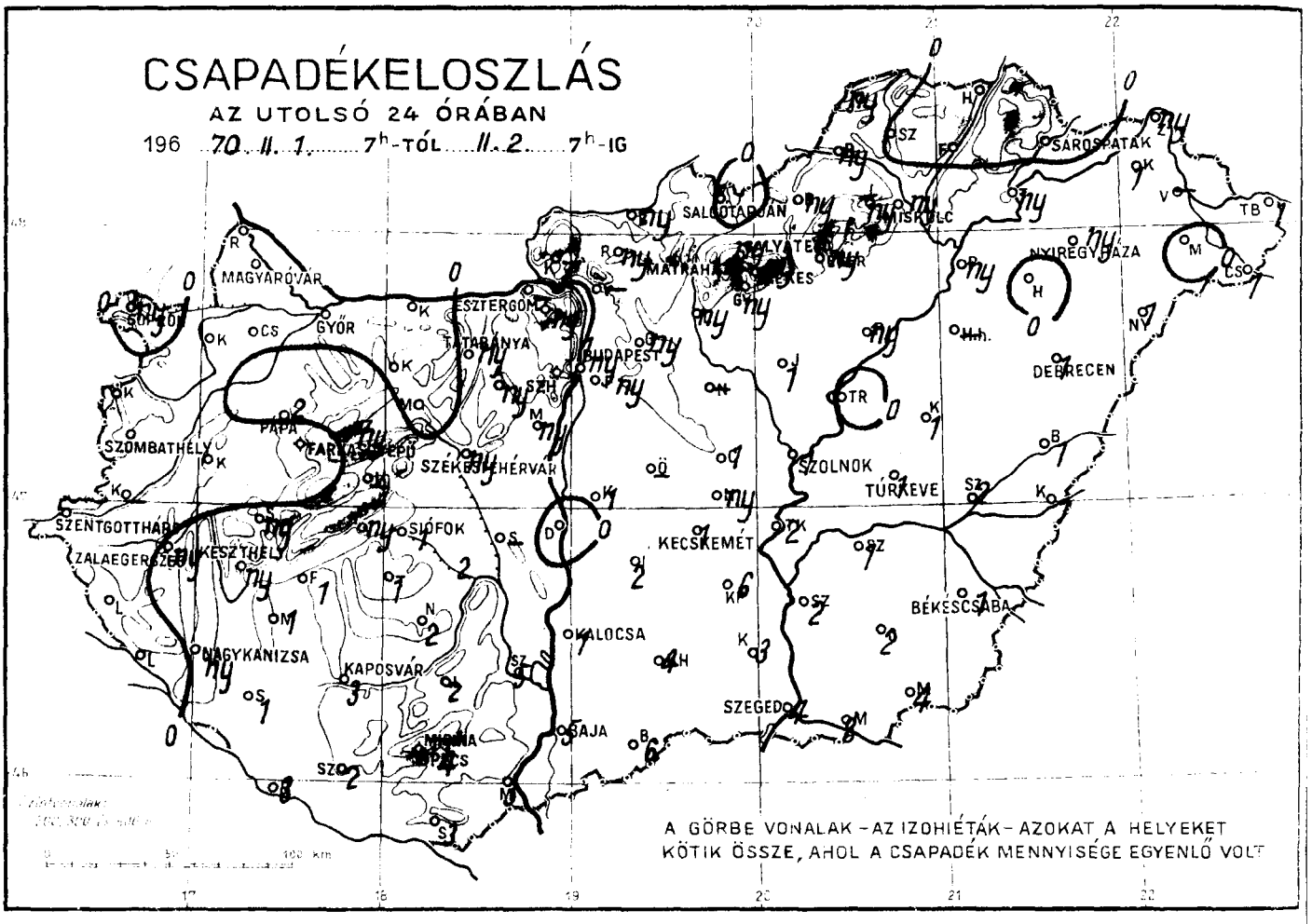
CSAPADÉKELOSZLÁS
AZ UTOLSÓ 24 ÓRÁBAN
196 70. II. 1. 7h-TÓL II. 2. 7h-IG
MAGYARÓVÁR
SOPRON
GYŐR
ESZTERGOM
TATABÁNYA
BUDAPEST
PÁPA
SZOMBATHELY
SZÉKESFEHÉRVÁR
SZOLNOK
TÚRKEVE
DEBRECEN
NYÍREGYHÁZA
SÁROSPATAK
MISKOLC
SALGÓTARJÁN
MÁTRAHÁZA
SZENTGOTTHÁRD
ZALAEGERSZEG
KESZTHELY
SIÓFOK
KECSKEMÉT
BÉKÉSCSABA
NAGYKANIZSA
KAPOSVÁR
KALOCSA
SZEGED
SZOLNOK
A GÖRBE VONALAK – AZ IZOHIÉTÁK – AZOKAT A HELYEKET
KÖTIK ÖSSZE, AHOL A CSAPADÉK MENNYISÉGE EGYENLŐ VOLT

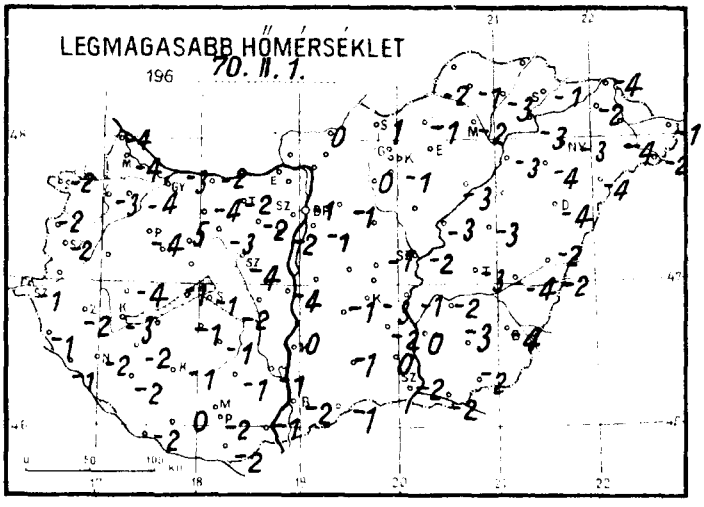
LEGMAGASABB HŐMÉRSÉKLET
196 70. II. 1.

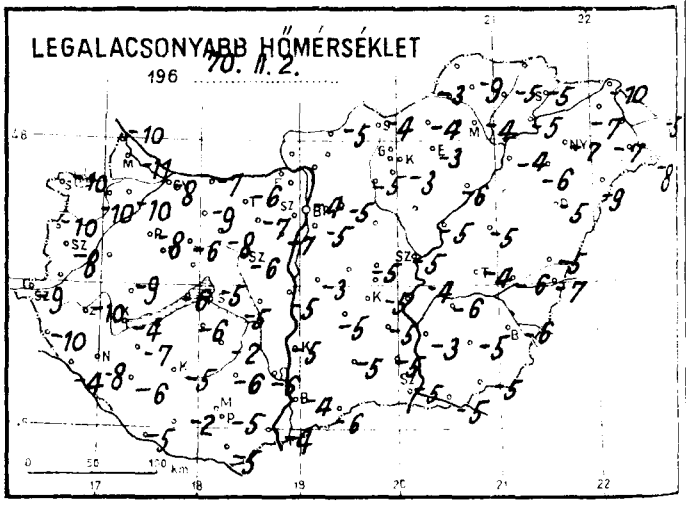
LEGALACSONYABB HŐMÉRSÉKLET
196 70. II. 2.

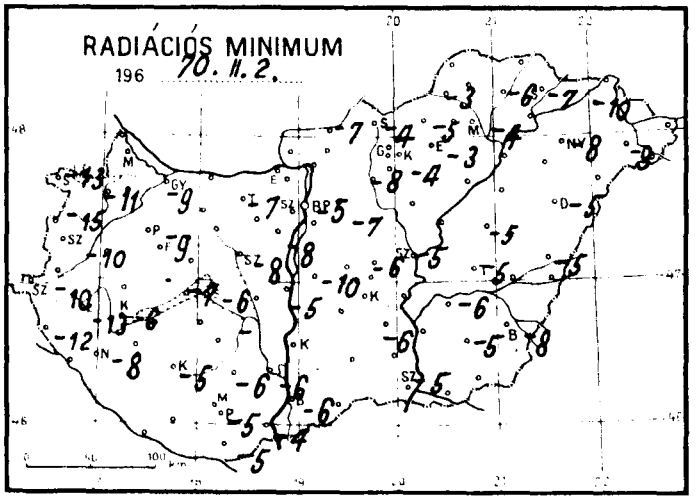
RADIÁCIÓS MINIMUM
196 70. II. 2.

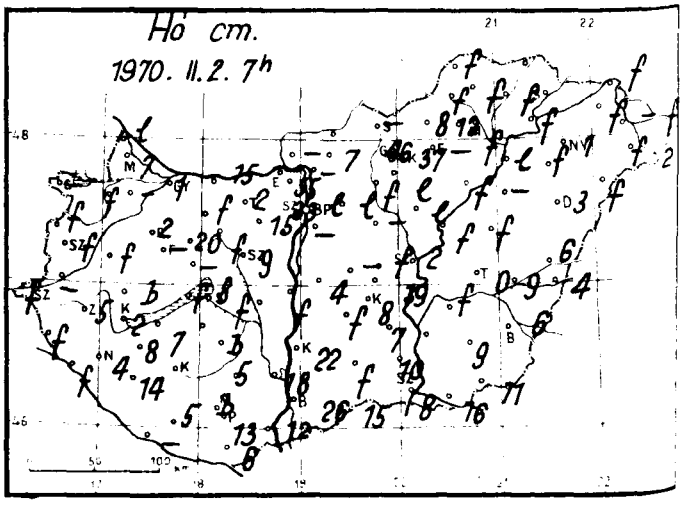
Hó cm.
1970. II. 2. 7h

1970. február ..... hó,
2. hétfő ..... nap .....

	Az utolsó 24 óra adatai					
	Csapadék (mm)	Hó cm	Hőmérsékleti szélsőségek: tegnapi nappali max.	éjszakai min.	min. 5 cm-en	Napsütés (óra) tegnap
12815 Magyaróvár	.	7	-4	-11	-	4
822 Győr	.	1	-3	-8	-9	2
825 Pápa	2	2	-4	-8	-9	0
805 Sopron	ny *	-	-2	-10	-13	0
812 Szombathely	.	folt	-2	-8	-10	0
910 Szentgotthárd	.	folt	-1	-9	-10	
915 Zalaegerszeg	ny *	5	-2	-10	-13	
Lenti	.	folt	-1	-10	-12	
925 Nagykanizsa	ny *	4	-2	-8	-8	
920 Keszthely	ny *	2	-3	-4	-6	0
Tihany	ny *	folt	-1	-6	-7	0
935 Siófok	1 *	8	-1	-5	-6	0
942 Pécs	4 *	13	-2	-5	-5	0
941 Misinatető (534 m)	5 *	bucka	-4	-7	-7	
Siklós	3 *	6	-2	-5	-5	
827 Farkasgyepű (400 m)	.	-	-2	-7	-9	
Veszprém	-					
833 Tatabánya	ny *	2	-2	-6	-7	
839 Budapest (Ferihegy)	ny *	-	-1	-5	-	
840 Budapest OMI	ny *	2	-1	-4	-5	0
841 Budapest (Szabadságh., 474 m)	1 = *	35	-1	-6	-7	1
Martonvásár	ny *	folt	-2	-7	-8	
835 Székesfehérvár	ny *	9	-2	-6	-8	
Dunaújváros	.	folt				
Szekszárd	5 *	18	-1	-6	-6	
Mohács	3 *	12	-1	-4	-4	
960 Baja	5 *	26	-2	-4	-6	0
955 Kalocsa	1 *	22	0	-5	-	
Cegléd	ny *	folt	-1	-5	-6	
860 Szolnok	1 *	2	-2	-5	-5	0
970 Kecskemét	1 *	8	-3	-5	-	-
Kiskunfélegyháza	6 *	7	-2	-5	-6	
982 Szeged	4 *	8	-2	-5	-5	0
Mezőhegyes	4 *	11	-2	-5		
Orosháza	2 *	9	-33	-5	-5	
990 Békéscsaba	1 *	6	-4	-6	-8	1
875 Túrkeve	1 *		-3	-4	-5	0
Berettyóújfalu	1 *	6	-2	-5	-5	
882 Debrecen	1 *	3	-4	-5	-5	0
892 Nyíregyháza	ny *	1	-3	-7	-8	0
788 Kisvárda	1 *	folt	-2	-7	-10	0
Mátészalka	.	folt	-4	-7	-9	
Tiszabecs	1 *	folt	-1	-5		
Vác	-					
Gödöllő	ny *	lepel	-1	-5	-7	
Lőrinci	ny *	folt	0	-5	-8	
Gyöngyös	ny *	lepel	-1	-3	-4	
Balassagyarmat	ny *	folt	0	-5	-7	
755 Salgótarján	.	-	1	-4	-4	
Galyatető (932 m)	ny *	46	-1	-7		
851 Kékestető (1000 m)	ny *	37	-5	-8	-12	2
Mátraháza (672 m)						
865 Eger	ny *	-	-	-3	-3	0
Putnok	ny *	folt	-2	-3	-3	
Lillafüred	ny *	12	-4	-9		
772 Miskolc	ny *	ffolt	-2	-4	-4	0
Fügöd	.	folt	-3	-5	-6	
778 Sárospatak	.		-1	-5	-7	0

	24 órai csapadék mm	Hó cm
Rajka	.	lepel
Kapuvár	.	folt
Csorna	.	-
Komárom	.	15
Káld	.	folt
Kőszeg	.	folt
Körmend	-	
Letenye	.	folt
Sümeg	ny *	bucka
Zirc	ny *	20
Kisbér	. =	folt
Mór	.	folt
Alcsút	ny *	15
Esztergom	-	
Dobogókő	ny	55
Fonyód	1 *	
Tab	1 *	3
Sárbogárd	2 .	folt
Lengyel	2 *	5
Nagykónyi	2 *	bucka
Marcali	1 *	8
Somogyszob	1 *	14
Kaposvár	3 *	4
Barcs	3 *	-
Szigetvár	2 *	5
Bácsalmás	6 *	15
Kiskunhalas	4 *	folt
Izsák	2 *	folt
Kunsztmiklós	1 *	4
Örkény	-	
Nagykáta	-	
Jászapáti	1 *	lepel
Tiszakécske	2 *	folt
Nagykőrös	ny *	19
Kistelek	3 .	10
Makó	8 *	16
Szentes	2 *	
Szarvas	1 *	folt
Szeghalom	2 *	9
Kőrösszakál	1 *	
Tiszaroff	.	folt
Poroszló	ny *	folt
Karcag	1 *	folt
Hortobágy	-	
Polgár	ny *	lepel
Hajdúdorog	.	folt
Nyírlugos	1 *	folt
Csenger	1 *	2
Vásárosnamény	-	
Záhony	ny *	folt
Királyrét	-	
Romhány	ny *	7
Borsodnádasd	ny *	8
Jósvafő	ny *	
Szendrőlád	.	folt
Hidasnémeti	.	
Tokaj	ny *	folt
Szentendre	1 *	

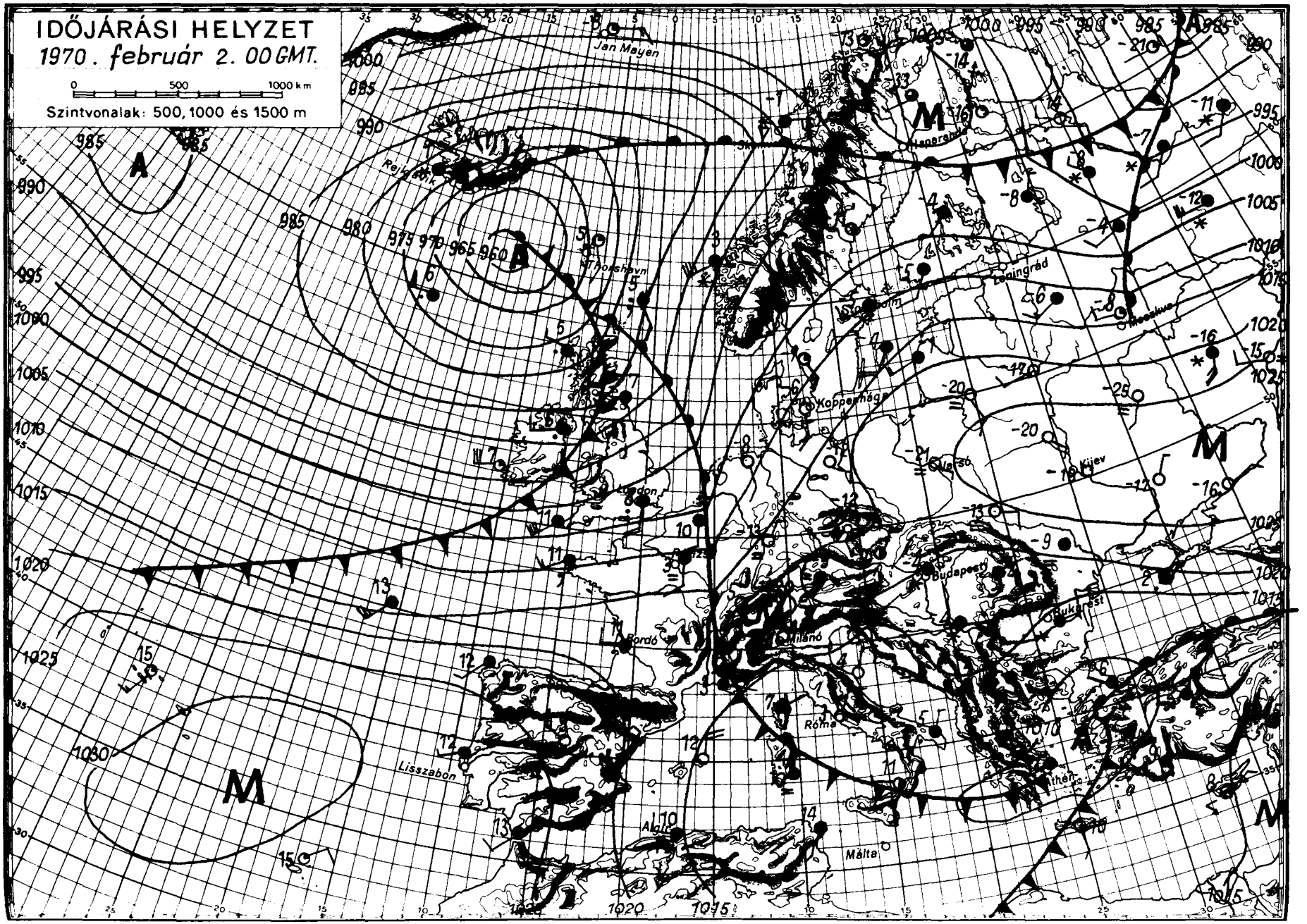

OFFSET NYOMDA BUDAPEST

IDŐJÁRÁSI NAPIJELENTÉS

ЕЖЕДНЕВНЫЙ МЕТЕОРОЛОГИЧЕСКИЙ БЮЛЛЕТЕНЬ • DAILY WEATHER REPORT
BULLETIN QUOTIDIEN DE TEMPS • TÄGLICHER WETTERBERICHT

KIADJA AZ ORSZÁGOS METEOROLÓGIAI INTÉZET
BUDAPEST II. KITAIBEL PÁL UTCA 1
TELEFON: KÖZPONT: 353-500, IDŐJELZŐ OSZT.: 150-410

MEGJELENIK NAPONKÉNT • ELŐFIZETÉSI ÁRA
A POSTAI KÖLTSÉGGEL EGYÜTT NEGYEDÉVRE 60, Ft
KIADÁSÉRT FELEL AZ INTÉZET IGAZGATÓJA

83. évfolyam 34. szám + Budapest + 1970. február 3. kedd

Az időjárási helyzet ma reggel és a várható időjárás:

Kontinensünk időjárását az Északnyugat-Európa felett kialakult nagykiterjedésü ciklon irányitja. Az emlitett képződmény a talajközelben kb. 100, a magasabb szintekben mintegy 200 km óránkénti sebességgel szállitja az enyhe levegőt a Brit-szigeteken át szárazföldünk középső területeire. Az itt lévő hideg párna és az enyhe levegő találkozási zónájában, igy Közép-Európában is a reggeli órákban sokfelé havazott. Később a havazást a szél megerősödésével jelentős enyhülés követi. A Szovjetunió európai területein ugyan még tart a télies időjárás, de lassan ott is bekövetkezik az enyhülés.

Hazánkban hétfőn változóan felhős volt az ég, helyenként napközben is párás, ködös maradt az idő. Az elmult 24 órában sokfelé havazott. A lehullott csapadék mennyisége általában csak 1, 2 mm volt, csupán északnyugaton mértek 3, 9 mm közötti csapadékmennyiséget. A hőmérséklet csucsértéke általában -3, +3 fok között volt. Kedden hajnalban -4, -12 fokig hült le a levegő. Délelőtt jobbára borult idő volt és sok helyről havazást jelentettek. Az ország nyugati részére áramló enyhe levegő hatására helyenként már megerősödött az enyhülés és a havazás esőbe ment át, a hőmérséklet pedig 0 fok fölé emelkedett. Máshol a hőmérséklet 11 órakor még 0, -5 fok között váltakozott.

Ma 12 órakor Budapesten a hőmérséklet -3 fok volt, a tengerszintre átszámitott légnyomás 750 mm, erősen süllyedő irányzatú.

Várható időjárás szerda estig:

Kedden erősen felhős idő, nyugaton esővel, keleten még havazással.
Szerdán felhőátvonulások, többfelé futó esővel.
Átmenetileg megerősödő, helyenként viharos lökésekkel kisért nyugatira, északnyugatira forduló szél.
A hőmérséklet emelkedik.
Erős olvadás.

Várható legalacsonyabb éjszakai hőmérséklet: általában 0, +5 fok között, keleten helyenként kevéssel 0 fok alatt,
legmagasabb nappali hőmérséklet szerdán: 5, 10 fok között.

Dunay Sándorné s.k.

A hőmérséklet napi középértéke és eltérése a 90 évi átlagtól /Budapesten/:

1970. II. 2.: -2,2 C°, -2,2 C°.

1871 óta ezen a napon Budapesten előfordult

legmagasabb hőmérséklet: 12,4 C° /1944/
legalacsonyabb hőmérséklet: -14,6 C° /1963/

70.065.

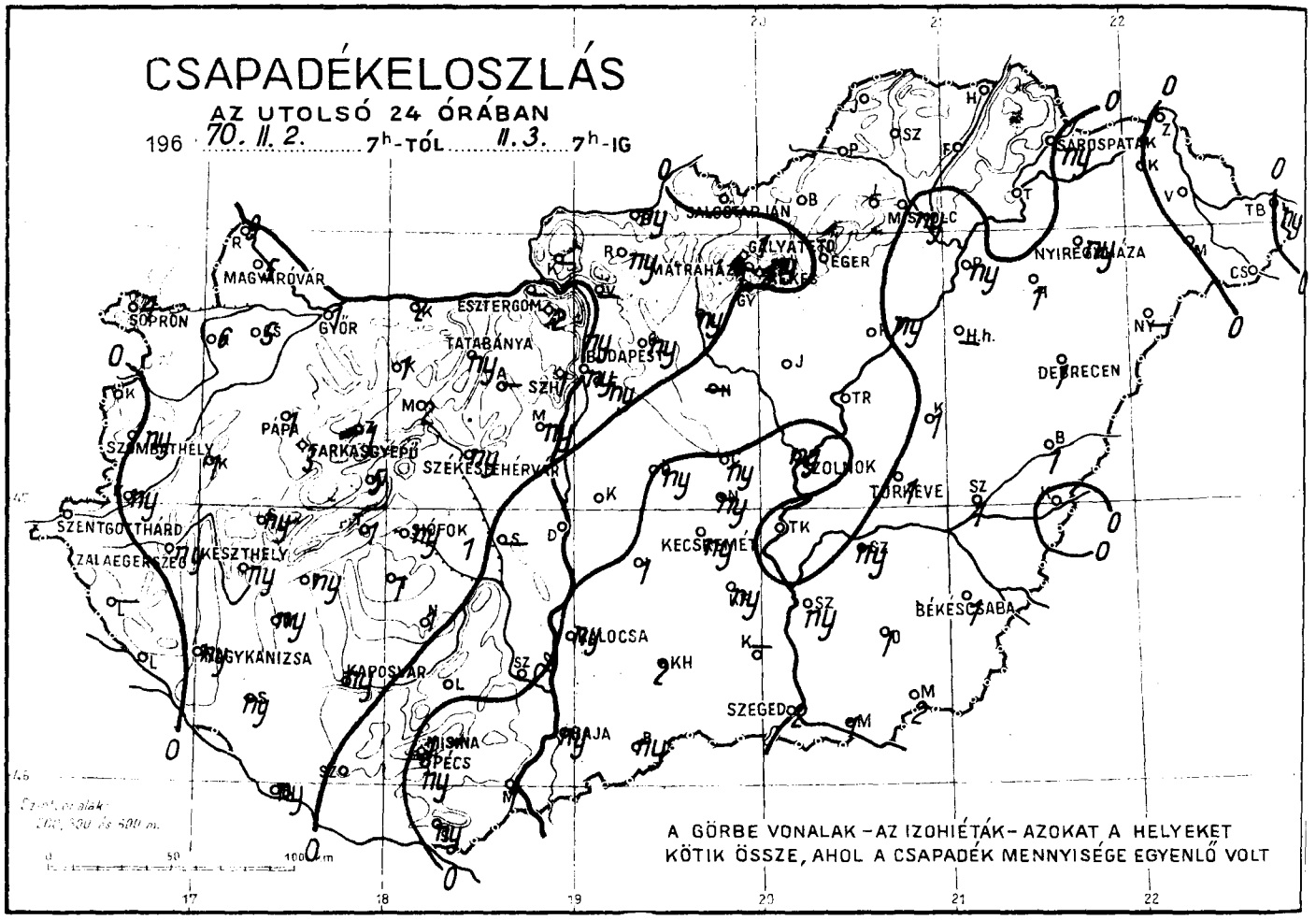
CSAPADÉKELOSZLÁS
AZ UTOLSÓ 24 ÓRÁBAN
196 70. II. 2. 7h-TÓL II. 3. 7h-IG
A GÖRBE VONALAK – AZ IZOHIÉTÁK – AZOKAT A HELYEKET KÖTIK ÖSSZE, AHOL A CSAPADÉK MENNYISÉGE EGYENLŐ VOLT
MAGYARÓVÁR
SOPRON
GYŐR
ESZTERGOM
TATABÁNYA
BUDAPEST
MÁTRAHÁZA
GALYATETŐ
EGER
SÁROSPATAK
NYIREGYHÁZA
DEBRECEN
PÁPA
TARKASGYEPŰ
SZÉKESFEHÉRVÁR
SZOMBATHELY
SZENTGOTTHÁRD
ZALAEGERSZEG
KESZTHELY
SIÓFOK
KECSKEMÉT
SZOLNOK
TÖRKEVE
BÉKÉSCSABA
MAGYKANIZSA
KAPOSVÁR
VALOCSA
SZEGED
BAJA
MISINA
PÉCS

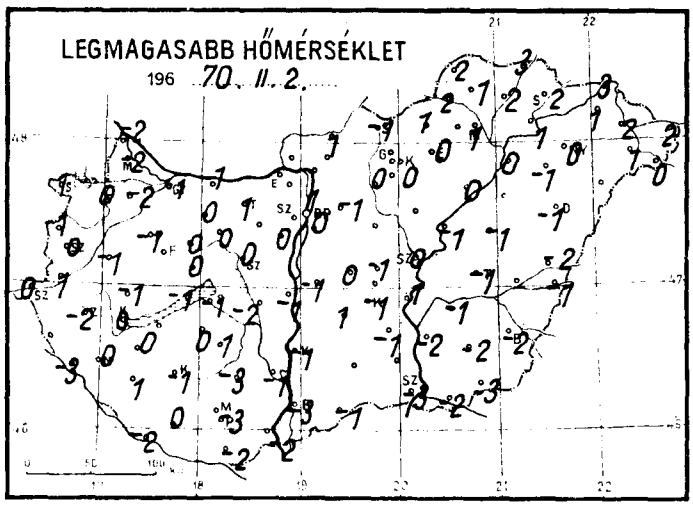
LEGMAGASABB HŐMÉRSÉKLET
196 70. II. 2.

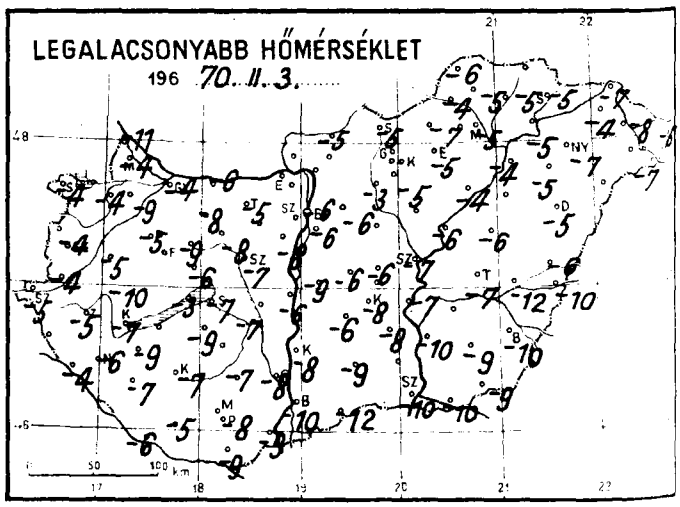
LEGALACSONYABB HŐMÉRSÉKLET
196 70. II. 3.

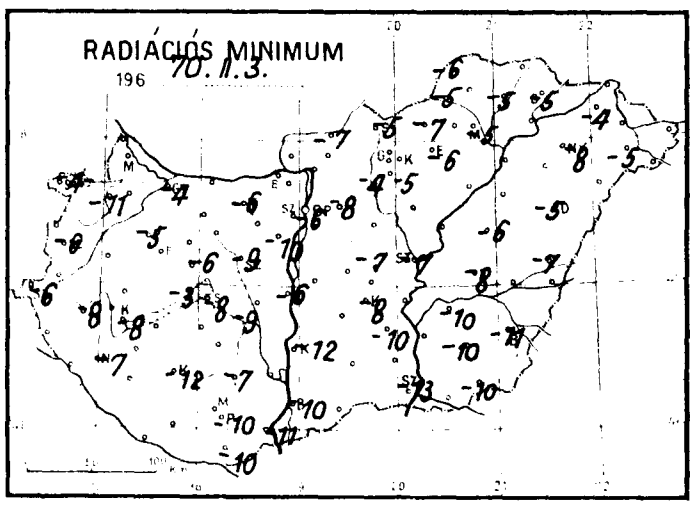
RADIÁCIÓS MINIMUM
196 70. II. 3.

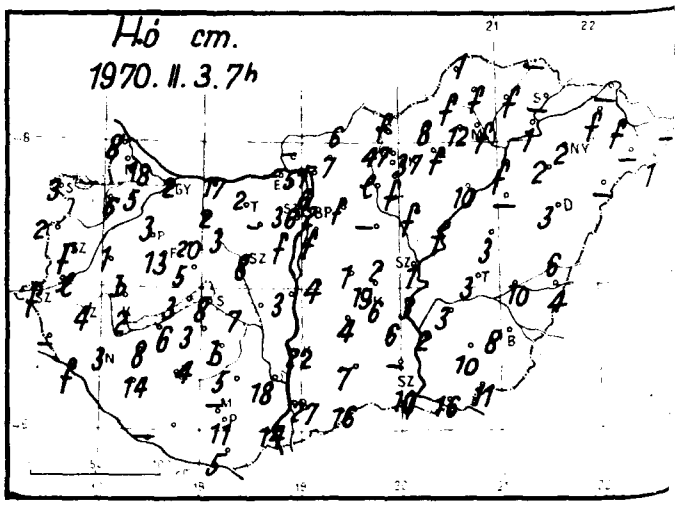
Hó cm.
1970. II. 3. 7h

1970. február hó, 3. nap kedd

	Az utolsó 24 óra adatai						24 órai csapadék mm		Hó cm
	Csapadék (mm)	Hó cm	Hőmérsékleti szélsőségek: tegnapi nappali max.	Hőmérsékleti szélsőségek: éjszakai min.	Hőmérsékleti szélsőségek: min. 5 cm-en	Napsütés (óra) tegnap			
12815 Magyaróvár	5 *	18	-2	-4	-	5	Rajka	9 *	8
822 Győr	1 *	2	-1	-4	-4	4	Kapuvár	6 *	6
825 Pápa	1 *	3	-1	-5	-5	5	Csorna	5 *	5
805 Sopron	4 *	3	1	-4	-4	7	Komárom	2 *	17
812 Szombathely	ny *	folt	0	-4	-6	5	Káld	1 *	1
910 Szentgotthárd	.	folt	0	-5	-6		Kőszeg	.	2
915 Zalaegerszeg	ny *	4	-2	-5	-8		Körmend	ny *	lepel
Lenti	-						Letenye	.	folt
925 Nagykanizsa	ny *	3	0	-6	-7		Sümeg	ny *	bucka
920 Keszthely	ny *	2	0	-7	-8	5	Zirc	1 *	20
Tihany	1 *	3	-1	-3	-3		Kisbér	1 *	2
935 Siófok	ny *	8	-1	-7	-8	3	Mór	2 *	3
942 Pécs	1 *	11	-3	-8	-10	0	Alcsút	-	
941 Misinatető (534 m)	1 *	-	-4	-8	-9	0	Esztergom	-	
Siklós	ny *	5	-2	-9	-10		Dobogókő	2 *	51
827 Farkasgyepű (400 m)	3 *	13	-1	-5	-6		Fonyód	ny *	6
Veszprém	5 *	5	0	-6	-6		Tab	1 *	3
833 Tatabánya	ny *	2	1	-5	-6		Sárbogárd	1 *	7
839 Budapest (Ferihegy)	ny *	folt	0	-6	-		Lengyel	.	5
840 Budapest OMI	ny *	2	1	-6	-6	0	Nagykónyi	1 *	bucka
841 Budapest (Szabadságh.,474 m)	1 *	36	0	-8	-9	1	Marcali	ny *	8
Martonvásár	ny *	folt	0	-8	-10		Somogyszob	ny *	14
835 Székesfehérvár	ny *	8	0	-7	-9		Kaposvár	ny *	4
Dunaújváros	.	3	-1	-6	-6		Barcs	ny * V	-
Szekszárd	.	18	-1	-8			Szigetvár	.	4
Mohács	1 *	14	-2	-9	-11		Bácsalmás	ny *	16
960 Baja	ny *	27	-3	-10	-10	0	Kiskunhalas	2 *	7
955 Kalocsa	ny *	22	-1	-8	-12		Izsák	1 *	4
Cegléd	ny *	2	-1	-6	-7	0	Kunsztmiklós	.	4
860 Szolnok	ny *	1	0	-7	-7	0	Örkény	ny *	1
970 Kecskemét	ny *	6	-1	-8	-8	0	Nagykáta	-	
Kiskunfélegyháza	ny *	6	-1	-8	-10		Jászapáti	.	folt
982 Szeged	2 *	10	-3	-10	-13	0	Tiszakécske	. V	3
Mezőhegyes	2 * V	11	-3	-9	-10		Nagykőrös	ny *	19
Orosháza	1 *	10	-2	-9	-10	0	Kistelek	-	
990 Békéscsaba	1 *	8	-2	-10	-11	0	Makó	1 *	16
875 Túrkeve	1 *	3	-1	-7	-8	0	Szentes	ny *	2
Berettyóújfalu	1 *	6	-2	-6	-7		Szarvas	ny *	3
882 Debrecen	1 *	3	-1	-5	-5	0	Szeghalom	1 *	10
892 Nyíregyháza	ny *	2	0	-7	-8	5	Körösszakál	.	4
788 Kisvárda	.	folt	1	-4	-4	2	Tiszaroff	.	folt
Mátészalka	.	-	1	-	-5		Poroszló	ny *	10
Tiszabecs	ny *	-	2	-5			Karcag	1 *	3
Vác	-						Hortobágy	-	
Gödöllő	ny * V	folt	-1	-6	-8		Polgár	ny *	folt
Lőrinci	ny *	lepel	0	-3	-4		Hajdúdorog	1 *	2
Gyöngyös	.	folt	0	-5	-5		Nyírlugos	-	
Balassagyarmat	ny *	6	1	-5	-7		Csenger	.	1
755 Salgótarján	.	folt	-1	-5	-5		Vásárosnamény	.	folt
Galyatető (932 m)	1 *	47	-4	-10			Záhony	.	-
851 Kékestető (1000 m)	ny *	37	-2	-11	-11	6	Királyrét	-	
Mátraháza (672 m)							Romhány	ny *	7
865 Eger	.	folt	0	-5	-6	0	Borsodnádasd	.	8
Putnok	.	folt	2	-4	-5		Jósvafő	.	1
Lillafüred	.	12	-1	-6			Szendrőlád	.	folt
772 Miskolc	ny *	folt	1	-5	-5	0	Hidasnémeti	.	-
Füged	.	folt	2	-5	-5		Tokaj	.	1
778 Sárospatak	ny *	-	2	-5	-5	4	Szentendre	ny *	6

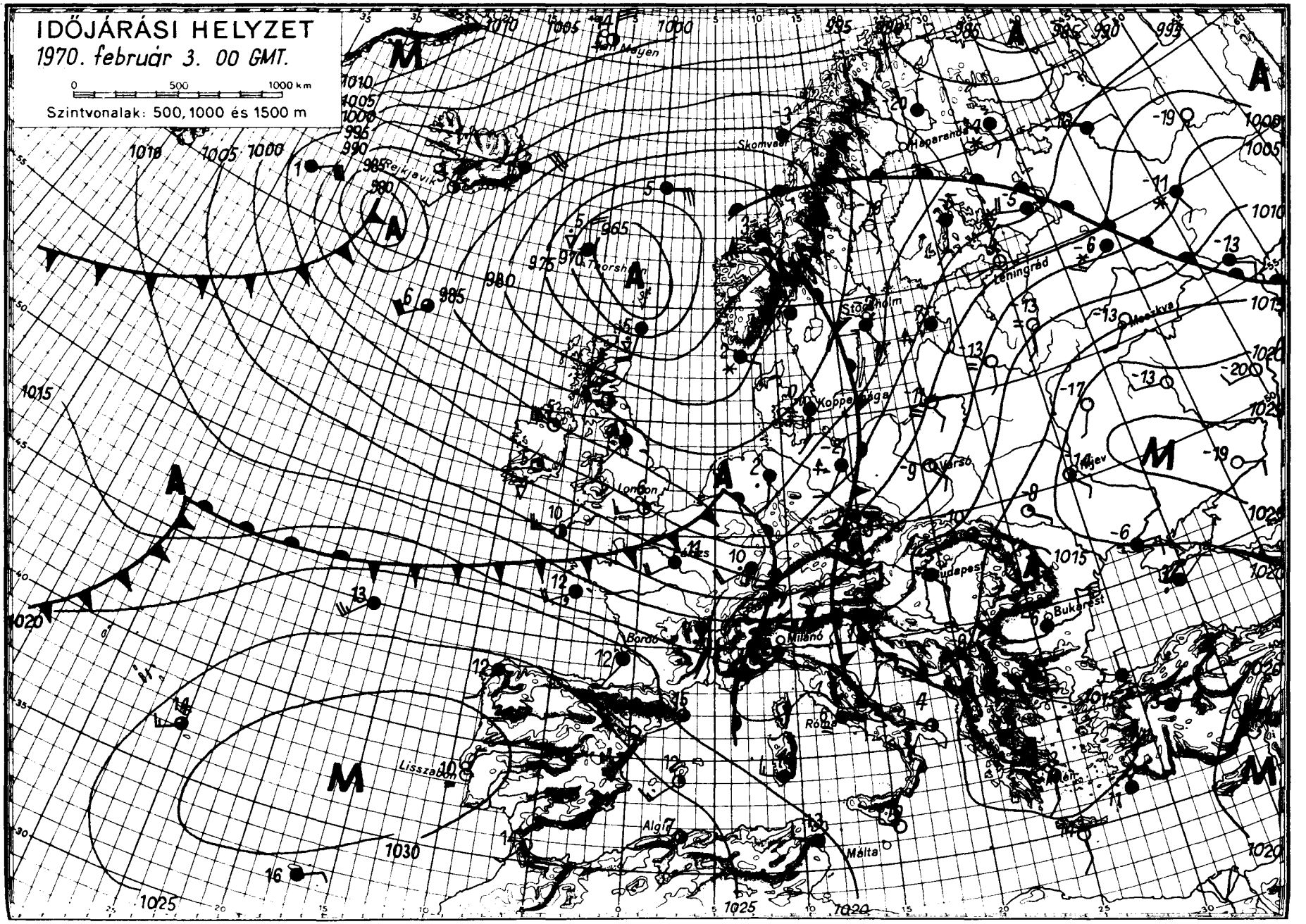
IDŐJÁRÁSI HELYZET
1970. február 3. 00 GMT.
0 500 1000 km
Szintvonalak: 500, 1000 és 1500 m
Jan Mayen
Skomvaer
Haparanda
Reykjavik
Leningrád
Moszkva
Stockholm
Koppenhága
London
Varsó
Kijev
Budapest
Bukarest
Bordó
Milánó
Róma
Lisszabon
Algír
Málta
Bécs

IDŐJÁRÁSI NAPIJELENTÉS

ЕЖЕДНЕВНЫЙ МЕТЕОРОЛОГИЧЕСКИЙ БЮЛЛЕТЕНЬ • DAILY WEATHER REPORT
BULLETIN QUOTIDIEN DE TEMPS • TÄGLICHER WETTERBERICHT

KIADJA AZ ORSZÁGOS METEOROLÓGIAI INTÉZET
BUDAPEST II. KITAIBEL PÁL UTCA 1
TELEFON: KÖZPONT: 353-500, IDŐJELZŐ OSZT.: 150-410

MEGJELENIK NAPONKÉNT • ELŐFIZETÉSI ÁRA
A POSTAI KÖLTSÉGGEL EGYÜTT NEGYEDÉVRE 60, Ft
KIADÁSÉRT FELEL AZ INTÉZET IGAZGATÓJA

83. évfolyam 35. szám + Budapest + 1970. február 4. szerda

Az időjárási helyzet ma reggel és a várható időjárás:

Az utolsó 24 óra folyamán kontinensünk középső részeinek időjárásában lényeges változás történt. Az óceánról nagy sebességgel érkező enyhe, nedves levegő szerda hajnalra eljutott a Balti- és Fekete-tenger térségéig. Hatására a Brit-szigeteken, Nyugat-Európában és a Kárpát-medencében rendkivül változékony, sok helyen esős, enyhe az idő. A hőmérséklet napi csucsértéke itt az évszaknak megfelelő, vagy annál 2, 4 fokkal magasabb. A Szovjetunió európai területének nagy részén szintén megkezdődött az enyhülés. Az elmult napokban Moszkva környékén a déli órákban is -25 fok körül volt a hőmérséklet, ezzel szemben ma reggel már ott is csak -8 fokot mértek.

Hazánkban kedden általában erősen felhős idő volt, sok helyen havazott. A reggeli órákban az ország nyugati megyéibe áramló enyhe levegő hatására megkezdődött az enyhülés és a havazás esőbe ment át. A lehullott csapadék mennyisége általában csapadéknyom és 9 mm között volt, Csengeren 10, Balassagyarmaton pedig 11 mm-t mértek. A hőmérséklet napközben a Dunántulon általában +3, +8, délkeleten +1, +6, máshol csak 0, -4 fokig emelkedett. Szerda hajnalra szeszélyes területi eloszlásban általában +1, -5, északkeleten -6, -12 fokig hült le a levegő. Ma délelőtt változóan felhős, párás idő volt, egy-két helyről csapadékot jelentettek. A hőmérséklet 11 órára általában +1, +4, Miskolcon +6, Sopronban +8 fokig emelkedett.

Ma 12 órakor Budapesten a hőmérséklet 7 fok volt, a tengerszintre átszámitott légnyomás 756 mm, alig változik.

Várható időjárás csütörtök estig:

Változóan felhős idő, többfelé esővel, egy-két helyen hózáporral.
Időnként élénk, helyenként erős déli, délnyugati szél.
Napközben erős olvadás.

Várható legalacsonyabb éjszakai hőmérséklet: általában +2, -3 fok között,
északkeleten -5 fok körül,
legmagasabb nappali hőmérséklet csütörtökön: +2, +7 fok között.

Bartha Péterné s.k.

A hőmérséklet napi középértéke és eltérése a 90 évi átlagtól /Budapesten/:

1970. II. 3.: +0,4 C°, +0,7 C°.

1871 óta ezen a napon Budapesten előfordult

legmagasabb hőmérséklet: 12,9 C° /1944/
legalacsonyabb hőmérséklet: -17,6 C° /1929/

70.068.

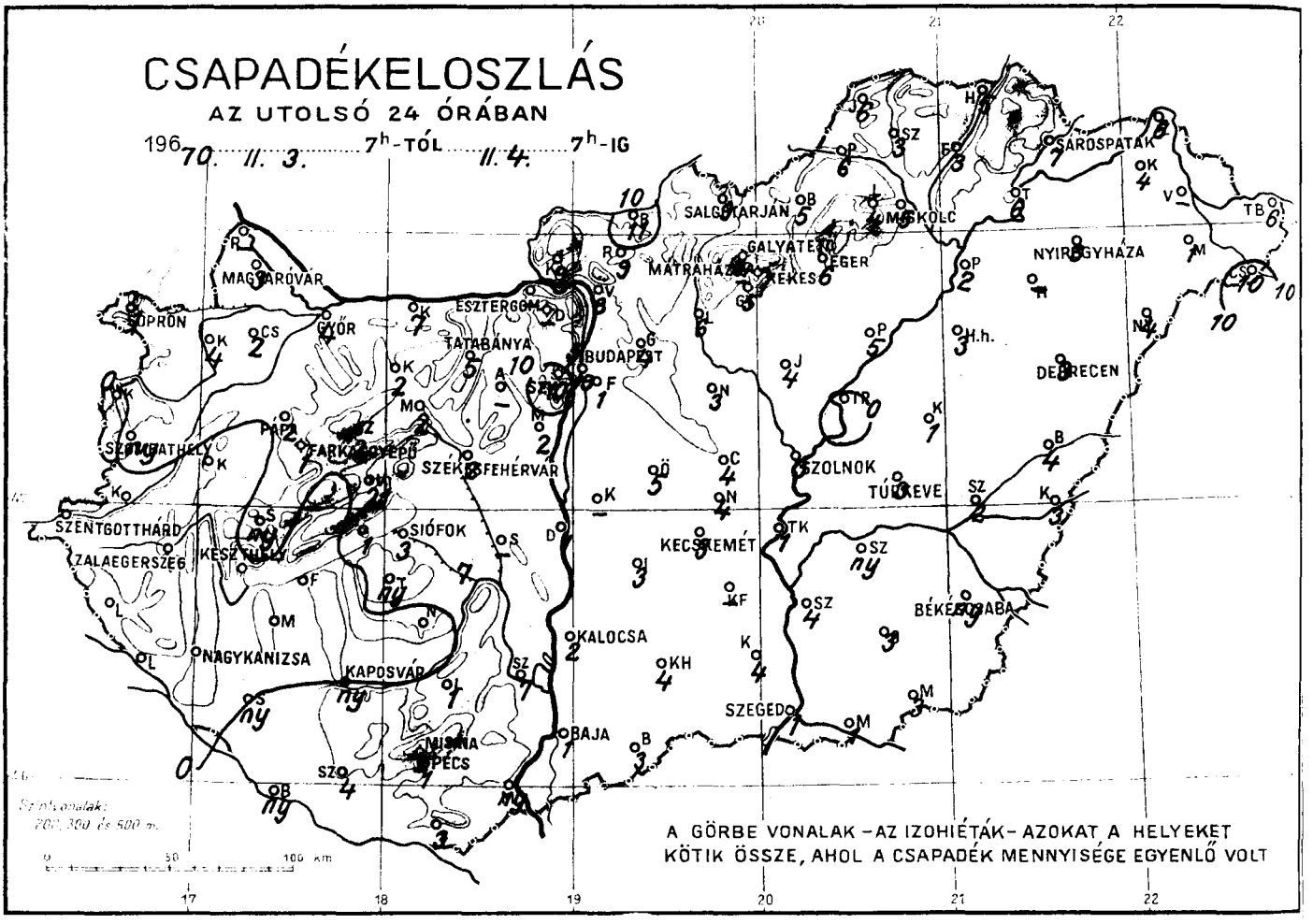
CSAPADÉKELOSZLÁS
AZ UTOLSÓ 24 ÓRÁBAN
196 70. II. 3. 7h-TÓL II. 4. 7h-IG
SALGÓTARJÁN
MISKOLC
SÁROSPATAK
NYÍREGYHÁZA
GALYATETŐ
EGER
MÁTRAHÁZA
MAGYARÓVÁR
SOPRON
GYŐR
ESZTERGOM
TATABÁNYA
BUDAPEST
DEBRECEN
SZOLNOK
TÚRKEVE
SZÉKESFEHÉRVÁR
PÁPA
SZENTGOTTHÁRD
ZALAEGERSZEG
KESZTHELY
SIÓFOK
KECSKEMÉT
BÉKÉSCSABA
NAGYKANIZSA
KAPOSVÁR
KALOCSA
SZEGED
BAJA
MISKOLC
PÉCS
A GÖRBE VONALAK – AZ IZOHIÉTÁK – AZOKAT A HELYEKET KÖTIK ÖSSZE, AHOL A CSAPADÉK MENNYISÉGE EGYENLŐ VOLT

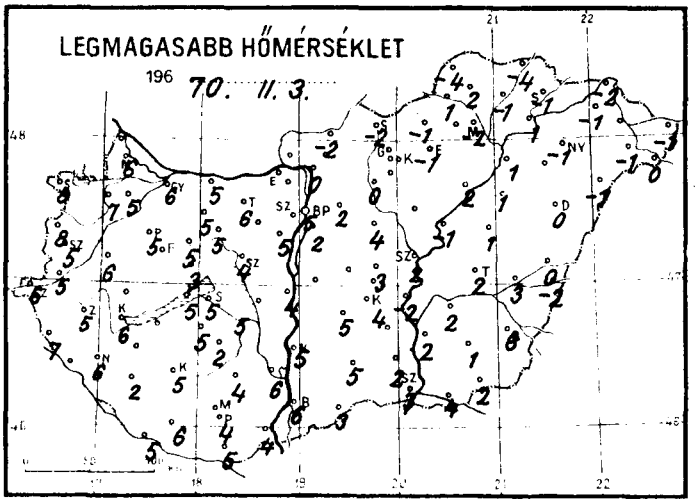
LEGMAGASABB HŐMÉRSÉKLET
196 70. II. 3.

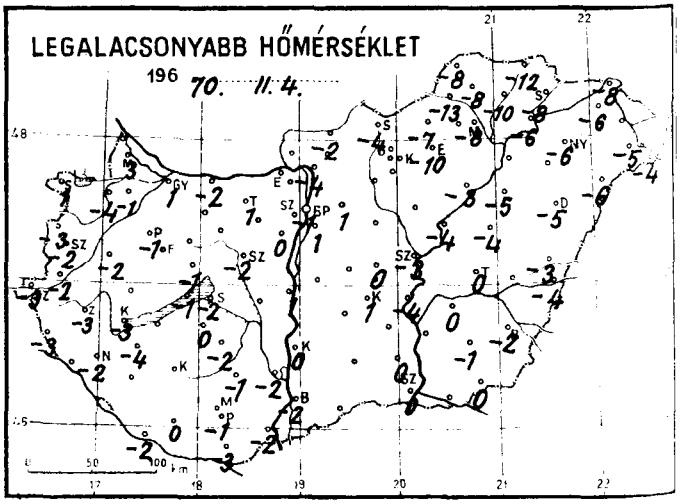
LEGALACSONYABB HŐMÉRSÉKLET
196 70. II. 4.

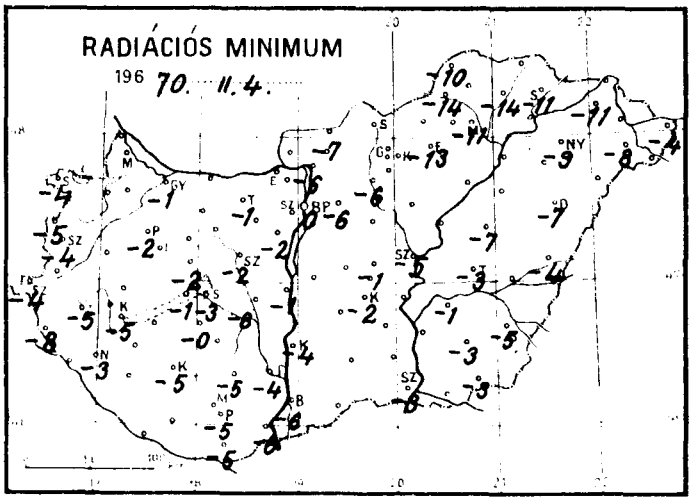
RADIÁCIÓS MINIMUM
196 70. II. 4.

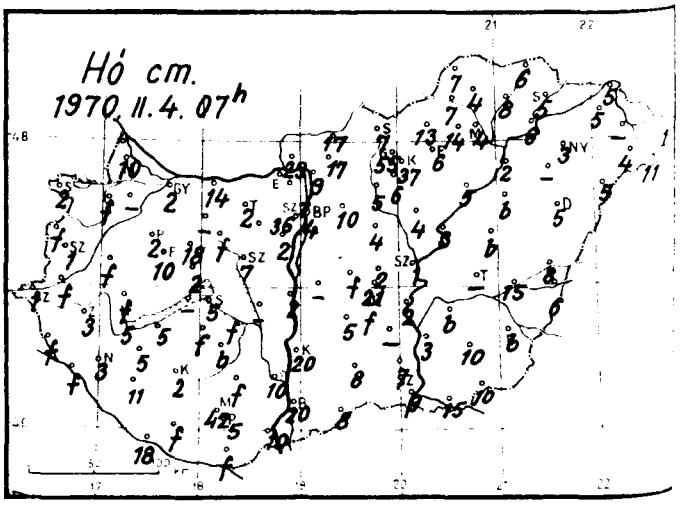
Hó cm.
1970. II. 4. 07h

1970...február... hó,
4.... nap szerda.....

	Az utolsó 24 óra adatai					
	Csapadék (mm)	Hó cm	Hőmérsékleti szélsőségek: tegnapi nappali max.	Hőmérsékleti szélsőségek: éjszakai min.	Hőmérsékleti szélsőségek: min. 5 cm-en	Napsütés (óra) tegnap
12815 Magyaróvár	3 *	10	6	3	–	2
822 Győr	4 *	2	6	1	-1	1
825 Pápa	2 *	2	5	-1	-2	0
805 Sopron	1.	2	8	1	-4	0
812 Szombathely	ny.	1	5	-2	-4	2
910 Szentgotthárd	.	1	6	-3	-4	
915 Zalaegerszeg	.	3	5	-3	-5	
Lenti	.	folt	7	-3	-8	
925 Nagykanizsa	.	3	6	-2	-3	
920 Keszthely	.	5	6	-3	-5	1
Tihany	1 *	–	5	-1	-1	
935 Siófok	3	5	5	-2	-3	0
942 Pécs	1.	5	4	-1	-5	1
941 Misinatető (534 m)	2.	42	3	1	-2	0
Siklós	3 *	folt	5	-3	-5	
827 Farkasgyepű (400 m)	1 *	10	3	-1	-3	
Veszprém	2 *	2	3	-1	-2	
833 Tatabánya	5 *	2	6	1	-1	
839 Budapest (Ferihegy)	1.	–	2	1	–	–
840 Budapest OMI	9 *	4	5	3	0	1
841 Budapest (Szabadságh., 474 m)	10 *	36	2	-1	-4	0
Martonvásár	2 *	2	5	0	-2	
835 Székesfehérvár	2 *	7	4	-2	-2	
Dunaújváros	1 *	2	4	-1	-1	
Szekszárd	7 *	10	6	-2	-4	
Mohács	ny *	10	4	-2	-6	
960 Baja	1 *	20	6	-2	-6	0
955 Kalocsa	2 *	20	5	0	-4	
Ceglád	4 *	2	3	0	-1	2
860 Szolnok	3	1	2	-3	-5	1
970 Kecskemét	3.	7	4	1	-2	1
Kiskunfélegyháza	–					
982 Szeged	1 *	9	3	0	-3	0
Mezőhegyes	3 *	10	2	0	-3	
Orosháza	3 *	10	1	-1	-3	
990 Békéscsaba	ny *	bucka	6	-2	-5	0
875 Túrkeve	3 *	–	2	0	-3	1
Berettyóújfalu	4 *	8	0	-3	-4	
880 Debrecen	3 *	5	0	-5	-7	0
882 Nyíregyháza	3 *	3	-1	-6	-9	0
892 Kisvárda	4 *	5	-1	-6	-11	0
788 Mátészalka	1 *	4	-1	-5	-8	
Tiszabecs	6 *	1	-1	-4		
Vác	8 *	9	0	-4	-6	
Gödöllő	4 *	10	2	1	-6	
Lőrinci	6 *	5	0	-8	-6	
Gyöngyös	5 *	6	–	–	–	
Balassagyarmat	11 *	17	-2	-2	-7	
755 Salgótarján	9 *	7	-2	-4	–	
Galyatető (932 m)	4 *	55	-2	-5	–	
851 Kékestető (1000 m)	1 *	32	-2	-5	-6	0
Mátraháza (672 m)	–					
865 Eger	6 *	6	-1	-10	-13	0
Putnok	6 *	7	-1	-13	-14	
Lillafüred	4 *	14	2	-6		
772 Miskolc	5 *	4	-2	-8	-11	0
Füzöd	3 *	8	-1	-10	-14	
778 Sárospatak	7 *	5	-1	-8	-11	0

	24 órai csapadék mm	Hó cm
Rajka	–	
Kapuvár	4 *	folt
Csorna	2 *	–
Komárom	7 *	14
Káld	.	folt
Kőszeg	.	folt
Körmend	.	folt
Letenye	.	folt
Sümeg	ny *	folt
Zirc	2 *	18
Kisbér	2 *	–
Mór	2 *	folt
Alcsút	–	
Esztergom	–	
Dobogókő	–	
Fonyód	.	5
Tab	ny *	folt
Sárbogárd Sárszentmiklós	7 *	folt
Lengyel	1 *	folt
Nagykónyi	.	bucka
Marcali	.	5
Somogyszob	ny *	11
Kaposvár	ny *	2
Barcs	ny *	18
Szigetvár	4.	folt
Bácsalmás	3 *	8
Kiskunhalas	4 *	8
Izsák	3 *	5
Kunsztmiklós	–	
Örkény	5 *	folt
Nagykáta	3 *	4
Jászapáti	4 *	4
Tiszakécske	1.	2
Nagykőrös	4 *	21
Kistelek	4 *	7
Makó	1 *	15
Szentes	4 *	3
Szarvas	ny *	bucka
Szeghalom	2 *	15
Körösszakál	3 *	6
Tiszaroff	3 *	3
Poroszló	5 *	5
Karcag	1 *	bucka
Hortobágy	3 *	bucka
Polgár	2 *	2
Hajdúdorog	–	
Nyírlugos	4 *	5
Csenger	10 *	11
Vásárosnamény	–	
Záhony	6 *	5
Királyrét	9 *	29
Romhány	9 *	17
Borsodnádasd	5 *	13
Jósvafő	6 *	7
Szendrőlád	3 *	4
Hidasnémeti	5 *	6
Tokaj	6 *	6
Szentendre	5 *	7

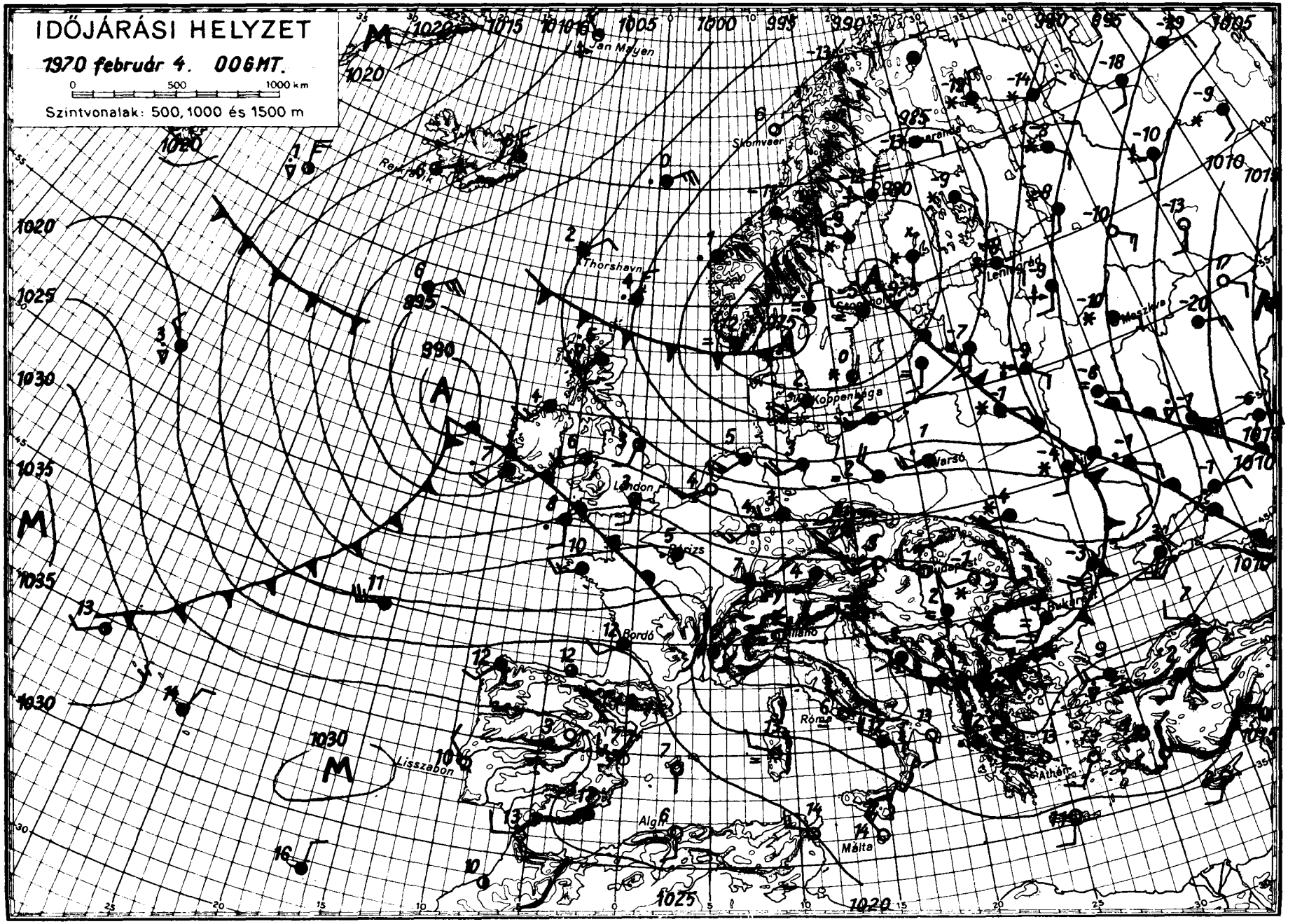
IDŐJÁRÁSI HELYZET
1970 február 4. 006MT.
0 500 1000 km
Szintvonalak: 500, 1000 és 1500 m
Jan Mayen
Skomvaer
Thorshavn
Koppenhága
Varsó
London
Párizs
Bordó
Lisszabon
Algir
Málta
Róma
Athén
Bukarest
Leningrád
Moszkva

IDŐJÁRÁSI NAPIJELENTÉS

ЕЖЕДНЕВНЫЙ МЕТЕОРОЛОГИЧЕСКИЙ БЮЛЛЕТЕНЬ • DAILY WEATHER REPORT
BULLETIN QUOTIDIEN DE TEMPS • TÄGLICHER WETTERBERICHT

KIADJA AZ ORSZÁGOS METEOROLÓGIAI INTÉZET
BUDAPEST II. KITAIBEL PÁL UTCA 1
TELEFON: KÖZPONT: 353-500, IDŐJELZŐ OSZT.: 150-410

MEGJELENIK NAPONKÉNT • ELŐFIZETÉSI ÁRA A POSTAI KÖLTSÉGGEL EGYÜTT NEGYEDÉVRE 60, Ft
KIADÁSÉRT FELEL AZ INTÉZET IGAZGATÓJA

83. évfolyam 36. szám + Budapest + 1970. február 5. csütörtök

Az időjárási helyzet ma reggel és a várható időjárás:

Az óceáni eredetü enyhe, nedves levegő Európa nyugati és középső részei után elárasztotta a Szovjetunió európai térségét is. Az enyhe levegővel elárasztott területeken változékony időjárás alakult ki. Sokfelé esik az eső, Kelet-Európában nagykiterjedésü havazások vannak. A szerdán mért legmagasabb hőmérsékletek 2, 5 fokkal magasabbak voltak a legutóbbi évek átlagos értékeinél. A Skandináv-félszigetre ismét igen hideg, sarkvidéki eredetü levegő érkezik. Hatására ott ma reggel minusz 25, minusz 32 fokos fagyok keletkeztek. A hideg levegő élénk északi széllel folytatja utját Délnyugat-Európa fölé. A Kárpát-medence időjárásában az elkövetkező nap folyamán változás nem lesz.

Hazánkban szerdán felhőátvonulások voltak. Szórványosan esett az eső, de a lehullott csapadékmennyiség sehol sem haladta meg a 2, 3 mm-t. Napközben 3, 9 fokig emelkedett a hőmérséklet. Ma hajnalra -3, +3 fokig hült le a levegő. Délelőtt országszerte folytatódott a felhős, párás, enyhe idő. Néhány helyről ujabb esőt jelentettek. 11 órára országszerte +2, +7 fokig emelkedett a hőmérséklet.

Ma 12 órakor Budapesten a hőmérséklet 8 fok volt, a tengerszintre átszámitott légnyomás 754 mm, alig változik.

Várható időjárás péntek estig:

Változó mennyiségü felhőzet.
Többfelé futó eső.
Mérsékelt, napközben kissé megélénkülő délnyugati szél.
Az évszakhoz képest enyhe idő.
Várható legalacsonyabb éjszakai hőmérséklet: -1, +4,
legmagasabb nappali hőmérséklet pénteken: 4, 9 fok között.

Kerényi Nárcisz s.k.

Távolabbi kilátások hétfőig:

Legalacsonyabb hajnali hőmérsékletek eleinte +4, -1, később -1, -6 fok között.
Legamagasabb nappali hőmérsékletek eleinte +11, +6, később +5, -1 fok között.
Jelentős mennyiségü /legalább 5 mm/ csapadék az ország területének 60 százalékán várható.

TÁVELŐREJELZŐ CSOPORT

A hőmérséklet napi középértéke és eltérése a 90 évi átlagtól /Budapesten/:

1970. II. 4.: 5,0 C°, 5,1 C°,

1871 óta ezen a napon Budapesten előfordult

legmagasabb hőmérséklet : 13,8 C° /1967/
legalacsonyabb hőmérséklet: -15,8 C° /1956/

70.070.

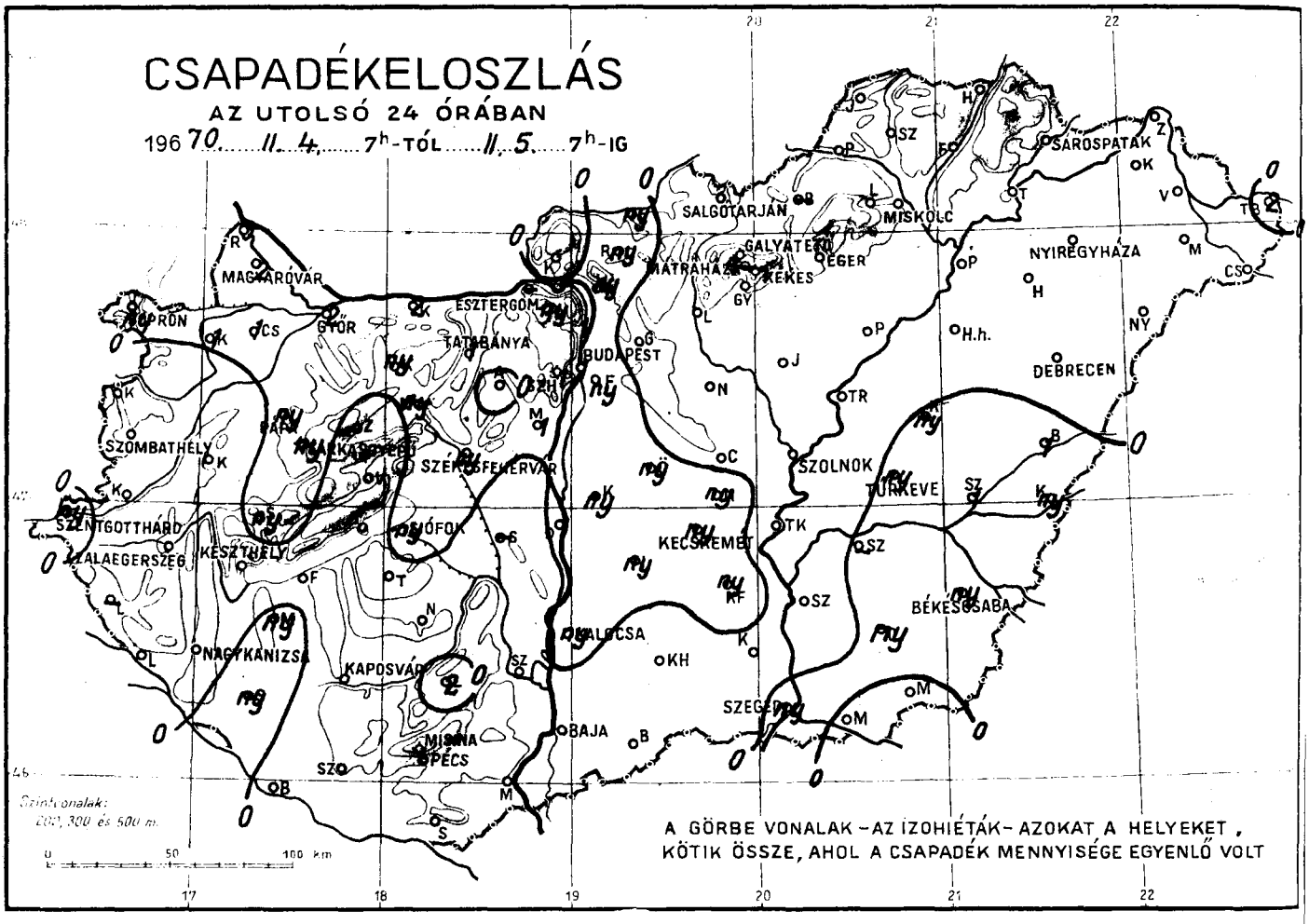
CSAPADÉKELOSZLÁS
AZ UTOLSÓ 24 ÓRÁBAN
196 70. II. 4. 7h-TÓL II. 5. 7h-IG
SALGÓTARJÁN
MISKOLC
SÁROSPATAK
NYÍREGYHÁZA
MAGYARÓVÁR
ESZTERGOM
TATABÁNYA
BUDAPEST
GYÖR
SZOMBATHELY
SZÉKESFEHÉRVÁR
SZOLNOK
DEBRECEN
SZENTGOTTHÁRD
KESZTHELY
KECSKEMÉT
BÉKÉSCSABA
NAGYKANIZSA
KAPOSVÁR
SZEGED
BAJA
PÉCS
Szintvonalak:
200, 300 és 500 m
A GÖRBE VONALAK – AZ IZOHIÉTÁK – AZOKAT A HELYEKET,
KÖTIK ÖSSZE, AHOL A CSAPADÉK MENNYISÉGE EGYENLŐ VOLT

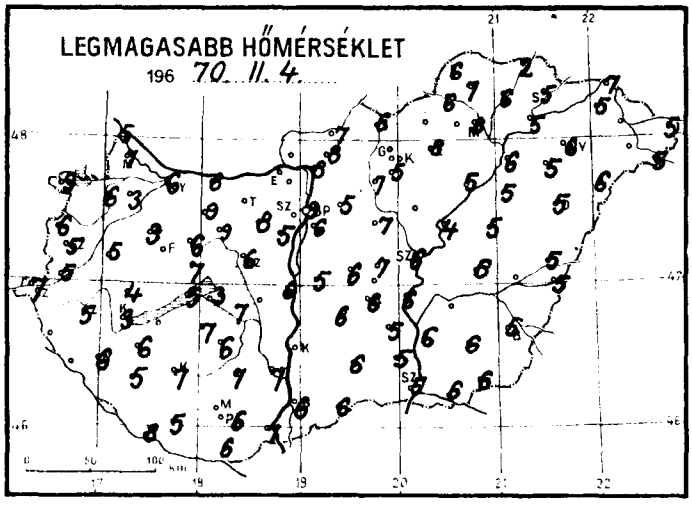
LEGMAGASABB HŐMÉRSÉKLET
196 70. II. 4.

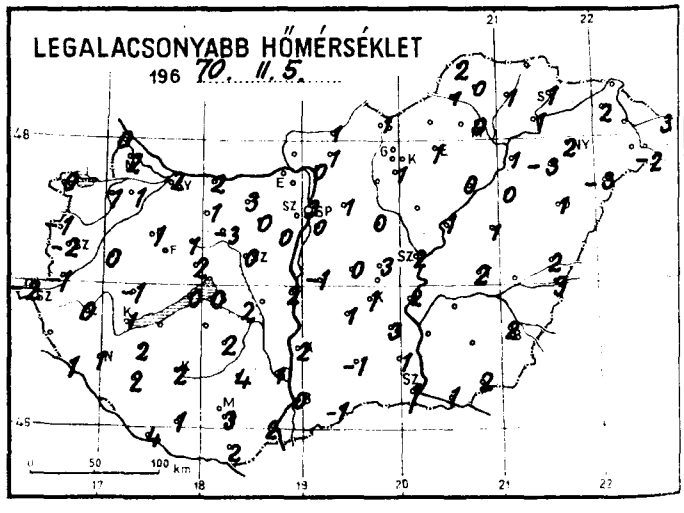
LEGALACSONYABB HŐMÉRSÉKLET
196 70. II. 5.

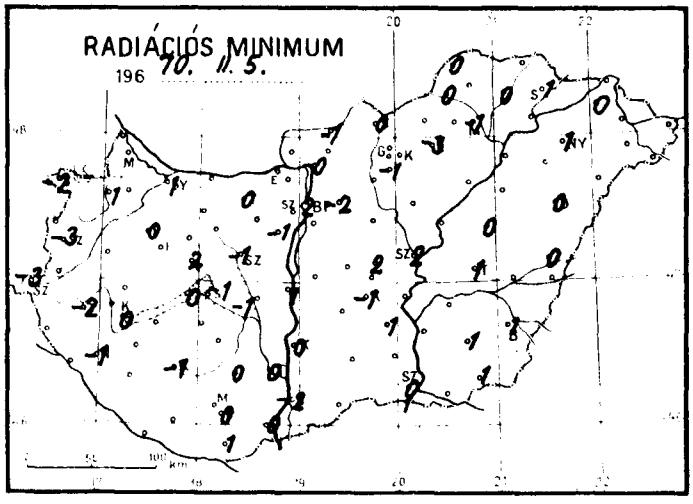
RADIÁCIÓS MINIMUM
196 70. II. 5.

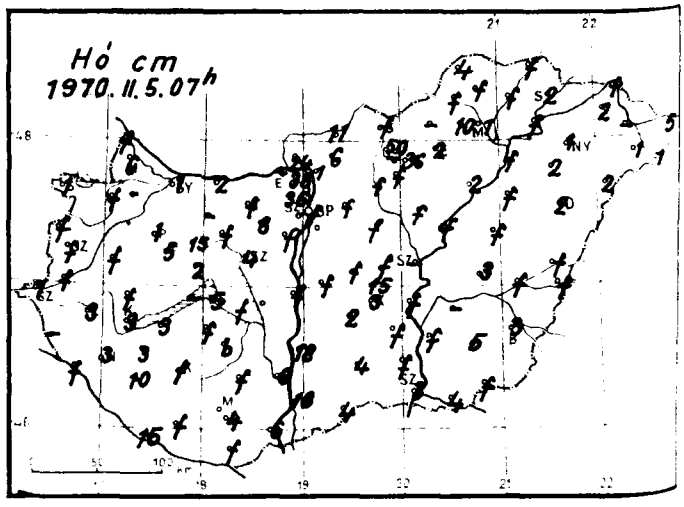
Hó cm
1970. II. 5. 07h

1970. február hó, 5. nap csütörtök

		Az utolsó 24 óra adatai						24 órai csapadék mm		Hó cm
		Csapadék (mm)	Hó cm	Hőmérsékleti szélsőségek: tegnapi nappali max.	Hőmérsékleti szélsőségek: éjszakai min.	Hőmérsékleti szélsőségek: min. 5 cm-en	Napsütés (óra) tegnap			
12815	Magyaróvár	2	6	7	2	–	4	Rajka	3.	folt
822	Győr	2	1	6	2	1	3	Kapuvár	1.	folt
825	Pápa	ny	1	3	1	0	2	Csorna	1.	
805	Sopron	ny.	1	9	0	-2	2	Komárom	2.	7
812	Szombathely	.	1	5	-2	-3	2	Káld	.	folt
910	Szentgotthárd	ny	1	7	-2	-3		Kőszeg	.	folt
915	Zalaegerszeg	.	3	5	0	-2		Körmend	.	folt
	Lenti	–	–					Letenye	.	folt
925	Nagykanizsa	.	3	6	1	-1		Sümeg	ny,	folt
920	Keszthely	.	3	3	1	0	0	Zirc	.	15
	Tihany	.	–	5	0	0		Kisbér	ny.	–
935	Siófok	ny.	5	3	0	-1	3	Mór	ny.	folt
942	Pécs	.	4	6	3	0	1	Alcsút	.	8
941	Misinatető (534 m)	.		7	4	2	1	Esztergom	–	–
	Siklós	.	folt	6	2	-1		Dobogókő	ny.	38
827	Farkasgyepű (400 m)	ny,	5	6	2	0		Fonyód	.	3
	Veszprém	.	2	7	2	2		Tab	.	folt
833	Tatabánya	1.	1	–	3	0		Sárbogárvan	.	folt
839	Budapest (Ferihegy)	ny	–	6	0	–		Lengyel	2.	folt
840	Budapest OMI	1.	folt	9	3	2	6	Nagykónyi	.	bucka
841	Budapest (Szabadságh. 474 m)	1.	36	7	-1	-2	6	Marcali	ny	3
	Martonvásár	1.	folt	5	0	-1		Somogyszob	ny,	10
835	Székesfehérvár	ny,	4	6	0	-1		Kaposvár	.	folt
	Dunaújváros	1.	folt	6	2	1		Barcs	.≡	15
	Szekszárd	.	6	7	1	0		Szigetvár	.	folt
	Mohács	.	6	7	2	0		Bácsalmás	.	4
960	Baja	.	18	6	0	-2	5	Kiskunhalas	.	4
955	Kalocsa	ny	18	7	2	0		Izsák	ny	2
	Cegléd	.	folt	7	3	2	5	Kunsztmiklós	ny.	folt
860	Szolnok	.	–	6	2	2	2	Örkény	ny.	folt
970	Kecskemét	ny.	3	6	1	-1	6	Nagykáta	.	folt
	Kiskunfélegyháza	ny.	folt	5	3	1		Jászapáti	.	folt
982	Szeged	ny.	3	5	1	0	6	Tiszakécske	.	folt
	Mezőhegyes	.	folt	6	2	1		Nagykőrös	ny.	15
	Orosháza	ny.	5	6	–	1	5	Kistelek	.	folt
990	Békéscsaba	ny.	3	5	2	1	6	Makó	.	4
875	Túrkeve	ny.	3	6	2	1	3	Szentes	.	folt
	Berettyóújfalu	1.	folt	5	2	0		Szarvas	–	
882	Debrecen	.	2	5	1	0	5	Szeghalom	1*	folt
892	Nyíregyháza	.	1	6	2	1	6	Kőrösszakál	ny.	folt
788	Kisvárda	.	2	5	2	0	4	Tiszaroff	.	folt
	Mátészalka	.	1	–	–	–		Poroszló	.	2
	Tiszabecs	2.	5	5	3			Karcag	ny	folt
	Vác	ny.	1	8	0	0		Hortobágy	.	folt
	Gödöllő	.	folt	5	1	-2		Polgár	.	folt
	Lőrinci	.	folt	7	–	–		Hajdúdorog	.	2
	Gyöngyös	.	folt	5	1	-1		Nyírlugos	.	2
	Balassagyarmat	ny.	11	7	1	-1		Csenger	.	1
755	Salgótarján	.	folt	6	1	0		Vásárosnamény	–	
	Galyatető (932 m)	.	50	3	-1			Záhony	.	folt
851	Kékestető (1000 m)	.	36	-1	-1	-2	4	Királyrét	.	24
	Mátraháza (672 m)	–	–					Romhány	ny,	6
865	Eger	.	2	8	-1	-3	0	Borsodnádasd	–	
	Putnok	.	folt	6	1	0		Jósvafő	.	4
	Lillafüred	.	10	7	1			Szendrőlád	.	folt
772	Miskolc	.	1	8	0	-1	6	Hidasnémeti	.	folt
	Fügöd	.	folt	6	1	0		Tokaj	.	folt
778	Sárospatak	.	2	5	1	1	3	Szentendre	1	2

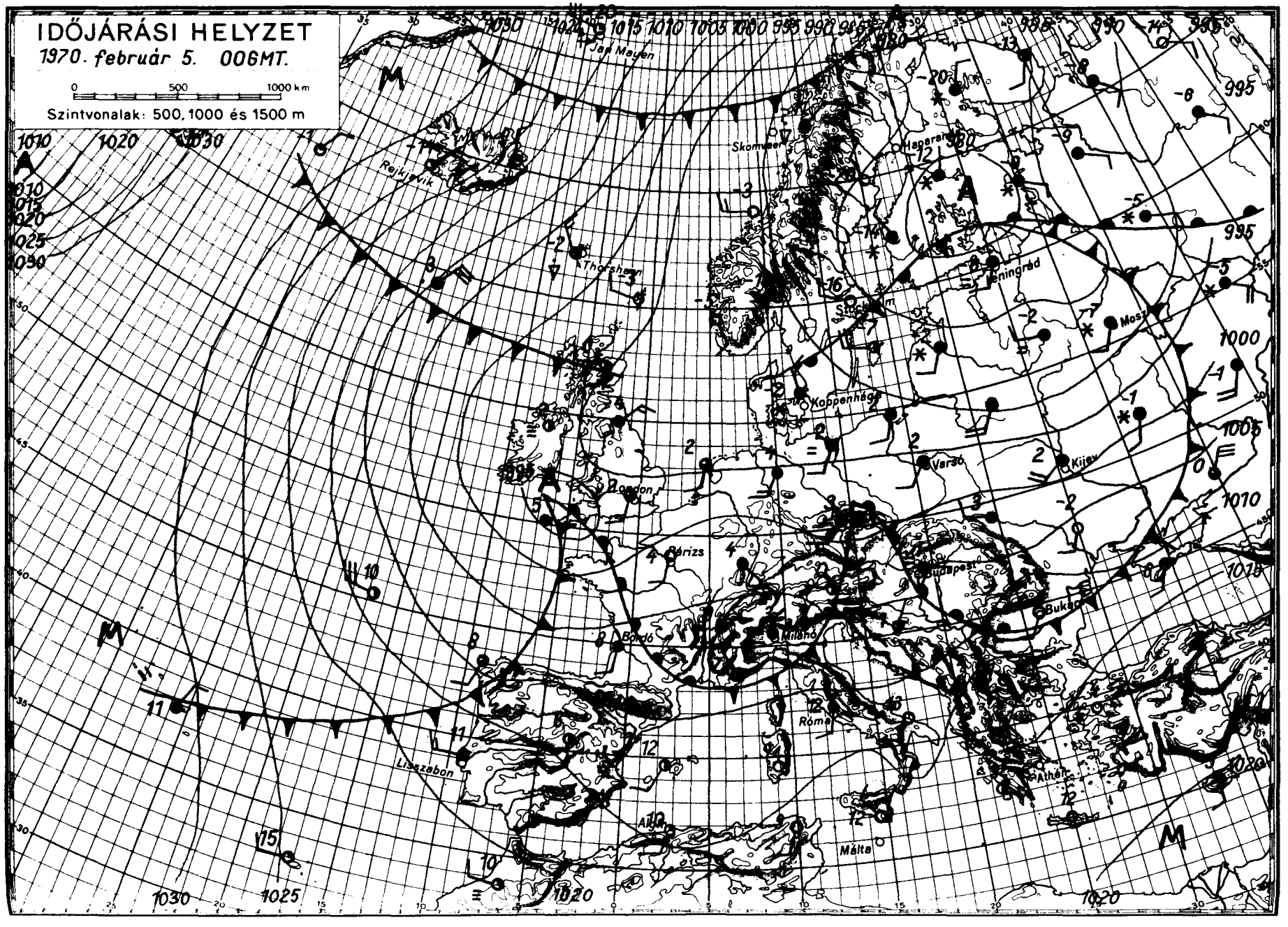
IDŐJÁRÁSI HELYZET
1970. február 5. 006MT.
0 500 1000 km
Szintvonalak: 500, 1000 és 1500 m
Jan Mayen
Skomvaer
Haparanda
Reykjavik
Thorshavn
Leningrád
Moszkva
Koppenhága
Varsó
Kijev
London
Párizs
Budapest
Bukarest
Milánó
Bern
Róma
Athén
Lisszabon
Málta

IDŐJÁRÁSI NAPIJELENTÉS

ЕЖЕДНЕВНЫЙ МЕТЕОРОЛОГИЧЕСКИЙ БЮЛЛЕТЕНЬ • DAILY WEATHER REPORT
BULLETIN QUOTIDIEN DE TEMPS • TÄGLICHER WETTERBERICHT

KIADJA AZ ORSZÁGOS METEOROLÓGIAI INTÉZET
BUDAPEST 11. KITAIBEL PÁL UTCA 1
TELEFON: KÖZPONT: 353-500, IDŐJELZŐ OSZT.: 150-410

MEGJELENIK NAPONKÉNT • ELŐFIZETÉSI ÁRA A POSTAI KÖLTSÉGGEL EGYÜTT NEGYEDÉVRE 60, Ft
KIADÁSÉRT FELEL AZ INTÉZET IGAZGATÓJA

83. évfolyam 37. szám + Budapest + 1970. február 6. péntek

Az időjárási helyzet ma reggel és a várható időjárás:

Európa időjárására továbbra is a változékonyság a jellemző. A különböző hőmérsékletü és nedvességtartalmu légtömegek egymást gyorsan követő hullámai ma reggel Nyugat-Európában és Közép-Európa északi részein esőket, helyenként hózáporokat okoztak. A sarkvidéki eredetü levegő hatására Finnországban és a Szovjetunió európai területének középső és északi vidékein, nagy területen havazások, helyenként hófuvások voltak.

Hazánkban csütörtökön erősen felhős, párás, enyhe idő volt. Sok helyen esett az eső. A ma reggel 7 óráig terjedő 24 óra alatt a lehullott csapadékmennyisége általában 1, 9 mm között volt, de az északnyugati és az északi megyék néhány helyén 10, 12 mm-t mértek. A hőmérséklet napközben az északkeleti megyékben 2, 6, máshol 4, 10 fokig emelkedett. Péntek hajnalban 0, +4 fokig hült le a levegő. A reggeli órákban az esőzés megszünt. Ma délelőtt egy-két hely kivételével napos idő volt. A hőmérséklet 11 órakor hazánk területén 3, 9 fok között váltakozott.

Ma 12 órakor Budapesten a hőmérséklet 9 fok volt, a tengerszintre átszámitott légnyomás 756 mm, gyengén süllyed.

Várható időjárás szombat estig:

Felhőátvonulások, szórványosan előforduló esőkkel, hózáporokkal.
Időnként élénk nyugati délnyugati, majd megerősödő és északnyugatira forduló szél.
A hőmérséklet csökken.

Várható legalacsonyabb éjszakai hőmérséklet -3, +1,
legmagasabb nappali hőmérséklet szombaton: 0, +5 fok között.

Vadkerti Ferenc s.k.

A hőmérséklet napi középértéke és eltérése a 90 évi átlagtól /Budapesten/:

1970. II. 5.: 5,7 C°, +5,7 C°.

1871 óta ezen a napon Budapesten előfordult

legmagasabb hőmérséklet: 12,4 C° /1926/
legalacsonyabb hőmérséklet: -16,8 C° /1956/

70.071.

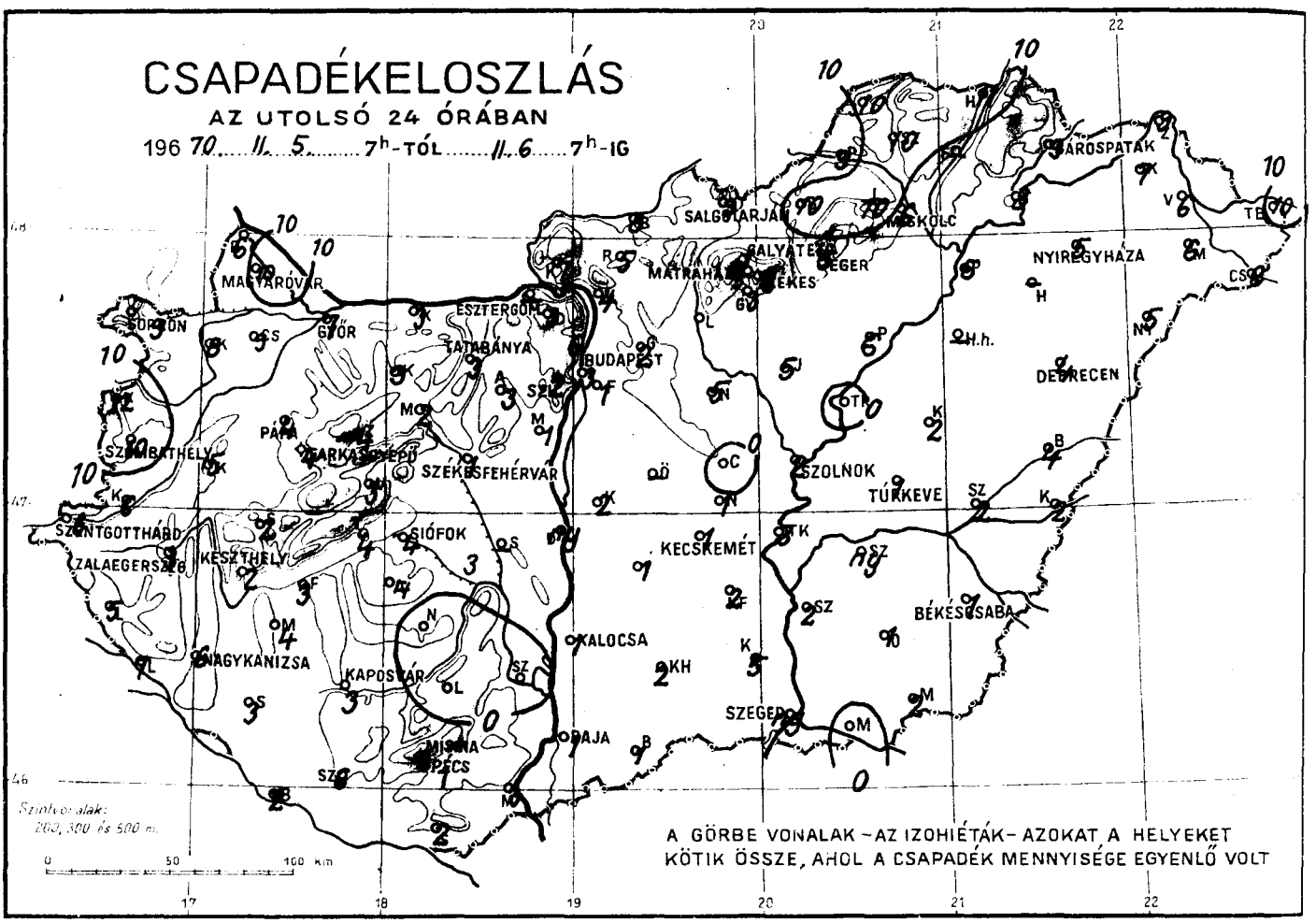
CSAPADÉKELOSZLÁS
AZ UTOLSÓ 24 ÓRÁBAN
196 70. II. 5. 7h-TÓL II. 6. 7h-IG
MAGYARÓVÁR
SOPRON
GYŐR
ESZTERGOM
TATABÁNYA
BUDAPEST
SALGÓTARJÁN
MISKOLC
GALYATETŐ
MÁTRAHÁZA
EGER
NYÍREGYHÁZA
SÁROSPATAK
DEBRECEN
SZOMBATHELY
PÁPA
VESZPRÉM
SZÉKESFEHÉRVÁR
SZOLNOK
TÚRKEVE
SZENTGOTTHÁRD
ZALAEGERSZEG
KESZTHELY
SIÓFOK
KECSKEMÉT
BÉKÉSCSABA
NAGYKANIZSA
KAPOSVÁR
KALOCSA
SZEGED
PAJA
MOHÁCS
PÉCS
Szintvonalak:
200, 300 és 500 m.
A GÖRBE VONALAK – AZ IZOHIÉTÁK – AZOKAT A HELYEKET
KÖTIK ÖSSZE, AHOL A CSAPADÉK MENNYISÉGE EGYENLŐ VOLT

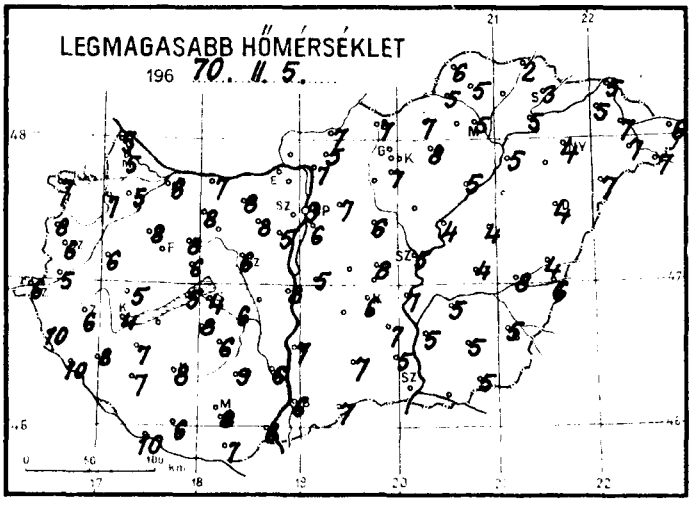
LEGMAGASABB HŐMÉRSÉKLET
196 70. II. 5.

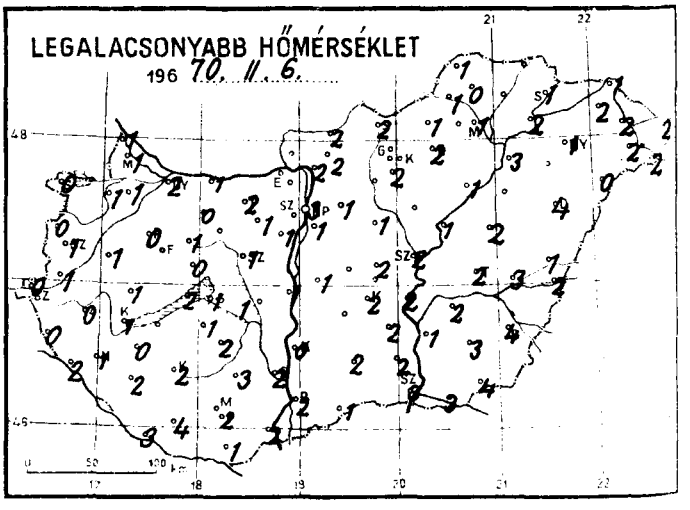
LEGALACSONYABB HŐMÉRSÉKLET
196 70. II. 6.

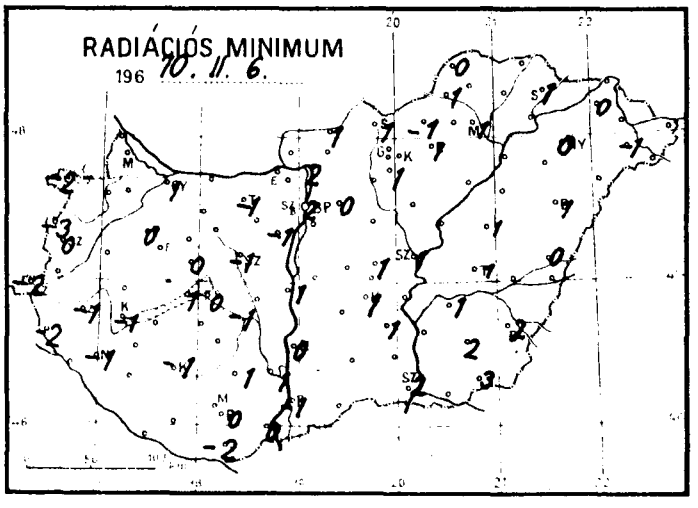
RADIÁCIÓS MINIMUM
196 70. II. 6.

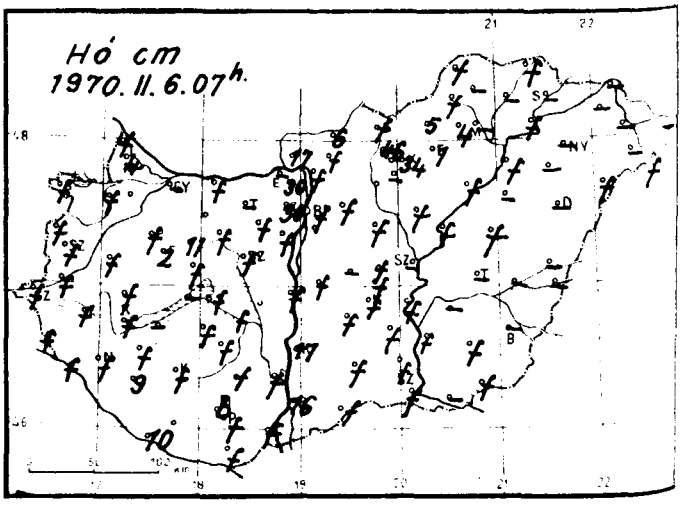
Hó cm
1970. II. 6. 07h.

1970. február hó, 6. nap péntek

	Az utolsó 24 óra adatai						24 órai csapadék mm		Hó cm
	Csapadék (mm)	Hó cm	Hőmérsékleti szélsőségek: tegnapi nappali max.	Hőmérsékleti szélsőségek: éjszakai min.	Hőmérsékleti szélsőségek: min. 5 cm-en	Napsütés (óra) tegnap			
12815 Magyaróvár	10	4	5	1	-	0	Rajka	6	folt
822 Győr	7	-	6	2	1	0	Kapuvár	8 ≡	folt
825 Pápa	4	folt	8	0	0	0	Csorna	9	
805 Sopron	9	folt	7	0	-2	0	Komárom	3	folt
812 Szombathely	10	folt	6	1	0	0	Káld	5	folt
910 Szentgotthárd	6	folt	6	0	-2		Kőszeg	12 *	folt
915 Zalaegerszeg	3	folt	6	0	-1		Körmend	6	folt
Lenti	5	folt	-	0	-2		Letenye	7	folt
925 Nagykanizsa	6	folt	8	1	-1		Sümeg	2 •	folt
920 Keszthely	2	folt	4	1	-1	0	Zirc	4	11
Tihany	4	-	5	2	1		Kisbér	3 ≡	-
935 Siófok	4	folt	4	1	0	0	Mór	2	folt
942 Pécs	1	folt	8	2	0	0	Alcsút	3	folt
941 Misinatető (534 m)	2	bucka	9	2	2	0	Esztergom	-	
Siklós	2	folt	7	1	-2		Dobogókő	3	30
827 Farkasgyepű (400 m)	4 *	2	8	0	0		Fonyód	3	-
Veszprém	3 •	folt	6	0	0		Tab	4	folt
833 Tatabánya	3	-	8	2	-1		Sárisáp-Vasútvan	3	folt
839 Budapest (Ferihegy)	1	-	6	1	-	-	Lengyel	.	folt
840 Budapest OMI	3	folt	9	3	2	0	Nagykónyi	.	bucka
841 Budapest (Szabadságh., 474 m)	2	30	8	0	0	1	Marcali	4 ∇	folt
Martonvásár	1	folt	5	1	-1		Somogyszob	3	9
835 Székesfehérvár	1	folt	6	1	-1		Kaposvár	3 •	folt
Dunaújváros	ny •	folt	8	1	1		Barcs	2 ≡	10
Szekszárd	.	2	6	2	1		Szigetvár	6	folt
Mohács	3	folt	6	2	0		Bácsalmás	1	folt
960 Baja	1	16	6	2	-1	0	Kiskunhalas	2	folt
955 Kalocsa	1	17	7	0	0		Izsák	1	folt
Cegléd	.	folt	8	2	1		Kunsztmiklós	2	folt
860 Szolnok	2	-	5	2	1	0	Örkény	-	
970 Kecskemét	1	folt	6	2	1	0	Nagykáta	5	folt
Kiskunfélegyháza	2	folt	7	2	1		Jászapáti	5	folt
982 Szeged	ny	folt	5	3	2	0	Tiszakécske	3	folt
Mezőhegyes	2	folt	5	4	3		Nagykőrös	1	folt
Orosháza	1	folt	5	3	2	0	Kistelek	5	folt
990 Békéscsaba	1	-	5	4	2	0	Makó	.	-
875 Túrkeve	1	-	4	2	1	0	Szentes	2 ∇	folt
Berettyóújfalu	4 ∇	-	4	1	0		Szarvas	ny	-
882 Debrecen	4	-	4	4	1	0	Szeghalom	2	-
892 Nyíregyháza	5	-	4	1	0	0	Körösszakál	2	-
788 Kisvárda	7	-	5	2	0	0	Tiszaroff	.	folt
Mátészalka	6 •	-	7	2	-1		Poroszló	6	folt
Tiszabecs	10	-	6	2			Karcag	2	folt
Vác	4	folt	7	2	2		Hortobágy	-	
Gödöllő	2	folt	7	1	0		Polgár	5 ∇	folt
Lőrinci	3	-	7	2	-1		Hajdúdorog	-	
Gyöngyös	3	-	7	2	1		Nyírlugos	5	folt
Balassagyarmat	8	6	7	2	1		Csenger	6	folt
755 Salgótarján	9	folt	7	2	1		Vásárosnamény	6	-
Galyatető (932 m)	1	46	3	-2			Záhony	9	-
851 Kékestető (1000 m)	6	34	3	-1	-1	0	Királyrét	7	17
Mátraháza (672 m)							Romhány	5	folt
865 Eger	5	1	8	2	1	0	Borsodnádasd	10 ∇	5
Putnok	9	folt	5	1	1		Jósvafő	10	folt
Lillafüred	10	4	6	1			Szendrőlád	10	-
772 Miskolc	6	-	5	1	1	0	Hidasnémeti	11	folt
Fügöd	-						Tokaj	8 ∇	folt
778 Sárospatak	9	-	3	1	1	0	Szentendre	6 •	folt

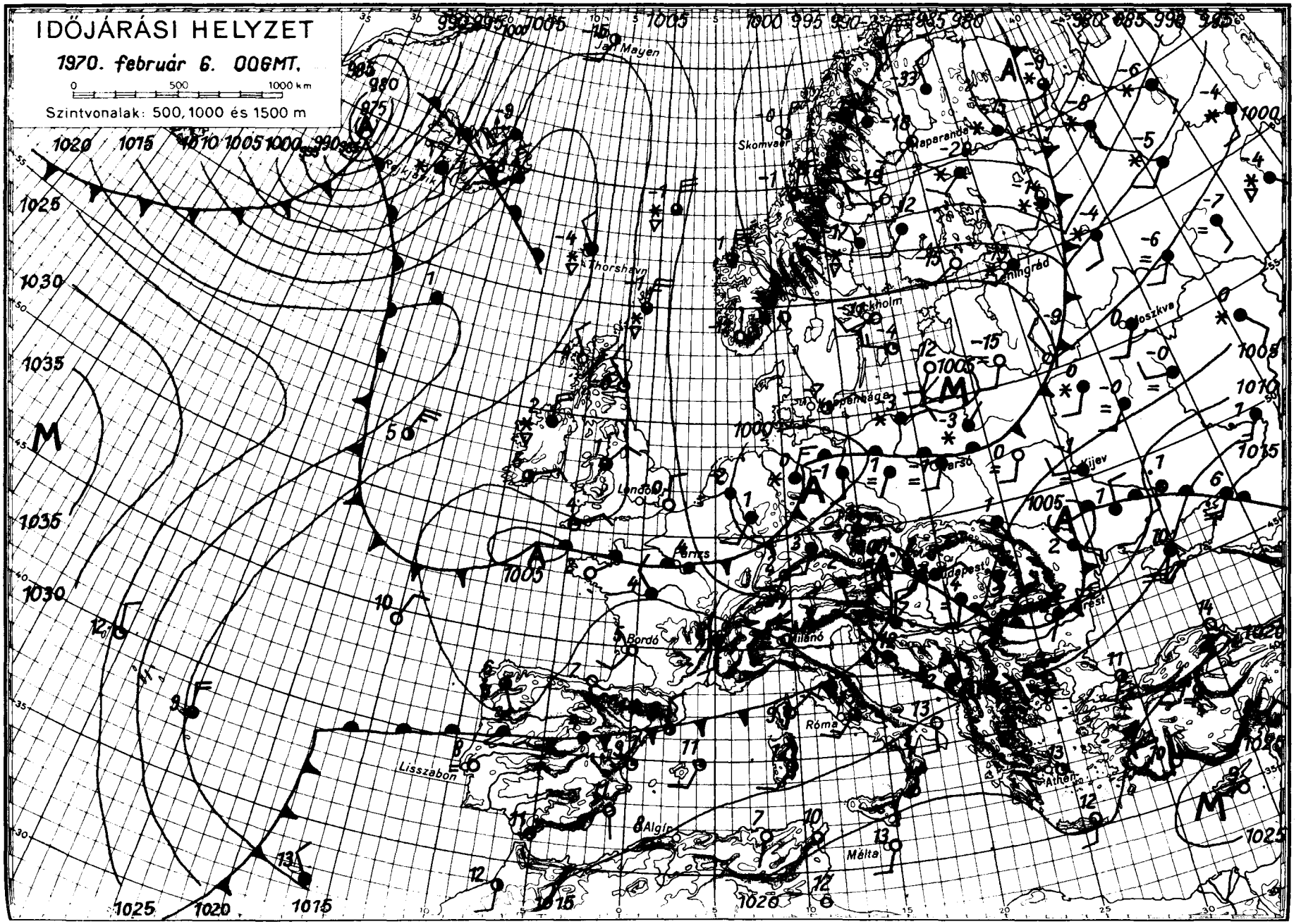
IDŐJÁRÁSI HELYZET
1970. február 6. 00GMT.
0 500 1000 km
Szintvonalak: 500, 1000 és 1500 m
Jan Mayen
Skomvaer
Thorshavn
Stockholm
Leningrád
Moszkva
Kijev
Varsó
London
Párizs
Bordó
Milánó
Róma
Lisszabon
Algír
Málta
Athén

IDŐJÁRÁSI NAPIJELENTÉS

ЕЖЕДНЕВНЫЙ МЕТЕОРОЛОГИЧЕСКИЙ БЮЛЛЕТЕНЬ • DAILY WEATHER REPORT
BULLETIN QUOTIDIEN DE TEMPS • TÄGLICHER WETTERBERICHT

KIADJA AZ ORSZÁGOS METEOROLÓGIAI INTÉZET
BUDAPEST II. KITAIBEL PÁL UTCA 1
TELEFON: KÖZPONT: 353-500, IDŐJELZŐ OSZT.: 150-410

MEGJELENIK NAPONKÉNT • ELŐFIZETÉSI ÁRA
A POSTAI KÖLTSÉGGEL EGYÜTT NEGYEDÉVRE 60, Ft
KIADÁSÉRT FELEL AZ INTÉZET IGAZGATÓJA

83. évfolyam 38. szám + Budapest + 1970. február 7. szombat

Az időjárási helyzet ma reggel és a várható időjárás:

Az óceáni enyhe légtömegek fokozatosan elárasztották kontinensünk keleti felét is. Ezeken a területeken, igy a Fekete-tenger és a Szovjetunió európai területének középső részén jelentős enyhülés következett be. A havazás ugyan kisebb területre korlátozódott, viszont a szél sokfelé megerősödött és igy hófuvások keletkeztek. Szórványos havazást az Alpokból is jelentettek. Ma hajnalban a Brit-szigeteken ismét viharos szelek fujtak és sokfelé esett az eső. Az elözö napokhoz képest Nyugat-Európában néhány fokkal csökkent a hőmérséklet.

Hazánkban pénteken felhőátvonulások voltak, többfelé hullott jelentéktelen mennyiségü csapadék, csupán Siklósról jelentettek 2, Berettyóujfaluról 6 mm esőt. Egy-két helyen zivatar is keletkezett. A hőmérséklet napközben 9, 13 fokig emelkedett. Szombaton hajnalra délen 0, +3, északon 0, -5 fokig hült le a levegő. Délelőtt felhőátvonulások voltak, egy-két helyen havazott. A hőmérséklet 11 órakor 0, +3 fok között váltakozott.

Ma 12 órakor Budapesten a hőmérséklet 4 fok volt, a tengerszintre átszámitott légnyomás 763 mm, alig változik.

Várható időjárás vasárnap estig:

Felhőátvonulások, többfelé elsősorban nyugaton és északon havazással, később, esővel.
Megélénkülő, néhány helyen megerősödő délnyugati, nyugati szél.
Helyenként reggeli párásság köd.
Az éjszakai lehülés erősödik.

Várható legalacsonyabb éjszakai hőmérséklet: -1, -6,
legmagasabb nappali hőmérséklet vasárnap: 0, +5 fok között.

Dunay Sándorné s.k.

A hőmérséklet napi középértéke és eltérése a 90 évi átlagtól /Budapesten/:

1970. II. 6.: 5,9 C°, +6,1 C°.

1871 óta ezen a napon Budapesten előfordult:

legmagasabb hőmérséklet: 12,5 C° /1933/
legalacsonyabb hőmérséklet: -16,5 C° /1954/

70.072.

CSAPADÉKELOSZLÁS

AZ UTOLSÓ 24 ÓRÁBAN

1970. II. 6. 7h-TÓL II. 7. 7h-IG

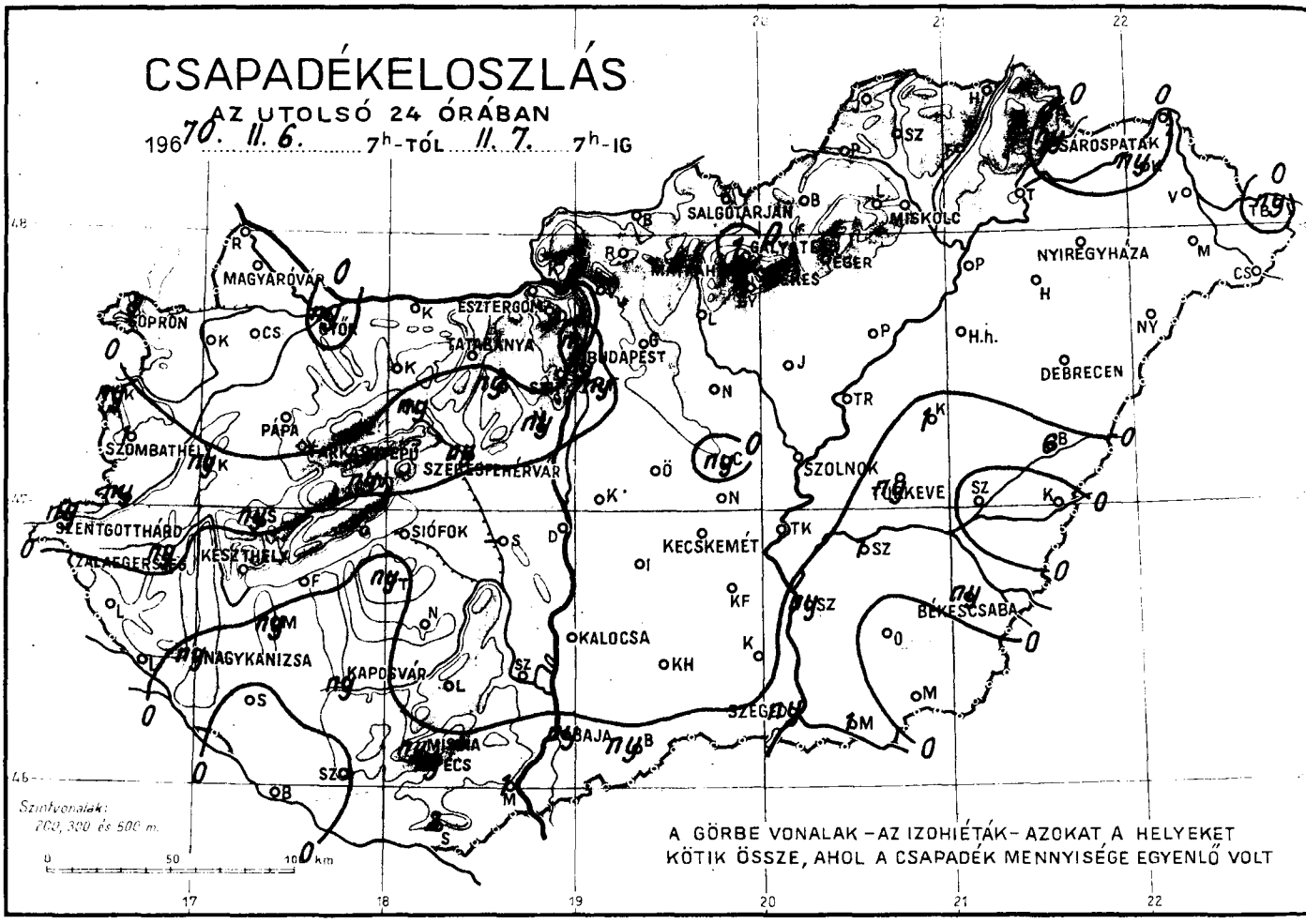

LEGMAGASABB HŐMÉRSÉKLET

1970. II. 6.

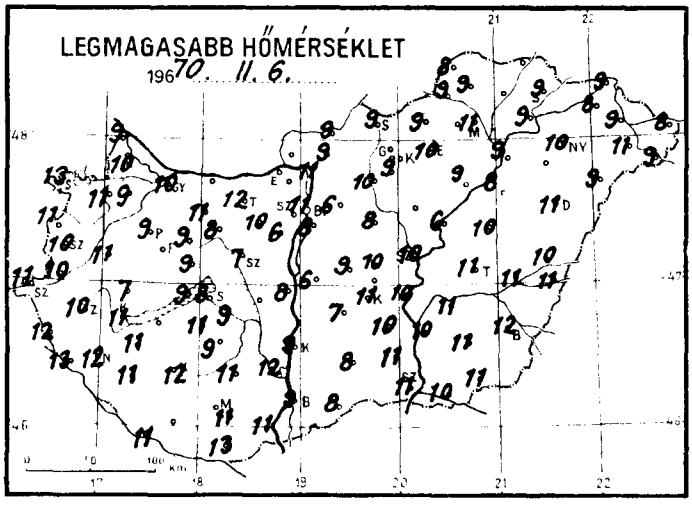

LEGALACSONYABB HŐMÉRSÉKLET

1970. II. 7.

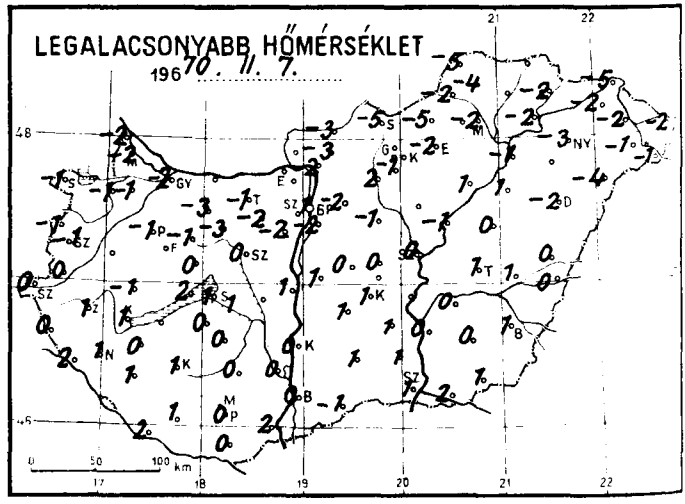

RADIÁCIÓS MINIMUM

1970. II. 7.

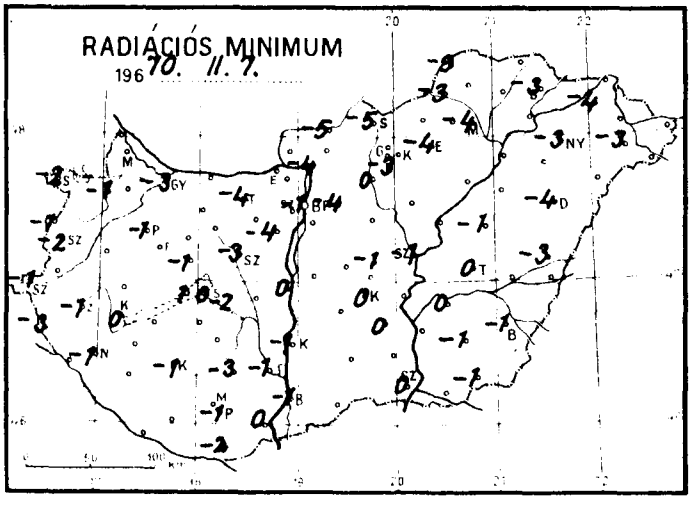

Hó cm

1970. II. 7. 07h

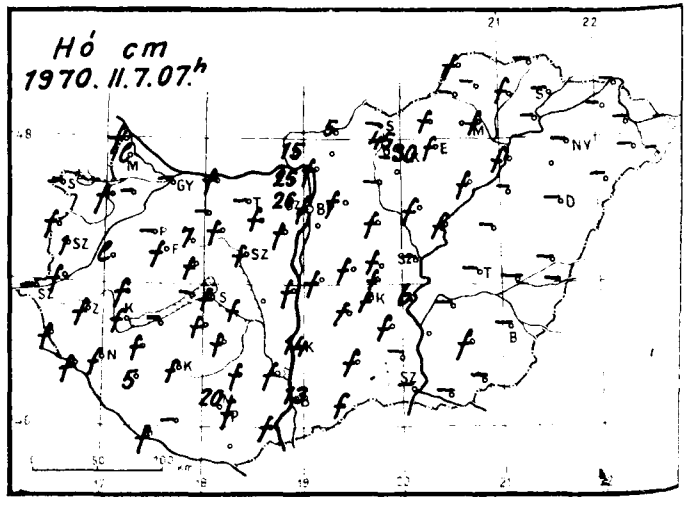

1970. február hó, 7. nap szombat

		Az utolsó 24 óra adatai						24 órai csapadék mm		Hó cm
		Csapadék (mm)	Hó cm	Hőmérsékleti szélsőségek: tegnapi nappali max.	Hőmérsékleti szélsőségek: éjszakai min.	Hőmérsékleti szélsőségek: min. 5 cm-en	Napsütés (óra) tegnap			
12815	Magyaróvár	.	2	10	-2	-	6	Rajka	.	folt
822	Győr	ny	-	10	-2	-3	6	Kapuvár	.	folt
825	Pápa	.	-	9	-1	-1	7	Csorna	.	-
805	Sopron	.	-	13	-1	-2	5	Komárom	.	folt
812	Szombathely	1 *	1	10	-1	-2	7	Káld	ny*	lepel
910	Szentgotthárd	ny*	-	11	0	-1		Kőszeg	ny*	folt
915	Zalaegerszeg	ny	folt	10	1	-1		Körmend	ny*	folt
	Lenti	.	folt	12	0	-3		Letenye	.	folt
925	Nagykanizsa	ny	folt	12	1	-1		Sümeg	ny*	folt
920	Keszthely	.	folt	11	1	0	7	Zirc	.	7
	Tihany	.	-	9	2	1		Kisbér	. ⊔	-
935	Siófok	.	folt	8	1	0	9	Mór	ny▽	folt
942	Pécs	ny	folt	11	0	-1	8	Alcsút	ny	folt
941	Misinatető (534 m)	ny*	20	10	-1	-1	-	Esztergom		
	Siklós	2 ⟍	-	13	0	-2		Dobogókő	.	25
827	Farkasgyepű (400 m)	.	folt	9	-1	-3		Fonyód	.	-
	Veszprém	ny*	folt	9	0	-1		Tab	ny	folt
833	Tatabánya	ny ⊔	-	12	-1	-4		Sárbogárd	.	folt
839	Budapest (Ferihegy)	ny	-	8	-2	-		Lengyel	.	folt
840	Budapest OMI	ny	folt	11	1	-1	5	Nagykónyi	.	folt
841	Budapest (Szabadságh.,474 m)	.	26	9	-2	-4	6	Marcali	ny*	folt
	Martonvásár	ny	folt	6	-2	-4		Somogyszob	.	5
835	Székesfehérvár	ny	folt	7	0	-3		Kaposvár	ny	folt
	Dunaújváros	.	folt	8	1	0		Barcs	.	folt
	Szekszárd	.	folt	12	0	-1		Szigetvár	.	-
	Mohács	1	folt	11	2	0		Bácsalmás	ny	folt
960	Baja	ny	13	9	0	-1	8	Kiskunhalas	.	folt
955	Kalocsa	.	14	9	0	-1		Izsák	.	folt
	Cegléd	ny	folt	10	0	-1	6	Kunsztmiklós	.	folt
860	Szolnok	.	-	10	0	-1	6	Örkény		
970	Kecskemét	.	folt	11	1	0	8	Nagykáta	.	folt
	Kiskunfélegyháza	.	folt	10	1	0		Jászapáti	.	folt
982	Szeged	ny	-	11	1	0	8	Tiszakécske	.	bucka
	Mezőhegyes	.	-	11	1	-1		Nagykőrös	.	folt
	Orosháza	.	folt	11	0	-1	9	Kistelek	.	-
990	Békéscsaba	ny	-	12	1	-1	8	Makó	1	-
875	Túrkeve	ny	-	11	1	0	7	Szentes	.	-
	Berettyóújfalu	6 ⟍	-	10	0	-3		Szarvas	1	-
882	Debrecen	.	-	11	-2	-4	8	Szeghalom	.	-
892	Nyíregyháza	.	-	10	-3	-3	7	Kőrösszakál	.	-
788	Fisvárda	ny	-	8	-2	-4	7	Tiszaroff	.	folt
	Mátészalka	.	-	11	-1	-3		Poroszló	.	folt
	Tiszabecs	ny	-	8	-2			Karcag	1 ⊔⟍	-
	Vác	.	folt	11	-2	-4		Hortobágy	.	-
	Gödöllő	.	folt	6	-2	-4		Polgár	.	folt
	Lőrinci	.	-	10	2	0		Hajdúdorog		
	Gyöngyös	.	-	9	-1	-3		Nyírlugos	.	-
	Balassagyarmat	.	5	9	-3	-5		Csenger	.	-
755	Salgótarján	.	-	9	-5	-5		Vásárosnamény	.	
	Galyatető (932 m)	1 *	45	3	-1			Záhony	.	-
851	Kékestető (1000 m)	.	30	3	-6	-7	3	Királyrét	.	15
	Mátraháza (672 m)							Romhány		
865	Eger	.	folt	10	-2	-4	7	Borsodnádasd	.	folt
	Putnok	. ⊔	-	9	-2	-3		Jósvafő		
	Lillafüred	.	2	9	-3			Szendrőlád	.	-
772	Miskolc	.	folt	11	-2	-4	9	Hidasnémeti	.	-
	Füged	.	folt	9	-2	-4		Tokaj	.	-
778	Sárospatak	ny	-	9	-2	-3	7	Szentendre	ny	folt

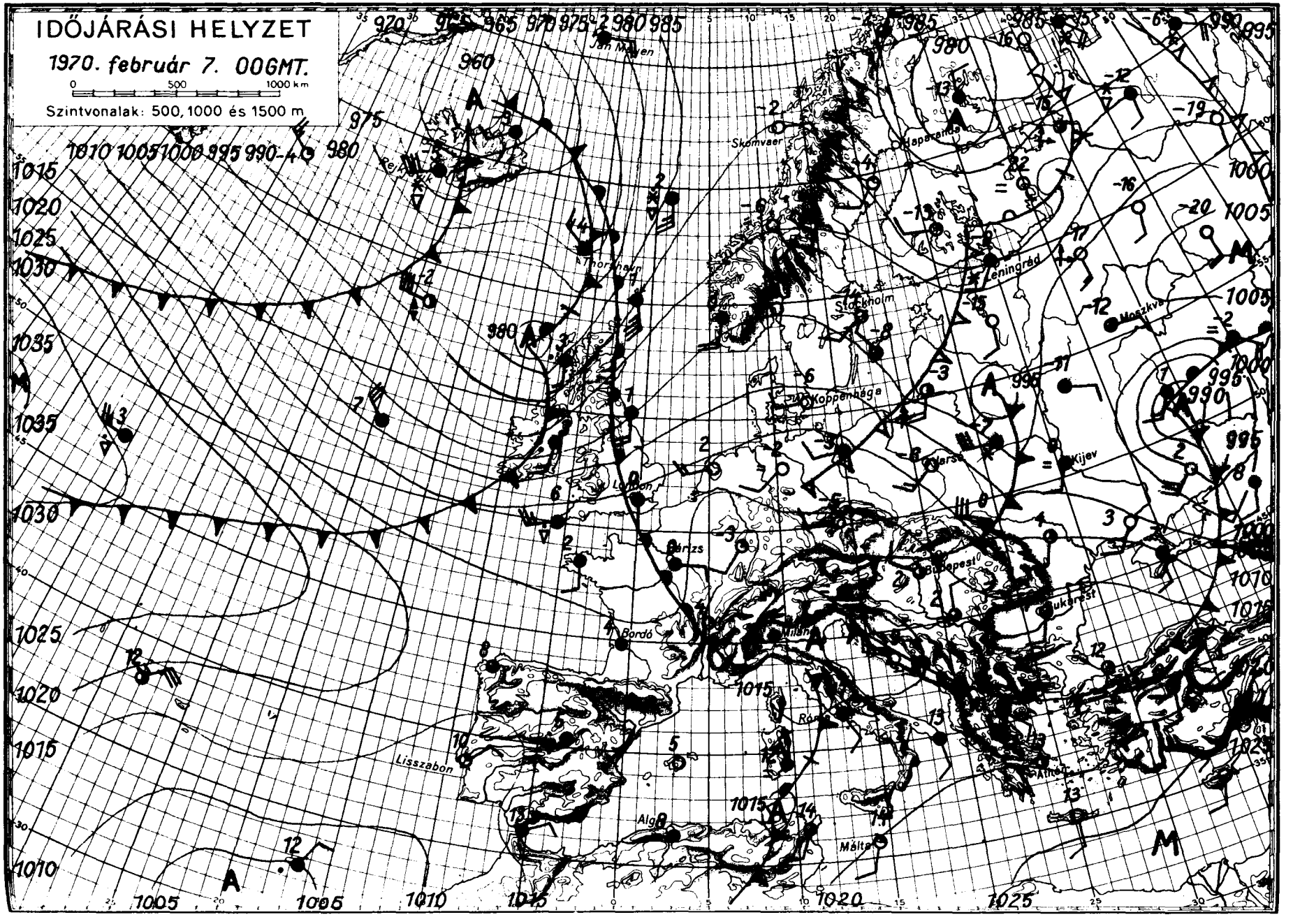
IDŐJÁRÁSI HELYZET
1970. február 7. 00GMT.
0 500 1000 km
Szintvonalak: 500, 1000 és 1500 m
Jan Mayen
Skomvaer
Thorshavn
Stockholm
Leningrád
Moszkva
Koppenhága
Kijev
Lisszabon
Párizs
Bordó
Milán
Budapest
Bukarest
Algír
Málta
Athén
Lisszabon

IDŐJÁRÁSI NAPIJELENTÉS

ЕЖЕДНЕВНЫЙ МЕТЕОРОЛОГИЧЕСКИЙ БЮЛЛЕТЕНЬ • DAILY WEATHER REPORT
BULLETIN QUOTIDIEN DE TEMPS • TÄGLICHER WETTERBERICHT

KIADJA AZ ORSZÁGOS METEOROLÓGIAI INTÉZET
BUDAPEST II. KITAIBEL PÁL UTCA 1
TELEFON: KÖZPONT: 353-500, IDŐJELZŐ OSZT.: 150-410

MEGJELENIK NAPONKÉNT • ELŐFIZETÉSI ÁRA A POSTAI KÖLTSÉGGEL EGYÜTT NEGYEDÉVRE 60, Ft
KIADÁSÉRT FELEL AZ INTÉZET IGAZGATÓJA

83. évfolyam 39. szám + Budapest + 1970. február 8. vasárnap

Az időjárási helyzet ma reggel és a várható időjárás:

Az óceán felől enyhe, nedves légtömegek érkeznek Nyugat-Európán át Közép-Európa fölé. Ennek hatására a Brit-szigeteken és Nyugat-Európában változékony, sok helyen esős az idő. Közép-Európában, így a Kárpát-medencében is, erősen felhős, helyenként esős, a reggeli órákban ködös időjárás alakult ki. A Szovjetunió európai területének északi felében továbbra is hideg van, helyenként havazik.

Hazánkban szombaton változóan felhős idő volt, néhány helyen jelentéktelen mennyiségü csapadék hullott. A nap 3, 7 órán át sütött. A hőmérséklet napközben 2, 7 fokig emelkedett. Ma hajnalra +1, -4 fokig hült le a levegő. Vasárnap délelőtt általában erősen felhős, párás helyenként ködös volt az idő. A hőmérséklet 11 órára 0, 3 fokig emelkedett.

Ma 12 órakor Budapesten a hőmérséklet 1 fok volt, a tengerszintre átszámitott légnyomás 759 mm, alig változik.

Várható időjárás hétfő estig:

Felhőátvonulások, többfelé esővel, egy-két helyen havaseső vel.
A reggeli órákban párásság, néhány helyen köd.
Időnként élénk délnyugati, majd északnyugatira forduló szél.
Várható legalacsonyabb éjszakai hőmérséklet: -2, +3,
legmagasabb nappali hőmérséklet hétfőn: 3, 8 fok között.

Bartha Péterné s.k.

A hőmérséklet napi középértéke és eltérése a 90 évi átlagtól /Budapesten/:

1970. II. 7.: 2,6 C°, +2,8 C°.

1871 óta ezen a napon Budapesten előfordult

legmagasabb hőmérséklet: 12,6 C° /1951/
legalacsonyabb hőmérséklet: -15,2 C° /1911/

70.073.

CSAPADÉKELOSZLÁS

AZ UTOLSÓ 24 ÓRÁBAN

196 70. II. 7. 7h-TÓL ... II. 8. 7h-IG

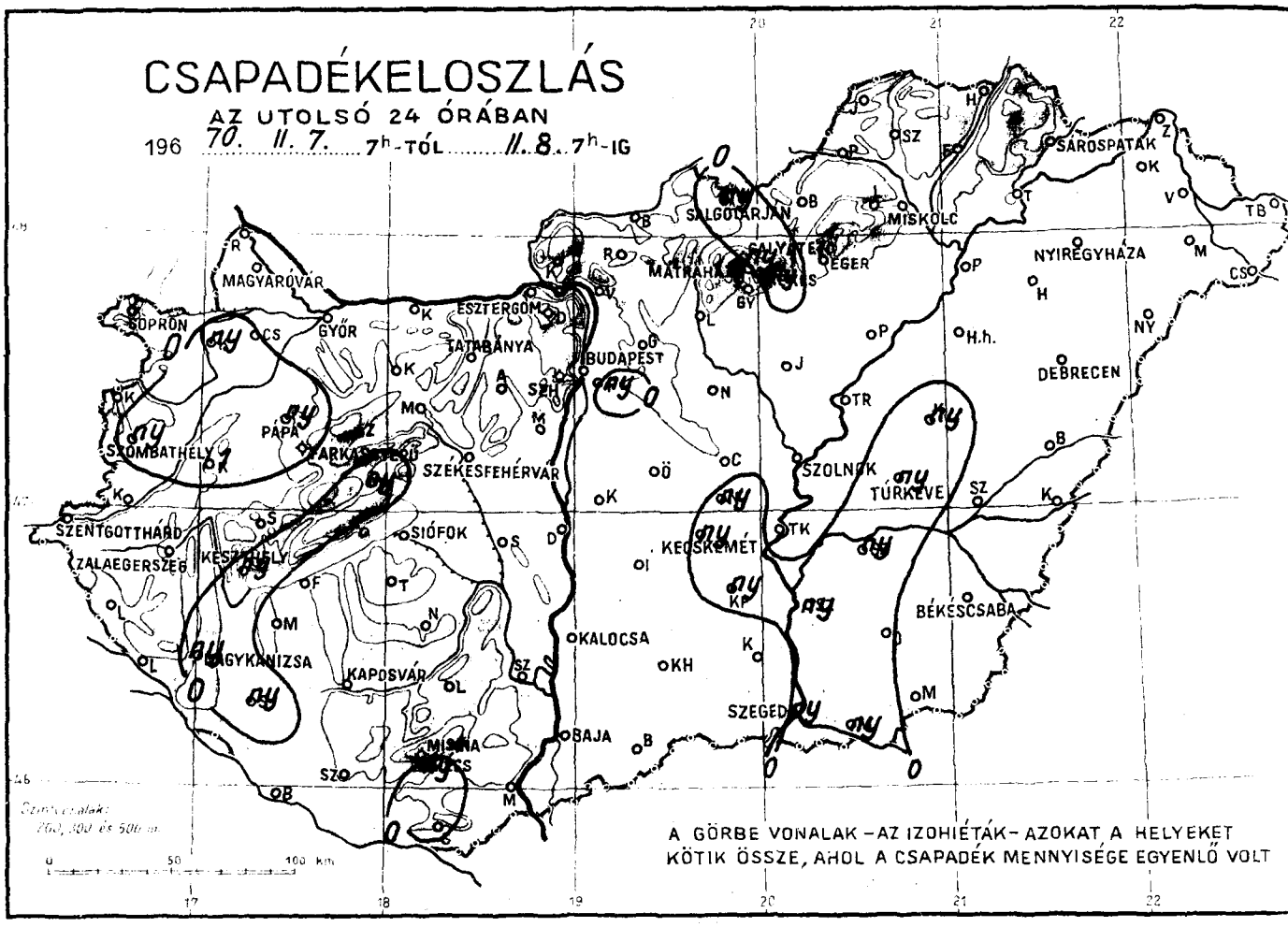

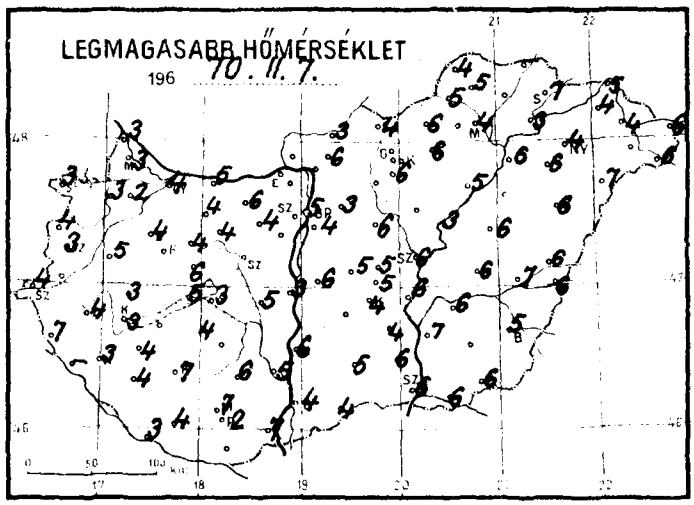

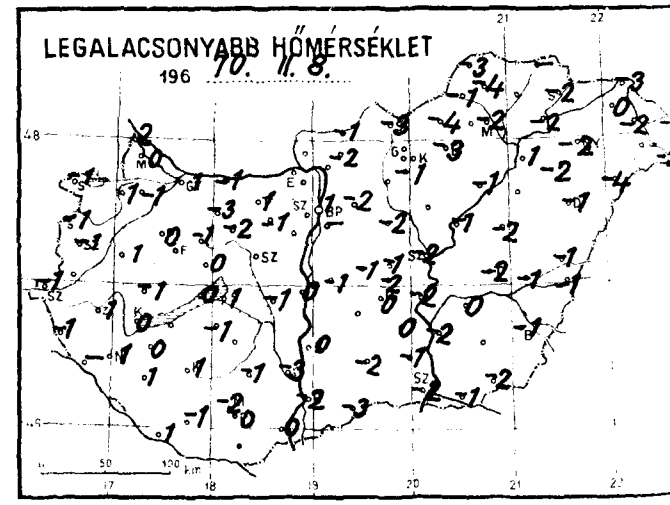

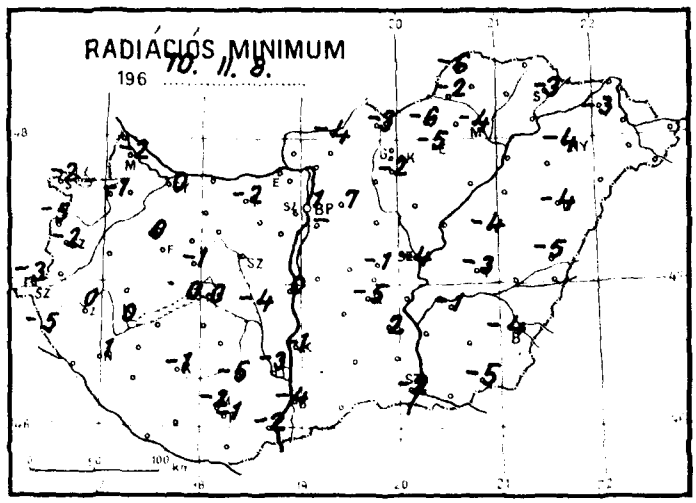

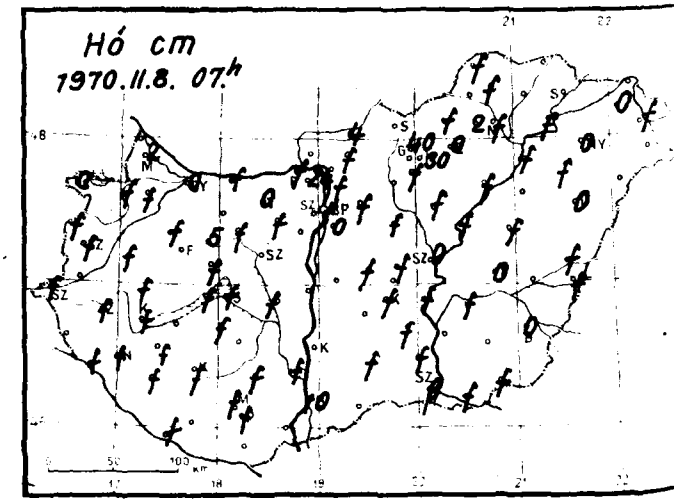

1970. február hó, 8. nap vasárnap

	Az utolsó 24 óra adatai						24 órai csapadék mm		Hó cm
	Csapadék (mm)	Hó cm	Hőmérsékleti szélsőségek: tegnapi nappali max.	Hőmérsékleti szélsőségek: éjszakai min.	Hőmérsékleti szélsőségek: min. 5 cm-en	Napsütés (óra) tegnap			
12815 Magyaróvár	.	2	3	0	-2	2	Rajka	.	folt
822 Győr	.	-	4	1	0	2	Kapuvár	ny	folt
825 Pápa	ny	folt	4	0	0	3	Csorna	.	folt
805 Sopron	.	-	3	-1	-2	5	Komárom	.	folt
812 Szombathely	ny	folt	3	-1	-3	2	Káld	1 *	folt
910 Szentgotthárd	.	folt	4	-1	-3		Kőszeg	.	folt
915 Zalaegerszeg	.	folt	4	1	0		Körmend		
Lenti	.	folt	7	-1	-5		Letenye	.	folt
925 Nagykanizsa	ny	folt	3	1	1		Sümeg		
920 Keszthely	ny	folt	3	0	0	0	Zirc	.	5
Tihany	.	folt	5	0	0		Kisbér	.	folt
935 Siófok	.	folt	3	1	0	2	Mór	.	folt
942 Pécs	ny	folt	2	0	-1	1	Alcsút	.	folt
941 Misinatető (534 m)	.	folt	7	-2	-2	1	Esztergom	.	folt
Siklós							Dobogókő	.	24
827 Farkasgyepű (400 m)							Fonyód		
Veszprém	ny	folt	6	0	-1		Tab	.	folt
833 Tatabánya	.	-	6	1	-2		Sárkeresztúr	.	folt
839 Budapest (Ferihegy)	ny	-	4	-	-		Lengyel	.	folt
840 Budapest OMI	.	folt	5	1	1	3	Nagykónyi		
841 Budapest (Szabadságh.,474 m)							Marcali	.	folt
Martonvásár							Somogyszob	ny	folt
835 Székesfehérvár							Kaposvár	.	folt
Dunaújváros	.	folt	3	0	0		Barcs	ny	folt
Szekszárd	.	folt	5	-3	-3		Szigetvár	.	
Mohács	.	folt	7	0	-2		Bácsalmás	.	folt
960 Baja	.	10	4	-2	-4	5	Kiskunhalas	.	folt
955 Kalocsa	.	10	6	0	-1		Izsák		
Cegléd	.	folt	5	-1	-1	5	Kunsztmiklós	.	folt
860 Szolnok	.	-	6	-2	-4	5	Örkény	.	folt
970 Kecskemét	ny	folt	4	0	-5	2	Nagykáta	.	folt
Kiskunfélegyháza	ny	folt	4	0	-2		Jászapáti	.	folt
982 Szeged	ny	-	6	-2	-2	3	Tiszakécske	.	bucka
Mezőhegyes	.	folt	8	-2	-5		Nagykőrös	.	folt
Orosháza							Kistelek	.	folt
990 Békéscsaba	.	-	5	-1	-4	1	Makó	ny	folt
875 Törkeve	ny	-	6	-2	-3	5	Szentes	ny	
Berettyóújfalu	.	folt	6	-1	-5		Szarvas	ny	folt
882 Debrecen	.	-	6	-1	-4	6	Szeghalom	.	
892 Nyíregyháza	.	-	4	-2	-4	6	Körösszakál	.	folt
788 Csvárda	.	-	4	0	3	6	Tiszaroff	.	folt
Mátészalka							Poroszló	.	folt
Tiszabecs	.	-	5	-2			Karcag	ny	lepel
Vác	.	folt	5	-1	-3		Hortobágy		
Gödöllő	.	folt	3	-2	-7		Polgár	.	folt
Lőrinci							Hajdúdorog	.	folt
Gyöngyös	.	folt	6	-1	-2		Nyírlugos	.	
Balassagyarmat	.	4	3	-1	-1		Csenger	.	
755 Salgótarján	ny		4	3	3		Vásárosnamény	.	folt
Galyatető (932 m)	ny	40	-1	-5			Záhony	.	
851 Kékestető (1000 m)	ny	30	0	-5	-6	5	Királyrét		
Mátraháza (672 m)							Romhány	.	folt
865 Eger	.	-	6	-3	-5	6	Borsodnádasd	.	folt
Putnok	.		5	-1	-2		Jósvafő	.	folt
Lillafüred	.	2	3	-4			Szendrőlád	.	folt
772 Miskolc	.	folt	4	-2	-4	5	Hidasnémeti	.	
Füged							Tokaj	.	folt
778 Sárospatak	.	-	7	-2	-3		Szentendre	.	folt

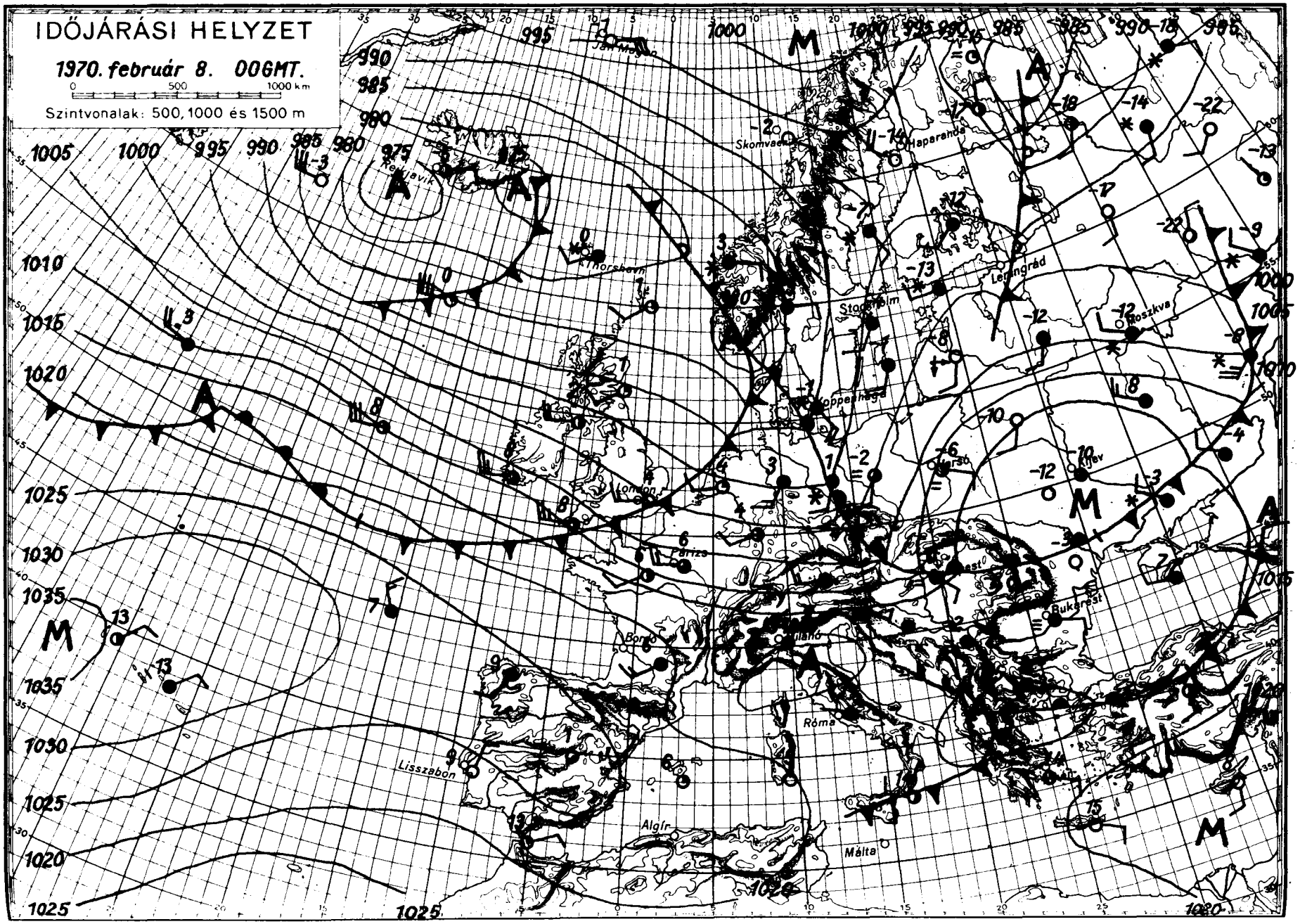
IDŐJÁRÁSI HELYZET
1970. február 8. 00GMT.
0 500 1000 km
Szintvonalak: 500, 1000 és 1500 m
Reykjavik
Thorshavn
Jan Mayen
Skomvaer
Haparanda
Stockholm
Leningrád
Moszkva
Koppenhága
London
Párizs
Bordeaux
Lisszabon
Róma
Algír
Málta
Bukarest
Kijev
Varsó

IDŐJÁRÁSI NAPIJELENTÉS

ЕЖЕДНЕВНЫЙ МЕТЕОРОЛОГИЧЕСКИЙ БЮЛЛЕТЕНЬ • DAILY WEATHER REPORT
BULLETIN QUOTIDIEN DE TEMPS • TÄGLICHER WETTERBERICHT

KIADJA AZ ORSZÁGOS METEOROLÓGIAI INTÉZET
BUDAPEST II. KITAIBEL PÁL UTCA 1
TELEFON: KÖZPONT: 353-500, IDŐJELZŐ OSZT.: 150-410

MEGJELENIK NAPONKÉNT • ELŐFIZETÉSI ÁRA A POSTAI KÖLTSÉGGEL EGYÜTT NEGYEDÉVRE 60, Ft
KIADÁSÉRT FELEL AZ INTÉZET IGAZGATÓJA

83. évfolyam 40. szám + Budapest + 1970. február 9. hétfő

Az időjárási helyzet ma reggel és a várható időjárás:

Szárazföldünk nyugati és középső részének időjárását továbbra is az Atlanti-óceánról érkező nedves levegő egymást gyorsan követő hullámai határozzák meg. Az óceáni levegő időjárási frontjai e térségben változékony időt, megélénkülő, helyenként átmenetileg megerősödő szelet, futó esőket, északabbra futó havazásokat, hózáporokat okoznak. Európa keleti és északi területein ezzel szemben tovább tart a hideg, téli idő. Szórványosan havazik és a hőmérséklet ma hajnalban is általában -10, -20, a finn tavak környékén -20, -25 fok között volt.

Hazánkban vasárnap nyugaton változóan felhős, az ország többi részén erősen párás, sokfelé ködös idő volt, néhány helyen ködszitálással. A hőmérséklet napközben a tartósan ködös északkeleti megyékben csak +1, +3, máshol általában +3, +8, sőt a délnyugati határvidéken +8, +11 fokig emelkedett. Az északi és a keleti megyékben sokfelé volt kisebb eső, néhány helyen gyengén havazott. A lehullott csapadék mennyisége sehol sem haladta meg a 3 mm-t. Hétfőn hajnalra +2, -3 fokig hűlt le a levegő. Ma délelőtt változóan felhős idő volt, csapadékot sehonnan sem jelentettek. 11 órára +3, +8 fokig emelkedett a hőmérséklet.

Ma 12 órakor Budapesten a hőmérséklet 5 fok, a tengerszintre átszámitott légnyomás 754 mm, erősen süllyed.

Várható időjárás kedd estig:

A délutáni és éjszakai órákban erősen felhős idő, többfelé, főként északon kisebb esőkkel.
Kedden napközben nyugat felől csökkenő felhőzet, már csak egy-két helyen futó esővel.
Átmenetileg élénk, néhány helyen erős délnyugati, nyugati, majd északnyugatira forduló szél.
Az enyhe idő tovább tart.
Várható legalacsonyabb éjszakai hőmérséklet: -1, +4,
legmagasabb nappali hőmérséklet kedden: +5, +10 fok között.

Vissy Károly s.k.

Távolabbi kilátások péntekig:

Legalacsonyabb hajnali hőmérsékletek +4, -1 fok között. Legmagasabb nappali hőmérsékletek +4, +9 fok között. Jelentős mennyiségü /legalább 5 mm/ csapadék az ország területének 30 százalékán várható.

TÁVELŐREJELZŐ CSOPORT

A hőmérséklet napi középértéke és eltérése a 90 évi átlagtól /Budapesten/:

1970. II. 9.: +2,1 C°, +2,4 C°.

1871 óta ezen a napon Budapesten előfordult

legmagasabb hőmérséklet: 12,5 C° /1894/
legalacsonyabb hőmérséklet: -16,8 C° /1929/

70.074.

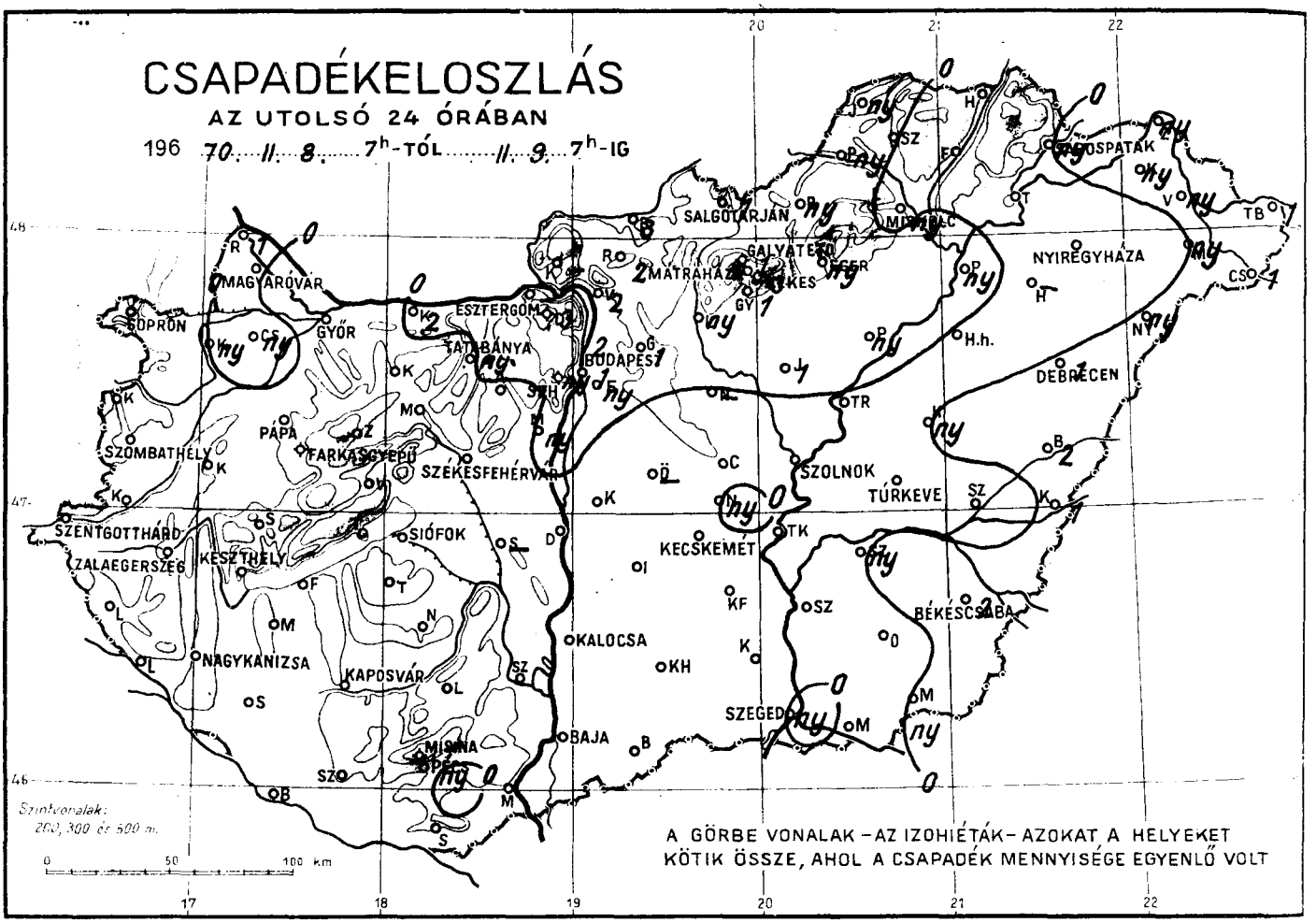
CSAPADÉKELOSZLÁS
AZ UTOLSÓ 24 ÓRÁBAN
196 70. II. 8. 7h-TÓL II. 9. 7h-IG
SALGÓTARJÁN
MISKOLC
NYÍREGYHÁZA
DEBRECEN
MAGYARÓVÁR
ESZTERGOM
GYŐR
SOPRON
TATABÁNYA
BUDAPEST
SZOLNOK
TÚRKEVE
SZÉKESFEHÉRVÁR
PAPA
SZOMBATHELY
SZENTGOTTHÁRD
ZALAEGERSZEG
KESZTHELY
SIÓFOK
KECSKEMÉT
BÉKÉSCSABA
KALOCSA
NAGYKANIZSA
KAPOSVÁR
SZEGED
BAJA
MISKOLC
Szintvonalak:
200, 300 és 500 m.
A GÖRBE VONALAK – AZ IZOHIÉTÁK – AZOKAT A HELYEKET
KÖTIK ÖSSZE, AHOL A CSAPADÉK MENNYISÉGE EGYENLŐ VOLT

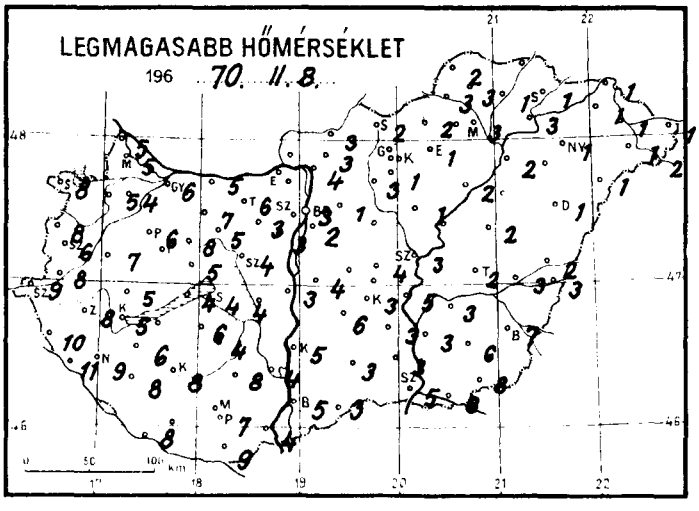
LEGMAGASABB HŐMÉRSÉKLET
196 70. II. 8.

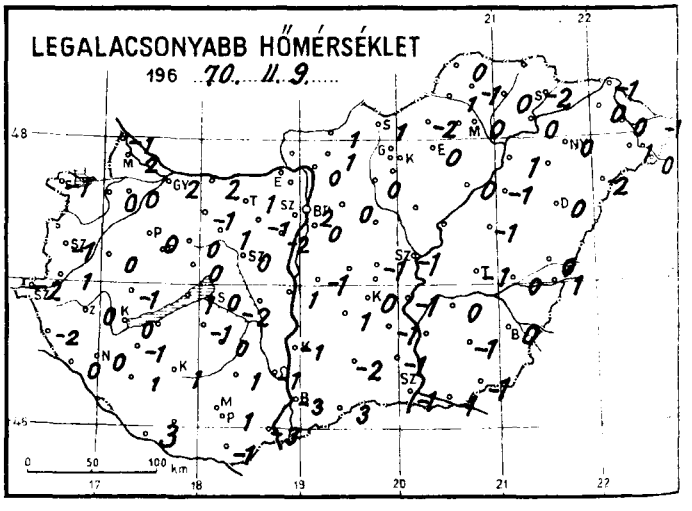
LEGALACSONYABB HŐMÉRSÉKLET
196 70. II. 9.

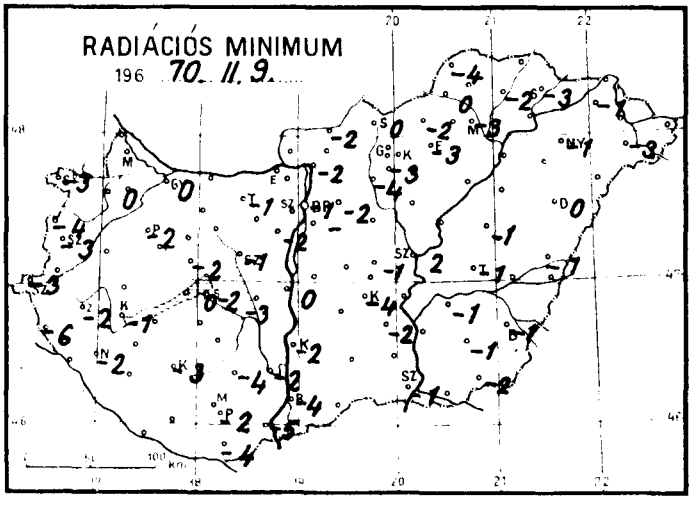
RADIÁCIÓS MINIMUM
196 70. II. 9.

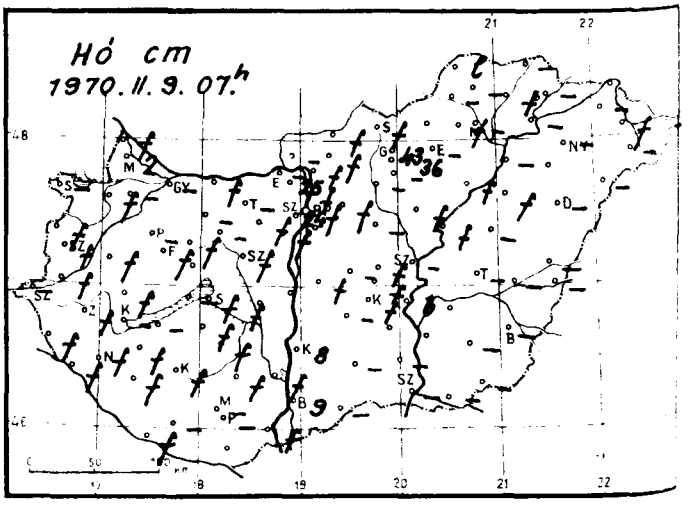
Hó cm
1970. II. 9. 07h

1970. február hó,
9. nap hétfő

	Az utolsó 24 óra adatai					
	Csapadék (mm)	Hó cm	Hőmérsékleti szélsőségek: tegnapi nappali max.	Hőmérsékleti szélsőségek: éjszakai min.	Hőmérsékleti szélsőségek: min. 5 cm-en	Napsütés (óra) tegnap
12815 Magyaróvár	.	2	5	2	–	3
822 Győr	.	–	6	2	0	1
825 Pápa	.	–	6	0	-2	1
805 Sopron	.	–	8	-1	-3	2
812 Szombathely	.	folt	6	-1	-3	2
910 Szentgotthárd	.	–	9	-2	-3	
915 Zalaegerszeg	.	folt	8	0	-2	
Lenti	.	folt	10	-2	-6	
925 Nagykanizsa	.	folt	9	0	-2	
920 Keszthely	.	–	5	0	-1	0
Tihany	.	–	4	1	0	
935 Siófok	.	folt	4	0	-2	1
942 Pécs	ny	–	7	1	-2	4
941 Misinatető (534 m)	.	–	6	2	0	6
Siklós	.		9	-1	-4	
827 Farkasgyepű (400 m)	.	folt	5	0	-2	
Veszprém	. ⊔	folt	5	0	-2	
833 Tatabánya	ny	–	6	1	-1	
839 Budapest (Ferihegy)	ny		2	0	–	0
840 Budapest OMI	1	folt	3	2	-1	0
841 Budapest (Szabadságh., 474 m)	ny**	24	1	0	-2	0
Martonvásár	ny≡	folt	3	-2	-2	
835 Székesfehérvár	.	folt	4	0	-1	
Dunaújváros	. ⊔	folt	3	1	0	
Szekszárd	.	folt	4	-1	-2	
Mohács	.	folt	4	-3	-5	
960 Baja	.	9	5	-3	-4	1
955 Kalocsa	.	8	5	-1	-2	
Cegléd	.	folt	4	1	-1	0
860 Szolnok	.	–	3	-1	-2	0
970 Kecskemét	.	folt	3	0	-4	0
Kiskunfélegyháza	. ⊔	folt	3	-1	-2	
982 Szeged	ny=	–	5	-1	-1	2
Mezőhegyes	ny	–	8	-1	-2	
Orosháza	.	–	6	-1	-1	0
990 Békéscsaba	2≡	–	7	0	-1	0
875 Túrkeve	.	–	2	-1	-1	0
Berettyóújfalu	2*	–	2	0	-1	
882 Debrecen	1≡		1	0	0	0
892 Nyíregyháza	.	–	1	0	-1	0
788 Kisvárda	ny	–	1	0	-1	0
Mátészalka	ny*	–	1	1	-3	
Tiszabecs	1*	–	1	-1		
Vác	2	folt	4	0	-2	
Gödöllő	1 ▽	folt	1	0	-2	
Lőrinci	ny≡	–	3	0	-4	
Gyöngyös	1	–	1	-1	-3	
Balassagyarmat	3*	folt	3	1	-2	
755 Salgótarján	1*	folt	2	1	0	
Galyatető (932 m)	1*	43	-1	-4		
851 Kékestető (1000 m)	3≡	36	-2	-3	-4	0
Mátraháza (672 m)	–					
865 Eger	ny=	–	1	0	-3	0
Putnok	ny*	–	3	1	0	
Lillafüred	.	folt	8	-1		
772 Miskolc	ny=	–	3	0	-3	0
Füged	. ⊔	folt	1	0	-2	
778 Sárospatak	ny	–	1	-2	-3	0

24 órai csapadék mm		Hó cm
Rajka	1	folt
Kapuvár	ny*	folt
Csorna	ny ⊔	–
Komárom	2	folt
Káld	.	folt
Kőszeg	.	folt
Körmend	.	folt
Letenye	.	folt
Sümeg	.	folt
Zirc	.	folt
Kisbér	.≡	–
Mór	.	–
Alcsút	.	folt
Esztergom	–	
Dobogókő	3	25
Fonyód	.	–
Tab	.	folt
Sárkatvan	.	folt
Lengyel	.	folt
Nagykónyi	.	folt
Marcali	.	folt
Somogyszob	.	folt
Kaposvár	.	folt
Barcs	.	folt
Szigetvár	.	–
Bácsalmás	.	folt
Kiskunhalas	.	folt
Izsák	.	–
Kunsztmiklós	.	folt
Örkény	–	
Nagykáta	–	
Jászapáti	1 ⊔	folt
Tiszakécske	. ⊔	bucka
Nagykőrös	ny*	folt
Kistelek	.	–
Makó	.	–
Szentes	.	–
Szarvas	ny*	
Szeghalom	.	–
Körösszakál	1	–
Tiszaroff	.	folt
Poroszló	ny	folt
Karcag	ny	–
Hortobágy	.	folt
Polgár	ny	–
Hajdúdorog		
Nyírlugos	ny	–
Csenger	1*	
Vásárosnamény	ny*	folt
Záhony	ny*	
Királyrét		
Romhány	2	folt
Borsodnádasd	ny*	folt
Jósvafő	ny*	lepel
Szendrőlád	1	–
Hidasnémeti	.	–
Tokaj	.	–
Szentendre	2	folt

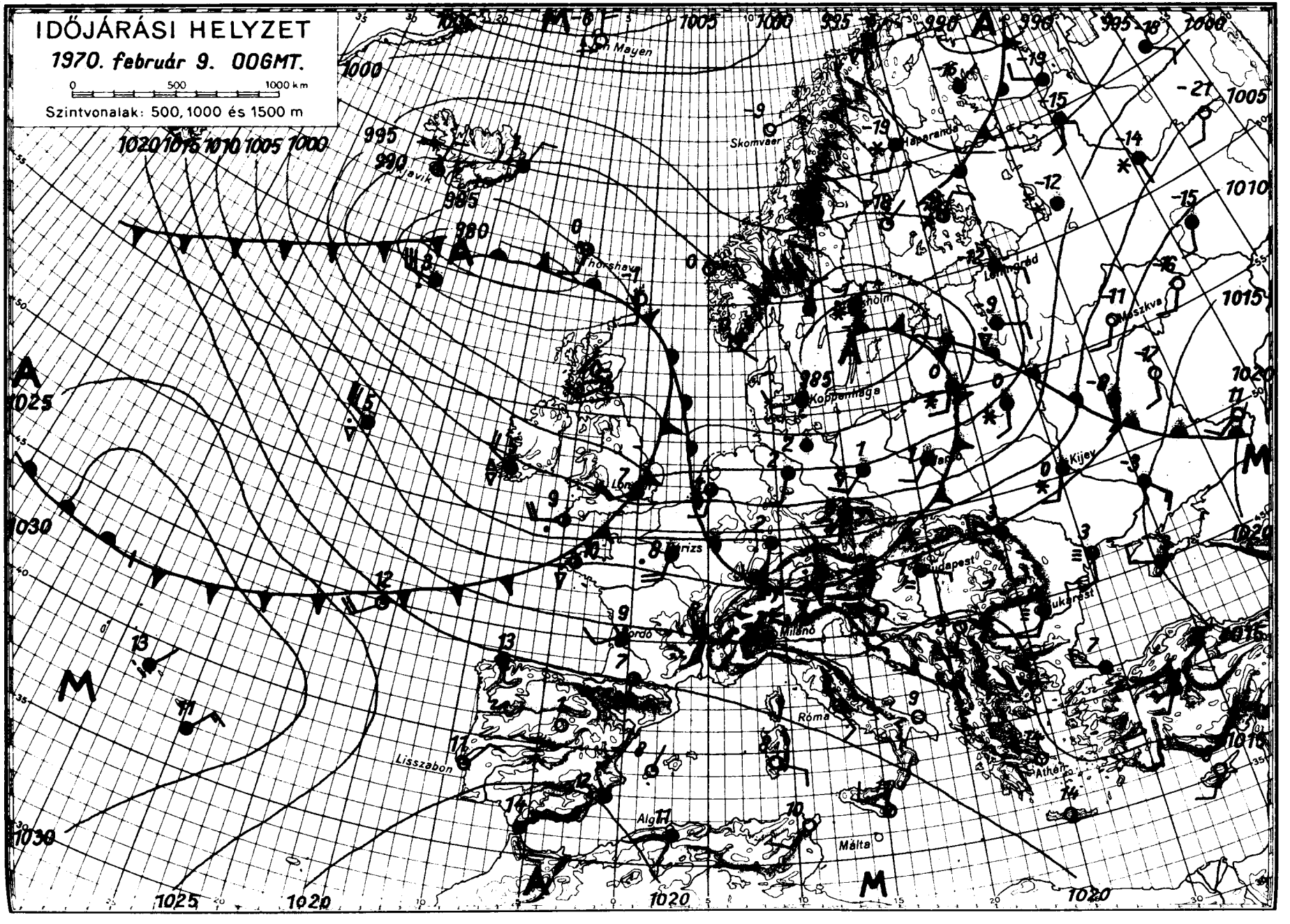
IDŐJÁRÁSI HELYZET
1970. február 9. 00GMT.
0 500 1000 km
Szintvonalak: 500, 1000 és 1500 m
Jan Mayen
Skomvaer
Haparanda
Leningrád
Moszkva
Koppenhága
Kijev
Budapest
Bukarest
Milánó
Róma
Athén
Málta
Lisszabon
Algír

IDŐJÁRÁSI NAPIJELENTÉS

ЕЖЕДНЕВНЫЙ МЕТЕОРОЛОГИЧЕСКИЙ БЮЛЛЕТЕНЬ • DAILY WEATHER REPORT
BULLETIN QUOTIDIEN DE TEMPS • TÄGLICHER WETTERBERICHT

KIADJA AZ ORSZÁGOS METEOROLÓGIAI INTÉZET
BUDAPEST II. KITAIBEL PÁL UTCA 1
TELEFON: KÖZPONT: 353-500, IDŐJELZŐ OSZT.: 150-410

MEGJELENIK NAPONKÉNT • ELŐFIZETÉSI ÁRA A POSTAI KÖLTSÉGGEL EGYÜTT NEGYEDÉVRE 60, Ft
KIADÁSÉRT FELEL AZ INTÉZET IGAZGATÓJA

83. évfolyam 41. szám + Budapest + 1970. február 10. kedd

Az időjárási helyzet ma reggel és a várható időjárás:

A Brit-szigetektől Nyugat- és Közép-Európán át a Szovjetunió európai területének középső térségéig huzódó, mintegy 1000, 1500 km széles zónában, az óceáni levegő egymást követő enyhébb, hüvösebb hullámai továbbra is változékony, az évszakhoz képest enyhe időjárást okoznak. Az óceáni levegő áramlását futó esők, északabbra futó havazások, hózáporok kisérik. Európa északi részén folytatódik a hideg, téli idő.

Hazánkban hétfőn változóan felhős, az évszakhoz képest szokatlanul enyhe idő volt. Néhány hely kivételével 1, 7 órán át sütött a nap. Napközben a középső és az északkeleti megyékben kisebb esők voltak. Az emlitett területeken csak 4, 8, máshol 8, 14 fokig emelkedett a hőmérséklet. Többfelé élénk, néhány helyen erős délnyugati szél fujt. Az éjszakai óráktól kezdve már sok helyen esett az eső. A ma reggel 7 óráig lehullott csapadék mennyisége általában 3 mm alatt maradt, csak a Dunántúl déli felén ért el helyenként 4, 7 mm-t. Kedd hajnalra szeszélyes területi eloszlásban -1, +7 fokig hült le a levegő. Ma délelőtt tovább tartott a borult, párás idő. A hőmérséklet 11 órakor 2, 6 fok között volt.

Ma 12 órakor Budapesten a hőmérséklet 5 fok volt, a tengerszintre átszámitott légnyomás 751 mm, alig változik.

Várható időjárás szerda estig:

Időnként felszakadozó felhőzet, sokfelé esővel, nyugaton és északon helyenként hózáporral.
Mérsékelt, átmenetileg megerősödő délnyugati, nyugati szél.

Várható legalacsonyabb éjszakai hőmérséklet: -1, +4
legmagasabb nappali hőmérséklet szerdán: +2, +7 fok között.

Vadkerti Ferenc s.k.

A hőmérséklet napi középértéke és eltérése a 90 évi átlagtól /Budapesten/:

1970. II. 9.: 5,3 C°, +5,3 C°.

1871 óta ezen a napon Budapesten előfordult

legmagasabb hőmérséklet: 13,5 C° /1928/
legalacsonyabb hőmérséklet: -19,0 C° /1917/

70.076.

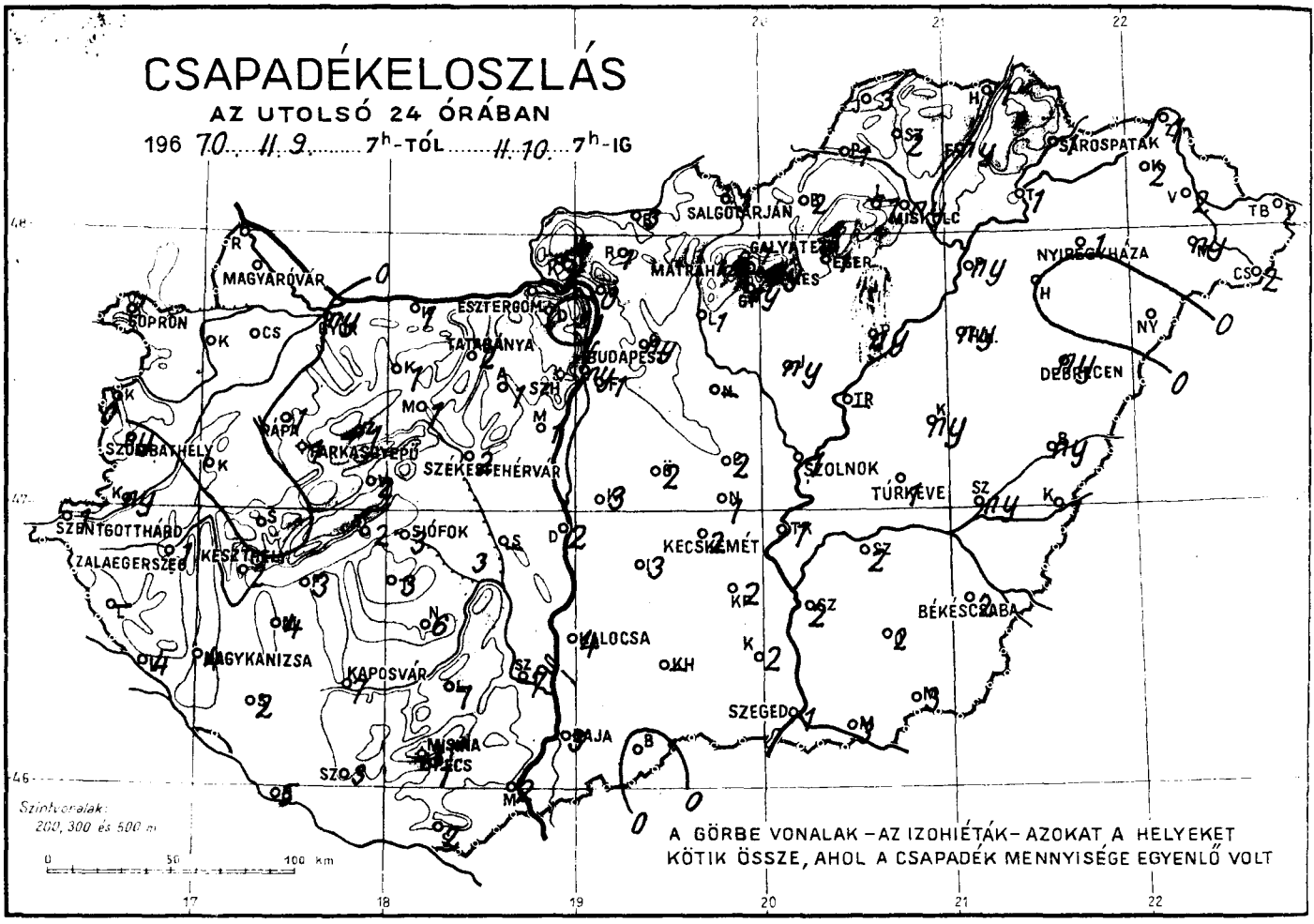
CSAPADÉKELOSZLÁS
AZ UTOLSÓ 24 ÓRÁBAN
196 70. II. 9. 7h-TÓL II. 10. 7h-IG
MAGYARÓVÁR
SOPRON
ESZTERGOM
TATABÁNYA
BUDAPEST
SZOLNOK
TÚRKEVE
DEBRECEN
NYÍREGYHÁZA
MISKOLC
SALGÓTARJÁN
OSZTROSPATAK
SZOMBATHELY
SZÉKESFEHÉRVÁR
SIÓFOK
KECSKEMÉT
BÉKÉSCSABA
SZENTGOTTHÁRD
ZALAEGERSZEG
MAGYKANIZSA
KAPOSVÁR
KALOCSA
SZEGED
PÉCS
Szintvonalak:
200, 300 és 500 m
0 50 100 km
A GÖRBE VONALAK – AZ IZOHIÉTÁK – AZOKAT A HELYEKET
KÖTIK ÖSSZE, AHOL A CSAPADÉK MENNYISÉGE EGYENLŐ VOLT

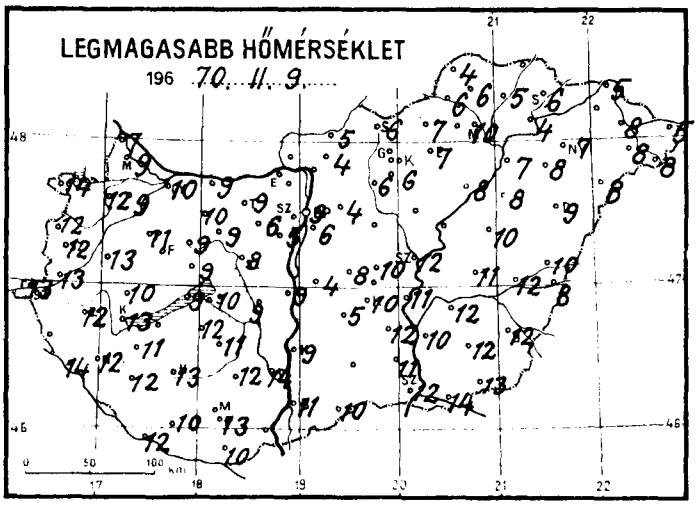
LEGMAGASABB HŐMÉRSÉKLET
196 70. II. 9.

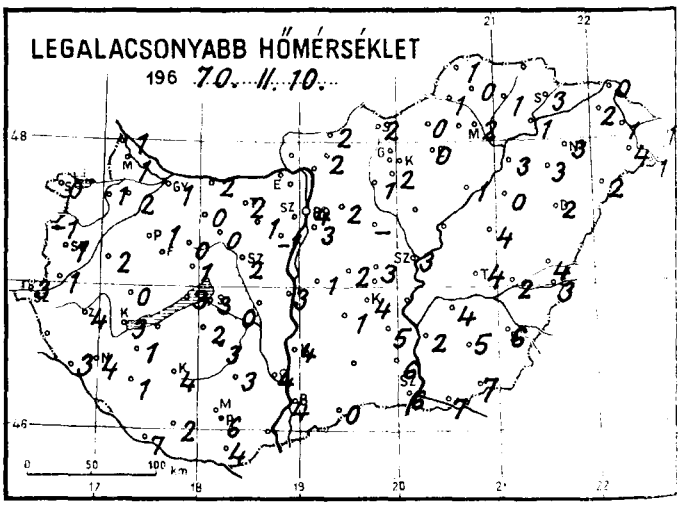
LEGALACSONYABB HŐMÉRSÉKLET
196 70. II. 10.

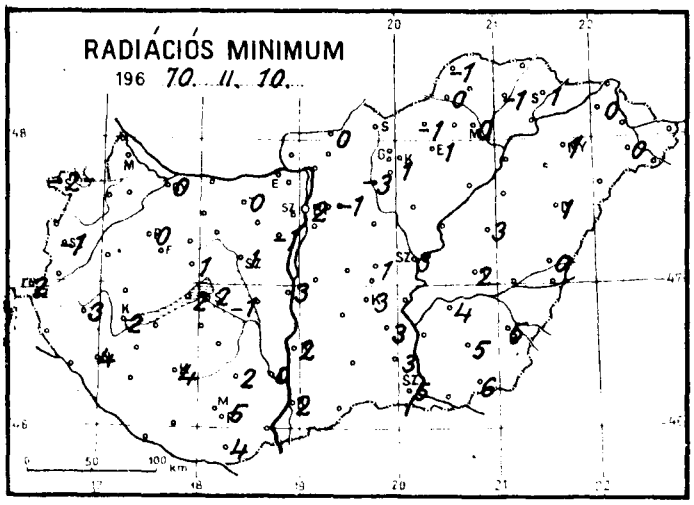
RADIÁCIÓS MINIMUM
196 70. II. 10.

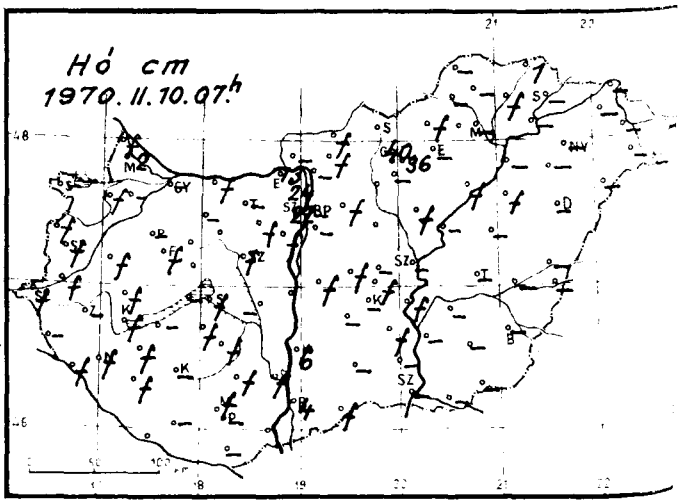
Hó cm
1970. II. 10. 07h

1970. febr. hó, 10. nap kedd

	Az utolsó 24 óra adatai						24 órai csapadék mm		Hó cm
	Csapadék (mm)	Hó cm	Hőmérsékleti szélsőségek: tegnapi nappali max.	Hőmérsékleti szélsőségek: éjszakai min.	Hőmérsékleti szélsőségek: min. 5 cm-en	Napsütés (óra) tegnap			
12815 Magyaróvár	.	2	9	1	–	1	Rajka	.	folt
822 Győr	ny	–	10	1	0	0	Kapuvár	.≡	folt
825 Pápa	1	–	11	1	0	2	Csorna	.	–
805 Sopron	.	–	14	0	-2	5	Komárom	1	folt
812 Szombathely	ny	folt	12	1	-1	5	Káld	.	folt
910 Szentgotthárd	1	folt	13	3	2		Kőszeg	.	folt
915 Zalaegerszeg	1	–	12	4	3		Körmend	ny	folt
Lenti	--						Letenye	4	folt
925 Nagykanizsa	4	folt	12	4	4	0	Sümeg	.	folt
920 Keszthely	2	folt	13	3	2	5	Zirc	1	folt
Tihany	2	–	9	3	2		Kisbér	1≡	–
935 Siófok	3	folt	10	3	2	2	Mór	1	–
942 Pécs	1	–	13	6	5	7	Alcsút	1	folt
941 Misinatető (534 m)	3≡	folt	11	2	1	7	Esztergom	–	
Siklós	2	–	10	4	4		Dobogókő	.	24
827 Farkasgyepű (400 m)	1	folt	9	3	2		Fonyód	3	
Veszprém	2	folt	9	1	1		Tab	3	folt
833 Tatabánya	2≡	–	9	2	0		Sárkeszi	3	–
839 Budapest (Ferihegy)	1	–	6	3	–		Lengyel	7	folt
840 Budapest OMI	ny	–	9	4	2	0	Nagykónyi	6	folt
841 Budapest (Szabadságh., 474 m)	1*	22	5	1	0	1	Marcali	4	folt
Martonvásár	1	folt	5	-1	-1		Somogyszob	2	folt
835 Székesfehérvár	2	folt	8	2	1		Kaposvár	7	–
Dunaújváros	2	–	9	3	3		Barcs	5	–
Szekszárd	7	folt	14	4	0		Szigetvár	3	–
Mohács	2	–	–	–			Bácsalmás	.	folt
960 Baja	3	4	11	4	2	6	Kiskunhalas	–	
955 Kalocsa	4	6	9	4	2		Izsák	3	–
Ceglód	2	–	10	3	1	3	Kunsztmiklós	3	folt
860 Szolnok	1	–	12	3	3	0	Örkény	2	folt
970 Kecskemét	2	–	10	4	3	4	Nagykáta	–	
Kiskunfélegyháza	2	folt	12	5	3		Jászapáti	ny	folt
982 Szeged	1	–	12	6	5	6	Tiszakécske	1	folt
Mezőhegyes	3	–	13	7	6		Nagykőrös	1	folt
Orosháza	2	–	12	5	5	6	Kistelek	2	–
990 Békéscsaba	2	–	12	6	5	4	Makó	3	–
875 Túrkeve	1	–	11	4	2	5	Szentes	2	–
Berettyóújfalu	ny	–	10	4	0		Szarvas	2	–
880 Debrecen	ny	–	9	2	1	2	Szeghalom	ny	–
892 Nyíregyháza	1	–	7	3	1	1	Körösszakál	1	–
786 Kisvárda	2	–	6	2	0	0	Tiszaroff	–	
Mátészalka	ny	–	8	4	0		Poroszló	ny	folt
Tiszabecs	2	–	5	1			Karcag	ny	–
Vác	--						Hortobágy	ny	folt
Gödöllő	ny∇	folt	4	2	-1		Polgár	ny	–
Lőrinci	1	–	6	1	-3		Hajdúdorog	.	–
Gyöngyös	ny	–	6	2	1		Nyírlugos	.	–
Balassagyarmat	3	folt	5	2	0		Csenger	2	–
755 Salgótarján	3		6	2			Vásárosnamény	2	–
Galyatető (932 m)	1*	40	1	-2			Záhony	1	–
851 Kékestető (1000 m)	ny*	36	0	-2	-2	0	Királyrét	6	13
Mátraháza (672 m)							Romhány	1	folt
865 Eger	1=	–	7	0	-1	1	Borsodnádasd	2∇	folt
Putnok	1=	–	6	1	0		Jósvafő	3*	–
Lillafüred	1	folt	7	2			Szendrőlád	2	–
772 Miskolc	ny	–	10	2	0	3	Hidasnémeti	1*	–
Füged	ny	folt	5	1	-1		Tokaj	1	–
778 Sárospatak	1	–	6	3	1	1	Szentendre	7	folt

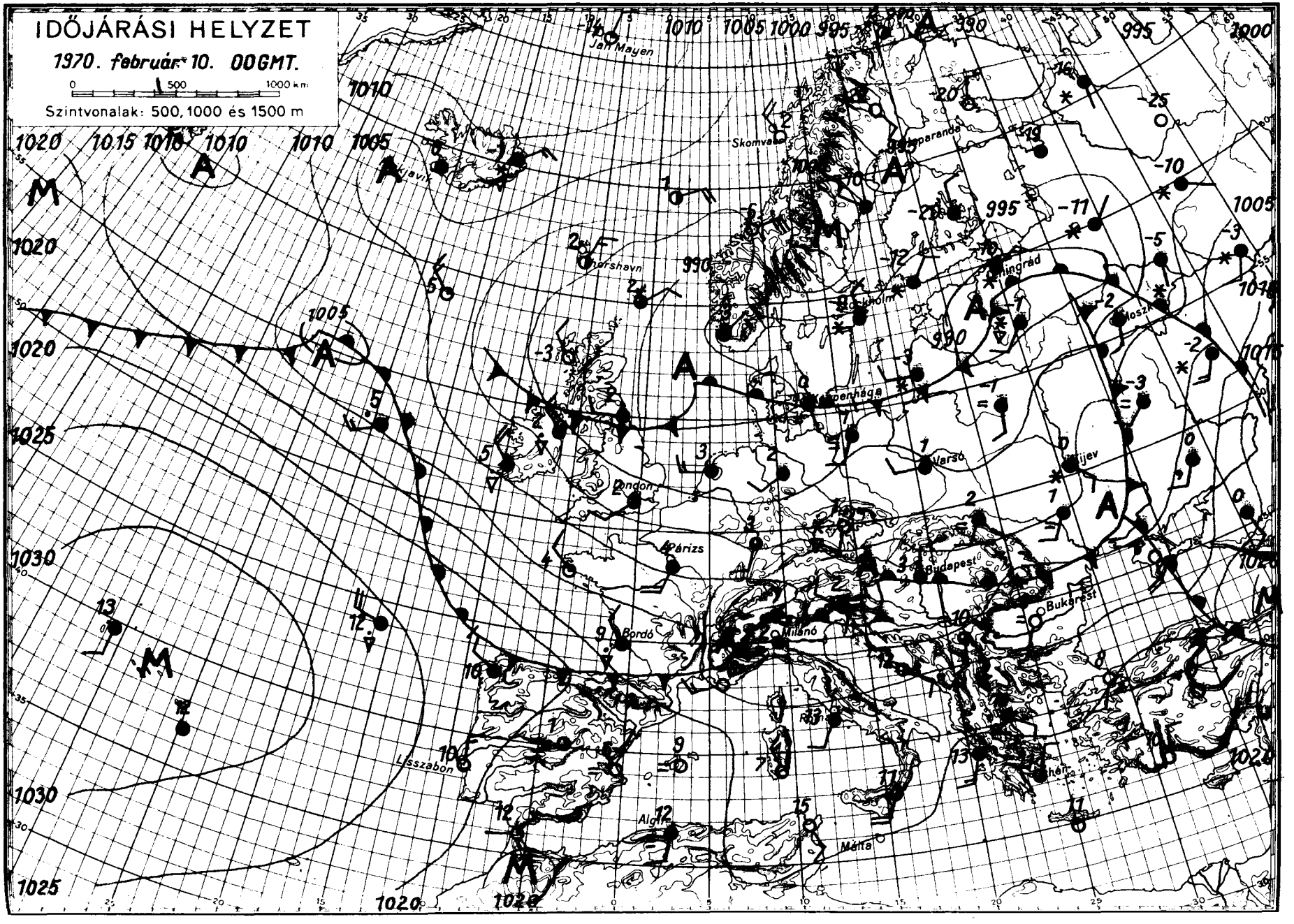

OFFSET KIOMDA BUDAPEST

IDŐJÁRÁSI NAPIJELENTÉS

ЕЖЕДНЕВНЫЙ МЕТЕОРОЛОГИЧЕСКИЙ БЮЛЛЕТЕНЬ • DAILY WEATHER REPORT
BULLETIN QUOTIDIEN DE TEMPS • TÄGLICHER WETTERBERICHT

KIADJA AZ ORSZÁGOS METEOROLÓGIAI INTÉZET
BUDAPEST II. KITAIBEL PÁL UTCA 1
TELEFON: KÖZPONT: 353-500, IDŐJELZŐ OSZT.: 150-410

MEGJELENIK NAPONKÉNT • ELŐFIZETÉSI ÁRA A POSTAI KÖLTSÉGGEL EGYÜTT NEGYEDÉVRE 60, Ft
KIADÁSÉRT FELEL AZ INTÉZET IGAZGATÓJA

83. évfolyam 42. szám + Budapest + 1970. február 11. szerda

Az időjárási helyzet ma reggel és a várható időjárás:

Észak-Európán át grönlandi eredetü hideg, száraz levegő huzódik lassan kontinensünk középső vidékei fölé. Igy erős hőmérsékleti ellentét alakult ki Északnyugat- és Délkelet-Európa területei között. A Brit-szigeteken Dél-Skandináviában és a Benelux államokban mintegy 4, 6 fokkal alacsonyabb, ugyanakkor a Balkán-félszigeten és a Szovjetunió európai területén kb 10, 12 fokkal magasabb maximum hőmérsékletek fordultak elő, mint az utóbbi évek átlagértékei. Ma hajnalban Európa-szerte voltak szórványos havazások, esők, a változékony jelleg azonban továbbra is döntő szerepet játszik kontinensünk időjárásának alakulásában.

Hazánkban kedden változóan felhős volt az ég. Az északkeleti megyékben sokfelé volt záporeső. A lehullott csapadék mennyisége a déli megyékben több helyen meghaladta a 10 mm-t, sőt Siklóson 20, Pécsett 21, Barcson 24 mm-t mértek. Szombathely környékén zivatar is keletkezett. A hőmérséklet csucsértéke szeszélyes területi eloszlásban 3, 12 fok között váltakozott. Szerdán hajnalban általában +2, -3 fokig hült le a levegő. Délelőtt változóan felhős, többfelé ködös idő volt. A hőmérséklet 11 órakor -1, +4 fok között volt.

Ma 12 órakor Budapesten a hőmérséklet 3 fok volt, a tengerszintre átszámitott légnyomás 753 mm, változatlan.

Várható időjárás csütörtök estig:

Változóan felhős idő, többfelé havazással, havas esővel, esővel. Szerdán mérsékelt, időnként élénk délnyugati, nyugati, csütörtökön északnyugatira, északira forduló szél.

Várható legalacsonyabb éjszakai hőmérséklet: 0, -5,
legmagasabb nappali hőmérséklet csütörtökön: -1, +4 fok között.

Dunay Sándorné s.k.

A hőmérséklet napi középértéke és eltérése a 90 évi átlagtól /Budapesten/:

1970. II. 10.: 4,7 C°, +4,9 C°.

1871 óta ezen a napon Budapesten előfordult

legmagasabb hőmérséklet: 15,4 C° /1925/
legalacsonyabb hőmérséklet: -21,8 C° /1929/

70.078.

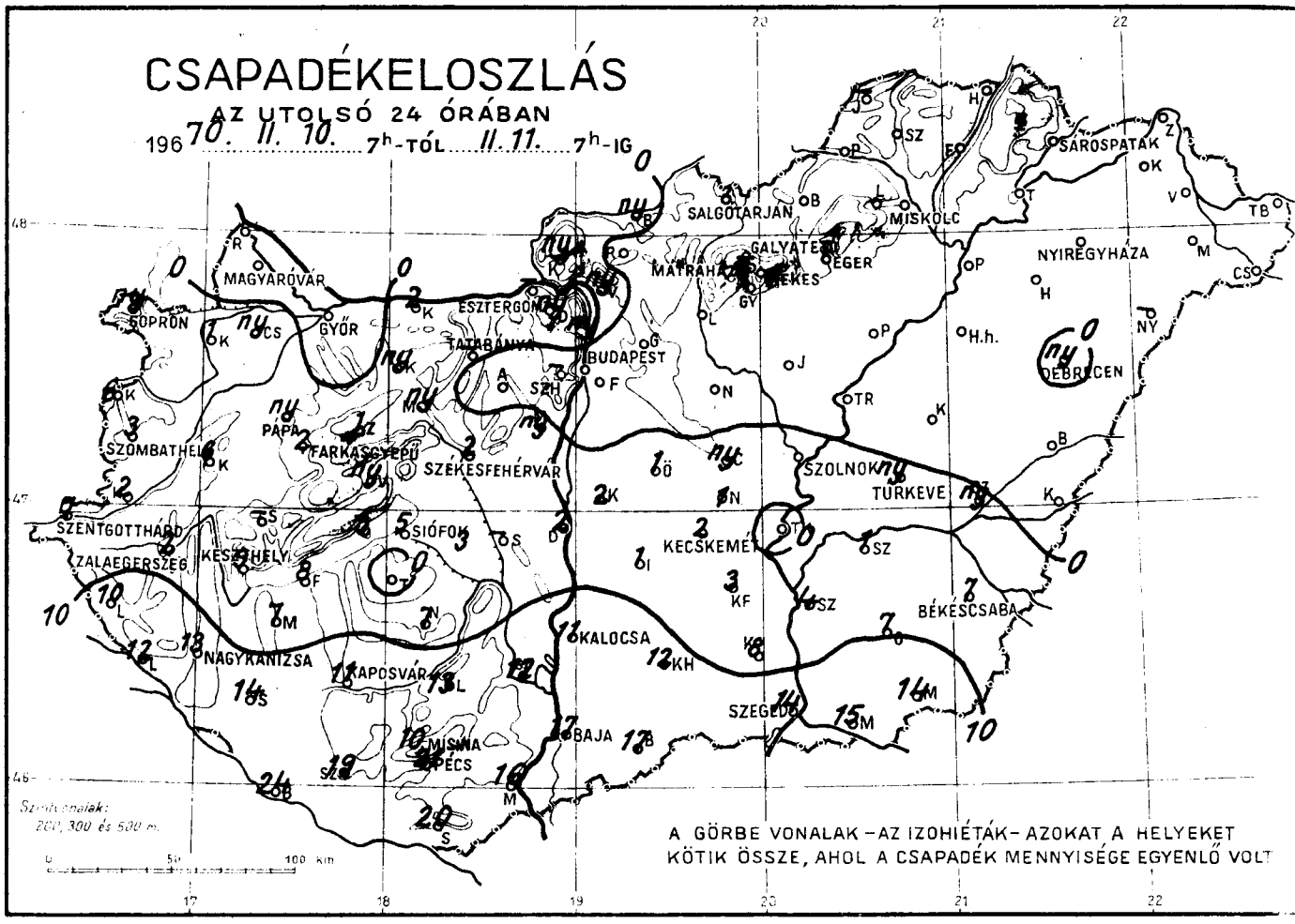
CSAPADÉKELOSZLÁS
AZ UTOLSÓ 24 ÓRÁBAN
196 70. II. 10. 7h-TÓL II. 11. 7h-IG
SOPRON
MAGYARÓVÁR
GYŐR
ESZTERGOM
TATABÁNYA
BUDAPEST
SALGÓTARJÁN
MISKOLC
SÁROSPATAK
GALYATETŐ
MÁTRAHÁZA
EGER
NYÍREGYHÁZA
DEBRECEN
SZOMBATHELY
PAPA
FARKASGYEPŰ
SZÉKESFEHÉRVÁR
SZOLNOK
TÜRKEVE
SZENTGOTTHÁRD
ZALAEGERSZEG
KESZTHELY
SIÓFOK
KECSKEMÉT
BÉKÉSCSABA
NAGYKANIZSA
KAPOSVÁR
KALOCSA
SZEGED
MISKOLC
PÉCS
BAJA
A GÖRBE VONALAK – AZ IZOHIÉTÁK – AZOKAT A HELYEKET
KÖTIK ÖSSZE, AHOL A CSAPADÉK MENNYISÉGE EGYENLŐ VOLT

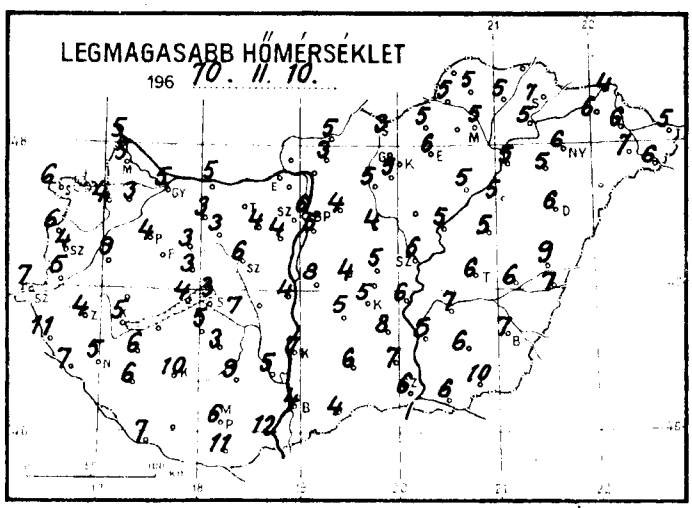
LEGMAGASABB HŐMÉRSÉKLET
196 70. II. 10.

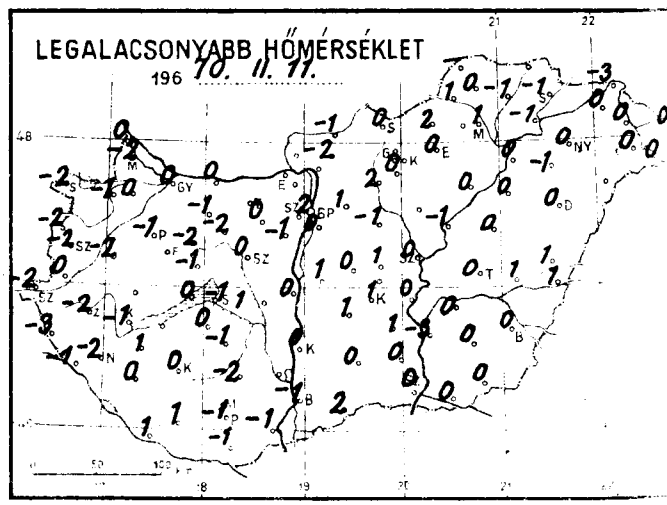
LEGALACSONYABB HŐMÉRSÉKLET
196 70. II. 11.

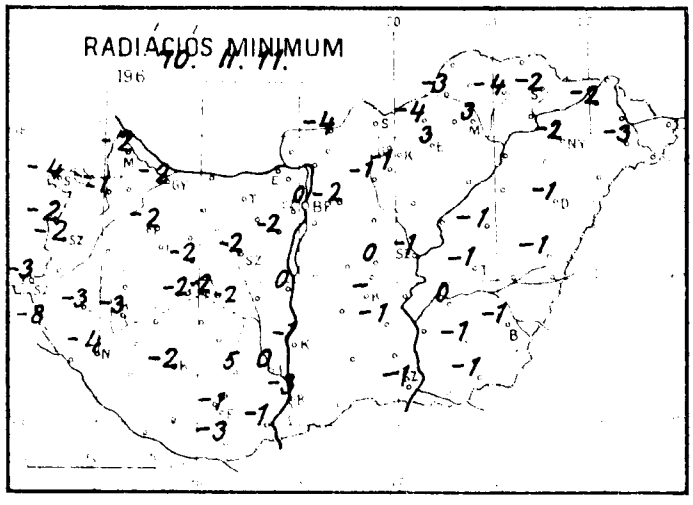
RADIÁCIÓS MINIMUM
196 70. II. 11.

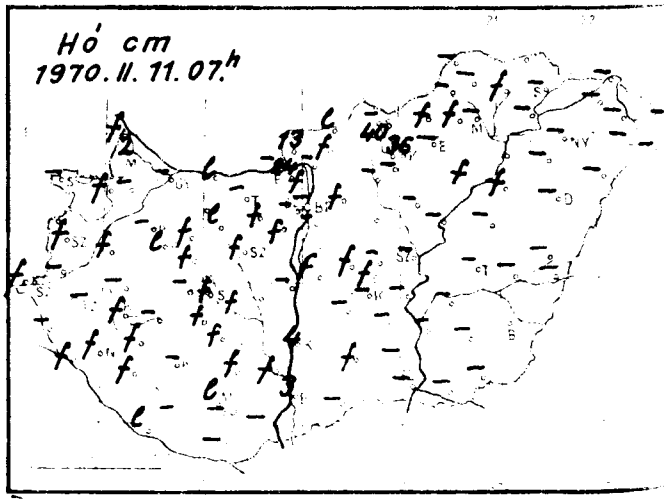
Hó cm
1970. II. 11. 07h

1970. február ... hó,
11. ... nap szerda .....

		Az utolsó 24 óra adatai					
		Csapadék (mm)	Hó cm	Hőmérsékleti szélsőségek: tegnapi nappali max.	Hőmérsékleti szélsőségek: éjszakai min.	Hőmérsékleti szélsőségek: min. 5 cm-en	Napsütés (óra) tegnap
12815	Magyaróvár	.	2	5	-2	-2	0
822	Győr	.=	-	5	0	-2	0
825	Pápa	ny	-	4	-1	-2	0
805	Sopron	ny	-	6	-2	-4	0
812	Szombathely	3≡	folt	4	-2	-2	0
910	Szentgotthárd	7	folt	7	-2	-3	
915	Zalaegerszeg	2	-	4	-2	-3	
	Lenti	10	-	11	-3	-8	
925	Nagykanizsa	13=	folt	5	-2	-4	
920	Keszthely	9	folt	5	-1	-3	0
	Tihany	3	-	4	0	-2	
935	Siófok	5	folt	3	-1	-2	0
942	Pécs	21≡	-	6	-1	-1	0
941	Misinatető (534 m)	10*	bucka	8	-1	-5	0
	Siklós	20*	-	11	-1	-3	
827	Farkasgyepű (400 m)	2*	lepel	3	-1	-4	
	Veszprém	ny*⊔	folt	3	-1	-2	
833	Tatabánya	-					
839	Budapest (Ferihegy)	.	-	5	0	-	
840	Budapest OMI	.	-	6	2	0	0
841	Budapest (Szabadságh.,474 m)						
	Martonvásár	ny	folt	4	-1	-2	
835	Székesfehérvár	2	folt	6	0	-2	
	Dunaújváros	2⊔	-	4	0	0	
	Szekszárd	12	folt	5	-	0	
	Mohács	16*	-	12	-1	-1	
960	Baja	17=	3	4	-1	-3	0
955	Kalocsa	11	4	7	0	-1	
	Cegléd	ny	-	5	1	0	0
860	Szolnok	ny*	-	6	0	-1	0
970	Kecskemét	2=	-	5	1	-	-
	Kiskunfélegyháza	3	-	8	1	-1	
982	Szeged	14=	-	6	0	-1	0
	Mezőhegyes	14	-	10	0	-1	
	Orosháza	7	-	6	0	-1	0
990	Békéscsaba	7	-	7	0	-1	0
873	Túrkeve	ny	-	6	0	-1	0
	Berettyóújfalu	.	-	9	1	-1	
882	Debrecen	ny=	-	6	0	-1	0
892	Nyíregyháza	.	-	6	0	-2	0
788	Kisvárda	.	-	6	0	-2	0
	Mátészalka	.	-	7	0	-3	
	Tiszabecs	.	-	5	0		
	Vác	ny*	-	5	0	0	
	Gödöllő	.	folt	4	1	-2	
	Lőrinci	.	-	5	2	-1	
	Gyöngyös	.	-	5	0	-1	
	Balassagyarmat	ny*	lepel	5	-1	-4	
	Salgótarján	.	-	3	0	-	
	Galyatető (932 m)	.	40	-1	-4		
	Kékestető (1014 m)	.=	36	0	-5	-7	0
	Mátraháza (675 m)	-					
	Eger	.	-	6	0	-3	0
	Pátnos	.=⊔	-	5	-1	-3	
	Lillafüred	.	folt	5	-1		
772	Miskolc	.	-	5	1	-3	0
	Encs	.⊔	folt	5	-1	-4	
	Sárospatak	.	-	7	-1	-2	0

		24 órai csapadék mm	Hó cm
	Rajka	.	folt
	Kapuvár	1≡	folt
	Csorna	ny	-
	Komárom	2*	lepel
	Káld	6	folt
	Kőszeg	6*	folt
	Körmend	2	-
	Letenye	12	folt
	Sümeg	-	
	Zirc	1*	folt
	Kisbér	ny*≡	-
	Mór	ny*	lepel
	Alcsút	.	folt
	Esztergom	-	
	Dobogókő	ny	24
	Fonyód	8	-
	Tab	.	folt
	Sárhatvan	3	folt
	Lengyel	13	folt
	Nagykónyi	7	folt
	Marcali	7	folt
	Somogyszob	14	folt
	Kaposvár	11	-
	Barcs	24*≡	lepel
	Szigetvar	19*	-
	Bácsalmás	17	-
	Kiskunhalas	12	folt
	Izsák	1	-
	Kunsztmiklós	2	folt
	Örkény	1*	folt
	Nagykata	.⊔	folt
	Jászapáti	.⊔	-
	Tiszakécske	.	folt
	Nagykőrös	1*	folt
	Kistelek	8	-
	Makó	15	-
	Szentes	4	-
	Szarvas	1	-
	Szeghalom	ny	-
	Körösszakál	.	-
	Tiszaroff	.	-
	Poroszló	.⊔	folt
	Karcag	.⊔	-
	Hortobágy	.	folt
	Polgár	.⊔	
	Hajdudorog	.	-
	Nyírbogos	-	
	Csenger	.	-
	Vásárosnamény	.	-
	Zalkod	.	-
	Kisvárda	ny*	13
	Ronkháza	.	folt
	Borsodnádasd	.	folt
	Josvafő	-	
	Szendrőlád	.	-
	Hidasnémeti	.	-
	Tolcsva	.	-
	Szentendre	ny≡	folt

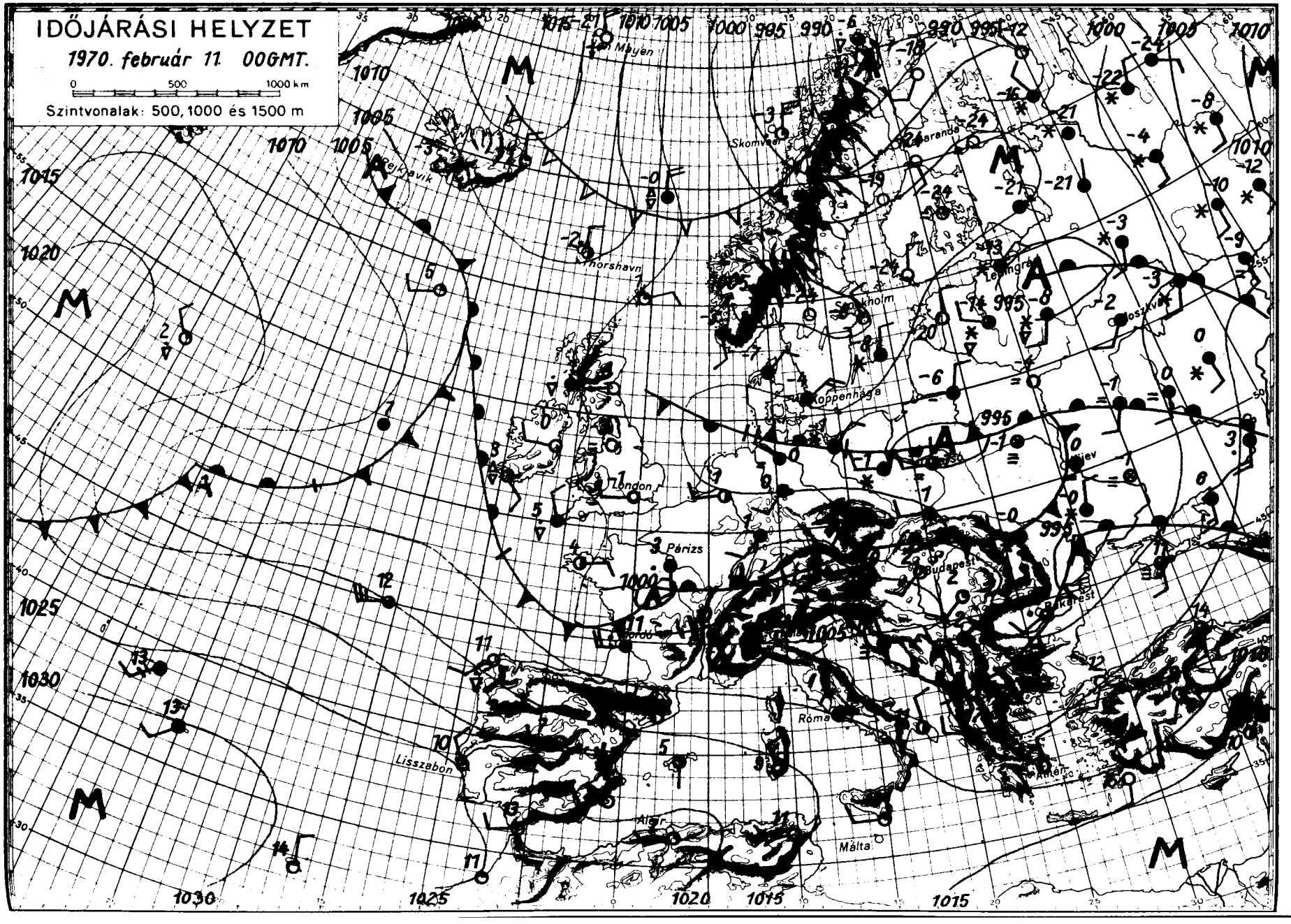

OFFSET NYOMDA BUDAPEST

IDŐJÁRÁSI NAPIJELENTÉS

ЕЖЕДНЕВНЫЙ МЕТЕОРОЛОГИЧЕСКИЙ БЮЛЛЕТЕНЬ • DAILY WEATHER REPORT
BULLETIN QUOTIDIEN DE TEMPS • TÄGLICHER WETTERBERICHT

KIADJA AZ ORSZÁGOS METEOROLÓGIAI INTÉZET
BUDAPEST II. KITAIBEL PÁL UTCA 1
TELEFON: KÖZPONT: 353-500, IDŐJELZŐ OSZT.: 150-410

MEGJELENIK NAPONKÉNT • ELŐFIZETÉSI ÁRA
A POSTAI KÖLTSÉGGEL EGYÜTT NEGYEDÉVRE 60, Ft
KIADÁSÉRT FELEL AZ INTÉZET IGAZGATÓJA

83. évfolyam 43. szám + Budapest + 1970. február 12. csütörtök

Az időjárási helyzet ma reggel és a várható időjárás:

Szárazföldünk időjárását három nagykiterjedésü ciklon határozza meg. Ezek közül Nyugat- és Közép-Európa időjárására a középpontjával ma reggel a Brit--szigetek felett elhelyezkedő ciklon fejti ki hatását. Igy Nyugat-Európában változékony, enyhe, sokfelé szeles, esős az időjárás. A másik hatásközpont a Balkán-félsziget felett, mig a harmadik a Szovjetunió európai területének északi részein okoz változékony időjárást. A legnagyobb hideg továbbra is a Skandináv-félsziget államaiban van. Hazánk időjárása az elkövetkező 36 óra folyamán fokozatosan a ma még a Brit-szigetek felett elhelyezkedő, de nagy sebességgel Közép-Európa fölé vonuló ciklon hatása alá kerül.

Hazánkban szerdán változóan felhős volt az ég. Csak északkeleten sütött 3, 5 órán át a nap. Az ország nyugati és délnyugati részeiben havazott, délkeleten esett az eső. A lehullott csapadék mennyisége általában 1 és 9 mm között volt. A hőmérséklet napközben 0, 6 fokig emelkedett. Csütörtök hajnalra általában 0, -3, északkeleten -4, -7 fokig hült le a levegő. Ma délelőtt változóan felhős, csapadékmentes idő volt. A hőmérséklet 11 órára 0, 3 fokig emelkedett.

Ma 12 órakor Budapesten a hőmérséklet 3 fok volt, a tengerszintre átszámitott légnyomás 760 mm, mérsékleten emelkedő irányzatu.

Várható időjárás péntek estig:

Csütörtökön kevés felhő, csapadék nélkül.
A keleten még élénk északi, északkeleti szél mérséklődik.
Pénteken nyugat felől növekvő felhőzet, többfelé havazással, havas esővel, majd esővel.
Mérsékelt időnként megélénkülő délnyugati szél.

Várható legalacsonyabb éjszakai hőmérséklet: -1, -6,
legmagasabb nappali hőmérséklet pénteken: +1, +6 fok között.

Bartha Péterné s.k.

Távolabbi kilátások hétfőig:

Legalacsonyabb hajnali hőmérsékletek -4, +2 fok között. Legmagasabb nappali hőmérsékletek +3, +8 fok között. Jelentős mennyiségü /legalább 5 mm/ csapadék az ország területének 40 százalékán várható.

TÁVELŐREJELZŐ CSOPORT

A hőmérséklet napi középértéke és eltérése a 90 évi átlagtól /Budapesten/:

1970. II. 11.: 3,3 C°, +3,3 C°.

1871 óta ezen a napon Budapesten előfordult

legmagasabb hőmérséklet: 14,8 C° /1918/
legalacsonyabb hőmérséklet: -23,4 C° /1929/

70.081.

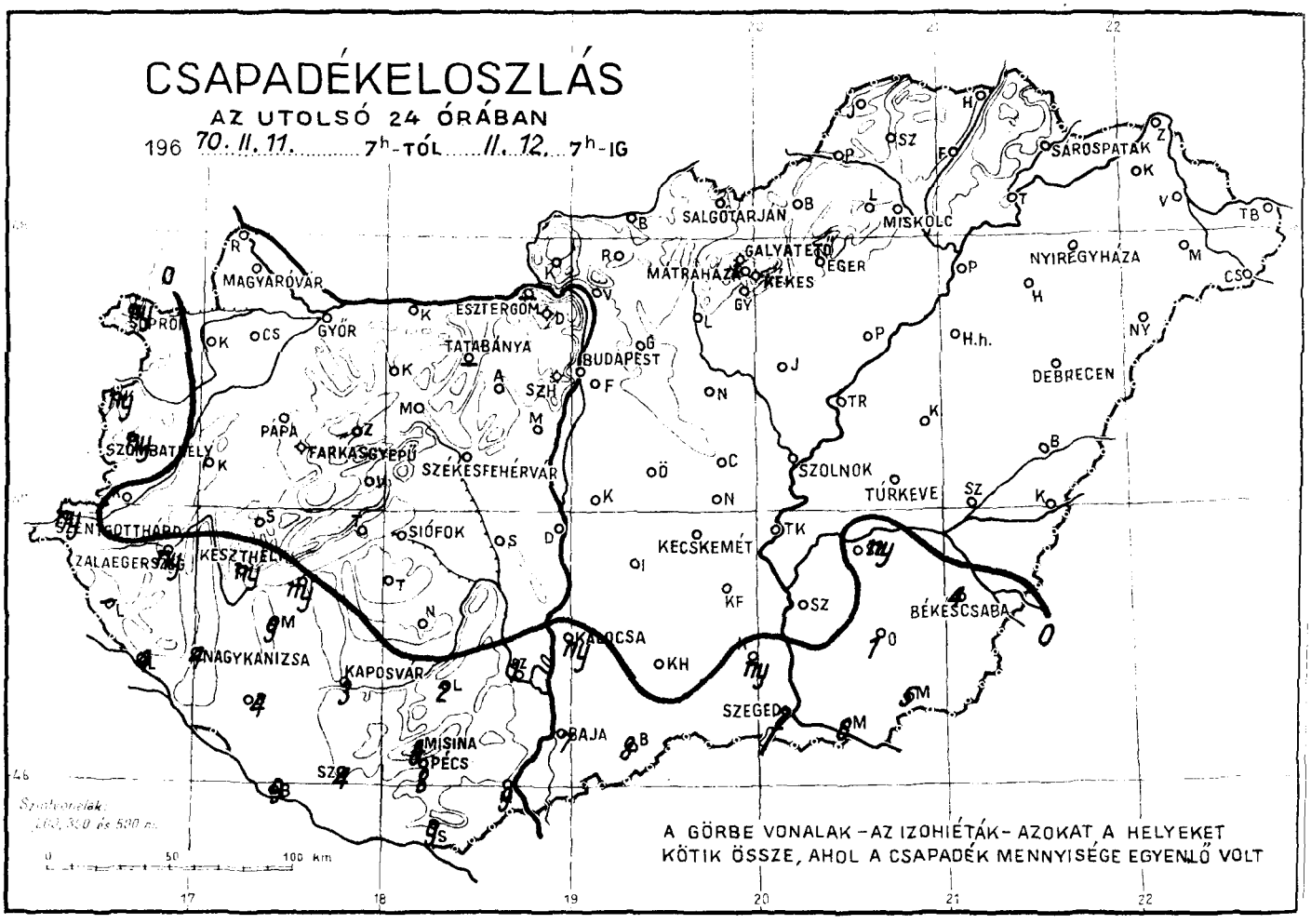
CSAPADÉKELOSZLÁS
AZ UTOLSÓ 24 ÓRÁBAN
196 70. II. 11. 7h-TÓL II. 12. 7h-IG
MAGYARÓVÁR
SOPRON
GYŐR
ESZTERGOM
TATABÁNYA
BUDAPEST
SZOMBATHELY
PÁPA
FARKASGYEPŰ
SZÉKESFEHÉRVÁR
SIÓFOK
KESZTHELY
NAGYKANIZSA
KAPOSVÁR
PÉCS
MISINA
BAJA
KALOCSA
KECSKEMÉT
SZEGED
SZOLNOK
TÚRKEVE
DEBRECEN
NYÍREGYHÁZA
MISKOLC
SALGÓTARJÁN
MÁTRAHÁZA
GALYATETŐ
EGER
KEKES
SÁROSPATAK
BÉKÉSCSABA
A GÖRBE VONALAK – AZ IZOHIÉTÁK – AZOKAT A HELYEKET
KÖTIK ÖSSZE, AHOL A CSAPADÉK MENNYISÉGE EGYENLŐ VOLT

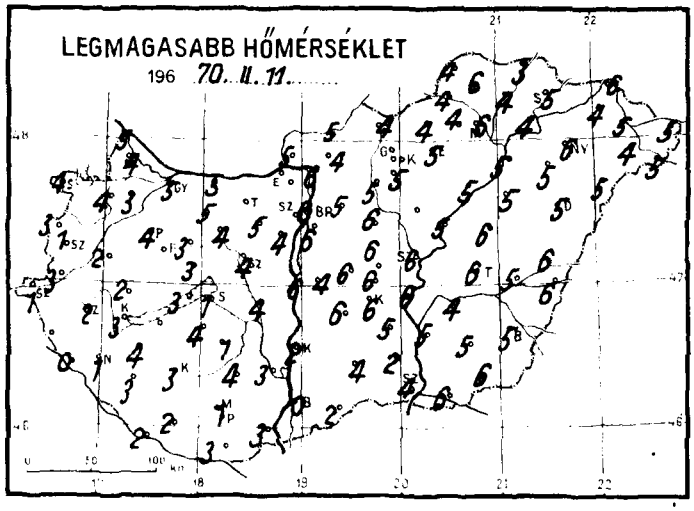
LEGMAGASABB HŐMÉRSÉKLET
196 70. II. 11.

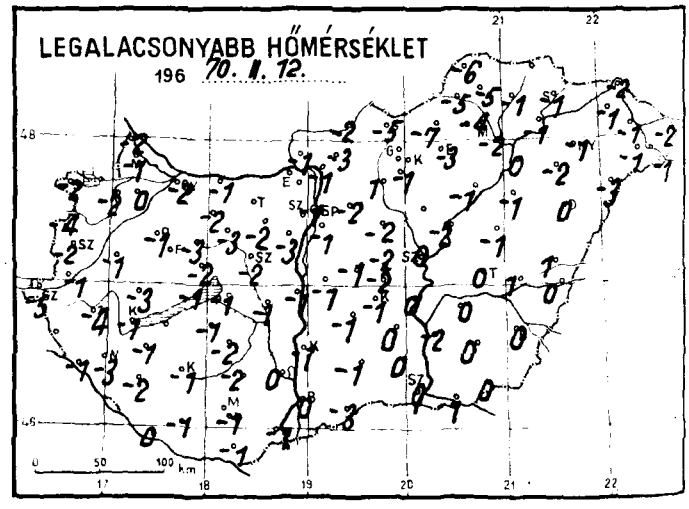
LEGALACSONYABB HŐMÉRSÉKLET
196 70. II. 12.

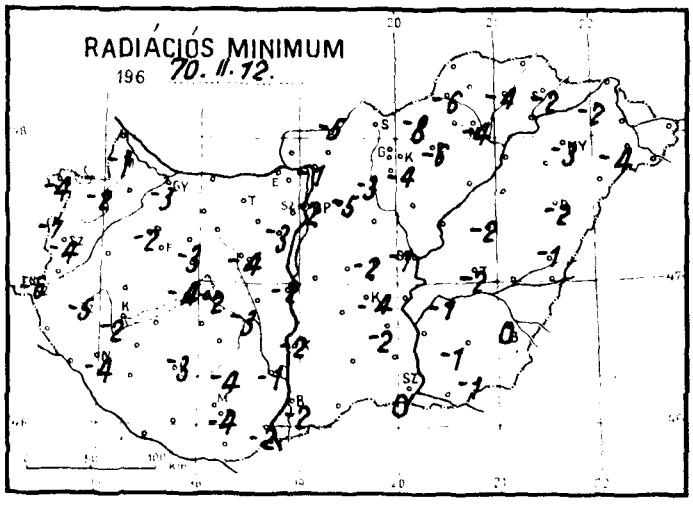
RADIÁCIÓS MINIMUM
196 70. II. 12.

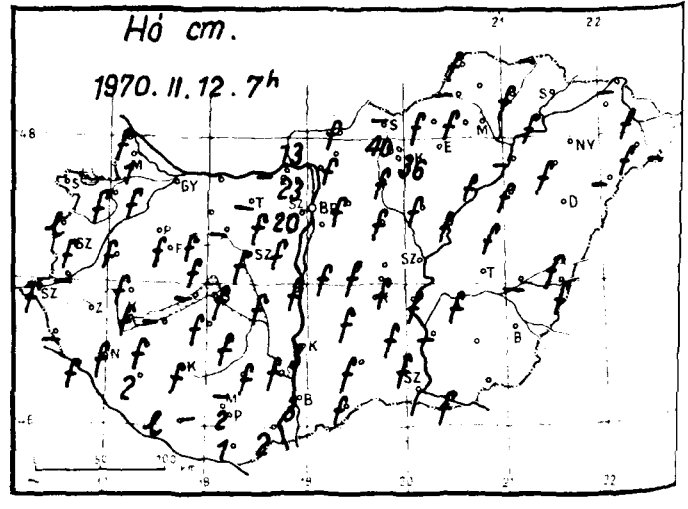
Hó cm.
1970. II. 12. 7h

1970...február... hó,
12.. nap csütörtök...

	Az utolsó 24 óra adatai					
	Csapadék (mm)	Hó cm	Hőmérsékleti szélsőségek: tegnapi nappali max.	éjszakai min.	min. 5 cm-en	Napsütés (óra) tegnap
12815 Magyaróvár	.	1	4	-1	-1	1
822 Győr	.		5	-2	-3	1
825 Pápa	.		4	-1	-2	1
805 Sopron	ny ẏ		4	-2	-4	1
812 Szombathely	ny ẏ	folt	1	-2	-4	0
910 Szentgotthárd	ny ẏ	folt	1	-5	-6	
915 Zalaegerszeg	ny *		2	-4	-5	
Lenti	-					
925 Nagykanizsa	4 *	folt	1	-3	-4	
920 Keszthely	ny *	folt	3	-1	-2	0
Tihany	.	-	3	-1	-4	
935 Siófok	.	folt	1	-1	-2	0
942 Pécs	8 *	2	1	-1	-4	0
941 Misinatető (534 m)	8 *	-	3	-4	-4	0
Siklós	9 *	1	3	-1		
827 Farkasgyepű (400 m)	.	folt	3	-2	-4	
Veszprém	. ⌴	folt	3	-2	-3	
833 Tatabánya	-					
839 Budapest (Ferihegy)	.		6	-1		
840 Budapest OMI	.		6	-1	-2	3
841 Budapest (Szabadságh., 474 m)	.	20	4	-4	-6	2
Martonvásár	.	folt	4	-3	-3	
835 Székesfehérvár	.	folt	4	-2	-4	
Dunaújváros	. ⌴	folt	6	-1	-2	
Szekszárd	1 *	folt	3	0	-1	
Mohács	9 *	2	3	-1	-2	
960 Baja	7 *	3	0	0	-2	0
955 Kalocsa	ny *	3	2	-1	-2	2
Cegléd	.		6	-2	-2	
860 Szolnok	.		6	0	-1	2
970 Kecskemét	.		6	-1	-4	2
Kiskunfélegyháza	.	folt	5	0	-2	
982 Szeged	2		4	0	0	1
Mezőhegyes	5		6	0	-1	
Orosháza	1		5	0	-1	1
990 Békéscsaba	4		5	0	0	1
875 Túrkeve	.		6	0	-2	2
Berettyóújfalu	.	folt	6	1	-1	
880 Debrecen	.		5	0	-2	1
892 Nyíregyháza	.		6	-1	-3	3
788 Kisvárda	.		4	-1	-2	4
Mátészalka	.	folt	4	-1	-4	
Tiszabecs	.		5	-2		
Vác	.		6	-1	-1	
Gödöllő	.	folt	5	-2	-5	
Lőrinci	.	folt	5	1	-3	
Gyöngyös	.	folt	5	-1	-4	
Balassagyarmat	.	folt	5	-2	-5	
755 Salgótarján	.	-	4	-5		
Galyatető (932 m)	.	40	-2			
851 Kékestető (1000 m)	.	36	-1	-8	-9	3
Mátraháza (672 m)	-					
865 Eger	.		5	-3	-6	3
Putnok	. ⌴	-	4	-5	-6	
Lillafüred	.	folt	4	-4		
772 Miskolc	.		6	-2	-4	2
Füged	. ⌴	folt	4	-1	-4	
778 Sárospatak	.		5	-1	-2	5

	24 órai csapadék mm	Hó cm
Rajka	.	folt
Kapuvár	.	folt
Csorna	.	folt
Komárom	.	folt
Káld	.	folt
Kőszeg	ny *	lepel
Körmend	. ⌴	-
Letenye	4 *	folt
Sümeg	.	folt
Zirc	.	folt
Kisbér	. ⌴	
Mór	.	-
Alcsút	.	folt
Esztergom	-	
Dobogókő	.	23
Fonyód	ny *	
Tab	.	folt
Sárbogárd van	.	folt
Lengyel	2 *	folt
Nagykónyi	.	folt
Marcali	9 *	folt
Somogyszob	4 *	2
Kaposvár	3 *	folt
Barcs	9 *	lepel
Szigetvár	4 *	-
Bácsalmás	8 *	folt
Kiskunhalas	1 *	folt
Izsák	.	folt
Kunsztmiklós	.	folt
Örkény	.	folt
Nagykáta	.	folt
Jászapáti	.	folt
Tiszakécske	.	folt
Nagykőrös	.	folt
Kistelek	ny	folt
Makó	6	folt
Szentes	.	-
Szarvas	ny	folt
Szeghalom	.	-
Körösszakál	.	folt
Tiszaroff	.	folt
Poroszló	. ⌴	folt
Karcag	.	folt
Hortobágy	.	folt
Polgár	.	-
Hajdúdorog	.	folt
Nyírlugos	.	-
Csenger	.	-
Vásárosnamény	.	folt
Záhony	.	-
Királyrét	.	13
Romhány	.	folt
Borsodnádasd	.	folt
Jósvafő	. ⌴	folt
Szendrőlád	.	folt
Hidasnémeti	.	-
Tokaj	.	folt
Szentendre	.	folt

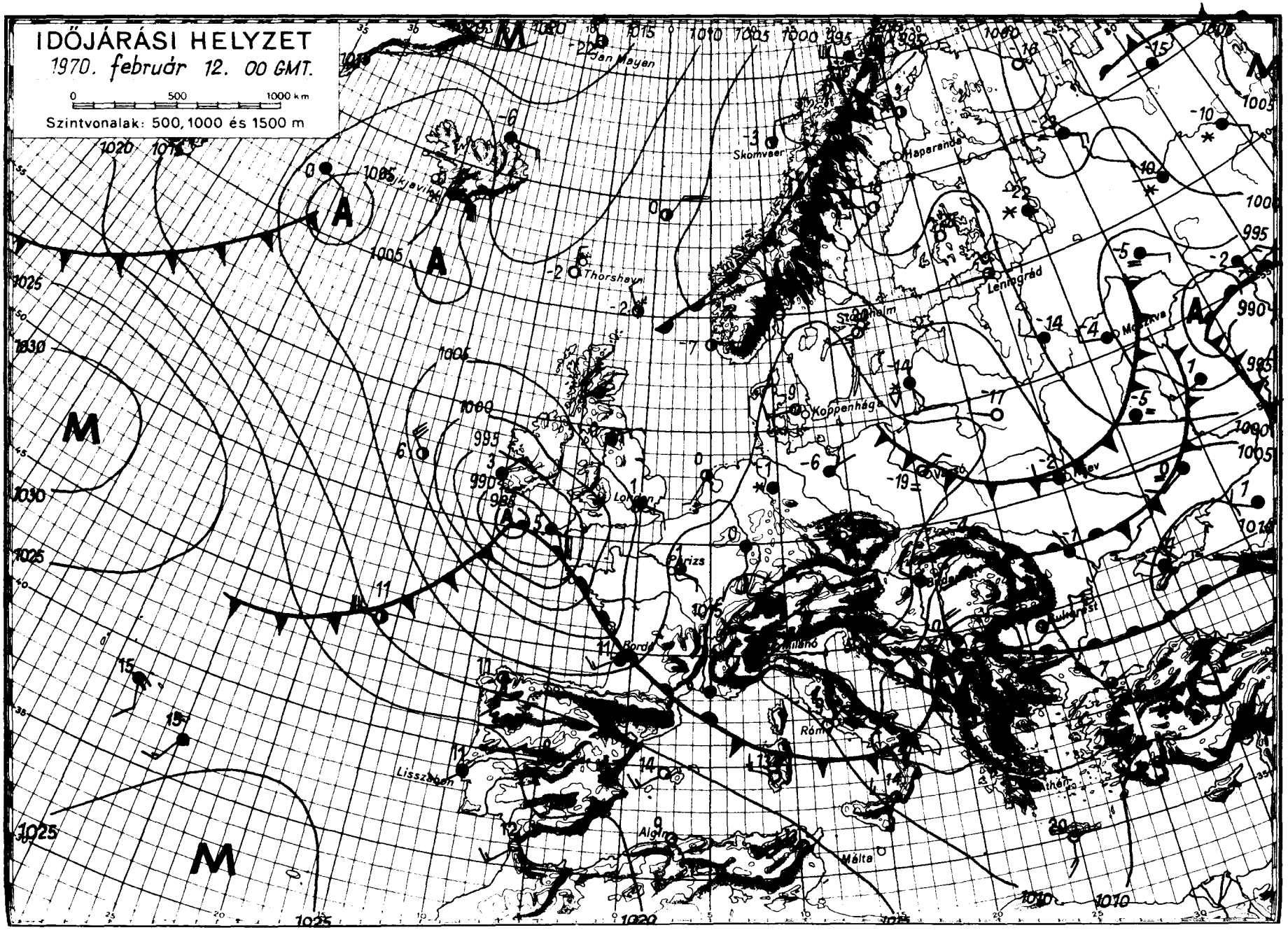
IDŐJÁRÁSI HELYZET
1970. február 12. 00 GMT.
0 500 1000 km
Szintvonalak: 500, 1000 és 1500 m
Jan Mayen
Skomvaer
Maperanda
Thorshavn
Lenyingrád
Koppenhága
Párizs
Bordeaux
Róma
Lisszabon
Algír
Málta
Athén

IDŐJÁRÁSI NAPIJELENTÉS

ЕЖЕДНЕВНЫЙ МЕТЕОРОЛОГИЧЕСКИЙ БЮЛЛЕТЕНЬ • DAILY WEATHER REPORT
BULLETIN QUOTIDIEN DE TEMPS • TÄGLICHER WETTERBERICHT

KIADJA AZ ORSZÁGOS METEOROLÓGIAI INTÉZET
BUDAPEST II. KITAIBEL PÁL UTCA 1
TELEFON: KÖZPONT: 353-500, IDŐJELZŐ OSZT.: 150-410

MEGJELENIK NAPONKÉNT • ELŐFIZETÉSI ÁRA
A POSTAI KÖLTSÉGGEL EGYÜTT NEGYEDÉVRE 60, Ft
KIADÁSÉRT FELEL AZ INTÉZET IGAZGATÓJA

83. évfolyam 44. szám + Budapest + 1970. február 13. péntek

Az időjárási helyzet ma reggel és a várható időjárás:

Észak- és Kelet-Európában attól függően, hogy a gyors változások során derült vagy borult az ég, az éjszakai lehülésben szélsőséges eltérések alakulnak ki; ma éjjel pl. a hatalmas kiterjedésü felhőtakaróval fedett területeken csak -5, -10, viszont a felhőtlen zónákban -20, -30 fokos fagyok voltak. Az évszakra jellemző szabályos nyugat-keleti irányu erős légmozágsok zónájában ütemesen érkeznek szárazföldünkre a mérsékeltövi viharciklonok. Ezek a légköri képződmények jelenleg a Brit-szigeteken és Közép-Európán át a Fekete-tenger térsége felé haladnak, miközben gyors időváltozást, erős szelet, felváltva esőt és havazást okoznak. Ezek közül egy ma délelőtt éppen a lengyel-német sikságon haladt át. Időjárási forntjai a Kárpát-medencét is érintették. Ennek köszönhető az időjárás csütörtökről péntekre történt gyors átalakulása.

Hazánkban csütörtökön száraz, napos, az átlag viszonyoknak megfelelő hőmérsékletü idő volt. Az emlitett mérsékletövi ciklon közeledtével már az esti órákban országosan befelhősödött az ég, előbb nyugaton, majd a keleti megyékben is. Ennek megfelelően hajnalra csak +2, -3 fokig hült le a levegő, csupán az északkeleti határszélen észleltek -4, -7 fokos fagyokat. A hajnali órákban a Duna-Tisza-közén és a Dunántúl északkeleti szektorában, valamint az Északi-hegyvidéken havazás kezdődött. Azonban mennyisége reggel 7 óráig nem volt jelentős. A déli szél az éjszaka folyamán megerősödött. Délelőtt az ország középső és keleti részein havazott, helyenként havaseső, eső esett. A hőmérséklet 11 órakor -1, és +5 fok között váltakozott.

Ma 12 órakor Budapesten a hőmérséklet +2 fok, a tengerszintre átszámitott légnyomás 756 mm, alig változik.

Várható időjárás szombat estig:

Ma több helyen havazás, havas eső, eső.
Szombaton felhőátvonulások, már csak szórványosan előfordultó futó esővel, havazással.
Mérséklet, időnként megélénkülő délnyugati, nyugati szél.

Várható legalacsonyabb éjszakai hőmérséklet: +1, -4,
legmagasabb nappali hőmérséklet szombaton: +2, +7 fok között.

Dr. Tóth Pál s.k.

A hőmérséklet napi középértéke és eltérése a 90 évi átlagtól /Budapesten/:

1970. II. 12.: 1,5 C°, +1,0 C°.

1871 óta ezen a napon Budapesten előfordult

legmagasabb hőmérséklet: 15,5 C° /1957/
legalacsonyabb hőmérséklet: -18,3 C° /1929/

70.083.

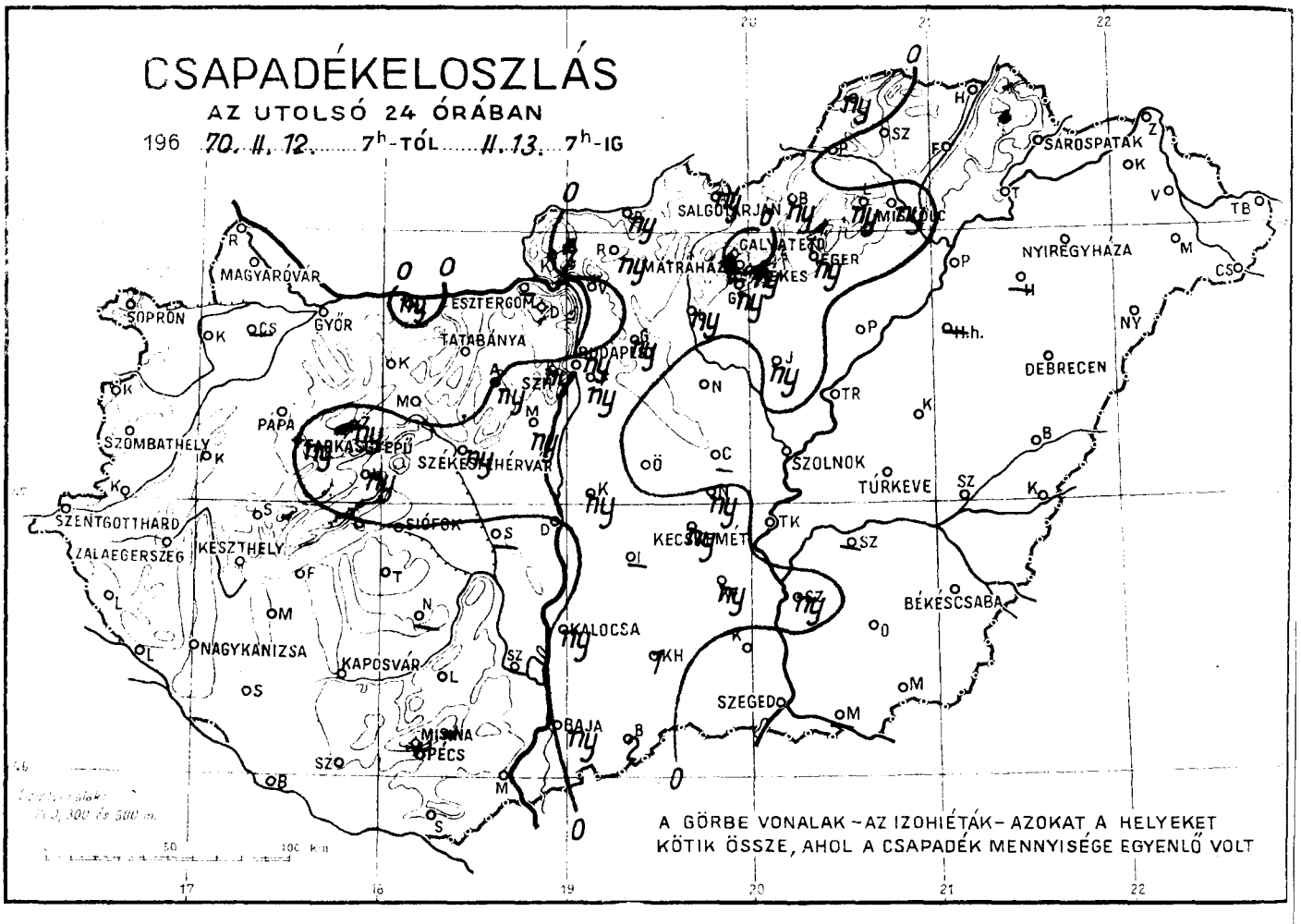
CSAPADÉKELOSZLÁS
AZ UTOLSÓ 24 ÓRÁBAN
196 70. II. 12. 7h-TÓL II. 13. 7h-IG
A GÖRBE VONALAK – AZ IZOHIÉTÁK – AZOKAT A HELYEKET KÖTIK ÖSSZE, AHOL A CSAPADÉK MENNYISÉGE EGYENLŐ VOLT
MAGYARÓVÁR
SOPRON
GYŐR
ESZTERGOM
TATABÁNYA
BUDAPEST
SZÉKESFEHÉRVÁR
SZOMBATHELY
PAPA
TAPOLCA
KESZTHELY
ZALAEGERSZEG
SZENTGOTTHÁRD
SIÓFOK
NAGYKANIZSA
KAPOSVÁR
PÉCS
MISKOLC
SALGÓTARJÁN
MÁTRAHÁZA
GALYATETŐ
EGER
SÁROSPATAK
NYÍREGYHÁZA
DEBRECEN
SZOLNOK
TÚRKEVE
KECSKEMÉT
KALOCSA
BÁJA
SZEGED
BÉKÉSCSABA

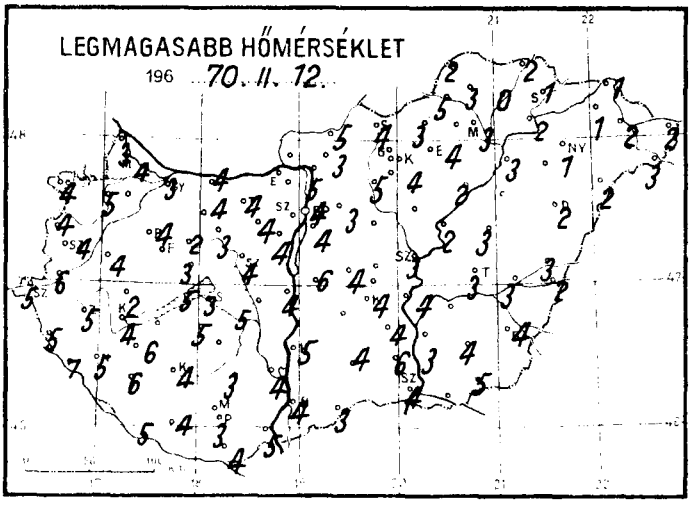
LEGMAGASABB HŐMÉRSÉKLET
196 70. II. 12.

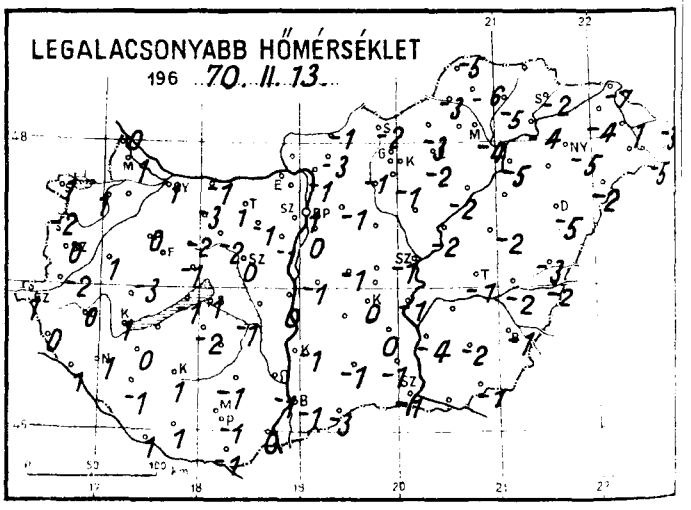
LEGALACSONYABB HŐMÉRSÉKLET
196 70. II. 13.

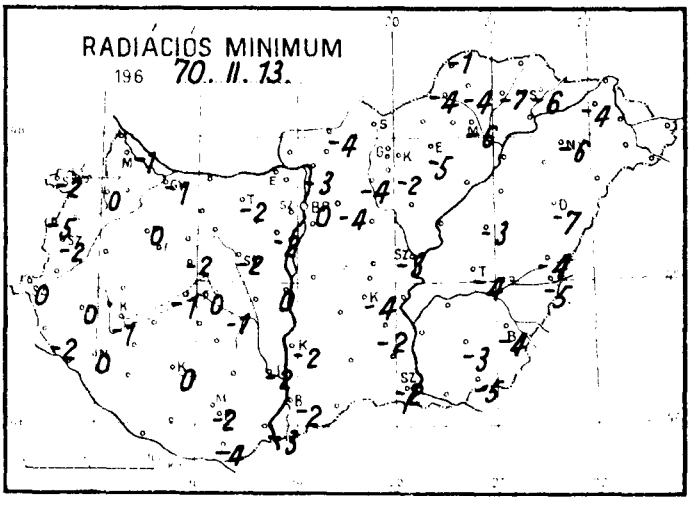
RADIÁCIÓS MINIMUM
196 70. II. 13.

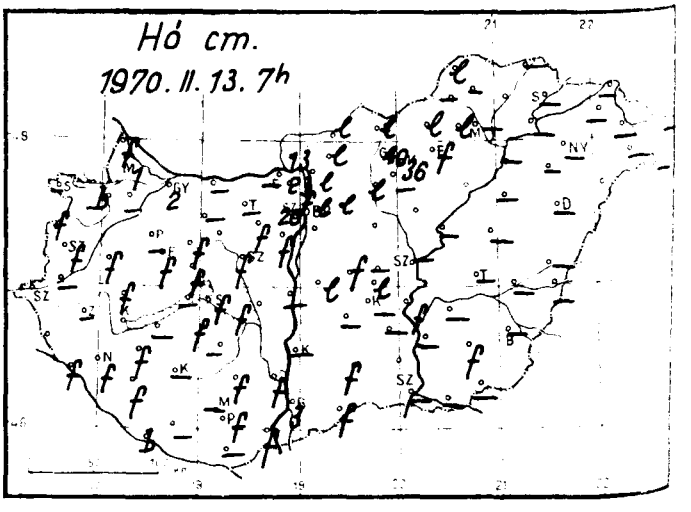
Hó cm.
1970. II. 13. 7h

1970. február hó, 13. nap péntek

	Az utolsó 24 óra adatai							24 órai csapadék mm		Hó cm
	Csapadék (mm)	Hó cm	Hőmérsékleti szélsőségek: tegnapi nappali max.	éjszakai min.	min. 5 cm-en	Napsütés (óra) tegnap				
12815 Magyaróvár	.	1	4	1	-1	7	Rajka	.	folt
822 Győr	.=	-	3	1	-1	2	Kapuvár	.	bucka
825 Pápa	.	-	4	0	0	6	Csorna	-	
805 Sopron	.	-	4	1	-2	6	Komárom	ny	-
812 Szombathely	.	folt	4	0	-2	7	Káld	.	folt
910 Szentgotthárd	.	folt	5	1	0		Kőszeg	.	folt
915 Zalaegerszeg	.	-	5	0	0		Körmend	.	-
Lenti	.	-	5	0	-2		Letenye	.	folt
925 Nagykanizsa	.	folt	5	1	0		Sümeg	.	folt
920 Keszthely	.	folt	4	1	-1	4	Zirc	ny*	folt
Tihany	.	-	5	-1	-1		Kisbér	.	-
935 Siófok	.	folt	3	1	0	7	Mór	.	-
942 Pécs	.	folt	3	-1	-2	7	Alcsút	ny*	folt
941 Misinatető (534 m)	.	-	1	-3	-4	6	Esztergom	-	
Siklós	.	-	4	-1	-4		Dobogókő	.≡V	23
827 Farkasgyepű (400 m)	ny*	folt	2	-2	-3		Fonyód	.	-
Veszprém	ny*	folt	3	-1	-2		Tab	.	folt
833 Tatabánya	.	-	4	1	-2		Sárbogárd	.	folt
839 Budapest (Ferihegy)	ny*	-	4	0	-		Lengyel	.	folt
840 Budapest OMI	ny*	lepel	4	1	0	8	Nagykónyi	-	
841 Budapest (Szabadságh., 474 m)	ny*	20	3	2	-5	8	Marcali	.	folt
Martonvásár	ny*	folt	4	-1	-2		Somogyszob	.	folt
835 Székesfehérvár	ny*	folt	4	0	-2		Kaposvár	.	-
Dunaújváros	. ⊔	-	4	0	0		Barcs	.	bucka
Szekszárd	.	folt	4	-1	-2		Szigetvár	.	-
Mohács	.	folt	5	0	-3		Bácsalmás	2*	folt
960 Baja	ny*	3	4	-1	-2	7	Kiskunhalas	1*	folt
955 Kalocsa	ny*	-	5	-1	-2		Izsák	-	
Cegléd	-						Kunsztmiklós	ny*	lepel
860 Szolnok	.	-	3	-1	-3	6	Örkény	ny*	folt
970 Kecskemét	ny=	-	4	0	-4	6	Nagykáta		
Kiskunfélegyháza	ny*	-	4	0	-2		Jászapáti	ny*	-
982 Szeged	.=	-	4	-1	-2	7	Tiszakécske	.	folt
Mezőhegyes	.	-	5	-1	-5		Nagykőrös	ny*	lepel
Orosháza	.	-	4	-2	-3	7	Kistelek	.	-
990 Békéscsaba	.	-	4	-1	-4	8	Makó	-	
875 Túrkeve	.	-	3	-1	-4	7	Szentes	ny*	-
Berettyóújfalu	.	-	3	-3	-4		Szarvas	-	
882 Debrecen	.	-	2	-5	-7	8	Szeghalom	.	-
892 Nyíregyháza	.	-	1	-5	-6	8	Körösszakál	.	-
788 Kisvárda	.=	-	1	-4	-4	5	Tiszaroff	.	-
Mátészalka	.	-	-	-			Poroszló	.	folt
Tiszabecs	.	-	2	-3			Karcag	.	-
Vác	ny*	lepel	5	-1	-3		Hortobágy	-	
Gödöllő	ny*	lepel	3	-1	-4		Polgár	.	-
Lőrinci	ny*	lepel	5	-1	-4		Hajdúdorog	-	
Gyöngyös	ny*	-	4	-1	-2		Nyírlugos	.	-
Balassagyarmat	ny*	lepel	5	-1	-4		Csenger	.	-
755 Salgótarján	ny*	lepel	4	-2	-		Vásárosnamény	.	-
Galyatető (932 m)	.	40	-2	-9			Záhony	.	-
851 Kékestető (1000 m)	ny≡V	36	-4	-7	-7	5	Királyrét	7*	13
Mátraháza (672 m)	-						Romhány	ny*	lepel
865 Eger	ny*	folt	4	-2	-5	7	Borsodnádasd	ny*	lepel
Putnok	.=	-	5	-3	-4		Jósvafő	ny*	lepel
Lillafüred	ny*	lepel	2	-5			Szendrőlád	.	-
772 Miskolc	ny*	-	3	-4	-6	8	Hidasnémeti	.	-
Füged	.	folt	0	-5	-7		Tokaj	.	-
778 Sárospatak	.	-	1	-2	-6	9	Szentendre	.	folt

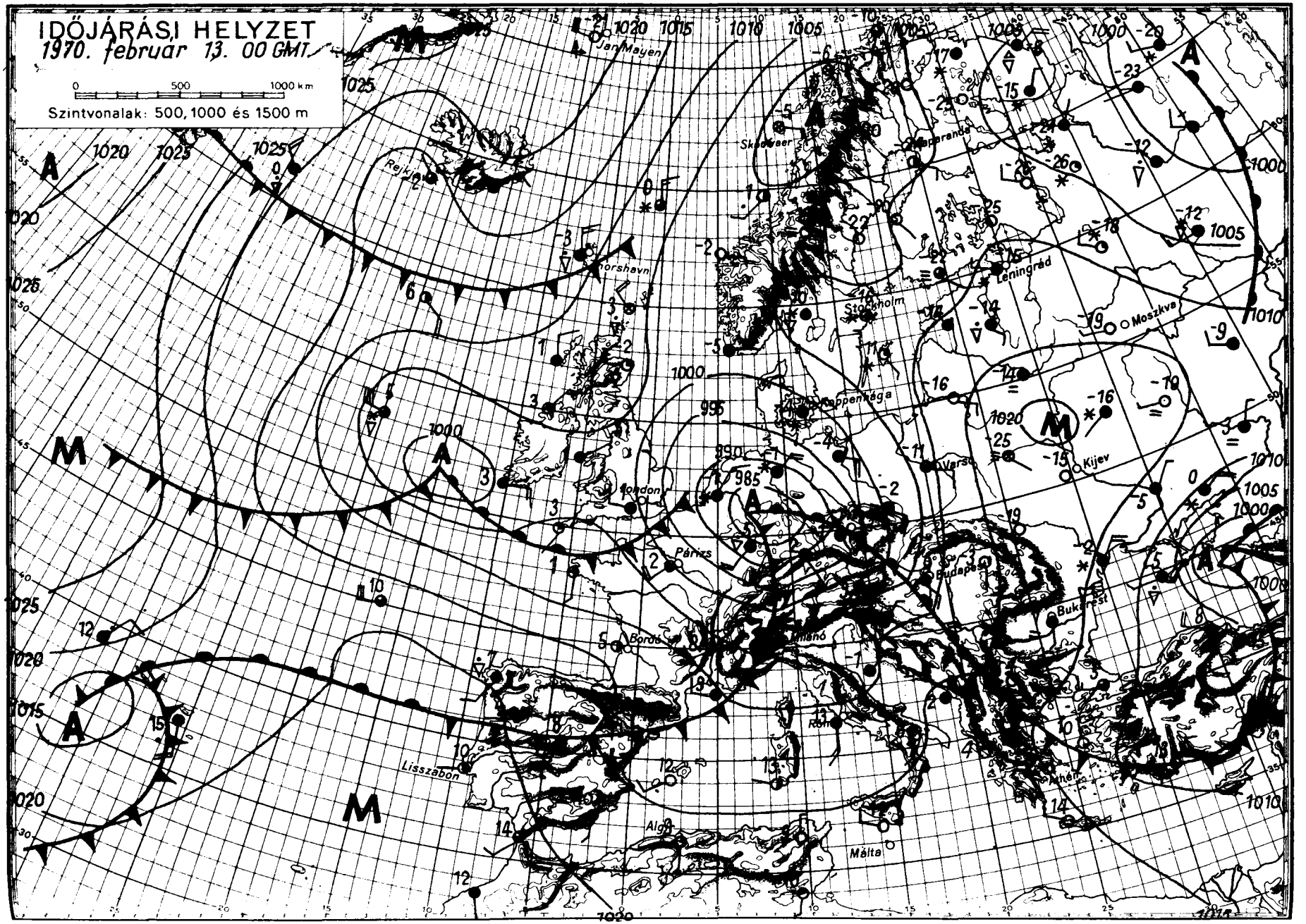
IDŐJÁRÁSI HELYZET
1970. február 13. 00 GMT
0 500 1000 km
Szintvonalak: 500, 1000 és 1500 m
Jan Mayen
Rejkja
Skoevaer
Leningrád
Moszkva
Stockholm
Koppenhága
Varsó
Kijev
London
Párizs
Budapest
Bukarest
Bordó
Milánó
Róma
Athén
Lisszabon
Algír
Málta

IDŐJÁRÁSI NAPIJELENTÉS

ЕЖЕДНЕВНЫЙ МЕТЕОРОЛОГИЧЕСКИЙ БЮЛЛЕТЕНЬ • DAILY WEATHER REPORT
BULLETIN QUOTIDIEN DE TEMPS • TÄGLICHER WETTERBERICHT

KIADJA AZ ORSZÁGOS METEOROLÓGIAI INTÉZET
BUDAPEST II. KITAIBEL PÁL UTCA 1
TELEFON: KÖZPONT: 353-500, IDŐJELZŐ OSZT.: 150-410

MEGJELENIK NAPONKÉNT • ELŐFIZETÉSI ÁRA
A POSTAI KÖLTSÉGGEL EGYÜTT NEGYEDÉVRE 60, Ft
KIADÁSÉRT FELEL AZ INTÉZET IGAZGATÓJA

83. évfolyam 45. szám + Budapest + 1970. február 14. szombat

Az időjárási helyzet ma reggel és a várható időjárás:

Európa nagy részén továbbra is változékony az időjárás. Ma reggel Lengyelországban és a Szovjetunió európai területének középső és déli részein nagykiterjedésü havazások voltak. Havazásokat, hózáporokat jelentettek Franciaországból, sőt Spanyolország északi vidékeiről is. A Földközi-tenger nyugati medencéjében zivatarok keletkeztek, Görögországban, és Romániában pedig esett az eső.

Hazánkban pénteken a Szombathely és Pápa térségének kivételével borult, párás, helyenként ködös volt az idő. Az ország nagy részén havazott, elsősorban a déli megyékben havas eső, eső esett. A lehullott csapadék mennyisége általában csapadéknyom és 9 mm között váltakozott, de a délkeleti megyékben elérte több helyen a 10 - 15 mm-t is. A hőmérséklet napközben a Dunántul nyugati felén +3, +7, máshol -1, +3 fokig emelkedett. Szombat hajnalra az északkeleti megyékben -3, -8 az ország többi részein +2, -3 fokig hült le a levegő. A hajnali és a reggeli órákban többfelé köd képződött, amely általában a délelőtti órákban feloszlott. Délelőtt változóan felhős, párás idő volt. A csapadékhullás fokozatosan megszünt. A hőmérséklet 11 órakor 0 és +4 fok között volt.

Ma 12 órakor Budapesten a hőmérséklet 4 fok, a tengerszintre átszámitott légnyomás 759 mm, alig változik.

Várható időjárás vasárnap estig:

Szombaton változóan felhős, párás idő.
Egy-két helyen hószállingózás.
Vasárnap erősen felhős, párás, helyenként ködös idő.
Többfelé havazás, a déli megyékben havas eső.
Mérsékelt, változó irányú, majd megélénkülő délkeleti, déli szél.

Várható legalacsonyabb éjszakai hőmérséklet: 0, -5,
legmagasabb nappali hőmérséklet vasárnap: 0, +5 fok között.

Vadkerti Ferenc s.k.

A hőmérséklet napi középértéke és eltérése a 90 évi átlagtól /Budapesten/:

1970. II. 13.: 1,1 C°, +0,9 C°.

1871 óta ezen a napon Budapesten előfordult

legmagasabb hőmérséklet: 17,2 C° /1957/
legalacsonyabb hőmérséklet: -18,3 C° /1929/

70.085.

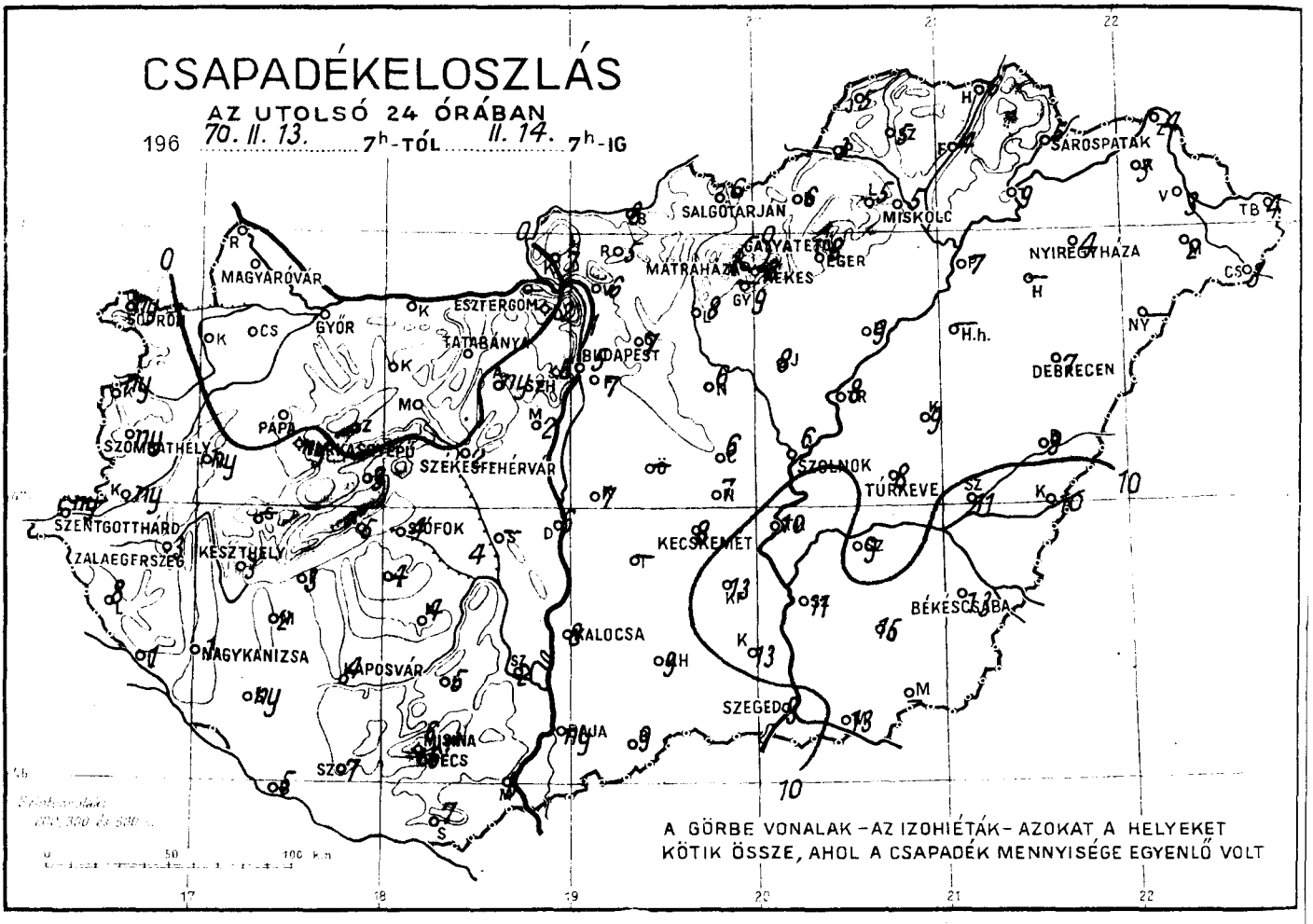
CSAPADÉKELOSZLÁS
AZ UTOLSÓ 24 ÓRÁBAN
196 70. II. 13. 7h-TÓL II. 14. 7h-IG
MAGYARÓVAR
SOPRON
GYŐR
ESZTERGOM
TATABÁNYA
BUDAPEST
MATRAHÁZA
SALGÓTARJÁN
MISKOLC
OSAROSPATAK
NYIREGYHÁZA
DEBRECEN
PAPA
SZOMBATHELY
SZÉKESFEHÉRVÁR
SZOLNOK
TÚRKEVE
SZENTGOTTHÁRD
ZALAEGERSZEG
KESZTHELY
SIÓFOK
KECSKEMÉT
BÉKÉSCSABA
KALOCSA
NAGYKANIZSA
KAPOSVÁR
SZEGED
MOHÁCS
A GÖRBE VONALAK – AZ IZOHIÉTÁK – AZOKAT A HELYEKET KÖTIK ÖSSZE, AHOL A CSAPADÉK MENNYISÉGE EGYENLŐ VOLT

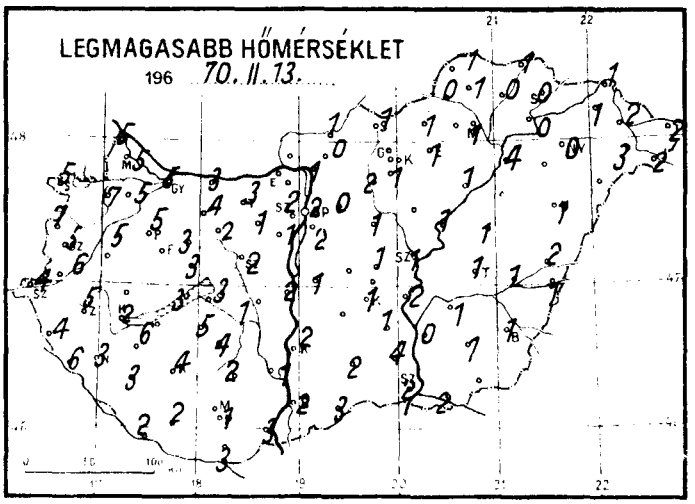
LEGMAGASABB HŐMÉRSÉKLET
196 70. II. 13.

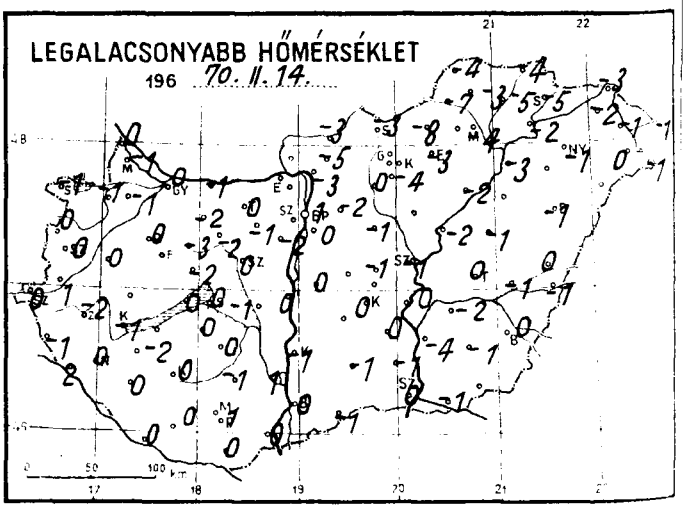
LEGALACSONYABB HŐMÉRSÉKLET
196 70. II. 14.

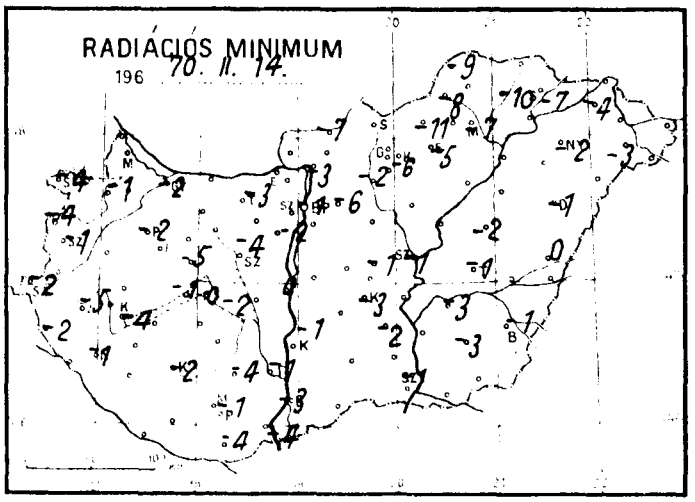
RADIÁCIÓS MINIMUM
196 70. II. 14.

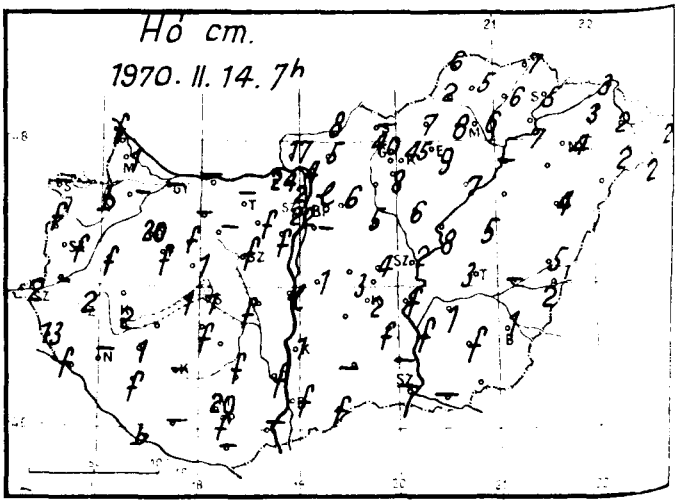
Hó cm.
1970. II. 14. 7h

1970. február hó, 14. szombat nap

		Az utolsó 24 óra adatai						24 órai csapadék mm		Hó cm
		Csapadék (mm)	Hó cm	Hőmérsékleti szélsőségek: tegnapi nappali max.	éjszakai min.	min. 5 cm-en	Napsütés (óra) tegnap			
12815	Magyaróvár	.	1	5	-1	-	3	Rajka	.	folt
822	Győr	.	-	5	0	-2	0	Kapuvár	.	bucka
825	Pápa	.	-	5	0	-2	2	Csorna	.	-
805	Sopron	ny	-	5	-1	-4	0	Komárom	.	-
812	Szombathely	ny =	folt	5	0	-1	2	Káld	ny *	folt
910	Szentgotthárd	7 *	2	4	0	-2		Kőszeg	ny	folt
915	Zalaegerszeg	3 ≡ *	2	5	-2	-5		Körmend	3 *	-
	Lenti	8 *	13	4	-1	-2		Letenye	1 *	folt
925	Nagykanizsa	1 *	-	3	0	-1		Sümeg	-	
920	Keszthely	3 ≡	2	2	-1	-4	0	Zirc	.	folt
	Tihany	5 *	1	3	0	-1		Kisbér	. ≡	-
935	Siófok	4 *	1	3	0	0	0	Mór	.	-
942	Pécs	6 =	folt	1	1	-1	0	Alcsút	ny *	folt
941	Misinatető (534 m)	6 *	20	2	-2	-2	0	Esztergom	-	
	Siklós	7	-	3	0	-4		Dobogókő	2 *	24
827	Farkasgyepű (400 m)	ny	folt	3	-3	-5		Fonyód	3 *	
	Veszprém	3 *	1	3	-2	-5		Tab	4 *	folt
833	Tatabánya	.	-	3	0	-3		Siófok	4 *	folt
839	Budapest (Ferihegy)	7 * ≡	-	2	0	-		Lengyel	5	folt
840	Budapest OMI	5 *	lepel	2	1	-1	0	Nagykónyi	4	folt
841	Budapest (Szabadságh.,474 m)	6 *	22	-1	-4	-8	0	Marcali	2 *	1
	Martonvásár	2 *	folt	1	-2	-2		Somogyszob	ny *	folt
835	Székesfehérvár	2 *	folt	2	0	-4		Kaposvár	4 *	-
	Dunaújváros	6 *	lepel	2	0	0		Barcs	5 *	bucka
	Szekszárd	2 *	folt	1	1	-1		Szigetvár	7	-
	Mohács	8 *	-	3	0	-4		Bácsalmás	9 *	folt
960	Baja	ny * ≡	folt	2	0	-3	0	Kiskunhalas	9	-
955	Kalocsa	8 *	1	2	-1	-1		Izsák	-	
	Cegléd	6 *	4	1	-1	-1	0	Kunsztmiklós	7 *	1
860	Szolnok	6 *	2	1	-1	-1	0	Örkény	-	
970	Kecskemét	8 *	2	1	0	-3	0	Nagykáta	6 *	5
	Kiskunfélegyháza	13 *	folt	1	0	-2		Jászapáti	8 *	6
982	Szeged	9 *	-	2	0	-1	0	Tiszakécske	10 *	folt
	Mezőhegyes	-						Nagykőrös	7 *	3
	Orosháza	15 *	folt	1	-1	-3	0	Kistelek	13 *	-
990	Békéscsaba	13 * =	1	1	0	-1	0	Makó	13 *	-
875	Túrkeve	8 *	3	1	0	-1	0	Szentes	11 *	folt
	Berettyóújfalu	9 *	5	2	0	0		Szarvas	9 *	1
886	Debrecen	7 * ≡	4	1	-1	-1	0	Szeghalom	11 *	-
892	Nyíregyháza	4 * ≡	4	0	-1	-2	0	Körösszakál	10 *	2
788	Kisvárda	3 *	3	1	-2	-4	0	Tiszaroff	8 *	8
	Mátészalka	2 ∴	2	3	0	-3		Poroszló	9 *	7
	Tiszabecs	4 *	2	2	-1			Karcag	9 *	5
	Vác	6 *	4	1	-3	-3		Hortobágy		
	Gödöllő	7 *	6	0	-2	-6		Polgár	7 *	
	Lőrinci	8 *	6	2	0	-2		Hajdúdorog		
	Gyöngyös	9 *	8	1	-4	-6		Nyírlugos		
	Balassagyarmat	8 *	8	1	-3	-7		Csenger	3 *	2
755	Salgótarján	6 *	-	1	-3	-		Vásárosnamény	3 *	2
	Galyatető (932 m)	.	40	-2	-8			Záhony	4 *	3
851	Kékestető (1000 m)	8 *	45	-3	-7	-8	0	Királyrét	7 *	7
	Mátraháza (672 m)	-						Romhány	5 *	5
895	Eger	8 * =	9	1	-3	-5	0	Borsodnádasd	6 *	7
	Putnok	3 * =	2	0	-7	-8		Jósvafő	5 *	6
	Lillafüred	5 *	8	1	-5			Szendrőlád	5 *	5
772	Miskolc	5 * ≡	6	1	-4	-7	0	Hidasnémeti	6 *	7
	Fügöd	4 *	6	0	-5	-10		Tokaj	9 *	7
778	Sárospatak	5 *	5	0	-5	-7	0	Szentendre	1	2

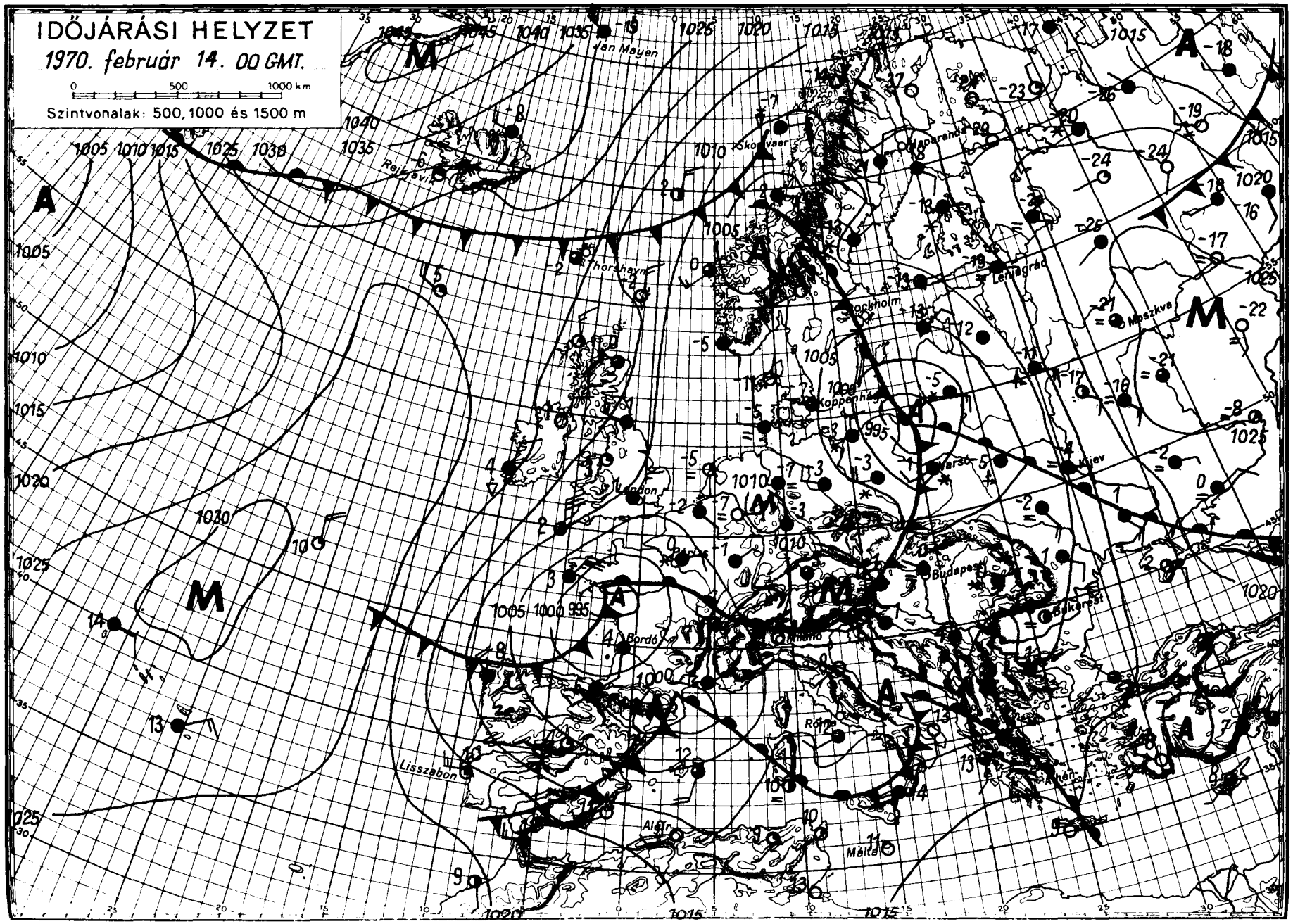
IDŐJÁRÁSI HELYZET
1970. február 14. 00 GMT.
0 500 1000 km
Szintvonalak: 500, 1000 és 1500 m
Jan Mayen
Rejkjavik
Thorshavn
Skoplvaer
Haparanda
Leningrád
Moszkva
Stockholm
Koppenhága
Varsó
Kijev
London
Párizs
Budapest
Bukarest
Bordó
Milano
Róma
Athén
Lisszabon
Alger
Málta

IDŐJÁRÁSI NAPIJELENTÉS

ЕЖЕДНЕВНЫЙ МЕТЕОРОЛОГИЧЕСКИЙ БЮЛЛЕТЕНЬ • DAILY WEATHER REPORT
BULLETIN QUOTIDIEN DE TEMPS • TÄGLICHER WETTERBERICHT

KIADJA AZ ORSZÁGOS METEOROLÓGIAI INTÉZET
BUDAPEST II. KITAIBEL PÁL UTCA 1
TELEFON: KÖZPONT: 353-500, IDŐJELZŐ OSZT.: 150-410

MEGJELENIK NAPONKÉNT • ELŐFIZETÉSI ÁRA A POSTAI KÖLTSÉGGEL EGYÜTT NEGYEDÉVRE 60, Ft
KIADÁSÉRT FELEL AZ INTÉZET IGAZGATÓJA

83. évfolyam 46. szám + Budapest + 1970. február 15. vasárnap

Az időjárási helyzet ma reggel és a várható időjárás:

Kontinensünk időjárását az óceán felől érkező, gyors vonulásu és északkelet felé haladó ciklonok teszik rendkivül változékonnyá. Ezzel egyidőben a hideg levegő fokozatosan Dél-Európa térségére is kiterjeszkedett. Ma hajnalban pl. Madridban -1, Marseilleben 3, Milánóban 0 fokot mértek. A Cseh-medencében, a Kárpátok-vidékén, az Alpok nyugati és déli lejtőin sokfelé havazott, még Korzika szigetén is a zivatart hózápor kisérte. A Szovjetunió európai területén tovább tart a télies időjárás. A Balti-tenger vidékétől Moszkva térségéig több 100 km-es sávban erősen havazott, helyenként hófuvások keletkeztek.

Hazánkban szombaton változóan felhős volt az ég. A nappali felmelegedés a déli megyékben a néhány órás napsütés hatására helyenként elérte a 8 fokot is, máshol azonban csak 1, 5 fok között alakult. Az esti óráktól kezdve elsősorban a nyugati és déli megyékben megkezdődött a havazás, amely helyenként havas esőbe, esőbe ment át. A csapadék hullás az éjszaka folyamán csaknem az egész országra kiterjedt. A lehullott csapadék mennyisége a nyugati és északkeleti megyékben általában 10, 20 mm között váltakozott, de Móron 23, Körmenden 24, Kőszegen 28 mm-t mértek. Vasárnap a hajnali órákra az erősen felhős déli megyékben csak 0, +3, máshol 0, -5 fokig hült le a levegő. Délelőtt erősen felhős idő volt, többfelé havazott, keleten eső esett. Nagy hőmérséklet különbség alakult ki az ország északnyugati és délkeleti része között, 11 órakor Szombathelyen -1, Szegeden és Békéscsabán 8 fok volt.

Ma 12 órakor Budapesten a hőmérséklet 1 fok volt, a tengerszintre átszámitott légnyomás 749 mm, mérsékelten emelkedő irányzatu.

Várható időjárás hétfő estig:

Vasárnap erősen felhős idő, többfelé havazással, keleten esővel.
Hétfőn időnként felszakadozó felhőzet, már csak néhány helyen futó havazással, futó esővel.
Élénk, helyenként megerősödő északnyugati, északi szél.
Északnyugaton kisebb hőfuvások.
Éjszaka és hajnalban az utakon sikosság.
A hőmérséklet délen és keleten is csökken.
Várható legalacsonyabb éjszakai hőmérséklet: -1, -6,
legmagasabb nappali hőmérséklet hétfőn: 0, +5 fok között.

Dunay Sándorné s.k.

A hőmérséklet napi középértéke és eltérése a 90 évi átlagtól /Budapesten/:

1970. II. 14.: +2,3 C°, +2,3 C°.

1871 óta ezen a napon Budapesten előfordult

legmagasabb hőmérséklet: 15,6 C° /1925/
legalacsonyabb hőmérséklet: -14,1 C° /1940/

70.086.

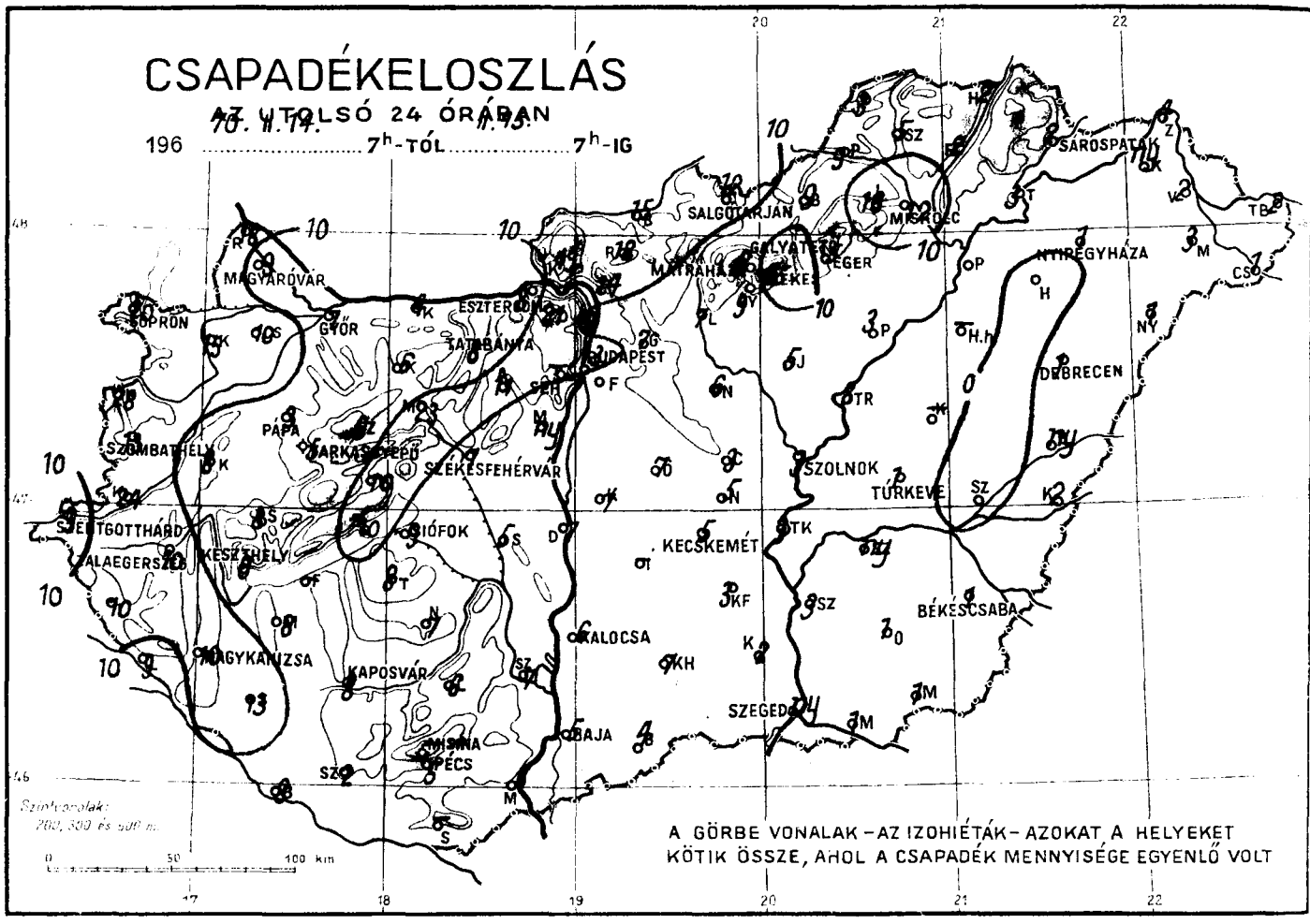
CSAPADÉKELOSZLÁS
AZ UTOLSÓ 24 ÓRÁBAN
196 ..... 7h-TÓL 7h-IG
SOPRON
GYŐR
MAGYARÓVÁR
ESZTERGOM
TATABÁNYA
BUDAPEST
SALGÓTARJÁN
MISKOLC
SÁROSPATAK
NYÍREGYHÁZA
DEBRECEN
SZOMBATHELY
PÁPA
SZÉKESFEHÉRVÁR
SZOLNOK
TÚRKEVE
SZENTGOTTHÁRD
KESZTHELY
SIÓFOK
KECSKEMÉT
BÉKÉSCSABA
KALOCSA
MAGYKANIZSA
KAPOSVÁR
SZEGED
PÉCS
BAJA
A GÖRBE VONALAK – AZ IZOHIÉTÁK – AZOKAT A HELYEKET KÖTIK ÖSSZE, AHOL A CSAPADÉK MENNYISÉGE EGYENLŐ VOLT

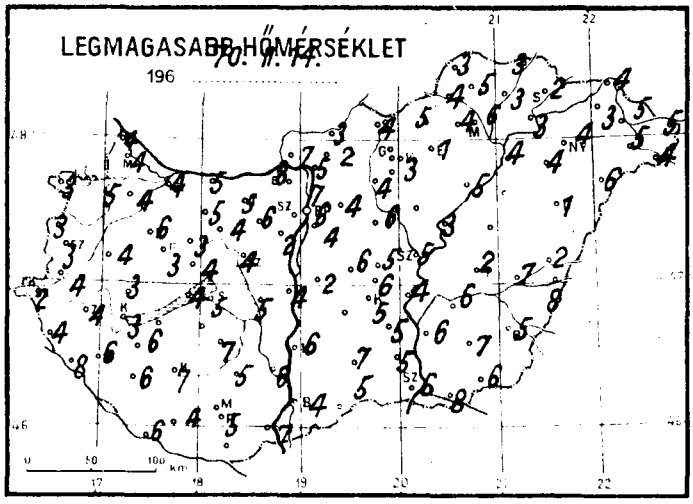
LEGMAGASABB HŐMÉRSÉKLET
196 .....

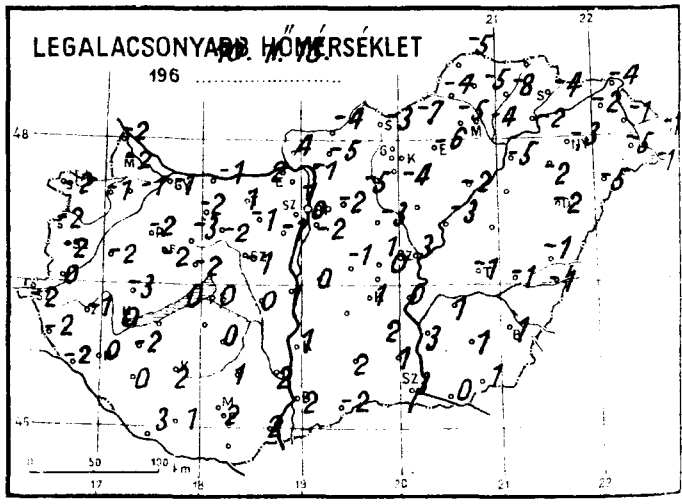
LEGALACSONYABB HŐMÉRSÉKLET
196 .....

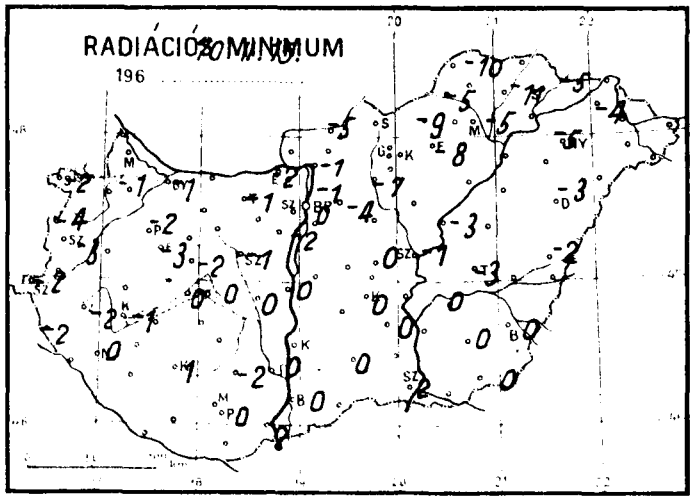
RADIÁCIÓMINIMUM
196 .....

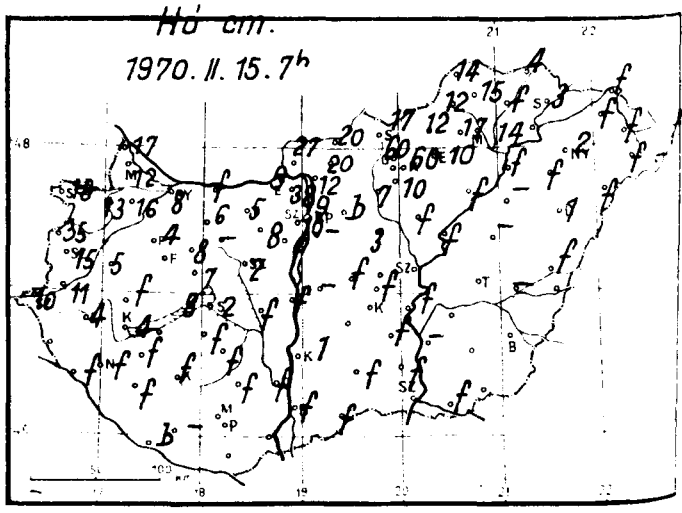
Hó cm.
1970. II. 15. 7h

1970. február hó, 15. vasárnap nap

	Az utolsó 24 óra adatai						24 órai csapadék mm	Hó cm
	Csapadék (mm)	Hó cm	Hőmérsékleti szélsőségek: tegnapi nappali max.	Hőmérsékleti szélsőségek: éjszakai min.	Hőmérsékleti szélsőségek: min. 5 cm-en	Napsütés (óra) tegnap		
12815 Magyaróvár	9 *	12	4	-2		3		
Rajka							18 *	17
822 Győr	7 *	8	4	-1	-1	4		
Kapuvár							15 *	13
825 Pápa	3 *	4	6	-2	-2	4		
Csorna							10 *	16
805 Sopron	20 *	18	3	-2	-2	2		
Komárom							4 *	folt
812 Szombathely	13 *	15	3	-2	-3	0		
Káld							8 *	5
910 Szentgotthárd	9 *	10	2	-2	-2			
Kőszeg							28 *	35
915 Zalaegerszeg	10 *	4	4	-1	-2			
Körmend							24 *	11
Lenti	10 *	folt	4	-2	-2			
Letenye							9 *	folt
925 Nagykanizsa	10 *	folt	6	0	0			
Sümeg							8 *	folt
920 Keszthely	9 *	4	3	0	-1	1		
Zirc							9 *	8
Tihany	10 *	8	4	0	0			
Kisbér							6 *	6
935 Siófok	9 *	2	5	0	0	3		
Mór							23 *	-
942 Pécs	5		5	2	0	5		
Alcsút							11 *	8
941 Misinatető (534 m)	6	-	2	-1	-1	4		
Esztergom							8 *	9
Siklós	-	-	-	-	-			
Dobogókő							21 *	38
827 Farkasgyepű (400 m)	7 *	5	3	-2	-3			
Fonyód							-	-
Veszprém	10 *	7	4	-2	-2			
Tab							8 *	folt
833 Tatabánya	8 *	5	5	1	-1			
Sárbogárd							5	folt
839 Budapest (Ferihegy)	3 *	-	4	-2				
Lengyel							6	folt
840 Budapest OMI	13 *	10	6	0	0	5		
Nagykónyi							7	folt
841 Budapest (Szabadságh., 474 m)	13 *	15	6	-3	-3	5		
Marcali							8 ▽	folt
Martonvásár	ny	folt	2	-1	-2			
Somogyszob							13 *	folt
835 Székesfehérvár	7 *	2	4	-1	-1			
Kaposvár							8	folt
Dunaújváros	7	folt	4	1	0			
Barcs							8 *	bucka
Szekszárd	7	folt	6	2	0			
Szigetvár							2	-
Mohács	6 *	folt	7	2	2			
Bácsalmás							4	folt
960 Baja	5	folt	4	2	0	7		
Kiskunhalas							7	folt
955 Kalocsa	6	1	6	1				
Izsák							-	-
Cegléd	3		5	1	0	6		
Kunsztmiklós							7	-
860 Szolnok	3		5	3	-1	7		
Örkény							7	folt
970 Kecskemét	5		5	1	0	6		
Nagykáta							6	3
Kiskunfélegyháza	3	folt	5	2	0			
Jászapáti							5 *	folt
982 Szeged	ny		6	3	2	6		
Tiszakécske							3	folt
Mezőhegyes	1		6	1	0			
Nagykőrös							5	folt
Orosháza	1 ▽		7	1	0	6		
Kistelek							2	folt
990 Békéscsaba	1		5	1	0	4		
Makó							1	folt
875 Túrkeve	1		2	-1	-3	6		
Szentes							3	-
Berettyóújfalu	ny	folt	2	-1	-2			
Szarvas							ny	folt
882 Debrecen	1 *	1	1	-2	-3	2		
Szeghalom							.	-
892 Nyíregyháza	1 *	2	4	-3	-5	7		
Körösszakál							2	
788 Kisvárda	ny	folt	3	-2	-4	6		
Tiszaroff							3	folt
Mátészalka	3 *	folt	5	-5				
Poroszló							4 *	folt
Tiszabecs	2	folt	5	-1				
Karcag							-	-
Vác	14 *	12	5	-1	-1			
Hortobágy							-	-
Gödöllő	7 *	bucka	4	-2	-4			
Polgár							3	folt
Lőrinci	7 *	7	4	-5	-7			
Hajdúdorog							.	folt
Gyöngyös	9 *	10	3	-4				
Nyírlugos							1	folt
Balassagyarmat	15 *	20	3	-4	-5			
Csenger							1	-
755 Salgótarján	12 *	17	4	-3				
Vásárosnamény							2	folt
Galyatető (932 m)	8 *	60	-1	-4				
Záhony							2	folt
851 Kékestető (1000 m)	15 *	60	-1	-7	-7	8		
Királyrét							19 *	27
Mátraháza (672 m)	-	-	-	-	-			
Romhány							18 *	20
865 Eger	5 *	10	1	-6	-8	5		
Borsodnádasd							9 *	12
Putnok	9 *	12	4	-4	-5			
Jósvafő							3 *	14
Lillafüred	18 *	17	4	-5				
Szendrőlád							13 *	15
772 Miskolc	12 *	14	6	-4	-5	6		
Hidasnémeti							2 *	4
Fügöd	2 *	folt	3	-8	-11			
Tokaj							2 *	folt
778 Sárospatak	2 *	3	2	-4	-5	5		
Szentendre							12 *	9

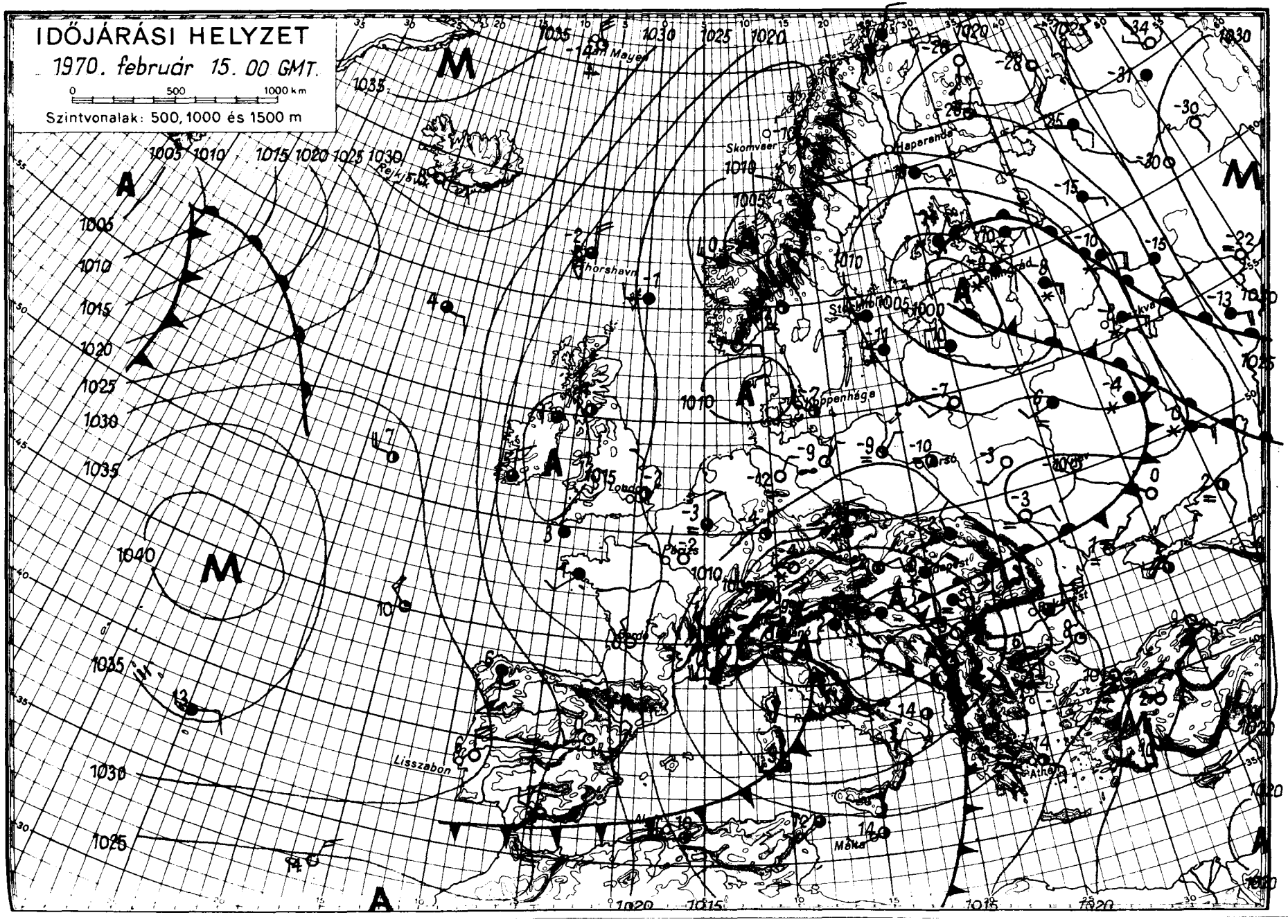

OFFSET BYOMDA BUDAPEST

IDŐJÁRÁSI NAPIJELENTÉS

ЕЖЕДНЕВНЫЙ МЕТЕОРОЛОГИЧЕСКИЙ БЮЛЛЕТЕНЬ • DAILY WEATHER REPORT
BULLETIN QUOTIDIEN DE TEMPS • TÄGLICHER WETTERBERICHT

KIADJA AZ ORSZÁGOS METEOROLÓGIAI INTÉZET
BUDAPEST II. KITAIBEL PÁL UTCA 1
TELEFON: KÖZPONT: 353-500, IDŐJELZŐ OSZT.: 150-410

MEGJELENIK NAPONKÉNT • ELŐFIZETÉSI ÁRA A POSTAI KÖLTSÉGGEL EGYÜTT NEGYEDÉVRE 60, Ft
KIADÁSÉRT FELEL AZ INTÉZET IGAZGATÓJA

. évfolyam 47. szám + Budapest + 1970. február 16. hétfő

Az időjárási helyzet ma reggel és a várható időjárás:

A Földközi-tengerről érkező enyhe, nedves levegő a Balkán-félszigeten át tovább halad a Fekete-tenger térsége felé. Ennek következtében Olaszországban, a Balkán-félszigeten és Ukrajnában változékony, felhős, sok helyen esős az időjárás. Az óceáni nedves, enyhe levegő hatására a Brit-szigeteken szintén változékony az idő. Közép- és Észak-Európában változóan felhős, hideg időjárás uralkodik és sok helyen havazik.

Vasárnap hazánk időjárása az erős északi széllel érkező hideg, sarkvidéki eredetü levegő hatása alá került. Ennek következtében vasárnap borult volt az ég, sok helyen havazott, egy-két helyen záporeső keletkezett. Nyugaton néhány helyen a viharos északi szél hatására hófuvások is kialakultak. A lehullott csapadék mennyisége általában a csapadéknyom és 6 mm között volt, csak Szigetváron mértek 8 mm-t. Országunkat általában vékony hóréteg boritja, hegyeinken a hó sportolásra alkalmas. A hőmérséklet napközben a Dunántulon és a Duna-Tisza-közének északi felében -2, +6, az ország többi részén +5, +11 fokig emelkedett. Hétfőn hajnalra általában -5, -7 fokig hült le a levegő. Ma délelőtt erősen felhős volt az ég, néhány helyen havazott, északnyugaton egy-két helyen további hófuvást észleltek. A hőmérséklet 11 órára -2, -6 fokig emelkedett.

Ma 12 órakor Budapesten a hőmérséklet -3 fok, a tengerszintre átszámitott légnyomás 760 mm, mérsékelten emelkedik.

Várható időjárás kedd estig:

Változóan felhős idő, szórványosan előforduló kisebb havazással, hószállingózással.
Az élénk, helyenként erős északi szél fokozatosan mérséklődik.
Egy-két helyen hófuvás.
Hideg éjszaka.
Várható legalacsonyabb éjszakai hőmérséklet: -7, -12,
legmagasabb nappali hőmérséklet kedden: -1, -6 fok között.

Bartha Péterné s.k.

Távolabbi kilátások péntekig:

Legalacsonyabb hajnali hőmérsékletek -4, -10 fok között. Legmagasabb nappali hőmérsékletek -2, +4 fok között. Jelentős mennyiségü /legalább 5 mm/ csapadék az ország területének 40 százalékán várható.

TÁVELŐREJELZŐ CSOPORT

A hőmérséklet napi középértéke és eltérése a 90 évi átlagtól /Budapesten/:

1970. II. 15.: -0,1 C°, -0,3 C°.

1871 óta ezen a napon Budapesten előfordult

legmagasabb hőmérséklet: 17,7 C° /1925/
legalacsonyabb hőmérséklet: -18,1 C° /1940/

70.087.

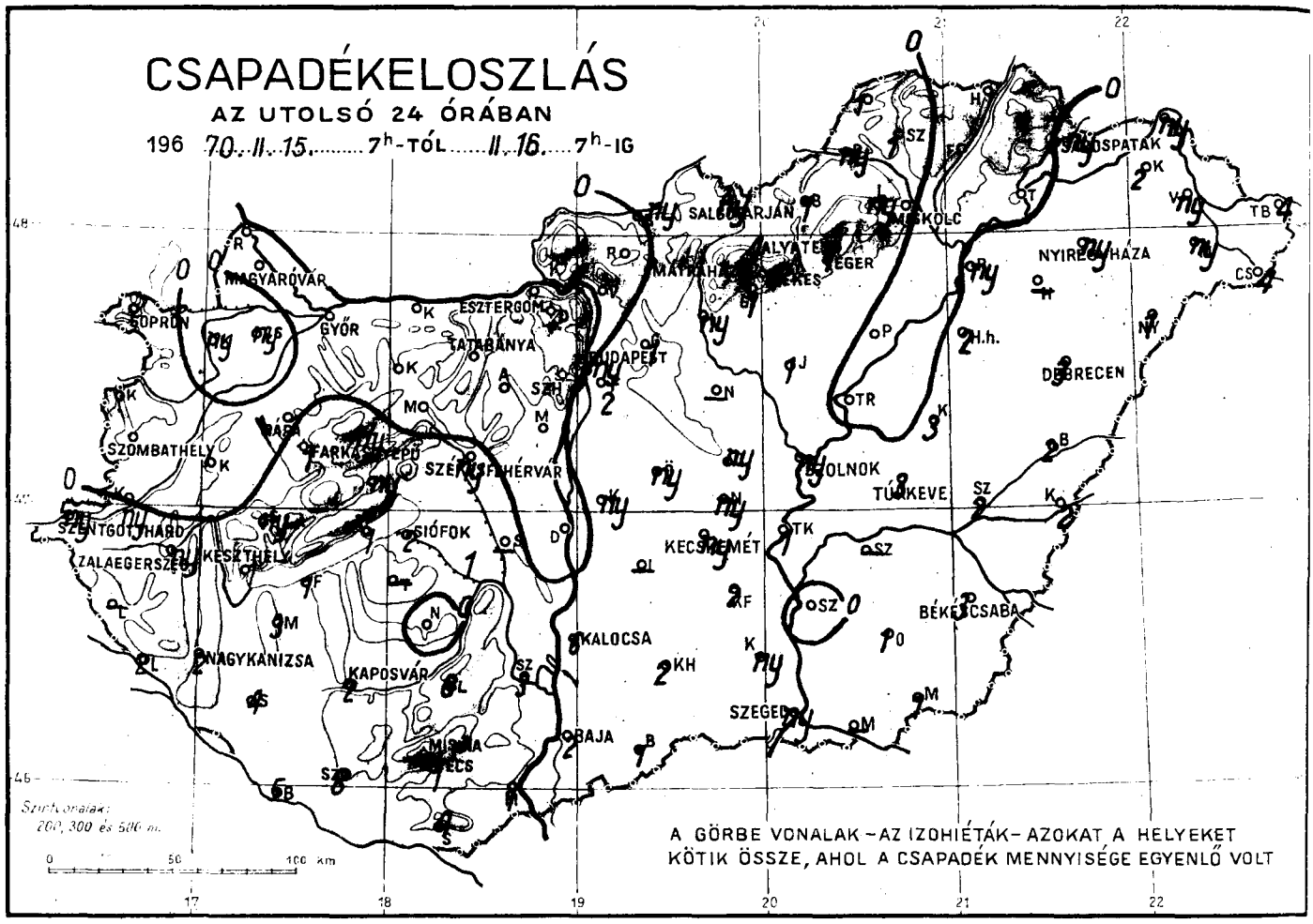
CSAPADÉKELOSZLÁS
AZ UTOLSÓ 24 ÓRÁBAN
196 70. II. 15. ..... 7h-TÓL ..... II. 16. ..... 7h-IG
MAGYARÓVÁR
SOPRON
GYŐR
ESZTERGOM
TATABÁNYA
BUDAPEST
SZOMBATHELY
SZÉKESFEHÉRVÁR
SIÓFOK
KESZTHELY
ZALAEGERSZEG
NAGYKANIZSA
KAPOSVÁR
KALOCSA
KECSKEMÉT
BAJA
SZEGED
BÉKÉSCSABA
TÚRKEVE
DEBRECEN
NYÍREGYHÁZA
MISKOLC
SALGÓTARJÁN
Szintvonalak: 200, 300 és 500 m.
A GÖRBE VONALAK – AZ IZOHIÉTÁK – AZOKAT A HELYEKET KÖTIK ÖSSZE, AHOL A CSAPADÉK MENNYISÉGE EGYENLŐ VOLT

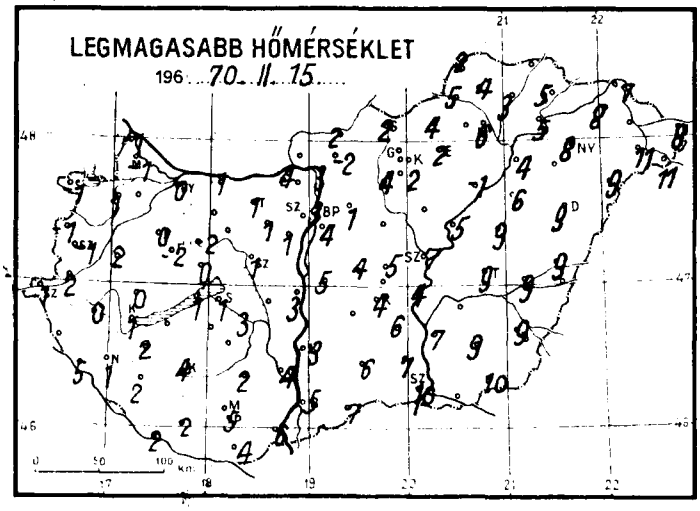
LEGMAGASABB HŐMÉRSÉKLET
196 70. II. 15.

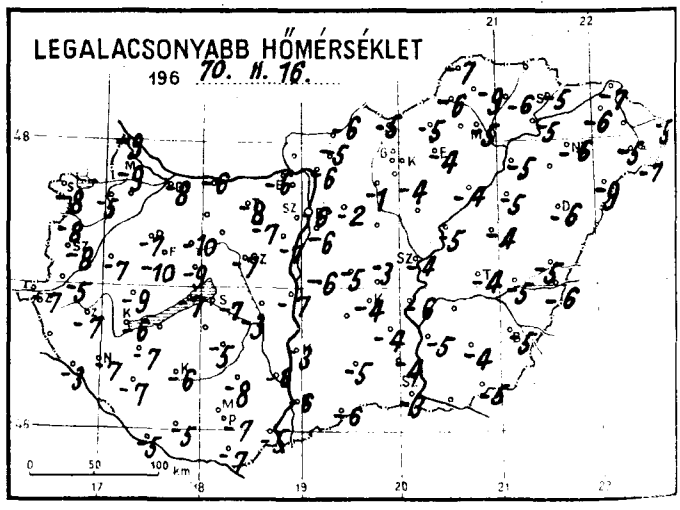
LEGALACSONYABB HŐMÉRSÉKLET
196 70. II. 16.

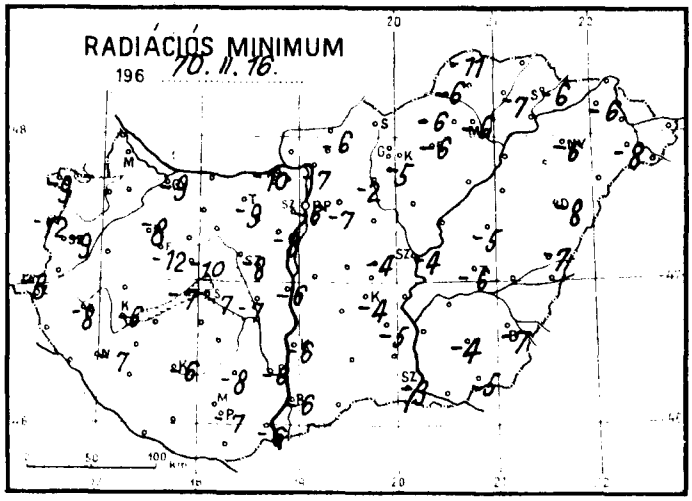
RADIÁCIÓS MINIMUM
196 70. II. 16.

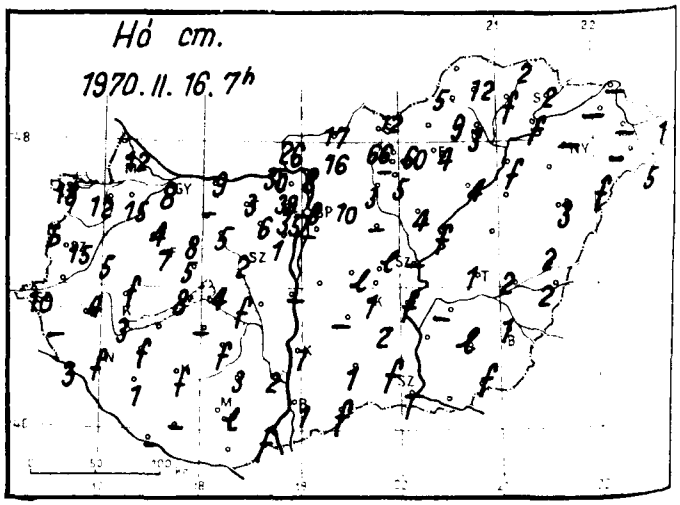
Hó cm.
1970. II. 16. 7h

1970. február hó, 16. nap hétfő

		Az utolsó 24 óra adatai						24 órai csapadék mm		Hó cm
		Csapadék (mm)	Hó cm	Hőmérsékleti szélsőségek: tegnapi nappali max.	éjszakai min.	min. 5 cm-en	Napsütés (óra) tegnap			
12815	Magyaróvár	•	12	-1	-9	-	0	Rajka	•	16
822	Győr	•	8	0	-8	-9	0	Kapuvár	ny*	12
825	Pápa	•	4	0	-7	-8	0	Csorna	ny*	15
805	Sopron	•	18	-1	-8	-9	0	Komárom	•	9
812	Szombathely	•	15	-1	-8	-9	1	Káld	•	5
910	Szentgotthárd	ny*	10	1	-7	-8		Kőszeg	•	bucka
915	Zalaegerszeg	ny*	4	0	-7	-8		Körmend	ny*	9
	Lenti	-	-					Letenye	2*	3
925	Nagykanizsa	2*	folt	1	-7	-7		Sümeg	ny*	folt
920	Keszthely	1*	3	1	-6	-6	0	Zirc	ny*	8
	Tihany	1*	8	1	-7	-7		Kisbér	-	-
935	Siófok	2*	4	1	-7	-7	0	Mór	•	5
942	Pécs	1*	lepel	5	-7	-7	1	Alcsút	•	6
941	Misinatető (534 m)	-						Esztergom	•	30
	Siklós	4*	3	4	-7	-7		Dobogókő	•	38
827	Farkasgyepű (400 m)	1*	7	-2	-10	-12		Fonyód	1*	
	Veszprém	ny*	5	0	-9	-10		Tab	-	-
833	Tatabánya	•	3	1	-8	-9		Sárbogárd	Sárhatvan 1*	folt
839	Budapest (Ferihegy)	2*	-	4	-6	-	-	Lengyel	6*	3
840	Budapest OMI	ny*	8	3	-6	-6	1	Nagykónyi	•	folt
841	Budapest (Szabadságh. 474 m)	•	35	0	-9	-10	0	Marcali	3*	folt
	Martonvásár	1*	1	1	-7	-8		Somogyszob	4*	1
835	Székesfehérvár	ny*	2	1	-7	-8		Kaposvár	2*	folt
	Dunaújváros	•	-	3	-7	-6		Barcs	5*	-
	Szekszárd	3*	2	4	-6	-6		Szigetvár	8*	-
	Mohács	1*	folt	6	-5	-6		Bácsalmás	1*	folt
960	Baja	2*	1	5	-6	-6	0	Kiskunhalas	2*	1
955	Kalocsa	6	1	3	-3	-6		Izsák	-	-
	Cegléd	ny*	lepel	5	-3	-4	1	Kunsztmiklós	ny*	folt
860	Szolnok	ny =	-	7	-4	-4	1	Örkény	ny*	lepel
970	Kecskemét	ny	1	4	-4	-4	1	Nagykáta	-	-
	Kiskunfélegyháza	2*	2	6	-4	-5		Jászapáti	1	4
982	Szeged	ny*	-	10	-3	-3	0	Tiszakécske	1*	folt
	Mezőhegyes	1*	folt	10	-5	-5		Nagykőrös	ny*	lepel
	Orosháza	1*	lepel	9	-4	-4		Kistelek	ny*	folt
990	Békéscsaba	3*	1	9	-5	-7	0	Makó	-	
875	Túrkeve	3*	1	9	-4	-6	2	Szentes	•	-
	Berettyóújfalu	2*	2	9	-5	-7		Szarvas	-	-
882	Debrecen	3*	3	9	-6	-8	1	Szeghalom	2*	2
892	Nyíregyháza	ny*	-	8	-6	-6	1	Körösszakál	2*	2
788	Kisvárda	2*	-	8	-6	-6	1	Tiszaroff	•	folt
	Mátészalka	ny	-	11	-5	-8		Poroszló	•	4
	Tiszabecs	4*	1	8	-5			Karcag	3	3
	Vác	•	8	3	-6	-7		Hortobágy	2*	2
	Gödöllő	1*	10	1	-2	-7		Polgár	ny*	folt
	Lőrinci	ny*	3	4	-1	-2		Hajdúdorog	-	-
	Gyöngyös	1*	5	2	-4	-5		Nyírlugos	1*	folt
	Balassagyarmat	ny*	17	2	-6	-6		Csenger	4*	5
755	Salgótarján	ny*	12	2	-5			Vásárosnamény	ny	-
	Galyatető (932 m)	4*	66	-7	-11			Záhony	ny*	-
851	Kékestető (1000 m)	1**	60	-2	-11	-12	0	Királyrét	•	26
	Mátraháza (672 m)	-	-					Romhány	•	16
865	Eger	1*	4	2	-4	-6	0	Borsodnádasd	1**	8
	Putnok	ny*	5	5	-6	-6		Jósvafő	1*	9
	Lillafüred	ny	9	5	-6			Szendrőlád	1	12
772	Miskolc	•	3	6	-5	-6	3	Hidasnémeti	•	2
	Fügöd	•	folt	3	-6	-7		Tokaj	•	folt
778	Sárospatak	ny	2	5	-5	-6	1	Szentendre	•	7

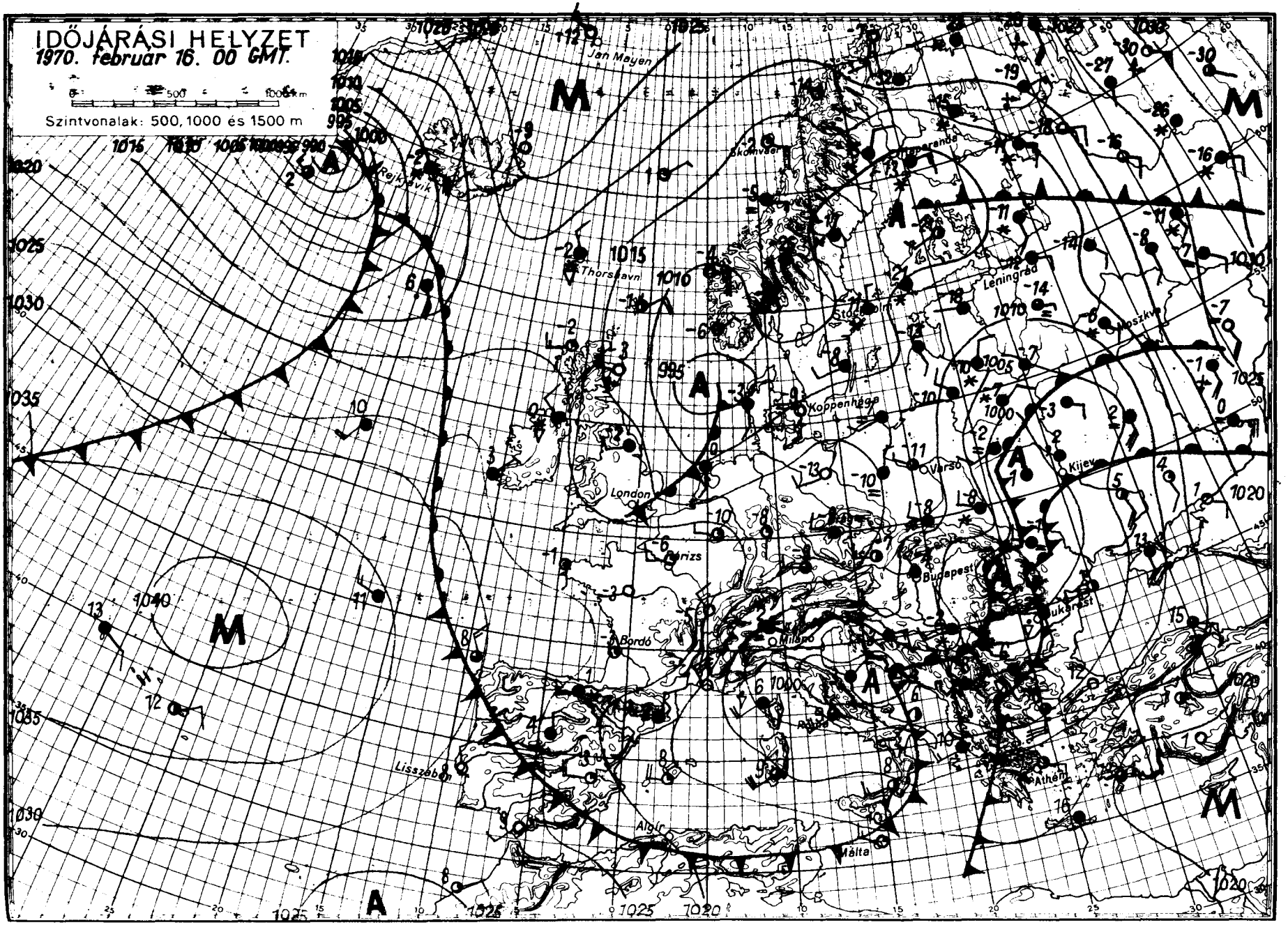
IDŐJÁRÁSI HELYZET
1970. február 16. 00 GMT.
Szintvonalak: 500, 1000 és 1500 m
Jan Mayen
Rejkjavik
Thorshavn
Skomvaer
Haparanda
Leningrád
Moszkva
Koppenhága
Varsó
Kijev
London
Párizs
Budapest
Bukarest
Milano
Bordó
Lisszabon
Algír
Málta
Athén
M
A

IDŐJÁRÁSI NAPIJELENTÉS

ЕЖЕДНЕВНЫЙ МЕТЕОРОЛОГИЧЕСКИЙ БЮЛЛЕТЕНЬ • DAILY WEATHER REPORT
BULLETIN QUOTIDIEN DE TEMPS • TÄGLICHER WETTERBERICHT

KIADJA AZ ORSZÁGOS METEOROLÓGIAI INTÉZET
BUDAPEST II. KITAIBEL PÁL UTCA 1
TELEFON: KÖZPONT: 353-500, IDŐJELZŐ OSZT.: 150-410

MEGJELENIK NAPONKÉNT • ELŐFIZETÉSI ÁRA A POSTAI KÖLTSÉGGEL EGYÜTT NEGYEDÉVRE 60, Ft
KIADÁSÉRT FELEL AZ INTÉZET IGAZGATÓJA

83. évfolyam 48. szám + Budapest + 1970. február 17. kedd

Az időjárási helyzet ma reggel és a várható időjárás:

Európa északi és középső részein igen hideg az idő. Ma reggel például a Skandináv-félszigeten többfelé mértek minusz 25, minusz 30 fokot, de Lengyelországban, a Cseh-medencében és Ausztriában is voltak helyek ahol minusz 18, minusz 20 fokot mutatott a hőmérő. A Földközi-tenger térségében és a Balkán-félszigeten erősen felhős, csapadékos időjárás uralkodik. Az óceáni eredetü enyhe, nedves levegő a Brit-szigeteken és Nyugat-Európában okoz erősen felhős, sokfelé csapadékos időt.

Hazánkban hétfőn változóan felhős, hideg idő volt. Néhány helyen esett a hó, de a lehullott hó csapadékmennyisége sehol sem haladta meg a 2 mm-t. Az erősen felhős helyeken napközben sem mértek -4, -6 foknál magasabb hőmérsékletet, ott azonban ahol 5, 6 órán keresztül sütött a nap 0, +1 fokos maximumok alakultak ki. Ma hajnalra a Keszthely- Budapest- Miskolc vonaltól délkeletre -5, -9, ettől északnyugatra -9, -16 fokig hült le a levegő. Délelőtt az ország területén változóan felhős volt az ég. Az északnyugati szél helyenként megélénkült. 11 órakor általában -2, -5 fok között volt a hőmérséklet.

Ma 12 órakor Budapesten a hőmérséklet -2 fok volt, a tengerszintre átszámitott légnyomás 763 mm, erősen emelkedik.

Várható időjárás szerda estig:

Ma: kisebb felhőátvonulások, legfeljebb szórványosan előforduló futó havazással.
Időnként élénk északnyugati, északi szél.
Derült, hideg éjszaka.
Szerdán: Nyugatfelől megnövekvő felhőzet, elsősorban a Dunántulon havazással.
Megerősödő délnyugatira forduló szél.

Várható legalacsonyabb éjszakai hőmérséklet: általában -7, -12 fok között, helyenként -15 fok körül,
legmagasabb nappali hőmérséklet szerdán: +1, -4 fok között.

Kerényi Nárcisz s.k.

A hőmérséklet napi középértéke és eltérése a 90 évi átlagtól /Budapesten/:

1970. II. 16.: -3,8 C°, -4,1 C°.

1871 óta ezen a napon Budapesten előfordult

legmagasabb hőmérséklet: 15,2 C° /1925/
legalacsonyabb hőmérséklet: -17,9 C° /1940/

70.087.

CSAPADÉKELOSZLÁS

AZ UTOLSÓ 24 ÓRÁBAN

196 70. II. 16. 7h-TÓL ..... II. 17. 7h-IG

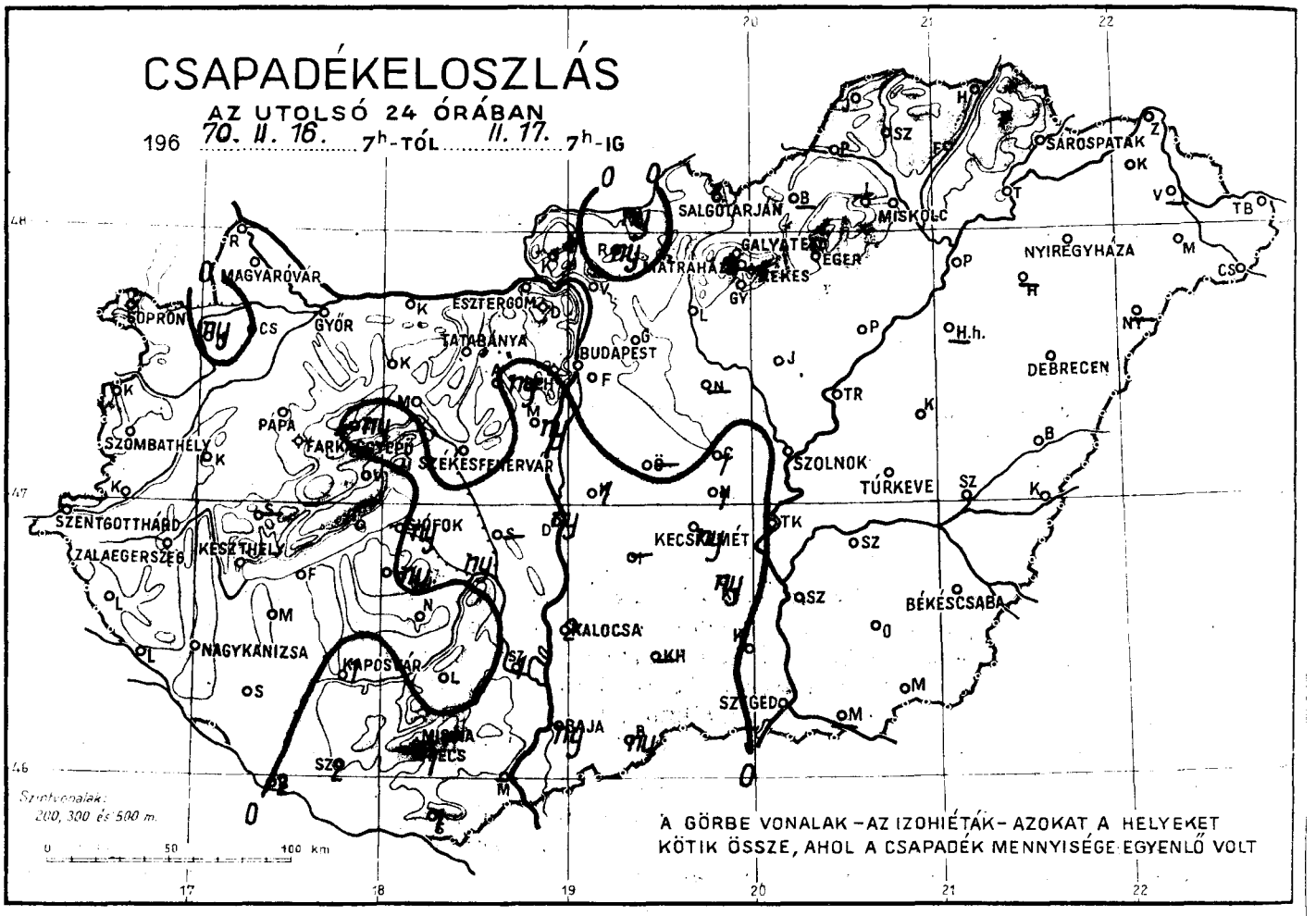

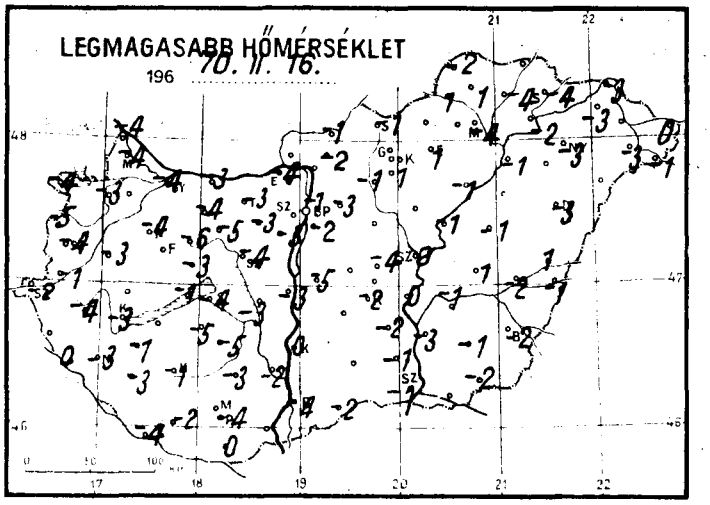

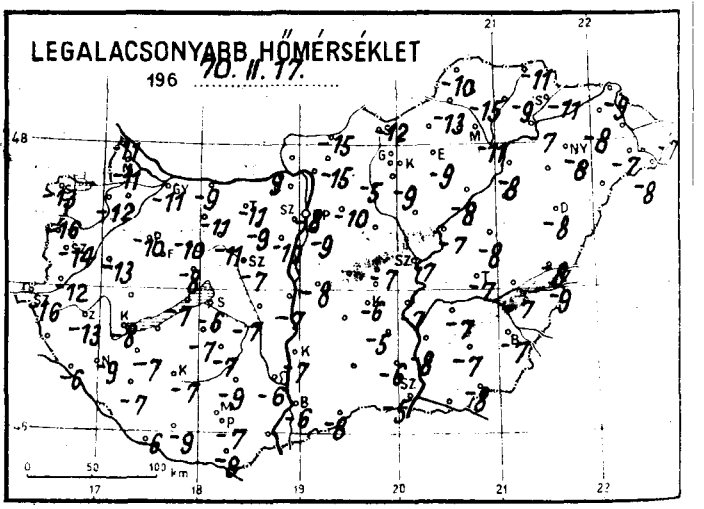

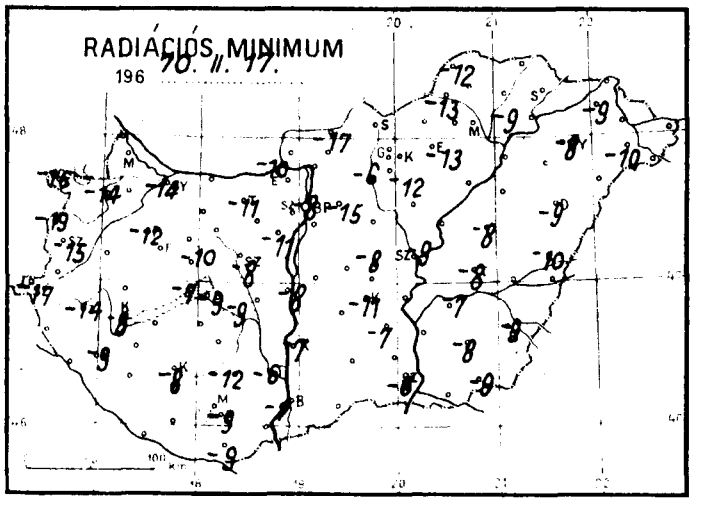

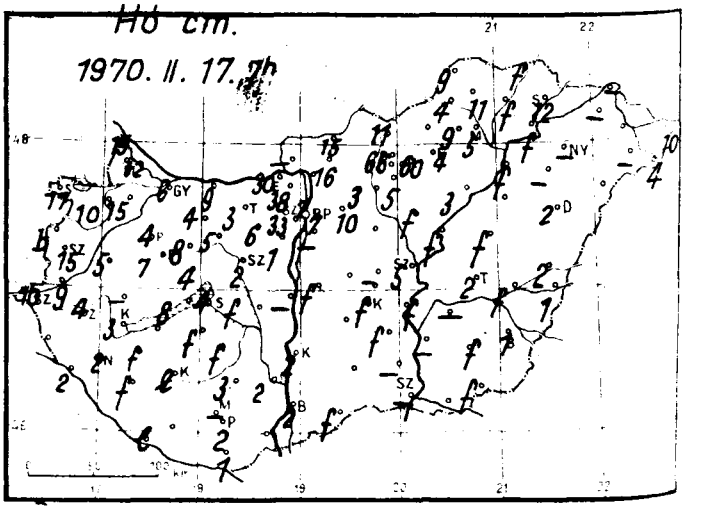

1970. február hó, 17. kedd nap

	Az utolsó 24 óra adatai						24 órai csapadék mm		Hó cm
	Csapadék (mm)	Hó cm	Hőmérsékleti szélsőségek: tegnapi nappali max.	éjszakai min.	min. 5 cm-en	Napsütés (óra) tegnap			
12815 Magyaróvár	.	12	-4	-11	-	6	Rajka	.	15
822 Győr	.	6	-4	-11	-14	3	Kapuvár	ny*	10
825 Pápa	.	4	-4	-10	-12	4	Csorna	.	15
805 Sopron	.	17	-4	-13	-16	4	Komárom	.	9
812 Szombathely	.	15	-4	-14	-15	4	Káld	.	5
910 Szentgotthárd	.	10	-2	-16	-17		Kőszeg	.	bucka
915 Zalaegerszeg	.	4	-4	-13	-14		Körmend	.	9
Lenti	.	6	-3	-14	-18		Letenye	.	2
925 Nagykanizsa	.	2	-3	-9	-9		Sümeg	-	-
920 Keszthely	.	3	-3	-8	-8	2	Ziro	ny*	8
Tihany	.	8	-1	-7	-7		Kisbér	.	4
935 Siófok	ny*	4	-4	-6	-9	0	Mór	.	5
942 Pécs	1 *	2	-4	-7	-9	0	Alcsút	ny*	6
941 Misinatető (534 m)	-	-					Esztergom	.	30
Siklós	1 *	1	0	-8	-9		Dobogókő	.	38
827 Farkasgyepű (400 m)		7	-6	-11	-13		Fonyód	.	-
Veszprém	.	4	-3	-8	-10		Tab	ny*	folt
833 Tatabánya	.	3	-3	-11	-11		Sárbogárd	ny*	folt
839 Budapest (Ferihegy)	.	-	-2	-9	-	-	Lengyel	.	3
840 Budapest OMI	.	7	-1	-8	-8	0	Nagykónyi	.	folt
841 Budapest (Szabadságh. 474 m)	.	33	-3	-10	-13	0	Marcali	.	folt
Martonvásár	ny*	1	-3	-10	-11		Somogyszob	.	folt
835 Székesfehérvár	.	2	-4	-7	-8		Kaposvár	1 *	lepel
Dunaújváros	ny	-	-3	-7	-8		Barcs	2 *	lepel
Szekszárd	1 *	2	-2	-6	-6		Szigetvár	2 *	-
Mohács	ny*	2	-1	-6	-11		Bácsalmás	ny*	folt
960 Baja	ny*	2	-4	-6	-7	0	Kiskunhalas	-	-
955 Kalocsa	2 *	2	0	-7	-7		Izsák	-	-
Cegléd	1 *	-	-4	-7	-8	2	Kunsztmiklós	1 *	folt
860 Szolnok	.	5	0	-7	-9	5	Örkény	-	-
970 Kecskemét	ny*	folt	-2	-6	-11	1	Nagykáta	-	-
Kiskunfélegyháza	ny *	folt	-2	-5	-7		Jászapáti	.	folt
982 Szeged	.	-	-1	-5	-6	1	Tiszakécske	.	folt
Mezőhegyes	.	folt	-2	-8	-9		Nagykőrös	1 *	folt
Orosháza	.	folt	-1	-7	-8	1	Kistelek	.	-
990 Békéscsaba	.	1	-2	-7	-9	3	Makó	-	-
875 Túrkeve	.	2	1	-7	-8	3	Szentes	.	-
Berettyóújfalu	.	2	1	-8	-10		Szarvas	.	-
882 Debrecen	.	2	-3	-8	-9	2	Szeghalom	.	folt
892 Nyíregyháza	.	-	-3	-8	-8	5	Körösszakál	.	1
788 Kisvárda	.	-	-1	-8	-9	-	Tiszaroff	.	folt
Mátészalka	.	-	-3	-7	-10		Poroszló	.	3
Tiszabecs	.	10	0	-7			Karcag	.	folt
Vác	-	-					Hortobágy	-	-
Gödöllő	.	10	-3	-10	-15		Polgár	.	folt
Lőrinci	.	3	-1	-5	-6		Hajdúdorog	-	-
Gyöngyös	.	5	1	-9	-12		Nyírlugos	-	-
Balassagyarmat	.	15	-1	-15	-17		Csenger	.	4
755 Salgótarján	.	11	-1	-12	-		Vásárosnamény	-	-
Galyatető (932 m)	.	66	-6	-11			Záhony	.	-
851 Kékestető (1000 m)	.	60	-9	-14	-15	4	Királyrét	-	-
Mátraháza (672 m)	-	-					Romhány	ny*	16
865 Eger	.	4	1	-9	-13	4	Borsodnádasd	-	-
Putnok	.=	4	1	-13	-13		Jósvafő	.	9
Lillafüred	.	9	-4	-12			Szendrőlád	.	11
772 Miskolc	.	5	0	-11	-12	5	Hidasnémeti	.	folt
Fügöd	.	folt	-4	-9	-9		Tokaj	.	folt
778 Sárospatak	.	12	-4	-11	-	6	Szentendre	.	7

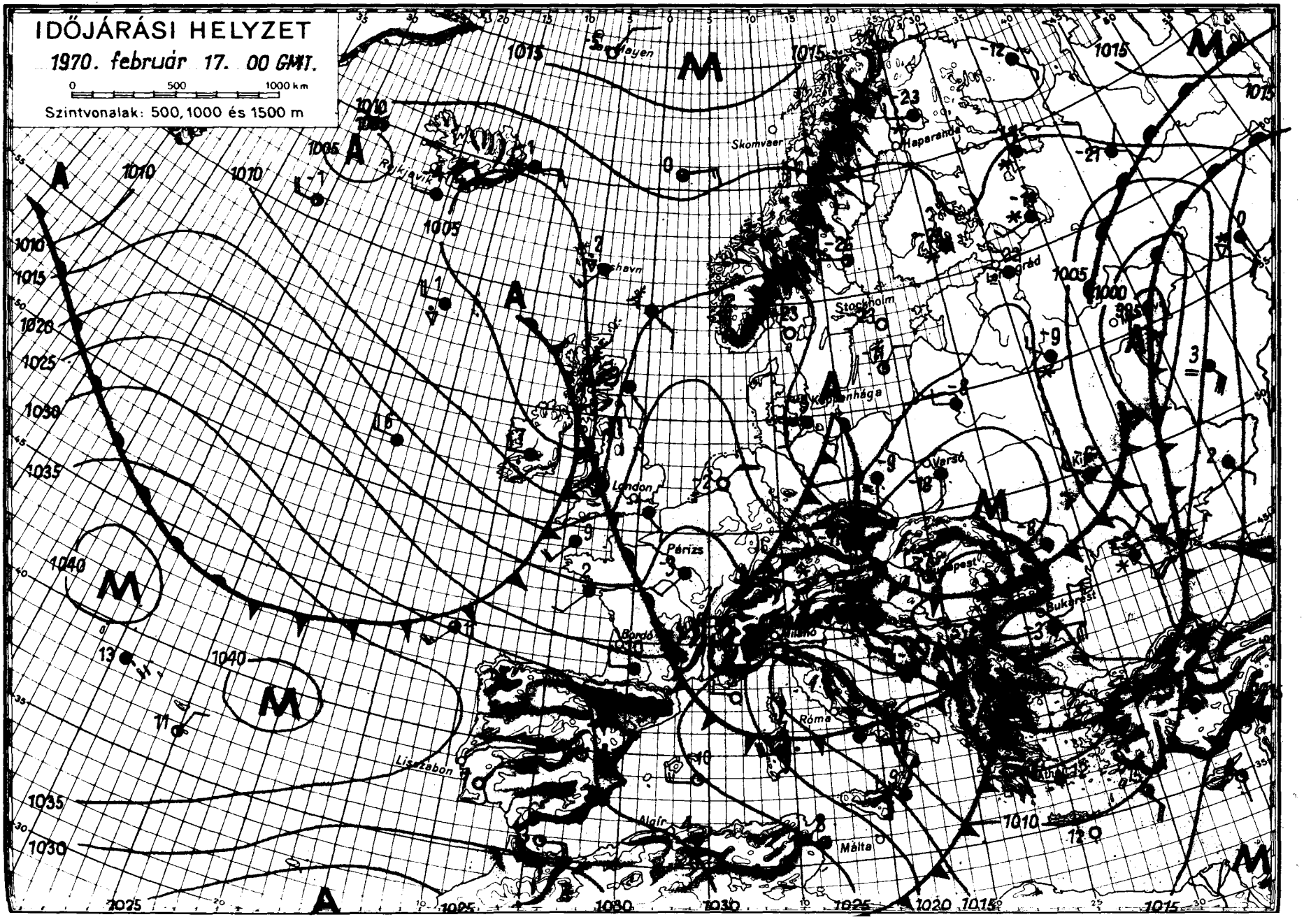
IDŐJÁRÁSI HELYZET
1970. február 17. 00 GMT.
0 500 1000 km
Szintvonalak: 500, 1000 és 1500 m
Skomvaer
Haparanda
Stockholm
Leningrád
Varsó
London
Párizs
Bordó
Milano
Róma
Lisszabon
Algír
Málta
Bukarest
Rejkjavik
Hayen
1000
1005
1010
1015
1020
1025
1030
1035
1040

IDŐJÁRÁSI NAPIJELENTÉS

ЕЖЕДНЕВНЫЙ МЕТЕОРОЛОГИЧЕСКИЙ БЮЛЛЕТЕНЬ • DAILY WEATHER REPORT
BULLETIN QUOTIDIEN DE TEMPS • TÄGLICHER WETTERBERICHT

KIADJA AZ ORSZÁGOS METEOROLÓGIAI INTÉZET
BUDAPEST II. KITAIBEL PÁL UTCA 1
TELEFON: KÖZPONT: 353-500, IDŐJELZŐ OSZT.: 150-410

MEGJELENIK NAPONKÉNT • ELŐFIZETÉSI ÁRA A POSTAI KÖLTSÉGGEL EGYÜTT NEGYEDÉVRE 60, Ft
KIADÁSÉRT FELEL AZ INTÉZET IGAZGATÓJA

83. évfolyam 49. szám + Budapest + 1970. február 18. szerda

Az időjárási helyzet ma reggel és a várható időjárás:

Az elmult nap során Európa középső részei felett kialakult, csendes, száraz, hideg időjárást biztositó légköri képződmény az éjszaka folyamán kelet, északkelet felé helyeződött át. Ezzel egy időben az óceán térségéből Nyugat-Európán át, Közép-Európa felé különböző hőmérsékletü, és nedvességtartalmú légtömegek áramlanak, felhősödést, megerősödő szelet, havazásokat, hózáporokat,okozva, Észak-Európában, valamint a Szovjetunió európai területének északi vidékein tovább tart a kemény hideg idő.

Hazánkban kedden derült, napos, hideg idő volt. A hőmérséklet napközben +2, -3 fokig emelkedett. Kora hajnali órákban nyugat felől megnövekedett a felhőzet. Szerdán hajnalban általában -6, -12, északkeleti megyékben -11, -16, viszont délnyugaton csak -3, -5 fokig hült le a levegő. Ma délelőtt a felhőzet a keleti megyékben is megnövekedett. A Dunántúlon több helyen havazás kezdődött. A hőmérséklet 11 órakor 0, -5 fok között volt.

Ma 12 órakor Budapesten a hőmérséklet +1 fok volt, a tengerszintre átszámitott légnyomás 763 mm, gyengén emelkedik.

Várható időjárás csütörtök estig:

Felhős idő, havazásokkal.
Időnként élénk déli, délnyugati, majd megerősödő és északnyugatira, északira forduló szél.
Hófuvások.
Az éjszakai lehülés keleten gyengül.

Várható legalacsonyabb éjszakai hőmérséklet: -2, -7
legmagasabb nappali hőmérséklet csütörtökön: -2, +3 fok között.

Vadkerti Ferenc s.k.

A hőmérséklet napi középértéke és eltérése a 90 évi átlagtól /Budapesten/:

1970. II. 17.: -4,0 C°, -4,7 C°.

1871 óta ezen a napon Budapesten előfordult

legmagasabb hőmérséklet: 13,7 C° /1935/
legalacsonyabb hőmérséklet: -16,6 C° /1956/

70.096.

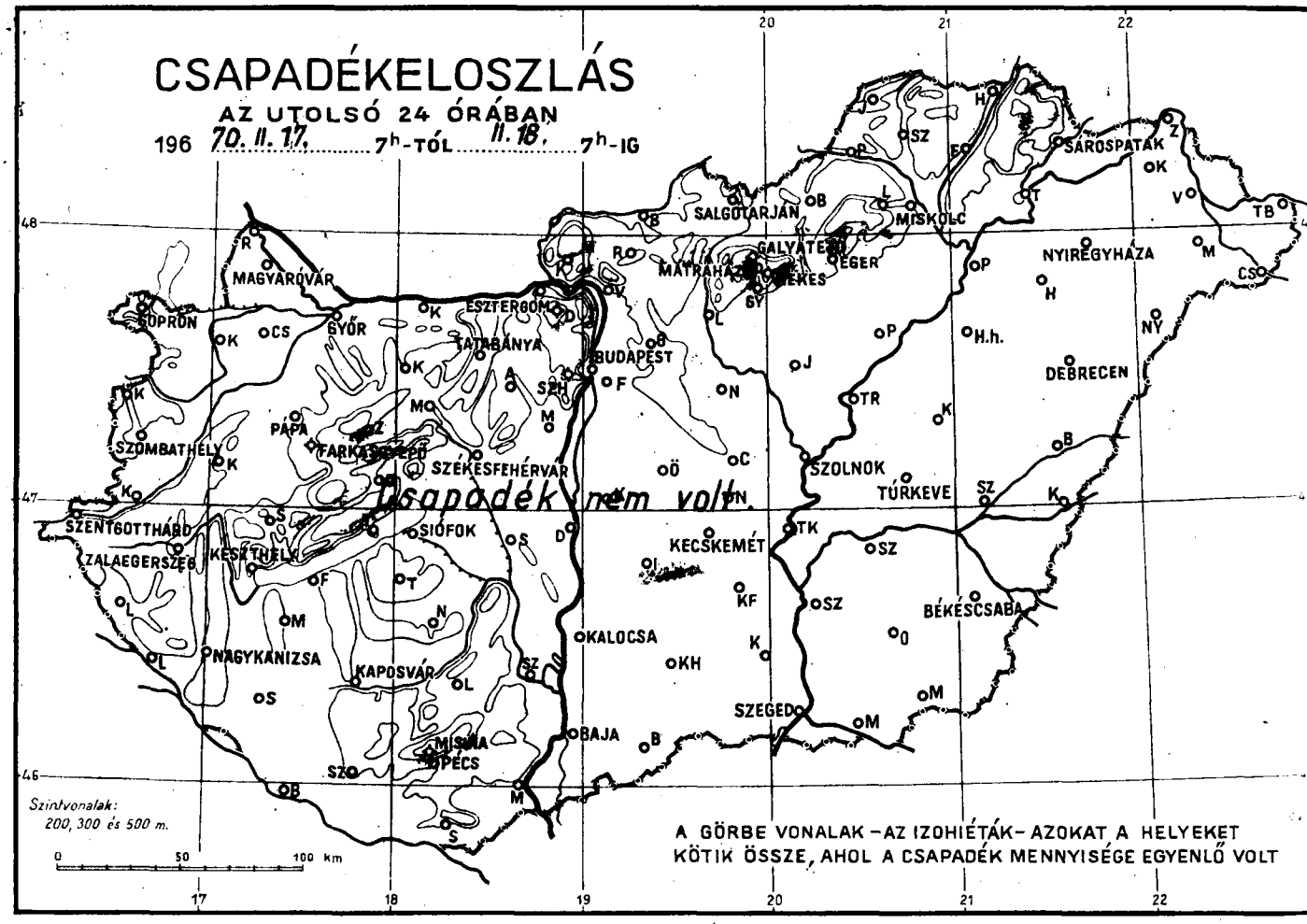
CSAPADÉKELOSZLÁS
AZ UTOLSÓ 24 ÓRÁBAN
196 70. II. 17. 7h-TÓL II. 18. 7h-IG
Csapadék nem volt.
Szintvonalak:
200, 300 és 500 m.
0 50 100 km
A GÖRBE VONALAK – AZ IZOHIÉTÁK – AZOKAT A HELYEKET
KÖTIK ÖSSZE, AHOL A CSAPADÉK MENNYISÉGE EGYENLŐ VOLT
SOPRON
MAGYARÓVÁR
GYŐR
ESZTERGOM
TATABÁNYA
BUDAPEST
SZOMBATHELY
PAPA
SZÉKESFEHÉRVÁR
SZENTGOTTHÁRD
ZALAEGERSZEG
KESZTHELY
SIÓFOK
KECSKEMÉT
NAGYKANIZSA
KAPOSVÁR
KALOCSA
SZEGED
BAJA
MISKOLC
SALGÓTARJÁN
GALYATETŐ
MÁTRAHÁZA
EGER
NYÍREGYHÁZA
SÁROSPATAK
DEBRECEN
SZOLNOK
TÚRKEVE
BÉKÉSCSABA
PÉCS

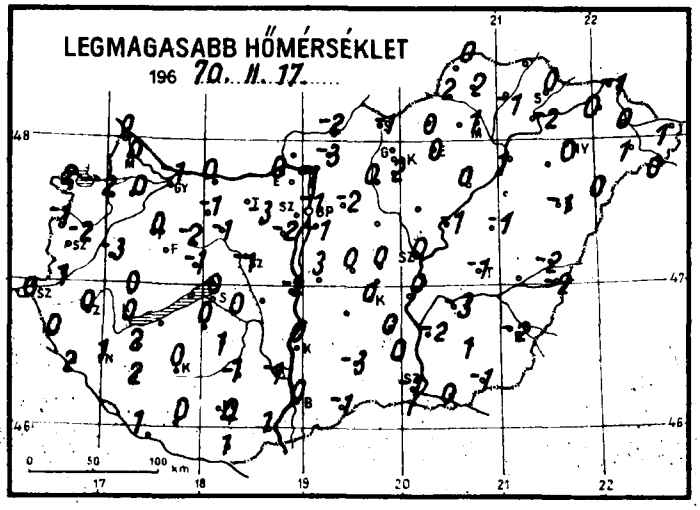
LEGMAGASABB HŐMÉRSÉKLET
196 70. II. 17.
0 50 100 km

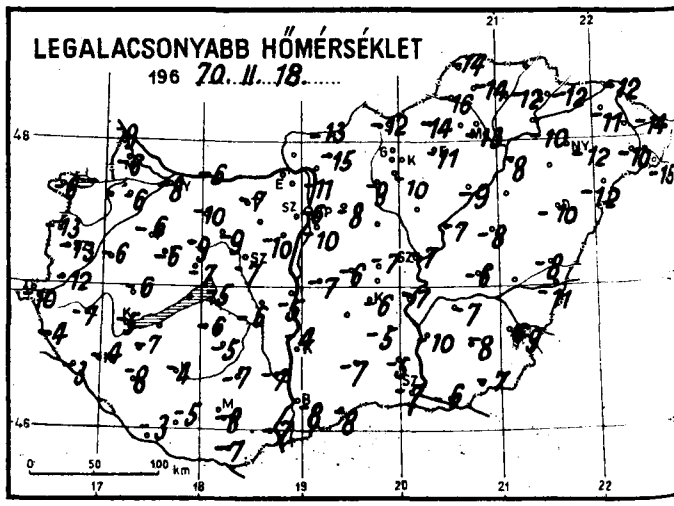
LEGALACSONYABB HŐMÉRSÉKLET
196 70. II. 18.
0 50 100 km

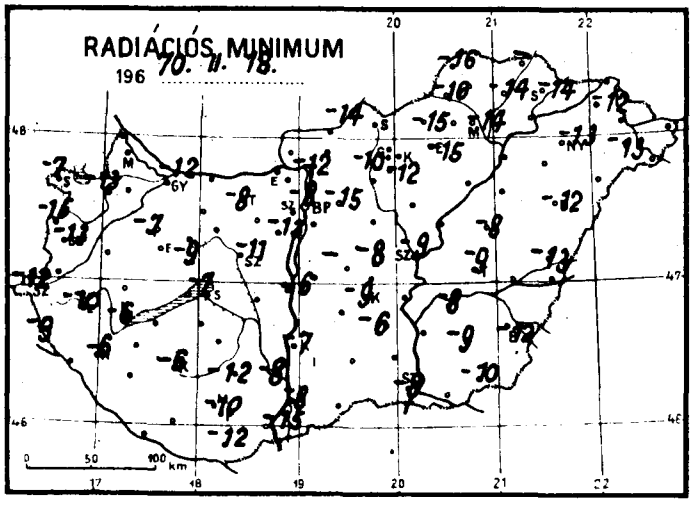
RADIÁCIÓS MINIMUM
196 70. II. 18.
0 50 100 km

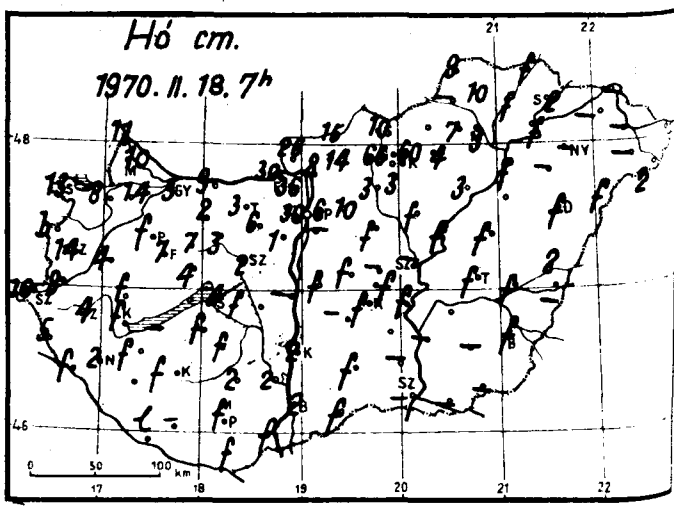
Hó cm.
1970. II. 18. 7h
0 50 100 km

1970. ...február... hó,
18. nap szerda.....

		Az utolsó 24 óra adatai						24 órai csapadék mm		Hó cm
		Csapadék (mm)	Hó cm	Hőmérsékleti szélsőségek: tegnapi nappali max.	éjszakai min.	min. 5 cm-en	Napsütés (óra) tegnap			
12815	Magyaróvár	.	10	0	-6	-	8	Rajka	.	11
822	Győr	.	3	-1	-8	-12	7	Kapuvár	.	8
825	Pápa	.	folt	0	-6	-7	8	Csorna	.	14
805	Sopron	.	13	2	-6	-7	8	Komárom	.	9
812	Szombathely	.	14	-2	-11	-13	8	Káld	.	4
910	Szentgotthárd	.	10	0	-10	-12		Kőszeg	.	bucka
915	Zalaegerszeg	.	4	0	-7	-10		Körmend	.	8
	Lenti	.	5	0	-4	-9		Letenye	.	folt
925	Nagykanizsa	.	2	1	-4	-6		Sümeg	.	folt
920	Keszthely	.	folt	0	-5	-6	9	Zirc	.	7
	Tihany	.	7	1	-4	-5		Kisbér	.	2
935	Siófok	.	4	0	-5	-7	9	Mór	.	3
942	Pécs	.	folt	0	-8	-10	8	Alcsút	.	6
941	Misinatető (534 m)	.	13	-3	-7	-9	9	Esztergom	.	30
	Siklós	.	folt	1	-7	-12		Dobogókő	.	36
827	Farkasgyepű (400 m)	.	7	-2	-7	-12		Fonyód	.	-
	Veszprém	.	4	-1	-7	-9		Tab	.	folt
833	Tatabánya	.	3	-	-7	-8		Sárbogárd van	.	folt
839	Budapest (Ferihegy)	.	-	-1	-10	-	-	Lengyel	.	2
840	Budapest OMI	.	6	-1	-6	-8	8	Nagykónyi	.	folt
841	Budapest (Szabadságh. 474 m)	.	30	-2	-8	-13	8	Marcali	.	folt
	Martonvásár	.	1	-2	-10	-13		Somogyszob	.	folt
835	Székesfehérvár	.	2	-1	-7	-11		Kaposvár	.	folt
	Dunaújváros	.	-	-2	-5	-6		Barcs	.	lepel
	Szekszárd	.	2	-1	-7	-8		Szigetvár	.	-
	Mohács	.	folt	1	-8	-15		Bácsalmás	.	folt
960	Baja	.	2	0	-7	-8	7	Kiskunhalas	.	folt
955	Kalocsa	.	2	0	-4	-7		Izsák	-	-
	Ceglédi	.	-	0	-7	-8	8	Kunsztmiklós	.	folt
860	Szolnok	.	-	0	-7	-9	9	Örkény	.	folt
970	Kecskemét	.	folt	0	-6	-9	8	Nagykáta	.	folt
	Kiskunfélegyháza	.	folt	0	-5	-6		Jászapáti	.	folt
982	Szeged	.	-	-1	-7	-8	7	Tiszakécske	.	folt
	Mezőhegyes	.	-	-1	-7	-10		Nagykőrös	.	folt
	Orosháza	.	-	1	-8	-9	8	Kistelek	.	-
990	Békéscsaba	.	folt	-2	-9	-12	7	Makó	. ⌴	-
875	Túrkeve	.	folt	-1	-6	-9	8	Szentes	.	-
	Berettyóújfalu	.	2	-2	-8	-13		Szarvas	.	-
882	Debrecen	.	1	-1	-10	-12	7	Szeghalom	. ⌴	folt
892	Nyíregyháza	.	-	0	-12	-13	7	Kőrösszakál	.	-
788	Kisvárda	.	-	0	-11	-12	7	Tiszaroff	.	folt
	Mátészalka	.	-	1	-10	-13		Poroszló	.	3
	Tiszabecs	.	6	1	-14			Karcag	. ⌴	folt
	Vác	.	8	-1	-11	-12		Hortobágy	-	-
	Gödöllő	.	10	-2	-8	-15		Polgár	. ⌴	folt
	Lőrinci	.	3	0	-9	-10		Hajdúdorog	-	-
	Gyöngyös	.	3	2	-10	-12		Nyírlugos	.	folt
	Balassagyarmat	.	15	-2	-13	-14		Csenger	.	2
755	Salgótarján	.	10	-1	-12			Vásárosnamény	.	-
	Galyatető (932 m)	.	66	-7	-10			Záhony	.	-
851	Kékestető (1000 m)	.	60	-8	-10	-19	9	Királyrét	.	26
	Mátraháza (672 m)	-						Romhány	.	14
865	Eger	.	4	0	-11	-15	8	Borsodnádasd	.	8
	Putnok	. =	-	2	-16	-16		Jósvafő	.	9
	Lillafüred	.	7	0	-13			Szendrőlád	.	10
772	Miskolc	.	3	1	-13	-14	8	Hidasnémeti	.	folt
	Fügöd	. ⌴	folt	-1	-12	-14		Tokaj	.	folt
778	Sárospatak	.	2	0	-12	-14	8	Szentendre	.	7

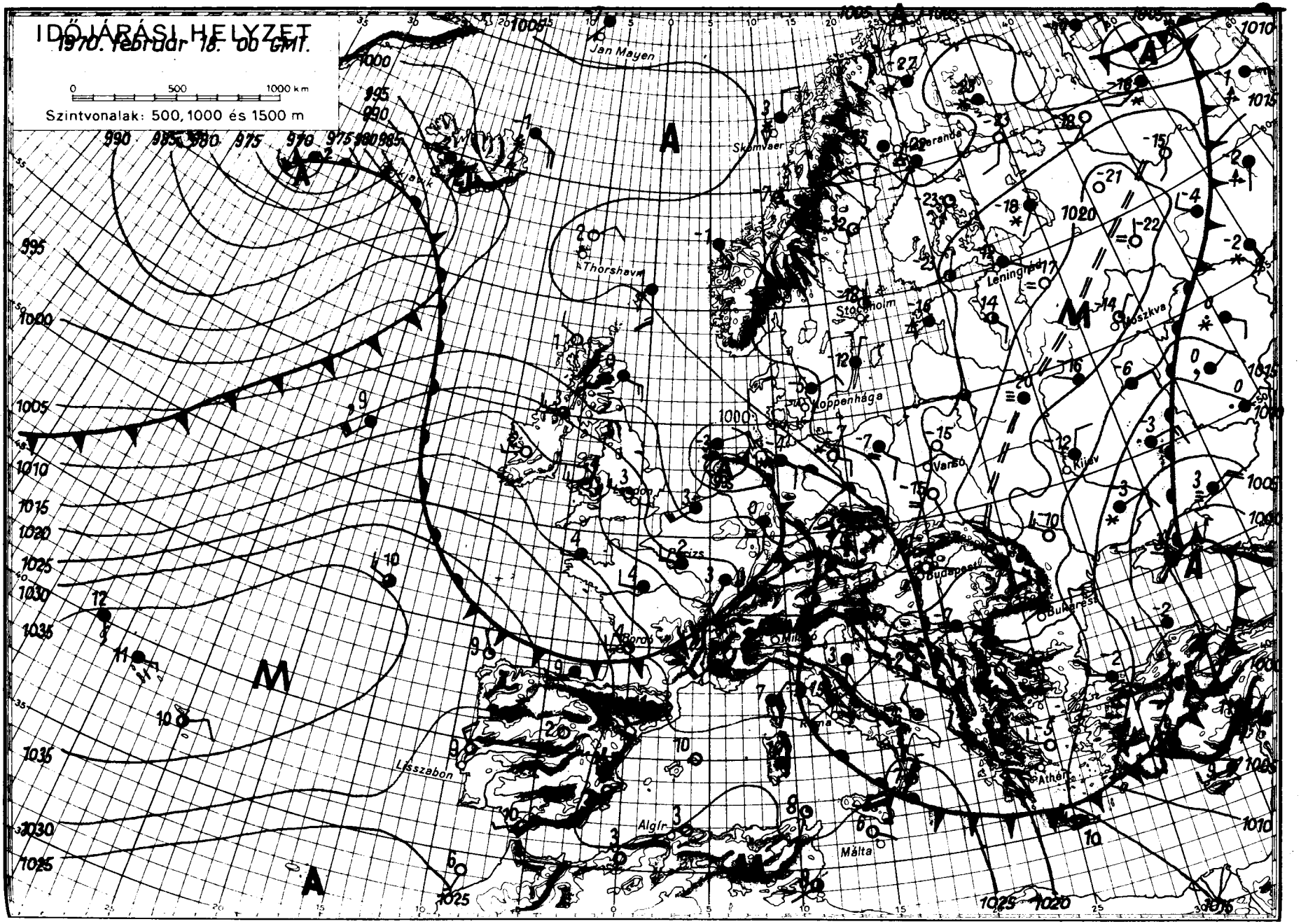
IDŐJÁRÁSI HELYZET
1970. február 18. 00 GMT.
0 500 1000 km
Szintvonalak: 500, 1000 és 1500 m
Jan Mayen
Skomvaer
Thorshavn
Koppenhága
Leningrád
Moszkva
Varsó
Kijev
Budapest
Bukarest
Athén
Málta
Lisszabon
Algír
Róma
A
M

IDŐJÁRÁSI NAPIJELENTÉS

ЕЖЕДНЕВНЫЙ МЕТЕОРОЛОГИЧЕСКИЙ БЮЛЛЕТЕНЬ • DAILY WEATHER REPORT
BULLETIN QUOTIDIEN DE TEMPS • TÄGLICHER WETTERBERICHT

KIADJA AZ ORSZÁGOS METEOROLÓGIAI INTÉZET
BUDAPEST II. KITAIBEL PÁL UTCA 1
TELEFON: KÖZPONT: 353-500, IDŐJELZŐ OSZT.: 150-410

MEGJELENIK NAPONKÉNT • ELŐFIZETÉSI ÁRA
A POSTAI KÖLTSÉGGEL EGYÜTT NEGYEDÉVRE 60, Ft
KIADÁSÉRT FELEL AZ INTÉZET IGAZGATÓJA

~~83. évfolyam 50. szám • Budapest • 1970. február 19., csütörtök~~

Az időjárási helyzet ma reggel és a várható időjárás:

Nyugat- és Délnyugat-Európában változékony, csapadékos, szeles az időjárás, de a hőmérséklet jobbára az évszaknak megfelelő. Kontinensünk középső területeire továbbra is a hidegebb légtömegek áramlanak. Hatásukra ma hajnalban a Cseh-medencében, az Alpokban és a Kárpátokban többfelé havazott, és a hőmérséklet jóval 0 fok alatt maradt. Európa leghidegebb területe még ma hajnalban is Skandinávia és a Fekete-tenger környéke volt, a -10 fokos és annál alacsonyabb hőmérséklet határvonala Koppenhága, Varsó, Kiev-től északra helyezkedett el.

Hazánkban szerdán változóan felhős idő volt. A keleti megyék kivételével sokfelé havazott. A lehullott csapadék mennyisége általában a csapadéknyom és 6 mm között alakult, csupán a Dunántúl néhány helyéről jelentettek 8, 11 mm közötti értéket. A legmagasabb nappali hőmérséklet +1, -3 fokot ért el. Csütörtökön hajnalra elég szeszélyes területi eloszlásban -2, -10, sőt északkeleten -11 fokig hűlt le a levegő. Délelőtt nyugaton már felszakadozott a felhőzet, de keleten még erősen felhős maradt az ég és többfelé havazott. A hőmérséklet 11 órakor +1, -3 fok között váltakozott. A Tiszántúl kivételével az egész ország területét ismét általában 3, 10, helyenként 12, 15 cm vastag hótakaró boritja.

Ma 12 órakor Budapesten a hőmérséklet 0 fok volt, a tengerszintre átszámitott légnyomás 767 mm, gyengén emelkedő irányzatú.

Várható időjárás péntek estig:

Változó mennyiségü felhőzet, többfelé kisebb havazással.
Mérsékelt, időnként élénk nyugati, északnyugati szél.
Néhány helyen reggeli köd, zuzmaraképződés.

Várható legalacsonyabb éjszakai hőmérséklet: -5, -10 fok között, a vastagabb hóval boritott és szélvédettebb helyeken -10 fok alatt;
legmagasabb nappali hőmérséklet pénteken: +2, -3 fok között.

Dunay Sándorné s.k.

Távolabbi kilátások hétfőig:

Legalacsonyabb hajnali hőmérsékletek eleinte -5, -11, később 0, -5 fok között.
Legmagasabb nappali hőmérsékletek eleinte -2, +3, később +3, +8 fok között.
Jelentős mennyiségü /legalább 5 mm/ csapadék az ország területének 40 százalékán várható.

Távelőrejelző csoport.

A hőmérséklet napi középértéke és eltérése a 90 évi átlagtól /Budapesten/:

1970. II. 18. -1,3 C°, -2,4 C°.

1871 óta ezen a napon Budapesten előfordult:

legmagasabb hőmérséklet: 14,8 C° /1919/
legalacsonyabb hőmérséklet: -18,0 C° /1895/

70.098.

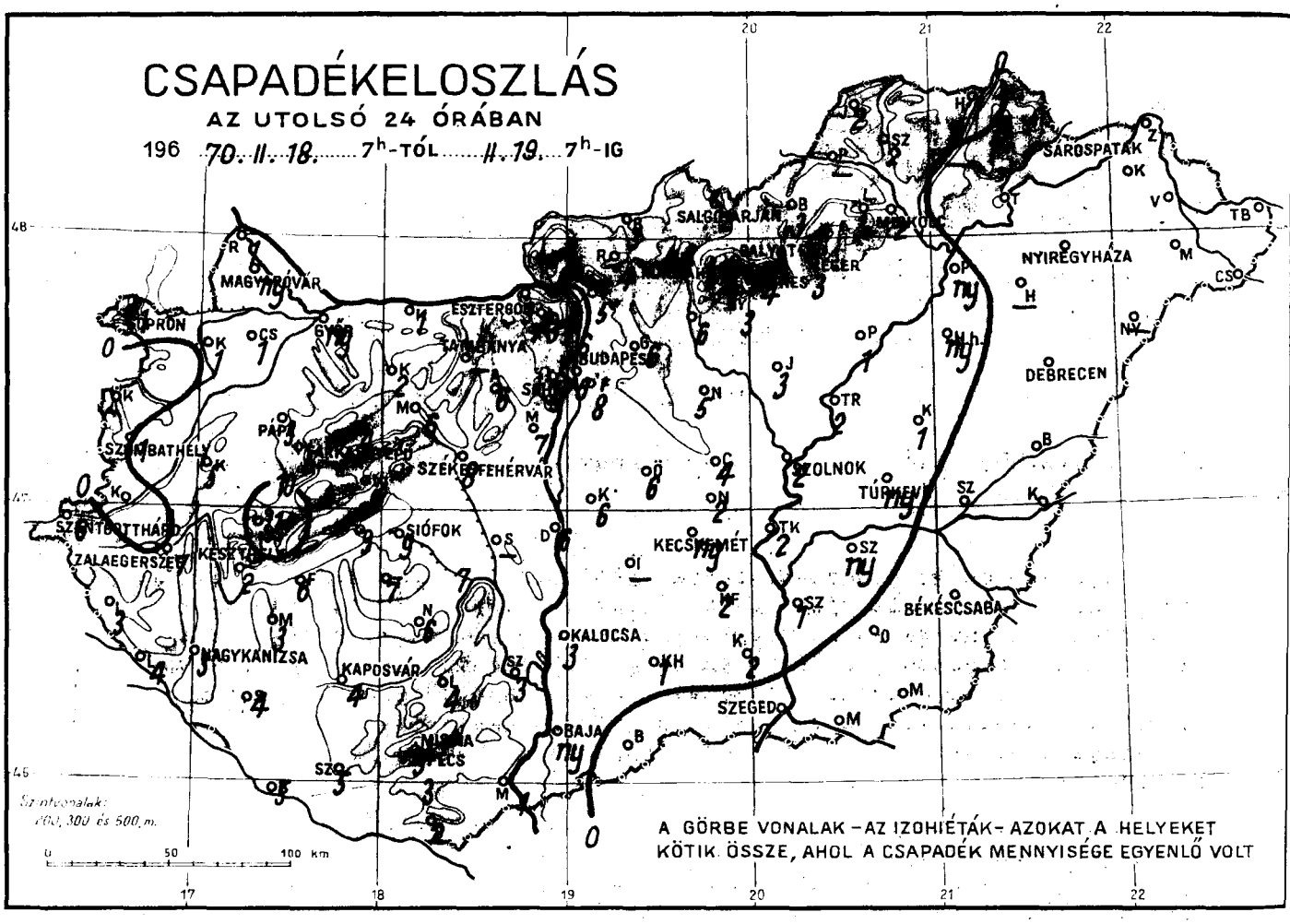
CSAPADÉKELOSZLÁS
AZ UTOLSÓ 24 ÓRÁBAN
196 70. II. 18. 7h-TÓL II. 19. 7h-IG
SÁROSPATAK
NYÍREGYHÁZA
DEBRECEN
SZOLNOK
TÚRMEZŐ
BÉKÉSCSABA
KECSKEMÉT
SZEGED
BAJA
KALOCSA
SIÓFOK
BUDAPEST
SZÉKESFEHÉRVÁR
KAPOSVÁR
NAGYKANIZSA
SZOMBATHELY
MAGYARÓVÁR
SOPRON
ESZTERGOM
A GÖRBE VONALAK – AZ IZOHIÉTÁK – AZOKAT A HELYEKET
KÖTIK ÖSSZE, AHOL A CSAPADÉK MENNYISÉGE EGYENLŐ VOLT

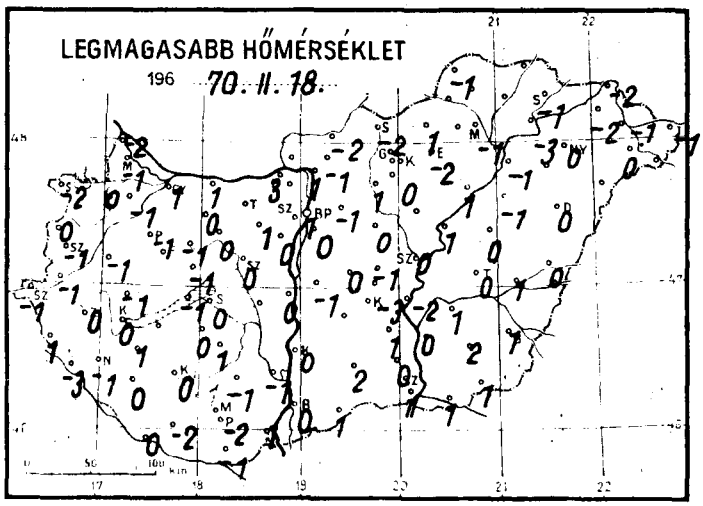
LEGMAGASABB HŐMÉRSÉKLET
196 70. II. 18.

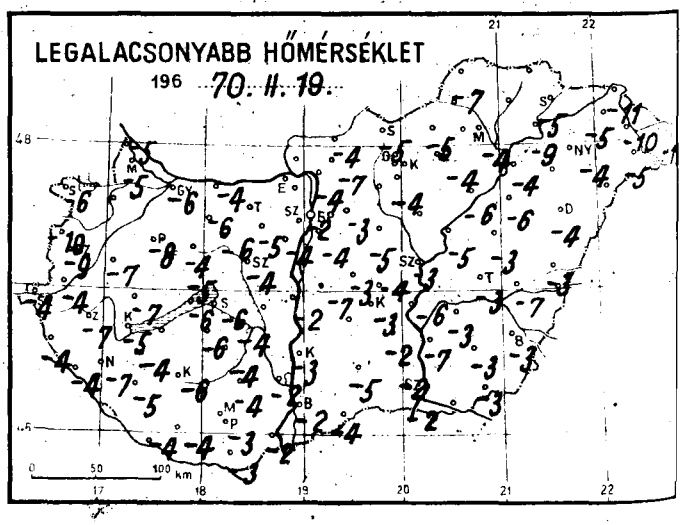
LEGALACSONYABB HŐMÉRSÉKLET
196 70. II. 19.

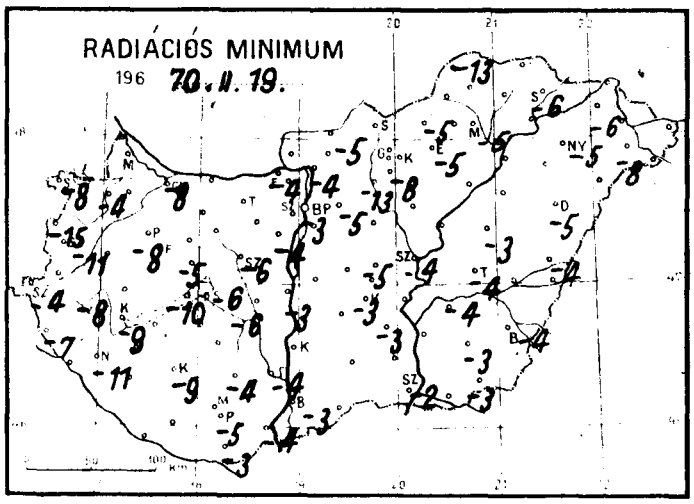
RADIÁCIÓS MINIMUM
196 70. II. 19.

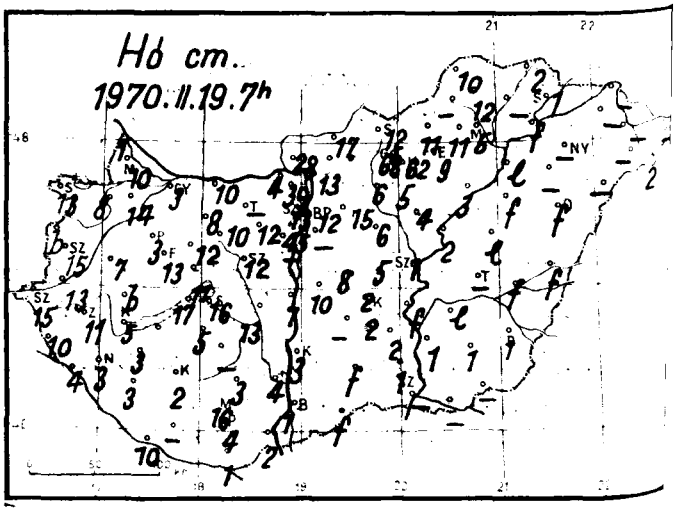
Hó cm.
1970. II. 19. 7h

1970. február hó, 19. nap csütörtök

	Az utolsó 24 óra adatai					
	Csapadék (mm)	Hó cm	Hőmérsékleti szélsőségek: tegnapi nappali max.	Hőmérsékleti szélsőségek: éjszakai min.	Hőmérsékleti szélsőségek: min. 5 cm-en	Napsütés (óra) tegnap
12815 Magyaróvár						
822 Győr	ny *	10	-1	-5	-	0
825 Pápa	ny *	3	1	-6	-8	0
805 Sopron	3 *	3	-1	-8	-8	0
812 Szombathely	1 *	13	-2	-6	-8	0
910 Szentgotthárd	1 *	15	-1	-9	-11	0
915 Zalaegerszeg	6 *	15	-1	-4	-4	
Lenti	7 *	11	0	-7	-8	
925 Nagykanizsa	3 *	10	1	-4	-7	
920 Keszthely	3 *	3	-1	-7	-11	
Tihany	2 *	5	0	-5	-9	0
935 Siófok	9 *	17	-1	-6	-10	
942 Pécs	9	16	0	-6	-6	0
941 Misinatető (534 m)	3 *	4	-2	-3	-5	0
Siklós	3 *	16	-3	-5	-5	0
827 Farkasgyepű (400 m)	2 *	1	-1	-3	-3	
Veszprém	5 *	13	-2	-5	-7	
833 Tatabánya	8 *	11	-1	-5	-5	
839 Budapest (Ferihegy)	-					
840 Budapest OMI	8 *	-	0	-4	-	
841 Budapest (Szabadságh.,474 m)	6 *	12	1	-2	-3	0
Martonvásár	9 *	45	-1	-5	-5	0
835 Székesfehérvár	7 *	-	0	-4	-4	
Dunaújváros	8 *	12	0	-4	-6	
Szekszárd	6 *	7	0	-2	-3	
Mohács	3 *	4	-1	-2	-4	
960 Baja	1 *	2	1	-2	-4	
955 Kalocsa	ny *	1	0	-2	-3	2
Cegléd	3 *	3	0	-3		
860 Szolnok	4 *	5	-1	-4	-5	0
970 Kecskemét	2 *	1	0	-2	-4	1
Kiskunfélegyháza	ny *	2	-3	-3	-3	0
982 Szeged	2 *	2	1	-2	-3	
Mezőhegyes	.	-	1	-2	-2	1
Orosháza	.=	-	1	-3	-3	
990 Békéscsaba	.	1	2	-3	-3	0
875 Túrkeve	.	1	1	-3	-4	3
Berettyóújfalu	ny *	-	0	-3	-4	2
880 Debrecen	.	folt	0	-3	-4	
888 Nyíregyháza	.	folt	0	-4	-5	1
Kisvárda	.	-	0	-4	-5	1
788 Mátészalka	.	-	-2	-5	-6	0
Tiszabecs	.	-	0	-5	-8	
Vác	.	-	-1	-11		
Gödöllő	5 *	13	1	-4	-4	
Lőrinci	6 *	15	-1	-3	-5	
Gyöngyös	6 *	6	1	-	-13	
Balassagyarmat	3 *	5	0	-4	-8	
755 Salgótarján	3 *	17	-2	-4	-5	
Galyatető (932 m)	2 *	12	-2	-5		
851 Kékestető (1000 m)	1 *	68	-5	-8		
Mátraháza (672 m)	4 *	62	-8	-8	-9	0
865 Eger	-	-				
Putnok	3 *	9	-2	-4	-5	0
Lillafüred	-	-				
772 Miskolc	3 *	11	-4	-11		
Füged	2 *	5	-1	-4	-5	0
778 Sárospatak	-	-				
	.	1	-1	-5	-6	0

	24 órai csapadék mm	Hó cm
Rajka		
Kapuvár	1 *	1
Csorna	1 *	8
Komárom	1 *	14
Káld	1 *	10
Kőszeg	5 *	7
Körmend	.	bucka
Letenye	.	13
Sümeg	4 *	4
Zirc	11 *	bucka
Kisbér	4 *	12
Mór	2 *	8
Alcsút	6 *	10
Esztergom	6 *	12
Dobogókő	3 *	4
Fonyód	3 *	39
Tab	6 *	
Sárbogárd	7 *	5
Sárhatvan Hegyes	7 *	13
Nagykónyi	4 *	3
Marcali	6 *	-
Somogyszob	3 *	3
Kaposvár	4 *	3
Barcs	4 *	2
Szigetvár	5 *	10
Bácsalmás	5 *	-
Kiskunhalas	.	folt
Izsák	1 *	folt
Kunsztmiklós	-	
Örkény	6 *	10
Nagykáta	6 *	6
Jászapáti	5 *	6
Tiszakécske	3 *	4
Nagykőrös	2 *	folt
Kistelek	2 *	2
Makó	2 *	1
Szentes	.	-
Szarvas	1 *	1
Szeghalom	ny *	lepel
Körösszakál	.	folt
Tiszaroff	.	-
Poroszló	2 *	2
Karcag	1 *	3
Hortobágy	1 *	lepel
Polgár	ny *	folt
Hajdúdorog	ny *	lepel
Nyírlugos	-	
Csenger	-	
Vásárosnamény	.	2
Záhony	.	-
Királyrét	.	-
Romhány	3 *	28
Borsodnádasd	4 *	16
Jósvafő	3 *	11
Szendrőlád	2 *	10
Hidasnémeti	2 *	12
Tokaj	1 *	2
	.	folt
Szentendre	6 *	13

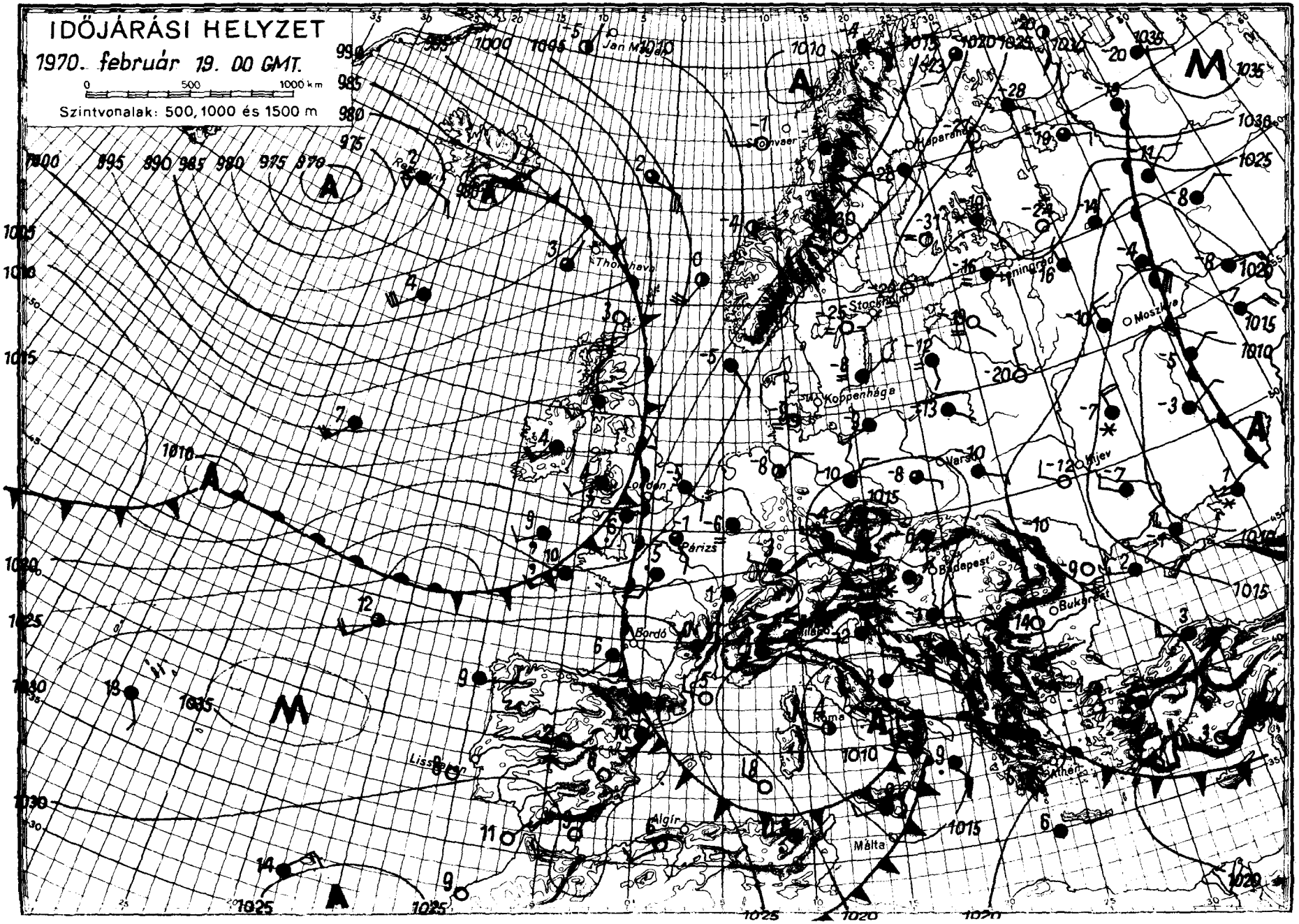
IDŐJÁRÁSI HELYZET
1970. február 19. 00 GMT.
0 500 1000 km
Szintvonalak: 500, 1000 és 1500 m
Jan Mayen
Sörvaer
Thorshavn
Koppenhága
London
Párizs
Bordó
Lisszabon
Algír
Málta
Róma
Athén
Bukarest
Budapest
Varsó
Kijev
Moszkva
Leningrád
Stockholm
Kaparanda

IDŐJÁRÁSI NAPIJELENTÉS

ЕЖЕДНЕВНЫЙ МЕТЕОРОЛОГИЧЕСКИЙ БЮЛЛЕТЕНЬ • DAILY WEATHER REPORT
BULLETIN QUOTIDIEN DE TEMPS • TÄGLICHER WETTERBERICHT

KIADJA AZ ORSZÁGOS METEOROLÓGIAI INTÉZET
BUDAPEST II. KITAIBEL PÁL UTCA 1
TELEFON: KÖZPONT: 353-500, IDŐJELZŐ OSZT.: 150-410

MEGJELENIK NAPONKÉNT • ELŐFIZETÉSI ÁRA A POSTAI KÖLTSÉGGEL EGYÜTT NEGYEDÉVRE 60, Ft
KIADÁSÉRT FELEL AZ INTÉZET IGAZGATÓJA

83. évfolyam 51. szám + Budapest + 1970. február 20. péntek

Az időjárási helyzet ma reggel és a várható időjárás:

Az óceáni nedves, enyhe légtömegek a Brit-szigeteken át Nyugat-Európa felé áramlanak. Ennek következtében az emlitett területeken változékony az évszakhoz képest enyhe, sok helyen esős az időjárás. A Balkán-félsziget felett kialakult ciklon szintén változékony, helyenként esős időt okoz e terület felett. A hideg, sarkvidéki eredetü levegő Közép-Európán keresztül eljutott a Balkán-félsziget északi részéig. Hatására itt váltkozékony, felhős a reggeli órákban többfelé ködös az idő. A hőmérséklet napi csucsértéke 2, 6 fokkal alacsonyabb, mint a legutóbbi 8 év átlaga.

Hazánkban csütörtökön változóan felhős idő volt. A Dunántúl nagy részén és a Tiszántúl egyes vidékein 2, 7 órán át sütött a nap. A reggeli és az esti órákban néhány helyről ködöt jelentettek. Napközben északnyugaton, valamint az ország középső és keleti vidékeinek nagy részén volt kisebb havazás. A lehullott csapadék mennyisége sehol sem haladta meg a 3 mm-t. A hőmérséklet a kora délutáni órákban -2, +2 fokig emelkedett. Péntek hajnalra szeszélyes területi eloszlásban a Dunántulon -7, -15, máshol -4, -11 fokig hült le a levegő. Ma délelőtt erősen felhős, párás, ködös idő volt, nyugaton egy-két helyen havazott. A hőmérséklet 11 órára +1, -4 fokig emelkedett.

Ma 12 órakor Budapesten a hőmérséklet -3 fok, a tengerszintre átszámitott légnyomás 772 mm, alig változik.

Várható időjárás szombat estig:

Pénteken: Felhős, párás, ködös idő, szórványosan kisebb havazással.
Szombaton: Ujabb havazás, havas eső, elsősorban nyugaton eső.
Napközben a ködök feloszlanak.
Az időnként élénk déli, délnyugati szél szombaton tovább erősödik és a Dunántúlon nyugat, északnyugatira fordul.

Várható legalacsonyabb éjszakai hőmérséklet: -1, -6 fok között, a szélvédett helyeken -10 fok körül,
legmagasabb nappali hőmérséklet szombaton: 0, +5 fok között.

Bartha Péterné s.k.

A hőmérséklet napi középértéke és eltérése a 90 évi átlagtól /Budapesten/:

1970. II. 19.: -0,9 C°, -1,8 C°.

1871 óta ezen a napon Budapesten előfordult

legmagasabb hőmérséklet: 12,5 C° /1966/
legalacsonyabb hőmérséklet: -17,4 C° /1895/

70.105.

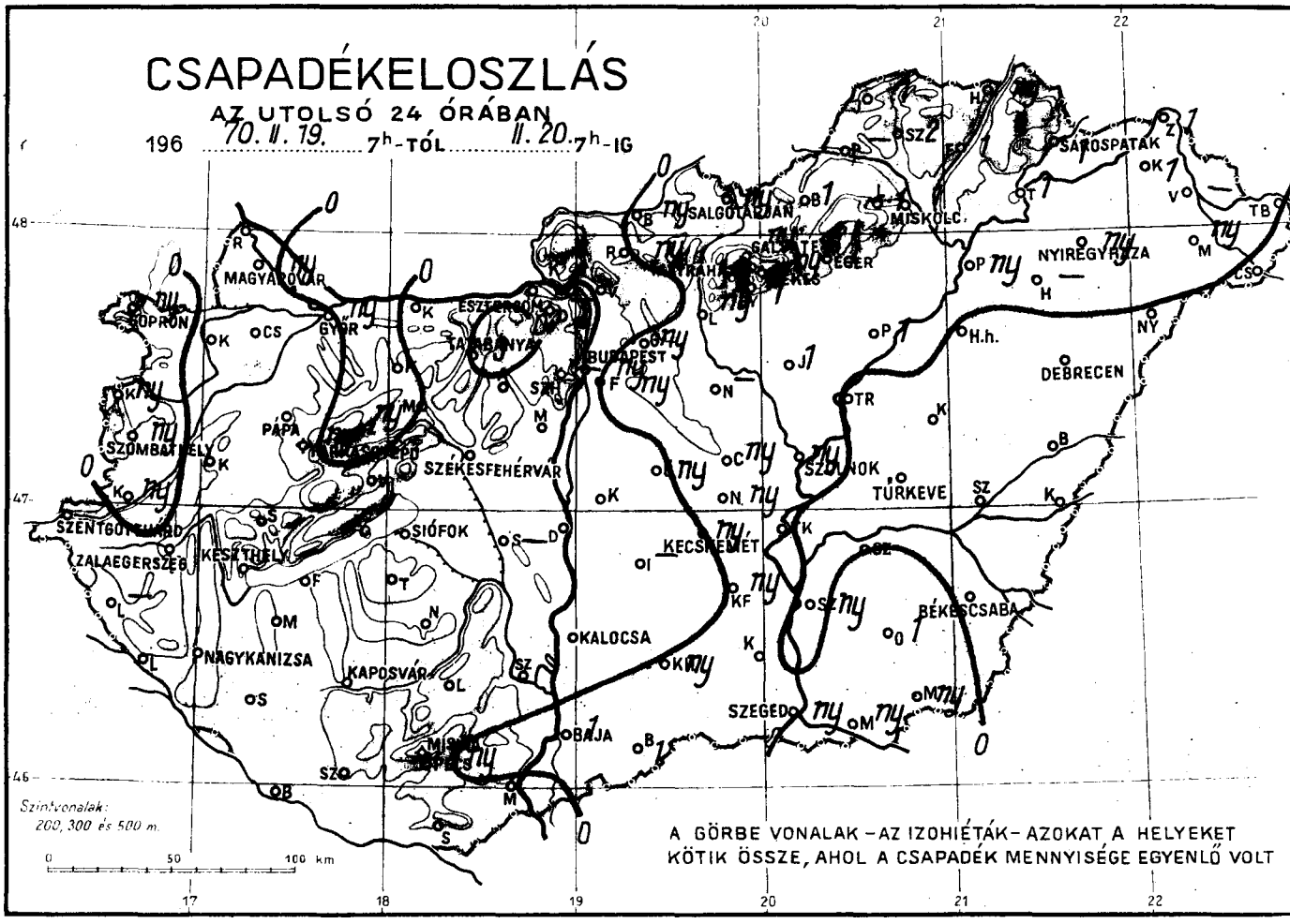
CSAPADÉKELOSZLÁS
AZ UTOLSÓ 24 ÓRÁBAN
196 70. II. 19. 7h-TÓL II. 20. 7h-IG
SOPRON
MAGYAROVÁR
GYŐR
ESZTERGOM
TATABÁNYA
BUDAPEST
SALGÓTARJÁN
MISKOLC
SÁROSPATAK
NYIREGYHÁZA
DEBRECEN
SZOLNOK
TÚRKEVE
PÁPA
SZÉKESFEHÉRVÁR
SZOMBATHELY
SZENTGOTTHÁRD
ZALAEGERSZEG
KESZTHELY
SIÓFOK
KECSKEMÉT
BÉKÉSCSABA
KALOCSA
NAGYKANIZSA
KAPOSVÁR
SZEGED
BAJA
Szintvonalak:
200, 300 és 500 m.
0 50 100 km
A GÖRBE VONALAK – AZ IZOHIÉTÁK – AZOKAT A HELYEKET
KÖTIK ÖSSZE, AHOL A CSAPADÉK MENNYISÉGE EGYENLŐ VOLT

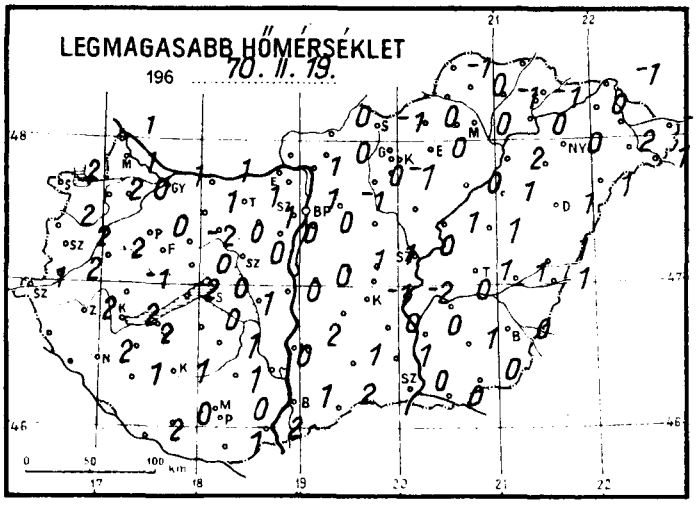
LEGMAGASABB HŐMÉRSÉKLET
196 70. II. 19.

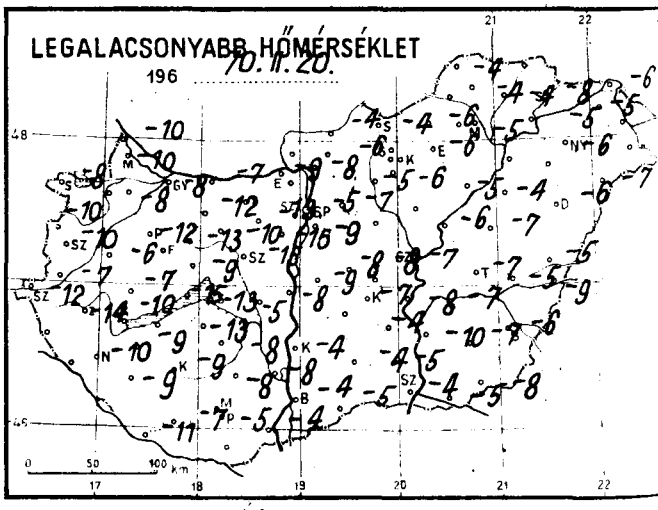
LEGALACSONYABB HŐMÉRSÉKLET
196 70. II. 20.

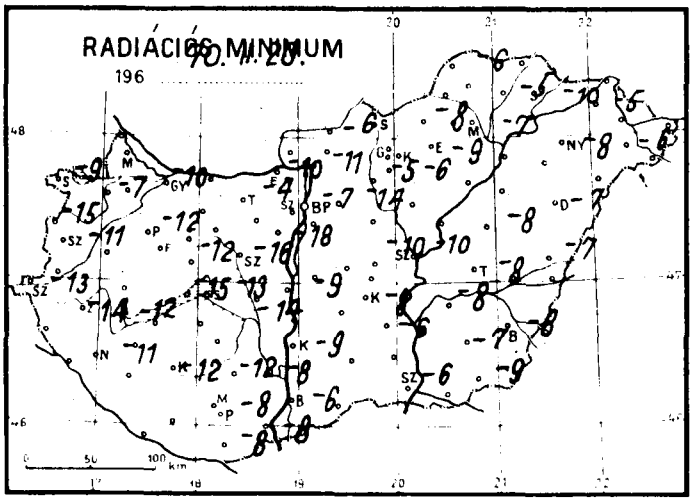
RADIÁCIÓS MINIMUM
196 70. II. 20.

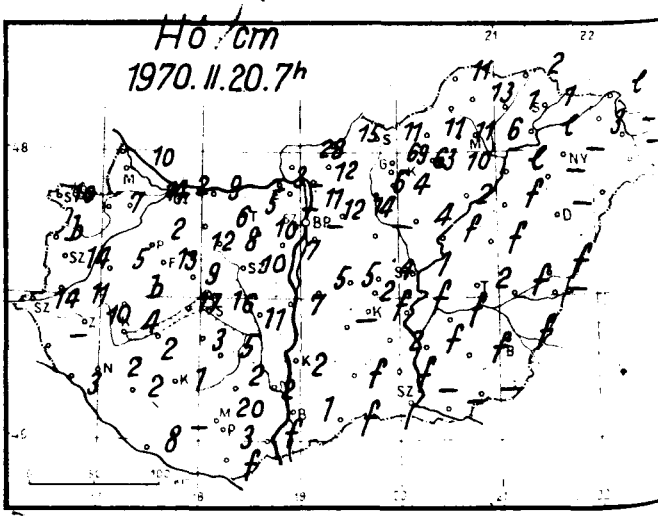
Hó / cm
1970. II. 20. 7h

1970. február hó, 20. péntek nap

	Az utolsó 24 óra adatai					
	Csapadék (mm)	Hó cm	Hőmérsékleti szélsőségek: tegnapi nappali max.	éjszakai min.	min. 5 cm-en	Napsütés (óra) tegnap
12815 Magyaróvár	ny✶=	10	1	−10		2
822 Győr	ny✶=	2	1	−8	−10	0
825 Pápa	.	2	0	−12	−12	2
805 Sopron	ny✶	10	2	−8	−9	7
812 Szombathely	ny✶	14	2	−10	−11	6
910 Szentgotthárd	.=	14	1	−12	−13	
915 Zalaegerszeg	.=	10	2	−14	−14	
Lenti	–					
925 Nagykanizsa	.=	2	2	−10	−11	
920 Keszthely	.=	4	2	−10	−12	7
Tihany	.	17	−2	−15	−15	
935 Siófok	.=	16	0	−13	−13	1
942 Pécs	ny✶=	3	0	−5	−8	3
941 Misinatető (534 m)	.	20	2	−6	−8	2
Siklós	.	folt	1	–	−8	
827 Farkasgyepű (400 m)	ny✶	13	−1	−7	−12	
Veszprém	.	9	0	−9	−12	
833 Tatabánya	3✶	5	1	–	−4	
839 Budapest (Ferihegy)	ny✶=	–	0	−9	–	
840 Budapest OMI	ny✶=	12	1	−5	−7	1
841 Budapest (Szabadságh., 474 m)	–					
Martonvásár	.	7	0	−15	−18	
835 Székesfehérvár	ny✶	10	0	−15	−16	
Dunaújváros	.	7	0	−8	−9	
Szekszárd	.	2	0	−8	−8	
Mohács	.	folt	2	−4	−8	
960 Baja	1✶=	1	1	−4	−6	2
955 Kalocsa	.	2	2	−4	−9	
Cegléd	ny✶=	4	1	−8	−10	0
860 Szolnok	ny✶=	1	0	−7	−10	1
970 Kecskemét	ny✶	folt	−1	−7	−8	0
Kiskunfélegyháza	ny✶=	2	0	−4	−6	
982 Szeged	ny✶=	–	0	−4	−6	0
Mezőhegyes	ny✶=V	–	0	−8	−9	
Orosháza	1✶=	folt	1	−7	−7	
990 Békéscsaba	. =	folt	0	−6	−8	1
875 Túrkeve	. =	2	1	−7	−8	3
Berettyóújfalu	.	folt	1	−5	−7	
882 Debrecen	.=	–	1	−6	−7	4
892 Nyíregyháza	ny✶=	–	0	−6	−8	1
788 Kisvárda	1✶	3	0	−5	−5	0
Mátészalka	ny✶	–	2	–	−6	
Tiszabecs	.	6	−1	–		
Vác	.	12	1	−8	−11	
Gödöllő	ny✶V	14	−1	−7	−14	
Lőrinci	ny✶	6	0	−5	−5	
Gyöngyös	1✶	4	−1	−6	−6	
Balassagyarmat	ny✶	15	0	−4	−6	
755 Salgótarján	ny✶	11	−1	−4		
Galyatető (932 m)	ny✶	69	−4	−7		
851 Kékestető (1000 m)	ny✶=	63	−6	−8	−9	0
Mátraháza (672 m)	–	–				
865 Eger	1✶	10	0	−6	−9	0
Putnok	ny✶	5	−1	−8	−10	
Lillafüred	1✶	11	−2	−5		
772 Miskolc	1✶=	6	0	−5	−7	0
Fügöd	1✶	1	−1	−4	−5	
778 Sárospatak	1✶	1	−1	−8	−10	0

	24 órai csapadék mm	Hó cm
Rajka	.	6
Kapuvár	.=⊔	7
Csorna	.	14
Komárom	.	9
Káld	.	5
Kőszeg	ny✶	bucka
Körmend	ny✶	11
Letenye	.	3
Sümeg	.	bucka
Zirc	ny✶	12
Kisbér	.=⊔	6
Mór	.	8
Alcsút	.	10
Esztergom	.	3
Dobogókő	–	
Fonyód	.	3
Tab	.	3
Sárbogárd Sárhalvan	.	11
Lengyel	.	2
Nagykónyi	.	5
Marcali	.	2
Somogyszob	.	2
Kaposvár	.	1
Barcs	.=⊔	8
Szigetvár	.	–
Bácsalmás	1✶	folt
Kiskunhalas	ny✶	folt
Izsák	–	
Kunsztmiklós	.	5
Örkény	ny✶	5
Nagykáta	–	
Jászapáti	1✶=V	4
Tiszakécske	.V	folt
Nagykőrös	ny✶	2
Kistelek	.	folt
Makó	ny✶⊔	–
Szentes	ny✶	folt
Szarvas	.	folt
Szeghalom	.V	folt
Körösszakál	.	–
Tiszaroff	.	folt
Poroszló	1✶⊔	2
Karcag	.V	folt
Hortobágy	.	folt
Polgár	ny✶	lepel
Hajdúdorog	–	
Nyírlugos	.	folt
Csenger	.	2
Vásárosnamény	–	
Záhony	1✶	lepel
Királyrét	.	28
Romhány	ny✶	16
Borsodnádasd	1✶	11
Jósvafő	1✶	11
Szendrőlád	2✶	13
Hidasnémeti	ny✶	2
Tokaj	1✶	lepel
Szentendre	.	11

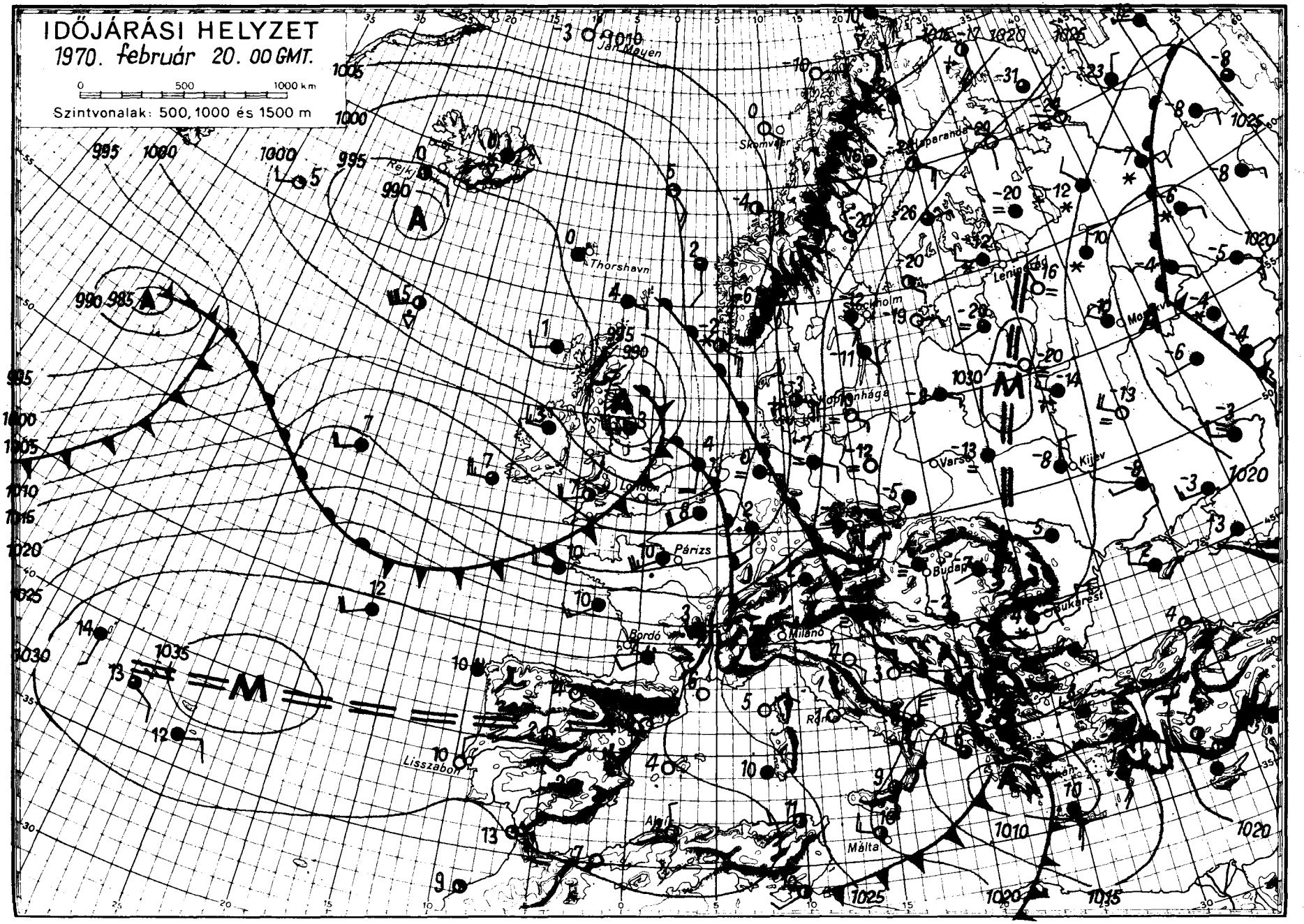

OFFSET NYOMDA BUDAPEST

IDŐJÁRÁSI NAPIJELENTÉS

ЕЖЕДНЕВНЫЙ МЕТЕОРОЛОГИЧЕСКИЙ БЮЛЛЕТЕНЬ • DAILY WEATHER REPORT
BULLETIN QUOTIDIEN DE TEMPS • TÄGLICHER WETTERBERICHT

KIADJA AZ ORSZÁGOS METEOROLÓGIAI INTÉZET
BUDAPEST II. KITAIBEL PÁL UTCA 1
TELEFON: KÖZPONT: 353-500, IDŐJELZŐ OSZT.: 150-410

MEGJELENIK NAPONKÉNT • ELŐFIZETÉSI ÁRA A POSTAI KÖLTSÉGGEL EGYÜTT NEGYEDÉVRE 60, Ft
KIADÁSÉRT FELEL AZ INTÉZET IGAZGATÓJA

83. évfolyam 52. szám + Budapest + 1970. február 21. szombat

Az időjárási helyzet ma reggel és a várható időjárás:

Nyugat-Európán át, élénk széllel, több hullámban, különböző hőmérsékletü, de enyhe levegő áramlik kontinensünk középső részei fölé. Hatására Európa nagy részén változékony időjárás alakult ki. Sok helyen havazik, Franciaországban és a Brit-szigeteken nagykiterjedésü esőzések vannak. A Skandináv-félszigeten és a Szovjetunió európai területén még mindig igen hideg az idő. Ma reggel sokfelé mértek minusz 20, minusz 25 fokot. A Kárpát-medence vasárnap a nyugat felől érkező változékony időjárású zóna hatása alá kerül.

Hazánkban pénteken felhős, párás, helyenként napközben is ködös idő volt. Sokfelé esett a hó. A ma reggel 7 óráig lehullott hó csapadékmennyisége 1, 6 mm között váltakozott. A tartósan ködös helyeken napközben sem emelkedett a hőmérséklet -2, -3 foknál magasabbra. Ott azonban ahol föloszlott a köd, 3, 5 órán keresztül sütött a nap és +3, +4 fokos maximumok alakultak ki. Ma hajnalban az ország területén általában 0, -7 fok között volt a hőmérséklet, de Zalaegerszegen -10 fokot mértek. Délelőtt országszerte változóan felhős volt az ég, a keleti megyékben havazott, a nyugati országrészből ködöt jelentettek. A hőmérséklet 11 órakor +2, -3 fok között váltakozott. Hegyeinken ma reggel a következő hóvastagságot mérték: Dobogókő 47, budapesti Szabadsághegy 50, Galyatető 70, Kékestető 64, Bükkszentkereszt-Hollóstető 43 cm. A hó sportolásra alkalmas.

Ma 12 órakor Budapesten a hőmérséklet +1 fok volt, a tengerszintre átszámitott légnyomás 766 mm, alig változik.

Várható időjárás vasárnap estig:

Felhőátvonulások.
Több helyen havazás, havas eső, vasárnap nyugaton eső.
Mérsékelt, napközben megerősödő délnyugati, nyugati szél.
A hőmérséklet emelkedik.

Várható legalacsonyabb éjszakai hőmérséklet: 0, -5,
legmagasabb nappali hőmérséklet vasárnap: 3, 8 fok között.

Kerényi Nárcisz s.k.

A hőmérséklet napi középértéke és eltérése a 90 évi átlagtól /Budapesten/:

1970. II. 20.: -2,1 C°, -3,5 C°.

1871 óta ezen a napon Budapesten előfordult

legmagasabb hőmérséklet 15,0 C° /1966/
legalacsonyabb hőmérséklet -18,2 C° /1895/

70.109.

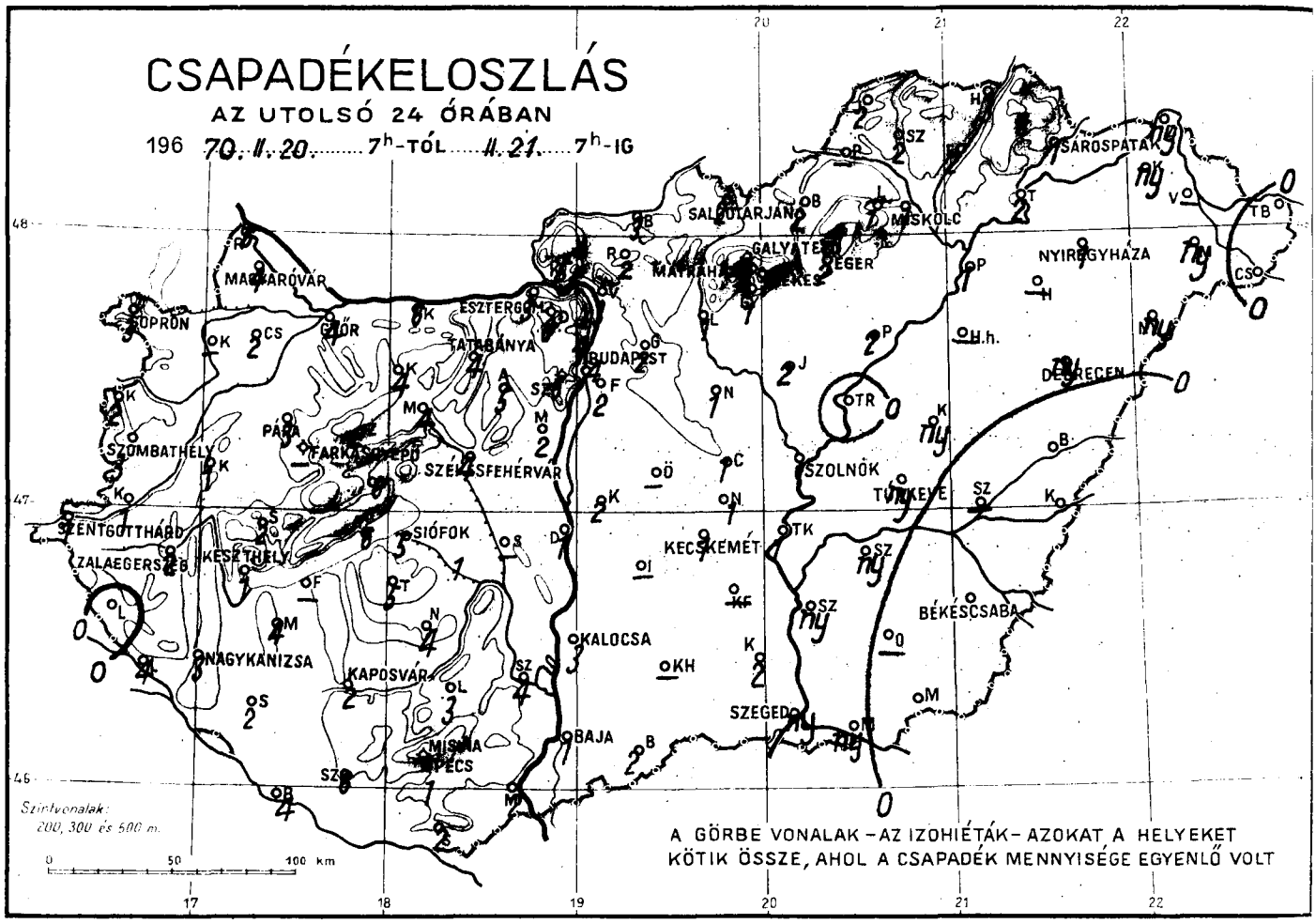
CSAPADÉKELOSZLÁS
AZ UTOLSÓ 24 ÓRÁBAN
196 70. II. 20. ..... 7h-TÓL ..... II. 21. ..... 7h-IG
SOPRON
MAGYARÓVÁR
GYŐR
ESZTERGOM
TATABÁNYA
BUDAPEST
SZOMBATHELY
PÁPA
SZÉKESFEHÉRVÁR
SIÓFOK
KESZTHELY
NAGYKANIZSA
KAPOSVÁR
KALOCSA
BAJA
PÉCS
SZEGED
KECSKEMÉT
SZOLNOK
MISKOLC
SALGÓTARJÁN
GALYATETŐ
EGER
SÁROSPATAK
NYÍREGYHÁZA
DEBRECEN
BÉKÉSCSABA
Szintvonalak:
200, 300 és 500 m.
A GÖRBE VONALAK – AZ IZOHIÉTÁK – AZOKAT A HELYEKET
KÖTIK ÖSSZE, AHOL A CSAPADÉK MENNYISÉGE EGYENLŐ VOLT

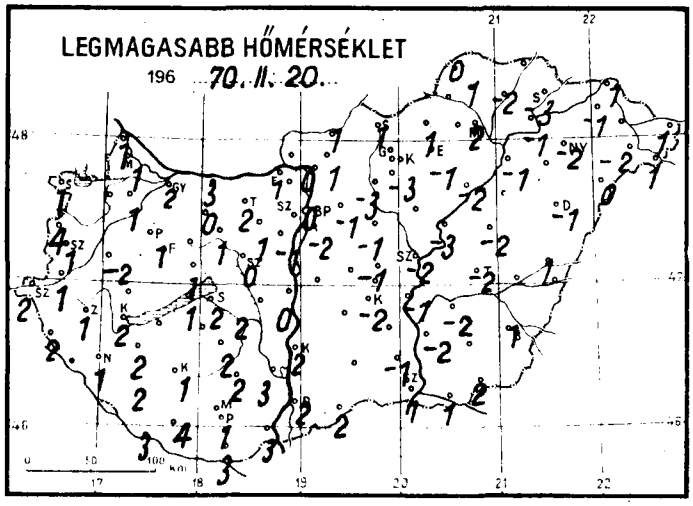
LEGMAGASABB HŐMÉRSÉKLET
196 70. II. 20.

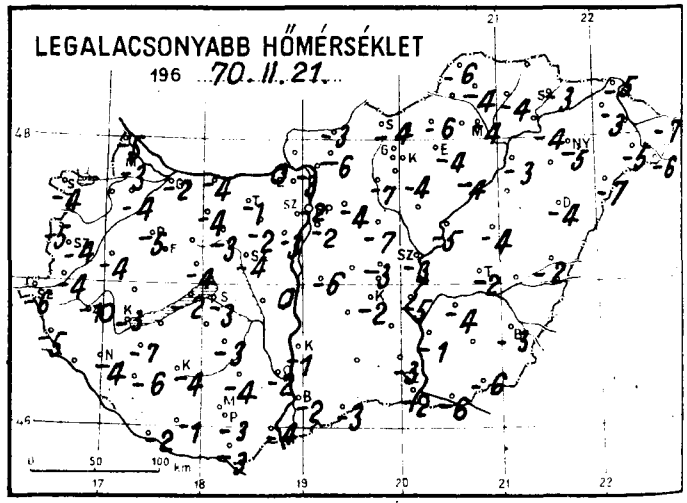
LEGALACSONYABB HŐMÉRSÉKLET
196 70. II. 21.

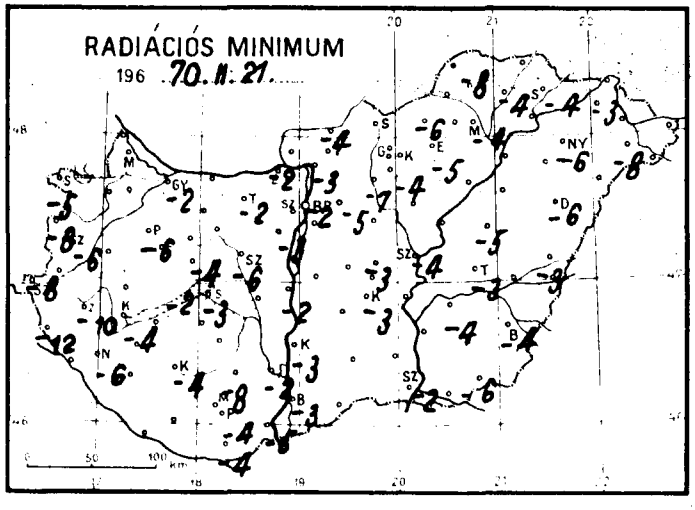
RADIÁCIÓS MINIMUM
196 70. II. 21.

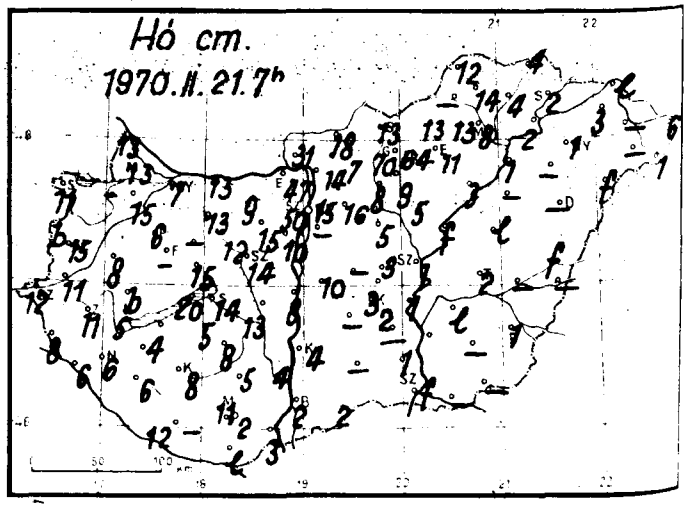
Hó cm.
1970. II. 21. 7h

1970. ..február.... hó,
21... napszombat.....

		Az utolsó 24 óra adatai						24 órai csapadék mm		Hó cm
		Csapadék (mm)	Hó cm	Hőmérsékleti szélsőségek: tegnapi nappali max.	éjszakai min.	min. 5 cm-en	Napsütés (óra) tegnap			
12815	Magyaróvár	4 *	13	1	-3	-	0	Rajka	6 *	13
822	Győr	4 *=	7	2	-2	-2	0	Kapuvár	-	
825	Pápa	3 *	6	1	-5	-6	0	Csorna	2 *	15
805	Sopron	3 *=	11	1	-4	-5	0	Komárom	6 *	13
812	Szombathely	3 *=	15	1	-4	-6	0	Káld	1 *	8
910	Szentgotthárd	1 *=	12	2	-6	-8		Kőszeg	2 *	bucka
915	Zalaegerszeg	2 *≡	11	1	-10	-10		Körmend	1 *	11
	Lenti	.	8	2	-5	-12		Letenye	4 *	6
925	Nagykanizsa	3 *=	6	1	-4	-6		Sümeg	2 *	bucka
920	Keszthely	1 *=	5	2	-3	-4	0	Ziro	-	
	Tihany	6 *	20	1	-2	-2		Kisbér	4 *≡	13
935	Siófok	5 *=	14	2	-3	-3	0	Mór	4 *	12
942	Pécs	1 *≡	2	1	-3	-4	5	Alcsút	5 *	15
941	Misinatető (534 m)	-	11	0	-5	-5	5	Esztergom	3 *	3
	Siklós	2 *	lepel	3	-3	-4		Dobogókő	6 *	47
827	Farkasgyepű (400 m)	-						Fonyód	2 *	5
	Veszprém	6 *	15	1	-4	-4		Tab	5 *	5
833	Tatabánya	4 *	9	2	-1	-2		Sárbogárd	1 *	13
839	Budapest (Ferihegy)	2 *	-	-2	-2	-	-	Lengyel	3 *	5
840	Budapest OMI	4 *	15	0	-2	-2	0	Nagykónyi	4 *	8
841	Budapest (Szabadságh.,474 m)	6 * V	50	0	-4	-5	2	Marcali	4 *	4
	Martonvásár	2 *	10	-1	-3	-3		Somogyszob	2 *	6
835	Székesfehérvár	4 *	14	0	-4	-6		Kaposvár	2 *=	8
	Dunaújváros	1 *	8	0	0	-2		Barcs	4 *	12
	Szekszárd	4 *	4	3	-2	-2		Szigetvár	6 *	-
	Mohács	2 *	3	3	-4	-5		Bácsalmás	2 *	2
960	Baja	1 *	2	2	-2	-3	6	Kiskunhalas	-	
955	Kalocsa	3 *	4	2	-1	-3		Izsák	-	
	Cegléd	1 *	3	-1	-3	-3	0	Kunsztmiklós	2 *	10
860	Szolnok	1 *=	1	-2	-3	-4	0	Örkény	-	
970	Kecskemét	1 *	2	-2	-2	-3	0	Nagykáta	1 *	5
	Kiskunfélegyháza	-						Jászapáti	2 *	5
982	Szeged	ny *	folt	1	-2	-2	1	Tiszakécske	1 *	1
	Mezőhegyes	.=	-	2	-6	-6	.	Nagykőrös	1 *	3
	Orosháza	-						Kistelek	2 *	1
990	Békéscsaba	.	1	1	-3	-4	3	Makó	ny *	-
875	Túrkeve	ny *=	2	-2	-2	-3	0	Szentes	ny *	lepel
	Berettyóújfalu	.	folt	1	-2	-3		Szarvas	ny *	lepel
889	Debrecen	ny *	-	-1	-4	-6	0	Szeghalom	-	
892	Nyíregyháza	1 *	1	-2	-5	-6	0	Körösszakál	.	-
788	Kisvárda	ny *	3	-1	-3	-3	0	Tiszaroff	.	folt
	Mátészalka	ny *	-	-2	-5	-8		Poroszló	2 *	3
	Tiszabecs	.	6	1	-7			Karcag	ny *	lepel
	Vác	3 *	14	0	-3	-3		Hortobágy	-	
	Gödöllő	2 *	16	-1	-4	-5		Polgár	1 *	1
	Lőrinci	1 *	8	-3	-7	-7		Hajdúdorog	-	
	Gyöngyös	1 *	9	-3	-4	-4		Nyírlugos	ny *	folt
	Balassagyarmat	3 *	18	1	-3	-4		Csenger	.	1
755	Salgótarján	2 *	13	1	-4			Vásárosnamény	-	
	Galyatető (932 m)	1 *	70	-3	-8			Záhony	ny *	lepel
851	Kékestető (1000 m)	1 *≡	64	-5	-8	-8	2	Királyrét	5 *	31
	Mátraháza (672 m)	-						Romhány	2 *	17
865	Eger	2 *	11	-1	-4	-5	0	Borsodnádasd	2 *	13
	Putnok	-						Jósvafő	2 *	12
	Lillafüred	1 *	13	1	-5			Szendrőlád	2 *	14
772	Miskolc	1 *	8	2	-4	-4	0	Hidasnémeti	3 *	4
	Fügöd	2 *	4	-2	-4	-4		Tokaj	2 *	2
778	Sárospatak	1 *	2	-3	-3	-4	0	Szentendre	4 *	15

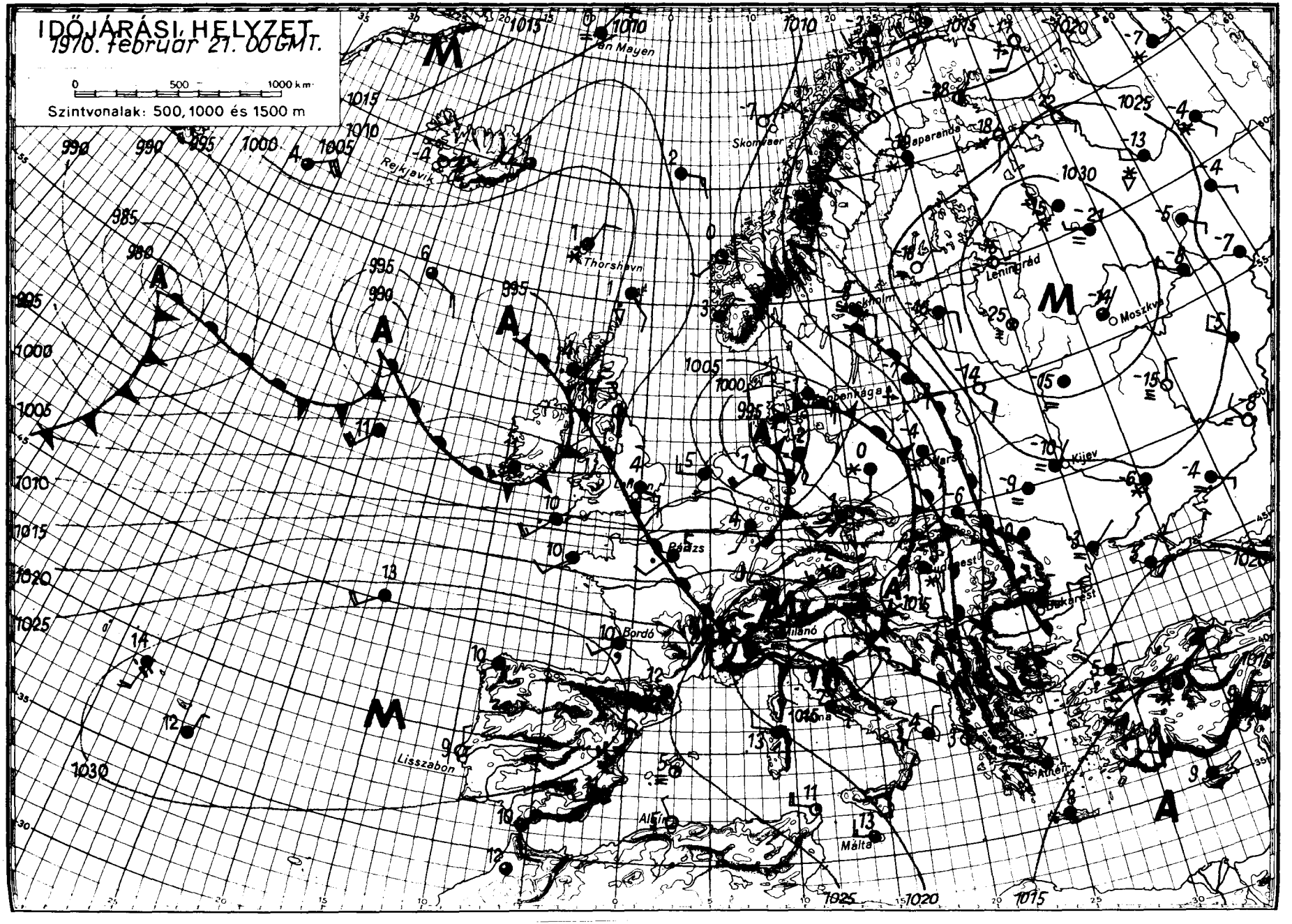

OFFSET MŰCHDA BUDAPEST

IDŐJÁRÁSI NAPIJELENTÉS

ЕЖЕДНЕВНЫЙ МЕТЕОРОЛОГИЧЕСКИЙ БЮЛЛЕТЕНЬ • DAILY WEATHER REPORT
BULLETIN QUOTIDIEN DE TEMPS • TÄGLICHER WETTERBERICHT

KIADJA AZ ORSZÁGOS METEOROLÓGIAI INTÉZET
BUDAPEST II. KITAIBEL PÁL UTCA 1
TELEFON: KÖZPONT: 353-500, IDŐJELZŐ OSZT.: 150-410

MEGJELENIK NAPONKÉNT • ELŐFIZETÉSI ÁRA A POSTAI KÖLTSÉGGEL EGYÜTT NEGYEDÉVRE 60, Ft
KIADÁSÉRT FELEL AZ INTÉZET IGAZGATÓJA

83. évfolyam 53. szám + Budapest + 1970. február 22. vasárnap

Az időjárási helyzet ma reggel és a várható időjárás:

Az Atlanti-óceán térségéből származó levegő hatására Közép-Európában folytatódik az enyhülés. Az enyhülésre jellemző, hogy a Hamburg-Prága-Győr vonaltól nyugatra ma hajnalban általában mindenütt fagypont felett maradt a hőmérséklet. Ma reggel Nyugat-Európában és Közép-Európa nyugati részein sokfelé esett az eső. A Kárpát-medence nagy részén és Lengyelországban havazások vannak. Ugyanakkor Európa északi felén továbbra is kemény hideg van, ma hajnalban -21, -26 fokos hőmérsékletet mértek.

Hazánkban szombaton a Dunántúl nyugati felén változóan, máshol erősen felhős, párás idő volt. Az északnyugati megyékben 4, 5 órán át sütött a nap. Napközben és éjszaka sokfelé havazott, de a nyugati megyékben eső esett. A lehullott csapadék mennyisége általában csapadéknyom és 7 mm között volt, de Sopronban 11 mm-t mértek. A legmagasabb nappali hőmérséklet szombaton szeszélyes területi eloszlásban -1, +8 fok között alakult ki. Ma hajnalra +1, -6 fokig hült le a levegő. A délelőtt folyamán borult, párás, néhány helyen ködös idő volt. Többfelé havazott, a Dunántúl nyugati vidékén esett az eső. A hőmérséklet 11 órakor 0, +4 fok között volt.

Ma 12 órakor Budapesten a hőmérséklet +1 fok volt, a tengerszintre átszámitott légnyomás 758 mm, gyengén süllyed.

Várható időjárás hétfő estig:

Erősen felhős, párás, helyenként ködös idő.
Sokfelé eső, havas eső, keleten néhány helyen még havazás.
Mérsékelt, időnként élénk délkeleti, déli, majd nyugatira forduló szél.
Az utakon sikosság.

Várható legalacsonyabb éjszakai hőmérséklet: +2, -3
legmagasabb nappali hőmérséklet hétfőn: +3, +8 fok között.

Vadkerti Ferenc s.k.

A hőmérséklet napi középértéke és eltérése a 90 évi átlagtól /Budapesten/:

1970. II. 21.: -0,6 C°, -2,0 C°.

1871 óta ezen a napon Budapesten előfordult

legmagasabb hőmérséklet: 14,4 C° /1966/
legalacsonyabb hőmérséklet: -13,3 C° /1895/

70.110.

CSAPADÉKELOSZLÁS

AZ UTOLSÓ 24 ÓRÁBAN

196 70. II. 21. 7h-TÓL II. 22. 7h-IG

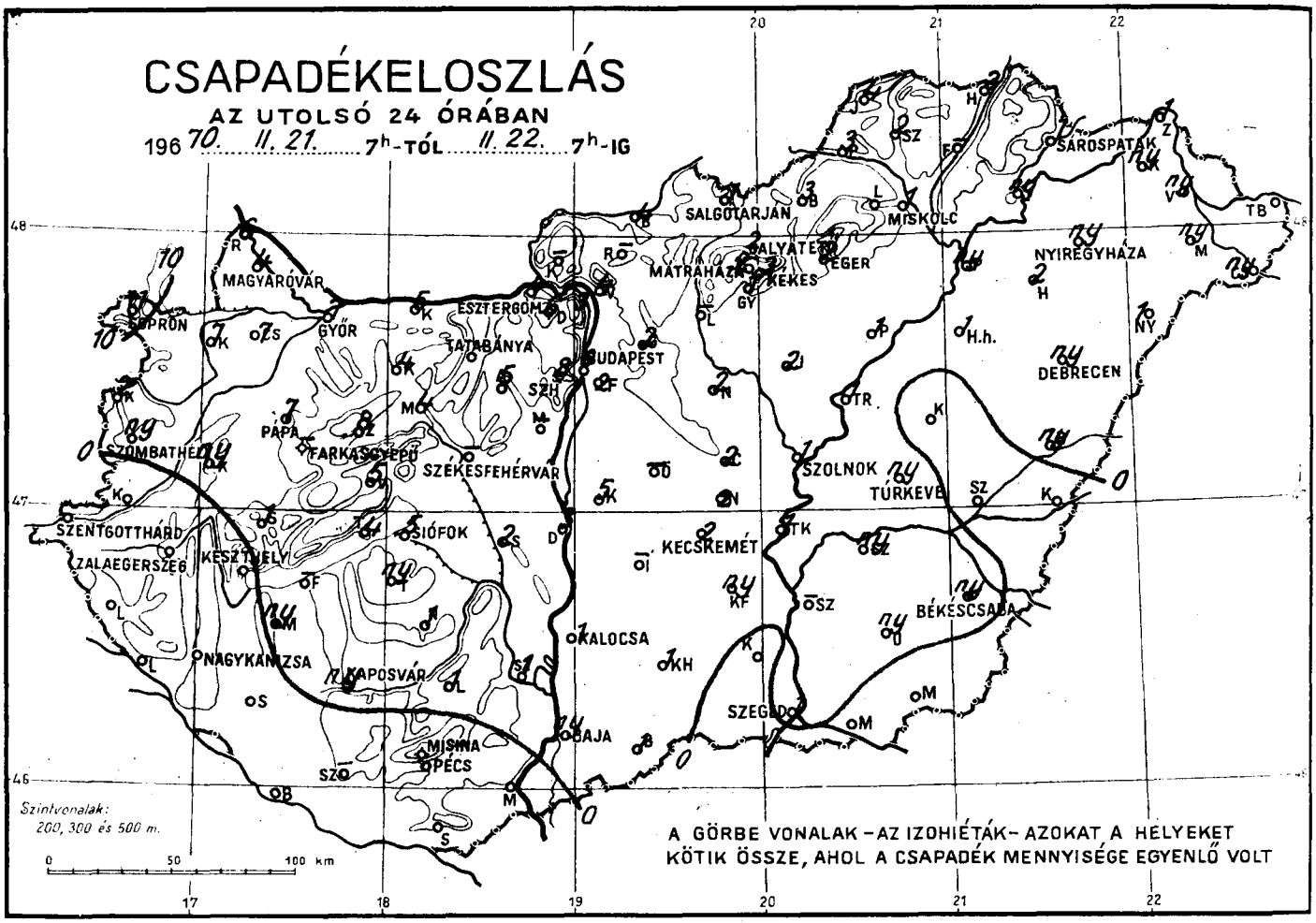

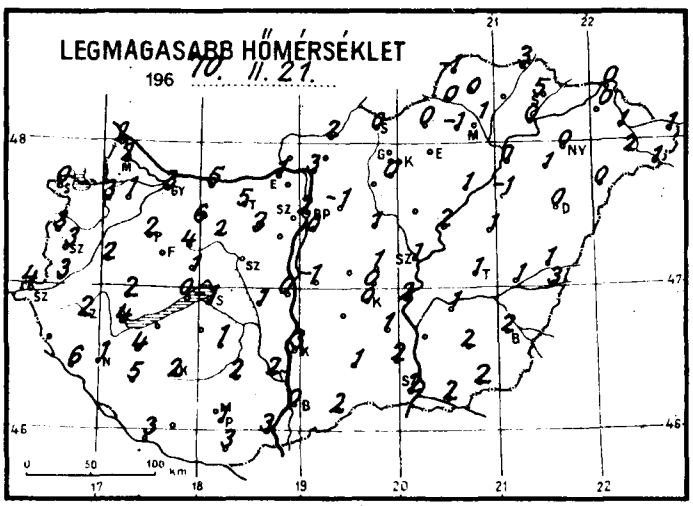

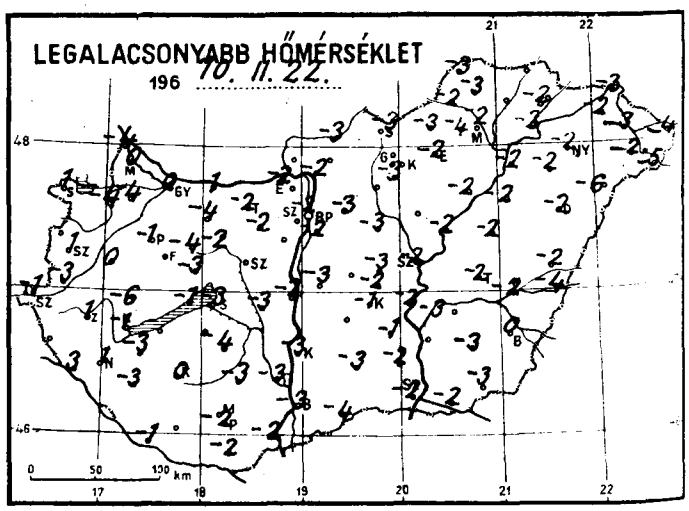

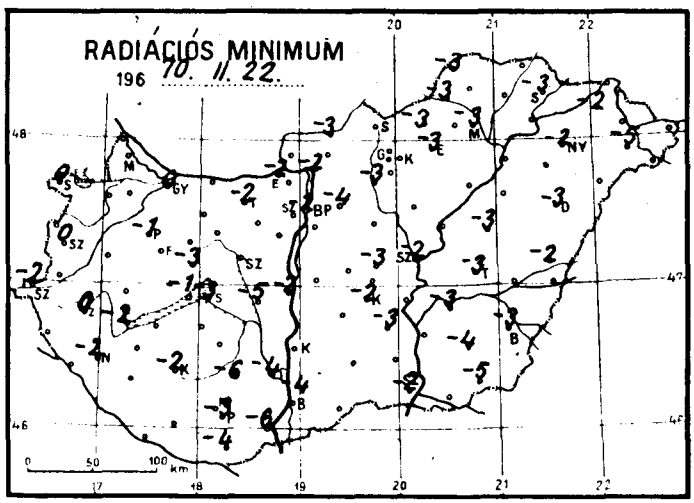

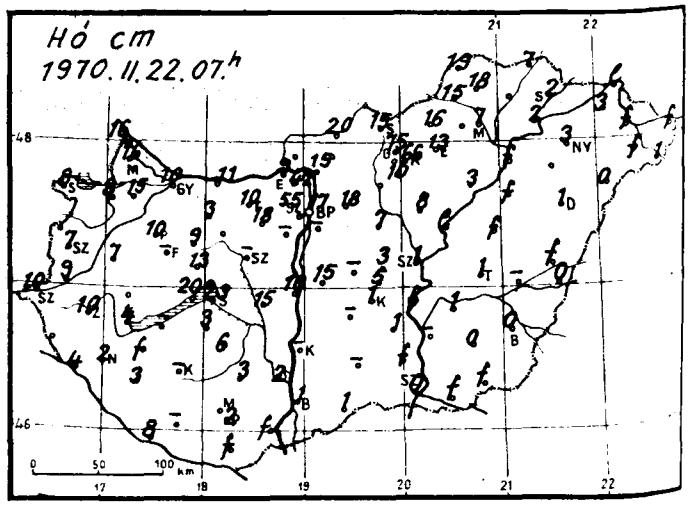

1970. február ..... hó,
22. vasárnap ..... nap .....

	Az utolsó 24 óra adatai						24 órai csapadék mm		Hó cm
	Csapadék (mm)	Hó cm	Hőmérsékleti szélsőségek: tegnapi nappali max.	éjszakai min.	min. 5 cm-en	Napsütés (óra) tegnap			
12815 Magyaróvár	4 *	16	2	0	–	5	Rajka	6 *	16
822 Győr	7 *	10	3	0	0	4	Kapuvár	7 *	8
825 Pápa	7 *	10	2	-1	-1	2	Csorna	7 *	15
805 Sopron	11	8	8	1	0	2	Komárom	5 *	11
812 Szombathely	ny	7	3	1	0	2	Káld	ny *	7
910 Szentgotthárd	.	10	4	-1	-2		Kőszeg	2 *	–
915 Zalaegerszeg	.	10	2	1	0		Körmend	.	9
Lenti	–	–					Letenye	.	4
925 Nagykanizsa	.	2	1	-1	-2		Sümeg	1 *	bucka
920 Keszthely	.	4	4	-1	-2	3	Zirc	8 *	9
Tihany	4 *	20	0	-1	-1		Kisbér	4 *	3
935 Siófok	5 *	23	-1	-3	-3	1	Mór	4 *	15
942 Pécs	.	2	1	-2	-3	3	Alcsút	5 *	18
941 Misinatető (534 m)	ny *	11	3	-4	-4		Esztergom	4 *	9
Siklós	.	folt					Dobogókő	6 *	42
827 Farkasgyepű (400 m)	–	–					Fonyód	–	–
Veszprém	5 *	13	1	-3	-3		Tab	ny *	3
833 Tatabánya	5 *	10	5	-2	-2	1	Sárbogárd	2 *	15
839 Budapest (Ferihegy)	2 *	–	0	-2	–		Lengyel		
840 Budapest OMI	6 *	17	2	-2	-2	2	Nagykónyi	1 *	6
841 Budapest (Szabadságh., 474 m)	8 *	55	4	-4	-4	3	Marcali	ny *	folt
Martonvásár	–	–					Somogyszob	.	3
835 Székesfehérvár	–	–					Kaposvár	ny *	folt
Dunaújváros	3 *	10	0	-2	-2		Barcs	.	8
Szekszárd	1 *	2					Szigetvár	–	–
Mohács	.	folt	3	-2	-6		Bácsalmás	1 *	1
960 Baja	ny *	1	0	-3	-4	0	Kiskunhalas	1 *	lepel
955 Kalocsa	1 *	4	1	-3	–		Izsák	–	–
Cegléd	2 *	3	1	-3	-3	0	Kunsztmiklós	5 *	15
860 Szolnok	1 *	1	1	-2	-2	0	Örkény	2 *	
970 Kecskemét	2 *	1	1	-1	-2	0	Nagykáta	2 *	
Kiskunfélegyháza	ny *	1	1	-1	-3		Jászapáti	2 *	8
982 Szeged	1 *	2	2	-2	-2	2	Tiszakécske	1 *	folt
Mezőhegyes	.	folt	2	-3	-5		Nagykőrös	2 *	5
Orosháza	ny *	0	2	-3	-4	2	Kistelek	.	folt
990 Békéscsaba	ny *	0	2	0	-3	0	Makó	.	
875 Túrkeve	ny *	1	1	-2	-3	0	Szentes	–	–
Berettyóújfalu	ny *	folt	1	-2	-2		Szarvas	ny *	lepel
882 Debrecen	ny *	1	0	-2	-3	0	Szeghalom	.	
892 Nyíregyháza	ny *	3	0	-2	-2	0	Körösszakál	.	
788 Kisvárda	ny *	3	0	-2	-2	0	Tiszaroff	1 *	lepel
Mátészalka	ny *	folt	2	-2	-5		Poroszló	1 *	3
Tiszabecs	1 *	folt	1	-4			Karcag	.	folt
Vác	4 *	15	3	-2	-2		Hortobágy	1	folt
Gödöllő	2 *	13	-1	-3	-4		Polgár	ny *	folt
Lőrinci	–	–					Hajdúdorog	2 *	3
Gyöngyös	1 *	10	0	-3	-3		Nyírlugos	1 *	
Balassagyarmat	4 *	20	2	-3	-3		Csenger	ny *	1
755 Salgótarján	1 *	15	0	-3			Vásárosnamény	ny *	folt
Galyatető (932 m)	2 *	75	-3	-7			Záhony	1 *	lepel
851 Kékestető (1000 m)	3 *	66	-2	-8	-8	3	Királyrét	–	–
Mátraháza (672 m)	–	–					Romhány	–	–
865 Eger	2 *	13		2	-3	0	Borsodnádasd	3 *	16
Putnok	3 *	15	0	-2	-3		Jósvafő	4 *	19
Lillafüred	2 *	15	-1	-4			Szendrőlád	2 *	18
772 Miskolc	1 *	7	1	-2	-3	0	Hidasnémeti	3 *	7
Fügöd	–	–					Tokaj	–	–
778 Sárospatak	1 *	2	5	-2	-3	0	Szentendre	3 *	16

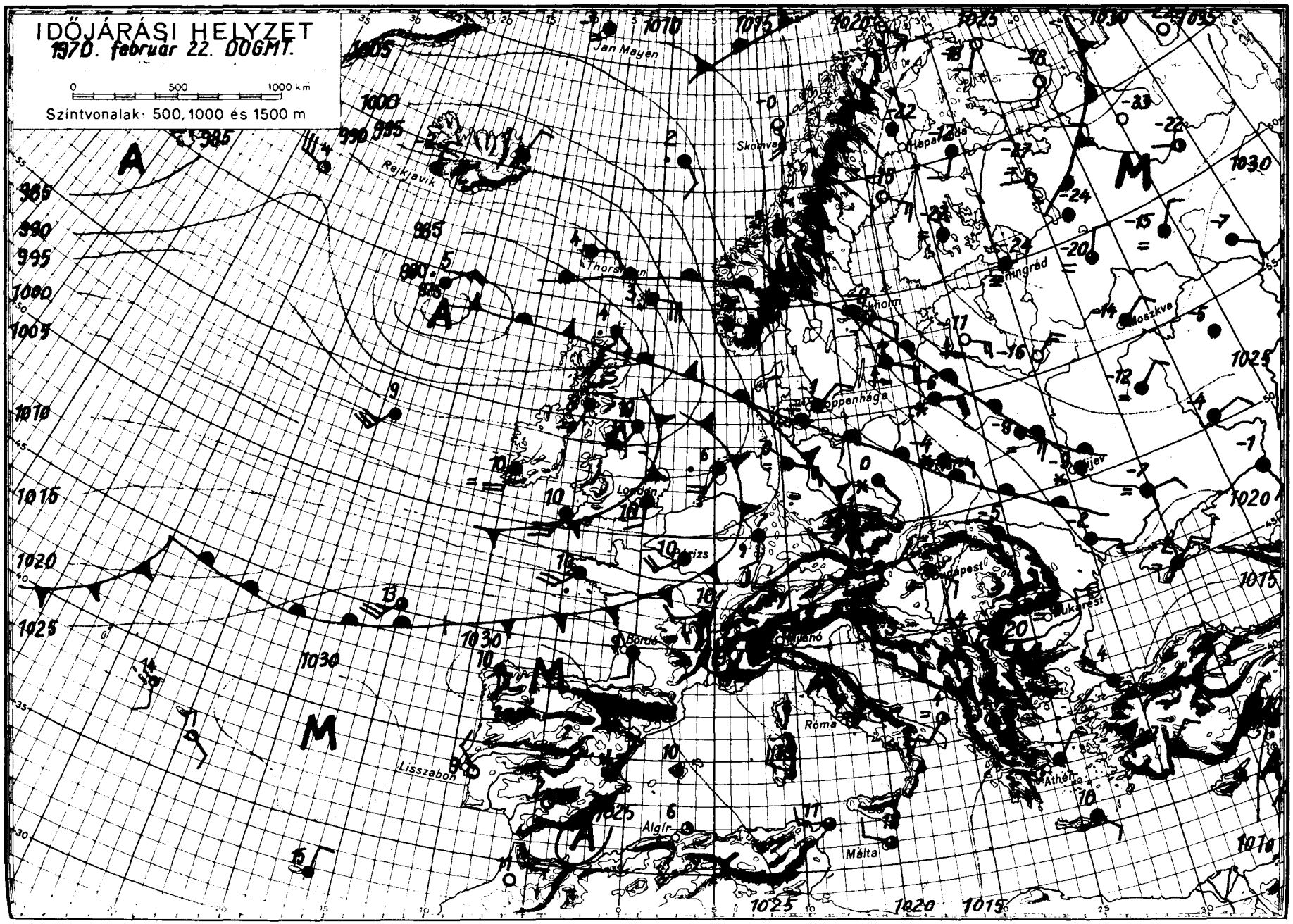
IDŐJÁRÁSI HELYZET
1970. február 22. 00GMT.
0 500 1000 km
Szintvonalak: 500, 1000 és 1500 m
Jan Mayen
Skomvaer
Rejkjavik
Thorshavn
Stockholm
Leningrád
Moszkva
Koppenhága
London
Párizs
Bordó
Milánó
Budapest
Bukarest
Róma
Athén
Málta
Algír
Lisszabon

IDŐJÁRÁSI NAPIJELENTÉS

ЕЖЕДНЕВНЫЙ МЕТЕОРОЛОГИЧЕСКИЙ БЮЛЛЕТЕНЬ • DAILY WEATHER REPORT
BULLETIN QUOTIDIEN DE TEMPS • TÄGLICHER WETTERBERICHT

KIADJA AZ ORSZÁGOS METEOROLÓGIAI INTÉZET
BUDAPEST II. KITAIBEL PÁL UTCA 1
TELEFON: KÖZPONT: 353-500, IDŐJELZŐ OSZT.: 150-410

MEGJELENIK NAPONKÉNT • ELŐFIZETÉSI ÁRA A POSTAI KÖLTSÉGGEL EGYÜTT NEGYEDÉVRE 60, Ft
KIADÁSÉRT FELEL AZ INTÉZET IGAZGATÓJA

83. évfolyam 54. szám + Budapest + 1970. február 23. hétfő

Az időjárási helyzet ma reggel és a várható időjárás:

Az óceán felől a Brit-szigeteken át egymás után gyors vonulású jobbára enyhe és különböző nedvességtartalmú légtömegek haladnak kontinensünk középső területei fölé. Vonulásuk során rendkivül változékony időjárást, havazást, havas esőt, esőt, szelet okoznak. Haladási sebességük Közép-Európát elhagyva, a Szovjetunió európai területei felett a talajközeli légrétegekben lecsökken, és igy az ott meglévő hideg légpárna felett szétterülve nagykiterjedésü, tartós havazást váltanak ki. Európa időjárásának alakulására továbbra is változékonyság lesz jellemző.

Hazánkban vasárnap a Dunántúlon felhős, máshol borult idő volt. Sokfelé havazott, havas eső hullott, nyugaton helyenként a havazás esőbe ment át. A lehullott csapadékmennyiség főként az ország északnyugati és délkeleti megyéiben volt számottevő, itt mennyisége 10, 20 mm között váltakozott, de Györből 22, Rajkáról 25, és Magyaróvárról 32 mm-t jelentettek. A nyugati megyékben, ahol pár órára kisütött a nap a hőmérséklet 3, 8 fokot ért el, máshol azonban csak 0 fok körül maradt. Hétfőn hajnalban általában +2, -5 fokig hült le a levegő. A hóréteg vastagsága a magasabb hegyeinken tovább növekedett, a Mátra vidékén pl. 70, 80 cm körül van. Délelőtt folytatódott az erősen felhős, párás idő. Az ország középső részén többfelé esett, északkeleten havazott. A hőmérséklet 11 órakor a Dunántúlon 3, 7 máshol -1, +3 fok között alakult.

Ma 12 órakor Budapesten a hőmérséklet 0 fok volt, a tengerszintre átszámitott légnyomás 752 mm, gyengén süllyedő irányzatú.

Várható időjárás kedd estig:

Változóan felhős idő, kedden már kevesebb helyen havazással, havas esővel, esővel.
Megélénkülő, főként nyugaton megerősödő nyugati, északnyugati szél.
Nyugat felől enyhülés.
Várható legalacsonyabb éjszakai hőmérséklet: +2, -3,
legmagasabb nappali hőmérséklet kedden: +3, +8 fok között.

Dunay Sándorné s.k.

Távolabbi kilátások péntekig:

Legalacsonyabb hajnali hőmérsékletek 0, -5 fok között. Legmagasabb nappali hőmérsékletek +2, +7 fok között. Jelentős mennyiségü /legalább 5 mm/ csapadék az ország területének 80 százalékán várható. TÁVELŐREJELZŐ CSOPORT

A hőmérséklet napi középértéke és eltérése a 90 évi átlagtól /Budapesten/:

1970. II. 22.: -0,3 C°, -1,8 C°.

1871 óta ezen a napon Budapesten előfordult
legmagasabb hőmérséklet: 19,0 C° /1966/
legalacsonyabb hőmérséklet: -17,6 C° /1929/

70.112.

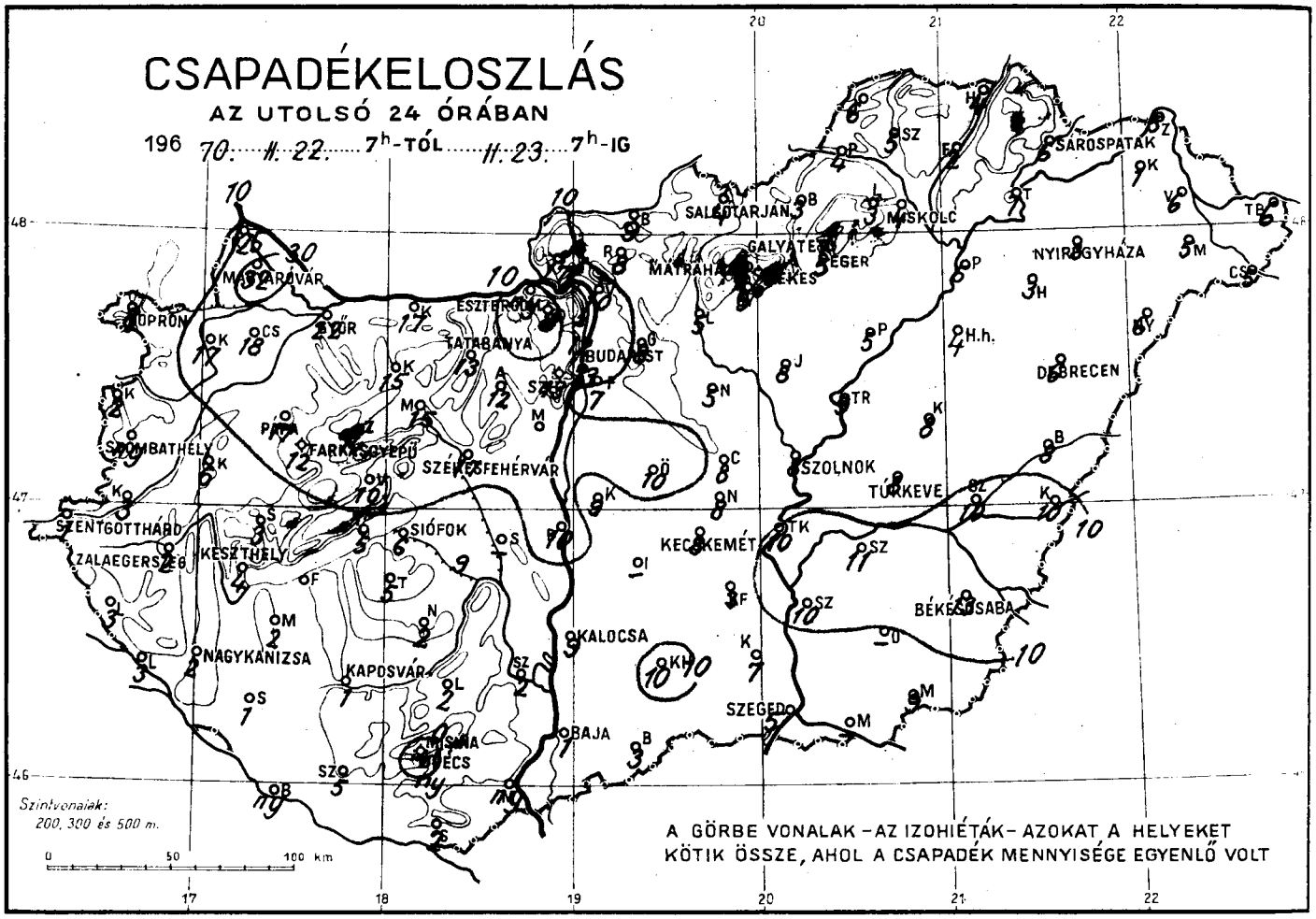
CSAPADÉKELOSZLÁS
AZ UTOLSÓ 24 ÓRÁBAN
196 70. II. 22. 7h-TÓL II. 23. 7h-IG
SALGÓTARJÁN
MISKOLC
SÁROSPATAK
NYÍREGYHÁZA
DEBRECEN
MOSONMAGYARÓVÁR
GYŐR
ESZTERGOM
TATABÁNYA
BUDAPEST
SZOMBATHELY
PÁPA
FARKASGYEPŰ
SZÉKESFEHÉRVÁR
SZOLNOK
TÚRKEVE
SZENTGOTTHÁRD
ZALAEGERSZEG
KESZTHELY
SIÓFOK
KECSKEMÉT
BÉKÉSCSABA
NAGYKANIZSA
KAPOSVÁR
KALOCSA
SZEGED
BAJA
PÉCS
Szintvonalak:
200, 300 és 500 m.
A GÖRBE VONALAK – AZ IZOHIÉTÁK – AZOKAT A HELYEKET
KÖTIK ÖSSZE, AHOL A CSAPADÉK MENNYISÉGE EGYENLŐ VOLT

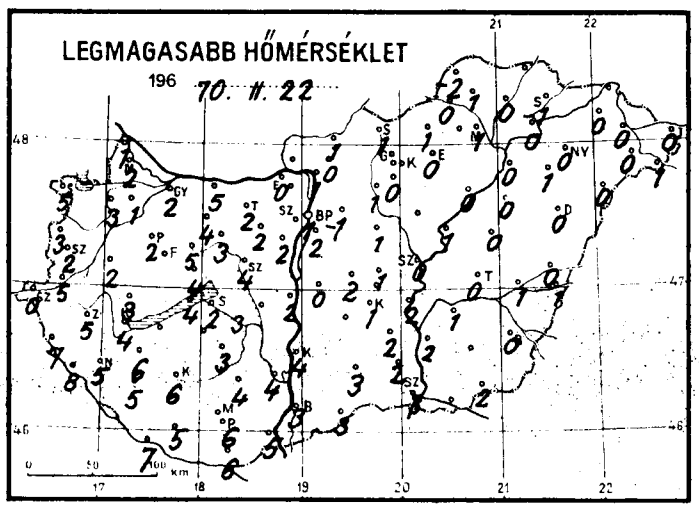
LEGMAGASABB HŐMÉRSÉKLET
196 70. II. 22.

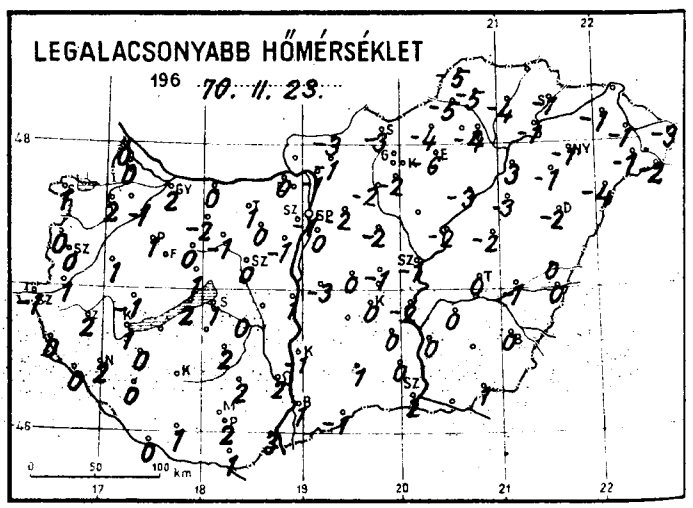
LEGALACSONYABB HŐMÉRSÉKLET
196 70. II. 23.

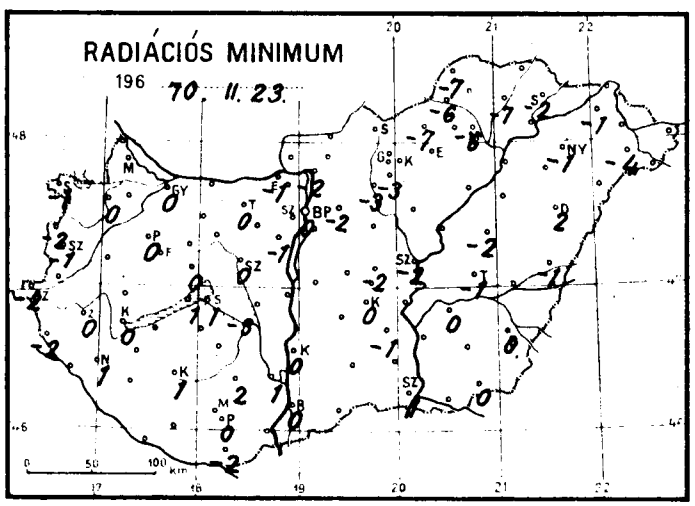
RADIÁCIÓS MINIMUM
196 70. II. 23.

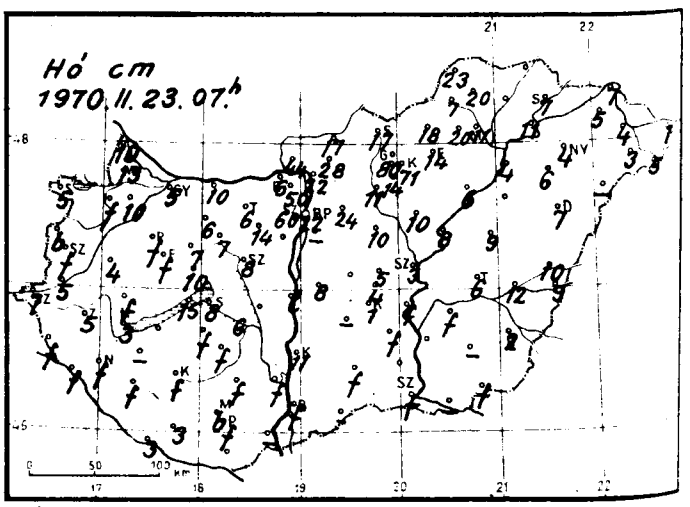
Hó cm
1970. II. 23. 07h

1970...február.... hó,
23.. nap hétfő.....

	Az utolsó 24 óra adatai						24 órai csapadék mm		Hó cm
	Csapadék (mm)	Hó cm	Hőmérsékleti szélsőségek: tegnapi nappali max.	éjszakai min.	min. 5 cm-en	Napsütés (óra) tegnap			
12815 Magyaróvár	32:	13	2	0	-	0	Rajka	25:	10
822 Győr	22:	5	2	2	0	0	Kapuvár	17:*	folt
825 Pápa	17:	folt	2	1	0	0	Csorna	18:*	10
805 Sopron	8:	5	5	1	1	0	Komárom	17 *	10
812 Szombathely	ny:	folt	2	0	-1	0	Káld	6:	4
910 Szentgotthárd	1.	7	0	-1	-2		Kőszeg	2:	bucka
915 Zalaegerszeg	2:	5	5	2	0		Körmend	3:	5
Lenti	3:	4	7	0	-2		Letenye	3:	folt
925 Nagykanizsa	2.	folt	5	2	1		Sümeg	3:	folt
920 Keszthely	4:	3	4	1	0	0	Zirc	14:	7
Tihany	5:	15	4	2	1		Kisbér	15:	6
935 Siófok	6:	8	2	1	1	0	Mór	15 *	7
942 Pécs	ny:	folt	5	2	0	0	Alcsút	12 *	14
941 Misinatető (534 m)	.	bucka	4	3	2	0	Esztergom	ny *	6
Siklós	2:	-	6	1	-2		Dobogókő	8 *	50
827 Farkasgyepű (400 m)	12*	8	2	2	1		Fonyód	4:	-
Veszprém	10:	6	4	1	0		Tab	5:	folt
833 Tatabánya	13:*	6	2	1	0		Sárbogárd Sárnatvan	9 *	6
839 Budapest (Ferihegy)	7 *	-	2	0	-	-	Lengyel	2:	folt
840 Budapest OMI	13 *	22	1	-1	0	0	Nagykónyi	2:	folt
841 Budapest (Szabadságh., 474 m)	13:*	60	-1	-2	-3	0	Marcali	2:	-
Martonvásár	12 *	7	2	-1	-1		Somogyszob	1:	folt
835 Székesfehérvár	17 *	8	4	0	0		Kaposvár	1 *	folt
Dunaújváros	10 *	lepel	2	1	-		Barcs	ny:	3
Szekszárd	2:	folt	4	2	1		Szigetvár	5 *	3
Mohács	ny:	-	5	3			Bácsalmás	3:	-
960 Baja	1:	folt	3	1	0	0	Kiskunhalas	10*:	folt
955 Kalocsa	9:	11	4	-1	0		Izsák	-	-
Cegléd	8 *	5	1	-1	-2	0	Kunsztmiklós	9 *	8
860 Szolnok	8 *	3	0	-1	-2	0	Örkény	10 *	4
970 Kecskemét	8:	1	1	0	0	0	Nagykáta	5 *	10
Kiskunfélegyháza	3:	folt	2	0	-1		Jászapáti	8 *	10
982 Szeged	5:	-	3	2	1	0	Tiszakécske	10:	folt
Mezőhegyes	9 *	folt	2	1	0	-	Nagykőrös	8 *	4
Orosháza	-	-					Kistelek	7 *	-
990 Békéscsaba	13:*	2	0	0	0	0	Makó	-	
875 Túrkeve	8 *	6	0	0	-1	0	Szentes	10 *	-
Berettyóújfalu	8 *	10	0	0	-1		Szarvas	11 *	folt
889 Debrecen 882	6 *	7	0	-2	-2	0	Szeghalom	10 *	12
892 Nyíregyháza	3*=	4	0	-1	-1	0	Körösszakál	10 *	9
Kisvárda 788	1 *	5	0	-1	-1	0	Tiszaroff	9 *	8
Mátészalka	5 *	3	0	-1	-4		Poroszló	5 *	6
Tiszabecs	6 *	1	0	-3			Karcag	8 *	9
Vác	10 *	22	1	-1	-2		Hortobágy	4 *	4
Gödöllő	8 *	24	-1	-2	-2		Polgár	5 *	4
Lőrinci	5 *	11	1	-2	-3		Hajdúdorog	3 *	6
Gyöngyös	5 *	14	0	-2	-3		Nyírlugos	6*=	-
Balassagyarmat	9 *	26	1	-2	-3		Csenger	5 *	5
755 Salgótarján	4 *	17	1	-3			Vásárosnamény	6 *	4
Galyatető (932 m)	2 *	80	-2	-4			Záhony	5 *	7
851 Kékestető (1000 m)	6 *	71	-4	-5	-5	0	Királyrét	17 *	44
Mátraháza (672 m)	-	-					Romhány	8 *	28
865 Eger	5 *	14	0	-6		0	Borsodnádasd	3 *	18
Putnok	1 *	17	0	-5	-6		Jósvafő	6 *	23
Lillafüred	3 *	20	-1	-3			Szendrőlád	5 *	20
772 Miskolc	4 *	11	1	-4	-6	0	Hidasnémeti	4 *	8
Fügöd	2 *	7	0	-4	-7		Tokaj	7 *	11
778 Sárospatak	6 *	7	-1	-1	-2	0	Szentendre	12 *	23

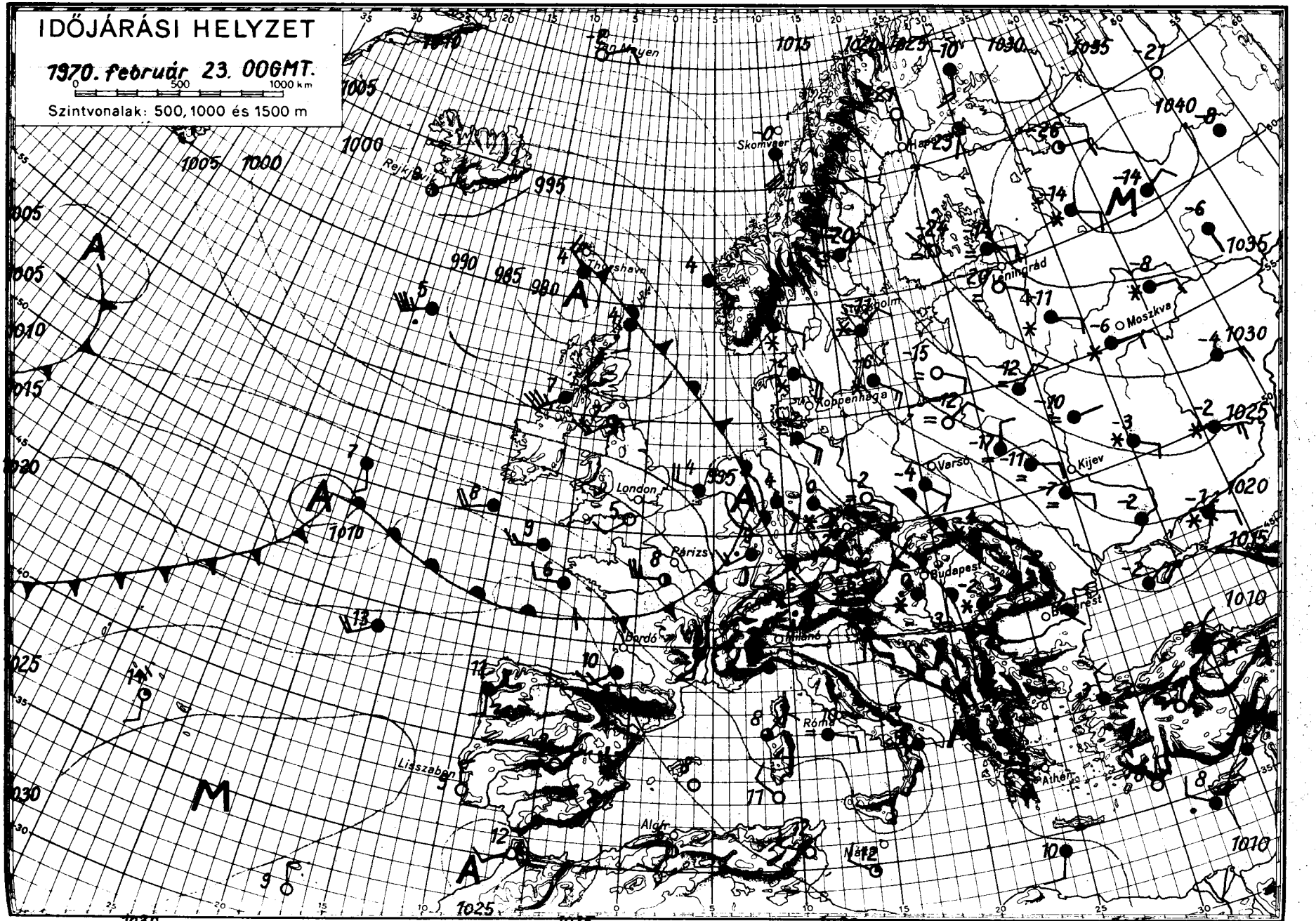
IDŐJÁRÁSI HELYZET
1970. február 23. 00GMT.
0 500 1000 km
Szintvonalak: 500, 1000 és 1500 m
Jan Mayen
Skomvaer
Rejkjavik
Thorshavn
Stockholm
Leningrád
Moszkva
Koppenhága
Varsó
Kijev
London
Párizs
Budapest
Bukarest
Bordó
Milánó
Róma
Athén
Lisszabon
Algír
Nátz
OFFSET HYMDA BUDAPEST

IDŐJÁRÁSI NAPIJELENTÉS

ЕЖЕДНЕВНЫЙ МЕТЕОРОЛОГИЧЕСКИЙ БЮЛЛЕТЕНЬ • DAILY WEATHER REPORT
BULLETIN QUOTIDIEN DE TEMPS • TÄGLICHER WETTERBERICHT

KIADJA AZ ORSZÁGOS METEOROLÓGIAI INTÉZET
BUDAPEST II. KITAIBEL PÁL UTCA 1
TELEFON: KÖZPONT: 353-500, IDŐJELZŐ OSZT.: 150-410

MEGJELENIK NAPONKÉNT • ELŐFIZETÉSI ÁRA A POSTAI KÖLTSÉGGEL EGYÜTT NEGYEDÉVRE 60, Ft
KIADÁSÉRT FELEL AZ INTÉZET IGAZGATÓJA

83. évfolyam 55. szám + Budapest + 1970. február 24. kedd

Az időjárási helyzet ma reggel és a várható időjárás:

A Brit-szigeteken át, részben Közép-Európán, részben a Földközi-tenger nyugati és középső medencéjén keresztül gyors egymásutánban követik egymást az Atlanti-térségben kialakult és változékony időt okozó mérsékeltövi ciklonok. Ezek egyik tagja hétfőn a Kárpát-térségébe hirtelen enyhülést hozott, de már az éjszaka folyamán kelet felé távozott és igy mögötte lehetőség nyilt a fagyos, hideg levegő visszatérésére. A következő nap folyamán ismét számithatunk a nyugat felől érkező ujabb mérsékeltövi ciklon időjárási frontjainak beérkezésére, az időjárás ujabb változására.

Hazánkban hétfőn az éjszaka folyamán nyugaton kezdődött esőzés kelet felé terjeszkedett és fokozatosan megszünt, a felhőzet felszakadozott és kedd hajnalban már csak szórványos futó havazás alakult ki. A hétfő reggel 7 órától kedd reggel 7 óráig terjedő 24 óra alatt csupán egy-két hely maradt csapadék nélkül, viszont a lehullott mennyiség kevés helyen haladta meg az 5, és csupán Csepel körzetében érte el a 11 mm-t. A Dunántúl nagyobb részén hétfőn 2, 6 órás napfénytartamot mértek. A hőmérséklet napközben az északkeleti országrészben csak 0, +5, délnyugaton viszont 6, 12 fokig emelkedett. Az éjszaka folyamán erős, helyenként viharos északnyugati, északi széllel visszatért a fagyos levegő egy része, emiatt a legalacsonyabb éjszakai hőmérséklet már az ország területének legnagyobb részén 0, -7 fok között alakult ki és csak kisebb területen maradt 0, +1 fok között. Délelőtt teljesen derült és teljesen borult felhőzeti fokozatokat is észleltek, helyenként gyengén havazott, dara esett. Az erős szél mérséklődött, a hőmérséklet 11 órára csak -2, +3 fokot ért el.

Ma 12 órakor Budapesten a hőmérséklet +1 fok, a tengerszintre átszámitott légnyomás 757 mm, gyengén emelkedik.

Várható időjárás szerda estig:

Ma néhány helyen átmenetileg még felszakadozik a felhőzet, helyenként hószállingózás.
Szerdán jobbára borult idő.
Sok helyen havazás, havas eső, nyugaton esetleg eső.
A szél délire délkeletire fordul és megélénkül, majd szerdán ismét nyugativá, északnyugativá válik.
Az utakon sikosság.
Várható legalacsonyabb éjszakai hőmérséklet: nyugaton kevéssel 0 fok fölött, keleten 0, -5 fok között,
legmagasabb nappali hőmérséklet szerdán: általában +3, +8 fok között, az északkeleti határszélen egy-két fokkal 0 fok fölött.

Dr. Tóth Pál s.k.

A hőmérséklet napi középértéke és eltérése a 90 évi átlagtól /Budapesten/:
1970. II. 23.: +2,1 C°, +0,1 C°.
1871 óta ezen a napon Budapesten előfordult
legalacsonyabb hőmérséklet: -12,8 C° /1901/
legmagasabb hőmérséklet: 18,0 C° /1903/

70.113.

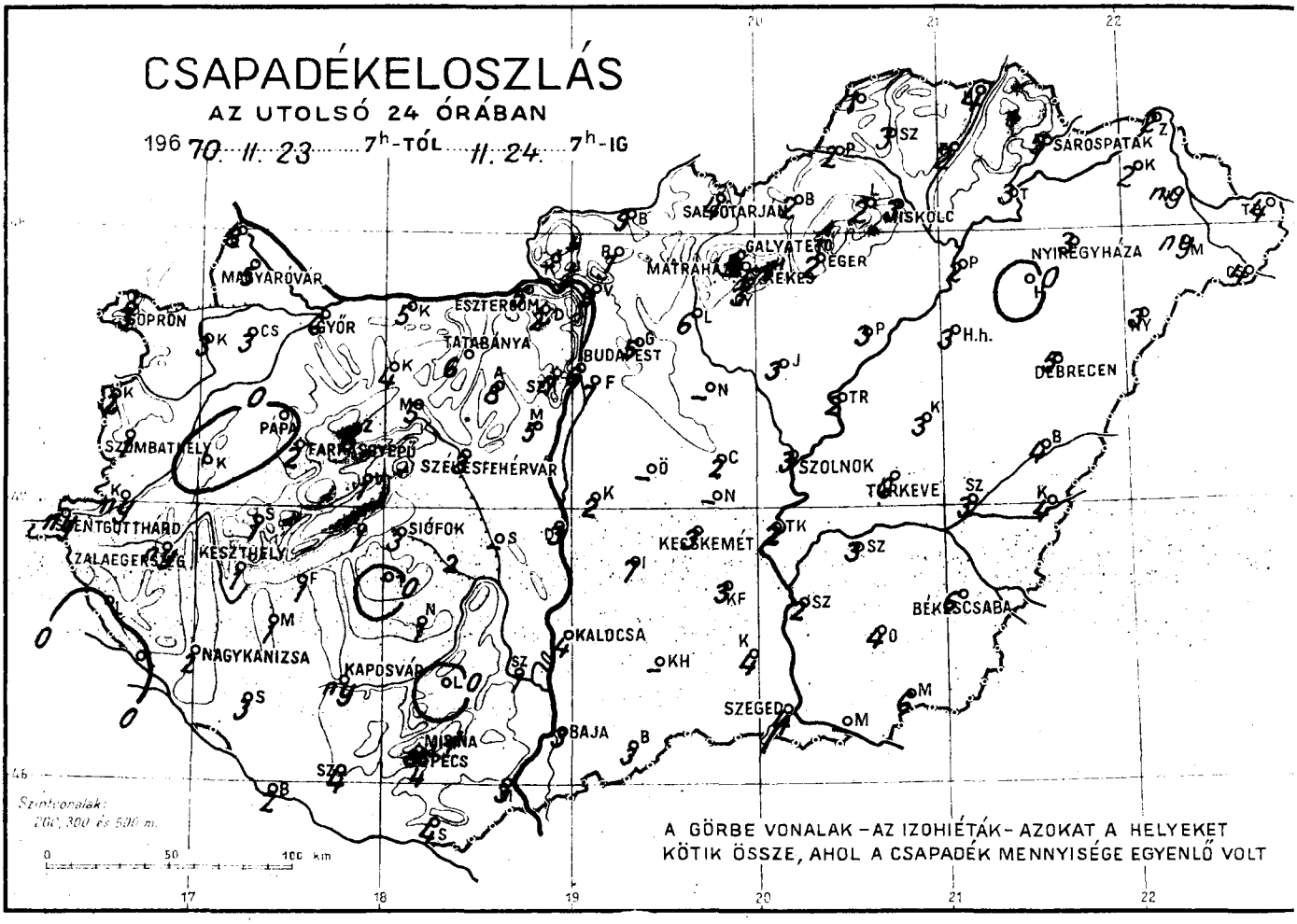
CSAPADÉKELOSZLÁS
AZ UTOLSÓ 24 ÓRÁBAN
1970. II. 23. 7h-TÓL II. 24. 7h-IG
SOPRON
MAGYARÓVÁR
GYŐR
ESZTERGOM
TATABÁNYA
BUDAPEST
SALGÓTARJÁN
MISKOLC
SÁROSPATAK
GALYATETŐ
MÁTRAHÁZA
EGER
NYÍREGYHÁZA
DEBRECEN
SZOLNOK
TÚRKEVE
SZOMBATHELY
PÁPA
SZÉKESFEHÉRVÁR
SIÓFOK
KESZTHELY
ZALAEGERSZEG
SZENTGOTTHÁRD
KECSKEMÉT
BÉKÉSCSABA
NAGYKANIZSA
KAPOSVÁR
KALOCSA
SZEGED
BAJA
MISKOLC
PÉCS
Szintvonalak:
200, 300 és 500 m.
A GÖRBE VONALAK – AZ IZOHIÉTÁK – AZOKAT A HELYEKET
KÖTIK ÖSSZE, AHOL A CSAPADÉK MENNYISÉGE EGYENLŐ VOLT

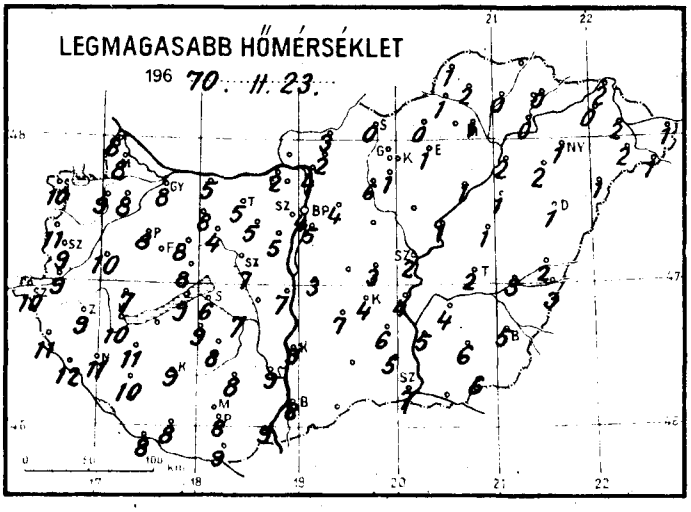
LEGMAGASABB HŐMÉRSÉKLET
1970. II. 23.

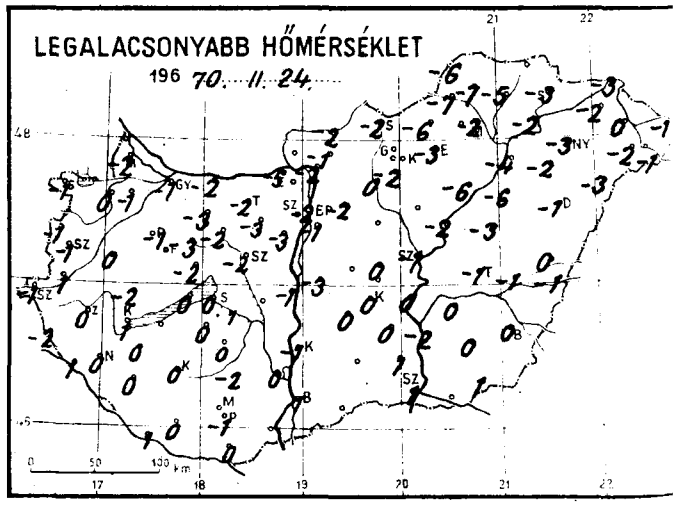
LEGALACSONYABB HŐMÉRSÉKLET
1970. II. 24.

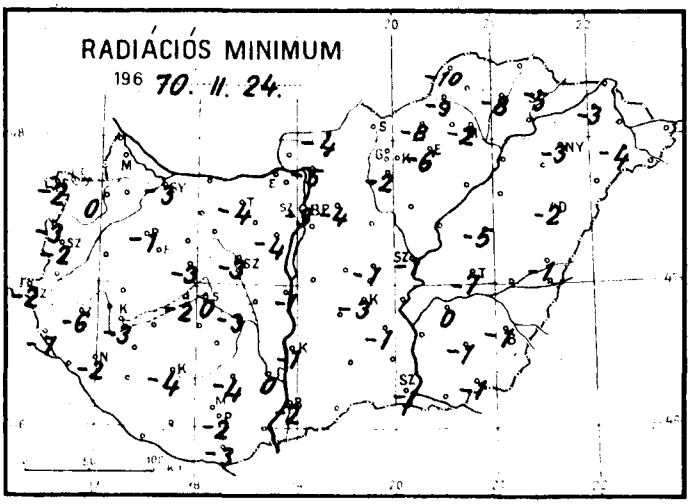
RADIÁCIÓS MINIMUM
1970. II. 24.

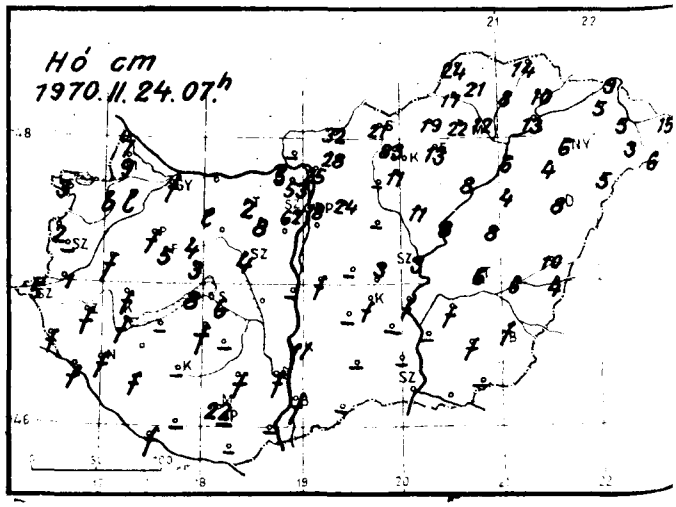
Hó cm
1970. II. 24. 07h

1970. február hó, 24. nap kedd

	Az utolsó 24 óra adatai						24 órai csapadék mm		Hó cm
	Csapadék (mm)	Hó cm	Hőmérsékleti szélsőségek: tegnapi nappali max.	Hőmérsékleti szélsőségek: éjszakai min.	Hőmérsékleti szélsőségek: min. 5 cm-en	Napsütés (óra) tegnap			
12815 Magyaróvár	5 *	9	8	-2	-	3	Rajka	8	7
822 Győr	6 *	folt	8	-2	-3	2	Kapuvár	3	bucka
825 Pápa	.	folt	8	-1	-1	3	Csorna	3 *	lepel
805 Sopron	3 *	3	10	-1	-2	5	Komárom	5	9
812 Szombathely	1 *	-	9	-1	-2	6	Káld	.	folt
910 Szentgotthárd	ny	5	10	-1	-2		Kőszeg	2 *	2
915 Zalaegerszeg	ny	folt	9	0	-6		Körmend	ny	1
Lenti	.	folt	11	-2	-7		Letenye	.	folt
925 Nagykanizsa	2 *	folt	11	0	-2		Sümeg	ny	folt
920 Keszthely	1 *	folt	10	1	-3	4	Zirc	6 *	4
Tihany	1	8	9	0	-2		Kisbér	4 *	lepel
935 Siófok	3 *	6	6	0	0	3	Mór	5 *	6
942 Pécs	4 *	-	8	-1	-2	0	Alcsút	8 *	8
941 Misinatető (534 m)	3 *	22	6	-2	-2	0	Esztergom	5	5
Siklós	4	-	9	0	-3		Dobogókő	2 *	53
827 Farkasgyepű (400 m)	2 *	5	7	-3	-4		Fonyód	1	-
Veszprém	1	3	8	-2	-3		Tab	.	folt
833 Tatabánya	6	2	5	-2	-4		Sárbogárd	2	folt
839 Budapest (Ferihegy)	7 *	-	5	-1	-	-	Lengyel	.	folt
840 Budapest OMI	6 *	18	6	-2	-3	0	Nagykónyi	1	-
841 Budapest (Szabadságh.,474 m)	7**	62	2	-5	-5	0	Marcali	1	-
Martonvásár	5 *	-	5	-3	-4		Somogyszob	3	folt
835 Székesfehérvár	3	4	7	-2	-3		Kaposvár	ny	-
Dunaújváros	3	-	7	-1	-1		Barcs	2R	folt
Szekszárd	1	folt	9	0	0		Szigetvár	4	-
Mohács	3	-	9	-	-		Bácsalmás	3	-
960 Baja	3 *	folt	8	1	-2	0	Kiskunhalas	-	-
955 Kalocsa	4 *	11	9	-1	-1		Izsák	7	-
Cegléd	2 *	3	3	0	-1	0	Kunsztmiklós	2 *	folt
860 Szolnok	3 *	3	2	-1	-1	0	Örkény	-	-
970 Kecskemét	3 =	folt	4	0	-3	0	Nagykáta	-	-
Kiskunfélegyháza	3	-	6	0	-1		Jászapáti	3 *	11
982 Szeged	4	-	7	1	-1	0	Tiszakécske	2	folt
Mezőhegyes	6	-	6	1	-1		Nagykőrös	-	-
Orosháza	4	folt	6	0	-1	0	Kistelek	4	-
990 Békéscsaba	6	folt	5	0	-1	0	Makó	-	-
875 Túrkeve	6=	6	2	-1	-7	0	Szentes	2	-
Berettyóújfalu	4 *	10	2	0	-1		Szarvas	3 *	folt
882 Debrecen	5*≡	8	1	-1	-2	0	Szeghalom	3 *	6
892 Nyíregyháza	3 *	6	1	-3	-3	0	Körösszakál	4	4
788 Kisvárda	2 *	5	0	-2	-3	0	Tiszaroff	2 *	8
Mátészalka	ny *	3	2	-2	-4		Poroszló	3 *	8
Tiszabecs	4 *	15	1	-1			Karcag	3 *	8
Vác	9 *	25	4	-2	-5		Hortobágy	3 *	4
Gödöllő	5 *	24	4	-2	-4		Polgár	2 *	6
Lőrinci	6	-	6	0			Hajdúdorog	.	4
Gyöngyös	3 *	11	1	-2	-2		Nyírlugos	3 *	5
Balassagyarmat	9 *	32	3	-2	-4		Csenger	4 *	6
755 Salgótarján	4 *	21	0	-2	-		Vásárosnamény	ny *	5
Galyatető (932 m)	1 *	83	-3	-6			Záhony	2 *	9
851 Kékestető (1000 m)	6*≡	78	-2	-6	-6	0	Királyrét	-	-
Mátraháza (672 m)	-	-					Romhány	7 *	28
865 Eger	2 *	13	1	-3	-6	0	Borsodnádasd	2 *	19
Putnok	2*≡	17	1	-7	-9		Jósvafő	1 *	24
Lillafüred	2 *	22	-1	-3			Szendrőlád	3 *	21
772 Miskolc	3 *	12	1	-2	-3	0	Hidasnémeti	4 *	14
Fügöd	2 *	8	0	-5	-8		Tokaj	3 *	13
778 Sárospatak	5 *	10	0	-3	-5	0	Szentendre	10 *	2

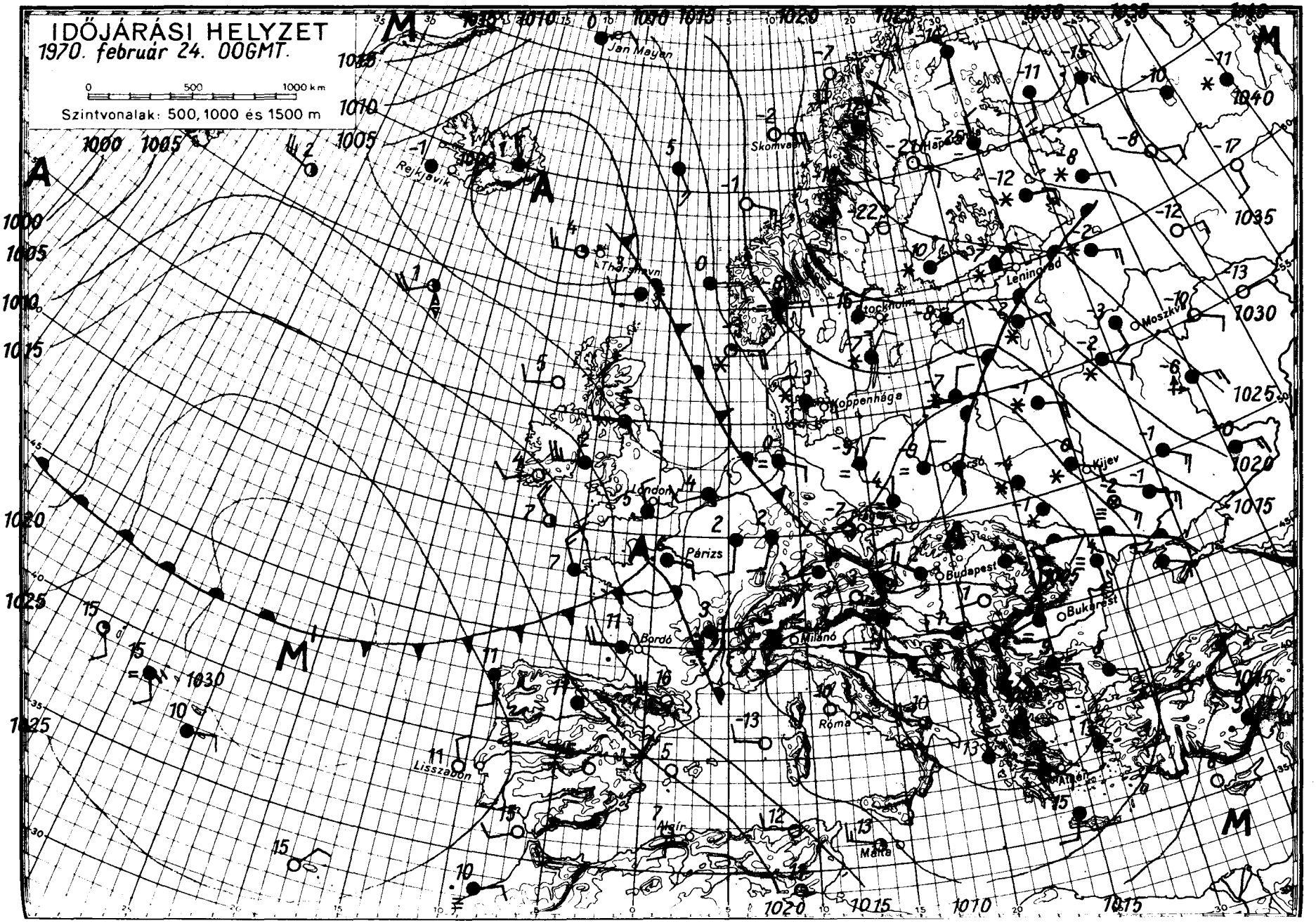
IDŐJÁRÁSI HELYZET
1970. február 24. 00GMT.
0 500 1000 km
Szintvonalak: 500, 1000 és 1500 m
Jan Mayen
Reykjavik
Skomvaer
Thorshavn
Stockholm
Leningrad
Moszkva
Koppenhága
London
Párizs
Bordó
Milánó
Róma
Lisszabon
Algír
Málta
Budapest
Bukarest
Kijev
Athén

IDŐJÁRÁSI NAPIJELENTÉS

ЕЖЕДНЕВНЫЙ МЕТЕОРОЛОГИЧЕСКИЙ БЮЛЛЕТЕНЬ • DAILY WEATHER REPORT
BULLETIN QUOTIDIEN DE TEMPS • TÄGLICHER WETTERBERICHT

KIADJA AZ ORSZÁGOS METEOROLÓGIAI INTÉZET
BUDAPEST II. KITAIBEL PÁL UTCA 1
TELEFON: KÖZPONT: 353-500, IDŐJELZŐ OSZT.: 150-410

MEGJELENIK NAPONKÉNT • ELŐFIZETÉSI ÁRA A POSTAI KÖLTSÉGGEL EGYÜTT NEGYEDÉVRE 60, Ft
KIADÁSÉRT FELEL AZ INTÉZET IGAZGATÓJA

83. évfolyam 56. szám + Budapest + 1970. február 25. szerda

Az időjárási helyzet ma reggel és a várható időjárás:

Az enyhe, tavaszias időt okozó gyors mozgású mérsékeltövi ciklonok a Földközi-tenger délkeleti, illetve a Fekete-tenger térségébe helyeződtek át. Igy Európa középső részein ismét téliesre fordult az idő. Változóan felhős az ég, szórványosan havazik és vannak helyek ahol napközben sem oszlik föl a köd. Az éjszakai lehülés erős. Ma hajnalban például Lengyelországban sokfelé mértek minusz 15, minusz 19 fokot, de a Kárpát-medence északkeleti területein is előfordultak hasonló értékek. Az óceáni enyhe levegő beáramlása kontinensünk fölé lelassult. Jelenleg csak szárazföldünk nyugati partjain érezni hatását. Igy az elkövetkező nap folyamán országunk időjárásában lényeges változás nem lesz.

Hazánkban kedden változóan felhős, párás idő volt. Többfelé esett a hó. A lehullott hó csapadékmennyisége azonban sehol sem haladta meg az 1, 2 mm-t. Napközben általában -1, +6 fokig emelkedett a hőmérséklet, de a délnyugati megyékben 8, 9 fokos maximumok is kialakultak. Ma hajnalban az ország legnagyobb részén +1, -10 fok között volt a hőmérséklet, de az északi hegyvidéken -13, -16 fokos fagyok is előfordultak. Délelőtt a nyugati megyékben borult volt az ég és havazott, máshol változóan felhős, párás idő uralkodott. 11 órakor az északkeleti megyékben -2, -6, az ország többi részén -1, +2 fokot mértek.

Ma 12 órakor Budapesten a hőmérséklet 0 fok volt, a tengerszintre átszámitott légnyomás 758 mm, alig változik.

Várható időjárás csütörtök estig:

Változó mennyiségü felhőzet.
Néhány helyen kisebb havazás.
Mérsékelt, napközben kissé megélénkülő északi, északkeleti szél.
Helyenként párásság, köd.

Várható legalacsonyabb éjszakai hőmérséklet: általában -2, -7 fok között; északkeleten kevéssel -10 fok alatt,
legmagasabb nappali hőmérséklet csütörtökön: -1, +4 fok között.

Kerényi Nárcisz s.k.

A hőmérséklet napi középértéke és eltérése a 90 évi átlagtól /Budapesten/:

1970. II. 24.: +0,1 C°, -2,0 C°.

1871 óta ezen a napon Budapesten előfordult

legmagasabb hőmérséklet: 13,8 C° /1914/
legalacsonyabb hőmérséklet: -11,0 C° /1940/

70.114.

CSAPADÉKELOSZLÁS

AZ UTOLSÓ 24 ÓRÁBAN

196 70. II. 24. 7h-TÓL II. 25. 7h-IG

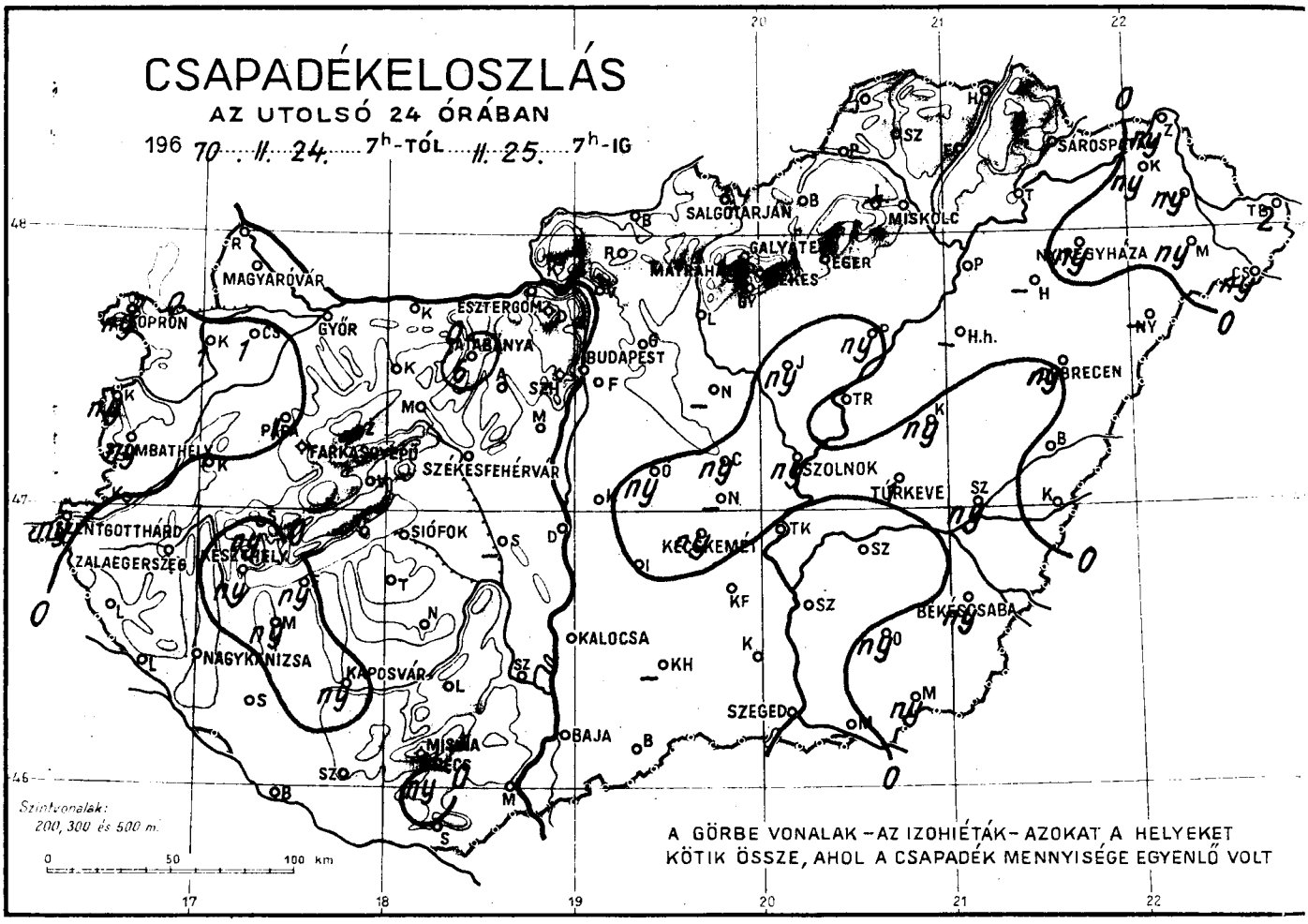

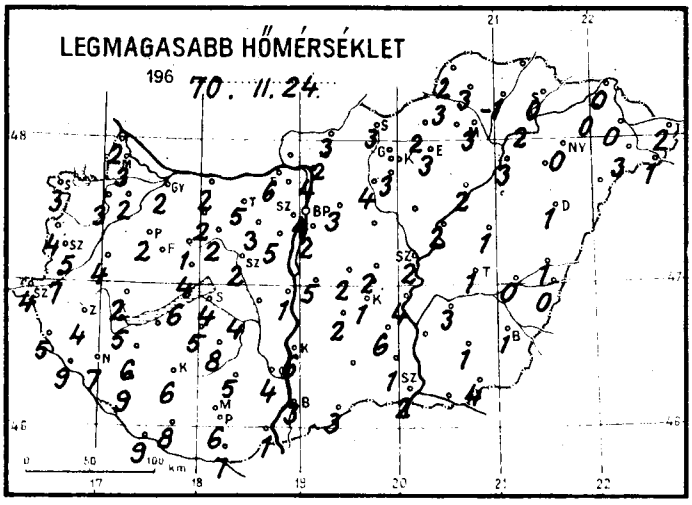

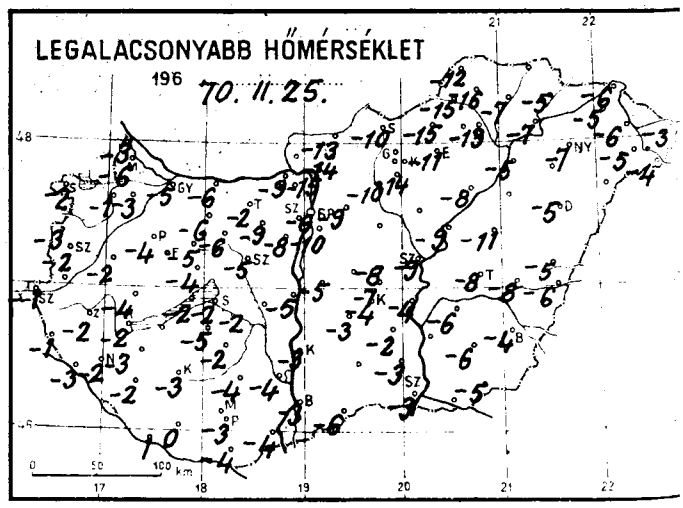

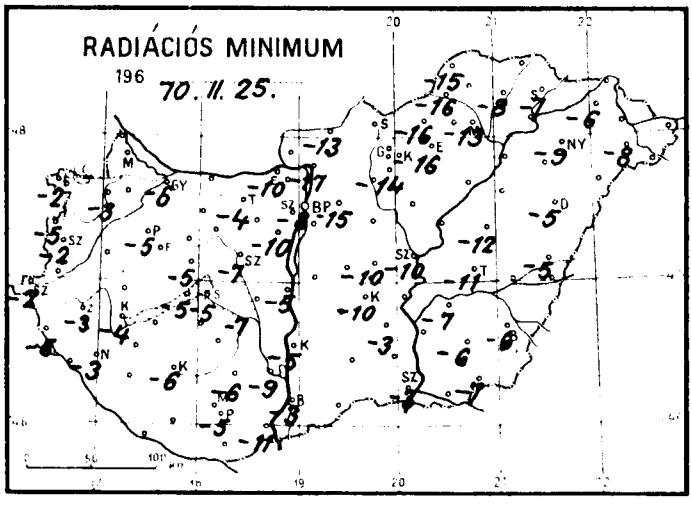

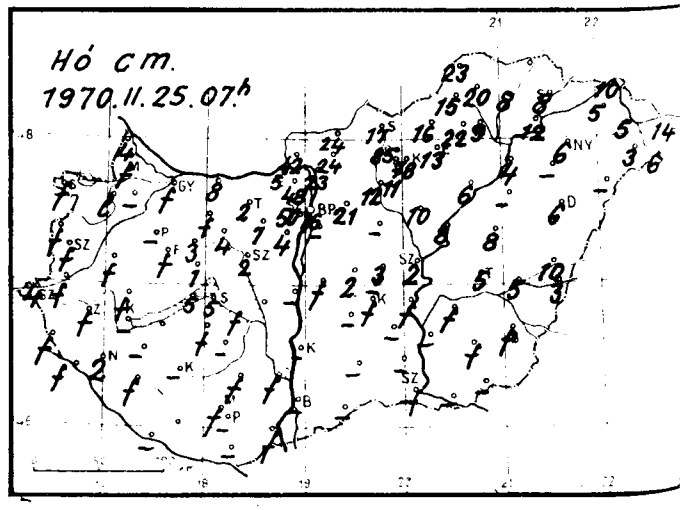

1970. február .... hó, 25. nap szerda .....

		Az utolsó 24 óra adatai								
		Csapadék (mm)	Hó cm	Hőmérsékleti szélsőségek: tegnapi nappali max.	éjszakai min.	min. 5 cm-en	Napsütés (óra) tegnap	24 órai csapadék mm		Hó cm
12815	Magyaróvár	.	8	3	-6	-	5	Rajka	.	4
822	Győr	.=	folt	2	-5	-6	6	Kapuvár	1*≡	bucka
825	Pápa	1 *	-	2	-4	-5	4	Csorna	1 *	-
805	Sopron	ny *	folt	3	-2	-2	5	Komárom	.	8
812	Szombathely	ny *	folt	5	-2	-2	4	Káld	.	folt
910	Szentgotthárd	ny *	4	4	-1	-2		Kőszeg	ny*	folt
915	Zalaegerszeg	.	folt	4	-2	-3		Körmend	.	folt
	Lenti	.	folt	5	-1	-5		Letenye	.	folt
925	Nagykanizsa	.	2	7	-2	-3		Sümeg	ny*	folt
920	Keszthely	ny *	-	5	-2	-4	6	Zirc	.	3
	Tihany	.	5	6	-2	-5		Kisbér	.≡	folt
935	Siófok	.	5	4	-2	-5	8	Mór	.	4
942	Pécs	ny*=	-	6	-3	-5	7	Alcsút	.	7
941	Misinatető (534 m)	.	folt	4	-5	-6	7	Esztergom	.	5
	Siklós	.␣	-	7	-4			Dobogókő	.	48
827	Farkasgyepű (400 m)	.	folt	3	-7	-9		Fonyód	ny*	-
	Veszprém	.	1	4	-4	-5		Tab	.	folt
833	Tatabánya	6	2	5	-2	-4		Sárhegy	.	folt
839	Budapest (Ferihegy)	.	-	2	-10	-	-	Lengyel	.	folt
840	Budapest OMI	.	16	4	-6	-8	2	Nagykónyi	.␣	-
841	Budapest (Szabadságh., 474 m)	.	50	2	-6	-11	3	Marcali	ny*	-
	Martonvásár	.	4	5	-8	-10		Somogyszob	.	folt
835	Székesfehérvár	.␣	2	2	-5	-7		Kaposvár	ny*␣	-
	Dunaújváros	.␣	-	1	-5	-5		Barcs	.≡	-
	Szekszárd	.	folt	4	-4	-9		Szigetvár	.	-
	Mohács	.␣	folt	1	-4	-11		Bácsalmás	.	-
960	Baja	.	-	3	-3	-3	7	Kiskunhalas	-	-
955	Kalocsa	.	-	6	-3	-5		Izsák	.␣	-
	Cegléd	ny *	3	2	-8	-10	1	Kunsztmiklós	.	folt
860	Szolnok	ny*=	2	2	-9	-10	3	Örkény	ny*	2
970	Kecskemét	ny*=	folt	1	-4	-10	2	Nagykáta	-	-
	Kiskunfélegyháza	.	-	6	-2	-3		Jászapáti	ny≡*	10
982	Szeged	.=	-	2	-2	-3	0	Tiszakécske	.	folt
	Mezőhegyes	ny*=	-	4	-5	-7		Nagykőrös	-	-
	Orosháza	ny *	folt	1	-6	-6	0	Kistelek	.	-
990	Békéscsaba	ny*=	folt	1	-4	-6	0	Makó	-	-
875	Túrkeve	1	5	1	-8	-11	2	Szentes	.	-
	Berettyóújfalu	.	10	1	-5	-5		Szarvas	.	folt
880	Debrecen	ny*=	6	1	-5	-5	0	Szeghalom	ny*	5
892	Nyíregyháza	ny*=	6	0	-7	-9	0	Körösszakál	.	3
788	Kisvárda	ny*=	5	0	-5	-6	0	Tiszaroff	.	8
	Mátészalka	ny *	3	3	-5	-8		Poroszló	ny*	6
	Tiszabecs	2 *	14	2	-3			Karcag	ny*	8
	Vác	.	23	4	-15	-17		Hortobágy	-	-
	Gödöllő	.V	21	3	-9	-15		Polgár	.	4
	Lőrinci	.	12	4	-10	-		Hajdúdorog	-	-
	Gyöngyös	.	11	3	-14	-14		Nyírlugos	-	-
	Balassagyarmat	.	29	3	-13	-13		Csenger	ny*	6
755	Salgótarján	.	17	3	-10			Vásárosnamény	ny*	5
	Galyatető (932 m)	.	85	-2	-9			Záhony	ny*	10
851	Kékestető (1000 m)	.=	78	-2	-9	-9	2	Királyrét	.	42
	Mátraháza (672 m)	-	-					Rombány	.	24
865	Eger	.=	13	3	-11	-16	3	Borsodnádasd	.	16
	Putnok	.≡V	15	3	-15	-16		Jósvafő	.	23
	Lillafüred	.	22	1	-11			Szendrőlád	.	20
772	Miskolc	.≡	9	3	-13	-13	6	Hidasnémeti	.	12
	Füzöd	.	8	-1	-7	-8		Tokaj	.	12
778	Sárospatak	.	8	0	-5	-7	1	Szentendre	.	19

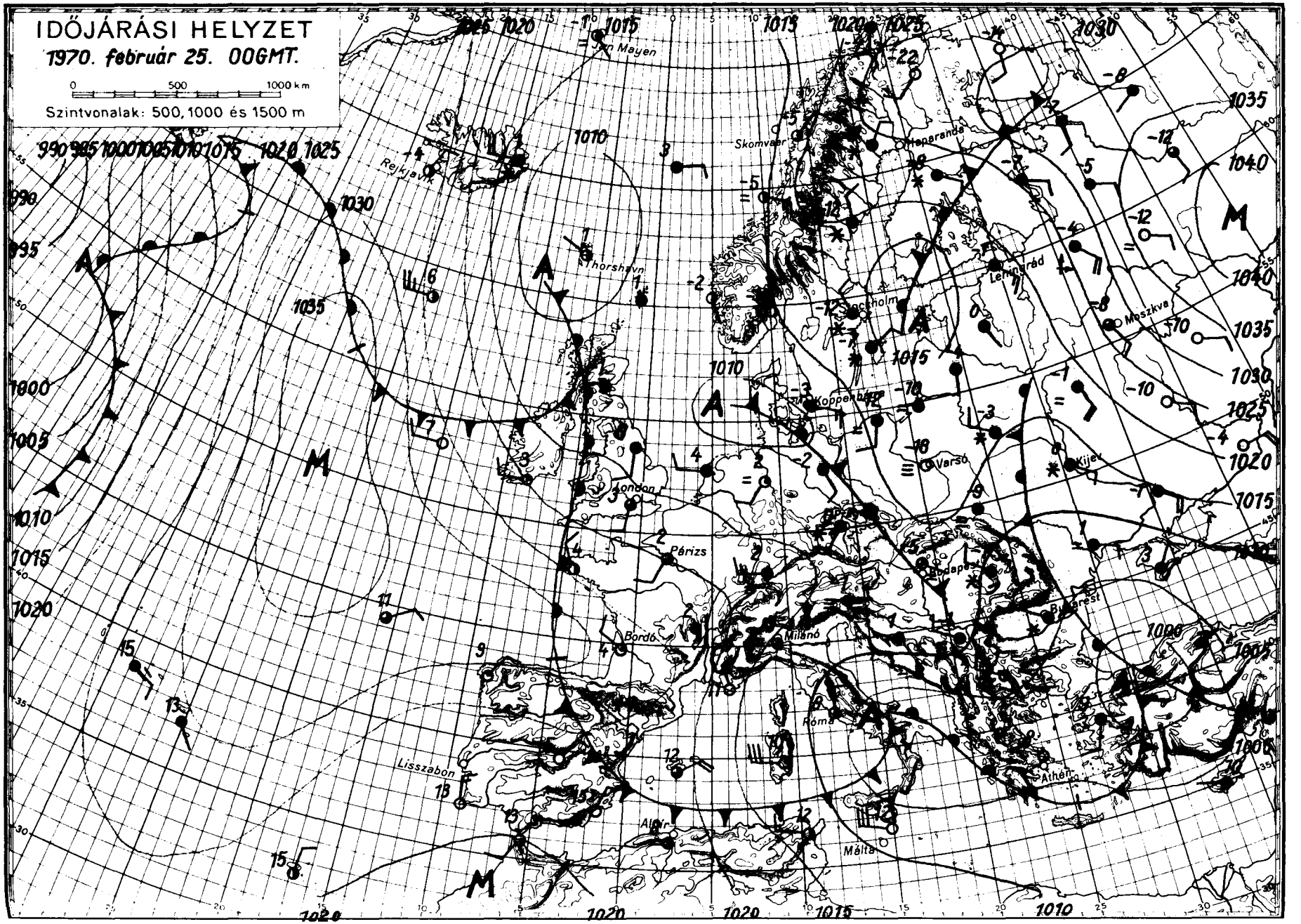

OFFSET BROMDA BUDAPEST

IDŐJÁRÁSI NAPIJELENTÉS

ЕЖЕДНЕВНЫЙ МЕТЕОРОЛОГИЧЕСКИЙ БЮЛЛЕТЕНЬ • DAILY WEATHER REPORT
BULLETIN QUOTIDIEN DE TEMPS • TÄGLICHER WETTERBERICHT

KIADJA AZ ORSZÁGOS METEOROLÓGIAI INTÉZET
BUDAPEST II. KITAIBEL PÁL UTCA 1
TELEFON: KÖZPONT: 353-500, IDŐJELZŐ OSZT.: 150-410

MEGJELENIK NAPONKÉNT • ELŐFIZETÉSI ÁRA A POSTAI KÖLTSÉGGEL EGYÜTT NEGYEDÉVRE 60, Ft
KIADÁSÉRT FELEL AZ INTÉZET IGAZGATÓJA

83. évfolyam 57. szám + Budapest + 1970. február 26. csütörtök

Az időjárási helyzet ma reggel és a várható időjárás:

Európa időjárásában az elmult nap során lényeges változás nem volt. Kontinensünkön Dél-Európa kivételével télies jellegü az idő. Ma reggel Nyugat és Közép-Európában, igy a Kárpát-medencében sokfelé havazott helyenként erős északi szél fujt. A Földközi-tenger nyugati medencéjében néhány helyen zivatar keletkezett.

Hazánkban szerdán a Dunántul nagy részén, valamint a Duna-Tisza közén 3, 9 órán át sütött a nap, máshol erősen felhős vagy borult párás idő volt. Sokfelé havazott. A lehullott csapadék mennyisége csapadéknyom és 8 mm között volt. A hőmérséklet csucsértéke általában +2, +6, a keleti, északkeleti megyékben -2, +2 fok között alakult ki. Csütörtök hajnalra 0, -6 fokig hült le a levegő. Ma délelőtt jobbára borult, hideg idő volt. Több helyen élénk, néhány helyen erős északi szél fujt. A Dunántul nyugati felének kivételével havazott. A hőmérséklet 11 órakor +2, -3 fok között volt.

Ma 12 órakor Budapesten a hőmérséklet 0 fok volt, a tengerszintre átszámitott légnyomás 756 mm, alig változik.

Várható időjárás péntek estig:

Tulnyomóan felhős, párás idő.
Főként ma sokfelé havazás.
Többfelé élénk, néhány helyen erős északi szél.
A hőmérséklet alakulásában lényeges változás nem lesz.

Várható legalacsonyabb éjszakai hőmérséklet: -1, -6,
legmagasabb nappali hőmérséklet pénteken: -1, +4 fok között.

Vadkerti Ferenc s.k.

Távolabbi kilátások hétfőig:

Legalacsonyabb hajnali hőmérsékletek -2, -8 fok között. Legmagasabb nappali hőmérsékletek 1-2 fokkal 0 fok felett. Jelentős mennyiségü /legalább 5 mm/ csapadék az ország területének 60 százalékán várható.

TÁVELŐREJELZŐ CSOPORT

A hőmérséklet napi középértéke és eltérése a 90 évi átlagtól /Budapesten/:

1970. II. 25.: -0,8 C°, -3,0 C°.

1871 óta ezen a napon Budapesten előfordult

legmagasabb hőmérséklet: 15,0 C° /1914/
legalacsonyabb hőmérséklet: -13,8 C° /1888/

70.120.

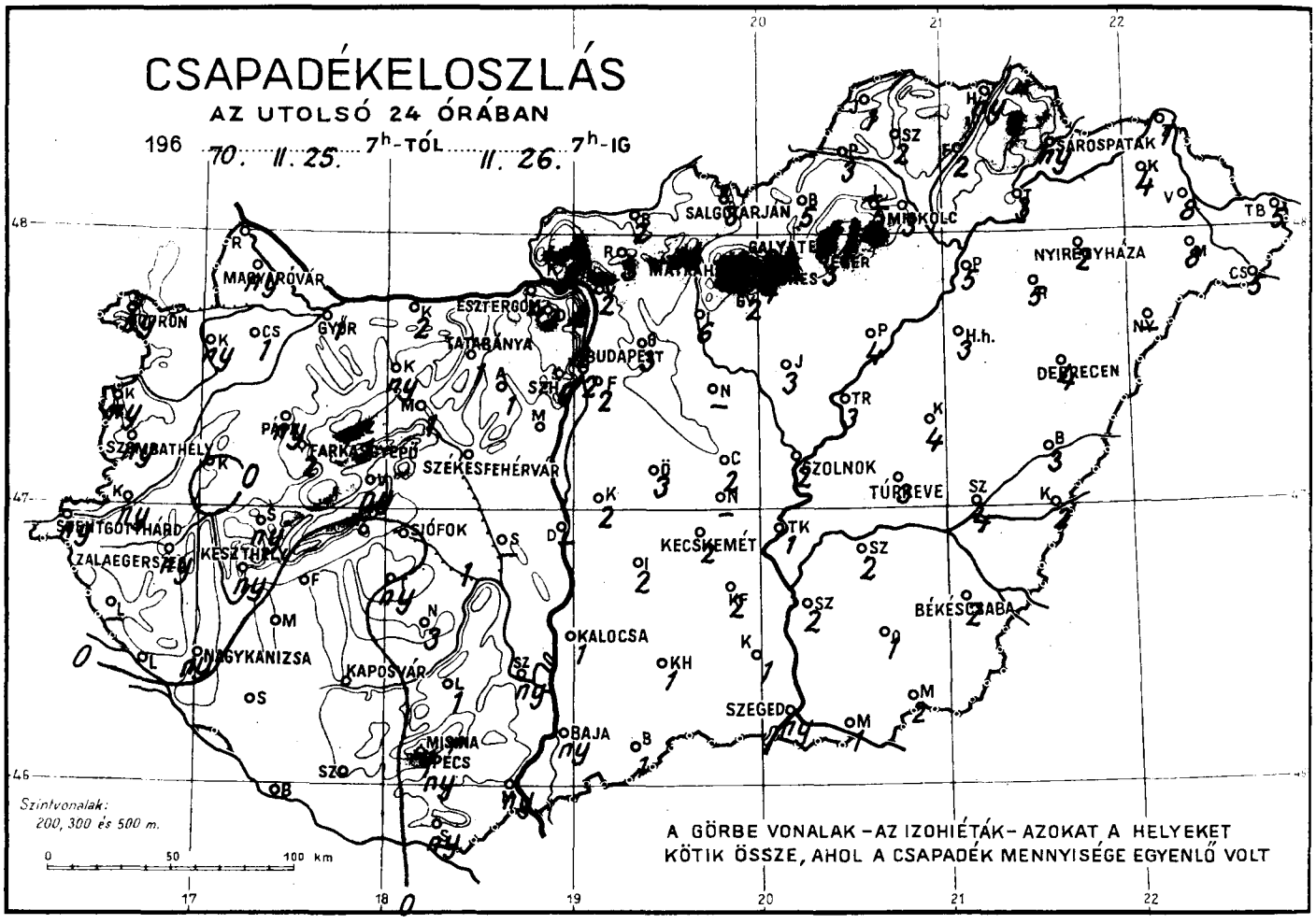
CSAPADÉKELOSZLÁS
AZ UTOLSÓ 24 ÓRÁBAN
196 70. II. 25. 7h-TÓL II. 26. 7h-IG
MAGYARÓVÁR
GYŐR
ESZTERGOM
TATABÁNYA
BUDAPEST
SALGÓTARJÁN
MISKOLC
SÁROSPATAK
NYÍREGYHÁZA
DEBRECEN
SZOLNOK
TÚRKEVE
SZOMBATHELY
SZÉKESFEHÉRVÁR
KECSKEMÉT
BÉKÉSCSABA
KALOCSA
KAPOSVÁR
NAGYKANIZSA
SZEGED
BAJA
PÉCS
SIÓFOK
KESZTHELY
ZALAEGERSZEG
SZENTGOTTHÁRD
Szintvonalak:
200, 300 és 500 m.
0 50 100 km
A GÖRBE VONALAK – AZ IZOHIÉTÁK – AZOKAT A HELYEKET
KÖTIK ÖSSZE, AHOL A CSAPADÉK MENNYISÉGE EGYENLŐ VOLT

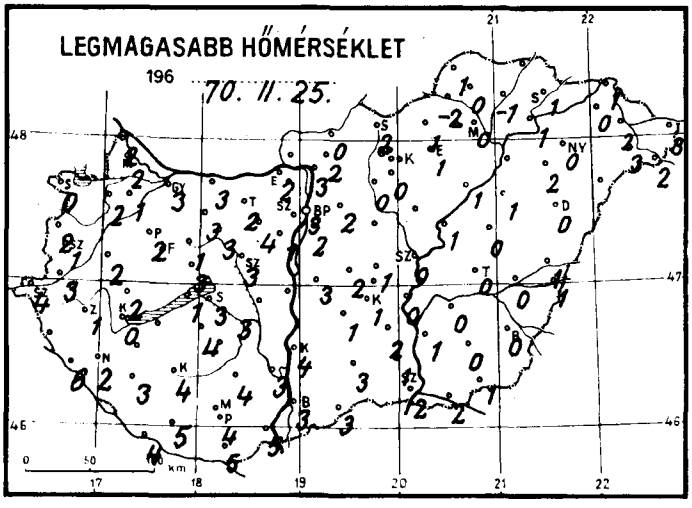
LEGMAGASABB HŐMÉRSÉKLET
196 70. II. 25.

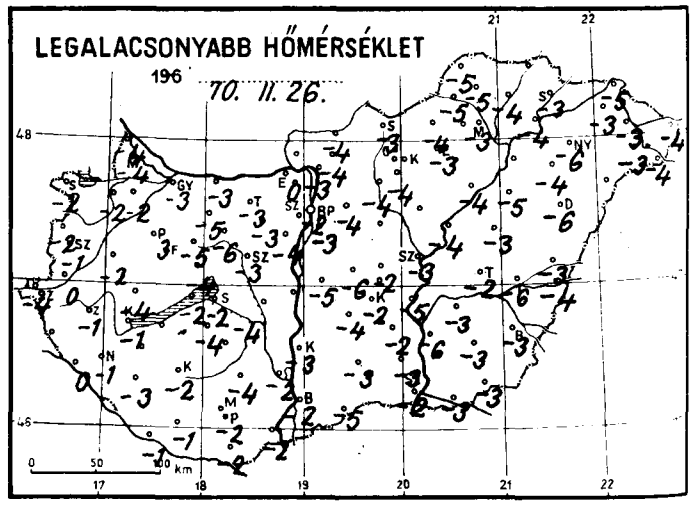
LEGALACSONYABB HŐMÉRSÉKLET
196 70. II. 26.

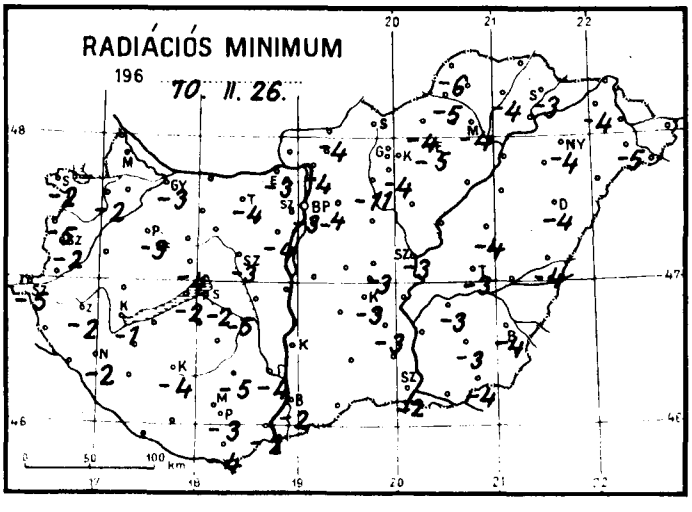
RADIÁCIÓS MINIMUM
196 70. II. 26.

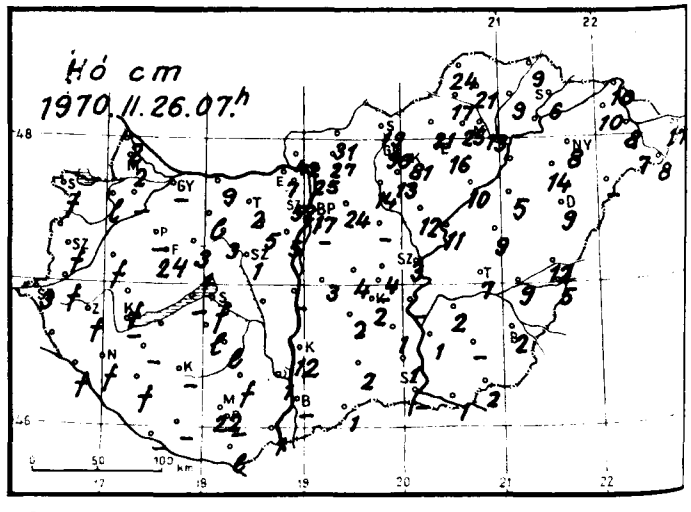
Hó cm
1970. II. 26. 07.h

..1970..február. hó,
..26 nap ..csütörtök.

		Az utolsó 24 óra adatai						24 órai csapadék mm		Hó cm
		Csapadék (mm)	Hó cm	Hőmérsékleti szélsőségek: tegnapi nappali max.	Hőmérsékleti szélsőségek: éjszakai min.	Hőmérsékleti szélsőségek: min. 5 cm-en	Napsütés (óra) tegnap			
12815	Magyaróvár	ny *	2	2	-4	-	8	Rajka	.	2
822	Győr	1 *	-	3	-3	-3	6	Kapuvár	ny *	bucka
825	Pápa	ny*=	-	2	-3	-3	3	Csorna	1 *	-
805	Sopron	ny *	folt	0	-2	-2	0	Komárom	2 *	9
812	Szombathely	ny *	folt	1	-1	-2	0	Káld	.	folt
910	Szentgotthárd	ny*=	3	4	-4	-5		Kőszeg	ny *	folt
915	Zalaegerszeg	ny *	folt	1	-1	-2		Körmend	ny *	folt
	Lenti	-	-					Letenye	.	folt
925	Nagykanizsa	ny *	folt	2	-1	-2		Sümeg	ny *	folt
920	Keszthely	ny *	-	0	-1	-1	4	Zirc	1 *	3
	Tihany	.	-	1	-2	-2		Kisbér	ny *	lepel
935	Siófok	.	folt	3	-2	-2	9	Mór	1 *	3
942	Pécs	ny *	-	4	-2	-3	8	Alcsút	1 *	5
941	Misinatető (534 m)	1 *	22	1	-5	-6	7	Esztergom	4 *	7
	Siklós	ny *	lepel	5	-2	-4		Dobogókő	2 *	48
827	Farkasgyepű (400 m)	2 *	24	3	-6	-6		Fonyód	.	-
	Veszprém	ny *	1	3	-4	-4		Tab	ny *	lepel
833	Tatabánya	1 *	2	2	-3	-4		Sárbogárd	1 *	1
839	Budapest (Ferihegy)	2 *	-	2	-3	-	-	Lengyel	1 *	folt
840	Budapest OMI	2 *	17	3	-2	-3	3	Nagykónyi	3 *	lepel
841	Budapest (Szabadságh. 474 m)	6 *	52	2	-5	-5	8	Marcali	.	-
	Martonvásár	1 *	5	1	-4	-4		Somogyszob	.	folt
835	Székesfehérvár	ny *	1	3	-3	-3		Kaposvár	.	-
	Dunaújváros	-	-					Barcs	.	-
	Szekszárd	ny *	1	3	-2	-4		Szigetvár	.	-
	Mohács	ny *	1	5	-2	-2		Bácsalmás	1 *	1
960	Baja	ny *	-	3	-2	-2	6	Kiskunhalas	1 *	lepel
955	Kalocsa	1 *	12	4	-3	-		Izsák	2 *	2
	Cegléd	2 *	4	1	-2	-3	3	Kunsztmiklós	2 *	3
860	Szolnok	2 *	3	0	-3	-3	1	Örkény	3 *	4
970	Kecskemét	2 *	2	1	-2	-3	3	Nagykáta	-	-
	Kiskunfélegyháza	2 *	1	2	-2	-3		Jászapáti	3 *	12
982	Szeged	ny *	-	2	-2	-2	5	Tiszakécske	1 *	-
	Mezőhegyes	2 *	2	1	-3	-4		Nagykőrös	-	-
	Orosháza	1 *	-	0	-3	-3	2	Kistelek	1 *	1
990	Békéscsaba	2 *	2	0	-3	-4	0	Makó	1 *	1
875	Túrkeve	3 *	7	0	-2	-3	0	Szentes	2 *	1
	Berettyóújfalu	3 *	12	-1	-3	-4		Szarvas	2 *	2
880	Debrecen	4 *	9	0	-4	-4	0	Szeghalom	4 *	9
892	Nyíregyháza	2 *	8	0	-4	-4	0	Kőrösszakál	2 *	5
	Kisvárda	4 *	10	0	-3	-4	0	Tiszaroff	3 *	11
	Mátészalka	8 *	7	3	-2	-5		Poroszló	4 *	10
	Tiszabecs	5 *	17	3	-3			Karcag	4 *	9
	Vác	2 *	25	3	-3	-4		Hortobágy	3 *	5
	Gödöllő	3 *	24	2	-4	-4		Polgár	5 *	7
	Lőrinci	6 *	14	0	-11	-11		Hajdúdorog	5 *	14
	Gyöngyös	2 *	13	0	-4	-4		Nyírlugos	-	-
	Balassagyarmat	2 *	31	0	-4	-4		Csenger	5 *	8
755	Salgótarján	3 *	19	2	-3			Vásárosnamény	8 *	8
	Galyatető (932 m)	2 *	90	-4	-8			Záhony	1 *	10
851	Kékestető (1000 m)	4 *	81	-3	-8	-8	3	Királyrét	1 *	42
	Mátraháza (672 m)	-	-					Romhány	3 *	27
865	Eger	3 *	16	1	-3	-5	0	Borsodnádasd	5 *	21
	Putnok	3*=	17	-2	-5	-5		Jósvafő	1 *	24
	Lillafüred	5 *	25	-1	-4			Szendrőlád	2 *	21
772	Miskolc	3 *	13	0	-3	-4	0	Hidasnémeti	ny *	9
	Füged	2 *	9	-1	-4	-4		Tokaj	3 *	14
778	Sárospatak	ny *	6	1	-3	-3	0	Szentendre	2 *	20

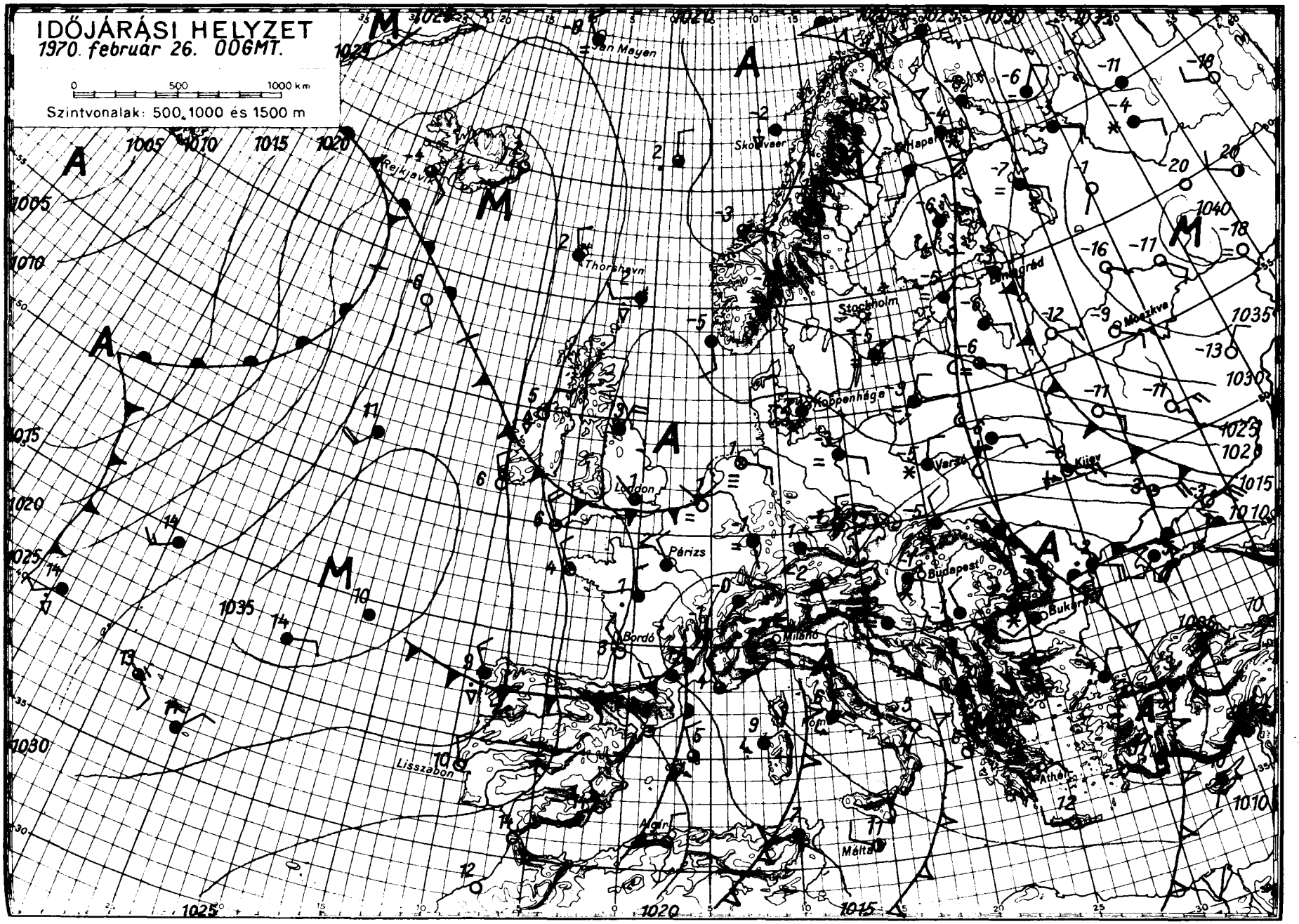
IDŐJÁRÁSI HELYZET
1970. február 26. 00GMT.
0 500 1000 km
Szintvonalak: 500, 1000 és 1500 m
Jan Mayen
Rejkjavik
Thorshavn
Skolvaer
Stockholm
Koppenhága
Varsó
Kijev
Moszkva
Budapest
Bukarest
Athén
Milano
Bordó
Párizs
London
Lisszabon
Málta
Rom
Algír

IDŐJÁRÁSI NAPIJELENTÉS

ЕЖЕДНЕВНЫЙ МЕТЕОРОЛОГИЧЕСКИЙ БЮЛЛЕТЕНЬ • DAILY WEATHER REPORT
BULLETIN QUOTIDIEN DE TEMPS • TÄGLICHER WETTERBERICHT

KIADJA AZ ORSZÁGOS METEOROLÓGIAI INTÉZET
BUDAPEST II. KITAIBEL PÁL UTCA 1
TELEFON: KÖZPONT: 353-500, IDŐJELZŐ OSZT.: 150-410

MEGJELENIK NAPONKÉNT • ELŐFIZETÉSI ÁRA A POSTAI KÖLTSÉGGEL EGYÜTT NEGYEDÉVRE 60, Ft
KIADÁSÉRT FELEL AZ INTÉZET IGAZGATÓJA

83. évfolyam 58. szám + Budapest + 1970. február 27. péntek

Az időjárási helyzet ma reggel és a várható időjárás:

Kontinensünk nagy részén a Brit-szigetektől Közép-Európán át a Földközi-tenger térségéig hideg, télies az időjárás. A Balkán-félsziget felől a Kárpátok és az Alpok felé nedves légtömegek áramlanak és sokfelé havazást okoznak. Ma hajnalban a hőmérséklet ezeken a területeken általában -5 fok körül alakult. A Szovjetunió európai területének északi részén száraz, hideg az idő.

Hazánkban csütörtökön egész nap borult volt az ég. Országszerte havazott. A lehullott csapadék mennyisége általában 1, 5 mm között váltakozott. A hegyeken ennél több hullott, igy Dobogókőről 9, Farkasgyepüről 10 mm-t jelentettek. A hőmérséklet csucsértéke napközben +3, -3 fok között alakult. Pénteken hajnalban -1, -7 fokig hült le a levegő. Délelőtt erősen felhős, párás idő volt, sokfelé havazott. A hőmérséklet 11 órakor +1, -4 fok között volt.

Ma 12 órakor Budapesten a hőmérséklet -1 fok volt, a tengerszintre átszámitott légnyomás 759 mm, alig változik.

Várható időjárás szombat estig:

Erősen felhős, párás idő, sokfelé ismétlődő kisebb havazással.
Mérsékelt, időnként élénk, néhány helyen megerősödő északi, északkeleti szél.
Helyenként kisebb hófuvások.
A hőmérséklet alakulásában lényeges változás nem lesz.

Várható legalacsonyabb éjszakai hőmérséklet: -2, -7,
legmagasabb nappali hőmérséklet szombaton: +2, -3 fok között.

Dunay Sándorné s.k.

A hőmérséklet napi középértéke és eltérése a 90 évi átlagtól /Budapesten/:

1970. II. 26.: -1,6 C°, -4,0 C°.

1871 óta ezen a napon Budapesten előfordult

legmagasabb hőmérséklet: 15,2 C° /1914/
legalacsonyabb hőmérséklet: -11,8 C° /1888/

70.121.

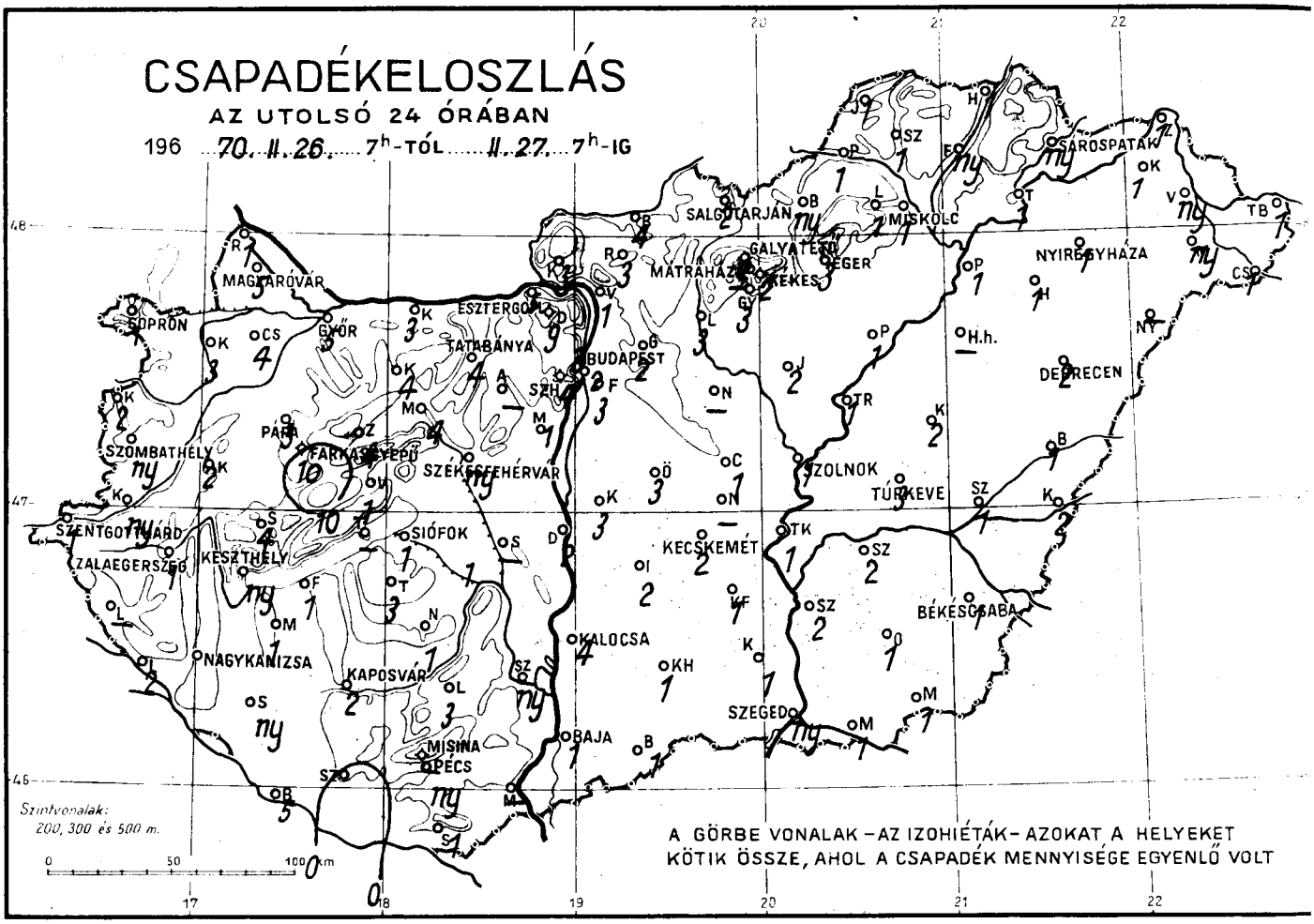
CSAPADÉKELOSZLÁS
AZ UTOLSÓ 24 ÓRÁBAN
196 70. II. 26. 7h-TÓL II. 27. 7h-IG
SOPRON
MAGYARÓVÁR
GYŐR
ESZTERGOM
TATABÁNYA
BUDAPEST
SZOMBATHELY
PÁPA
FARKASGYEPŰ
SZÉKESFEHÉRVÁR
SZENTGOTTHÁRD
ZALAEGERSZEG
KESZTHELY
SIÓFOK
NAGYKANIZSA
KAPOSVÁR
MISINA
PÉCS
BAJA
KECSKEMÉT
KALOCSA
SZEGED
SALGÓTARJÁN
MISKOLC
MÁTRAHÁZA
GALYATETŐ
EGER
SZOLNOK
TÚRKEVE
DEBRECEN
NYÍREGYHÁZA
SÁROSPATAK
BÉKÉSCSABA
Szintvonalak:
200, 300 és 500 m.
A GÖRBE VONALAK – AZ IZOHIÉTÁK – AZOKAT A HELYEKET
KÖTIK ÖSSZE, AHOL A CSAPADÉK MENNYISÉGE EGYENLŐ VOLT

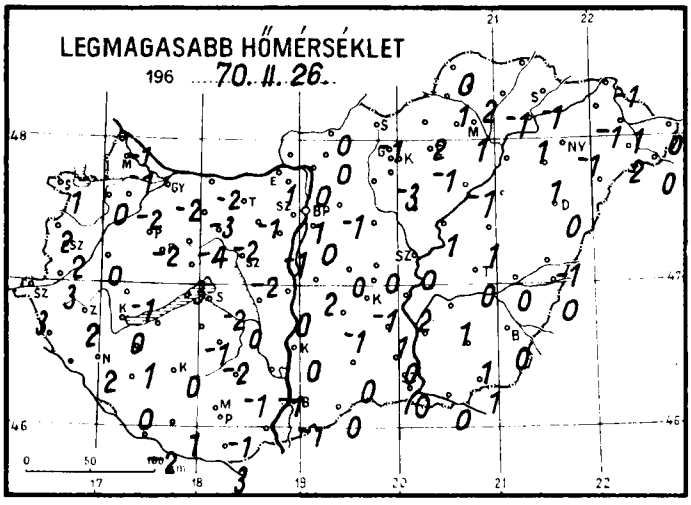
LEGMAGASABB HŐMÉRSÉKLET
196 70. II. 26.

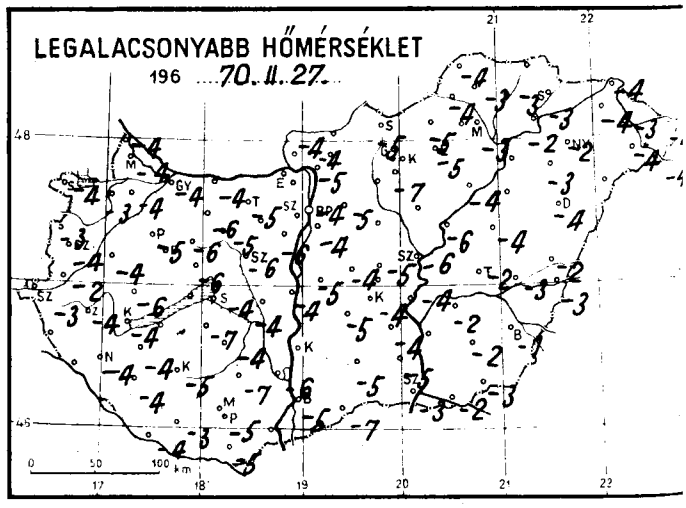
LEGALACSONYABB HŐMÉRSÉKLET
196 70. II. 27.

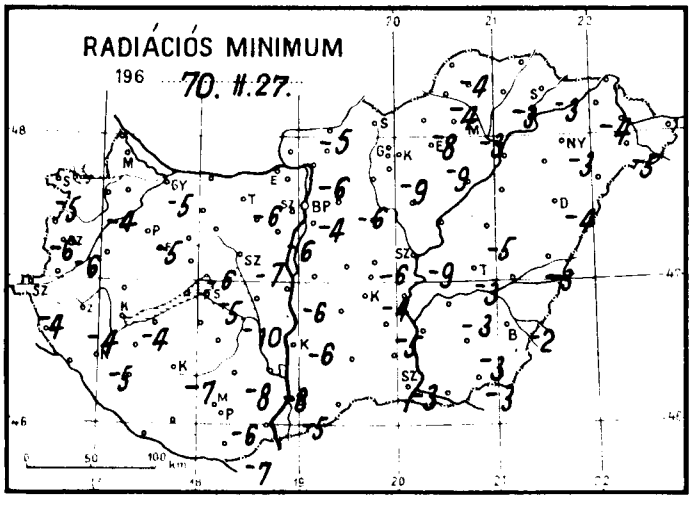
RADIÁCIÓS MINIMUM
196 70. II. 27.

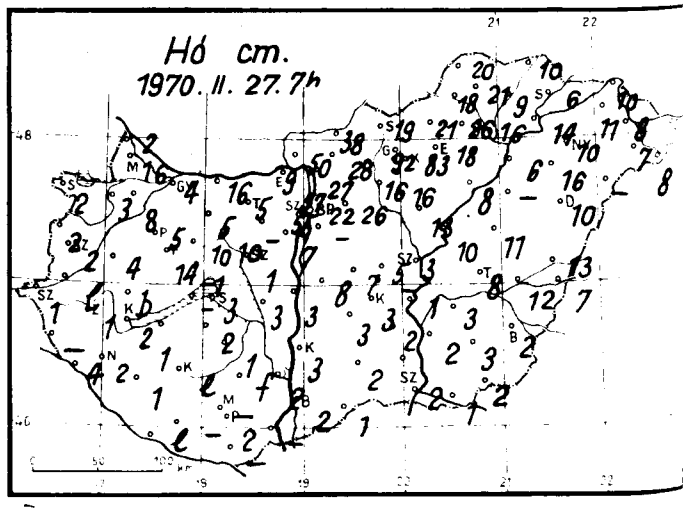
Hó cm.
1970. II. 27. 7h

..1970...február. hó,
..27. nap ..péntek.....

	Az utolsó 24 óra adatai					
	Csapadék (mm)	Hó cm	Hőmérsékleti szélsőségek: tegnapi nappali max.	Hőmérsékleti szélsőségek: éjszakai min.	Hőmérsékleti szélsőségek: min. 5 cm-en	Napsütés (óra) tegnap
12815 Magyaróvár	5 *	16	-1	-4	-	0
822 Győr	5 *	4	-2	-4	-5	0
825 Pápa	3 *	5	-2	-5	-5	0
805 Sopron	1 *	2	1	-4	-5	0
812 Szombathely	ny=*	2	2	-4	-6	0
910 Szentgotthárd	1 *	1	3	-3	-4	
915 Zalaegerszeg	1 *	1	2	-4	-4	
Lenti	-	-				
925 Nagykanizsa	1 *	2	2	-4	-5	
920 Keszthely	ny *	2	0	-4	-4	0
Tihany	-	-				
935 Siófok	1=*	3	-2	-4	-5	0
942 Pécs	ny=*	2	-1	-5	-6	0
941 Misinatető (534 m)	-	-				
Siklós	1 *	-	3	-5	-7	
827 Farkasgyepű (400 m)	10 *	14	-3	-7	-7	
Veszprém	1 *	1	3	-6	-6	
833 Tatabánya	4 *	5	-1	-5	-6	
839 Budapest (Ferihegy)	3 *	-	0	-4	-	
840 Budapest OMI	2 *	22	1	-4	-4	0
841 Budapest (Szabadságh.,474 m)	4 *	55	-1	-7	-7	0
Martonvásár	1 *	7	-1	-6	-6	
835 Székesfehérvár	ny *	1	-2	-6	-7	
Dunaújváros	2 *	3	0	-4	-6	
Szekszárd	ny *	2	-1	-6	-8	
Mohács	-	-				
960 Baja	1=*	2	-1	-5	-5	0
955 Kalocsa	4 *	3	0	-	-6	
Cegléd	1 *	5	0	-5	-6	0
860 Szolnok	1 *	3	0	-6	-9	0
970 Kecskemét	2 *	3	-1	-4	-4	0
Kiskunfélegyháza	1 *	2	1	-4	-5	
982 Szeged	ny*=	2	0	-3	-3	0
Mezőhegyes	1 *	2	1	-3	-3	
Orosháza	1 *	3	1	-2	-3	0
990 Békéscsaba	1 *▲	2	0	-1	-2	0
875 Túrkeve	3 *	8	0	-2	-3	0
Berettyóújfalu	1 *	13	-1	-2	-3	
882 Debrecen	2 *	10	0	-4	-4	0
892 Nyíregyháza	1 *	10	-1	-2	-3	0
788 Kisvárda	1 *	11	-1	-4	-4	0
Mátészalka	ny *	7	2	-4	-5	
Tiszabecs	1 *	18	0	-4		
Vác	1 *	27	0	-5	-6	
Gödöllő	2 *	26	-1	-5	-6	
Lőrinci	3 *	16	1	-2	-3	
Gyöngyös	3 *	16	-3	-7	-9	
Balassagyarmat	4 *	38	0	-4	-5	
755 Salgótarján	2 *	19	-1	-5	-	
Galyatető (932 m)	2 *	92	-5	-8	-	
851 Kékestető (1000 m)	2*=	83	-6	-9	-11	0
Mátraháza (672 m)	-	-				
865 Eger	3 *	18	-1	-5	-9	0
Putnok	1*=	18	-1	-4	-4	
Lillafüred	1 *	26	-2	-4		
772 Miskolc	1 *	16	1	-3	-3	0
Fügöd	ny *	9	-1	-3	-3	
778 Sárospatak	ny *	6	-1	-3	-3	0

	24 órai csapadék mm	Hó cm
Rajka	1 *	2
Kapuvár	3 *	3
Csorna	4 *	8
Komárom	3 *	16
Káld	2 *	4
Kőszeg	2 *	2
Körmend	ny *	lepel
Letenye	2 *	4
Sümeg	4 *	lepel
Zirc	4 *	10
Kisbér	4 *	5
Mór	4 *	10
Alcsút	-	-
Esztergom	5 *	9
Dobogókő	9 *	57
Fonyód	1 *	-
Tab	3 *	2
Sárkeresztúr	1 *	3
Lengyel	3 *	fol
Nagykónyi	1 *	1
Marcali	1 *	1
Somogyszob	ny *	1
Kaposvár	2 *	lepel
Barcs	5 *	lepel
Szigetvár	.	-
Bácsalmás	1 *	1
Kiskunhalas	1 *	2
Izsák	2 *	3
Kunsztmiklós	3 *	8
Örkény	3 *	7
Nagykáta	-	-
Jászapáti	2 *	13
Tiszakécske	1 *	1
Nagykőrös	-	-
Kistelek	1 *	1
Makó	ny *	1
Szentes	2 *	2
Szarvas	2 *	3
Szeghalom	1 *	12
Körösszakál	2 *	7
Tiszaroff	1 *	10
Poroszló	1 *	8
Karcag	2 *	11
Hortobágy	-	-
Polgár	1 *	6
Hajdúdorog	1 *	16
Nyírlugos	-	-
Csenger	1 *	8
Vásárosnamény	ny *	8
Záhony	1 *	10
Királyrét	3 *	50
Romhány	3 *	28
Borsodnádasd	ny *	21
Jósvafő	1 *	20
Szendrőlád	1 *	21
Hidasnémeti	1 *	10
Tokaj	1 *	14
Szentendre	3 *	2

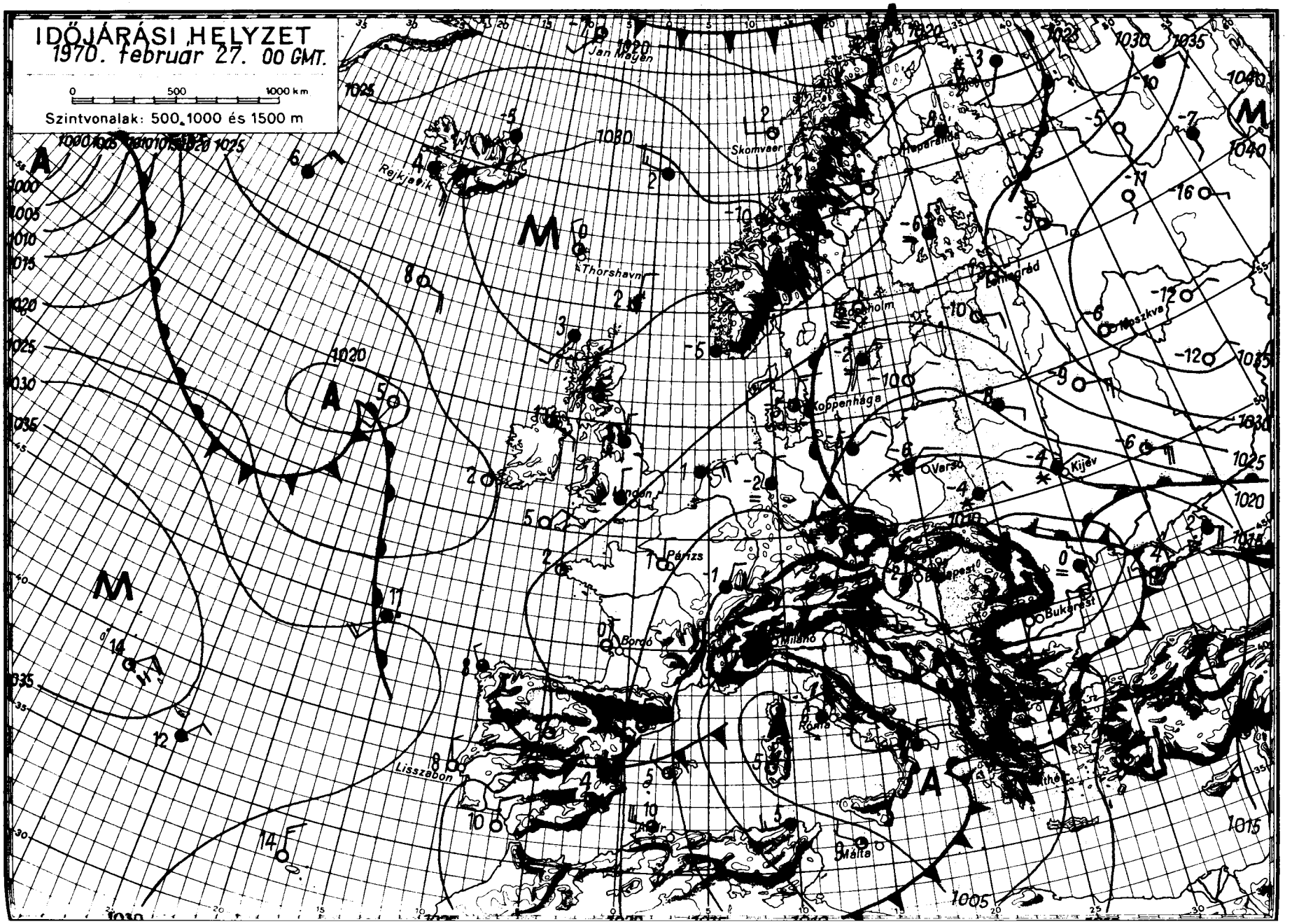

OFFSET: NYOMDA BUDAPEST

IDŐJÁRÁSI NAPIJELENTÉS

ЕЖЕДНЕВНЫЙ МЕТЕОРОЛОГИЧЕСКИЙ БЮЛЛЕТЕНЬ • DAILY WEATHER REPORT
BULLETIN QUOTIDIEN DE TEMPS • TÄGLICHER WETTERBERICHT

KIADJA AZ ORSZÁGOS METEOROLÓGIAI INTÉZET
BUDAPEST II. KITAIBEL PÁL UTCA 1
TELEFON: KÖZPONT: 353-500, IDŐJELZŐ OSZT.: 150-410

MEGJELENIK NAPONKÉNT • ELŐFIZETÉSI ÁRA A POSTAI KÖLTSÉGGEL EGYÜTT NEGYEDÉVRE 60, Ft
KIADÁSÉRT FELEL AZ INTÉZET IGAZGATÓJA

83. évfolyam 59. szám + Budapest + 1970. február 28. szombat

Az időjárási helyzet ma reggel és a várható időjárás:

Kelet- és Észak-Európa fölött jobbára derült ég alatt és összefüggő hóréteg fölött, továbbra is kemény hideg uralkodik. Bár a hideg szétáramlása állandó jellegü, a hatalmas hideg tömb fogyása mégsem következik be, mert az éjszakák még hosszuak, erős a lehülés és az alapos változást hozó enyhe óceáni beáramlás is szünetel. Szárazföldünk déli felében is megszünt az enyhe óceáni levegő beáramlása és egyáltalán szünetel az élénk óceáni ciklontevékenység. Ezzel szemben a mediterrán térségben napok óta magárahagyott és igy teljesen helyben örvénylő ciklonrendszer általában keleties széllel állandó hidegkiáramlást okoz Közép-, Dél- és Nyugat-Európa fölé, hószállingózás, kisebb havazás kíséretében. A Kárpát-térség is ebben a zónában fekszik, igy az időjárás jellege továbbra is télies marad.

Hazánkban pénteken az északkeleti megyékben felszakadozott a felhőzet és néhány órán át sütött a nap. Máshol általában egész napon át borult maradt az ég. A szombat reggel 7 óráig terjedő 24 óra alatt az ország területének legnagyobb részén hullott hó, de csapadékmennyisége csak néhány helyen haladta meg az 1, 2 mm-t. Kalocsán 3, Szekszárdon 4 mm-t mértek. A hőmérséklet pénteken napközben 0 fok körül alakult ki: az északkeleti megyékben a napsütés hatására elérte a +3, +4 fokot is, kisebb területeken viszont fagypont alatt maradt. Az éjszaka folyamán -1, -6, a keleti megyékben helyenként -7, -12 fokig hült le a levegő. Debrecenben ahol az ország egész területétől eltérően nem borult, hanem teljesen derült volt az ég, -14 fokos erős fagy alakult ki. Délelőtt Miskolc vidékén és a déli határmegyékben sütött a nap, máshol borult volt az ég és szállingozott a hó, vagy gyengén havazott. A hőmérséklet 11 órakor +1, és -4 fok között alakult ki. A hegyeken a hó mindenütt alkalmas sportolásra.

Ma 12 órakor Budapesten a hőmérséklet -2 fok, a tengerszintre átszámitott légnyomás 760 mm, gyengén emelkedik.

Várható időjárás vasárnap estig:

Időnként felszakadozó felhőzet, szórványosan hószállingózással, kisebb havazással.
Mérsékelt, helyenként élénk északi szél.
Hideg marad az idő.
Várható legalacsonyabb éjszakai hőmérséklet: -3, -8 fok között, a szélvédettebb és kevéssé felhős helyeken -15 fok közelében,
legmagasabb nappali hőmérséklet vasárnap: -3, +2 fok között.

Dr. Tóth Pál s.k.

A hőmérséklet napi középértéke és eltérése a 90 évi átlagtól /Budapesten/:

1970. II. 27.: -1,4 C°, -4,4 C°.

1871 óta ezen a napon Budapesten előfordult

legmagasabb hőmérséklet: 17,8 C° /1914/
legalacsonyabb hőmérséklet: -11,2 C° /1956/

70.126.

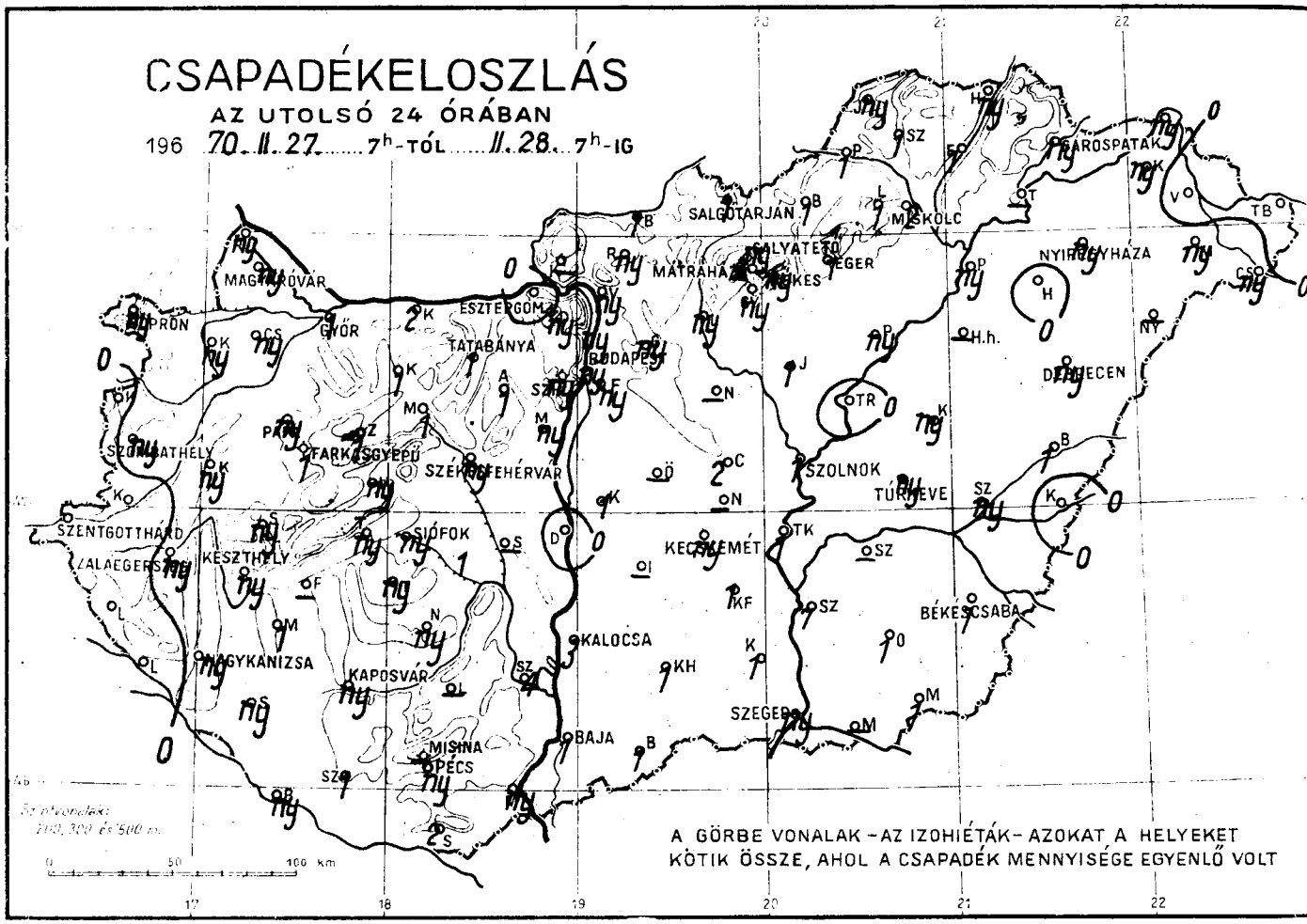
CSAPADÉKELOSZLÁS
AZ UTOLSÓ 24 ÓRÁBAN
196 70. II. 27. ..... 7h-TÓL ..... II. 28. .. 7h-IG
MAGYARÓVÁR
ESZTERGOM
GYŐR
TATABÁNYA
BUDAPEST
SALGÓTARJÁN
MISKOLC
MÁTRAHÁZA
NYÍREGYHÁZA
DEBRECEN
SZOLNOK
TÚRKEVE
SZENTGOTTHÁRD
ZALAEGERSZEG
KESZTHELY
SIÓFOK
KECSKEMÉT
BÉKÉSCSABA
KALOCSA
KAPOSVÁR
NAGYKANIZSA
SZEGED
BAJA
MISINA
PÉCS
A GÖRBE VONALAK - AZ IZOHIÉTÁK - AZOKAT A HELYEKET KÖTIK ÖSSZE, AHOL A CSAPADÉK MENNYISÉGE EGYENLŐ VOLT

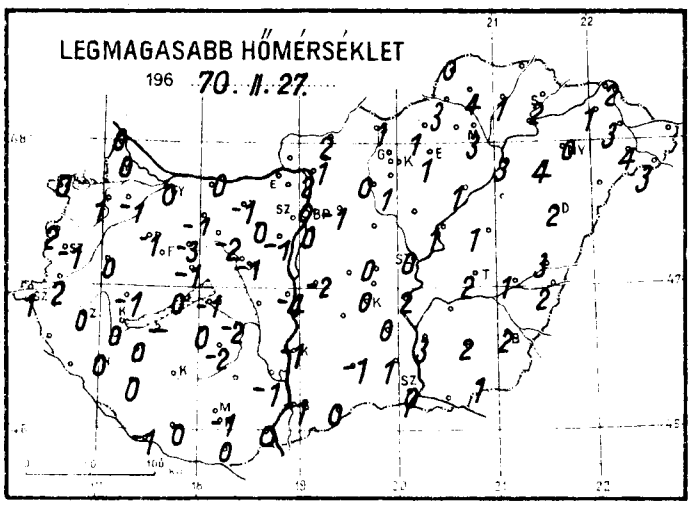
LEGMAGASABB HŐMÉRSÉKLET
196 70. II. 27.

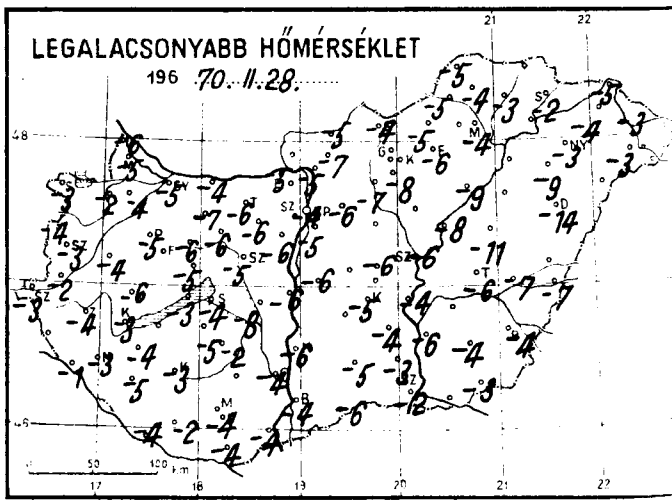
LEGALACSONYABB HŐMÉRSÉKLET
196 70. II. 28.

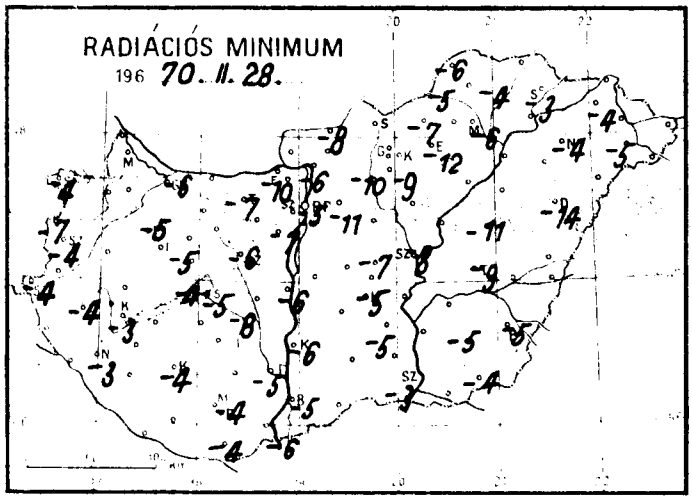
RADIÁCIÓS MINIMUM
196 70. II. 28.

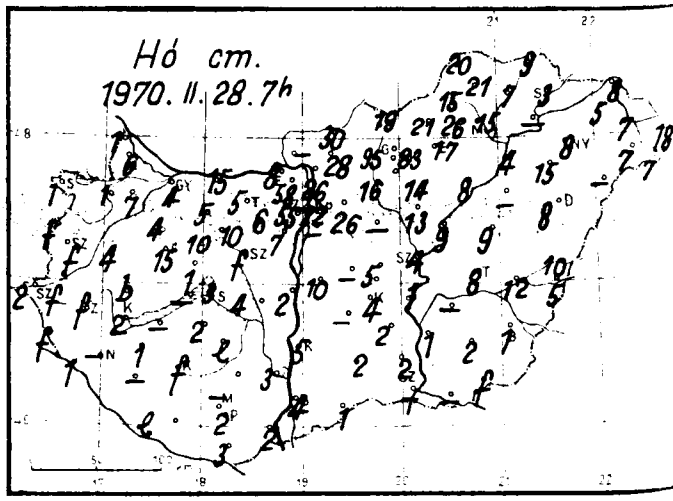
Hó cm.
1970. II. 28. 7h

1970. február hó,
28. nap szombat

		Az utolsó 24 óra adatai						24 órai csapadék mm		Hó cm
		Csapadék (mm)	Hó cm	Hőmérsékleti szélsőségek: tegnapi nappali max.	Hőmérsékleti szélsőségek: éjszakai min.	Hőmérsékleti szélsőségek: min. 5 cm-en	Napsütés (óra) tegnap			
12815	Magyaróvár	ny *	6	0	-5	-	1	Rajka	ny *	1
822	Győr	1 *	4	0	-5	-6	0	Kapuvár	ny *	1
825	Pápa	ny *	4	-1	-5	-5	0	Csorna	ny *	7
805	Sopron	ny *	1	0	-3	-4	2	Komárom	2 *	15
812	Szombathely	ny *	folt	-1	-3	-4	0	Káld	ny *	4
910	Szentgotthárd	.	2	1	-3	-4		Kőszeg	.	folt
915	Zalaegerszeg	ny *	folt	0	-4	-4		Körmend	.	folt
	Lenti	.	folt	1	-3	-5		Letenye	.	1
925	Nagykanizsa	ny *	-	0	-3	-3		Sümeg	ny *	bucka
920	Keszthely	ny *	2	0	-3	-3	0	Ziro	1 *	10
	Tihany	ny *	-	0	-3	-4		Kisbér	1 *	5
935	Siófok	ny *	3	-1	-4	-5	0	Mór	1 *	10
942	Pécs	ny *	2	-1	-4	-4	0	Alcsút	1 *	6
941	Misinatető (534 m)	-	-					Esztergom	.	8
	Siklós	2 *	3	0	-4	-4		Dobogókő	ny *=	58
827	Farkasgyepű (400 m)	1 *	15	-3	-7	-9		Fonyód	-	-
	Veszprém	ny *	1	-1	-5	-5		Tab	ny *	2
833	Tatabánya	1 *	5	-1	-6	-7		Sárbogárd	1 *	4
839	Budapest (Ferihegy)	ny *	-	0	-5	-	-	Lengyel	-	-
840	Budapest OMI	ny *	22	0	-4	-5	0	Nagykónyi	ny *	lepel
841	Budapest (Szabadságh., 474 m)	ny *	55	-2	-6	-7	0	Marcali	1 *	1
	Martonvásár	ny *	7	-1	-6	-7		Somogyszob	ny *	folt
835	Székesfehérvár	ny *	folt	-1	-5	-6		Kaposvár	ny *	folt
	Dunaújváros	.	2	-4	-6	-6		Barcs	ny *	lepel
	Szekszárd	4 *	3	-1	-4	-5		Szigetvár	1 *	-
	Mohács	ny *	2	0	-4	-6		Bácsalmás	1 *	1
960	Baja	1 *=	4	-1	-4	-5	0	Kiskunhalas	1 *	2
955	Kalocsa	3 *	5	-1	-6	-6		Izsák	-	-
	Cegléd	2 *	5	0	-6	-7	0	Kunsztmiklós	1 *	10
860	Szolnok	1	4	0	-6	-8	0	Örkény	-	-
970	Kecskemét	ny *	4	0	-5	-5	0	Nagykáta	-	-
	Kiskunfélegyháza	1 *	2	0	-4	-5		Jászapáti	1 *	13
982	Szeged	ny *	-	0	-2	-3	0	Tiszakécske	1 *	1
	Mezőhegyes	1 *	folt	1	-3	-4		Nagykőrös	-	-
	Orosháza	1 *	2	2	-4	-5	1	Kistelek	1 *	2
990	Békéscsaba	1 *	1	2	-4	-5	0	Makó	-	-
875	Túrkeve	ny *	8	2	-6	-9	0	Szentes	7 *	1
	Berettyóújfalu	1 *	10	3	-	-		Szarvas	-	-
882	Debrecen	ny *=	8	2	-14	-14	2	Szeghalom	ny *	12
892	Nyíregyháza	ny *	8	0	-3	-4	2	Kőrösszakál	.	5
788	Kisvárda	ny *	5	1	-4	-4	3	Tiszaroff	.	9
	Mátészalka	ny *	7	4	-3	-5		Poroszló	ny *	8
	Tiszabecs	.	18	2	-8			Karcag	ny *	9
	Vác	ny *	26	2	-5	-6		Hortobágy	-	-
	Gödöllő	ny *	26	-1	-6	-11		Polgár	ny *	4
	Lőrinci	ny *	16	0	-7	-10		Hajdúdorog	.	15
	Gyöngyös	ny *	14	1	-8	-9		Nyírlugos	-	-
	Balassagyarmat	1 *	30	2	-5	-8		Csenger	ny *	7
755	Salgótarján	1 *	19	1	-4			Vásárosnamény	.	7
	Galyatető (932 m)	ny *	95	-3	-5			Záhony	ny *	8
851	Kékestető (1000 m)	ny *	83	-4	-8	-8	4	Királyrét	-	-
	Mátraháza (672 m)	-	-					Romhány	ny *	28
865	Eger	1 *	17	1	-6	-12	0	Borsodnádasd	1 *	21
	Putnok	1 *	15	3	-5	-5		Jósvafő	ny *	20
	Lillafüred	1 *	26	1	-5			Szendrőlád	1 *	21
772	Miskolc	2 *	15	3	-4	-6	1	Hidasnémeti	ny *	9
	Fügöd	1 *	7	1	-3	-4		Tokaj	-	-
778	Sárospatak	ny *	3	2	-2	-3	5	Szentendre	ny *	24

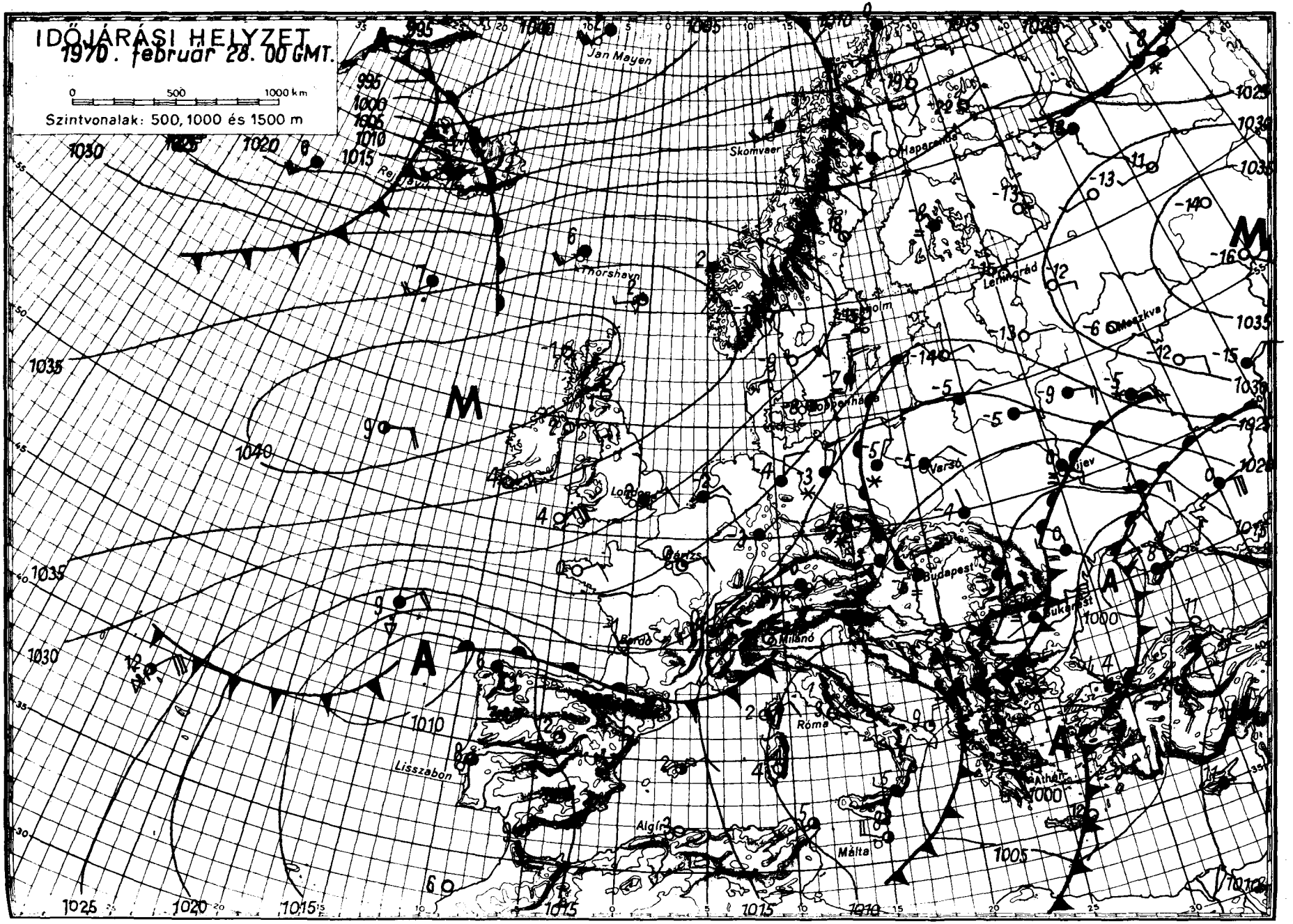
IDŐJÁRÁSI HELYZET
1970. február 28. 00 GMT.
0 500 1000 km
Szintvonalak: 500, 1000 és 1500 m
Jan Mayen
Skomvaer
Haparanda
Thorshavn
Leningrád
Moszkva
Varsó
Budapest
Milánó
Róma
Lisszabon
Algír
Málta
Athén
M
A

IDŐJÁRÁSI NAPIJELENTÉS

ЕЖЕДНЕВНЫЙ МЕТЕОРОЛОГИЧЕСКИЙ БЮЛЛЕТЕНЬ • DAILY WEATHER REPORT
BULLETIN QUOTIDIEN DE TEMPS • TÄGLICHER WETTERBERICHT

KIADJA AZ ORSZÁGOS METEOROLÓGIAI INTÉZET
BUDAPEST II. KITAIBEL PÁL UTCA 1
TELEFON: KÖZPONT: 353-500, IDŐJELZŐ OSZT.: 150-410

MEGJELENIK NAPONKÉNT • ELŐFIZETÉSI ÁRA
A POSTAI KÖLTSÉGGEL EGYÜTT NEGYEDÉVRE 60, Ft
KIADÁSÉRT FELEL AZ INTÉZET IGAZGATÓJA

83. évfolyam 60. szám + Budapest + 1970. március 1. vasárnap

Az időjárási helyzet ma reggel és a várható időjárás:

Európa-szerte folytatódik a hideg, téli es időjárás. Szombaton például a Nyugat- és Közép-Európában mért legmagasabb hőmérséklet 4, 6 fokkal alacsonyabb volt a legutóbbi évek átlagos értékénél. De hideg az idő a Földközi-tenger környékén is. Ma éjszaka Olaszországban is sokfelé süllyedt a hőmérséklet fagypont alá. Az Atlanti-óceán északi térségéből ugyan enyhébb levegő áramlik a Brit-szigetekre és a Skandináv-félsziget fölé, de hatása elsősorban a felhőzet megnövekedésében és csapadékhullásban mutatkozik meg. A Kárpát-medence időjárását hétfőn is az északról áramló hideg levegő határozza meg.

Hazánkban szombaton túlnyomóan felhős, hideg idő volt. Sokfelé esett a hó, de a lehullott hó csapadékmennyisége sehol sem haladta meg a 3, 5 mm-t. Napközben általában +2, -2 fok között volt a hőmérséklet. Az északi szél a Dunántúlon viharossá fokozódott és helyenként hófuvásokat okozott. Ma hajnalban az ország területén minusz 1 és minusz 8 fok közötti hőmérsékleteket mértek. Délelőtt keleten felszakadozott a felhőzet, máshol borult volt az ég. Az északi szél sok helyen megerősödött. Többfelől jelentettek ujabb havazást. 11 órakor az ország területén 0 és -3 fok közötti hőmérsékleteket mértek. Hegyeinken a hó sportolásra alkalmas.

Ma 12 órakor Budapesten a hőmérséklet -1 fok volt, a tengerszintre átszámitott légnyomás 763 mm, gyengén emelkedik.

ATMOSPHERIC SCIENCES LIBRARY
1971
U.S. Dept. of Commerce

Várható időjárás hétfő estig:

Időnként felszakadozó felhőzet.
Szórványosan előforduló kisebb havazás.
Mérsékelt, napközben megerősödő északi szél.
Hideg marad az idő.

Várható legalacsonyabb éjszakai hőmérséklet: általában -3, -8 fok között, a derültebb helyeken kevéssel -10 fok alatt,
legmagasabb nappali hőmérséklet hétfőn: 0 fok körül.

Kerényi Nárcisz s.k.

A hőmérséklet napi középértéke és eltérése a 90 évi átlagtól /Budapesten/:

1970. II. 28.: -2,4 C°, -5,8 C°.

1871 óta ezen a napon Budapesten előfordult

legmagasabb hőmérséklet: 17,2 C° /1927/
legalacsonyabb hőmérséklet: -12,1 C° /1963/

70.127.

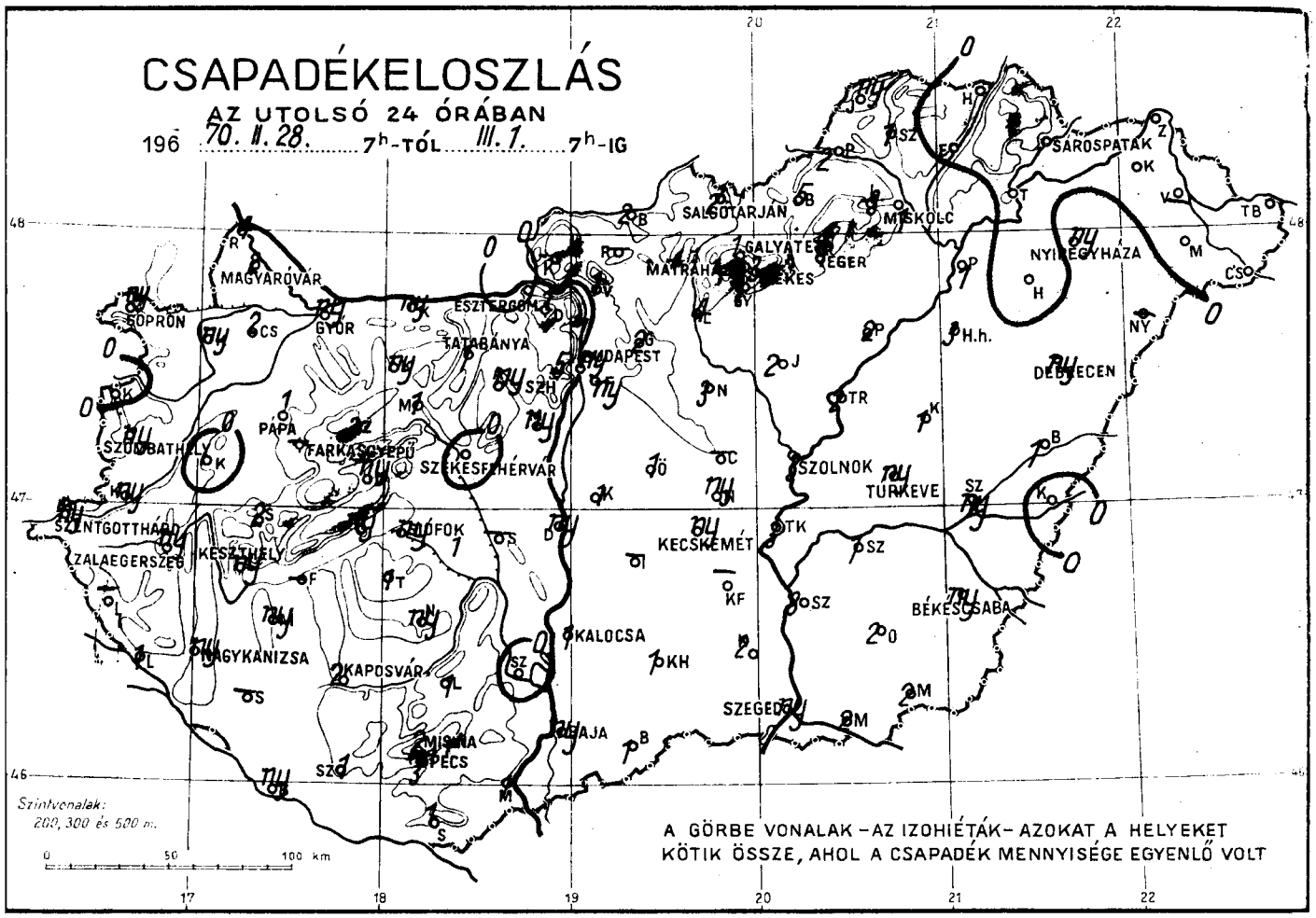
CSAPADÉKELOSZLÁS
AZ UTOLSÓ 24 ÓRÁBAN
196 70. II. 28. 7h-TÓL III. 1. 7h-IG
SALGÓTARJÁN
MISKOLC
SÁROSPATAK
NYÍREGYHÁZA
MAGYARÓVÁR
SOPRON
GYŐR
ESZTERGOM
TATABÁNYA
BUDAPEST
SZOMBATHELY
PAPA
FARKASGYEPŰ
SZÉKESFEHÉRVÁR
DEBRECEN
SZOLNOK
TÚRKEVE
SZENTGOTTHÁRD
ZALAEGERSZEG
KESZTHELY
SIÓFOK
KECSKEMÉT
BÉKÉSCSABA
NAGYKANIZSA
KAPOSVÁR
KALOCSA
SZEGED
MOHÁCS
PÉCS
BAJA
Szintvonalak:
200, 300 és 500 m.
0 50 100 km
A GÖRBE VONALAK – AZ IZOHIÉTÁK – AZOKAT A HELYEKET
KÖTIK ÖSSZE, AHOL A CSAPADÉK MENNYISÉGE EGYENLŐ VOLT

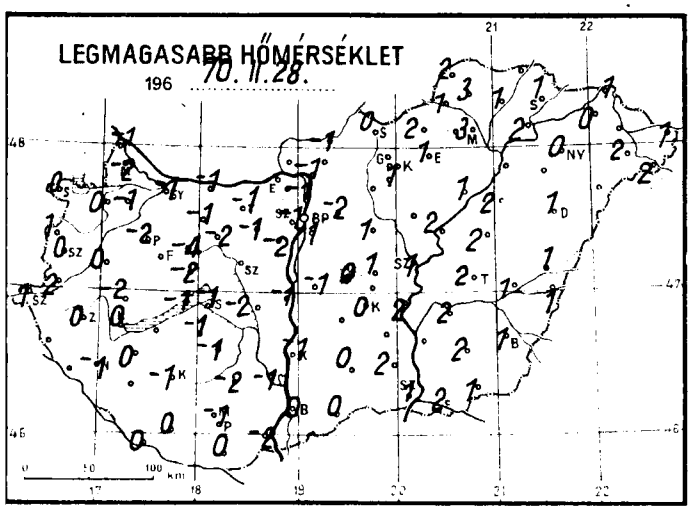
LEGMAGASABB HŐMÉRSÉKLET
196 70. II. 28.

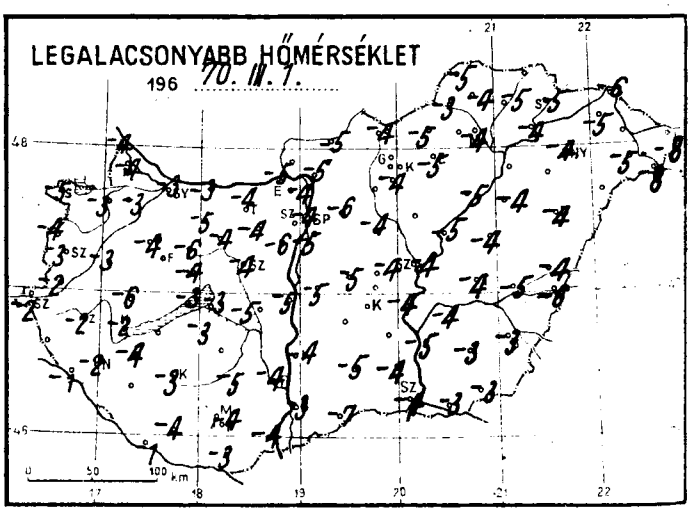
LEGALACSONYABB HŐMÉRSÉKLET
196 70. III. 1.

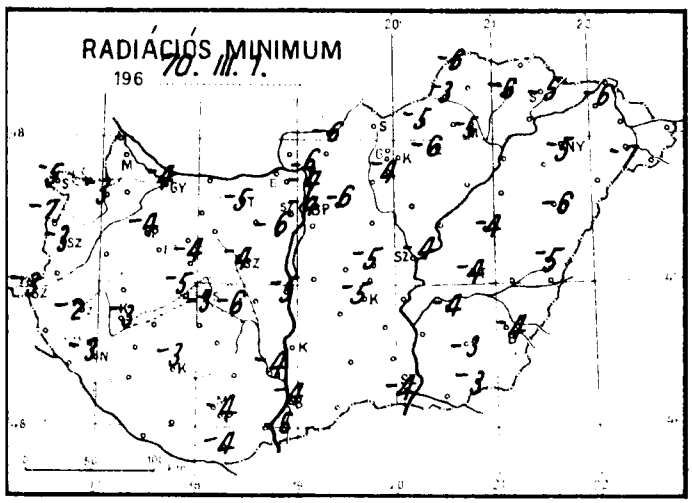
RADIÁCIÓS MINIMUM
196 70. III. 1.

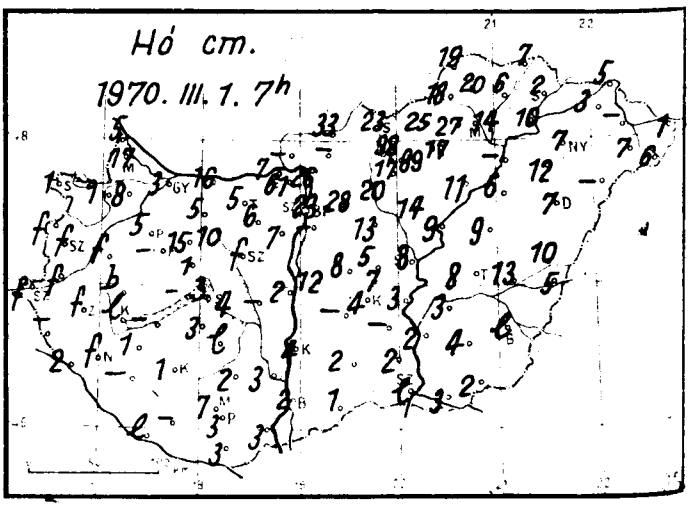
Hó cm.
1970. III. 1. 7h

1970. március hó, 1. nap vasárnap

		Az utolsó 24 óra adatai						24 órai csapadék mm		Hó cm
		Csapadék (mm)	Hó cm	Hőmérsékleti szélsőségek: tegnapi nappali max.	Hőmérsékleti szélsőségek: éjszakai min.	Hőmérsékleti szélsőségek: min. 5 cm-en	Napsütés (óra) tegnap			
12815	Magyaróvár	2 *	17	-2	-4	-	0	Rajka	4 *	5
822	Győr	ny *	3	-1	-3	-4	0	Kapuvár	ny *	1
825	Pápa	1 *	5	-2	-4	-4	0	Csorna	2 *	8
805	Sopron	ny *	1	0	-5	-5	0	Komárom	ny *	16
812	Szombathely	ny *	folt	0	-3	-3	0	Káld	.	folt
910	Szentgotthárd	ny *	folt	1	-2	-3		Kőszeg	.	folt
915	Zalaegerszeg	ny *	folt	0	-2	-2		Körmend	ny *	folt
	Lenti	-		-	-			Letenye	1 *	2
925	Nagykanizsa	ny *	folt	-1	-2	-3		Sümeg	2 *	bucka
920	Keszthely	ny *	lepel	0	-2	-3	0	Zirc	3 *	15
	Tihany	ny *	-	-1	-3	-5		Kisbér	ny *	5
935	Siófok	ny *	3	-1	-3	-3	0	Mór	1 *	10
942	Pécs	3 *	3	-1	-4	-4	3	Alcsút	ny *	6
941	Misinatető (534 m)	2 *	7	-4	-7	-7		Esztergom	.	7
	Siklós	1	3	0	-3	-4		Dobogókő	1 *	61
827	Farkasgyepű (400 m)	-	-	-	-			Fonyód	-	
	Veszprém	ny *	1	-2	-4	-4		Tab	1 *	3
833	Tatabánya	1 *	5	-1	-4	-5		Sárhatvan	1 *	4
839	Budapest (Ferihegy)	ny *	-	-1	-5	-		Lengyel	1 *	2
840	Budapest OMI	ny *	23	-1	-4	-4	0	Nagykónyi	ny *	lepel
841	Budapest (Szabadságh.,474 m)	5 *	60	-3	-7	-8	0	Marcali	ny *	1
	Martonvásár	ny *	7	-2	-6	-6		Somogyszob	-	
835	Székesfehérvár	.	folt	-2	-4	-4		Kaposvár	2 *	1
	Dunaújváros	ny *	2	-1	-5	-5		Barcs	ny *	lepel
	Szekszárd	.	3	-1	-4	-4		Szigetvár	1 *	-
	Mohács	1 *	3	-2	-4	-6		Bácsalmás	1 *	1
960	Baja	ny *	2	0	-3	-4	1	Kiskunhalas	1 *	2
955	Kalocsa	1 *	4	-1	-4	-		Izsák	-	
	Cegléd	-	5	1	-4	-5	0	Kunsztmiklós	1 *	12
860	Szolnok	3 *	8	1	-4	-4	0	Örkény	1 *	8
970	Kecskemét	ny *	4	0	-4	-5	-	Nagykáta	3 *	13
	Kiskunfélegyháza	-	-	-	-			Jászapáti	2 *	14
982	Szeged	ny *	lepel	1	-4	-4	0	Tiszakécske	3 *	3
	Mezőhegyes	2 *	2	1	-3	-3		Nagykőrös	ny *	7
	Orosháza	2 *	4	2	-3	-3		Kistelek	2 *	2
990	Békéscsaba	ny *	lepel	1	-3	-4	3	Makó	2 *	3
875	Túrkeve	ny *	8	2	-4	-4	3	Szentes	3 *	2
	Berettyóújfalu	1 *	10	1	-4	-5		Szarvas	1 *	3
982	Debrecen	ny *	7	1	-4	-6	2	Szeghalom	ny *	13
892	Nyíregyháza	ny *	7	0	-4	-5	6	Körösszakál	.	5
788	Kisvárda	.	3	0	-5	-6	7	Tiszaroff	2 *	9
	Mátészalka	.	7	2	-5	-7		Poroszló	2 *	11
	Tiszabecs	.	1	1	-8			Karcag	1 *	9
	Vác	1 *	26	-1	-5	-6		Hortobágy	3 *	6
	Gödöllő	2 *	28	-2	-6	-6		Polgár	1 *	-
	Lőrinci	4 *	20	-	-	-		Hajdúdorog	.	12
	Gyöngyös	1 *	17	1	-4	-4		Nyírlugos	-	
	Balassagyarmat	2 *	33	-1	-5	-6		Csenger	.	6
755	Salgótarján	2 *	23	0	-4			Vásárosnamény	-	
	Galyatető (932 m)	1 *	98	-3	-8			Záhony	.	5
851	Kékestető (1000 m)	3 *	89	-4	-10	-10	0	Királyrét	-	
	Mátraháza (672 m)	-		-	-			Rombány	-	
805	Eger	1 *	17	1	-5	-6	1	Borsodnádasd	5 *	25
	Putnok	2 *	18	1	-3	-3		Jósvafő	ny *	19
	Lillafüred	3 *	27	1	-5			Szendrőlád	1 *	20
772	Miskolc	1 *	14	3	-4	-5	0	Hidasnémeti	.	7
	Fügöd	.	6	1	-5	-6		Tokaj	.	10
778	Sárospatak	.	2	1	-5	-5	7	Szentendre	1 *	-

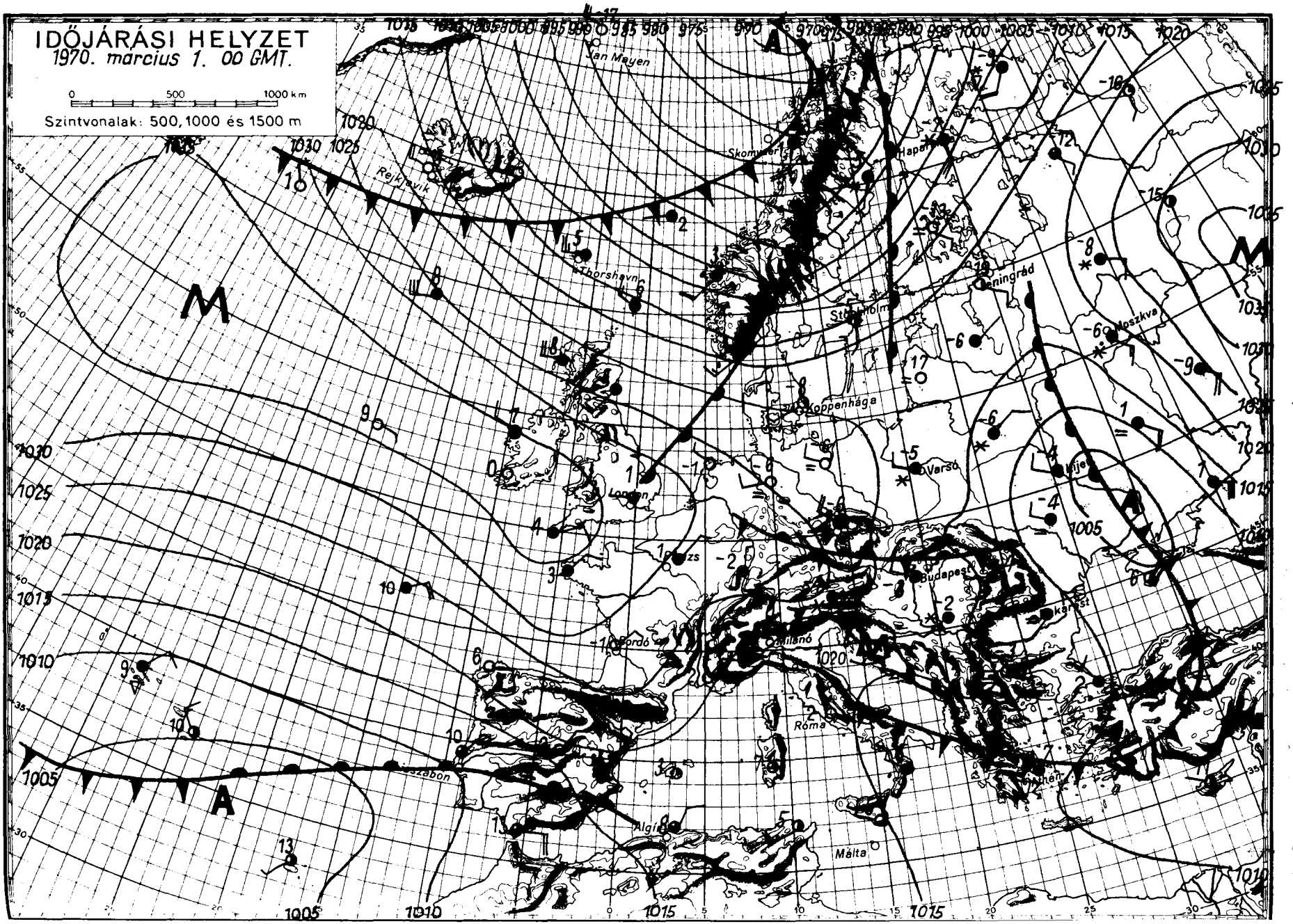

OFFSET NYOMDA BUDAPEST

IDŐJÁRÁSI NAPIJELENTÉS

ЕЖЕДНЕВНЫЙ МЕТЕОРОЛОГИЧЕСКИЙ БЮЛЛЕТЕНЬ • DAILY WEATHER REPORT
BULLETIN QUOTIDIEN DE TEMPS • TÄGLICHER WETTERBERICHT

KIADJA AZ ORSZÁGOS METEOROLÓGIAI INTÉZET
BUDAPEST II. KITAIBEL PÁL UTCA 1
TELEFON: KÖZPONT: 353-500, IDŐJELZŐ OSZT.: 150-410

MEGJELENIK NAPONKÉNT • ELŐFIZETÉSI ÁRA A POSTAI KÖLTSÉGGEL EGYÜTT NEGYEDÉVRE 60, Ft
KIADÁSÉRT FELEL AZ INTÉZET IGAZGATÓJA

83. évfolyam 61. szám + Budapest + 1970. március 2. hétfő

Az időjárási helyzet ma reggel és a várható időjárás:

Európa időjárásában az elmult nap során átalakulás kezdődött. Erős északnyugati széllel különböző hőmérsékletü és nedvességtartalmu óceáni eredetü légtömegek áramlanak szárazföldünk belseje felé. Első hulláma ma reggel Nyugat-Európában valamint Közép-Európa nyugati részein erősen felhős, szeles időt, havazásokat, nyugatabbra havas esőket, esőket okoz.

Hazánkban vasárnap a nyugati és a keleti megyékben 3, 6 órán át sütött a nap, máshol borult idő volt. Sokfelé havazott. A lehullott csapadék mennyisége azonban seholsem haladta meg a 3 mm-t. A Dunántulon erős északi szél fujt, néhány helyen hófuvás keletkezett. A hőmérséklet napközben a napos helyeken 0, +4, az ország többi részein csak 0, -4 fokig emelkedett. Hétfőn hajnalra a nyugati, délnyugati megyékben -3, -7, máshol szeszélyes területi eloszlásban -7, -16 fokig hült le a levegő. Ma délelőtt folyamán a Dunántul nyugati felén erősen, máshol változóan felhős idő volt. Az északnyugati megyékből hószállingózást jelentettek. A hőmérséklet 11 órakor általában -2, +2, az északkeleti megyékben -3, -6 fok között volt.

Ma 12 órakor Budapesten a hőmérséklet 0 fok volt, a tengerszintre átszámitott légnyomás 758 mm, erősen süllyed.

Várható időjárás kedd estig:

Keleten is megnövekedő felhőzet, nyugat felől havazások, havas esők. Megélénkülő délkeleti, déli, majd elsősorban a Dunántulon északnyugatira forduló és megerősödő szél. Hófuvások.
Az éjszakai lehülés gyengül.

Várható legalacsonyabb éjszakai hőmérséklet: -3, -8
legmagasabb nappali hőmérséklet kedden: -1, +4 fok között.

Vadkerti Ferenc s.k.

Távolabbi kilátások péntekig:

Legalacsonyabb hajnali hőmérsékletek -2, -8 fok között. Legmagasabb nappali hőmérsékletek -1, +4 fok között. Jelentős mennyiségü /legalább 5 mm/ csapadék az ország területének 30 százalékán várható.

TÁVELŐREJELZŐ CSOPORT

A hőmérséklet napi középértéke és eltérése a 90 évi átlagtól /Budapesten/:

1970. III. 1.: -2,2 C°, -5,7 C°.

1871 óta ezen a napon Budapesten előfordult

legmagasabb hőmérséklet: 16,7 C° /1959/
legalacsonyabb hőmérséklet: -14,1 C° /1963/

70.128.

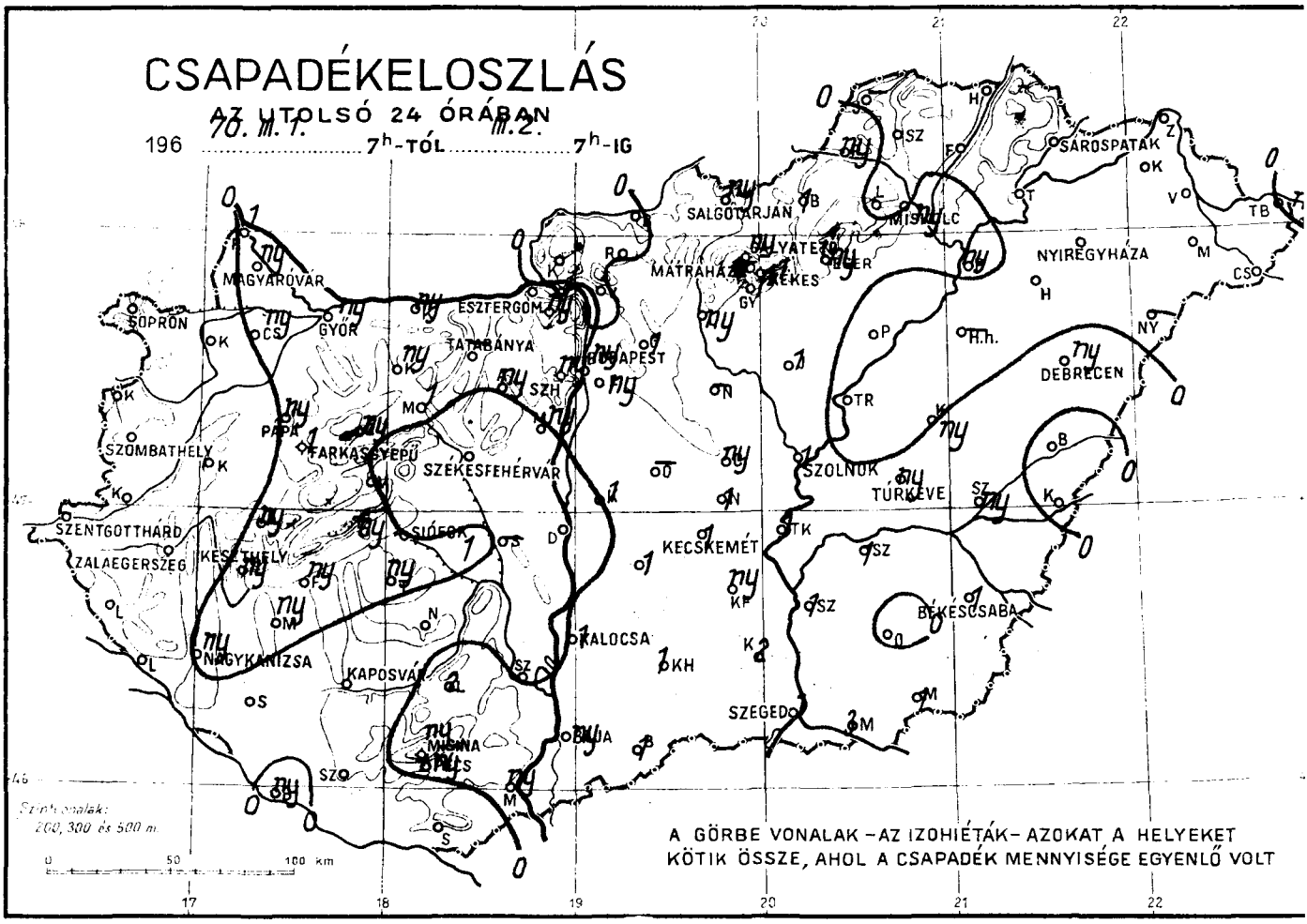
CSAPADÉKELOSZLÁS
AZ UTOLSÓ 24 ÓRÁBAN
196 70. III. 1. 7h-TÓL III. 2. 7h-IG
SALGÓTARJÁN
MISKOLC
SÁROSPATAK
NYIREGYHÁZA
MÁTRAHÁZA
EGER
GYÖR
MAGYARÓVÁR
SOPRON
ESZTERGOM
TATABÁNYA
BUDAPEST
DEBRECEN
SZOMBATHELY
PAPA
FARKASGYEPŰ
SZÉKESFEHÉRVÁR
SZOLNOK
TÚRKEVE
SZENTGOTTHÁRD
ZALAEGERSZEG
KESZTHELY
SIÓFOK
KECSKEMÉT
BÉKÉSCSABA
NAGYKANIZSA
KAPOSVÁR
KALOCSA
SZEGED
MISKOLC
Szintvonalak: 200, 300 és 500 m.
A GÖRBE VONALAK – AZ IZOHIÉTÁK – AZOKAT A HELYEKET KÖTIK ÖSSZE, AHOL A CSAPADÉK MENNYISÉGE EGYENLŐ VOLT

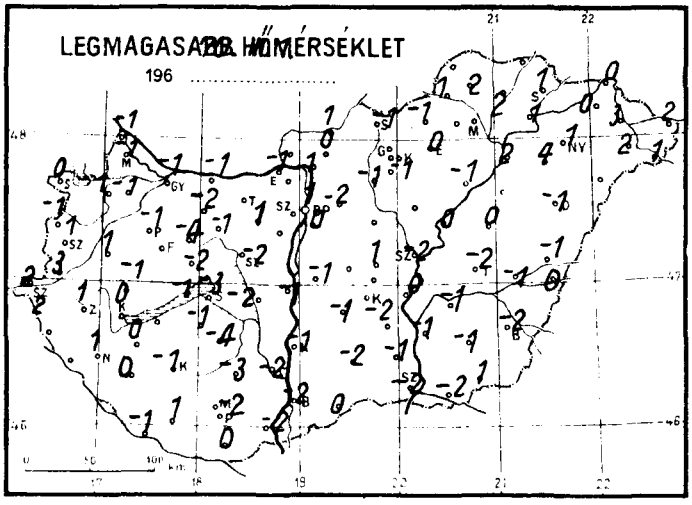
LEGMAGASABB HŐMÉRSÉKLET
196 70. III. 2.

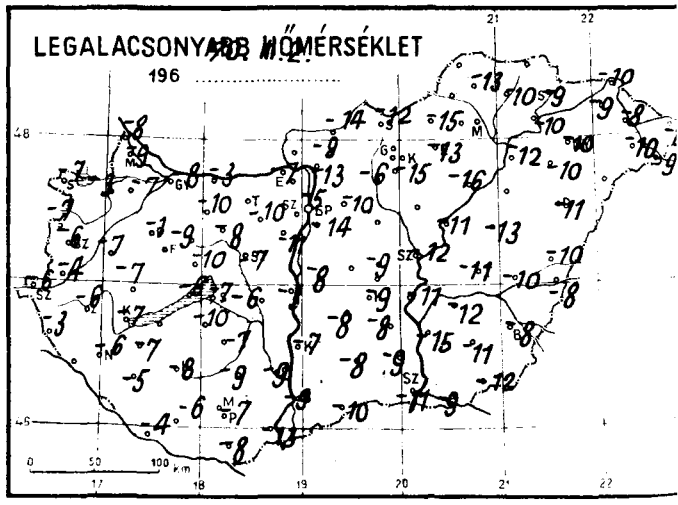
LEGALACSONYABB HŐMÉRSÉKLET
196 70. III. 2.

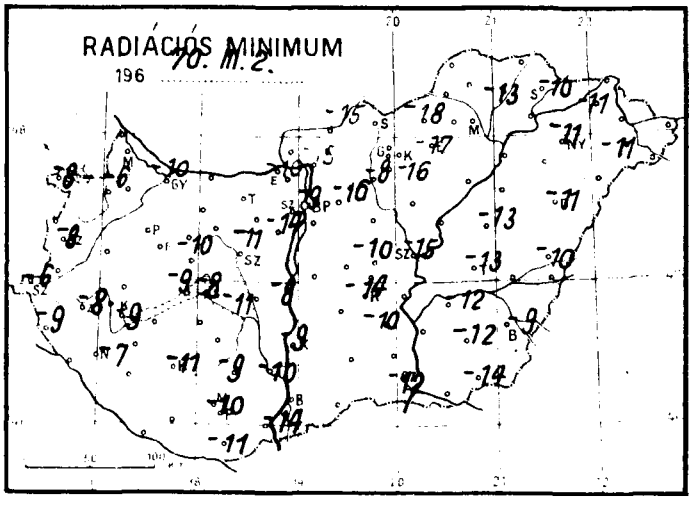
RADIÁCIÓS MINIMUM
196 70. III. 2.

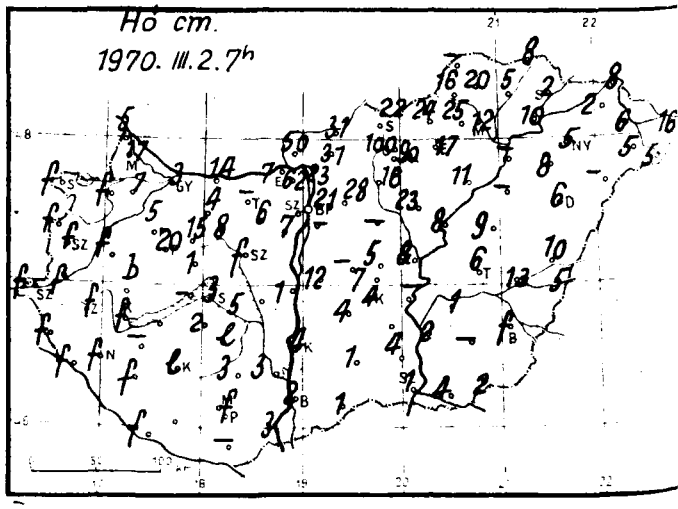
Hó cm.
1970. III. 2. 7h

1970. március ..... hó,
2. hétfő ..... nap

	Az utolsó 24 óra adatai								
	Csapadék (mm)	Hó cm	Hőmérsékleti szélsőségek: tegnapi nappali max.	éjszakai min.	min. 5 cm-en	Napsütés (óra) tegnap	24 órai csapadék mm		Hó cm
12815 Magyaróvár	ny *	17	-1	-9	-	2	Rajka	1 *	5
822 Győr	ny *	3	-1	-8	-10	1	Kapuvár	.	folt
825 Pápa	ny *	5	-1	-9	-11	1	Csorna	ny *	7
805 Sopron	.	folt	0	-7	-8	3	Komárom	ny *	14
812 Szombathely	.=	folt	1	-6	-8	8	Káld	.	folt
910 Szentgotthárd	.	folt	2	-6	-6		Kőszeg	.	folt
915 Zalaegerszeg	.=	folt	1	-6	-8		Körmend	.	folt
Lenti	.	folt	2	-3	-9		Letenye	.	folt
925 Nagykanizsa	ny *	folt	1	-6	-7		Sümeg	ny *	bucka
920 Keszthely	ny *	folt	0	-7	-9	0	Ziro	ny *	15
Tihany	ny *	-	-1	-6	-9		Kisbér	ny *=	4
935 Siófok	.=	3	-3	-7	-8	0	Mór	1 *	8
942 Pécs	ny *	folt	-2	-7	-10	0	Alcsút	ny *	6
941 Misinatető (534 m)	ny *	7	-5	-7	-10	0	Esztergom	.	7
Siklós	.⊔	-	0	-8	-11		Dobogókő	ny *	62
827 Farkasgyepű (400 m)	1 *	20	-3	-9	-16		Fonyód	ny *	-
Veszprém	.	1	-2	-10	-10		Tab	ny *	2
833 Tatabánya							Sárbogárd	1 *	5
839 Budapest (Ferihegy)	ny *=	-	0	-14	-		Lengyel	2 *	3
840 Budapest OMI	ny *	21	1	-5	-9	0	Nagykónyi	.	lepel
841 Budapest (Szabadságh., 474 m)	ny *	60	-2	-10	-12	0	Marcali	ny *⊔	
Martonvásár	ny *	7	-1	-11	-14		Somogyszob	.	folt
835 Székesfehérvár	.	folt	-2	-7	-11		Kaposvár	.	lepel
Dunaújváros	.	1	-1	-3	-8		Barcs	ny *	folt
Szekszárd	.	3	-2	-9	-10		Szigetvár	.	
Mohács	ny *	3	-2	-13	-14		Bácsalmás	1 *	1
960 Baja	ny *=	2	-2	-9	-	0	Kiskunhalas	1 *	1
955 Kalocsa	1 *	4	-1	-7	-9		Izsák	1 *	4
Cegléd	ny *	5	1	-9	-10	0	Kunsztmiklós	1 *	12
860 Szolnok	1 *=	8	-2	-12	-15	0	Örkény	-	-
970 Kecskemét	1 *=	4	-2	-9	-14	0	Nagykáta	-	-
Kiskunfélegyháza	ny *	4	-2	-8	-10		Jászapáti	1 *	13
982 Szeged	1 *=	1	-2	-11	-12	0	Tiszakécske	1 *	-
Mezőhegyes	1 *	2	1	-12	-14		Nagykőrös	1 *	7
Orosháza	1 *≡V	-	-1	-11	-12	0	Kistelek	2 *	4
990 Békéscsaba	1 *	folt	-2	-8	-9	0	Makó	3 *	4
875 Túrkeve	ny *	6	-2	-11	-13	0	Szentes	1 *	2
Berettyóújfalu	.≡	10	-1	-10	-10		Szarvas	1 *	1
882 Debrecen	ny *	6	-1	-11	-11	5	Szeghalom	ny *V	13
892 Nyíregyháza	.	5	1	-10	-11	6	Kőrösszakál	.	5
788 Kisvárda	.	2	0	-9	-11	7	Tiszaroff	.	8
Mátészalka	.	5	2	-10	-11		Poroszló	.V	11
Tiszabecs	ny *	16	2	-8			Karcag	ny *	9
Vác	ny *	23	1	-13	-15		Hortobágy	-	-
Gödöllő	1 *	28	-2	-10	-16		Polgár	ny *V	-
Lőrinci	ny *	20	-1	-6	-8		Hajdúdorog	.	8
Gyöngyös	1 *	16	-1	-15	-16		Nyírlugos	-	-
Balassagyarmat	1 *	31	1	-14	-15		Csenger	.	5
755 Salgótarján	ny *	22	-1	-12	-		Vásárosnamény	.	6
Galyatető (932 m)	ny *	100	-5	-13			Záhony	.	8
851 Kékestető (1000 m)	1 *	90	-5	-11	-15	0	Királyrét	.	50
Mátraháza (672 m)	-	-					Romhány	.	31
865 Eger	ny *	17	0	-13	-17	0	Borsodnádasd	1 *	24
Putnok	ny *V	16	1	-	-		Jósvafő		
Lillafüred	.	25	1	-11			Szendrőlád	.	20
772 Miskolc	ny *=	12	2	-13	-14	3	Hidasnémeti	.	8
Füzesd	.	5	2	-10	-13		Tokaj	.	10
778 Sárospatak	.	2	1	-9	-10	6	Szentendre	.	2

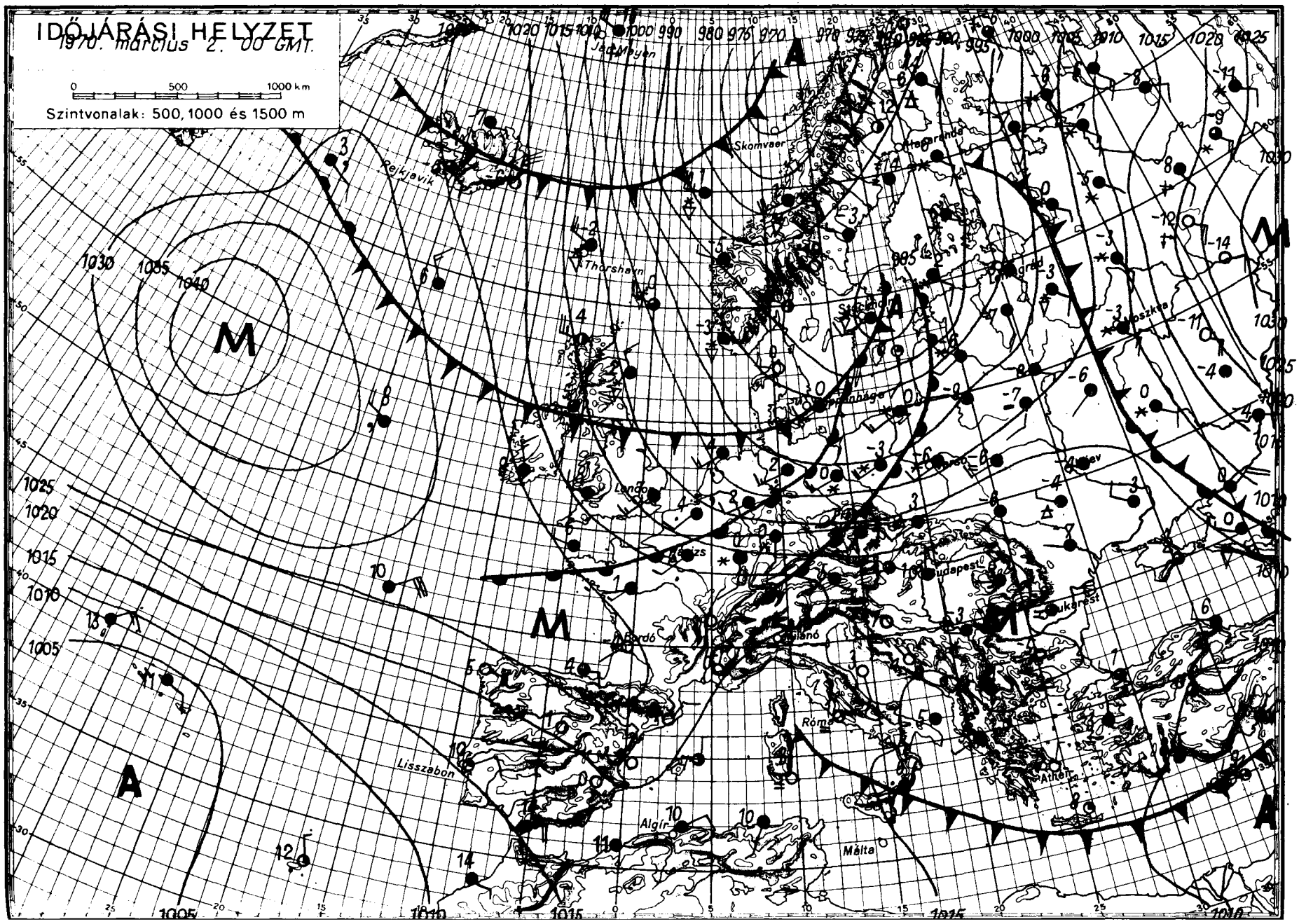
IDŐJÁRÁSI HELYZET
1970. március 2. 00 GMT.
0 500 1000 km
Szintvonalak: 500, 1000 és 1500 m
Jan Mayen
Skomvaer
Rejkjavik
Thorshavn
Stockholm
Moszkva
Budapest
Bukarest
Bordó
Lisszabon
Algír
Málta
Róma
Athén
M
A

IDŐJÁRÁSI NAPIJELENTÉS

ЕЖЕДНЕВНЫЙ МЕТЕОРОЛОГИЧЕСКИЙ БЮЛЛЕТЕНЬ • DAILY WEATHER REPORT
BULLETIN QUOTIDIEN DE TEMPS • TÄGLICHER WETTERBERICHT

KIADJA AZ ORSZÁGOS METEOROLÓGIAI INTÉZET
BUDAPEST II. KITAIBEL PÁL UTCA 1
TELEFON: KÖZPONT: 353-500, IDŐJELZŐ OSZT.: 150-410

MEGJELENIK NAPONKÉNT • ELŐFIZETÉSI ÁRA A POSTAI KÖLTSÉGGEL EGYÜTT NEGYEDÉVRE 60, Ft
KIADÁSÉRT FELEL AZ INTÉZET IGAZGATÓJA

83. évfolyam 62. szám + Budapest + 1970. március 3. kedd

Az időjárási helyzet ma reggel és a várható időjárás:

Az északról áramló hideg, valamint a délnyugatról áramló enyhe levegő kölcsönhatásának zónájában Franciaországban, Olaszország és Jugoszlávia északi részein, valamint a Kárpát-medence térségében erősen felhős, szeles az idő. Többfelé havazik illetve havas eső, eső esik. Észak-Európában és a Szovjetunió európai területének nagy részén tovább tart a télies idő.

Hazánkban hétfőn az északnyugati, északi megyékben borult, vagy erősen felhős idő volt, máshol 2, 7 órán át sütött a nap. A hőmérséklet napközben a keleti megyékben csak +1, -2, máshol +1, +5 fokig emelkedett. A késő délelőtti órákban a nyugati megyékben havazás kezdődött, amely az éjszaka folyamán az ország többi részeire is átterjedt. A kedd reggel 7 óráig terjedő 24 óra alatt a lehullott csapadék mennyisége általában csapadéknyom és 9 mm között váltakozott, de Marcaliban 11, Lentiben 12, Kiskunhalason 13, Nagykanizsán 14, Letenyén 18 mm-t mértek. Az ország nagyrészén a hó vastagsága 2, 10 cm között volt, de több helyen 10, 20, sőt az északi megyékben a 20, 30 cm-t mértek. A hegyeken 70, 100 cm, sportolásra alkalmas hóréteg található. Ma hajnalra szeszélyes területi eloszlásban 0, -8 fokig hült le a levegő. Ma délelőtt folytatódott a borult, párás idő, sok helyről jelentettek újabb havazást, néhány helyen élénk délkeleti, déli szél fujt. A hőmérséklet 11 órakor -1, +3 fok között volt.

Ma 12 órakor Budapesten a hőmérséklet -1 fok, a tengerszintre átszámított légnyomás 751 mm, változatlan.

Várható időjárás szerda estig:

Erősen felhős, párás idő, további havazások, havas esők, vagy esők.
Időnként élénk, helyenként erős, keleti, délkeleti szél.
A hőmérséklet lényegesen nem változik.

Várható legalacsonyabb éjszakai hőmérséklet: +1, -4,
legmagasabb nappali hőmérséklet szerdán: 0, +5 fok között.

Vadkerti Ferenc s.k.

A hőmérséklet napi középértéke és eltérése a 90 évi átlagtól /Budapesten/:

1970. III. 2.: -1,3 C°, -4,7 C°.

1871 óta ezen a napon Budapesten előfordult

legmagasabb hőmérséklet: 16,6 C° /1927/
legalacsonyabb hőmérséklet: -15,1 C° /1886/

70.129.

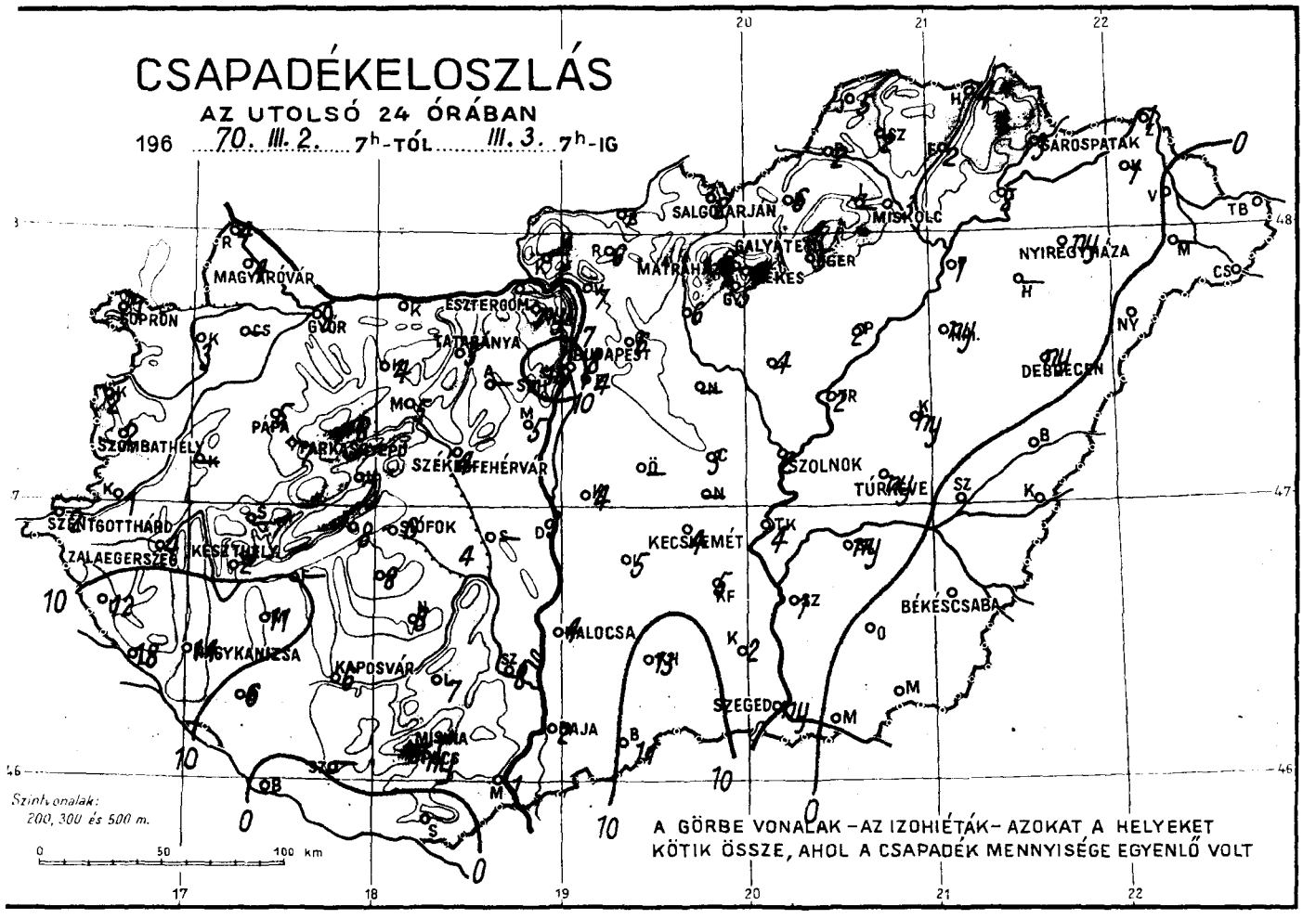
CSAPADÉKELOSZLÁS
AZ UTOLSÓ 24 ÓRÁBAN
196 70. III. 2. 7h-TÓL III. 3. 7h-IG
MAGYARÓVÁR
SOPRON
GYŐR
ESZTERGOM
TATABÁNYA
BUDAPEST
SALGÓTARJÁN
MISKOLC
GALYATETŐ
MÁTRAHÁZA
NYÍREGYHÁZA
SÁROSPATAK
DEBRECEN
SZOMBATHELY
PÁPA
SZÉKESFEHÉRVÁR
SZOLNOK
TÚRKEVE
SZENTGOTTHÁRD
ZALAEGERSZEG
KESZTHELY
SIÓFOK
KECSKEMÉT
BÉKÉSCSABA
NAGYKANIZSA
KAPOSVÁR
KALOCSA
SZEGED
MOHÁCS
BAJA
Szintvonalak:
200, 300 és 500 m.
0 50 100 km
A GÖRBE VONALAK – AZ IZOHIÉTÁK – AZOKAT A HELYEKET
KÖTIK ÖSSZE, AHOL A CSAPADÉK MENNYISÉGE EGYENLŐ VOLT

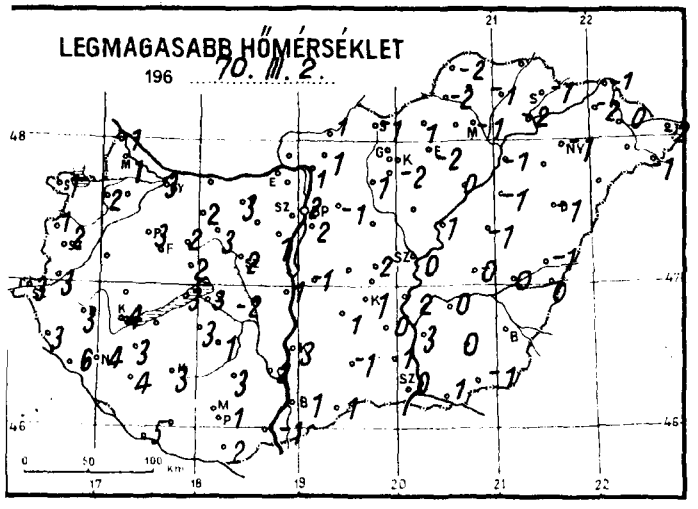
LEGMAGASABB HŐMÉRSÉKLET
196 70. III. 2.

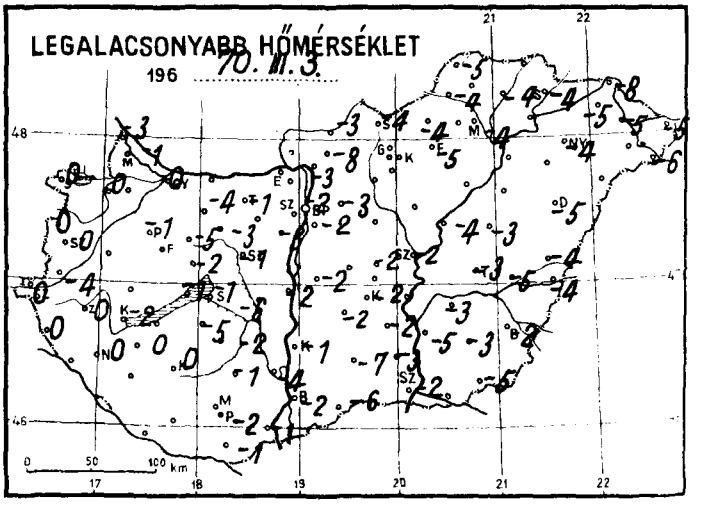
LEGALACSONYABB HŐMÉRSÉKLET
196 70. III. 3.

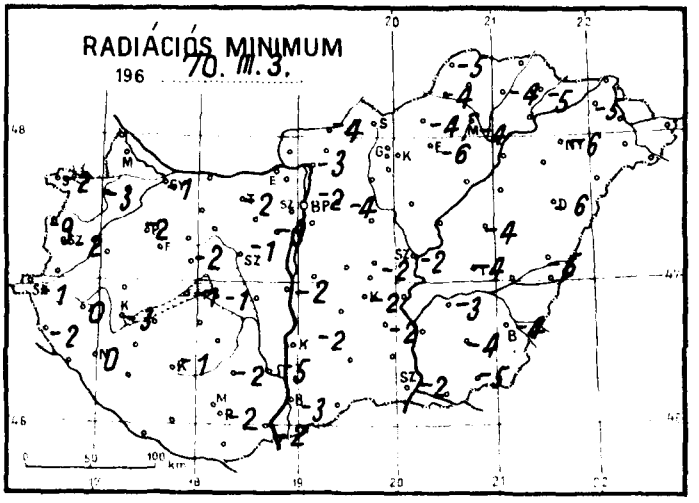
RADIÁCIÓS MINIMUM
196 70. III. 3.

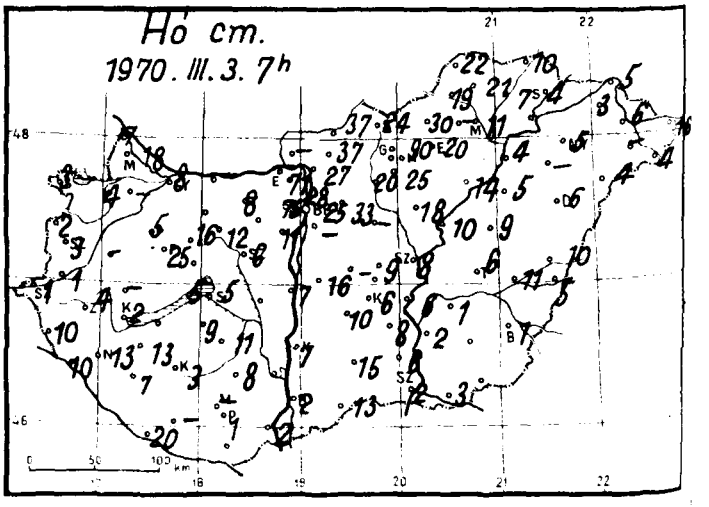
Hó cm.
1970. III. 3. 7h

1970. március hó, 3. nap kedd

		Az utolsó 24 óra adatai						24 órai csapadék mm		Hó cm
		Csapadék (mm)	Hó cm	Hőmérsékleti szélsőségek: tegnapi nappali max.	éjszakai min.	min. 5 cm-en	Napsütés (óra) tegnap			
12815	Magyaróvár	4*	18	1	-1	-	0	Rajka	4*	7
822	Győr	9**	8	3	0	-1	0	Kapuvár	3**	4
825	Pápa	5*	5	3	-1	-2	0	Csorna	-	-
805	Sopron	1*=	3	1	0	-2	0	Komárom	-	-
812	Szombathely	2*=	3	2	0	-2	0	Káld	-	-
910	Szentgotthárd	2*	1	3	0	-1		Kőszeg	2*	2
915	Zalaegerszeg	4*	4	3	0	0		Körmend	1*	1
	Lenti	12*	10	3	0	-2		Letenye	18*	10
925	Nagykanizsa	14*	13	4	0	0		Sümeg	-	-
920	Keszthely	2*	2	4	-2	-3	5	Zirc	8*	16
	Tihany	8*	5	3	-1	-1		Kisbér	4**	6
935	Siófok	6*	5	3	-1	-1	2	Mór	5*	12
942	Pécs	ny*	1	1	-2	-2	6	Alcsút	-	-
941	Misinatető (534 m)	-	-					Esztergom	-	-
	Siklós	.	-	2	-1	-2		Dobogókő	ny*	71
827	Farkasgyepű (400 m)	7*	25	-2	-3			Fonyód	11*	13
	Veszprém	7*	8	2	-2	-2		Tab	8*	9
833	Tatabánya	5*	8	3	-1	-2		Sárbogárd	4*	4
839	Budapest (Ferihegy)	4*	-	2	-2	-	-	Lengyel	7*	8
840	Budapest OMI	8*	25	2	-2	-2	0	Nagykónyi	8*	11
841	Budapest (Szabadságh., 474 m)	13*	75	0	-5	-5	0	Marcali	11*	13
	Martonvásár	5*	11	1	-3	-3		Somogyszob	6*	7
835	Székesfehérvár	4*	6	2	-1	-1		Kaposvár	6*	3
	Dunaújváros	3*	7	1	-2	-2		Barcs	.	20
	Szekszárd	8*	10	2	-4	-5		Szigetvár	-	-
	Mohács	1*	2	-1	-1	-2		Bácsalmás	11*	13
960	Baja	2*	2	1	-2	-3	5	Kiskunhalas	12*	15
955	Kalocsa	4*	7	3	-1	-2		Izsák	5*	10
	Cegléd	3*	9	2	-2	-2	2	Kunsztmiklós	4*	16
860	Szolnok	2*	8	0	-2	-2	2	Örkény	-	-
970	Kecskemét	4*	6	1	-2	-2	4	Nagykáta	-	-
	Kiskunfélegyháza	5*	8	0	-2	-3		Jászapáti	4*	18
982	Szeged	ny*	2	0	-2	-2	7	Tiszakécske	4*	6
	Mezőhegyes	.	1	-1	-5	-5		Nagykőrös	-	-
	Orosháza	.	3	0	-3	-4		Kistelek	2*	6
990	Békéscsaba	.	1	0	-2	-4		Makó	.	3
875	Túrkeve	ny*	6	0	-3	-4	4	Szentes	1*	2
	Berettyóújfalu	.	10	-1	-4	-5		Szarvas	ny*	1
88[illegible]	Debrecen	ny*	6	-1	-5	-6	4	Szeghalom	.	11
892	Nyíregyháza	ny*	5	-1	-4	-6	1	Kőrösszakál	.	5
78[illegible]	Kisvárda	1*	3	-2	-5	-5	0	Tiszaroff	2*	10
	Mátészalka	-	-					Poroszló	2*	14
	Tiszabecs	.	16	-2	-5			Karcag	ny*	9
	Vác	7*	27	1	-3	-3		Hortobágy	ny*	5
	Gödöllő	6*	33	-1	-3	-4		Polgár	1*	4
	Lőrinci	6*	20	1	-	-		Hajdúdorog	-	-
	Gyöngyös	5*	25	-2	-	-		Nyírlugos	.	8
	Balassagyarmat	7*	37	1	-3	-4		Csenger	.	4
755	Salgótarján	2*	24	-1	-4			Vásárosnamény	.	6
	Galyatető (932 m)	-	-					Záhony	1*	5
851	Kékestető (1000 m)	1**	90	-7	-10	-10	0	Királyrét	-	-
	Mátraháza (672 m)	-	-					Rombány	6*=	37
865	Eger	5*	20	-2	-5	-6	1	Borsodnádasd	6*	30
	Putnok	2*	19	-2	-4	-4		Jósvafő	5*	22
	Lillafüred	-	-					Szendrőlád	2*	21
772	Miskolc	3*	11	-1	-4	-4	0	Hidasnémeti	4*	10
	Fügöd	2*	7	-2	-4	-4		Tokaj	2*	13
778	Sárospatak	3*	4	-2	-4	-5	0	Szentendre	7*	28

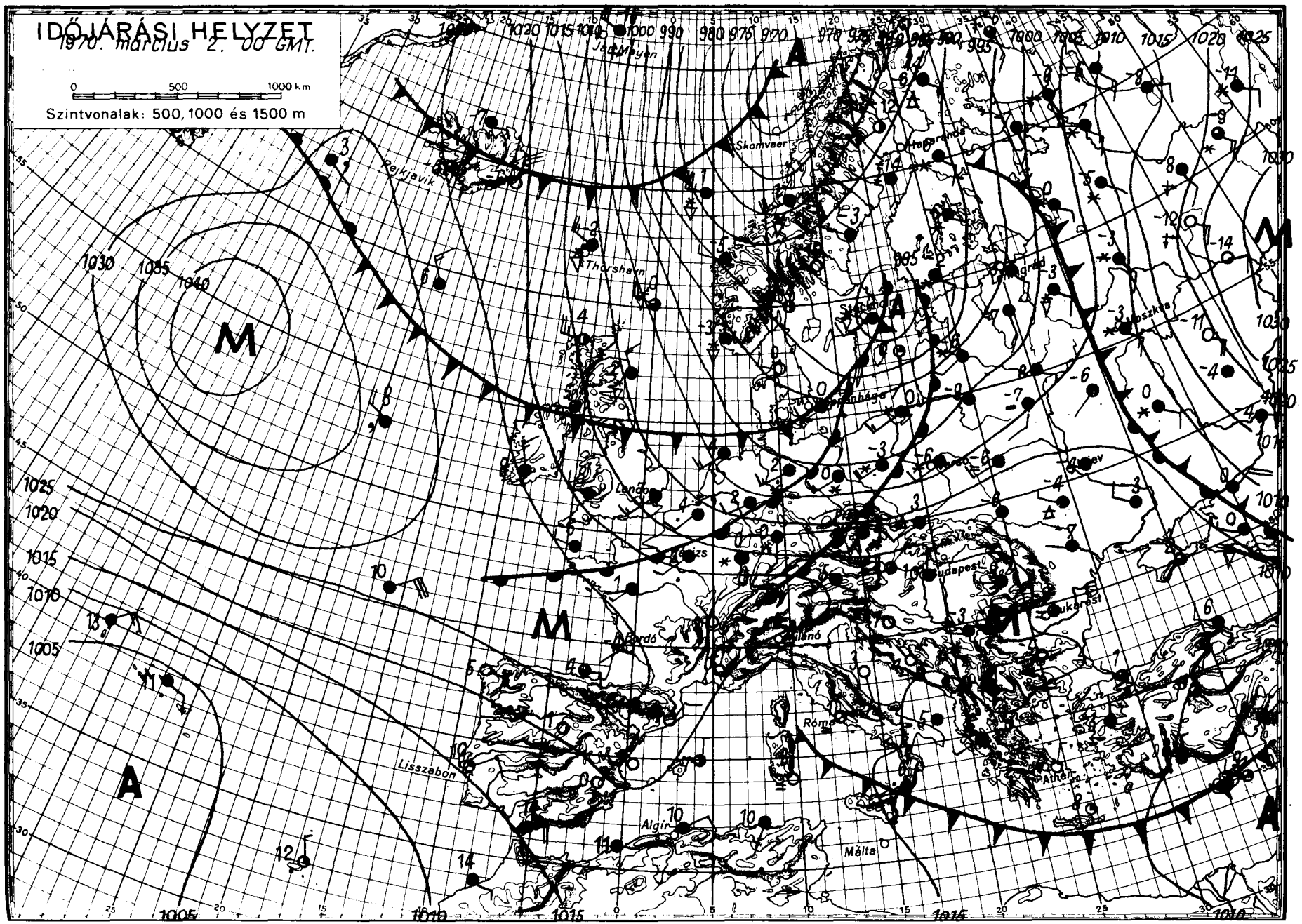
IDŐJÁRÁSI HELYZET
1970. március 2. 00 GMT.
0 500 1000 km
Szintvonalak: 500, 1000 és 1500 m
Jan Mayen
Skomvaer
Reykjavik
Thorshavn
London
Párizs
Bordó
Milánó
Róma
Budapest
Bukarest
Moszkva
Athén
Lisszabon
Algír
Málta
A
M

IDŐJÁRÁSI NAPIJELENTÉS

ЕЖЕДНЕВНЫЙ МЕТЕОРОЛОГИЧЕСКИЙ БЮЛЛЕТЕНЬ • DAILY WEATHER REPORT
BULLETIN QUOTIDIEN DE TEMPS • TÄGLICHER WETTERBERICHT

KIADJA AZ ORSZÁGOS METEOROLÓGIAI INTÉZET
BUDAPEST II. KITAIBEL PÁL UTCA 1
TELEFON: KÖZPONT: 353-500, IDŐJELZŐ OSZT.: 150-410

MEGJELENIK NAPONKÉNT • ELŐFIZETÉSI ÁRA A POSTAI KÖLTSÉGGEL EGYÜTT NEGYEDÉVRE 60, Ft
KIADÁSÉRT FELEL AZ INTÉZET IGAZGATÓJA

83. évfolyam 62. szám + Budapest + 1970. március 3. kedd

Az időjárási helyzet ma reggel és a várható időjárás:

Az északról áramló hideg, valamint a délnyugatról áramló enyhe levegő kölcsönhatásának zónájában Franciaországban, Olaszország és Jugoszlávia északi részein, valamint a Kárpát-medence térségében erősen felhős, szeles az idő. Többfelé havazik illetve havas eső, eső esik. Észak-Európában és a Szovjetunió európai területének nagy részén tovább tart a télies idő.

Hazánkban hétfőn az északnyugati, északi megyékben borult, vagy erősen felhős idő volt, máshol 2, 7 órán át sütött a nap. A hőmérséklet napközben a keleti megyékben csak +1, -2, máshol +1, +5 fokig emelkedett. A késő délelőtti órákban a nyugati megyékben havazás kezdődött, amely az éjszaka folyamán az ország többi részeire is átterjedt. A kedd reggel 7 óráig terjedő 24 óra alatt a lehullott csapadék mennyisége általában csapadéknyom és 9 mm között váltakozott, de Marcaliban 11, Lentiben 12, Kiskunhalason 13, Nagykanizsán 14, Letenyén 18 mm-t mértek. Az ország nagyrészén a hó vastagsága 2, 10 cm között volt, de több helyen 10, 20, sőt az északi megyékben a 20, 30 cm-t mértek. A hegyeken 70, 100 cm, sportolásra alkalmas hóréteg található. Ma hajnalra szeszélyes területi eloszlásban 0, -8 fokig hült le a levegő. Ma délelőtt folytatódott a borult, párás idő, sok helyről jelentettek ujabb havazást, néhány helyen élénk délkeleti, déli szél fujt. A hőmérséklet 11 órakor -1, +3 fok között volt.

Ma 12 órakor Budapesten a hőmérséklet -1 fok, a tengerszintre átszámitott légnyomás 751 mm, változatlan.

Várható időjárás szerda estig:

Erősen felhős, párás idő, további havazások, havas esők, vagy esők.
Időnként élénk, helyenként erős, keleti, délkeleti szél.
A hőmérséklet lényegesen nem változik.

Várható legalacsonyabb éjszakai hőmérséklet: +1, -4,
legmagasabb nappali hőmérséklet szerdán: 0, +5 fok között.

Vadkerti Ferenc s.k.

A hőmérséklet napi középértéke és eltérése a 90 évi átlagtól /Budapesten/:

1970. III. 2.: -1,3 C°, -4,7 C°.

1871 óta ezen a napon Budapesten előfordult

legmagasabb hőmérséklet: 16,6 C° /1927/
legalacsonyabb hőmérséklet: -15,1 C° /1886/

70.129.

CSAPADÉKELOSZLÁS

AZ UTOLSÓ 24 ÓRÁBAN

196 70. III. 2. 7h-TÓL III. 3. 7h-IG

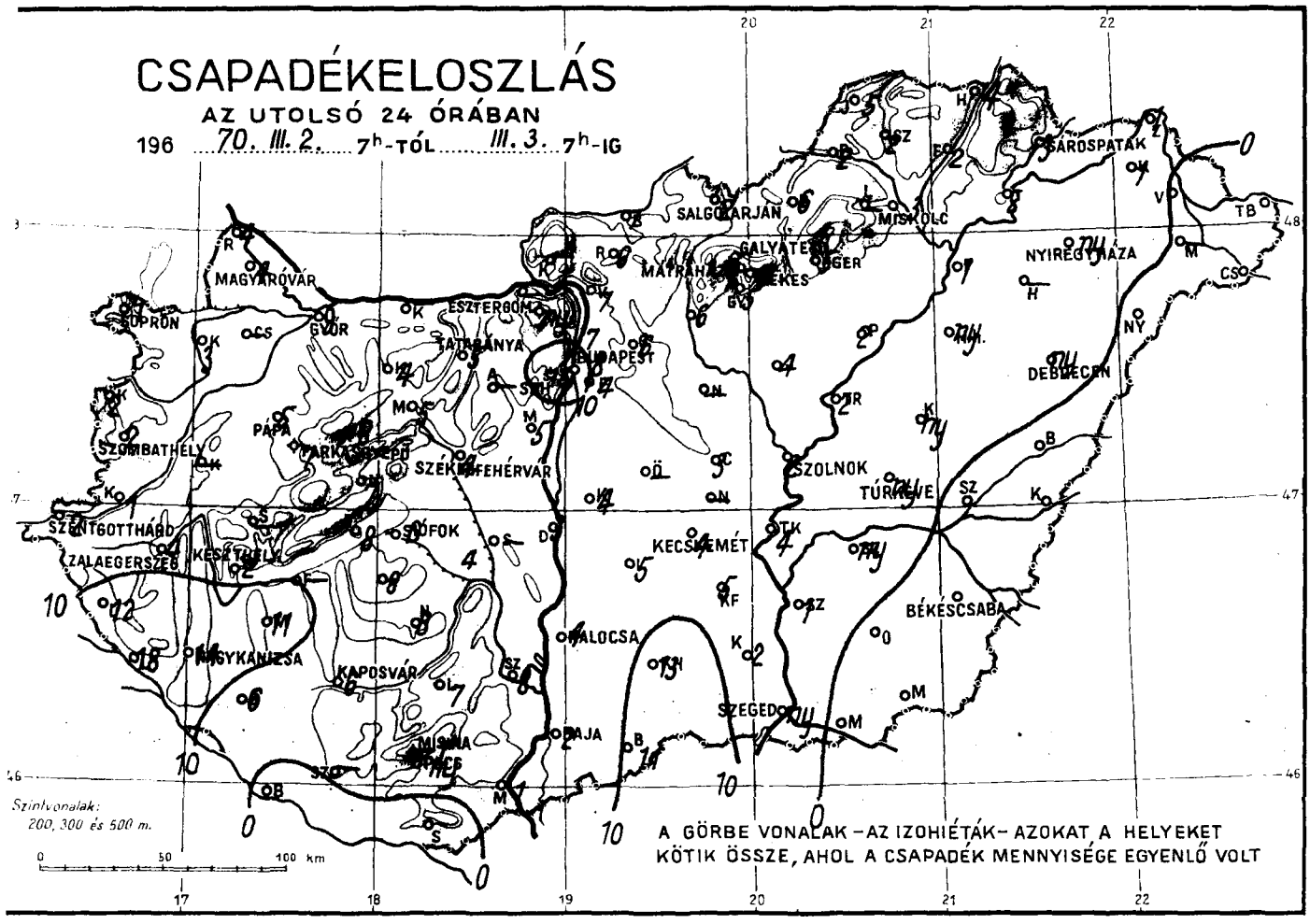

LEGMAGASABB HŐMÉRSÉKLET

196 70. III. 2.

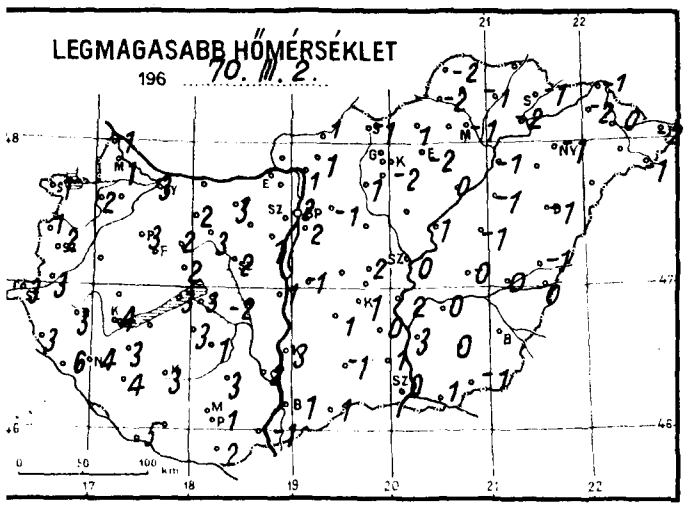

LEGALACSONYABB HŐMÉRSÉKLET

196 70. III. 3.

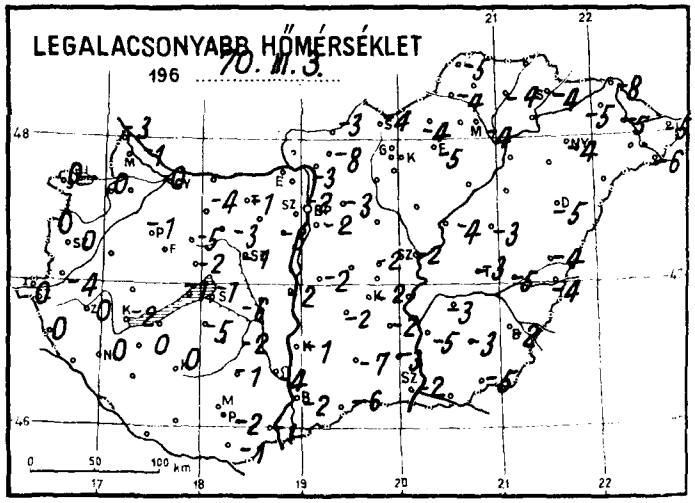

RADIÁCIÓS MINIMUM

196 70. III. 3.

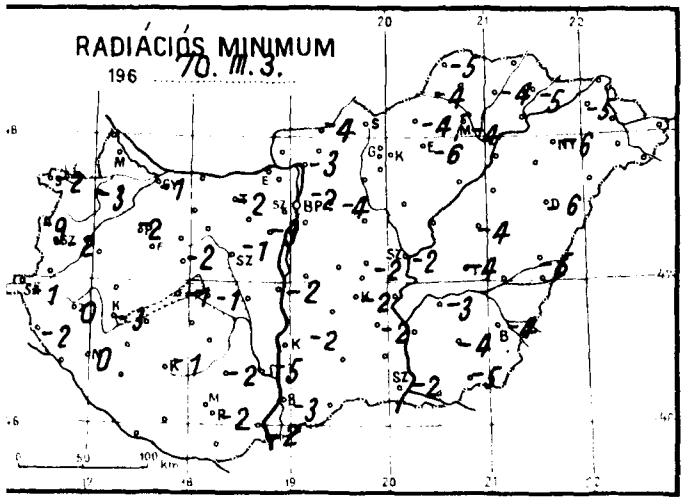

Hó cm.

1970. III. 3. 7h

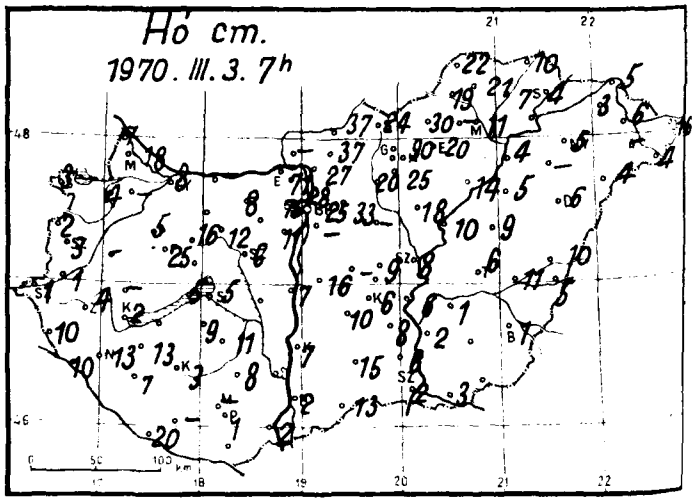

1970. március hó,
3. nap kedd

		Az utolsó 24 óra adatai								
		Csapadék (mm)	Hó cm	Hőmérsékleti szélsőségek: tegnapi nappali max.	éjszakai min.	min. 5 cm-en	Napsütés (óra) tegnap	24 órai csapadék mm		Hó cm
12815	Magyaróvár	4*	18	1	−1	−	0	Rajka	4*	7
822	Győr	9**	8	3	0	−1	0	Kapuvár	3*=	4
825	Pápa	5*	5	3	−1	−2	0	Csorna	−	−
805	Sopron	1*=	3	1	0	−2	0	Komárom	−	−
812	Szombathely	2*=	3	2	0	−2	0	Káld	−	−
910	Szentgotthárd	2*	1	3	0	−1		Kőszeg	2*	2
915	Zalaegerszeg	4*	4	3	0	0		Körmend	1*	1
	Lenti	12*	10	3	0	−2		Letenye	18*	10
925	Nagykanizsa	14*	13	4	0	0		Sümeg	−	−
920	Keszthely	2*	2	4	−2	−3	5	Ziro	8*	16
	Tihany	8*	5	3	−1	−1		Kisbér	4*=	6
935	Siófok	6*	5	3	−1	−1	2	Mór	5*	12
942	Pécs	ny*	1	1	−2	−2	6	Alcsút	−	−
941	Misinatető (534 m)	−	−					Esztergom	−	−
	Siklós	.	−	2	−1	−2		Dobogókő	ny*	71
827	Farkasgyepű (400 m)	7*	25	−2	−3			Fonyód	11*	13
	Veszprém	7*	8	2	−2	−2		Tab	8*	9
833	Tatabánya	5*	8	3	−1	−2		Sárhatvan Balogard	4*	4
839	Budapest (Ferihegy)	4*	−	2	−2	−	−	Lengyel	7*	8
840	Budapest OMI	8*	25	2	−2	−2	0	Nagykónyi	8*	11
841	Budapest (Szabadságh., 474 m)	13*	75	0	−5	−5	0	Marcali	11*	13
	Martonvásár	5*	11	1	−3	−3		Somogyszob	6*	7
835	Székesfehérvár	4*	6	2	−1	−1		Kaposvár	6*	3
	Dunaújváros	3*	7	1	−2	−2		Barcs	.	20
	Szekszárd	8*	10	2	−4	−5		Szigetvár	−	−
	Mohács	1*	2	−1	−1	−2		Bácsalmás	11*	13
960	Baja	2*	2	1	−2	−3	5	Kiskunhalas	12*	15
955	Kalocsa	4*	7	3	−1	−2		Izsák	5*	10
	Cegléd	3*	9	2	−2	−2	2	Kunsztmiklós	4*	16
860	Szolnok	2*	8	0	−2	−2	2	Örkény	−	−
970	Kecskemét	4*	6	1	−2	−2	4	Nagykáta	−	−
	Kiskunfélegyháza	5*	8	0	−2	−3		Jászapáti	4*	18
982	Szeged	ny*	2	0	−2	−2	7	Tiszakécske	4*	6
	Mezőhegyes	.	1	−1	−5	−5		Nagykőrös	−	−
	Orosháza	.	3	0	−3	−4		Kistelek	2*	6
990	Békéscsaba	.	1	0	−2	−4		Makó	.	3
875	Túrkeve	ny*	6	0	−3	−4	4	Szentes	1*	2
	Berettyóújfalu	.	10	−1	−4	−5		Szarvas	ny*	1
882	Debrecen	ny*	6	−1	−5	−6	4	Szeghalom	.	11
892	Nyíregyháza	ny*	5	−1	−4	−6	1	Körösszakál	.	5
788	Kisvárda	1*	3	−2	−5	−5	0	Tiszaroff	2*	10
	Mátészalka	−	−					Poroszló	2*	14
	Tiszabecs	.	16	−2	−5			Karcag	ny*	9
	Vác	7*	27	1	−3	−3		Hortobágy	ny*	5
	Gödöllő	6*	33	−1	−3	−4		Polgár	1*	4
	Lőrinci	6*	20	1	−	−		Hajdúdorog	−	−
	Gyöngyös	5*	25	−2	−	−		Nyírlugos	.	8
	Balassagyarmat	7*	37	1	−3	−4		Csenger	.	4
755	Salgótarján	2*	24	−1	−4			Vásárosnamény	.	6
	Galyatető (932 m)	−	−					Záhony	1*	5
851	Kékestető (1000 m)	1*=	90	−7	−10	−10	0	Királyrét	−	−
	Mátraháza (672 m)	−	−					Romhány	6*=	37
865	Eger	5*	20	−2	−5	−6	1	Borsodnádasd	6*	30
	Putnok	2*	19	−2	−4	−4		Jósvafő	5*	22
	Lillafüred	−	−					Szendrőlád	2*	21
772	Miskolc	3*	11	−1	−4	−4	0	Hidasnémeti	4*	10
	Fügöd	2*	7	−2	−4	−4		Tokaj	2*	13
778	Sárospatak	3*	4	−2	−4	−5	0	Szentendre	7*	28

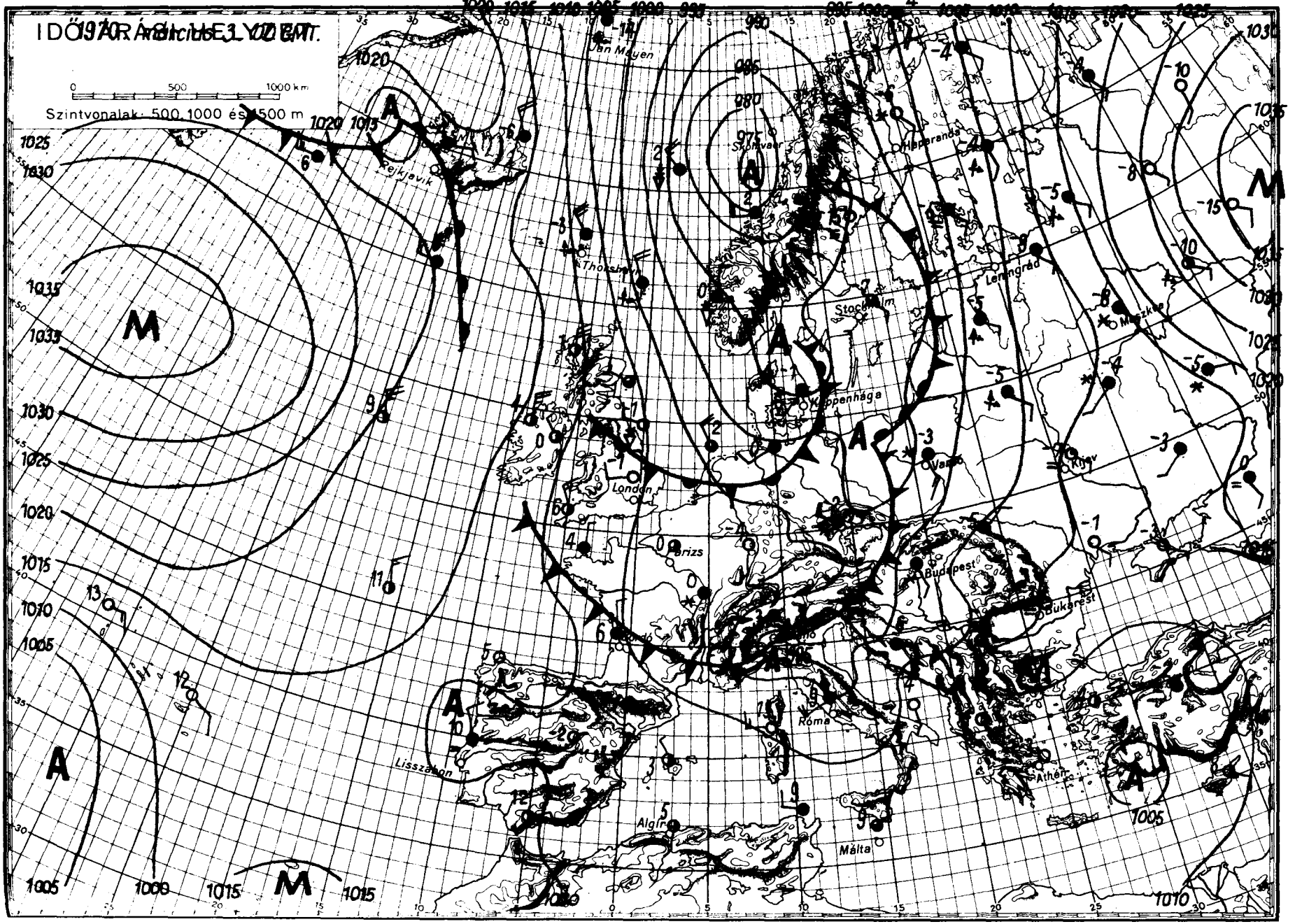
IDŐJÁRÁSI HELYZET
0 500 1000 km
Szintvonalak: 500, 1000 és 1500 m
Jan Mayen
Rejkjavik
Thorshavn
Skolnvaer
Haparanda
Leningrád
Stockholm
Moszkva
Koppenhága
Varsó
Kijev
London
Párizs
Budapest
Bukarest
Róma
Athén
Lisszabon
Algír
Málta

IDŐJÁRÁSI NAPIJELENTÉS

ЕЖЕДНЕВНЫЙ МЕТЕОРОЛОГИЧЕСКИЙ БЮЛЛЕТЕНЬ • DAILY WEATHER REPORT
BULLETIN QUOTIDIEN DE TEMPS • TÄGLICHER WETTERBERICHT

KIADJA AZ ORSZÁGOS METEOROLÓGIAI INTÉZET
BUDAPEST II. KITAIBEL PÁL UTCA 1
TELEFON: KÖZPONT: 353-500, IDŐJELZŐ OSZT.: 150-410

MEGJELENIK NAPONKÉNT • ELŐFIZETÉSI ÁRA A POSTAI KÖLTSÉGGEL EGYÜTT NEGYEDÉVRE 60, Ft
KIADÁSÉRT FELEL AZ INTÉZET IGAZGATÓJA

83. évfolyam 63. szám + Budapest + 1970. március 4. szerda

Az időjárási helyzet ma reggel és a várható időjárás:

A Földközi-tengerről nagy sebességgel érkező enyhe, nedves levegő hatására Dél-Európában, valamint a Kárpát-medencében erősen felhős, változékony, sok helyen csapadékos az idő. A Brit-szigetek fölött kialakuló ciklon szintén változékony, esős időjárást okoz szárazföldünk nyugati részein. A Skandináv-félszigeten és a Szovjetunió európai területének nagy részén tovább tart a téli es idő, sok helyen havazik.

Hazánkban kedden borult volt az ég, sok helyen havazott, néhány helyen havas eső esett, amely szerdára virradó éjszaka helyenként esőbe ment át. A lehullott csapadék mennyisége a Tiszántúlon sehol sem haladta meg az 1 mm, Duna-Tisza-közén 1 és 8 mm között volt, a Dunántúlon néhány helyen elérte a 10, Lentin és Zalaegerszegen a 11, Keszthelyen a 14 mm-t. A hőmérséklet napközben 0, 6 fokig emelkedett. Szerda hajnalra szeszélyes területi eloszlásban -3, +4 fokig hűlt le a levegő. Ma délelőtt erősen felhős, párás idő volt, több helyen esett az eső, havas eső, az északnyugati, északi megyékben szórványos havazások voltak. A hőmérséklet 11 órára 1, 8 fokig emelkedett.

Ma Budapesten 12 órakor a hőmérséklet 5 fok, a tengerszintre átszámitott légnyomás 752 mm. alig változik.

Várható időjárás csütörtök estig:

Időnként felszakadozó felhőzet, több helyen eső, néhány helyen még havas eső.
Élénk, helyenként átmenetileg megerősödő déli szél.
Olvadás.

Várható legalacsonyabb éjszakai hőmérséklet: -1, +4,
legmagasabb nappali hőmérséklet csütörtökön 4, 9 fok között.

Bartha Péterné s.k.

A hőmérséklet napi középértéke és eltérése a 90 évi átlagtól /Budapesten/:

1970. III. 3.: +0,5 C°, -3.0 C°.

1871 óta ezen a napon Budapesten előfordult

legmagasabb hőmérséklet: 18,3 C° /1920/
legalacsonyabb hőmérséklet: -13,6 C° /1929/

70.03.

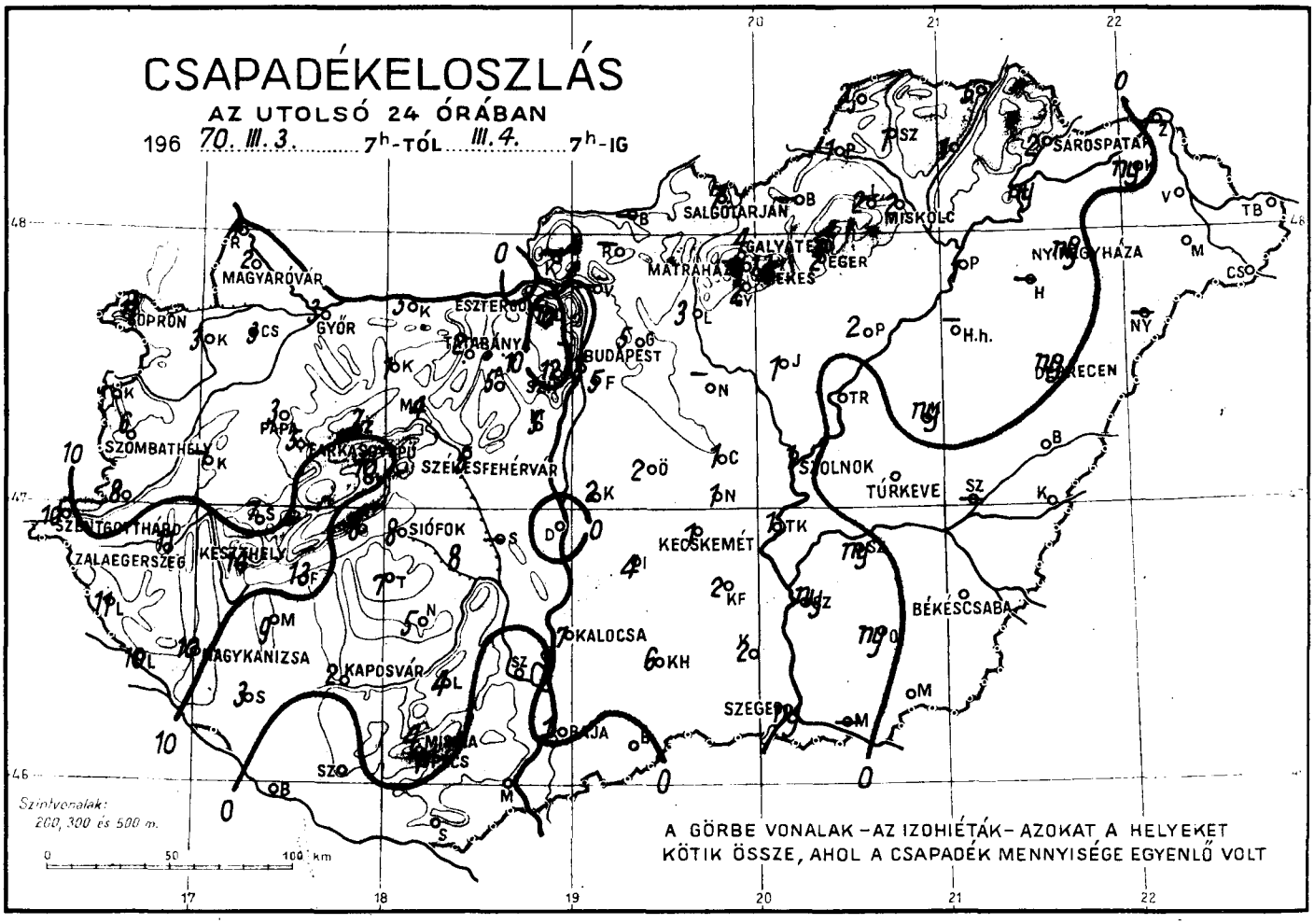
CSAPADÉKELOSZLÁS
AZ UTOLSÓ 24 ÓRÁBAN
196 70. III. 3. 7h-TÓL III. 4. 7h-IG
MAGYARÓVÁR
SOPRON
GYŐR
ESZTERGOM
TATABÁNYA
BUDAPEST
SALGÓTARJÁN
MISKOLC
SÁROSPATAK
GALYATETŐ
MÁTRAHÁZA
EGER
NYÍREGYHÁZA
DEBRECEN
SZOMBATHELY
PAPA
SZÉKESFEHÉRVÁR
SZOLNOK
TÚRKEVE
SZENTGOTTHÁRD
ZALAEGERSZEG
KESZTHELY
SIÓFOK
KECSKEMÉT
BÉKÉSCSABA
KALOCSA
NAGYKANIZSA
KAPOSVÁR
SZEGED
MOHÁCS
PÉCS
Szintvonalak:
200, 300 és 500 m.
A GÖRBE VONALAK – AZ IZOHIÉTÁK – AZOKAT A HELYEKET
KÖTIK ÖSSZE, AHOL A CSAPADÉK MENNYISÉGE EGYENLŐ VOLT

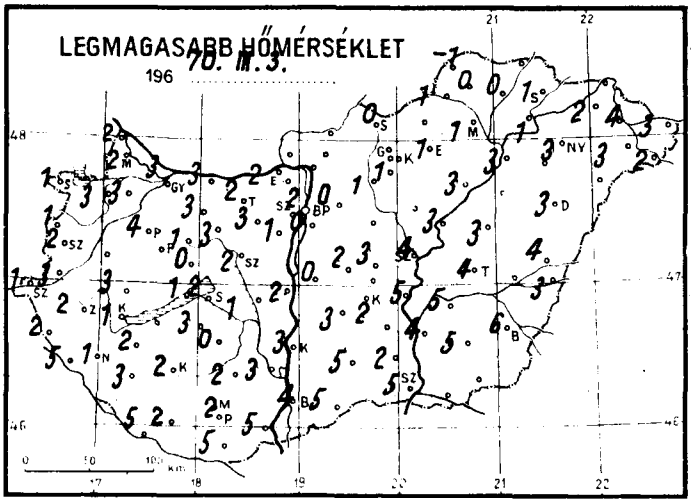
LEGMAGASABB HŐMÉRSÉKLET
196 70. III. 3.

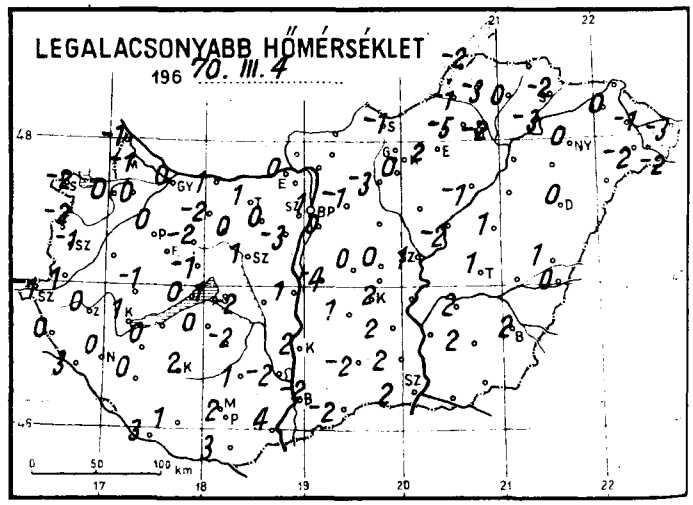
LEGALACSONYABB HŐMÉRSÉKLET
196 70. III. 4

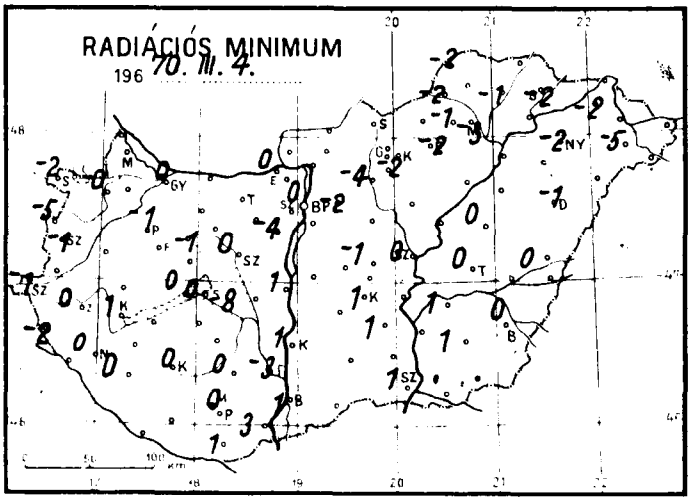
RADIÁCIÓS MINIMUM
196 70. III. 4.

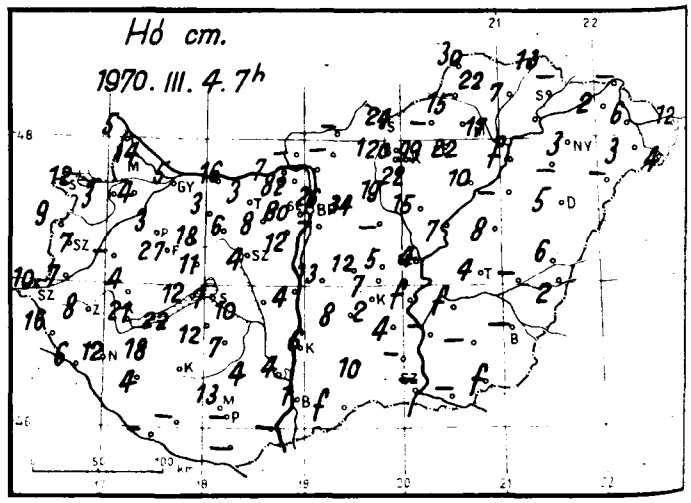
Hó cm.
1970. III. 4. 7h

1970. március hó, 4. nap szerda

	Az utolsó 24 óra adatai						24 órai csapadék mm		Hó cm
	Csapadék (mm)	Hó cm	Hőmérsékleti szélsőségek: tegnapi nappali max.	éjszakai min.	min. 5 cm-en	Napsütés (óra) tegnap			
12815 Magyaróvár	2*	14	2	-1	-	0	Rajka	4*	5
822 Győr	3*=	5	3	0	0	1	Kapuvár	3*=	3
825 Pápa	3*	3	4	0	-1	0	Csorna	3*	4
805 Sopron	11*	12	1	-2	-2	0	Komárom	5*	16
812 Szombathely	6*	7	2	-1	-1	0	Káld	-	-
910 Szentgotthárd	10*	10	1	-1	-1		Kőszeg	5*	9
915 Zalaegerszeg	11*	8	2	0	0		Körmend	8*	7
Lenti	11*	16	2	0	-2		Letenye	10*	6
925 Nagykanizsa	10*	12	1	0	0		Sümeg	7*	4
920 Keszthely	14*	21	1	1	1	0	Zirc	7*	18
Tihany	8*	12	1	0	0		Kisbér	1*=	3
935 Siófok	8*	7	2	1	0	0	Mór	4*	6
942 Pécs	1*	-	2	2	0	0	Alcsút	5*	8
941 Misinatető (534 m)	4*	13	1	0	0	0	Esztergom	.	7
Siklós	.	-	5	3	1		Dobogókő	10*	82
827 Farkasgyepű (400 m)	5*	27	1	0	-1		Fonyód	13*	22
Veszprém	10*	11	0	-1	-1		Tab	7*	12
833 Tatabánya	2*	3	2	1	-		Sárbogárd	8*	10
839 Budapest (Ferihegy)	5*	-	0	0	-	-	Lengyel	4*	4
840 Budapest OMI	8*	26	2	1	-0	0	Nagykónyi	5*	7
841 Budapest (Szabadságh., 474 m)	12*=	80	-1	-2	-2	0	Marcali	9*	18
Martonvásár	5*	12	1	-3	-4		Somogyszob	3*	4
835 Székesfehérvár	5*	4	2	1	0		Kaposvár	2*	2
Dunaújváros	.	6	2	1	1		Baros	.	-
Szekszárd	.	4	3	-2	-3		Szigetvár	.	-
Mohács	.	-	5	4	3		Bácsalmás	.	folt
960 Baja	1*	1	4	2	1	0	Kiskunhalas	6*	10
955 Kalocsa	7*	6	3	2	1		Izsák	4*	8
Cegléd	1*	5	3	0	-1	0	Kunsztmiklós	2*	13
860 Szolnok	1*	4	4	1	0	0	Örkény	2*	12
970 Kecskemét	1*	2	2	2	1	0	Nagykáta	-	-
Kiskunfélegyháza	2*	4	3	2	1		Jászapáti	1*	15
982 Szeged	ny*=	-	5	2	1	2	Tiszakécske	1*	folt
Mezőhegyes	.	folt	5	3	1		Nagykőrös	1*	7
Orosháza	ny	-	5	2	1	3	Kistelek	2*	folt
990 Békéscsaba	.	-	6	2	0	3	Makó	-	-
875 Túrkeve	.	4	4	1	0	0	Szentes	ny*	-
Berettyóújfalu	.	6	4	1	0		Szarvas	ny*	folt
882 Debrecen	ny*	5	3	0	-1	0	Szeghalom	-	-
892 Nyíregyháza	ny*	3	3	0	-2	0	Kőrösszakál	.	2
788 Kisvárda	ny*	2	2	0	-2	0	Tiszaroff	.	7
Mátészalka	.	3	3	-2	-5		Poroszló	2*	10
Tiszabecs	.	12	3	-3			Karcag	ny*	8
Vác	-	-					Hortobágy	-	-
Gödöllő	5*	34	0	-1	-2		Polgár	1*	folt
Lőrinci	3*	19	1	-3	-4		Hajdúdorog	-	-
Gyöngyös	2*	22	1	0	-2		Nyírlugos	-	-
Balassagyarmat	-	-					Csenger	.	4
755 Salgótarján	7*	24	0	-1	-		Vásárosnamény	.	6
Galyatető (932 m)	4*	120	-2	-4			Záhony	-	-
851 Kékestető (1000 m)	13*	99	-4	-5	-5	0	Királyrét	-	-
Mátraháza (672 m)	-	-					Romhány	-	-
865 Eger	2*	22	1	2	-2	0	Borsodnádasd	-	-
Putnok	1*=	15	1	-1	-2		Jósvafő	2*	30
Lillafüred	2*	-	-1	-5			Szendrőlád	1*	22
772 Miskolc	2*=	17	1	-2	-3	0	Hidasnémeti	5*	13
Füged	1*	7	0	0	-1		Tokaj	ny*	12
778 Sárospatak	2*	5	1	-2	-2	0	Szentendre	-	-

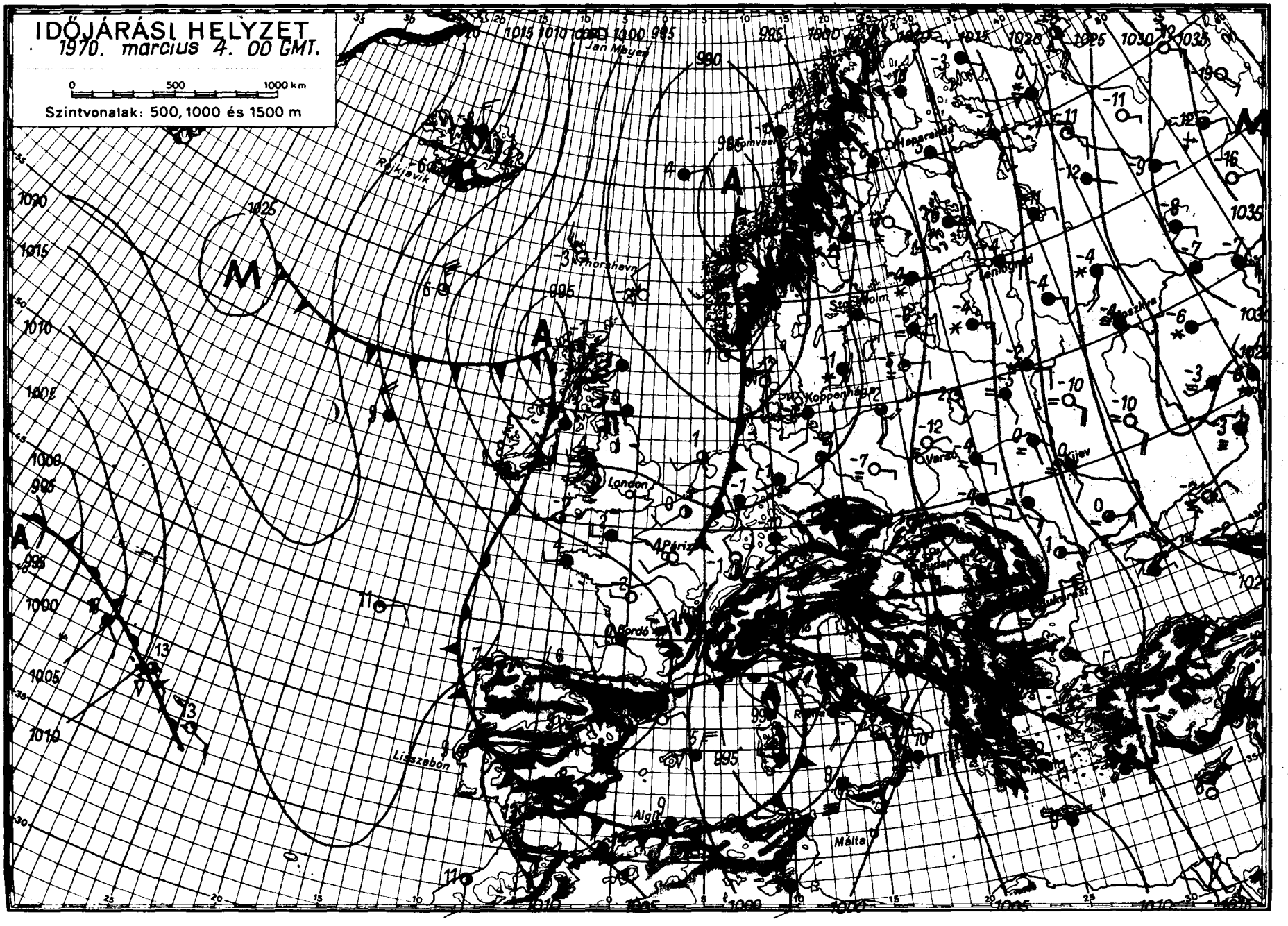

OFFSET: NYOMDA BUDAPEST

IDŐJÁRÁSI NAPIJELENTÉS

ЕЖЕДНЕВНЫЙ МЕТЕОРОЛОГИЧЕСКИЙ БЮЛЛЕТЕНЬ • DAILY WEATHER REPORT
BULLETIN QUOTIDIEN DE TEMPS • TÄGLICHER WETTERBERICHT

KIADJA AZ ORSZÁGOS METEOROLÓGIAI INTÉZET
BUDAPEST II. KITAIBEL PÁL UTCA 1
TELEFON: KÖZPONT: 353-500, IDŐJELZŐ OSZT.: 150-410

MEGJELENIK NAPONKÉNT • ELŐFIZETÉSI ÁRA A POSTAI KÖLTSÉGGEL EGYÜTT NEGYEDÉVRE 60, Ft
KIADÁSÉRT FELEL AZ INTÉZET IGAZGATÓJA

83. évfolyam 64. szám + Budapest + 1970. március 5. csütörtök

Az időjárási helyzet ma reggel és a várható időjárás:

Az Európa középső részei fölött kialakult nagykiterjedésü ciklonrendszer szárazföldünk nagy részén változékony időjárást okoz. Sokfelé esik az eső, havas eső, Nyugat- és Közép-Európában nagy területeken havazik. A Földközi-tenger térségéből, Olaszországból és a Balkán-félszigetről zivatarokat is jelentenek. Sokfelé fuj viharos erejü szél. A hőmérséklet nem éri el az évszaknak megfelelő értéket. Ma reggel 6 órakor például Londonban -3, Párisban -1, Madridban -4, Münchenben -5, Bécsben -3 fokot mértek. A Kárpát-medencében az elkövetkező 36 óra folyamán folytatódik a változékony időjárás.

Hazánkban szerdán felhős, enyhe idő volt. Először a Dunántúlon, majd a késő esti óráktól kezdve az ország keleti részein is esett az eső, havas eső, hó. A ma reggel 7 óráig lehullott csapadékmennyiség több helyen elérte a 10, 20, sőt Rajkán a 25, Szentgotthárdon a 26, Kapuváron a 28, Zalaegerszegen a 29, Vasegerszegen a 36, Sopronban a 49, Kőszegen pedig az 50 mm-t. Az erősen felhős helyeken napközben sem emelkedett a hőmérséklet 2, 6 foknál magasabbra. A délkeleti megyékben azonban, ahol 3, 5 órán keresztül sütött a nap 9, 12 fokos maximumok alakultak ki. Ma hajnalban az ország területén -2 és +5 fok között volt a hőmérséklet. Délelőtt az ország területén változóan felhős volt az ég. Néhány helyről ujabb havazást jelentettek. A déli, délnyugati szél helyenként viharossá fokozódott. 11 órakor északnyugaton 0, +1, délkeleten 8, 9 fokot mértek. Hegyeinken a hó sportolásra alkalmas.

Ma 12 órakor Budapesten a hőmérséklet 4 fok volt, a tengerszintre átszámitott légnyomás 764 mm, rendkivül erősen emelkedik.

Várható időjárás péntek estig:

Változó mennyiségü felhőzet.
Több helyen havazás, havas eső, keleten eső, egy-két helyen esetleg zivatar.
Élénk, helyenként erős, viharos lökésekkel kisért déli, délnyugati, majd a Dunántúlon északnyugatira forduló szél, néhány helyen hófuvással.
Várható legalacsonyabb éjszakai hőmérséklet: általában +2, -3 fok között, északnyugaton -5 fok körül,
legmagasabb nappali hőmérséklet pénteken: általában +2, +7 fok között, északnyugaton 0 fok körül.

Kerényi Nárcisz s.k.

Távolabbi kilátások hétfőig:
Legalacsonyabb hajnali hőmérsékletek -5, +1 fok között. Legmagasabb nappali hőmérsékletek -1, +6 fok között. Jelentős mennyiségü /legalább 5 mm/ csapadék az ország területének 70 százalékán várható.

TÁVELŐREJELZŐ CSOPORT

A hőmérséklet napi középértéke és eltérése a 90 évi átlagtól /Budapesten/:
1970. III. 4.: 4,0 C°, +0,9 C°.
1871 óta ezen a napon Budapesten előfordult
legmagasabb hőmérséklet: 18,9 C° /1920/ legalacsonyabb hőmérséklet: -12,0 C°/1890/

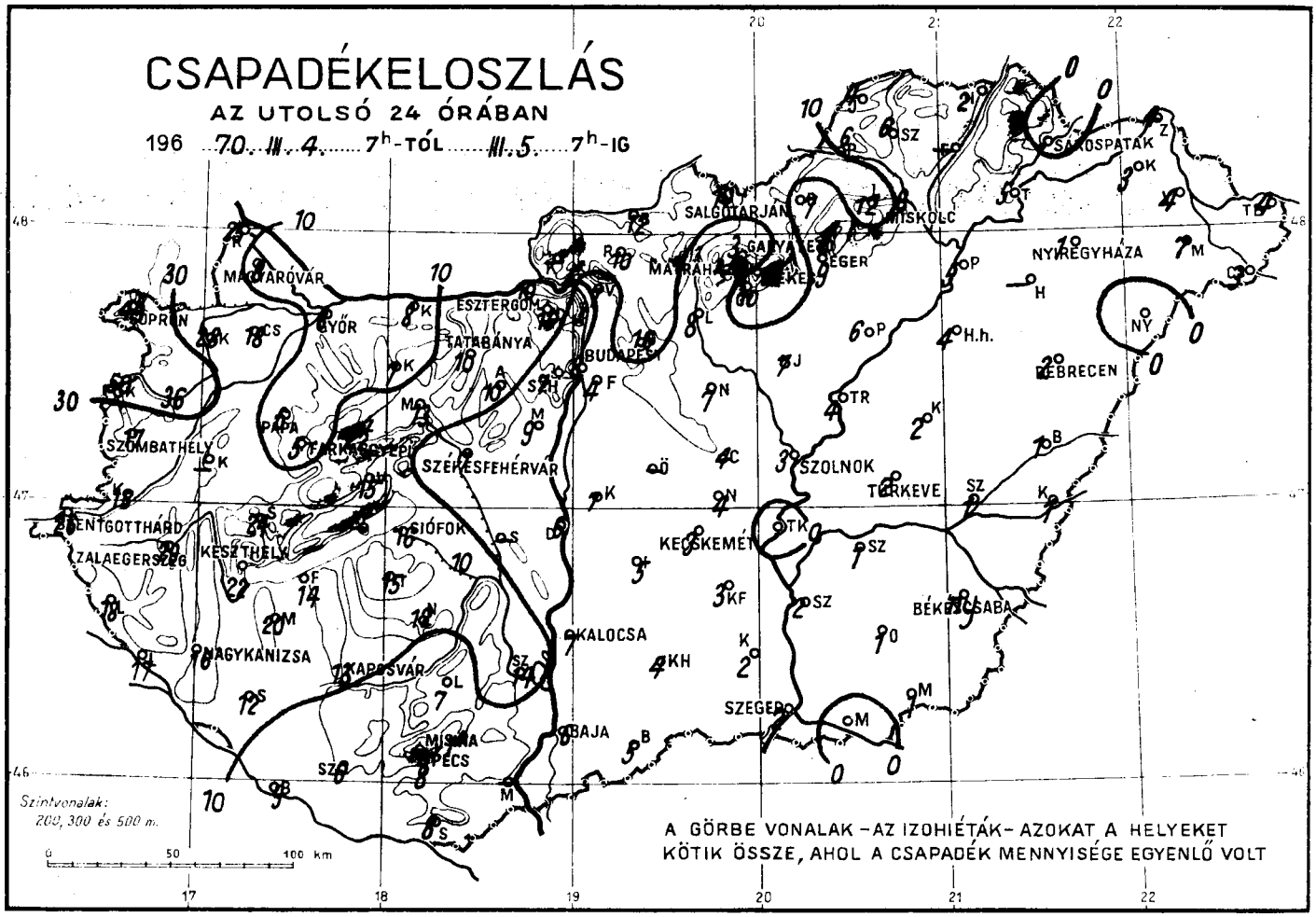
CSAPADÉKELOSZLÁS
AZ UTOLSÓ 24 ÓRÁBAN
196 70. III. 4. 7h-TÓL III. 5. 7h-IG
MAGYARÓVÁR
SOPRON
GYŐR
ESZTERGOM
TATABÁNYA
BUDAPEST
SALGÓTARJÁN
MISKOLC
NYÍREGYHÁZA
DEBRECEN
SZOMBATHELY
SZÉKESFEHÉRVÁR
SZOLNOK
TÖRKEVE
KESZTHELY
SIÓFOK
KECSKEMÉT
NAGYKANIZSA
KAPOSVÁR
KALOCSA
BÉKÉSCSABA
SZEGED
PÉCS
BAJA
Szintvonalak:
200, 300 és 500 m.
0 50 100 km
A GÖRBE VONALAK – AZ IZOHIÉTÁK – AZOKAT A HELYEKET
KÖTIK ÖSSZE, AHOL A CSAPADÉK MENNYISÉGE EGYENLŐ VOLT

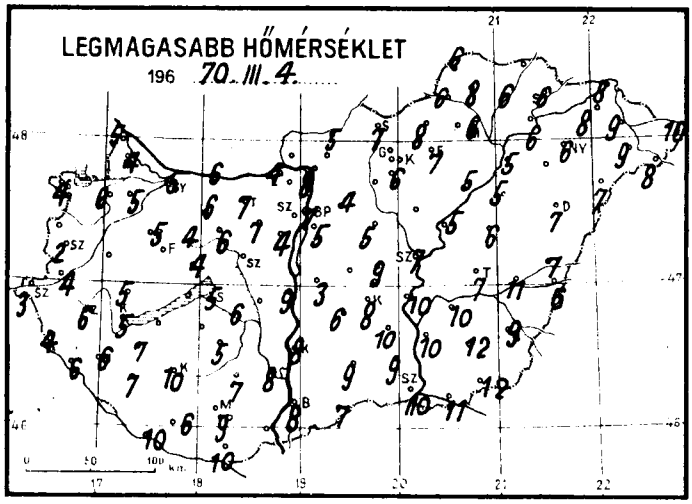
LEGMAGASABB HŐMÉRSÉKLET
196 70. III. 4.

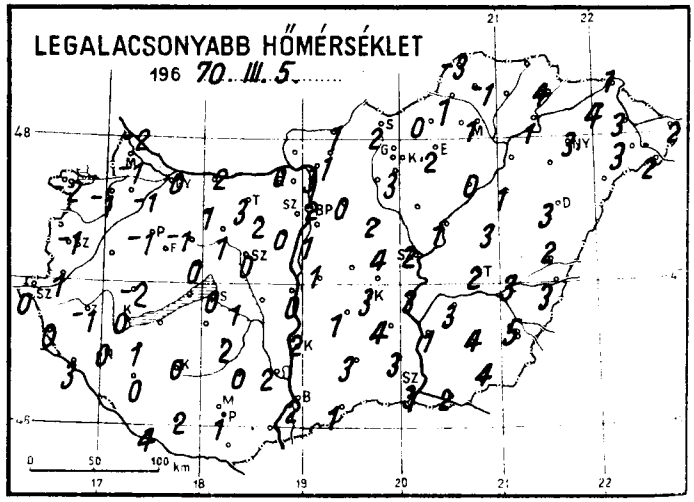
LEGALACSONYABB HŐMÉRSÉKLET
196 70. III. 5.

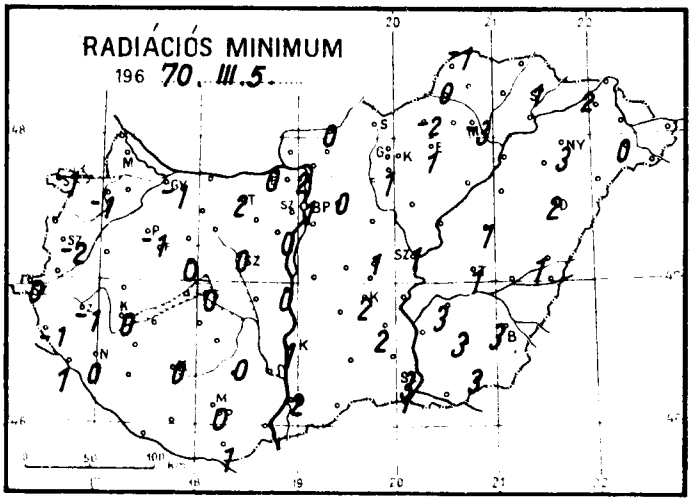
RADIÁCIÓS MINIMUM
196 70. III. 5.

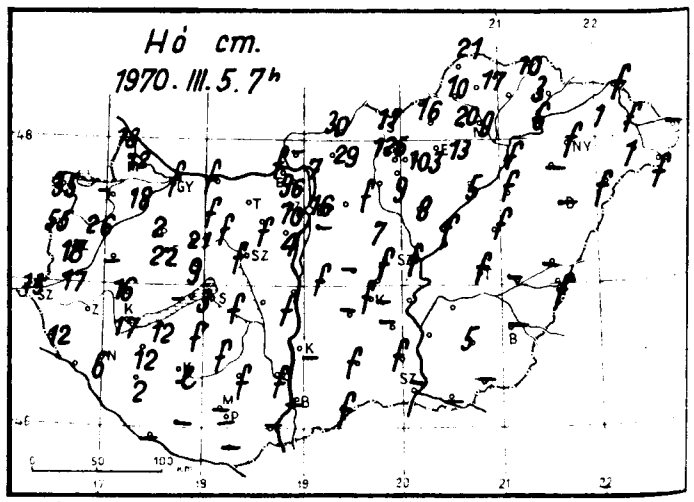
Hó cm.
1970. III. 5. 7h

1970. március ... hó,
5. ... nap csütörtök ...

	Az utolsó 24 óra adatai						24 órai csapadék mm		Hó cm
	Csapadék (mm)	Hó cm	Hőmérsékleti szélsőségek: tegnapi nappali max.	éjszakai min.	min. 5 cm-en	Napsütés (óra) tegnap			
12815 Magyaróvár	8	12	4	-1	-	0	Rajka	25*	18
822 Győr	8*	folt	5	0	-1	0	Kapuvár	28*=	-
825 Pápa	6*	2	5	-1	-1	0	Csorna	18*	18
805 Sopron	49*	35	4	-2	-1	0	Komárom	8*	folt
812 Szombathely	17*	18	2	-1	-2	1	Káld	-	-
910 Szentgotthárd	26	13	3	0	0		Kőszeg	50*	55
915 Zalaegerszeg	29	16	6	-1	-1		Körmend	15*	17
Lenti	18*	12	4	0	-1		Letenye	17*	-
925 Nagykanizsa	16*	6	6	0	0		Sümeg	24*	6
920 Keszthely	22*	17	5	0	0	0	Zirc	22*	21
Tihany	-	-					Kisbér	7	folt
935 Siófok	16*	3	5	0	0	1	Mór	13*	folt
942 Pécs	8*	-	9	8	2	2	Alcsút	10	folt
941 Misinatető (534 m)	-	-					Esztergom	10	folt
Siklós	8	-	10	2	1		Dobogókő	16*	96
827 Farkasgyepű (400 m)	5*	22	4	-2	-3		Fonyód	14*	12
Veszprém	15*	9	4	0	0		Tab	15*	folt
833 Tatabánya	10	-	7	3	2		Sárbogárd	10*	folt
839 Budapest (Ferihegy)	4	-	5	1	-	-	Lengyel	7	folt
840 Budapest OMI	8*	16	7	2	1	4	Nagykónyi	12	folt
841 Budapest (Szabadságh., 474 m)	7*	70	4	-1	-1	4	Marcali	20*	12
Martonvásár	9*	4	4	0	0		Somogyszob	12*	2
835 Székesfehérvár	7*	folt	-	0	0		Kaposvár	13*	lepel
Dunaújváros	6	folt	9	0	0		Barcs	9	-
Szekszárd	14	folt	8	2			Szigetvár	6	-
Mohács	-	-					Bácsalmás	5	folt
960 Baja	6	-	8	2	2	2	Kiskunhalas	4	folt
955 Kalocsa	7	-	8	2	1		Izsák	5	-
Cegléd	4	folt	9	4	1	2	Kunsztmiklós	7*	folt
860 Szolnok	3	folt	7	2	1	3	Örkény	-	-
970 Kecskemét	3	-	8	3	2	2	Nagykáta	7*	7
Kiskunfélegyháza	3	-	10	4	2		Jászapáti	7	8
982 Szeged	2	-	10	3	3	2	Tiszakécske	.	folt
Mezőhegyes	1	-	12	4	3		Nagykőrös	4	folt
Orosháza	1	-	12	4	3	5	Kistelek	2	folt
990 Békéscsaba	ny	-	9	5	3	3	Makó	.	-
875 Túrkeve	2	folt	7	2	1	3	Szentes	2	-
Berettyóújfalu	1	-	7	2	1		Szarvas	1	-
882 Debrecen	2	-	7	3	2	2	Szeghalom	1	-
892 Nyíregyháza	1	folt	6	3	3	1	Körösszakál	1	folt
788 Kisvárda	3	1	8	4	2	3	Tiszaroff	4	folt
Mátészalka	7	1	9	3	0		Poroszló	6	5
Tiszabecs	4	-	10	2			Karcag	2	folt
Vác	7	17	8	3	2		Hortobágy	4	folt
Gödöllő	16	24	4	0	0		Polgár	5	folt
Lőrinci	8*	folt	6	1	-1		Hajdúdorog	-	-
Gyöngyös	10	9	6	3	1		Nyírlugos	.	folt
Balassagyarmat	12**	30	5	1	0		Csenger	3	folt
755 Salgótarján	10*	17	7	2			Vásárosnamény	4	folt
Galyatető (932 m)	3*	125	1	-5			Záhony	4	folt
851 Kékestető (1000 m)	12*	103	1	-1	-2	2	Királyrét	-	-
Mátraháza (672 m)	-	-					Romhány	10*+	29
865 Eger	9 =	13	7	2	1	1	Borsodnádasd	7	16
Putnok	6	10	6	1	0		Jósvafő	4	21
Lillafüred	12*	20	4	-2			Szendrőlád	6	17
772 Miskolc	8	9	6	1	-3	1	Hidasnémeti	2	10
Füged	-	-					Tokaj	5	6
778 Sárospatak	. =	3	6	4	1	3	Szentendre	-	-

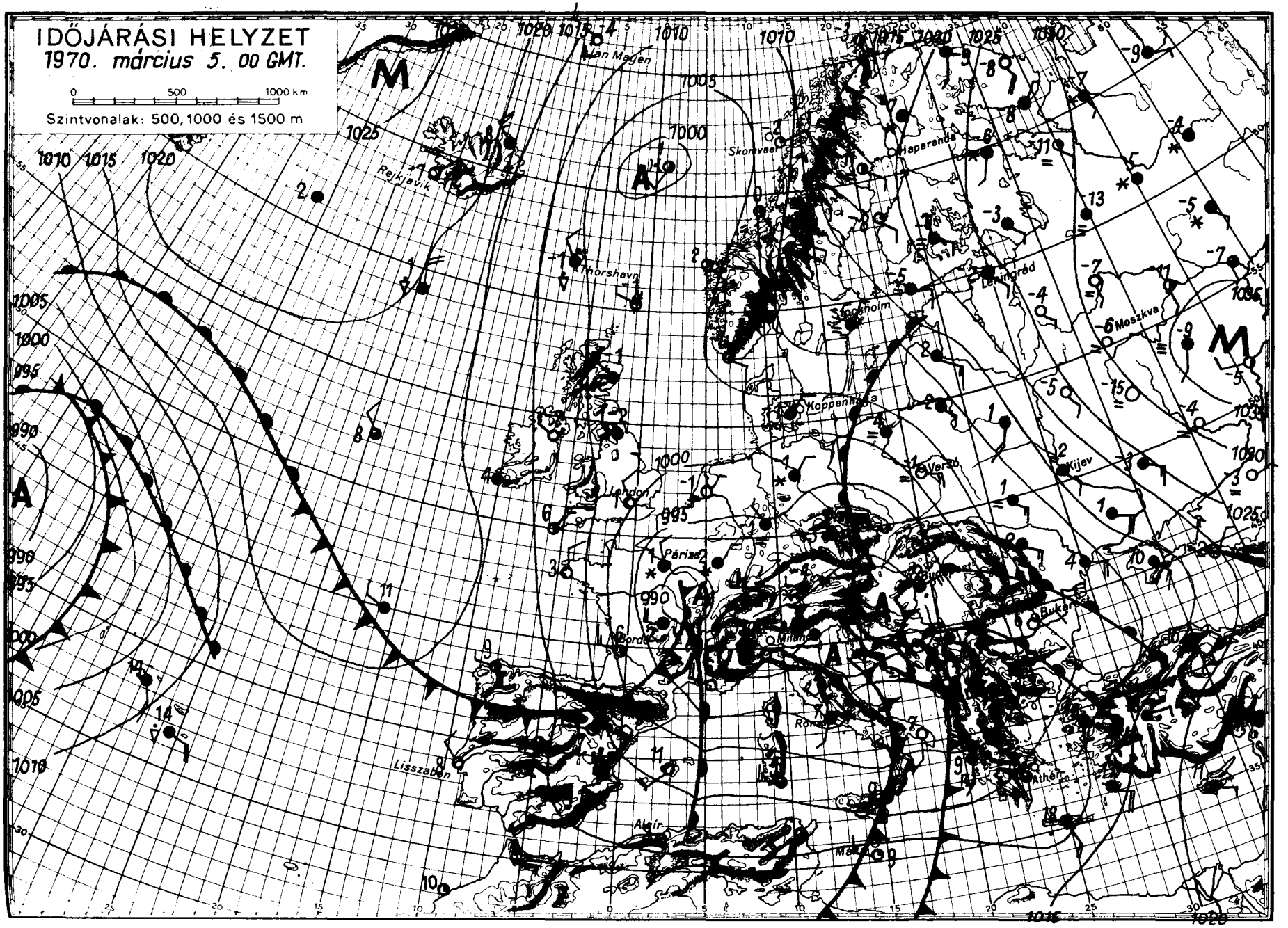
IDŐJÁRÁSI HELYZET
1970. március 5. 00 GMT.
0 500 1000 km
Szintvonalak: 500, 1000 és 1500 m
Jan Mayen
Reykjavik
Thorshavn
Skonvaer
Haperanda
Leningrád
Moszkva
Stockholm
Koppenhága
London
Párizs
Berlin
Varsó
Kijev
Bukarest
Milano
Athén
Lisszabon
Algír
Málta

IDŐJÁRÁSI NAPIJELENTÉS

ЕЖЕДНЕВНЫЙ МЕТЕОРОЛОГИЧЕСКИЙ БЮЛЛЕТЕНЬ • DAILY WEATHER REPORT
BULLETIN QUOTIDIEN DE TEMPS • TÄGLICHER WETTERBERICHT

KIADJA AZ ORSZÁGOS METEOROLÓGIAI INTÉZET
BUDAPEST II. KITAIBEL PÁL UTCA 1
TELEFON: KÖZPONT: 353-500, IDŐJELZŐ OSZT.: 150-410

MEGJELENIK NAPONKÉNT • ELŐFIZETÉSI ÁRA
A POSTAI KÖLTSÉGGEL EGYÜTT NEGYEDÉVRE 60, Ft
KIADÁSÉRT FELEL AZ INTÉZET IGAZGATÓJA

83. évfolyam 65. szám + Budapest + 1970. március 6. péntek

Az időjárási helyzet ma reggel és a várható időjárás:

A Balti-tenger felett elhelyezkedő ciklon gyors egymás utánban sarkvidéki eredetü hideg száraz légtömegeket szállit Közép-Európán át a Földközi-tenger térsége felé. A hideg levegő első hulláma ma hajnalra már elérte az Alpok déli lejtőit és a Balkán-félsziget északi vidékét. Ennek következtében Európa nagy részén ismét téliesre fordult az idő. A német-sikságon, Lengyelországban megerősödött a nyugatitas szél, és többfelé havazott. Ma hajnalban a hőmérséklet Nyugat-Európában is néhány fokkal 0 fok alatt maradt. A Szovjetunió európai területén tovább tart a változékony, csapadékos időjárás, de a hőmérséklet csucsértékei, 6,8 fokkal magasabbak az elmult évek átlagánál.

Hazánkban csütörtökön változóan felhős volt az ég. A délutáni óráktól kezdve sokfelé esett az eső, északnyugaton havazott. A lehullott csapadék mennyisége általában 10 mm alatt maradt, de a Tisza felső szakaszán 13, 15 mm-t is mértek. A nappali felmelegedés a déli és keleti megyékben elérte a 8, 12 fokot, máshol azonban csak 1, 6 fok között váltakozott. Pénteken hajnalban északnyugaton és a Mátra vidékén -3, -6, az ország más részén 0, +3 fokig hült le a levegő. Délelőtt változóan felhős, egy-két helyen ködös volt az idő. A hőmérséklet 11 órakor -1, +6 fok között alakult.

Ma 12 órakor Budapesten a hőmérséklet 4 fok volt, a tengerszintre átszámitott légnyomás 760 mm, mérsékelten emelkedő irányzatú.

Várható időjárás szombat estig:

Felhőátvonulások, szórványos futó havazással.
Mérsékelt, időnként élénk északnyugati szél.
Az éjszakai lehülés fokozódik.
Néhány helyen reggeli köd.

Várható legalacsonyabb éjszakai hőmérséklet: általában -2, -7 fok között, a szélvédettebb és hóval boritott helyeken -10 fok közelében, legmagasabb nappali hőmérséklet szombaton: +1, +6 fok között.

Dunay Sándorné s.k.

A hőmérséklet napi középértéke és eltérése a 90 évi átlagtól /Budapesten/:

1970. III. 5.: +2,7 C°, -1,0 C°.

1871 óta ezen a napon Budapesten előfordult:

legmagasabb hőmérséklet: 22,2 C° /1920/
legalacsonyabb hőmérséklet: -13,9 C° /1890/

70.133.

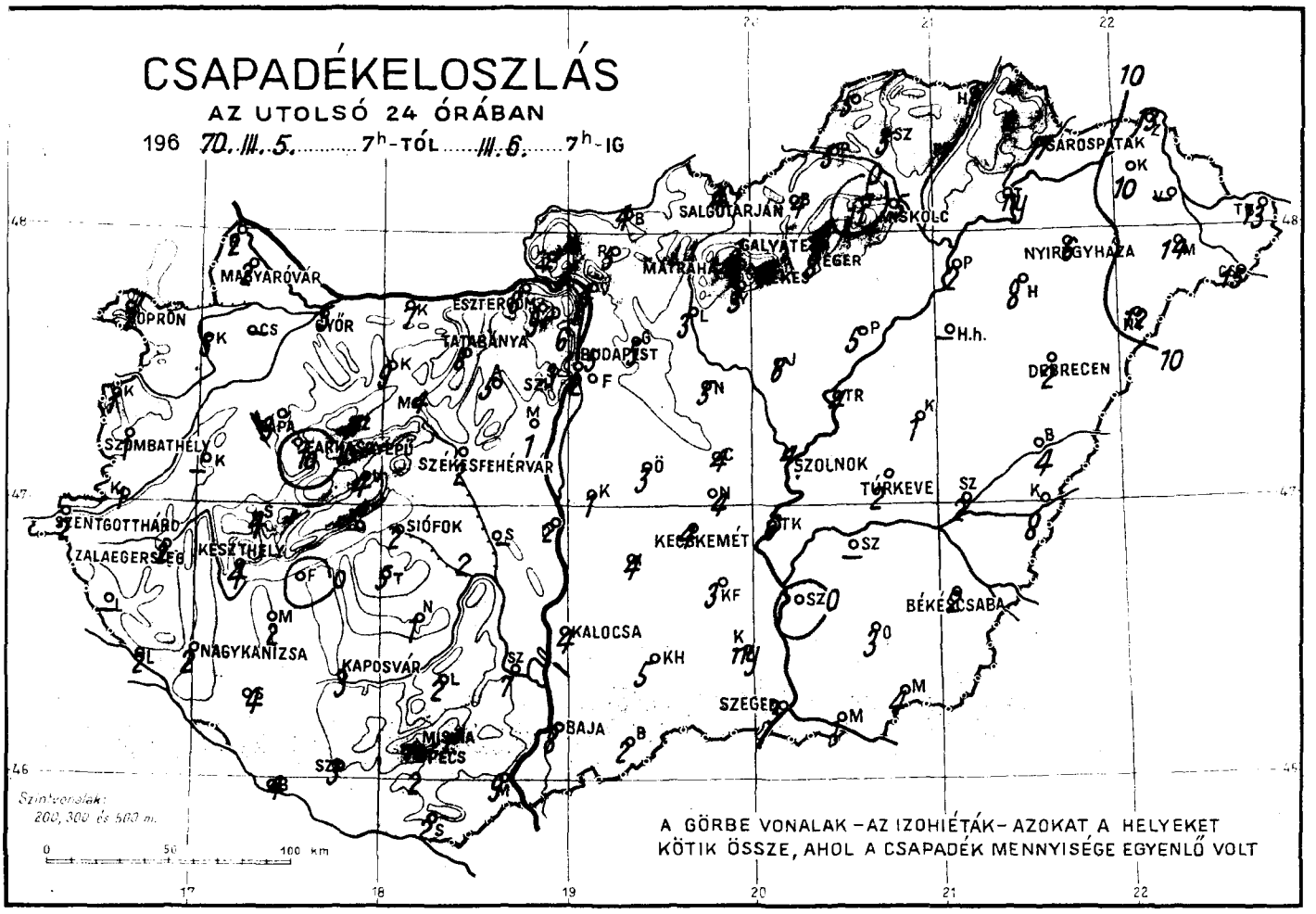
CSAPADÉKELOSZLÁS
AZ UTOLSÓ 24 ÓRÁBAN
196 70. III. 5. ..... 7h-TÓL ..... III. 6. ..... 7h-IG
MAGYARÓVÁR
SOPRON
GYŐR
ESZTERGOM
TATABÁNYA
BUDAPEST
SZOMBATHELY
SZÉKESFEHÉRVÁR
SIÓFOK
KESZTHELY
ZALAEGERSZEG
NAGYKANIZSA
KAPOSVÁR
PÉCS
BAJA
KALOCSA
KECSKEMÉT
SZOLNOK
TÚRKEVE
MISKOLC
SALGÓTARJÁN
GALYATETŐ
MÁTRAHÁZA
EGER
SÁROSPATAK
NYÍREGYHÁZA
DEBRECEN
BÉKÉSCSABA
SZEGED
Szintvonalak:
200, 300 és 500 m.
A GÖRBE VONALAK – AZ IZOHIÉTÁK – AZOKAT A HELYEKET
KÖTIK ÖSSZE, AHOL A CSAPADÉK MENNYISÉGE EGYENLŐ VOLT

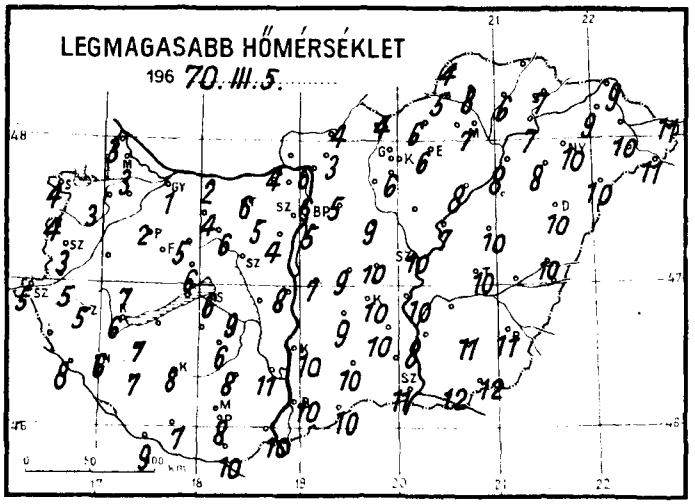
LEGMAGASABB HŐMÉRSÉKLET
196 70. III. 5.

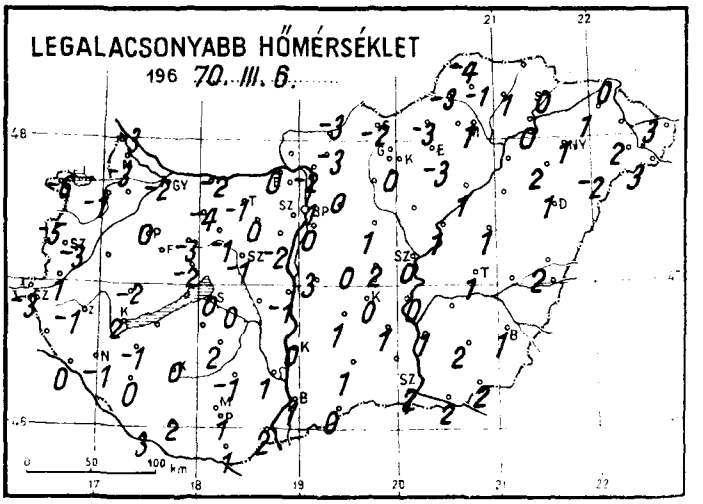
LEGALACSONYABB HŐMÉRSÉKLET
196 70. III. 6.

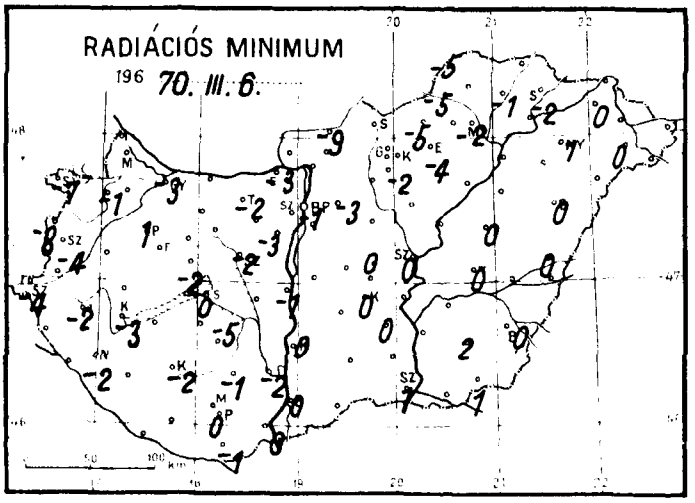
RADIÁCIÓS MINIMUM
196 70. III. 6.

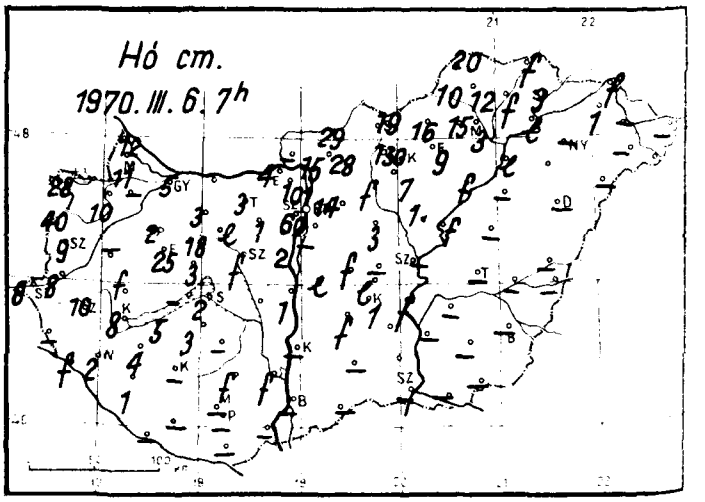
Hó cm.
1970. III. 6. 7h

1970. március hó, 6. nap péntek

	Az utolsó 24 óra adatai						24 órai csapadék mm		Hó cm
	Csapadék (mm)	Hó cm	Hőmérsékleti szélsőségek: tegnapi nappali max.	éjszakai min.	min. 5 cm-en	Napsütés (óra) tegnap			
12815 Magyaróvár	2 ≡	11	3	-3	-	2	Rajka	2 *	12
822 Győr	5 *	5	1	-2	-3	0	Kapuvár	5 *≡	10
825 Pápa	3 *=	2	2	0	-1	0	Csorna	-	-
805 Sopron	2 *=	28	4	-6	-7	1	Komárom	7 *	7
812 Szombathely	1 *	9	3	-3	-4	9	Káld	-	-
910 Szentgotthárd	2 *≡	8	5	-3	-4		Kőszeg	1 *	40
915 Zalaegerszeg	2 *≡	10	5	-1	-2		Körmend	1 *	8
Lenti	-	-					Letenye	2	folt
925 Nagykanizsa	2 ▽≡	2	6	-1	-2		Sümeg	4 *⊔	folt
920 Keszthely	4 ≡	8	6	-2	-3	3	Zirc	7 *	18
Tihany	-	-					Kisbér	9 *≡	3
935 Siófok	2 *	3	6	0	0	2	Mór	4 *	lepel
942 Pécs	2	-	8	1	0	4	Alcsút	5 *	1
941 Misinatető (534 m)	-	-					Esztergom	8 *	4
Siklós	2	-	10	1	-1		Dobogókő	9 *	101
827 Farkasgyepű (400 m)	10 *	25	4	-3	-9		Fonyód	.	5
Veszprém	4 *	3	6	-2	-2		Tab	5 *	3
833 Tatabánya	8	3	6	-1	-2		Sárbogárd	2 *	2
839 Budapest (Ferihegy)	2=	-	5	0	-		Lengyel	2	folt
840 Budapest OMI	5 *	14	6	1	-1	1	Nagykónyi	1 *	-
841 Budapest (Szabadságh., 474 m)	3 *	60	4	3	2	2	Marcali	2 *	4
Martonvásár	1 *	2	4	-2	-3		Somogyszob	4 *	1
835 Székesfehérvár	2 *	folt	-	-1	-2		Kaposvár	3	-
Dunaújváros	2 *	1	8	-1	-1		Barcs	4	-
Szekszárd	7	folt	11	1	-2		Szigetvár	3	-
Mohács	9	-	10	2	0		Bácsalmás	2 ▽	-
960 Baja	8 ▽	-	10	1	0	5	Kiskunhalas	5	-
955 Kalocsa	4	-	10	0	0		Izsák	4 *	folt
Cegléd	4	-	10	2	0	4	Kunsztmiklós	1 *	lepel
860 Szolnok	4 *	-	10	0	0	4	Örkény	3 *	folt
970 Kecskemét	4 *	1	10	0	0	4	Nagykáta	5 *	3
Kiskunfélegyháza	3	-	10	1	0		Jászapáti	6	1
982 Szeged	3 ▽	-	10	2	1	5	Tiszakécske	6 *	folt
Mezőhegyes	4 ▽	-	12	2	1		Nagykőrös	4 *	lepel
Orosháza	3	-	11	2	2	7	Kistelek	ny	-
990 Békéscsaba	2 *	-	11	1	0	6	Makó	3	-
875 Túrkeve	2 *	-	10	1	0	6	Szentes	.	-
Berettyóújfalu	4 ▽	-	10	2	0		Szarvas	-	-
882 Debrecen	2 ▽=	-	10	1	0	6	Szeghalom	2	-
892 Nyíregyháza	6 ▽	-	10	1	1	5	Kőrösszakál	8	-
788 Kisvárda	10 ▽	1	9	1	0	6	Tiszaroff	4 *	folt
Mátészalka	14 ◹	-	10	2	0		Poroszló	5	folt
Tiszabecs	13 ▽	-	11	3			Karcag	1 ▽	-
Vác	4 *	15	6	-2	-5		Hortobágy	-	-
Gödöllő	5 *	21	5	0	-3		Polgár	2 *	lepel
Lőrinci	3 *	folt	6	1	1		Hajdúdorog	8	-
Gyöngyös	3 ▽	7	6	0	-2		Nyírlugos	12 *	-
Balassagyarmat	4 *	29	4	-3	-9		Csenger	15 ◹	-
755 Salgótarján	4 *	19	4	-2			Vásárosnamény	-	-
Galyatető (932 m)	1 *	130	-2	-7			Záhony	13 *	folt
851 Kékestető (1000 m)	4 *	105	-1	-8	-9	0	Királyrét	-	-
Mátraháza (672 m)	-	-					Romhány	5 *	28
865 Eger	8	9	6	-3	-4	2	Borsodnádasd	4 *	16
Putnok	5 *	10	5	-3	-5		Jósvafő	5 *	20
Lillafüred	11 *	15	6	-2			Szendrőlád	5	12
772 Miskolc	5 *	3	7	1	-2	3	Hidasnémeti	6	folt
Fügöd	7	folt	6	1	-1		Tokaj	ny *	lepel
778 Sárospatak	7	3	7	0	-2	3	Szentendre	6	16

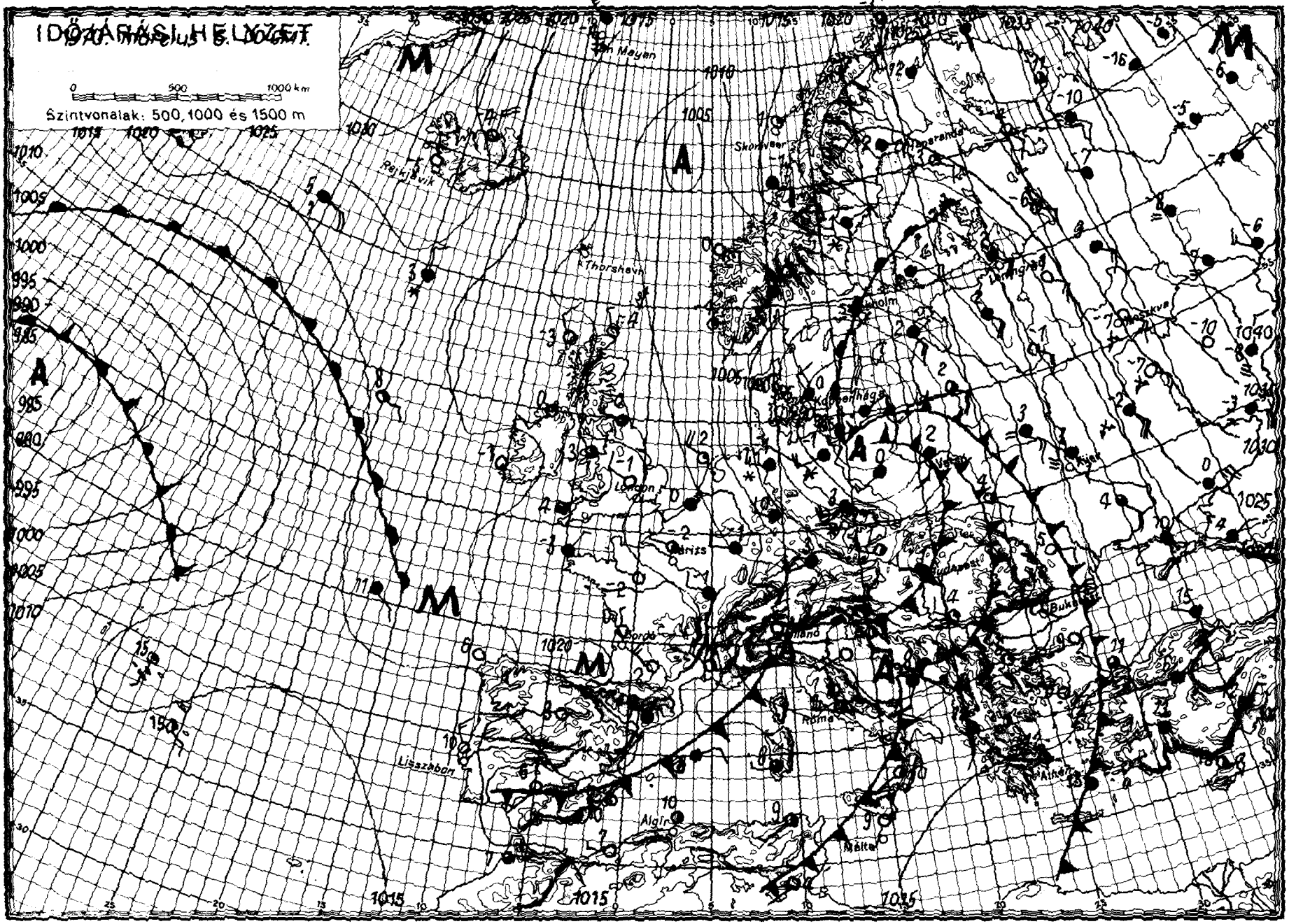
IDŐJÁRÁSI HELYZET
0 500 1000 km
Szintvonalak: 500, 1000 és 1500 m
Rejkjavik
Thorshavn
Skonvaer
London
Párizs
Bordó
Lisszabon
Algír
Málta
Róma
Athén
Budapest
Bukarest
Kijev
Moszkva
Leningrad
Stockholm
Koppenhága
Jan Mayen

IDŐJÁRÁSI NAPIJELENTÉS

ЕЖЕДНЕВНЫЙ МЕТЕОРОЛОГИЧЕСКИЙ БЮЛЛЕТЕНЬ • DAILY WEATHER REPORT
BULLETIN QUOTIDIEN DE TEMPS • TÄGLICHER WETTERBERICHT

KIADJA AZ ORSZÁGOS METEOROLÓGIAI INTÉZET
BUDAPEST II. KITAIBEL PÁL UTCA 1
TELEFON: KÖZPONT: 353-500, IDŐJELZŐ OSZT.: 150-410

MEGJELENIK NAPONKÉNT • ELŐFIZETÉSI ÁRA
A POSTAI KÖLTSÉGGEL EGYÜTT NEGYEDÉVRE 60, Ft
KIADÁSÉRT FELEL AZ INTÉZET IGAZGATÓJA

83. évfolyam 66. szám + Budapest + 1970. március 7. szombat

Az időjárási helyzet ma reggel és a várható időjárás:

A több nap óta fennálló és kontinensünk időjárásában döntő szerepet játszó ciklonrendszer fokozatosan Skandinávia felé tolódik. Ennek következtében a Nyugat- és Közép-Európa felett elhelyezkedő hideg, de jobbára száraz levegőben már kiegyensulyozottabbá vált az időjárás. Erős hajnali lehülések fordultak elő az Alpok térségében és az Északi-Kárpátokban. Havazás is csak szórványos és kisebb volt. A Szovjetunió európai területén az évszakhoz képest továbbra is enyhe, változékony az idő. A legerőteljesebb melegedés a Fekete-tenger vidékén következett be és itt a hőmérséklet csucsértéke 8, 10 fokkal volt magasabb az elmult évek átlagánál.

Hazánkban pénteken változóan felhős volt az ég. Az esti óráktól kezdve főként délen és keleten többfelé esett az eső, helyenként havazott. A lehullott csapadék mennyisége általában 1, 5 mm között alakult, de Barcsról 7 mm-t jelentettek. A hőmérséklet napközben a néhány órás napsütés miatt 3, 10 fokig emelkedett. Szombaton hajnalban északon helyenként -3, -7, máshol +1, -3 fokig hült le a levegő. Délelőtt jobbára felhős volt az ég. A hőmérséklet 11 órakor -1, +2 fok között váltakozott.

Ma 12 órakor Budapesten a hőmérséklet +2 fok volt, a tengerszintre átszámitott légnyomás 760 mm, gyengén süllyedő irányzatu.

Várható időjárás vasárnap estig:

Változóan felhős idő, többfelé havazással, havas esővel, délen napközben esővel.
Mérsékelt, időnként élénk változó irányu szél.
A hőmérséklet alakulásában lényeges változás nem lesz.

Várható legalacsonyabb éjszakai hőmérséklet: -1, -6,
legmagasabb nappali hőmérséklet vasárnap: 0, +5 fok között.

Dunay Sándorné s.k.

A hőmérséklet napi középértéke és eltérése a 90 évi átlagtól /Budapesten/:

1970. III. 6.: +3,3 C°, -0,5 C°.

1871 óta ezen a napon Budapesten előfordult:

legmagasabb hőmérséklet: 18,9 C° /1920/
legalacsonyabb hőmérséklet: -10,2 C° /1888/

70.134.

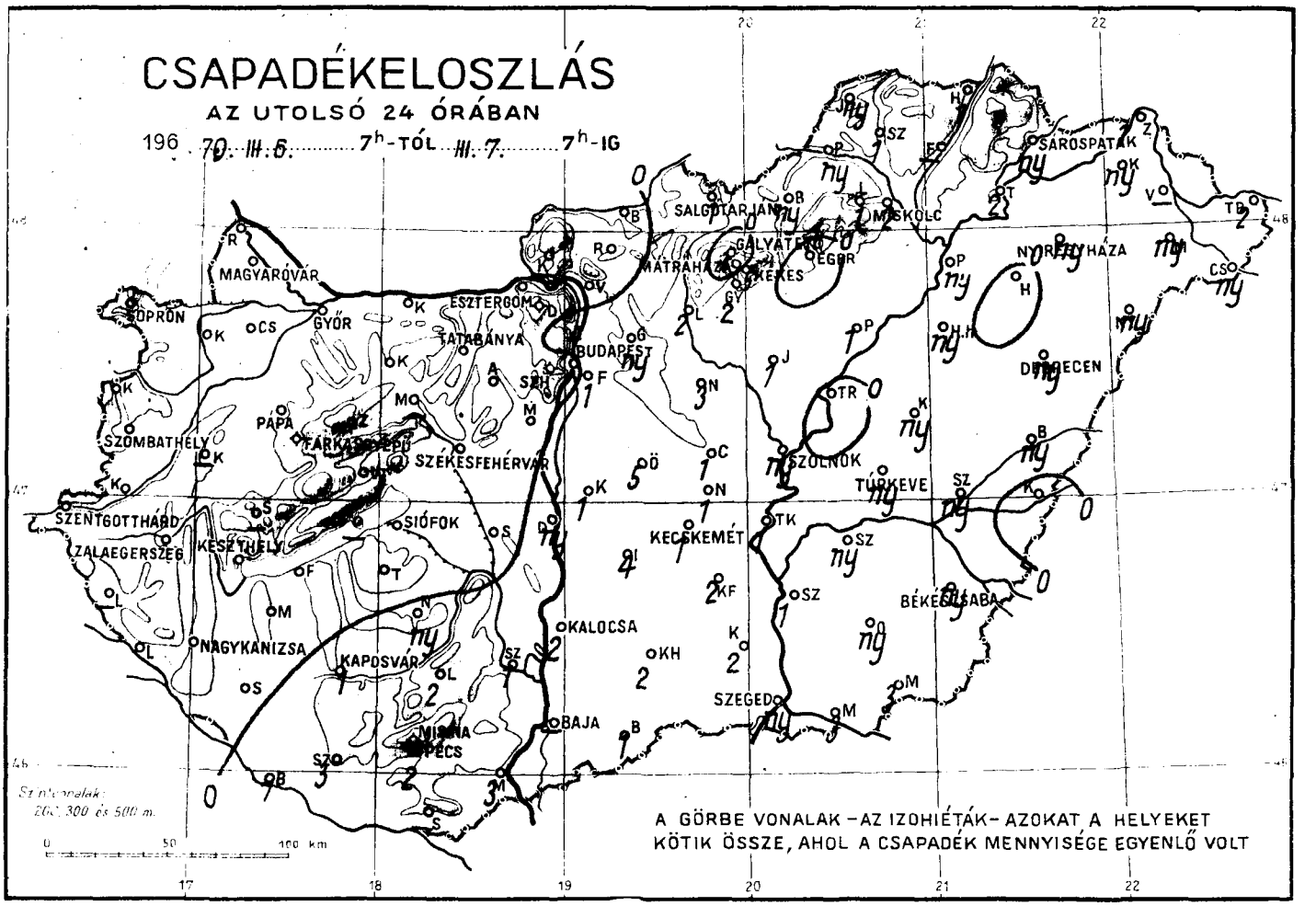
CSAPADÉKELOSZLÁS
AZ UTOLSÓ 24 ÓRÁBAN
196 70. III. 6. 7h-TÓL III. 7. 7h-IG
SOPRON
MAGYARÓVÁR
GYŐR
ESZTERGOM
TATABÁNYA
BUDAPEST
SALGÓTARJÁN
MISKOLC
SÁROSPATAK
GALYATETŐ
MÁTRAHÁZA
EGER
NYÍREGYHÁZA
DEBRECEN
SZOMBATHELY
PÁPA
SZÉKESFEHÉRVÁR
SZOLNOK
TÚRKEVE
SZENTGOTTHÁRD
ZALAEGERSZEG
KESZTHELY
SIÓFOK
KECSKEMÉT
BÉKÉSCSABA
NAGYKANIZSA
KAPOSVÁR
KALOCSA
SZEGED
BAJA
MISKOLC
PÉCS
A GÖRBE VONALAK – AZ IZOHIÉTÁK – AZOKAT A HELYEKET KÖTIK ÖSSZE, AHOL A CSAPADÉK MENNYISÉGE EGYENLŐ VOLT

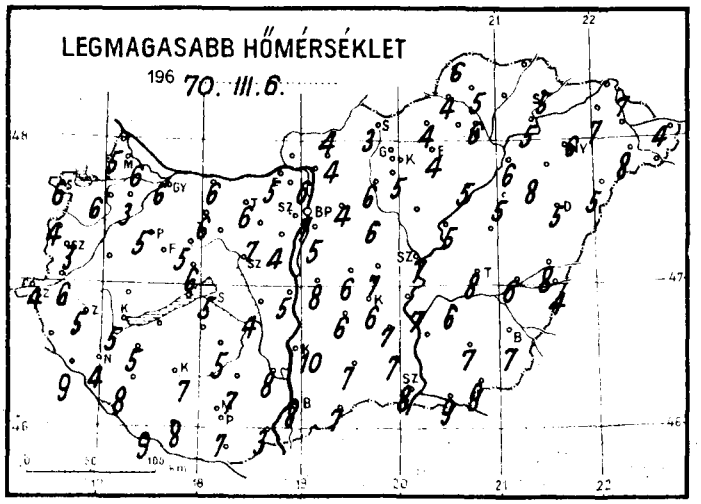
LEGMAGASABB HŐMÉRSÉKLET
196 70. III. 6.

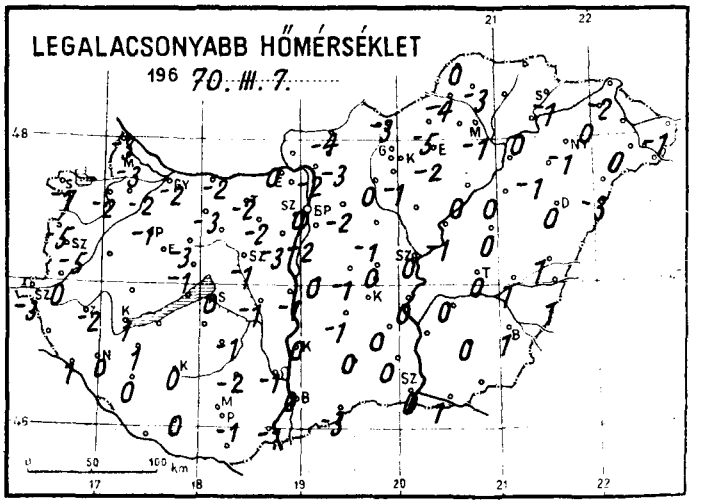
LEGALACSONYABB HŐMÉRSÉKLET
196 70. III. 7.

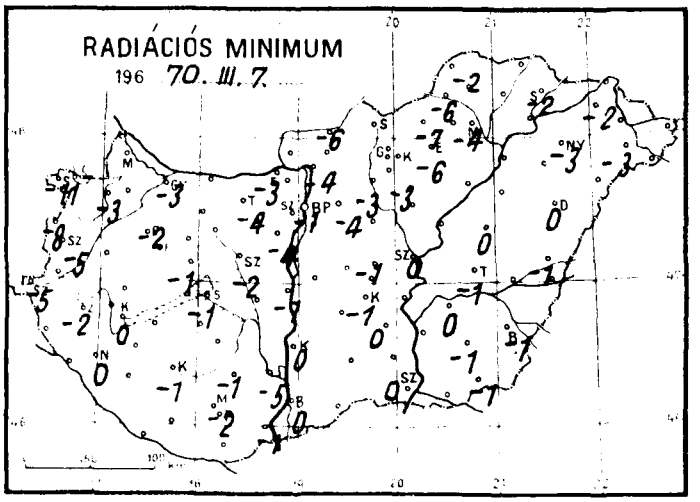
RADIÁCIÓS MINIMUM
196 70. III. 7.

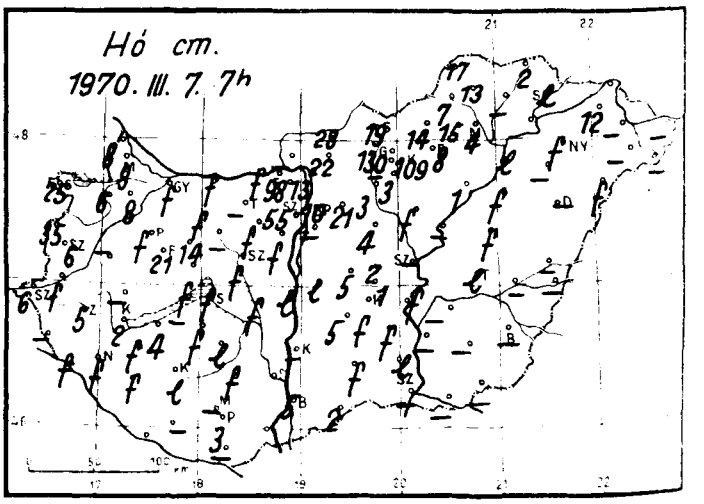
Hó cm.
1970. III. 7. 7h

1970. március hó, 7. nap szombat

	Az utolsó 24 óra adatai						24 órai csapadék mm		Hó cm
	Csapadék (mm)	Hó cm	Hőmérsékleti szélsőségek: tegnapi nappali max.	éjszakai min.	min. 5 cm-en	Napsütés (óra) tegnap			
12815 Magyaróvár	.	9	6	-3	-	7	Rajka	.	8
822 Győr	.	folt	6	-2	-3	6	Kapuvár	.≡	6
825 Pápa	.	folt	5	-1	-2	6	Csorna	.	8
805 Sopron	.	25	6	-7	-11	10	Komárom	.	folt
812 Szombathely	.	6	3	-5	-5	6	Káld	-	-
910 Szentgotthárd	.	6	4	-3	-5		Kőszeg	.	35
915 Zalaegerszeg	.	5	5	-2	-2		Körmend	.	folt
Lenti	-	-					Letenye	.	folt
925 Nagykanizsa	.	folt	4	0	0		Sümeg	-	-
920 Keszthely	.	2	5	1	0	2	Zirc	.	14
Tihany	-	-					Kisbér	.≡	folt
935 Siófok	.	folt	5	0	-1	3	Mór	-	-
942 Pécs	2*	3	7	-1	-2	6	Alcsút	.	folt
941 Misinatető (534 m)	-	-					Esztergom	.	folt
Siklós	-	-					Dobogókő	.	98
827 Farkasgyepű (400 m)	.	21	4	-4	-5		Fonyód	.	4
Veszprém	.	folt	6	-1	-1		Tab	.	folt
833 Tatabánya	.	-	6	-2	-4		Sárbogárd	.	folt
839 Budapest (Ferihegy)	1*	-	5	-2	-		Lengyel	2*	folt
840 Budapest OMI	.	10	7	0	-1	7	Nagykónyi	ny*	lepel
841 Budapest (Szabadságh., 474 m)	.	55	6	-3	-4	6	Marcali	.	folt
Martonvásár	.	folt	4	-3	-4		Somogyszob	.	folt
835 Székesfehérvár	.	folt	-	-1	-2		Kaposvár	1*	lepel
Dunaújváros	ny*	lepel	5	-1	-1		Barcs	7*	lepel
Szekszárd	1*	1	8	-1	-5		Szigetvár	3*	-
Mohács	3	2	3	-1	-1		Bácsalmás	1*	2
960 Baja	2*	5	8	0	0	7	Kiskunhalas	2*	folt
955 Kalocsa	2	-	10	0	0		Izsák	4*	5
Cegléd	1*	2	7	0	-1	2	Kunsztmiklós	1*	lepel
860 Szolnok	ny*=	-	7	0	0	4	Örkény	5*	5
970 Kecskemét	1*	folt	6	0	-1	4	Nagykáta	3*	4
Kiskunfélegyháza	2*	folt	7	0	0		Jászapáti	1*	folt
982 Szeged	ny =	-	8	0	0	4	Tiszakécske	1*	folt
Mezőhegyes	3*	-	9	6	-1		Nagykőrös	1*	1
Orosháza	ny	-	7	0	-1	4	Kistelek	2*	lepel
990 Békéscsaba	ny	-	7	1	-1	5	Makó	3	-
875 Túrkeve	ny*	lepel	8	0	-1	2	Szentes	1*	-
Berettyóújfalu	ny	-	8	1	-1		Szarvas	ny*	-
882 Debrecen	ny*=	-	5	0	0	0	Szeghalom	ny*	-
892 Nyíregyháza	ny =	folt	6	-1	-3	5	Kőrösszakál	.	-
788 Kisvárda	ny.	12	7	0	-2	5	Tiszaroff	.	-
Mátészalka	ny*	-	8	0	-3		Poroszló	1*	1
Tiszabecs	2	-	4	-1			Karcag	ny*	folt
Vác	.	13	6	-2	-4		Hortobágy	ny*	folt
Gödöllő	ny*	21	4	-2	-4		Polgár	ny*	lepel
Lőrinci	2*	3	6	0	-3		Hajdúdorog	.	-
Gyöngyös	2*	3	5	-1	-3		Nyírlugos	ny*	folt
Balassagyarmat	.	28	4	-4	-6		Csenger	ny	-
755 Salgótarján	1*	19	3	-3			Vásárosnamény	-	-
Galyatető (932 m)	.	130	-1	-8			Záhony	1*	1
851 Kékestető (1000 m)	5	109	-1	-6	-8	7	Királyrét	-	-
Mátraháza (672 m)	-	-					Romhány	.	22
865 Eger	.=	8	4	-2	-6	9	Borsodnádasd	ny*	14
Putnok	ny*=	7	4	-4	-6		Jósvafő	ny*	17
Lillafüred	1*	15	4	-3			Szendrőlád	1*	13
772 Miskolc	2 =*	4	6	-1	-4	9	Hidasnémeti	1*	2
Fügöd	-	-					Tokaj	2*	folt
778 Sárospatak	ny*	lepel	5	-1	-2	8	Szentendre	4*	8

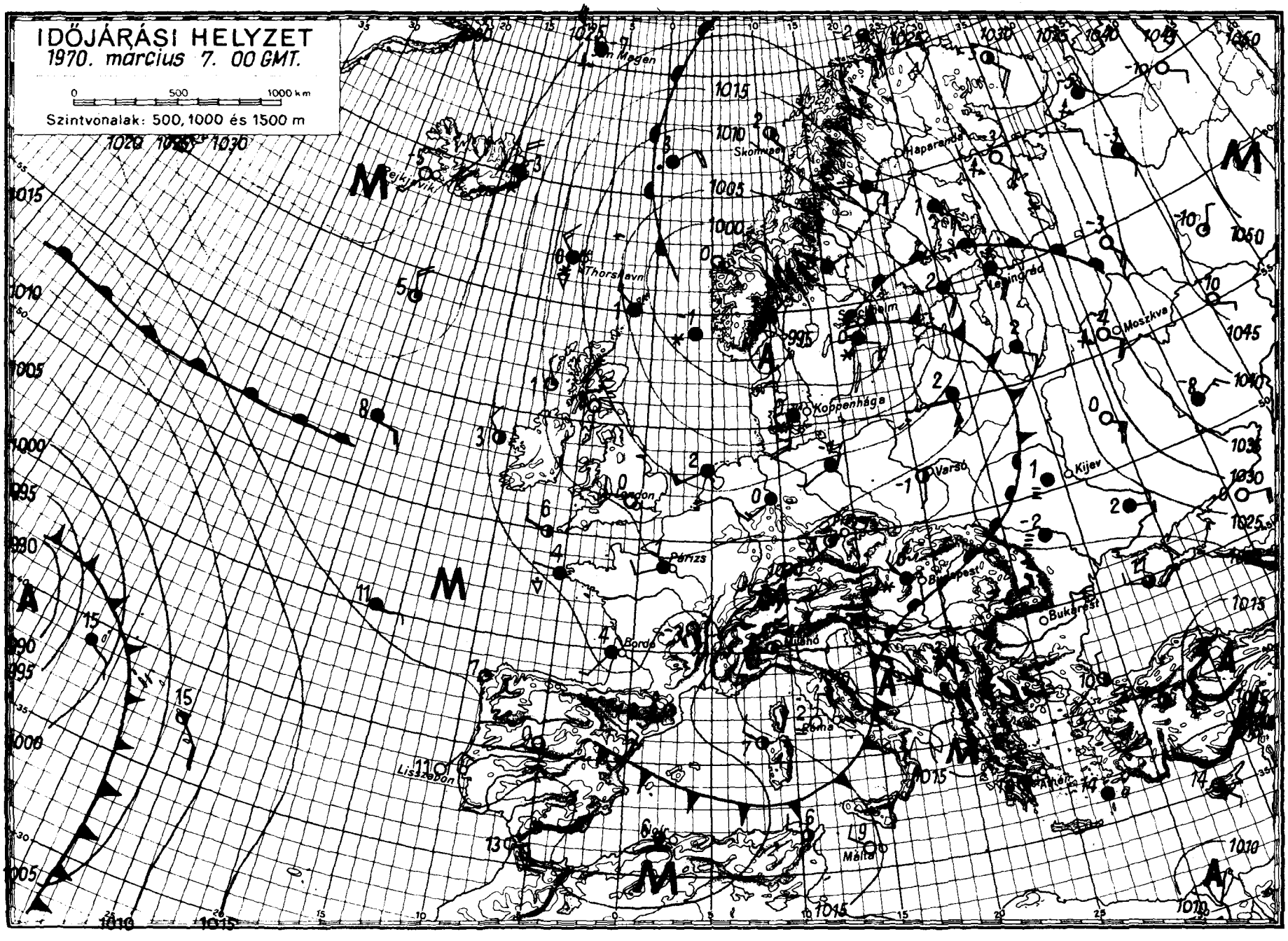
IDŐJÁRÁSI HELYZET
1970. március 7. 00 GMT.
0 500 1000 km
Szintvonalak: 500, 1000 és 1500 m
Rejkjavik
Thorshavn
Skonvaer
Haparanda
Leningrád
Moszkva
Koppenhága
Varsó
Kijev
London
Párizs
Budapest
Bukarest
Bordó
Lisszabon
Róma
Málta
Athén

IDŐJÁRÁSI NAPIJELENTÉS

ЕЖЕДНЕВНЫЙ МЕТЕОРОЛОГИЧЕСКИЙ БЮЛЛЕТЕНЬ • DAILY WEATHER REPORT
BULLETIN QUOTIDIEN DE TEMPS • TÄGLICHER WETTERBERICHT

KIADJA AZ ORSZÁGOS METEOROLÓGIAI INTÉZET
BUDAPEST II. KITAIBEL PÁL UTCA 1
TELEFON: KÖZPONT: 353-500, IDŐJELZŐ OSZT.: 150-410

MEGJELENIK NAPONKÉNT • ELŐFIZETÉSI ÁRA A POSTAI KÖLTSÉGGEL EGYÜTT NEGYEDÉVRE 60. Ft
KIADÁSÉRT FELEL AZ INTÉZET IGAZGATÓJA

83. évfolyam 67. szám + Budapest + 1970. március 8. vasárnap

Az időjárási helyzet ma reggel és a várható időjárás:

Az óceánról áramló nedves, enyhe levegő hatására Nyugat- és Délnyugat-Európában változékony, sok helyen esős az időjárás. A Balti-tenger térségében kialakuló ciklon erősen felhős, több helyen csapadékos időt okoz Lengyelországban és Belorussziában. A Kelet-Európából érkező száraz, hideg levegő eljutott egészen a Kárpát-medencéig, igy a Szovjetunió európai területének nagy részén, valamint a Kárpát-medencében változóan felhős, általában csapadékmentes az idő.

Hazánkban szombaton erősen felhős volt az ég. A Dunántul északi felének kivételével sokfelé havazott, a keleti megyékben havas eső, eső esett. A lehullott csapadék mennyisége néhány helyen meghaladta a 10, Putnokon és Kékestetőn elérte a 14, Borsodnádasdon a 16 mm-t. A hőmérséklet napközben általában 0, 5, az északi határvidéken 5, 9 fokig emelkedett. Vasárnapra virradó éjszaka szeszélyes területi eloszlásban 0, -15 fokig hült le a levegő. Ma délelőtt általában napos, párás, egy-két helyen ködös idő volt. A hőmérséklet 11 órára általában 0, +5, a déli határvidék ködös helyein csak -1, -4 fokig emelkedett.

Ma 12 órakor Budapesten a hőmérséklet +2 fok volt, a tengerszintre átszámitott légnyomás 767 mm, változatlan.

Várható időjárás hétfő estig:

Változóan felhős idő, szórványosan előforduló kisebb havazással, havas esővel.
Mérsékelt változó irányu, majd megélénkülő déli, délnyugati szél.
Hideg éjszaka.
Várható legalacsonyabb éjszakai hőmérséklet: általában -3, -8 fok között, a derült, hóval boritott helyeken -10 fok körül,
legmagasabb nappali hőmérséklet hétfőn: +1, +6 fok között.

Bartha Péterné s.k.

A hőmérséklet napi középértéke és eltérése a 90 évi átlagtól /Budapesten/:

1970. III. 7.: +1,2 C°, -3,2 C°.

1871 óta ezen a napon Budapesten előfordult:

legmagasabb hőmérséklet: 22,9 C° /1920/
legalacsonyabb hőmérséklet: -12,0 C° /1892/

70.135.

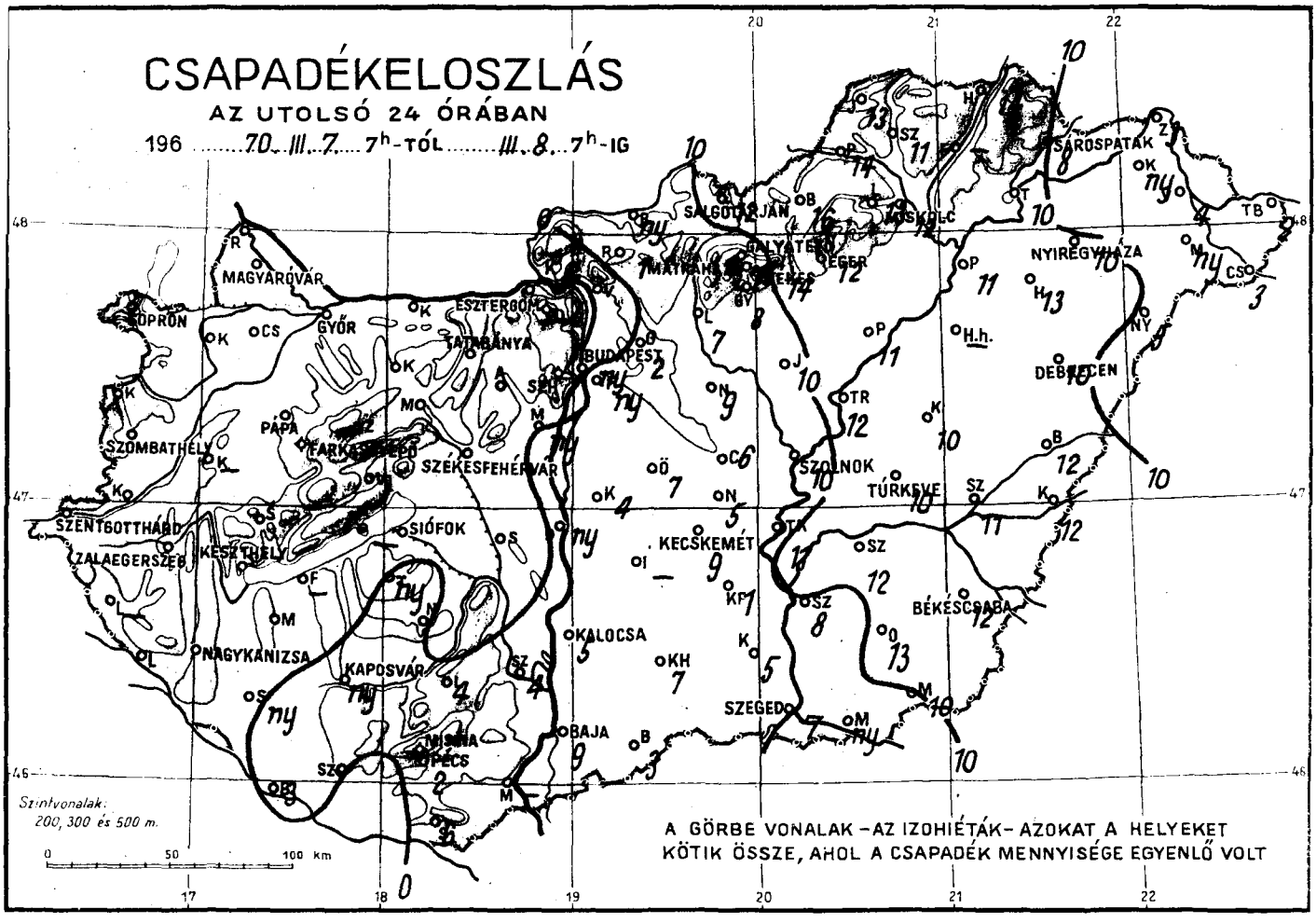
CSAPADÉKELOSZLÁS
AZ UTOLSÓ 24 ÓRÁBAN
196 70. III. 7. 7h-TÓL III. 8. 7h-IG
MAGYARÓVÁR
SOPRON
GYŐR
ESZTERGOM
TATABÁNYA
BUDAPEST
SALGÓTARJÁN
MISKOLC
SÁROSPATAK
NYÍREGYHÁZA
DEBRECEN
SZOLNOK
TÚRKEVE
KECSKEMÉT
BÉKÉSCSABA
SZOMBATHELY
PÁPA
SZÉKESFEHÉRVÁR
SIÓFOK
KESZTHELY
ZALAEGERSZEG
NAGYKANIZSA
KAPOSVÁR
KALOCSA
SZEGED
BAJA
MISKOLC
PÉCS
Szintvonalak:
200, 300 és 500 m.
0 50 100 km
A GÖRBE VONALAK – AZ IZOHIÉTÁK – AZOKAT A HELYEKET
KÖTIK ÖSSZE, AHOL A CSAPADÉK MENNYISÉGE EGYENLŐ VOLT

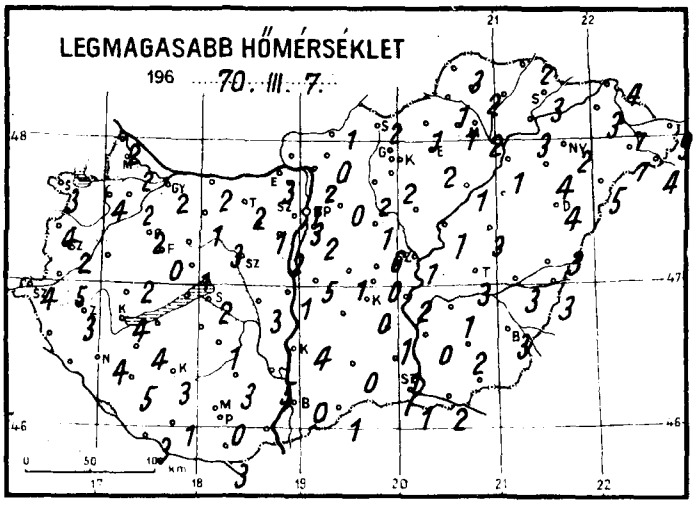
LEGMAGASABB HŐMÉRSÉKLET
196 70. III. 7.

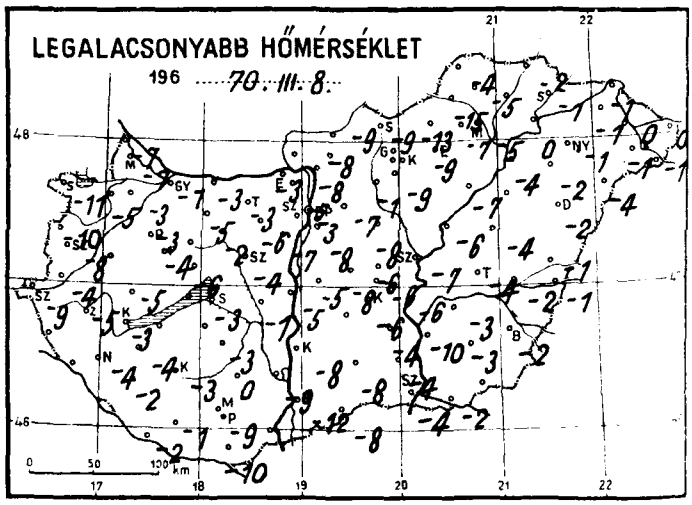
LEGALACSONYABB HŐMÉRSÉKLET
196 70. III. 8.

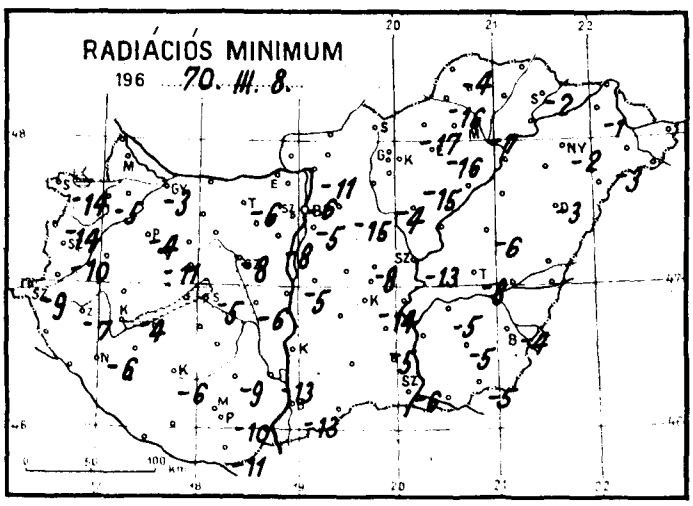
RADIÁCIÓS MINIMUM
196 70. III. 8.

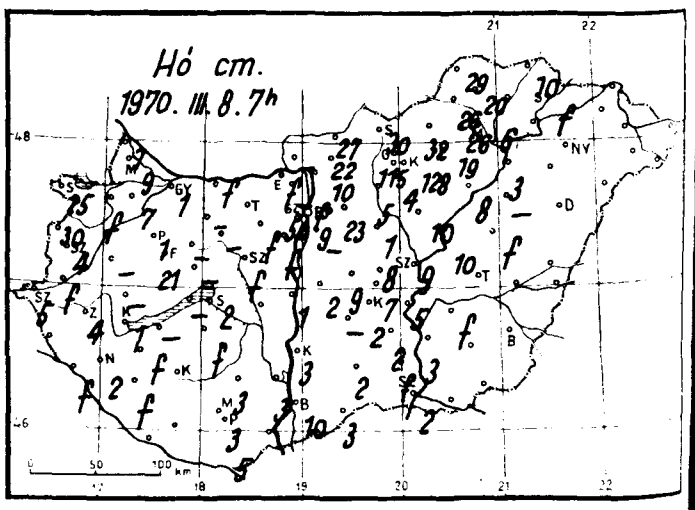
Hó cm.
1970. III. 8. 7h

...1970...március hó,
...8. nap ..vasárnap..

	Az utolsó 24 óra adatai						24 órai csapadék mm		Hó cm
	Csapadék (mm)	Hó cm	Hőmérsékleti szélsőségek: tegnapi nappali max.	éjszakai min.	min. 5 cm-en	Napsütés (óra) tegnap			
12815 Magyaróvár	.	9	2	-7		1	Rajka	.	7
822 Győr	.	1	2	-1	-3	0	Kapuvár	. ⊔	folt
825 Pápa	.	1	2	-3	-4	0	Csorna	.	7
805 Sopron	.	25	3	-11	-14	1	Komárom	.	folt
812 Szombathely	.	4	2	-8	-10	1	Káld	-	-
910 Szentgotthárd	.	5	4	-9	-9		Kőszeg	.	30
915 Zalaegerszeg	.	4	3	-5	-7		Körmend	.	folt
Lenti	-	-	-	-	-		Letenye	.	folt
925 Nagykanizsa	.	2	4	-4	-6		Sümeg	. ⊔	folt
920 Keszthely	.	1	4	-3	-4	1	Zirc	-	-
Tihany	-	-	-	-	-		Kisbér	. ≡⊔	-
935 Siófok	.	2	2	-3	-5	0	Mór	.	-
942 Pécs	2 *	3	0	-9	-10	0	Alcsút	.	folt
941 Misinatető (534 m)	-	-	-	-	-		Esztergom	.	folt
Siklós	6 * y	5	3	-10	-11		Dobogókő	-	-
827 Farkasgyepű (400 m)	.	21	0	-4	-11		Fonyód	-	-
Veszprém	.	-	1	-6			Tab	ny *	folt
833 Tatabánya	.		2	-3	-6		Sárbogárd	.	folt
839 Budapest (Ferihegy)	ny *	-	2	-8			Lengyel	4 *	3
840 Budapest OMI	ny *	9	3	-3	-5	0	Nagykónyi	.	-
841 Budapest (Szabadságh. 474 m)	.	50	1	-6	-9	0	Marcali	.	folt
Martonvásár	ny *	folt	2	-7	-8		Somogyszob	ny *	folt
835 Székesfehérvár	.	folt	-	-4	-8		Kaposvár	ny *	
Dunaújváros	ny *	1	1	-5	-5		Barcs	3 *	
Szekszárd	4 *	3	5	-9	-13		Szigetvár	.	
Mohács	4 *	-	4	-12	-15		Bácsalmás	3 *	3
960 Baja	9 *	10	0	-12	-13	0	Kiskunhalas	7 *	2
955 Kalocsa	5 *	3	4	-8	-		Izsák	-	-
Cegléd	6 *	8	6	6	-8	0	Kunsztmiklós	4 *	2
860 Szolnok	10 *	9	1	-7	-13	0	Őrkény	7 *	9
970 Kecskemét	9 *	2	0	-6	-14	0	Nagykáta	9 *	1
Kiskunfélegyháza	1 *	2	1	-4	-5		Jászapáti	10 *	10
982 Szeged	7 *	2	1	-4	-6	0	Tiszakécske	11 *	5
Mezőhegyes	10 *		-	-	-5		Nagykőrös	5 *	7
Orosháza	13		2	-3	-5	0	Kistelek	5 *	folt
990 Békéscsaba	12		3	-2	-4	0	Makó	ny *	
875 Túrkeve	10		3	-4	-8	0	Szentes	8 *	3
Berettyóújfalu	12		3	-1	-3		Szarvas	12 *	folt
882 Debrecen	10		4	-2	-3	0	Szeghalom	11 ⊔	
892 Nyíregyháza	10		2	-1	-2	0	Körösszakál	12	
788 Kisvárda	ny		3	-1	-1	1	Tiszaroff	12 *	10
Mátészalka	ny		7	-1	-3		Poroszló	11 *	8
Tiszabecs	2		9	0			Karcag	10 *	folt
Vác	.	10	2	-8	-11		Hortobágy	-	-
Gödöllő	2 *	23	0	-7	-15		Polgár	11 *	3
Lőrinci	7 *	5	2	-1	-4		Hajdúdorog	13	
Gyöngyös	8 *	4	2	-9	-15		Nyírlugos	5	
Balassagyarmat	ny *	27	1	-9	-11		Csenger	3	
755 Salgótarján	12 *	30	2	-9			Vásárosnamény	4	
Galyatető (932 m)	7 *	115	-3	-7			Záhony	3	
851 Kékestető (1000 m)	14 *	128	-2	-8	-10	0	Királyrét	-	-
Mátraháza (672 m)	.	62					Romhány	1 *	22
865 Eger	12 *	19	2	-9	-16	0	Borsodnádasd	16 *	32
Putnok	14 *	26	1	-15	-16		Jósvafő	13 *	29
Lillafüred	13 *	26	1	-7			Szendrőlád	11 *	20
772 Miskolc	12 *	6	2	-5	-7	0	Hidasnémeti	14 *	10
Fügöd		-	-	-	-		Tokaj	10 *	
778 Sárospatak	8 *	folt	3	1	2	0	Szentendre	.	folt

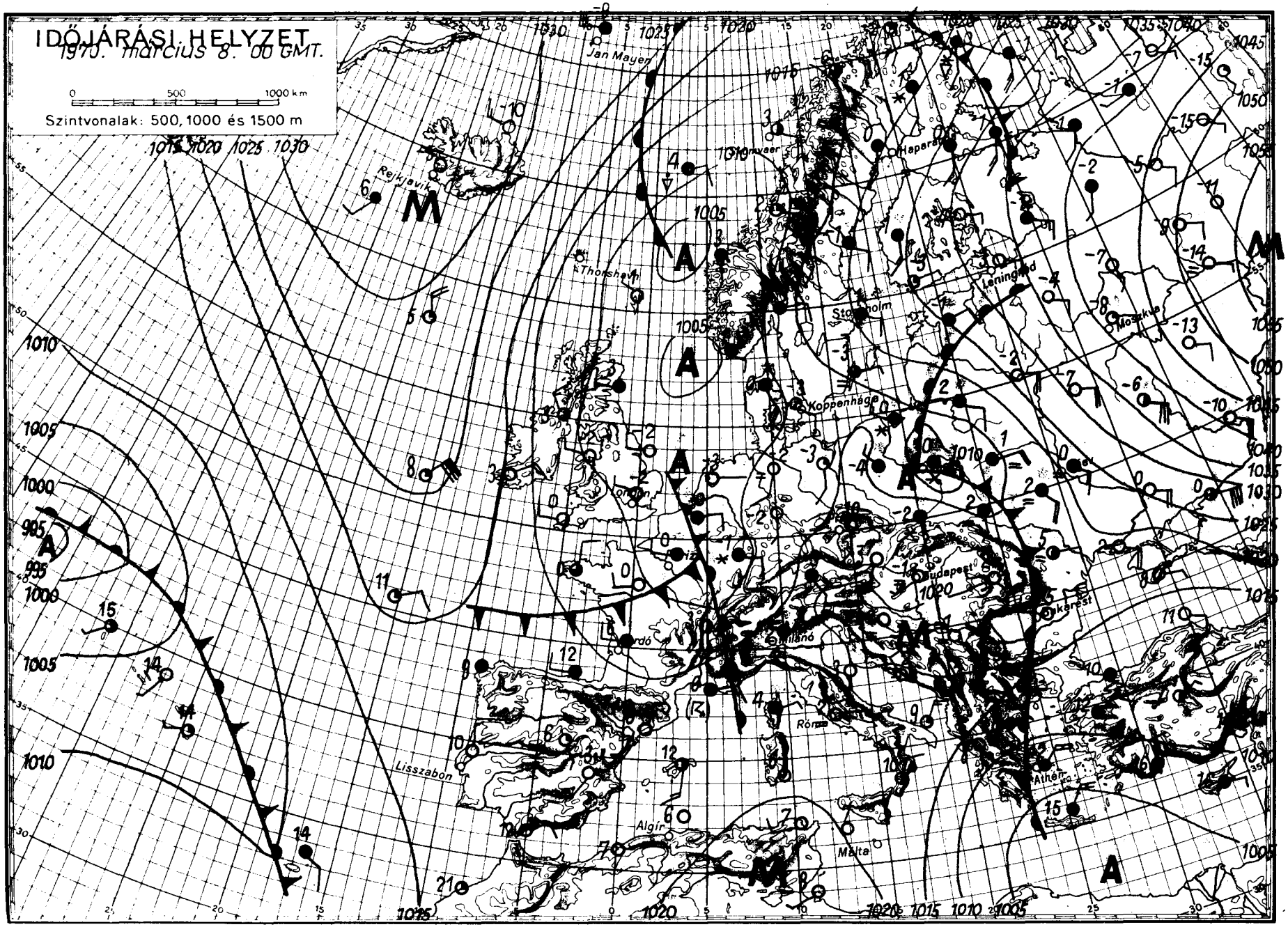
IDŐJÁRÁSI HELYZET
1970. március 8. 00 GMT.
0 500 1000 km
Szintvonalak: 500, 1000 és 1500 m
Jan Mayen
Reykjavik
Thorshavn
Oslo
Stockholm
Leningrad
Moszkva
Koppenhága
London
Budapest
Bukarest
Milánó
Róma
Athén
Lisszabon
Algír
Málta

IDŐJÁRÁSI NAPIJELENTÉS

ЕЖЕДНЕВНЫЙ МЕТЕОРОЛОГИЧЕСКИЙ БЮЛЛЕТЕНЬ • DAILY WEATHER REPORT
BULLETIN QUOTIDIEN DE TEMPS • TÄGLICHER WETTERBERICHT

KIADJA AZ ORSZÁGOS METEOROLÓGIAI INTÉZET
BUDAPEST II. KITAIBEL PÁL UTCA 1
TELEFON: KÖZPONT: 353-500, IDŐJELZŐ OSZT.: 150-410

MEGJELENIK NAPONKÉNT • ELŐFIZETÉSI ÁRA
A POSTAI KÖLTSÉGGEL EGYÜTT NEGYEDÉVRE 60, Ft
KIADÁSÉRT FELEL AZ INTÉZET IGAZGATÓJA

83. évfolyam 68. szám + Budapest + 1970. március 9. hétfő

Az időjárási helyzet ma reggel és a várható időjárás:

A Skandináv-félszigeten, valamint Nyugat-, Közép- és Dél-Európában sekély ciklonok hatására folytatódik a változékony, de az évszakhoz képest hideg időjárás. Változóan felhős az ég és többfelől jelentenek havazást, havas esőt, Európa déli részeiről esőt. Franciaországban és a Brit-szigeteken a vasárnap mért legmagasabb hőmérséklet 4, 6 fokkal alacsonyabb volt a legutóbbi évek átlagos értékénél. Éjszaka és reggel többfelé keletkezett köd. Hideg az idő, de kevesebb a felhő és a csapadék a Szovjetunió európai területén is. Ott ma reggel sok helyen mértek minusz 15, minusz 20 fokot. Törökország felől és a Fekete-tenger térségéből ugyan meleg levegő áramlik szárazföldünk délkeleti részei fölé, de ez a levegő egyelőre még nem tud nagy területeket meghóditani.

Hazánkban vasárnap kevés változó mennyiségü felhőzet volt. Északkeleten 3, 5, máshol 6, 10 órán keresztül sütött a nap. Csapadék sehol sem hullott. Napközben általában 3, 9 fokig emelkedett a hőmérséklet. Ma hajnalban az ország területén 0 és minusz 12 fok között volt a hőmérséklet. Délelőtt országszerte folytatódott a változóan felhős, párás időjárás. 11 órakor a gyengén felhős helyeken 3, 5, máshol -1, +1 fokos hőmérsékletet mértek.

Ma 12 órakor Budapesten a hőmérséklet 4 fok volt, a tengerszintre átszámitott légnyomás 763 mm, gyengén süllyed.

Várható időjárás kedd estig:

Időnként megnövekvő felhőzet.
Szórványosan kisebb havazás, havas eső, délkeleten eső.
Mérsékelt, napközben megélénkülő változó irányu szél.
Néhány helyen hajnali ködképződés.

Várható legalacsonyabb éjszakai hőmérséklet: általában -2, -7 fok között, délen 0 fok körül,
legmagasabb nappali hőmérséklet kedden: 3, 8 fok között.

Kerényi Nárcisz s.k.

Távolabbi kilátások péntekig:

Legalacsonyabb hajnali hőmérsékletek 0, -5 fok között. Legmagasabb nappali hőmérsékletek +3, +8 fok között. Jelentős mennyiségü /legalább 5 mm/ csapadék az ország területének 60 százalékán várható.

TÁVELŐREJELZŐ CSOPORT

A hőmérséklet napi középértéke és eltérése a 90 évi átlagtól /Budapesten/:

1970. III. 8.: 0,6 C°, -3,6 C°.

1871 óta ezen a napon Budapesten előfordult

legmagasabb hőmérséklet: 23,0 C° /1920/
legalacsonyabb hőmérséklet: -12,4 C° /1892/

70.139.

CSAPADÉKELOSZLÁS

AZ UTOLSÓ 24 ÓRÁBAN

196 70. III. 8. ..... 7h-TÓL ..... III. 9. ..... 7h-IG

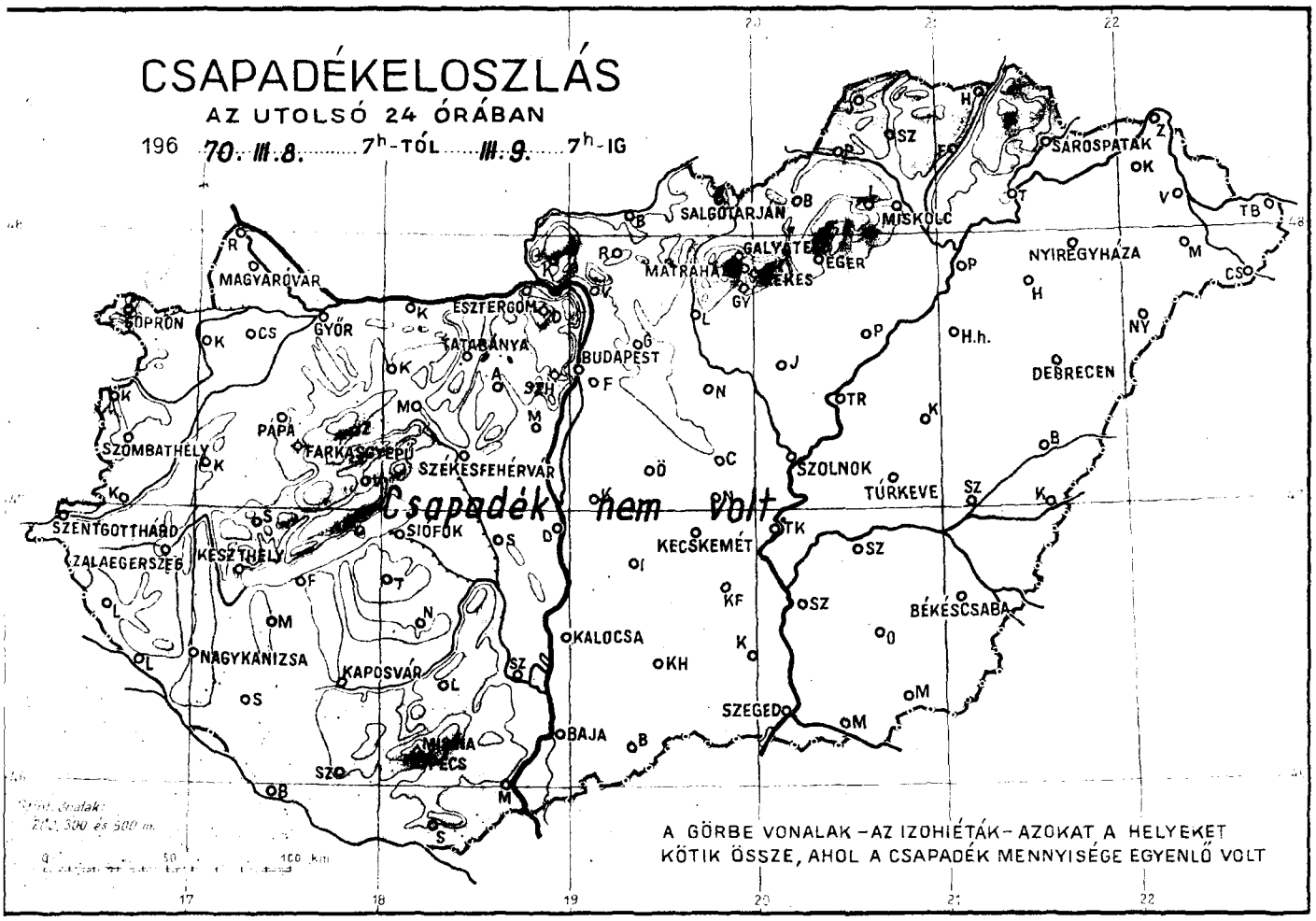

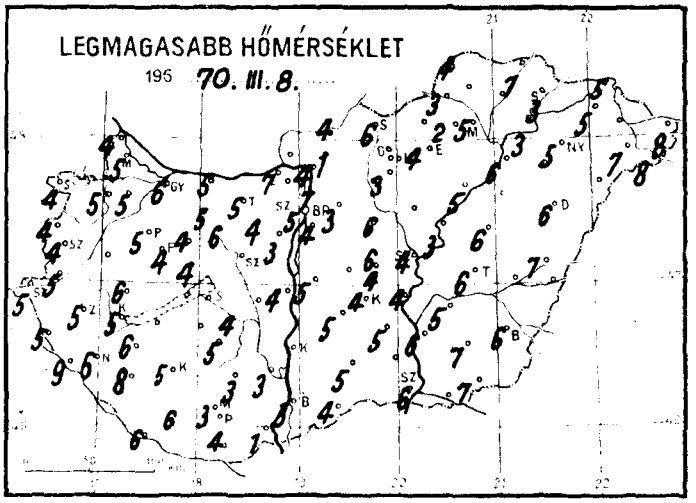

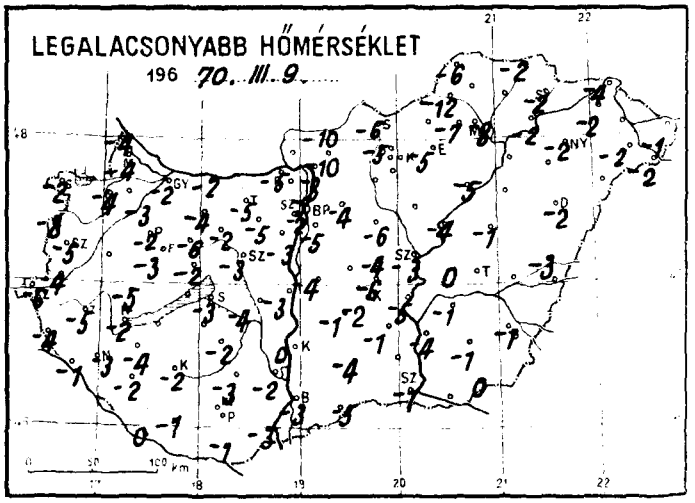

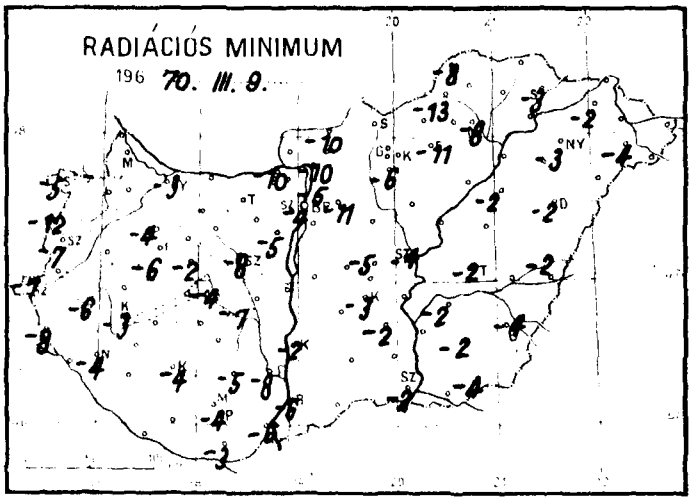

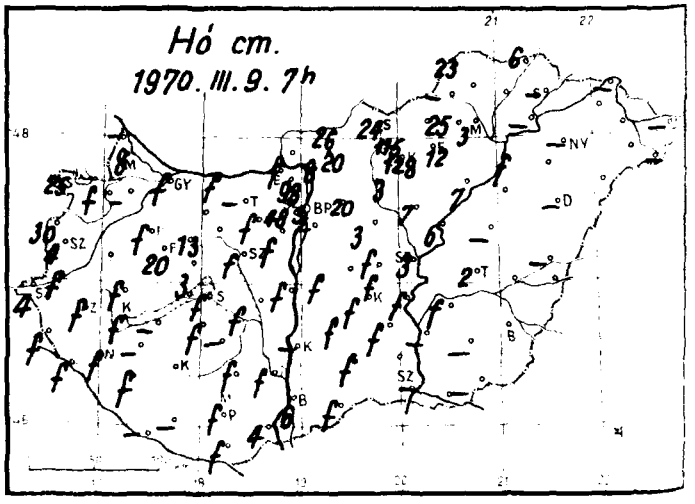

1970...március.... hó, 9..... naphétfő.....	Az utolsó 24 óra adatai						24 órai csapadék mm		Hó cm
	Csapadék (mm)	Hó cm	Hőmérsékleti szélsőségek: tegnapi nappali max.	éjszakai min.	min. 5 cm-en	Napsütés (óra) tegnap			
12815 Magyaróvár	.	8	5	-4	-	8	Rajka	.	-
822 Győr	.	folt	6	-2	-3	8	Kapuvár	.≡⌴	folt
825 Pápa	.	folt	5	-2	-4	9	Csorna	.⌴	-
805 Sopron	.	25	4	-2	-5		Komárom	.⌴	folt
812 Szombathely	.	4	4	-5	-7	7	Káld		
910 Szentgotthárd	.	4	5	-6	-7		Kőszeg	.	30
915 Zalaegerszeg	.	folt	5	-5	-6		Körmend	.	folt
Lenti	.	folt	5	-4	-8		Letenye	.	folt
925 Nagykanizsa	.	folt	6	-3	-4		Sümeg	.	folt
920 Keszthely	.	folt	5	-2	-3	8	Zirc	.	13
Tihany							Kisbér	.⌴≡	folt
935 Siófok	.	folt	-	-3	-4	8	Mór	.	-
942 Pécs	.	folt	3	-4	-4	8	Alcsút	.	folt
941 Misinatető (534 m)							Esztergom	.	folt
Siklós	.	folt	4	-1	-3		Dobogókő	.	98
827 Farkasgyepű (400 m)	.	20	4	-3	-6		Fonyód	.	-
Veszprém	.	3	4	-2	-2		Tab	.	folt
833 Tatabánya	.		5	-3	-3		Sárbogárban	.	folt
839 Budapest (Ferihegy)	.	-	4	-5	-		Lengyel	.	folt
840 Budapest OMI	.	3	5	-2	-4	8	Nagykónyi	.⌴	-
841 Budapest (Szabadságh., 474 m)	.	48	2	-4	-5	9	Marcali	.⌴	-
Martonvásár	.	folt	3	-3	-5		Somogyszob	.	folt
835 Székesfehérvár	.⌴	folt	-	-3	-8		Kaposvár	.⌴	
Dunaújváros	.	folt	4	-3	-2		Baros	.	-
Szekszárd	.	folt	3	-2	-8		Szigetvár	.	-
Mohács	.	4	1	-3	-6		Bácsalmás	.	folt
960 Baja	.	6	3	-3	-6	6	Kiskunhalas	.	folt
955 Kalocsa	.	-	0	-2	-2		Izsák	.	folt
Cegléd	.	folt	6	-4	-5		Kunsztmiklós	.	folt
860 Szolnok	.	3	4	-3	-4	7	Örkény		
970 Kecskemét	.	folt	4	-2	-3	7	Nagykáta	.	3
Kiskunfélegyháza	.⌴	folt	5	-1	-2		Jászapáti	.	7
982 Szeged	.		6	-1	-2	7	Tiszakécske	.	folt
Mezőhegyes	.=⌴	-	7	0	-4		Nagykőrös	.	folt
Orosháza	.	-	7	-1	-2	9	Kistelek		
990 Békéscsaba	.		6	-1	-4	9	Makó		
875 Túrkeve	.	2	6	0	-2	9	Szentes	.	-
Berettyóújfalu	.	-	7	-3	-2		Szarvas	.	folt
882 Debrecen	.		6	-2	-2	8	Szeghalom	.⌴	-
892 Nyíregyháza	.		5	-2	-3	8	Körösszakál		
788 Kisvárda			5	-2	-2	5	Tiszaroff	.	6
Mátészalka	.⌴		7	-2	-4		Poroszló	.	7
Tiszabecs	.	-	8	-1			Karcag	.⌴	-
Vác	.	8	4	-8	-10		Hortobágy		
Gödöllő	.	20	3	-4	-11		Polgár	.	folt
Lőrinci							Hajdúdorog		
Gyöngyös	.	3	3	-	-6		Nyírlugos	.	-
Balassagyarmat	.	26	4	-10	-10		Csenger	.⌴	-
755 Salgótarján	.	24	6	-6			Vásárosnamény		
Galyatető (932 m)	.	115	0	-5			Záhony	.	-
851 Kékestető (1000 m)	.	128	0	-6	-8	10	Királyrét	.	58
Mátraháza (672 m)							Romhány	.	20
865 Eger	.	12	4	-5	-11	8	Borsodnádasd		
Putnok	.≢	-	3	-12	-13		Jósvafő	.	23
Lillafüred	.	25	2	-7			Szendrőlád		
772 Miskolc	.	3	5	-8	-8	7	Hidasnémeti	.	6
Füged	.	3	4	-6	-8		Tokaj	.	
778 Sárospatak	.	-	0	-2	-3	3	Szentendre	.	

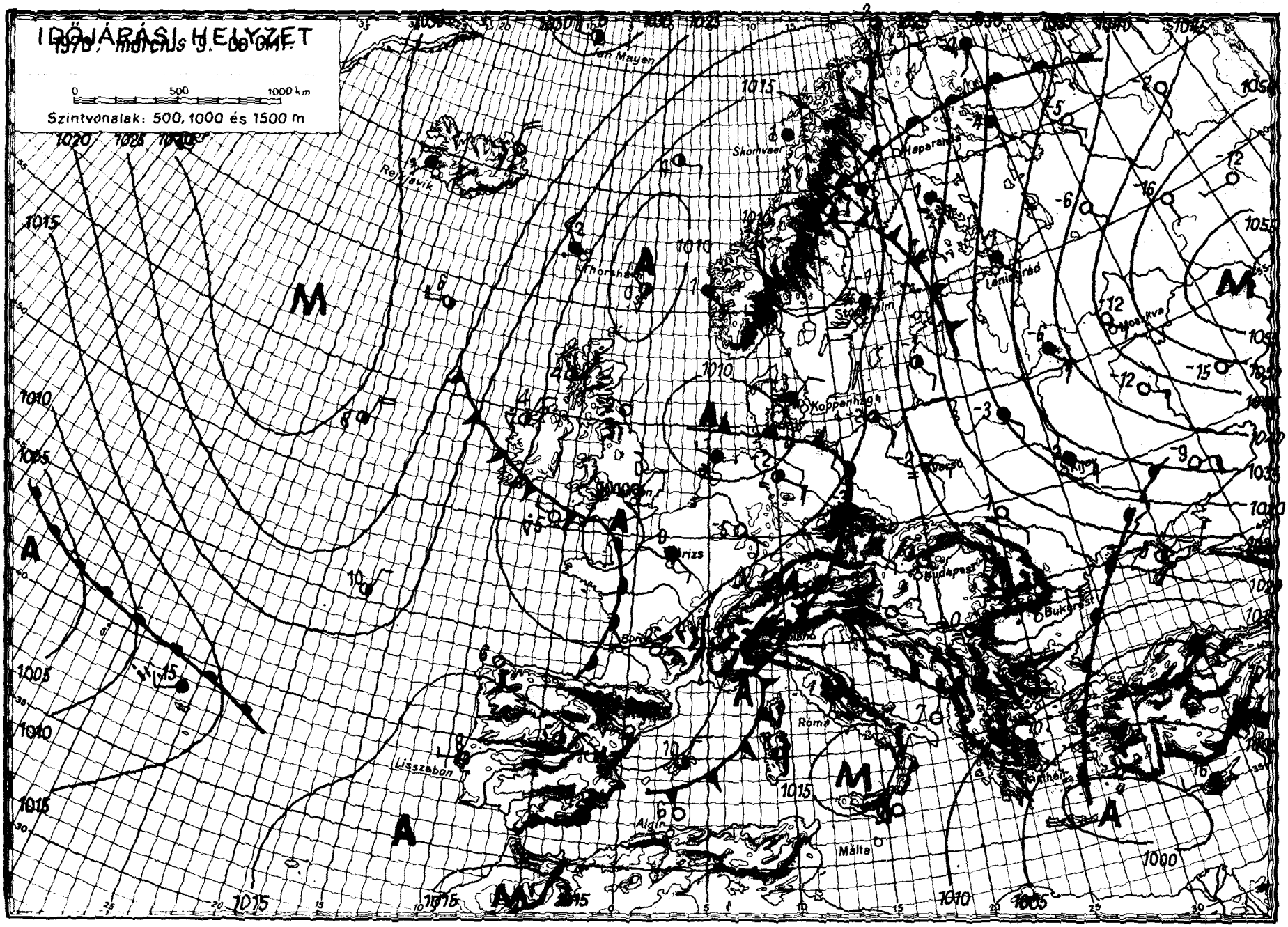
IDŐJÁRÁSI HELYZET
1970. március 19. 00 GMT
0 500 1000 km
Szintvonalak: 500, 1000 és 1500 m
Jan Mayen
Reykjavik
Skomvaer
Thorshavn
Stockholm
Leningrád
Moszkva
Koppenhága
Párizs
Budapest
Bukarest
Bern
Róma
Lisszabon
Algír
Málta
M
A

IDŐJÁRÁSI NAPIJELENTÉS

ЕЖЕДНЕВНЫЙ МЕТЕОРОЛОГИЧЕСКИЙ БЮЛЛЕТЕНЬ • DAILY WEATHER REPORT
BULLETIN QUOTIDIEN DE TEMPS • TÄGLICHER WETTERBERICHT

KIADJA AZ ORSZÁGOS METEOROLÓGIAI INTÉZET
BUDAPEST II. KITAIBEL PÁL UTCA 1
TELEFON: KÖZPONT: 353-500, IDŐJELZŐ OSZT.: 150-410

MEGJELENIK NAPONKÉNT • ELŐFIZETÉSI ÁRA
A POSTAI KÖLTSÉGGEL EGYÜTT NEGYEDÉVRE 60, Ft
KIADÁSÉRT FELEL AZ INTÉZET IGAZGATÓJA

83. évfolyam 69. szám + Budapest + 1970. március 10. kedd

Az időjárási helyzet ma reggel és a várható időjárás:

A Balkán-félszigettől az Erdélyi-medencén át Botteni-öbölig huzódó sávban erősen felhős az idő. Többfelé havazik, a Balkán-félsziget néhány helyén esik az eső. Az emlitett sávtól keletre kevesebb a felhő, száraz hideg az idő. Nyugat-Európában is vannak kisebb havazások, télies hőmérsékleti viszonyok mellett. A kettő közötti részeken változóan felhős, párás, ködös, de csapadékmentes az idő.

Hazánkban hétfőn a nyugati megyékben borult, máshol változóan felhős volt az ég. Általában 1, 6 órán át sütött a nap. A délutáni órákban a Dunántúl nyugati részein havazás kezdődött, amely az éjszaka folyamán a középső országrészre is átterjedt. A havazást később eső váltotta fel. A lehullott csapadék szeszélyes területi eloszlásban csapadéknyom és 8 mm közé esett. A hőmérséklet napközben a nyugati határszélen csak 2, 6 máshol 6, 10 fokig emelkedett. Kedd hajnalra általában -3, +3 fokig hült le a levegő, azonban néhány derültebb helyen, igy Kőszegen, Szombathelyen -7, -10 fokot mértek. A hajnali órákban helyenként köd képződött. Ma délelőtt változóan felhős, párás, egy-két helyen ködös idő volt. Néhány helyről kisebb esőt jelentettek. A hőmérséklet 11 órakor 0, +5 fok között volt.

Ma 12 órakor Budapesten a hőmérséklet 4 fok, a tengerszintre átszámitott légnyomás 768 mm, mérsékelten emelkedik.

Várható időjárás szerda estig:

Változóan felhős, párás, elsősorban éjszaka és reggel többfelé ködös idő.
Szórványosan előforduló kisebb havazással, esővel.
Mérsékelt, változó irányu szél.
Várható legalacsonyabb éjszakai hőmérséklet: általában +1, -4 fok között, a derültebb helyeken kevéssel -5 fok alatt,
legmagasabb nappali hőmérséklet szerdán: +4, +9 fok között.

Vadkerti Ferenc s.k.

A hőmérséklet napi középértéke és eltérése a 90 évi átlagtól /Budapesten/:

1970. III. 9.: 2,5 C°, -1,7 C°.

1871 óta ezen a napon Budapesten előfordult

legmagasabb hőmérséklet: 18,3 C° /1961/
legalacsonyabb hőmérséklet: -10,8 C° /1892/

70.141.

CSAPADÉKELOSZLÁS

AZ UTOLSÓ 24 ÓRÁBAN

196 70. III. 9. 7h-TÓL III. 10. 7h-IG

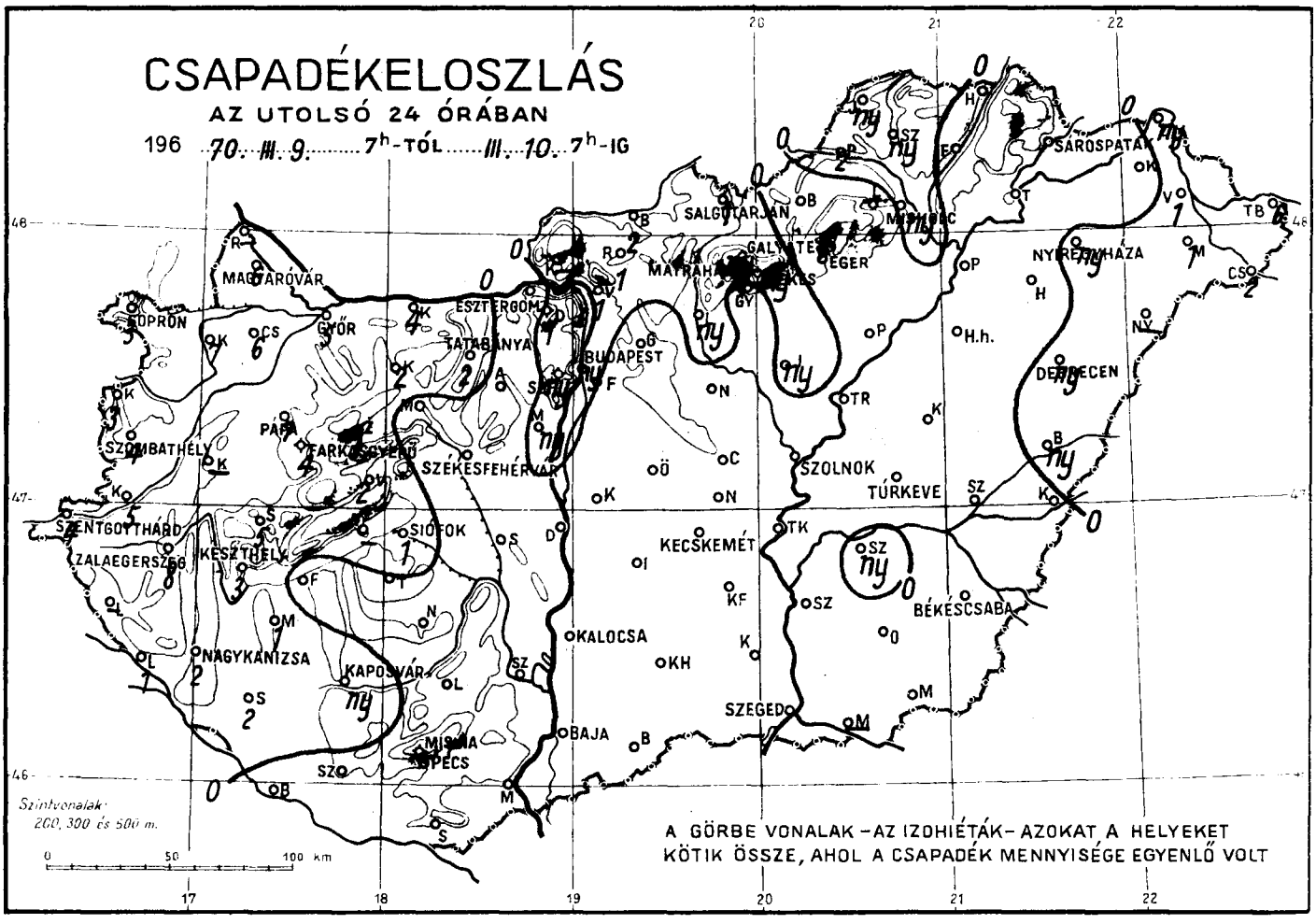

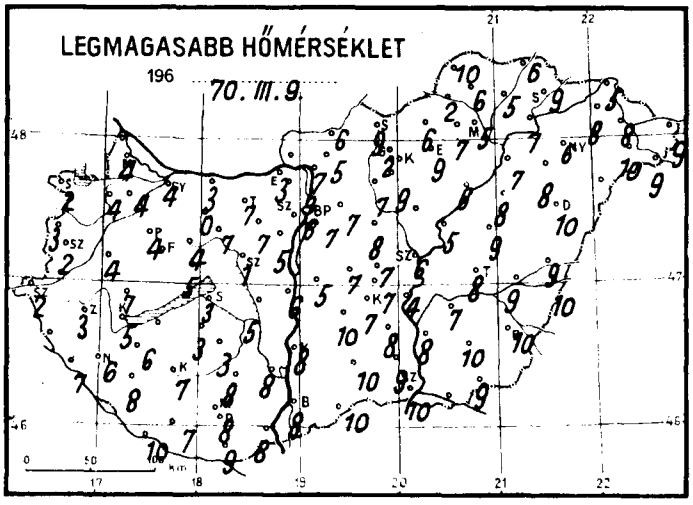

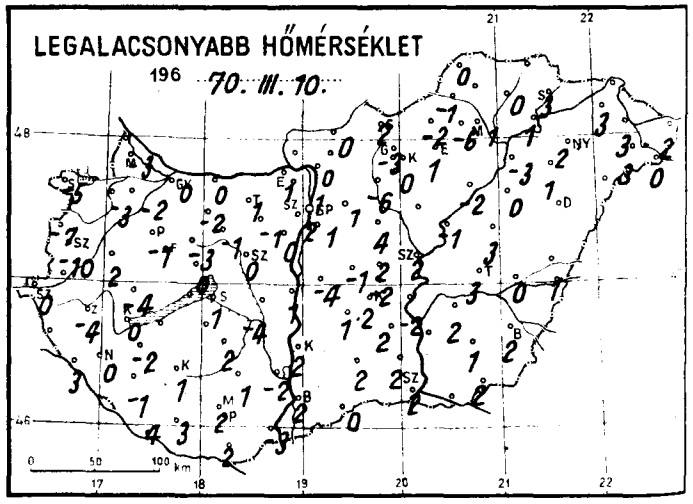

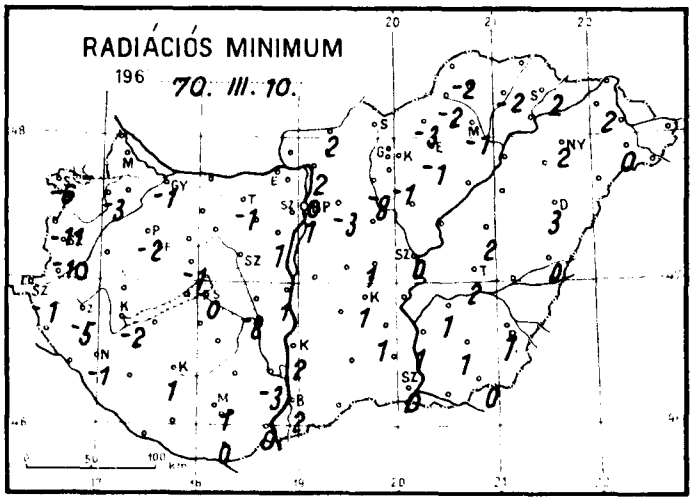

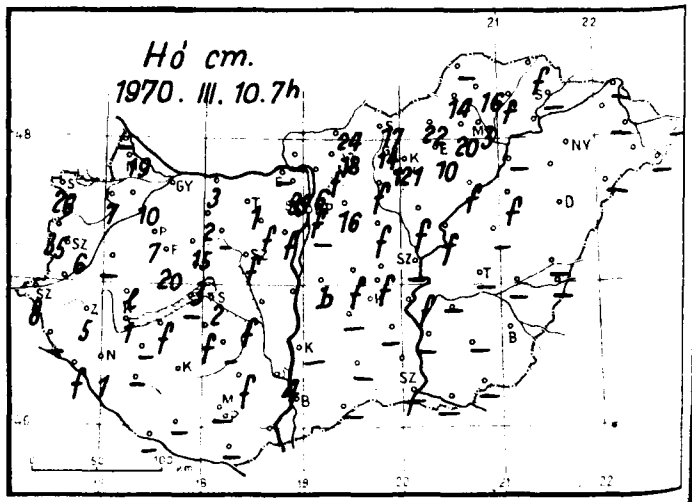

1970. március hó, 10. nap kedd

	Az utolsó 24 óra adatai								
	Csapadék (mm)	Hó cm	Hőmérsékleti szélsőségek: tegnapi nappali max.	Hőmérsékleti szélsőségek: éjszakai min.	Hőmérsékleti szélsőségek: min. 5 cm-en	Napsütés (óra) tegnap	24 órai csapadék mm		Hó cm
12815 Magyaróvár	6 *	19	4	-3	-	1	Rajka	-	=
822 Győr	5≡		4	0	-1	3	Kapuvár	7*=	7
825 Pápa	7 *	7	4	-1	-2	3	Csorna	6 *	10
805 Sopron	3 *	26	2	-5	-6	0	Komárom	4 *	3
812 Szombathely	4*≡	6	2	-10	-10	0	Káld	-	-
910 Szentgotthárd	4 *	8	2	0	-1		Kőszeg	3 *	35
915 Zalaegerszeg	8*≡	5	3	-4	-5		Körmend	5 *	-
Lenti	-	-					Letenye	1 *	folt
925 Nagykanizsa	2 *	1	6	0	-1		Sümeg	5 *	lepel
920 Keszthely	3 *	1	5	0	-2	4	Zirc	3 *	15
Tihany	-	-					Kisbér	2*=	2
935 Siófok	1 *	2	3	1	0	1	Mór	.	-
942 Pécs	.		8	2	1	6	Alcsút	.	folt
941 Misinatető (534 m)	-	-					Esztergom	-	-
Siklós	.	-	9	2	0		Dobogókő	1 *	95
827 Farkasgyepű (400 m)	4 *	20	4	-3	-3		Fonyód	.	folt
Veszprém	2 *	3	5	0	-1		Tab	.	folt
833 Tatabánya	2	1	7	1	-1		Sárbogárd	.	folt
839 Budapest (Ferihegy)	.	-	7	1			Lengyel	.	folt
840 Budapest OMI	ny≡	folt	6	2	1	2	Nagykónyi	.	-
841 Budapest (Szabadságh., 474 m)	ny≡	40	5	0	-2	3	Marcali	1 *	-
Martonvásár	ny	folt	5	0	-1		Somogyszob	2	-
835 Székesfehérvár	-	folt	-	1	0		Kaposvár	ny,	
Dunaújváros	.		6	1	1		Barcs	.	-
Szekszárd	.	4	8	-2	-3		Szigetvár	.	-
Mohács	.		8	-3	3		Bácsalmás	.	-
960 Baja	.=		8	2	2	6	Kiskunhalas	.	-
955 Kalocsa	.	-	8	2	2		Izsák	.	-
Cegléd	.		7	2	1	3	Kunsztmiklós	.	bucka
860 Szolnok	.	-	6	2	0	1	Örkény	.	folt
970 Kecskemét	.		7	2	1	2	Nagykáta	.	folt
Kiskunfélegyháza	.	-	8	2	1		Jászapáti	ny	folt
982 Szeged	.	-	10	2	0	1	Tiszakécske	.	folt
Mezőhegyes	.	-	9	2	0		Nagykőrös	.	folt
Orosháza	.	-	10	1	1	1	Kistelek	.	-
990 Békéscsaba	.		10	2	1	2	Makó	-	-
875 Túrkeve	.	-	8	3	2	1	Szentes	.	-
Berettyóújfalu	ny	-	9	7	0		Szarvas	ny	-
880 Debrecen	ny		10	3	3	2	Szeghalom	.	-
892 Nyíregyháza	ny,		6	2	2	1	Körösszakál	.	-
Kisvárda	.		8	3	2		Tiszaroff	.	folt
Mátészalka	1,		10	3	0		Poroszló	.	folt
Tiszabecs	6,	-	9	2			Karcag	.	
Vác	1 *	folt	7	0	-2		Hortobágy	.	folt
Gödöllő	.	16	7	1	-3		Polgár	.	-
Lőrinci	ny		7	-6	-8		Hajdúdorog	.	
Gyöngyös	.	folt	9	0	-1		Nyírlugos	-	-
Balassagyarmat	2 *	24	6	0	-2		Csenger	2	-
755 Salgótarján	1	17	9	2			Vásárosnamény	1	-
Galyatető (932 m)	ny*	14	2	-3			Záhony	ny	-
851 Kékestető (1000 m)	ny=	121	4	-2	-2	3	Királyrét	-	-
Mátraháza (672 m)	-	-					Romhány	1 *	18
865 Eger	.	10	9	1	-1	4	Borsodnádasd	.	22
Putnok	2	14	2	-1	-2		Jósvafő	ny	-
Lillafüred	.	20	7	-6			Szendrőlád	ny	16
772 Miskolc	ny *	3	5	1	-1	1	Hidasnémeti	.	folt
Füged	.	folt	5	0	-2		Tokaj	.=	
778 Sárospatak	.		9	3	2	5	Szentendre	ny	6

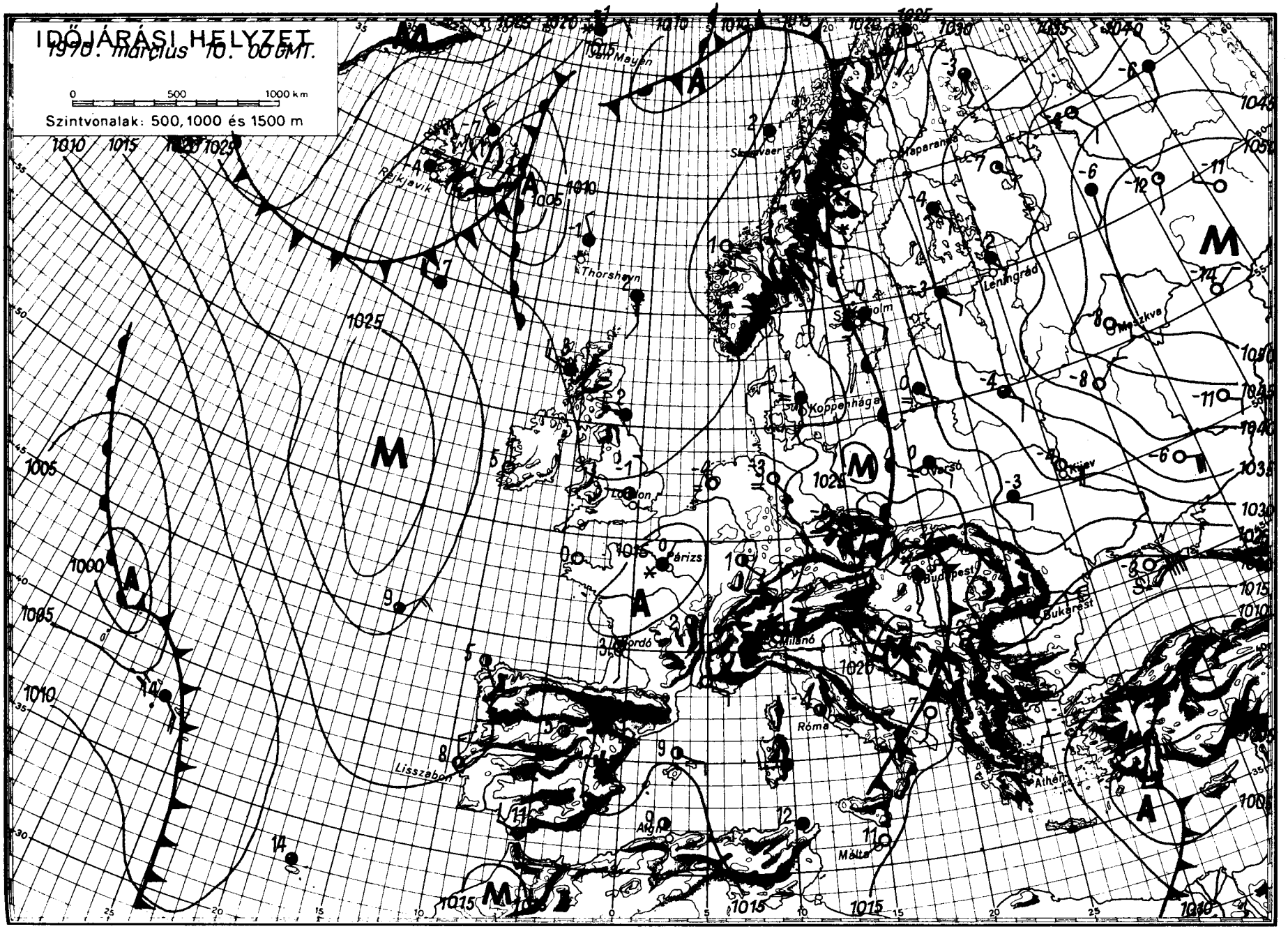

OFFSET NYOMDA BUDAPEST

IDŐJÁRÁSI NAPIJELENTÉS

ЕЖЕДНЕВНЫЙ МЕТЕОРОЛОГИЧЕСКИЙ БЮЛЛЕТЕНЬ • DAILY WEATHER REPORT
BULLETIN QUOTIDIEN DE TEMPS • TÄGLICHER WETTERBERICHT

KIADJA AZ ORSZÁGOS METEOROLÓGIAI INTÉZET
BUDAPEST II. KITAIBEL PÁL UTCA 1
TELEFON: KÖZPONT: 353-500, IDŐJELZŐ OSZT.: 150-410

MEGJELENIK NAPONKÉNT • ELŐFIZETÉSI ÁRA A POSTAI KÖLTSÉGGEL EGYÜTT NEGYEDÉVRE 60, Ft
KIADÁSÉRT FELEL AZ INTÉZET IGAZGATÓJA

83. évfolyam 70. szám + Budapest + 1970. március 11. szerda

Az időjárási helyzet ma reggel és a várható időjárás:

Az óceáni enyhe, nedves légtömegek elsősorban a Brit-szigeteket és Skandináviát érintik. Hatásukra ma hajnalban többfelé esett az eső, élénk nyugati szél fujt, a hőmérséklet pedig 2, 8 fok között alakult. Ezzel szemben kontinensünk középső, valamint délkeleti részén a hosszu idő óta ittlévő hideg levegő miatt, tovább tart a télies időjárás. A hajnali órákban Párisban -4, Berlinben -7, Prágában -6 fokot mértek.

Hazánkban kedden változóan felhős, párás idő volt. Főként a keleti megyékből jelentettek kisebb esőt. A csapadék mennyisége az 1, 2 mm-t sehol sem haladta meg. A hőmérséklet napközben 3, 8 fokig emelkedett, de a déli megyékben helyenként elérte a 10, 11 fokot is. Szerdán hajnalban szeszélyes területi eloszlásban általában 0, +4, északnyugaton azonban helyenként -3, -4 fokig hült le a levegő. Délelőtt folytatodótt a párás, helyenként ködös idő. A hőmérséklet 11 órakor 2, 8 fok között váltakozott.

Ma 12 órakor Budapesten a hőmérséklet 4 fok volt, a tengerszintre átszámitott légnyomás 769 mm, gyengén süllyedő irányzatu.

Várható időjárás csütörtök estig:

Változóan felhős, párás, a reggeli órákban ködös idő, elsősorban nyugaton és délen néhány helyen esővel.
Mérsékelt, napközben megélénkülő délkeleti, déli szél.

Várható legalacsonyabb éjszakai hőmérséklet: +3, -2,
legmagasabb nappali hőmérséklet csütörtökön: 6, 11 fok között.

Dunay Sándorné s.k.

A hőmérséklet napi középértéke és eltérése a 90 évi átlagtól /Budapesten/:

1970. III. 10.: 4,0 C°, -0,4 C°.

1871 óta ezen a napon Budapesten előfordult

legmagasabb hőmérséklet: 20,6 C° /1961/
legalacsonyabb hőmérséklet -10,2 C° /1895/

70.144.

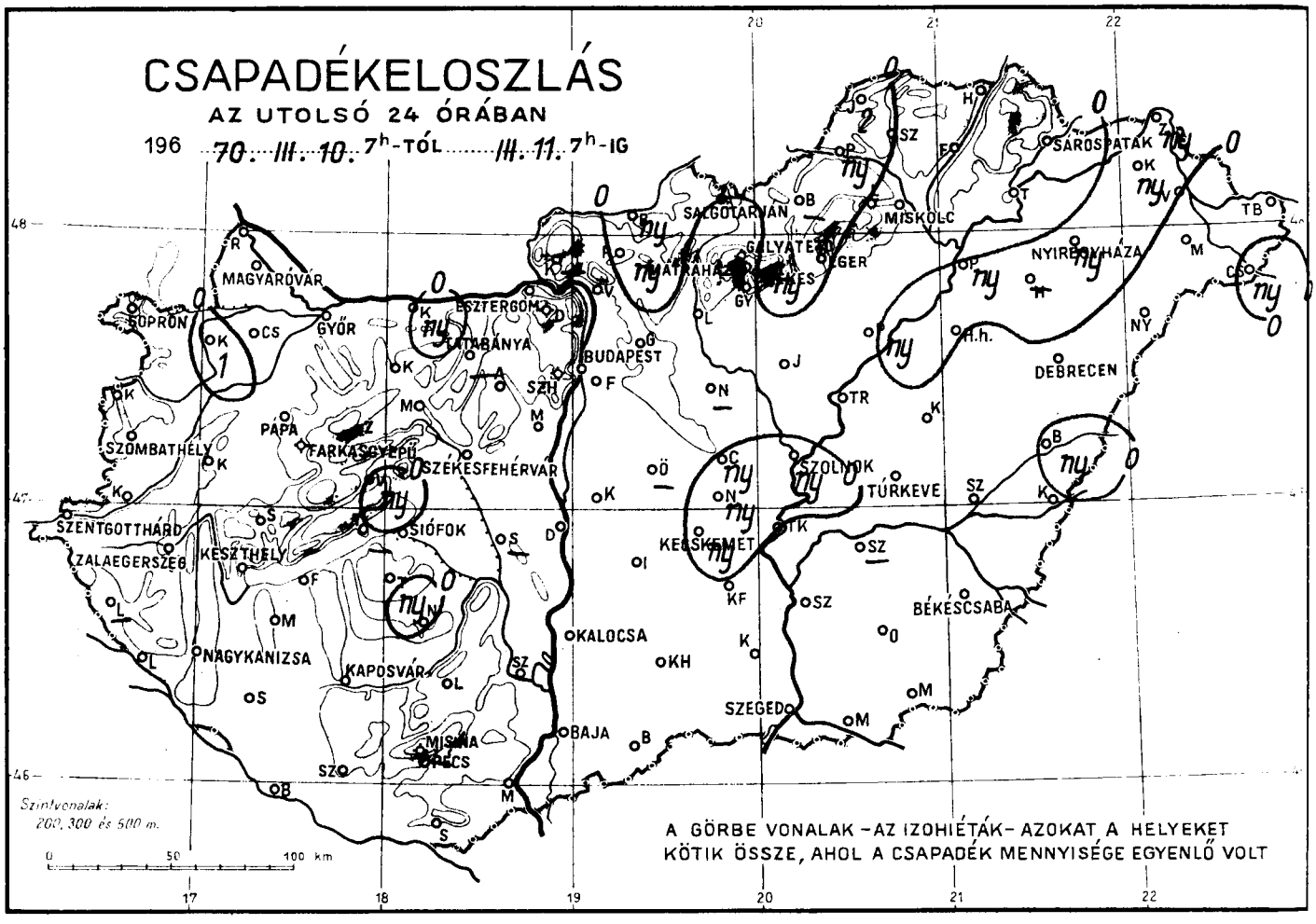
CSAPADÉKELOSZLÁS
AZ UTOLSÓ 24 ÓRÁBAN
196 70. III. 10. 7h-TÓL III. 11. 7h-IG
SOPRON
MAGYARÓVÁR
GYŐR
ESZTERGOM
TATABÁNYA
BUDAPEST
SZOMBATHELY
PÁPA
FARKASGYEPŰ
SZÉKESFEHÉRVÁR
SZENTGOTTHÁRD
ZALAEGERSZEG
KESZTHELY
SIÓFOK
NAGYKANIZSA
KAPOSVÁR
MISKOLC
SALGÓTARJÁN
GALYATETŐ
EGER
SÁROSPATAK
NYÍREGYHÁZA
DEBRECEN
SZOLNOK
TÚRKEVE
KECSKEMÉT
BÉKÉSCSABA
KALOCSA
SZEGED
BAJA
MISKOLC
PÉCS
A GÖRBE VONALAK – AZ IZOHIÉTÁK – AZOKAT A HELYEKET
KÖTIK ÖSSZE, AHOL A CSAPADÉK MENNYISÉGE EGYENLŐ VOLT
Szintvonalak:
200, 300 és 500 m.
0 50 100 km

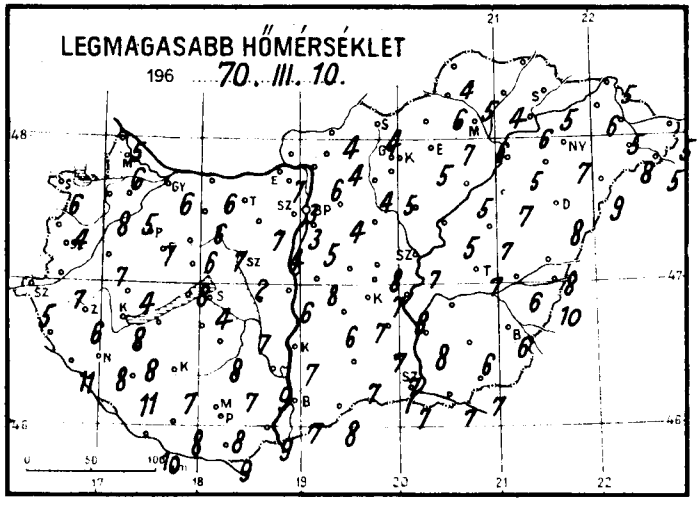
LEGMAGASABB HŐMÉRSÉKLET
196 70. III. 10.

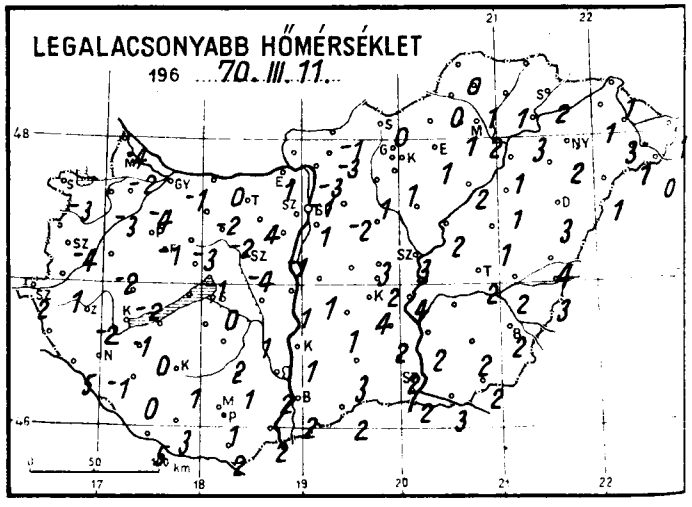
LEGALACSONYABB HŐMÉRSÉKLET
196 70. III. 11.

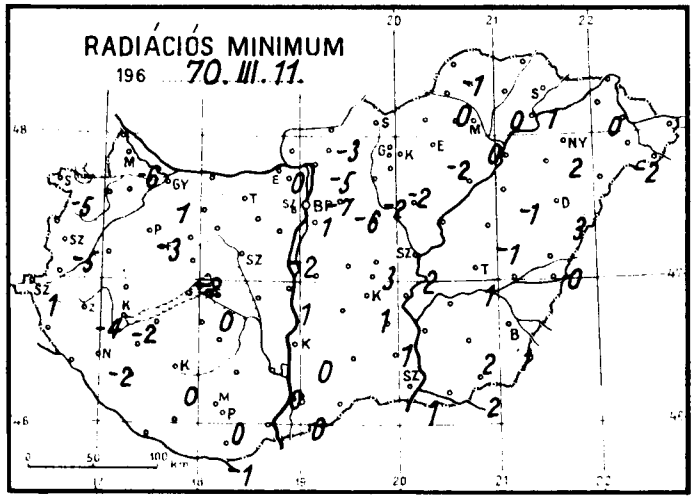
RADIÁCIÓS MINIMUM
196 70. III. 11.

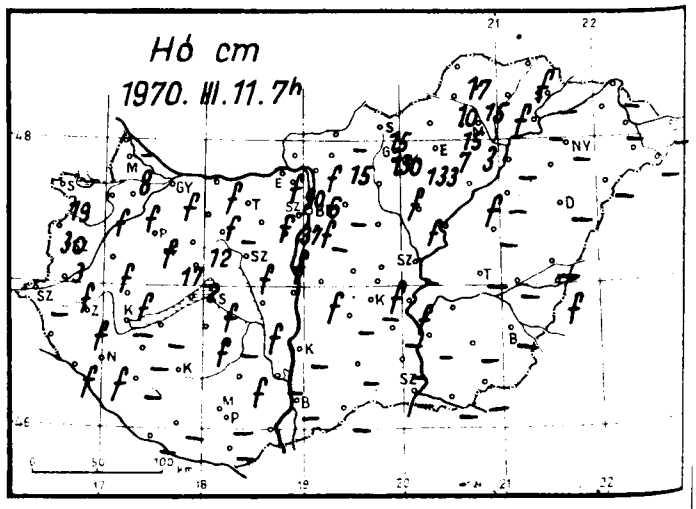
Hó cm
1970. III. 11. 7h

1970...március.. hó,
11. nap szerda.....

	Az utolsó 24 óra adatai						24 órai csapadék mm		Hó cm
	Csapadék (mm)	Hó cm	Hőmérsékleti szélsőségek: tegnapi nappali max.	Hőmérsékleti szélsőségek: éjszakai min.	Hőmérsékleti szélsőségek: min. 5 cm-en	Napsütés (óra) tegnap			
12815 Magyaróvár	.	8	6	-2	-6	8	Rajka	.	-
822 Győr	.≡	folt	6	-1	-2	5	Kapuvár	1≡	folt
825 Pápa	.	folt	7	-1	-3	7	Csorna	.⊔	folt
805 Sopron	.	19	6	-3	-5	9	Komárom	ny	folt
812 Szombathely	.≡	3	5	-4	-5	9	Káld	.	folt
910 Szentgotthárd	.≡	-	5	2	1	0	Kőszeg	.	30
915 Zalaegerszeg	.	folt	6	-2	-4	-	Körmend	.	folt
Lenti	-						Letenye	.	folt
925 Nagykanizsa	.	folt	8	-1	-2	-	Sümeg	.	folt
920 Keszthely	.	-	8	-1	-2	8	Zirc	.	12
Tihany	-						Kisbér	.	folt
935 Siófok	.≡	folt	4	0	0	9	Mór	.	-
942 Pécs	.≡	-	8	1	0	2	Alcsút	.	folt
941 Misinatető (534 m)	-						Esztergom	.	folt
Siklós	.	-	9	2	-1		Dobogókő	.	90
827 Farkasgyepű (400 m)	.	17	5	0	-5		Fonyód	.	-
Veszprém	ny	2	8	-1	-2		Tab	ny	folt
833 Tatabánya	-						Sárbogárd	.	folt
839 Budapest (Ferihegy)	.	-	5	-	-	-	Lengyel	.	folt
840 Budapest OMI	.	folt	3	1	1	1	Nagykónyi	.	-
841 Budapest (Szabadságh.,474 m)	.≡	37	6	-1	-4	4	Marcali	.	-
Martonvásár	.	folt	4	-1	-2		Somogyszob	.	-
835 Székesfehérvár	.	folt	2	-4			Kaposvár	.	
Dunaújváros	.		6	1	1		Barcs	.≡	-
Szekszárd	.	-	9	2	0		Szigetvár	.	-
Mohács	.		9	2			Bácsalmás	.	-
960 Baja	.	-	7	2	1	10	Kiskunhalas	.	-
955 Kalocsa	.	-	7	1	0		Izsák	.	-
Cegléd	ny,		8	3	3	0	Kunsztmiklós	.	folt
860 Szolnok	ny	-	7	3	2	0	Örkény	-	
970 Kecskemét	ny	-	7	4	1	0	Nagykáta	-	
Kiskunfélegyháza	.	-	7	2	1		Jászapáti	.	folt
982 Szeged	.	-	7	2	1	0	Tiszakécske	.	folt
Mezőhegyes	.	-	7	2	2		Nagykőrös	ny	folt
Orosháza	.	-	6	2	2	0	Kistelek	.	-
990 Békéscsaba	.	-	6	2	1	0	Makó	.	-
875 Túrkeve	.	-	7	2	1	0	Szentes	.	-
Berettyóújfalu	ny	-	8	4	0		Szarvas	-	
880 Debrecen	.	-	8	3	3	0	Szeghalom	.	-
882 Nyíregyháza	ny,	-	7	2	2	0	Körösszakál	.	folt
788 Kisvárda	ny		6	1	0	8	Tiszaroff	.	-
Mátészalka	.		8	1	-2		Poroszló	ny	folt
Tiszabecs	.	-	5	1			Karcag	.	-
Vác	.	folt	6	-3	-5		Hortobágy	.	
Gödöllő	.≡	-	4	-2	-6		Polgár	ny≡	-
Lőrinci	.		4	1	-2		Hajdúdorog	-	
Gyöngyös	.	folt	5	1	-2		Nyírlugos	.	-
Balassagyarmat	ny*	-	4	-1	-3		Csenger	ny	-
755 Salgótarján	.	15	4	0	-		Vásárosnamény	.	-
Galyatető (932 m)	.	130	4	-3			Záhony	ny	-
851 Kékestető (1000 m)	ny≡	133	3	-3	-6	3	Királyrét	-	
Mátraháza (672 m)	-						Romhány	ny*	15
865 Eger	.	7	5	1	-2		Borsodnádasd	-	
Putnok	ny	10	6	0	0		Jósvafő	2	17
Lillafüred	.	15	7	1			Szendrőlád	.	15
772 Miskolc	.≡	3	6	2	0	0	Hidasnémeti	.	folt
Fügöd	.	folt	4	1	0		Tokaj	.	-
778 Sárospatak	.	-	5	2	1		Szentendre	.	6

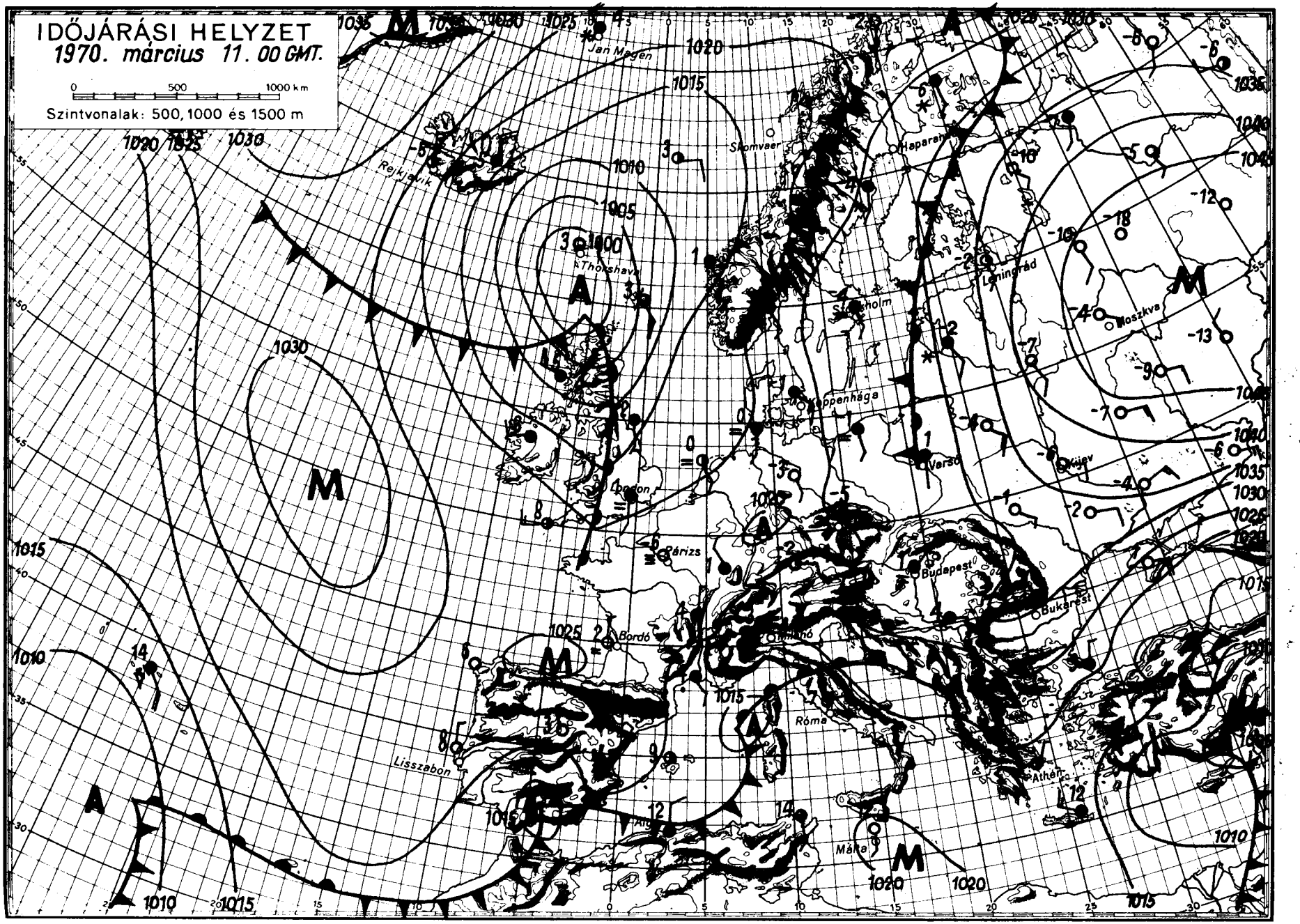

OFFSET NYOMDA BUDAPEST

IDŐJÁRÁSI NAPIJELENTÉS

ЕЖЕДНЕВНЫЙ МЕТЕОРОЛОГИЧЕСКИЙ БЮЛЛЕТЕНЬ • DAILY WEATHER REPORT
BULLETIN QUOTIDIEN DE TEMPS • TÄGLICHER WETTERBERICHT

KIADJA AZ ORSZÁGOS METEOROLÓGIAI INTÉZET
BUDAPEST II. KITAIBEL PÁL UTCA 1
TELEFON: KÖZPONT: 353-500, IDŐJELZŐ OSZT.: 150-410

MEGJELENIK NAPONKÉNT • ELŐFIZETÉSI ÁRA A POSTAI KÖLTSÉGGEL EGYÜTT NEGYEDÉVRE 60, Ft
KIADÁSÉRT FELEL AZ INTÉZET IGAZGATÓJA

83. évfolyam 71. szám + Budapest + 1970. március 12. csütörtök

Az időjárási helyzet ma reggel és a várható időjárás:

Az óceánról érkező nedves, enyhe levegő hatására Nyugat-Európában változékony, felhős, sok helyen esős az idő. A Földközi-tengerről áramló enyhe légtömegek elérték a Kárpát-medencét és a Fekete-tenger térségét. Ugyanakkor kelet felől Közép-Európa felé szárazabb, hüvösebb levegő érkezik. A két levegő fajta a Kárpát-medence északnyugati, nyugati része fölött találkozott, igy itt sok helyen havazik, havas eső esik. Dél-Európában és a Balkán-félszigeten változékony, esős az időjárás.

Hazánkban szerdán erősen felhős volt az ég. Főleg a Dunántulon havazott, havas eső esett. A lehullott csapadék mennyisége általában 10 mm alatt maradt, csak Somogyszobon érte el a 11, Nagykanizsán pedig a 12 mm-t. A hőmérséklet napközben 4, 11 fokig emelkedett. Csütörtökre virradó éjszaka -4, +3 fokig hült le a levegő. Ma délelőtt erősen felhős, párás idő volt, főleg az ország nyugati felében havazott, havas eső, eső esett. A hőmérséklet 11 órára nyugaton 0, 4, máshol 4, 7 fokig emelkedett.

Ma 12 órakor Budapesten a hőmérséklet 4 fok volt, a tengerszintre átszámitott légnyomás 760 mm, alig változik.

Várható időjárás péntek estig:

Erősen felhős, párás idő, sokfelé havazás, havas eső, eső, pénteken már csak eső.
Mérsékelt, időnként élénk északkeleti, északi szél.
Várható legalacsonyabb éjszakai hőmérséklet: -2, +3,
legmagasabb nappali hőmérséklet pénteken: 2, 7 fok között.

Bartha Péterné s.k.

Távolabbi kilátások hétfőig:

Legalacsonyabb hajnali hőmérsékletek -3, +3 fok között. Legmagasabb nappali hőmérsékletek +4, +9 fok között. Jelentős mennyiségü /legalább 5 mm/ csapadék az ország területének 100 százalékán várható.

TÁVELŐREJELZŐ CSOPORT

A hőmérséklet napi középértéke és eltérése a 90 évi átlagtól /Budapesten/:

1970. III. 11.: 3,7 C°, -0,8 C°.

1871 óta ezen a napon Budapesten előfordult

legmagasabb hőmérséklet: 19,5 C° /1961/
legalacsonyabb hőmérséklet: -12,0 C° /1886/

70.145.

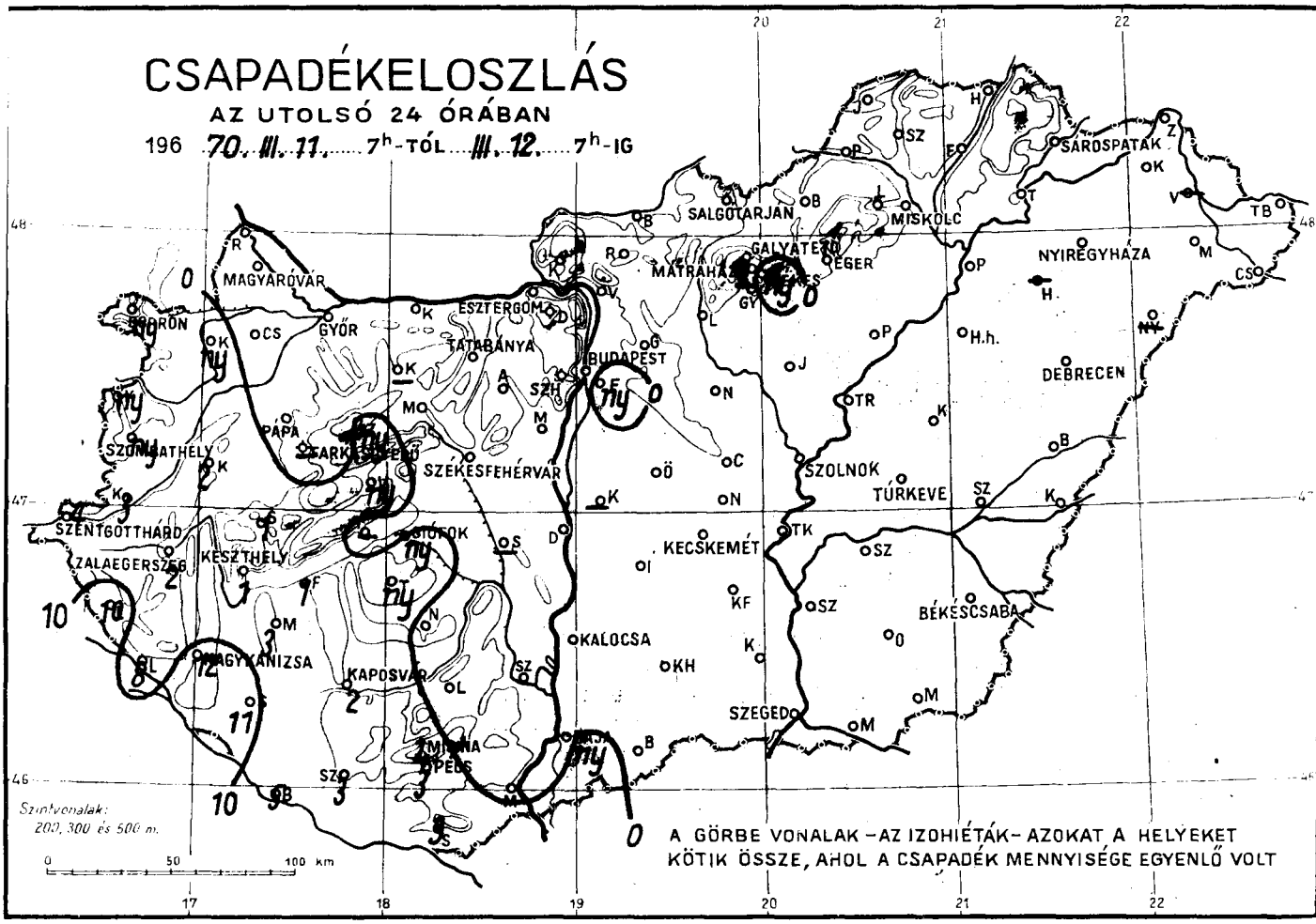
CSAPADÉKELOSZLÁS
AZ UTOLSÓ 24 ÓRÁBAN
196 70. III. 11. 7h-TÓL III. 12. 7h-IG
MAGYARÓVÁR
GYŐR
ESZTERGOM
TATABÁNYA
BUDAPEST
SALGÓTARJÁN
MISKOLC
GALYATETŐ
MÁTRAHÁZA
EGER
SÁROSPATAK
NYÍREGYHÁZA
DEBRECEN
SZOLNOK
TÚRKEVE
PÁPA
SZÉKESFEHÉRVÁR
SZOMBATHELY
SZENTGOTTHÁRD
ZALAEGERSZEG
KESZTHELY
SIÓFOK
KECSKEMÉT
BÉKÉSCSABA
KALOCSA
KAPOSVÁR
MAGYARBÁNYA
SZEGED
PÉCS
Szintvonalak:
200, 300 és 500 m.
0 50 100 km
A GÖRBE VONALAK – AZ IZOHIÉTÁK – AZOKAT A HELYEKET
KÖTIK ÖSSZE, AHOL A CSAPADÉK MENNYISÉGE EGYENLŐ VOLT

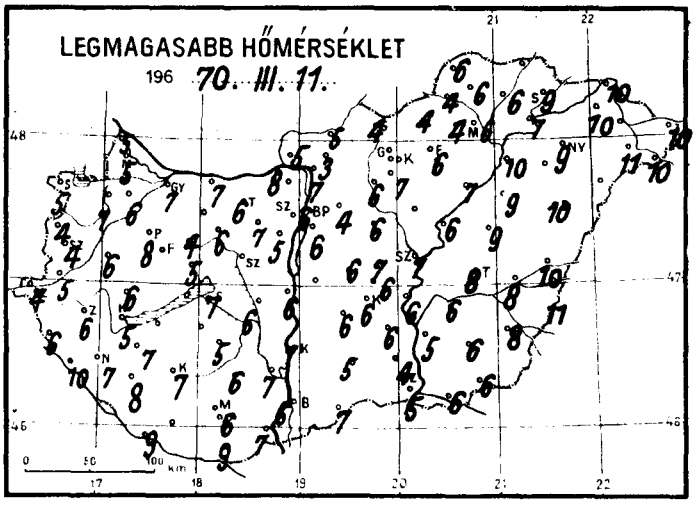
LEGMAGASABB HŐMÉRSÉKLET
196 70. III. 11.
0 50 100 km

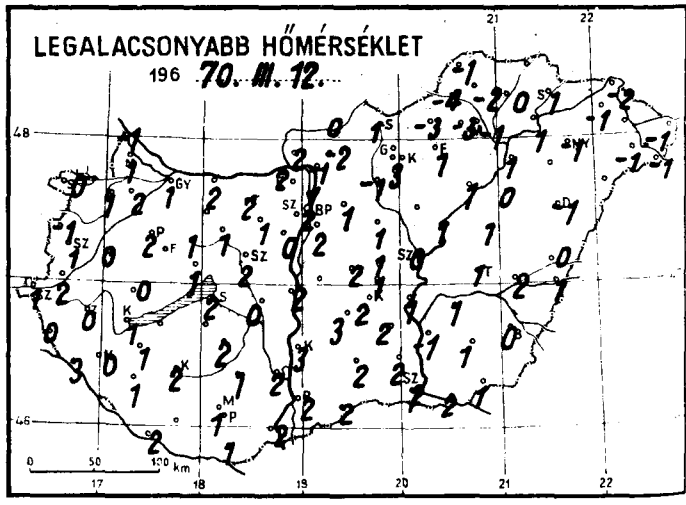
LEGALACSONYABB HŐMÉRSÉKLET
196 70. III. 12.
0 50 100 km

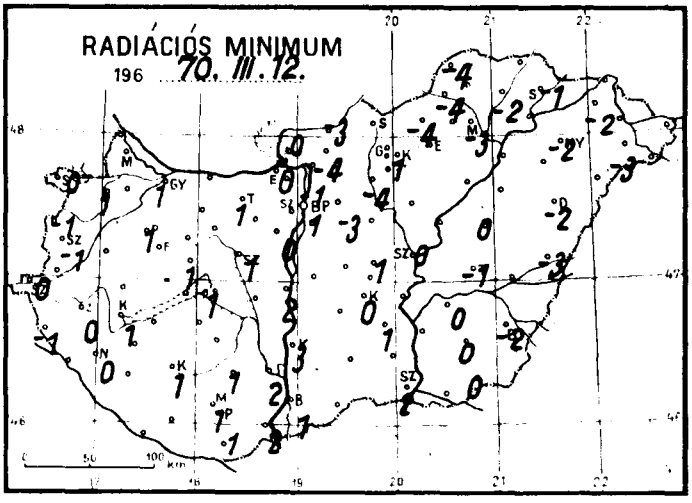
RADIÁCIÓS MINIMUM
196 70. III. 12.
0 50 100 km

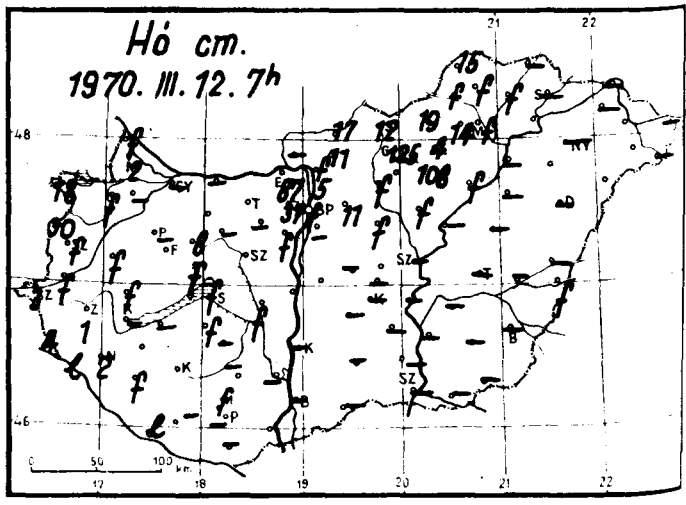
Hó cm.
1970. III. 12. 7h
0 50 100 km

1970. ...március..... hó,
12. ... napcsütörtök....

		Az utolsó 24 óra adatai								
		Csapadék (mm)	Hó cm	Hőmérsékleti szélsőségek: tegnapi nappali max.	éjszakai min.	min. 5 cm-en	Napsütés (óra) tegnap	24 órai csapadék mm		Hó cm
12815	Magyaróvár	.	2	5	1	–	0	Rajka	.	folt
822	Győr	.≡	–	7	1	1	0	Kapuvár	ny, ⌴	folt
825	Pápa	.	–	8	2	1	0	Csorna	.	–
805	Sopron	ny*	18	5	0	0	0	Komárom	.	–
812	Szombathely	ny≡	folt	4	1	-1	0	Káld	2	folt
910	Szentgotthárd	4*	3	4	1	0		Kőszeg	ny*	30
915	Zalaegerszeg	2*	1	6	0	0		Körmend	3*	folt
	Lenti	10*	4	6	0	-1		Letenye	8*	lepel
925	Nagykanizsa	12*	2	7	0	0		Sümeg	1*	folt
920	Keszthely	1≡*	–	5	1	1	0	Zirc	ny	8
	Tihany	–	–	–	–	–		Kisbér	–	–
935	Siófok	ny≡	folt	7	2	1	0	Mór	.	–
942	Pécs	3	–	6	1	1	2	Alcsút	.≡	–
941	Misinatető (534 m)	1*	folt	3	-2	-2	0	Esztergom	.	
	Siklós	3	–	9	1	1		Dobogókő	.	87
827	Farkasgyepű (400 m)	–	–	–	–	–		Fonyód	1	–
	Veszprém	ny,	folt	5	1	1		Tab	ny	folt
833	Tatabánya	.		6	2	1		Sárbogárd	.	folt
839	Budapest (Ferihegy)	ny	–	6	2	–	–	Lengyel	.	–
840	Budapest OMI	.	folt	6	2	1	0	Nagykónyi	.	–
841	Budapest (Szabadságh. 474 m)	.	37	2	0	-1	0	Marcali	3*	
	Martonvásár	.	folt	5	0	0		Somogyszob	11*	folt
835	Székesfehérvár	.		–	2	1		Kaposvár	2*	
	Dunaújváros	.		6	2	2		Barcs	5*	lepel
	Szekszárd	.	–	7	2	2		Szigetvár	3	–
	Mohács	.		7	2	2		Bácsalmás	.	–
960	Baja	ny	–	6	2	1	0	Kiskunhalas	.	–
955	Kalocsa	.	–	7	3	3		Izsák	.	–
	Cegléd	.		7	1	1	0	Kunsztmiklós	–	–
860	Szolnok	.≡	–	7	0	0	0	Örkény	.	–
970	Kecskemét	.	–	6	2	0	0	Nagykáta	.	folt
	Kiskunfélegyháza	.	–	6	2	1		Jászapáti	.	folt
982	Szeged	.	–	5	2	2	0	Tiszakécske	.≡	–
	Mezőhegyes	.	–	6	1	0		Nagykőrös	.	folt
	Orosháza	.	–	6	1	0	0	Kistelek	.	–
990	Békéscsaba	.	–	8	0	-2	1	Makó	.	–
875	Túrkeve	.	–	8	1	-1	1	Szentes	.	–
	Berettyóújfalu	.	–	10	0	-3		Szarvas	.	–
880	Debrecen	.	–	10	-1	-2	8	Szeghalom	.	–
892	Nyíregyháza	.	–	9	-1	-2	5	Kőrösszakál	.	folt
788	Kisvárda	.	–	10	-1	-2	7	Tiszaroff	.	–
	Mátészalka	. ⌴		11	-1	-3		Poroszló	.	folt
	Tiszabecs	.	–	10	-1	–		Karcag	.	–
	Vác	.	folt	7	-1	-4		Hortobágy	.	–
	Gödöllő	.	11	4	1	-3		Polgár	. ⌴	–
	Lőrinci	. ⌴		6	-1	-4		Hajdúdorog	–	–
	Gyöngyös	.	folt	7	3	1		Nyírlugos	–	–
	Balassagyarmat	.	17	5	0	-3		Csenger	. ⌴	–
755	Salgótarján	.	12	4	1	–		Vásárosnamény	–	
	Galyatető (932 m)	.	125	1	-3			Záhony	.	–
851	Kékestető (1000 m)	ny≡,	108	-1	-3	-5	0	Királyrét	.	–
	Mátraháza (672 m)	–	–	–	–	–		Romhány	.	11
865	Eger	.	4	6	1		0	Borsodnádasd	.	19
	Putnok	.	folt	4	-4	-4		Jósvafő	.	15
	Lillafüred	.	14	4	-2			Szendrőlád	.	folt
772	Miskolc	.	folt	6	-1	-3	0	Hidasnémeti	.	–
	Füged	. ⌴	folt	6	0	-2		Tokaj	.	
778	Sárospatak	.	–	9	1	-1		Szentendre	.	5

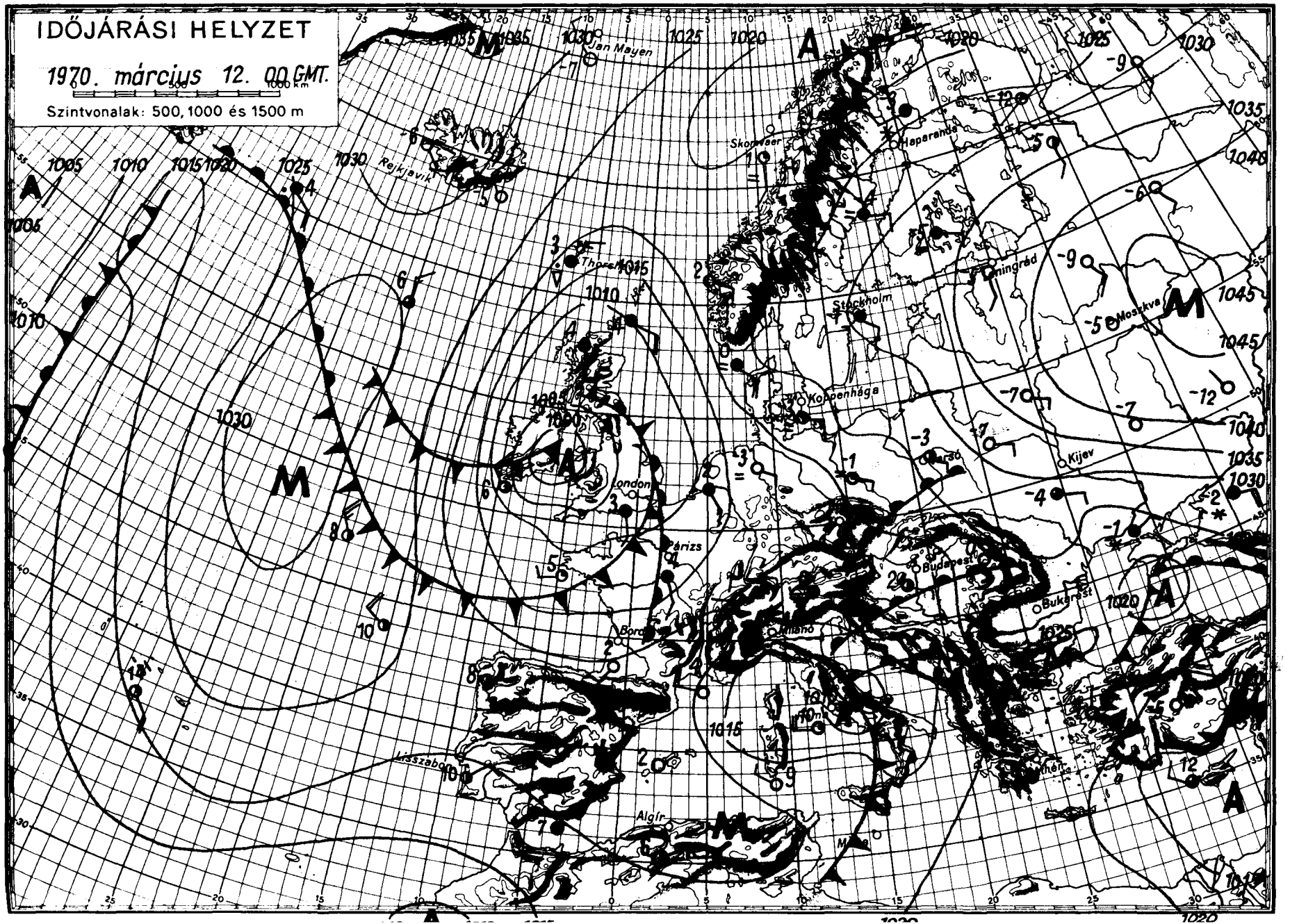

OFSET NYOMDA BUDAPEST

IDŐJÁRÁSI NAPIJELENTÉS

ЕЖЕДНЕВНЫЙ МЕТЕОРОЛОГИЧЕСКИЙ БЮЛЛЕТЕНЬ • DAILY WEATHER REPORT
BULLETIN QUOTIDIEN DE TEMPS • TÄGLICHER WETTERBERICHT

KIADJA AZ ORSZÁGOS METEOROLÓGIAI INTÉZET
BUDAPEST II. KITAIBEL PÁL UTCA 1
TELEFON: KÖZPONT: 353-500, IDŐJELZŐ OSZT.: 150-410

MEGJELENIK NAPONKÉNT • ELŐFIZETÉSI ÁRA A POSTAI KÖLTSÉGGEL EGYÜTT NEGYEDÉVRE 60, Ft
KIADÁSÉRT FELEL AZ INTÉZET IGAZGATÓJA

83. évfolyam 72. szám + Budapest + 1970. március 13. péntek

Az időjárási helyzet ma reggel és a várható időjárás:

A Skandináv-félszigeten és a Szovjetunió európai területének legnagyobb részén még mindig télies időjárás uralkodik. Sokfelé mértek ma hajnalban is minusz 15, minusz 20 fokot és legtöbb helyen napközben sem emelkedik a hőmérséklet fagypont fölé. Európa középső területein felhős, párás, sok helyen napközben is ködös az idő. Néhány helyről kisebb esőt, vagy havazást jelentenek. A hőmérséklet az elmult napokhoz képest emelkedett, de még mindig nem éri el az évszaknak megfelelő értéket. Afrika felől és a Földközi-tenger térségéből meleg levegő áramlik Dél-Európa fölé. Hatására ott felhős az ég és sokfelé esik az eső. A Kárpát-medence időjárásában az elkövetkező nap folyamán még lényeges változás nem lesz.

Hazánkban csütörtökön tulnyomóan felhős idő volt. Főként a Dunántulon sokfelé esett a hó, havas eső, eső. A lehullott csapadékmennyiség a délnyugati megyékben több helyen elérte a 15, 25, sőt Szentgotthárdon és Marcaliban a 27, Zalaegerszegen a 29, Lentiben és Zalalövőn pedig a 31 mm-t. Az erősen felhős, csapadékos helyeken napközben sem emelkedett a hőmérséklet +1, +3 foknál magasabbra, északkeleten azonban, ahol általában 2, 7 órán keresztül sütött a nap, 9, 11 fokos maximumok is kialakultak. Ma hajnalban az ország területén +2 és -6 fok között volt a hőmérséklet. Délelőtt országszerte párás, helyenként ködös idő volt. Egy-két helyről ujabb esőt jelentettek. 11 órakor az erősen párás, ködös helyeken csak, -1, +1, máshol +5, +6 fokot mértek.

Ma 12 órakor Budapesten a hőmérséklet 3 fok volt, a tengerszintre átszámitott légnyomás 764 mm, mérsékelten emelkedik.

Várható időjárás szombat estig:

Felhős, párás, sokfelé ködös idő.
Szórványosan kisebb eső, ködszitálás.
Éjszaka gyenge, napközben mérsékelt szél.

Várható legalacsonyabb éjszakai hőmérséklet: -3, +2,
legmagasabb nappali hőmérséklet szombaton: általában 5, 10 fok között, a tartósan ködös helyeken kevéssel 0 fok felett.

Kerényi Nárcisz s.k.

A hőmérséklet napi középértéke és eltérése a 90 évi átlagtól /Budapesten/:

1970. III. 12.: 3,6 C°, -0,8 C°.

1871 óta ezen a napon Budapesten előfordult

legmagasabb hőmérséklet: 17,4 C° /1936/
legalacsonyabb hőmérséklet: -12,0 C° /1886/

70.146.

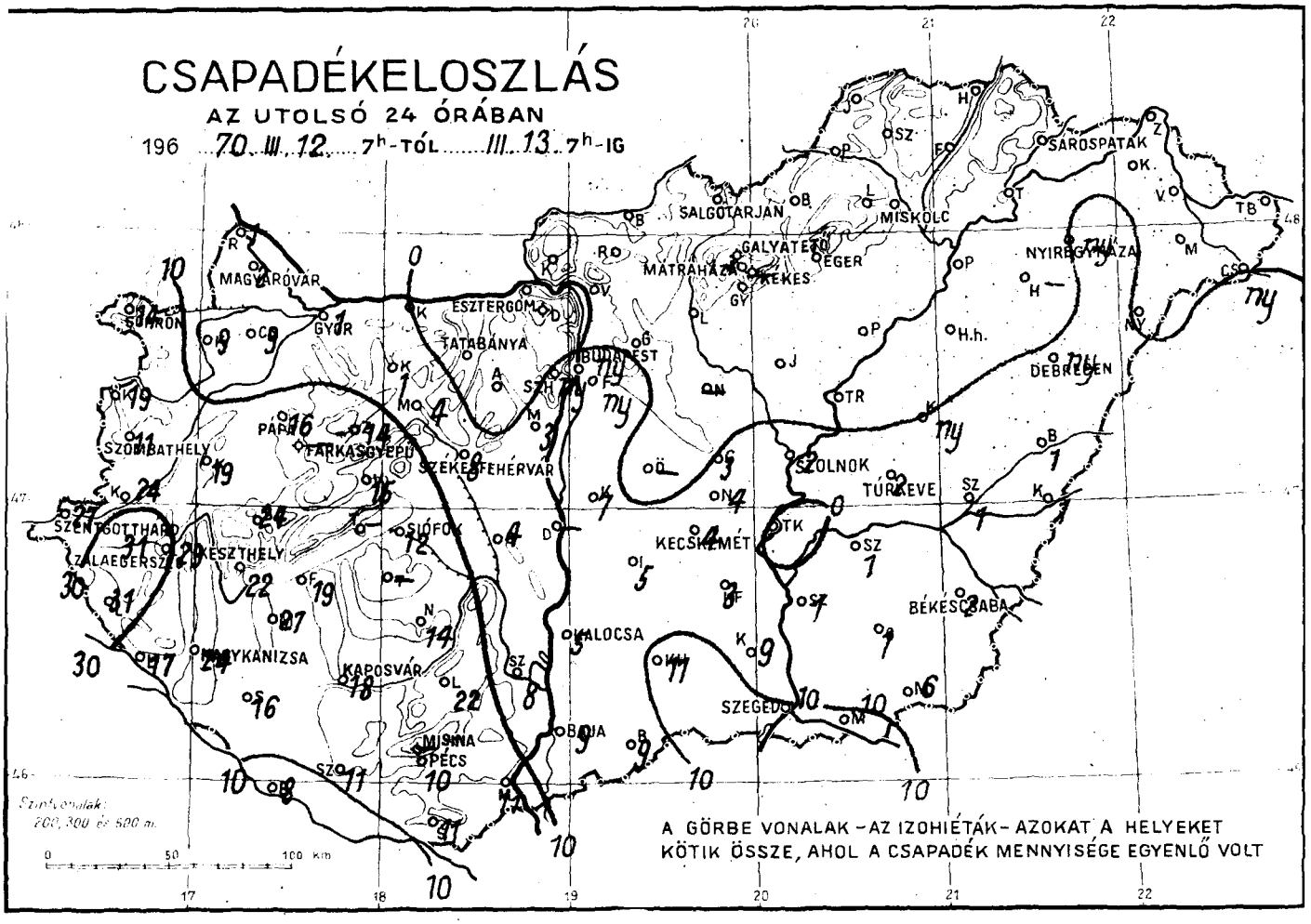
CSAPADÉKELOSZLÁS
AZ UTOLSÓ 24 ÓRÁBAN
196 70. III. 12. 7h-TÓL III. 13. 7h-IG
SALGÓTARJÁN
MISKOLC
SÁROSPATAK
NYÍREGYHÁZA
DEBRECEN
MAGYARÓVÁR
GYŐR
ESZTERGOM
TATABÁNYA
BUDAPEST
MÁTRAHÁZA
GALYATETŐ
EGER
KÉKES
SZOMBATHELY
PÁPA
FARKASGYEPŰ
SZÉKESFEHÉRVÁR
SZOLNOK
TÚRKEVE
SZENTGOTTHÁRD
ZALAEGERSZEG
KESZTHELY
SIÓFOK
KECSKEMÉT
BÉKÉSCSABA
NAGYKANIZSA
KAPOSVÁR
KALOCSA
SZEGED
MOHÁCS
PÉCS
BAJA
Szintvonalak:
200, 300 és 500 m.
0 50 100 km
A GÖRBE VONALAK – AZ IZOHIÉTÁK – AZOKAT A HELYEKET
KÖTIK ÖSSZE, AHOL A CSAPADÉK MENNYISÉGE EGYENLŐ VOLT

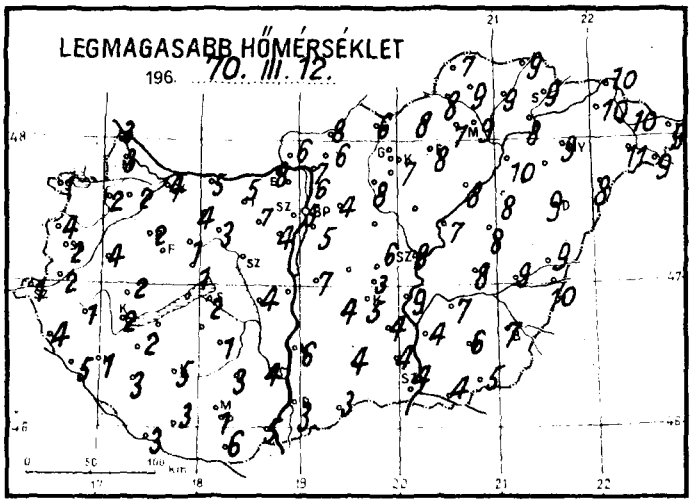
LEGMAGASABB HŐMÉRSÉKLET
196 70. III. 12.

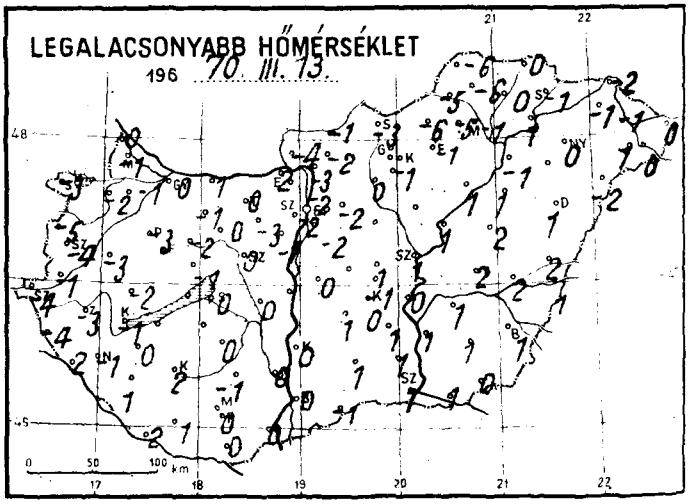
LEGALACSONYABB HŐMÉRSÉKLET
196 70. III. 13.

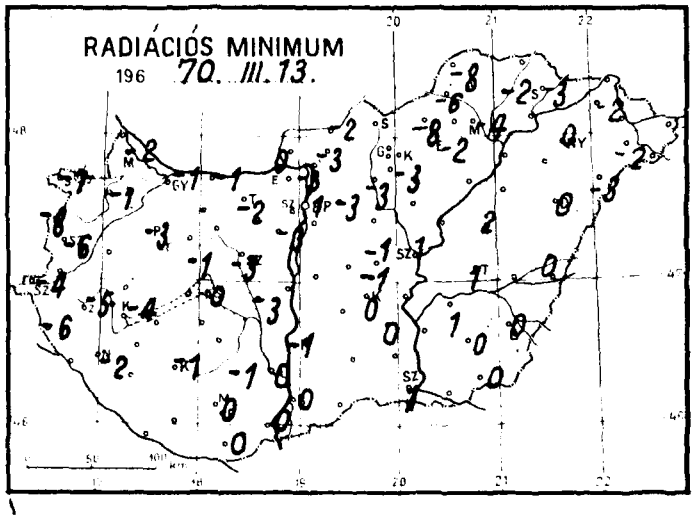
RADIÁCIÓS MINIMUM
196 70. III. 13.

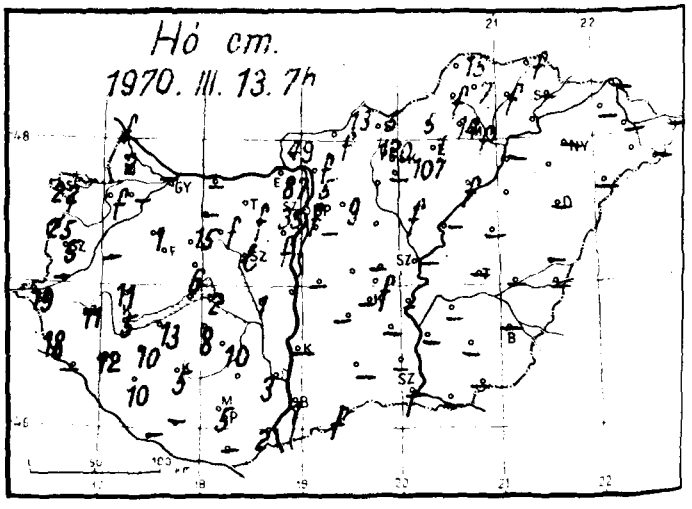
Hó cm.
1970. III. 13. 7h

1970. március hó, 13 nap péntek

	Az utolsó 24 óra adatai						24 órai csapadék mm		Hó cm
	Csapadék (mm)	Hó cm	Hőmérsékleti szélsőségek: tegnapi nappali max.	éjszakai min.	min. 5 cm-en	Napsütés (óra) tegnap			
12815 Magyaróvár	2	2	3	-1	-2	0	Rajka	1	folt
822 Győr	1	–	4	0	-1	0	Kapuvár	9*	folt
825 Pápa	16*	1	2	-3	-3	0	Csorna	9*	–
805 Sopron	14*	22	1	-3	-7	0	Komárom	.	–
812 Szombathely	11*	5	2	-4	-6	0	Káld	19*	–
910 Szentgotthárd	27*	19	1	-4	-4		Kőszeg	19*	25
915 Zalaegerszeg	29*	11	1	-3	-5		Körmend	24*	–
Lenti	31*	18	4	-4	-6		Letenye	17*	–
925 Nagykanizsa	24*	12	1	-1	-2		Sümeg	24*	11
920 Keszthely	22*	5	2	-1	-4		Zirc	14*	15
Tihany	–	–	–	–	–		Kisbér	1*≡	–
935 Siófok	12*	2	2	0	0	0	Mór	4*	folt
942 Pécs	10*	5	1	0	0	0	Alcsút	.	folt
941 Misinatető (534 m)	–	–	–	–	–		Esztergom	.	
Siklós	11*	–	6	0	0		Dobogókő	.	87
827 Farkasgyepű (400 m)	–	–	–	–	–		Fonyód	19*	13
Veszprém	15*	6	1	-1	-1		Tab	–	–
833 Tatabánya	.		5	0	-2		Szabadegyháza	4*	1
839 Budapest (Ferihegy)	ny≡	–	5	-2	–	0	Lengyel	22*	10
840 Budapest OMI	ny	folt	5	2	1	0	Nagykónyi	14*	8
841 Budapest (Szabadságh., 474 m)	ny*	35	2	0	-2	0	Marcali	27*	10
Martonvásár	3*	folt	4	-1	-3		Somogyszob	16*	10
835 Székesfehérvár	8*	lepel	–	0	-3		Kaposvár	18*	5
Dunaújváros	–	–	–	–	–		Barcs	8*	–
Szekszárd	8*	3	4	0	0		Szigetvár	11*	–
Mohács	11*	2	5	0	0		Bácsalmás	9*	folt
960 Baja	9	1	3	0	0	0	Kiskunhalas	11*	–
955 Kalocsa	5	–	6	0	-1		Izsák	5*	–
Cegléd	3	–	6	1	-1	0	Kunsztmiklós	7*	–
860 Szolnok	2	–	8	1	1	0	Örkény	–	–
970 Kecskemét	4	–	5	0	0	0	Nagykáta	–	–
Kiskunfélegyháza	3	–	4	1	0		Jászapáti	.≡	folt
982 Szeged	10*	–	4	1	1	0	Tiszakécske	2≡	–
Mezőhegyes	6*	–	5	0	0		Nagykőrös	4*	folt
Orosháza	1	–	6	1	0	3	Kistelek	9	–
990 Békéscsaba	2,	–	7	1	0	0	Makó	10	–
875 Túrkeve	2	–	8	2	1	12	Szentes	1	–
Berettyóújfalu	1	–	9	2	0		Szarvas	1	–
882 Debrecen	ny	–	9	1	0	5	Szeghalom	1	–
892 Nyíregyháza	ny	–	9	0	0	7	Kőrösszakál	1	–
788 Kisvárda	.	–	10	-1	-2		Tiszaroff	.	–
Mátészalka	.		11	1	-2		Poroszló	.	folt
Tiszabecs	.	–	9	0			Karcag	ny,	–
Vác	.	folt	7	-3	-3		Hortobágy	.	
Gödöllő	.	9	4	-2	-3		Polgár	.	–
Lőrinci	.		8	0	-3		Hajdúdorog	–	–
Gyöngyös	.	–	7	-1	-2		Nyírlugos	ny	–
Balassagyarmat	.	13	8	-1	-2		Csenger	ny	–
755 Salgótarján	.	5	6	-3	–		Vásárosnamény	.	–
Galyatető (932 m)	.	120	2	-3			Záhony	.	–
851 Kékestető (1000 m)	.	107	1	-4	-7	2	Királyrét	.	49
Mátraháza (672 m)	–	–	–	–	–		Romhány	.	folt
865 Eger	.	1	8	-1	-2	2	Borsodnádasd	.	15
Putnok	.	folt	8	-5	-6		Jósvafő	.	15
Lillafüred	.	14	7	-5	–		Szendrőlád	.	7
772 Miskolc	.	folt	9	-1	-4	5	Hidasnémeti	.	folt
Füged	.	folt	9	0	-2		Tokaj	.	0
778 Sárospatak	.	–	9	-1	-3	0	Szentendre	.	5

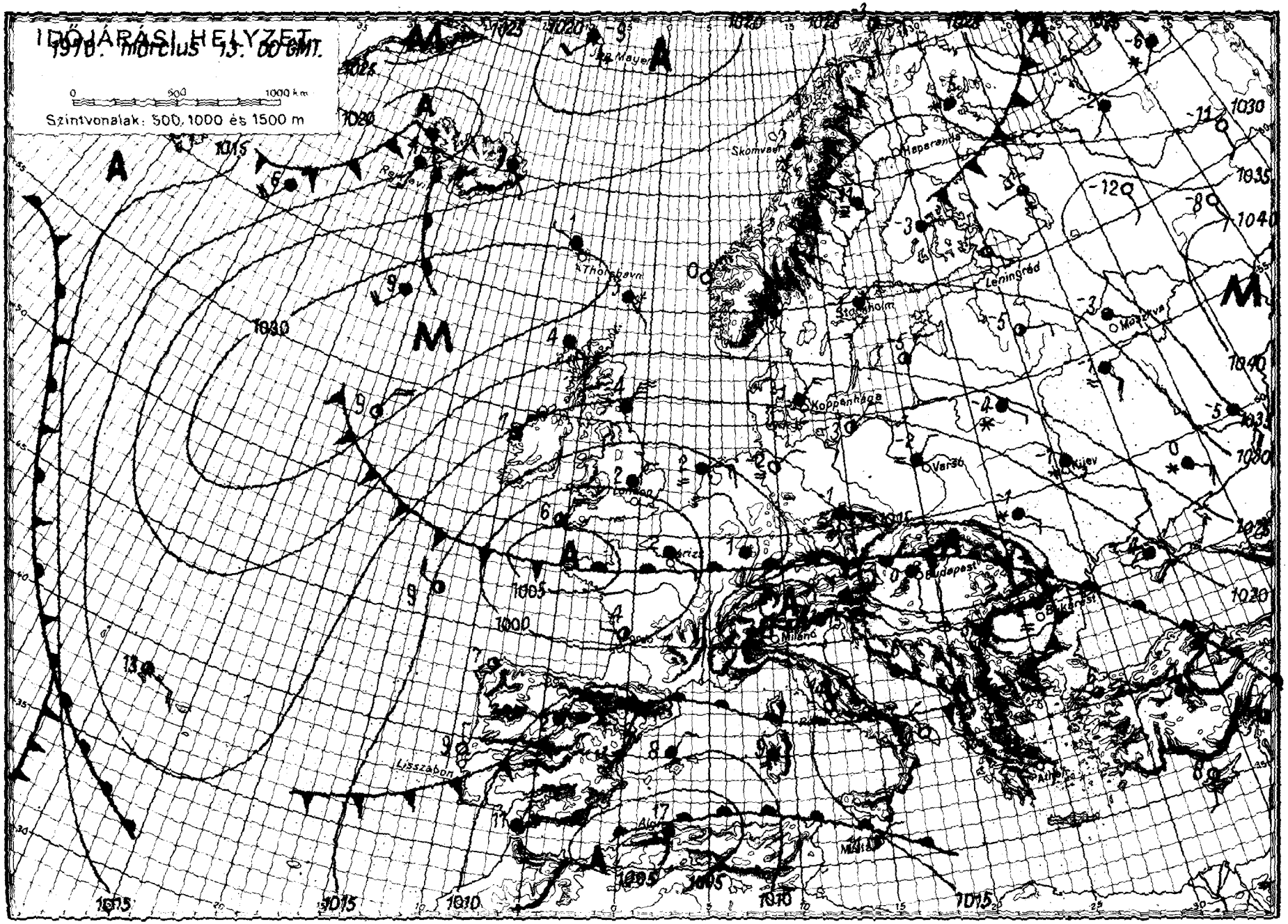
IDŐJÁRÁSI HELYZET
1970. március 13. 00 GMT.
0 500 1000 km
Szintvonalak: 500, 1000 és 1500 m
Jan Mayen
Skomvaer
Haparanda
Leningrád
Stockholm
Moszkva
Koppenhága
Varsó
Kijev
Budapest
Bukarest
Milano
Athen
Lisszabon
Thorshavn
Reykjavik
Alger
Malta
A
M
1000
1005
1010
1015
1020
1025
1030
1035
1040

IDŐJÁRÁSI NAPIJELENTÉS

ЕЖЕДНЕВНЫЙ МЕТЕОРОЛОГИЧЕСКИЙ БЮЛЛЕТЕНЬ • DAILY WEATHER REPORT
BULLETIN QUOTIDIEN DE TEMPS • TÄGLICHER WETTERBERICHT

KIADJA AZ ORSZÁGOS METEOROLÓGIAI INTÉZET
BUDAPEST II. KITAIBEL PÁL UTCA 1
TELEFON: KÖZPONT: 353-500, IDŐJELZŐ OSZT.: 150-410

MEGJELENIK NAPONKÉNT * ELŐFIZETÉSI ÁRA A POSTAI KÖLTSÉGGEL EGYÜTT NEGYEDÉVRE 60, Ft
KIADÁSÉRT FELEL AZ INTÉZET IGAZGATÓJA

83. évfolyam 73. szám + Budapest + 1970. március 14. szombat

Az időjárási helyzet ma reggel és a várható időjárás:

Nyugat- és Közép-Európában tovább tart a változóan felhős, párás, többfelé ködös, de csapadékmentes időjárás. A hőmérséklet még mindig nem éri el az évszaknak megfelelő értéket. Délkeleti széllel enyhe levegő áramlik Olaszország és a Balkán-félsziget fölé. Hatására többfelé esik az eső, helyenként erős szél fúj . Szovjetunió európai területének nyugati vidékein sokfelé havazik. A következő 36 órában a Kárpát-medence nagy részén a délkeletről érkező enyhe levegő érezteti majd hatását.

Hazánkban pénteken párás, a reggeli órákban sokfelé ködös idő volt. A Dunántúlon 6, 9 órán át sütött a nap, a hőmérséklet általában 7, 12 fokig emelkedett. Az ország többi részein erősen felhős, vagy borult maradt az ég, néhány helyen jelentéktelen eső hullott. A hőmérséklet itt csak 1, 8 fokot ért el. Az éjszakai és a hajnali órákban sokfelé képződött köd. Szombaton hajnalra szeszélyes területi eloszlásban -4, +2 fokig hült le a levegő. Ma délelőtt változóan felhős, párás, a nyugati megyékben ködös volt az idő. A hőmérséklet 11 órakor ködös helyeken csak 0, 3 máshol 4, 7 fok között volt.

Ma 12 órakor Budapesten a hőmérséklet 5 fok volt, a tengerszintre átszámitott légnyomás 763 mm, erősen süllyed.

Várható időjárás vasárnap estig:

Nyugaton erősen, máshol változóan felhős, párás, helyenkén ködös idő, elsősorban délnyugaton, nyugaton esővel.
Mérsékelt, időnként élénk keleti, északkeleti szél.

Várható legalacsonyabb éjszakai hőmérséklet -2, +3
legmagasabb nappali hőmérséklet vasárnap: általában 7, 12 fok között, nyugaton 5 fok körül.

Vadkerti Ferenc s.k.

A hőmérséklet napi középértéke és eltérése a 90 évi átlagtól /Budapesten/:

1970. III. 13.: 2,7 C°, -1,7 C°.

1871 óta ezen a napon Budapesten előfordult

legmagasabb hőmérséklet: 18,3 C° /1934/
legalacsonyabb hőmérséklet: -14,5 C° /1877/

70.149.

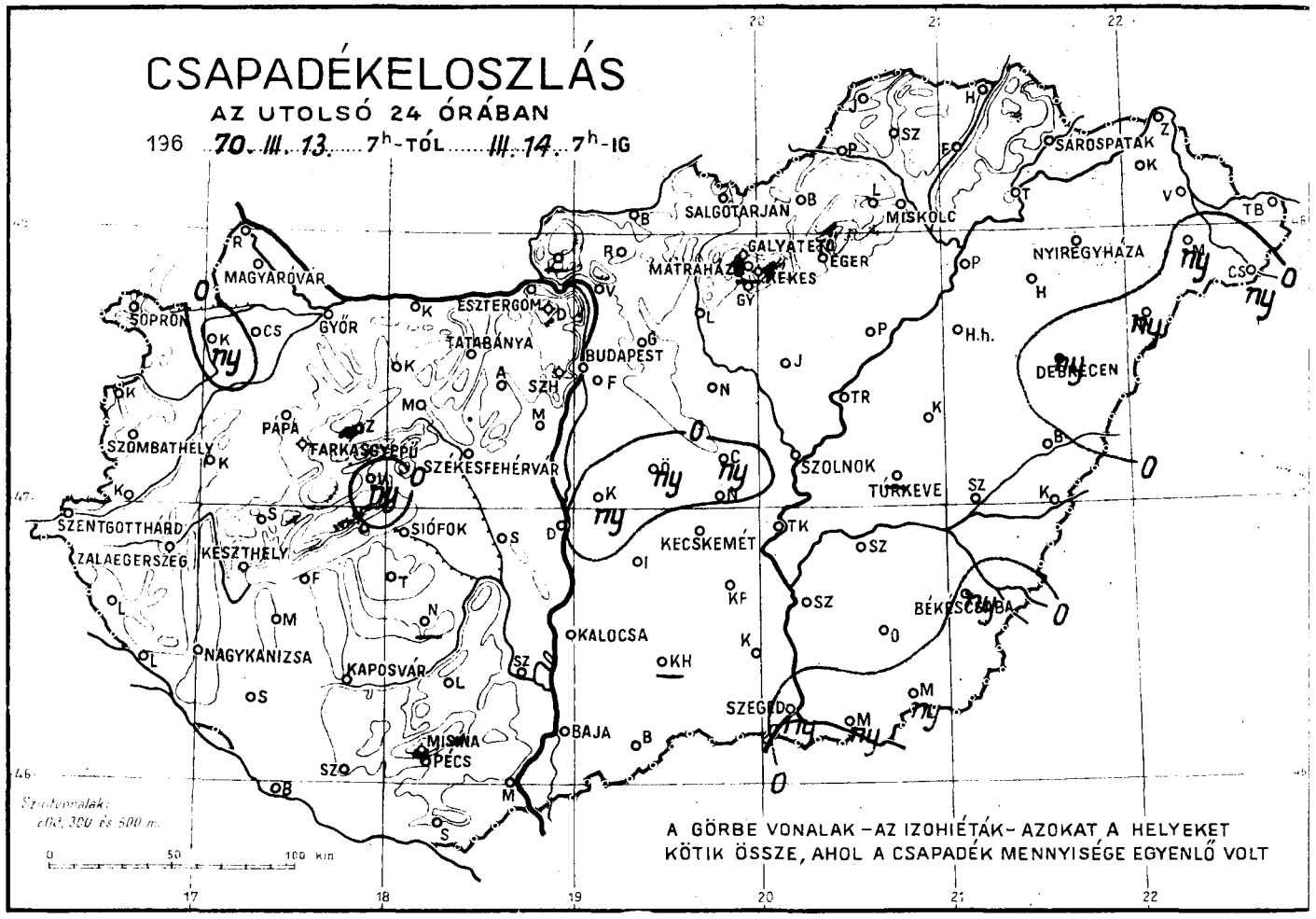
CSAPADÉKELOSZLÁS
AZ UTOLSÓ 24 ÓRÁBAN
196 70. III. 13. 7h-TÓL III. 14. 7h-IG
MAGYARÓVÁR
SOPRON
GYŐR
ESZTERGOM
TATABÁNYA
BUDAPEST
SZH
SALGÓTARJÁN
MISKOLC
SÁROSPATAK
GALYATETŐ
MÁTRAHÁZA
EGER
NYÍREGYHÁZA
DEBRECEN
H.h.
SZOMBATHELY
PAPA
FARKASGYEPŰ
SZÉKESFEHÉRVÁR
SZOLNOK
TÚRKEVE
SZENTGOTTHÁRD
ZALAEGERSZEG
KESZTHELY
SIÓFOK
KECSKEMÉT
BÉKÉSCSABA
NAGYKANIZSA
KAPOSVÁR
KALOCSA
SZEGED
BAJA
MISKOLC
PÉCS
A GÖRBE VONALAK – AZ IZOHIÉTÁK – AZOKAT A HELYEKET
KÖTIK ÖSSZE, AHOL A CSAPADÉK MENNYISÉGE EGYENLŐ VOLT

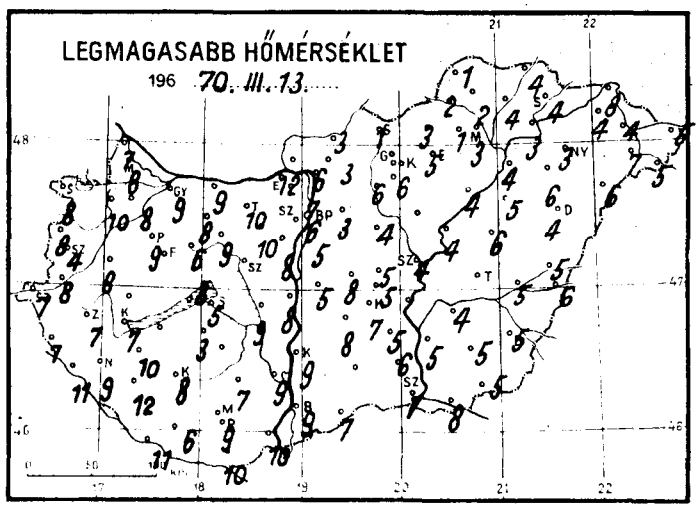
LEGMAGASABB HŐMÉRSÉKLET
196 70. III. 13.

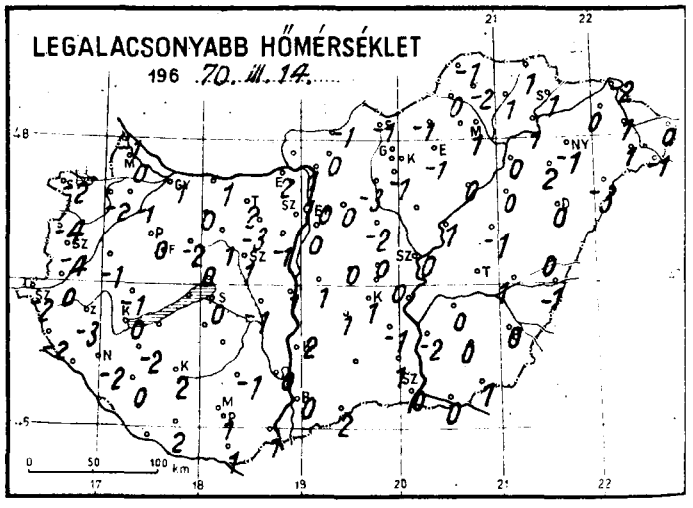
LEGALACSONYABB HŐMÉRSÉKLET
196 70. III. 14.

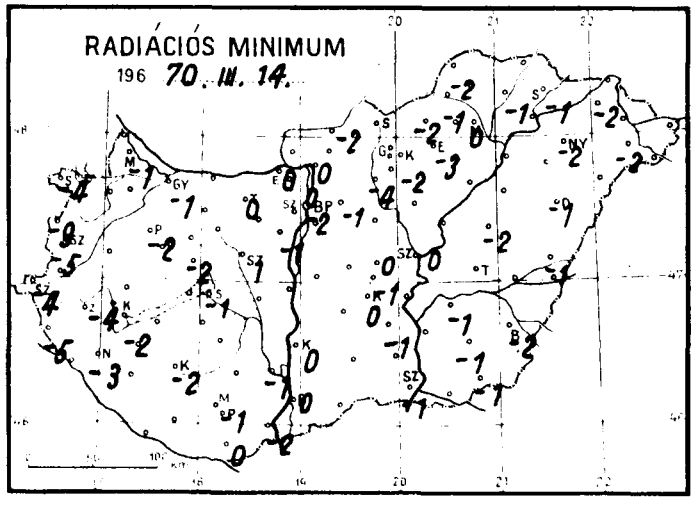
RADIÁCIÓS MINIMUM
196 70. III. 14.

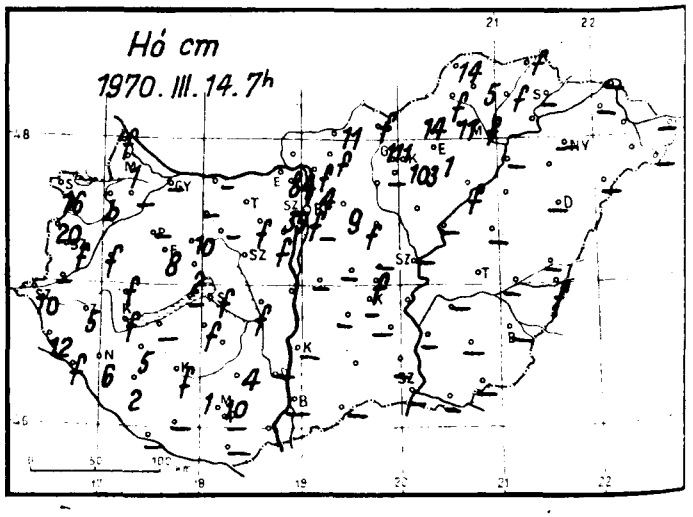
Hó cm
1970. III. 14. 7h

1970. március hó, 14. nap szombat

	Az utolsó 24 óra adatai						24 órai csapadék mm		Hó cm
	Csapadék (mm)	Hó cm	Hőmérsékleti szélsőségek: tegnapi nappali max.	éjszakai min.	min. 5 cm-en	Napsütés (óra) tegnap			
12815 Magyaróvár	.	1	8	0	-1	6	Rajka	.	folt
822 Győr	.	–	9	1	-1	6	Kapuvár	ny.	bucka
825 Pápa	.	–	9	0	-2	7	Csorna	.	–
805 Sopron	.	16	8	-2	-4	9	Komárom	.	–
812 Szombathely	.	folt	4	-4	-5	9	Káld	.	folt
910 Szentgotthárd	.≡	10	7	-2	-4		Kőszeg	.	20
915 Zalaegerszeg	.≡	5	7	-3	-4		Körmend	.	–
Lenti	.	12	7	-2	-5		Letenye	.	folt
925 Nagykanizsa	.≡	6	9	-2	-3		Sümeg	.	folt
920 Keszthely	.≡	folt	7	0	-2	8	Zirc	.	10
Tihany	.	–	–	–	–	–	Kisbér	.≡	–
935 Siófok	.	folt	5	0	-1	8	Mór	.	–
942 Pécs	.	–	9	1	-1	8	Alcsút	.	folt
941 Misinatető (534 m)	.	10	6	-1	-1	7	Esztergom	.	–
Siklós	.	–	10	1	0		Dobogókő	.	84
827 Farkasgyepű (400 m)	.	8	7	0	-3		Fonyód	.	–
Veszprém	ny	2	8	0	-2		Tab	.	folt
833 Tatabánya	.		10	2	0		Sárkeresztúr	.	folt
839 Budapest (Ferihegy)	.≡	–	5	0	–		Lengyel	.	4
840 Budapest OMI	.	folt	6	0	-2	0	Nagykónyi	–	–
841 Budapest (Szabadságh.,474 m)	.≡	35	6	-2	-2	4	Marcali	.	5
Martonvásár	.	folt	8	-1	-1		Somogyszob	.	2
835 Székesfehérvár	.		–	1	1		Kaposvár	.	folt
Dunaújváros	.		8	1	–		Barcs	.	–
Szekszárd	.	–	9	0	-1		Szigetvár	.	–
Mohács	.		10	1	-2		Bácsalmás	.	–
960 Baja	.	–	9	0	0	8	Kiskunhalas	–	–
955 Kalocsa	.	–	9	2	0		Izsák	.	–
Cegléd	ny	–	5	0	0	0	Kunsztmiklós	ny	–
860 Szolnok	.≡	–	4	0	0	0	Örkény	ny	–
970 Kecskemét	.	–	7	1	0	2	Nagykáta	.	folt
Kiskunfélegyháza	.	–	5	-1	-1		Jászapáti	.	
982 Szeged	ny	–	7	0	-1	1	Tiszakécske	.≡	–
Mezőhegyes	ny⌴	–	5	1	-1		Nagykőrös	.	folt
Orosháza	.	–	5	0	-1	0	Kistelek	.	–
990 Békéscsaba	ny,	–	5	0	-2	0	Makó	ny	–
875 Túrkeve	–	–	–	–	–		Szentes	.	–
Berettyóújfalu	.⌴	–	5	0	-4		Szarvas	.	–
982 Debrecen	ny	–	4	0	-1	0	Szeghalom	.⌴	–
892 Nyíregyháza	.	–	3	-1	-2	0	Kőrösszakál	.	folt
788 Kisvárda	.	–	4	0	-2	0	Tiszaroff	.	–
Mátészalka	ny,		7	1	-2		Poroszló	.	folt
Tiszabecs	.	–	5	0	–		Karcag	.	–
Vác	.	folt	6	1	0		Hortobágy	.⌴	
Gödöllő	.	9	3	0	-1		Polgár	.	–
Lőrinci	.⌴		6	-3	-4		Hajdúdorog	.	
Gyöngyös	.	–	6	-1	-2		Nyírlugos	ny,≡	–
Balassagyarmat	.	11	3	-1	-2		Csenger	ny⌴	–
755 Salgótarján	.	folt	1	-1	–		Vásárosnamény	.	–
Galyatető (932 m)	.	111	3	-5	–		Záhony	.	–
851 Kékestető (1000 m)	.✱	103	2	-4	-5	10	Királyrét	–	–
Mátraháza (672 m)	–	–	–	–	–		Romhány	.	folt
865 Eger	.	1	5	-1	-3	0	Borsodnádasd	.	14
Putnok	.	folt	2	0	-1		Jósvafő	.	14
Lillafüred	.	11	1	–	–		Szendrőlád	.	5
772 Miskolc	.	folt	3	1	0	0	Hidasnémeti	.	folt
Fügöd	.	folt	3	0	-1		Tokaj	.	
778 Sárospatak	.	–	4	1	-1	0	Szentendre	.	4

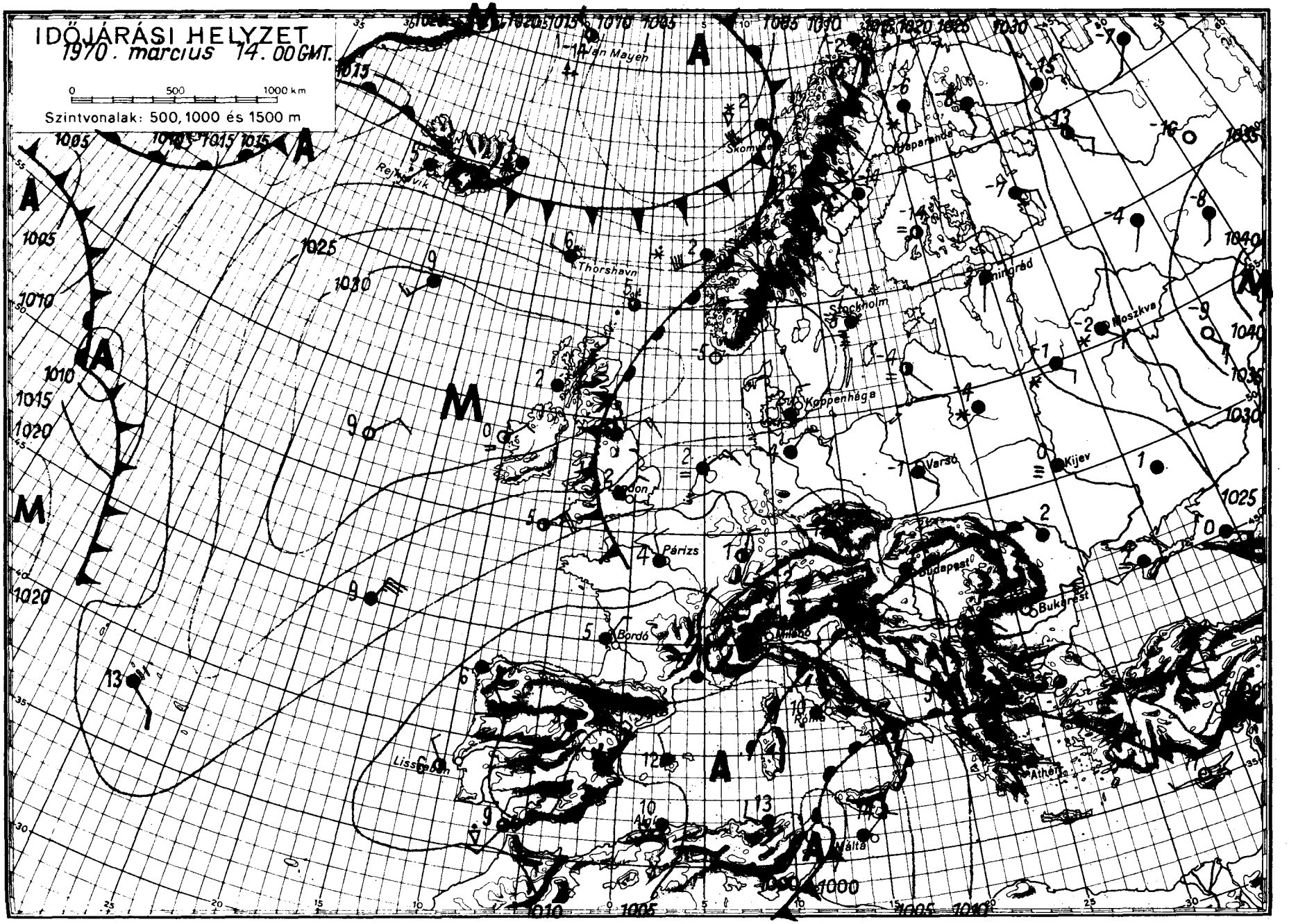
IDŐJÁRÁSI HELYZET
1970. március 14. 00 GMT.
0 500 1000 km
Szintvonalak: 500, 1000 és 1500 m
Jan Mayen
Reykjavik
Thorshavn
Skomvaer
Oulu
Leningrád
Stockholm
Moszkva
Koppenhága
Varsó
Kijev
London
Párizs
Bordó
Milánó
Budapest
Bukarest
Róma
Athén
Málta
Algír
Lissabon

IDŐJÁRÁSI NAPIJELENTÉS

ЕЖЕДНЕВНЫЙ МЕТЕОРОЛОГИЧЕСКИЙ БЮЛЛЕТЕНЬ • DAILY WEATHER REPORT
BULLETIN QUOTIDIEN DE TEMPS • TÄGLICHER WETTERBERICHT

KIADJA AZ ORSZÁGOS METEOROLÓGIAI INTÉZET
BUDAPEST II. KITAIBEL PÁL UTCA 1
TELEFON: KÖZPONT: 353-500, IDŐJELZŐ OSZT.: 150-410

MEGJELENIK NAPONKÉNT * ELŐFIZETÉSI ÁRA
A POSTAI KÖLTSÉGGEL EGYÜTT NEGYEDÉVRE 60, Ft
KIADÁSÉRT FELEL AZ INTÉZET IGAZGATÓJA

83. évfolyam 74. szám + Budapest + 1970. március 15. vasárnap

Az időjárási helyzet ma reggel és a várható időjárás:

A hideg levegő az Ibériai-félszigeten át a Földközi-tengeren keresztül egészen Észak-Afrika partvidékéig eljutott. Igy Dél-Európában is hüvös, szeles az időjárás, ma hajnalban általában 3, 7 fokos hőmérsékletet mértek. Ugyanakkor a Balkán-félsziget felől a magasban páradus enyhébb légtömegek áramlanak Közép-Európa fölé. Hatásukra Romániában, Ukrajnában és a Kárpátok környékén sokfelé havazott és esett az eső. A Szovjetunió európai területén általában -3 fokos hőmérséklettel szórványos havazások fordultak elő.

Hazánkban szomaton változóan felhős volt az ég. A délutáni óráktól kezdve délnyugat felől megnövekedett a felhőzet és a déli megyékben esni kezdett az eső. A csapadék az éjszaka folyamán az északi megyék kivételével az egész országra kiterjedt. Főként a déli megyékben hullott számottevő, általában 5, 11 mm közötti mennyiség, de Bácsalmáson elérte a 12, Kalocsán és Barcson a 13, Mohácson a 15 mm-t. A hőmérséklet napközben északnyugaton 2, 6, máshol 5, 10 fokig emelkedett. Vasárnap hajnalra Kőszegen az összefüggő hófelszin miatt -4, máshol -1, +4 fokig hült le a levegő. Délelőtt borult volt az ég. Keleten és délen csaknem mindenütt eső esett, máshol havazott, helyenként élénk szél fujt. A hőmérséklet 11 órakor +1, +6 fok között váltakozott.

Ma 12 órakor Budapesten a hőmérséklet 2 fok volt, a tengerszintre átszámitott légnyomás 757 mm, alig változik.

Várható időjárás hétfő estig:

Vasárnap borult idő, sokfelé havazás, havas eső, eső.
Hétfőn napközben főként északnyugaton felszakadozó felhőzet, már kevesebb helyen havazás, eső.
Megélénkülő, néhány helyen erős északi, északkeleti szél.

Várható legalacsonyabb éjszakai hőmérséklet: -2, +3,
legmagasabb nappali hőmérséklet hétfőn: 2, 7 fok között.

Dunay Sándorné s.k.

A hőmérséklet napi középértéke és eltérése a 90 évi átlagtól /Budapesten/:

1970. III. 14.: +4,3 C°, -0,3 C°.

1871 óta ezen a napon Budapesten előfordult

legmagasabb hőmérséklet: 20,8 C° /1957/
legalacsonyabb hőmérséklet: - 9,5 C° /1883/

70.150.

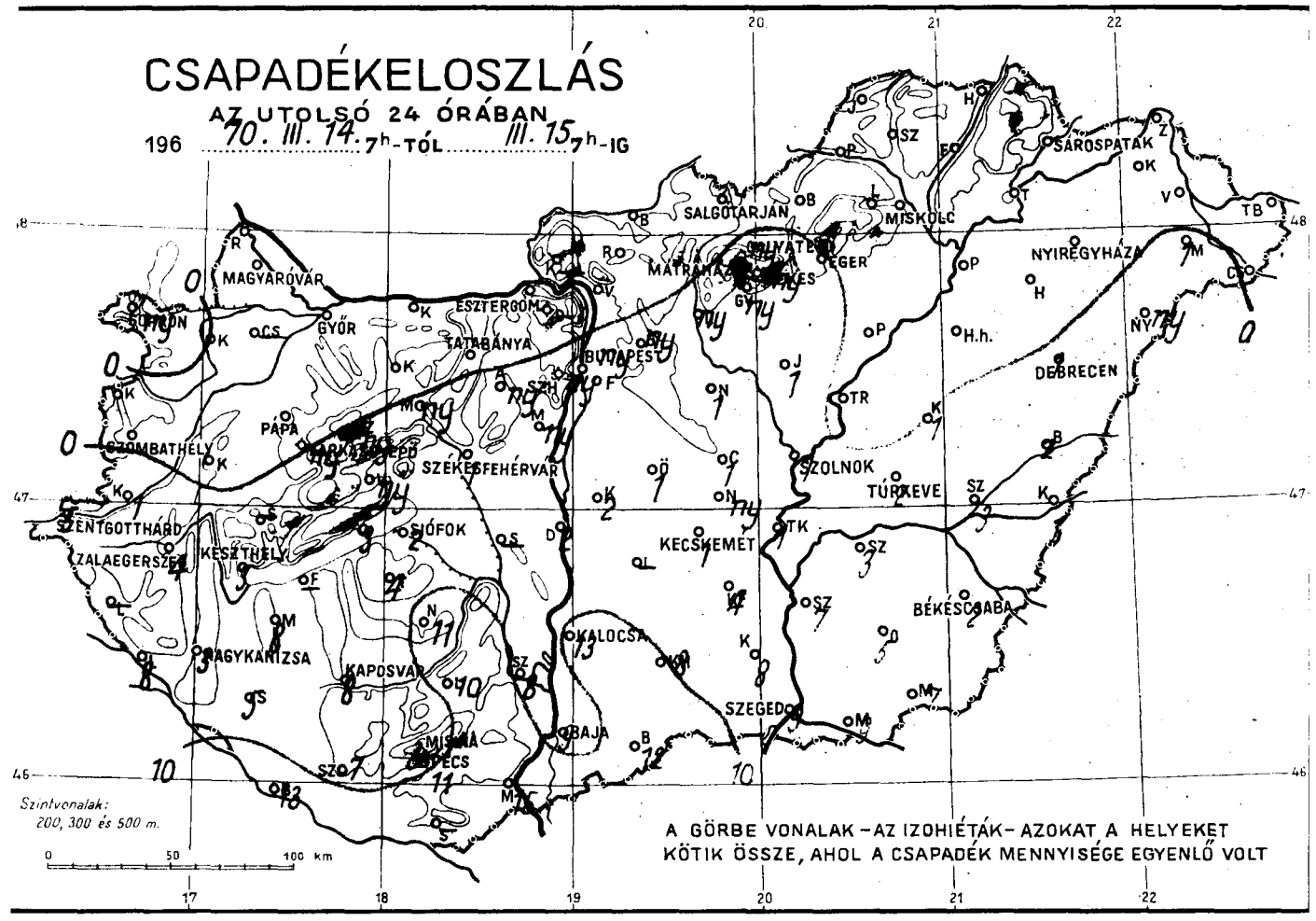
CSAPADÉKELOSZLÁS
AZ UTOLSÓ 24 ÓRÁBAN
196 70. III. 14. 7h-TÓL III. 15. 7h-IG
MAGYARÓVÁR
SOPRON
GYŐR
ESZTERGOM
TATABÁNYA
BUDAPEST
SZOMBATHELY
PAPA
SZÉKESFEHÉRVÁR
SZENTGOTTHÁRD
ZALAEGERSZEG
KESZTHELY
SIÓFOK
KECSKEMÉT
MAGYKANIZSA
KAPOSVÁR
KALOCSA
SZEGED
BAJA
PÉCS
SALGÓTARJÁN
MISKOLC
MÁTRAHÁZA
EGER
SÁROSPATAK
NYÍREGYHÁZA
DEBRECEN
SZOLNOK
TÚRKEVE
BÉKÉSCSABA
Szintvonalak:
200, 300 és 500 m.
0 50 100 km
A GÖRBE VONALAK – AZ IZOHIÉTÁK – AZOKAT A HELYEKET
KÖTIK ÖSSZE, AHOL A CSAPADÉK MENNYISÉGE EGYENLŐ VOLT

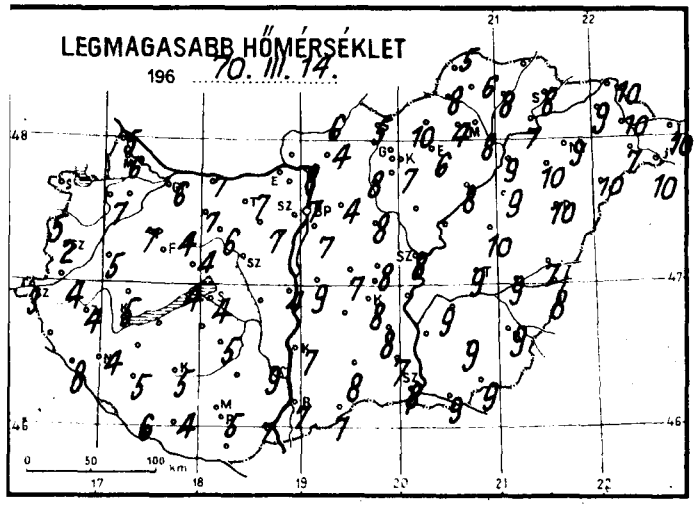
LEGMAGASABB HŐMÉRSÉKLET
196 70. III. 14.
0 50 100 km

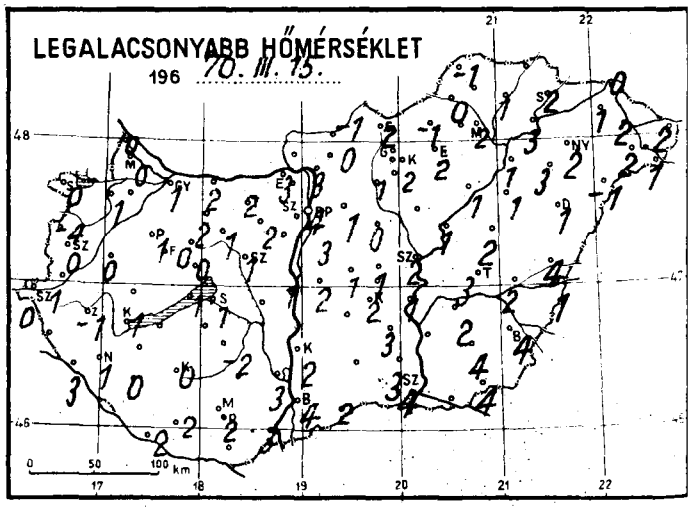
LEGALACSONYABB HŐMÉRSÉKLET
196 70. III. 15.
0 50 100 km

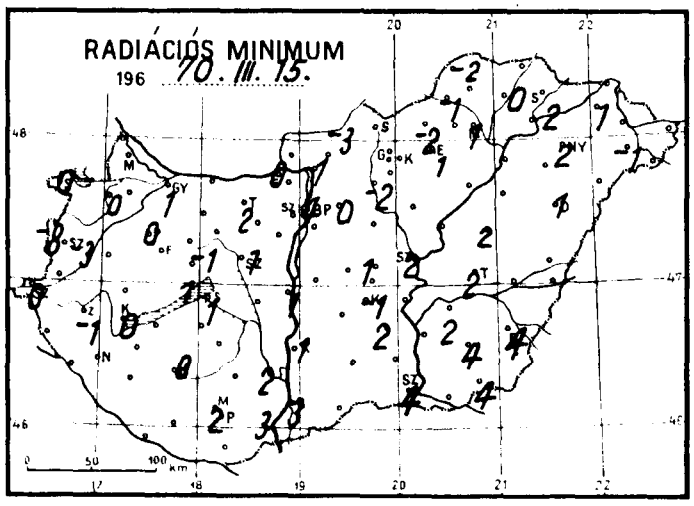
RADIÁCIÓS MINIMUM
196 70. III. 15.
0 50 100 km

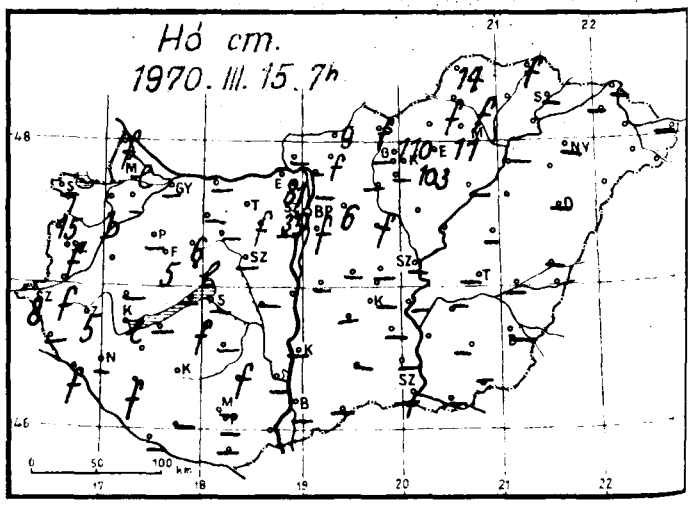
Hó cm.
1970. III. 15. 7h
0 50 100 km

1970. március hó,
15. vasárnap nap

	Az utolsó 24 óra adatai						24 órai csapadék mm		Hó cm
	Csapadék (mm)	Hó cm	Hőmérsékleti szélsőségek: tegnapi nappali max.	éjszakai min.	min. 5 cm-en	Napsütés (óra) tegnap			
12815 Magyaróvár	.	lepel	6	0	–	0	Rajka	.	folt
822 Győr	.=	–	6	1	1	0	Kapuvár	.	bucka
825 Pápa	.	–	7	1	0	1	Csorna	–	–
805 Sopron	ny=	–	–	0	0	0	Komárom	.	–
812 Szombathely	.=	folt	2	0	-3	0	Káld	.	folt
910 Szentgotthárd	5=*	8	3	0	0		Kőszeg	.	15
915 Zalaegerszeg	4=*	5	4	-1	-1		Körmend	1*	folt
Lenti	–	–					Letenye	8*	folt
925 Nagykanizsa	3*	–	4	1	–	0	Sümeg	–	–
920 Keszthely	3=*	lepel	5	1	0	0	Zirc	ny*	6
Tihany	3	–	4	1	1		Kisbér	.=	–
935 Siófok	2=	–	4	1	1	0	Mór	ny*	–
942 Pécs	11	–	5	2	2	0	Alcsút	ny	folt
941 Misinatető (534 m)	3*	–	4	0	-1	0	Esztergom	.	
Siklós	–	–					Dobogókő	–	81
827 Farkasgyepű (400 m)	ny*	5	4	-1	-1		Fonyód	–	–
Veszprém	ny*	lepel	4	0	-1		Tab	4	folt
833 Tatabánya	.		7	2	2		Sárbogárd	–	–
839 Budapest (Ferihegy)	.	–	7	3	–		Lengyel	10	folt
840 Budapest OMI	ny	folt	7	4	4	0	Nagykónyi	11*	–
841 Budapest (Szabadságh., 474 m)	ny*	35	4	0	-1	1	Marcali	8*	
Martonvásár	ny	–	6	2	1		Somogyszob	5*	folt
835 Székesfehérvár	1		–	1	1		Kaposvár	8*	
Dunaújváros	2		4	1	1		Barcs	13*	–
Szekszárd	8	–	9	3	2		Szigetvár	7	–
Mohács	15		7	3	3		Bácsalmás	12	–
960 Baja	9	–	7	4	3	1	Kiskunhalas	8	–
955 Kalocsa	13	–	7	2	1		Izsák	–	–
Cegléd	1*	–	8	1	1	1	Kunsztmiklós	2,	–
860 Szolnok	1=	–	8	2	2	2	Örkény	1	–
970 Kecskemét	1=	–	8	2	-1	1	Nagykáta	1*	folt
Kiskunfélegyháza	4	–	8	3	2		Jászapáti	1*	
982 Szeged	9	–	8	4	4	2	Tiszakécske	1	–
Mezőhegyes	7	–	9	4	4		Nagykőrös	ny	–
Orosháza	5	–	9	4	4	4	Kistelek	8	–
990 Békéscsaba	2	–	9	4	4	3	Makó	9	–
875 Túrkeve	2	–	9	3	2	3	Szentes	7	–
Berettyóújfalu	2	–	7	4	–		Szarvas	3	–
882 Debrecen	1	–	10	1	1	5	Szeghalom	3	–
892 Nyíregyháza	.=	–	9	2	2	3	Kőrösszakál	1	
788 Kisvárda	.	–	9	1	1	5	Tiszaroff	.	–
Mátészalka	1,		7	2	-1		Poroszló	.	–
Tiszabecs	.	–	10	2			Karcag	1	–
Vác	.	–	8	3	1		Hortobágy	.	–
Gödöllő	ny*	6	4	1	0		Polgár	.	–
Lőrinci	ny	–	8	1	-2		Hajdúdorog	.	
Gyöngyös	ny,	–	7	2			Nyírlugos	ny,	–
Balassagyarmat	.	9	6	-1	-3		Csenger	.	–
755 Salgótarján	.	folt	5	2			Vásárosnamény	.	–
Galyatető (932 m)	ny*	110	1	-3			Záhony	.	–
851 Kékestető (1000 m)	ny=	103	-2	-4	-5	2	Királyrét	–	–
Mátraháza (672 m)	–	–					Romhány	.	folt
865 Eger	.	–	6	2	1	2	Borsodnádasd	.	10
Putnok	.	folt	8	0	-1		Jósvafő	.	14
Lillafüred	.	11	4	–			Szendrőlád	.	folt
772 Miskolc	.		8	2	1	1	Hidasnémeti	.	folt
Fügöd	.	folt	8	1	0		Tokaj	.	
778 Sárospatak	.	–	8	2	2	5	Szentendre	.	–

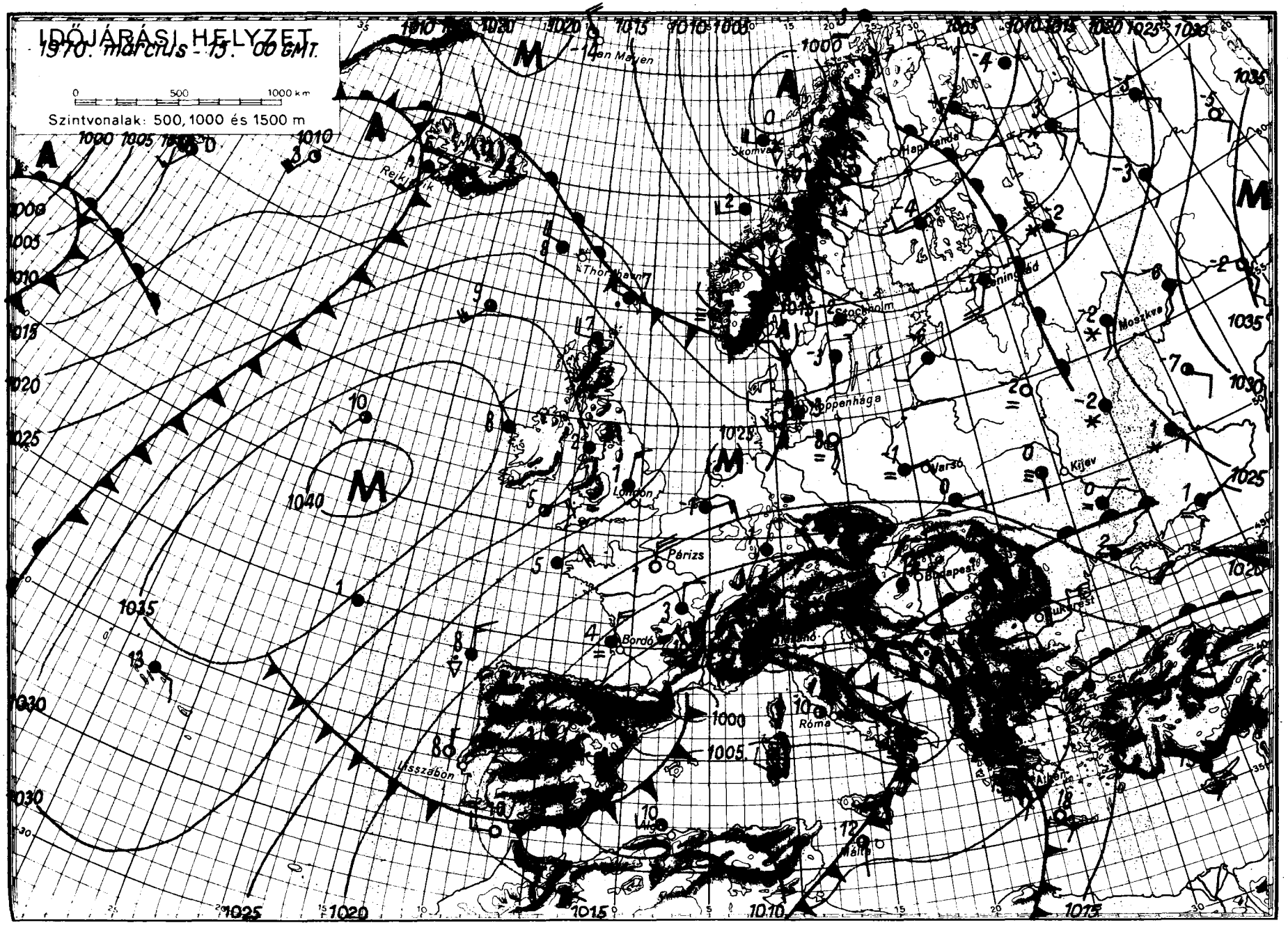
IDŐJÁRÁSI HELYZET
1970. március 15. 06 GMT.
0 500 1000 km
Szintvonalak: 500, 1000 és 1500 m
Jan Mayen
Skomvær
Stockholm
Moszkva
Koppenhága
London
Párizs
Bordeaux
Varsó
Kijev
Budapest
Róma
Athén
Málta
Lisszabon

IDŐJÁRÁSI NAPIJELENTÉS

ЕЖЕДНЕВНЫЙ МЕТЕОРОЛОГИЧЕСКИЙ БЮЛЛЕТЕНЬ • DAILY WEATHER REPORT
BULLETIN QUOTIDIEN DE TEMPS • TÄGLICHER WETTERBERICHT

KIADJA AZ ORSZÁGOS METEOROLÓGIAI INTÉZET
BUDAPEST II. KITAIBEL PÁL UTCA 1
TELEFON: KÖZPONT: 353-500, IDŐJELZŐ OSZT.: 150-410

MEGJELENIK NAPONKÉNT • ELŐFIZETÉSI ÁRA A POSTAI KÖLTSÉGGEL EGYÜTT NEGYEDÉVRE 60, Ft
KIADÁSÉRT FELEL AZ INTÉZET IGAZGATÓJA

83. évfolyam 75. szám + Budapest + 1970. március 16. hétfő

Az időjárási helyzet ma reggel és a várható időjárás:

Az Atlanti-óceánról folytatódik az enyhe levegő beáramlása Nyugat-Európa fölé. Ennek következtében szárazföldünk nyugati részein felhős, kissé csapadékos az idő. A Földközi-tengerről a Balkánon át is enyhe levegő áramlik északkelet felé. Hatására a Balkán-félsziget keleti részén, valamint Ukrajnában erősen felhős, csapadékos időjárás uralkodik. A Szovjetunió európai területének nagy részén havazik.

Hazánkban vasárnap tulnyomóan felhős idő volt, többfelé esett havas eső, eső, nyugaton helyenként havazott. A lehullott csapadék mennyisége általában 10 mm alatt maradt. A hőmérséklet napközben általában 1, 6, keleten helyenként 6, 8 fokig emelkedett. Hétfőre virradó éjszaka +3, -2 fokig hült le a levegő. Ma délelőtt erősen felhős, párás idő volt, néhány helyen havazott, havas eső, eső esett. A hőmérséklet 11 órára 1, 5 fokig emelkedett.

Ma 12 órakor Budapesten a hőmérséklet 5 fok, a tengerszintre átszámitott légnyomás 762 mm, gyengén emelkedik.

Várható időjárás kedd estig:

Időnként felszakadozó felhőzet, szórványosan előforduló esővel, főként ma még egy-két helyen havas esővel.
Az élénk, helyenként erős északi, északnyugati szél fokozatosan mérséklődik.

Várható legalacsonyabb éjszakai hőmérséklet: -2, +3,
legmagasabb nappali hőmérséklet kedden: 5, 10 fok között.

Bartha Péterné s.k.

Távolabbi kilátások péntekig:

Legalacsonyabb hajnali hőmérsékletek -2, +4 fok között. Legmagasabb nappali hőmérsékletek +5, +11 fok között. Jelentős mennyiségü /legalább 5 mm/ csapadék az ország területének 30 százalékán várható.

TÁVELŐREJELZŐ CSOPORT

A hőmérséklet napi középértéke és eltérése a 90 évi átlagtól /Budapesten/:

1970. III. 15.: 3,3 C°, -1,7 C°.

1871 óta ezen a napon Budapesten előfordult

legmagasabb hőmérséklet: 19,8 C° /1915/
legalacsonyabb hőmérséklet: - 7,0 C° /1883/

70.151.

CSAPADÉKELOSZLÁS

AZ UTOLSÓ 24 ÓRÁBAN

196 70. III. 15. 7h-TÓL III. 16. 7h-IG

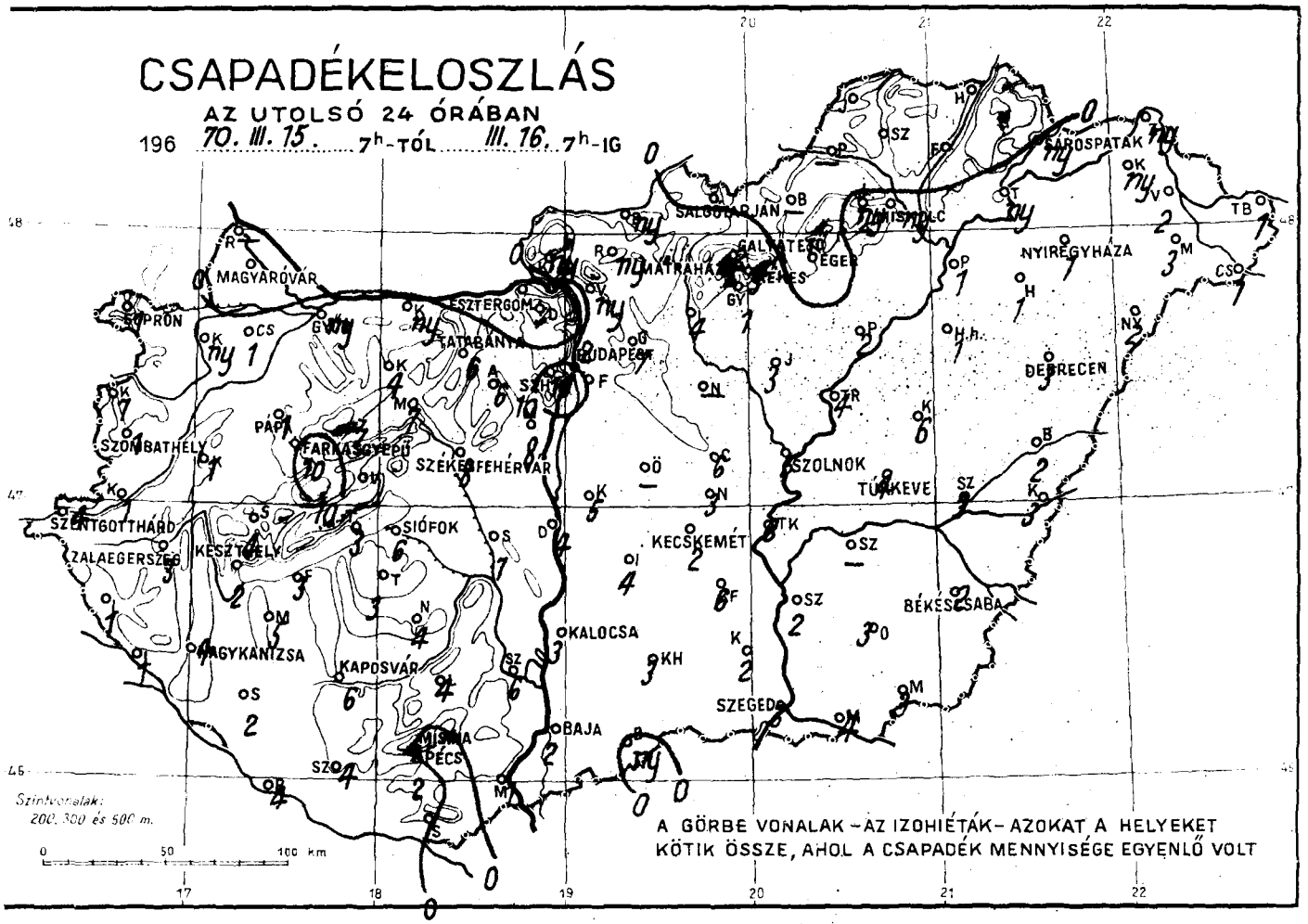

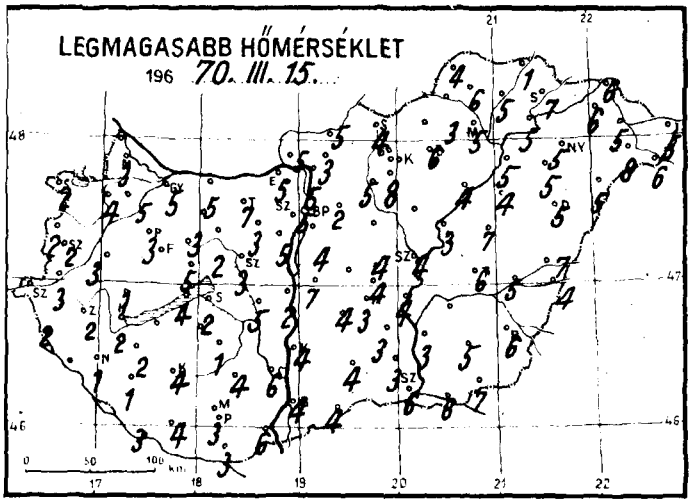

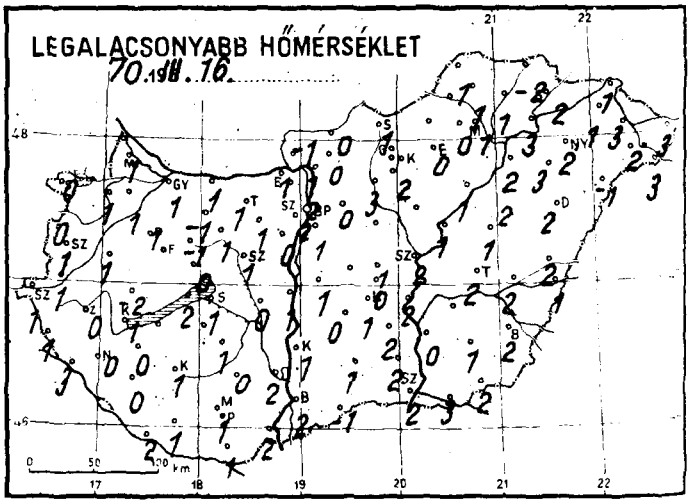

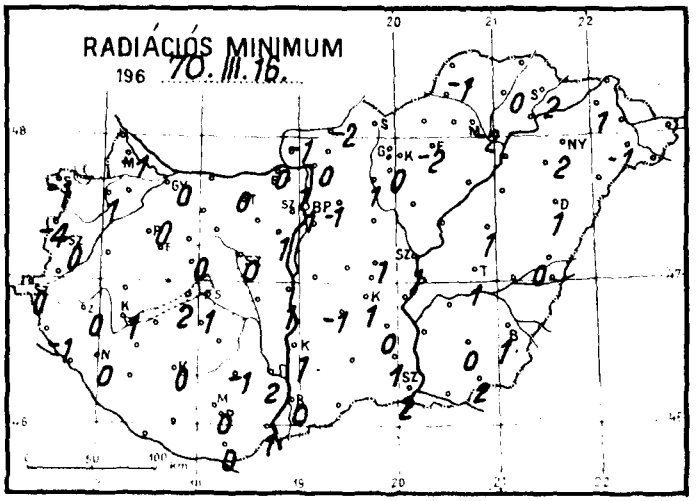

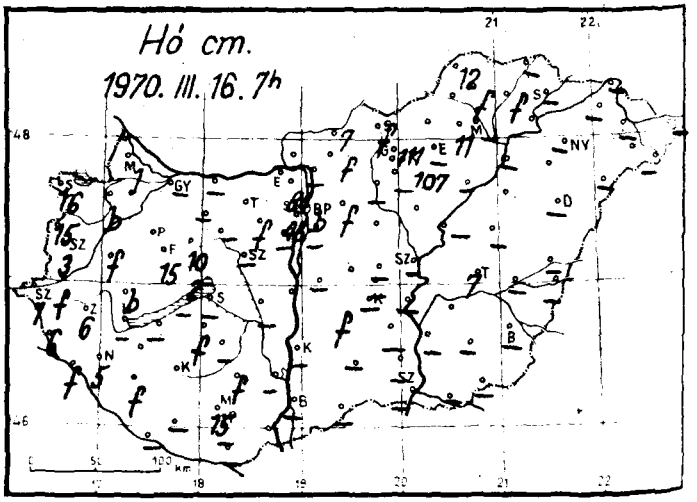

1970...március.... hó,
16.. nap hétfő.....

	Az utolsó 24 óra adatai					
	Csapadék (mm)	Hó cm	Hőmérsékleti szélsőségek: tegnapi nappali max.	éjszakai min.	min. 5 cm-en	Napsütés (óra) tegnap
12815 Magyaróvár	.	1	3	1	-1	0
822 Győr	ny	-	5	1	0	0
825 Pápa	1		3	0	0	0
805 Sopron	1*	16	2	0	-1	0
812 Szombathely	1*	3	2	1	0	0
910 Szentgotthárd	4*	7	2	1	0	
915 Zalaegerszeg	3*	6	2	0	0	
Lenti	1*	6	2	1	-1	
925 Nagykanizsa	4*	5	1	0	0	
920 Keszthely	2*	-	2	1	1	0
Tihany	3	-	4	2	2	
935 Siófok	6	-	2	1	1	0
942 Pécs	2	-	3	1	0	0
941 Misinatető (534 m)	.	15	-	-	-	
Siklós	.	-	5	1	0	
827 Farkasgyepű (400 m)	10*	15	1	-2	-2	
Veszprém	7*	2	1	0	0	
833 Tatabánya	6		7	1	0	
839 Budapest (Ferihegy)	2	-	4	1	-	-
840 Budapest OMI	9*	bucka	5	2	1	0
841 Budapest (Szabadságh.,474 m)	10*	45	2	-1	-3	0
Martonvásár	8	-	4	0	-1	
835 Székesfehérvár	8	-	3	1	0	
Dunaújváros	4		2	1	1	
Szekszárd	6	-	6	2	2	
Mohács	1,		6	2	1	
960 Baja	2	-	4	2	0	0
955 Kalocsa	3	-	4	1	1	
Cegléd	6*	-	4	1	1	0
860 Szolnok	5	-	4	2	1	0
970 Kecskemét	2*	-	3	1	1	0
Kiskunfélegyháza	6	-	3	2	0	
982 Szeged	3;	-	6	2	2	0
Mezőhegyes	3	-	7	2	2	
Orosháza	3	-	5	1	0	0
990 Békéscsaba	2;	-	6	2	1	0
875 Túrkeve	3	7	6	2	1	0
Berettyóújfalu	2	-	7	2	0	
880 Debrecen	3	-	5	2	1	0
892 Nyíregyháza	1*	-	5	2	1	0
788 Kisvárda	ny	-	6	1	1	
Mátészalka	3,		8	2	-1	
Tiszabecs	1	-	5	2	-	
Vác	ny,	-	5	1	0	
Gödöllő	7*	folt	2	0	-1	
Lőrinci	4*	-	5	3	1	
Gyöngyös	1,	-	8	2	0	
Balassagyarmat	ny*	7	5	0	-2	
755 Salgótarján	.	folt	4	1		
Galyatető (932 m)	2*	111	-1	-5		
851 Kékestető (1000 m)	3*	107	-2	-5	-5	0
Mátraháza (672 m)	-	-	-	-	-	-
865 Eger	.	-	6	0	-2	-
Putnok	-	-	-	-	-	
Lillafüred	ny*	11	3	0		
772 Miskolc	ny	-	5	1	-2	0
Füged	.	folt	5	1	0	
778 Sárospatak	ny	-	7	2	2	0

	24 órai csapadék mm	Hó cm
Rajka	-	-
Kapuvár	ny*	bucka
Csorna	1*	
Komárom	ny	-
Káld	2*	folt
Kőszeg	7*	15
Körmend	1*	folt
Letenye	1*	folt
Sümeg	4*	bucka
Zirc	7*	10
Kisbér	4*	-
Mór	7*	-
Alcsút	6*	folt
Esztergom	.	
Dobogókő	.	4
Fonyód	3*	-
Tab	3*	folt
Sárhatvan	7*	-
Lengyel	4	folt
Nagykónyi	4*	-
Marcali	5*	
Somogyszob	2*	folt
Kaposvár	6*	
Barcs	4*	-
Szigetvár	4*	-
Bácsalmás	ny	-
Kiskunhalas	3	-
Izsák	4	folt
Kunsztmiklós	5*	-
Örkény	-	-
Nagykáta	-	-
Jászapáti	3*	
Tiszakécske	6	-
Nagykőrös	3*	-
Kistelek	2	-
Makó	4	-
Szentes	2	-
Szarvas	-	-
Szeghalom	3	-
Kőrösszakál	3	-
Tiszaroff	4	-
Poroszló	2*	-
Karcag	6	-
Hortobágy	10	
Polgár	1,	-
Hajdúdorog	1	
Nyírlugos	2	-
Csenger	1	-
Vásárosnamény	2	-
Záhony	ny	-
Királyrét	ny*	-
Romlány	ny*	folt
Borsodnádasd	-	-
Jósvafő	.	12
Szendrőlád	.	folt
Hidasnémeti	.	-
Tokaj	ny	
Szentendre	2	

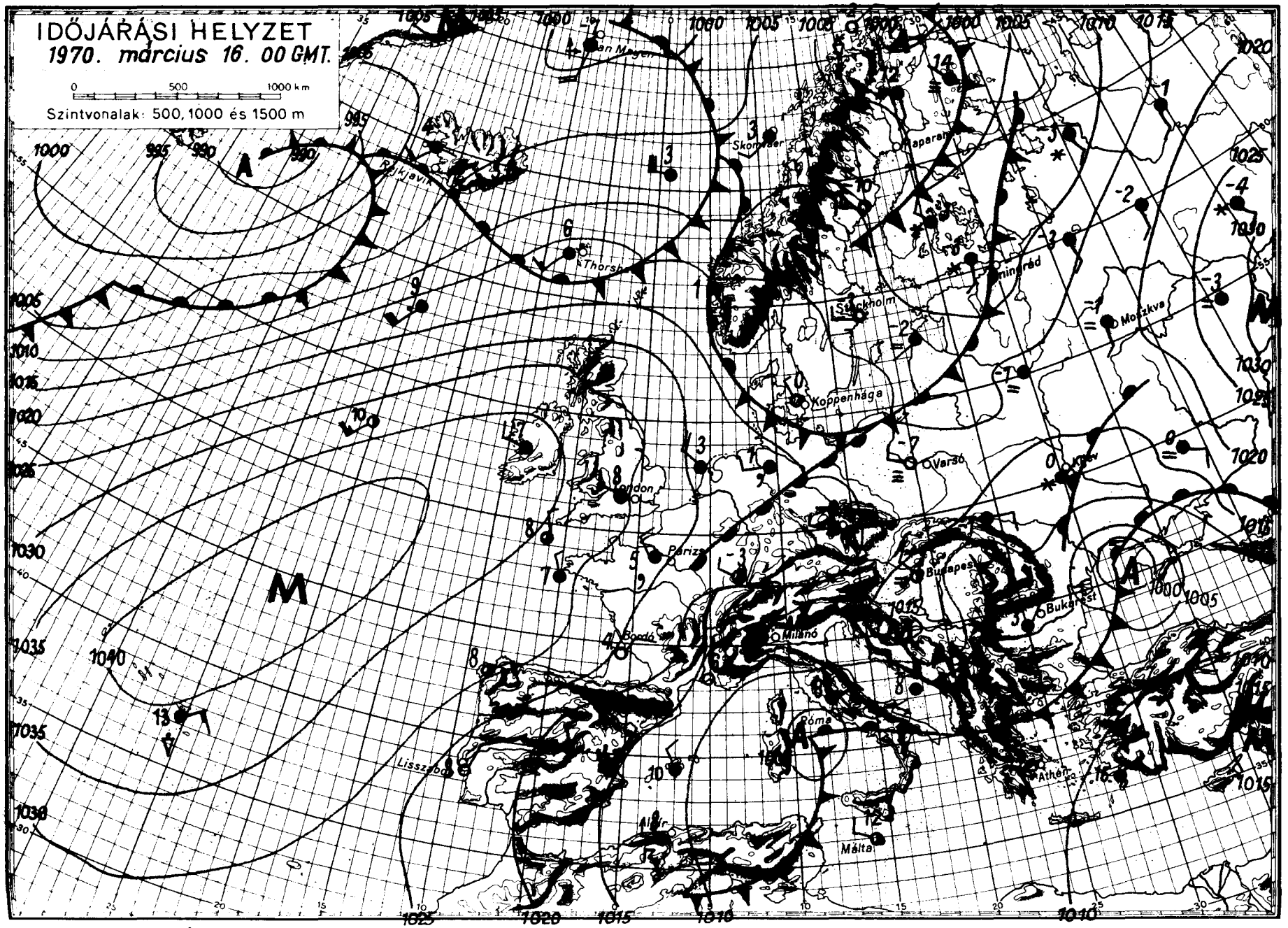

OFFSET NYOMDA BUDAPEST

IDŐJÁRÁSI NAPIJELENTÉS

ЕЖЕДНЕВНЫЙ МЕТЕОРОЛОГИЧЕСКИЙ БЮЛЛЕТЕНЬ • DAILY WEATHER REPORT
BULLETIN QUOTIDIEN DE TEMPS • TÄGLICHER WETTERBERICHT

KIADJA AZ ORSZÁGOS METEOROLÓGIAI INTÉZET
BUDAPEST II. KITAIBEL PÁL UTCA 1
TELEFON: KÖZPONT: 353-500, IDŐJELZŐ OSZT.: 150-410

MEGJELENIK NAPONKÉNT • ELŐFIZETÉSI ÁRA A POSTAI KÖLTSÉGGEL EGYÜTT NEGYEDÉVRE 60, Ft
KIADÁSÉRT FELEL AZ INTÉZET IGAZGATÓJA

83. évfolyam 76. szám + Budapest + 1970. március 17. kedd

Az időjárási helyzet ma reggel és a várható időjárás:

A Brit-szigeteken kersztül, élénk széllel, enyhe, nedves levegő áramlik szárazföldünk nyugati és északi részei fölé. Hatására Nyugat- és Észak-Európában erősen felhős az ég, sokfelé esik az eső, illetve az északi területeken a hó. Az enyhe levegő következtében a hőmérséklet eléri, vagy kevéssel meghaladja az évszaknak megfelelő értéket. Európa középső részein kevesebb a felhő és csak szórványosan fordul elő kevés csapadék. A Földközi- és a Fekete-tenger térségéből szintén meleg levegő szállitódik a Szovjetunió európai területe fölé. Hatására ott sokfelé havazik és az erős hideg mérséklődött. A nyugat felől áramló enyhe levegő kelet felé folytatja utját és előreláthatólag a Kárpát-medencében is éreztetni fogja hatását.

Hazánkban hétfőn változóan felhős idő volt. Szórványosan esett a hó, havas eső, de a lehullott csapadékmennyiség sehol sem érte el a mérhető mennyiséget. Napközben általában 3, 9 fokig emelkedett a hőmérséklet. Ma hajnalban az északi hegyvidéken -3, -7, máshol csak -3, +2 fokig hült le a levegő. Délelőtt nyugaton felhős, máshol derült volt az ég. Az északi szél több helyen megerősödött. 11 órára 2, 5 fokig melegedett fel a levegő.

Ma 12 órakor Budapesten a hőmérséklet 4 fok volt, a tengerszintre átszámitott légnyomás 761 mm, mérsékleten süllyed.

Várható időjárás szerda estig:

Felhőátvonulások.
Inkább csak az ország északi felében szórványosan eső, esetleg havas eső.
A több helyen erős északi szél lassan mérséklődik és nyugatira fordul.
Néhány helyen hajnali ködképződés.

Várható legalacsonyabb éjszakai hőmérséklet: -2, +3,
legmagasabb nappali hőmérséklet szerdán: 7, 12 fok között.

Kerényi Nárcisz s.k.

A hőmérséklet napi középértéke és eltérése a 90 évi átlagtól /Budapesten/:

1970. III. 16.: 3,9 C°, -1,4 C°.

1871 óta ezen a napon Budapesten előfordult

legmagasabb hőmérséklet: 20,6 C° /1921/
legalacsonyabb hőmérséklet: - 9,7 C° /1889/

70.152.

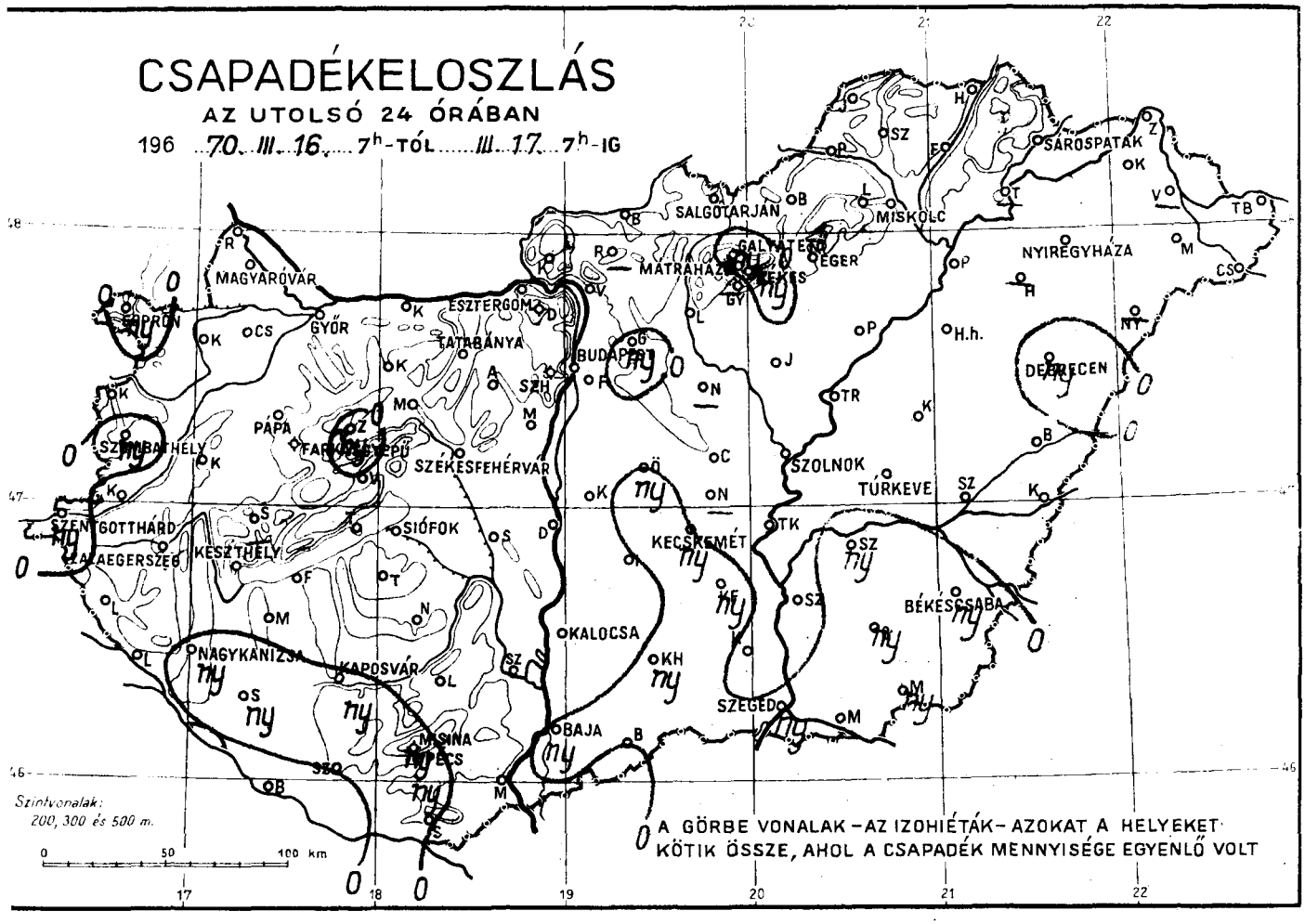
CSAPADÉKELOSZLÁS
AZ UTOLSÓ 24 ÓRÁBAN
196 70. III. 16. 7h-TÓL III. 17. 7h-IG
SALGÓTARJÁN
MISKOLC
SÁROSPATAK
NYÍREGYHÁZA
MÁTRAHÁZA
EGER
MAGYARÓVÁR
ESZTERGOM
GYŐR
TATABÁNYA
BUDAPEST
DEBRECEN
PÁPA
SZÉKESFEHÉRVÁR
SZOLNOK
TÚRKEVE
SIÓFOK
KECSKEMÉT
KESZTHELY
NAGYKANIZSA
KAPOSVÁR
KALOCSA
BÉKÉSCSABA
SZEGED
BAJA
Szintvonalak:
200, 300 és 500 m.
0 50 100 km
A GÖRBE VONALAK – AZ IZOHIÉTÁK – AZOKAT A HELYEKET
KÖTIK ÖSSZE, AHOL A CSAPADÉK MENNYISÉGE EGYENLŐ VOLT

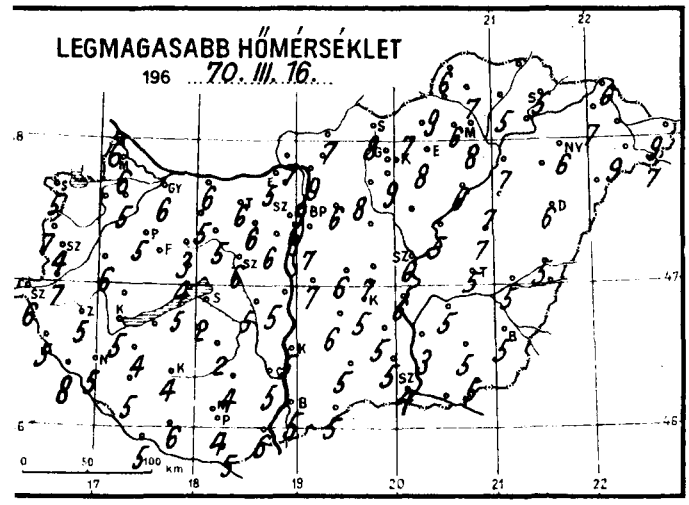
LEGMAGASABB HŐMÉRSÉKLET
196 70. III. 16.

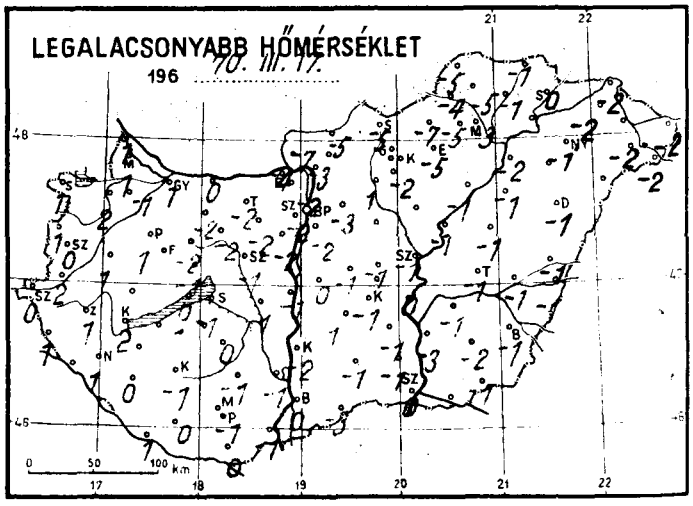
LEGALACSONYABB HŐMÉRSÉKLET
196 70. III. 17.

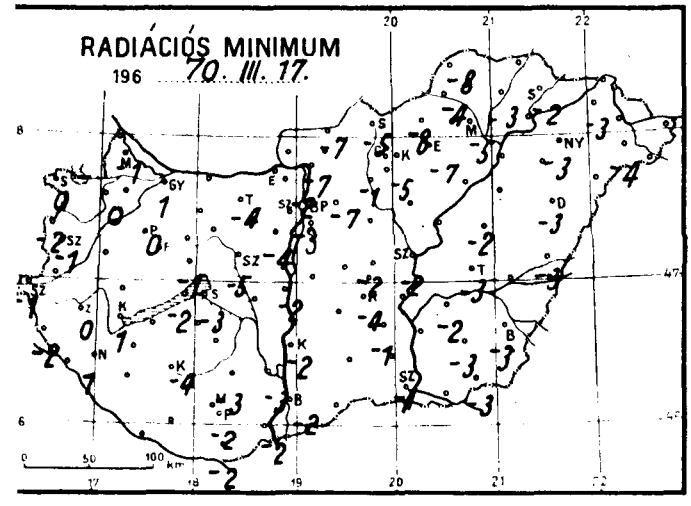
RADIÁCIÓS MINIMUM
196 70. III. 17.

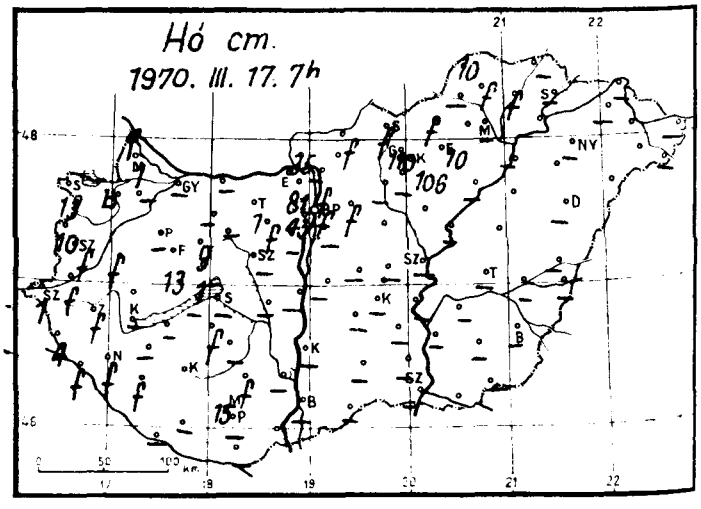
Hó cm.
1970. III. 17. 7h

1970. március hó,
17. kedd nap

		Az utolsó 24 óra adatai						24 órai csapadék mm		Hó cm
		Csapadék (mm)	Hó cm	Hőmérsékleti szélsőségek: tegnapi nappali max.	éjszakai min.	min. 5 cm-en	Napsütés (óra) tegnap			
12815	Magyaróvár	•	1	6	1	-1	5	Rajka	•	folt
822	Győr	•	–	6	1	-1	3	Kapuvár	•	bucka
825	Pápa	•	–	5	1	0	4	Csorna	•	–
805	Sopron	ny	13	5	1	0	3	Komárom	• ⌴	–
812	Szombathely	ny	folt	4	0	-1	6	Káld	•	folt
910	Szentgotthárd	ny	1	6	0	-1		Kőszeg	•	10
915	Zalaegerszeg	•	folt	5	1	0		Körmend	•	folt
	Lenti	•	4	5	1	-2		Letenye	•	folt
925	Nagykanizsa	ny	folt	5	1	1		Sümeg	–	–
920	Keszthely	•	–	5	2	1	1	Zirc	ny*	9
	Tihany	•	–	5	0	-2		Kisbér	• ⌴	–
935	Siófok	•	–	2	-1	-3	0	Mór	•	–
942	Pécs	ny	–	4	-1	-2	0	Alcsút	• ⌴	folt
941	Misinatető (534 m)	ny*	15	-1	-4		0	Esztergom	•	
	Siklós	•	–	5	0	-2		Dobogókő	•	81
827	Farkasgyepű (400 m)	•	13	2	-2	-3		Fonyód	•	–
	Veszprém	• ⌴	1	4	-1	-1		Tab	•	folt
833	Tatabánya	• ⌴	1	6	-2	-4		Sárbogárd	•	–
839	Budapest (Ferihegy)	• ⌴	–	7	-2	–		Lengyel	•	folt
840	Budapest OMI	•	folt	8	-1	-3	2	Nagykónyi	•	–
841	Budapest (Szabadságh., 474 m)	• ⌴	43	5	0	-4	1	Marcali	•	–
	Martonvásár	• ⌴	–	6	-2	-4		Somogyszob	ny*	folt
835	Székesfehérvár	•	–	6	-1	-5		Kaposvár	ny, ⌴	
	Dunaújváros	•	–	5	-1	-2		Barcs	•	–
	Szekszárd	•	–	5	-1	-3		Szigetvár	•	–
	Mohács	• ⌴		6	-1	-2		Bácsalmás	•	–
960	Baja	ny	–	5	0	-2	0	Kiskunhalas	ny	–
955	Kalocsa	•	–	5	-2	-2		Izsák	•	–
	Cegléd	•	–	7	-1	-2	0	Kunsztmiklós	•	–
860	Szolnok	•	–	6	-1	-2	0	Örkény	ny	–
970	Kecskemét	ny;	–	5	-1	-4	0	Nagykáta	–	–
	Kiskunfélegyháza	ny	–	5	-1	-1		Jászapáti	•	
982	Szeged	ny	–	4	0	-1	0	Tiszakécske	•	–
	Mezőhegyes	ny	–	5	-1	-3		Nagykőrös	–	–
	Orosháza	ny	–	5	-2	-3	0	Kistelek	•	–
990	Békéscsaba	ny	–	5	-1	-3	0	Makó	–	–
875	Túrkeve	•	–	5	-1	-3	0	Szentes	•	–
	Berettyóújfalu	•	–	6	-1	-3		Szarvas	ny	–
882	Debrecen	ny*	–	6	-1	-3	0	Szeghalom	• ⌴	•
892	Nyíregyháza	•	–	6	-1	-3	4	Körösszakál	•	–
788	Kisvárda	•	–	7	-2	-3	6	Tiszaroff	•	–
	Mátészalka	•		9	-2	-4		Poroszló	•	–
	Tiszabecs	•	–	9	-2			Karcag	• ⌴	
	Vác	• ⌴	–	9	-3	-7		Hortobágy	•	
	Gödöllő	ny*	folt	6	-3	-7		Polgár	• ⌴	–
	Lőrinci	• ⌴	–	8	1	-1		Hajdúdorog	–	–
	Gyöngyös	•	–	9	-2	-5		Nyírlugos	–	–
	Balassagyarmat	• ⌴	folt	7	-5	-7		Csenger	• ⌴	–
755	Salgótarján	•	folt	8	-5	-5		Vásárosnamény	–	–
	Galyatető (932 m)	ny*	110	2	-7			Záhony	•	–
851	Kékestető (1000 m)	ny*	106	-2	-7	-9	6	Királyrét	•	35
	Mátraháza (672 m)	–	–	–	–	–		Romhány	–	–
865	Eger	•	–	8	-5	-7	5	Borsodnádasd	•	folt
	Putnok	• ⌴	–	9	-4	-4		Jósvafő	•	10
	Lillafüred	•	10	6	-5			Szendrőlád	•	folt
772	Miskolc	•	–	8	-3	-5	5	Hidasnémeti	•	–
	Füged	•	folt	5	-1	-3		Tokaj	–	–
778	Sárospatak	•	–	5	0	-2	7	Szentendre	•	folt

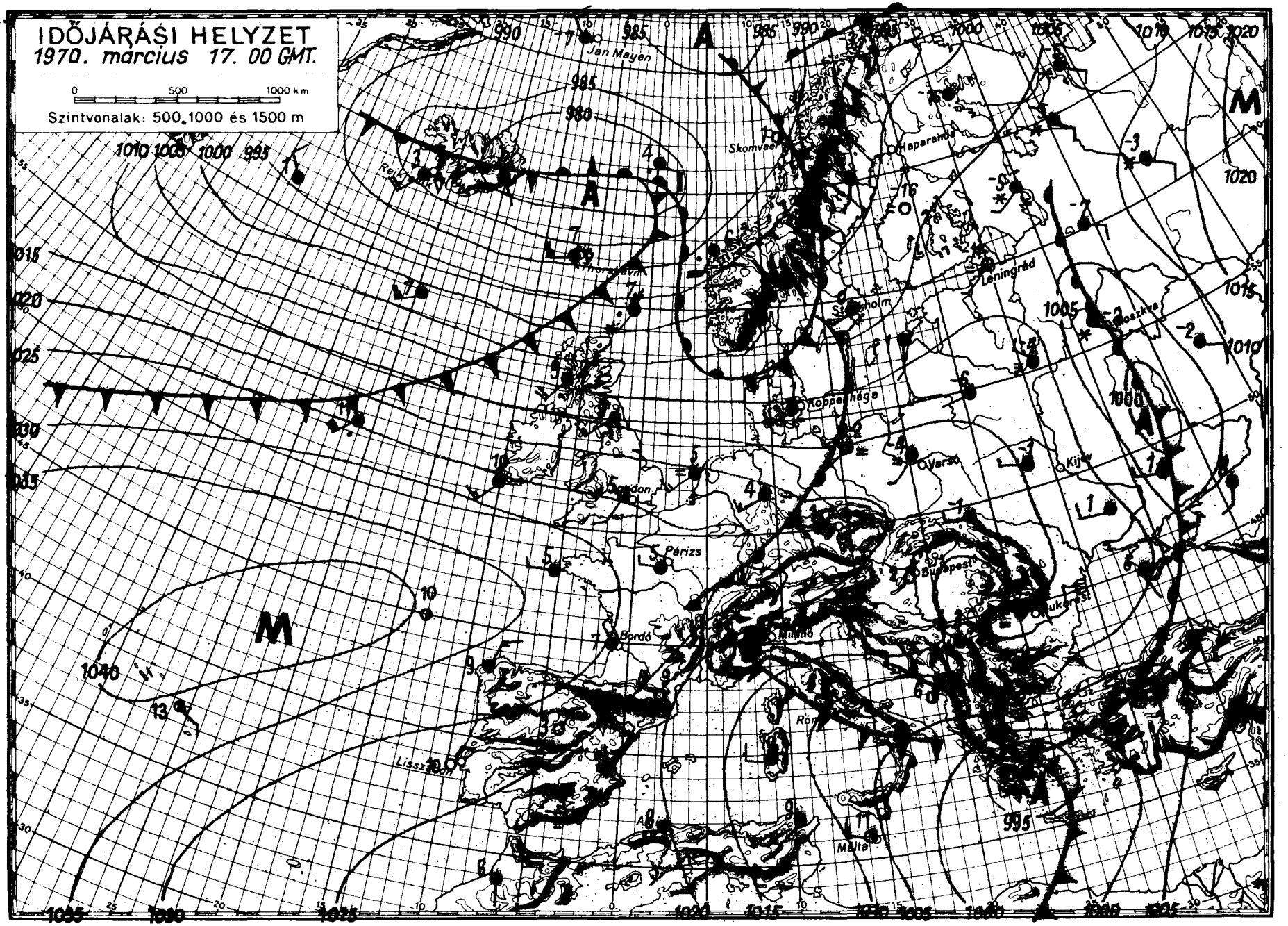
IDŐJÁRÁSI HELYZET
1970. március 17. 00 GMT.
0 500 1000 km
Szintvonalak: 500, 1000 és 1500 m
Jan Mayen
Skomvaer
Haparanda
Leningrád
Moszkva
Koppenhága
Varsó
Kijev
London
Párizs
Budapest
Bukarest
Bordó
Milánó
Róma
Lisszabon
Málta
A
M

IDŐJÁRÁSI NAPIJELENTÉS

ЕЖЕДНЕВНЫЙ МЕТЕОРОЛОГИЧЕСКИЙ БЮЛЛЕТЕНЬ • DAILY WEATHER REPORT
BULLETIN QUOTIDIEN DE TEMPS • TÄGLICHER WETTERBERICHT

KIADJA AZ ORSZÁGOS METEOROLÓGIAI INTÉZET
BUDAPEST II. KITAIBEL PÁL UTCA 1
TELEFON: KÖZPONT: 353-500, IDŐJELZŐ OSZT.: 150-410

MEGJELENIK NAPONKÉNT • ELŐFIZETÉSI ÁRA
A POSTAI KÖLTSÉGGEL EGYÜTT NEGYEDÉVRE 60, Ft
KIADÁSÉRT FELEL AZ INTÉZET IGAZGATÓJA

83. évfolyam 77. szám + Budapest + 1970. március 18. szerda

Az időjárási helyzet ma reggel és a várható időjárás:

A Brit-szigeteken át folytatódik az enyhébb óceáni levegő áramlása szárazföldünk belseje felé. Az enyhébb levegővel elárasztott területeken, Nyugat-Európában, valamint Közép-Európa nyugati és északi részein erősen felhős, sokfelé esős, szeles az idő, és a hőmérséklet emelkedik. A ma éjszaka mért legalacsonyabb hőmérséklet itt +3, +8 fok között váltakozott.

Hazánkban kedden változóan felhős volt az ég. A Dunántulon 1, 7, az ország többi részein 7, 10 órán át sütött a nap. A hőmérséklet napközben általában 5, 9 fokig emelkedett. Az északnyugati, északi szél a Dunántulon időnként erős volt. Az éjszakai óráktól kezdve az északi megyék néhány helyén jelentéktelen mennyiségü eső esett. Szerdán hajnalra az északkeleti, keleti megyékben 0, -3, máshol +3, -1 fokig hült le a levegő. Ma délelőtt erősen felhős idő volt. Csak egy-két helyről jelentettek csapadékot. A délnyugati szél helyenként élénk volt. A hőmérséklet 11 órára 3, 9 fokig emelkedett.

Ma 12 órakor Budapesten a hőmérséklet 6 fok, a tengerszintre átszámított légnyomás 756 mm, mérsékelten süllyed.

Várható időjárás csütörtök estig:

Felhőátvonulások, többfelé esővel, záporral.
Időnként élénk helyenként erős déli, délnyugati, csütörtökön elsősorban a Dunántulon északnyugatira forduló szél.
Az éjszakai lehülés gyengül.

Várható legalacsonyabb éjszakai hőmérséklet: +1, +6,
legmagasabb nappali hőmérséklet csütörtökön: 8, 13 fok között.

Vadkerti Ferenc s.k.

A hőmérséklet napi középértéke és eltérése a 90 évi átlagtól /Budapesten/

1970. III. 17.: 3,8 C°, -1,8 C°.

1871 óta ezen a napon Budapesten előfordult

legmagasabb hőmérséklet: 19,7 C° /1938/
legalacsonyabb hőmérséklet: - 5,8 C° /1895/

70.[illegible]3.

CSAPADÉKELOSZLÁS

AZ UTOLSÓ 24 ÓRÁBAN

196 70. III. 17. 7h-TÓL III. 18. 7h-IG

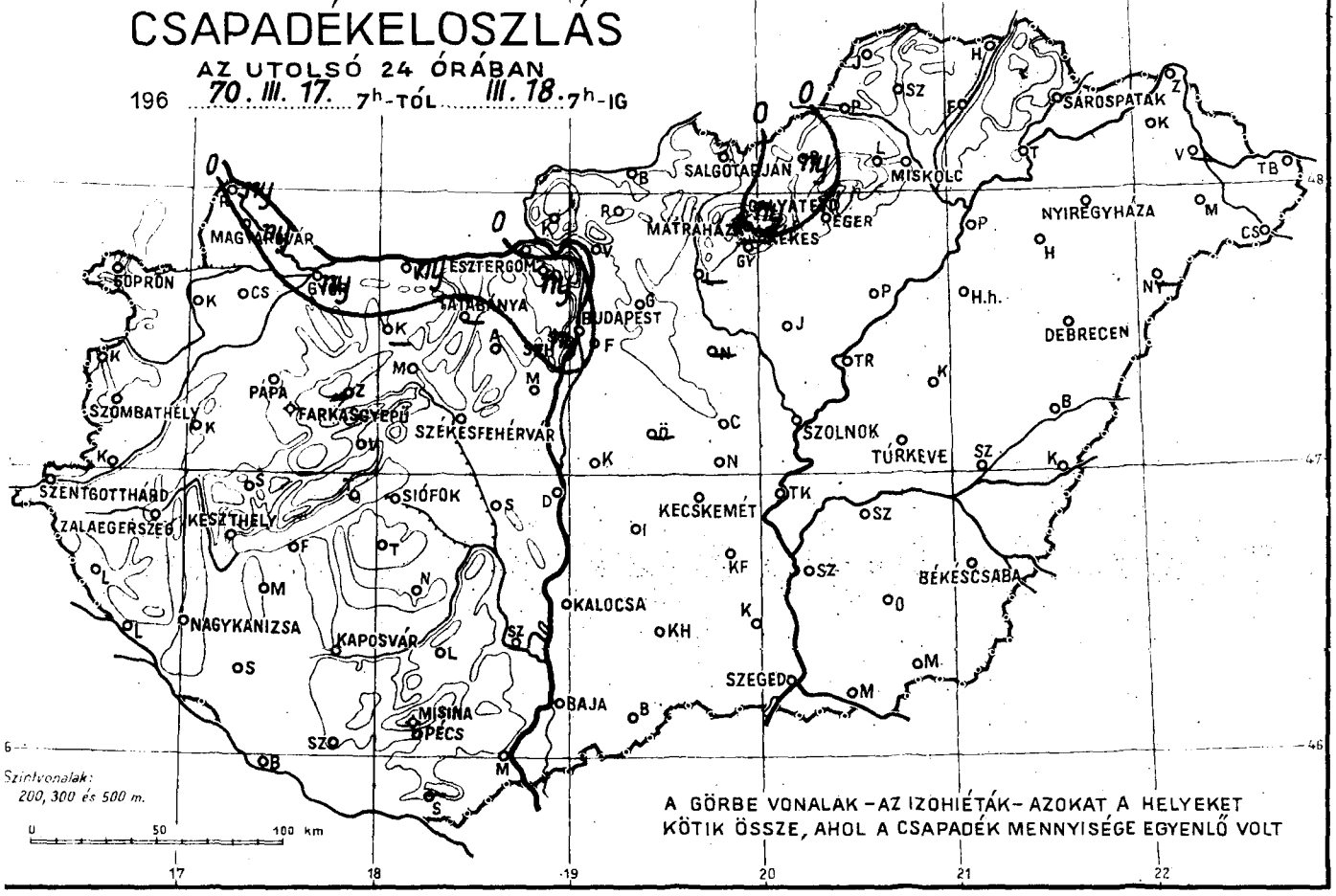

LEGMAGASABB HŐMÉRSÉKLET

196 70. III. 17.

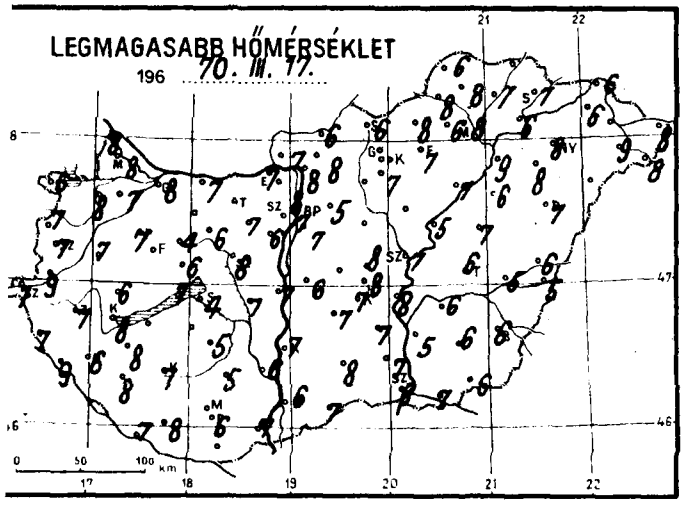

LEGALACSONYABB HŐMÉRSÉKLET

196 70. III. 18.

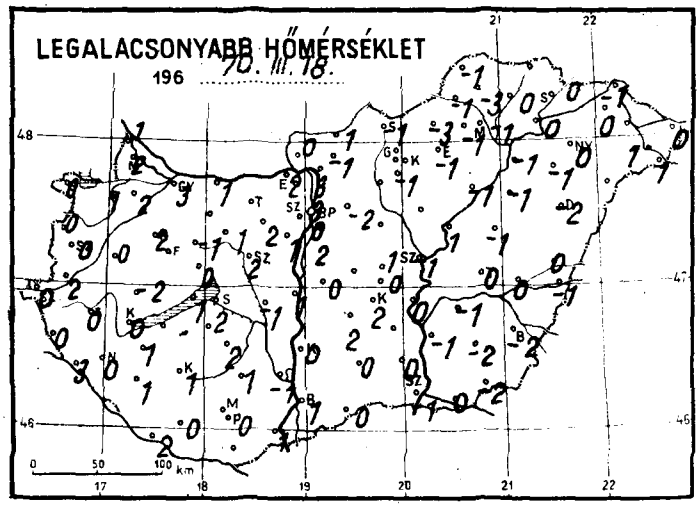

RADIÁCIÓS MINIMUM

196 70. III. 18.

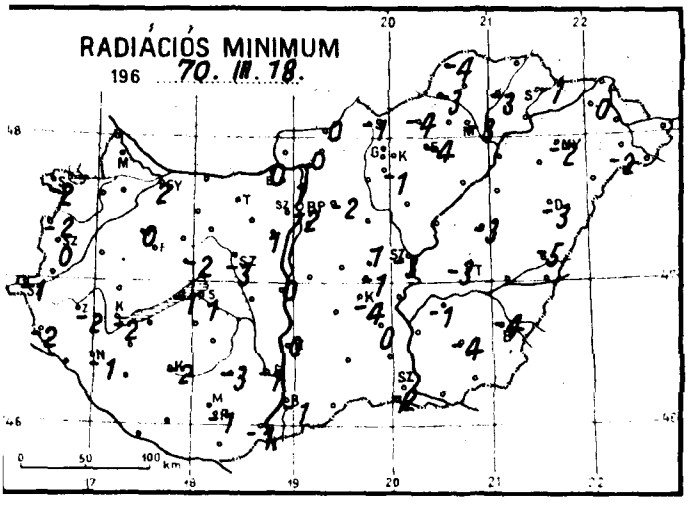

Hó cm.

1970. III. 18. 7h

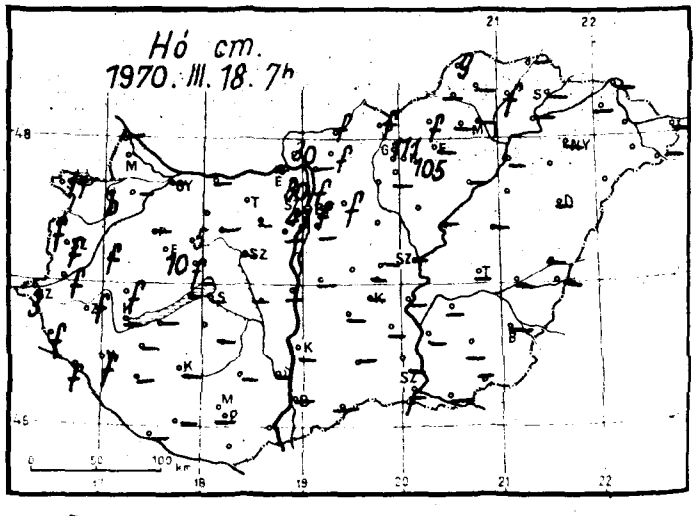

1970. március hó, 18. nap szerda

	Az utolsó 24 óra adatai					
	Csapadék (mm)	Hó cm	Hőmérsékleti szélsőségek: tegnapi nappali max.	éjszakai min.	min. 5 cm-en	Napsütés (óra) tegnap
12815 Magyaróvár	ny,		8	2	–	6
822 Győr	ny	–	8	3	2	3
825 Pápa	.	–	7	2	0	5
805 Sopron	.	11	6	0	-2	7
812 Szombathely	.	folt	7	0	0	7
910 Szentgotthárd	.	3	7	0	-1	
915 Zalaegerszeg	.	folt	7	0	-2	
Lenti	.	folt	7	-1	-4	
925 Nagykanizsa	.	folt	6	0	-1	
920 Keszthely	.	–	8	0	-2	-1
Tihany	.	–	7	1	-1	
935 Siófok	.	–	4	2	1	5
942 Pécs	.	–	6	0	-1	7
941 Misinatető (534 m)	–	–	–	–	–	–
Siklós	–	–	–	–	–	–
827 Farkasgyepű (400 m)	.	10	5	0	-1	
Veszprém	.	folt	6	0	-2	
833 Tatabánya	–	–	–	–	–	
839 Budapest (Ferihegy)	.	–	7	2	–	
840 Budapest OMI	.	folt	7	0	-2	9
841 Budapest (Szabadságh.,474 m)	ny*	43	4	0	-1	9
Martonvásár	.	–	6	1	1	
835 Székesfehérvár	.	–	8	2	-3	
Dunaújváros	.	–	7	1	0	
Szekszárd	.	–	6	-1	-1	
Mohács	.		7	1	-1	
960 Baja	.	–	6	1	-1	6
955 Kalocsa	.	–	7	0	0	
Cegléd	.	–	8	1	1	6
860 Szolnok	.	–	7	-1	-3	5
970 Kecskemét	.	–	7	2	-4	6
Kiskunfélegyháza	.	–	7	1	0	
982 Szeged	.	–	6	-1	-2	7
Mezőhegyes	. ⌴	–	6	-2	–	
Orosháza	.	–	6	-2	-4	9
990 Békéscsaba	.	–	6	-2	-4	9
875 Túrkeve	.	–	6	0	-3	10
Berettyóújfalu	. ⌴	–	6	0	-5	
882 Debrecen	.	–	7	-2	-3	10
892 Nyíregyháza	.	–	8	0	-2	9
786 Kisvárda	.	–	6	0	0	10
Mátészalka	.		9	1	-2	
Tiszabecs	.	–	8	0		
Vác	.	–	8	3	0	
Gödöllő	.	folt	5	-2	-2	
Lőrinci	–	–	–	–	–	
Gyöngyös	.	–	7	1	-1	
Balassagyarmat	.	folt	6	1	0	
755 Salgótarján	.	folt	6	-1	-1	
Galyatető (932 m)	ny*	111	3	-3		
851 Kékestető (1000 m)	.	105	1	-3	-7	9
Mátraháza (672 m)	–	–	–	–	–	–
865 Eger	.	–	7	-1	-4	8
Putnok	. ⌴	–	8	-1	-3	
Lillafüred	.	–	6	-1	–	
772 Miskolc	.	–	8	-1	-3	9
Füged	.	folt	7	0	-3	
778 Sárospatak	.	–	7	0	-1	10

	24 órai csapadék mm	Hó cm
Rajka	ny,	–
Kapuvár	.	bucka
Csorna	.	–
Komárom	ny	–
Káld	.	folt
Kőszeg	.	folt
Körmend	.	folt
Letenye	.	folt
Sümeg	.	folt
Zirc	.	5
Kisbér	–	–
Mór	.	–
Alcsút	.	–
Esztergom	.	
Dobogókő	ny,	10
Fonyód	.	–
Tab	.	
Sárkatvan	.	–
Lengyel	.	–
Nagykónyi	.	–
Marcali	.	–
Somogyszob	.	–
Kaposvár	.	–
Barcs	. ≡	–
Szigetvár	.	–
Bácsalmás	.	–
Kiskunhalas	.	–
Izsák	.	–
Kunsztmiklós	.	–
Örkény	–	–
Nagykáta	–	–
Jászapáti	.	
Tiszakécske	.	–
Nagykőrös	.	–
Kistelek	.	–
Makó	.	–
Szentes	.	–
Szarvas	.	–
Szeghalom	. ⌴	–
Körösszakál	.	–
Tiszaroff	.	–
Poroszló	.	–
Karcag	. ⌴	–
Hortobágy	.	
Polgár	.	–
Hajdúdorog	.	
Nyírlugos	–	–
Csenger	.	–
Vásárosnamény	–	–
Záhony	.	–
Királyrét	.	30
Romhány	.	folt
Borsodnádasd	ny	folt
Jósvafő	.	9
Szendrőlád	.	–
Hidasnémeti	.	–
Tokaj	.	–
Szentende.	.	folt

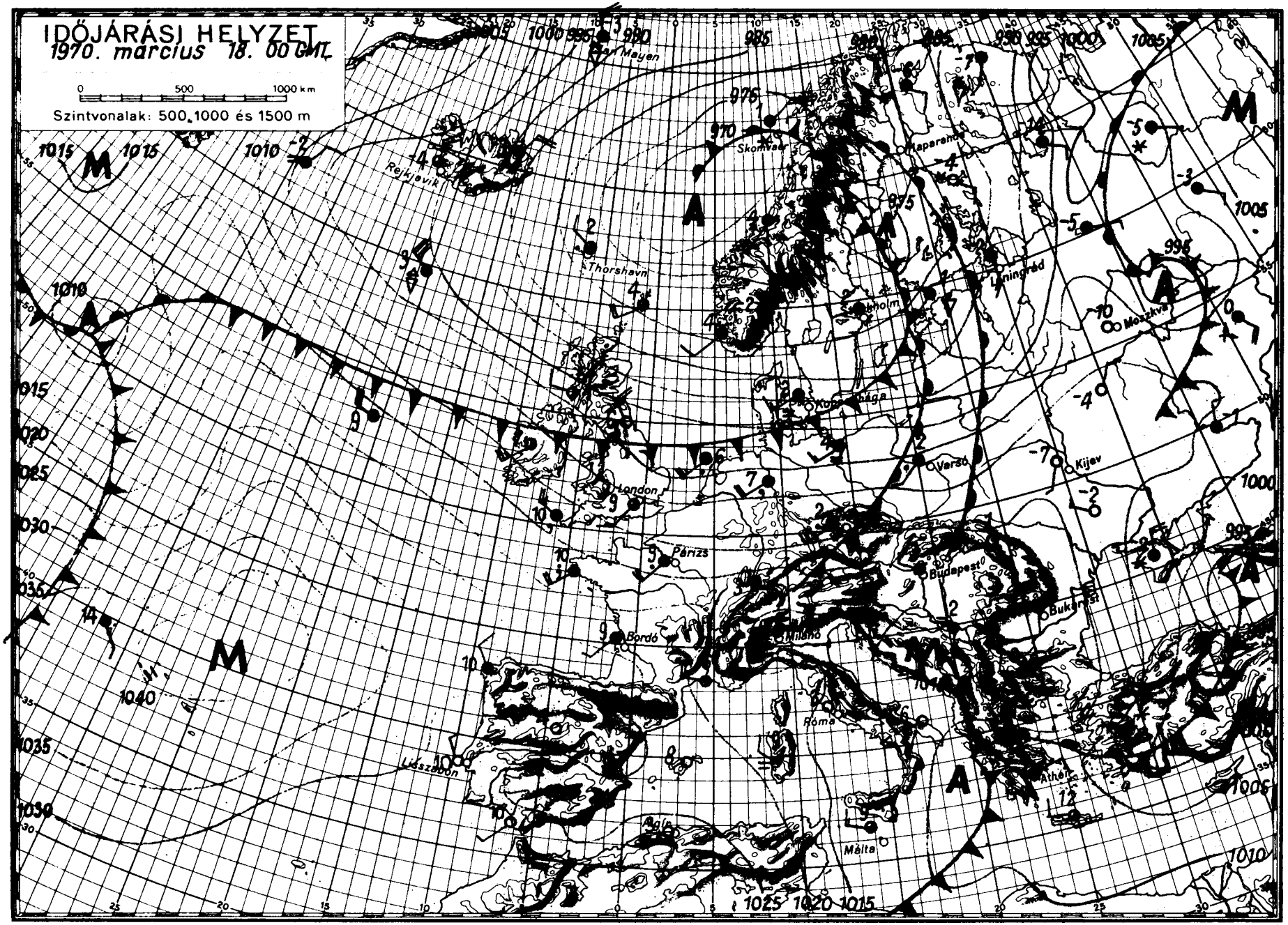
IDŐJÁRÁSI HELYZET
1970. március 18. 00 GMT.
0 500 1000 km
Szintvonalak: 500, 1000 és 1500 m
Reykjavik
Thorshavn
Jan Mayen
Skomvaer
Haparanda
Leningrád
Moszkva
Koppenhága
Varsó
Kijev
London
Párizs
Bordó
Budapest
Bukarest
Milánó
Róma
Athén
Málta
Lisszabon
Algír

IDŐJÁRÁSI NAPIJELENTÉS

ЕЖЕДНЕВНЫЙ МЕТЕОРОЛОГИЧЕСКИЙ БЮЛЛЕТЕНЬ • DAILY WEATHER REPORT
BULLETIN QUOTIDIEN DE TEMPS • TÄGLICHER WETTERBERICHT

KIADJA AZ ORSZÁGOS METEOROLÓGIAI INTÉZET
BUDAPEST II. KITAIBEL PÁL UTCA 1
TELEFON: KÖZPONT: 353-500, IDŐJELZŐ OSZT.: 150-410

MEGJELENIK NAPONKÉNT • ELŐFIZETÉSI ÁRA
A POSTAI KÖLTSÉGGEL EGYÜTT NEGYEDÉVRE 60, Ft
KIADÁSÉRT FELEL AZ INTÉZET IGAZGATÓJA

83. évfolyam 78. szám + Budapest + 1970. március 19. csütörtök

Az időjárási helyzet ma reggel és a várható időjárás:

A Skandinávia felett kialakult ciklon a Brit-szigeten át jobbára enyhe levegőt szállit kontinensünk középső területei felé. Ennek következtében Európa-szerte változékonnyá és mozgalmasabbá vált az időjárás. Ma hajnalban Franciaországból, a Benelux-államokból futó záporokat, a Földközi-tenger vidékéről pedig sok helyről esőt jelentettek. A hőmérséklet lassan megközeliti az évszaknak megfelelő értéket.

Hazánkban szerdán időnként megnövekedett a felhőzet, és a délutáni óráktól kezdve többfelé esni kezdett az eső. A reggeli jelentések szerint a lehullott csapadék mennyisége csupán a délnyugati megyékben volt jelentős, Lengyelből 11, Marcaliból 13 mm-t jelentettek. A hőmérséklet napközben általában 5, 10 fokig emelkedett, de a Dunántul déli részén helyenként elérte a 12, 13 fokot is. Csütörtökön hajnalban 0, +5 fokig hült le a levegő. Délelőtt erősen felhős, párás idő volt, többfelé esett az eső. A hőmérséklet 11 órakor 4, 8 fok között váltakozott.

Ma 12 órakor Budapesten a hőmérséklet 7 fok volt, a tengerszintre átszámitott légnyomás 751 mm, alig változik.

Várható időjárás péntek estig:

Időnként felszakadozó felhőzet, helyenként esővel, futó esővel.
Élénk nyugati, északnyugati szél.

Várható legalacsonyabb éjszakai hőmérséklet: -1, +4,
legmagasabb nappali hőmérséklet pénteken: 5, 10 fok között.

Dunay Sándorné s.k.

Távolabbi kilátások hétfőig:

Legalacsonyabb hajnali hőmérsékletek -2, +4 fok között. Legmagasabb nappali hőmérsékletek +5, +10 fok között. Jelentős mennyiségü /legalább 5 mm/ csapadék az ország területének 80 százalékán várható.

TÁVELŐREJELZŐ CSOPORT

A hőmérséklet napi középértéke és eltérése a 90 évi átlagtól /Budapesten/:

1970. III. 18.: +6,8 C°, +0,5 C°.

1871 óta ezen a napon Budapesten előfordult

legmagasabb hőmérséklet: 22,9 C° /1961/
legalacsonyabb hőmérséklet: - 5,8 C° /1964/

70.155.

CSAPADÉKELOSZLÁS

AZ UTOLSÓ 24 ÓRÁBAN

196 70. III. 18. 7h-TÓL III. 19. 7h-IG

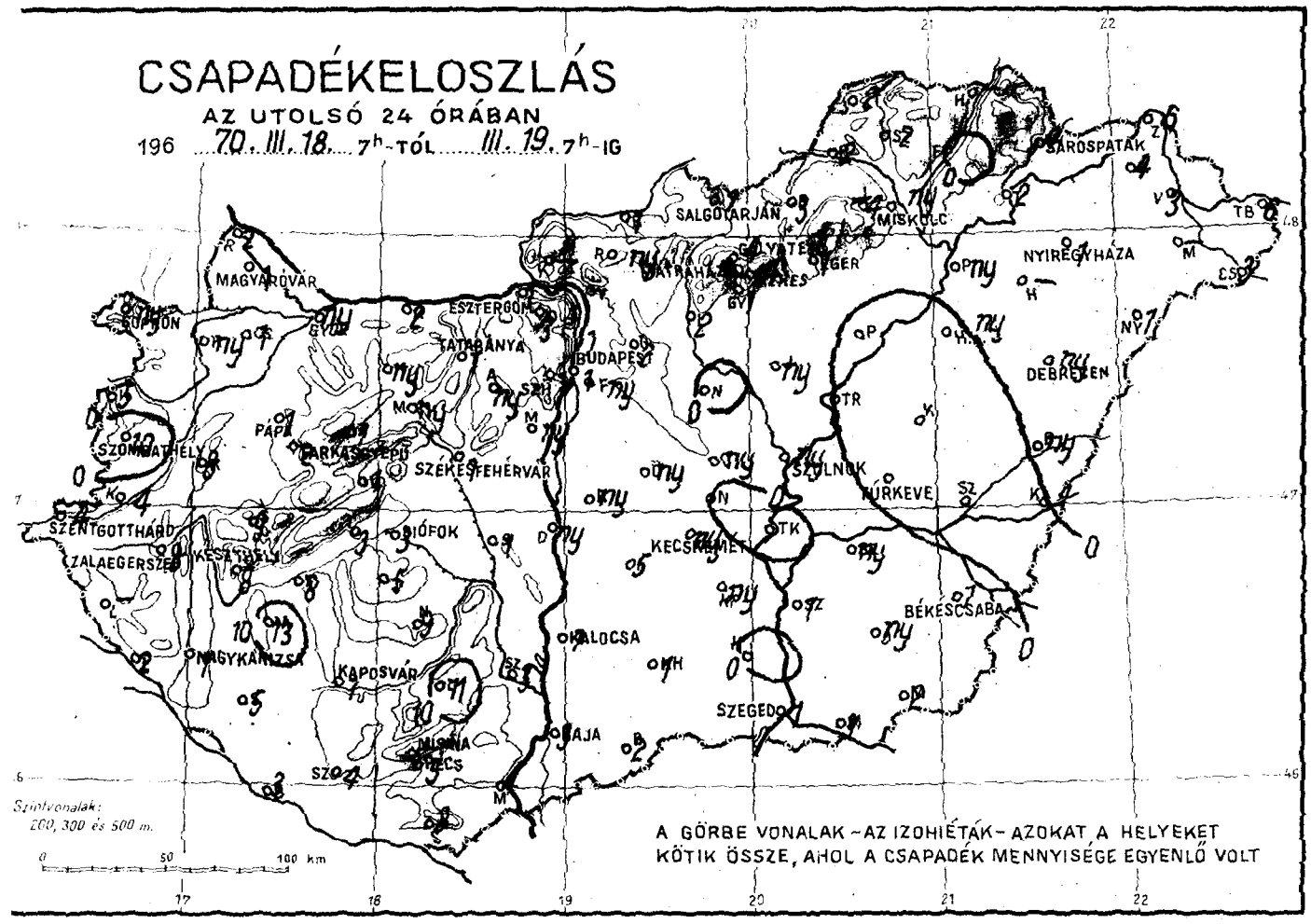

LEGMAGASABB HŐMÉRSÉKLET

196 70. III. 18.

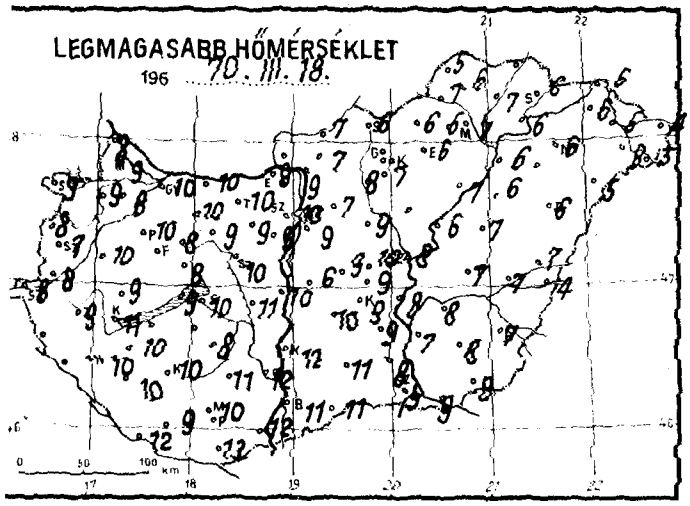

LEGALACSONYABB HŐMÉRSÉKLET

196 70. III. 19.

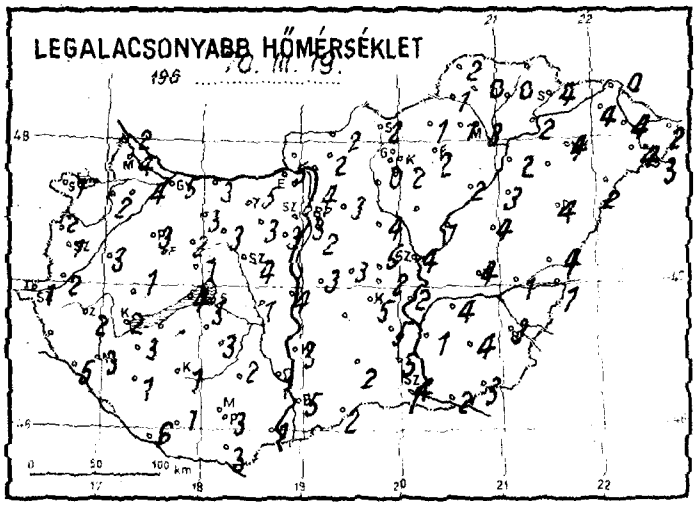

RADIÁCIÓS MINIMUM

196 70. III. 19.

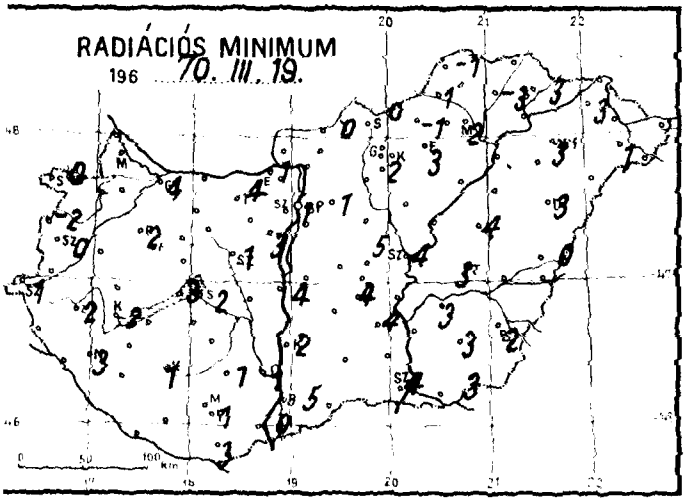

Hó cm.

1970. III. 19. 7h

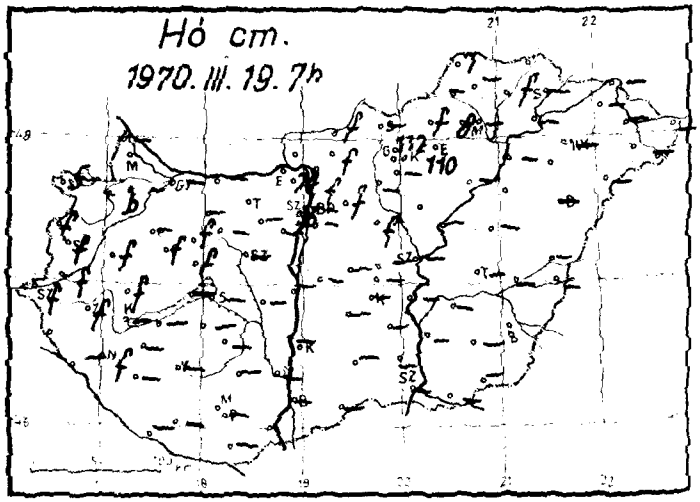

1970. március ..... hó, 19. csütörtök ..... nap

	Az utolsó 24 óra adatai						24 órai csapadék mm		Hó cm
	Csapadék (mm)	Hó cm	Hőmérsékleti szélsőségek: tegnapi nappali max.	éjszakai min.	min. 5 cm-en	Napsütés (óra) tegnap			
12815 Magyaróvár	1		5	4	–	0	Rajka	2	–
822 Győr	ny	–	10	5	4	0	Kapuvár	ny	bucka
825 Pápa	1	–	10	3	2	0	Csorna	1	–
805 Sopron	ny	5	9	1	0	0	Komárom	2	–
812 Szombathely	10	folt	7	1	0	0	Káld	8	folt
910 Szentgotthárd	4	folt	8	1	1		Kőszeg	5	folt
915 Zalaegerszeg	8	folt	9	2	2		Körmend	4	folt
Lenti	–	–	–	–	–		Letenye	2	–
925 Nagykanizsa	1	folt	10	3	3		Sümeg	9	folt
920 Keszthely	8	–	11	2	2	2	Zirc	1	folt
Tihany	3	–	9	4	3		Kisbér	ny	–
935 Siófok	3	–	10	3	2	1	Mór	ny	–
942 Pécs	5	–	10	3	1	2	Alcsút	ny	–
941 Misinatető (534 m)	–	–	–	–	–	–	Esztergom	1	
Siklós	8	–	13	3	3		Dobogókő	3	74
827 Farkasgyepű (400 m)	2,	folt	8	1	0		Fonyód	8	–
Veszprém	1	folt	8	1			Tab	5	–
833 Tatabánya	1		10	5	4	7	Sárhatvan Sárbogárd	1	–
839 Budapest (Ferihegy)	ny	–	9	2	–		Lengyel	11	–
840 Budapest OMI	1	–	10	3	1	0	Nagykónyi	9	–
841 Budapest (Szabadságh. 474 m)	1	35	5	2	1		Marcali	13	–
Martonvásár	ny	–	9	3	-3		Somogyszob	5	–
835 Székesfehérvár	1	–	10	4	1		Kaposvár	11	–
Dunaújváros	ny	–	10	4	4		Barcs	3	–
Szekszárd	3	–	12	1	1		Szigetvár	4	–
Mohács	4		12	1	0		Bácsalmás	2	–
960 Baja	3	–	11	5	5	2	Kiskunhalas	1	–
955 Kalocsa	1	–	12	3	2		Izsák	5	–
Cegléd	ny	–	10	5	5	0	Kunsztmiklós	ny	–
860 Szolnok	ny	–	8	4	4	0	Örkény	ny	–
970 Kecskemét	ny	–	9	5	4	0	Nagykáta	.	folt
Kiskunfélegyháza	ny	–	9	5	4		Jászapáti	ny	
982 Szeged	1	–	9	4	4	1	Tiszakécske	.	–
Mezőhegyes	2	–	8	3	3		Nagykőrös	.	–
Orosháza	ny	–	8	4	3	0	Kistelek	.	–
990 Békéscsaba	1	–	7	3	2	0	Makó	3	–
875 Túrkeve	.	–	7	4	3	0	Szentes	1	–
Berettyóújfalu	ny	–	7	4	0		Szarvas	ny	–
883 Debrecen	ny	–	6	4	3	1	Szeghalom	.	–
892 Nyíregyháza	1	–	6	4	3	0	Körösszakál	1	–
788 Kisvárda	4	–	6	4	3	6	Tiszaroff	.	–
Mátészalka	–		8	4	1		Poroszló	.	–
Tuzabecs	6	–	4	2			Karcag	.	–
Vác	–	–	–	–	–		Hortobágy	ny	
Gödöllő	2	folt	7	3	1		Polgár	ny	–
Lőrinci	2	–	8	0			Hajdúdorog	–	–
Gyöngyös	1	–	7	2	2		Nyírlugos	1,	–
Balassagyarmat	1	folt	7	2	0		Csenger	3	–
755 Salgótarján	1	–	6	2	0		Vásárosnamény	3	–
Galyatető (932 m)	4*	112	5	2			Záhony	6	–
851 Kékestető (1000 m)	4*	110	-1	-1	-1	0	Királyrét	–	–
Mátraháza (672 m)	–	–	–	–	–		Romhány	ny,	folt
865 Eger	1	–	6	2	3	0	Borsodnádasd	3	folt
Putnok	2≡	–	7	1	1		Jósvafő	2	7
Lillafüred	4	8	5	1			Szendrőlád	2	–
772 Miskolc	ny	–	7	3	2	0	Hidasnémeti	–	–
Füged	.	folt	7	0	-3		Tokaj	2	–
778 Sárospatak	4	–	6	4	3	0	Szentendre	1	folt

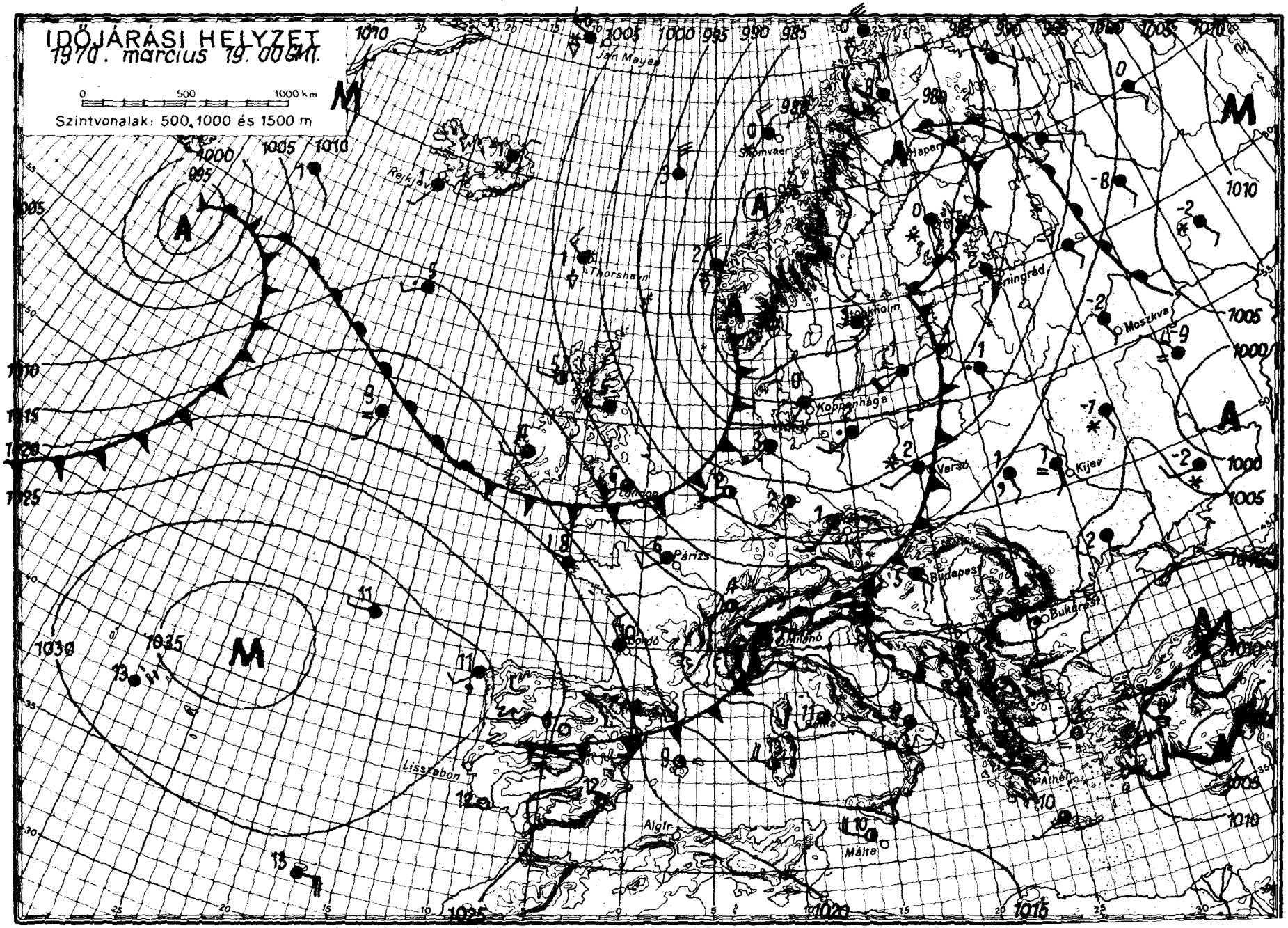
IDŐJÁRÁSI HELYZET
1970. március 19. 00 GMT.
0 500 1000 km
Szintvonalak: 500, 1000 és 1500 m
Jan Mayen
Rejkjavik
Thorshavn
Skomvaer
Haparanda
Stockholm
Leningrád
Moszkva
Koppenhága
Varsó
Kijev
London
Párizs
Budapest
Bukarest
Milánó
Lisszabon
Algír
Málta
Athén

IDŐJÁRÁSI NAPIJELENTÉS

ЕЖЕДНЕВНЫЙ МЕТЕОРОЛОГИЧЕСКИЙ БЮЛЛЕТЕНЬ • DAILY WEATHER REPORT
BULLETIN QUOTIDIEN DE TEMPS • TÄGLICHER WETTERBERICHT

KIADJA AZ ORSZÁGOS METEOROLÓGIAI INTÉZET
BUDAPEST II. KITAIBEL PÁL UTCA 1
TELEFON: KÖZPONT: 353-500, IDŐJELZŐ OSZT.: 150-410

MEGJELENIK NAPONKÉNT • ELŐFIZETÉSI ÁRA A POSTAI KÖLTSÉGGEL EGYÜTT NEGYEDÉVRE 60, Ft
KIADÁSÉRT FELEL AZ INTÉZET IGAZGATÓJA

83. évfolyam 79. szám + Budapest + 1970. március 20. péntek

Az időjárási helyzet ma reggel és a várható időjárás:

A Nyugat felől nagy sebességgel érkező nedves, enyhe légtömegek változékony, szeles, enyhe, helyenként csapadékos időjárást okoznak Nyugat- és Közép-Európában. A Földközi-tengerről is enyhe levegő áramlik északkelet felé. Hatására a Balkán-félszigeten és a Fekete-tenger térségében felhős, csapadékos az időjárás. A Skandinév-félszigeten és Észak-Európában jobbára hideg az idő, sok helyen havazik.

Hazánkban csütörtökön északnyugaton változó felhőzet mellett 2, 5 órán át sütött a nap, máshol erősen felhős volt az ég. Néhány helyen kisebb eső esett, Sopronban hózápor volt. A lehullott csapadék mennyisége általában 8 mm alatt maradt. A hőmérséklet napközben 5, 12 fokig emelkedett. Ma hajnalra szeszélyes területi eloszlásban -3, +4 fokig hűlt le a levegő. Délelőtt változóan felhős idő volt, egy-két helyről kisebb esőt, havazást jelentettek. A hőmérséklet 11 órára 4, 8 fokig emelkedett.

Ma 12 órakor Budapesten a hőmérséklet 6 fok volt, a tengerszintre átszámított légnyomás 762 mm, mérsékelten emelkedik.

Várható időjárás szombat estig:

Felhőátvonulások, szorványos futó esővel, ma egy-két helyen még hózáporral. Az élénk, helyenként erős északi, északnyugati szél fokozatosan mérséklődik és szombaton délnyugatira fordul.

Várható legalacsonyabb éjszakai hőmérséklet: +2, -3 fok között,
legmagasabb nappali hőmérséklet szombaton: 10 fok körül.

Bartha Péterné s.k.

A hőmérséklet napi középértéke és eltérése a 90 évi átlagtól /Budapesten/:

1970.-III. 19.: 6,7 C°, +0,3 C°.

1871 óta ezen a napon Budapesten előfordult

legmagasabb hőmérséklet: 21,3 C° /1938/
legalacsonyabb hőmérséklet: -9,7 C° /1875/

70.157.

CSAPADÉKELOSZLÁS

AZ UTOLSÓ 24 ÓRÁBAN

196 ....70. III. 19. ....7h-TÓL ..... III. 20. 7h-IG

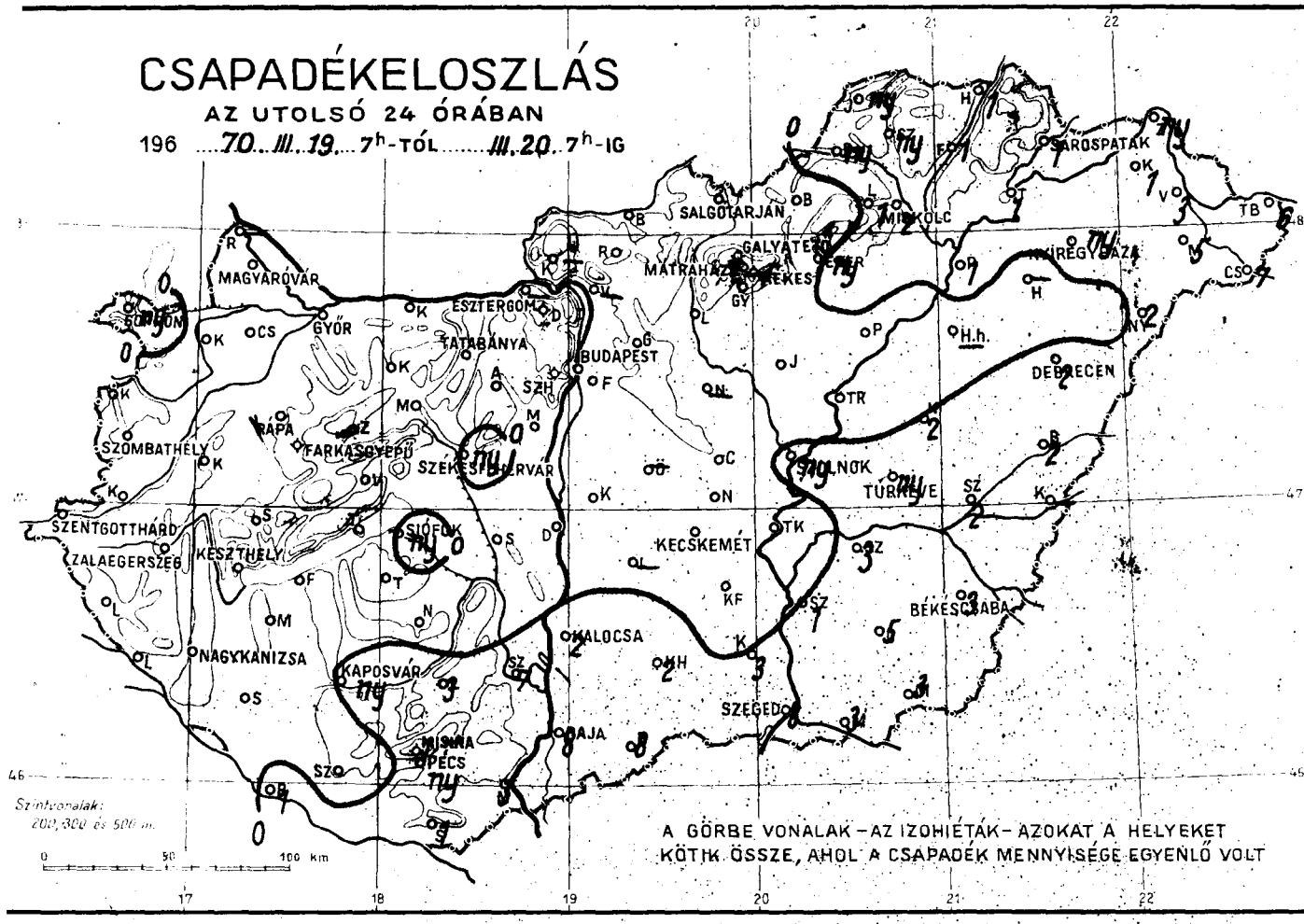

LEGMAGASABB HŐMÉRSÉKLET

196 ....70. III. 19.

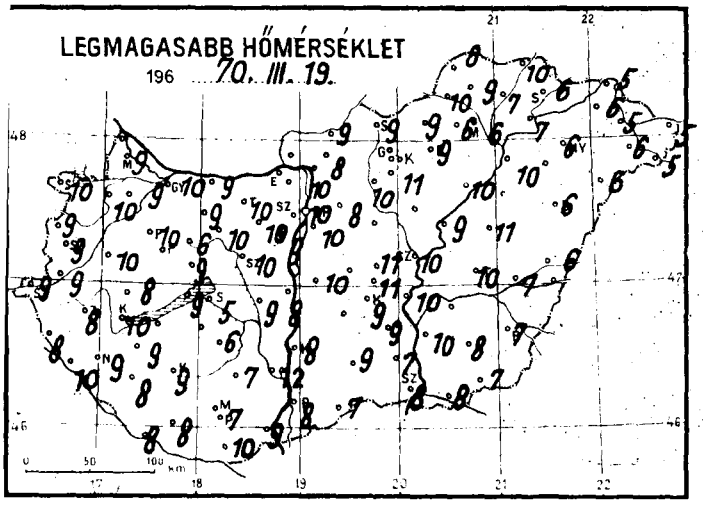

LEGALACSONYABB HŐMÉRSÉKLET

196 ....70. III. 20.

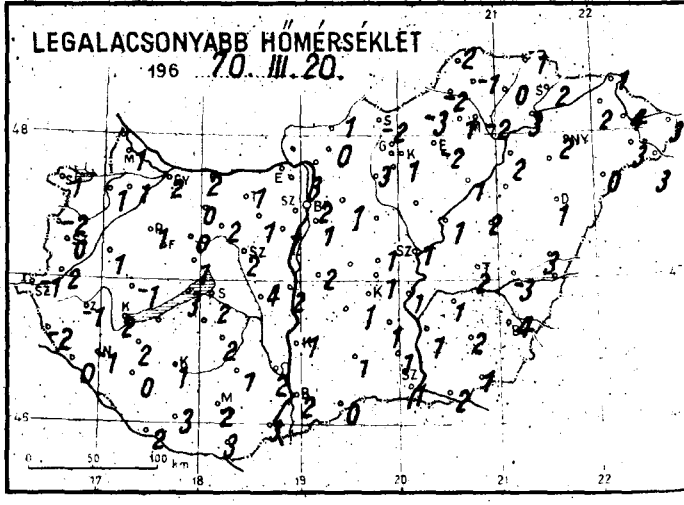

RADIÁCIÓS MINIMUM

196 ....70. III. 20.

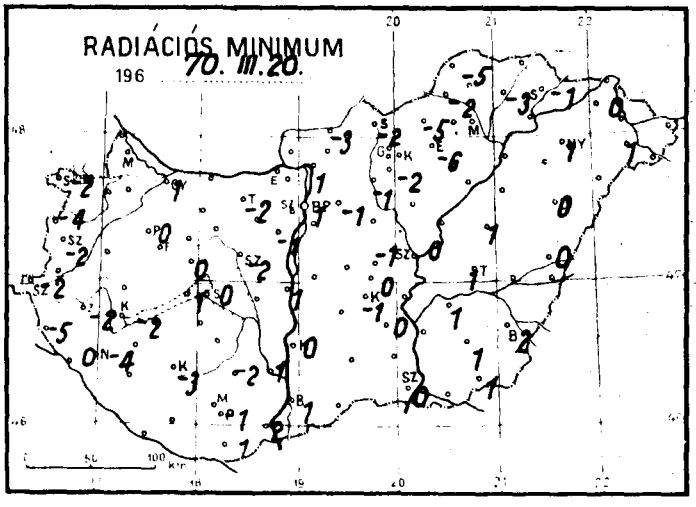

Hó cm.

1970. III. 20. 7h

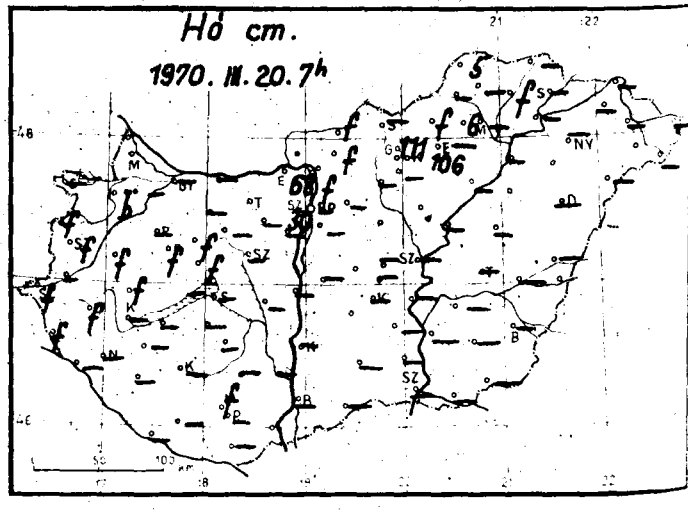

1970. március hó, 20. nap péntek

	Az utolsó 24 óra adatai						24 órai csapadék mm		Hó cm
	Csapadék (mm)	Hó cm	Hőmérsékleti szélsőségek: tegnapi nappali max.	éjszakai min.	min. 5 cm-en	Napsütés (óra) tegnap			
12815 Magyaróvár	•		9	1	-	5	Rajka	-	-
822 Győr	•	-	10	2	1	3	Kapuvár	•	bucka
825 Pápa	•	-	10	1	0	4	Csorna	•	-
805 Sopron	ny*	-	10	1	-2	5	Komárom	•	-
812 Szombathely	•	folt	9	0	-2	5	Káld	•	folt
910 Szentgotthárd	•	folt	9	-1	-2		Kőszeg	•	folt
915 Zalaegerszeg	•	folt	8	-1	-2		Körmend	•	-
Lenti	•	folt	8	-2	-5		Letenye	•	-
925 Nagykanizsa	•	-	9	-1	-4		Sümeg	•	folt
920 Keszthely	•	-	10	2	-2	1	Zirc	•	folt
Tihany	•	-	9	3	1		Kisbér	•	-
935 Siófok	ny	-	5	2	0	2	Mór	•	-
942 Pécs	ny	-	7	2	-1	0	Alcsút	•	-
941 Misinatető (534 m)	1*	folt	6	-1	-1	0	Esztergom	-	-
Siklós	1	-	10	3	1		Dobogókő	•	68
827 Farkasgyepű (400 m)	•	folt	8	-1	-3		Fonyód	•	-
Veszprém	•	folt	9	1	0		Tab	•	-
833 Tatabánya	• ⌴		10	1	-2		Sárhalom	•	-
839 Budapest (Ferihegy)	•	-	10	1	-		Lengyel	3	-
840 Budapest OMI	•	-	10	2	1	4	Nagykónyi	•	-
841 Budapest (Szabadságh., 474 m)	•	30	7	-1	-2	4	Marcali	•	-
Martonvásár	•	-	9	1	-1		Somogyszob	•	-
835 Székesfehérvár	ny,	-	10	2	-2		Kaposvár	ny⌴	-
Dunaújváros	•	-	8	2	1		Barcs	1 ⌴	-
Szekszárd	7	-	12	2	1		Szigetvár	•	-
Mohács	3		9	3	2		Bácsalmás	8	-
960 Baja	8	-	8	2	1	0	Kiskunhalas	2	-
955 Kalocsa	2	-	8	1	0		Izsák	-	-
Cegléd	•	-	11	1	-1	1	Kunsztmiklós	•	-
860 Szolnok	ny	-	10	1	0	1	Örkény	-	-
970 Kecskemét	•	-	9	1	-1	0	Nagykáta	-	-
Kiskunfélegyháza	•	-	9	1	0		Jászapáti	•	
982 Szeged	8	-	8	1	0	0	Tiszakécske	•	-
Mezőhegyes	3	-	7	1	1		Nagykőrös	•	-
Orosháza	5	-	8	2	1	0	Kistelek	3	-
990 Békéscsaba	3	-	7	4	2	0	Makó	3	-
875 Túrkeve	ny	-	10	2	1	1	Szentes	1	-
Berettyóújfalu	2	-	6	3	0		Szarvas	3	-
882 Debrecen	2	-	6	1	0	0	Szeghalom	2	-
892 Nyíregyháza	ny	-	6	2	1	0	Körösszakál	-	-
788 Kisvárda	1	-	6	2	0	0	Tiszaroff	•	-
Mátészalka	5		6	3	1		Poroszló	•	-
Tiszabecs	6	-	5	3	-		Karcag	2	-
Vác	-	-	-	-	-	-	Hortobágy	-	-
Gödöllő	• ⌴	-	8	1	-1		Polgár	1	-
Lőrinci	• ⌴	-	10	3	-1		Hajdúdorog	-	-
Gyöngyös	•	-	11	1	-2		Nyírlugos	2,	-
Balassagyarmat	• ⌴	folt	9	1	-3		Csenger	7	-
755 Salgótarján	•	-	9	-2	-2		Vásárosnamény	6	-
Galyatető (932 m)	•	111	2	-5	-		Záhony	ny	-
851 Kékestető (1000 m)	•	106	2	-4	-6	3	Királyrét	-	-
Mátraháza (672 m)	-	-	-	-	-	-	Romhány	•	folt
865 Eger	ny	-	9	-2	-6	1	Borsodnádasd	•	folt
Putnok	ny≡	-	10	-2	-2		Jósvafő	ny*	5
Lillafüred	1	6	6	-1			Szendrőlád	ny	-
772 Miskolc	2	-	9	-1	-2	0	Hidasnémeti	1	-
Füged	1 ⌴	folt	7	0	-3		Tokaj	1	-
778 Sárospatak	1	-	6	2	-1	0	Szentendre	•	folt

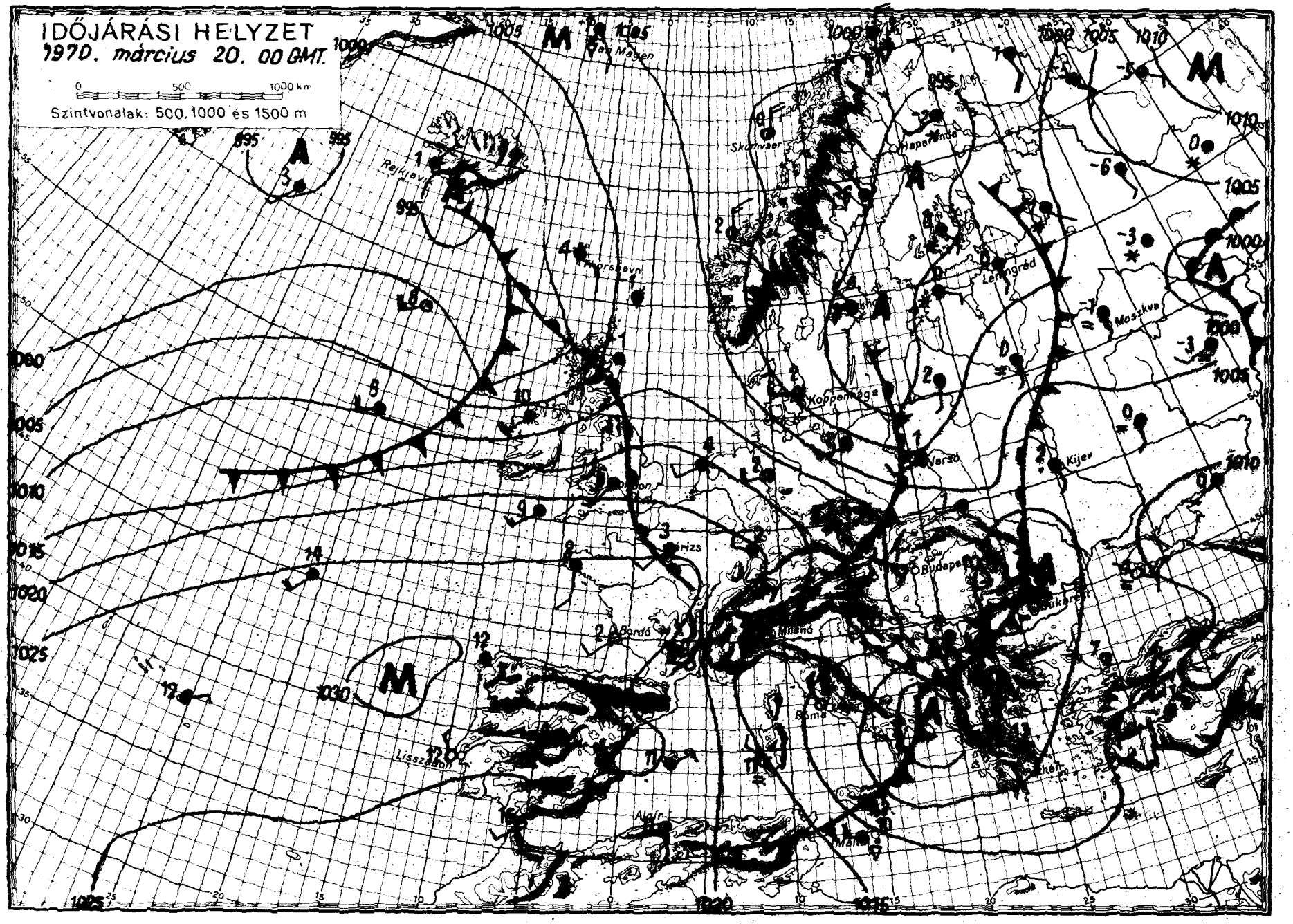
IDŐJÁRÁSI HELYZET
1970. március 20. 00 GMT.
0 500 1000 km
Szintvonalak: 500, 1000 és 1500 m
Rejkjavik
Skomvaer
Haparanda
Leningrád
Moszkva
Koppenhága
Varsó
Kijev
Budapest
Bukarest
Bordó
Milánó
Róma
Lisszabon
Algír
Malta
Jan Mayen
Thorshavn
Párizs
M
A
1000
1005
1010
1015
1020
1025
1030
995

IDŐJÁRÁSI NAPIJELENTÉS

ЕЖЕДНЕВНЫЙ МЕТЕОРОЛОГИЧЕСКИЙ БЮЛЛЕТЕНЬ • DAILY WEATHER REPORT
BULLETIN QUOTIDIEN DE TEMPS • TÄGLICHER WETTERBERICHT

KIADJA AZ ORSZÁGOS METEOROLÓGIAI INTÉZET
BUDAPEST II. KITAIBEL PÁL UTCA 1
TELEFON: KÖZPONT: 353-500, IDŐJELZŐ OSZT.: 150-410

MEGJELENIK NAPONKÉNT • ELŐFIZETÉSI ÁRA A POSTAI KÖLTSÉGGEL EGYÜTT NEGYEDÉVRE 60, Ft
KIADÁSÉRT FELEL AZ INTÉZET IGAZGATÓJA

83. évfolyam 80. szám + Budapest + 1970. március 21. szombat

Az időjárási helyzet ma reggel és a várható időjárás:

Az Atlanti-óceánról több hullámban, enyhe, nedves levegő áramlik kontinensünk középső részei fölé. Hatására Európa nagy részén változékony időjárás uralkodik. Változóan felhős az ég és többfelé esik az eső. Észak-Európában erősen felhős az idő és sokfelé havazik. Ott ma éjszaka még több helyen keletkezett -15, -20 fokos fagy. Kevesebb a felhő és a csapadék a Szovjetunió európai területén, de hajnalban sokfelé keletkezik köd. A Kárpát-medence továbbra is a nyugat felől áramló enyhe, nedves levegő hatása alatt marad.

Hazánkban pénteken felhőátvonulások voltak. Többfelé esett az eső, az északi és keleti részeken a havas eső, hó. Egy-két helyen zivatar is keletkezett. A lehullott csapadék mennyisége azonban csak az északnyugati megyékben érte el a 4, 6 mm-t. Napközben 6, 11 fokig emelkedett a hőmérséklet. Ma hajnalra az ország területén -3, +3 fokig hűlt le a levegő. Délelőtt országszerte felhőátvonulások voltak. Keleten helyenként még esett a havas eső, hó. A szél többfelé megélénkült. 11 órakor nyugaton 9, 11 keleten ugyanakkor 1, 4 fokot mértek. Hegyeinken reggel a következő hóvastagságok voltak: Dobogókő 69, Galyatető 111, Kékestető 106 cm. A hó minősége jeges, kérges.

Ma 12 órakor Budapesten a hőmérséklet 10 fok volt, a tengerszintre átszámított légnyomás 763 mm, nem változik.

Várható időjárás vasárnap estig:

Felhőátvonulások, szórványosan futó esővel.
Mérsékelt, időnként élénk nyugati, északnyugati szél.
Néhány helyen reggeli köd.
Az éjszakai fagyok megszünnek.

Várható legalacsonyabb éjszakai hőmérséklet: 0, 5,
legmagasabb nappali hőmérséklet vasárnap: 9, 14 fok között.

Kerényi Nárcisz s.k.

A hőmérséklet napi középértéke és eltérése a 90 évi átlagtól /Budapesten/:

1970. III. 20.: 4,6 C°, -2,2 C°.

1871 óta ezen a napon Budapesten előfordult

legmagasabb hőmérséklet: 22,1 C° /1957/
legalacsonyabb hőmérséklet: - 6,8 C° /1899/

70.158.

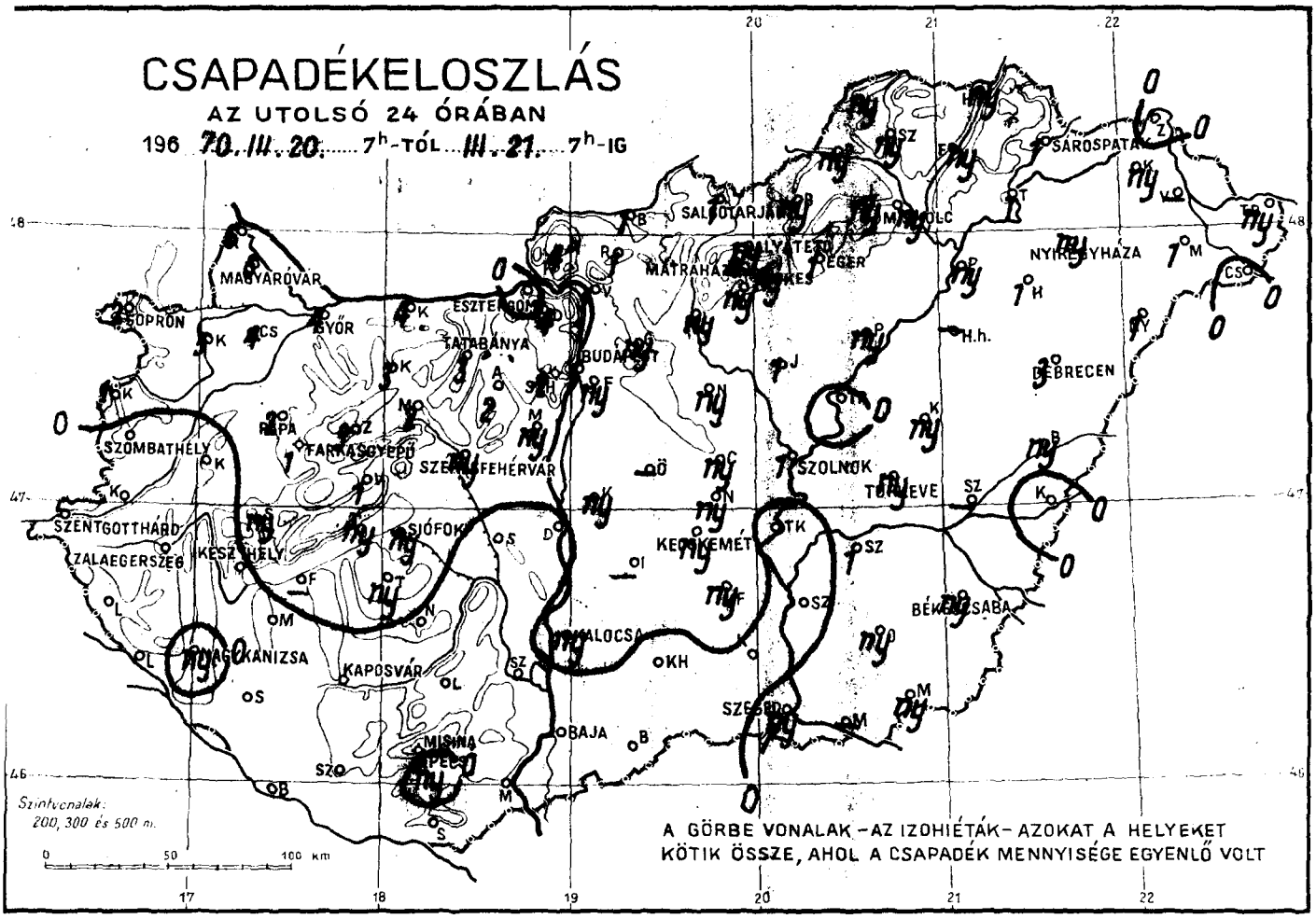
CSAPADÉKELOSZLÁS
AZ UTOLSÓ 24 ÓRÁBAN
196 70. III. 20. ..... 7h-TÓL ... III. 21. ..... 7h-IG
SOPRON
MAGYARÓVÁR
GYŐR
ESZTERGOM
TATABÁNYA
BUDAPEST
MÁTRAHÁZA
SALGÓTARJÁN
SÁROSPATAK
NYÍREGYHÁZA
DEBRECEN
SZOMBATHELY
FARKASGYEPŰ
SZÉKESFEHÉRVÁR
SZOLNOK
TÖRÖKSZENTMIKLÓS
SZENTGOTTHÁRD
ZALAEGERSZEG
KESZTHELY
SIÓFOK
KECSKEMÉT
BÉKÉSCSABA
NAGYKANIZSA
KAPOSVÁR
PÉCS
BAJA
SZEGED
Szintvonalak:
200, 300 és 500 m.
0 50 100 km
A GÖRBE VONALAK – AZ IZOHIÉTÁK – AZOKAT A HELYEKET
KÖTIK ÖSSZE, AHOL A CSAPADÉK MENNYISÉGE EGYENLŐ VOLT

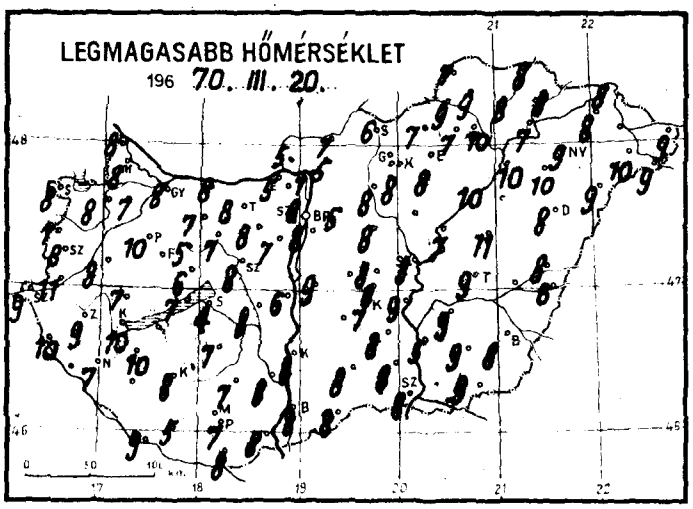
LEGMAGASABB HŐMÉRSÉKLET
196 70. III. 20.

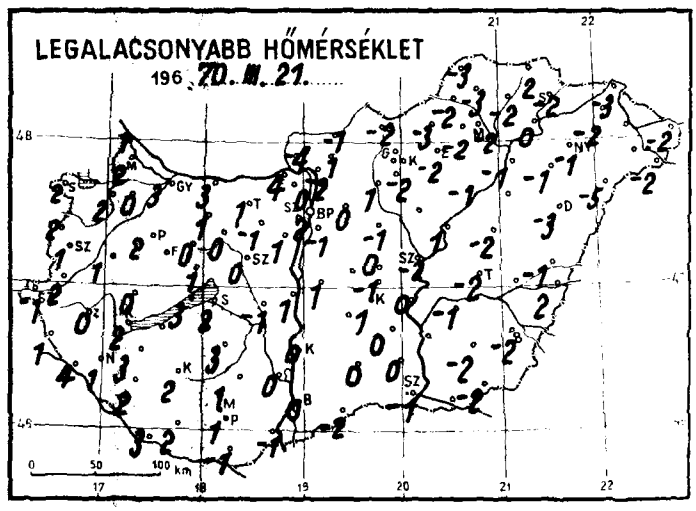
LEGALACSONYABB HŐMÉRSÉKLET
196 70. III. 21.

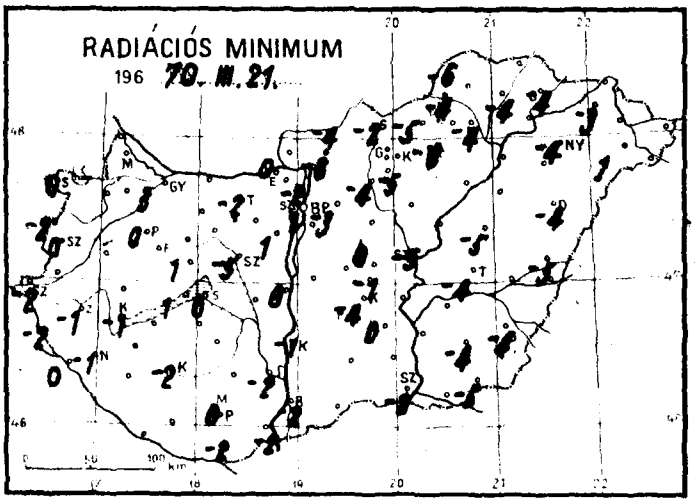
RADIÁCIÓS MINIMUM
196 70. III. 21.

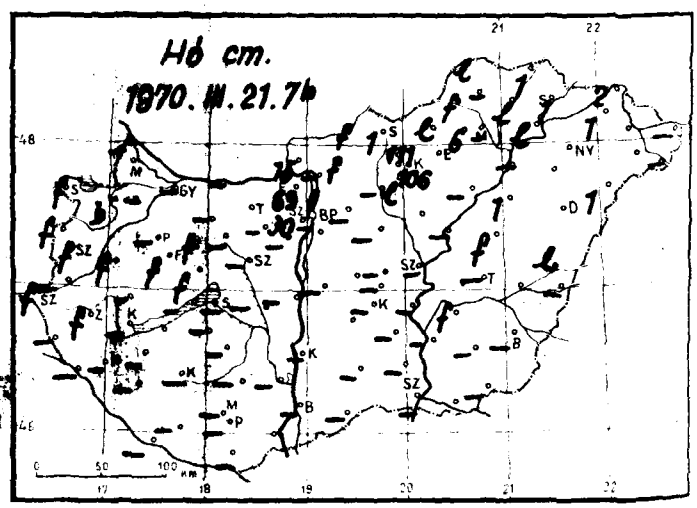
Hó cm.
1970. III. 21. 7h

1970. március hó,
21. nap szombat

	Az utolsó 24 óra adatai						24 órai csapadék mm		Hó cm
	Csapadék (mm)	Hó cm	Hőmérsékleti szélsőségek: tegnapi nappali max.	Hőmérsékleti szélsőségek: éjszakai min.	Hőmérsékleti szélsőségek: min. 5 cm-en	Napsütés (óra) tegnap			
12815 Magyaróvár	6		8	2		10	Rajka	6	–
822 Győr	4 ∇	–	8	3	3	7	Kapuvár	5	bucka
825 Pápa	2	–	10	2	0	7	Csorna	4*	–
805 Sopron	2	folt	8	2	0	8	Komárom	4*	–
812 Szombathely	.	folt	8	1	0	10	Káld	.	folt
910 Szentgotthárd	.	folt	9	-1	-2		Kőszeg	1,	folt
915 Zalaegerszeg	.	folt	9	0	-1		Körmend	.	–
Lenti	.	–	10	1	-2		Letenye	.	–
925 Nagykanizsa	ny	–	7	1	-1		Sümeg	ny	–
920 Keszthely	.	–	10	2	-1	8	Ziro	3*	folt
Tihany	ny	–	7	3	1		Kisbér	3	–
935 Siófok	ny ⊏	–	4	2	0	9	Mór	2*	–
942 Pécs	ny ∇	–	7	1	0	10	Alcsút	2*	–
941 Misinatető (534 m)	.	–	4	1	-1	9	Esztergom	.	
Siklós	.	–	8	-1	-2		Dobogókő	4 ⊏	69
827 Farkasgyepű (400 m)	1*	folt	4	0	-2		Fonyód	–	–
Veszprém	1	folt	6	1	1		Tab	ny*	–
833 Tatabánya	3		8	1	-2		Sárkeresztúr	.	–
839 Budapest (Ferihegy)	ny	–	–	-1			Lengyel	.	–
840 Budapest OMI	1	–	8	2	1	9	Nagykónyi	.	–
841 Budapest (Szabadságh., 474 m)	2*	30	6	1	-5		Marcali	.	–
Martonvásár	ny	–	7	1	1		Somogyszob	.	–
835 Székesfehérvár	ny	–	8	0	-5		Kaposvár	.	–
Dunaújváros	.	–	6	1	0		Barcs	.	–
Szekszárd	.	–	8	0	-2		Szigetvár	.	–
Mohács	.		8	-1	-2		Bácsalmás	.	–
960 Baja	.	–	8	0	-2	10	Kiskunhalas	.	–
955 Kalocsa	ny	–	8	0	-1		Izsák	–	–
Cegléd	ny	–	8	0	0	10	Kunsztmiklós	ny	–
860 Szolnok	1	–	8	-2	-5	10	Örkény	–	–
970 Kecskemét	ny	–	7	1	-4	10	Nagykáta	ny*	–
Kiskunfélegyháza	ny,	–	8	0	0		Jászapáti	1	
982 Szeged	ny*	–	8	-1	-2	8	Tiszakécske	.	–
Mezőhegyes	ny*	–	9	-2	-5		Nagykőrös	ny	–
Orosháza	ny*	–	9	-2	-4	7	Kistelek	.	–
990 Békéscsaba	ny	–	8	-2	-4	5	Makó	–	–
875 Túrkeve	ny	–	9	-2	-4	6	Szentes	.	–
Berettyóújfalu	ny	lepel	8	-1	-5		Szarvas	1*	folt
882 890 Debrecen	3*		8	-3	-4	4	Szeghalom	–	–
892 Nyíregyháza	ny*		9	-1	-4	2	Kőrösszakál	.	–
788 Kisvárda	ny	1	8	-2	-3	9	Tiszaroff	.	–
Mátészalka	1*		10	–	1		Poroszló	ny	–
Tiszabecs	ny	–	9	-2			Karcag	ny*	folt
Vác	1*	–	7	-2	-6		Hortobágy	–	–
Gödöllő	ny*	–	5	0	-3		Polgár	ny*	–
Lőrinci	ny*	–	8	1	-4		Hajdúdorog	1*	1
Gyöngyös	ny*	lepel	8	-2	-5		Nyírlugos	1*	1
Balassagyarmat	1*	folt	7	-1	-4		Csenger	.	–
755 Salgótarján	1*	1	6	-2	-2		Vásárosnamény	–	–
Galyatető (932 m)	ny*	111	2	-3			Záhony	.	2
851 Kékestető (1000 m)	ny*	106	-1	-4		10	Királyrét	4*	15
Mátraháza (672 m)	–	–	–	–	–		Romhány	1*	folt
865 Eger	1*		8	-2	-6	8	Borsodnádasd	ny*	lepel
Putnok	ny*	folt	9	-2	-4		Jósvafő	ny*	lepel
Lillafüred	ny*	6	7	-2			Szendrőlád	ny*	–
772 Miskolc	ny*	–	10	-2	-4	3	Hidasnémeti	ny*	1
Fügöd	ny*	lepel	8	-2	-4		Tokaj	1	lepel
778 Sárospatak	1*	1	8	-2	-4	6	Szentendre	1	folt

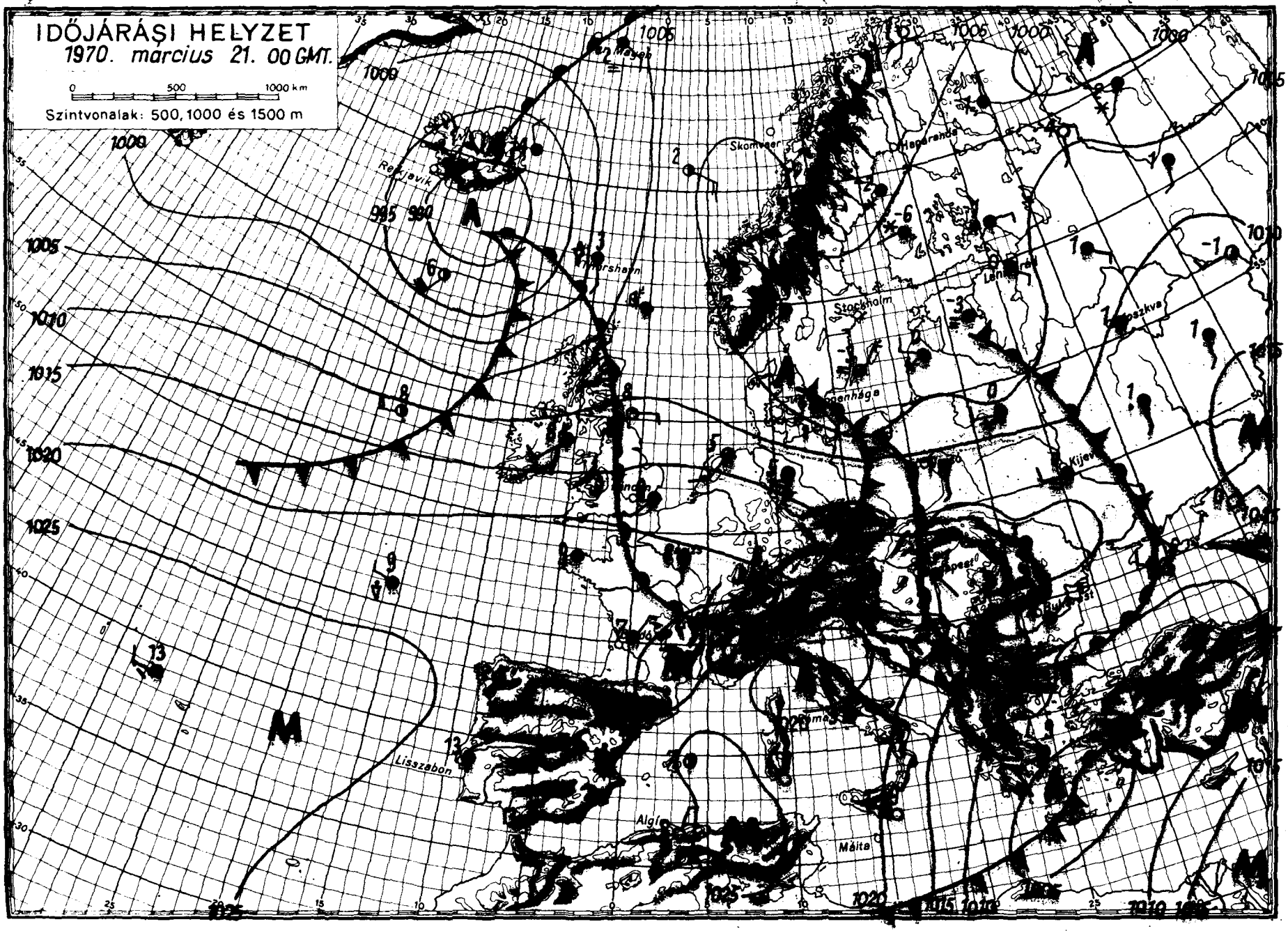

OFFSET NYOMDA BUDAPEST

IDŐJÁRÁSI NAPIJELENTÉS

ЕЖЕДНЕВНЫЙ МЕТЕОРОЛОГИЧЕСКИЙ БЮЛЛЕТЕНЬ • DAILY WEATHER REPORT
BULLETIN QUOTIDIEN DE TEMPS • TÄGLICHER WETTERBERICHT

KIADJA AZ ORSZÁGOS METEOROLÓGIAI INTÉZET
BUDAPEST II. KITAIBEL PÁL UTCA 1
TELEFON: KÖZPONT: 353-500, IDŐJELZŐ OSZT.: 150-410

MEGJELENIK NAPONKÉNT • ELŐFIZETÉSI ÁRA
A POSTAI KÖLTSÉGGEL EGYÜTT NEGYEDÉVRE 60, Ft
KIADÁSÉRT FELEL AZ INTÉZET IGAZGATÓJA

83. évfolyam 81. szám + Budapest + 1970. március 22. vasárnap

Az időjárási helyzet ma reggel és a várható időjárás:

Az Atlanti-óceán térségéből Nyugat-Európán át folytatódik a meleg levegő áramlása Közép- és Kelet-Európa felé. A meleg levegővel elárasztott területeken szombaton a hőmérséklet 10, 15, Délnyugat-Európában több helyen 20 fok fölé emelkedett. Az emlitett meleg levegő és az Észak- és Kelet-Európa fölött még elhelyezkedő hideg levegő keveredési zónájában, a Balti-tenger térségében és a Szovjetunió európai területének nagy részén sokfelé esik az eső, havazik.

Hazánkban szombaton felhőátvonulások voltak. Általában 3, 8 órán át sütött a nap. Többfelé volt záporeső, a koradélelőtti órákban a keleti megyékben még havas eső, hó hullott. A lehullott csapadék mennyisége sehol sem haladta meg a 4 mm-t. A hőmérséklet napközben a felhősebb keleti megyékben csak 4. 9, máshol általában 9, 14 a délnyugati- nyugati határvidéken 14. 16 fokig emelkedett. Vasárnap hajnalra általában -2, +3 a Dunántul déli részein helyenként csak +3, +6 fokig hült le a levegő. Az éjszaka folyamán többfelé kialakult köd, ma délelőtt feloszlott. A hőmérséklet 11 órakor az erősen felhős keleti-északkeleti megyékben csak 4, 7 máshol 10, 14 fokig emelkedett.

Ma 12 órakor Budapesten a hőmérséklet 13 fok volt, a tengerszintre átszámitott légnyomás 763 mm, gyengén süllyed.

Várható időjárás hétfő estig:

Felhőátvonulások, inkább csak északon szorványosan előforduló futó esővel. Mérsékelt változó irányu, hétfőn időnként megélénkülő délnyugati, nyugati szél.
A nappali felmelegedés keleten is erősödik.

Várható legalacsonyabb éjszakai hőmérséklet: 0, +5 egy-két helyen gyenge talajmenti fagy,
legmagasabb nappali hőmérséklet hétfőn: 14, 19 fok között.

Vadkerti Ferenc s.k.

A hőmérséklet napi középértéke és eltérése a 90 évi átlagtól /Budapesten/:

1970. III. 21.: 7,4 C°, +0,6 C°.

1871 óta ezen a napon Budapesten előfordult

legmagasabb hőmérséklet: 22,8 C° /1938/
legalacsonyabb hőmérséklet: - 7,5 C° /1887/

70.359.

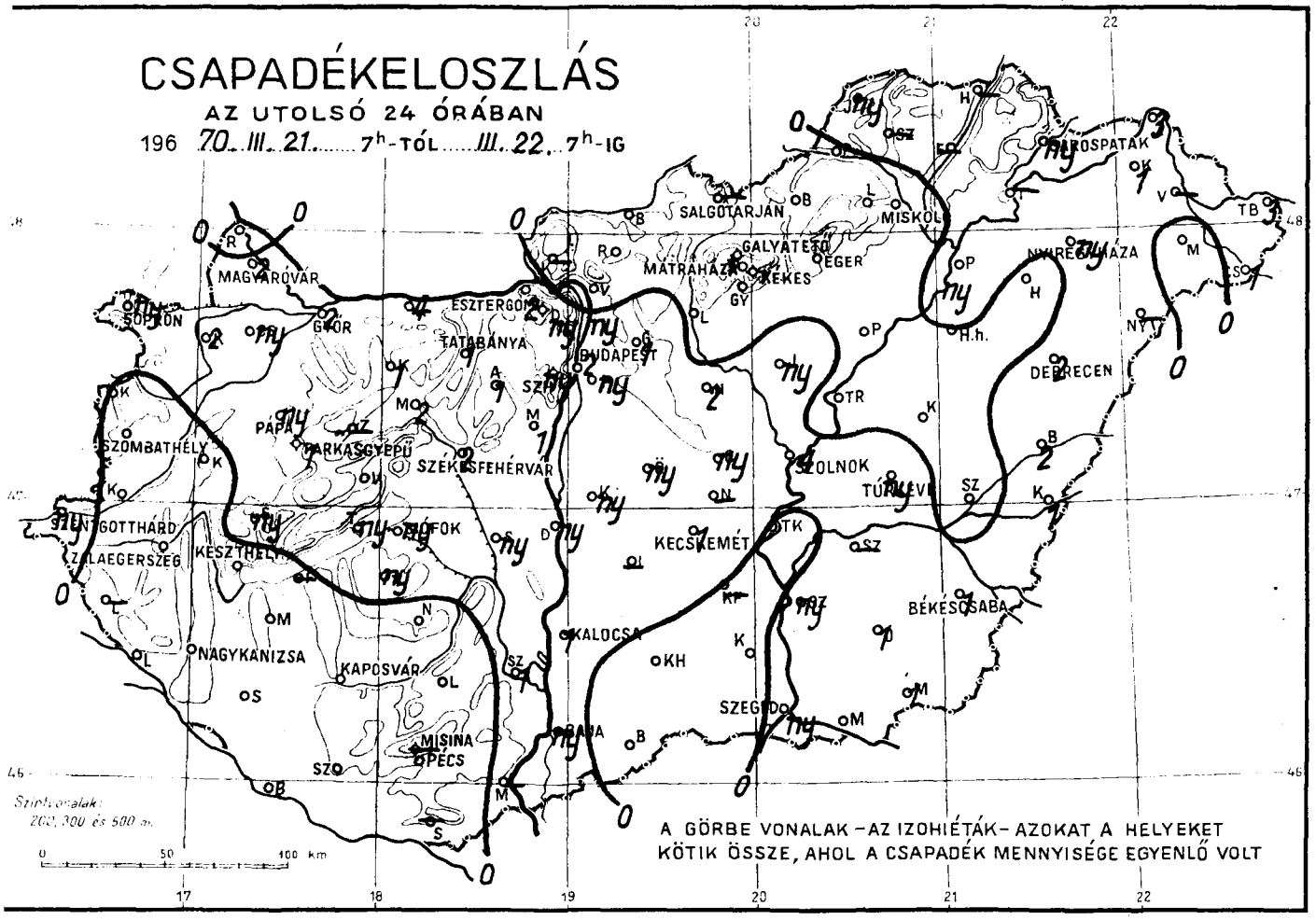
CSAPADÉKELOSZLÁS
AZ UTOLSÓ 24 ÓRÁBAN
196 70. III. 21. 7h-TÓL III. 22. 7h-IG
SALGÓTARJÁN
MISKOLC
GALYATETŐ
MÁTRAHÁZA
KÉKES
EGER
MAGYARÓVÁR
SOPRON
GYŐR
ESZTERGOM
TATABÁNYA
BUDAPEST
PÁPA
PARKASGYEPŰ
SZÉKESFEHÉRVÁR
SZOMBATHELY
SZENTGOTTHÁRD
ZALAEGERSZEG
KESZTHELY
NAGYKANIZSA
KAPOSVÁR
MISINA
PÉCS
KALOCSA
KECSKEMÉT
SZOLNOK
TÚRKEVE
BÉKÉSCSABA
SZEGED
DEBRECEN
NYIREGYHÁZA
BAROSPATAK
Szintvonalak: 200, 300 és 500 m.
A GÖRBE VONALAK – AZ IZOHIÉTÁK – AZOKAT A HELYEKET KÖTIK ÖSSZE, AHOL A CSAPADÉK MENNYISÉGE EGYENLŐ VOLT

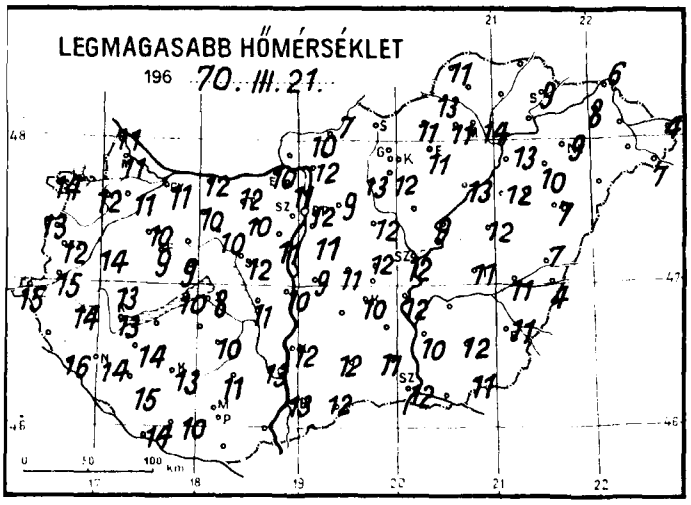
LEGMAGASABB HŐMÉRSÉKLET
196 70. III. 21.

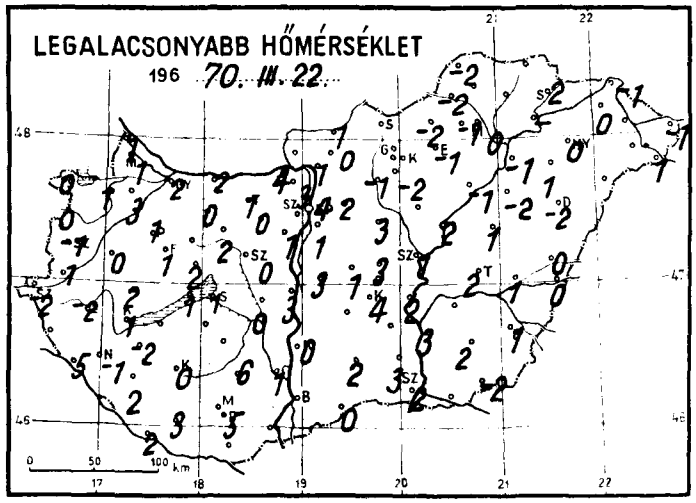
LEGALACSONYABB HŐMÉRSÉKLET
196 70. III. 22.

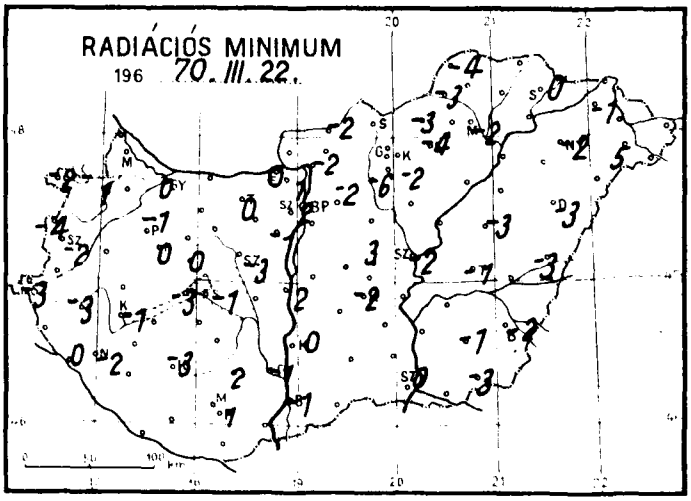
RADIÁCIÓS MINIMUM
196 70. III. 22.

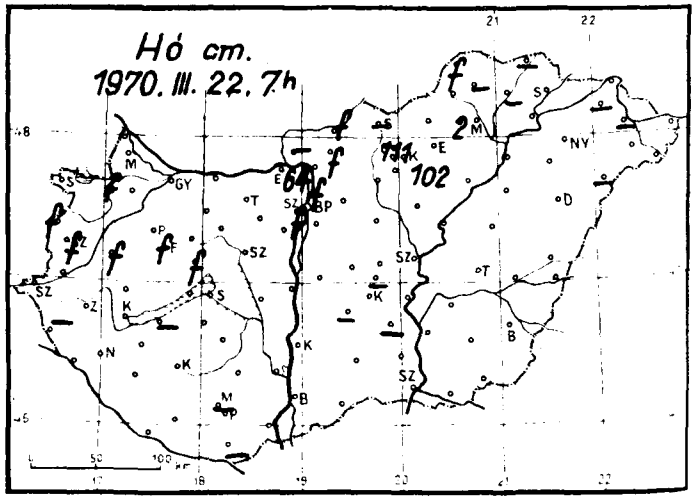
Hó cm.
1970. III. 22. 7h

1970. március hó, 22. nap vasárnap

	Az utolsó 24 óra adatai						24 órai csapadék mm		Hó cm
	Csapadék (mm)	Hó cm	Hőmérsékleti szélsőségek: tegnapi nappali max.	éjszakai min.	min. 5 cm-en	Napsütés (óra) tegnap			
12815 Magyaróvár	2 ▽		11	1		3	Rajka	.	
822 Győr	2 ▽		11	2	0	3	Kapuvár	2	folt
825 Pápa	ny ▽		10	1	-1	3	Csorna	ny ▽	
805 Sopron	ny ▽		14	0	-2	4	Komárom	4	
812 Szombathely	.	folt	12	-1	-2	6	Káld	.	folt
910 Szentgotthárd	ny ▽		15	-2	-3		Kőszeg	.	folt
915 Zalaegerszeg	.		14	-2	-3		Körmend	.	
Lenti	–		–	–	–		Letenye	.	
925 Nagykanizsa	.		14	-1	-2		Sümeg	ny	
920 Keszthely	.		13	1	-1	6	Zirc	–	–
Tihany	ny		10	1	-3		Kisbér	1	
935 Siófok	ny ▽		8	1	-1	3	Mór	2	
942 Pécs	.		13	5	1	4	Alcsút	1 ▽	
941 Misinatető (534 m)	–						Esztergom	2	
Siklós	–						Dobogókő	ny	64
827 Farkasgyepű (400 m)	1	folt	9	1	0		Fonyód	–	–
Veszprém	1	folt	9	2	0		Tab	ny	
833 Tatabánya	1 ▽		12	1	0		Sárbogárd	ny	
839 Budapest (Ferihegy)	ny ▽		11	1			Lengyel	.	
840 Budapest OMI	2 ▽		12	4	2	3	Nagykónyi	.	
841 Budapest (Szabadságh.,474 m)	ny	folt	8	2	-1	4	Marcali	.	
Martonvásár	1		11	1	-1		Somogyszob	.	
835 Székesfehérvár	2 ⌴		12	0	-3		Kaposvár	. ⌴	
Dunaújváros	ny		10	3	2		Barcs	. ⌴	
Szekszárd	1		13	1	-1		Szigetvár	.	
Mohács	–		–	–	–		Bácsalmás	.	
960 Baja	ny		13	1	1	5	Kiskunhalas	.	
955 Kalocsa	1		12	0	0		Izsák	–	–
Cegléd	ny		12	3	3	6	Kunsztmiklós	ny	
860 Szolnok	4 ▽		12	1	-2	5	Örkény	ny	
970 Kecskemét	1 ▽ *		10	4	-2	4	Nagykáta	2	
Kiskunfélegyháza	–		–	–	–		Jászapáti	ny	
982 Szeged	ny		12	2	0	4	Tiszakécske	.	
Mezőhegyes	1 * .	.	11	-2	-3		Nagykőrös	–	–
Orosháza	1		12	2	-1	4	Kistelek	.	
990 Békéscsaba	1 * ▽		11	1	-2	2	Makó	–	–
875 Túrkeve	ny		11	2	-1	3	Szentes	ny	
Berettyóújfalu	2 * ⌴		7	0	-3		Szarvas	–	–
882 Debrecen	2 *		7	-2	-3	4	Szeghalom	.	
892 Nyíregyháza	ny * .		9	0	-2	4	Kőrösszakál	1 *	
788 Kisvárda	1 *		8	0	-1	2	Tiszaroff	.	
Mátészalka	.		14	8	5		Poroszló	. ∩	
Tiszabecs	3		4	-1			Karcag	. ⌴	
Vác	. =		12	1	-2		Hortobágy	.	
Gödöllő	1 ▽ ⌴		9	2	-2		Polgár	ny	
Lőrinci	. ⌴		13	-1	-6		Hajdúdorog	.	
Gyöngyös	.		12	-2	-2		Nyírlugos	–	
Balassagyarmat	.	folt	7	1	-2		Csenger	1 *	
755 Salgótarján	–		–	–	–		Vásárosnamény		
Galyatető (932 m)	.	111	4	-1			Záhony	3 *	
851 Kékestető (1000 m)	. ≡	102	3	0	-1	5	Királyrét	–	
Mátraháza (672 m)	–		–	–	–		Romhány	.	folt
865 Eger	.		11	-1	-4	5	Borsodnádasd	.	
Putnok	. ≡		13	-2	-3		Jósvafő	ny	folt
Lillafüred	.	2	11	-1			Szendrőlád	–	
772 Miskolc	. ≡		14	0	-2	8	Hidasnémeti	.	
Füged	–		–	–	–		Tokaj	–	
778 Sárospatak	ny *		9	2	0	5	Szentendre	ny	folt

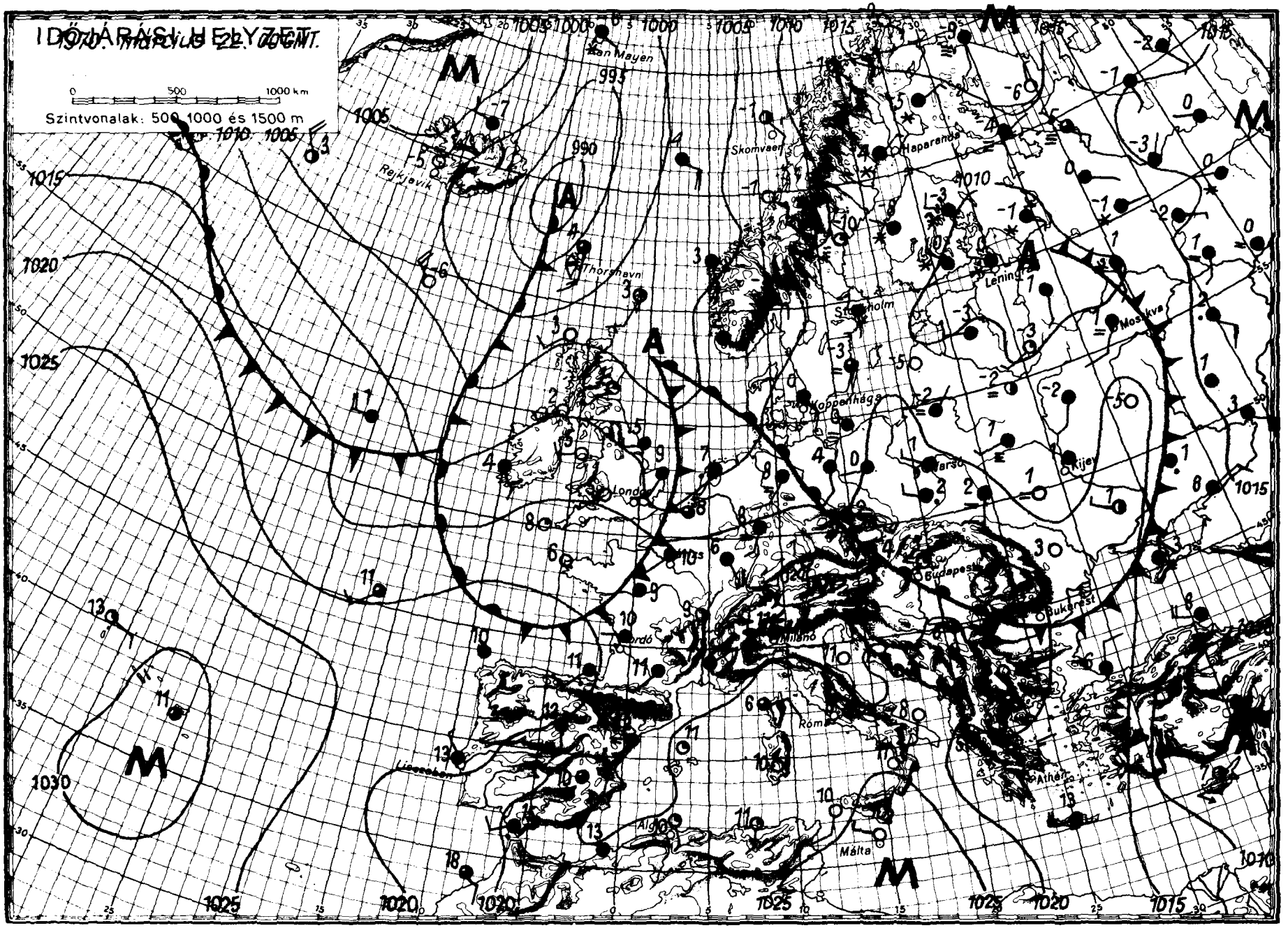
IDŐJÁRÁSI HELYZET
1970. március 22. 00 GMT.
0 500 1000 km
Szintvonalak: 500 1000 és 1500 m
Jan Mayen
Reykjavik
Thorshavn
Skomvaer
Haparanda
Stockholm
Leningrad
Moszkva
Koppenhága
London
Varsó
Kijev
Budapest
Bukarest
Milánó
Róma
Athén
Málta
Algír
Lissabon

IDŐJÁRÁSI NAPIJELENTÉS

ЕЖЕДНЕВНЫЙ МЕТЕОРОЛОГИЧЕСКИЙ БЮЛЛЕТЕНЬ • DAILY WEATHER REPORT
BULLETIN QUOTIDIEN DE TEMPS • TÄGLICHER WETTERBERICHT

KIADJA AZ ORSZÁGOS METEOROLÓGIAI INTÉZET
BUDAPEST II. KITAIBEL PÁL UTCA 1
TELEFON: KÖZPONT: 353-500, IDŐJELZŐ OSZT.: 150-410

MEGJELENIK NAPONKÉNT • ELŐFIZETÉSI ÁRA A POSTAI KÖLTSÉGGEL EGYÜTT NEGYEDÉVRE 60, Ft
KIADÁSÉRT FELEL AZ INTÉZET IGAZGATÓJA

83. évfolyam 82. szám + Budapest + 1970. március 23. hétfő

Az időjárási helyzet ma reggel és a várható időjárás:

Nyugat- és Közép-Európában tavaszias az időjárás. Ma hajnalban ezeken a területeken bár többfelé volt kisebb eső, vagy reggeli köd, de a hőmérséklet csaknem mindenütt néhány fokkal fagypont, a Földközi-tenger térségében pedig 10 fok fölött alakult. Északkelet-Európából szórványos havazást jelentettek és általában -2, -7 fokot mértek.

Hazánkban vasárnap az északkeleti rész kivételével 7, 10 órán át sütött a nap. A hőmérséklet napközben északkeleten 8, 13, máshol 14, 18 fokig emelkedett. Eső csak egy-két helyen hullott és mennyisége az 1 mm-t sem érte el. Hétfőn hajnalban szeszélyes területi eloszlásban -1, +7 fokig hült le a levegő. Délelőtt folytatódott a változóan felhős idő, Miskolc környékéről ködöt jelentettek. A hőmérséklet 11 órakor 10, 14 fok között váltakozott.

Ma 12 órakor Budapesten a hőmérséklet 12 fok volt, a tengerszintre átszámított légnyomás 763 mm, alig változik.

Várható időjárás kedd estig:

Változóan felhős, párás, a reggeli órákban néhány helyen ködös idő, hétfőn valószínüleg eső nélkül.
Kedden elsősorban nyugaton többfelé eső, egy-két helyen zivatarral.
Mérsékelt változó irányu szél.

Várható legalacsonyabb éjszakai hőmérséklet: 2, 7,
legmagasabb nappali hőmérséklet kedden: 12, 17 fok között.

Dunay Sándorné s.k.

Távolabbi kilátások péntekig:

Legalacsonyabb hajnali hőmérsékletek eleinte +2, +7, később 0, +5 fok között.
Legmagasabb nappali hőmérsékletek eleinte 11, 16, később 6, 11 fok között.
Jelentős mennyiségü /legalább 5 mm/ csapadék az ország területének 70 százalékán várható.

TÁVELŐREJELZŐ CSOPORT

A hőmérséklet napi középértéke és eltérése a 90 évi átlagtól /Budapesten/:

1970. III. 22.: 9,6 C°, +2,7 C°.

1871 óta ezen a napon Budapesten előfordult

legmagasabb hőmérséklet: 23,3 C° /1938/
legalacsonyabb hőmérséklet: - 7,0 C° /1889/

70.160.

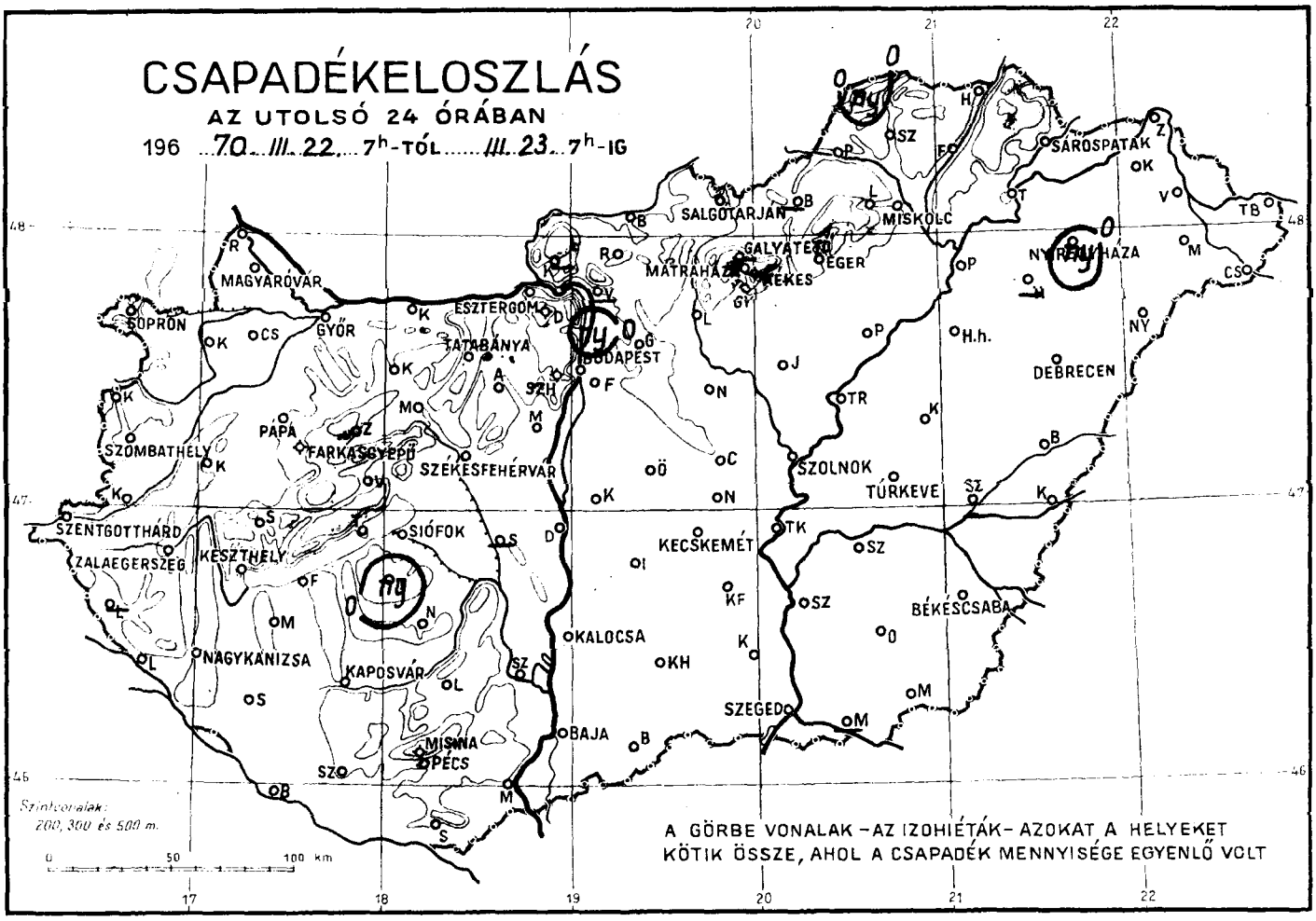
CSAPADÉKELOSZLÁS
AZ UTOLSÓ 24 ÓRÁBAN
196 70. III. 22. 7h-TÓL ... III. 23. 7h-IG
SALGÓTARJÁN
MISKOLC
SÁROSPATAK
NYÍREGYHÁZA
MAGYARÓVÁR
SOPRON
GYŐR
ESZTERGOM
TATABÁNYA
BUDAPEST
MÁTRAHÁZA
GALYATETŐ
EGER
EKES
DEBRECEN
H.h.
SZOMBATHELY
PAPA
FARKASGYEPŰ
SZÉKESFEHÉRVÁR
SZOLNOK
TÚRKEVE
SZENTGOTTHÁRD
ZALAEGERSZEG
KESZTHELY
SIÓFOK
KECSKEMÉT
BÉKÉSCSABA
NAGYKANIZSA
KAPOSVÁR
KALOCSA
SZEGED
BAJA
MISINA
PÉCS
Szintvonalak: 200, 300 és 500 m.
0 50 100 km
A GÖRBE VONALAK – AZ IZOHIÉTÁK – AZOKAT A HELYEKET KÖTIK ÖSSZE, AHOL A CSAPADÉK MENNYISÉGE EGYENLŐ VOLT

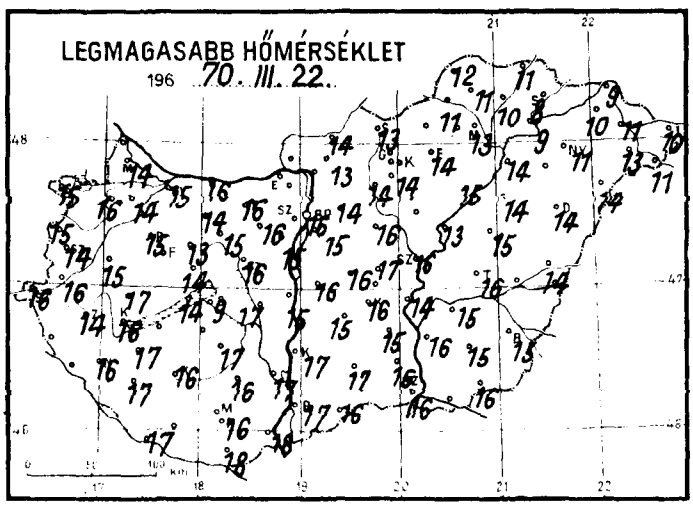
LEGMAGASABB HŐMÉRSÉKLET
196 70. III. 22.

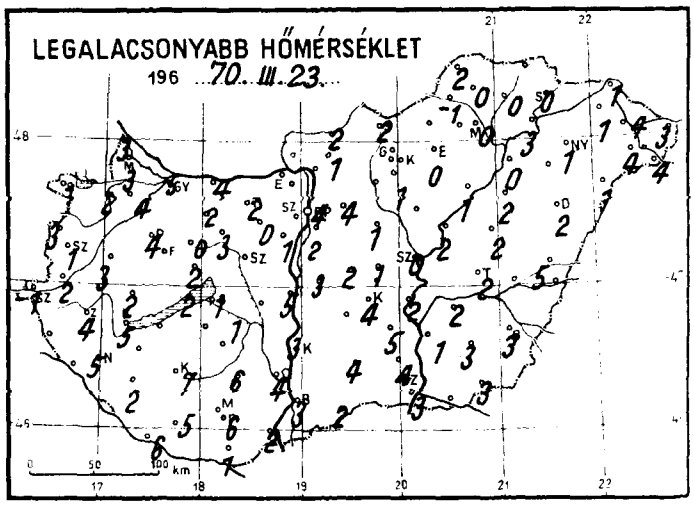
LEGALACSONYABB HŐMÉRSÉKLET
196 70. III. 23.

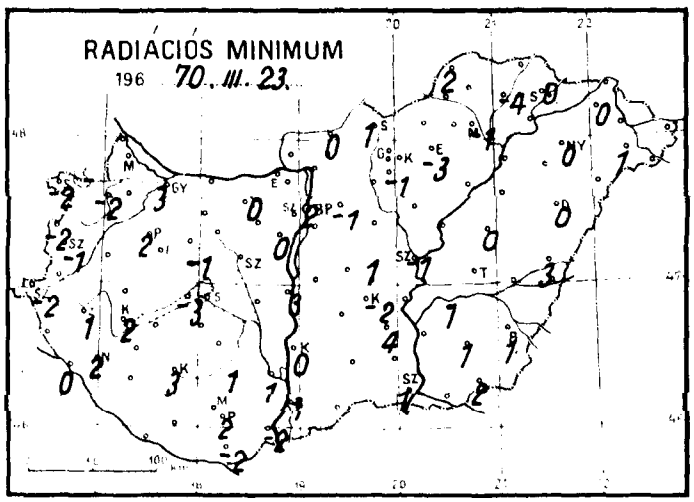
RADIÁCIÓS MINIMUM
196 70. III. 23.

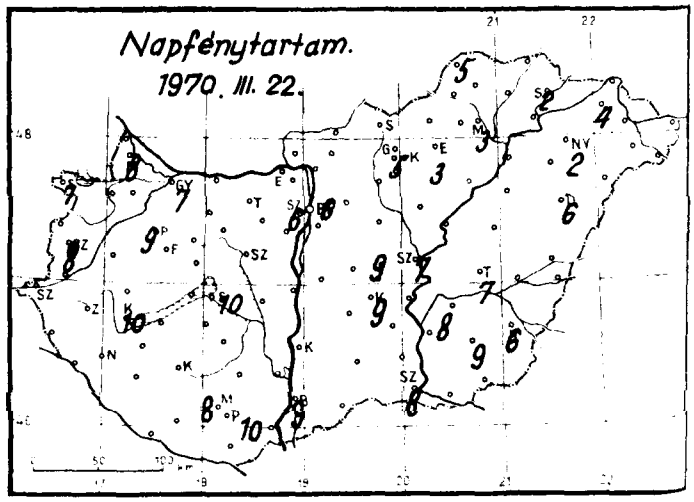
Napfénytartam.
1970. III. 22.

1970. március hó, 23. nap hétfő

	Az utolsó 24 óra adatai						24 órai csapadék mm		
	Csapadék (mm)		Hőmérsékleti szélsőségek: tegnapi nappali max.	éjszakai min.	min. 5 cm-en	Napsütés (óra) tegnap			
12815 Magyaróvár	.		14	0	–	8	Rajka	.	
822 Győr	.		15	5	3	7	Kapuvár	.	
825 Pápa	.		15	4	2	9	Csorna	.	
805 Sopron	.	=	15	1	-2	7	Komárom	.	⌓
812 Szombathely	.	=	14	1	-1	8	Káld	.	
910 Szentgotthárd	.	=	16	-1	-2		Kőszeg	.	
915 Zalaegerszeg	.		16	4	1		Körmend	.	
Lenti	–		–	–	–	–	Letenye	.	
925 Nagykanizsa	.		16	5	2		Sümeg	.	≡
920 Keszthely	.		16	5	2	10	Ziro	.	
Tihany	.		14	2	-3		Kisbér	.	≡
935 Siófok	.	=	9	1	0	10	Mór	.	
942 Pécs	.		16	6	2	10	Alcsút	.	⌴
941 Misinatető (534 m)	.		14	5	3	8	Esztergom	.	
Siklós	.		18	1	-2		Dobogókő	.	
827 Farkasgyepű (400 m)	.		13	2	1		Fonyód	.	
Veszprém	.	⌴	14	2	-1		Tab	ny	
833 Tatabánya	.		16	2	0		Sárbogárd	.	
839 Budapest (Ferihegy)	.	=	15	2	–	–	Lengyel	.	
840 Budapest OMI	.		16	4	2	6	Nagykónyi	.	
841 Budapest (Szabadságh., 474 m)	.		13	4	0	6	Marcali	.	
Martonvásár	.		15	1	0		Somogyszob	.	
835 Székesfehérvár	.	⌴	16	-2	-4		Kaposvár	.	
Dunaújváros	.		15	5	3		Barcs	.	≡
Szekszárd	.		17	4	1		Szigetvár	.	
Mohács	.		18	2	-2		Bácsalmás	.	
960 Baja	.		17	3	1	9	Kiskunhalas	.	
955 Kalocsa	.		17	0	0		Izsák	.	
Cegléd	.		17	1	1	9	Kunsztmiklós	.	
860 Szolnok	.	≡	16	0	-1	7	Örkény	.	
970 Kecskemét	.	=	16	4	-2	9	Nagykáta	.	
Kiskunfélegyháza	.		15	5	4		Jászapáti	.	⌴
982 Szeged	.	=	16	3	1	8	Tiszakécske	.	⌴
Mezőhegyes	.	=	16	3	2		Nagykőrös	.	
Orosháza	.		15	3	1	9	Kistelek	.	
990 Békéscsaba	.		15	3	1	6	Makó	–	
875 Túrkeve	.		16	2	–	7	Szentes	.	
Berettyóújfalu	.		14	5	3		Szarvas	.	
882 Debrecen	.		14	2	0	6	Szeghalom	–	
892 Nyíregyháza	ny	=	11	1	0	2	Körösszakál	.	
788 Kisvárda	.		10	1	0	4	Tiszaroff	.	
Mátészalka	.		13	4	1		Poroszló	.	⌓
Tiszabecs	.		10	3			Karcag	.	⌓
Vác	–		–	–	–	–	Hortobágy	.	
Gödöllő	.		14	4	-1		Polgár	.	
Lőrinci	.	⌓	14	-2	-3		Hajdúdorog	–	
Gyöngyös	.		14	1	-1		Nyírlugos	.	
Balassagyarmat	.		14	2	0		Csenger	.	
755 Salgótarján	.		13	2	1		Vásárosnamény	.	
Galyatető (932 m)	–		–	–	–	–	Záhony	.	
851 Kékestető (1000 m)	.		6	0	0	5	Királyrét	–	
Mátraháza (672 m)	–		–	–	–		Romhány	.	
865 Eger	.		13	0	-3	3	Borsodnádasd	–	
Putnok	.	≡	11	-1	–		Jósvafő	ny	≡
Lillafüred	.		10	0			Szendrőlád	.	
772 Miskolc	.	≡	13	0	-1	3	Hidasnémeti	.	
Füged	.	⌴	10	0	-4		Tokaj	.	
778 Sárospatak	.		8	0	0	2	Szentendre	ny	≡

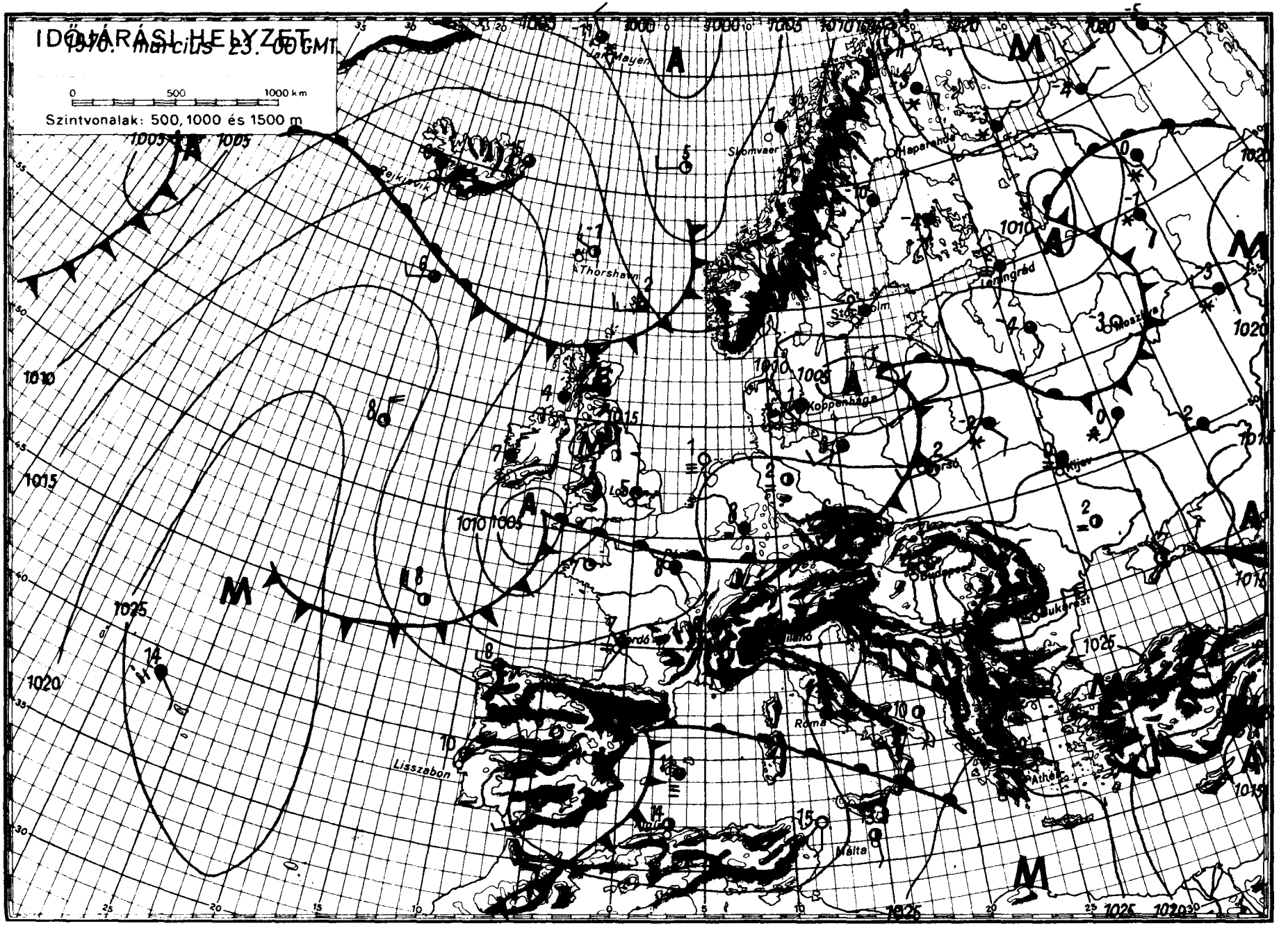
IDŐJÁRÁSI HELYZET
1970. március 23. 00 GMT
0 500 1000 km
Szintvonalak: 500, 1000 és 1500 m
Jan Mayen
Stornvaer
Thorshavn
Leningrád
Moszkva
Koppenhága
Lisszabon
Málta
Athén
1005
1010
1015
1020
1025

IDŐJÁRÁSI NAPIJELENTÉS

ЕЖЕДНЕВНЫЙ МЕТЕОРОЛОГИЧЕСКИЙ БЮЛЛЕТЕНЬ • DAILY WEATHER REPORT
BULLETIN QUOTIDIEN DE TEMPS • TÄGLICHER WETTERBERICHT

KIADJA AZ ORSZÁGOS METEOROLÓGIAI INTÉZET
BUDAPEST II. KITAIBEL PÁL UTCA 1
TELEFON: KÖZPONT: 353-500, IDŐJELZŐ OSZT.: 150-410

MEGJELENIK NAPONKÉNT • ELŐFIZETÉSI ÁRA A POSTAI KÖLTSÉGGEL EGYÜTT NEGYEDÉVRE 60, Ft
KIADÁSÉRT FELEL AZ INTÉZET IGAZGATÓJA

83. évfolyam 83. szám • Budapest • 1970. március 24. kedd

Az időjárási helyzet ma reggel és a várható időjárás:

A Földközi-tenger felől áramló nedves levegő Dél-Európában és a Fekete-tenger térségében felhős, enyhe időjárást okoz. Nyugat-Európában és Közép-Európa egy részén, igy a Kárpát-medencében is, párás, a reggeli órákban ködös volt az idő, néhány helyen gyenge eső esett. A hőmérséklet napi csucsértéke 2, 4 fokkal volt magasabb, mint a legutóbbi 8 év átlaga.

Hazánkban hétfőn változóan felhős volt az ég, északnyugaton 7, 8 máshol 2, 7 órán át sütött a nap. Országszerte hullott kisebb eső, de a csapadék mennyisége sehol sem haladta meg az 5 mm-t. A hőmérséklet napközben 13, 20 fokig emelkedett. Ma hajnalra általában 3, 9 fokig hült le a levegő. Délelőtt változóan felhős, párás, egy-két helyen ködös volt az idő, a keleti megyékben néhány helyen esett az eső. A hőmérséklet 11 órára 8, 17 fokig emelkedett.

Ma 12 órakor Budapesten a hőmérséklet 15 fok volt, a tengerszintre átszámitott légnyomás 762 mm, alig változik.

Várható időjárás szerda estig:

Változóan felhős, párás, egy-két helyen ködös idő, kisebb esőkkel. Mérsékelt déli szél.

Várható legalacsonyabb éjszakai hőmérséklet: 2, 7,
legmagasabb nappali hőmérséklet szerdán: 14, 19 fok között.

Bartha Péterné s.k.

A hőmérséklet napi középértéke és eltérése a 90 évi átlagtól /Budapesten/:

1970. III. 23.: 10,1 C°. +3,2 C°.

1871 óta ezen a napon Budapesten előfordult

legmagasabb hőmérséklet: 23,0 C° /1913/
legalacsonyabb hőmérséklet: - 9,3 C° /1883/

70.162.

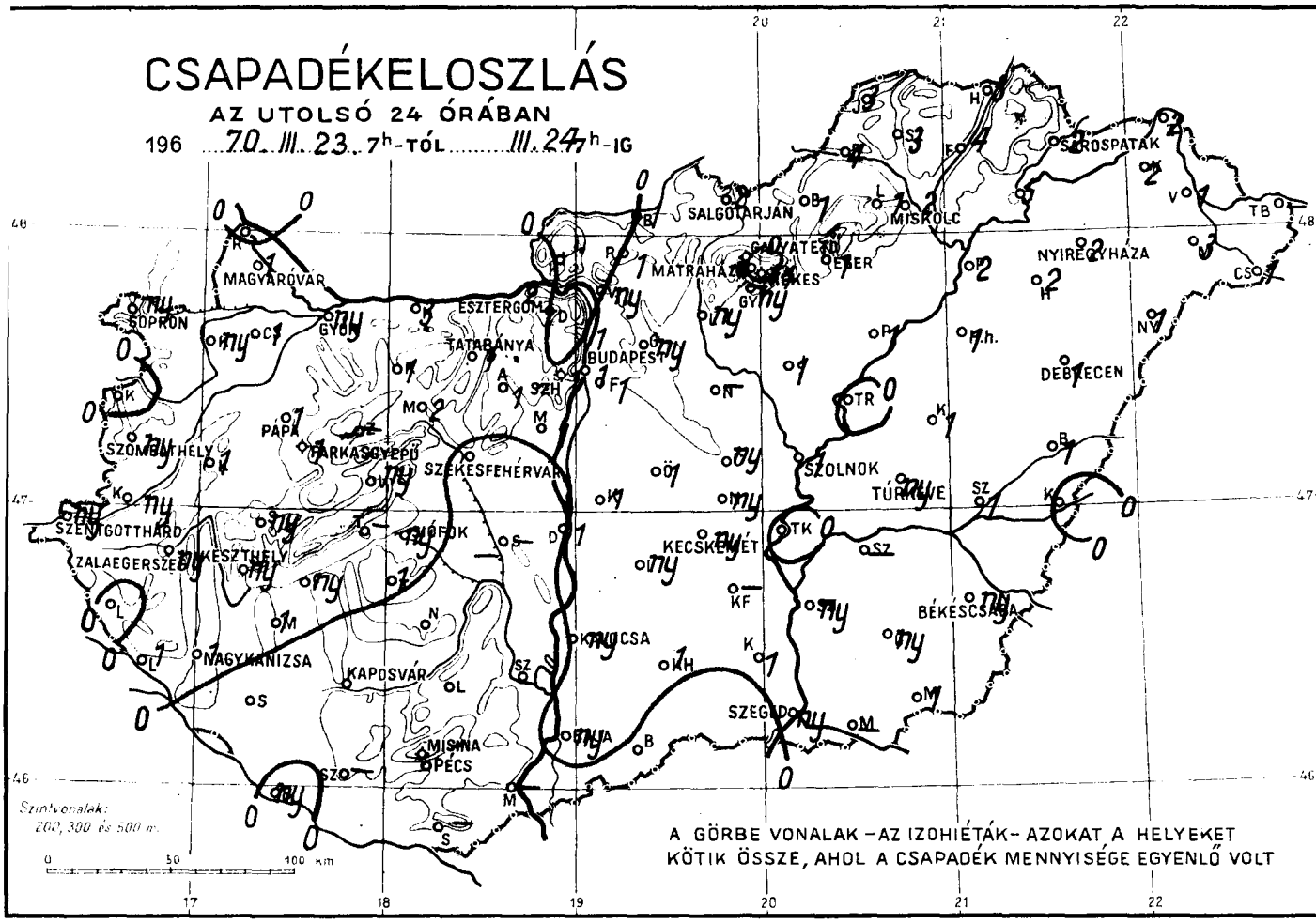
CSAPADÉKELOSZLÁS
AZ UTOLSÓ 24 ÓRÁBAN
196 ....70. III. 23. 7h-TÓL ....III. 24.7h-IG
SALGÓTARJÁN
MISKOLC
SZIKSZÓSPATAK
NYIREGYHÁZA
MAGYARÓVÁR
ESZTERGOM
SOPRON
GYÖR
TATABÁNYA
BUDAPEST
MATRAHÁZA
EGER
DEBRECEN
PAPA
MÓR
SZÉKESFEHÉRVÁR
SZOMBATHELY
SZENTGOTTHÁRD
KESZTHELY
ZALAEGERSZEG
SZOLNOK
TÚRKEVE
KECSKEMÉT
BÉKÉSCSABA
NAGYKANIZSA
KAPOSVÁR
SZEGED
MISKOLC
PÉCS
Szintvonalak:
200, 300 és 500 m.
A GÖRBE VONALAK – AZ IZOHIÉTÁK – AZOKAT A HELYEKET
KÖTIK ÖSSZE, AHOL A CSAPADÉK MENNYISÉGE EGYENLŐ VOLT

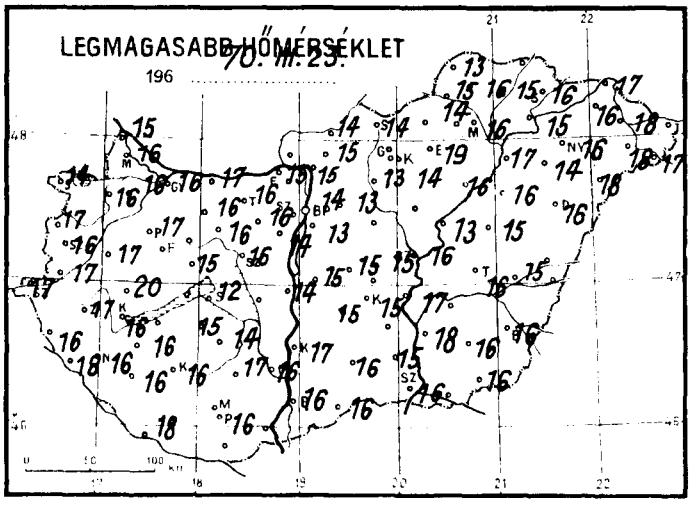
LEGMAGASABB HŐMÉRSÉKLET
196 ....70. III. 23.

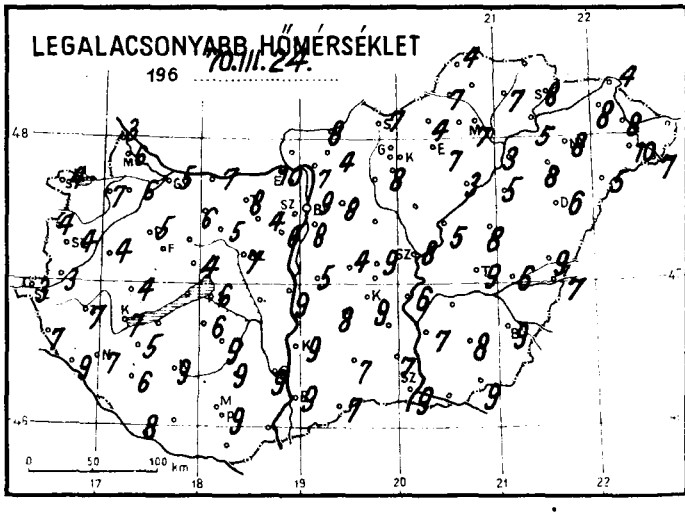
LEGALACSONYABB HŐMÉRSÉKLET
196 ....70.III.24.

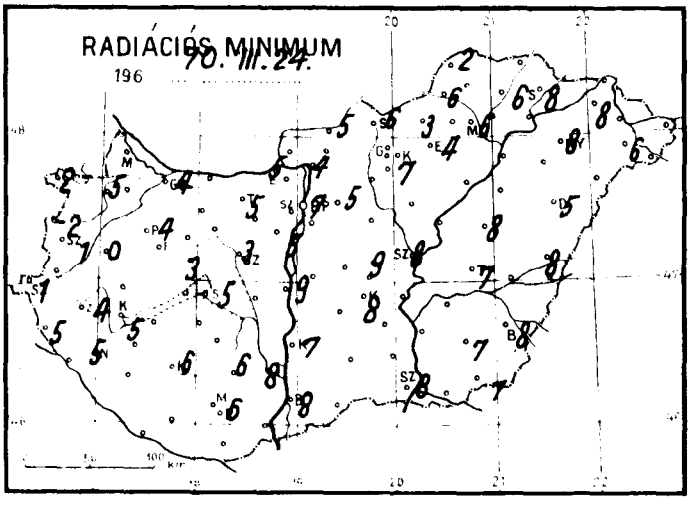
RADIÁCIÓS MINIMUM
196 ....70. III. 24.

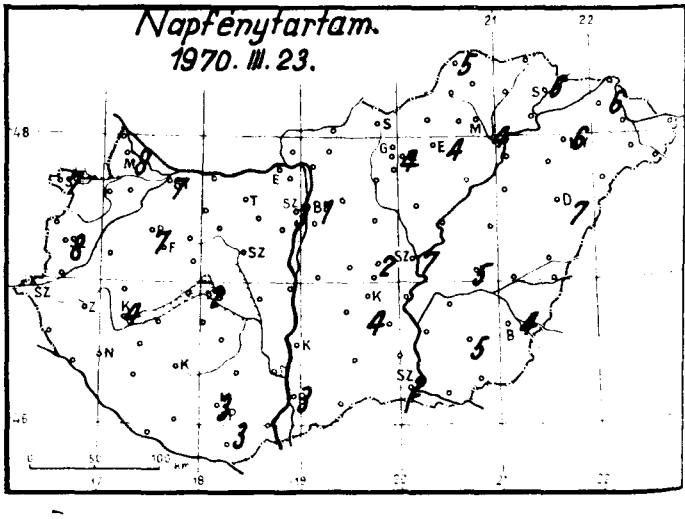
Napfénytartam.
1970. III. 23.

1970. március hó,
24. kedd nap

	Az utolsó 24 óra adatai						24 órai csapadék mm		
	Csapadék (mm)		Hőmérsékleti szélsőségek			Napsütés (óra) tegnap			
			tegnapi nappali max.	éjszakai min.	min. 5 cm-en				
12815 Magyaróvár	1	≡	16	6	–	8	Rajka	.	
822 Győr	ny		16	5	4	7	Kapuvár	ny	≡
825 Pápa	1		17	5	4	7	Csorna	1	
805 Sopron	ny	=	14	4	2	7	Komárom	3	
812 Szombathely	ny	≡	16	4	1	8	Káld	1	
910 Szentgotthárd	ny	=	17	3	1		Kőszeg	.	
915 Zalaegerszeg	ny		17	7	4		Körmend	ny	
Lenti	.		16	10	5		Letenye	1	
925 Nagykanizsa	1		16	7	5		Sümeg	ny	
920 Keszthely	ny		16	7	5	4	Zirc	–	
Tihany	–						Kisbér	1	≡
935 Siófok	ny	=	12	6	5	2	Mór	2	
942 Pécs	.		16	9	6	3	Alcsút	1	
941 Misinatető (534 m)	.		14	8	6	3	Esztergom	2	
Siklós	–	–					Dobogókő	.	
827 Farkasgyepű (400 m)	1		14	2	1		Fonyód	ny	
Veszprém	ny		15	4	3		Tab	1	
833 Tatabánya	1		16	8	5		Sárbogárvan	–	
839 Budapest (Ferihegy)	1	=	13	8	–	–	Lengyel	.	
840 Budapest OMI	1		14	9	7	1	Nagykónyi	.	
841 Budapest (Szabadságh.,474 m)	1	=	11	6	3	3	Marcali	1	
Martonvásár	1		14	6	5		Somogyszob	.	
835 Székesfehérvár	.		16	7	3		Kaposvár	.	
Dunaújváros	1		14	9	9		Barcs	ny	≡
Szekszárd	.		16	9	8		Szigetvár	–	
Mohács	–	–					Bácsalmás	.	
960 Baja	ny		16	9	8	3	Kiskunhalas	1	
955 Kalocsa	ny		17	9	7		Izsák	ny	
Cegléd	ny		15	9	9	2	Kunsztmiklós	1	
860 Szolnok	1	≡	16	8	8	7	Örkény	1	
970 Kecskemét	ny	=	15	9	8	4	Nagykáta	–	
Kiskunfélegyháza	–	–					Jászapáti	1	
982 Szeged	ny	=	16	9	8	2	Tiszakécske	.	
Mezőhegyes	1		16	9	7		Nagykőrös	ny	
Orosháza	ny		16	8	7	5	Kistelek	1	
990 Békéscsaba	ny		16	9	8	4	Makó	–	
875 Túrkeve	ny	=	16	9	7	5	Szentes	ny	
Berettyóújfalu	1		16	9	8		Szarvas	–	
882 Debrecen	1		16	6	5	7	Szeghalom	1	
892 Nyíregyháza	2		16	8	8	6	Körösszakál	.	
788 Kisvárda	2		16	8	8	6	Tiszaroff	.	
Mátészalka	3		18	10	6		Poroszló	1	
Tiszabecs	–	–					Karcag	1	
Vác	ny	=	15	7	4		Hortobágy	1	
Gödöllő	ny	∨	13	8	5		Polgár	2	
Lőrinci	ny		13	–	–		Hajdúdorog	2	
Gyöngyös	ny		14	8	7		Nyírlugos	1	
Balassagyarmat	1		14	8	5		Csenger	1	
755 Salgótarján	2		14	7	6		Vásárosnamény	1	
Galyatető (932 m)	.		2	-2			Záhony	2	
851 Kékestető (1000 m)	1	≡	7	3	2	4	Királyrét	.	
Mátraháza (672 m)	–	–					Romhány	1	∨
865 Eger	1		19	7	4	4	Borsodnádasd	1	
Putnok	4		15	7	6		Jósvafő	3	
Lillafüred	1		13	1			Szendrőlád	3	
772 Miskolc	2	≡	16	7	6	4	Hidasnémeti	3	
Füged	4		15	7	6		Tokaj	5	
778 Sárospatak	2		16	8	8	6	Szentendre	1	

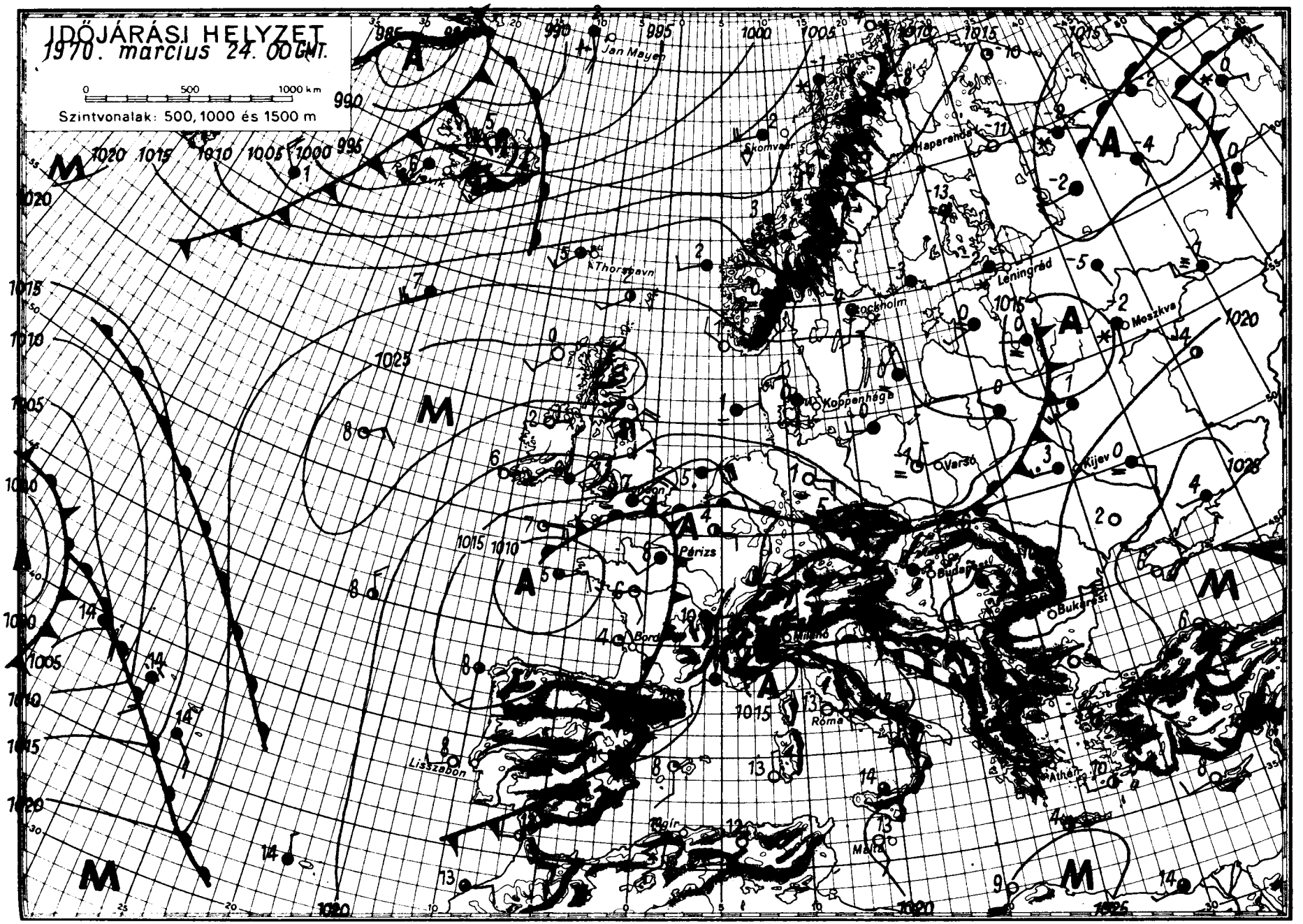
IDŐJÁRÁSI HELYZET
1970. március 24. 00 GMT.
0 500 1000 km
Szintvonalak: 500, 1000 és 1500 m
Jan Mayen
Skomvær
Haparanda
Thorshavn
Stockholm
Leningrád
Moszkva
Koppenhága
Varsó
Kijev
Párizs
Budapest
Bukarest
Róma
Athén
Lisszabon
Malta

IDŐJÁRÁSI NAPIJELENTÉS

ЕЖЕДНЕВНЫЙ МЕТЕОРОЛОГИЧЕСКИЙ БЮЛЛЕТЕНЬ • DAILY WEATHER REPORT
BULLETIN QUOTIDIEN DE TEMPS • TÄGLICHER WETTERBERICHT

KIADJA AZ ORSZÁGOS METEOROLÓGIAI INTÉZET
BUDAPEST II. KITAIBEL PÁL UTCA 1
TELEFON: KÖZPONT: 353-500, IDŐJELZŐ OSZT.: 150-410

MEGJELENIK NAPONKÉNT • ELŐFIZETÉSI ÁRA A POSTAI KÖLTSÉGGEL EGYÜTT NEGYEDÉVRE 60, Ft
KIADÁSÉRT FELEL AZ INTÉZET IGAZGATÓJA

83. évfolyam 84. szám + Budapest + 1970. március 25. szerda

Az időjárási helyzet ma reggel és a várható időjárás:

Az elmult 24 óra alatt Európa időjárásában lényeges változás nem történt. Folytatódott a változóan felhős, sokfelé párás, enyhe idő, szórványosan kisebb csapadékkal. Kedden kontinensünk legmelegebb része a Kárpát-medence és a Balkán-félsziget volt. Itt napközben sok helyen mértek 20, 22 fokos hőmérsékletet. Ez az érték általában 6, 10 fokkal magasabb a legutóbbi évek átlagánál.

Hazánkban kedden változóan felhős, enyhe idő volt. Az erősen felhős helyeken napközben sem emelkedett a hőmérő higanyszála 10, 12 foknál magasabbra, ott azonban ahol több órán keresztül sütött a nap 18, 20 fokos maximumok alakultak ki. Többfelé esett az eső. Egy-két helyen zivatar is keletkezett. A lehullott eső mennyisége azonban csak az északkeleti megyék egyes helyein érte el a 10, 12 mm-t. Ma hajnalra az ország területén 3, 10 fokig hült le a levegő. Délelőtt országszerte folytatódott a változóan felhős, párás, enyhe idő. Egy-két helyről sürü ködöt jelentettek. Az erősen párás, ködös helyeken 11 órakor is csak 9, 12, máshol 16, 18 fokot mértek.

Ma 12 órakor Budapesten a hőmérséklet 13 fok volt, a tengerszintre átszámitott légnyomás 761 mm, alig változik.

Várható időjárás csütörtök estig:

Változóan felhős, párás, enyhe idő.
Ma valószinüleg eső nélkül, csütörtökön szórványosan esővel, egy-két helyen esetleg zivatarral.
Mérsékelt, napközben kissé megélénkülő délnyugati szél.
Hajnalban és reggel többfelé köd.

Várható legalacsonyabb éjszakai hőmérséklet: 4, 9,
legmagasabb nappali hőmérséklet csütörtökön: 14, 19 fok között.

Kerényi Nárcisz s.k.

A hőmérséklet napi középértéke és eltérése a 90 évi átlagtól /Budapesten/:

1970. III. 24.: 12,8 C°, +5,3 C°.

1871 óta ezen a napon Budapesten előfordult

legmagasabb hőmérséklet: 21,7 C° /1921/
legalacsonyabb hőmérséklet: -11,0 C° /1883/

70.163.

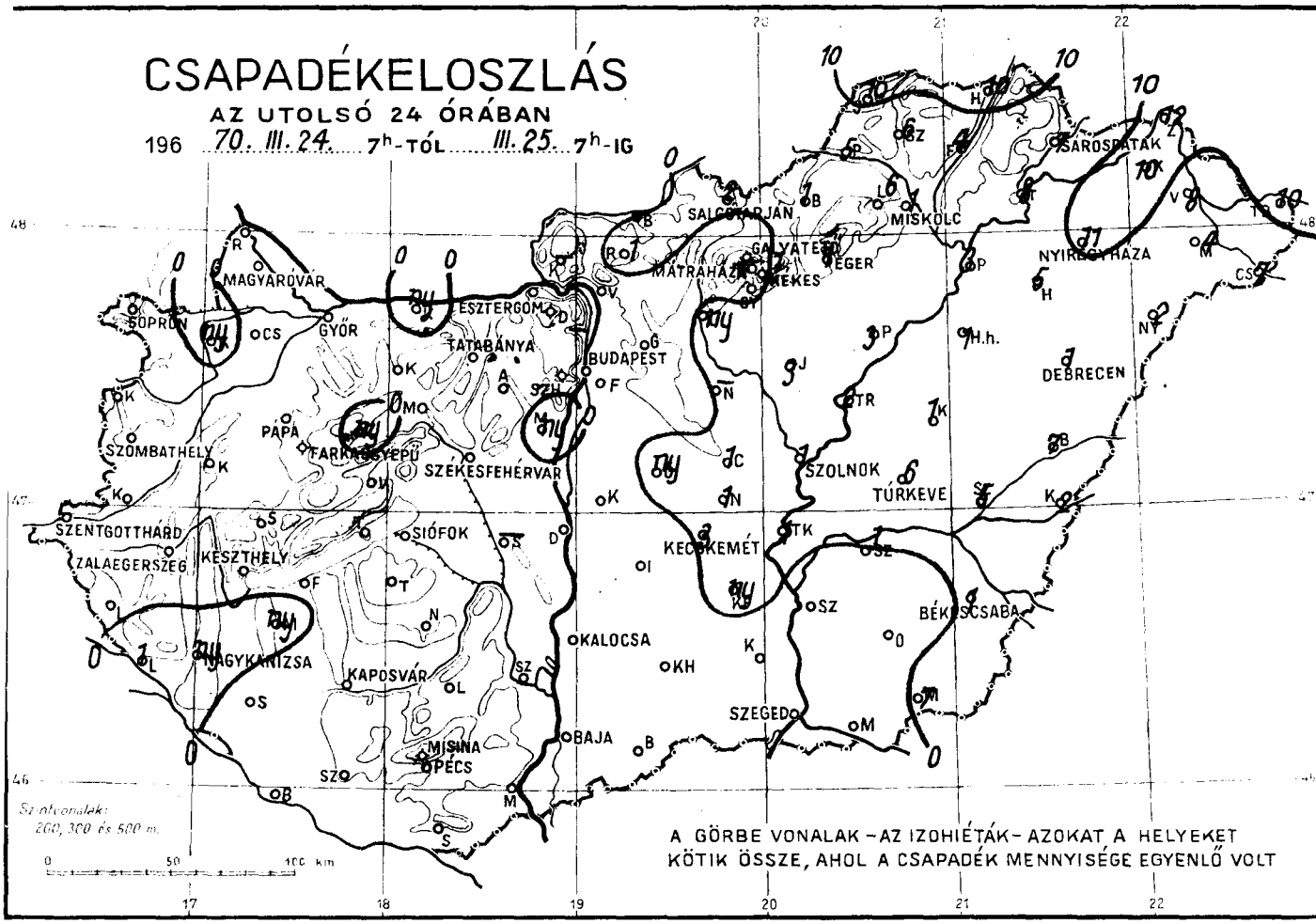
CSAPADÉKELOSZLÁS
AZ UTOLSÓ 24 ÓRÁBAN
196 70. III. 24. 7h-TÓL III. 25. 7h-IG
SOPRON
MAGYARÓVÁR
GYŐR
TATABÁNYA
BUDAPEST
ESZTERGOM
SZOMBATHELY
PAPA
FARKASGYEPŰ
SZÉKESFEHÉRVÁR
SZENTGOTTHÁRD
ZALAEGERSZEG
KESZTHELY
SIÓFOK
NAGYKANIZSA
KAPOSVÁR
PÉCS
MISINA
BAJA
SZEGED
KALOCSA
KECSKEMÉT
SZOLNOK
TÚRKEVE
DEBRECEN
NYÍREGYHÁZA
BÉKÉSCSABA
MISKOLC
SALGÓTARJÁN
MÁTRAHÁZA
GALYATETŐ
EGER
HEVES
SÁROSPATAK
Szintvonalak:
200, 300 és 500 m.
A GÖRBE VONALAK – AZ IZOHIÉTÁK – AZOKAT A HELYEKET
KÖTIK ÖSSZE, AHOL A CSAPADÉK MENNYISÉGE EGYENLŐ VOLT

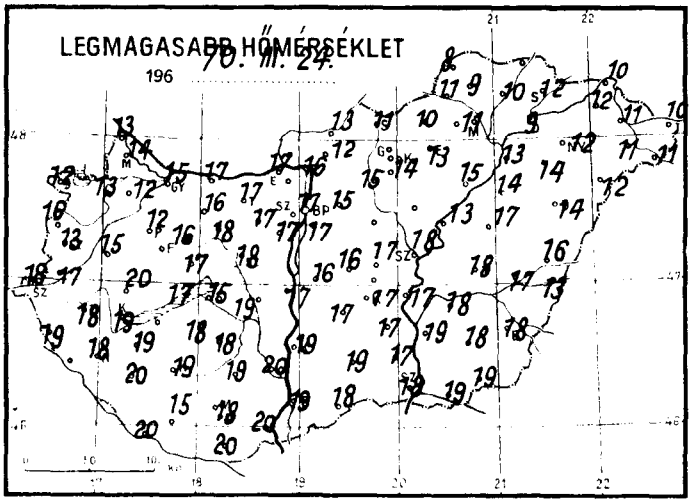
LEGMAGASABB HŐMÉRSÉKLET
196 70. III. 24.

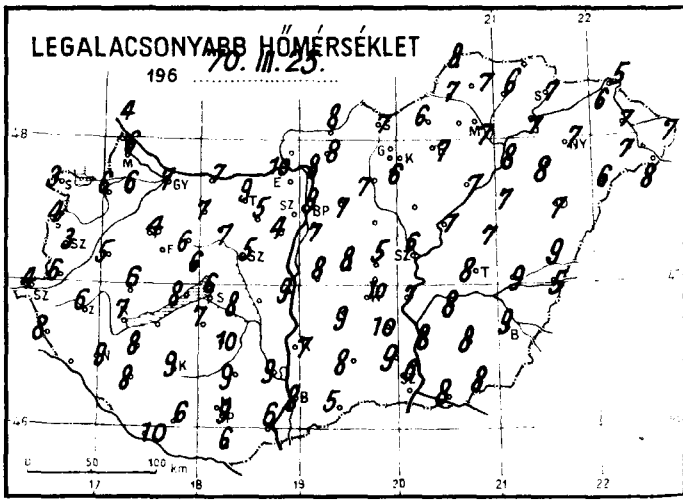
LEGALACSONYABB HŐMÉRSÉKLET
196 70. III. 25.

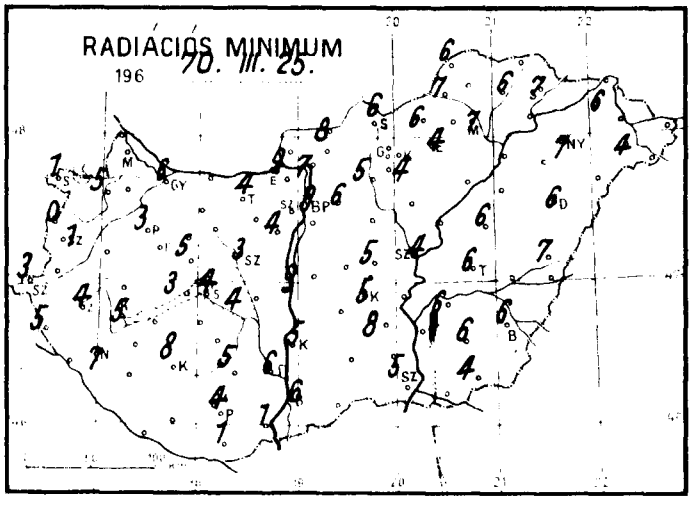
RADIÁCIÓS MINIMUM
196 70. III. 25.

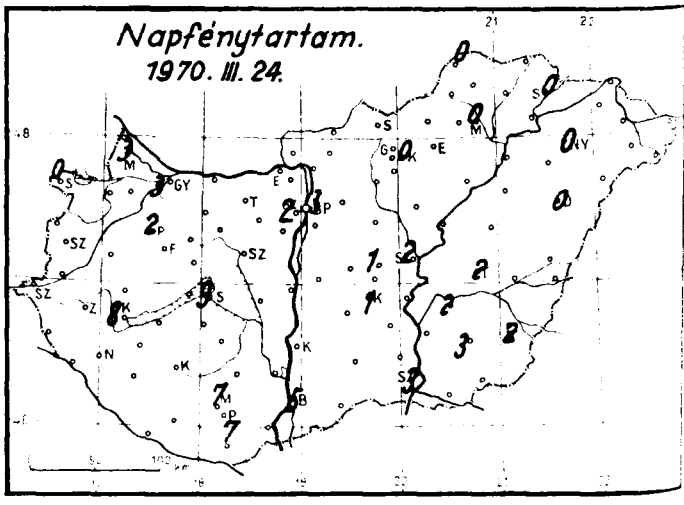
Napfénytartam.
1970. III. 24.

1970. március hó, 25. szerda nap

	Az utolsó 24 óra adatai						24 órai csapadék mm		
	Csapadék (mm)		Hőmérsékleti szélsőségek: tegnapi nappali max.	éjszakai min.	min. 5 cm-en	Napsütés (óra) tegnap			
12815 Magyaróvár			14	6	–	5	Rajka	•	
822 Győr	•	≡	15	7	6	3	Kapuvár	ny	≡
825 Pápa	•	≡	12	4	3	2	Csorna	•	⩍
805 Sopron	•	≡	12	3	1	0	Komárom	ny	⩍
812 Szombathely	•	≡	13	3	1	3	Káld	•	
910 Szentgotthárd	•	≡	18	4	3		Kőszeg	•	
915 Zalaegerszeg	•		18	6	4		Körmend	•	
Lenti	•		19	8	5		Letenye	1	
925 Nagykanizsa	ny		18	9	7		Sümeg	•	
920 Keszthely	•		19	7	5	8	Ziro	ny	
Tihany	•		17	8	3		Kisbér	•	≡
935 Siófok	•	≡	15	6	4	9	Mór	•	
942 Pécs	•		18	9	4	7	Alcsút	•	
941 Misinatető (534 m)	•		17	8	7	7	Esztergom	•	
Siklós	•		20	6	1		Dobogókő	•	
827 Farkasgyepű (400 m)	•		15	6	2		Fonyód	•	
Veszprém	•		17	6	5		Tab	•	
833 Tatabánya	•		17	9	4		Sárbogárd	•	
839 Budapest (Ferihegy)	•	≡	17	7	–		Lengyel	•	
840 Budapest OMI	•		17	9	9	3	Nagykónyi	•	
841 Budapest (Szabadságh.,474 m)	•	⧓	13	6	3	2	Marcali	ny	
Martonvásár	ny		17	4	4		Somogyszob	•	
835 Székesfehérvár	•		18	5	3		Kaposvár	•	
Dunaújváros	•		17	9	9		Barcs	•	
Szekszárd	•		20	9	6		Szigetvár	•	
Mohács	•	⩍	20	6	1		Bácsalmás	•	
960 Baja	•		19	8	6	5	Kiskunhalas	•	
955 Kalocsa	•		19	7	5		Izsák	•	
Cegléd	1		17	5	5	1	Kunsztmiklós	•	
860 Szolnok	1	▽	18	6	4	2	Örkény	ny	
970 Kecskemét	3	▽	17	10	5	1	Nagykáta	–	
Kiskunfélegyháza	ny	◹	17	10	8		Jászapáti	3	≡
982 Szeged	•	≡	18	6	5	3	Tiszakécske	1	
Mezőhegyes	7		19	8	4		Nagykőrös	1	
Orosháza	1		18	8	6	3	Kistelek	•	
990 Békéscsaba	1		18	9	6	2	Makó	•	
875 Túrkeve	6		18	8	6	2	Szentes	•	
Berettyóújfalu	7	▽	16	9	7		Szarvas	1	
882 Debrecen	1	▽	14	7	6	0	Szeghalom	5	
892 Nyíregyháza	11	▽	12	7	7	0	Kőrösszakál	2	▽
Kisvárda	10		12	6	6	0	Tiszaroff	2	
788 Mátészalka	4		11	7	4		Poroszló	3	
Tiszabecs	10		10	7			Karcag	1	▽
Vác	•	≡	16	8	7		Hortobágy	1	
Gödöllő	•		15	7	6		Polgár	3	▽
Lőrinci	ny	⩍	15	7	5		Hajdúdorog	5	
Gyöngyös	•		14	6	4		Nyírlugos	2	
Balassagyarmat	•		13	8	8		Csenger	7	◹
755 Salgótarján	2		11	7	6		Vásárosnamény	8	
Galyatető (932 m)	•		9	4			Záhony	12	
851 Kékestető (1000 m)	1	≡	6	4	4	0	Királyrét	–	
Mátraháza (672 m)	–						Romhány	1	▽
865 Eger	1	≡	13	7	4		Borsodnádasd	1	
Putnok	5		11	7	7		Jósvafő	10	▽
Lillafüred	6		8	4			Szendrőlád	6	
772 Miskolc	1	≡	11	7	7	0	Hidasnémeti	10	
Füged	4		10	6	6		Tokaj	8	
778 Sárospatak	7	=	12	7	7	0	Szentendre	–	

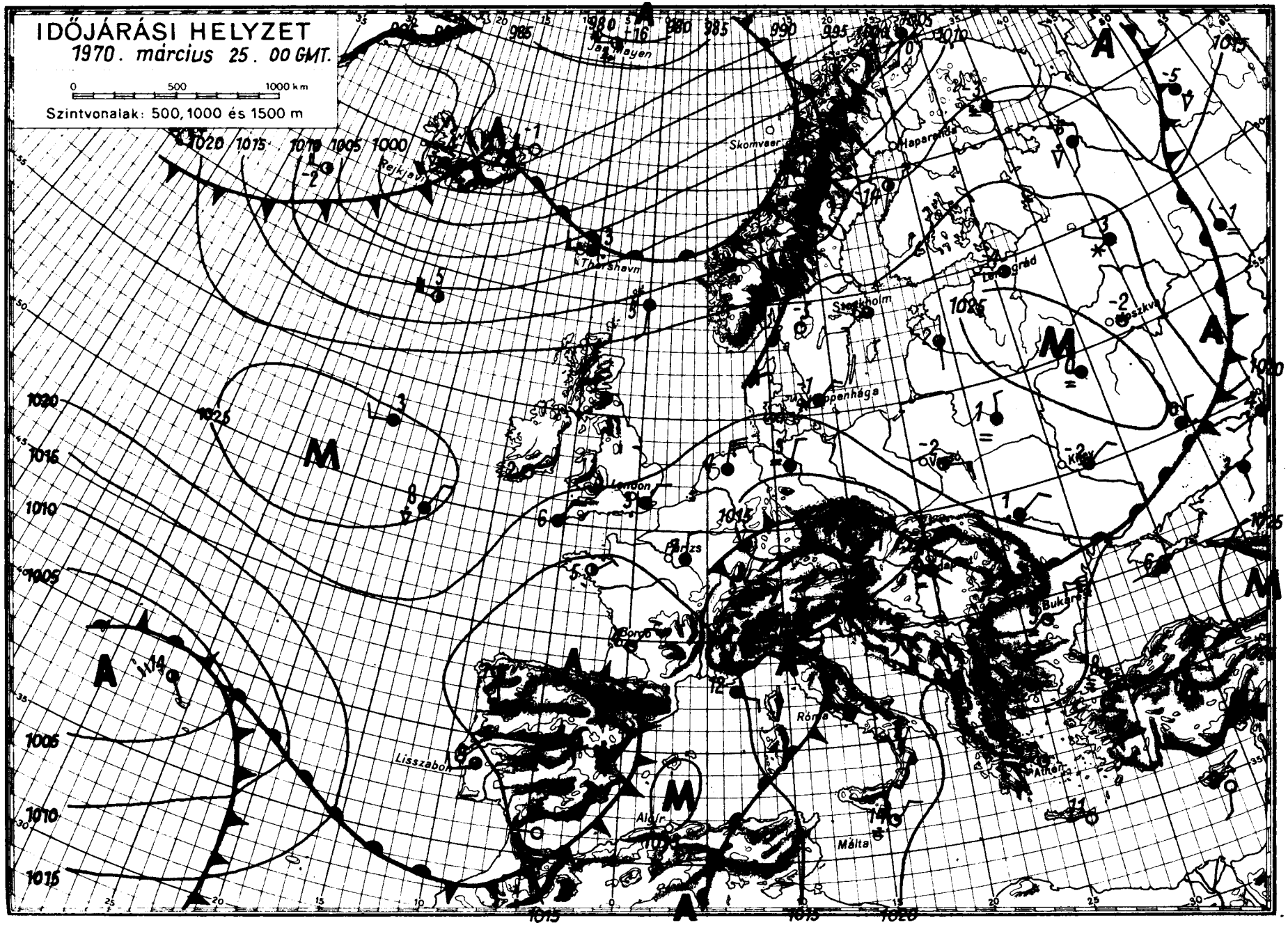
IDŐJÁRÁSI HELYZET
1970. március 25. 00 GMT.
0 500 1000 km
Szintvonalak: 500, 1000 és 1500 m
Jan Mayen
Skomvaer
Haparanda
Rejkjavik
Thorshavn
Stockholm
Leningrád
Moszkva
Koppenhága
Kiev
London
Párizs
Bukarest
Borgo
Róma
Athén
Lisszabon
Algír
Málta
1020
1015
1010
1005
1000
1025
1030
985
980
990
995

IDŐJÁRÁSI NAPIJELENTÉS

ЕЖЕДНЕВНЫЙ МЕТЕОРОЛОГИЧЕСКИЙ БЮЛЛЕТЕНЬ • DAILY WEATHER REPORT
BULLETIN QUOTIDIEN DE TEMPS • TÄGLICHER WETTERBERICHT

KIADJA AZ ORSZÁGOS METEOROLÓGIAI INTÉZET
BUDAPEST II. KITAIBEL PÁL UTCA 1
TELEFON: KÖZPONT: 353-500, IDŐJELZŐ OSZT.: 150-410

MEGJELENIK NAPONKÉNT • ELŐFIZETÉSI ÁRA A POSTAI KÖLTSÉGGEL EGYÜTT NEGYEDÉVRE 60, Ft
KIADÁSÉRT FELEL AZ INTÉZET IGAZGATÓJA

83. évfolyam 85. szám + Budapest + 1970. március 26. csütörtök

Az időjárási helyzet ma reggel és a várható időjárás:

A sarkvidéki eredetü hideg levegő az óceán felől csaknem két nap alatt eljutott szárazföldünk középső területeire is. Vonulása során hózáporokat és jelentős, mintegy 10, 15 fokos lehülést okozott, elsősorban a Brit-szigeteken, a Benelux-államokban és a Balti-tenger vidékén. A hajnali órákban Londonban -2, Brüsszelben -1, Berlinben 0 fokot mértek. A hideg levegő további előrenyomulása a Kárpát-medence térségébe is várható. A Földközi-tenger és a Fekete-tenger vidékén a hideg és meleg levegő találkozási zónájában erősen felhős az idő, és sokfelé esik az eső.

Hazánkban szerán változóan felhős, párás és az évszakhoz képest meleg idő volt. A hőmérséklet csucsértéke az északkeleti megyékben a tartós ködtakaró miatt, csak 10, 15, de az ország nagy részén 16, 21 fokig emelkedett. A délutáni óráktól kezdve délnyugaton esni kezdett az eső, majd az éjszaka folyamán az északnyugati rész kivételével az egész országra kiterjedt. A lehullott eső mennyisége általában nem volt számottevő, csupán a Tisza felsőszakaszán egy-két helyen haladta meg a 10 mm-t. Csütörtökön hajnalban 5, 11 fokig hült le a levegő. Délelőtt erősen felhős volt az ég, és többfelé esett az eső. Az északnyugatról folyamatosan áramló hideg levegő hatására a meleg mérséklődött és 11 órakor a hőmérséklet 8, 14 fok között váltakozott.

Ma 12 órakor Budapesten a hőmérséklet 11 fok volt, a tengerszintre átszámitott légnyomás 761 mm, gyengén emelkedő irányzatu.

Várható időjárás péntek estig:

Csütörtökön erősen felhős idő délen néhány helyen esővel.
Pénteken felhőátvonulások, helyenként futó esővel, egy-két helyen esetleg hózáporral.
Időnként megélénkülő északnyugati, északi szél.
A hőmérséklet tovább csökken.
Várható legalacsonyabb éjszakai hőmérséklet: általában 0, +5 fok között, északnyugaton helyenként kevéssel 0 fok alatt,
legmagasabb nappali hőmérséklet pénteken: 7, 12 fok között.

Dunay Sándorné s.k.

Távolabbi kilátások hétfőig:
Legalacsonyabb hajnali hőmérsékletek eleinte +1, +5, később -2, +2 fok között. Legmagasabb nappali hőmérsékletek eleinte 9, 13, később 5, 10 fok között. Jelentős mennyiségü /legalább 5 mm/ csapadék az ország területének 60 százalékán várható.

TÁVELŐREJELZŐ CSOPORT

A hőmérséklet napi középértéke és eltérése a 90 évi átlagtól /Budapesten/:
1970. III. 25.: 12,9 C°, +4,9 C°
1871 óta ezen a napon Budapesten előfordult
legmagasabb hőmérséklet: 25,4 C° /1921/
legalacsonyabb hőmérséklet: -11,0 C° /1883/

70.164.

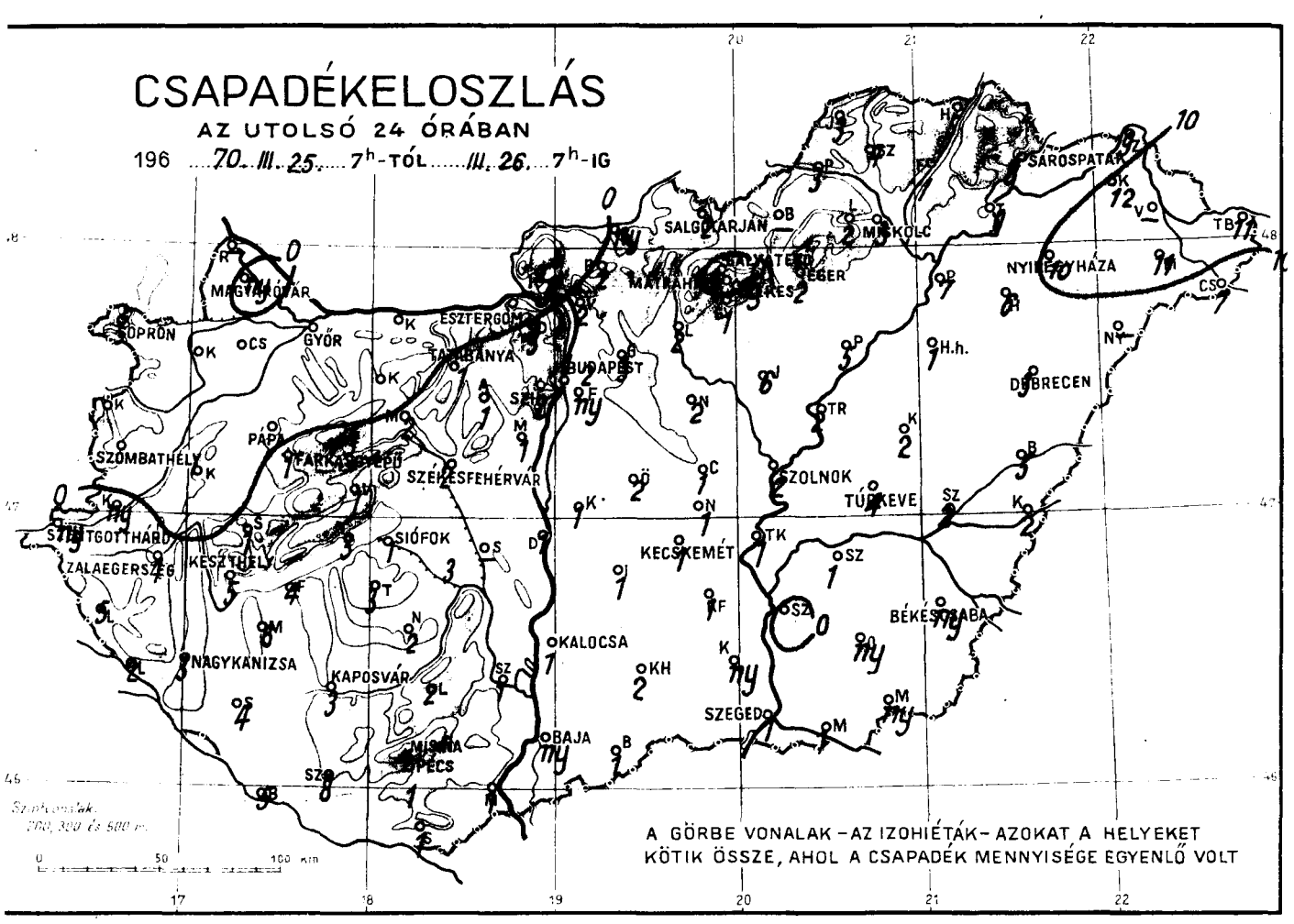
CSAPADÉKELOSZLÁS
AZ UTOLSÓ 24 ÓRÁBAN
196 ....70. III. 25.... 7h-TÓL ....III. 26.... 7h-IG
SOPRON
GYŐR
ESZTERGOM
TATABÁNYA
BUDAPEST
MAGYARÓVÁR
SALGÓTARJÁN
MISKOLC
SÁROSPATAK
NYÍREGYHÁZA
DEBRECEN
SZOMBATHELY
PÁPA
SZÉKESFEHÉRVÁR
SZOLNOK
TÚRKEVE
SIÓFOK
KECSKEMÉT
ZALAEGERSZEG
KESZTHELY
BÉKÉSCSABA
NAGYKANIZSA
KAPOSVÁR
KALOCSA
SZEGED
BAJA
PÉCS
A GÖRBE VONALAK – AZ IZOHIÉTÁK – AZOKAT A HELYEKET KÖTIK ÖSSZE, AHOL A CSAPADÉK MENNYISÉGE EGYENLŐ VOLT

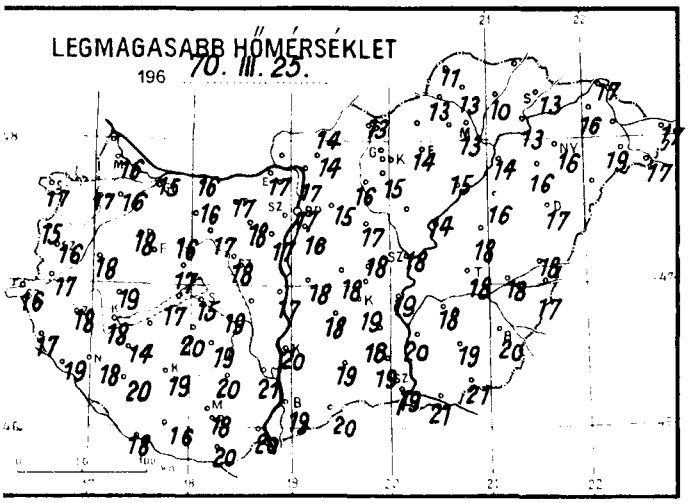
LEGMAGASABB HŐMÉRSÉKLET
196 70. III. 25.

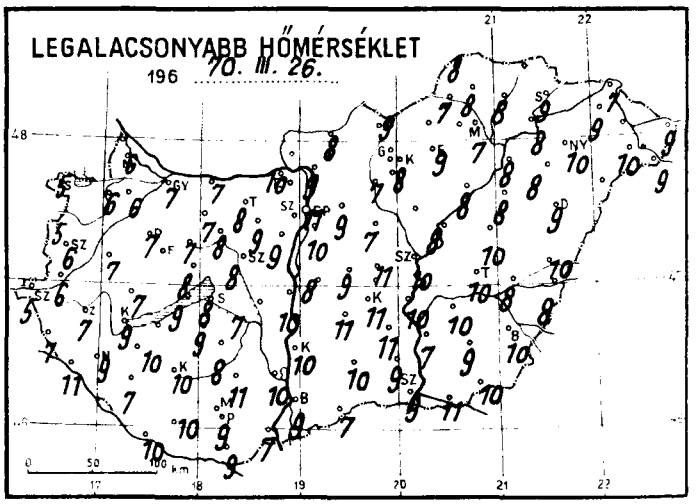
LEGALACSONYABB HŐMÉRSÉKLET
196 70. III. 26.

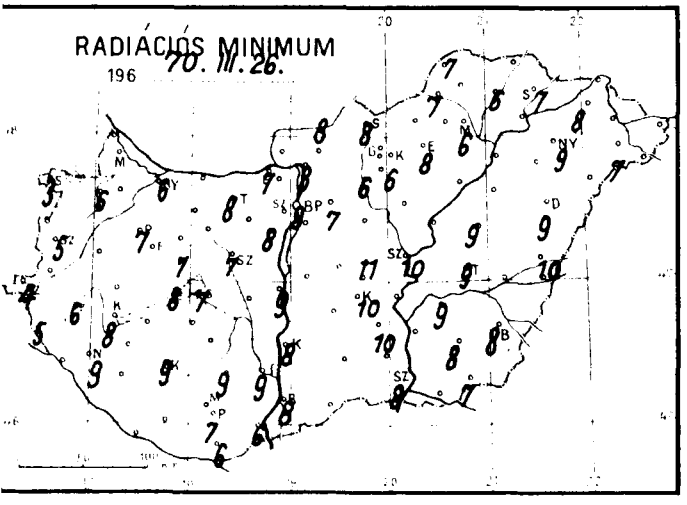
RADIÁCIÓS MINIMUM
196 70. III. 26.

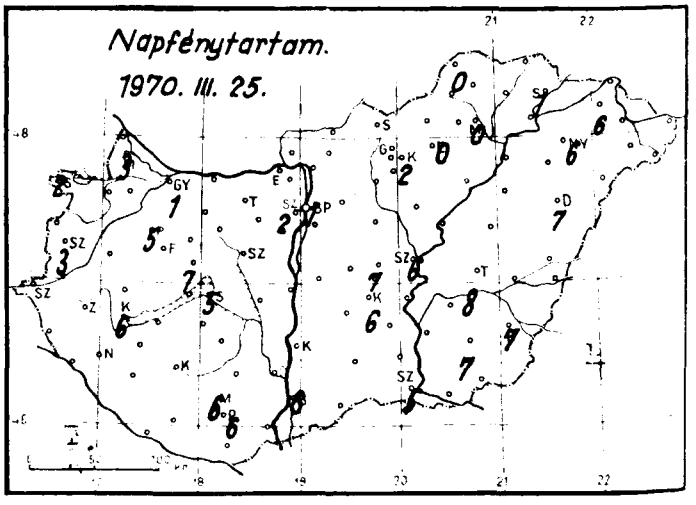
Napfénytartam.
1970. III. 25.

1970. március hó, 26. nap csütörtök

	Az utolsó 24 óra adatai						24 órai csapadék mm		
	Csapadék (mm)		Hőmérsékleti szélsőségek: tegnapi nappali max.	éjszakai min.	min. 5 cm-en	Napsütés (óra) tegnap			
12815 Magyaróvár	ny		16	6	–	3	Rajka		
822 Győr	.	≡	15	7	6	1	Kapuvár	.	≡
825 Pápa	.	=	18	7	7	5	Csorna	.	
805 Sopron	.	=	17	5	3	2	Komárom	.	
812 Szombathely	.	≡	16	6	5	3	Káld	.	
910 Szentgotthárd	ny	∇̇	16	5	4		Kőszeg	.	
915 Zalaegerszeg	1		18	7	6		Körmend	ny	
Lenti	5		17	7	5		Letenye	2	
925 Nagykanizsa	3		18	9	9		Sümeg	1	
920 Keszthely	5		18	9	8	6	Zirc	3	
Tihany	3	∇̇	17	9	8		Kisbér	.	≡
935 Siófok	1		15	8	7	5	Mór	2	
942 Pécs	1		18	9	7	6	Alcsút	1	
941 Misinatető (534 m)	1		17	8	7	6	Esztergom	.	
Siklós	1		20	9	6		Dobogókő	3	
827 Farkasgyepű (400 m)	1		18	6	5		Fonyód	4	
Veszprém	1		17	8	7		Tab	3	
833 Tatabánya	1		17	8	8		Szabadd	3	
839 Budapest (Ferihegy)	ny	≡	16	10	–		Lengyel	2	
840 Budapest OMI	2		17	11	9	1	Nagykónyi	2	
841 Budapest (Szabadságh., 474 m)	2		14	6	5	2	Marcali	6	
Martonvásár	1		17	9	8		Somogyszob	4	
835 Székesfehérvár	2		18	8	7		Kaposvár	3	
Dunaújváros	1		17	10	9		Barcs	5	
Szekszárd	1		21	10	9		Szigetvár	8	
Mohács	1		20	7	6		Bácsalmás	1	
960 Baja	ny		19	9	8	6	Kiskunhalas	2	
955 Kalocsa	1		20	10	8		Izsák	1	
Cegléd	1		18	11	11	7	Kunsztmiklós	1	
860 Szolnok	2		18	10	10	6	Örkény	2	
970 Kecskemét	1		19	11	10	6	Nagykáta	2	
Kiskunfélegyháza	1		18	11	10		Jászapáti	6	
982 Szeged	1		19	9	8	5	Tiszakécske	1	
Mezőhegyes	ny		21	10	7		Nagykőrös	1	
Orosháza	ny		19	9	8	7	Kistelek	ny	
990 Békéscsaba	ny		20	10	8	7	Makó	1	
875 Túrkeve	4		18	10	9	8	Szentes	.	
Berettyóújfalu	5		18	10	10		Szarvas	1	
882 Debrecen	3		17	9	9	7	Szeghalom	2	
892 Nyíregyháza	10	=	16	10	9	6	Kőrösszakál	2	
788 Kisvárda	12	=	16	9	8	6	Tiszaroff	2	
Mátészalka	11		19	10	7		Poroszló	5	
Tiszabecs	11	∇̇	17	9			Karcag	2	
Vác	2	–	17	9	8		Hortobágy	1	
Gödöllő	3	∇̇	15	9	7		Polgár	7	∇̇
Lőrinci	2		16	7	6		Hajdúdorog	6	
Gyöngyös	1		15	8	6		Nyírlugos	–	
Balassagyarmat	ny		14	8	8		Csenger	7	⊓
755 Salgótarján	2		13	9	8		Vásárosnamény	–	
Galyatető (932 m)	.		9	4			Záhony	9	
851 Kékestető (1000 m)	3	≡	7	4	3	2	Királyrét		
Mátraháza (672 m)	–						Romhány	2	∇̇
865 Eger	2	=	14	9	8	0	Borsodnádasd	–	
Putnok	3	=	13	7	7		Jósvafő	3	
Lillafüred	2		11	4			Szendrőlád	4	
772 Miskolc	3	=	13	7	6	0	Hidasnémeti	5	
Fügöd	7		10	8	6		Tokaj	9	
778 Sárospatak	8	–	13	9	7	1	Szentendre	1	

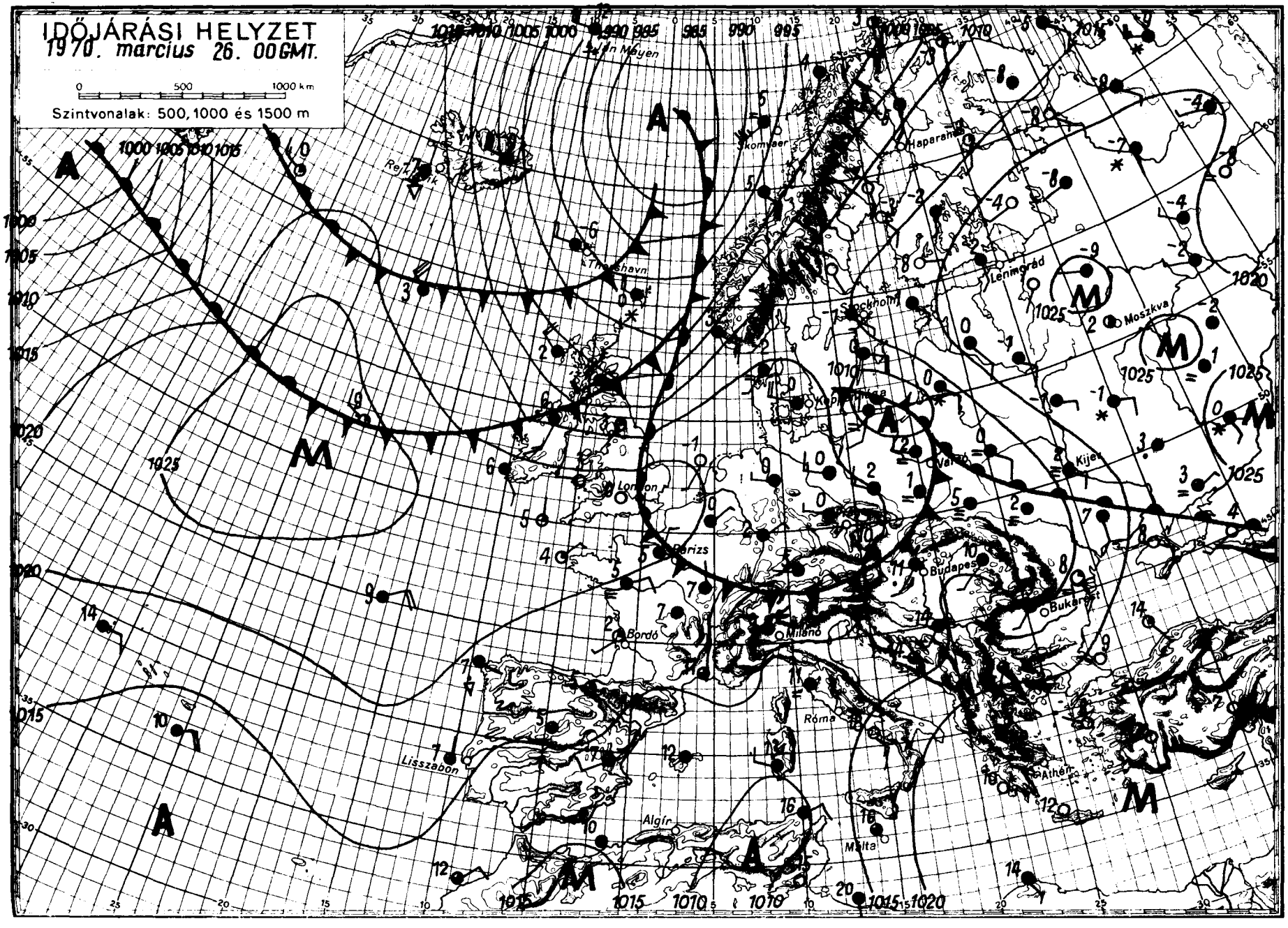
IDŐJÁRÁSI HELYZET
1970. március 26. 00 GMT.
0 500 1000 km
Szintvonalak: 500, 1000 és 1500 m
Jan Mayen
Jokmvaer
Haparanda
Reykjavik
Thorshavn
Stockholm
Leningrád
Moszkva
London
Párizs
Bordó
Milánó
Budapest
Bukarest
Kijev
Róma
Athén
Lisszabon
Algír
Málta

IDŐJÁRÁSI NAPIJELENTÉS

ЕЖЕДНЕВНЫЙ МЕТЕОРОЛОГИЧЕСКИЙ БЮЛЛЕТЕНЬ • DAILY WEATHER REPORT
BULLETIN QUOTIDIEN DE TEMPS • TÄGLICHER WETTERBERICHT

KIADJA AZ ORSZÁGOS METEOROLÓGIAI INTÉZET
BUDAPEST II. KITAIBEL PÁL UTCA 1
TELEFON: KÖZPONT: 353-500, IDŐJELZŐ OSZT.: 150-410

MEGJELENIK NAPONKÉNT • ELŐFIZETÉSI ÁRA A POSTAI KÖLTSÉGGEL EGYÜTT NEGYEDÉVRE 60, Ft
KIADÁSÉRT FELEL AZ INTÉZET IGAZGATÓJA

83. évfolyam 86. szám • Budapest • 1970. március 27. péntek

Az időjárási helyzet ma reggel és a várható időjárás:

Európa időjárását két nagyméretü áramlási rendszer határozza meg. Az egyik, Skandinávia nyugati partjai mentén, nagy sebességgel hideg, sarkvidéki eredetü, a másik Délnyugat-Európán át enyhe, nedves, óceáni levegőt szállit kontinensünk fölé. A két nagy hőmérsékletkülönbségü levegőfajta keveredése szárazföldünk nyugati és középső részein rendkivül szeszélyes, változékony időjárást okoz. Ma reggel Északnyugat-Európából és Közép-Európa északnyugati feléről futó esőket, hózáporokat, Észak-Olaszország, a Kárpát-medence déli és a Balkán-félsziget északi térségéből esőket jelentettek.

Hazánkban csütörtökön az északi megyékben változóan felhős, időnként napos idő volt, számottevő eső nélkül. Az ország többi részén erősen felhős maradt az ég és sokfelé esett az eső. A lehullott csapadék mennyisége az ország déli felén több helyen meghaladta az 5, egy-két helyen elérte a 10, Barcson a 16 mm-t. A hőmérséklet napközben általában 10-15, északkeleten többfelé 15-17 fokig emelkedett. Péntek hajnalra az Északi-Hegyvidék térségében és a Tisza felső folyásának vidékén 0, +4, máshol csak +4, +10 fokig hült le a levegő. Ma délelőtt borult volt az ég, a déli és a nyugati megyékben megeredt az eső. 11 órára 8-13 fokra melegedett fel a levegő.

Ma 12 órakor Budapesten a hőmérséklet 12 fok, a tengerszintre átszámitott légnyomás 755 mm, mérsékelten süllyed.

Várható időjárás szombat estig:

Pénteken borult idő, sokfelé esővel. Szombaton felhőátvonulások már csak szórványosan előforduló esőkkel.
Időnként élénk déli, délnyugati, szombaton többfelé megerősödő és elsősorban a Dunántulon északnyugatira forduló szél.

Várható legalacsonyabb éjszakai hőmérséklet: 3, 8,
legmagasabb nappali hőmérséklet szombaton: általában 5, 10 fok között, keleten néhány fokkal 10 fok felett.

Vissy Károly s.k.

A hőmérséklet napi középértéke és eltérése a 90 évi átlagtól /Budapesten/:

1970. III. 26.: 11,1 C°, +2,9 C°.

1871 óta ezen a napon Budapesten előfordult

legmagasabb hőmérséklet: 24,1 C° /1921/
legalacsonyabb hőmérséklet: -4,6 C° /1899/

70.173.

CSAPADÉKELOSZLÁS

AZ UTOLSÓ 24 ÓRÁBAN

196 70. III. 26. 7h-TÓL ... III. 27. 7h-IG

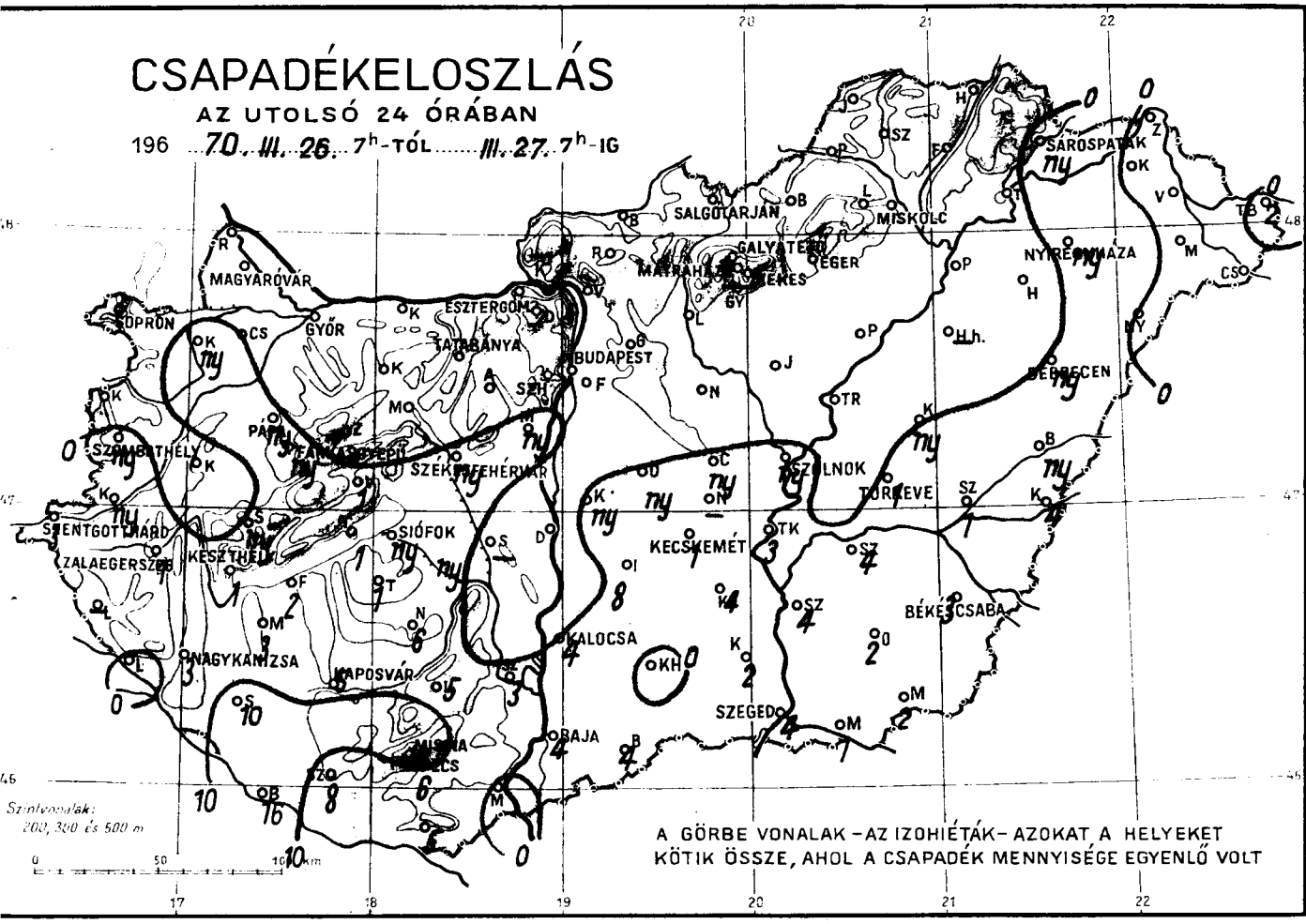

LEGMAGASABB HŐMÉRSÉKLET

196 70. III. 26.

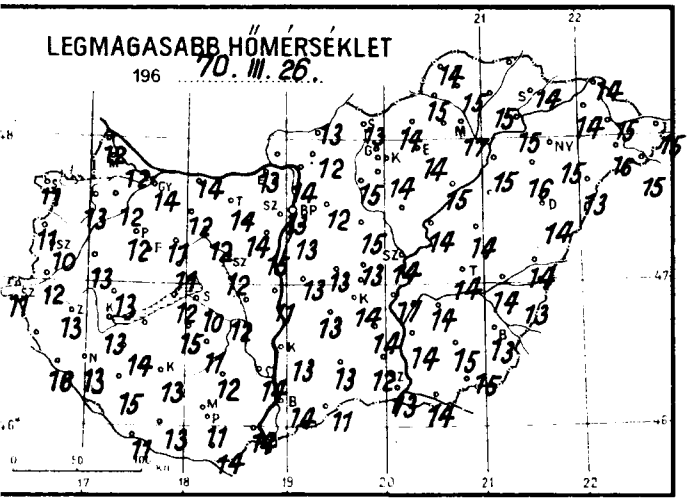

LEGALACSONYABB HŐMÉRSÉKLET

196 III. 27.

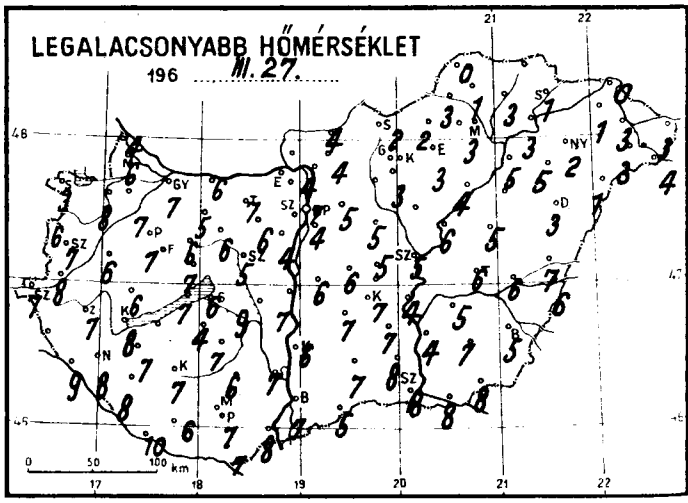

RADIÁCIÓS MINIMUM

196 70. III. 27.

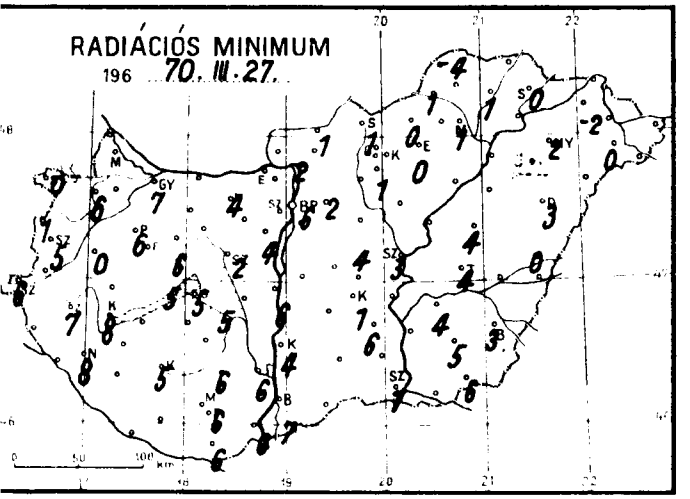

Napfénytartam.

1970. III. 26.

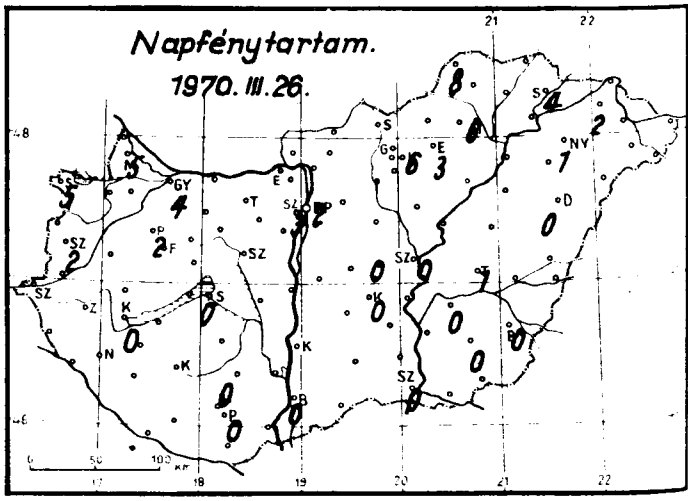

1970. március hó,
27. nap péntek

	Az utolsó 24 óra adatai						24 órai csapadék mm		
	Csapadék (mm)		Hőmérsékleti szélsőségek			Napsütés (óra) tegnap			
			tegnapi nappali max.	éjszakai min.	min. 5 cm-en				
12815 Magyaróvár	.		12	6	–	5	Rajka	.	
822 Győr	.	=	14	7	7	4	Kapuvár	ny	=
825 Pápa	ny		12	7	6	2	Csorna	.	⌐
805 Sopron	.		11	3	0	5	Komárom	.	
812 Szombathely	ny	=	10	7	5	2	Káld	.	
910 Szentgotthárd	3	=	11	7	6		Kőszeg	.	
915 Zalaegerszeg	1		13	7	7		Körmend	ny	
Lenti	–						Letenye	3	
925 Nagykanizsa	3	=	13	8	8		Sümeg	ny	
920 Keszthely	1	=	13	8	8	0	Zirc	.	⌐
Tihany	1		12	7	5		Kisbér	.	⌐
935 Siófok	ny	≋	10	6	5	0	Mór	.	
942 Pécs	6	=	11	7	6	0	Alcsút	.	
941 Misinatető (534 m)	10		11	5	4	0	Esztergom	.	
Siklós	5		14	7	6		Dobogókő	.	≡
827 Farkasgyepű (400 m)	ny		11	6	4		Fonyód	2	
Veszprém	1		11	7	6		Tab	1	
833 Tatabánya	.		14	7	4		Sárbogárvan	ny	
839 Budapest (Ferihegy)	.	=	13	4	–		Lengyel	5	
840 Budapest OMI	.		13	7	6	2	Nagykónyi	6	
841 Budapest (Szabadságh., 474 m)	.	=	11	4	3	3	Marcali	3	
Martonvásár	ny		15	4	4		Somogyszob	10	
835 Székesfehérvár	ny		12	5	2		Kaposvár	5	
Dunaújváros	.		11	7	6		Barcs	16	≡
Szekszárd	3		14	7	6		Szigetvár	8	
Mohács	3		14	8	6		Bácsalmás	4	
960 Baja	4		14	7	7	0	Kiskunhalas	3	
955 Kalocsa	4	=	13	6	4		Izsák	8	
Cegléd	ny		13	5	4	0	Kunsztmiklós	ny	
860 Szolnok	ny	≡	14	5	3	0	Örkény	ny	
970 Kecskemét	1	≡	14	7	1	0	Nagykáta	.	
Kiskunfélegyháza	4		14	7	6		Jászapáti	.	
982 Szeged	4	▽	13	8	7	0	Tiszakécske	3	
Mezőhegyes	2		15	8	6		Nagykőrös	–	
Orosháza	2		15	7	5	0	Kistelek	2	
990 Békéscsaba	3	=	13	5	3	0	Makó	1	
875 Túrkeve	1	=	14	6	4	1	Szentes	4	
Berettyóújfalu	ny		14	7	0		Szarvas	4	
882 Debrecen	ny	=	14	3	3	0	Szeghalom	1	
892 Nyíregyháza	ny	=	15	2	2	1	Körösszakál	4	
788 Kisvárda	.		14	1	-2	2	Tiszaroff	.	
Mátészalka	.		16	3	0		Poroszló	.	⌐
Tiszabecs	2	▽	15	3			Karcag	ny	⌐
Vác	.	=	14	4	2		Hortobágy	–	
Gödöllő	.		12	5	2		Polgár	.	
Lőrinci	.		15	–	–		Hajdúdorog	.	
Gyöngyös	.		14	3	1		Nyírlugos	.	
Balassagyarmat	.		13	4	1		Csenger	.	
755 Salgótarján	.		13	2	1		Vásárosnamény	.	
Galyatető (932 m)	.		9	5			Záhony	.	
851 Kékestető (1000 m)	.	≋	7	0	0	6	Királyrét	.	
Mátraháza (672 m)	–						Romhány	.	
865 Eger	.	=	14	3	0	3	Borsodnádasd	.	
Putnok	.	=	15	3	1		Jósvafő	.	
Lillafüred	.		14	3			Szendrőlád	.	
772 Miskolc	.	≡	17	3	1	6	Hidasnémeti	.	
Fügöd	.		15	3	1		Tokaj	.	
778 Sárospatak	ny		14	1	0	4	Szentendre	.	

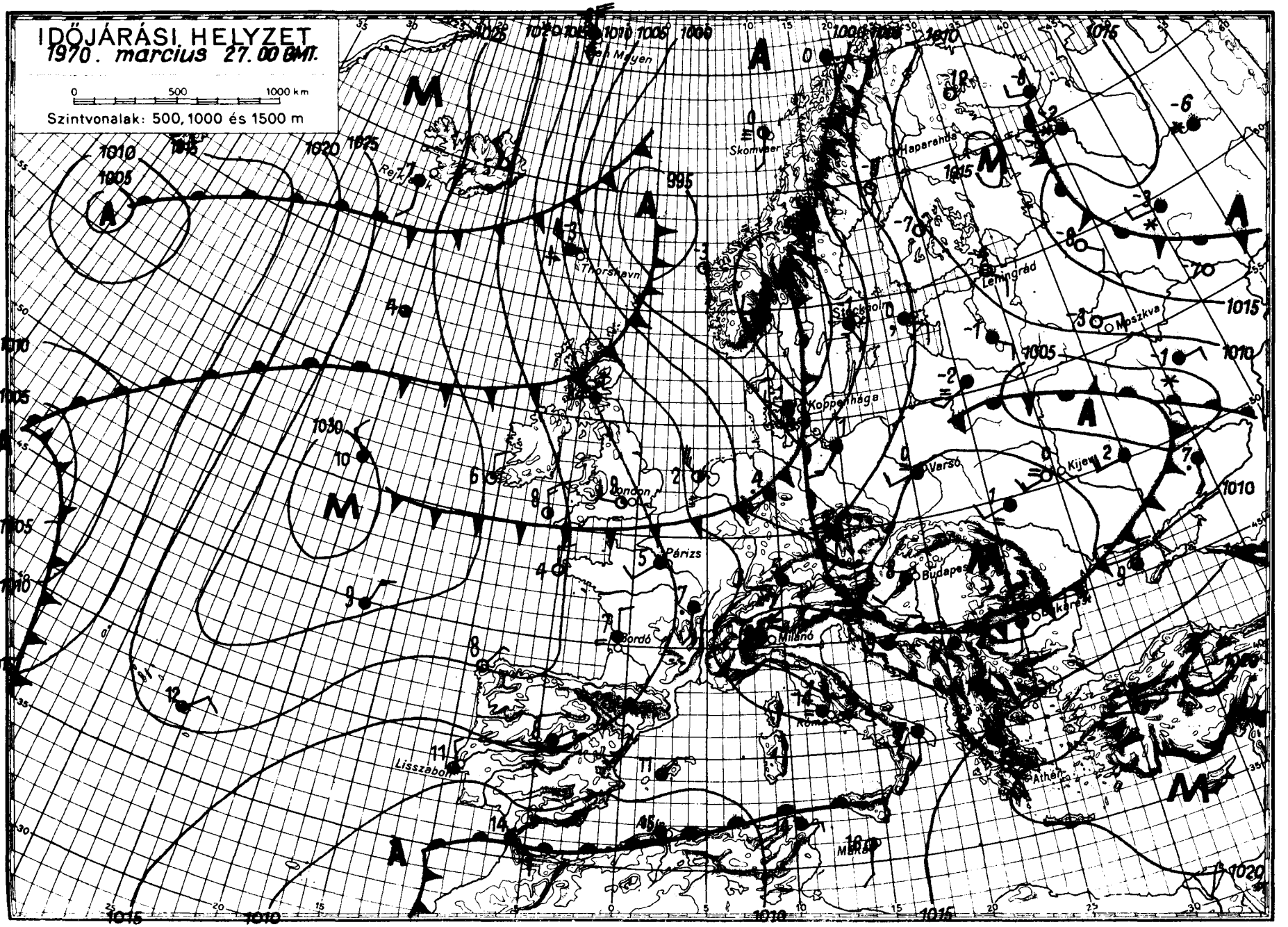
IDŐJÁRÁSI HELYZET
1970. március 27. 00 GMT.
0 500 1000 km
Szintvonalak: 500, 1000 és 1500 m
Jan Mayen
Skomvaer
Haparanda
Reykjavik
Thorshavn
Leningrád
Moszkva
Stockholm
Koppenhága
Varsó
Kijev
London
Párizs
Budapest
Bordó
Milánó
Róma
Athén
Lisszabon
Málta

IDŐJÁRÁSI NAPIJELENTÉS

ЕЖЕДНЕВНЫЙ МЕТЕОРОЛОГИЧЕСКИЙ БЮЛЛЕТЕНЬ • DAILY WEATHER REPORT
BULLETIN QUOTIDIEN DE TEMPS • TÄGLICHER WETTERBERICHT

KIADJA AZ ORSZÁGOS METEOROLÓGIAI INTÉZET
BUDAPEST II. KITAIBEL PÁL UTCA 1
TELEFON: KÖZPONT: 353-500, IDŐJELZŐ OSZT.: 150-410

MEGJELENIK NAPONKÉNT * ELŐFIZETÉSI ÁRA
A POSTAI KÖLTSÉGGEL EGYÜTT NEGYEDÉVRE 60, Ft
KIADÁSÉRT FELEL AZ INTÉZET IGAZGATÓJA

83. évfolyam 87. szám + Budapest + 1970. március 28. szombat

Az időjárási helyzet ma reggel és a várható időjárás:

Az észak felől érkező hideg levegő Közép-Európa elárasztása után kitöltötte a Kárpát-medencét is. Ezeken a területeken változékony, hüvös, sokfelé csapadékos az időjárás. A hőmérséklet csucsértéke általában az évszaknak megfelelő, vagy 1, 2 fokkal alacsonyabb annál. A Földközi-tenger felől továbbra is enyhe levegőt szállit a Balkán-félsziget délkeleti, valamint a Fekete-tenger térsége fölé a délnyugati magassági szél. Ezeken a területeken is sokfelé esik az eső. Itt a hőmérséklet 2, 8 fokkal magasabb, mint a legutóbbi 8 év átlaga.

Hazánkban pénteken borult volt az ég és a reggeli óráktól kezdve előbb a déli megyékben, majd az egész országban esni kezdett az eső. A lehullott csapadék mennyisége szombat reggel 7 óráig általában 5, 19 mm volt, de Barcson 20, Lengyelen 21, Baján 24 mm esett. A hőmérséklet napközben 8, 14 fokig emelkedett. Ma hajnalra 0, +5 fokig hült le a levegő. Délelőtt erősen felhős volt az ég, helyenként eső, havas eső, hó esett. A hőmérséklet 11 órára 2, 6 fokig emelkedett.

Ma 12 órakor Budapesten a hőmérséklet 5 fok volt, a tengerszintre átszámitott légnyomás 753 mm, alig változik.

Várható időjárás vasárnap estig:

Időnként felszakadozó felhőzet, szórványosan előforduló kisebb eső, havas eső, havazás.
Az élénk, helyenként erős északi szél csak lassan mérséklődik.
Hideg idő.

Várható legalacsonyabb éjszakai hőmérséklet: -3, +2,
legmagasabb nappali hőmérséklet vasárnap: +4, +9 fok között.

Bartha Péterné s.k.

A hőmérséklet napi középértéke és eltérése a 90 évi átlagtól /Budapesten/:

1970. III. 27.: 8,0 C°, -0,5 C°.

1871 óta ezen a napon Budapesten előfordult

legmagasabb hőmérséklet: 22,8 C° /1921/
legalacsonyabb hőmérséklet: -6,4 C° /1899/

70.174.

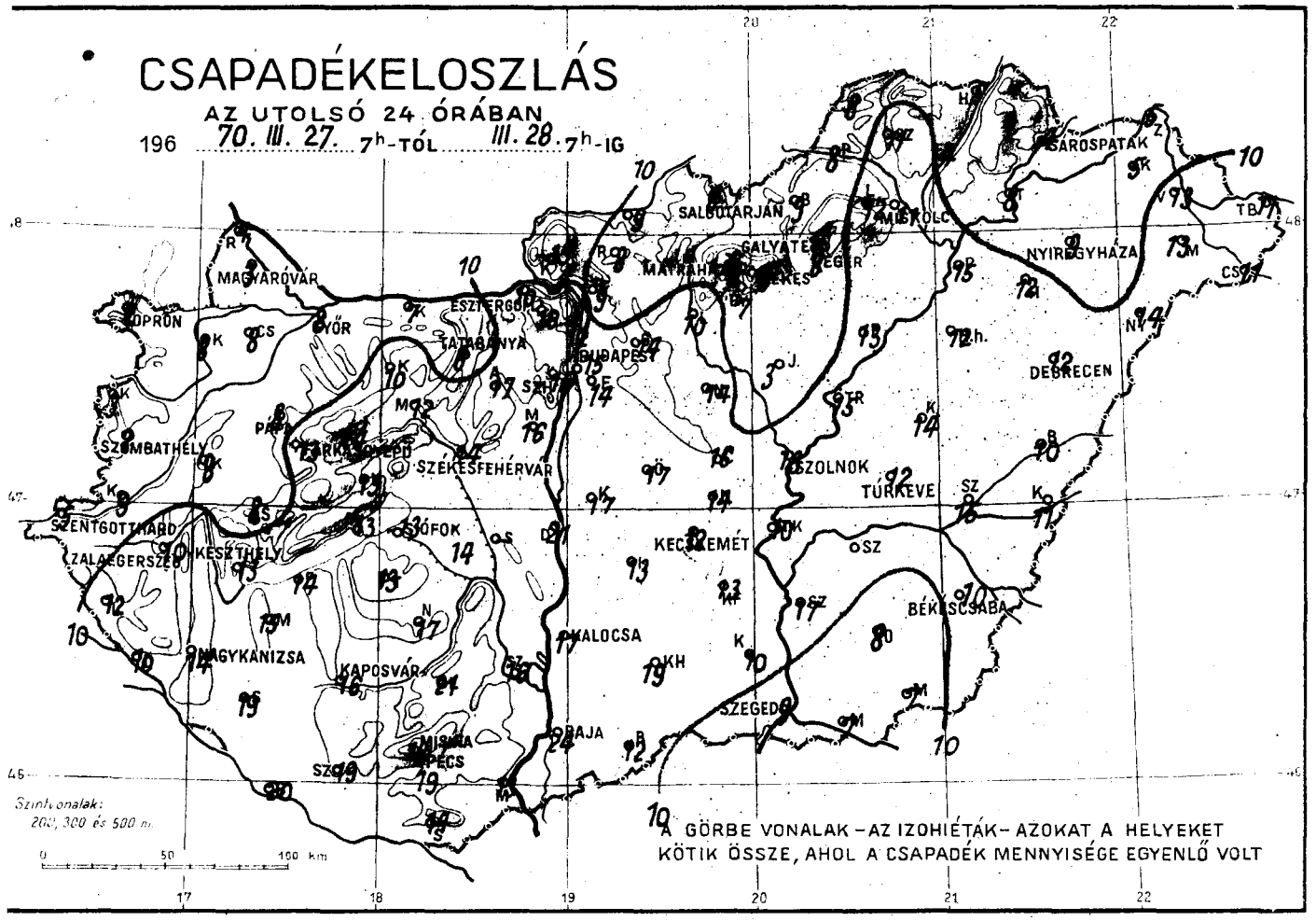
CSAPADÉKELOSZLÁS
AZ UTOLSÓ 24 ÓRÁBAN
196 70. III. 27. 7h-TÓL III. 28. 7h-IG
SOPRON
MAGYARÓVÁR
GYŐR
ESZTERGOM
TATABÁNYA
BUDAPEST
SALGÓTARJÁN
MISKOLC
GALYATETŐ
MÁTRAHÁZA
EGER
NYÍREGYHÁZA
DEBRECEN
SZOMBATHELY
SZÉKESFEHÉRVÁR
SZOLNOK
TÚRKEVE
SZENTGOTTHÁRD
ZALAEGERSZEG
KESZTHELY
SIÓFOK
KECSKEMÉT
BÉKÉSCSABA
NAGYKANIZSA
KAPOSVÁR
KALOCSA
SZEGED
PÉCS
BAJA
Szintvonalak:
200, 300 és 500 m
A GÖRBE VONALAK – AZ IZOHIÉTÁK – AZOKAT A HELYEKET
KÖTIK ÖSSZE, AHOL A CSAPADÉK MENNYISÉGE EGYENLŐ VOLT

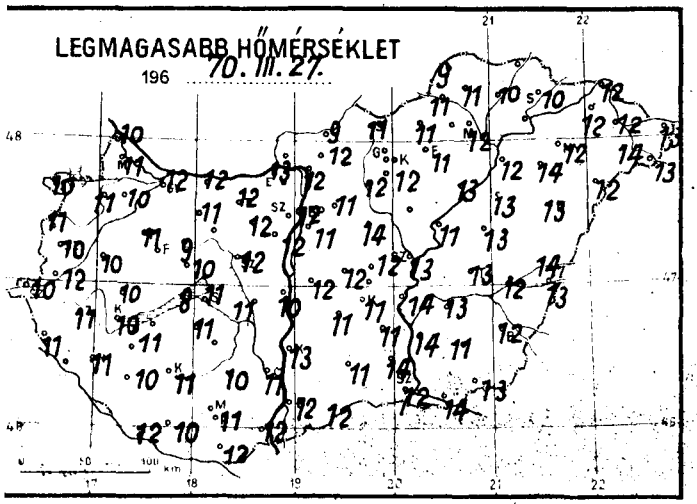
LEGMAGASABB HŐMÉRSÉKLET
196 70. III. 27.

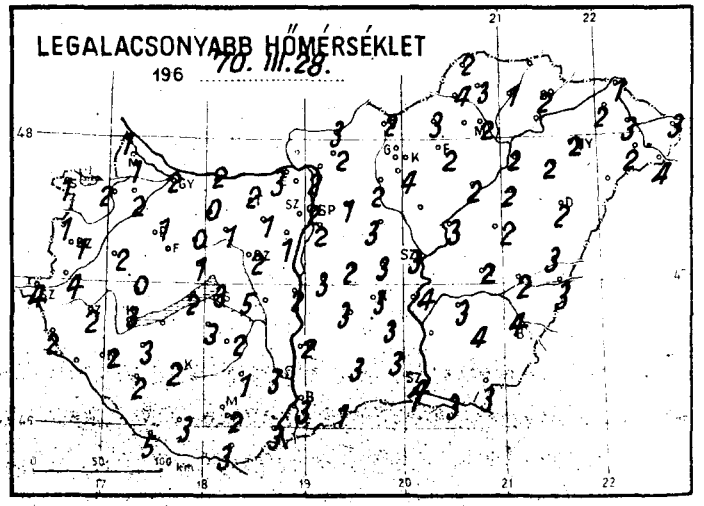
LEGALACSONYABB HŐMÉRSÉKLET
196 70. III. 28.

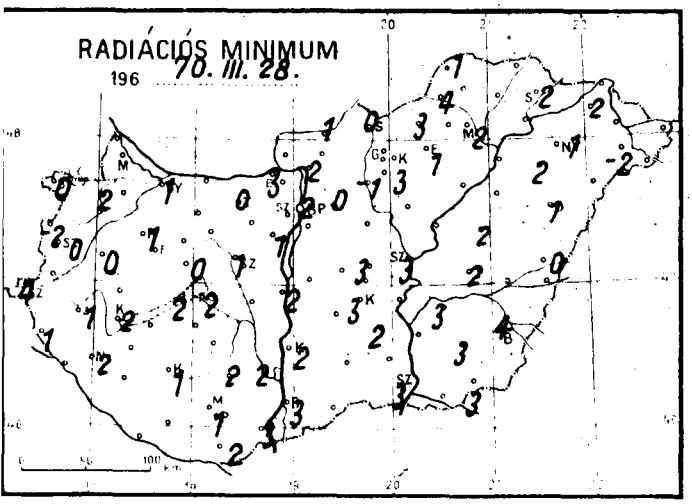
RADIÁCIÓS MINIMUM
196 70. III. 28.

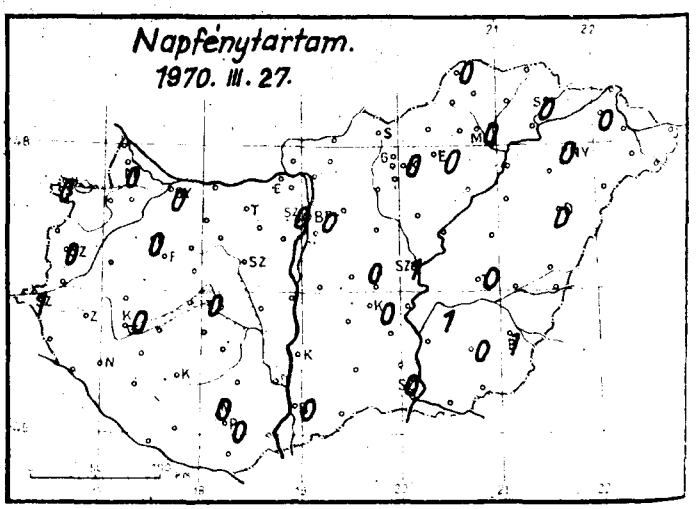
Napfénytartam.
1970. III. 27.

1970. március hó, 28. nap szombat

	Az utolsó 24 óra adatai						24 órai csapadék mm		
	Csapadék (mm)		Hőmérsékleti szélsőségek: tegnapi nappali max.	éjszakai min.	min. 5 cm-en	Napsütés (óra) tegnap			
12815 Magyaróvár	3	=	11	8	–	0	Rajka	4	
822 Győr	8		12	2	1	0	Kapuvár	8	∇
825 Pápa	8		11	1	1	0	Csorna	8	∇
805 Sopron	2		10	1	0	0	Komárom	7	
812 Szombathely	2		10	1	0	0	Káld	8	
910 Szentgotthárd	5		10	4	4	1	Kőszeg	3	
915 Zalaegerszeg	10		11	2	1		Körmend	9	
Lenti	12		11	2	-1		Letenye	10	
925 Nagykanizsa	14		11	2	2		Sümeg	8	
920 Keszthely	13		10	3	2	0	Zirc	14	
Tihany	13		8	2	2		Kisbér	10	
935 Siófok	13		11	3	2	0	Mór	12	
942 Pécs	19		11	2	1	0	Alcsút	17	
941 Misinatető (534 m)	18		9	-1	-2	0	Esztergom	10	
Siklós	14		12	3	2		Dobogókő	16	
827 Farkasgyepű (400 m)	13		3	0	-1		Fonyód	14	
Veszprém	13		10	1	0		Tab	13	
833 Tatabánya	8		12	2	0		Sárbogárd	14	
839 Budapest (Ferihegy)	14		11	2	–		Lengyel	21	
840 Budapest OMI	15		12	2	2	0	Nagykónyi	17	
841 Budapest (Szabadságh. 474 m)	15		10	-1	-2	0	Marcali	15	
Martonvásár	16		12	1	1		Somogyszob	19	
835 Székesfehérvár	14		12	2	1		Kaposvár	16	
Dunaújváros	21		10	2	2		Barcs	20	
Szekszárd	16		11	3	2		Szigetvár	19	
Mohács	13		12	3	3		Bácsalmás	12	
960 Baja	24		12	3	3	0	Kiskunhalas	19	
955 Kalocsa	17		13	2	2		Izsák	13	
Cegléd	16		12	3	3	0	Kunszentmiklós	17	
860 Szolnok	18		13	3	3	1	Örkény	17	
970 Kecskemét	12		11	3	3	0	Nagykáta	14	
Kiskunfélegyháza	13		11	3	2		Jászapáti	3	
982 Szeged	9		12	4	3	0	Tiszakécske	10	
Mezőhegyes	7		13	3	3		Nagykőrös	14	
Orosháza	8		11	4	3	0	Kistelek	10	
990 Békéscsaba	10		12	4	4	1	Makó	7	
875 Túrkeve	12		13	3	2	0	Szentes	17	
Berettyóújfalu	10		14	3	0		Szarvas	11	*
882 Debrecen	12	*	13	2	1	0	Szeghalom	15	
892 Nyíregyháza	9	*	12	2	1	0	Körösszakál	11	
788 Kisvárda	5		12	2	2	0	Tiszaroff	15	
Mátészalka	13	*	14	2	-2		Poroszló	13	
Tiszabecs	11		13	3			Karcag	14	
Vác	9	=	12	2	2		Hortobágy	12	
Gödöllő	14		11	1	0		Polgár	15	∇
Lőrinci	10		12	2	-1		Hajdúdorog	12	
Gyöngyös	7		12	4	3		Nyírlugos	14	
Balassagyarmat	9		9	3	1		Csenger	11	∇
755 Salgótarján	8		11	2	0		Vásárosnamény	13	*
Galyatető (932 m)	–						Záhony	5	
851 Kékestető (1000 m)	9	*	3	-3	-3	0	Királyrét	13	
Mátraháza (672 m)	–						Romhány	8	
865 Eger	8		11	2	1	0	Borsodnádasd	9	∇
Putnok	8	=	11	4	4		Jósvafő	8	
Lillafüred	12		10	1			Szendrőlád	11	
772 Miskolc	11		12	2	2	0	Hidasnémeti	5	
Füged	4		10	1			Tokaj	8	
778 Sárospatak	4	*	10	2	2	0	Szentendre	12	

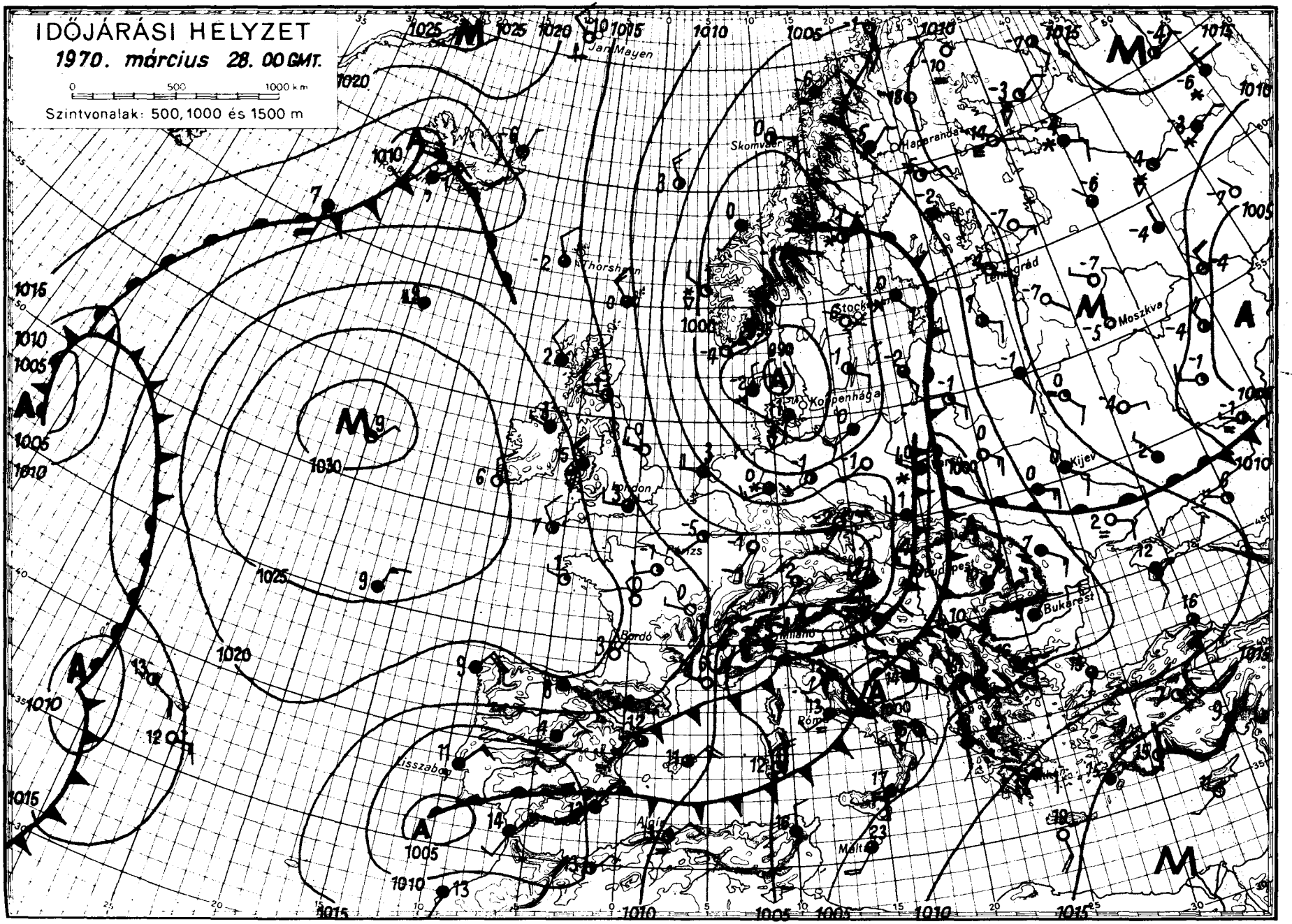
IDŐJÁRÁSI HELYZET
1970. március 28. 00 GMT.
0 500 1000 km
Szintvonalak: 500, 1000 és 1500 m
Jan Mayen
Thorshavn
Skomvær
Haparanda
Leningrád
Moszkva
Stockholm
Koppenhága
London
Kijev
Budapest
Bukarest
Bordó
Milánó
Róma
Lisszabon
Algír
Málta

IDŐJÁRÁSI NAPIJELENTÉS

ЕЖЕДНЕВНЫЙ МЕТЕОРОЛОГИЧЕСКИЙ БЮЛЛЕТЕНЬ • DAILY WEATHER REPORT
BULLETIN QUOTIDIEN DE TEMPS • TÄGLICHER WETTERBERICHT

KIADJA AZ ORSZÁGOS METEOROLÓGIAI INTÉZET
BUDAPEST II. KITAIBEL PÁL UTCA 1
TELEFON: KÖZPONT: 353-500, IDŐJELZŐ OSZT.: 150-410

MEGJELENIK NAPONKÉNT • ELŐFIZETÉSI ÁRA
A POSTAI KÖLTSÉGGEL EGYÜTT NEGYEDÉVRE 60, Ft
KIADÁSÉRT FELEL AZ INTÉZET IGAZGATÓJA

83. évfolyam 88. szám + Budapest + 1970. március 29. vasárnap

Az időjárási helyzet ma reggel és a várható időjárás:

A sarkvidéki eredetü fagyos levegő folytatja utját dél, délkelet felé. Ma reggel már Olaszország és Görögország területén többfelé esőt, Jugoszlávia északi vidékein havazást, számottevő lehülést okozott. Nyugat-Európában és Közép-Európa északi részein hózáporok keletkeztek, és helyenként erős szél fujt. Itt a legmagasabb nappali hőmérséklet általában 4, 8 fokkal alacsonyabb az elmult nyolc év átlagánál.

Hazánkban szombaton változóan felhős, szeles, hideg idő volt. A keleti megyékben többfelé eső, havas eső, hó esett, a lehullott csapadék mennyisége azonban sehol sem haladta meg a 3 mm-t. A hőmérséklet napközben a néhány órás napsütés ellenére is csak 4, 9 fokig emelkedett. Vasárnap hajnalban +1, -4 fokig hült le a levegő. Ma délelőtt felhőátvonulások voltak. A Kékestetőről hózáport jelentettek. Több helyen időnként erős nyugatias szél fujt. A hőmérséklet 11 órakor 5, 7 fok között volt.

Ma 12 órakor Budapesten a hőmérséklet 6 fok volt, a tengerszintre átszámitott légnyomás 755 mm, alig változik.

Várható időjárás hétfő estig:

Vasárnap felhőátvonulások, szorványosan előforduló futó esővel, hózáporral.
Hétfőn kevesebb felhő, legfeljebb egy-két helyen jelentéktelen mennyiségü eső, hó.
Az időnként még élénk, több helyen erős nyugatias szél hétfőre mérséklődik.
Hideg marad az idő.

Várható legalacsonyabb éjszakai hőmérséklet: 0, -5,
legmagasabb nappali hőmérséklet hétfőn: 5, 10 fok között.

Vadkerti Ferenc s.k.

A hőmérséklet napi középértéke és eltérése a 90 évi átlagtól /Budapesten/:

1970. III. 28.: 4,1 C°, -4,5 C°.

1871 óta ezen a napon Budapesten előfordult

legmagasabb hőmérséklet: 22,8 C° /1888, 1949/
legalacsonyabb hőmérséklet: - 6,5 C° /1918/

70.175.

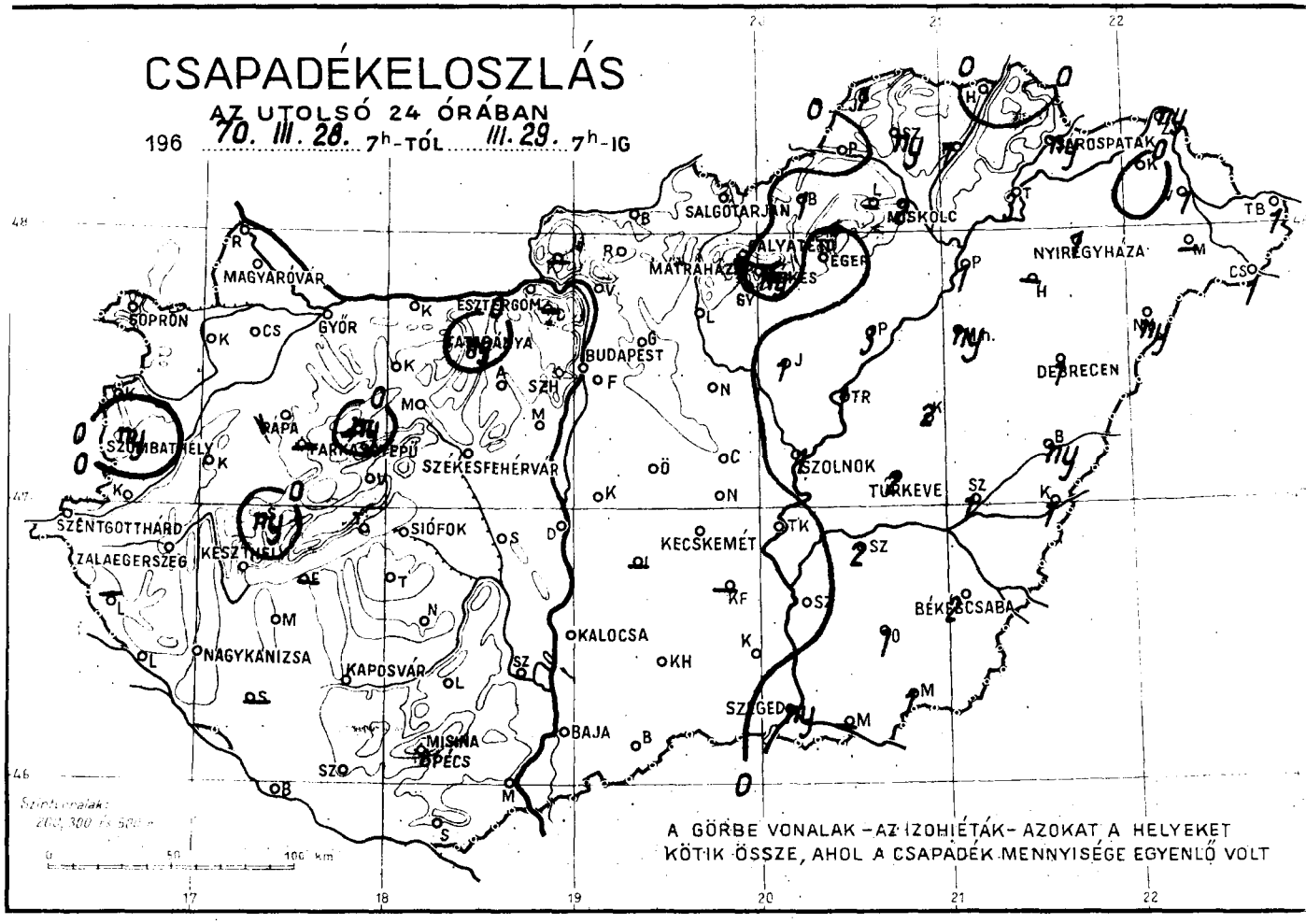
CSAPADÉKELOSZLÁS
AZ UTOLSÓ 24 ÓRÁBAN
196 70. III. 28. 7h-TÓL III. 29. 7h-IG
SOPRON
MAGYARÓVÁR
GYŐR
ESZTERGOM
BUDAPEST
SALGÓTARJÁN
MISKOLC
MÁTRAHÁZA
NYÍREGYHÁZA
DEBRECEN
SZOMBATHELY
PAPA
SZÉKESFEHÉRVÁR
SZOLNOK
TÚRKEVE
SZENTGOTTHÁRD
ZALAEGERSZEG
KESZTHELY
SIÓFOK
KECSKEMÉT
BÉKÉSCSABA
NAGYKANIZSA
KAPOSVÁR
KALOCSA
SZEGED
BAJA
MISKA
PÉCS
A GÖRBE VONALAK – AZ IZOHIÉTÁK – AZOKAT A HELYEKET KÖTIK ÖSSZE, AHOL A CSAPADÉK MENNYISÉGE EGYENLŐ VOLT

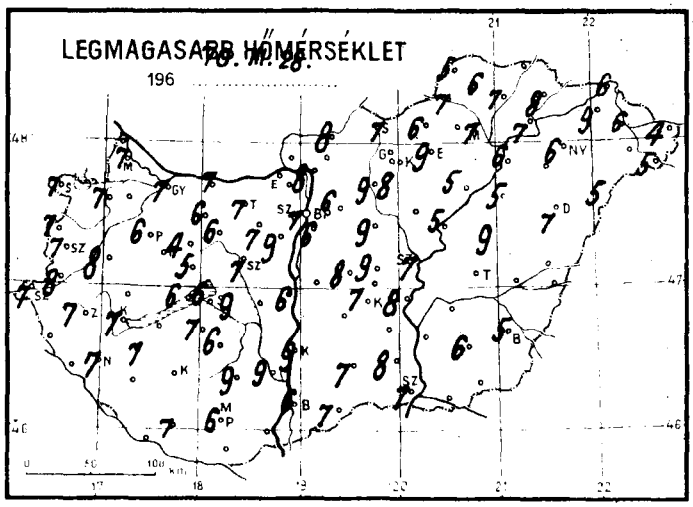
LEGMAGASABB HŐMÉRSÉKLET
196 70. III. 28.

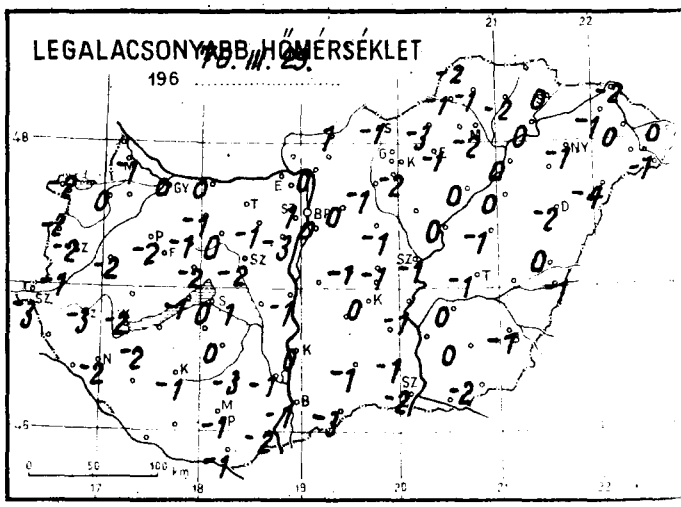
LEGALACSONYABB HŐMÉRSÉKLET
196 70. III. 29.

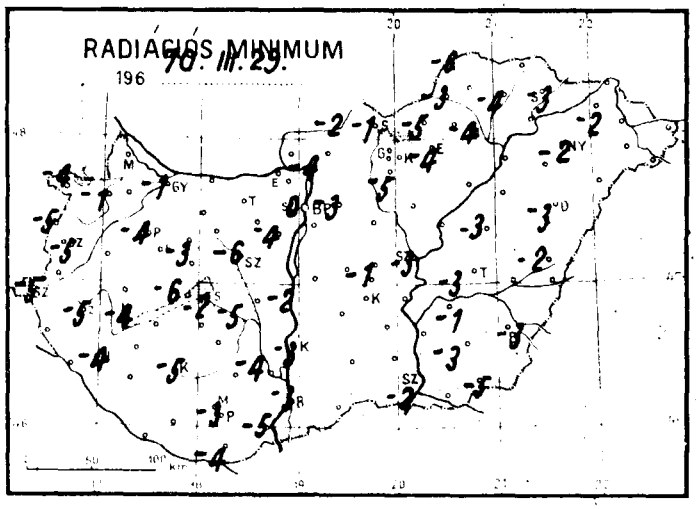
RADIÁCIÓS MINIMUM
196 70. III. 29.

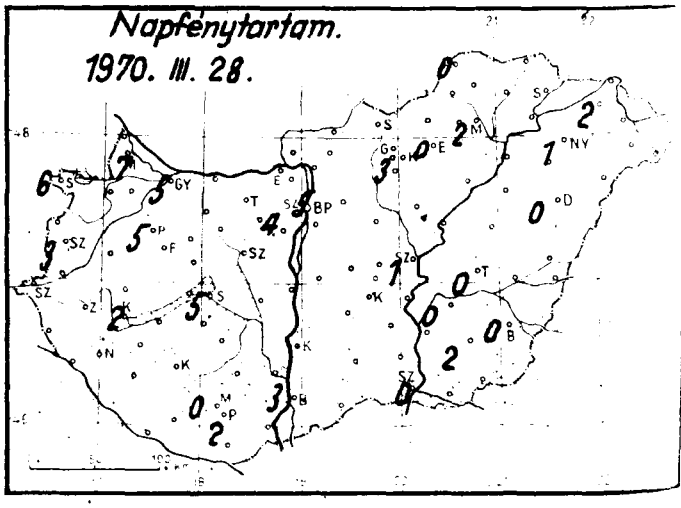
Napfénytartam.
1970. III. 28.

1970. március ..... hó,
29. vasárnap ..... nap

	Az utolsó 24 óra adatai						24 órai csapadék mm		
	Csapadék (mm)		Hőmérsékleti szélsőségek: tegnapi nappali max.	éjszakai min.	min. 5 cm-en	Napsütés (óra) tegnap			
12815 Magyaróvár	•		7	-1	-	7	Rajka	•	
822 Győr	•		7	0	-1	5	Kapuvár	•	
825 Pápa	•		6	-2	-4	5	Csorna	•	
805 Sopron	•		7	-2	-4	6	Komárom	•	
812 Szombathely	ny	✱	7	-2	-5	3	Káld	•	
910 Szentgotthárd	•		7	-3	-5		Kőszeg	•	
915 Zalaegerszeg	•		7	-3	-5		Körmend	•	
Lenti	-		-				Letenye	•	
925 Nagykanizsa	•		7	-2	-4		Sümeg	ny	✱
920 Keszthely	•		7	-2	-4	2	Zirc	1	
Tihany	•		6	-1	-6		Kisbér	•	
935 Siófok	•		6	0	-2	5	Mór	•	
942 Pécs	•		6	-1	-3	2	Alcsút	•	
941 Misinatető (534 m)	•		8	-1	-4	0	Esztergom	•	
Siklós	•	⌴	-	-1	-4		Dobogókő	-	
827 Farkasgyepű (400 m)	-						Fonyód	-	
Veszprém	•		5	-2	-3		Tab	•	
833 Tatabánya	1		7	-	-		Sárhatvan	•	
839 Budapest (Ferihegy)	•		6	0	-		Lengyel	•	
840 Budapest OMI	•		7	1	0	5	Nagykónyi	•	⌴
841 Budapest (Szabadságh., 474 m)	•		7	-3	-4	4	Marcali	•	⌴
Martonvásár	•		9	-3	-4		Somogyszob	-	
835 Székesfehérvár	•		7	-2	-6		Kaposvár	•	⌴
Dunaújváros	•		6	-1	-2		Barcs	•	⌴
Szekszárd	•		9	-1	-4		Szigetvár	•	
Mohács	•	⌴	-	-2	-5		Bácsalmás	•	
960 Baja	•		6	-1	-3	3	Kiskunhalas	•	
955 Kalocsa	•		9	0	-3		Izsák	-	
Cegléd	•		9	-1	-1	-	Kunsztmiklós	•	
860 Szolnok	1		7	-1	-3	1	Örkény	•	
970 Kecskemét	•		7	0	-	-	Nagykáta	•	⌴
Kiskunfélegyháza	-						Jászapáti	1	
982 Szeged	ny		7	-2	-2	0	Tiszakécske	•	
Mezőhegyes	1	⌴	-	-2	-5		Nagykőrös	•	⌴
Orosháza	1		6	0	-3	2	Kistelek	•	
990 Békéscsaba	2		5	-1	-3	0	Makó	-	
875 Túrkeve	2		-	-1	-3	0	Szentes	•	
Berettyóújfalu	ny	✱ ⌴	-	0	-2		Szarvas	2	
882 Debrecen	1	• ✱	7	-2	-3	0	Szeghalom	1	✱
892 Nyíregyháza	1	• ✱	6	-1	-2	1	Körösszakál	1	
788 Kisvárda	•		9	-1	-2	2	Tiszaroff	1	
Mátészalka	-						Poroszló	3	✱ ⌴
Tiszabecs	1		4	0	-		Karcag	2	• ✱ ⌴
Vác	•		8	0	-4		Hortobágy	ny	• ✱
Gödöllő	•		6	0	-3		Polgár	1	• ✱ ⌴
Lőrinci	•	⌴	9	-1	-		Hajdúdorog	-	
Gyöngyös	•		8	-2	-5		Nyírlugos	ny	
Balassagyarmat	•		8	1	-2		Csenger	1	✱
755 Salgótarján	•		7	-1	-1		Vásárosnamény	1	⌴
Galyatető (932 m)	•		-	-			Záhony	ny	⌴
851 Kékestető (1000 m)	ny	✱	-1	-6	-7	3	Királyrét	-	
Mátraháza (672 m)	-		-	-			Romhány	•	
865 Eger	•		9	-1	-4	0	Borsodnádasd	1	• ✱
Putnok	•	⌴	7	-1	-3		Jósvafő	1	✱ ✱
Lillafüred	-						Szendrőlád	ny	✱
772 Miskolc	2	• ✱ ✱	7	-2	-4	2	Hidasnémeti	•	
Fügöd	1	• ✱ ✱	7	-2	-4		Tokaj	3	
778 Sárospatak	ny	✱ ✱	8	0	-3	2	Szentendre	•	

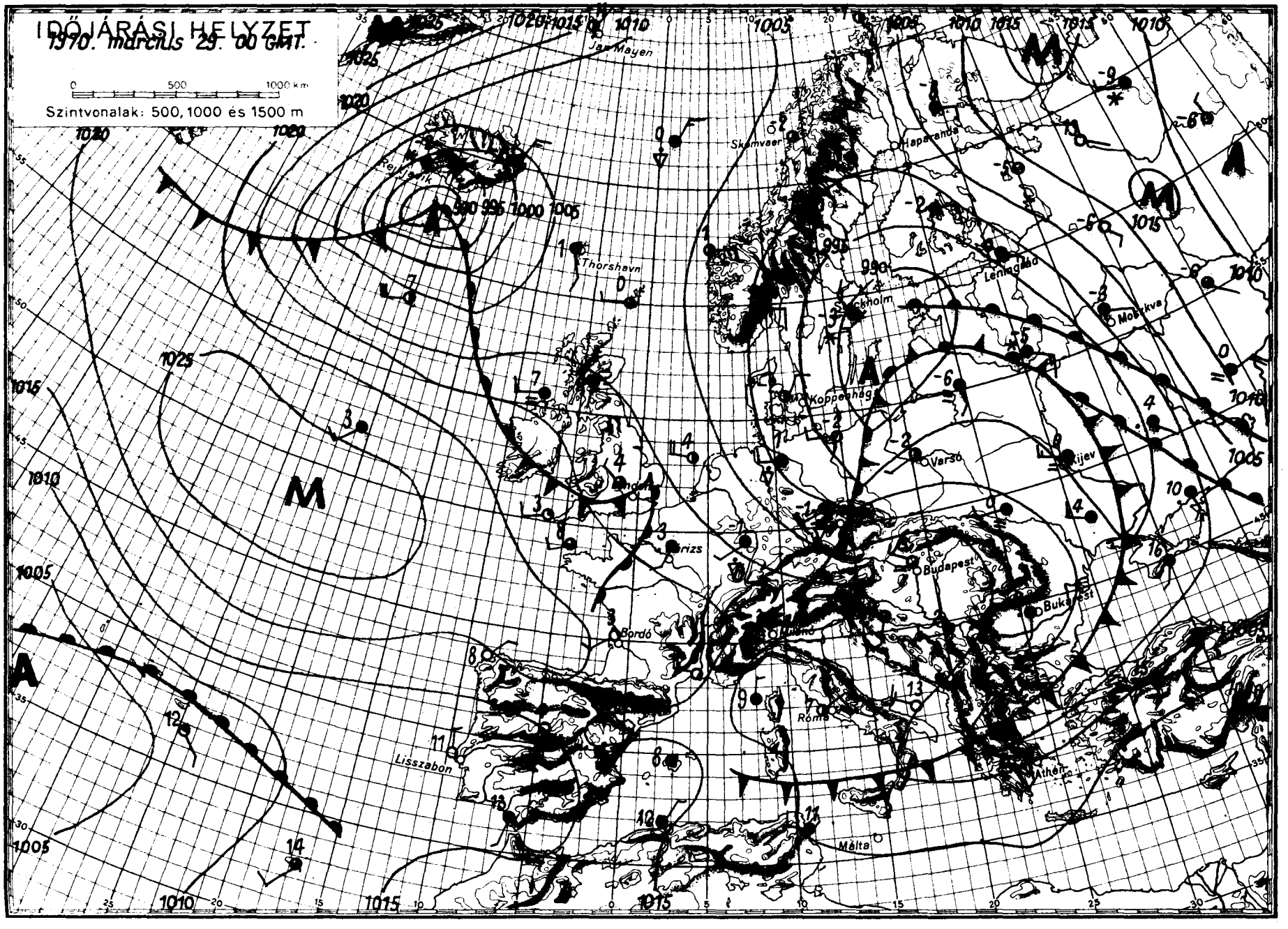
IDŐJÁRÁSI HELYZET
1970. március 29. 00 GMT.
0 500 1000 km
Szintvonalak: 500, 1000 és 1500 m
Jan Mayen
Skamvaer
Haparanda
Thorshavn
Koppenhag
Varsó
Kijev
Budapest
Bukarest
Bordó
Róma
Athén
Málta
Lisszabon
Moszkva

IDŐJÁRÁSI NAPIJELENTÉS

ЕЖЕДНЕВНЫЙ МЕТЕОРОЛОГИЧЕСКИЙ БЮЛЛЕТЕНЬ • DAILY WEATHER REPORT
BULLETIN QUOTIDIEN DE TEMPS • TÄGLICHER WETTERBERICHT

KIADJA AZ ORSZÁGOS METEOROLÓGIAI INTÉZET
BUDAPEST II. KITAIBEL PÁL UTCA 1
TELEFON: KÖZPONT: 353-500, IDŐJELZŐ OSZT.: 150-410

MEGJELENIK NAPONKÉNT • ELŐFIZETÉSI ÁRA A POSTAI KÖLTSÉGGEL EGYÜTT NEGYEDÉVRE 60, Ft
KIADÁSÉRT FELEL AZ INTÉZET IGAZGATÓJA

83. évfolyam 89. szám + Budapest + 1970. március 30. hétfő

Az időjárási helyzet ma reggel és a várható időjárás:

Az elmult napok során részben Európa északi feléből dél felé áramló hidegebb levegő, másrészt a Grönlandról nagy sebességgel délkelet felé kiáramló fagyos hideg légtömeg szárazföldünk déli felében általános és jelentékeny lehülést okozott. A hideghullám erősségére jellemző, hogy az előző napokban már 20, 25 fokot élvező észak-afrikai partvonalon is 5, 10 fokra csökkent a hőmérséklet. Közép-Európa fölött az éjszakai órákban vonult át a fagyos levegő leghidegebb része, de a meglehetősen erős nyugati áramlás további szakasza már egyre enyhébb levegőt hoz. Ennek megfelelően a Kárpát-medence hőmérsékleti viszonyaiban hétfőről keddre további fokozatos javulás várható.

Hazánkban vasárnap az átlagosnál csaknem 5 fokkal hidegebb, változékony, szeles idő volt. Főként az északi megyékben és a Budapest, Szolnok, Békéscsaba vonalat követő sávban gyors vonulásu hózáporok keletkeztek. Győrben egyáltalán nem volt napsütés, északon a hózáporok miatt 1, 6 órára korlátozódott a napfénytartam, viszont az ország területének mintegy a felén 7, 10 órás napsütést mértek. A legmagasabb hőmérséklet koradélután 6, 11 fok volt, csak egy-két helyen maradt 4, 5 fok körül. Éjszakára általában kiderült az ég, a szél mérséklődött, igy csaknem mindenütt fagyott: hétfő hajnalra +1, -5 fokig hült le a levegő. Délelőtt változóan felhős volt az ég, Győrben hózáport észleltek, Kékestetőn rövid ideig havazott. A hőmérséklet már 11 órára elérte az 5, 10 fokot.

Ma 12 órakor Budapesten a hőmérséklet 7 fok, a tengerszintre átszámitott légnyomás 762 mm, gyengén süllyed.

Várható időjárás kedd estig:

Felhőátvonulások, szórványosan futó esővel.
Időnként élénk délnyugati, nyugati szél.
A hőmérséklet kissé tovább emelkedik.

Várható legalacsonyabb éjszakai hőmérséklet: 0, +5 fok között, helyenként talajmenti fagy,
legmagasabb nappali hőmérséklet kedden: 10, 15 fok között.

Dr. Tóth Pál. s.k.

A hőmérséklet napi középértéke és eltérése a 90 évi átlagtól /Budapesten/:

1970. III. 29.: 3,8 C°, -4,7 C°.

1871 óta ezen a napon Budapesten előfordult

legmagasabb hőmérséklet: 23,2 C° /1890/
legalacsonyabb hőmérséklet: - 5,7 C° /1918/

70.176.

CSAPADÉKELOSZLÁS

AZ UTOLSÓ 24 ÓRÁBAN

196 70. III. 29. 7h-TÓL III. 30. 7h-IG

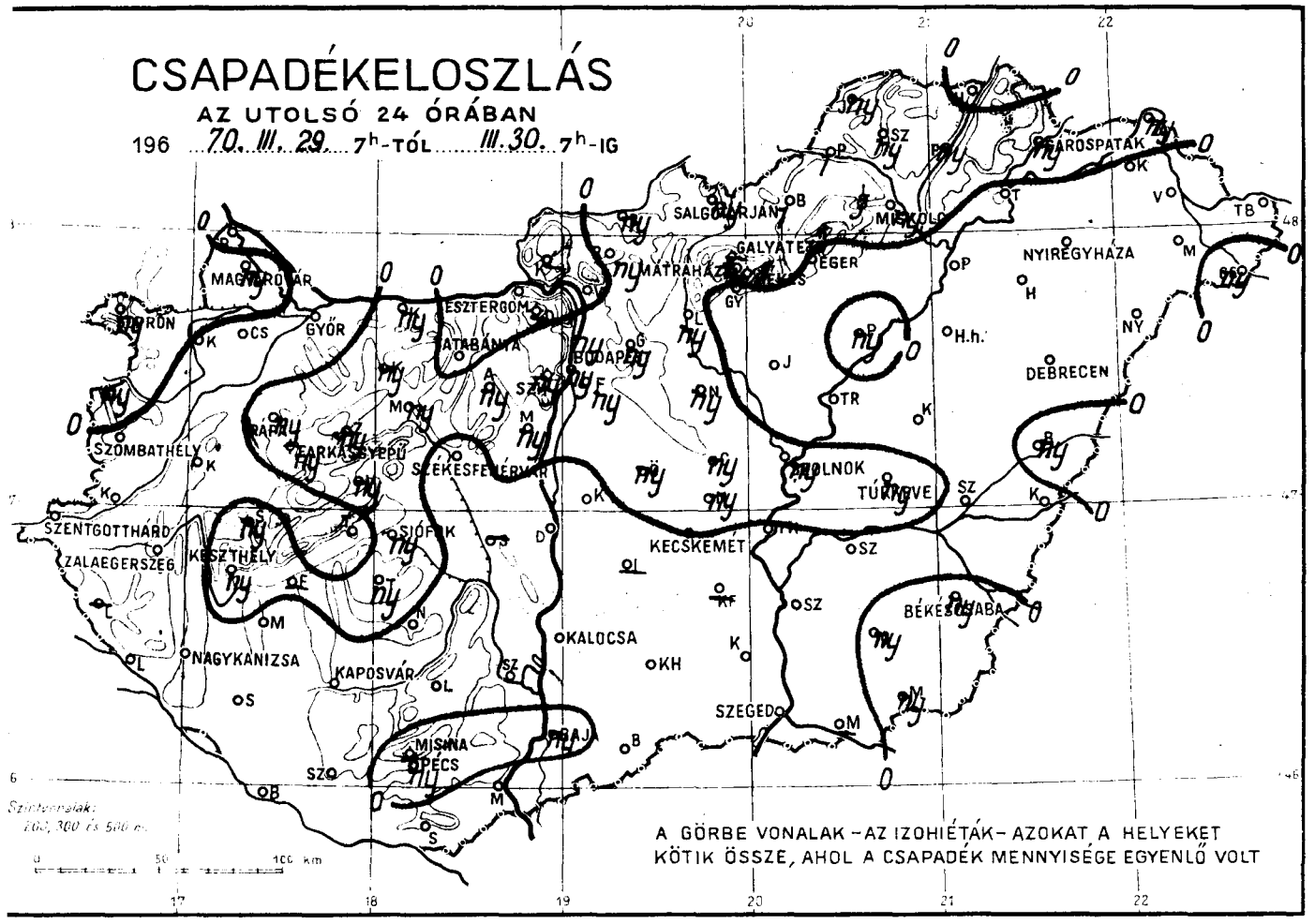

LEGMAGASABB HŐMÉRSÉKLET

196 70. III. 29.

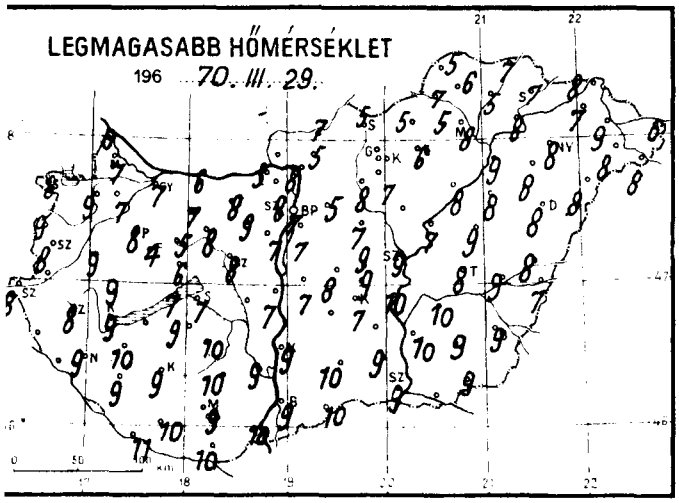

LEGALACSONYABB HŐMÉRSÉKLET

196 70. III. 30.

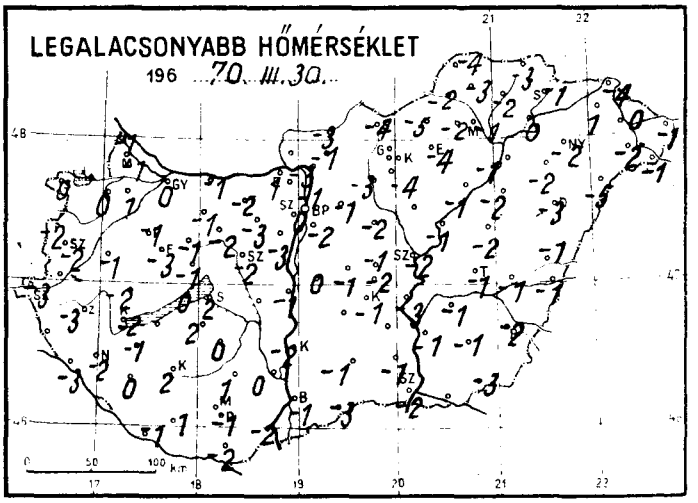

RADIÁCIÓS MINIMUM

196 70. III. 30.

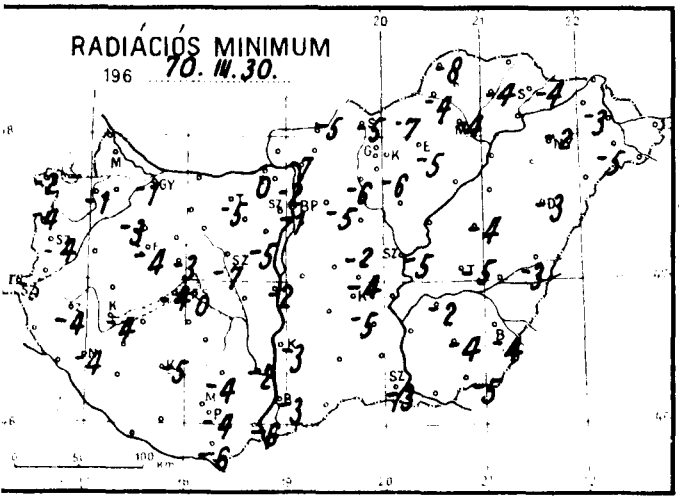

Napfénytartam.

1970. III. 29.

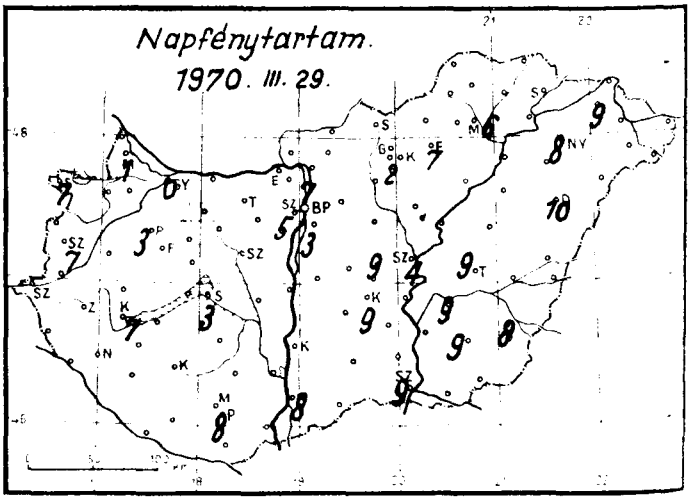

1970. március hó, 30. nap hétfő

	Az utolsó 24 óra adatai						24 órai csapadék mm		
	Csapadék (mm)		Hőmérsékleti szélsőségek: tegnapi nappali max.	éjszakai min.	min. 5 cm-en	Napsütés (óra) tegnap			
12815 Magyaróvár	ny	⚡	7	-1		1	Rajka	•	
822 Győr	•		7	0	-1	0	Kapuvár	ny	
825 Pápa	ny	⚡	8	-1	-3	3	Csorna	•	
805 Sopron	ny	⚡	8	0	-2	7	Komárom	ny	⚡ Ω
812 Szombathely	•		8	-2	-4	7	Káld	•	
910 Szentgotthárd	•		8	-3	-5		Kőszeg	ny	⚡
915 Zalaegerszeg	•		8	-3	-4		Körmend	–	
Lenti	–						Letenye	•	
925 Nagykanizsa	•		9	-2	-4		Sümeg	ny	⚡
920 Keszthely	ny	⚡	9	-2	-4	7	Zirc	ny	⚡
Tihany	•		7	0	-4		Kisbér	ny	⚡
935 Siófok	ny		7	2	0	3	Mór	ny	⚡
942 Pécs	ny	⚡	9	-1	-4	8	Alcsút	ny	⚡
941 Misinatető (534 m)	–						Esztergom	•	
Siklós	•		10	-2	-6		Dobogókő	–	
827 Farkasgyepű (400 m)	ny	⚡	4	-3	-4		Fonyód	–	
Veszprém	ny	⚡	6	-1	-3		Tab	ny	⚡
833 Tatabánya	•		8	-2	-5		Sárbogárd	–	
839 Budapest (Ferihegy)	ny	⚡	7	-2			Lengyel	•	
840 Budapest OMI	ny	⚡	7	0	-1	3	Nagykónyi	•	
841 Budapest (Szabadságh.,474 m)	ny	* Ω	5	-4	-5	5	Marcali	•	
Martonvásár	ny	⚡	7	-3	-5		Somogyszob	•	
835 Székesfehérvár	•		8	-2	-7		Kaposvár	•	Ω
Dunaújváros	•		7	-1	-2		Barcs	•	
Szekszárd	•		9	0	-2		Szigetvár	•	
Mohács	•		10	-2	-6		Bácsalmás	•	
960 Baja	ny	⚡	9	-1	-3	8	Kiskunhalas	•	
955 Kalocsa	•		9	-2	-3		Izsák	–	
Cegléd	ny	⚡	9	-1	-2	9	Kunsztmiklós	•	
860 Szolnok	ny	⚡	9	-2	-5	4	Örkény	ny	⚡
970 Kecskemét	•		7	-1	-5	9	Nagykáta	ny	⚡ Ω
Kiskunfélegyháza	–						Jászapáti	•	
982 Szeged	•		9	-2	-3	9	Tiszakécske	•	
Mezőhegyes	ny	⚡	9	-3	-5		Nagykőrös	ny	⚡
Orosháza	ny	⚡	9	-1	-4	9	Kistelek	•	
990 Békéscsaba	ny	⚡	9	-2	-4	8	Makó	–	
875 Túrkeve	ny	⚡	8	-2	-5	9	Szentes	•	
Berettyóújfalu	ny	* Ω	8	-1	-3		Szarvas	•	
882 Debrecen	•		8	-3	-3	10	Szeghalom	•	Ω
892 Nyíregyháza	•		8	-2	-2	8	Kőrösszakál	•	
788 Csvárda	•		7	1	-3	9	Tiszaroff	•	
Mátészalka	•		3	-2	-5		Poroszló	ny	⚡
Tiszabecs	•		6	-1			Karcag	•	Ω
Vác	•		8	-3	-7		Hortobágy	•	
Gödöllő	ny	⚡	5	-1	-5		Polgár	•	
Lőrinci	ny	⚡ Ω	8	-3	-6		Hajdúdorog	•	
Gyöngyös	•		7	-4	-6		Nyírlugos	•	
Balassagyarmat	ny	⚡ Ω	7	-3	-5		Csenger	ny	⚡
755 Salgótarján	ny	*	5	-4	-5		Vásárosnamény	•	
Galyatető (932 m)	–						Záhony	ny	⚡
851 Kékestető (1000 m)	1	⚡	-2	-7	-8	2	Királyrét	–	
Mátraháza (672 m)	–						Romhány	ny	⚡
865 Eger	•		6	-4	-5	7	Borsodnádasd	1	⚡
Putnok	1	* Ω	7	-2	-4		Jósvafő	ny	⚡
Lillafüred	3	*	5	-2			Szendrőlád	ny	⚡
772 Miskolc	ny	⚡	8	-1	-4	6	Hidasnémeti	•	
Fügöd	ny	⚡	5	-2	-4		Tokaj	•	
778 Sárospatak	ny	⚡	7	-1	-4	6	Szentendre	ny	⚡

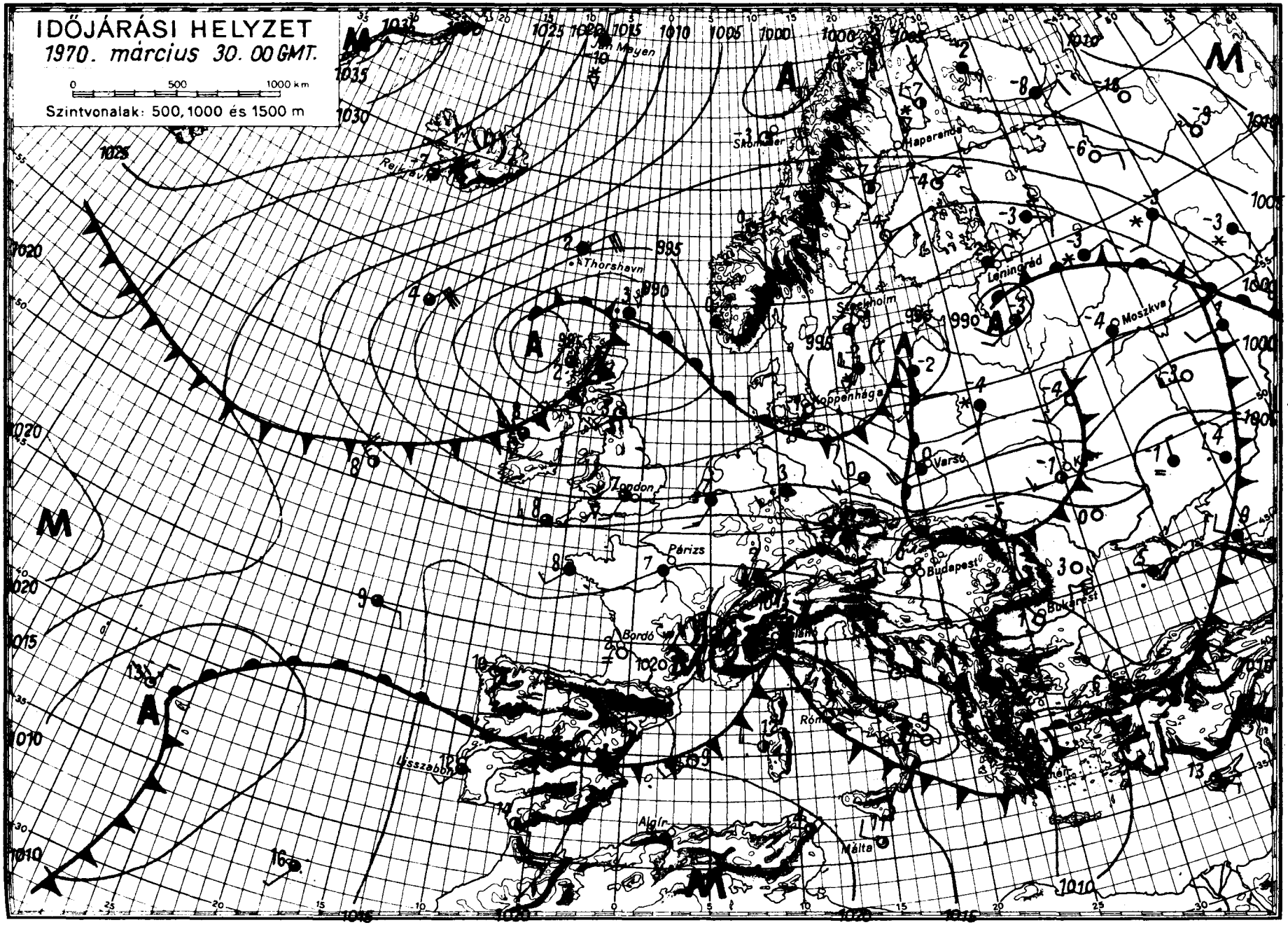
IDŐJÁRÁSI HELYZET
1970. március 30. 00 GMT.
0 500 1000 km
Szintvonalak: 500, 1000 és 1500 m
Jan Mayen
Reykjavik
Thorshavn
Skrinser
Haparanda
Leningrád
Moszkva
Stockholm
Koppenhága
Varsó
London
Párizs
Budapest
Bukarest
Bordó
Lisszabon
Algír
Málta

IDŐJÁRÁSI NAPIJELENTÉS

ЕЖЕДНЕВНЫЙ МЕТЕОРОЛОГИЧЕСКИЙ БЮЛЛЕТЕНЬ • DAILY WEATHER REPORT
BULLETIN QUOTIDIEN DE TEMPS • TÄGLICHER WETTERBERICHT

KIADJA AZ ORSZÁGOS METEOROLÓGIAI INTÉZET
BUDAPEST II. KITAIBEL PÁL UTCA 1
TELEFON: KÖZPONT: 353-500, IDŐJELZŐ OSZT.: 150-410

MEGJELENIK NAPONKÉNT • ELŐFIZETÉSI ÁRA A POSTAI KÖLTSÉGGEL EGYÜTT NEGYEDÉVRE 60, Ft
KIADÁSÉRT FELEL AZ INTÉZET IGAZGATÓJA

83. évfolyam 90. szám + Budapest + 1970. március 31. kedd

Az időjárási helyzet ma reggel és a várható időjárás:

A Nyugat- és Közép-Európán át dél felé tartó hideghullám, amely a Földközi-tenger medencéjére, sőt Észak-Afrikára is kiterjedt, hétfőn már befejeződött. Ezzel egyidőben erőteljes és határozott délnyugati áramlással előbb a magaslégkörben, majd a talajközeli légrétegekben is, gyors melegedés kezdődött. Az Atlanti-óceán térségéből az Északi-tenger fölé érkezett mérsékeltövi ciklon jelenleg Nyugat- és főként Közép-Európán át biztosit még további felmelegedést, egyuttal azonban kelet felé sodorja a felhős, esős, szeles idő zónáját. Ezért a Kárpát-medencében a mai szép idő csak átmenetinek igérkezik.

Hazánkban hétfőn már csak Győr, Budapest, Kékestető és Lillafüred környékén volt futó havazás, havas eső, eső. Délelőtt a felhőzet felszakadozott, igy az ország területének legnagyobb részén 7, 11 órás napfénytartamot mértek. A hőmérséklet napközben 9, 15 fokig emelkedett. Kedd hajnalra általában -1, +4 fokig, a délnyugati határszélen csak 5, 8 fokig hült le a levegő. Délelőtt napos, szeles, száraz idő volt. A hőmérséklet már 11 órára elérte a 12, 15 fokot.

Ma 12 órakor Budapesten a hőmérséklet 13 fok, a tengerszintre átszámitott légnyomás 757 mm, mérsékelten süllyed.

Várható időjárás szerda estig:

Éjjel növekvő felhőzet.
Szerdán nyugat felől kelet felé terjeszkedő esők, néhány helyen zivatar.
Élénk, helyenként erős déli, délnyugati szél.
Fagymentes, enyhe éjszaka.

Várható legalacsonyabb éjszakai hőmérséklet: 3, 8,
legmagasabb nappali hőmérséklet szerdán: 10, 15 fok között, a keleti megyékben néhány fokkal 15 fok fölött.

Dr. Tóth Pál s.k.

Távolabbi kilátások szombatig:

Legalacsonyabb hajnali hőmérsékletek eleinte 3, 7, később -1, +4 fok között. Legmagasabb nappali hőmérsékletek eleinte 11, 16, később 7, 12 fok között. Jelentős mennyiségü /legalább 5 mm/ csapadék az ország területének 80 százalékán várható, főleg az időszak elején.

TÁVELŐREJELZŐ CSOPORT

A hőmérséklet napi középértéke és eltérése a 90 évi átlagtól /Budapesten/:

1970. III. 30.: 7,1 C°, -1,8 C°.

1871 óta ezen a napon Budapesten előfordult

legmagasabb hőmérséklet: 24,1 C° /1926/
legalacsonyabb hőmérséklet: - 4,5 C° /1918/

70.177.

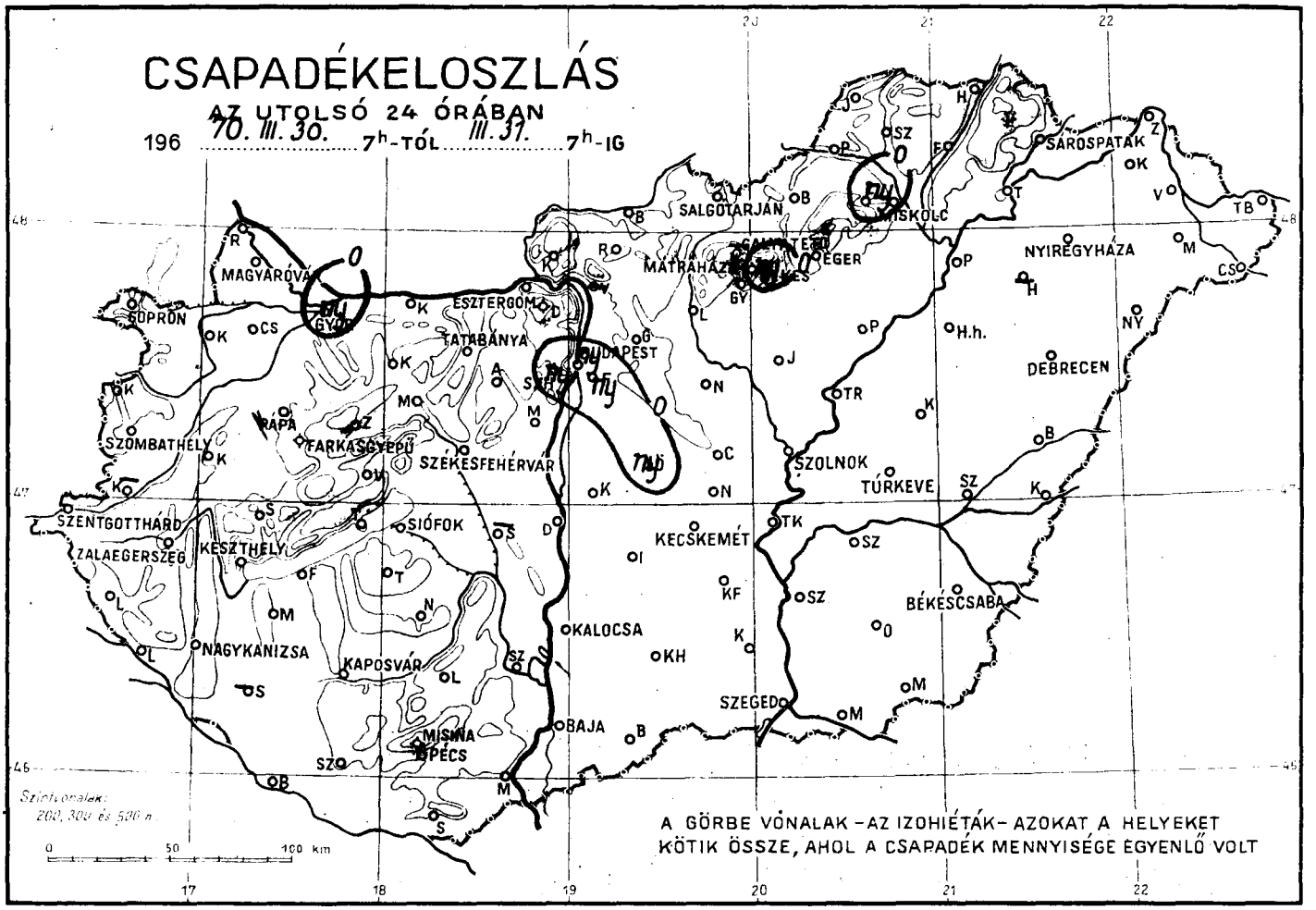
CSAPADÉKELOSZLÁS
AZ UTOLSÓ 24 ÓRÁBAN
196 70. III. 30. 7h-TÓL III. 31. 7h-IG
MAGYARÓVÁR
SOPRON
ESZTERGOM
TATABÁNYA
BUDAPEST
SALGÓTARJÁN
MISKOLC
SÁROSPATAK
NYÍREGYHÁZA
MÁTRAHÁZA
EGER
DEBRECEN
SZOLNOK
TÚRKEVE
SZOMBATHELY
SZÉKESFEHÉRVÁR
SIÓFOK
KESZTHELY
ZALAEGERSZEG
SZENTGOTTHÁRD
KECSKEMÉT
BÉKÉSCSABA
KALOCSA
NAGYKANIZSA
KAPOSVÁR
SZEGED
BAJA
MISKOLC
PÉCS
Szintvonalak:
200, 300 és 500 m
0 50 100 km
A GÖRBE VONALAK – AZ IZOHIÉTÁK – AZOKAT A HELYEKET
KÖTIK ÖSSZE, AHOL A CSAPADÉK MENNYISÉGE EGYENLŐ VOLT

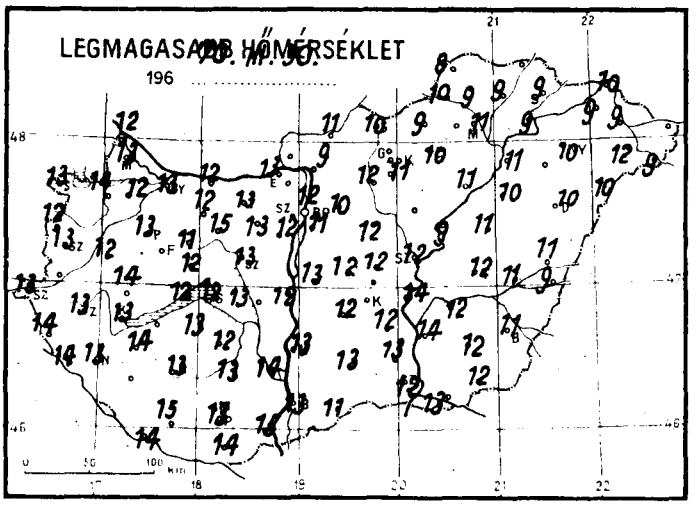
LEGMAGASABB HŐMÉRSÉKLET
70. III. 30.
196

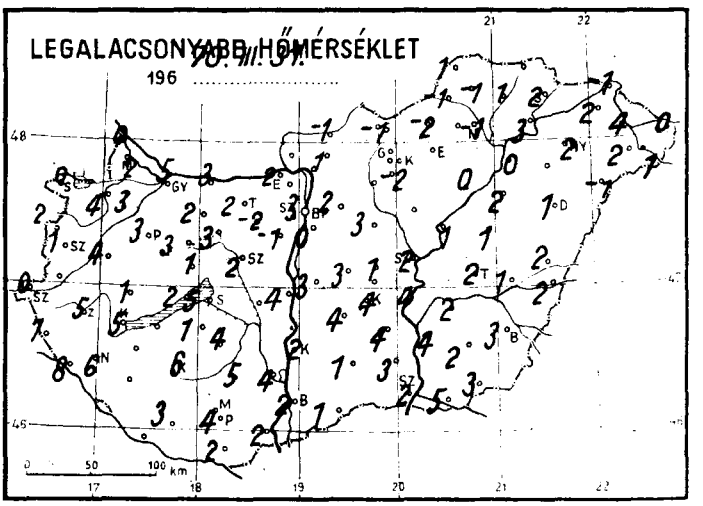
LEGALACSONYABB HŐMÉRSÉKLET
70. III. 31.
196

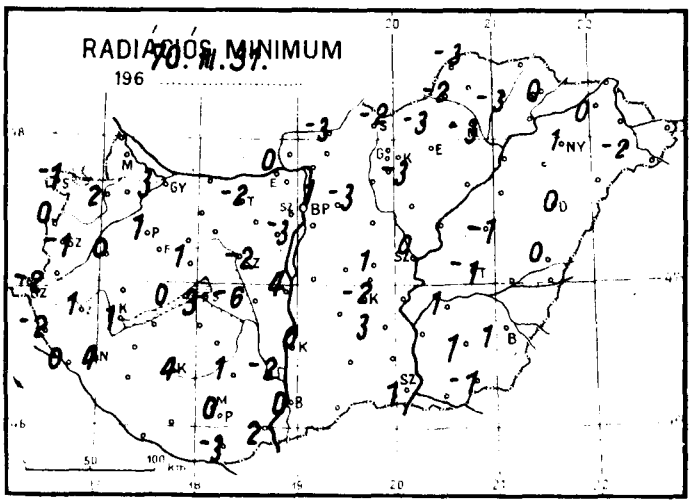
RADIÁCIÓS MINIMUM
70. III. 31.
196

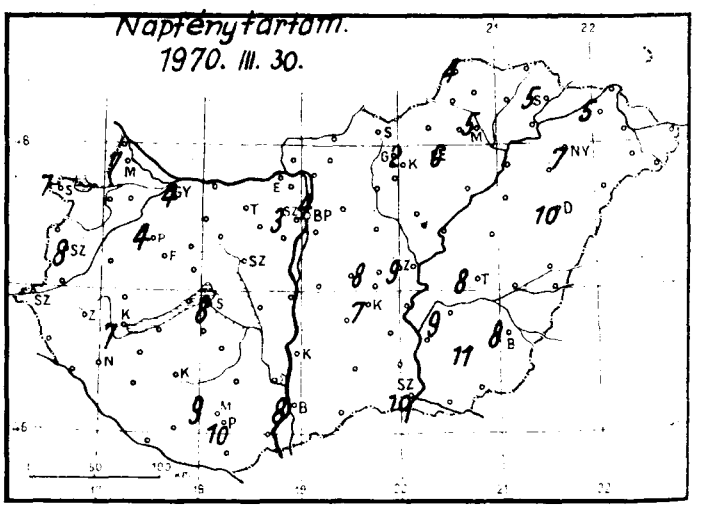
Napfénytartam.
1970. III. 30.

1970. március 31. hó, kedd nap

	Az utolsó 24 óra adatai						24 órai csapadék mm		
	Csapadék (mm)		Hőmérsékleti szélsőségek: tegnapi nappali max.	éjszakai min.	min. 5 cm-en	Napsütés (óra) tegnap			
12815 Magyaróvár	•		13	2	–	7	Rajka	•	
822 Győr	ny		13	5	3	4	Kapuvár	•	
825 Pápa	•		13	3	1	4	Csorna	•	b b
805 Sopron	•		13	0	–1	7	Komárom	•	b
812 Szombathely	•		13	1	–1	8	Káld	•	
910 Szentgotthárd	•		13	0	–2		Kőszeg	•	
915 Zalaegerszeg	•		13	5	1		Körmend	–	
Lenti	•		14	7	–2		Letenye	•	
925 Nagykanizsa	•		13	6	4		Sümeg	•	
920 Keszthely	•		13	5	1	7	Zirc	•	
Tihany	•		12	2	0		Kisbér	•	b
935 Siófok	•		12	5	3	8	Mór	•	
942 Pécs	•		13	4	0	10	Alcsút	•	⌴
941 Misinatető (534 m)	•		11	5	3	9	Esztergom	•	
Siklós	•		14	2	–3		Dobogókő	•	
827 Farkasgyepű (400 m)	•		11	3	2		Fonyód	•	
Veszprém	•		12	1	1		Tab	•	
833 Tatabánya	•	⌴	13	2	–2		Sárbogárd	•	Sárhatvan
839 Budapest (Ferihegy)	ny		11	0	–		Lengyel	•	
840 Budapest OMI	ny	*	12	3	1	4	Nagykónyi	•	
841 Budapest (Szabadságh., 474 m)	ny	*	10	2	0	3	Marcali	•	
Martonvásár	•		12	–1	–3		Somogyszob	–	
835 Székesfehérvár	•		13	2	–2		Kaposvár	•	
Dunaújváros	•		12	4	4		Barcs	•	
Szekszárd	•		14	4	–2		Szigetvár	•	
Mohács	•		15	2	2		Bácsalmás	•	
960 Baja	•		13	2	0	8	Kiskunhalas	•	
955 Kalocsa	•		13	2	0		Izsák	•	
Cegléd	•		12	1	1	8	Kunsztmiklós	•	
860 Szolnok	•		12	2	0	9	Örkény	ny	*
970 Kecskemét	•		–	4	–2	7	Nagykáta	•	
Kiskunfélegyháza	•		12	4	3		Jászapáti	•	
982 Szeged	•		12	2	1	10	Tiszakécske	•	
Mezőhegyes	•		12	3	1		Nagykőrös	•	
Orosháza	•		12	2	1	11	Kistelek	•	
990 Békéscsaba	•		11	3	1	8	Makó	•	
875 Túrkeve	•		12	2	–1	8	Szentes	•	
Berettyóújfalu	•		11	2	0		Szarvas	•	
882 880 Debrecen	•		10	1	0	10	Szeghalom	•	
892 Nyíregyháza	•		10	2	1	7	Körösszakál	•	
788 Kisvárda	•		9	2	0	5	Tiszaroff	•	
Mátészalka	•		12	2	–2		Poroszló	•	
Tiszabecs	•		–	0			Karcag	•	b
Vác	–						Hortobágy	•	
Gödöllő	•	⌴	10	2	–3		Polgár	•	
Lőrinci	•	⌴	12	–	–		Hajdúdorog	–	
Gyöngyös	•		11	–2	–3		Nyírlugos	•	
Balassagyarmat	•	⌴	11	–1	–3		Csenger	•	
755 Salgótarján	•		10	–1	–2		Vásárosnamény	•	
Galyatető (932 m)	–						Záhony	•	
851 Kékestető (1000 m)	ny	*	2	0	–1	2	Királyrét	•	
Mátraháza (672 m)	–						Romhány	•	
865 Eger	•	=	10	–	–	6	Borsodnádasd	•	
Putnok	•	⌴	10	–1	–2		Jósvafő	•	
Lillafüred	ny	*	8	–1			Szendrőlád	•	
772 Miskolc	•		11	–1	–3	5	Hidasnémeti	•	
Füged	•		9	1	–3		Tokaj	•	
778 Sárospatak	•	=	9	2	0	5	Szentendre	•	

158 815

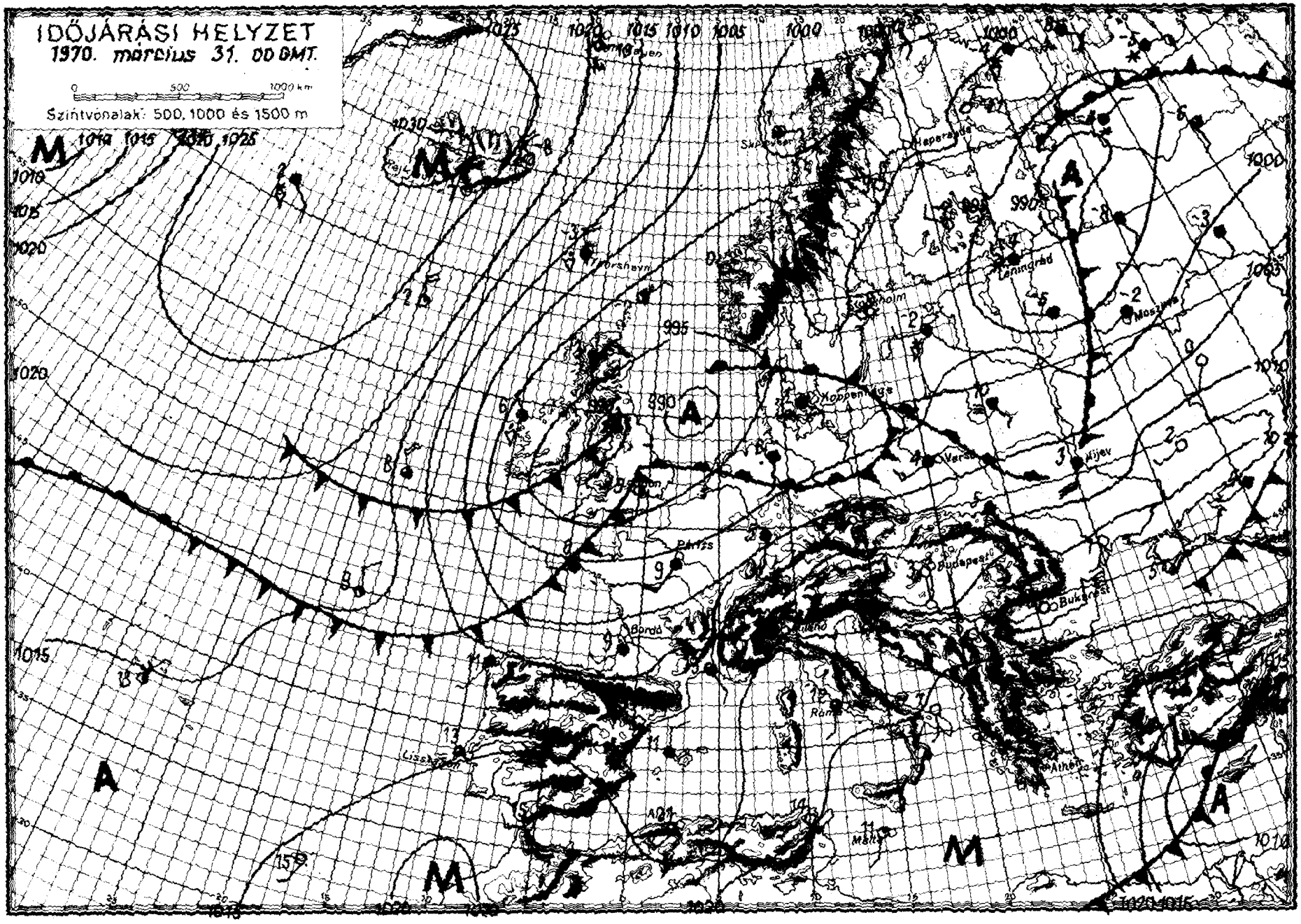
IDŐJÁRÁSI HELYZET
1970. március 31. 00 GMT.
0 500 1000 km
Szintvonalak: 500, 1000 és 1500 m
Leningrád
Moszkva
Kijev
Budapest
Bukarest
Párizs
Bordó
Lisszabon
Koppenhága
Stockholm
Athén
Malta
Rome
Bergen
Tromsø
Haparanda
Skagen
Gemlagen
A
M