IDŐJÁRÁSI NAPIJELENTÉS

ЕЖЕДНЕВНЫЙ МЕТЕОРОЛОГИЧЕСКИЙ БЮЛЛЕТЕНЬ • DAILY WEATHER REPORT
BULLETIN QUOTIDIEN DE TEMPS • TÄGLICHER WETTERBERICHT

ADJA AZ ORSZÁGOS METEOROLÓGIAI INTÉZET
UDAPEST II. KITAIBEL PÁL UTCA 1
LEFON: KÖZPONT: 353-500, IDŐJELZŐ OSZT.: 150-410

MEGJELENIK NAPONKÉNT • ELŐFIZETÉSI ÁRA
A POSTAI KÖLTSÉGGEL EGYÜTT NEGYEDÉVRE 60, Ft
KIADÁSÉRT FELEL AZ INTÉZET IGAZGATÓJA

79. évfolyam 274. szám. + Budapest + 1966. október 1. szombat

Az időjárási helyzet ma reggel és a várható időjárás:

Európa időjárását két nagykiterjedésü ciklonrendszer irányitja. A központjával a Brit-szigetek és Izland között elhelyezkedő ciklonrendszer délnyugati irányából szállit enyhe, páradus levegőt szárazföldünk fölé. Hatására Dél-, Közép- és Nyugat-Európában enyhe, változékony, sokfelé szeles, csapadékos, többfelé párás, ködös az idő. A központjával a Fehér-tenger felett elhelyezkedő ciklon nyugati oldalán havazásokkal, hózáporokkal, hideg, sarkvidéki levegő áramlik a Szovjetunió európai területének északi felére. Csendes, napos, száraz idő csak Európa délkeleti területein található.

Hazánkban pénteken változóan felhős ég mellett északkeleten 2, 4, máshol 4, 8 órán át sütött a nap. Többfelé esett az eső, a lehullott csapadék mennyisége azonban csak a Dunántulon érte el helyenként az 5-10, Szentgotthárdon a 13 mm-t. A délnyugati megyékből zivatarokat is jelentettek. A hőmérséklet napközben északkeleten csak 18, 21, máshol általában 21, 26, délnyugaton 26, 27 fokig emelkedett. Az éjszaka folyamán 9, 14 fokig hült le a levegő. Ma délelőtt Sopron környékének kivételével erősen felhős volt az ég, az ország déli felén sokfelé esett az eső.

Ma 12 órakor Budapesten a hőmérséklet 20 fok, a tengerszintre átszámitott légnyomás 756 mm, nem változik.

QC
989
.H9
I32
1966
Oct.-Dec.

Várható időjárás vasárnap estig:

Szombaton erősen felhős idő, többfelé esővel, helyenként zivatarral.
Vasárnap általában kevesebb felhő, csak néhány helyen esővel, esetleg zivatarral.
Reggeli párásság, helyenként, főleg nyugaton köd.
Gyenge, időnként kissé megélénkülő, változó irányu szél.
A hőmérséklet alakulásában lényeges változás nem lesz.

Várható legalacsonyabb éjszakai hőmérséklet: 10, 15,
legmagasabb nappali hőmérséklet vasárnap: 19, 24 fok között.

Vissy Károly s.k.

A hőmérséklet napi középértéke és eltérése a 90 évi átlagtól / Budapesten /:

1966. IX. 30.: 16,7 C°, +2,0 C°.

1871 óta ezen a napon Budapesten előfordult:

legmagasabb hőmérséklet: 31,5 C° /1932/
legalacsonyabb hőmérséklet: 1,9 C° /1921/

NOAA
Dept. of Commerce

66.603.

141 231

National Oceanic and Atmospheric Administration

Environmental Data Rescue Program

ERRATA NOTICE

One or more conditions of the original document may affect the quality of the image, such as:

Discolored pages
Faded or light ink
Binding intrudes into the text

This document has been imaged through the NOAA Environmental Data Rescue Program. To view the original document, please contact the NOAA Central Library in Silver Spring, MD at (301) 713-2607 x124 or www.reference@nodc.noaa.gov.

Information Manufacturing Corporation
Imaging Subcontractor
Rocket Center, West Virginia
September 14, 1999

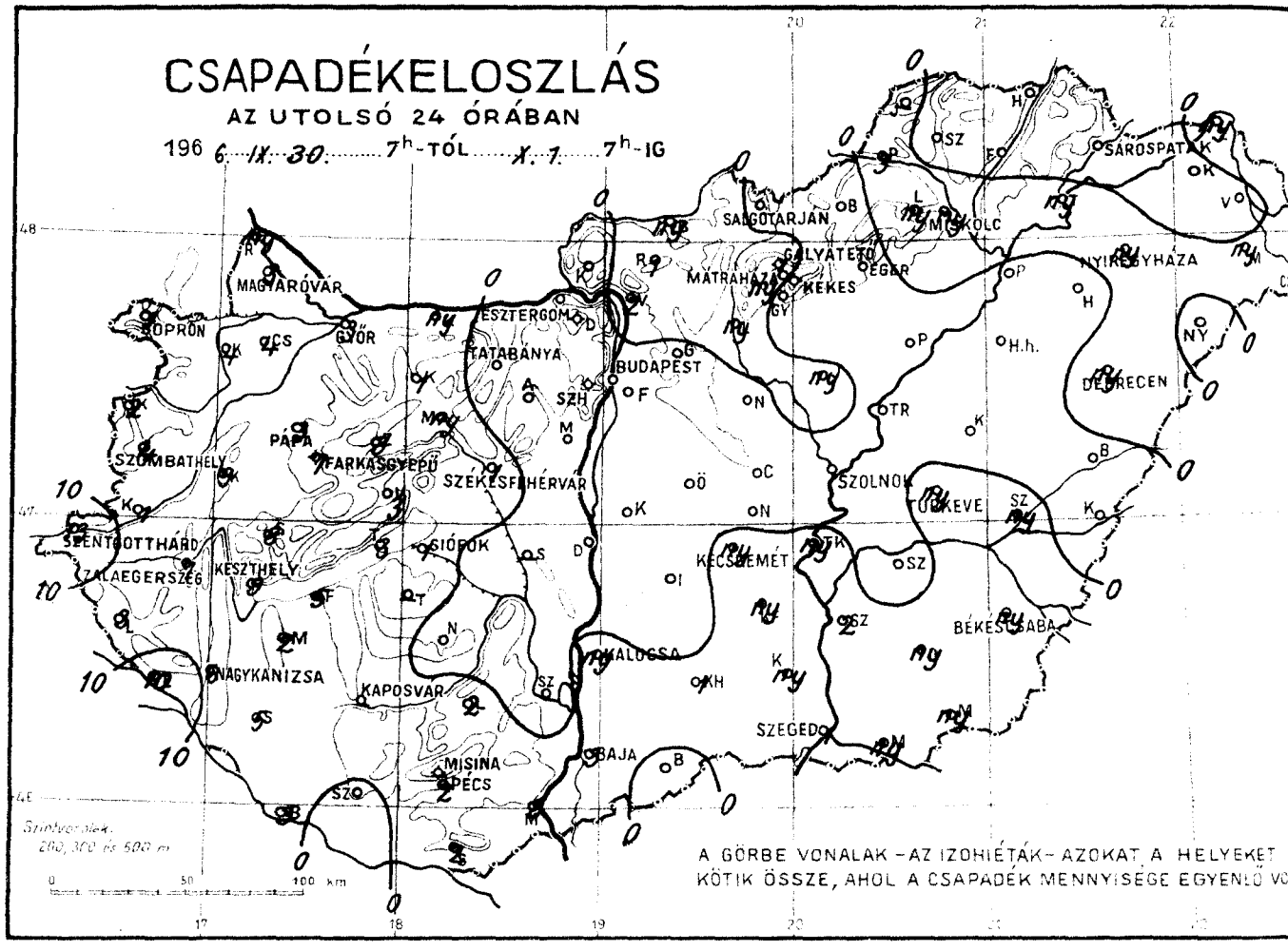
CSAPADÉKELOSZLÁS
AZ UTOLSÓ 24 ÓRÁBAN
196 6. IX. 30. 7h-TÓL X. 1. 7h-IG
SOPRON
MAGYARÓVÁR
GYŐR
ESZTERGOM
TATABÁNYA
BUDAPEST
SZOMBATHELY
PÁPA
FARKASGYEPŰ
SZÉKESFEHÉRVÁR
SZOLNOK
SZENTGOTTHÁRD
ZALAEGERSZEG
KESZTHELY
SIÓFOK
KECSKEMÉT
BÉKÉSCSABA
NAGYKANIZSA
KAPOSVÁR
KALOCSA
SZEGED
MISINA
PÉCS
BAJA
SALGÓTARJÁN
MISKOLC
GALYATETŐ
MÁTRAHÁZA
EGER
KEKES
SÁROSPATAK
NYÍREGYHÁZA
DEBRECEN
H.h.
TR
ÜKEVE
Szintvonalak:
200, 300 és 500 m
0 50 100 km
A GÖRBE VONALAK – AZ IZOHIÉTÁK – AZOKAT A HELYEKET
KÖTIK ÖSSZE, AHOL A CSAPADÉK MENNYISÉGE EGYENLŐ VO

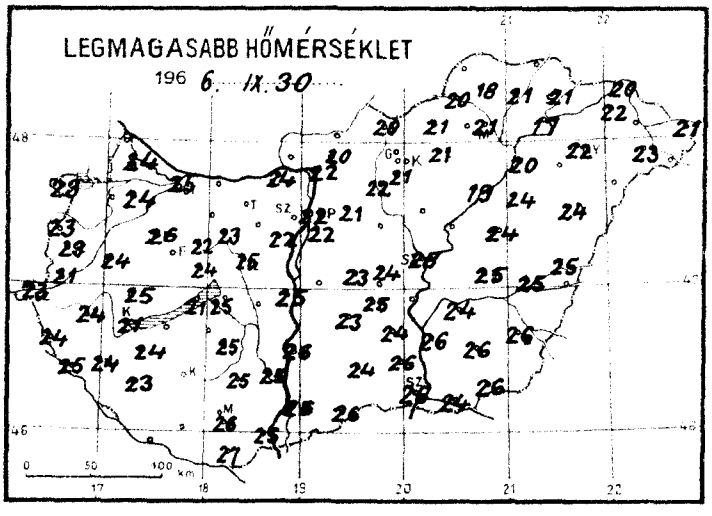
LEGMAGASABB HŐMÉRSÉKLET
196 6. IX. 30.
0 50 100 km

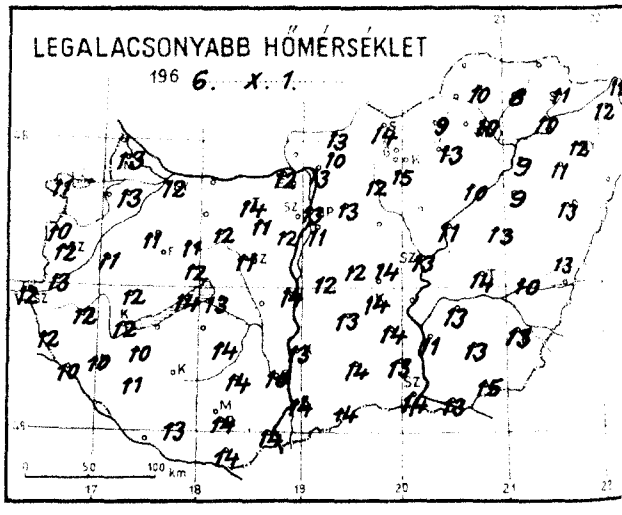
LEGALACSONYABB HŐMÉRSÉKLET
196 6. X. 1.
0 50 100 km

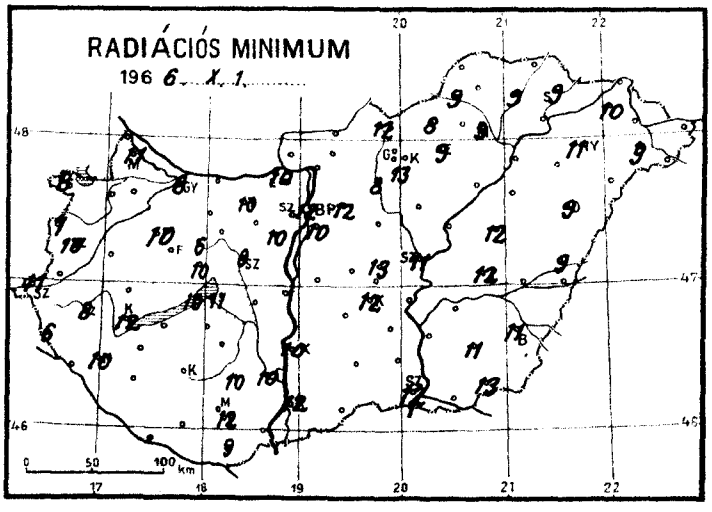
RADIÁCIÓS MINIMUM
196 6. X. 1.
0 50 100 km

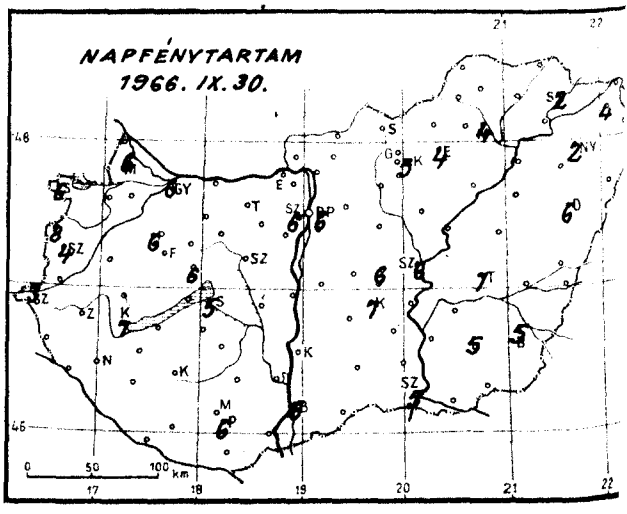
NAPFÉNYTARTAM
1966. IX. 30.
0 50 100 km

1966. október hó, 1. szombat nap

	Az utolsó 24 óra adatai						24 órai csapadék mm		
	Csapadék (mm)		Hőmérsékleti szélsőségek			Napsütés (óra) tegnap			
			tegnapi nappali max.	éjszakai min.	min. 5 cm-en				
12815 Magyaróvár	3	≡	24	13	11	6	Rajka	ny	
822 Győr	3	≡	25	12	8	6	Kapuvár	4	=
825 Pápa	3		26	11	10	6	Csorna	4	
805 Sopron	1	≡	23	11	8	6	Komárom	ny	
812 Szombathely	4	≡	23	12	11	4	Káld	9	
910 Szentgotthárd	13	≡	23	12	11	3	Kőszeg	2	
915 Zalaegerszeg	7	=	24	12	8		Körmend	1	
Lenti	3		24	12	6		Letenye	10	R
925 Nagykanizsa	6	R	24	10	10		Sümeg	8	
920 Keszthely	9	=	21	12	12	7	Zirc	3	
Tihany	3		21	14	10		Kisbér	1	
935 Siófok	1	≡	25	13	11	5	Mór	ny	
942 Pécs	2		26	14	12	6	Alcsút	.	
941 Misinatető (534 m)	–		–	–	–	–	Esztergom	–	
Siklós	2		27	14	9		Dobogókő	.	
827 Farkasgyepű (400 m)	7		22	13	10		Fonyód	5	
Veszprém	3		24	12	10	6	Tab	–	
833 Tatabánya	.		–	14	10		Sárbogárd	–	
839 Budapest (Farkashegy)	.	=	22	11	10		Lengyel	2	
840 Budapest OMI	.	⌒	22	13	12	6	Nagykónyi	.	
841 Budapest (Szabadságh., 474 m)	.	⌒	18	13	10	6	Marcali	2	
Martonvásár	.		22	12	10		Somogyszob	5	
835 Székesfehérvár	1	≡	25	11	9		Kaposvár	–	
Dunaújváros	.		25	14			Barcs	3	
Szekszárd	.	=	25	10	10		Szigetvár	.	
Mohács	8		25	14			Bácsalmás	.	
960 Baja	3		26	14	12	6	Kiskunhalas	1	
955 Kalocsa	ny		26	13	10		Izsák	.	
Cegléd	.		24	14	13	6	Kunszentmiklós	.	
860 Szolnok	.	=	25	13	11	6	Örkény	.	
970 Kecskemét	ny	=	25	14	12	7	Nagykáta	.	
Kiskunfélegyháza	ny		24	14	–		Jászapáti	ny	
982 Szeged	1		26	14	12	5	Tiszakécske	ny	=
Mezőhegyes	ny		26	15	13		Nagykőrös	.	
Orosháza	ny		26	14	13		Kistelek	ny	
990 Békéscsaba	ny		26	13	11	5	Makó	ny	
875 Túrkeve	ny		25	14	12	7	Szentes	2	
Berettyóújfalu	.	⌒	25	13	9		Szarvas	.	
882 880 Debrecen	ny	=	24	13	9	6	Szeghalom	ny	
892 Nyíregyháza	ny	=	22	12	11	2	Körösszakál	.	
788 Kisvárda	.		22	12	10	4	Tiszaroff	.	
Mátészalka	ny		23	12	9		Poroszló	.	
Tiszabecs	1		21	10			Karcag	.	
Vác	2	=	22	13			Hortobágy	.	
Gödöllő	.		21	13	12		Polgár	.	
Lőrinci	ny		22	12	8		Hajdúdorog	.	
Gyöngyös	.		21	15	13		Nyírlugos	.	
Balassagyarmat	ny		–	13			Csenger	2	
755 Salgótarján	.		20	14	12		Vásárosnamény	.	
Galyatető (932 m)	1		16	9			Záhony	ny	
851 Kékestető (1000 m)	.		17	12	–	5	Királyrét	.	
Mátraháza (672 m)	ny		18	12			Romhány	1	
865 Eger	.	=	21	13	9	4	Borsodnádasd	.	
Putnok	3		20	10	9		Jósvafő	–	
Lillafüred	ny		20	10			Szendrőlád	.	
772 Miskolc	ny	=	21	10	9	4	Hidasnémeti	.	
Füged	.	⌒	21	11	9		Tokaj	ny	
778 Sárospatak	.	=	21	11	9	2	Sárhatvan	.	

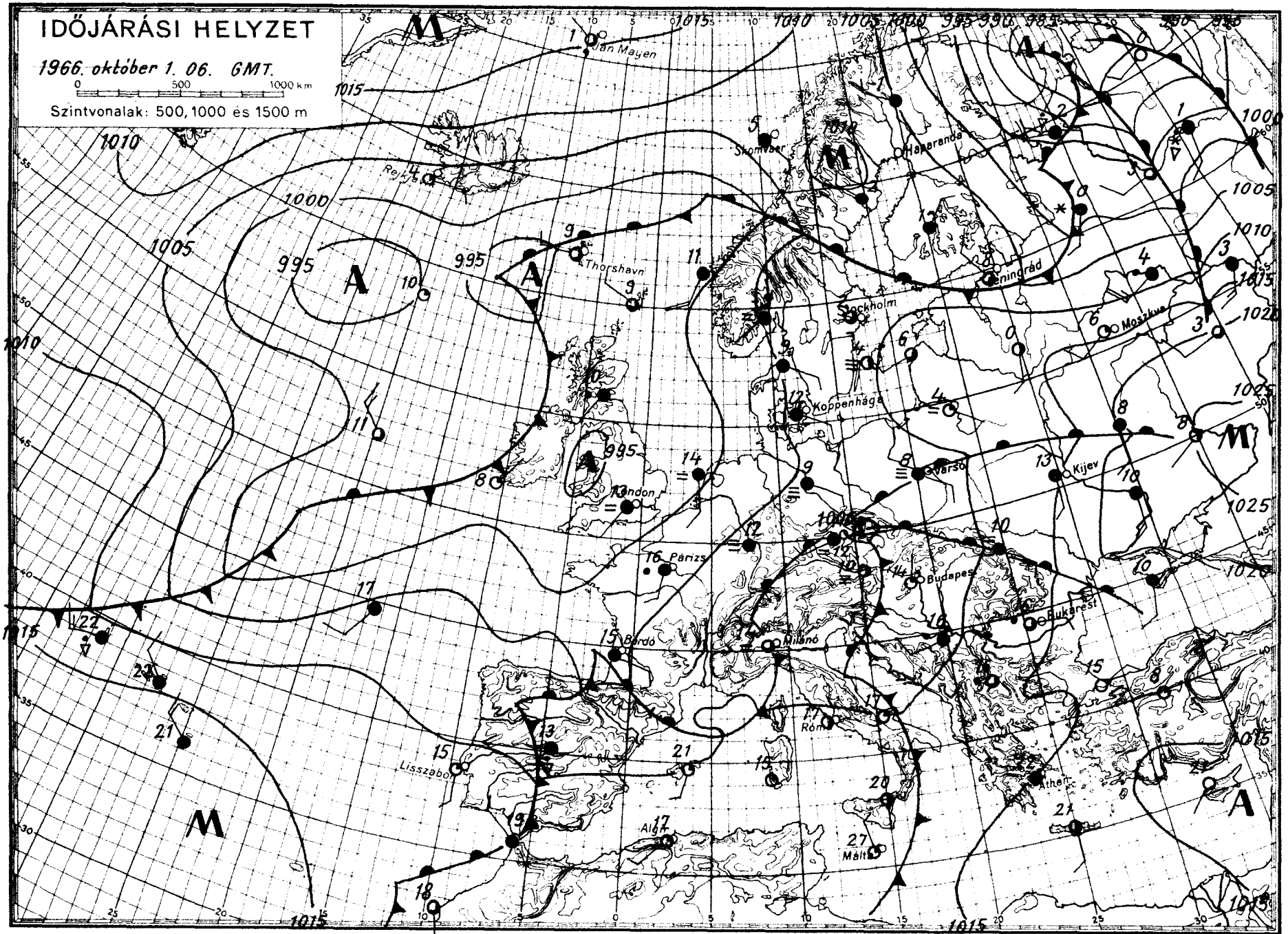
IDŐJÁRÁSI HELYZET
1966. október 1. 06. GMT.
0 500 1000 km
Szintvonalak: 500, 1000 és 1500 m
Ian Mayen
Reykjavik
Thorshavn
Stornoway
Haparanda
Leningrád
Stockholm
Moszkva
Koppenhága
London
Párizs
Bordó
Milánó
Róma
Lisszabon
Algír
Málta
Budapest
Bukarest
Kijev
Athén
M
A

IDŐJÁRÁSI NAPIJELENTÉS

ЕЖЕДНЕВНЫЙ МЕТЕОРОЛОГИЧЕСКИЙ БЮЛЛЕТЕНЬ • DAILY WEATHER REPORT
BULLETIN QUOTIDIEN DE TEMPS • TÄGLICHER WETTERBERICHT

KIADJA AZ ORSZÁGOS METEOROLÓGIAI INTÉZET
BUDAPEST II. KITAIBEL PÁL UTCA 1
TELEFON: KÖZPONT: 353-500, IDŐJELZŐ OSZT.: 150-410

MEGJELENIK NAPONKÉNT * ELŐFIZETÉSI ÁRA
A POSTAI KÖLTSÉGGEL EGYÜTT NEGYEDÉVRE 60, Ft
KIADÁSÉRT FELEL AZ INTÉZET IGAZGATÓJA

79. évfolyam 275. szám. + Budapest + 1966. október 2. vasárnap

Az időjárási helyzet ma reggel és a várható időjárás:

A Nyugat-Európa felett elhelyezkedő nagykiterjedésü ciklonrendszer déli szakaszán délnyugat felől tovább folytatódik az enyhe, páradus levegő áramlása szárazföldünk középső területein át Kelet-Európa fölé. Hatására főként a Balti-tenger, valamint az Alpok és Kárpátok vidékén a reggeli és esti órákban sokfelé erősen párás, ködös az idő, a délután folyamán pedig a megerősödött zivatarhajlam következtében záporok, zivatarok alakulnak ki.

Hazánkban szombaton jobbára felhős volt az égbolt. Napközben szórványosan, a délutáni óráktól kezdve azonban sokfelé esett az eső, sőt záporok, zivatarok keletkeztek. A mért csapadékmennyiségek eloszlása meglehetősen szeszélyes volt. Az értékek általában az esőnyom és 20 mm között váltakoztak, de ennél nagyobb csapadékmennyiségről is érkezett jelentés, igy Makó 23, Gyöngyös 24, Tiszabecs 26, Nyiregyháza 32, és Vác 33 mm-t jelentett. A nappali hőmérséklet a csak pár órás napsütés ellenére is 18, 22 fokig emelkedett. Vasárnap hajnalban 8, 14 fokig hült le a levegő. A reggeli órákban több helyen kialakult köd a délelőtti órákra fokozatosan feloszlott. Országszerte naposssá, és meleggé vált az idő, a hőmérséklet már 11 órára 17, 23 fokig emelkedett.

Ma 12 órakor Budapesten a hőmérséklet 18 fok, a tengerszintre átszámitott légnyomás 756 mm, alig változik.

Várható időjárás hétfő estig:

Időnkénti felhősödés, szórványosan előforduló záporral, zivatarral.
A reggeli és esti órákban párás, helyenként ködös idő.
Mérsékelt, időnként megélénkülő délnyugati, nyugati szél.
A hőmérséklet alakulásában lényeges változás nem lesz.

Várható legalacsonyabb éjszakai hőmérséklet: 10, 15,
legmagasabb nappali hőmérséklet hétfőn: 19, 24 fok között.

Dunay Sándorné s.k.

A hőmérséklet napi középértéke és eltérése a 90 évi átlagtól / Budapesten / :

1966. X. 1.: 17,0 C°, +2,3 C°.

1871 óta ezen a napon Budapesten előfordult:

legmagasabb hőmérséklet: 30,8 C° /1932/
legalacsonyabb hőmérséklet: 1,3 C° /1959/

66.605.

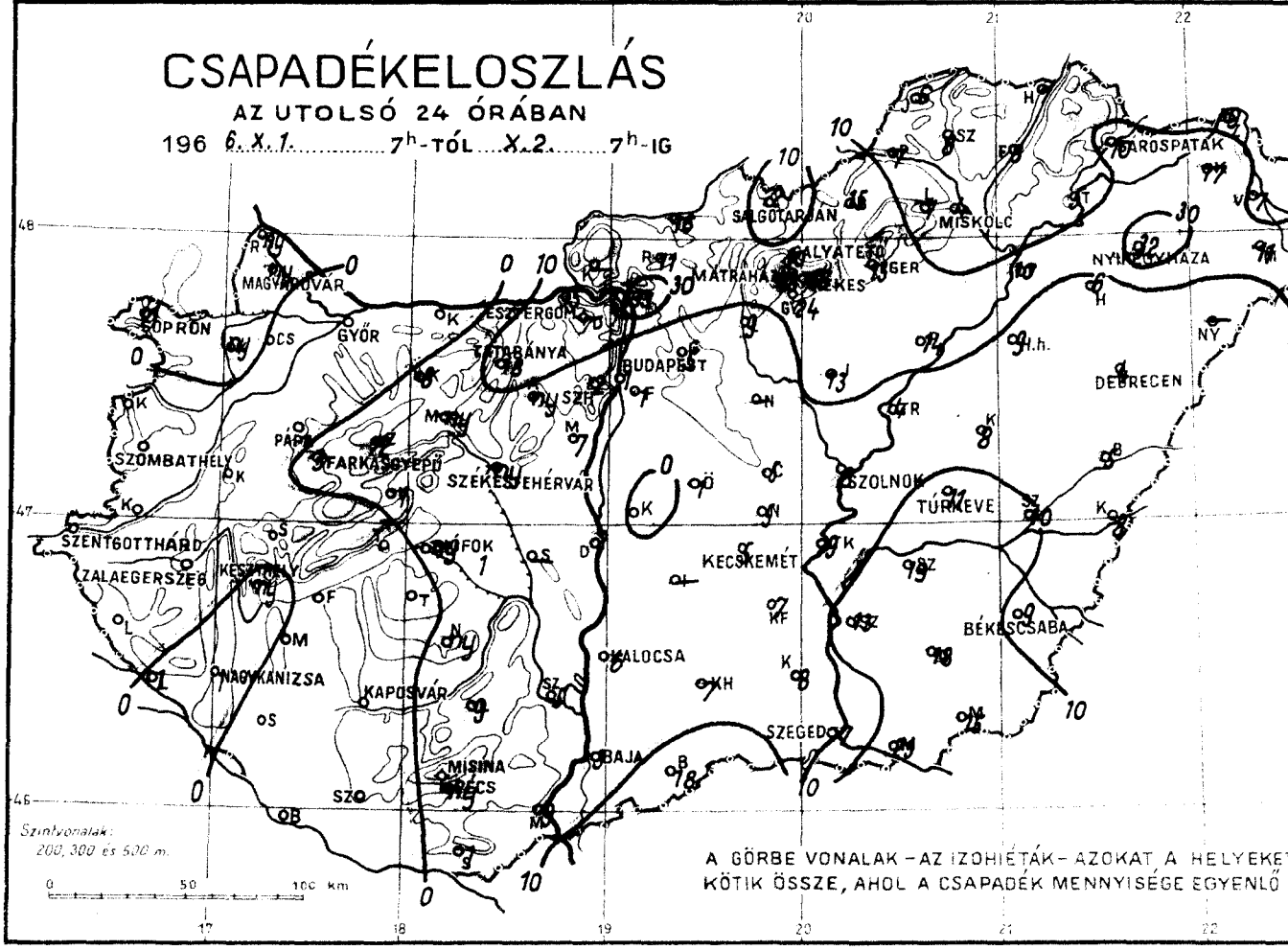
CSAPADÉKELOSZLÁS
AZ UTOLSÓ 24 ÓRÁBAN
196 6. X. 1. 7h-TÓL X. 2. 7h-IG
SOPRON
MAGYARÓVÁR
GYŐR
ESZTERGOM
TATABÁNYA
BUDAPEST
SZOMBATHELY
PAPA
FARKASGYEPŰ
SZÉKESFEHÉRVÁR
SZENTGOTTHÁRD
ZALAEGERSZEG
KESZTHELY
NAGYKANIZSA
KAPOSVÁR
MISINA
PÉCS
BAJA
KALOCSA
KECSKEMÉT
SZOLNOK
TÚRKEVE
BÉKÉSCSABA
SZEGED
DEBRECEN
NYÍRGYHÁZA
MISKOLC
SALGÓTARJÁN
MÁTRAHÁZA
GYÖNGYÖS
EGER
SÁROSPATAK
Szintvonalak: 200, 300 és 500 m.
0 50 100 km
A GÖRBE VONALAK – AZ IZOHIÉTÁK – AZOKAT A HELYEKET KÖTIK ÖSSZE, AHOL A CSAPADÉK MENNYISÉGE EGYENLŐ

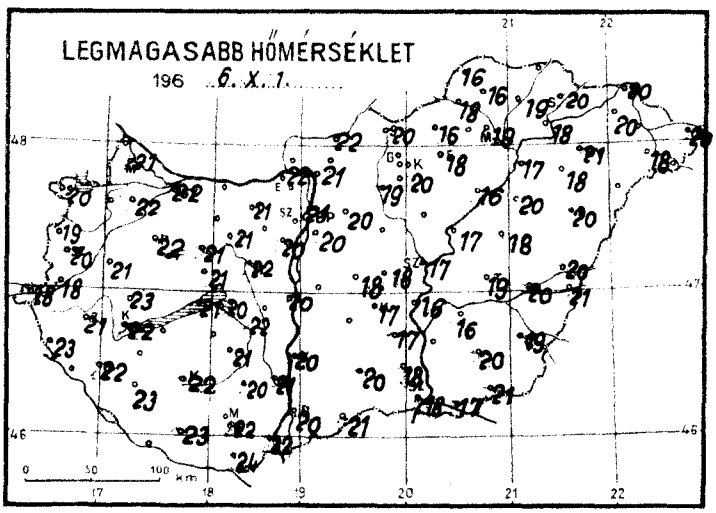
LEGMAGASABB HŐMÉRSÉKLET
196 6. X. 1.
0 50 100 km

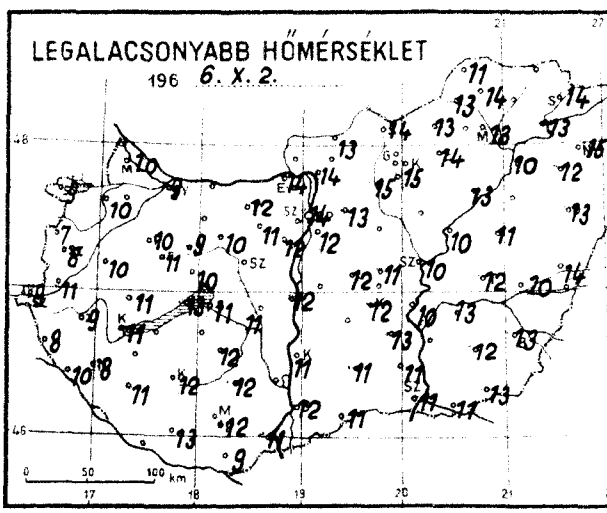
LEGALACSONYABB HŐMÉRSÉKLET
196 6. X. 2.
0 50 100 km

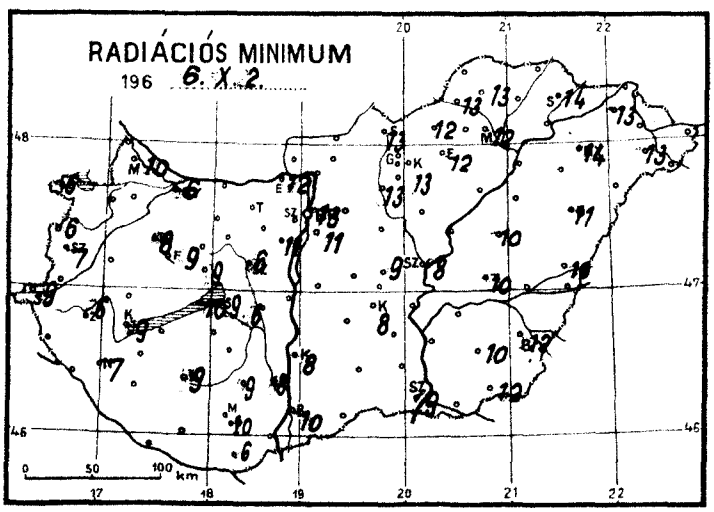
RADIÁCIÓS MINIMUM
196 6. X. 2.
0 50 100 km

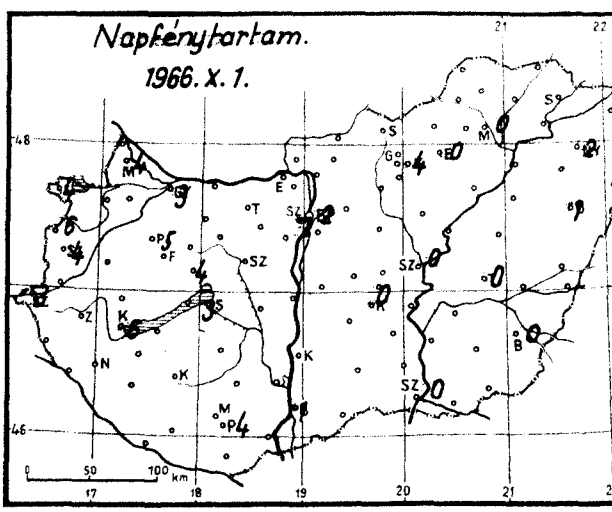
Napfénytartam.
1966. X. 1.
0 50 100 km

1966. október hó, 2. vasárnap nap

	Az utolsó 24 óra adatai						24 órai csapadék mm		
	Csapadék (mm)		Hőmérsékleti szélsőségek: tegnapi nappali max.	éjszakai min.	min. 5 cm-en	Napsütés (óra) tegnap			
12815 Magyaróvár	ny		21	10	10	4	Rajka	ny	
822 Győr	•		22	9	6	3	Kapuvár	ny	
825 Pápa	•	≡	22	10	8	5	Csorna	•	
805 Sopron	1		20	9	6	4	Komárom	•	≡
812 Szombathely	•	≡	20	8	7	4	Káld	•	≡
910 Szentgotthárd	•	≡	18	9	9	3	Kőszeg	•	
915 Zalaegerszeg	•	≡	21	9	6		Körmend	•	
Lenti	•		23	8	–		Letenye	1	
925 Nagykanizsa	1		22	8	7		Sümeg	•	
920 Keszthely	ny		22	11	9	6	Zirc	2	
Tihany	•		21	13	10		Kisbér	8	≡
935 Siófok	ny		20	11	9	3	Mór	ny	
942 Pécs	ny		22	12	10	4	Alcsút	ny	
941 Misinatető (534 m)	–		–	–	–		Esztergom	15	
Siklós	1		24	9	6		Dobogókő	–	
827 Farkasgyepű (400 m)	3		20	11	9		Fonyód	–	
Veszprém	1		21	10	9	4	Tab	–	
833 Tatabánya	18	≡	21	12	–		Sárbogárd	–	
839 Budapest (Farkasrét)	1	≡	20	12	11		Lengyel	9	
840 Budapest OMI	1	≡	21	14	13	2	Nagykónyi	ny	
841 Budapest (Szabadságh. 474 m)	2	≡	19	12	9	2	Marcali	–	
Martonvásár	7		20	12	11		Somogyszob	•	
835 Székesfehérvár	ny	≡	22	–	6		Kaposvár	•	
Dunaújváros	2		20	12			Barcs	•	
Szekszárd	5		21	14	8		Szigetvár	•	
Mohács	9		22	11			Bácsalmás	18	
960 Baja	3		20	12	10	1	Kiskunhalas	7	
955 Kalocsa	6		20	11	8		Izsák	–	
Ceglód	5		18	11	9		Kunsztmiklós	•	
860 Szolnok	8	≡	17	10	8	0	Örkény	1	
970 Kecskemét	5		17	12	8	0	Nagykáta	–	
Kiskunfélegyháza	7		17	13	12		Jászapáti	13	
982 Szeged	7		18	11	9	0	Tiszakécske	9	
Mezőhegyes	15		21	13	12		Nagykőrös	5	
Orosháza	18		20	12	10		Kistelek	8	
990 Békéscsaba	9		19	13	12	0	Makó	23	
875 Túrkeve	11		19	12	10	0	Szentes	13	
Berettyóújfalu	5		20	14	10		Szarvas	19	
880 Debrecen	4		20	13	11	1	Szeghalom	10	
892 Nyíregyháza	32		21	15	14	2	Körösszakál	8	
788 Kisvárda	17		20	14	13	2	Tiszaroff	4	
Mátészalka	11		18	14	13		Poroszló	14	
Tiszabecs	26		20	11			Karcag	8	
Vác	33	≡	21	14			Hortobágy	9	
Gödöllő	5		20	13	–		Polgár	10	
Lőrinci	9		19	15	13		Hajdúdorog	6	
Gyöngyös	24		20	15	13		Nyírlugos	–	
Balassagyarmat	16		22	13			Csenger	15	
755 Salgótarján	2		20	14	13		Vásárosnamény	7	
Galyatető (932 m)	10		14	10			Záhony	9	
851 Kékestető (1000 m)	16	≡	14	10	–	4	Királyrét	–	
Mátraháza (672 m)	18	=	16	11			Romhány	11	
865 Eger	13	≡	18	14	12	0	Borsodnádasd	15	
Putnok	7		18	13	13		Jósvafő	6	
Lillafüred	7		17	12			Szendrőlád	8	
772 Miskolc	4	≡	19	13	12	0	Hidasnémeti	7	
Füged	8		19	14	13		Tokaj	5	
778 Sárospatak	10	≡	20	14	14	1	Sárhatvan	1	

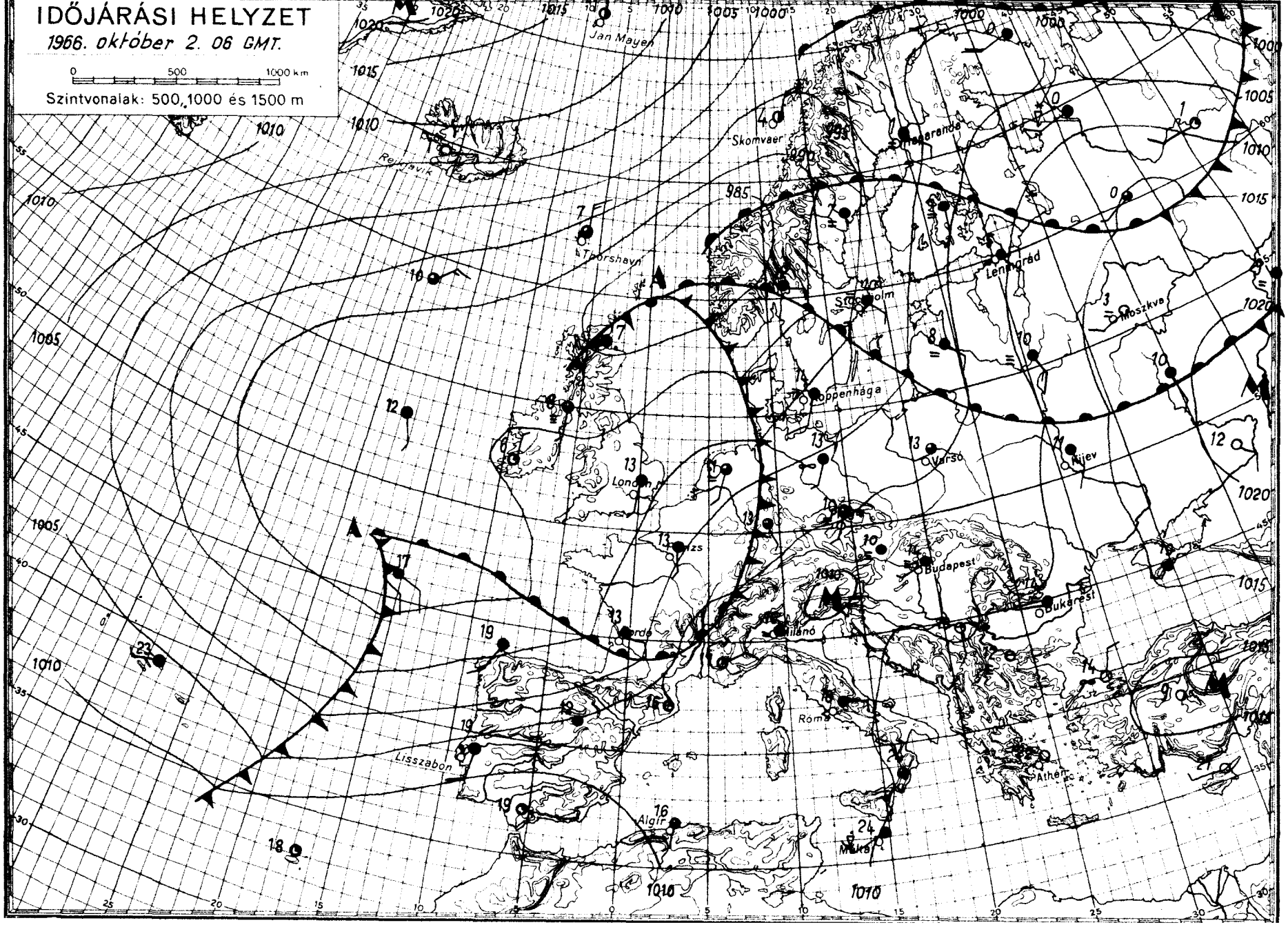

OFSZET NYOMDA BUDAPEST

IDŐJÁRÁSI NAPIJELENTÉS

ЕЖЕДНЕВНЫЙ МЕТЕОРОЛОГИЧЕСКИЙ БЮЛЛЕТЕНЬ • DAILY WEATHER REPORT
BULLETIN QUOTIDIEN DE TEMPS • TÄGLICHER WETTERBERICHT

KIADJA AZ ORSZÁGOS METEOROLÓGIAI INTÉZET
BUDAPEST II. KITAIBEL PÁL UTCA 1
TELEFON: KÖZPONT: 353-500, IDŐJELZŐ OSZT.: 150-410

MEGJELENIK NAPONKÉNT • ELŐFIZETÉSI ÁRA
A POSTAI KÖLTSÉGGEL EGYÜTT NEGYEDÉVRE 60, Ft
KIADÁSÉRT FELEL AZ INTÉZET IGAZGATÓJA

79. évfolyam 276. szám. + Budapest + 1966. október 3. hétfő

Az időjárási helyzet ma reggel és a várható időjárás:

Európa nyugati partvonala mentén több mérsékeltövi ciklon található. Ezek előoldalán, amely egész Európára kiterjed, élénk délnyugati szelek fujnak és állandóan meleg légtömegeket szállitanak szárazföldünkre. A szóbanforgó ciklonok egyelőre csak Európának az óceánnal határos területein okoztak esős, szeles időt. Az esőzóna lassan halad kelet felé, de kedden Közép-Európát valószinüleg még nem érinti.

Hazánkban vasárnap a reggeli órákban párás, ködös, napközben általában derült idő volt, kevés helyet kivéve 8, 10 órás napsütéssel. A hőmérséklet kissé tovább fokozódva koradélután elérte a 20, 25 fokot, sőt délen helyenként a 26, 27 fokot is, viszont az Északi-hegyvidéken és Sopron, Magyaróvár környékén csak 18, 20 fokig emelkedett. Hétfő hajnalra 10, 15 fokig hült le a levegő. Vasárnap késő délután dél felől egy időjárási front érkezett, amiből elsősorban az ország déli részein kisebb futó esők, Pécs, Kalocsa, Örkény vonala mentén kevés esőt adó zivatarok keletkeztek. Az esők hajnalban fokozatosan megszüntek, a párás, ködös légtömeg helyébe tisztább, kissé szárazabb levegő érkezett, az eső, zivatarhajlam csökkent. A hőmérséklet 11 órakor 17, 23 fok között váltakozott.

Ma 12 órakor Budapesten a hőmérséklet 22 fok, a tengerszintre átszámitott légnyomás 757 mm, gyengén emelkedő irányzatu.

Várható időjárás kedd estig:

Kisebb felhőátvonulások, legfeljebb néhány helyen futó esővel.
Időnként élénk déli, délnyugati szél.
A szélvédett helyeken reggeli párásság, köd.
Az évszakhoz képest meleg idő tovább tart.

Várható legalacsonyabb éjszakai hőmérséklet: 11, 16,
legmagasabb nappali hőmérséklet kedden: 22, 26 fok között.

Dr. Tóth Pál s.k.

A hőmérséklet napi középértéke és eltérése a 90 évi átlagtól / Budapesten / :

1966. X. 2.: 17,1 C°, +2,5 C°.

1871 óta ezen a napon Budapesten előfordult:

legmagasabb hőmérséklet: 28,4 C° /1942/
legalacsonyabb hőmérséklet: 2,8 C° /1916/

66.606.

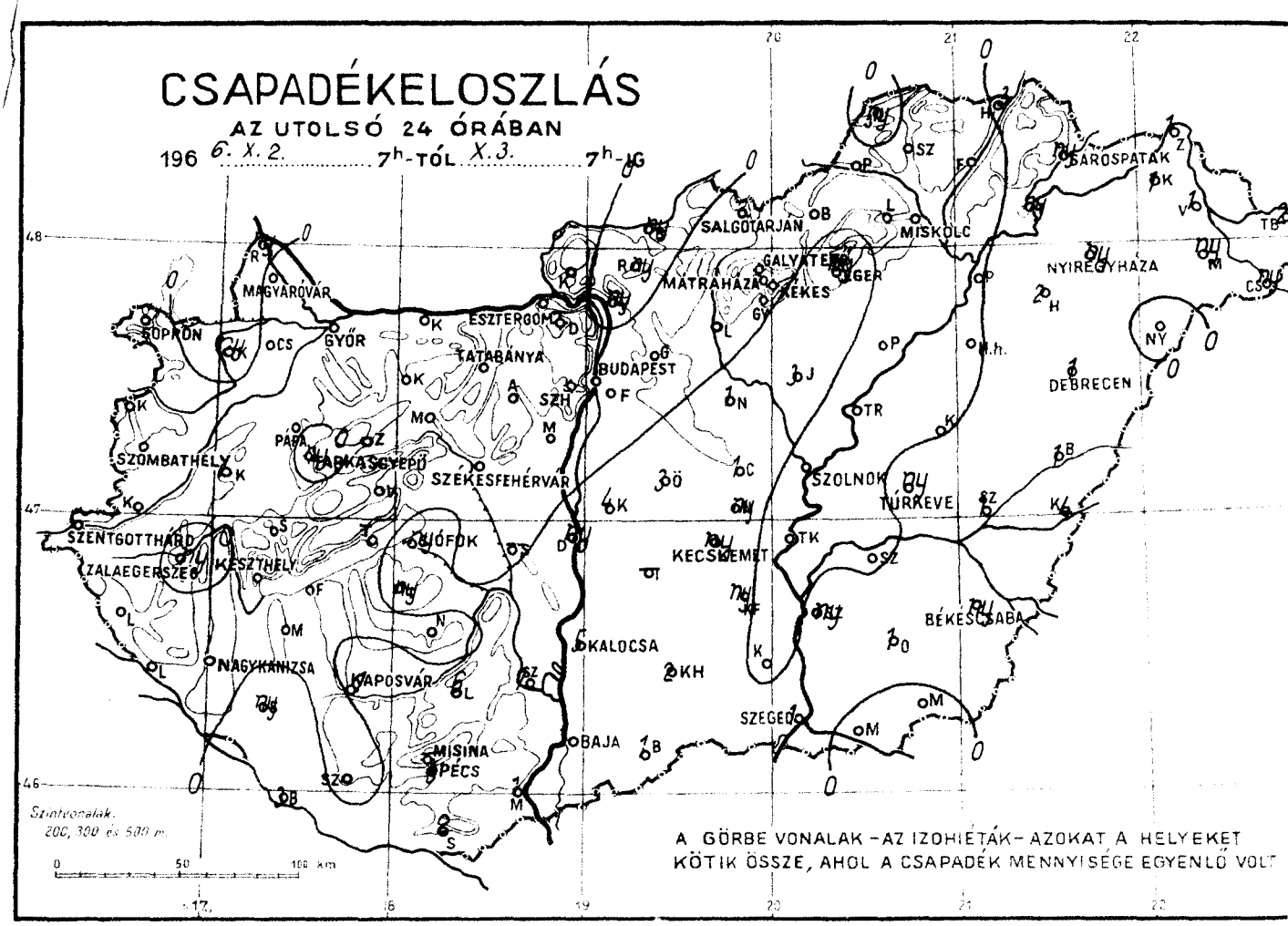
CSAPADÉKELOSZLÁS
AZ UTOLSÓ 24 ÓRÁBAN
196 6. X. 2. 7h-TÓL X. 3. 7h-IG
SALGÓTARJÁN
MISKOLC
SÁROSPATAK
NYÍREGYHÁZA
DEBRECEN
MAGYARÓVÁR
SOPRON
GYŐR
ESZTERGOM
TATABÁNYA
BUDAPEST
SZOMBATHELY
PÁPA
SZÉKESFEHÉRVÁR
SZOLNOK
TÚRKEVE
SZENTGOTTHÁRD
ZALAEGERSZEG
KESZTHELY
SIÓFOK
KECSKEMÉT
BÉKÉSCSABA
NAGYKANIZSA
KAPOSVÁR
KALOCSA
SZEGED
MISINA
PÉCS
BAJA
Szintvonalak:
200, 300 és 500 m
A GÖRBE VONALAK – AZ IZOHIETÁK – AZOKAT A HELYEKET
KÖTIK ÖSSZE, AHOL A CSAPADÉK MENNYISÉGE EGYENLŐ VOLT

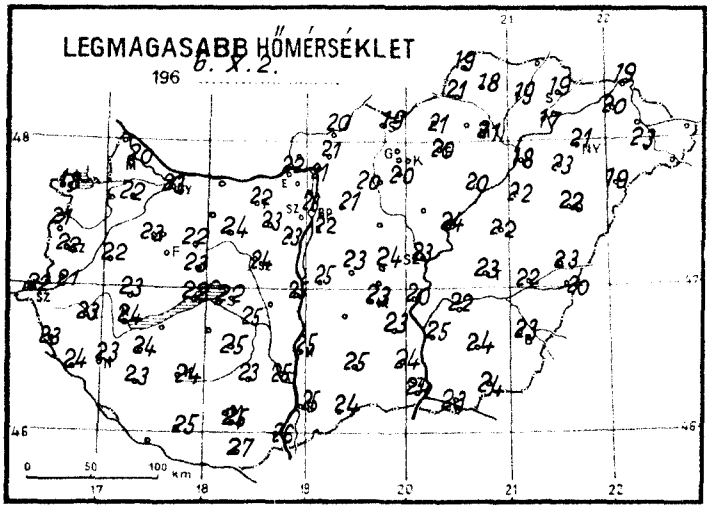
LEGMAGASABB HŐMÉRSÉKLET
196 6. X. 2.

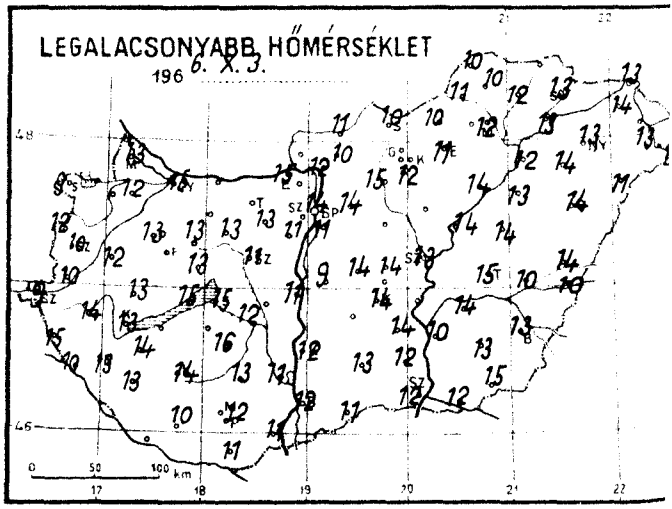
LEGALACSONYABB HŐMÉRSÉKLET
196 6. X. 3.

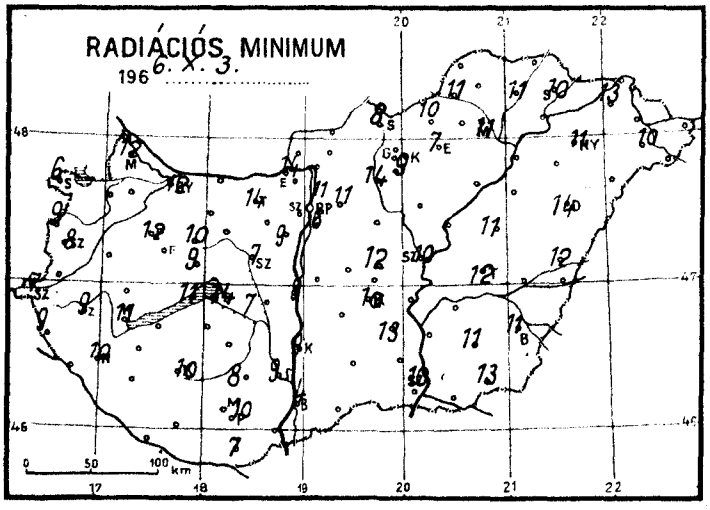
RADIÁCIÓS MINIMUM
196 6. X. 3.

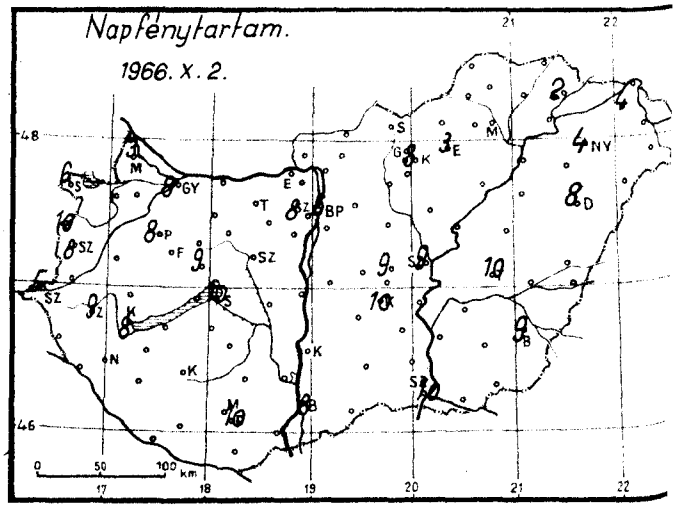
Napfénytartam.
1966. X. 2.

1966. október ..... hó,
3. hétfő ..... nap

		Az utolsó 24 óra adatai						24 órai csapadék mm		
		Csapadék (mm)		Hőmérsékleti szélsőségek: tegnapi nappali max.	éjszakai min.	min. 5 cm-en	Napsütés (óra) tegnap			
12815	Magyaróvár	•		20	13	12	3	Rajka	ny	≡
822	Győr	•	=	23	15	12	8	Kapuvár	ny	⌓
825	Pápa	•		23	13	12	8	Csorna	•	⌓
805	Sopron	•	=	18	9	6	6	Komárom	•	⌓
812	Szombathely	•		22	10	8	8	Káld	•	⌓
910	Szentgotthárd	•	≡	22	9	3	5	Kőszeg	•	
915	Zalaegerszeg	ny		23	14	9		Körmend	•	
	Lenti	•		23	15	9		Letenye	•	
925	Nagykanizsa	•		23	13	10		Sümeg	•	
920	Keszthely	•		24	13	11	8	Ziro	•	
	Tihany	•		22	15	11		Kisbér	•	⌓
935	Siófok	ny		22	15	14	10	Mór	•	
942	Pécs	3	⌇	25	12	10	10	Alcsút	•	
941	Misinatető (534 m)	–		–	–	–	–	Esztergom	•	
	Siklós	2	⌇	27	11	7		Dobogókő	–	
827	Farkasgyepű (400 m)	ny		21	13	10		Fonyód	•	
	Veszprém	•		23	13	9	9	Tab	ny	
833	Tatabánya	•		22	–	14		Sárbogárd	–	
839	Budapest (Ferihegy)	•	≡ <	22	11	6		Lengyel	6	
840	Budapest OMI	•	⌓	23	14	11	6	Nagykónyi	•	
841	Budapest (Szabadságh. 474 m)	•		18	14	12	8	Marcali	•	
	Martonvásár	•		23	11	9		Somogyszob	ny	
835	Székesfehérvár	•		24	11	7		Kaposvar	1	⌇
	Dunaújváros	ny	⌇	25	11	9		Barcs	3	⌇
	Szekszárd	7		25	11	9		Szigetvár	•	
	Mohács	1	⌓	26	11			Bácsalmás	1	
960	Baja	1	=	25	12	4	8	Kiskunhalas	2	
955	Kalocsa	5	⌇	25	12	9		Izsák	–	
	Cegléd	1		24	14	12	9	Kunsztmiklós	4	
860	Szolnok	•	≡	23	13	10	9	Örkény	3	⌇
970	Kecskemét	ny	≡	23	14	10	10	Nagykáta	1	⌓
	Kiskunfélegyháza	ny		23	14	13		Jászapáti	3	⌓
982	Szeged	1	<	24	12	10	10	Tiszakécske	•	
	Mezőhegyes	•		24	15	13		Nagykőrös	ny	
	Orosháza	1		24	13	11		Kistelek	•	
990	Békéscsaba	ny		23	13	11	9	Makó	•	
875	Túrkeve	ny		23	15	12	10	Szentes	ny	
	Berettyóújfalu	1		23	14	12		Szarvas	•	⌓
882	880 Debrecen	1		22	14	14	8	Szeghalom	1	
892	Nyíregyháza	ny	≡	21	13	11	4	Kőrösszakál	4	
788	Kisvárda	1	=	20	14	13	4	Tiszaroff	•	
	Mátészalka	ny		22	13	10		Poroszló	•	
	Tiszabecs	2		20	13			Karcag	3	⌓
	Vác	ny	⌓	21	12			Hortobágy	•	
	Gödöllő	•		21	14	11		Polgár	•	
	Lőrinci	•		20	15	14		Hajdúdorog	2	
	Gyöngyös	•		20	12	9		Nyírlugos	•	
	Balassagyarmat	ny		20	11			Csenger	ny	
755	Salgótarján	•		19	10	8		Vásárosnamény	1	
	Galyatető (932 m)	•		15	10			Záhony	1	
851	Kékestető (1000 m)	•	≡	16	10	–	8	Királyrét	•	
	Mátraháza (672 m)	•	=	16	12			Romhány	ny	
865	Eger	ny	≡	20	11	7	3	Borsodnádasd	•	
	Putnok	•		21	11	11		Jósvafő	ny	
	Lillafüred	•		20	12			Szendrőlád	•	
772	Miskolc	•	≡	21	12	11	–	Hidasnémeti	3	
	Füged	2		19	12	11		Tokaj	ny	
778	Sárospatak	ny	=	19	13	10	2	Sárhatvan	•	

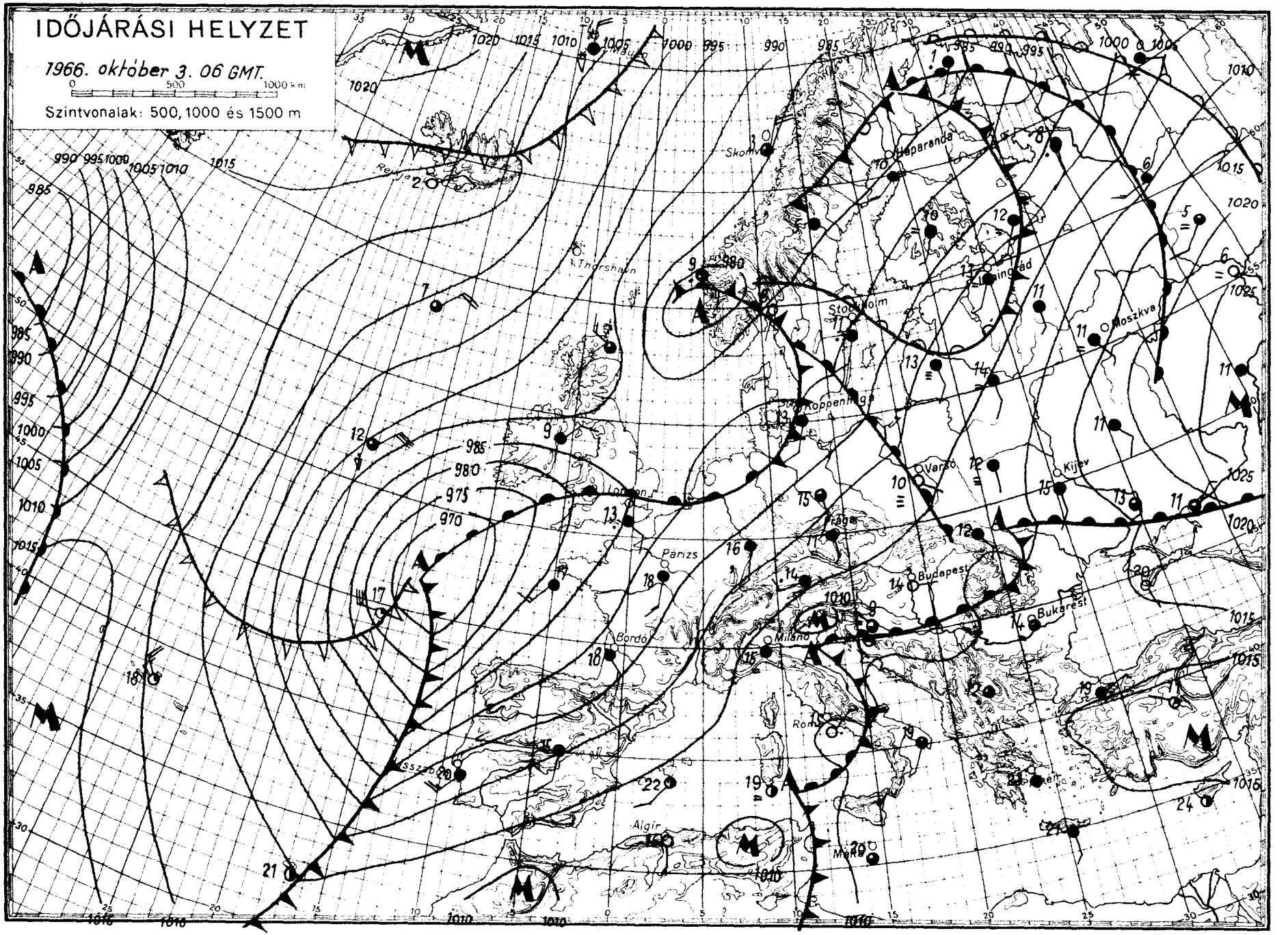

OFFSET NYOMDA, BUDAPEST

IDŐJÁRÁSI NAPIJELENTÉS

ЕЖЕДНЕВНЫЙ МЕТЕОРОЛОГИЧЕСКИЙ БЮЛЛЕТЕНЬ • DAILY WEATHER REPORT
BULLETIN QUOTIDIEN DE TEMPS • TÄGLICHER WETTERBERICHT

ADJA AZ ORSZÁGOS METEOROLÓGIAI INTÉZET
UDAPEST II. KITAIBEL PÁL UTCA 1
ELEFON: KÖZPONT: 353-500, IDŐJELZŐ OSZT.: 150-410

MEGJELENIK NAPONKÉNT • ELŐFIZETÉSI ÁRA
A POSTAI KÖLTSÉGGEL EGYÜTT NEGYEDÉVRE 60. Ft
KIADÁSÉRT FELEL AZ INTÉZET IGAZGATÓJA

79. évfolyam 277. szám. + Budapest + 1966. október 4. kedd.

Az időjárási helyzet ma reggel és a várható időjárás:

Az Algir-Milánó-Bécs-Moszkva vonaltól északnyugatra, nagykiterjedésü ciklonrendszer következtében, Európa időjárása erősen felhős, szeles, sokfelé esős. Ettől délkeletre magasnyomásu légköri képződmény hatására kevés a felhő, hajnalban és reggel sokfelé párás, ködös az idő. A hétfőn mért legmagasabb hőmérsékletek Dél-Európa kivételével mindenhol mintegy 2-6 fokkal magasabbak voltak a legutóbbi 4 év átlagánál.

Hazánkban hétfőn kevés felhő volt. A nap 7-11 órán keresztül sütött. Néhány helyen hullott jelentéktelen mennyiségü eső. Napközben a hőmérséklet 22, 26 fokig emelkedett. Ma hajnalban az ország területén 8 és 15 fok közötti hőmérsékleteket mértek. Délelőtt országszerte tovább folytatódik a meleg, napos idő, a hőmérséklet már délelőtt 10 órakor elérte helyenként a 21, 23 fokot.

Ma 12 órakor Budapesten a hőmérséklet 23 fok, a tengerszintre átszámitott légnyomás 761 mm, nem változik.

Várható időjárás szerda estig:

Ma: Kevés felhő, eső nélkül.
Szerdán: Változó mennyiségü felhőzet, elsősorban nyugaton néhány helyen eső.
Mérsékelt, időnként élénk délnyugati szél.
Hajnali párásság, helyenként köd.

Várható legalacsonyabb éjszakai hőmérséklet: 10, 15,
legmagasabb nappali hőmérséklet szerdán: 21, 26 fok között.

Kerényi Nárcisz s.k.

A hőmérséklet napi középértéke és eltérése a 90 évi átlagtól / Budapesten / :

1966. X. 3.: 18,1 C°, +4,1 C°.

1871 óta ezen a napon Budapesten előfordult:

Legmagasabb hőmérséklet: 27,6 C° /1900/
Legalacsonyabb hőmérséklet: 1,6 C° /1957/

66.608.

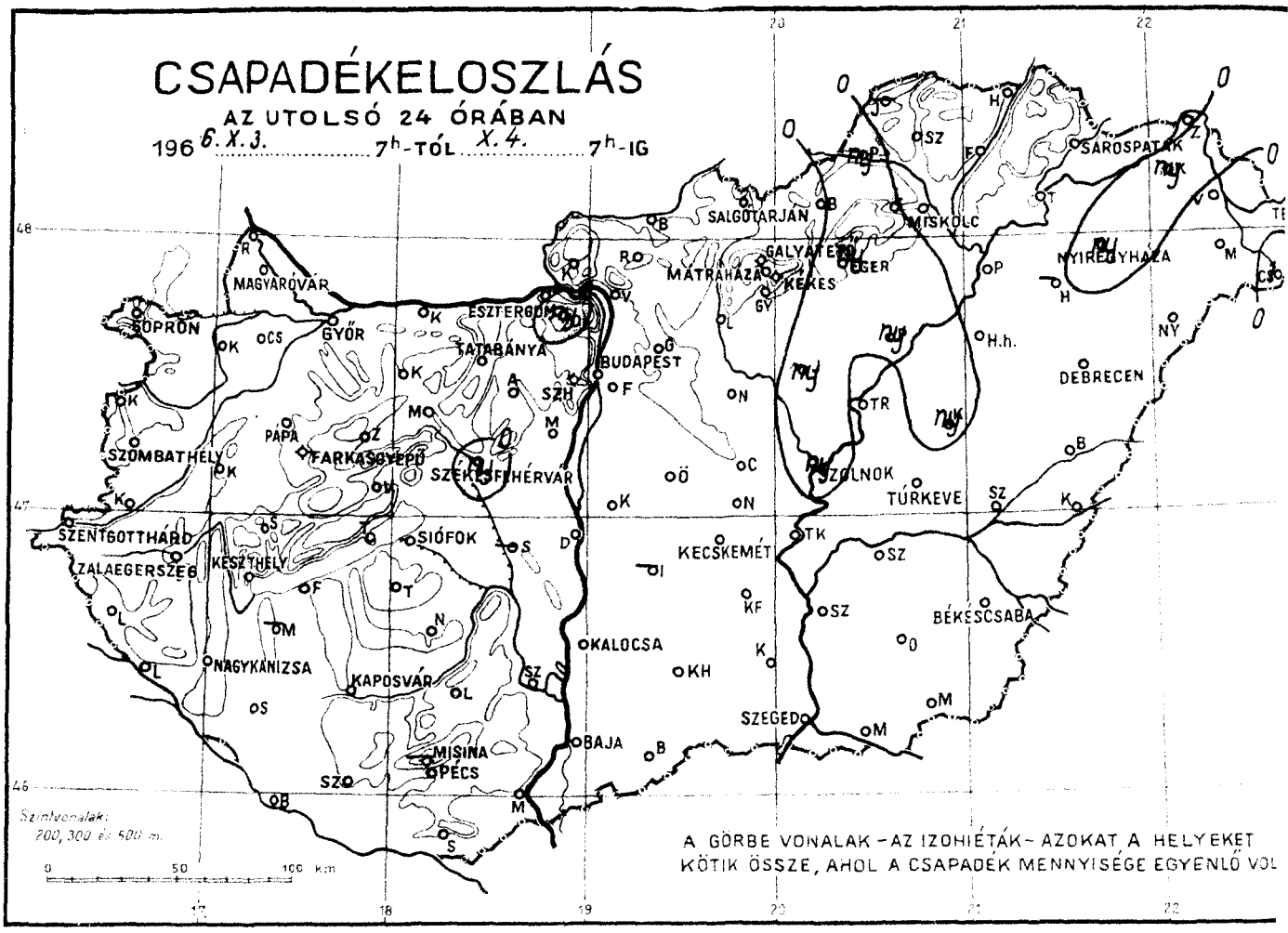
CSAPADÉKELOSZLÁS
AZ UTOLSÓ 24 ÓRÁBAN
196 6. X. 3. 7h-TÓL X. 4. 7h-IG
SOPRON
MAGYARÓVÁR
GYŐR
ESZTERGOM
TATABÁNYA
BUDAPEST
SALGÓTARJÁN
MISKOLC
SÁROSPATAK
NYÍREGYHÁZA
DEBRECEN
SZOMBATHELY
PAPA
FARKASGYEPŰ
SZÉKESFEHÉRVÁR
SZOLNOK
TÚRKEVE
SZENTGOTTHÁRD
ZALAEGERSZEG
KESZTHELY
SIÓFOK
KECSKEMÉT
BÉKÉSCSABA
NAGYKANIZSA
KAPOSVÁR
KALOCSA
SZEGED
BAJA
MIŠINA
PÉCS
Szintvonalak:
200, 300 és 500 m.
A GÖRBE VONALAK – AZ IZOHIÉTÁK – AZOKAT A HELYEKET
KÖTIK ÖSSZE, AHOL A CSAPADÉK MENNYISÉGE EGYENLŐ VOL

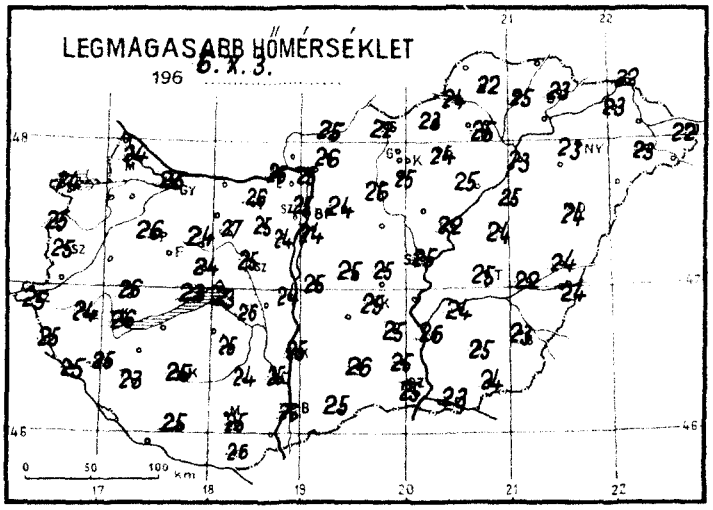
LEGMAGASABB HŐMÉRSÉKLET
196 6. X. 3.

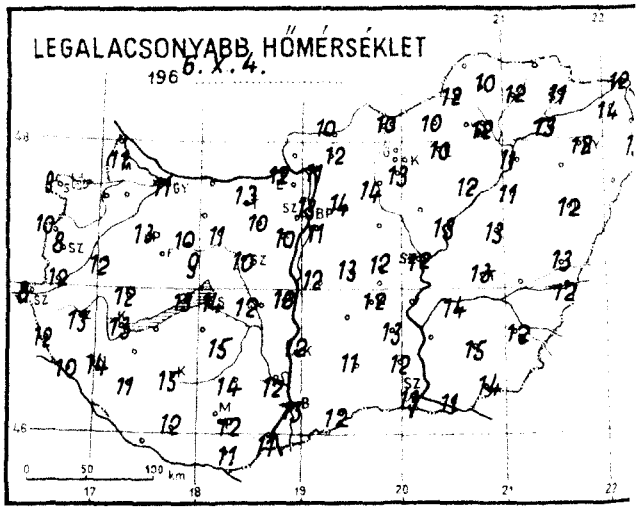
LEGALACSONYABB HŐMÉRSÉKLET
196 6. X. 4.

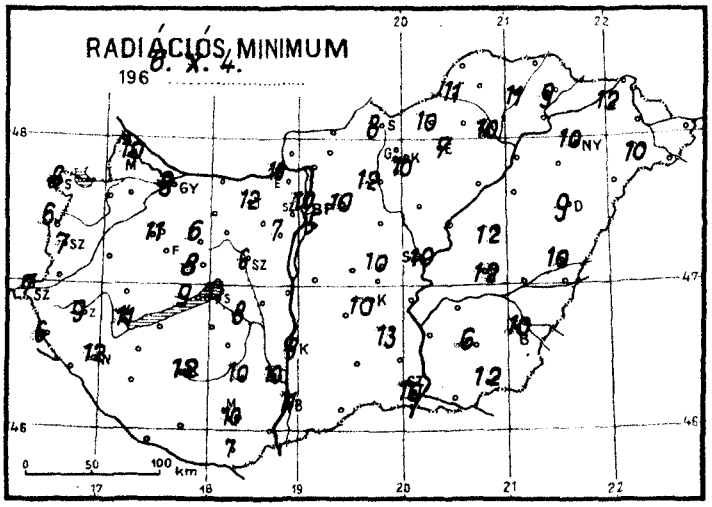
RADIÁCIÓS MINIMUM
196 6. X. 4.

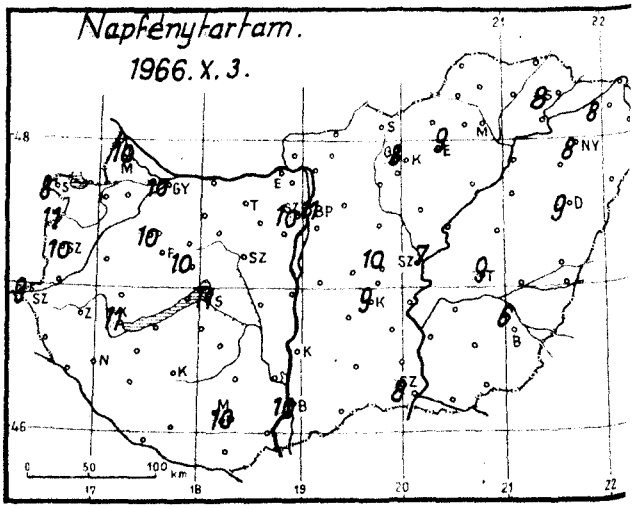
Napfénytartam.
1966. X. 3.

1966. október 4. hó, kedd. nap

		Az utolsó 24 óra adatai						24 órai csapadék mm		
		Csapadék (mm)		Hőmérsékleti szélsőségek: tegnapi nappali max.	éjszakai min.	min. 5 cm-en	Napsütés (óra) tegnap			
12815	Magyaróvár	•		24	11	10	10	Rajka	•	
822	Győr	•	–	25	11	8	10	Kapuvár	•	p
825	Pápa	•	p	26	13	11	10	Csorna	•	p
805	Sopron	•	=	24	9	6	8	Komárom	•	p
812	Szombathely	•	=	25	8	7	10	Káld	•	
910	Szentgotthárd	•	=	25	8	4	9	Kőszeg	•	
915	Zalaegerszeg	•		24	13	9		Körmend	•	
	Lenti	•		25	12	6		Letenye	•	
925	Nagykanizsa	•		25	14	12		Sümeg	•	
920	Keszthely	•		26	13	11	11	Zirc	•	
	Tihany	•		23	13	9		Kisbér	•	p
935	Siófok	•	p	23	14	11	11	Mór	•	
942	Pécs	•		25	12	10	10	Alcsút	•	
941	Misinatető (534 m)	–		–	–	–	–	Esztergom	•	
	Siklós	•	p	26	11	7		Dobogókő	ny	=
827	Farkasgyepű (400 m)	•		23	12	9		Fonyód	•	
	Veszprém	•	p	24	9	8	10	Tab	•	
833	Tatabánya	•		26	13	12		Sárbogárd	–	
839	Budapest (Ferihegy)	•		24	11	5		Lengyel	•	
840	Budapest OMI	•	p	25	13	10	11	Nagykónyi	•	
841	Budapest (Szabadságh., 474 m)	•	p	21	13	9	10	Marcali	–	
	Martonvásár	•		24	10	7		Somogyszob	•	
835	Székesfehérvár	ny		25	10	6		Kaposvár	•	
	Dunaújváros	•		24	16			Barcs	•	
	Szekszárd	•	p	25	12	10		Szigetvár	•	
	Mohács	•	p	26	11			Bácsalmás	•	
960	Baja	•	=	26	13	11	10	Kiskunhalas	•	p
955	Kalocsa	•		25	12	8		Izsák	–	p
	Cegléd	•	p	25	12	10	10	Kunsztmiklós	•	p
860	Szolnok	ny	=	25	12	10	7	Örkény	•	p
970	Kecskemét	•	=	25	12	10	9	Nagykáta	•	
	Kiskunfélegyháza	•		25	13	13		Jászapáti	ny	
982	Szeged	•		25	13	10	8	Tiszakécske	•	
	Mezőhegyes	•	p	24	14	12		Nagykőrös	•	
	Orosháza	•	p	25	15	6		Kistelek	•	
990	Békéscsaba	•		23	12	10	6	Makó	•	p
875	Túrkeve	•	=	25	13	12	9	Szentes	•	
	Berettyóújfalu	•	p	24	13	10		Szarvas	•	p
882 880	Debrecen	•		24	12	9	9	Szeghalom	•	p
892	Nyíregyháza	ny		23	12	10	8	Körösszakál	•	
788	Kisvárda	ny		23	14	12	8	Tiszaroff	•	
	Mátészalka	•	p	23	13	10		Poroszló	ny	p
	Tiszabecs	•		22	9			Karcag	ny	p
	Vác	•	p	25	11			Hortobágy	•	
	Gödöllő	•		24	14	10		Polgár	•	
	Lőrinci	•		26	14	12		Hajdúdorog	–	
	Gyöngyös	•	=	25	13	10		Nyírlugos	•	
	Balassagyarmat	•		25	10			Csenger	1	
755	Salgótarján	•		22	10	8		Vásárosnamény		
	Galyatető (932 m)	•		17	11			Záhony	•	
851	Kékestető (1000 m)	•		16	12	–	8	Királyrét	•	
	Mátraháza (672 m)	•	p	22	12			Romhány	•	
865	Eger	ny	=	24	10	7	9	Borsodnádasd	•	
	Putnok	ny		24	12	11		Jósvafő	–	
	Lillafüred	•		22	11			Szendrőlád	•	
772	Miskolc	•	=	25	12	10	–	Hidasnémeti	•	
	Füged	•	p	25	12	11		Tokaj	•	
778	Sárospatak	•	=	23	11	9	8	Sárhatvan	•	

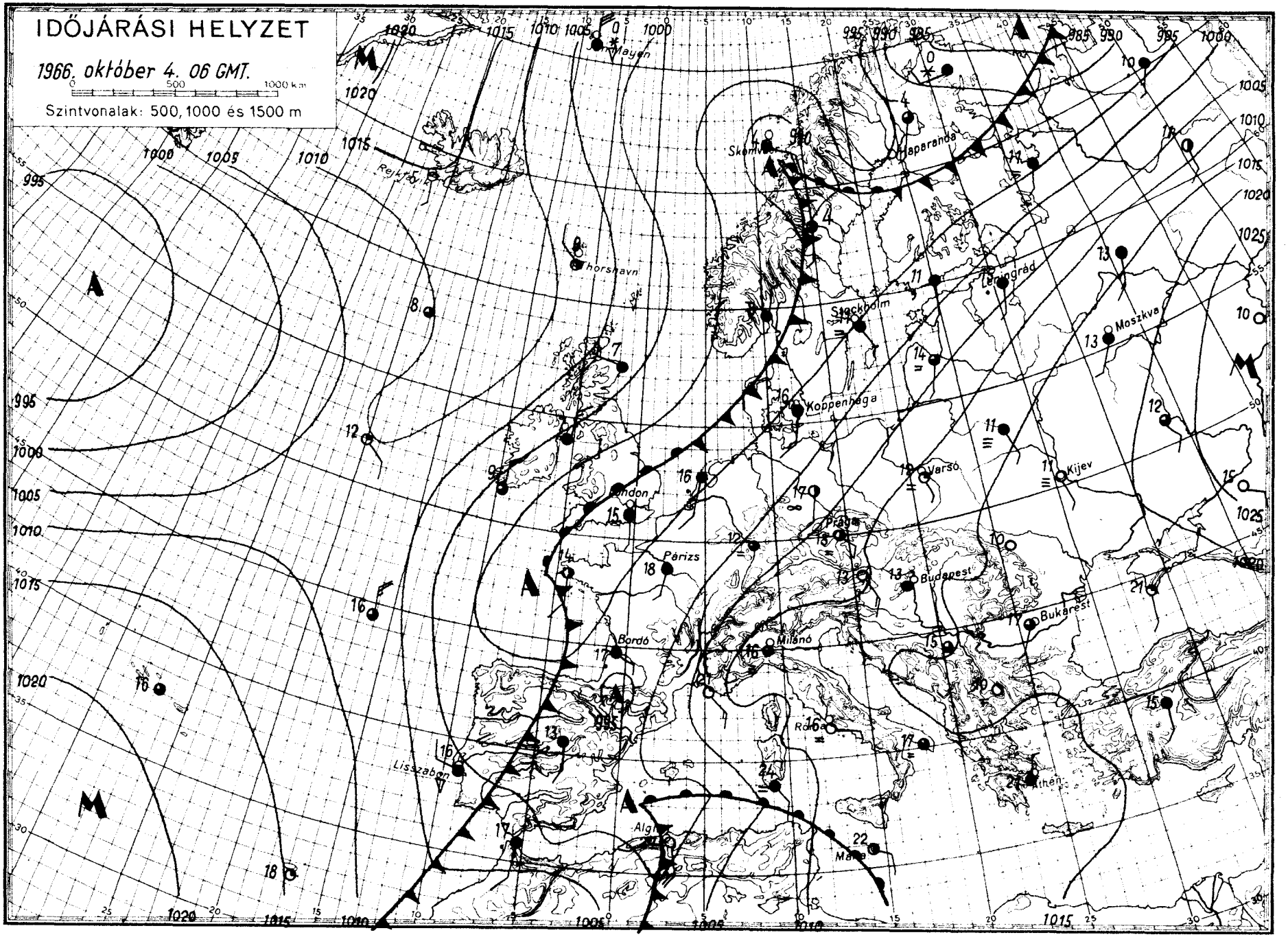
IDŐJÁRÁSI HELYZET
1966. október 4. 06 GMT.
0 500 1000 km
Szintvonalak: 500, 1000 és 1500 m
Mayen
Rejkfavik
Thorshavn
Skemvær
Haparanda
Leningrád
Stockholm
Moszkva
Koppenhaga
Varsó
Kijev
London
Prága
Párizs
Budapest
Bukarest
Bordó
Milánó
Róma
Athén
Lisszabon
Algier
Malta

IDŐJÁRÁSI NAPIJELENTÉS

ЕЖЕДНЕВНЫЙ МЕТЕОРОЛОГИЧЕСКИЙ БЮЛЛЕТЕНЬ · DAILY WEATHER REPORT
BULLETIN QUOTIDIEN DE TEMPS · TÄGLICHER WETTERBERICHT

KIADJA AZ ORSZÁGOS METEOROLÓGIAI INTÉZET
BUDAPEST II. KITAIBEL PÁL UTCA 1
TELEFON: KÖZPONT: 353-500, IDŐJELZŐ OSZT.: 150-410

MEGJELENIK NAPONKÉNT * ELŐFIZETÉSI ÁRA A POSTAI KÖLTSÉGGEL EGYÜTT NEGYEDÉVRE 60, Ft
KIADÁSÉRT FELEL AZ INTÉZET IGAZGATÓJA

79. évfolyam 278. szám. + Budapest + 1966. október 5. szerda

Az időjárási helyzet ma reggel és a várható időjárás:

Európa északi részén, a Balti-tenger térségében, a Brit-szigeteken, Franciaországban és a Földközi-tenger medencéjének nyugati felén változékony, az évszakhoz képest hüvös, sokfelé szeles, csapadékos az időjárás. Ezzel szemben szárazföldünk többi részén, igy a Kárpát-medencében is, általában csendes, napos, meleg, a hajnali és reggeli órákban többfelé párás, ködös az idő. Kontinensünk legmelegebb területe jelenleg Közép-Európa, ahol a hőmérséklet napi csucsértékei 6-8 fokkal magasabbak az elmult évek átlagainál.

Hazánkban kedden meleg, napos volt az idő. Eső sehol sem esett. A hőmérséklet napközben az északkeleti határvidéken 22-24, máshol 24-28 fokig emelkedett. Az éjszaka folyamán 9-14 fokig hült le a levegő. Ma délelőtt folytatódott a napos, meleg idő. A hőmérsékletek 11 órára 19-25 fokig emelkedtek.

Ma 12 órakor Budapesten a hőmérséklet 23 fok, a tengerszintre átszámitott légnyomás 763 mm, alig változik.

Várható időjárás csütörtök estig:

Kevés felhő, eső nem lesz.
Gyenge, időnként kissé megélénkülő délkeleti, déli szél.
Reggeli párásság, helyenként köd.
Meleg idő.

Várható legalacsonyabb éjszakai hőmérséklet: 9 - 14,
legmagasabb nappali hőmérséklet csütörtökön: 24 - 28 fok között.

Vissy Károly s.k.

A hőmérséklet napi középértéke és eltérése a 90 évi átlagtól / Budapesten / :

1966. X.4.: 18,6 C°, +5,2 C°.

1871 óta ezen a napon Budapesten előfordult:

Legmagasabb hőmérséklet: 26,7 C° /1934/
Legalacsonyabb hőmérséklet: 0,5 C° /1930/

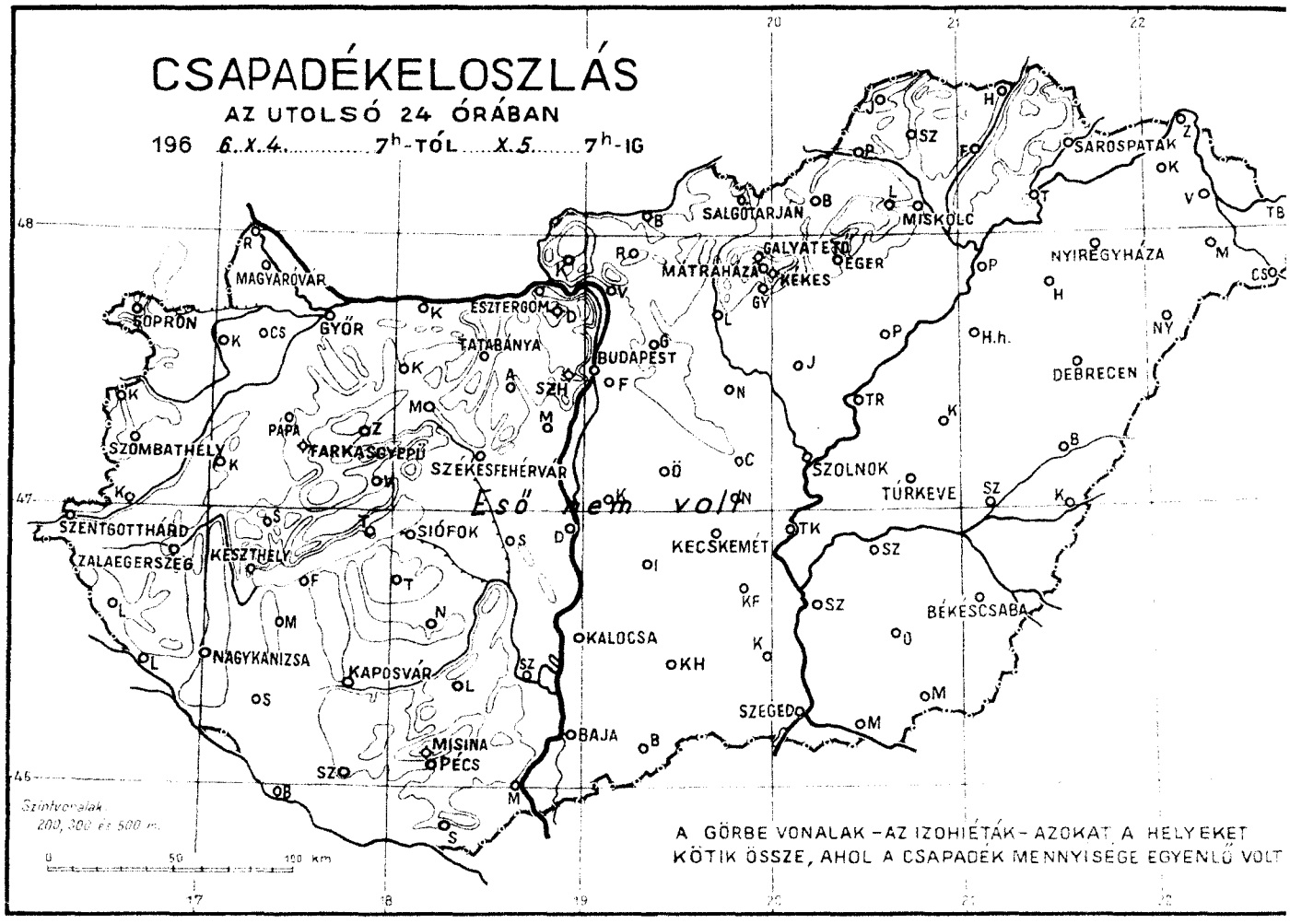
CSAPADÉKELOSZLÁS
AZ UTOLSÓ 24 ÓRÁBAN
196 6.X.4. 7h-TÓL X.5. 7h-IG
SOPRON
MAGYARÓVÁR
GYŐR
ESZTERGOM
TATABÁNYA
BUDAPEST
SZOMBATHELY
PAPA
TÁRKÁNYPUSZTA
SZÉKESFEHÉRVÁR
SIÓFOK
KESZTHELY
ZALAEGERSZEG
SZENTGOTTHÁRD
NAGYKANIZSA
KAPOSVÁR
KALOCSA
KECSKEMÉT
BAJA
MISINA
PÉCS
SZEGED
SZOLNOK
TÚRKEVE
BÉKÉSCSABA
DEBRECEN
NYÍREGYHÁZA
MISKOLC
SALGÓTARJÁN
MÁTRAHÁZA
GALYATETŐ
EGER
KEKES
SÁROSPATAK
Eső nem volt
Szintvonalak 200, 300 és 500 m.
A GÖRBE VONALAK – AZ IZOHIÉTÁK – AZOKAT A HELYEKET KÖTIK ÖSSZE, AHOL A CSAPADÉK MENNYISÉGE EGYENLŐ VOLT

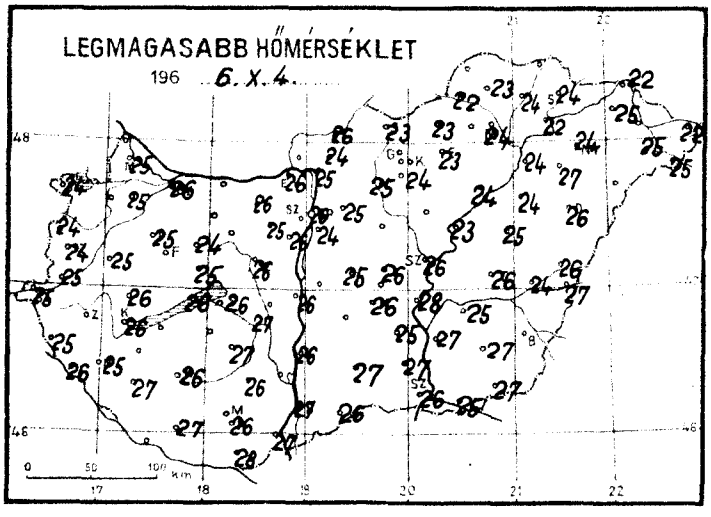
LEGMAGASABB HŐMÉRSÉKLET
196 6.X.4.

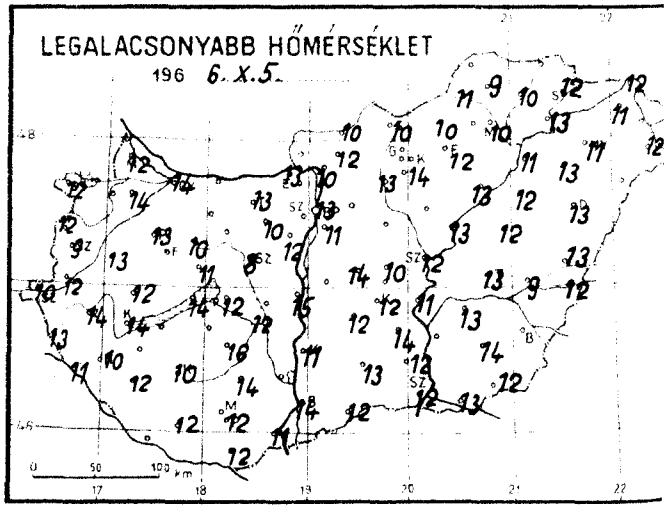
LEGALACSONYABB HŐMÉRSÉKLET
196 6.X.5.

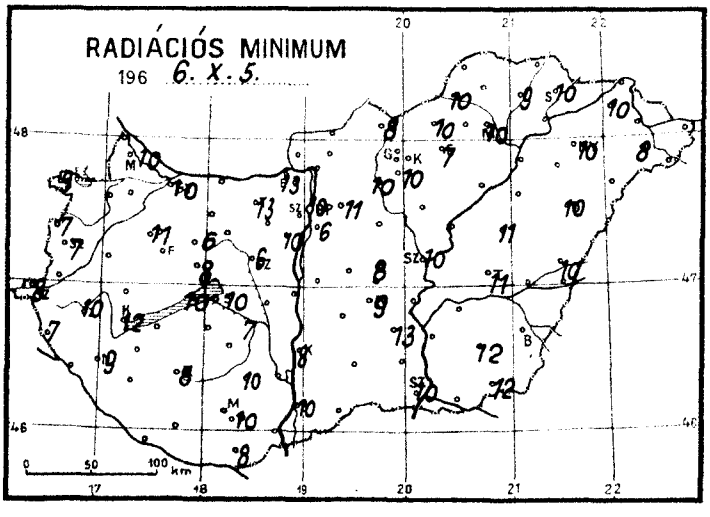
RADIÁCIÓS MINIMUM
196 6.X.5.

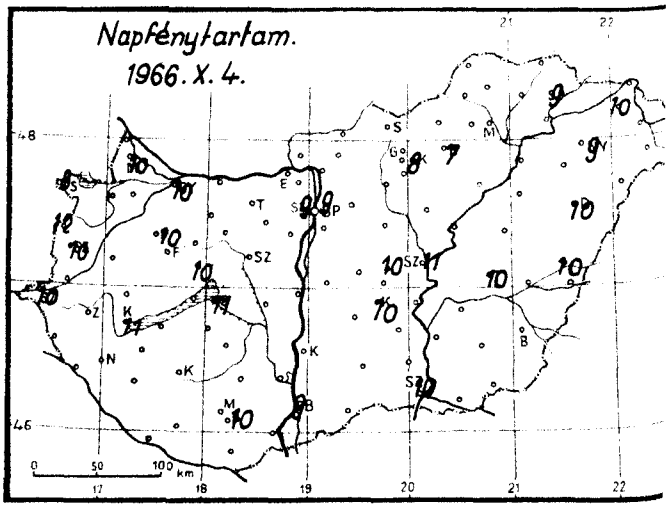
Napfénytartam.
1966.X.4.

1966. október hó, 5. szerda nap

	Az utolsó 24 óra adatai						24 órai csapadék mm		
	Csapadék (mm)		Hőmérsékleti szélsőségek			Napsütés (óra) tegnap			
			tegnapi nappali max.	éjszakai min.	min. 5 cm-en				
12815 Magyaróvár	.		25	12	10	10	Rajka	.	
822 Győr	.	=	26	14	10	10	Kapuvár	.	
825 Pápa	.	⌐	25	13	11	10	Csorna	.	⌐
805 Sopron	.	=	24	12	9	8	Komárom	.	⌐
812 Szombathely	.	≡	24	9	7	10	Káld	.	
910 Szentgotthárd	.	≡	25	10	8	10	Kőszeg	.	
915 Zalaegerszeg	.		24	14	10		Körmend	.	
Lenti	.		25	13	7		Letenye	.	
925 Nagykanizsa	.	≡	25	10	9		Sümeg	.	
920 Keszthely	.		26	14	12	11	Zirc	.	
Tihany	.		26	14	10		Kisbér	.	
935 Siófok	.	⌐	26	12	10	11	Mór	.	
942 Pécs	.		26	12	10	10	Alcsút	.	
941 Misinatető (534 m)	–		–	–	–	–	Esztergom	.	
Siklós	.		28	12	8		Dobogókő	.	
827 Farkasgyepű (400 m)	.		23	15	11		Fonyód	.	
Veszprém	.	⌐	25	11	8	10	Tab	.	
833 Tatabánya	.		26	13	13		Sárbogárd	–	
839 Budapest (Ferihegy)	.		24	11	6		Lengyel	.	
840 Budapest OMI	.		26	13	10	9	Nagykónyi	.	
841 Budapest (Szabadságh., 474 m)	.	⌐	22	14	10	9	Marcali	–	
Martonvásár	.		26	12	10		Somogyszob	.	
835 Székesfehérvár	.		26	8	6		Kaposvár	.	⌐
Dunaújváros	.		26	15			Barcs	.	≡
Szekszárd	.	⌐	–	–			Szigetvár	.	
Mohács	.	⌐	27	11			Bácsalmás	.	
960 Baja	.		27	14	10	9	Kiskunhalas	.	
955 Kalocsa	.	≡	26	11	8		Izsák	.	
Cegléd	.	⌐	26	10	8	10	Kunsztmiklós	–	
860 Szolnok	.	=	26	12	10	11	Örkény	.	
970 Kecskemét	.	=	26	12	9	10	Nagykáta	.	
Kiskunfélegyháza	.		25	14	13		Jászapáti	.	⌐
982 Szeged	.	⌐	26	12	10	10	Tiszakécske	.	⌐
Mezőhegyes	.	⌐	27	12	12		Nagykőrös	.	
Orosháza	.	⌐	27	14	12		Kistelek	.	
990 Békéscsaba	.		26	12	10	9	Makó	.	⌐
875 Túrkeve	.		26	13	11	10	Szentes	.	
Berettyóújfalu	.	⌐	26	13	9		Szarvas	.	⌐
882 80 Debrecen	.		26	13	10	10	Szeghalom	.	⌐
892 Nyíregyháza	.	≡	24	11	10	9	Kőrösszakál	.	
738 Kisvárda	.	=	25	11	10	10	Tiszaroff	.	
Mátészalka	.	⌐	25	12	8		Poroszló	.	⌐
Tiszabecs	.		22	9			Karcag	.	
Vác	.	⌐	25	10			Hortobágy	.	
Gödöllő	.		25	–	11		Polgár	.	
Lőrinci	.		25	13	10		Hajdúdorog	.	
Gyöngyös	.		24	14	10		Nyírlugos	–	
Balassagyarmat	.		26	10			Csenger	.	⌐
755 Salgótarján	.		23	10	8		Vásárosnamény	.	
Galyatető (932 m)	.		17	13			Záhony	.	
851 Kékestető (1000 m)	.		16	13	–	8	Királyrét	–	
Mátraháza (672 m)	.	⌐	19	13			Romhány	.	
865 Eger	.		23	12	7	7	Borsodnádasd	.	
Putnok	.	≡	22	11	10		Jósvafő	–	
Lillafüred	.		22	11			Szendrőlád	.	
772 Miskolc	.	≡	24	10	10	–	Hidasnémeti	.	
Füged	.	⌐	24	10	9		Tokaj	.	
778 Sárospatak	.	≡	24	12	10	9	Sárhatvan	.	

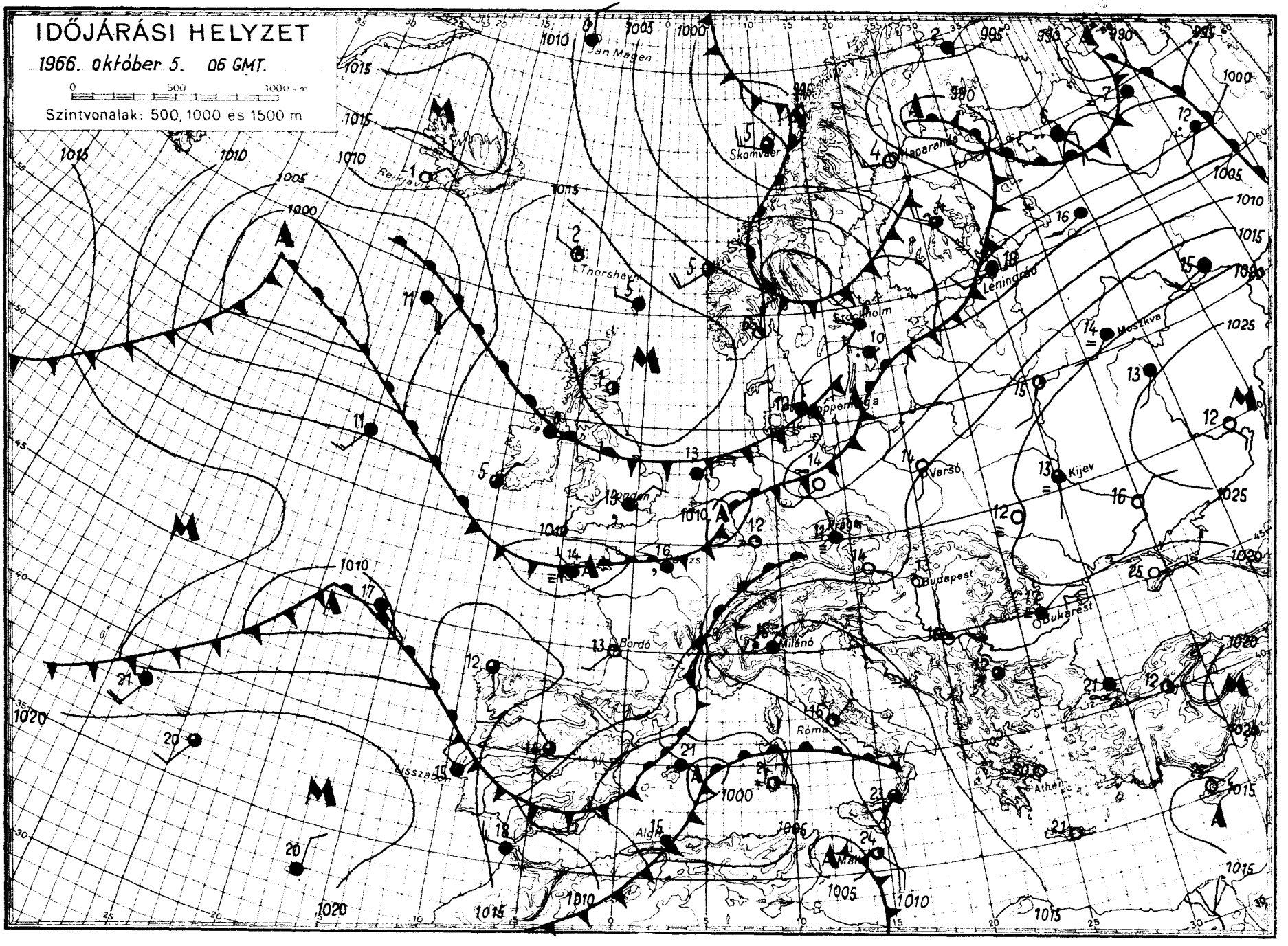

OFFSET NYOMDA BUDAPEST

DŐJÁRÁSI NAPIJELENTÉS

ЕЖЕДНЕВНЫЙ МЕТЕОРОЛОГИЧЕСКИЙ БЮЛЛЕТЕНЬ • DAILY WEATHER REPORT
BULLETIN QUOTIDIEN DE TEMPS • TÄGLICHER WETTERBERICHT

ADJA AZ ORSZÁGOS METEOROLÓGIAI INTÉZET
DAPEST II. KITAIBEL PÁL UTCA 1
LEFON: KÖZPONT: 353-500, IDŐJELZŐ OSZT.: 150-410

MEGJELENIK NAPONKÉNT • ELŐFIZETÉSI ÁRA A POSTAI KÖLTSÉGGEL EGYÜTT NEGYEDÉVRE 60,- Ft
KIADÁSÉRT FELEL AZ INTÉZET IGAZGATÓJA

9. évfolyam 279. szám. + Budapest + 1966. október 6. csütörtök

Az időjárási helyzet ma reggel és a várható időjárás:

Az elmult 24 óra alatt az európai időjárási helyzetben lényeges vál-ozás nem történt. Az óceáni ciklonok továbbra is csak a nyugat-európai part-idéket érintik, ahol többfelé esőt okoznak. Igy azárazföldünk nagy részén a agasban több nap óta fennálló délies áramlás még mindig meleg időt biztosit.

Hazánkban szerdán kevés nappali felhőképződés mellett, általában , 12 órán át sütött a nap. A nappali felmelegedés országszerte elérte a 24, 7 fokot. Csütörtökön hajnalban 10, 14 fokig hült le a levegő. Délelőtt folyatódott az évszakhoz képest meleg, párás idő, a hőmérséklet 11 órára 18, 25 okig emelkedett.

Ma 12 órakor Budapesten a hőmérséklet 24 fok, a tengerszintre átszá-tott légnyomás 765 mm, alig változik.

Várható időjárás péntek estig:

Kevés felhő, valószinüleg még eső nélkül.
A reggeli órákban párásság, helyenként köd.
Mérsékelt szél.
Meleg idő.
Várható legalacsonyabb éjszakai hőmérséklet: 9, 14,
legmagasabb nappali hőmérséklet pénteken: 22, 26 fok között.

Dunay Sándorné s.k.

hőmérséklet napi középértéke és eltérése a 90 évi átlagtól / Budapesten / :

66. X. 5.: 18,7 C°, +5,5 C°.

71 óta ezen a napon Budapesten előfordult:

gmagasabb hőmérséklet: 29,5 C° /1935/
galacsonyabb hőmérséklet: 0,1 C° /1916/

66.610.

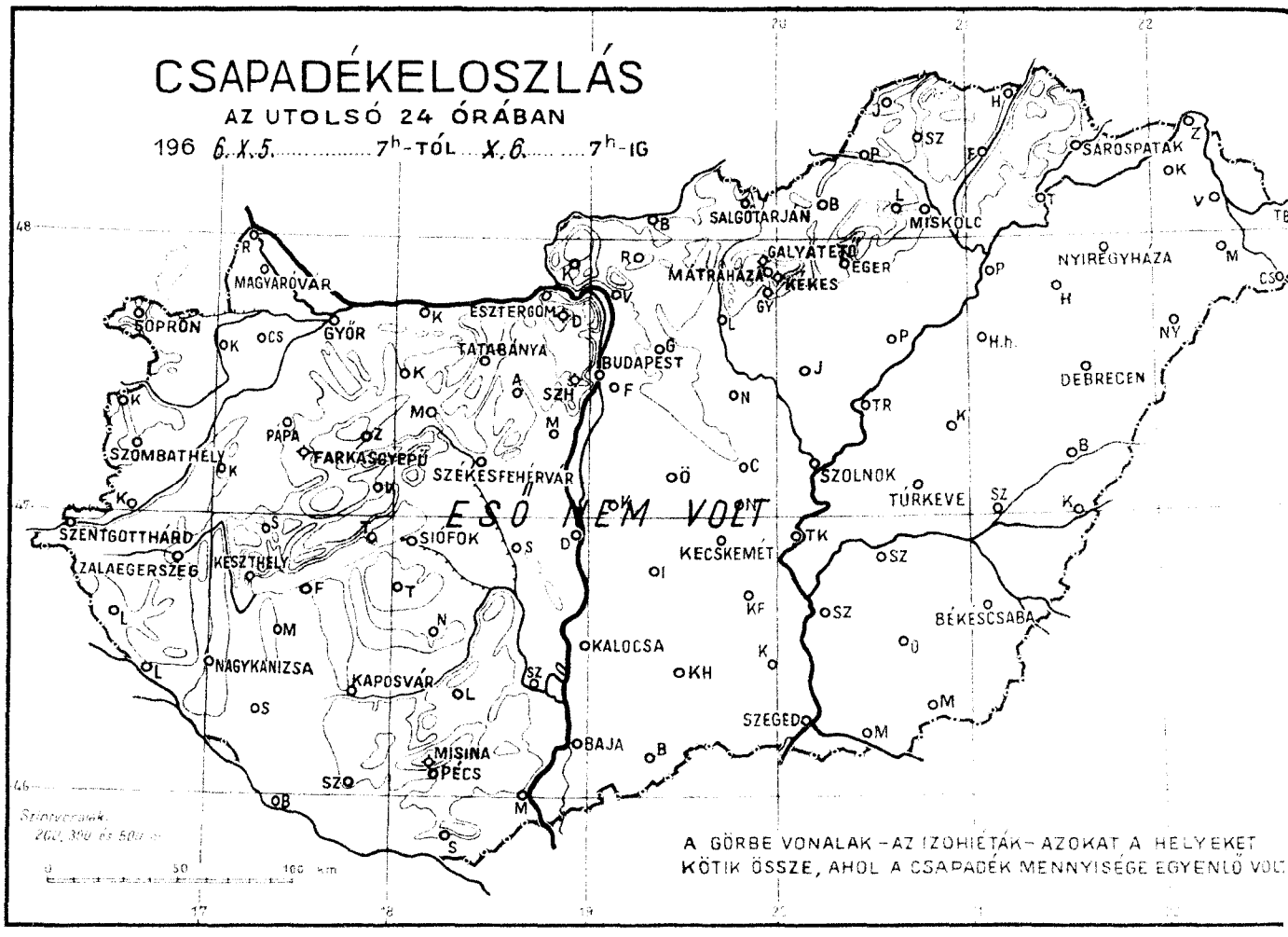
CSAPADÉKELOSZLÁS
AZ UTOLSÓ 24 ÓRÁBAN
196 6. X. 5. ..... 7h-TÓL ... X. 6. ..... 7h-IG
SOPRON
MAGYARÓVÁR
GYŐR
ESZTERGOM
TATABÁNYA
BUDAPEST
SZH
SZOMBATHELY
PAPA
FARKASGYEPŰ
SZÉKESFEHÉRVÁR
ESŐ NEM VOLT
SZENTGOTTHÁRD
ZALAEGERSZEG
KESZTHELY
SIÓFOK
KECSKEMÉT
NAGYKANIZSA
KAPOSVÁR
KALOCSA
BÁCSKA
SZEGED
BAJA
MISINA
PÉCS
SALGÓTARJÁN
MÁTRAHÁZA
GALYATETŐ
KEKES
EGER
MISKOLC
SÁROSPATAK
NYÍREGYHÁZA
DEBRECEN
HAJDÚSZOBOSZLÓ
SZOLNOK
TÚRKEVE
BÉKÉSCSABA
A GÖRBE VONALAK – AZ IZOHIETÁK – AZOKAT A HELYEKET
KÖTIK ÖSSZE, AHOL A CSAPADÉK MENNYISÉGE EGYENLŐ VOLT

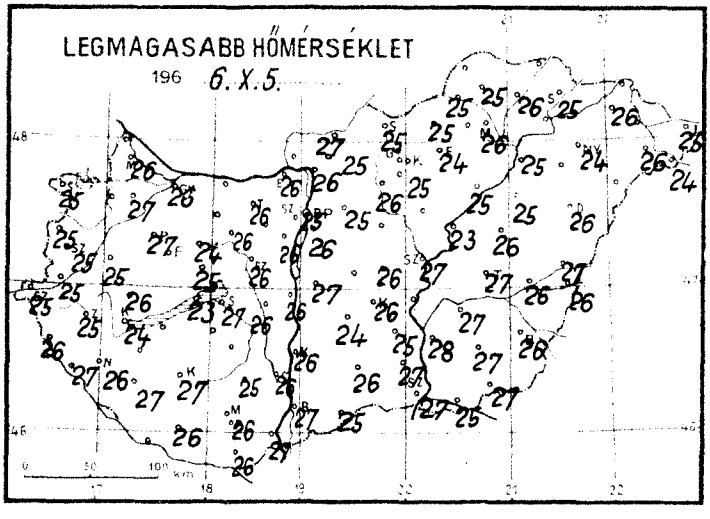
LEGMAGASABB HŐMÉRSÉKLET
196 6. X. 5.

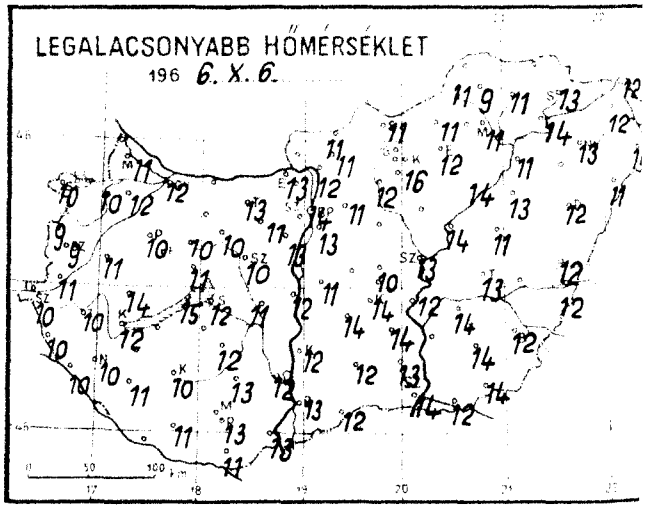
LEGALACSONYABB HŐMÉRSÉKLET
196 6. X. 6.

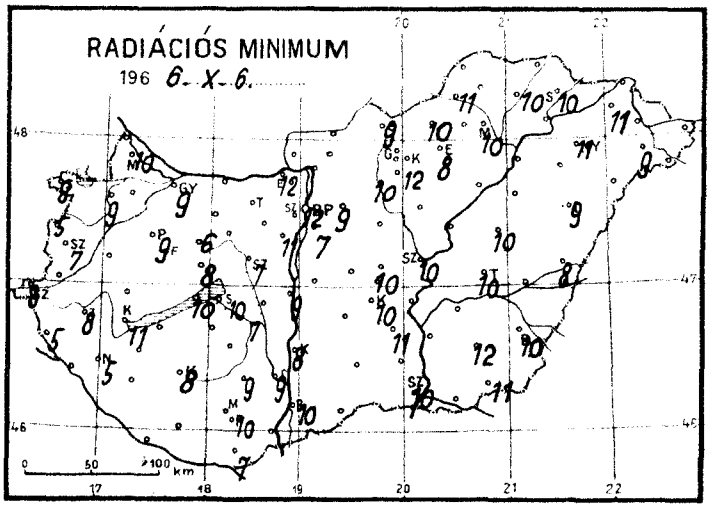
RADIÁCIÓS MINIMUM
196 6. X. 6.

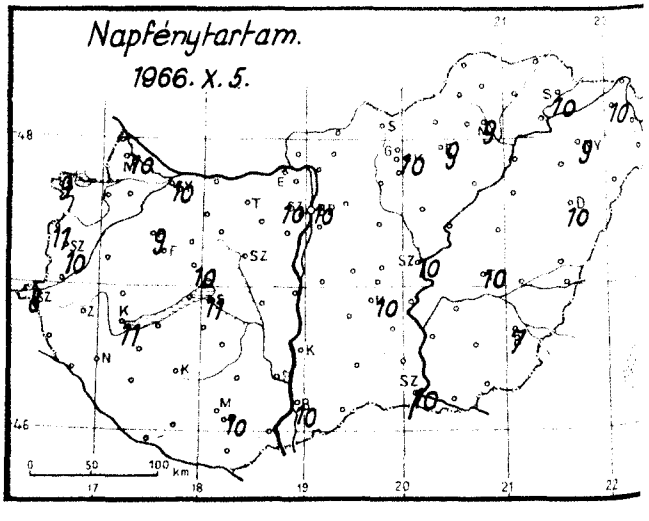
Napfénytartam.
1966. X. 5.

1966. október hó,
6. nap csütörtök

	Az utolsó 24 óra adatai						24 órai csapadék mm		
	Csapadék (mm)		Hőmérsékleti szélsőségek			Napsütés (óra) tegnap			
			tegnapi nappali max.	éjszakai min.	min. 5 cm-en				
12815 Magyaróvár	.	≡	26	11	10	10	Rajka	.	
822 Győr	.	=	26	12	9	10	Kapuvár	.	⌐
825 Pápa	.	⌐	27	10	9	9	Csorna	.	⌐
805 Sopron	.	≡	25	10	8	9	Komárom	.	⌐
812 Szombathely	.		25	9	7	10	Káld	.	⌐
910 Szentgotthárd	.	≡	25	10	8	8	Kőszeg	.	
915 Zalaegerszeg	.	≡	25	10	8		Körmend	.	
Lenti	.		26	10	5		Letenye	.	
925 Nagykanizsa	.	=	26	10	9		Sümeg	.	
920 Keszthely	.	=	24	12	11	11	Zirc	.	
Tihany	.		23	15	10		Kisber	.	=
935 Siófok	.	=	27	12	10	11	Mór	.	
942 Pécs	.	<	26	13	10	10	Alcsút	.	
941 Misinatető (534 m)	–		–	–	–	–	Esztergom	.	
Siklós	.	⌐	26	11	7		Dobogókő	.	
827 Farkasgyepű (400 m)	.		24	15	10		Fonyód	.	
Veszprém	.	⌐	25	11	8	10	Tab	.	
833 Tatabánya	.		26	13	–		Sárbogárd	–	
839 Budapest (Fernhegy)	.		26	13	7		Lengyel	.	
840 Budapest OMI	.	⌐	25	14	12	10	Nagykónyi	.	
841 Budapest (Szabadságh. 474 m)	.	⌐	22	14	11	10	Marcali	–	
Martonvásár	.		26	13	11		Somogyszob	.	
835 Székesfehérvár	.	≡	26	10	7		Kaposvár	.	
Dunaújváros	.	⌐	26	12	9		Barcs	.	=
Szekszárd	.	⌐	26	12	9		Szigetvár	.	
Mohács	.	⌐	27	13			Bácsalmás	.	
960 Baja	.	=	27	13	10	10	Kiskunhalas	.	
955 Kalocsa	.	≡	26	12	8		Izsák	.	
Cegléd	.	⌐	26	10	10		Kunszentmiklós	.	
860 Szolnok	.	≡	27	13	10	10	Örkény	–	
970 Kecskemét	.	=	26	14	10	10	Nagykáta	.	
Kiskunfélegyháza	.		25	14	11		Jászapáti	–	
982 Szeged	.		27	14	10	10	Tiszakécske	.	
Mezőhegyes	.	=	27	14	11		Nagykőrös	.	
Orosháza	.	⌐	27	14	12		Kistelek	.	
990 Békéscsaba	.	=	26	12	10	7	Makó	.	
875 Túrkeve	.		27	13	10	10	Szentes	.	
Berettyóújfalu	.	⌐	27	12	8		Szarvas	.	
880 Debrecen	.	=	26	12	9	10	Szeghalom	.	
892 Nyíregyháza	.	≡	24	13	11	9	Körösszakál	.	
Kisvárda	.		26	12	11	10	Tiszaroff	.	
Mátészalka	.	⌐	26	14	9		Poroszló	.	
Tiszabecs	.		25	10			Karcag	.	
Vác	.	⌐	26	12			Hortobágy	–	
Gödöllő	.		25	11	9		Polgár	.	
Lőrinci	.		26	12	10		Hajdúdorog	.	
Gyöngyös	.		25	16	12		Nyírlugos	.	
Balassagyarmat	.		27	11			Csenger	.	
755 Salgótarján	.		25	11	9		Vásárosnamény	.	
Galyatető (932 m)	.		19	13			Záhony	.	
851 Kékestető (1000 m)	.		18	13	–	10	Királyrét	–	
Mátraháza (672 m)	.		20	15			Romhány	.	
865 Eger	.	=	24	12	8	9	Borsodnádasd	.	
Putnok	.	≡	25	11	11		Jósvafő	–	
Lillafüred	.		24	12			Szendrőlád	.	
772 Miskolc	.	≡	26	11	10	9	Hidasnémeti	.	
Füged	.	⌐	26	11	10		Tokaj	.	
778 Sárospatak	.	≡	25	13	10	10	Sárhatvan	.	

382
788

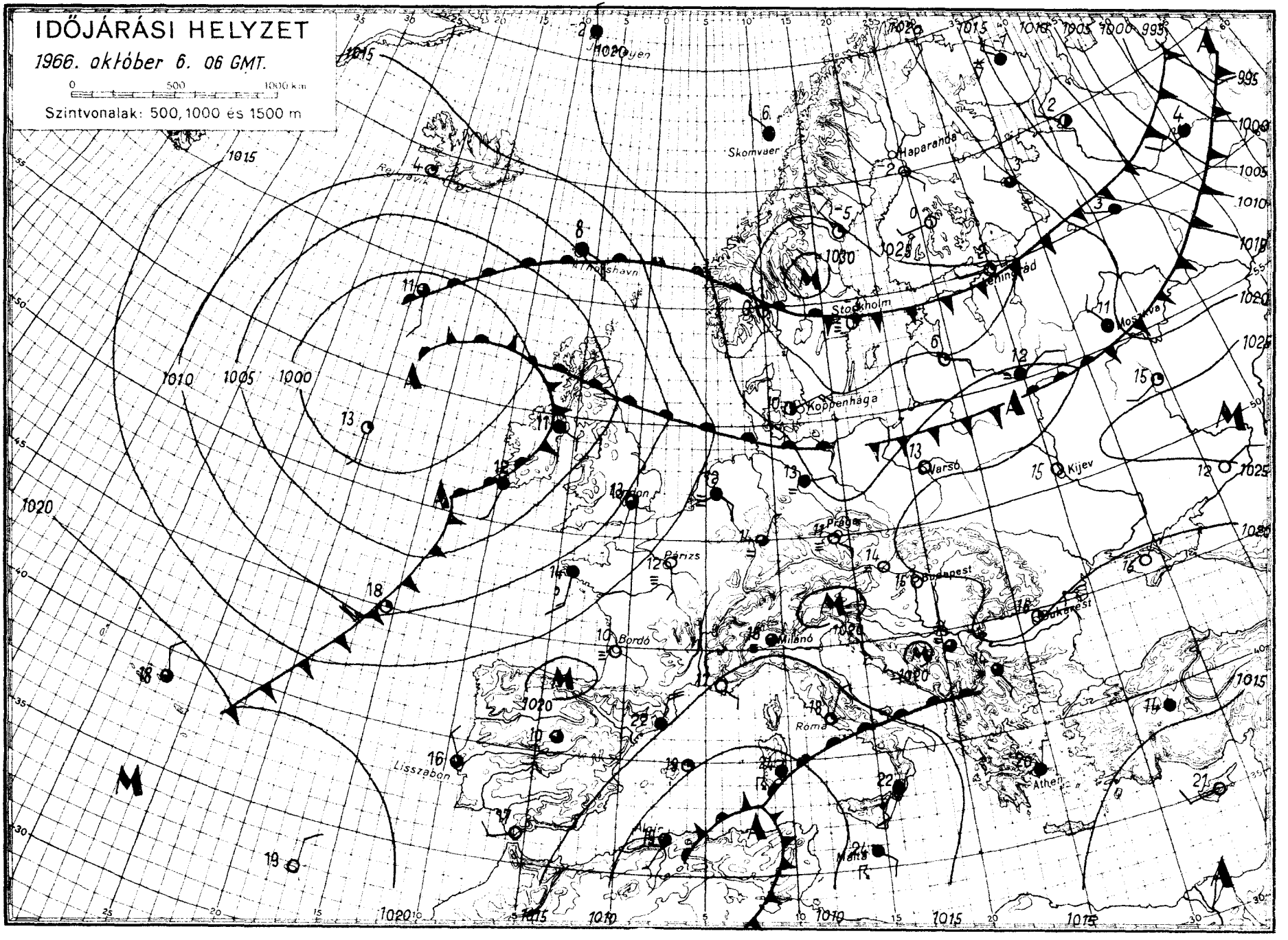

OFFSET NYOMDA BUDAPEST

IDŐJÁRÁSI NAPIJELENTÉS

ЕЖЕДНЕВНЫЙ МЕТЕОРОЛОГИЧЕСКИЙ БЮЛЛЕТЕНЬ • DAILY WEATHER REPORT
BULLETIN QUOTIDIEN DE TEMPS • TÄGLICHER WETTERBERICHT

KIADJA AZ ORSZÁGOS METEOROLÓGIAI INTÉZET
BUDAPEST II. KITAIBEL PÁL UTCA 1
TELEFON: KÖZPONT: 353-500, IDŐJELZŐ OSZT.: 150-410

MEGJELENIK NAPONKÉNT • ELŐFIZETÉSI ÁRA
A POSTAI KÖLTSÉGGEL EGYÜTT NEGYEDÉVRE 60, Ft
KIADÁSÉRT FELEL AZ INTÉZET IGAZGATÓJA

79. évfolyam 280. szám. + Budapest + 1966. október 7. péntek

Az időjárási helyzet ma reggel és a várható időjárás:

Az Atlanti-óceánon örvénylő mérsékeltövi ciklonok továbbra is csak Nyugat-Európa partvidékét érintik. Előoldalukon meleg légtömegek vonulnak Közép-Európán át észak felé. Ugyanakkor az Ural-hegység vidékén erős lehülési folyamat figyelhető meg, ami Kelet-Európa jelentős részére kiterjed.

Hazánkban csütörtökön napos, száraz, meleg idő volt. A hőmérséklet 23, 28 fokig emelkedett. Péntek hajnalra 9, 14 fokig hült le a levegő. Helyenként köd képződött, ami a délelőtt folyamán feloszlott. Ma délelőtt tovább folytatódott a száraz, meleg napos idő. A hőmérséklet 11 órára elérte a 20, 25 fokot.

Ma 12 órakor Budapesten a hőmérséklet 24 fok, a tengerszintre átszámított légnyomás 767 mm, gyengén süllyedő irányzatu.

Várható időjárás szombat estig:

Főként nappali felhőképződés, eső nélkül.
Éjjel gyenge légáramlás, napközben megélénkülő délkeleti, déli szél.
Reggeli párásság, helyenként köd.
Nyárias meleg marad az idő.

Várható legalacsonyabb éjszakai hőmérséklet: 9, 14,
legmagasabb nappali hőmérséklet szombaton: 24, 27 fok között.

Dr. Tóth Pál s.k.

hőmérséklet napi középértéke és eltérése a 90 évi átlagtól / Budapesten / :

966. X. 6.: 19,4 C°, +6,4 C°.

871 óta ezen a napon Budapesten előfordult:

egmagasabb hőmérséklet: 28,7 C° /1935/
egalacsonyabb hőmérséklet: 0,5 C° /1957/

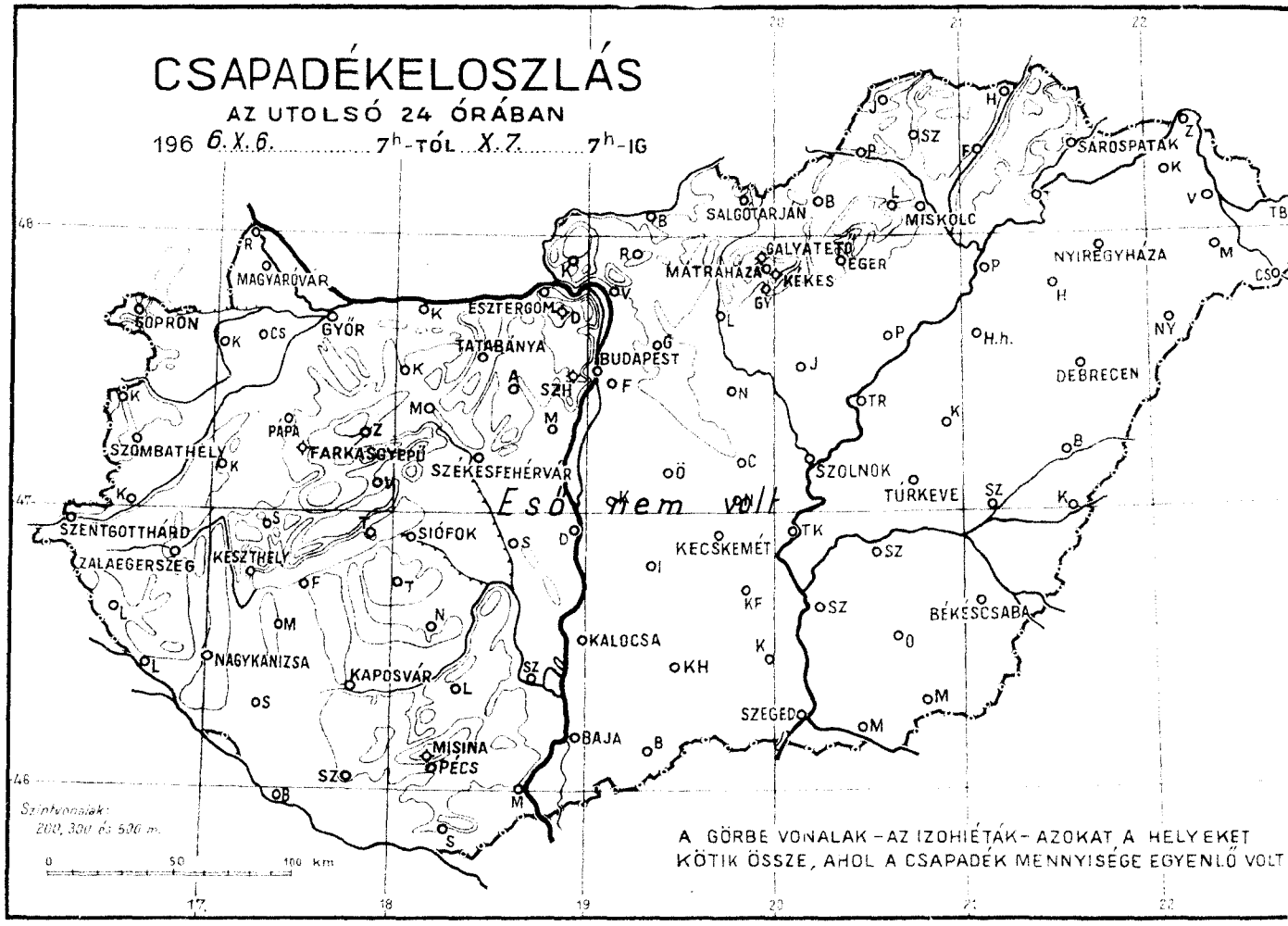
CSAPADÉKELOSZLÁS
AZ UTOLSÓ 24 ÓRÁBAN
196 6. X. 6. ..... 7h-TÓL X. 7. ..... 7h-IG
Eső nem volt
Szintvonalak:
200, 300 és 500 m.
0 50 100 km
A GÖRBE VONALAK – AZ IZOHIÉTÁK – AZOKAT A HELYEKET KÖTIK ÖSSZE, AHOL A CSAPADÉK MENNYISÉGE EGYENLŐ VOLT
SOPRON
MAGYARÓVÁR
GYŐR
ESZTERGOM
TATABÁNYA
BUDAPEST
SZOMBATHELY
PAPA
FARKASGYEPŰ
SZÉKESFEHÉRVÁR
SZENTGOTTHÁRD
ZALAEGERSZEG
KESZTHELY
SIÓFOK
NAGYKANIZSA
KAPOSVÁR
MISINA
PÉCS
BAJA
SZEGED
KALOCSA
KECSKEMÉT
SZOLNOK
TÚRKEVE
BÉKÉSCSABA
DEBRECEN
NYÍREGYHÁZA
SÁROSPATAK
MISKOLC
SALGÓTARJÁN
GALYATETŐ
MÁTRAHÁZA
EGER
KEKES

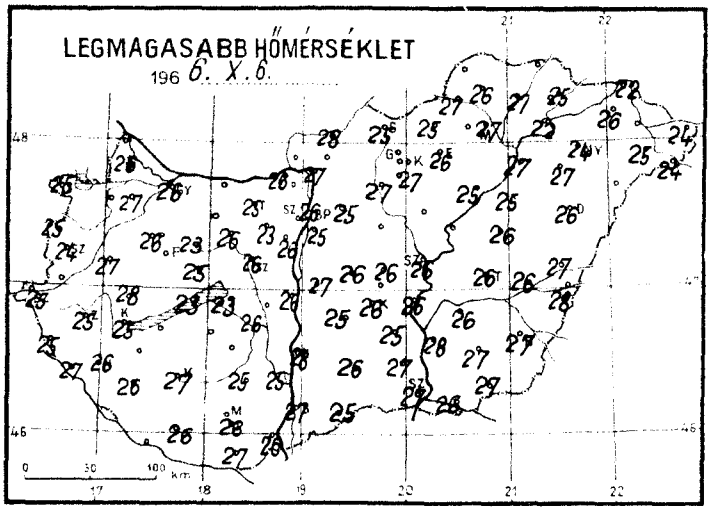
LEGMAGASABB HŐMÉRSÉKLET
196 6. X. 6.

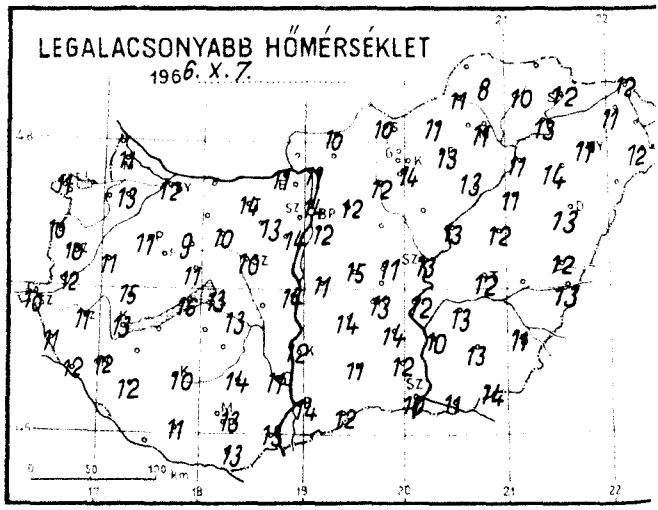
LEGALACSONYABB HŐMÉRSÉKLET
196 6. X. 7.

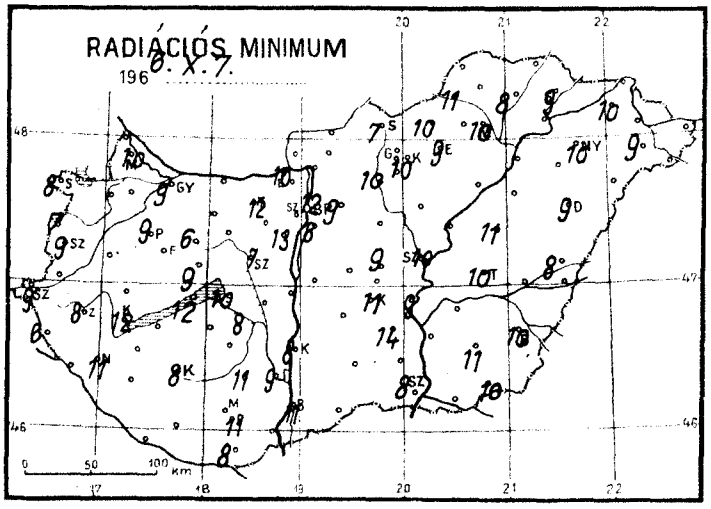
RADIÁCIÓS MINIMUM
196 6. X. 7.

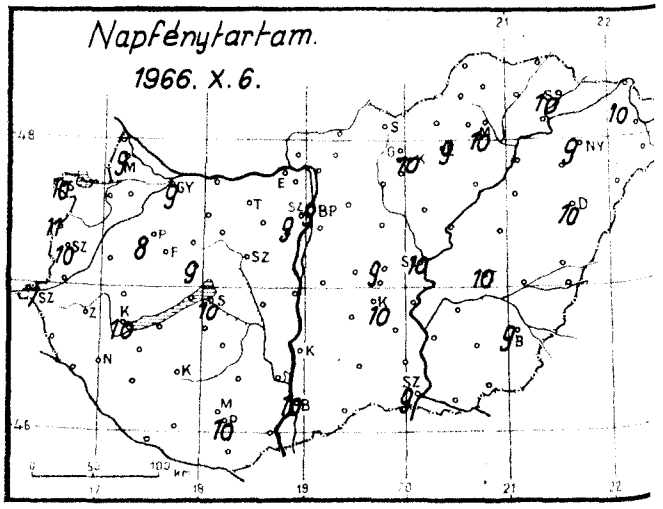
Napfénytartam.
1966. X. 6.

1966. október ..... hó, 7. péntek ..... nap .....

	Az utolsó 24 óra adatai						24 órai csapadék mm		
	Csapadék (mm)		Hőmérsékleti szélsőségek			Napsütés (óra) tegnap			
			tegnapi nappali max.	éjszakai min.	min. 5 cm-en				
12815 Magyaróvár	.	≡	26	11	10	9	Rajka	.	
822 Győr	.	=	26	12	9	9	Kapuvár	.	p
825 Pápa	.	p	26	11	9	8	Csorna	.	p
805 Sopron	.	≡	25	11	8	10	Komárom	.	p
812 Szombathely	.	=	24	10	9	10	Káld	.	p
910 Szentgotthárd	.	≡	25	10	9	7	Kőszeg	.	
915 Zalaegerszeg	.	≡	25	11	8		Körmend	.	
Lenti	.		25	11	6		Letenye	.	
925 Nagykanizsa	.	≡	26	12	11		Sümeg	.	
920 Keszthely	.	=	25	13	12	10	Zirc	.	
Tihany	.		23	16	12		Kisbér	.	p
935 Siófok	.	p	23	13	10	10	Mór	.	
942 Pécs	.		26	13	11	10	Alcsút	.	
941 Misinatető (534 m)	–		–	–	–	–	Esztergom	.	
Siklós	.	p	27	13	8		Dobogókő	.	
827 Farkasgyepű (400 m)	.	=	24	15	11		Fonyód	.	
Veszprém	.	p	25	11	9	9	Tab	.	
833 Tatabánya	.	p	25	14	12		Sárbogárd	–	
839 Budapest (Ferihegy)	.	=	25	12	8		Lengyel	.	
840 Budapest OMI	.	p	26	14	12	9	Nagykónyi	–	
841 Budapest (Szabadságh., 474 m)	.	p	22	16	13	9	Marcali	–	
Martonvásár	.		26	14	13		Somogyszob	.	
835 Székesfehérvár	.	=	26	10	7		Kaposvár	.	p
Dunaújváros	.		26	14			Barcs	.	
Szekszárd	.	p	25	11	9		Szigetvár	.	
Mohács	.	p	26	13			Bácsalmás	.	
960 Baja	.		27	14	11	10	Kiskunhalas	.	
955 Kalocsa	.	≡	28	12	8		Izsák	.	
Cegléd	.	p	26	11	9	9	Kunsztmiklós	.	p
860 Szolnok	.	≡	26	13	10	10	Örkény	.	
970 Kecskemét	.	≡	26	13	11	10	Nagykáta	.	p
Kiskunfélegyháza	.		25	14	14		Jászapáti	.	p
982 Szeged	.	p	27	10	8	9	Tiszakécske	.	p
Mezőhegyes	.	p	27	14	10		Nagykőrös	.	
Orosháza	.	p	27	13	11		Kistelek	.	
990 Békéscsaba	.	p	27	11	10	9	Makó	.	
875 Túrkeve	.	≡	26	12	10	10	Szentes	.	
Berettyóújfalu	.	p	27	12	8		Szarvas	.	p
882 880 Debrecen	.	=	26	13	9	10	Szeghalom	.	
892 Nyíregyháza	.	≡	24	11	10	9	Körösszakál	.	
788 Kisvárda	.	=	26	11	11	10	Tiszaroff	.	
Mátészalka	.	p	25	12	9		Poroszló	.	p
Tiszabecs	.		24	10			Karcag	.	p
Vác	.	p	27	11			Hortobágy	.	
Gödöllő	.		25	12	9		Polgár	.	
Lőrinci	.		27	12	10		Hajdúdorog	.	
Gyöngyös	.		27	14	10		Nyírlugos	.	p
Balassagyarmat	.		28	10			Csenger	.	p
755 Salgótarján	.		25	10	7		Vásárosnamény	.	
Galyatető (932 m)	.		20	14			Záhony	.	
851 Kékestető (1000 m)	.		19	13	–	10	Királyrét	.	
Mátraháza (672 m)	.	p	22	14			Romhány	–	
865 Eger	.	=	26	13	9	9	Borsodnádasd	.	
Putnok	.	≡	27	11	11		Jósvafő	–	
Lillafüred	.		23	11			Szendrőlád	.	
772 Miskolc	.	≡	27	11	10	10	Hidasnémeti	.	
Füged	.	p	27	10	8		Tokaj	.	p
778 Sárospatak	.	≡	25	12	9	10	Sárhatvan	.	

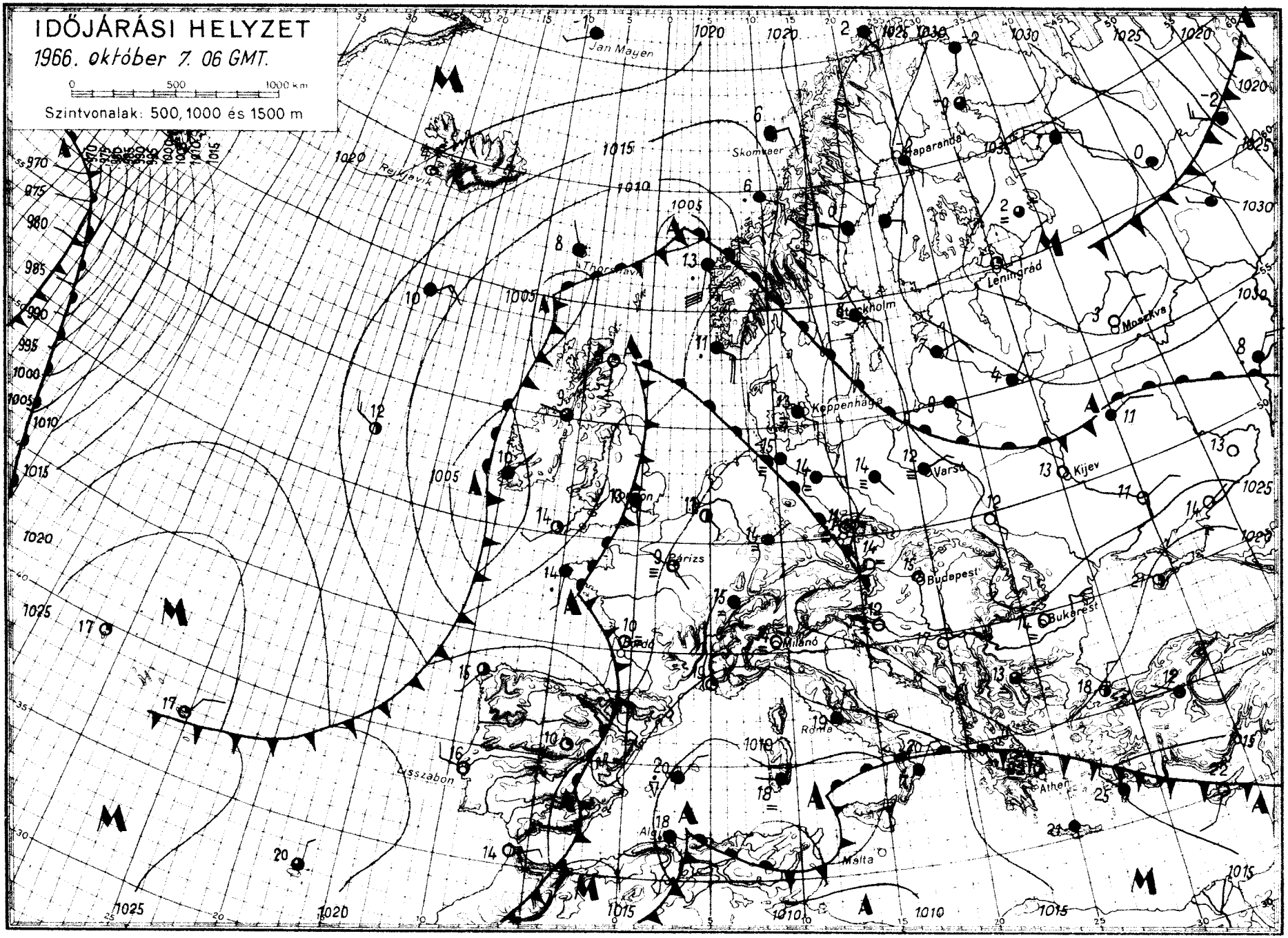
IDŐJÁRÁSI HELYZET
1966. október 7. 06 GMT.
0 500 1000 km
Szintvonalak: 500, 1000 és 1500 m
Jan Mayen
Reykjavik
Skomvaer
Haparanda
Leningrád
Moszkva
Stockholm
Koppenhága
Varsó
Kijev
Párizs
Budapest
Bukarest
Milánó
Róma
Athén
Málta
Lisszabon

IDŐJÁRÁSI NAPIJELENTÉS

ЕЖЕДНЕВНЫЙ МЕТЕОРОЛОГИЧЕСКИЙ БЮЛЛЕТЕНЬ • DAILY WEATHER REPORT
BULLETIN QUOTIDIEN DE TEMPS • TÄGLICHER WETTERBERICHT

KIADJA AZ ORSZÁGOS METEOROLÓGIAI INTÉZET
BUDAPEST II., KITAIBEL PÁL UTCA 1
TELEFON: KÖZPONT: 353-300, IDŐJELZŐ OSZT.: 150-419

MEGJELENIK NAPONKÉNT • ELŐFIZETÉSI ÁRA
A POSTAI KÖLTSÉGGEL EGYÜTT NEGYEDÉVRE 60, Ft
KIADÁSÉRT FELEL AZ INTÉZET IGAZGATÓJA

79. évfolyam 281. szám. + Budapest + 1966. október 8. szombat

Az időjárási helyzet ma reggel és a várható időjárás:

A Földközi-tenger térségében elhelyezkedő ciklonrendszer keleti oldalán élénk déli, délkeleti szelekkel továbbra is meleg, de az eddiginél nedvesebb levegő áramlik Közép-Európa és ezzel egyidejüleg a Kárpát-medence fölé.

Hazánkban pénteken napos, meleg idő volt. A hőmérséklet legmagasabb értéke országszerte elérte a 23-27 fokot. Ma hajnalban az ország területén 8 és 15 fok közötti hőmérsékleteket mértek. Reggelre kissé megnövekedett a felhőzet, de 11 órára helyenként már 22-24 fokig emelkedett a hőmérséklet.

Ma 12 órakor Budapesten a hőmérséklet 22 fok, a tengerszintre átszámitott légnyomás 766 mm, gyengén süllyedő irányzatu.

Várható időjárás vasárnap estig:

Időnkénti felhősödés.
Az ország déli részein helyenként eső, esetleg zivatar.
Mérsékelt, időnként élénk déli, délkeleti szél.
Hajnalban párás, [illegible] köd.
A nappali [illegible] kissé csökken.

Várható legalacsonyabb éjszakai hőmérséklet: 9, 14,
legmagasabb nappali hőmérséklet vasárnap: 18, 23 fok között.

Kerényi Nárcisz s.k.

A hőmérséklet napi középértéke és eltérése a 90 évi átlagtól / Budapesten / :

1966. X. 7.: 19,5 C°, +6,7 C°.

1871 óta ezen a napon Budapesten előfordult:

legmagasabb hőmérséklet: 27,5 C° /1942/
legalacsonyabb hőmérséklet: 1,1 C° /1921/

66.617.

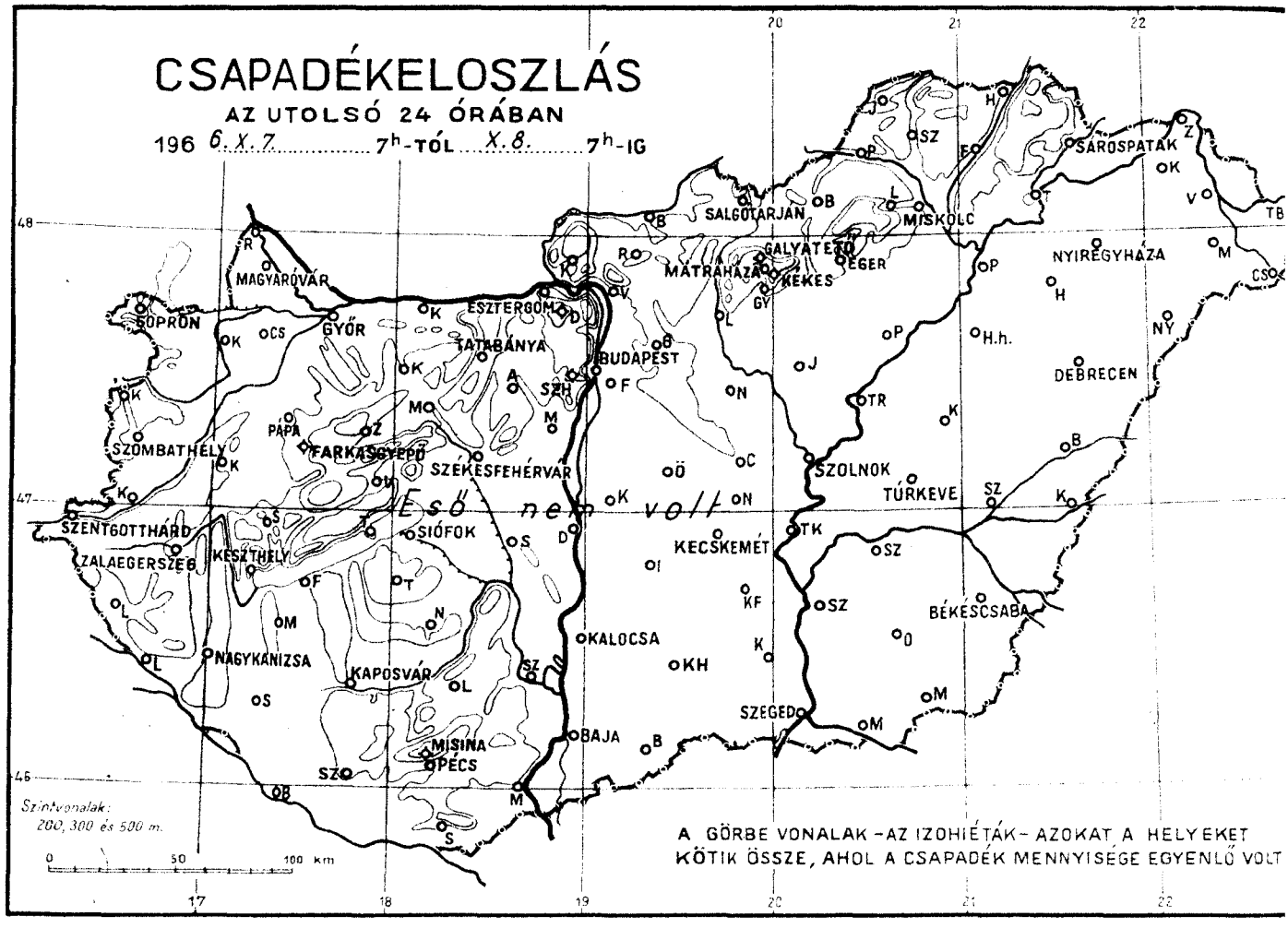
CSAPADÉKELOSZLÁS
AZ UTOLSÓ 24 ÓRÁBAN
196 6. X. 7. 7h-TÓL X. 8. 7h-IG
SOPRON
MAGYARÓVÁR
GYŐR
ESZTERGOM
TATABÁNYA
BUDAPEST
SALGÓTARJÁN
MISKOLC
SÁROSPATAK
MÁTRAHÁZA
GALYATETŐ
EGER
KEKES
NYÍREGYHÁZA
DEBRECEN
SZOLNOK
TÚRKEVE
PÁPA
FARKASGYEPŰ
SZÉKESFEHÉRVÁR
SZOMBATHELY
SZENTGOTTHÁRD
ZALAEGERSZEG
KESZTHELY
SIÓFOK
KECSKEMÉT
BÉKÉSCSABA
NAGYKANIZSA
KAPOSVÁR
KALOCSA
SZEGED
BAJA
MISINA
PÉCS
Eső nem volt
Szintvonalak:
200, 300 és 500 m.
0 50 100 km
A GÖRBE VONALAK – AZ IZOHIÉTÁK – AZOKAT A HELYEKET
KÖTIK ÖSSZE, AHOL A CSAPADÉK MENNYISÉGE EGYENLŐ VOLT

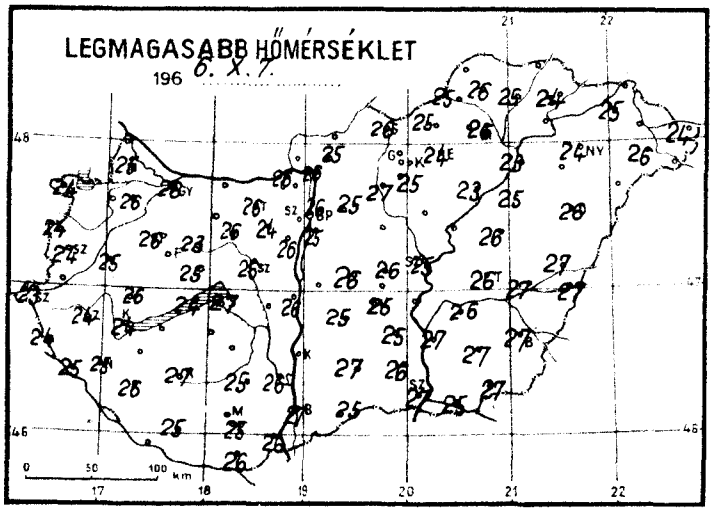
LEGMAGASABB HŐMÉRSÉKLET
196 6. X. 7.
0 50 100 km

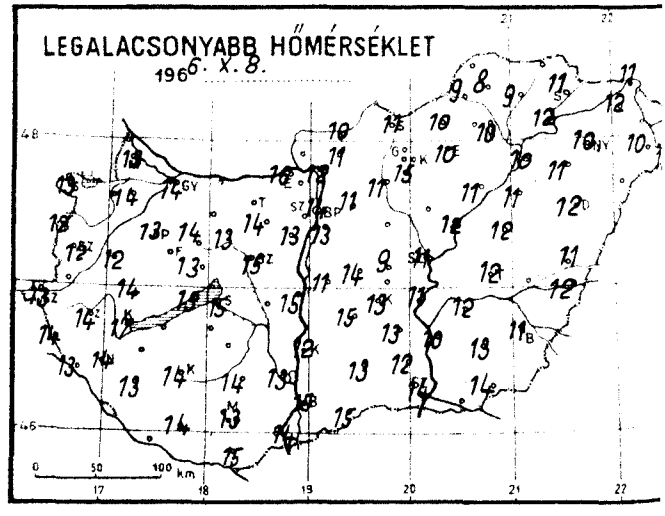
LEGALACSONYABB HŐMÉRSÉKLET
196 6. X. 8.
0 50 100 km

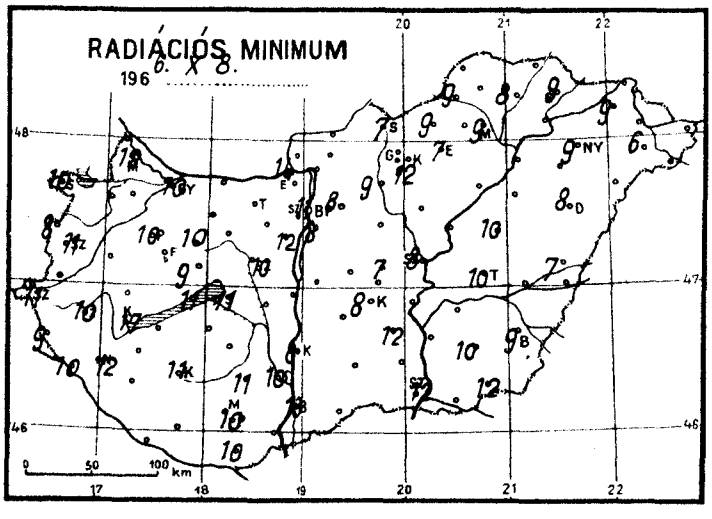
RADIÁCIÓS MINIMUM
196 6. X. 8.
0 50 100 km

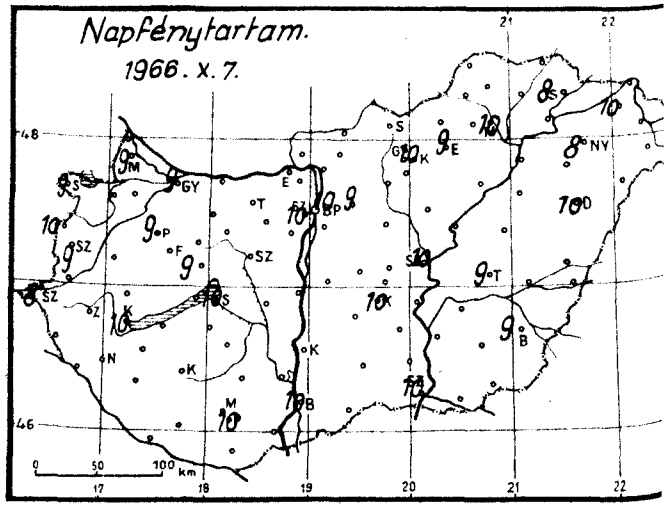
Napfénytartam.
1966. X. 7.
0 50 100 km

1966. október hó, 8. szombat nap

	Az utolsó 24 óra adatai						24 órai csapadék mm		
	Csapadék (mm)		Hőmérsékleti szélsőségek: tegnapi nappali max.	éjszakai min.	min. 5 cm-en	Napsütés (óra) tegnap			
12815 Magyaróvár	•		25	13	12	9	Rajka	•	
822 Győr	•	=	26	14	10	9	Kapuvár	•	
825 Pápa	•	=	26	13	10	9	Csorna	•	⊅⊅
805 Sopron	•	≡	24	13	10	9	Komárom	•	⊅⊅
812 Szombathely	•	=	24	12	11	9	Káld	•	⊅⊅
910 Szentgotthárd	•	=	23	13	11	8	Kőszeg	•	
915 Zalaegerszeg	•		24	14	10		Körmend	—	
Lenti	•		24	14	9		Letenye	•	
925 Nagykanizsa	•		25	14	12		Sümeg	•	
920 Keszthely	•	=	24	17	17	10	Zirc	•	
Tihany	•		24	15	14		Kisbér	•	
935 Siófok	•	=	27	15	11	10	Mór	•	
942 Pécs	•		25	13	10	10	Alcsút	•	
941 Misinatető (534 m)	—		—	—	—	—	Esztergom	•	
Siklós	•		26	15	10		Dobogókő	•	
827 Farkasgyepű (400 m)	•		23	15	12		Fonyód	•	
Veszprém	•		25	13	9	9	Tab	—	
833 Tatabánya	•		26	—	—		Sárbogárd	—	
839 Budapest (Farkhegy)	•	=	25	13	8		Lengyel	•	
840 Budapest OMI	•		26	14	11	10	Nagykónyi	—	
841 Budapest (Szabadsagh..474 m)	•		23	15	13	10	Marcali	—	
Martonvásár	•		26	13	12		Somogyszob	•	
835 Székesfehérvár	•		26	15	10		Kaposvár	•	
Dunaújváros	•		26	15			Bares	•	
Szekszárd	•	⊅	26	13	10		Szigetvár	•	
Mohács	•	⊅	26	14			Bácsalmás	•	
960 Baja	•		27	15	13	10	Kiskunhalas	•	
955 Kalocsa	•		—	12	8		Izsák	•	
Cegléd	•	⊅	26	9	7	9	Kunszentmiklós	•	⊅⊅
860 Szolnok	•	=	25	11	8	10	Örkény	•	⊅⊅
970 Kecskemét	•	=	25	13	8	10	Nagykáta	•	⊅⊅
Kiskunfélegyháza	•		25	13	12		Jászapáti	•	⊅⊅
982 Szeged	•	=	27	14	12	10	Tiszakécske	•	
Mezőhegyes	•	⊅	27	14	12		Nagykőrös	•	
Orosháza	•		27	13	10		Kistelek	•	
990 Békéscsaba	•		27	11	9	9	Makó	•	⊅
875 Túrkeve	•		26	12	10	9	Szentes	•	
Berettyóújfalu	•	⊅	27	11	7		Szarvas	•	⊅⊅
882880 Debrecen	•	=	26	12	8	10	Szeghalom	•	⊅⊅
892 Nyíregyháza	•	=	24	10	9	8	Körösszakál	•	
788 Kisvárda	•		25	12	9	10	Tiszaroff	•	
Mátészalka	•	⊅	26	10	6		Poroszló	•	⊅
Tiszabecs	•		24	9			Karcag	•	
Vác	•	⊅	26	12			Hortobágy	•	
Gödöllő	•		25	11	8		Polgár	•	
Lőrinci	•		27	11	9		Hajdúdorog	•	
Gyöngyös	•		25	15	12		Nyírlugos	•	
Balassagyarmat	•		—	10			Csenger	•	⊅
755 Salgótarján	•		26	11	7		Vásárosnamény	•	
Galyatető (932 m)	•		20	12			Záhony	•	
851 Kékestető (1000 m)	•		19	11	—	10	Királyrét	•	
Mátraháza (672 m)	•	⊅	21	12			Romhány	•	
865 Eger	•		24	10	7	9	Borsodnádasd	•	
Putnok	•	⊅	25	9	9		Jósvafő	—	
Lillafüred	•		23	9			Szendrőlád	•	
772 Miskolc	•	=	26	10	9	10	Hidasnémeti	•	
Füged	•	⊅	25	9	8		Tokaj	•	
778 Sárospatak	•	=	24	11	9	8	Sárhatvan	—	

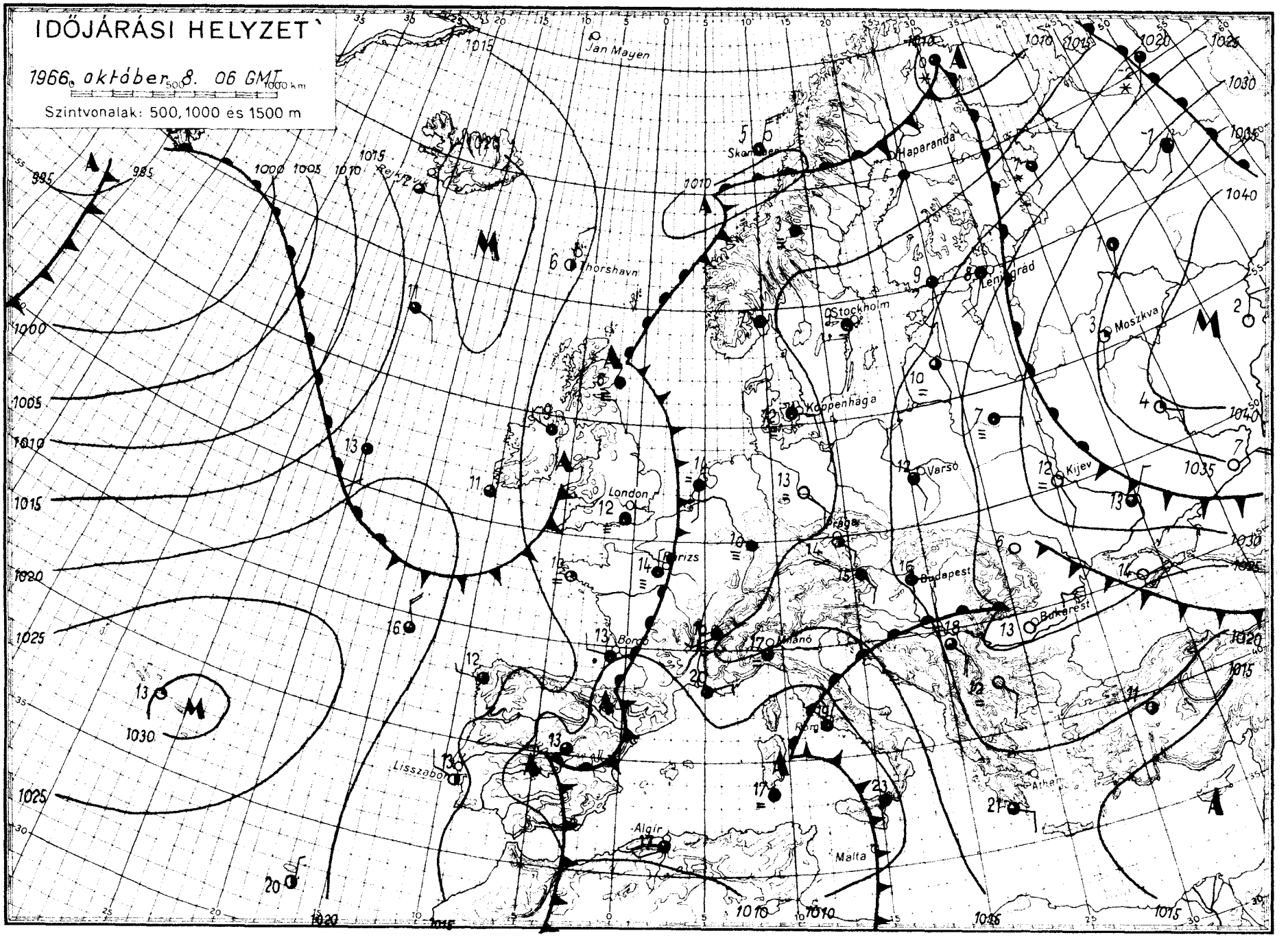

OFFSET-NYOMDA BUDAPEST

IDŐJÁRÁSI NAPIJELENTÉS

ЕЖЕДНЕВНЫЙ МЕТЕОРОЛОГИЧЕСКИЙ БЮЛЛЕТЕНЬ • DAILY WEATHER REPORT
BULLETIN QUOTIDIEN DE TEMPS • TÄGLICHER WETTERBERICHT

ADJA AZ ORSZÁGOS METEOROLÓGIAI INTÉZET
UDAPEST II. KITAIBEL PÁL UTCA 1
LEFON: KÖZPONT: 353-500, IDŐJELZŐ OSZT.: 150-110

MEGJELENIK NAPONKÉNT • ELŐFIZETÉSI ÁRA
A POSTAI KÖLTSÉGGEL EGYÜTT NEGYEDÉVRE 60, Ft
KIADÁSÉRT FELEL AZ INTÉZET IGAZGATÓJA

9. évfolyam 282. szám • Budapest • 1966. október 9. vasárnap

Az időjárási helyzet ma reggel és a várható időjárás:

Észak- és Nyugat-Európában, valamint a Földközi-tenger medencéjének nyugati felén sekély ciklonok hatására továbbra is változékony, többfelé szeles, csapadékos az időjárás. Ugyanakkor Közép-Európában, a Balkán-félszigeten és a Szovjetunió európai területének nagyrészén kevesebb a felhő, általában csendes, napos, a hajnali és reggeli órákban többfelé párás, ködös az idő s a hőmérséklet magasabbak az évszaknak megfelelő értékeknél.

Hazánk fölött szombaton délelőtt derült volt az ég, a délutáni órákban, másorban a déli és nyugati megyékben megnövekedett a felhőzet. A nyugati országrészből kisebb esőket is jelentettek, a lehullott csapadék azonban sehol sem ért el mérhető mennyiséget. A Tisza-Sajó vonalától keletre 10, máshol 6-9 órán át sütött a nap. A hőmérséklet napközben 22-27 fokig emelkedett. Az éjszaka folyamán az ország keleti felén 6-11, nyugaton 11-16 fokig hűlt le a levegő. Ma délelőtt általában derült volt az ég, a hőmérséklet 11 órára 19-23 fokig emelkedett.

Ma 12 órakor Budapesten a hőmérséklet 21 fok, a tengerszintre átszámított légnyomás 763 mm, erősen süllyedő irányzatu.

Várható időjárás hétfő estig:

Időnként felhősödés, legfeljebb a déli, délnyugati megyékben szórványos esőkkel.
Gyenge, időnként megélénkülő, délkeleti, déli szél.
Reggeli párásság, egy-két helyen köd.
A hőmérséklet alakulásában lényeges változás nem lesz.

Várható legalacsonyabb éjszakai hőmérséklet: 8-13,
legmagasabb nappali hőmérséklet hétfőn: 20-25 fok között.

Viscy Károly s.k.

hőmérséklet napi középértéke és eltérése a 90 évi átlagtól /Budapesten/:

66. X. 8.: 19,1 C° +6,3 C°

71 óta ezen a napon Budapesten előfordult:

gmagasabb hőmérséklet: 27,2 C° /1942/
galacsonyabb hőmérséklet: 0,0 C° /1883/

66.618

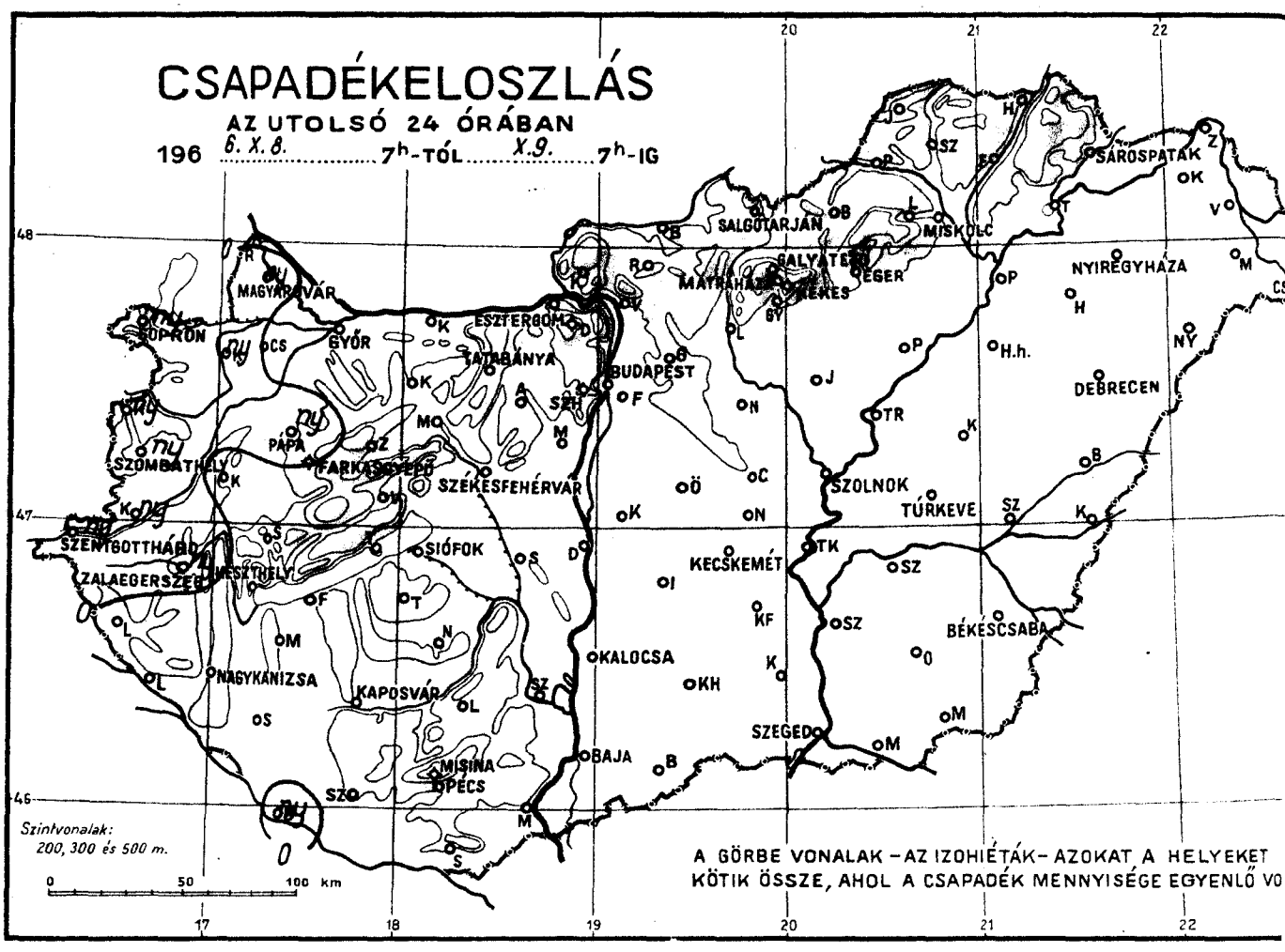
CSAPADÉKELOSZLÁS
AZ UTOLSÓ 24 ÓRÁBAN
196 6. X. 8. 7h-TÓL X. 9. 7h-IG
MAGYARÓVÁR
SOPRON
GYŐR
ESZTERGOM
TATABÁNYA
BUDAPEST
SALGÓTARJÁN
MISKOLC
SÁROSPATAK
NYÍREGYHÁZA
DEBRECEN
SZOLNOK
TÚRKEVE
PAPA
SZOMBATHELY
FARKASGYEPŰ
SZÉKESFEHÉRVÁR
SIÓFOK
SZENTGOTTHÁRD
ZALAEGERSZEG
KECSKEMÉT
BÉKÉSCSABA
NAGYKANIZSA
KAPOSVÁR
KALOCSA
SZEGED
BAJA
MISINA
PÉCS
Szintvonalak:
200, 300 és 500 m.
0 50 100 km
A GÖRBE VONALAK – AZ IZOHIÉTÁK – AZOKAT A HELYEKET
KÖTIK ÖSSZE, AHOL A CSAPADÉK MENNYISÉGE EGYENLŐ VO

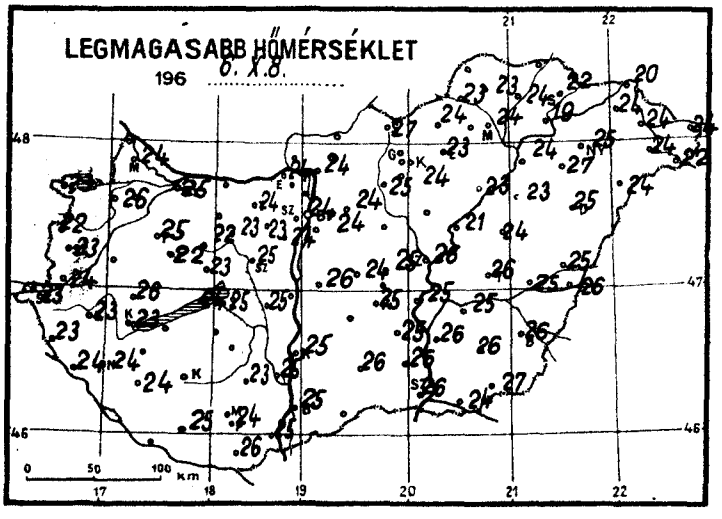
LEGMAGASABB HŐMÉRSÉKLET
196 6. X. 8.
0 50 100 km

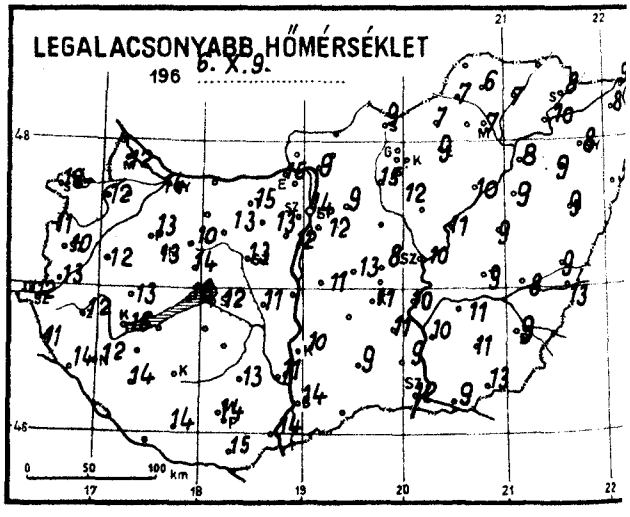
LEGALACSONYABB HŐMÉRSÉKLET
196 6. X. 9.
0 50 100 km

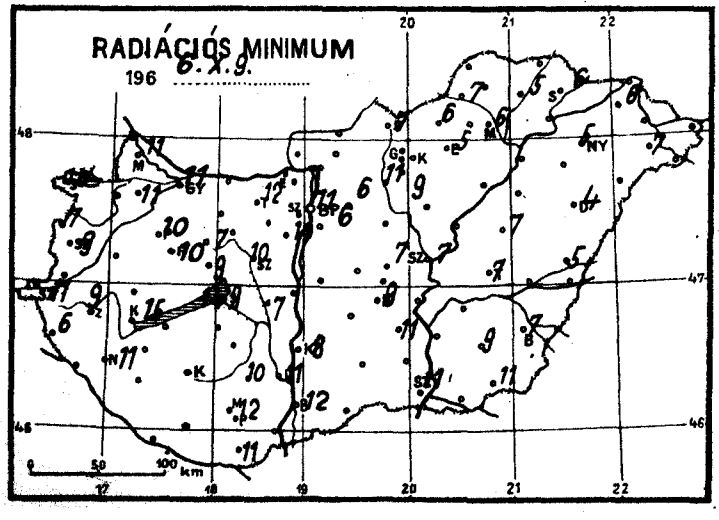
RADIÁCIÓS MINIMUM
196 6. X. 9.
0 50 100 km

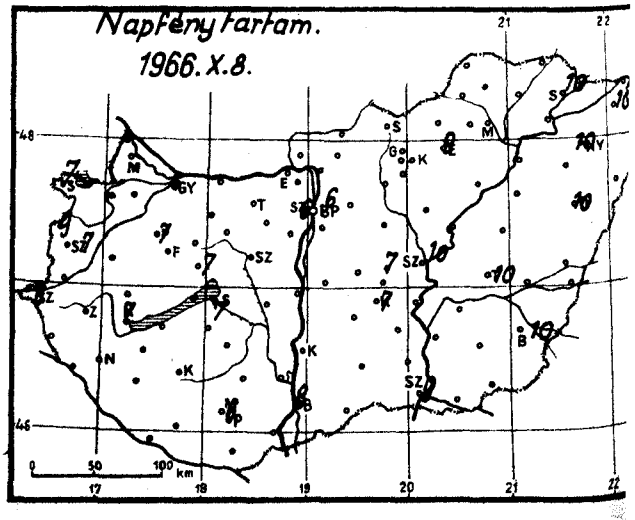
Napfénytartam.
1966. X. 8.
0 50 100 km

TÁJÉKOZTATÓ AZ 1956. SZEPTEMBER HAVI
CSAPADÉK ELOSZLÁSÁRÓL

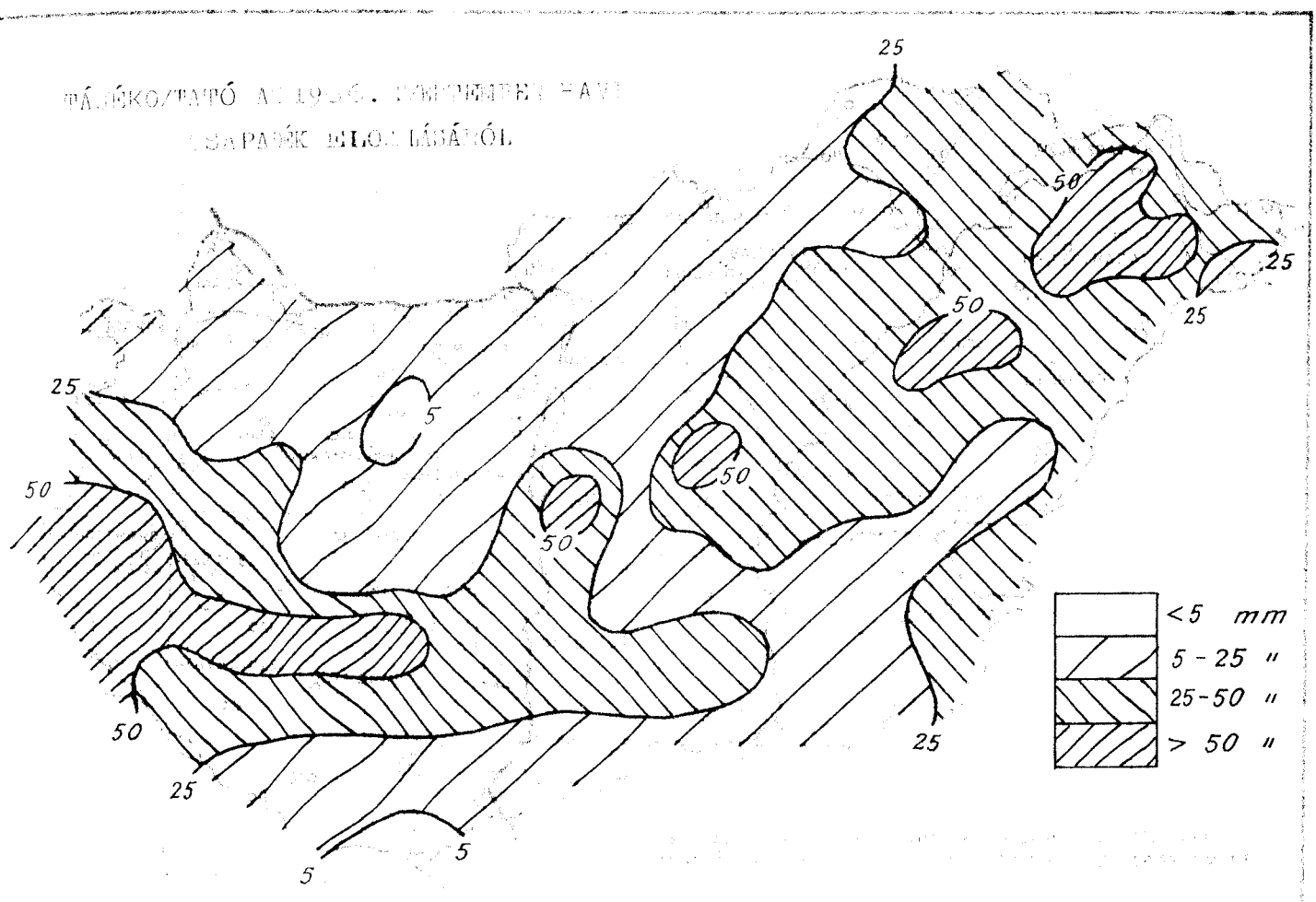

1956. SZEPTEMBER HAVI CSAPADÉK
AZ ÁTLAGOS ÁLLÁSÁRÓL

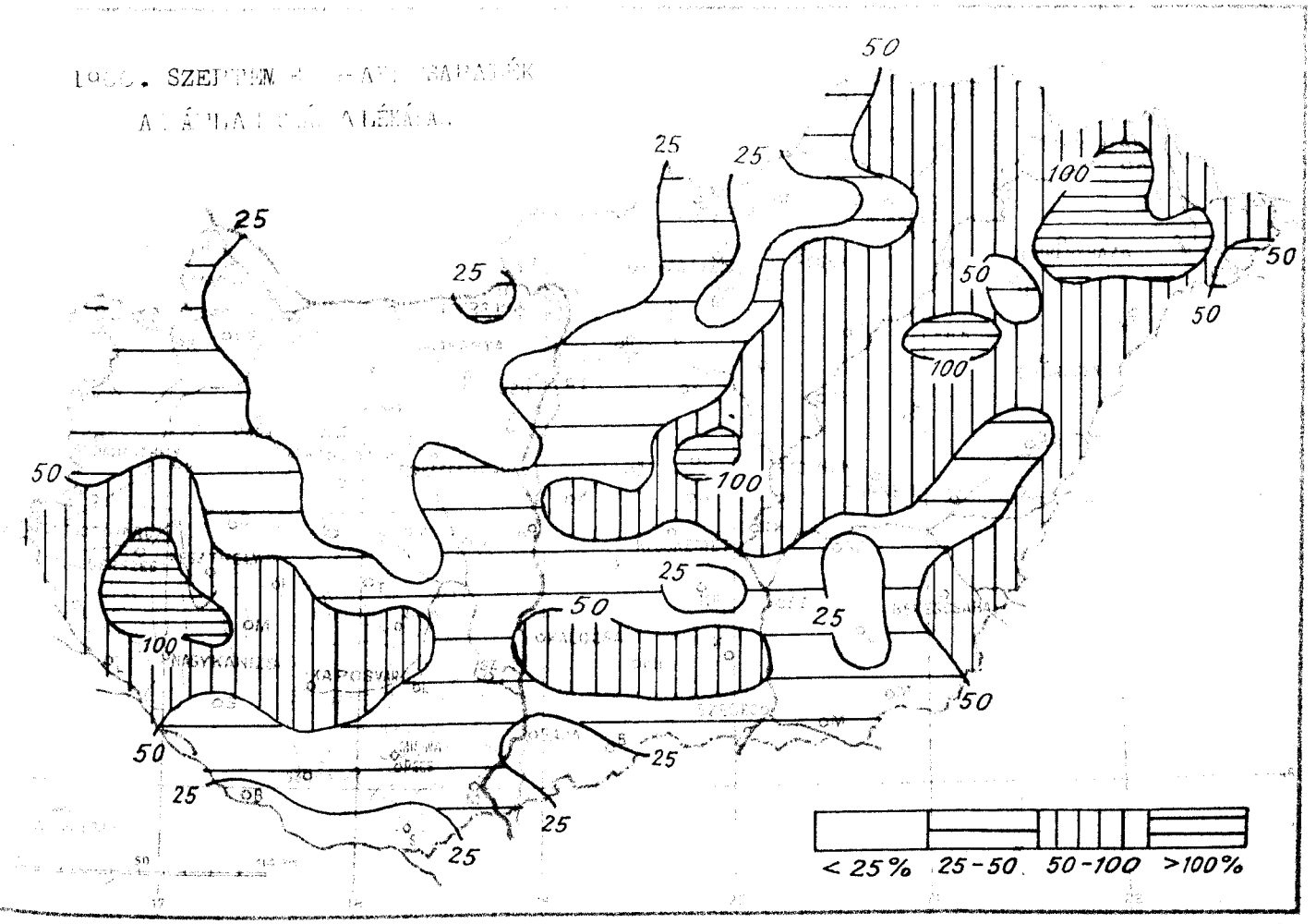

TÁJÉKOZTATÓ

Az IDŐJÁRÁSI NAPIJELENTÉS hazánk és Európa időjárásáról nyújt áttekintést a beérkező nagyszámú meteorológiai sürgöny alapján.

Az **első oldalon** találjuk a Meteorológiai Intézet aznap délben kiadott összefoglaló jelentésének szövegét.

A jelentés első bekezdése röviden ismerteti az európai időjárás helyzetét. Egy külön bekezdés adja meg Magyarország 24 óra alatti időjárásának rövid leírását. Utána következik a 12 órakor Budapesten észlelt hőmérséklet, tengerszintre átszámított légnyomás, a légnyomásváltozásnak az utolsó 3 órára vonatkozó irányzata, továbbá a nyári félévben a Balaton Siófokon észlelt vízhőmérséklete. Ezt követi az ország területére vonatkozó **előrejelzés**, amely a következő **36 órára** (másnap estig) érvényes. Olyan esetekben, amikor az időjárási helyzet megengedi, hogy egy-két további nap időjárására is elég megbízható következtetéseket lehessen levonni, az előrejelzésekhez **Távolabbi kilátások** címén még egy második előrejelzés csatlakozik. A NAPIJELENTÉS-nek ezen az oldalán szerepel még a budapesti hőmérséklet előző napi középértéke és ennek eltérése az 1871—1960 közötti 90 év törzsátlagaitól. Végül itt közöljük az illető napon 1871 óta Budapesten előfordult legmagasabb és legalacsonyabb hőmérsékletek értékét és előfordulásuk évét.

A **második oldal** felső részében közöljük az utolsó 24 óra magyarországi csapadéktérképét (a számok a csapadék mennyiségét mm-ben adják meg, ny = nyom, azaz 0,4 mm vagy ennél kisebb mennyiség). A térképen kihúzott görbe vonalak az **izohieták**. Azoknak a területeknek a kiemelésére szolgálnak, amelyeken a csapadék mennyisége valamely határérték (pl. 20 mm) alatt illetőleg felett volt. Megszerkesztésük csak nagyvonalú tájékozódásra szolgál, de nem veheti mindig figyelembe a csapadékmennyiségben előforduló nagy helyi különbségeket, amelyek főképpen a meleg hónapok záporszerű esői alkalmával lépnek fel. Nagyon szeszélyes eső-eloszlás idején az izohieták elmaradnak a térképről.

A **második oldal** alsó részében térképeken közöljük néhány időjárási elem **területi eloszlását** hazánkban. Az első térképen a kiadást megelőző napon észlelt **nappali hőmérsékleti csúcsértéket** (maximum) láthatjuk, a másodikon **az elmúlt éjszaka alatti legalacsonyabb hőmérsékletet** (minimum), a harmadik pedig a talajközeli rétegben észlelt legalacsonyabb hőmérsékletet **(radiációs minimum)** mutatja. A negyedik térképen általában a kiadást megelőző napon mért **napsütés időtartamát** adjuk meg órákban. Hótakaró esetén azonban ezen a térképen közöljük a kiadás reggelén mért **hóréteg magasságát** cm-ben (* = folt, azaz nem összefüggő réteg, b = bucka).

A **harmadik oldal** az elmúlt 24 óra hazai időjárásának néhány fontos adatát közli nagyszámú megfigyelő állomásról.

A baloldali táblázat a hazai magasabbrendű megfigyelő állomások (óránként sürgönyző ún. szinoptikus állomások és napjában néhány alkalommal sürgönyző éghajlati állomások) adatait tartalmazza, országrészenkénti sorrendben. Az első oszlopban megadjuk a csapadék mennyiségét mm-ben, a második rovatban a reggeli észlelés alkalmával talált harmatot, deret, zúzmarát (nemzetközi jelekkel) és a reggel észlelt hóréteg vastagságot cm-ben (folt = hófoltok, lepel = néhány mm-es hóréteg, b = bucka); továbbá ha a 24 óra folyamán jégeső vagy zivatar volt, akkor ebben a rovatban szerepel a zivatar, illetőleg a jégeső jele. További 3 rovatban következik az előző napi legmagasabb és az éjszakai legalacsonyabb hőmérséklet, valamint a talaj felett 5 cm magasságban kisugárzás elleni védelem nélkül elhelyezett ún. kisugárzási (radiációs) hőmérőn leolvasott minimum hőmérséklet. Az utolsó rovat az előző napi napfénytartamot tünteti fel.

A jobboldali táblázatban kb. 50 további hazai állomás csapadék- és hóréteg adatait foglaljuk össze.

A **negyedik oldalt** az európai **időjárási térkép kivonatos alakja** foglalja el. Ez vázlatos másai annak a részletes, sokezer adatot tartalmazó nagyméretű munkatérképnek, amelynek alapján az Intézet aznap déli előrejelzése készült. Az itt közölt térképen csak a legfontosabb állomások néhány közérdekű adata van feltüntetve. A felhőzet mennyiségét az állomáskarika besötétítésének mértékével adjuk meg, a szél abból az irányból fúj, amerre a szélzászló rúdja mutat. A zászlócskák oldalvonalainak száma annál nagyobb, minél nagyobb a szélsebesség: egy rövid oldalvonás 1—2 méter/másodperc (m/sec) sebességű szélnek felel meg, egy hosszú vonás 3—5 m/sec sebességű szélnek, egy rövid és egy hosszú vonás együtt 6—7 m/sec sebességűnek stb. Az állomáskarikától balra látható szám a hőmérsékletet adja egész fokokban. Ha az állomáson az észlelés időpontjában nevezetesebb időjárási esemény volt, pl. csapadékhullás, köd, zivatar, stb., akkor a hőmérséklet alatt az illető jelenség nemzetközi jele is fel van tüntetve (a használt jelek jegyzékét l. alább.) A **vastagon kihúzott, fogazással ellátott vonalak** az időjárási frontok, a **dupla szaggatott vonalak** a lesikló felületek (magyarázatukat l. alább). A **vékony vonallal kihúzott görbék** az izobárok, azokat a helyeket kötik össze, amelyeknek a tengerszintre átszámított légnyomása egyenlő. A görbék végéhez írt szám a légnyomás értékét adja millibárban (1 mb = 750,1 higany-mm). A térképen látható betűk jelentése:

A = kis légnyomású terület (minimum, ciklon) középpontja.

M = nagy légnyomású terület (maximum, anticiklon) középpontja.

Fontosabb meteorológiai jelek:

∞ pára	szitálás	ónos eső	záporeső	villogás
= talajköd	• eső	▲ jégeső	hózápor	porvihar
≡ köd	havazás	∨ zúzmara	zivatar	hófúvás

A frontok és lesiklófelületek magyarázata:

melegfront (másnéven felsiklási front): határvonal, amelynek mentén meleg levegő nyomul elő



hidegfront (másnéven betörési front): határvonal, amelynek mentén hideg levegő nyomul elő



veszteglő front: az egymás mellé került meleg- és hideg levegő közül egyik sem nyomul előre, vagy pedig ingázó mozgást végeznek



kettős (okklúziós) front meleg típusa: egy meleg és egy utána érkező hidegfront olyan összekapcsolódása, amelyben a melegfront jelenségei vannak túlsúlyban



kettős (okklúziós) front hideg típusa: ugyanilyen összekapcsolódás, de ezúttal a hidegfront jelenségei vannak túlsúlyban

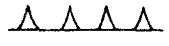

felső betörési front: olyan hideg levegő előnyomulásának vonala, amely csak a felsőbb rétegekben lép fel

felső felsiklási front: olyan meleg levegő előnyomulásának vonala, amely csak a felsőbb rétegekben lép fel

lesiklófelület: a vonal egyik oldalán nagy kiterjedésű leszálló légmozgás van, derült idővel vagy felhőoszlással

1966. október hó,
9. vasárnap nap

		Az utolsó 24 óra adatai						24 órai csapadék mm	
		Csapadék (mm)		Hőmérsékleti szélsőségek			Napsütés (óra) tegnap		
				tegnapi nappali max.	éjszakai min.	min. 5 cm-en			
12815	Magyaróvár	ny		24	12	11	7	Rajka	•
822	Győr	•		25	14	11	6	Kapuvár	ny
825	Pápa	ny		25	13	10	7	Csorna	•
805	Sopron	ny		23	12	10	7	Komárom	•
812	Szombathely	ny		23	10	9	7	Káld	•
910	Szentgotthárd	ny		23	12	11	6	Kőszeg	ny
915	Zalaegerszeg	ny		23	12	9		Körmend	ny
	Lenti	•		23	11	6		Letenye	•
925	Nagykanizsa	•		24	12	11		Sümeg	•
920	Keszthely	•		23	16	15	7	Zirc	•
	Tihany	•		24	16	14		Kisbér	•
935	Siófok	•		25	12	9	7	Mór	•
942	Pécs	•		24	14	12	6	Alcsút	•
941	Misinatető (534 m)							Esztergom	•
	Siklós	•		26	15	11		Dobogókő	
827	Farkasgyepű (400 m)	•		22	13	10		Fonyód	
	Veszprém	•		23	14	9	7	Tab	•
833	Tatabánya	•		24	15	12		Sárbogárd	
839	Budapest (Ferihegy)	•		24	12	6		Lengyel	•
840	Budapest OMI	•		24	14	11	6	Nagykónyi	
841	Budapest (Szabadságh.. 474 m)	•		20	13	11	6	Marcali	
	Martonvásár	•		24	12	11		Somogyszob	•
835	Székesfehérvár	•		25	13	10		Kaposvar	
	Dunaújváros							Baros	ny
	Szekszárd	•		25	11	11		Szigetvár	•
	Mohács	•		25	14			Bácsalmás	
960	Baja	•		25	14	12	8	Kiskunhalas	•
955	Kalocsa	•		25	10	8		Izsák	
	Cegléd	•		25	8	7	7	Kunsztmiklós	•
860	Szolnok	•		26	10	7	10	Örkény	•
970	Kecskemét	•		25	11	9	7	Nagykáta	•
	Kiskunfélegyháza	•		25	11	11		Jászapáti	•
982	Szeged	•		26	12	11	9	Tiszakécske	•
	Mezőhegyes	•		27	13	11		Nagykőrös	•
	Orosháza	•		26	11	9		Kistelek	•
990	Békéscsaba	•		26	9	7	10	Makó	•
875	Túrkeve	•		26	9	7	10	Szentes	•
	Berettyóújfalu	•		25	9	5		Szarvas	•
882	Debrecen	•		25	9	4	10	Szeghalom	•
892	Nyíregyháza	•		24	8	5	10	Kőrösszakál	•
788	Kisvárda	•		24	8	6	10	Tiszaroff	•
	Mátészalka	•		24	8	7		Poroszló	•
	Tiszabecs	•		24	6			Karcag	•
	Vác	•		24	9			Hortobágy	•
	Gödöllő	•		24	9	6		Polgár	•
	Lőrinci	•		25	15	11		Hajdúdorog	•
	Gyöngyös	•		24	12	9		Nyírlugos	•
	Balassagyarmat	•		26	10			Csenger	•
755	Salgótarján	•		27	9	7		Vásárosnamény	•
	Galyatető (932 m)	•		18	11			Záhony	•
851	Kékestető (1000 m)	•		17	11	–	9	Királyrét	
	Mátraháza (672 m)	•		19	11			Romhány	
865	Eger	•		23	9	5	9	Borsodnádasd	•
	Putnok	•		23	7	7		Jósvafő	
	Lillafüred							Szendrőlád	•
772	Miskolc	•		24	7	6		Hidasnémeti	•
	Füged	•		24	7	5		Tokaj	•
778	Sárospatak	•		22	8	6	10	Sárhatvan	•

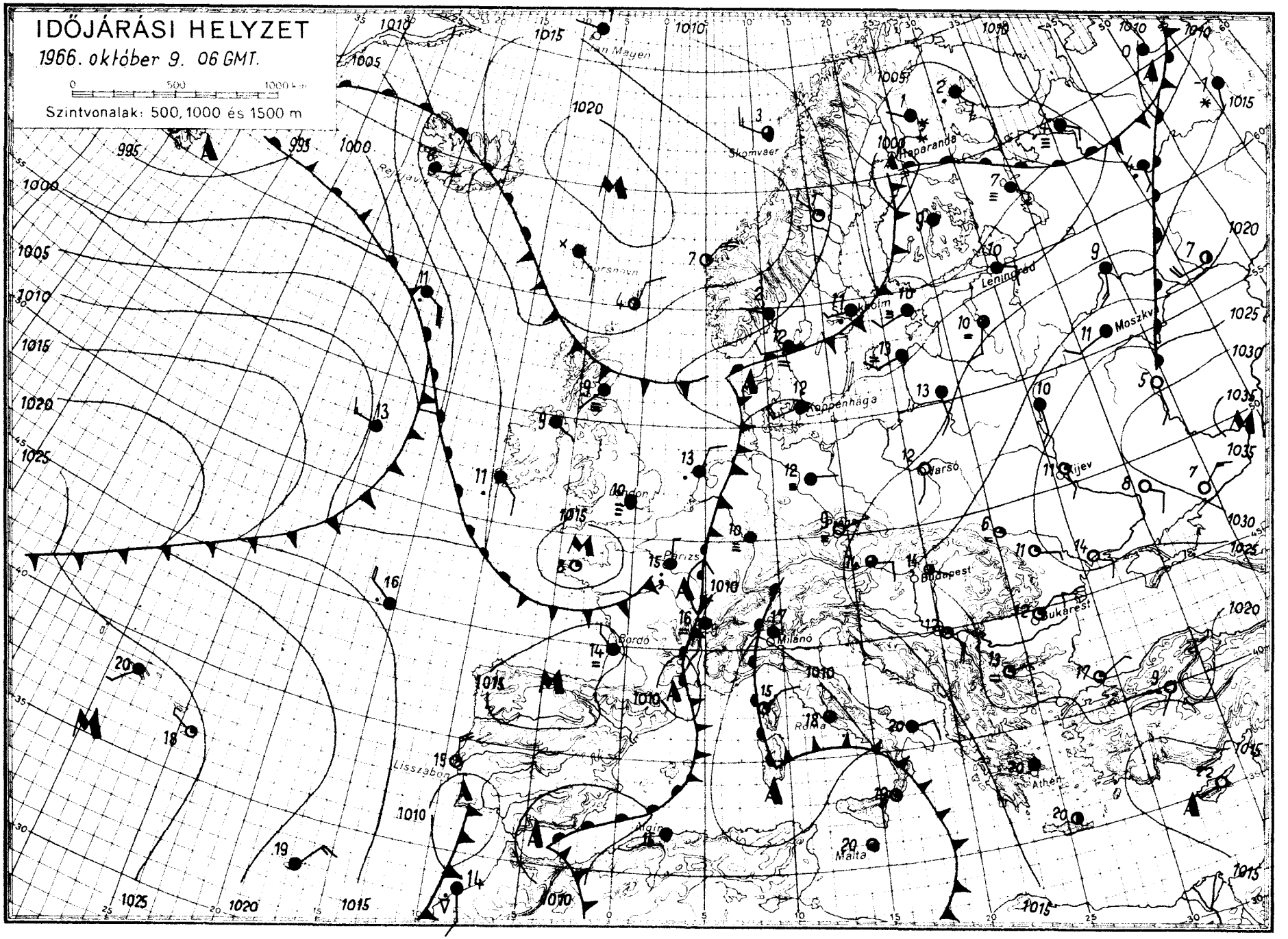
IDŐJÁRÁSI HELYZET
1966. október 9. 06 GMT.
0 500 1000 km
Szintvonalak: 500, 1000 és 1500 m
Jan Mayen
Reykjavik
Skomvaer
Torshavn
Kappenhága
Stockholm
Leningrád
Moszkva
Varsó
Kijev
London
Párizs
Bordó
Milánó
Budapest
Bukarest
Róma
Athén
Málta
Lisszabon
Algír

IDŐJÁRÁSI NAPIJELENTÉS

ЕЖЕДНЕВНЫЙ МЕТЕОРОЛОГИЧЕСКИЙ БЮЛЛЕТЕНЬ • DAILY WEATHER REPORT
BULLETIN QUOTIDIEN DE TEMPS • TÄGLICHER WETTERBERICHT

KIADJA AZ ORSZÁGOS METEOROLÓGIAI INTÉZET
BUDAPEST II., KITAIBEL PÁL UTCA 1
TELEFON: KÖZPONT: 353-500, IDŐJELZŐ OSZT.: 150-410

MEGJELENIK NAPONKÉNT • ELŐFIZETÉSI ÁRA
A POSTAI KÖLTSÉGGEL EGYÜTT NEGYEDÉVRE 60, Ft
KIADÁSÉRT FELEL AZ INTÉZET IGAZGATÓJA

79. évfolyam 283. szám. • Budapest • 1966. október 10. hétfő

Az időjárási helyzet ma reggel és a várható időjárás:

Délnyugat felől a magasban páradús, enyhe, ugyanakkor az észak-európai ciklon hátoldalán hüvös légtömegek közelitenek szárazföldünk középső területei felé. A két levegő fajta találkozása mentén, igy Közép-Európában is változékony, a reggeli és délelőtti órákban sokfelé ködös az idő. Napközben futózáporok keletkeznek, helyenként zivatarok kiséretében.

Hazánkban vasárnap tovább tartott a száraz, az évszakhoz képest meleg idő. A nappali felmelegedés az általában 8, 11 órás napsütés hatására 22, 26 fokot ért el. Hétfőn hajnalban az északkeleti megyékben 5, 10, máshol 10, 14 fokig hült le a levegő. A hajnali és a reggeli órákban szórványosan kisebb záporesők alakultak ki. A hőmérséklet 11 órára 17, 24 fokig emelkedett.

Ma 12 órakor Budapesten a hőmérséklet 18 fok, a tengerszintre átszámitott légnyomás 762 mm, alig változik.

Várható időjárás kedd estig:

Időnként felhősödés, szórványosan előforduló átfutó esővel, egy-két helyen zivatarral.
A reggeli órákban párás, helyenként ködös idő.
Mérsékelt, időnként megélénkülő délkeleti, déli szél.

Várható legalacsonyabb éjszakai hőmérséklet: 8, 13,
legmagasabb nappali hőmérséklet kedden: 19, 24 fok között.

Dunay Sándorné s.k.

hőmérséklet napi középértéke és eltérése a 90 évi átlagtól (Budapesten):

966. X. 9.: 17,9 C°, 5,3 C°.

871 óta ezen a napon Budapesten előfordult:

egmagasabb hőmérséklet: 27,5 C° (1935)
egalacsonyabb hőmérséklet: 1,0 C° (1890)

66.0619.

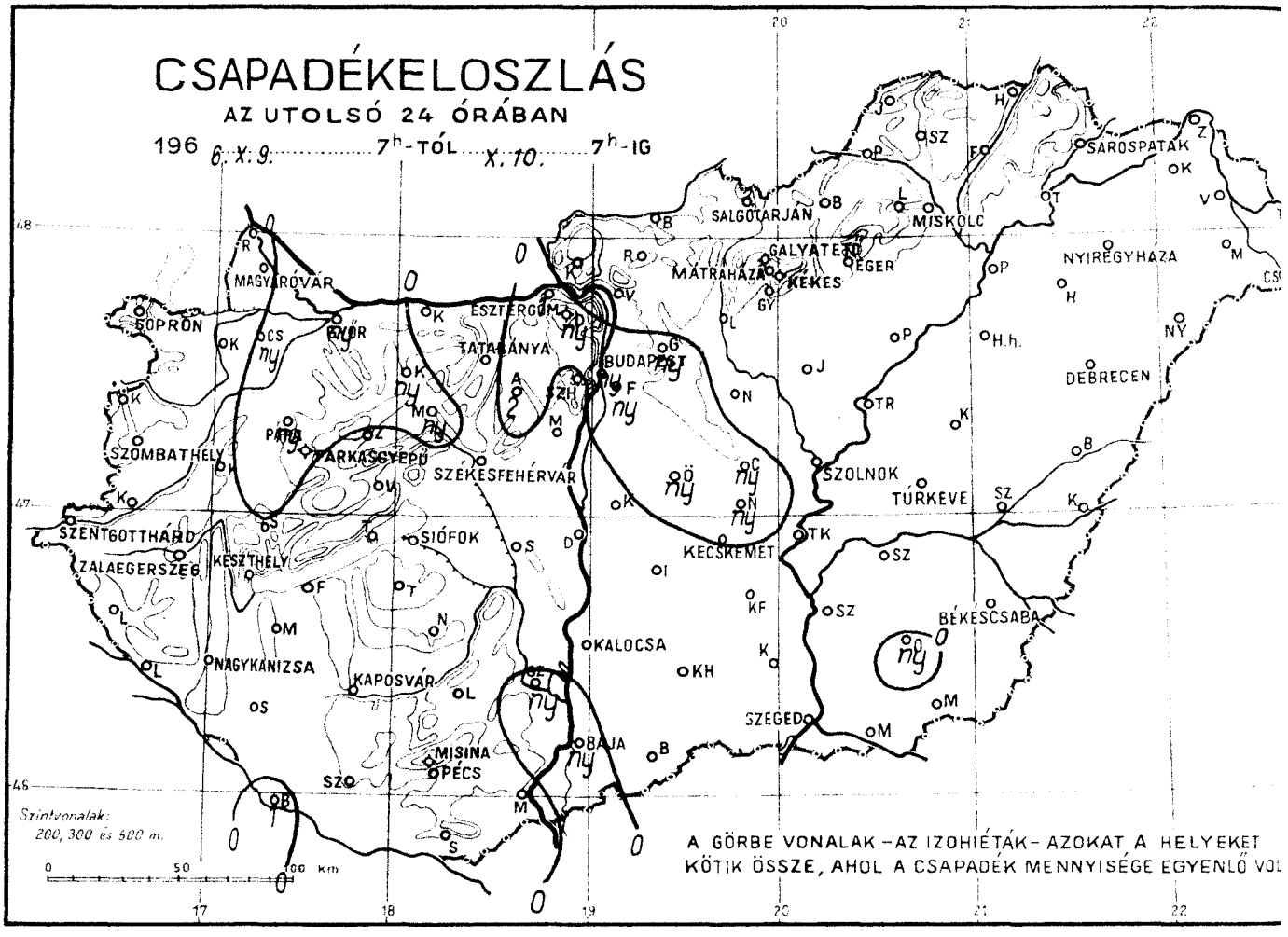
CSAPADÉKELOSZLÁS
AZ UTOLSÓ 24 ÓRÁBAN
196 6. X. 9. 7h-TÓL X. 10. 7h-IG
SOPRON
MAGYARÓVÁR
GYŐR
ESZTERGOM
TATABÁNYA
BUDAPEST
SALGÓTARJÁN
MISKOLC
SÁROSPATAK
MÁTRAHÁZA
GALYATETŐ
EGER
KEKES
NYÍREGYHÁZA
DEBRECEN
SZOMBATHELY
PÁPA
TÁRKÁNY
SZÉKESFEHÉRVÁR
SZOLNOK
TÚRKEVE
SZENTGOTTHÁRD
ZALAEGERSZEG
KESZTHELY
SIÓFOK
KECSKEMÉT
NAGYKANIZSA
KAPOSVÁR
KALOCSA
BÉKÉSCSABA
SZEGED
MISINA
PÉCS
BAJA
Szintvonalak:
200, 300 és 500 m.
0 50 100 km
A GÖRBE VONALAK – AZ IZOHIÉTÁK – AZOKAT A HELYEKET
KÖTIK ÖSSZE, AHOL A CSAPADÉK MENNYISÉGE EGYENLŐ VOL

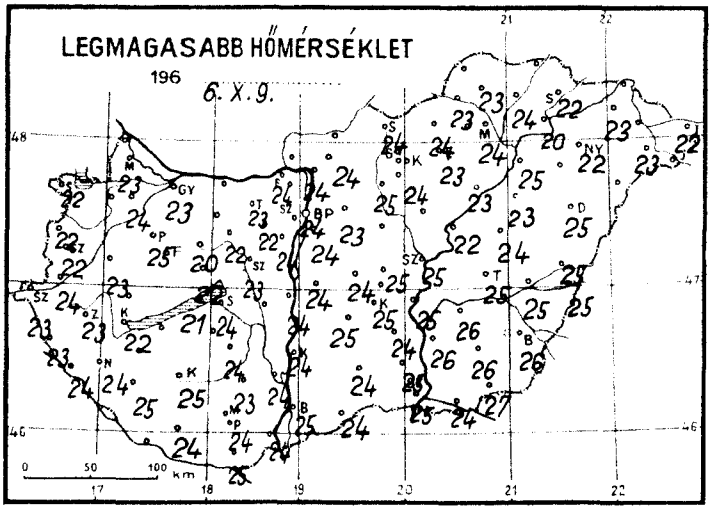
LEGMAGASABB HŐMÉRSÉKLET
196 6. X. 9.
0 50 100 km

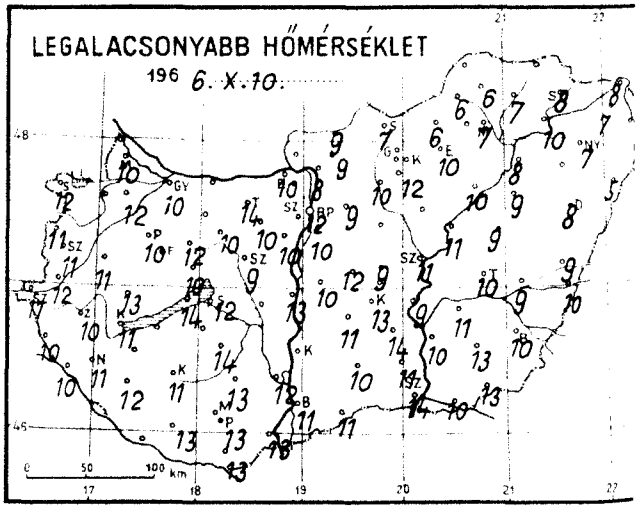
LEGALACSONYABB HŐMÉRSÉKLET
196 6. X. 10.
0 50 100 km

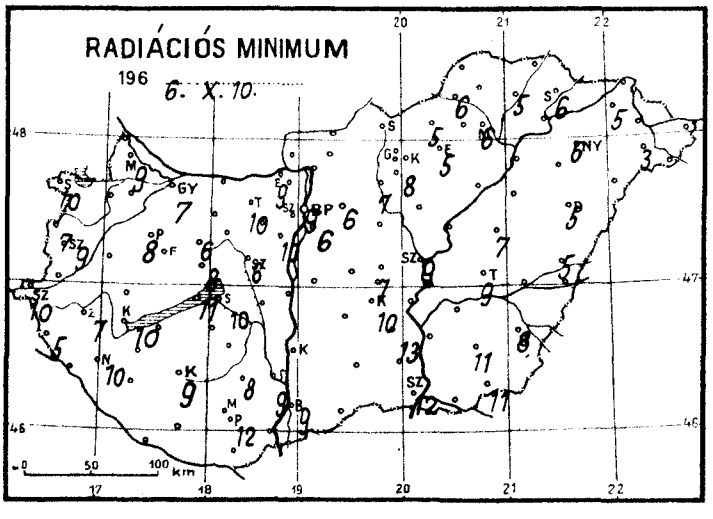
RADIÁCIÓS MINIMUM
196 6. X. 10.
0 50 100 km

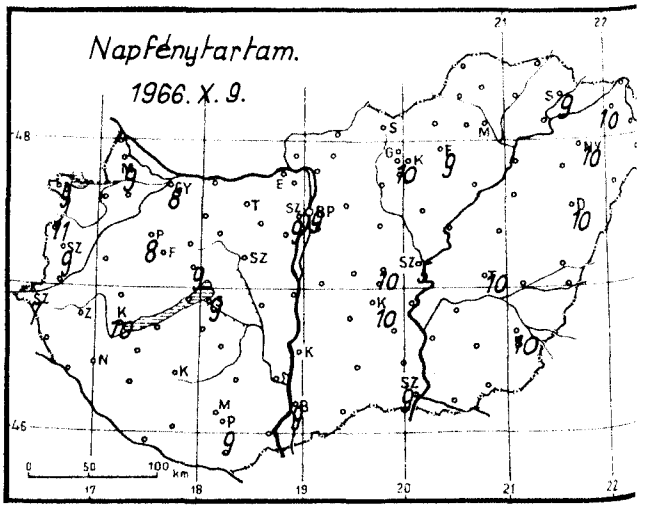
Napfénytartam.
1966. X. 9.
0 50 100 km

1966. október hó,
10. napja hétfő

	Az utolsó 24 óra adatai						24 órai csapadék mm		
	Csapadék (mm)		Hőmérsékleti szélsőségek: tegnapi nappali max.	éjszakai min.	min. 5 cm-en	Napsütés (óra) tegnap			
12815 Magyaróvár	.		23	10	9	9	Rajka	.	
822 Győr	ny		23	10	7	8	Kapuvár	.	∩
825 Pápa	ny		25	10	8	8	Csorna	ny	
805 Sopron	.	=	22	12	10	9	Komárom	.	
812 Szombathely	.	=	22	11	9	9	Kuld	.	∩
910 Szentgotthárd	,	=	23	11	10	7	Kőszeg	.	
915 Zalaegerszeg	.	=	23	10	7		Körmend	.	
Lenti	.		23	10	5		Letenye	.	
925 Nagykanizsa	.	=	24	11	10		Sümeg	.	
920 Keszthely	.		22	11	10	10	Zirc	.	
Tihany	.		21	14	11		Kisbér	ny	
935 Siófok	.	=	24	12	10	9	Mór	ny	
942 Pécs	.	<	24	13	12	9	Alcsút	2	
941 Misinatető (534 m)	-		–	–	–	--	Esztergom	1	
Siklós	.		25	13	–		Dobogókő	ny	
827 Farkasgyepű (400 m)	.		21	14	9		Fonyód	.	
Veszprém	.		22	10	8	9	Tab	–	
833 Tatabánya	.		23	14	10		Sárbogárd	--	
839 Budapest (Ferihegy)	ny	=	24	10	6		Lengyel	.	
840 Budapest OMI	ny	∩	24	12	9	9	Nagykónyi	.	∩
841 Budapest (Szabadságh., 474 m)	.		20	12	8	9	Marcali	--	
Martonvásár	.		24	10	10		Somogyszob	.	
835 Székesfehérvár	.		23	9	6		Kaposvár	.	∩
Dunaújváros	.		24	13			Bares	1	
Szekszárd	ny	=	24	12	9		Szigetvár	.	
Mohács	.		24	13			Bácsalmás	.	
960 Baja	ny		25	11	9	9	Kiskunhalas	.	
955 Kalocsa			24	--	--		Izsák	.	
Cegléd	ny		25	9	7	10	Kunsztmiklós	.	
860 Szolnok	.		25	11	9	5	Örkény	ny	
970 Kecskemét	.		25	13	10	10	Nagykáta	.	∩
Kiskunfélegyháza	.		24	14	13		Jászapáti	.	∩
982 Szeged	.		25	14	12	9	Tiszakécske	.	∩
Mezőhegyes	.		27	13	11		Nagykőrös	ny	
Orosháza	ny		26	13	11		Kistelek	.	
990 Békéscsaba	.		26	10	8	10	Makó	.	∩
875 Túrkeve	.		25	10	9	10	Szentes	.	"
Berettyóújfalu	.	∩	25	9	5		Szarvas	.	
880 Debrecen	.		25	8	5	10	Szeghalom	.	∩
892 Nyíregyháza	.	=	22	7	6	10	Körösszakál	.	∩
788 Kisvárda	.		23	7	5	10	Tiszaroff	.	
Mátészalka	.	∩	23	7	3		Poroszló	.	
Tiszabecs	.		22	5			Karcag	.	∩
Vác	.	∩	24	8			Hortobágy	.	∩
Gödöllő	ny		23	9	6		Polgár	.	
Lőrinci	.		25	10	7		Hajdúdorog	.	
Gyöngyös	.		24	12	8		Nyírlugos		
Balassagyarmat	.		–	9			Csenger	.	∩
755 Salgótarján	.		24	7	–		Vásárosnamény	.	∩
Galyatető (932 m)	.		17	10			Záhony	.	
851 Kékestető (1000 m)	.		17	11	–	10	Királyrét	.	
Mátraháza (672 m)	.		19	13			Romhány	.	
865 Eger	.		23	10	5	9	Borsodnádasd	.	
Putnok	.	=	23	6	6		Jósvafő	.	
Lillafüred	.		21	9			Szendrőlád		
772 Miskolc	.	=	24	7	6	–	Hidasnémeti	.	
Füged	.	∩	24	7	5		Tokaj	.	
778 Sárospatak	.		22	8	6	9	Sárhatvan	--	

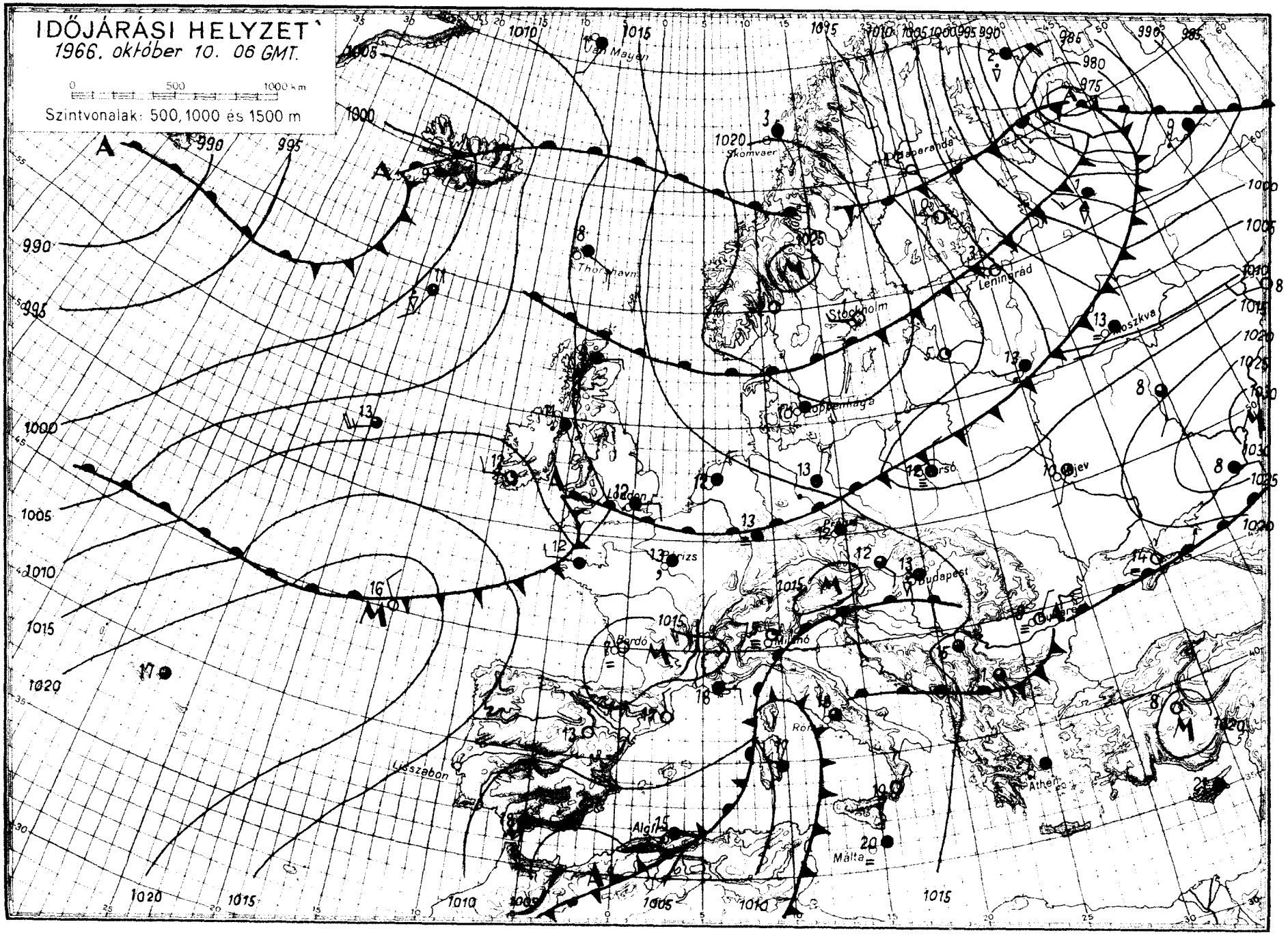

OFFSET NYOMDA BUDAPEST

IDŐJÁRÁSI NAPIJELENTÉS

ЕЖЕДНЕВНЫЙ МЕТЕОРОЛОГИЧЕСКИЙ БЮЛЛЕТЕНЬ • DAILY WEATHER REPORT
BULLETIN QUOTIDIEN DE TEMPS • TÄGLICHER WETTERBERICHT

KIADJA AZ ORSZÁGOS METEOROLÓGIAI INTÉZET
BUDAPEST II. KITAIBEL PÁL UTCA 1
TELEFON: KÖZPONT: 353-500, IDŐJELZŐ OSZT.: 150-410

MEGJELENIK NAPONKÉNT • ELŐFIZETÉSI ÁRA A POSTAI KÖLTSÉGGEL EGYÜTT NEGYEDÉVRE 60, Ft
KIADÁSÉRT FELEL AZ INTÉZET IGAZGATÓJA

79. évfolyam 284. szám. + Budapest + 1966. október 11. kedd

Az időjárási helyzet ma reggel és a várható időjárás:

A Balti-tenger fölött lévő anticiklon keleti oldalán, a Szovjetúnió europai területének legnagyobb részére kiterjedő lehülés figyelhető meg. Az éjszaka folyamán Kelet-Európa északi felében sokfelé fagypont alatti hőmérsékleteket mértek. A balti-tengeri anticiklon nyugati oldalán viszont élénk déli szelekkel, az Északi-jegestengerig meleg levegő-ék nyúlik fel. Nyugat- és Közép-Európa ebben a szokatlanul meleg zónában fekszik. A következő nap folyamán Közép-Európa fölött csendes, az évszakhoz képest továbbra is meleg időt biztosító helyi anticiklon megerősödése várható, reggeli ködökkel.

Hazánkban hétfőn egy lassan átvonuló időjárási front hatására változóan felhős volt az idő. A hőmérséklet napközben 19, 26 fokig emelkedett. Kedd hajnalra 7, 12 fokig hült le a levegő. Az átvonuló időjárási front hétfőn reggel a Budai-hegyvidék környékén, majd elsősorban a Békéscsaba, Szolnok, Vác vonalát követő széles sávban váltott ki esőket, záporokat. A lehullott eső mennyisége azonban sehol sem haladta meg az 1, 2 mm-t. Délután Nagykanizsa és Pécs környékén zivatar keletkezett, de a meteorológiai állomáson esőt nem észleltek. Kedden délelőtt a nyugati határ mentén tartós sürü köd és ködszitálás miatt a hőmérséklet 14, 16 fok között maradt, máshol napos, derült ég mellett 11 órára már elérte a 19, 24 fokot.

Ma 12 órakor Budapesten a hőmérséklet 22 fok, a tengerszintre átszámitott légnyomás 765 mm, alig változik.

Várható időjárás szerda estig:

Kevés felhő, eső nélkül.
Gyenge változó irányú, napközben kissé megélénkülő délkeleti, déli szél.
Sokfelé reggeli és délelőtti köd, helyenként ködszitálás.
Az évszakhoz képest meleg idő tovább tart.

Várható legalacsonyabb éjszakai hőmérséklet: 9, 14
legmagasabb nappali hőmérséklet szerdán: 20, 25 fok között.

Dr. Tóth Pál s.k.

A hőmérséklet napi középértéke és eltérése a 90 évi átlagtól (Budapesten):

1966. X. 10.: 16,9 C°, +4,4 C°.

1871 óta ezen a napon Budapesten előfordult:

legmagasabb hőmérséklet: 25,9 C° (1932)
legalacsonyabb hőmérséklet: -0,8 C° (1899)

66.0620.

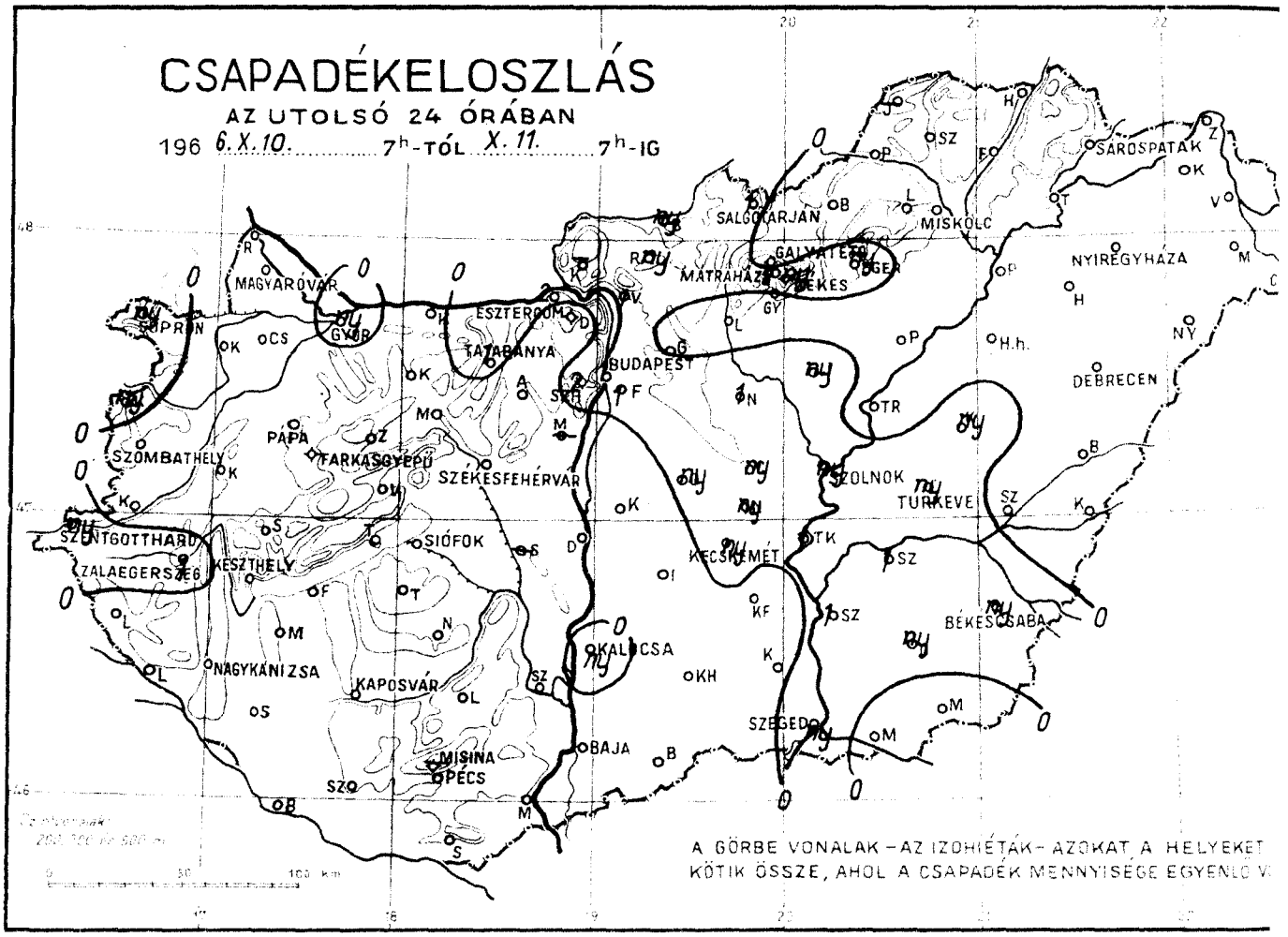
CSAPADÉKELOSZLÁS
AZ UTOLSÓ 24 ÓRÁBAN
196 6.X.10. 7h-TÓL X.11. 7h-IG
SÁROSPATAK
SALGÓTARJÁN
MISKOLC
GALYATETŐ
MÁTRAHÁZA
BÉKÉS
NYIREGYHÁZA
MAGYARÓVÁR
SOPRON
GYŐR
ESZTERGOM
TATABÁNYA
BUDAPEST
DEBRECEN
PÁPA
FARKASGYEPŰ
SZÉKESFEHÉRVÁR
SZOMBATHELY
SZOLNOK
TURKEVE
SZENTGOTTHÁRD
ZALAEGERSZEG
KESZTHELY
SIÓFOK
KECSKEMÉT
BÉKESCSABA
KALOCSA
NAGYKÁNIZSA
KAPOSVÁR
SZEGED
BAJA
MISINA
PÉCS
A GÖRBE VONALAK – AZ IZOHIÉTÁK – AZOKAT A HELYEKET
KÖTIK ÖSSZE, AHOL A CSAPADÉK MENNYISÉGE EGYENLŐ V

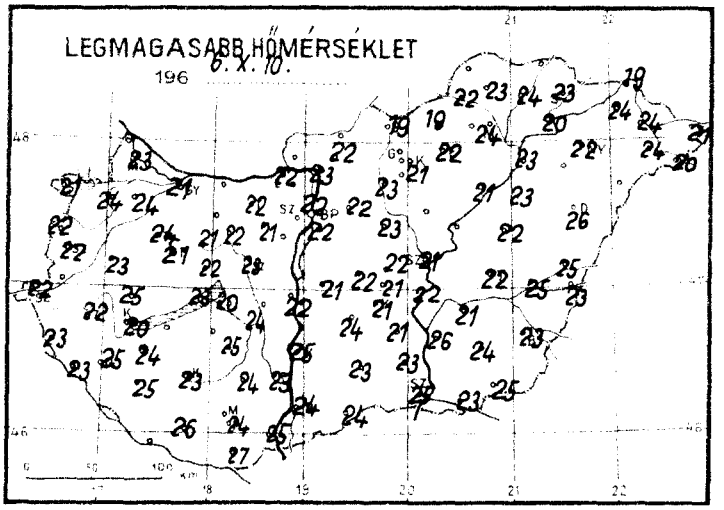
LEGMAGASABB HŐMÉRSÉKLET
196 6.X.10.

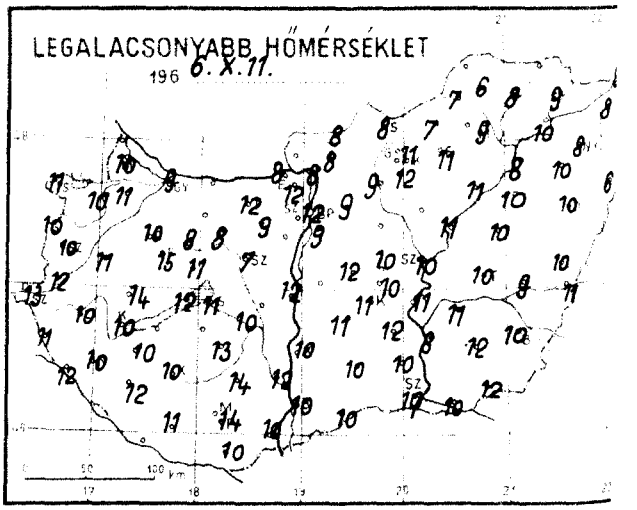
LEGALACSONYABB HŐMÉRSÉKLET
196 6.X.11.

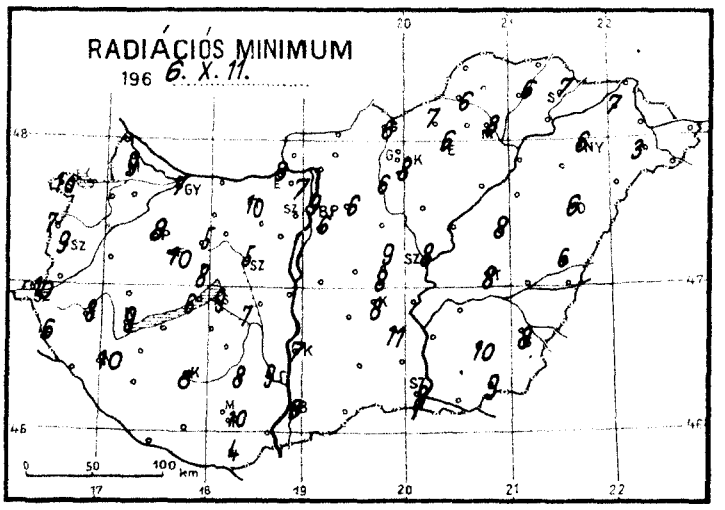
RADIÁCIÓS MINIMUM
196 6.X.11.

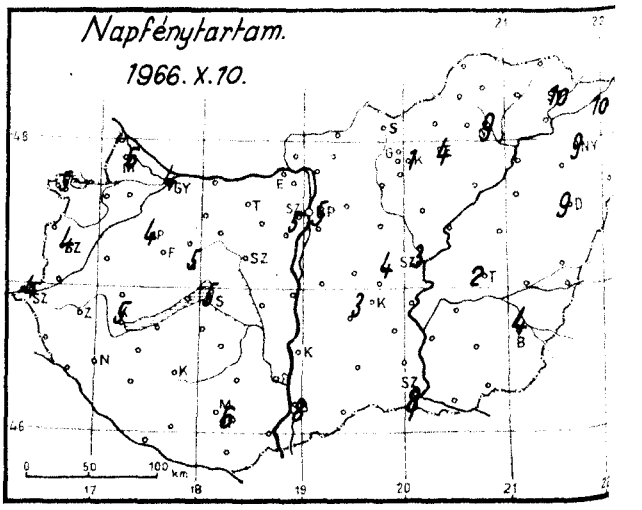
Napfénytartam.
1966.X.10.

1966. október hó, 11. kedd nap

	Az utolsó 24 óra adatai						24 órai csapadék mm		
	Csapadék (mm)		Hőmérsékleti szélsőségek: tegnapi nappali max.	éjszakai min.	min. 5 cm-en	Napsütés (óra) tegnap			
12815 Magyaróvár	.		23	10	9	6	Rajka	.	
822 Győr	ny		21	9	7	4	Kapuvár	.	=
825 Pápa	.		24	10	8	4	Csorna	.	⌐
805 Sopron	ny		21	11	10	5	Komárom	.	⌐
812 Szombathely	.		22	10	9	4	Káld	.	⌐
910 Szentgotthárd	ny		22	13	10	4	Kőszeg	ny	
915 Zalaegerszeg	1		22	10	8		Körmend	.	
Lenti	.		23	11	6		Letenye	1	
925 Nagykanizsa	.	⌐	25	10	10		Sümeg	.	
920 Keszthely	.		20	10	9	5	Zirc	.	
Tihany	.		23	12	6		Kisbér	.	⌐
935 Siófok	.		20	11	9	5	Mór	.	
942 Pécs	.	⌐	24	14	10	6	Alcsút	.	
941 Misinatető (534 m)	–						Esztergom	2	
Siklós	.	⌐	27	10	4		Dobogókő	.	
827 Farkasgyepű (400 m)	.		21	15	10		Fonyód	.	
Veszprém	.	⌐	22	11	8	5	Tab	.	
833 Tatabánya	1		22	12	10		Sárbogárd	–	
839 Budapest (Fenhegy)	1		22	9	6		Lengyel	.	
840 Budapest OMI	1		22	12	9	5	Nagykónyi	.	⌐
841 Budapest (Szabadságh., 474 m)	2		19	12	8	5	Marcali	.	
Martonvásár	–						Somogyszob	.	
835 Székesfehérvár	.		23	7	5		Kaposvár	.	⌐
Dunaújváros	.		22	12			Bares	.	=
Szekszárd	.	⌐	23	12	9		Szigetvár	.	
Mohács	.	⌐	25	10			Bácsalmás	.	
960 Baja	.		24	10	8	8	Kiskunhalas	.	
955 Kalocsa	ny		25	10	7		Izsák	.	
Cegléd	ny	⌐	22	10	9	4	Kunszentmiklós	.	
860 Szolnok	ny		21	10	8	3	Örkény	ny	
970 Kecskemét	ny		21	11	8	3	Nagykáta	1	⌐
Kiskunfélegyháza	.		21	12	11		Jászapáti	ny	⌐
982 Szeged	ny		25	10	8	8	Tiszakécske	1	⌐
Mezőhegyes	.	⌐	25	12	9		Nagykőrös	ny	
Orosháza	ny	⌐	24	12	10		Kistelek	.	
990 Békéscsaba	ny		23	10	8	4	Makó	.	⌐
875 Túrkeve	ny		22	10	8	2	Szentes	1	
Berettyóújfalu	.	⌐	25	10	6		Szarvas	1	
882 Debrecen	.		26	10	6	9	Szeghalom	.	⌐
892 Nyíregyháza	.		22	8	6	9	Kőrösszakál	.	
788 Kisvárda	.		24	8	7	10	Tiszaroff	.	
Mátészalka	.	⌐	24	8	3		Poroszló	.	⌐
Tiszabecs	.		21	5			Karcag	ny	⌐
Vác	1	⌐	23	8			Hortobágy	.	
Gödöllő	1		22	9	6		Polgár	.	
Lőrinci	.		23	9	6		Hajdúdorog	.	
Gyöngyös	.		21	12	8		Nyírlugos	.	
Balassagyarmat	ny		–	8			Csenger	.	⌐
755 Salgótarján	1		19	8	6		Vásárosnamény	.	
Galyatető (932 m)	.		16	10			Záhony	.	
854 Kékestető (1000 m)	ny		14	11	–	1	Királyrét	–	
Mátraháza (672 m)	2	=	16	11			Romhány	ny	
865 Eger	ny		22	11	6	4	Borsodnádasd	.	
Putnok	.		22	7	6		Jósvafő	–	
Lillafüred	.		22	10			Szendrőlád	.	
772 Miskolc	.		24	9	8	9	Hidasnémeti	.	
Füged	.	⌐	24	8	6		Tokaj	.	
778 Sárospatak	.		23	9	7	10	Sárnatvan	.	

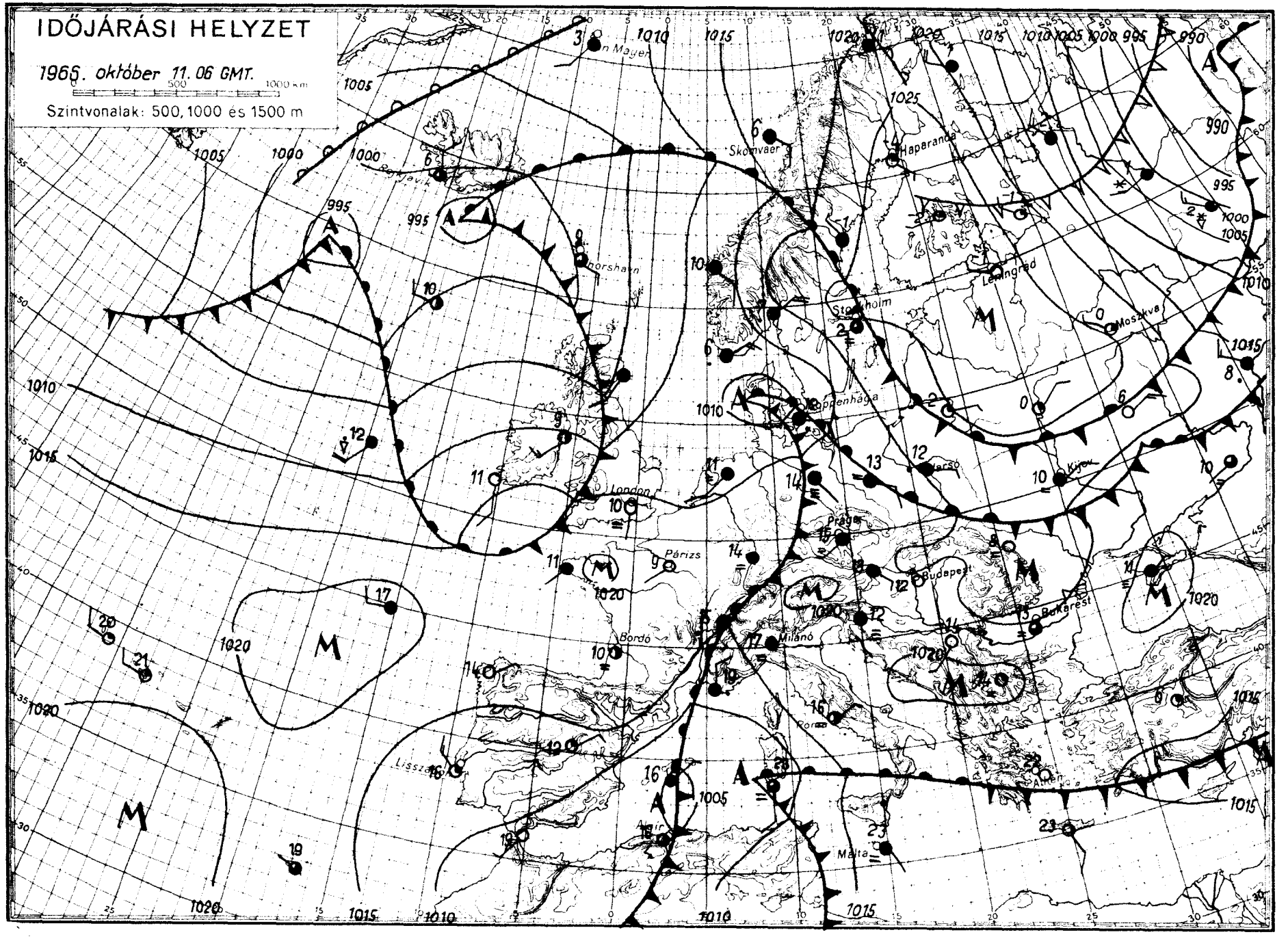
IDŐJÁRÁSI HELYZET
1966. október 11. 06 GMT.
0 500 1000 Km
Szintvonalak: 500, 1000 és 1500 m
Skomvaer
Haparanda
Leningrad
Moszkva
Koppenhága
London
Párizs
Prága
Budapest
Bukarest
Milánó
Bordó
Málta
Kijev
Lisszabon
Athén
Narvik
Thorshavn
1005
1010
1015
1020
995
990
1000
1025

IDŐJÁRÁSI NAPIJELENTÉS

ЕЖЕДНЕВНЫЙ МЕТЕОРОЛОГИЧЕСКИЙ БЮЛЛЕТЕНЬ • DAILY WEATHER REPORT
BULLETIN QUOTIDIEN DE TEMPS • TÄGLICHER WETTERBERICHT

...ADJA AZ ORSZÁGOS METEOROLÓGIAI INTÉZET | MEGJELENIK NAPONKÉNT • ELŐFIZETÉSI ÁRA
...UDAPEST II. KITAIBEL PÁL UTCA 1 | A POSTAI KÖLTSÉGGEL EGYÜTT NEGYEDÉVRE 60, Ft
...LEFON: KÖZPONT: 353-500, IDŐJELZŐ OSZT.: 150-410 | KIADÁSÉRT FELEL AZ INTÉZET IGAZGATÓJA

9. évfolyam 285. szám. + Budapest + 1966. október 12. szerda

Az időjárási helyzet ma reggel és a várható időjárás:

Európa középső részein általában párás, a reggeli és délelőtti órában szórványosan ködös az idő. A Földközi tenger térségében elhelyezkedő ciklon körzetében Dél-Európában felhős, sokfelé esős, zivataros időjárás alakult ki. Az Atlanti-óceánon nagykiterjedésű ciklon helyezkedik el, de frontjai egyenlőre még csak Európa nyugati partjait érintik.

Hazánkban kedden a Dunántúl nyugati megyéiben reggel és a délelőtti órákban ködös, délután felhős idő volt. Egy-két helyről jelentettek köduszitást. Itt napközben sem emelkedett a hőmérséklet 17, 19 foknál magasabbra. Az ország többi részein 7, 9 órán keresztül sütött a nap és 21, 27 fokos maximumok alakultak ki. Ma hajnalban az ország területén 6 és 16 fok közötti hőmérsékleteket mértek. Ma országszerte tovább folytatódik az évszakhoz képest meleg idő.

Ma 12 órakor Budapesten a hőmérséklet 22 fok, a tengerszintre átszámított légnyomás 763 mm, mérsékelten süllyedő irányzatu.

Várható időjárás csütörtök estig:

Változó mennyiségü felhőzet.
A délnyugati országrészben helyenként esővel, zivatarral.
Mérsékelt, időnként élénk déli, délkeleti szél.
Hajnali párásság, néhány helyen köd.
Az évszakhoz képest meleg idő.

Várható legalacsonyabb éjszakai hőmérséklet: 8, 13,
legmagasabb nappali hőmérséklet csütörtökön: 20, 25 fok között.

Kerényi Nárcisz s.k.

hőmérséklet napi középértéke és eltérése a 90 évi átlagtól / Budapesten / :

66. X. 11.: 17,8 C°, +5,7 C°.

71 óta ezen a napon Budapesten előfordult:

gmagasabb hőmérséklet: 27,0 C° /1935/
galacsonyabb hőmérséklet: 0,9 C° /1925/

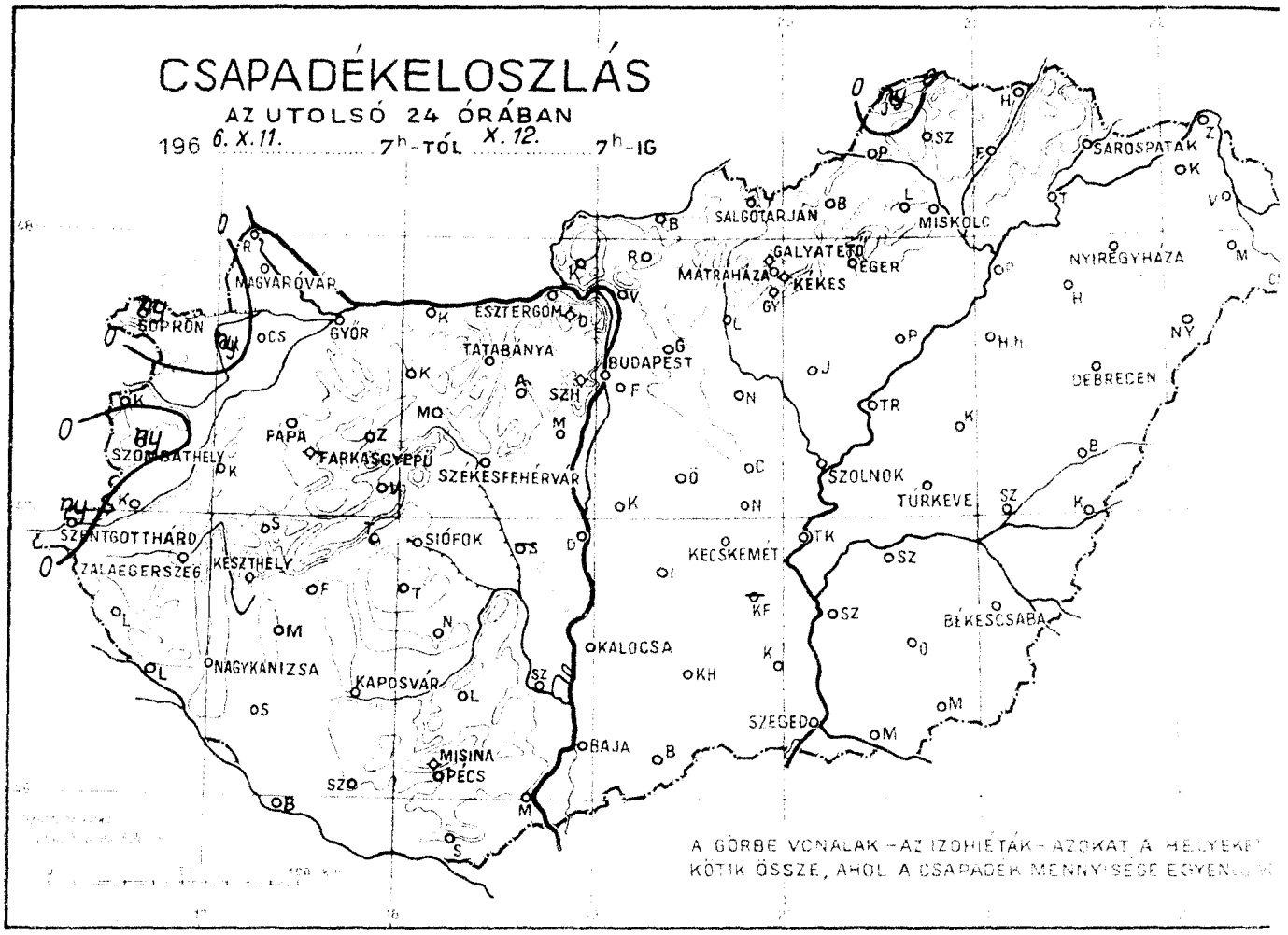
CSAPADÉKELOSZLÁS
AZ UTOLSÓ 24 ÓRÁBAN
196 6. X. 11. 7h-TÓL X. 12. 7h-IG
SOPRON
MAGYARÓVÁR
GYŐR
ESZTERGOM
TATABÁNYA
BUDAPEST
SZOMBATHELY
PAPA
FARKASGYEPŰ
SZÉKESFEHÉRVÁR
SZENTGOTTHÁRD
ZALAEGERSZEG
KESZTHELY
SIÓFOK
NAGYKANIZSA
KAPOSVÁR
MISINA
PÉCS
BAJA
KALOCSA
KECSKEMÉT
SZEGED
SZOLNOK
TÚRKEVE
BÉKÉSCSABA
DEBRECEN
NYÍREGYHÁZA
MISKOLC
SALGÓTARJÁN
GALYATETŐ
MÁTRAHÁZA
EGER
KÉKES
SÁROSPATAK
A GÖRBE VONALAK – AZ IZOHIÉTÁK – AZOKAT A HELYEKET
KÖTIK ÖSSZE, AHOL A CSAPADÉK MENNYISÉGE EGYEN

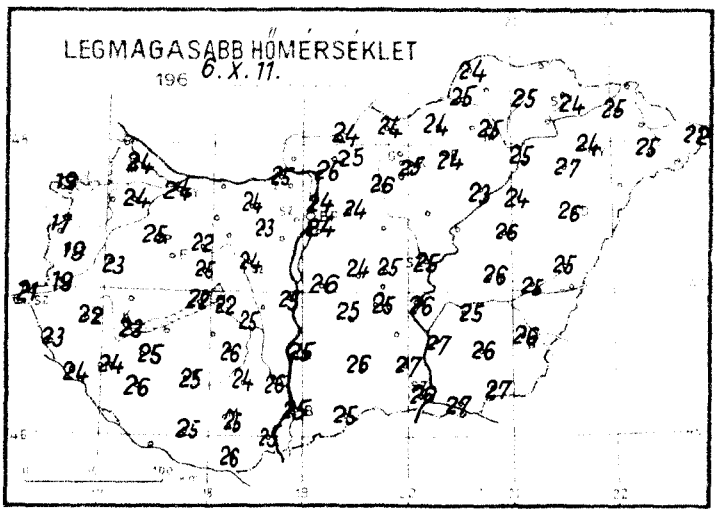
LEGMAGASABB HŐMÉRSÉKLET
196 6. X. 11.

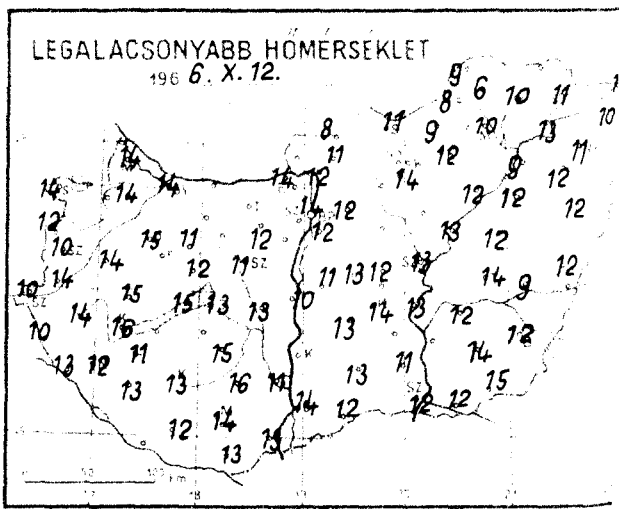
LEGALACSONYABB HŐMÉRSÉKLET
196 6. X. 12.

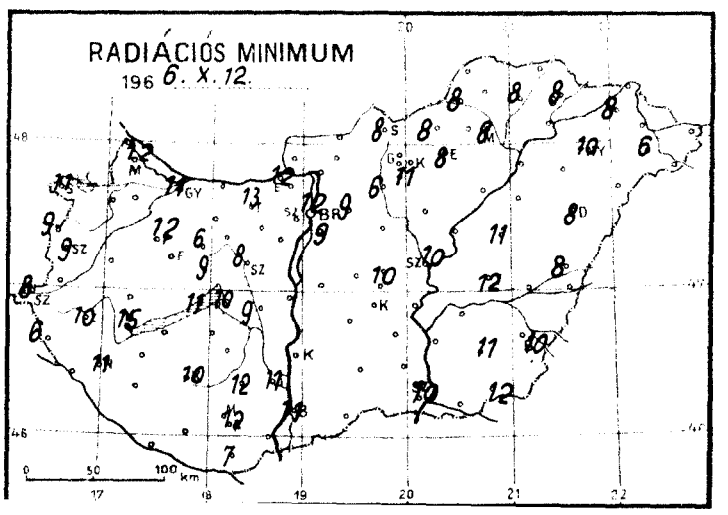
RADIÁCIÓS MINIMUM
196 6. X. 12.

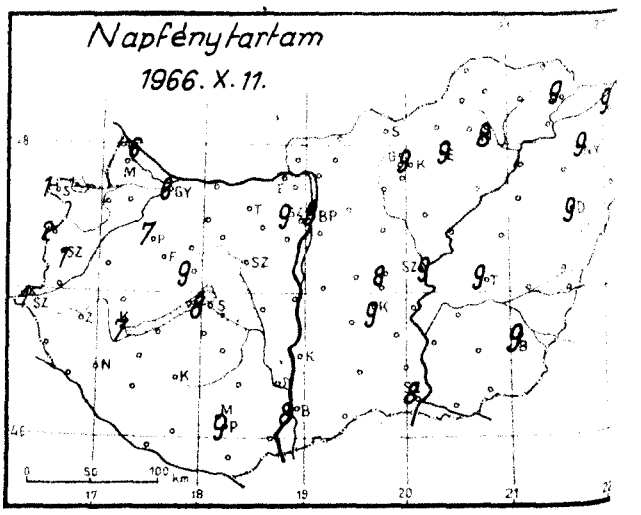
Napfénytartam
1966. X. 11.

1966. október 12. szerda hó nap

	Az utolsó 24 óra adatai						24 órai csapadék mm		
	Csapadék (mm)		Hőmérsékleti szélsőségek			Napsütés (óra) tegnap			
			tegnapi nappali max.	éjszakai min.	min. 5 cm-en				
12845 Magyaróvár	•		24	14	12	6	Rajka	•	
822 Győr	•	=	24	14	11	6	Kapuvár	ny	p
825 Pápa	•	=	25	15	12	7	Csorna	•	p
805 Sopron	ny	=	19	14	11	1	Komárom	•	p
812 Szombathely	ny	=	19	10	9	1	Káld	•	p
919 Szentgotthárd	ny	=	21	10	8	1	Kőszeg	•	
915 Zalaegerszeg	•	=	22	14	10		Körmend	•	
Lenti	•		23	10	6		Letenye	•	
925 Nagykanizsa	•	=	24	12	11		Sümeg	•	
920 Keszthely	•	=	23	16	15	7	Zirc	•	
Tihany	•		22	15	11		Kisbér	•	p
935 Siófok	•	=	22	13	10	8	Mór	•	
942 Pécs	•		25	14	12	9	Alcsút	•	
941 Mecsekoldal (534 m)	–		–	–	–	–	Esztergom	•	
Siklós	•	p	26	13	7		Dobogókő	•	
827 Farkasgyepű (400 m)	•		23	16	12		Fonyód	•	
Veszprém	•	p	25	12	9	9	Tab	•	
833 Tatabánya	•		24	–	13		Sárbogárd	–	
839 Budapest (Pestlőrinc)	•	=	24	12	9		Lengyel	•	
840 Budapest OMI	•	p	24	14	12	9	Nagykónyi	•	p
841 Budapest (Szabadsághegy, 471 m)	•	p	21	15	12	9	Marcali	•	
Martonvásár	•		25	13	12		Somogyszob	•	
835 Székesfehérvár	•		24	11	8		Kaposvár	•	p
Dunaújváros	•		25	10			Bares	•	
Szekszárd	•	p	26	11	11		Szigetvár	•	
Mohács	•	p	25	13			Bácsalmás	•	
960 Baja	•	=	25	14	11	8	Kiskunhalas	•	
955 Kalocsa			25				Izsák	•	
Cegléd	•	p	25	12	10	8	Kunszentmiklós	•	
869 Szolnok	•	=	25	13	10	9	Orkény	•	
970 Kecskemét	•	=	25	14	–	9	Nagykáta	•	p
Kiskunfélegyháza	–		–	–	–		Jászapáti	•	p
982 Szeged	•	=	26	12	10	8	Tiszabőcsök	•	p
Mezőhegyes	•		27	15	12		Nagykörös	•	
Orosháza	•		26	14	11		Kistelek	•	
996 Békéscsaba	•		26	12	10	9	Mukó	•	
875 Túrkeve	•		26	14	12	9	Szentes	•	
Berettyóújfalu	•	p	25	12	8		Szarvas	•	
882 880 Debrecen	•	=	26	12	8	9	Szeghalom	•	p
892 Nyíregyháza	•	=	24	11	10	9	Körösszakál	•	
788 Kisvárda	•	=	25	10	8	9	Tiszaroff	•	
Mátészalka	•	p	25	10	6		Poroszló	•	p
Tiszabecs	•		22	7			Karcag	•	
Vác	•	p	26	12			Hortobágy	•	
Gödöllő	•		24	12	9		Polgár	•	
Lőrinci	•		26	–	6		Hajdúdorog	•	
Gyöngyös	•		25	15	11		Nyírlugos	•	
Balassagyarmat	•		24	8			Csenger	•	p
755 Salgótarján	•		24	11	8		Vásárosnamény	•	
Galyatető (932 m)	•		17	10			Záhony	•	
851 Kékestető (1000 m)	•		18	13	--		Királyrét	•	
Mátraháza (672 m)	•		20	13			Romhány	•	
865 Eger	•		24	12	8	9	Borsodnádasd	•	
Putnok	•		25	8	8		Jósvafő	ny	
Lillafüred	•		23	11			Szendrőlád	•	
772 Miskolc	•	=	25	10	8	8	Hidasnémeti	•	
Füzöd	•	p	25	10	8		Tokaj	•	=
778 Sárospatak	•	=	24	11	8	9	Sárhatvan	•	

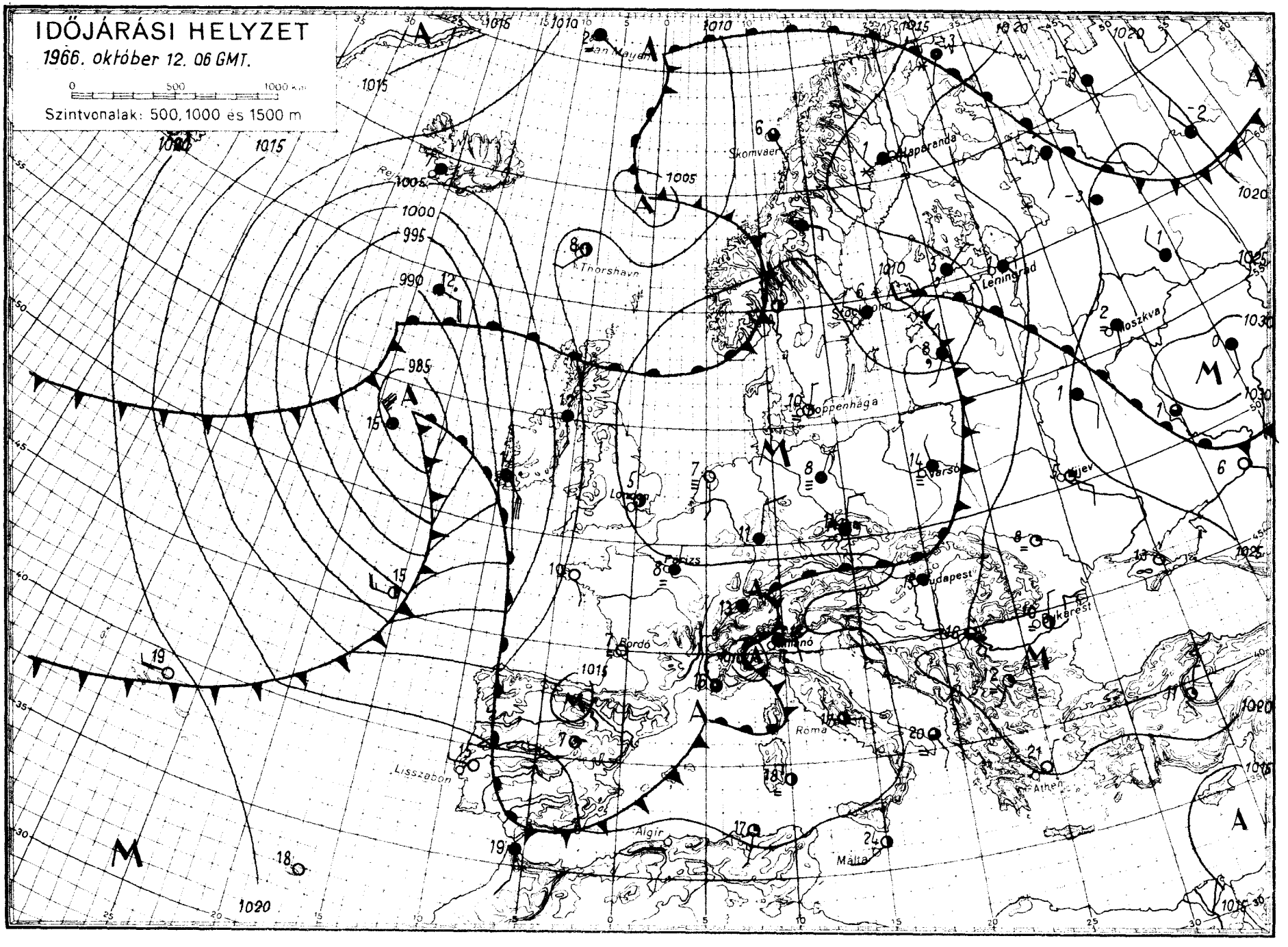
IDŐJÁRÁSI HELYZET
1966. október 12. 06 GMT.
0 500 1000 km
Szintvonalak: 500, 1000 és 1500 m
Jan Mayen
Skomvaer
Haparanda
Thorshavn
Leningrad
Moszkva
Koppenhága
Varsó
Kijev
London
Párizs
Budapest
Bukarest
Bordó
Genova
Roma
Athen
Lisszabon
Algír
Málta

IDŐJÁRÁSI NAPIJELENTÉS

ЕЖЕДНЕВНЫЙ МЕТЕОРОЛОГИЧЕСКИЙ БЮЛЛЕТЕНЬ · DAILY WEATHER REPORT
BULLETIN QUOTIDIEN DE TEMPS · TÄGLICHER WETTERBERICHT

KIADJA AZ ORSZÁGOS METEOROLÓGIAI INTÉZET
BUDAPEST II. KITAIBEL PÁL UTCA 1
TELEFON: KÖZPONT: 335360, IDŐJELZŐ OSZT.: 150-110

MEGJELENIK NAPONKÉNT * ELŐFIZETÉSI ÁRA
A POSTAI KÖLTSÉGGEL EGYÜTT NEGYEDÉVRE 60, Ft
KIADÁSÉRT FELEL AZ INTÉZET IGAZGATÓJA

79. évfolyam 286. szám. + Budapest + 1966. október 13. csütörtök

Az időjárási helyzet ma reggel és a várható időjárás:

A 60. földrajzi szélességtől északra hideg, szeles, változékony az idő. A nappali legmagasabb hőmérsékletek általában 0 fok közelében váltakoznak és erős éjszakai fagyok keletkeznek. Ezzel szemben Nyugat- és Közép-Európa térségében, az atlanti-óceáni ciklontevékenység állandósulása következtében, szakadatlan déli, délnyugati áramlás van, amely biztositja az évszakhoz képest meleg időt.

Hazánkban tegnap nyáriasan meleg idő volt. A nap folyamán fokozatosan megnövekedett a felhőzet, majd 15 óra körül a délnyugati megyékben eső kezdődött. Az esőzés fokozatosan az egész országra kiterjeszkedett, helyenként zivatar keletkezett. A lehullott eső mennyisége csak a Budai-hegyek és a Duna-kanyar környékén haladta meg a 10 mm-t. A hőmérséklet szerdán napközben az északkeleti megyékben 20, 23, máshol 23, 28 fokig emelkedett. Csütörtökön hajnalra 11, 17 fokig hült le a levegő. Budapesten szerdán délután a hőmérséklet csucsértéke elérte a 25 fokot, ami október 12-én az elmult 90 év során még nem fordult elő.

Ma 12 órakor Budapesten a hőmérséklet 22 fok, a tengerszintre átszámitott légnyomás 760 mm, változatlan.

Várható időjárás péntek estig:

Időnkénti felhősödés, néhány helyen futó esővel, zivatarral.
Mérsékelt délkeleti, déli szél.
Enyhe éjszaka, többfelé reggeli köd.
Az évszakhoz képest meleg idő tovább tart.

Várható legalacsonyabb éjszakai hőmérséklet: 11, 16,
legmagasabb nappali hőmérséklet pénteken: 20, 25 fok között.

Dr. Tóth Pál s.k.

A hőmérséklet napi középértéke és eltérése a 90 évi átlagtól / Budapesten / :

1966. X. 12.: 19,4 C°, +7,7 C°.

1871 óta ezen a napon Budapesten előfordult:

legmagasabb hőmérséklet: 25,0 C° /1966/
legalacsonyabb hőmérséklet: 0,9 C° /1936/

66.624

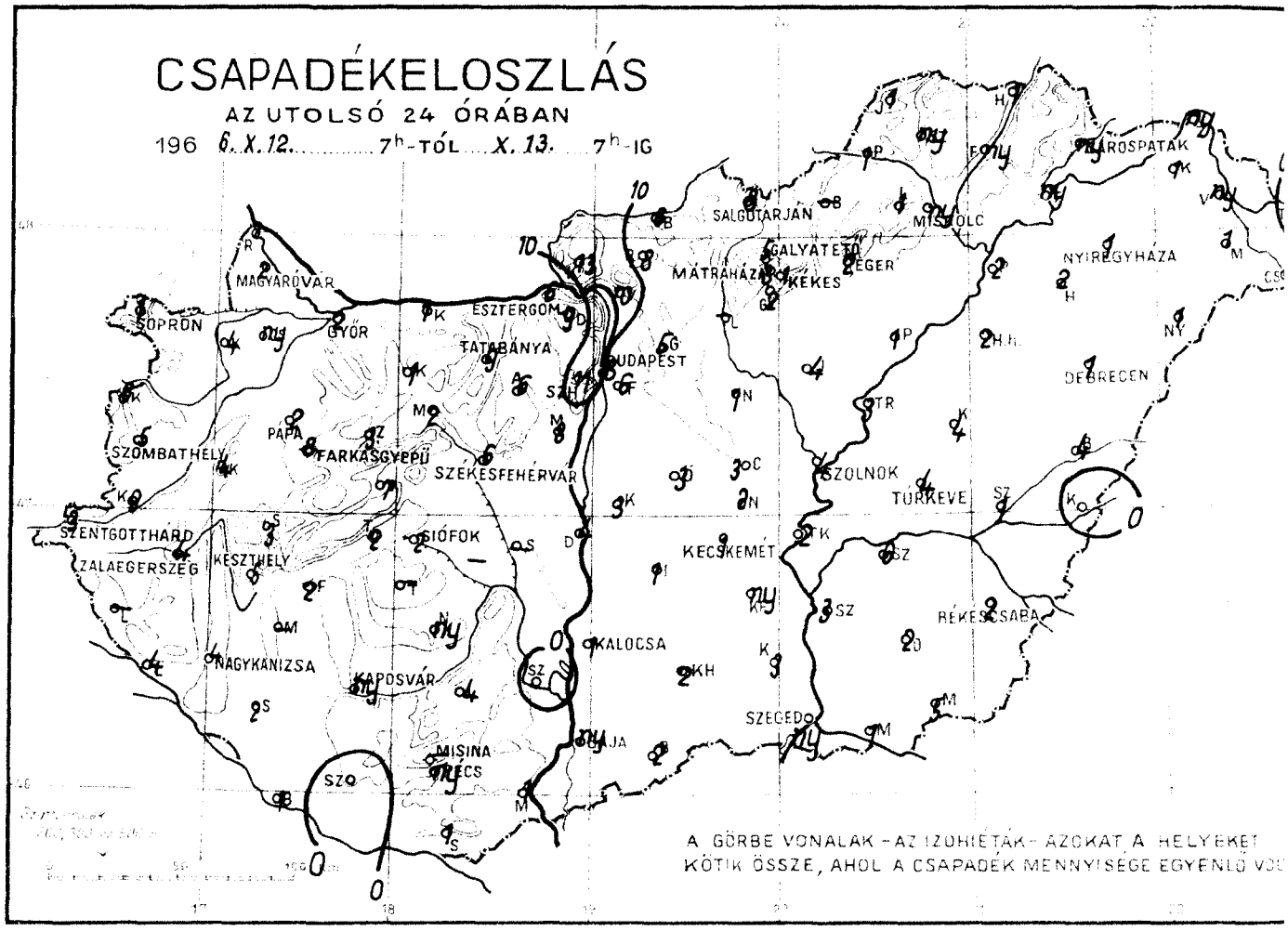
CSAPADÉKELOSZLÁS
AZ UTOLSÓ 24 ÓRÁBAN
196 6. X. 12. 7h-TÓL X. 13. 7h-IG
SOPRON
MAGYARÓVÁR
GYŐR
ESZTERGOM
TATABÁNYA
BUDAPEST
SALGÓTARJÁN
MISKOLC
MÁTRAHÁZA
GALYATETŐ
EGER
KEKES
NYÍREGYHÁZA
DEBRECEN
SZOLNOK
TÚRKEVE
SZOMBATHELY
PAPA
FARKASGYEPŰ
SZÉKESFEHÉRVÁR
SZENTGOTTHÁRD
ZALAEGERSZEG
KESZTHELY
SIÓFOK
KECSKEMÉT
NAGYKANIZSA
KAPOSVÁR
KALOCSA
BÉKÉSCSABA
SZEGED
MISINA
SZO
A GÖRBE VONALAK - AZ IZOHIETÁK - AZOKAT A HELYEKET
KÖTIK ÖSSZE, AHOL A CSAPADÉK MENNYISÉGE EGYENLŐ VOL

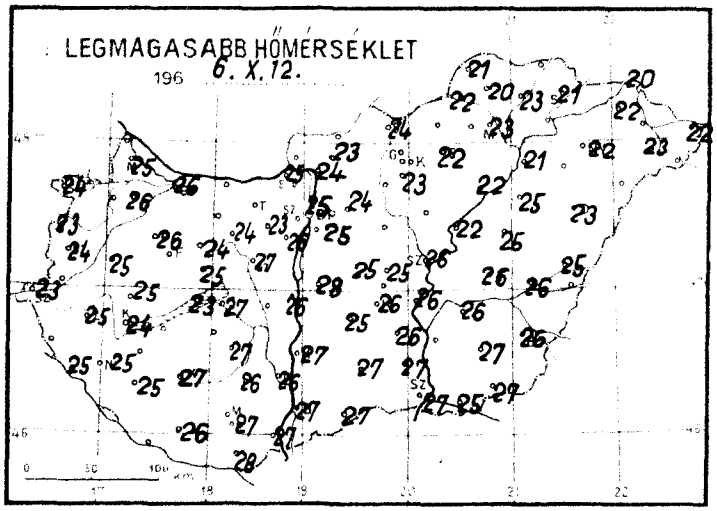
LEGMAGASABB HŐMÉRSÉKLET
196 6. X. 12.

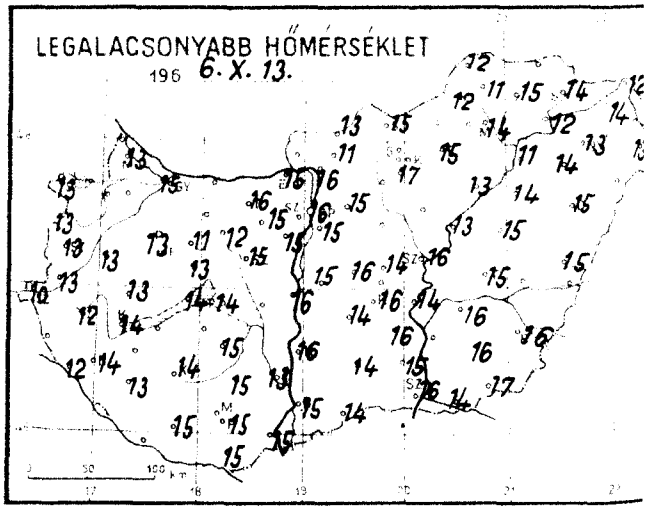
LEGALACSONYABB HŐMÉRSÉKLET
196 6. X. 13.

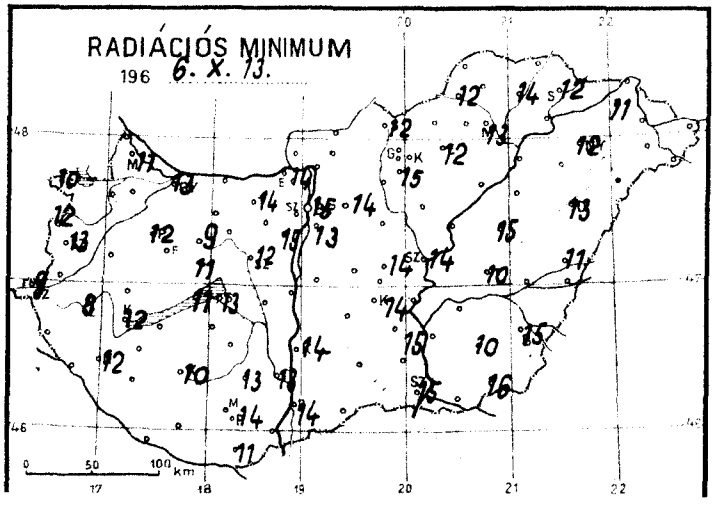
RADIÁCIÓS MINIMUM
196 6. X. 13.

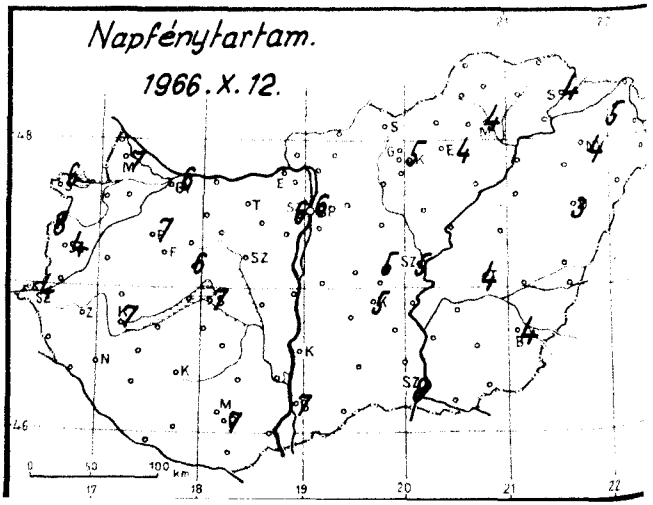
Napfénytartam.
1966. X. 12.

1966. október ..... hó,
13. csütörtök ..... nap

	Az utolsó 24 óra adatai					
	Csapadék (mm)		Hőmérsékleti szélsőségek			Napsütés (óra) tegnap
			tegnapi nappali max.	éjszakai min.	min. 5 cm-en	
12815 Magyaróvár	2		25	13	11	7
822 Győr	2	=	26	15	13	6
825 Pápa	2		26	13	12	7
805 Sopron	1		24	13	10	6
812 Szombathely	5	≡	24	13	13	4
910 Szentgotthárd	3	=	23	10	9	4
915 Zalaegerszeg	4	≡	25	12	8	
Lenti	-		-	-	-	
925 Nagykanizsa	4	=	25	14	12	
920 Keszthely	5	<	24	14	12	7
Tihany	2		23	14	11	
935 Siófok	2	=	27	14	13	7
942 Pécs	ny	<	27	15	14	7
911 Misinatető (534 m)	-		-	-	-	-
Siklós	1	.	28	15	11	
827 Farkasgyepű (400 m)	8		24	13	10	
Veszprém	7		25	13	11	6
833 Tatabánya	9	⌐	-	16	14	
839 Budapest (Farkhegy)	6	=	25	15	13	
840 Budapest OMI	8		25	16	15	6
841 Budapest (Szabadságh. 474 m)	11		22	14	13	6
Mártonvásár	8		26	15	15	
835 Székesfehérvár	6	≡	27	15	12	
Dunaújváros	4		26	16		
Szekszárd	.	∩	26	13	13	
Mohács	1	∩	27	15		
960 Baja	ny	⌐	27	15	14	7
955 Kalocsa	1	⌐	27	16	14	
Cegléd	3		25	14	14	5
860 Szolnok	4	=	26	16	14	5
970 Kecskemét	1	(	26	16	14	5
Kiskunfélegyháza	ny		26	16	15	
982 Szeged	ny	<	27	16	15	8
Mezőhegyes	5		27	17	16	
Orosháza	2		27	16	10	
990 Békéscsaba	2	<	26	16	15	4
875 Túrkeve	4		26	15	10	4
Berettyóújfalu	4		25	15	11	
882 Debrecen	1	=	23	15	13	3
892 Nyíregyháza	1	=	22	13	12	4
788 Kisvárda	1		22	14	11	5
Mátészalka	1		23	13	-	
Tiszabecs	.		22	10		
Vác	10		24	16		
Gödöllő	5		24	15	14	
Lőrinci	-		-	-	-	
Gyöngyös	2		23	17	15	
Balassagyarmat	6		-	13		
755 Salgótarján	8		24	15	12	
Galyatető (932 m)	5		18	12		
851 Kékestető (1000 m)	1	≡	17	11	-	5
Mátraháza (672 m)	3	≡	19	13		
865 Eger	2	=	22	15	12	4
Putnok	1	=	22	12	12	
Lillafüred	1		20	14		
772 Miskolc	ny	=	23	14	13	4
Füged	ny		23	15	14	
778 Sárospatak	ny	=	21	14	12	4

24 órai csapadék mm		
Rajka	2	
Kapuvár	4	∩
Csorna	ny	∩
Komárom	1	⌐
Káld	4	
Kőszeg	6	
Körmend	9	
Letenye	4	⌐
Sümeg	3	
Zirc	3	
Kisbér	1	≡
Mór	2	
Alcsút	6	
Esztergom	6	
Dobogókő	9	
Fonyód	2	
Tab	-	
Sárbogárd	-	
Lengyel	4	
Nagykónyi	ny	
Marcali	-	
Somogyszob	2	
Kaposvár	ny	
Bares	1	
Szigetvár	.	
Bácsalmás	2	
Kiskunhalas	2	
Izsák	1	
Kunsztmiklós	3	
Örkény	3	
Nagykáta	1	
Jászapáti	4	
Tiszakécske	2	
Nagykőrös	2	
Kistelek	3	⌐
Makó	1	⌐
Szentes	3	
Szarvas	6	
Szeghalom	1	
Körösszakál	.	
Tiszaroff	3	
Poroszló	1	
Karcag	4	
Hortobágy	2	
Polgár	2	
Hajdúdorog	2	
Nyírlugos	1	
Csenger	ny	
Vásárosnamény	ny	
Záhony	ny	
Királyrét	13	⌐
Romhány	8	
Borsodnádasd	-	
Jósvafő	1	
Szendrőlád	ny	
Hidasnémeti	1	
Tokaj	ny	
Sárhatvan	-	

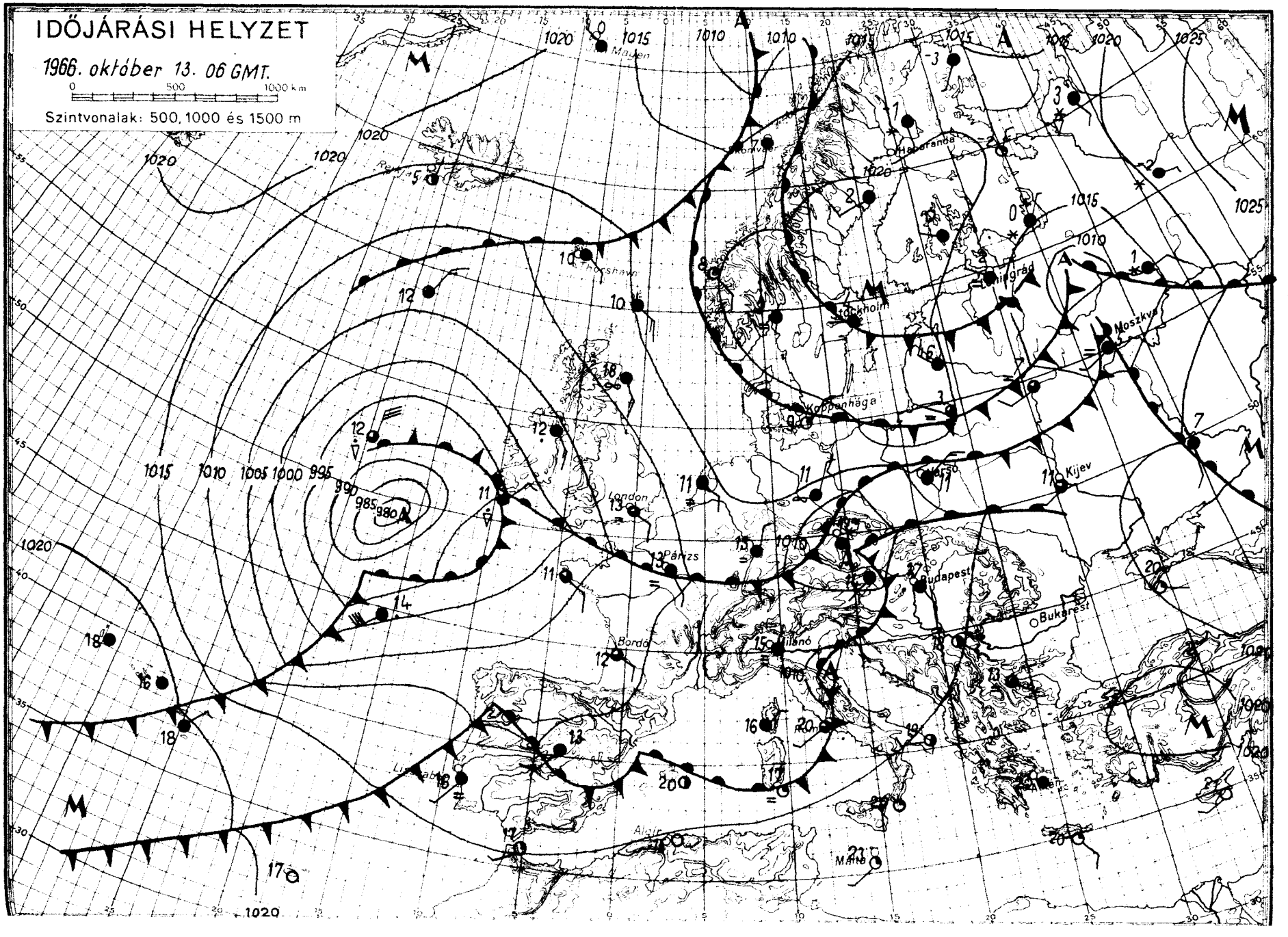
IDŐJÁRÁSI HELYZET
1966. október 13. 06 GMT.
0 500 1000 km
Szintvonalak: 500, 1000 és 1500 m
Magen
Thorshavn
London
Párizs
Bordó
Milánó
Budapest
Bukarest
Kijev
Moszkva
Koppenhága
Stockholm
Leningrád
Haparanda
Algír
Málta
1020
1015
1010
1005
1000
995
990
985
980
1025

IDŐJÁRÁSI NAPIJELENTÉS

ЕЖЕДНЕВНЫЙ МЕТЕОРОЛОГИЧЕСКИЙ БЮЛЛЕТЕНЬ • DAILY WEATHER REPORT
BULLETIN QUOTIDIEN DE TEMPS • TÄGLICHER WETTERBERICHT

KIADJA AZ ORSZÁGOS METEOROLÓGIAI INTÉZET
BUDAPEST II., KITAIBEL PÁL UTCA 1
TELEFON: KÖZPONT: 353-500, IDŐJELZŐ OSZT.: 156-410

MEGJELENIK NAPONKÉNT • ELŐFIZETÉSI ÁRA
A POSTAI KÖLTSÉGGEL EGYÜTT NEGYEDÉVRE 60, Ft
KIADÁSÉRT FELEL AZ INTÉZET IGAZGATÓJA

79. évfolyam 287. szám. + Budapest + 1966. október 14. péntek

Az időjárási helyzet ma reggel és a várható időjárás:

Az Észak-Európában uralmon lévő hüvös levegő változékony és csapadékos időjárást okoz. Ezzel szemben a kontinensünk középső területei felett elhelyezkedő meleg, páradus levegő az évszakhoz képest továbbra is meleg időt biztosit, a benne kialakuló záporok, zivatarok ellenére is.

Hazánkban csütörtökön változóan felhős volt az égbolt. Több helyről jelentettek záporokat, zivatarokat. A csapadékmennyiség szeszélyes eloszlás mellett, általában az esőnyomtól 20 mm-ig váltakozott, azonban Nyiregyházán 22 és Tiszabercelen 38 mm-t is mértek. A nappali felmelegedés 20, 25, de északkeleten az erősen felhős égbolt miatt csak 16, 20 fokot ért el. Pénteken hajnalban 10, 15 fokig hült le a levegő. Délelőtt folyamán felhőátvonulások kiséretében helyenként záporok keletkeztek. A hőmérséklet 11 órára 16, 20 fokig emelkedett.

Ma 12 órakor Budapesten a hőmérséklet 19 fok, a tengerszintre átszámitott légnyomás 761 mm, alig változik.

Várható időjárás szombat estig:

Felhőátvonulások, szórványosan fellépő záporesővel, zivatarral.
Mérsékelt, fokozatosan megélénkülő és északkeletire forduló szél.
Nyugaton reggeli párásság.
Az éjszakai lehülés erősödik.

Várható legalacsonyabb éjszakai hőmérséklet: 7, 12,
legmagasabb nappali hőmérséklet szombaton: 17, 22 fok között.

Dunay Sándorné s.k.

A hőmérséklet napi középértéke és eltérése a 90 évi átlagtól / Budapesten / :

1966. X..13.: 19,2 C°, 3,5 C°.

1871 óta ezen a napon Budapesten előfordult:

legmagasabb hőmérséklet. 25,2 C° /1916/
legalacsonyabb hőmérséklet: 0.3 C° /1919/

CSAPADÉKELOSZLÁS

AZ UTOLSÓ 24 ÓRÁBAN

196 6. X. 13. ..... 7h-TÓL ... X. 14. ..... 7h-IG

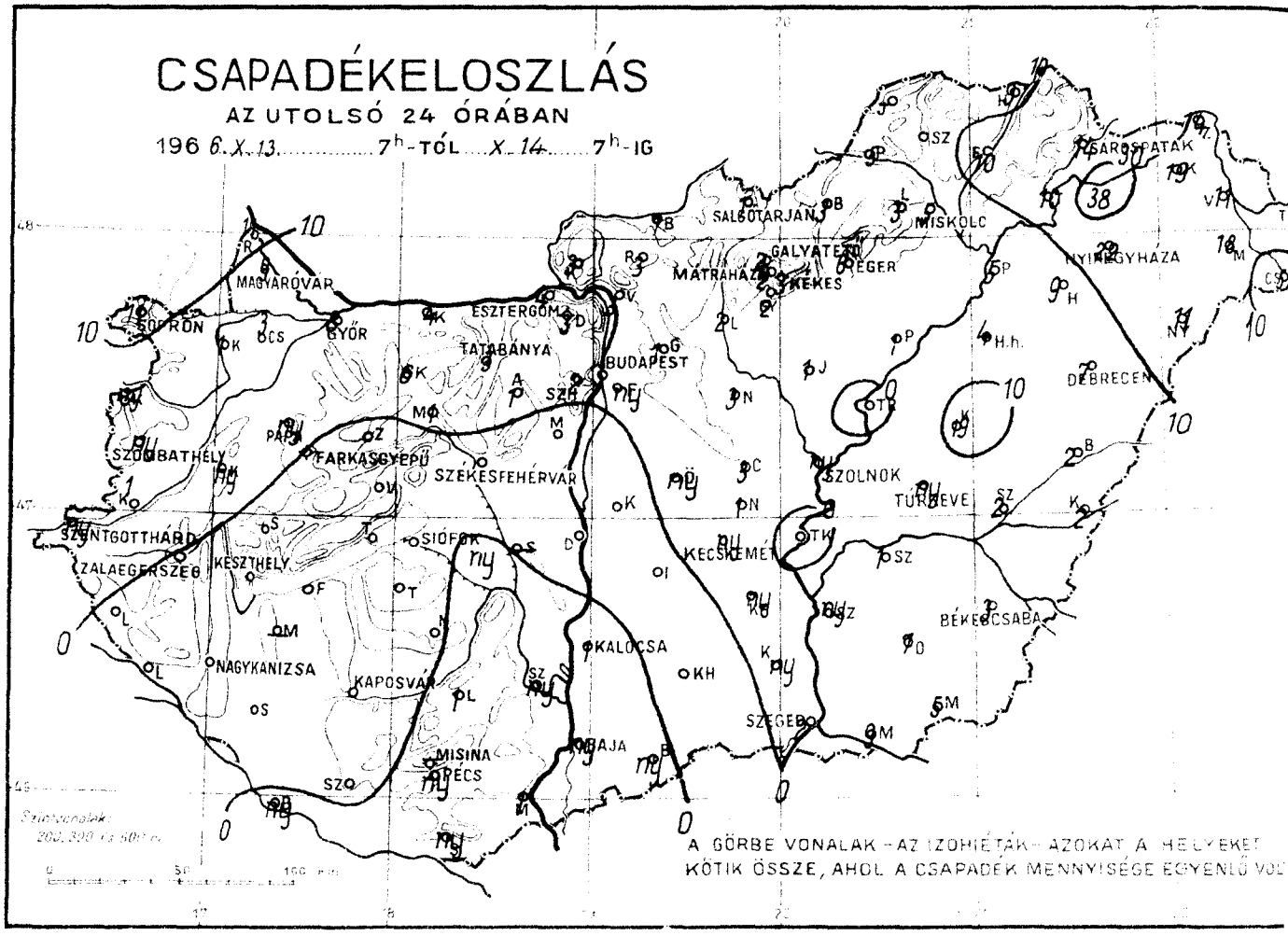

LEGMAGASABB HŐMÉRSÉKLET

196 6. X. 13.

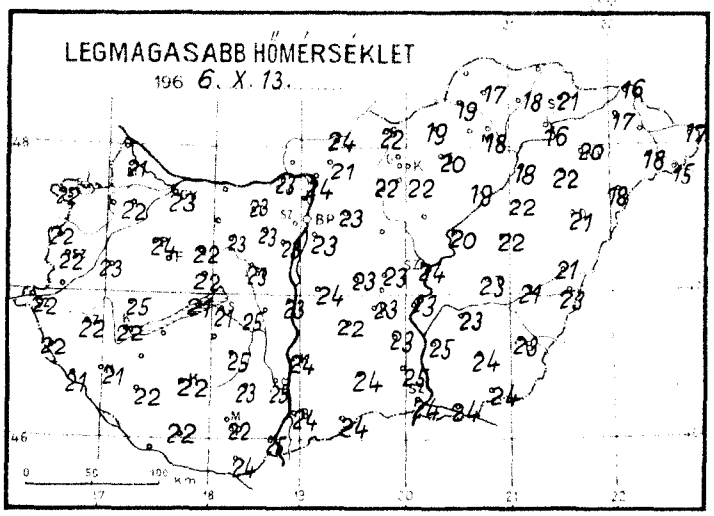

LEGALACSONYABB HŐMÉRSÉKLET

196 6. X. 14.

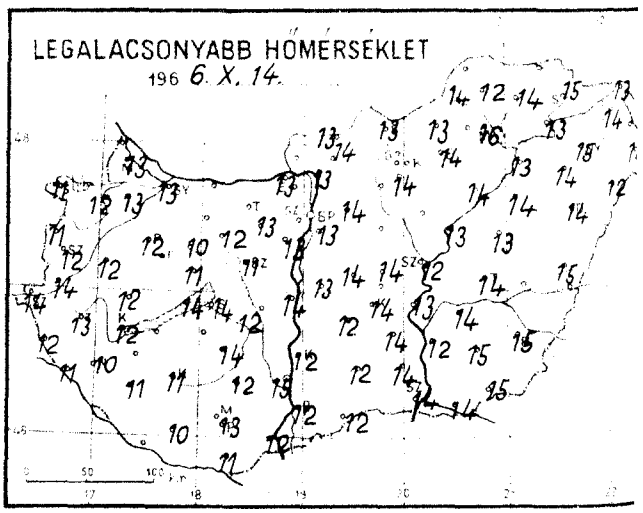

RADIÁCIÓS MINIMUM

196 6. X. 14.

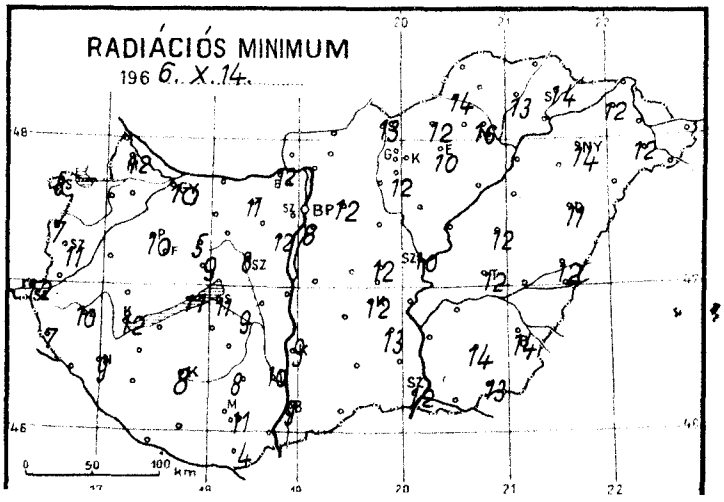

Napfénytartam.

1966. X. 13.

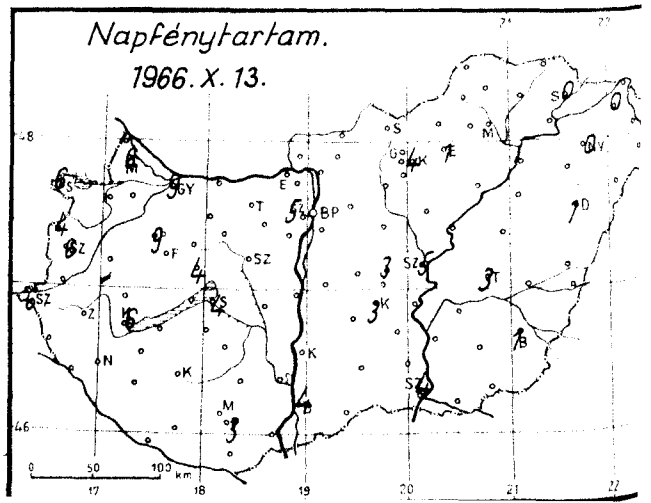

1966. október hó, 14. péntek nap

	Az utolsó 24 óra adatai					
	Csapadék (mm)		Hőmérsékleti szélsőségek			Napsütés (óra) tegnap
			tegnapi nappali max.	éjszakai min.	min. 5 cm-en	
12815 Magyaróvár	9		21	13	12	6
822 Győr	8	=	21	13	10	9
825 Pápa	ny	=	24	12	10	9
805 Sopron	11	=	22	11	8	6
812 Szombathely	ny	=	22	12	11	6
910 Szentgotthárd	ny	=	22	14	12	6
915 Zalaegerszeg	•	=	22	13	10	
Lenti	•		22	12	7	
925 Nagykanizsa	•	=	21	10	9	
920 Keszthely	•	<	22	12	12	6
Tihany	•		21	14	11	
935 Siófok	•		21	14	11	4
942 Pécs	ny		22	13	11	3
941 Misinatető (534 m)	-		-	-	-	-
Siklós	ny	∩	24	11	4	
827 Farkasgyepű (400 m)	•	=	20	-	8	
Veszprém	•	∩	22	11	9	4
833 Tatabánya	3	=	23	-	11	
839 Budapest (Ferthegy)	ny	=	23	13	8	
840 Budapest OMI	3		23	14	13	5
841 Budapest (Szabadságh. 474 m)	2		21	12	9	5
Martonvásár	•		23	13	12	
835 Székesfehérvár	•	=	23	11	8	
Dunaújváros	•		23	14		
Szekszárd	ny		25	15	10	
Mohács	1		25	12		
969 Baja	ny	<	24	12	9	4
955 Kalocsa	1	=	24	12	9	
Cegléd	3		23	14	12	3
860 Szolnok	ny	=	24	12	10	5
970 Kecskemét	ny	<	23	14	12	3
Kiskunfélegyháza	ny		23	14	13	
982 Szeged	2	=	24	14	12	4
Mezőhegyes	5	↖	24	15	13	
Orosháza	7		24	15	14	
990 Békéscsaba	3		23	15	14	1
875 Túrkeve	ny		23	14	12	3
Berettyóújfalu	2		21	15	12	
880 Debrecen	7	↖	21	14	11	1
892 Nyíregyháza	22	↖	20	15	14	0
Kisvárda	19	↖	17	14	12	0
Mátészalka	18		18	14	12	
Tiszabecs	11		17	12		
Vác	3	=	24	13		
Gödöllő	1		23	14	12	
Lőrinci	2		22	-	-	
Gyöngyös	2		22	14	12	
Balassagyarmat	1		24	13		
755 Salgótarján	1		22	13	13	
Galyatető (932 m)	2		17	12		
851 Kékestető (1000 m)	3	=	16	11	-	4
Mátraháza (672 m)	2	=	18	12		
865 Eger	6	=	20	14	10	1
Putnok	5		19	14	14	
Lillafüred	3		15	12		
772 Miskolc	5	=	18	16	16	-
Füged	10		18	14	13	
778 Sárospatak	14	↖	21	15	14	0

24 órai csapadék mm		
Rajka	11	
Kapuvár	1	∩
Csorna	3	
Komárom	4	
Kald	ny	
Kőszeg	ny	
Körmend	1	
Letenye	•	
Sümeg	•	
Zirc	•	
Kisbér	6	=
Mór	1	
Alcsút	1	
Esztergom	4	
Dobogókő	3	=
Fonyód	•	
Tab	•	
Sárbogárd	-	
Lengyel	1	
Nagykónyi	•	
Marcali	-	
Somogyszob	•	
Kaposvár	•	∩
Baros	ny	
Szigetvár	•	
Bácsalmás	ny	
Kiskunhalas	•	
Izsák	•	
Kunszentmiklós	•	
Örkény	ny	
Nagykáta	3	
Jászapáti	1	
Tiszakécske	•	∩
Nagykőrös	1	
Kistelek	ny	
Makó	9	↖
Szentes	ny	
Szarvas	1	
Szeghalom	2	
Körösszakál	2	
Tiszaroff	•	
Poroszló	1	
Karcag	19	↖
Hortobágy	4	
Polgár	5	
Hajdúdorog	9	
Nyírlugos	11	
Csenger	5	
Vásárosnamény	11	
Záhony	14	
Királyrét	3	
Romhány	3	
Borsodnádasd	3	
Jósvafő	-	
Szendrőlád	7	
Hidasnémeti	9	
Tokaj	10	↖
Sárhatvan	ny	

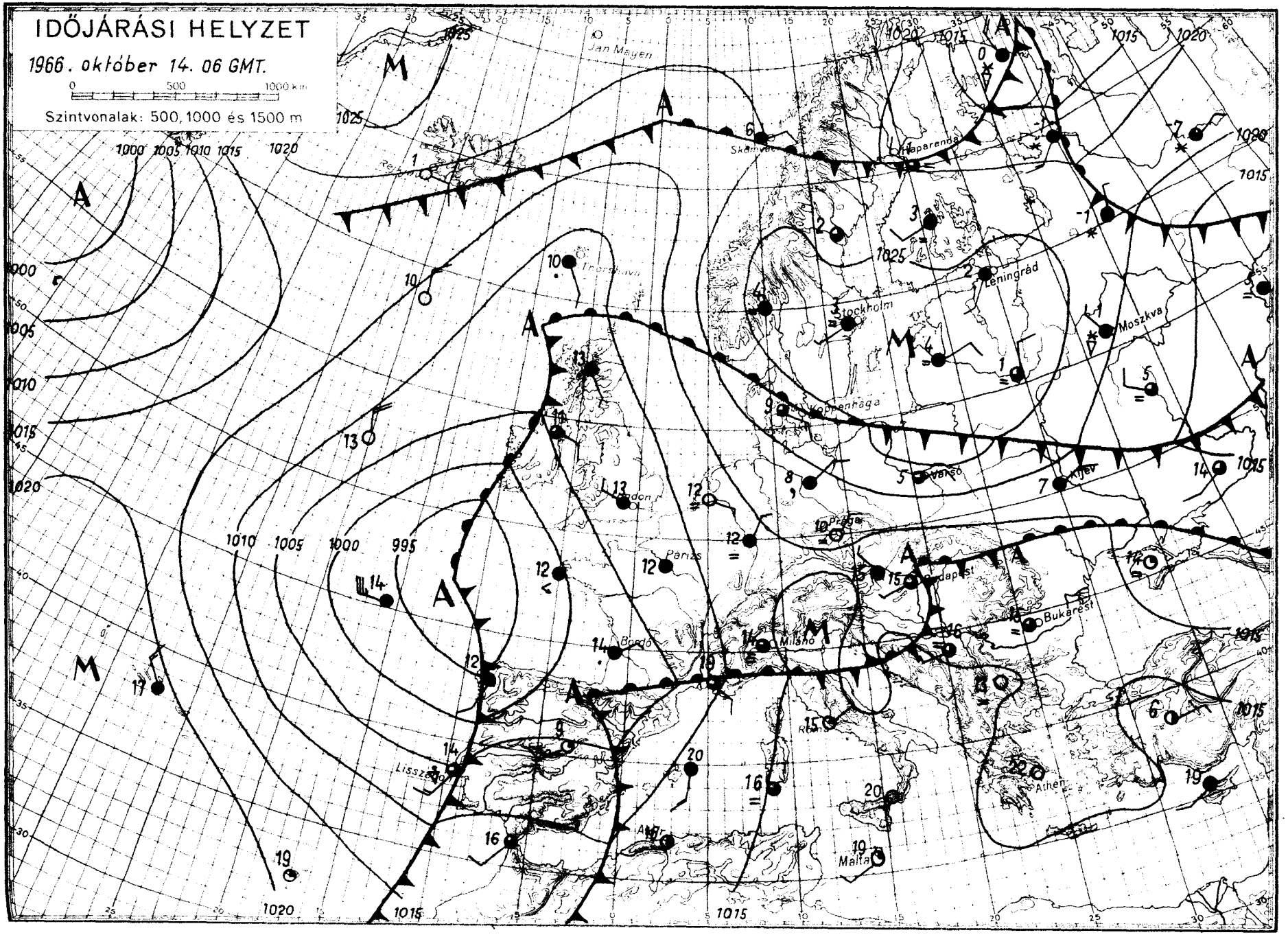

OFFSET NYOMDA BUDAPEST

IDŐJÁRÁSI NAPIJELENTÉS

ЕЖЕДНЕВНЫЙ МЕТЕОРОЛОГИЧЕСКИЙ БЮЛЛЕТЕНЬ • DAILY WEATHER REPORT
BULLETIN QUOTIDIEN DE TEMPS • TÄGLICHER WETTERBERICHT

KIADJA AZ ORSZÁGOS METEOROLÓGIAI INTÉZET
BUDAPEST II. KITAIBEL PÁL UTCA 1
TELEFON: KÖZPONT: 333-500, IDŐJELZŐ OSZT.: 150-410

MEGJELENIK NAPONKÉNT • ELŐFIZETÉSI ÁRA
A POSTAI KÖLTSÉGGEL EGYÜTT NEGYEDÉVRE 60, Ft
KIADÁSÉRT FELEL AZ INTÉZET IGAZGATÓJA

79. évfolyam 288. szám. + Budapest + 1966. október 15. szombat

Az időjárási helyzet ma reggel és a várható időjárás:

A kelet-európai hideg légtömeg pénteken megérkezett a Kárpátok északkeleti vonulatához, sőt kisebb része a Kárpát-medencébe is beáramlott. A szombat reggeli időjárási helyzetkép szerint azonban Közép-Európa ismét átkerült az erőteljes déli, délnyugati áramlás zónájába, igy lehetőség nyilt a melegebb légtömegek fokozatos visszaáramlására. Ez az időjárási folyamat egyelőre felhőképződést okoz, tehát a napsugárzást gátolja.

Hazánkban tegnap többnyire felhős, az előző napokhoz képest valamivel hüvösebb, de a sokévi átlaghoz viszonyitva még mindig meleg idő volt. A medencét kitöltő nedves és az Északkeleti-Kárpátokon átbukó hüvösebb levegő találkozása következtében az ország keleti felében sokfelé keletkezett futó eső, egy-két helyen zivatarokkal kisért felhőszakadás. A Debrecen környékén lévő Sápról 42, Tiszakarádról 46, a Békéscsaba körzetében lévő Mezőberényből 51, Kékestetőről 107 mm-t jelentettek. Mezőberényben jégeső is hullott. A hőmérséklet pénteken napközben 17, 24 fokig emelkedett. Szombat hajnalra 9, 15 fokig hült le a levegő. Délelőtt helyenként élénk délkeleti, déli szél fujt. 11 órakor a déli határszélen derült, máshol általában borult volt az ég. A hőmérséklet ebben az időpontban északon helyenként csak 14, 16 fok volt, ugyanakkor délen elérte a 17, 21 fokot.

Ma 12 órakor Budapesten a hőmérséklet 16 fok, a tengerszintre átszámitott légnyomás 763 mm, alig változik.

Várható időjárás vasárnap estig:

Felhőátvonulások, többfelé kisebb esővel.
Élénk, helyenként átmenetileg erős délkeleti, déli szél.
A nappali felmelegedés északon fokozódik, délen alig változik.

Várható legalacsonyabb éjszakai hőmérséklet: 9, 14,
legmagasabb nappali hőmérséklet vasárnap: 18, 23 fok között.

Dr. Tóth Pál s.k.

A hőmérséklet napi középértéke és eltérése a 90 évi átlagtól / Budapesten /:

1966. X. 14.: 16,5 C°, +4,8 C°.

1871 óta ezen a napon Budapesten előfordult:

Legmagasabb hőmérséklet: 23,8 C° /1873, 1916/
Legalacsonyabb hőmérséklet: 1,4 C° /1887/

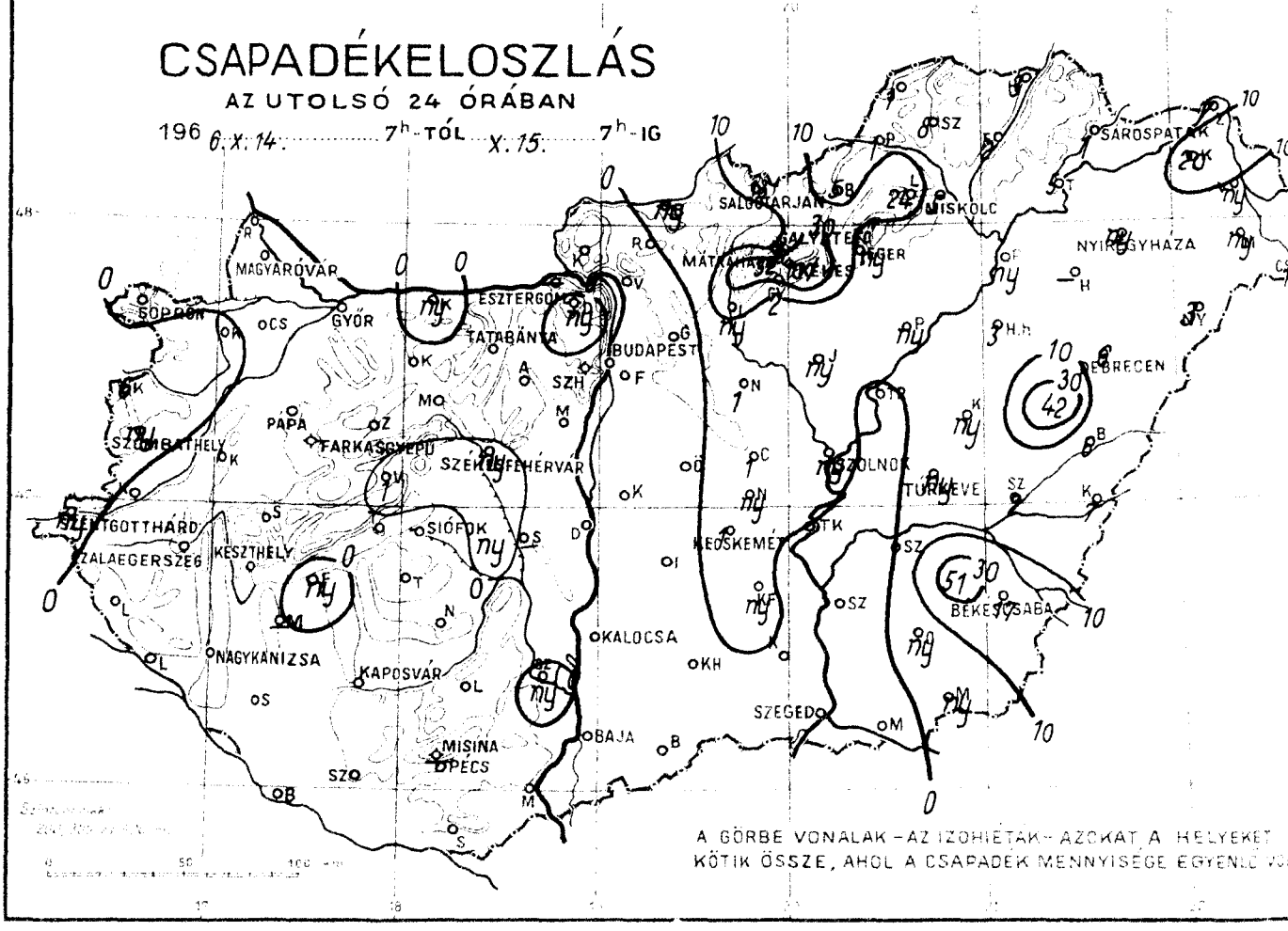
CSAPADÉKELOSZLÁS
AZ UTOLSÓ 24 ÓRÁBAN
196 6. X. 14. 7h-TÓL X. 15. 7h-IG
MAGYARÓVÁR
SOPRON
GYŐR
ESZTERGOM
TATABÁNYA
BUDAPEST
SZOMBATHELY
PAPA
FARKASGYEPŰ
SZÉKESFEHÉRVÁR
SIÓFOK
SZENTGOTTHÁRD
ZALAEGERSZEG
KESZTHELY
NAGYKANIZSA
KAPOSVÁR
MISINA
PÉCS
BAJA
SZEGED
KALOCSA
KECSKEMÉT
SZOLNOK
TÚRKEVE
BÉKÉSCSABA
DEBRECEN
NYÍREGYHÁZA
MISKOLC
SALGÓTARJÁN
SÁROSPATAK
A GÖRBE VONALAK – AZ IZOHIETÁK – AZOKAT A HELYEKET
KÖTIK ÖSSZE, AHOL A CSAPADÉK MENNYISÉGE EGYENLŐ

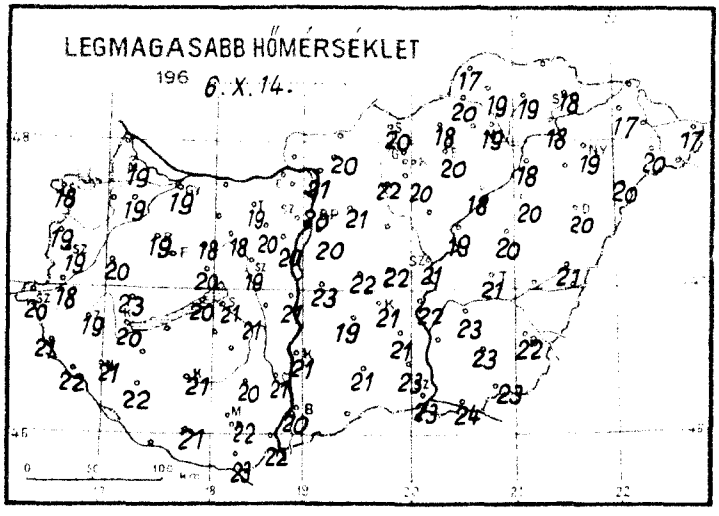
LEGMAGASABB HŐMÉRSÉKLET
196 6. X. 14.

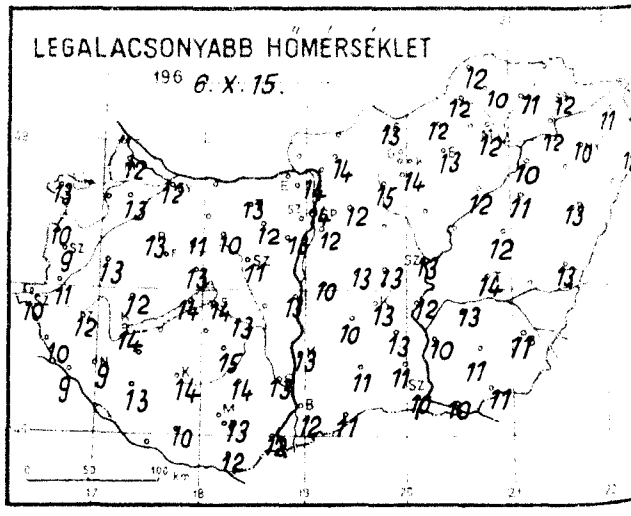
LEGALACSONYABB HŐMÉRSÉKLET
196 6. X. 15.

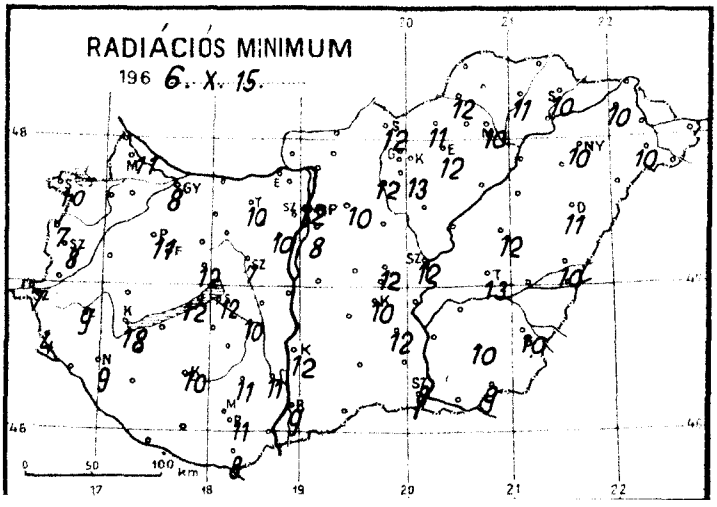
RADIÁCIÓS MINIMUM
196 6. X. 15.

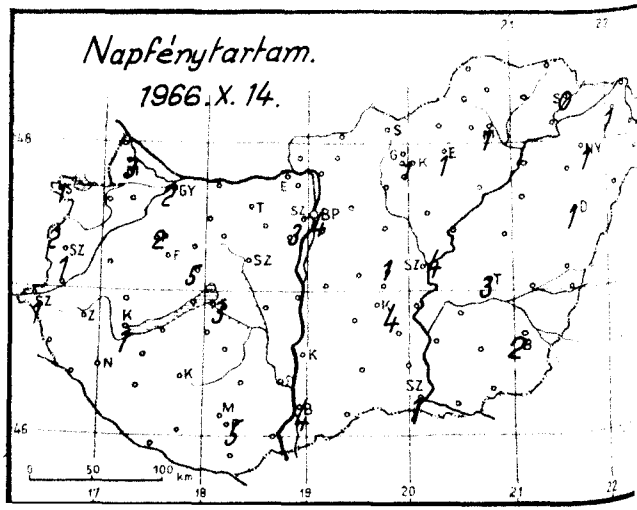
Napfénytartam.
1966. X. 14.

1966. október hó, 15. nap szombat

	Az utolsó 24 óra adatai					
	Csapadék (mm)		Hőmérsékleti szélsőségek			Napsütés (óra) tegnap
			tegnapi nappali max.	éjszakai min.	min. 5 cm-en	
12815 Magyaróvár	.	≡	19	12	11	3
822 Győr	.	=	19	12	8	2
825 Pápa	.	≡	19	13	11	2
805 Sopron	.	=	18	13	10	1
812 Szombathely	ny	≡	19	9	8	1
910 Szentgotthárd	ny	≡	20	10	7	1
915 Zalaegerszeg	.	=	19	12	9	
Lenti	.		21	10	4	
925 Nagykanizsa	.	≡	21	9	9	
920 Keszthely	.	≡	20	14	13	1
Tihany	.		20	14	12	
935 Siófok	.	=	21	14	12	3
942 Pécs	.		22	13	11	5
941 Misinatető (534 m)	–		–	–	–	–
Siklós	.	∩	23	12	8	
827 Farkasgyepű (400 m)	.	≡	18	13	11	
Veszprém	1		20	13	12	5
833 Tatabánya	.		19	13	10	
839 Budapest (Farkegy)	.	=	20	12	8	
840 Budapest OMI	.		20	14	12	4
841 Budapest (Szabadságh., 474 m)	.		13	11	9	3
Martonvásár	.		20	13	10	
835 Székesfehérvár	ny	≡	19	11	7	
Dunaújváros	.		21	13		
Szekszárd	ny	∩	21	13	11	
Mohács	.	∩	22	12		
950 Baja	.	=	20	12	9	4
955 Kalocsa	.	≡	21	13	12	
Cegléd	1		22	13	12	1
860 Szolnok	ny	=	21	13	12	4
970 Kecskemét	1	≡	21	13	10	4
Kiskunfélegyháza	ny		21	13	12	
982 Szeged	.	∩	22	10	8	
Mezőhegyes	ny		23	11	9	
Orosháza	ny	≡	23	11	10	
990 Békéscsaba	17	⊓	22	11	10	2
875 Túrkeve	ny	⊓	21	14	13	3
Berettyóújfalu	6	=	21	13	10	
8880 Debrecen	6	⊓	20	13	11	1
892 Nyíregyháza	ny	=	19	10	10	1
788 Kisvárda	20		17	11	10	1
Mátészalka	ny		20	12	10	
Tiszabecs	1		17	12		
Vác	.	∩	21	14		
Gödöllő	.		21	12	10	
Lőrinci	ny		21	15	12	
Gyöngyös	2	⊓	20	14	13	
Balassagyarmat	ny		–	–		
755 Salgótarján	13		20	13	12	
Galyatető (932 m)	7	⊓	15	9		
851 Kékestető (1000 m)	107	⊓	13	8		1
Mátraháza (672 m)	32	⊓	17	11		
865 Eger	ny	=	20	13	12	1
Putnok	1	⊓	20	12	12	
Lillafüred	24	⊓	17	11		
772 Miskolc	5	⊓	19	12	10	1
Füged	2		19	18	11	
778 Sárospatak	1		18	12	10	0

24 órai csapadék mm		
Rajka	.	
Kapuvár	ny	≡
Csorna	.	∩
Komárom	ny	
Káld	.	∩
Kőszeg	6	
Körmend	.	
Letenye	.	
Sümeg	.	
Zirc	.	
Kisbér	.	∩
Mór	.	
Alcsút	.	
Esztergom	–	
Dobogókő	ny	≡
Fonyód	ny	
Tab	.	
Sárbogárd	–	
Lengyel	.	
Nagykónyi	.	
Marcali	–	
Somogyszob	.	
Kaposvár	.	∩
Bares	.	
Szigetvár	.	
Bácsalmás	.	
Kiskunhalas	.	
Izsák	.	
Kunszentmiklós	.	
Orkény	.	
Nagykáta	1	
Jászapáti	ny	∩
Tiszakécske	.	=
Nagykőrös	ny	
Kistelek	.	
Makó	.	∩
Szentes	.	
Szarvas	.	∩
Szeghalom	2	⊓
Kőrösszakál	7	
Tiszaroff	.	
Poroszló	ny	
Karcag	ny	∩
Hortobágy	3	
Polgár	ny	
Hajdúdorog	–	
Nyírlugos	3	
Csenger	1	
Vásárosnamény	ny	
Záhony	7	
Királyrét	.	
Romhány	.	
Borsodnádasd	5	⊓
Jósvafő	1	
Szendrőlád	8	⊓
Hidasnémeti	3	
Tokaj	5	
Sárhatvan	ny	

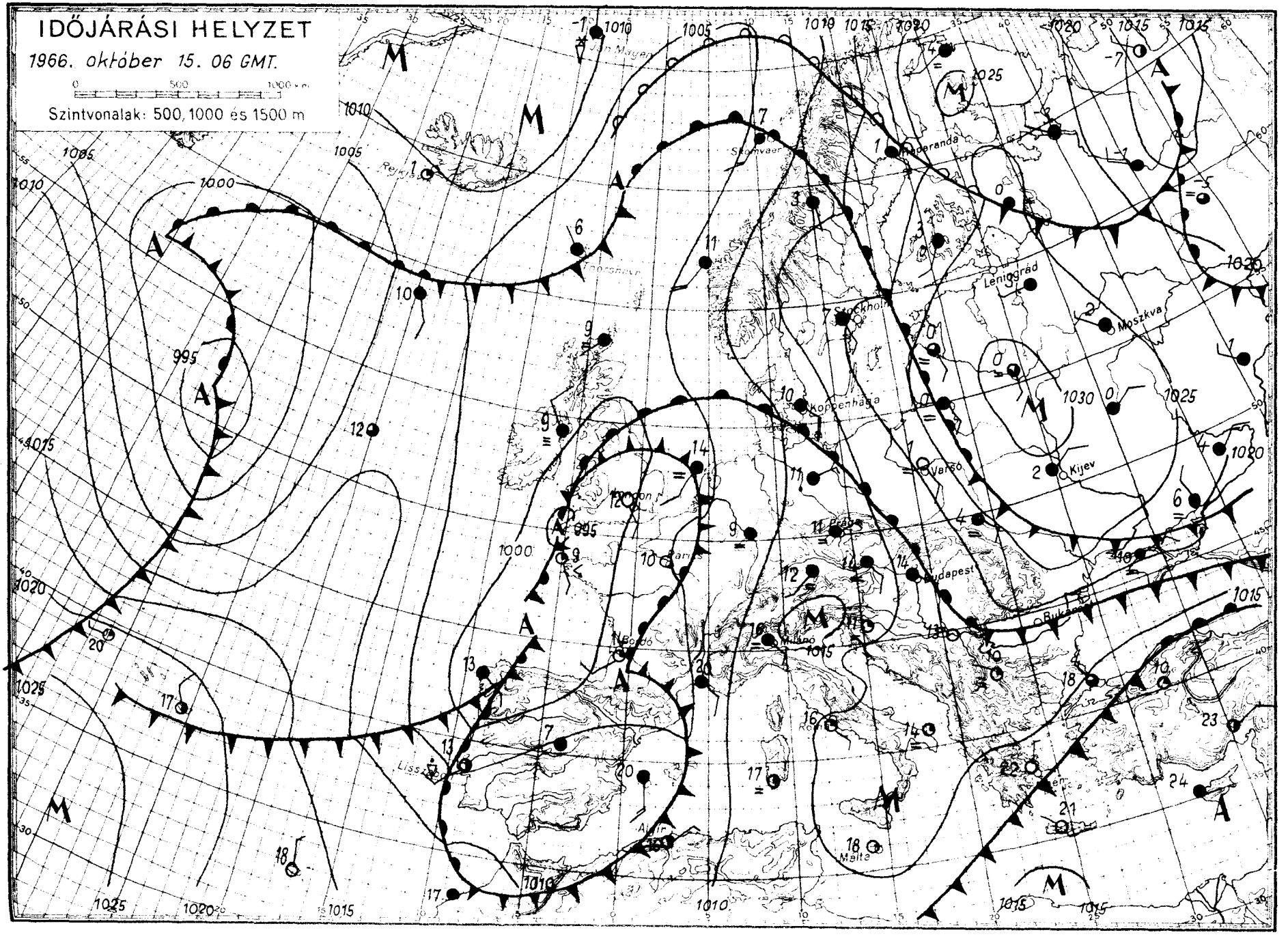
IDŐJÁRÁSI HELYZET
1966. október 15. 06 GMT.
0 500 1000 m
Szintvonalak: 500, 1000 és 1500 m
Leningrád
Moszkva
Koppenhága
Varsó
Kijev
Budapest
Malte

IDŐJÁRÁSI NAPIJELENTÉS

ЕЖЕДНЕВНЫЙ МЕТЕОРОЛОГИЧЕСКИЙ БЮЛЛЕТЕНЬ • DAILY WEATHER REPORT
BULLETIN QUOTIDIEN DE TEMPS • TÄGLICHER WETTERBERICHT

KIADJA AZ ORSZÁGOS METEOROLÓGIAI INTÉZET
BUDAPEST II. KITAIBEL PÁL UTCA 1
TELEFON: KÖZPONT: 335-500. IDŐJELZŐ OSZT.: 150-110

MEGJELENIK NAPONKÉNT • ELŐFIZETÉSI ÁRA A POSTAI KÖLTSÉGGEL EGYÜTT NEGYEDÉVRE 60, Ft
KIADÁSÉRT FELEL AZ INTÉZET IGAZGATÓJA

79. évfolyam 289. szám. + Budapest + 1966. október 16. vasárnap

Az időjárási helyzet ma reggel és a várható időjárás:

A Kárpát-medence időjárását két nagykiterjedésü légköri képződmény határozza meg. A Kelet-Európa fölött elhelyezkedő anticiklon nyugati oldalán élénk déli, délkeleti széllel hideg, ezzel egyidejüleg az Európa nyugati térségében kialakult ciklonrendszer keleti oldalán viszont enyhe, nedves levegő áramlik be a medencébe. A két levegőfajta találkozásának és egymásrahatásának következtében változóan felhős, szeles, de az évszakhoz képest még enyhe az idő.

Hazánkban szombaton változó mennyiségü felhőzet volt. Néhány helyen esett az eső. A lehullott eső mennyisége a csapadéknyom és 2 mm között váltakozott. Az erősen felhős helyeken napközben sem emelkedett a hőmérséklet 16, 18 foknál magasabbra, máshol viszont 23, 25 fokos maximumok alakultak ki. Ma hajnalra az ország területén 7, 14 fokig hült le a levegő. Ma délelőtt országszerte tovább folytatódik a változóan felhős, az évszakhoz képest enyhe idő. Sok helyről élénk déli, délkeleti szelet jelentettek.

Ma 12 órakor Budapesten a hőmérséklet: 16 fok, a tengerszintre átszámitott légnyomás 763 mm, nem változik.

Várható időjárás hétfő estig:

Változó mennyiségü felhőzet.
Nyugaton néhány helyen eső, esetleg zivatar.
Élénk, helyenként erős déli szél.
Az évszakhoz képest enyhe idő.

Várható legalacsonyabb éjszakai hőmérséklet: 7, 12,
legmagasabb nappali hőmérséklet hétfőn. 18, 23 fok között.

Kerényi Nárcisz s.k.

A hőmérséklet napi középértéke és eltérése a 90 évi átlagtól / Budapesten / :

1966. X. 15.: 15,7 C°, +4,2 C°.

1871 óta ezen a napon Budapesten előfordult:

legmagasabb hőmérséklet: 26,0 C° /1916/
legalacsonyabb hőmérséklet: -1,1 C° /1913/

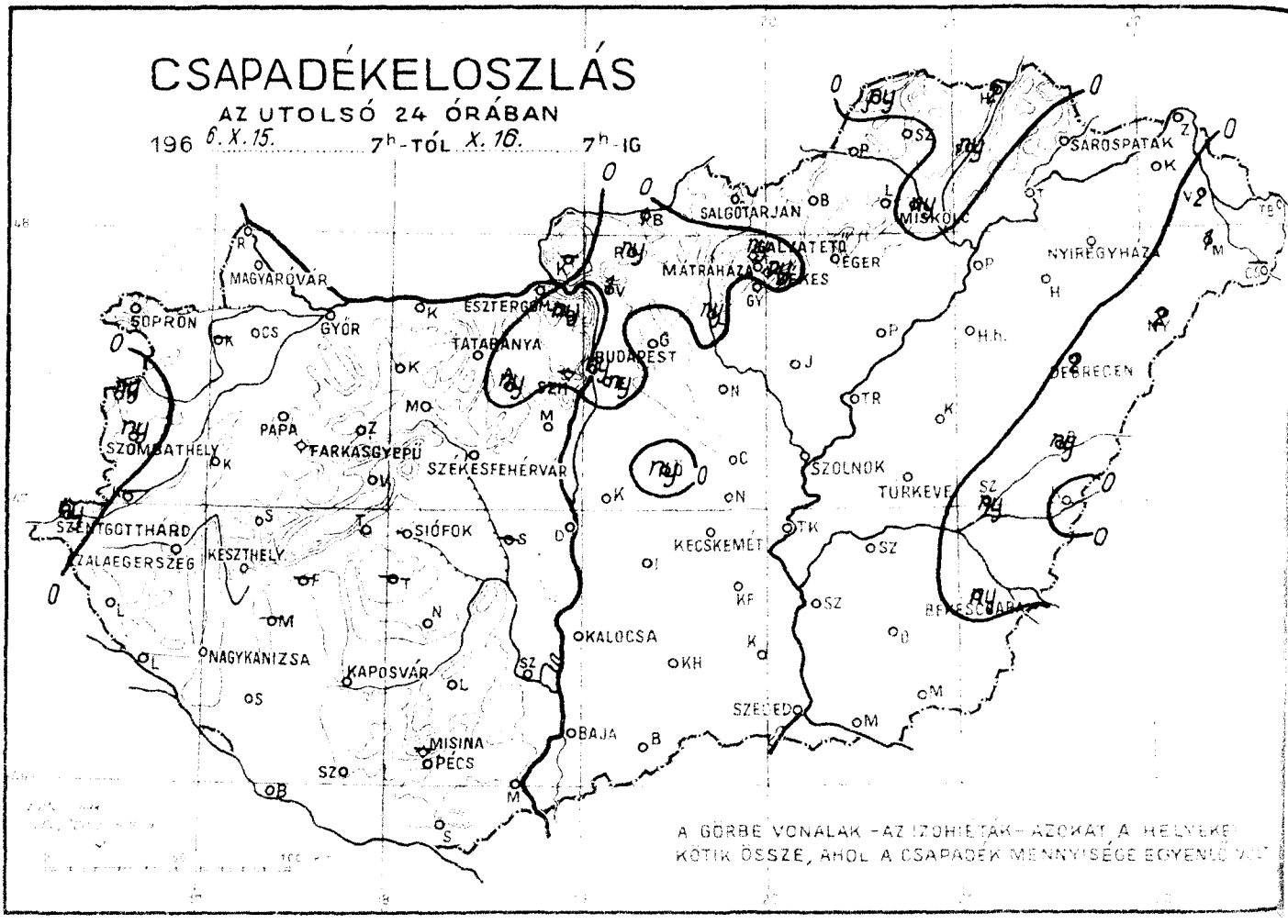
CSAPADÉKELOSZLÁS
AZ UTOLSÓ 24 ÓRÁBAN
196 6. X. 15. 7h-TÓL X. 16. 7h-IG
SOPRON
MAGYARÓVÁR
GYŐR
ESZTERGOM
TATABÁNYA
BUDAPEST
SALGÓTARJÁN
MISKOLC
SÁROSPATAK
NYÍREGYHÁZA
DEBRECEN
MÁTRAHÁZA
EGER
SZOMBATHELY
PAPA
FARKASGYEPŰ
SZÉKESFEHÉRVÁR
SZOLNOK
TÚRKEVE
SZENTGOTTHÁRD
ZALAEGERSZEG
KESZTHELY
SIÓFOK
KECSKEMÉT
NAGYKANIZSA
KAPOSVÁR
KALOCSA
SZEGED
MISINA
PÉCS
BAJA
A GÖRBE VONALAK - AZ IZOHIETÁK - AZOKAT A HELYEKET KÖTIK ÖSSZE, AHOL A CSAPADÉK MENNYISÉGE EGYENLŐ VOLT

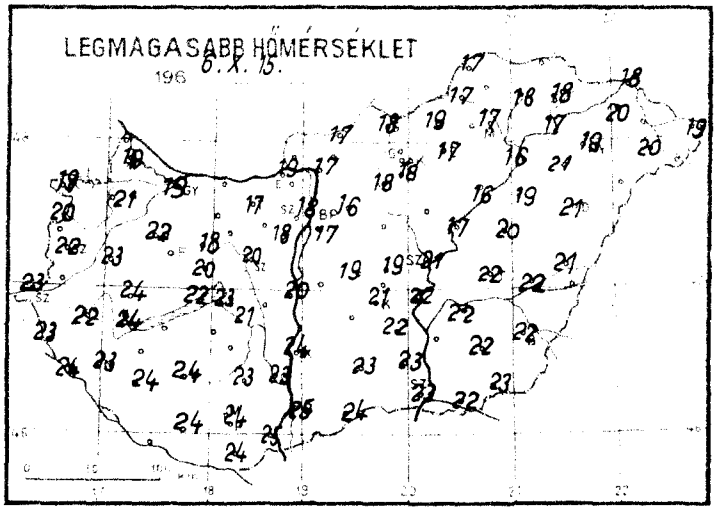
LEGMAGASABB HŐMÉRSÉKLET
196 6. X. 15.

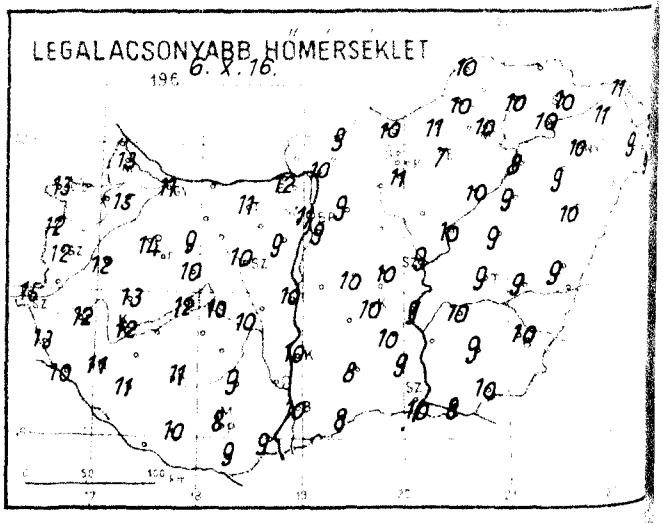
LEGALACSONYABB HŐMÉRSÉKLET
196 6. X. 16.

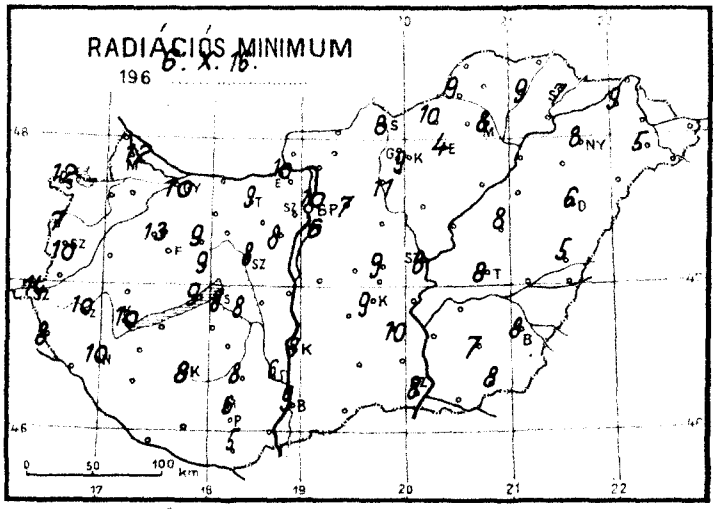
RADIÁCIÓS MINIMUM
196 6. X. 16.

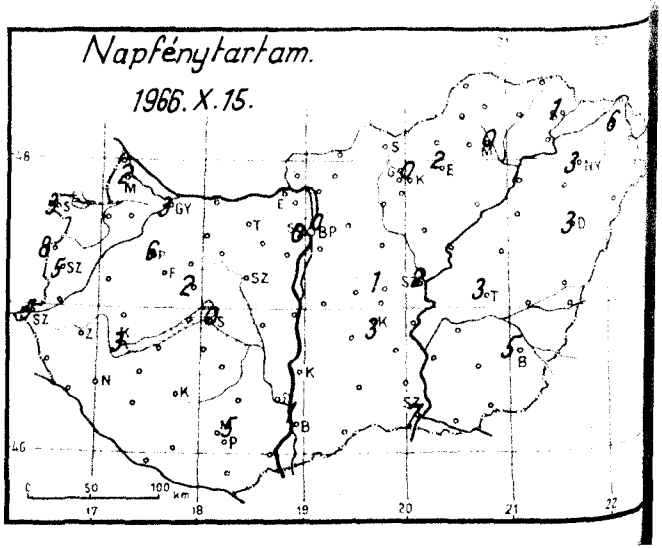
Napfénytartam.
1966. X. 15.

1966. október ..... hó,
16. vasárnap ..... nap

	Az utolsó 24 óra adatai						24 órai csapadék mm		
	Csapadék (mm)		Hőmérsékleti szélsőségek			Napsütés (óra) tegnap			
			tegnapi nappali max.	éjszakai min.	min. 5 cm-en				
12815 Magyaróvár	.		19	13	12	2	Rajka	.	
822 Győr	.		19	11	10	3	Kapuvár	–	
825 Pápa	.		22	14	13	6	Csorna	.	
805 Sopron	.		19	13	12	3	Komárom	.	
812 Szombathely	ny		22	12	10	5	Káld	.	
910 Szentgotthárd	ny		23	15	14	5	Kőszeg	ny	
915 Zalaegerszeg	.		22	12	10		Körmend	–	
Lenti	.		23	13	8		Letenye	.	
925 Nagykanizsa	.		23	11	10		Sümeg	.	
920 Keszthely	.		24	12	10	3	Zirc	.	
Tihany	.		22	12	9		Kisbér	.	)
935 Siófok	.		23	10	8	0	Mór	.	
942 Pécs	.		24	8	6	5	Alcsút	ny	
941 Misinatető (634 m)	–		–	–	–		Esztergom	.	
Siklós	.	)	24	9	5		Dobogókő	ny	≡
827 Farkasgyepű (400 m)	.		18	11	9		Fonyód	–	
Veszprém	.	)	20	10	9	2	Tab	–	
833 Tatabánya	.		17	11	9		Sárbogárd	–	
839 Budapest (Farkasrét)	ny		17	9	6		Lengyel	.	
840 Budapest OMI	ny		18	11	10	0	Nagykónyi	.	
841 Budapest (Szabadságh., 474 m)	–		14	8	6	0	Marcali	–	
Martonvásár	.		18	9	8		Somogyszob	.	
835 Székesfehérvár	.		20	10	8		Kaposvár	.	
Dunaújváros	.		20	10			Barcs	.	
Szekszárd	.	)	23	–	6		Szigetvár	.	
Mohács	.	)	25	9			Bátaszék	.	
960 Baja	.		25	10	9	1	Kiskunhalas	.	
965 Kalocsa	.	≡	24	10	8		Izsák	–	
Cegléd	.		19	10	9	1	Kunszentmiklós	.	
860 Szolnok	.		21	9	8	2	Örkény	ny	=
970 Kecskemét	.		21	10	9	3	Nagykáta	.	
Kiskunfélegyháza	.		22	10	10		Jászapáti	.	)
982 Szeged	.		23	10	8	7	Tiszakécske	.	
Mezőhegyes	.		23	10	8		Nagykőrös	.	
Orosháza	.	)	22	9	7		Kistelek	.	
990 Békéscsaba	ny		22	10	8	5	Mukó	.	
875 Türkeve	.		22	9	8	3	Szentes	.	
Berettyóújfalu	ny	)	21	9	5		Szarvas	.	
8820 Debrecen	2		21	10	6	3	Szeghalom	ny	≡)
892 Nyíregyháza	.		19	10	8	3	Körösszakál	.	
788 Kisvárda	.		20	11	9	6	Tiszaroff	.	
Mátészalka	1	)	20	9	5		Poroszló	.	
Tiszabecs	.		19	9			Karcag	.	)
Vác	1	)	17	10			Hortobágy	.	
Gödöllő	.		16	9	7		Polgár	.	
Lőrinci	ny		18	–	11		Hajdúdorog	.	
Gyöngyös	.		18	11	9		Nyírlugos	2	
Balassagyarmat	1		17	9			Csenger	.	)
755 Salgótarján	.		18	10	8		Vásárosnamény	2	
Galyatető (932 m)	ny	≡	13	6			Záhony	.	
851 Kékestető (1000 m)	ny	≡	11	6	–	0	Királyrét	–	
Mátraháza (672 m)	.		16	8			Romhány	ny	
865 Eger	.		17	7	4	2	Borsodnádasd	.	
Putnok	.		17	10	9		Jósvafő	ny	
Lillafüred	.		17	12			Szendrőlád	.	
772 Miskolc	ny		17	10	8	0	Hidasnémeti	2	
Füged	ny		18	10	9		Tokaj	.	
778 Sárospatak	.		18	10	7	1	Sárhatvan	.	

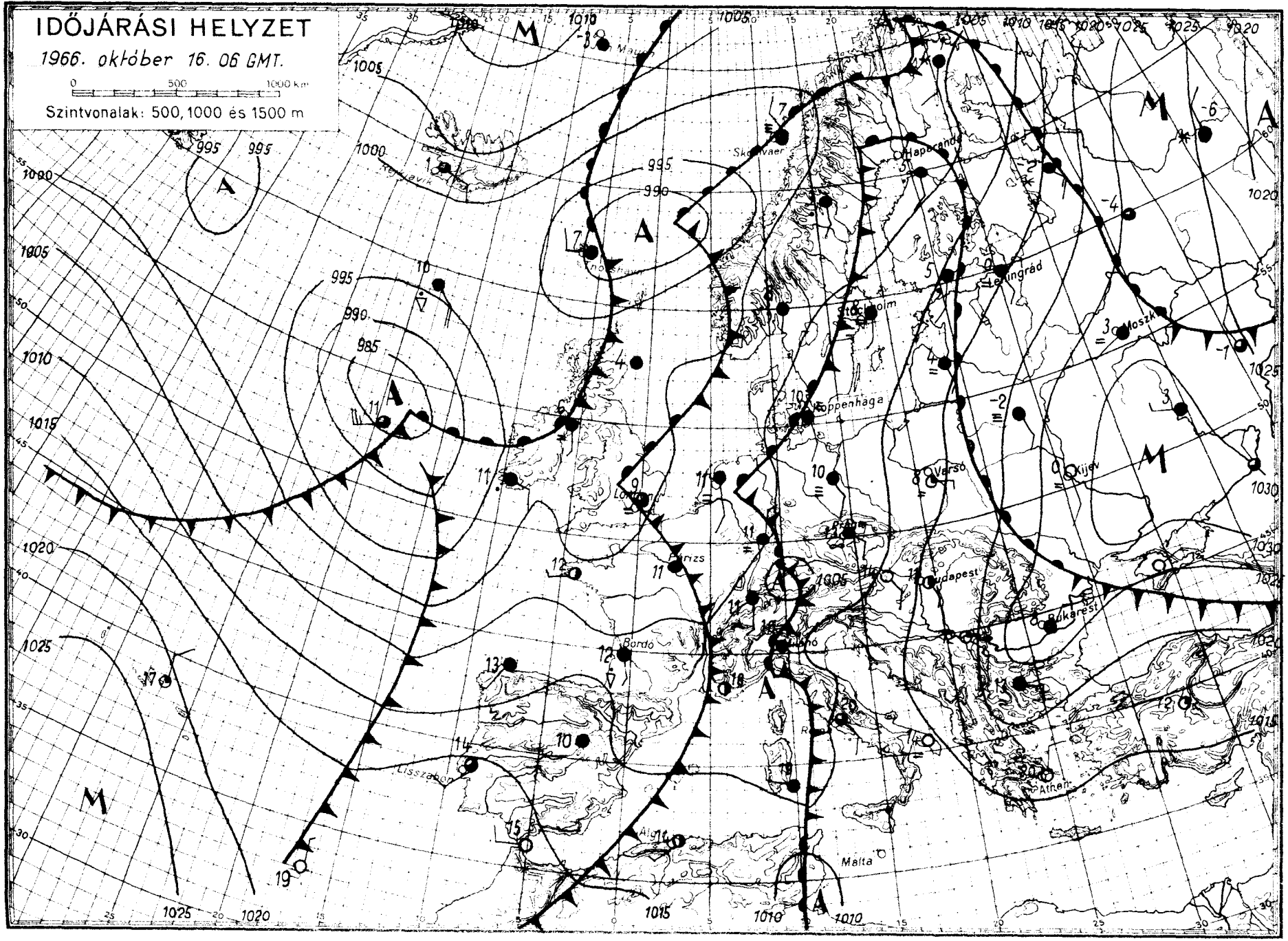
IDŐJÁRÁSI HELYZET
1966. október 16. 06 GMT.
0 500 1000 km
Szintvonalak: 500, 1000 és 1500 m
Skoldvaer
Haparanda
Leningrád
Moszkva
Stockholm
Koppenhaga
Varsó
Kijev
Budapest
Bukarest
Athen
Malta
Párizs
Bordó
Lisszabon
Rejkjavik
Tnorshavn
Mauna
A
M

IDŐJÁRÁSI NAPIJELENTÉS

ЕЖЕДНЕВНЫЙ МЕТЕОРОЛОГИЧЕСКИЙ БЮЛЛЕТЕНЬ • DAILY WEATHER REPORT
BULLETIN QUOTIDIEN DE TEMPS • TÄGLICHER WETTERBERICHT

ADJA AZ ORSZÁGOS METEOROLÓGIAI INTÉZET
BUDAPEST II., KITAIBEL PÁL UTCA 1
TELEFON: KÖZPONT: 335-500, IDŐJELZŐ OSZT.: 156-410

MEGJELENIK NAPONKÉNT • ELŐFIZETÉSI ÁRA
A POSTAI KÖLTSÉGGEL EGYÜTT NEGYEDÉVRE 60, Ft
KIADÁSÉRT FELEL AZ INTÉZET IGAZGATÓJA

19. évfolyam 290. szám. • Budapest • 1966. október 17. hétfő

Az időjárási helyzet ma reggel és a várható időjárás:

Az Atlanti-óceántól, a Brit-szigeteken, Dél-Skandinávián, a Szovjetunió európai területén át az Ural-hegységig, nagykiterjedésü ciklonrendszer huzódik. A ciklonrendszer déli, délkeleti oldalán, egymást követő hullámokban enyhébb és hüvösebb, párás levegő áramlik országunk fölé. Hatására Európa nagy részén változékony, többfelé szeles, csapadékos az időjárás. Kevés a felhő, általában száraz, napos az idő a Kárpát-medencében, a Balkán-félszigeten és a Szovjetunió európai területének déli felén.

Hazánk fölött a vasárnap fátyolfelhős volt az ég. 5-10 órán át sütött a nap. Eső sehol nem esett. A hőmérséklet napközben 18-24 fokig emelkedett. Az éjszaka folyamán 9-11 fokig hült le a levegő. Ma délelőtt a keleti megyékben derült, máshol fátyolfelhős volt az ég. A hőmérsékletek 11 órára a nyugati megyékben csak 13-15, máshol 15-20 fokig emelkedtek.

Ma 12 órakor Budapesten a hőmérséklet 16 fok, a tengerszintre átszámított légnyomás 761 mm, gyengén süllyedő irányzatu.

Várható időjárás kedd estig:

Nyugat felől lassan növekvő felhőzet, hétfőn legfeljebb a nyugati határvidéken, kedden főleg a Dunántúlon esőkkel.
Időnként megélénkülő délkeleti, déli szél.
Reggeli párásság.
A hőmérséklet alakulásában lényegesebb változás nem lesz.

Várható legalacsonyabb éjszakai hőmérséklet: 6-11,
legmagasabb nappali hőmérséklet kedden: 15-20 fok között,
keleten egy-két fokkal 20 fok felett.

Vissy Károly s.k.

Hőmérséklet napi középértéke és eltérése a 90 évi átlagtól / Budapesten /:

1966. X. 16.: 14,8 C°, +3,8 C°.

Mióta ezen a napon Budapesten előfordult:

magasabb hőmérséklet: 25,2 C° /1953/
alacsonyabb hőmérséklet: -0,3 C° /1925/

66.833.

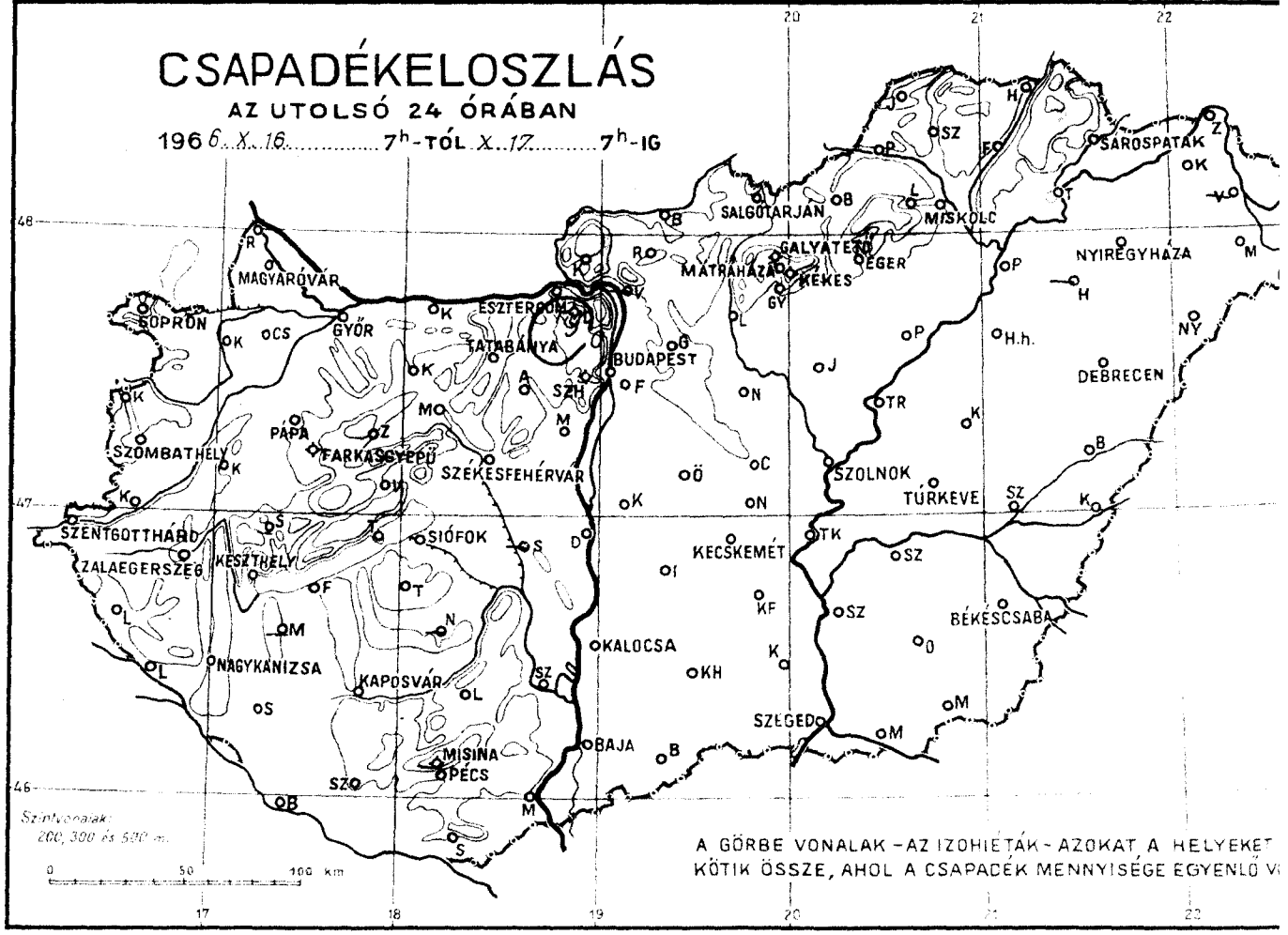
CSAPADÉKELOSZLÁS
AZ UTOLSÓ 24 ÓRÁBAN
1966. X. 16. 7h-TÓL X. 17. 7h-IG
SOPRON
MAGYARÓVÁR
GYŐR
ESZTERGOM
TATABÁNYA
BUDAPEST
SALGÓTARJÁN
MISKOLC
SÁROSPATAK
GALYATETŐ
MÁTRAHÁZA
EGER
KEKES
NYÍREGYHÁZA
DEBRECEN
SZOMBATHELY
PAPA
FARKASGYEPŰ
SZÉKESFEHÉRVÁR
SZOLNOK
TÚRKEVE
SZENTGOTTHÁRD
ZALAEGERSZEG
KESZTHELY
SIÓFOK
KECSKEMÉT
BÉKÉSCSABA
NAGYKANIZSA
KAPOSVÁR
KALOCSA
SZEGED
BAJA
MISINA
PÉCS
Szintvonalak:
200, 300 és 500 m.
A GÖRBE VONALAK – AZ IZOHIETÁK – AZOKAT A HELYEKET
KÖTIK ÖSSZE, AHOL A CSAPADÉK MENNYISÉGE EGYENLŐ V

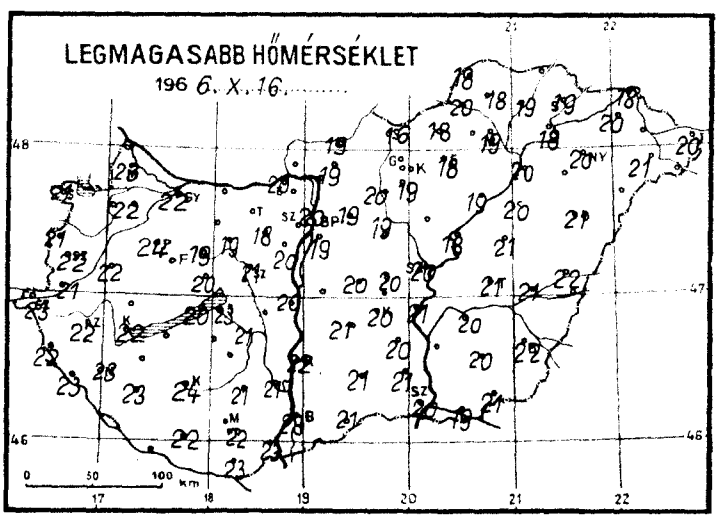
LEGMAGASABB HŐMÉRSÉKLET
1966. X. 16.

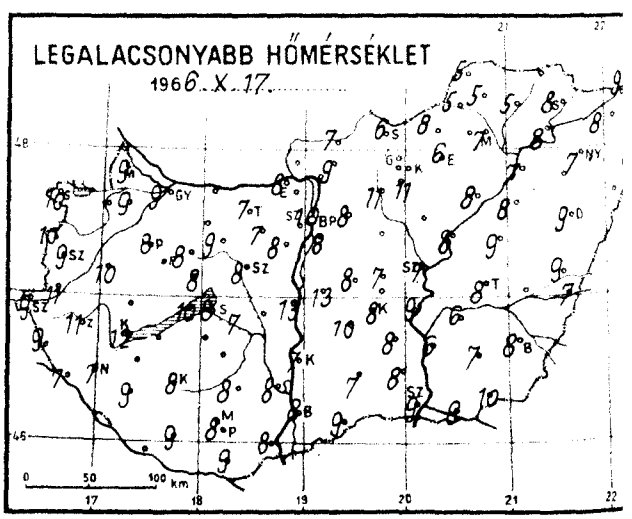
LEGALACSONYABB HŐMÉRSÉKLET
1966. X. 17.

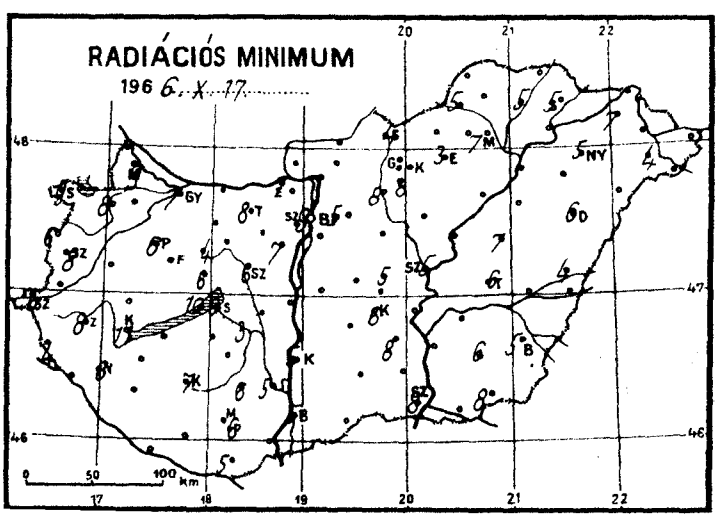
RADIÁCIÓS MINIMUM
1966. X. 17.

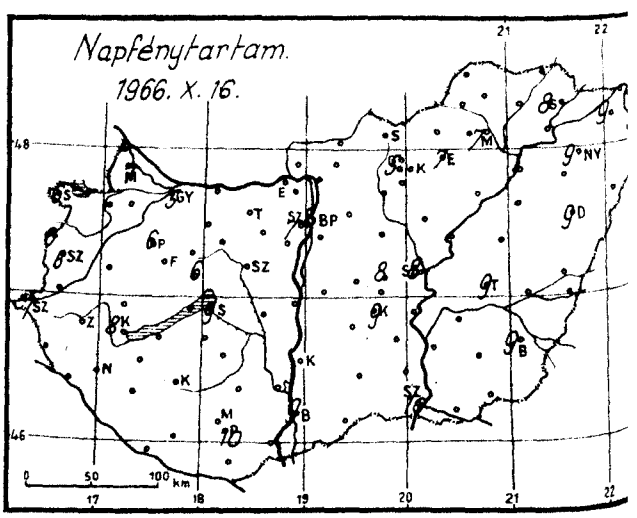
Napfénytartam.
1966. X. 16.

1966. október ..... hó,
17. hétfő ..... nap

	Az utolsó 24 óra adatai						24 órai csapadék mm		
	Csapadék (mm)		Hőmérsékleti szélsőségek: tegnapi nappali max.	éjszakai min.	min. 5 cm-en	Napsütés (óra) tegnap			
12815 Magyaróvár	.		23	9	9	7	Rajka	.	
822 Győr	.	=	22	9	7	5	Kapuvár	.	
825 Pápa	.	⌒	24	8	6	6	Csorna	.	⌒
805 Sopron	.		21	10	9	6	Komárom	.	⌒
812 Szombathely	.	=	22	9	8	6	Káld	.	⌒
910 Szentgotthárd	.	≡	23	9	6	7	Kőszeg	.	
915 Zalaegerszeg	.		22	11	8		Körmend	.	
Lenti	.		22	9	4		Letenye	.	
925 Nagykanizsa	.		23	7	6		Sümeg	...	
920 Keszthely	.		22	12	11	8	Zirc	.	
Tihany	.		20	10	10		Kisbér	.	⌒
935 Siófok	.	=	23	8	6	9	Mór	.	
942 Pécs	.		22	8	6	10	Alcsút	.	
943 Misinatető (534 m)	–		–	–	–	–	Esztergom	.	
Siklós	.	⌒	23	9	5		Dobogókő	ny	=
827 Farkasgyepű (400 m)	.		21	8	7		Fonyód	.	
Veszprém	.		20	8	6	6	Tab	.	
833 Tatabánya	.	=	--	7	8		Sárbogárd	–	
839 Budapest (Farkegy)	.		19	8	4		Lengyel	.	
840 Budapest OMI	.		20	10	9	8	Nagykónyi	...	
841 Budapest (Szabadságh. 474 m)	.		16	8	5	7	Maccali	–	
Martonvásár	.		20	8	7		Somogyszob	.	
835 Székesfehérvár	.		21	8	6		Kaposvár	.	
Dunaújváros	.		20	13			Bares	.	
Szekszárd	.	⌒	21	8	5		Szigetvár	.	
Mohács	.	⌒	23	8			Bácsalmás	.	
960 Baja	.		23	8	5	9	Kiskunhalas	.	
955 Kalocsa	.		22	7	5		Izsák	.	
Cegléd	.		20	7	5	8	Kunsztmiklós	.	
860 Szolnok	.	=	20	7	5	8	Orkény	.	
970 Kecskemét	.	=	20	8	6	9	Nagykáta	.	
Kiskunfélegyháza	.		20	8	8		Jászapáti	.	⌒
982 Szeged	.	⌒	20	9	8	10	Tiszakécske	.	=
Mezőhegyes	.		21	10	8		Nagykőrös	.	
Orosháza	.	⌒	20	7	6		Kistelek	.	
990 Békéscsaba	.		22	8	5	9	Makó	.	
875 Túrkeve	.	≡	21	8	6	9	Szentes	.	
Berettyóújfalu	.		22	9	4		Szarvas	.	⌒
882880 Debrecen	.		21	9	6	9	Szeghalom	.	⌒
892 Nyíregyháza	.	=	20	7	5	9	Körösszakál	.	
788 Kisvárda	.		20	8	7	9	Tiszaroff	.	
Mátészalka	.	⌒	21	8	4		Poroszló	.	⌒
Tiszabecs	.		20	5			Karcag	.	⌒
Vác	–		–	–			Hortobágy	.	⌒
Gödöllő	.		19	8	5		Polgár	.	
Lőrinci	.		20	11	8		Hajdúdorog	...	
Gyöngyös	.		19	11	8		Nyírlugos	.	
Balassagyarmat	.		19	7			Csenger	.	
755 Salgótarján	.		16	6	4		Vásárosnamény	–	
Galyatető (932 m)	.		11	6			Záhony	.	
851 Kékestető (1000 m)	.	≡	12	6	–	5	Királyrét	.	
Mátraháza (672 m)	.	≡	14	8			Romhány	.	
865 Eger	.		18	6	3	7	Borsodnádasd	.	
Putnok	.	=	20	5	5		Jósvafő	.	
Lillafüred	.		17	8			Szendrőlád	.	
772 Miskolc	.	≡	19	7	7	7	Hidasnémeti	.	
Füged	.	⌒	19	5	5		Tokaj	.	⌒
778 Sárospatak	.	≡	19	8	5	8	Sárhatvan	.	

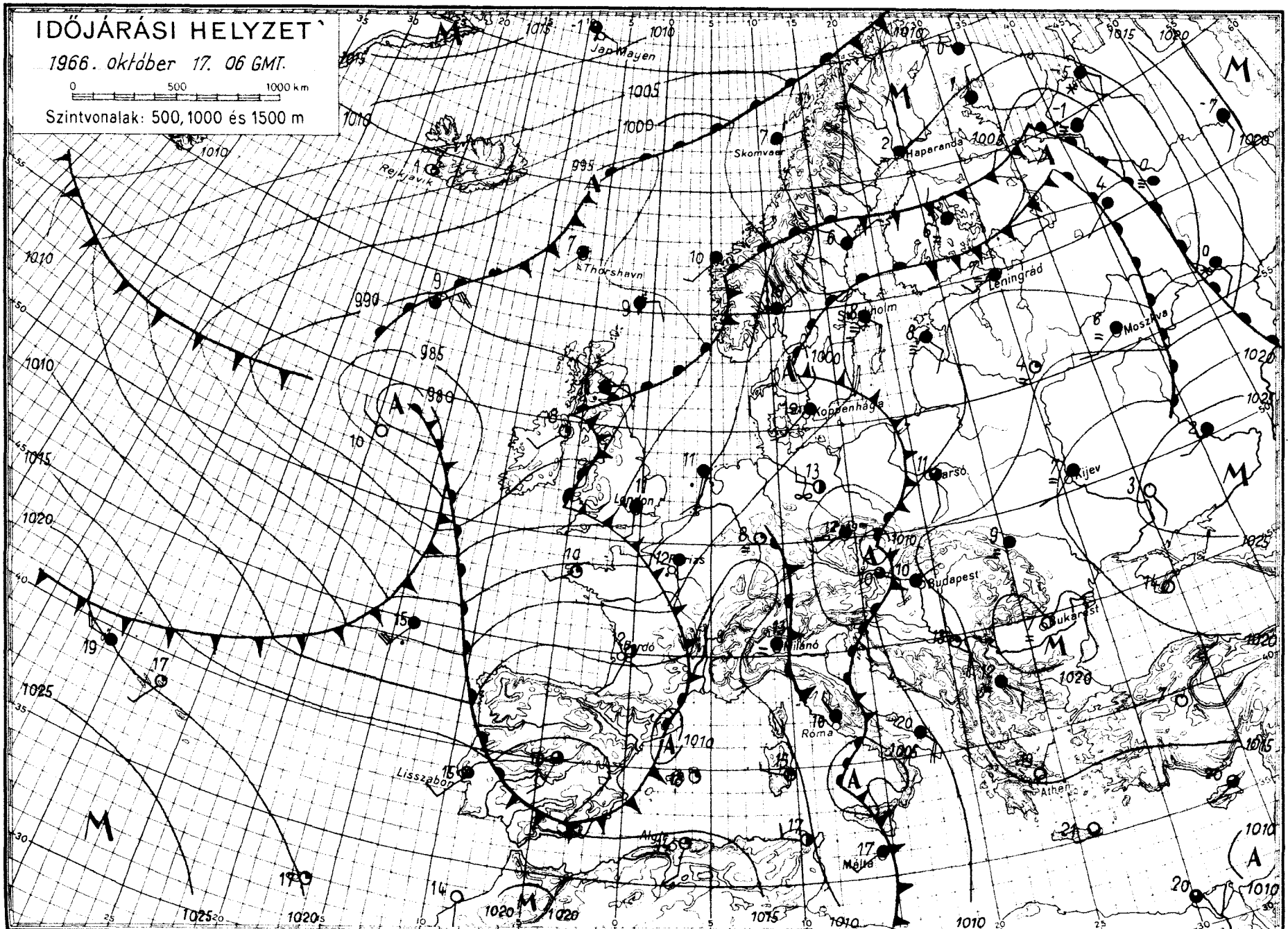

OFFSET NYOMDA BUDAPEST

IDŐJÁRÁSI NAPIJELENTÉS

ЕЖЕДНЕВНЫЙ МЕТЕОРОЛОГИЧЕСКИЙ БЮЛЛЕТЕНЬ • DAILY WEATHER REPORT
BULLETIN QUOTIDIEN DE TEMPS • TÄGLICHER WETTERBERICHT

KIADJA AZ ORSZÁGOS METEOROLÓGIAI INTÉZET
BUDAPEST II., KITAIBEL PÁL UTCA 1
TELEFON: KÖZPONT: 353-500, IDŐJELZŐ OSZT.: 150-410

MEGJELENIK NAPONKÉNT * ELŐFIZETÉSI ÁRA
A POSTAI KÖLTSÉGGEL EGYÜTT NEGYEDÉVRE 60, Ft
KIADÁSÉRT FELEL AZ INTÉZET IGAZGATÓJA

79. évfolyam 291. szám. + Budapest + 1966. október 18. kedd

Az időjárási helyzet ma reggel és a várható időjárás:

A Brit-szigetek felett örvénylő nagykiterjedésü ciklonrendszer keleti oldalán páradús levegő áramlik Délnyugat-Európán át kontinensünk középső területei fölé. Hatására sokfelé ködös az időjárás. Az Alpok keleti oldalán, valamint a Cseh-medencében elhelyezkedő gyenge időjárási frontrendszer az említett területeken ma hajnalban esőket okozott.

Hazánkban hétfőn változóan felhős volt az égbolt. A hőmérséklet napközben általában 17, 23 fokig emelkedett. A késő esti órákban a nyugati határszélen elkezdett esni az eső. Ez az esőzóna kedden a reggeli órákig a Balaton vonaláig terjeszkedett ki. Szentgotthárdon és Kőszegen 12, Sopronban 16 mm eső hullott. Hajnalban 7, 13 fokig hült le a levegő. A délelőtt folyamán a nyugati országrészben erősen felhős volt az égbolt, többfelé esett az eső, ennek megfelelően itt 13, 15, a Tiszántúlon, ahol kevesebb volt a felhőzet, 16, 19 fokos hőmérsékletek alakultak ki.

Ma 12 órakor Budapesten a hőmérséklet 18 fok, a tengerszintre átszámított légnyomás 760 mm, alig változik.

Várható időjárás szerda estig:

Felhős idő, főként nyugaton és délen többfelé esővel.
Reggeli párásság, helyenként köd.
Mérsékelt, időnként élénk délkeleti, déli szél.
A hőmérséklet keleten csökken, máshol alig változik.

Várható legalacsonyabb éjszakai hőmérséklet: 8, 13,
legmagasabb nappali hőmérséklet szerdán: 15, 20 fok között.

Dunay Sándorné s.k.

hőmérséklet napi középértéke és eltérése a 90 évi átlagtól / Budapesten / :

1966. X. 17.: 14,3 C°, +3,7 C°.

1871 óta ezen a napon Budapesten előfordult:

Legmagasabb hőmérséklet: 25,8 C° /1953/
Legalacsonyabb hőmérséklet: -1,0 C° /1899/

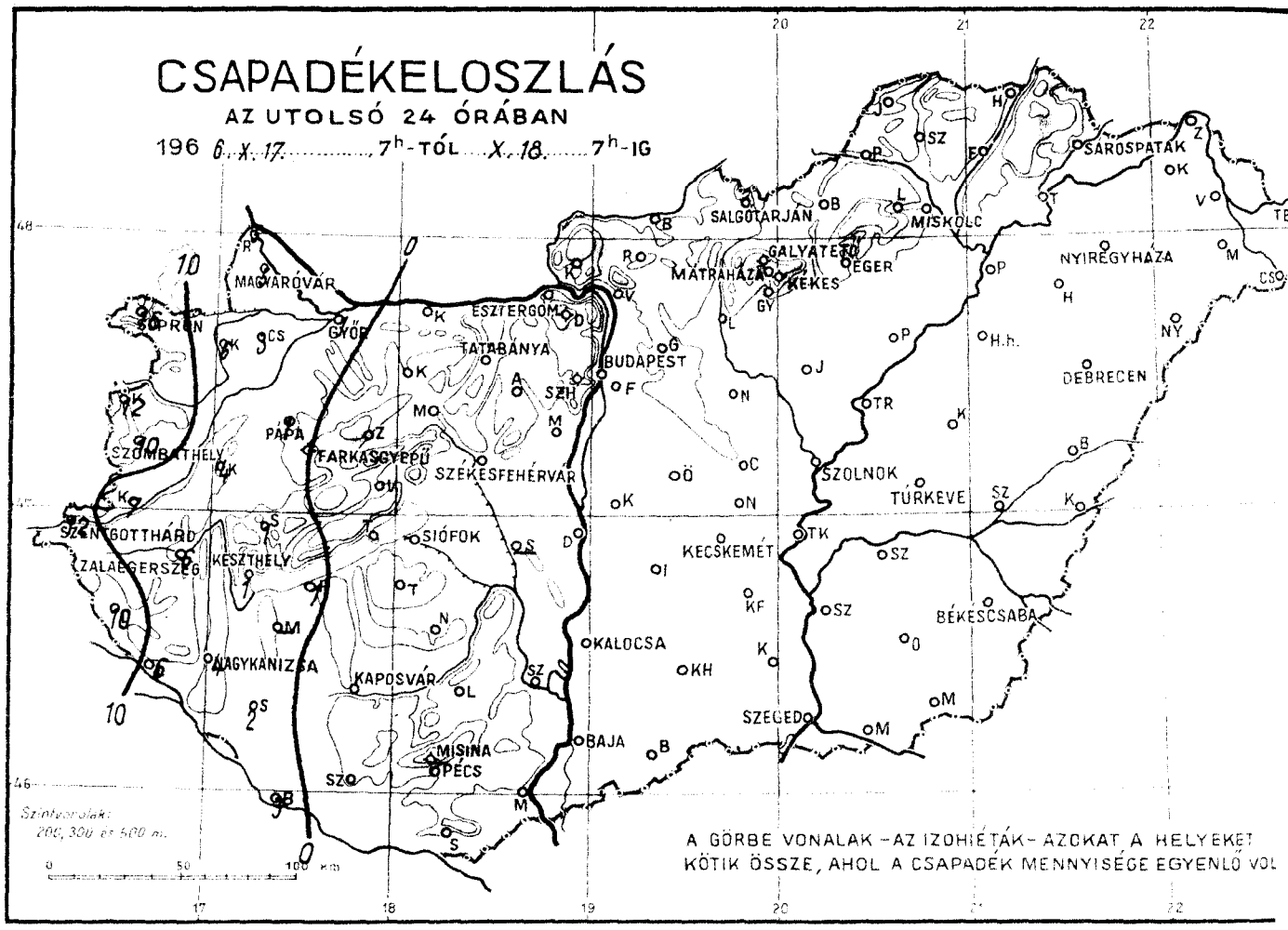
CSAPADÉKELOSZLÁS
AZ UTOLSÓ 24 ÓRÁBAN
196 6. X. 17. 7h-TÓL X. 18. 7h-IG
MAGYARÓVÁR
SOPRON
GYŐR
ESZTERGOM
TATABÁNYA
BUDAPEST
SZOMBATHELY
PÁPA
FARKASGYEPŰ
SZÉKESFEHÉRVÁR
SZENTGOTTHÁRD
ZALAEGERSZEG
KESZTHELY
SIÓFOK
NAGYKANIZSA
KAPOSVÁR
MISINA
PÉCS
BAJA
KALOCSA
KECSKEMÉT
SZEGED
SZOLNOK
TÚRKEVE
DEBRECEN
NYÍREGYHÁZA
MISKOLC
SALGÓTARJÁN
GALYATETŐ
MÁTRAHÁZA
EGER
KEKES
SÁROSPATAK
BÉKÉSCSABA
Szintvonalak:
200, 300 és 400 m.
A GÖRBE VONALAK – AZ IZOHIÉTÁK – AZOKAT A HELYEKET
KÖTIK ÖSSZE, AHOL A CSAPADÉK MENNYISÉGE EGYENLŐ VOL

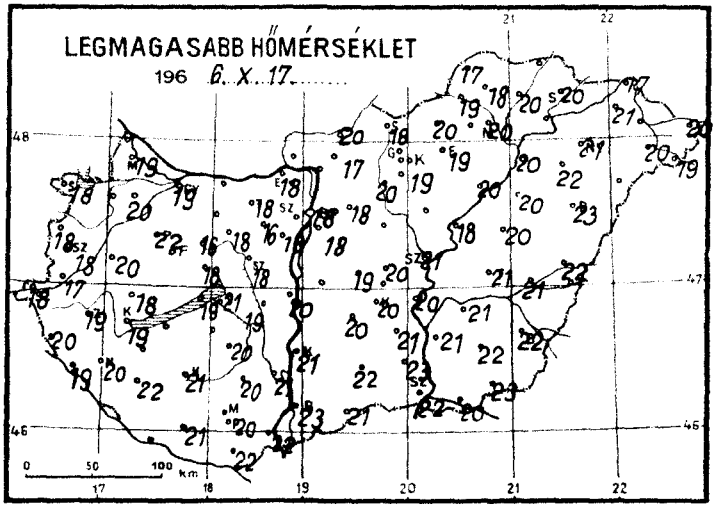
LEGMAGASABB HŐMÉRSÉKLET
196 6. X. 17.

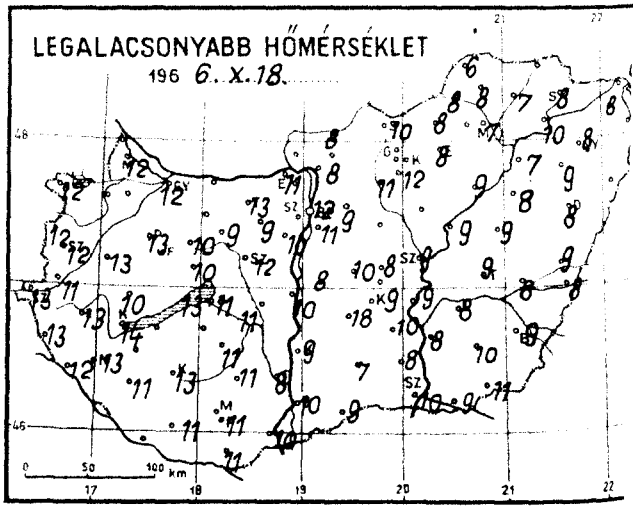
LEGALACSONYABB HŐMÉRSÉKLET
196 6. X. 18.

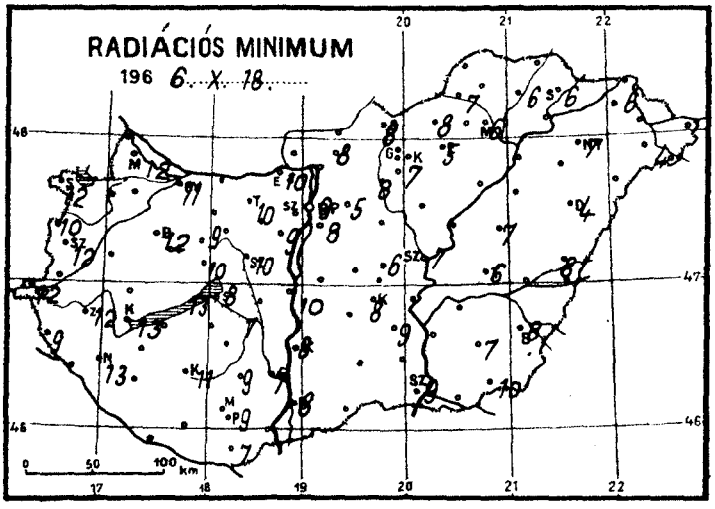
RADIÁCIÓS MINIMUM
196 6. X. 18.

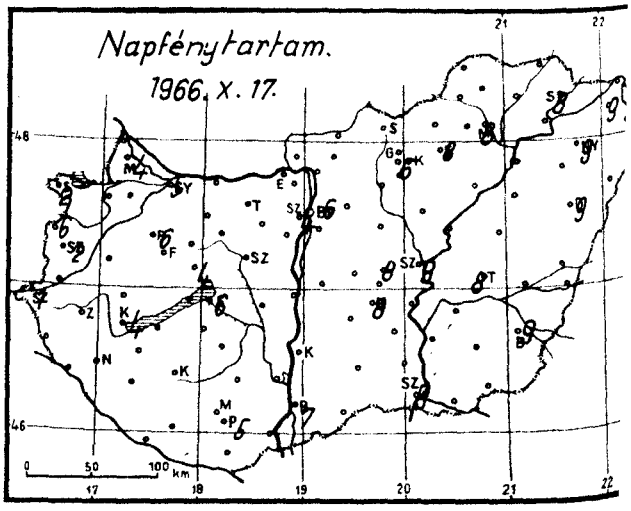
Napfénytartam.
1966. X. 17.

1966. október hó,
18. kedd nap

	Az utolsó 24 óra adatai						24 órai csapadék mm		
	Csapadék (mm)		Hőmérsékleti szélsőségek: tegnapi nappali max.	éjszakai min.	min. 5 cm-en	Napsütés (óra) tegnap			
12815 Magyaróvár	5		19	12	12	4	Rajka	5	
822 Győr	1	=	19	12	11	5	Kapuvár	6	≡
825 Pápa	1	=	22	13	12	6	Csorna	3	
805 Sopron	16	≡	18	12	12	2	Komárom	.	⌓
812 Szombathely	10	=	18	12	12	2	Káld	4	
910 Szentgotthárd	12	≡	18	13	12	1	Kőszeg	12	
915 Zalaegerszeg	6		19	13	12		Körmend	7	
Lenti	10		20	13	9		Letenye	6	
925 Nagykanizsa	4		20	13	13		Sümeg	1	
930 Keszthely	1		19	14	13	4	Zirc	.	
Ikarus	.		19	13	13		Kisbér	.	
935 Siófok	.	=	21	11	8	6	Mór	.	
942 Pécs	.		20	11	9	5	Alcsút	.	
941 Misinatető (734 m)	–		–	–	–	–	Esztergom	.	
Siklós	.		22	11	7		Dobogókő	.	
827 Farkasgyepű (400 m)	...		...	–	–		Fonyód	1	
Veszprém	.		18	10	10	4	Tab	.	
833 Tatabánya	.		18	13	10		Sárbogárd	–	
839 Budapest (Farkegy)	.		18	11	8		Lengyel	.	
840 Budapest OMI	.	⌓	18	12	9	6	Nagykónyi	.	
841 Budapest (Szabadsághegy, 474 m)	.	⌓	15	10	8	4	Marcali	–	
Martonvásár	.		18	10	9		Somogyszob	2	
835 Székesfehérvár	.		18	12	10		Kaposvár	.	
Dunaújváros	.		20	10	10		Barcs	3	
Szekszárd	.	⌓	21	8	7		Szigetvár	.	
Mohács	.	⌓	22	10			Bácsalmás	.	
960 Baja	.		23	10	8	7	Kiskunhalas	.	
955 Kalocsa	.		21	9	8		Izsák	.	
Cegléd	.	⌓	20	8	6	8	Kunsztmiklós	.	
860 Szolnok	.	=	21	9	7	9	Örkény	.	⌓
970 Kecskemét	.	=	20	9	8	8	Nagykáta	.	
Kiskunfélegyháza	.		21	10	9		Jászapáti	.	⌓
982 Szeged	.		22	10	9	9	Tiszakécske	.	≡
Mezőhegyes	.	⌓	23	11	10		Nagykőrös	.	
Orosháza	.	⌓	22	10	7		Kistelek	.	
990 Békéscsaba	.		22	9	8	9	Makó	.	
875 Túrkeve	.	≡	21	9	6	8	Szentes	.	
Berettyóújfalu	.	⌓	22	9	8		Szarvas	.	
982 Debrecen	.	=	23	8	4	9	Szeghalom	.	⌓
892 Nyíregyháza	.	≡	21	8	7	9	Körösszakál	.	
788 Kisvárda	.	=	21	8	6	9	Tiszaroff	.	
Mátészalka	.	⌓	20	8	4		Poroszló	.	⌓
Tiszabecs	.		20	6			Karcag	.	
Vác	.	⌓	19	10			Hortobágy	.	
Gödöllő	.		18	9	5		Polgár	.	
Lőrinci	.		20	11	8		Hajdúdorog	.	
Gyöngyös	.		19	12	7		Nyírlugos	.	
Balassagyarmat	.		20	8			Csenger	.	⌓
755 Salgótarján	.		18	10	8		Vásárosnamény	.	
Galyatető (932 m)	.		13	6			Záhony	.	
851 Kékestető (1000 m)	.	≡	11	8	–	6	Királyrét	.	
Mátraháza (672 m)	.		15	11			Romhány	.	
865 Eger	.	=	19	8	5	8	Borsodnádasd	.	
Putnok	.		19	8	7		Jósvafő	.	
Lillafüred	.		18	8			Szendrőlád	.	
772 Miskolc	.	≡	20	7	6	8	Hidasnémeti	.	
Füged	.		20	7	6		Tokaj	.	
778 Sárospatak	.	=	20	8	6	8	Sárhatvan	.	

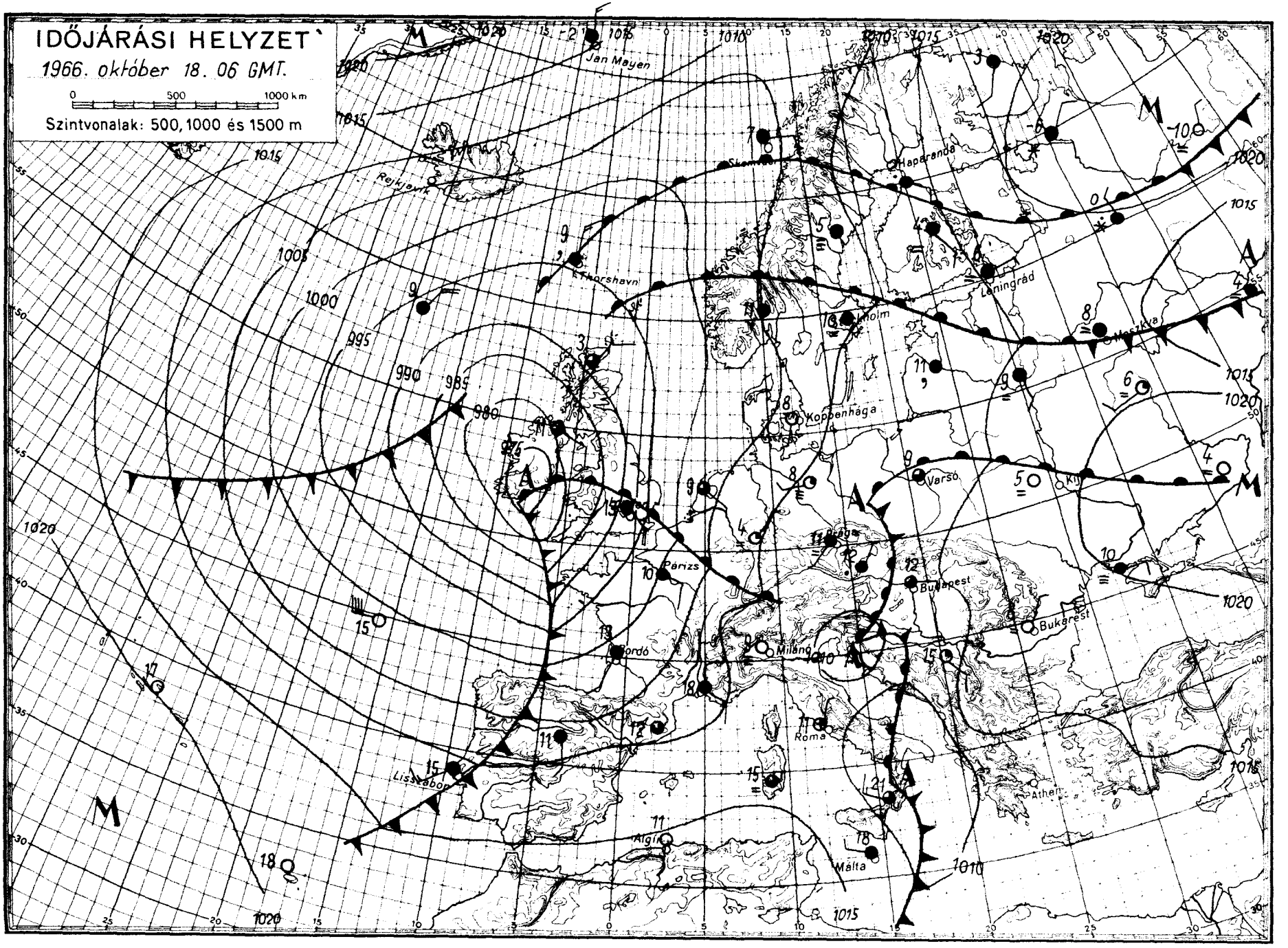

OFFSET-NYOMDA BUDAPEST

IDŐJÁRÁSI NAPIJELENTÉS

ЕЖЕДНЕВНЫЙ МЕТЕОРОЛОГИЧЕСКИЙ БЮЛЛЕТЕНЬ • DAILY WEATHER REPORT
BULLETIN QUOTIDIEN DE TEMPS • TÄGLICHER WETTERBERICHT

ADJA AZ ORSZÁGOS METEOROLÓGIAI INTÉZET
UDAPEST II. KITAIBEL PÁL UTCA 1
ELEFON: KÖZPONT: 353-500, IDŐJELZŐ OSZT.: 150-410

MEGJELENIK NAPONKÉNT • ELŐFIZETÉSI ÁRA
A POSTAI KÖLTSÉGGEL EGYÜTT NEGYEDÉVRE 60, Ft
KIADÁSÉRT FELEL AZ INTÉZET IGAZGATÓJA

9. évfolyam 292. szám. + Budapest + 1966. október 19. szerda

Az időjárási helyzet ma reggel és a várható időjárás:

Központjával a Brit-szigetek fölött elhelyezkedő nagykiterjedésü cikn, valamint a Kelet-Európa fölött kialakult anticiklon között dél-észak irányu amlási rendszer alakult ki. E rendszerben Észak-Afrika és a Földközi-tenger rségéből meleg levegő mozog szárazföldünk északi tájai felé. Hatására Európa gy részén az évszakhoz képest meleg. a reggeli és délelőtti órákban többfelé rás, ködös, helyenként, főleg a Brit-szigeteken és a Genovai-öböl környékén eles, csapadékos az időjárás.

Hazánkban kedden, a nyugati megyék fölött erősen felhős volt az ég, kfelé esett az eső. Az ország többi részén kevesebb volt a felhő, eső nem esett. legtöbb csapadékot, 5 mm-t, Körmenden mérték. A Dunától keletre eső területeken 9 órán át sütött a nap. A hőmérséklet napközben a Dunántulon 14-20, máshol 20- fokig emelkedett. Az éjszaka folyamán 7-13 fokig hült le a levegő. Ma délelőtt ltorján felhős volt az ég, a kora hajnali órákban a délnyugati megyékben kialalt ködtakaró 9 órára fokozatosan feloszlott. A hőmérsékletek 11 órára 15-22 kig emelkedtek.

Ma 12 órakor Budapesten a hőmérséklet 17 fok, a tengerszintre átámitott légnyomás 759 mm, alig változik.

Várható időjárás csütörtök estig:

Időnként felhősödés, szerdán eső nélkül, csütörtökön legfeljebb a Dunántulon szórványos esőkkel.
Gyenge, napközben helyenként élénk déli szél.
Reggeli párásság, néhány helyen köd.
Az évszakhoz képest meleg idő tovább tart.

Várható legalacsonyabb éjszakai hőmérséklet: 8 - 13,
legmagasabb nappali hőmérséklet csütörtökön: 19 - 24 fok között.

Vissy Károly s.k.

Őmérséklet napi középértéke és eltérése a 90 évi átlagtól / Budapesten / :

6. X. 18.: 16,2 C°, +5,4 C°.

óta ezen a napon Budapesten előfordult:

magasabb hőmérséklet: 27,0 C° /1953/,
alacsonyabb hőmérséklet: 0,2 C° /1911/

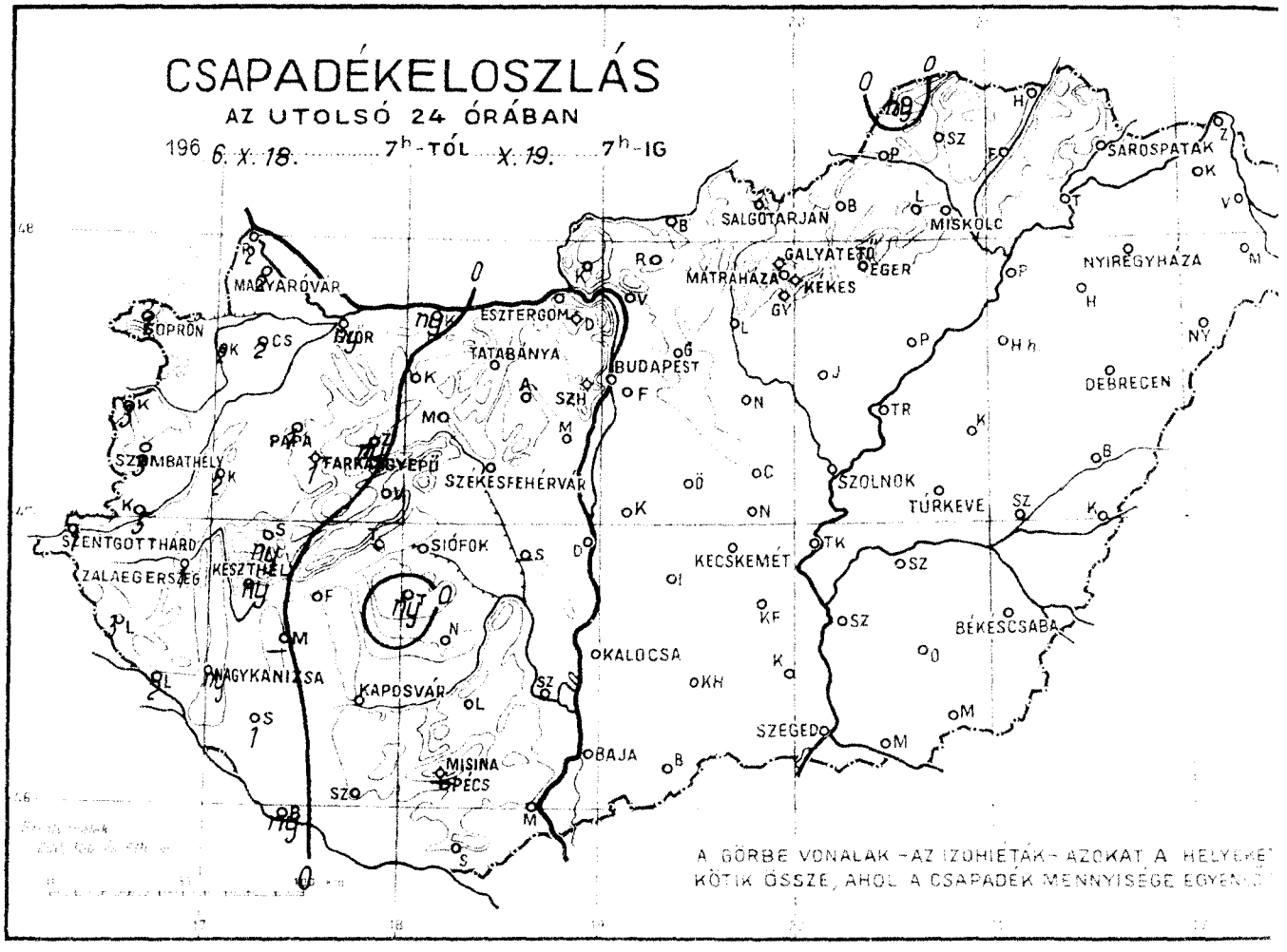
CSAPADÉKELOSZLÁS
AZ UTOLSÓ 24 ÓRÁBAN
196 6. X. 18. ..... 7h-TÓL X. 19. ..... 7h-IG
MAGYARÓVÁR
SOPRON
ESZTERGOM
TATABÁNYA
BUDAPEST
SZÉKESFEHÉRVÁR
SZOMBATHELY
PAPA
TÁRKÁNYEPŰ
SIÓFOK
SZENTGOTTHÁRD
ZALAEGERSZEG
KESZTHELY
NAGYKANIZSA
KAPOSVÁR
MISINA
PÉCS
BAJA
SZEGED
KALOCSA
KECSKEMÉT
SZOLNOK
TÚRKEVE
DEBRECEN
NYÍREGYHÁZA
MÁTRAHÁZA
GALYATETŐ
EGER
KEKES
SALGÓTARJÁN
MISKOLC
SÁROSPATAK
BÉKÉSCSABA
A GÖRBE VONALAK – AZ IZOHIETÁK – AZOKAT A HELYEKET
KÖTIK ÖSSZE, AHOL A CSAPADÉK MENNYISÉGE EGYEN

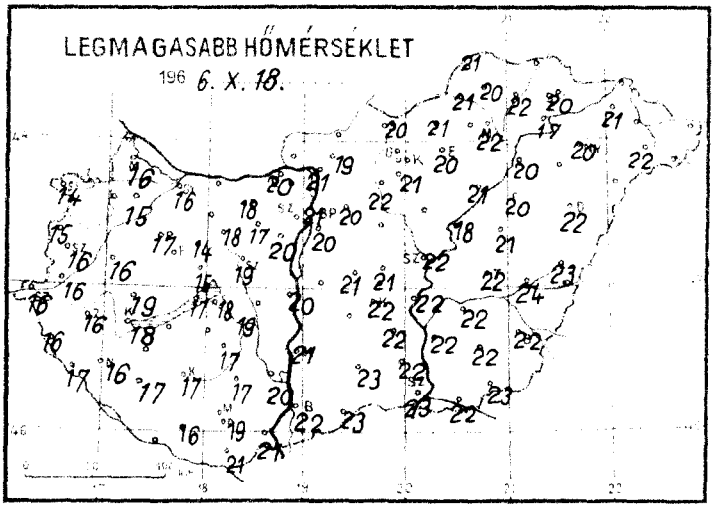
LEGMAGASABB HŐMÉRSÉKLET
196 6. X. 18.

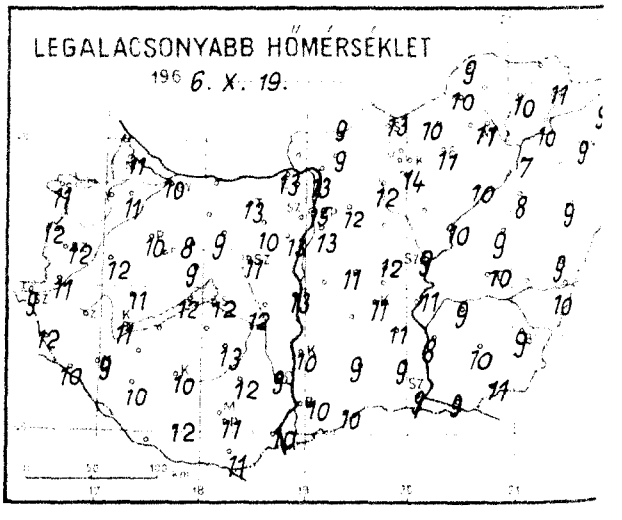
LEGALACSONYABB HŐMÉRSÉKLET
196 6. X. 19.

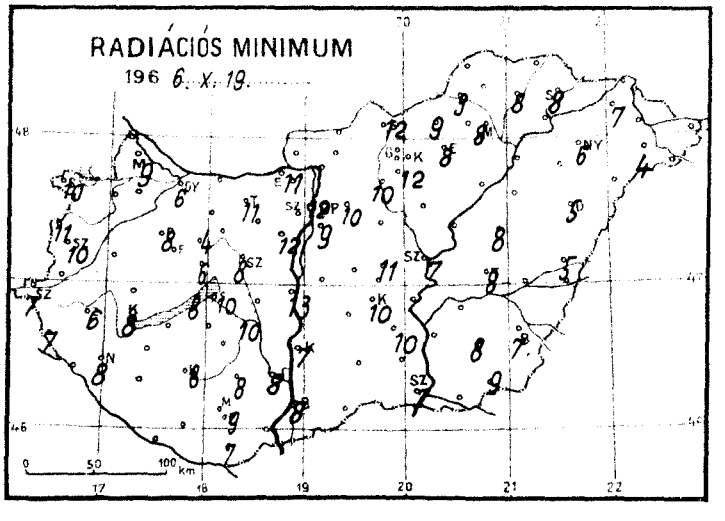
RADIÁCIÓS MINIMUM
196 6. X. 19.

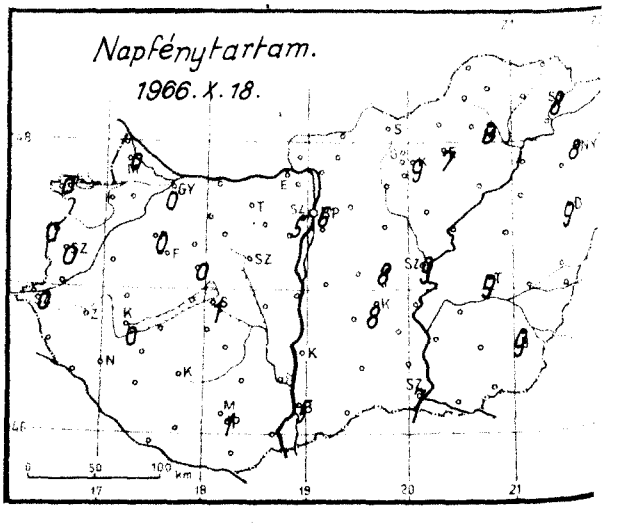
Napfénytartam.
1966. X. 18.

1966. október hó, 19. szerda nap

	Az utolsó 24 óra adatai						24 órai csapadék mm		
	Csapadék (mm)		Hőmérsékleti szélsőségek: tegnapi nappali max.	éjszakai min.	min. 5 cm-en	Napsütés (óra) tegnap			
12815 Magyaróvár	2		16	11	9	0	Rajka	2	
822 Győr	ny	=	16	10	6	0	Kapuvár	2	=
825 Pápa	1	≡	17	10	8	0	Csorna	2	≡
805 Sopron	1	=	14	11	10	0	Komárom	ny	≡
812 Szombathely	3	=	16	12	10	0	Káld	2	≡
910 Szentgotthárd	1	=	16	9	7	0	Kőszeg	3	
915 Zalaegerszeg	1	=	16	10	6		Körmend	5	
Lenti	3		16	12	7		Letenye	2	
925 Nagykanizsa	ny	=	16	9	8		Sümeg	ny	
920 Keszthely	ny	=	18	11	8	0	Zirc	ny	
Tihany	.		17	12	8		Kisbér	.	≡
935 Siófok	.	=	18	12	10	1	Mór	.	
942 Pécs	.	=	19	11	9	1	Alcsút	.	
941 Misinatető (534 m)	–		–	–	–	–	Esztergom	.	
Siklós	.	≡	21	11	7		Dobogókő	.	=
827 Farkasgyepű (460 m)	1		16	12	8		Fonyód	.	
Veszprém	.		15	9	6	0	Tab	ny	
833 Tatabánya	.		18	13	11		Sárbogárd	–	
839 Budapest (Fenhegy)	.		20	13	9		Lengyel	.	
840 Budapest OMI	.		21	15	12	6	Nagykónyi	.	
841 Budapest (Szabadságh. 474 m)	.	=	17	15	9	5	Marcali	–	
Martonvásár	.		20	13	12		Somogyszob	1	
835 Székesfehérvár	.		19	11	8		Kaposvár	.	≡
Dunaújváros	.		20	13	13		Bares	ny	=
Szekszárd	.	≡	20	9	8		Szigetvár	.	
Mohács	.	≡	21	10			Bátaszalmás	.	
900 Baja	.		22	10	8	5	Kiskunhalas	.	
955 Kalocsa	.		21	10	7		Izsák	.	
Cegléd	.		21	12	11	8	Kunszentmiklós	.	
860 Szolnok	.	=	22	9	7	9	Örkény	.	=
970 Kecskemét	.	=	22	11	10	8	Nagykáta	.	
Kiskunfélegyháza	.		22	11	10		Jászapáti	.	
982 Szeged	.		23	9	7	7	Tiszakécske	.	≡
Mezőhegyes	.		23	11	9		Nagykőrös	.	
Orosháza	.	≡	22	10	8		Kistelek	.	
990 Békéscsaba	.		22	9	7	9	Makó	.	≡
875 Túrkeve	.		22	10	8	9	Szentes	.	
Berettyóújfalu	.	≡	23	9	5		Szarvas	.	≡
882 Debrecen	.	=	22	9	5	9	Szeghalom	.	≡
892 Nyíregyháza	.	=	20	9	6	8	Körösszakál	.	
788 Kisvárda	.	=	21	9	7	9	Tiszaroff	.	
Mátészalka	.	≡	22	7	4		Poroszló	.	≡
Tiszabecs	.		20	5			Kareng	.	
Vác	.		21	13			Hortobágy	.	
Gödöllő	.		20	12	10		Polgár	.	
Lőrinci	.		22	12	10		Hajdúdorog	.	
Gyöngyös	.		21	14	12		Nyírlugos	.	
Balassagyarmat	.		–	9			Csenger	.	
755 Salgótarján	.		20	13	12		Vásárosnamény	.	≡
Galyatető (932 m)	.		14	9			Záhony	.	
851 Kékestető (1000 m)	.	=	13	6	–	9	Királyrét	.	
Mátraháza (672 m)	.	=	15	10			Romhány	.	
865 Eger	.	=	20	11	8	7	Borsodnádasd	.	
Putnok	.	=	21	10	9		Jósvafő	ny	
Lillafüred	.		19	11			Szendrőlád	.	
772 Miskolc	.	=	22	11	8	8	Hidasnémeti	.	
Fügöd	.	≡	22	10	8		Tokaj	.	≡
778 Sárospatak	.	=	20	11	8	8	Sárhatvan	.	

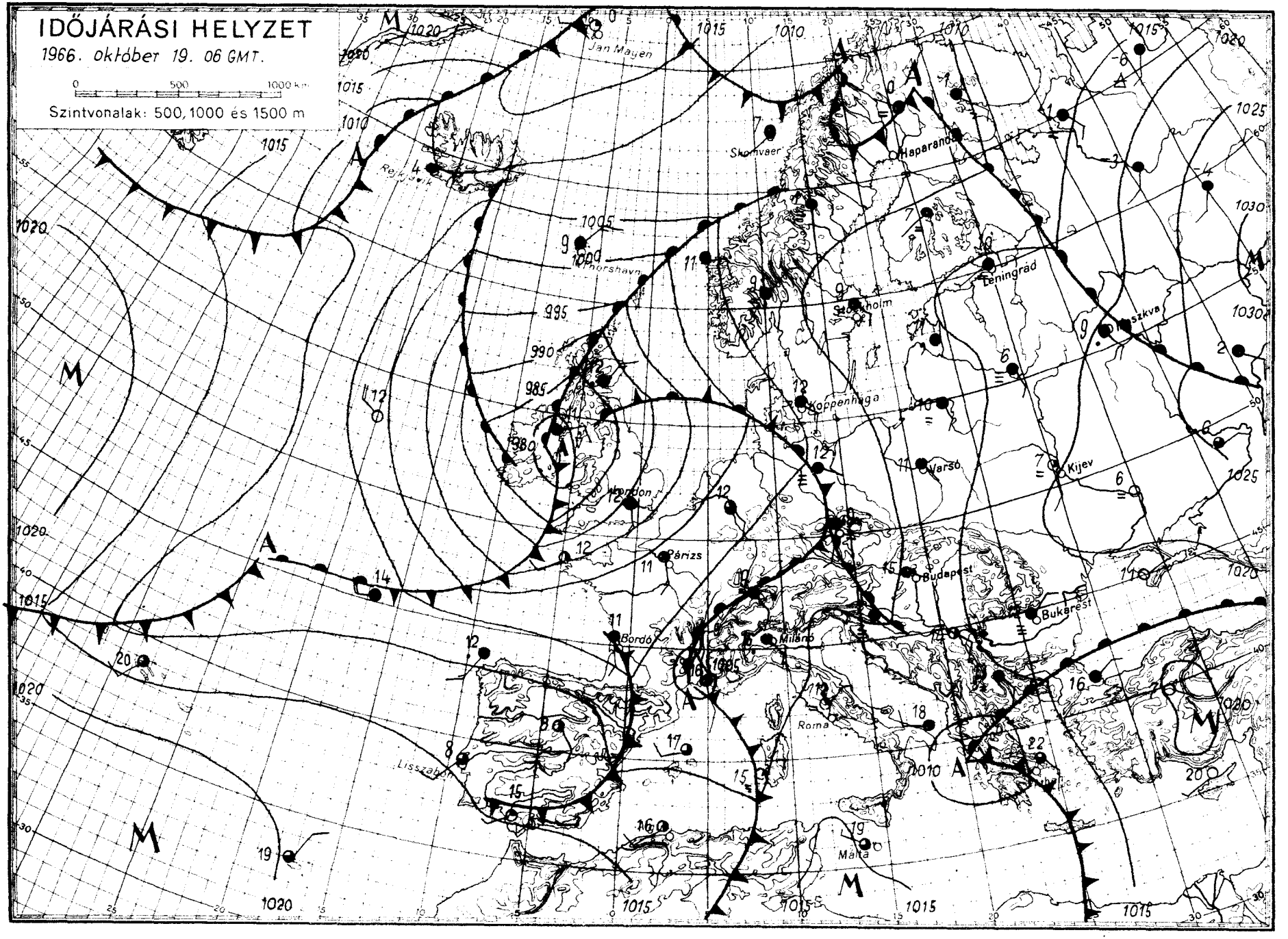
IDŐJÁRÁSI HELYZET
1966. október 19. 06 GMT.
0 500 1000 km
Szintvonalak: 500, 1000 és 1500 m
Jan Mayen
Skornvaer
Haparanda
Reykjavik
Thorshavn
Leningrad
Moszkva
Koppenhága
Varsó
Kijev
London
Párizs
Budapest
Bukarest
Bordó
Milánó
Róma
Lisszabon
Málta

IDŐJÁRÁSI NAPIJELENTÉS

ЕЖЕДНЕВНЫЙ МЕТЕОРОЛОГИЧЕСКИЙ БЮЛЛЕТЕНЬ • DAILY WEATHER REPORT
BULLETIN QUOTIDIEN DE TEMPS • TÄGLICHER WETTERBERICHT

KIADJA AZ ORSZÁGOS METEOROLÓGIAI INTÉZET
BUDAPEST II., KITAIBEL PÁL UTCA 1
TELEFON: KÖZPONT: 353-500, IDŐJELZŐ OSZT.: 150-410

MEGJELENIK NAPONKÉNT • ELŐFIZETÉSI ÁRA A POSTAI KÖLTSÉGGEL EGYÜTT NEGYEDÉVRE 60, Ft
KIADÁSÉRT FELEL AZ INTÉZET IGAZGATÓJA

79. évfolyam 293. szám. + Budapest + 1966. október 20. csütörtök

Az időjárási helyzet ma reggel és a várható időjárás:

Délkelet-Európában nagykiterjedésü magasnyomásu légköri képződmény hatására napos, a reggeli órákban párás, ködös, az évszakhoz képest meleg időjárás uralkodik. Európa többi részein ciklonok következtében változékony az idő; sokfelé esik az eső, illetve az északi részeken a hó. A Nyugat-Európa fölött elhelyezkedő ciklon frontjai a Kárpát-medencét is érintik.

Hazánkban szerdán változó mennyiségü felhőzet mellett 4 - 9 órán keresztül sütött a nap. Napközben a hőmérséklet 19, 24 fokig emelkedett. Ma az éjszakai órákban a keleti megyékben néhány helyen jelentéktelen mennyiségü eső hullott. Hajnalra 7 - 14 fokig hült le a levegő. Ma országszerte felhős az idő, a délelőtti órákban a Dunántul egyes helyeiről kisebb esőket jelentettek. 11 órakor nyugaton 16, 18, keleten 20, 22 fokos hőmérsékleteket mértek.

Budapesten ma 12 órakor a hőmérséklet 17 fok, a tengerszintre átszámitott légnyomás 759 mm, alig változik.

Várható időjárás péntek estig:

Felhős idő esőkkel, egy-két helyen zivatarral.
Mérsékelt, időnként élénk szél.
A nappali felmelegedés keleten is gyengül.

Várható legalacsonyabb éjszakai hőmérséklet: 7, 12,
legmagasabb nappali hőmérséklet pénteken: 15, 20 fok között.

Kerényi Nárcisz s.k.

A hőmérséklet napi középértéke és eltérése a 90 évi átlagtól / Budapesten /:

1966. X. 19.: 16,4 C°, +6,1 C°.

1871 óta ezen a napon Budapesten előfordult:

legmagasabb hőmérséklet: 25,2 C° /1954/
legalacsonyabb hőmérséklet: -0,7 C° /1911/

66.645.


CSAPADÉKELOSZLÁS
AZ UTOLSÓ 24 ÓRÁBAN
196 6. X. 19. ..... 7h-TÓL X. 20. ..... 7h-IG
SOPRON
MAGYARÓVÁR
GYŐR
ESZTERGOM
TATABÁNYA
BUDAPEST
SZOMBATHELY
PÁPA
FARKASGYEPŰ
SZÉKESFEHÉRVÁR
SZENTGOTTHÁRD
ZALAEGERSZEG
KESZTHELY
SIÓFOK
NAGYKANIZSA
KAPOSVÁR
MISINA
PÉCS
BAJA
SZEGED
KALOCSA
KECSKEMÉT
SZOLNOK
TÚRKEVE
BÉKÉSCSABA
DEBRECEN
NYÍREGYHÁZA
SÁROSPATAK
MISKOLC
SALGÓTARJÁN
GALYATETŐ
MÁTRAHÁZA
EGER
KEKES
Szintvonalak:
200, 300 és 500 m.
A GÖRBE VONALAK – AZ IZOHIÉTÁK – AZOKAT A HELYEKET
KÖTIK ÖSSZE, AHOL A CSAPADÉK MENNYISÉGE EGYENLŐ VOL

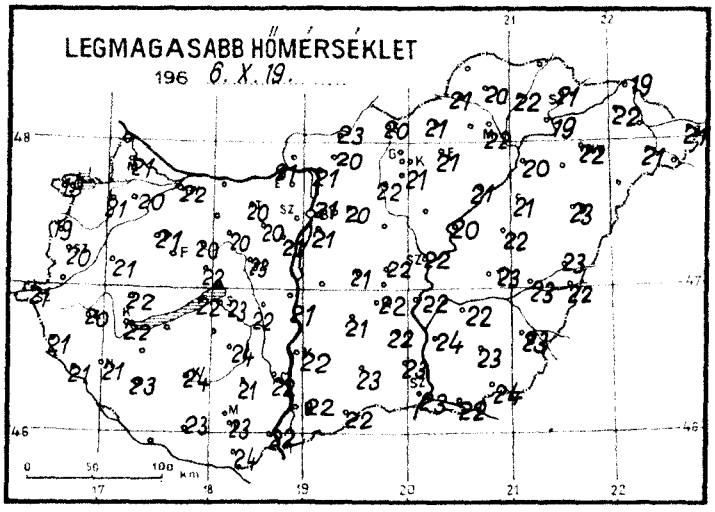
LEGMAGASABB HŐMÉRSÉKLET
196 6. X. 19. .....

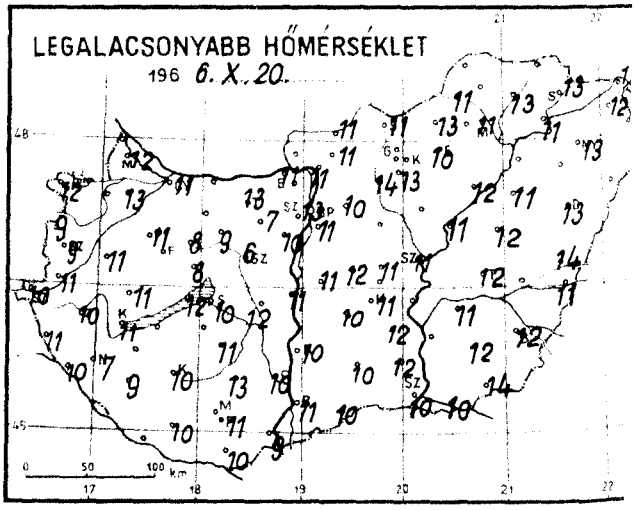
LEGALACSONYABB HŐMÉRSÉKLET
196 6. X. 20.

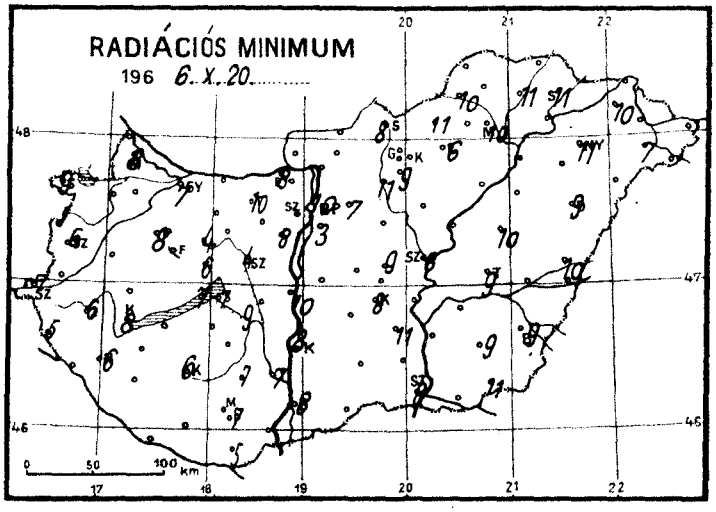
RADIÁCIÓS MINIMUM
196 6. X. 20. .....

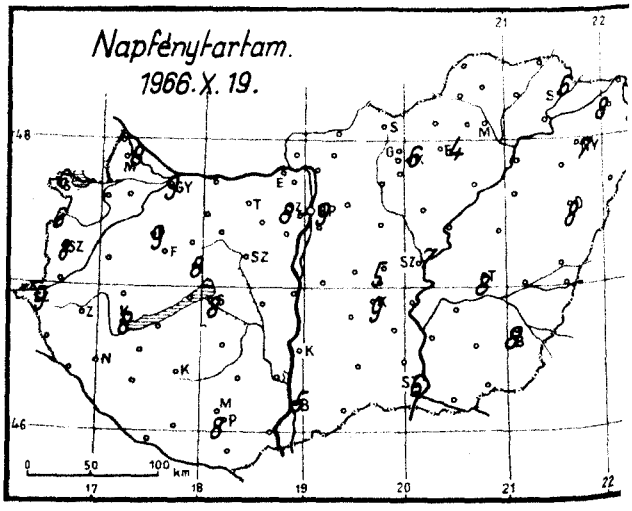
Napfénytartam.
1966. X. 19.

1966. október ..... hó,
20. csütörtök ..... nap .....

	Az utolsó 24 óra adatai						24 órai csapadék mm		
	Csapadék (mm)		Hőmérsékleti szélsőségek: tegnapi nappali max.	éjszakai min.	min. 5 cm-en	Napsütés (óra) tegnap			
12815 Magyaróvár	•		21	12	8	8	Rajka	,	
822 Győr	•	≡	22	11	7	9	Kapuvár	,	⌐
825 Pápa	•	⌐	21	11	8	9	Csorna	.	⌐
805 Sopron	•		19	12	9	6	Komárom	.	⌐
812 Szombathely	•	=	20	9	6	8	Káld	.	⌐
910 Szentgotthárd	•	=	21	10	7	9	Kőszeg	.	
915 Zalaegerszeg	•		20	10	6		Körmend	.	
Lenti	•		21	11	5		Letenye	.	
925 Nagykanizsa	•	=	21	7	6		Sümeg	.	
920 Keszthely	•	=	22	11	8	8	Zirc	.	
Tihany	•		22	12	7		Kisbér	.	⌐
935 Siófok	•	=	23	10	7	8	Mór	.	
942 Pécs	•		23	11	7	8	Alcsút	.	
941 Misinatető (534 m)	–		–	–	–	–	Esztergom	.	
Siklós	•		24	10	5		Dobogókő	.	≡
827 Farkasgyepű (400 m)	•		20	12	7		Fonyód	.	
Veszprém	•		22	8	6	8	Tab	,	
833 Tatabánya	•		20	13	10		Sárbogárd	–	
839 Budapest (Farkegy)	•	=	21	11	3		Lengyel	.	–
840 Budapest OMI	•	⌐	21	13	10	9	Nagykónyi	.	
841 Budapest (Szabadságh.,474 m)	•	⌐	17	12	8	8	Marcali	–	
Martonvásár	•		21	10	8		Somogyszob	.	
835 Székesfehérvár	•	≡	23	6	4		Kaposvár	.	⌐
Dunaújváros	•		21	11	10		Bares	.	
Szekszárd	•	⌐	22	10	7		Szigetvár	.	
Mohács	•	⌐	22	9			Bácsalmás	.	
960 Baja	•	=	22	11	8	5	Kiskunhalas	.	
955 Kalocsa	•		22	10	8		Izsák	.	
Cegléd	•	⌐	22	11	9	5	Kunsztmiklós	.	
860 Szolnok	•	=	22	11	8	7	Örkény	.	⌐
970 Kecskemét	•	≡	22	11	8	9	Nagykáta	.	
Kiskunfélegyháza	•		22	12	11		Jászapáti	.	⌐
982 Szeged	•	=	23	10	8	6	Tiszakécske	.	⌐
Mezőhegyes	•	⌐	24	14	11		Nagykőrös	.	
Orosháza	•	⌐	23	12	9		Kistelek	.	
990 Békéscsaba	•		23	12	9	8	Makó	.	⌐
875 Túrkeve	•		23	12	9	8	Szentes	.	
Berettyóújfalu	•	⌐	23	14	10		Szarvas	.	
882 Debrecen	ny		23	13	9	8	Szeghalom	.	⌐
892 Nyíregyháza	ny	=	22	13	11	7	Körösszakál	.	
788 Kisvárda	1		22	12	10	8	Tiszaroff	.	
Mátészalka	•	⌐	21	12	7		Poroszló	.	⌐
Tiszabecs	ny		21	8			Karcag	.	
Vác	•	⌐	21	11			Hortobágy	.	
Gödöllő	•		20	10	7		Polgár	.	
Lőrinci	•		22	14	11		Hajdúdorog	–	
Gyöngyös	•		21	13	9		Nyírlugos	.	
Balassagyarmat	•		23	11			Csenger	ny	
755 Salgótarján	•		20	11	8		Vásárosnamény	–	
Galyatető (932 m)	•		15	9			Záhony	1	
851 Kékestető (1000 m)	•	≡	14	9	–	6	Királyrét	.	
Mátraháza (672 m)	•		16	11			Romhány	.	
865 Eger	•	=	21	10	6	4	Borsodnádasd	.	
Putnok	•	=	21	11	10		Jósvafő	ny	
Lillafüred	•		20	13			Szendrőlád	.	
772 Miskolc	•	=	22	11	10	–	Hidasnémeti	.	
Füged	•	⌐	22	13	11		Tokaj	.	
778 Sárospatak	•	≡	21	13	11	6	Sárhatvan	.	

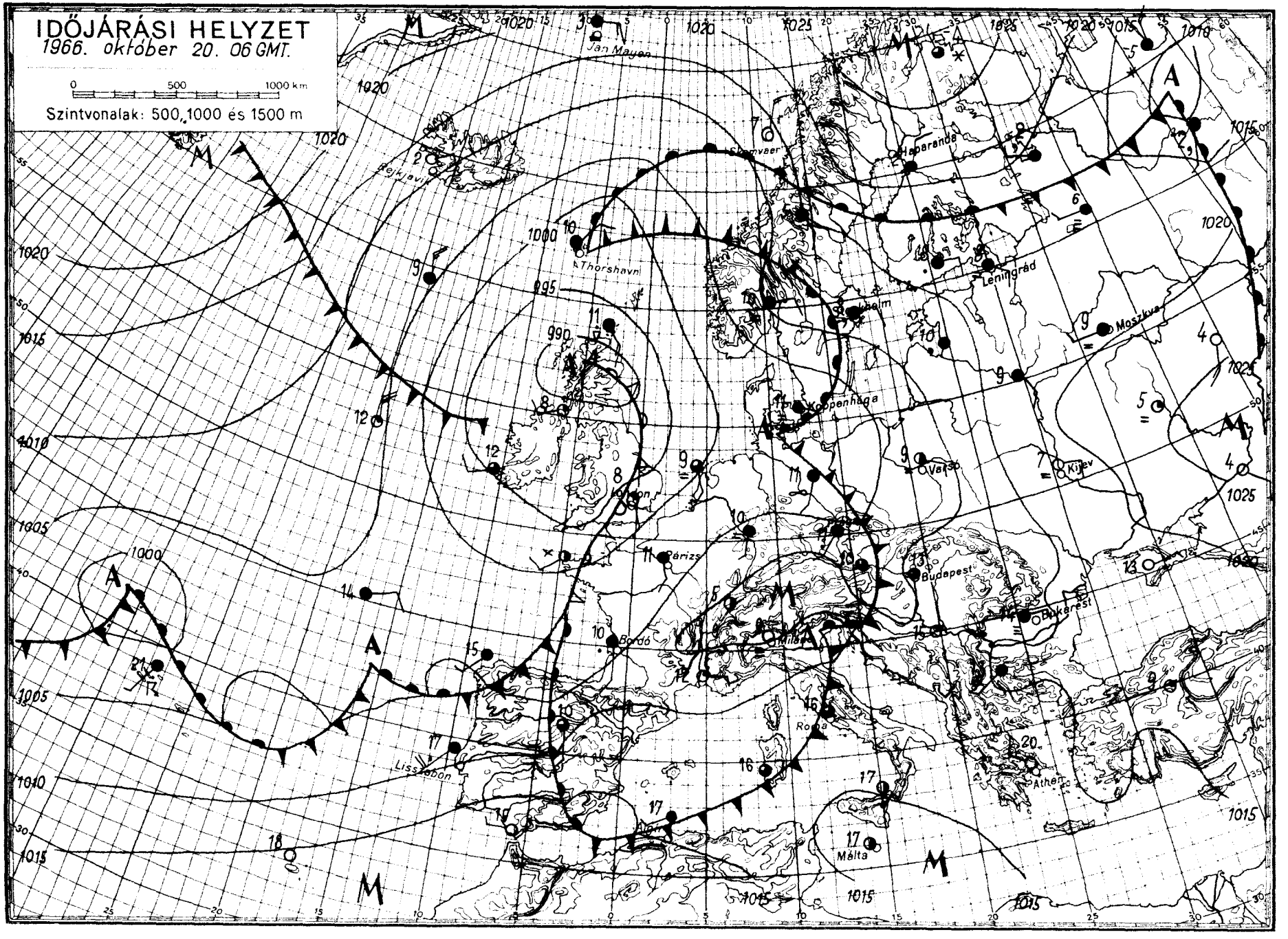
IDŐJÁRÁSI HELYZET
1966. október 20. 06 GMT.
0 500 1000 km
Szintvonalak: 500, 1000 és 1500 m
Jan Mayen
Reykjavik
Thorshavn
Stornvaer
Haparanda
Leningrád
Moszkva
Helm
Koppenhága
Vaj
Kijev
Párizs
Budapest
Bukarest
Bordó
Róma
Athén
Málta
Lissabon

IDŐJÁRÁSI NAPIJELENTÉS

ЕЖЕДНЕВНЫЙ МЕТЕОРОЛОГИЧЕСКИЙ БЮЛЛЕТЕНЬ • DAILY WEATHER REPORT
BULLETIN QUOTIDIEN DE TEMPS • TÄGLICHER WETTERBERICHT

ADJA AZ ORSZÁGOS METEOROLÓGIAI INTÉZET
DAPEST II. KITAIBEL PÁL UTCA 1
EFON: KÖZPONT: 353-500, IDŐJELZŐ OSZT.: 150-410

MEGJELENIK NAPONKÉNT • ELŐFIZETÉSI ÁRA
A POSTAI KÖLTSÉGGEL EGYÜTT NEGYEDÉVRE 60, Ft
KIADÁSÉRT FELEL AZ INTÉZET IGAZGATÓJA

. évfolyam 294. szám. + Budapest + 1966. október 21. péntek

Az időjárási helyzet ma reggel és a várható időjárás:

Az Európa nyugati fele, valamint az Atlanti-óceán fölött elhelyezke- nagykiterjedésű ciklonrendszer, déli, délnyugati irányból, továbbra is eny-, páradus levegőt szállit kontinensünk fölé. Hatására szárazföldünkön, a ovjetunió európai területének kivételével változékony, többfelé szeles, csa-dékos, a reggeli órákban párás, ködös az idő. A hőmérsékletek e területen évszaknak megfelelő értékekkel megegyeznek, vagy annál egy-két fokkal maga-bbak. Kelet-Európában ezzel szemben tovább tart az általában csendes, száraz, pos, rendkivül meleg időjárás. A hőmérséklet napi csucsértékei a Moszkvától lre eső területeken 6–8 fokkal magasabbak az elmult évek átlagainál.

Hazánk fölött csütörtökön változóan felhős ég mellett, a Dunántul leti felén, a Duna-Tisza közén és az északkeleti megyékben csak 1-4, máshol 7 órán át sütött a nap. Napközben csupán Siófok és Budapest környékén esett sebb eső. Az esti órákban a déli határvidéken megeredt esők, az éjszaka fo-amán az ország keleti felének nagy részére kiterjedtek. A reggel 7 óráig nullott csapadék mennyisége azonban csak Mohácson és Szekszárdon érte el a 3, klóson a 4 mm-t. A hőmérséklet napközben 18-25 fokig emelkedett. Az éjszaka lyamán a nyugati és északi megyékben 6-10, az ország többi részén 10-14 ig hült le a levegő. Ma délelőtt a Tiszántulon és északkeleten borult, más-l változóan felhős volt az ég. Az ország keleti felén többfelé esett az eső.

Ma 12 órakor Budapesten a hőmérséklet 17 fok, a tengerszintre átszá-tott légnyomás 760 mm, alig változik.

Várható időjárás szombat estig:

Pénteken az ország keleti felén erősen felhős idő, többfelé esővel, nyugaton kevesebb felhő, eső nélkül.
Szombaton felhőátvonulások, szórványosan előforduló esőkkel.
Időnként megélénkülő déli, délnyugati szél.
Reggeli párásság, helyenként köd.
A hőmérséklet alakulásában lényeges változás nem lesz.

Várható legalacsonyabb éjszakai hőmérséklet: 7-12,
legmagasabb nappali hőmérséklet szombaton: 15-20 fok között.

Vissy Károly s.k.

őmérséklet napi középértéke és eltérése a 90 évi átlagtól / Budapesten /:

66. X. 20.: 14,1 C°, +4,1 C°.

71 óta ezen a napon Budapesten előfordult:

gmagasabb hőmérséklet: 23,5 C° /1943/
galacsonyabb hőmérséklet: -1,3 C° /1920/

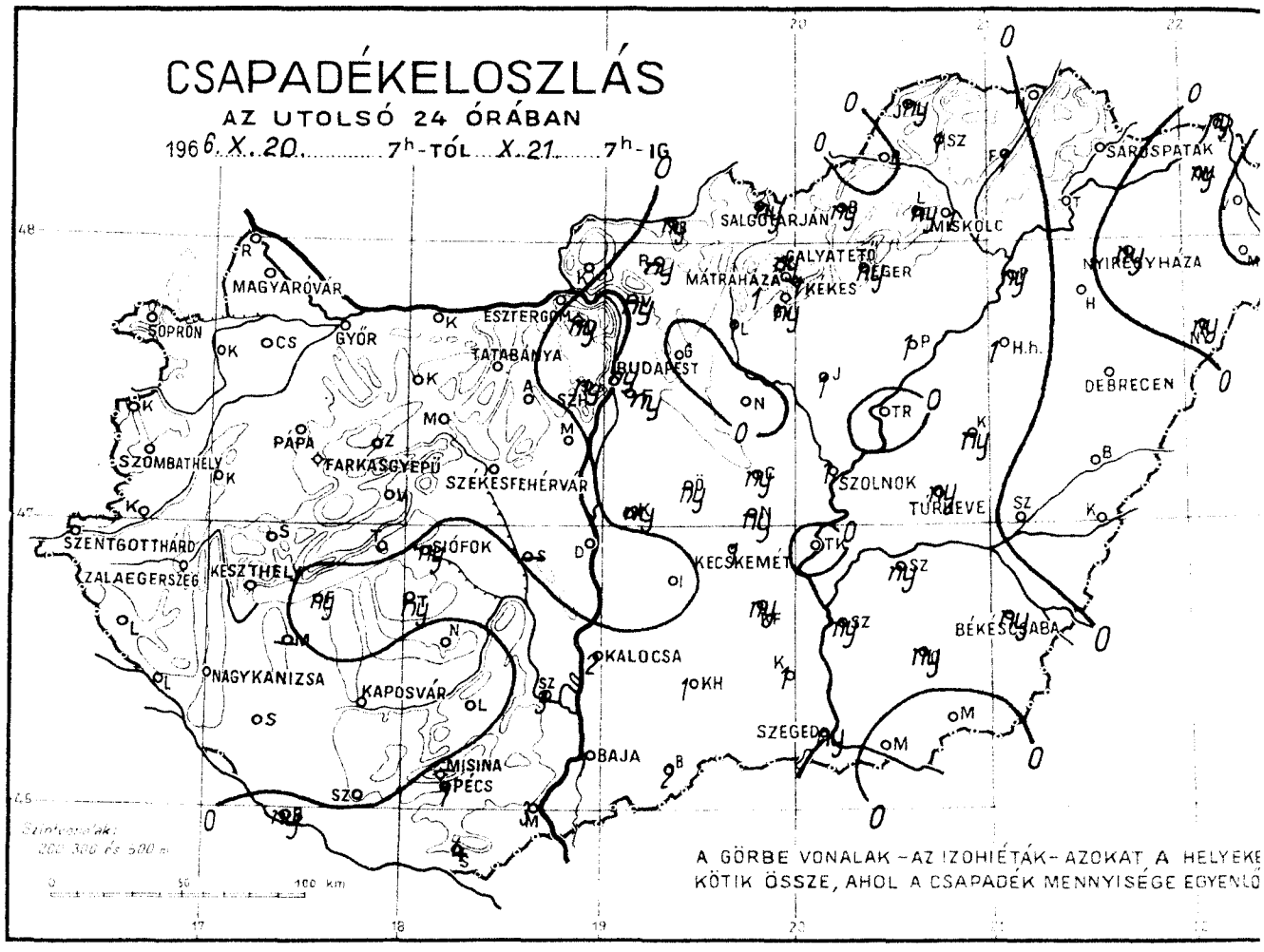
CSAPADÉKELOSZLÁS
AZ UTOLSÓ 24 ÓRÁBAN
1966. X. 20. 7h-TÓL X. 21. 7h-IG
SOPRON
MAGYARÓVÁR
GYŐR
ESZTERGOM
TATABÁNYA
BUDAPEST
SZOMBATHELY
PÁPA
FARKASGYEPŰ
SZÉKESFEHÉRVÁR
SZENTGOTTHÁRD
ZALAEGERSZEG
KESZTHELY
SIÓFOK
KECSKEMÉT
NAGYKANIZSA
KAPOSVÁR
KALOCSA
BAJA
MISINA
PÉCS
SZEGED
SALGÓTARJÁN
MÁTRAHÁZA
GALYATETŐ
KEKES
MISKOLC
SÁROSPATAK
NYÍREGYHÁZA
DEBRECEN
SZOLNOK
TÚRKEVE
BÉKÉSCSABA
A GÖRBE VONALAK – AZ IZOHIÉTÁK – AZOKAT A HELYEKE
KÖTIK ÖSSZE, AHOL A CSAPADÉK MENNYISÉGE EGYENLŐ

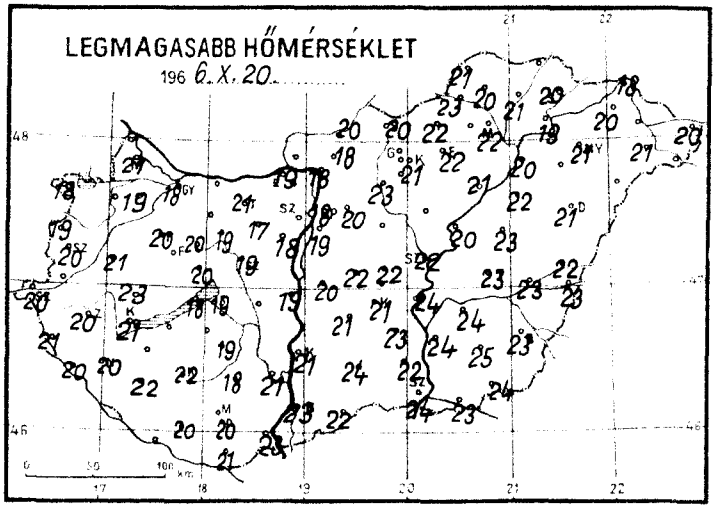
LEGMAGASABB HŐMÉRSÉKLET
1966. X. 20.

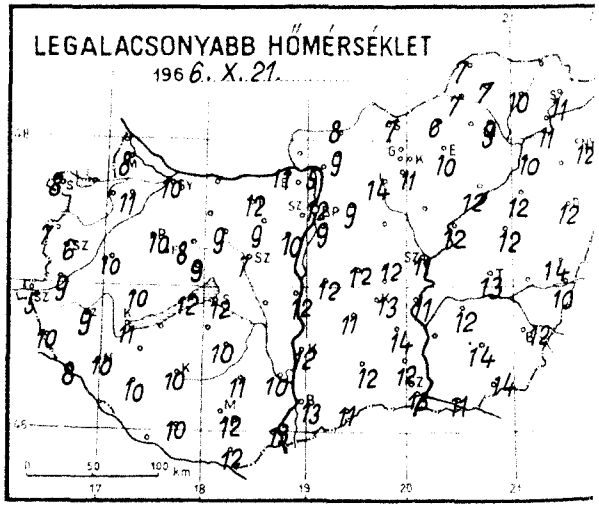
LEGALACSONYABB HŐMÉRSÉKLET
1966. X. 21.

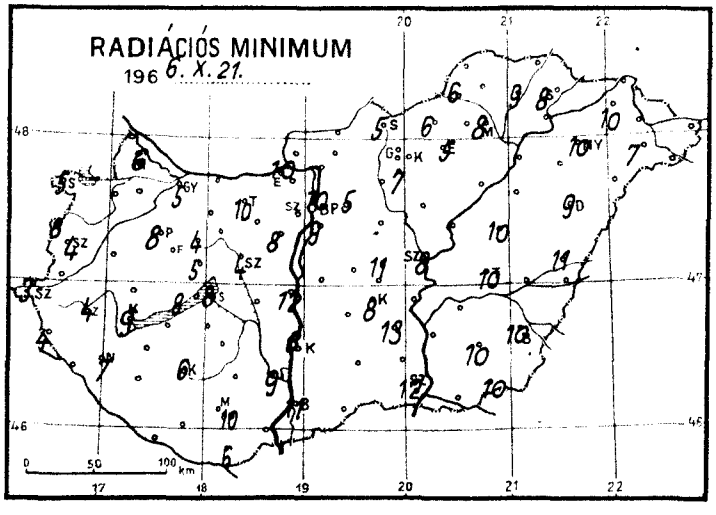
RADIÁCIÓS MINIMUM
1966. X. 21.

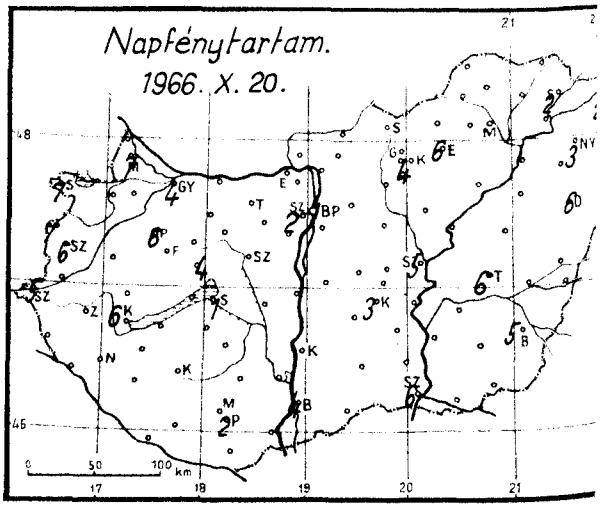
Napfénytartam.
1966. X. 20.

1966. október hó,
21. péntek nap

	Az utolsó 24 óra adatai						24 órai csapadék mm		
	Csapadék (mm)		Hőmérsékleti szélsőségek			Napsütés (óra) tegnap			
			tegnapi nappali max.	éjszakai min.	min. 5 cm-en				
12815 Magyaróvár	•		21	8	6	7	Rajka	•	
822 Győr	•		18	10	5	4	Kapuvár	•	
825 Pápa	•	⊥	20	10	8	6	Csorna	•	⊥
805 Sopron	•		18	8	5	7	Komárom	•	⊥
812 Szombathely	•	=	20	6	4	6	Káld	•	⊥
910 Szentgotthárd	•	=	20	5	3	5	Kőszeg	•	
915 Zalaegerszeg	•		20	9	4		Körmend	•	
Lenti	•		21	10	4		Letenye	•	
925 Nagykanizsa	•		20	10	7		Sümeg	•	
920 Keszthely	•	=	21	11	9	6	Zirc	•	
Tihany	•		18	12	8		Kisbér	•	⊥
935 Siófok	ny	=	19	12	8	1	Mór	•	
942 Pécs	1		20	12	10	2	Alcsút	•	
941 Misinatető (534 m)	–		–	–	–	–	Esztergom	•	
Siklós	4		21	12	6		Dobogókő	ny	=
827 Farkasgyepű (400 m)	•		20	11	7		Fonyód	ny	
Veszprém	•	⊥	20	9	5	4	Tab	ny	
833 Tatabánya	•	⊥	21	12	10		Sárbogárd	–	
839 Budapest (Farkasrét)	ny	=	19	9	9		Lengyel	•	
840 Budapest OMI	ny		18	12	10	1	Nagykónyi	•	
841 Budapest (Szabadságh. 474 m)	ny		17	11	8	2	Marcali	–	
Martonvásár	•		18	10	8		Somogyszob	•	
835 Székesfehérvár	•	=	19	7	4		Kaposvár	•	⊥
Dunaújváros	•		19	12	12		Bares	ny	
Szekszárd	3		21	10	9		Szigetvár	•	
Mohács	3		23	13			Bácsalmás	2	
960 Baja	1	=	23	13	11	4	Kiskunhalas	1	
955 Kalocsa	2		21	12	8		Izsák	•	
Ceglédi	ny		22	12	11		Kunsztmiklós	ny	
860 Szolnok	1	=	22	11	8	5	Örkény	ny	
970 Kecskemét	1	=	21	13	8	3	Nagykáta	•	
Kiskunfélegyháza	ny		23	14	13		Jászapáti	1	
982 Szeged	ny	=	24	13	12	6	Tiszakécske	•	⊥
Mezőhegyes	•	⊥	24	14	10		Nagykőrös	ny	
Orosháza	ny		25	14	10		Kistelek	1	
990 Békéscsaba	ny		23	12	10	5	Makó	•	
875 Túrkeve	ny		23	13	10	6	Szentes	ny	
Berettyóújfalu	•		22	14	11		Szarvas	ny	
880 Debrecen	•		21	12	9	6	Szeghalom	•	⊥
892 Nyíregyháza	ny	=	21	12	10	3	Kőrösszakál	•	
788 Kisvárda	ny		20	12	10	2	Tiszaroff	•	
Mátészalka	•		21	11	7		Poroszló	1	
Tiszabecs	1		20	9			Karcag	ny	⊥
Vác	ny	=	18	5			Hortobágy	1	
Gödöllő	•		20	9	5		Polgár	ny	
Lőrinci	1		23	14	–		Hajdúdorog	•	
Gyöngyös	ny		21	11	7		Nyírlugos	ny	
Balassagyarmat	ny		20	8			Csenger	1	
755 Salgótarján	ny		20	7	5		Vásárosnamény	•	
Galyatető (932 m)	ny		14	10			Záhony	ny	
851 Kékestető (1000 m)	1		15	9	–	4	Királyrét	•	
Mátraháza (672 m)	1	=	17	9			Romhány	ny	
865 Eger	ny		22	10	5	6	Borsodnádasd	ny	
Putnok	•	=	23	7	6		Jósvafő	ny	
Lillafüred	ny		21	10			Szendrőlád	1	
772 Miskolc	1	=	22	9	8	–	Hidasnémeti	•	
Füged	1		21	10	9		Tokaj	•	=
778 Sárospatak	•	=	20	11	8	2	Sárhatvan	–	

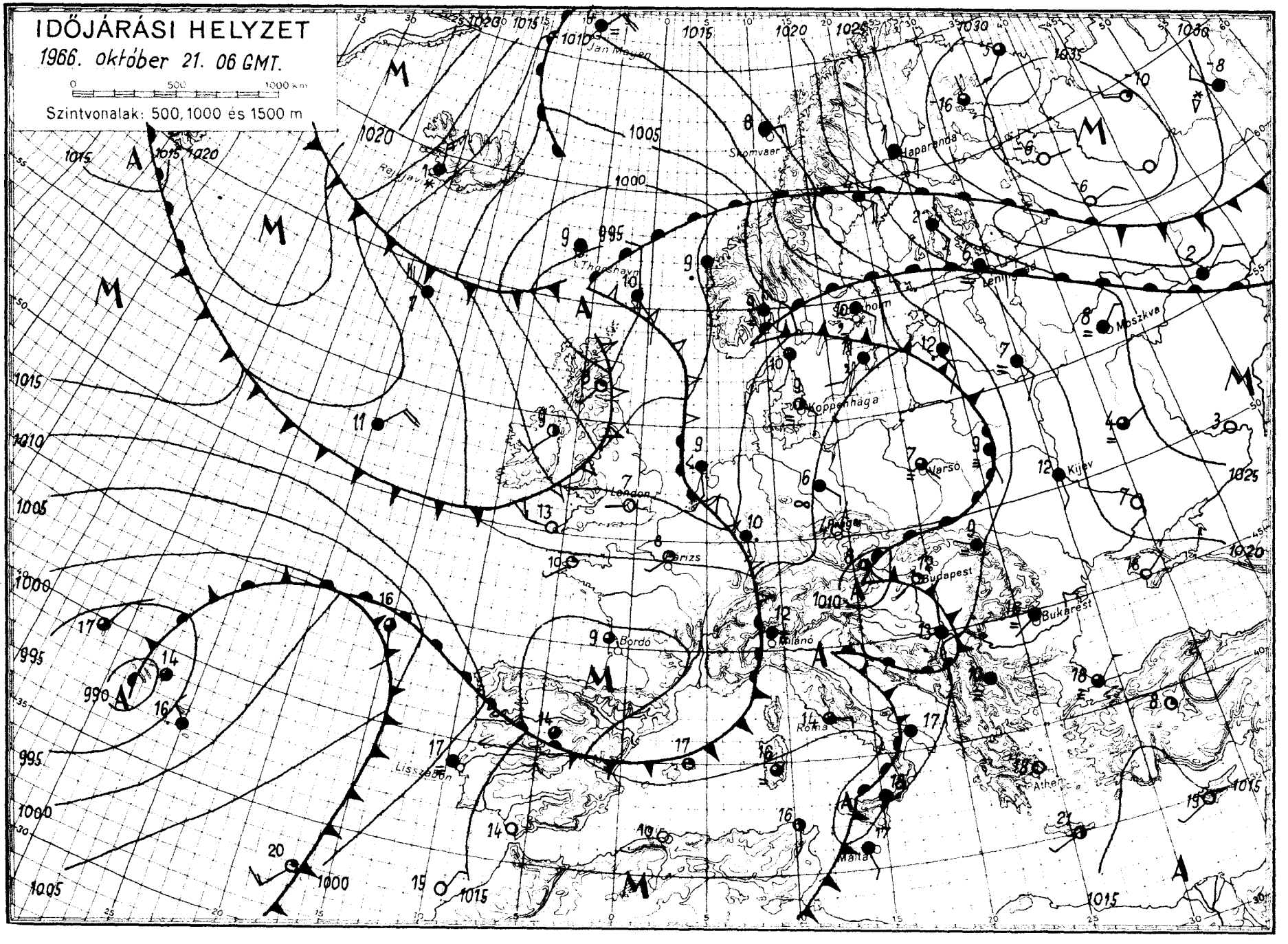
IDŐJÁRÁSI HELYZET
1966. október 21. 06 GMT.
0 500 1000 km
Szintvonalak: 500, 1000 és 1500 m
Jan Mayen
Skomvaer
Haparanda
Leningrad
Moszkva
Koppenhága
Varsó
Kijev
London
Párizs
Budapest
Bukarest
Bordó
Milánó
Roma
Athen
Malta
Lisszabon
Thorshavn
Reykjavik

IDŐJÁRÁSI NAPIJELENTÉS

ЕЖЕДНЕВНЫЙ МЕТЕОРОЛОГИЧЕСКИЙ БЮЛЛЕТЕНЬ • DAILY WEATHER REPORT
BULLETIN QUOTIDIEN DE TEMPS • TÄGLICHER WETTERBERICHT

ADJA AZ ORSZÁGOS METEOROLÓGIAI INTÉZET
UDAPEST II. KITAIBEL PÁL UTCA 1
ELEFON: KÖZPONT: 551-500, IDŐJELZŐ OSZT.: 150-410

MEGJELENIK NAPONKÉNT * ELŐFIZETÉSI ÁRA
A POSTAI KÖLTSÉGGEL EGYÜTT NEGYEDÉVRE 60, Ft
KIADÁSÉRT FELEL AZ INTÉZET IGAZGATÓJA

79. évfolyam 295. szám + Budapest + 1966. október 22. szombat

Az időjárási helyzet ma reggel és a várható időjárás:

Az Északnyugat-Európa felett elhelyezkedő ciklon déli oldalán nyugati, északnyugati széllel hüvös és száraz levegő áramlik Közép-Európán át Kelet-Európa fölé. Ma hajnalban az említett hüvös levegő első hulláma már a Keleti-Kárpátokon is tuljutott és a Fekete-tenger vidékén okozott lehülést.

Hazánkban pénteken a Dunántulon változóan, míg a Tiszántulon erősen felhős volt az égbolt. Az elmult 24 óra folyamán sokfelé alakultak ki záporesők, helyenként zivatarral. Számottevő, általában 5, 11 mm közötti csapadékmennyiséget a Tisza-vonaláról keletre mértek, de Berettyóujfaluról 13, Körösszakállról 27 és Békéscsabáról 59 mm esőt jelentettek. A hőmérséklet csucsértékei az ország keleti felében 15, 20, máshol 20, 23 fokot értek el. Szombaton hajnalban 5, 12 fokig hült le a levegő. A délelőtt folyamán kisebb felhőátvonulások mellett a hőmérséklet 11 órára 13, 17 fokig emelkedett.

Ma 12 órakor Budapesten a hőmérséklet 15 fok, a tengerszintre átszámitott légnyomás 766 mm, alig változik.

Várható időjárás vasárnap estig:

Kisebb felhőátvonulások, legfeljebb néhány helyen átfutó esővel.
Mérsékelt, időnként még élénk nyugati, északnyugati szél.
Hüvösebb éjszaka.
A szélvédett helyeken talajmenti fagy.

Várható legalacsonyabb éjszakai hőmérséklet: 4, 9,
legmagasabb nappali hőmérséklet vasárnap: 14, 18 fok között.

Dunay Sándorné s.k.

A hőmérséklet napi középértéke és eltérése a 90 évi átlagtól / Budapesten / :

1966. X. 21.: 14,9 C°, +5,0 C°.

1871 óta ezen a napon Budapesten előfordult:

Legmagasabb hőmérséklet: 23,8 C° /1943/
Legalacsonyabb hőmérséklet: -2,6 C° /1877/

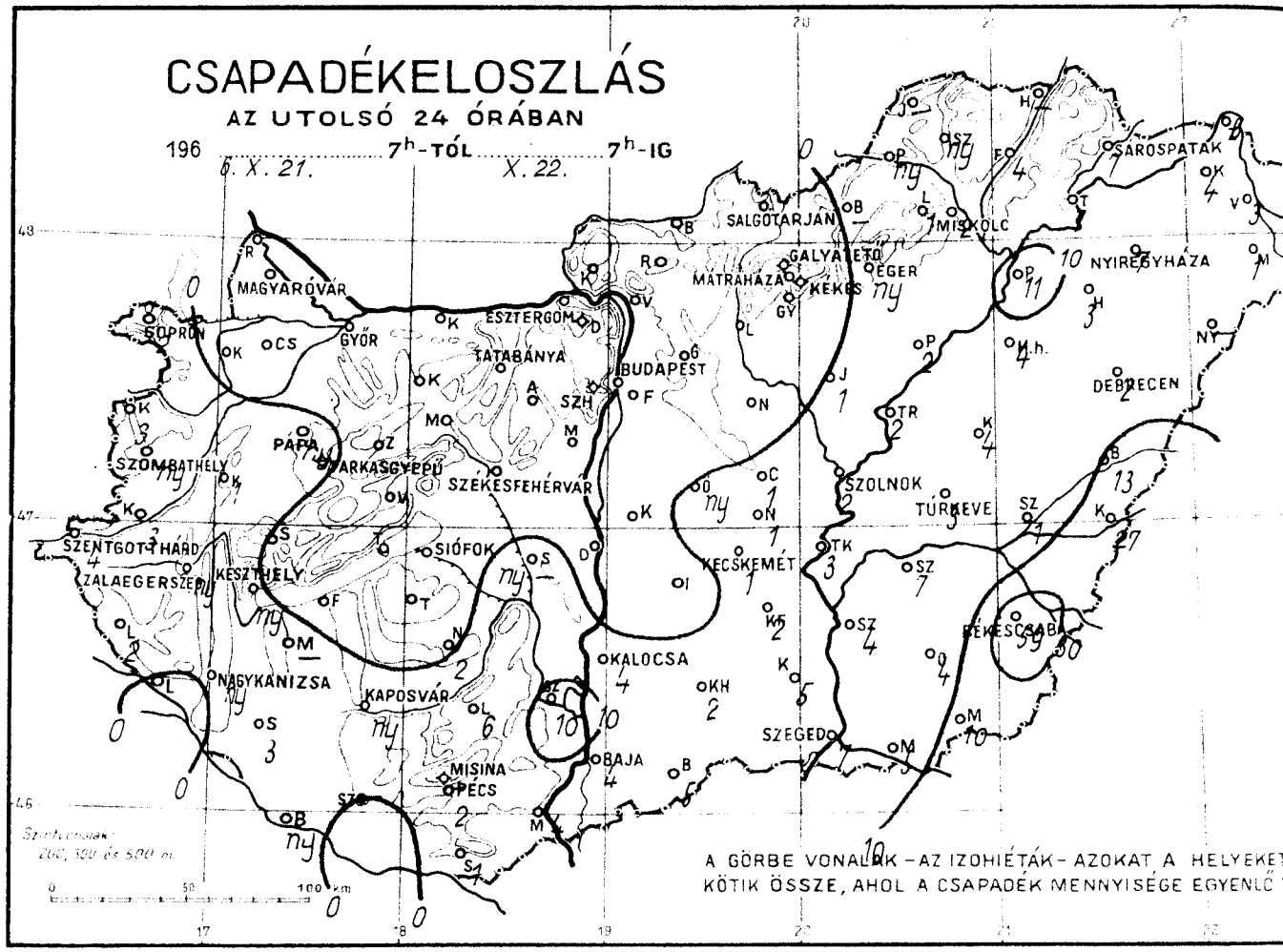
CSAPADÉKELOSZLÁS
AZ UTOLSÓ 24 ÓRÁBAN
196 6. X. 21. 7h-TÓL X. 22. 7h-IG
SOPRON
MAGYARÓVÁR
GYŐR
ESZTERGOM
TATABÁNYA
BUDAPEST
SZOMBATHELY
PÁPA
VESZPRÉM
SZÉKESFEHÉRVÁR
SZENTGOTTHÁRD
ZALAEGERSZEG
KESZTHELY
SIÓFOK
NAGYKANIZSA
KAPOSVÁR
MISINA
PÉCS
BAJA
KALOCSA
KECSKEMÉT
SZEGED
SZOLNOK
TÚRKEVE
MISKOLC
SALGÓTARJÁN
GALYATETŐ
MÁTRAHÁZA
EGER
KÉKES
NYÍREGYHÁZA
DEBRECEN
SÁROSPATAK
A GÖRBE VONALAK – AZ IZOHIÉTÁK – AZOKAT A HELYEKET
KÖTIK ÖSSZE, AHOL A CSAPADÉK MENNYISÉGE EGYENLŐ

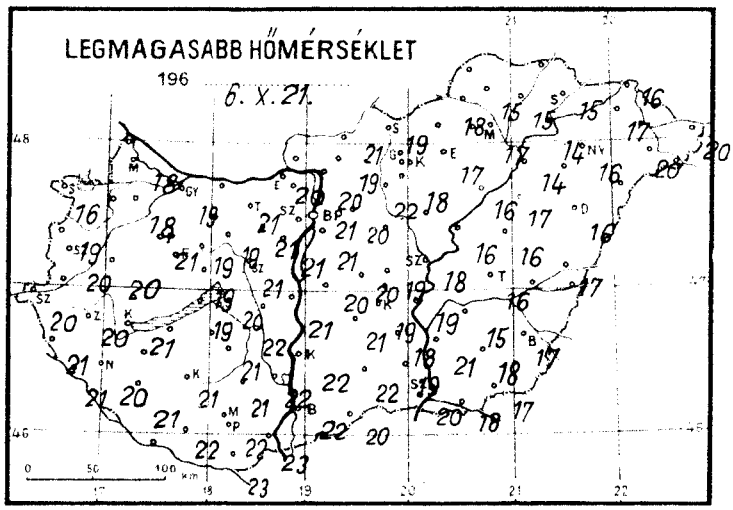
LEGMAGASABB HŐMÉRSÉKLET
196 6. X. 21.

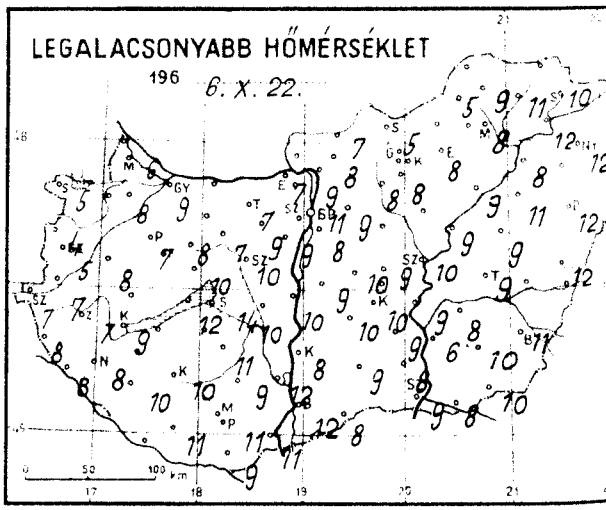
LEGALACSONYABB HŐMÉRSÉKLET
196 6. X. 22.

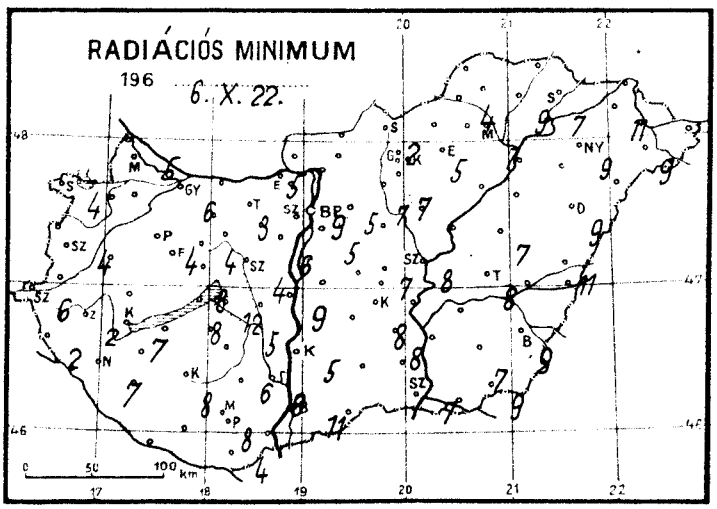
RADIÁCIÓS MINIMUM
196 6. X. 22.

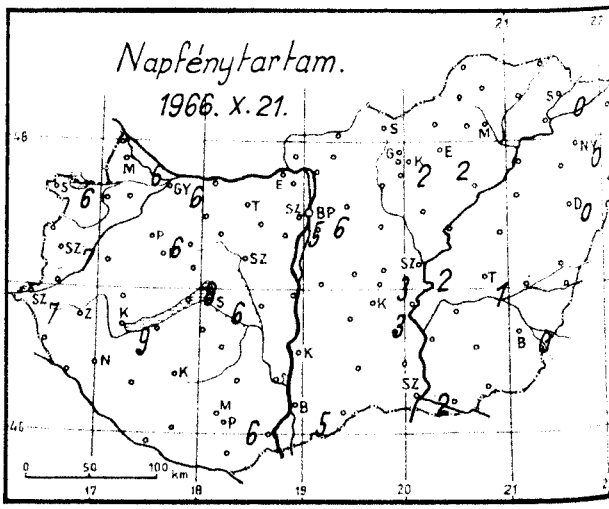
Napfénytartam.
1966. X. 21.

1966. október hó,
22. nap szombat

	Az utolsó 24 óra adatai						24 órai csapadék mm		
	Csapadék (mm)		Hőmérsékleti szélsőségek: tegnapi nappali max.	éjszakai min.	min. 5 cm-en	Napsütés (óra) tegnap			
12815 Magyaróvár	•		18	6	5	6	Rajka	•	
822 Győr	•	=	19	9	6	6	Kapuvár	•	⊥
825 Pápa	ny	<	21	7	4	6	Csorna	•	⊥
805 Sopron	2		16	5	4	6	Komárom	•	
812 Szombathely	ny	<	20	5	4	7	Káld	1	
910 Szentgotthárd	4	=	20	7	6	7	Kőszeg	3	⌐
915 Zalaegerszeg	ny	<	20	7	2		Körmend	3	
Lenti	2		21	8	2		Letenye	•	
925 Nagykanizsa	ny	<	20	8	7		Sümeg	•	
920 Keszthely	ny	<	21	9	7	9	Zirc	•	
Tihany	•		19	12	8		Kisbér	•	⊥
935 Siófok	•		20	14	12	6	Mór	•	
942 Pécs	2	⌐	22	11	8	6	Alcsút	•	
941 Misinatető (534 m)	–		–	–	–	–	Esztergom	•	
Siklós	1		23	9	4		Dobogókő	•	=
827 Farkasgyepű (400 m)	•		18	8	3		Fonyód	•	
Veszprém	•		19	10	8	8	Tab	•	
833 Tatabánya	•	⊥	21	7	3		Sárbogárd	–	
839 Budapest (Farkasrét)	•	<	21	8	5		Lengyel	6	
840 Budapest OMI	•		21	11	9	6	Nagykónyi	2	
841 Budapest (Szabadságh. 474 m)	•		15	8	6	5	Marcali	–	
Martonvásár	•		21	9	6		Somogyszob	3	
835 Székesfehérvár	•		21	10	4		Kaposvár	ny	
Dunaújváros	•		21	10	9		Barcs	ny	
Szekszárd	10		22	12	8		Szigetvár	•	
Mohács	4		23	11			Bácsalmás	5	
960 Baja	4		22	12	11	5	Kiskunhalas	2	
955 Kalocsa	4	⌐	22	8	5		Izsák	•	
Cegléd	1		19	9	7	3	Kunszentmiklós	•	
860 Szolnok	2	=	18	10	8	2	Örkény	ny	=
970 Kecskemét	1	=	19	10	8	3	Nagykáta	1	⊥
Kiskunfélegyháza	2		18	9	8		Jászapáti	1	⊥
982 Szeged	7	⌐	20	9	7	2	Tiszakécske	3	
Mezőhegyes	10	⌐	17	10	9		Nagykőrös	1	
Orosháza	4		18	10	7		Kistelek	5	
990 Békéscsaba	59	⌐	17	11	9	0	Makó	5	⌐
875 Túrkeve	3	=	16	9	8	1	Szentes	4	
Berettyóújfalu	13		17	12	11		Szarvas	7	
888 Debrecen	2	=	16	12	9	0	Szeghalom	1	⊥
892 Nyíregyháza	7	=	16	12	9	0	Kőrösszakál	27	
738 Kisvárda	4	=	17	12	11	0	Tiszaroff	2	
Mátészalka	1		20	13	9		Poroszló	2	⊥
Tiszabecs	2		20	11			Karcag	4	⊥
Vác	•	⊥	20	9			Hortobágy	4	
Gödöllő	•		20	9	5		Polgár	11	
Lőrinci	•		22	8	7		Hajdúdorog	3	⌐
Gyöngyös	•		18	8	7		Nyírlugos	–	
Balassagyarmat	•		21	7			Csenger	–	
755 Salgótarján	•		19	5	2		Vásárosnamény	3	
Galyatető (932 m)	•		16	11			Záhony	6	
851 Kékestető (1000 m)	•	=	11	6	–	2	Királyrét	•	
Mátraháza (672 m)	•		14	8			Romhány	•	
865 Eger	ny	=	17	8	5	2	Borsodnádasd	–	
Putnok	ny	=	18	5	4		Jósvafő	–	
Lillafüred	1	⌐	17	8			Szendrőlád	ny	
772 Miskolc	2	⌐	17	8	7	–	Hidasnémeti	–	
Füged	4		15	11	9		Tokaj	7	=
778 Sárospatak	7	–	15	10	7	0	Sárhatvan	ny	

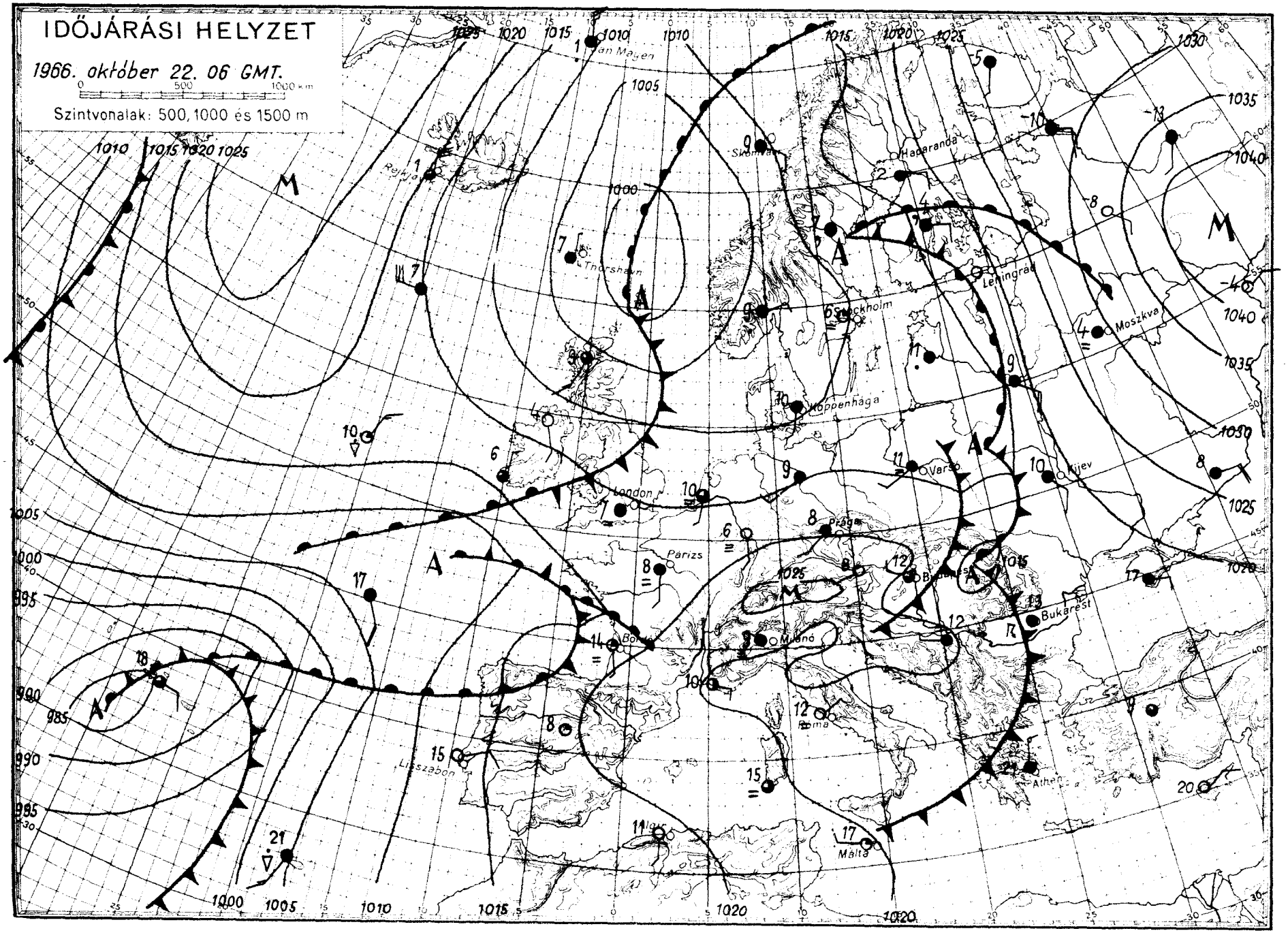
IDŐJÁRÁSI HELYZET
1966. október 22. 06 GMT.
0 500 1000 km
Szintvonalak: 500, 1000 és 1500 m
Jan Mayen
Reykjavik
Thorshavn
Stockholm
Haparanda
Leningrad
Moszkva
Koppenhaga
London
Varsó
Kijev
Párizs
Prága
Milánó
Bukarest
Athén
Málta
Lisszabon
Róma

IDŐJÁRÁSI NAPIJELENTÉS

ЕЖЕДНЕВНЫЙ МЕТЕОРОЛОГИЧЕСКИЙ БЮЛЛЕТЕНЬ • DAILY WEATHER REPORT
BULLETIN QUOTIDIEN DE TEMPS • TÄGLICHER WETTERBERICHT

KIADJA AZ ORSZÁGOS METEOROLÓGIAI INTÉZET
BUDAPEST II. KITAIBEL PÁL UTCA 1
TELEFON: KÖZPONT: 353-500, IDŐJELZŐ OSZT.: 150-410

MEGJELENIK NAPONKÉNT • ELŐFIZETÉSI ÁRA
A POSTAI KÖLTSÉGGEL EGYÜTT NEGYEDÉVRE 60, Ft
KIADÁSÉRT FELEL AZ INTÉZET IGAZGATÓJA

19. évfolyam 296. szám. + Budapest + 1966. október 23. vasárnap

Az időjárási helyzet ma reggel és a várható időjárás:

Közép-Európán keresztül szombaton nyugat-keleti irányu áramlással hüvösebb levegőfajta haladt át. Emiatt ebben a zónában az éjszakai lehülés erősödött. Ugyanakkor Európa délnyugati partvonalával határos óceáni területekről élénk délnyugati széllel a magasban ismét erőteljes melegedést hozó nedves légtömegek érkeztek, vasárnap reggel nagy területen gyors felhősödést okozva. A Szovjetunió európai területének északi felében a hőmérséklet napközben sem haladta meg a 0, -5 fokot, viszont az Ibériai-félsziget tengerparti zónájában szombaton 25, 30 fokot mértek.

Hazánkban szombaton az északkeleti határmegyéket kivéve 6, 9 órás napfénytartam alakult ki. Egy-két helyen jelentéktelen eső esett. A szél északnyugatira fordult és napközben helyenként viharos fokozatot ért el. Ezzel egyidőben hidegebb levegőfajta árasztotta el medencénket, következésképp a legmagasabb nappali hőmérséklet az előző napokéhoz képest vissza-esett: 14 és 21 fok között váltakozott. A medencébe beáramló levegő éjszakára nyugalomba jutott, emellett kiderült az ég, igy vasárnap hajnalra általában +1 és +8 fokig hült le a levegő. Budapest-Ferihegyen, Székesfehérváron és Gödöllőn talajmenti fagyot is észleltek. Vasárnap délelőtt erősen felhős idő volt, eső sehol sem esett. 11 órára a hőmérséklet 12, 16 fokot ért el; sok helyen élénk déli szél fujt.

Ma 12 órakor Budapesten a hőmérséklet 15 fok, a tengerszintre átszámitott légnyomás 765 mm, mérsékelten süllyed.

Várható időjárás hétfő estig:

Felhőátvonulások, inkább csak az északi megyékben kisebb esőkkel.
Élénk déli, délnyugati, majd átmenetileg nyugatira, északnyugatira forduló és megerősödő szél.
Az éjszakai lehülés gyengül.
Az évszakhoz képest enyhe idő tovább tart.

Várható legalacsonyabb éjszakai hőmérséklet: 7, 12,
legmagasabb nappali hőmérséklet hétfőn: 16, 22 fok között.

Dr. Tóth Pál s.k.

A hőmérséklet napi középértéke és eltérése a 90 évi átlagtól / Budapesten / :

1966. X.22.: 13,1 C°, +3,2 C°.

Dr. Tóth Pál s.k.

1871 óta ezen a napon Budapesten előfordult:

legmagasabb hőmérséklet: 23,8 C° /1943/
legalacsonyabb hőmérséklet: -4,0 C° /1908/

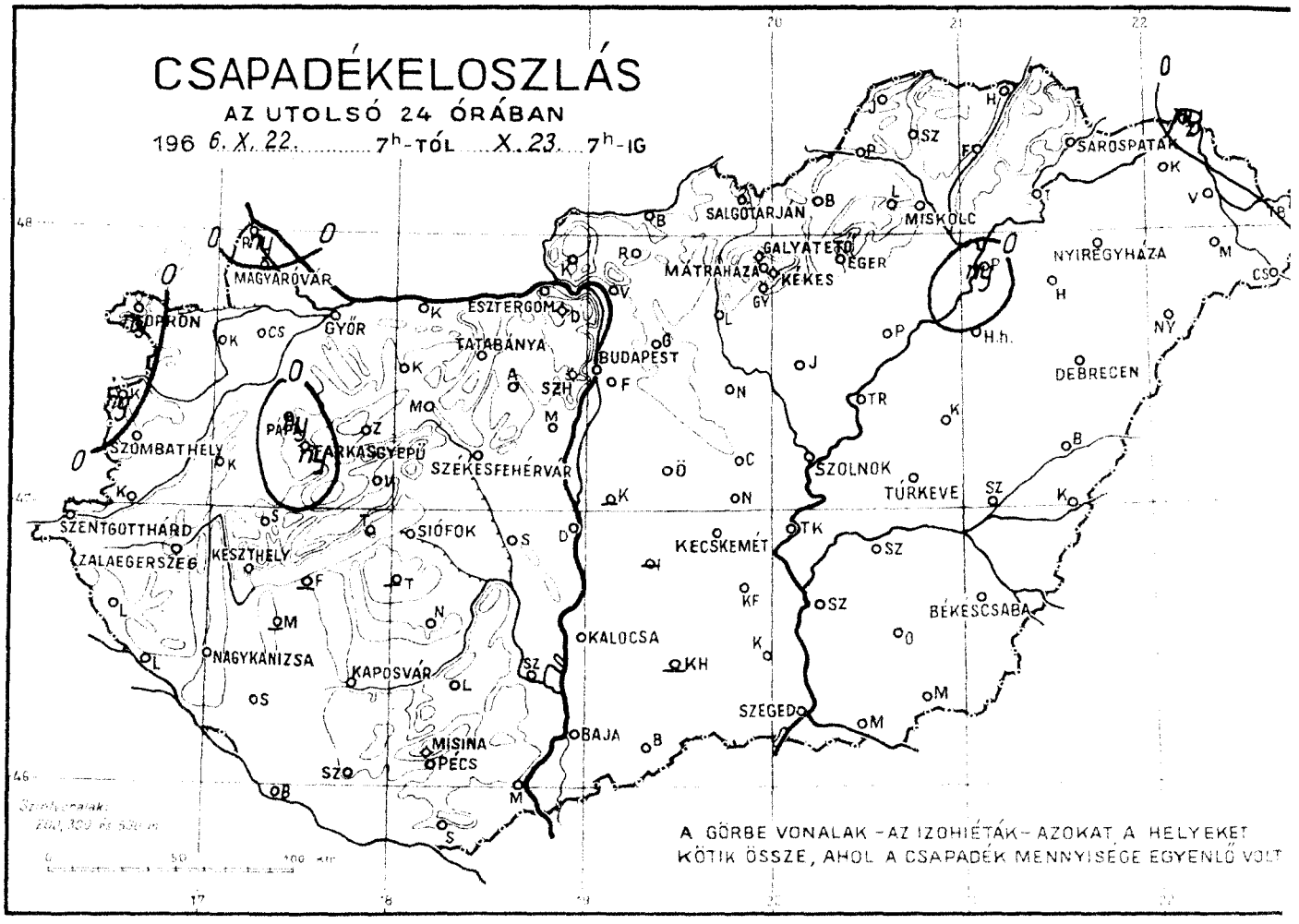
CSAPADÉKELOSZLÁS
AZ UTOLSÓ 24 ÓRÁBAN
196 6. X. 22. 7h-TÓL X. 23. 7h-IG
A GÖRBE VONALAK – AZ IZOHIÉTÁK – AZOKAT A HELYEKET KÖTIK ÖSSZE, AHOL A CSAPADÉK MENNYISÉGE EGYENLŐ VOLT
MAGYARÓVÁR
GYŐR
ESZTERGOM
TATABÁNYA
BUDAPEST
SZÉKESFEHÉRVÁR
SZOMBATHELY
SZENTGOTTHÁRD
ZALAEGERSZEG
KESZTHELY
SIÓFOK
NAGYKANIZSA
KAPOSVÁR
MISINA
PÉCS
KALOCSA
BAJA
SZEGED
KECSKEMÉT
SZOLNOK
TÚRKEVE
BÉKESCSABA
DEBRECEN
NYIREGYHÁZA
SAROSPATAK
MISKOLC
EGER
KÉKES
MÁTRAHÁZA
GALYATETŐ
SALGÓTARJÁN

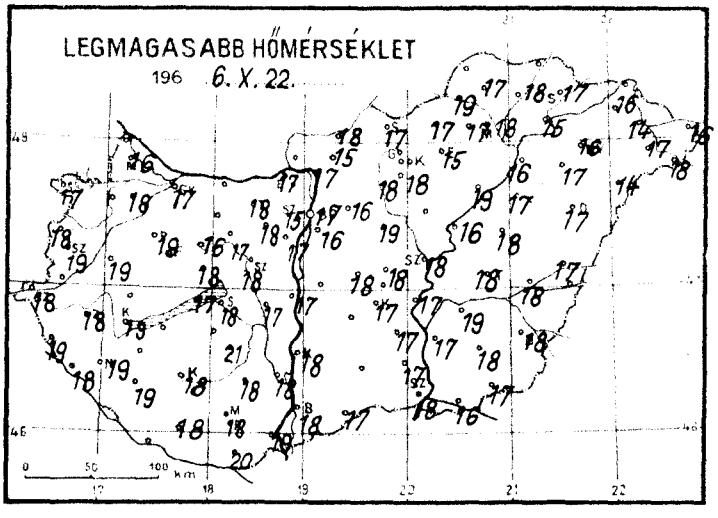
LEGMAGASABB HŐMÉRSÉKLET
196 6. X. 22.

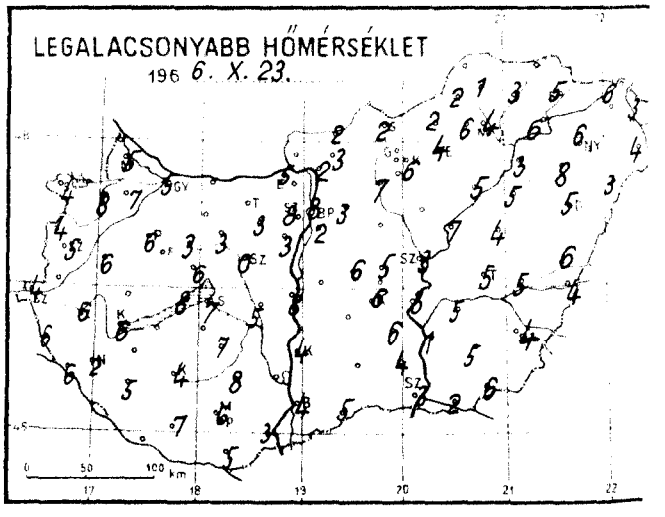
LEGALACSONYABB HŐMÉRSÉKLET
196 6. X. 23.

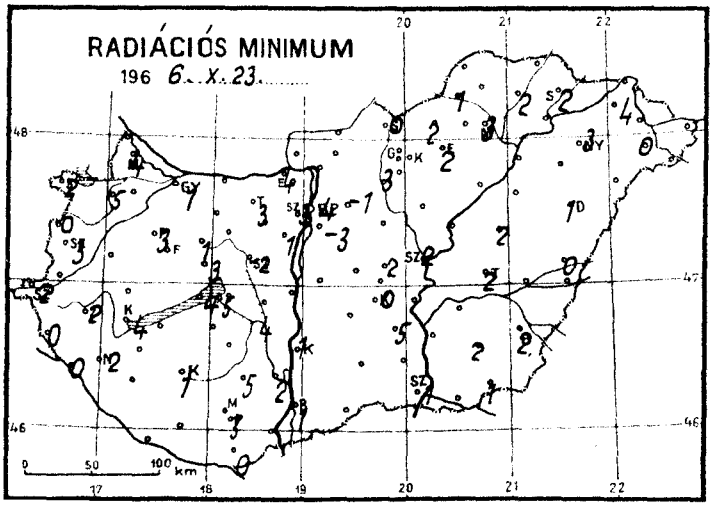
RADIÁCIÓS MINIMUM
196 6. X. 23.

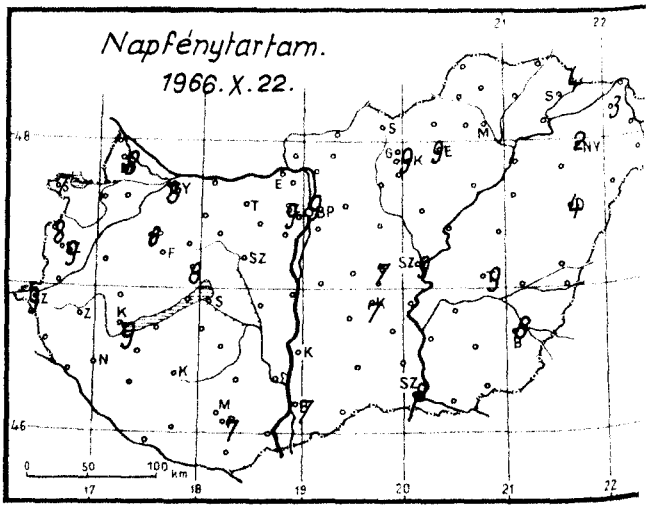
Napfénytartam.
1966. X. 22.

1966. október hó, 23. vasárnap nap

	Az utolsó 24 óra adatai						24 órai csapadék mm	
	Csapadék (mm)		Hőmérsékleti szélsőségek			Napsütés (óra) tegnap		
			tegnapi nappali max.	éjszakai min.	min. 5 cm-en			
12815 Magyaróvár	.		16	5	4	8	Rajka	ny
822 Győr	.		17	5	1	8	Kapuvár	.
825 Pápa	ny		19	6	3	6	Csorna	.
805 Sopron	ny		17	4	2	7	Komárom	.
812 Szombathely	.		19	5	3	9	Káld	.
910 Szentgotthárd	.		18	4	2	9	Kőszeg	ny
915 Zalaegerszeg	.		18	6	2		Körmend	.
Lenti	.		19	6	0		Letenye	.
925 Nagykanizsa	.		19	2	2		Sümeg	.
920 Keszthely	.		19	6	4	9	Zirc	.
Tihany	.		17	8	4		Kisbér	.
935 Siófok	.		18	7	5		Mór	.
942 Pécs	.		18	6	3	7	Alcsút	.
941 Misinatető (534 m)							Esztergom	.
Siklós	.	p	20	5	0		Dobogókő	.
827 Farkasgyepű (400 m)	ny		–	9	4		Fonyód	–
Veszprém	.	p	18	6	3	8	Tab	–
833 Tatabánya	.		18	–	3		Sárbogárd	–
839 Budapest (Farkhegy)	.		16	2	–3		Lengyel	.
840 Budapest OMI	.		17	8	4	9	Nagykónyi	.
841 Budapest (Szabadságh. 474 m)	.	p	15	8	3	9	Marcali	–
Martonvasár	.		17	3	1		Somogyszob	.
835 Székesfehérvár	.		18	0	–2		Kaposvár	.
Dunaújváros	.		17	8	–		Bares	.
Szekszárd	.	p	18	–	2		Szigetvár	.
Mohács	.	p	19	3			Bácsalmás	.
960 Baja	.		18	4	1	7	Kiskunhalas	–
955 Kalocsa	.		18	4	1		Lesák	–
Cegléd	.		18	5	2	7	Kunszentmiklós	–
860 Szolnok	.		18	3	2	9	Orkény	.
970 Kecskemét	.		17	6	0	7	Nagykáta	.
Kiskunfélegyháza	.		17	6	5		Jászapáti	.
982 Szeged	.		18	3	1	8	Tiszakécske	.
Mezőhegyes	.		17	6	1		Nagykőrös	.
Orosháza	.		18	5	2		Kistelek	.
990 Békéscsaba	.		18	4	2	8	Makó	.
875 Túrkeve	.		18	5	2	9	Szentes	.
Berettyóújfalu	.		17	6	0		Szarvas	.
882 880 Debrecen	.		17	5	1	4	Szeghalom	.
892 Nyíregyháza	.		16	6	3	2	Körösszakál	.
788 Kisvárda	.		16	6	4	3	Tiszaroff	.
Mátészalka	.		17	4	0		Poroszló	.
Tiszabecs	1		16	5			Karcag	.
Vác	.		17	2			Hortobágy	.
Gödöllő	.		16	3	–1		Polgár	ny
Lőrinci	.		18	7	3		Hajdúdorog	.
Gyöngyös	.		18	8	6		Nyírlugos	.
Balassagyarmat	.		18	2			Csenger	.
755 Salgótarján	.		17	2	0		Vásárosnamény	.
Galyatető (932 m)	.		15	6			Záhony	ny
851 Kékestető (1000 m)	.		10	6	–	9	Királyrét	–
Mátraháza (672 m)	.		12	5			Romhány	.
865 Eger	.		15	4	2	9	Borsodnádasd	.
Putnok	.		19	2	1		Jósvafő	–
Lillafüred	.		17	6			Szendrőlád	.
772 Miskolc	.		18	4	3	–	Hidasnémeti	.
Fügöd	.		18	3	2		Tokaj	.
778 Sárospatak	.		17	5	2	4	Sárhatvan	.

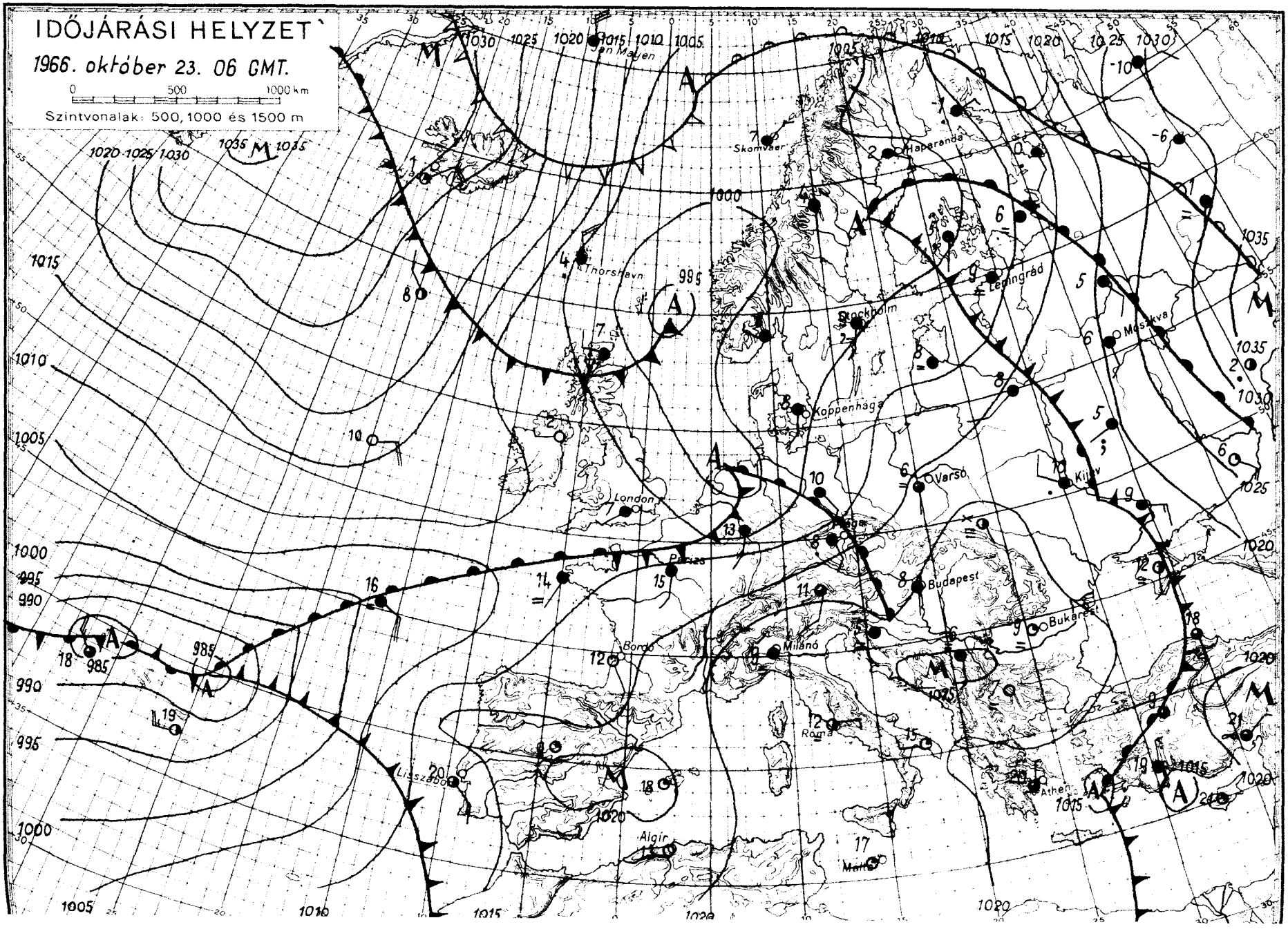
IDŐJÁRÁSI HELYZET
1966. október 23. 06 GMT.
0 500 1000 km
Szintvonalak: 500, 1000 és 1500 m
Jan Mayen
Skomvaer
Haparanda
Thorshavn
Leningrád
Stockholm
Moszkva
Koppenhága
London
Varsó
Kijev
Budapest
Bukarest
Milánó
Lisszabon
Algír
Athen

IDŐJÁRÁSI NAPIJELENTÉS

ЕЖЕДНЕВНЫЙ МЕТЕОРОЛОГИЧЕСКИЙ БЮЛЛЕТЕНЬ • DAILY WEATHER REPORT
BULLETIN QUOTIDIEN DE TEMPS • TÄGLICHER WETTERBERICHT

KIADJA AZ ORSZÁGOS METEOROLÓGIAI INTÉZET
BUDAPEST II. KITAIBEL PÁL UTCA 1
TELEFON: KÖZPONT: 353-500, IDŐJELZŐ OSZT.: 150-410

MEGJELENIK NAPONKÉNT • ELŐFIZETÉSI ÁRA A POSTAI KÖLTSÉGGEL EGYÜTT NEGYEDÉVRE 60, Ft
KIADÁSÉRT FELEL AZ INTÉZET IGAZGATÓJA

79. évfolyam 297. szám. + Budapest + 1966. október 24. hétfő

Az időjárási helyzet ma reggel és a várható időjárás:

Az Észak–Európa fölött elhelyezkedő nagykiterjedésü ciklonrendszer nyugati oldalán, erős szelek kiséretében, hüvös, nedves levegő áramlik délkelet felé. Ez a levegő ma reggelre elárasztotta Nyugat-Európát és Közép-Európa egy részét. A Földközi-tenger térségéből viszont, délnyugati szelekkel, meleg, nedves levegő érkezik kontinensünk fölé. A két levegő találkozásánál erős frontálzóna alakult ki. Hatására Európa nyugati részein erősen felhős, esős az idő. A frontálzóna fokozatosan délkelet felé helyeződik át és ezzel egyidejüleg az esőzés egyre nagyobb területeket érint.

Hazánkban vasárnap változó mennyiségü felhőzet mellett 3, 7 órán keresztül sütött a nap. Egy - két helyen hullott jelentéktelen mennyiségü eső. Napközben a hőmérséklet 14, 20 fokig emelkedett. Ma hajnalban az ország területén 3 és 12 fok közötti hőmérsékleteket mértek. Ma országszerte változóan felhős, enyhe az idő. Többhelyről jelentettek a délelőtt folyamán élénk déli szelet.

Ma 12 órakor Budapesten a hőmérséklet 18 fok, a tengerszintre átszámitott légnyomás 760 mm, mérsékelten süllyedő irányzatú.

Várható időjárás kedd estig:

Felhőátvonulások.
Elsősorban az ország északnyugati felében helyenként eső, egy-két helyen zivatar.
Időnként élénk délnyugati, nyugati, kedden megerősödő és északnyugatira forduló szél.
A nappali felmelegedés gyengül.

Várható legalacsonyabb éjszakai hőmérséklet: 6, 11,
legmagasabb nappali hőmérséklet kedden: 13, 18 fok között.

Kerényi Nárcisz s.k.

A hőmérséklet napi középértéke és eltérése a 90 évi átlagtól /Budapesten/:

1966. X. 23.: 12,6 C°, +3,1 C°.

1871 óta ezen a napon Budapesten előfordult:

legmagasabb hőmérséklet: 23,2 C° /1943/
legalacsonyabb hőmérséklet: -3,2 C° /1890/

66.653.

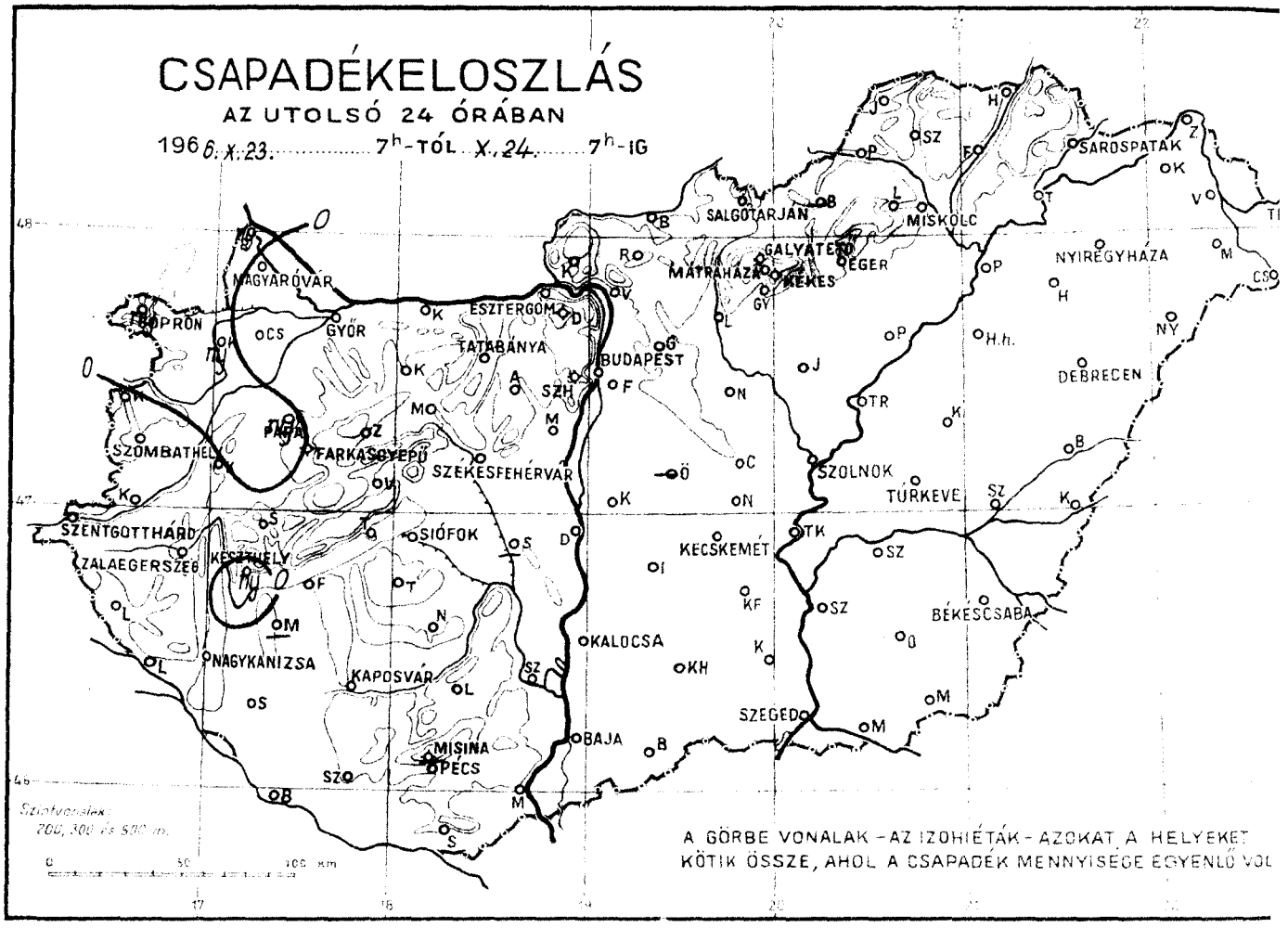
CSAPADÉKELOSZLÁS
AZ UTOLSÓ 24 ÓRÁBAN
196 6. X. 23. ..... 7h-TÓL X. 24. ..... 7h-IG
MAGYARÓVÁR
MOSONMAGYARÓVÁR
SOPRON
GYŐR
ESZTERGOM
TATABÁNYA
BUDAPEST
SZOMBATHELY
FARKASGYEPŰ
SZÉKESFEHÉRVÁR
SZENTGOTTHÁRD
ZALAEGERSZEG
KESZTHELY
SIÓFOK
NAGYKANIZSA
KAPOSVÁR
MISINA
PÉCS
BAJA
SZEGED
KECSKEMÉT
KALOCSA
BÉKÉSCSABA
SZOLNOK
TÚRKEVE
DEBRECEN
NYÍREGYHÁZA
SÁROSPATAK
MISKOLC
SALGÓTARJÁN
GALYATETŐ
MÁTRAHÁZA
EGER
KEKES
A GÖRBE VONALAK - AZ IZOHIÉTÁK - AZOKAT A HELYEKET
KÖTIK ÖSSZE, AHOL A CSAPADÉK MENNYISÉGE EGYENLŐ VOL

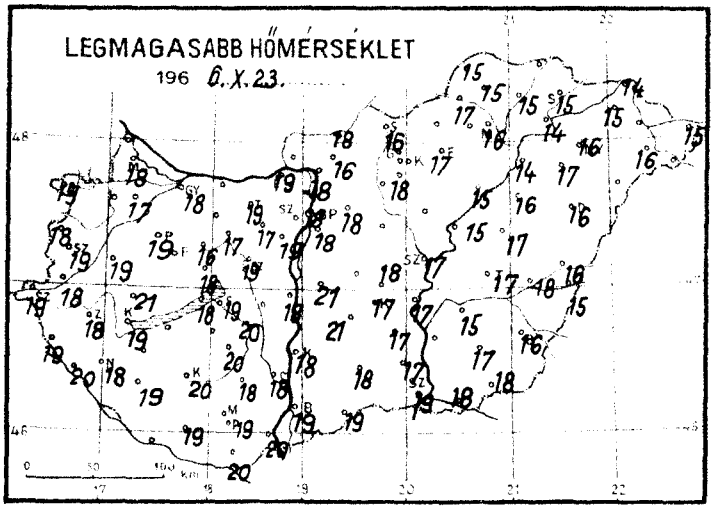
LEGMAGASABB HŐMÉRSÉKLET
196 6. X. 23.

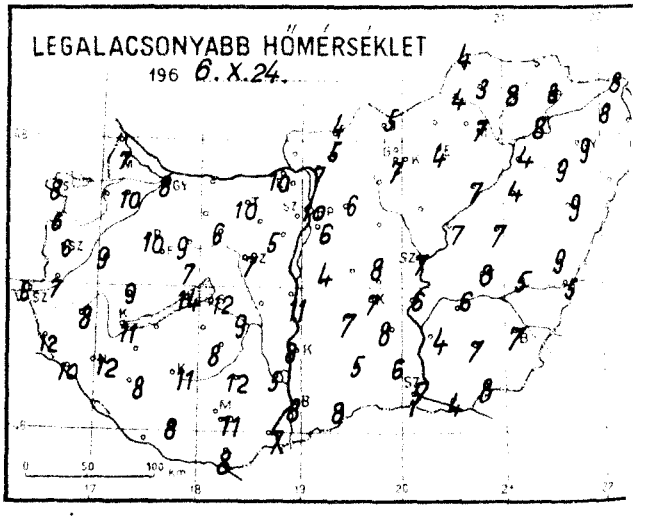
LEGALACSONYABB HŐMÉRSÉKLET
196 6. X. 24.

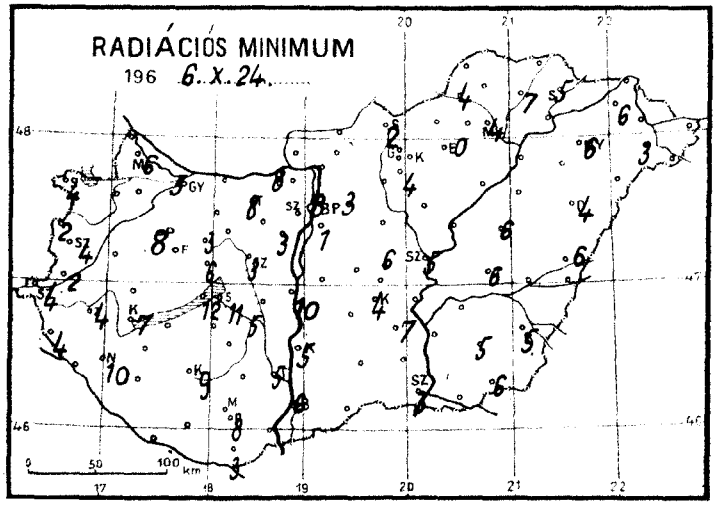
RADIÁCIÓS MINIMUM
196 6. X. 24.

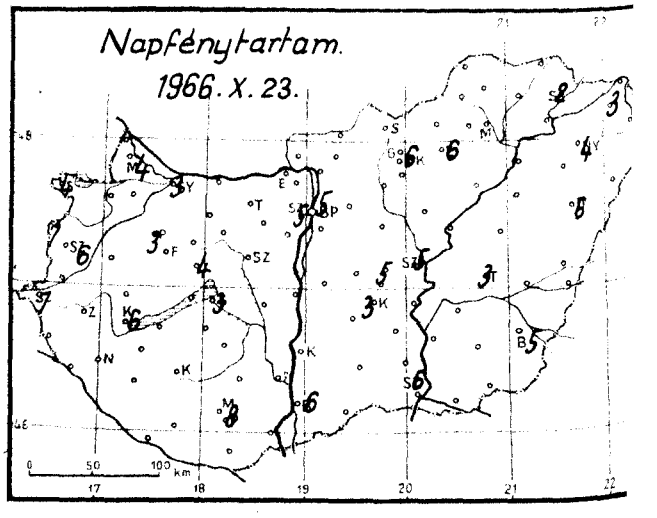
Napfénytartam.
1966. X. 23.

1966. október ..... hó, 24. hétfő ..... nap .....

	Az utolsó 24 óra adatai						24 órai csapadék mm		
	Csapadék (mm)		Hőmérsékleti szélsőségek: tegnapi nappali max.	éjszakai min.	min. 5 cm-en	Napsütés (óra) tegnap			
12815 Magyaróvár	•		18	7	6	4	Rajka	ny	
822 Győr	•		18	8	5	3	Kapuvár	ny	
825 Pápa	ny	⌓	19	10	8	3	Csorna	•	⌓
805 Sopron	ny	=	19	8	4	4	Komárom	•	⌓
812 Szombathely	•		19	6	4	6	Káld	•	⌓
910 Szentgotthárd	•		19	6	4	7	Kőszeg	•	
915 Zalaegerszeg	•		18	8	4		Körmend	•	
Lenti	•		19	12	4		Letenye	•	
925 Nagykanizsa	•		18	12	10		Sümeg	•	
920 Keszthely	ny		19	11	7	6	Zirc	•	
Tihany	•		18	14	12		Kisbér	•	⌓
935 Siófok	•		19	12	11	3	Mór	•	
942 Pécs	•		19	11	8	8	Alcsút	•	
941 Misinatető (534 m)	–		–	–	–	–	Esztergom	•	
Siklós	•	⌓	20	8	3		Dobogókő	•	=
827 Farkasgyepű (400 m)	•		17	10	7		Fonyód	•	
Veszprém	•	⌓	18	7	6	4	Tab	•	
833 Tatabánya	•		19	10	8		Sárbogárd	–	
839 Budapest (Ferihegy)	•		18	6	1		Lengyel	•	
840 Budapest OMI	•	⌓	18	10	8	5	Nagykónyi	•	
841 Budapest (Szabadságh., 474 m)	•		15	9	5	5	Marcali	–	
Martonvásár	•		19	5	3		Somogyszob	•	
835 Székesfehérvár	•	=	19	7	3		Kaposvár	•	
Dunaújváros	•	⌓	18	11	10		Baros	•	
Szekszárd	•	=	18	5	5		Segetvár	•	
Mohács	•		20	7			Bácsalmás	•	
960 Baja	•	=	19	8	6	6	Kiskunhalas	•	
955 Kalocsa	•		18	8	5		Izsák	•	
Cegléd	•		18	8	6	5	Kunsztmiklós	•	
860 Szolnok	•	=	17	7	5	5	Örkény	–	
970 Kecskemét	•		17	7	4	3	Nagykáta	•	
Kiskunfélegyháza	•		17	8	7		Jászapáti	•	⌓
982 Szeged	•	=	19	5	3	6	Tiszakécske	•	=
Mezőhegyes	•		18	8	6		Nagykőrös	•	
Orosháza	•	⌓	17	7	5		Kistelek	•	
990 Békéscsaba	•		16	7	5	5	Makó	•	
875 Túrkeve	•		17	8	6	3	Szentes	•	
Berettyóújfalu	•	⌓	16	9	6		Szarvas	•	
882 Debrecen	•	=	16	9	4	6	Szeghalom	•	⌓
892 Nyiregyháza	•	=	16	9	6	4	Körösszakál	•	
788 Kisvárda	•		15	8	6	3	Tiszaroff	•	
Mátészalka	•	⌓	16	6	3		Poroszló	•	⌓
Tiszabecs	•		15	6			Karcag	•	
Vác	•		18	7			Hortobágy	•	
Gödöllő	•		18	6	3		Polgár	•	
Lőrinci	•		–	–	–		Hajdúdorog	•	
Gyöngyös	•		18	7	4		Nyírlugos	•	
Balassagyarmat	•		18	4			Csenger	•	⌓
755 Salgótarján	•		16	5	2		Vásárosnamény	•	
Galyatető (932 m)	•		11	6			Záhony	•	
851 Kékestető (1000 m)	•		10	5	–	6	Királyrét	•	
Mátraháza (672 m)	•		12	8			Romhány	•	
865 Eger	•		17	4	0	6	Borsodnádasd	–	
Putnok	•	=	17	4	4		Jósvafő	•	
Lillafüred	•		16	7			Szendrőlád	•	
772 Miskolc	•	=	16	7	4	–	Hidasnémeti	•	
Füged	•	⌓	15	8	7		Tokaj	•	⌓
778 Sárospatak	•		15	8	5	2	Sárhatvan		

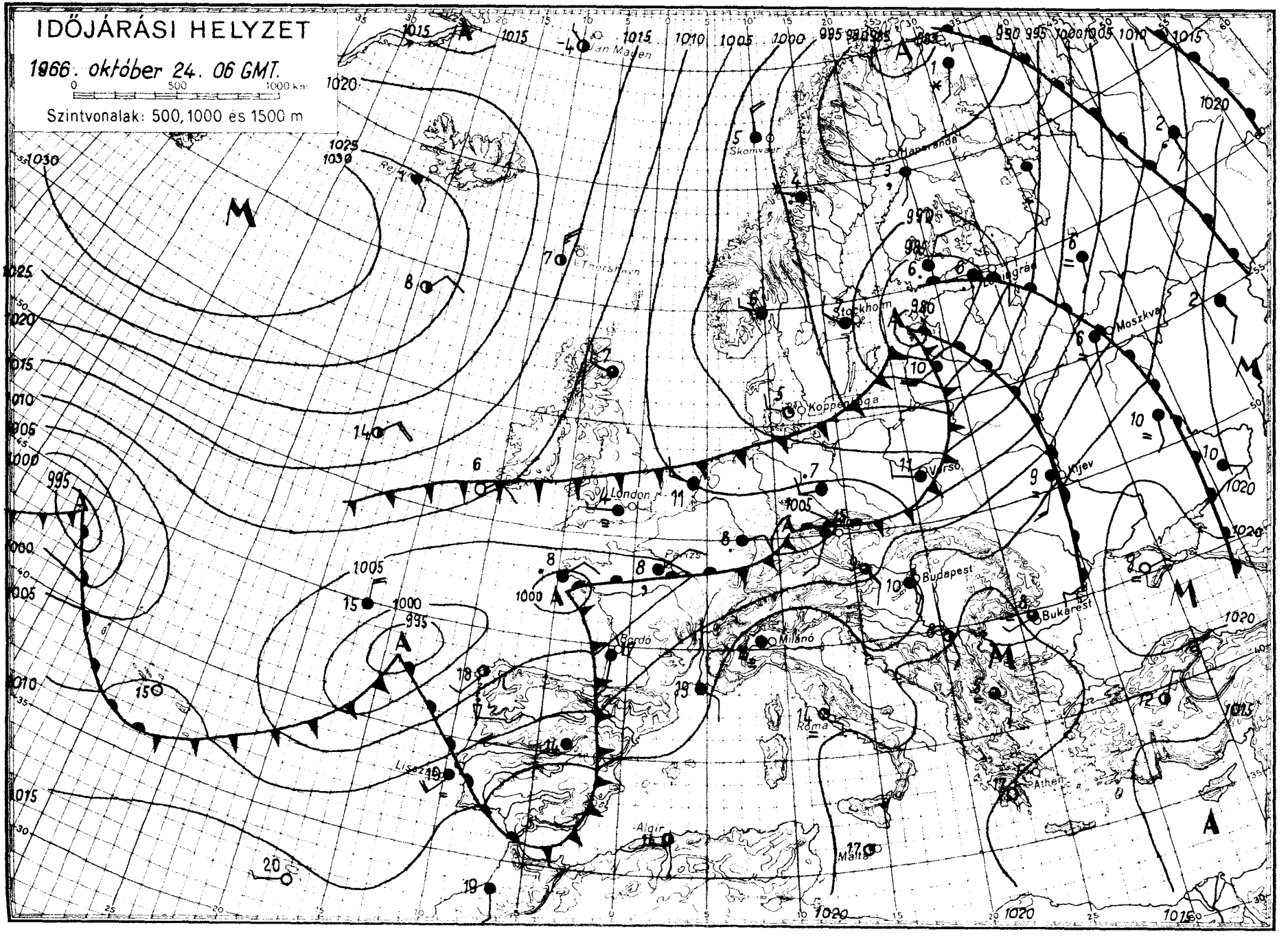

OFFSET NYOMDA, BUDAPEST

IDŐJÁRÁSI NAPIJELENTÉS

ЕЖЕДНЕВНЫЙ МЕТЕОРОЛОГИЧЕСКИЙ БЮЛЛЕТЕНЬ • DAILY WEATHER REPORT
BULLETIN QUOTIDIEN DE TEMPS • TÄGLICHER WETTERBERICHT

KIADJA AZ ORSZÁGOS METEOROLÓGIAI INTÉZET
BUDAPEST II. KITAIBEL PÁL UTCA 1
TELEFON: KÖZPONT: 353-500, IDŐJELZŐ OSZT.: 150-410

MEGJELENIK NAPONKÉNT • ELŐFIZETÉSI ÁRA A POSTAI KÖLTSÉGGEL EGYÜTT NEGYEDÉVRE 60, Ft
KIADÁSÉRT FELEL AZ INTÉZET IGAZGATÓJA

79. évfolyam 298. szám. + Budapest + 1966. október 25. kedd

Az időjárási helyzet ma reggel és a várható időjárás:

A Földközi-tenger medencéjének nyugati felén, Közép- és Nyugat-Európa nagy részén sekély ciklonok hatására változékony, többfelé szeles, esős az idő. A Genovai-öböl és az Adria északi térségéből heves zivatarokat is jelentenek. Erősen felhős, szeles, csapadékos, de hüvösebb az időjárás Északkelet-Európában. Ugyanakkor kevesebb a felhő, csendes, száraz az idő szárazföldünk északnyugati és délkeleti részei fölött, de mig az előbbi területen a hőmérséklet napi csucsértékei nem érik el az elmult évek átlagait, addig az utóbbin 4-8 fokkal magasabbak annál.

Hazánk fölött hétfőn, a nyugati és északi megyékben szórványos futóesőkkel, felhőátvonulások voltak. A lehullott csapadék mennyisége azonban csak Királyréten érte el az 1 mm-t. A Budapest-Szeged vonaltól keletre csak 1-4, máshol 4-9 órán át sütött a nap. A hőmérséklet napközben az északkeleti megyékben és Sopron környékén csupán 13-18, az ország többi részén 19-24 fokig emelkedett. Az éjszaka folyamán, szeszélyes területi eloszlásban 5-15 fokig hült le a levegő. Ma délelőtt változóan felhős volt az ég, a déli és nyugati megyékből szórványos esőket jelentettek.

Ma 12 órakor Budapesten a hőmérséklet 19 fok, a tengerszintre átszámitott légnyomás 754 mm, mérsékelten süllyedő irányzatu.

Várható időjárás szerda estig:

Időnként felszakadozó felhőzet, főleg a nyugati és déli megyékben esőkkel, kedden egy-két helyen zivatarral.
Mérsékelt, időnként élénk, néhány helyen átmenetileg erős déli, délnyugati szél.
Az évszakhoz képest enyhe idő tovább tart.

Várható legalacsonyabb éjszakai hőmérséklet: 8-13,
legmagasabb nappali hőmérséklet szerdán: 15-20 fok között.

Vissy Károly s.k.

A hőmérséklet napi középértéke és eltérése a 90 évi átlagtól /Budapesten/:

1966. X. 24.: 14,3 C°; +4,8 C°

1871 óta ezen a napon Budapesten előfordult:

legmagasabb hőmérséklet: 23,7 C° /1923/
legalacsonyabb hőmérséklet: -4,6 C° /1890/

66.0655.

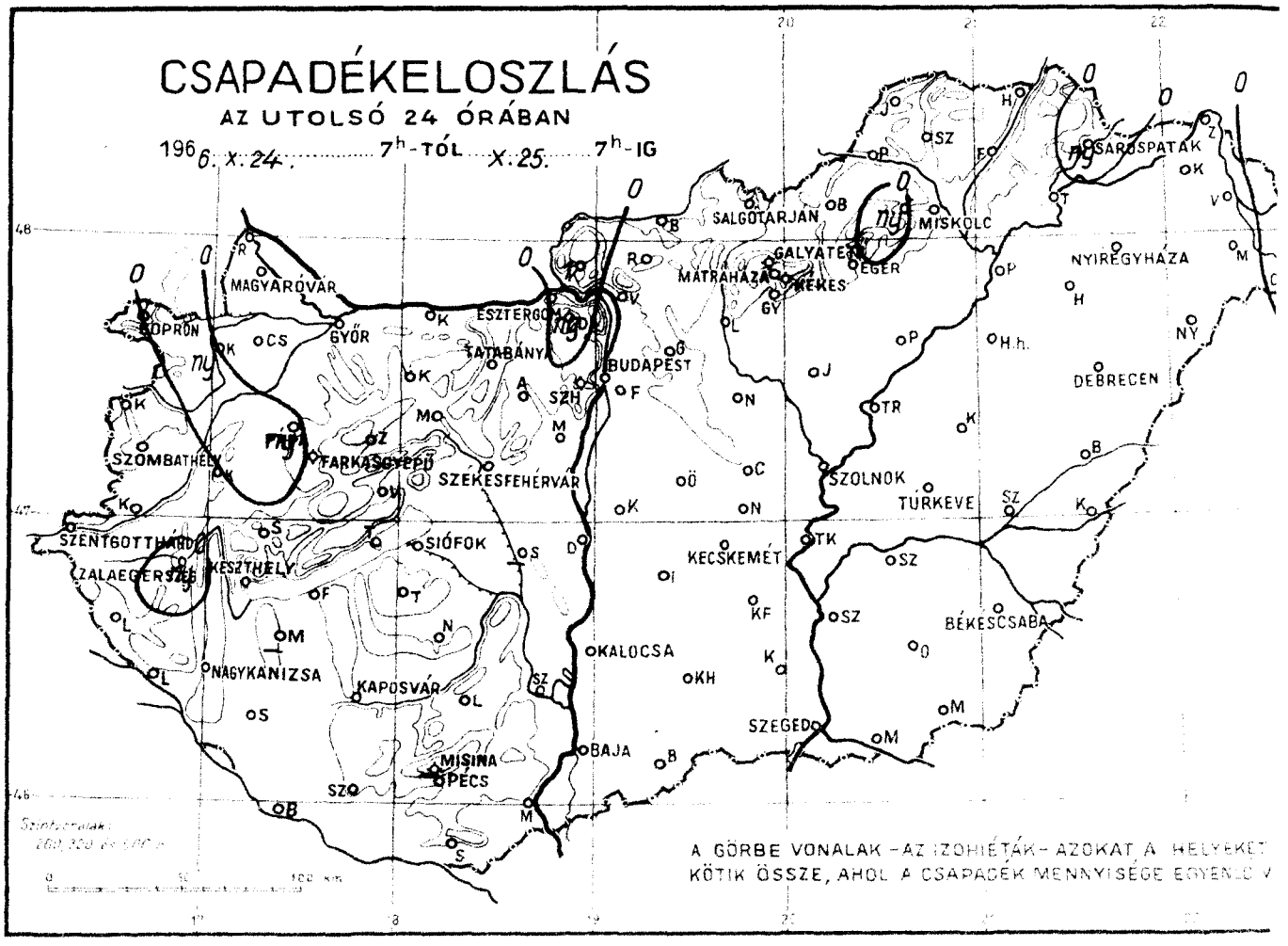
CSAPADÉKELOSZLÁS
AZ UTOLSÓ 24 ÓRÁBAN
196 6. X. 24. ..... 7h-TÓL X. 25. 7h-IG
MAGYARÓVÁR
SOPRON
GYŐR
ESZTERGOM
TATABÁNYA
BUDAPEST
SALGÓTARJÁN
MISKOLC
GALYATETŐ
MÁTRAHÁZA
EGER
HEVES
SÁROSPATAK
NYÍREGYHÁZA
DEBRECEN
SZOMBATHELY
FARKASGYEPŰ
SZÉKESFEHÉRVÁR
SZOLNOK
TÚRKEVE
SZENTGOTTHÁRD
ZALAEGERSZEG
KESZTHELY
SIÓFOK
KECSKEMÉT
BÉKÉSCSABA
NAGYKANIZSA
KAPOSVÁR
KALOCSA
SZEGED
MISINA
PÉCS
BAJA
A GÖRBE VONALAK – AZ IZOHIÉTÁK – AZOKAT A HELYEKET
KÖTIK ÖSSZE, AHOL A CSAPADÉK MENNYISÉGE EGYENLŐ

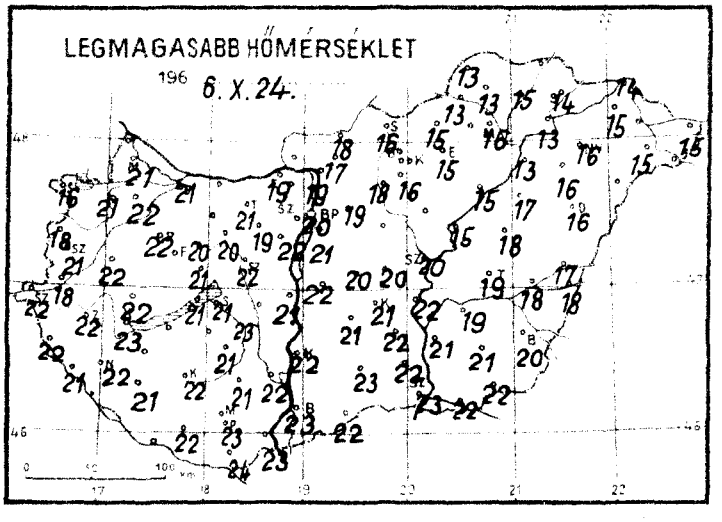
LEGMAGASABB HŐMÉRSÉKLET
196 6. X. 24.

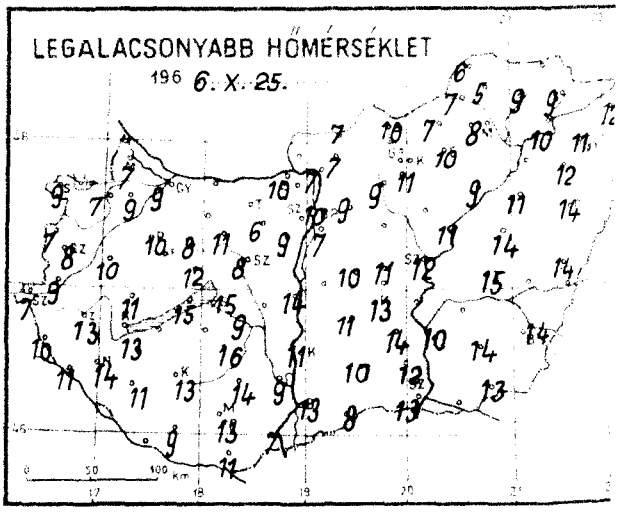
LEGALACSONYABB HŐMÉRSÉKLET
196 6. X. 25.

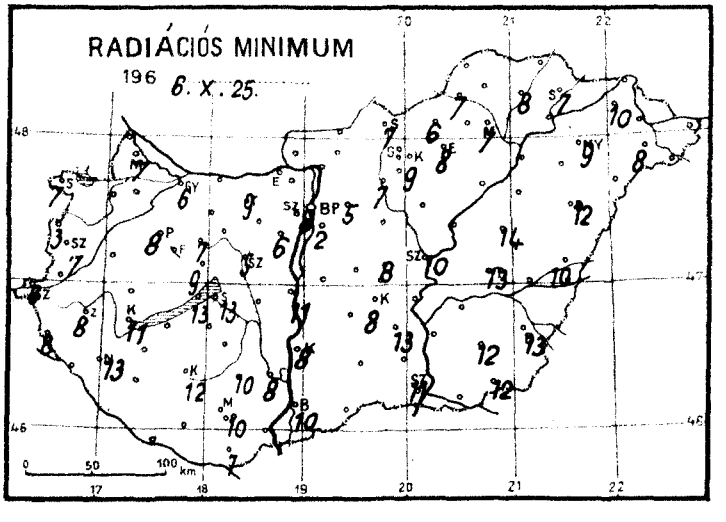
RADIÁCIÓS MINIMUM
196 6. X. 25.

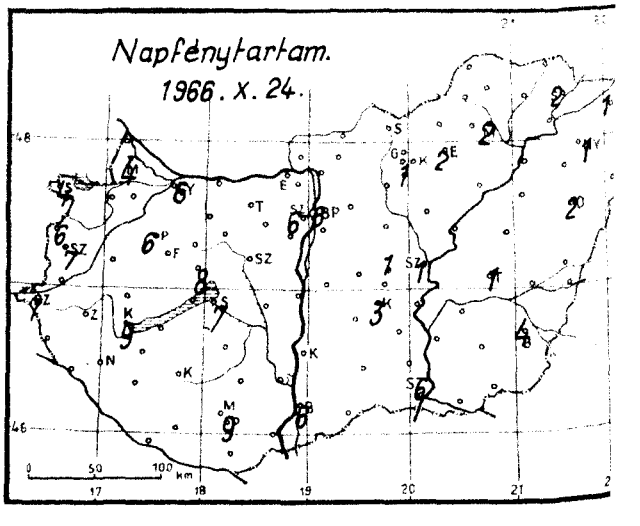
Napfénytartam.
1966. X. 24.

1966. október ..... hó, 25. kedd ..... nap .....

	Az utolsó 24 óra adatai						24 órai csapadék mm		
	Csapadék (mm)		Hőmérsékleti szélsőségek: tegnapi nappali max.	éjszakai min.	min. 5 cm-en	Napsütés (óra) tegnap			
12815 Magyaróvár	.	≡	21	7	7	4	Rajka	.	
822 Győr	.	=	21	9	6	6	Kapuvár	ny	b
825 Pápa	ny	b	22	10	8	6	Csorna	.	
805 Sopron	.	≡	16	9	7	4	Komárom	.	
812 Szombathely	.		21	8	7	7	Kálid	.	b
910 Szentgotthárd	.	=	22	7	6	7	Kőszeg	.	
915 Zalaegerszeg	ny		22	13	8		Körmend	.	
Lenti	.		22	10	8		Letenye	.	
925 Nagykanizsa	.		22	14	13		Sümeg	.	
920 Keszthely	.		23	13	11	9	Zirc	.	
Tihany	.		21	15	13		Kisbér	.	b
935 Siófok	.		21	15	13	7	Mór	.	
942 Pécs	.		23	13	10	9	Alcsút	.	
941 Misinatető (534 m)	–		–	–	–	–	Esztergom	.	
Siklós	.	b	24	11	7		Dorogkő	ny	≡
827 Farkasgyepű (400 m)	.		20	12	9		Fonyód	.	
Veszprém	.		21	12	9	8	Tab	.	
833 Tatabánya	.	b	21	–	9		Sárbogárd	–	
839 Budapest (Farkasrét)	.		21	7	2		Lengyel	.	
840 Budapest OMI	.	b	20	10	8	6	Nagykónyi	.	
841 Budapest (Szabadságh. 474 m)	.	b	18	9	8	6	Marcali	–	
Martonvásár	.		22	9	6		Sormogyszob	.	
835 Székesfehérvár	.	≡	22	8	5		Kaposvár	.	
Dunaújváros	.		21	14	11		Barcs	.	
Szekszárd	.	b	22	9	8		Szigetvár	.	
Mohács	.	b	23	7			Baesalmás	.	
960 Baja	.		23	13	10	6	Kiskunhalas	.	
955 Kalocsa	.		22	11	8		Izsák	.	
Cegléd	.	b	20	11	8	1	Kunsztmiklós	.	
860 Szolnok	.		20	12	10	1	Örkény	.	b
970 Kecskemét	.		21	13	8	3	Nagykáta	.	
Kiskunfélegyháza	.		22	14	13		Jászapáti	.	b
982 Szeged	.		23	13	11	6	Tiszakécske	.	
Mezőhegyes	.		22	13	12		Nagykőrös	.	
Orosháza	.		21	14	12		Kistelek	.	
990 Békéscsaba	.		20	14	13	4	Makó	.	
875 Turkeve	.		19	15	13	1	Szentes	.	
Berettyóújfalu	.		17	14	10		Szarvas	.	
882 Debrecen	.		16	14	12	2	Szeghalom	.	
892 Nyíregyháza	.		16	11	9	1	Körösszakál	.	
788 Kisvárda	.		15	12	10	1	Tiszaroff	.	
Mátészalka	.	b	15	13	8		Poroszló	.	b
Tiszabecs	ny		15	7			Karcag	.	
Vác	.	b	19	7			Hortobágy	.	
Gödöllő	.		19	9	5		Polgár	.	
Lőrinci	.		18	9	7		Hajdúdorog	.	
Gyöngyös	.		16	11	9		Nyírlugos	.	
Balassagyarmat	.		18	7			Csenger	ny	
755 Salgótarján	.		16	10	7		Vásárosnamény	.	
Galyatető (932 m)	.		11	6			Záhony	.	
851 Kékestető (1000 m)	.	≡	–	8	–	1	Királyrét	1	
Mátrahaza (672 m)	.	≡	14	10			Romhány	.	
865 Eger	.	=	15	10	8	2	Borsodnádasd	.	
Putnok	.	=	13	7	7		Jósvafő	.	
Lillafüred	ny		13	8			Szendrőlád	.	
772 Miskolc	.	=	16	8	7	2	Hidasnémeti	.	
Füged	.	b	15	9	8		Tokaj	.	
778 Sárospatak	ny	=	14	9	7	2	Sárhatyan	.	

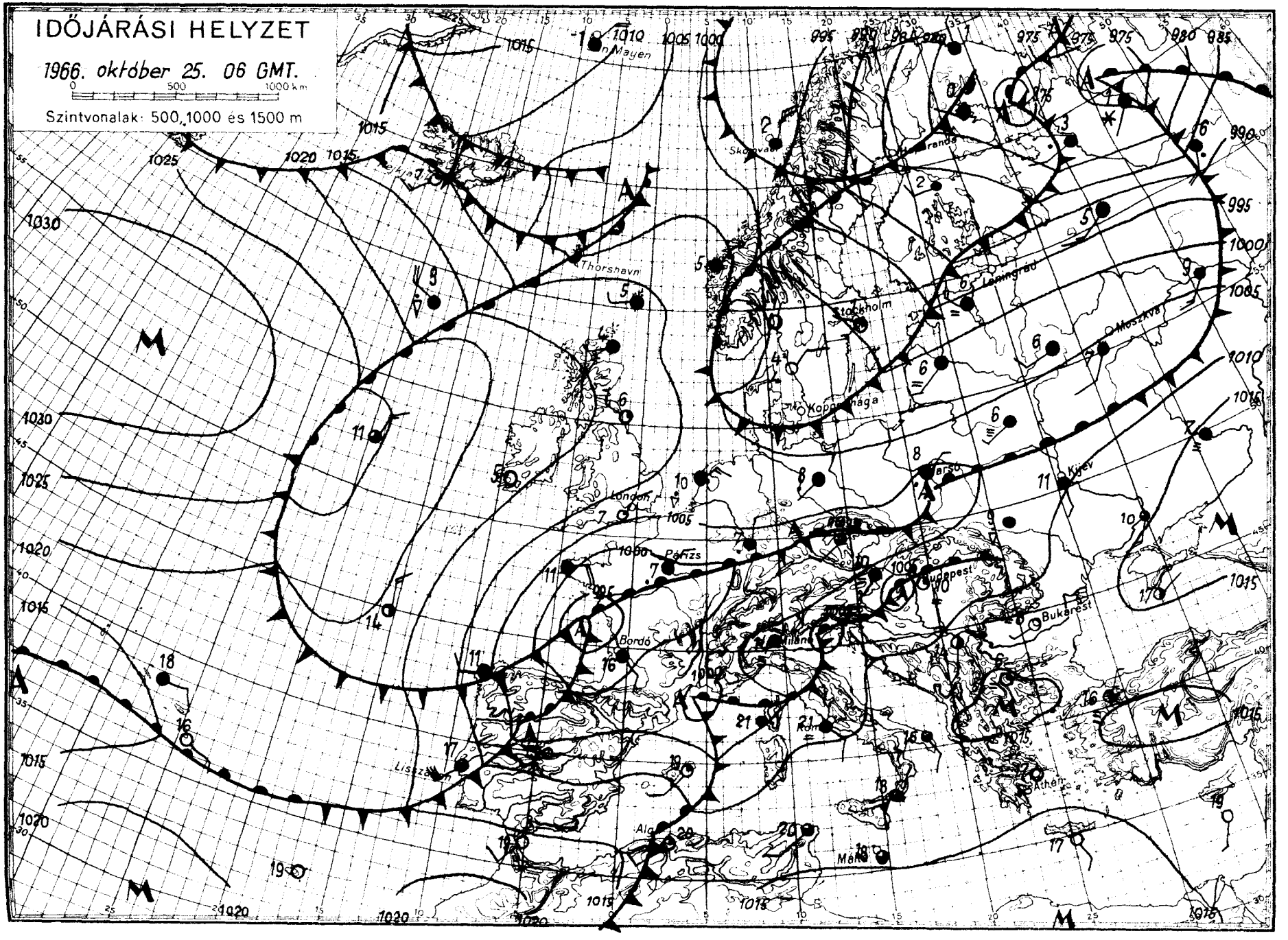

OLYSZT NYOMDA BUDAPEST

IDŐJÁRÁSI NAPIJELENTÉS

ЕЖЕДНЕВНЫЙ МЕТЕОРОЛОГИЧЕСКИЙ БЮЛЛЕТЕНЬ • DAILY WEATHER REPORT
BULLETIN QUOTIDIEN DE TEMPS • TÄGLICHER WETTERBERICHT

KIADJA AZ ORSZÁGOS METEOROLÓGIAI INTÉZET
BUDAPEST II. KITAIBEL PÁL UTCA 1
TELEFON: KÖZPONT: 53-500, IDŐJELZŐ OSZT.: 150-110

MEGJELENIK NAPONKÉNT • ELŐFIZETÉSI ÁRA A POSTAI KÖLTSÉGGEL EGYÜTT NEGYEDÉVRE 60, Ft
KIADÁSÉRT FELEL AZ INTÉZET IGAZGATÓJA

19. évfolyam 299. szám. + Budapest + 1966. október 26. szerda

Az időjárási helyzet ma reggel és a várható időjárás:

A középpontjával az Alpok felett elhelyezkedő nagykiterjedésü ciklonrendszer Európa nyugati partjain át a Földközi-tenger nyugati medencéjébe hüvös és száraz levegőt szállit. Ezzel szemben Közép-Európa fölé déli, délnyugati széllel enyhe, páradús levegő áramlik. Igy kontinensünk nagyrészén változékony, de az évszakhoz képest még mindig enyhe az időjárás.

Hazánkban kedden felhőátvonulások voltak. A kora délelőtti óráktól kezdve kezdve sok helyről jelentettek záporesőt. Nagyobb csapadékmennyiség azonban csak a Mátra környékén hullott; igy Gallyatetőn 15, Kékestetőn 17 mm esőt mértek. A hőmérséklet napközben általában 16, 21 fokig emelkedett. Szerdán hajnalban 7, 12 fokig hült le a levegő. A délelőtt folyamán változóan felhős ég mellett, csak egy-két helyen volt futózápor. A hőmérséklet 11 órára Sopronban csak 13, máshol 18 - 23 fokot ért el.

Ma 12 órakor Budapesten a hőmérséklet 20 fok, a tengerszintre átszámitott légnyomás 750 mm, gyengén süllyedő irányzatu.

Várható időjárás csütörtök estig:

Felhőátvonulások, szerdán szórványosan, csütörtökön többfelé zápores, zivatar.
Élénk déli, délnyugati, csütörtökön a Dunántulon megerősödő és északnyugatira forduló szél.
A nappali felmelegedés nyugaton kissé gyengül.

Várható legalacsonyabb éjszakai hőmérséklet: 7, 12,
legmagasabb nappali hőmérséklet csütörtökön: 16, 21 fok között.

Dunay Sándorné s.k.

A hőmérséklet napi középértéke és eltérése a 90 évi átlagtól /Budapesten/:

1966. X. 25.: 15,1 C°, +6,0 C°.

1871 óta ezen a napon Budapesten előfordult:

legmagasabb hőmérséklet: 26,4 C° /1923/
legalacsonyabb hőmérséklet: -4,8 C° /1890/

66.0657.

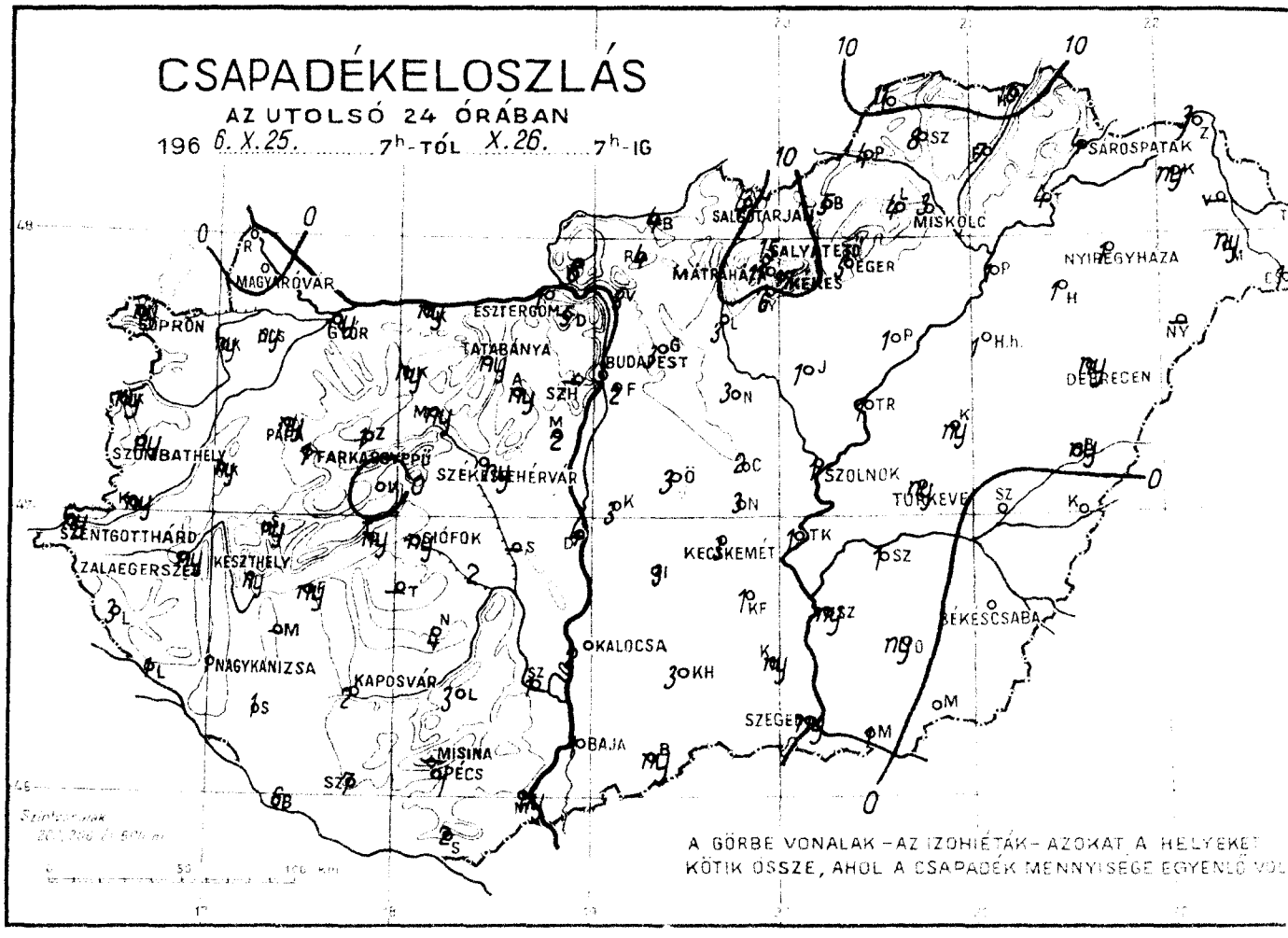
CSAPADÉKELOSZLÁS
AZ UTOLSÓ 24 ÓRÁBAN
196 6. X. 25. 7h-TÓL X. 26. 7h-IG
MAGYARÓVÁR
SOPRON
GYŐR
ESZTERGOM
TATABÁNYA
BUDAPEST
SZH
SZOMBATHELY
PAPA
FARKASGYEPŰ
SZÉKESFEHÉRVÁR
SZENTGOTTHÁRD
ZALAEGERSZEG
KESZTHELY
SIÓFOK
NAGYKANIZSA
KAPOSVÁR
MISINA
PÉCS
KALOCSA
BAJA
SZEGED
KECSKEMÉT
SZOLNOK
TÜRKEVE
BÉKÉSCSABA
MÁTRAHÁZA
SALYATETŐ
KÉKES
EGER
MISKOLC
SALGÓTARJÁN
SÁROSPATAK
NYIREGYHÁZA
DEBRECEN
A GÖRBE VONALAK – AZ IZOHIÉTÁK – AZOKAT A HELYEKET
KÖTIK ÖSSZE, AHOL A CSAPADÉK MENNYISÉGE EGYENLŐ VOL

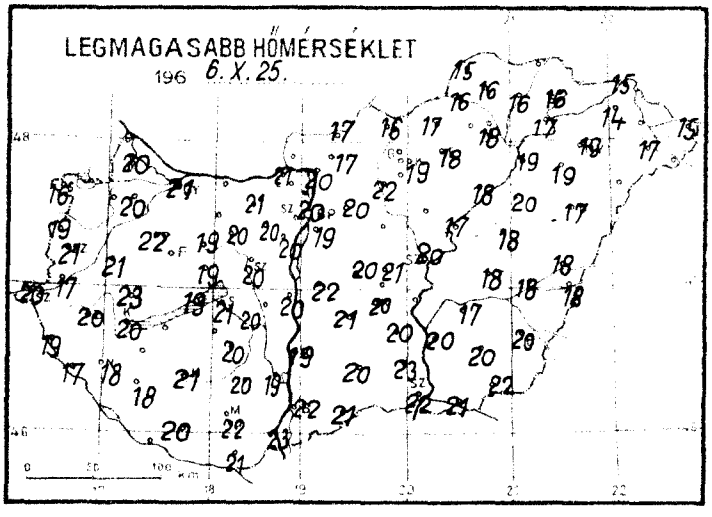
LEGMAGASABB HŐMÉRSÉKLET
196 6. X. 25.

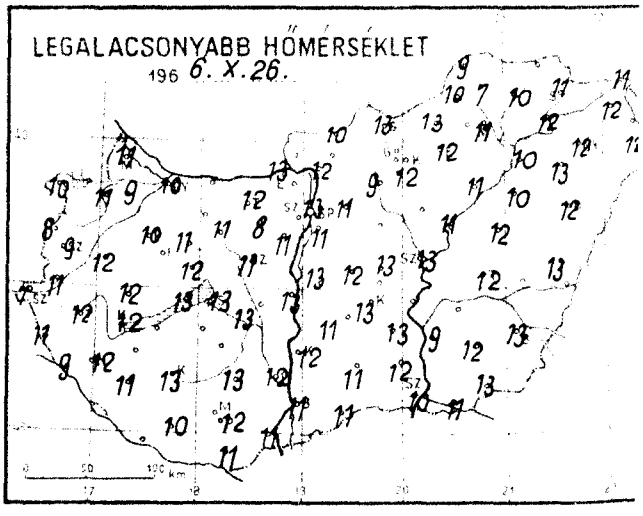
LEGALACSONYABB HŐMÉRSÉKLET
196 6. X. 26.

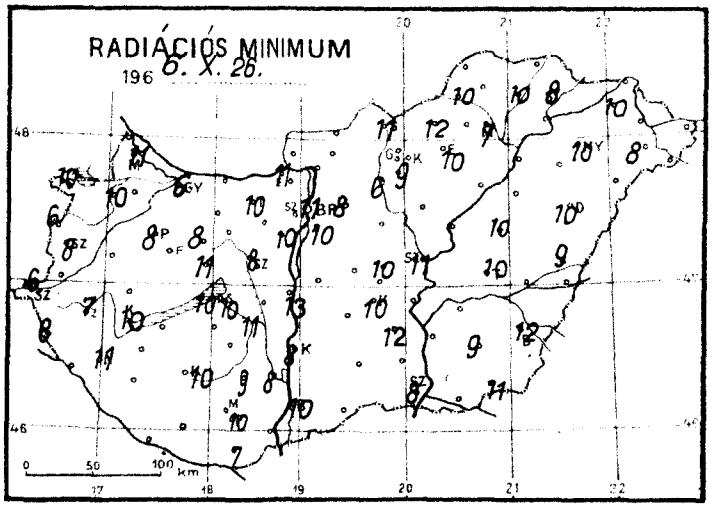
RADIÁCIÓS MINIMUM
196 6. X. 26.

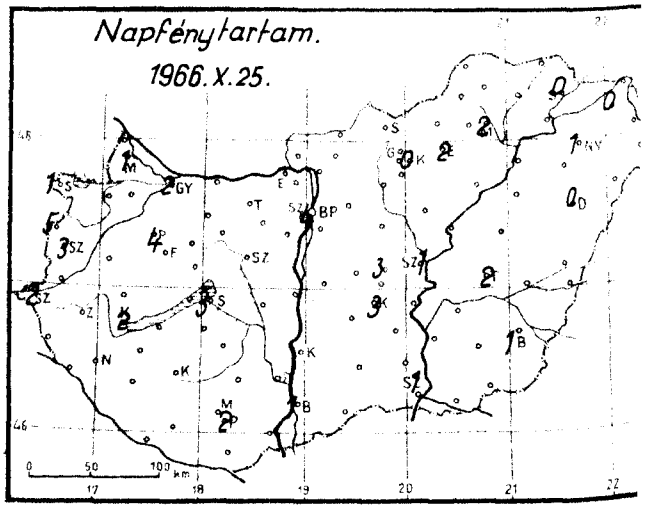
Napfénytartam.
1966. X. 25.

1966. október ..... hó,
26. szerda ..... nap .....

	Az utolsó 24 óra adatai						24 órai csapadék mm		
	Csapadék (mm)		Hőmérsékleti szélsőségek			Napsütés (óra) tegnap			
			tegnapi nappali max.	éjszakai min.	min. 5 cm-en				
12815 Magyaróvár	•		20	11	11	1	Rajka	•	
822 Győr	ny	=	21	10	6	2	Kapuvár	ny	h
825 Pápa	ny	h	22	10	8	4	Csorna	ny	
805 Sopron	ny	=	16	10	10	1	Komárom	ny	h
812 Szombathely	ny		21	9	8	3	Kald	ny	h
910 Szentgotthárd	ny	=	20	7	6	2	Kőszeg	ny	
915 Zalaegerszeg	ny	<	20	12	7		Körmend	ny	
Lenti	3		19	11	8		Letenye	1	
925 Nagykanizsa	1		18	12	11		Sümeg	ny	
920 Keszthely	ny		20	12	10	2	Zirc	1	
Tihany	ny		19	13	10		Kisbér	ny	h
935 Siófok	ny		21	13	10	3	Mór	ny	
942 Pécs	1		22	12	10	2	Alcsút	ny	
941 Misinatető (534 m)	–		–	–	–	–	Esztergom	1	
Siklós	2		21	11	7		Dobogókő	5	
827 Farkasgyepű (400 m)	1		18	12	9		Fonyód	ny	
Veszprém	•		19	12	11		Tab	–	
833 Tatabánya	ny		21	12	10		Sárbogárd	–	
839 Budapest (Farkasrét)	2		19	11	10		Lengyel	3	
840 Budapest, OMI	3		20	13	11	4	Nagykónyi	4	
841 Budapest (Szabadságh., 474 m)	–		–	–	–	–	Marcali		
Martonvásár	2		20	11	10		Somogyszob	1	
835 Székesfehérvár	ny		20	11	8		Kaposvár	2	
Dunaújváros	4		20	13	13		Barcs	6	
Szekszárd	1	h	19	12	8		Szigetvár	7	
Mohács	ny		23	11			Bácsalmás	ny	
960 Baja	1		22	11	10	1	Kiskunhalas	3	
955 Kalocsa	2		19	12	8		Izsák	3	
Cegléd	2		21	12	10	3	Kunszentmiklós	3	
860 Szolnok	1		20	13	11	1	Örkény	3	
970 Kecskemét	3		20	13	10	3	Nagykáta	3	h =
Kiskunfélegyháza	1		20	13	12		Jászapáti	1	h
982 Szeged	ny		22	10	8	1	Tiszakécske	1	
Mezőhegyes	•		22	13	11		Nagykőrös	3	
Orosháza	ny		20	12	9		Kistelek	ny	
999 Békéscsaba	•		20	13	12	1	Makó	1	
975 Túrkeve	ny		18	12	10	2	Szentes	ny	
Berettyóújfalu	ny		18	13	9		Szarvas	1	
886 Debrecen	ny		17	12	10	0	Szeghalom	•	
892 Nyíregyháza	1		19	12	10	1	Körösszakál	•	
788 Kisvárda	ny	=	14	12	10	0	Tiszaroff	1	
Mátészalka	ny		17	12	8		Poroszló	1	
Tiszabecs	1		15	11			Karcag	ny	
Vác	6	h	20	12			Hortobágy	1	
Gödöllő	3		20	11	8		Polgár	1	
Lőrinci	3		22	9	6		Hajdúdorog	1	
Gyöngyös	6		19	12	9		Nyírlugos	–	
Balassagyarmat	4		17	10			Csenger	1	
755 Salgótarján	4		16	13	11		Vásárosnamény	–	
Galyatető (932 m)	15		12	8			Záhony	3	
851 Kékestető (1000 m)	17	=	11	9	–	0	Királyrét	6	
Mátraháza (672 m)	11	=	14	10			Romhány	4	
865 Eger	5		18	12	10	2	Borsodnádasd	5	
Putnok	4	=	16	10	10		Jósvafő	11	
Lillafüred	4		16	13			Szendrőlád	8	
772 Miskolc	3	=	18	11	7	2	Hidasnémeti	10	
Füged	7		16	10	10		Tokaj	4	
778 Sárospatak	4	=	16	11	8	0	Sárhatvan	2	

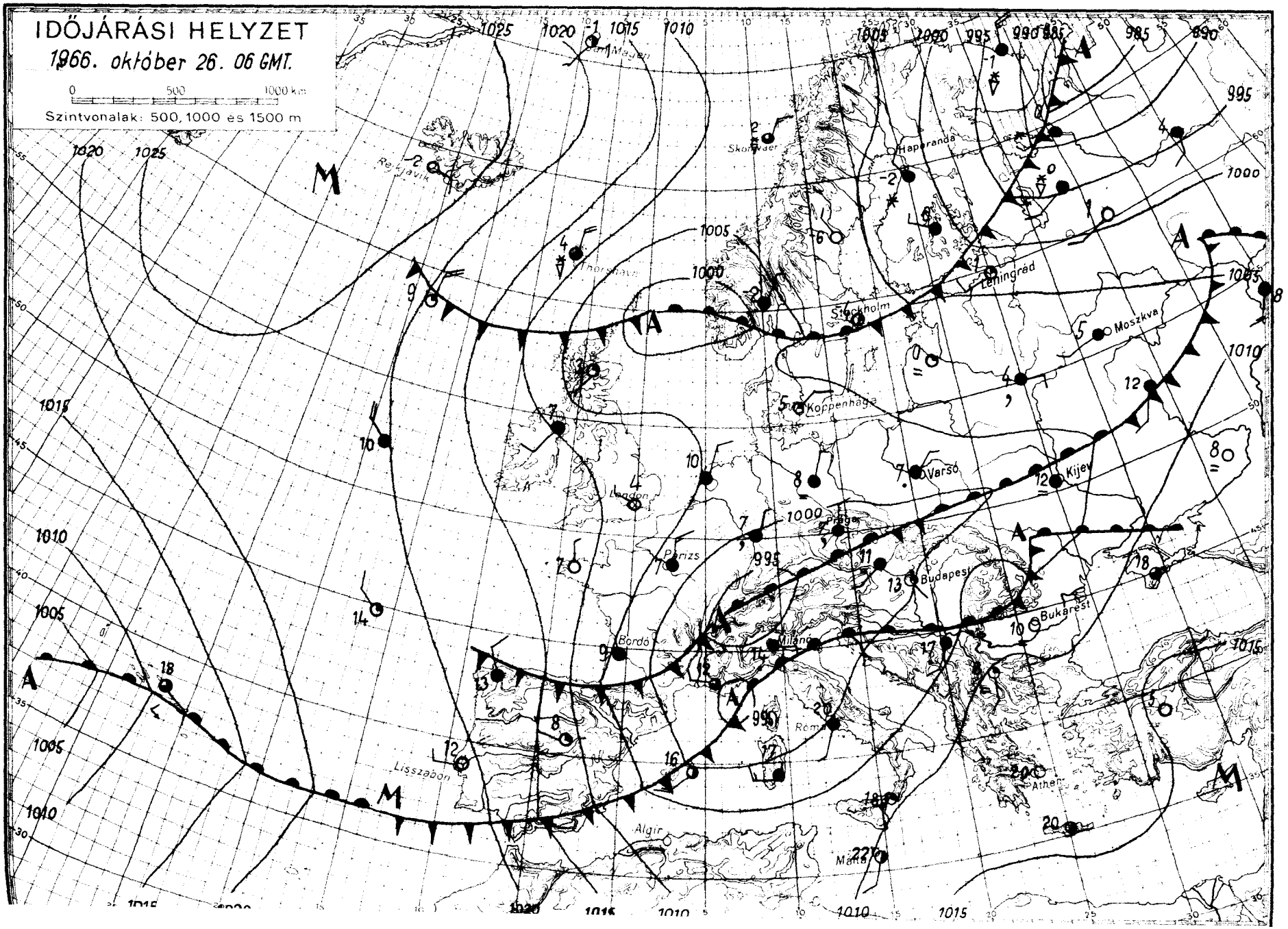
IDŐJÁRÁSI HELYZET
1966. október 26. 06 GMT.
0 500 1000 km
Szintvonalak: 500, 1000 és 1500 m
Reykjavik
Skrövder
Haparanda
Leningrád
Stockholm
Moszkva
Koppenhága
London
Párizs
Varsó
Kijev
Prága
Budapest
Bukarest
Milánó
Bordó
Lisszabon
Algír
Athén
Málta

IDŐJÁRÁSI NAPIJELENTÉS

ЕЖЕДНЕВНЫЙ МЕТЕОРОЛОГИЧЕСКИЙ БЮЛЛЕТЕНЬ • DAILY WEATHER REPORT
BULLETIN QUOTIDIEN DE TEMPS • TÄGLICHER WETTERBERICHT

KIADJA AZ ORSZÁGOS METEOROLÓGIAI INTÉZET
BUDAPEST II., KITAIBEL PÁL UTCA 1
TELEFON: KÖZPONT: 33-500, IDŐJELZŐ OSZT.: 150-110

MEGJELENIK NAPONKÉNT • ELŐFIZETÉSI ÁRA A POSTAI KÉZBESÍTÉSSEL EGYÜTT NEGYEDÉVRE 60, Ft
KIADÁSÉRT FELEL AZ INTÉZET IGAZGATÓJA

9. évfolyam 300. szám. + Budapest + 1966. október 27. csütörtök

Az időjárási helyzet ma reggel és a várható időjárás:

Az elmult napok során az Európa északi vidékeiről származó hidegebb légtömeg dél felé haladva jelentős területeket árasztott el. Főként Nyugat-Európán át pedig egészen Észak-Afrikáig lehülést okozott. A legélesebb hőmérséklet ellentét Közép-Európa területén állt elő szerdán napközben, amikor pl. Varsóban a legmagasabb nappali hőmérséklet csak 7 fok volt, ugyanakkor Szegeden 24 fokot ért el. Csütörtökön hajnalban az Alpok és Kárpátok térsége fölé érkezett mérsékeltövi ciklon közelebb hozta az általános, de lassu időromlás lehetőségét.

Hazánkban szerdán változóan felhős volt az ég. A délutáni órákig eső sehol sem esett. 16 óra körül Nyiregyháza környékén jégeső kisért zivatar tört ki, majd 18 óra után a Dunántul délnyugati részén keletkeztek zivatarok, amelyek később a Dunántul északnyugati felére, valamint a főváros és a Börzsöny, Cserhát hegység területére is átterjedtek. 22 óra után a zivatar tevékenység megszünt; az éjszaka folyamán keleten esők keletkeztek. A szerda reggel 7 órától csütörtök reggel 7 óráig terjedő 24 óra folyamán csak Makó környékén nem volt csapadék. A lehullott eső mennyisége általában 10 mm alatt maradt, de Rajkán 14, Vasegerszegen 18 mm-t mértek. A hőmérséklet szerdán napközben északon 18, 23, délen 22, 26 fokig emelkedett. Csütörtök hajnalra 9, 14 fokig hült le a levegő. Délelőtt erősen felhős volt az idő, helyenként esett az eső. A hőmérséklet 11 órakor 13 és 19 fok között váltakozott.

Ma 12 órakor Budapesten a hőmérséklet 15 fok, a tengerszintre átszámitott légnyomás 751 mm, alig változik.

Várható időjárás péntek estig:

Erősen felhős idő, az ország területének nagyobb részén többször ismétlődő eső, csütörtökön néhány helyen zivatar.
Élénk déli, délnyugati, majd északira forduló és főként a Dunántulon megerősödő szél.
A nappali felmelegedés tovább gyengül.

Várható legalacsonyabb éjszakai hőmérséklet: 7, 12,
legmagasabb nappali hőmérséklet pénteken: 10, 15 fok között.

Dr. Tóth Pál s.k.

A hőmérséklet napi középértéke és eltérése a 90 évi átlagtól / Budapesten / :

1966. X.26.: 16,7 C°, +7,7 C°.

1871 óta ezen a napon Budapesten előfordult:

Legmagasabb hőmérséklet: 23,5 C° /1949/
Legalacsonyabb hőmérséklet: -4,9 C° /1946/

66.10.

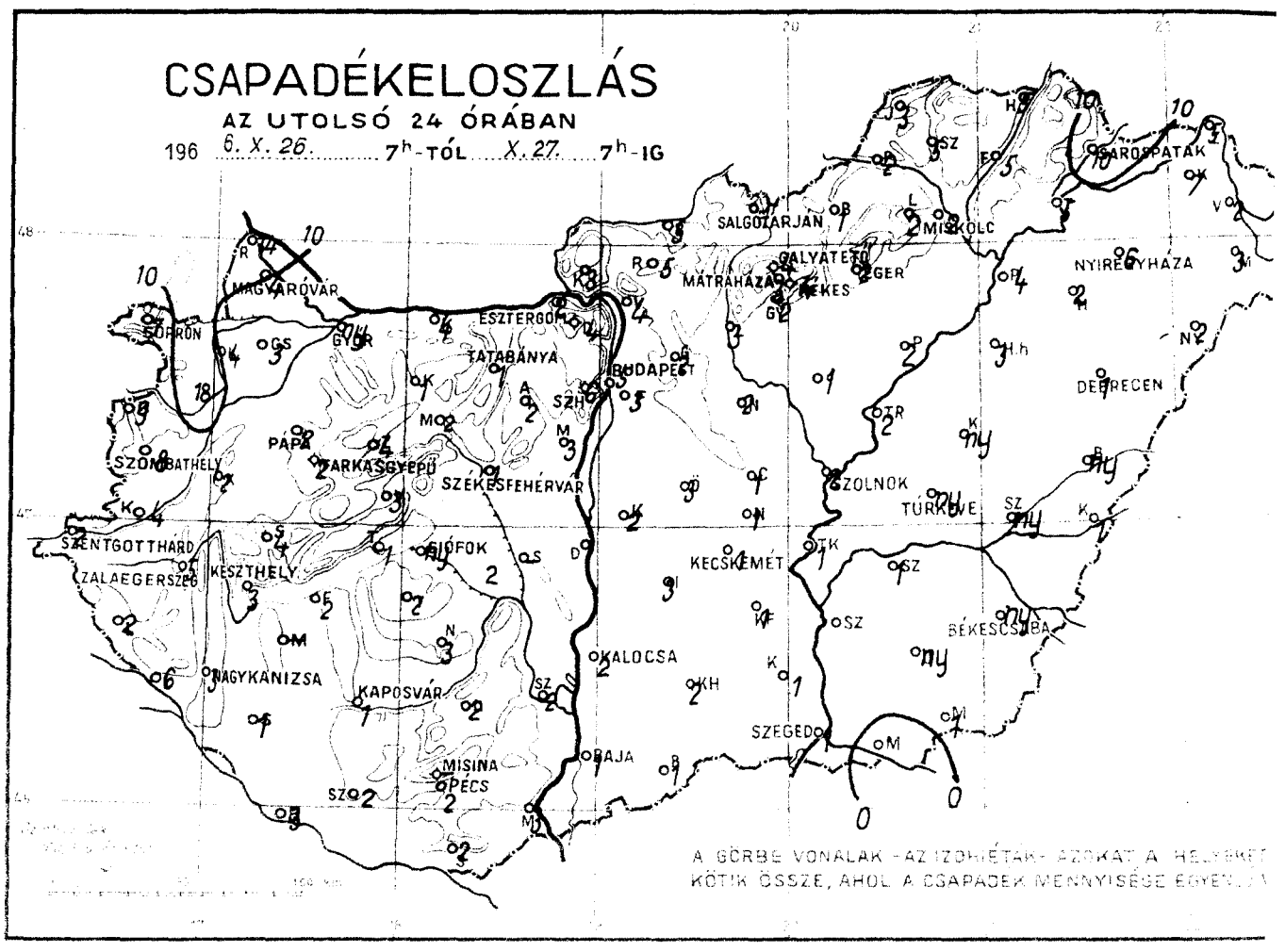
CSAPADÉKELOSZLÁS
AZ UTOLSÓ 24 ÓRÁBAN
196 6. X. 26. 7h-TÓL X. 27. 7h-IG
SALGÓTARJÁN
MISKOLC
NAGYMAROSPATAK
NYÍREGYHÁZA
MAGYARÓVÁR
SOPRON
GYŐR
ESZTERGOM
TATABÁNYA
BUDAPEST
MÁTRAHÁZA
EGER
DEBRECEN
PAPA
SZOMBATHELY
TARKÁSGYEPŰ
SZÉKESFEHÉRVÁR
SZOLNOK
TÚRKEVE
SZENTGOTTHÁRD
ZALAEGERSZEG
KESZTHELY
SIÓFOK
KECSKEMÉT
BÉKÉSCSABA
NAGYKANIZSA
KAPOSVÁR
KALOCSA
SZEGED
MISINA
PÉCS
BAJA
A GÖRBE VONALAK AZ IZOHIÉTÁKAT EZEKET A HELYEKET
KÖTIK ÖSSZE, AHOL A CSAPADÉK MENNYISÉGE EGYEN

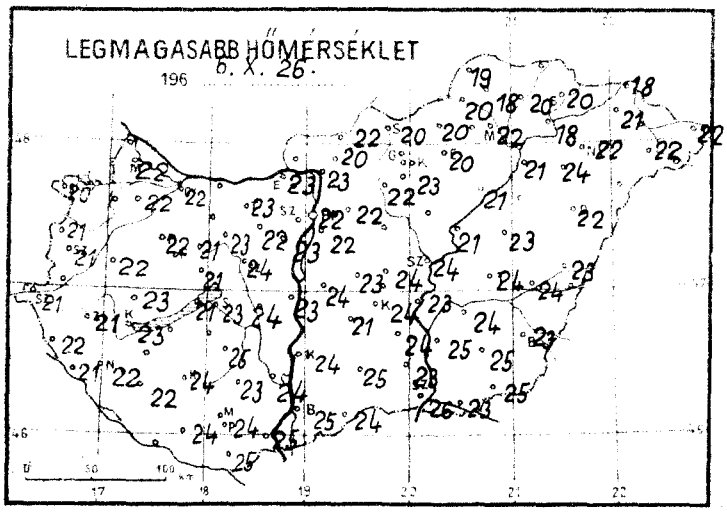
LEGMAGASABB HŐMÉRSÉKLET
196 6. X. 26.

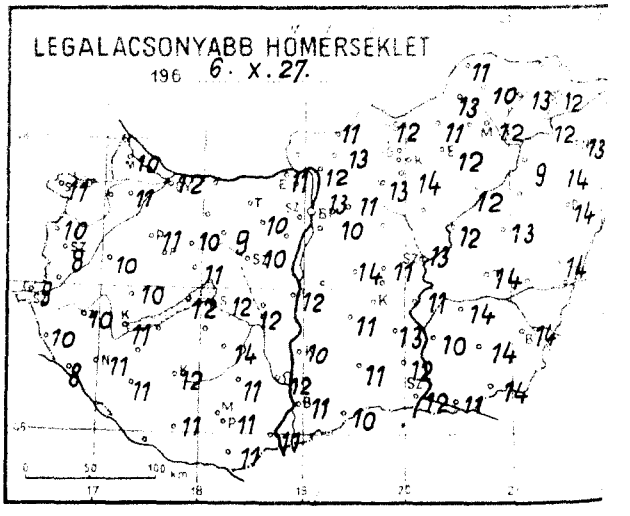
LEGALACSONYABB HŐMÉRSÉKLET
196 6. X. 27.

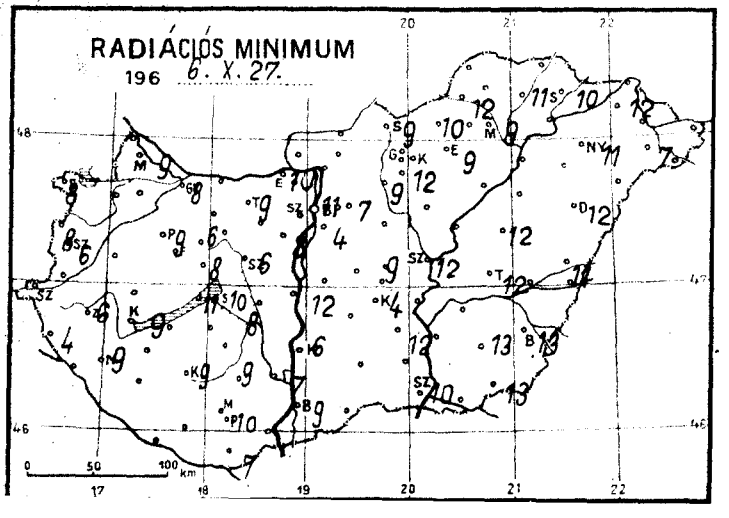
RADIÁCIÓS MINIMUM
196 6. X. 27.

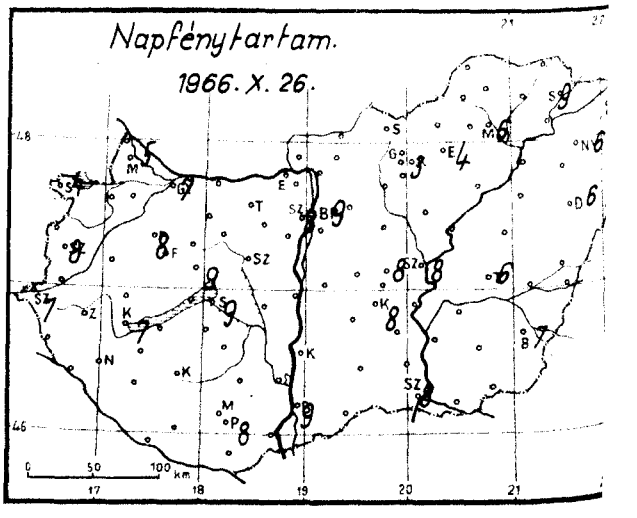
Napfénytartam.
1966. X. 26.

1966. október hó, 27. csütörtök nap

	Az utolsó 24 óra adatai						24 órai csapadék mm		
	Csapadék (mm)		Hőmérsékleti szélsőségek			Napsütés (óra) tegnap			
			tegnapi nappali max.	éjszakai min.	min. 5 cm-en				
12815 Magyaróvár	4		22	10	9	5	Rajka	14	R
822 Győr	ny	≡	22	12	8	7	Kapuvár	4	R
825 Pápa	2	<	22	11	9	8	Csorna	3	R
805 Sopron	7	R	20	11	8	4	Komárom	4	R
812 Szombathely	8	R	21	8	6	8	Káld	2	
910 Szentgotthárd	2	R	21	9	–	7	Kőszeg	9	R
915 Zalaegerszeg	5	R	21	10	6		Körmend	4	R
Lenti	2		22	10	4		Letenye	6	R
925 Nagykanizsa	3	<	22	11	9		Sümeg	4	
920 Keszthely	3	R	23	11	9	7	Zirc	4	
Tihany	1		21	12	11		Kisbér	1	R
935 Siófok	ny	<	23	12	10	9	Mór	2	
942 Pécs	2		24	11	10	8	Alcsút	2	R
941 Misinatető (534 m)	–		–	–	–	–	Esztergom	2	
Siklós	2		25	11	7		Dobogókő	4	R
927 Párkasgyepű (400 m)	2	R	20	10	8		Fonyód	2	R
Veszprém	3		21	11	8	9	Tab	2	
833 Tatabánya	1		23	–	9		Sárbogárd	–	
839 Budapest (Ferihegy)	3	<	22	10	4		Lengyel	2	
840 Budapest OMI	5	R	22	13	11	9	Nagykónyi	3	
841 Budapest (Szabadságh., 474 m)	6	R	19	10	8	8	Marcali	–	
Martonvásár	3		23	–	8		Somogyszob	1	
835 Székesfehérvár	1		24	10	6		Kaposvár	1	
Dunaújváros	1		23	12	12		Bares	3	
Szekszárd	2	≡	24	12	7		Szigetvár	2	
Mohács	3		25	11			Dácsalmás	1	
960 Baja	1		25	11	9	9	Kiskunhalas	2	
955 Kalocsa	2	≡	24	10	6		Izsák	3	
Cegléd	1		24	11	9	8	Kunszentmiklós	2	
860 Szolnok	2	<	24	13	12	8	Örkény	3	
970 Kecskemét	1	<	24	11	4	8	Nagykáta	2	R
Kiskunfélegyháza	1		24	13	12		Jászapáti	1	
982 Szeged	1		26	12	10	8	Tiszakécske	1	
Mezőhegyes	1		25	14	13		Nagykőrös	1	
Orosháza	ny		25	14	13		Kistelek	1	
990 Békéscsaba	ny		23	14	13	7	Makó	•	
875 Túrkeve	ny		24	14	12	6	Szentes	1	
Berettyóújfalu	ny		23	14	11		Szarvas	ny	
982 Debrecen	1		22	14	12	6	Szeghalom	ny	
892 Nyíregyháza	6	R	22	13	11	6	Kőrösszakál	1	
788 Tiszavárda	7	R	21	14	12	8	Tiszaroff	2	
Mátészalka	3		22	12	7		Poroszló	2	
Tiszabecs	3		22	11			Karcag	1	
Vác	4	≡	23	12			Hortobágy	3	
Gödöllő	2		22	11	7		Polgár	4	
Lőrinci	3		23	13	9		Hajdúdorog	2	
Gyöngyös	2		23	14	12		Nyírlugos	2	
Balassagyarmat	5		22	11			Csenger	4	
755 Salgótarján	1		20	12	9		Vásárosnamény	2	
Galyatető (932 m)	4		14	8			Záhony	5	
851 Kékestető (1000 m)	4	≡	13	8	–	3	Királyrét	3	
Mátraháza (672 m)	3	≡	16	10			Romhány	5	R
865 Eger	2	≡	20	12	9	4	Borsodnádasd	1	
Putnok	2	≡	20	13	12		Jósvafő	3	
Lillafüred	2		19	10			Szendrőlád	5	
772 Miskolc	2	≡	22	12	9	6	Hidasnémeti	5	
Füged	5		20	13	11		Tokaj	5	
778 Sárospatak	10		20	12	10	9	Sárhatvan	2	

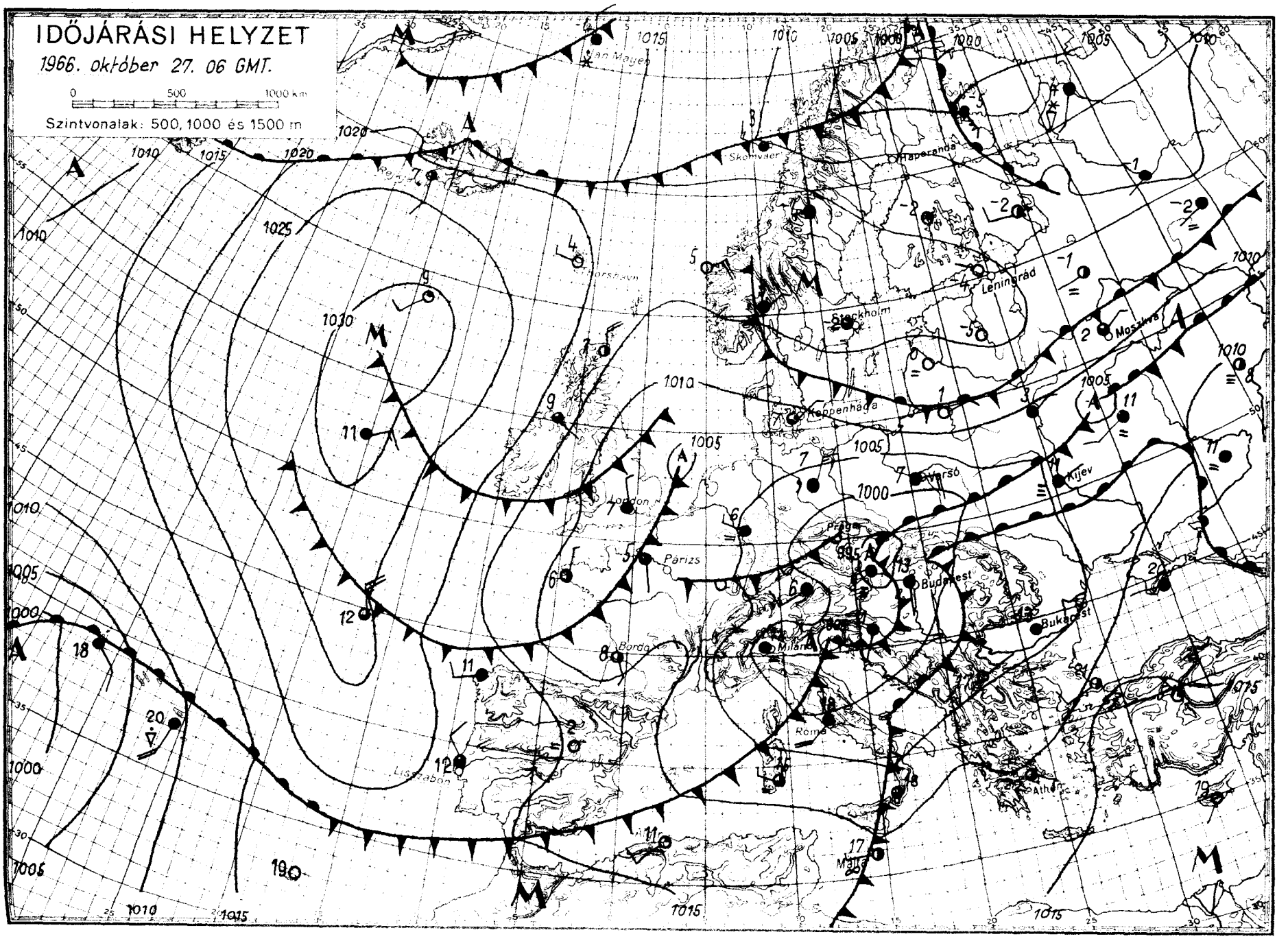
IDŐJÁRÁSI HELYZET
1966. október 27. 06 GMT.
0 500 1000 km
Szintvonalak: 500, 1000 és 1500 m
Jan Mayen
Skomvaer
Haparanda
Leningrád
Moszkva
Stockholm
Koppenhága
Varsó
Kijev
London
Párizs
Prága
Budapest
Bukarest
Milán
Bordo
Róma
Athén
Lisszabon
Malta

IDŐJÁRÁSI NAPIJELENTÉS

ЕЖЕДНЕВНЫЙ МЕТЕОРОЛОГИЧЕСКИЙ БЮЛЛЕТЕНЬ • DAILY WEATHER REPORT
BULLETIN QUOTIDIEN DE TEMPS • TÄGLICHER WETTERBERICHT

KIADJA AZ ORSZÁGOS METEOROLÓGIAI INTÉZET
BUDAPEST II. KITAIBEL PÁL UTCA 1
TELEFON: KÖZPONT: 353-500, IDŐJELZŐ OSZT.: 150-410

MEGJELENIK NAPONKÉNT • ELŐFIZETÉSI ÁRA
A POSTAI KÖLTSÉGGEL EGYÜTT NEGYEDÉVRE 60, Ft
KIADÁSÉRT FELEL AZ INTÉZET IGAZGATÓJA

79. évfolyam 301. szám. + Budapest + 1966. október 28. péntek.

Az időjárási helyzet ma reggel és a várható időjárás:

Az északi vidékekről származó hideg levegő a Szovjetunió déli részeinek kivételével elárasztotta Európát. Ennek következtében a hőmérsékletek Délkelet-Európa kivételével néhány fokkal alacsonyabbak az évszaknak megfelelő értékeknél. Csütörtökön például Európa északi térségében napközben is 0 fok alatti hőmérsékleteket mértek, a Balkán-félszigeten ugyanakkor még 25, 29 fokos maximumok alakultak ki.

Hazánkban csütörtökön tulnyomóan felhős idő volt. Országszerte esett az eső. Több helyen keletkezett zivatar. Egy-két helyen, mint például Karcagon és Nyiregyházán jégeső is hullott. A ma reggel 7 óráig leesett eső mennyisége helyenként elérte a 10, 20, sőt Körmenden és Nyiregyházán a 21, Vácott pedig a 31 mm-t. Napközben a hőmérséklet 14, 20 fokig emelkedett. Ma hajnalra 6, 11 fokig hült le a levegő. Ma országszerte felhős, hüvös az idő, a hőmérsékletek délelőtt 11 órakor 10, 13 fok között váltakoztak.

Ma 12 órakor Budapesten a hőmérséklet 13 fok, a tengerszintre átszámitott légnyomás 758 mm, gyengén emelkedő irányzatu.

Várható időjárás szombat estig:

Felhőátvonulások.
Szórványosan esőkkel.
Időnként élénk, a Dunántulon átmenetileg erős északira forduló szél.
Hüvösebb idő.

Várható legalacsonyabb éjszakai hőmérséklet: 3, 8,
legmagasabb nappali hőmérséklet szombaton: 9, 14 fok között.

Kerényi Nárcisz s.k.

A hőmérséklet napi középértéke és eltérése a 90 évi átlagtól / Budapesten / :

1966. X. 27.: 12,6 C°, +3,9 C°.

1871 óta ezen a napon Budapesten előfordult:

legmagasabb hőmérséklet: 23,2 C° /1923/
legalacsonyabb hőmérséklet: -3,0 C° /1946/

66.664.

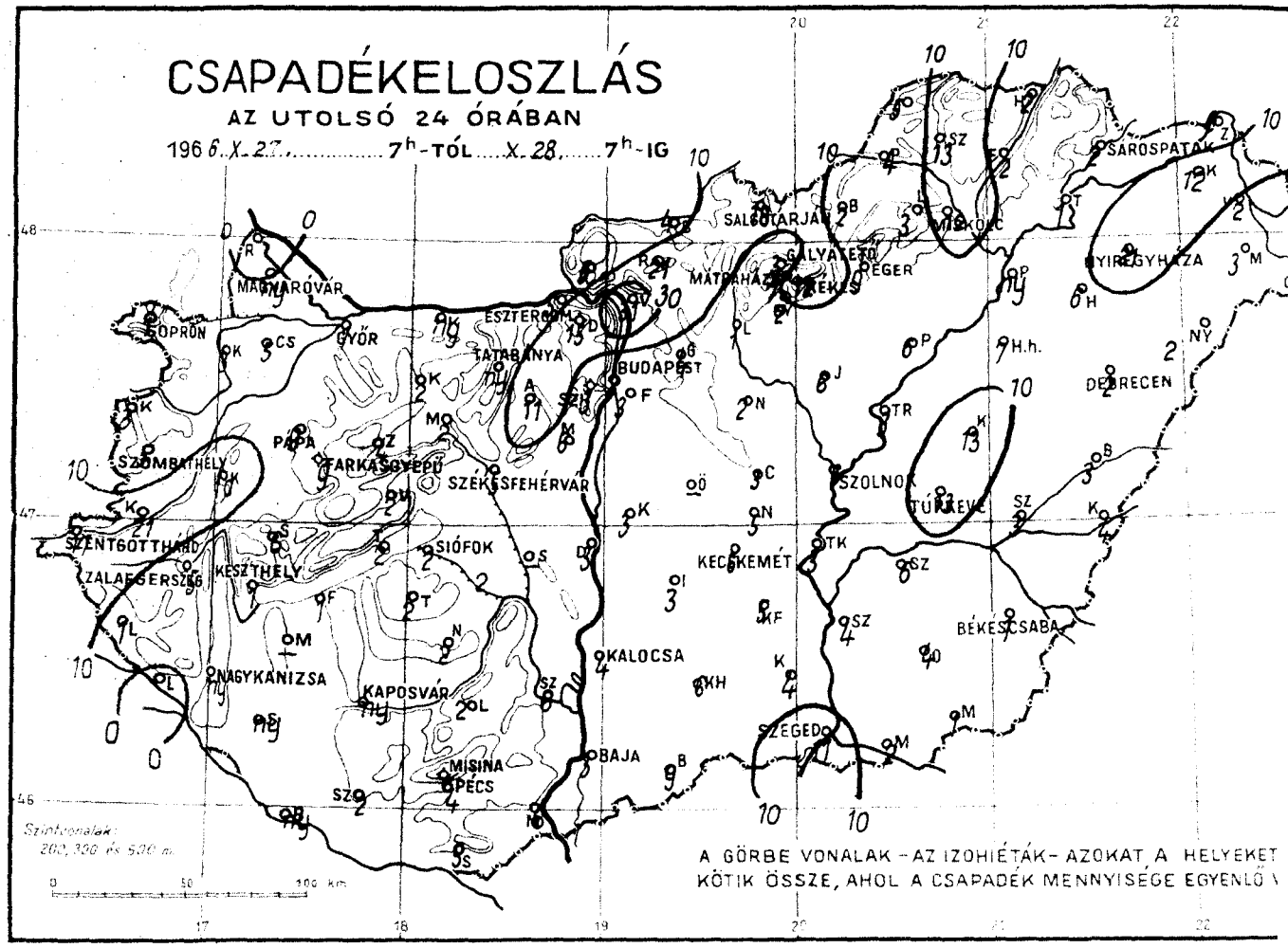
CSAPADÉKELOSZLÁS
AZ UTOLSÓ 24 ÓRÁBAN
196 6. X. 27. ..... 7h-TÓL ..... X. 28. ..... 7h-IG
MAGYARÓVÁR
SOPRON
GYŐR
ESZTERGOM
TATABÁNYA
BUDAPEST
SALGÓTARJÁN
MÁTRAHÁZA
GALYATETŐ
EGER
MISKOLC
SÁROSPATAK
GYÍREGYHÁZA
DEBRECEN
SZOMBATHELY
PAPA
TARKÁSGYÉPJ
SZÉKESFEHÉRVÁR
SZOLNOK
TÚRKEVE
SZENTGOTTHÁRD
ZALAEGERSZEG
KESZTHELY
SIÓFOK
KECSKEMÉT
BÉKÉSCSABA
NAGYKANIZSA
KAPOSVÁR
KALOCSA
SZEGED
MISINA
PÉCS
BAJA
Szintvonalak:
200, 300 és 500 m
0 50 100 km
A GÖRBE VONALAK – AZ IZOHIÉTÁK – AZOKAT A HELYEKET
KÖTIK ÖSSZE, AHOL A CSAPADÉK MENNYISÉGE EGYENLŐ

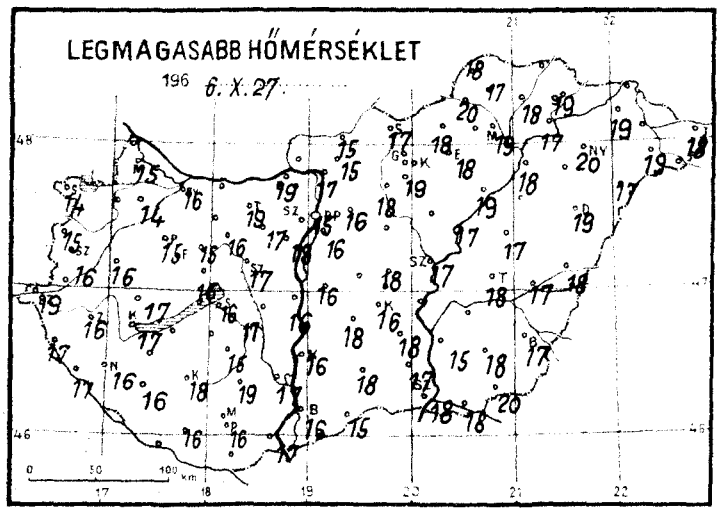
LEGMAGASABB HŐMÉRSÉKLET
196 6. X. 27.
0 50 100 km

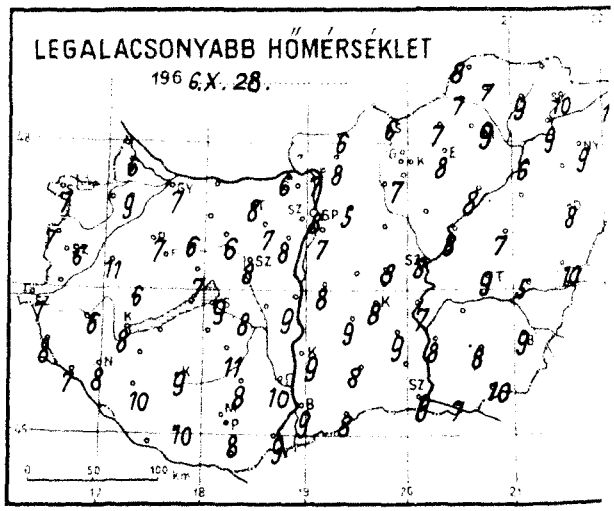
LEGALACSONYABB HŐMÉRSÉKLET
196 6. X. 28.
0 50 100 km

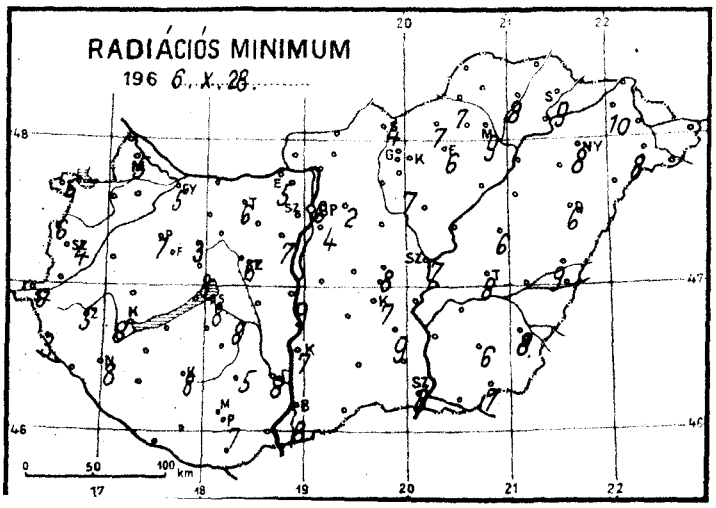
RADIÁCIÓS MINIMUM
196 6. X. 28.
0 50 100 km

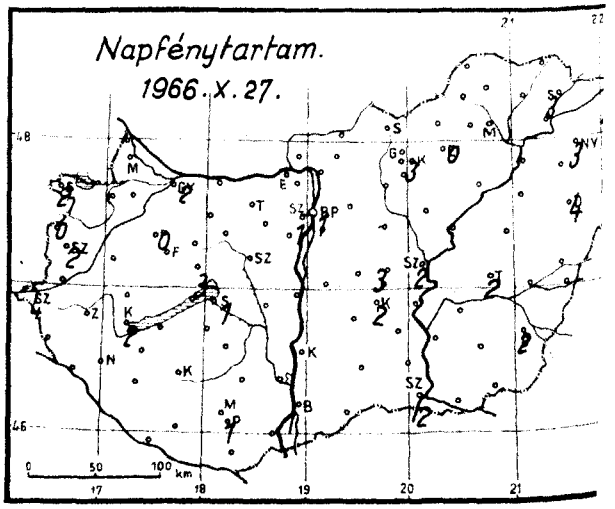
Napfénytartam.
1966. X. 27.
0 50 100 km

1966. október ..... hó,
28. péntek ..... nap

	Az utolsó 24 óra adatai					
	Csapadék (mm)		Hőmérsékleti szélsőségek			Napsütés (óra) tegnap
			tegnapi nappali max.	éjszakai min.	min. 5 cm-en	
12815 Magyaróvár	ny		15	6	5	2
822 Győr	1	=	16	7	5	2
825 Pápa	9		15	7	7	0
805 Sopron	1		14	7	6	2
812 Szombathely	5	↱	16	6	4	2
910 Szentgotthárd	17	↱	19	7	6	4
915 Zalaegerszeg	5	↱	16	6	5	
Lenti	1		17	8	3	
925 Nagykanizsa	ny		16	8	8	
920 Keszthely	1		17	8	8	2
Tihany	2		16	10	8	
935 Siófok	2		16	9	8	1
942 Pécs	4		16	8	7	1
941 Misinatető (534 m)	-		-	-	-	-
Siklós	5		18	8	4	
827 Farkasgyepü (400 m)	9	↱	17	6	4	
Veszprém	2		16	7	7	3
833 Tatabánya	ny		19	8	6	
839 Budapest (Farkasrét)	3	↱	16	7	4	
840 Budapest OMI	2	↱	15	8	6	1
841 Budapest (Szabadságh.,474 m)	3		16	5	3	1
Martonvásár	6		18	8	7	
835 Székesfehérvár	5		17	8	6	
Dunaújváros	3		16	9	9	
Szekszárd	6		17	10	8	
Mohács	6		17	9		
960 Baja	3		16	9	8	1
955 Kalocsa	4		16	9	7	
Ceglédi	3		18	8	8	3
860 Szolnok	6	<	17	8	7	2
970 Kecskemét	6	=	16	8	7	2
Kiskunfélegyháza	5		18	9	9	
982 Szeged	11	↱	18	9	8	2
Mezőhegyes	1		20	10	7	
Orosháza	4		18	8	6	
990 Békéscsaba	1		17	9	8	2
875 Túrkeve	13	↱	18	9	8	2
Berettyóújfalu	3		18	10	9	
881 Debrecen	2	↱	19	8	6	4
892 Nyíregyháza	21	↱	20	9	8	3
788 Kisvárda	12	↱	19	10	10	2
Mátészalka	3		19	11	8	
Tiszabecs	5	↱	18	9		
Vác	31	↱	17	7		
Gödöllő	4		16	5	2	
Lőrinci	1		18	-	-	
Gyöngyös	2		19	7	7	
Balassagyarmat	4		15	6		
755 Salgótarján	18		17	6	4	
Galyatető (932 m)	3		12	3		
871 Kékestető (1000 m)	12	=	12	3	-	3
Mátraháza (672 m)	7		16	5		
865 Eger	9	=	18	8	6	0
Putnok	4	=	20	7	7	
Lillafüred	3		18	8		
772 Miskolc	12	=	19	9	9	-
Fügöd	2		18	9	8	
778 Sárospatak	2	=	19	10	9	3

24 órai csapadék mm		
Rajka	.	
Kapuvár	3	↱
Csorna	5	
Komárom	ny	⌒
Káld	10	
Kőszeg	3	
Körmend	21	↱
Letenye	.	
Sümeg	6	
Zirc	4	
Kisbér	2	
Mór	2	
Alcsút	11	
Esztergom	5	
Dobogókő	15	↱
Fonyód	1	
Tab	2	
Sárbogárd	-	
Lengyel	2	
Nagykónyi	2	
Marcali	-	
Somogyszob	ny	
Kaposvár	ny	
Barcs	ny	
Szigetvár	2	
Bácsalmás	9	
Kiskunhalas	6	
Izsák	3	
Kunsztmiklós	3	
Örkény	-	
Nagykáta	2	
Jászapáti	6	⌒
Tiszakécske	3	
Nagykőrös	5	
Kistelek	4	↱
Makó	2	
Szentes	4	
Szarvas	6	↱
Szeghalom	3	
Kőrösszakál	4	
Tiszaroff	3	↱
Poroszló	6	↱
Karcag	13	↱
Hortobágy	7	↱
Polgár	ny	↱
Hajdúdorog	6	↱
Nyírlugos	2	
Csenger	4	↱
Vásárosnamény	2	
Záhony	6	↱
Királyrét	5	↱
Romhány	21	↱
Borsodnádasd	2	
Jósvafő	5	
Szendrőlád	13	
Hidasnémeti	2	
Tokaj	1	
Sárhatvan	2	

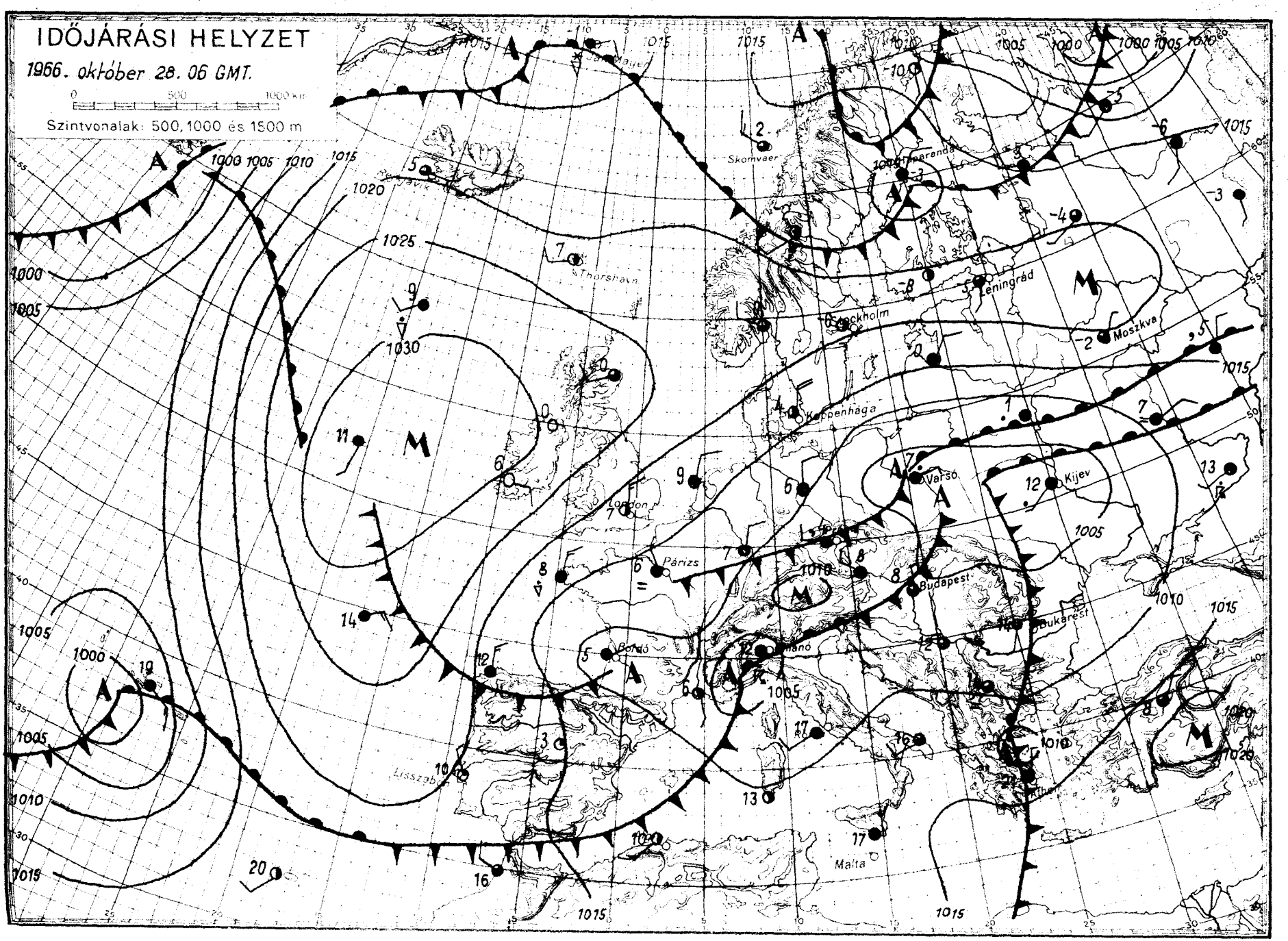
IDŐJÁRÁSI HELYZET
1966. október 28. 06 GMT.
0 500 1000 km
Szintvonalak: 500, 1000 és 1500 m
Skomvaer
Thorshavn
Leningrád
Moszkva
Koppenhága
Varsó
Kijev
London
Párizs
Budapest
Bukarest
Malta

IDŐJÁRÁSI NAPIJELENTÉS

ЕЖЕДНЕВНЫЙ МЕТЕОРОЛОГИЧЕСКИЙ БЮЛЛЕТЕНЬ • DAILY WEATHER REPORT
BULLETIN QUOTIDIEN DE TEMPS • TÄGLICHER WETTERBERICHT

KIADJA AZ ORSZÁGOS METEOROLÓGIAI INTÉZET
BUDAPEST II. KITAIBEL PÁL UTCA 1
TELEFON: KÖZPONT: 335-500, IDŐJELZŐ OSZT.: 156-410

MEGJELENIK NAPONKÉNT • ELŐFIZETÉSI ÁRA A POSTAI KÉZBESÍTÉSSEL EGYÜTT NEGYEDÉVRE 60, Ft
KIADÁSÉRT FELEL AZ INTÉZET IGAZGATÓJA

79. évfolyam 302. szám. + Budapest + 1966. október 29. szombat

Az időjárási helyzet ma reggel és a várható időjárás:

A szárazföldünket fokoztosan elárasztó hideg, sarkvidéki eredetü levegő első hulláma ma hajnalban elérte Kiev-Szeged-Róma-Marseille-Madrid vonalát. Az emlitett hideg levegő, valamint Európa déli, délkeleti területeire visszahuzodó meleg levegő keveredésének zónájában, a Pireneusok és az Alpok térségében, valamint a Balkán északi felén és a Kárpát-medencében erősen felhős, szeles, csapadékos az időjárás.

Hazánk fölött péntek délelőtt változóan, délután erősen felhős volt az ég. Sokfelé esett az eső, de a lehullott csapadék mennyisége csak a Dunántul déli felén haladta meg az 1 mm-t. A legtöbb esőt, 7 mm-t, Barcson mérték. A hőmérséklet napközben 10-15 fokig emelkedett, az éjszaka folyamán 5-10 fokig süllyedt. Ma délelőtt az ország nyugati felén borult, keleten erősen felhős volt az ég, a reggeli órákban délnyugaton megindult esőzés 11 órára elérte Szeged-Budapest vonalát.

Ma 12 órakor Budapesten a hőmérséklet 8 fok, a tengerszintre átszámitott légnyomás 760 mm, gyengén süllyedő irányzatu.

Várható időjárás vasárnap estig:

Erősen felhős idő, sokfelé esővel, vasárnap északon és nyugaton esetleg hózáporokkal.
Időnként élénk, néhány helyen átmenetileg erős északi, északkeleti szél.
Hüvös idő.
Várható hőmérséklet vasárnap estig: általában 3 - 8, délkeleten 8-12 fok között.

Vissy Károly s.k.

A hőmérséklet napi középértéke és eltérése a 90 évi átlagtól / Budapesten / :

1966. X. 28.: 10,7 C°, +2,0 C°.

1871 óta ezen a napon Budapesten előfordult:

legmagasabb hőmérséklet: 24,7 C° /1923/
legalacsonyabb hőmérséklet: -1,4 C° /1920/

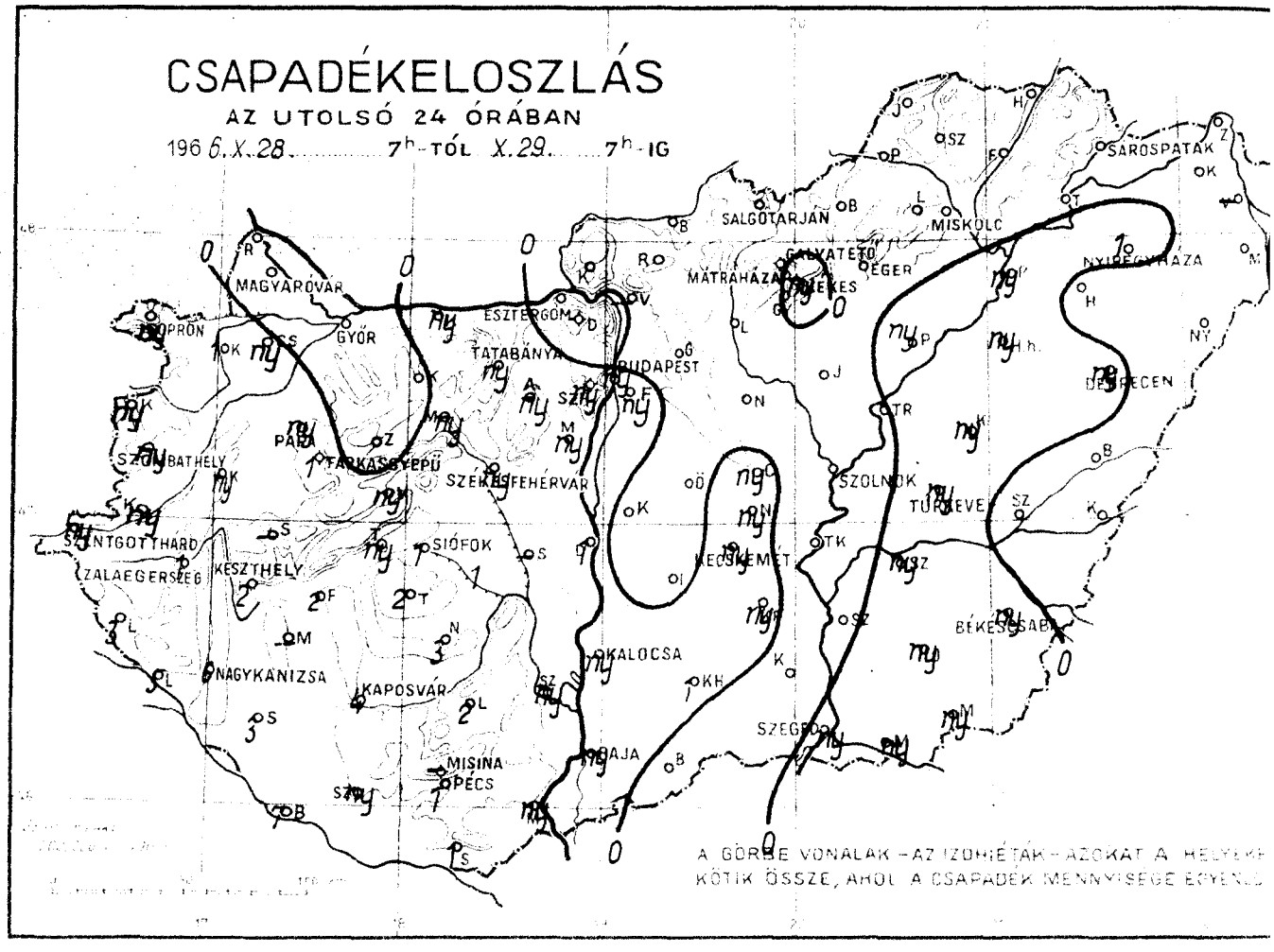
CSAPADÉKELOSZLÁS
AZ UTOLSÓ 24 ÓRÁBAN
196 6.X.28. 7h-TÓL X.29. 7h-IG
SOPRON
MAGYARÓVÁR
GYŐR
ESZTERGOM
TATABÁNYA
BUDAPEST
SALGÓTARJÁN
MISKOLC
GALYATETŐ
MÁTRAHÁZA
EGER
SÁROSPATAK
NYÍREGYHÁZA
DEBRECEN
SZOMBATHELY
PÁPA
TÁRKÁNYPUSZTA
SZÉKESFEHÉRVÁR
SZOLNOK
TÚRKEVE
SZENTGOTTHÁRD
ZALAEGERSZEG
KESZTHELY
SIÓFOK
KECSKEMÉT
BÉKÉSCSABA
NAGYKANIZSA
KAPOSVÁR
KALOCSA
SZEGED
MISINA
PÉCS
BAJA
A GÖRBE VONALAK – AZ IZOHIÉTÁK – AZOKAT A HELYEKET
KÖTIK ÖSSZE, AHOL A CSAPADÉK MENNYISÉGE EGYENLŐ

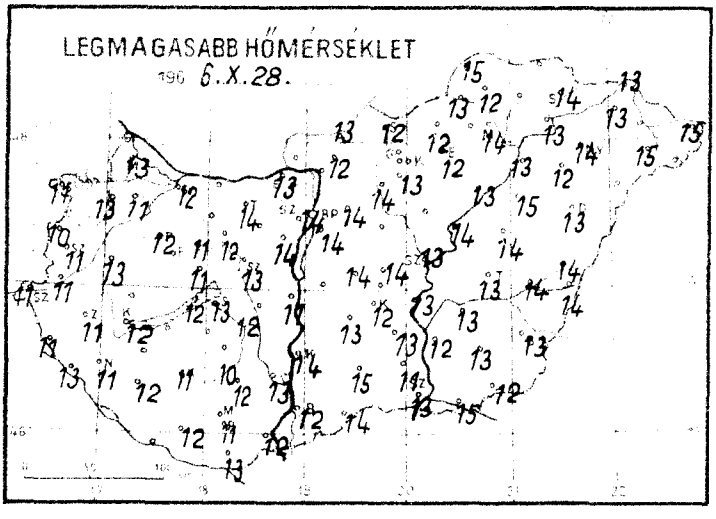
LEGMAGASABB HŐMÉRSÉKLET
196 6.X.28.

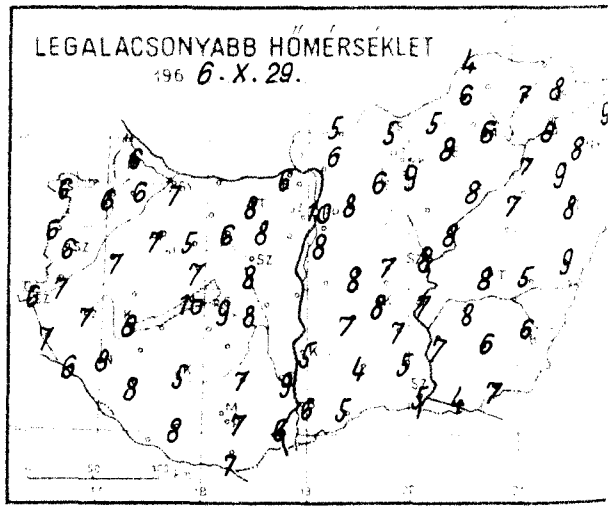
LEGALACSONYABB HŐMÉRSÉKLET
196 6.X.29.

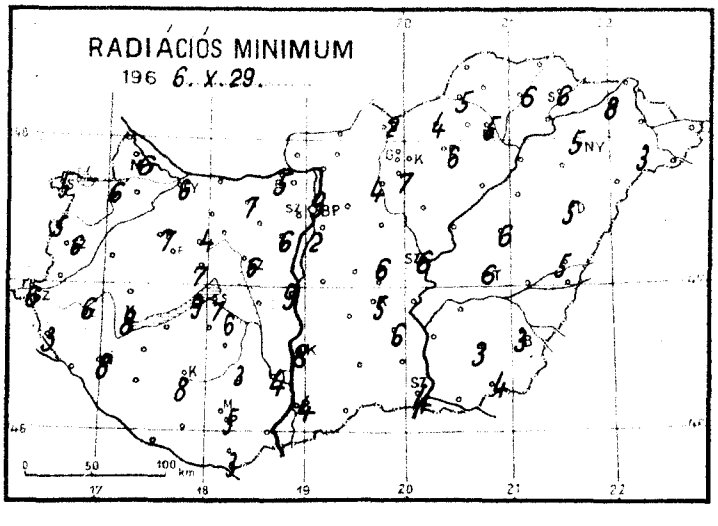
RADIÁCIÓS MINIMUM
196 6.X.29.

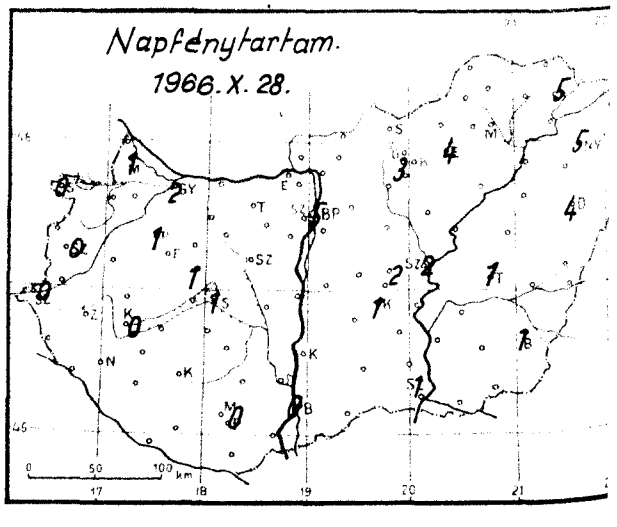
Napfénytartam.
1966.X.28.

1966. október

29. szombat

hó, nap

	Az utolsó 24 óra adatai						24 órai csapadék mm		
	Csapadék (mm-ben)		Hőmérsékleti szélsőségek			Napsütés (óra) tegnap			
			tegnapi nappali max.	éjszakai min.	min. 5 cm-en				
12815 Magyaróvár	•		13	6	6	1	Rajka	•	
822 Győr	•	=	12	7	6	2	Kapuvár	1	
826 Pápa	ny		12	7	7	1	Csorna	ny	
805 Sopron	ny	=	11	6	5	0	Komárom	ny	
812 Szombathely	ny	=	11	6	6	0	Kald	ny	
910 Szentgotthárd	ny	=	11	6	6	0	Kőszeg	ny	
915 Zalaegerszeg	1	=	11	7	6		Körmend	ny	
Lenti	3		11	7	3		Letenye	5	
925 Nagykanizsa	6		11	8	8		Sümeg	-	
920 Keszthely	2	=	12	8	8	0	Zirc	•	
Tihany	ny		12	10	9		Kisbér	•	p
935 Siófok	1		13	9	7	1	Mór	ny	
942 Pécs	1		11	7	5	0	Alcsút	ny	
941 Misinatető (534 m)	-		-	-	-	-	Esztergom	•	
Siklós	1		13	7	3		Dobogókő	•	≡
827 Farkasgyepű (400 m)	1	=	10	6	4		Fonyód	2	
Veszprém	ny		11	7	7	1	Tab	2	
833 Tatabánya	ny		14	8	7		Sárbogárd	-	
839 Budapest (Gellérthegy)	ny	=	14	8	2		Lengyel	2	
840 Budapest OMI	ny		14	10	9	5	Nagykonyi	3	
841 Budapest (Szabadságh. 474 m)	ny		11	6	5	4	Marcali	-	
Martonvásár	ny		14	7	6		Somogyszob	3	
836 Székesfehérvár	ny		13	8	6		Kaposvár	4	
Dunaújváros	1		11	9	9		Barcs	7	
Szekszárd	ny	=	13	9	4		Szigetvár	ny	
Mohács	ny		12	6			Bárcsalmas	•	
969 Baja	ny	=	12	6	4	0	Kiskunhalas	1	
955 Kalocsa	ny		14	5	8		Izsák	•	
Cegléd	ny		14	7	6	2	Kunszentmiklós	-	
860 Szolnok	•	=	13	8	6	2	Örkény	•	p
970 Kecskemét	ny	=	12	8	5	1	Nagykőrös	•	
Kiskunfélegyháza	ny		13	7	6		Jászapáti	•	p
982 Szeged	ny	p	13	5	4	1	Tiszakécske	•	
Mezőhegyes	ny		12	7	4		Nagykörös	ny	
Orosháza	ny	p	13	6	3		Kistelek	•	
999 Békéscsaba	ny	=≡	13	6	3	1	Makó	ny	p
875 Túrkeve	ny	=	13	8	6	1	Szentes	•	
Berettyóújfalu	•		14	9	5		Szarvas	ny	p
882 Debrecen	ny	=	13	8	5	4	Szeghalom	•	p
892 Nyíregyháza	1	=	14	8	5	5	Körösszakál	•	
788 Kisvárda	•		13	9	8	4	Tiszaroff	•	
Mátészalka	•	p	15	8	3		Poroszló	ny	p
Tiszabecs	ny		15	8			Kareng	ny	
Vác	-		-	-			Hortobágy	ny	
Gödöllő	•		14	8			Polgár	ny	
Lőrinci	•		14	6	4		Hajdúdorog	•	
Gyöngyös	•		13	9	7		Nyírlugos	•	
Balassagyarmat	•		13	5			Csenger	ny	
755 Salgótarján	•		12	5	2		Vásárosnamény	-	
Galyatető (932 m)	•		8	4			Záhony	•	
851 Kékestető (1000 m)	ny		8	3	-	3	Királyrét	•	
Mátrahaza (672 m)	•	=	9	4			Romhány	•	
865 Eger	•	≡	12	8	6	4	Borsodnádasd	•	
Putnok	•	=	13	6	5		Jósvafő	•	
Lillafüred	•		13	4			Szendrőlád	•	
772 Miskolc	•	=	14	6	5	-	Hidasnémeti	•	
Füged	•		14	7	6		Tokaj	•	
778 Sárospatak	•		14	8	6	5	Sárhatvan	1	

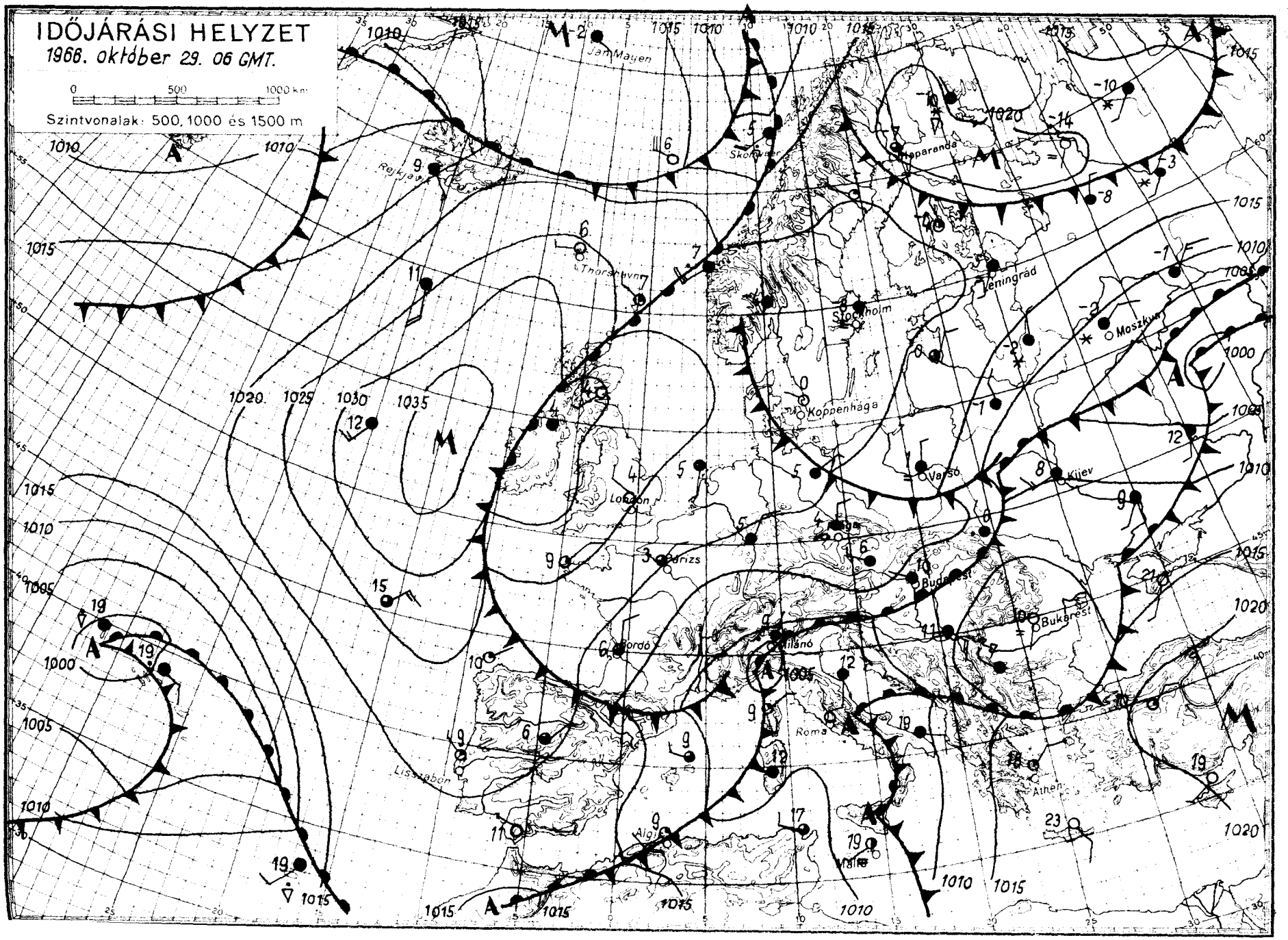
IDŐJÁRÁSI HELYZET
1966. október 29. 06 GMT.
0 500 1000 km
Szintvonalak: 500, 1000 és 1500 m
Jan Mayen
Reykjavik
Thorshavn
Skomer
Happaranda
Leningrád
Stockholm
Moszkva
Koppenhága
Varsó
Kijev
London
Párizs
Bordó
Milánó
Budapest
Bukarest
Roma
Athén
Lissabon
Algír
Málta

DŐJÁRÁSI NAPIJELENTÉS

ЕЖЕДНЕВНЫЙ МЕТЕОРОЛОГИЧЕСКИЙ БЮЛЛЕТЕНЬ • DAILY WEATHER REPORT
BULLETIN QUOTIDIEN DE TEMPS • TÄGLICHER WETTERBERICHT

ADJA AZ ORSZÁGOS METEOROLÓGIAI INTÉZET
DAPEST II., KITAIBEL PÁL UTCA 1
LEFON - KÖZPONT: 353-500, IDŐJELZŐ OSZT.: 130-110

MEGJELENIK NAPONKÉNT * ELŐFIZETÉSI ÁRA A POSTAI KÖLTSÉGGEL EGYÜTT NEGYEDÉVRE 60, Ft
KIADÁSÉRT FELEL AZ INTÉZET IGAZGATÓJA

. évfolyam 303. szám. + Budapest + 1966. október 30. vasárnap

Az időjárási helyzet ma reggel és a várható időjárás:

Miután néhány nappal ezelőtt az atlanti-óceáni enyhe légtömegek utlezáródott, egyuttal lehetőség nyilt az észak-európai hideg levegő déli, nyugati irányu kiáramlására. Szombat délután az un. mediterrán ciklon megnődött és az éjszaka folyamán nagy esőzést okozva a Kárpát-medence térségébe yeződött át. Ez a légköri képződmény a dél felé tartó hideg légtömeg mozgát meggyorsitotta, sőt a Kárpátokon is átsegitette azt. A hideg levegő beözönlött erős, helyenként viharos szél és lehülés, a Kárpát-medence északnyugati szain és a hegyvidékeken havaseső, havazás kisérte.

Hazánkban szombaton a keleti megyéket kivéve egész napon át borult idő lt. A délnyugaton reggel megkezdődött esőzés már a koradélután folyamán országszá vált. Az emlitett mediterrán-ciklon átvonulásával kapcsolatosan a szél megfordult, helyenként viharossá vált. A beáramló hidegebb levegő miatt a nyugati gyékben a hőmérséklet fokozatosan 4, 6 fokról 1, 4 fokra csökkent; az ország s részein napközben még 10, 14 fokig emelkedett. Vasárnap reggelre -1, +4, en +5, +10 fokig hült le a levegő. A szombat reggel 7 órától vasárnap reggel ráig terjedő 24 óra alatt a legtöbb helyen mintegy 10, 20 mm, az ország területének egynegyed részén pedig 30, 35 mm mennyiségü csapadék hullott; sőt egyes helyen meghaladta a 40 mm-t is. Vasárnap reggel az északnyugati megyékben a magasabb hegyeken havazott. Reggel 7 órakor Magyaróváron és Farkasgyepün cm, Bükkszentkereszten és Kékestetőn 2 cm, Galyatetőn 7 cm vastagságu hórétet mértek. Délelőtt az általános esőzés megszünt, néhány helyen havazott, hózáporok keletkezett.

Ma 12 órakor Budapesten a hőmérséklet 5 fok, a tengerszintre átszámitott légnyomás 761 mm, mérsékelten emelkedő irányzatu.

Várható időjárás hétfő estig:

Vasárnap erősen felhős idő, még több helyen eső, havaseső, hózápor.
Hétfőn felhőátvonulások, szórványosan előforduló futó esővel, hózáporral.
Élénk, helyenként még erős északi, északkeleti szél.

Várható legalacsonyabb éjszakai hőmérséklet: -2, +3,
legmagasabb nappali hőmérséklet hétfőn: +4, +9 fok között.

Dr. Tóth Pál s.k.

Hőmérséklet napi középértéke és eltérése a 90 évi átlagtól / Budapesten / :

66. X. 29.: 9,0 C°, +0,4 C°.

71 óta ezen a napon Budapesten előfordult:

legmagasabb hőmérséklet: 23,5 C° /1928/
legalacsonyabb hőmérséklet: -5,0 C° /1920/

66.666.

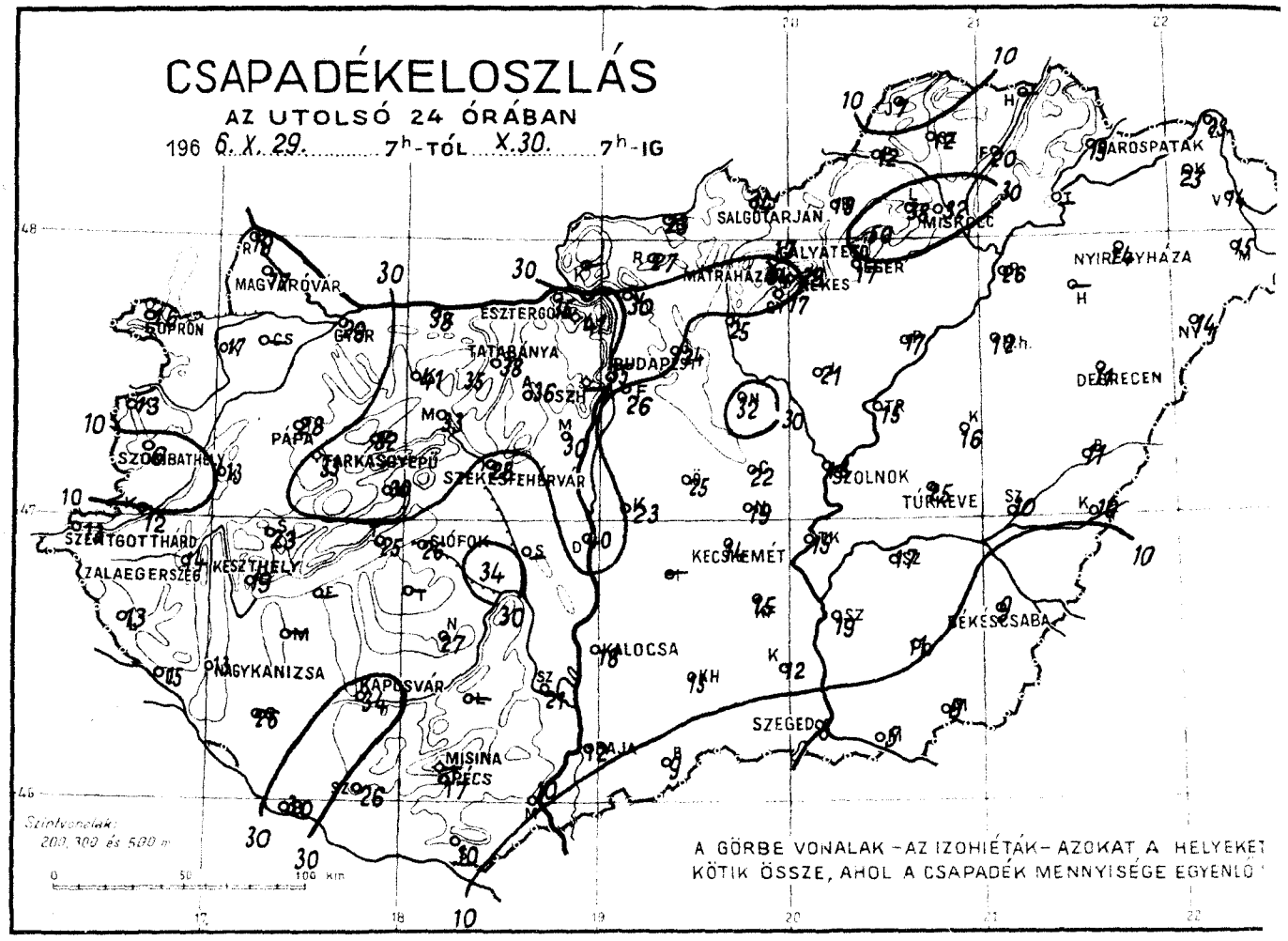
CSAPADÉKELOSZLÁS
AZ UTOLSÓ 24 ÓRÁBAN
196 6. X. 29. 7h-TÓL X.30. 7h-IG
MAGYARÓVÁR
GYŐR
ESZTERGOM
TATABÁNYA
BUDAPEST
SZOMBATHELY
PÁPA
TARKASGYEPŰ
SZÉKESFEHÉRVÁR
SZENTGOTTHÁRD
ZALAEGERSZEG
KESZTHELY
SIÓFOK
NAGYKANIZSA
KAPOSVÁR
MISINA
PÉCS
KALOCSA
BAJA
SZEGED
KECSKEMÉT
SZOLNOK
TÚRKEVE
BÉKÉSCSABA
DEBRECEN
NYIREGYHÁZA
MISKOLC
SALGÓTARJÁN
MÁTRAHÁZA
GALYATETŐ
EGER
NÉKES
BÁROSPATAK
Szintvonalak: 200, 300 és 500 m
A GÖRBE VONALAK – AZ IZOHIÉTÁK – AZOKAT A HELYEKET KÖTIK ÖSSZE, AHOL A CSAPADÉK MENNYISÉGE EGYENLŐ

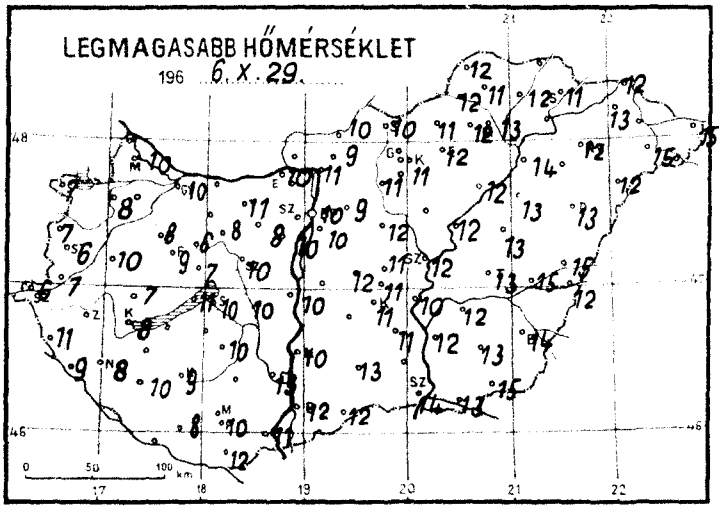
LEGMAGASABB HŐMÉRSÉKLET
196 6. X. 29.

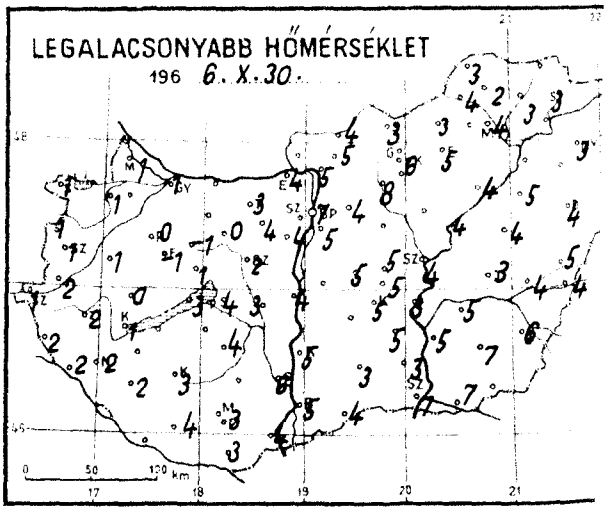
LEGALACSONYABB HŐMÉRSÉKLET
196 6. X. 30.

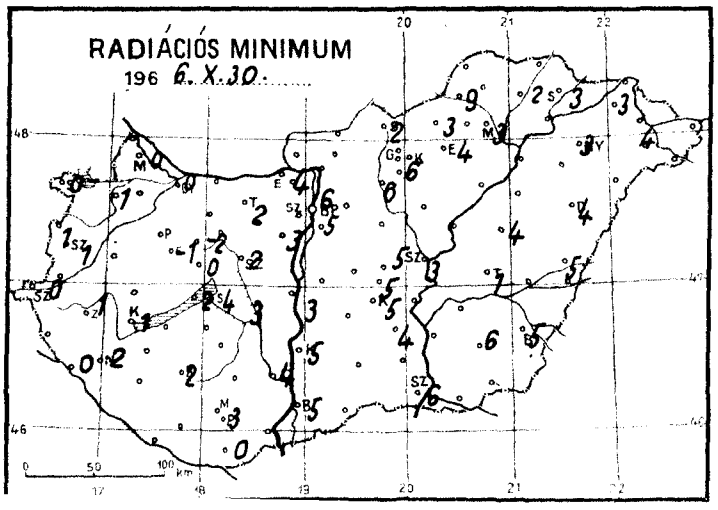
RADIÁCIÓS MINIMUM
196 6. X. 30.

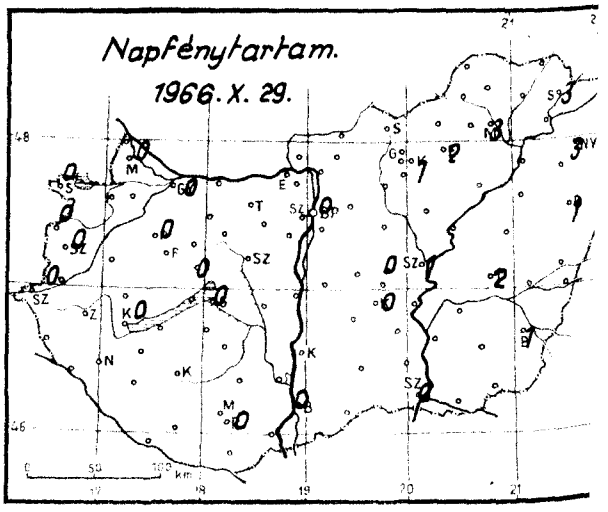
Napfénytartam.
1966. X. 29.

1966. október

30. vasárnap

Az utolsó 24 óra adatai

	Csapadék (mm)	Hó cm	Hőmérsékleti szélsőségek: tegnapi nappali max.	éjszakai min.	min. 5 cm-en	Napsütés (óra) tegnap
12815 Magyaróvár	17	1	10	1	0	0
822 Győr	29	*	10	1	0	0
825 Pápa	28	*	8	0	-	0
805 Sopron	16		7	1	0	0
812 Szombathely	6		6	1	1	0
910 Szentgotthárd	13		6	1	0	0
915 Zalaegerszeg	14		7	2	1	
Lenti	13		11	2	-	
925 Nagykanizsa	13		8	2	2	
920 Keszthely	19		8	1	1	0
Tihany	25		11	3	2	
935 Siófok	26		10	4	4	0
942 Pécs	17		10	3	3	0
941 Misinatető (534 m)	-		-	-	-	
Siklós	10		12	3	0	
827 Farkasgyepü (400 m)	33	1	9	-1	-1	
Veszprém	30		7	1	0	0
833 Tatabánya	38		11	3	2	
839 Budapest (Ferihegy)	26		10	5	5	
840 Budapest OMI	35		10	7	6	0
841 Budapest (Szabadságh., 474 m)	-		-	-	-	-
Martonvásár	30		10	4	3	
835 Székesfehérvár	28		10	2	2	
Dunaújváros	40		10	4	3	
Szekszárd	21		13	6	4	
Mohács	10		11	4		
960 Baja	12		12	5	5	0
955 Kalocsa	18		10	5	5	
Cegléd	22		11	5	5	0
860 Szolnok	18		12	4	3	1
970 Kecskemét	14		11	5	5	0
Kiskunfélegyháza	15		11	5	4	
982 Szeged	8		14	7	6	0
Mezőhegyes	6		15	10	9	
Orosháza	11		13	7	6	
990 Békéscsaba	9		14	6	5	1
875 Túrkeve	25		13	3	1	2
Berettyóújfalu	11		15	5	5	
882 Debrecen	11		13	4	4	1
892 Nyíregyháza	14		12	3	3	3
788 Kisvárda	23		13	3	3	2
Mátészalka	15		15	5	4	
Tiszabecs	18		15	7		
Vác	30		11	5		
Gödöllő	24		9	4		
Lőrinci	25		11	8	6	
Gyöngyös	17		11	6	6	
Balassagyarmat	23		10	4		
755 Salgótarján	14		10	3	2	
Galyatető (932 m)	17	7	7	-5		
851 Kékestető (1000 m)	29	2	6	-1		
Mátraháza (672 m)	34	lep.	8	0		
865 Eger	17		12	5	4	2
Putnok	12		12	4	4	
Lillafüred	38		12	1		
772 Miskolc	32		13	4	3	3
Füged	20		12	3	2	
778 Sárospatak	19		11	3	3	3

24 órai csapadék mm		Hó cm
Rajka	19	*
Kapuvár	17	
Csorna	-	
Komárom	38	
Káld	13	
Kőszeg	13	
Körmend	12	
Letenye	15	
Sümeg	25	
Zirc	32	
Kisbér	41	folt
Mór	33	
Alcsút	36	
Esztergom	35	
Dobogókő	41	
Fonyód	-	
Tab	-	
Sárbogárd	-	
Lengyel	-	
Nagykónyi	27	
Marcali	-	
Somogyszob	26	
Kaposvár	34	
Bares	30	
Szigetvár	26	
Bácsalmás	9	
Kiskunhalas	13	
Izsák	-	
Kunsztmiklós	23	
Örkény	25	
Nagykáta	32	
Jászapáti	21	
Tiszakécske	15	
Nagykőrös	19	
Kistelek	12	
Makó	5	
Szentes	13	
Szarvas	17	
Szeghalom	10	
Körösszakál	10	
Tiszaroff	15	
Poroszló	17	
Karcag	16	
Hortobágy	12	
Polgár	26	
Hajdúdorog	-	
Nyírlugos	14	
Csenger	13	
Vásárosnamény	14	
Záhony	23	
Királyrét	-	
Romhány	27	
Borsodnádasd	19	
Jósvafő	7	
Szendrőlád	12	
Hidasnémeti	14	
Tokaj	-	
Sárhatvan	34	

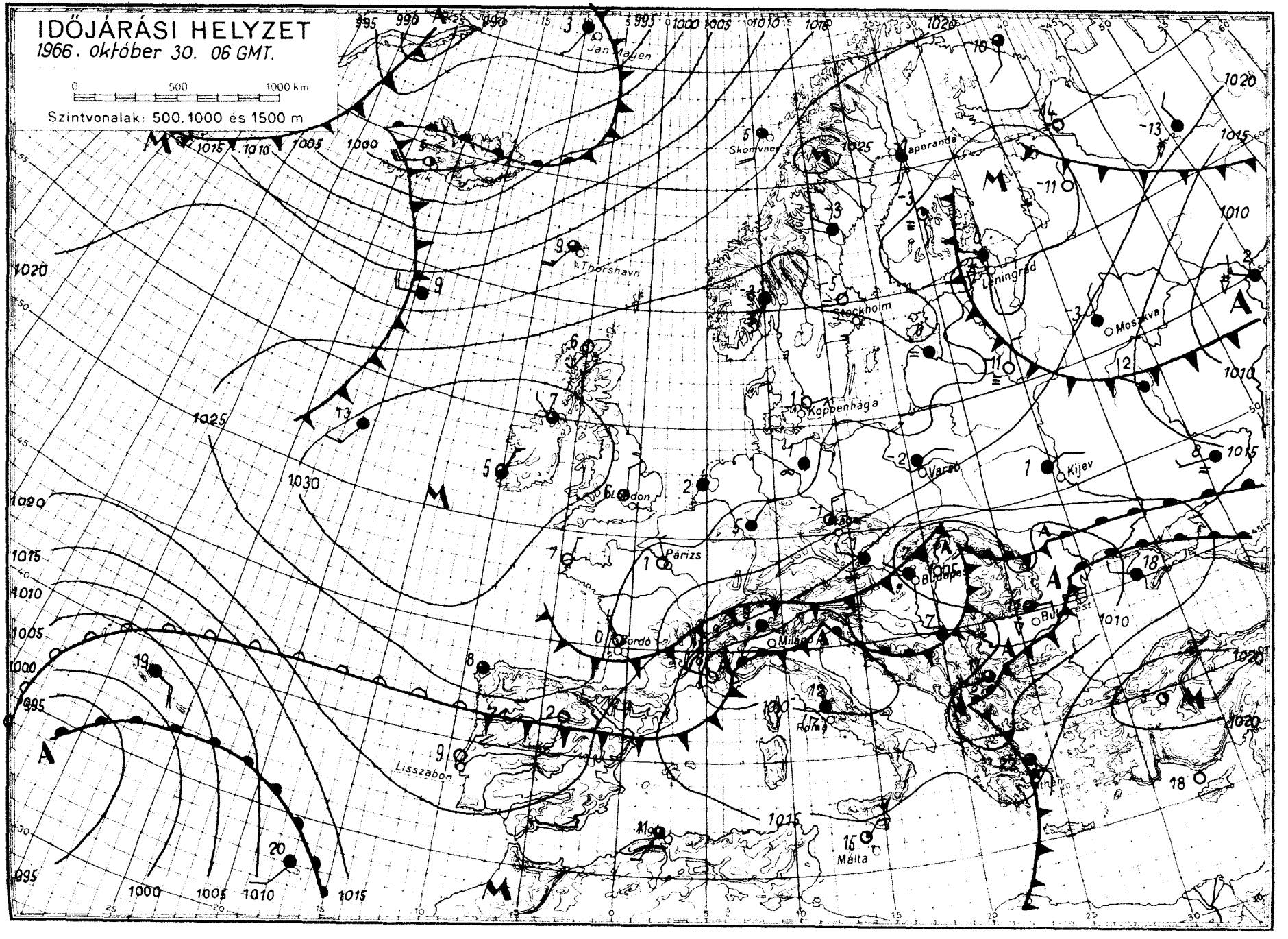
IDŐJÁRÁSI HELYZET
1966. október 30. 06 GMT.
0 500 1000 km
Szintvonalak: 500, 1000 és 1500 m
Jan Mayen
Skomvaer
Thorshavn
Stockholm
Leningrád
Moszkva
Koppenhága
Varsó
Kijev
London
Párizs
Bordó
Milano
Budapest
Lisszabon
Malta

IDŐJÁRÁSI NAPIJELENTÉS

ЕЖЕДНЕВНЫЙ МЕТЕОРОЛОГИЧЕСКИЙ БЮЛЛЕТЕНЬ • DAILY WEATHER REPORT
BULLETIN QUOTIDIEN DE TEMPS • TÄGLICHER WETTERBERICHT

KIADJA AZ ORSZÁGOS METEOROLÓGIAI INTÉZET
BUDAPEST II. KITAIBEL PÁL UTCA 1
TELEFON: KÖZPONT: 353-500, IDŐJELZŐ OSZT.: 150-110

MEGJELENIK NAPONKÉNT • ELŐFIZETÉSI ÁRA A POSTAI KÖLTSÉGGEL EGYÜTT NEGYEDÉVRE 60, Ft
KIADÁSÉRT FELEL AZ INTÉZET IGAZGATÓJA

19. évfolyam 304. szám + Budapest + 1966. október 31. hétfő

Az időjárási helyzet ma reggel és a várható időjárás:

A sarkvidéki eredetü hideg levegő határvonala az elmult nap folyamán tovább terjeszkedett dél felé, igy nyárias, meleg időjárás már csupán a Balkán félsziget legdélibb részein található. Ugyanakkor Kelet-Európa jelentős részén a legmagasabb nappali hőmérsékletek fagypont alatt maradtak. A Kárpát-medence térségébe ujabb hideg légtömeg érkezése a következő nap folyamán nem várható.

Hazánkban vasárnap borult, hideg, szeles idő volt. Az ország területének nagyobb részén hullott csapadéknyom és 7 mm közötti csapadékmennyiség, hó, havaseső, eső alakjában. A Dunántul északi felében 8, 16 mm-t is elérte a vasárnap reggel 7 órától hétfő reggel 7 óráig lehullott csapadék mennyisége. A hőmérséklet vasárnap napközben a megszokottal ellentétben nem emelkedett, hanem a reggeli +1, +7 fokos értékekről estére 0, +4 fokig süllyedt. Hétfő hajnalra -2, +3 fokig hült le a levegő. Ma reggel 7 órakor a Bakony-hegységtől északnyugatra lévő területeken és az Északi-hegyvidéken hólepel boritotta a talajt, sőt Magyaróváron 3, Sopronban 5 cm vastag hóréteget mértek. Ugyanebben az időpontban Farkasgyepün 7, Esztergom-Vaskapunál 2, Dobogókőn 7, Lillafüreden 8, Mátraházán 3, Kékestetőn 10, Galyatetőn 15 cm volt a hóvastagság, 500 m felett nem olvad, sportolásra alkalmas. Hétfőn délelőtt továbbra is hideg, borult volt az idő. Helyenként havazott, havaseső, eső esett.

Ma 12 órakor Budapesten a hőmérséklet 4 fok volt, a tengerszintre átszámitott légnyomás 768 mm, alig változik.

Várható időjárás kedd estig:

Hétfőn még erősen felhős idő, szórványosan előforduló havazással, havasesővel, esővel.
Kedden felhőátvonulások, legfeljebb néhány helyen futó hózáporral, futó esővel.
Mérsékelt, helyenként élénk északi, északkeleti, majd keleti szél.
Helyenként reggeli köd.
Éjszakai fagyok.
A nappali felmelegedés kissé fokozódik, de hideg marad az idő.

Várható legalacsonyabb éjszakai hőmérséklet: -2, +3,
legmagasabb nappali hőmérséklet kedden: +2, +7 fok között.

Dr. Tóth Pál s.k.

A hőmérséklet napi középértéke és eltérése a 90 évi átlagtól / Budapesten/ :

1966. X. 30.: 4,6 C°, -3,9 C°.

1871 óta ezen a napon Budapesten előfordult:

legmagasabb hőmérséklet: 21,0 C° /1926/
legalacsonyabb hőmérséklet: -8,9 C° /1920/

66.667.

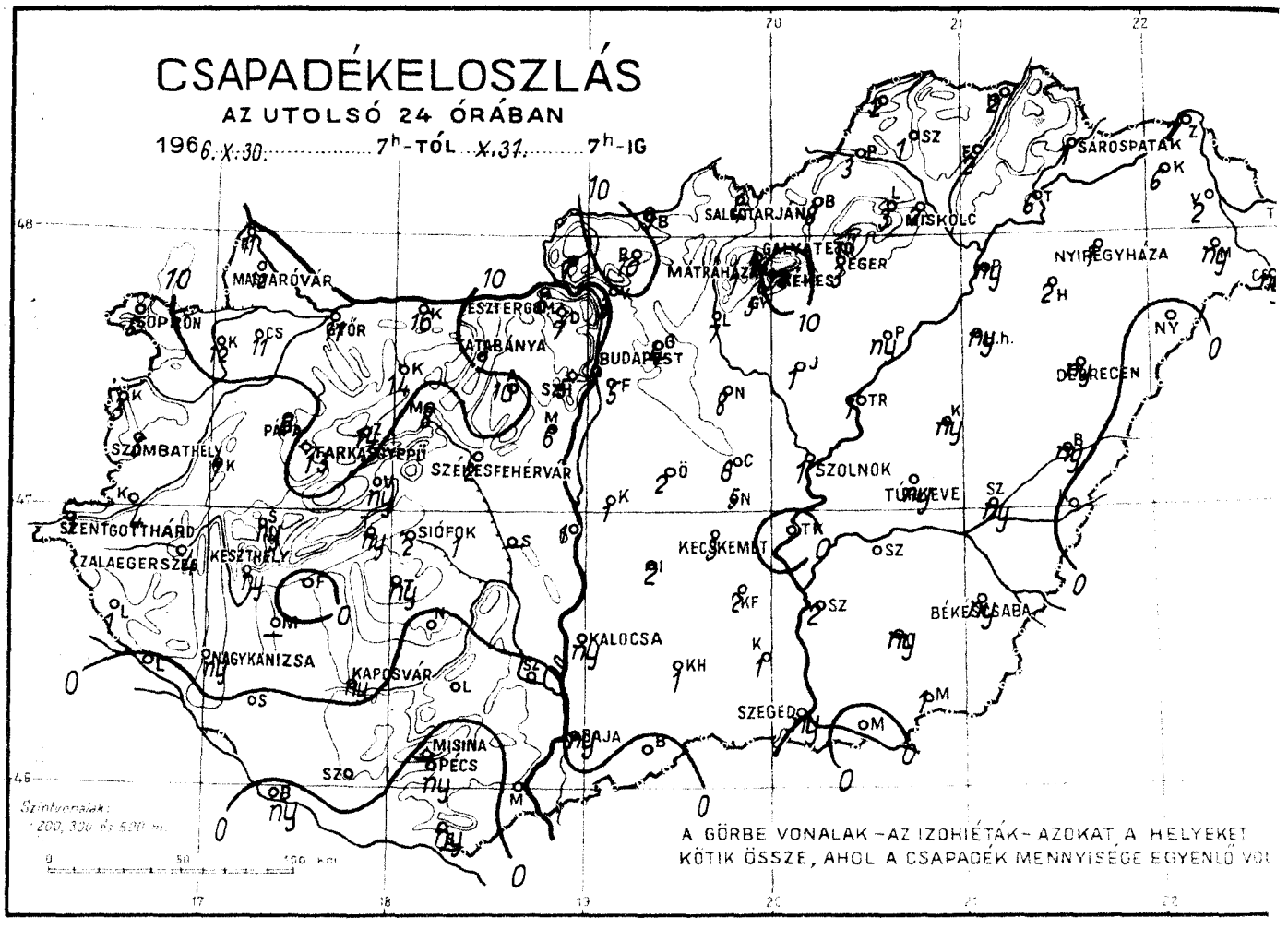
CSAPADÉKELOSZLÁS
AZ UTOLSÓ 24 ÓRÁBAN
1966. X. 30. 7h-TÓL X. 31. 7h-IG
SÁROSPATAK
SALGÓTARJÁN
MISKOLC
GALYATETŐ
MÁTRAHÁZA
KÉKES
EGER
NYIREGYHÁZA
MAGYARÓVÁR
SOPRON
GYŐR
ESZTERGOM
TATABÁNYA
BUDAPEST
DEBRECEN
PÁPA
FARKASGYEPŰ
SZÉKESFEHÉRVÁR
SZOMBATHELY
SZOLNOK
TÚRKEVE
SZENTGOTTHÁRD
ZALAEGERSZEG
KESZTHELY
SIÓFOK
KECSKEMÉT
BÉKÉSCSABA
KALOCSA
NAGYKANIZSA
KAPOSVÁR
SZEGED
BAJA
MISINA
PÉCS
Szintvonalak: 200, 300 és 500 m.
A GÖRBE VONALAK – AZ IZOHIÉTÁK – AZOKAT A HELYEKET KÖTIK ÖSSZE, AHOL A CSAPADÉK MENNYISÉGE EGYENLŐ VOL

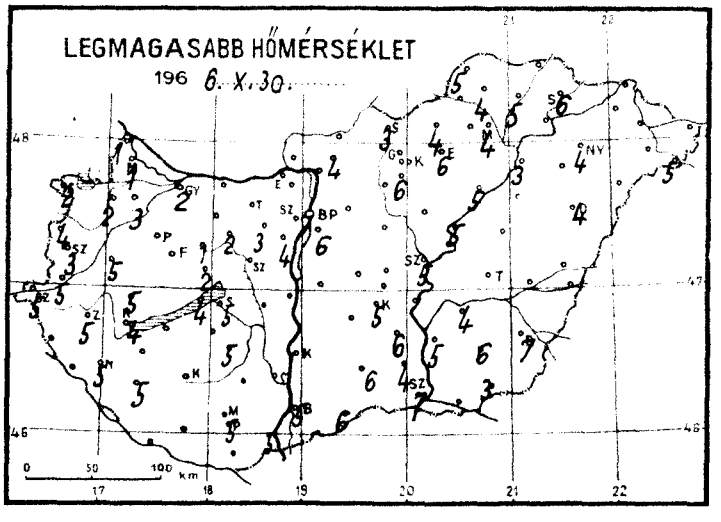
LEGMAGASABB HŐMÉRSÉKLET
196 6. X. 30.

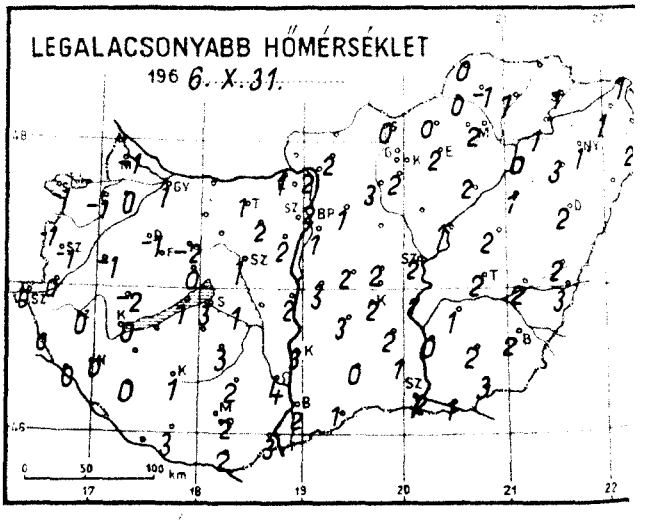
LEGALACSONYABB HŐMÉRSÉKLET
196 6. X. 31.

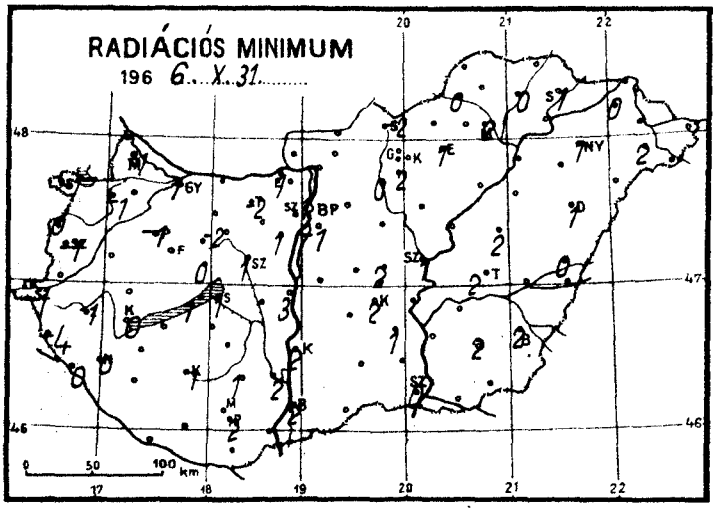
RADIÁCIÓS MINIMUM
196 6. X. 31.

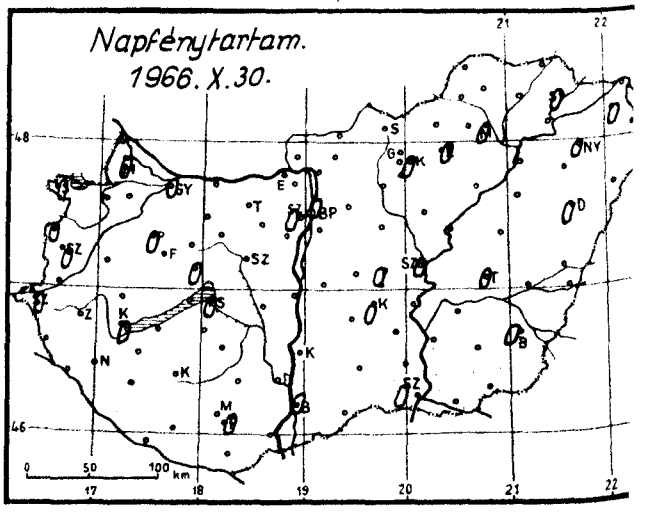
Napfénytartam.
1966. X. 30.

1966. október ..... hó,
31. hétfő ..... nap

	Az utolsó 24 óra adatai					
	Csapadék (mm)	Hó cm	Hőmérsékleti szélsőségek: tegnapi nappali max.	éjszakai min.	min. 5 cm-en	Napsütés (óra) tegnap
12815 Magyaróvár	12 *	3	1	-1	-1	0
822 Győr	11 *		2	1	1	0
825 Pápa	6 *		5	-1	-1	0
805 Sopron	5 *	5	2	-1	-1	0
812 Szombathely	5 *		3	-1	-1	0
940 Szentgotthárd	1 *		5	0	-1	0
915 Zalaegerszeg	4 *		5	0	-1	
Lenti	1 *		-	0	-4	
925 Nagykanizsa	ny *		5	0	0	
920 Keszthely	ny *		4	0	0	0
Tihany	ny *		4	1	1	
935 Siófok	2 *		5	3	1	0
942 Pécs	ny =		5	2	2	0
944 Misinatető (534 m)	-		-	-	-	-
Siklós	ny		-	2		
827 Farkasgyepű (400 m)	13 *	7	-	-2	-2	
Veszprém	ny		2	0	0	0
833 Tatabánya	1		-	1	-2	
839 Budapest (Fenhegy)	5		6	1	-1	
840 Budapest OMI	4		7	2	1	0
841 Budapest (Szabadságh., 474 m)	5 *		5	1	-1	0
Martonvásár	6		4	2	1	
835 Székesfehérvár	2		-	1	1	
Dunaújváros	1		-	3	2	
Szekszárd	. =		-	4	2	
Mohács	.		5	3		
960 Baja	ny		5	2	2	0
955 Kalocsa	ny		-	3	2	
Cegléd	8		-	2	2	0
860 Szolnok	1		5	2	1	0
970 Kecskemét	3		5	2	2	0
Kiskunfélegyháza	2		6	2	1	
982 Szeged	ny		7	2	0	0
Mezőhegyes	1		-	3	3	
Orosháza	ny		6	2	2	
990 Békéscsaba	ny =		7	2	2	0
875 Túrkeve	ny =		-	2	2	0
Berettyóújfalu	ny		-	2	0	
882 Debrecen	ny		4	2	1	0
892 Nyíregyháza	1		4	1	1	0
788 Kisvárda	6 *		-	1	0	0
Mátészalka	ny		-	2	2	
Tiszabecs	1 *		-	3		
Vác	3 =		-	2		
Gödöllő	4		-	1		
Lőrinci	7		-	3	0	
Gyöngyös	5		6	2	2	
Balassagyarmat	9		-	1		
755 Salgótarján	4 *		3	0	-2	
Galyatető (932 m)	4 *	15	4	-5		
851 Kékestető (1000 m)	12 *	10	3	-5	-	0
Mátraháza (672 m)	7 *	3	6	-3		
865 Eger	3		6	2	1	0
Putnok	3		-	0	0	
Lillafüred	3		4	0		
772 Miskolc	2		4	2	2	0
Füged	2 *		5	1	0	
778 Sárospatak	1 *		6	1	1	0

	24 órai csapadék mm	Hó cm
Rajka	11 *	
Kapuvár	12 *	
Csorna	11 *	
Komárom	16 *	
Káld	7 *	folt
Kőszeg	3 *	
Körmend	4 *	
Letenye	.	
Sümeg	ny *	
Zirc	14 *	3
Kisbér	14 *	folt
Mór	8 *	
Alcsút	10	
Esztergom	6	
Dobogókő	7	
Fonyód	.	
Tab	ny	
Sárbogárd	-	
Lengyel	.	
Nagykónyi	.	
Marcali	-	
Somogyszob	.	
Kaposvár	ny	
Baros	ny	
Szigetvár	.	
Bácsalmás	.	
Kiskunhalas	1	
Izsák	2	
Kunsztmiklós	1	
Örkény	2	
Nagykáta	8	
Jászapáti	1	
Tiszakécske	.	
Nagykőrös	5	
Kistelek	1	
Makó	.	
Szentes	2	
Szarvas	1	
Szeghalom	ny	
Körösszakál	.	
Tiszaroff	1	
Poroszló	ny	
Karcag	ny	
Hortobágy	ny	
Polgár	ny	
Hajdúdorog	2	
Nyírlugos	.	
Csenger	ny	
Vásárosnamény	2	
Záhony	7	
Királyrét	7 *	
Romhány	10	
Borsodnádasd	8 *	
Jósvafő	2 *	
Szendrőlád	1 *	
Hidasnémeti	2 *	
Tokaj	6	
Sárhatvan	1	

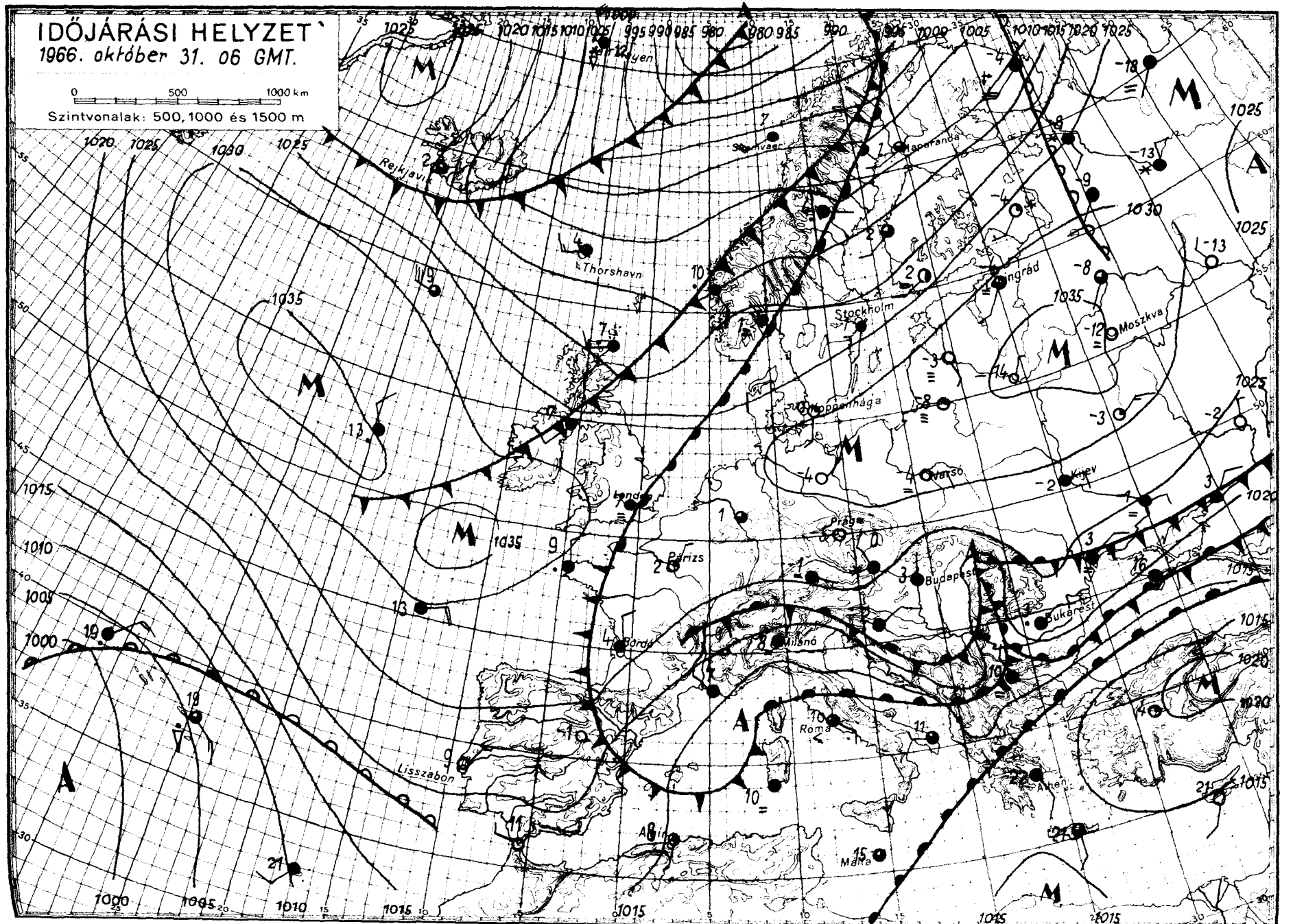

OFFSET NYOMDA BUDAPEST

MELLÉKLET AZ ORSZÁGOS METEOROLÓGIAI INTÉZET IDŐJÁRÁSI NAPIJELENTÉSÉHEZ

Magyarország időjárása 1966. október havában.

Hazánk időjárása az elmúlt hónap folyamán rendkivül meleg volt, mely helyenként sok csapadékkal, másutt szárazsággal párosult.

A légnyomás havi középértéke Budapesten 748,4 mm, 3,6 mm-rel alacsonyabb mint az 1931-60-as évi átlag. A tengerszintre átszámitott érték 760,0 mm.

A hőmérséklet havi középértéke országosan 4 - 5 C^{o}-al magasabb volt mint a sokévi átlag, mivel a hónap utolsó két napját kivéve minden nap melegebb volt a sokévi átlagnál. Különösen az első 12 napon volt magas a hőmérséklet. Ebben az időszakban 26-28 C^{o}-os maximumok fordultak elő. A minimumokat 30-án, illetve 31-én mérték.

A nyári napok száma - különösen a déli és keleti országrészeken - lényegesen felülmúlta a sokévi átlagértéket. Fagyos napot viszont csak néhány helyen észleltek, habár a sokévi átlag szerint ebben a hónapban 1 - 3 fagyos nappal számolhatunk.

Napfényben rendkivül gazdag volt az elmúlt hónap. A napsütéses órák száma általában 20-30, helyenként 50 órával felülmúlta a sokévi átlagot. A teljes besugárzás összege Budapesten 5944 gcal/cm^2 volt.

A relativ nedvesség az ország legdélibb részein néhány %-kal alacsonyabb, másutt magasabb volt a sokévi átlagnál.

Csapadék: Az ország északi, kisebb fele, valamint a Körös alatti terület egy része erősen csapadékos volt. Helyenként, igy Vác térségében, a Kékesen, Kisvárda környékén és Békéscsaba vidékén a sokévi átlag kétszerese hullott le. A Dunántúl déli és délnyugati részein, nevezetesen Siklós, Nagykanizsa, Marcali, Fonyód és Somogyszob környékén az átlag felénél is kevesebb csapadékot mértek. A havi csapadékmennyiség Kékestetőn volt a legnagyobb, 200,9 mm, a legkisebb havi összeget 24,9 mm-t Boly községből (Baranya m.) jelentették. A 24 órai csapadék maximum ugyancsak Kékestetőn hullott október 14-én, melynek mennyisége 106,9 mm volt.

A nyárias időjárással együttjáró zápor és zivatarjelenség az elmúlt hónap folyamán is gyakran előfordult, amely a csapadék mennyiségének egyenlőtlen eloszlását elsősorban eredményezte. A hónap végén viszont téliesre fordult az idő és sokhelyen hó, havaseső hullott.

Október legnagyobb részén uralkodó rendkivül meleg és napsütéses időjárás igen kedvező volt a későiek érésére, valamint a betakaritási és egyéb külső munkálatokra. A hónap utolsó napjai meghozták a talajmunkálatok és a friss vetések szempontjából régóta kivánatos esőket is.

FRONT- ÉS LÉGTÖMEGNAPTÁR

Nap	A frontátvonulás országos jellemzése: A front – jellege: /H = hideg, M = meleg, O = okkluzió/	belépés ideje és helye	vonulási iránya	aktivitásának jellemzése	kilépésének ideje és helye	Megjegyzés	A fronttal érkező légtömeg ⊞	Átvonulás időpontja /óra/
	1-én és 2-án a délnyugat felől áramló szubtrópusi levegőben zivatar aktivitás, többfelé zápor							
	4-én 11 órától erős déli áramlással						Tc	
12.	I	15, NW	SE	délnyugaton zápor, zivatar	13. 00,E	instabilitási vonal		22
13.	H	19, NW	SE	többfelé eső, keleten elszórtan zivatar	14. 16,E		Mm	14. 0
15.	M	10, SSW	N	elszórtan esők	16. 01,N		Tc	22
17/18	az ország területén kivül maradó front hatására a					Dunántulon esők		
20.	H	08, NW	E	szélélénkülés, szórványos esők		a Duna vonalán 14 órakor fölöszlott	Tc	12
21.	H	17, NW	E	záporok, zivatarok	22. 06,E		Mm	23
23.	déli széllel meleg levegő fokozatos beáramlása						Tc	
25.	I	09, SW	NE	eső, zápor	15 órakor a Tisza vonalán fölöszlott; instabilitási vonal			13
25.	I	13, SW	NE	eső, zápor	23 óra körül a Tisza vonalánál fölöszlott; instabilitási vonal			22
26.	I	17, SW	NE	zápor, zivatar	23, E	instabilitási vonal		20
26.	H	19, WSW	NE	főleg nyugaton zápor, zivatar	27. 05,E		Mm	23
27.	H	13, NW	SE	eső, zivatar	28. 04,E		Mm	19
27.	I	16, SSW	NE	zápor, zivatar	21, E	az instabilitási vonal; a Kárpát-medencében alakult ki		18
	29-én az ország déli határán kivül elhelyezkedő melegfront és az ország felett délnyugat - északkeleti irányban elterülő stacionárius frontzóna hatására országos esőzés							
	30-án 15 órától ciklogenezis a Kárpát-medencében erős hideg beáramlás; nyugaton és északon havazások						Am	

⊞ Am = arktikus tengeri; Tc = szubtrópusi szárazföldi;
Mm = mérsékeltövi tengeri;

A frontátvonulás budapesti jellemzői

/fok/idő/	Nedvességváltozás /%/idő/	A szél: iránya és sebessége /km/ó/ a front előtt	A szél: iránya és sebessége /km/ó/ a front után	A szél: lökések maximális értéke /m/sec/ és időpontja	A felhőzet jellemzése	A front csapadékhozama /mm/ és alakja	Megjegyzés
.0 p	+10/10p	ESE 5	N 5	-	konvektiv felhőzet	2,2 ∇	
-	+10/10 p	S 2	NW 6	NW 5,4 01^{38}	átmeneti felhősödés	3,0 ∇	
5/1 ó	-10/10 p	E 3	S 15	-	részleges	-	
-	-	E 3	S 6	-	átmeneti felhősödés	ny ↄ	
1 ó	+10/ 1 ó	SW 2	N 10	-	kisebb felhősödés	-	
10 p	+10/10 p	S 5	SW 12	SSW 8,3 12^{42}	szaporodó	ny ∇	
1 ó	+10/10 p	W 5	SW 6	SW 8,0 22^{10}	átvonulás után gyors fölszakadozás	2,5 ∇	
5/10 p	+15/10 p	csend	W 5	W 7,9 20^{30}	Cb felhőzet	2,7 ↯	
-	+20/ 1 ó	csend	SW 11	SW 7,3 23^{36}	átmeneti felhősödés	1,9 ∇	
4 ó	-	W 7	WNW 16	WNW 10,6 21^{30}	Cb felhőzet	1,2 ∇	
5/10 p	+5/10 p	S 2	W 7	W 7,1 17^{43}	Cb felhőzet	0,8 ↯	
						34,5 ●	

1966. október

Állomások	Hőmérséklet C°								Csapadék				Napsütés	
	Havi közép	Eltérés a norm.-tól	Absz. max.	Nap	Absz. min.	Nap	Nyári nap Max. ≧ 25°	Fagyos nap Min. ≦ 0°	Összeg mm	Eltérés a normtól	Napok száma ≧1 mm	Zivataros nap	Összeg óra	Eltérés a norm.-tól
Magyaróvár	14,6	+4,6	26,4	5.	0,0	30.31.	4	2	35	-21	6	0	160	+35
Keszthely	15,6	+4,7	25,6	4.	0,2	31.	2	0	36	-22	6	1	180	+38
Szentgotthárd	14,2	+4,7	25,1	3.,5.	-0,3	31.	2	1	54	-16	8	2	148	+24
Pécs	16,8	+5,2	28,0	4,12.	2,5	31.	13	0	55	-9	9	3	174	+24
Budapest	15,3	+4,2	25,9	7.	2,2	31.	6	0	62	+6	8	3	165	+20
Kalocsa	15,7	+4,5	27,2	12.	2,6	31.	8	0	42	-11	8	3	-	-
Szolnok	15,4	+4,8	26,7	5.	1,9	31.	9	0	42	-2	6	0	172	-
Miskolc	14,3	+5,0	27,0	6.	1,6	31.	3	0	71	+22	9	2	153	+21
Kisvárda	14,6	+4,8	26,0	5.	0,8	31.	4	0	112	+61	10	3	160	+16
Debrecen	14,3	+4,3	25,7	5.	0,7	31.	5	0	54	+5	9	5	167	+17
Békéscsaba	14,7	+4,1	26,7	6.	2,4	31.	8	0	103	+55	6	2	158	+7
Kékestető	10,4	+4,3	19,2	6.	-5,2	31.	0	1	209	+136	10	0	143	-13

IDŐJÁRÁSI NAPIJELENTÉS

ЕЖЕДНЕВНЫЙ МЕТЕОРОЛОГИЧЕСКИЙ БЮЛЛЕТЕНЬ • DAILY WEATHER REPORT
BULLETIN QUOTIDIEN DE TEMPS • TÄGLICHER WETTERBERICHT

KIADJA AZ ORSZÁGOS METEOROLÓGIAI INTÉZET
BUDAPEST II. KITAIBEL PÁL UTCA 1
TELEFON: KÖZPONT: 353-500, IDŐJELZŐ OSZT.: 150-410

MEGJELENIK NAPONKÉNT • ELŐFIZETÉSI ÁRA
A POSTAI KÖLTSÉGGEL EGYÜTT NEGYEDÉVRE 60, Ft
KIADÁSÉRT FELEL AZ INTÉZET IGAZGATÓJA

79. évfolyam 305. szám. + Budapest + 1966. november 1. kedd

Az időjárási helyzet ma reggel és a várható időjárás:

Európa legnagyobb részén továbbra is hideg az idő. A hétfőn mért legmagasabb hőmérsékletek mintegy 4,8 fokkal alacsonyabbak voltak a legutóbbi négy év átlagánál. Nyárias melegek már csak a Balkán félsziget déli térségében találhatók, ahol hétfőn napközben 25, 27 fokig emelkedett a hőmérséklet.

Hazánkban hétfőn erősen felhős, hideg idő volt. Többfelé esett a hó, havaseső, eső. A lehullott csapadék mennyisége azonban csak az északkeleti megyékben érte el az 1, 5 mm-t. A hőmérséklet napközben sem emelkedett 1, 7 foknál magasabbra. Ma hajnalban az ország területén -2 és +4 fok közötti hőmérsékleteket mértek. Ma országszerte tovább folytatódik a felhős, hideg idő. A délelőtti órákban egyes helyekről szitáló esőt, illetve kisebb havazást jelentettek.

Ma 12 órakor Budapesten a hőmérséklet 5 fok, a tengerszintre átszámított légnyomás 764 mm, mérsékelten süllyedő irányzatú.

Várható időjárás szerda estig:

Erősen felhős, párás, hideg idő.
Többfelé havazás, havaseső, eső.
Mérsékelt délkeleti, szerdán a Dunántulon megélénkülő északi szél.

Várható legalacsonyabb éjszakai hőmérséklet: -2, +3,
legmagasabb nappali hőmérséklet szerdán: 2, 7 fok között.

Kerényi Nárcisz s.k.

A hőmérséklet napi középértéke és eltérése a 90 évi átlagtól /Budapesten/:

1966. IX. 31.: 3,5 C°, -5,1 C°.

1871 óta ezen a napon Budapesten előfordult:

legmagasabb hőmérséklet: 22,7 C° /1926/
legalacsonyabb hőmérséklet: -9,5 C° /1920/

66.669 OMT

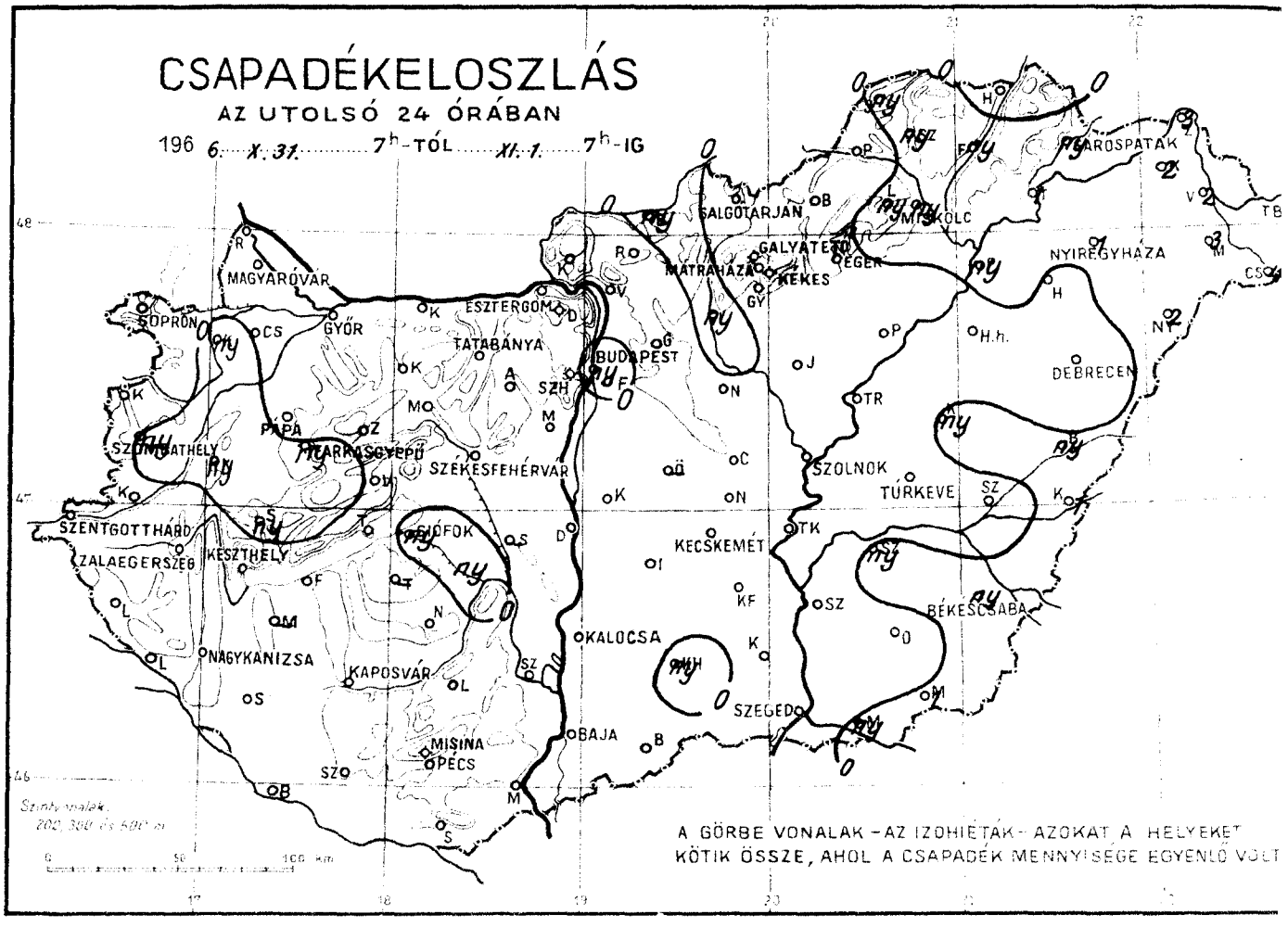
CSAPADÉKELOSZLÁS
AZ UTOLSÓ 24 ÓRÁBAN
196 6. X. 31. 7h-TÓL XI. 1. 7h-IG
SALGÓTARJÁN
MISKOLC
NYÍREGYHÁZA
MAGYARÓVÁR
SOPRON
GYŐR
ESZTERGOM
TATABÁNYA
BUDAPEST
GALYATETŐ
KÉKES
MÁTRAHÁZA
EGER
DEBRECEN
PAPA
SZOMBATHELY
MARKASZTEPUSZTA
SZÉKESFEHÉRVÁR
SZOLNOK
TÚRKEVE
SZENTGOTTHÁRD
ZALAEGERSZEG
KESZTHELY
SIÓFOK
KECSKEMÉT
BÉKÉSCSABA
NAGYKANIZSA
KAPOSVÁR
KALOCSA
SZEGED
MISINA
PÉCS
BAJA
A GÖRBE VONALAK – AZ IZOHIETÁK – AZOKAT A HELYEKET KÖTIK ÖSSZE, AHOL A CSAPADÉK MENNYISÉGE EGYENLŐ VOLT

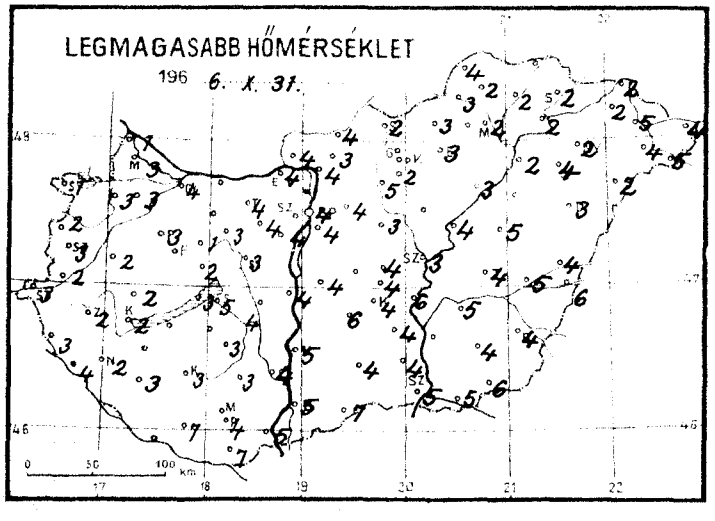
LEGMAGASABB HŐMÉRSÉKLET
196 6. X. 31.

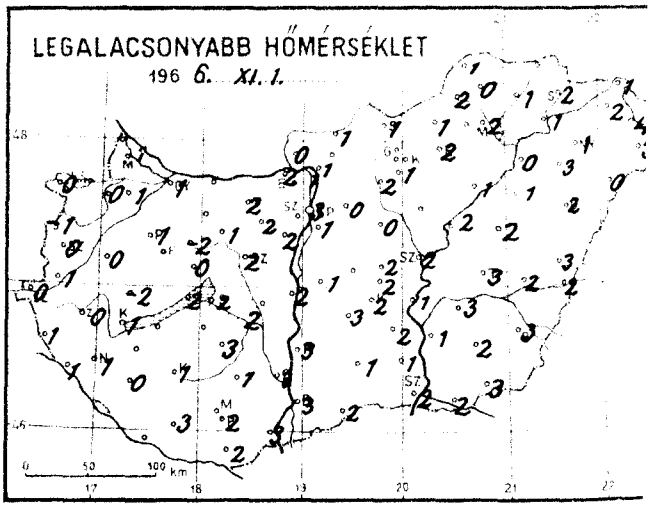
LEGALACSONYABB HŐMÉRSÉKLET
196 6. XI. 1.

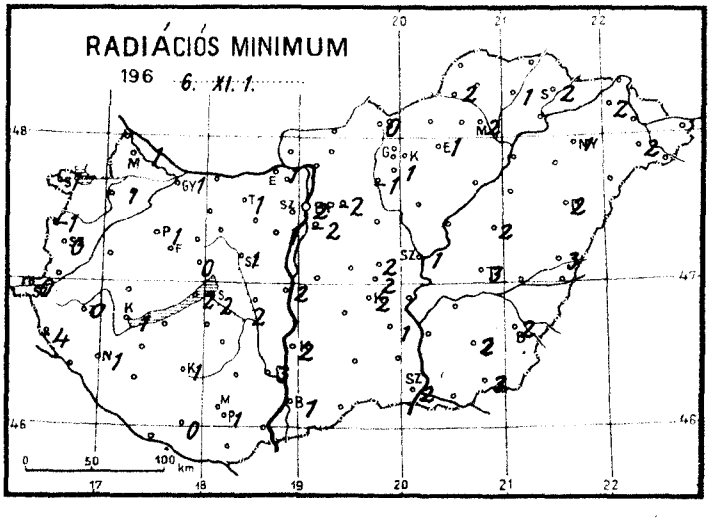
RADIÁCIÓS MINIMUM
196 6. XI. 1.

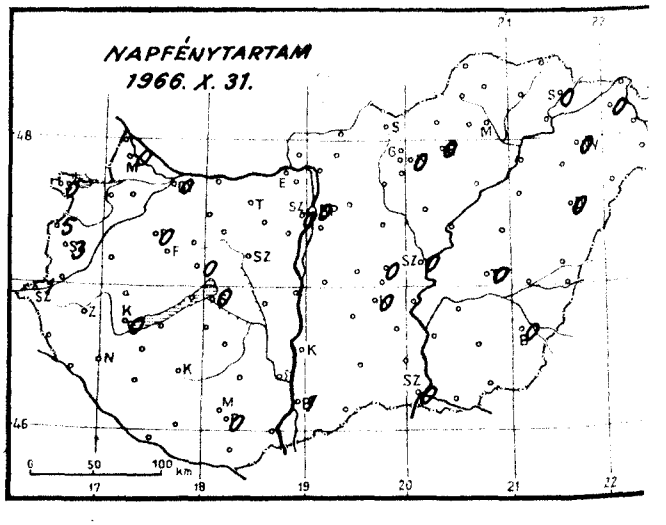
NAPFÉNYTARTAM
1966. X. 31.

1966. november hó, 1. nap kedd

	Az utolsó 24 óra adatai						24 órai csapadék mm		Hó cm
	Csapadék (mm)	Hó cm	Hőmérsékleti szélsőségek: tegnapi nappali max.	Hőmérsékleti szélsőségek: éjszakai min.	Hőmérsékleti szélsőségek: min. 5 cm-en	Napsütés (óra) tegnap			
12815 Magyaróvár	.		3	1	1	0	Rajka	.	
822 Győr	. =		4	1	1	0	Kapuvár	ny	
825 Pápa	. =		3	1	1	0	Csorna	.	
805 Sopron	. =	1	1	0	-1	0	Komárom	.	
812 Szombathely	ny*		3	0	0	3	Káld	ny*	folt
910 Szentgotthárd	.		3	0	0	1	Kőszeg	.	
915 Zalaegerszeg	. =		2	0	0		Körmend	.	
Lenti	.		3	1	-4		Letenye	.	
925 Nagykanizsa	.		2	1	1		Sümeg	ny*	folt
920 Keszthely	. =		2	1	1	0	Zirc	.	2
Tihany	.		3	2	2		Kisbér	.≡	
935 Siófok	ny*		5	2	2	0	Mór	.	
942 Pécs	. =		4	2	1	0	Alcsút	.	
941 Misinatető (534 m)							Esztergom	.	
Siklós	.		7	2			Dobogókő	.≡	
827 Farkasgyepű (400 m)	ny*	5	-1	-2	-2		Fonyód	.	
Veszprém	.		2	0	0	0	Tab	-	
833 Tatabánya	.		4	2	1		Sárbogárd	-	
839 Budapest (Ferihegy)	. =		4	1	-2		Lengyel	.	
840 Budapest OMI	ny▽		4	3	2	0	Nagykónyi	.	
841 Budapest (Szabadságh. 474 m)	.	folt	0	-1	-2	0	Marcali	-	
Martonvásár	.		4	2	1		Somogyszob	.	
835 Székesfehérvár	. =		3	2	1		Kaposvár	.	
Dunaújváros	.		4	2	2		Barcs	.≡	
Szekszárd	.		4	3	3		Szigetvár	.	
Mohács	.		5	3			Bácsalmás	.	
960 Baja	.		5	3	1	1	Kiskunhalas	ny	
955 Kalocsa	.		5	3	2		Izsák	.	
Cegléd	.		4	2	2	0	Kunszentmiklós	.	
860 Szolnok	. =		3	2	1	0	Örkény	-	
970 Kecskemét	. =		4	2	2	0	Nagykáta	.	
Kiskunfélegyháza	.		4	2	1		Jászapáti	.∩	
982 Szeged	. =		5	2	2	0	Tiszakécske	.	
Mezőhegyes	1		6	3	3		Nagykőrös	.	
Orosháza	.		4	2	2	-	Kistelek	.	
990 Békéscsaba	ny		4	3	2	0	Makó	ny	
875 Túrkeve	.		4	3	3	0	Szentes	.	
Berettyóújfalu	ny		4	3	3		Szarvas	ny	
882 Debrecen	. =		3	2	2	0	Szeghalom	.	
892 Nyíregyháza	1		2	1	1	0	Körösszakál	1	
788 Csvárda	2*		2	2	2	0	Tiszaroff	.	
Mátészalka	3		4	3	2		Poroszló	.	
Tiszabecs	5*		4	3			Karcag	ny	
Vác	. =		4	1			Hortobágy	.	
Gödöllő	.		4	0	-2		Polgár	ny	
Lőrinci	ny		5	2	-1		Hajdúdorog	.	
Gyöngyös	.		2	1	1		Nyírlugos	2	
Balassagyarmat	ny		4	1			Csenger	4	
755 Salgótarján	.		2	1	0		Vásárosnamény	2	
Galyatető (932 m)	.	13	1	-5			Záhony	3*	
851 Kékestető (1000 m)	.	9	-3	-4	-	0	Királyrét	.	
Mátraháza (672 m)	.	2	-2	-2			Romhány	.	
865 Eger	. =		3	2	1	0	Borsodnádasd	.	
Putnok	.		3	2	2		Jósvafő	ny*	
Lillafüred	ny*		1	1			Szendrőlád	ny	
772 Miskolc	ny*		2	2	2	-	Hidasnémeti	.	
Füged	ny*		2	1	1		Tokaj	1*	
778 Sárospatak	ny*		2	2	2	0	Sárhatvan	ny	

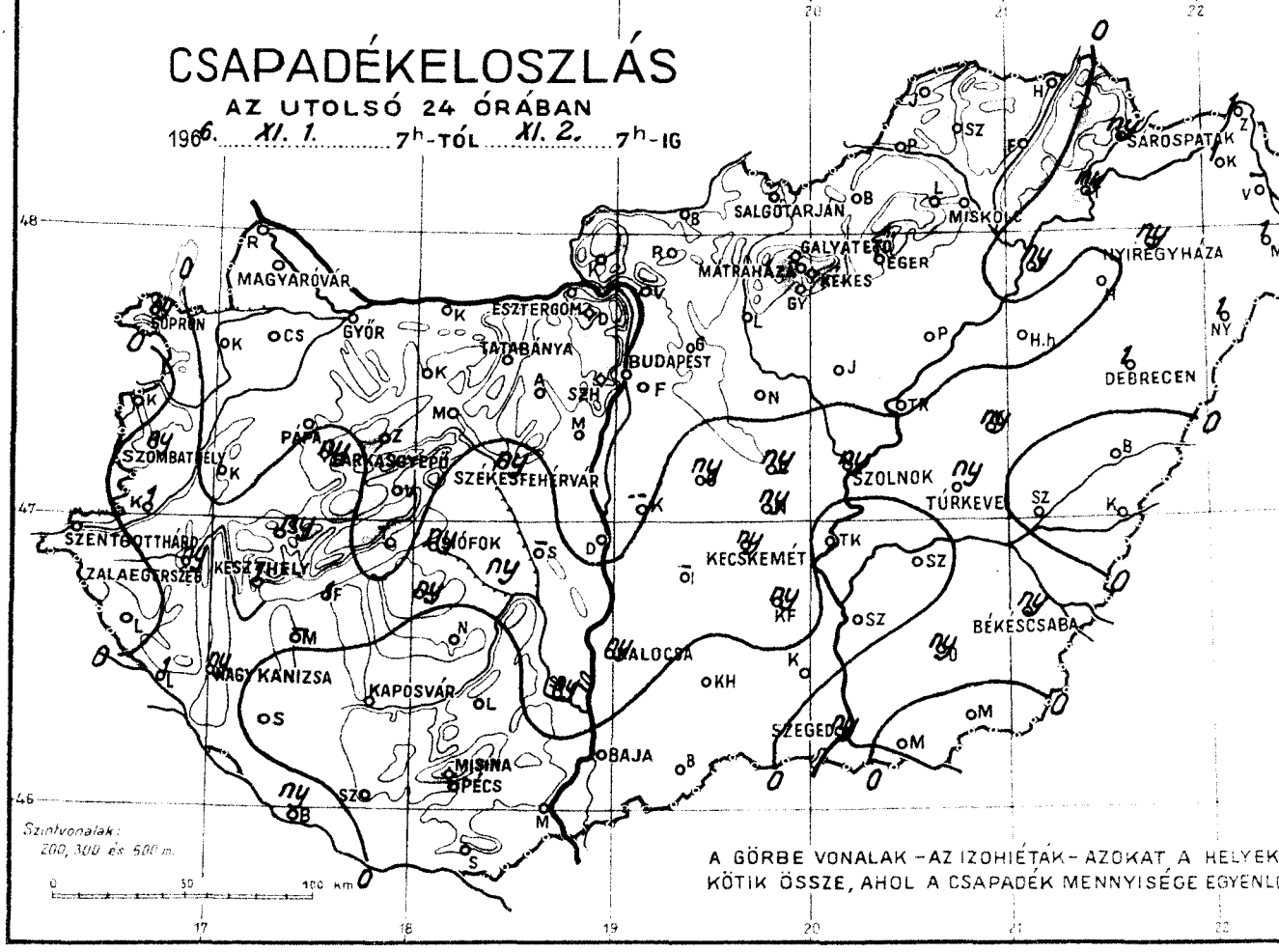
CSAPADÉKELOSZLÁS
AZ UTOLSÓ 24 ÓRÁBAN
1966. XI. 1. 7h-TÓL XI. 2. 7h-IG
SOPRON
MAGYARÓVÁR
GYŐR
ESZTERGOM
TATABÁNYA
BUDAPEST
SALGÓTARJÁN
MISKOLC
SÁROSPATAK
GALYATETŐ
MÁTRAHÁZA
EGER
KEKES
NYÍREGYHÁZA
DEBRECEN
SZOMBATHELY
PÁPA
SZÉKESFEHÉRVÁR
SZOLNOK
TÚRKEVE
SZENTGOTTHÁRD
ZALAEGERSZEG
KESZTHELY
SIÓFOK
KECSKEMÉT
BÉKÉSCSABA
NAGYKANIZSA
KAPOSVÁR
KALOCSA
SZEGED
MISINA
PÉCS
BAJA
Szintvonalak:
200, 300 és 500 m.
A GÖRBE VONALAK – AZ IZOHIÉTÁK – AZOKAT A HELYEK
KÖTIK ÖSSZE, AHOL A CSAPADÉK MENNYISÉGE EGYENL

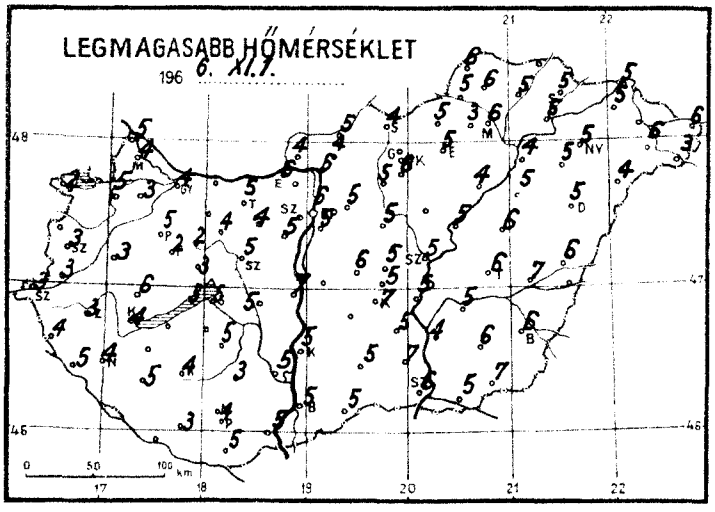
LEGMAGASABB HŐMÉRSÉKLET
1966. XI. 1.

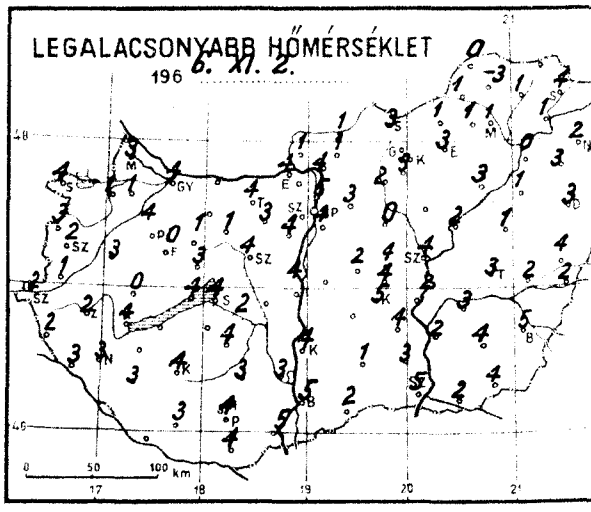
LEGALACSONYABB HŐMÉRSÉKLET
1966. XI. 2.

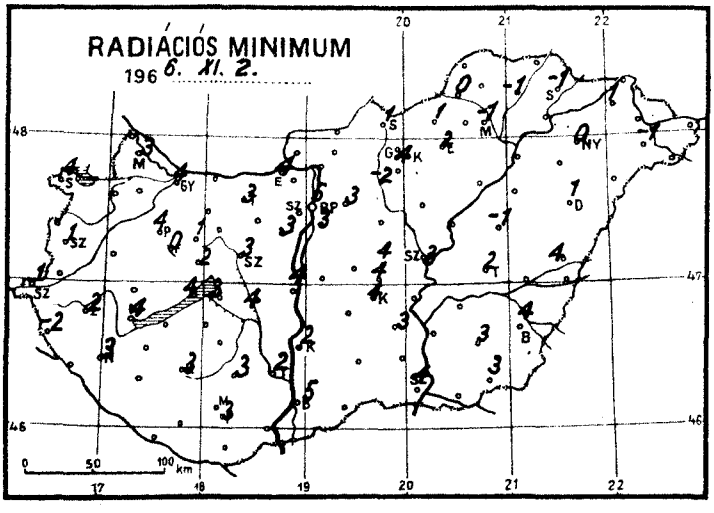
RADIÁCIÓS MINIMUM
1966. XI. 2.

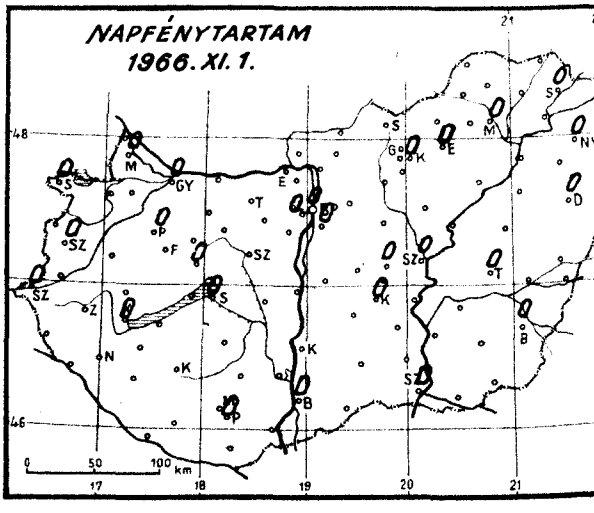
NAPFÉNYTARTAM
1966. XI. 1.

Tavaszi, nyári, őszi, téli ..... hó, 23, Szerda ..... nap .....

	Az utolsó 24 óra adatai						24 órai csapadék mm		Hó cm
	Csapadék (mm)	Hó cm	Hőmérsékleti szélsőségek: tegnapi nappali max.	éjszakai min.	min. 5 cm-en	Napsütés (óra) tegnap			
12815 Magyaróvár			4	3	3	0	Rajka	•	
822 Győr			4	4	4	0	Kapuvár	•≡	
825 Pápa			5	4	4	0	Csorna	•	
805 Sopron	ny=		2	4	4	0	Komárom	•	
812 Szombathely	ny*		3	2	1	0	Káld	•⌓	
910 Szentgotthárd	•=		3	2	1	0	Kőszeg	•	
915 Zalaegerszeg	ny*		3	2	2		Körmend	1	
Lenti	•		4	2	-2		Letenye	1	
925 Nagykanizsa	ny=		4	3	3		Sümeg	ny	
920 Keszthely	1=		4	4	4	0	Zirc	•	
Tihany	•		5	4	4		Kisbér	•⌓	
935 Siófok	ny=		5	4	3	0	Mór	•	
942 Pécs	•		4	4	3	0	Alcsút	•	
941 Misinatető (534 m)							Esztergom	•	
Siklós	•		5	4			Dobogókő	•	
827 Farkasgyepű (400 m)	ny=		2	0	0		Fonyód	1	
Veszprém	•		3	3	2	0	Tab	ny	
833 Tatabánya	•		5	4	3		Sárbogárd	-	
839 Budapest (Ferihegy)	•		5	4	3		Lengyel	•	
840 Budapest OMI	•		6	5	5	0	Nagykónyi	•	
841 Budapest (Szabadságh. 474 m)	•		2	1	1	0	Marcali	-	
Martonvásár	•		5	4	3		Somogyszob	•	
835 Székesfehérvár	ny=		5	4	3		Kaposvár	•	
Dunaújváros	•		7	4	4		Baros	ny=	
Szekszárd	ny=		4	3	2		Szigetvár	•	
Mohács	•		5	5			Bácsalmás	•	
960 Baja	•=		5	5	5	0	Kiskunhalas	•	
955 Kalocsa	ny=		5	4	2		Izsák	-	
Cegléd	ny		5	4	4	0	Kunsztmiklós	-	
860 Szolnok	ny=		5	4	3	0	Örkény	ny	
970 Kecskemét	ny		7	5	4	0	Nagykáta	•	
Kiskunfélegyháza	ny		5	4	3		Jászapáti	•	
982 Szeged	ny=		6	5	4	0	Tiszakécske	•	
Mezőhegyes	•⌓		7	4	3		Nagykőrös	ny	
Orosháza	ny		6	4	3		Kistelek	•	
990 Békéscsaba	ny=		6	5	4	0	Makó	•	
875 Túrkeve	ny		6	3	2	0	Szentes	•	
Berettyóújfalu	•		6	4	4		Szarvas	•	
886 Debrecen	1		5	3	1	0	Szeghalom	•⌓	
892 Nyíregyháza	ny		5	2	0	0	Körösszakál	•	
883 Kisvárda	1		5	2	1	0	Tiszaroff	•	
Mátészalka	1⌴		6	2	-1		Poroszló	•	
Tiszabecs	2		6	0			Karcag	ny	
Vác	•		6	4			Hortobágy	•	
Gödöllő	•		5	3	3		Polgár	ny	
Lőrinci	•		5	2	-2		Hajdúdorog	•	
Gyöngyös	•		6	5	4		Nyírlugos	1	
Balassagyarmat	•		5	1			Csenger	1	
755 Salgótarján	•		4	3	1		Vásárosnamény	-	
Galyatető (932 m)	•	8	1	-2			Záhony	1*	
851 Kékestető (1000 m)	•	7	0	-1	-	0	Királyrét	•	
Mátraháza (672 m)	•	15	1	0			Romhány	•	
865 Eger	•		5	3	2	0	Borsodnádasd	•	
Putnok	•		5	1	0		Jósvafő	•	
Lillafüred	•		3	1			Szendrőlád	•	
772 Miskolc	•		6	1	-1	0	Hidasnémeti	•	
Fügöd	•⌴		5	1	-1		Tokaj	ny	
778 Sárospatak	ny=		5	4	-1	0	Sárhatvan	ny	

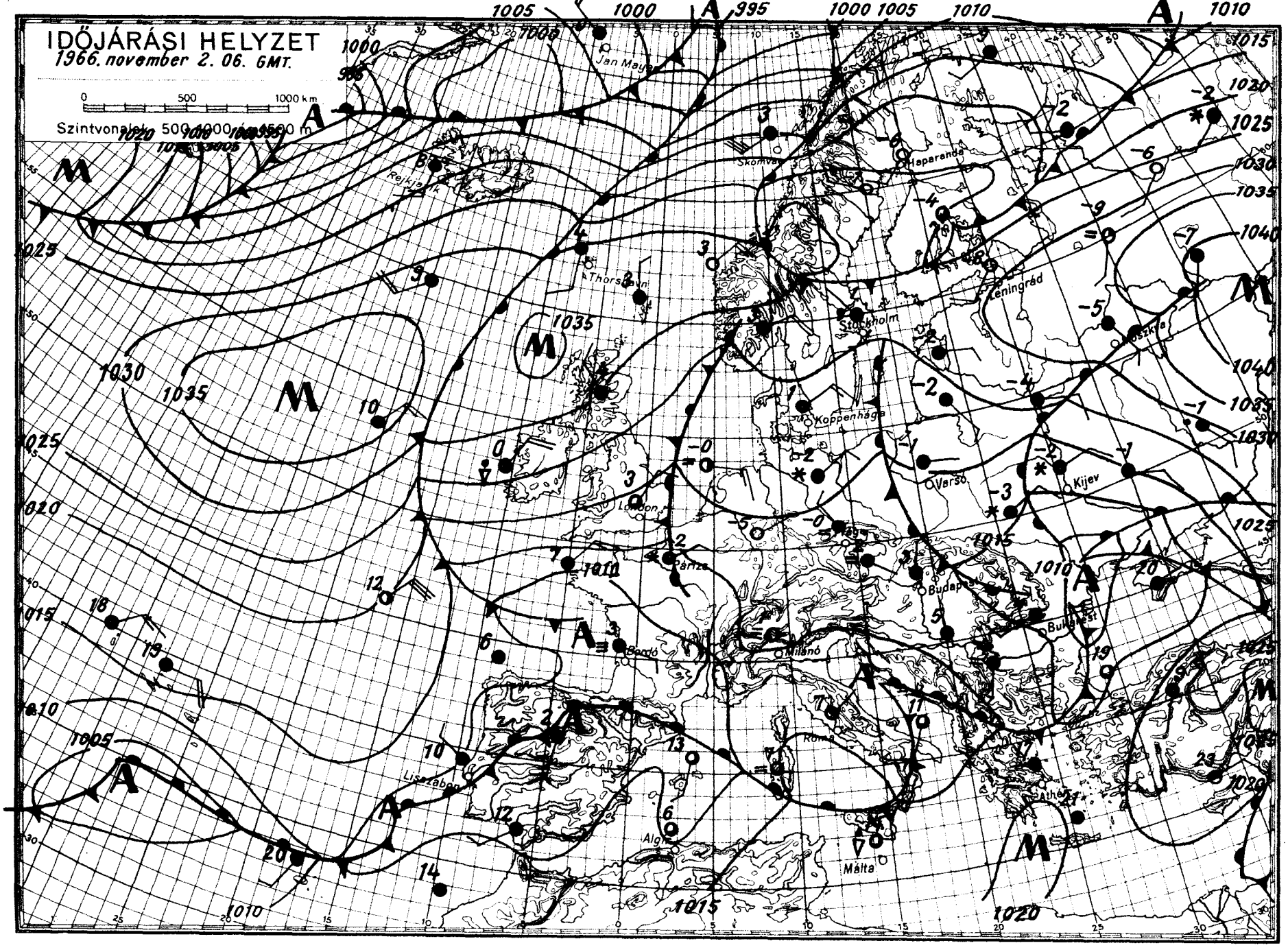
IDŐJÁRÁSI HELYZET
1966. november 2. 06. GMT.
0 500 1000 km
Szintvonalak: 500-1000-1500 m
Jan Mayen
Skomvær
Haparanda
Reykjavik
Thorshavn
Leningrád
Stockholm
Moszkva
Koppenhága
Varsó
Kijev
London
Párizs
Budapest
Milánó
Bordó
Róma
Athén
Lissabon
Algír
Málta

IDŐJÁRÁSI NAPIJELENTÉS

ЕЖЕДНЕВНЫЙ МЕТЕОРОЛОГИЧЕСКИЙ БЮЛЛЕТЕНЬ • DAILY WEATHER REPORT
BULLETIN QUOTIDIEN DE TEMPS • TÄGLICHER WETTERBERICHT

KIADJA AZ ORSZÁGOS METEOROLÓGIAI INTÉZET
BUDAPEST II. KITAIBEL PÁL UTCA 1
TELEFON: KÖZPONT: 353-500, IDŐJELZŐ OSZT.: 150-410

MEGJELENIK NAPONKÉNT • ELŐFIZETÉSI ÁRA A POSTAI KÖLTSÉGGEL EGYÜTT NEGYEDÉVRE 60, Ft
KIADÁSÉRT FELEL AZ INTÉZET IGAZGATÓJA

19. évfolyam 305. szám. + Budapest + 1966. november 3. csütörtök

Az időjárási helyzet ma reggel és a várható időjárás:

Kontinensünk időjárási viszonyait kisebb méretű alacsony-nyomású légköri képződmények irányitják. A dél-európai ciklon előoldalán Közép-Európa fölé a magasban enyhébb levegő áramlik. Ennek hatására az emlitett területen jobbára felhős párás a reggeli órákban ködös az időjárás. A kelet-európai ciklon északkeleti széllel hideg levegőt szállit Ukrajna fölé, ahol a hajnali órákban erős lehülés kiséretében kiterjedt havazások voltak.

Hazánkban szerdán erősen felhős volt az égbolt. Napközben inkább csak az ország északi felében hullott kisebb eső. A hőmérséklet csúcsértékei 4, 9 fokot értek el. Csütörtökön hajnalban 1, 6 fokig hült le a levegő. Délelőtt folytatódott az erősen felhős, párás idő, a hőmérséklet 11 órára 6, 11 fokig emelkedett.

12 órakor Budapesten a hőmérséklet 9 fok, a tengerszintre átszámitott légnyomás 768 mm, gyengén süllyedő irányzatú.

Várható időjárás péntek estig

Tulnyomóan felhős, párás idő, szórványosan előforduló esőkkel.
Mérsékelt, időnként élénk délkeleti, déli szél.
A hőmérséklet kissé emelkedik.

Várható legalacsonyabb éjszakai hőmérséklet: 2, 7,
legmagasabb nappali hőmérséklet pénteken: 9, 14 fok között.

Dunay Sándorné s.k.

A hőmérséklet napi középértéke és eltérése a 90 évi átlagtól (Budapesten):

1966. XI. 2.: 6,9 C°, -0,7 C°.

1871 óta ezen a napon Budapesten előfordult:

legmagasabb hőmérséklet: 22,2 C° (1928)
legalacsonyabb hőmérséklet: -8,9 C° (1920)

66.681.

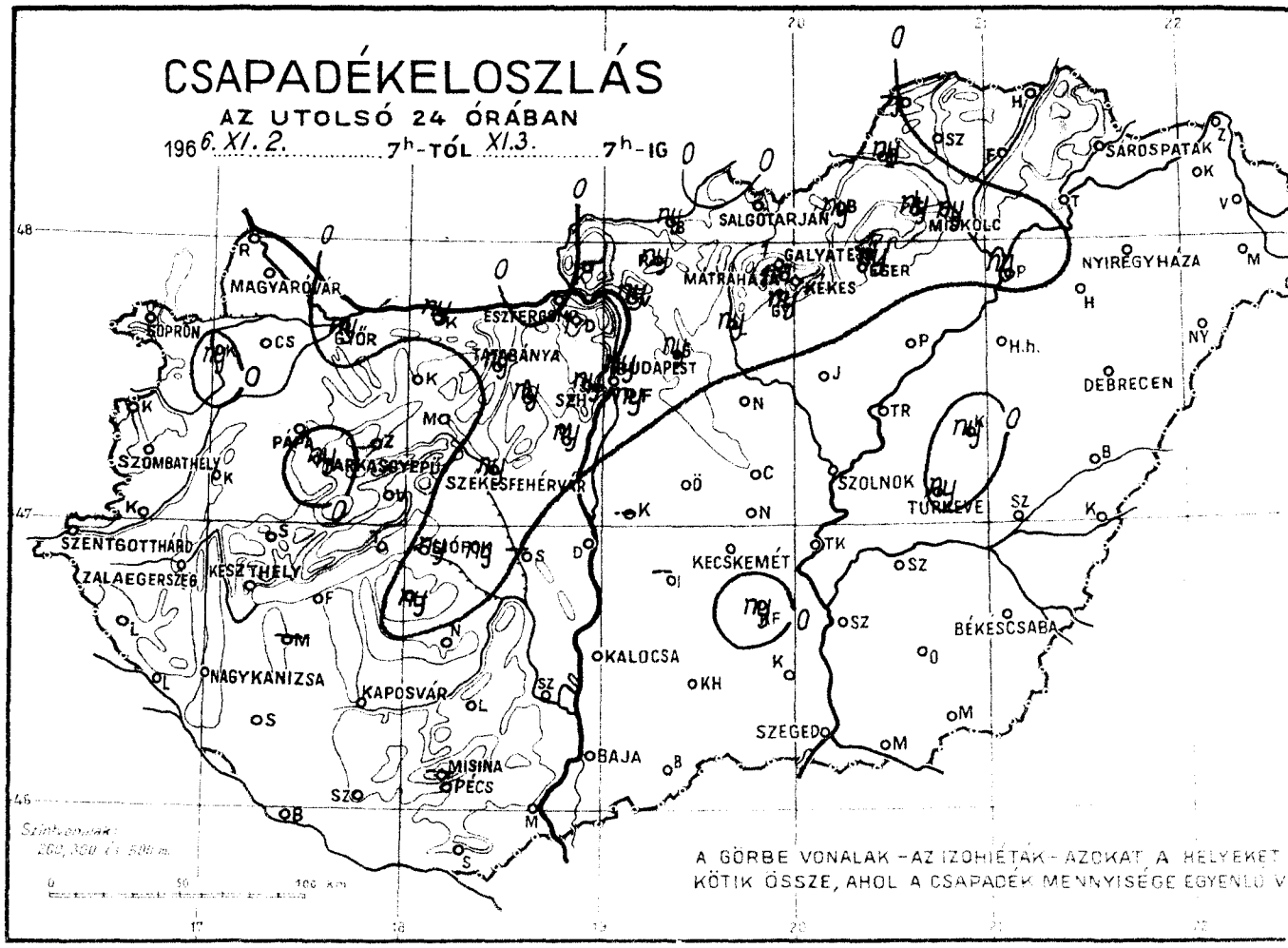
CSAPADÉKELOSZLÁS
AZ UTOLSÓ 24 ÓRÁBAN
1966. XI. 2. 7h-TÓL XI.3. 7h-IG
SÁROSPATAK
SALGÓTARJÁN
MISKOLC
GALYATETŐ
MÁTRAHÁZA
KÉKES
EGER
NYIREGYHÁZA
MAGYARÓVÁR
SOPRON
GYŐR
ESZTERGOM
TATABÁNYA
BUDAPEST
DEBRECEN
SZOMBATHELY
PÁPA
VARKASGYEPŰ
SZÉKESFEHÉRVÁR
SZOLNOK
TURKEVE
SZENTGOTTHÁRD
ZALAEGERSZEG
KESZTHELY
KECSKEMÉT
BÉKESCSABA
KALOCSA
NAGYKANIZSA
KAPOSVÁR
SZEGED
BAJA
MISINA
PÉCS
A GÖRBE VONALAK – AZ IZOHIÉTÁK – AZOKAT A HELYEKET
KÖTIK ÖSSZE, AHOL A CSAPADÉK MENNYISÉGE EGYENLŐ V

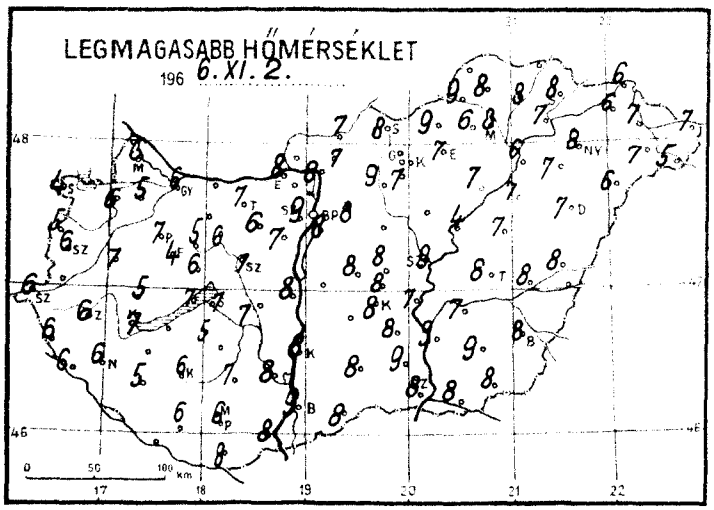
LEGMAGASABB HŐMÉRSÉKLET
1966. XI. 2.

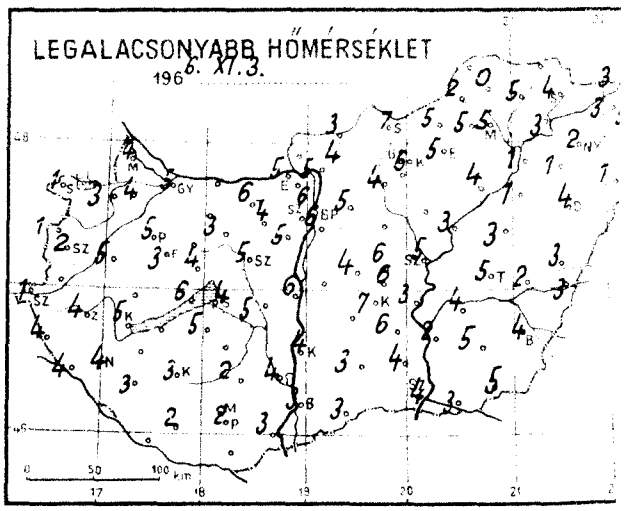
LEGALACSONYABB HŐMÉRSÉKLET
1966. XI. 3.

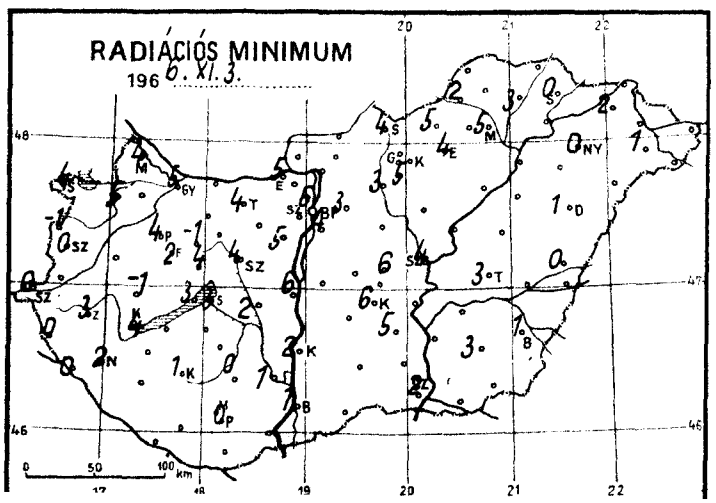
RADIÁCIÓS MINIMUM
1966. XI. 3.

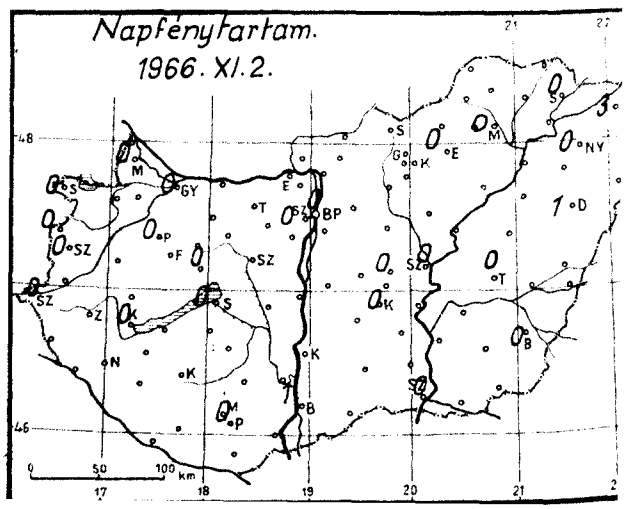
Napfénytartam.
1966. XI. 2.

1966. november hó,
3. csütörtök nap

		Az utolsó 24 óra adatai						24 órai csapadék mm		Hó cm
		Csapadék (mm)	Hó cm	Hőmérsékleti szélsőségek: tegnapi nappali max.	éjszakai min.	min. 5 cm-en	Napsütés (óra) tegnap			
12815	Magyaróvár	•		6	4	4	0	Rajka	•	
822	Győr	ny=		6	5	5	0	Kapuvár	ny	
825	Pápa	• =		7	5	4	0	Csorna	•	
805	Sopron	• =		4	1	4	0	Komárom	ny	
812	Szombathely	• =		6	2	0	0	Káld	•	
910	Szentgotthárd	• =		6	1	0	0	Kőszeg	•	
915	Zalaegerszeg	•		6	4	3		Körmend	•	
	Lenti	•		6	4	0		Letenye	•	
925	Nagykanizsa	• =		6	4	2		Sümeg	•	
920	Keszthely	•		7	5	4	0	Zirc	•	
	Tihany	•		7	6	3		Kisbér	• ⌓	
935	Siófok	ny=		7	4	3	0	Mór	•	
942	Pécs	• ≡		6	2	0	0	Ajcsút	ny	
941	Misinatető (534 m)	–						Esztergom	•	
	Siklós	• ⌓		8	–			Dobogókő	1	
827	Farkasgyepű (400 m)	ny=	folt	4	3	2		Fonyód	•	
	Veszprém	•		6	4	4	0	Tab	ny	
833	Tatabánya	ny		7	6	4		Sárbogárd	–	
839	Budapest (Ferihegy)	ny=		8	6	4		Lengyel	•	
840	Budapest OMI	ny=		9	6	6	0	Nagykónyi	•	
841	Budapest (Szabadságh. 474 m)	ny=		5	3	2	0	Marcali	–	
	Martonvásár	ny		7	5	5		Somogyszob	•	
835	Székesfehérvár	ny		7	5	4		Kaposvár	• ⌓	
	Dunaújváros	•		8	6	6		Pares	• ≡	
	Szekszárd	• ⌓		8	4	1		Szigetvár	•	
	Mohács	• ⌓		8	3			Bársalmás	•	
960	Baja	• =		9	3	1	1	Kiskunhalas	•	
955	Kalocsa	• ≡		8	4	2		Izsák	–	
	Cegléd	•		8	6	6	0	Kunszentmiklós	–	
860	Szolnok	• =		9	5	4	0	Örkény	• ⌓	
970	Kecskemét	• =		8	7	6	0	Nagykáta	•	
	Kiskunfélegyháza	ny		8	6	5		Jászapáti	• ⌓	
982	Szeged	• =		8	4	2	0	Tiszakécske	•	
	Mezőhegyes	• ⌓		8	5			Nagykőrös	•	
	Orosháza	•		9	5	3		Kistelek	•	
990	Békéscsaba	• =		8	4	1	0	Makó	• ⌓	
875	Túrkeve	ny=		8	5	3	0	Szentes	•	
	Berettyóújfalu	•		8	3	0		Szarvas	ny	
8820	Debrecen	• =		7	4	1	1	Szeghalom	• ⌓	
892	Nyíregyháza	• =		8	2	0	0	Kőrösszakál	•	
788	Kisvárda	• =		6	3	2	3	Tiszaroff	•	
	Mátészalka	•		7	4	1		Poroszló	• ⌓	
	Tiszabecs	•		7	0			Karcag	ny⌓	
	Vác	ny=		8	5			Hortobágy	•	
	Gödöllő	ny		8	5	3		Polgár	ny≡	
	Lőrinci	ny		9	4	3		Hajdúdorog	–	
	Gyöngyös	ny		7	6	5		Nyírlugos	•	
	Balassagyarmat	ny		7	3			Csenger	•	
755	Salgótarján	•		8	7	4		Vásárosnamény	•	
	Galyatető (932 m)	1	folt	3	0			Záhony	•	
851	Kékestető (1000 m)	1 ≡	folt	1	0	–	–	Királyrét	–	
	Mátraháza (672 m)	1 ≡		5	2			Romhány	ny	
865	Eger	ny=		7	5	4	0	Borsodnádasd	ny	
	Putnok	ny		9	2	2		Jósvafő	–	
	Lillafüred	ny≡		6	5			Szendrőlád	ny	
772	Miskolc	ny		8	5	5	0	Hidasnémeti	•	
	Fügöd	•		8	5	3		Tokaj	• =	
778	Sárospatak	• =		8	4	0	0	Sárhatvan	ny	

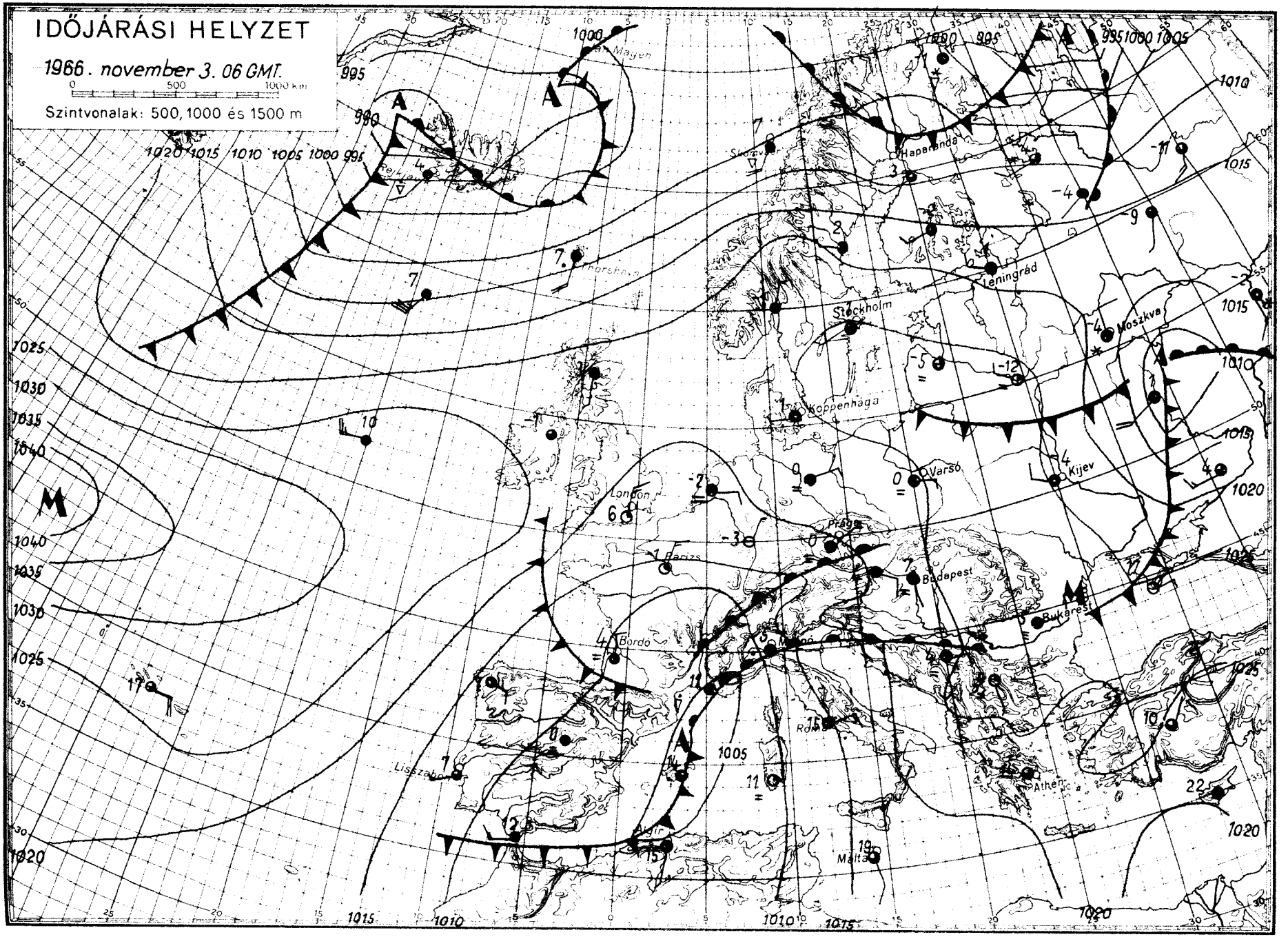
IDŐJÁRÁSI HELYZET
1966. november 3. 06 GMT.
0 500 1000 km
Szintvonalak: 500, 1000 és 1500 m
Reykjavik
Thorshavn
Stockholm
Haparanda
Leningrád
Moszkva
Koppenhága
London
Varsó
Kijev
Prága
Párizs
Budapest
Bukarest
Bordó
Lisszabon
Athén
Málta
OFFSET NYOMDA BUDAPEST

IDŐJÁRÁSI NAPIJELENTÉS

ЕЖЕДНЕВНЫЙ МЕТЕОРОЛОГИЧЕСКИЙ БЮЛЛЕТЕНЬ • DAILY WEATHER REPORT
BULLETIN QUOTIDIEN DE TEMPS • TÄGLICHER WETTERBERICHT

KIADJA AZ ORSZÁGOS METEOROLÓGIAI INTÉZET
BUDAPEST II., KITAIBEL PÁL UTCA 1
TELEFON: KÖZPONT: 353-500, IDŐJELZŐ OSZT.: 150-110

MEGJELENIK NAPONKÉNT • ELŐFIZETÉSI ÁRA A POSTAI KÖLTSÉGGEL EGYÜTT NEGYEDÉVRE 60, Ft
KIADÁSÉRT FELEL AZ INTÉZET IGAZGATÓJA

79. évfolyam 306. szám. + Budapest + 1966. november 4. péntek

Az időjárási helyzet ma reggel és a várható időjárás:

Dániától az Alpokon át Afrika északi partvidékéig észak-dél irányban hosszan elnyúló alacsony-nyomású légköri képződmény helyezkedik el. Ennek keleti oldalán széles sávban enyhe levegő áramlik a Balkán-félszigeten és a Kárpát-medencén át Lengyelország felé. Nyugati oldalán viszont hideg levegő halad dél felé, változékony, hűvös, szeles, sokfelé csapadékos időjárás kíséretében. Ez a ciklonrendszer fontos szerepet kap a Kárpát-medence időjárásának kialakulásában a következő 36 óra folyamán.

Hazánkban csütörtökön az ország nagy részén túlnyomóan felhős volt az ég, de a Bácskában és a Körösök vidékén 2, 6 órás napfénytartamokat mértek. A hőmérséklet napközben általában 7, 12, a déli megyékben 12, 15 fokig emelkedett. Az éjszakai órákban a nyugati határszélen jelentéktelen mennyiségű eső esett. Pénteken hajnalban az északkeleti hegyvidéken 0,3, máshol 3, 8 fokig hült le a levegő. Ma délelőtt változóan felhős volt az ég. Többfelé erős délkeleti szél fujt. A hőmérséklet 11 órakor 11 és 17 fok között váltakozott.

Ma 12 órakor Budapesten a hőmérséklet 14 fok, a tengerszintre átszámitott légnyomás 760 mm, erősen süllyedő irányzatú.

Várható időjárás szombat estig:

Felhőátvonulások, pénteken délnyugaton, szombaton az ország többi részében is eső, egy-két helyen zivatar.
Élénk, helyenként erős, pénteken többfelé viharos, szombaton mérséklődő délkeleti, déli szél.
Enyhe idő.

Várható legalacsonyabb éjszakai hőmérséklet 6 - 11,
legmagasabb nappali hőmérséklet szombaton 13 - 18 fok között.

Vadkerti Ferenc s.k.

A hőmérséklet napi középértéke és eltérése a 90 évi átlagtól (Budapesten):

1966. XI. 3.: 8,1 C°, +0,4 C°.

1871 óta ezen a napon Budapesten előfordult:

legmagasabb hőmérséklet: 20,5 C° (1924, 1928)
legalacsonyabb hőmérséklet: -5,5 C° (1920)

66.0685.

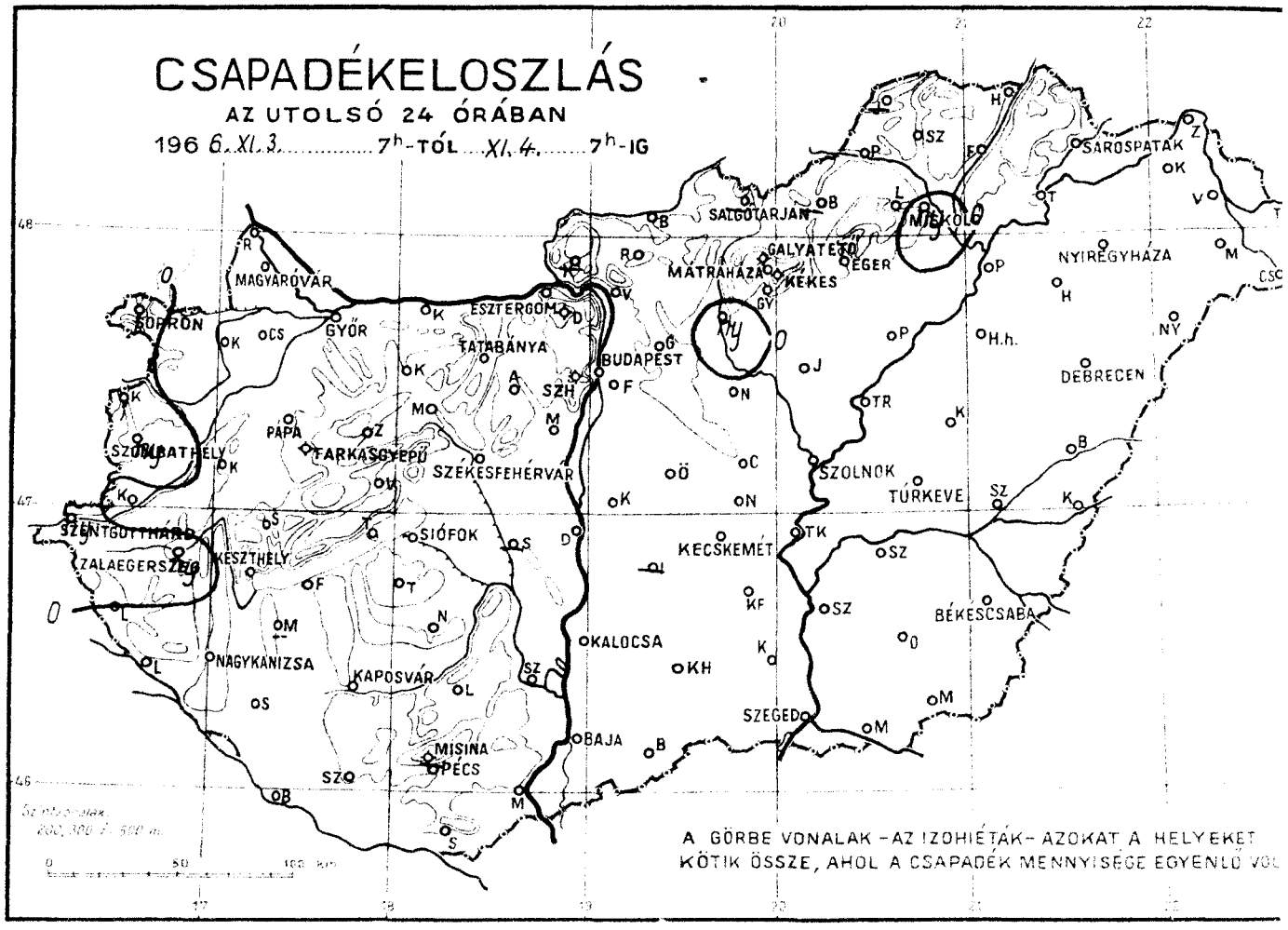
CSAPADÉKELOSZLÁS
AZ UTOLSÓ 24 ÓRÁBAN
196 6. XI. 3. ..... 7h-TÓL ... XI. 4. ..... 7h-IG
SOPRON
MAGYARÓVÁR
GYŐR
ESZTERGOM
TATABÁNYA
BUDAPEST
SALGÓTARJÁN
MISKOLC
SÁROSPATAK
GALYATETŐ
EGER
MÁTRAHÁZA
KEKES
NYÍREGYHÁZA
DEBRECEN
PÁPA
TÁRKÁNYGYÉPÜ
SZÉKESFEHÉRVÁR
SZOMBATHELY
SZOLNOK
TÚRKEVE
SZENTGOTTHÁRD
ZALAEGERSZEG
KESZTHELY
SIÓFOK
KECSKEMÉT
BÉKÉSCSABA
NAGYKANIZSA
KAPOSVÁR
KALOCSA
SZEGED
BAJA
MISINA
PÉCS
A GÖRBE VONALAK – AZ IZOHIÉTÁK – AZOKAT A HELYEKET
KÖTIK ÖSSZE, AHOL A CSAPADÉK MENNYISÉGE EGYENLŐ VOL

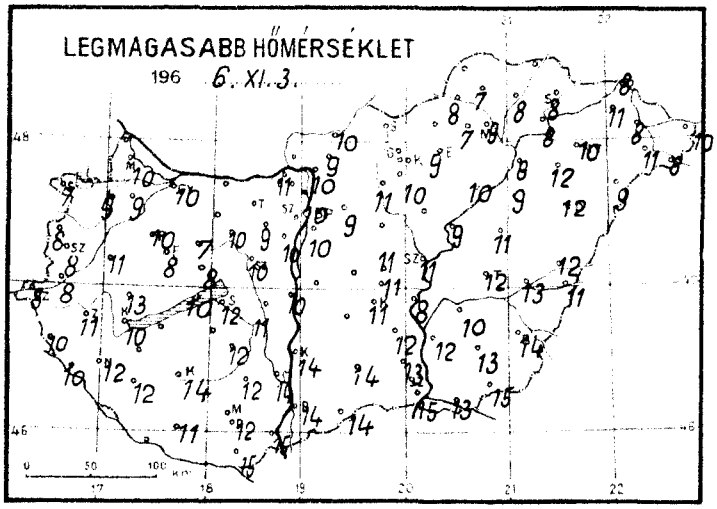
LEGMAGASABB HŐMÉRSÉKLET
196 6. XI. 3.

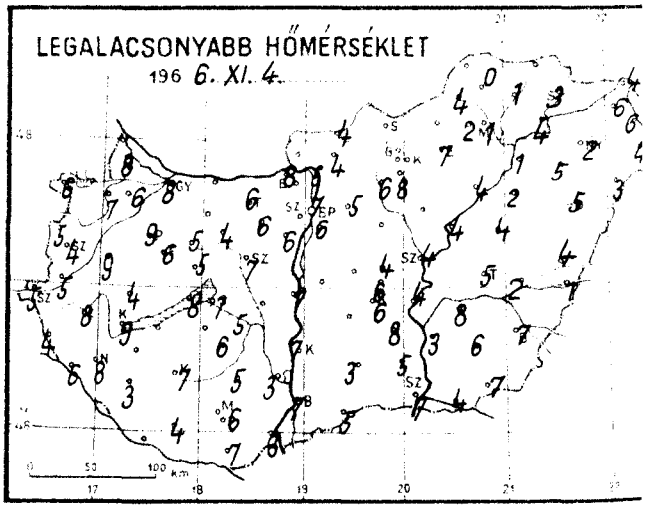
LEGALACSONYABB HŐMÉRSÉKLET
196 6. XI. 4.

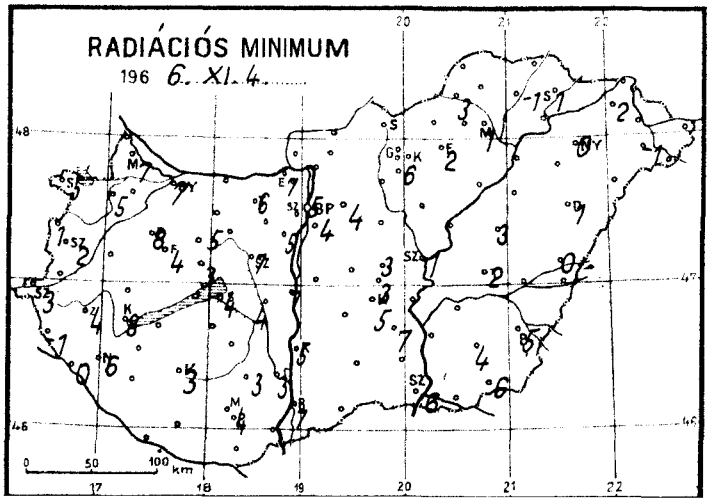
RADIÁCIÓS MINIMUM
196 6. XI. 4.

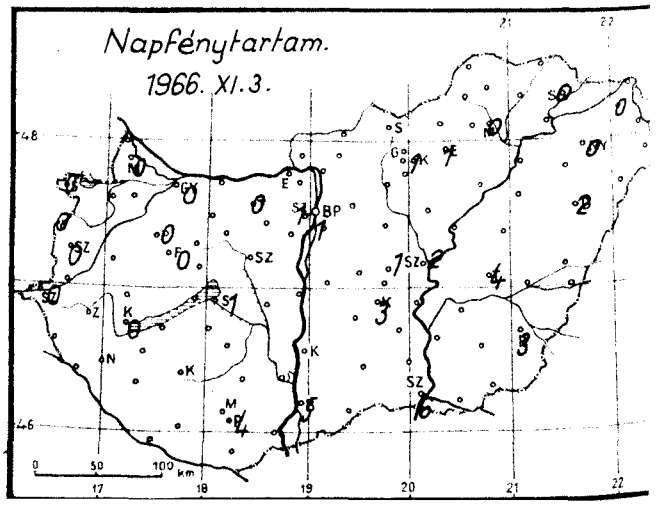
Napfénytartam.
1966. XI. 3.

1966. november hó, 4. péntek nap

	Csapadék (mm)	Hó cm	Hőmérsékleti szélsőségek: tegnapi nappali max.	éjszakai min.	min. 5 cm-en	Napsütés (óra) tegnap
12815 Magyaróvár	•		10	8	7	0
822 Győr	•		10	8	7	0
825 Pápa	•		10	9	8	0
805 Sopron	1 =		7	6	5	0
812 Szombathely	ny≡		8	4	2	0
910 Szentgotthárd	ny=		8	5	3	0
915 Zalaegerszeg	ny		11	8	4	
Lenti	•		10	4	-1	
925 Nagykanizsa	•		12	8	6	
920 Keszthely	•		10	9	8	0
Tihany	•		10	8		
935 Siófok	•		12	7	4	1
942 Pécs	•		12	6	4	4
941 Misinatető (534 m)	–					
Siklós	•		15	7		
827 Farkasgyepű (400 m)	•		8	6	4	0
Veszprém	•		8	5	3	
833 Tatabánya	•		–	6	6	0
839 Budapest (Ferihegy)	•		10	6	4	
840 Budapest OMI	•		10	7	5	1
841 Budapest (Szabadságh., 474 m)	• =		7	5	3	1
Martonvásár	•		10	6	5	
835 Székesfehérvár	•		10	7	7	
Dunaújváros	•		10	7	7	
Szekszárd	• ⌐		14	3	3	
Mohács	• ⌐		15	8		
960 Baja	•		14	7	7	5
955 Kalocsa	•		14	7	5	
Cegléd	• ⌐		11	4	3	1
860 Szolnok	• =		11	4	1	2
970 Kecskemét	•		11	6	5	3
Kiskunfélegyháza	•		12	8	7	
982 Szeged	•		15	7	6	6
Mezőhegyes	• ⌐		15	7	6	
Orosháza	• ⌐		13	6	4	
990 Békéscsaba	•		14	7	5	3
875 Túrkeve	•		12	5	2	4
Berettyóújfalu	• ⌐		12	4	0	
882 Debrecen	•		12	5	1	2
892 Nyíregyháza	•		10	2	0	0
788 Kisvárda	•		11	6	2	0
Mátészalka	• ⌐		11	4	-1	
Tiszabecs	•		10	2		
Vác	• ⌐		10	5		
Gödöllő	•		9	5	4	
Lőrinci	ny		11	6		
Gyöngyös	•		10	8	6	
Balassagyarmat	•		10	4		
755 Salgótarján	–					
Galyatető (932 m)	•	folt	6	5		
851 Kékestető (1000 m)	• ≡	folt	3	3	–	1
Mátraháza (672 m)						
865 Eger	•		9	7	2	1
Putnok	• =		8	4	3	
Lillafüred	•		7	2		
772 Miskolc	ny≡		9	1	1	0
Füged	• ⌐		8	1	-1	
778 Sárospatak	• =		8	3	1	0

Az utolsó 24 óra adatai

	24 órai csapadék mm	Hó cm
Rajka	•	
Kapuvár	•	
Csorna	•	
Komárom	•	
Káld	•	
Kőszeg	1	
Körmend	•	
Letenye	•	
Sümeg	•	
Zirc	•	
Kisbér	•	
Mór	•	
Alcsút	•	
Esztergom	•	
Dobogókő	•	
Fonyód	•	
Tab	•	
Sárbogárd	–	
Lengyel	•	
Nagykőnyi	•	
Marcali	–	
Somogyszob	•	
Kaposvár	•	
Bares	•	
Szigetvár	•	
Bácsalmás	•	
Kiskunhalas	•	
Izsák	–	
Kunsztmiklós	–	
Orkény	• ⌐	
Nagykáta	•	
Jászapáti	• ⌐	
Tiszakécske	• ⌐	
Nagykőrös	•	
Kistelek	•	
Makó	•	
Szentes	•	
Szarvas	•	
Szeghalom	• ⌐	
Kőrösszakál	•	
Tiszaroff	•	
Poroszló	• ⌐	
Karcag	•	
Hortobágy	•	
Polgár	•	
Hajdúdorog	•	
Nyírlugos	•	
Csenger	• ⌐	
Vásárosnamény	• ⌐	
Záhony	•	
Királyrét	–	
Romhány	•	
Borsodnádasd	–	
Jósvafő	–	
Szendrőlád	•	
Hidasnémeti	•	
Tokaj	•	
Sárhatvan	•	

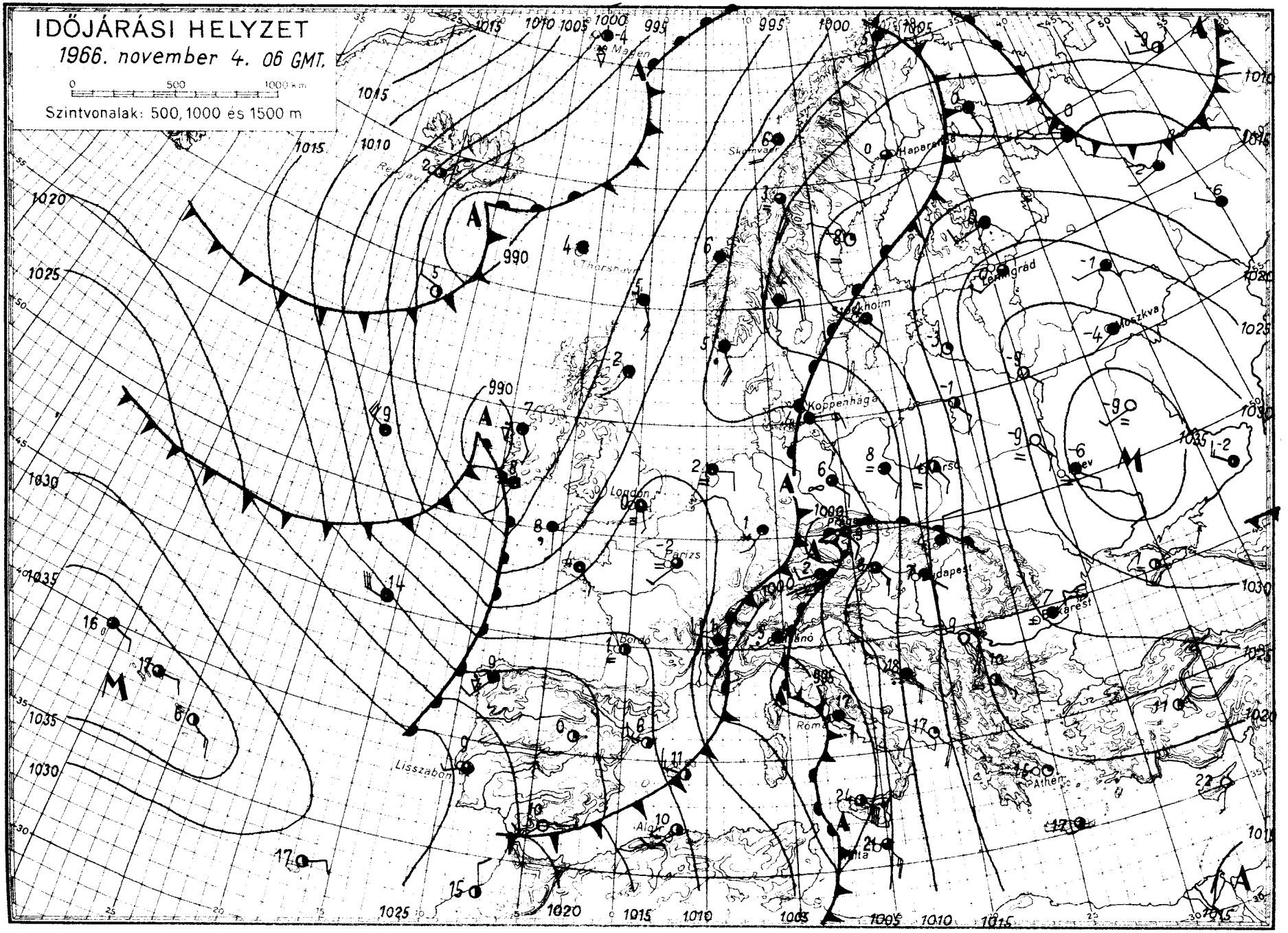

OFFSET NYOMDA BUDAPEST

DŐJÁRÁSI NAPIJELENTÉS

ЕЖЕДНЕВНЫЙ МЕТЕОРОЛОГИЧЕСКИЙ БЮЛЛЕТЕНЬ • DAILY WEATHER REPORT
BULLETIN QUOTIDIEN DE TEMPS • TÄGLICHER WETTERBERICHT

KIADJA AZ ORSZÁGOS METEOROLÓGIAI INTÉZET
BUDAPEST II., KITAIBEL PÁL UTCA 1
TELEFON: KÖZPONT: 353-500, IDŐJELZŐ OSZT.: 150-110

MEGJELENIK NAPONKÉNT • ELŐFIZETÉSI ÁRA A POSTAI KÉZBESÍTÉSSEL EGYÜTT NEGYEDÉVRE 60, Ft
KIADÁSÉRT FELEL AZ INTÉZET IGAZGATÓJA

. évfolyam 309. szám. + Budapest + 1966. november 5. szombat

Az időjárási helyzet ma reggel és a várható időjárás:

A központjával Irországtól délre elhelyezkedő nagykiterjedésü ciklonrendszer keleti oldalán, a Földközi-tenger térségéből, a Balkán-félszigeten, Kárpát-medencén és Lengyelországon át meleg levegő áramlik Európa északi részei felé. Hatására az emlitett területeken változóan felhős, enyhe, helyenként szeles, esős az időjárás, sőt az Adriai-tenger környékéről zivatarokat is jelentenek. Európa nyugati területeinek nagy részén ezzel szemben hideg, erőn felhős az idő, többfelé esik az eső, sőt Németországban néhány helyen havazik. Szárazabb de hideg, télies az időjárás a Szovjetunió európai területének nagy részén.

Pénteken felhőátvonulások mellett hazánk északnyugati felén 2-6, másol 6-9 órán át sütött a nap. Napközben esőt sehonnan sem jelentettek. A hőmérséklet a koradélutáni órákra 14-19 fokig emelkedett, ma hajnalra szeszélyes területi eloszlásban 4-12 fokig süllyedt. Az éjszakai és reggeli órákban Hortobágy térsége és a keleti határvidék kivételével sokfelé esett az eső. Reggel 7 óráig lehullott csapadék mennyisége a Dunántulon többfelé elérte 5-10, Veszprémben a 15 mm-t. Ma délelőtt nyugaton megindult a felhőzet fokozatos felszakadozása, 11 órakor már csak az ország északkeleti részében esett eső. Ezzel egyidőben a hőmérsékletek általában 13-18 fokig emelkedtek.

Ma 12 órakor Budapesten a hőmérséklet 14 fok, a tengerszintre átszámitott légnyomás 758 mm, erősen emelkedő irányzatu.

Várható időjárás vasárnap estig:

Felhőátvonulások, szórványosan előforduló esőkkel, esetleg zivatarral. Élénk, helyenként erős, vasárnapra mérséklődő déli, délnyugati szél. Az évszakhoz képest enyhe idő.

Várható legalacsonyabb éjszakai hőmérséklet: 7-12,
legmagasabb nappali hőmérséklet vasárnap: 12-17 fok között.

Vissy Károly s.k.

hőmérséklet napi középértéke és eltérése a 90 évi átlagtól / Budapesten / :

66. XI. 4.: 11,8 C°, +4,2 C°.

71 óta ezen a napon Budapesten előfordult:

gmagasabb hőmérséklet: 22,6 C° /1927/
galacsonyabb hőmérséklet: -3,2 C° /1894/

66.693.

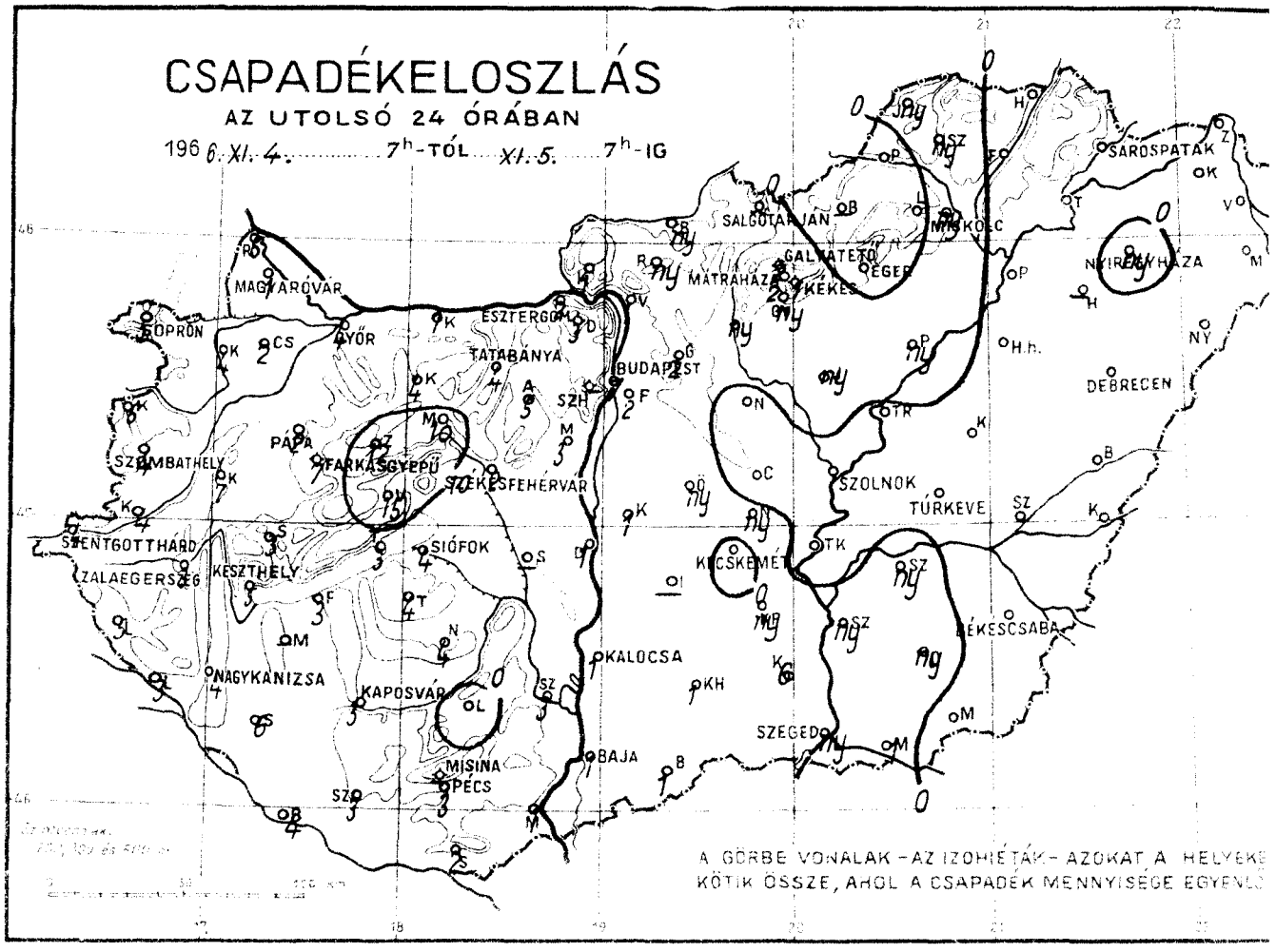
CSAPADÉKELOSZLÁS
AZ UTOLSÓ 24 ÓRÁBAN
196 6. XI. 4. ..... 7h-TÓL XI. 5. ..... 7h-IG
SOPRON
MAGYARÓVÁR
GYŐR
ESZTERGOM
TATABÁNYA
BUDAPEST
SZH
PÁPA
FARKASGYEPŰ
SZÉKESFEHÉRVÁR
SZOMBATHELY
SZENTGOTTHÁRD
ZALAEGERSZEG
KESZTHELY
SIÓFOK
NAGYKANIZSA
KAPOSVÁR
MISINA
PÉCS
BAJA
KALOCSA
KECSKEMÉT
SZEGED
SZOLNOK
TÚRKEVE
DEBRECEN
NYÍREGYHÁZA
SÁROSPATAK
MISKOLC
SALGÓTARJÁN
GALYATETŐ
MÁTRAHÁZA
EGER
KÉKES
BÉKÉSCSABA
A GÖRBE VONALAK – AZ IZOHIÉTÁK – AZOKAT A HELYEKET KÖTIK ÖSSZE, AHOL A CSAPADÉK MENNYISÉGE EGYENLŐ

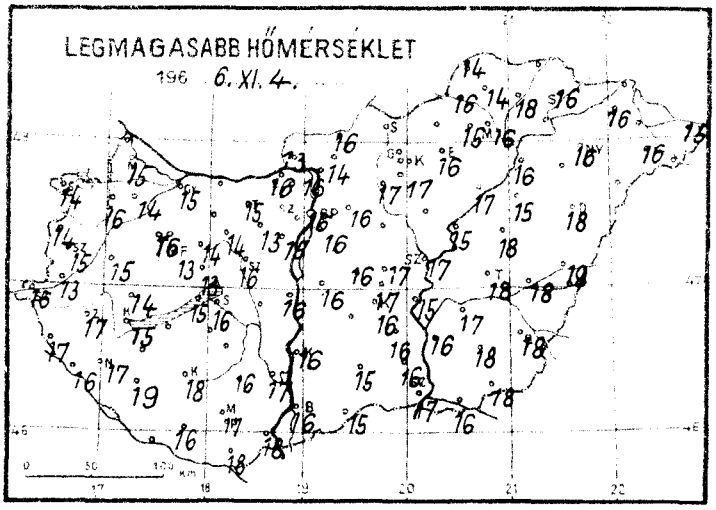
LEGMAGASABB HŐMÉRSÉKLET
196 6. XI. 4.

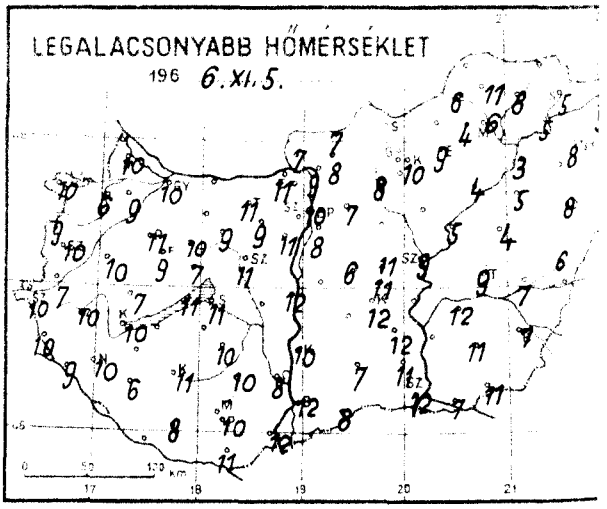
LEGALACSONYABB HŐMÉRSÉKLET
196 6. XI. 5.

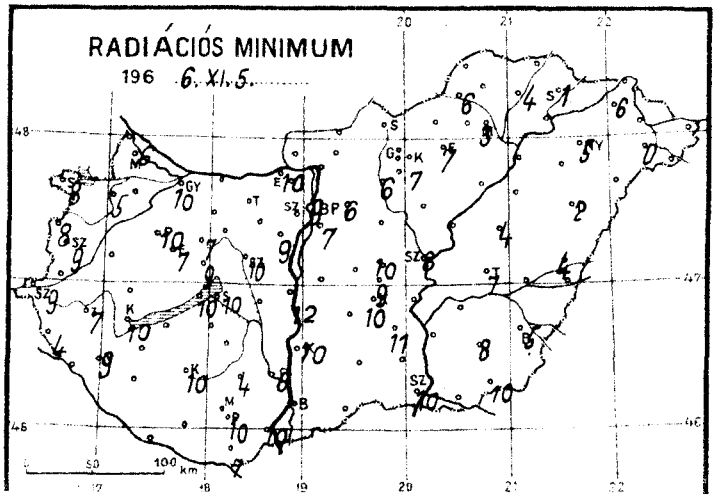
RADIÁCIÓS MINIMUM
196 6. XI. 5.

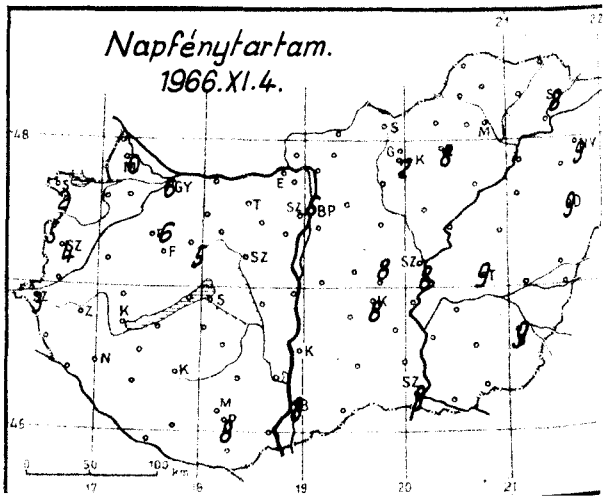
Napfénytartam.
1966. XI. 4.

1966. november hó, 5. szombat nap

Az utolsó 24 óra adatai

	Csapadék (mm)		Hőmérsékleti szélsőségek: tegnapi nappali max.	éjszakai min.	min. 5 cm-en	Napsütés (óra) tegnap
12815 Magyaróvár	1		15	10	6	0
822 Győr	4		15	10	10	6
825 Pápa	2		16	11	10	6
805 Sopron	5		14	10	8	2
812 Szombathely	4		15	10	9	4
910 Szentgotthárd	4		16	10	9	3
915 Zalaegerszeg	3		17	10	7	
Lenti	5		17	10	4	
925 Nagykanizsa	4		17	10	9	
920 Keszthely	5		15	10	10	–
Tihany	3		15	11	10	
935 Siófok	4		16	11	10	6
942 Pécs	3		17	10	10	8
941 Misinatető (534 m)	–					
Siklós	2		18	11	7	
827 Farkasgyepű (400 m)	7		13	9	7	
Veszprém	15		14	9	9	5
833 Tatabánya	4		15	11		
839 Budapest (Farihegy)	2		16	8	7	
840 Budapest OMI	7		16	10	9	6
841 Budapest (Szabadságh. 114 m)	–					
Martonvásár	3		15	11	9	
835 Székesfehérvár	2		16	11	10	
Dunaújváros	1		16	12	12	
Szekszárd	3		17	8	6	
Mohács	1		18	12		
960 Baja	1		16	12	10	8
955 Kalocsa	1		16	10	10	
Cegléd	.		17	11	10	8
860 Szolnok	.		17	9	8	8
970 Kecskemét	.		16	12	10	8
Kiskunfélegyháza	ny		16	12	11	
982 Szeged	ny		17	12	10	9
Mezőhegyes	.		18	11	10	
Orosháza	ny		18	11	8	
990 Békéscsaba	.		18	7	5	9
875 Túrkeve	.		18	9	7	9
Berettyóújfalu	.		19	6	4	
880 Debrecen	.		18	8	2	9
892 Nyíregyháza	ny		16	8	5	9
788 Kisvárda	.		16	9	6	8
Mátészalka	.		16	7	0	
Tiszabecs	.		15	5		
Vác	1		16	9		
Gödöllő	2		16	7	6	
Lőrinci	ny		17	8	6	
Gyöngyös	ny		17	10	7	
Balassagyarmat	ny		16	7		
755 Salgótarján	–					
Galyatető (932 m)	2		9	6		
851 Kékestető (1060 m)	1		8	4	–	2
Mátraháza (672 m)	2		12	7		
865 Eger	.		16	9	7	8
Putnok	.		16	6	6	
Lillafüred	.		15	4		
772 Miskolc	ny		16	6	3	–
Füged	.		18	8	4	
778 Sárospatak	–		16	5	1	8

24 órai csapadék mm

Rajka	6
Kapuvár	4
Csorna	2
Komárom	1
Káld	7
Kőszeg	6
Körmend	4
Letenye	3
Sümeg	3
Zirc	12
Kisbér	4
Mór	10
Alcsút	5
Esztergom	2
Dobogókő	3
Fonyód	3
Tab	4
Sárbogárd	–
Lengyel	.
Nagykónyi	4
Marcali	–
Somogyszob	6
Kaposvár	3
Bares	4
Szigetvár	3
Bácsalmás	1
Kiskunhalas	1
Izsák	–
Kunsztmiklós	1
Örkény	ny
Nagykáta	.
Jászapáti	ny
Tiszakécske	.
Nagykőrös	ny
Kistelek	6
Makó	1
Szentes	ny
Szarvas	ny
Szeghalom	.
Körösszakál	.
Tiszaroff	.
Poroszló	ny
Karcag	.
Hortobágy	.
Polgár	.
Hajdúdorog	–
Nyírlugos	.
Csenger	.
Vásárosnamény	–
Záhony	.
Királyrét	1
Romhány	ny
Borsodnádasd	–
Jósvafő	ny
Szendrőlád	ny
Hidasnémeti	.
Tokaj	.
Sárhatvan	–

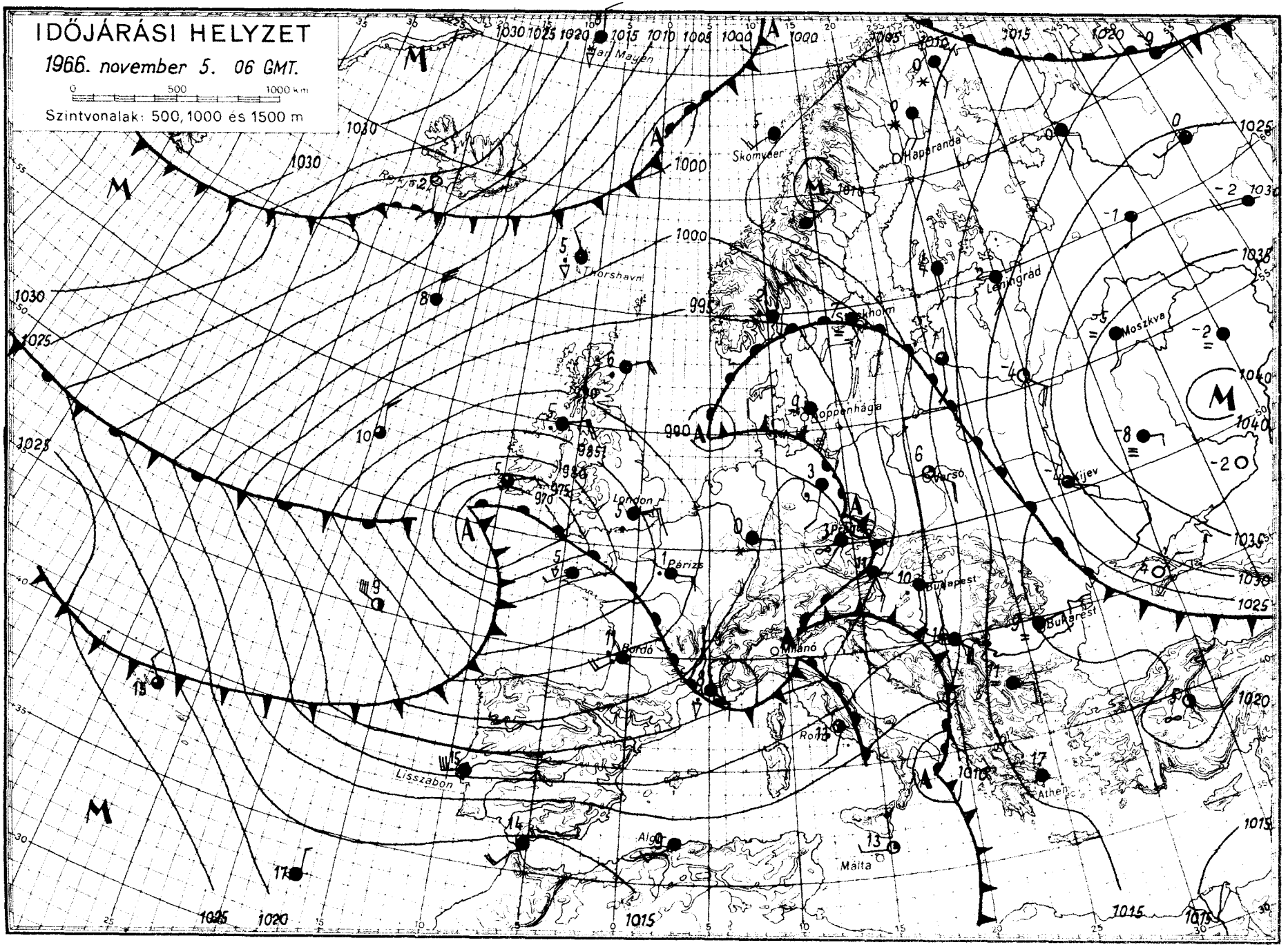
IDŐJÁRÁSI HELYZET
1966. november 5. 06 GMT.
0 500 1000 km
Szintvonalak: 500, 1000 és 1500 m
Jan Mayen
Skomvaer
Haparanda
Rost
Thorshavn
Stockholm
Leningrád
Moszkva
Koppenhága
London
Párizs
Varsó
Kijev
Berlin
Budapest
Bukarest
Bordó
Milánó
Lisszabon
Algír
Málta
Athén

IDŐJÁRÁSI NAPIJELENTÉS

ЕЖЕДНЕВНЫЙ МЕТЕОРОЛОГИЧЕСКИЙ БЮЛЛЕТЕНЬ • DAILY WEATHER REPORT
BULLETIN QUOTIDIEN DE TEMPS • TÄGLICHER WETTERBERICHT

KIADJA AZ ORSZÁGOS METEOROLÓGIAI INTÉZET
BUDAPEST II. KITAIBEL PÁL UTCA 1
TELEFON: KÖZPONTI 33-500, IDŐJELZŐ OSZT.: 150-110

MEGJELENIK NAPONKÉNT • ELŐFIZETÉSI ÁRA
A POSTAI KÖLTSÉGGEL EGYÜTT NEGYEDÉVRE 60, Ft
KIADÁSÉRT FELEL AZ INTÉZET IGAZGATÓJA

9. évfolyam 310. szám. + Budapest + 1966. november 6. vasárnap

Az időjárási helyzet ma reggel és a várható időjárás:

A Kelet-Európa fölött elhelyezkedő anticiklon hatására a Szovjetunió európai területének nagy részén csendes, száraz, de tényleg hideg az idő. A hőmérséklet napi csucsértékei itt, a huzamosabb napsütés ellenére is, fagypont közelében alakulnak ki. Ezzel szemben szárazföldünk többi részére, a Nyugat-Európa fölött elhelyezkedő nagykiterjedésü ciklonrendszer következtében, az időjárás gyors változásai jellemzők. A Balkán-félsziget, Közép-Európa és a Balti-tenger térsége fölött erős déli légáramlás alakult ki, ennek következtében e területeken a hőmérséklet napi csucsértékei 2-4 fokkal magasabbak az elmult évek átlagainál.

Hazánk nyugati felén szombaton kissé, keleten erősen felhős volt az ég. Napközben csak északkeleten esett kisebb eső. A hőmérséklet a koradélutáni órákra általában 14-20, az északkeleti határvidéken csak 10-14 fokig emelkedett. Ma hajnalra a Tiszántulon 8-12, máshol 2-8 fokig hült le a levegő; Székesfehérvárról gyenge talajmenti fagyot is jelentettek. Az éjfélkor délkeleten megeredt eső a hajnali órákban a Tiszántul délnyugati felére és a Duna-Tisza közére is átterjedt. A reggel 7 óráig lehullott eső mennyisége csak a délkeleti határvidéken érte el az 5 mm-t. Ma délelőtt a nyugati megyékben derült, máshol erősen felhős volt az ég. 11 órakor már csak a Duna-Tisza közéről és a főváros környékéről jelentettek gyenge esőket, szitálásokat. Ezzel egyidőben a hőmérsékletek általában 10-16 fokig emelkedtek.

Ma 12 órakor Budapesten a hőmérséklet 11 fok, a tengerszintre átszámitott légnyomás 766 mm, nem változik.

Várható időjárás hétfő estig:

Változó mennyiségü felhőzet, szórványosan előforduló esőkkel.
Időnként megélénkülő délkeleti, déli szél.
Reggeli párásság, egy-két helyen köd.
A hőmérséklet alakulásában lényeges változás nem lesz.

Várható legalacsonyabb éjszakai hőmérséklet: 2-7,
legmagasabb nappali hőmérséklet hétfőn: 13-18 fok között.

Vissy Károly s.k.

A hőmérséklet napi középértéke és eltérése a 90 évi átlagtól / Budapesten / :

1966. XI. 5.: 12,0 C°, +4,6 C°.

1871 óta ezen a napon Budapesten előfordult:

legmagasabb hőmérséklet: 21,2 C° /1963/
legalacsonyabb hőmérséklet: -7,1 C° /1881/

66.694.

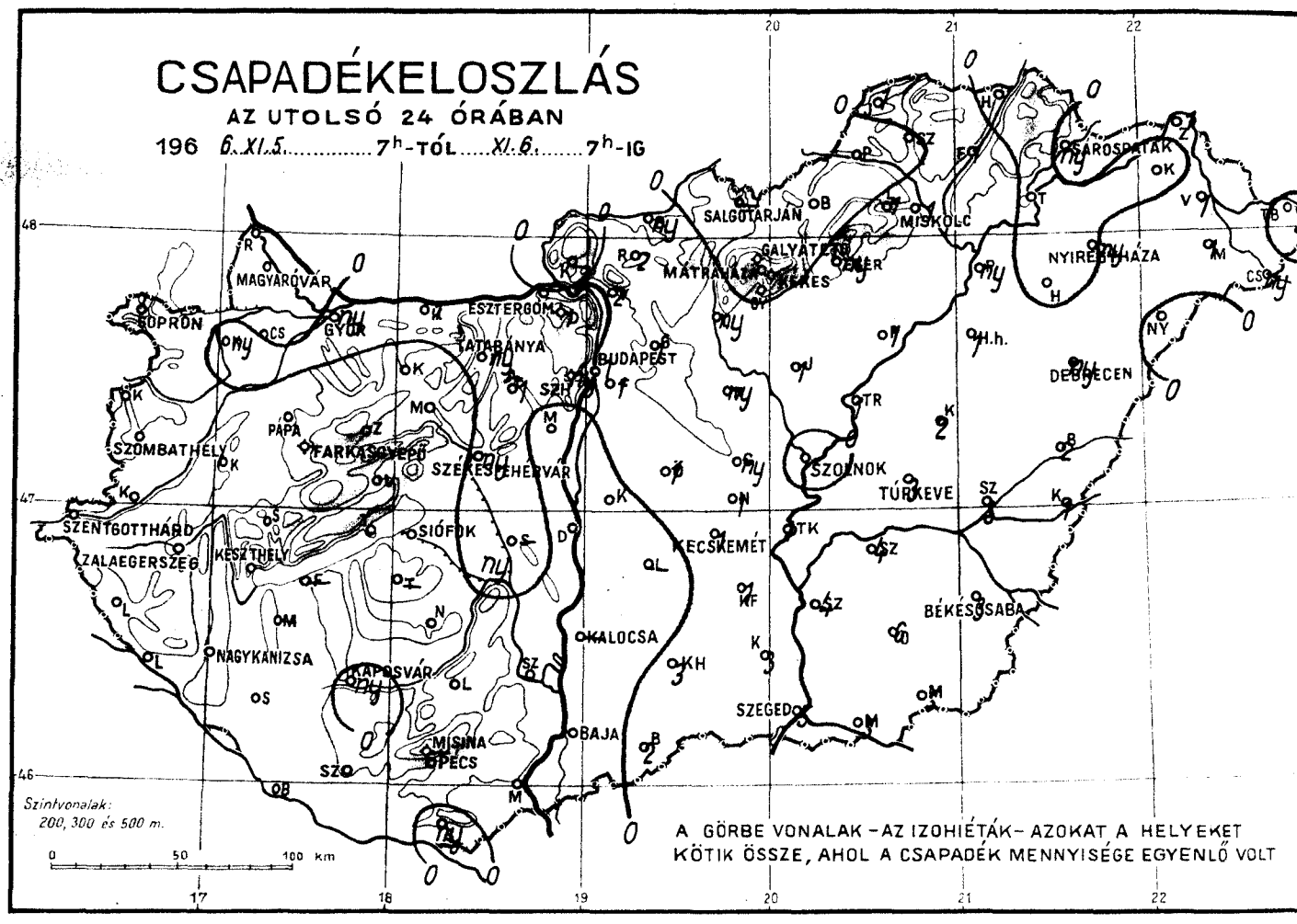
CSAPADÉKELOSZLÁS
AZ UTOLSÓ 24 ÓRÁBAN
196 6. XI. 5. ..... 7h-TÓL ..... XI. 6. ..... 7h-IG
SOPRON
MAGYARÓVÁR
GYŐR
ESZTERGOM
TATABÁNYA
BUDAPEST
SZOMBATHELY
PAPA
FARKASGYEPŰ
SZÉKESFEHÉRVÁR
SZENTGOTTHÁRD
ZALAEGERSZEG
KESZTHELY
SIÓFOK
NAGYKANIZSA
KAPOSVÁR
MISINA
PÉCS
BAJA
SZEGED
KALOCSA
KECSKEMÉT
SZOLNOK
TÚRKEVE
BÉKÉSCSABA
DEBRECEN
NYÍREGYHÁZA
MISKOLC
SALGÓTARJÁN
MÁTRAHÁZA
GALYATETŐ
SÁROSPATAK
Szintvonalak:
200, 300 és 500 m.
0 50 100 km
A GÖRBE VONALAK – AZ IZOHIÉTÁK – AZOKAT A HELYEKET
KÖTIK ÖSSZE, AHOL A CSAPADÉK MENNYISÉGE EGYENLŐ VOLT

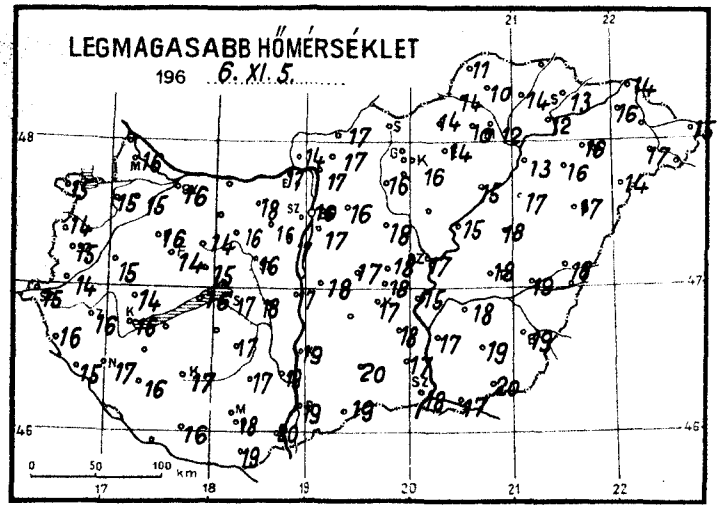
LEGMAGASABB HŐMÉRSÉKLET
196 6. XI. 5.
0 50 100 km

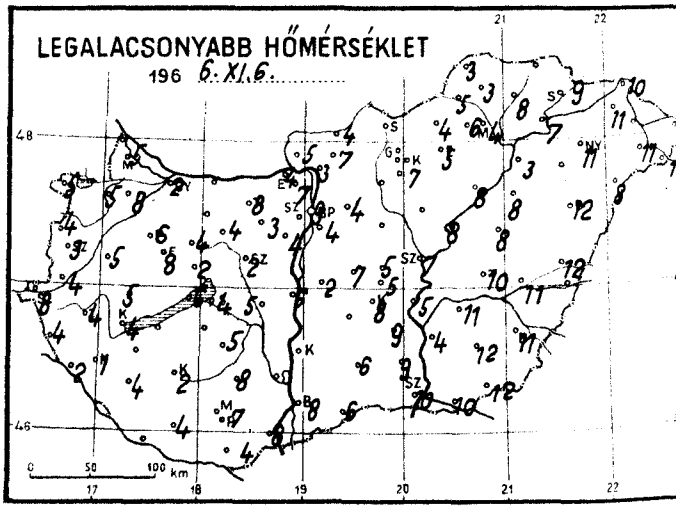
LEGALACSONYABB HŐMÉRSÉKLET
196 6. XI. 6.
0 50 100 km

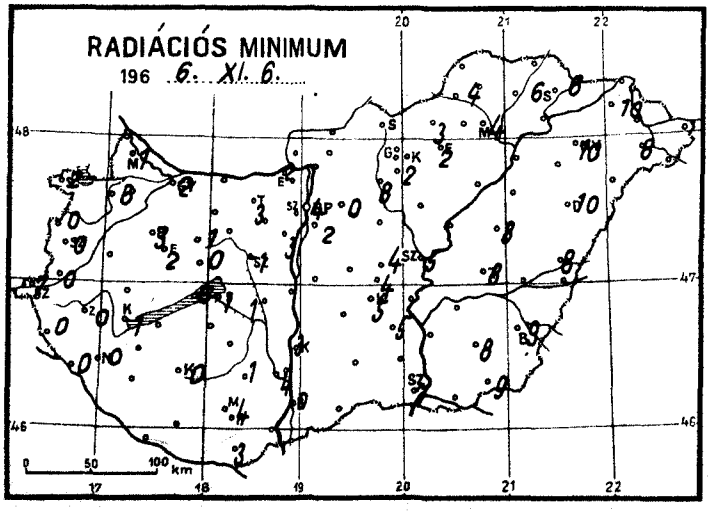
RADIÁCIÓS MINIMUM
196 6. XI. 6.
0 50 100 km

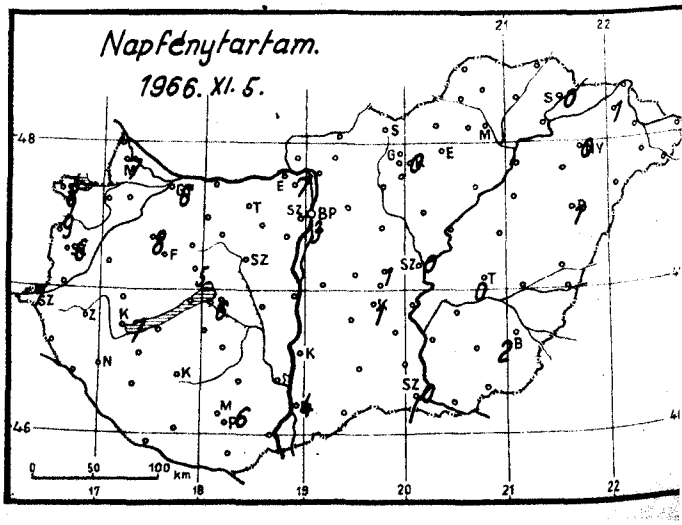
Napfénytartam.
1966. XI. 5.
0 50 100 km

TÁJÉKOZTATÓ AZ [illegible]. OKTÓBER HAVI
CSAPADÉK ELOSZLÁSÁRÓL

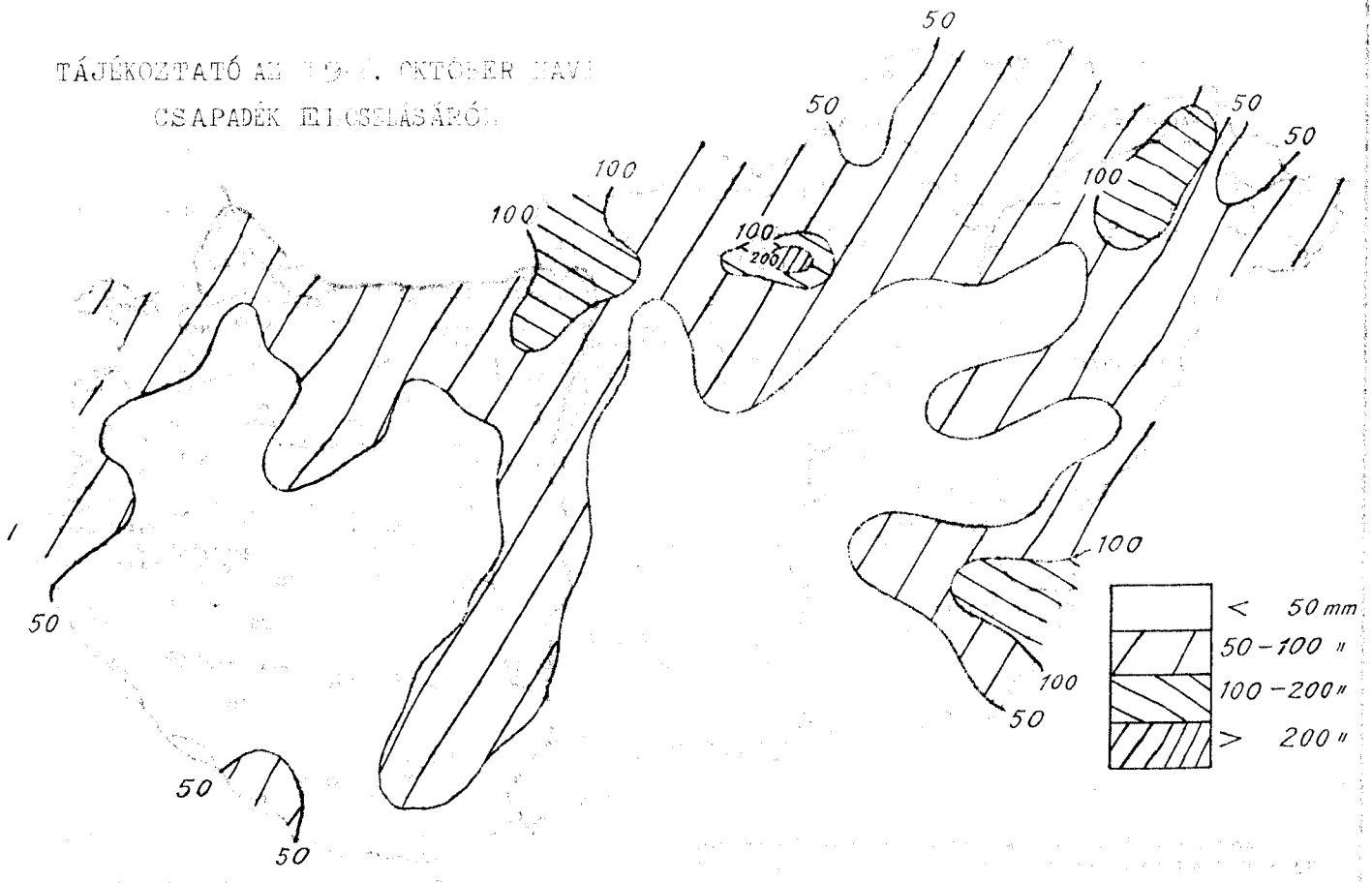

[illegible]. OKTÓBER HAVI CSAPADÉK
AZ ÁTLAG %-ÁBAN KIFEJEZVE

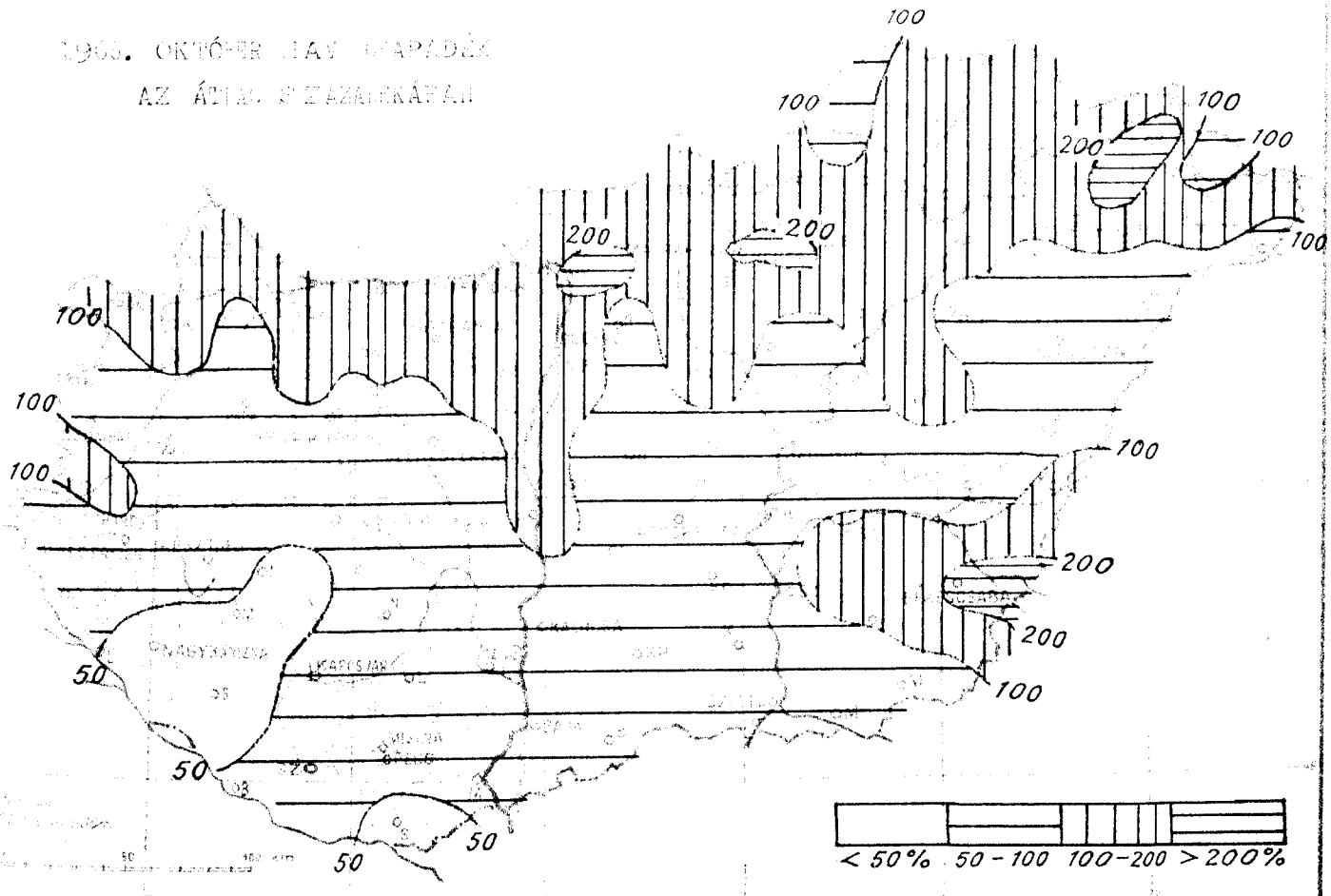

TÁJÉKOZTATÓ

Az IDŐJÁRÁSI NAPIJELENTÉS hazánk és Európa időjárásáról nyújt áttekintést a beérkező nagyszámú meteorológiai sürgöny alapján.

Az **első oldalon** találjuk a Meteorológiai Intézet aznap délben kiadott összefoglaló jelentésének szövegét.

A jelentés első bekezdése röviden ismerteti az európai időjárás helyzetét. Egy külön bekezdés adja meg Magyarország 24 óra alatti időjárásának rövid leírását. Utána következik a 12 órakor Budapesten észlelt hőmérséklet, tengerszintre átszámított légnyomás, a légnyomásváltozásnak az utolsó 3 órára vonatkozó irányzata, továbbá a nyári félévben a Balaton Siófokon észlelt vízhőmérséklete. Ezt követi az ország területére vonatkozó **előrejelzés**, amely a következő **36 órára** (másnap estig) érvényes. Olyan esetekben, amikor az időjárási helyzet megengedi, hogy egy-két további nap időjárására is eleg megbízható következtetéseket lehessen levonni, az előrejelzésekhez **Távolabbi kilátások** címen még egy második előrejelzés csatlakozik. A NAPIJELENTÉS-nek ezen az oldalán szerepel meg a budapesti hőmérséklet előző napi középértéke és ennek eltérése az 1871—1960 közötti 90 év törzsátlagaitól. Végül itt közöljük az illető napon 1871 óta Budapesten előfordult legmagasabb és legalacsonyabb hőmérsékletek értékét és előfordulásuk évét.

A **második oldal** felső részében közöljük az utolsó 24 óra magyarországi csapadékterképét (a számok a csapadék mennyiséget mm-ben adják meg; ny = nyom, azaz 0,4 mm vagy ennél kisebb mennyiség). A térképen kihúzott görbe vonalak az **izohieták.** Azoknak a területeknek a kiemelésére szolgálnak, amelyeken a csapadék mennyisége valamely határérték (pl. 20 mm) alatt illetőleg felett volt. Megszerkesztésük csak nagyvonalú tájékozódásra szolgál, de nem veheti mindig figyelembe a csapadékmennyiségben előforduló nagy helyi különbségeket, amelyek főképpen a meleg hónapok záporszerű esői alkalmával lépnek fel. Nagyon szeszélyes eső-eloszlás idején az izohieták elmaradnak a térképről.

A **második oldal** alsó részében térképeken közöljük néhány időjárási elem **területi eloszlását** hazánkban. Az első térképen a kiadást megelőző napon észlelt **nappali hőmérsékleti csúcsértéket** (maximum) láthatjuk, a másodikon **az elmúlt éjszaka alatti legalacsonyabb hőmérsékletet** (minimum), a harmadik pedig a talajközeli rétegben észlelt legalacsonyabb hőmérsékletet **(radiációs minimum)** mutatja. A negyedik térképen általában a kiadást megelőző napon mért **napsütés időtartamát** adjuk meg órákban. Hótakaró esetén azonban ezen a térképen közöljük a kiadás reggelén mért **hóréteg magasságát** cm-ben (* = folt, azaz nem összefüggő réteg, b = bucka).

A **harmadik oldal** az elmúlt 24 óra hazai időjárásának néhány fontos adatát közli nagyszámú megfigyelő állomásról.

A baloldali táblázat a hazai magasabbrendű megfigyelő állomások óránként sürgönyző ún. szinoptikus állomások és napjában néhány alkalommal sürgönyző éghajlati állomások) adatait tartalmazza, országrészenkénti sorrendben. Az első oszlopban megadjuk a csapadék mennyiségét mm-ben; a második rovatban a reggeli észlelés alkalmával talált harmatot, deret, zúzmarát (nemzetközi jelekkel) és a reggel észlelt hóréteg vastagságot cm-ben (folt = hófoltok, lepel = néhány mm-es hóréteg, b = bucka), továbbá ha a 24 óra folyamán jégeső vagy zivatar volt, akkor ebben a rovatban szerepel a zivatar, illetőleg a jegeső jele. További 3 rovatban következik az előző napi legmagasabb és az éjszakai legalacsonyabb hőmérséklet, valamint a talaj felett 5 cm magasságban kisugárzás ellen védelem nélkül elhelyezett ún. kisugárzási (radiációs) hőmérőn leolvasott minimum hőmérséklet. Az utolsó rovat az előző napi napfénytartamot tünteti fel.

A jobboldali táblázatban kb. 50 további hazai állomás csapadék- és hóréteg adatait foglaljuk össze.

A **negyedik oldalt** az európai **időjárási térkép kivonatos alakja** foglalja el. Ez vázlatos mása annak a részletes, sokezer adatot tartalmazó nagyméretű munkatérképnek, amelynek alapján az Intézet aznap déli előrejelzése készült. Az itt közölt térképen csak a legfontosabb állomások néhány közérdekű adata van feltüntetve. A felhőzet mennyiségét az állomáskarika besötétítésének mértékével adjuk meg; a szél abból az irányból fúj, amerre a szélzászló rúdja mutat. A zászlócskák oldalvonalainak száma annál nagyobb, minél nagyobb a szélsebesség: egy rövid oldalvonás 1—2 meter/másodpere (m/sec) sebességű szélnek felel meg, egy hosszú vonás 3—5 m/sec sebességű szélnek, egy rövid és egy hosszú vonás együtt 6—7 m/sec sebességűnek stb. Az állomáskarikától balra látható szám a hőmérsékletet adja egész fokokban. Ha az állomáson az észlelés időpontjában nevezetesebb időjárási esemény volt, pl. csapadékhullás, köd, zivatar, stb., akkor a hőmérséklet alatt az illető jelenség nemzetközi jele is fel van tüntetve (a használt jelek jegyzékét l. alább.) A **vastagon kihúzott, fogazással ellátott vonalak** az időjárási frontok, a **dupla szaggatott vonalak** a lesikló felületek (magyarázatukat l. alább). A **vékony vonallal kihúzott görbék** az izobárok, azokat a helyeket kötik össze, amelyeknek a tengerszintre átszámított légnyomása egyenlő. A görbék végéhez írt szám a légnyomás értékét adja millibárban (1 mb = 750,1 higany-mm). A térképen látható betűk jelentése:

A = kis légnyomású terület (minimum, ciklon) középpontja,

M = nagy légnyomású terület (maximum, anticiklon) középpontja.

Fontosabb meteorológiai jelek:

∞ pára	⁹ szitálás	∼ ónos eső	▽ záporeső	⟋ villogás
= talajköd	● eső	▲ jégeső	▽* hózápor	⟋S porvihar
≡ köd	✳ havazás	V zúzmara	⟋ zivatar	⟋+ hófúvás

A frontok és lesiklófelületek magyarázata:

melegfront (másnéven felsiklási front): határvonal, amelynek mentén meleg levegő nyomul elő



hidegfront (másnéven betörési front): határvonal, amelynek mentén hideg levegő nyomul elő

veszteglő front: az egymás mellé került meleg- és hideg levegő közül egyik sem nyomul előre, vagy pedig ingázó mozgást végeznek



kettős (okklúziós) front meleg típusa: egy meleg és egy utána érkező hidegfront olyan összekapcsolódása, amelyben a melegfront jelenségei vannak túlsúlyban



kettős (okklúziós) front hideg típusa: ugyanilyen összekapcsolódás, de ezúttal a hidegfront jelenségei vannak túlsúlyban

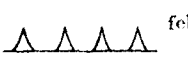

felső betörési front: olyan hideg levegő előnyomulásának vonala, amely csak a felsőbb rétegekben lép fel



felső felsiklási front: olyan meleg levegő előnyomulásának vonala, amely csak a felsőbb rétegekben lép fel

lesiklófelület: a vonal egyik oldalán nagy kiterjedésű leszálló légmozgás van, derült idővel vagy felhőoszlással

1966. november

6. vasárnap

Az utolsó 24 óra adatai

	Csapadék (mm)		Hőmérsékleti szélsőségek: tegnapi nappali max.	éjszakai min.	min. 5 cm-en	Napsütés (óra) tegnap
12815 Magyaróvár	0		16	5	1	7
822 Győr	ny		16	2	2	6
825 Pápa	0		16	6	3	8
805 Sopron	0		15	5	2	8
812 Szombathely	0		15	3	0	6
910 Szentgotthárd	0		15	8	7	7
915 Zalaegerszeg	0		16	4	0	
Lenti	0		16	4	0	
925 Nagykanizsa	0		17	1	0	
920 Keszthely	0		16	4	1	7
Tihany	0		16	6	6	
935 Siófok	0		17	4	1	6
942 Pécs	0		18	7	4	6
941 Misinatető (534 m)	-					
Siklós	ny		19	4	3	
827 Farkasgyepű (400 m)	0		14	8	2	
Veszprém	0 ⊔		15	2	0	5
833 Tatabánya	ny		18	8	3	
839 Budapest (Fenhegy)	1 ≈		17	4	2	
840 Budapest OMI	1		16	9	4	3
841 Budapest (Szabadságh., 474 m)	ny ≡		14	8	8	0
Martonvásár	0		17	4	3	
835 Székesfehérvár	ny		16	2	-1	
Dunaújváros	0		17	6	6	
Szekszárd	0 ⌓		19	11	4	
Mohács	0 ⌓		20	8		
960 Baja	0 =		19	8	0	4
955 Kalocsa	0 =		19	6	3	
Cegléd	ny		18	5	4	1
860 Szolnok	.		17	7	5	0
970 Kecskemét	1		17	8	5	1
Kiskunfélegyháza	1		18	9	5	
982 Szeged	5 ,		18	10	7	0
Mezőhegyes	5		20	12	9	
Orosháza	6 ∇		19	12	8	
990 Békéscsaba	3		19	11	9	2
875 Tarkeve	3		18	10	8	0
Berettyóújfalu	2		18	12	8	
888 Debrecen	ny =		17	12	10	1
892 Nyíregyháza	ny		16	11	10	0
788 Kisvárda	0		16	11	10	1
Mátészalka	1		17	11	8	
Tiszabecs	0		15	5		
Vác	2 ⌓		17	3		
Gödöllő	1		16	4	0	
Lőrinci	ny		16	10	8	
Gyöngyös	0		16	7	2	
Balassagyarmat	ny ,		17	4		
755 Salgótarján	-					
Galyatető (932 m)	1 ,		9	5		
851 Kékestető (1000 m)	2 ≡		7	7	-	0
Mátraháza (672 m)	1 ,		11	6		
865 Eger	ny ,		14	5	2	0
Putnok	0		14	5	4	
Lillafüred	1		10	6		
772 Miskolc	1 ,		12	4	4	
Füged	1 ,		14	8	6	
778 Sárospatak	ny	.	13	9	6	0

24 órai csapadék mm

Rajka	.	
Kapuvár	ny	
Csorna	0	
Komárom	1	
Káld	0	
Kőszeg	0	
Körmend	0	
Lenyve	0	
Sümeg	0	
Zirc	0	
Kisbér	0≡	
Mór	0	
Alcsút	1	
Esztergom	0	
Dobogókő	1≡	
Fonyód		
Tab		
Sárbogárd		
Lengyel	0	
Nagykónyi	0	
Marcali		
Somogyszob	0	
Kaposvár	ny ,	
Bares	0	
Szigetvár	0	
Bácsalmás	2	
Kiskunhalas	3	
Izsák		
Kunsztmiklos	0 =	
Örkény	1⌓	
Nagykáta	ny	
Jászapáti	1	
Tiszakécske	1	
Nagykőrös	1	
Kistelek	3	
Makó	5	
Szentes	4	
Szarvas	4	
Szeghalom	3	
Körösszakál	1	
Tiszaroff	1	
Poroszló	1 ,	
Kareng	2	
Hortobágy	1	
Polgár	ny	
Hajdúdorog	0	
Nyírlugos	0	
Csenger	ny	
Vásárosnamény	1	
Záhony	1	
Királyrét	-	
Romhány	2	
Borsodnádasd	0	
Jósvafő	1	
Szendrőlád	0	
Hidasnémeti	0	
Tokaj	0	
Sárhatvan	ny	

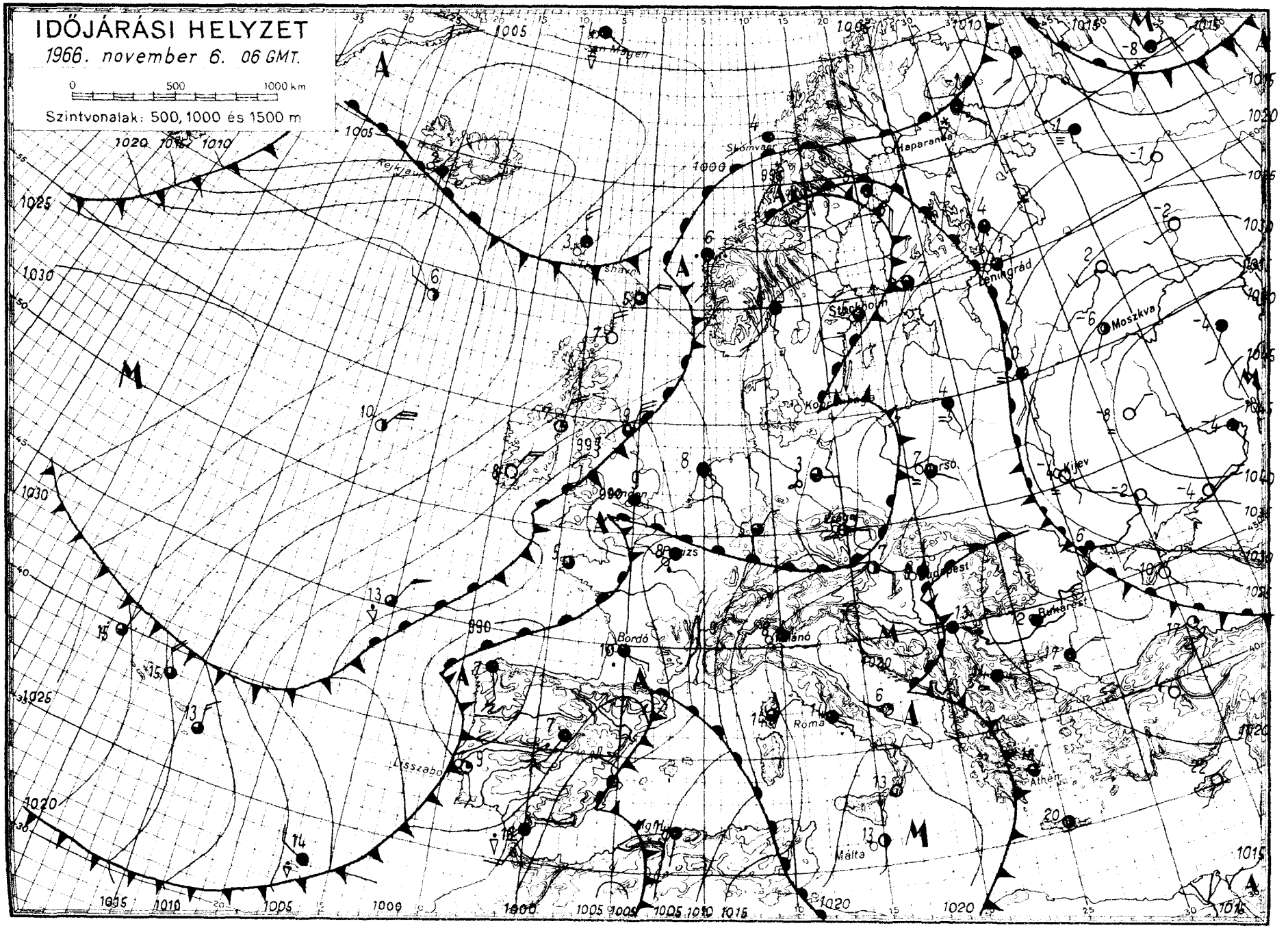
IDŐJÁRÁSI HELYZET
1966. november 6. 06 GMT.
0 500 1000 km
Szintvonalak: 500, 1000 és 1500 m
Stornoway
Haparanda
Leningrád
Moszkva
Stockholm
Kijev
Budapest
Bukarest
Bordó
Roma
Athén
Málta
Lisszabon

IDŐJÁRÁSI NAPIJELENTÉS

ЕЖЕДНЕВНЫЙ МЕТЕОРОЛОГИЧЕСКИЙ БЮЛЛЕТЕНЬ • DAILY WEATHER REPORT
BULLETIN QUOTIDIEN DE TEMPS • TÄGLICHER WETTERBERICHT

KIADJA AZ ORSZÁGOS METEOROLÓGIAI INTÉZET
BUDAPEST II. KITAIBEL PÁL UTCA 1
TELEFON: KÖZPONT: 353-500, IDŐJELZŐ OSZT.: 150-410

MEGJELENIK NAPONKÉNT • ELŐFIZETÉSI ÁRA A POSTAI KÖLTSÉGGEL EGYÜTT NEGYEDÉVRE 60, Ft
KIADÁSÉRT FELEL AZ INTÉZET IGAZGATÓJA

9. évfolyam 311. szám. + Budapest + 1966. november 7. hétfő

Az időjárási helyzet ma reggel és a várható időjárás:

Európa időjárásának kialakitásában a Brit-szigetektől az afrikai partokig huzódó ciklonrendszer, valamint a Szovjetunió európai területe felett elhelyezkedő anticiklon játsza a döntő szerepet. A két képződmény közötti térségben, Olaszországtól, Közép-Európán át egészen a Balti-tenger vidékéig a magasban továbbra is enyhe levegő áramlik észak felé.

Hazánk időjárásában az elmult 24 óra folyamán lényeges változás nem történt, tovább tartott az évszakhoz képest enyhe, párás, helyenként ködös idő. Főként a Duna-vonalától keletre többfelé hullott csapadéknyomtól 5 mm-ig terjedő mennyiségü eső. A nappali felmelegedés általában 13, 19 fokig terjedt. Hétfőn hajnalban a nyugati határszélen 1.5, az ország többi részén 5, 12 fokig hült le a levegő. A reggeli órákban sokfelé párás, ködös volt az idő. A Tiszántulon egy-két helyről kisebb esőt jelentettek. A hőmérséklet 11 órára Szentgotthárdon 6, Sopronban 7, máshol 10, 15 fokig emelkedett.

Ma 12 órakor Budapesten a hőmérséklet 14 fok, a tengerszintre átszámitott légnyomás 770 mm, alig változik.

Várható időjárás kedd estig:

Változóan felhős, párás, enyhe idő, néhány helyen kisebb esővel.
A reggeli és délelőtti órákban helyenként köd.
Mérsékelt, időnkéni élénkebb délkeleti déli szél.
A hőmérséklet alakulásában lényeges változás nem lesz.
Várható legalacsonyabb éjszakai hőmérséklet: 4, 9,
legmagasabb nappali hőmérséklet kedden: 13, 18 fok között.

Dunay Sándorné s.k.

A hőmérséklet napi középértéke és eltérése a 90 évi átlagtól /Budapesten/:

1966. XI. 6.: 11,0 C° + 3,7 C°

1871 óta ezen a napon Budapesten előfordult:

Legmagasabb hőmérséklet: 19,5 C° /1963/
Legalacsonyabb hőmérséklet: -4,4 C° /1891/

66.696

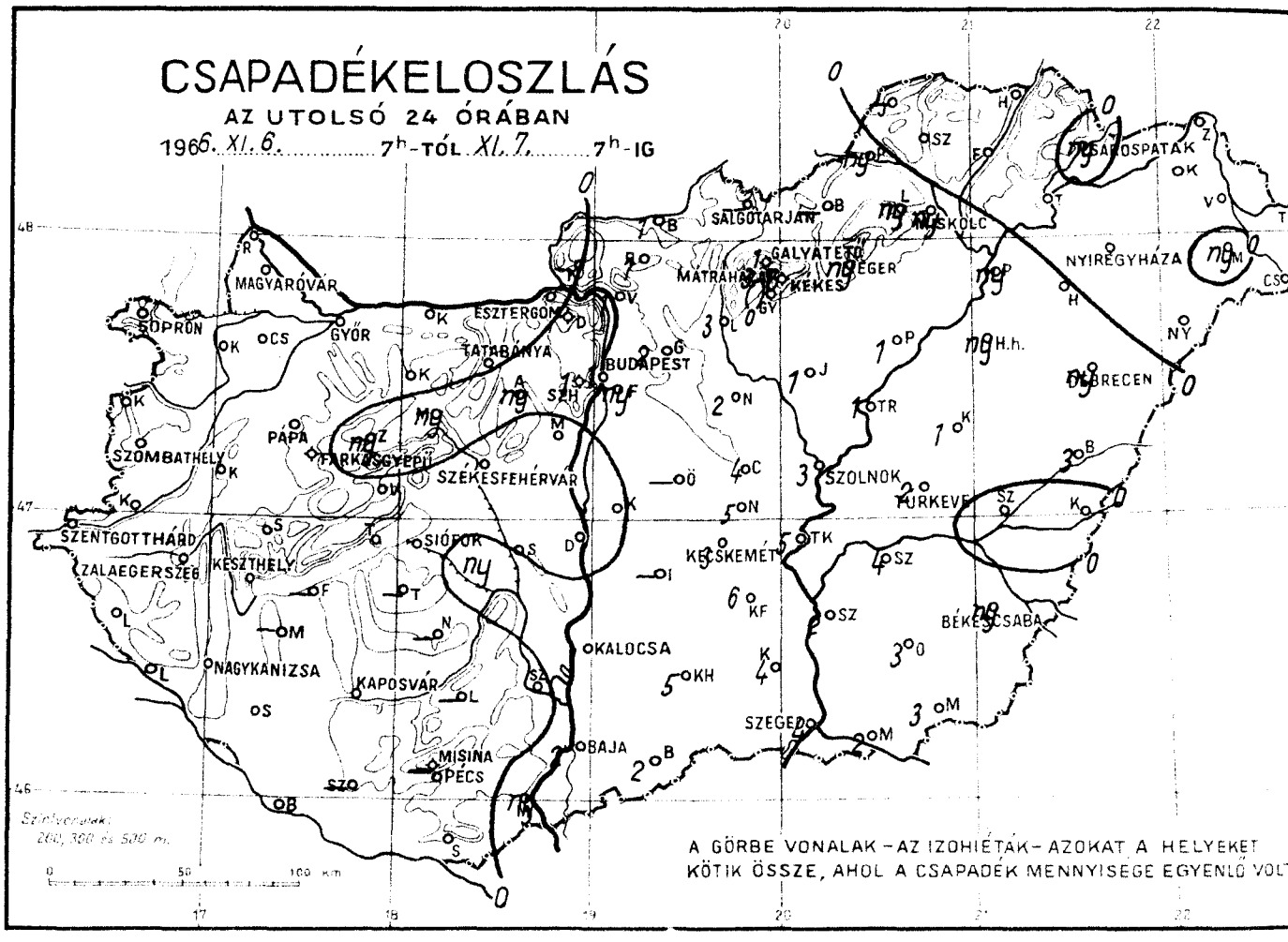
CSAPADÉKELOSZLÁS
AZ UTOLSÓ 24 ÓRÁBAN
1966. XI. 6. 7h-TÓL XI. 7. 7h-IG
SOPRON
MAGYARÓVÁR
GYŐR
ESZTERGOM
TATABÁNYA
BUDAPEST
SALGÓTARJÁN
GALYATETŐ
MÁTRAHÁZA
KEKES
EGER
MISKOLC
NYÍREGYHÁZA
DEBRECEN
SZOLNOK
TÚRKEVE
SZOMBATHELY
PÁPA
TATA
GYEPÜ
SZÉKESFEHÉRVÁR
SZENTGOTTHÁRD
ZALAEGERSZEG
KESZTHELY
SIÓFOK
KECSKEMÉT
BÉKÉSCSABA
NAGYKANIZSA
KAPOSVÁR
KALOCSA
SZEGED
MISINA
PÉCS
BAJA
Szintvonalak:
200, 300 és 500 m.
A GÖRBE VONALAK – AZ IZOHIÉTÁK – AZOKAT A HELYEKET
KÖTIK ÖSSZE, AHOL A CSAPADÉK MENNYISÉGE EGYENLŐ VOLT

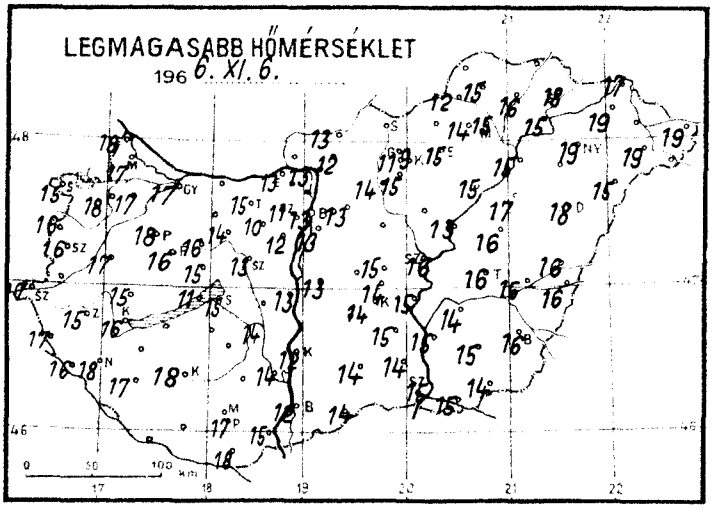
LEGMAGASABB HŐMÉRSÉKLET
1966. XI. 6.

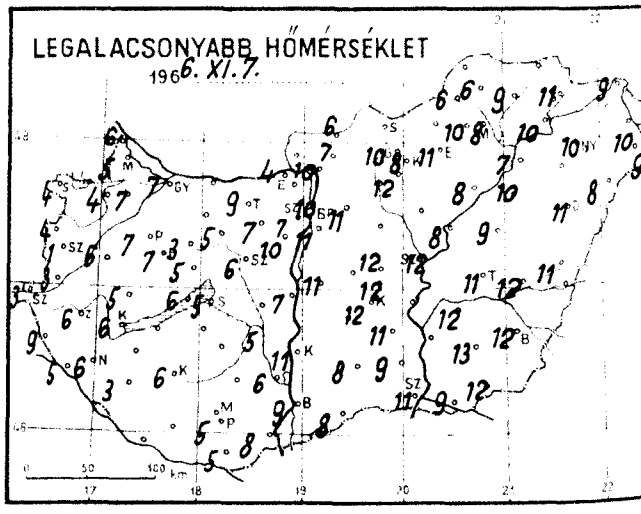
LEGALACSONYABB HŐMÉRSÉKLET
1966. XI. 7.

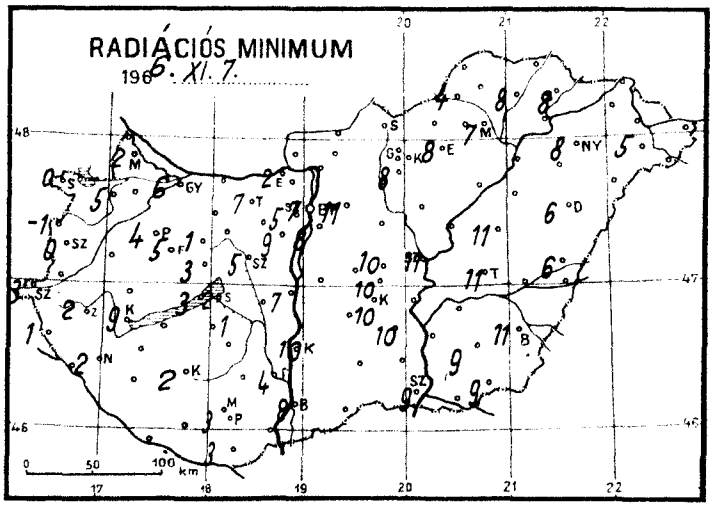
RADIÁCIÓS MINIMUM
1966. XI. 7.

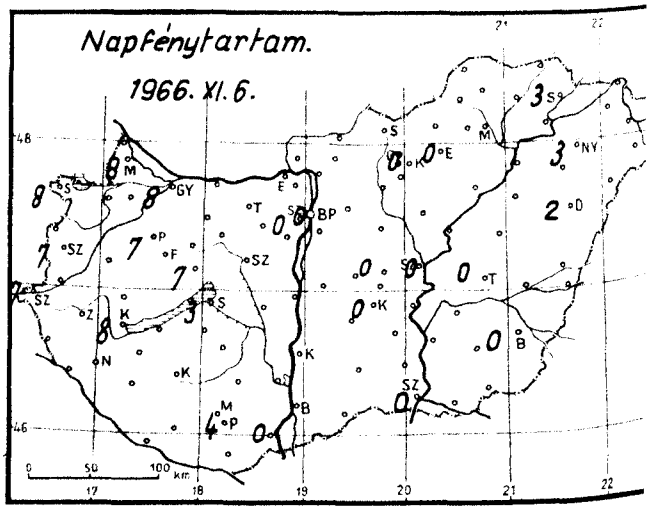
Napfénytartam.
1966. XI. 6.

1966. november hó, 7. nap hétfő

	Az utolsó 24 óra adatai					
	Csapadék (mm)		Hőmérsékleti szélsőségek			Napsütés (óra) tegnap
			tegnapi nappali max.	éjszakai min.	min. 5 cm-en	
12815 Magyaróvár	•		17	5	2	8
822 Győr	• =		17	7	6	8
825 Pápa	• ∩		18	7	4	7
805 Sopron	• ≡		15	4	0	8
812 Szombathely	• ≡		16	1	-0	7
910 Szentgotthárd	• ≡		17	3	3	7
915 Zalaegerszeg	•		15	6	2	
Lenti	•		17	9	1	
925 Nagykanizsa	•		18	6	2	
920 Keszthely	•		16	6	3	8
Tihany	•		11	6	3	
935 Siófok	• =		15	5	2	3
942 Pécs	• ≡		17	5	3	4
941 Misinatető (534 m)						
Siklós	•		18	5	3	
827 Farkasgyepű (400 m)	•		16	7	5	
Veszprém	•		15	5	3	7
833 Tatabánya	•		15	9	7	
839 Budapest (Ferihegy)	ny=		13	11	8	
840 Budapest OMI	1 =		13	10	7	0
841 Budapest (Szabadságh., 474 m)	1 ,		11	7	5	0
Martonvásár	•		12	10	9	
835 Székesfehérvár	• ≡		13	6	5	
Dunaújváros	•		13	7	7	
Szekszárd	• ≡		14	6	4	
Mohács	ny,∩		15	8		
960 Baja	2 ≡		12	9	8	0
955 Kalocsa	1 =		12	11	10	
Ceglód	4		15	12	10	0
860 Szolnok	3 =		16	12	11	0
970 Kecskemét	3,=		14	12	12	0
Kiskunfélegyháza	6		15	11	10	
982 Szeged	4 =		15	11	9	0
Mezőhegyes	3		14	12	9	
Orosháza	3		15	13	9	
990 Békéscsaba	ny		16	12	11	0
875 Túrkeve	2		16	11	11	0
Berettyóújfalu	3		16	11	6	
882 Debrecen	ny,		18	11	6	2
892 Nyíregyháza	• =		19	10	8	3
788 Kisvárda	• =		19	10	8	4
Mátészalka	ny ∨		19	10	5	
Tiszabecs	•		19	6		
Vác	1∩=		13	10		
Gödöllő	2 ,		13	11	11	
Lőrinci	2		14	4	2	
Gyöngyös	• ≡		15	12	8	
Balassagyarmat	1 ,		13	6		
755 Salgótarján	–					
Galyatető (932 m)	6 ,		11	7		
851 Kékestető (1000 m)	6 =		9	8		0
Mátraháza (672 m)	3,≡		11	10		
865 Eger	ny ≡		15	11	8	0
Putnok	ny,≡		12	6	4	
Lillafüred	ny		14	10		
772 Miskolc	ny =		15	8	7	
Fügöd	• ∩		16	9	8	
778 Sárospatak	ny		18	11	8	3

24 órai csapadék mm	
Rajka	•
Kapuvár	•∩
Csorna	•
Komárom	•∩
Káld	•
Kőszeg	•
Körmend	•
Letenye	•
Sümeg	•
Zirc	ny∩≡
Kisbér	•
Mór	ny
Alcsút	ny
Esztergom	•
Dobogókő	1
Fonyód	–
Tab	–
Sárbogárd	–
Lengyel	–
Nagykónyi	–
Marcali	–
Somogyszob	•
Kaposvár	•∩
Barcs	•
Szigetvár	–
Bácsalmás	2
Kiskunhalas	5
Izsák	–
Kunsztmiklós	•
Örkény	–
Nagykáta	2
Jászapáti	1
Tiszakécske	5 =
Nagykőrös	5
Kistelek	4
Makó	2
Szentes	2
Szarvas	4 ,
Szeghalom	•
Körösszakál	•
Tiszaroff	1
Poroszló	1
Karcag	1
Hortobágy	ny
Polgár	ny
Hajdúdorog	–
Nyírlugos	•
Csenger	•
Vásárosnamény	•
Záhony	•
Királyrét	–
Romhány	1
Borsodnádasd	
Jósvafő	–
Szendrőlád	•
Hidasnémeti	•
Tokaj	• =
Sárhatvan	ny

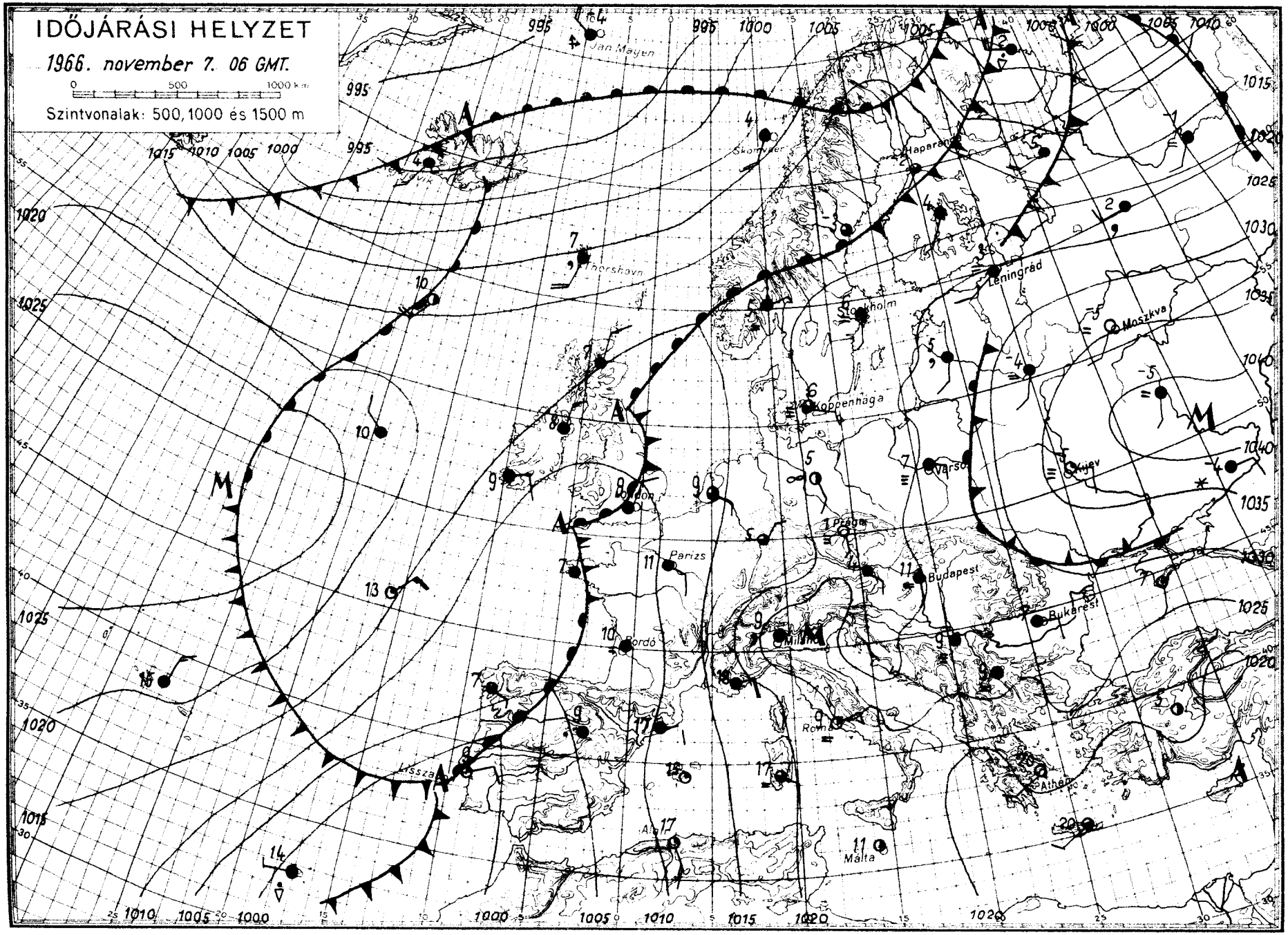
IDŐJÁRÁSI HELYZET
1966. november 7. 06 GMT.
0 500 1000 km
Szintvonalak: 500, 1000 és 1500 m
Jan Mayen
Skomvaer
Haparanda
Thorshavn
Stockholm
Leningrád
Moszkva
Koppenhaga
Varsó
Kijev
Prága
Párizs
Budapest
Bukarest
Bordó
Milano
Róma
Athén
Málta
Lisszabon

IDŐJÁRÁSI NAPIJELENTÉS

ЕЖЕДНЕВНЫЙ МЕТЕОРОЛОГИЧЕСКИЙ БЮЛЛЕТЕНЬ • DAILY WEATHER REPORT
BULLETIN QUOTIDIEN DE TEMPS • TÄGLICHER WETTERBERICHT

KIADJA AZ ORSZÁGOS METEOROLÓGIAI INTÉZET
BUDAPEST II. KITAIBEL PÁL UTCA 1
TELEFON: KÖZPONT: 333-500, IDŐJELZŐ OSZT.: 150-410

MEGJELENIK NAPONKÉNT • ELŐFIZETÉSI ÁRA A POSTAI KÖLTSÉGGEL EGYÜTT NEGYEDÉVRE 60, Ft
KIADÁSÉRT FELEL AZ INTÉZET IGAZGATÓJA

79. évfolyam 312. szám. + Budapest + 1966. november 8. kedd

Az időjárási helyzet ma reggel és a várható időjárás:

Európa nagy részén magasnyomású légköri képződmény hatására párás, sokfelé ködös az időjárás. A legmagasabb nappali hőmérsékletek hétfőn Nyugat- és Közép-Európában 4, 6 fokkal magasabbak, ugyanakkor a Szovjetunió európai területének középső és déli részein 4 fokkal alacsonyabbak voltak a legutóbbi négy év átlagánál. Változékony, csapadékos az idő szárazföldünk nyugati és északi partvidékének térségében.

Hazánkban hétfőn az ország nagy részén változó mennyiségü felhőzett mellett 3, 8 órán át sütött a nap. A hőmérséklet ezeken a területeken 14, 19 fokig emelkedett. A délnyugati és az északkeleti megyékben, ahol csak néhány órán át vagy egyáltalán nem sütött a nap, csak 11, 14 fokos hőmérsékleti csucsértékek alakultak ki. Az elszórtan jelentkező esőből, illetve ködszitálásból 1 mm-t meg nem haladó csapadékmennyiség hullott. Az éjszakai órákban ujabb ködképződés indult meg. Kedden hajnalra szeszélyes területi eloszlásban 3, 11 fokig hült le a levegő. Ma délelőtt felhős, párás, helyenként ködös idő volt. Egy-két helyről ujabb ködszitálást jelentettek. A hőmérséklet 11 órakor 8, 13 fok között váltakozott.

Ma 12 órakor Budapesten a hőmérséklet 12 fok, a tengerszintre átszámitott légnyomás 770 mm, alig változik.

Várható időjárás szerda estig:

Változó mennyiségü felhőzet, valószinüleg eső nélkül.
Párás, főképp a reggeli órákban többfelé ködös idő, helyenként ködszitálással.
Gyenge, napközben kissé megélénkülő délkeleti, déli szél.
A hőmérséklet alakulásában lényeges változás nem lesz.

Várható legalacsonyabb éjszakai hőmérséklet: 5, 10,
legmagasabb nappali hőmérséklet szerdán: 10, 15 fok között.

Vadkerti Ferenc s.k.

A hőmérséklet napi középértéke és eltérése a 90 évi átlagtól / Budapesten / :

1966. XI. 7.: 13,0 C°, +5,7 C°.

1871 óta ezen a napon Budapesten előfordult:

legmagasabb hőmérséklet: 20,4 C° /1927/
legalacsonyabb hőmérséklet: -8,2 C° /1891/

66.695.

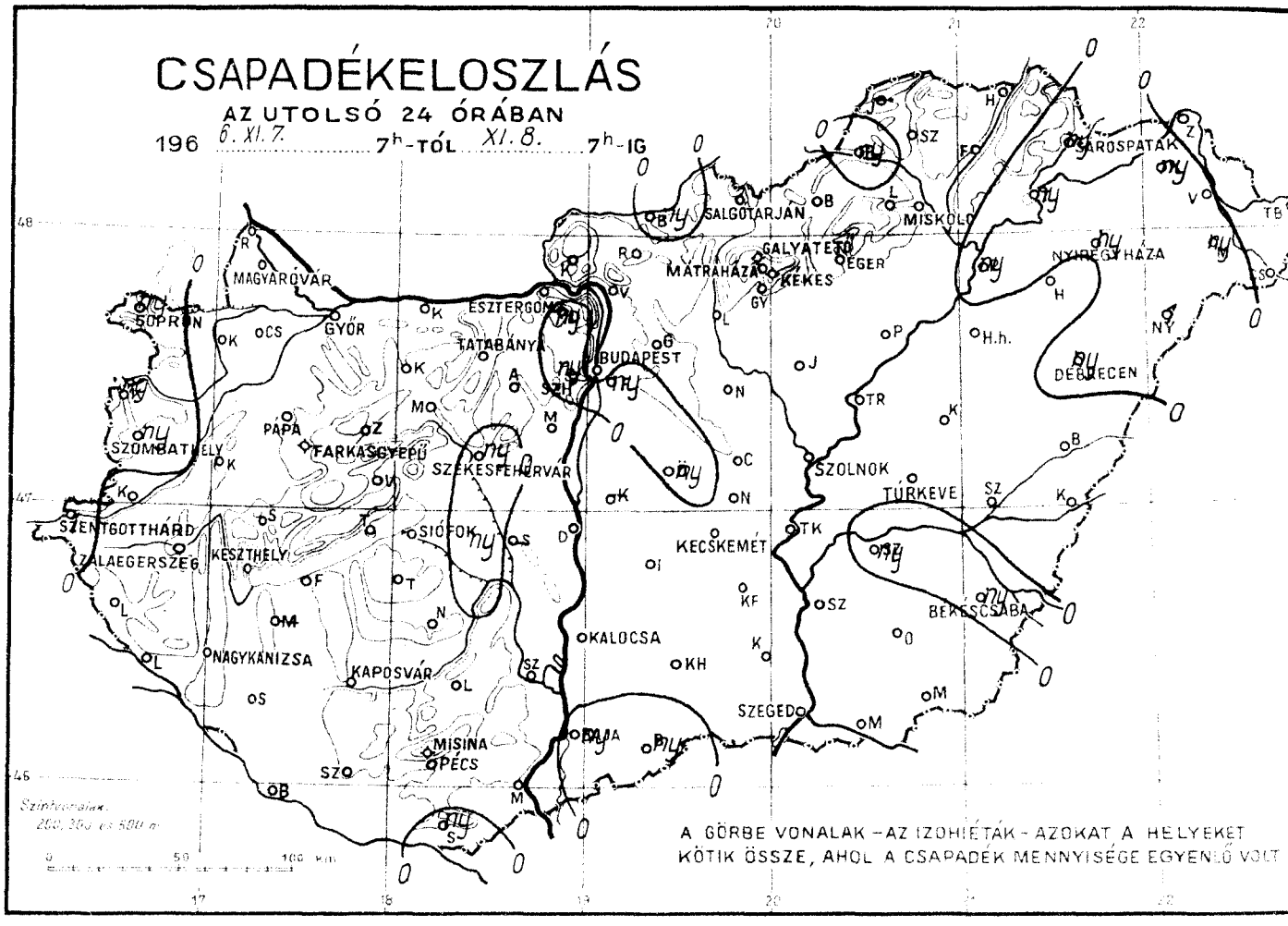
CSAPADÉKELOSZLÁS
AZ UTOLSÓ 24 ÓRÁBAN
196 6. XI. 7. 7h-TÓL XI. 8. 7h-IG
SOPRON
MAGYARÓVÁR
GYŐR
ESZTERGOM
TATABÁNYA
BUDAPEST
SZOMBATHELY
PAPA
FARKASGYEPŰ
SZÉKESFEHÉRVÁR
SZENTGOTTHÁRD
ZALAEGERSZEG
KESZTHELY
SIÓFOK
KECSKEMÉT
NAGYKANIZSA
KAPOSVÁR
KALOCSA
MISINA
PÉCS
SZEGED
SALGÓTARJÁN
MISKOLC
MÁTRAHÁZA
GALYATETŐ
EGER
KEKES
NYÍREGYHÁZA
DEBRECEN
SZOLNOK
TÚRKEVE
BÉKÉSCSABA
A GÖRBE VONALAK – AZ IZOHIÉTÁK – AZOKAT A HELYEKET KÖTIK ÖSSZE, AHOL A CSAPADÉK MENNYISÉGE EGYENLŐ VOLT

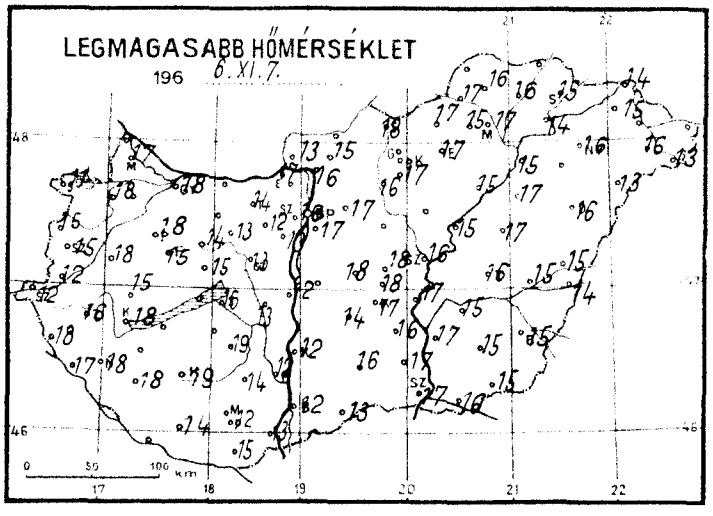
LEGMAGASABB HŐMÉRSÉKLET
196 6. XI. 7.

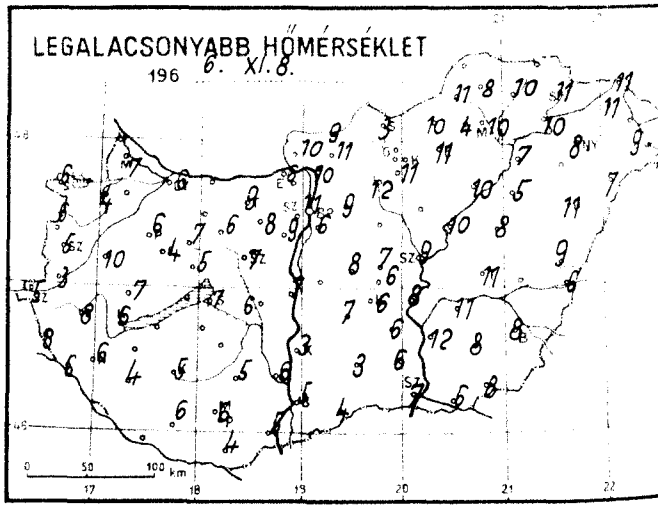
LEGALACSONYABB HŐMÉRSÉKLET
196 6. XI. 8.

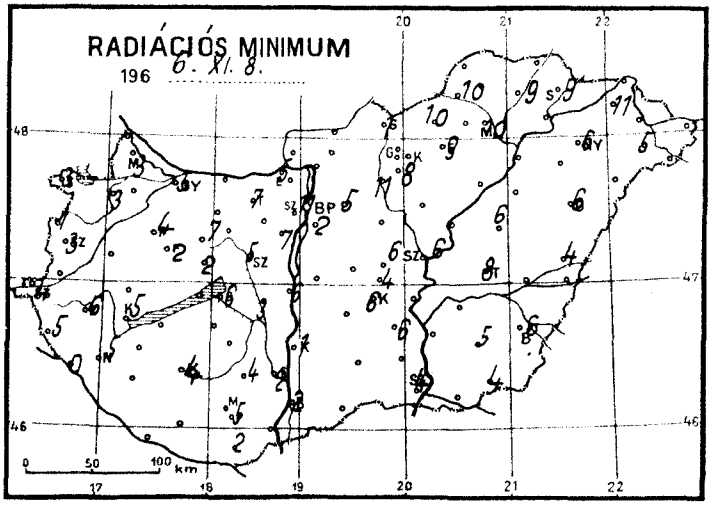
RADIÁCIÓS MINIMUM
196 6. XI. 8.

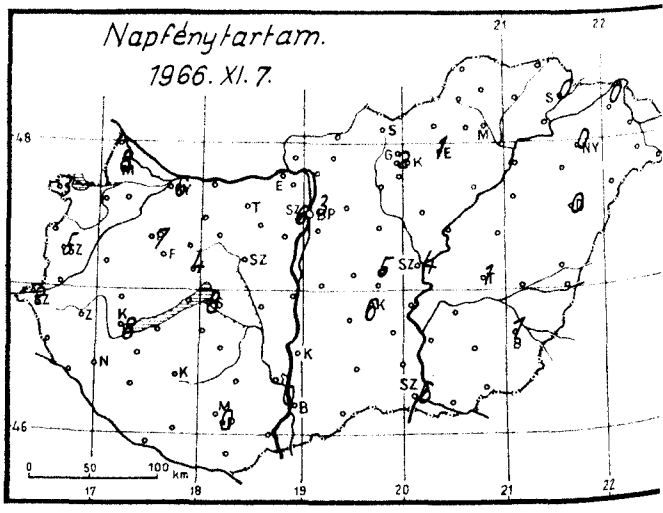
Napfénytartam.
1966. XI. 7.

1966. november hó, 8. kedd nap

	Az utolsó 24 óra adatai					
	Csapadék (mm)		Hőmérsékleti szélsőségek			Napsütés (óra) tegnap
			tegnapi nappali max.	éjszakai min.	min. 5 cm-en	
12815 Magyaróvár	•≡		17	7	3	8
822 Győr	•		18	6	5	6
825 Pápa	•b		18	6	4	7
805 Sopron	ny=		11	6	3	3
812 Szombathely	ny		15	5	3	5
910 Szentgotthárd	1		12	5	4	2
915 Zalaegerszeg	•≡		16	8	6	
Lenti	•		18	8	5	
925 Nagykanizsa	•≡		18	6	5	
920 Keszthely	•		18	6	5	8
Tihany	•		13	7	8	
935 Siófok	•≡		16	7	6	8
942 Pécs	•		12	6	5	0
944 Misinatető (534 m)	–					
Siklós	ny		15	4	2	
827 Farkasgyepű (400 m)	ny		17	8	6	
Veszprém	•		15	5	2	4
833 Tatabánya	•		14	9	7	
839 Budapest (Farkasrét)	ny		17	6	2	
840 Budapest OMI	•		16	11	11	3
841 Budapest (Szabadságh., 474 m)	ny≡		13	9	8	6
Martonvásár	•		13	9	7	
835 Székesfehérvár	ny≡		13	7	5	
Dunaújváros	•		12	7	6	
Szekszárd	•b		12	6	2	
Mohács	•b		13	5		
960 Baja	ny=		12	5	2	0
955 Kalocsa	•≡		12	3	1	
Cegléd	•		18	7	6	5
860 Szolnok	•=		16	9	6	4
970 Kecskemét	•=		17	6	6	6
Kiskunfélegyháza	•		16	6	6	
982 Szeged	•		17	7	4	6
Mezőhegyes	•		15	8	4	
Orosháza	•b		15	8	5	
990 Békéscsaba	ny		15	8	6	1
875 Túrkeve	•=		16	11	8	1
Berettyóújfalu	•b		15	9	4	
882 Debrecen	ny=		16	11	6	0
892 Nyíregyháza	ny=		16	8	6	0
788 Kisvárda	ny		15	11	11	0
Mátészalka	ny		16	9	5	
Tiszabecs	•		–	6		
Vác	•		16	10		
Gödöllő	•b		17	9	5	
Lőrinci	•		16	12	11	
Gyöngyös	•		17	11	8	
Balassagyarmat	ny		–	9		
755 Salgótarján	•		18	3	1	
Galyatető (932 m)	•		10	6		
851 Kékestető (1000 m)	•		10	7	–	2
Mátraháza (672 m)	•=		14	8		
865 Eger	•≡		17	11	9	1
Putnok	ny≡		17	11	10	
Lillafüred	•		15	4		
772 Miskolc	•≡		17	10	10	–
Füged	•b		16	10	9	
778 Sárospatak	ny≡		15	11	9	0

24 órai csapadék mm		
Rajka	•	
Kapuvár	•	
Csorna	•b	
Komárom	•b	
Káld	•	
Kőszeg	ny	
Körmend	•	
Letenye	•	
Sümeg	•	
Zirc	•	
Kisbér	•≡	
Mór	•	
Alcsút	•	
Esztergom	•	
Dobogókő	ny≡	
Fonyód	•	
Tab	•	
Sárbogárd	–	
Lengyel	•	
Nagykőrös	•	
Marcali	–	
Somogyszob	•≡	
Kaposvár	•	
Bucs	•≡	
Szigetvár	•	
Bácsalmás	ny	
Kiskunhalas	•	
Izsák	•	
Kunszentmiklós	•	
Orkény	ny	
Nagykáta	•	
Jászapáti	•b	
Tiszakécske	•b	
Nagykörös	•	
Kistelek	•	
Makó	•	
Szentes	•	
Szarvas	ny	
Szeghalom	•b	
Körösszakál	•	
Tiszaroff	•	
Poroszló	•b	
Karcag	•	
Hortobágy	•	
Polgár	ny	
Hajdúdorog	•	
Nyírlugos	1	
Csenger	•	
Vásárosnamény	•	
Záhony	•	
Királyrét	•	
Romhány	•	
Borsodnádasd	•	
Jósvafő	–	
Szendrőlád	•	
Hidasnémeti	•	
Tokaj	ny	
Sárhatvan	ny	

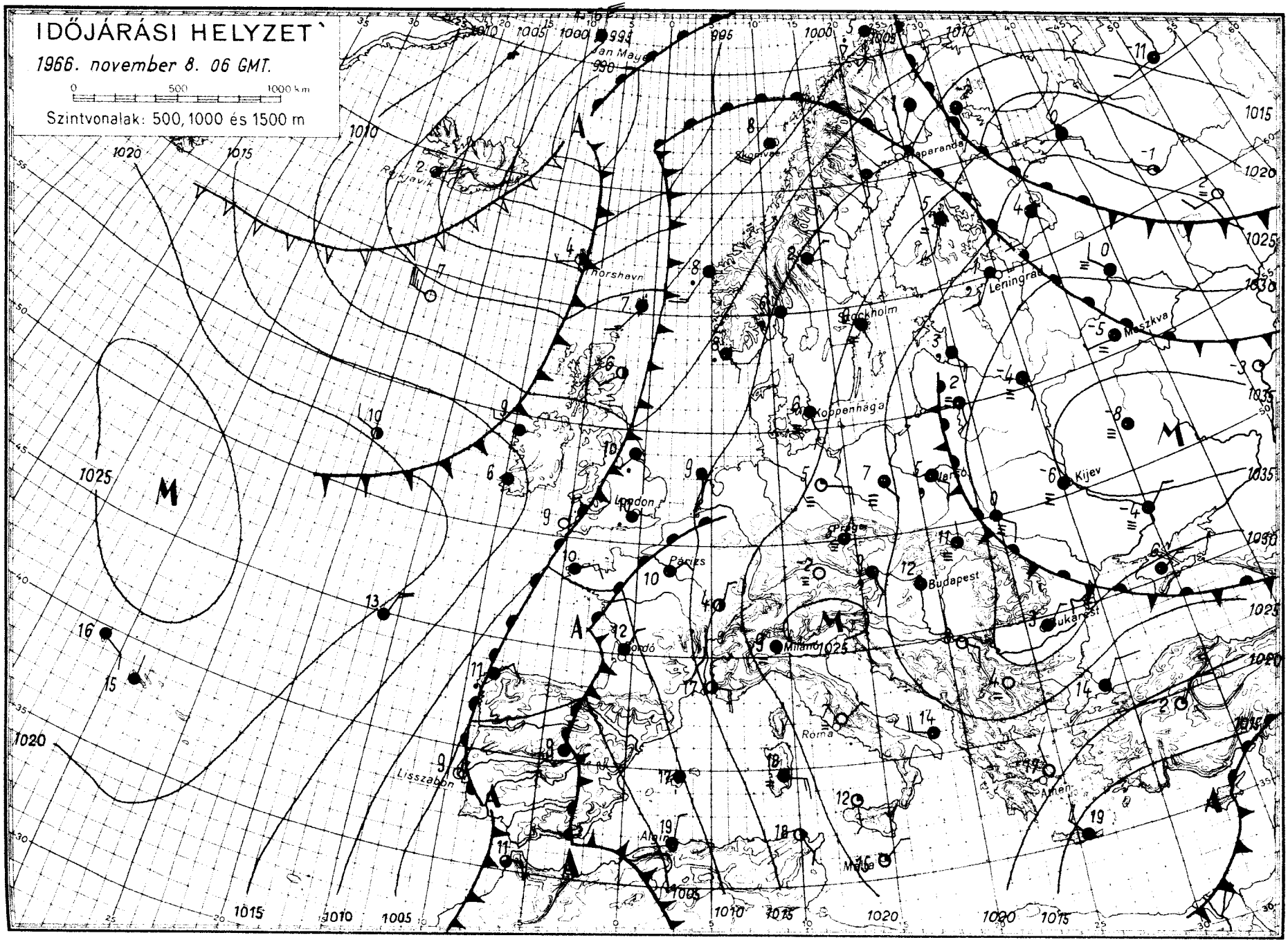

OFFSET MONDA BUDAPEST

IDŐJÁRÁSI NAPIJELENTÉS

ЕЖЕДНЕВНЫЙ МЕТЕОРОЛОГИЧЕСКИЙ БЮЛЛЕТЕНЬ • DAILY WEATHER REPORT
BULLETIN QUOTIDIEN DE TEMPS • TÄGLICHER WETTERBERICHT

KIADJA AZ ORSZÁGOS METEOROLÓGIAI INTÉZET
BUDAPEST II. KITAIBEL PÁL UTCA 1
TELEFON: KÖZPONT: 353-500, IDŐJELZŐ OSZT.: 150-410

MEGJELENIK NAPONKÉNT • ELŐFIZETÉSI ÁRA A POSTAI KÖLTSÉGGEL EGYÜTT NEGYEDÉVRE 60, Ft
KIADÁSÉRT FELEL AZ INTÉZET IGAZGATÓJA

79. évfolyam 313. szám + Budapest + 1966. november 9. szerda

Az időjárási helyzet ma reggel és a várható időjárás:

Európa időjárásában az elmult 24 óra alatt lényeges változás nem történt. Nyugat- és Észak-Európában, valamint a Szovjetunió európai területének északi részén ciklonok okoznak erősen felhős, szeles, csapadékos időjárást. Európa többi részein magasnyomásu légköri képződmény hatására kevesebb a felhő, párás, a hajnali és délelőtti órákban sokfelé ködös az idő.

Hazánkban felhős, párás, sokfelé ködös idő volt. Szórványosan hullott kisebb eső, illetve ködszitálás. Az erősen ködös helyeken napközben sem emelkedett a hőmérséklet 9, 10 foknál magasabbra, máshol viszont 15, 16 fokos maximumok alakultak ki. Ma hajnalban az ország területén 0 és 8 fok közötti hőmérsékleteket mértek. Ma országszerte tovább folytatódik a párás, helyenként ködös, az évszakhoz képest enyhe idő.

Ma 12 órakor Budapesten a hőmérséklet 10 fok, a tengerszintre átszámitott légnyomás 767 mm, mérsékelten süllyedő irányzatu.

Várható időjárás csütörtök estig:

Felhős, párás, az évszakhoz képest enyhe idő.
Elsősorban az ország keleti részében ködök.
Néhány helyen ködszitálás, csütörtökön nyugaton eső.
Mérsékelt, helyenként megerősödő déli, délnyugati szél.

Várható legalacsonyabb éjszakai hőmérséklet: 3, 8
legmagasabb nappali hőmérséklet csütörtökön: 10, 15 fok között.

Kerényi Nárcisz s.k.

hőmérséklet napi középértéke és eltérése a 90 évi átlagtól /Budapesten/:

966. XI. 8.: 11,9 C° + 4,7 C°

871 óta ezen a napon Budapesten előfordult:

egmagasabb hőmérséklet: 19,9 C° /1886/
egalacsonyabb hőmérséklet -6,9 C° /1888/

66.699

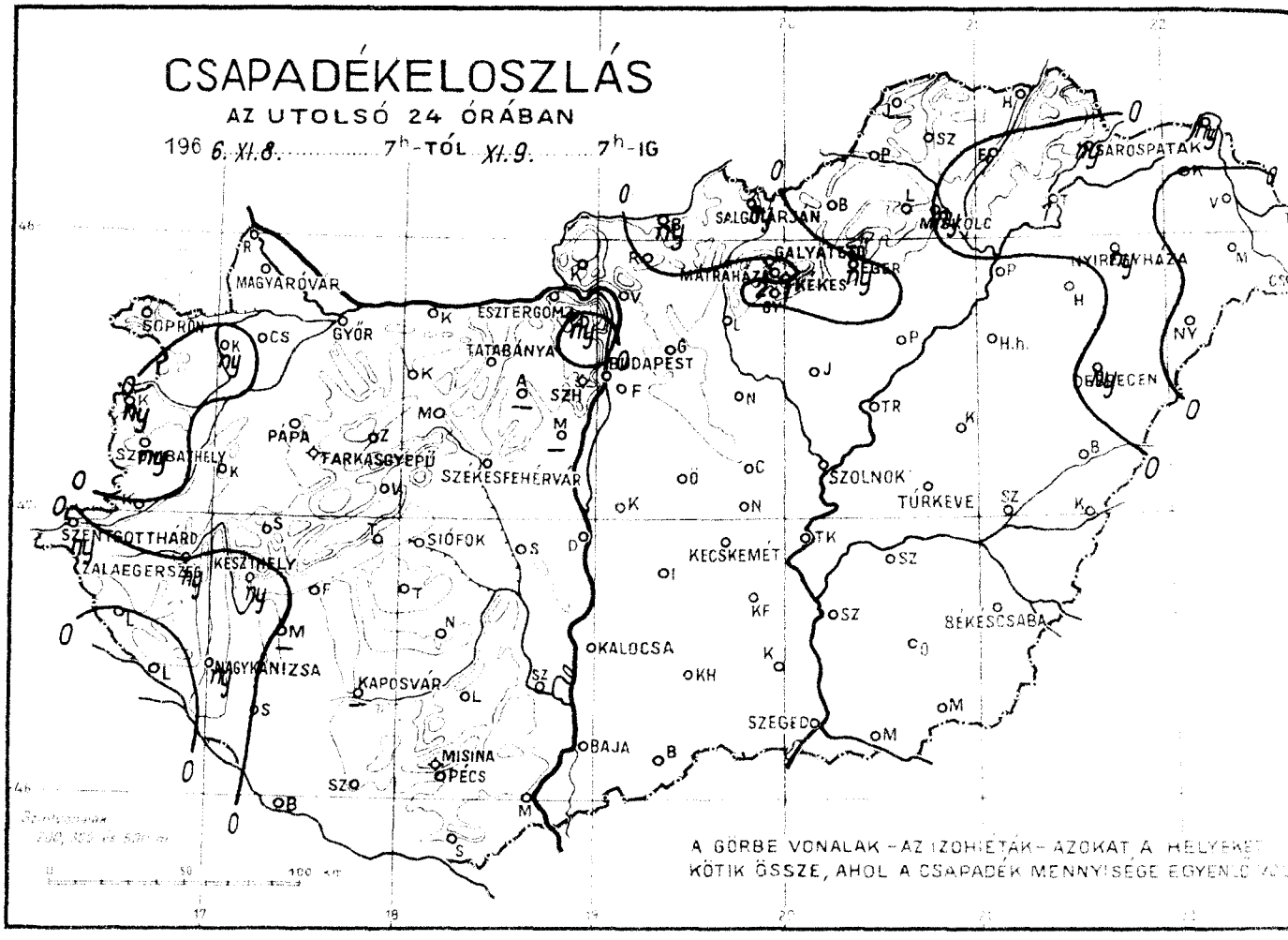
CSAPADÉKELOSZLÁS
AZ UTOLSÓ 24 ÓRÁBAN
196 6. XI. 8. 7h-TÓL XI. 9. 7h-IG
MAGYARÓVÁR
SOPRON
GYŐR
ESZTERGOMZ
TATABÁNYA
BUDAPEST
SZH
PÁPA
TARKASGYEPŰ
SZÉKESFEHÉRVÁR
SZENTGOTTHÁRD
ZALAEGERSZEG
KESZTHELY
SIÓFOK
NAGYKÁNIZSA
KAPOSVÁR
MISINA
PÉCS
BAJA
KALOCSA
KECSKEMÉT
SZEGED
SZOLNOK
TÚRKEVE
BÉKÉSCSABA
DEBRECEN
NYIREGYHÁZA
SAROSPATAK
SALGÓTARJÁN
GALYATETŐ
MÁTRAHÁZA
KÉKES
EGER
MISKOLC
A GÖRBE VONALAK – AZ IZOHIÉTÁK – AZOKAT A HELYEKET
KÖTIK ÖSSZE, AHOL A CSAPADÉK MENNYISÉGE EGYENLŐ VOL

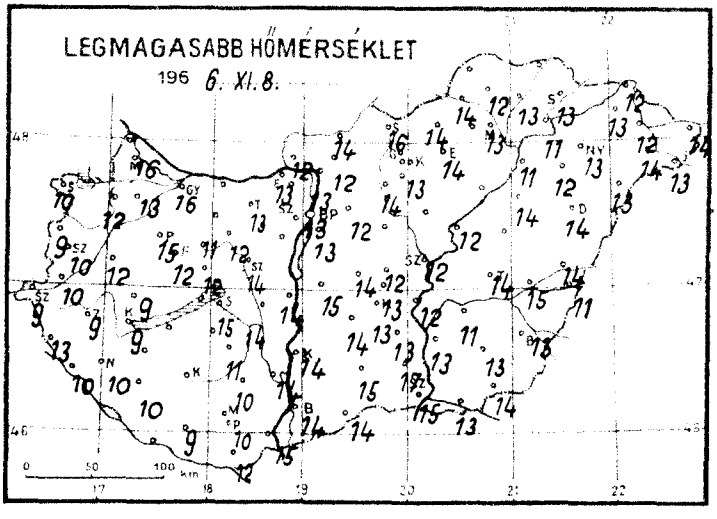
LEGMAGASABB HŐMÉRSÉKLET
196 6. XI. 8.

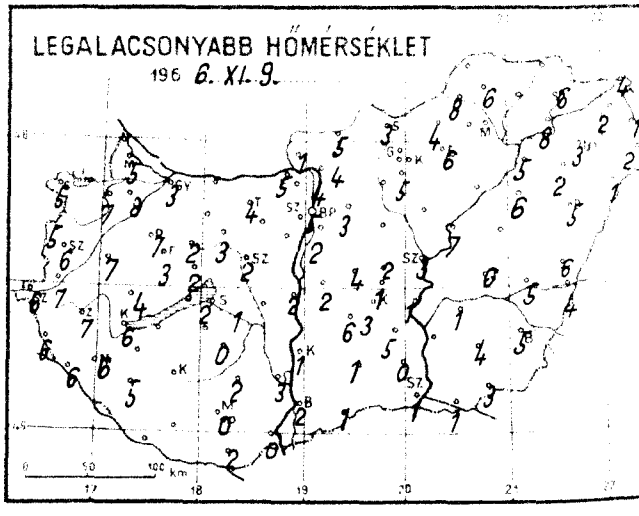
LEGALACSONYABB HŐMÉRSÉKLET
196 6. XI. 9.

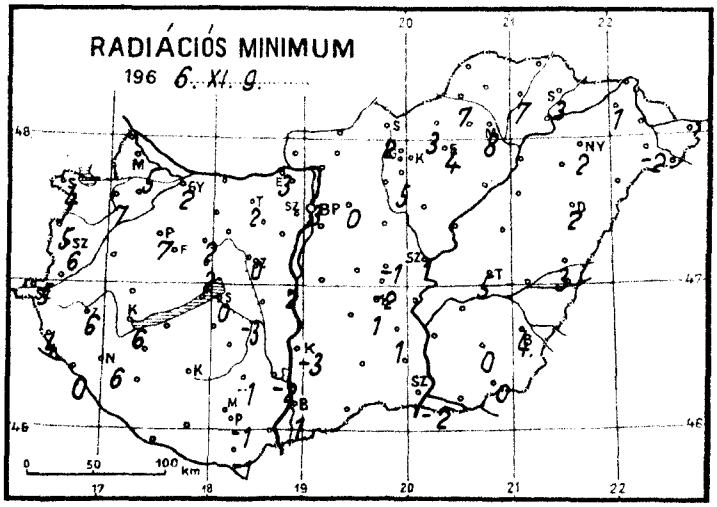
RADIÁCIÓS MINIMUM
196 6. XI. 9.

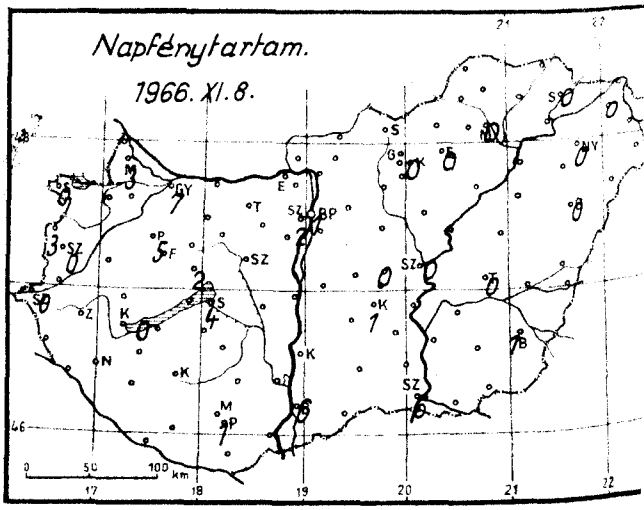
Napfénytartam.
1966. XI. 8.

1966. november hó,

9. nap szerda

	Az utolsó 24 óra adatai								
	Csapadék (mm)		Hőmérsékleti szélsőségek			Napsütés (óra) tegnap	24 órai csapadék mm		
			tegnapi nappali max.	éjszakai min.	min. 5 cm-en				
12815 Magyarovár	.		16	5	5	3	Rajka	.	
822 Győr	.		16	3	2	7	Kapuvár	.	
825 Pápa	.		15	7	7	5	Csorna	.	
805 Sopron	.		10	5	4	0	Komárom	.	
812 Szombathely	ny=		10	6	6	0	Káld	.	
910 Szentgotthárd	ny=		9	6	5	0	Kőszeg	ny	
915 Zalaegerszeg	ny=		9	7	6		Körmend	.	
Lenti	.		13	6	4		Letenye	1	
925 Nagykanizsa	ny		10	6	6		Sümeg	.	
920 Keszthely	ny		9	6	6	0	Zirc	.	
Tihany							Kisbér	. ⌓	
935 Siófok	. =		15	2	0	4	Mór	.	
942 Pécs	.		10	0	-1	1	Alcsút	–	
941 Misinatető (534 m)	–						Esztergom	.	
Siklós	.		12	2	-1		Dobogókő	ny	
827 Farkasgyepü (400 m)	. ≡		12	3	0		Fonyód	.	
Veszprém	.		12	2	2	2	Tab	.	
833 Tatabánya	.		13	4	2		Sarbogard	–	
839 Budapest (Ferihegy)	.		13	2			Lengyel	.	
840 Budapest OMI	.		13	5	3	1	Nagykónyi	. ⊔	
841 Budapest (Szabadsaegh, 474 m)	.		11	2	0	2	Marcali	–	
Martonvásár	–						Somogyszob	.	
835 Székesfehérvár	.		14	2	-0		Kaposvár	–	
Dunaújváros	.		14	2	2		Bárcs	. ≡	
Szekszárd	. ⊔		14	3	-2		Szigetvár	.	
Mohács	. ⊔		15	0			Bácsalmás	.	
960 Baja	.		14	2	1	6	Kiskunhalas	.	
955 Kalocsa	.		14	1	-3		Izsák	.	
Cegléd	.		12	2	-1	0	Kunsztmiklós	.	
860 Szolnok	. =		12	3	1	0	Örkény	. ⌓	
970 Kecskemét	. =		13	3	1	1	Nagykáta	.	
Kiskunfélegyháza	.		13	2	1		Jászapáti	. ⌓	
982 Szeged	.		15	1	-2	6	Tiszakécske	. ⌓	
Mezőhegyes	.		14	3	0		Nagykőrös	.	
Orosháza	. ≡		13	4	0		Kistelek	.	
990 Békéscsaba	. =		13	5	4	1	Makó	. ⌓	
875 Túrkeve	.		14	6	5	0	Szentes	.	
Berettyóújfalu	. ⌓		14	6	3		Szarvas	. ⌓	
882 Debrecen	ny≡		14	5	2	0	Szeghalom	.	
892 Nyíregyháza	ny≡		13	3	2	0	Körösszakál	.	
788 Kisvárda	. =		13	2	1	0	Tiszaroff	.	
Mátészalka	. ⊔		14	2	-2		Poroszló	. ≡	
Tiszabecs	.		19	-0			Karcag	. ⌓	
Vác	. ⌓		13	4			Hortobágy	. ≡	
Gödöllő	.		12	3	0		Polgár	.	
Lőrinci	.		14	–	–		Hajdúdorog	.	
Gyöngyös	.		13	5	5		Nyírlugos	.	
Balassagyarmat	ny		14	5			Csenger	. ⊔	
755 Salgótarján	ny		16	3	2		Vásárosnamény	.	
Galyatető (932 m)	.		11	4			Záhony	ny	
851 Kékestető (1000 m)	1		8	2	–	0	Királyrét	.	
Mátraháza (672 m)	2		10	5			Romhány	.	
865 Eger	ny		14	6	4	0	Borsodnádasd	.	
Putnok	. ≡		14	8	7		Jósvafő	–	
Lillafüred	.		12	6			Szendrőlád	.	
772 Miskolc	ny≡		13	–	-8	0	Hidasnémeti	.	
Fügöd	1		13	10	7		Tokaj	1	
778 Sárospatak	ny=		13	6	3	0	Sárhatvan	ny⊔	

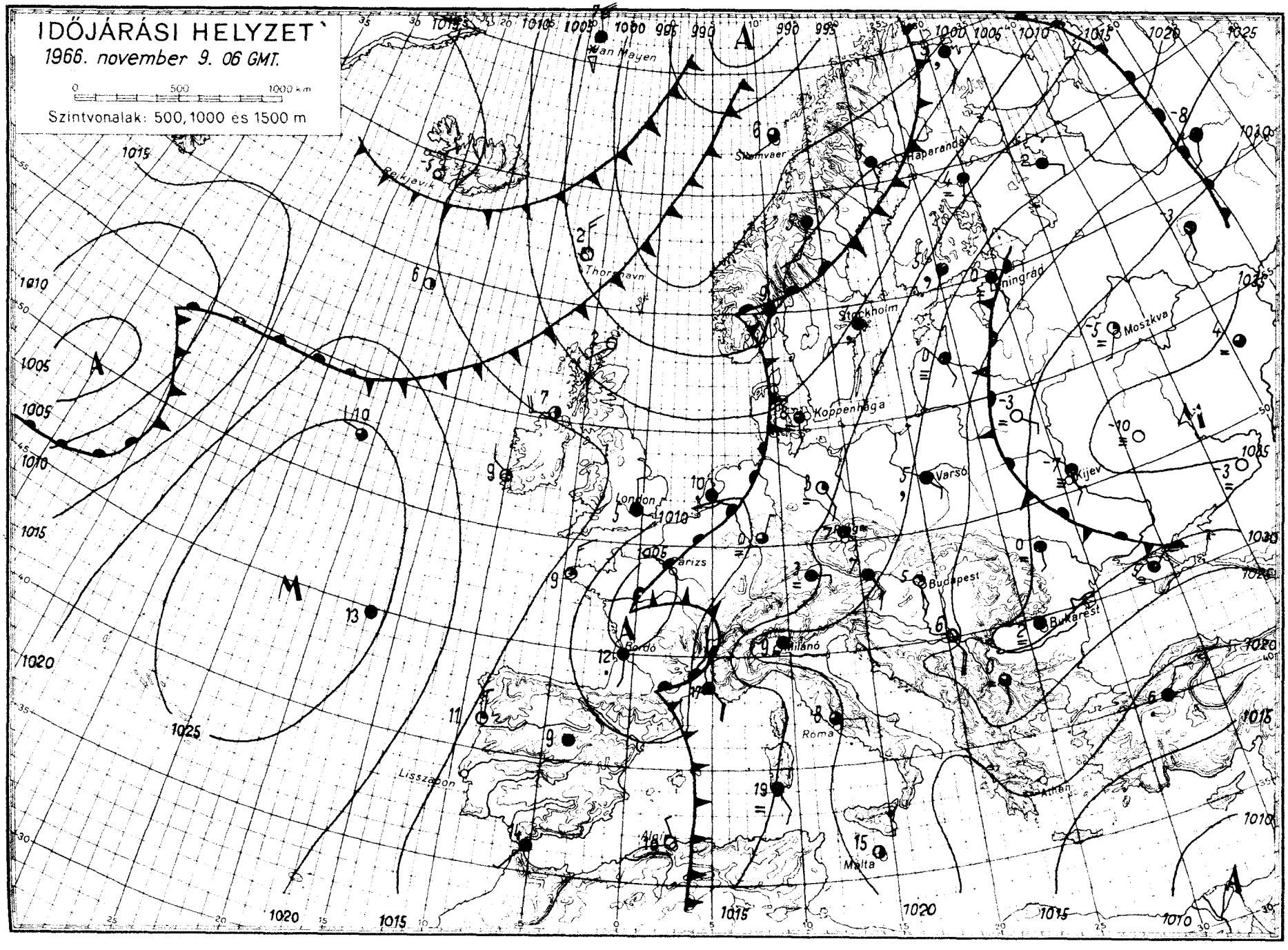

OFFSET NYOMDA BUDAPEST

IDŐJÁRÁSI NAPIJELENTÉS

ЕЖЕДНЕВНЫЙ МЕТЕОРОЛОГИЧЕСКИЙ БЮЛЛЕТЕНЬ • DAILY WEATHER REPORT
BULLETIN QUOTIDIEN DE TEMPS • TÄGLICHER WETTERBERICHT

KIADJA AZ ORSZÁGOS METEOROLÓGIAI INTÉZET
BUDAPEST II., KITAIBEL PÁL UTCA 1
TELEFON: KÖZPONT: 338-500, IDŐJELZŐ OSZT.: 130-410

MEGJELENIK NAPONKÉNT • ELŐFIZETÉSI ÁRA A POSTAI KÖLTSÉGGEL EGYÜTT NEGYEDÉVRE 60, Ft
KIADÁSÉRT FELEL AZ INTÉZET IGAZGATÓJA

79. évfolyam 314. szám + Budapest + 1966. november 10. csütörtök

Az időjárási helyzet ma reggel és a várható időjárás:

Az Európa nagy részére kiterjeszkedő magasnyomású légköri képződmény, amely az elmúlt napok során csendes, párás, sokfelé ködös, de Közép-Európában az évszakhoz képest enyhe időjárást okozott, tovább vonul kelet felé. Így lehetővé vált, hogy a hűvösebb, nedvesebb léghullámok szárazföldünk nyugati és északnyugati vidékein át Európa középső részei fölé is eljussanak. Hatásukra csütörtökön reggel Nyugat-Európában és Közép-Európa egy részén esők, záporok, sőt a Brit-szigetek északi tájain hózáporok voltak.

Hazánkban szerdán általában változó mennyiségü felhőzet mellett 3-8 órán át sütött a nap, a hőmérséklet 10, 15 fokig emelkedett. Ugyanakkor ahol ködtakaró és felhőzet borította az eget, csak 7, 10 fokig emelkedett a hőmérséklet. A Tiszántúlon és a Dunántúlon néhány helyen ködszitálást észleltek. Csütörtök hajnalra az északkeleti és déli megyék néhány helyén 0, -3, máshol 0, +8 fokig hült le a levegő. Ma délelőtt felhős, párás idő volt. Egy-két helyről kisebb esőt jelentettek. A hőmérséklet 11 órakor 5, 11 fok között váltakozott.

Ma 12 órakor Budapesten a hőmérséklet 6 fok, a tengerszintre átszámitott légnyomás 764 mm, gyengén süllyedő irányzatú.

Várható időjárás péntek estig:

Túlnyomóan felhős, főképp keleten még párás, helyenként ködös idő. Csütörtökön néhány helyen, pénteken elsősorban a Dunántúlon többfelé eső. Mérsékelt, helyenként élénk délkeleti, déli, később északnyugatira forduló, a Dunántúlon megerősödő szél.

Várható legalacsonyabb éjszakai hőmérséklet: 3, 7,
legmagasabb nappali hőmérséklet pénteken: 7, 12 fok között.

Vadkerti Ferenc s.k.

A hőmérséklet napi középértéke és eltérése a 90 évi átlagtól (Budapesten):

1966. XI. 9.: 8,7 C°, +1,6 C°.

1871 óta ezen a napon Budapesten előfordult:

legmagasabb hőmérséklet: 20,9 C° (1927)
legalacsonyabb hőmérséklet: -6,5 C° (1888)

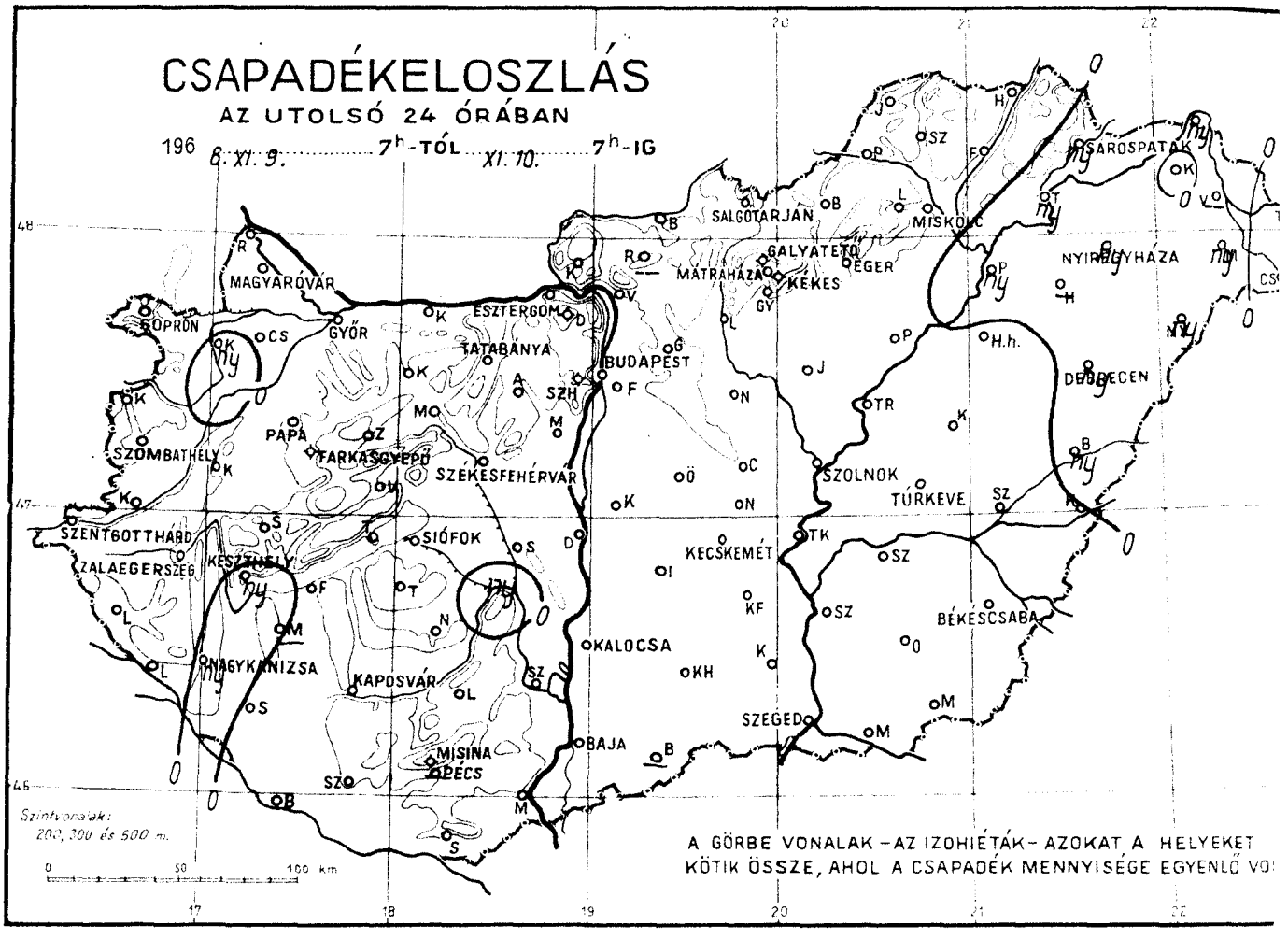
CSAPADÉKELOSZLÁS
AZ UTOLSÓ 24 ÓRÁBAN
196 6. XI. 9. ..... 7h-TÓL XI. 10. ..... 7h-IG
MAGYARÓVÁR
SOPRON
GYŐR
ESZTERGOM
TATABÁNYA
BUDAPEST
SZH
SALGÓTARJÁN
MISKOLC
GALYATETŐ
MÁTRAHÁZA
EGER
KEKES
NYÍREGYHÁZA
DEBRECEN
H.h.
SZOLNOK
TÚRKEVE
PAPA
FARKASGYEPŰ
SZÉKESFEHÉRVÁR
SZOMBATHELY
SZENTGOTTHÁRD
ZALAEGERSZEG
KESZTHELY
SIÓFOK
KECSKEMÉT
BÉKÉSCSABA
NAGYKANIZSA
KAPOSVÁR
KALOCSA
SZEGED
BAJA
MISINA
PÉCS
Szintvonalak:
200, 300 és 500 m.
0 50 100 km
A GÖRBE VONALAK – AZ IZOHIÉTÁK – AZOKAT A HELYEKET
KÖTIK ÖSSZE, AHOL A CSAPADÉK MENNYISÉGE EGYENLŐ VO

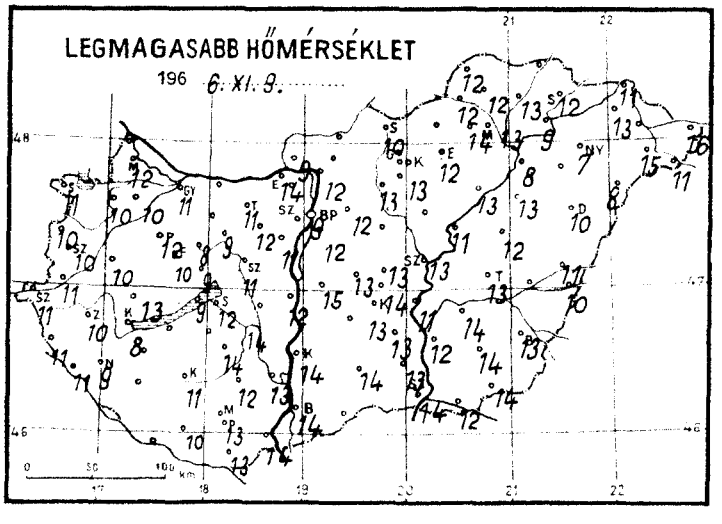
LEGMAGASABB HŐMÉRSÉKLET
196 6. XI. 9. .....
0 50 100 km

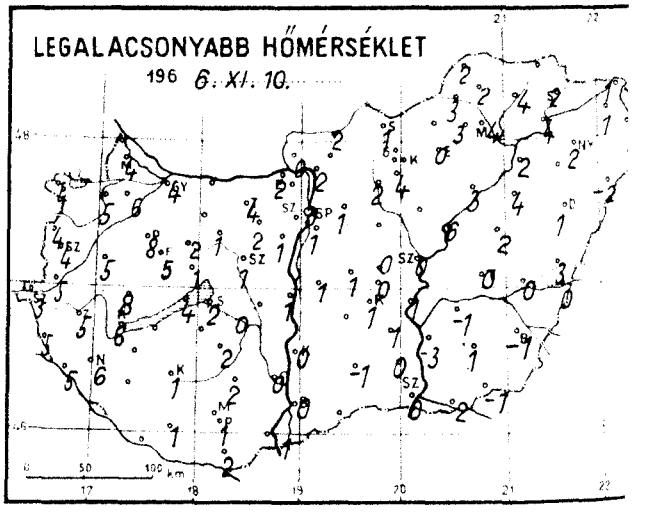
LEGALACSONYABB HŐMÉRSÉKLET
196 6. XI. 10. .....
0 50 100 km

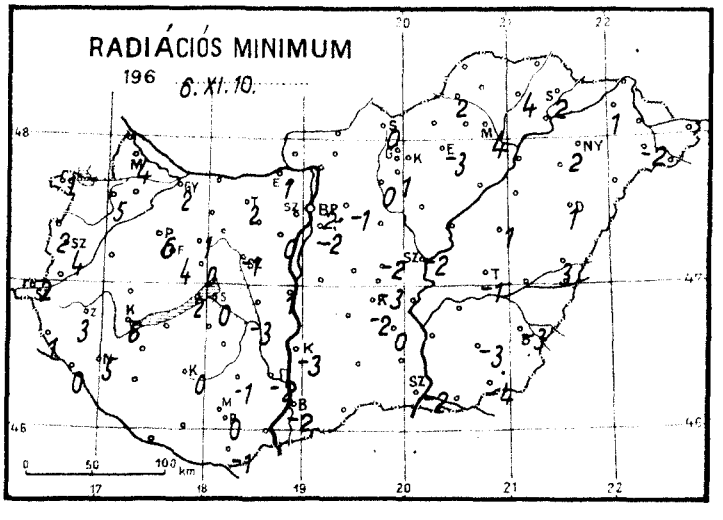
RADIÁCIÓS MINIMUM
196 6. XI. 10. .....
0 50 100 km

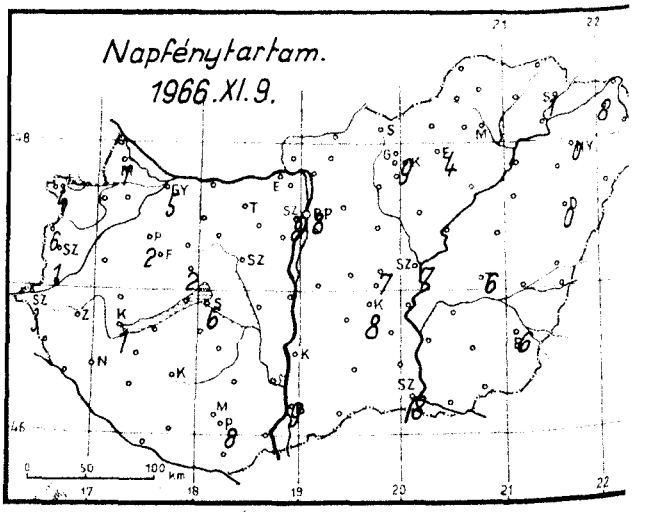
Napfénytartam.
1966. XI. 9.
0 50 100 km

1966. ...november hó,
10. nap csütörtök

	Az utolsó 24 óra adatai						24 órai csapadék mm		
	Csapadék (mm)		Hőmérsékleti szélsőségek			Napsütés (óra) tegnap			
			tegnapi nappali max.	éjszakai min.	min. 5 cm-en				
12815 Magyaróvár	.		12	4	4	1	Rajka	.	
822 Győr	.		11	4	2	5	Kapuvár	ny≡	
825 Pápa			12	8	6	2	Csorna	. ⌓	
805 Sopron	. =		11	4	1	4	Komárom	.	
812 Szombathely	. =		10	4	4	1	Káld	.	
910 Szentgotthárd	. =		11	3	2	3	Kőszeg	.	
915 Zalaegerszeg	. =		10	5	3		Körmend	.	
Lenti	.		11	5	1		Letenye	.	
925 Nagykanizsa	ny		9	6	5		Sümeg	.	
920 Keszthely	ny		8	6	6	1	Zirc	.	
Tihany	.		9	4	2		Kisbér	.	
935 Siófok	. =		12	2	0	6	Mór	.	
942 Pécs	.		13	1	0	8	Alcsút	.	
941 Misinatető (534 m)	–						Esztergom	.	
Siklós	. ⌴		13	2	-1		Dobogókő	.	
827 Farkasgyepű (400 m)	.		10	5	4		Fonyód	.	
Veszprém	.		9	1	0	2	Tab	.	
833 Tatabánya	.		11	4	2		Sárbogárd	–	
839 Budapest (Ferihegy)	. ⌴		12	1	-2		Lengyel	.	
840 Budapest OMI	. ≡		9	3	2	8	Nagykónyi	. ⌴	
841 Budapest (Szabadságh. 474 m)	.		9	0	-1	8	Marcali	–	
Martonvásár	.		11	1	0		Somogyszob	.	
835 Székesfehérvár	.		11	1	-1		Kaposvár	. ⌓	
Dunaújváros	.		12	1	1		Barcs	.	
Szekszárd	. ⌴		13	0	-2		Szigetvár	.	
Mohács	. ⌴		14	-1			Bácsalmás	–	
960 Baja	.		14	0	-2	9	Kiskunhalas	. ⌴	
955 Kalocsa	.		14	0	-3		Izsák	–	
Cegléd	. ⌴		13	0	-2	7	Kunsztmiklós	.	
860 Szolnok	. =		13	0	-2	7	Örkény	. ⌴	
970 Kecskemét	. ⌴		13	1	-2	8	Nagykáta	. ⌴	
Kiskunfélegyháza	.		13	1	0		Jászapáti	. ⌓	
982 Szeged	. =		14	0	-2	8	Tiszakécske	. ⌴	
Mezőhegyes	. ⌴		14	-1	-4		Nagykőrös	. ⌴	
Orosháza	. ⌴		14	1	-3		Kistelek	.	
990 Békéscsaba	. =		13	-1	-3	6	Makó	. ⌴	
875 Túrkeve	. ≡		13	0	-1	6	Szentes	.	
Berettyóújfalu	ny≡		11	3	3		Szarvas	.	
880 Debrecen	ny≡		10	1	1	0	Szeghalom	.	
892 Nyíregyháza	ny≡		7	2	2	0	Körösszakál	.	
788 Kisvárda	. ≡		13	1	1	8	Tiszaroff	.	
Mátészalka	ny≡⌴		15	-1	-2		Poroszló	. ⌓	
Tiszabecs	.		16	-3			Karcag	. ⌓	
Vác	. ⌓		12	2			Hortobágy	.	
Gödöllő	.		12	1	-1		Polgár	ny≡	
Lőrinci	.		13	2	0		Hajdúdorog	–	
Gyöngyös	.		13	4	1		Nyírlugos	ny≡	
Balassagyarmat	.		–	2			Csenger	. ⌴	
755 Salgótarján	.		10	1	0		Vásárosnamény	–	
Galyatető (932 m)	.		14	8			Záhony	ny≡	
851 Kékestető (1000 m)	.		8	0	–	9	Királyrét	.	
Mátraháza (672 m)	.		10	2			Romhány	–	
865 Eger	.		12	0	-3	4	Borsodnádasd	–	
Putnok	. ≡		12	3	2		Jósvafő	ny≡	
Lillafüred	.		14	3			Szendrőlád	.	
772 Miskolc	. =		13	4	4	–	Hidasnémeti	.	
Füged	.		13	4	4		Tokaj	ny≡	
778 Sárospatak	ny≡		12	2	2	1	Sárhatvan	ny≡	

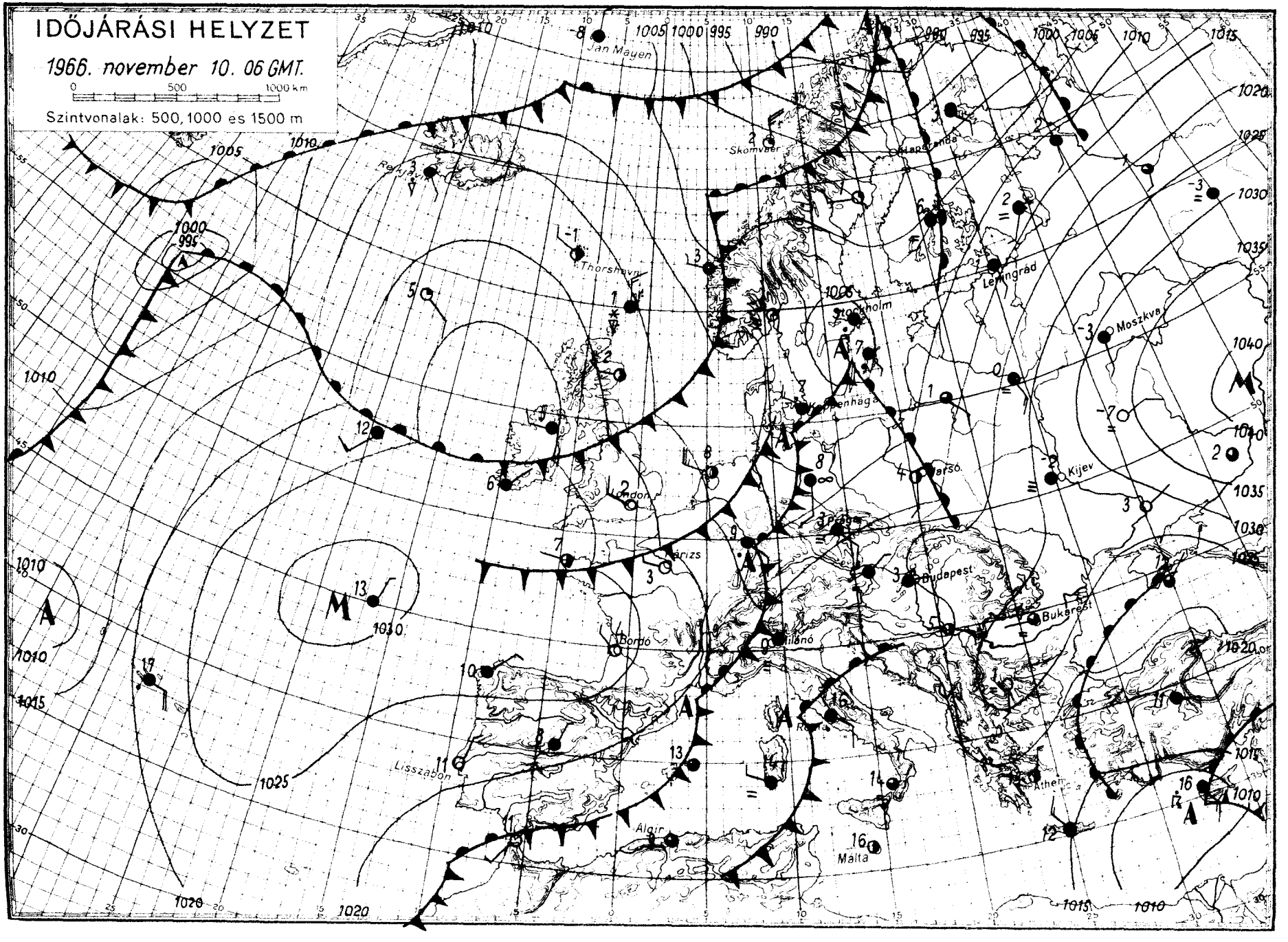
IDŐJÁRÁSI HELYZET
1966. november 10. 06 GMT.
0 500 1000 km
Szintvonalak: 500, 1000 es 1500 m
Jan Mayen
Skomvaer
Thorshavn
Leningrád
Moszkva
Kijev
London
Párizs
Budapest
Bukarest
Bordó
Lisszabon
Algír
Málta
Athén
1000
995
1005
1010
1015
1020
1025
1030
1035
1040

IDŐJÁRÁSI NAPIJELENTÉS

ЕЖЕДНЕВНЫЙ МЕТЕОРОЛОГИЧЕСКИЙ БЮЛЛЕТЕНЬ • DAILY WEATHER REPORT
BULLETIN QUOTIDIEN DE TEMPS • TÄGLICHER WETTERBERICHT

KIADJA AZ ORSZÁGOS METEOROLÓGIAI INTÉZET
BUDAPEST II. KITAIBEL PÁL UTCA 1
TELEFON: KÖZPONT: 353-500, IDŐJELZŐ OSZT.: 130-410

MEGJELENIK NAPONKÉNT • ELŐFIZETÉSI ÁRA
A POSTAI KÖLTSÉGGEL EGYÜTT NEGYEDÉVRE 60, Ft
KIADÁSÉRT FELEL AZ INTÉZET IGAZGATÓJA

79. évfolyam 315. szám. + Budapest + 1966. november 11. péntek

Az időjárási helyzet ma reggel és a várható időjárás:

Nyugat-Európán át egészen az Alpok vidékéig magasnyomású gerinc húzódik, amelyben a leszálló légmozgás hatására sokfelé párás, ködös és csendes az időjárás. Az említett légköri képződmény északi részén a magasban óceáni eredetű hűvös légtömegek áramlanak kelet felé, és pénteken hajnalban elárasztották Német- és Lengyelországot. Az elmúlt 24 óra folyamán Olaszország felett sekély ciklon alakult ki, amelynek következtében a Földközi-tenger vidékén sokfelé esik az eső.

Hazánkban csütörtökön változóan felhős, a reggeli órákban párás, helyenként ködös volt az idő. Napközben csak szórványosan, de az éjszaka folyamán többfelé hullott kisebb eső. A pénteken reggel 7 óráig beérkezett jelentések szerint a lehullott csapadék mennyisége nem haladta meg az 1, 2 mm-t. A hőmérséklet csúcsértéke általában 8, 13 fokot ért el. Pénteken hajnalban a Dunántúlon 3, 7, máshol 0, 6, a keleti országhatár közelében 0, -2 fokig hült le a levegő. Az erősen felhős égbolt mellett a hőmérséklet délelőtt 11 órára csak 7, 9 fokig emelkedett.

Ma 12 órakor Budapesten a hőmérséklet 10 fok, a tengerszintre átszámított légnyomás 766 mm, változatlan.

Várható időjárás szombat estig:

Pénteken erősen felhős idő, többfelé esővel.
Szombaton változó mennyiségű felhőzet, már kevesebb helyen esővel.
Az élénk északi, északkeleti szél fokozatosan mérséklődik.
A szélvédett helyeken reggeli párásság, egy-két helyen köd.
A hőmérséklet csökken.

Várható legalacsonyabb éjszakai hőmérséklet: 0, 5,
legmagasabb nappali hőmérséklet szombaton: 5, 10 fok között.

Dunay Sándorné s.k.

A hőmérséklet napi középértéke és eltérése a 90 évi átlagtól (Budapesten):

1966. XI. 10.: 5,8 C°, -0,6 C°.

1871 óta ezen a napon Budapesten előfordult:

legmagasabb hőmérséklet: 21,3 C° (1927)
legalacsonyabb hőmérséklet: -5,7 C° (1888)

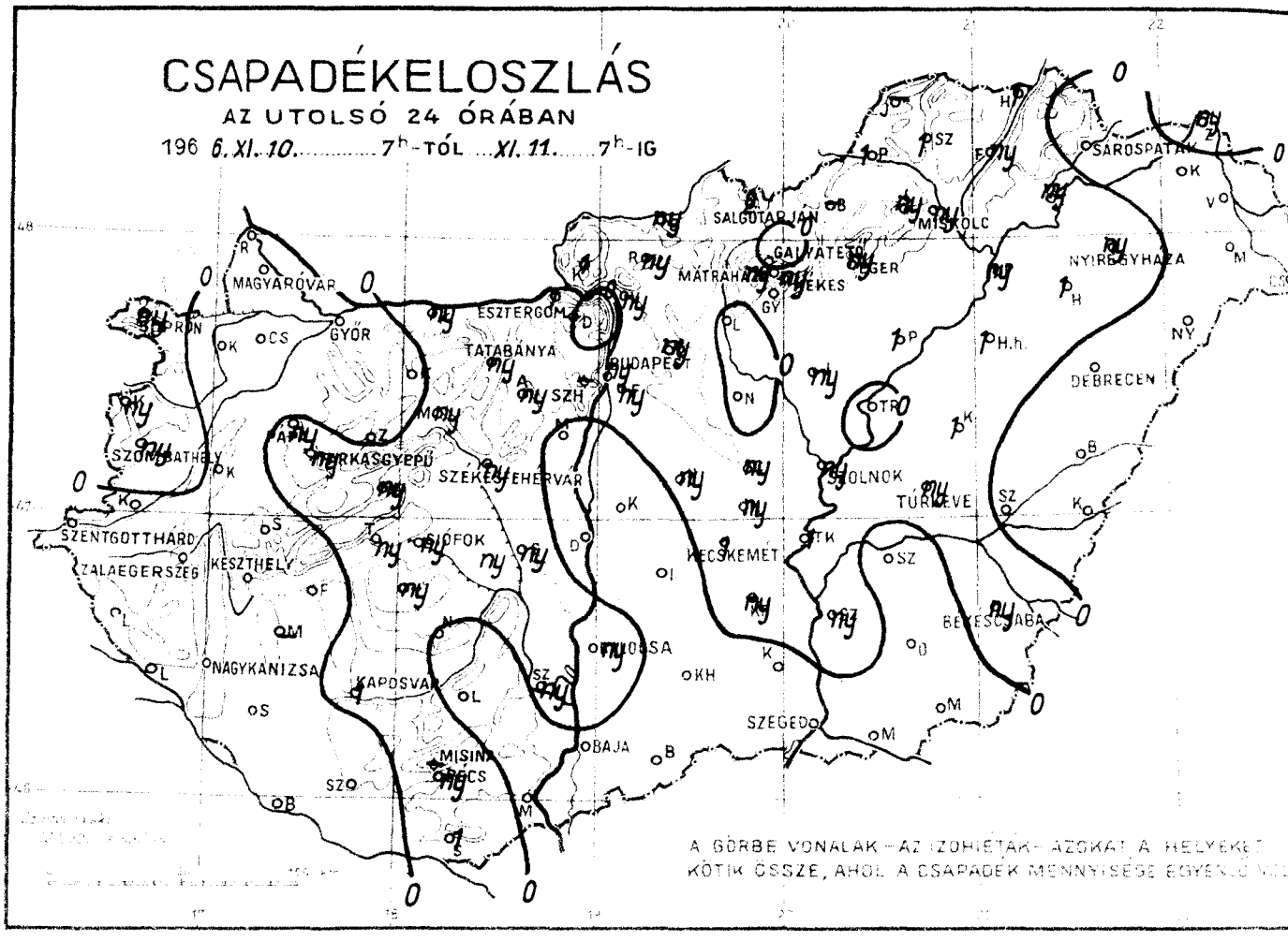
CSAPADÉKELOSZLÁS
AZ UTOLSÓ 24 ÓRÁBAN
196 6. XI. 10. ..... 7h-TÓL ... XI. 11. ..... 7h-IG
MAGYARÓVÁR
GYŐR
ESZTERGOM
TATABÁNYA
BUDAPEST
SZOMBATHELY
SZÉKESFEHÉRVÁR
SZOLNOK
TÚRKEVE
DEBRECEN
NYÍREGYHÁZA
SALGÓTARJÁN
MISKOLC
SÁROSPATAK
MÁTRAHÁZA
GALYATETŐ
HEVES
SZENTGOTTHÁRD
ZALAEGERSZEG
KESZTHELY
SIÓFOK
KECSKEMÉT
BÉKÉSCSABA
NAGYKANIZSA
KAPOSVÁR
SZEGED
MISINA
BAJA
A GÖRBE VONALAK – AZ IZOHIETÁK – AZOKAT A HELYEKET
KÖTIK ÖSSZE, AHOL A CSAPADÉK MENNYISÉGE EGYENLŐ VOL

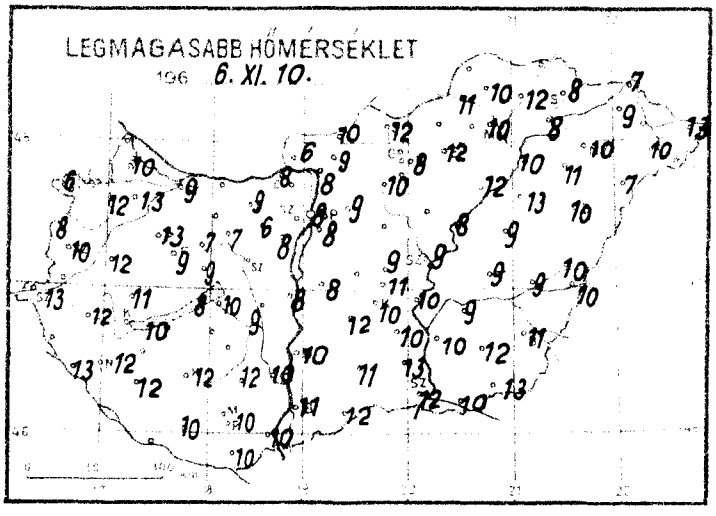
LEGMAGASABB HŐMÉRSÉKLET
196 6. XI. 10.

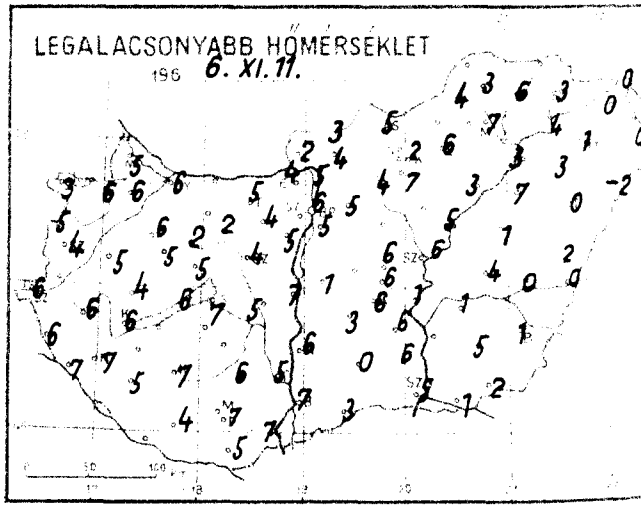
LEGALACSONYABB HŐMÉRSÉKLET
196 6. XI. 11.

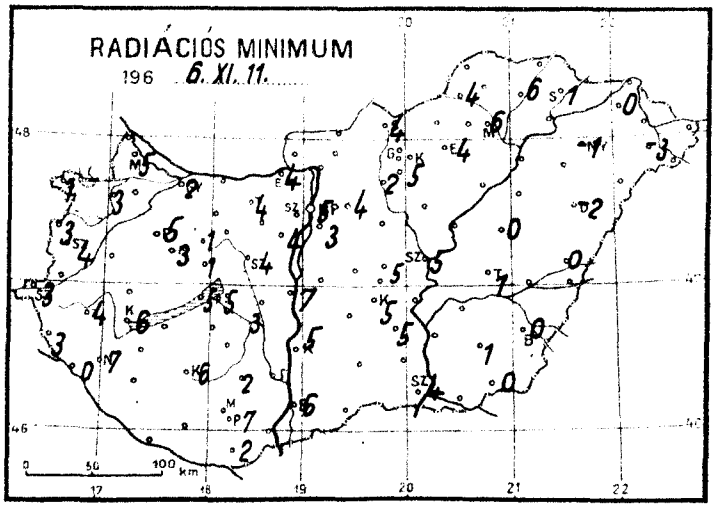
RADIÁCIÓS MINIMUM
196 6. XI. 11.

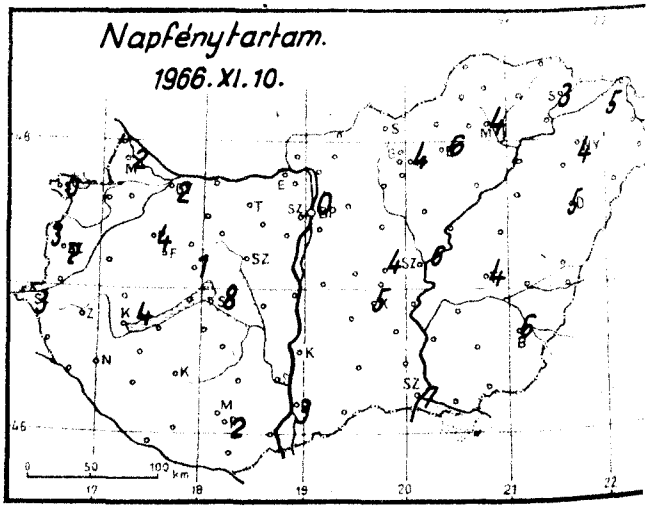
Napfénytartam.
1966. XI. 10.

1966. november hó,
11. nap péntek

	Az utolsó 24 óra adatai						24 órai csapadék mm	
	Csapadék (mm)		Hőmérsékleti szélsőségek			Napsütés (óra) tegnap		
			tegnapi nappali max.	éjszakai min.	min. 5 cm-en			
12815 Magyaróvár	•		10	5	5	2	Rajka	•
822 Győr	• =		9	6	2	2	Kapuvár	•
825 Pápa	ny		13	6	5	4	Csorna	•ɒ
865 Sopron	ny		6	3	1	0	Komárom	ny
812 Szombathely	ny		10	4	4	2	Káld	•
910 Szentgotthárd	• =		13	6	3	3	Kőszeg	ny
915 Zalaegerszeg	•		12	6	4		Körmend	–
Lenti	•		–	6	3		Letenye	•
925 Nagykanizsa	•		12	7	7		Sümeg	•
929 Keszthely	•		10	6	6	4	Zirc	•
Tihany	ny		8	6	5		Kisbér	• =
935 Siófok	ny		10	7	5	2	Mór	ny
942 Pécs	ny		10	7	7	2	Alcsut	ny
941 Mecsektető (534 m)	–						Esztergom	1
Siklós	1		10	5	2		Dorogkő	•
827 Farkasgyepű (400 m)	ny=		9	5	3		Fonyód	•
Veszprém	ny		9	5	1	1	Tab	ny
833 Tatabánya	ny		9	5	4		Sarbogard	–
839 Budapest (Farkasrét)	ny=		8	5	3		Lengyel	•
840 Budapest GMI	ny=		8	6	5	0	Nagykónyi	•
841 Budapest (Szabadság-hegy 114 m)	–						Marcali	–
Martonvásár	•		8	5	4		Somogyszob	•
836 Székesfehérvár	ny		8	4	1		Kaposvár	1
Dunaújváros	•		8	7	7		Barcs	•
Szekszárd	ny=		10	5	2		Szigetvár	•
Mohács	•		10	7			Bácsalmás	•
860 Baja	• =		11	7	6	3	Kiskunfélegyháza	•
955 Kalocsa	ny		10	6	5		Izsák	•
Cegléd	ny		9	6	5	4	Kunszentmiklós	•
860 Szolnok	ny=		9	6	5	6	Orkény	ny=
870 Kecskemét	1		10	6	5	5	Nagykata	•
Kiskunfélegyháza	ny		10	6	5		Jászapáti	ny
982 Szeged	• =		12	5	4	7	Tiszakécske	1
Mezőhegyes	•ɒ		13	2	0		Nagykőrös	ny=
Orosháza	•ɒ		12	5	1		Kistelek	•
990 Békéscsaba	ny		11	1	0	6	Makó	•ɒ
875 Túrkeve	ny=		9	4	1	4	Szentes	ny
Berettyóújfalu	•ɒ		10	2	0		Szarvas	•ɒ
882 Debrecen	• =		10	0	-2	5	Szeghalom	•
892 Nyíregyháza	ny=		10	1	-1	4	Körösszakál	•
788 Kisvárda	• =		9	0	0	5	Tiszaroff	•
Mátészalka	•		10	0	-3		Poroszló	1
Tiszabecs	•		13	-2			Kareg	1
Vác	nyɒ		8	5			Hortobágy	1
Gödöllő	ny		9	5	4		Polgár	ny
Lőrinci	•		10	4	2		Hajdúdorog	1
Gyöngyös	•		10	7	5		Nyírlugos	•
Balassagyarmat	ny		10	3			Csenger	•⌊
755 Salgótarján	2		12	5	4		Vásárosnamény	•
Galyatető (932 m)	•		11	8			Záhony	ny
851 Kékestető (1000 m)	ny		8	2	–	4	Királyrét	1
Mátraháza (672 m)	ny		8	4			Romhány	ny
865 Eger	ny		12	6	4	6	Borsodnádasd	–
Putnok	1		11	4	4		Jósvafő	–
Lillafüred	ny		9	6			Szendrőlád	1
772 Miskolc	ny		10	7	6	4	Hidasnémeti	1
Füged	ny		12	6	6		Tokaj	ny
778 Sárospatak	• =		8	3	1	3	Sárhatvan	ny

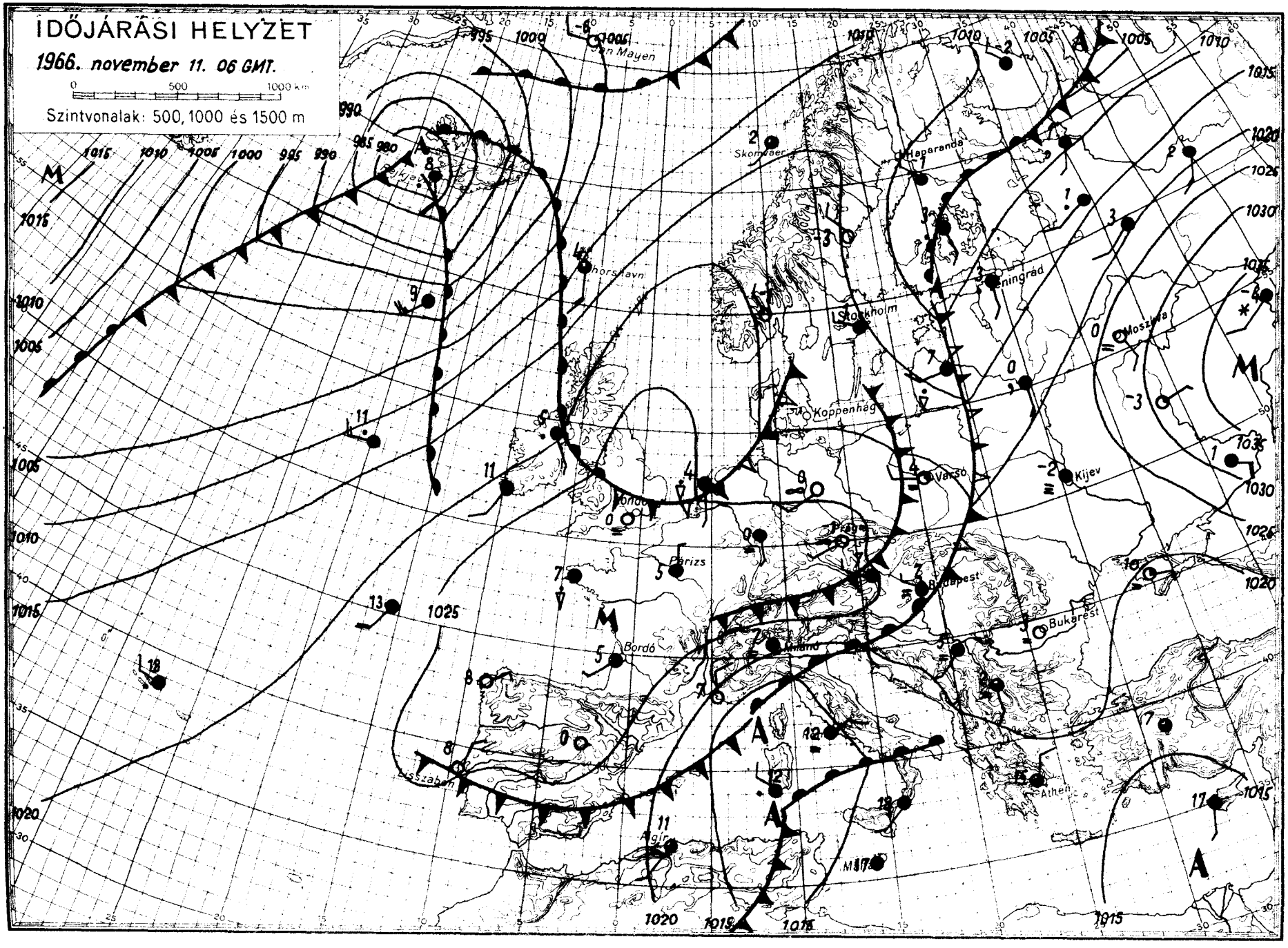
IDŐJÁRÁSI HELYZET
1966. november 11. 06 GMT.
0 500 1000 km
Szintvonalak: 500, 1000 és 1500 m
Jan Mayen
Skomvaer
Haparanda
Leningrád
Moszkva
Stockholm
Koppenhága
Varsó
Kijev
Hamburg
Párizs
Budapest
Bukarest
Bordó
Milánó
Athén
Algír
Boszaban
1025
1020
1015
1010
1005
1000
995
990
985
980

IDŐJÁRÁSI NAPIJELENTÉS

ЕЖЕДНЕВНЫЙ МЕТЕОРОЛОГИЧЕСКИЙ БЮЛЛЕТЕНЬ • DAILY WEATHER REPORT
BULLETIN QUOTIDIEN DE TEMPS • TÄGLICHER WETTERBERICHT

KIADJA AZ ORSZÁGOS MI TEOROLÓGIAI INTÉZET
BUDAPEST II. KIRÁLYI PÁL UTCA 4
TELEFON: KÖZPONI: 375-500, IDŐJÁRÓ OSZT.: 1 0-110

MEGJELENIK NAPONKÉNT • ELŐFIZETÉSI ÁRA
A POSTAI KÖLTSÉGGEL EGYÜTT NEGYEDÉVRE 60. Ft
KIADÁSÉRT FELEL AZ INTÉZET IGAZGATÓJA

79. évfolyam 316. szám. + Budapest + 1966. november 12. szombat

Az időjárási helyzet ma reggel és a várható időjárás:

A pénteken még Olaszország felett elhelyezkedő alacsonynyomású légköri képződmény frontrendszere északkelet irányban helyeződött át. Hatására szombat reggel Dél- és Közép-Európában, igy a Kárpát-medencében is borult, erősen szeles, csapadékos időjárás alakult ki. A Spanyolországtól Franciaországon át Svédországig húzódó magasnyomású légköri képződmény csendes, főképp a reggeli órákban ködös időt biztosit.

Hazánkban pénteken a déli órákig erősen felhős, párás idő volt. Néhány helyen kisebb eső esett. Az északnyugati megyékben egy-két óráig a nap is sütött. A hőmérséklet 6, 11 fokig emelkedett. A késő délutáni óráktól kezdve az ország nagy részén borult a Dunántúlon helyenként szeles, esős idő volt. Szombat reggel hét óráig lehullott csapadék mennyisége az északkeleti-keleti megyékben 10 mm alatt maradt, máshol általában 10, 20, néhány helyen 20, 30 mm között volt, sőt Letenyén 36 mm-t is elérte. Szombat hajnalra 2, 7 fokig hült le a levegő. Ma délelőtt országszerte esett az eső, a Dunántúlról havasesőket, havazásokat is jelentettek. A Dunántúlon és az északkeleti megyékben néhány helyen viharos északi szél fújt. A hőmérséklet 11 órakor 1 és 6 fok között váltakozott.

Ma 12 órakor Budapesten a hőmérséklet 5 fok, a tengerszintre átszámitott légnyomás 769 mm, alig változik.

Várható időjárás vasárnap estig:

Szombaton borult idő, országszerte esőkkel, főképp a Dunántúlon havasesőkkel, havazásokkal.
Vasárnap nyugaton felszakadozó felhőzet kevesebb csapadék.
Élénk, helyenként erős, egy-két helyen viharos északi, északkeleti szél.
A hőmérséklet alakulásában lényeges változás nem lesz.

Várható legalacsonyabb éjszakai hőmérséklet: -2, +2,
legmagasabb nappali hőmérséklet vasárnap 1, 5 fok között.

Vadkerti Ferenc s.k.

A hőmérséklet napi középértéke és eltérése a 90 évi átlagtól (Budapesten):

1966. XI. 11.: 8,6 C°, +2,9 C°.

1871 óta ezen a napon Budapesten előfordult:

legmagasabb hőmérséklet: 17.5 C° (1926, 1963)
legalacsonyabb hőmérséklet: -8,9 C° (1888).

66.702.

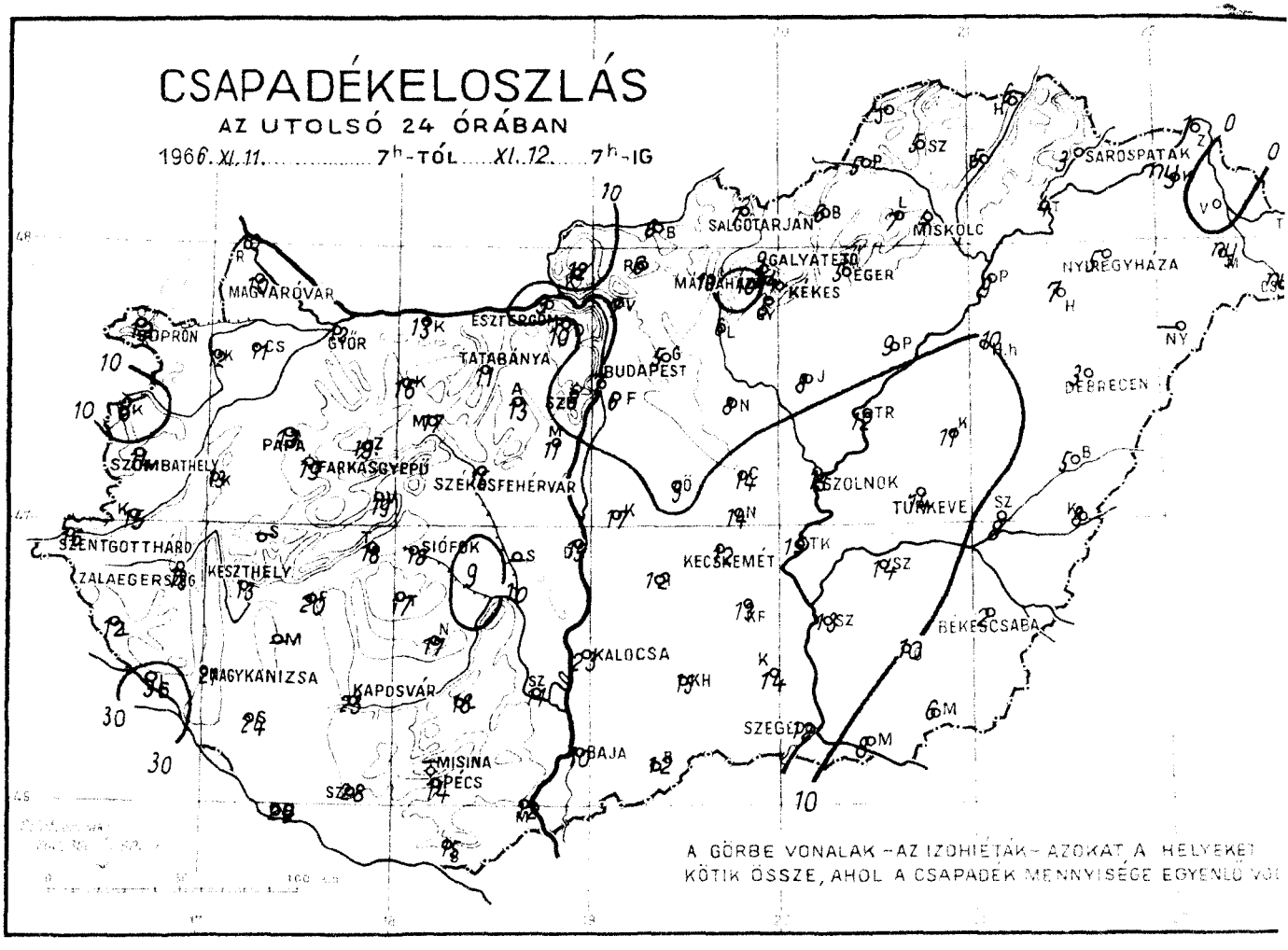
CSAPADÉKELOSZLÁS
AZ UTOLSÓ 24 ÓRÁBAN
1966. XI. 11. ..... 7h-TÓL ..... XI. 12. ..... 7h-IG
SALGÓTARJÁN
MISKOLC
SÁROSPATAK
NYÍREGYHÁZA
DEBRECEN
MAGYARÓVÁR
ESZTERGOM
GYŐR
TATABÁNYA
BUDAPEST
GALYATETŐ
EGER
KEKES
SZOMBATHELY
PAPA
TÁRKÁNY
SZÉKESFEHÉRVÁR
SZOLNOK
TÚRKEVE
SZENTGOTTHÁRD
ZALAEGERSZEG
KESZTHELY
SIÓFOK
KECSKEMÉT
BÉKÉSCSABA
NAGYKANIZSA
KAPOSVÁR
KALOCSA
SZEGED
MISINA
PÉCS
BAJA
A GÖRBE VONALAK – AZ IZOHIETÁK – AZOKAT A HELYEKET
KÖTIK ÖSSZE, AHOL A CSAPADÉK MENNYISÉGE EGYENLŐ VOL

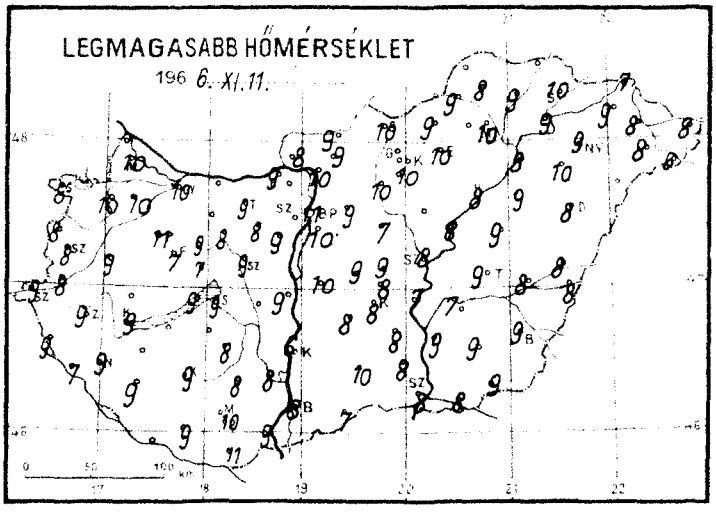
LEGMAGASABB HŐMÉRSÉKLET
196 6. XI. 11.

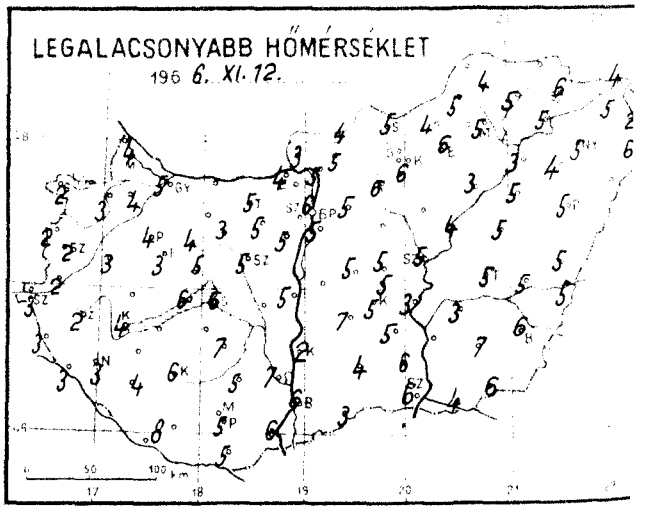
LEGALACSONYABB HŐMÉRSÉKLET
196 6. XI. 12.

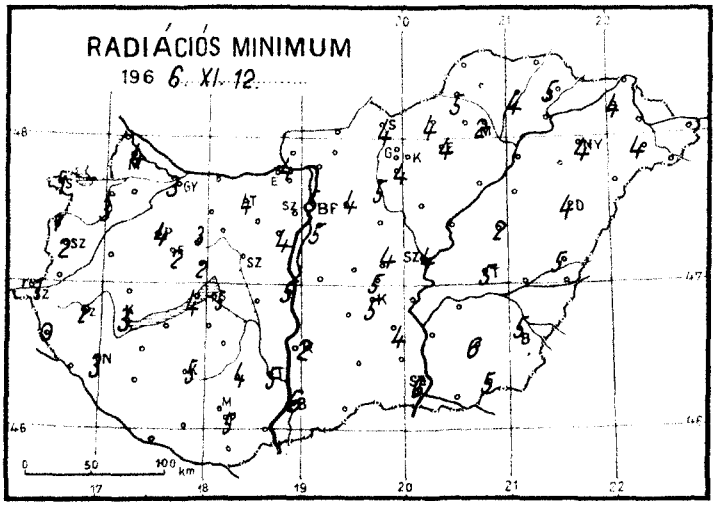
RADIÁCIÓS MINIMUM
196 6. XI. 12.

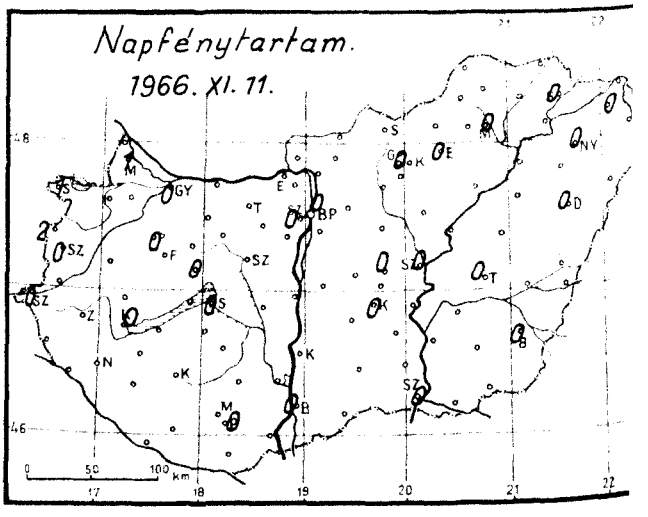
Napfénytartam.
1966. XI. 11.

1966. november hó, 12. nap szombat

	Az utolsó 24 óra adatai						24 órai csapadék mm		
	Csapadék (mm)	Hó cm	Hőmérsékleti szélsőségek: tegnapi nappali max.	Hőmérsékleti szélsőségek: éjszakai min.	Hőmérsékleti szélsőségek: min. 5 cm-en	Napsütés (óra) tegnap			
12815 Magyaróvár	10		10	4	4	1	Rajka	10	
822 Győr	12		10	5	3	0	Kapuvár	12	
825 Pápa	13		11	4	4	0	Csorna	11	
805 Sopron	12		8	2	1	1	Komárom	13	
812 Szombathely	14		8	2	2	0	Káld	13	
910 Szentgotthard	16		9	3	1	0	Kőszeg	8	
915 Zalaegerszeg	18		9	2	2		Körmend	15	
Lenti	12		9	3	0		Letenye	36	
925 Nagykanizsa	21		9	3	3		Sümeg	-	
920 Keszthely	13		9	4	3	0	Zirc	19	
Tihany	18		9	6	4		Kisbér	16=	
935 Siófok	18		9	6	5	0	Mór	17	
942 Pécs	14		10	5	5	0	Alcsút	13	
941 Misinatető (534 m)	-						Esztergom	9	
Siklos	15		11	5	-		Dobogókő	10	
827 Farkasgyepű (400 m)	19		7	3	2		Fonyód	20	
Veszprém	19		7	5	2	0	Tab	17	
833 Tatabánya	11		9	5	4		Sárbogárd	-	
839 Budapest (Farkegy)	6		10	5	5		Lengyel	18	
840 Budapest OMI	7		11	6	5	0	Nagykónyi	17	
841 Budapest (Szabadságyh. 474 m)	8		7	3	2	0	Marcali	-	
Martonvásár	11		9	5	4		Somogyszob	24	
835 Szekesfehérvár	15		9	5			Kaposvár	23	
Dunaujváros	15		9	5	5		Barcs	29	
Szekszárd	11=		8	7	5		Szigetvár	28	
Mohács	12		9	6			Bácsalmás	12	
960 Baja	10		8	6	6	0	Kiskunhalas	15	
955 Kalocsa	23		6	2	2		Izsák	12	
Cegled	14		9	5	4	0	Kunsztmiklós	17	
860 Szolnok	15		8	5	4	0	Orkény	9	
970 Kecskemét	12		8	5	5	0	Nagykáta	8	
Kiskunfélegyháza	13		8	5	4		Jászapáti	8	
982 Szeged	12		8	6	6	0	Tiszakécske	15	
Mezőhegyes	6		9	6	5		Nagykőrös	14	
Orosháza	10		9	7	6		Kistelek	14	
990 Békéscsaba	2		9	6	5	0	Makó	8	
875 Türkeve	14		9	5	5	0	Szentes	13	
Berettyóújfalu	5		8	5	5		Szarvas	16	
882 Debrecen	3		8	5	4	0	Szeghalom	8	
892 Nyíregyháza	5		9	5	4	0	Körösszakál	8	
788 Kisvárda	ny		9	5	4	0	Tiszaroff	12	
Mátészalka	ny		8	6	4		Poroszló	9	
Tiszabecs	1		8	2			Karcag	11	
Vác	7=		10	5			Hortobágy	10	
Gödöllő	5		9	5	4		Polgár	9	
Lőrinci	6		10	6	5		Hajdúdorog	7	
Gyöngyös	5		10	6	4		Nyírlugos	-	
Balassagyarmat	6		9	4			Csenger	ny	
755 Salgótarján	7		10	5	4		Vásárosnamény	•	
Galyatető (932 m)	9 *	lepel	11	3			Záhony	1	
851 Kékestető (1000 m)	4 *	lepel	8	-1	-	0	Királyrét	12	
Mátraháza (672 m)	10 *		8	1			Rombány	6	
865 Eger	5		10	6	4	0	Borsodnádasd	6	
Putnok	5=		9	5	5		Jósvafő	-	
Lillafüred	7		5	4			Szendrőlád	5	
772 Miskolc	4		10	5	2	0	Hidasnémeti	6	
Füged	5		9	5	4		Tokaj	4	
778 Sárospatak	3		10	6	5	0	Sárhatvan	9	

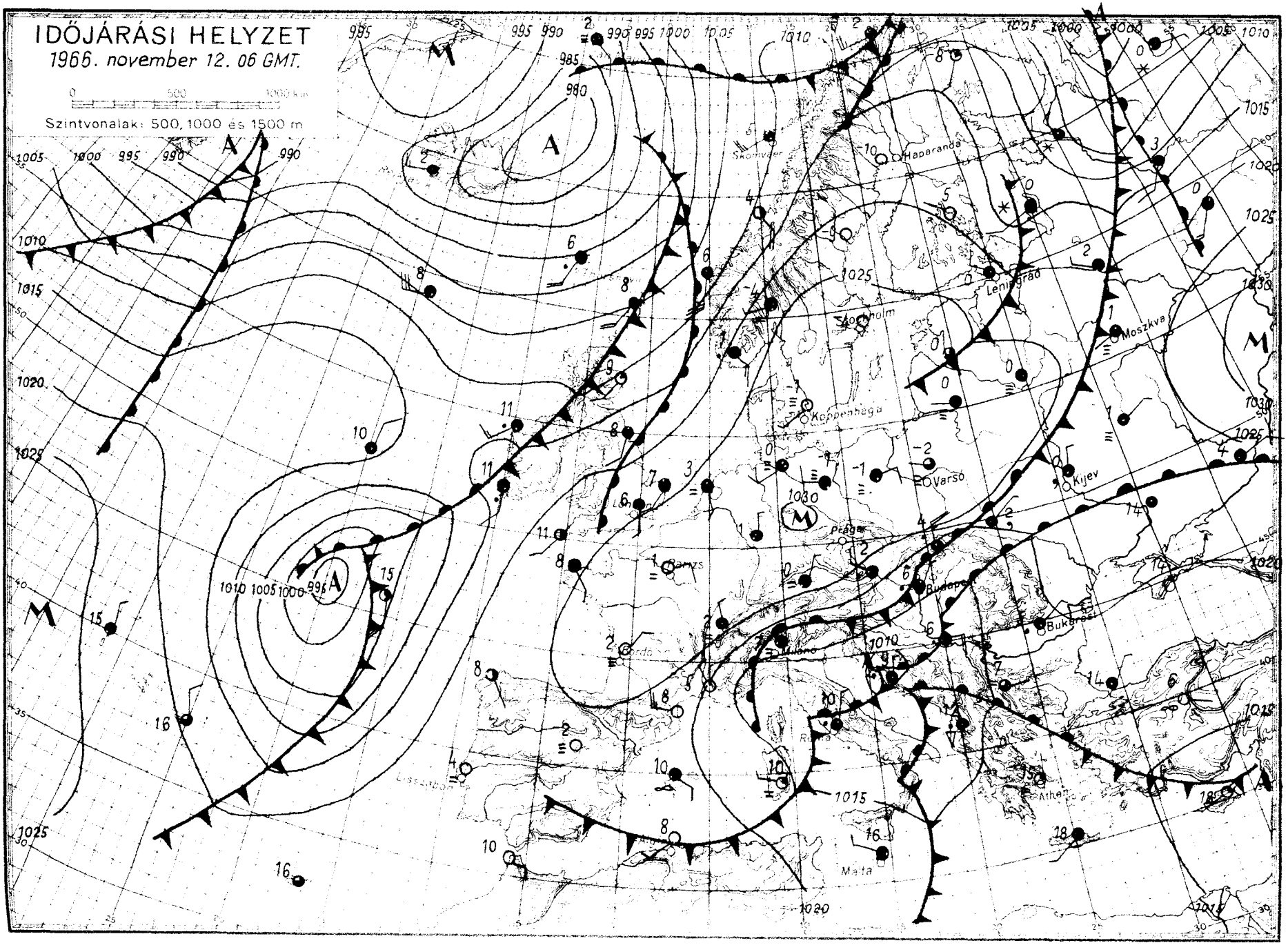
IDŐJÁRÁSI HELYZET
1966. november 12. 06 GMT.
0 500 1000 km
Szintvonalak: 500, 1000 és 1500 m
Haparanda
Leningrád
Moszkva
Koppenhága
Varsó
Kijev
Prága
Budapest
Bukarest
Athén
Málta

IDŐJÁRÁSI NAPIJELENTÉS

ЕЖЕДНЕВНЫЙ МЕТЕОРОЛОГИЧЕСКИЙ БЮЛЛЕТЕНЬ • DAILY WEATHER REPORT
BULLETIN QUOTIDIEN DE TEMPS • TÄGLICHER WETTERBERICHT

KIADJA AZ ORSZÁGOS METEOROLÓGIAI INTÉZET
BUDAPEST II. KITAIBEL PÁL UTCA 1
TELEFON: KÖZPONT: 353-500, IDŐJELZŐ OSZT.: 150-410

MEGJELENIK NAPONKÉNT • ELŐFIZETÉSI ÁRA
A POSTAI KÖLTSÉGGEL EGYÜTT NEGYEDÉVRE 60, Ft
KIADÁSÉRT FELEL AZ INTÉZET IGAZGATÓJA

79. évfolyam 317. szám. + Budapest + 1966. november 13. vasárnap

Az időjárási helyzet ma reggel és a várható időjárás:

A Balkán-félsziget felett elhelyezkedő ciklonrendszer északkelet felé helyeződik át. Ezzel egyidejüleg a Kárpát-medence a nyugat-európai magasnyomású légköri képződmény hatása alá kerül.

Hazánkban szombaton borult idő volt. Országszerte esett az eső, havaseső, hó. A ma reggel 7 óráig lehullott csapadék mennyisége általában 5 és 20 mm között váltakozott, de Nagykátán és Kisvárdán 21, Kőrösszakálon 23, Mátraházán pedig 32 mm-t mértek. Az északnyugati megyékben napközben sem emelkedett a hőmérséklet 1, 5 foknál magasabbra, máshol 4, 9 fokos maximumok alakultak ki. Ma hajnalban az ország területén -1 és +5 fok közötti hőmérsékletek voltak. Reggel 7 órakor Mátraházán 5, Kékestetőn 12, Galyatetőn 16 cm vastagságú hóréteget mértek. Délelőtt többhelyről jelentettek erős északi szelet. Egyes helyeken ujabb eső, illetve havaseső, hó esett.

Ma 12 órakor Budapesten a hőmérséklet 6 fok, a tengerszintre átszámitott légnyomás 766 mm, alig változik.

Várható időjárás hétfő estig:

Vasárnap erősen felhős idő.
Többfelé eső, havaseső, havazás.
Hétfőn kevesebb felhő, inkább csak keleten, néhány helyen havaseső, hózápor.
Élénk, helyenként erős, hétfőn fokozatosan mérséklődő északi, északkeleti szél.

Várható legalacsonyabb éjszakai hőmérséklet: -2, +3,
legmagasabb nappali hőmérséklet hétfőn: +2, +7 fok között.

Kerényi Nárcisz s.k.

A hőmérséklet napi középértéke és eltérése a 90 évi átlagtól (Budapesten):

1966. XI. 12.: 5,1 C°, -0,5 C°.

1871 óta ezen a napon Budapesten előfordult:

legmagasabb hőmérséklet: 21,0 C° (1951)
legalacsonyabb hőmérséklet: -10,1 C° (1897)

66.703.

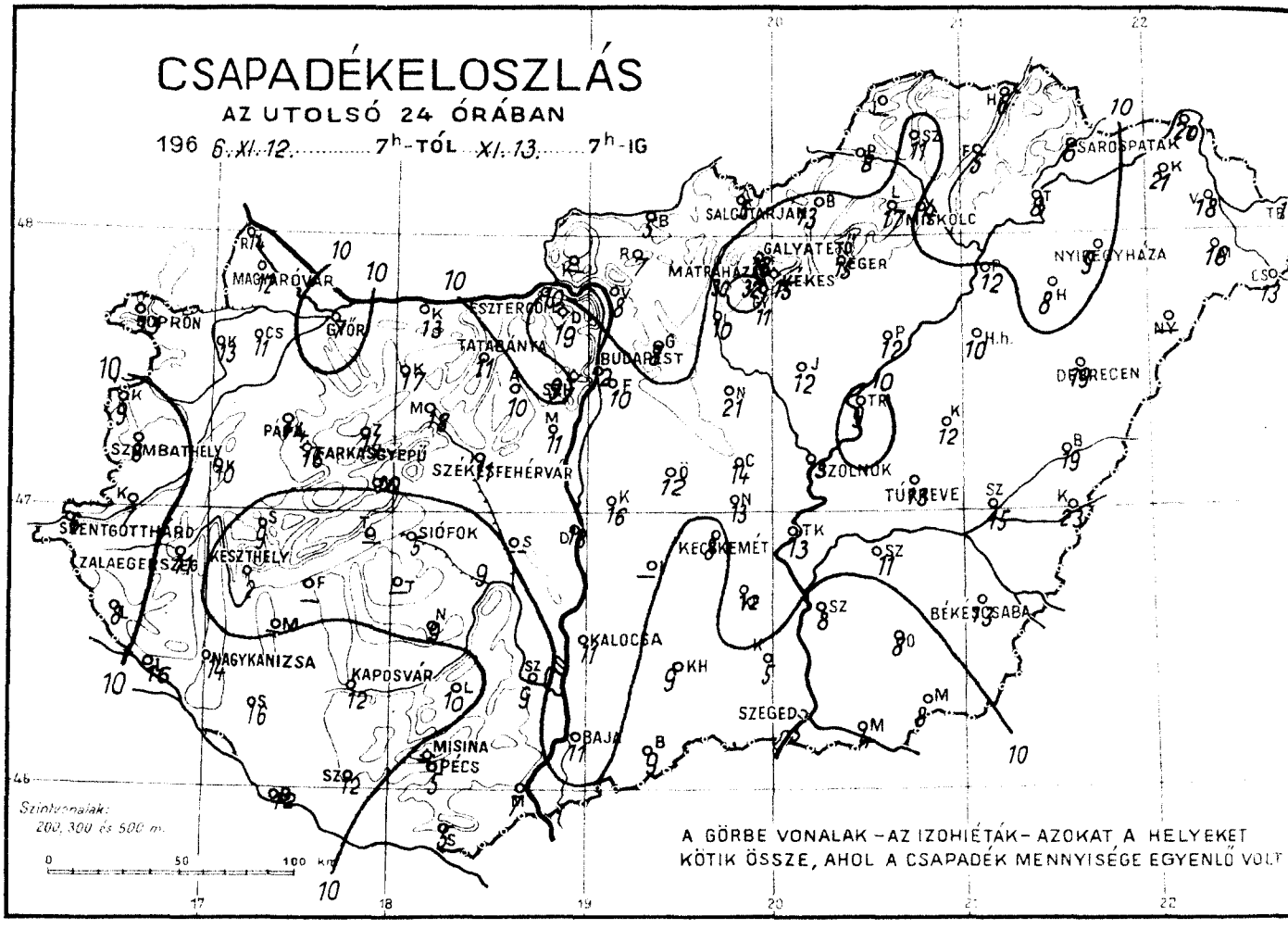
CSAPADÉKELOSZLÁS
AZ UTOLSÓ 24 ÓRÁBAN
196 6. XI. 12. 7h-TÓL XI. 13. 7h-IG
SOPRON
MAGYARÓVÁR
GYŐR
ESZTERGOM
TATABÁNYA
BUDAPEST
SALGÓTARJÁN
MISKOLC
GALYATETŐ
MÁTRAHÁZA
EGER
EKES
NYÍREGYHÁZA
DEBRECEN
SZOMBATHELY
PÁPA
TATABÁNYA
SZÉKESFEHÉRVÁR
SZOLNOK
TÚRKEVE
SZENTGOTTHÁRD
ZALAEGERSZEG
KESZTHELY
SIÓFOK
KECSKEMÉT
BÉKÉSCSABA
NAGYKANIZSA
KAPOSVÁR
KALOCSA
SZEGED
MISINA
PÉCS
BAJA
Szintvonalak:
200, 300 és 500 m.
A GÖRBE VONALAK – AZ IZOHIÉTÁK – AZOKAT A HELYEKET
KÖTIK ÖSSZE, AHOL A CSAPADÉK MENNYISÉGE EGYENLŐ VOLT

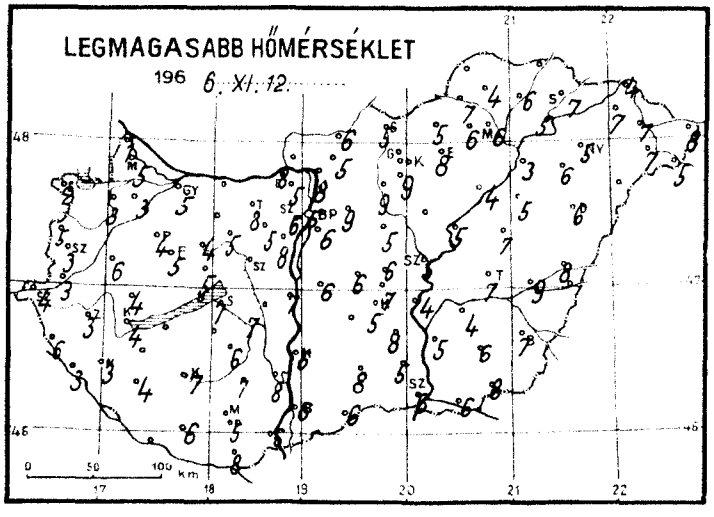
LEGMAGASABB HŐMÉRSÉKLET
196 6. XI. 12.

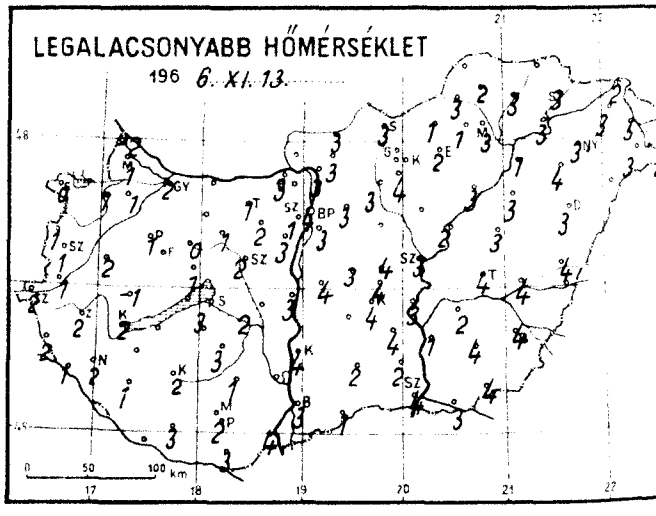
LEGALACSONYABB HŐMÉRSÉKLET
196 6. XI. 13.

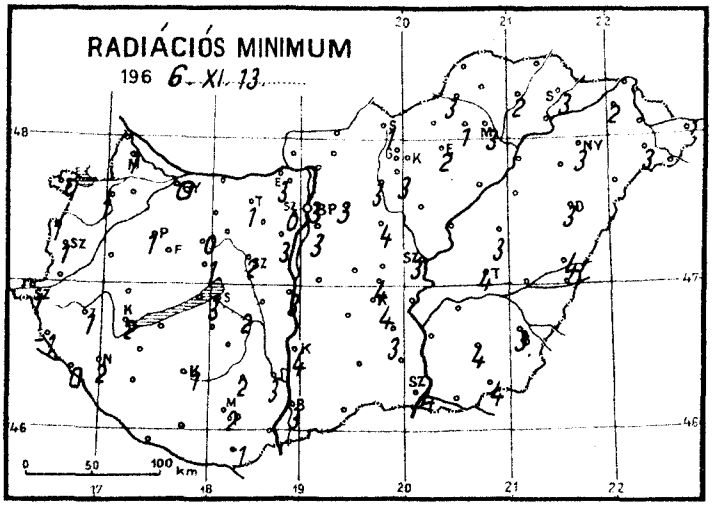
RADIÁCIÓS MINIMUM
196 6. XI. 13.

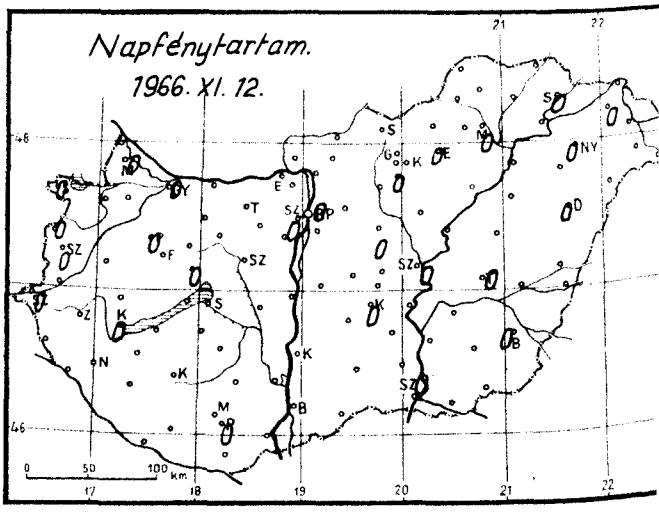
Napfénytartam.
1966. XI. 12.

1966. november hó, 13. nap vasárnap

	Az utolsó 24 óra adatai						24 órai csapadék mm	
	Csapadék (mm)	Hó cm	Hőmérsékleti szélsőségek: tegnapi nappali max.	éjszakai min.	min. 5 cm-en	Napsütés (óra) tegnap		
12815 Magyaróvár	12		5	1	1	0	Rajka	14
822 Győr	7=		5	2	0	0	Kapuvár	13
825 Pápa	14		4	1	1	0	Csorna	11
805 Sopron	13*		2	0	0	0	Komárom	13
812 Szombathely	9*		3	1	1	0	Káld	10*
910 Szentgotthárd	6		4	2	1	0	Kőszeg	9*
915 Zalaegerszeg	11*		3	2	1		Körmend	7*
Lenti	8		6	2	-1		Letenye	16=
925 Nagykanizsa	14*		3	2	2		Sümeg	9*
920 Keszthely	2*		4	2	2	0	Zirc	14
Tihany							Kisbér	17=
935 Siófok	5		7	3	3	0	Mór	18
942 Pécs	5=		5	2	2	0	Alcsút	10
941 Misinatető (534 m)							Esztergom	10
Siklós	5		8	3	-1		Dorogókő	19*
827 Farkasgyepű (400 m)	16=	folt	5				Fonyód	
Veszprém	10		5	1	1	0	Tab	
833 Tatabánya	11		8	1	1		Sárbogárd	
839 Budapest (Ferthegy)	10		6	3	3		Lengyel	10
840 Budapest OMI	12		5	4	3	0	Nagykónyi	9
841 Budapest (Szabadságh., 474 m)	9*		6	1	0	0	Marcali	
Martonvásár	11		8	3	3		Somogyszob	16
835 Székesfehérvár	11		5	2	2		Kaposvár	12
Dunaújváros	18		7	3	3		Bares	12
Szekszárd	9=		8	-	3		Szigetvár	12
Mohács	7		6	4			Bácsalmás	9
960 Baja	11=		6	3	3	0	Kiskunhalas	3
955 Kalocsa	11		6	4	4		Izsák	
Ceglédi	14=		6	4	4	0	Kunsztmiklós	16
860 Szolnok	13=		5	3	3	0	Örkény	12
970 Kecskemét	8		5	4	4	0'	Nagykáta	21
Kiskunfélegyháza	12		8	4	3		Jászapáti	12
982 Szeged	5=		6	4	4	0	Tiszakécske	13=
Mezőhegyes	8		8	4	4		Nagykőrös	13
Orosháza	9		6	4	4		Kistelek	5
990 Békéscsaba	13=		7	4	3	0	Makó	4
875 Túrkeve	13		7	4	4	0	Szentes	8
Berettyóújfalu	19		8	4	4		Szarvas	11
882 Debrecen	19		6	3	3	0	Szeghalom	15
892 Nyíregyháza	9		5	3	3	0	Körösszakál	25
788 Kisvárda	21		7	3	2	0	Tiszaroff	9
Mátészalka	16		7	3	3		Poroszló	12
Tiszabecs	11		8	4			Karcag	12
Vác	8		8	3			Hortobágy	10
Gödöllő	8		9	3	3		Polgár	12
Lőrinci	10		9	3	3		Hajdúdorog	8
Gyöngyös	11		9	4	3		Nyírlugos	
Balassagyarmat	5		6	3			Csenger	13
755 Salgótarján	5		5	3	1		Vásárosnamény	18
Galyatető (932 m)	18*	16	1	-2			Záhony	20
851 Kékestető (1000 m)	15*	12	2	-3		0	Királyrét	
Mátraháza (672 m)	32*	5	4	-1			Romhány	7
865 Eger	15		8	2	2	0	Borsodnádasd	13*
Putnok	8		7	3	3		Jósvafő	
Lillafüred	17*	folt	6	1			Szendrőlád	11
772 Miskolc	4		6	3	3	0	Hidasnémeti	6
Füged	5		6	3	2		Tokaj	8
778 Sárospatak	6		7	3	3	0	Sárbatyan	9

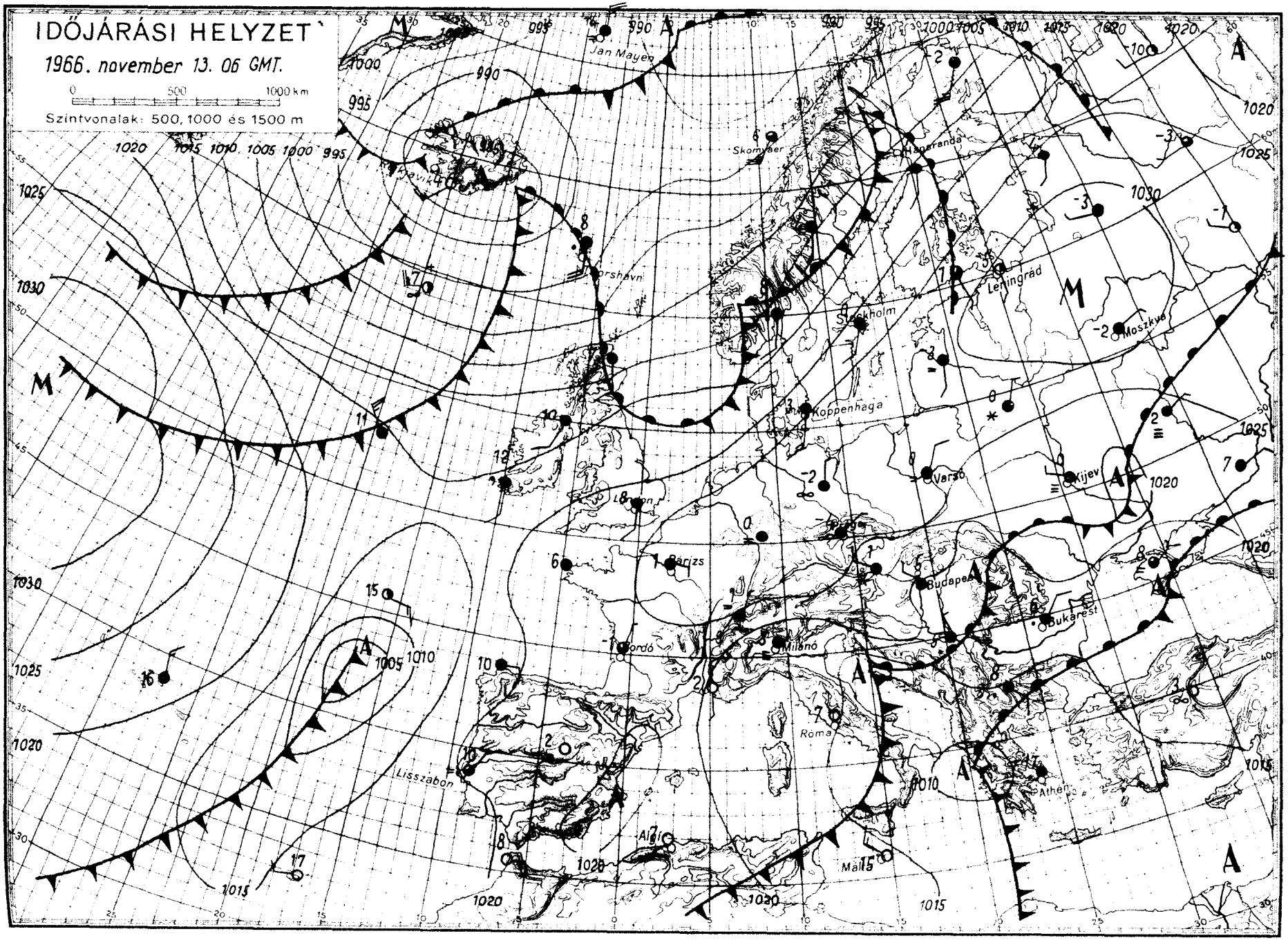
IDŐJÁRÁSI HELYZET
1966. november 13. 06 GMT.
0 500 1000 km
Szintvonalak: 500, 1000 és 1500 m
Jan Mayen
Skrömaer
Reykjavik
Thorshavn
Stockholm
Leningrád
Moszkva
Koppenhaga
Varsó
Kijev
London
Párizs
Budapest
Bukarest
Milánó
Nordó
Róma
Athén
Lisszabon
Algír
Málta

IDŐJÁRÁSI NAPIJELENTÉS

ЕЖЕДНЕВНЫЙ МЕТЕОРОЛОГИЧЕСКИЙ БЮЛЛЕТЕНЬ • DAILY WEATHER REPORT
BULLETIN QUOTIDIEN DE TEMPS • TÄGLICHER WETTERBERICHT

KIADJA AZ ORSZÁGOS METEOROLÓGIAI INTÉZET
BUDAPEST II. KITAIBEL PÁL UTCA 1
TELEFON: KÖZPONT: 353-500, IDŐJELZŐ OSZT.: 150-410

MEGJELENIK NAPONKÉNT • ELŐFIZETÉSI ÁRA A POSTAI KÖLTSÉGGEL EGYÜTT NEGYEDÉVRE 60, Ft
KIADÁSÉRT FELEL AZ INTÉZET IGAZGATÓJA

79. évfolyam 318. szám. + Budapest + 1966. november 14. hétfő

Az időjárási helyzet ma reggel és a várható időjárás:

Szárazföldünk tengelyében északkelet-délnyugat irányban magasnyomású hátság helyezkedik el. Ebben a zónában a Pireneusoktól az Észak-Uralig mérsékelt, illetve erős éjszakai fagyok alakulnak ki. E zónától északnyugatra mérsékeltövi ciklonok sorozata vonul az Atlanti-óceán térségéből Skandinávia irányába, ahol emiatt szokatlan enyheség uralkodik. A napok óta fennálló sekély, de további kiadós esőket és havazásokat kiváltó ún. mediterrán ciklon hétfőn reggelre az Adriai-tengert elhagyta és jelenleg a Kárpát-medence keleti részén található. Hatása előreláthatólag még kedden is érvényesül medencénk keleti felében.

Hazánkban vasárnap általában borult idő volt. Reggel délen esőzés kezdődött, ami a nyugati határmegyéket kivéve országossá vált. Az esőt a Dunántúlon néhány helyen havaseső váltotta fel, majd az éjszaka folyamán Győr- Nagykanizsa vonalában havazott. A lehullott csapadék mennyisége csak Székesfehérvár - Szeged vonalát követő sávban haladta meg a 10 mm-t, ezen belül Kiskunhalason 20, Bácsalmáson 25 mm-t mértek. A hőmérséklet vasárnap napközben +2, +7 fokig emelkedett. Hétfő hajnalra a Dunántúlon és az Északi-hegyvidéken -3, +2, máshol +1, +5 fokig hült le a levegő. Reggel 7 órakor Mátraházán 9, Kékestetőn és Galyatetőn 18 cm vastagságú hóréteget mértek. Délelőtt már csak a keleti országrészben hullott csapadék, a hőmérséklet 11 órakor +1, +4 fok között váltakozott.

Ma 12 órakor Budapesten a hőmérséklet +3 fok, a tengerszintre átszámított légnyomás 763 mm, változatlan.

Várható időjárás kedd estig:

Keleten erősen felhős idő, már kevesebb esővel, havaseső vel, a hegyeken havazással.
A Dunántúlon felhőátvonulások, legfeljebb jelentéktelen hószállingózással.
Mérsékelt, a Dunántúlon élénk északi, északkeleti szél.
Elsősorban nyugaton további éjszakai fagyok.
A hőmérséklet alakulásában lényeges változás nem lesz.

Várható legalacsonyabb éjszakai hőmérséklet: a Dunántúlon -4, +1, máshol -1, +4,
legmagasabb nappali hőmérséklet kedden: +1, +6 fok között.

Dr. Tóth Pál s.k.

A hőmérséklet napi középértéke és eltérése a 90 évi átlagtól (Budapesten):

1966. XI. 13.: +4,9 C°, -0,8 C°.

1871 óta ezen a napon Budapesten előfordult:

legmagasabb hőmérséklet: 17,5 C° (1936)
legalacsonyabb hőmérséklet: -10,5 C° (1876)

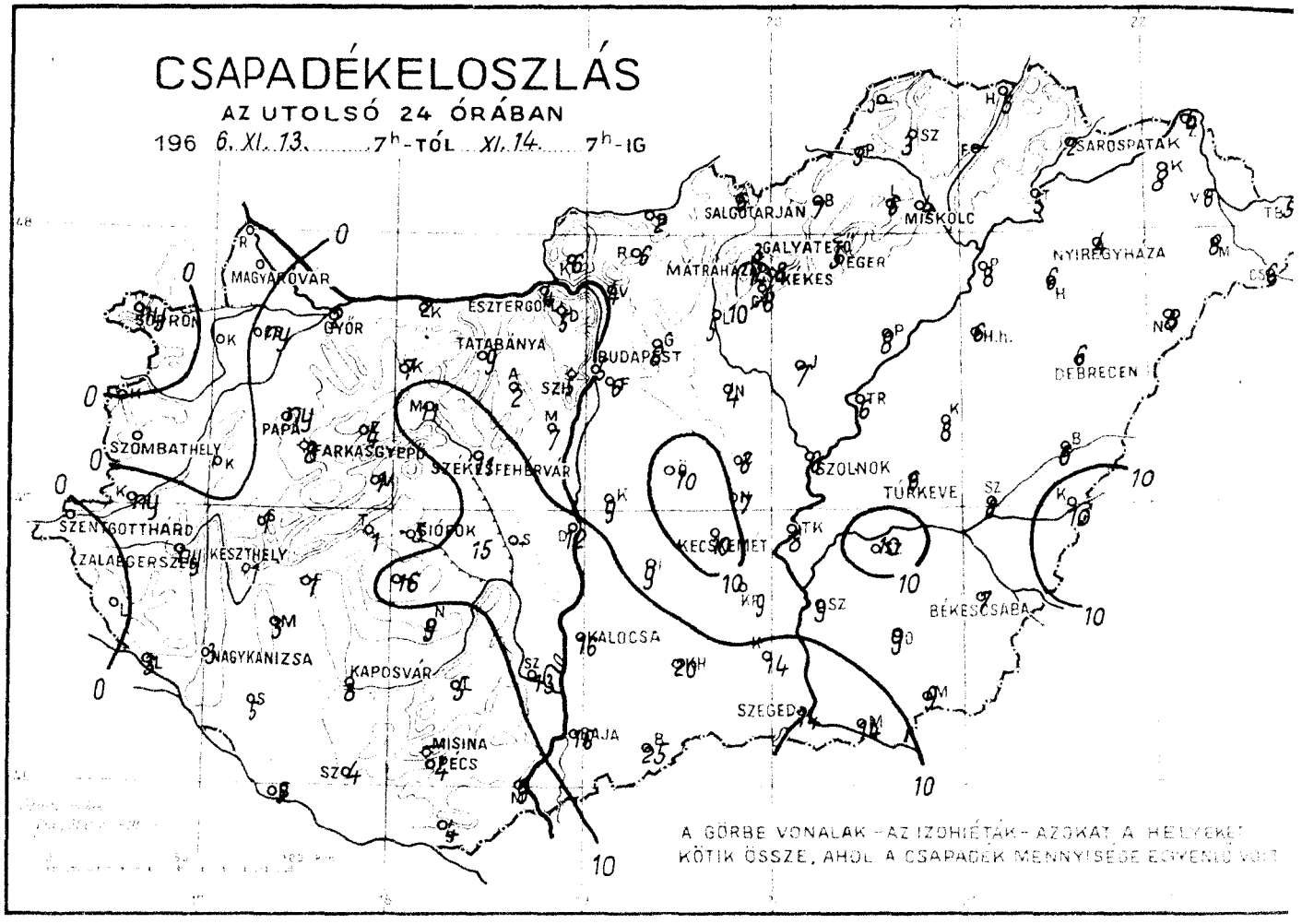
CSAPADÉKELOSZLÁS
AZ UTOLSÓ 24 ÓRÁBAN
196 6. XI. 13. 7h-TÓL XI. 14. 7h-IG
MAGYARÓVÁR
SOPRON
GYŐR
ESZTERGOM
TATABÁNYA
BUDAPEST
SZOMBATHELY
PAPA
FARKASGYEPŰ
SZÉKESFEHÉRVÁR
SZENTGOTTHÁRD
ZALAEGERSZEG
KESZTHELY
SIÓFOK
NAGYKANIZSA
KAPOSVÁR
MISINA
PÉCS
KALOCSA
RAJA
SZEGED
KECSKEMÉT
SZOLNOK
TÚRKEVE
BÉKÉSCSABA
DEBRECEN
NYIREGYHÁZA
SAROSPATAK
MISKOLC
SALGÓTARJÁN
GALYATETŐ
MÁTRAHÁZA
EGER
KÉKES
A GÖRBE VONALAK – AZ IZOHIÉTÁK – AZOKAT A HELYEKET KÖTIK ÖSSZE, AHOL A CSAPADÉK MENNYISÉGE EGYENLŐ VOLT

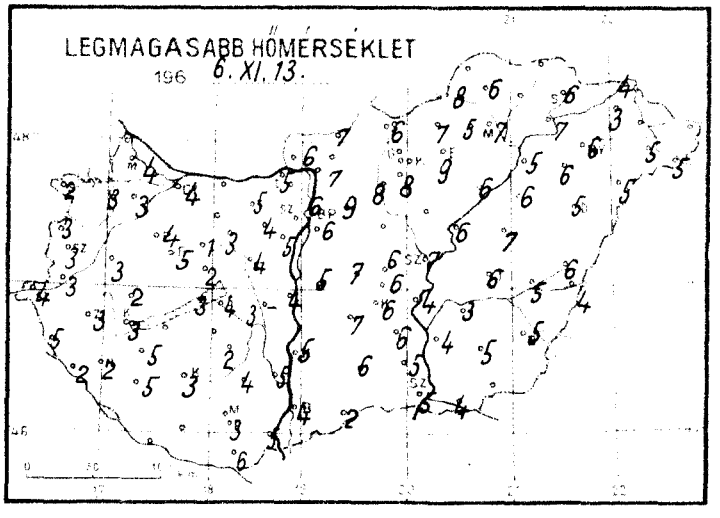
LEGMAGASABB HŐMÉRSÉKLET
196 6. XI. 13.

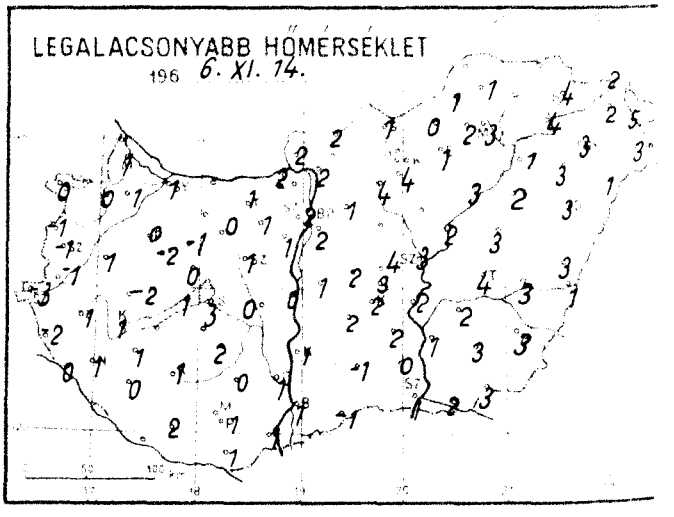
LEGALACSONYABB HŐMÉRSÉKLET
196 6. XI. 14.

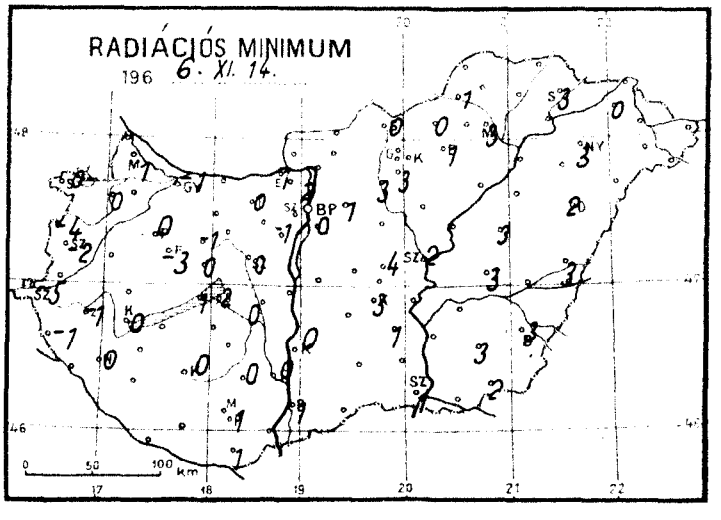
RADIÁCIÓS MINIMUM
196 6. XI. 14.

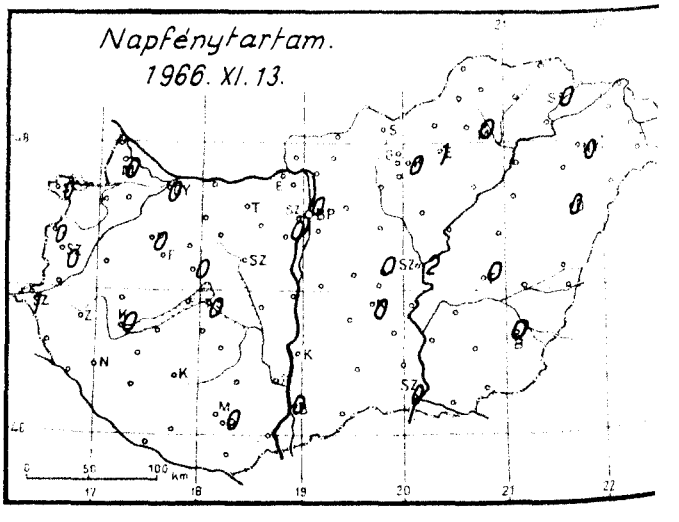
Napfénytartam.
1966. XI. 13.

1966. november hó,
14. hétfő nap

	Az utolsó 24 óra adatai						24 órai csapadék mm		Hó cm
	Csapadék (mm)	Hó cm	Hőmérsékleti szélsőségek: tegnapi nappali max.	éjszakai min.	min. 5 cm-en	Napsütés (óra) tegnap			
12815 Magyaróvár	•		4	1	1	0	Rajka	•	
822 Győr	2=		4	1	-1	0	Kapuvár	•	
825 Pápa	ny		4	0	0	0	Csorna	ny*	
805 Sopron	ny		2	0	0	0	Komárom	2	
812 Szombathely	•		3	-1	-2	0	Káld	•	
910 Szentgotthárd	• ⌴		4	-3	-5	1	Kőszeg	•	
915 Zalaegerszeg	ny		3	1	-1		Körmend	ny	
Lenti	•		5	-2	-1		Letenye	3*	
925 Nagykanizsa	3		2	1	0		Sümeg	1	folt
920 Keszthely	1		3	1	0	0	Zirc	4*	2
Pálmany	3		3	1	1		Kisbér	7=	
935 Siófok	5		4	3	2	0	Mór	11*	folt
942 Pécs	4		3	1	1	0	Alcsút	2	
941 Misinatető (534 m)	-						Esztergom	4	
Siklos	4		6	1	1		Dobogókő	5	
827 Farkasgyepű (400 m)	8		5	-2	-3		Fonyod	1*	
Veszprém	1	folt	2	0	0	0	Tab	16*	
833 Tatatóváros	9		5	1	0		Sárbogárd	-	
839 Budapest (Farkasrét)	6		6	2	0		Lengyel	5	
840 Budapest OMI	5		6	2	2	0	Nagykónyi	9	
841 Budapest (Szabadságh. 471 m)	5	lepel	4	0	-1	0	Marcali	3	
Martonvásár	7*		5	1	-1		Somogyszob	5*	
835 Székesfehérvár	11*		4	1	0		Kaposvár	8*	
Dunaújváros	12*		4	0	0		Bares	5*	
Szekszárd	13*		5	1	0		Szigetvár	4	
Mohács	9		5	1			Bácsalmás	25	
980 Baja	16		4	1	1	0	Kiskunhalas	20*	
955 Kalocsa	16		5	1	0		Izsák	9	
Cegléd	8		6	4	4	0	Kunszentmiklos	9	
860 Szolnok	6		7	3	2	2	Orkény	10	
870 Kecskemét	10		6	2	3	0	Nagykáta	4	
Kiskunfélegyháza	9		6	2	1		Jászapáti	7	
882 Szeged	14		5	1	1	0	Tiszakécske	8	
Mezőhegyes	9		-	3	2		Nagykőrös	7	
Orosháza	9		5	3	3		Kistelek	14	
900 Békéscsaba	7		5	3	3	0	Makó	14	
875 Túrkeve	6		6	4	3	0	Szentes	9	
Berettyóújfalu	6		6	3	3		Szarvas	10	
882 Debrecen	6		5	3	2	0	Szeghalom	8	
892 Nyíregyháza	4		6	3	3	0	Körösszakál	10	
788 Kisvárda	8		3	2	0		Tiszaroff	6	
Mátészalka	8*		5	3	3		Poroszló	8	
Tiszabecs	5		-	4			Kisköre	8	
Vác	4		7	2			Hortobágy	6	
Gödöllő	8*		9	1	1		Polgár	8	
Lőrinci	5		8	4	3		Hajdúdorog	6	
Gyöngyös	8		8	4	3		Nyírbogdány	8	
Balassagyarmat	2		7	2			Csenger	6	
756 Salgótarján	6		6	1	0		Vásárosnamény	6	
Galyatető (932 m)	3*	18					Záhony	6	
851 Kékestető (1000 m)	8*	18	0	-3	-	0	Királyrét	6*	
Mátraháza (672 m)	14*	9	2	-1			Romhány	6	
865 Eger	5		9	1	1	1	Borsodnádasd	7*	lepel
Putnok	5		8	1	1		Jósvafő	-	
Lillafüred	6		5	2			Szendrőlád	3	
772 Miskolc	4		7	3	3	0	Hidasnémeti	6	
Füged	4		5	3	2		Tokaj	5	
778 Sárospatak	2		6	4	3	0	Sárhatvan	15*	folt

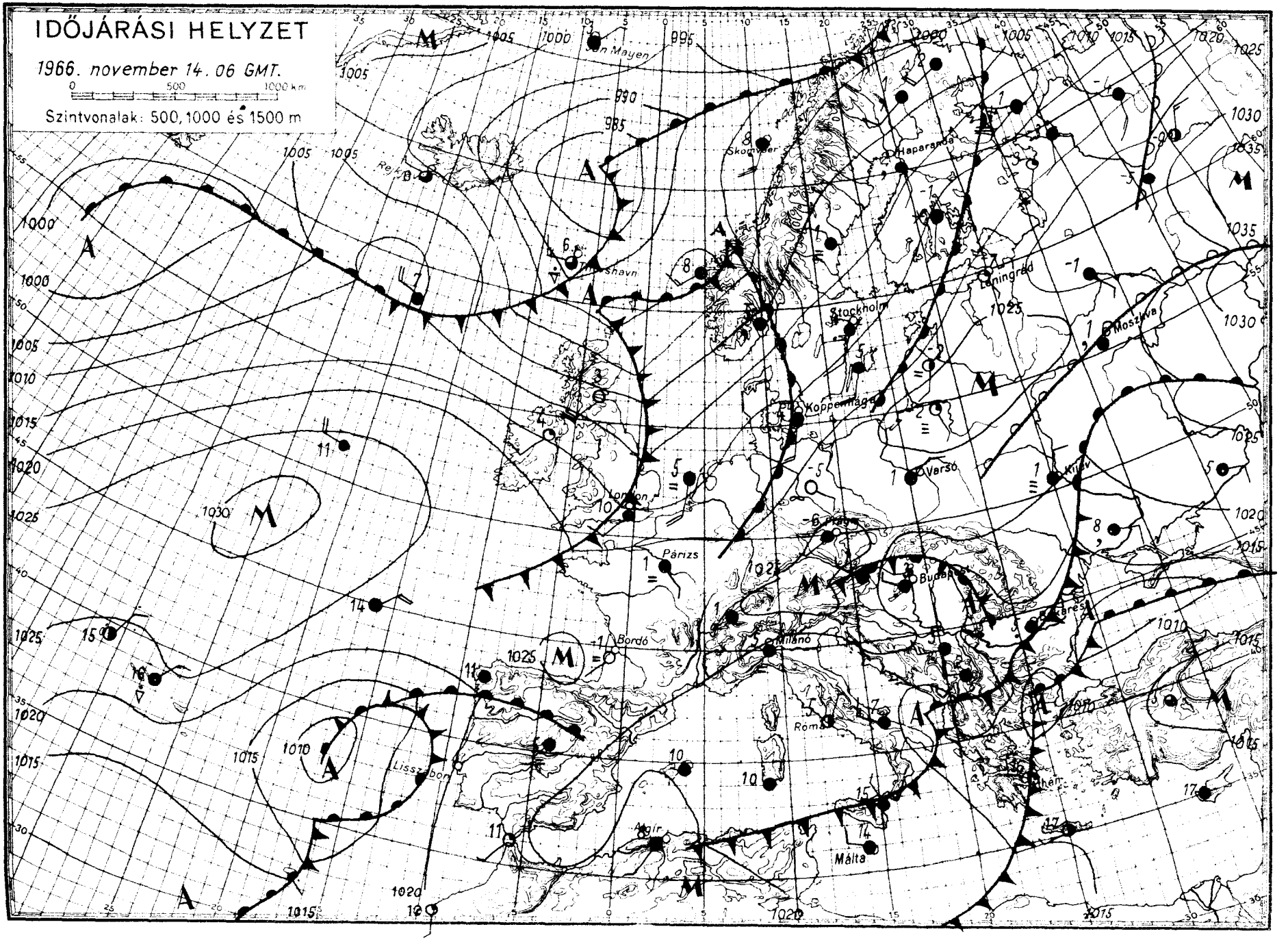

OFFSET NYOMDA BUDAPEST

IDŐJÁRÁSI NAPIJELENTÉS

ЕЖЕДНЕВНЫЙ МЕТЕОРОЛОГИЧЕСКИЙ БЮЛЛЕТЕНЬ • DAILY WEATHER REPORT
BULLETIN QUOTIDIEN DE TEMPS • TÄGLICHER WETTERBERICHT

KIADJA AZ ORSZÁGOS METEOROLÓGIAI INTÉZET
BUDAPEST II. KITAIBEL PÁL UTCA 1
TELEFON: KÖZPONT: 353-500, IDŐJELZŐ OSZT.: 150-410

MEGJELENIK NAPONKÉNT • ELŐFIZETÉSI ÁRA A POSTAI KÖLTSÉGGEL EGYÜTT NEGYEDÉVRE 60, Ft
KIADÁSÉRT FELEL AZ INTÉZET IGAZGATÓJA

19. évfolyam 319. szám. + Budapest + 1966. november 15. kedd

Az időjárási helyzet ma reggel és a várható időjárás:

A középpontjával Izlandtól délre elhelyezkedő nagy kiterjedésü ciklon-rendszer enyhe déli, délnyugati széllel enyhe, páradús levegőt szállit a Brit-szigeteken át a Skandináv félszigetre. Hatására az elmult évek átlag hőmérsékletéhez viszonyitva szokatlanul enyhe időjárás alakult ki. Az Ukrajna felett található sekély ciklon lassú töltödése folytán Kelet-Európa időjárásában lényeges változás nem történt. Kedden hajnalban Lengyelországban, Ausztriában és a Keleti Kárpátok vidékén többfelé havazott.

Hazánkban hétfőn a Balaton vonalától északra 3, 9 órán át sütött a nap. Ezzel szemben az ország többi részén erősen felhős égbolt mellett főként a Tiszántúlon sokfelé esett az eső, majd az esti óráktól kezdve havazott. Jelentős csapadékmennyiség csak az északnyugati megyékben hullott. Csengeren 16, Debrecenben 17, Nyirlugoson 22 mm-t mértek. A hőmérséklet napközben 3, 8 fokig emelkedett. Kedden hajnalban 1,-5, fokig hült le a levegő. A reggeli jelentések szerint a magasabb hegyeket hótakaró boritja, amelynek vastagsága Galyatetőn 15, Kékestetőn 19 cm. A délelőtt folyamán csak a Tiszántúlon maradt erősen felhős az ég, itt néhány helyen havazott. A hőmérséklet 11 órára 0,3 fokig emelkedett.

Ma 12 órakor Budapesten a hőmérséklet 3 fok, a tengerszintre átszámitott légnyomás 764 mm, mérsékelten emelkedő irányzatú.

Várható időjárás szerda estig:

Felhőátvonulások, szórványosan előforduló havaseséssel, futó hózáporral.
Időnként élénk északnyugati szél.
Hideg idő.
Várható legalacsonyabb éjszakai hőmérséklet: -1, -6,
legmagasabb nappali hőmérséklet szerdán 0, 5 fok között.

Dunay Sándorné s.k.

A hőmérséklet napi középértéke és eltérése a 90 évi átlagtól /Budapesten/:

1966. XI. 14.: 3,0 C°, -2,5 C°.

1871 óta ezen a napon Budapesten előfordult:

legmagasabb hőmérséklet: 16,8 C° /1891/
legalacsonyabb hőmérséklet: -8,0 C° /1888/

66.705.

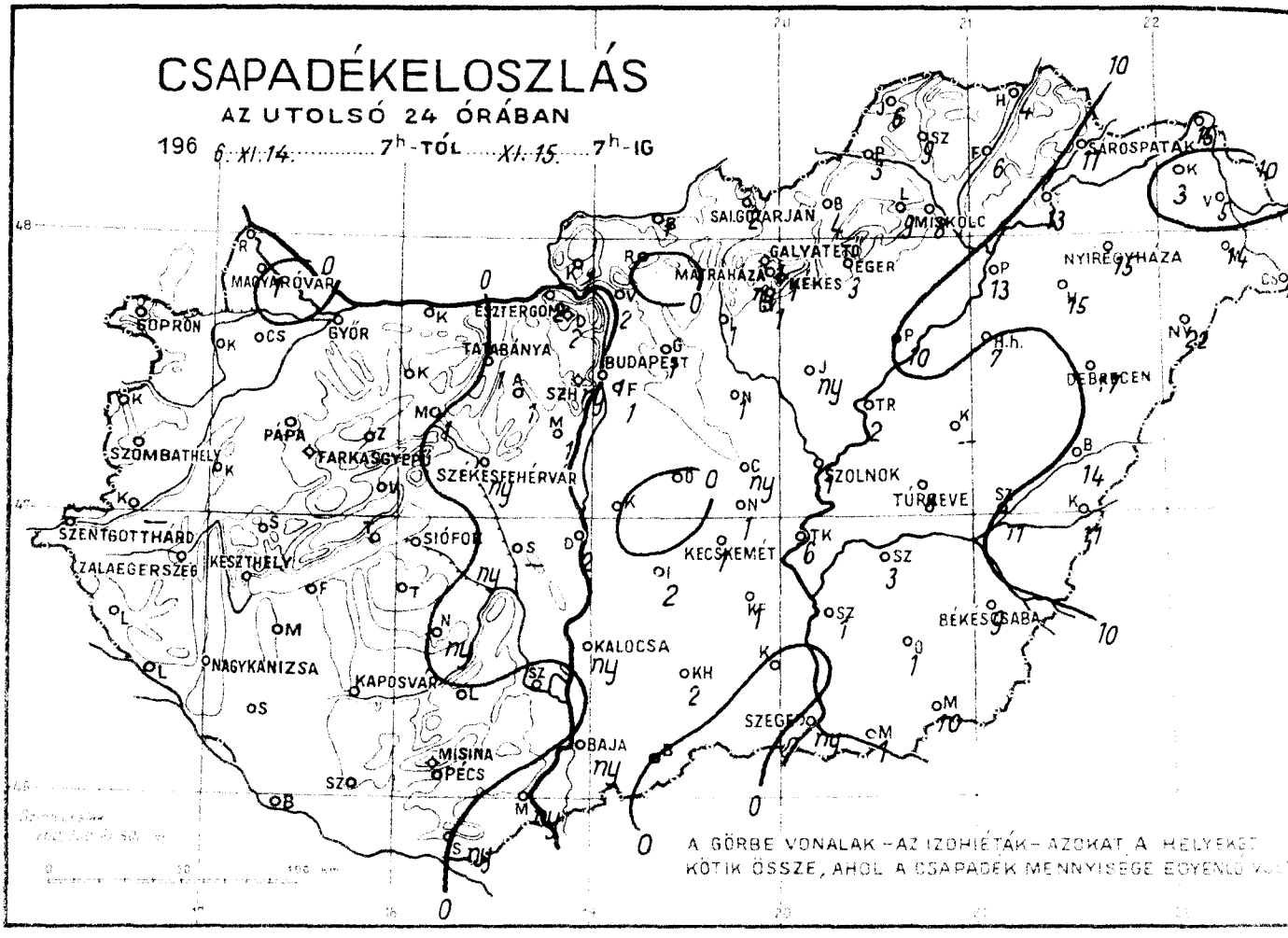
CSAPADÉKELOSZLÁS
AZ UTOLSÓ 24 ÓRÁBAN
196 6. XI. 14. ..... 7h-TÓL ..... XI. 15. ..... 7h-IG
SOPRON
MAGYARÓVÁR
GYŐR
ESZTERGOM
TATABÁNYA
BUDAPEST
SZOMBATHELY
PÁPA
TARKÁNYGYEPŰ
SZÉKESFEHÉRVÁR
SZENTGOTTHÁRD
SIÓFOK
ZALAEGERSZEG
KESZTHELY
NAGYKANIZSA
KAPOSVÁR
KALOCSA
BAJA
MISINA
PÉCS
SZEGED
KECSKEMÉT
SZOLNOK
TÚRKEVE
BÉKÉSCSABA
DEBRECEN
NYÍREGYHÁZA
MISKOLC
SALGÓTARJÁN
GALYATETŐ
MÁTRAHÁZA
EGER
KEKES
OSAROSPATAK
A GÖRBE VONALAK – AZ IZOHIÉTÁK – AZOKAT A HELYEKET
KÖTIK ÖSSZE, AHOL A CSAPADÉK MENNYISÉGE EGYENLŐ V

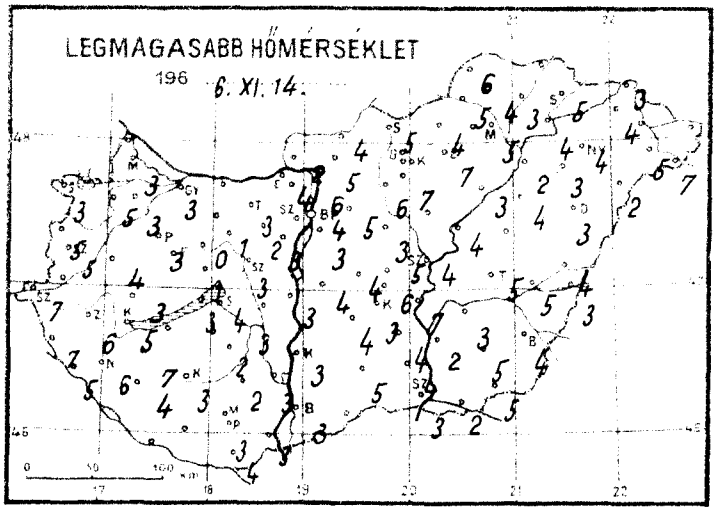
LEGMAGASABB HŐMÉRSÉKLET
196 6. XI. 14.

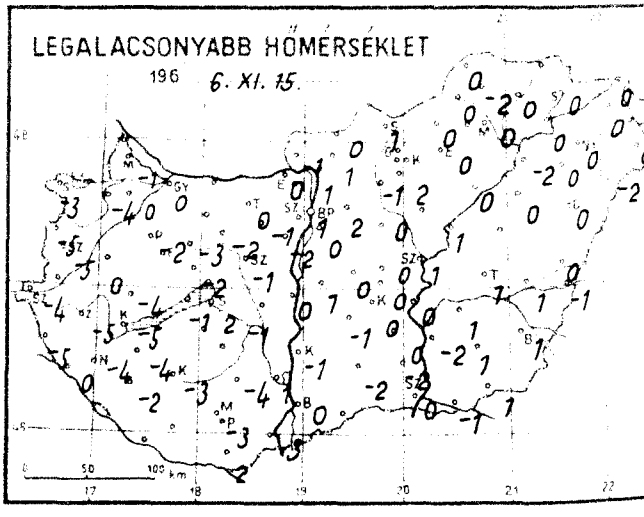
LEGALACSONYABB HŐMÉRSÉKLET
196 6. XI. 15.

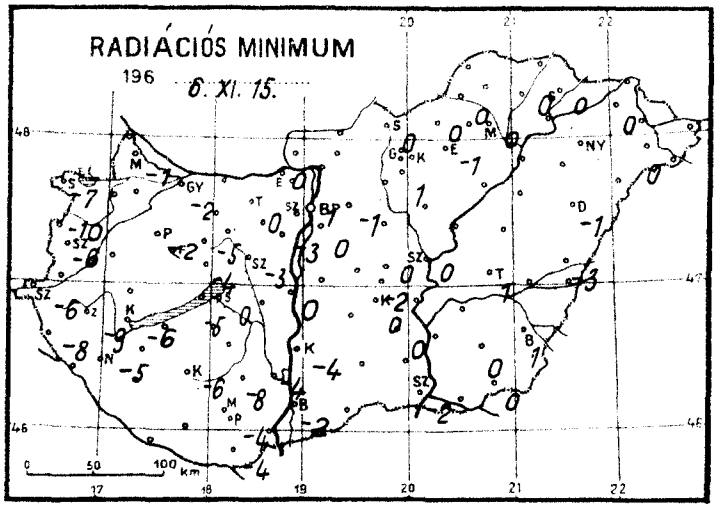
RADIÁCIÓS MINIMUM
196 6. XI. 15.

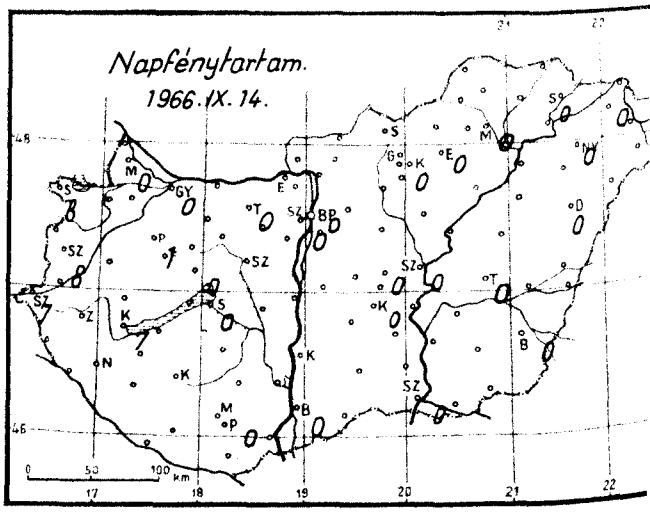
Napfénytartam.
1966. IX. 14.

1966. november hó, 15. nap kedd

	Az utolsó 24 óra adatai						24 órai csapadék mm		Hó cm
	Csapadék (mm)	Hó cm	Hőmérsékleti szélsőségek: tegnapi nappali max.	éjszakai min.	min. 5 cm-en	Napsütés (óra) tegnap			
12815 Magyaróvár	⊥		3	−1	−1	0	Rajka	.	
822 Győr	.		3	0	−2	0	Kapuvár	.	
825 Pápa	.		6	−2	−2	1	Csorna	.	
805 Sopron	.		3	−3	−7	3	Komárom	.	
812 Szombathely	.		3	−5	−6	8	Küld	.	
910 Szentgotthárd	.		7	−4	−6	7	Kőszeg	.	
915 Zalaegerszeg	.		6	−5	−9		Körmend	−	
Lenti	.		7	−5	−8		Letenye	.	
925 Nagykanizsa	.		6	−4	−5		Sümeg	.	
920 Keszthely	.		5	−5	−6	7	Zirc	.	1
Tihany	.		3	−1	−5		Kisbér	.=	
935 Siófok	.		4	2	0	0	Mór	1*	
942 Pécs	.		3	−3	−4	0	Alcsút	1*	
941 Mecsekoldal (534 m)	−						Esztergom	2	
Siklós	ny⌴		4	2	−4		Dobogókő	2	6
827 Farkasgyepű (400 m)	.	3	0	−4	−6		Fonyód	.	
Veszprém	.		1	−2	−4	0	Tab	.	
833 Tatabánya	1		3	0	0	0	Sárbogard	−	
839 Budapest (Jenőegy.)	1		3	0	0		Lengyel	.	
840 Budapest OMI	1		4	1	1	0	Nagykónyi	ny⌴	
841 Budapest (Szabadságh., 474 m)	ny*	1-pel	0	−3	−4	0	Marcali	.	
Martonvásár	1*		3	−2	−3		Somogyszob	.	
835 Székesfehérvár	ny		3	−1	−3		Kaposvár	.⌴	
Dunaújváros	2*		3	−0	−0		Bares	.	
Szekszárd	.⌴		3	1	−4		Szigetvár	.	
Mohács	ny⌴		3	−3			Bácsalmás	.	
966 Baja	ny		3	0	−2	0	Kiskunhalas	2	
965 Kalocsa	ny		3	−1	−4		Izsák	2	
Szeged	ny		5	0	0	0	Kunszentmiklós	.	
860 Szolnok	1 =		4	1	0	0	Orkény	.=	
970 Kecskemét	1 =		3	0	0	0	Nagykáta	1	
Kiskunfélegyháza	1*		4	0	0		Jászapáti	ny⌴	
982 Szeged	ny		3	0	−2	0	Tiszakécske	6	
Mezőhegyes	4		5	1	0		Nagykőrös	1	
Orosháza	1		5	1	0		Kistelek	.	
990 Békéscsaba	9 =		4	1	1	0	Makó	1	
875 Túrkeve	8		5	1	1	0	Szentes	1	
Berettyóújfalu	14*	lepel	4	0	−3		Szarvas	3	
882 Debrecen	17	2	3	0	−1	0	Szeghalom	11	
892 Nyíregyháza	15*		4	0	−	0	Körösszakál	11*	lepel
788 Ásvárda	15*	3	4	0	0	0	Tiszaroff	2	
Mátészalka	14*	10	5	0	0		Poroszló	10*	
Tiszabecs	−						Karcag	−	
Vác	2		6	1			Hortobágy	7*	lepel
Gödöllő	1		5	−1	−1		Polgár	13*	2
Lőrinci	1		6	2	2		Hajdúdorog	15*	
Gyöngyös	1		7	2	1		Nyírlugos	22*	
Balassagyarmat	1		4	0			Csenger	16	
755 Salgótarján	2		5	1	0		Vásárosnamény	5*	
Galyatető (932 m)	1*	15	−1	−4			Záhony	15*	4
851 Kékestető (1000 m)	1 =	19	0	−4	−	0	Királyrét	1*	
Mátrahúza (672 m)	ny*	6	2	−2			Romhány	.	
865 Eger	3*	1	7	0	−1	0	Borsodnádasd	4*	
Putnok	3*		5	0	0		Jósvafő	6*	
Lillafüred	9*		3	0	0		Szendrőlád	9*	
772 Miskolc	8*		5	0	0	0	Hidasnémeti	4*	
Füged	6*	folt	3	0	0		Tokaj	13*	
778 Sárospatak	11*	4	5	0	0	0	Sárhatvan	ny*	

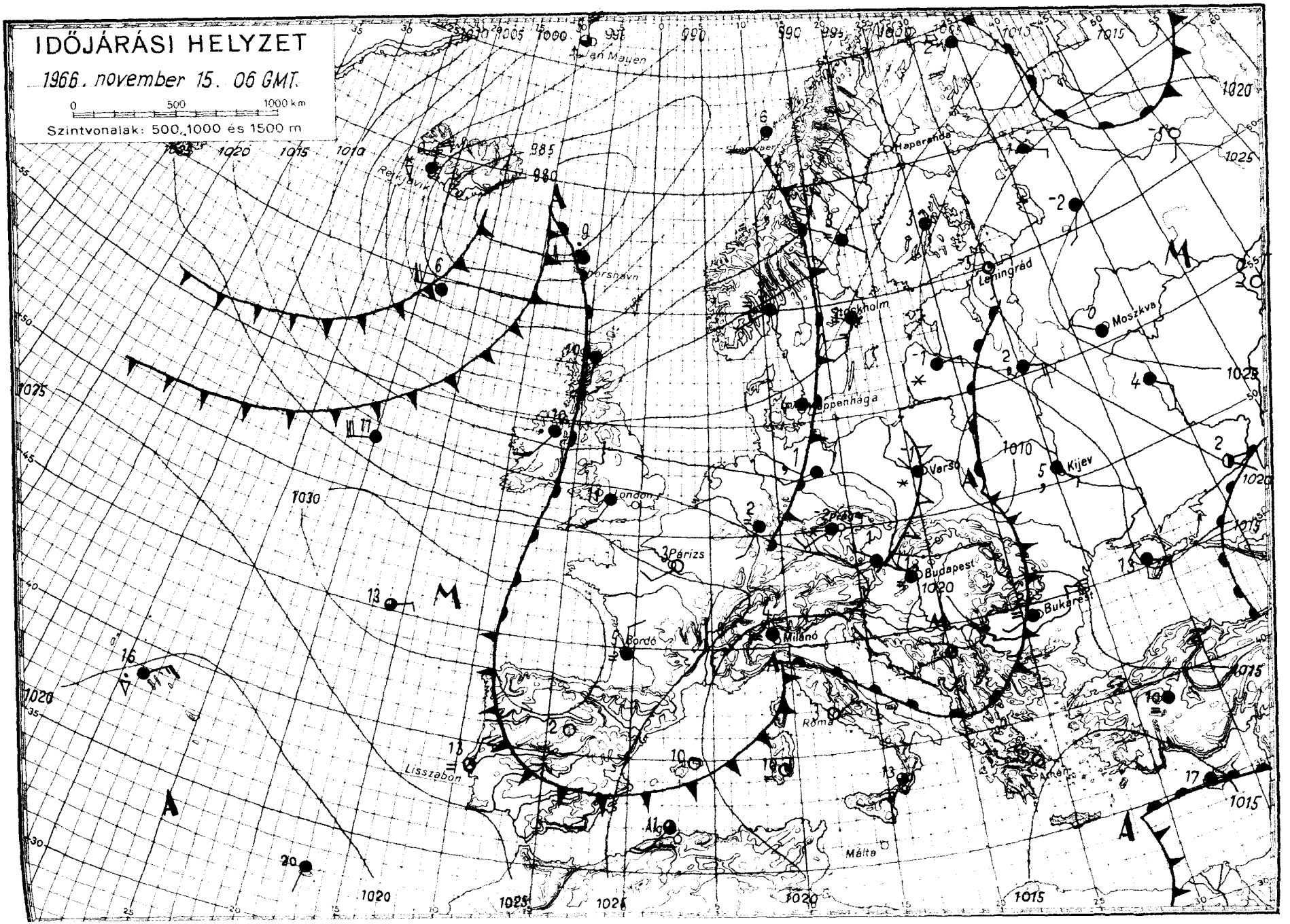
IDŐJÁRÁSI HELYZET
1966. november 15. 06 GMT.
0 500 1000 km
Szintvonalak: 500, 1000 és 1500 m
Jan Mayen
Reykjavik
Thorshavn
Stockholm
Koppenhága
Leningrád
Moszkva
Haparanda
London
Párizs
Varsó
Kijev
Budapest
Bukarest
Bordó
Milánó
Róma
Athén
Lisszabon
Málta

IDŐJÁRÁSI NAPIJELENTÉS

ЕЖЕДНЕВНЫЙ МЕТЕОРОЛОГИЧЕСКИЙ БЮЛЛЕТЕНЬ • DAILY WEATHER REPORT
BULLETIN QUOTIDIEN DE TEMPS • TÄGLICHER WETTERBERICHT

KIADJA AZ ORSZÁGOS METEOROLÓGIAI INTÉZET
BUDAPEST II. KITAIBEL PÁL UTCA 1
TELEFON: KÖZPONT: 353-500, IDŐJELZŐ OSZT.: 150-410

MEGJELENIK NAPONKÉNT • ELŐFIZETÉSI ÁRA
A POSTAI KÖLTSÉGGEL EGYÜTT NEGYEDÉVRE 60, Ft
KIADÁSÉRT FELEL AZ INTÉZET IGAZGATÓJA

19. évfolyam 320. szám. + Budapest + 1966. november 16. szerda

Az időjárási helyzet ma reggel és a várható időjárás:

Kedden reggel Izland térségében viharos szelekkel járó és gyorsan mozgó mérsékeltövi ciklon alakult ki. Ez a légköri képződmény tovább erősödve szerda reggelre megérkezett Európa nyugati partvonalához és frontjai egészen az Alpok vidékéig lenyultak. Ezzel egyidőben nyugatról kelet felé terjeszkedő enyhülési hullám alakult ki, amit a ma reggel 7 órakor végzett rádiószondás mérés már jelzett Budapest felett is a magasabb légrétegekben. Az emlitett ciklon frontjainak átvonulása után csütörtökön előreláthatólag a Kárpát-medence az enyhébb óceáni légtömegek hatása alá kerül.

Hazánkban kedden a nyugati és déli határmegyéket kivéve borult, hideg idő volt. A Sopron, Siófok, Szeged vonaltól délnyugatra csapadék sehol sem hullott, tőlünk e vonaltól északkeletre csapadéknyom és 5 mm közötti mennyiséget mértek, többnyire hószállingózásból vagy gyenge havazásból. A hőmérséklet napközben 0, +5 fokig emelkedett. Szerda reggelre 0, -4 fok közötti fagyok alakultak ki, csupán egy-két hely maradt fagymentes. Az éjszaka folyamán az északkeleti országrészben helyenként még havazott, majd a csapadékzóna a Kárpátokon át távozott. Reggel a nyugat felől közeledő ujabb időjárási front miatt Sopronban és Szombathelyen esett a hó. A hőmérséklet 11 órára elérte a +1, +5 fokot. Reggel 7 órakor sportolásra alkalmas hóréteg csak Mátraházán, Galyatetőn és Kékestetőn volt.

Ma 12 órakor Budapesten a hőmérséklet +5 fok, a tengerszintre átszámitott légnyomás 758 mm, mérsékelten süllyedő irányzatu.

Várható időjárás csütörtök estig:

Szerdán erősen felhős idő, többfelé kisebb havazás, havaseső, majd eső.
Csütörtökön felhőátvonulások, szórványosan előforduló futó esőkkel.
Élénkülő déli, majd csütörtökön északnyugatira forduló és megerősödő, helyenként viharos szél.
Az éjszakai fagyok megszünnek.
A nappali felmelegedés nyugaton nem változik, keleten kissé erősödik.

Várható legalacsonyabb éjszakai hőmérséklet +1, +6,
legmagasabb nappali hőmérséklet csütörtökön: +6, +11 fok között.

Dr. Tóth Pál s.k.

A hőmérséklet napi középértéke és eltérése a 90 évi átlagtól /Budapesten/:

1966. XI. 15.: 2,3 C°, -2,7 C°

1871 óta ezen a napon Budapesten előfordult:

legmagasabb hőmérséklet: 19,9 C° /1940/
legalacsonyabb hőmérséklet: -7,7 C° /1924/

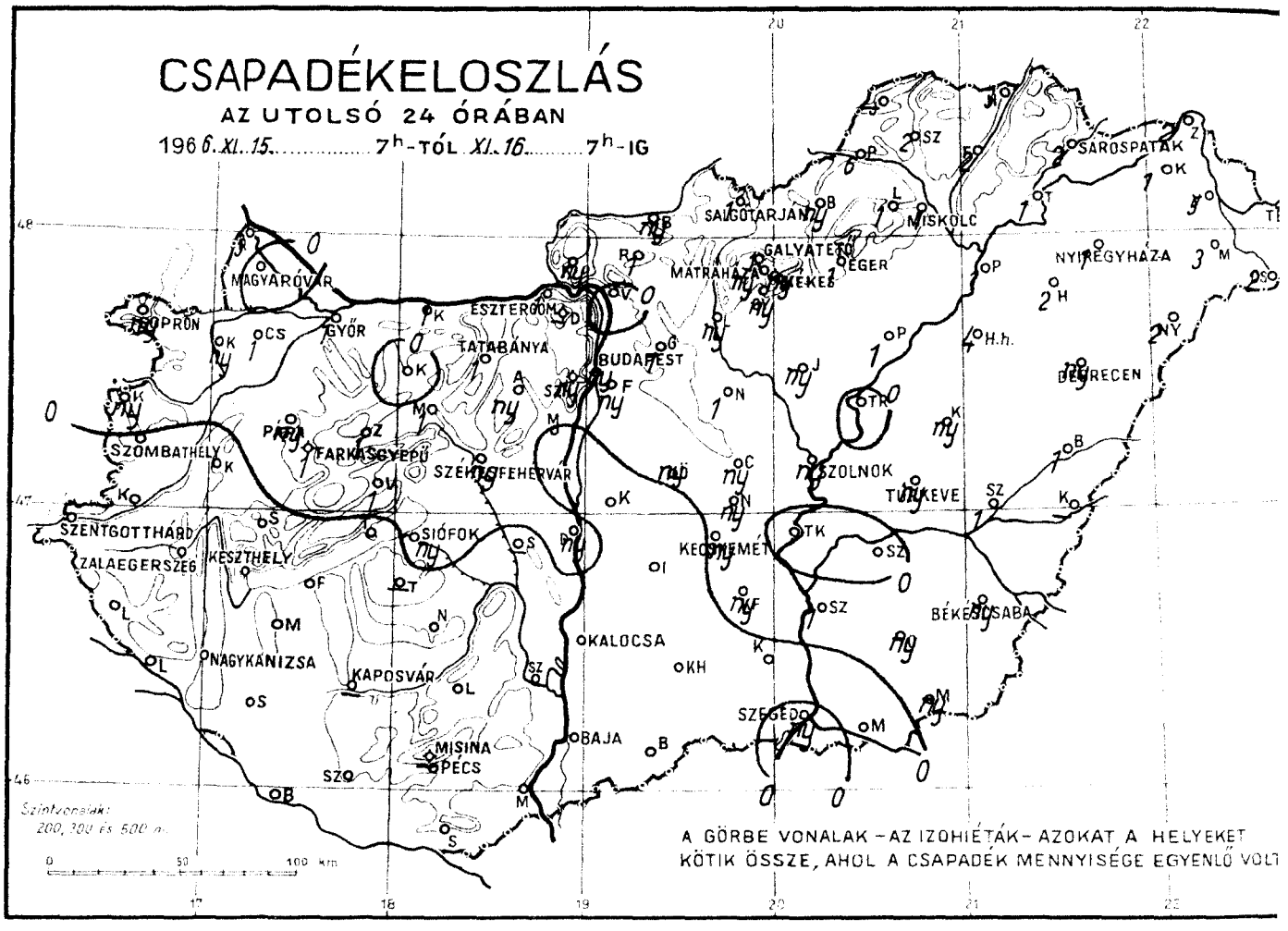
CSAPADÉKELOSZLÁS
AZ UTOLSÓ 24 ÓRÁBAN
1966. XI. 15. 7h-TÓL XI. 16. 7h-IG
MAGYARÓVÁR
SOPRON
GYŐR
ESZTERGOM
TATABÁNYA
BUDAPEST
SZOMBATHELY
PÁPA
FARKASGYEPŰ
SZÉKESFEHÉRVÁR
SZENTGOTTHÁRD
ZALAEGERSZEG
KESZTHELY
SIÓFOK
NAGYKANIZSA
KAPOSVÁR
MISINA
PÉCS
BAJA
KALOCSA
KECSKEMÉT
SZOLNOK
TÚRKEVE
BÉKÉSCSABA
SZEGED
SALGÓTARJÁN
MISKOLC
GALYATETŐ
MÁTRAHÁZA
EGER
HEVES
SÁROSPATAK
NYÍREGYHÁZA
DEBRECEN
Szintvonalak: 200, 300 és 500 m.
A GÖRBE VONALAK – AZ IZOHIÉTÁK – AZOKAT A HELYEKET KÖTIK ÖSSZE, AHOL A CSAPADÉK MENNYISÉGE EGYENLŐ VOLT

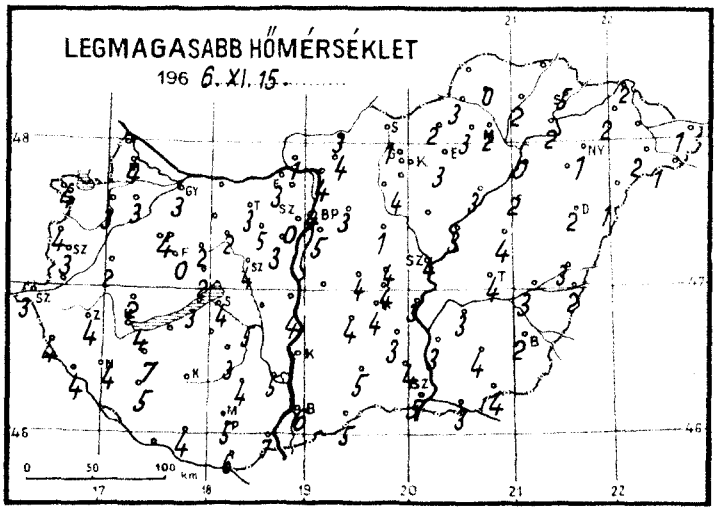
LEGMAGASABB HŐMÉRSÉKLET
1966. XI. 15.

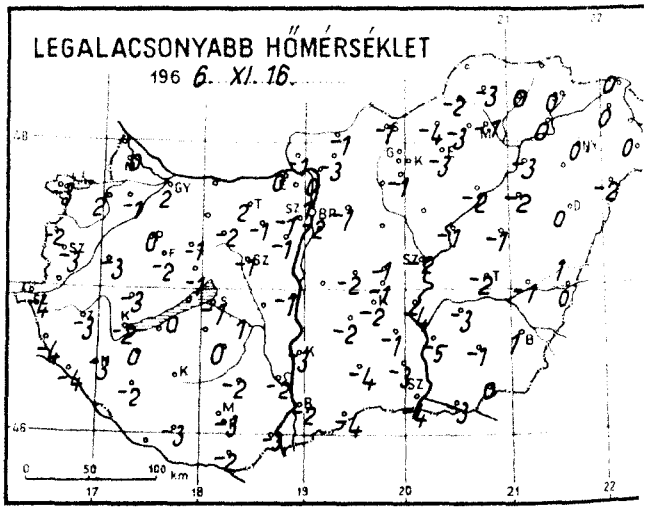
LEGALACSONYABB HŐMÉRSÉKLET
1966. XI. 16.

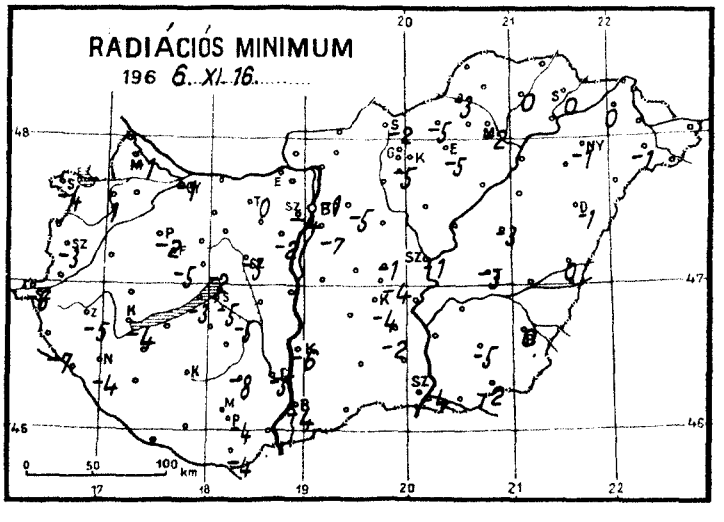
RADIÁCIÓS MINIMUM
1966. XI. 16.

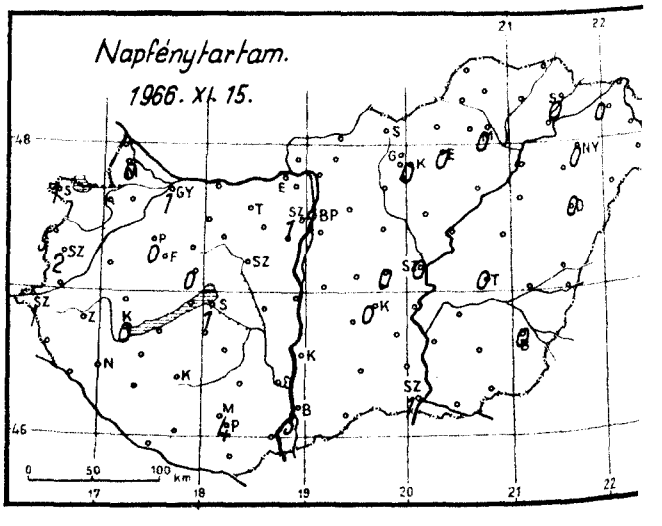
Napfénytartam.
1966. XI. 15.

1966. november ..... hó,
16. szerda ..... nap

	Az utolsó 24 óra adatai						24 órai csapadék mm		Hó cm
	Csapadék (mm)	Hó cm	Hőmérsékleti szélsőségek: tegnapi nappali max.	éjszakai min.	min. 5 cm-en	Napsütés (óra) tegnap			
12815 Magyaróvár	•		4	0	−1	0	Rajka	3*	
822 Győr	1		3	2	−1	1	Kapuvár	ny*	
825 Pápa	ny*		4	0	−2	0	Csorna	1*	
805 Sopron	ny*		4	−3	−4	1	Komárom	1*	
812 Szombathely	•		3	−3	−3	2	Káld	. ▲	
910 Szentgotthárd	. =		3	−4	−6	1	Kőszeg	ny*	
915 Zalaegerszeg	. =		4	−3	−5		Körmend	•	
Lenti	•		4	−4	−7		Letenye	•	
925 Nagykanizsa	•		4	−3	−4		Sümeg	•	
920 Keszthely	•		4	−2	−4	0	Zirc	1*	folt
Tihany	•		3	0	−3		Kisbér	. ≡	
935 Siófok	ny		4	−1	−5	1	Mór	1*	
942 Pécs	•		5	−3	−4	4	Alcsút	ny*	
941 Misinatető (534 m)	−	folt					Esztergom	1	
Siklós	• ⊔		6	−2	−4		Dobogókő	−	
827 Farkasgyepű (400 m)	1	3	0	−2	−5		Fonyód	•	
Veszprém	1*	lepel	2	−1	−2	0	Tab	−	
833 Tatabánya	1		3	2	−0		Sárbogárd	−	
839 Budapest (Ferihegy)	ny ∀		5	−2	−7		Lengyel	•	
840 Budapest OMI	ny ∀		4	1	−1	1	Nagykónyi	• ⊔	
841 Budapest (Szabadságh., 474 m)	ny ∀		0	−1	−4	1	Marcali	•	
Martonvásár	•		3	−1	−2		Somogyszob	•	
835 Székesfehérvár	ny		4	−1	−3		Kaposvár	−	
Dunaújváros	ny*		4	−1	−1		Barcs	• ⊔	
Szekszárd	• ⊔		5	−2	−5		Szigetvár	•	
Mohács	• ⊔		7	−3			Bácsalmás	•	
960 Baja	. =		6	−2	−4	3	Kiskunhalas	• ⊔	
955 Kalocsa	•		−	−3	−6		Izsák	• ⊔	
Cegléd	ny*		4	−1	−1	0	Kunsztmiklós	−	
860 Szolnok	ny*		4	−2	−1	0	Orkény	ny*	
970 Kecskemét	ny=		4	−2	−4	0	Nagykáta	1*	
Kiskunfélegyháza	ny*		3	−1	−2		Jászapáti	ny*	
982 Szeged	ny*		5	−4	−4	1	Tiszakécske	• ⊔	
Mezőhegyes	ny ⊔		4	0	−2		Nagykőrös	ny*	
Orosháza	ny*		4	−1	−5		Kistelek	•	
990 Békéscsaba	ny*		2	1	0	0	Makó	• ⊔	
875 Túrkeve	ny*		4	−2	−3	0	Szentes	1	
Berettyóújfalu	1*		3	1	0		Szarvas	• ⊔	
882 Debrecen	ny*	1	2	0	−1	0	Szeghalom	1*	
892 Nyíregyháza	1*	1	1	0	−1	0	Körösszakál	−	
788 Kisvárda	1*	1	2	0	0	0	Tiszaroff	•	
Mátészalka	3*	folt	2	0	−1		Poroszló	1*	
Tiszabecs	−		1	−1			Karcag	ny*	
Vác	• ⊔		4	0			Hortobágy	4*	
Gödöllő	1*	folt	3	−1	−5		Polgár	1*	folt
Lőrinci	ny*		4	1	0		Hajdúdorog	2	folt
Gyöngyös	ny*		4	−1	−5		Nyírlugos	2	
Balassagyarmat	ny ⊔		3	−1			Csenger	2*	2
755 Salgótarján	1		1	−1	−2		Vásárosnamény	5*	
Galyatető (932 m)	1*	16	−3	−5			Záhony	2*	2
851 Kékestető (1000 m)	ny*	19	−2	−4	−	0	Királyrét	ny*	
Mátraháza (672 m)	ny*	5	0	−4			Romhány	1*	
865 Eger	1*		3	−3	−5	0	Borsodnádasd	ny*	
Putnok	6*		3	−2	−3		Jósvafő	−	
Lillafüred	1*		3	−3	−		Szendrőlád	2*	
772 Miskolc	1*	1	2	−1	−2	0	Hidasnémeti	3*	
Füged	2*		2	0	0		Tokaj	1*	folt
778 Sárospatak	2*	2	5	0	0	0	Sárhatvan	1	

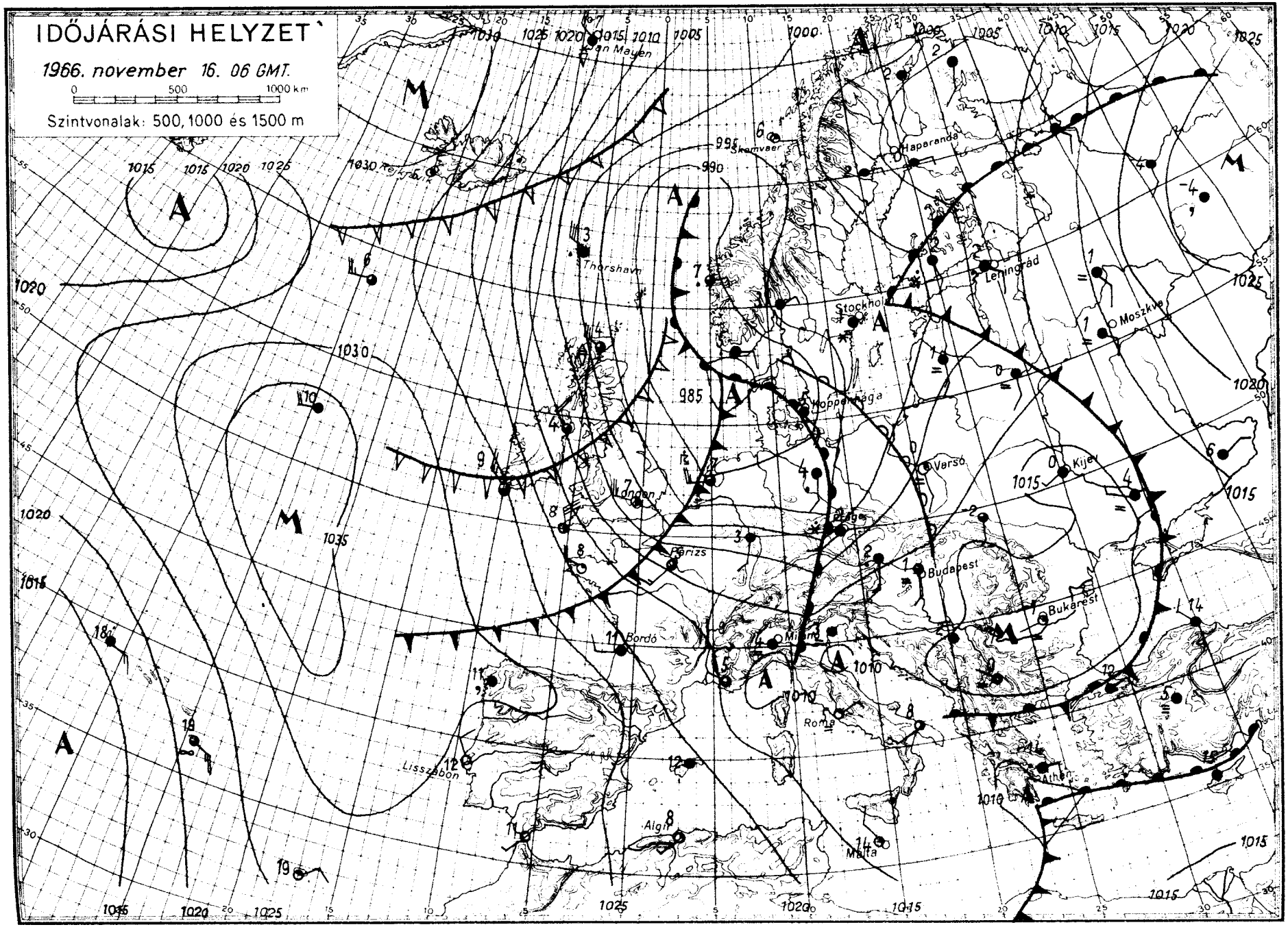
IDŐJÁRÁSI HELYZET
1966. november 16. 06 GMT.
0 500 1000 km
Szintvonalak: 500, 1000 és 1500 m
Jan Mayen
Skomvaer
Haparanda
Thorshavn
Leningrád
Stockholm
Moszkva
Koppenhága
London
Párizs
Varsó
Kijev
Budapest
Bukarest
Bordó
Milano
Róma
Lisszabon
Algír
Málta
Athén

IDŐJÁRÁSI NAPIJELENTÉS

ЕЖЕДНЕВНЫЙ МЕТЕОРОЛОГИЧЕСКИЙ БЮЛЛЕТЕНЬ • DAILY WEATHER REPORT
BULLETIN QUOTIDIEN DE TEMPS • TÄGLICHER WETTERBERICHT

KIADJA AZ ORSZÁGOS METEOROLÓGIAI INTÉZET
BUDAPEST II. KITAIBEL PÁL UTCA 1
TELEFON: KÖZPONT: 353-500, IDŐJELZŐ OSZT.: 156-410

MEGJELENIK NAPONKÉNT • ELŐFIZETÉSI ÁRA
A POSTAI KÖLTSÉGGEL EGYÜTT NEGYEDÉVRE 60,- Ft
KIADÁSÉRT FELEL AZ INTÉZET IGAZGATÓJA

79. évfolyam 321. szám. + Budapest + 1966. november 17. csütörtök

Az időjárási helyzet ma reggel és a várható időjárás:

A Földközi tengertől a Skandináv-félsziget északi részéig dél- északi irányba, alacsonynyomású légköri képződmény helyezkedik el Európa fölött. Nyugati oldalán, több hullámban, viharos szelekkel sarkvidéki hideg levegő áramlik dél felé. Keleti oldalán viszont enyhe levegő szállitódik Kelet-Európa fölé. Hatására Európa-szerte erősen felhős, sokfelé csapadékos, szeles az idő.

Hazánkban szerdán a déli megyékben 4 - 8 órán keresztül sütött a nap. Máshol erősen felhős idő volt. Az ország északnyugati felében sokfelé esett az eső, havaseső, hó. A ma reggel 7 óráig lehullott csapadék mennyisége általában nem haladta meg a 10 mm-t, de Letenyén 12, Lentiben pedig 16 mm-t mértek. Az erősen felhős helyeken napközben sem emelkedett a hőmérséklet 1, 3 foknál magasabbra, máshol viszont 8, 9 fokos maximumok alakultak ki. Ma hajnalra -4, +3 fokig hült le a levegő. Ma reggel 7 órakor Kékesen 19, Galyatetőn 17, Mátraházán 5 cm vastagságú hóréteget mértek. Délelőtt a nyugati megyékből erős havazást jelentettek. 11 órakor a hőmérséklet az ország területén 0, +5 fok között volt.

Ma 12 órakor Budapesten a hőmérséklet 4 fok, a tengerszintre átszámitott légnyomás 752 mm, mérsékelten süllyedő irányzatú.

Várható időjárás péntek estig:

Erősen felhős idő, esőkkel, havaseső kkel, a Dunántúlon és a hegyeken havazással.
Élénk, időnként erős keleti, délkeleti, pénteken a Dunántúlon viharos északnyugati szél.

Várható legalacsonyabb éjszakai hőmérséklet: -1, +3,
legmagasabb nappali hőmérséklet pénteken: +1, +6 fok között.

Kerényi Nárcisz s.k.

A hőmérséklet napi középértéke és eltérése a 90 évi átlagtól /Budapesten/:

1966. XI. 16.: 3,7 C°, -0,9 C°.

1871 óta ezen a napon Budapesten előfordult:

legmagasabb hőmérséklet: 18,8 C° /1926/
legalacsonyabb hőmérséklet: -9,0 C° /1888/

66.710.

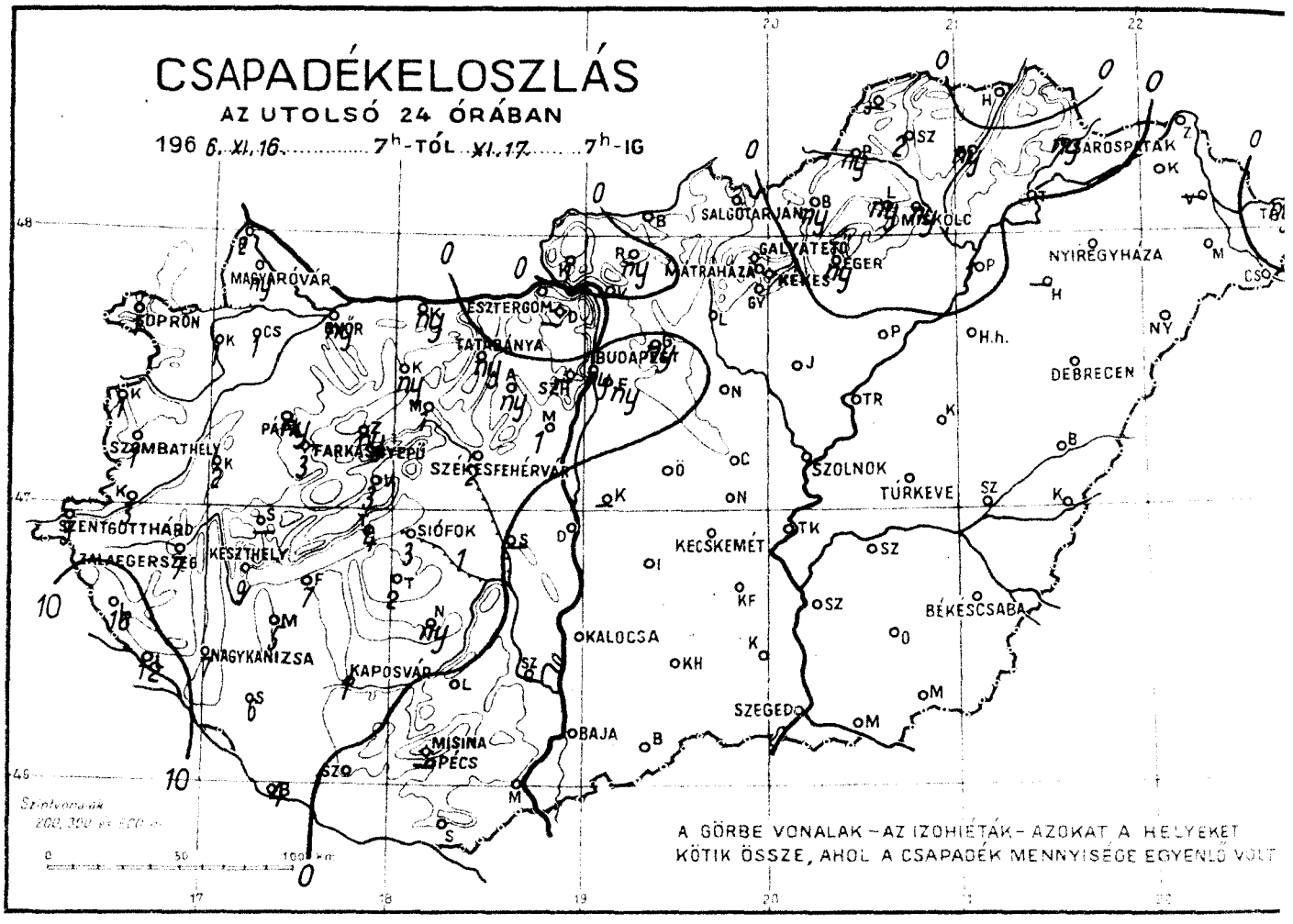
CSAPADÉKELOSZLÁS
AZ UTOLSÓ 24 ÓRÁBAN
196 6. XI. 16. ..... 7h-TÓL XI. 17. ..... 7h-IG
SALGÓTARJÁN
MISKOLC
NYÍREGYHÁZA
DEBRECEN
MAGYARÓVÁR
SOPRON
ESZTERGOM
TATABÁNYA
BUDAPEST
MÁTRAHÁZA
GALYATETŐ
SZOMBATHELY
PÁPA
FARKASGYEPŰ
SZÉKESFEHÉRVÁR
SZOLNOK
TÚRKEVE
SZENTGOTTHÁRD
ZALAEGERSZEG
KESZTHELY
SIÓFOK
KECSKEMÉT
NAGYKANIZSA
KAPOSVÁR
BÉKÉSCSABA
KALOCSA
SZEGED
MISINA
PÉCS
BAJA
A GÖRBE VONALAK – AZ IZOHIÉTÁK – AZOKAT A HELYEKET KÖTIK ÖSSZE, AHOL A CSAPADÉK MENNYISÉGE EGYENLŐ VOLT

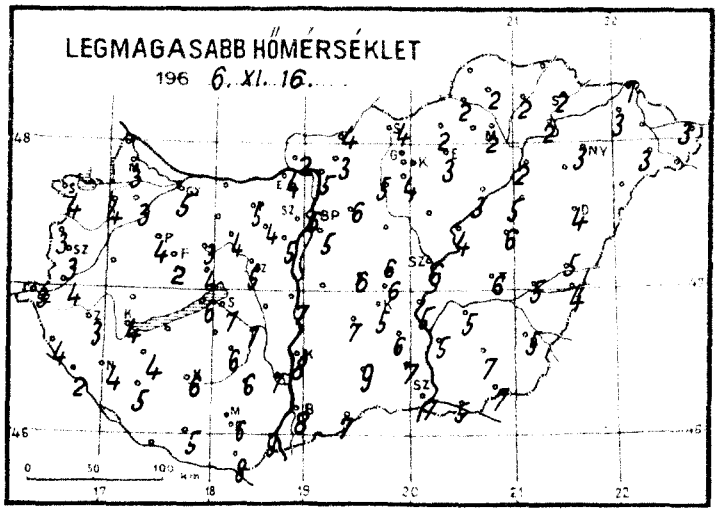
LEGMAGASABB HŐMÉRSÉKLET
196 6. XI. 16.

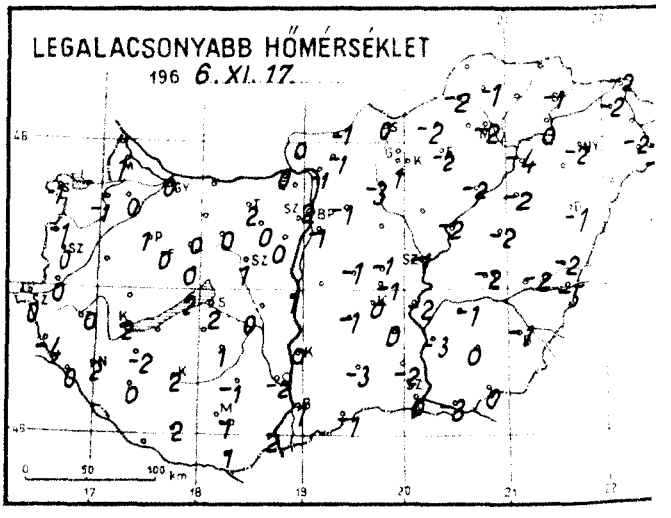
LEGALACSONYABB HŐMÉRSÉKLET
196 6. XI. 17.

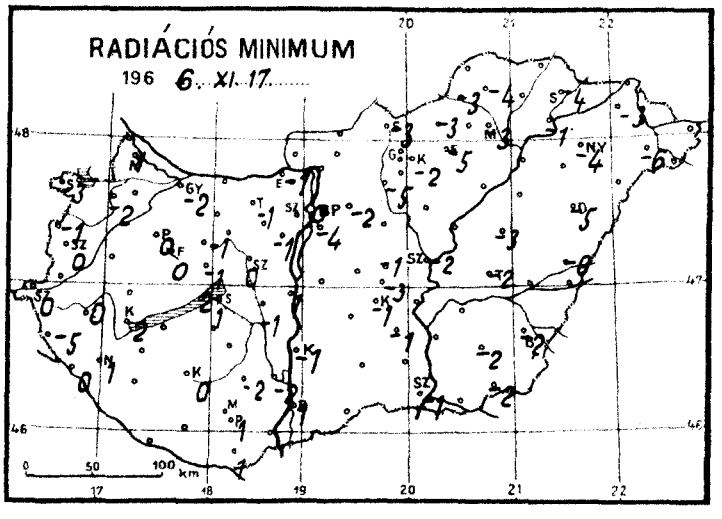
RADIÁCIÓS MINIMUM
196 6. XI. 17.

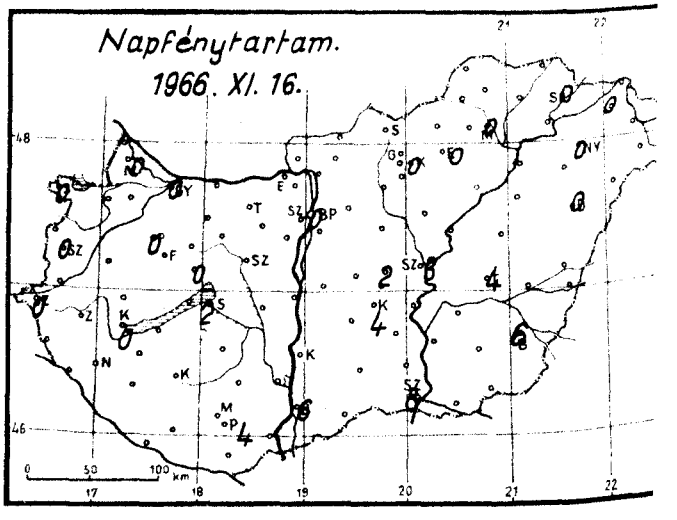
Napfénytartam.
1966. XI. 16.

1966. november hó,
17. csütörtök nap

	Az utolsó 24 óra adatai					
	Csapadék (mm)	Hó cm	Hőmérsékleti szélsőségek: tegnapi nappali max.	éjszakai min.	min. 5 cm-en	Napsütés (óra) tegnap
12815 Magyaróvár	ny		3	1	1	0
822 Győr	ny		5	0	-2	0
825 Pápa	ny		4	1	0	0
805 Sopron	1*		4	-1	-3	0
812 Szombathely	1*		3	0	0	0
910 Szentgotthárd	3*		3	0	0	0
915 Zalaegerszeg	7*		3	0	0	
Lenti	16*	folt	4	-4	-5	
925 Nagykanizsa	7		4	2	1	
920 Keszthely	9		4	2	2	0
Tihany	4		6	2	2	
935 Siófok	3		7	2	1	2
942 Pécs	•		6	1	1	4
941 Mecsektető (534 m)	-					
Siklós	•		8	1	1	
827 Farkasgyepű (400 m)	3*		2	0	0	
Veszprém	3*	lepel	4	0	-1	0
833 Tatabánya	ny*		5	2	-1	
839 Budapest (Farkasrét)	ny		5	-1	-4	
840 Budapest OMI	ny		6	2	0	0
841 Budapest (Szabadságh., 474 m)	-					
Martonvásár	1		5	0	-1	
835 Székesfehérvár	2		5	1	0	
Dunaújváros	•		7	1	1	
Szekszárd	• =		7	-2	-2	
Mohács	•		9	2		
960 Baja	•		8	1	1	6
955 Kalocsa	•		8	0	-1	
Ceglédi	•		6	-1	-1	2
860 Szolnok	•		6	-1	-2	3
970 Kecskemét	•		5	0	-1	4
Kiskunfélegyháza	•		6	0	-1	
982 Szeged	•		7	0	-1	8
Mezőhegyes	•		7	0	-2	
Orosháza	•		7	0	-2	
990 Békéscsaba	•		5	-1	-2	6
875 Türkeve	•		6	-2	-2	4
Berettyóújfalu	•		5	-2	-6	
880 Debrecen	•		4	-1	-5	0
892 Nyíregyháza	•		3	-2	-4	0
Kisvárda	•	1	3	-2	-3	0
Mátészalka	•	folt	3	-2	-6	
Tiszabecs	ny	folt	3	-3		
Vác	•		5	-1		
Gödöllő	ny		6	-1	-2	
Lőrinci	•		5	-3	-5	
Gyöngyös	•		4	1	-2	
Balassagyarmat	•		4	-1		
755 Salgótarján	•		4	0	-3	
Galyatető (932 m)	•	17	-3	-6		
851 Kékestető (1000 m)	•	19	-3	-5	-	0
Mátraháza (672 m)	•	5	-1	-5		
865 Eger	ny		3	-2	-5	0
Putnok	ny*		2	-2	-3	
Lillafüred	ny*	folt	2	-2		
772 Miskolc	ny*		2	-2	-3	0
Füged	ny*		2	-1	-4	
778 Sárospatak	ny*		2	-1	-4	0

	24 órai csapadék mm	Hó cm
Rajka	2*	
Kapuvár	1	
Csorna	1*	
Komárom	ny	
Káld	2	
Kőszeg	1*	
Körmend	3*	
Letenye	12	
Sümeg	-	
Zirc	ny*	folt
Kisbér	ny=	
Mór	1*	
Alcsút	ny	
Esztergom	•	
Dobogókő	-	
Fonyód	7	
Tab	2	
Sárbogárd	-	
Lengyel	•	
Nagykőnyi	ny	
Marcali	5	
Somogyszob	6*	
Kaposvár	1	
Bares	4*	
Szigetvár	•	
Bácsalmás	•	
Kiskunhalas	•	
Izsák	•	
Kunsztmiklós	-	
Örkény	•	
Nagykáta	•	
Jászapáti	•	
Tiszakécske	•	
Nagykőrös	•	
Kistelek	•	
Makó	•	
Szentes	•	
Szarvas	•	
Szeghalom	•	
Körösszakál	•	
Tiszaroff	•	
Poroszló	•	
Kareag	•	
Hortobágy	•	
Polgár	1*	
Hajdúdorog	-	
Nyírlugos	-	
Csenger	•	folt
Vásárosnamény	-	
Záhony	•	2
Királyrét	1	
Romhány	ny	
Borsodnádasd	ny*	
Jósvafő	-	
Szendrőlád	2*	
Hidasnémeti	•	
Tokaj	•	folt
Sárhatvan	1	

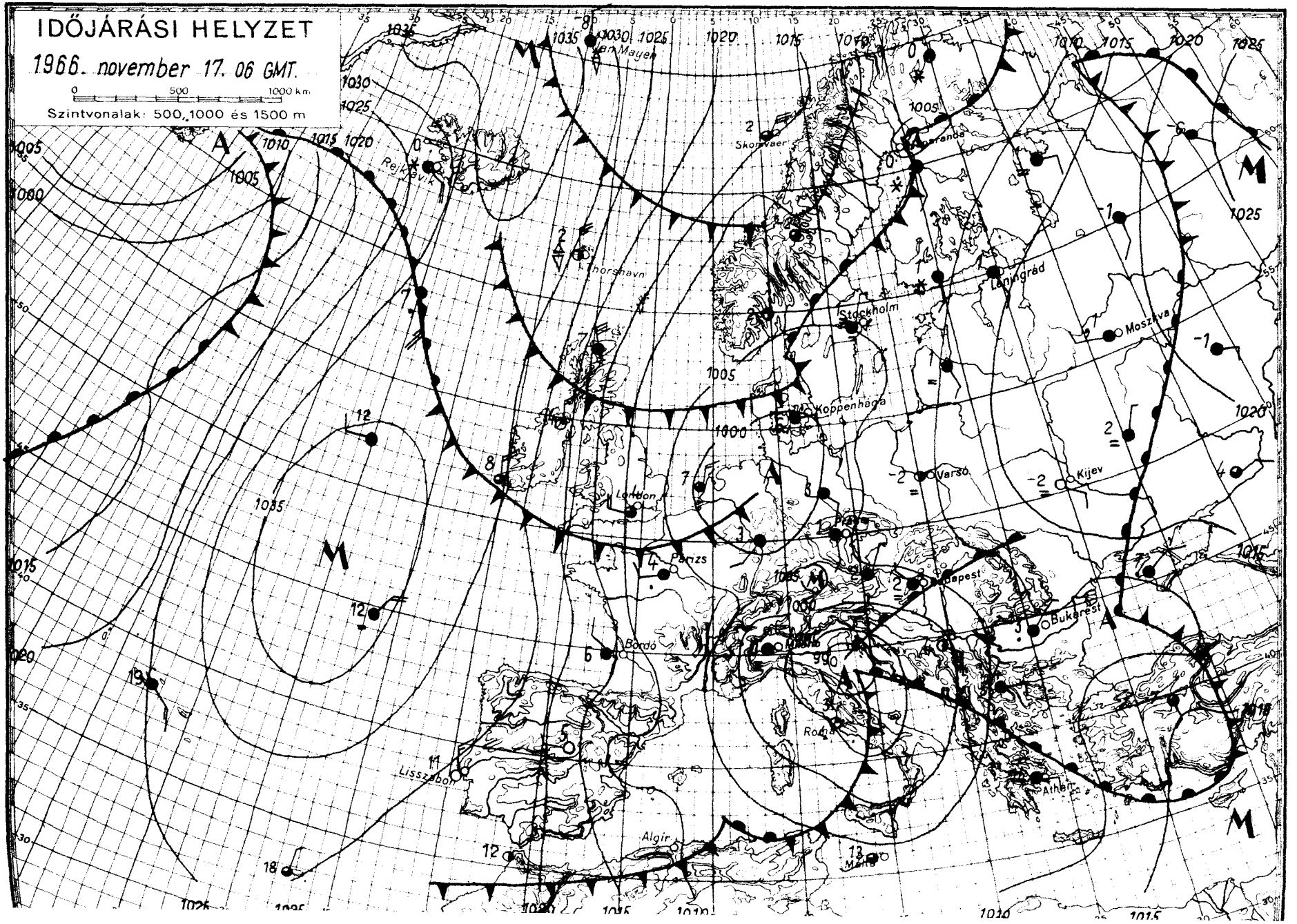
IDŐJÁRÁSI HELYZET
1966. november 17. 06 GMT.
0 500 1000 km
Szintvonalak: 500, 1000 és 1500 m
Jan Mayen
Skorvaer
Rejkjavik
Thorshavn
Leningrád
Stockholm
Moszkva
Koppenhága
London
Varsó
Kijev
Párizs
Budapest
Bukarest
Bordó
Róma
Athén
Lisszabon
Algír
Málta

IDŐJÁRÁSI NAPIJELENTÉS

ЕЖЕДНЕВНЫЙ МЕТЕОРОЛОГИЧЕСКИЙ БЮЛЛЕТЕНЬ • DAILY WEATHER REPORT
BULLETIN QUOTIDIEN DE TEMPS • TÄGLICHER WETTERBERICHT

KIADJA AZ ORSZÁGOS METEOROLÓGIAI INTÉZET
BUDAPEST II. KITAIBEL PÁL UTCA 1
TELEFON: KÖZPONT: 353-500, IDŐJELZŐ OSZT.: 150-410

MEGJELENIK NAPONKÉNT • ELŐFIZETÉSI ÁRA A POSTAI KÖLTSÉGGEL EGYÜTT NEGYEDÉVRE 60,- Ft
KIADÁSÉRT FELEL AZ INTÉZET IGAZGATÓJA

79. évfolyam 322. szám. + Budapest + 1966. november 18. péntek

Az időjárási helyzet ma reggel és a várható időjárás:

Európa déli felének időjárását továbbra is a központjaival Olaszország és a Kárpát-medence fölött elhelyezkedő nagykiterjedésü ciklonrendszer határozza meg. A ciklon nyugati oldalán, Közép-Európa nyugati felén keresztül, többfelé havazással, havaseső vel, esővel hideg levegő áramlik a Földközi-tenger medencéjének nyugati része fölé. Ezzel egyidőben Afrika északi partjai felől meleg, száraz levegő árasztja el a Balkán-félszigetet és Közép-Európa keleti felét. Hatására e területeken csökken a felhőzet, kevés a csapadék, és az évszakhoz képest meleg az idő. A két különböző hőmérsékletü levegő határzónájából, elsősorban a Földközi-tenger medencéjének középső részéről heves zivatarokat is jelentenek. Az emlitett ciklon nyugati és keleti oldala között kialakult hőmérsékleti ellentétre jellemző, hogy ma éjjel 1 órakor a Torinóban mért -1 fokkal egyidőben Athénben +20 fokos hőmérsékletet mértek.

Hazánkban csütörtökön délelőtt az északkeleti országrész kivételével, délután az egész ország fölött borult volt az ég. A nyugati megyékben egész napon át havazott. A déli óráktól kezdve az ország többi részéről havaseső ket, esőket jelentettek. A lehullott csapadék mennyisége többfelé meghaladta a 10, a nyugati határvidéken és az Északi-hegyvidéken a 20, sőt Sopronban elérte a 30, Bélapátfalván a 32, Lillafüreden a 35 mm-t. A hőmérséklet napközben az ország nyugati felén csak 0, +5, keleten +5, +8 fokig emelkedett. Ma hajnalra szeszélyes területi eloszlásban -3, +6 fokig hült le a levegő. Ma délelőtt délkeleten megindult a felhőzet felszakadozása, ezzel egyidőben az ország északnyugati és délkeleti részei között éles hőmérsékleti ellentét alakult ki. 11 órakor a nyugati megyékben csak +2, +3, ugyanakkor Békéscsabán és Debrecenben 11 fokot mértek.

Ma 12 órakor Budapesten a hőmérséklet +6 fok, a tengerszintre átszámitott légnyomás 756 mm, mérsékelten emelkedő irányzatú.

Várható időjárás szombat estig:

Északon és nyugaton is időnként felszakadozó felhőzet, már csak szórványosan előforduló esőkkel, nyugaton egy-két helyen még havaseső vel.
Párás, a reggeli és délelőtti órákban helyenként ködös idő.
Gyenge, időnként élénkebb, változó irányú szél.
A hőmérséklet egy kissé nyugaton is emelkedik.

Várható legalacsonyabb éjszakai hőmérséklet: általában +2, +7 fok között, nyugaton 0 fok körül,
legmagasabb nappali hőmérséklet szombaton: általában 7, 12 fok között, nyugaton 5 fok körül.

Vissy Károly s.k.

A hőmérséklet napi középértéke és eltérése a 90 évi átlagtól /Budapesten/:

1966. XI. 17.: +3,8 C°, -0,4 C°.

1871 óta ezen a napon Budapesten előfordult:

legmagasabb hőmérséklet: 17,7 C° /1934/
legalacsonyabb hőmérséklet: -10,4 C° /1908/

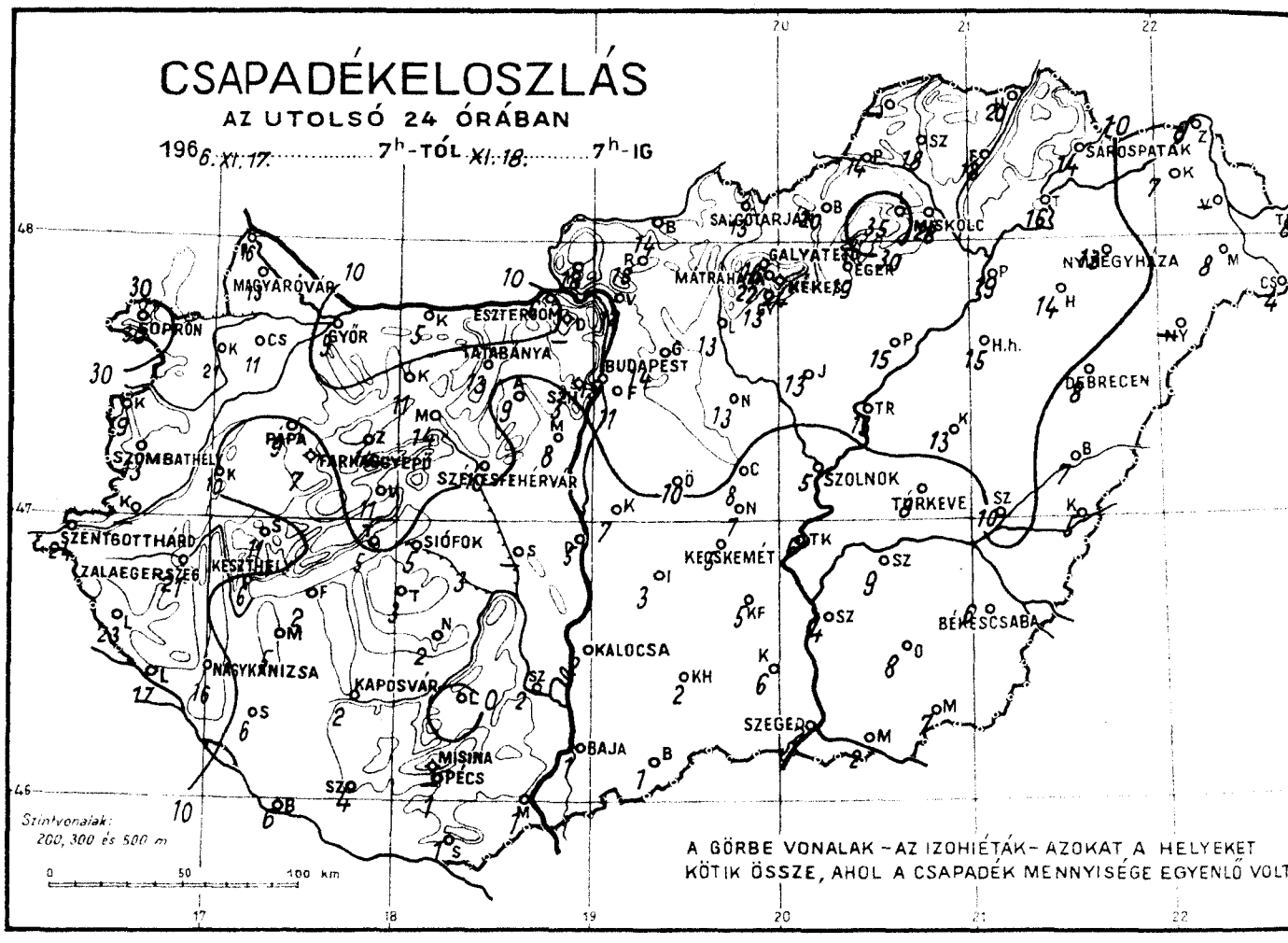
CSAPADÉKELOSZLÁS
AZ UTOLSÓ 24 ÓRÁBAN
196 6. XI. 17. ..... 7h-TÓL XI. 18. ..... 7h-IG
SOPRON
MAGYARÓVÁR
GYŐR
ESZTERGOM
TATABÁNYA
BUDAPEST
SZOMBATHELY
PAPA
FARKASGYEPŰ
SZÉKESFEHÉRVÁR
SIÓFOK
KESZTHELY
ZALAEGERSZEG
SZENTGOTTHÁRD
NAGYKANIZSA
KAPOSVÁR
KALOCSA
KECSKEMÉT
SZOLNOK
TÖRKEVE
DEBRECEN
NYÍREGYHÁZA
SÁROSPATAK
MISKOLC
SALGÓTARJÁN
GALYATETŐ
EGER
MÁTRAHÁZA
KEKES
BÉKÉSCSABA
SZEGED
BAJA
MISINA
PÉCS
Szintvonalak:
200, 300 és 500 m
0 50 100 km
A GÖRBE VONALAK – AZ IZOHIÉTÁK – AZOKAT A HELYEKET
KÖTIK ÖSSZE, AHOL A CSAPADÉK MENNYISÉGE EGYENLŐ VOLT

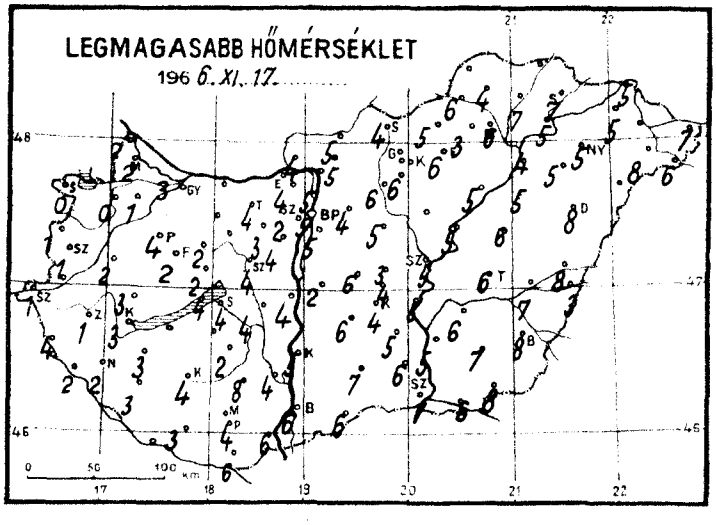
LEGMAGASABB HŐMÉRSÉKLET
196 6. XI. 17. .....
0 50 100 km

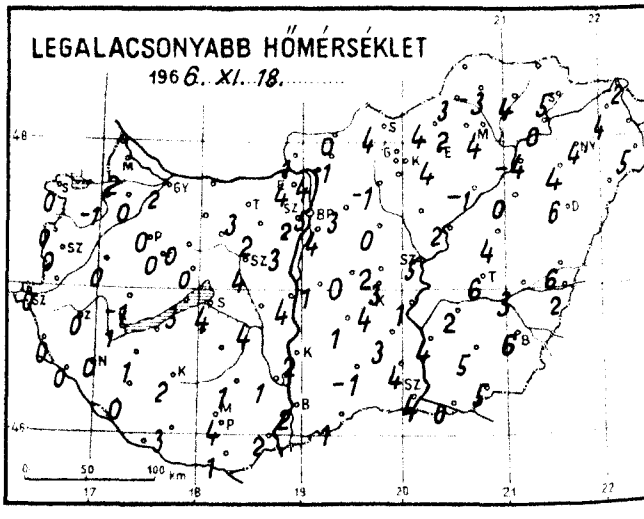
LEGALACSONYABB HŐMÉRSÉKLET
196 6. XI. 18. .....
0 50 100 km

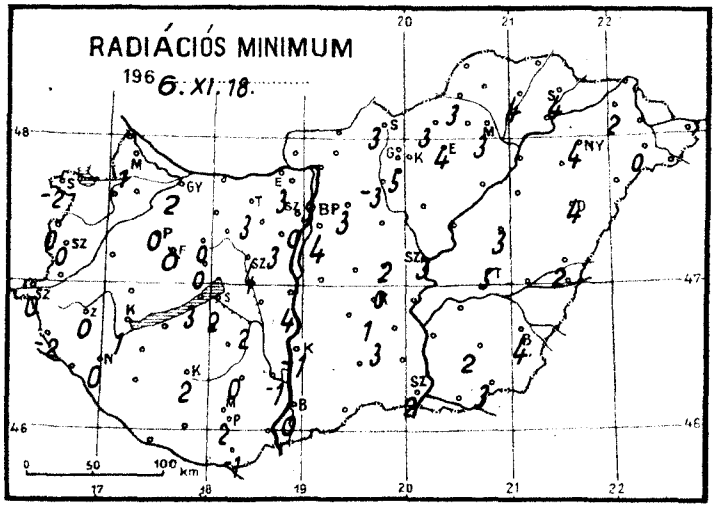
RADIÁCIÓS MINIMUM
196 6. XI. 18. .....
0 50 100 km

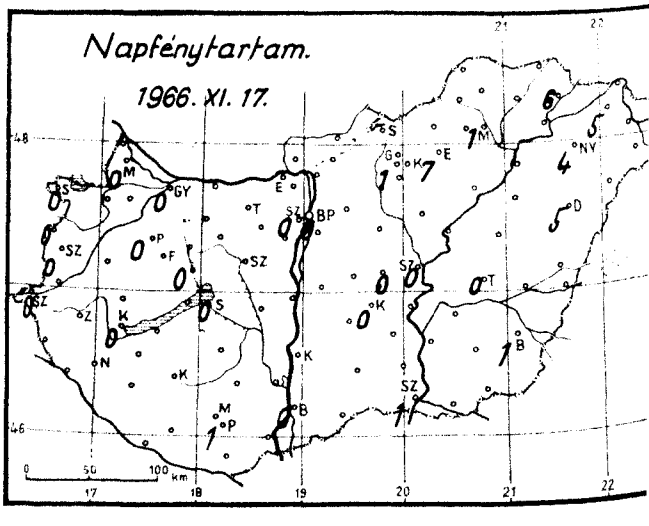
Napfénytartam.
1966. XI. 17.
0 50 100 km

1966. november hó, 18. nap péntek

	Az utolsó 24 óra adatai						24 órai csapadék mm	Hó cm
	Csapadék (mm)	Hó cm	Hőmérsékleti szélsőségek: tegnapi nappali max.	éjszakai min.	min. 5 cm-en	Napsütés (óra) tegnap		
12815 Magyaróvár	15		2	2	1	0	Rajka	16*
822 Győr	9		3	2	2	0	Kapuvár	21* folt
825 Pápa	9*		4	0	0	0	Csorna	11* folt
805 Sopron	30*	11	0	0	-2	0	Komárom	5
812 Szombathely	13*	5	1	0	0	0	Káld	10*
910 Szentgotthárd	24	6	1	0	0	0	Kőszeg	19* 18
915 Zalaegerszeg	21	8	1	0	0		Körmend	
Lenti	23*	8	4	0	-2		Letenye	17* folt
925 Nagykanizsa	16*	2	2	0	0		Sümeg	11*
920 Keszthely	6		3	1	1	0	Zirc	14* folt
Tihany	5		4	3	3		Kisbér	11*
935 Siófok	5*		4	4	2	0	Mór	14*
942 Pécs	1		4	4	2	1	Alcsút	9
941 Misinatető (534 m)	-						Esztergom	6
Siklós	1		6	1	-1		Dobogókő	-
827 Farkasgyepű (400 m)	7*	2	2	0	0		Fonyód	8
Veszprém	11*		2	0	0	0	Tab	3.
833 Tatabánya	13=		4	3	3		Sárbogárd	-
839 Budapest (Farkegy)	11*		5	4	4		Lengyel	.
840 Budapest OMI	15		5	5	3	0	Nagykónyi	2*
841 Budapest (Szabadságh., 474 m)	3*		2	2	0	0	Marcali	5*
Martonvásár	8		4	3	3		Somogyszob	6*
835 Székesfehérvár	10		4	4	4		Kaposvár	2
Dunaújváros	5		4	4	4		Barcs	6
Szekszárd	2=		4	1	-1		Szigetvár	4
Mohács	1		6	2			Bácsalmás	1
960 Baja	1=		6	2	0	0	Kiskunhalas	2*
955 Kalocsa	2=		5	2	-1		Izsák	3
Cegléd	8		3	2	2	0	Kunsztmiklós	7=
860 Szolnok	5		5	5	3	0	Örkény	10*
970 Kecskemét	5*		4	4	1	0	Nagykáta	13
Kiskunfélegyháza	5		5	3	3		Jászapáti	13
982 Szeged	2		7	4	2	1	Tiszakécske	6
Mezőhegyes	7		8	5	3		Nagykőrös	7
Orosháza	8		7	5	2		Kistelek	6
990 Békéscsaba	6		8	6	4	1	Makó	2
875 Túrkeve	8		6	6	5	0	Szentes	4
Berettyóújfalu	7		8	6	2		Szarvas	9
882 Debrecen	8		8	6	4	5	Szeghalom	10
892 Nyíregyháza	13		5	4	4	4	Körösszakál	5
788 Kisvárda	7		5	4	2	5	Tiszaroff	13
Mátészalka	8*		8	5	0		Poroszló	15*
Tiszabecs	8		7	-1			Karcag	13
Vác	12		5	4			Hortobágy	15
Gödöllő	14		4	3	3		Polgár	19
Lőrinci	13		6	-1	-3		Hajdúdorog	14
Gyöngyös	13		6	6	5		Nyírlugos	-
Balassagyarmat	14		5	0			Csenger	4
755 Salgótarján	13		4	4	3		Vásárosnamény	-
Galyatető (932 m)	16*	14	2	-1			Záhony	6
851 Kékestető (1000 m)	24*	15	0	0	-	1	Királyrét	18
Mátraháza (672 m)	22*		4	3			Romhány	18
865 Eger	19		6	4	4	7	Borsodnádasd	20
Putnok	14=		6	3	3		Jósvafő	-
Lillafüred	35		3	2			Szendrőlád	18
772 Miskolc	28		6	4	3	1	Hidasnémeti	20
Füged	18		7	4	4		Tokaj	16
778 Sárospatak	14		7	5	4	6	Sárhatvan	3*

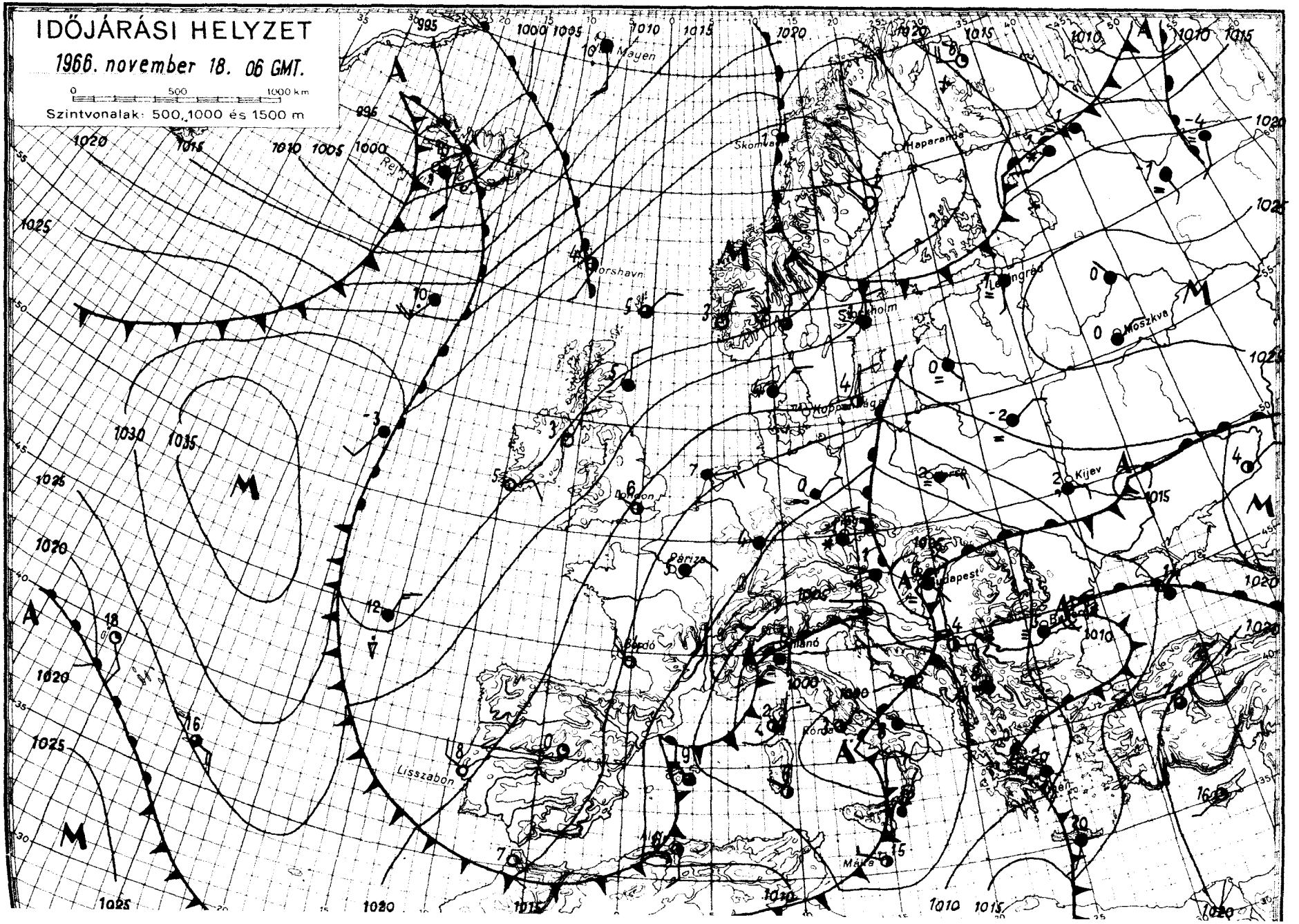

OFFSET NYOMDA BUDAPEST

IDŐJÁRÁSI NAPIJELENTÉS

ЕЖЕДНЕВНЫЙ МЕТЕОРОЛОГИЧЕСКИЙ БЮЛЛЕТЕНЬ • DAILY WEATHER REPORT
BULLETIN QUOTIDIEN DE TEMPS • TÄGLICHER WETTERBERICHT

KIADJA AZ ORSZÁGOS METEOROLÓGIAI INTÉZET
BUDAPEST II. KITAIBEL PÁL UTCA 1
TELEFON: KÖZPONT: 353-500, IDŐJELZŐ OSZT.: 150-119

MEGJELENIK NAPONKÉNT • ELŐFIZETÉSI ÁRA A POSTAI KÖLTSÉGGEL EGYÜTT NEGYEDÉVRE 60, Ft
KIADÁSÉRT FELEL AZ INTÉZET IGAZGATÓJA

79. évfolyam 323. szám. + Budapest + 1966. november 19. szombat

Az időjárási helyzet ma reggel és a várható időjárás:

Az elmúlt 24 óra folyamán Európa időjárásában lényeges változás nem történt. A több nap óta fennálló és középpontjával Észak-Olaszország felett elhelyezkedő nagy kiterjedésü ciklonrendszer délkeleti, keleti irányból a magasban enyhe, páradús levegőt szállit Közép- és Nyugat-Európa fölé. Az emlitett ciklon időjárási frontrendszerei sokfelé tartós esőket okoznak, az Alpok északi lejtőin továbbra is havazik.

Hazánkban pénteken a Tiszántúl kivételével erősen felhős volt az égbolt. Országszerte esett az eső, néhány helyen havazott. A lehullott csapadék mennyisége elég szeszélyes eloszlás mellett többfelé elérte a 10, 15, de Móron a 17, Kékestetőn és Lillafüreden a 20 mm-t is. A hőmérséklet napközben a Dunántúlon csak 2, 7, máshol 6, 12 fokig emelkedett, Szombaton hajnalban a nyugati határszélen gyenge fagyokat észleltek, az ország többi részén 3, 7 fokig hült le a levegő. A délelőtt folyamán az északnyugati részeken átmenetileg felszakadozott a felhőzet, máshol jobbára erősen felhős maradt az ég. A hőmérséklet 11 órára 8, 9 fokig emelkedett.

Ma 12 órakor Budapesten a hőmérséklet 6 fok, a tengerszintre átszámitott légnyomás 757 mm, változatlan.

Várható időjárás vasárnap estig:

Időnként felszakadozó felhőzet, többfelé futó esővel, nyugaton havaseső vel, havazással.
Mérsékelt változó irányú, később megélénkülő északnyugati szél.
Reggeli párásság, helyenként köd.

Várható legalacsonyabb éjszakai hőmérséklet: 0, 5,
legmagasabb nappali hőmérséklet vasárnap: 6, 11 fok között.

Dunay Sándorné s.k.

hőmérséklet napi középértéke és eltérése a 90 évi átlagtól /Budapesten/

1966. XI. 18.: 6,5 C°, +2,5 C°.

1871 óta ezen a napon Budapesten előfordult:

legmagasabb hőmérséklet: 14,0 C° /1906/
legalacsonyabb hőmérséklet: -8,8 C° /1904/

66.727.

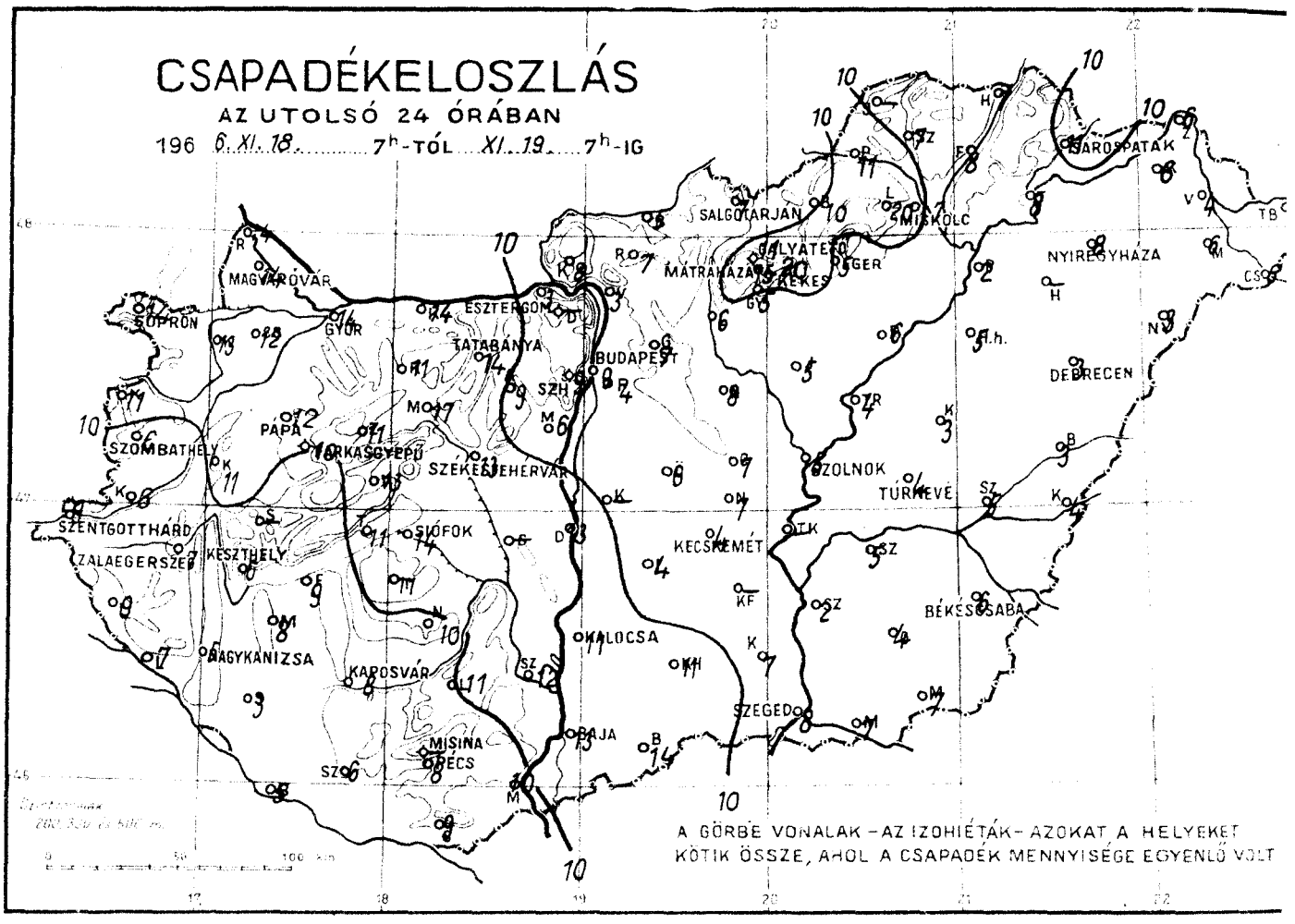
CSAPADÉKELOSZLÁS
AZ UTOLSÓ 24 ÓRÁBAN
196 6. XI. 18. 7h-TÓL XI. 19. 7h-IG
MAGYARÓVÁR
SOPRON
GYÖR
ESZTERGOM
TATABÁNYA
BUDAPEST
SZOMBATHELY
PAPA
TATABÁNYA
SZÉKESFEHÉRVÁR
SZENTGOTTHÁRD
ZALAEGERSZEG
KESZTHELY
SIÓFOK
KAPOSVÁR
NAGYKANIZSA
MISKOLC
NYIREGYHÁZA
DEBRECEN
SZOLNOK
TÚRKEVE
KECSKEMÉT
BÉKÉSCSABA
KALOCSA
SZEGED
BAJA
PÉCS
A GÖRBE VONALAK – AZ IZOHIÉTÁK – AZOKAT A HELYEKET KÖTIK ÖSSZE, AHOL A CSAPADÉK MENNYISÉGE EGYENLŐ VOLT

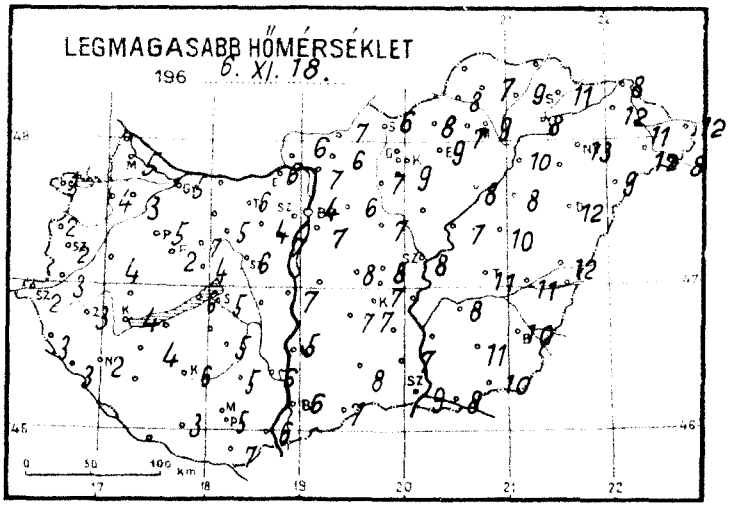
LEGMAGASABB HŐMÉRSÉKLET
196 6. XI. 18.

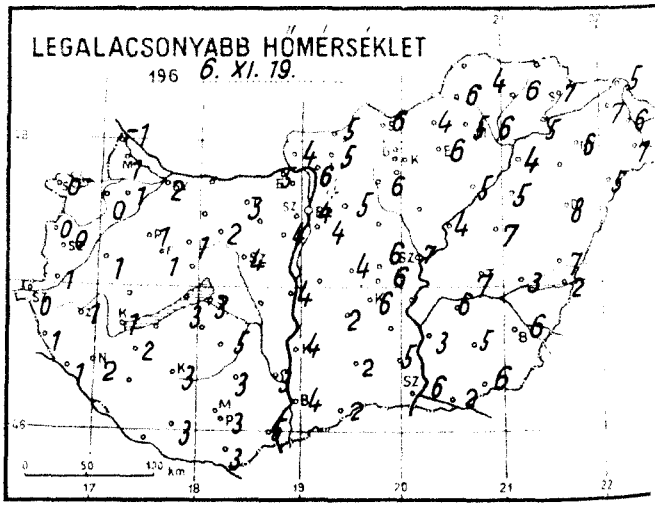
LEGALACSONYABB HŐMÉRSÉKLET
196 6. XI. 19.

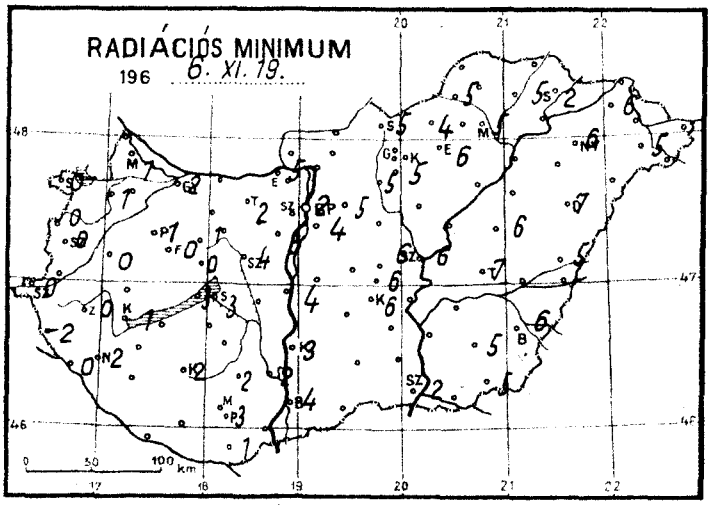
RADIÁCIÓS MINIMUM
196 6. XI. 19.

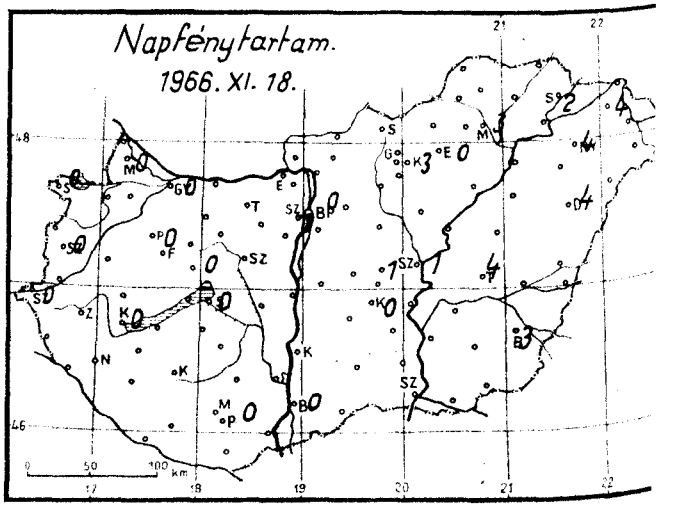
Napfénytartam.
1966. XI. 18.

1966. november hó,
19. szombat nap

	Az utolsó 24 óra adatai						24 órai csapadék mm		Hó cm
	Csapadék (mm)	Hó cm	Hőmérsékleti szélsőségek: tegnapi nappali max.	éjszakai min.	min. 5 cm-en	Napsütés (óra) tegnap			
12815 Magyaróvár	14		5	1	1	0	Rajka	14	
822 Győr	14		5	2	2	0	Kapuvár	13	folt
825 Pápa	12		5	1	1	0	Csorna	12	12
805 Sopron	14*	19	3	0	0	0	Komárom	14	
812 Szombathely	6		2	0	0	0	Káld	11	
910 Szentgotthárd	9*	3	2	0	0	0	Kőszeg	11*	12
915 Zalaegerszeg	7	2	3	1	0		Körmend	6	folt
Lenti	9	4	3	1	-2		Letenye	7	
925 Nagykanizsa	5		2	2	2		Sümeg	-	
920 Keszthely	6		4	1	1	0	Zirc	11	
Tihany	11		6	3	3		Kisbér	11≡	
935 Siófok	14		5	3	3	0	Mór	17	
942 Pécs	8=		5	3	3	0	Alcsút	9	
941 Misinatető (534 m)	--						Esztergom	3	
Siklós	9		7	3	1		Dobogókő	-	
827 Farkasgyepű (400 m)	10		2	0	0		Fonyód	9	
Veszprém	13		4	1	0	0	Tab	11	
833 Tatabánya	14		6	3	2		Sárbogárd	-	
839 Budapest (Farkasrét)	4*		7	4	4		Lengyel	11	
840 Budapest OMI	9		4	4	2	0	Nagykőnyi	10	
841 Budapest (Szabadságh., 474 m)	9		4	4	2	0	Marcali	8	
Martonvásár	6		7	4	3		Somogyszob	3*	
835 Székesfehérvár	13		6	4	4		Kaposvár	8	
Dunaújváros	13		7	4	4		Bares	5	
Szekszárd	12		6	3	2		Szigetvár	6	6
Mohács	10		6	5			Bácsalmás	14	
960 Baja	13=		6	4	4	0	Kiskunhalas	11*	
955 Kalocsa	11		5	4	3		Izsák	4	
Cegléd	7		8	6	6	1	Kunszentmiklós	-	
860 Szolnok	5		8	7	6	1	Őrkény	6	
970 Kecskemét	4		7	6	6	0	Nagykáta	8	
Kiskunfélegyháza	7		8	6	5		Jászapáti	5	
982 Szeged	8=		9	6	6	2	Tiszakécske	-	
Mezőhegyes	7		10	6	5		Nagykőrös	7	
Orosháza	4		11	5	5		Kistelek	7	
990 Békéscsaba	6=		10	6	6	3	Makó	7	
875 Túrkeve	4=		11	7	7	4	Szentes	2	
Berettyóújfalu	3		12	7	5		Szarvas	5	
880 Debrecen	3		12	8	7	4	Szeghalom	5	
892 Nyíregyháza	8=		13	6	6	4	Körösszakál	4	
Kisvárda	6		12	7	6	4	Tiszaroff	4	
Mátészalka	6*		12	7	5		Poroszló	6	
Tiszabecs	6		12	5			Karcag	3	
Vác	3=		7	6			Hortobágy	5	
Gödöllő	7=		6	5	5		Polgár	2	
Lőrinci	6		7	6	5		Hajdúdorog	-	
Gyöngyös	5=		9	7	5		Nyírlugos	3	
Balassagyarmat	5		7	5			Csenger	6	
755 Salgótarján	7		6	6	5		Vásárosnamény	4	
Galyatető (932 m)	11	10	4	1			Záhony	6	
851 Kékestető (1000 m)	20=	10	3	1	-	3	Királyrét	8	
Mátraháza (672 m)	15=		5	4			Rombány	7	
865 Eger	5=		9	6	6	0	Borsodnádasd	10	
Putnok	11		8	6	5		Jósvafő	-	
Lillafüred	20		7	5			Szendrőlád	7	
772 Miskolc	7		9	6	5	3	Hidasnémeti	7	
Füged	8		9	6	5		Tokaj	8=	
778 Sárospatak	11		11	7	2	2	Sárhatvan	-	

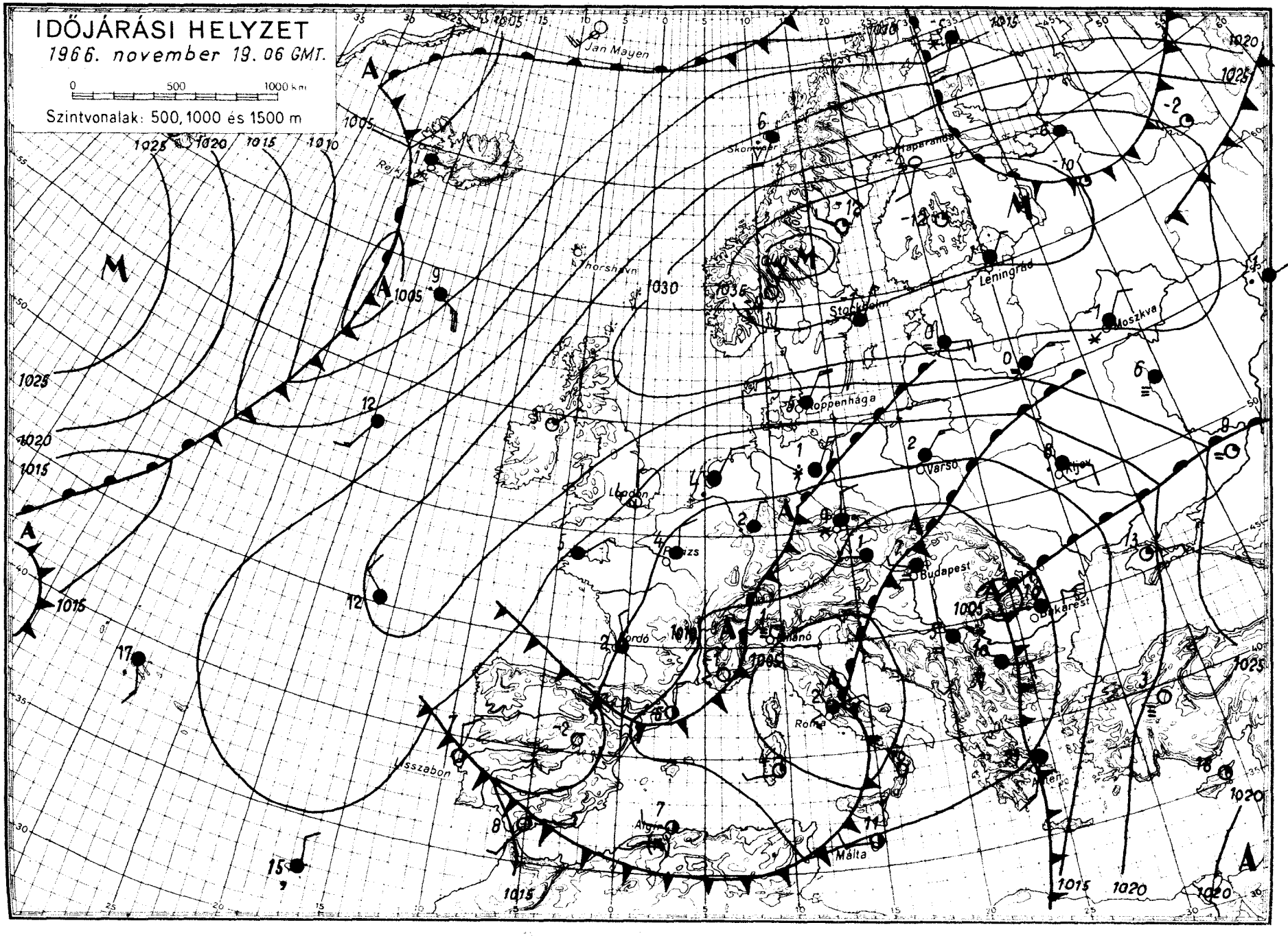
IDŐJÁRÁSI HELYZET
1966. november 19. 06 GMT.
0 500 1000 km
Szintvonalak: 500, 1000 és 1500 m
Jan Mayen
Rejkjavik
Thorshavn
Skomvaer
Haparanda
Leningrád
Stockholm
Moszkva
Koppenhága
Varsó
Kijev
London
Budapest
Bukarest
Kordó
Milánó
Róma
Lisszabon
Algír
Málta
Athen

IDŐJÁRÁSI NAPIJELENTÉS

ЕЖЕДНЕВНЫЙ МЕТЕОРОЛОГИЧЕСКИЙ БЮЛЛЕТЕНЬ • DAILY WEATHER REPORT
BULLETIN QUOTIDIEN DE TEMPS • TÄGLICHER WETTERBERICHT

KIADJA AZ ORSZÁGOS METEOROLÓGIAI INTÉZET
BUDAPEST II. KITAIBEL PÁL UTCA 1
TELEFON: KÖZPONT: 353-300, IDŐJELZŐ OSZT.: 150-410

MEGJELENIK NAPONKÉNT • ELŐFIZETÉSI ÁRA A POSTAI KÖLTSÉGGEL EGYÜTT NEGYEDÉVRE 60, Ft
KIADÁSÉRT FELEL AZ INTÉZET IGAZGATÓJA

19. évfolyam 326. szám. + Budapest + 1966. november 20. vasárnap

Az időjárási helyzet ma reggel és a várható időjárás:

Az Atlanti-óceán ciklonjai jelenleg Európának csak legészakibb részeit érintik. A Földközi-tenger térségében további esőzések vannak és heves zivatarok keletkeznek. Közép-Európa fölött élénk déli szél fuj. Ebben az áramlásban észak felé tartó légtömegek azonban teljesen átkeveredtek, igy lényeges hőmérsékletváltozást már nem okoznak.

Hazánkban szombaton csak Magyaróvár és Sopron vidékén, valamint a Dunántúl középső részén mértek 1, 4 órás napfénytartamot, máshol egész napon át borult, párás idő volt. A hőmérséklet napközben 4, 8 fokig emelkedett, de keleten helyenként elérte a 9, 10 fokot is. Vasárnap reggelre -1, +5, a Tiszántúlon egy-két helyen 6, 7 fokig hült le a levegő. A ma reggel 7 óráig terjedő 24 óra alatt az ország területének mintegy kétharmadán volt csapadéknyom és 5 mm közötti esőmennyiség, de Csengeren 9, Tiszabecsen 12 mm-t mértek. A Sopron vidékén és Kékestetőn található 15 illetőleg 7 cm vastagságú hóréteg tegnap óta vékonyodott, minősége rossz, sportolásra nem alkalmas.

Ma 12 órakor Budapesten a hőmérséklet 5 fok, a tengerszintre átszámitott légnyomás 763 mm, alig változik.

Várható időjárás hétfő estig:

Időnként felszakadozó felhőzet, szorványosan előforduló esőkkel.
Gyenge, átmenetileg megélénkülő, változó irányú szél.
Párás, a reggeli és koradélelőtti órákban többfelé ködös idő.

Várható legalacsonyabb éjszakai hőmérséklet 0, +5,
legmagasabb nappali hőmérséklet hétfőn: 6, 11 fok között.

Dr. Tóth Pál s.k.

A hőmérséklet napi középértéke és eltérése a 90 évi átlagtól /Budapesten/:

1966. XI. 19.: 6,2 C°, +2,2 C°.

1871 óta ezen a napon Budapesten előfordult:

legmagasabb hőmérséklet: 15,2 C° /1933/
legalacsonyabb hőmérséklet: -5,6 C° /1902/

66.728.

CSAPADÉKELOSZLÁS

AZ UTOLSÓ 24 ÓRÁBAN

196 6. XI. 19. ..... 7h-TÓL XI. 20. ..... 7h-IG

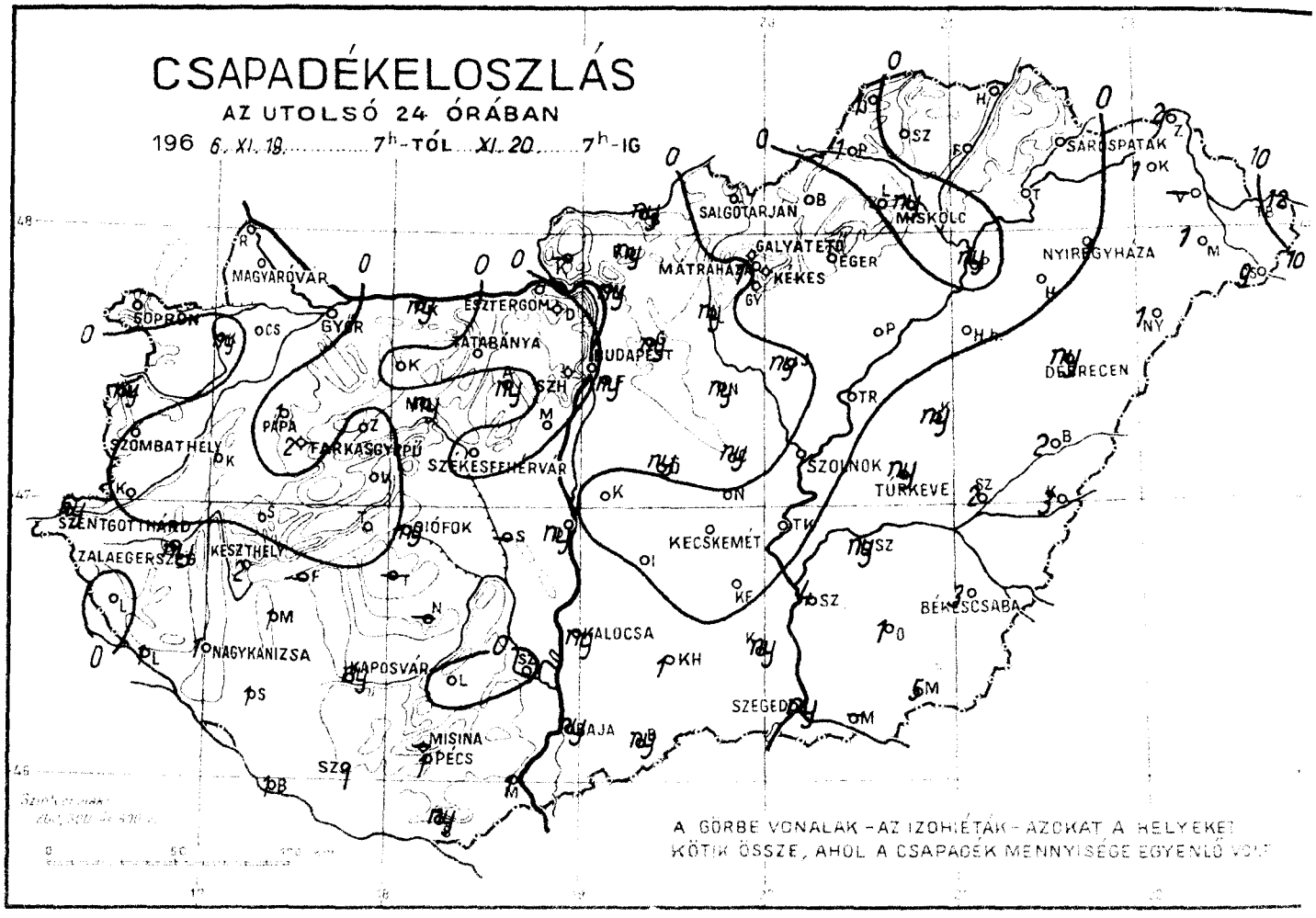

LEGMAGASABB HŐMÉRSÉKLET

196 6. XI. 19.

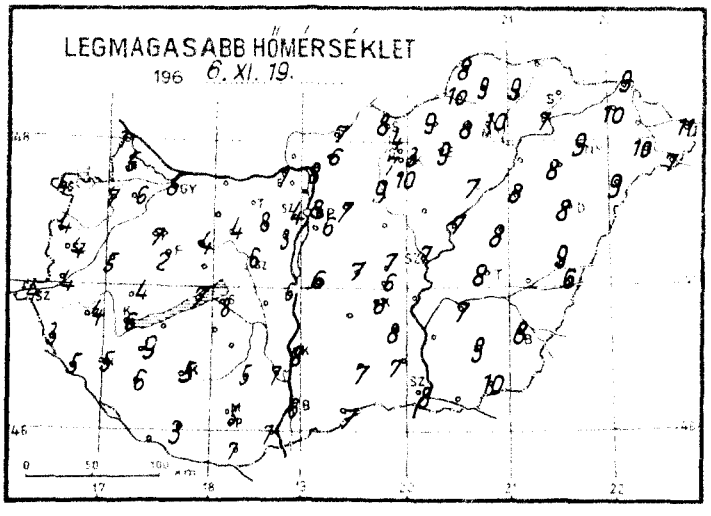

LEGALACSONYABB HŐMÉRSÉKLET

196 6. XI. 20.

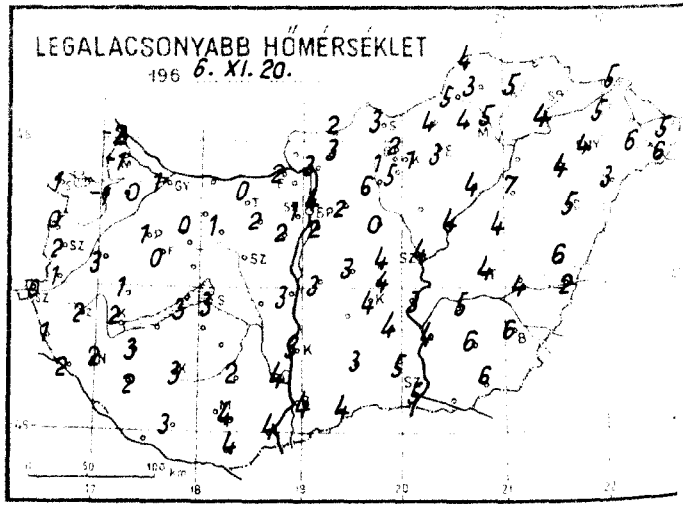

RADIÁCIÓS MINIMUM

196 6. XI. 20.

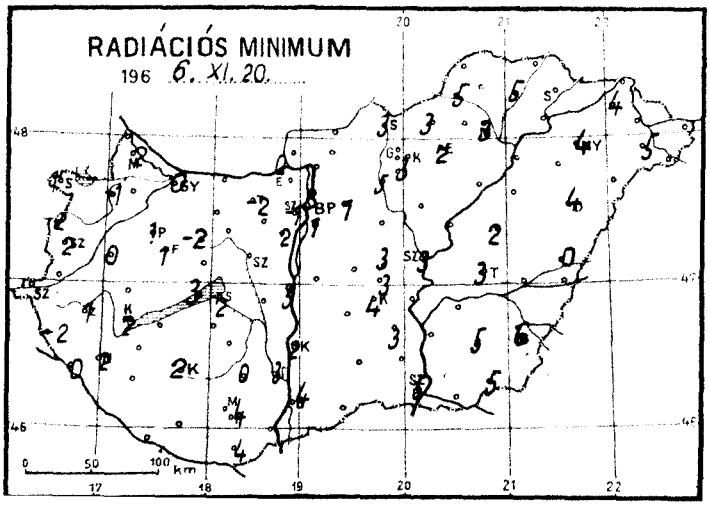

Napfénytartam.

1966. XI. 19.

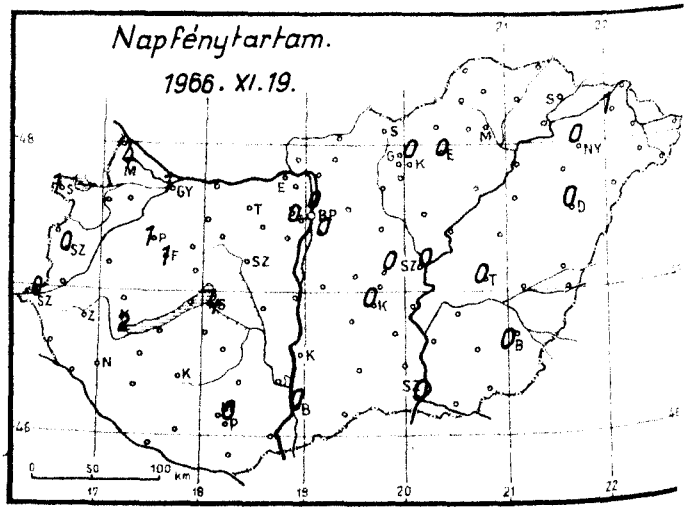

1966. november hó,
20. vasárnap nap

		Az utolsó 24 óra adatai					
		Csapadék (mm)	Hó cm	Hőmérsékleti szélsőségek: tegnapi nappali max.	Hőmérsékleti szélsőségek: éjszakai min.	Hőmérsékleti szélsőségek: min. 5 cm-en	Napsütés (óra) tegnap
12815	Magyaróvár	•		5	−1	−2	4
822	Győr	• =		5	1	0	1
825	Pápa	1 =		7	1	1	1
805	Sopron	• =	15	4	1	1	1
812	Szombathely	• =	folt	4	2	2	0
919	Szentgotthárd	ny=	1	4	0	−1	0
915	Zalaegerszeg	ny=	1	4	2	−1	
	Lenti	•	folt	3	1	−2	
925	Nagykanizsa	1 =		5	2	2	
920	Keszthely	2 =		6	2	2	2
	Tihany	•		7	3	3	
935	Siófok	ny		8	3	2	4
942	Pécs	1 =		5	4	4	0
941	Misinatető (534 m)						
	Siklós	ny,		7	4	4	
827	Farkasgyepű (400 m)	2 =		2	0	−1	1
	Veszprém	•		7	1	−1	5
833	Tatabánya	•		−	0	−2	
839	Budapest (Ferihegy)	ny=		6	2	1	0
840	Budapest OMI	•		8	4	3	0
841	Budapest (Szabadságh. 474 m)	•		6	1	−1	0
	Martonvásár	•		3	2	2	
835	Székesfehérvár			6			
	Dunaújváros	ny,		6	3	3	
	Szekszárd	• =		7	4	3	
	Mohács	1 ,		7	4		
940	Baja	ny=		6	4	4	0
955	Kalocsa	ny=		8	3	2	
	Cegléd	ny,		7	4	3	0
960	Szolnok	• =		7	4	3	0
970	Kecskemét	• =		6	4	4	0
	Kiskunfélegyháza	•		8	4	3	
982	Szeged	ny=		8	5	5	0
	Mezőhegyes	•		10	6	5	
	Orosháza	1		9	6	5	−
990	Békéscsaba	3 =		8	6	6	0
875	Túrkeve	ny=		8	4	3	0
	Berettyóújfalu	2		9	6	0	
882	Debrecen	ny=		8	5	4	0
892	Nyíregyháza	• =		9	4	4	0
788	Kisvárda	1 =		10	5	4	1
	Mátészalka	1		10	6	5	
	Tiszabecs	12		11	5		
	Vác	ny,		8	3		
	Gödöllő	ny,		7	2	1	
	Lőrinci	ny		9	6	5	
	Gyöngyös	•		10	5	3	
	Balassagyarmat	ny ,		7	2		
755	Salgótarján	•		8	3	3	
	Galyatető (932 m)	•	folt	4	0		
851	Kékestető (1000 m)	•	7	3	−1		0
	Mátraháza (672 m)	1 ,		7	1		
865	Eger	• =		9	3	2	0
	Putnok	1		10	5	5	
	Lillafüred	•		8	4		
772	Miskolc	ny		10	5	3	
	Füged	•		9	5	5	
778	Sárospatak	ny=		9	5	4	0

		24 órai csapadék mm	Hó cm
	Rajka	•	
	Kapuvár	ny	folt
	Csorna	•	
	Komárom	ny	
	Káld	•	
	Kőszeg	ny,	8
	Körmend	•	
	Letenye	1	
	Sümeg	•	
	Zirc	•	
	Kisbér	• =	
	Mór	ny	
	Alcsút	ny	
	Esztergom	•	
	Dobogókő		
	Fonyód		
	Tab		
	Sárbogárd		
	Lengyel	•	
	Nagykónyi		
	Marcali	1	
	Somogyszob	1	
	Kaposvár	ny,	
	Baros	1 =	
	Szigetvár	1	
	Bácsalmás	ny	
	Kiskunhalas	1 *	
	Izsák		
	Kunszentmiklós	• =	
	Örkény	ny	
	Nagykáta	ny	
	Jászapáti	ny	
	Tiszakécske	•	
	Nagykőrös	•	
	Kistelek	ny	
	Makó	2	
	Szentes	4	
	Szarvas	ny	
	Szeghalom	2	
	Körösszakál	3	
	Tiszaroff	•	
	Poroszló	•	
	Karcag	ny	
	Hortobágy	•	
	Polgár	ny,	
	Hajdúdorog	•	
	Nyírlugos	1	
	Csenger	9	
	Vásárosnamény		
	Záhony	2	
	Királyrét		
	Romhány	ny	
	Borsodnádasd	•	
	Jósvafő	1 ,	
	Szendrőlád	•	
	Hidasnémeti	•	
	Tokaj	•	

Sárhatvan

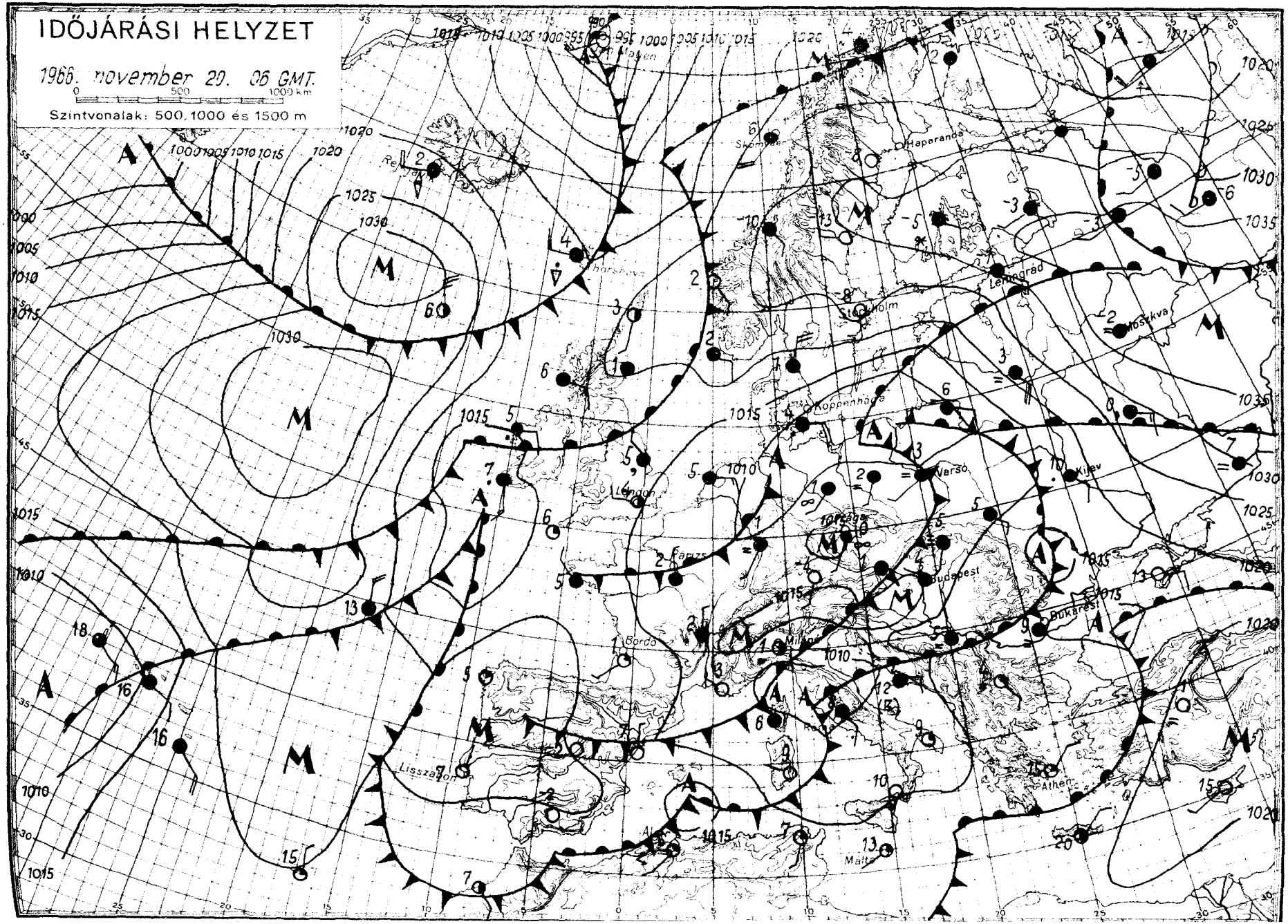
IDŐJÁRÁSI HELYZET
1966. november 20. 06 GMT.
0 500 1000 km
Szintvonalak: 500, 1000 és 1500 m
Stockholm
Haparanda
Leningrad
Moszkva
Koppenhága
London
Varsó
Kijev
Párizs
Budapest
Bukarest
Bordó
Milano
Athen
Málta
Lisszabon

IDŐJÁRÁSI NAPIJELENTÉS

ЕЖЕДНЕВНЫЙ МЕТЕОРОЛОГИЧЕСКИЙ БЮЛЛЕТЕНЬ • DAILY WEATHER REPORT
BULLETIN QUOTIDIEN DE TEMPS • TÄGLICHER WETTERBERICHT

ADJA AZ ORSZÁGOS METEOROLÓGIAI INTÉZET
UDAPEST II. KITAIBEL PÁL UTCA 1
ELEFON: KÖZPONT: 353-500, IDŐJELZŐ OSZT.: 150-410

MEGJELENIK NAPONKÉNT * ELŐFIZETÉSI ÁRA
A POSTAI KÖLTSÉGGEL EGYÜTT NEGYEDÉVRE 60, Ft
KIADÁSÉRT FELEL AZ INTÉZET IGAZGATÓJA

79. évfolyam 325. szám. + Budapest + 1966. november 21. hétfő

Az időjárási helyzet ma reggel és a várható időjárás:

Európa legnagyobb részén felhős, párás az idő. Sokfelé esik az eső, a Balkán-félszigeten és Olaszországban zivatarok is keletkeznek. A hőmérsékletek Nyugat- és Közép-Európában alacsonyabbak az évszaknak megfelelő értékeknél, máshol megegyeznek azzal, vagy néhány fokkal fölötte vannak.

Hazánkban vasárnap borult idő volt. Országszerte esett az eső. A lehullott eső mennyisége általában a csapadéknyom és 8 mm között váltakozott, de Salgótarjánban és Tiszabecsen 12 mm-t mértek. A Dunántulon napközben sem emelkedett a hőmérséklet 3, 6 foknál magasabbra, máshol 5, 10 fokos maximumok alakultak ki. Ma hajnalban az ország területén 1 és 7 fok közötti hőmérsékletek voltak. Ma reggel 7 órakor Sopronban 12, Kékestetőn 6 cm vastagságú hóréteget mértek. Délelőtt országszerte felhős, párás az idő, néhány helyről kisebb esőt jelentettek.

Ma 12 órakor Budapesten a hőmérséklet 6 fok, a tengerszintre átszámított légnyomás 765 mm, gyengén emelkedő irányzatú.

Várható időjárás kedd estig:

Felhős, párás, helyenként ködös idő.
Szórványosan kisebb eső, hószállingózás.
Napközben kissé megélénkülő változó irányú szél.
A hőmérséklet alakulásában lényeges változás nem lesz.

Várható legalacsonyabb éjszakai hőmérséklet: -1, +4,
legmagasabb nappali hőmérséklet kedden: 1, 6 fok között.

Kerényi Nárcisz s.k.

hőmérséklet napi középértéke és eltérése a 90 évi átlagtól /Budapesten/:

966. XI. 20.: 5,2 C°, +1,2 C°.

871 óta ezen a napon Budapesten előfordult:

egmagasabb hőmérséklet: 16,2 C° /1926/
egalacsonyabb hőmérséklet: -6,4 C° /1902/

66.733.

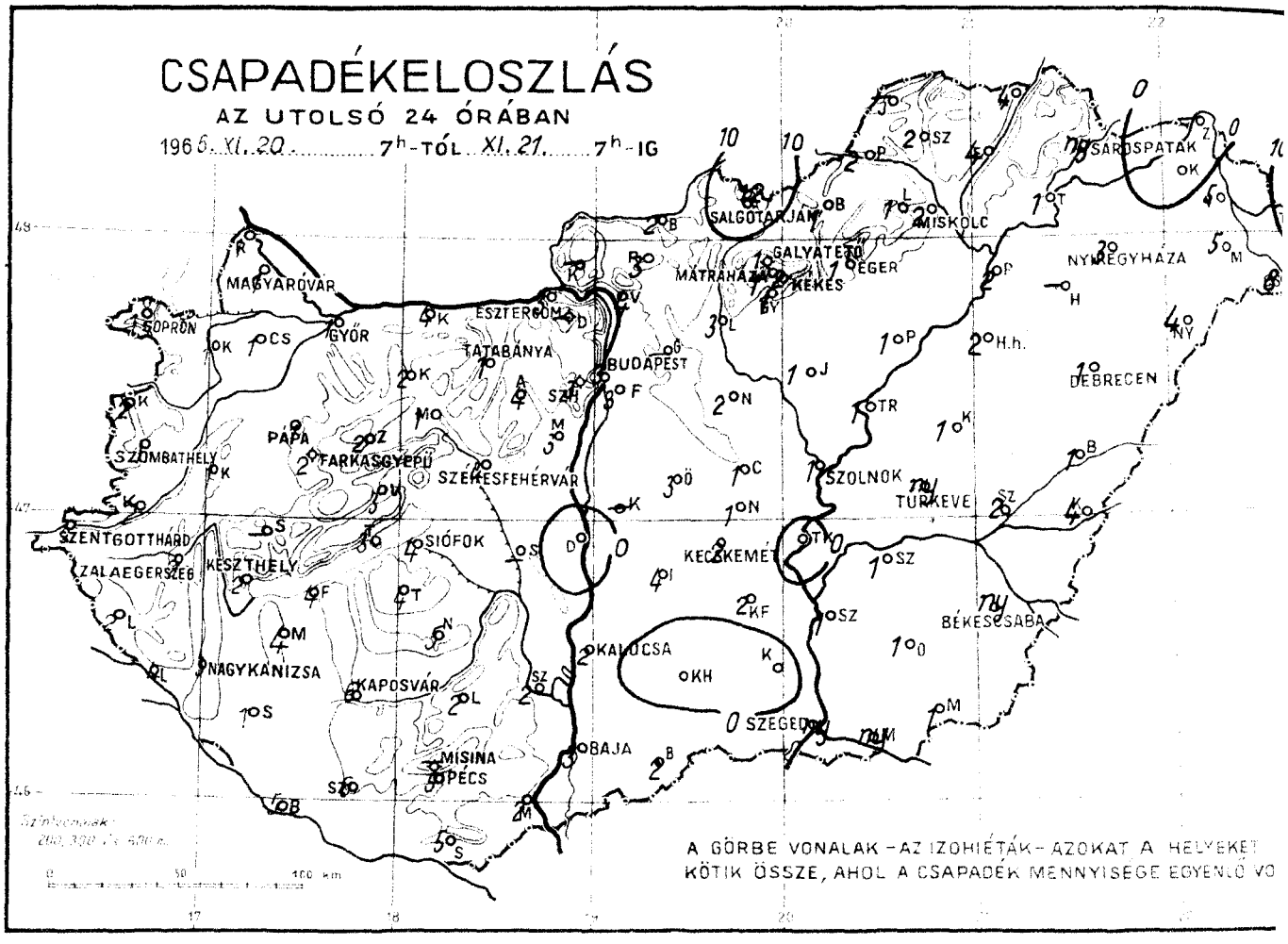
CSAPADÉKELOSZLÁS
AZ UTOLSÓ 24 ÓRÁBAN
1966. XI. 20. 7h-TÓL XI. 21. 7h-IG
MAGYARÓVÁR
SOPRON
GYŐR
ESZTERGOM
TATABÁNYA
BUDAPEST
SALGÓTARJÁN
MISKOLC
SÁROSPATAK
NYÍREGYHÁZA
DEBRECEN
SZOLNOK
TÚRKEVE
SZOMBATHELY
PÁPA
FARKASGYEPŰ
SZÉKESFEHÉRVÁR
SIÓFOK
KESZTHELY
ZALAEGERSZEG
SZENTGOTTHÁRD
KECSKEMÉT
BÉKÉSCSABA
NAGYKANIZSA
KAPOSVÁR
KALOCSA
SZEGED
MISINA
PÉCS
BAJA
A GÖRBE VONALAK – AZ IZOHIÉTÁK – AZOKAT A HELYEKET
KÖTIK ÖSSZE, AHOL A CSAPADÉK MENNYISÉGE EGYENLŐ VO

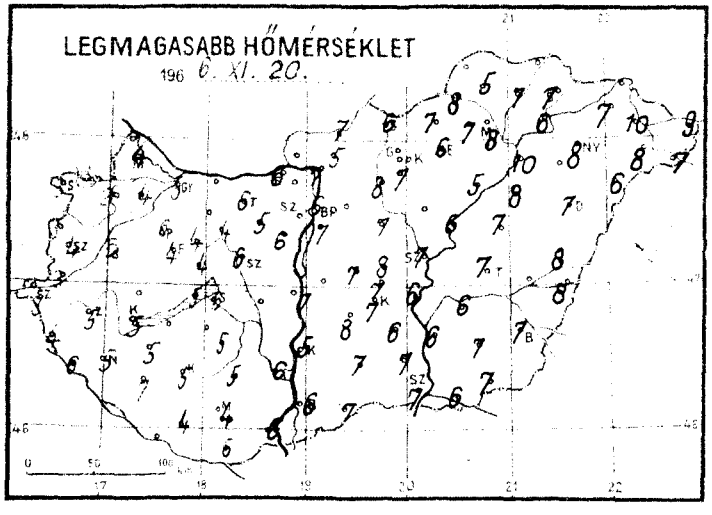
LEGMAGASABB HŐMÉRSÉKLET
196 6. XI. 20.

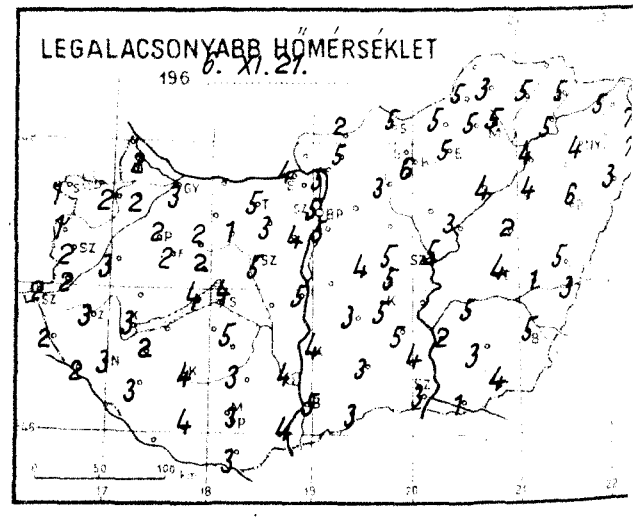
LEGALACSONYABB HŐMÉRSÉKLET
196 6. XI. 21.

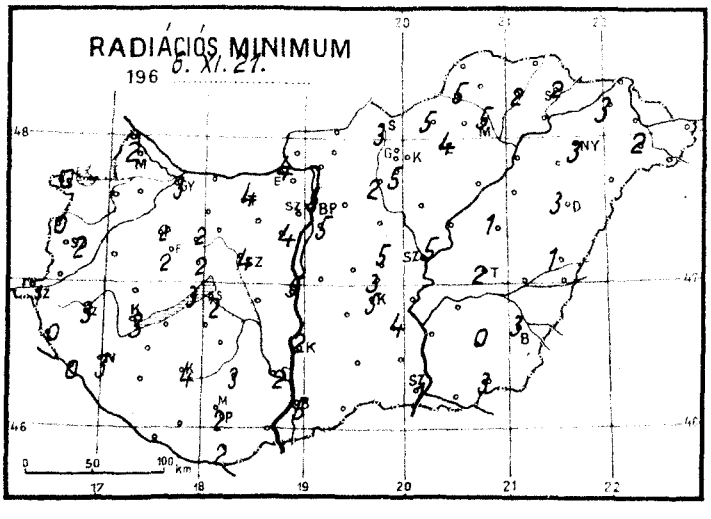
RADIÁCIÓS MINIMUM
196 6. XI. 21.

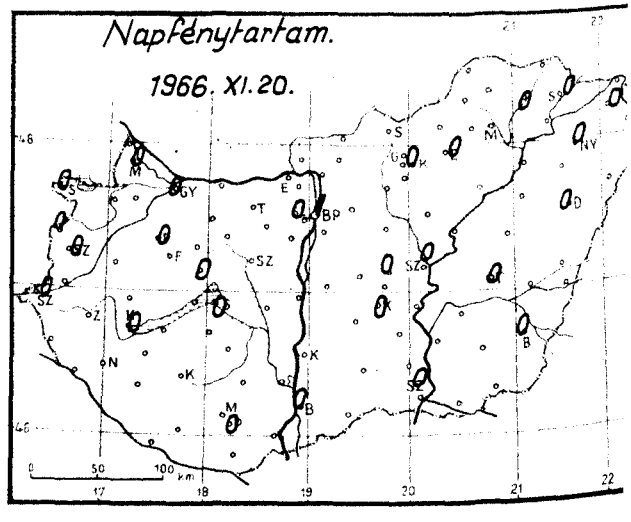
Napfénytartam.
1966. XI. 20.

1966. november hó,
21. hétfő nap

	Az utolsó 24 óra adatai						24 órai csapadék mm	Hó cm
	Csapadék (mm)	Hó cm	Hőmérsékleti szélsőségek: tegnapi nappali max.	éjszakai min.	min. 5 cm-en	Napsütés (óra) tegnap		
12815 Magyaróvár	1		4	2	2	0	1	
822 Győr	1 ≡		5	3	3	0	Rajka 1≡	
825 Pápa	1 =		6	2	2	0	Kapuvár 1	
805 Sopron	1 =	12	3	1	0	0	Csorna 4	
812 Szombathely	1		4	2	2	0	Komárom 1	
910 Szentgotthárd	3	1	3	2	1	0	Káld 2 lappal	
915 Zalaegerszeg	2 =		5	3	3		Kőszeg 2	
Lenti	2	folt	4	2	0		Körmend 4	
925 Nagykanizsa	3		5	3	3		Letenye –	
920 Keszthely	2 -		5	3	3	0	Sümeg 2	
Tihany	3		5	4	3		Zirc 2=	
935 Siófok	4 =		6	4	2	0	Kisbér 1	
942 Pécs	5 =		4	3	2	0	Mór 4	
941 Misinatető (534 m)	–						Alcsút 3	
Siklos	5 =		6	3	2		Esztergom –	
827 Farkasgyepű (400 m)	2		4	2	2		Dorogókő 4	
Veszprem	3		4	2	2	0	Fonyód 4	
833 Tatabánya	1		6	5	4		Tab –	
838 Budapest (Fenhegy)	3 =		7	5	5		Sárbogárd 2	
840 Budapest OMI	3 =		6	5	5	1	Lengyel 5	
841 Budapest (Szabadságh. 474 m)	3 ≡		3	3	2	0	Nagykónyi 4	
Martonvásár	3		6	4	4		Marcali 1	
835 Székesfehérvár	4 =		6	5	4		Somogyszob 6	
Dunaújváros	•		7	5	5		Kaposvár 5=	
Szekszárd	2 =		6	4	2		Bares 6	
Mohács	2		6	4			Szigetvár 2	
960 Baja	3 =		6	5	5	0	Bácsalmás •	
955 Kalocsa	2		5	4	2		Kiskunhalas 4	
Ceglédi	1		8	5	5	0	Izsák –	
860 Szolnok	1 =		7	5	5	0	Kunszentmiklós 3	
970 Kecskemét	2		7	5	5	0	Orkény 2	
Kiskunfélegyháza	2		6	5	4		Nagykáta 1	
982 Szeged	ny=		7	3	1	0	Jászapáti •	
Mezőhegyes	1 =		7	4	3		Tiszakécske 1	
Orosháza	1		7	3	0		Nagykőrös •	
990 Békéscsaba	ny=		7	5	3	0	Kistelek ny0	
875 Turkeve	ny=		7	4	2	0	Makó 1	
Berettyóújfalu	1		8	5	1		Szentes 1	
882 880 Debrecen	1		7	6	3	0	Szarvas 2	
892 Nyiregyháza	3		8	4	3	0	Szegbalom 4	
788 Kisvárda	•		7	5	3	0	Körösszakál 1	
Mátészalka	5		8	7	2		Tiszaroff 1	
Tiszabecs	12		9	6			Poroszló 1	
Vác	4		7	5			Karcag 2	
Gödöllő	–						Hortobágy 2	
Lőrinci	3		8	3	2		Polgár –	
Gyöngyös	1		7	6	5		Hajdúdorog 4	
Balassagyarmat	2		7	2			Nyírlugos 8	
755 Salgótarján	12		6	5	3		Csenger 5	
Galyatető (932 m)	1 ✱ folt		2	0			Vásárosnamény –	
851 Kékestető (1000 m)	2 ≡	6	1	0	–	0	Záhony –	
Mátraháza (672 m)	1 =		3	2			Királyrét 3	
865 Eger	1 -		6	5	4	0	Romhány 1	
Putnok	2		8	5	5		Borsodnádasd –	
Lillafüred	1		7	5			Jósvafő 2	
772 Miskolc	2 =		8	5	5	–	Szendrőlád 4	
Füged	4		7	5	4		Hidasnémeti 1-	
778 Sárospatak	ny		7	5	2	0	Tokaj Sárhatvan	

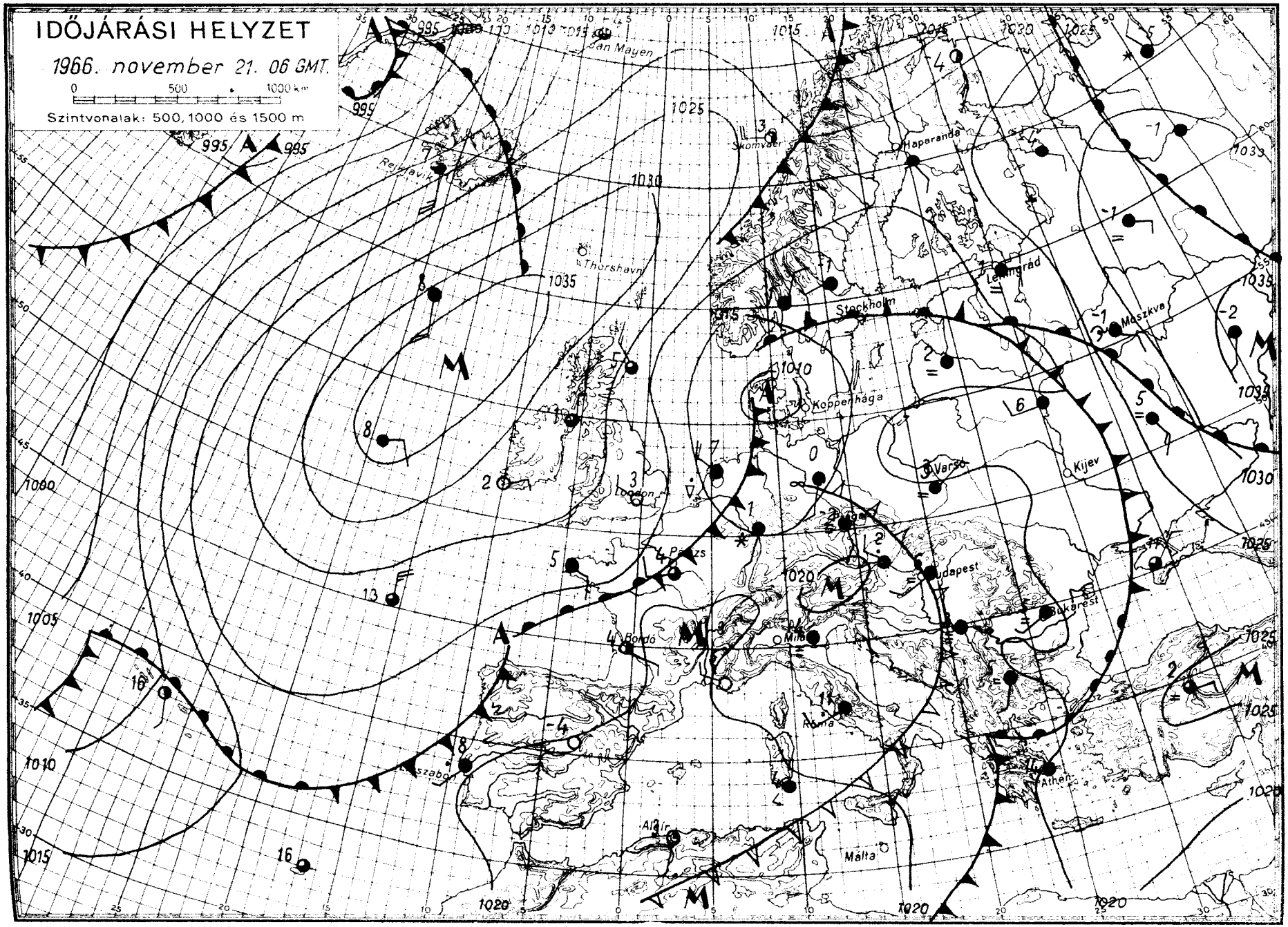

OFFSET NYOMDA BUDAPEST

IDŐJÁRÁSI NAPIJELENTÉS

ЕЖЕДНЕВНЫЙ МЕТЕОРОЛОГИЧЕСКИЙ БЮЛЛЕТЕНЬ • DAILY WEATHER REPORT
BULLETIN QUOTIDIEN DE TEMPS • TÄGLICHER WETTERBERICHT

KIADJA AZ ORSZÁGOS METEOROLÓGIAI INTÉZET
BUDAPEST II. KITAIBEL PÁL UTCA 1
TELEFON: KÖZPONT: 353-500, IDŐJELZŐ OSZT.: 150-410

MEGJELENIK NAPONKÉNT • ELŐFIZETÉSI ÁRA A POSTAI KÖLTSÉGGEL EGYÜTT NEGYEDÉVRE 60, Ft
KIADÁSÉRT FELEL AZ INTÉZET IGAZGATÓJA

79. évfolyam 326. szám + Budapest + 1966. november 22. kedd

Az időjárási helyzet ma reggel és a várható időjárás:

A Balkán-félszigeten, Közép-Európában és a Szovjetunió európai területének nagy részén gyenge leszálló légmozgás alakult ki. Ennek következtében itt kevés a csapadék, csendes, párás, a reggeli és délelőtti órákban ködös az idő, s ködszitálásokat is jelentenek. Ezzel szemben Délnyugat-, Nyugat- és Észak-Európában sekély ciklonok hatására változékony, többfelé szeles, csapadékos az időjárás. A hőmérsékletek napi csucsértékei a Koppenhága-Varsó-Odessza vonaltól délre 2-4 fokkal alacsonyabbak, északra 2-4 fokkal magasabbak az elmult évek átlagainál.

Hazánkban hétfőn erősen felhős, a reggeli és délelőtti órákban helyenként ködös volt az idő. Többfelé esett az eső. A lehullott csapadék mennyisége a keleti megyékben általában meghaladta a 2, néhány helyen elérte az 5, Tokajban és Tiszabecsen a 7 mm-t. A hóréteg vastagsága Kékestetőn 6 cm, jeges, kérges, sportolásra alkalmatlan. A hőmérséklet napközben a Dunántulon csak 3,6, máshol 6, 10 fokig emelkedett. Az éjszaka folyamán a Tiszántulon csak 2, 5, az ország többi részén -2, +2 fokig hült le a levegő. A késő esti órákban a Dunántul déli felén kialakult ködtakaró az éjszaka folyamán az ország nagy részére kiterjedt, majd fokozatos feloszlása ma délelőtt délnyugaton megkezdődött.

Ma 12 órakor Budapesten a hőmérséklet 4 fok, a tengerszintre átszámitott légnyomás 77o mm, nem változik.

Várható időjárás szerda estig:
Változóan felhős, párás, az éjszakai és délelőtti órákban többfelé ködös idő. Helyenként ködszitálás, kisebb eső.
Gyenge, időnként kissé megélénkülő, változó irányu szél.
A hőmérséklet alakulásában lényeges változás nem lesz.

Várható legalacsonyabb éjszakai hőmérséklet: -2, +3,
legmagasabb nappali hőmérséklet szerdán: +3, +8 fok között, az erősen ködös területeken 0 fok közelében.

Vissy Károly s.k.

A hőmérséklet napi középértéke és eltérése a 90 évi átlagtól /Budapesten/:

1966. XI. 21.:	+5,5 C°	+1,6 C°

1871 óta ezen a napon Budapesten előfordult:

Legmagasabb hőmérséklet:	19,8 C° /1926/
Legalacsonyabb hőmérséklet:	-10,9 C° /1884/

66.737

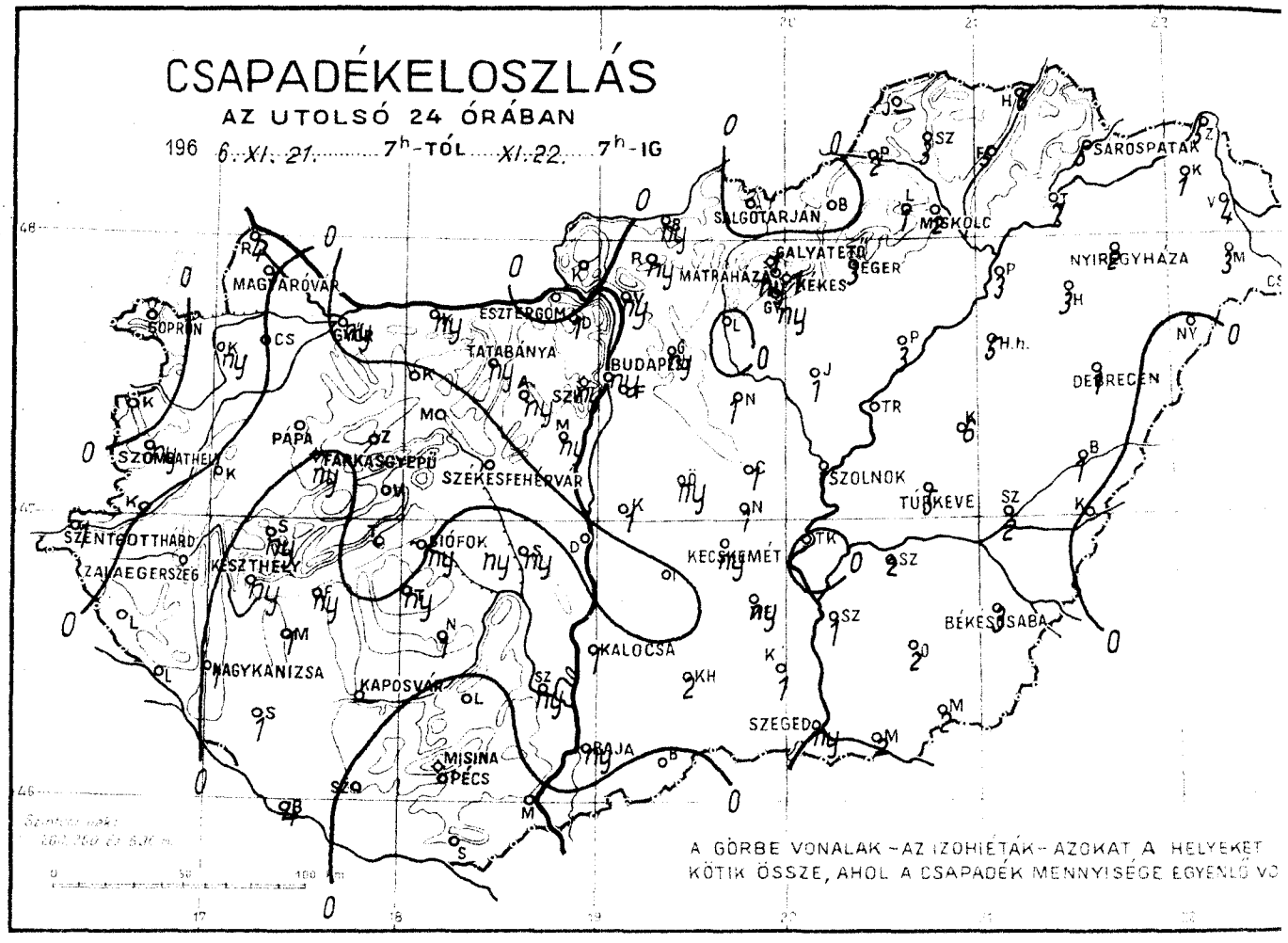
CSAPADÉKELOSZLÁS
AZ UTOLSÓ 24 ÓRÁBAN
196 6. XI. 21. ..... 7h-TÓL ..... XI. 22. ..... 7h-IG
SOPRON
MAGYARÓVÁR
ESZTERGOM
TATABÁNYA
BUDAPEST
SALGÓTARJÁN
MISKOLC
GALYATETŐ
MÁTRAHÁZA
EGER
SAROSPATAK
NYIREGYHÁZA
DEBRECEN
SZOLNOK
TÚRKEVE
PÁPA
FARKASGYEPŰ
SZÉKESFEHÉRVÁR
SZOMBATHELY
SZENTGOTTHÁRD
ZALAEGERSZEG
KESZTHELY
SIÓFOK
KECSKEMÉT
BÉKÉSCSABA
KALOCSA
NAGYKANIZSA
KAPOSVÁR
SZEGED
MISINA
PÉCS
BAJA
A GÖRBE VONALAK – AZ IZOHIÉTÁK – AZOKAT A HELYEKET
KÖTIK ÖSSZE, AHOL A CSAPADÉK MENNYISÉGE EGYENLŐ VO

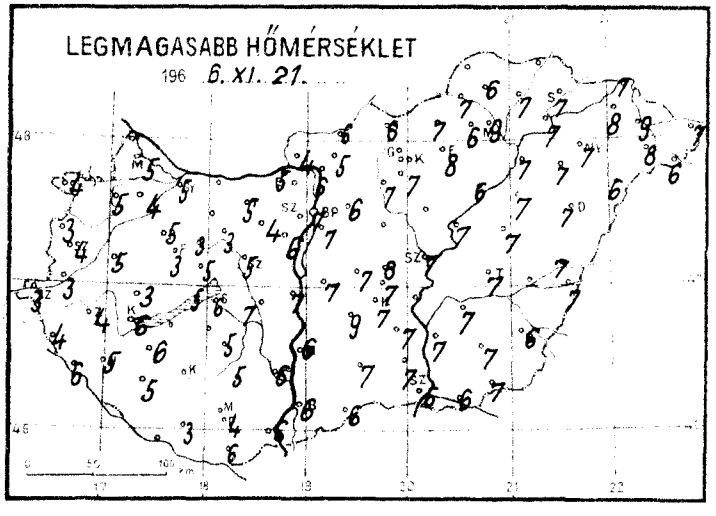
LEGMAGASABB HŐMÉRSÉKLET
196 6. XI. 21. .....

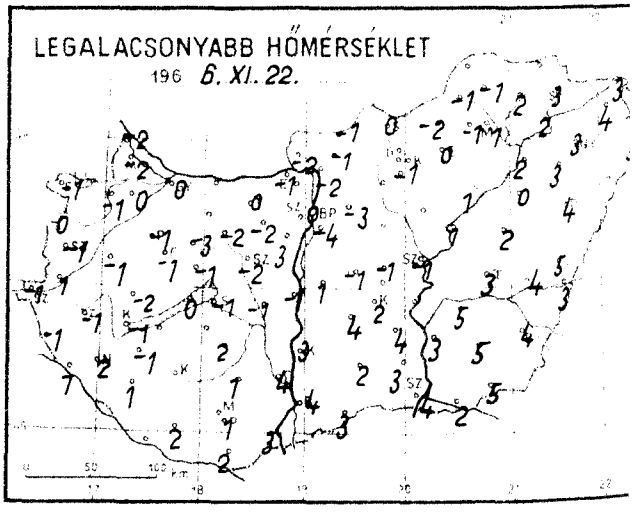
LEGALACSONYABB HŐMÉRSÉKLET
196 6. XI. 22. .....

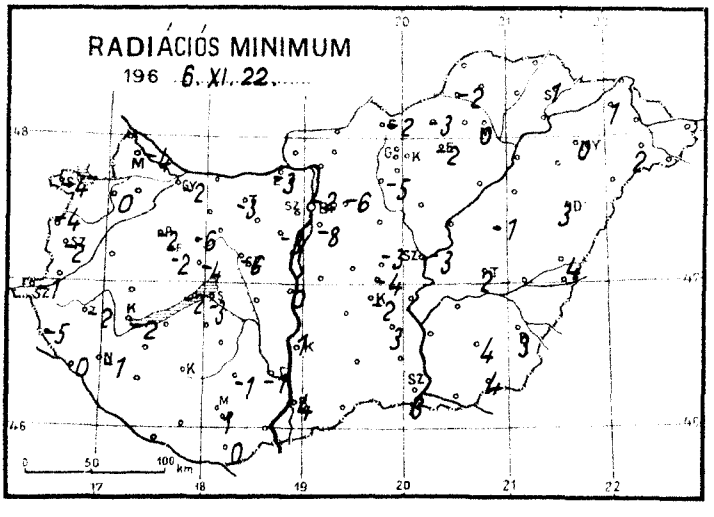
RADIÁCIÓS MINIMUM
196 6. XI. 22. .....

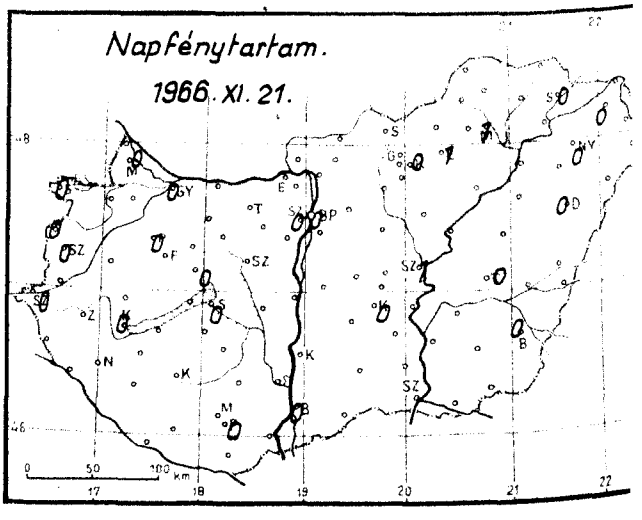
Napfénytartam.
1966. XI. 21.

1966. november hó, 22. nap kedd

	Az utolsó 24 óra adatai						24 órai csapadék mm		Hó cm
	Csapadék (mm)	Hó cm	Hőmérsékleti szélsőségek: tegnapi nappali max.	éjszakai min.	min. 5 cm-en	Napsütés (óra) tegnap			
12815 Magyaróvár	•=		5	-2	-4	0	Rajka	4␣	
822 Győr	ny=		5	0	-2	0	Kapuvár	ny=	
825 Pápa	•␣		5	-1	-2	0	Csorna		
805 Sopron	•=	8	4	-1	-4	0	Komárom	•␣	
812 Szombathely	ny		4	-1	-2	0	Káld	ny	
910 Szentgotthárd	1		3	-1	-1	0	Kőszeg	•	
915 Zalaegerszeg	•		4	-1	-2		Körmend	•	folt
Lenti	•		4	-1	-5		Letenye	•	
925 Nagykanizsa	1		5	2	-1		Sümeg	•	
920 Keszthely	ny		6	-1	-2	0	Zirc	ny	
Tihany	•		5	0	-2		Kisbér	•=	
935 Siófok	ny=		6	-1	-3	0	Mór	•␣	
942 Pécs	•		4	1	1	0	Alcsút	ny␣	
941 Misinatető (534 m)	–						Esztergom		
Siklós	•		6	2	0		Dobogókő	1	
827 Farkasgyepű (400 m)	ny=		3	-1	-2		Fonyód	ny	
Veszprém	•		5	-1	-4	0	Tab	ny	
833 Tatabánya	ny␣		5	0	-3		Sárbogárd	–	
839 Budapest (Farkegy)	ny=␣		7	-4	-8		Lengyel	•	
840 Budapest OMI	ny=		7	0	-2	0	Nagykónyi	1	
841 Budapest (Szabadság h. 474 m)	ny		3	-2	-4	0	Marcali	1	
Martonvásár	ny		6	3	-3		Somogyszob	1	
835 Székesfehérvár	•		5	-2	-6		Kaposvár	–	
Dunaújváros	•		7	-1	0		Bares	4	
Szekszárd	ny=		6	4	-1		Szigetvár	•	
Mohács	•		6	3			Bácsalmás	•	
960 Baja	ny=		6	4	4	0	Kiskunhalas	2	
955 Kalocsa	1		6	3	1		Izsák	•	
Cegléd	1		8	-1	-3		Kunsztmiklós	1␣	
860 Szolnok	1=		7	-1	-3	1	Orkény	ny␣	
970 Kecskemét	ny=		7	2	-2	0	Nagykáta	1␣	
Kiskunfélegyháza	ny		7	4	3		Jászapáti	1	
982 Szeged	ny		6	4	3	0	Tiszakécske	•	
Mezőhegyes	2		7	5	4		Nagykőrös	1␣	
Orosháza	2		7	5	4		Kistelek	1	
990 Békéscsaba	3		6	4	3	0	Makó	2	
875 Túrkeve	5		7	3	2	0	Szentes	1	
Berettyóújfalu	1		7	5	4		Szarvas	2	
882 Debrecen	1=		7	4	3	0	Szeghalom	2	
892 Nyíregyháza	2=		7	3	0	0	Körösszakál		
788 Kisvárda	1=		8	4	1	0	Tiszaroff	•	
Mátészalka	3		8	5	2		Poroszló	1	
Tiszabecs	7		7	4			Karcag	3	
Vác	ny=		6	-2			Hortobágy	6	
Gödöllő	ny=		6	-3	-6		Polgár	5	
Lőrinci	•		7	–	-5		Hajdúdorog	3	
Gyöngyös	ny␣		7	-1	-5		Nyírlugos	3	
Balassagyarmat	ny		6	-1			Csenger	•	
755 Salgótarján	•		6	0	-2		Vásárosnamény	4	
Galyatető (932 m)	1*	folt	3	-5			Záhony	4	
851 Kékestető (1000 m)	1*	6	1	-4	–	0	Királyrét	5	
Mátraháza (672 m)	ny*		4	-3			Rombány	•	
865 Eger	3=		8	0	-2	1	Borsodnádasd	ny	
Putnok	2␣		7	-1	-2		Jósvafő	•	
Lillafüred	1		6	-1			Szendrőlád	–	
772 Miskolc	2=		9	1	0	1	Hidasnémeti	3	
Fügöd	5						Tokaj	6	
778 Sárospatak	5–		7	3	1	0	Sárhatvan	7	

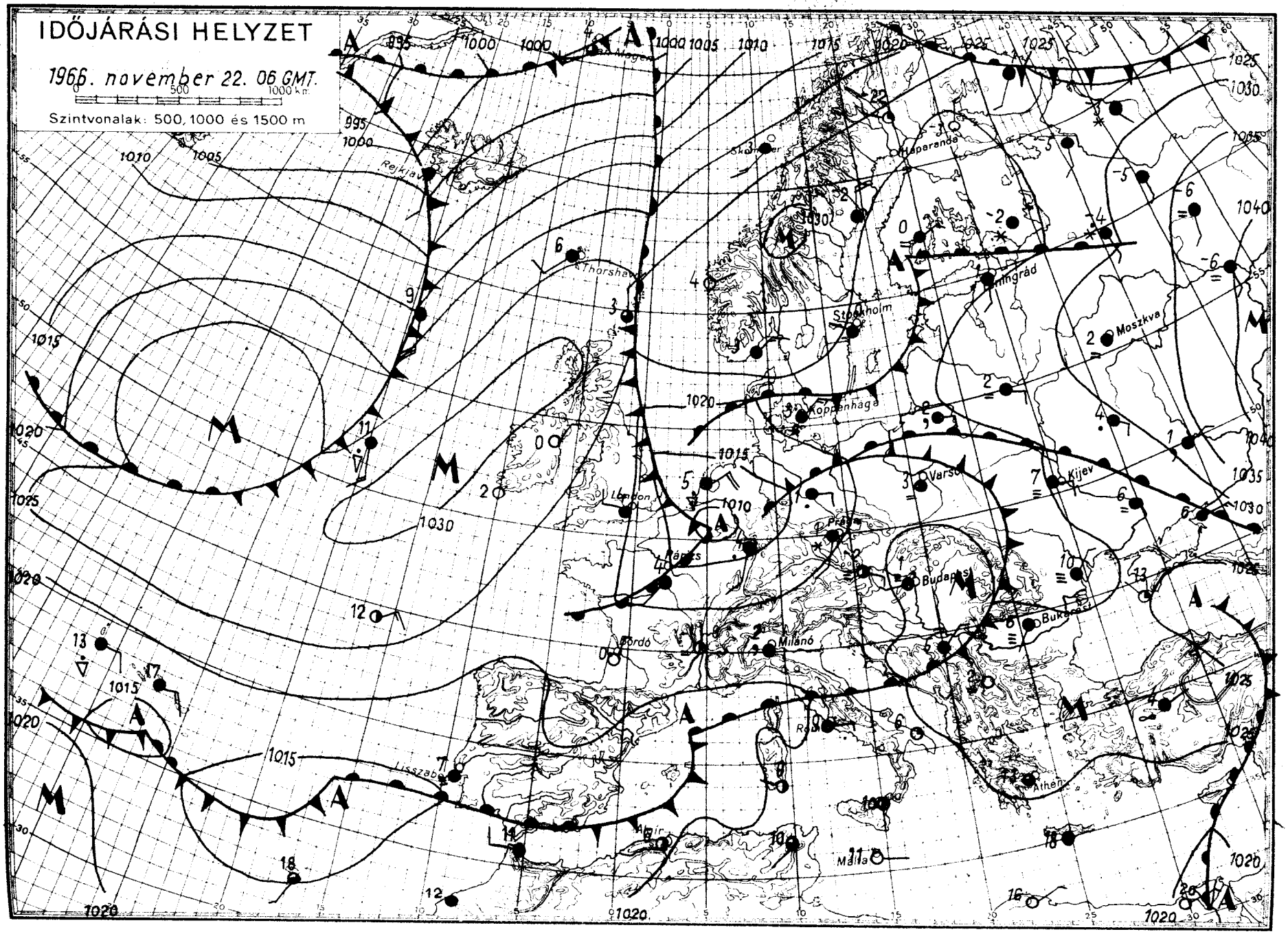
IDŐJÁRÁSI HELYZET
1966. november 22. 06 GMT.
0 500 1000 km
Szintvonalak: 500, 1000 és 1500 m
Rejkjavik
Thorshavn
London
Párizs
Bordó
Milánó
Lisszabon
Algír
Málta
Athén
Budapest
Bukarest
Varsó
Kijev
Moszkva
Stockholm
Koppenhága
Haparanda
Skomer
Leningrád
Rom
995
1000
1005
1010
1015
1020
1025
1030
1035
1040

IDŐJÁRÁSI NAPIJELENTÉS

ЕЖЕДНЕВНЫЙ МЕТЕОРОЛОГИЧЕСКИЙ БЮЛЛЕТЕНЬ • DAILY WEATHER REPORT
BULLETIN QUOTIDIEN DE TEMPS • TÄGLICHER WETTERBERICHT

KIADJA AZ ORSZÁGOS METEOROLÓGIAI INTÉZET
BUDAPEST II. KITAIBEL PÁL UTCA 1
TELEFON: KÖZPONT: 353-500, IDŐJELZŐ OSZT.: 150-410

MEGJELENIK NAPONKÉNT • ELŐFIZETÉSI ÁRA A POSTAI KÖLTSÉGGEL EGYÜTT NEGYEDÉVRE 60, Ft
KIADÁSÉRT FELEL AZ INTÉZET IGAZGATÓJA

79. évfolyam 327. szám. + Budapest + 1966. XI. 23. szerda

Az időjárási helyzet ma reggel és a várható időjárás:

Kontinensünk középső részei fölé a magasban délnyugatról folytatódik a különböző hőmérsékletü, de páradús levegő áramlása. Hatására szerdán hajnalban Lengyelországban, a Balti-tenger vidékén, valamint Ukrajnában sokfelé párás, ködös volt az idő, sőt az összefüggő ködtakaró a délelőtti órákra sem szünt meg. Dél-Európában tovább tart az évszakhoz képest hüvös időjárás.

Hazánkban kedden erősen felhős, párás, a Dunántúl egyes helyein és a Mátra vidékén még napközben is ködös maradt az idő. Több helyről jelentettek kisebb esőt és ködszitálást. Az esti óráktól kezdődően a Duna vonaláig ismét kisebb esők alakultak ki. A lehullott csapadékmennyiség általában az esőnyom és 7 mm között volt, de Somogyszobon és Nagykanizsán elérte a 8 mm-t is. A nappali hőmérséklet 3, 8 fokig emelkedett. Szerdán hajnalban -1, +4 fokig hült le a levegő. A délelőtt folyamán általában borult, helyenként esős volt az idő, 11 órára 3, 10 fokos hőmérsékletek alakultak ki.

Ma 12 órakor Budapesten a hőmérséklet 5 fok, a tengerszintre átszámitott légnyomás 768 mm, alig változik.

Várható időjárás csütörtök estig:

Erősen felhős, párás, ködös idő, helyenként ködszitálással, többfelé esővel.
Mérsékelt, időnként megélénkülő változó irányú szél.
A hőmérséklet alakulásában lényeges változás nem lesz.

Várható legalacsonyabb éjszakai hőmérséklet: 0, +5,
legmagasabb nappali hőmérséklet csütörtökön: 4, 9 fok között.

Dunay Sándorné s.k.

A hőmérséklet napi középértéke és eltérése a 90 évi átlagtól /Budapesten/:

1966. XI. 22.: 3,3 C°, -0,4 C°.

1871 óta ezen a napon Budapesten előfordult:

legmagasabb hőmérséklet: 18,5 C° /1911/
legalacsonyabb hőmérséklet: -9,9 C° /1884/

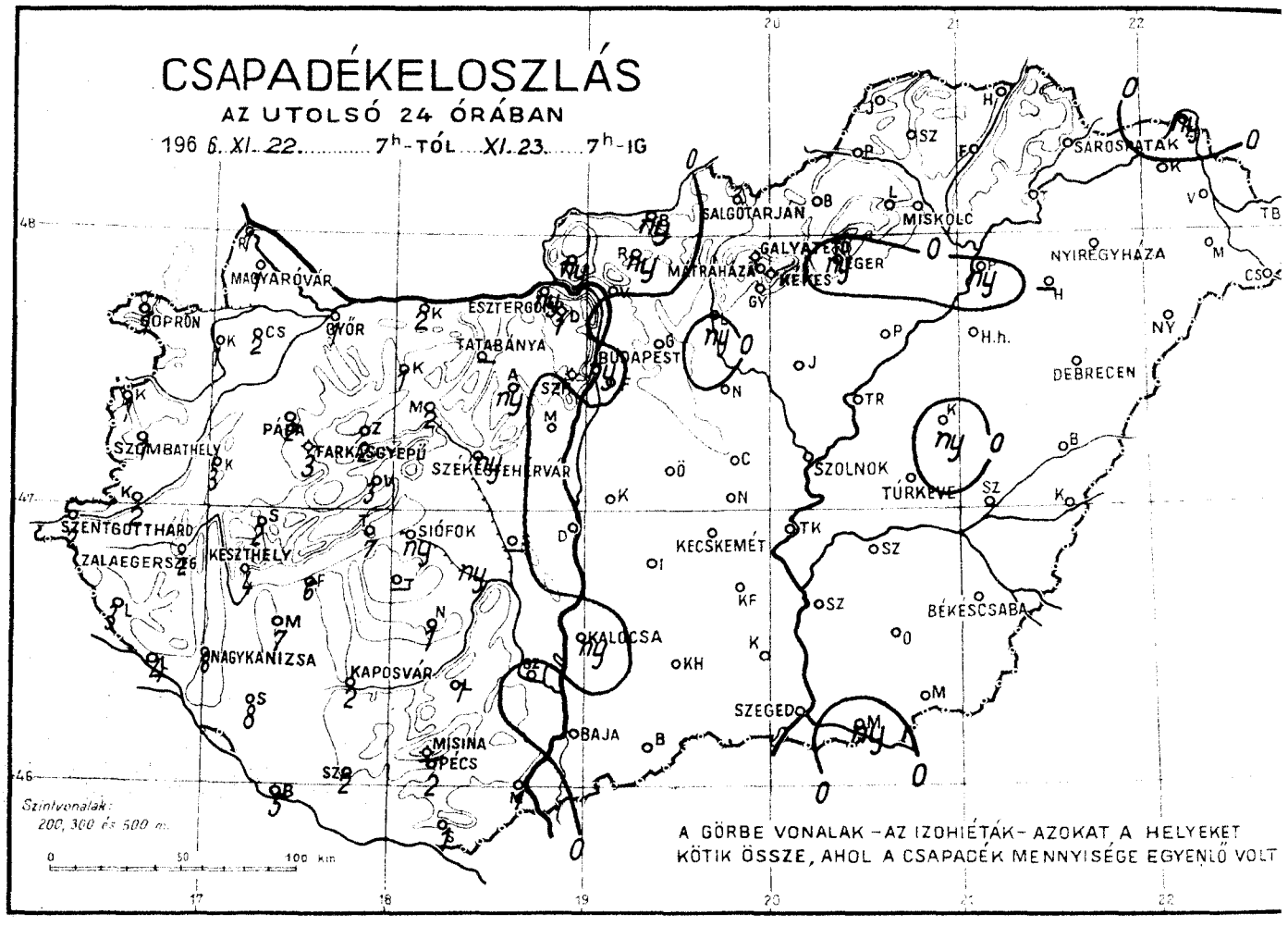
CSAPADÉKELOSZLÁS
AZ UTOLSÓ 24 ÓRÁBAN
196 6. XI. 22. 7h-TÓL XI. 23. 7h-IG
SALGÓTARJÁN
MISKOLC
SÁROSPATAK
NYIREGYHÁZA
GALYATETŐ
MÁTRAHÁZA
KÉKES
EGER
MAGYARÓVÁR
SOPRON
GYŐR
ESZTERGOM
TATABÁNYA
BUDAPEST
DEBRECEN
PÁPA
SZOMBATHELY
FARKASGYEPŰ
SZÉKESFEHÉRVÁR
SZOLNOK
TÚRKEVE
SZENTGOTTHÁRD
ZALAEGERSZEG
KESZTHELY
SIÓFOK
KECSKEMÉT
BÉKÉSCSABA
KALOCSA
NAGYKANIZSA
KAPOSVÁR
SZEGED
BAJA
MISINA
PÉCS
Szintvonalak: 200, 300 és 500 m.
A GÖRBE VONALAK – AZ IZOHIÉTÁK – AZOKAT A HELYEKET KÖTIK ÖSSZE, AHOL A CSAPADÉK MENNYISÉGE EGYENLŐ VOLT

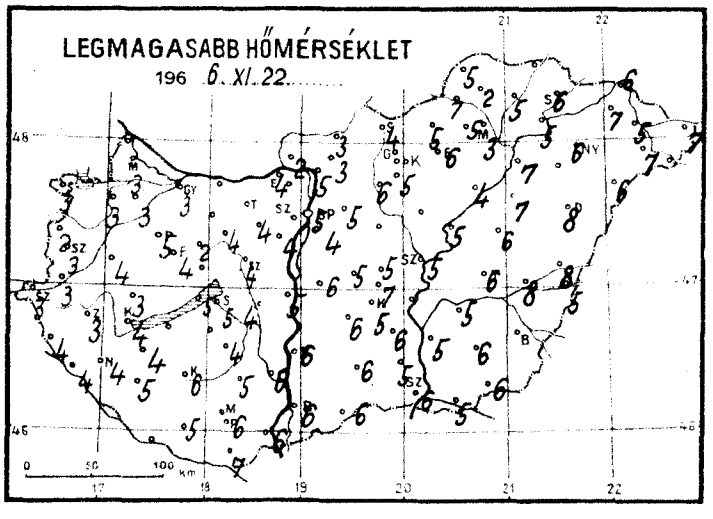
LEGMAGASABB HŐMÉRSÉKLET
196 6. XI. 22.

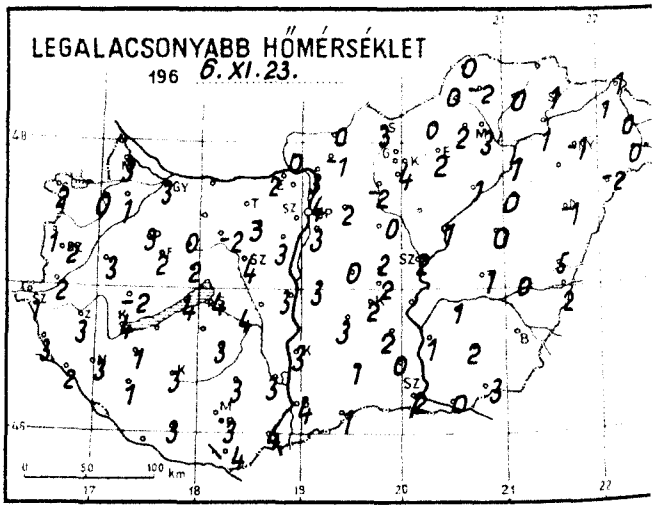
LEGALACSONYABB HŐMÉRSÉKLET
196 6. XI. 23.

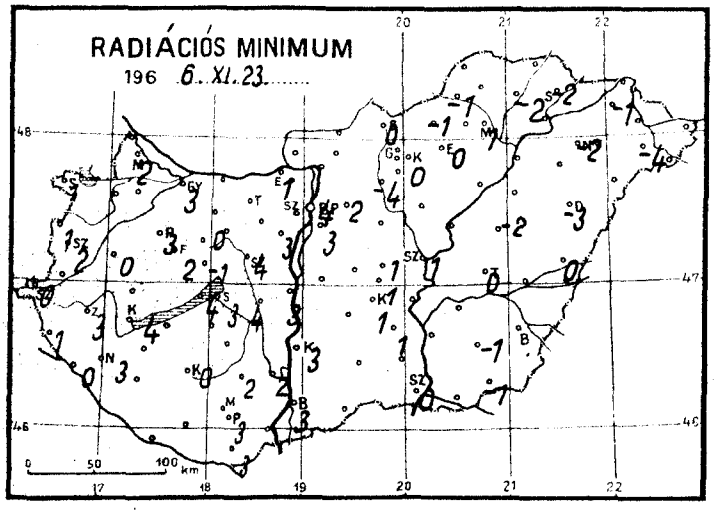
RADIÁCIÓS MINIMUM
196 6. XI. 23.

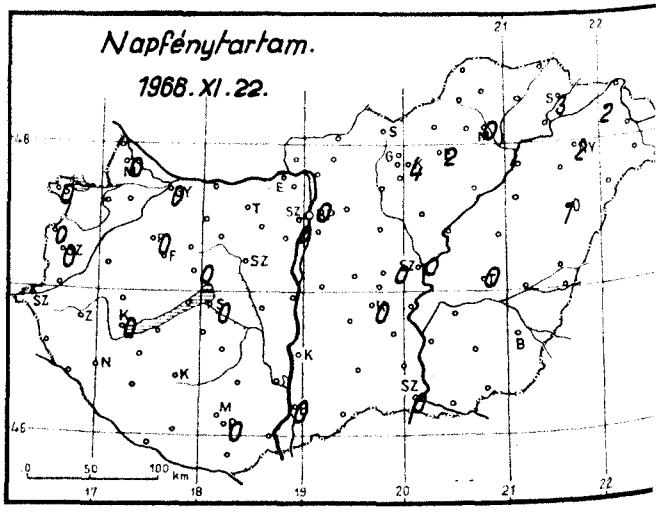
Napfénytartam.
1968. XI. 22.

1966. november hó, 23. szerda nap

	Az utolsó 24 óra adatai						24 órai csapadék mm		Hó cm
	Csapadék (mm)	Hó cm	Hőmérsékleti szélsőségek: tegnapi nappali max	éjszakai min.	min. 5 cm-en	Napsütés (óra) tegnap			
12815 Magyaróvár	1		3	3	2	0	Rajka	1	
822 Győr	1		3	3	3	0	Kapuvár	1 ≡	
825 Pápa	2		5	3	3	0	Csorna	2	
805 Sopron	1	7	3	2	1	0	Komárom	2	
812 Szombathely	1		3	2	2	0	Kald	3	
910 Szentgotthárd	2		3	1	0		Kőszeg	1	
915 Zalaegerszeg	2		3	3	3		Körmend	2	
Lenti	3		4	3	1		Letenye	4	
925 Nagykanizsa	8		4	3	3		Sümeg	2	
920 Keszthely	4		4	4	4	0	Zirc	2	
Tihany	1		5	4	4		Kisbér	1 ≡	
935 Siófok	ny		5	4	3	0	Mór	2	
942 Pécs	2		6	3	3	0	Alcsút	ny	
941 Misinatető (534 m)	–						Esztergom	ny	
Siklós	1		7	4	3		Dobogókő	1	
827 Farkasgyepű (400 m)	3		4	2	2		Fonyód	6	
Veszprém	3		–	2	-1	0	Tab	–	
833 Tatabánya	–						Sárbogárd	–	
839 Budapest (Ferihegy)	•		4	3	3		Lengyel	1	
840 Budapest OMI	ny		5	4	4	0	Nagykónyi	1	
841 Budapest (Szabadságh., 474 m)	•		3	1	0	0	Marcali	7	
Martonvásár	•		4	3	3		Somogyszob	8	
835 Székesfehérvár	ny		4	4	4		Kaposvár	2	
Dunaújváros	•		5	3	3		Bares	5 =	
Szekszárd	•		6	3	2		Szigetvár	2	
Mohács	1		6	4			Bácsalmás	•	
960 Baja	•		6	4	3	0	Kiskunhalas	•	
955 Kalocsa	ny		6	3	3		Izsák	•	
Cegléd	•		5	2	1	0	Kunsztmiklós	2 ≡	
860 Szolnok	•		5	2	1	0	Örkény	•	
970 Kecskemét	• ≡		5	2	1	0	Nagykáta	•	
Kiskunfélegyháza	•		6	2	1		Jászapáti	• ⌓	
982 Szeged	•		6	2	0	0	Tiszakécske	–	
Mezőhegyes	•		6	3	-1		Nagykőrös	•	
Orosháza	• ⌴		6	2	-1		Kistelek	•	
990 Békéscsaba	•		7	1	0	0	Makó	ny	
875 Türkeve	•		6	1	0	0	Szentes	•	
Berettyóújfalu	• ⌴		8	5	0		Szarvas	•	
882 Debrecen	•		8	-1	-3	1	Szeghalom	• ⌴	
892 Nyíregyháza	•		6	-1	-2	2	Körösszakál	•	
788 Kisvárda	•		7	1	-1	2	Tiszaroff	•	
Mátészalka	• ⌴		7	0	-4		Poroszló	•	
Tiszabecs	•		7	-1			Karcag	ny	
Vác	•		5	3			Hortobágy	•	
Gödöllő	•		5	2	2		Polgár	ny=	
Lőrinci	ny		6	-2	-4		Hajdúdorog	–	
Gyöngyös	•		5	4	0		Nyírlugos	• ⌴	
Balassagyarmat	ny		3	0			Csenger	• ⌴	
755 Salgótarján	•		4	3	0		Vásárosnamény	•	
Galyatető (932 m)	•	folt	0	-3			Záhony	ny	
851 Kékestető (1000 m)	•	6	0	-3	–	4	Királyrét		
Mátraháza (672 m)	•		0	-2			Romhány	ny	
865 Eger	•		6	2	0	2	Borsodnádasd	•	
Putnok	• ≡		7	0	-1		Jósvafő	•	
Lillafüred	•		5	2			Szendrőlád	•	
772 Miskolc	•		3	3	1	0	Hidasnémeti	• ⌴	
Füged	•		5	0	-2		Tokaj	•	
778 Sárospatak	•		6	1	-2	3	Sárhatvan		

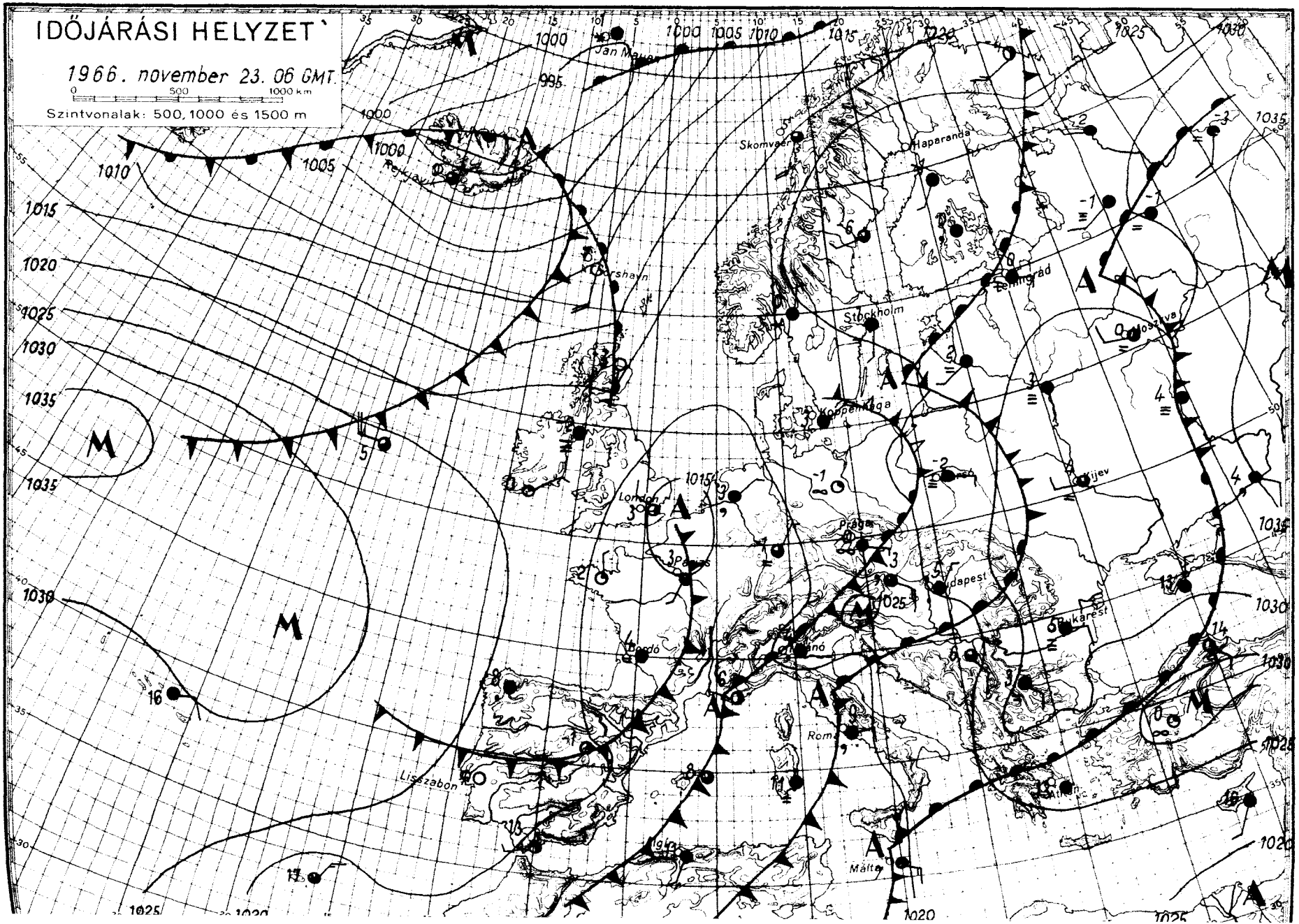
IDŐJÁRÁSI HELYZET
1966. november 23. 06 GMT.
0 500 1000 km
Szintvonalak: 500, 1000 és 1500 m
Jan Mayen
Skomvaer
Haparanda
Leningrad
Moszkva
Stockholm
Koppenhága
London
Prága
Budapest
Bukarest
Kijev
Lisszabon
Málta
Róma
1000
1005
1010
1015
1020
1025
1030
1035
M
A

IDŐJÁRÁSI NAPIJELENTÉS

ЕЖЕДНЕВНЫЙ МЕТЕОРОЛОГИЧЕСКИЙ БЮЛЛЕТЕНЬ • DAILY WEATHER REPORT
BULLETIN QUOTIDIEN DE TEMPS • TÄGLICHER WETTERBERICHT

KIADJA AZ ORSZÁGOS METEOROLÓGIAI INTÉZET
BUDAPEST II. KITAIBEL PÁL UTCA 1
TELEFON: KÖZPONT: 353-500, IDŐJELZŐ OSZT.: 150-410

MEGJELENIK NAPONKÉNT • ELŐFIZETÉSI ÁRA A POSTAI KÖLTSÉGGEL EGYÜTT NEGYEDÉVRE 60, Ft
KIADÁSÉRT FELEL AZ INTÉZET IGAZGATÓJA

19. évfolyam 328. szám. • Budapest • 1966. november 24. csütörtök

Az időjárási helyzet ma reggel és a várható időjárás:

Európa legnagyobb részén az évszakhoz képest enyhe az idő. Csupán két hideg-gócban fordul tak elő napközben is fagypont alatti hőmérsékletek. Az egyik Skandinávia északi részén található ott -5, -10 fok-nál nem volt melegebb szerdán délben; a másik Csehország, Ausztria és Németország területén helyezkedik el 0 fok körüli hőmérsékletekkel. Miután egy ujabb és meglehetősen fejlett földközi-tengeri ciklon ma átvonul a Kárpátok térsége felett, igy péntekre lehetőség nyilik az emlitett nyugat-európai hideg légtömeg kissé délkelet felé történő elmozdulására. E ciklon egyébként hatalmas területre kiterjedő esőzéseket okoz.

Hazánkban szerdán enyhe, többnyire borult, párás idő volt. A délelőtt folyamán még szórványos esőket csütörtök reggelre országos eső váltotta fel. A csütörtök reggel 7 óráig terjedő 24 óra alatt lehullott eső mennyisége sok helyen meghaladta a 10 helyenként a 20 mm-t. A hőmérséklet szerdán napközben 4, 8 keleten egy két helyen 9, 12 fokig emelkedett. Csütörtök reggelre 2, 7 fokig hült le a levegő. Ma délelőtt országosan esett az eső, a hőmérséklet 11 órakor 3 és 12 fok között váltakozott.

Ma 12 órakor Budapesten a hőmérséklet 8 fok, a tengerszintre átszámitott légnyomás 758 mm, erősen süllyedő irányzatu.

Várható időjárás péntek estig:

Ma borult, párás, enyhe idő, országszerte további esők.
Pénteken már kevesebb eső, az északnyugati országrészben időnként felszakadozó felhőzet, futó havaseső vel, hózáporral.
Mérsékelt, majd élénkülő, helyenként viharos északnyugatira, északira forduló szél.
A hőmérséklet elsősorban az ország keleti felében csökken.

Várható legalacsonyabb éjszakai hőmérséklet: nyugaton -1, +3, keleten +2, +7,
legmagasabb nappali hőmérséklet pénteken: +2, +7 fok között.

Dr. Tóth Pál s.k.

A hőmérséklet napi középértéke és eltérése a 90 évi átlagtól (Budapesten):

1966. XI. 23.: 5,8 C°, +2,3 C°.

1871 óta ezen a napon Budapesten előfordult:

legmagasabb hőmérséklet: 18,1 C° (1926)
legalacsonyabb hőmérséklet: -8,7 C° (1918).

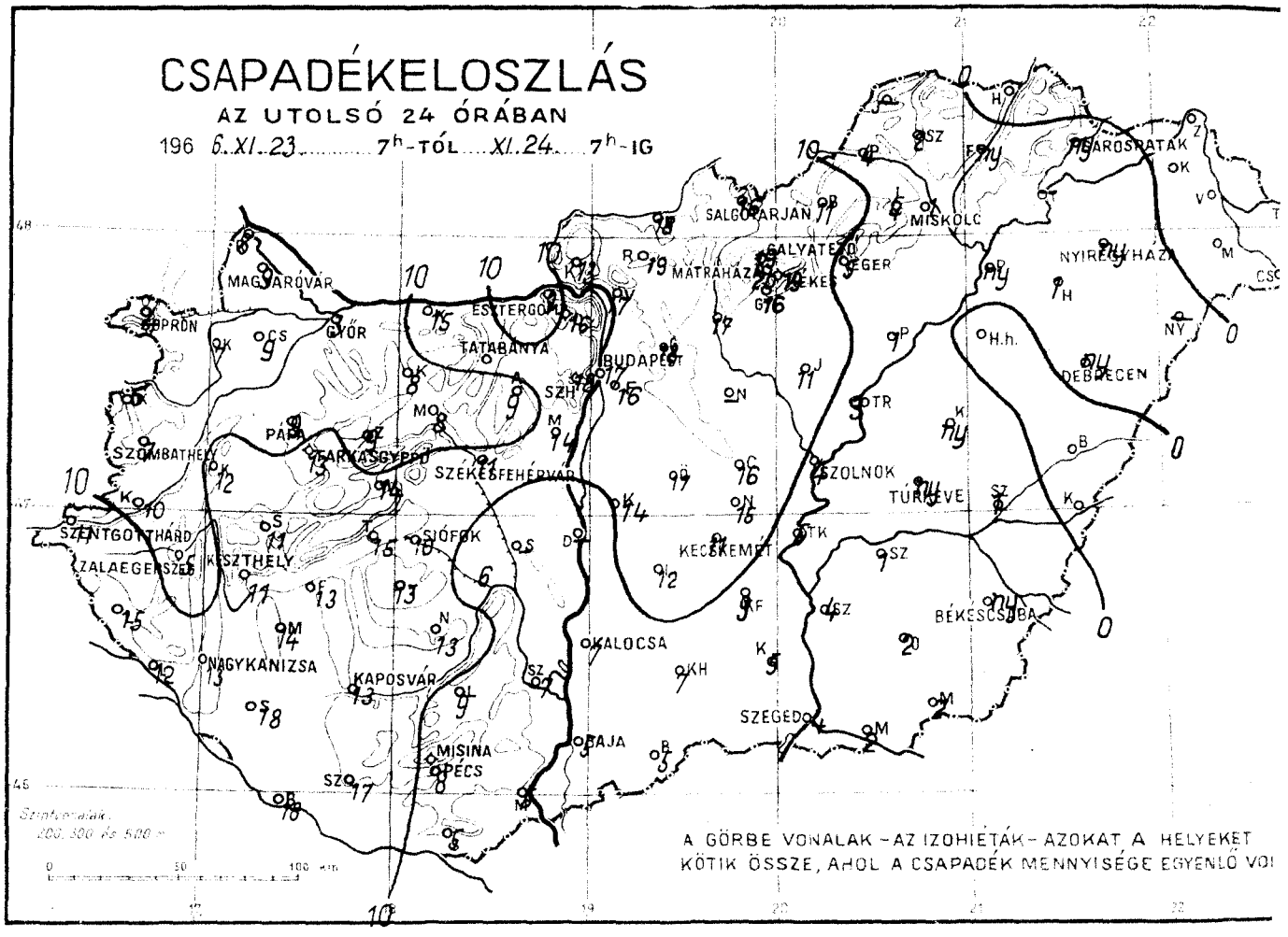
CSAPADÉKELOSZLÁS
AZ UTOLSÓ 24 ÓRÁBAN
196 6. XI. 23. 7h-TÓL XI. 24. 7h-IG
MAGYARÓVÁR
GYŐR
ESZTERGOM
TATABÁNYA
BUDAPEST
SZOMBATHELY
PÁPA
FARKASGYEPŰ
SZÉKESFEHÉRVÁR
SZENTGOTTHÁRD
ZALAEGERSZEG
KESZTHELY
SIÓFOK
NAGYKANIZSA
KAPOSVÁR
MISINA
PÉCS
KALOCSA
BAJA
SZEGED
KECSKEMÉT
SZOLNOK
TÚRKEVE
BÉKESCSABA
DEBRECEN
NYIREGYHÁZA
MISKOLC
SALGÓTARJÁN
GALYATETŐ
MÁTRAHÁZA
EGER
HARASPATAK
A GÖRBE VONALAK – AZ IZOHIÉTÁK – AZOKAT A HELYEKET
KÖTIK ÖSSZE, AHOL A CSAPADÉK MENNYISÉGE EGYENLŐ VO

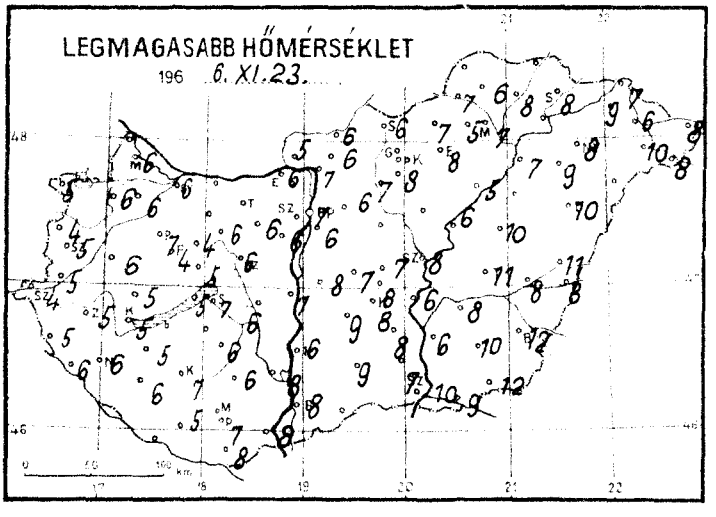
LEGMAGASABB HŐMÉRSÉKLET
196 6. XI. 23.

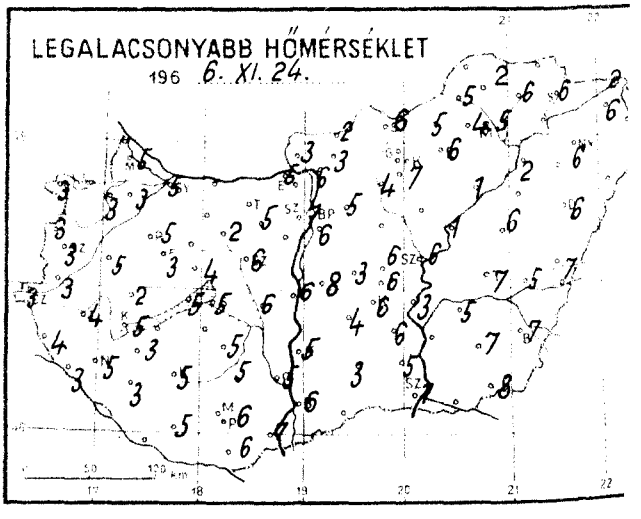
LEGALACSONYABB HŐMÉRSÉKLET
196 6. XI. 24.

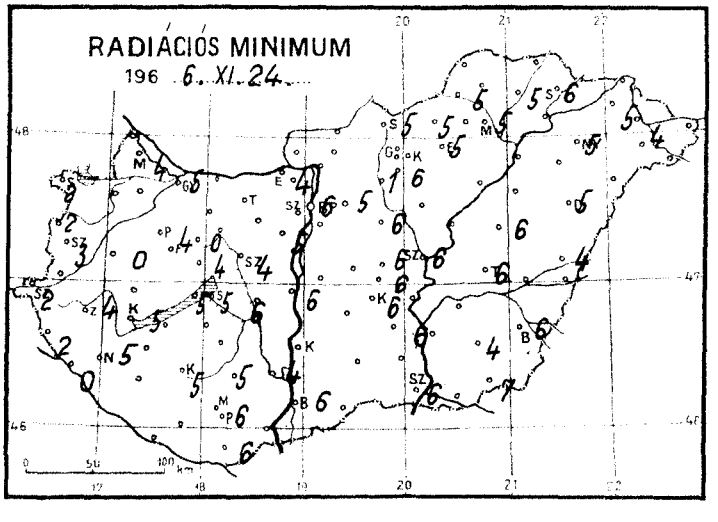
RADIÁCIÓS MINIMUM
196 6. XI. 24.

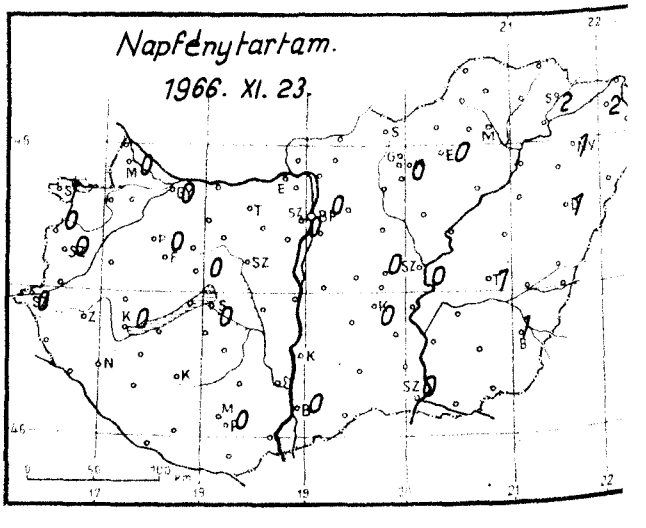
Napfénytartam.
1966. XI. 23.

1966. november hó, 24. nap csütörtök

	Az utolsó 24 óra adatai						24 órai csapadék mm		Hó cm
	Csapadék (mm)	Hó cm	Hőmérsékleti szélsőségek: tegnapi nappali max.	éjszakai min.	min. 5 cm-en	Napsütés (óra) tegnap			
12815 Magyaróvár	9		6	5	4	0	Rajka	8	
822 Győr	3		6	5	5	0	Kapuvár	7 =	
825 Pápa	9		7	5	4	0	Csorna	9	
805 Sopron	4	1	5	3	2	1	Komárom	15	
812 Szombathely	7		5	3	3	0	Kald	12	
910 Szentgotthárd	11		4	3	2	0	Kőszeg	6	
915 Zalaegerszeg	5		5	4	4		Körmend	10	
Lenti	15		5	4	2		Letenye	12	
925 Nagykanizsa	13		6	5	5		Sümeg	11	
920 Keszthely	11		5	5	5	0	Zirc	9	
Tihany	15						Kisbér	8	
935 Siófok	10		7	5	5	0	Mór	8	
942 Pécs	8		7	6	6	0	Alcsút	9	
941 Misinatető (534 m)	–						Esztergom	9	
Siklós	5		8	6	6		Dobogókő	16	
827 Farkasgyepű (460 m)	13		4	3			Fonyód	13	
Veszprém	14		5	4	4	0	Tab	13	
833 Tatabánya	–						Sárbogárd	–	
839 Budapest (Fenhegy)	16		6	6	–		Lengyel	9	
840 Budapest OMI	17		7	7	6	0	Nagykónyi	13	
841 Budapest (Szabadságh. 474 m)	18		4	5	3		Marcali	14	
Martonvásár	14		6	5	5		Somogyszob	18	
835 Székesfehérvár	11		6	6	4		Kaposvár	13	
Dunaújváros	–		7	6	6		Bares	18	
Szekszárd	7 =		8	5	4		Szigetvár	17	
Mohács	5		8	7			Bácsalmás	5	
960 Baja	5		8	6	6	0	Kiskunhalas	7	
955 Kalocsa	7		6	5			Izsák	12	
Ceglád	16		7	6	6	0	Kunsztmiklós	14	
860 Szolnok	4		8	6	6	0	Orkény	17	
979 Kecskemét	11		8	6	6	0	Nagykáta	–	
Kiskunfélegyháza	9		8	6	5		Jászapáti	11	
982 Szeged	4		10	7	6	0	Tiszakécske	5	
Mezőhegyes	2		12	8	7		Nagykőrös	15	
Orosháza	2		10	7	4		Kistelek	5	
990 Békescsaba	ny		12	7	6	1	Makó	2	
875 Túrkeve	ny		11	7	6	1	Szentes	4	
Berettyóújfalu	•		11	7	4		Szarvas	1	
882 Debrecen	ny		10	6	5	1	Szeghalom	1	
892 Nyíregyháza	ny		8	6	5	1	Körösszakál	•	
788 Kisvárda	•		9	6	5	2	Tiszaroff	3	
Mátészalka	•		10	5	4		Poroszló	1	
Tiszabecs	•		8	4			Karcag	ny	
Vác	17		7	6			Hortobágy	•	
Gödöllő	18		6	5	5		Polgár	ny	
Lőrinci	17		7	4	1		Hajdúdorog	1	
Gyöngyös	16		8	7	6		Nyírlugos	–	
Balassagyarmat	18		6	2			Csenger	•	
755 Salgótarján	16		6	6	5		Vásárosnamény	•	
Galyatető (932 m)	19		3	–1			Záhony	•	
851 Kékestető (1000 m)	19	folt	2	1	–	0	Királyrét	13	
Mátraháza (672 m)	20		5	4			Romhány	19	
865 Eger	5		8	6	5	0	Borsodnádasd	11	
Putnok	4 =		7	5	5		Jósvafő		
Lillafüred	4		5	4			Szendrőlád	2	
772 Miskolc	1		7	5	5	–	Hidasnémeti	•	
Füged	ny		8	6	5		Tokaj		
778 Sárospatak	ny		8	6	6	2	Sárhatvan	6	

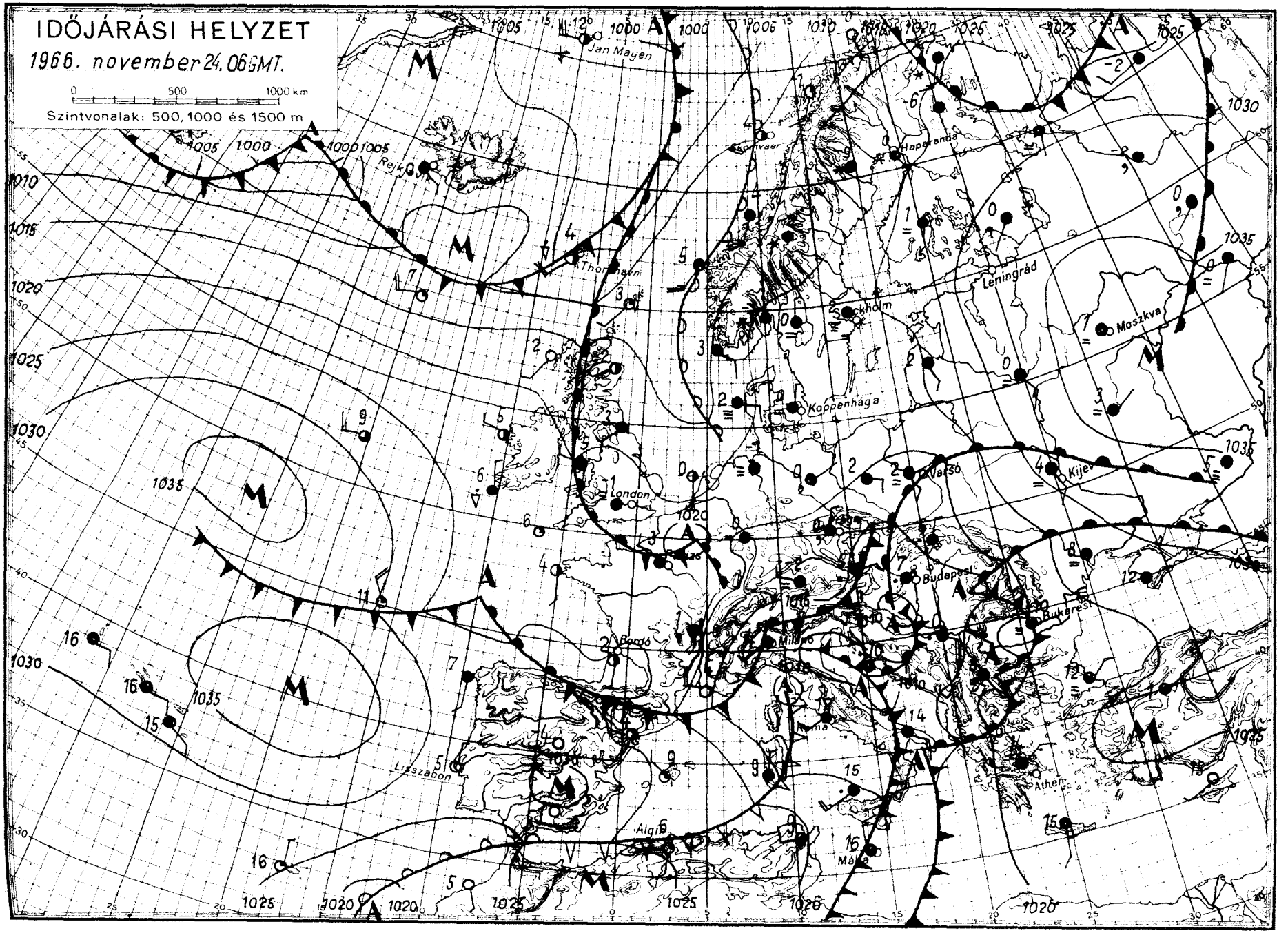
IDŐJÁRÁSI HELYZET
1966. november 24. 06 GMT.
0 500 1000 km
Szintvonalak: 500, 1000 és 1500 m
Jan Mayen
Reykjavik
Thorshavn
Koppenhága
London
Leningrád
Moszkva
Varsó
Kijev
Budapest
Bukarest
Lisszabon
Athén

IDŐJÁRÁSI NAPIJELENTÉS

ЕЖЕДНЕВНЫЙ МЕТЕОРОЛОГИЧЕСКИЙ БЮЛЛЕТЕНЬ • DAILY WEATHER REPORT
BULLETIN QUOTIDIEN DE TEMPS • TÄGLICHER WETTERBERICHT

ADJA AZ ORSZÁGOS METEOROLÓGIAI INTÉZET
UDAPEST II. KITAIBEL PÁL UTCA 1
ELEFON: KÖZPONT: 353-500, IDŐJELZŐ OSZT.: 150-410

MEGJELENIK NAPONKÉNT • ELŐFIZETÉSI ÁRA
A POSTAI KÖLTSÉGGEL EGYÜTT NEGYEDÉVRE 60, Ft
KIADÁSÉRT FELEL AZ INTÉZET IGAZGATÓJA

19. évfolyam 329. • Budapest • 1966. november 25. péntek

Az időjárási helyzet ma reggel és a várható időjárás:

A Kárpát-medence felett elhelyezkedő ciklon északkelet felé helyeződött át. Ezzel egyidejüleg az északnyugat felől előrenyomuló hideg levegő elárasztotta a Kárpát-medencét. E ciklon Európa középső részein nagykiterjedésű esőzéseket, illetve havazásokat okoz.

Hazánkban csütörtökön borult idő volt. Országszerte esett az eső, a Dunántúlon és az Északi-hegyvidéken havaseső, hó. A Duna-Tisza közén az esti órákban zivatarok keletkeztek. Tiszaföldvárról jégesőt is jelentettek. A ma reggel 7 óráig lehullott csapadék mennyisége az ország északnyugati felében volt számottevő. Itt egyes helyeken 30, 40, sőt Bakonybélen 41, Farkasgyepün 46 mm-t mértek. Napközben a hőmérséklet a Pécs-Miskolc vonaltól északnyugatra 4. 9. ettől délkeletre 7, 13 fokig emelkedett. Ma hajnalra -1, +4 fokig hült le a levegő. Délelőtt országszerte erősen felhős, szeles, hideg az idő.

Ma 12 órakor Budapesten a hőmérséklet 2 fok, a tengerszintre átszámitott légnyomás 765 mm, erősen emelkedő irányzatú.

Várható időjárás szombat estig:

Időnként felszakadozó felhőzet.
Pénteken többfelé, szombaton szórványosan havaseső kkel, hóporokkal.
A helyenként viharos északnyugati, északi szél lassan mérsékelődik.
Hideg idő.

Várható legalacsonyabb éjszakai hőmérséklet: -3, +2,
legmagasabb nappali hőmérséklet szombaton: 0, +5 fok között.

Kerényi Nárcisz s.k.

hőmérséklet napi középértéke és eltérése a 90 évi átlagtól (Budapesten):

1966. XI. 24.: 7,4 C°, +4,0 C°.

871 óta ezen a napon Budapesten előfordult:

egmagasabb hőmérséklet: 14,3 C° (1947)
egalacsonyabb hőmérséklet: -9,3 C° (1918)

66.754.

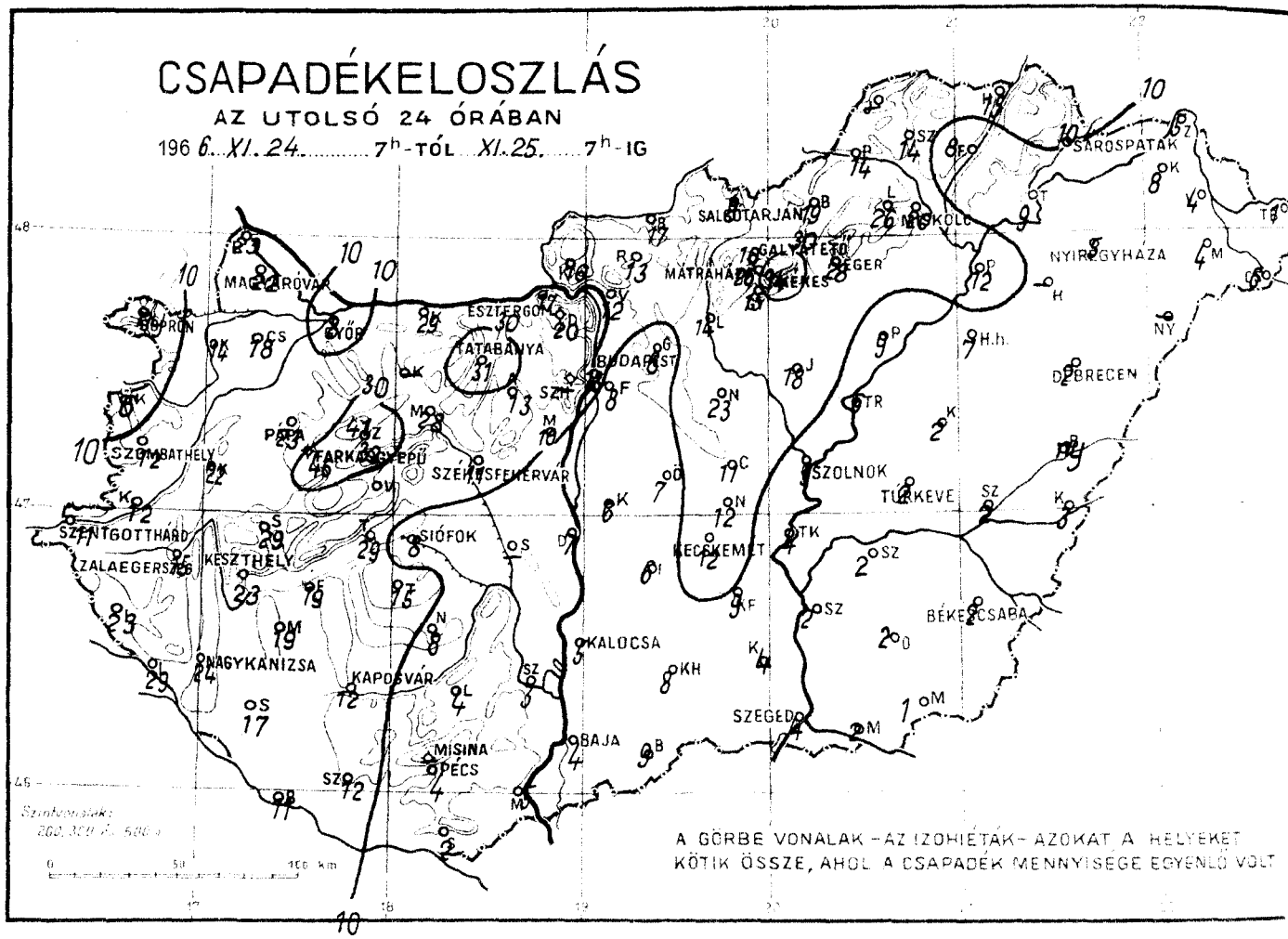
CSAPADÉKELOSZLÁS
AZ UTOLSÓ 24 ÓRÁBAN
196 6. XI. 24. 7h-TÓL XI. 25. 7h-IG
SALGÓTARJÁN
MISKOLC
SÁROSPATAK
GALYATETŐ
MÁTRAHÁZA
EGER
NYÍREGYHÁZA
MAGYARÓVÁR
ESZTERGOM
TATABÁNYA
BUDAPEST
DEBRECEN
SZOMBATHELY
FARKASGYEPŰ
SZÉKESFEHÉRVÁR
SZOLNOK
TÚRKEVE
SZENTGOTTHÁRD
ZALAEGERSZEG
KESZTHELY
SIÓFOK
KECSKEMÉT
BÉKÉSCSABA
KALOCSA
NAGYKANIZSA
KAPOSVÁR
SZEGED
BAJA
MISINA
PÉCS
A GÖRBE VONALAK – AZ IZOHIÉTÁK – AZOKAT A HELYEKET KÖTIK ÖSSZE, AHOL A CSAPADÉK MENNYISÉGE EGYENLŐ VOLT

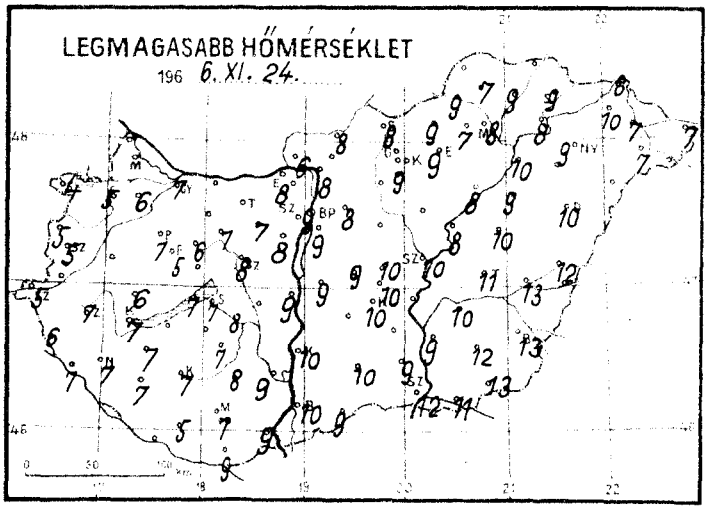
LEGMAGASABB HŐMÉRSÉKLET
196 6. XI. 24.

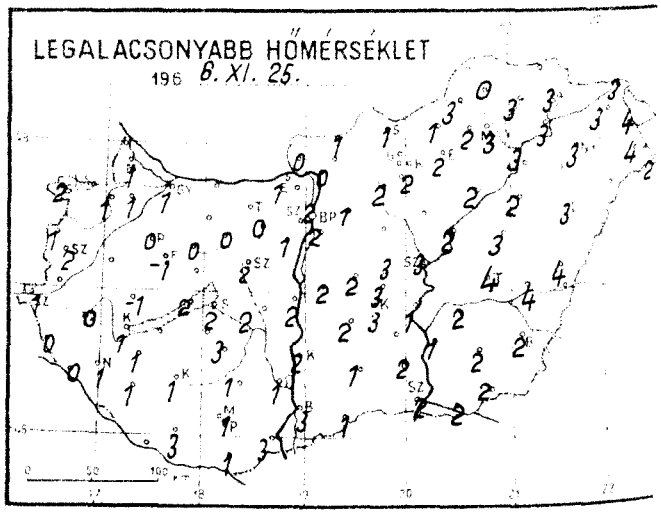
LEGALACSONYABB HŐMÉRSÉKLET
196 6. XI. 25.

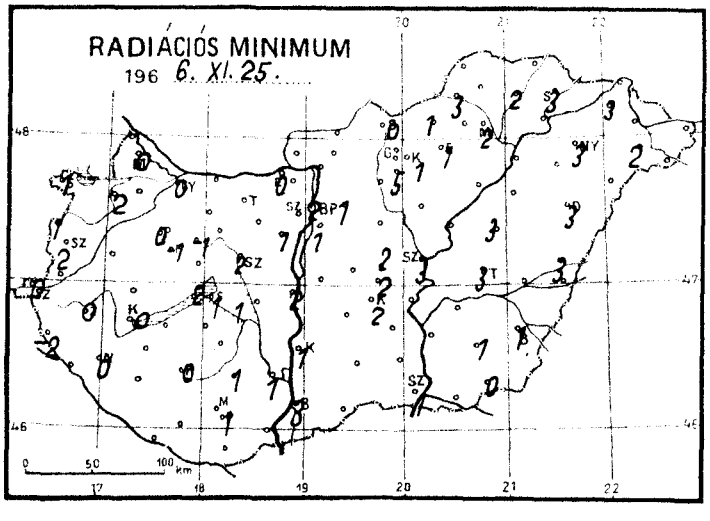
RADIÁCIÓS MINIMUM
196 6. XI. 25.

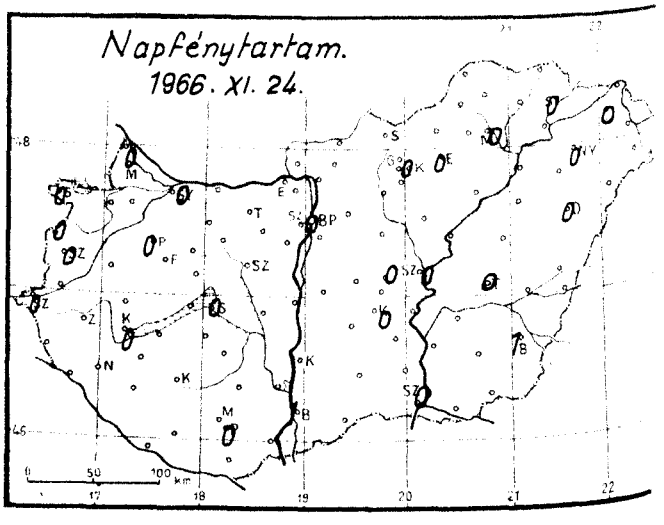
Napfénytartam.
1966. XI. 24.

1966. november hó,
25. nap péntek

	Az utolsó 24 óra alatt: Csapadék (mm)	Hó cm	Hőmérsékleti szélsőségek: tegnapi nappali max.	éjszakai min.	min. 5 cm-en	Napsütés (óra) tegnap
12815 Magyaróvár	22 */*		-	1	0	0
822 Győr	8		7	1	0	0
825 Pápa	23 */*	2	7	0	0	0
805 Sopron	ny *		4	2	1	0
812 Szombathely	12		5	2	2	0
910 Szentgotthárd	11 */*		5	1	0	0
915 Zalaegerszeg	15		7	0	0	
Lenti	23		6	0	-2	
925 Nagykanizsa	24		7	1	0	
920 Keszthely	23		7	1	0	0
Tihany	29		7	2	2	
935 Siófok	8		7	2	1	0
942 Pécs	4		7	1	1	0
941 Misinatető (534 m)	-					
Siklós	2		9	1	-	
827 Farkasgyepű (400 m)	46 */*	23	5	-1	-1	
Veszprém	20 */*	lepel				
833 Tatabánya	-					
839 Budapest (Fenhegy)	8		9	2	1	
840 Budapest OMI	13 */*		9	2	2	0
841 Budapest (Szabadságh., 474 m)	-					
Martonvásár	10		8	1	1	
835 Székesfehérvár	11		8	2	2	
Dunaújváros	7		9	2	2	
Szekszárd	3		9	1	1	
Mohács	5		9	3		
960 Baja	4		10	3	3	1
955 Kalocsa	5		10	2	1	
Cegléd	11 R		10	3	2	0
860 Szolnok	9		10	3	3	0
870 Kecskemét	12		10	3	2	0
Kiskunfélegyháza	9 R		10	3	2	
982 Szeged	4		12	2	1	0
Mezőhegyes	1		13	2	0	
Orosháza	2		12	2	1	
990 Békéscsaba	2		13	2	1	1
875 Túrkeve	2		11	4	3	0
Berettyóújfalu	ny		12	4	3	
882 Debrecen	2		10	3	3	0
892 Nyíregyháza	5		9	3	3	0
788 Kisvárda	8		10	3	3	0
Mátészalka	4		7	4	2	
Tiszabecs	1		7	4		
Vác	12		8	0		
Gödöllő	8 */*		8	1	1	
Lőrinci	14		-	2	-	
Gyöngyös	15		9	2	1	
Balassagyarmat	17		8	1		
755 Salgótarján	8 */*		8	1	0	
Galyatető (932 m)	10 */*	lepel	5	-4		
851 Kékestető (1000 m)	34 */*	lepel	4	-4	-	0
Mátraháza (672 m)	26 */*		6	-2		
865 Eger	28 =		9	2	1	0
Putnok	14		9	3	3	
Lillafüred	26		7	2		
772 Miskolc	20		8	3	2	0
Fügöd	8		9	3	2	
778 Sárospatak	10 =		9	3	3	0

	24 órai csapadék mm	Hó cm
Rajka	23 */*	
Kapuvár	14	
Csorna	18	
Komárom	29 */*	folt
Káld	22 */*	
Kőszeg	6	
Körmend	12	
Letenye	29 */*	folt
Sümeg	29 */*	folt
Zirc	32 *	28
Kisbér	-	
Mór	28 */*	
Alcsút	13 */*	
Esztergom	17	
Dobogókő	20 */*	2
Fonyód	19	
Tab	15	
Sárbogárd	-	
Lengyel	4	
Nagykőnyi	8	
Marcali	19 */*	
Somogyszob	17 */*	
Kaposvár	12	
Baros	11	
Szigetvár	12	
Bácsalmás	9	
Kiskunhalas	8 R	
Izsák	6	
Kunsztmiklos	6	
Orkény	7	
Nagykáta	23 R	
Jászapáti	18 R	
Tiszakécske	4	
Nagykőrös	12 R	
Kistelek	4	
Makó	2 ⊥	
Szentes	2	
Szarvas	2	
Szeghalom	2	
Körösszakál	3	
Tiszaroff	6	
Poroszló	9	
Karcag	2	
Hortobágy	7	
Polgár	12	
Hajdúdorog	-	
Nyírlugos	-	
Csenger	6	
Vásárosnamény	4	
Záhony	5	
Királyrét		
Rombány	13 */*	
Borsodnádasd	19 */*	
Jósvafő	-	
Szendrőlád	14	
Hidasnémeti	15	
Tokaj	9	
Sárhatvan		

/ = eső, később havaseső, havazás

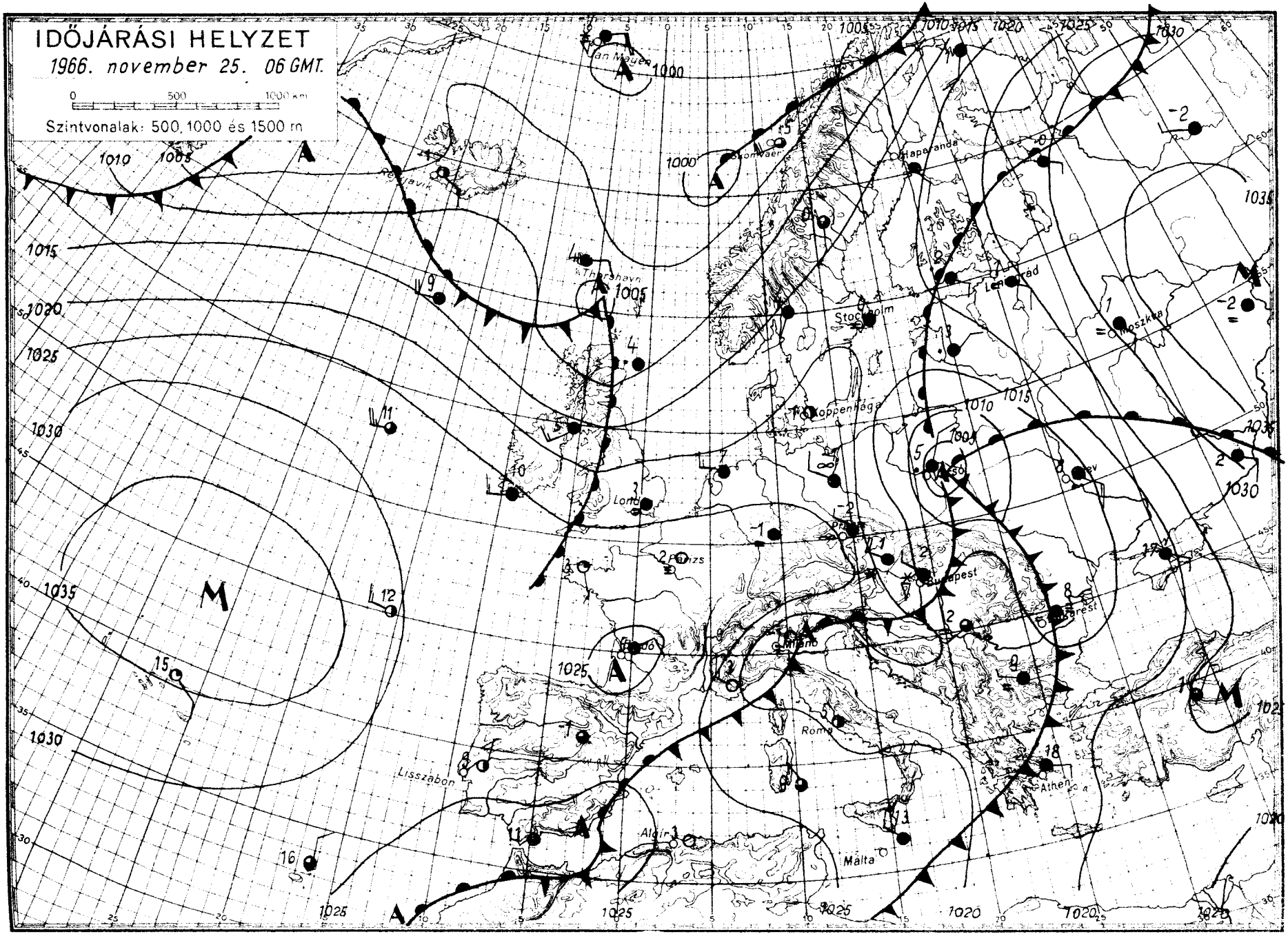
IDŐJÁRÁSI HELYZET
1966. november 25. 06 GMT.
0 500 1000 km
Szintvonalak: 500, 1000 és 1500 m
Jan Mayen
Stornoway
Thorshavn
Reykjavik
Haparanda
Leningrad
Stockholm
Moszkva
Kopenhága
Lond
Párizs
Budapest
Bukarest
Genf
Róma
Lisszabon
Algír
Málta
Athén
1000
1005
1010
1015
1020
1025
1030
1035

IDŐJÁRÁSI NAPIJELENTÉS

ЕЖЕДНЕВНЫЙ МЕТЕОРОЛОГИЧЕСКИЙ БЮЛЛЕТЕНЬ • DAILY WEATHER REPORT
BULLETIN QUOTIDIEN DE TEMPS • TÄGLICHER WETTERBERICHT

...IADJA AZ ORSZÁGOS METEOROLÓGIAI INTÉZET
...UDAPEST II., KITAIBEL PÁL UTCA 1
...LEFON: KÖZPONT: 353-500, IDŐJELZŐ OSZT.: 150-410

MEGJELENIK NAPONKÉNT • ELŐFIZETÉSI ÁRA A POSTAI KÖLTSÉGGEL EGYÜTT NEGYEDÉVRE 60, Ft
KIADÁSÉRT FELEL AZ INTÉZET IGAZGATÓJA

...9. évfolyam 330. • Budapest • 1966. november 26. szombat

Az időjárási helyzet ma reggel és a várható időjárás:

Szárazföldünk időjárását, a Párizs-Berlin-Kiev-Jalta vonaltól északra ...gy nagykiterjedésü ciklonrendszer irányitja. Hatására itt változékony, az ...szakhoz képest enyhe, sokfelé szeles, csapadékos az időjárás. Ezzel szemben ...özép- és Dél-Európa legnagyobb részén gyenge leszálló légmozgás alakult ki. ...nek következtében e területeken kevesebb a felhő, általában napos, a reg...eli órákban párás, néhány helyen ködös az idő, s csapadékot sehonnan sem je...entettek. Az éjszakai lehülés Közép-Európában a legerősebb: ma hajnalban min...enütt fagyott, sőt a Duna felső szakaszának medencéjéből -4, -7 fokos hőmér...ékleteket jelentettek. Ugyanakkor szárazföldünk általában leghidegebb tájain, ...szak-, Északkelet-Európában hajnalban sem süllyedt a hőmérséklet -2, -4 fok ...lá.

Hazánk fölött pénteken időnként kissé felszakadozott a felhőzet, több...elé esett kisebb eső, havaseső, volt gyenge havazás. A lehullott csapadék meny...yisége általában 3 mm alatt maradt, csak Kunszentmiklóson érte el az 5, Put...okon a 6 mm-t. A hőmérséklet napközben az ország keleti felében többfelé 5, 0, máshol csak 1, 5 fokig emelkedett. Ma hajnalra 0, -4 fokig hült le a le...egő. Ma délelőtt a nyugati és északkeleti megyékben változóan felhős, az or...szág többi részén derült volt az ég. A hőmérséklet 11 órára -1, +3 fokig emel...edett. Összefüggő hótakaró a Bakony kivételével az ország területén sehol ...incs.

Ma 12 órakor Budapesten a hőmérséklet 3 fok, a tengerszintre átszámi...ott légnyomás 771 mm, alig változik.

Várható időjárás vasárnap estig:

Időnként kisebb felhősödés, csapadék nélkül.
Gyenge, napközben helyenként élénkebb, változó irányu szél.
Reggeli párásság, néhány helyen köd.
Hideg éjszaka.

Várható legalacsonyabb éjszakai hőmérséklet: 0, -5,
legmagasabb nappali hőmérséklet vasárnap: 0, +5 fok között.

Vissy Károly s.k.

...hőmérséklet napi középértéke és eltérése a 90 évi átlagtól (Budapesten):

...966. XI. 25.:	+2,3 C°	-0,8 C°

...771 óta ezen a napon Budapesten előfordult:

...egmagasabb hőmérséklet:	15,0 C° /1906/
...egalacsonyabb hőmérséklet:	-6,8 C° /1902/

66.763

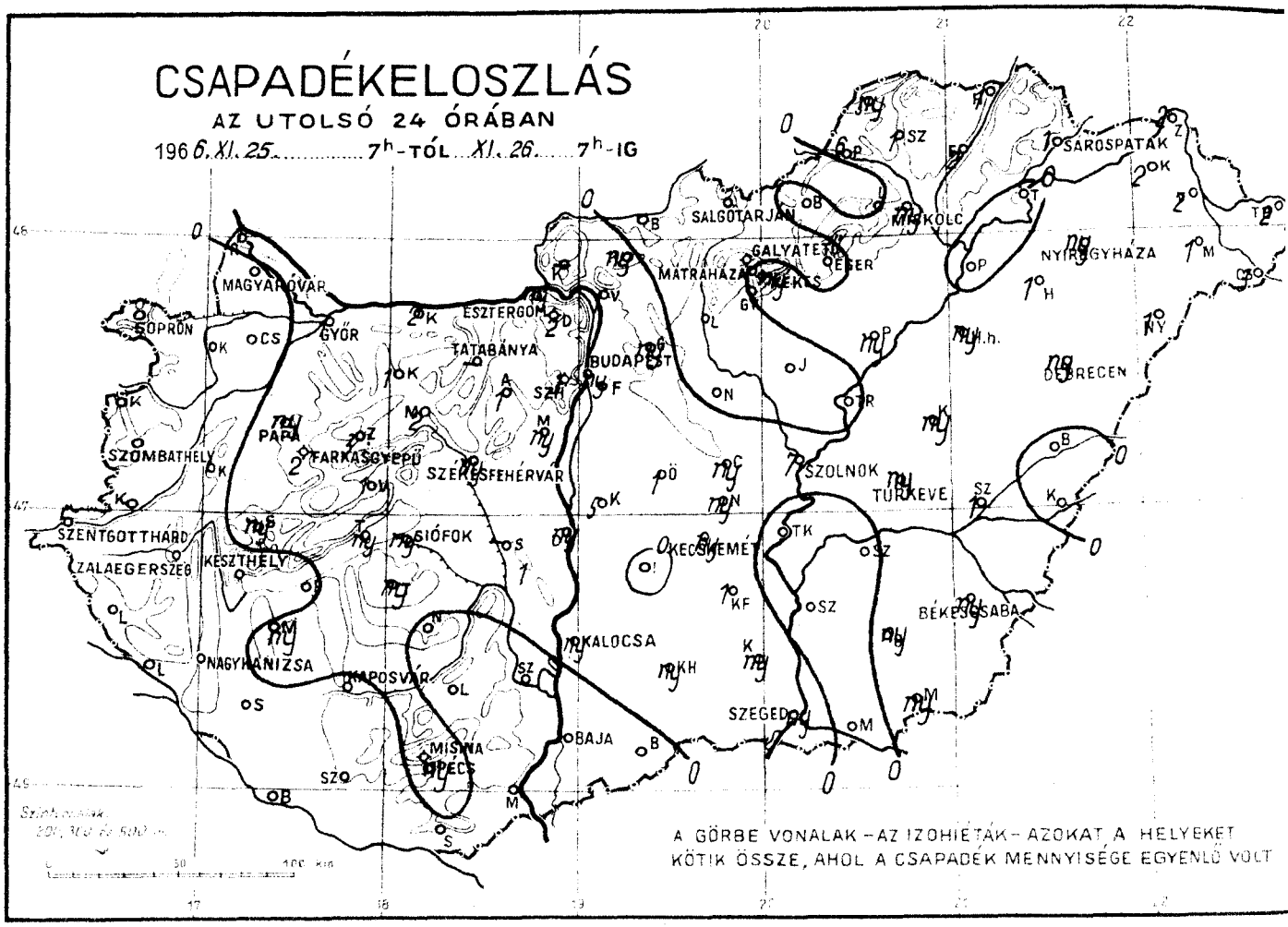
CSAPADÉKELOSZLÁS
AZ UTOLSÓ 24 ÓRÁBAN
196 6. XI. 25. 7h-TÓL XI. 26. 7h-IG
SOPRON
MAGYARÓVÁR
GYŐR
ESZTERGOM
TATABÁNYA
BUDAPEST
SALGÓTARJÁN
MISKOLC
SÁROSPATAK
NYÍREGYHÁZA
DEBRECEN
SZOLNOK
TÚRKEVE
SZOMBATHELY
PÁPA
FARKASGYEPŰ
SZÉKESFEHÉRVÁR
SZENTGOTTHÁRD
ZALAEGERSZEG
KESZTHELY
SIÓFOK
KECSKEMÉT
BÉKÉSCSABA
NAGYKANIZSA
KAPOSVÁR
KALOCSA
SZEGED
MISKOLC
PÉCS
BAJA
A GÖRBE VONALAK – AZ IZOHIETÁK – AZOKAT A HELYEKET KÖTIK ÖSSZE, AHOL A CSAPADÉK MENNYISÉGE EGYENLŐ VOLT

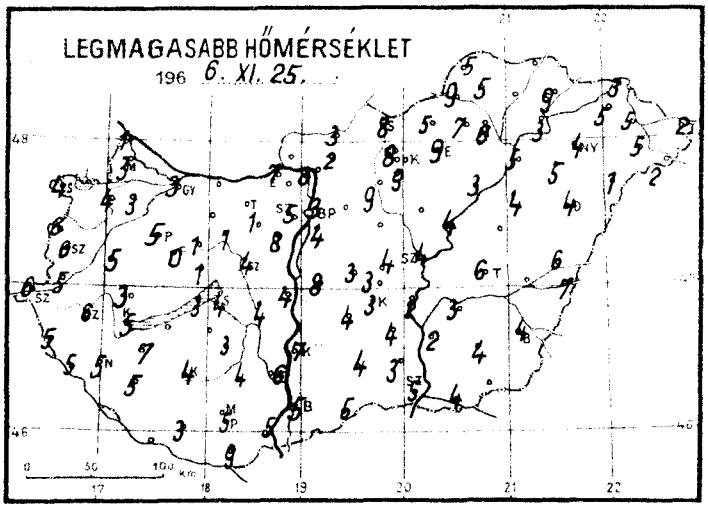
LEGMAGASABB HŐMÉRSÉKLET
196 6. XI. 25.

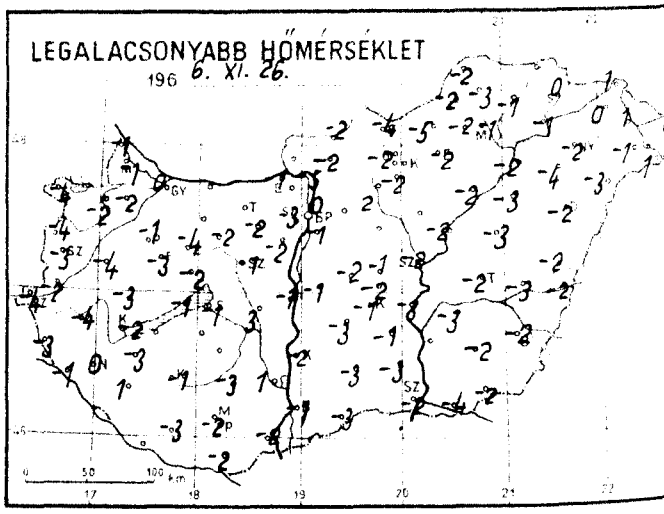
LEGALACSONYABB HŐMÉRSÉKLET
196 6. XI. 26.

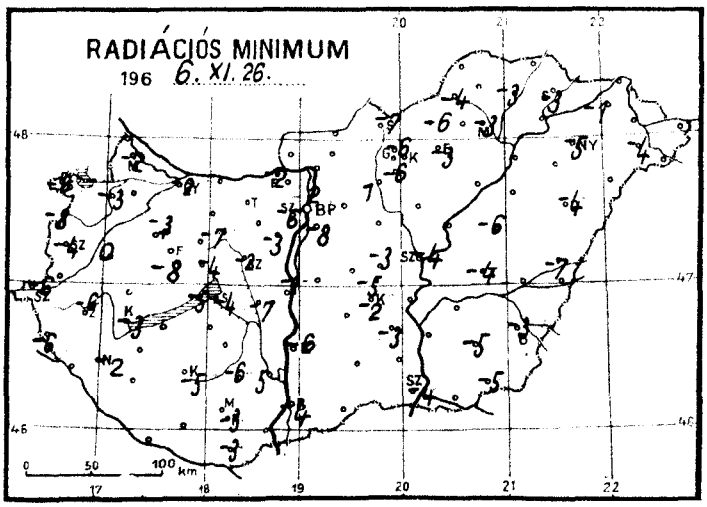
RADIÁCIÓS MINIMUM
196 6. XI. 26.

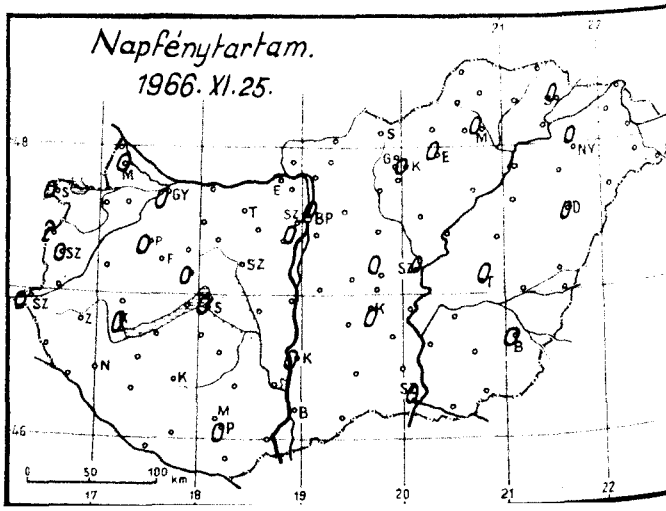
Napfénytartam.
1966. XI. 25.

1966. november hó,
26. szombat nap

	Az utolsó 24 óra adatai					
	Csapadék (mm)	Hó cm	Hőmérsékleti szélsőségek: tegnapi nappali max.	éjszakai min.	min. 5 cm-en	Napsütés (óra) tegnap
12815 Magyaróvár	1		3	-1	-2	0
822 Győr	1 =		3	0	-2	0
825 Pápa	ny		5	-1	-3	0
805 Sopron	. =		4	-4	-6	0
812 Szombathely	. =		6	-3	-4	0
910 Szentgotthárd	. =		6	-4	-6	0
915 Zalaegerszeg	. =		6	-4	-6	
Lenti	.		5	-3	-6	
925 Nagykanizsa	.		5	0	-2	
920 Keszthely	.		5	-2	-3	0
Tihany	ny		3	-1	-5	
935 Siófok	ny		4	-1	-4	0
942 Pécs	ny		5	-2	-3	0
941 Misinatető (534 m)	–					
Siklós	. ⌴		9	-2	-3	
827 Farkasgyepű (400 m)	2 * folt		0	-3	-8	
Veszprém	1 *		1	-2	-4	0
833 Tatabánya						
839 Budapest (Feriheggy)	. ⌴		4	-1	-8	
840 Budapest OMI	ny.		3	0	-2	0
841 Budapest (Szabadságh. 474 m)	3 * folt		5	-3	-6	0
Martonvásár	ny*		8	-2	-3	
835 Székesfehérvár	ny		4	-1	-2	
Dunaújváros	ny⌴		4	-1	-1	
Szekszárd	. ⌴		6	1	-5	
Mohács	. ⌴		5	-2		
960 Baja	.		5	-1	-4	0
955 Kalocsa	ny=		7	-2	-6	
Cegléd	ny		4	-1	-3	0
860 Szolnok	7 =		4	-2	-4	0
970 Kecskemet	ny=		3	-1	-2	0
Kiskunfélegyháza	1		4	-1	-3	
982 Szeged	ny=		5	-2	-4	0
Mezőhegyes	ny		–	-2	-5	
Orosháza	ny		4	-2	-5	
990 Békéscsaba	ny=		4	-2	-3	0
875 Túrkeve	ny=		6	-2	-4	0
Berettyóújfalu	. ⌴		6	-2	-7	
882 Debrecen	ny		4	-2	-4	0
892 Nyíregyháza	ny=		4	-2	-5	0
788 Kisvárda	2 =		5	0	-1	0
Mátészalka	1 ⌴		5	-1	-4	
Tiszabecs	2		2	0		
Vác	1 *		8	-5		
Gödöllő	ny*		8	-2	-6	
Lőrinci	.		9	2	1	
Gyöngyös	. ≡		9	-2	-6	
Balassagyarmat	. ⌴		3	-2		
755 Salgótarján	.		8	-4	-7	
Galyatető (932 m)	. lepel		-1	-6		
851 Kékestető (1000 m)	ny* folt		4	-6	–	0
Mátraháza (672 m)	.		6	-5		
865 Eger	. =		9	-2	-3	0
Putnok	6		9	-2	-4	
Lillafüred	.		7	-2		
772 Miskolc	ny=		6	-1	-3	0
Füged	2		9	-1	-3	
778 Sárospatak	1 =		9	0	-3	0

	24 órai csapadék mm	Hó cm
Rajka	1 *	
Kapuvár	. ⌴	
Csorna	. ⌴	
Komárom	2	
Káld	.	
Kőszeg	.	
Körmend	.	
Letenye	.	
Sümeg	ny* folt	
Zirc	3 *	22
Kisbér	1 * folt	
Mór	2 *	
Alcsút	1 *	
Esztergom	ny	
Dobogókő	2 *	3
Fonyód	.	
Tab	ny	
Sárbogárd	–	
Lengyel	.	
Nagykónyi	. ⌴	
Marcali	ny	
Somogyszob	.	
Kaposvár	. ⌴	
Bares	.	
Szigetvár	.	
Bácsalmás	.	
Kiskunhalas	ny	
Izsák	.	
Kunsztmiklós	5 *	
Örkény	1 *	
Nagykáta	.	
Jászapáti	. ⌴	
Tiszakécske	.	
Nagykőrös	ny⌴	
Kistelek	ny	
Makó	. ⌴	
Szentes	.	
Szarvas	. ⌴	
Szeghalom	1 ⌴	
Körösszakál	.	
Tiszaroff	.	
Poroszló	ny*	
Karcag	ny⌴	
Hortobágy	ny	
Polgár	.	
Hajdúdorog	1	
Nyírlugos	1	
Csenger	3	
Vásárosnamény	2	
Záhony	2	
Királyrét	–	
Romhány	ny*	
Borsodnádasd	ny*	
Jósvafő	ny*	
Szendrőlád	1	
Hidasnémeti	1	
Tokaj	.	
Sárhatvan	1	

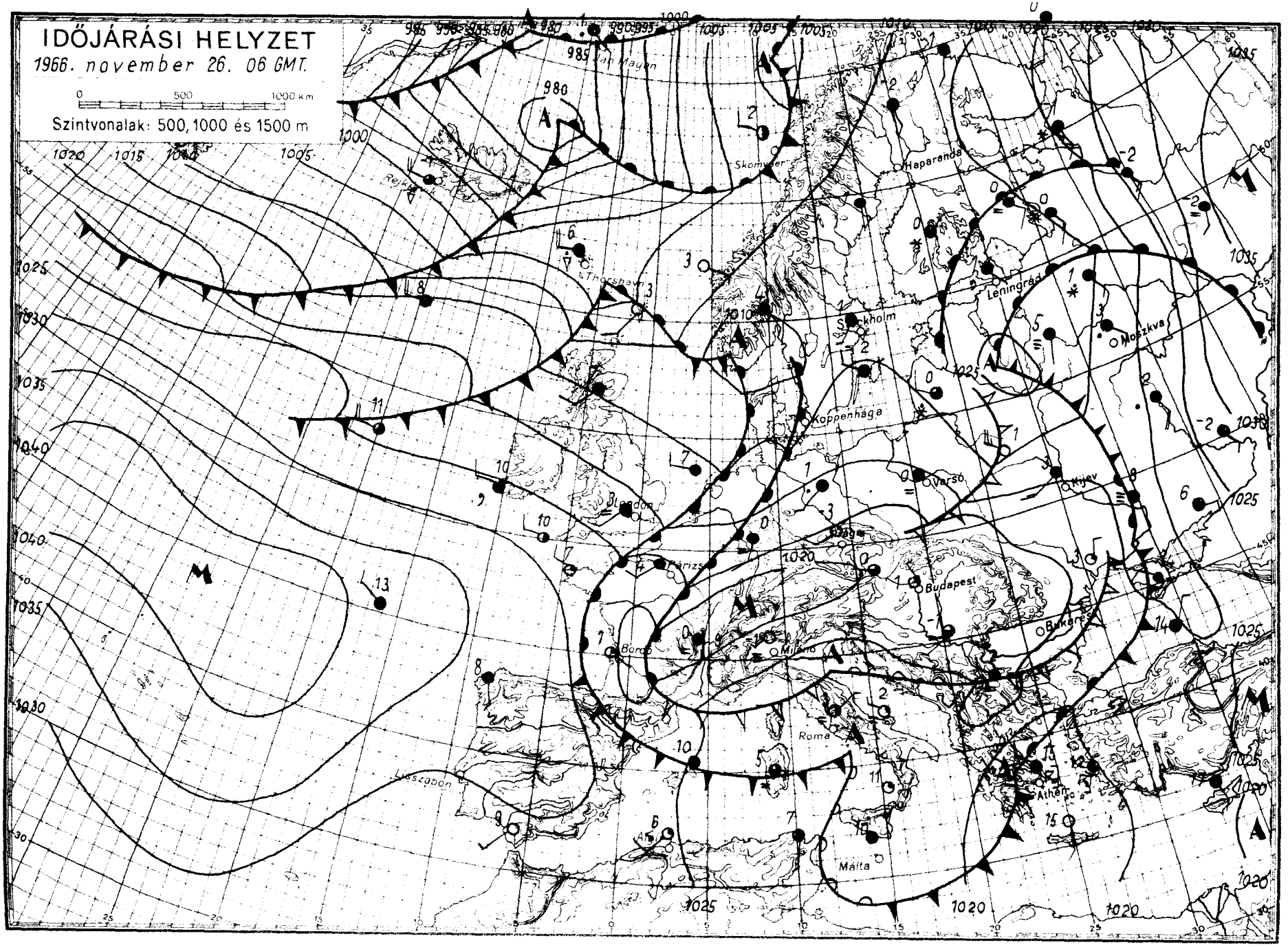
IDŐJÁRÁSI HELYZET
1966. november 26. 06 GMT.
0 500 1000 km
Szintvonalak: 500, 1000 és 1500 m
Jan Mayen
Skomvær
Haparanda
Leningrád
Moszkva
Stockholm
Koppenhága
Varsó
Kijev
Blandon
Párizs
Bern
Budapest
Bukarest
Milano
Roma
Athén
Málta
Lisszabon
Bodö
Thorshavn

IDŐJÁRÁSI NAPIJELENTÉS

ЕЖЕДНЕВНЫЙ МЕТЕОРОЛОГИЧЕСКИЙ БЮЛЛЕТЕНЬ • DAILY WEATHER REPORT
BULLETIN QUOTIDIEN DE TEMPS • TÄGLICHER WETTERBERICHT

KIADJA AZ ORSZÁGOS METEOROLÓGIAI INTÉZET
BUDAPEST II. KITAIBEL PÁL UTCA 1
TELEFON: KÖZPONT: 353-500, IDŐJELZŐ OSZT.: 150-410

MEGJELENIK NAPONKÉNT • ELŐFIZETÉSI ÁRA
A POSTAI KÖLTSÉGGEL EGYÜTT NEGYEDÉVRE 60, Ft
KIADÁSÉRT FELEL AZ INTÉZET IGAZGATÓJA

79. évfolyam 331. szám. + Budapest + 1966. november 27. vasárnap

Az időjárási helyzet ma reggel és a várható időjárás:

A középpontjával a Brit-szigetektől északra elhelyezkedő ciklonrendszer enyhe, páradús levegővel árasztotta el Európa nyugati partvidékét, valamint Skandináviát, ahol vasárnap hajnalban sokfelé esett az eső. Az Alpok és Kárpátok felett kialakult magasnyomású képződmény hatására hüvös, párás, helyenként ködös az idő.

Hazánkban szombaton a viharos széllel érkező hideg levegő kiszoritotta a csaknem egy hete erősen felhős időt okozó páradús légtömegeket, és felszakadozott a felhőzet. Csapadékot sehonnan sem jelentettek. A hőmérséklet csúcsértékei a több órás napsütés ellenére is csak 1,6 fokot ért el. Vasárnap hajnalban -1, -6 fokig hült le a levegő. A délelőtt folyamán az ország egyes helyein erősen párás, ködös volt az idő, és általában 0 fok alatt maradt a hőmérséklet, máshol 0, +3 fokos hőmérsékleti értékek alakultak ki.

Ma 12 órakor Budapesten a hőmérséklet 4 fok, a tengerszintre átszámitott légnyomás 773 mm, alig változik.

Várható időjárás hétfő estig:

Vasárnap felhős, erősen párás, helyenként ködös idő, csapadék nélkül.
Hétfőn nyugat felől fokozatosan növekvő felhőzet, elsősorban a Dunántúlon többfelé havazással, később havasesővel, esővel.
Időnként élénk déli, délnyugati szél.
Főképp keleten erős reggeli párásság, helyenként köd.
Nyugaton az éjszakai lehülés gyengül és a nappali felmelegedés erősödik.

Várható legalacsonyabb éjszakai hőmérséklet: nyugaton +1, -2, keleten -1, -6,
legmagasabb nappali hőmérséklet hétfőn: 2, 7 fok között, keleten néhány helyen 0 fok közelében.

Dunay Sándorné s.k.

hőmérséklet napi középértéke és eltérése a 90 évi átlagtól /Budapesten/:

966. IX. 26.: 1,5 C°, -1,2 C°.

871 óta ezen a napon Budapesten előfordult:

egmagasabb hőmérséklet: 14,2 C° /1898/
egalacsonyabb hőmérséklet: -11,0 C° /1884/

66.764.

CSAPADÉKELOSZLÁS

AZ UTOLSÓ 24 ÓRÁBAN

196 6. XI. 26. ..... 7h-TÓL XI. 27. ..... 7h-IG

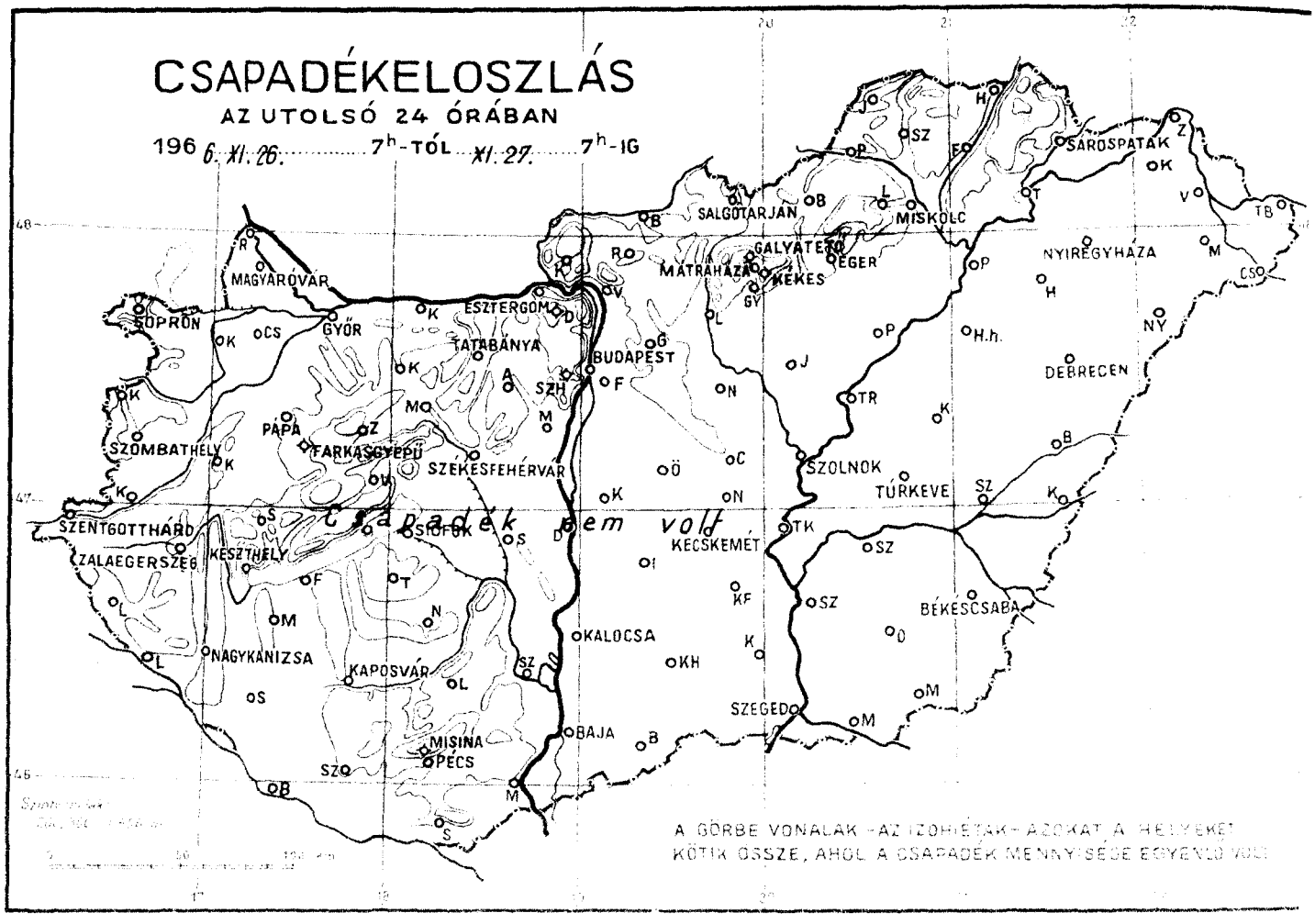

csapadék nem volt

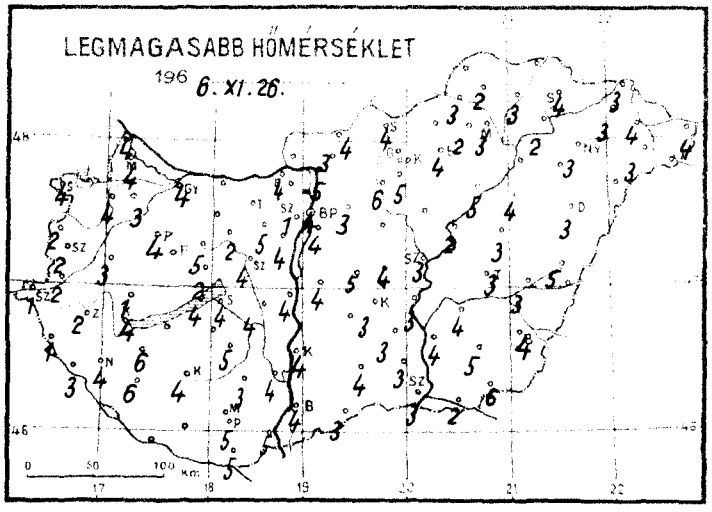

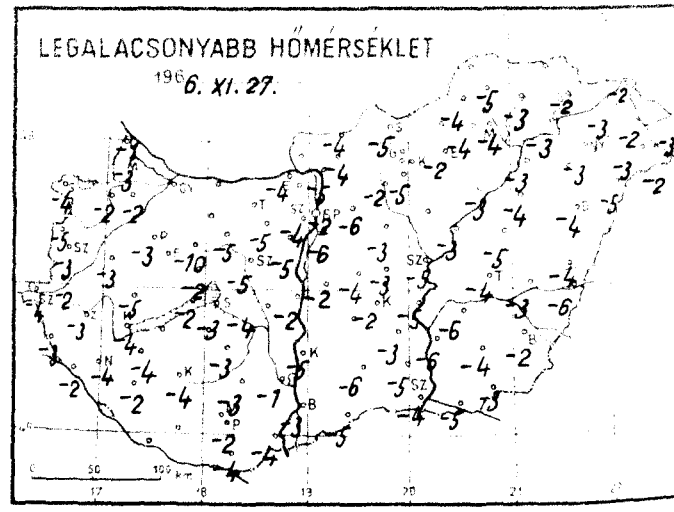

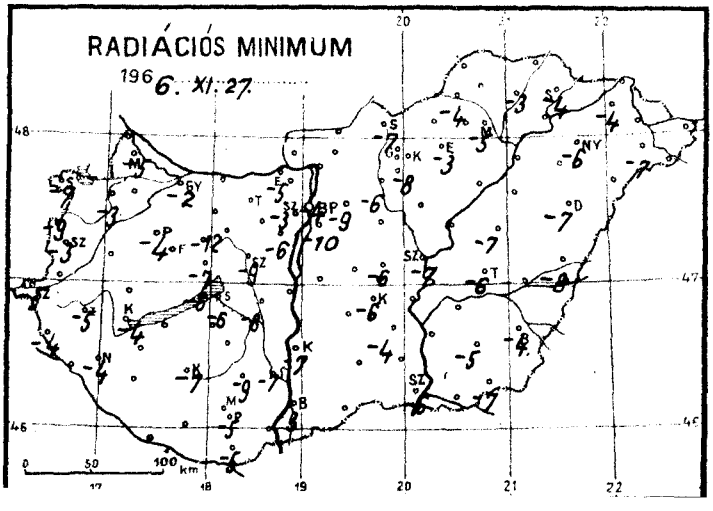

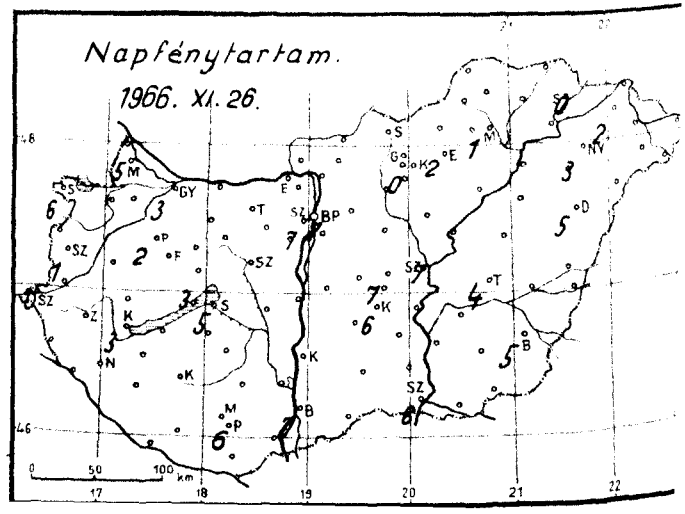

1966. november hó,
27. napvasárnap

	Az utolsó 24 óra adatai					
	Csapadék (mm)	Hó cm	Hőmérsékleti szélsőségek: tegnapi nappali max.	éjszakai min.	min. 5 cm-en	Napsütés (óra) tegnap
12815 Magyaróvár	0		4	-3	-5	5
822 Győr	0		4	-0	-2	3
825 Pápa	0 ≡		4	-3	-4	2
805 Sopron	0		4	-4	-7	6
812 Szombathely	0		2	-3	-3	1
910 Szentgotthárd	0		1	-4	-5	0
915 Zalaegerszeg	0≡V		2	-3	-5	
Lenti	0		1	-3	-4	
925 Nagykanizsa	0 ≡		4	-4	-4	
920 Keszthely	0 ≡		4	-4	-4	3
Tihany	0 ≡		4	-2	-6	
935 Siófok	0 ≡		4	-3	-6	5
942 Pécs	0		5	-2	-5	6
941 Misinatető (534 m)						
Siklós	0⌴		5	-4	-5	
927 Farkasgyepű (400 m)						
Veszprém	0⌴		2	-2	-7	3
833 Tatabánya						
839 Budapest (Fenhegy)	0 ≡		4	-6	+10	
840 Budapest GMI	0		4	-2	-4	7
841 Budapest (Szabadságt. 471 m)	0	folt	1	-4	-9	7
Martonvásár	0		4	-5	-6	
845 Székesfehérvár	0 ≡		4	-5	-9	
Duna-újváros	0		4	-2	-	
Szekszárd	0⌴≡		4	-1	-7	
Mohács	0⌴		5	-4		
960 Baja	0		4	-3	-3	7
955 Kalocsa	0 ≡		4	-5	-7	
Cegléd	0 ≡		4	-3	-6	7
860 Szolnok	0 ≡		3	-5	-7	7
970 Kecskemét	0 ≡		3	-2	-6	6
Kiskunfélegyháza	0 ⌴		3	-3	-4	
982 Szeged	0		3	-4	-6	6
Mezőhegyes	0≡⌴		6	-3	-7	
Orosháza	0≡		5	-4	-5	
990 Békéscsaba	0		4	-2	-4	5
875 Túrkeve	0 ≡		3	-4	-6	4
Berettyóújfalu	0⌴		5	-4	-8	
8892 Debrecen	0 ≡		3	-4	-7	5
892 Nyíregyháza	0 ≡		3	-3	-6	3
788 Kisvárda	0 ≡		3	-3	-4	2
Mátészalka	0≡⌴		3	-3	-7	
Tiszabecs	0≡		4	-3		
Vác	0≡⌴		5	-5		
Gödöllő	0		3	-6	-9	
Lőrinci	0 ≡		6	-2	-6	
Gyöngyös	0⌴		5	-5	-8	
Balassagyarmat	0		4	-4		
755 Salgótarján	0		4	-5	-7	
Galyatető (932 m)	0	lepel	-1	-7		
851 Kékestető (1000 m)	0 ≡	folt	-3	-6		0
Mátraháza (672 m)	0 ≡		0	-6		
865 Eger	0		4	-2	-3	2
Putnok	0=⌴		3	-4	-4	
Lillafüred	0		2	-4		
772 Miskolc	0 ≡		3	-4	-5	1
Füged	0≡⌴		3	-3	-3	
778 Sárospatak	0 ≡		4	-2	-4	0

	24 órai csapadék mm	Hó cm
Rajka	0	
Kapuvár	0⌴	
Csorna	0⌴	
Komárom	0⌴	
Káld	0⌴	
Kőszeg	0	
Körmend	0	
Letenye	0	
Sümeg	0 ≡	folt
Zirc	0	20
Kisbér	0 ≡	folt
Mór	0	
Alcsút	0 ≡	
Esztergom	0	
Dobogókő	0	3
Fonyód		
Tab		
Sárbogárd		
Lengyel	0	
Nagykonyi	0≡⌴	
Marcali	0≡⌴	
Somogyszob	0⌴	
Kaposvár	0⌴	
Baros	0	
Szigetvár	0	
Mecsalmas	0	
Kiskunhalas	0 ≡	
Izsák		
Kunsztmiklós	0⌴	
Orkény	0≡⌴	
Nagykáta	0 ≢	
Jászapáti	0 ≢	
Tiszakécske		
Nagykőrös		
Kistelek	0	
Makó	0⌴	
Szentes	0	
Szarvas	0⌴	
Szeghalom	0⌴	
Körösszakál	0	
Tiszaroff	0 ≡	
Poroszló	0 ≡	
Karcag	0 ≢	
Hortobágy	0 ≡	
Polgár	0 ≢	
Hajdúdorog		
Nyírlugos	0≡⌴	
Csenger	0⌴	
Vásárosnamény	0	
Záhony	0	
Királyrét		
Romhány	0	
Borsodnádasd		
Jósvafő		
Szendrőlád	0 ≡	
Hidasnémeti	0 ≡	
Tokaj	0⌴	
Sárhatvan	0≡⌴	

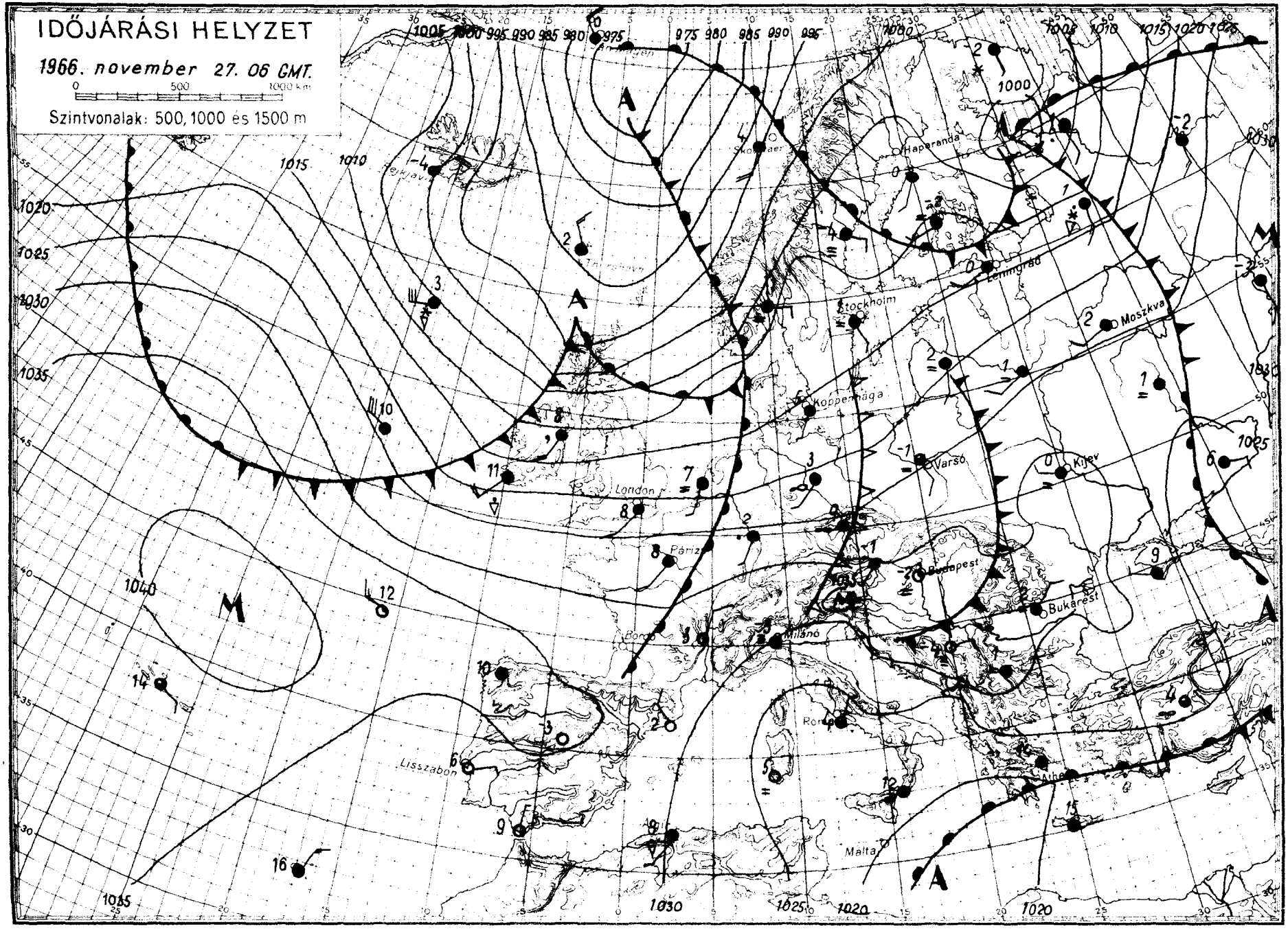
IDŐJÁRÁSI HELYZET
1966. november 27. 06 GMT.
0 500 1000 km
Szintvonalak: 500, 1000 és 1500 m
Haparanda
Leningrád
Stockholm
Moszkva
Koppenhága
Varsó
Kijev
London
Párizs
Budapest
Bukarest
Milánó
Lisszabon
Malta
A
M

DŐJÁRÁSI NAPIJELENTÉS

ЕЖЕДНЕВНЫЙ МЕТЕОРОЛОГИЧЕСКИЙ БЮЛЛЕТЕНЬ • DAILY WEATHER REPORT
BULLETIN QUOTIDIEN DE TEMPS • TÄGLICHER WETTERBERICHT

ADJA AZ ORSZÁGOS METEOROLÓGIAI INTÉZET
DAPEST II. KITAIBEL PÁL UTCA 1
FON: KÖZPONT: 353-500, IDŐJELZŐ OSZT.: 150-410

MEGJELENIK NAPONKÉNT • ELŐFIZETÉSI ÁRA
A POSTAI KÖLTSÉGGEL EGYÜTT NEGYEDÉVRE 60. Ft
KIADÁSÉRT FELEL AZ INTÉZET IGAZGATÓJA

. évfolyam 332. szám. + Budapest + 1966. november 28. hétfő

Az időjárási helyzet ma reggel és a várható időjárás:

Európának az Atlanti-óceánnal szomszédos területein Páris, Varsó, Leningrád vonaláig, erőteljes délnyugati áramlással, jelentékeny melegedés történt. Ugyanakkor Kelet-Európa déli felében anticiklonos légnyomási képződmény található, amineк délnyugat felé kinyuló része áthalad a Kárpát-medence és az Alpok déke fölött. Ez a képződmény derült, csapadékmentes idővel, de erős reggeli hülésekkel és sokfelé zuzmarás ködděl jár. Ma hajnalban Európa leghidegebb lye a Kárpát-medence volt, itt -3, -8 fokos fagyok alakultak ki. Az emlitett yhülési hullám előreláthatólag kedden megérkezik Közép-Európa fölé is, igy a dencénkben található sekély hideg légpárnát legalábbis a nyugati részeken gszünteti.

Hazánkban vasárnap 1, 6 órán át tartó napsütés alakult ki, csupán az zaki-hegyvidék egyes részein maradt egész napon át borult az ég, ott jelentktelen mennyiségü hószállingózás volt, Hidasnémetiben 3 csapadékmm-nek megfelelő nnyiségü hó hullott. A hőmérséklet vasárnap napközben 0, +5 fokig emelkedett, tfő hajnalra általában -1, -6, helyenként -7, -8 fokig hült le a levegő. Reggel és délelőtt sürü köd boritotta medencénket, benne a hőmérséklet 11 órakor -3 fok volt, a ködmentes helyeken viszont 0, +3 fokot mértek.

Ma 12 órakor Budapesten a hőmérséklet 0 fok, a tengerszintre átszámitt légnyomás 769 mm, mérsékelten süllyedő irányzatú.

Várható időjárás kedd estig:

A Dunántúlon felhősödés, az éjszakai óráktól kezdődően, szórványosan havazás, majd havaseső, eső.
Keleten kevés felhő, csapadék nélkül.
Mérsékelt szél, kedden napközben nyugaton szélerősödés.
A hőmérséklet a Dunántúlon emelkedik, keleten alig változik.
Főként keleten további reggeli és délelőtti ködök.

Várható legalacsonyabb éjszakai hőmérséklet: nyugaton +1, -2, keleten -3, -6,
legmagasabb nappali hőmérséklet kedden a Dunántúlon 0, +5 fok között, a keleti ködös területeken kevéssel 0, fok alatt.

Dr. Tóth Pál s.k.

őmérséklet napi középértéke és eltérése a 90 évi átlagtól (Budapesten):

66. XI. 27.: 0,8 C°, -1,8 C°

l óta ezen a napon Budapesten előfordult:

magasabb hőmérséklet: 15,4 C° (1878)
alacsonyabb hőmérséklet: -11,9 C° (1890).

66 765

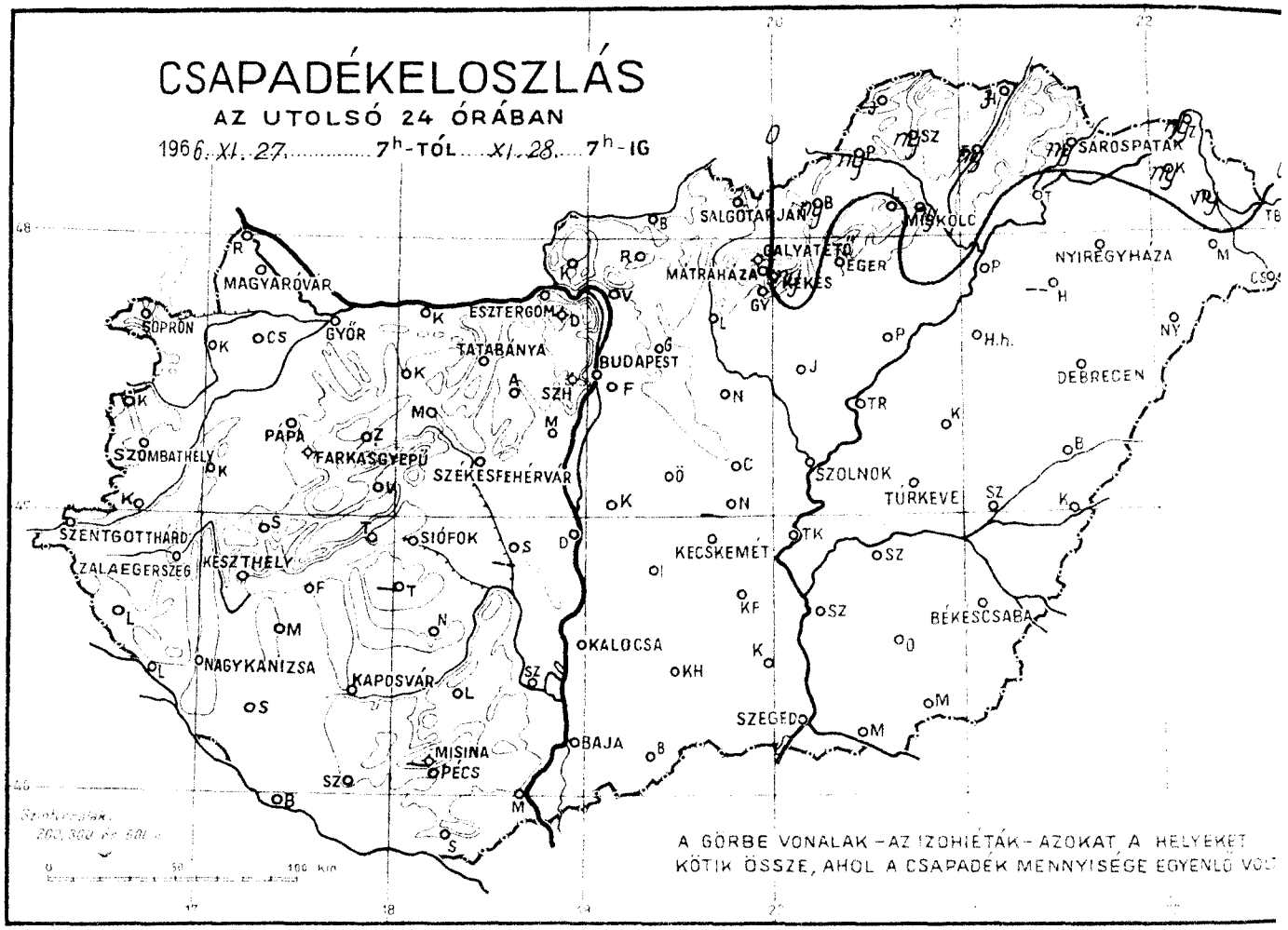
CSAPADÉKELOSZLÁS
AZ UTOLSÓ 24 ÓRÁBAN
1966. XI. 27. ..... 7h-TÓL ... XI. 28. ... 7h-IG
SOPRON
MAGYARÓVÁR
GYŐR
ESZTERGOM
TATABÁNYA
BUDAPEST
SZÉKESFEHÉRVÁR
SZOMBATHELY
PÁPA
FARKASGYEPŰ
SIÓFOK
SZENTGOTTHÁRD
ZALAEGERSZEG
KESZTHELY
NAGYKANIZSA
KAPOSVÁR
MISINA
PÉCS
BAJA
SZEGED
KECSKEMÉT
KALOCSA
SZOLNOK
TÚRKEVE
BÉKÉSCSABA
DEBRECEN
NYÍREGYHÁZA
HATVAN
GALYATETŐ
EGER
MISKOLC
SALGÓTARJÁN
SÁROSPATAK
A GÖRBE VONALAK – AZ IZOHIETÁK – AZOKAT A HELYEKET KÖTIK ÖSSZE, AHOL A CSAPADÉK MENNYISÉGE EGYENLŐ VOLT

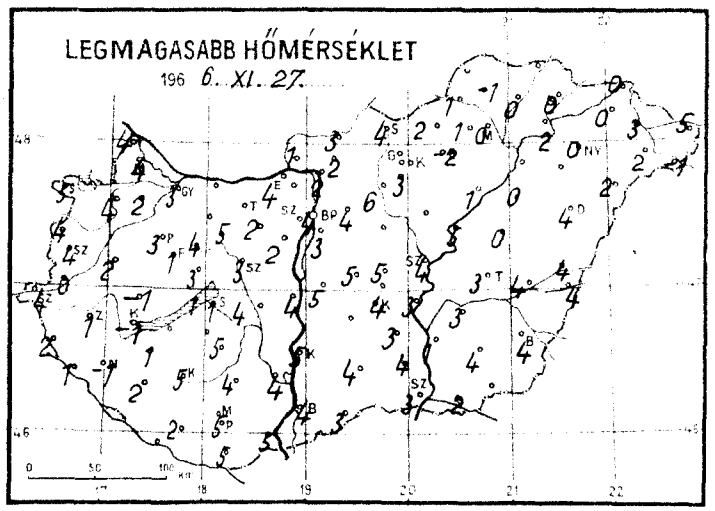
LEGMAGASABB HŐMÉRSÉKLET
196 6. XI. 27.

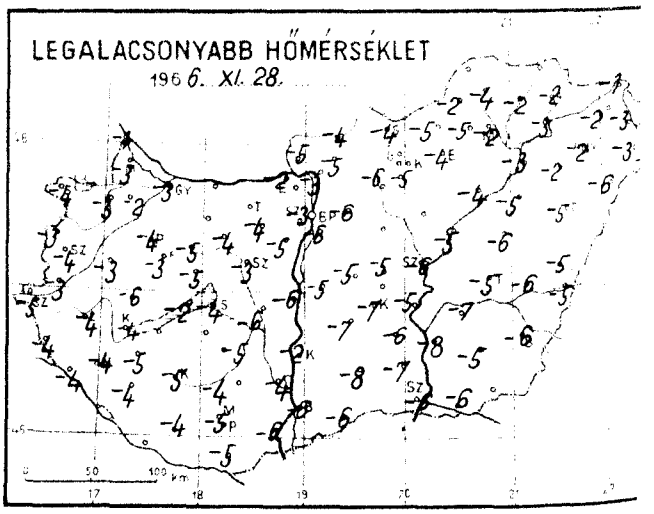
LEGALACSONYABB HŐMÉRSÉKLET
196 6. XI. 28.

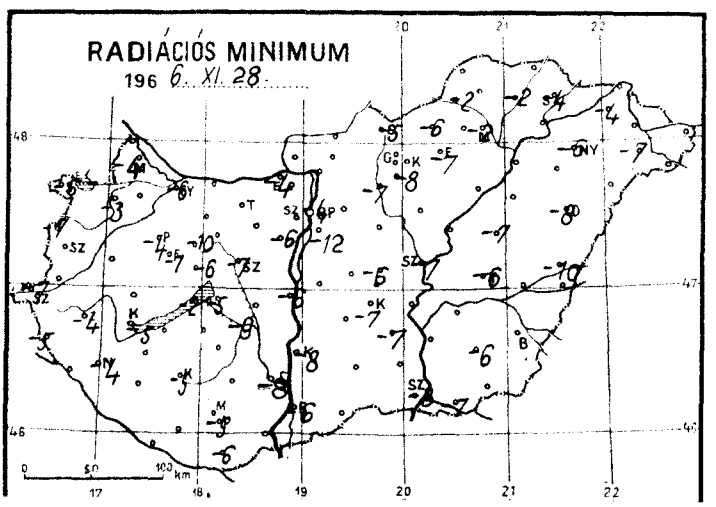
RADIÁCIÓS MINIMUM
196 6. XI. 28.

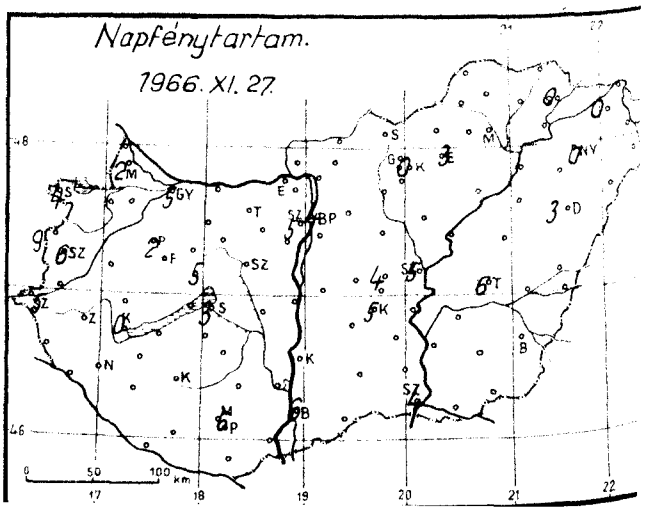
Napfénytartam.
1966. XI. 27.

1966. november hó, 28. hétfő nap

	Az utolsó 24 óra adatai						24 órai csapadék mm		Hó cm
	Csapadék (mm)	Hó cm	Hőmérsékleti szélsőségek: tegnapi nappali max.	éjszakai min.	min. 5 cm-en	Napsütés (óra) tegnap			
12815 Magyaróvár	•		4	-3	-4	2	Rajka	•	
822 Győr	• ≡		3	-3	-6	5	Kapuvár	• ⌴	
825 Pápa	• ≡		3	-4	-4	2	Csorna	• ⌴	
805 Sopron	• ≡		5	-4	-6	4	Komárom	• ⌴ ≡	
812 Szombathely	• ≡		4	-4	-5	6	Káld	• ≡	
910 Szentgotthárd	• ≡		4	-5	-7	5	Kőszeg	•	
915 Zalaegerszeg	• ≡		1	-4	-4		Körmend	•	
Lenti	•		2	-4	-5		Letenye	•	
925 Nagykanizsa	• ≡		1	-4	-4		Sümeg	•	
920 Keszthely	• ≡		1	-4	-5	0	Zirc		14
Tihany	• ≡		1	-2	-2		Kisbér	•	folt
935 Siófok	• ≡		1	-4	-5	3	Mór	• ≡	
942 Pécs	• ✱		5	-5	-5	6	Alcsút	• ≡	
941 Misinatető (534 m)	–						Esztergom	•	
Siklós	• ⌴		5	-5	-6		Dobogókő	•	
827 Farkasgyepű (400 m)	•	14	1	-3	-7		Fonyód	•	
Veszprém	• ⌴		3	-5	-6	5	Tab	–	
833 Tatabánya	–						Sárbogárd	–	
839 Budapest (Farkashegy)	• =		3	-6	-12		Lengyel	•	
840 Budapest OMI	• ≡		4	-3	-4	4	Nagykónyi	• ≡	
841 Budapest (Szabadságh. 474 m)	•		2	-3	-6	5	Marcali	• ≡	
Martonvásár	• ≡		2	-5	-6		Somogyszob	•	
835 Székesfehérvár	• ≡		3	-3	-7		Kaposvár	• ≡	
Dunaújváros	• ⌴		4	-6	-6		Bares	• ≡	
Szekszárd	• ✱		4	-4	-8		Szigetvár	•	
Mohács	• ✱		5	-6			Bácsalmás	•	
960 Baja	• ≡		4	-6	-6	6	Kiskunhalas	•	
955 Kalocsa	• ✱		5	-2	-8		Izsák	• ≡	
Cegléd	• ≡		5	-5	-6	4	Kunszentmiklós	•	
860 Szolnok	• ≡		4	-6	-7	5	Örkény	• ✱	
970 Kecskemét	• ✱		4	-7	-7	5	Nagykáta	• ✱	
Kiskunfélegyháza	• ≡		3	-6	-7		Jászapáti	• ✱	
982 Szeged	• ✱		3	-6	-8	4	Tiszakécske	•	
Mezőhegyes	• ✱		4	-5	-7		Nagykőrös	–	
Orosháza	• ≡		4	-5	-6		Kistelek	•	
990 Békéscsaba	• ≡		4	-6	-7	5	Makó	• ≡	
875 Túrkeve	• ✱		3	-5	-6	6	Szentes	• ≡	
Berettyóújfalu	• ⌴		4	-5	-10		Szarvas	• ≡	
882 Debrecen	• ✱		4	-5	-8	3	Szeghalom	• ✱	
892 Nyíregyháza	• =		0	-2	-6	0	Körösszakál	•	
788 Kisvárda	ny✱≡	folt	0	-2	-4	0	Tiszaroff	• ≡	
Mátészalka	• ≡		2	-3	-7		Poroszló	• ≡	
Tiszabecs	• ≡		5	-3			Karcag	• ✱	
Vác	• ≡		2	-3			Hortobágy	•	
Gödöllő	• ⌴		4	-6			Polgár	• ✱	
Lőrinci	• ≡		6	-6	-7		Hajdúdorog	–	
Gyöngyös	• ≡		3	-5	-8		Nyírlugos	•	
Balassagyarmat	• ≡		3	-4			Csenger	• ⌴	
755 Salgótarján	•		4	-4	-5		Vásárosnamény	ny✱	
Galyatető (932 m)	• lepel		-1	-6			Záhony	ny✱	folt
851 Kékestető (1000 m)	ny✱	folt	-3	-5	–	0	Királyrét	• V	
Mátraháza (672 m)	• ⌴		0	-5			Romhány	•	
865 Eger	• ≡		-2	-4	-7	3	Borsodnádasd	ny✱≡	
Putnok	ny≡✱		1	-2	-2		Jósvafő	–	
Lillafüred	•		1	-5			Szendrőlád	ny✱	
772 Miskolc	ny✱≡		0	-2	-2	–	Hidasnémeti	3✱	
Füged	ny✱≡		0	-2	-2		Tokaj	• ✱	
778 Sárospatak	ny✱≡		0	-2	-4	0	Sárhatvan	• ≡	

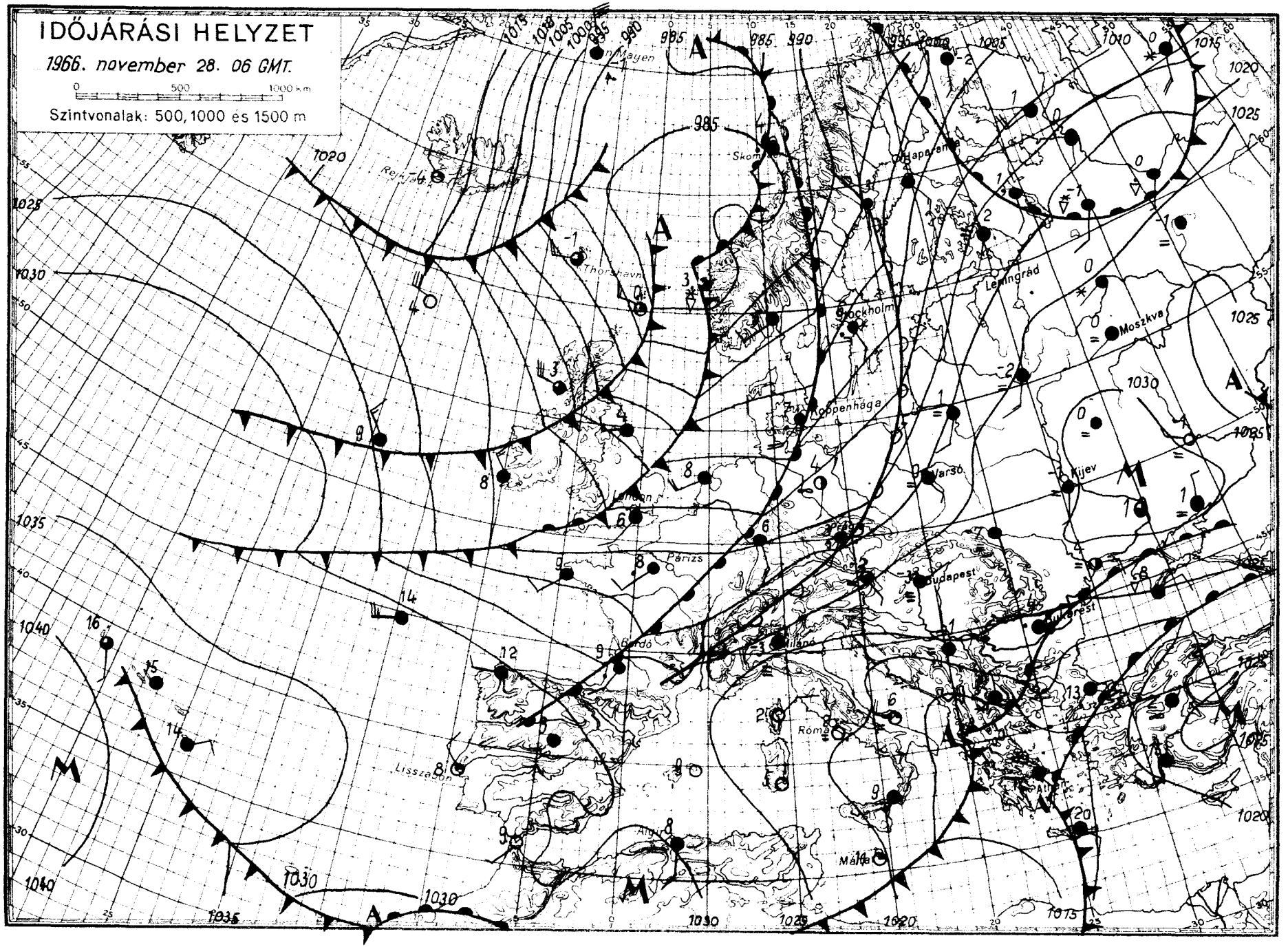
IDŐJÁRÁSI HELYZET
1966. november 28. 06 GMT.
0 500 1000 km
Szintvonalak: 500, 1000 és 1500 m
Reykjavik
Thorshavn
Skomer
Lerwick
Stockholm
Leningrád
Moszkva
Koppenhága
Varsó
Kijev
Dublin
Párizs
Budapest
Bukarest
Milánó
Genfi-tó
Róma
Lisszabon
Málta
Athén

IDŐJÁRÁSI NAPIJELENTÉS

ЕЖЕДНЕВНЫЙ МЕТЕОРОЛОГИЧЕСКИЙ БЮЛЛЕТЕНЬ • DAILY WEATHER REPORT
BULLETIN QUOTIDIEN DE TEMPS • TÄGLICHER WETTERBERICHT

KIADJA AZ ORSZÁGOS METEOROLÓGIAI INTÉZET
BUDAPEST II. KITAIBEL PÁL UTCA 1
TELEFON: KÖZPONT 353-500, HÍRJELZŐ OSZT.: 150-410

MEGJELENIK NAPONKÉNT • ELŐFIZETÉSI ÁRA
A POSTAI KÉZBESÍTÉSSEL EGYÜTT NEGYEDÉVRE 60, Ft
KIADÁSÉRT FELELŐS AZ INTÉZET IGAZGATÓJA

79. évfolyam 333. szám. + Budapest + 1966. november 29. kedd

Az időjárási helyzet ma reggel és a várható időjárás:

Az Adriai tenger partjaitól az Ural hegység déli részéig magasnyomású légköri képződmény helyezkedik el. Hatására a Kárpát-medencében és a Szovjetúnió középső tájain párás, sokfelé ködös, hideg az idő. A Brit szigeteken keresztül Kontinensünkre érkező óceáni levegő ma reggelre Nyugat-Európában és az Alpok előterében okozott csapadékot és helyenként erős szelet. A csapadékzóna fokozatosan helyeződik át kelet, délkelet felé.

Hazánkban hétfőn párás, ködös idő volt. Néhány helyről hószállingózást illetve ködszitálást jelentettek. Az erősen ködös helyeken napközben sem emelkedett a hőmérséklet -2, -3 foknál magasabbra, azokon a helyeken ahol a köd föloszlott 5, 8 órán keresztül sütött a nap és 3, 6 fokos maximumok alakultak ki. Ma hajnalra -1, -8 fokig hült le a levegő. Ma délelőtt a nyugati megyékben a köd föloszlott. A hőmérséklet délelőtt 11 órakor az ország területén 0, -5 fok között váltakozott.

Ma 12 órakor Budapesten a hőmérséklet -4 fok, a tengerszintre átszámított légnyomás 759 mm, gyengén süllyedő irányzatú.

Várható időjárás szerda estig:

Felhős idő, többfelé havaseséssel, havazással, később esővel.
Megélénkülő délnyugati, szerdán a Dunántúlon helyenként erős északnyugati szél.
Keleten az éjszakai órákban még köd.

Várható legalacsonyabb éjszakai hőmérséklet: 0, -5,
legmagasabb nappali hőmérséklet szerdán: 0, +5 fok között.

Kerényi Nárcisz s.k.

hőmérséklet napi középértéke és eltérése a 90 évi átlagtól (Budapesten):

966. XI. 28.: -1,6 C°, -4,4 C°.

871 óta ezen a napon Budapesten előfordult:

egmagasabb hőmérséklet: 15.3 C° (1872)
egalacsonyabb hőmérséklet: -10,1 C° (1915)

66.767.

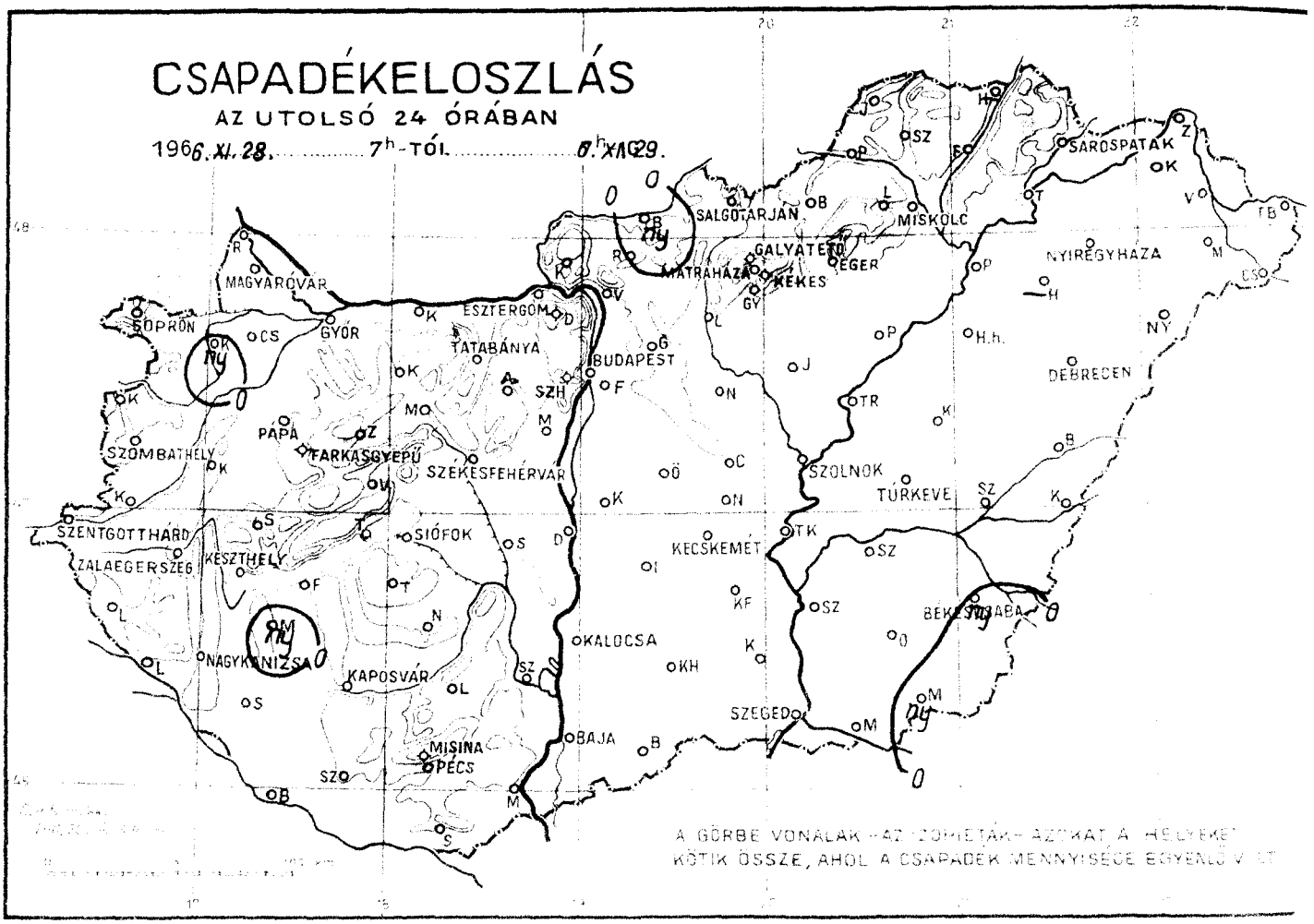
CSAPADÉKELOSZLÁS
AZ UTOLSÓ 24 ÓRÁBAN
1966. XI. 28. 7h-TÓL 6h XI. 29.
SOPRON
MAGYARÓVÁR
GYŐR
ESZTERGOM
TATABÁNYA
BUDAPEST
SZH
PÁPA
FARKASGYEPŰ
SZÉKESFEHÉRVÁR
SZOMBATHELY
SZENTGOTTHÁRD
ZALAEGERSZEG
KESZTHELY
SIÓFOK
NAGYKANIZSA
KAPOSVÁR
MISINA
PÉCS
BAJA
KALOCSA
KECSKEMÉT
SZEGED
SZOLNOK
TÚRKEVE
BÉKÉSCSABA
DEBRECEN
NYIREGYHÁZA
SAROSPATAK
MISKOLC
EGER
KÉKES
MÁTRAHÁZA
GALYATETŐ
SALGÓTARJÁN
A GÖRBE VONALAK – AZ ZOMIETÁK – AZOKAT A HELYEKET KÖTIK ÖSSZE, AHOL A CSAPADÉK MENNYISÉGE EGYENLŐ VOLT

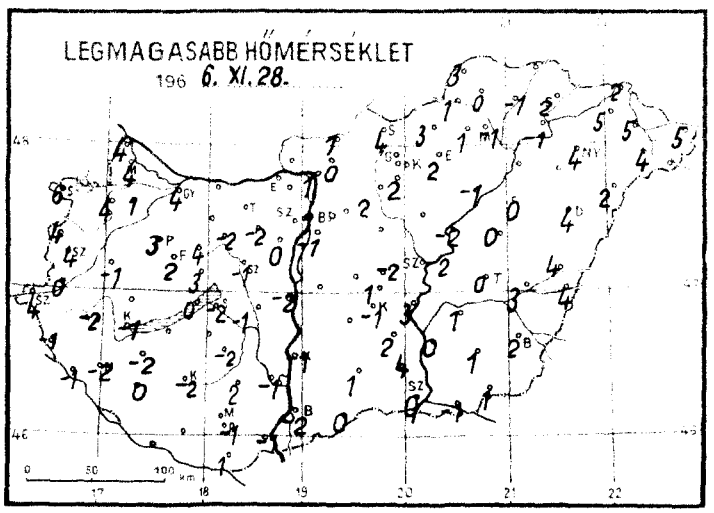
LEGMAGASABB HŐMÉRSÉKLET
1966. XI. 28.

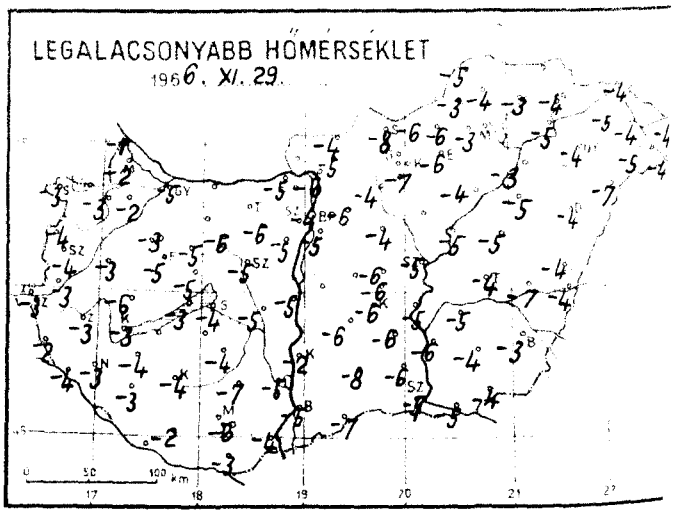
LEGALACSONYABB HŐMÉRSÉKLET
1966. XI. 29.

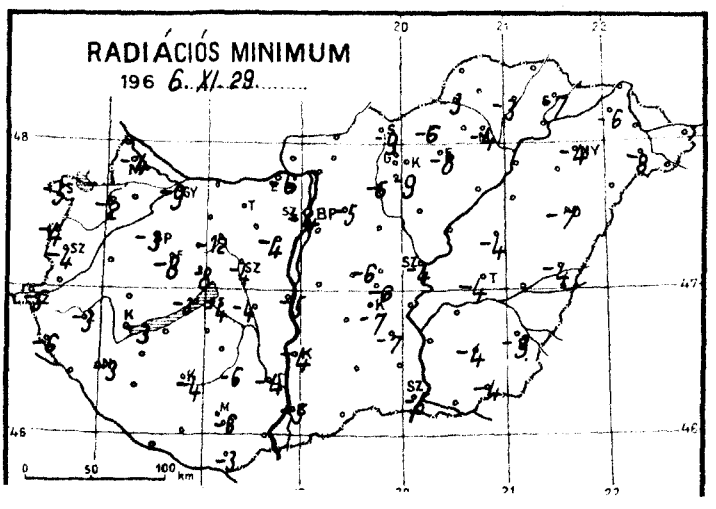
RADIÁCIÓS MINIMUM
1966. XI. 29.

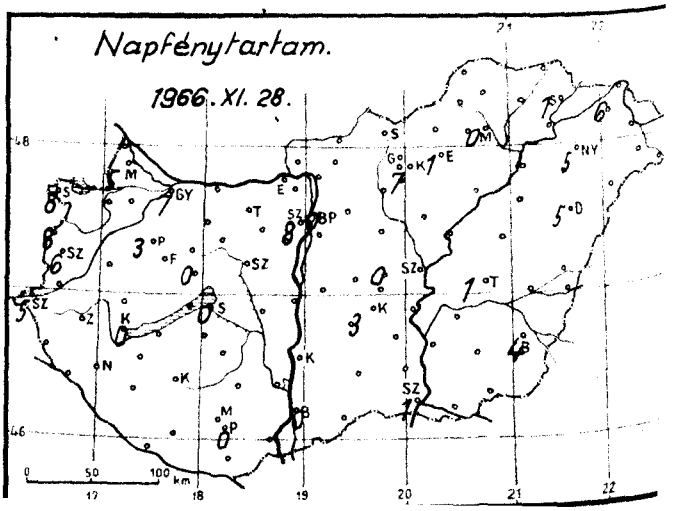
Napfénytartam.
1966. XI. 28.

1966. november hó, 29. nap kedd

	Az utolsó 24 óra adatai						24 órai csapadék mm		Hó cm
	Csapadék (mm)	Hó cm	Hőmérsékleti szélsőségek: tegnapi nappali max.	éjszakai min.	min. 5 cm-en	Napsütés (óra) tegnap			
12815 Magyaróvár	•		4	-2	-4	5	Rajka	•	
822 Győr	• ≡		4	-5	-9	7	Kapuvár	ny✱	
825 Pápa	• ≡		3	-3	-3	3	Csorna	• ⌴	
805 Sopron	•		6	-3	-5	8	Komárom	• ⌴	
812 Szombathely	• ≡		4	-4	-4	6	Kalló	•	
910 Szentgotthárd	• ≡		4	-3	-5	5	Kőszeg	•	
915 Zalaegerszeg	• ≡		-2	-3	-3		Körmend	•	
Lenti	•		-1	-2	-6		Lenti	•	
925 Nagykanizsa	• ≡		-2	-3	-3		Sümeg	• ≡	
939 Keszthely	• ≡		-1	-3	-3	0	Zirc	•	12
Tihany	•		0	-3	-3		Kisber	•≡	folt
935 Siófok	• ≡		-2	-4	-4	0	Mór	•	
842 Pécs	• ✱		-1	-6	-6	0	Alcsút	• ✱	
801 Mecsekoldal (314 m)	–						Esztergom	•	
Siklós	•		1	-3	-3		Dorogkő	•	
827 Farkasgyepű (490 m)	• ≡	13	2	-5	-8		Fonyód	•	
Veszprém	• ≡		3	-5	-8	0	Tab	•	
833 Fatabánya	–						Sárlogard	–	
809 Budapest (Lőrinc u.)	• ≡		-1	-5	–		Lengyel	•	
840 Budapest (OMI)	• ≡		1	-4	-4	0	Nagykónyi	•≡	
841 Budapest/Szabadsághegy (471 m)	•		3	-4	-7	8	Marcali	ny✱⌴	
Martonvásár	•		0	-5	-4		Somogyvámos	•	
845 Székesfehérvár	• ≡		-1	-5	-4		Kaposvár	• ⌴	
Dunaújváros	• ⌴		-2	-5	-5		Buzsák	•≡	
Szekszárd	• ≡		-1	-5	-4		Szigetvár	•	
Mohács	• ✱		-1	-4			Bársalmás	•	
960 Baja	• ≡		-2	-5	-5	0	Kiskunhalas	•≡	
855 Kalocsa	• ✱		-1	-2	-4		Izsák	•✱	
Cegléd	• ✱		-2	-6	-6	0	Kunszentmiklós	–	
860 Szolnok	• ✱		-2	-5	-4	0	Orkény	–	
970 Kecskemét	• ✱		-1	-6	-7	3	Nagykáta	•✱	
Kiskunfélegyháza	• ≡		2	-6	-7		Jászapáti	•✱	
982 Szeged	• ✱		0	-5	-5	1	Tiszakécske	• ≡	
Mezőhegyes	ny≡		1	-4	-4		Nagykőrös	•✱	
Orosháza	• ≡		1	-4	-4		Kistelek	•≡	
990 Békéscsaba	ny		2	-3	-3	4	Makó	•≡	
875 Túrkeve	• ✱		0	-4	-4	1	Szentes	•≡	
Berettyóújfalu	• ≡		4	-4	-4		Szarvas	•≡	
880 Debrecen	• ≡		4	-4	-7	5	Szeghalom	•≡	
892 Nyíregyháza	• ✱		4	-4	-4	5	Körösszakál	•≡	
788 Kisvárda	• ≡		5	-5	-6	6	Tiszaroff	•	
Mátészalka	• ✱		4	-5	-8		Poroszló	•✱	
Tiszabecs	•		5	-4			Karcag	•	
Vác	• ✱		1	-6			Hortobágy	•	
Gödöllő	• ≡		–	-6	-5		Polgár	•✱	
Lőrinci	•		2	-4	-6		Hajdúdorog	–	
Gyöngyös	• ≡		2	-7	-9		Nyírlugos	•≡	
Balassagyarmat	ny≡		1	-4			Csenger	•≡	
755 Salgótarján	•		4	-8	-9		Vásárosnamény	•	
Galyatető (932 m)	•	folt	1	-4			Záhony	•≡	
851 Kékestető (1000 m)	•	folt	-1	-5	–	7	Királyrét	•✱	
Mátraháza (672 m)	•		2	-5			Romhány	•≡	
865 Eger	• ✱		2	-6	-8	1	Borsodnádasd	•✱	
Putnok	• ✱		1	-3	-3		Jósvafő	•≡	
Lillafüred	•		1	-6			Szendrőlád	•≡	
772 Miskolc	• ✱		-1	-3	-4	0	Hidasnémeti	•	
Füged	• ✱		-1	-3	-3		Tokaj	•✱	
778 Sárospatak	• ≡		2	-4	-7	1	Sárhatvan	•✱	

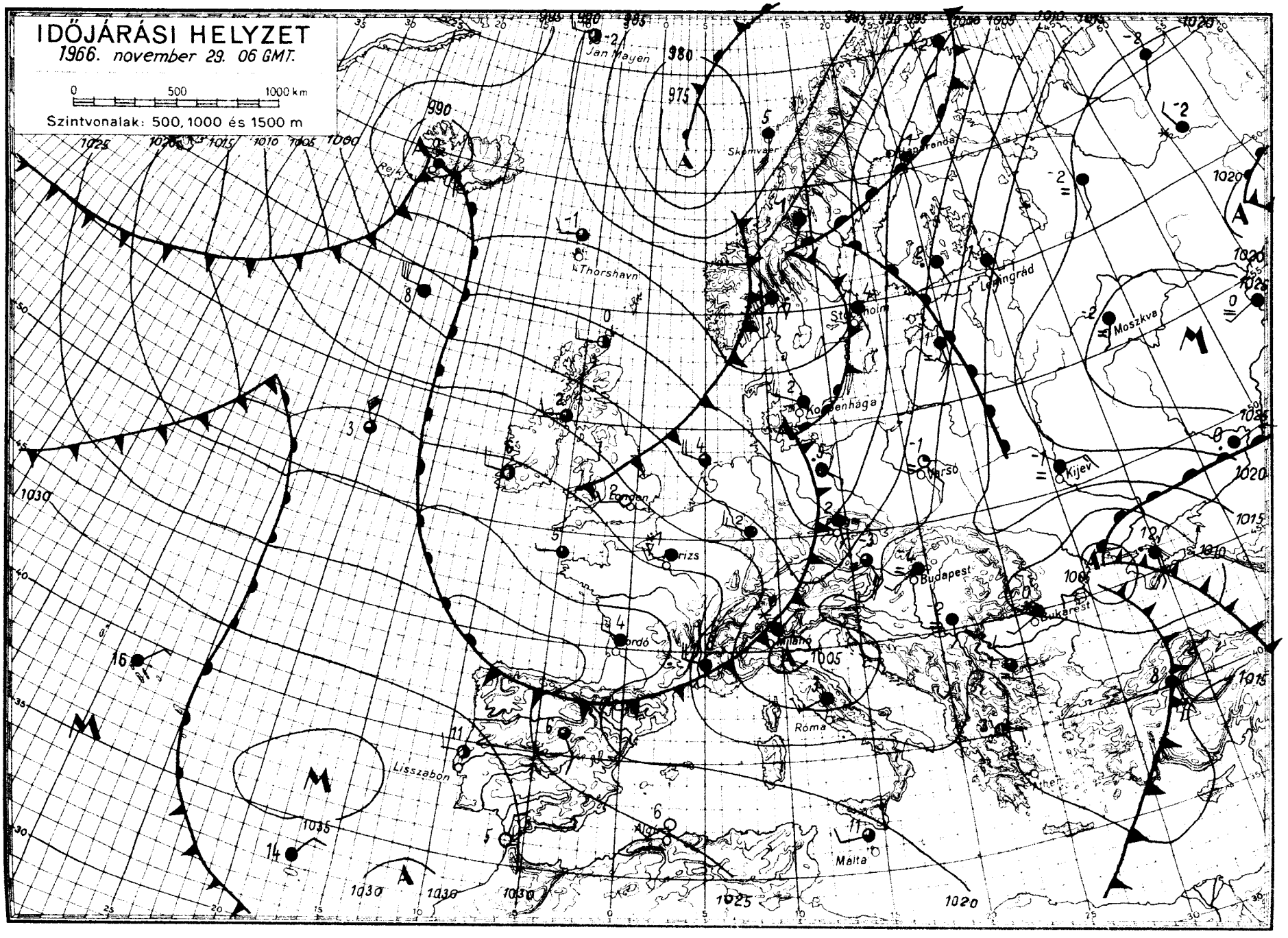
IDŐJÁRÁSI HELYZET
1966. november 29. 06 GMT.
0 500 1000 km
Szintvonalak: 500, 1000 és 1500 m
Jan Mayen
Skornvaer
Rejkj.
Thorshavn
Leningrád
Moszkva
Koppenhága
Kijev
Varsó
London
Párizs
Budapest
Bukarest
Bordó
Milano
Róma
Lisszabon
Málta
1035
1030
1025
1020
1015
1010
1005
1000
995
990
980
975

IDŐJÁRÁSI NAPIJELENTÉS

ЕЖЕДНЕВНЫЙ МЕТЕОРОЛОГИЧЕСКИЙ БЮЛЛЕТЕНЬ • DAILY WEATHER REPORT
BULLETIN QUOTIDIEN DE TEMPS • TÄGLICHER WETTERBERICHT

KIADJA AZ ORSZÁGOS METEOROLÓGIAI INTÉZET
BUDAPEST II. KITAIBEL PÁL UTCA 1
TELEFON: KÖZPONT: 353-500, IDŐJELZŐ OSZT.: 150-410

MEGJELENIK NAPONKÉNT • ELŐFIZETÉSI ÁRA A POSTAI KÖLTSÉGGEL EGYÜTT NEGYEDÉVRE 60, Ft
KIADÁSÉRT FELEL AZ INTÉZET IGAZGATÓJA

19. évfolyam 334. szám. + Budapest + 1966. november 30. szerda

Az időjárási helyzet ma reggel és a várható időjárás:

A Nyugat-Európa felett több nap óta fennálló ciklonrendszer a magasabb tovább.ra is enyhébb, páradus levegőt szállit kontinensünk középső területei fölé és hatására sokfelé csapadékos az időjárás. A Dél-Olaszország és a Balkán-félsziget feletti sekély alacsony nyomású képződmény az emlitett területeken zivatarokat és esőket, a Kárpát-medencében, valamint vidékén pedig havazásokat okozott.

Hazánkban kedden a Duna-vonaltól keletre egész napon át erősen párás, ködös volt az idő. A Dunántulon a déli óráktól kezdve, majd az éjszaka folyamán az ország keleti felében is sokfelé havazott. A reggeli jelentések szerint nagyobb csapadékmennyiséget a Balaton vonalától délre mértek, Somogyszobon 17, Siklóson 19, Szigetváron 26 mm-t. A hőmérséklet csúcsértékei általában +1, -3 fok között voltak. Szerdán hajnalban nyugaton 0, -3, máshol -4, -7 fokig hült le a levegő. A délelőtt folyamán a Dunántúlon felszakadozott a felhőzet, mig az ország többi részén borult maradt az égbolt, és sokfelé havazott. 11 órára +2, -2 fokos hőmérsékletek alakultak ki. A reggeli jelentések szerint a Farkasgyepün 17, Galyatetőn 10, Zircen 20 cm a hóréteg vastagsága.

Ma 12 órakor Budapesten a hőmérséklet 1 fok volt, a tengerszintre átszámitott légnyomás 757 mm, alig változik.

Várható időjárás csütörtök estig:

Szerdán a Dunántúlon időnkénti felhősödés, már csak szórványos futó havazással, keleten még erősen felhős idő, sokfelé havazással, havaseső vel.
A szerdán élénk főként a Dunántúlon erős északnyugati, északi szél fokozatosan mérséklődik. Nyugaton helyenként hófuvások.
Hideg éjszaka.
Csütörtökön felhőátvonulások, többfelé futó havazással, havaseső vel, ónoseső vel.
A nappali felmelegedés keleten erősödik.

Várható legalacsonyabb éjszakai hőmérséklet: -2, -7,
legmagasabb nappali hőmérséklet csütörtökön: 0, +5 fok között.

Dunay Sándorné s.k.

A hőmérséklet napi középértéke és eltérése a 90 évi átlagtól (Budapesten):

1966. XI. 29.: -3,1 C°, -6,2 C°.

1871 óta ezen a napon Budapesten előfordult:

legmagasabb hőmérséklet: 14,8 C° (1917)
legalacsonyabb hőmérséklet: -12,3 C° (1892)

66.773.

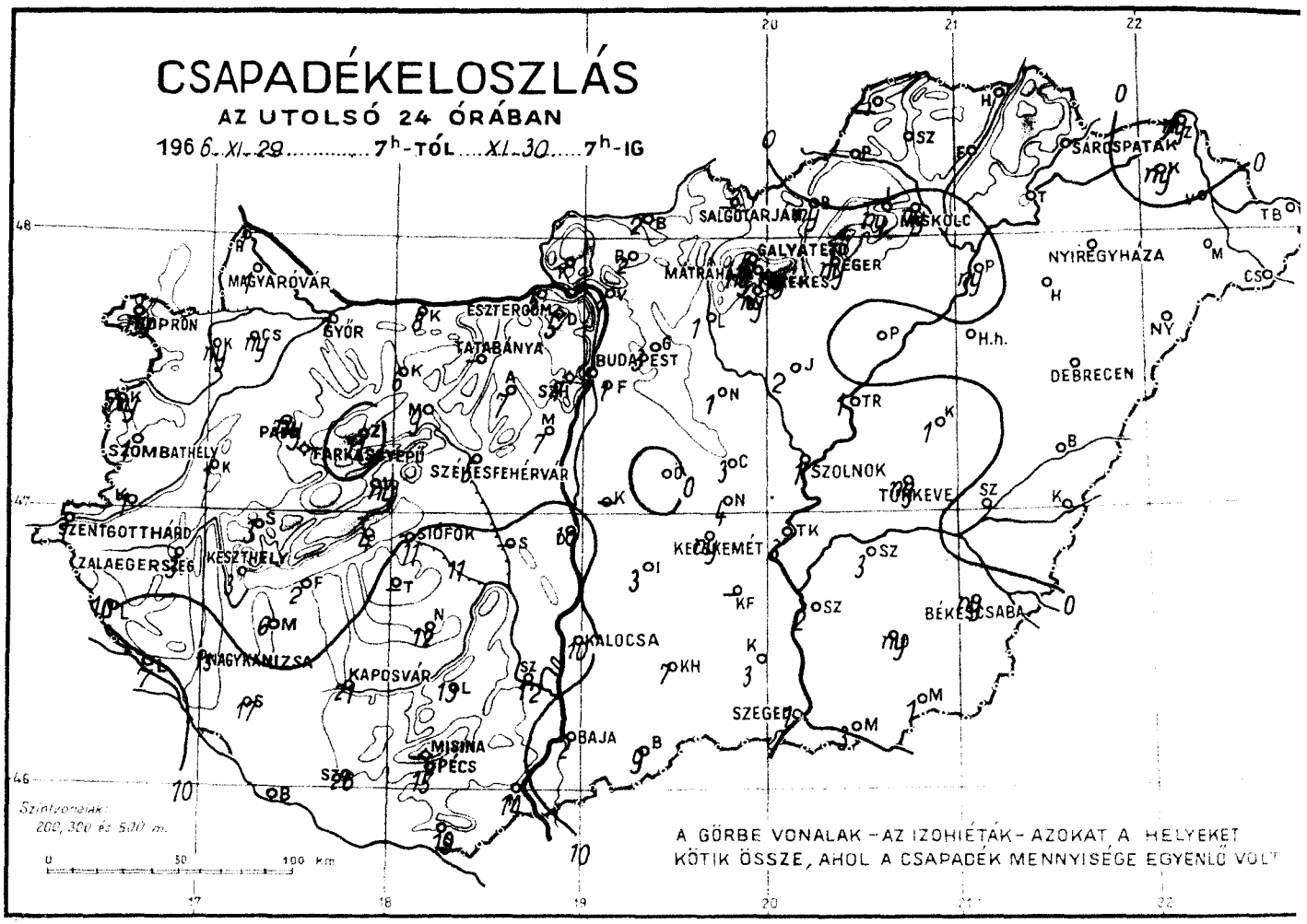
CSAPADÉKELOSZLÁS
AZ UTOLSÓ 24 ÓRÁBAN
1966. XI. 29. ..... 7h-TÓL .... XI. 30. .... 7h-IG
MAGYARÓVÁR
KOMÁROM
ESZTERGOM
GYŐR
TATABÁNYA
BUDAPEST
SALGÓTARJÁN
MISKOLC
SÁROSPATAK
GALYATETŐ
MÁTRAHÁZA
EGER
NYÍREGYHÁZA
DEBRECEN
SZOMBATHELY
PÁPA
TÁRKÁNYSZÉPLAK
SZÉKESFEHÉRVÁR
SZOLNOK
TÖRÖKEVE
SZENTGOTTHÁRD
ZALAEGERSZEG
KESZTHELY
SIÓFOK
KECSKEMÉT
NAGYKANIZSA
KAPOSVÁR
KALOCSA
BÉKÉSCSABA
MISINA
PÉCS
BAJA
SZEGED
Szintvonalak:
200, 300 és 500 m.
A GÖRBE VONALAK – AZ IZOHIÉTÁK – AZOKAT A HELYEKET
KÖTIK ÖSSZE, AHOL A CSAPADÉK MENNYISÉGE EGYENLŐ VOLT

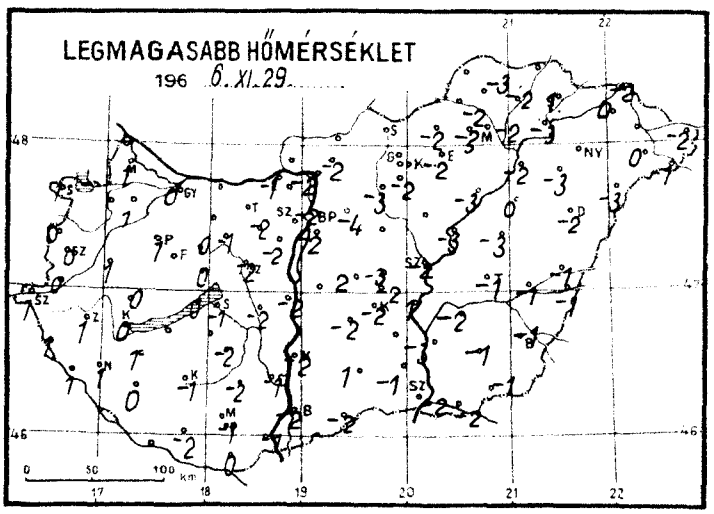
LEGMAGASABB HŐMÉRSÉKLET
1966. XI. 29.

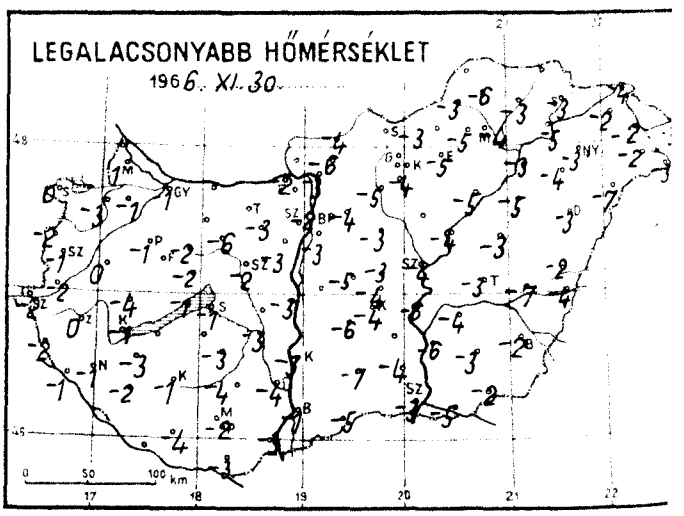
LEGALACSONYABB HŐMÉRSÉKLET
1966. XI. 30.

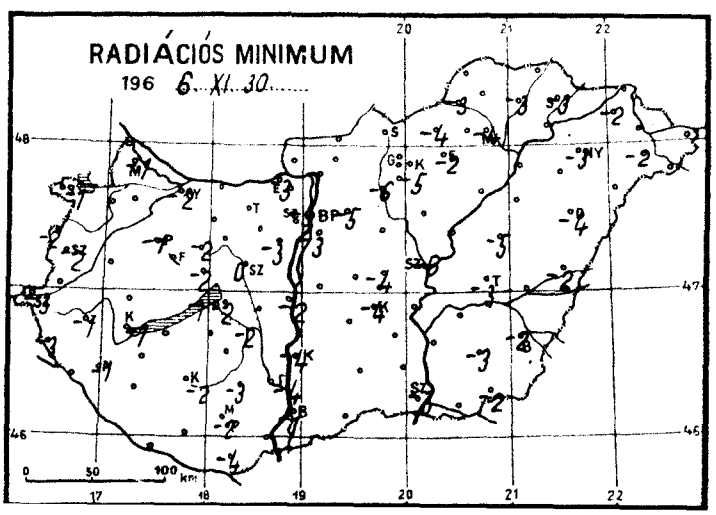
RADIÁCIÓS MINIMUM
1966. XI. 30.

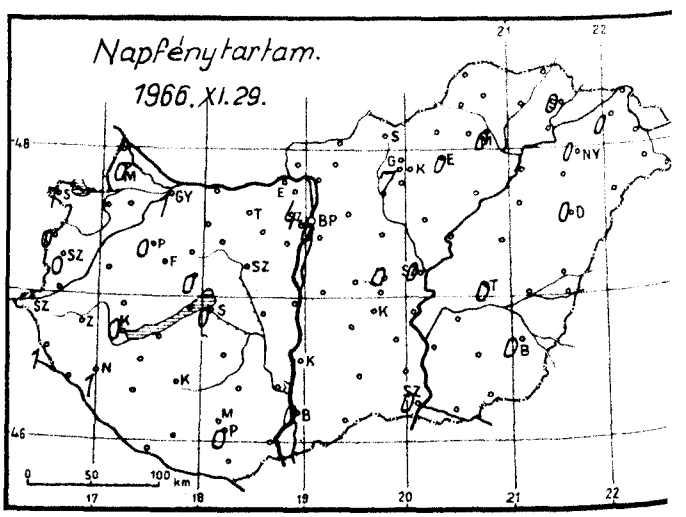
Napfénytartam.
1966. XI. 29.

1966. november hó, 30. szerda nap

	Az utolsó 24 óra adatai					
	Csapadék (mm)	Hó cm	Hőmérsékleti szélsőségek: tegnapi nappali max.	éjszakai min.	min. 5 cm-en	Napsütés (óra) tegnap
12815 Magyaróvár	1 ∀	1	1	-1	-1	0
822 Győr	1 *	2	0	-1	-2	1
825 Pápa	ny	1	1	-1	-1	0
805 Sopron	ny		1	0	-1	1
812 Szombathely	1		0	-1	-2	0
910 Szentgotthárd	4	5	1	-2	-3	
915 Zalaegerszeg	3	1	1	-0	-1	
Lenti	10 *	8	1	-2	-3	1
925 Nagykanizsa	15 *	6	1	-1	-1	1
920 Keszthely	3 *	2	0	-1	-1	0
Tihany	4 * lepel		0	-1	-1	
935 Siófok	11 *	5	-1	-1	-2	0
942 Pécs	15 *	12	-1	-2	-2	0
941 Misinatető (534 m)	-					
Siklós	19 *	12	0	-3	-4	
827 Farkasgyepü (400 m)	10 *	17				
Veszprém	ny *	2	0	-2	-2	0
833 Tatabánya	-					
839 Budapest (Farkegy)	1 *	4	-2	-3	-3	
840 Budapest OMI	5 *	3	-2	-2	-3	0
841 Budapest (Szabadságh., 474 m)	7 *	7	2	-5	-7	4
Martonvásár	7 *	6	-2	-3	-3	
835 Székesfehérvár	5 *		-2	-2	-0	
Dunaújváros	10 *	10	-2	-3	-2	
Szekszárd	12 *	11	-1	-4		
Mohács	14 *	13	-1	-3		
960 Baja	2 *	2	-2	-1	-1	0
955 Kalocsa	10 *	5	-2	-3	-4	
Cegléd	3 * ≡	3	-3	-3	-4	0
860 Szolnok	1 *	2	-2	-4	-6	0
970 Kecskemét	ny *	3	-2	-4	-4	
Kiskunfélegyháza	-					
982 Szeged	1 *	1	-2	-3	-3	0
Mezőhegyes	1 * lepel		-1	-2	-2	
Orosháza	ny *	1	-1	-3	-3	
990 Békéscsaba	ny =		-1	-2	-2	0
875 Túrkeve	ny *	0	-1	-3	-3	0
Berettyóújfalu	• ⌴		-1	-2	-2	
880 Debrecen	• =		-2	-3	-4	0
892 Nyíregyháza	•		-	-3	-3	0
888 Kisvárda	ny		0	-2	-2	0
Mátészalka	•		0	-2	-2	
Tiszabecs	•		-2	-3		
Vác	1 *		-2	-3		
Gödöllő	3 *	2	-4	-4	-5	
Lőrinci	1 * lepel		-3	-5	-6	
Gyöngyös	ny * lepel		-2	-4	-5	
Balassagyarmat	2 *	2	0	-4		
755 Salgótarján	-					
Galyatető (932 m)	5 *	10	-2	-9		
851 Kékestető (1000 m)	ny * lepel		-2	-10		7
Mátraháza (672 m)	ny * lepel		0	-8		
865 Eger	ny * ∀		-2	-5	-2	0
Putnok	•		-2	-3	-3	
Lillafüred	ny *		-3	-5		
772 Miskolc	ny =		-2	-4	-4	0
Füged	•		-2	-3	-3	
778 Sárospatak	•		-1	-3	-3	0

	24 órai csapadék mm	Hó cm
Rajka	1 *	
Kapuvár	ny * lepel	
Csorna	ny * lepel	
Komárom	8 *	6
Káld	1 * folt	
Kőszeg	ny *	
Körmend	1 *	1
Letenye	7 *	5
Sümeg	3 * bucka	
Zirc	11 *	20
Kisbér	6 *	
Mór	9 *	5
Alcsút	7 *	7
Esztergom	5	
Dobogókő	5	5
Fonyód	2 *	1
Tab	-.	
Sárbogárd	-	
Lengyel	13 *	15
Nagykónyi	12 *	
Marcali	6 *	3
Somogyszob	17 *	
Kaposvár	11	
Barcs	14 *	
Szigetvár	26 *	18
Bácsalmás	9 *	7
Kiskunhalas	7	8
Izsák	3 *	5
Kunsztmiklós	-	
Örkény	• ≡	
Nagykáta	1 *	1
Jászapáti	2 *	2
Tiszakécske	3 *	3
Nagykőrös	4 * ∀	3
Kistelek	3 *	
Makó	3 *	2
Szentes	2 *	3
Szarvas	3 *	1
Szeghalom	• ⌴	
Kőrösszakál	•	
Tiszaroff	1 *	1
Poroszló	• ∀	
Karcag	1 * lepel	
Hortobágy	•	
Polgár	ny ∀	
Hajdúdorog	•	
Nyírlugos	• ⌴	
Csenger	• ⌴	
Vásárosnamény	•	
Záhony	ny =	
Királyrét	-	
Romhány	2 *	3
Borsodnádasd	ny * lepel	
Jósvafő	-	
Szendrőlád	•	
Hidasnémeti	•	
Tokaj	• ∨	
Sárhatvan	11 *	

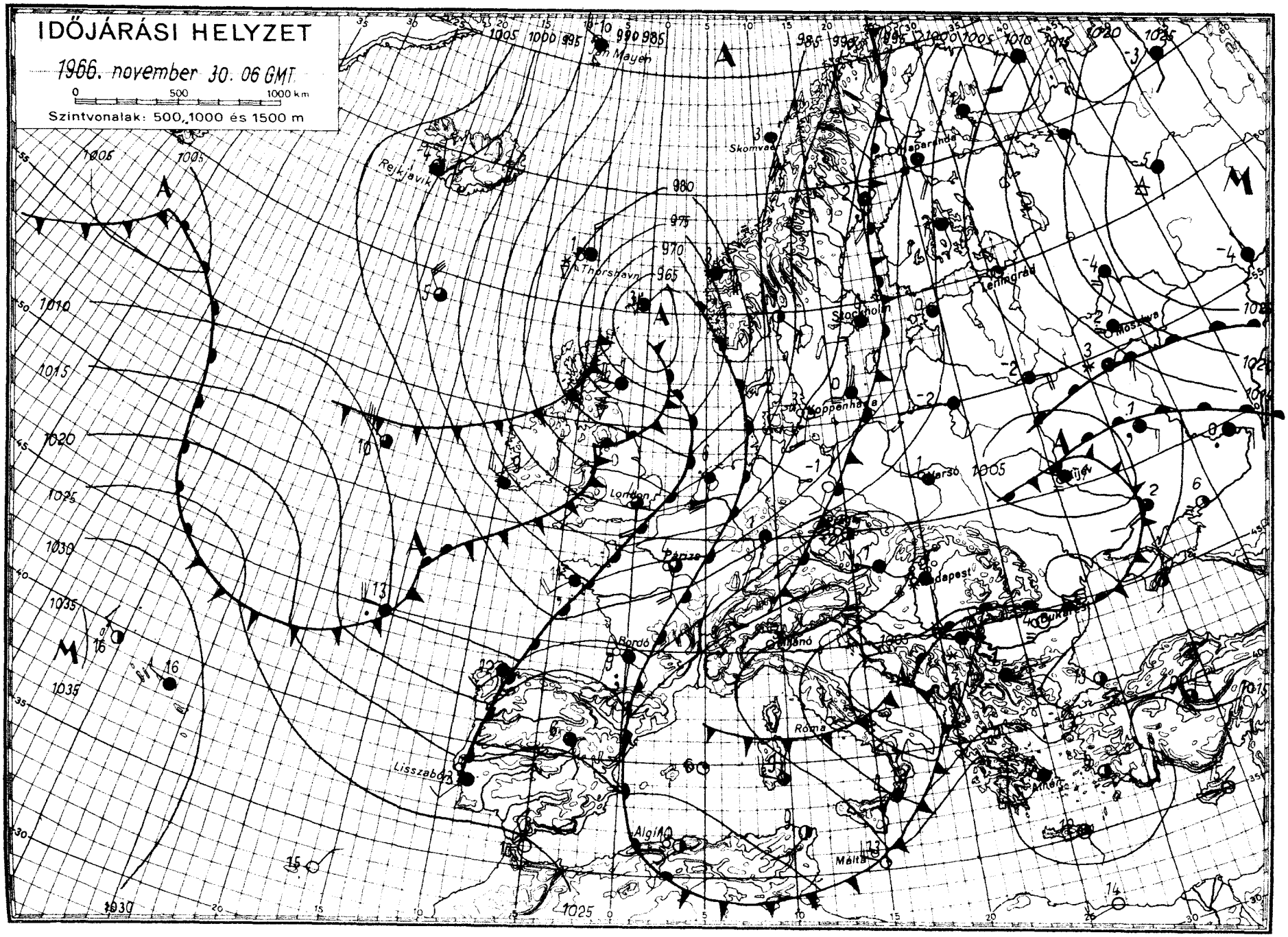
IDŐJÁRÁSI HELYZET
1966. november 30. 06 GMT
0 500 1000 km
Szintvonalak: 500, 1000 és 1500 m
Jan Mayen
Skomvaer
Rejkjavik
Thorshavn
Lisszabon
Algír
Málta
Bordó
London
Párizs
Koppenhága
Stockholm
Leningrád
Moszkva
Varsó
Kijev
Budapest
Bukarest
Belgrád
Róma
Athén

MELLÉKLET AZ ORSZÁGOS METEOROLÓGIAI INTÉZET IDŐJÁRÁSI NAPIJELENTÉSÉHEZ

Magyarország időjárása 1966. november havában.

Hazánk időjárását novemberben a változékony hőmérséklet és erős csapadékosság jellemezte.

A légnyomás havi középértéke Budapesten 751,1 mm 1,0 mm-el alacsonyabb mint az 1931-60-as évi átlag. A tengerszintre átszámitott érték 763,1 mm.

A hőmérséklet havi középértéke helyenként fél-másfél fokkal a sokévi átlag alatt, másutt ugyanennyivel felette volt. Legmelegebb napok 4-e, 5-e, 6-a és 7-e voltak. Ezeken a napokon 17-19 fokos maximumok fordultak elő. 15, 27, 28 és 29-e pedig a leghidegebb napok voltak -4, -8 fokos minimumokkal.

A fagyos nap országosan 2-7 nappal kevesebb volt, mint a sokévi átlag.

A napos órák száma is mindenütt kevesebb volt -10-30 órával a sokévi átlagnál. A teljes besugárzás összege Budapesten 1834 gcal/cm^2 volt.

A havi csapadékmennyiség a Dunántúl nagy részén elérte, vagy túlhaladta a 100 mm-t, az ország jelentős területén a 75 mm-t, viszonylagos csapadékszegénység Pécs környékén, a Viharsarokban illetve északkeleten mutatkozott. A havi csapadékösszeg azonban országosan magasabb volt a sokévi átlagnál. A legtöbb csapadékot, 168,1 mm-t, Berzence községben /Somogy megye/ mérték. A legkevesebb havi csapadékmennyiség 44,6 mm volt, melyet abaujszántói állomásunkról jelentettek. A 24 óra alatt lehullott legnagyobb csapadék 51,2 mm volt. Ezt az értéket Bakonyszentkirályon mérték. A csapadékos napok száma 10 - 18 nap között váltakozott. Legcsapadékosabb időszak a 11-e és 24-e közötti időszak volt. 12-e és 17-e között, valamint 24-e és 30-a közötti kisebb, nagyobb havazások voltak. November 12-én reggelre a magasabb hegyeken hólepel keletkezett, 13-án reggel pedig Galyatetőn 16, Kékestetőn 12, Mátraházán 5 cm-es hóréteget mértek. 14-ére a hóréteg tovább növekedett és már az alacsonyabb hegyeken is megjelent. 15-én már az Alföld egyes területein is mértek néhány cm-es hóréteget. A hó 24-ére már csaknem elolvadt, s Kékesen még foltok voltak. Azonban a 24-én ujból megindult havazás eredményeképpen 25-én reggelre ismét többfelé foltok, a Bakonyban és környékén 20 - 30 cm-es hórétegek keletkeztek. A hó a hónap végéig nem olvadt el teljesen, sőt 29-i nagyobb havazás miatt 30-án reggelre ismét megnövekedett. Ekkor már nemcsak a hegyeket, hanem az ország nagy részét hó boritotta.

A hónap első felének enyhe és mérsékelten csapadékos időjárása az elmaradt vetési, talajelőkészitő és egyéb külső munkálatok végzésére, valamint az őszi vetések fejlődésére egyaránt kedvező volt. A hónap második felében a gyakori esők, majd a télies időjárás akadályozták a külső munkálatokat.

FRONT- ÉS LÉGTÖMEGNAPTÁR

Nap	A frontátvonulás országos jellemzése: A front – jellege: /H = hideg, M = meleg, O = okkluzió/	belépés ideje és helye	vonulási iránya	aktivitásának jellemzése	kilépésének ideje és helye	Megjegyzés	A fronttal érkező légtömeg ⊞	Átvonulás
3.	M□	09, S	N		18, N	□ magassági front	/Mc/	
4.	M	01, S	N	elszórtan kevés eső	13, N		Mc	
5.	M	01, S	N	elsősorban az ország nyugati felében eső	08, N		Tc	
5.	I	09, SW	NE	konvektiv felhőzet, szélélénkülés		instabilitási vonal; délben a Duna vonalán fölloszlott		
10.	H	21, NW	E	elszórtan eső	11.10, NE		Mm	11
az ország felett elhelyezkedő stacionárius front hatására 11-én 12 órától 13-án 06 óráig országos csapadék, folytonos hideg beáramlás, a csapadék nyugaton havaseső és havazásba is átment								
15.	H	03, NW	SE	országszerte eső, havazás	19, E		Mm	
16.	M□	03, W	E			□ magassági front		
17.	a reggeli óráktól az országhatártól délre fekvő meleg front hatására országos esőzés							
18.	00 órától a Kárpát-medence felett elhelyezkedő frontál zóna hatására ciklogenezis, majd ciklonaktivitás, ujabb esőzés 20-án 00 óráig							
20.	H	00, NW	SE	a Siófok - Nagykanizsa vonalig jut el, majd föloszlik				
20.	M	19, SW	NE	országos eső	21.01, N		Mm	2
21.	H	00, NW	SE	kisebb esők a Dunántulon	11, E		Mm	0
23.	M	16, SE	NW	országos eső	24.06, W		Tm	2
	a front elvonulása után ciklogenezis, ujabb esők							
24.	H	16, NW	SE	prefrontális zivatar; eső, szélvihar	25.11, SE		Mm	2
29.	H	16, NW	SE	országszerte havazás	30.16, SE			2

⊞ Mm = mérsékeltövi tengeri; Mc = mérsékeltövi szárazföldi;
Tm = szubtrópusi tengeri; Tc = szubtrópusi szárazföldi.

A frontátvonulás budapesti jellemzői

/fok/idő/	Nedvességváltozás /%/idő/	A szél: iránya és sebessége /km/ó/ a front előtt	A szél: iránya és sebessége /km/ó/ a front után	A szél: lökések maximális értéke /m/sec/ és időpontja	A felhőzet jellemzése	A front csapadékhozama /mm/ és alakja	Megjegyzés
1 ó	-	E 8	E 15	-	részleges	-	
1 ó	- 5/1 ó	E 8	S 10	-	borultságig növekvő	7,7 ●	
-	-25/10 p	S 9	W 16	W 8,6 13^{04}	konvektiv	-	
-	- 5/1 ó	NW 3	N 10	NW 11,5 03^{22}	borultságig növekvő	-	
						19,8 ●	
2 ó ⧄	-	WNW 18	NW 23	NW 15,2 06^{50}	erősen felhős	ny * ▽	⧄ a hideg párna fölszakadt
						14,9 ●	
						6,6 ●	
2 ó	-	E 3	S 6	-	vastagodó	2,9 ●	
⊠	-	SW 3	NW 9	-	borult		⊠ a napi menet leállt
5/1 ó	+10/4 ó	E 3	SE 10	-	borult	4,6 ●	
						15,0 ●	
5 ó	- 5/1 ó	SW 4	NW 24	WNW 15,3 23^{10}	konvektiv	-	fokozatosan erősödő szél; 25.16^{27} NW 22,4
-	-	SW 5	NE 7	-	borult	7,7 *	

1966. november

Állomás	Hőmérséklet C°								Csapadék				Napsütés	
	Havi közép	Eltérés a norm.-tól	Absz. max.	Nap	Absz. min.	Nap	Fagyos nap Min.≦0°	Téli nap Max.≦0°	Összeg mm	Eltérés a norm.-tól	Napok száma ≧1 mm	Zivataros nap	Összeg óra	Eltérés a norm.-tól
Magyaróvár	4,0	-0,9	17,5	6.,7.	-3,5	29.	9	0	94	+41	10	0	55	- 4
Keszthely	4,2	-1,3	18,0	7.	-4,2	15.	9	2	96	+34	13	0	45	-23
Szentgotthárd	2,9	-1,5	17,8	6.	-5,2	28.	9	0	91	+29	11	0	53	-11
Pécs	5,3	-0,7	18,5	6.	-4,4	29.	6	2	69	- 3	12	0	49	-20
Budapest	5,3	-0,3	16,4	5.	-4,3	29.	4	1	101	+32	13	0	32	-28
Kalocsa	4,8	-0,8	19,4	5.	-4,6	27.	7	3	82	+19	12	0	-	-
Szolnok	5,0	±0,0	17,3	4.	-5.9	28.	9	3	73	+19	12	0	43	-
Miskolc	4,8	+0,9	16,7	7.	-3,9	29.	7	2	88	+33	11	0	23	-36
Kisvárda	5,1	+0,8	19,4	6.	-5,6	29.	9	2	77	+26	10	0	47	-27
Debrecen	4,8	+0,1	18,0	4.	-7,2	28.	11	2	75	+22	10	0	38	-30
Békéscsaba	5,6	+0,4	18,9	5.	-5,7	28.	7	1	62	+ 5	11	0	49	-23
Kékestető	0,5	-0,2	10,0	7.	-9,7	30.	21	11	151	+56	14	0	-	-

IDŐJÁRÁSI NAPIJELENTÉS

ЕЖЕДНЕВНЫЙ МЕТЕОРОЛОГИЧЕСКИЙ БЮЛЛЕТЕНЬ • DAILY WEATHER REPORT
BULLETIN QUOTIDIEN DE TEMPS • TÄGLICHER WETTERBERICHT

KIADJA AZ ORSZÁGOS METEOROLÓGIAI INTÉZET
BUDAPEST II. KITAIBEL PÁL UTCA 1
TELEFON: KÖZPONT: 53-500, IDŐJELZŐ OSZT.: 150-110

MEGJELENIK NAPONKÉNT • ELŐFIZETÉSI ÁRA
A POSTAI KÖLTSÉGGEL EGYÜTT NEGYEDÉVRE 60, Ft
KIADÁSÉRT FELEL AZ INTÉZET IGAZGATÓJA

19. évfolyam 335. szám. + Budapest + 1966. december 1. csütörtök

Az időjárási helyzet ma reggel és a várható időjárás:

Európa fölé gyors egymásutánban élénk délnyugati széllel enyhe, óceáni légtömegek áramlanak. Első hullámuk csütörtök hajnalban elérte a Kárpát-medencét és Lengyelország területét. Gyors vonulásuk következtében heves hózáporokat és zivatarokat is okoztak. A Brit-szigetek felett már ujabb ciklon alakult ki, amely kontinensünk nyugati partvidékeit árasztotta el enyhe, nedves levegővel.

Hazánkban szerdán a Dunántúlon felszakadozott a felhőzet, a Tiszántúlon azonban még erősen felhős maradt az égbolt, és sokfelé havazott. Az éjszaka folyamán a Kárpát-medence felett erős nyugati széllel időjárási front vonult keresztül. Ez sokfelé ujabb havazásokat, Budapest térségében még zivatart is okozott. A reggeli jelentések szerint a lehullott csapadék mennyisége általában nem haladta meg a 10 mm-t. Napközben nyugaton 0, +5, máshol 0, -2 fokos hőmérsékleti csúcsértékek alakultak ki. Csütörtökön hajnalban -1, -7 fokig hült le a levegő. A délelőtt folyamán felhőátvonulások kiséretében 11 órára a hőmérséklet 0, +6 fokig emelkedett.

Ma 12 órakor Budapesten a hőmérséklet 4 fok, a tengerszintre átszámitott légnyomás 759 mm, mérsékelten emelkedő irányzatú.

Várható időjárás péntek estig:

Csütörtökön felhőátvonulások, szórványos havaseséssel, esővel.
Pénteken nyugat felől felhősödés, elsősorban az ország északi felében többfelé havaseséssel, esővel.
Élénk, időnként erős délnyugati, nyugati szél.
Az éjszakai lehülés gyengül.

Várható legalacsonyabb éjszakai hőmérséklet: +1, -4,
legmagasabb nappali hőmérséklet pénteken: +3, +8 fok között.

Dunay Sándorné s.k.

ATMOSPHERIC SCIENCES
LIBRARY
MAR 30 1967
E. S. S. A.
U.S. Dept. of Commerce

A hőmérséklet napi középértéke és eltérése a 90 évi átlagtól (Budapesten):

1966. XI. 30.: -0,6 C°, -3,6 C°.

1871 óta ezen a napon Budapesten előfordult:

Legmagasabb hőmérséklet: 16,7 C° (1885)
Legalacsonyabb hőmérséklet: -9,3 C° (1915)

CSAPADÉKELOSZLÁS

AZ UTOLSÓ 24 ÓRÁBAN

196 6. XI. 30. ..... 7h-TÓL XII. 1. ..... 7h-IG

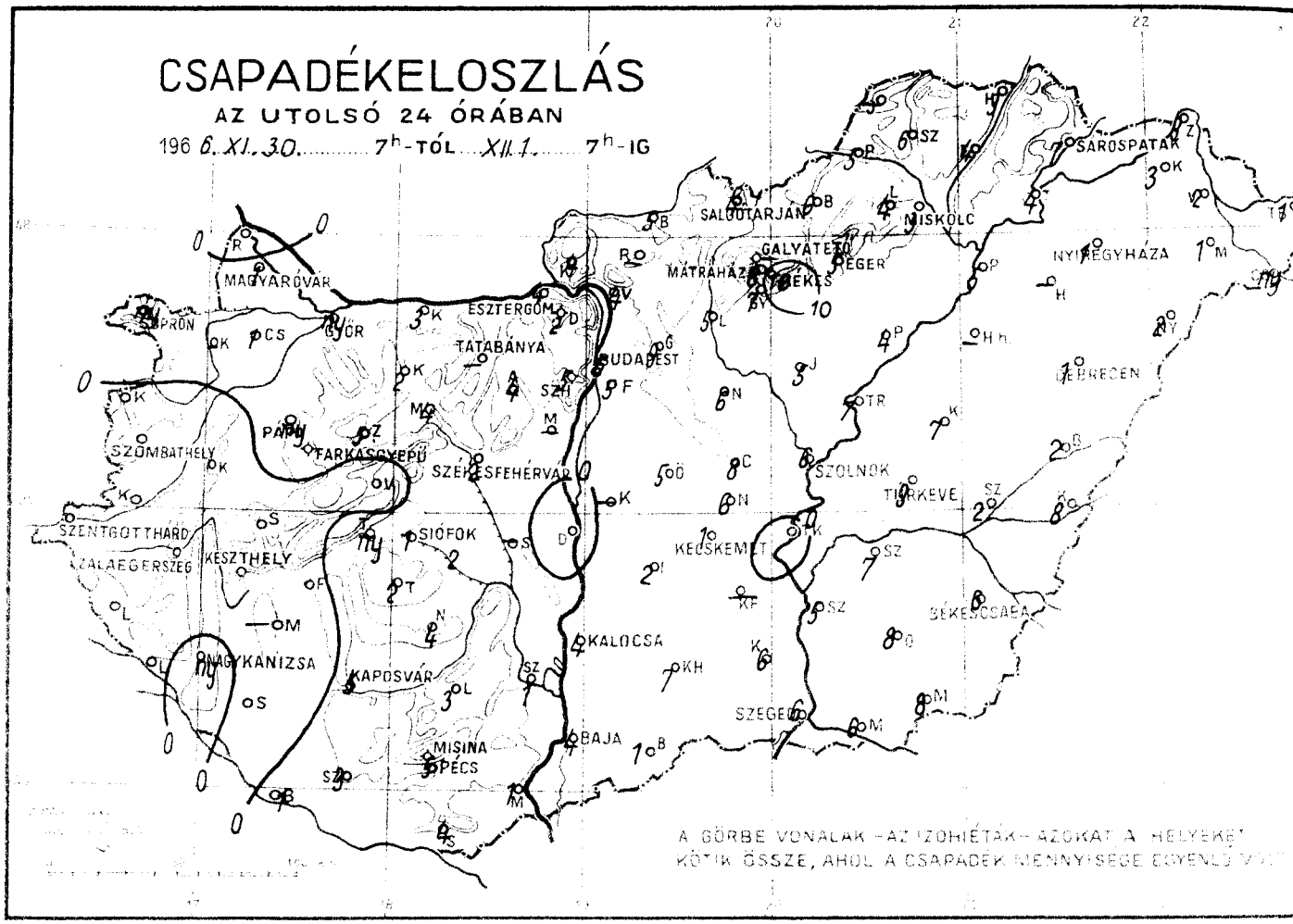

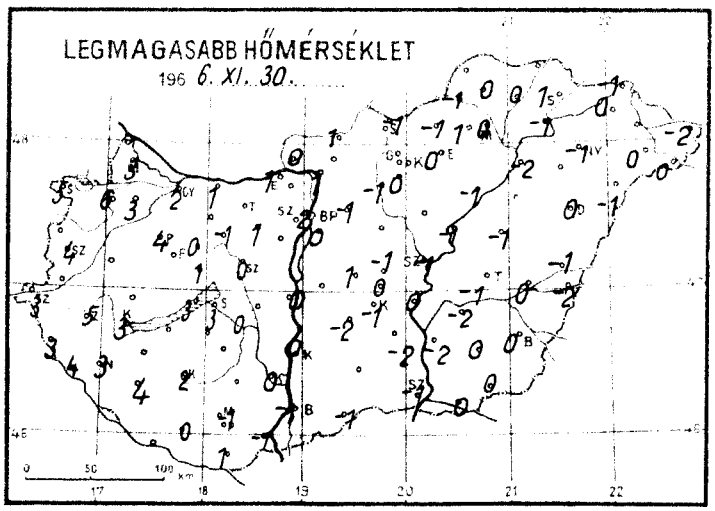

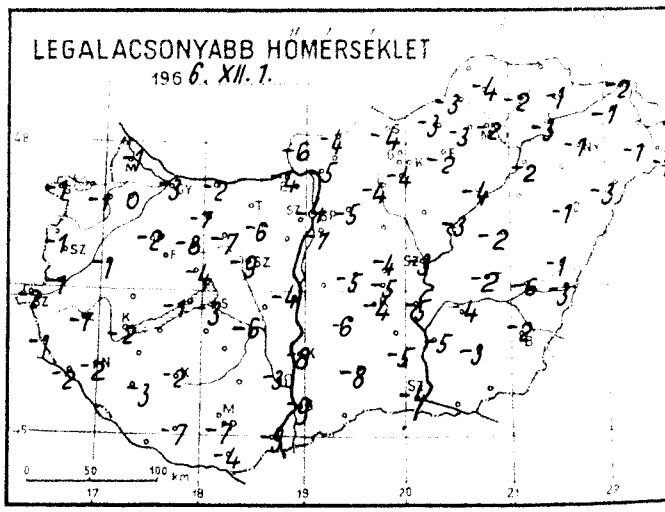

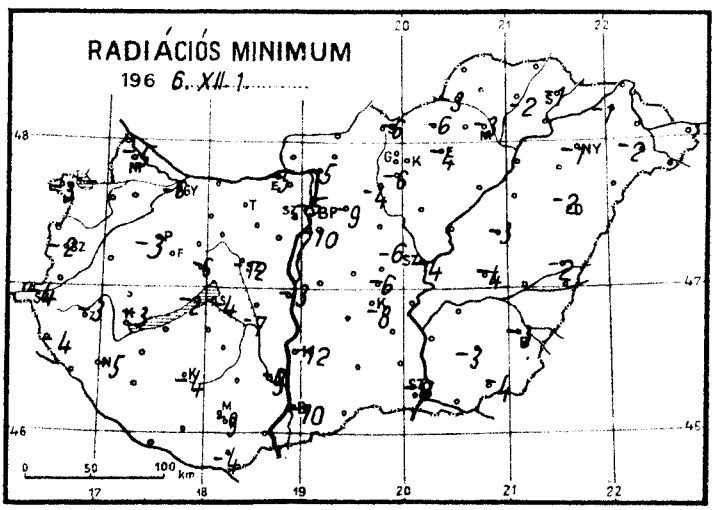

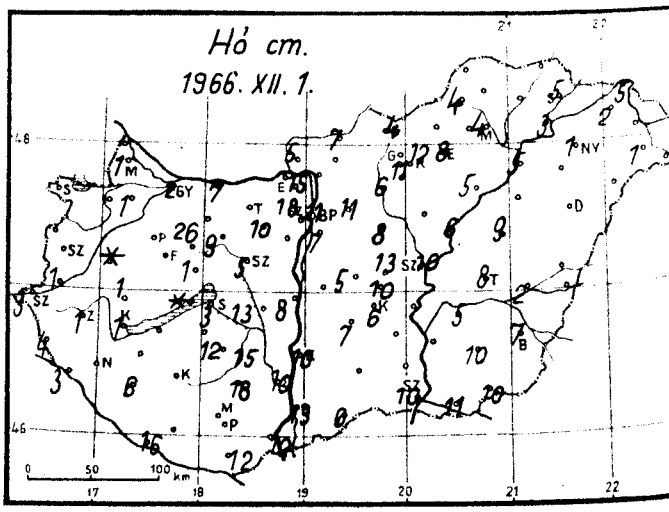

1966. december hó, 1. nap csütörtök

	Az utolsó 24 óra adatai						24 órai csapadék mm		Hó cm
	Csapadék (mm)	Hó cm	Hőmérsékleti szélsőségek: tegnapi nappali max.	éjszakai min.	min. 5 cm-en	Napsütés (óra) tegnap			
12815 Magyaróvár	1 *	1	3	-1	-5	5	Rajka	•	
822 Győr	ny*	2	2	-3	-6	3	Kapuvár	-	
825 Pápa	ny*		4	-2	-3	3	Csorna	1*	lepel
805 Sopron	ny*		5	-1	-3	6	Komárom	3*	7
802 Szombathely	•		4	-1	-2	6	Kalk	•	folt
910 Szentgotthárd	•	3	3	-2	-4	6	Kőszeg	•	
915 Zalaegerszeg	•	1	5	-1	-3		Kaposvár	•	lepel
Lenti	•	4	3	-1	-4		Letenye	•	3
903 Nagykanizsa	ny*		3	-2	-5		Siófok	•	folt
920 Keszthely	•	1	3	-2	-3	2	Zirc	5*	26
Tihany	ny*	folt	3	-1	-2		Kisláp	2*	7
905 Siófok	1*	3	3	-3	-4	1	Mór	4	9
917 Pécs	3		-1	-7	-9	0	Alcsút	4*	10
913 Mohács-Kölked	-						Esztergom	4	
Pécs	4*	12	1	-4	-4		Dobogókő	2*	15
Pécsbagota (440 m)	ny*	15	0	-4	-4		Fonyód	•	
Veszprém	•	1	1	-4	-6	3	Tab	2*	12
847 Tatabánya	-						Sárisáp	-	
839 Budapest (Farkasrét)	5 *	7	0	-7	-10		Lengyel	3*	18
840 Budapest (OMI)	6 R	11	2	-4	-5	0	Nagykónyi	4*	15
841 Budapest (Szabadság út 174 m)	5 R	12	-1	-5	-9	0	Marcali		
Martonvásár	-						Somogyszob	•	6
835 Szekesfehérvár	2*	5	0	-9	-12		Kaposvár	5*	
Dunaújváros	•	8	0	-4	-3		Buzsa	1*	16
Szekszárd	1*=	10	0	-3	-9		Szigetvár	3*	
Mohács	1*	12	-1	-9			Bársalmás	1*	6
960 Baja	4*	13	-1	-9	-10	0	Kiskunhalas	7*	
955 Kalocsa	4*	10	0	-8	-12		Izsák	2*	7
Cegléd	8*	13	-1	-4	-6	0	Kunszentmiklós	-	
860 Szolnok	6*	10	-1	-3	-4	0	Örkény	5*≡	5
970 Kecskemét	1*	6	-1	-4	-8	0	Nagykáta	6*	8
Kiskunfélegyháza	-						Jászapáti	5*	
982 Szeged	6 +	10	-1	-4	-6	0	Tiszakecske	•	
Mezőhegyes	8*	10	0	-3	-4		Nagykőrös	6*	10
Orosháza	8*	10	0	-3	-3		Kistelek	6*	
990 Békéscsaba	6 =	7	0	-2	-3	0	Makó	6*	11
875 Túrkeve	9*	8	-1	-2	-4	0	Szentes	5*	6
Berettyóújfalu	2*		-1	-1	-2		Szarvas	7*	5
882 Debrecen	1*		0	-1	-2	0	Szeghalom	2*	2
892 Nyíregyháza	1*	1	-1	-1	-1	0	Kőrösszakál	8*	
788 Kisvárda	3*	2	0	-1	-1	0	Tiszaroff	7*	6
Mátészalka	1*	1	0	-1	-2		Poroszló	4*	5
Tiszabecs	1*	1	-2	-3			Karcag	7	9
Vác	4*		1	-5	-5		Hortobágy	-	
Gödöllő	9*	11	-1	-5	-9		Polgár	5*	5
Lőrinci	5*	5	0	-4	-4		Hajdúdorog	-	
Gyöngyös	7*	6	-1	-4	-6		Nyírlugos	2*	
Balassagyarmat	5*	7	1	-4			Csenger	ny*	
755 Salgótarján	4*	4	-1	-4	-6		Vásárosnamény	2*	
Galyatető (932 m)	-						Záhony	3*	5
851 Kékestető (1000 m)	10*	12	-4	-8	-	0	Királyrét	4*	5
Mátraháza (672 m)	8*≡	11	-2	-6			Romhány	4*	7
865 Eger	5*	8	0	-2	-4	0	Borsodnádasd	6*	
Putnok	5*=	4	-1	-3	-3		Jósvafő	-	
Lillafüred	4*		1	-3			Szendrőlád	6*	
772 Miskolc	3*	4	0	-2	-3	0	Hidasnémeti	3*	
Füged	4*		0	-2	-2		Tokaj	4*	3
778 Sárospatak	7*	5	1	-1	-1	0	Sárhatvan	2*	13

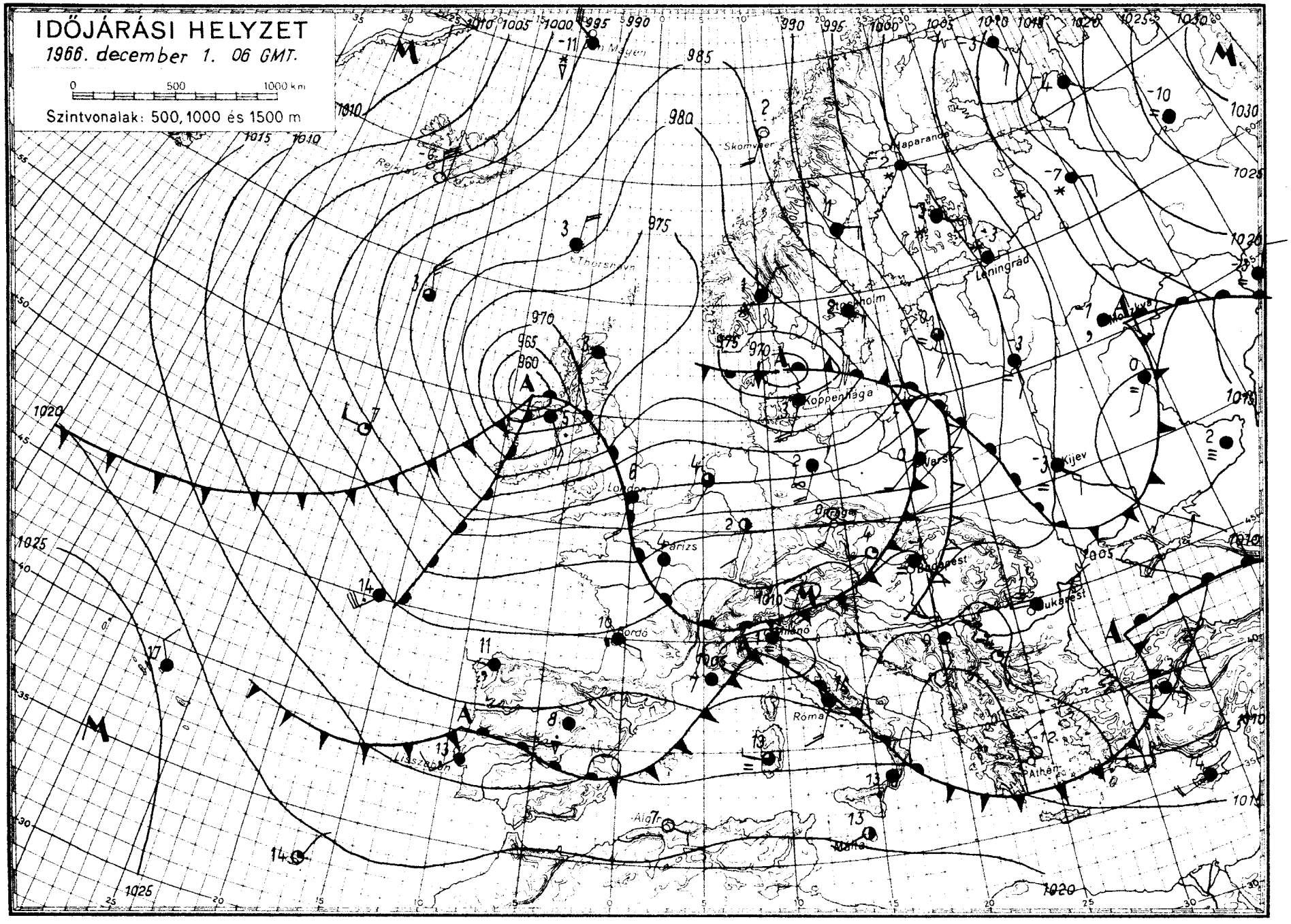
IDŐJÁRÁSI HELYZET
1966. december 1. 06 GMT.
0 500 1000 km
Szintvonalak: 500, 1000 és 1500 m
Skomvaer
Naparanda
Leningrád
Stockholm
Koppenhága
Varsó
Kijev
London
Párizs
Bordó
Milánó
Budapest
Bukarest
Róma
Athén
Lisszabon
Algír
Málta
Thorshavn
Rejkjavik
Moszkva

IDŐJÁRÁSI NAPIJELENTÉS

ЕЖЕДНЕВНЫЙ МЕТЕОРОЛОГИЧЕСКИЙ БЮЛЛЕТЕНЬ • DAILY WEATHER REPORT
BULLETIN QUOTIDIEN DE TEMPS • TÄGLICHER WETTERBERICHT

KIADJA AZ ORSZÁGOS METEOROLÓGIAI INTÉZET
BUDAPEST II. KITAIBEL PÁL UTCA 1
TELEFON: KÖZPONT: 353-500, IDŐJELZŐ OSZT.: 150-410

MEGJELENIK NAPONKÉNT • ELŐFIZETÉSI ÁRA A POSTAI KÖLTSÉGGEL EGYÜTT NEGYEDÉVRE 60. Ft
KIADÁSÉRT FELEL AZ INTÉZET IGAZGATÓJA

19. évfolyam 336. szám + Budapest + 1966. december 2. péntek

Az időjárási helyzet ma reggel és a várható időjárás:

A Brit-szigetek fölött átvonuló, pusztító erejü mérsékeltövi ciklon, amely egész Európa időjárását irányitja, csak lassan halad északkelet felé. Előoldalán Nyugat- és Közép-Európára kiterjedő gyors és nagymérvü melegedés figyelhető meg. Az előoldalt képező délnyugati áramlásrendszerben több időjárási front követi egymást, igy sokfelé esik az eső. A Brit szigetek nagyobb részére már grönlandi eredetü hideg áramlik, többnyire orkánszerü északnyugati, nyugati szél kiséretében. Észak- és Kelet-Európában kiterjedt havazások vannak.

Hazánkban csütörtökön általában 1, 5 órán át sütött a nap. Változóan felhős ég mellett az ország területének mintegy kétharmad részén hullott csapadék hó, havaseső, illetőleg eső alakjában. Mennyisége csak kevés helyen érte el az 5 mm-t, de Tiszabecsen 7 mm-t mértek. A hőmérséklet csütörtökön napközben általában +2, +7 fokig emelkedett, csupán az Északi-hegyvidéken maradt helyenként 0, +1 fok közelében. Péntek reggelre -3, +3 fokig hült le a levegő. Reggel 7 órakor a nyugati és keleti határszél kivételével 5, 7 cm vastagságú hóréteget mértek. A hegyeken a legnagyobb hóréteg Galyatetőn volt: 13 cm, olvad. Ma délelőtt országszerte erősen felhős, szeles, enyhe idő volt. Helyenként jelentéktelen eső esett. A hőmérséklet 11 órakor 3 és 13 fok között váltakozott.

Ma 12 órakor Budapesten a hőmérséklet 8 fok, a tengerszintre átszámitott légnyomás 753 mm, mérsékelten süllyedő irányzatú.

Várható időjárás szombat estig:

Időnként felszakadozó felhőzet, több helyen futó eső, zápor eső, elvétve zivatar.
Élénk, helyenként erős déli, majd nyugatira forduló szél.
Fagymentes éjszaka, enyhe nappal.
Erős olvadás, az összefüggő hótakaró megszünik.

Várható legalacsonyabb éjszakai hőmérséklet: +1, +6 fok között.
legmagasabb nappali hőmérséklet szombaton: 6, 11 fok között.

ATMOSPHERIC SCIENCES LIBRARY
MAR 30 1967
E. S. S. A.
U. S. Dept. of Commerce

Dr. Tóth Pál. s.k.

A hőmérséklet napi középértéke és eltérése a 90 évi átlagtól (Budapesten):

1966. XII. 1.: 1,7 C°, -1,5 C°.

1871 óta ezen a napon Budapesten előfordult:

legmagasabb hőmérséklet: 17,0 C° (1885)
legalacsonyabb hőmérséklet: -11,1 C° (1925)

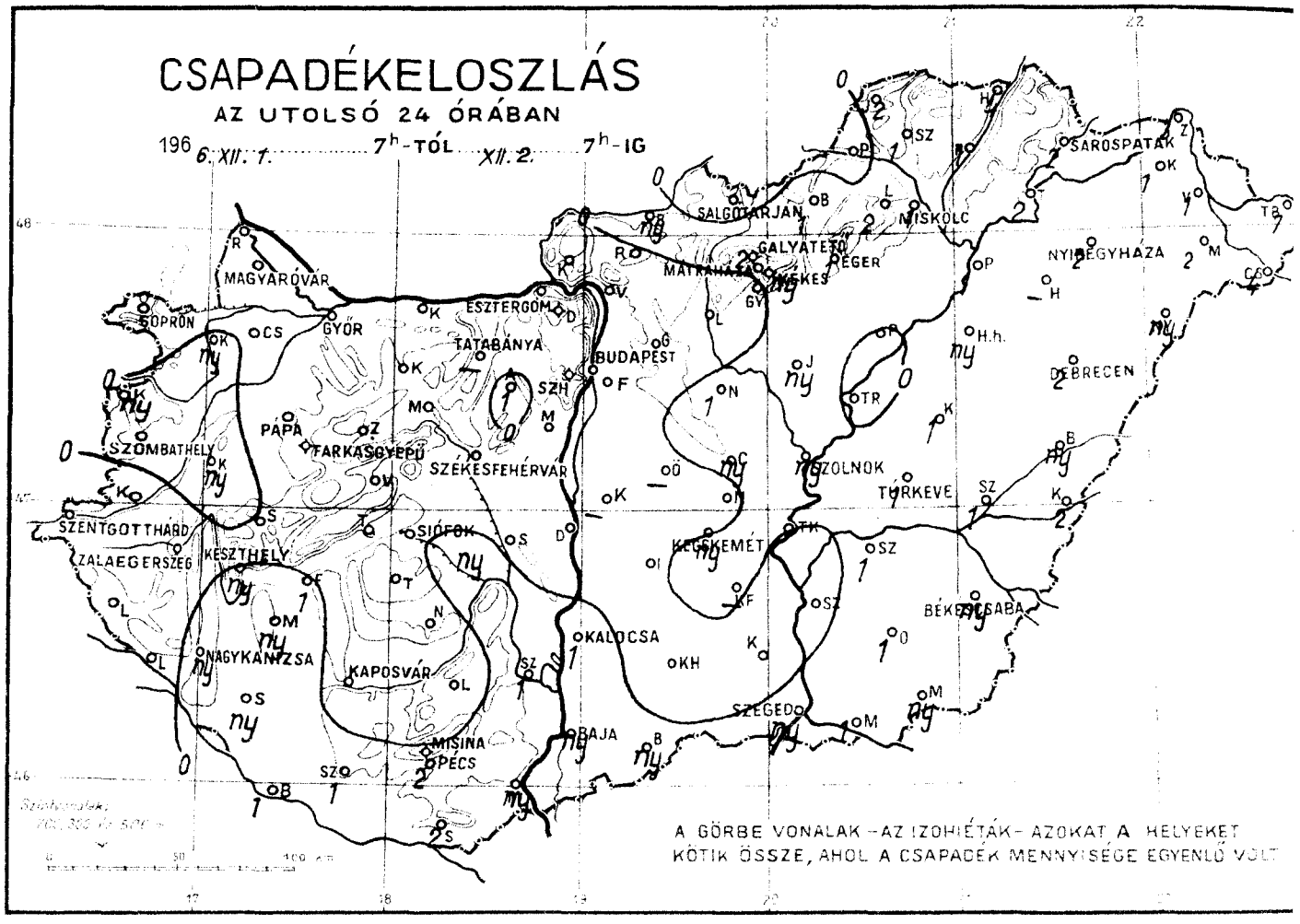
CSAPADÉKELOSZLÁS
AZ UTOLSÓ 24 ÓRÁBAN
196 6. XII. 1. 7h-TÓL XII. 2. 7h-IG
SOPRON
MAGYARÓVÁR
GYŐR
ESZTERGOM
TATABÁNYA
BUDAPEST
SZOMBATHELY
PÁPA
FARKASGYEPŰ
SZÉKESFEHÉRVÁR
SZENTGOTTHÁRD
ZALAEGERSZEG
KESZTHELY
SIÓFOK
NAGYKANIZSA
KAPOSVÁR
MISINA
PÉCS
KALOCSA
BAJA
SZEGED
KECSKEMÉT
SZOLNOK
TÚRKEVE
BÉKESCSABA
DEBRECEN
NYIREGYHÁZA
MISKOLC
SALGÓTARJÁN
GALYATETŐ
MÁTRAHÁZA
EGER
SAROSPATAK
A GÖRBE VONALAK – AZ IZOHIÉTÁK – AZOKAT A HELYEKET KÖTIK ÖSSZE, AHOL A CSAPADÉK MENNYISÉGE EGYENLŐ VOLT

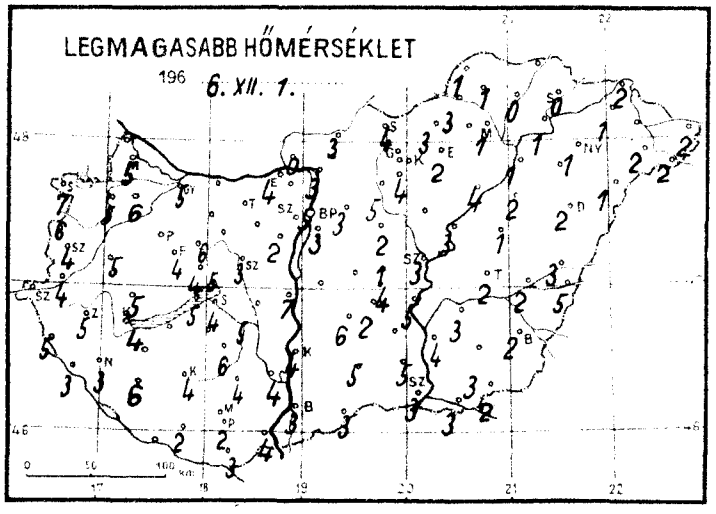
LEGMAGASABB HŐMÉRSÉKLET
196 6. XII. 1.

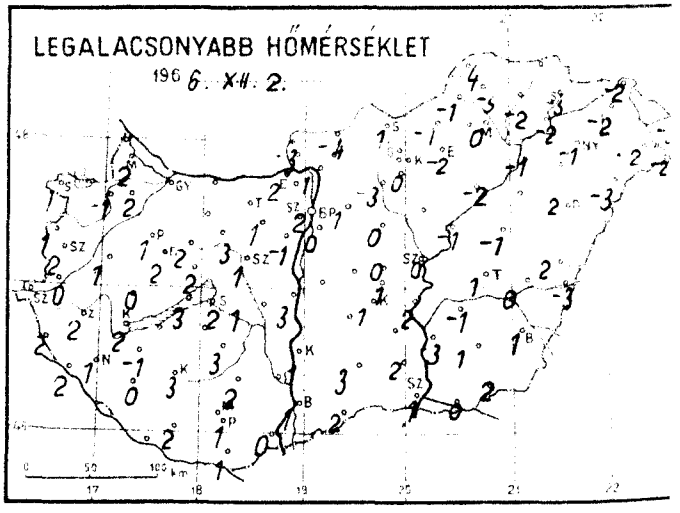
LEGALACSONYABB HŐMÉRSÉKLET
196 6. XII. 2.

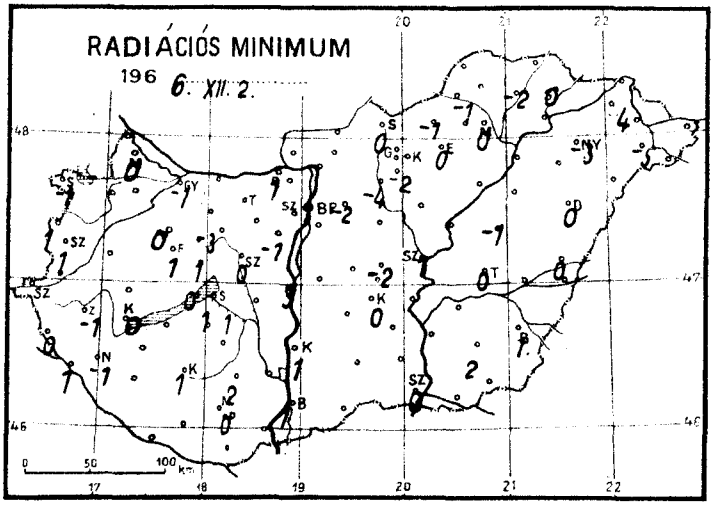
RADIÁCIÓS MINIMUM
196 6. XII. 2.

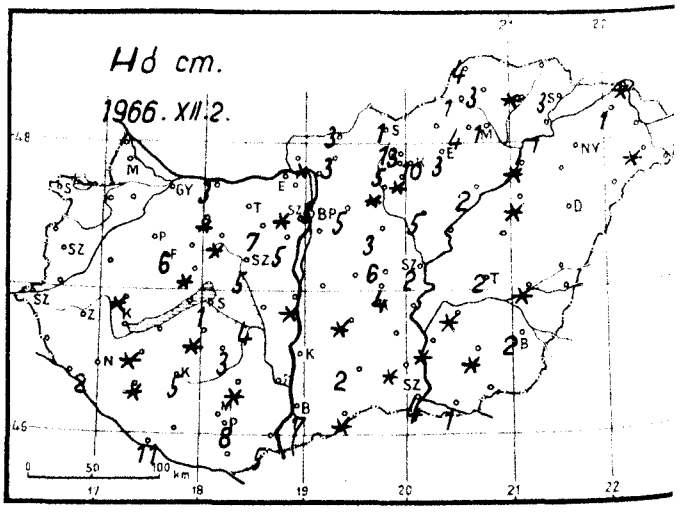
Hó cm.
1966. XII. 2.

1966. ...december hó,

2. ... nap péntek .....

	Az utolsó 24 óra adatai					
	Csapadék (mm)	Hó cm	Hőmérsékleti szélsőségek: tegnapi nappali max.	éjszakai min.	min. 5 cm-en	Napsütés (óra) tegnap
12815 Magyaróvár	.		5	2	0	3
822 Győr	.		5	-1	-1	3
825 Pápa	.		4	1	0	2
805 Sopron	.		7	1	-1	1
812 Szombathely	.		4	2	1	1
910 Szentgotthárd	.	1	5	1	-1	0
915 Zalaegerszeg	.		5	2	-1	
Lenti	.		5	2	0	
925 Nagykanizsa	ny	2	3	1	-1	
920 Keszthely	ny		4	2	0	1
Tihany	.		5	3	0	
935 Siófok	.	1	4	2	1	1
942 Pécs	2	8	2	1	0	0
941 Misinatető (534 m)	-					
Siklós	2	3	3	1		
827 Farkasgyepű (400 m)	.	6	4	2	1	
Veszprém	. folt		5	2	1	1
833 Tatabánya	-					
839 Budapest (Ferihegy)	.	3	3	0	-	
840 Budapest OMI	.	5	5	2	1	5
841 Budapest (Szabadságh. 474 m)	. folt		4	1	-1	5
Martonvásár	.	5	2	-1	-1	
835 Székesfehérvár	.	5	3	1	0	
Dunaújváros	. folt		7	3	3	
Szekszárd	1 folt		4	-		
Mohács	ny	5	4	0		
960 Baja	ny	7	3	1	1	1
955 Kalocsa	1		4	1	1	
Cegléd	ny	6	1	0	-2	4
860 Szolnok	ny=	2	3	0	1	5
970 Kecskemét	ny=		2	1	-0	4
Kiskunfélegyháza	-					
982 Szeged	ny	4	3	1	0	1
Mezőhegyes	ny	1	2	2		
Orosháza	1 folt		3	1	2	
990 Békéscsaba	ny	2	2	1	1	3
875 Túrkeve	1	2	2	1	0	4
Berettyóújfalu	ny*		3	2	0	
882 Debrecen	2		2	2	0	4
892 Nyíregyháza	2		1	-1	-3	2
788 Kisvárda	1	1	1	-2	-4	0
Mátészalka	2* folt		2	-2	-5	
Tiszabecs	7*		2	-3		
Vác	. folt		3	1		
Gödöllő	.	5	3	1	-2	
Lőrinci	. folt		5	-3	-4	
Gyöngyös	folt		4	0	-2	
Balassagyarmat	ny*					
755 Salgótarján	.	1	4	1	0	
Galyatető (932 m)	2*	13	-1	-5		
851 Kékestető (1000 m)	ny	10	-3	-3	-	1
Mátrahóza (672 m)	.	5	1	-2		
865 Eger	1	3	2	-2	0	3
Putnok	. =	1	3	-1	-1	
Lillafüred	2	4	3	0		
772 Miskolc	1*	1	1	0	0	4
Fügöd	1* folt		0	-2	-2	
778 Sárospatak	2*	3	0	-3	0	1

	24 órai csapadék mm	Hó cm
Rajka	.	
Kapuvár	ny	
Csorna	.	
Komárom	.	3
Káld	ny	
Kőszeg	ny	
Körmend	.	
Letenye	.	
Sümeg	.	folt
Zirc	.	14
Kisbér	.	folt
Mór	.	folt
Alcsút	1	7
Esztergom	.	
Dobogókő	.	
Fonyód	1	
Tab	.	folt
Sárbogárd	-	
Lengyel	.	folt
Nagykónyi	.	3
Marcali	ny	folt
Somogyszob	7	folt
Kaposvár	.	
Baics	1	11
Szigetvár	1	
Bácsalmás	ny	folt
Kiskunhalas	.	2
Izsák	.	folt
Kunszentmiklós	-	
Örkény	-	
Nagykáta	1*	3
Jászapáti	ny	5
Tiszakécske	. =	
Nagykőrös	.	4
Kistelek	.	folt
Makó	1	1
Szentes	.	folt
Szarvas	1	folt
Szeghalom	1*	folt
Körösszakál	2	
Tiszaroff	.	
Poroszló	.	2
Karcag	1*	
Hortobágy	ny*	folt
Polgár	1	folt
Hajdúdorog	-	
Nyírlugos	ny*	
Csenger	4*	
Vásárosnamény	1	
Záhony	3	folt
Királyrét	.	
Romhány	.	3
Borsodnádasd	1*	
Jósvafő	2*	
Szendrőlád	1*	3
Hidasnémeti	4*	
Tokaj	2=	1
Sárhatvan	ny	4

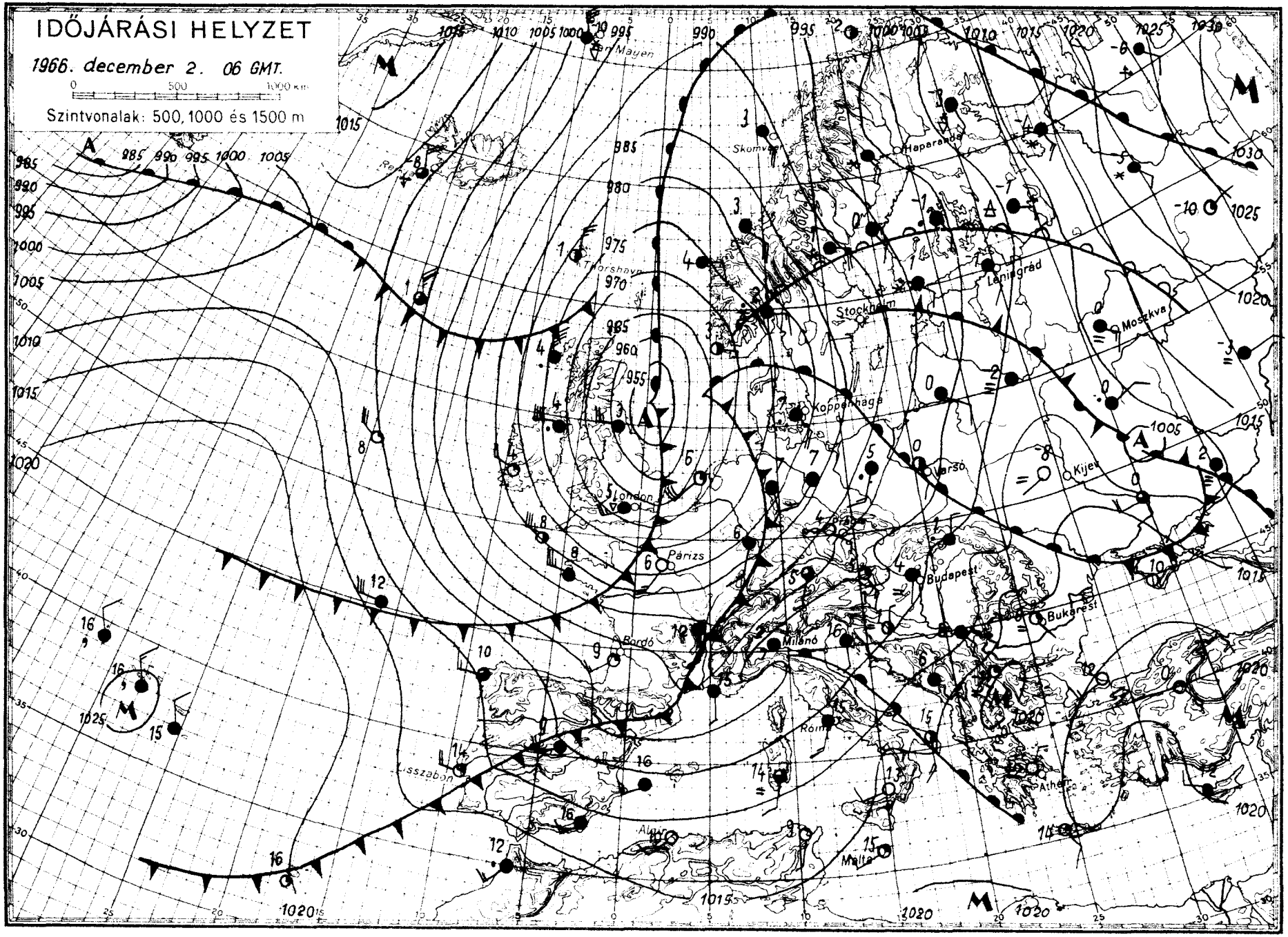
IDŐJÁRÁSI HELYZET
1966. december 2. 06 GMT.
0 500 1000 km
Szintvonalak: 500, 1000 és 1500 m
Jan Mayen
Skomvær
Haparanda
Thorshavn
Leningrád
Stockholm
Moszkva
Koppenhága
Varsó
Kijev
London
Párizs
Budapest
Bukarest
Bordó
Milánó
Róma
Athén
Lisszabon
Malta
Algír

IDŐJÁRÁSI NAPIJELENTÉS

ЕЖЕДНЕВНЫЙ МЕТЕОРОЛОГИЧЕСКИЙ БЮЛЛЕТЕНЬ • DAILY WEATHER REPORT
BULLETIN QUOTIDIEN DE TEMPS • TÄGLICHER WETTERBERICHT

KIADJA AZ ORSZÁGOS METEOROLÓGIAI INTÉZET
BUDAPEST II. KITAIBEL PÁL UTCA 1
TELEFON: KÖZPONT: 353-500, IDŐJELZŐ OSZT.: 150-410

MEGJELENIK NAPONKÉNT • ELŐFIZETÉSI ÁRA
A POSTAI KÖLTSÉGGEL EGYÜTT NEGYEDÉVRE 60. Ft
KIADÁSÉRT FELEL AZ INTÉZET IGAZGATÓJA

79. évfolyam 337. szám. • Budapest • 1966. december 3. szombat

Az időjárási helyzet ma reggel és a várható időjárás:

Szárazföldünk fölött nagykiterjedésü ciklon helyezkedik el. Hatására Európa-szerte változékony az idő. Sokfelé esik az eső, illetve a hó, helyenként viharos szelek fujnak. A hőmérsékletek megegyeznek az évszaknak megfelelő értékekkel, vagy néhány fokkal magasabbak azoknál.

Hazánkban pénteken erősen felhős, enyhe idő volt. Főként a ma éjszakai órákban sokfelé esett az eső. A ma reggel 7 óráig lehullott csapadék mennyisége csak a Dunántul egyes helyein érte el a 11, 15 mm-t. Az északkeleti és délnyugati megyék között nagy hőmérsékleti különbségek alakultak ki. Mig az északkeleti megyékben napközben sem emelkedett a hőmérséklet 4, 8 foknál magasabbra, addig a délnyugati megyékben 15, 16 fokos maximumok alakultak ki. Ma hajnalra az ország területén 3, 10 fokig hült le a levegő. Ma délelőtt országszerte erősen felhős az idő, egyes helyekről ujabb esőket jelentettek.

Ma 12 órakor Budapesten a hőmérséklet 9 fok, a tengerszintre átszámitott légnyomás 749 mm, gyengén emelkedő irányzatu.

Várható időjárás vasárnap estig:

Időnként felszakadozó felhőzet.
Többfelé eső, vasárnap helyenként havaseső, hózápor.
Mérsékelt, helyenként élénk keleten is északnyugatira forduló szél.
A hőmérséklet keleten csökken.

Várható legalacsonyabb éjszakai hőmérséklet: 0, 5,
legmagasabb nappali hőmérséklet vasárnap: 3, 8 fok között.

Kerényi Nárcisz s.k.

ATMOSPHERIC SCIENCES
LIBRARY
MAR 10 1967
E. S. S. A.
U. S. Dept. of Commerce

A hőmérséklet napi középértéke és eltérése a 90 évi átlagtól /Budapesten/:

1966. XII. 2.:	8,0 C°	+5,2 C°

1871 óta ezen a napon Budapesten előfordult:

legmagasabb hőmérséklet:	15,7 C° /1876/
legalacsonyabb hőmérséklet:	-10,3 C° /1884/

66.796

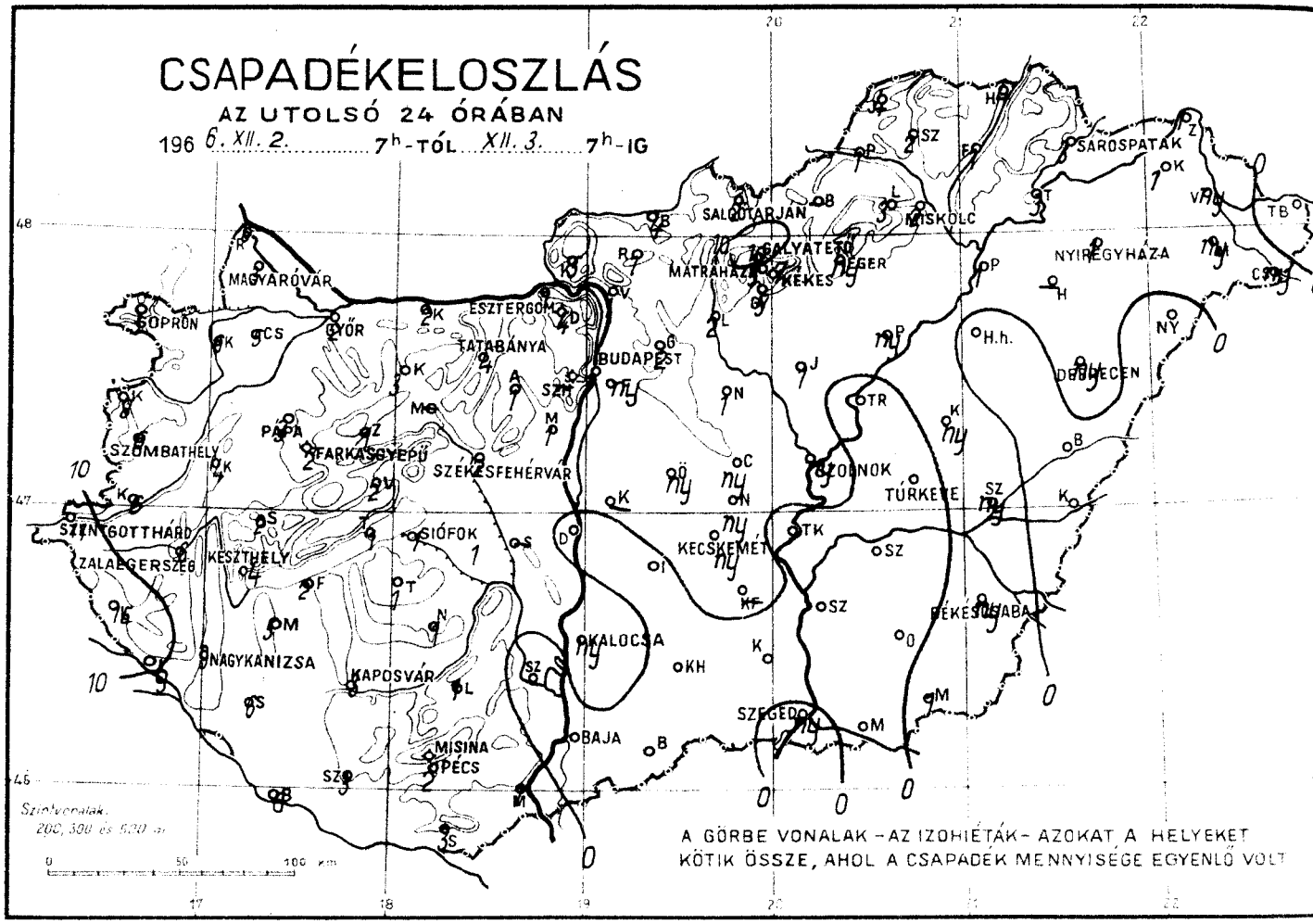
CSAPADÉKELOSZLÁS
AZ UTOLSÓ 24 ÓRÁBAN
196 6. XII. 2. 7h-TÓL XII. 3. 7h-IG
SOPRON
MAGYARÓVÁR
GYŐR
ESZTERGOM
TATABÁNYA
BUDAPEST
SALGÓTARJÁN
MÁTRAHÁZA
GYÖNGYÖS
EGER
KEKES
MISKOLC
SÁROSPATAK
NYÍREGYHÁZA
DEBRECEN
SZOMBATHELY
PAPA
TÁRKÁNYPUSZTA
SZÉKESFEHÉRVÁR
SZOLNOK
TÚRKEVE
SZENTGOTTHÁRD
ZALAEGERSZEG
KESZTHELY
SIÓFOK
KECSKEMÉT
NAGYKANIZSA
KAPOSVÁR
KALOCSA
BÉKÉSCSABA
SZEGED
MISINA
PÉCS
BAJA
Szintvonalak:
200, 300 és 600 m
A GÖRBE VONALAK – AZ IZOHIÉTÁK – AZOKAT A HELYEKET
KÖTIK ÖSSZE, AHOL A CSAPADÉK MENNYISÉGE EGYENLŐ VOLT

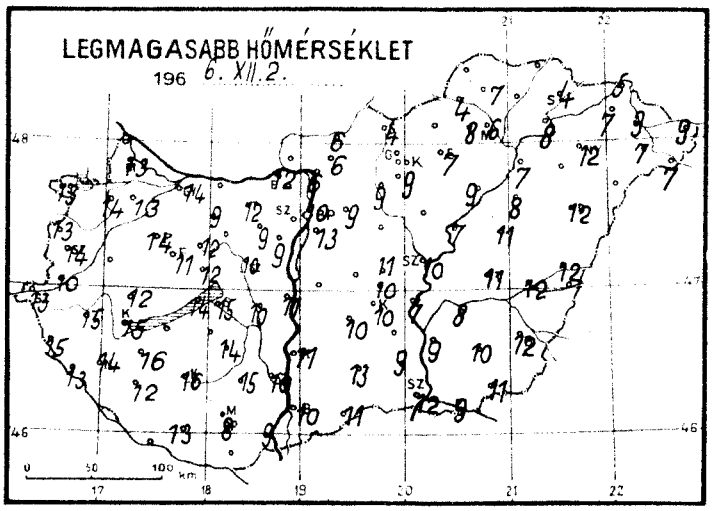
LEGMAGASABB HŐMÉRSÉKLET
196 6. XII. 2.

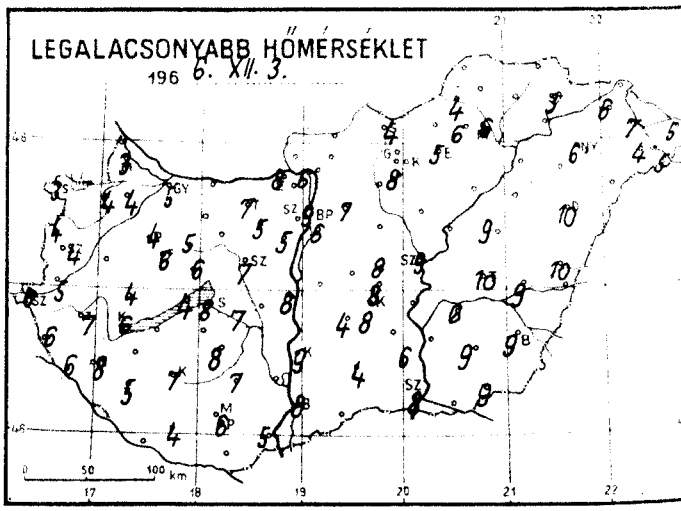
LEGALACSONYABB HŐMÉRSÉKLET
196 6. XII. 3.

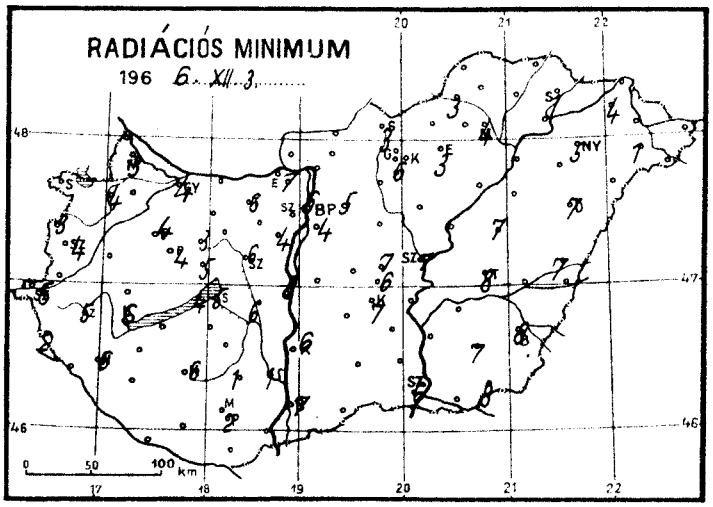
RADIÁCIÓS MINIMUM
196 6. XII. 3.

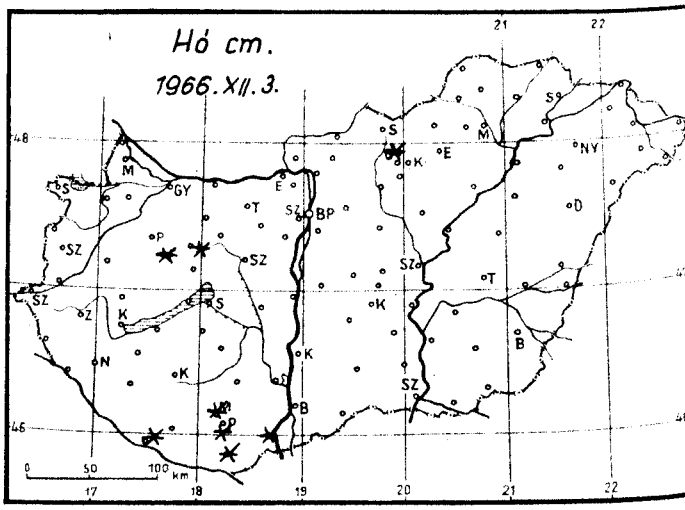
Hó cm.
1966. XII. 3.

1966. december hó, 3. szombat nap

	Az utolsó 24 óra adatai						24 órai csapadék mm		hó cm
	Csapadék (mm)	hó cm	Hőmérsékleti szélsőségek: tegnapi nappali max.	éjszakai min.	min. 5 cm-en	Napsütés (óra) tegnap			
12815 Magyaróvár	3		13	5	3	2	Rajka	6	
822 Győr	2		14	5	4	0	Kapuvár	6	
825 Pápa	3		14	4	4	0	Csorna	5	
805 Sopron	3		13	3	3	1	Komárom	2	
812 Szombathely	6		14	4	4	3	Káld	4	
910 Szentgotthárd	11		13	6	5	1	Kőszeg	8	
915 Zalaegerszeg	6		15	7	5		Körmend	6	
Lenti	15		15	6	2		Letenye	9	
925 Nagykanizsa	9		14	8	6	0	Sümeg	2	
920 Keszthely	4		15	6	6	4	Zirc	1	folt
Tihany	1		14	4	4		Kisbér	3	
935 Siófok	1		15	8	5	4	Mór	-	
942 Pécs	2	folt	8	6	2	4	Alcsút	1	
941 Misinatető (534 m)	-	folt	-	-	-	-	Esztergom	1	
Siklós	3	folt	16	-	5		Dobogókő	4	
827 Farkasgyepű (400 m)	2	folt	11	6	4		Fonyód	2	
Veszprém	2		12	6	5	2	Tab	1	
833 Tatabánya	4		12	7	6		Sárbogárd	-	
839 Budapest (Fenhegy)	ny		13	6	4		Lengyel	1	
840 Budapest OMI	1		10	7	6	2	Nagykónyi	1	
841 Budapest (Szabadságh. 474 m)	-		-	-	-	-	Marcali	5	
Martonvásár	1		9	5	4		Somogyszob	6	
835 Székesfehérvár	2		10	7	6		Kaposvár	3	
Dunaújváros	.		11	8	8		Bares	6	folt
Szekszárd	.		10	-	1		Szigetvár	3	
Mohács	1	folt	9	5			Bácsalmás	.	
960 Baja	.		10	8	7	1	Kiskunhalas	.	
955 Kalocsa	ny		11	9	6		Izsák	.	
Cegléd	ny		11	8	7	1	Kunszentmiklós	-	
860 Szolnok	ny		10	9	7	1	Örkény	ny	
970 Kecskemét	ny		10	8	7	2	Nagykáta	1	
Kiskunfélegyháza	-		-	-	-	-	Jászapáti	1	
982 Szeged	ny		12	8	6	1	Tiszakécske	.=	
Mezőhegyes	1		11	9	8		Nagykőrös	ny	
Orosháza	.		10	9	7		Kistelek	.	
990 Békéscsaba	ny		12	9	8	1	Makó	.	
875 Túrkeve	.		11	10	8	1	Szentes	.	
Berettyóújfalu	.		12	10	7		Szarvas	.	
882 Debrecen	ny		12	10	7	1	Szeghalom	ny	
892 Nyíregyháza	1		12	6	5	0	Körösszakál	.	
788 Kisvárda	1		7	6	4	1	Tiszaroff	.	
Mátészalka	ny		7	4	1		Poroszló	ny	
Tiszabecs	.		9	5			Karcag	ny	
Vác	1		6	6			Hortobágy	.	
Gödöllő	2		9	7	5		Polgár	1	
Lőrinci	2		9		-		Hajdúdorog	-	
Gyöngyös	5		9	8	6		Nyírlugos	.	
Balassagyarmat	4		6	-			Csenger	ny	
755 Salgótarján	2		4	4	3		Vásárosnamény	ny	
Galyatető (932 m)	0	folt	5	2			Záhony	1	
851 Kékestető (1000 m)	7		4	2	-	0	Királyrét	5	
Mátraháza (672 m)	5		7	3			Romhány	1	
865 Eger	ny		7	5	3	0	Borsodnádasd	-	
Putnok	1=		4	4	3		Jósvafő	4	
Lillafüred	3		8	6			Szendrőlád	2	
772 Miskolc	2		6	6	4	0	Hidasnémeti	4	
Füged	1		7	7	5		Tokaj	3	
778 Sárospatak	3		4	3	1	0	Sárhatvan	1	

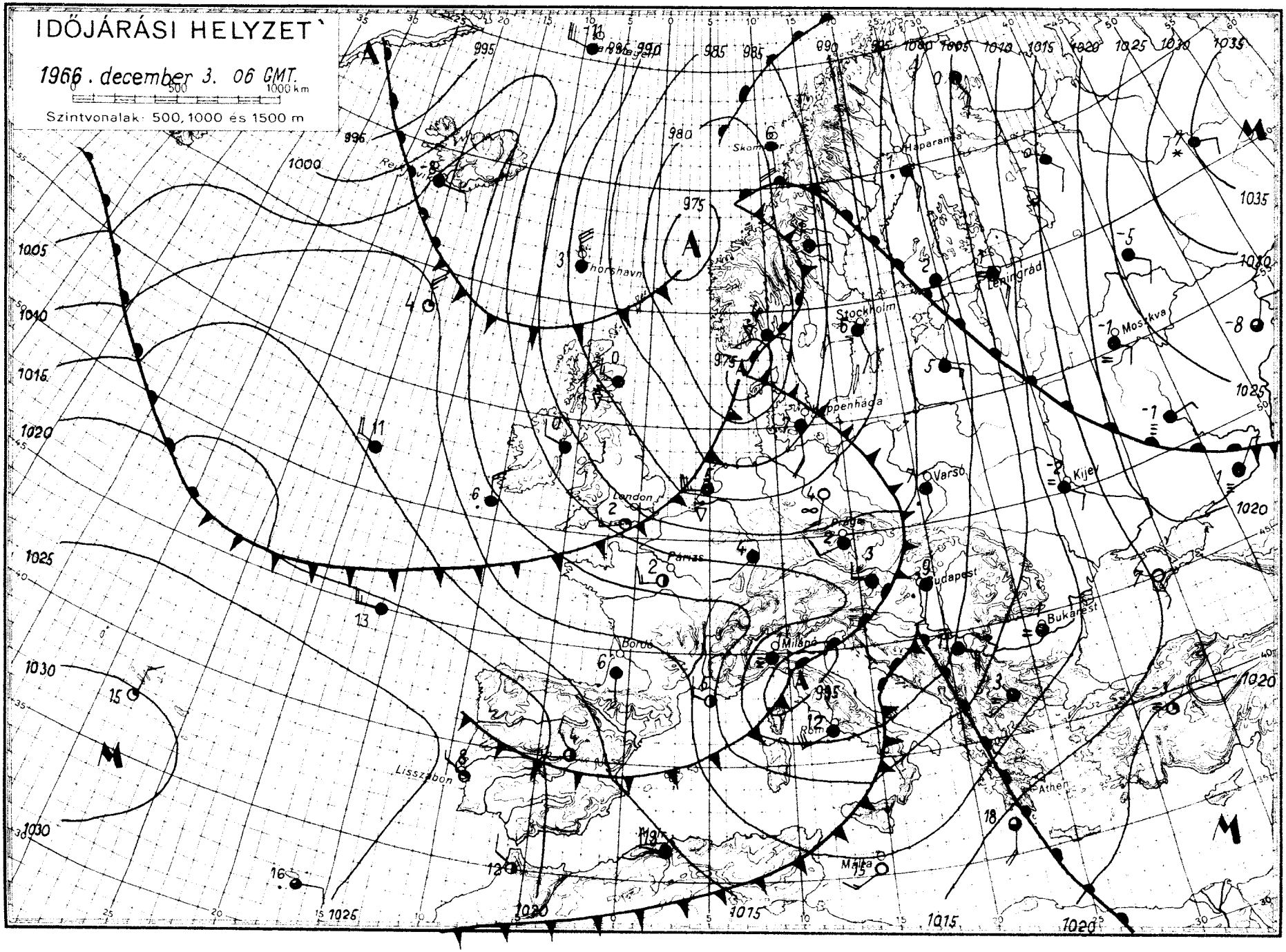
IDŐJÁRÁSI HELYZET
1966. december 3. 06 GMT.
0 500 1000 km
Szintvonalak: 500, 1000 és 1500 m
Reykjavik
Thorshavn
Skomer
Haparanda
Leningrád
Stockholm
Moszkva
Koppenhága
London
Varsó
Kijev
Párizs
Prága
Budapest
Bukarest
Bordó
Milánó
Róma
Athén
Lisszabon
Málta
A
M

IDŐJÁRÁSI NAPIJELENTÉS

ЕЖЕДНЕВНЫЙ МЕТЕОРОЛОГИЧЕСКИЙ БЮЛЛЕТЕНЬ • DAILY WEATHER REPORT
BULLETIN QUOTIDIEN DE TEMPS • TÄGLICHER WETTERBERICHT

KIADJA AZ ORSZÁGOS METEOROLÓGIAI INTÉZET
BUDAPEST II. KITAIBEL PÁL UTCA 1
TELEFON: KÖZPONT: 353-500, IDŐJELZŐ OSZT.: 150-410

MEGJELENIK NAPONKÉNT • ELŐFIZETÉSI ÁRA
A POSTAI KÖLTSÉGGEL EGYÜTT NEGYEDÉVRE 60, Ft
KIADÁSÉRT FELEL AZ INTÉZET IGAZGATÓJA

79. évfolyam 344. szám. + Budapest + 1966. december 4. vasárnap

Az időjárási helyzet ma reggel és a várható időjárás:

Szárazföldünk időjárását a gyors változások jellemzik. Nyugat- és Közép-Európát, az Atlanti-óceán fölött kialakult nagykiterjedésü anticiklon keleti oldalán hideg, sarkvidéki eredetü levegő árasztotta el. Hatására itt kevés a felhő, már csak szórványosan fordulnak elő kisebb esők, havazások s hidegek az éjszakák. Csapadékosabb, enyhébb az idő a Szovjetúnió európai területének nyugati, valamint Lengyelország és a Kárpát-medence keleti felén.

Hazánk fölött szombaton erősen felhős volt az ég, sokfelé esett az eső. A vasárnap reggel 7 óráig lehullott csapadék mennyisége az ország keleti felén általában meghaladta a 10, többfelé a 20, Miskolcon elérte a 32, Békéscsabán a 34, Lillafüreden és Polgáron a 35, sőt Poroszlón a 40 mm-t. A hőmérséklet napi csúcsértékei szombaton a reggeli és délelőtti órákban alakultak ki, általában 6-12 fok között. Az éjszaka folyamán a Dunántúl nagy részén -2, +2, máshol +2, +6 fokig hült le a levegő. Ma délelőtt keleten még erősen felhős volt az ég, az esők azonban itt is fokozatosan megszüntek.

Ma 12 órakor Budapesten a hőmérséklet 6 fok, a tengerszintre átszámitott légnyomás 756 mm, erősen emelkedő irányzatú.

Várható időjárás hétfő estig:

Időnként felhősödés, legfeljebb szórványosan előforduló futó havaseső-vel, havazással.
Időnként élénk, néhány helyen átmenetileg erős északnyugati északi szél.
A hőmérséklet tovább csökken.

Várható legalacsonyabb éjszakai hőmérséklet: -1, -6,
legmagasabb nappali hőmérséklet holnap: +2, +7 fok között.

Vissy Károly s.k.

ATMOSPHERIC SCIENCES
LIBRARY
MAR 30 1967
E. S. S. A.
U. S. Dept. of Commerce

A hőmérséklet napi középértéke és eltérése a 90 évi átlagtól (Budapesten):

1966. XII. 3.: +6,9 C°, +4,8 C°.

1871 óta ezen a napon Budapesten előfordult:

legmagasabb hőmérséklet: 17,3 C° (1872)
legalacsonyabb hőmérséklet: -12,7 C° (1884)

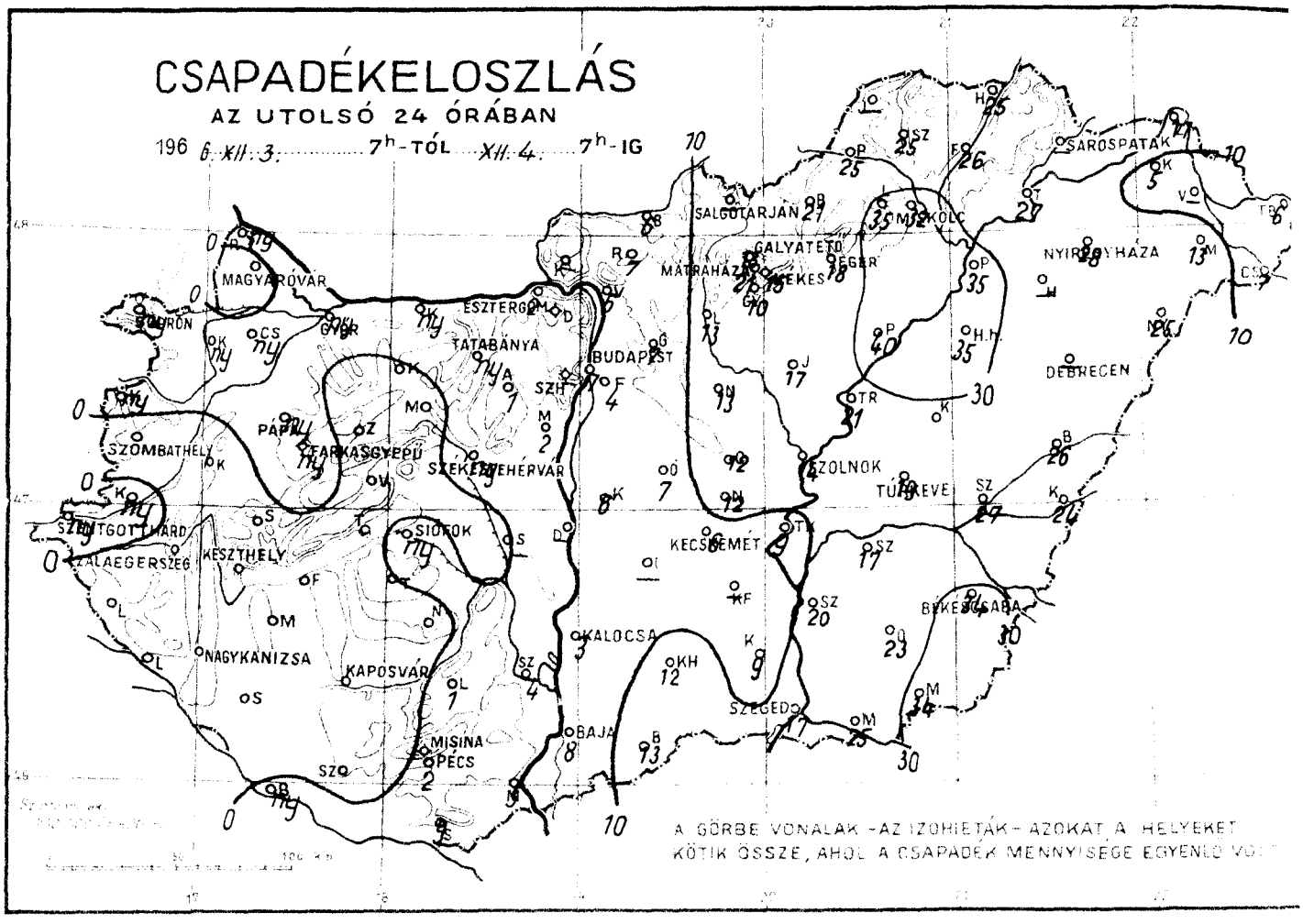
CSAPADÉKELOSZLÁS
AZ UTOLSÓ 24 ÓRÁBAN
196 6. XII. 3. 7h-TÓL XII. 4. 7h-IG
SALGÓTARJÁN
GALYATETŐ
MÁTRAHÁZA
EGER
SAROSPATAK
NYÍREGYHÁZA
DEBRECEN
MAGYARÓVÁR
ESZTERGOM
TATABÁNYA
BUDAPEST
SZOMBATHELY
PÁPA
SZÉKESFEHÉRVÁR
SZOLNOK
TÚRKEVE
SIÓFOK
KESZTHELY
KECSKEMÉT
BÉKÉSCSABA
KALOCSA
NAGYKANIZSA
KAPOSVÁR
SZEGED
MISINA
PÉCS
BAJA
A GÖRBE VONALAK - AZ IZOHIETÁK - AZOKAT A HELYEKET
KÖTIK ÖSSZE, AHOL A CSAPADÉK MENNYISÉGE EGYENLŐ VOL

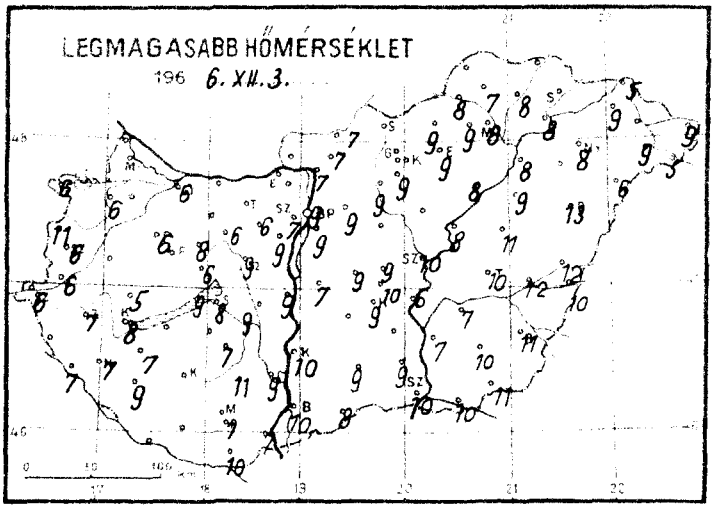
LEGMAGASABB HŐMÉRSÉKLET
196 6. XII. 3.

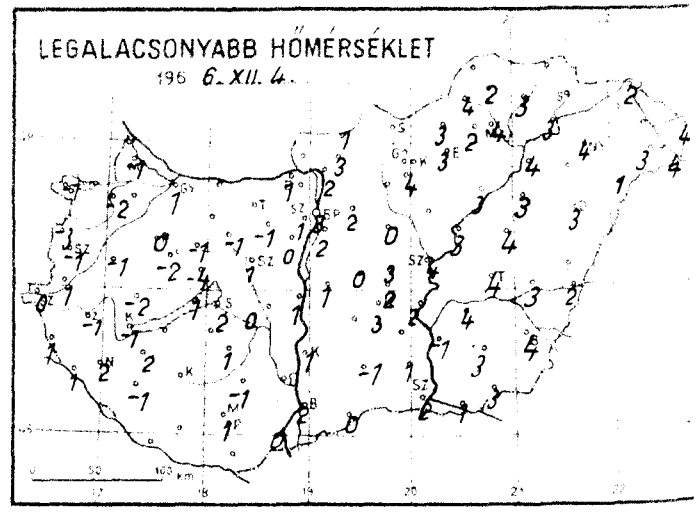
LEGALACSONYABB HŐMÉRSÉKLET
196 6. XII. 4.

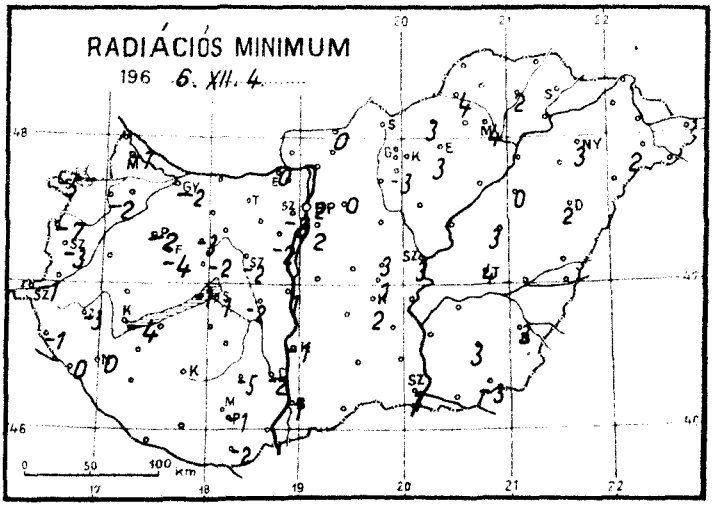
RADIÁCIÓS MINIMUM
196 6. XII. 4.

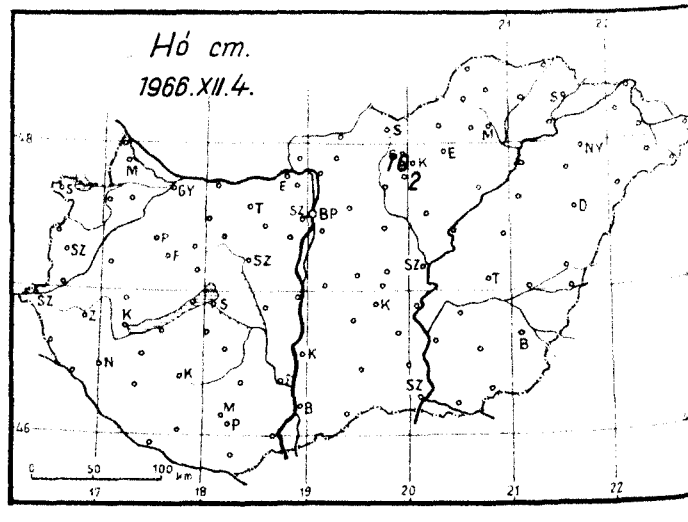
Hó cm.
1966. XII. 4.

1966. december hó, 4. nap vasárnap	Az utolsó 24 óra adatai					
	Csapadék (mm)	Hó cm	Hőmérsékleti szélsőségek: tegnapi nappali max.	éjszakai min.	min. 5 cm-en	Napsütés (óra) tegnap
12815 Magyaróvár	.		–	-5	-1	0
822 Győr	ny		6	1	-2	0
825 Pápa	ny		6	0	-2	0
805 Sopron	ny,		6	-1	-5	0
812 Szombathely	.		6	-1	-3	0
910 Szentgotthárd	ny=		6	0	-1	0
915 Zalaegerszeg	.		7	-1	-3	
Lenti	.		–	1	-1	
925 Nagykanizsa	.		7	2	0	
920 Keszthely	.		8	-1	-4	0
Tihany	.		9	1	-1	
935 Siófok	ny		8	2	1	0
942 Pécs	2 ≡		7	1	-1	0
941 Misinatető (534 m)						
Siklós	9		10	–	-2	
827 Farkasgyepü (400 m)	ny	folt	–	-2	-4	
Veszprém	.		6	-2	-4	0
833 Tatabánya	ny		–	–	–	
839 Budapest (Ferihegy)	4 =		9	2	2	0
840 Budapest OMI	7		9	3	2	0
841 Budapest (Szabadságh. 474 m)	–		7	1	-3	0
Martonvásár	2		9	0	-2	
835 Székesfehérvár	ny		9	1	-2	
Dunaújváros	–		9	1	1	
Szekszárd	4		9	–	-2	
Mohács	5		7	0		
960 Baja	8		10	2	1	0
955 Kalocsa	3		10	1	-1	
Cegléd	12		9	3	3	0
860 Szolnok	16 =		10	4	3	0
970 Kecskemét	6		9	3	2	0
Kiskuntélegyháza						
982 Szeged	17		10	2	1	0
Mezőhegyes	34		11	3	-3	
Orosháza	23		10	3	3	
990 Békéscsaba	34		11	4	3	0
875 Túrkeve	19		10	4	4	0
Berettyóújfalu	26		12	–	–	
882 Debrecen	19		13	3	2	0
892 Nyíregyháza	28		8	4	3	0
788 Kisvárda	21		9	3	2	0
Mátészalka	13		9	3	2	0
Tiszabecs	6		9	4		
Vác	6		7	2		
Gödöllő	7		9	2	0	
Lőrinci	13		9	–	–	
Gyöngyös	10		9	4	3	
Balassagyarmat	6		7	1	0	
755 Salgótarján						
Galyatető (932 m)	13*	10	6	-1		
851 Kékestető (1000 m)	15=*	2	4	-1		0
Mátraháza (672 m)	21		6	1		
865 Eger	18		9	3	3	0
Putnok	25=		8	4	4	
Lillafüred	35		9	2		
772 Miskolc	32		8	4	4	0
Fügöd	26		8	3	2	
778 Sárospatak	30		7	4	3	0

24 órai csapadék mm		Hó cm
Rajka	ny	
Kapuvár	ny	
Csorna	ny	
Komárom	ny	
Káld	.	
Kőszeg	ny,	
Körmend	ny	
Letenye	.	
Sümeg	.	
Zire	.	
Kisbér	. ⊔	
Mór	.	
Alcsút	1	
Esztergom	2	
Dobogókő	5 ≡	
Fonyód		
Tab		
Sárbogárd	-	
Lengyel	1	
Nagykónyi	.	
Marcali	.	
Somogyszob	.	
Kaposvár		
Barcs	ny	
Szigetvár	.	
Bácsalmás	13	
Kiskunhalas	12	
Izsák		
Kunsztmiklós	6,	
Örkény	7	
Nagykáta	13	
Jászapáti	17	
Tiszakécske	9=	
Nagykőrös	12	
Kistelek		
Makó	25	
Szentes	20	
Szarvas	17	
Szeghalom	27	
Körösszakál	24	
Tiszaroff	21	
Poroszló	40	
Karcag	28	
Hortobágy	35	
Polgár	35 ∇̇	
Hajdúdorog		
Nyírlugos	25	
Csenger	7	
Vásárosnamény		
Záhony	17	
Királyrét		
Romhány	7	
Borsodnádasd	21 ∇̇	
Jósvafő		
Szendrőlád	25	
Hidasnémeti	25	
Tokaj	27 ∇̇	
Sárhatyan	.	

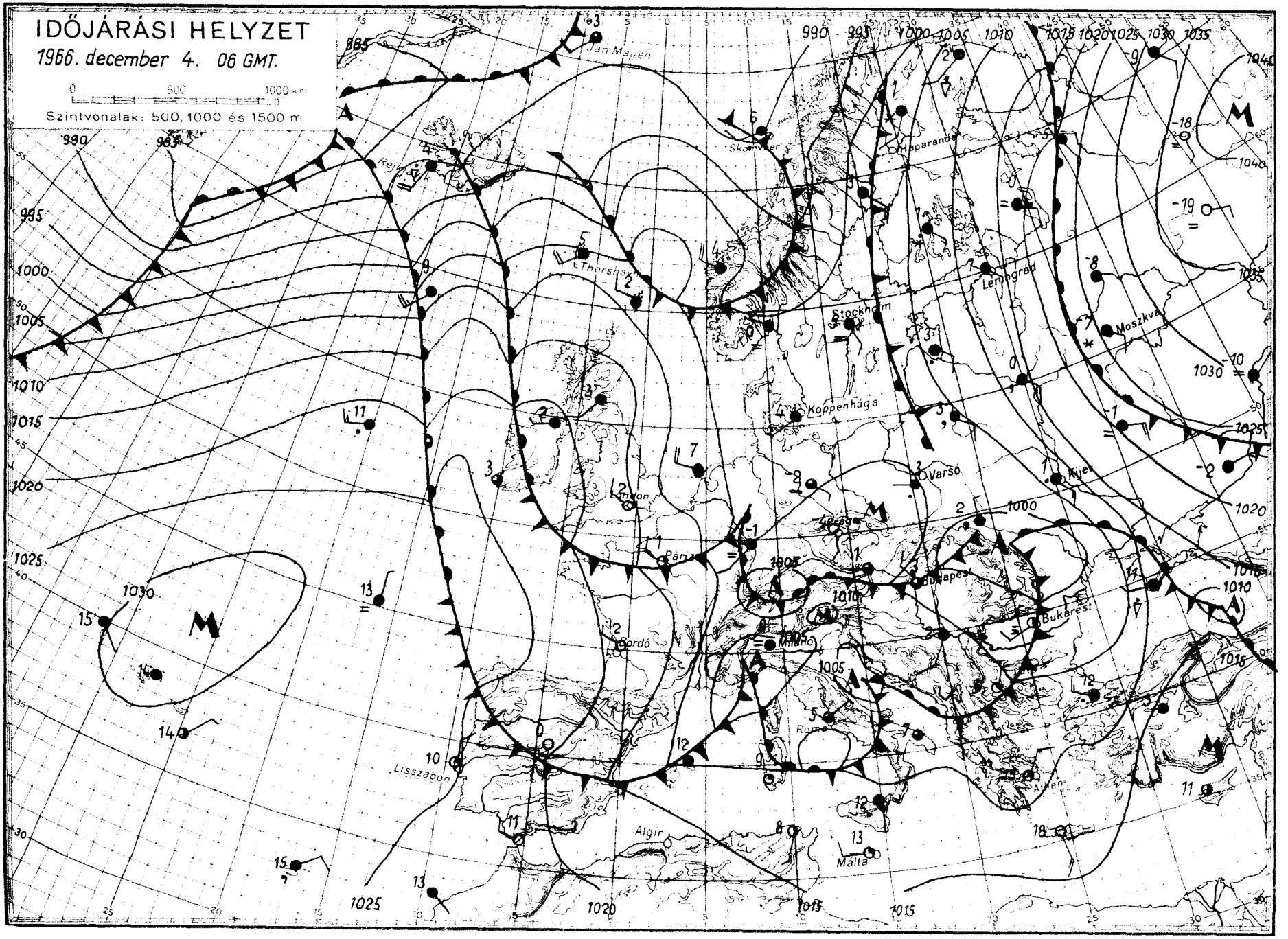
IDŐJÁRÁSI HELYZET
1966. december 4. 06 GMT.
0 500 1000 km
Szintvonalak: 500, 1000 és 1500 m
Jan Mayen
Skomvaer
Haparanda
Thorshavn
Stockholm
Leningrad
Moszkva
Koppenhága
Varsó
Kijev
London
Párizs
Budapest
Bukarest
Bordó
Milano
Roma
Athen
Lisszabon
Algír
Málta

IDŐJÁRÁSI NAPIJELENTÉS

ЕЖЕДНЕВНЫЙ МЕТЕОРОЛОГИЧЕСКИЙ БЮЛЛЕТЕНЬ • DAILY WEATHER REPORT
BULLETIN QUOTIDIEN DE TEMPS • TÄGLICHER WETTERBERICHT

KIADJA AZ ORSZÁGOS METEOROLÓGIAI INTÉZET
BUDAPEST II. KITAIBEL PÁL UTCA 1
TELEFON: KÖZPONTI: 353-500, IDŐJELZŐ OSZT.: 150-110

MEGJELENIK NAPONKÉNT • ELŐFIZETÉSI ÁRA A POSTAI KÖLTSÉGGEL EGYÜTT NEGYEDÉVRE 60, Ft
KIADÁSÉRT FELEL AZ INTÉZET IGAZGATÓJA

79. évfolyam 339. szám. + Budapest + 1966. december 5. hétfő

Az időjárási helyzet ma reggel és a várható időjárás:

Az 55. szélességi körtől északra két hatalmas méretü időjárási hatásközpont található: Izland és Grönland körzetében viharos szeleket okozó mérsékelt tövi ciklon, az Észak-Uralban pedig kemény hideggel járó anticiklon. Ez utóbbi képződmény déli oldalán keleti szelekkel Ukrajna területére fokozatosan hidegebb légtömegek érkeznek. Az ujonnan képződött mediterrán ciklon jelenleg ismét Olaszország térségében helyezkedik el, esőzéseket, zivatarokat, és erős szeleket okozva. Ez a ciklon a következő nap folyamán kelet-északkelet felé haladva, előreláthatólag a Balkán-félsziget és részben a Kárpát-medence időjárását is befolyásolja majd.

Hazánkban vasárnap az északkeleti megyék kivételével 1, 7 órán át sütött a nap. Turkeve - Miskolc vonalától keletre csapadéknyom és 16 mm közötti esőmennyiség hullott. A hőmérséklet napközben +2, +7, helyenként 8, 10 fokig emelkedett. Hétfő reggelre 0, -6 fokig hült le a levegő. Ma reggel 7 órakor Kékestetőn 3 cm, Galyatetőn 8, a Bánkuti turistaháznál 10 cm vastagságú hóréteg volt. Délelőtt 11 órakor a hőmérséklet -1, +4 fok között váltakozott.

Ma 12 órakor Budapesten a hőmérséklet 4 fok, a tengerszintre átszámitott légnyomás 767 mm, alig változik.

Várható időjárás kedd estig:

Kedden felhősebb idő, főként a délnyugati országrészben szórványosan fellépő havazás, havaseső.
Megélénkülő északkeleti, északi szél.
A hőmérséklet alakulásában lényeges változás nem lesz.
Várható legalacsonyabb éjszakai hőmérséklet: 0, -5,
legmagasabb nappali hőmérséklet kedden: 0, +5 fok között.

Dr. Tóth Pál s.k.

ATMOSPHERIC SCIENCES
LIBRARY
MAR 30 1967
E. S. S. A.
U. S. Dept. of Commerce

A hőmérséklet napi középértéke és eltérése a 90 évi átlagtól (Budapesten):

1966. XII. 4.: 4,0 C°, +2,0 C°.

1871 óta ezen a napon Budapesten előfordult:

legmagasabb hőmérséklet: 16,2 C° (1876)
legalacsonyabb hőmérséklet: -15,3 C° (1882)

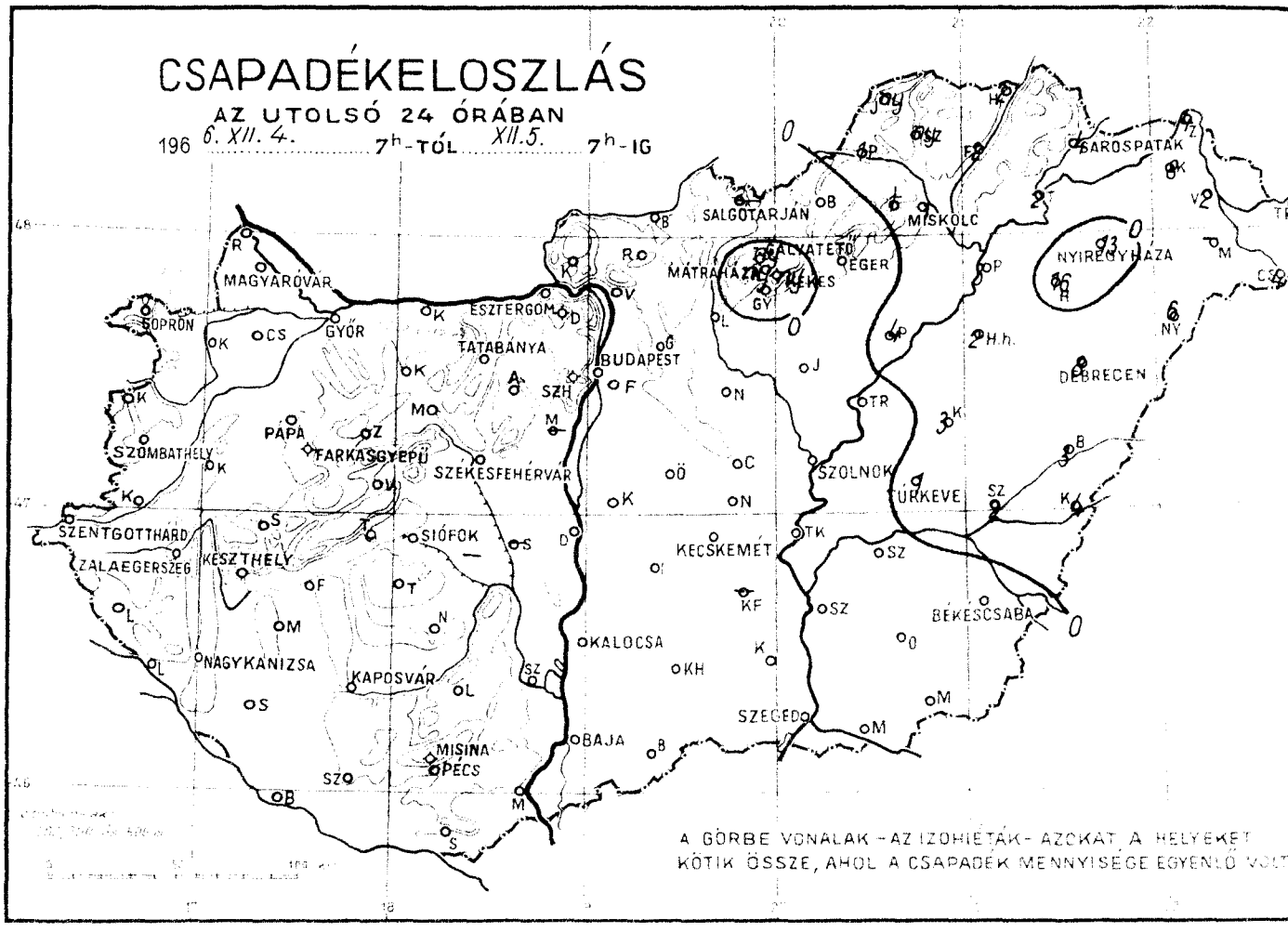
CSAPADÉKELOSZLÁS
AZ UTOLSÓ 24 ÓRÁBAN
196 6. XII. 4. 7h-TÓL XII.5. 7h-IG
MAGYARÓVÁR
SOPRON
GYŐR
ESZTERGOM
TATABÁNYA
BUDAPEST
SZH
SZOMBATHELY
PAPA
TARKASGYEPŰ
SZÉKESFEHÉRVÁR
SZENTGOTTHÁRD
ZALAEGERSZEG
KESZTHELY
SIÓFOK
NAGYKANIZSA
KAPOSVÁR
MISINA
PÉCS
BAJA
SZEGED
KECSKEMÉT
KALOCSA
SZOLNOK
TÚRKEVE
BÉKÉSCSABA
DEBRECEN
NYÍREGYHÁZA
SÁROSPATAK
MISKOLC
SALGÓTARJÁN
MÁTRAHÁZA
EGER
A GÖRBE VONALAK - AZ IZOHIETÁK - AZOKAT A HELYEKET
KÖTIK ÖSSZE, AHOL A CSAPADÉK MENNYISÉGE EGYENLŐ VOLT

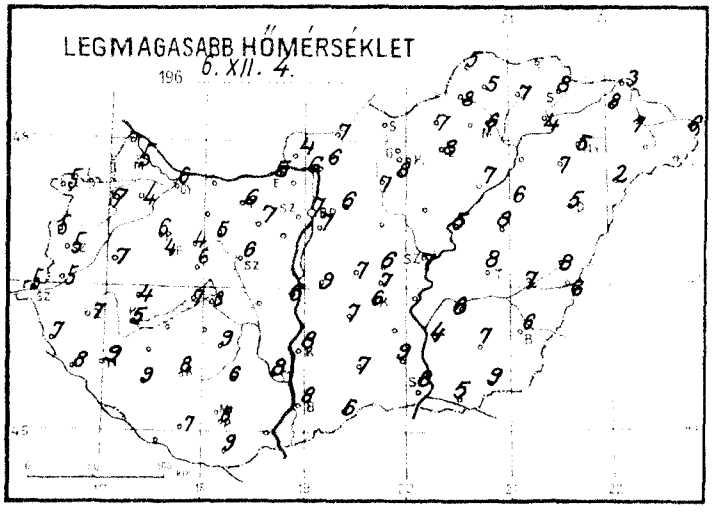
LEGMAGASABB HŐMÉRSÉKLET
196 6. XII. 4.

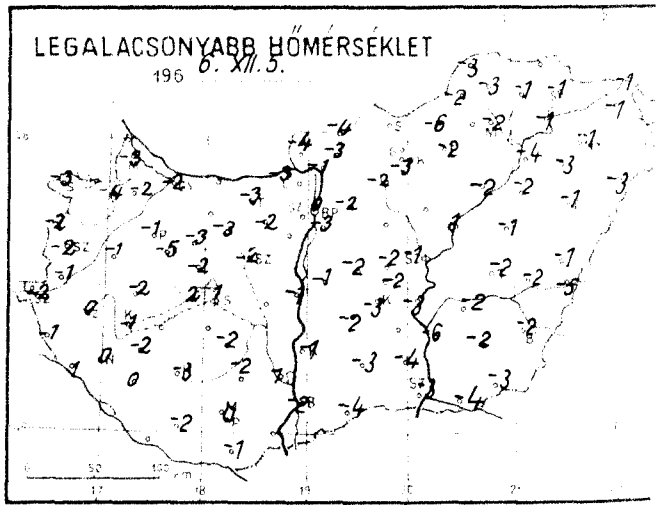
LEGALACSONYABB HŐMÉRSÉKLET
196 6. XII. 5.

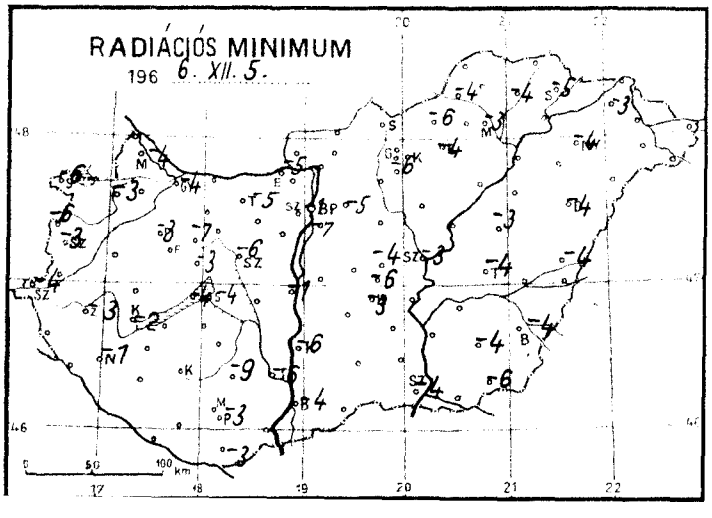
RADIÁCIÓS MINIMUM
196 6. XII. 5.

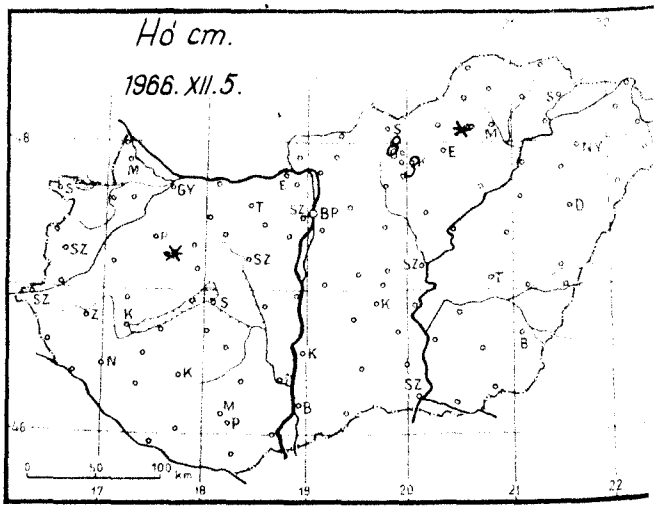
Hó cm.
1966. XII.5.

1966. december hó, 5. hétfő nap

	Az utolsó 24 óra adatai						24 órai csapadék mm		Hó cm
	Csapadék (mm)	Hó cm	Hőmérsékleti szélsőségek: tegnapi nappali max.	éjszakai min.	min. 5 cm-en	Napsütés (óra) tegnap			
12815 Magyaróvár	•		5	−3	−4	5	Rajka	•	
822 Győr	•		6	−2	−4	6	Kapuvár	•	
825 Pápa	•		6	−1	−3	6	Csorna	• ⌴	
805 Sopron	• =		5	−3	−6	2	Komárom	• ⌴	
812 Szombathely	• =		5	−2	−3		Káld	• ⌴	
910 Szentgotthárd	•		5	−2	−4	1	Kőszeg	•	
915 Zalaegerszeg	•		7	0	−3		Körmend	•	
Lenti	•		7	−1			Letenye	•	
925 Nagykanizsa	•		9	0	−1		Sümeg	•	
920 Keszthely	•		5	1	−2	2	Zirc	•	
Tihany	•		7	2	−4		Kisbér	• ≡	
935 Siófok	•		6	1	−4	7	Mór	•	
942 Pécs	•		8	0	−3	7	Alcsút	• ⌴	
941 Misinatető (534 m)	—						Esztergom	•	
Siklós	•		9	−1	−3		Dobogókő	•	
827 Farkasgyepű (400 m)	•	folt	4	−3	−5		Fonyód	•	
Veszprém	•		6	−2	−3	7	Tab	•	
833 Tatabánya	•		6	−3	−5		Sárbogárd	—	
839 Budapest (Farkasrét)	•		7	−3	−7		Lengyel	•	
840 Budapest OMI	•		7	0	−1	6	Nagykónyi	• ⌴	
841 Budapest (Szabadságh. 474 m)	•		3	−2	−4	6	Marcali	•	
Martonvásár	—						Somogyszob	•	
835 Székesfehérvár	•		6	−2	−6		Kaposvár	•	
Dunaújváros	•		6	−1	−1		Barcs	• ≡	
Szekszárd	• =		8	1	−6		Szigetvár	•	
Mohács	•						Bácsalmás	•	
960 Baja	• =		8	−2	−4	7	Kiskunhalas	•	
955 Kalocsa	•		8	−1	−6		Izsák	•	
Cegléd	•		6	−2	−4	4	Kunszentmiklós	•	
860 Szolnok	• =		7	−1	−3	5	Orkény	•	
970 Kecskemét	• =		6	−3	−3	6	Nagykáta	• ⌴	
Kiskunfélegyháza	—						Jászapáti	• ≡	
982 Szeged	• =		8	−3	−4	7	Tiszakécske	•	
Mezőhegyes	• =		9	−3	−6		Nagykőrös	•	
Orosháza	• ⌴		7	−2	−4		Kistelek	•	
990 Békéscsaba	• =		6	−2	−4	3	Makó	• ⌴	
875 Turkeve	1 =		8	−2	−4	4	Szentes	•	
Berettyóújfalu	3 ⌴		8	−1	−4		Szarvas	•	
882 Debrecen	8 =		5	−1	−4	0	Szeghalom	2 ⌴	
892 Nyíregyháza	13 =		5	−1	−4	0	Körösszakál	4	
788 Kisvárda	8 =		8	−1	−3	0	Tiszaroff	• ≡	
Mátészalka	—						Poroszló	4 ≡	
Tiszabecs	9		6	0			Kaeag	3	
Vác	• ⌴		6	−1			Hortobágy	2	
Gödöllő	• ⌴		6	−2	−5		Polgár	3 ≡	
Lőrinci	•		7	3			Hajdúdorog	16	
Gyöngyös	• ⌴		8	−1	−6		Nyírlugos	6 ⌴	
Balassagyarmat	• ⌴		7	−4			Csenger	4 ⌴	
755 Salgótarján	•						Vásárosnamény	2	
Galyatető (932 m)	•	8	1	−3			Záhony	4	
851 Kékestető (1000 m)	ny	3	3	−4	−	1	Királyrét	•	
Mátraháza (672 m)	—		3	−3			Romhány	•	
865 Eger	ny		8	−2	−4	3	Borsodnádasd	•	
Putnok	1 =		8	−2	−4		Jósvafő	ny	
Lillafüred	1		5	−2			Szendrőlád	ny ≡	
772 Miskolc	1 =		6	−2	−3		Hidasnémeti	2	
Füged	2 ⌴		7	−1	−4		Tokaj	2	
778 Sárospatak	4 =		8	−1	−5	0	Sárnatvan		

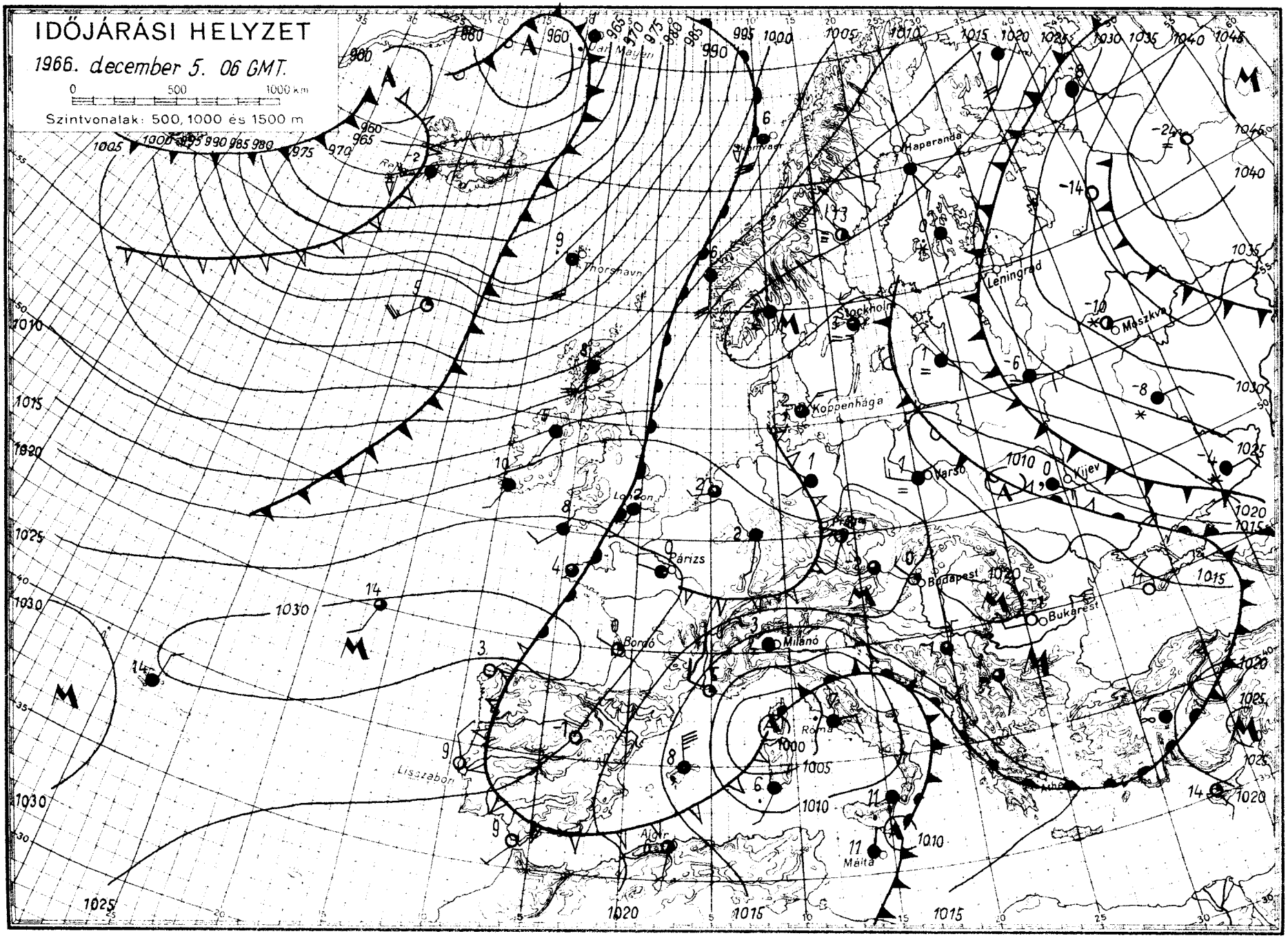
IDŐJÁRÁSI HELYZET
1966. december 5. 06 GMT.
0 500 1000 km
Szintvonalak: 500, 1000 és 1500 m
Jan Mayen
Thorshavn
Haperanda
Leningrad
Stockholm
Moszkva
Koppenhága
Varsó
Kijev
London
Párizs
Budapest
Bukarest
Bordó
Milánó
Róma
Athén
Lisszabon
Málta

IDŐJÁRÁSI NAPIJELENTÉS

ЕЖЕДНЕВНЫЙ МЕТЕОРОЛОГИЧЕСКИЙ БЮЛЛЕТЕНЬ • DAILY WEATHER REPORT
BULLETIN QUOTIDIEN DE TEMPS • TÄGLICHER WETTERBERICHT

KIADJA AZ ORSZÁGOS METEOROLÓGIAI INTÉZET
BUDAPEST II. KITAIBEL PÁL UTCA 1
TELEFON: KÖZPONT: 353-500, IDŐJELZŐ OSZT.: 150-410

MEGJELENIK NAPONKÉNT • ELŐFIZETÉSI ÁRA
A POSTAI KÖLTSÉGGEL EGYÜTT NEGYEDÉVRE 60, Ft
KIADÁSÉRT FELEL AZ INTÉZET IGAZGATÓJA

79. évfolyam 340. szám. + Budapest + 1966. december 6. kedd

Az időjárási helyzet ma reggel és a várható időjárás:

Az Atlanti-óceán hatalmas központi ciklonjának melegáramlása miatt Európa nyugati partvonala mentén keskeny sávban enyhe, szeles az idő. A Földközi-tenger fölött örvénylő és fokozatosan kitöltődő ciklonban esők, zivatarok vannak. E ciklon frontjai a Balkán-félsziget jelentős részén is esőket okoznak, a Kárpát-medence délnyugati részén és az Alpok vidékén pedig havaseséket, havazásokat váltanak ki. Az Ural-vidéki kemény hideg már csaknem egész Kelet-Európára kiterjeszkedett. medencénket azonban még szerdán sem veszélyezteti.

Hazánkban hétfőn nyugat felől fokozatos felhősödés kezdődött, emiatt már csak a keleti országrészben alakult ki 1, 7 órás napfénytartam. Hétfőn 22 óra körül Pécs és Nagykanizsa vidékén havazás kezdődött, amely kedd reggel 7 óráig havaseséssel, esővel vegyesen az ország délnyugati felére is kiterjeszkedett. A lehullott csapadék mennyisége csapadéknyom és 11 mm között váltakozott. Szombathely - Keszthely -- Pécs vonalától délnyugatra összefüggő hóréteg keletkezett, vastagsága a határ mentén elérte az 5, 7 cm-t is. A hőmérséklet hétfőn napközben +1, +6 fokig emelkedett, kedd reggelre általában 0, -4 fokig hült le a levegő. A hóvastagság Kékestetőn 3, Galyatetőn 7, a Bánkuti-turistaháznál 10 cm. Ma délelőtt a délnyugati országrészben havazott, helyenként havaseső, eső esett. A hőmérséklet 11 órakor 0, +2 fok között váltakozott.

Ma 12 órakor Budapesten a hőmérséklet +3 fok, a tengerszintre átszámitott légnyomás 766 mm, alig változik.

Várható időjárás szerda estig:

Felhős, párás idő, továbbra is elsősorban a délnyugati országrészre kiterjedő havazással, havaseséssel, esővel.
Szerdán északon a felhőzet felszakadozik.
Élénk, helyenként erős északi, északkeleti szél.
A hőmérséklet alakulásában lényeges változás nem lesz.

Várható legalacsonyabb éjszakai hőmérséklet: 0, -4,
legmagasabb nappali hőmérséklet szerdán: 0, +4 fok között.

ATMOSPHERIC SCIENCES
LIBRARY
MAR 30 1967
E. S. S. A.
U. S. Dept. of Commerce

Dr. Tóth Pál s.k.

A hőmérséklet napi középértéke és eltérése a 90 évi átlagtól (Budapesten):

1966. XII. 5.: 1,6 C°. -0,7 C°.

1871 óta ezen a napon Budapesten előfordult:

legmagasabb hőmérséklet: 14,3 C° (1915)
legalacsonyabb hőmérséklet: -16,3 C° (1925)

66.801.

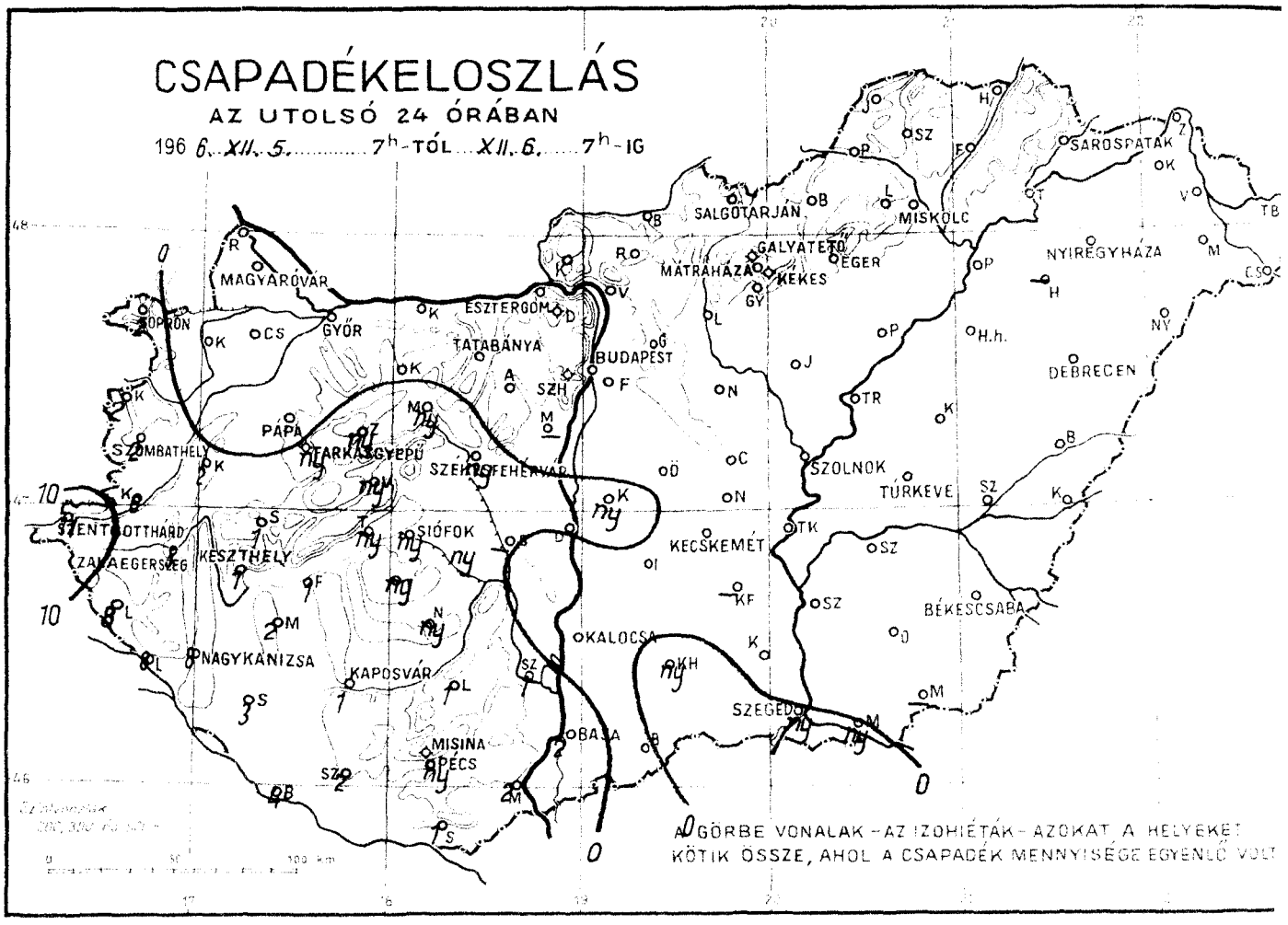
CSAPADÉKELOSZLÁS
AZ UTOLSÓ 24 ÓRÁBAN
196 6. XII. 5. 7h-TÓL XII. 6. 7h-IG
MAGYARÓVÁR
SOPRON
GYŐR
ESZTERGOM
TATABÁNYA
BUDAPEST
SZOMBATHELY
PÁPA
TATABÁNYA
SZÉKESFEHÉRVÁR
SIÓFOK
KESZTHELY
NAGYKANIZSA
KAPOSVÁR
MISINA
PÉCS
BAJA
SZEGED
KECSKEMÉT
OKALOCSA
SZOLNOK
TÚRKEVE
BÉKÉSCSABA
DEBRECEN
NYÍREGYHÁZA
SÁROSPATAK
MISKOLC
EGER
GALYATETŐ
MÁTRAHÁZA
SALGÓTARJÁN
A GÖRBE VONALAK – AZ IZOHIÉTÁK – AZOKAT A HELYEKET KÖTIK ÖSSZE, AHOL A CSAPADÉK MENNYISÉGE EGYENLŐ VOLT

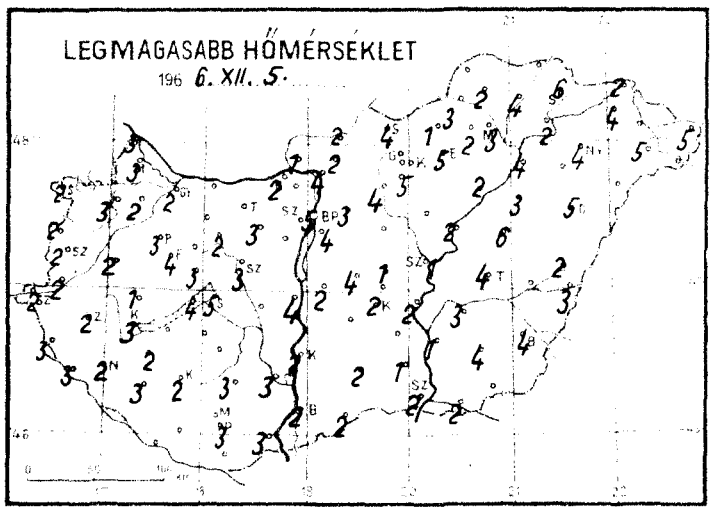
LEGMAGASABB HŐMÉRSÉKLET
196 6. XII. 5.

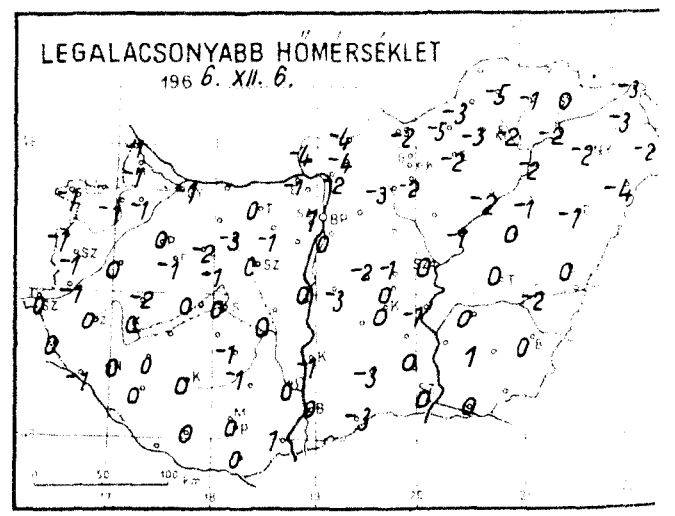
LEGALACSONYABB HŐMÉRSÉKLET
196 6. XII. 6.

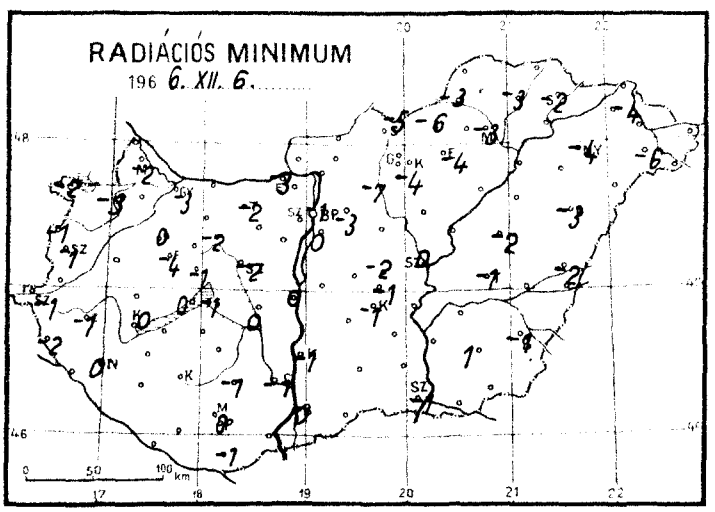
RADIÁCIÓS MINIMUM
196 6. XII. 6.

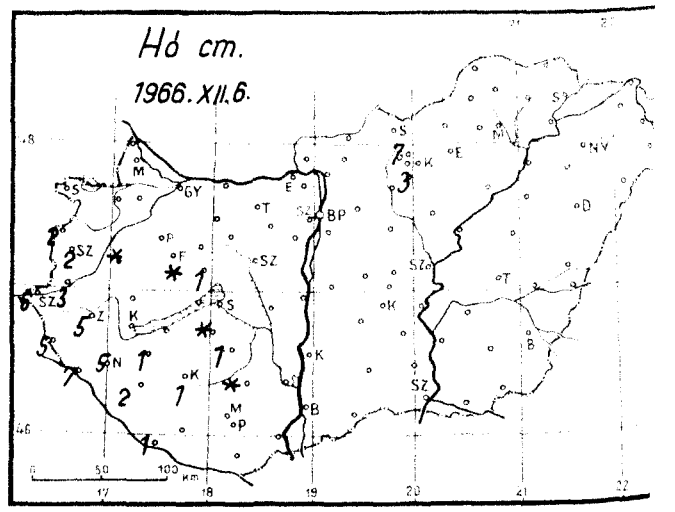
Hó cm.
1966. XII. 6.

1966. december hó, 6. kedd nap

	Az utolsó 24 óra adatai					
	Csapadék (mm)	Hó cm	Hőmérsékleti szélsőségek: tegnapi nappali max.	éjszakai min.	min. 5 cm-en	Napsütés (óra) tegnap
12815 Magyaróvár	.		3	-1	-2	0
822 Győr	.		2	-1	-3	0
825 Pápa	.		3	0	0	0
805 Sopron	2 *		2	-1	-2	0
812 Szombathely	2 *	2	2	-1	-1	0
910 Szentgotthárd	11 *	6	2	0	-1	0
915 Zalaegerszeg	5 *	5	2	0	-1	
Lenti	8 *	5	3	0	-2	
925 Nagykanizsa	8 *	5	2	0	0	
920 Keszthely	1 *	1	3	0	0	0
Tihany	ny *					
935 Siófok	ny *		5	0	-1	1
942 Pécs	ny *		3	0	0	0
941 Misinatető (534 m)	–					
Siklós	1		9	0	-1	
827 Farkasgyepű (400 m)	ny *	folt	4	-1	-4	
Veszprém	ny *	lepel	3	-1	-1	0
833 Tatabánya	.		–	0	-2	
839 Budapest (Fer.hegy)	.		4	0	0	
840 Budapest OMI	. =		5	1	-1	3
841 Budapest (Szabadságh.,474 m)	. ⌴		2	-2	-4	4
Martonvásár	–					
835 Székesfehérvár	ny		3	0	-2	
Dunaújváros	.		4	0	0	
Szekszárd	1 *		3	0	-1	
Mohács	2 *		3	1		
960 Baja	2		2	0	0	1
955 Kalocsa	.		2	-1	-1	
Ceglédi	.		1	-1	-2	0
880 Szolnok	. =		1	0	0	0
970 Kecskemét	. =		–	0	-1	1
Kiskunfélegyháza	–					
982 Szeged	ny		2	0	-1	3
Mezőhegyes	–					
Orosháza	.		4	1	1	
990 Békéscsaba	. =		4	0	-1	5
875 Turkeve	.		4	0	-1	2
Berettyóújfalu	. ≡		2	0	-2	
882 80 Debrecen	.		5	-1	-3	5
892 Nyíregyháza	.		4	-2	-4	6
788 Kisvárda	.		4	-3	-4	6
Mátészalka	.		5	-2	-6	
Tiszabecs	.		5	-2		
Vác	. ⌴		4	-2		
Gödöllő	.		3	-1	-3	
Lőrinci	.					
Gyöngyös	.		5	-2	-4	
Balassagyarmat	.		2	-4		
755 Salgótarján	.		4	-2	-5	
Galyatető (932 m)	.	7	2	-5		
851 Kékestető (1000 m)	.	3	-1	-4	–	2
Mátraháza (672 m)	.		3	-3		
865 Eger	.		5	-2	-4	4
Putnok	. ⌴		3	-3	-3	
Lillafüred	.		2	-3		
772 Miskolc	.		3	-2	-3	5
Füged	. ⌴		4	-1	-3	
778 Sárospatak	.		6	0	-2	7

	24 órai csapadék mm	Hó cm
Rajka	.	
Kapuvár	.	
Csorna	. ⌴	
Komárom	. ⌴	
Káld	2 *	folt
Kőszeg	2 *	2
Körmend	6 *	3
Letenye	8 *	7
Sümeg	1 *	1
Zirc	ny	
Kisbér	.	
Mór	ny *	
Alcsút	.	
Esztergom	.	
Dobogókő	.	
Fonyód	1 *	
Tab	ny *	folt
Sárbogárd	–	
Lengyel	1 *	
Nagykónyi	ny *	lepel
Marcali	2 *	1
Somogyszob	3 *	2
Kaposvár	1 *	lepel
Bares	4 *	lepel
Szigetvár	2	
Bácsalmás	.	
Kiskunhalas	ny *	
Izsák	.	
Kunsztmiklós	ny *	
Örkény	.	
Nagykáta	.	
Jászapáti	.	
Tiszakécske	.	
Nagykőrös	.	
Kistelek	.	
Makó	ny	
Szentes	.	
Szarvas	.	
Szeghalom	. ⌴	
Körösszakál	.	
Tiszaroff	.	
Poroszló	.	
Karcag	.	
Hortobágy	.	
Polgár	. ⌴	
Hajdúdorog	–	
Nyírlugos	.	
Csenger	. ⌴	
Vásárosnamény		
Záhony	.	
Királyrét	.	
Romhány	.	
Borsodnádasd	.	
Jósvafő	–	
Szendrőlád	.	
Hidasnémeti	.	
Tokaj	.	
Sárhatvan	ny *	

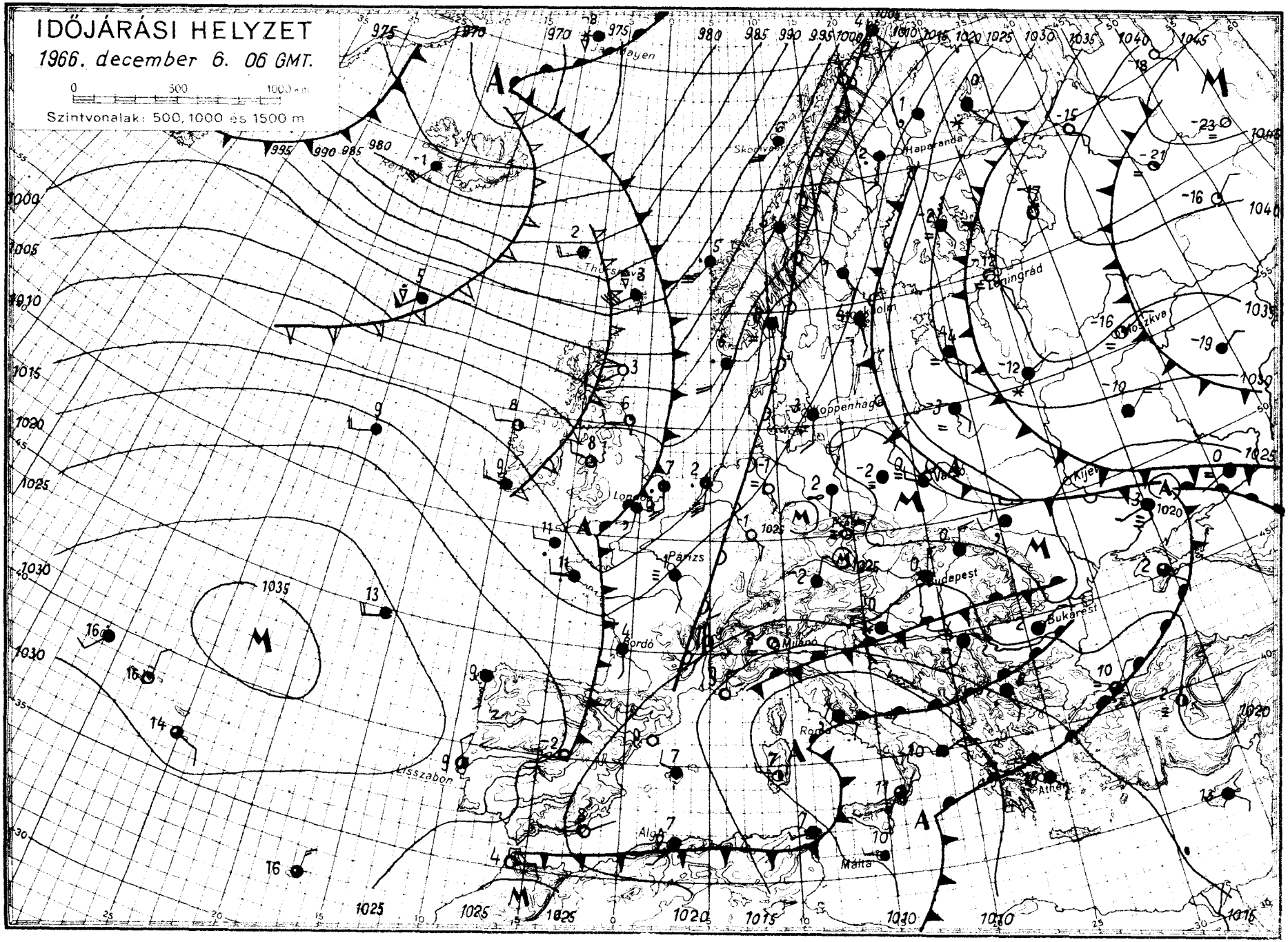

OFFSET-NYOMDA BUDAPEST

IDŐJÁRÁSI NAPIJELENTÉS

ЕЖЕДНЕВНЫЙ МЕТЕОРОЛОГИЧЕСКИЙ БЮЛЛЕТЕНЬ • DAILY WEATHER REPORT
BULLETIN QUOTIDIEN DE TEMPS • TÄGLICHER WETTERBERICHT

KIADJA AZ ORSZÁGOS METEOROLÓGIAI INTÉZET
BUDAPEST II. KITAIBEL PÁL UTCA 1
TELEFON: KÖZPONI: 353-500, IDŐJELZŐ ÖSZL.: 1-0-110

MEGJELENIK NAPONKÉNT • ELŐFIZETÉSI ÁRA
A POSTAI KÖLTSÉGGEL EGYÜTT NEGYEDÉVRE 60, Ft
KIADÁSÉRT FELEL AZ INTÉZET IGAZGATÓJA

79. évfolyam 341. szám. + Budapest + 1966. december 7. szerda

Az időjárási helyzet ma reggel és a várható időjárás:

Olaszország és a Balkán-félsziget fölött ciklon helyezkedik el. Hatására ott és a Kárpát-medencében erősen felhős, sokfelé csapadékos időjárás alakult ki. A Balkán-félsziget déli térségében az éjszakai órákban heves zivatarok keletkeztek. Ezzel szemben a Szovjetúnió európai területének legnagyobb részét igen hideg levegő árasztotta el. Az Ural előtti térségben napközben -20, -22 fokos hőmérsékleteket mérnek és hajnalban -26, -29 fokos fagyok keletkeznek. A hideg levegő lassan halad dél, délnyugat felé, de egyenlőre a Kárpát-medencét még nem veszélyezteti.

Hazánkban kedden erősen felhős idő volt. Sokfelé esett az eső, havaseső, hó. A ma reggel 7 óráig lehullott csapadék mennyisége általában a csapadéknyom és 10 mm között váltakozott, de Veszprémben 11, Lengyelen pedig 14 mm-t mértek. Napközben sem emelkedett a hőmérséklet 0, +5 foknál magasabbra. Ma hajnalra +2, -4 fokig hült le a levegő. Reggel 7 órakor Kékestetőn 3, Galyatetőn 5, Lillafüred-Bánkúton 10, Farkasgyepün 6, Misinatetőn 6, Árpádtetőn 10 cm vastagságú hóréteget mértek. Ma országszerte tovább folytatódik az erősen felhős, csapadékos idő.

Ma 12 órakor Budapesten a hőmérséklet 4 fok, a tengerszintre átszámitott légnyomás 764 mm, alig változik.

Várható időjárás csütörtök estig:

Erősen felhős idő, esővel, havasesővel, havazással.
Időnként élénk délkeleti, keleti szél.
Enyhe éjszaka.

Várható legalacsonyabb éjszakai hőmérséklet: -2, +3,
legmagasabb nappali hőmérséklet: csütörtökön: +1, +6 fok között.

ATMOSPHERIC SCIENCES
LIBRARY
MAR 30 1967
E. S. S. A.
U. S. Dept. of Commerce

Kerényi Nárcisz s.k.

A hőmérséklet napi középértéke és eltérése a 90 évi átlagtól /Budapesten/:

1966. XII. 6.: 2,9 C°, +0,3 C°.

1871 óta ezen a napon Budapesten előfordult:

legmagasabb hőmérséklet: 13,6 C° /1900/
legalacsonyabb hőmérséklet: -12,6 C° /1925/

66.807.

CSAPADÉKELOSZLÁS

AZ UTOLSÓ 24 ÓRÁBAN

196 6. XII. 6. 7h-TÓL XII. 7. 7h-IG

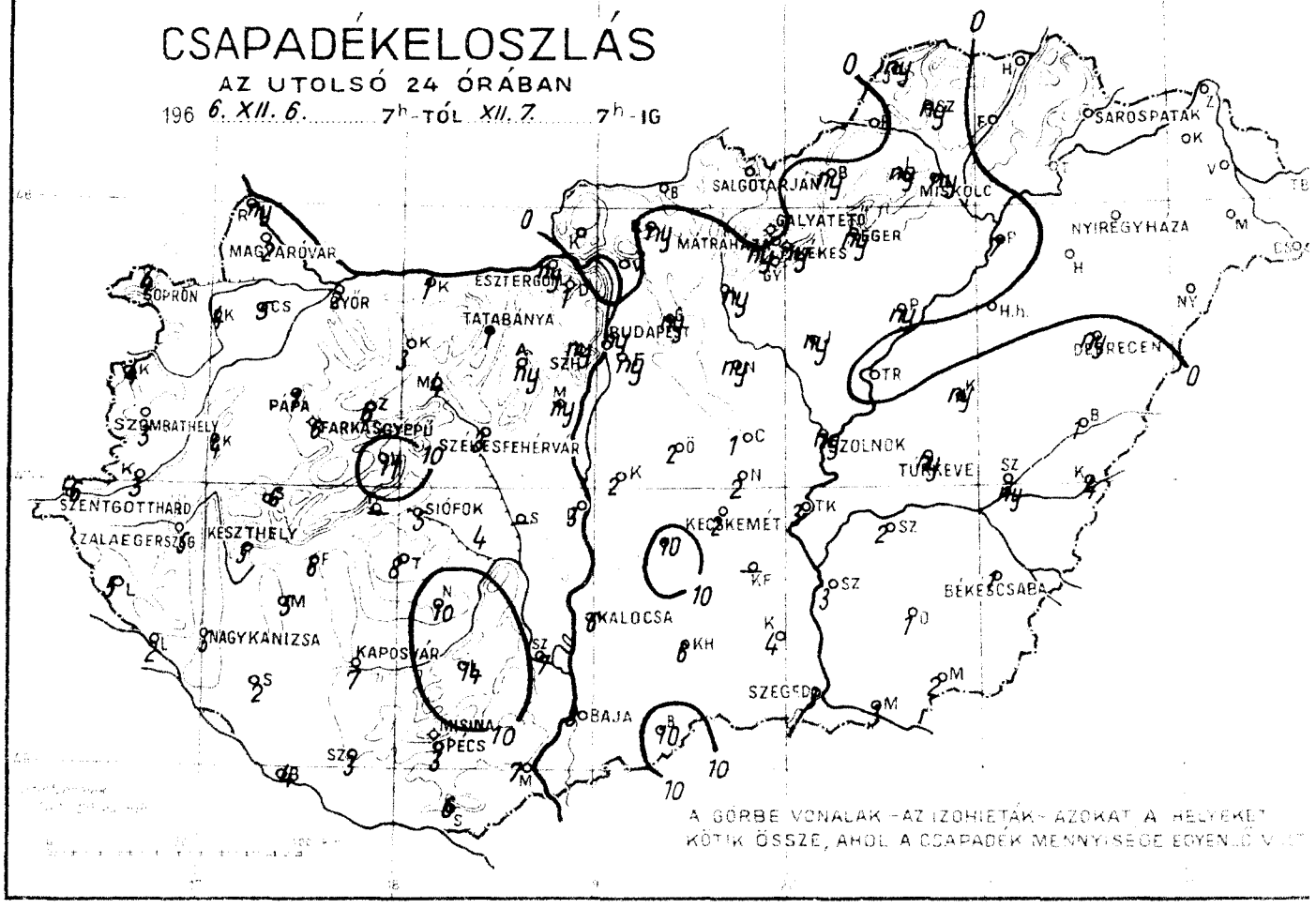

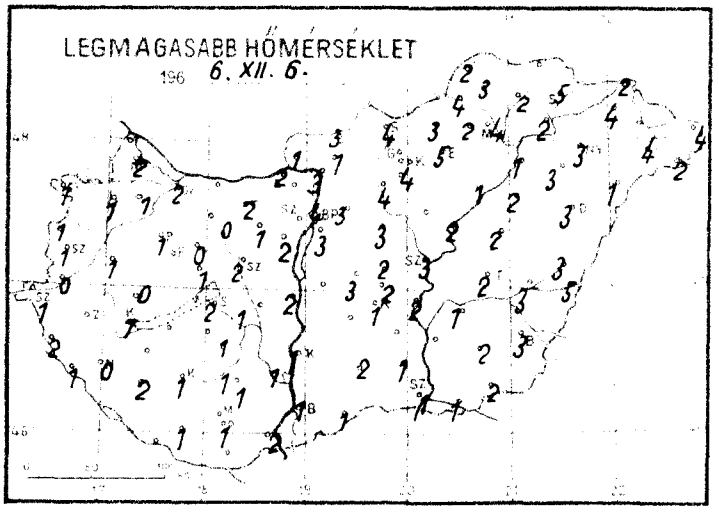

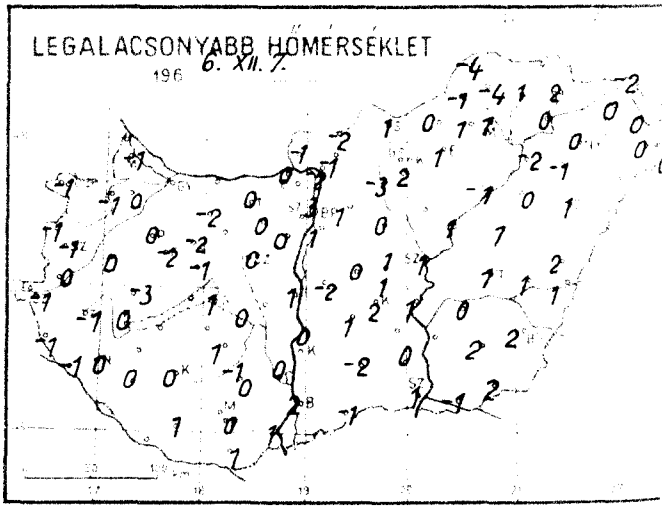

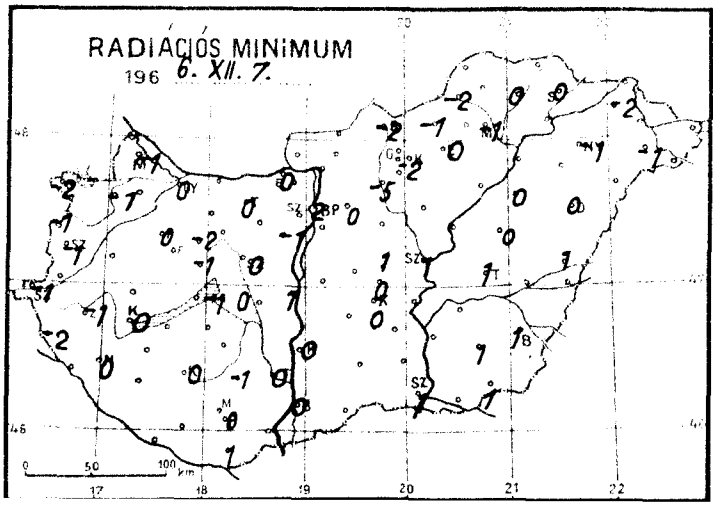

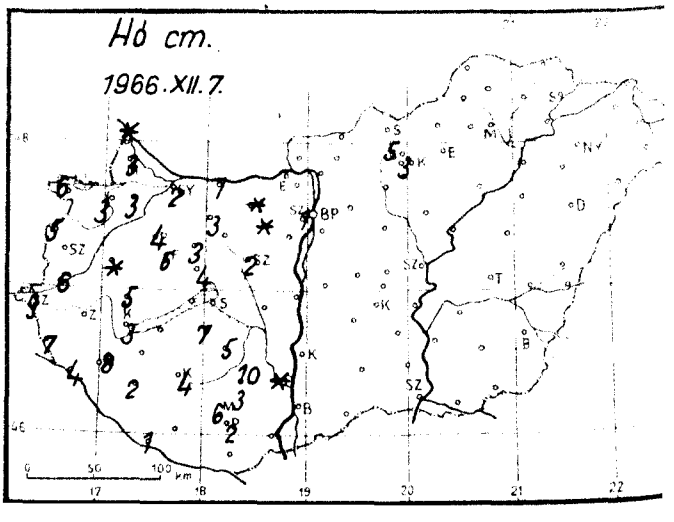

1966. december hó, 7. szerda nap

Az utolsó 24 óra adatai

	Csapadék (mm)	Hó cm	Hőmérsékleti szélsőségek: tegnapi nappali max.	Hőmérsékleti szélsőségek: éjszakai min.	Hőmérsékleti szélsőségek: min. 5 cm-en	Napsütés (óra) tegnap
12815 Magyaróvár	2 *	3	2	-1	-1	0
822 Győr	2 *	2	2	0	0	0
825 Pápa	1 *	4	1	0	0	0
805 Sopron	4 *	6	1	-1	-2	0
812 Szombathely	3 *		1	-1	-1	5
910 Szentgotthárd	6 *	9	1	-1	-1	0
915 Zalaegerszeg	5 *	6	0	-1	-1	
Lenti	5 *	7	2	-1	-2	
925 Nagykanizsa	5 *	8	0	0	0	
920 Keszthely	5 *	3	1	0	0	0
Tihany	-					
935 Siófok	5 *		2	1	1	0
942 Pécs	3 *	2	1	0	0	0
941 Mecsekoldal (534 m)		6				
Siklós	6		8	1	1	
827 Farkasgyepű (400 m)	6 *	6	-1	-2		
Veszprém	11 *	4	1	-1	-1	0
833 Tatabánya	1 *	folt	2	0	0	
839 Budapest (Fenyőhegy)	ny *		3	1	-	
840 Budapest OMI	ny ▽		4	3	2	0
841 Budapest (Szabadság út 62 m)	ny *	lepel	1	0	-1	0
Martonvásár	ny *		2	0	-1	
835 Székesfehérvár	3 *	2	2	0	0	
Dunaújváros	3 *		2	1	1	
Szikszó	7 *		1	0	0	
Mohács	7 *	folt	2	1		
860 Baja	8 */.		1	2	0	0
857 Kalocsa	6 */.		1	0	0	
Orgovány	1		2	1	1	0
860 Szolnok	ny		3	1	1	0
870 Kecskemét	2 */.		1	2	0	0
Kiskunfélegyháza	-					
882 Szeged	3		1	1	1	0
Mezőhegyes	2		2	2	1	
Orosháza	1		2	2	1	
900 Békéscsaba	1		3	2	1	0
855 Túrkeve	ny =		2	1	1	0
Berettyóújfalu	1		3	2	1	
886 Debrecen	ny		3	1	0	0
892 Nyíregyháza	.		3	0	-1	2
Kisvárda	.		4	0	-2	4
Mátészalka	.		4	0	-1	
Tiszafüred	.		4	-1		
Vác	.		3	-2		
Gödöllő	ny *		3	1	0	
Lőrinci	ny *		4	-3	-5	
Gyöngyös	.		4	2	-2	
Balassagyarmat	.		3	-2		
755 Salgótarján	.		4	1	-2	
Galyatető (932 m)	.	5	0	-5		
851 Kékestető (1000 m)	ny *	3	0	-2	-	0
Mátraháza (672 m)	ny *		1	-1		
865 Eger	ny		5	1	0	0
Putnok	. =		4	-1	-2	
Lillafüred	ny *		2	1		
772 Miskolc	ny */.		4	1	-1	0
Fügöd	.		2	1	0	
778 Sárospatak	.		5	2	0	5

24 órai csapadék mm		Hó cm
Rajka	ny *	folt
Kapuvár	4 *	3
Csorna	5 *	3
Komárom	1 *	
Káld	4 *	folt
Kőszeg	4 *	5
Körmend	3 *	
Letenye	2 *	4
Sümeg	6 *	5
Zirc	6 *	3
Kisbér	3 *	
Mór	4 *	
Ábrahámhegy	ny *	folt
Esztergom	ny	
Dobogókő	1 *	
Fonyód	7 *	
Tab	8 *	7
Sárbogárd	-	
Lengyel	14 *	10
Nagykónyi	10 *	5
Marcali	6 *	3
Somogyszob	2 *	2
Kaposvár	7 *	4
Bares	4 *	lepel
Szegvár	3 *	
Bácsalmás	10	
Kiskunhalas	6 *	
Izsák	10	
Kunszentmiklós	2 *	
Ócsa	2 *	
Nagykáta	ny *	
Jászapáti	ny	
Tiszakécske	3	
Nagykőrös	2 *	
Kistelek	4	
Makó	3	
Szentes	3	
Szarvas	2	
Szeghalom	ny	
Körösszakál	4	
Tiszaroff	.	
Poroszló	ny	
Karcag	ny	
Hortobágy	.	
Polgár	7	
Hajdúdorog	.	
Nyírlugos	.	
Csenger	.	
Vásárosnamény	.	
Záhony	.	
Királyrét	.	
Romhány	ny *	
Borsodnádasd	ny *	
Jósvafő	ny *	
Szendrőlád	ny	
Hidasnémeti	.	
Tokaj	.	
Sárhatvan	4 *	3

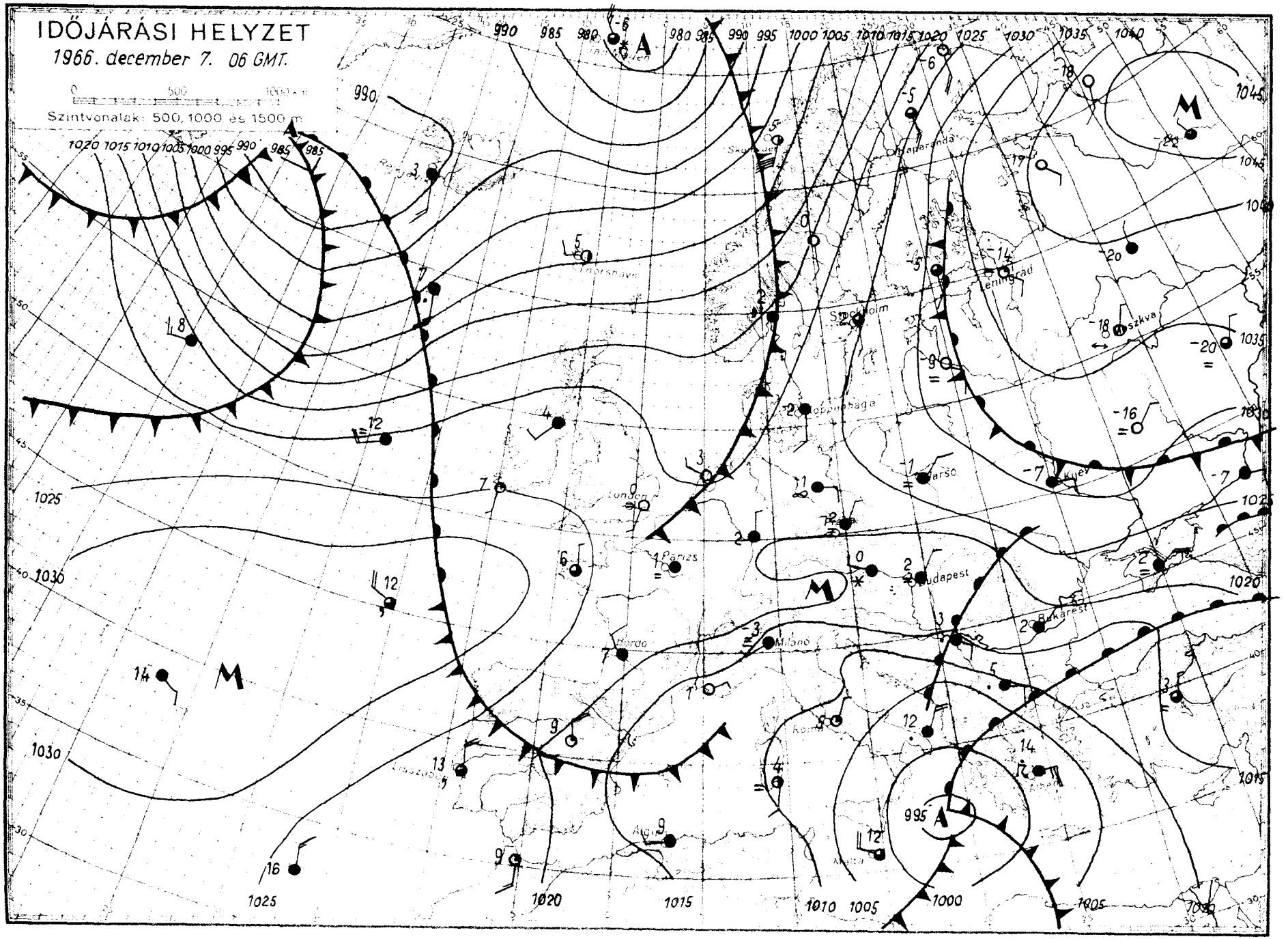
IDŐJÁRÁSI HELYZET
1966. december 7. 06 GMT.
Szintvonalak: 500, 1000 és 1500 m
Stockholm
Leningrád
Moszkva
Kijev
Budapest
Bukarest
Milano
Bordo
Párizs
London
Oppenhaga
Tromsö
Athen
Malta
Algir
Lisszabon
Rabat
Tunisz
Skopje
Ohrid
Tarnaben
Ostrava
Prague
Warsó
Rome
Athen

IDŐJÁRÁSI NAPIJELENTÉS

ЕЖЕДНЕВНЫЙ МЕТЕОРОЛОГИЧЕСКИЙ БЮЛЛЕТЕНЬ • DAILY WEATHER REPORT
BULLETIN QUOTIDIEN DE TEMPS • TÄGLICHER WETTERBERICHT

KIADJA AZ ORSZÁGOS METEOROLÓGIAI INTÉZET
BUDAPEST II. KITAIBEL PÁL UTCA 1
TELEFON: KÖZPONT: 353-500, IDŐJELZŐ OSZT.: 150-110

MEGJELENIK NAPONKÉNT • ELŐFIZETÉSI ÁRA A POSTAI KÖLTSÉGGEL EGYÜTT NEGYEDÉVRE 60, Ft
KIADÁSÉRT FELEL AZ INTÉZET IGAZGATÓJA

19. évfolyam 342. szám. + Budapest + 1966. december 8. csütörtök

Az időjárási helyzet ma reggel és a várható időjárás:

A középpontjával Görögország felett elhelyezkedő alacsonynyomású légköri képződmény a Balkán-félszigeten és a Fekete-tenger térségében erősen felhős, szeles, csapadékos időjárást okoz. Ugyancsak változékony, csapadékos az idő a Brit-szigeteken és Skandinávia déli részén. A Szovjetúnió európai területén csütörtök hajnalban -15, -20, az Urál vidékén -25, -30 fokos hideget mértek.

Hazánkban szerdán erősen felhős, párás idő volt. Többfelé esett az eső, havaseső, hó. A lehullott csapadék mennyisége 1 és 7 mm között váltakozott. A hőmérséklet napközben a Dunántúlon 0, +4, máshol 3, 7 fokig emelkedett. Ma reggelre -2, +2 fokig hűlt le a levegő. 7 órakor a délnyugati megyék területét összefüggő hótakaró borította, vastagsága 2 és 10 cm között volt. A délelőtt folyamán változóan felhős, párás idő volt. A Dunántúl egy-két helyéről kisebb havazást jelentettek.

Ma 13 órakor a hőmérséklet 5 fok volt, a tengerszintre átszámított légnyomás 764 mm, gyengén süllyedő irányzatú.

Várható időjárás péntek estig:

Változó mennyiségü felhőzet, néhány helyen havazással, havaseső vel.
Időnként élénk északi, északkeleti szél.
Az éjszakai lehülés erősödik.

Várható legalacsonyabb éjszakai hőmérséklet: 0, -5 fok között, északkeleten helyenként -5 fok alatt.
A legmagasabb nappali hőmérséklet pénteken -2, +3 fok között.

Vadkerti Ferenc s.k.

ATMOSPHERIC ... LIBRARY
E. S. S. A.
U. S. Dept. of Commerce

A hőmérséklet napi középértéke és eltérése a 90 évi átlagtól /Budapesten/

1966. XII. 7.: 3,7 C°, +1,8 C°.

1871 óta ezen a napon Budapesten előfordult:

legmagasabb hőmérséklet: 15,3 C° /1915/
legalacsonyabb hőmérséklet: -15,0 C° /1925/

CSAPADÉKELOSZLÁS

AZ UTOLSÓ 24 ÓRÁBAN

196 6. XII. 7. ..... 7h-TÓL ..... XII. 8. ..... 7h-IG

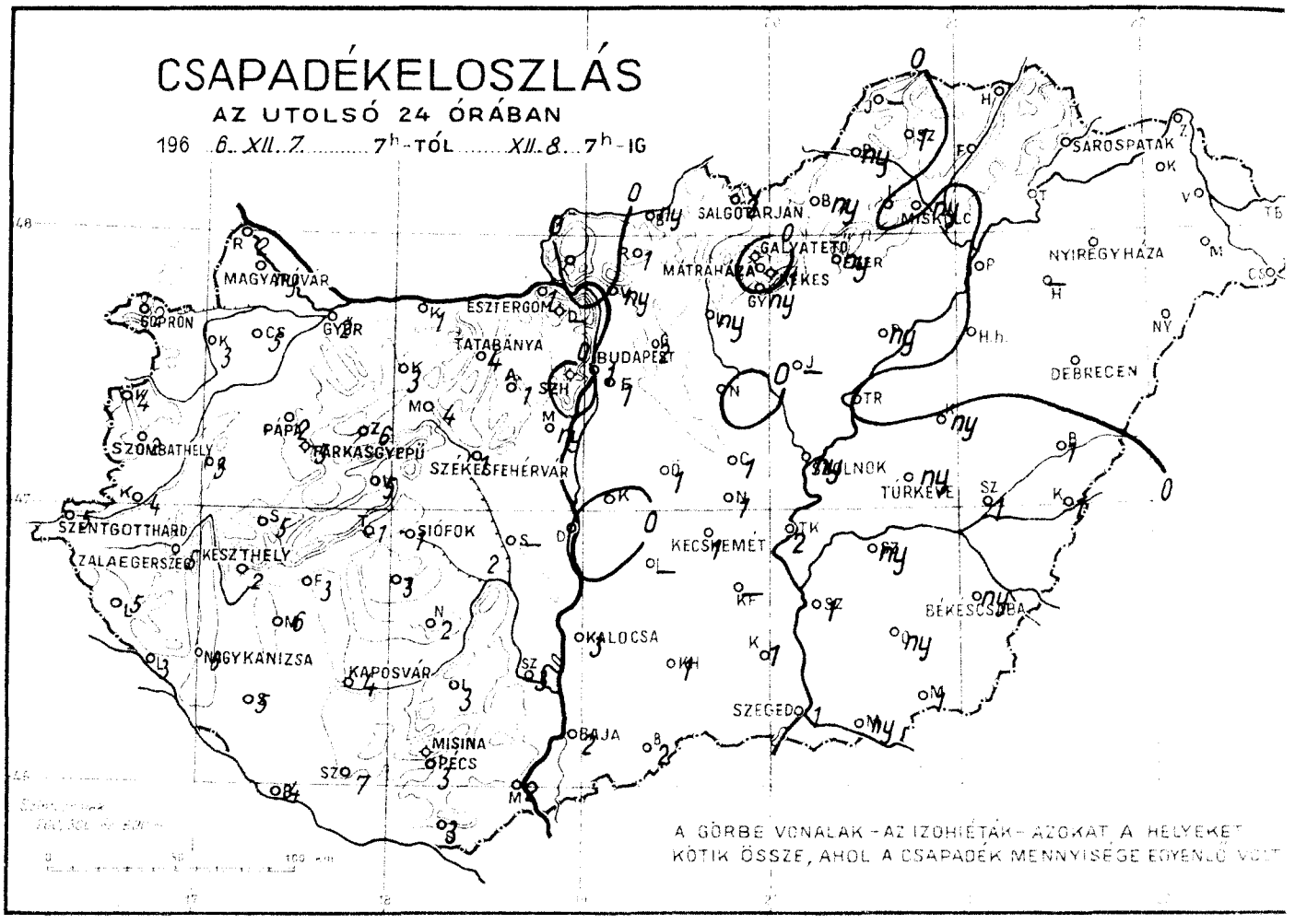

LEGMAGASABB HŐMÉRSÉKLET

196 6. XII. 7.

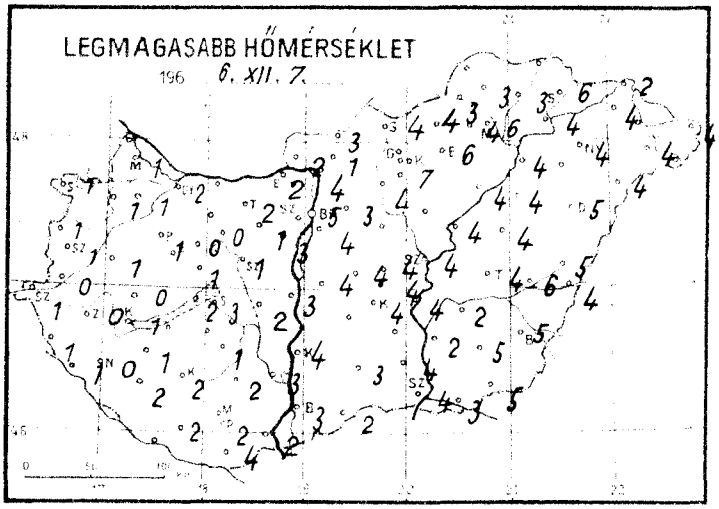

LEGALACSONYABB HŐMÉRSÉKLET

196 6. XII. 8.

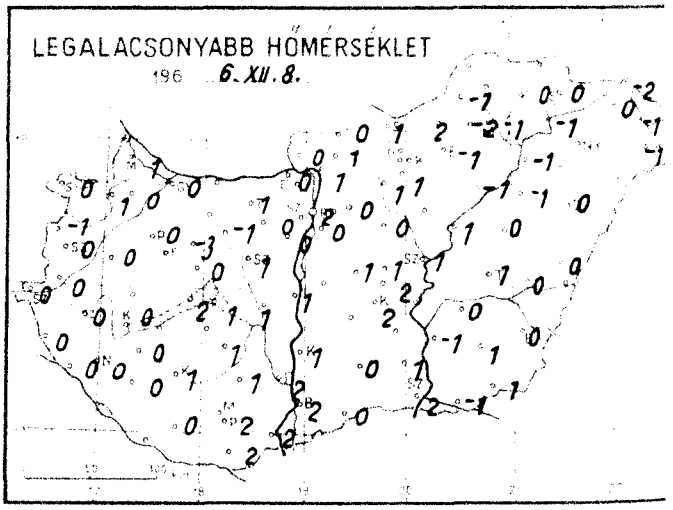

RADIÁCIÓS MINIMUM

196 6. XII. 8.

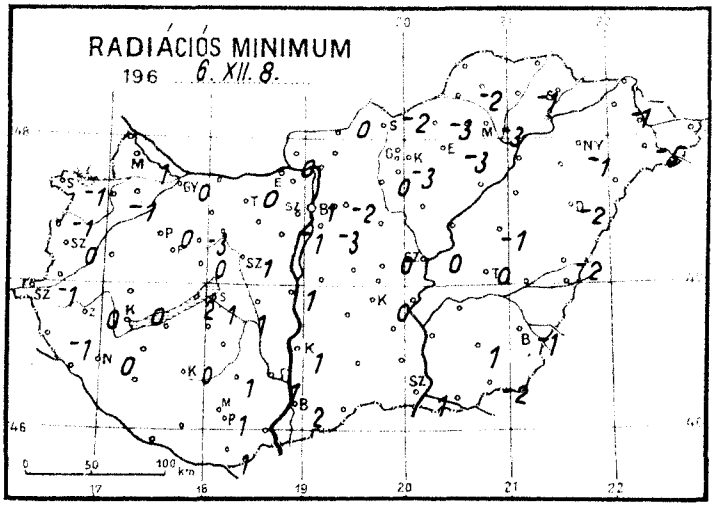

Hó cm.

1966. XII. 8.

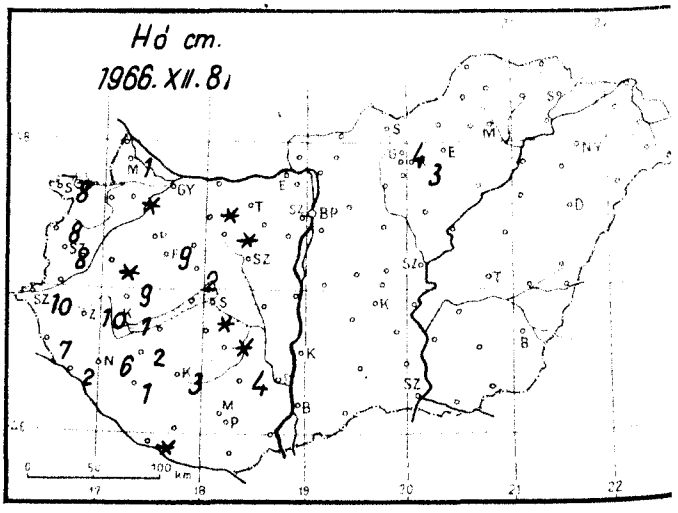

1966. december hó, 8. nap csütörtök

	Az utolsó 24 óra adatai					
	Csapadék (mm)	Hó cm	Hőmérsékleti szélsőségek: tegnapi nappali max.	éjszakai min.	min. 5 cm-en	Napsütés (óra) tegnap
12815 Magyaróvár	ny *	1	1	1	1	0
822 Győr	2 *		2	0	0	0
825 Pápa	2 *		1	0	0	0
805 Sopron	2 *	8	1	0	-1	0
812 Szombathely	2 *	8	1	0	0	0
910 Szentgotthárd	5 *	10	1	0	-1	0
915 Zalaegerszeg	5 *	10	0	0	0	
Lenti	5 *	7	1	0	-1	
925 Nagykanizsa	6 *	6	0	0	0	
920 Keszthely	2 *	1	1	0	0	0
Tihany	1 *		2	2	2	
935 Siófok	1		3	1	1	0
942 Pécs	3		2	2	1	0
941 Misinatető (534 m)	-					
Siklós	3		4	2	1	
827 Farkasgyepű (400 m)	5 *	9	-1	-1	-1	
Veszprém	5 *	2	1	0	0	0
833 Tatabánya	4 *		2	1	0	
839 Budapest (Farkasrét)	1 =		4	0	-3	
840 Budapest OMI	1		5	2	1	0
841 Budapest (Szabadsághegy 474 m)	.		2	1	-2	0
Martonvásár	ny *		3	0	-1	
835 Székesfehérvár	1		1	1	1	
Dunaújváros	.		3	1	1	
Szekszárd	3 =		3	2	1	
Mohács	2		2	2		
960 Baja	2 =		3	2	2	0
955 Kalocsa	3		4	1	1	
Cegléd	1		4	1	0	0
860 Szolnok	ny		4	1	0	0
970 Kecskemét	1		4	2	0	0
Kiskunfélegyháza	-					
982 Szeged	1		4	2	1	0
Mezőhegyes	1 =		5	1	-2	
Orosháza	ny		5	1	1	
990 Békéscsaba	ny		5	0	-1	0
875 Tárkeve	ny		4	1	0	0
Berettyóújfalu	1 ⌴		5	0	-2	
882 Debrecen	.		5	0	-2	0
892 Nyíregyháza	.		4	0	-1	0
788 Kisvárda	.		4	0	-1	0
Mátészalka	.		4	-1	-5	
Tiszabecs	.		4	-2		
Vác	ny *		4	1		
Gödöllő	2		3	0	-2	
Lőrinci	ny *		4	1	0	
Gyöngyös	ny		7	1	-3	
Balassagyarmat	ny *		3	0	0	
755 Salgótarján	2		4	1	-2	
Galyatető (932 m)	.	4	2	-1		
851 Kékestető (1000 m)	1 *	3	0	0	-	0
Mátraháza (672 m)						
865 Eger	ny =		6	-1	-3	0
Putnok	ny		3	-1	-2	
Lillafüred	.		4	-2		
772 Miskolc	ny		6	-1	-3	0
Füzesabony	.		3	0	-1	
778 Sárospatak	.		6	0	-	0

24 órai csapadék mm		Hó cm
Rajka	2	
Kapuvár	3 *	
Csorna	3 *	folt
Komárom	1 *	
Káld	3 *	folt
Kőszeg	4 *	8
Körmend	4 *	
Letenye	3 *	2
Sümeg	5 *	9
Zirc	6 *	4
Kisbér	3 *	folt
Mór	4 *	folt
Alcsút	1 *	
Esztergom	1	
Dobogókő		
Fonyód	3 *	
Tab	3 *	folt
Sárbogard	-	
Lengyel	3 *	4
Nagykónyi	2 *	folt
Marcali	6 *	2
Somogyszob	5 *	1
Kaposvár	4 *	3
Bares	4 *	folt
Szigetvár	7 *	
Bársalmás	2	
Kiskunhalas	1 *	
Izsák	-	
Kunsztmiklós	.	
Orkény	1	
Nagykáta	.	
Jászapáti	-	
Tiszakécske	2	
Nagykőrös	1	
Kistelek	1	
Makó	ny	
Szentes	1	
Szarvas	ny	
Szeghalom	1	
Körösszakál	1	
Tiszaroff	.	
Poroszló	ny	
Karcag	ny	
Hortobágy	.	
Polgár	.	
Hajdúdorog	-	
Nyírlugos	.	
Csenger	. ⌴	
Vásárosnamény	.	
Záhony	.	
Királyrét	.	
Romhány	1 *	
Borsodnádasd	ny	
Jósvafő	-	
Szendrőlád	1	
Hidasnémeti	.	
Tokaj	.	
Sárhatvan	2	

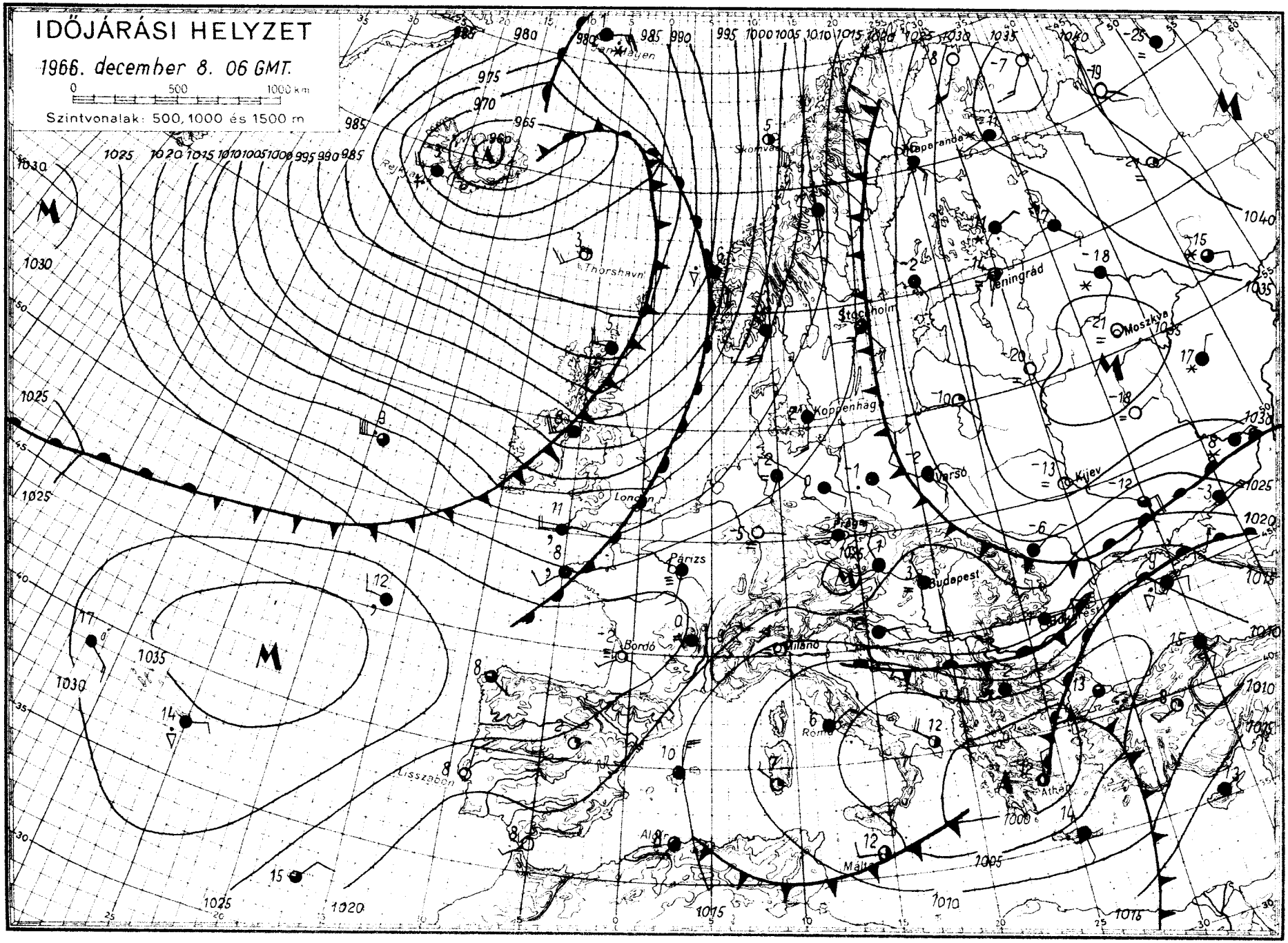
IDŐJÁRÁSI HELYZET
1966. december 8. 06 GMT.
0 500 1000 km
Szintvonalak: 500, 1000 és 1500 m
Thorshavn
Stockholm
Leningrád
Moszkva
Koppenhag
Varsó
Kijev
London
Párizs
Budapest
Bordó
Milano
Roma
Athén
Lisszabon
Málta

IDŐJÁRÁSI NAPIJELENTÉS

ЕЖЕДНЕВНЫЙ МЕТЕОРОЛОГИЧЕСКИЙ БЮЛЛЕТЕНЬ • DAILY WEATHER REPORT
BULLETIN QUOTIDIEN DE TEMPS • TÄGLICHER WETTERBERICHT

IADJA AZ ORSZÁGOS METEOROLÓGIAI INTÉZET
UDAPEST II. KITAIBEL PÁL UTCA 1
ELEFON: KÖZPONT: 353-500, IDŐJELZŐ OSZT.: 150-110

MEGJELENIK NAPONKÉNT • ELŐFIZETÉSI ÁRA
A POSTAI KÖLTSÉGGEL EGYÜTT NEGYEDÉVRE 60. Ft
KIADÁSÉRT FELEL AZ INTÉZET IGAZGATÓJA

. évfolyam 343. szám. + Budapest + 1966. december 9. kedd.

Az időjárási helyzet ma reggel és a várható időjárás:

A Nyugat-Európa felett elhelyezkedő alacsony nyomású légköri képződ-
ny déli részén különböző hőmérsékletü légtömegek áramlanak Közép-Európán át
let-Európa északi részei felé. Gyors vonulásuk során sokfelé hózáporokat,
őket okoztak, sőt Hollandiában zivatarokat is. Európa leghidegebb területe
vábbra is a Szovjetúnió európai része, ahol az elmúlt évek átlagánál 8, 10
kkal alacsonyabb a hőmérséklet.

Hazánkban csütörtökön változóan felhős volt az égbolt. Kisebb csapadék
ak a Balatontól északra fekvő területen és a Tisza felső szakaszának néhány
lyén hullott. A nappali felmelegedés 2, 6 fokot ért el. Pénteken hajnalban
talában +2, -2, a délnyugati megyékben helyenként -4, -5 fokig hült le a le-
gő. A délelőtt folyamán országszerte erősen felhős, főként nyugaton sokfelé
dös volt az idő. Egy-két helyről ködszitálást jelentettek. 11 órára általá-
n +3, -2 fokos hőmérsékletek alakultak ki.

Ma 12 órakor Budapesten a hőmérséklet 2 fok volt, a tengerszintre át-
ámitott légnyomás 761 mm, gyengén süllyedő irányzatú.

Várható időjárás szombat estig:

Pénteken erősen felhős, párás, ködös idő, helyenként ködszitálással.
Szombaton felhőátvonulások, többfelé elsősorban nyugaton havazással,
havasesővel.
Mérsékelt déli, délnyugati, később megélénkülő északnyugatira forduló
szél.
A hőmérséklet alakulásában lényeges változás nem lesz.

Várható legalacsonyabb éjszakai hőmérséklet: -4, +1,
legmagasabb nappali hőmérséklet szombaton: 4, -1 fok között.

ATMOSPHERIC SCIENCES
LIBRARY
MAR 30 1967
E. S. S. A.
U. S. Dept. of Commerce

Dunay Sándorné s.k.

hőmérséklet napi középértéke és eltérése a 90 évi átlagtól /Budapesten/

966. XII. 8.: 4,0 C°, +2,3 C°.

871 óta ezen a napon Budapesten előfordult:

egmagasabb hőmérséklet: 14,6 C° /1915/
egalacsonyabb hőmérséklet: -14,9 C° /1925/

66.810.

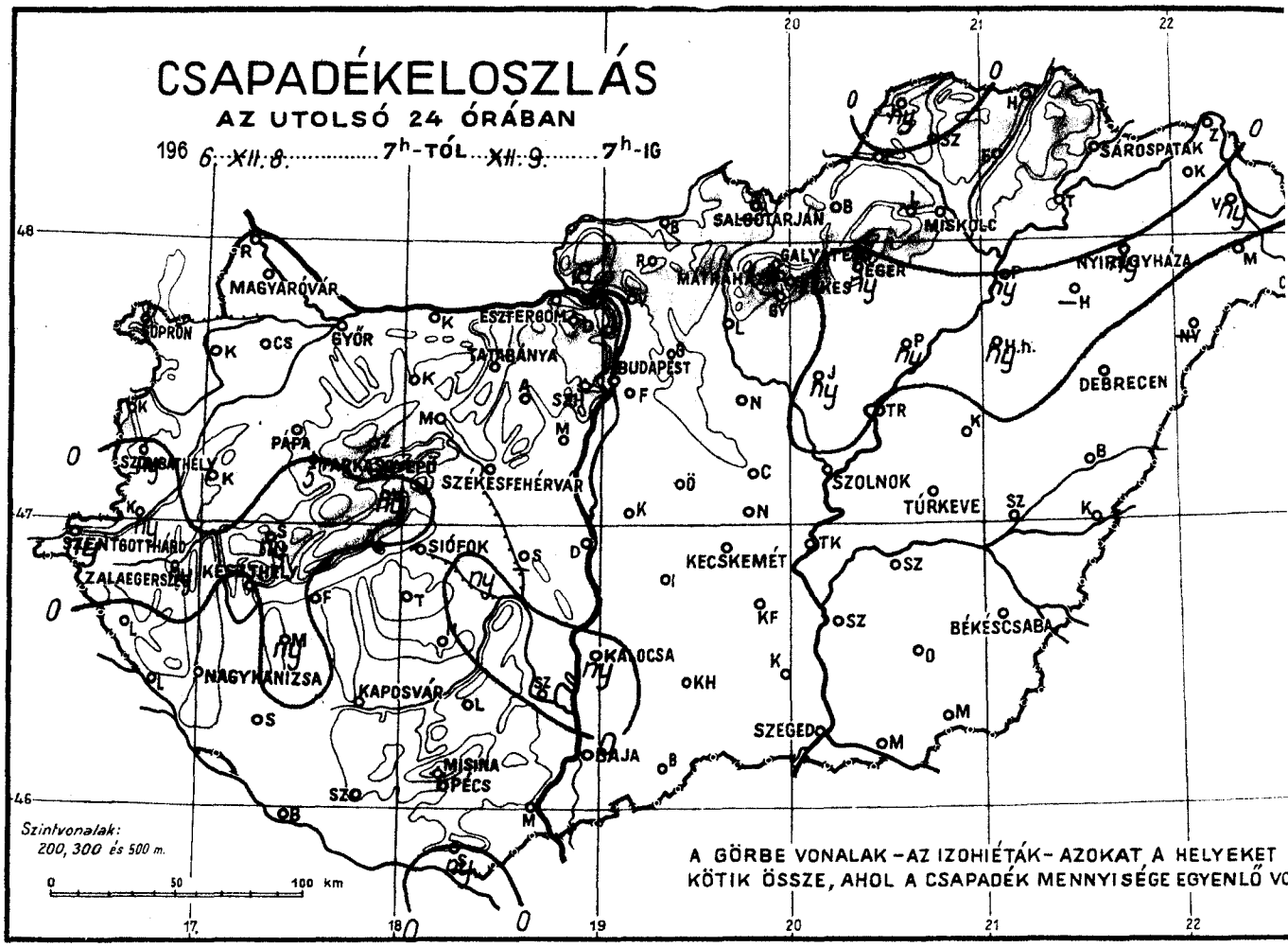
CSAPADÉKELOSZLÁS
AZ UTOLSÓ 24 ÓRÁBAN
196 6. XII. 8. ..... 7h-TÓL XII. 9. ..... 7h-IG
MAGYARÓVÁR
SOPRON
GYŐR
ESZTERGOM
TATABÁNYA
BUDAPEST
SALGÓTARJÁN
MISKOLC
SÁROSPATAK
NYÍREGYHÁZA
DEBRECEN
SZOLNOK
TÚRKEVE
PÁPA
SZOMBATHELY
SZÉKESFEHÉRVÁR
SIÓFOK
KECSKEMÉT
BÉKÉSCSABA
NAGYKANIZSA
KAPOSVÁR
KALOCSA
SZEGED
BAJA
PÉCS
MOHÁCS
Szintvonalak:
200, 300 és 500 m.
0 50 100 km
A GÖRBE VONALAK – AZ IZOHIÉTÁK – AZOKAT A HELYEKET
KÖTIK ÖSSZE, AHOL A CSAPADÉK MENNYISÉGE EGYENLŐ VO

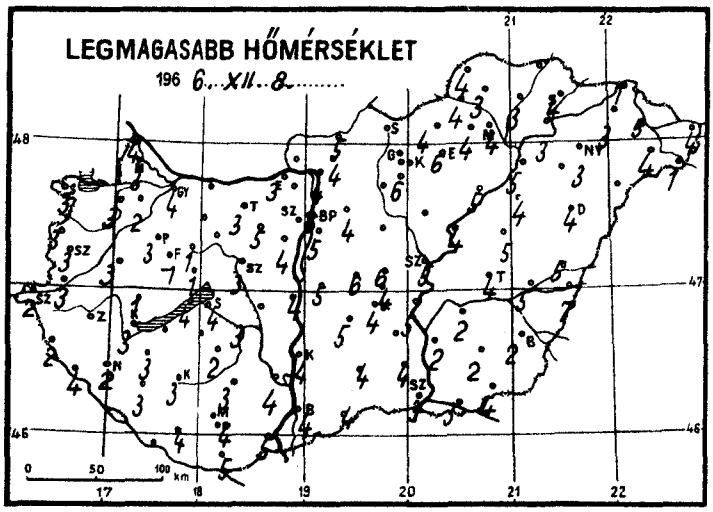
LEGMAGASABB HŐMÉRSÉKLET
196 6. XII. 8. .....
0 50 100 km

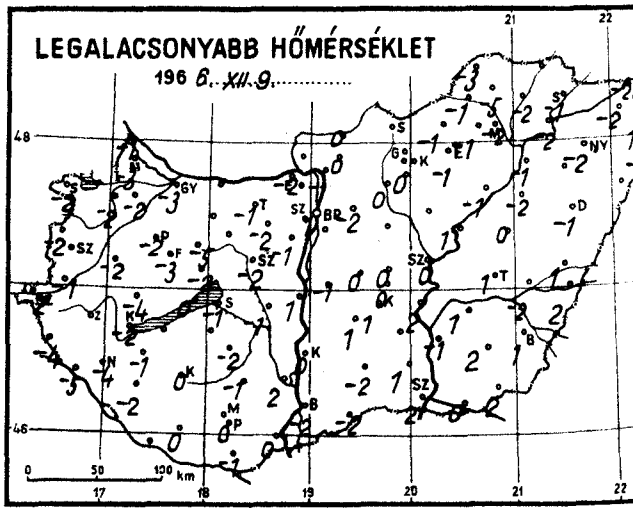
LEGALACSONYABB HŐMÉRSÉKLET
196 6. XII. 9. .....
0 50 100 km

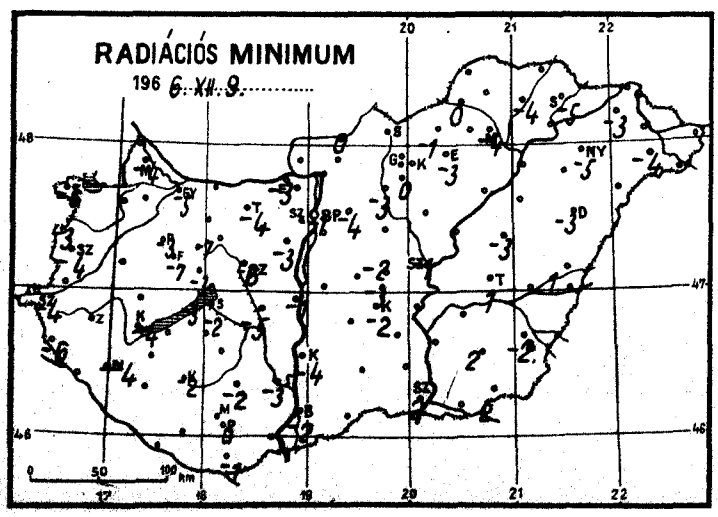
RADIÁCIÓS MINIMUM
196 6. XII. 9. .....
0 50 100 km

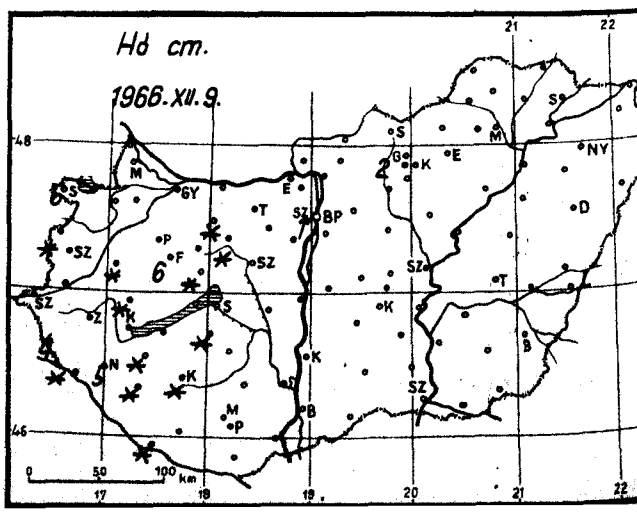
Hó cm.
1966. XII. 9.
0 50 100 km

TÁJÉKOZTATÓ AZ 1966. NOVEMBER HAVI

CSAPADÉK ELOSZLÁSÁRÓL

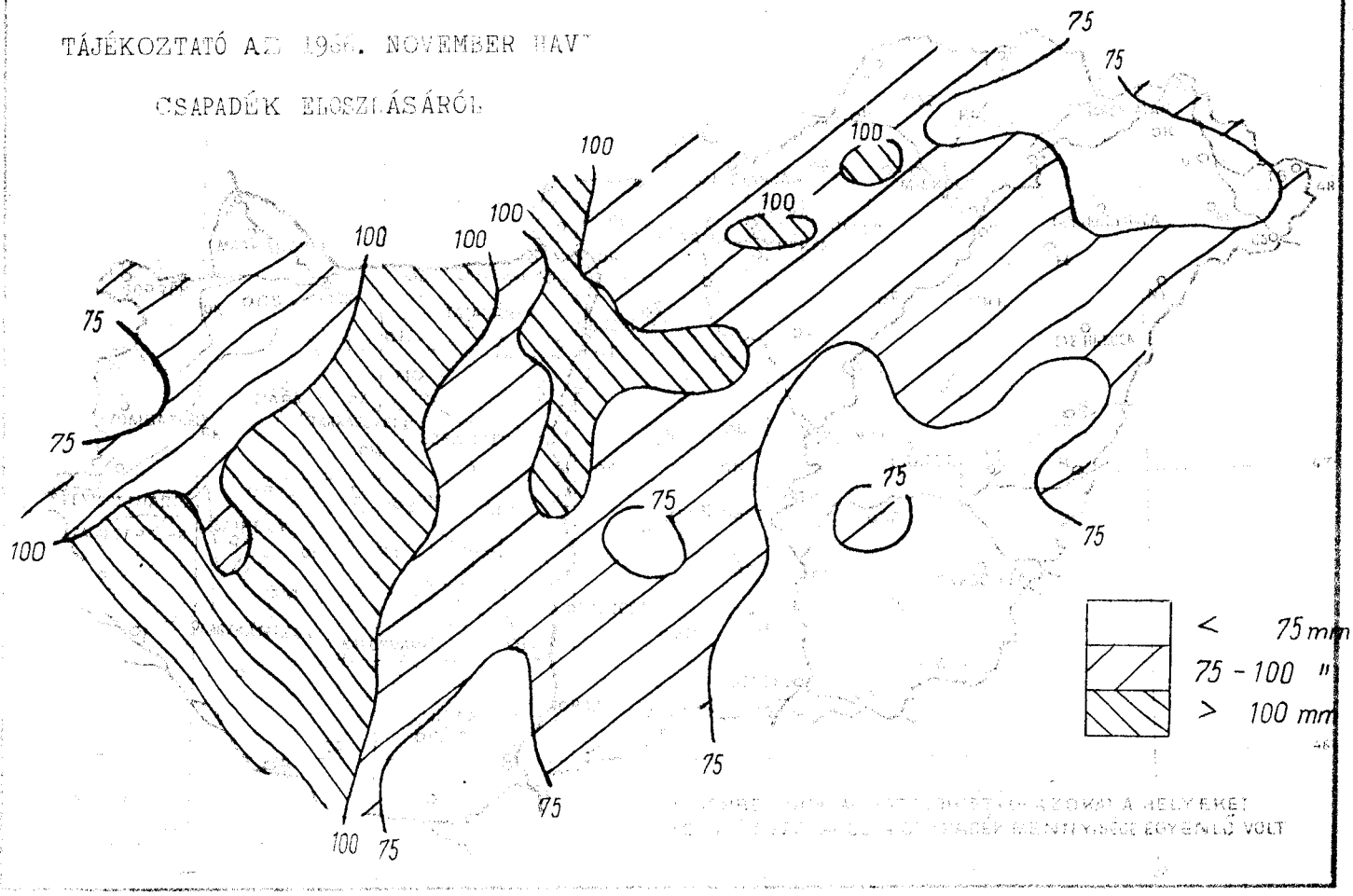

1966. NOVEMBER HAVI CSAPADÉK

AZ ÁTLAG SZÁZALÉKÁBAN

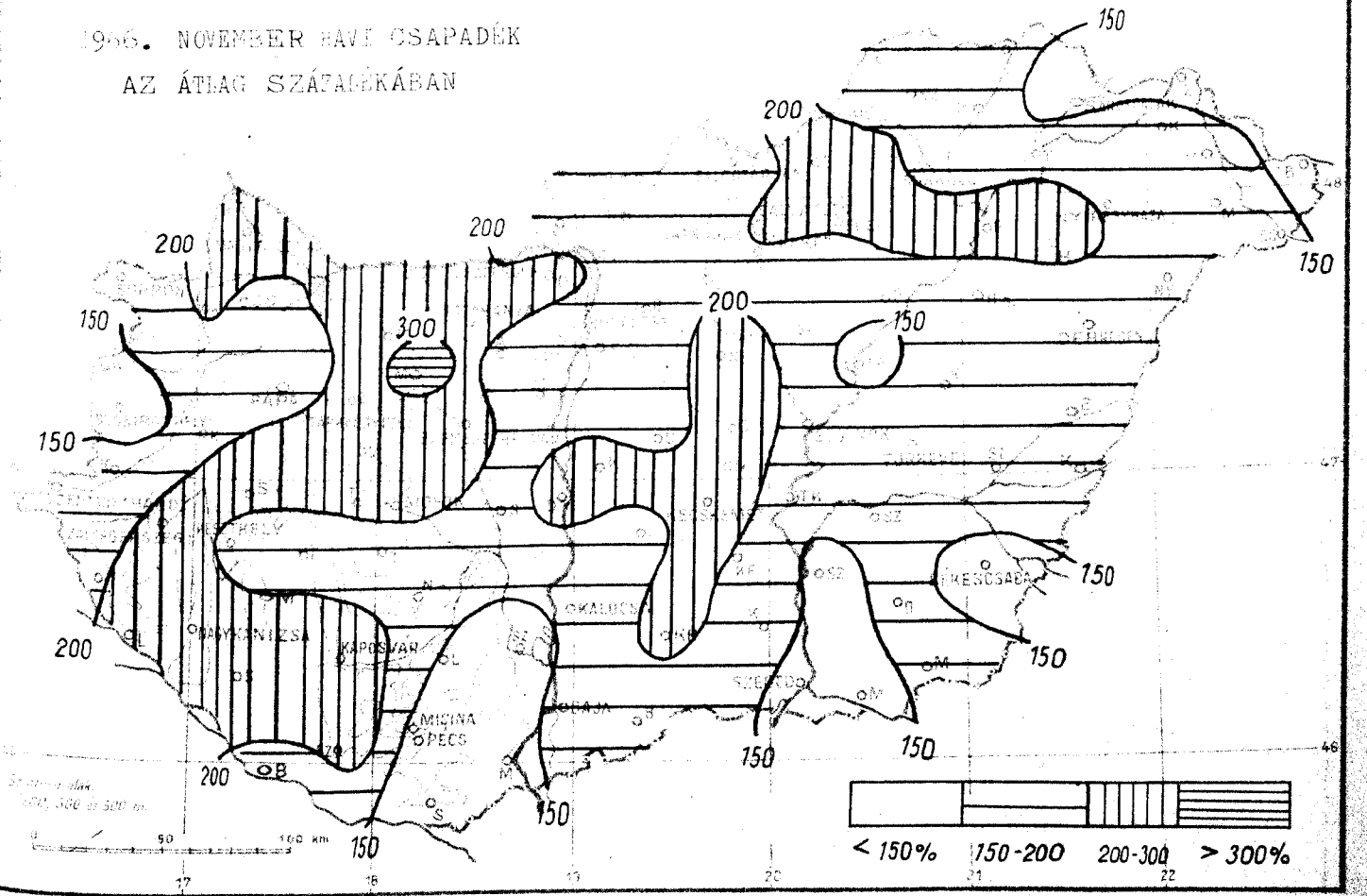

TÁJÉKOZTATÓ

Az IDŐJÁRÁSI NAPIJELENTÉS hazánk és Európa időjárásáról nyújt áttekintést a beérkező nagyszámú meteorológiai sürgöny alapján.

Az **első oldalon** találjuk a Meteorológiai Intézet aznap délben kiadott összefoglaló jelentésének szövegét.

A jelentés első bekezdése röviden ismerteti az európai időjárás helyzetét. Egy külön bekezdés adja meg Magyarország 24 óra alatti időjárásának rövid leírását. Utána következik a 12 órakor Budapesten észlelt hőmérséklet, tengerszintre átszámított légnyomás, a légnyomásváltozásnak az utolsó 3 órára vonatkozó irányzata, továbbá a nyári félévben a Balaton Siófokon észlelt vízhőmérséklete. Ezt követi az ország területére vonatkozó **előrejelzés,** amely a következő **36 órára** (másnap estig) érvényes. Olyan esetekben, amikor az időjárást helyzet megengedi, hogy egy-két további nap időjárására is elég megbízható következtetéseket lehessen levonni, az előrejelzéseknez **Távolabbi kilátások** címén még egy második előrejelzés csatlakozik. A NAPIJELENTÉS-nek ezen az oldalán szerepel még a budapesti hőmérséklet előző nap, középértéke és ennek eltérése az 1871—1960 közötti 90 év törzsátlagaitól. Végül itt közöljük az illető napon 1871 óta Budapesten előfordult legmagasabb és legalacsonyabb hőmérsékletek értékét és előfordulásuk évét.

A **második oldal** felső részében közöljük az utolsó 24 óra magyarországi csapadéktérképét (a számok a csapadék mennyiségét mm-ben adják meg, ny = nyom, azaz 0,4 mm vagy ennél kisebb mennyiség). A térképen kihúzott görbe vonalak az **izohiéták.** Azoknak a területeknek a kiemelésére szolgálnak, amelyeken a csapadék mennyisége valamely határérték (pl. 20 mm) alatt illetőleg felett volt. Megszerkesztésük csak nagyvonalú tájékozódásra szolgál, de nem veheti mindig figyelembe a csapadékmennyiségben előforduló nagy helyi különbségeket, amelyek főképpen a meleg hónapok záporszerű esői alkalmával lépnek fel. Nagyon szeszélyes eső-eloszlás idején az izohiéták elmaradnak a térképről.

A **második oldal** alsó részében térképeken közöljük néhány időjárási elem **területi eloszlását** hazánkban. Az első térképen a kiadást megelőző napon észlelt **nappali hőmérsékleti csúcsértéket** (maximum) láthatjuk, a másodikon **az elmúlt éjszaka alatti legalacsonyabb hőmérsékletet** (minimum), a harmadik pedig a talajközeli rétegben észlelt legalacsonyabb hőmérsékletet **(radiációs minimum)** mutatja. A negyedik térképen általában a kiadást megelőző napon mért **napsütés időtartamát** adjuk meg órákban. Hótakaró esetén azonban ezen a térképen közöljük a kiadás reggelén mért **hóréteg magasságát** cm-ben (* = folt, azaz nem összefüggő réteg, b = bucka).

A **harmadik oldal** az elmúlt 24 óra hazai időjárásának néhány fontos adatát közli nagyszámú megfigyelő állomásról.

A baloldali táblázat a hazai magasabbrendű megfigyelő állomások (óránként sürgönyző un. szinoptikus állomások és napjában néhány alkalommal sürgönyző éghajlati állomások) adatait tartalmazza, országrészenkénti sorrendben. Az első oszlopban megadjuk a csapadék mennyiségét mm-ben, a második rovatban a reggeli észlelés alkalmával talált harmatot, deret, zúzmarát (nemzetközi jelekkel) és a reggel észlelt hóréteg vastagságát cm-ben (folt = hófoltok, jepel = néhány mm-es hóréteg, b = bucka); továbbá ha a 24 óra folyamán jégeső vagy zivatar volt, akkor ebben a rovatban szerepel a zivatar, illetőleg a jégeső jele. További 3 rovatban következik az előző napi legmagasabb és az éjszakai legalacsonyabb hőmérséklet, valamint a talaj felett 5 cm magasságban kisugárzás elleni védelem nélkül elhelyezett (un. kisugárzási radiációs) hőmérőn leolvasott minimum hőmérséklet. Az utolsó rovat az előző napi napfénytartamot tünteti fel.

A jobboldali táblázatban kb. 50 további hazai állomás csapadék- és hóréteg adatait foglaljuk össze.

A **negyedik oldalt** az európai **időjárási térkép kivonatos alakja** foglalja el. Ez vázlatos másai annak a részletes, sokezer adatot tartalmazó nagyméretű munkatérképnek, amelynek alapján az Intézet aznap déli előrejelzése készült. Az itt közölt térképen csak a legfontosabb állomások néhány közérdekű adata van feltüntetve. A felhőzet mennyiségét az állomáskarika besötétítésének mértékével adjuk meg, a szél abból az irányból fúj, amerre a szélzászló rúdja mutat. A zászlócskák oldalvonalainak száma annál nagyobb, minél nagyobb a szélsebesség: egy rövid oldalvonás 1—2 meter/másodperc (m/sec) sebességű szélnek felel meg, egy hosszú vonás 3—5 m/sec sebességű szélnek, egy rövid és egy hosszú vonás együtt 6—7 m/sec sebességűnek stb. Az állomáskarikától balra látható szám a hőmérsékletet adja egész fokokban. Ha az állomáson az észlelés időpontjában nevezetesebb időjárási esemény volt, pl. csapadékhullás, köd, zivatar, stb., akkor a hőmérséklet alatt az illető jelenség nemzetközi jele is fel van tüntetve (a használt jelek jegyzékét l. alább). A **vastagon kihúzott, fogazással ellátott vonalak** az időjárási frontok, a **dupla szaggatott vonalak** lesiklófelületek (magyarázatukat l. alább). A **vékony vonallal kihúzott görbék** az izobárok, azokat a helyeket kötik össze, amelyeknek a tengerszintre átszámított légnyomása egyenlő. A görbék végéhez írt szám a légnyomás értéket adja millibárban (1 mb = 750,1 higanymm). A térképen látható betűk jelentése:

A = kis légnyomású terület (minimum, ciklon) középpontja.

M = nagy légnyomású terület (maximum, anticiklon) középpontja.

Fontosabb meteorológiai jelek :

∞ pára	⚲ szitálás	∼ ónos eső	▽ záporeső	↯ villogás
= talajköd	● eső	▲ jégeső	▽* hózápor	↯ porvihar
≡ köd	✳ havazás	⋁ zúzmara	↯ zivatar	⁂ hófúvás

A frontok és lesiklófelületek magyarázata :

melegfront (másnéven felsiklási front) : határvonal, amelynek mentén meleg levegő nyomul elő

hidegfront (másnéven betörési front) : határvonal, amelynek mentén hideg levegő nyomul elő

veszteglő front : az egymás mellé került meleg- és hideg levegő közül egyik sem nyomul előre, vagy pedig ingázó mozgást végeznek

kettős (okklúziós) front meleg típusa : egy meleg és egy utána érkező hidegfront olyan összekapcsolódása, amelyben a melegfront jelenségei vannak túlsúlyban

kettős (okklúziós) front hideg típusa : ugyanilyen összekapcsolódás, de ezúttal a hidegfront jelenségei vannak túlsúlyban

felső betörési front : olyan hideg levegő előnyomulásának vonala, amely csak a felsőbb rétegekben lép fel

felső felsiklási front : olyan meleg levegő előnyomulásának vonala, amely csak a felsőbb rétegekben lép fel

lesiklófelület : a vonal egyik oldalán nagy kiterjedésű leszálló légmozgás van, de rült idővel vagy felhőoszlással

OFFSET NYOMDA

1966. december hó,
9. nap péntek

	Az utolsó 24 óra adatai						24 órai csapadék mm		Hó cm
	Csapadék (mm)	Hó cm	Hőmérsékleti szélsőségek: tegnapi nappali max.	éjszakai min.	min. 5 cm-en	Napsütés (óra) tegnap			
12815 Magyaróvár	.		3	-3	-4	1	Rajka	.	
822 Győr	. ≡		4	-3	-5	2	Kapuvár	. ≡	6
825 Pápa	. =		3	-2	-3	0	Csorna	. ⊔	
805 Sopron	. =	6	3	-2	-6	3	Komárom	. ⊔	
812 Szombathely	ny *		3	-2	-4	0	Káld	.	folt
910 Szentgotthárd	ny *	8	2	-2	-4	-	Kőszeg	.	5
915 Zalaegerszeg	ny *	3	3	-4	-5		Körmend	ny	folt
Lenti	.	4	2	-4	-6		Letenye	.	folt
925 Nagykanizsa	. ≡	5	2	-4	-4		Sümeg	ny	folt
920 Keszthely	. ≡		3	-2	-4	0	Zirc	.	
Tihany	.		4	0	-3		Kisbér	. ≡	folt
935 Siófok	. =		4	-1	-2	0	Mór	. ≡	folt
942 Pécs	. =		4	0	0	0	Alcsút	. ⊔	
941 Misinatető (534 m)	-						Esztergom	.	
Siklós	ny		5	-1	-1		Dobogókő	.	
827 Farkasgyepű (400 m)	5 ≡	6	-1	-3	-7		Fonyód	.	
Veszprém	ny *	folt	1	-2	-3	1	Tab	.	folt
833 Tatabánya	.		3	-1	-4		Sárbogárd	-	
839 Budapest (Pestihegy)	. =		5	-	-		Lengyel	.	folt
840 Budapest OMI	. =		6	1	-1	0	Nagykónyi	.	folt
841 Budapest (Szabadságh. 474 m)	.		5	-1	-4	1	Marcali	ny	folt
Martonvásár	.		4	-1	-3		Somogyszob	.	folt
835 Székesfehérvár	. =		3	-2	-6		Kaposvár	.	folt
Dunaújváros	.		4	1	-1		Barcs	. ≡	folt
Szekszárd	. =		4	2	-3		Szigetvár	.	
Mohács	.		5	0			Bácsalmás	.	
960 Baja	. =		4	-2	-2	0	Kiskunhalas	.	
955 Kalocsa	ny		4	0	-4		Izsák	. ≡	
Cegléd	.		6	0	-2	2	Kunszentmiklós	. ≡	
860 Szolnok	. =		5	0	-1	4	Örkény	.	
970 Kecskemét	. =		4	1	-2	1	Nagykáta	.	
Kiskunfélegyháza							Jászapáti	ny	
982 Szeged	. =		3	2	2	0	Tiszakécske	.	
Mezőhegyes	. =		4	2	2		Nagykőrös	.	
Orosháza	.		2	2	2		Kistelek	.	
990 Békéscsaba	. =		2	1	-2	1	Makó	.	
875 Túrkeve	. =		4	1	1	4	Szentes	.	
Berettyóújfalu	.		5	1	1		Szarvas	.	
880 Debrecen	. =		4	-1	-3	6	Szeghalom	.	
892 Nyíregyháza	ny		3	-2	-5	7	Körösszakál	.	
788 Kisvárda	.		3	-2	-3	7	Tiszaroff	.	
Mátészalka	.		4	-1	-4		Poroszló	ny	
Tiszabecs	.		4	-1			Karcag	.	
Vác	. =		4	-1			Hortobágy	ny	
Gödöllő	.		4	-2	-4		Polgár	ny ≡	
Lőrinci	. ≡		-	0	-3		Hajdúdorog	-	
Gyöngyös	. ≡		6	0	0		Nyírlugos	-	
Balassagyarmat	.		5	0	0		Csenger	. ≡	
755 Salgótarján	-						Vásárosnamény	ny ≡	
Galyatető (932 m)	.	2	4	-2			Záhony	.	
851 Kékestető (1000 m)	.	3	3	-1	-	2	Királyrét		
Mátraháza (672 m)	-						Romhány	. ≡	
865 Eger	ny		6	-1	-3	2	Borsodnádasd	.	
Putnok	.		4	-1	0		Jósvafő	ny ≡	
Lillafüred	.		4	-1			Szendrőlád	. ≡	
772 Miskolc	. ≡		4	-2	-4	6	Hidasnémeti	.	
Füged	. ≡		3	-2	-4		Tokaj	. ≡	
778 Sárospatak	. =		4	-1	-5	7	Sárhatvan		

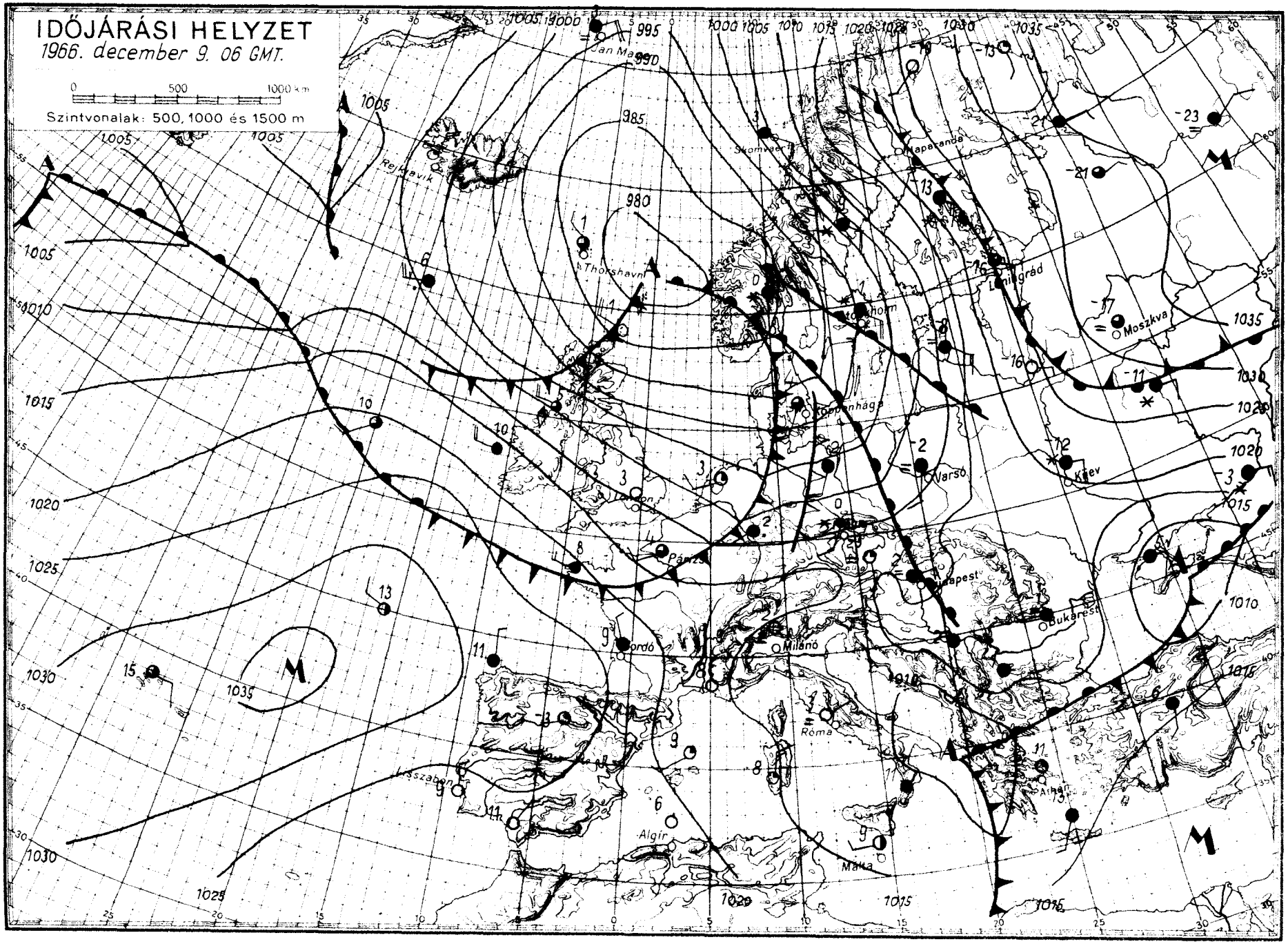
IDŐJÁRÁSI HELYZET
1966. december 9. 06 GMT.
0 500 1000 km
Szintvonalak: 500, 1000 és 1500 m
Jan Mayen
Rejkjavik
Thorshavn
Skomvaer
Haparanda
Leningrád
Moszkva
Koppenhága
Varsó
Kijev
Budapest
Bukarest
Párizs
Milánó
Róma
Athén
Lisszabon
Algír
Málta

IDŐJÁRÁSI NAPIJELENTÉS

ЕЖЕДНЕВНЫЙ МЕТЕОРОЛОГИЧЕСКИЙ БЮЛЛЕТЕНЬ • DAILY WEATHER REPORT
BULLETIN QUOTIDIEN DE TEMPS • TÄGLICHER WETTERBERICHT

ADJA AZ ORSZÁGOS METEOROLÓGIAI INTÉZET
UDAPEST II. KITAIBEL PÁL UTCA 1
ELEFON: KÖZPONT: 353-500, IDŐJELZŐ OSZT.: 150-410

MEGJELENIK NAPONKÉNT • ELŐFIZETÉSI ÁRA
A POSTAI KÖLTSÉGGEL EGYÜTT NEGYEDÉVRE 60, Ft
KIADÁSÉRT FELEL AZ INTÉZET IGAZGATÓJA

9. évfolyam 344. szám + Budapest + 1966. december 10. szombat

Az időjárási helyzet ma reggel és a várható időjárás:

A Brit-szigeteken át igen enyhe óceáni légtömeg vonul szárazföldünk elseje felé, miközben Nyugat-Európa nagyrészén nagy esőzéseket vált ki. Az enyhe és nedves légtömeg folytatja utját kelet felé, igy az erős keleteurópai hideg, amely az elmult napokban már a Kárpátoknál állt, visszavonulóban van északkelet felé.

Hazánkban pénteken borult, párás, ködös idő volt, csupán Farkasgyepün és Kékestetőn mértek 3, 4 órás napfénytartamot. Az esti órákban a délnyugati és délkeleti határmegyékben havazás, havaseső, eső kezdődött, amely reggelig az ország nagyobb részére kiterjedt. A lehullott csapadék mennyisége csak egy-két helyen haladta meg az 5 mm-t. Reggel 7 órakor a sikvidékeken 1, 5 cm vastagságu hóréteget mértek a délkeleti és délnyugati határmegyékben. Ugyanekkor az időpontban Galyatetőn hófoltok voltak, Kékestetőn 3, Farkasgyepün 5, Kőszáltetőn 6, Lillafüreden 8 cm vastagságu hóréteg feküdt. A hőmérséklet pénteken napközben általában +1, +6 fokig emelkedett, de helyenként 0, -1 fok között maradt. Ma reggelre -3, +2 fokig hült le a levegő.

Ma 12 órakor Budapesten a hőmérséklet 5 fok, a tengerszintre átszámitott légnyomás 758 mm, mérsékelten süllyedő irányzatu.

Várható időjárás vasárnap estig:

Változóan felhős, párás, az évszakhoz képest enyhe idő.
Többfelé ismétlődő eső, a hegyeken havaseső, hó.
Élénk, helyenként erős déli, délnyugati szél.
Fagymentes éjszaka.
A hőmérsékletek az éjszaka folyamán +1, +6 fok között,
a legmagasabb nappali hőmérsékletek +3, +8 fok között várhatók.

Dr. Tóth Pál s.k.

ATMOSPHERIC SCIENCES
LIBRARY
MAR 30 1967
E. S. S. A.
U. S. Dept. of Commerce

hőmérséklet napi középértéke és eltérése a 90 évi átlagtól /Budapesten/:

66. XII. 9.: 1,8 C° +0,2 C°

71 óta ezen a napon Budapesten előfordult:

gmagasabb hőmérséklet: 11,6 C° /1957/
galacsonyabb hőmérséklet: -14,9 C° /1925/

66.811.

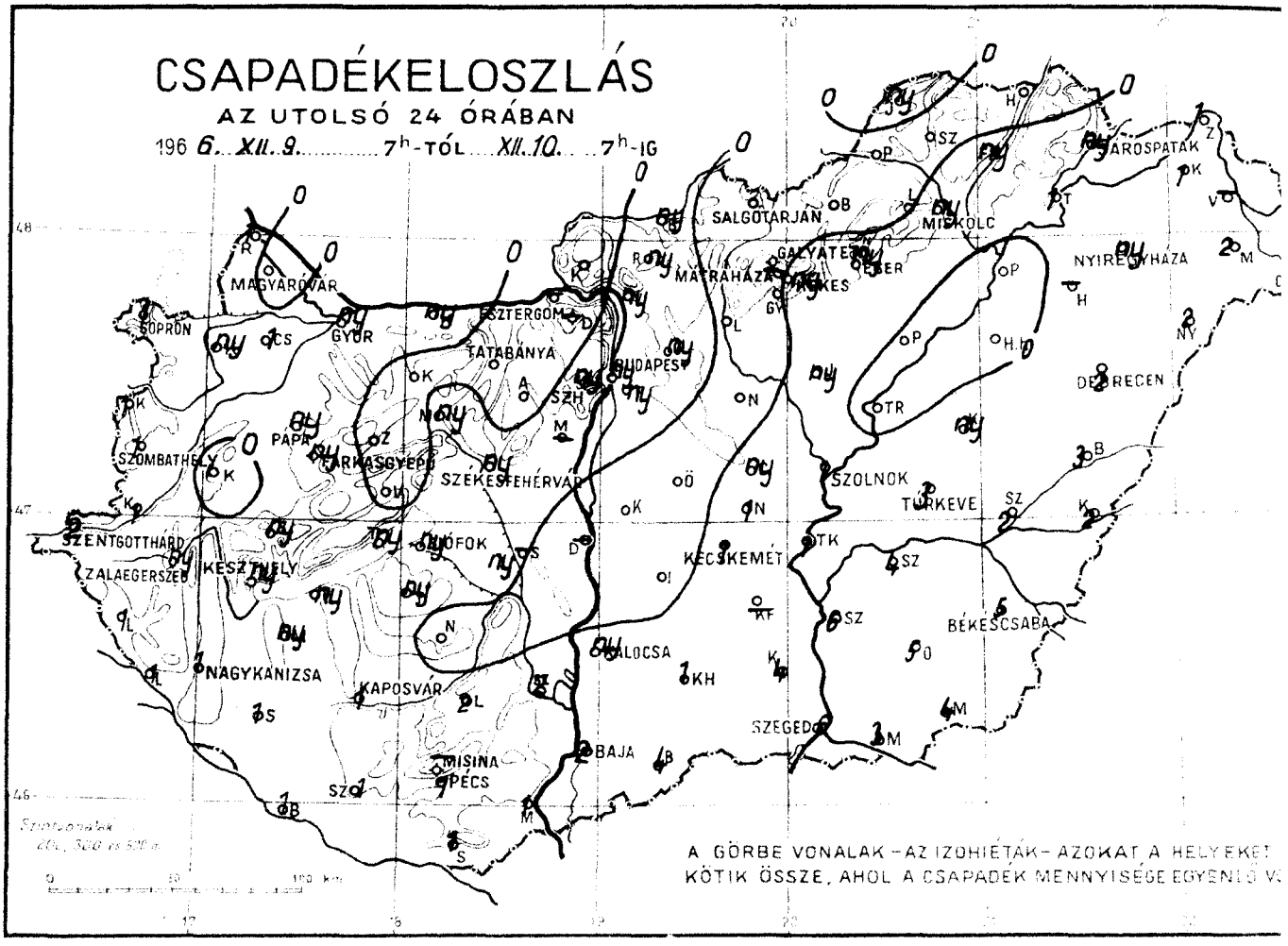
CSAPADÉKELOSZLÁS
AZ UTOLSÓ 24 ÓRÁBAN
196 6. XII. 9. 7h-TÓL XII. 10. 7h-IG
SALGÓTARJÁN
MISKOLC
NYÍREGYHÁZA
DEBRECEN
MAGYARÓVÁR
SOPRON
GYŐR
ESZTERGOM
TATABÁNYA
BUDAPEST
SZOMBATHELY
PAPA
TÁRKÁNY
SZÉKESFEHÉRVÁR
SZOLNOK
TÜRKEVE
SZENTGOTTHÁRD
ZALAEGERSZEG
KESZTHELY
KECSKEMÉT
NAGYKANIZSA
KAPOSVÁR
BÉKÉSCSABA
SZEGED
BAJA
MISINA
PÉCS
A GÖRBE VONALAK – AZ IZOHIÉTÁK – AZOKAT A HELYEKET
KÖTIK ÖSSZE, AHOL A CSAPADÉK MENNYISÉGE EGYENLŐ V

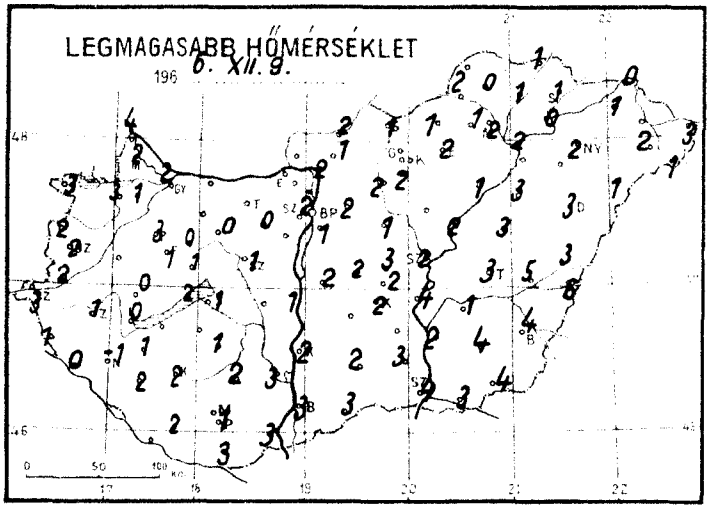
LEGMAGASABB HŐMÉRSÉKLET
196 6. XII. 9.

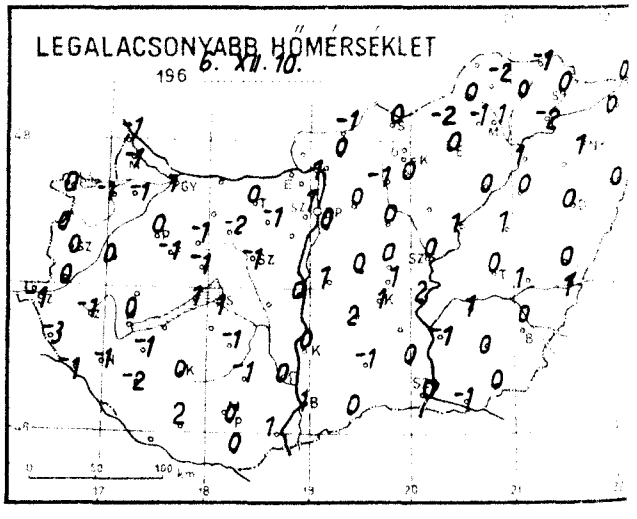
LEGALACSONYABB HŐMÉRSÉKLET
196 6. XII. 10.

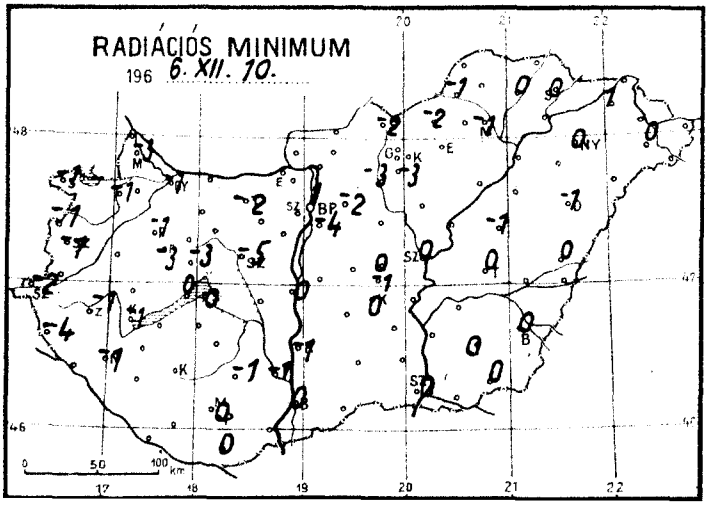
RADIÁCIÓS MINIMUM
196 6. XII. 10.

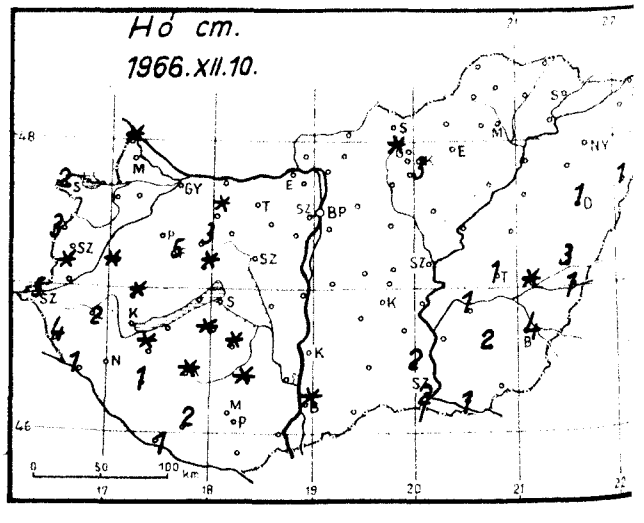
Hó cm.
1966. XII. 10.

1966. december hó.
10. szombat nap

	Az utolsó 24 óra adatai					
	Csapadék (mm)	Hó cm	Hőmérsékleti szélsőségek: tegnapi nappali max.	éjszakai min.	min. 5 cm-en	Napsütés (óra) tegnap
12815 Magyaróvár			2	-1	-3	0
822 Győr	ny=		2	1	-1	0
825 Pápa	ny=		3	0	-1	0
805 Sopron	1 *.	2	3	0	-1	0
812 Szombathely	1 =		2	0	-1	0
910 Szentgotthárd	2 *	5	3	-1	-2	
915 Zalaegerszeg	ny=	2	1	-1	-1	
Lenti	1 *	4	1	-3	-4	
925 Nagykanizsa	1*=	6	-1	-1	-1	
920 Keszthely	ny*=		0	0	-1	0
Tihany	ny*		2	1	0	
935 Siófok	ny=		1	1	0	0
942 Pécs	1 *		1	0	0	0
941 Misinatető (534 m)	-					
Siklós	1		3	0	0	
827 Farkasgyepü (400 m)	ny=	5	1	-1	-3	
Veszprém	.	folt	1	-1	-3	
833 Tatabánya	.		-	0	-2	
839 Budapest (Feriheg)	ny=		1	0	-4	
840 Budapest OMI	ny*		2	1	1	0
841 Budapest (Szabadságh.474 m)	ny*		-1	-1	-5	0
Martonvásár	-					
835 Székesfehérvár	ny		1	-1	-5	
Dunaújváros	-		1	0	0	
Szekszárd	2		3	0	-1	
Mohács	1		3	1		
960 Baja	2 *	folt	3	1	0	0
955 Kalocsa	2		2	0	-1	
Cegléd	ny*		3	0	0	0
860 Szolnok	1 =		2	0	0	0
970 Kecskemét	1*=		2	1	0	0
Kiskunfélegyháza	-					
982 Szeged	6 *	2	4	0	0	0
Mezőhegyes	4 *	1	4	0	0	
Orosháza	5*=	2	4	0	0	
990 Békéscsaba	5 *	4	4	0	-0	0
875 Túrkeve	3 *	1	3	0	0	0
Berettyóújfalu	3 *	3	3	0	0	
883 Debrecen	2*=	1	3	0	-1	0
892 Nyíregyháza	ny=		2	1	0	0
788 Kisvárda	1 *		1	0	1	0
Mátészalka	2 *	lepel	2	0	0	
Tiszabecs	3	2	3	-1		
Vác	ny=		2	1		
Gödöllő	ny*		2	0	-2	
Lőrinci	.		2	-1	-3	
Gyöngyös	. =		2	0	-3	
Balassagyarmat	ny		2	-1		
755 Salgótarján	.		1	0	-2	
Galyatető (932 m)	.	folt	4	-4		
851 Kékestető (1000 m)	ny*	3	2	-3	-	4
Mátraháza (672 m)	-					
865 Eger	ny*		2	0	0	0
Putnok	. =		2	0	-1	
Lillafüred	.		1	-1		
772 Miskolc	ny=		2	1	-1	0
Füged	ny		1	1	0	
778 Sárospatak	ny=		1	0	0	0

	24 órai csapadék mm	Hó cm
Rajka	1 *	folt
Kapuvár	ny	
Csorna	1 ⊔	
Komárom	ny *	
Káld	.	folt
Kőszeg	1	3
Körmend	1 *	folt
Letenye	1 *	1
Sümeg	ny	
Zirc	.	3
Kisbér	.	folt
Mór	ny *	
Alesút	.	
Esztergom	-	
Dobogókő		
Fonyód	ny *	
Tab	ny *	folt
Sárbogárd	-	
Lengyel	2	folt
Nagykónyi	. =	folt
Marcali	ny *	folt
Somogyszob	1 *	1
Kaposvár	1 *	folt
Bares	1 *	lepel
Szigetvár	1 *	2
Bácsalmás	4 *	
Kiskunhalas	1 *	
Izsák	.	
Kunsztmiklós	. =	
Orkény	. =	
Nagykáta	.	
Jászapáti	ny ⊔	
Tiszakécske	1 *	
Nagykőrös	1	
Kistelek	4 *	2
Makó	3 *	lepel
Szentes	6 *	
Szarvas	4 *	lepel
Szeghalom	2 *	folt
Körösszakál	2 *	lepel
Tiszaroff	.	
Poroszló	. =	
Karcag	ny	
Hortobágy	.	
Polgár	.	
Hajdúdorog	-	
Nyírlugos	2 *	1
Csenger	3 *	1
Vásárosnamény	-	
Záhony	1 *	
Királyrét	.	
Romhány	ny *	
Borsodnádasd	.	
Jósvafő	ny	
Szendrőlád	.	
Hidasnémeti	. =	
Tokaj	1 =	
Sárhatvan		

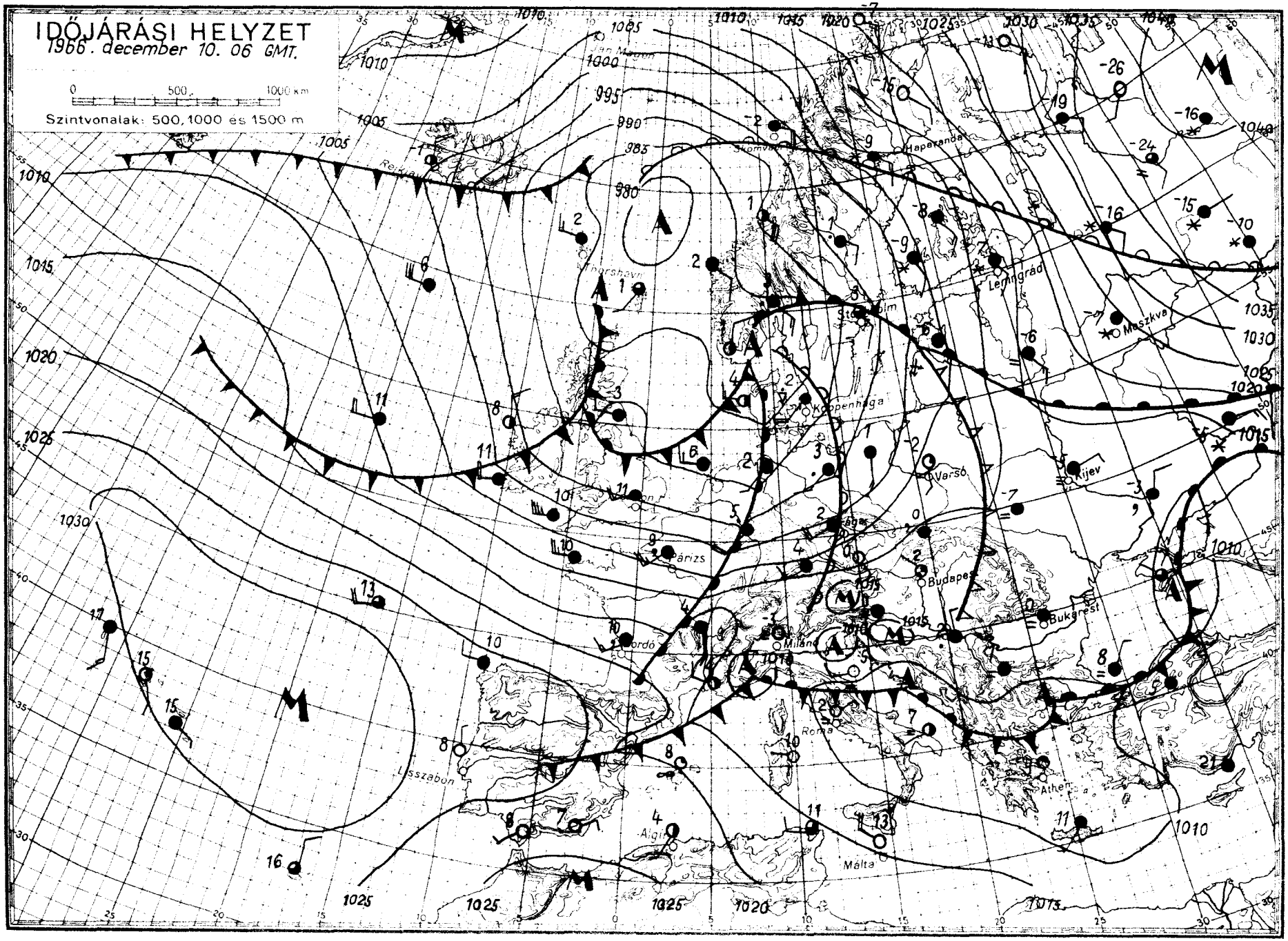
IDŐJÁRÁSI HELYZET
1966. december 10. 06 GMT.
0 500 1000 km
Szintvonalak: 500, 1000 és 1500 m
Reykjavik
Thorshavn
Skomvaer
Haparanda
Leningrád
Moszkva
Koppenhága
Varsó
Kijev
Amszterdam
Párizs
Budapest
Bukarest
Milánó
Lisszabon
Algír
Róma
Athén
Málta

IDŐJÁRÁSI NAPIJELENTÉS

ЕЖЕДНЕВНЫЙ МЕТЕОРОЛОГИЧЕСКИЙ БЮЛЛЕТЕНЬ • DAILY WEATHER REPORT
BULLETIN QUOTIDIEN DE TEMPS • TÄGLICHER WETTERBERICHT

KIADJA AZ ORSZÁGOS METEOROLÓGIAI INTÉZET
BUDAPEST II. KITAIBEL PÁL UTCA 1
TELEFON: KÖZPONT: 353-500, IDŐJELZŐ OSZT.: 150-410

MEGJELENIK NAPONKÉNT • ELŐFIZETÉSI ÁRA A POSTAI KÖLTSÉGGEL EGYÜTT NEGYEDÉVRE 60, Ft
KIADÁSÉRT FELEL AZ INTÉZET IGAZGATÓJA

79. évfolyam 345. szám. + Budapest + 1966. december 11. vasárnap

Az időjárási helyzet ma reggel és a várható időjárás:

Kontinensünkre a Brit-szigeteken keresztül enyhe, nedves, óceáni légtömegek áramlanak, erős szelek kíséretében. Hatásukra Európa legnagyobb részén felhős, csapadékos, szeles, de általában enyhe az idő. Az igen hideg sarkvidéki levegő visszahuzódott kelet felé és ma reggelre már csak az Ural előtti térségben voltak -20, -25 fokos fagyok. A Kárpát-medence az óceáni levegő uralma alá került.

Hazánkban szombaton felhős, párás, helyenként ködös idő volt. Az erősen ködös helyeken napközben sem emelkedett a hőmérséklet 0, +1 foknál magasabbra, azokon a helyeken viszont, ahol a köd föloszlott 4, 6 órán keresztül sütött a nap és +6, +7 fokos maximumok alakultak ki. Az esti és a ma éjszakai órákban sokfelé esett az eső, havaseső, hó. A reggel 7 óráig lehullott csapadék mennyisége általában 1, és 6 mm között váltakozott. Ma hajnalra országszerte -2, +3 fokig hült le a levegő. Délelőtt a nyugati megyékben megkezdődött a felhőzet felszakadozása, a keleti megyékből azonban még esőket, havaseső**k**at jelentettek.

Ma 12 órakor Budapesten a hőmérséklet 5 fok, a tengerszintre átszámitott légnyomás 751 mm, mérsékelten emelkedő irányzatú.

Várható időjárás hétfő estig:

Vasárnap: Keleten is felszakadozó felhőzet, fokozatosan megszünő csapadékhullással.
Hétfőn: Változó mennyiségü felhőzet, a délutáni órákban a Dunántúlon néhány helyen eső, havaseső.
Időnként élénk északnyugatira forduló szél.
Éjszaka párásság, helyenként köd.
Az évszakhoz képest enyhe idő.
Várható legalacsonyabb éjszakai hőmérséklet: -1, +3,
legmagasabb nappali hőmérséklet hétfőn: +3, +8 fok között.

Kerényi Nárcisz s.k.

ATMOSPHERIC SCIENCES LIBRARY
MAR 10 1967
E. S. S. A.
U. S. Dept. of Commerce

A hőmérséklet napi középértéke és eltérése a 90 évi átlagtól /Budapesten/

1966. XII. 10.: 2.9 C°, +1,5 C°.

1871 óta ezen a napon Budapesten előfordult:

legmagasabb hőmérséklet: 13,6 C° /1915/
legalacsonyabb hőmérséklet: -15,7 C° /1925/

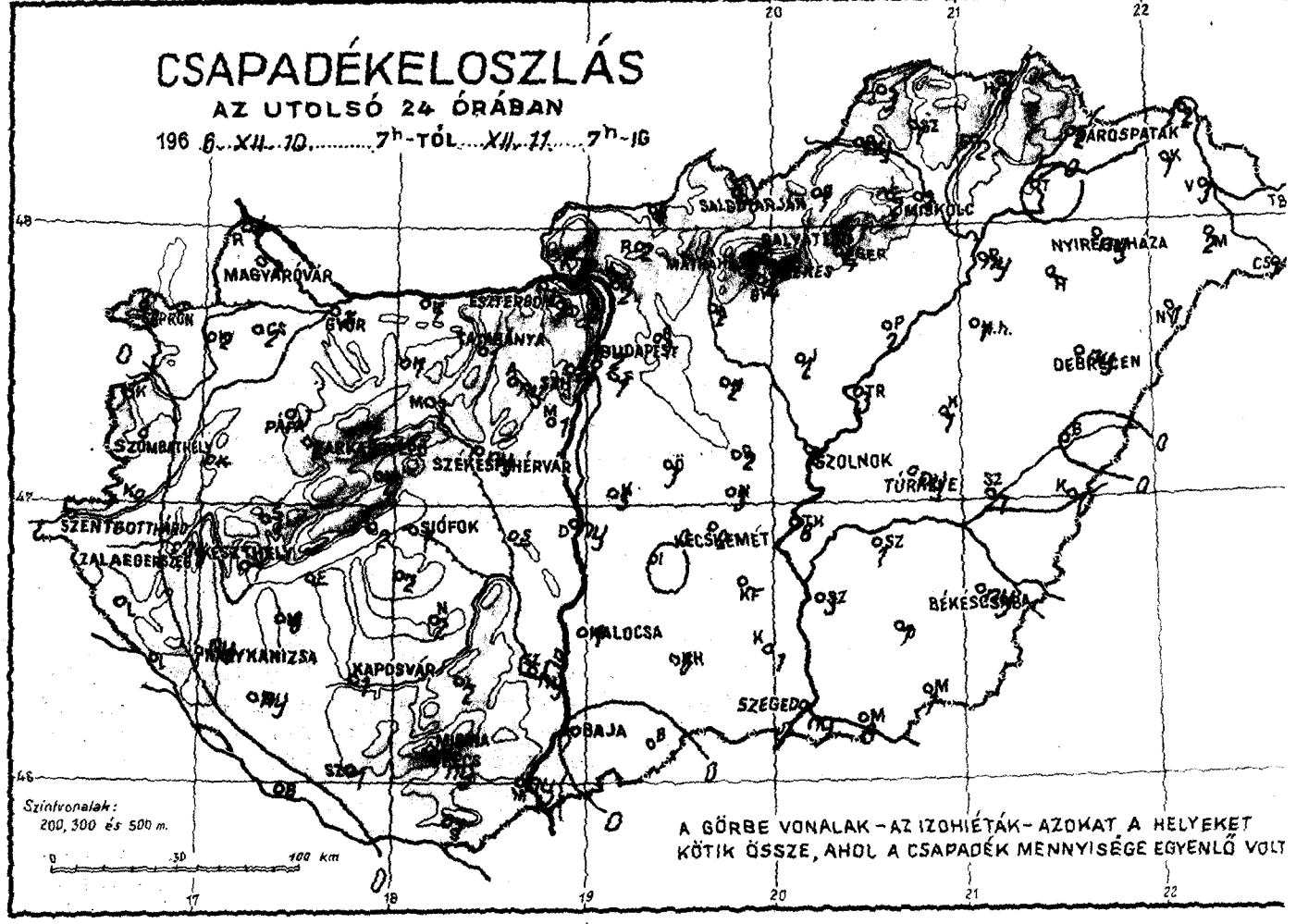
CSAPADÉKELOSZLÁS
AZ UTOLSÓ 24 ÓRÁBAN
196 6. XII. 10. 7h-TÓL XII. 11. 7h-IG
MAGYARÓVÁR
SZOMBATHELY
PÁPA
SZÉKESFEHÉRVÁR
SIÓFOK
SZENTGOTTHÁRD
ZALAEGERSZEG
NAGYKANIZSA
KAPOSVÁR
PÉCS
BAJA
KECSKEMÉT
SZOLNOK
TÚRKEVE
DEBRECEN
NYÍREGYHÁZA
BÉKÉSCSABA
MISKOLC
SZEGED
Szintvonalak:
200, 300 és 500 m.
A GÖRBE VONALAK – AZ IZOHIÉTÁK – AZOKAT A HELYEKET
KÖTIK ÖSSZE, AHOL A CSAPADÉK MENNYISÉGE EGYENLŐ VOLT

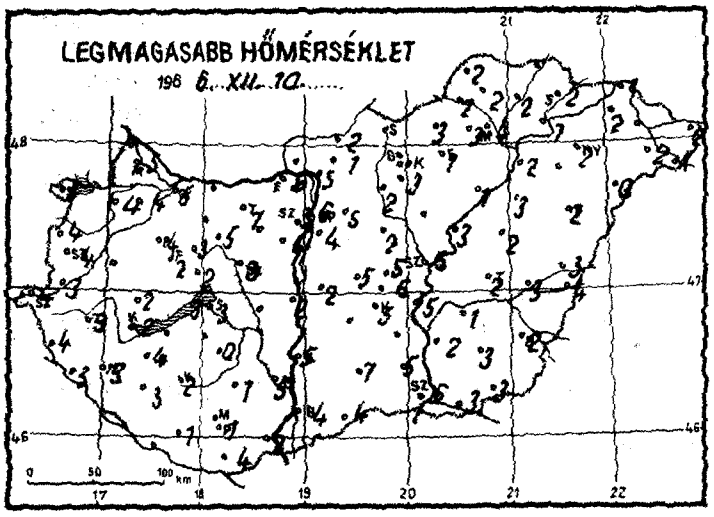
LEGMAGASABB HŐMÉRSÉKLET
196 6. XII. 10.

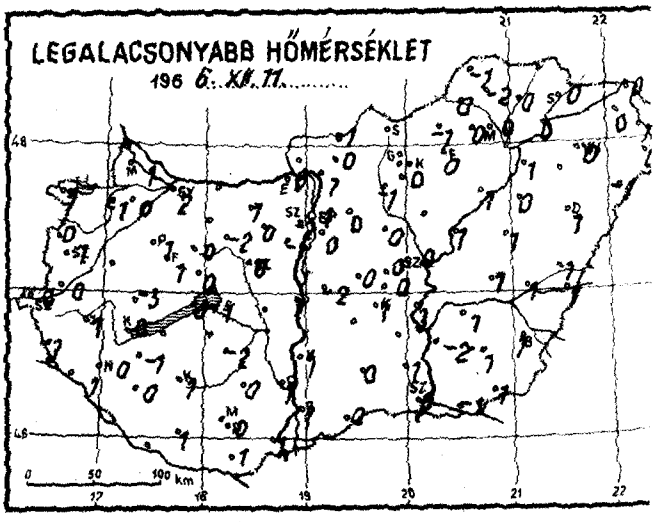
LEGALACSONYABB HŐMÉRSÉKLET
196 6. XII. 11.

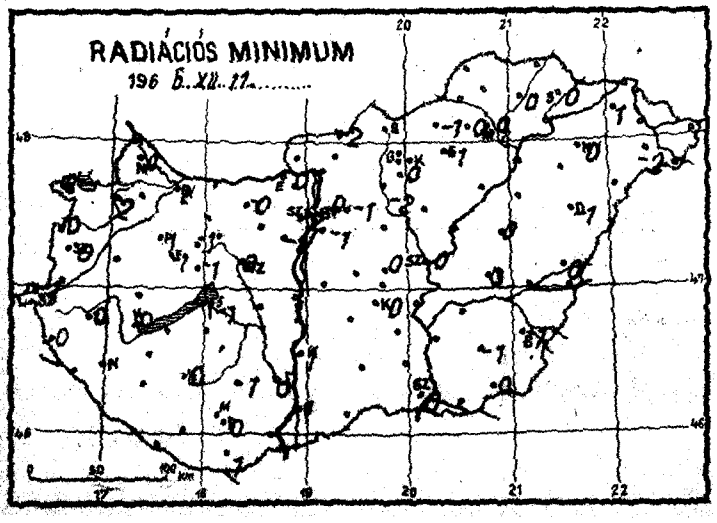
RADIÁCIÓS MINIMUM
196 6. XII. 11.

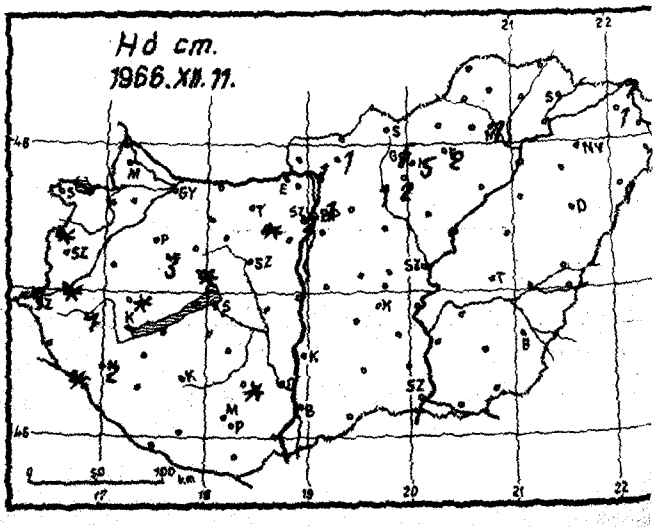
Hó cm.
1966. XII. 11.

TÁJÉKOZTATÓ 1966. ŐSZENEK
CSAPADÉKELOSZLÁSÁRÓL

150
150
200
200
200
150
200
150
150
200
150
150
200
200
150
150
200
200
150
200
150

< 150 mm
150 - 200 "
> 200 mm

1966. ŐSZENEK CSAPADÉKA
AZ ATLAG SZÁZALÉKÁBAN

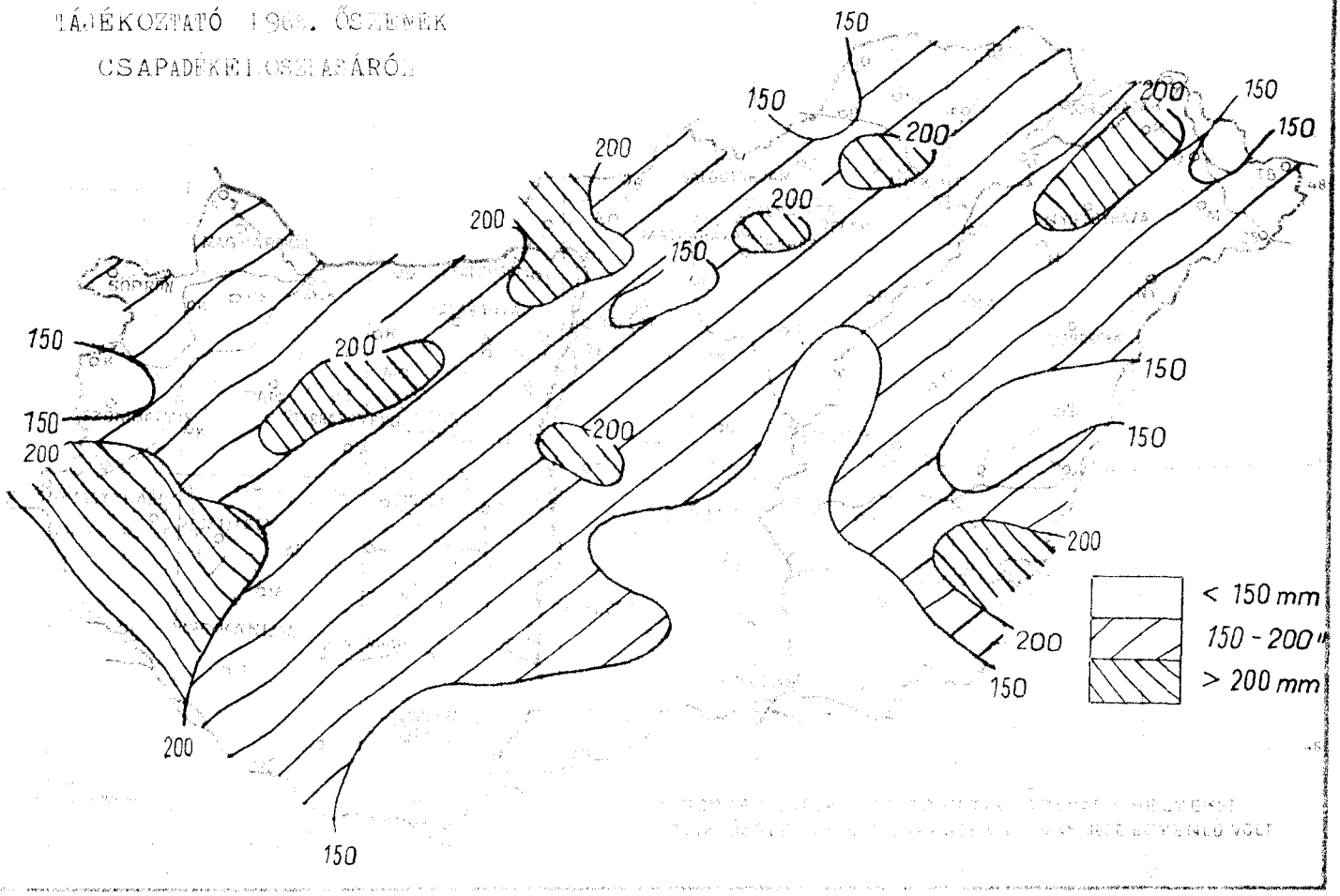

100
100
100
150
100
150
150
100
100
100
150
100
100
100
100
100
100
100
100
100

NAGYKANISSA
KAPOSVÁR
KALOCSA
BÉKÉSCSABA
SZEGED
MISINA
PÉCS
BAJA

Szintvonalak:
200, 300 és 500 m.

0 50 100 km

< 100%
100-150
> 150 %

17 18 19 20 21 22

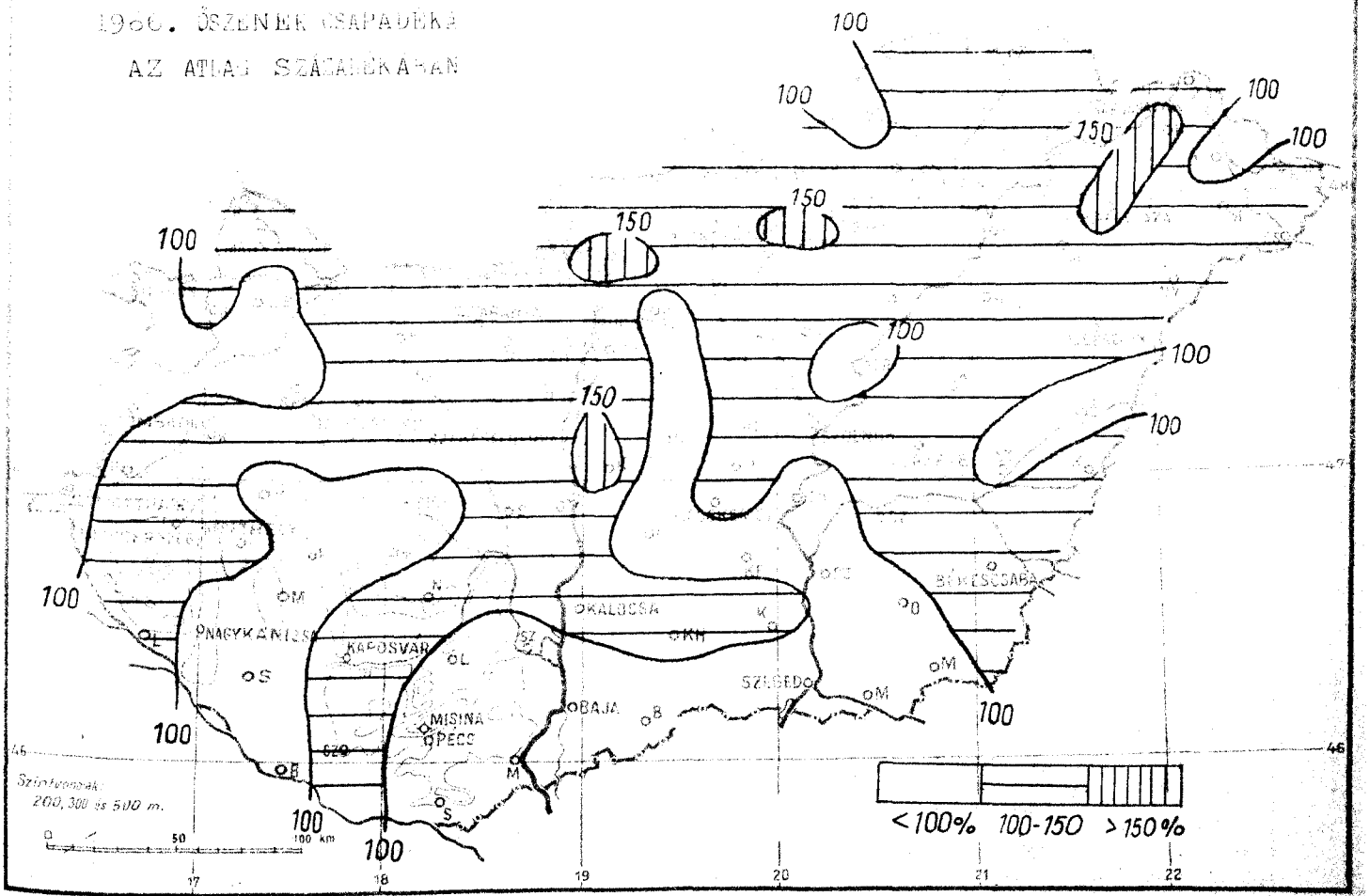

TÁJÉKOZTATÓ

Az IDŐJÁRÁSI NAPIJELENTÉS hazánk és Európa időjárásáról nyujt áttekintést a beérkező nagyszámu meteorológiai sürgöny alapján.

Az **első oldalon** találjuk a Meteorológiai Intézet aznap délben kiadott összefoglaló jelentésének szövegét.

A jelentés elő bekezdése röviden ismerteti az európai időjárás helyzetét. Egy külön bekezdés adja meg Magyarország 24 óra alatti időjárásának rövid leirását. Utána következik a 12 órakor Budapesten észlelt hőmérséklet, tengerszintre átszámított légnyomás, a légnyomásváltozásnak az utolsó 3 órára vonatkozó iránya és, továbbá a nyári félévben a Balaton Siófokon észlelt vízhőmérséklete. Ezt követi az ország területére vonatkozó **előrejelzés**, amely a következő **36 órára** (másnap estig) érvényes. Olyan esetekben, amikor az időjárási helyzet megengedi, hogy egyéb tovább **nap időjárására is elég megbízható következtetéseket** lehessen levonni, az előrejelzésekhez **Távolabbi kilátások** címen még egy második előrejelzés csatlakozik. A NAPIJELENTÉSnek ezen az oldalon szerepel még a budapesti hőmérséklet előző napi közepértéke és annak eltérése az 1871—1960 közötti 90 év hőmérsékletátlagától. Végül itt közöljük az illető napon 1871 óta Budapesten előfordult legmagasabb és legalacsonyabb hőmérsékleti értékeket és előfordulásuk évét.

A **második oldal** felső részében közöljük az utolsó 24 óra magyarországi csapadékviszonyait és számok a csapadék mennyiségét mm-ben adják meg. ny = nyom, azaz 0,4 mm vagy annál kisebb mennyiségű. A térképen kihúzott görbe vonalak az **izohiétak**. Azoknak a területeknek a kimutatására szolgálnak, amelyeken a csapadék mennyisége valamely határérték (pl. 20 mm) alatt illetőleg felett volt. Megszerkesztésük csak nagyvonalú tájékozódásra szolgál, de nem veheti mindig figyelembe a csapadékmennyiségben előforduló nagy helyi különbségeket, amelyek főképpen a meleg hónapok záporszerű esői alkalmával lépnek fel. Nagyon szeszélyes csapadékos időjárás idején az izohiétak elmaradnak a térképről.

A **második oldal** alsó részében térképeken közöljük nehány időjárási elem **területi eloszlását** hazánkban. Az első térképen a kiadást megelőző napon észlelt **nappali hőmérsékleti csúcsértéket** (maximum) találjuk a másodikon **az elmult éjszaka alatti legalacsonyabb hőmérsékletet** (minimum), a harmadikon pedig a talaj közeli rétegben észlelt legalacsonyabb hőmérsékletet (**fagiactus minimum**) mutatja. A negyedik térképen általában a kiadást megelőző napon mért **napsütés időtartamát** adjuk meg órákban. Hótakaró esetén azonban ezen a térképen közöljük a hótakaró vastagságát (h = hófoltok, lepel = nehány mm-es borítás, b = buckák) is, továbbá ha a 24 óra folyamán jégeső vagy zivatar volt, akkor ezeket a rovatban szereplő zivatar, illetőleg a jégeső jele. Továbbá ebben a rovatban következik az előző napi legmagasabb és az éjszakai legalacsonyabb hőmérséklet, valamint a talaj, lehető 5 cm mélységben kisugárzás elleni védelem nélkül elhelyezett üveggal fedett hőmérőn beállt minimum hőmérséklet. Az utolsó rovat az előző napi napfénytartamot tünteti fel.

A jobboldali táblázatban kb. 50 hazai állomás csapadék- és hőréteg adatait foglaljuk össze.

A **negyedik oldalt** az európai **időjárási térkép kivonatos alakja** foglalja el. Ez vastagabb vonalakkal a részletes, sokszor változó térképhez nagyvonalú munkatérképek, amelyeknek segítségével azonban időjárásunk előrejelzése készült. Az itt közölt térképen csak a legfontosabb állomások helyét közöljük adatai nélkül. Ezek helyét pontokkal adjuk meg, a szélirányt pedig a szélnyilak segítségével mutatjuk. A zivatarokat oklahomai szimbólummal jelöljük, mivel ez a legegyszerűbb, mégis eléggé szemléletes. Az 1—2 órán át csapódott mennyiséget egy rövid oklahomai szóval adjuk meg, a szélsebesség egy rövid oklahomai számmal van megadva. 1—5 mérföld sebességig egy rövid szóval, míg 5 mérföld sebességnek felette egy másik szóval van megadva. Az állomáshelyek hőmérsékleti adatait a hőmérsékleti térképen közöljük. Ha az állomáson az esetleg időszakonként csapódott mennyiség nem volt pl. csapadékhullás, hanem zivatar, stb., akkor a hőmérsékletet az illető jelenség jelzésének jobb oldalán találjuk. A **vastagon kihuzott, fogazással ellátott vonalak** az időjárási frontok, a **dupla szaggatott vonalak** pedig a trópusi frontok (magyarázatukat l. alább). A **vékony vonallal kihuzott görbék** az izobárok, azokat a helyeket kötik össze amelyeken a tengerszintre átszámított légnyomása egyenlő. A görbe mellé irt szám a légnyomás értékét adja milliliterben (1 mb = 1 millibar = 1 hectopascal). A térképen látható betük jelentése:

A = két légnyomási terület minimuma, ezek közepén van a
M = négy légnyomási terület maximuma, amelyek közepén van.

A **harmadik oldal** az elmult 24 óra hazai időjárásának nehány fontos adatát közli nagyszámu megfigyelő állomásról.

A baloldali táblázat a hazai magasabbrendü megfigyelő állomások forankent sürgönyzo un. szinoptikus állomások és napjában nehány alkalommal sürgönyzo egyéb állomások adatait tartalmazza, országrészenkenti sorrendben. Az első oszlopban megadjuk a csapadék mennyiséget mm-ben. A második rovatban a reggeli észleles alkalmával talált harmat, dér, zuzmarát szemlélteto jelekkel és a reggel észlelt hőréteg vastagságát cm-ben (f = hófoltok, lepel = nehány mm-es borítás, b = buckák is). Továbbá ha a 24 óra folyamán jégeső vagy zivatar volt, akkor ezeket a rovatban szereplő zivatar, illetőleg a jégeső jele. Továbbá ebben a rovatban következik az előző napi legmagasabb és az éjszakai legalacsonyabb hőmérséklet, valamint a talaj, lehető 5 cm mélységben kisugárzás elleni védelem nélkül elhelyezett üveggel fedett hőmérőn beállott minimum hőmérséklet. Az utolsó rovat az előző napi napfénytartamot tünteti fel.

A jobboldali táblázatban kb. 50 hazai állomás csapadék- és hőréteg adatait foglaljuk össze.

A **negyedik oldalt** az európai **időjárási térkép kivonatos alakja** foglalja el. Ez vastagabb vonalakkal a részletes, sokszor változó térképhez nagyvonalú munkatérképek, amelyeknek segítségével az itteni időjárási előrejelzése készült. Az itt közölt térképen csak a legfontosabb állomások helyét közöljük adatai nélkül. Ezek helyét pontokkal adjuk meg, a szélirányt pedig a szélnyilak segítségével mutatjuk. A zivatarokat oklahomai szimbólummal jelöljük, mivel ez a legegyszerűbb, mégis eléggé szemléletes. Az 1—2 órán át csapódott mennyiséget egy rövid oklahomai szóval adjuk meg, a szélsebesség egy rövid oklahomai számmal van megadva. 1—5 mérföld sebességig egy rövid szóval, míg 5 mérföld sebességnek felette egy másik szóval van megadva. Az állomáshelyek hőmérsékleti adatait a hőmérsékleti térképen közöljük. Ha az állomáson az esetleg időszakonként csapódott mennyiség nem volt pl. csapadékhullás, hanem zivatar, stb., akkor a hőmérsékletet az illető jelenség jelzésének jobb oldalán találjuk. A **vastagon kihuzott, fogazással ellátott vonalak** az időjárási frontok, a **dupla szaggatott vonalak** pedig a trópusi frontok (magyarázatukat l. alább). A **vékony vonallal kihuzott görbék** az izobárok, azokat a helyeket kötik össze amelyeken a tengerszintre átszámított légnyomása egyenlő. A görbe mellé irt szám a légnyomás értékét adja milliliterben (1 mb = 1 millibar = 1 hectopascal). A térképen látható betük jelentése:

A = két légnyomási terület minimuma, ezek közepén van a
M = négy légnyomási terület maximuma, amelyek közepén van.

Fontosabb meteorológiai jelek:

∞ pára	⁹ szitálás	∿ ónos eső	▽ záporeső	↯ villogás
= talajköd	● eső	▲ jégeső	▽ hózápor	⚡ porvihar
≡ köd	✳ havazás	∨ zúzmara	⌐ zivatar	⊹ hóförgeteg

A frontok és lesiklófelületek magyarázata:

melegfront (másnéven felsiklási front): határvonal, amelynek mentén meleg levegő nyomul elő



hidegfront (másnéven betörési front): határvonal, amelynek mentén hideg levegő nyomul elő

veszteglő front: az egymás mellé került meleg- és hideg levegő közül egyik sem nyomul előre, vagy pedig ingázó mozgást végeznek

kettős (okklúziós) front meleg típusa: egy meleg és egy utána érkező hidegfront olyan összekapcsolódása, amelyben a melegfront jelenségei vannak túlsúlyban



kettős (okklúziós) front hideg típusa: ugyanúgy összekapcsolódás, de ezúttal a hidegfront jelenségei vannak túlsúlyban



felső betörési front: olyan hideg levegő előnyomulásának vonala, amely csak a felsőbb rétegekben lép fel

felső felsiklási front: olyan meleg levegő előnyomulásának vonala, amely csak a felsőbb rétegekben lép fel

lesiklófelület: a vonal egyik oldalán nagy kiterjedésű leszálló légmozgás van, derült idővel vagy felhőoszlással

1966. december hó,
11. nap vasárnap

	Az utolsó 24 óra adatai					
	Csapadék (mm)	Hó cm	Hőmérsékleti szélsőségek: tegnapi nappali max.	éjszakai min.	min. 5 cm-en	Napsütés (óra) tegnap
12815 Magyaróvár	2		5	1	0	0
822 Győr	1		5	2	2	4
825 Pápa	1		4	1	1	2
805 Sopron	2 ∀		5	1	0	2
812 Szombathely	.		4	1	0	1
910 Szentgotthárd	.	1	4	0	-1	
915 Zalaegerszeg	ny	1	3	1	0	
Lenti	.		4	3	0	
925 Nagykanizsa	ny =	2	3	0		
920 Keszthely	1 =		2	0	0	1
Tihany	2		3	0	1	
935 Siófok	1 =		3	1	1	3
942 Pécs	ny ≡		1	0	0	0
841 Misinatető (534 m)	–					
Siklós	1		4	1	1	
827 Farkasgyepű (400 m)	8 *	3	2	1	-1	
Veszprém	1	folt	2	0	-1	3
833 Tatabánya	1 ,		7	1	0	
839 Budapest (Ferthegy)	1 * =		4	0	-1	
840 Budapest OMI	2	lepel	6	1	0	5
841 Budapest (Szabadságh. 474 m)	2 *	2	3	-2	-2	6
Martonvásár	1 *		4	-1	-1	
835 Székesfehérvár	ny		3	0	0	
Dunaújváros	ny		2	1	1	
Szekszárd	ny =		5	1	0	
Mohács	ny		2	1		
960 Baja	. =		4	1	1	2
955 Kalocsa	1		5	1	1	
Cegléd	2		5	0	0	6
860 Szolnok	2 ≡		6	0	0	5
970 Kecskemét	2 ≡		5	1	0	6
Kiskunfélegyháza	–					
982 Szeged	ny =		6	0	0	3
Mezőhegyes	1		3	1	0	
Orosháza	1		3	1	-1	
990 Békéscsaba	ny =		2	1	0	0
875 Túrkeve	ny ≡		2	1	0	0
Berettyóújfalu	.		3	1	0	
880 Debrecen	ny * =		2	1	-1	0
892 Nyíregyháza	ny * =		2	0	0	0
788 Kisvárda	1 *	1	2	1	0	0
Mátészalka	2 *	lepel	2	0	-2	
Tiszabecs	2 *		2	-1		
Vác	2 *	lepel	5	1		
Gödöllő	1 *		5	0	-1	
Lőrinci	2 *	lepel	2	-1	-2	
Gyöngyös	4 *	2	3	0	0	
Balassagyarmat	4 *		2	-1	-2	
755 Salgótarján	–					
Galyatető (932 m)	2 *	5	2	-3		
870 Kékestető (1000 m)	2 * ≡	5	-1	-5		6
Mátraháza (672 m)	–					
865 Eger	4 * ≡	2	1	0	-1	0
Putnok	ny * =		2	0		
Lillafüred	2 *		3	0	0	
772 Miskolc	2 * =	1	4	0	0	5
Füged	2 *		2	0	0	
778 Sárospatak	2 ≡		2	0	0	0

	24 órai csapadék mm	Hó cm
Rajka	4	
Kapuvár	2 ∀	
Csorna	2	
Komárom	1	
Káld	–	
Kőszeg	.	folt
Körmend	.	folt
Letenye	.	folt
Sümeg	1	folt
Zirc	2	
Kisbér	1 ≡	
Mór	1	
Alcsút	ny *	folt
Esztergom	1	
Dobogókő	–	
Fonyód	–	
Tab	2	
Sárbogárd	–	
Lengyel	2	folt
Nagykónyi	2 ,	
Marcali	6	
Somogyszob	ny ,	
Kaposvár	1	
Bares	.	
Szigetvár	1	
Bácsalmás	.	
Kiskunhalas	6	
Izsák	.	
Kunsztmiklós	3	
Örkény	3	
Nagykáta	2	
Jászapáti	2	
Tiszakécske	8	
Nagykőrös	3	
Kistelek	1	
Makó	3 ∀ ⌴	
Szentes	3	
Szarvas	1 ,	
Szeghalom	1	
Körösszakál	1	
Tiszaroff	3	
Poroszló	2	
Karcag	1	
Hortobágy	1	
Polgár	ny	
Hajdúdorog	–	
Nyírlugos	1 *	lepel
Csenger	1 *	
Vásárosnamény	3 *	
Záhony	2 *	lepel
Királyrét	–	
Romhány	2 *	lepel
Borsodnádasd	1 *	
Jósvafő	3 *	
Szendrőlád	2 *	
Hidasnémeti	2 *	
Tokaj	.	
Sárhatvan	–	

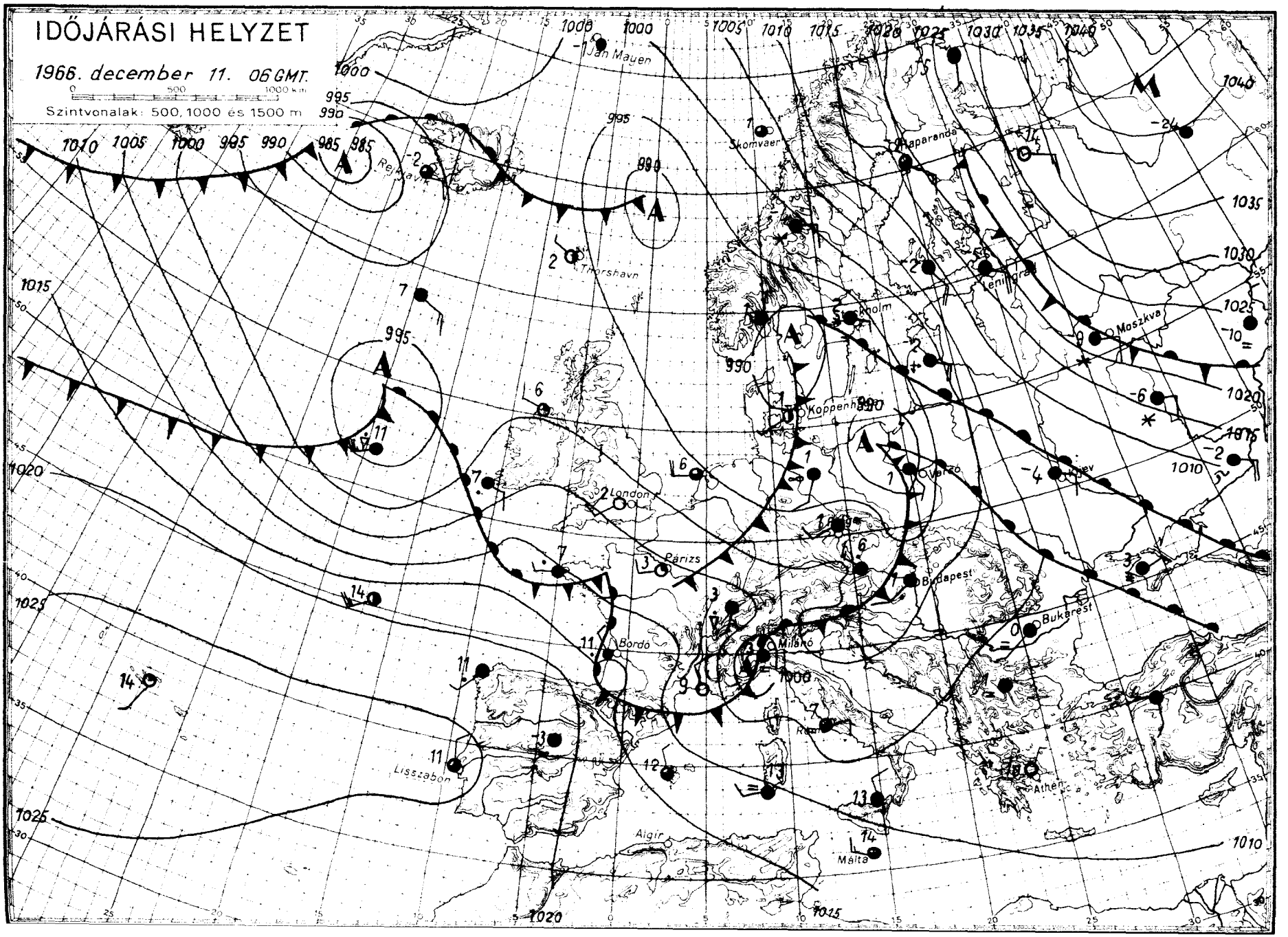
IDŐJÁRÁSI HELYZET
1966. december 11. 06 GMT.
0 500 1000 km
Szintvonalak: 500, 1000 és 1500 m
Jan Mayen
Skomvaer
Haparanda
Reykjavik
Thorshavn
Leningrád
Moszkva
Koppenhága
London
Párizs
Bordó
Milánó
Budapest
Bukarest
Athén
Lisszabon
Algír
Málta
1000
995
990
985
1005
1010
1015
1020
1025
1030
1035
1040

IDŐJÁRÁSI NAPIJELENTÉS

ЕЖЕДНЕВНЫЙ МЕТЕОРОЛОГИЧЕСКИЙ БЮЛЛЕТЕНЬ • DAILY WEATHER REPORT
BULLETIN QUOTIDIEN DE TEMPS • TÄGLICHER WETTERBERICHT

KIADJA AZ ORSZÁGOS METEOROLÓGIAI INTÉZET
BUDAPEST II. KITAIBEL PÁL UTCA 1
TELEFON: KÖZPONT: 353-500, IDŐJELZŐ OSZT.: 150-410

MEGJELENIK NAPONKÉNT • ELŐFIZETÉSI ÁRA A POSTAI KÖLTSÉGGEL EGYÜTT NEGYEDÉVRE 60, Ft
KIADÁSÉRT FELEL AZ INTÉZET IGAZGATÓJA

19. évfolyam 346. szám. + Budapest + 1966. december 12 hétfő

Az időjárási helyzet ma reggel és a várható időjárás:

Az Atlanti óceán enyhe levegőt szállító ciklonjai továbbra is nyugat-keleti irányú pályát követnek. Ezek a pályák azonban az elmúlt nyolc nap folyamán egyre alacsonyabb földrajzi szélességre helyeződtek, igy Nyugat- és Közép-Európa mindinkább az élénk nyugati szelekkel járó zónába került. Ugyanakkor a Kelet-Európát borító kemény hideg levegő Skandinávián át nyugat felé terjeszkedik.

Hazánkban vasárnap borult, enyhe idő volt, csupán a Duna vonalától nyugatra alakult ki 1, 5 órás napsütés. A vasárnap reggel 7 órától hétfő reggel 7 óráig terjedő 24 óra alatt az ország területének mintegy kétharmad részén esett eső, havaseső, néhány helyen hó, jégdara. A lehullott csapadék mennyisége általában 5 mm alatt maradt és sehol sem érte el a 10 mm-t. A hőmérséklet napközben 3, 8, az Északi-hegyvidéken csak 0, 3 fokig emelkedett. Ma reggelre +1, -5 fokig hült le a levegő. A viszonylag derült éjszaka után hétfőn délelőtt nyugat felől ujabb felhősödés kezdődött, helyenként élénk déli szél fujt, itt a hőmérséklet 11 órakor +3, +5 fok között váltakozott, viszont a szélcsendes, ködös területeken általában 0 fok alatt maradt. A hegyeken jelenleg nincs sportolásra alkalmas vastagságú hóréteg.

Ma 12 órakor Budapesten a hőmérséklet 2 fok, a tengerszintre átszámitott légnyomás 756 mm, mérsékelten süllyedő irányzatú.

Várható időjárás kedd estig:

Keleten is megnövekvő felhőzet, az esti órákig még csapadék nélkül.
Az éjszaka folyamán nyugatról kelet felé terjeszkedő havazás, havaseső, majd eső, a hegyeken havazás.
Élénkülő, a Dunántúlon helyenként erős déli, kedden délután északnyugatira forduló szél.
Az éjszakai lehülés gyengül.

Várható éjszakai hőmérsékletek: 0 fok körül,
legmagasabb nappali hőmérséklet kedden: +2, +7 fok között.

ATMOSPHERIC SCIENCES LIBRARY
MAR 30 1967
E.S.S.A.
U.S. Dept. of Commerce

Dr. Tóth Pál s.k.

A hőmérséklet napi középértéke és eltérése a 90 évi átlagtól /Budapesten/

1966. XII. 11.: 2,8 C°, +1,3 C°.

1871 óta ezen a napon Budapesten előfordult:

legmagasabb hőmérséklet: 15,7 C° /1915/
legalacsonyabb hőmérséklet: -15,3 C° /1902/

66.814.

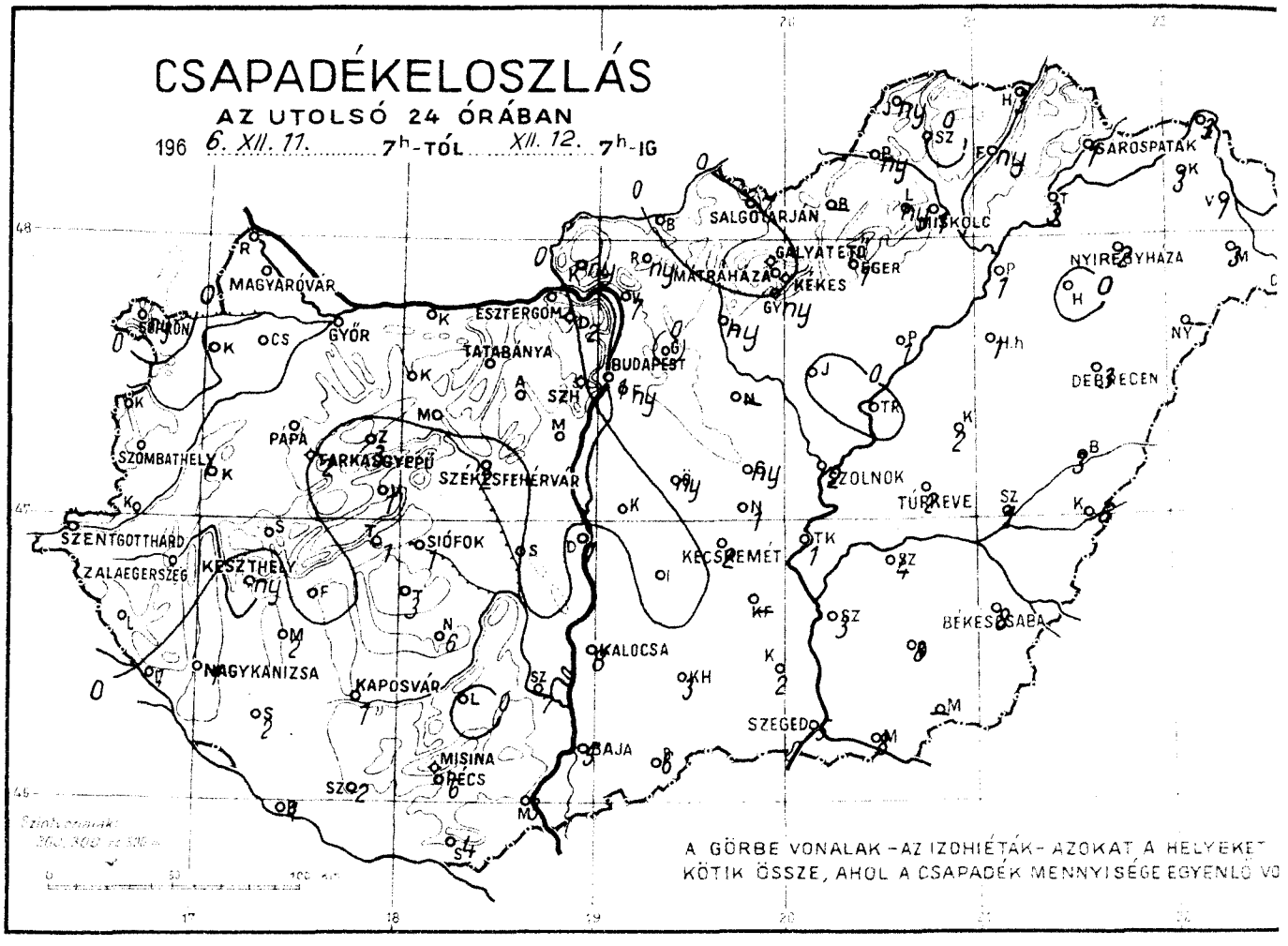
CSAPADÉKELOSZLÁS
AZ UTOLSÓ 24 ÓRÁBAN
196 6. XII. 11. 7h-TÓL XII. 12. 7h-IG
MAGYARÓVÁR
SOPRON
GYŐR
ESZTERGOM
TATABÁNYA
BUDAPEST
SZH
PAPA
TARKASGYEPŰ
SZÉKESFEHÉRVÁR
SZOMBATHELY
SZENTGOTTHÁRD
ZALAEGERSZEG
KESZTHELY
SIÓFOK
NAGYKANIZSA
KAPOSVÁR
MISINA
PÉCS
KALOCSA
BAJA
KECSKEMÉT
SZEGED
SZOLNOK
TÚRKEVE
BÉKESCSABA
DEBRECEN
NYIREGYHÁZA
SAROSPATAK
MISKOLC
SALGÓTARJÁN
GALYATETŐ
MÁTRAHÁZA
KÉKES
EGER
A GÖRBE VONALAK – AZ IZOHIÉTÁK – AZOKAT A HELYEKET
KÖTIK ÖSSZE, AHOL A CSAPADÉK MENNYISÉGE EGYENLŐ VO

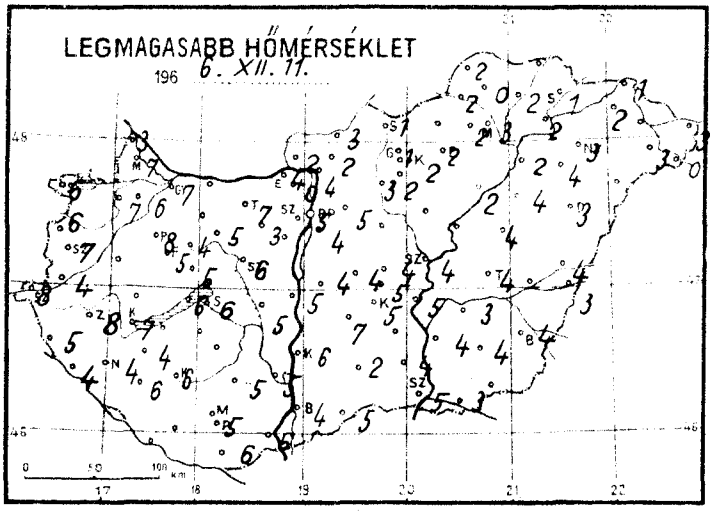
LEGMAGASABB HŐMÉRSÉKLET
196 6. XII. 11.

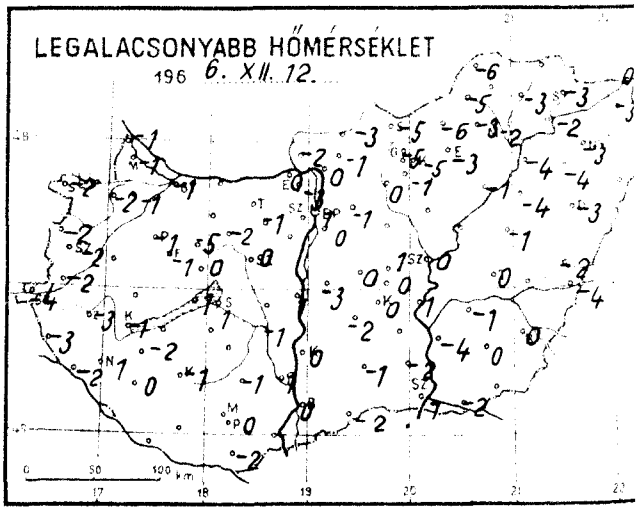
LEGALACSONYABB HŐMÉRSÉKLET
196 6. XII. 12.

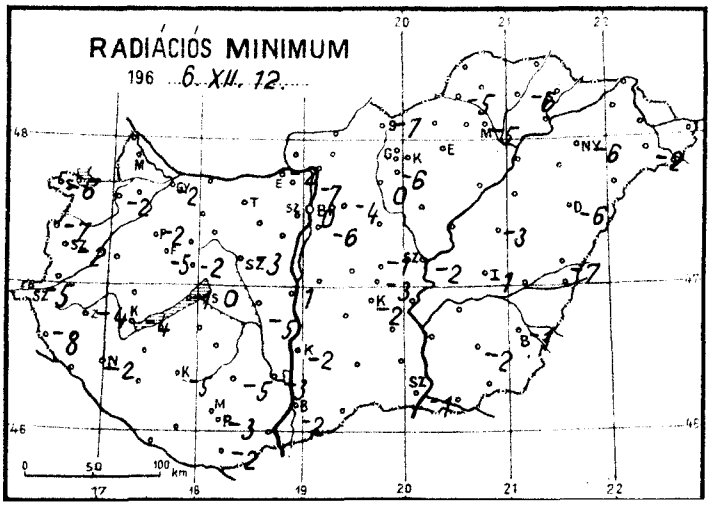
RADIÁCIÓS MINIMUM
196 6. XII. 12.

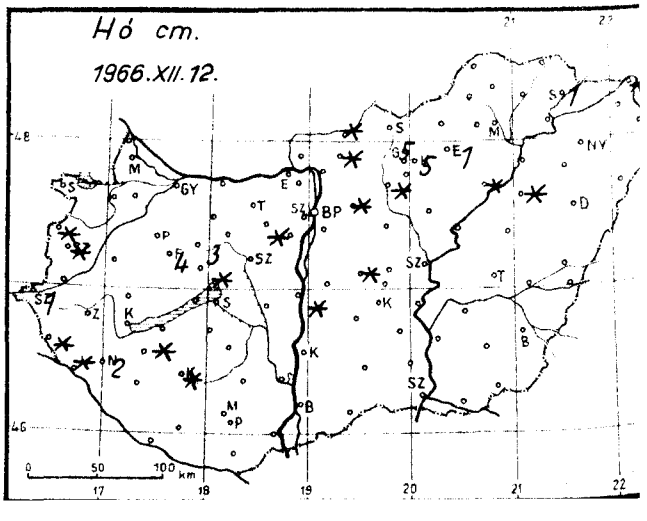
Hó cm.
1966. XII. 12.

1966. december hó, 12. nap hétfő

	Az utolsó 24 óra adatai					
	Csapadék (mm)	Hó cm	Hőmérsékleti szélsőségek: tegnapi nappali max.	éjszakai min.	min. 5 cm-en	Napsütés (óra) tegnap
12815 Magyaróvár	.		7	-1	-	
822 Győr	.		7	-1	-2	3
825 Pápa	. ≡		8	-1	-2	3
805 Sopron	ny		6	-2	-6	2
812 Szombathely	.	folt	7	-2	-2	3
910 Szentgotthárd	. =	1	8	-4	-5	
915 Zalaegerszeg	. ≡		8	-3	-4	
Lenti	.	folt	5	-3	-8	
925 Nagykanizsa	1 ≡	2	4	-1	-2	
920 Keszthely	ny≡		7	-1	-4	1
Tihany	1		6	1	-1	
935 Siófok	1		6	1	0	0
942 Pécs	6		5	0	-3	0
941 Misinatető (534 m)						
Siklós	4		6	-2	-2	
827 Farkasgyepű (400 m)	2 *	4	5	-1	0	
Veszprém	1 *	folt	5	0	-2	1
833 Tatabánya	.		7	-	-	
839 Budapest (Farkasrét)	ny≡		4	0	-6	
840 Budapest OMI	1	lepel	5	1	0	5
841 Budapest (Szabadságh. 474 m)						
Martonvásár	.		5	-1	-2	
835 Székesfehérvár	2 ≡		6	0	-3	
Dunaújváros	1 ,	folt	5	1	1	
Szekszárd	7 *		5	1	-3	
Mohács	3 ≡		6			
960 Baja	5 =		4	0	-2	0
955 Kalocsa	8		6	0	-2	
Cegléd	ny		4	1	-1	0
860 Szolnok	2 =		4	0	-2	0
970 Kecskemét	2 =		5	0	-2	0
Kiskunfélegyháza						
982 Szeged	5		5	1	-1	0
Mezőhegyes	6		5	1	-2	
Orosháza	8 ⌴		4	0	-2	
990 Békéscsaba	8		4	0	-1	0
875 Türkeve	2		4	0	-1	0
Berettyóújfalu	3 ⌴		4	-2	-7	
886 Debrecen	3 =		3	-3	-6	0
892 Nyíregyháza	2 ≡		3	-3	-6	0
788 Kisvárda	3 ≡		2	-3	-	3
Mátészalka	3 *	folt	3	-1	-2	
Tiszabecs	7 *		3	0		
Vác	7 *		4	0		
Gödöllő	.	folt	5	-1	-4	
Lőrinci	ny	folt	3	0	0	
Gyöngyös	ny *		2	-1	-6	
Balassagyarmat	.	folt	3	-3		
755 Salgótarján	7 *		1	-5	-7	
Galyatető (932 m)	.	5	1	-5		
851 Kékestető (1000 m)	ny ≡	5	-2	-5	-	0
Mátraháza (672 m)						
865 Eger	1 =	1	2	-3	-	0
Putnok	ny *		2	-5	-5	
Lillafüred	ny *		2	-3	-	
772 Miskolc	1 ≡		3	-3	-5	0
Füged	ny *		2	-3	-6	
778 Sárospatak	1 =	1	1	-3	-	0

	24 órai csapadék mm	Hó cm
Rajka	.	
Kapuvár	. ≡	
Csorna	.	
Komárom	. ⌴	
Káld		
Kőszeg	.	folt
Körmend	.	
Letenye	1	
Sümeg	.	folt
Zirc	3 *	
Kisbér	. ≡	
Mór	.	
Alcsút	.	folt
Esztergom	.	
Dobogókő	2	
Fonyód	.	
Tab	3	
Sárbogárd		
Lengyel	.	folt
Nagykónyi	6	
Marcali	2	folt
Somogyszob	2	
Kaposvár	1 ,	folt
Bares	1 ≡	
Szigetvár	2	
Bácsalmás	6	
Kiskunhalas	3	
Izsák	.	
Kunsztmiklós	. _	
Örkény	ny	folt
Nagykáta		
Jászapáti	. ⌴	
Tiszakécske	1	
Nagykőrös	1 ⌴	
Kistelek	2	
Makó	8 ⌴	
Szentes	3	
Szarvas	4	
Szeghalom	1 ⌓	
Körösszakál	6	
Tiszaroff	.	
Poroszló	1 ⌴	folt
Karcag	2	folt
Hortobágy	1	
Polgár	1 ⌴	
Hajdúdorog	.	
Nyírlugos	5 *	
Csenger	4 *	
Vásárosnamény	1	
Záhony	3 *	folt
Királyrét	ny	
Romhány	ny *	folt
Borsodnádasd		
Jósvafő	ny	
Szendrőlád	.	
Hidasnémeti	3 *	
Tokaj	3 *	
Sárhatvan	. ⌴	

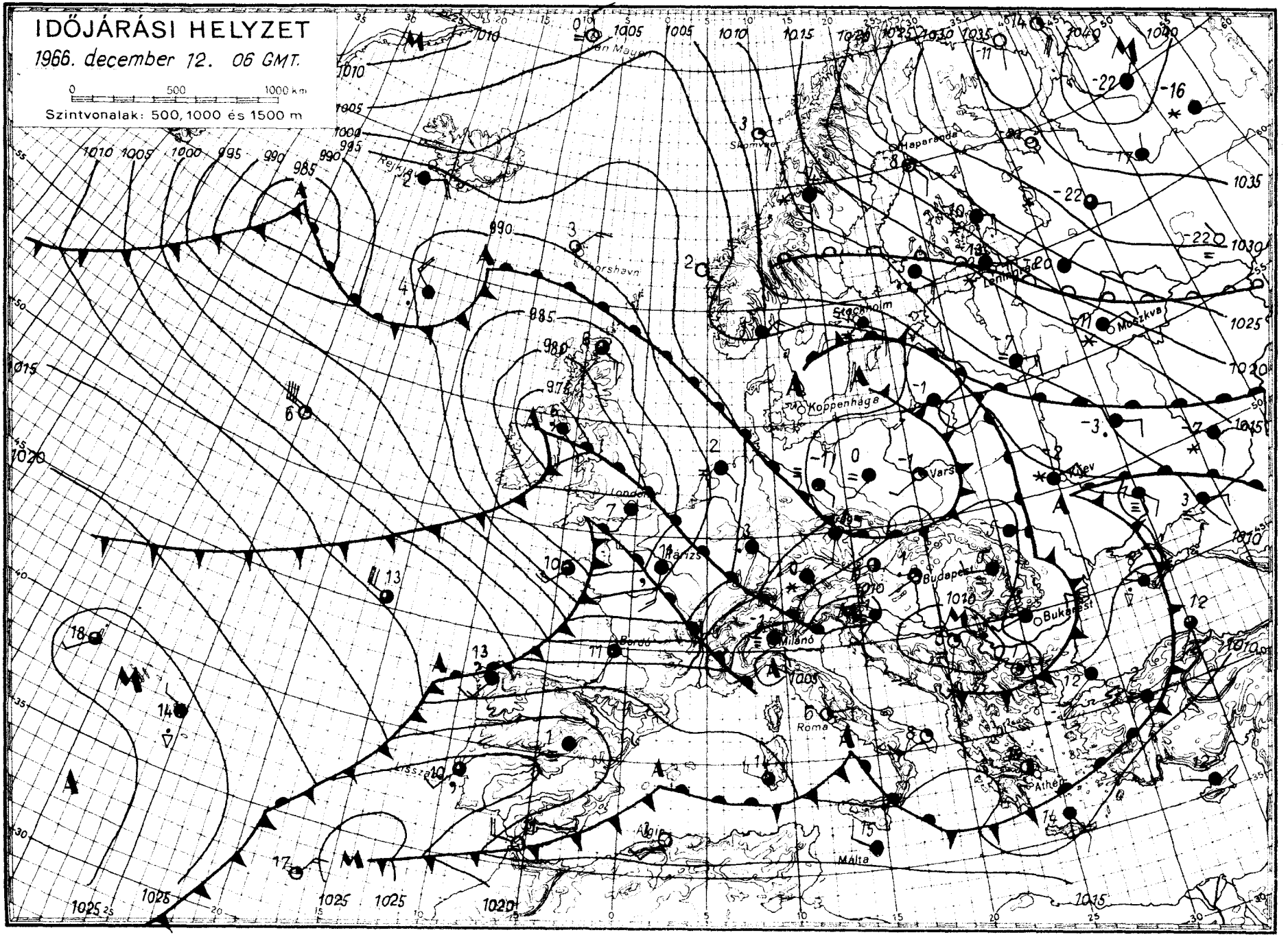
IDŐJÁRÁSI HELYZET
1966. december 12. 06 GMT.
0 500 1000 km
Szintvonalak: 500, 1000 és 1500 m
Jan Mayen
Reykjavik
Thorshavn
Stornoway
Haparanda
Stockholm
Leningrád
Moszkva
Koppenhága
Varsó
Kijev
London
Berlin
Budapest
Bukarest
Milánó
Roma
Athén
Málta
Algír
Lisszabon

IDŐJÁRÁSI NAPIJELENTÉS

ЕЖЕДНЕВНЫЙ МЕТЕОРОЛОГИЧЕСКИЙ БЮЛЛЕТЕНЬ • DAILY WEATHER REPORT
BULLETIN QUOTIDIEN DE TEMPS • TÄGLICHER WETTERBERICHT

KIADJA AZ ORSZÁGOS METEOROLÓGIAI INTÉZET
BUDAPEST II. KITAIBEL PÁL UTCA 1
TELEFON: KÖZPONT: 353-500, IDŐJELZŐ OSZT.: 150-410

MEGJELENIK NAPONKÉNT • ELŐFIZETÉSI ÁRA
A POSTAI KÖLTSÉGGEL EGYÜTT NEGYEDÉVRE 60, Ft
KIADÁSÉRT FELEL AZ INTÉZET IGAZGATÓJA

9. évfolyam 347. szám. + Budapest + 1966. december 13. kedd

Az időjárási helyzet ma reggel és a várható időjárás:

Európa időjárását a középpontjával Belgium felett elhelyezkedő nagy kiterjedésü alacsony nyomású légköri képződmény irányitja. Az ennek áramlási rendszerében érkező óceáni, enyhe levegő változékony és csapadékos időjárást okoz kontinensünk nagy részén. Ugyanakkor a Szovjetúnió európai területén hosszú idő óta meglévő hideg légpárnát fokozatosan északkelet felé szoritja, kiterjedt havazások kiséretében.

Hazánkban hétfőn változóan felhős, párás, helyenként ködös volt az idő. A hőmérséklet napközben az északkeleti megyékben az egész napon át tartó ködtakaró miatt 0 fok körül maradt, máshol azonban 3, 7 fokos hőmérsékleti csúcsértékek alakultak ki. Az éjszakai és hajnali óráktól kezdve elkezdett esni az eső, majd a esőzés az egész ország területére kiterjedt. A reggeli jelentések szerint a lehullott csapadékmennyiség általában 10, 15 mm alatt volt, de Farkasgyepün és Székesfehérváron 16, Örkényben 17, Veszprémben 22 mm-t mértek. Kedden hajnalban helyenkénti eloszlásban -3, +2 fokig hült le a levegő. A délelőtt folyamán a Dunántúl egyes helyein felszakadozott a felhőzet, de délen és keleten még többfelé esett az eső. 11 órára 1, 7 fokos hőmérsékletek alakultak ki.

Ma 12 órakor Budapesten a hőmérséklet 5 fok, a tengerszintre átszámitott légnyomás 747 mm, alig változik.

Várható időjárás szerda estig:

Változóan felhős, párás, helyenként ködös idő, már csak néhány helyen esővel, havaseső vel.
Élénk, helyenként erős nyugati, északnyugati, később mérséklődő délire forduló szél.
A hőmérséklet alakulásában lényeges változás nem lesz.
Várható legalacsonyabb éjszakai hőmérséklet: -1, +3,
legmagasabb nappali hőmérséklet szerdán: +2, +7 fok között.

Dunay Sándorné s.k.

ATMOSPHERIC SCIENCES LIBRARY
MAR 10 1967
E. S. S. A.
U. S. Dept. of Com.

A hőmérséklet napi középértéke és eltérése a 90 évi átlagtól /Budapesten/

1966. XII. 12.: +2,9 C°, +1,6 C°.

1871 óta ezen a napon Budapesten előfordult:

legmagasabb hőmérséklet: 13,5 C° /1915/
legalacsonyabb hőmérséklet: -16,1 C° /1899/

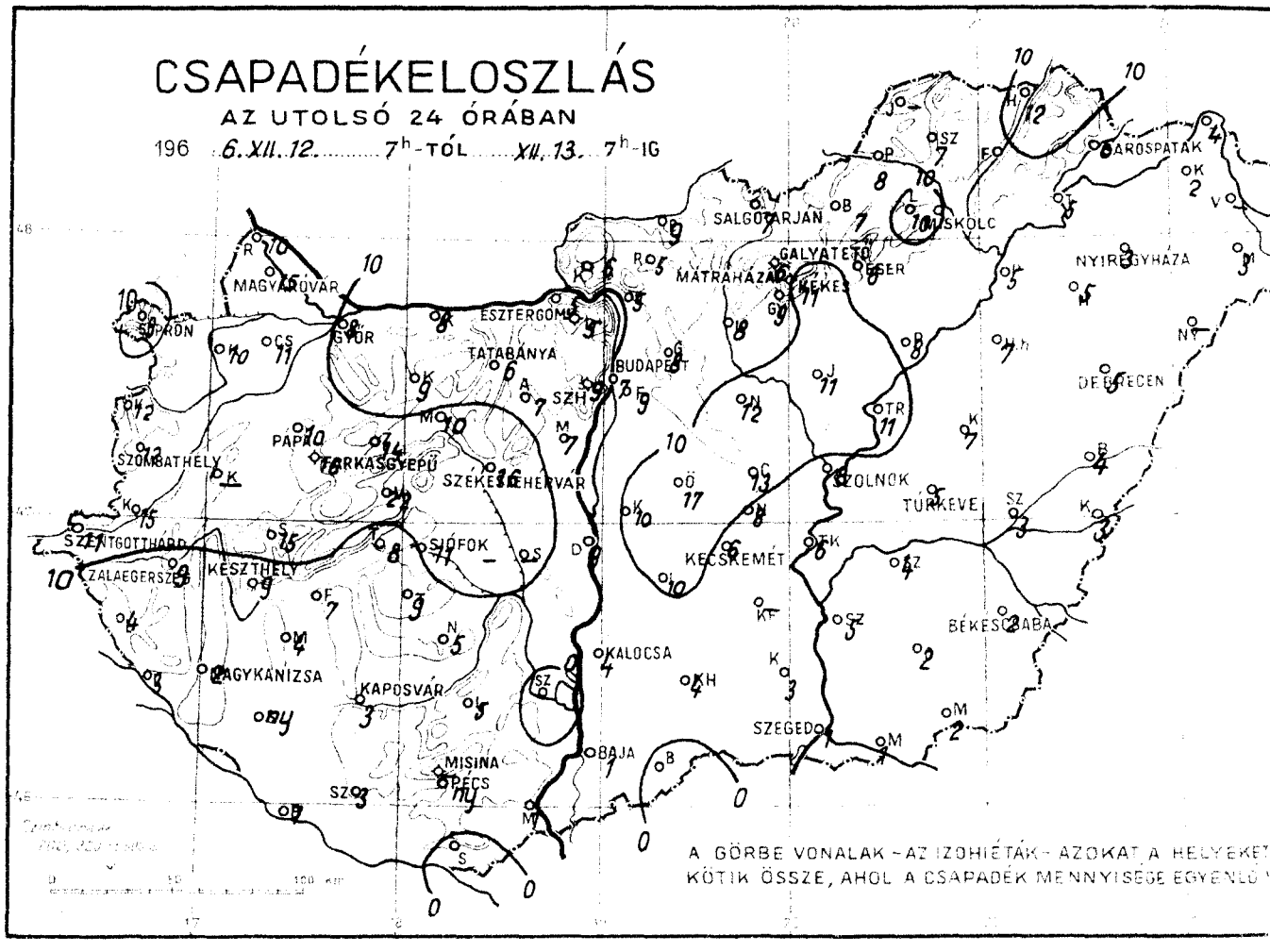
CSAPADÉKELOSZLÁS
AZ UTOLSÓ 24 ÓRÁBAN
196 6. XII. 12. 7h-TÓL XII. 13. 7h-IG
MAGYARÓVÁR
GYŐR
ESZTERGOM
TATABÁNYA
BUDAPEST
SZOMBATHELY
PAPA
TÁRKÁNYGYEPŰ
SZÉKESFEHÉRVÁR
SZOLNOK
TÚRKEVE
SZENTGOTTHÁRD
ZALAEGERSZEG
KESZTHELY
SIÓFOK
KECSKEMÉT
BÉKÉSCSABA
NAGYKANIZSA
KAPOSVÁR
KALOCSA
SZEGED
BAJA
MISINA
PÉCS
SALGÓTARJÁN
MÁTRAHÁZA
GALYATETŐ
EGER
MISKOLC
NYÍREGYHÁZA
DEBRECEN
A GÖRBE VONALAK - AZ IZOHIÉTÁK - AZOKAT A HELYEKET
KÖTIK ÖSSZE, AHOL A CSAPADÉK MENNYISÉGE EGYENLŐ

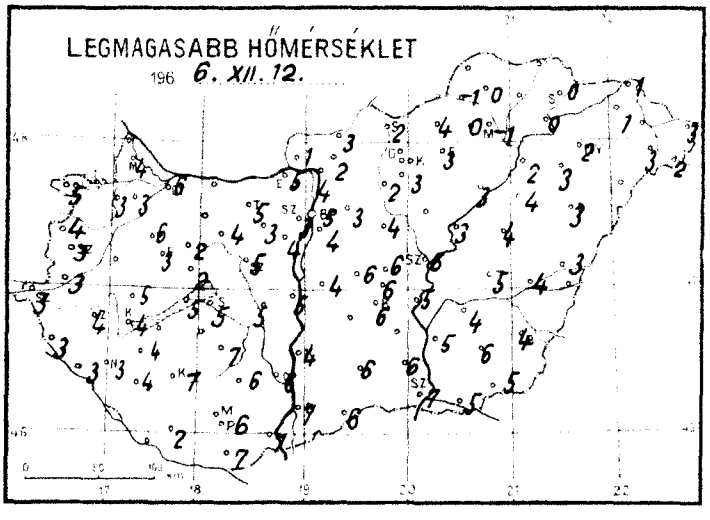
LEGMAGASABB HŐMÉRSÉKLET
196 6. XII. 12.

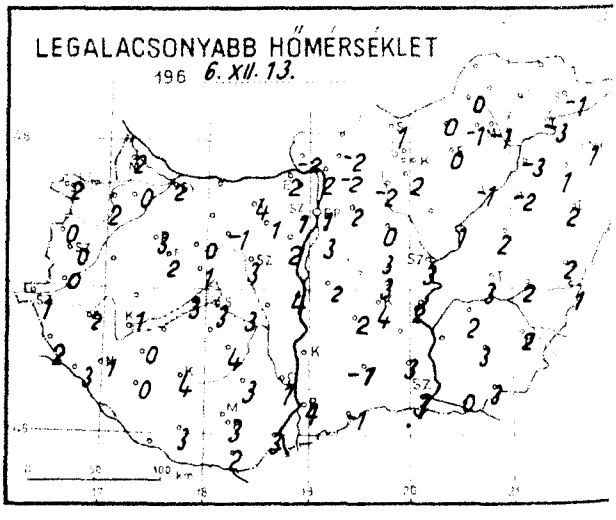
LEGALACSONYABB HŐMÉRSÉKLET
196 6. XII. 13.

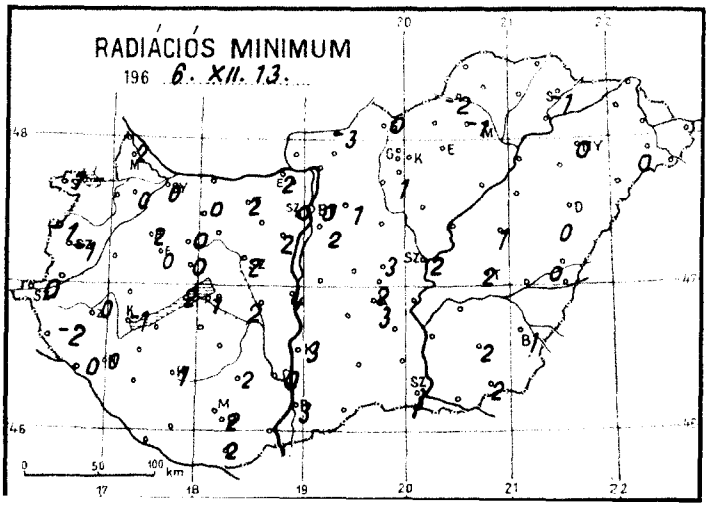
RADIÁCIÓS MINIMUM
196 6. XII. 13.

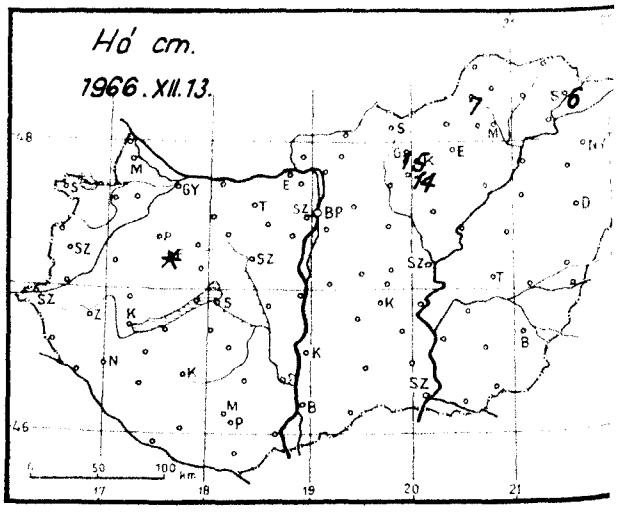
Hó cm.
1966. XII. 13.

1966. december hó, 13 nap kedd

		Az utolsó 24 óra adatai						24 órai csapadék mm		Hó cm
		Csapadék (mm)	Hó cm	Hőmérsékleti szélsőségek: tegnapi nappali max.	éjszakai min.	min. 5 cm-en	Napsütés (óra) tegnap			
12815	Magyaróvár	15		4	2	2	0	Rajka	10	
822	Győr	8		6	2	0	2	Kapuvár	10	
825	Pápa	10		6	3	2	2	Csorna	11	
805	Sopron	9		5	2	1	1	Komárom	8	
812	Szombathely	12=		3	0	-1	1	Káld	-	
910	Szentgotthárd	11		3	1	0		Kőszeg	12	
915	Zalaegerszeg	9		4	2	0		Körmend	15	
	Lenti	4		3	2	-2		Letenye	3	
925	Nagykanizsa	2		3	1	0		Sümeg	15	
920	Keszthely	9		4	1	-1	1	Zirc	14	
	Tihany	8		5	3	2		Kisbér	9	
935	Siófok	11		5	3	1	1	Mór	10	
942	Pécs	ny		6	3	2	4	Alcsút	7	
941	Misinatető (534 m)	-						Esztergom	5	
	Siklós	.		7	2	2		Dobogókő	5 ▽	
827	Farkasgyepű (400 m)	16	folt	3	2	0		Fonyód	7	
	Veszprém	22		2	1	0	1	Tab	9	
833	Tatabánya	6		5	4	2		Sárbogárd	-	
839	Budapest (Ferihegy)	9		4	3	2		Lengyel	5	
840	Budapest OMI	7		5	1	0	2	Nagykónyi	5	
841	Budapest (Szabadságh. 474 m)	9		3	1	0	2	Marcali	4	
	Martonvásár	9 ▽		4	2	2		Somogyszob	ny	
835	Székesfehérvár	16		5	3	2		Kaposvár	3	
	Dunaújváros	9		5	4	4		Barcs	7	
	Szekszárd	.=		6	0	1		Szigetvár	3	
	Mohács	1		7	3			Bácsalmás	.	
960	Baja	1		7	4	3	5	Kiskunhalas	4	
955	Kalocsa	4		4	4	3		Izsák	10	
	Cegléd	13		6	3	3	3	Kunsztmiklós	10	
860	Szolnok	8=		6	3	2	4	Örkény	17	
970	Kecskemét	6		6	4	3	4	Nagykáta	12	
	Kiskunfélegyháza	-						Jászapáti	11	
982	Szeged	1		7	3	3	5	Tiszakécske	6	
	Mezőhegyes	2		5	3	2		Nagykőrös	8	
	Orosháza	2		6	3	2		Kistelek	3	
990	Békéscsaba	2		4	2	1	5	Makó	1	
875	Túrkeve	5		5	3	2	5	Szentes	5	
	Berettyóújfalu	4		3	2	0		Szarvas	4	
882	Debrecen	5=		3	2	0	2	Szeghalom	3	
892	Nyíregyháza	3		2	1	0	2	Körösszakál	3	
788	Kisvárda	2 ▽		1	1		0	Tiszaroff	11	
	Mátészalka	2		3	1	0		Poroszló	8	
	Tiszabecs	2		3	0			Karcag	7	
	Vác	5		4	2			Hortobágy	7	
	Gödöllő	9		3	2	1		Polgár	5	
	Lőrinci	8		2	-2	-7		Hajdúdorog	5	
	Gyöngyös	9		3	2	1		Nyírlugos	-	
	Balassagyarmat	9 *		3	-2	3		Csenger	2 *	
755	Salgótarján	7 *		2	1	0		Vásárosnamény		
	Galyatető (932 m)	6 *	15	-1	-5			Záhony	4 *	lepel
851	Kékestető (1000 m)	11 = *	14	-3	-3		0	Királyrét	6 *	
	Mátraháza (672 m)	-						Romhány	5 *	
865	Eger	6=		3	0		2	Borsodnádasd	7 *	
	Putnok	8 *	7	-1	0	-2		Jósvafő	-	
	Lillafüred	10 *		0	-1			Szendrőlád	7 *	
772	Miskolc	6 = *		-1	-1	-1	0	Hidasnémeti	12 *	
	Füged	5 *		1	1	0		Tokaj	5 *	
778	Sárospatak	6 *	6	0	-1	-1	0	Sárhatvan	-	

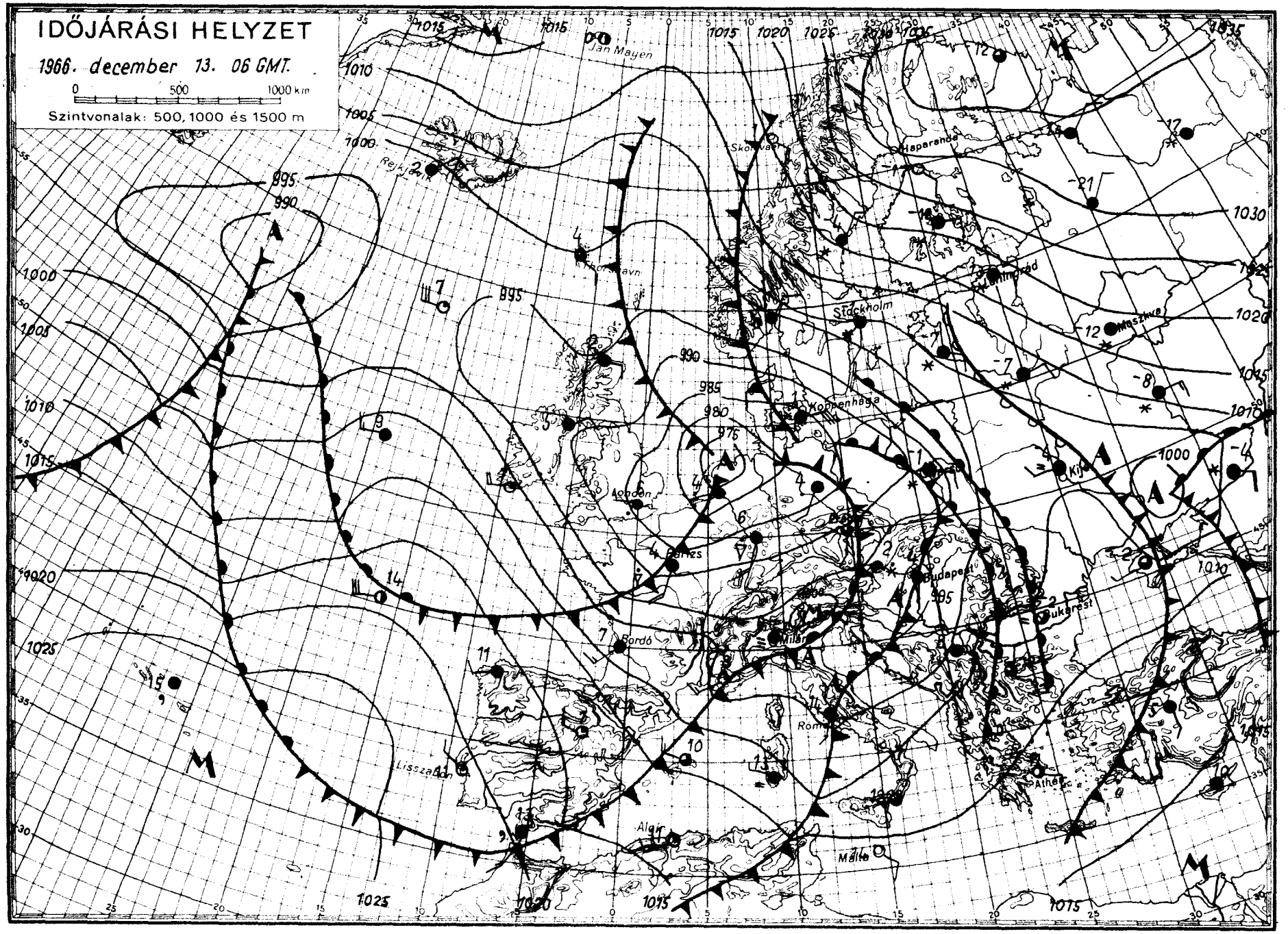
IDŐJÁRÁSI HELYZET
1966. december 13. 06 GMT.
0 500 1000 km
Szintvonalak: 500, 1000 és 1500 m
Jan Mayen
Rejkjavik
Skorvaer
Haparanda
Stockholm
Koppenhaga
Moszkva
Kijev
London
Paris
Budapest
Bukarest
Bordó
Milán
Róma
Athén
Lisszabon
Algír
Málta

IDŐJÁRÁSI NAPIJELENTÉS

ЕЖЕДНЕВНЫЙ МЕТЕОРОЛОГИЧЕСКИЙ БЮЛЛЕТЕНЬ • DAILY WEATHER REPORT
BULLETIN QUOTIDIEN DE TEMPS • TÄGLICHER WETTERBERICHT

KIADJA AZ ORSZÁGOS METEOROLÓGIAI INTÉZET
BUDAPEST II. KITAIBEL PÁL UTCA 1
TELEFON: KÖZPONT: 353-500, IDŐJELZŐ OSZT.: 150-110

MEGJELENIK NAPONKÉNT • ELŐFIZETÉSI ÁRA A POSTAI KÖLTSÉGGEL EGYÜTT NEGYEDÉVRE 60, Ft
KIADÁSÉRT FELEL AZ INTÉZET IGAZGATÓJA

79. évfolyam 348. szám. + Budapest + 1966. december 14. szerda

Az időjárási helyzet ma reggel és a várható időjárás:

Európa időjárását a központjaival Németország és az Adriai-tenger fölött elhelyezkedő nagykiterjedésü ciklonrendszer irányitja. A ciklonrendszer keleti oldalán Észak-Afrika és a Földközi-tenger medencéjének keleti része felől meleg, páradús levegő áramlik szárazföldünk keleti területei fölé. A Szovjetúnió európai területe fölött elhelyezkedő rendkivül hideg levegő, valamint az emlitett meleg levegő kölcsönhatása következtében, Kelet-Európában nagykiterjedésü havazások vannak. Ezzel egyidőben Skandinávia és az Északi-tenger felől, Németországon és az Alpok térségén keresztül hideg levegő áramlik dél felé esőket, havazásokat, hózáporokat okozva. A ciklonrendszer lassú keletre tolódásával a Kárpát-medence a dél felől áramló meleg levegő hatása alól, fokozatosan az észak felől áramló hideg levegő hatása alá kerül.

Hazánk fölött kedden erősen felhős volt az ég, sokfelé esett az eső. A lehullott csapadék mennyisége általában 5 mm alatt maradt, csak az északkeleti és délnyugati megyékben érte el helyenként az 5 - 10, Pécsen a 13, Szigetváron a 18 mm-t. A hőmérséklet napközben az északnyugati és északkeleti határvidéken csak 0, +4, máshol +4, +9 fokig emelkedett. Ma hajnalra az északi és nyugati megyékben -2, +2, az ország többi részén +2, +5 fokig hült le a levegő. Összefüggő hótakaró csak az Északi-hegyvidék magasabb helyein található. Vastagsága 10-15 cm. Ma délelőtt északnyugat felől megindult a felhőzet fokozatos felszakadozása, 11 órakor már csak a déli országrészből jelentettek esőket.

Ma 12 órakor Budapesten a hőmérséklet 6 fok, a tengerszintre átszámitott légnyomás 752 mm, alig változik.

Várható időjárás csütörtök estig:

Felhőátvonulások, futó esőkkel, majd futó havazásokkal. Helyenként megélénkülő, néhány helyen átmenetileg erős északnyugati, északi szél. A hőmérséklet csökken.

Várható legalacsonyabb éjszakai hőmérséklet: -3, +2
legmagasabb nappali hőmérséklet csütörtökön: 0, +5 fok között.

Vissy Károly s.k.

ATMOSPHERIC SCIENCES LIBRARY MAR 1967 E.S.S.A. U. S. Dept. of Commerce

A hőmérséklet napi középértéke és eltérése a 90 évi átlagtól /Budapesten/:

1966. XII. 13.: 5,1 C°, +3,6 C°.

1871 óta ezen a napon Budapesten előfordult:

legmagasabb hőmérséklet: 12,9 C° /1957/
legalacsonyabb hőmérséklet: -15,0 C° /1902/

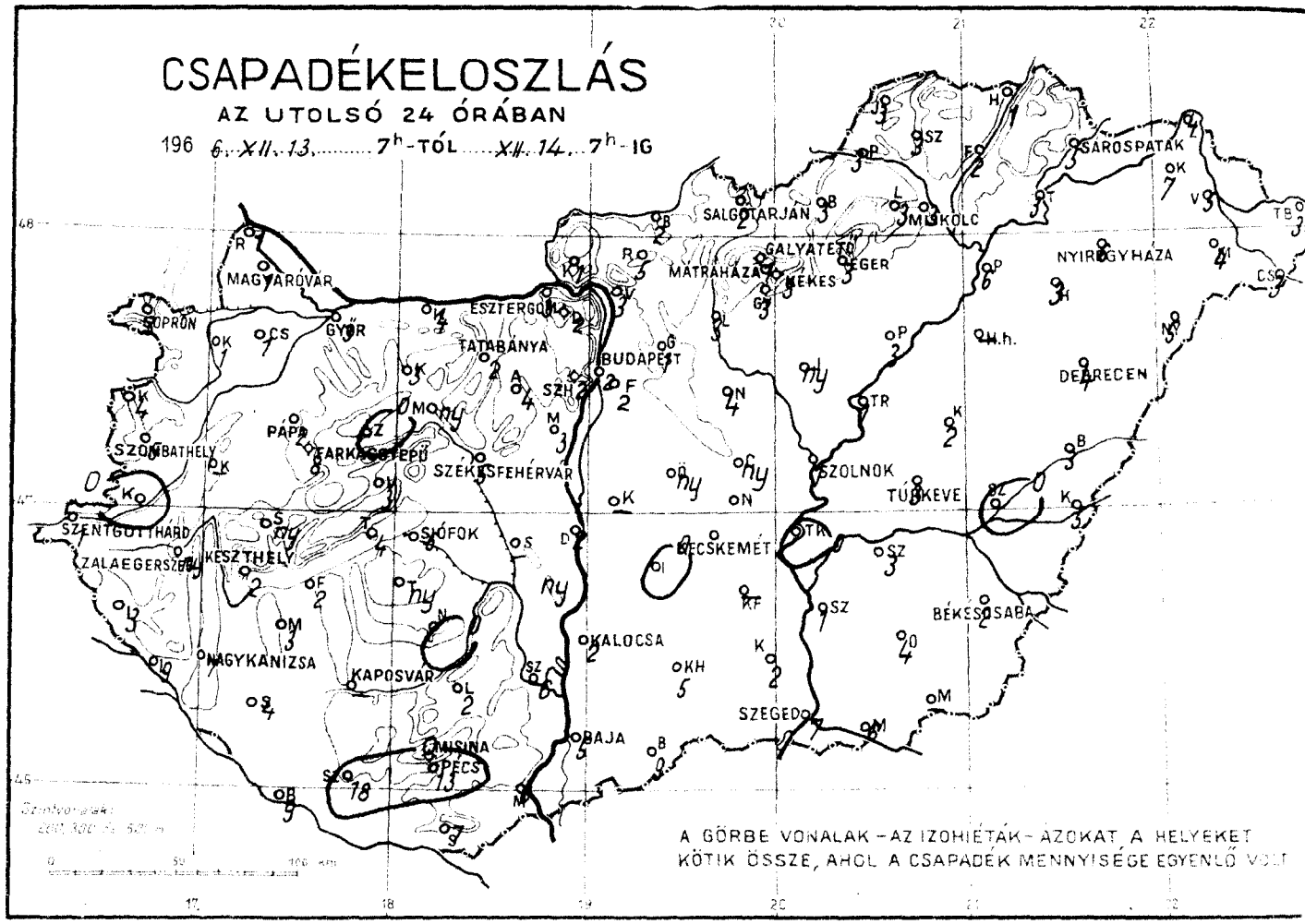
CSAPADÉKELOSZLÁS
AZ UTOLSÓ 24 ÓRÁBAN
196 6. XII. 13. ..... 7h-TÓL ..... XII. 14. .. 7h-IG
MAGYARÓVÁR
SOPRON
GYŐR
ESZTERGOM
TATABÁNYA
BUDAPEST
SZOMBATHELY
PAPA
TATABÁNYA
SZÉKESFEHÉRVÁR
SZENTGOTTHÁRD
ZALAEGERSZEG
KESZTHELY
SIÓFOK
NAGYKANIZSA
KAPOSVÁR
MISINA
PÉCS
BAJA
KALOCSA
BÉCSKEMÉT
SZEGED
SZOLNOK
TÚRKEVE
DEBRECEN
NYÍREGYHÁZA
SÁROSPATAK
MISKOLC
SALGÓTARJÁN
GALYATETŐ
MÁTRAHÁZA
EGER
HEVES
BÉKÉSCSABA
A GÖRBE VONALAK – AZ IZOHIÉTÁK – AZOKAT A HELYEKET KÖTIK ÖSSZE, AHOL A CSAPADÉK MENNYISÉGE EGYENLŐ VOLT

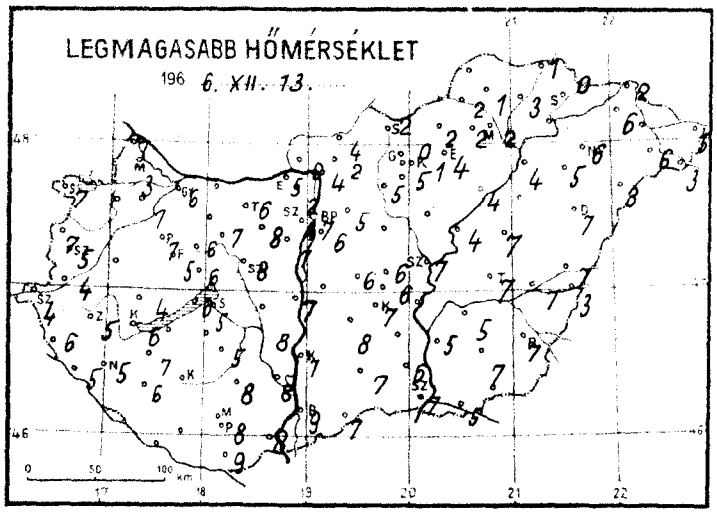
LEGMAGASABB HŐMÉRSÉKLET
196 6. XII. 13.

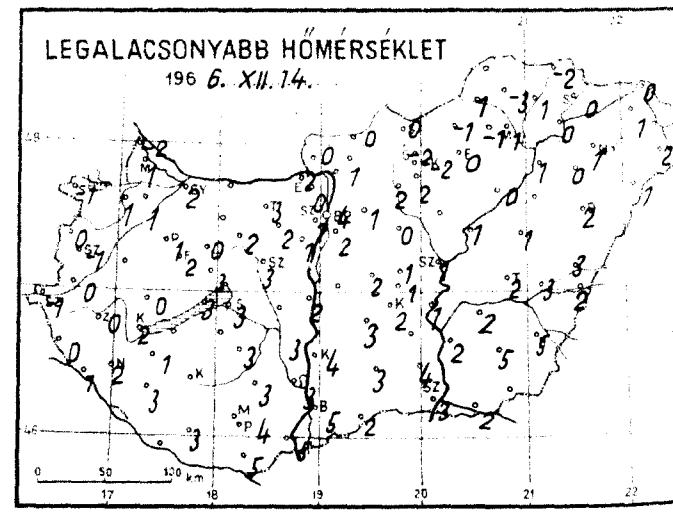
LEGALACSONYABB HŐMÉRSÉKLET
196 6. XII. 14.

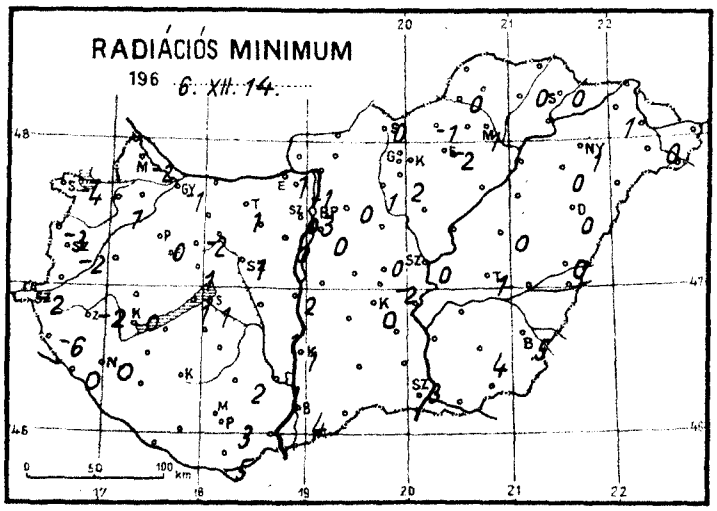
RADIÁCIÓS MINIMUM
196 6. XII. 14.

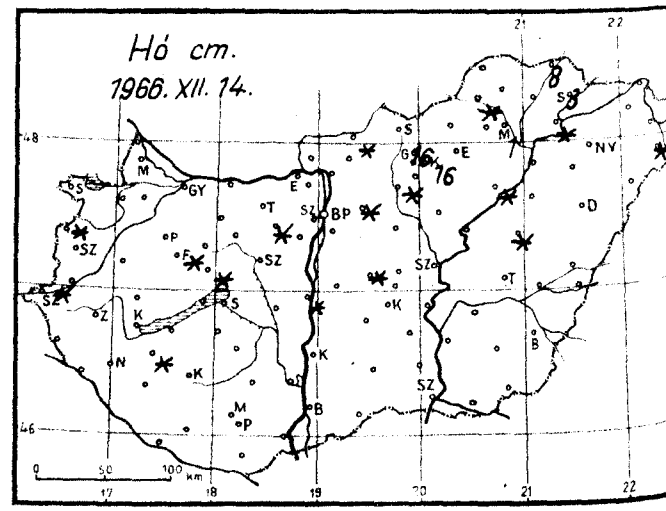
Hó cm.
1966. XII. 14.

1966. december hó,
14. szerda nap

	Az utolsó 24 óra adatai						24 órai csapadék mm		Hó cm
	Csapadék (mm)	Hó cm	Hőmérsékleti szélsőségek: tegnapi nappali max.	éjszakai min.	min. 5 cm-en	Napsütés (óra) tegnap			
12815 Magyaróvár	1 =		3	1	-2	2	Rajka	1	
822 Győr	3 =		6	2	-1	2	Kapuvár	1	
825 Pápa	2 =		7	1	0	1	Csorna	1	
805 Sopron	2 =		7	-1	-4	2	Komárom	4	
812 Szombathely	5		5	-1	-2	0	Káld		
910 Szentgotthárd	1 =	folt	4	-1	-2		Kőszeg	4	folt
915 Zalaegerszeg	ny		5	-0	-2		Körmend	•	
Lenti	3		6	0	-6		Letenye	9	
925 Nagykanizsa	7		5	2	0		Sümeg	ny,	
920 Keszthely	2		6	2	0	0	Zirc	•	
Tihany	4		6	3	1		Kisbér	3 =	
935 Siófok	6 =		5	3	1	2	Mór	ny	
942 Pécs	3		8	4	3	0	Alcsút	4	folt
941 Misinatető (534 m)							Esztergom	3	
Siklós	7		9	5	5		Dobogókő	2 =	
827 Farkasgyepű (400 m)	8		5	2			Fonyód	2	
Veszprém	3	folt	6	3	1	0	Tab	ny	
833 Tatabánya	2		6	3	1		Sárbogárd		
839 Budapest (Ferihegy)	2 =		6	2	0		Lengyel	2	
840 Budapest OMI	2		7	4	3	1	Nagykónyi	•	
841 Budapest (Szabadságh. 474 m)	2		4	1	0	1	Marcali	3	folt
Martonvásár	3		7	1	0		Somogyszob	4	
835 Székesfehérvár	5 =		8	3	1		Kaposvár	ny,	folt
Dunaújváros	2 ,	folt	7	2	2		Bares	9 =	
Szekszárd	6 =		8	3	1		Szigetvár	18	
Mohács	6		8	5			Bácsalmás	9	
960 Baja	5		9	5	4	0	Kiskunhalas	5	
955 Kalocsa	2 =		7	4	1		Izsák	•	
Cegléd	ny		6	1	0	0	Kunsztmiklós		
860 Szolnok	1 =		7	1	0	0	Örkény	ny	folt
970 Kecskemét	1 =		7	2	0	1	Nagykáta	4	
Kiskunfélegyháza							Jászapáti	ny=	
982 Szeged	7 =		7	3	3	0	Tiszakécske	•	
Mezőhegyes	7		7	5	4		Nagykőrös	ny	
Orosháza	4		7	5	4	-	Kistelek	2	
990 Békéscsaba	2		7	5	5	0	Makó	6	
875 Túrkeve	3 =		7	2	1	0	Szentes	1	
Berettyóújfalu	3		7	3	0		Szarvas	3	
882 Debrecen	4 =		7	2	0	0	Szeghalom	•	
892 Nyíregyháza	6 =		6	1	1	0	Körösszakál	5	
788 Kisvárda	2 =		6	1	1	0	Tiszaroff	1	
Mátészalka	4	folt	6	2	0		Poroszló	3	folt
Tiszabecs	3		5	0			Karcag	2	folt
Vác	3 =		4	-	-		Hortobágy	3	
Gödöllő	1	folt	5	1	0		Polgár	6	
Lőrinci	3	folt	5	2	1		Hajdúdorog		
Gyöngyös	3		5	2	2		Nyírlugos	5	
Balassagyarmat	2 *		4	0			Csenger	3	
755 Salgótarján	2 *		2	0	0		Vásárosnamény	5	
Galyatető (932 m)	1 *	16	0	-2			Záhony	4 *	
851 Kékestető (1000 m)	3 =*	16	-1	-2	-	0	Királyrét	1	
Mátraháza (672 m)							Romhány	5 *	
865 Eger	3 =		4	0	-2	1	Borsodnádasd	3 *	
Putnok	3 *		2	1	0		Jósvafő	2 *	8
Lillafüred	3 *		2	-1	-		Szendrőlád	3	
772 Miskolc	3 =	1	2	1	1	0	Hidasnémeti	1	
Füged	2		3	1	0		Tokaj	3	
778 Sárospatak	5 =	3	0	0	0		Sárhatvan	ny,	

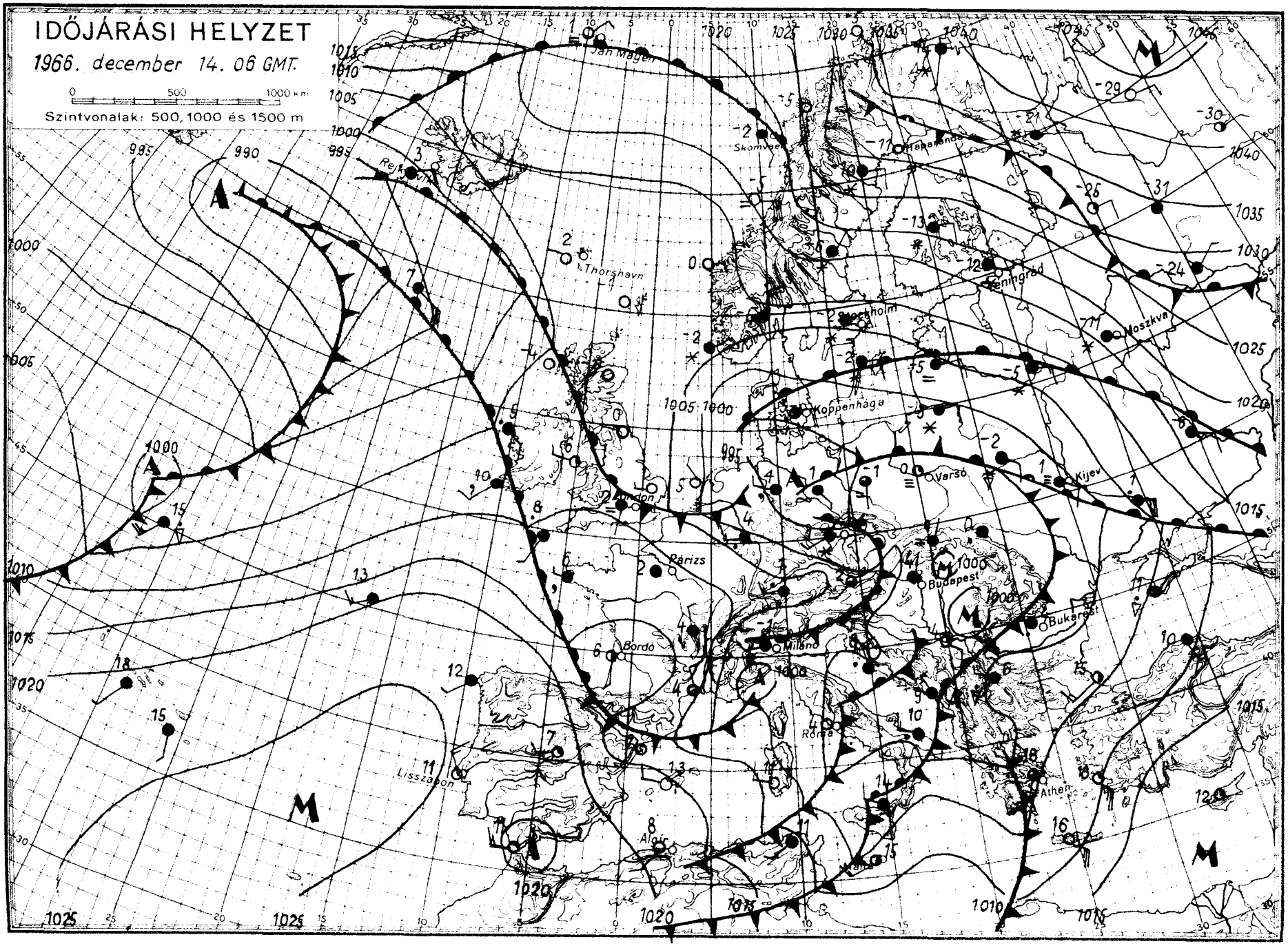
IDŐJÁRÁSI HELYZET
1966. december 14. 06 GMT.
0 500 1000 km
Szintvonalak: 500, 1000 és 1500 m
Jan Mayen
Skomvaer
Thorshavn
Stockholm
Koppenhága
Leningrád
Moszkva
Varsó
Kijev
London
Párizs
Budapest
Bukarest
Bordó
Milano
Roma
Lisszabon
Algír
Athen

IDŐJÁRÁSI NAPIJELENTÉS

ЕЖЕДНЕВНЫЙ МЕТЕОРОЛОГИЧЕСКИЙ БЮЛЛЕТЕНЬ • DAILY WEATHER REPORT
BULLETIN QUOTIDIEN DE TEMPS • TÄGLICHER WETTERBERICHT

KIADJA AZ ORSZÁGOS METEOROLÓGIAI INTÉZET
BUDAPEST II. KITAIBEL PÁL UTCA 1
TELEFON: KÖZPONT: 353-500, IDŐJELZŐ OSZT.: 150-410

MEGJELENIK NAPONKÉNT • ELŐFIZETÉSI ÁRA A POSTAI KÖLTSÉGGEL EGYÜTT NEGYEDÉVRE 60, Ft
KIADÁSÉRT FELEL AZ INTÉZET IGAZGATÓJA

79. évfolyam 349. szám. + Budapest + 1966. december 15. csütörtök

Az időjárási helyzet ma reggel és a várható időjárás:

A Közép-Európai ciklon kelet felé helyeződött át. Ezzel egyidejüleg nyugati oldalán erős szelekkel megkezdődött a hideg levegő beáramlása a Kárpát-medencébe.

Hazánkban szerdán a Duna vonalától nyugatra általában 3, 6 órán keresztül sütött a nap. Máshol erősen felhős, ködös idő volt. Többfelé esett az eső, havaseső. A lehullott csapadék mennyisége a délkeleti megyék egyes helyein elérte a 10, 12 mm-t. Az erősen ködös helyeken napközben sem emelkedett a hőmérséklet 0, +3 foknál magasabbra, máshol viszont 7, 9 fokos maximumok alakultak ki. Ma hajnalra általában -4, +2 fokig hült le a levegő. Reggel 7 órakor Kékestetőn 16, Galyatetőn 15, Lillafüred-Bánkúton 23, Telkibányán 10 cm vastagságú hóréteget mértek. Ma országszerte szeles, hideg az idő, egyes helyekről futó havazást jelentettek.

Ma 12 órakor Budapesten a hőmérséklet 3 fok, a tengerszintre átszámitott légnyomás 759 mm, mérsékelten emelkedő irányzatú.

Várható időjárás péntek estig:

Felhőátvonulások, szórványosan hózáporral.
A ma élénk, helyenként erős északnyugati északi szél pénteken mérséklődik.
Hideg idő.

Várható legalacsonyabb éjszakai hőmérséklet: -1, -6,
legmagasabb nappali hőmérséklet pénteken: -1, +4 fok között.

Kerényi Nárcisz s.k.

ATMOSPHERIC SCIENCES LIBRARY
MAR 10 1967
E.S.S.A.
U.S. Dept. of Commerce

A hőmérséklet napi középértéke és eltérése a 90 évi átlagtól /Budapesten/

1966. XII. 14.: 4,9 C°, +3,8 C°.

1871 óta ezen a napon Budapesten előfordult:

legmagasabb hőmérséklet: 14,3 C° /1957/
legalacsonyabb hőmérséklet: -17,8 C° /1902/

66.823.

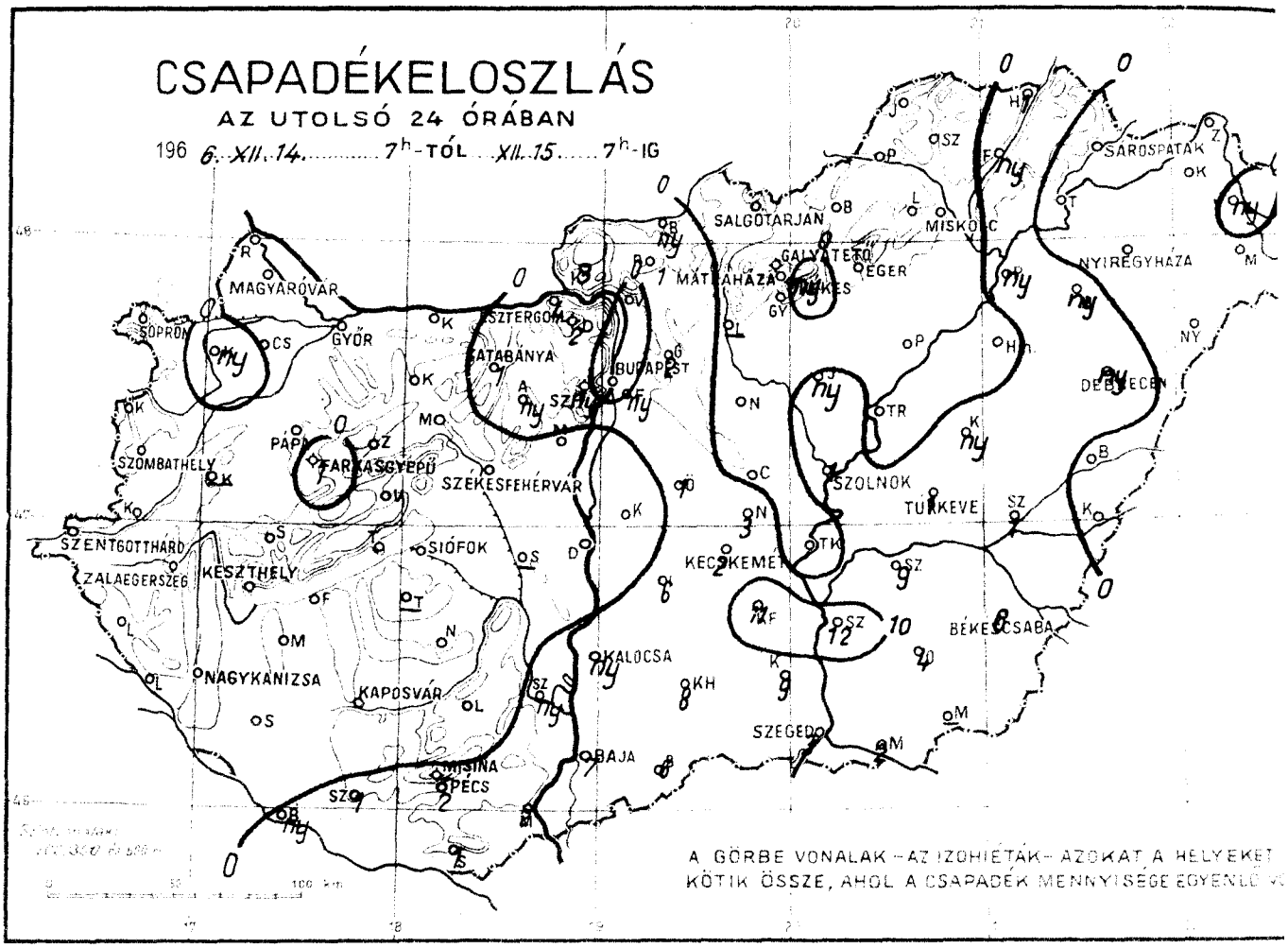
CSAPADÉKELOSZLÁS
AZ UTOLSÓ 24 ÓRÁBAN
196 6. XII. 14. ..... 7h-TÓL XII. 15. ..... 7h-IG
MAGYARÓVAR
SOPRON
GYŐR
SZTERGOM
SZOMBATHELY
PAPA
TATABÁNYA
BUDAPEST
SZÉKESFEHÉRVÁR
SZENTGOTTHÁRD
ZALAEGERSZEG
KESZTHELY
SIÓFOK
NAGYKANIZSA
KAPOSVÁR
PÉCS
BAJA
KALOCSA
KECSKEMÉT
SZEGED
SZOLNOK
TÚRKEVE
DEBRECEN
NYÍREGYHÁZA
MISKOLC
SALGÓTARJÁN
SÁROSPATAK
BÉKÉSCSABA
A GÖRBE VONALAK – AZ IZOHIETÁK – AZOKAT A HELYEKET

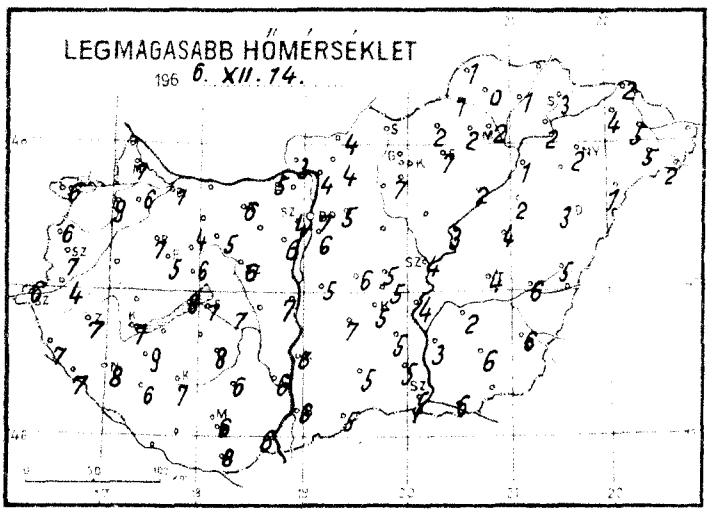
LEGMAGASABB HŐMÉRSÉKLET
196 6. XII. 14.

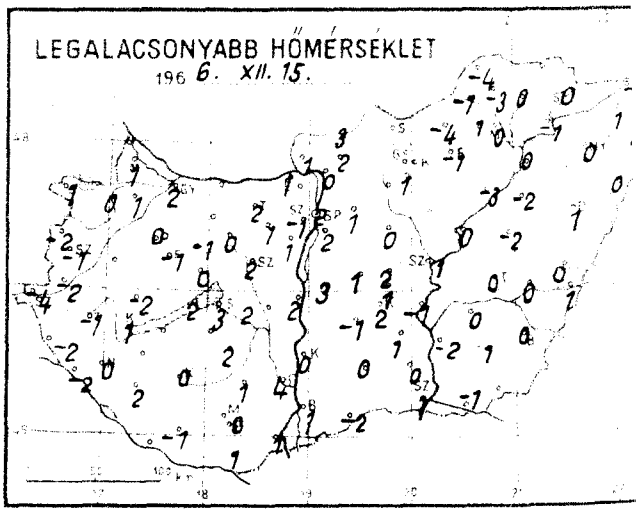
LEGALACSONYABB HŐMÉRSÉKLET
196 6. XII. 15.

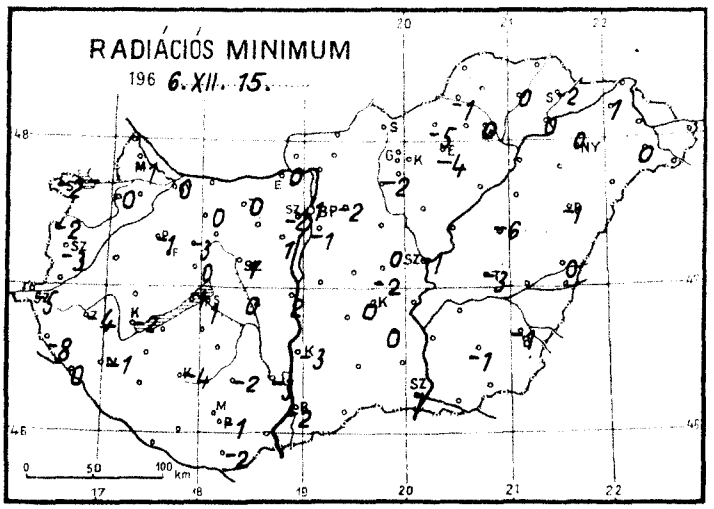
RADIÁCIÓS MINIMUM
196 6. XII. 15.

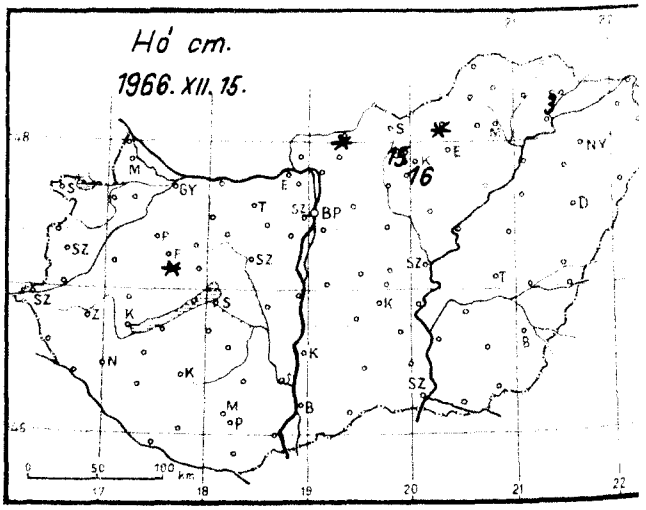
Hó cm.
1966. XII. 15.

1966. december hó,
15. nap csütörtök

	Az utolsó 24 óra adatai					
	Csapadék (mm)	Hó cm	Hőmérsékleti szélsőségek: tegnapi nappali max.	éjszakai min.	min. 5 cm-en	Napsütés (óra) tegnap
12815 Magyaróvár	.		7	1	-1	2
822 Győr	.		7	2	0	3
825 Pápa	.		7	0	-1	3
805 Sopron	.		6	1	-2	6
812 Szombathely	.		7	-1	-3	6
910 Szentgotthárd	.		6	-4	-5	
915 Zalaegerszeg	.		7	-1	-4	
Lenti	.		7	-2	-8	
925 Nagykanizsa	.		8	0	-1	
920 Keszthely	.		7	1	-2	5
Tihany	.		8	2	-1	
935 Siófok	.		7	3	1	5
942 Pécs	2		6	0	-1	3
941 Misinatető (534 m)	–					
Siklós	1 *		8	1	-2	
827 Farkasgyepű (400 m)	1 *	folt	5	-1		
Veszprém	.		6	0	0	6
833 Tatabánya	1		6	2	0	
839 Budapest (Ferihegy)	ny		6	2	-1	
840 Budapest OMI	.		7	2	1	4
841 Budapest (Szabadságh. 474 m)	ny *		4	-1	-2	2
Martonvásár	.		6	1	1	
835 Székesfehérvár	.		6	2	1	
Dunaújváros	.		7	2	2	
Szekszárd	ny		6	4	-3	
Mohács	2 *		6	1		
960 Baja	7		6	1	-2	1
955 Kalocsa	ny		6	0	-3	
Cegléd	.		5	2	0	0
860 Szolnok	1 =		4	1	-1	0
970 Kecskemét	2 =		5	2	0	1
Kiskunfélegyháza	11 ./*		5	1	0	
982 Szeged	3 =		5	1	1	0
Mezőhegyes	–					
Orosháza	4		6	1	-1	
990 Békéscsaba	6		6	0	-1	0
875 Tátkeve	1		4	0	-3	0
Berettyóújfalu	.		5	0	0	
882 Debrecen	ny ≡		3	1	-1	0
892 Nyíregyháza	. =		2	0	0	0
788 Kisvárda	.		4	1	1	0
Mátészalka	.		5	1	0	
Tiszabecs	.		4	0		
Vác	.		4	0		
Gödöllő	2 ▽		5	1	-2	
Lőrinci	–					
Gyöngyös	.		7	1	-2	
Balassagyarmat	ny	folt	4	3		
755 Salgótarján	.		2	-2	-5	
Galvatető (932 m)	.	15	0	-4		
851 Kékestető (1000 m)	ny ≡ *	16	0	-4		2
Mátraháza (672 m)	–					
865 Eger	. ≡		7	-1	-4	1
Putnok	. ≡		1	-1	-1	
Lillafüred	.		2	1		
772 Miskolc	. ≡		2	0	0	0
Fügöd	ny *		1	0	0	
778 Sárospatak	. =		3	0	-2	0

24 órai csapadék mm		Hó cm
Rajka	.	
Kapuvár	ny *	
Csorna	.	
Komárom	. ⊔	
Káld	–	
Kőszeg	.	
Körmend	.	
Letenye	.	
Sümeg	.	
Zirc	.	
Kisbér	.	
Mór	.	
Alcsút	ny	
Esztergom	4	
Dobogókő	2 ≡ *	
Fonyód	.	
Tab	–	
Sárbogárd	–	
Lengyel	.	
Nagykónyi	.	
Marcali	.	
Somogyszob	.	
Kaposvár	.	
Barcs	ny	
Szigetvár	1 *	
Bácsalmás	6	
Kiskunhalas	8	
Izsák	6	
Kunsztmiklós	.	
Orkény	1	
Nagykáta	.	
Jászapáti	ny ⊔	
Tiszakécske	.	
Nagykőrös	3	
Kistelek	9 *	
Makó	2	
Szentes	12	
Szarvas	9 *	
Szeghalom	1 ⊔	
Körösszakál	.	
Tiszaroff	.	
Poroszló	.	
Karcag	ny	
Hortobágy	.	
Polgár	ny	
Hajdúdorog		
Nyírlugos	.	
Csenger	.	
Vásárosnamény	ny	
Záhony	.	
Királyrét	3	
Romhány	1	
Borsodnádasd	.	folt
Jósvafő	.	
Szendrőlád	.	
Hidasnémeti	1 *	
Tokaj	.	
Sárhatvan	.	

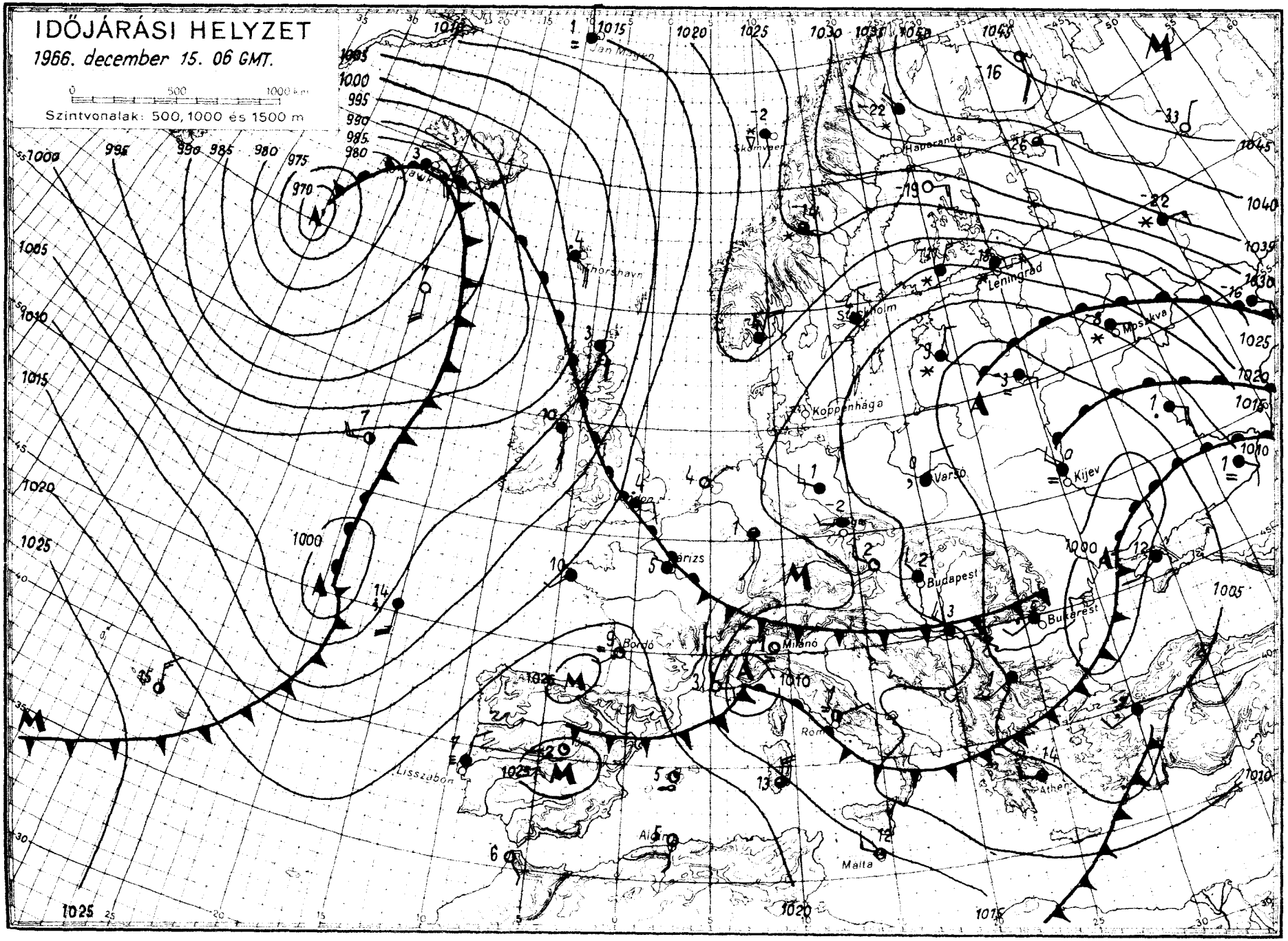
IDŐJÁRÁSI HELYZET
1966. december 15. 06 GMT.
0 500 1000 km
Szintvonalak: 500, 1000 és 1500 m
Jan Mayen
Skomvaer
Haparanda
Thorshavn
Stockholm
Leningrád
Moszkva
Koppenhága
Varsó
Kijev
Párizs
Budapest
Bukarest
Bordó
Milánó
Róma
Athén
Lisszabon
Malta

IDŐJÁRÁSI NAPIJELENTÉS

ЕЖЕДНЕВНЫЙ МЕТЕОРОЛОГИЧЕСКИЙ БЮЛЛЕТЕНЬ • DAILY WEATHER REPORT
BULLETIN QUOTIDIEN DE TEMPS • TÄGLICHER WETTERBERICHT

KIADJA AZ ORSZÁGOS METEOROLÓGIAI INTÉZET
BUDAPEST II. KITAIBEL PÁL UTCA 1
TELEFON: KÖZPONT: 353-500, IDŐJELZŐ OSZT.: 150-410

MEGJELENIK NAPONKÉNT • ELŐFIZETÉSI ÁRA
A POSTAI KÖLTSÉGGEL EGYÜTT NEGYEDÉVRE 60, Ft
KIADÁSÉRT FELEL AZ INTÉZET IGAZGATÓJA

79. évfolyam 350. szám. + Budapest + 1966. december 16. péntek

Az időjárási helyzet ma reggel és a várható időjárás:

Az Európa északi tájairól származó és nagy sebességgel dél felé áramló hideg levegő ma reggel elérte Afrika északi partjait. Közép- és Dél-Európában erősen felhős, sokfelé csapadékos, szeles időjárást okozott. Az éjszaka folyamán a Skandináv államok és a Szovjetúnió európai területének északi részein -20 fok alatti hőmérsékleteket mértek.

Hazánkban csütörtökön az északkeleti megyékben erősen, máshol változóan felhős volt az ég. Szórványosan esett eső, hó, amelynek mennyisége nem haladta meg az egy mm-t. A Dunántúlon 5 - 7, az ország többi részein csak 1 - 2 órás napfénytartamot mértek. A hőmérséklet napközben 0, +6 fokig emelkedett, ma hajnalra +2, -5 fokig hűlt le a levegő. Ma délelőtt az ország nagy részén felhős idő volt, néhány helyről havazást jelentettek. A hőmérsékletek 11 órára elérték a 0, +4 fokot.

Ma 12 órakor Budapesten a hőmérséklet +3 fok, a tengerszintre átszámított légnyomás 767 mm, gyengén emelkedő irányzatú.

Várható időjárás szombat estig:

Változó mennyiségü felhőzet, szórványosan előforduló havazással, hózáporral.
Időnként élénk északnyugati, északi szél.
A hőmérséklet kissé tovább csökken.

Várható legalacsonyabb éjszakai hőmérséklet: -1, -6,
legmagasabb nappali hőmérséklet szombaton: -2, +2 fok között.

ATMOSPHERIC SCIENCES
LIBRARY
MAR 3 0 1967
E.S.S.A.
U.S. Dept. of Commerce

Vadkerti Ferenc s.k.

A hőmérséklet napi középértéke és eltérése a 90 évi átlagtól /Budapesten/

1966. XII. 15.: 2,4 C°, +1,2 C°.

1871 óta ezen a napon Budapesten előfordult:

legmagasabb hőmérséklet: 12,8 C° /1912/
legalacsonyabb hőmérséklet: -19,1 C° /1879/

66.825.

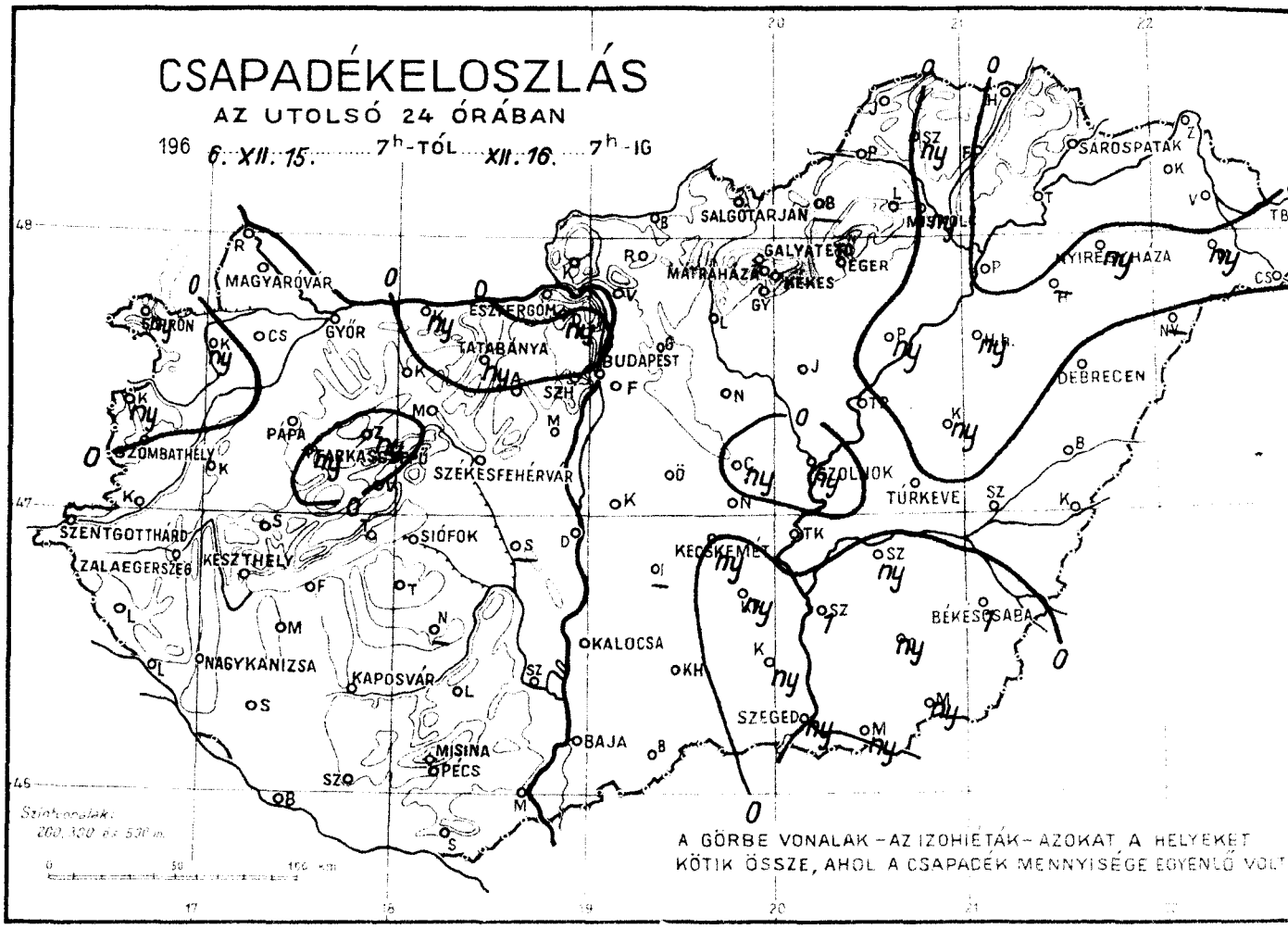
CSAPADÉKELOSZLÁS
AZ UTOLSÓ 24 ÓRÁBAN
196 6. XII. 15. 7h-TÓL XII. 16. 7h-IG
SALGÓTARJÁN
GALYATETŐ
MÁTRAHÁZA
KEKES
EGER
SÁROSPATAK
NYÍREGYHÁZA
MAGYARÓVÁR
ESZTERGOM
TATABÁNYA
BUDAPEST
GYŐR
SOPRON
DEBRECEN
PAPA
SZOMBATHELY
SZÉKESFEHÉRVÁR
SZOLNOK
TÚRKEVE
SZENTGOTTHÁRD
ZALAEGERSZEG
KESZTHELY
SIÓFOK
KECSKEMÉT
BÉKÉSCSABA
NAGYKANIZSA
KAPOSVÁR
KALOCSA
SZEGED
BAJA
MISINA
PÉCS
Szintvonalak:
200, 300 és 500 m.
A GÖRBE VONALAK – AZ IZOHIÉTÁK – AZOKAT A HELYEKET
KÖTIK ÖSSZE, AHOL A CSAPADÉK MENNYISÉGE EGYENLŐ VOLT

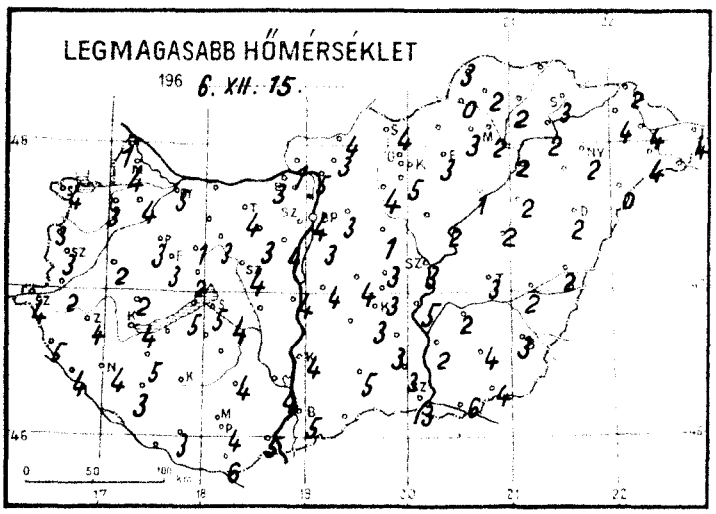
LEGMAGASABB HŐMÉRSÉKLET
196 6. XII. 15.

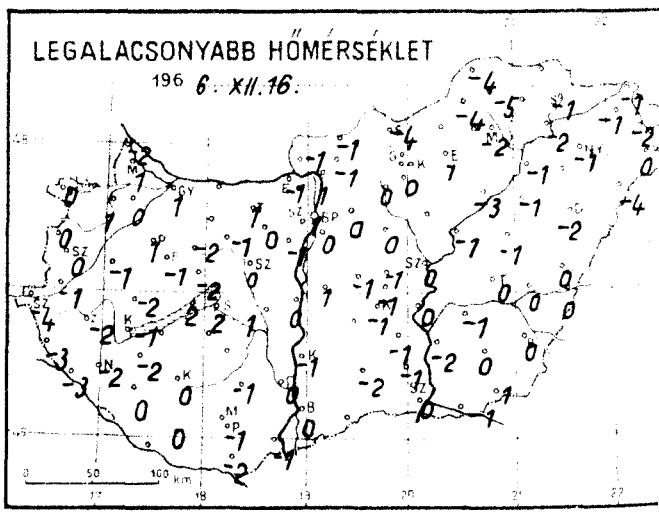
LEGALACSONYABB HŐMÉRSÉKLET
196 6. XII. 16.

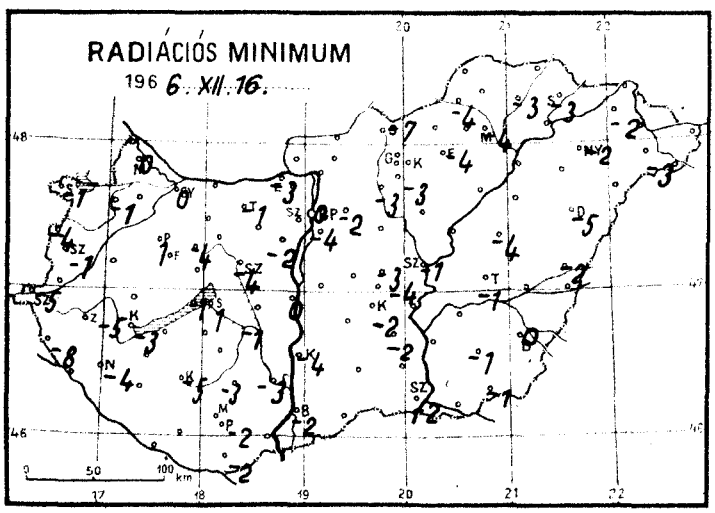
RADIÁCIÓS MINIMUM
196 6. XII. 16.

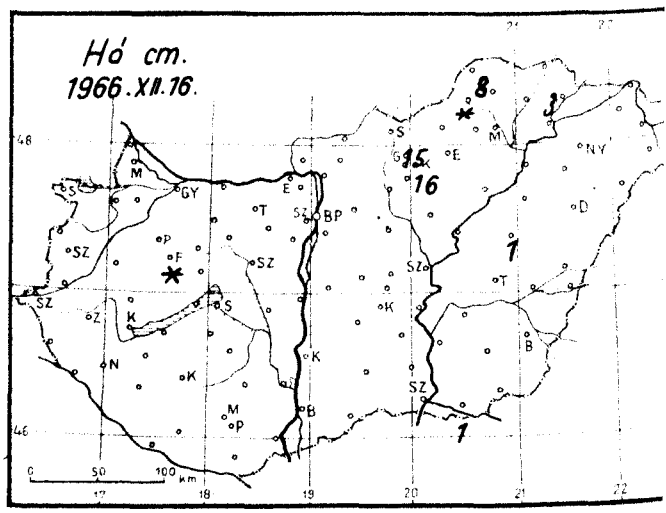
Hó cm.
1966. XII. 16.

1966. december hó

16. nap péntek

	Az utolsó 24 óra adatai						24 órai csapadék mm		Hó cm
	Csapadék (mm)	Hó cm	Hőmérsékleti szélsőségek: tegnapi nappali max.	éjszakai min.	min. 5 cm-en	Napsütés (óra) tegnap			
12815 Magyaróvár	.		4	1	0	6	Rajka		
822 Győr	.		5	1	0	5	Kapuvár	ny*	
825 Pápa	.		3	1	1	7	Csorna	.	
805 Sopron	ny *		4	0	-1	5	Komárom	ny*	
812 Szombathely	.		3	0	-1	7	Káld	-	
910 Szentgotthárd	.		4	-4	-5		Kőszeg	ny*	
915 Zalaegerszeg	.		4	-2	-5		Körmend	.	
Lenti	.		5	-3	-8		Letenye	.	
925 Nagykanizsa	.		4	-2	-4		Sümeg	.	
920 Keszthely	.		4	-1	-3	6	Zirc	ny*	
Tihany	.		5	2	-1		Kisbér	. =	
935 Siófok	.		5	2	1	6	Mór	.	
942 Pécs	.		4	-1	-2	6	Alcsút	.	
941 Misinatető (534 m)	-						Esztergom	.	
Siklós	.		6	-2	-2		Dobogókő	ny *	
827 Farkasgyepű (400 m)	ny*	folt	3	-1			Fonyód	.	
Veszprém	.		2	-2	-	5	Tab	.	
833 Tatabánya	ny*		4	1	-1		Sárbogárd	-	
839 Budapest (Ferihegy)	.		3	0	-4		Lengyel	.	
840 Budapest OMI	.		4	1	0	2	Nagykónyi	-	
841 Budapest (Szabadságh. 474 m)	.		0	-2	-4	2	Marcali	.	
Martonvásár	.		4	-1	-2		Somogyszob	.	
835 Székesfehérvár	.		4	1	0		Kaposvár	.	
Dunaújváros	.		4	0	0		Baros	.	
Szekszárd	. =		4	0	-3		Szigetvár	.	
Mohács	.		5	-1			Bácsalmás	.	
960 Baja	.		5	0	-2	6	Kiskunhalas	.	
955 Kalocsa	.		4	-1	-4		Izsák	-	
Cegléd	ny *		3	-1	-3	1	Kunsztmiklós	.	
860 Szolnok	ny *		3	0	-1	1	Örkény	.	
970 Kecskemét	ny *		3	-1	-2	3	Nagykáta	.	
Kiskunfélegyháza	ny *		3	-1	-2		Jászapáti	.	
982 Szeged	ny *		3	0	-2	1	Tiszakécske	.	
Mezőhegyes	ny *		4	1	-1		Nagykőrös	ny*	
Orosháza	ny ⊔		4	0	-1		Kistelek	ny	
990 Békéscsaba	1		3	0	0	1	Makó	ny*	lepel
875 Túrkeve	.		3	0	-1	1	Szentes	1 *	
Berettyóújfalu	.		2	0	-2		Szarvas	ny*	
880 Debrecen	. =		2	-2	-5	0	Szeghalom	.	
892 Nyíregyháza	ny *		2	-1	-2	0	Körösszakál	.	
788 Kisvárda	.		4	-1	-2	0	Tiszaroff	.	
Mátészalka	ny *		4	0	-3		Poroszló	ny*	
Tiszabecs	ny		4	-2			Karcag	ny*	lepel
Vác	.		5	1			Hortobágy	ny*	
Gödöllő	.		3	0	-2		Polgár	.	
Lőrinci	.		4	0	-3		Hajdúdorog	-	
Gyöngyös	.		5	0	-3		Nyírlugos	.	
Balassagyarmat	.		4	-1			Csenger	.	
755 Salgótarján	.		4	-1	-7		Vásárosnamény	. =	
Galyatető (932 m)	.	15	-3	-7			Záhony	.	
851 Kékestető (1000 m)	.	16	-3	-6	-	-	Királyrét	.	
Mátraháza (672 m)							Romhány	.	
865 Eger	.		3	-1	-4	1	Borsodnádasd	-	
Putnok	. =	folt	0	-4	-4		Jósvafő	.	8
Lillafüred	.		3	-			Szendrőlád	ny*	
772 Miskolc	ny*		2	-2	-4	2	Hidasnémeti	.	
Fügöd	.		2	0	-3		Tokaj	.	
778 Sárospatak	. =	3	3	-1	-3	1	Sárhatvan	.	

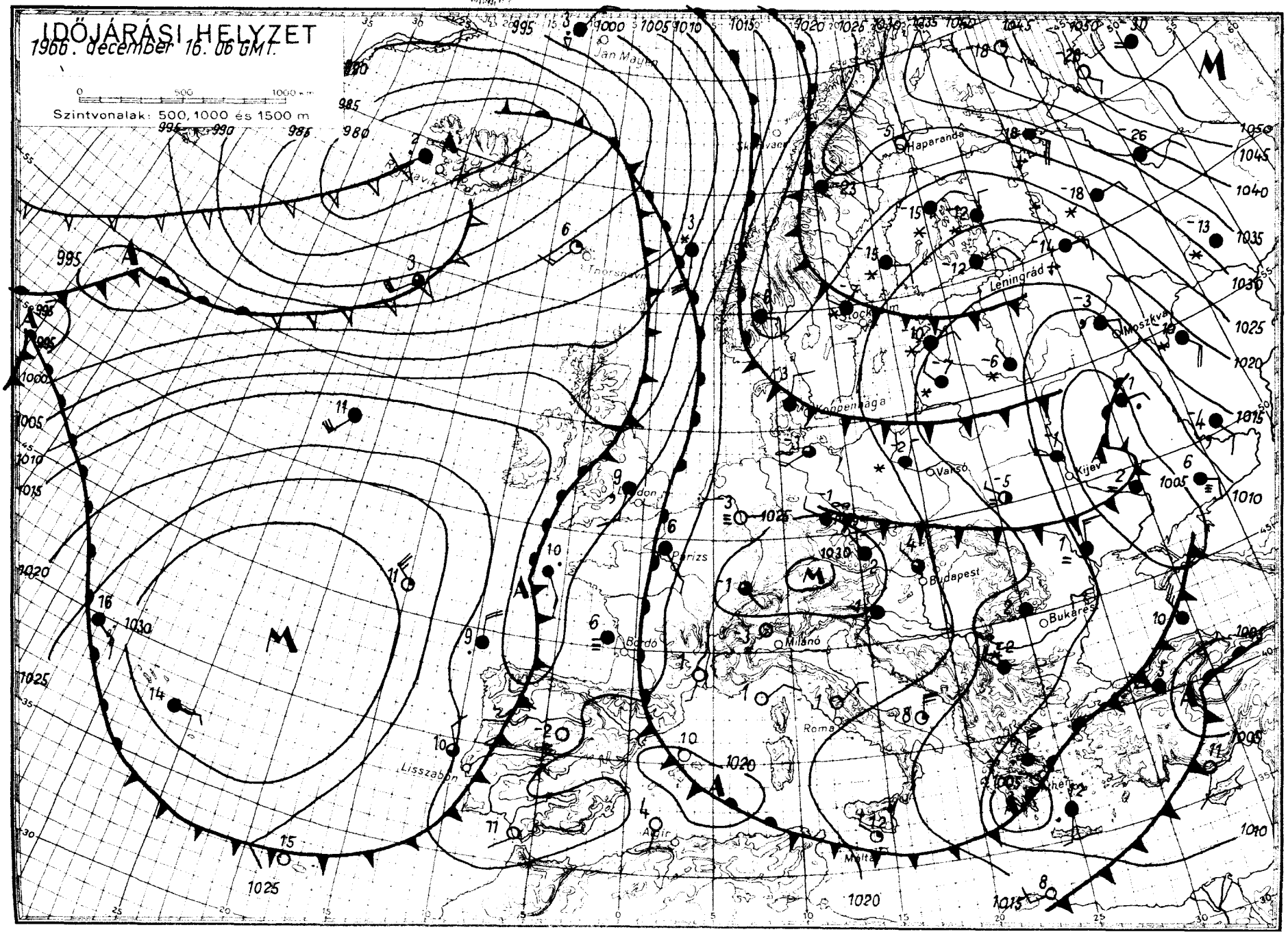
IDŐJÁRÁSI HELYZET
1966. december 16. 06 GMT.
0 500 1000 km
Szintvonalak: 500, 1000 és 1500 m
Jan Mayen
Haparanda
Leningrád
Moszkva
Koppenhága
Varsó
Kijev
London
Párizs
Budapest
Bukarest
Milánó
Bordó
Róma
Lisszabon
Algír
Málta
1025
1020
1015

IDŐJÁRÁSI NAPIJELENTÉS

ЕЖЕДНЕВНЫЙ МЕТЕОРОЛОГИЧЕСКИЙ БЮЛЛЕТЕНЬ • DAILY WEATHER REPORT
BULLETIN QUOTIDIEN DE TEMPS • TÄGLICHER WETTERBERICHT

KIADJA AZ ORSZÁGOS METEOROLÓGIAI INTÉZET
BUDAPEST II. KITAIBEL PÁL UTCA 1
TELEFON: KÖZPONT: 353-500, IDŐJELZŐ OSZT.: 150-110

MEGJELENIK NAPONKÉNT • ELŐFIZETÉSI ÁRA A POSTAI KÖLTSÉGGEL EGYÜTT NEGYEDÉVRE 60, Ft
KIADÁSÉRT FELEL AZ INTÉZET IGAZGATÓJA

~~79. évfolyam 351. szám • Budapest • 1966. december 17, szombat~~

Az időjárási helyzet ma reggel és a várható időjárás:

Skandinávián keresztül északnyugati széllel enyhe, páradus levegő áramlik kontinensünk középső részei fölé. Első hulláma szombaton hajnalban elérte az Északi-Kárpátok vonalát és Lengyelország területét, szórványos kisebb havazások kíséretében. Az Alpok felett átmenetileg magasnyomású képződmény alakult ki csendes, párás időjárással. A Szovjetunió európai területén továbbra is hideg az idő és sokfelé havazik.

Hazánkban pénteken felhőátvonulások voltak. Napközben az északnyugati megyékből és a Tiszántulról kisebb havazást, esőt jelentettek. Az ország középső részein pár órán át sütött a nap, igy a hőmérséklet csucsértékei 0, 5 fok között alakultak ki. Szombaton hajnalban meglehetősen szeszélyes eloszlás mellett -1, -8 fokig hült le a levegő. A délelőtt folyamán erősen felhős, párás volt az idő, és a hőmérséklet 11 órára csak kevés helyen érte el a 0 fokot.

Ma 12 órakor Budapesten a hőmérséklet 2 fok, a tengerszintre átszámitott légnyomás 769 mm, gyengén süllyedő irányzatu.

Várható időjárás vasárnap estig:

Erősen felhős, párás, helyenként ködös idő, főként az ország északi felében szórványos havazással.
Gyenge, napközben mérsékelt légáramlás.
A hőmérséklet alakulásában lényeges változás nem lesz.

Várható legalacsonyabb éjszakai hőmérséklet: -1, -6,
legmagasabb nappali hőmérséklet vasárnap: +2, -2 fok között.

Dunay Sándorné s.k.

A hőmérséklet napi középértéke és eltérése a 90 évi átlagtól /Budapesten/

1966. XII. 16.: +1,4 C° +0,3 C°

1871 óta ezen a napon Budapesten előfordult:

legmagasabb hőmérséklet: 15,4 C° /1941/
legalacsonyabb hőmérséklet: -19,0 C° /1879/

ATMOSPHERIC SCIENCES LIBRARY
MAR 30 1967
E. S. S. A.
U. S. Dept. of Commerce

66.831

CSAPADÉKELOSZLÁS

AZ UTOLSÓ 24 ÓRÁBAN

196 6. XII. 16. ..... 7h-TÓL XII. 17. ..... 7h-IG

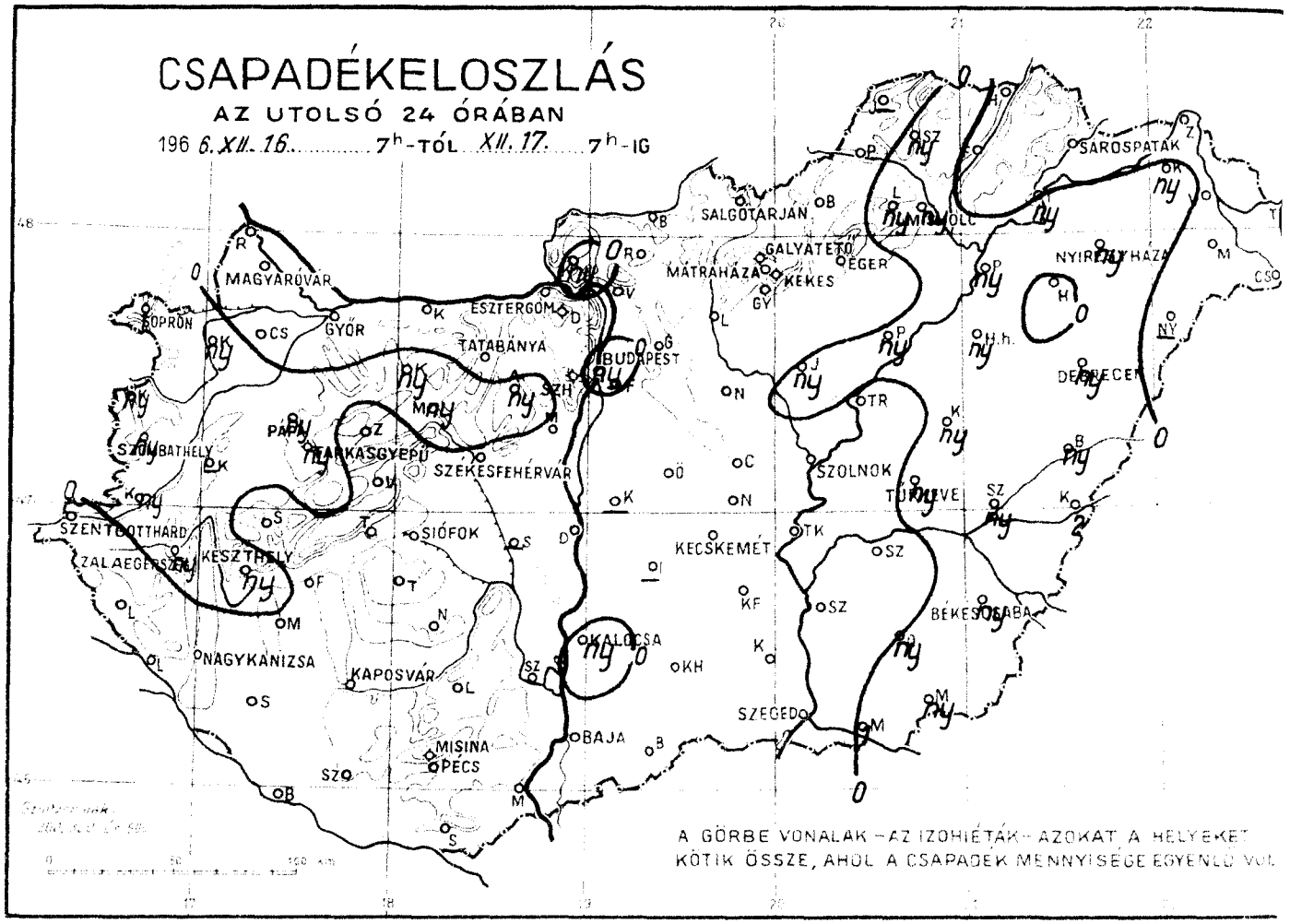

LEGMAGASABB HŐMÉRSÉKLET

196 6. XII. 16.

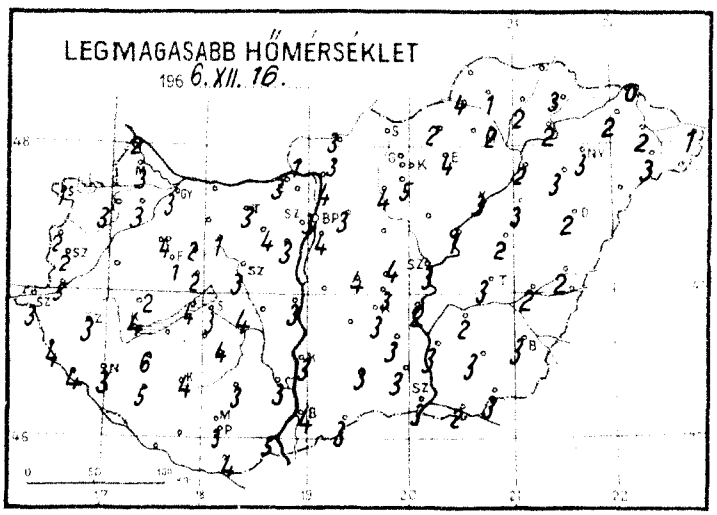

LEGALACSONYABB HŐMÉRSÉKLET

196 6. XII. 17.

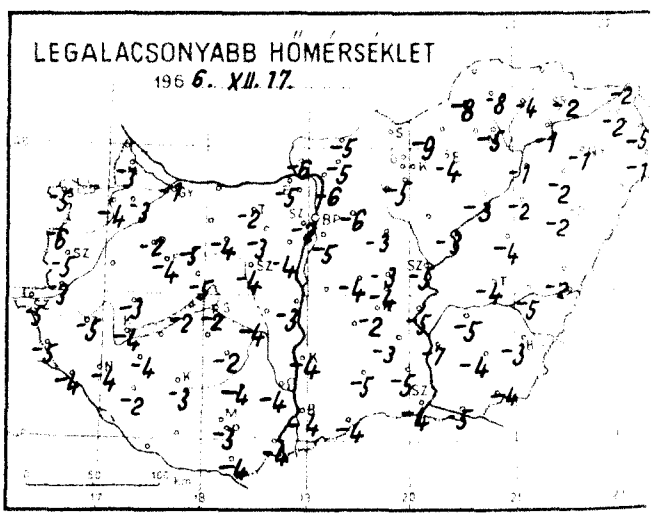

RADIÁCIÓS MINIMUM

196 6. XII. 17.

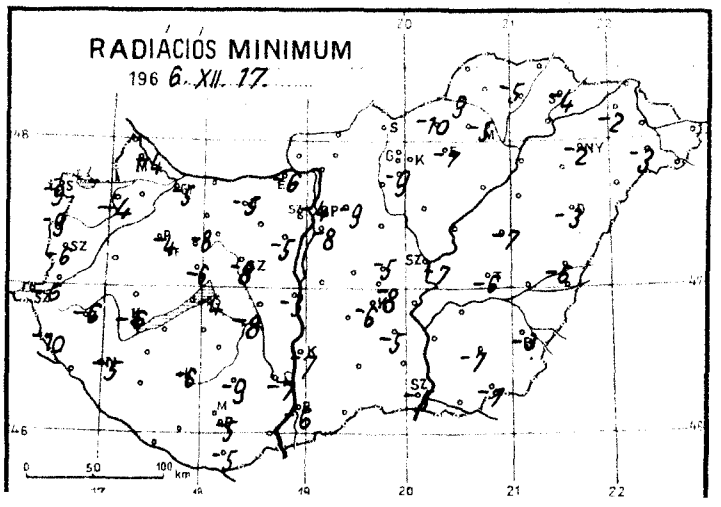

Hd cm.

1966. XII. 17.

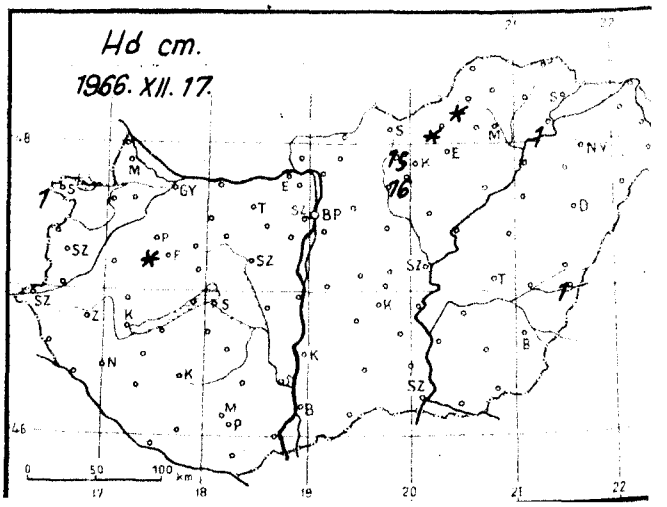

1966. december hó,
17. szombat nap

	Az utolsó 24 óra adatai						24 órai csapadék mm		hó cm
	Csapadék (mm)	hó cm	Hőmérsékleti szélsőségek: tegnapi nappali max.	éjszakai min.	min. 5 cm-en	Napsütés (óra) tegnap			
12815 Magyaróvár	.		3	-3	-4	2	Rajka	.	
822 Győr	.=		3	-1	-5	1	Kapuvár	ny*	
825 Pápa	ny*		4	-2	-4	1	Csorna	.	
805 Sopron	1=*	1	1	-5	-9	0	Komárom	-	
812 Szombathely	ny=		2	-5	-6	0	Káld	-	
910 Szentgotthárd	. =		3	-5	-6		Kőszeg	ny*	
915 Zalaegerszeg	ny*=		3	-5	-6		Körmend	ny*	
Lenti	.		4	-5	-10		Letenye	.	
925 Nagykanizsa,	.		3	-4	-5		Sümeg	.	
920 Keszthely	ny*		4	-4	-6	1	Zirc	.	
Tihany	. =		4	-2			Kisbér	ny*=	
935 Siófok	. =		3	-2	-4	2	Mór	ny*=	
942 Pécs	.		3	-3	-5	4	Alcsút	ny*	
941 Misinatető (534 m)	-						Esztergom	.	
Siklos	. ⊔		4	-4	-5		Dobogókő	.	
827 Farkasgyepű (400 m)	ny*	folt	1	-4			Fonyód	.	
Veszprém	. ⊔		2	-5	-6	3	Tab	.	
833 Tatabánya	.		3	-2	-5		Sárbogárd	-	
839 Budapest-Ferihegy	. =		4	-5	-8		Lengyel	.	
840 Budapest OMI	ny*		3	-2	-4	5	Nagykónyi	.=	
841 Budapest (Szabadságh. 474 m)	.		1	-6	-9	5	Marcali	.⊔	
Martonvasár	.		3	-4	-5		Somogyszob	.	
835 Székesfehérvár	. =		3	-4	-8		Kaposvár	.	
Dunaújváros	.		3	-3	-3		Baros	.	
Szekszárd	. =		3	-4	-7		Szigetvár	.	
Mohács	. =		5	-4			Bácsalmás	.	
960 Baja	.		4	-4	-6	5	Kiskunhalas	. =	
955 Kalocsa	ny		3	-4	-7		Izsák	-	
Cegléd	.		4	-3	-5	3	Kunsztmiklós	-	
860 Szolnok	. =		3	-5	-7	1	Örkény	. =	
970 Kecskemét	.		3	-2	-6	2	Nagykáta	.	
Kiskunfélegyháza	.		3	-3	-5		Jászapáti	ny*	
982 Szeged	. =		3	-4	-5	2	Tiszakécske	.	
Mezőhegyes	ny*		3	-4	-7		Nagykőrös	.	
Orosháza	ny		3	-4	-7		Kisteleki	.	
990 Békéscsaba	ny=		3	-3	-3	1	Makó	1*	
875 Túrkeve	ny=		3	-4	-6	1	Szentes	.	
Berettyóújfalu	ny		2	-2	-6		Szarvas	.	
882 Debrecen	ny*		2	-2	-3	0	Szeghalom	ny*	
892 Nyíregyháza	ny*		3	-1	-2	1	Körösszakál	2* lepel	
788 Kisvárda	ny*		2	-2	-2	3	Tiszaroff	.	
Mátészalka	.		3	-1	-3		Poroszló	ny*	
Tiszalöcs	ny*		1	-4			Karcag	ny*	
Vác	. ⊔		4	-6			Hortobágy	ny*	
Gödöllő	.		3	-6	-9		Polgár	ny*	
Lőrinci	.		4	-	-		Hajdúdorog	.	
Gyöngyös	.		5	-5	-9		Nyírlugos	-	
Balassagyarmat	.		3	-5			Csenger	.	
755 Salgótarján	-						Vásárosnamény	.	
Galyatető (932 m)	.	15	-	-			Záhony	.	
851 Kékestető (1000 m)	.	16	-5	-9	-	4	Királyrét	ny*	
Mátraháza (672 m)							Rombány	.	
865 Eger	.=		4	-4	-7	2	Borsodnádasd	.	folt
Putnok	.=	folt	4	-8	-9		Jósvafő	-	
Lillafüred	ny*		2	-	-		Szendrőlád	ny*	
772 Miskolc	ny =		2	-5	-5	1	Hidasnémeti	.	
Füged	.		2	-4	-5		Tokaj	ny* lepel	
778 Sárospatak	.		3	-2	-4	1	Sárhatvan	.=	

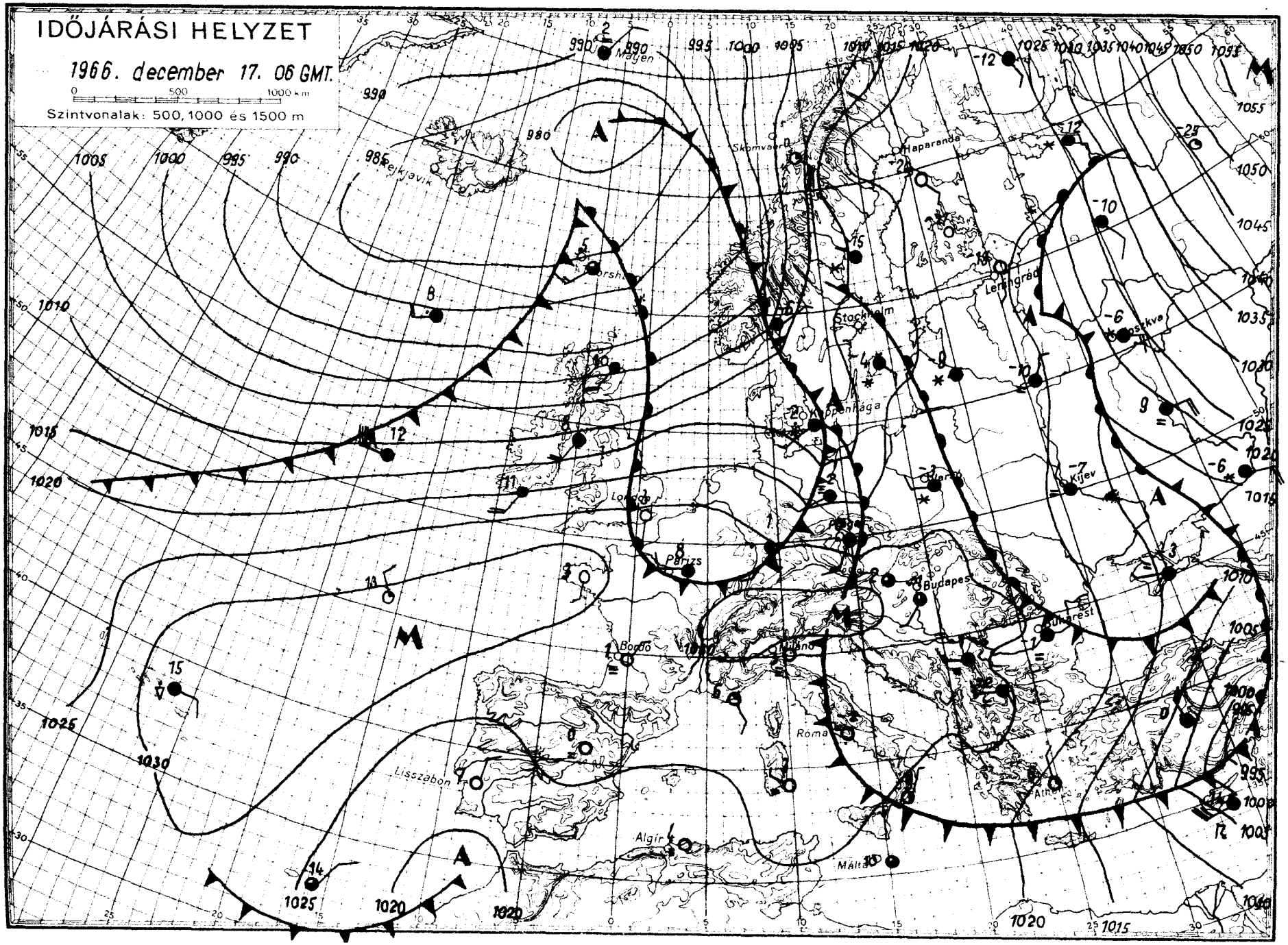
IDŐJÁRÁSI HELYZET
1966. december 17. 06 GMT.
0 500 1000 km
Szintvonalak: 500, 1000 és 1500 m
Reykjavik
Malyen
Skomvaer
Haparanda
Leningrád
Stockholm
Moszkva
Koppenhága
Oslo
Kijev
London
Párizs
Budapest
Bukarest
Bodö
Milano
Roma
Athén
Lisszabon
Algír
Málta

IDŐJÁRÁSI NAPIJELENTÉS

ЕЖЕДНЕВНЫЙ МЕТЕОРОЛОГИЧЕСКИЙ БЮЛЛЕТЕНЬ • DAILY WEATHER REPORT
BULLETIN QUOTIDIEN DE TEMPS • TÄGLICHER WETTERBERICHT

KIADJA AZ ORSZÁGOS METEOROLÓGIAI INTÉZET
BUDAPEST II. KITAIBEL PÁL UTCA 1
TELEFON: KÖZPONT: 353-500, IDŐJELZŐ OSZT.: 150-410

MEGJELENIK NAPONKÉNT • ELŐFIZETÉSI ÁRA A POSTAI KÖLTSÉGGEL EGYÜTT NEGYEDÉVRE 60, Ft
KIADÁSÉRT FELEL AZ INTÉZET IGAZGATÓJA

79. évfolyam 352. szám. + Budapest + 1966. december 18. vasárnap

Az időjárási helyzet ma reggel és a várható időjárás:

Az Atlanti-óceán térségéből egymást követő hullámokban enyhe, páradús levegő áramlik szárazföldünk fölé. Első hulláma ma hajnalban havazásokkal, havaseső kkel, esőkkel elérte Helsinki-Varsó-Pozsony-Velence vonalát. Európának az emlitett vonaltól nyugatra eső területein az évszakhoz képest enyhe az idő, az éjszakai és hajnali órákban is általában fagypont fölött maradt a hőmérséklet, sőt többfelé +5, +9 fokos minimum-hőmérsékleteket mértek. Ezzel szemben a Szovjetúnió európai területén tovább tart a hideg, téli időjárás szórványos havazásokkal, hófuvásokkal. A hajnali órákban itt általában -10, -20, sőt a Volga felsőfolyása és az Ural-hegység környékén -20, -30 fokig hült le a levegő.

Hazánk fölött szombaton erősen felhős volt az ég, a déli és délutáni órákban többfelé havazott. A lehullott csapadék mennyisége azonban sehol sem haladta meg a 3 mm-t. A hőmérséklet napközben az Északi-hegyvidék és a csehszlovák határ közti területeken csak -3, 0, máshol 0, +3 fokig emelkedett. Ma hajnalra +1, -5 fokig hült le a levegő. Összefüggő, 15 cm körüli vastagságú hótakarót csak a Mátra magasabb helyeiről jelentenek. Ma délelőtt erősen felhős, párás volt az idő, nyugaton többfelé esett az eső, havaseső, keleten szállingózott a hó.

Ma 12 órakor Budapesten a hőmérséklet +4 fok, a tengerszintre átszámitott légnyomás 768 mm, mérsékelten süllyedő irányzatú.

Várható időjárás hétfő estig:

Vasárnap erősen felhős idő nyugaton többfelé havaseső vel, esővel, keleten havazással.
Hétfőn változó mennyiségü felhőzet, szórványosan előforduló havaseső kel, esőkkel.
Időnként megélénkülő délnyugati, nyugati szél.
Párás, a reggeli órákban helyenként ködös idő.
A hőmérséklet emelkedik.

Várható legalacsonyabb éjszakai hőmérséklet: -2, +3,
legmagasabb nappali hőmérséklet hétfőn: +1, +6 fok között.

Vissy Károly s.k.

ATMOSPHERIC SCIENCES LIBRARY
MAR 30 1967
E. S. S. A.
U.S. Department of Commerce

A hőmérséklet napi középértéke és eltérése a 90 évi átlagtól /Budapesten/

1966. XII. 17.: +1,2 C°, +0,3 C°.

1871 óta ezen a napon Budapesten előfordult

legmagasabb hőmérséklet: 12,0 C° /1886/
legalacsonyabb hőmérséklet: -12,4 C° /1940/

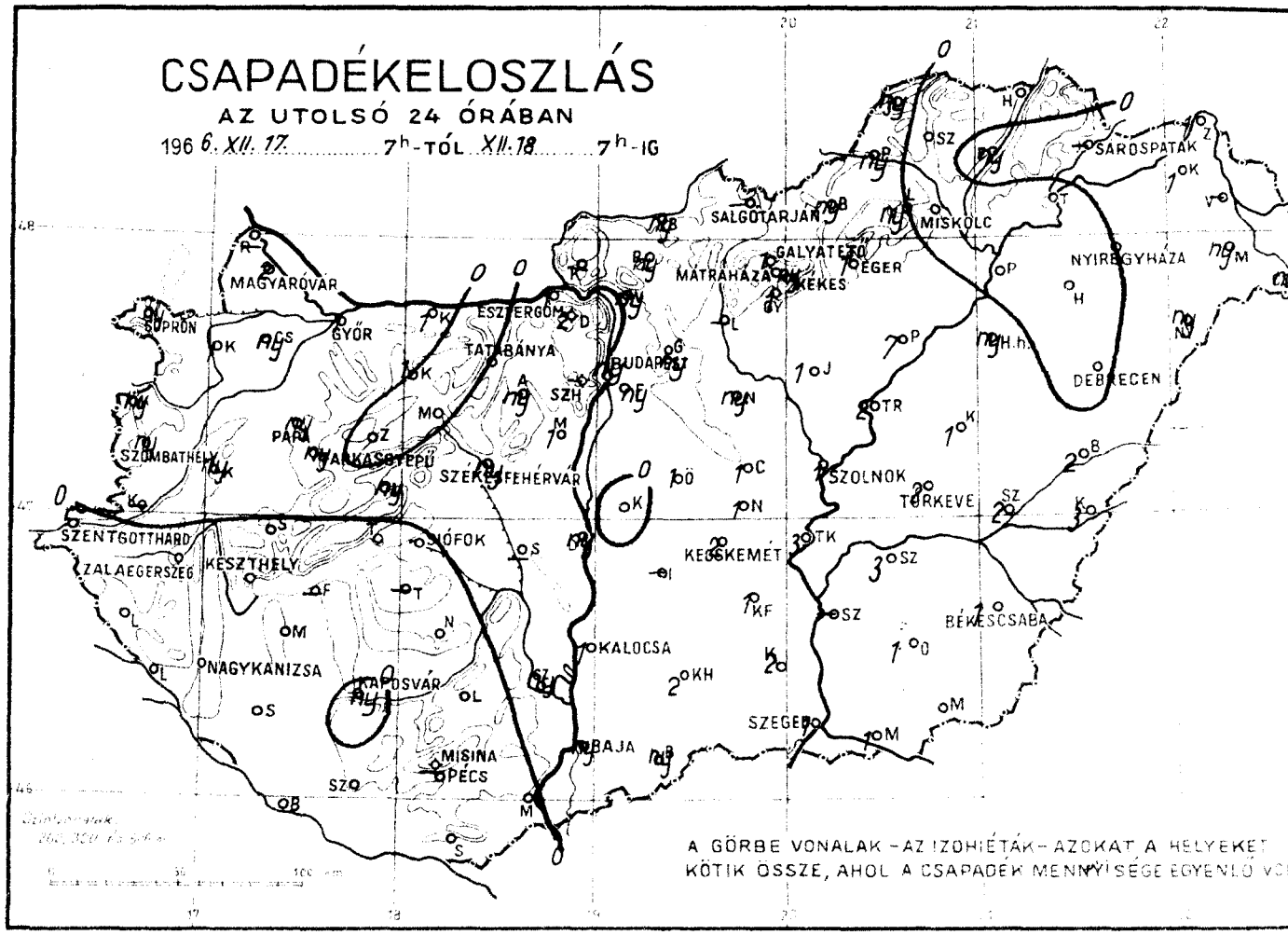
CSAPADÉKELOSZLÁS
AZ UTOLSÓ 24 ÓRÁBAN
1966. XII. 17. 7h-TÓL XII. 18. 7h-IG
MAGYARÓVÁR
SOPRON
GYŐR
ESZTERGOM
TATABÁNYA
BUDAPEST
SZÉKESFEHÉRVÁR
SZOMBATHELY
PAPA
VARKASOTEPŰ
SZENTGOTTHARD
ZALAEGERSZEG
KESZTHELY
SIÓFOK
NAGYKANIZSA
KAPOSVÁR
MISINA
PÉCS
BAJA
KALOCSA
KECSKEMÉT
SZEGED
SZOLNOK
TÜRKEVE
BÉKESCSABA
DEBRECEN
NYIREGYHÁZA
MISKOLC
SAROSPATAK
SALGÓTARJÁN
GALYATETŐ
MÁTRAHÁZA
KÉKES
EGER
A GÖRBE VONALAK – AZ IZOHIÉTÁK – AZOKAT A HELYEKET
KÖTIK ÖSSZE, AHOL A CSAPADÉK MENNYISÉGE EGYENLŐ VO

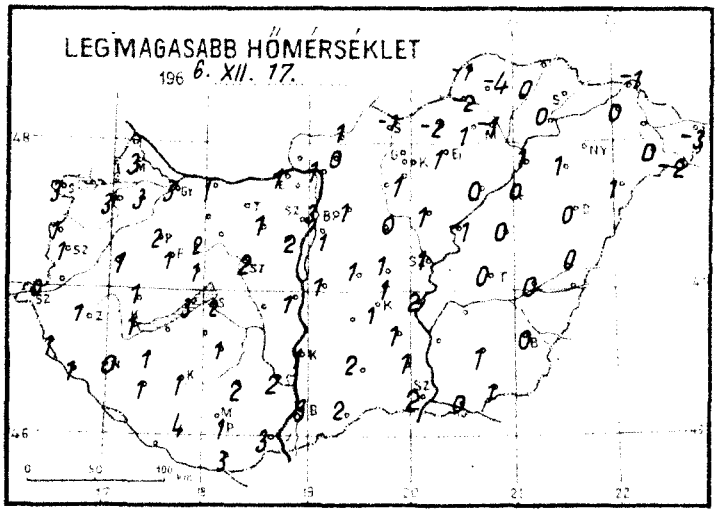
LEGMAGASABB HŐMÉRSÉKLET
1966. XII. 17.

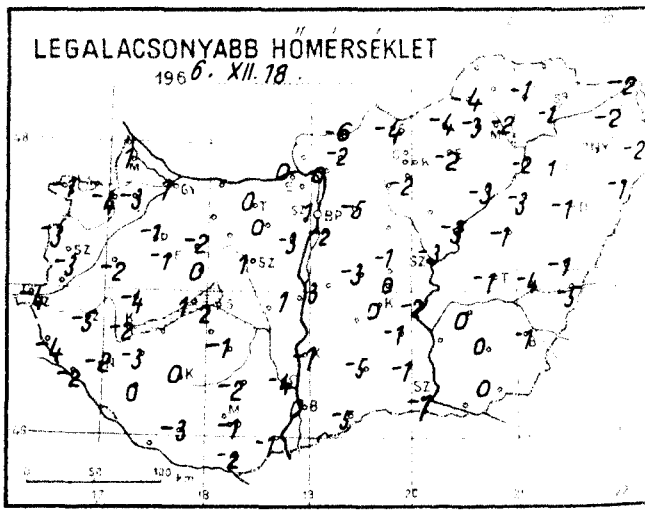
LEGALACSONYABB HŐMÉRSÉKLET
1966. XII. 18.

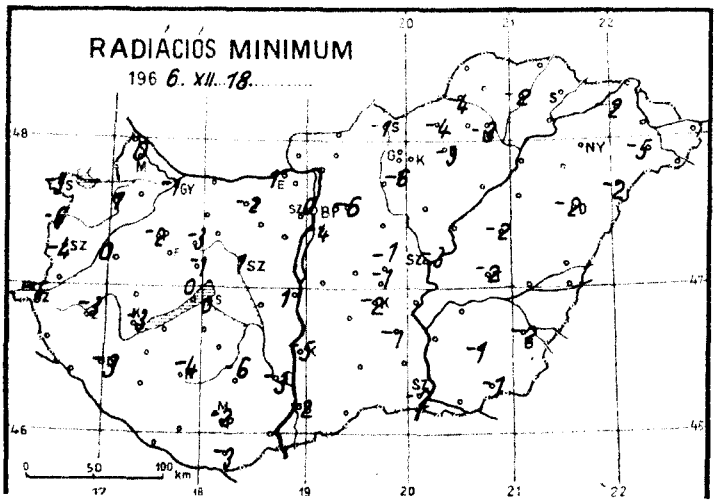
RADIÁCIÓS MINIMUM
1966. XII. 18.

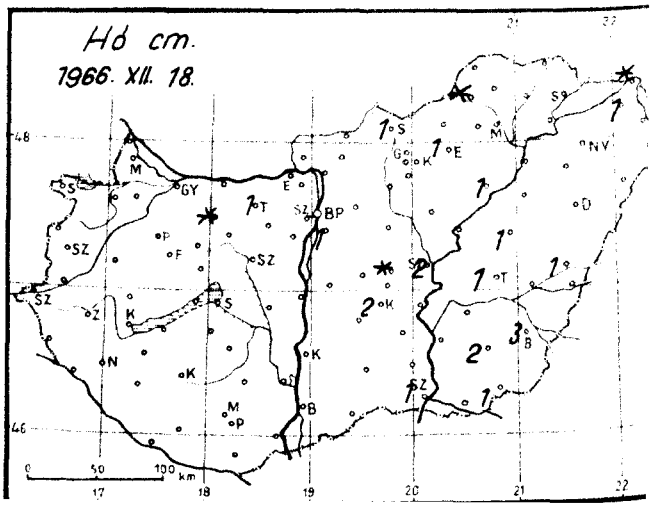
Hó cm.
1966. XII. 18.

1966. december hó,
18. vasárnap nap

		Az utolsó 24 óra adatai						24 órai csapadék mm		Hó cm
		Csapadék (mm)	Hó cm	Hőmérsékleti szélsőségek: tegnapi nappali max.	éjszakai min.	min. 5 cm-en	Napsütés (óra) tegnap			
12815	Magyaróvár	2 *		3	1	0	0	Rajka	-	
822	Győr	1 *		3	1	-1	0	Kapuvár	1 *	
825	Pápa	ny *		2	-1	-2	0	Csorna	ny *	
805	Sopron	ny =		3	-1	-3	0	Komárom	1 *	
812	Szombathely	ny = *		1	-3	-4	0	Káld	ny *	
910	Szentgotthárd	• =		0	-4	-5		Kőszeg	ny *	
915	Zalaegerszeg	• =		1	-5	-3		Körmend	-	
	Lenti	•		1	-4			Letenye	•	
925	Nagykanizsa	• =		0	-2	-3		Sümeg	•	
920	Keszthely	• =		1	-2	-3	0	Zirc	•	
	Tihany	•		3	1	0		Kisbér	1 *	folt
935	Siófok	•		2	2	0	0	Mór	1 *	
942	Pécs	•		1	-1	-2	0	Alcsút	ny *	
941	Mátrahegy (534 m)	-						Esztergom	1 *	
	Siklós	•		3	-2	-3		Dobogókő	2 *	
827	Farkasgyepű (400 m)	ny *	lepel	1	-1			Fonyód	-	
	Veszprém	ny *		1	0	-1	0	Tab	-	
833	Tatabánya	•	1		0	-2		Sárbogárd	-	
839	Budapest (Farkasrét)	ny *	1	1	-2	-4		Lengyel	•	
840	Budapest OMI	ny		3	1	0	0	Nagykónyi	•	
841	Budapest (Szabadságh. 474 m)	-						Marcali	•	
	Martonvásár	-						Somogyszob	•	
835	Székesfehérvár	ny *		2	1	1		Kaposvár	ny *	
	Dunaújváros	ny *		1	1	1		Barcs	•	
	Szekszárd	ny = *		2	-4	-3		Szigetvár	•	
	Mohács	•		3	-1			Bácsalmás	ny *	
960	Baja	ny - *		3	0	-2	0	Kiskunhalas	2 *	lepel
955	Kalocsa	1 *		1	-1	-5		Izsák	-	
	Cegléd	1 *	folt	1	-1	-1	1	Kunszentmiklós	•	
860	Szolnok	1 = *	2	1	-3	-3		Örkény	1 *	lepel
970	Kecskemét	2 = *	2	1	0	-2	1	Nagykáta	ny *	lepel
	Kiskunfélegyháza	1 *		1	-1	-1		Jászapáti	1 *	
982	Szeged	1 = *	1	2	-1	-2	1	Tiszakécske	1 *	
	Mezőhegyes	1 = *	1	1	0	-1		Nagykőrös	1 *	
	Orosháza	2 = *	2	1	0	-1		Kistelek	2 *	
990	Békéscsaba	1 = *	3	0	-1	-2	0	Makó	1 *	lepel
875	Túrkeve	2 = *	1	0	-1	-2	0	Szentes	-	
	Berettyóújfalu	2 *	1	0	-1			Szarvas	3 *	
882	Debrecen	• =		0	-1	-2	0	Szeghalom	2 *	lepel
892	Nyíregyháza	ny = *		1	-1	-2	1	Körösszakál	3 *	
788	Kisvárda	1 = *	1	0	-2	-2	0	Tiszaroff	2 *	
	Mátészalka	ny *	lepel	0	-2	-5		Poroszló	7 *	1
	Tiszabecs	1 *		-3	-4			Karcag	1 *	1
	Vác	ny *	lepel	1	0			Hortobágy	ny *	lepel
	Gödöllő	ny *	lepel	1	-5	-6		Polgár	•	
	Lőrinci	-						Hajdúdorog	•	
	Gyöngyös	1 *	lepel	1	-2	-6		Nyírlugos	ny *	lepel
	Balassagyarmat	ny *	lepel	1	-6			Csenger	ny *	lepel
755	Salgótarján	1 *	1	-1	-4	-1		Vásárosnamény	-	
	Galyatető (932 m)	1 *	16	-3	-6			Záhony	1 *	folt
851	Kékestető (1000 m)	ny *	16	-5	-6		1	Királyrét	-	
	Mátraháza (672 m)	-						Romhány	ny *	lepel
865	Eger	1 *	1	1	-2	-3	0	Borsodnádasd	ny *	lepel
	Putnok	ny * =	folt	-2	-4	-4		Jósvafő	ny *	
	Lillafüred	ny *		-1	-3			Szendrőlád	•	
772	Miskolc	• =		-1	-2	-3		Hidasnémeti	•	
	Fügöd	ny *		0	-1	-2		Tokaj	•	lepel
778	Sárospatak	-						Sárhatvan	-	

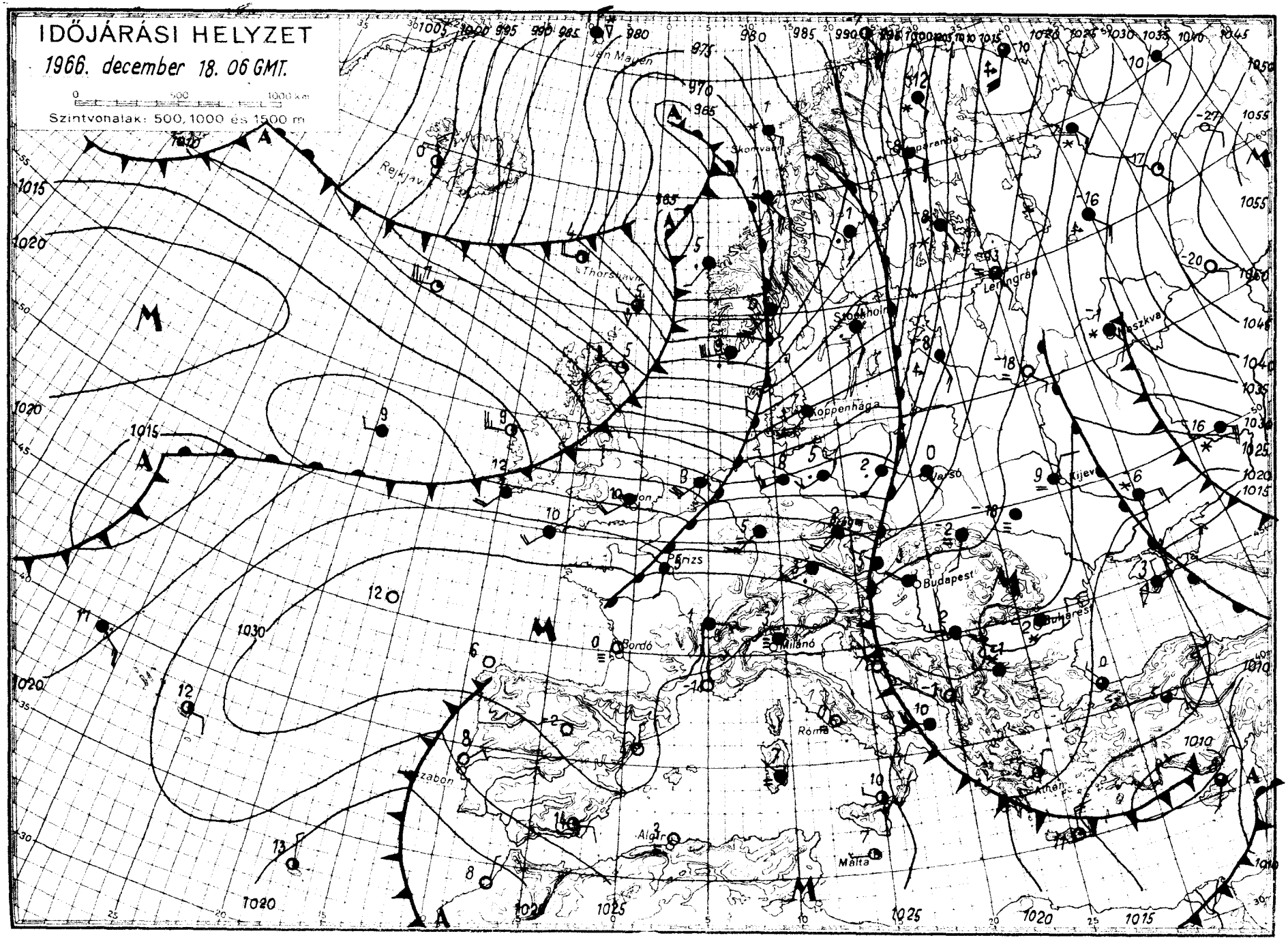
IDŐJÁRÁSI HELYZET
1966. december 18. 06 GMT.
0 500 1000 km
Szintvonalak: 500, 1000 és 1500 m
Reykjavik
Thorshavn
Jan Mayen
Skomvaer
Stockholm
Koppenhága
Leningrád
Moszkva
Kijev
Berlin
London
Párizs
Bordó
Milánó
Budapest
Bukarest
Róma
Athén
Málta
Algír
Lisszabon

IDŐJÁRÁSI NAPIJELENTÉS

ЕЖЕДНЕВНЫЙ МЕТЕОРОЛОГИЧЕСКИЙ БЮЛЛЕТЕНЬ • DAILY WEATHER REPORT
BULLETIN QUOTIDIEN DE TEMPS • TÄGLICHER WETTERBERICHT

KIADJA AZ ORSZÁGOS METEOROLÓGIAI INTÉZET
BUDAPEST II., KITAIBEL PÁL UTCA 1
TELEFON: KÖZPONT: 353-500, IDŐJELZŐ OSZT.: 150-110

MEGJELENIK NAPONKÉNT • ELŐFIZETÉSI ÁRA A POSTAI KÖLTSÉGGEL EGYÜTT NEGYEDÉVRE 60, Ft
KIADÁSÉRT FELEL AZ INTÉZET IGAZGATÓJA

79. évfolyam 353. szám. + Budapest + 1966. december 19. hétfő

Az időjárási helyzet ma reggel és a várható időjárás:

Az Atlanti-óceánról továbbra is enyhe levegő áramlik kontinensünk fölé. Hatására Európa nyugati részein változékony, szeles, enyhe az idő. Itt a vasárnap mért legmagasabb nappali hőmérsékletek általában 2, 7 fokkal magasabbak voltak a legutóbbi négy év átlagánál. Ezzel szemben Kelet-Európában ismét hidegre fordult az idő. Vasárnap ott napközben is sokfelé mértek -10, -15, sőt egyes helyeken -20 fok körüli hőmérsékleteket. Ezek az értékek viszont 2, 5 fokkal alacsonyabbak a legutóbbi négy év átlagánál. A Kárpát-medence az enyhe óceáni levegő hatása alatt áll.

Hazánkban vasárnap borult idő volt. Országszerte esett az eső, havaseső, a keleti országrészben a hó. A lehullott csapadék mennyisége általában 1 és 15 mm között váltakozott, de Záhonyban 16, Tokajon pedig 18 mm-t mértek. A Békéscsaba - Balassagyarmat vonaltól keletre napközben sem emelkedett a hőmérséklet -1, +2 foknál magasabbra, máshol +2, +6 fokos maximumok alakultak ki. Ma hajnalban az ország területén -3 és +3 fok közötti hőmérsékletek voltak. Reggel 7 órakor Mátraházán 9, Galyatetőn 22, Kékestetőn 23, Lillafüred - Bánkúton 31, Telkibányán 17, Sátoraljaujhelyen 18 cm vastagságú hóréteget mértek. Ma reggel országszerte megszünt a csapadékhullás és megkezdődött a felhőzet felszakadozása. Több helyről élénk szelet jelentettek.

Ma 12 órakor Budapesten a hőmérséklet 7 fok, a tengerszintre átszámított légnyomás 763 mm, alig változik.

ATMOSPHERIC SCIENCES LIBRARY
MAR 30 1967
E. S. S. A.
U. S. Dept of Commerce

Várható időjárás kedd estig:

Felhőátvonulások, néhány helyen kisebb esővel.
Élénk, helyenként erős északnyugati, északi szél.
Az évszakhoz képest enyhe idő.

Várható legalacsonyabb éjszakai hőmérséklet: -1, +4,
legmagasabb nappali hőmérséklet kedden: +4, +9 fok között.

Kerényi Nárcisz s.k.

A hőmérséklet napi középértéke és eltérése a 90 évi átlagtól /Budapesten/

1966. XII. 18.: 3,0 C°, +2,4 C°.

1871 óta ezen a napon Budapesten előfordult:

legmagasabb hőmérséklet: 11,8 C° /1886/
legalacsonyabb hőmérséklet: -13,8 C° /1963/

66.839.

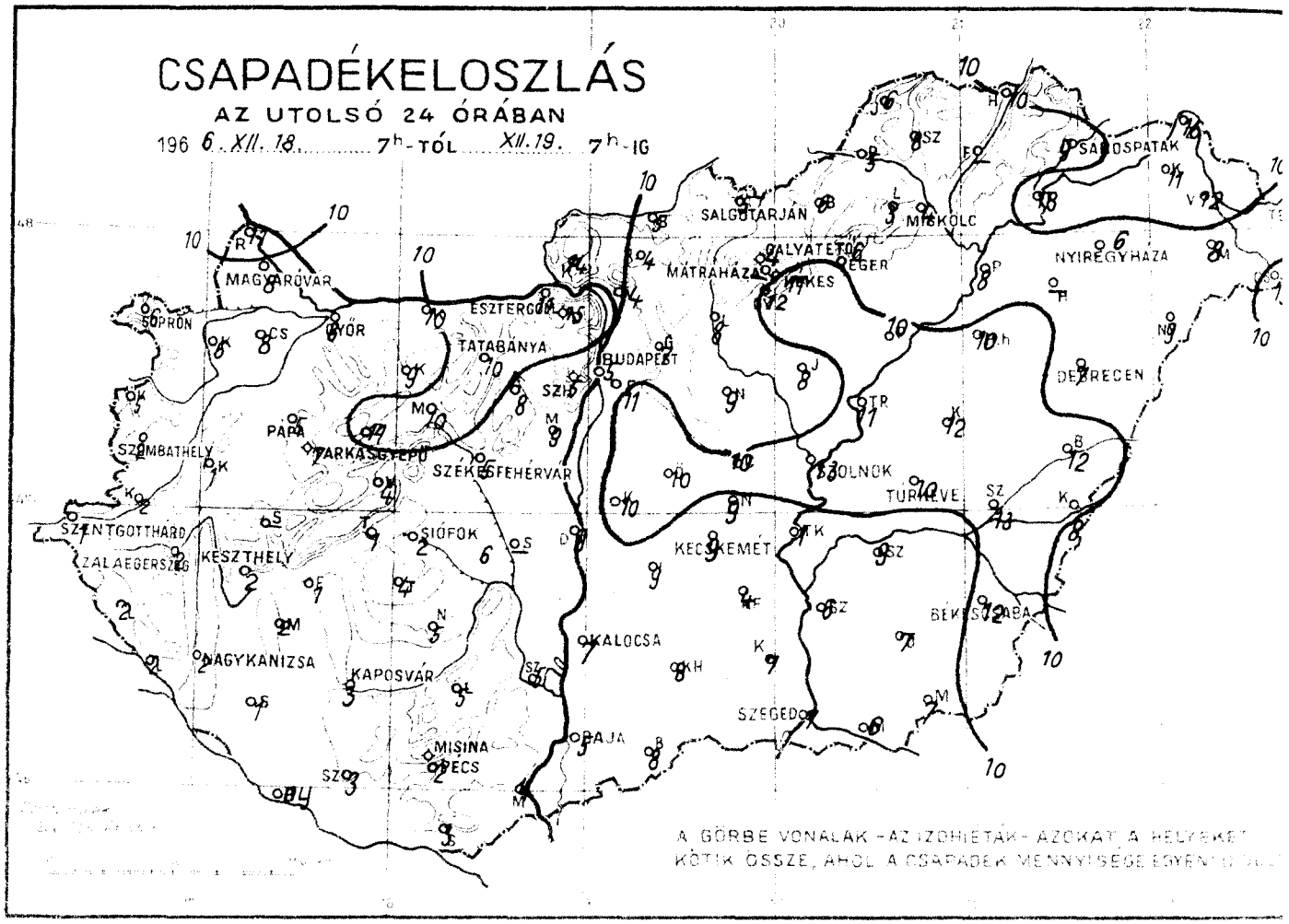
CSAPADÉKELOSZLÁS
AZ UTOLSÓ 24 ÓRÁBAN
196 6. XII. 18. 7h-TÓL XII. 19. 7h-IG
SALGÓTARJÁN
MISKOLC
SÁROSPATAK
NYÍREGYHÁZA
MÁTRAHÁZA
EGER
MAGYARÓVÁR
SOPRON
GYŐR
ESZTERGOM
TATABÁNYA
BUDAPEST
DEBRECEN
PAPA
TÁRKÁNYTELEP
SZÉKESFEHÉRVÁR
SZOMBATHELY
SZOLNOK
TÚRKEVE
SZENTGOTTHÁRD
ZALAEGERSZEG
KESZTHELY
SIÓFOK
KECSKEMÉT
BÉKÉSCSABA
NAGYKANIZSA
KAPOSVÁR
KALOCSA
SZEGED
BAJA
MISINA
PÉCS
A GÖRBE VONALAK AZ IZOHIETÁK, AZOKAT A HELYEKET

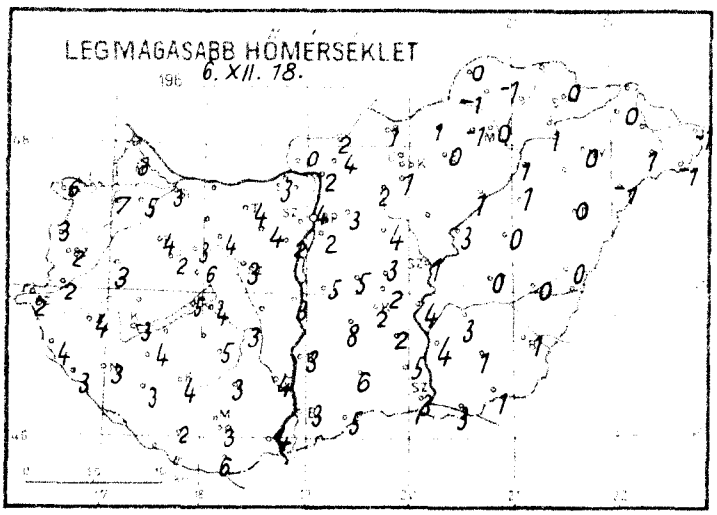
LEGMAGASABB HŐMÉRSÉKLET
196 6. XII. 18.

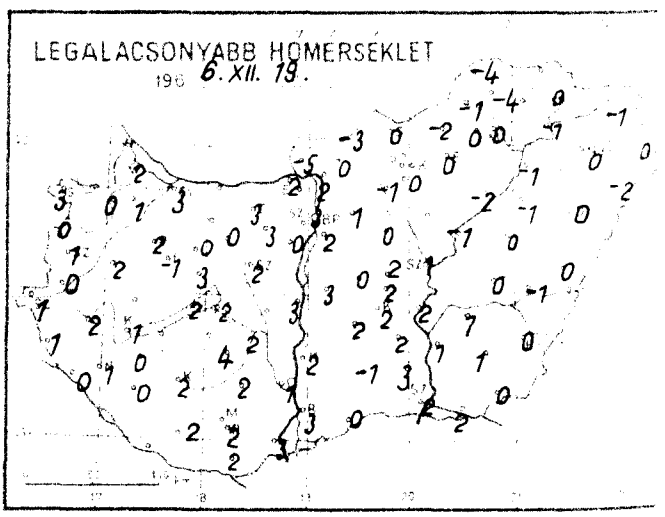
LEGALACSONYABB HŐMÉRSÉKLET
196 6. XII. 19.

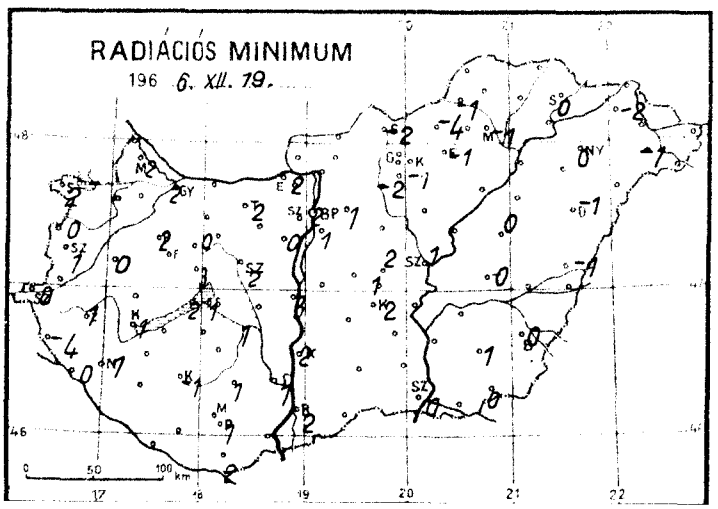
RADIÁCIÓS MINIMUM
196 6. XII. 19.

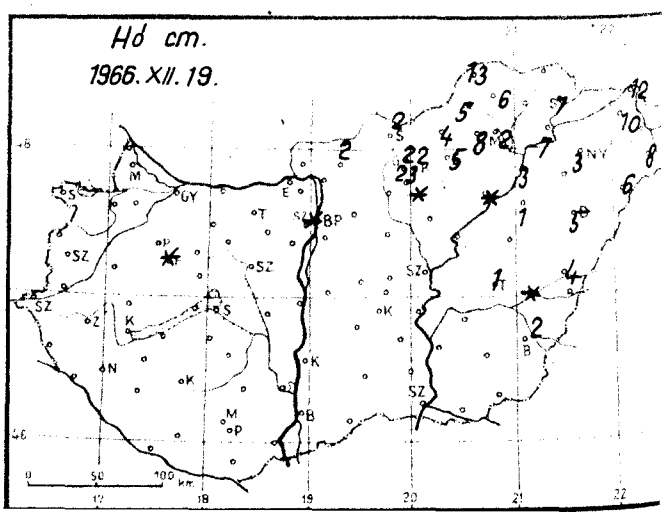
Hó cm.
1966. XII. 19.

1966. december hó,
19. hétfő nap

	Az utolsó 24 óra adatai						24 órai csapadék mm		Hó cm
	Csapadék (mm)	Hó cm	Hőmérsékleti szélsőségek: tegnapi nappali max.	éjszakai min.	min. 5 cm-en	Napsütés (óra) tegnap			
12815 Magyaróvár	8		3	2	2	0	Rajka	11*	
822 Győr	8		3	3	2	0	Kapuvár	6	
825 Pápa	5		4	2	2	0	Csorna	8	
895 Sopron	6		6	3	2	0	Komárom	10	
812 Szombathely	2		2	1	1	0	Kald	1	
910 Szentgotthárd	1		2	1	0		Kőszeg	5*	
915 Zalaegerszeg	2 =		4	2	1		Körmend	2	
Lenti	2		4	1	–		Letenye	2	
925 Nagykanizsa	2		3	1	1		Sümeg	–	
920 Keszthely	2		3	1	1	0	Zirc	11	
Tihany	1		5	2	2		Kisbér	9	
935 Siófok	2		4	2	1	0	Mór	10	
942 Pécs	2		3	2	1	0	Alcsút	8	
944 Misinatető (534 m)	–						Esztergom	11	
Siklós	3		6	2	2		Dobogókő	15*.	
827 Farkasgyepű (460 m)	7	folt	2	-1			Fonyód	1	
Veszprém	4		6	3	3	0	Tab	4	
833 Tatabánya	10		4	3	2		Sárbogárd	–	
839 Budapest (Lőrinctanya)	11*/*		2	2	1		Lengyel	5	
840 Budapest OMI	6		4	3	2	0	Nagykörös	5	
841 Budapest (Szabadság-hegy, 464 m)	5	folt	1	0	-1	0	Marcali	2	
Martonvásár	9		2	0	0		Somogyszob	1	
835 Székesfehérvár	5		3	2	2		Kaposvár	3	
Dunaújváros	9		3	3	3		Bares	ny	
Szekszárd	5		4	1	1		Szentvár	3	
Mohács	4		4	3			Bátaszék	8	
960 Baja	5		3	3	2	0	Kiskunhalas	8*	
955 Kalocsa	7		3	2	2		Izsák	9	
Cegléd	10*		3	2	2	0	Kunszentmiklós	1	
860 Szolnok	13		1	1	1	0	Orkény	10	
970 Kecskemét	9		2	2	2	0	Nagykáta	9*	
Kiskunfélegyháza	4		2	2	1		Jászapáti	8*	
982 Szeged	7		3	2	0	0	Tiszakécske	1	
Mezőhegyes	7*		1	0	0		Nagykőrös	9*	
Orosháza	7		1	1	1		Kistelek	7*	
990 Békéscsaba	12	2	1	0	0	0	Makó	6	
875 Turkeve	10	1	0	0	0	0	Szentes	6	
Berettyóújfalu	12*	4	0	0	-1		Szarvas	9	
882 Debrecen	7*	5	0	0	-1	0	Szeghalom	13*	folt
892 Nyíregyháza	6*=	3	0	0	0	0	Körösszakál	8*	
788 Kisvárda	11*=	10	0	-1	-2	0	Tiszaroff	11	
Mátészalka	8*	8	1	0	-1		Pereszlény	10*	folt
Tiszalök	9*	10	-1	-3			Karcag	12*	folt
Vác	4		2	2			Hortobágy	10*	lepel
Gödöllő	7*		3	1	1		Polgár	8*=	3
Lőrinci	8*		2	-1	-2		Hajdúdorog	–	
Gyöngyös	12*	folt	1	0	-1		Nyírlugos	9*	
Balassagyarmat	5	2	2	-3			Csenger	13*	12
755 Salgótarján	5*	2	1	0	-2		Vásárosnamény	12*	11
Galyatető (932 m)	4*	22	0	-5			Záhony	16*	12
851 Kékestető (1000 m)	11*	23	-2	-3		0	Királyrét	14*	
Mátrabánya (672 m)	–						Romhány	4*	
865 Eger	6*	5	0	0	-1	0	Borsodnádasd	6*	4
Putnok	5*=	5	-1	-1	-1		Jósvafő	6*	
Lillafüred	3*	8	-1	0			Szendrőlád	8*	6
772 Miskolc	4*	2	0	0	-1	0	Hidasnémeti	10*	
Füged	–						Tokaj	18*	7
778 Sárospatak	9*	7	0	0	0	0	Sárhatvan	6*	

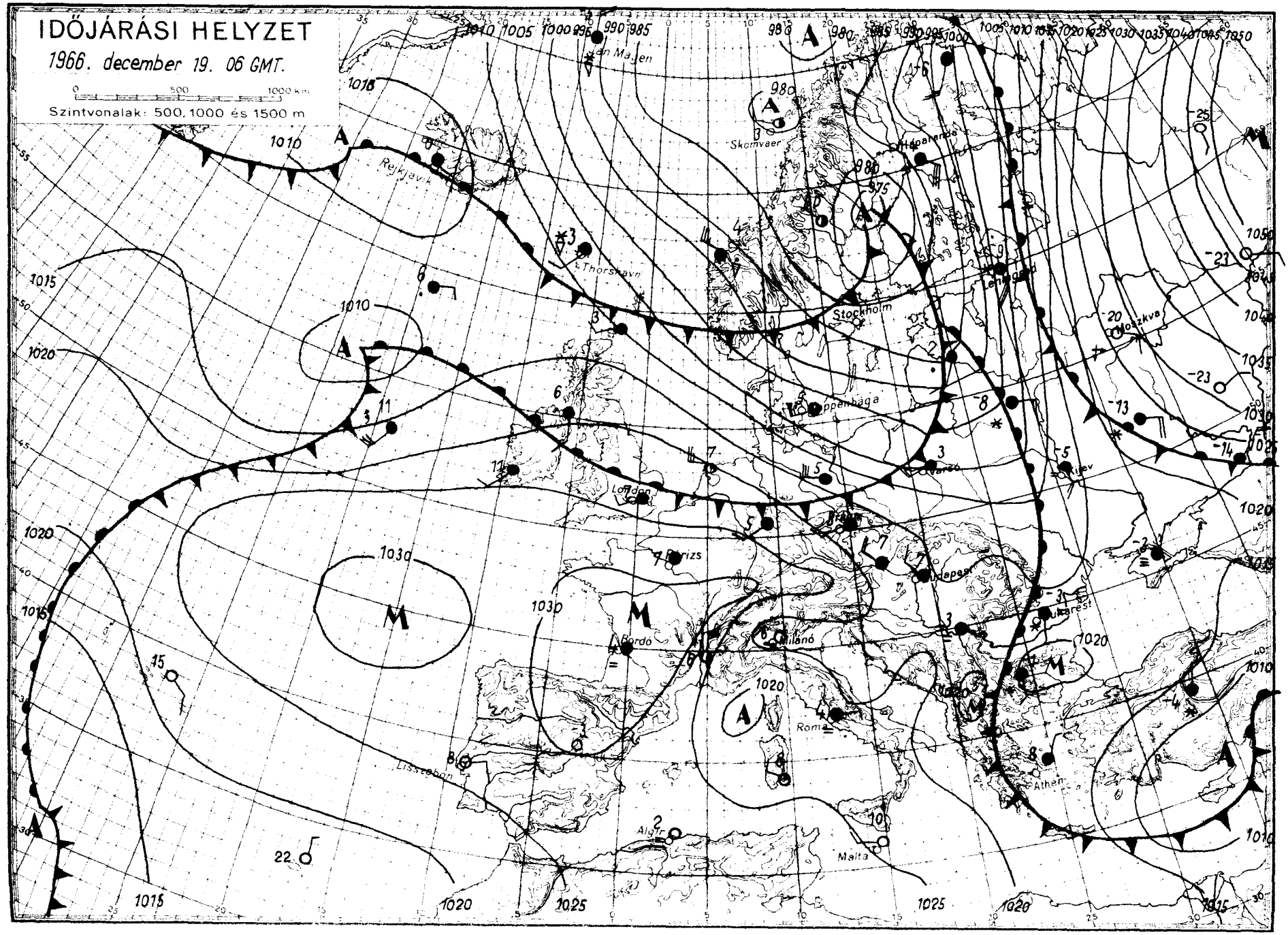
IDŐJÁRÁSI HELYZET
1966. december 19. 06 GMT.
0 500 1000 km
Szintvonalak: 500, 1000 és 1500 m
Jan Mayen
Rejkjavik
Skomvaer
Thorshavn
Stockholm
Moszkva
London
Párizs
Bordó
Milánó
Roma
Lisszabon
Algír
Malta
Athén
Kijev
Budapest
Bukarest
Varsó
Koppenhága
Lenkegrad
Háparanda

IDŐJÁRÁSI NAPIJELENTÉS

ЕЖЕДНЕВНЫЙ МЕТЕОРОЛОГИЧЕСКИЙ БЮЛЛЕТЕНЬ • DAILY WEATHER REPORT
BULLETIN QUOTIDIEN DE TEMPS • TÄGLICHER WETTERBERICHT

KIADJA AZ ORSZÁGOS METEOROLÓGIAI INTÉZET
BUDAPEST II. KITAIBEL PÁL UTCA 1
TELEFON: KÖZPONT: 353-500, IDŐJELZŐ OSZT.: 150-110

MEGJELENIK NAPONKÉNT • ELŐFIZETÉSI ÁRA A POSTAI KÖLTSÉGGEL EGYÜTT NEGYEDÉVRE 60. Ft
KIADÁSÉRT FELEL AZ INTÉZET IGAZGATÓJA

79. évfolyam 354. szám. + Budapest + 1966. december 20. kedd

Az időjárási helyzet ma reggel és a várható időjárás:

Az ázsiai anticiklon a Szibériai-Alföld fölött szokatlanul megerősödött. Egyik nyulványa az Ural-hegységen át Kelet-Európa térségére is kiterjeszkedett, benne a hideg fokozódik. Kedden reggel Kelet-Európa legnagyobb részén -10 és -20 foknál erősebb fagyokat észleltek. Ugyanakkor az Atlanti-óceánról viharos szelekkel gyorsan mozgó mérsékeltövi ciklonok érkeznek szárazföldünkre, miközben a hideg levegővel találkozva Finnországtól Ukrajnán át a Kaukázusig széles zónában erős havazásokat, hófuvásokat váltanak ki. A legujabb időjárási helyzetkép szerint az óceáni ciklonok egyik tagja az éjszaka folyamán éppen a Kárpát-medence fölött fog átvonulni, igy szerdán lehetőség nyilik a hidegebb ukrajnai levegő beáramlására.

Hazánkban hétfőn száraz, szeles, enyhe idő volt. Napközben változóan felhős volt az ég, Miskolc és Nyiregyháza vidékén egész napon át tartott a köd. A felszakadozott felhőzet következtében sok helyen 1 és 5 óra közötti napfénytartam is kialakulhatott. A hőmérséklet napközben a ködös északkeleti részeken csak 0, +5, máshol +5, +10 fokig emelkedett. Az éjszaka nyugat felől befelhősödött, a Tiszántúlon derült maradt az ég. Ez utóbbi helyen 0, -5 fokos fagyok voltak, máshol éjjel sem mértek -1, +4 foknál alacsonyabb hőmérsékleteket. Az éjjel nyugaton megkezdődött esőzés reggel 7 óráig a Tisza vonaláig jutott előre. A lehullott eső mennyisége általában 5 mm alatt maradt. Az északkeleti határmegyékben 10 cm-ig terjedő vastagságú hóréteg fekszik. Ma reggel 7 órakor Galyatetőn 23, Kékestetőn 21, Mátraházán 12, Telkibányán 15, Sátoraljaujhelyen 12 cm vastagságú hóréteget mértek.

Ma 12 órakor Budapesten a hőmérséklet 4 fok, a tengerszintre átszámitott légnyomás 755 mm, erősen süllyedő irányzatú.

Várható időjárás szerda estig:

Kedden borult, enyhe, esős idő, északkeleten havaseső, dara, helyenként zivatar.
Élénk déli szél.
Szerdán felhőátvonulások, több helyen záporesővel, majd havasesővel, hózáporral.
A szél északira fordul és megerősödik, helyenként viharossá válik.
Enyhe éjszaka, szerdán napközben a hőmérséklet fokozatosan csökken.

Várható éjszakai és nappali hőmérséklet 0, +5 fok között lesz.

Dr. Tóth Pál s.k.

A hőmérséklet napi középértéke és eltérése a 90 évi átlagtól (Budapesten):

1966. XII. 19.: 4,6 C°, +5,6 C°.

1871 óta ezen a napon Budapesten előfordult:

legmagasabb hőmérséklet: 13,2 C° (1886)
legalacsonyabb hőmérséklet: -13,9 C° (1927)

ATMOSPHERIC SCIENCES LIBRARY
MAR 30 1967
66.437.
E. S. S. A.
U. S. Dept. of Commerce

CSAPADÉKELOSZLÁS

AZ UTOLSÓ 24 ÓRÁBAN

196 6. XII. 19. 7h-TÓL XII. 20. 7h-IG

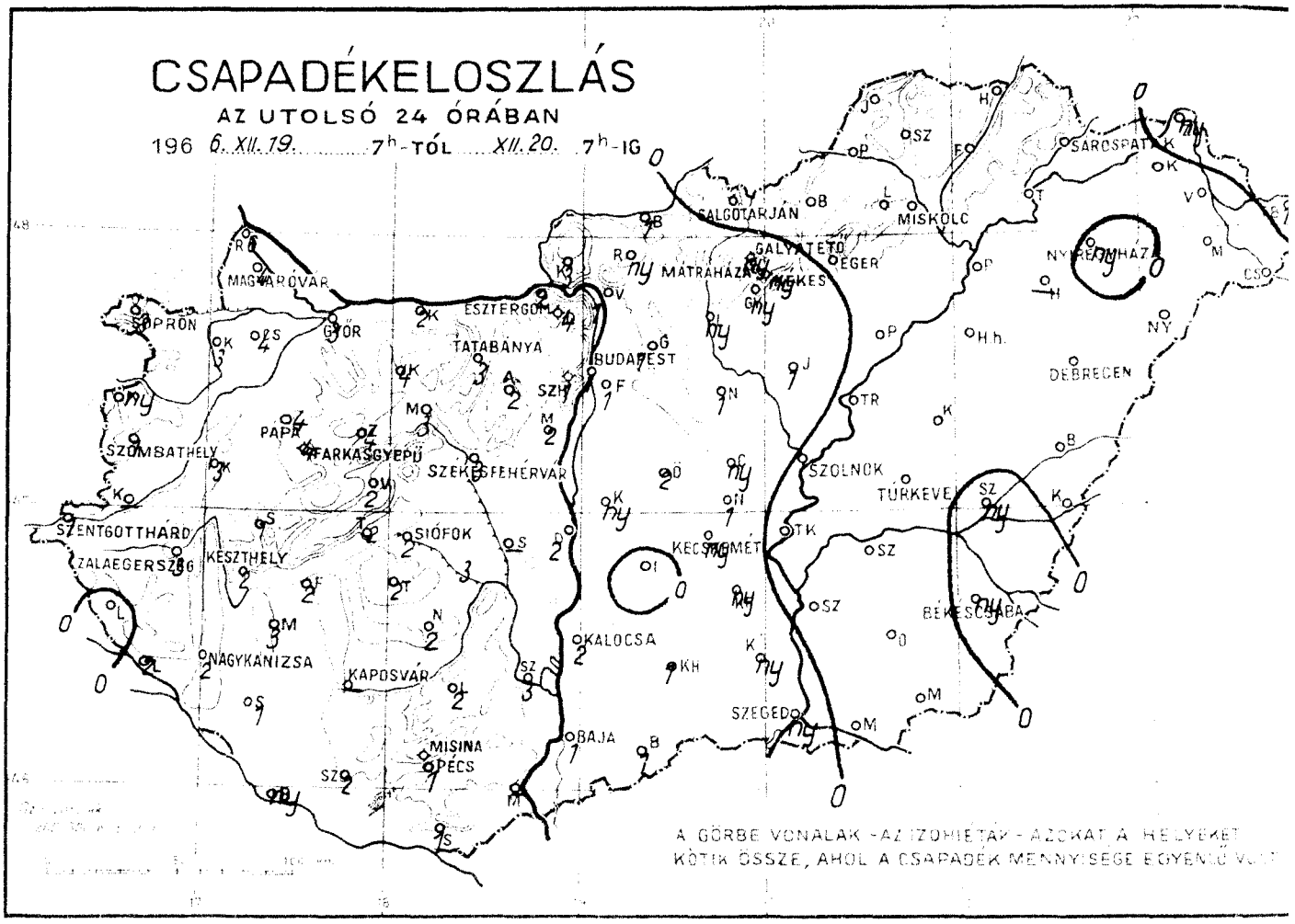

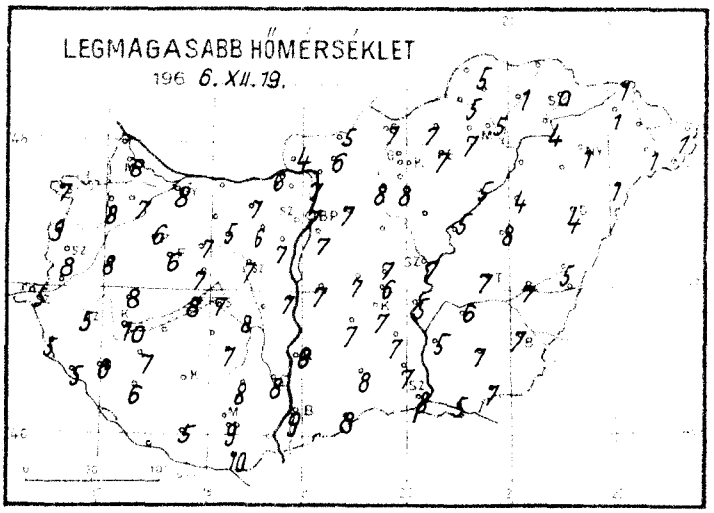

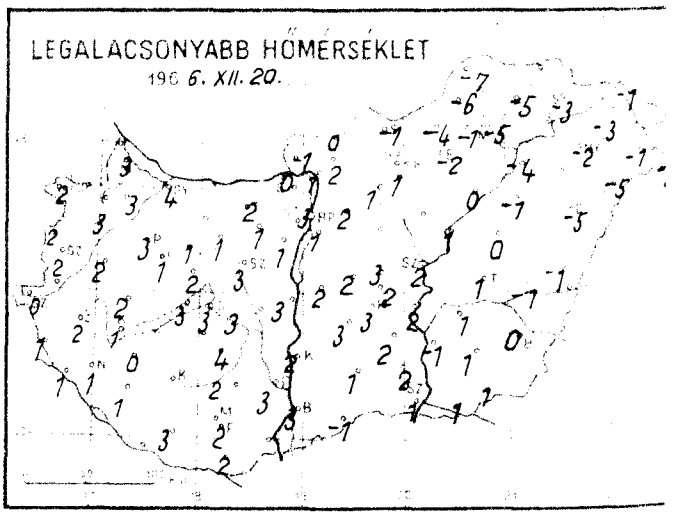

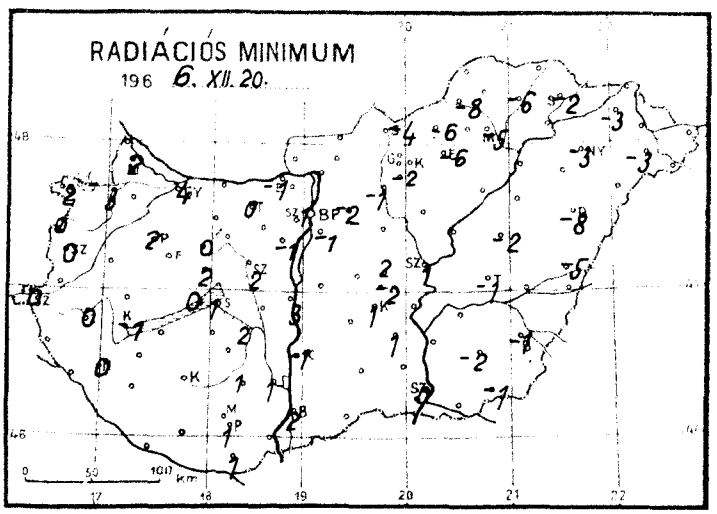

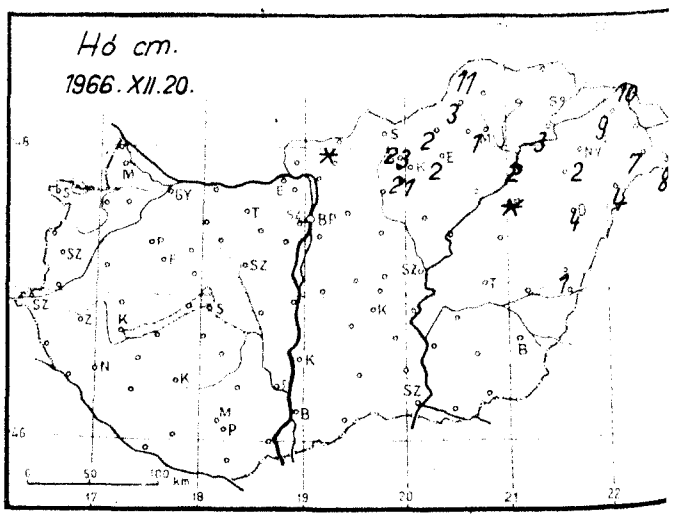

1966. december hó.
20. nap kedd

	Az utolsó 24 óra adatai						24 órai csapadék mm		Hó cm
	Csapadék (mm)	Hó cm	Hőmérsékleti szélsőségek: tegnapi nappali max.	éjszakai min.	min. 5 cm-en	Napsütés (óra) tegnap			
12815 Magyaróvár	4		8	3	2	0	Rajka	6	
822 Győr	3		8	4	4	0	Kapuvár	3	
825 Pápa	4		6	3	2	1	Csorna	4	
805 Sopron	3		7	2	2	2	Komárom	2	
812 Szombathely	1		8	2	0	2	Káld	3	
910 Szentgotthárd	1		5	0	0		Kőszeg	ny	
915 Zalaegerszeg	3		5	2	0		Körmend	–	
Lenti	.		5	1			Letenye	2	
925 Nagykanizsa	2		6	1	0		Sümeg	1	
920 Keszthely	2		10	1	–1	3	Zirc	4	
Tihany	2		8	3	0		Kisbér	4	
935 Siófok	2		7	3	1	2	Mór	3	
942 Pécs	1		9	2	1	4	Alcsút	2	
941 Misinatető (534 m)	–						Esztergom	2	
Siklós	1		10	2	1		Dobogókő	4	
827 Farkasgyepű (400 m)	4	folt	6	1			Fonyód	2	
Veszprém	2		7	2	2	1	Tab	2	
833 Tatabánya	3		7	2	0		Sárbogárd	–	
839 Budapest (Fenhegy.)	1		7	1	–1		Lengyel	2	
840 Budapest OMI	1 *		7	3	1	0	Nagykónyi	2	
841 Budapest (Szabadsághegy, 474 m)	2		4	0	–1	1	Marcali	3	
Martonvásár	2		7	1	–1		Somogyszob	1	
835 Székesfehérvár	3		7	3	2		Kaposvár	–	
Dunaújváros	2		7	3	3		Barcs	ny	
Szekszárd	3 =		8	3	1		Szigetvár	2	
Mohács	–						Bácsalmás	1	
969 Baja	1		9	3	2	1	Kiskunhalas	1	
955 Kalocsa	2		8 –	2	–1		Izsák	.	
Fegéd	ny		7	3	2	2	Kunszentmiklós	ny	
860 Szolnok	. =		7	2	1	5	Orkény	2	
970 Kecskemét	ny		7	3	1	0	Nagykáta	1	
Kiskunfélegyháza	ny		7	2	1		Jászapáti	1	
982 Szeged	ny		8	1	0	0	Tiszakécske	.	
Mezőhegyes	.		7	1	–1		Nagykőrös	1	
Orosháza	.		7	1	–2		Kistelek	ny	
990 Békéscsaba	ny =		7	0	–1	4	Makó	.	
875 Túrkeve	.		7	1	–1	5	Szentes	.	
Berettyóújfalu	.	1	5	–1	–5		Szarvas	.	
882 Debrecen	.	4	4	–5	–8	4	Szeghalom	ny*	
892 Nyíregyháza	ny =	2	1	–2	–3	0	Körösszakál	.	
788 Kisvárda	.	9	1	–3	–3	0	Tiszaroff	.	
Máriaszalka	.	7	1	–1	–3		Poroszló	.	
Tiszabecs	1	10	1	–2			Kunmadaras	.	
Vár	1		7	1			Hortobágy	.	folt
Gödöllő	1		7	7	–2		Polgár	.	2
Lőrinci	ny		8	1	–1		Hajdúdorog	–	
Gyöngyös	ny*		8	1	–2		Nyírlugos	.	4
Balassagyarmat	1 *	folt	5	0			Csenger	.	8
755 Salgótarján	.		7	–1	–4		Vásárosnamény	–	
Galyatető (932 m)	ny*	23	0	–3			Záhony	ny*	10
851 Kékestető (1000 m)	ny *	21	–1	–4	–	6	Királyrét	3*	
Mátraháza (672 m)	–						Romhány	ny	
865 Eger	. =	2	7	–2	–6	6	Borsodnádasd	.	2
Putnok	. =	3	5	–6	–8		Jósvafő	.	11
Lillafüred	.		7	–1			Szendrőlád	–	
772 Miskolc	. –	1	5	–5	–5	3	Hidasnémeti	. =	
Füged	.	5	1	–5	–6		Tokaj	.	3
778 Sárospatak	.		0	–3	2	0	Sárhatvan	3	

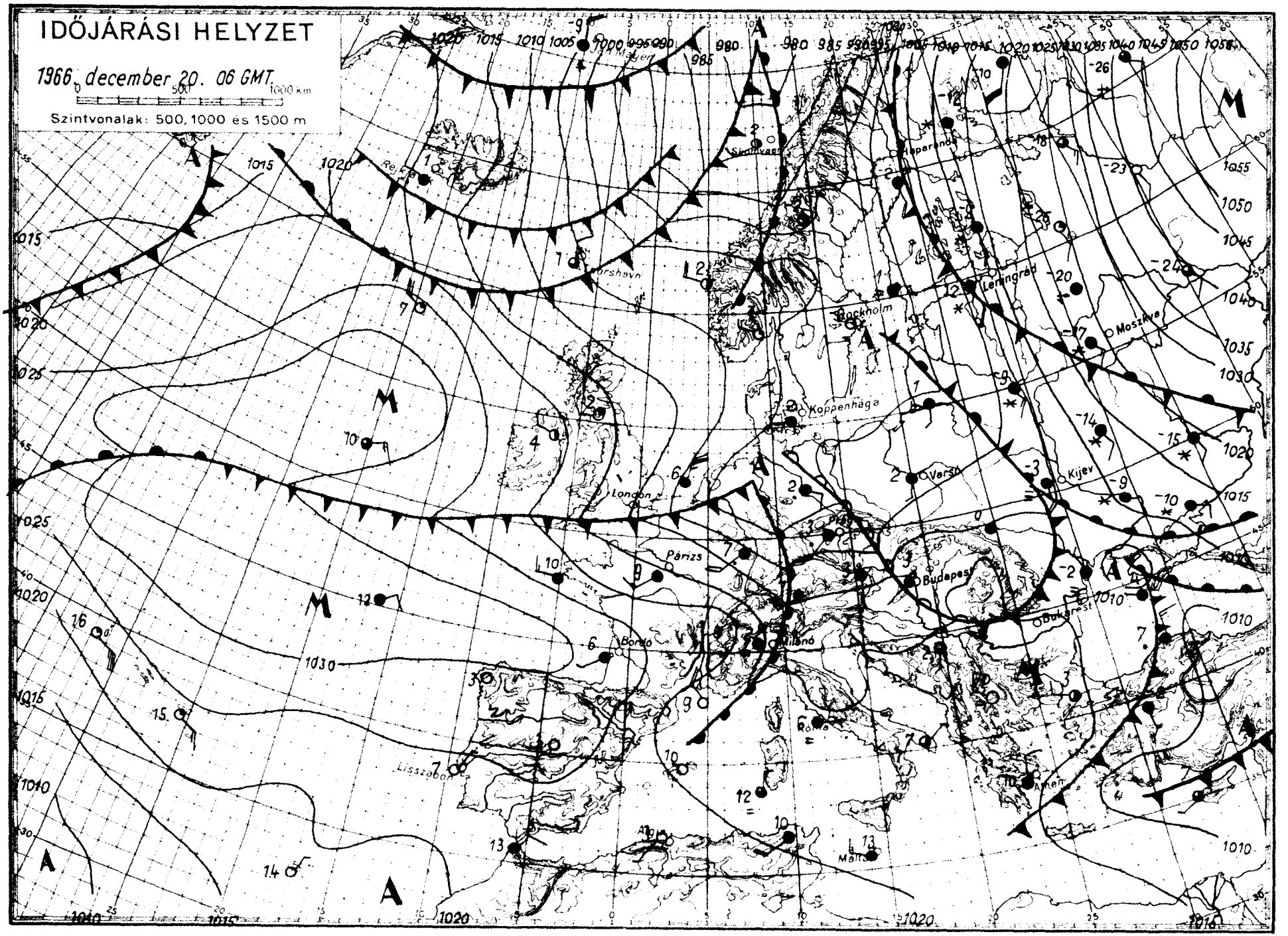
IDŐJÁRÁSI HELYZET
1966. december 20. 06 GMT.
0 500 1000 km
Szintvonalak: 500, 1000 és 1500 m
Rejkja
Skolnvaer
Haparanda
Leningrád
Moszkva
Stockholm
Koppenhága
Varsó
Kijev
London
Párizs
Budapest
Bukarest
Milánó
Bordó
Lisszabon
Athen
Malta
Rómá
Jan Mayen

IDŐJÁRÁSI NAPIJELENTÉS

ЕЖЕДНЕВНЫЙ МЕТЕОРОЛОГИЧЕСКИЙ БЮЛЛЕТЕНЬ • DAILY WEATHER REPORT
BULLETIN QUOTIDIEN DE TEMPS • TÄGLICHER WETTERBERICHT

KIADJA AZ ORSZÁGOS METEOROLÓGIAI INTÉZET
BUDAPEST II. KITAIBEL PÁL UTCA 1
TELEFON: KÖZPONT: 353-500, IDŐJELZŐ OSZT.: 150-410

MEGJELENIK NAPONKÉNT * ELŐFIZETÉSI ÁRA A POSTAI KÖLTSÉGGEL EGYÜTT NEGYEDÉVRE 60,- Ft
KIADÁSÉRT FELEL AZ INTÉZET IGAZGATÓJA

19. évfolyam 355. szám. + Budapest + 1966. december 21. szerda

Az időjárási helyzet ma reggel és a várható időjárás:

Az óceán felől gyors egymásutánban sekély ciklonok sorozata érkezik kontinensünk fölé. Ennek következtében Európa nagy részén változékony, többnyire csapadékos, szeles az idő. A Szovjetúnió európai területéről, a hideg, száraz és az enyhébb, páradús levegő közvetlen találkozása sávjából kiterjedt havazásokat jelentettek.

Hazánkban kedden egész napon át borult volt az ég. Országszerte esett az eső, az északkeleti határ közelében havaseső hullott, helyenként havazott. A reggeli jelentések szerint a lehullott csapadék mennyisége főként az ország északi felében több helyen elérte a 10, 15 mm-t, de kiemelkedett Dobogókő, Kékestető 21, Csenger 23, Budapest 30 és Királyrét 35 mm-es értékkel. A hőmérséklet napközben nyugaton 5, 9, keleten csak 0, +5 fokig emelkedett. Szerdán hajnalban a Kárpát-medence felett egy mérsékeltövi ciklon hidegfrontja vonult át, helyenként viharos erejü északnyugati széllel. Átvonulása során felszakadozott a felhőzet és az esőzés az egész országban megszünt, ezzel egyidejüleg megkezdődött a hüvösebb és szárazabb levegő beáramlása. Igy hajnalban -2, +3 fokig hült le a levegő. Hegyeinkről ma délelőtt a következő hójelentést kaptuk: Szabadsághegyen, Királyréten és Farkasgyepün hófoltok találhatók, Galyatetőn 43, Kékestetőn 40, Mátraházán 12, Mátraszentimre-Ágasváron 10, Lillafüred-Bánkúton 42, Telkibányán 15, Sátoraljaujhelyen 22 cm a hóréteg vastagsága.

Ma 12 órakor Budapesten a hőmérséklet 2 fok, a tengerszintre átszámitott légnyomás 758 mm, gyengén emelkedő irányzatú.

Várható időjárás csütörtök estig:

Szerdán felhőátvonulások, csak szórványos futó havazással.
Csütörtökön nyugat felől felhősödés, elsősorban a Dunántúlon, továbbfelé havazás, havaseső.
Élénk, helyenként erős északnyugati szél.
A hőmérséklet tovább csökken.

Várható legalacsonyabb éjszakai hőmérséklet: 0, +5, legmagasabb nappali hőmérséklet csütörtökön -1, +4 fok között.

Dunay Sándorné s.k.

ATMOSPHERIC SCIENCES LIBRARY
MAR 10 1967
E. S. S. A.
U. S. Dept. of Commerce

A hőmérséklet napi középértéke és eltérése a 90 évi átlagtól (Budapest):

1966. XII. 20.: 4,7 C°, +4,5 C°.

1871 óta ezen a napon Budapesten előfordult:

legmagasabb hőmérséklet: 11,6 C° (1886)
legalacsonyabb hőmérséklet: -15,5 C° (1927)

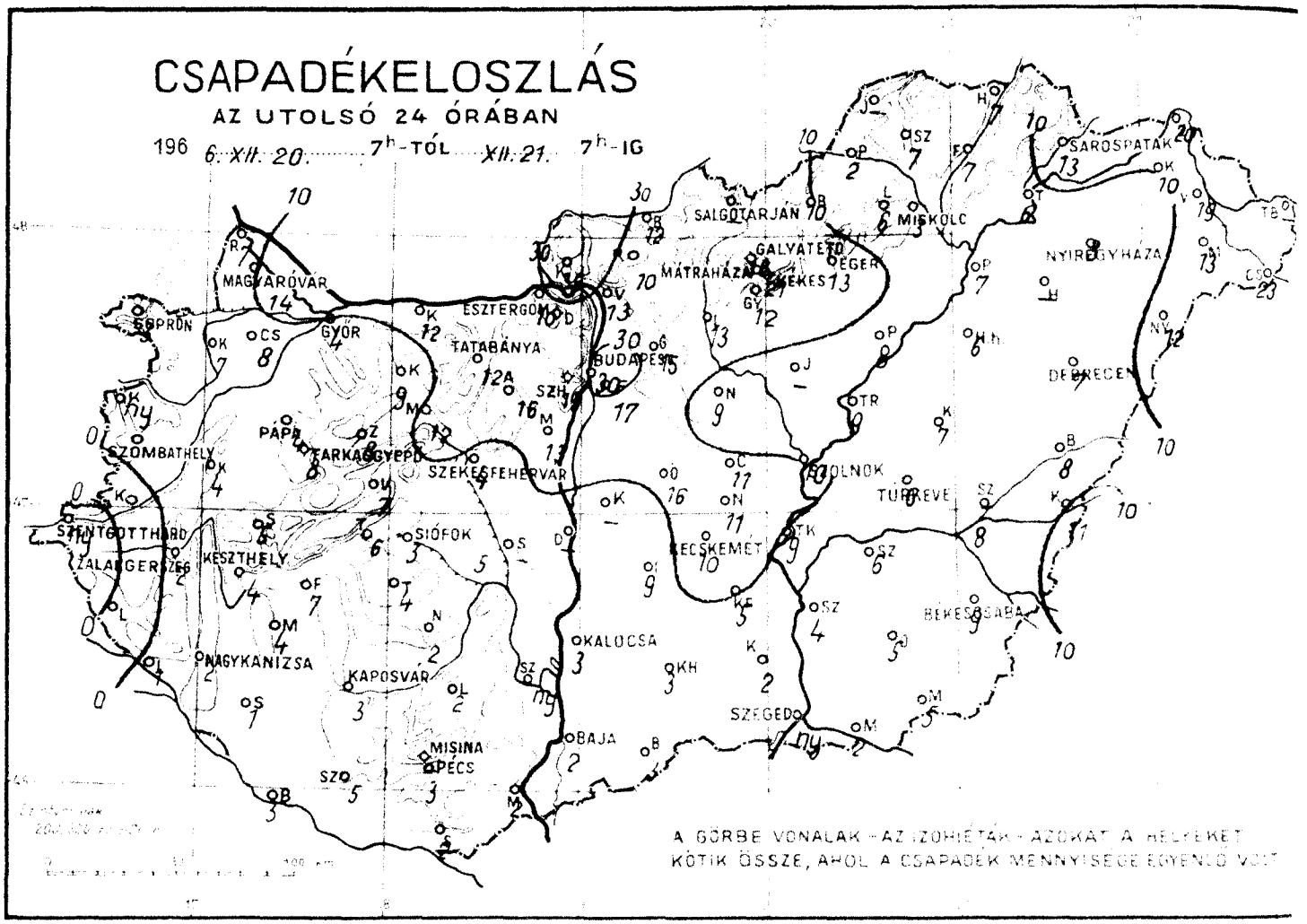
CSAPADÉKELOSZLÁS
AZ UTOLSÓ 24 ÓRÁBAN
196 6. XII. 20. 7h-TÓL XII. 21. 7h-IG
SOPRON
MAGYARÓVÁR
GYŐR
ESZTERGOM
TATABÁNYA
BUDAPEST
SZOMBATHELY
PÁPA
TATABÁNYA
SZÉKESFEHÉRVÁR
SZOLNOK
TÚRKEVE
SZENTGOTTHÁRD
ZALAEGERSZEG
KESZTHELY
SIÓFOK
KECSKEMÉT
NAGYKANIZSA
KAPOSVÁR
KALOCSA
BÉKÉSCSABA
SZEGED
MISINA
PÉCS
BAJA
SALGÓTARJÁN
MISKOLC
MÁTRAHÁZA
GALYATETŐ
EGER
SÁROSPATAK
NYÍREGYHÁZA
DEBRECEN
A GÖRBE VONALAK - AZ IZOHIÉTÁK - AZOKAT A HELYEKET
KÖTIK ÖSSZE, AHOL A CSAPADÉK MENNYISÉGE EGYENLŐ VOLT

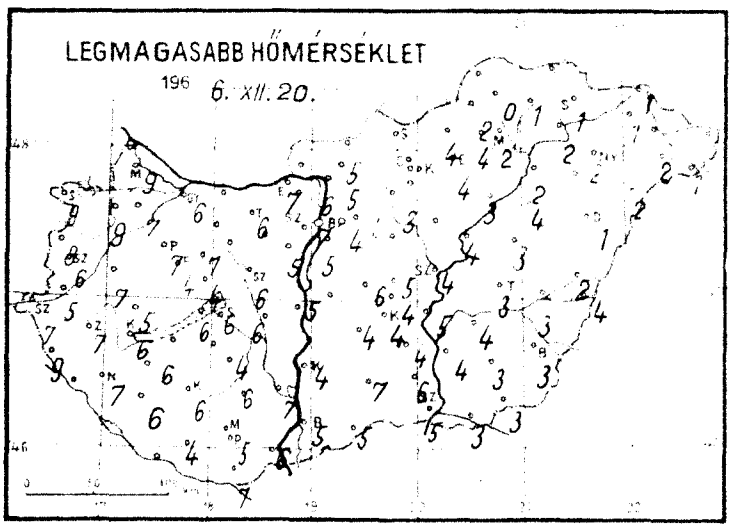
LEGMAGASABB HŐMÉRSÉKLET
196 6. XII. 20.

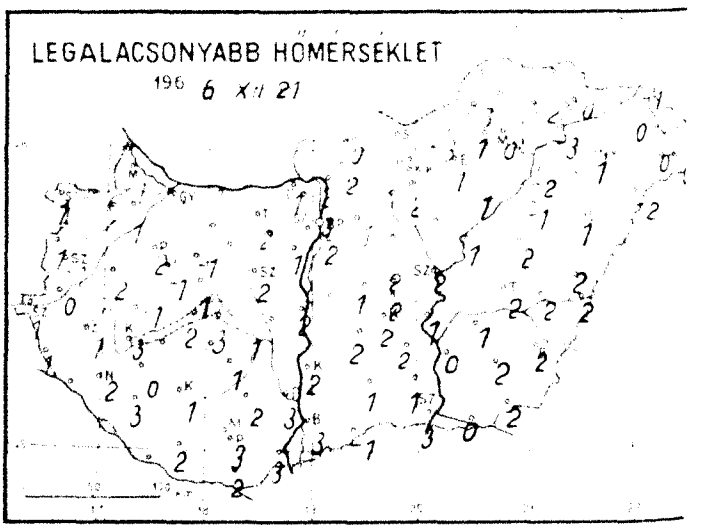
LEGALACSONYABB HŐMÉRSÉKLET
196 6 XII 21

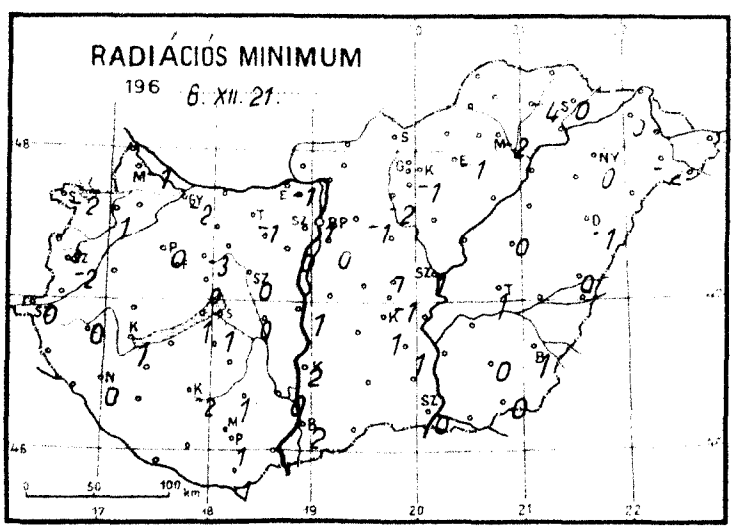
RADIÁCIÓS MINIMUM
196 6. XII. 21.

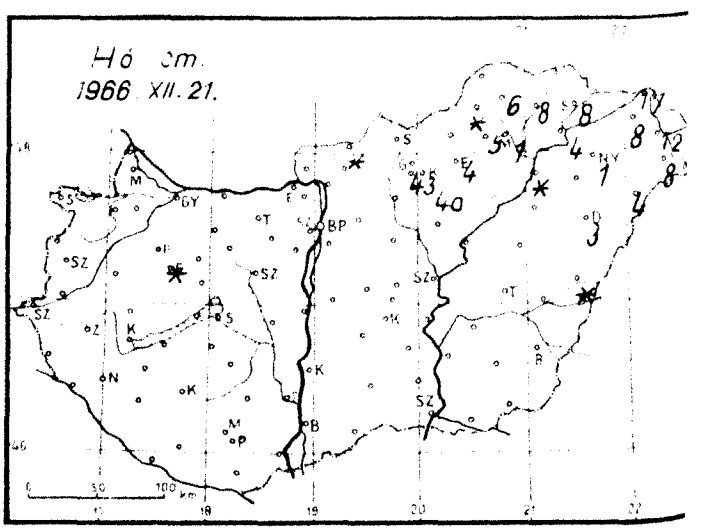
Hó cm.
1966 XII. 21.

1926. december hó

21. napon reggel

	Az utolsó 24 óra adatai					
	Csapadék (mm)	Hó cm	Hőmérsékleti szélsőségek: tegnapi nappali max.	éjszakai min.	min. 5 cm-en	Napsütés (óra) tegnap
12815 Magyaróvár	14		9	1	-1	0
822 Győr	4 */*		5	1	-2	1
825 Pápa	4		7	2	0	0
805 Sopron	3 */*		9	1	-2	1
812 Szombathely	2		8	-1	-2	1
910 Szentgotthárd	ny		7	1	0	
915 Zalaegerszeg	2		7	1	0	
Lenti	.		9	1	-	
925 Nagykanizsa	2		7	2	0	
920 Keszthely	4		5	3	1	0
Tihany						
935 Siófok	3		6	3	1	0
942 Pécs	3		5	3	1	0
941 Mecsekteto (534 m)						
Siklos	2		7	2	1	
827 Farkasgyepü (400 m)	8	11	4	1		
Veszprém			4	1	0	0
833 Tatabánya	12		6	2	1	
839 Budapest (Fermhegy)	1		5	2	0	
840 Budapest OMI	30		7	3	1	0
841 Budapest (Szabadsághegy 474 m)	19		3	1	3	0
Martonvásár	13		5	1	0	
835 Székesfehérvár	4		6	2	0	
Dunaujváros	-		5	2	1	
Szekszárd	10		7	3	0	
Mohács	2		6	3		
960 Baja	2		5	3	2	0
955 Kalocsa	3		4	2	2	
Cegled	1		5	2	1	0
860 Szolnok	10		4	2	1	0
970 Kecskemet	10		4	2	1	0
Kiskunfélegyháza	5		4	2	1	
982 Szeged	ny		5	3	0	0
Mezőhegyes	5		4	1	0	
Orosháza	5		3	2	0	
930 Békéscsaba	9		3	2	1	0
875 Türkeve	6		3	2	1	0
Berettyóújfalu	8 *		2	2	0	
990 Debrecen	7	2	1	1	1	0
892 Nyiregyháza	3	1	2	1	0	0
882 Kisvárda	10 *	8	1	0	0	0
Mátészalka	13 *	8	2	0	2	
Tiszabecs	-					
Vac	13		6	2		
Gödöllő	15		4	1	-1	
Lörinci	13		5	1	-2	
Gyöngyös	12 *		3	2	-1	
Balassagyarmat	12 *	1	5	0		
755 Salgótarján	-					
Galyatető (932 m)	18 *	43				
851 Kékestető (1000 m)	21 *	40	-1	4	-	0
Mátraháza (672 m)	-					
865 Eger	13 */*	4	4	1	-1	0
Putnok	2 *	folt	2	3		
Lillafüred	6 *	5	4	1		
772 Miskolc	3	1	2	0	2	0
Füged	7 *	8				
778 Sárospatak	13 *	8	1	0	0	0

24 órai csapadék mm		Hó cm
Rajka	7	
Kapuvár	7	
Csorna	8	
Komárom	12	
Káld	4	
Kőszeg	ny	
Körmend	.	
Letenye	1	
Sümeg	5	
Zirc	8	
Kisbér	9	
Mór	12	
Alcsút	16	
Esztergom	10	
Dobogókő	21 *	
Fonyód	7	
Tab	4	
Sárbogárd	-	
Lengyel	2	
Nagykónyi	2	
Marcali	4	
Somogyszob	1	
Kaposvár	3	
Baros	3	
Szigetvár	5	
Bácsalmás	3	
Kiskunhalas	3	
Izsák	9	
Kunsztmiklós	-	
Orkény	16	
Nagykáta	9	
Jászapáti	-	
Tiszakécske	9	
Nagykőrös	11	
Kistelek	2	
Makó	2	
Szentes	4	
Szarvas	6	
Szeghalom	8 *	
Körösszakál	11 *	
Tiszaroff	9	
Poroszló	8	
Karcag	7 */*	
Hortobágy	6 *	
Polgár	7 */*	folt
Hajdúdorog	-	
Nyírlugos	12 *	4
Csenger	23 *	11
Vásárosnamény	19 *	
Záhony	20 *	17
Királyrét	35 *	folt
Romhány	10	
Borsodnádasd	10 *	
Jósvafő	-	
Szendrőlád	7 */*	6
Hidasnémeti	7 *	
Tokaj	6 *	4
Sárhatvan	5	

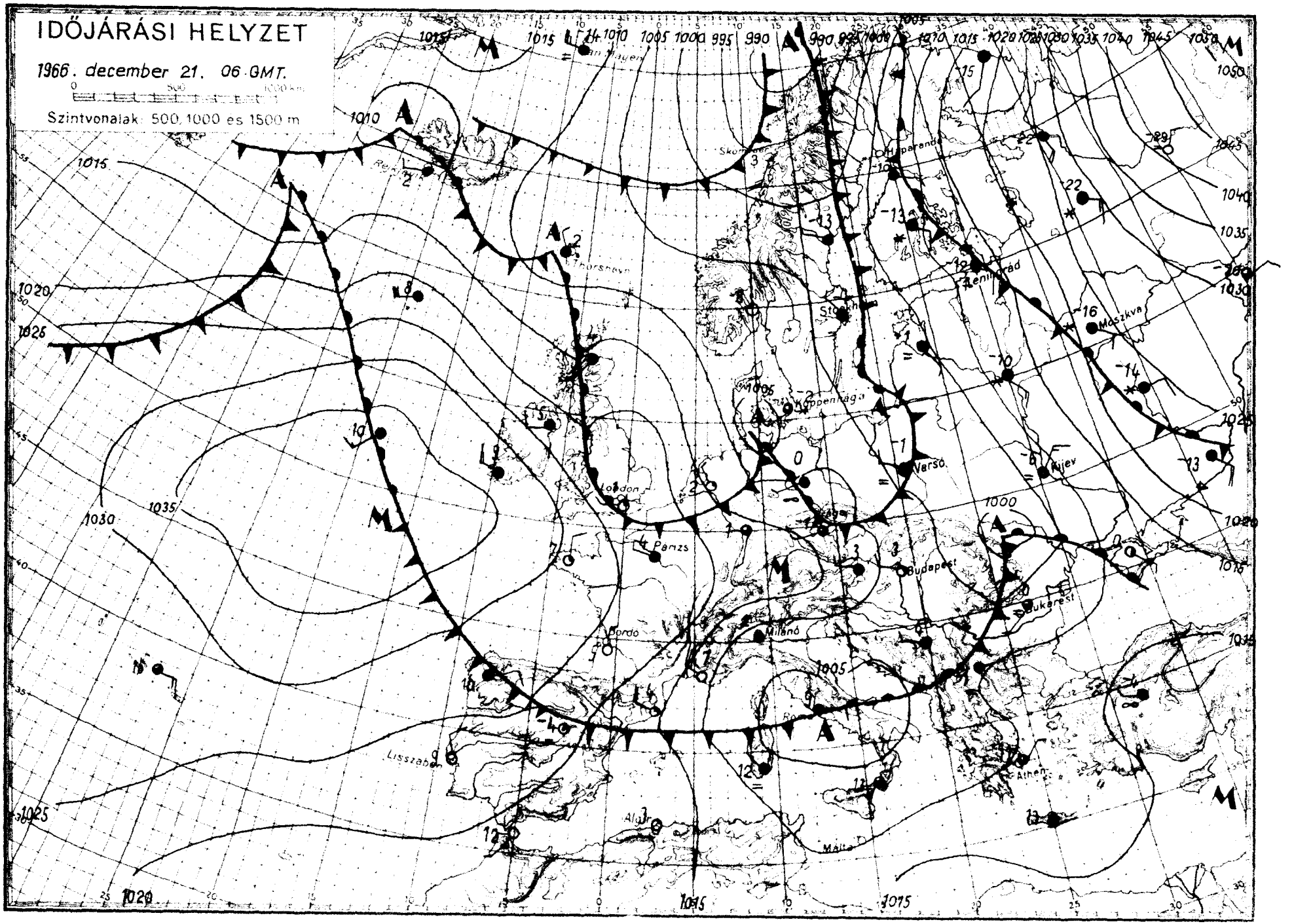
IDŐJÁRÁSI HELYZET
1966. december 21. 06 GMT.
Szintvonalak: 500, 1000 és 1500 m
Thorshavn
Koppenhága
Varsó
Kijev
Moszkva
Budapest
Bukarest
Milánó
Párizs
Bordó
Lisszabon
Athén
Málta
Algír

IDŐJÁRÁSI NAPIJELENTÉS

ЕЖЕДНЕВНЫЙ МЕТЕОРОЛОГИЧЕСКИЙ БЮЛЛЕТЕНЬ • DAILY WEATHER REPORT
BULLETIN QUOTIDIEN DE TEMPS • TÄGLICHER WETTERBERICHT

KIADJA AZ ORSZÁGOS METEOROLÓGIAI INTÉZET
BUDAPEST II. KITAIBEL PÁL UTCA 1
TELEFON: KÖZPONI: 353-500, IDŐJELZŐ OSZT.: 150-410

MEGJELENIK NAPONKÉNT * ELŐFIZETÉSI ÁRA
A POSTAI KÖLTSÉGGEL EGYÜTT NEGYEDÉVRE 60, Ft
KIADÁSÉRT FELEL AZ INTÉZET IGAZGATÓJA

79.évfolyam 356. szám. + Budapest + 1966. december 22. csütörtök

Az időjárási helyzet ma reggel és a várható időjárás:

Az Európa északi tájairól érkező hideg léghullámok a Kárpát-medence elárasztása után ma reggelre Afrika északi partjáig jutottak előre. Hatásukra Közép- és Dél-Európa nagy részén erősen felhős, sokfelé csapadékos, helyenként szeles az idő. Ugyanakkor az Atlanti-óceán térségéből áramló enyhébb, nedves levegő Nyugat-Európában okoz felhős, esős, szeles időjárást. A Szovjetúnióban nagy kiterjedésü havazások vannak.

Hazánkban szerdán általában változó mennyiségü felhőzet mellett 1. 7 órás napfénytartamot mértek. Egy-két helyen jelentéktelen hószállingózás volt. A hőmérséklet napközben +1, +6 fokig emelkedett, csütörtök hajnalra az ország nagy részén -1, -6, az északi, északkeleti megyékben -5, -10 fokig hült le a levegő. Ma délelött gyengén felhős, párás idő volt. A hőmérséklet 11 órakor általában -1, +2 fokig emelkedett, csupán Miskolc környékén mértek -6 fokot.

Ma 12 órakor Budapesten a hőmérséklet +1 fok, a tengerszintre átszámitott légnyomás 762 mm, gyengén süllyedő irányzatú.

Várható időjárás péntek estig:

Változóan felhős, párás, több helyen ködös idő.
Csütörtökön legfeljebb néhány helyen, pénteken többfelé kisebb havazás.
Mérsékelt, időnként kissé megélénkülő szél.
A hőmérséklet alakulásában lényeges változás nem lesz.

Várható legalacsonyabb éjszakai hőmérséklet: -2, -7,
legmagasabb nappali hőmérséklet pénteken: -2, +2 fok között.

ATMOSPHERIC SCIENCES
LIBRARY
MAR 30 1967
E. S. S. A.
U. S. Dept. of Commerce

Vadkerti Ferenc s.k.

A hőmérséklet napi középértéke és eltérése a 90 évi átlagtól (Budapesten):

1966. XII. 21.: 2,1 C°, +2,5 C°.

1871 óta ezen a napon Budapesten előfordult:

legmagasabb hőmérséklet: 13,6 C° (1886)
legalacsonyabb hőmérséklet: -18,0 C° (1927)

66.845.

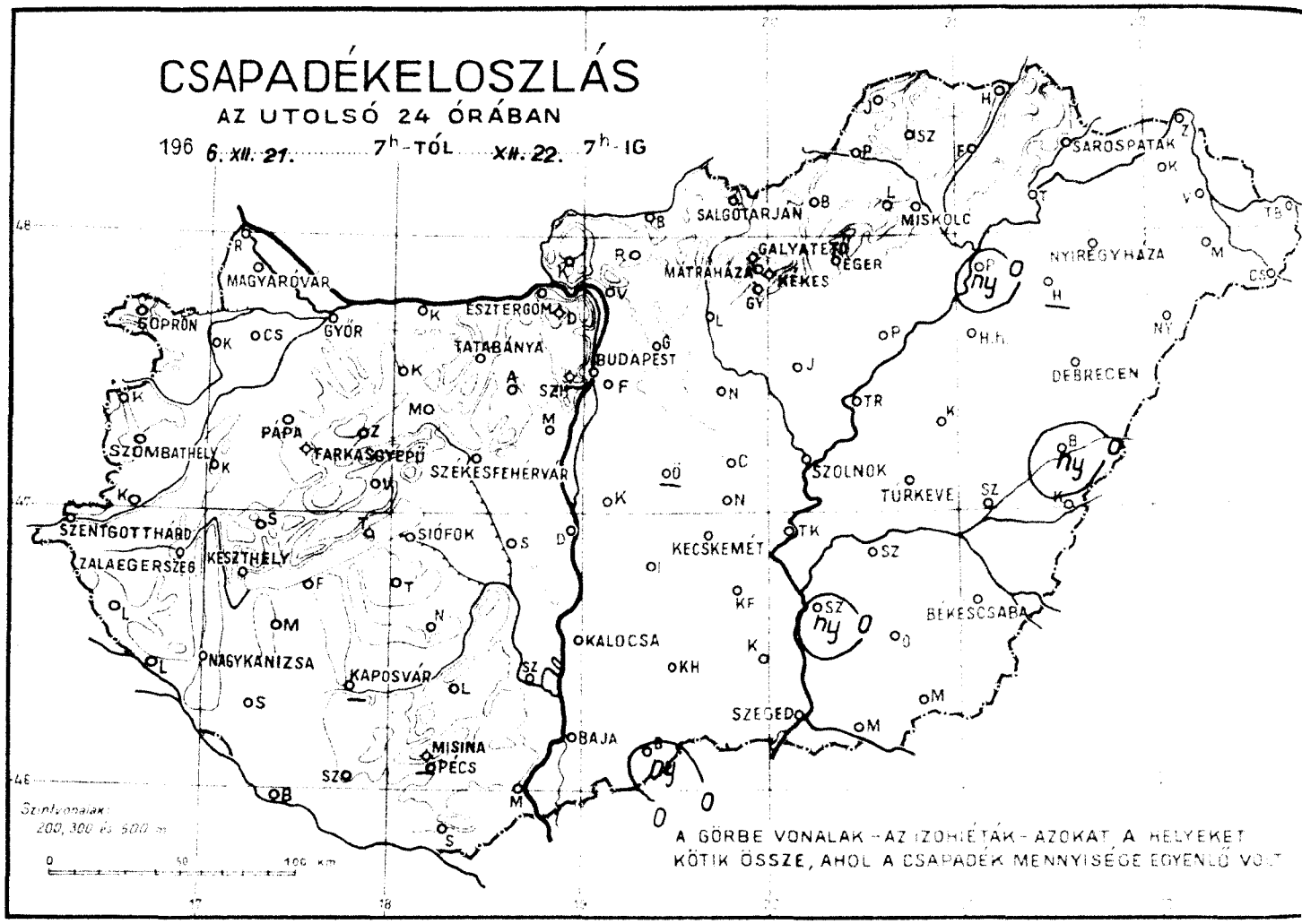
CSAPADÉKELOSZLÁS
AZ UTOLSÓ 24 ÓRÁBAN
196 6. XII. 21. 7h-TÓL XII. 22. 7h-IG
SALGÓTARJÁN
MISKOLC
SÁROSPATAK
NYÍREGYHÁZA
MÁTRAHÁZA
GALYATETŐ
EGER
KÉKES
DEBRECEN
MAGYARÓVÁR
SOPRON
GYŐR
ESZTERGOM
TATABÁNYA
BUDAPEST
SZOLNOK
TÚRKEVE
SZOMBATHELY
PÁPA
TÁRKÁNYGYEPŰ
SZÉKESFEHÉRVÁR
SZENTGOTTHÁRD
ZALAEGERSZEG
KESZTHELY
SIÓFOK
KECSKEMÉT
BÉKÉSCSABA
NAGYKANIZSA
KAPOSVÁR
OKALOCSA
SZEGED
MISINA
PÉCS
BAJA
Szintvonalak: 200, 300 és 500 m
A GÖRBE VONALAK – AZ IZOHIÉTÁK – AZOKAT A HELYEKET KÖTIK ÖSSZE, AHOL A CSAPADÉK MENNYISÉGE EGYENLŐ VOLT

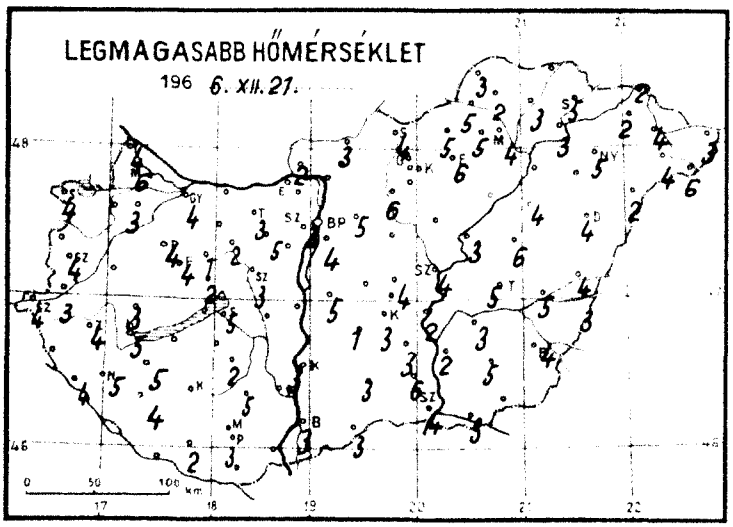
LEGMAGASABB HŐMÉRSÉKLET
196 6. XII. 21.

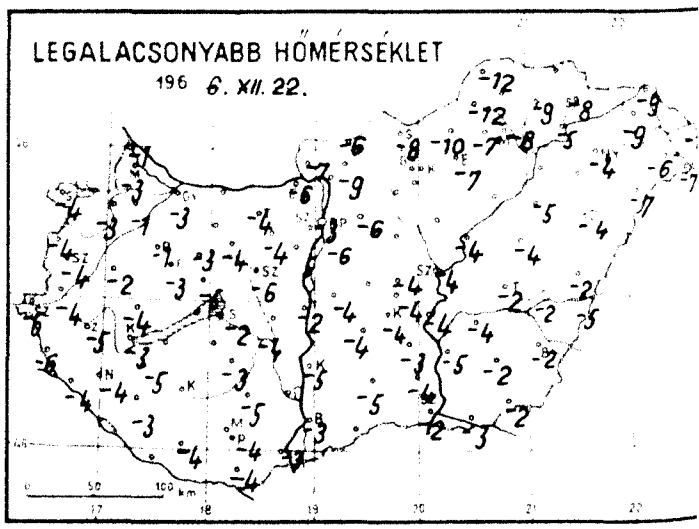
LEGALACSONYABB HŐMÉRSÉKLET
196 6. XII. 22.

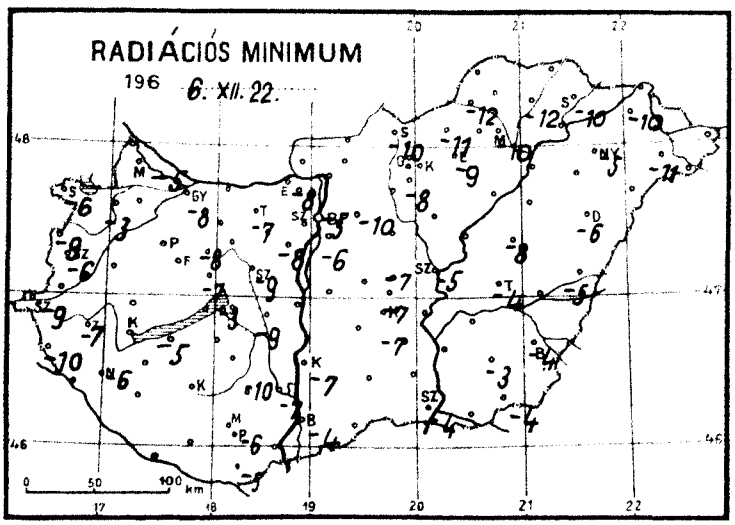
RADIÁCIÓS MINIMUM
196 6. XII. 22.

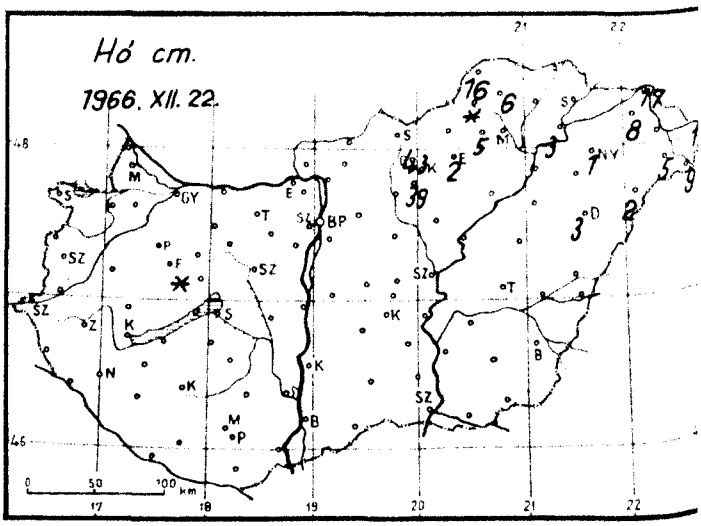
Hó cm.
1966. XII. 22.

1966. december hó.
22. nap csütörtök

	Az utolsó 24 óra adatai						24 órai csapadék mm		Hó cm
	Csapadék (mm)	Hó cm	Hőmérsékleti szélsőségek: tegnapi nappali max.	éjszakai min.	min. 5 cm-en	Napsütés (óra) tegnap			
12815 Magyaróvár	.		6	-3	-5	6	Rajka	.	
822 Győr	.		4	-3	-8	5	Kapuvár	.	
825 Pápa	.		4	-1	-	5	Csorna	.	
805 Sopron	.		4	-4	-6	7	Komárom	.	
812 Szombathely	.		4	-4	-6	5	Kald	.	
910 Szentgotthárd	.		4	-6	-9		Kőszeg	.	
915 Zalaegerszeg	.		4	-5	-7		Körmend	.	
Lenti	.		-	-6	-10		Letenye	.	
925 Nagykanizsa	.		5	-4	-6		Sümeg	.	
920 Keszthely	.		5	-3	-5	3	Zirc	.	
Fűzfő							Kisbér	. =	
935 Siófok	.		5	-2	-3	1	Mór	.	
942 Pécs	.		3	-4	-6	0	Alcsút	.	
941 Misinatető (534 m)	-						Esztergom	.	
Siklós	.		-	-4	-5		Dobogókő		
827 Farkasgyepű (400 m)	.	folt	4	-3			Fonyód	.	
Veszprém	.		2	-5	-7	1	Tab	.	
833 Tatabánya	.		3	-4	-7		Sárbogárd	-	
839 Budapest (Farkasrét)	.		4	-6	-6		Lengyel	.	
840 Budapest OMI	.		3	-3	-5	3	Nagykónyi	.	
841 Budapest (Szabadságh. 474 m)	-						Marcali	.	
Martonvásár	.		-	-5	-8		Somogyszob	.	
835 Székesfehérvár	.		3	-6	-9		Kaposvár	-	
Dunaújváros	.		-	-2			Bares	.	
Szekszárd	. =		-	-	-7		Szigetvár	.	
Mohács	.		-	-3			Bácsalmás	ny	
960 Baja	.		3	-3	-4	0	Kiskunhalas	.	
965 Kalocsa	.		3	-5	-7		Izsák	.	
Cegléd	.		4	-4	-7	1	Kunsztmiklós	.	
860 Szolnok	.		4	-4	-5	2	Örkény	-	
970 Kecskemét	.		3	-4	-7	1	Nagykáta	.	
Kiskunfélegyháza	.		3	-3	-4		Jászapáti	.	
982 Szeged	.		4	-2	-4	1	Tiszakécske	.	
Mezőhegyes	.		6	-2	-4		Nagykőrös	.	
Orosháza	.		5	-2	-3		Kistelek	.	
900 Békéscsaba	.		4	-2	-4	0	Makó	.	
875 Túrkeve	.		5	-2	-4	4	Szentes	.	
Berettyóújfalu	ny*		4	-2	-5		Szarvas	ny	
882 Debrecen	.	3	4	-4	-6	2	Szeghalom	.	
892 Nyíregyháza	.	1	5	-4	-5	3	Kőrösszakál	.	
789 Kisvárda	.	8	2	-9	-10	3	Tiszaroff	.	
Mátészalka	.	5	4	-6	-11		Poroszló	.	
Tiszabecs	.	13	3	-10			Karcag	.	
Vác	.		-	-6			Hortobágy	.	
Gödöllő	.		5	-6	-10		Polgár	.	
Őrbottyán	.		6	-	-		Hajdúdorog	ny*	folt
Gyöngyös	.		-	-	-8		Nyírlugos	.	2
Balassagyarmat	.		3	-6			Csenger	.	9
755 Salgótarján	.		4	-8	-10		Vásárosnamény	.	
Galyatető (932 m)	.	43	3	-9			Záhony	.	17
851 Kékestető (1000 m)	.	39	-1	-8	-	6	Királyrét	.	
Mátraháza (672 m)	-						Romhány	.	
865 Eger	.	2	6	-7	-9	5	Borsodnádasd	.	
Putnok	.	folt	5	-12	-12		Jósvafő	.	16
Lillafüred	.	5	5	-7			Szendrőlád	.	6
772 Miskolc	.	1	4	-8	-10	-	Hidasnémeti	.	
Füged	.		3	-9	-12		Tokaj	.	3
778 Sárospatak	.		5	-8	-10	3	Sárhatvan	.	

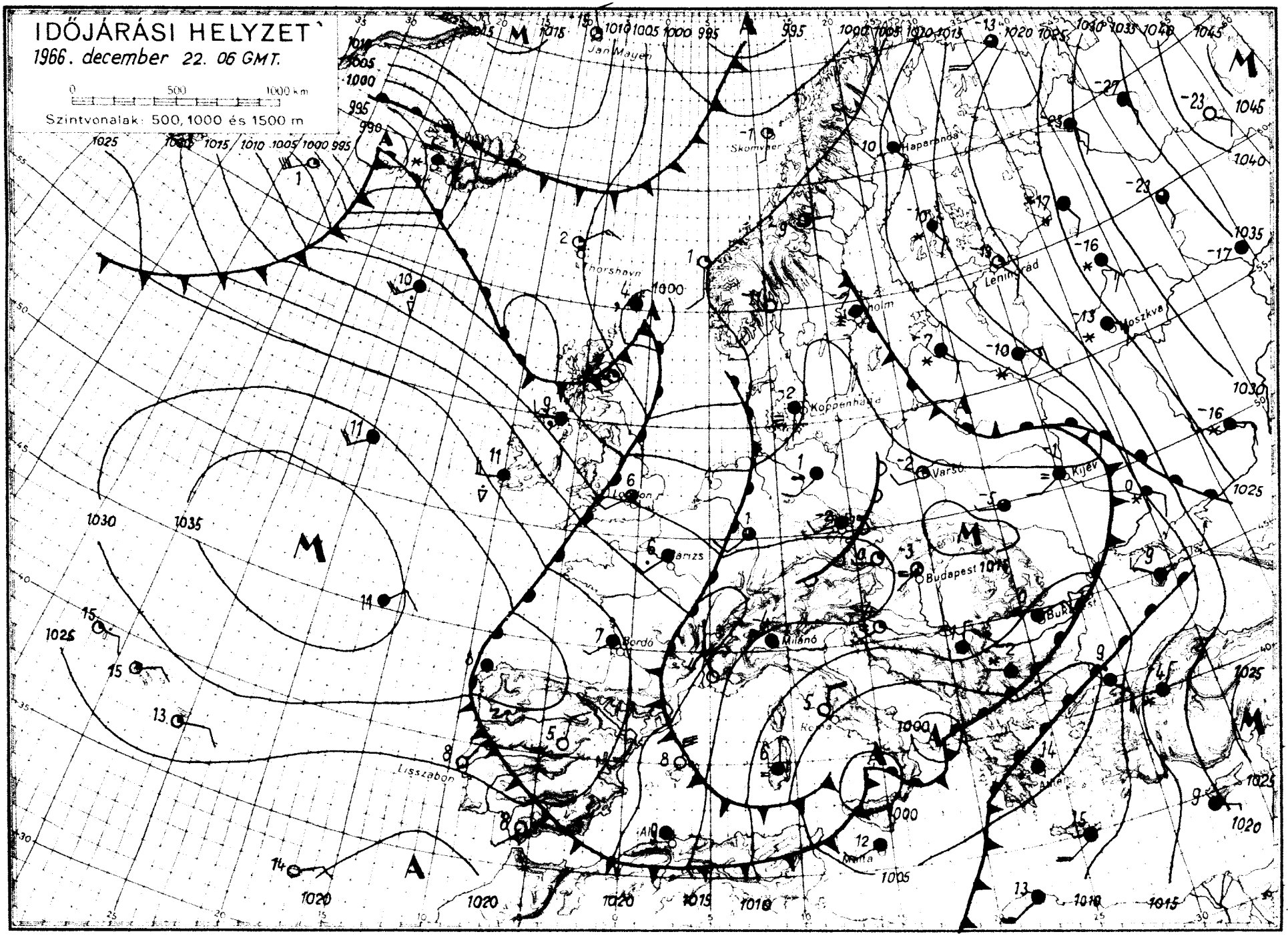
IDŐJÁRÁSI HELYZET
1966. december 22. 06 GMT.
0 500 1000 km
Szintvonalak: 500, 1000 és 1500 m
Jan Mayen
Skomvaer
Haparanda
Leningrád
Moszkva
Koppenhaga
Varsó
Kijev
Budapest
Milánó
Bordó
Lisszabon
Malta
Athen

IDŐJÁRÁSI NAPIJELENTÉS

ЕЖЕДНЕВНЫЙ МЕТЕОРОЛОГИЧЕСКИЙ БЮЛЛЕТЕНЬ • DAILY WEATHER REPORT
BULLETIN QUOTIDIEN DE TEMPS • TÄGLICHER WETTERBERICHT

KIADJA AZ ORSZÁGOS METEOROLÓGIAI INTÉZET
BUDAPEST II. KITAIBEL PÁL UTCA 1
TELEFON: KÖZPONTI: 226-500, IDŐJELZŐ OSZT.: 150-410

MEGJELENIK NAPONKÉNT • ELŐFIZETÉSI ÁRA A POSTAI KÖLTSÉGGEL EGYÜTT NEGYEDÉVRE 60,- Ft
KIADÁSÉRT FELEL AZ INTÉZET IGAZGATÓJA

19. évfolyam 357. szám. + Budapest + 1966. december 23. péntek

Az időjárási helyzet ma reggel és a várható időjárás:

Észak- és Közép-Európában nagy kiterjedésű havazások vannak. A Brit-szigeteken és kontinensünk nyugati partjain viszont az Atlanti-óceánról áramló enyhe levegő okoz erősen felhős, esős időt. Az enyhe levegő tovább halad kelet felé és várható, hogy szombatra eléri a Kárpát-medencét is.

Hazánkban csütörtökön felhős, párás idő volt. Csak egy-két helyen hullott jelentéktelen mennyiségű hó. Az északkeleti megyékben napközben sem emelkedett a hőmérséklet 0, -3 foknál magasabbra, máshol 0, +5 fokos maximumok alakultak ki. Ma hajnalban az ország területén -3 és -12 fok közötti hőmérsékletek voltak. Reggel 7 órakor Galyatetőn 42, Kékestetőn 38, Mátraházán 12, Lillafüred-Bánkúton 42, Telkibányán 14, Sátoraljaujhelyen 21 cm vastagságú sportolásra alkalmas hóréteget mértek. Ma országszerte változóan felhős, párás, helyenként ködös, hideg az idő.

Ma 12 órakor Budapesten a hőmérséklet 0 fok, a tengerszintre átszámított légnyomás 763 mm, alig változik.

Várható időjárás szombat estig:

Változóan felhős, párás, helyenként ködös idő.
Pénteken csapadék nélkül, szombaton elsősorban a Dunántúlon havazás, később havaseső.
Mérsékelt, napközben kissé megélénkülő nyugati, északnyugati szél.
Hideg éjszaka, helyenként zuzmaraképződés.

Várható legalacsonyabb éjszakai hőmérséklet: általában -4, -9, az északkeleti megyék egyes helyein -10, -12,
legmagasabb nappali hőmérséklet szombaton: -2, +2 fok között.

Kerényi Nárcisz s.k.

ATMOSPHERIC SCIENCES
LIBRARY
MAR 1 0 1967
E. S. S. A.
U. S. Dept. of Commerce

A hőmérséklet napi középértéke és eltérése a 90 évi átlagtól (Budapesten):

1966. XII. 22.: -0,8 C°, -0,6 C°.

1871 óta ezen a napon Budapesten előfordult:

legmagasabb hőmérséklet: 11,5 C° (1921)
legalacsonyabb hőmérséklet: -19,1 C° (1927)

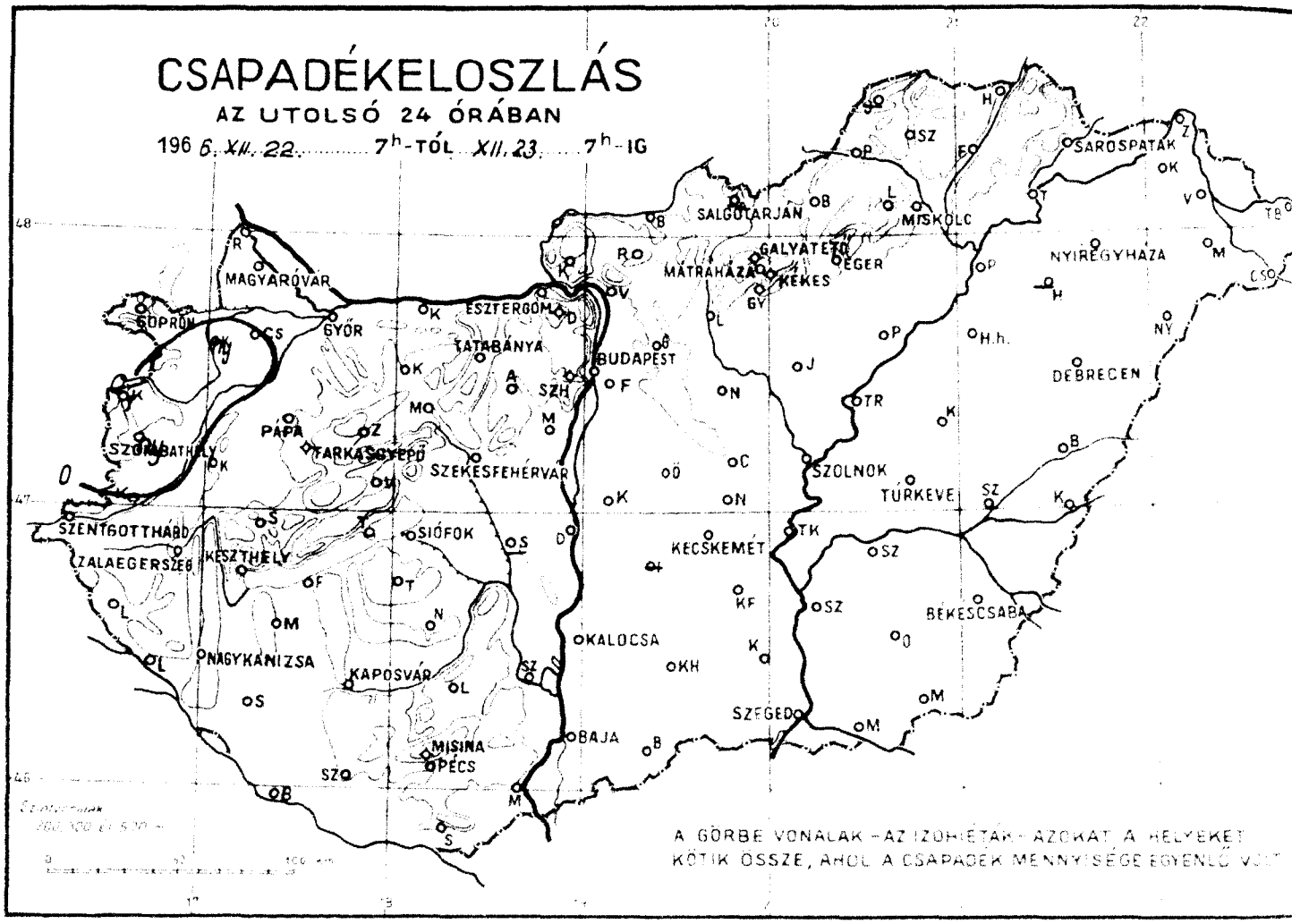
CSAPADÉKELOSZLÁS
AZ UTOLSÓ 24 ÓRÁBAN
196 6. XII. 22. ..... 7h-TÓL XII. 23. ..... 7h-IG
SOPRON
MAGYARÓVAR
GYŐR
ESZTERGOM
TATABÁNYA
BUDAPEST
SZOMBATHELY
PAPA
TARKÁSGYEPŰ
SZÉKESFEHÉRVÁR
SZENTGOTTHÁRD
ZALAEGERSZEG
KESZTHELY
SIÓFOK
NAGYKANIZSA
KAPOSVÁR
MISINA
PÉCS
BAJA
SZEGED
KECSKEMÉT
KALOCSA
SZOLNOK
TÚRKEVE
BÉKÉSCSABA
DEBRECEN
NYÍREGYHÁZA
SÁROSPATAK
MISKOLC
SALGÓTARJÁN
MÁTRAHÁZA
GALYATETŐ
KÉKES
EGER
A GÖRBE VONALAK AZ IZOHIÉTÁK, AZOKAT A HELYEKET
KÖTIK ÖSSZE, AHOL A CSAPADÉK MENNYISÉGE EGYENLŐ VOLT

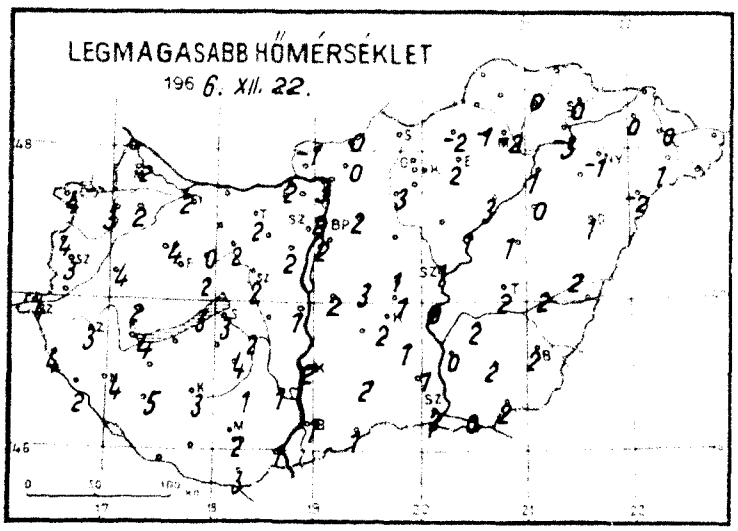
LEGMAGASABB HŐMÉRSÉKLET
196 6. XII. 22.

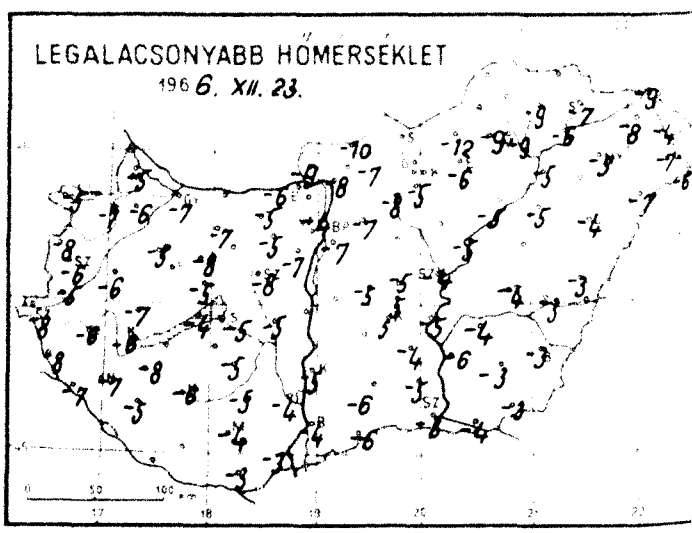
LEGALACSONYABB HŐMÉRSÉKLET
196 6. XII. 23.

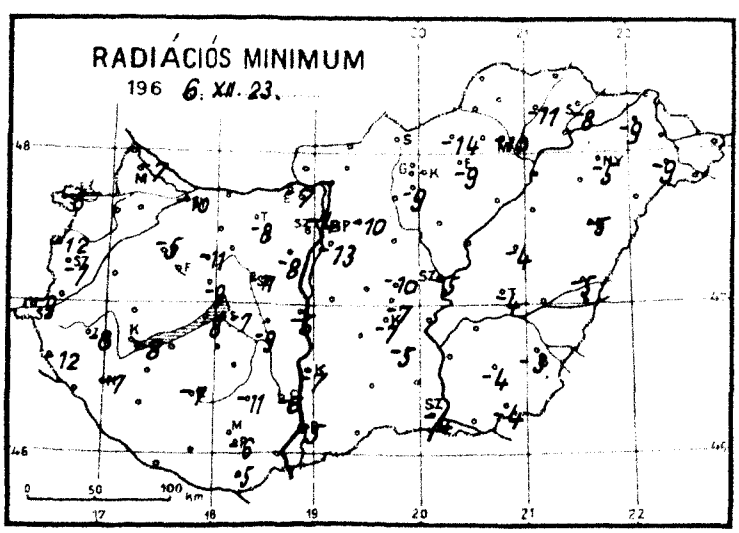
RADIÁCIÓS MINIMUM
196 6. XII. 23.

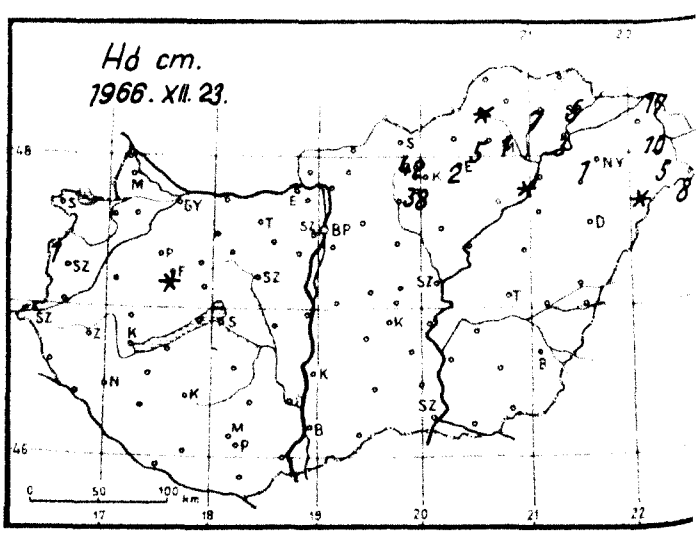
Hó cm.
1966. XII. 23.

1966. december hó,
23. péntek nap

	Az utolsó 24 óra adatai					
	Csapadék (mm)	Hó cm	Hőmérsékleti szélsőségek: tegnapi nappali max.	éjszakai min.	min. 5 cm-en	Napsütés (óra) tegnap
12815 Magyaróvár	.		2	-5	-7	5
822 Győr	.		2	-7	-10	4
825 Pápa	.		4	-5	-5	6
805 Sopron	. =		4	-5	-8	3
812 Szombathely	ny*		3	-6	-7	5
910 Szentgotthárd	.		4	-8	-9	
915 Zalaegerszeg	.		3	-6	-8	
Lenti	.		4	-8	-12	
925 Nagykanizsa	.		4	-7	-7	
920 Keszthely	.		4	-6	-8	8
Tihany	.		3	-4	-8	
935 Siófok	.		3	-5	-7	7
942 Pécs	.		2	-4	-6	2
941 Misinatető (534 m)	–					
Siklós	. ⌴		3	-3	-5	
827 Farkasgyepű (400 m)	.	folt	4	-4		
Veszprém	. ⌴		2	-5	-9	6
833 Tatabánya	.		2	-5	-8	
839 Budapest (Farkasrét)	. ⌴		2	-7	-13	
840 Budapest OMI	. =		2	-4	-4	2
841 Budapest (Szabadság-tér)	.		1	-8	-11	5
Martonvásár	.		2	-7	-8	
835 Székesfehérvár	.		2	-8	-11	
Dunaújváros	. ⌴		1	-5	-5	
Szeksárd	. ⌴		1	-4	-6	
Mohács	. ⌴		1	-3		
960 Baja	.		1	-4	-5	3
955 Kalocsa	.		2	-5	-7	
Cegléd	.		1	-5	-10	3
860 Szolnok	.		1	-4	-5	3
970 Kecskemét	.		2	-5	-7	4
Kiskunfélegyháza	. ⌴		1	-4	-5	
982 Szeged	.		2	-3	-4	2
Mezőhegyes	.					
Orosháza	. ⌴		2	-3	-4	
990 Békéscsaba	.		2	-3	-3	3
875 Túrkeve	.		2	-4	-4	3
Berettyóújfalu	.		2	-3	-5	
882 Debrecen	.	3	1	-4	-5	4
892 Nyíregyháza	.	1	-1	-5	-5	3
788 Kisvárda	.	7	0	-8	-9	4
Mátészalka	.	5	1	-7	-9	
Tiszabecs	–					
Vác	. V		3	-8		
Gödöllő	.		2	-7	-10	
Lőrinci	.		–	-8		
Gyöngyös	.		3	-5	-9	
Balassagyarmat	. ⌴		0	-10		
755 Salgótarján	–					
Galyatető (932 m)	.	42	-3	-8		
851 Kékestető (1000 m)	.	38	-6	-8	-	4
Mátraháza (672 m)	–					
865 Eger	.	2	2	-6	-9	7
Putnok	.	folt	-3	-13		
Lillafüred	.	5	-1	-9		
772 Miskolc	.	1	-2	-9	-10	6
Füzéd	.	7	0	-9	-11	
778 Sárospatak	.	5	0	-7	-8	5

	24 órai csapadék mm	Hó cm
Rajka		
Kapuvár	ny	
Csorna	. ≢	
Komárom	. ⌴	
Káld	. ≡	
Kőszeg	1 *	1
Körmend	.	
Letenye	.	
Sümeg	.	
Zirc	.	
Kisbér	. ≢	
Mór	. ≡	
Alcsút	. ≡	
Esztergom	.	
Dobogókő	–	
Fonyód	.	
Tab	.	
Sárbogárd	–	
Lengyel	.	
Nagykónyi	. ≡	
Marcali	. ≡	
Somogyszob	.	
Kaposvár	.	
Barcs	.	
Szigetvár	.	
Bácsalmás	.	
Kiskunhalas	. ≡	
Izsák	–	
Kunsztmiklós	.	
Orkény	. ⌴	
Nagykáta	. ⌴	
Jászapáti	. ⌴	
Tiszakécske	.	
Nagykőrös	.	
Kistelek	.	
Makó	. ⌴	
Szentes	.	
Szarvas	. ⌴	
Szeghalom	. ⌴	
Körösszakál	.	
Tiszaroff	.	
Poroszló	. ⌴	
Karcag	. ≡	
Hortobágy	.	
Polgár	.	folt
Hajdúdorog	–	
Nyírlugos	.	folt
Csenger	.	8
Vásárosnamény	.	10
Záhony	.	17
Királyrét	.	
Romhány	.	
Borsodnádasd	.	
Jósvafő	–	
Szendrőlád	.	
Hidasnémeti	.	
Tokaj	.	3
Sárhatvan	.	

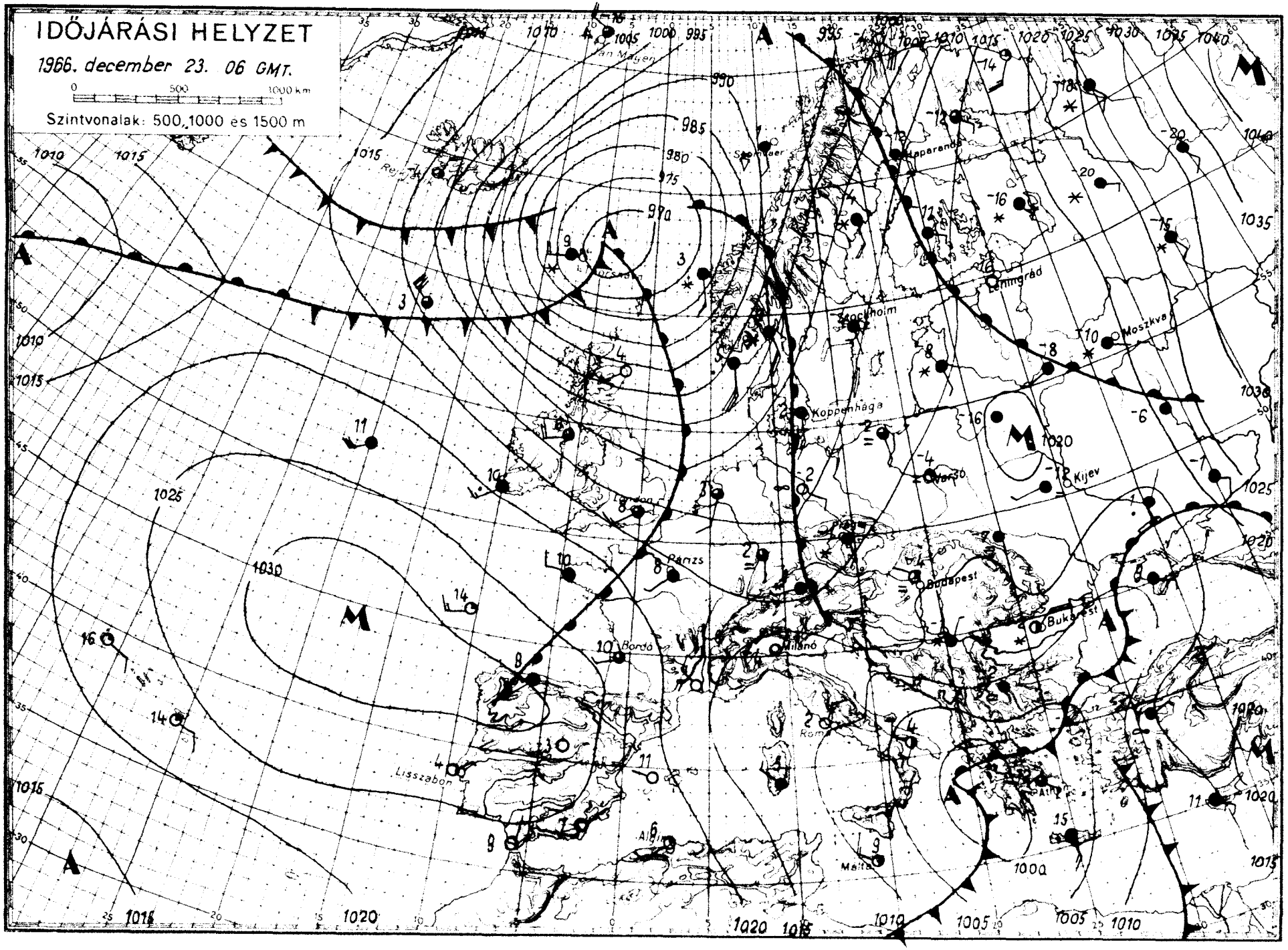
IDŐJÁRÁSI HELYZET
1966. december 23. 06 GMT.
0 500 1000 km
Szintvonalak: 500, 1000 és 1500 m
Jan Mayen
Rejkjavik
Stockholm
Koppenhága
Leningrád
Moszkva
Kijev
Budapest
Bukarest
Párizs
Bordó
Milánó
Lisszabon
Malta
Athen

IDŐJÁRÁSI NAPIJELENTÉS

ЕЖЕДНЕВНЫЙ МЕТЕОРОЛОГИЧЕСКИЙ БЮЛЛЕТЕНЬ • DAILY WEATHER REPORT
BULLETIN QUOTIDIEN DE TEMPS • TÄGLICHER WETTERBERICHT

KIADJA AZ ORSZÁGOS METEOROLÓGIAI INTÉZET
BUDAPEST II. KITAIBEL PÁL UTCA 1
TELEFON: KÖZPONT: 353-500, IDŐJELZŐ OSZT.: 150-410

MEGJELENIK NAPONKÉNT • ELŐFIZETÉSI ÁRA
A POSTAI KÖLTSÉGGEL EGYÜTT NEGYEDÉVRE 60,- Ft
KIADÁSÉRT FELEL AZ INTÉZET IGAZGATÓJA

19. évfolyam 358. szám. + Budapest + 1966. december 24. szombat

Az időjárási helyzet ma reggel és a várható időjárás:

A középpontjával Skandinávia délnyugati részén elhelyezkedő nagykiterjedésű alacsonynyomású képződmény déli oldalán több hullámban enyhe, nedves légtömegek áramlanak Európa középső részei fölé. Hatásukra Nyugat- és Közép-Európa nagy részén erősen felhős, helyenként szeles, csapadékos az idő. Ugyanilyen csapadékos, szeles az időjárás a Balkán-félszigeten, valamint a Szovjetunióban.

Hazánkban pénteken általában kissé felhős, párás idő volt. A Dunántúl északi felében, ahol egész nap tartott a köd, csak 0, -4 fokig emelkedett a hőmérséklet, viszont az ország többi részében, ahol 3, 7 órás napfénytartamot mértek, +1, +3 fokos hőmérsékleti csúcsértékek alakultak ki. A délutáni órákban Sopronban gyenge havazást észleltek. Szombaton hajnalra az ország nagy részén -4, -9, az északkeleti megyékben -8, -14 fokig hűlt le a levegő. Reggel 7 órakor Galyatetőn 42, Kékestetőn 37, Mátraházán 12, Lillafüred-Bánkúton 42, Telkibányán 14, Sátoraljaújhelyen 25 cm vastagságú hóréteget mértek. Ma délelőtt felhős, párás, helyenként ködös volt az idő. Egy-két helyről ónos-esőt, kisebb havazást jelentettek.

Ma 12 órakor Budapesten a hőmérséklet -1 fok, a tengerszintre átszámított légnyomás 759 mm, gyengén emelkedő irányzatu.

Várható időjárás vasárnap estig:

Erősen felhős, párás, helyenként ködös idő.
Többfelé havazás, ónoseső, eső, az utakon sikosság.
Mérsékelt, helyenként élénk délnyugati szél.
A hőmérséklet fokozatosan emelkedik.
Várható legalacsonyabb éjszakai hőmérséklet általában 0, -5, keleten egy-két fokkal -5 fok alatt;
legmagasabb nappali hőmérséklet vasárnap: -1, +4 fok között.

Vadkerti Ferenc s.k.

ATMOSPHERIC SCIENCES LIBRARY
MAR 2 1967
E. S. S. A.
U. S. Dept. of Commerce

A hőmérséklet napi középértéke és eltérése a 90 évi átlagtól /Budapesten/:

1966. XII. 23.: -1.8 C°, -1.3 C°.

1871 óta ezen a napon Budapesten előfordult:

legmagasabb hőmérséklet: 10,2 C° /1901/
legalacsonyabb hőmérséklet: -17,6 C° /1879/ .

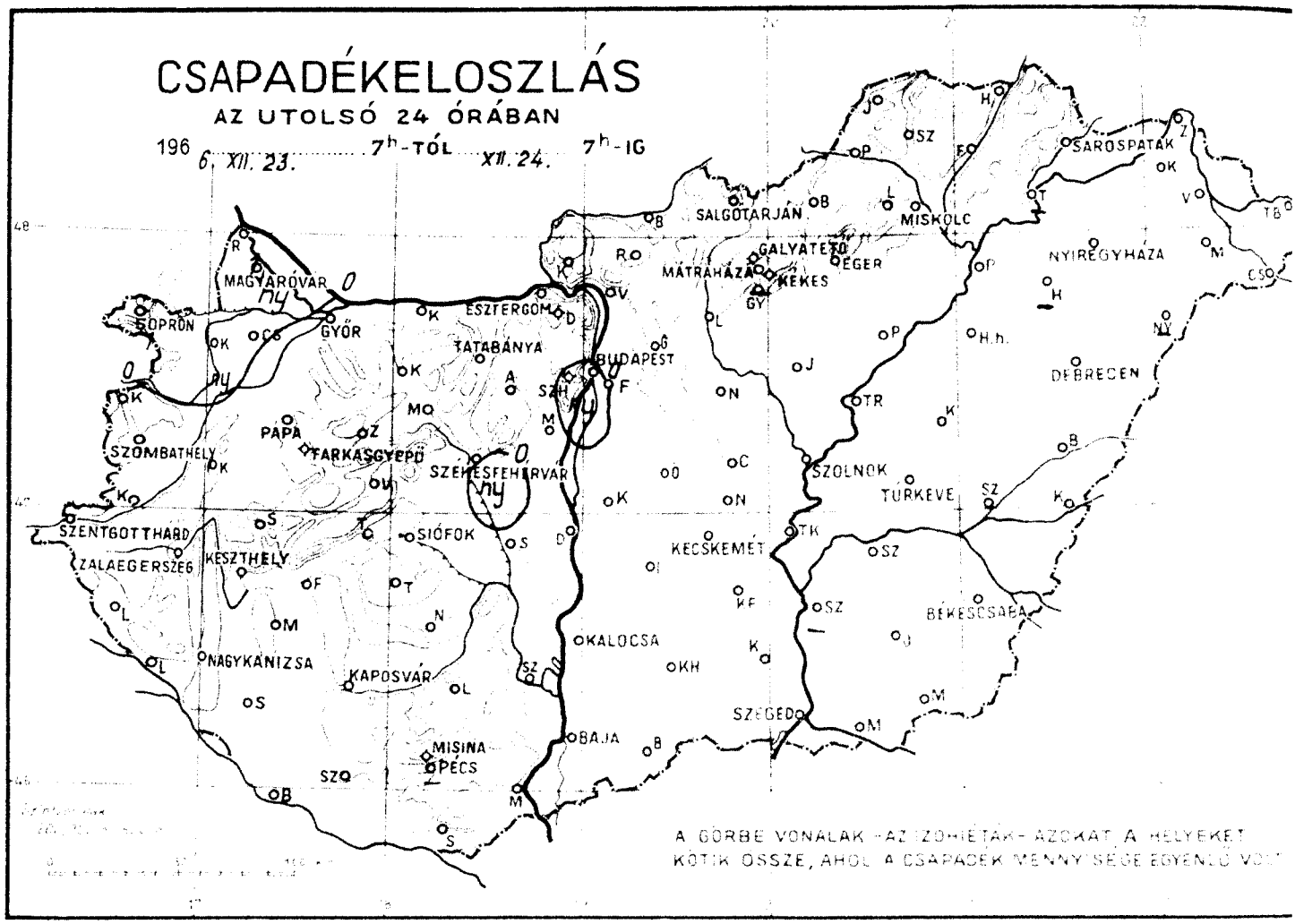
CSAPADÉKELOSZLÁS
AZ UTOLSÓ 24 ÓRÁBAN
196 6. XII. 23. 7h-TÓL XII. 24. 7h-IG
MAGYARÓVÁR
SOPRON
GYŐR
ESZTERGOM
TATABÁNYA
BUDAPEST
SZOMBATHELY
PAPA
TÁRKÁNYPUSZTA
SZÉKESFEHÉRVÁR
SZENTGOTTHÁRD
ZALAEGERSZEG
KESZTHELY
SIÓFOK
NAGYKANIZSA
KAPOSVÁR
MISINA
PÉCS
BAJA
SZEGED
KALOCSA
KECSKEMÉT
SALGÓTARJÁN
MÁTRAHÁZA
GALYATETŐ
EGER
KEKES
MISKOLC
SÁROSPATAK
NYÍREGYHÁZA
DEBRECEN
SZOLNOK
TÚRKEVE
BÉKÉSCSABA
A GÖRBE VONALAK - AZ ISOHIETÁK - AZOKAT A HELYEKET KÖTIK ÖSSZE, AHOL A CSAPADÉK MENNYISÉGE EGYENLŐ VOLT

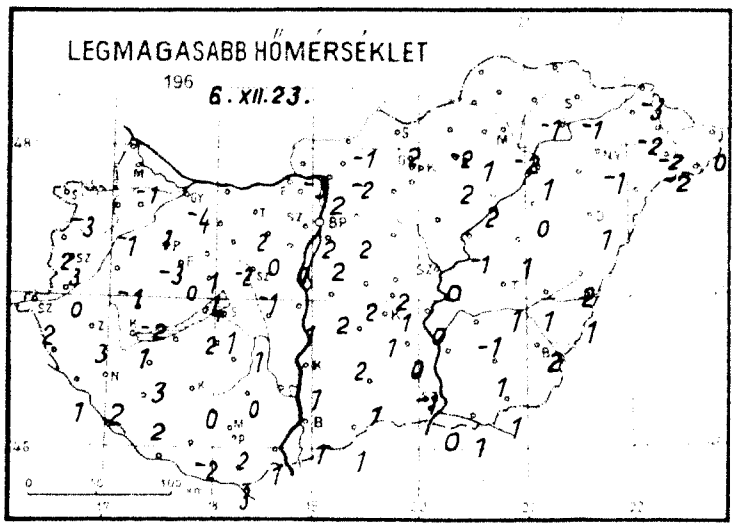
LEGMAGASABB HŐMÉRSÉKLET
196 6. XII. 23.

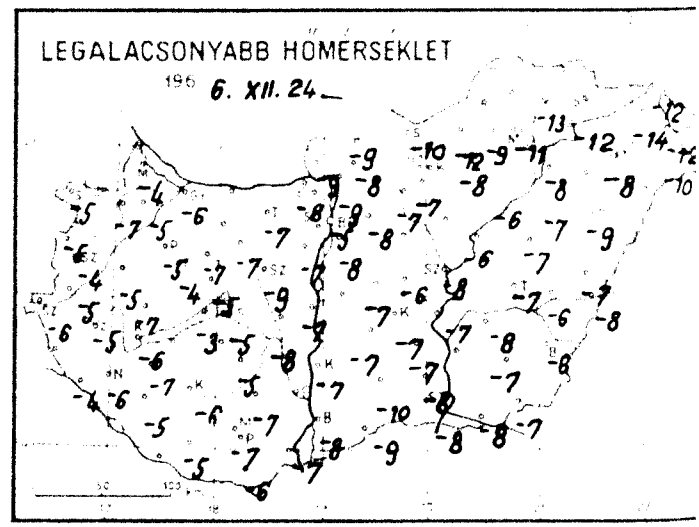
LEGALACSONYABB HŐMÉRSÉKLET
196 6. XII. 24.

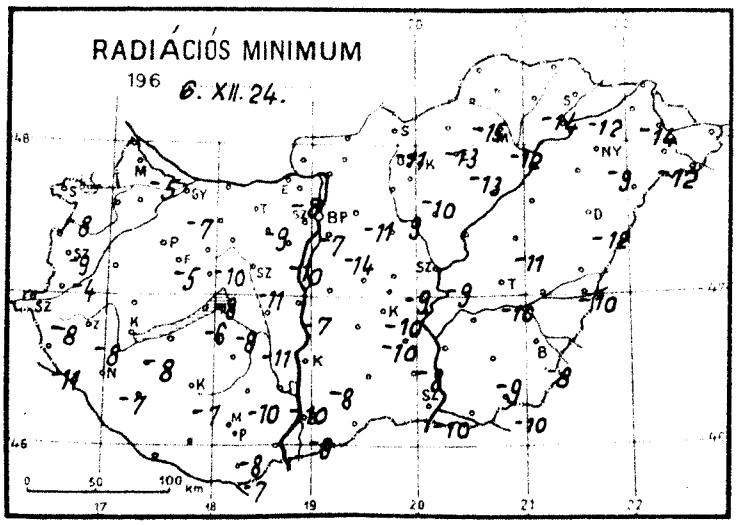
RADIÁCIÓS MINIMUM
196 6. XII. 24.

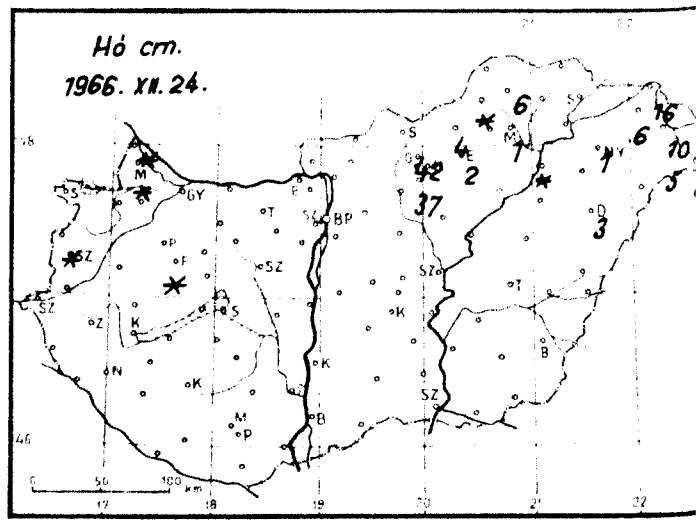
Hó cm.
1966. XII. 24.

1966. december hó, 24. nap szombat

	Az utolsó 24 óra adatai					
	Csapadék (mm)	Hó cm	Hőmérsékleti szélsőségek: tegnapi nappali max.	éjszakai min.	min. 5 cm-en	Napsütés (óra) tegnap
12815 Magyaróvár	ny *	folt	-1	-4	-5	0
822 Győr	.		-4	-6	-7	0
825 Pápa	.		-3	-5	-5	0
805 Sopron	1 =		-3	-5	-8	4
812 Szombathely	.		3	-4	-4	4
910 Szentgotthárd	. ⌴		2	-6	-8	
915 Zalaegerszeg	. =		3	-5	-7	
Lenti						
925 Nagykanizsa	.		2	-6	-7	
920 Keszthely	.		1	-6	-8	4
Tihany	.		2	-7	-11	
935 Siófok	. ⌴		1	-5	-8	4
942 Pécs	.		2	-7	-8	5
941 Misinatető (534 m)	–					
Siklós	. V		3	-6	-7	
827 Farkaszyepű (400 m)	.	folt	0	-4		
Veszprém	.		4	-5	-8	4
833 Tatalánya	.		2	-7	-9	
839 Budapest (Pestihegy)	. ≡		2	-8	-14	
840 Budapest OMI	. =		2	-5	-7	4
841 Budapest (Szabadságh.474 m)	ny *		1	-5	-9	6
Martonvásár	.		0	-7	-10	
835 Székesfehérvár	ny		-1	-9	-11	
Dunaújváros	.		1	-7	-7	
Szekszárd	. ⌴		–	–	-10	
Mohács	. ≡		1	-7		
960 Baja	.		1	-8	-9	4
955 Kalocsa	.		1	-7	-8	
Cegléd	.		2	-6	-9	3
860 Szolnok	.		0	-8	-9	5
970 Kecskemét	.		1	-7	-10	5
Kiskunfélegyháza	. ⌴		0	-7	-8	
982 Szeged	.		0	-8	-10	4
Mezőhegyes	. ⌴		1	-7	-10	
Orosháza	. ⌴		1	-7	-9	
990 Békéscsaba	.		2	-6	-8	5
875 Türkeve	.		1	-7	-10	6
Berettyóújfalu	.		2	-7	-10	
886 Debrecen	.	3	1	-9	-12	6
892 Nyíregyháza	.	1	-1	-8	- 9	5
788 Kisvárda	.	6	-2	-14	-14	4
Mátészalka	.	5	-2	-10	-12	
Tiszabecs	.		0	-13		
Vác	. ⌴		2	- 9		
Gödöllő	.		2	- 8	-11	
Lőrinci	.		–	-7	- 9	
Gyöngyös	.		–	-7	-10	
Balassagyarmat	. ⌴		-1	-9		
755 Salgótarján	.		2	-10	-11	
Galyatető (932 m)	.	42	-3	-9		
851 Kékestető (1000 m)	.	37	-5	-7	–	7
Mátraháza (672 m)	–					
865 Eger	.	2	2	-8	-13	6
Putnok	. ≡	folt	–	–	-15	
Lillafüred	.		1	-9		
772 Miskolc	.	1	-2	-11	-12	6
Fügöd	. V	7	-1	-13	-14	
778 Sárospatak	.	5	1	-12	-12	7

24 órai csapadék mm		Hó cm
Rajka	1 *	folt
Kapuvár	ny *	
Csorna	. V	
Komárom	.	
Káld	.	
Kőszeg	.	folt
Körmend	.	
Letenye	.	
Sümeg	.	
Zirc	.	
Kisbér	. =	
Mór	. =	
Alcsút	. =	
Esztergom	.	
Dobogókő	.	
Fonyód	.	
Tab	.	
Sárbogárd	–	
Lengyel	.	
Nagykónyi	–	
Marcali	.	
Somogyszob	.	
Kaposvár	. V	
Bares	.	
Szigetvár	.	
Bácsalmás	.	
Kiskunhalas	. ≡	
Izsák	. ⌴	
Kunsztmiklós	. ⌴	
Orkény	. ≡	
Nagykáta	.	
Jászapáti	. V	
Tiszakécske	.	
Nagykőrös	.	
Kistelek	.	
Makó	. ⌴	
Szentes	–	
Szarvas	. ⌴	
Szeghalom	. ⌴	
Körösszakál	. ≡	
Tiszaroff	.	
Poroszló	.	
Karcag	. V	
Hortobágy	.	
Polgár	.	folt
Hajdúdorog	–	
Nyírlugos	–	
Csenger	. ≡	8
Vásárosnamény	.	10
Záhony	.	16
Királyrét	.	
Romhány	.	
Borsodnádasd	.	4
Jósvafő	.	
Szendrőlád	.	6
Hidasnémeti	.	
Tokaj		
Sárhatvan		

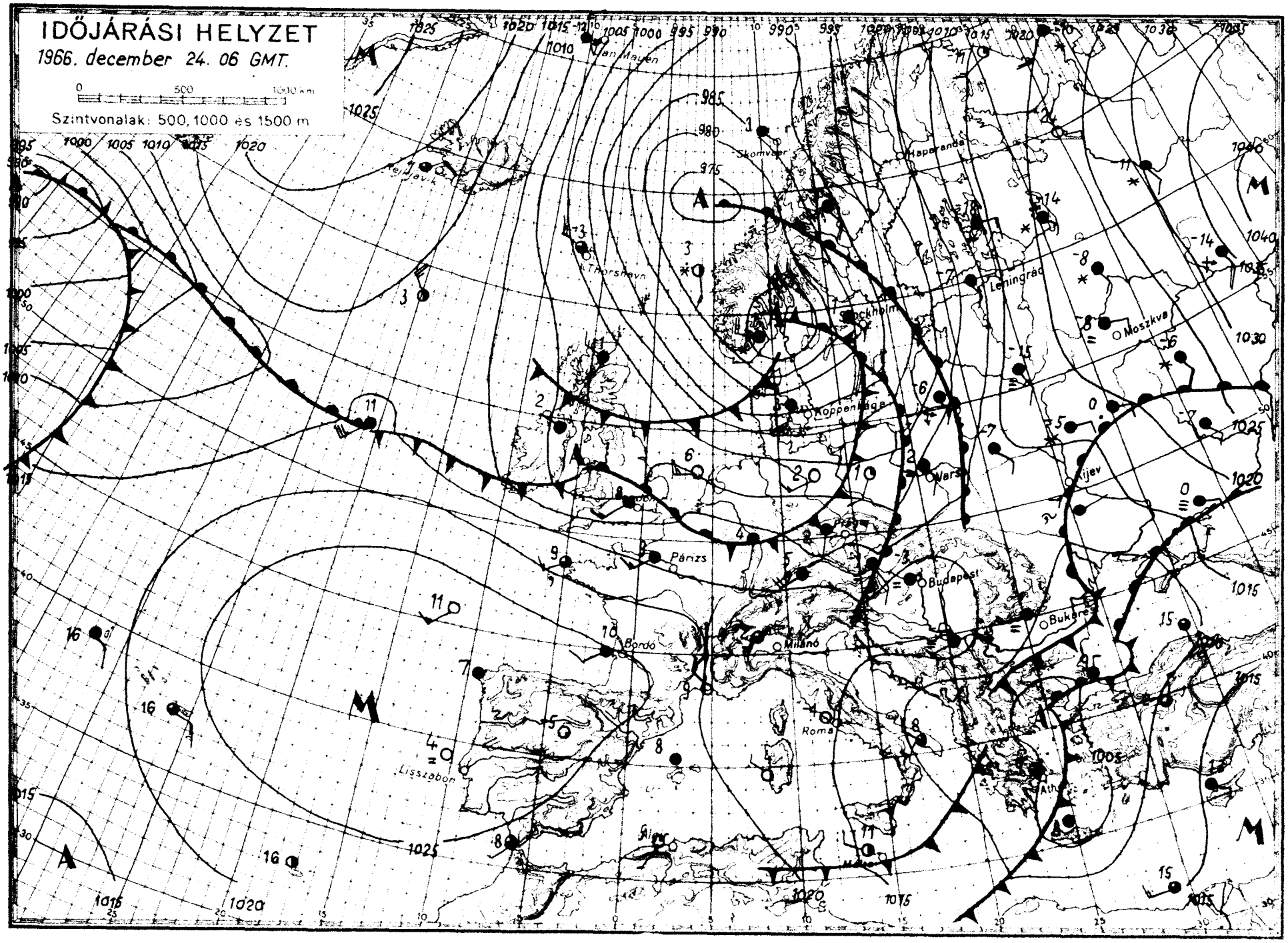
IDŐJÁRÁSI HELYZET
1966. december 24. 06 GMT.
0 500 1000 km
Szintvonalak: 500, 1000 és 1500 m
Jan Mayen
Skomvaer
Haparanda
Leningrád
Moszkva
Koppenhága
Varsó
Kijev
Párizs
Budapest
Bukarest
Bordó
Milánó
Róma
Lisszabon
Athén

IDŐJÁRÁSI NAPIJELENTÉS

ЕЖЕДНЕВНЫЙ МЕТЕОРОЛОГИЧЕСКИЙ БЮЛЛЕТЕНЬ • DAILY WEATHER REPORT
BULLETIN QUOTIDIEN DE TEMPS • TÄGLICHER WETTERBERICHT

KIADJA AZ ORSZÁGOS METEOROLÓGIAI INTÉZET
BUDAPEST II. KITAIBEL PÁL UTCA 1
TELEFON: KÖZPONTI 351-500, IDŐJELZŐ OSZT.: 150-410

MEGJELENIK NAPONKÉNT * ELŐFIZETÉSI ÁRA A POSTAI KÖLTSÉGGEL EGYÜTT NEGYEDÉVRE 60, Ft
KIADÁSÉRT FELEL AZ INTÉZET IGAZGATÓJA

19. évfolyam 359. szám. + Budapest + 1966. december 25. vasárnap

Az időjárási helyzet ma reggel és a várható időjárás:

A Skandináv-félszigeten észak-déli irányban alacsony nyomású képződmény helyezkedik el, amelynek déli részén északnyugati széllel különböző hőmérsékletű és nedvességű légtömegek áramlanak Közép-Európa fölé. Egyik hullámuk vasárnap hajnalban elérte a Kárpát-medence légterét havazások, havaseső kíséretében, és folytatja útját a Szovjetunió európai területei felé. Így kontinensünkön Dél-Európa kivételével tovább tart a változékony és csapadékos időjárás.

Hazánkban szombaton változóan felhős, párás, helyenként ködös idő volt. Napközben csak néhány helyen fordult elő futó havazás. A hőmérsékleti csúcsértékek általában +3, -2 fok között alakultak ki. Vasárnap a hajnali óráktól kezdve először az ország északi megyéiben többfelé havazott, ónoseső hullott, később ez a csapadék-zóna a déli megyéket is elérte. A reggeli jelentések szerint a lehullott csapadékmennyiség csak a Mátra vidékén érte el a 3, 6 mm-t, máshol ennél kisebb mennyiségeket mértek. Hajnalban a Dunántúlon az éjszakai lehülés gyengült, és csak 0, -3, keleten azonban -3, -6 fokig hült le a levegő. Reggel 7 órakor Sátoraljaújhelyen 29, Galyatetőn 47, Kékestetőn 45, Bánkúton 52 cm volt a hóréteg vastagsága, a Budai-hegyekből csak 1, 2 cm-es hóréteget jelentettek. A délelőtt folyamán erősen felhős és párás volt az idő, többfelé főként keleten havazott, ónoseső esett. 11 órára a hőmérséklet a Dunántúlon 0, +3 fokig emelkedett, keleten több helyen 0 fok alatt maradt.

Ma 12 órakor Budapesten a hőmérséklet 2 fok volt, a tengerszintre átszámított légnyomás 757 mm, gyengén emelkedő irányzatú.

ATMOSPHERIC SCIENCES LIBRARY
MAR 2 0 1967
E. S. S. A.
U.S. Dept. of Commerce

Várható időjárás hétfő estig:

Vasárnap az ország keleti felében is felszakadozó felhőzet, többfelé főként keleten havazás, havaseső, ónoseső.
Hétfőn felhőátvonulások, már csak szórványos futó havazásokkal.
Élénk, helyenként megerősödő nyugati, északnyugati szél.
Az éjszakai lehülés nyugaton erősödik, máshol alig változik.

Várható legalacsonyabb éjszakai hőmérséklet: 0, -5,
legmagasabb nappali hőmérséklet hétfőn: -1, +4 fok között.

Dunay Sándorné s.k.

A hőmérséklet napi középértéke és eltérése a 90 évi átlagtól /Budapesten/

1966. XII. 24.: -0,9 C°, -0,7 C°.

1871 óta ezen a napon Budapesten előfordult:

legmagasabb hőmérséklet: 12,1 C° /1959/
legalacsonyabb hőmérséklet: -18,2 C° /1879/

66.849.

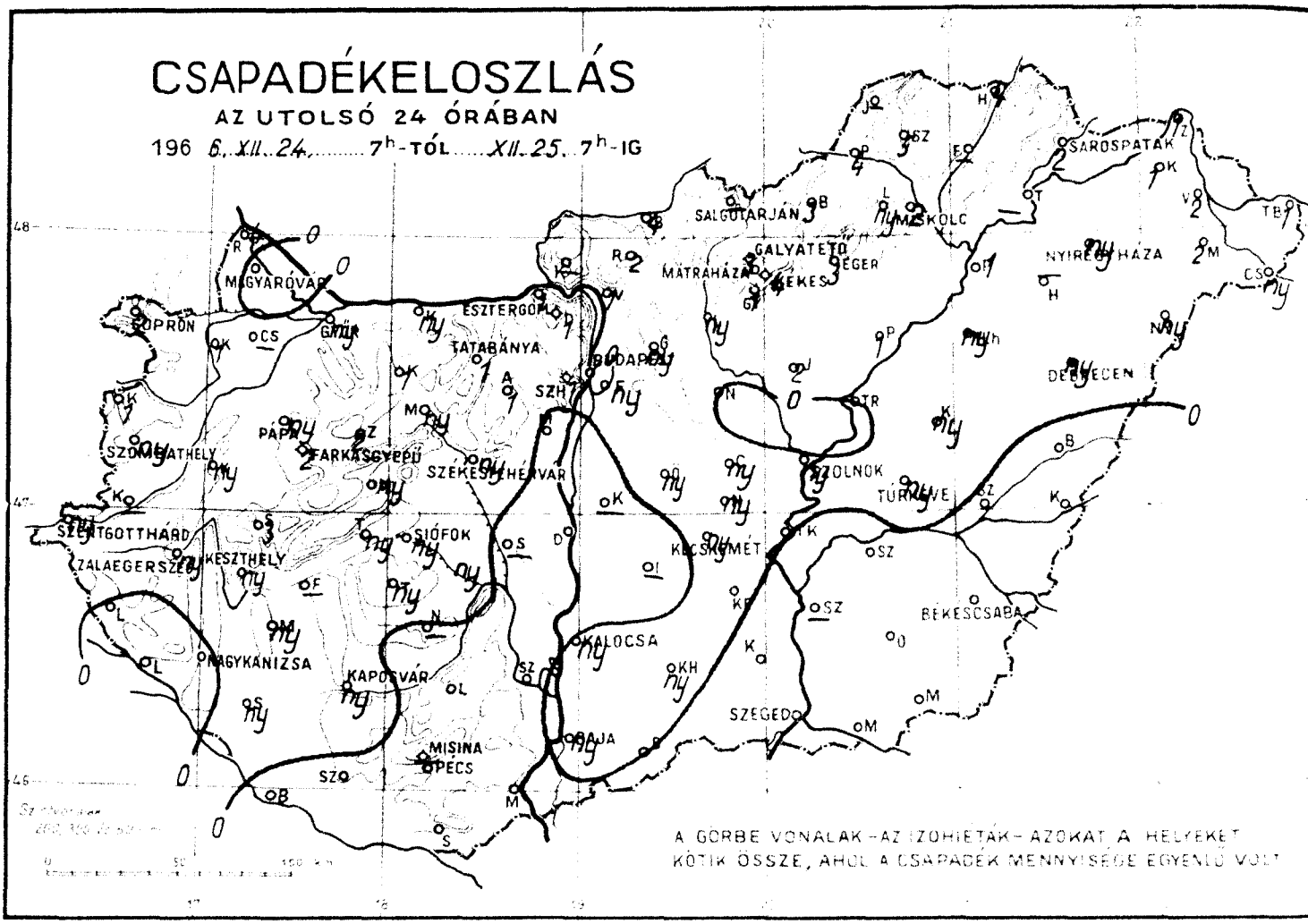
CSAPADÉKELOSZLÁS
AZ UTOLSÓ 24 ÓRÁBAN
196 6. XII. 24. 7h-TÓL XII. 25. 7h-IG
SALGÓTARJÁN
GALYATETŐ
MÁTRAHÁZA
EGER
SÁROSPATAK
NYÍREGYHÁZA
MISKOLC
DEBRECEN
MAGYARÓVÁR
ESZTERGOM
TATABÁNYA
BUDAPEST
SZOLNOK
TÚRKEVE
SZOMBATHELY
PÁPA
TÁRKÁNY
SZÉKESFEHÉRVÁR
SZENTGOTTHÁRD
ZALAEGERSZEG
KESZTHELY
SIÓFOK
KECSKEMÉT
BÉKÉSCSABA
NAGYKANIZSA
KAPOSVÁR
KALOCSA
SZEGED
MISINA
PÉCS
BAJA
A GÖRBE VONALAK – AZ ISOHIETÁK – AZOKAT A HELYEKET KÖTIK ÖSSZE, AHOL A CSAPADÉK MENNYISÉGE EGYENLŐ VOLT

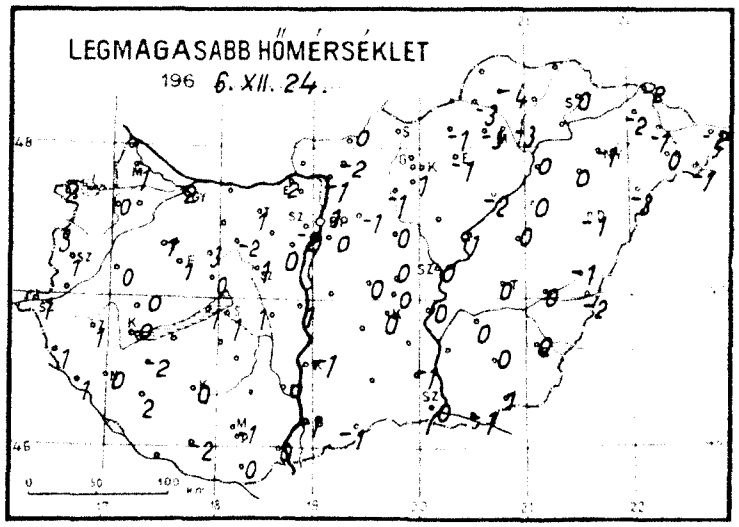
LEGMAGASABB HŐMÉRSÉKLET
196 6. XII. 24.

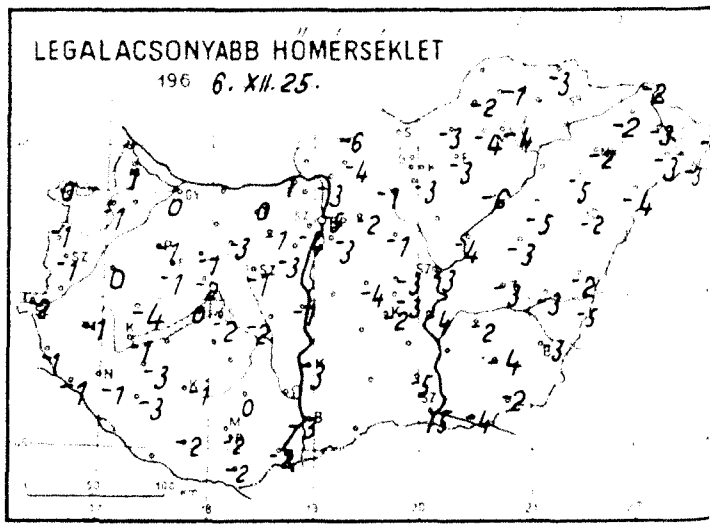
LEGALACSONYABB HŐMÉRSÉKLET
196 6. XII. 25.

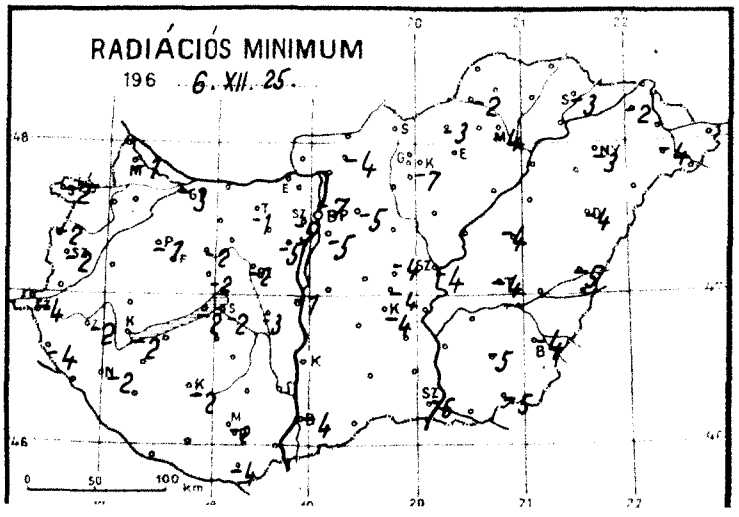
RADIÁCIÓS MINIMUM
196 6. XII. 25.

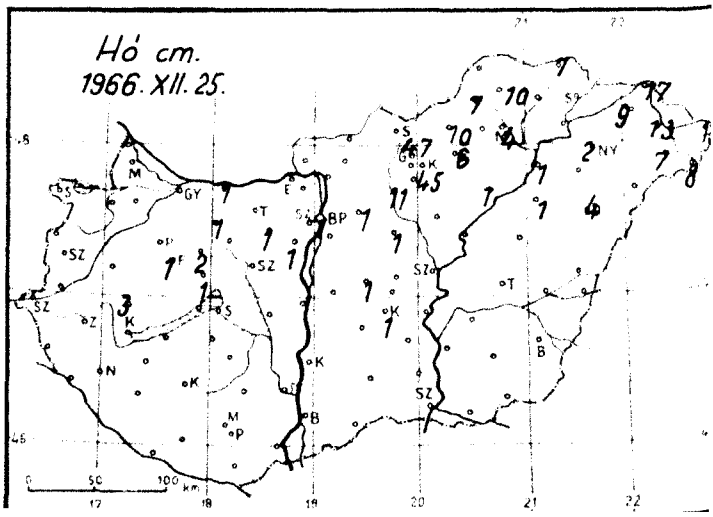
Hó cm.
1966. XII. 25.

1966. december hó,
25. vasárnap nap

	Az utolsó 24 óra adatai					
	Csapadék (mm)	Hó cm	Hőmérsékleti szélsőségek: tegnapi nappali max.	éjszakai min.	min. 5 cm-en	Napsütés (óra) tegnap
12815 Magyaróvár	.		1	1	-1	0
822 Győr	ny=	lepel	2	0	-3	1
825 Pápa	ny		1	-1	-1	0
805 Sopron	2 =		2	0	-2	0
812 Szombathely	ny=.		1	-1	-2	0
910 Szentgotthárd	ny*		1	-2	-4	
915 Zalaegerszeg	ny*		1	-1	-2	
Lenti	.		1	-1	-4	
925 Nagykanizsa	.		0	-1	-2	
920 Keszthely	ny=		0	-1	-2	0
Tihany	ny*		1	0	-2	
935 Siófok	ny*		1	-2	-2	0
942 Pécs	. =		-1	-2	-2	0
941 Misinatető (534 m)	-					
Siklós	.		0	-2	-4	
827 Farkasgyepű (400 m)	2*	1	1	-1		
Veszprém	ny*	lepel	0	-2	-2	0
833 Tatabánya	1*		1	0	-1	
839 Budapest (Gellérthegy)	ny=*		0	-3	-5	
840 Budapest OMI	0*		1	-5	-7	0
841 Budapest (Szabadságh.,474 m)	1*	lepel	-2	-4	-5	0
Martonvásár	.		0	-3	-5	
835 Székesfehérvár	ny		1	-1	-2	
Dunaújváros	.		1	-1	-1	
Szeksárd	. =		0		-3	
Mohács	.		0	-2		
960 Baja	ny=*		-1	-3	-4	0
955 Kalocsa	ny		-1	-3		
Cegléd	ny*		0	-3	-4	0
860 Szolnok	ny=*		0	-3	-4	0
970 Kecskemét	ny=	1	0	-2	-3	0
Kiskunfélegyháza						
982 Szeged	0 =		0	-5	-6	0
Mezőhegyes	.		1	-2	-5	
Orosháza	.		0	-4	-5	
990 Békéscsaba	. =		0	-3	-4	3
875 Túrkeve	ny ▽		0	-3	-4	0
Berettyóújfalu	.		-1	-2	-5	
988 Debrecen	ny=*	4	-1	-2	-4	0
892 Nyíregyháza	ny=*	1	-1	-2	-3	0
788 Kisvárda	1*	9	-2	-2	-2	0
Mátészalka	2*	7	0	-3	-4	
Tiszabecs	1*	13	-2	-6		
Vác	1*		-1	-3		
Gödöllő	ny*	lepel	-1	-2	-5	
Lőrinci	ny*	lepel	-1	-1		
Gyöngyös	1*	lepel	-1	-3	-7	
Balassagyarmat	4*		0	-6		
755 Salgótarján	-					
Galyatető (932 m)	3*	47	-2	-8		
874 Kékestető (1000 m)	4*	45	-2	-7		0
Mátraháza (672 m)	-					
965 Eger	3 =*	6	-1	-3		0
Putnok	6 *	7	-3	-2	-2	
Lillafüred	ny		-3	-4		
772 Miskolc	2 *	4	-3	-4	-4	0
Füged	4 *		-1	-2	-2	
778 Sárospatak	2 *	7	0	-3	-3	0

24 órai csapadék mm		Hó cm
Rajka	4	
Kapuvár	1*	
Csorna	-	
Komárom	ny*	lepel
Káld	ny*	folt
Kőszeg	1	
Körmend	-	
Letenye	.	
Sümeg	3*	3
Zirc	2*	2
Kisbér	1=*	lepel
Mór	ny*	lepel
Alcsút	1*	lepel
Esztergom	1	
Dobogókő	1*	
Fonyód	-	
Tab	ny	
Sárbogárd	-	
Lengyel	.	
Nagykónyi	-	
Marcali	ny*	
Somogyszob	ny*	
Kaposvár	ny*	
Baros	.	
Szigetvár	.	
Bácsalmás	.	
Kiskunhalas	ny*	
Izsák	-	
Kunsztmiklós	-	
Örkény	ny*	lepel
Nagykáta	.	lepel
Jászapáti	2*	
Tiszakécske	.	
Nagykőrös	ny*	folt
Kistelek	.	
Makó	.	
Szentes	-	
Szarvas	.	
Szeghalom	.	
Körösszakál	.	
Tiszaroff	.	
Poroszló	1*	1
Karcag	ny	
Hortobágy	ny*	lepel
Polgár	1*	1
Hajdúdorog	-	
Nyírlugos	ny*	
Csenger	ny*	8
Vásárosnamény	2*	13
Záhony	1*	17
Királyrét	-	
Romhány	2*	
Borsodnádasd	3*	10
Jósvafő	-	
Szendrőlád	5*	10
Hidasnémeti	4*	
Tokaj	-	
Sárhatvan	ny*	

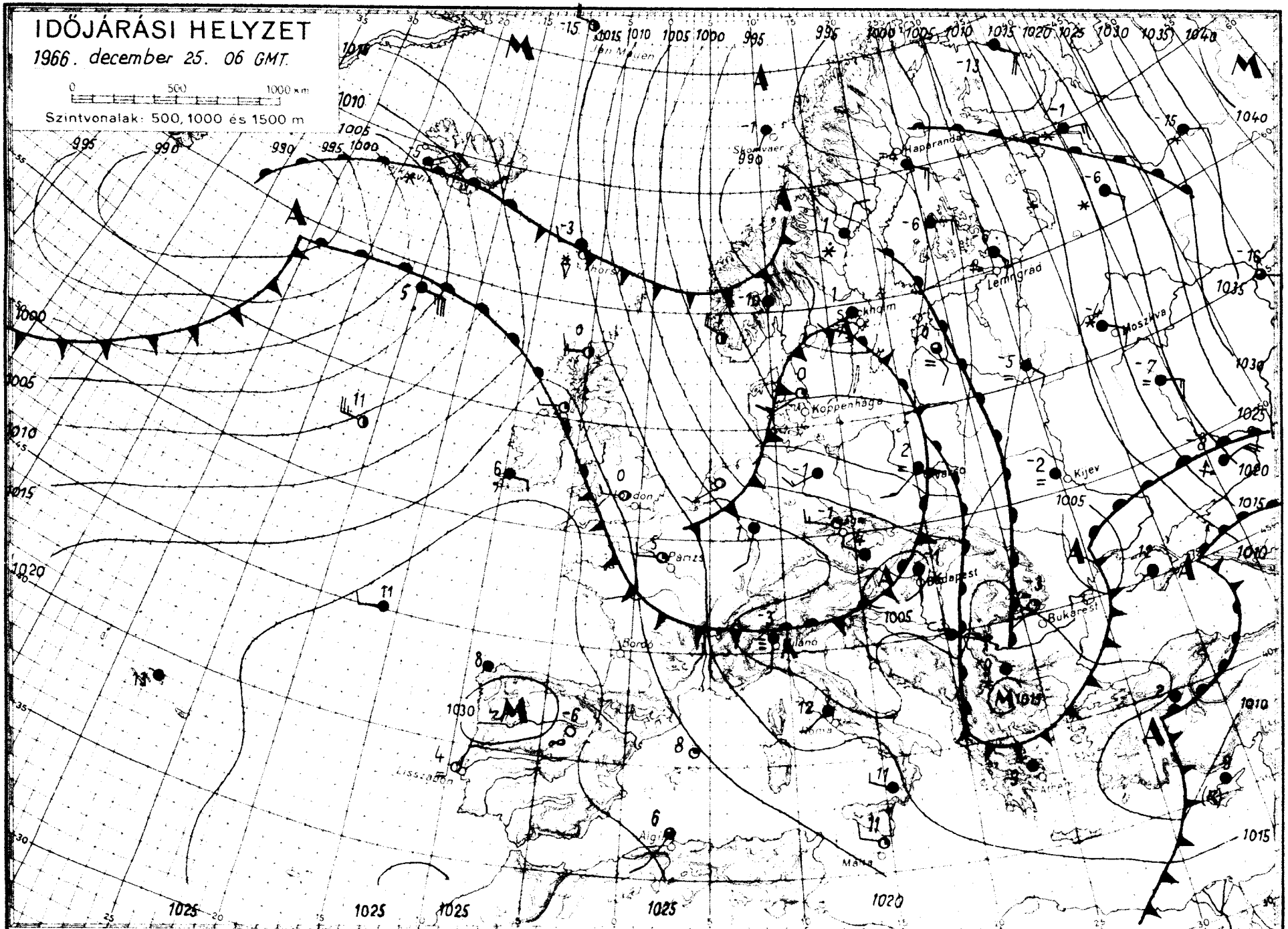
IDŐJÁRÁSI HELYZET
1966. december 25. 06 GMT.
0 500 1000 km
Szintvonalak: 500, 1000 és 1500 m
Jan Mayen
Skomvaer
Haparanda
Lemngrad
Moszkva
Koppenhaga
Kijev
Bukarest
Bordó
Lisszabon
Malta

IDŐJÁRÁSI NAPIJELENTÉS

ЕЖЕДНЕВНЫЙ МЕТЕОРОЛОГИЧЕСКИЙ БЮЛЛЕТЕНЬ • DAILY WEATHER REPORT
BULLETIN QUOTIDIEN DE TEMPS • TÄGLICHER WETTERBERICHT

KIADJA AZ ORSZÁGOS METEOROLÓGIAI INTÉZET
BUDAPEST II. KITAIBEL PÁL UTCA 1
TELEFON: KÖZPONT: 35-3-500, IDŐJELZŐ ÖSZL.: 150-110

MEGJELENIK NAPONKÉNT • ELŐFIZETÉSI ÁRA
A POSTAI KÖLTSÉGGEL EGYÜTT NEGYEDÉVRE 60, Ft
KIADÁSÉRT FELEL AZ INTÉZET IGAZGATÓJA

79. évfolyam 360. szám. + Budapest + 1966. december 26. hétfő

Az időjárási helyzet ma reggel és a várható időjárás:

A hosszú ideje fennálló kelet-európai anticiklon az elmúlt néhány nap során kissé visszavonult, miközben nyugati oldalán erős déli szelekkel valamelyest enyhébb levegőt vezetett északfelé, folytonos havazás, hófuvás kiséretében. Európa többi részeinek időjárását továbbra is az Atlanti-óceán enyhe nedves légtömegeinek időnkénti beáramlása határozza meg. Ennek megfelelően néhány napos szakaszokban enyhe, csapadékos, majd viszonylag szárazabb idő követi egymást, többnyire fagyos éjszakákkal. A Kárpát-medence térsége átmenetileg magasnyomási légköri képződmény hatása alatt marad, általában derült idővel.

Hazánkban vasárnap az ország északnyugati felében egy átvonuló időjárási front hatására felszakadozott a felhőzet, a szél északnyugatira fordult és megerősödött. Az 1-5 órát kitevő napsütés és az erős szél ezen a területen megszüntette a hideg légpárnát, igy a hőmérséklet napközben 0, +5 fokig emelkedett. Medencénk keleti részein, ahol borult maradt az ég és a szél sem erősödött meg, a nappali legmagasabb hőmérséklet általában kevéssel fagypont alatt maradt. Hétfő hajnalra egy-két hely kivételével fagyott. A hóval boritott északkeleti részeken -5, -10, a Sajó-Hernád völgyében pedig -12, -17 fokig hült le a levegő. A ma reggel 7 óráig terjedő 24 óra folyamán mindenütt hullott 1 és 6 mm közötti csapadékmennyiség, többnyire hó alakjában. Sportolásra alkalmas hóréteg az Északi-hegyvidék magasabb részein általában mindenütt található. Délelőtt 11 órakor egy-két helyen szállingózott a hó, ebben az időpontban a hőmérséklet Miskolc - Nyiregyháza környékén csak -6, -8 fok volt, több helyen viszont +1, +3 fokot mértek.

Ma 12 órakor Budapesten a hőmérséklet +2 fok, a tengerszintre átszámitott légnyomás 766 mm, gyengén emelkedik.

ATMOSPHERIC SCIENCES
LIBRARY
MAR 10 1967
U. S. Dept. of Commerce

Várható időjárás kedd estig:

Felhőátvonulások, legfeljebb néhány helyen futó hózáporral.
A helyenként élénk északnyugati szél holnapra mérséklődik.
Erős éjszakai lehülés, többfelé reggeli köd.

Várható legalacsonyabb éjszakai hőmérséklet: általában -3, -8 fok között, a hóval boritott területeken -10 fok körül,
legmagasabb nappali hőmérséklet kedden: -2, +2 fok között,
északkeleten helyenként -3 fok alatt.

Dr. Tóth Pál s.k.

A hőmérséklet napi középértéke és eltérése a 90 évi átlagtól /Budapesten/

1966. XII. 25.: 1,0 C°, +1,6 C°.

1871 óta ezen a napon Budapesten előfordult:

legmagasabb hőmérséklet: 10,1 C° /1958/
legalacsonyabb hőmérséklet: -20,6 C° /1879/

66.850.

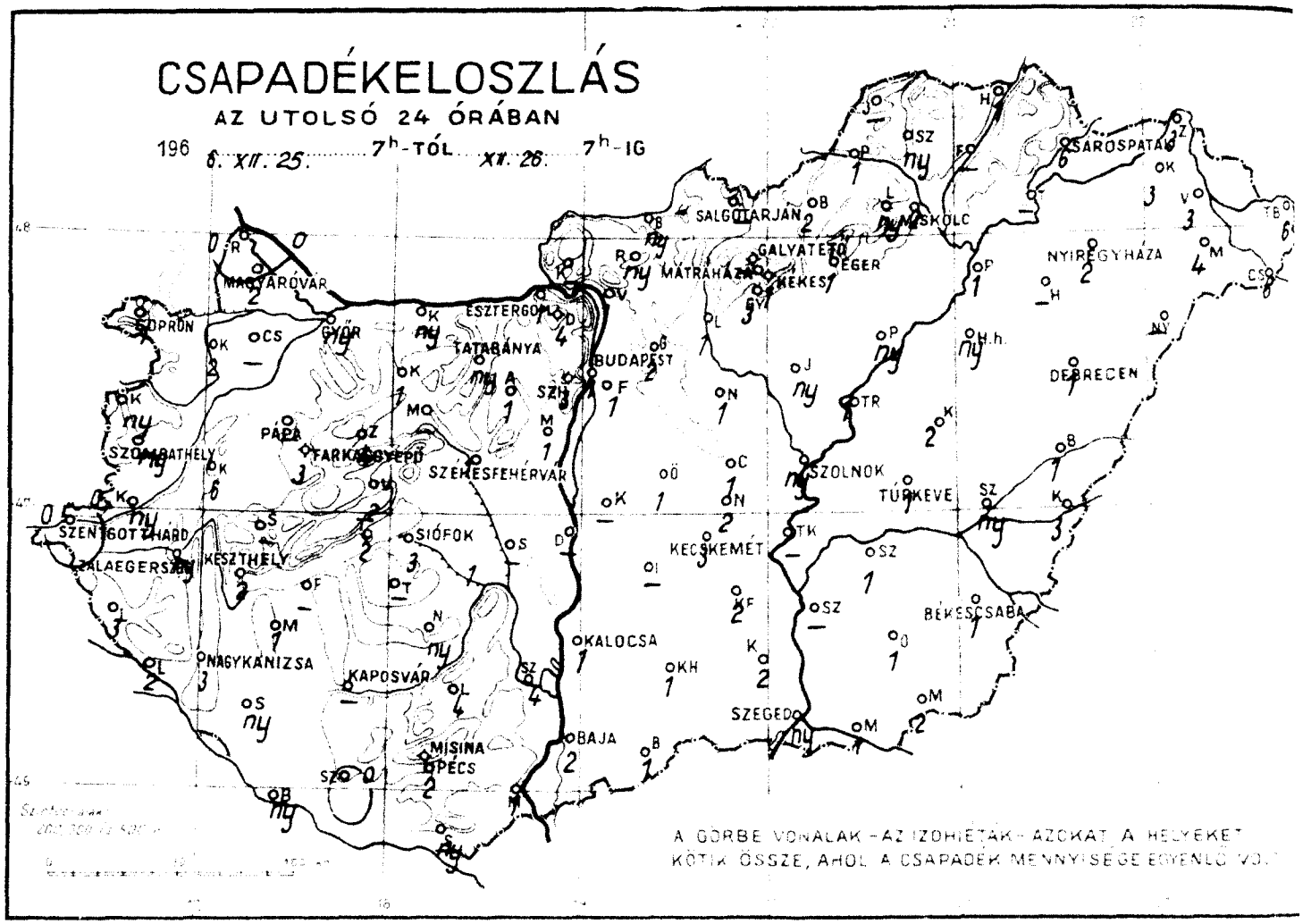
CSAPADÉKELOSZLÁS
AZ UTOLSÓ 24 ÓRÁBAN
196 6. XII. 25. 7h-TÓL XII. 26. 7h-IG
MAGYARÓVÁR
SOPRON
GYŐR
ESZTERGOM
TATABÁNYA
BUDAPEST
SALGÓTARJÁN
GALYATETŐ
MÁTRAHÁZA
EGER
MEKESZ
SKOLC
SÁROSPATAK
NYÍREGYHÁZA
DEBRECEN
SZOMBATHELY
PÁPA
FARKASGYEPŰ
SZÉKESFEHÉRVÁR
SZOLNOK
TÚRKEVE
SZENTGOTTHÁRD
BALATONSZENTGYÖRGY
KESZTHELY
SIÓFOK
KECSKEMÉT
BÉKÉSCSABA
NAGYKANIZSA
KAPOSVÁR
KALOCSA
SZEGED
BAJA
MISINA
PÉCS
A GÖRBE VONALAK - AZ IZOHIETÁK - AZOKAT A HELYEKET KÖTIK ÖSSZE, AHOL A CSAPADÉK MENNYISÉGE EGYENLŐ VOLT

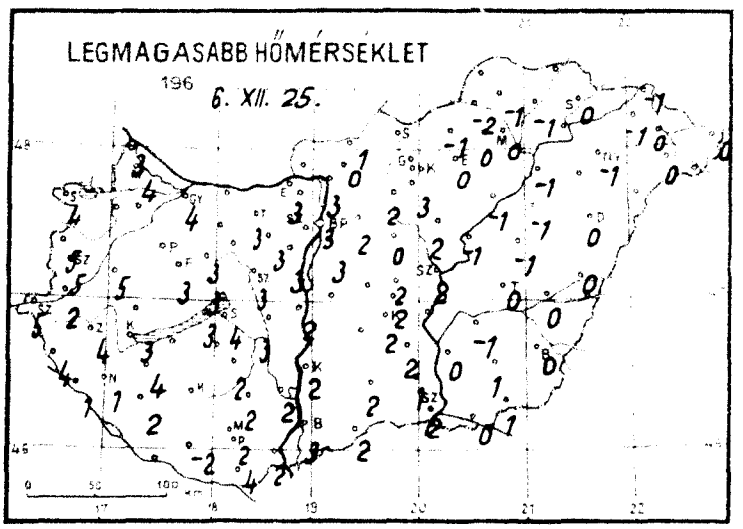
LEGMAGASABB HŐMÉRSÉKLET
196 6. XII. 25.

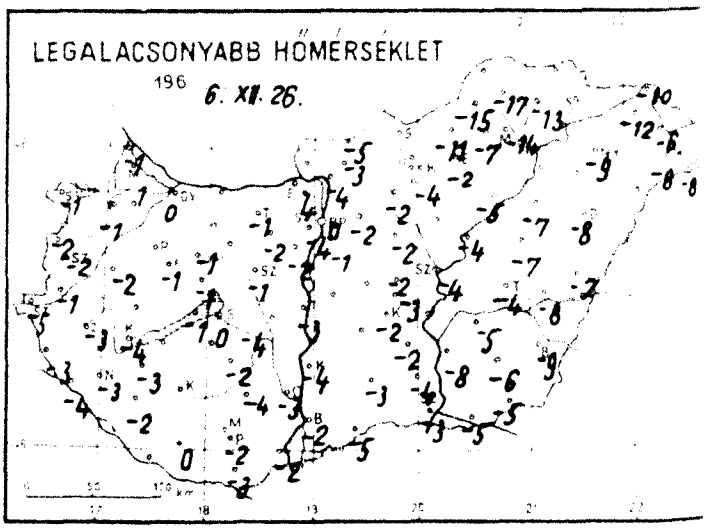
LEGALACSONYABB HŐMÉRSÉKLET
196 6. XII. 26.

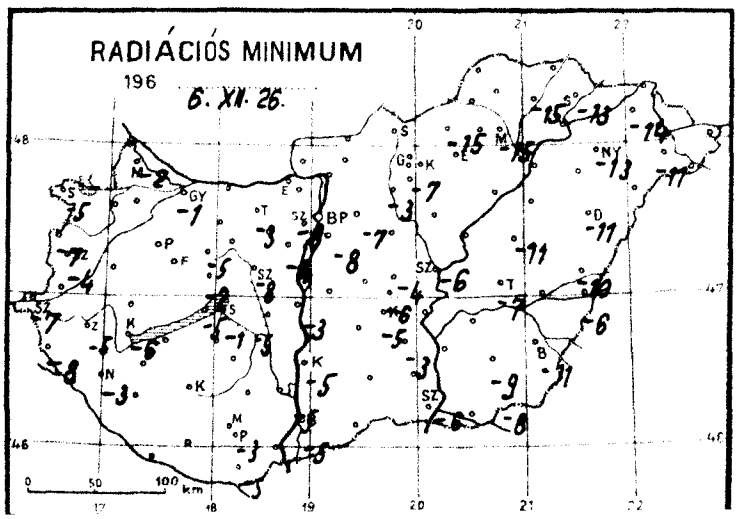
RADIÁCIÓS MINIMUM
196 6. XII. 26.

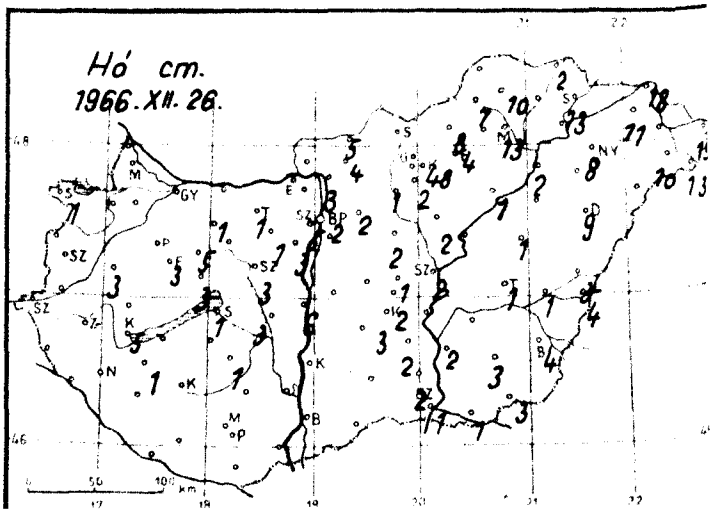
Hó cm.
1966. XII. 26.

1966. december hó, 26. nap hétfő

	Az utolsó 24 óra adatai						24 órai csapadék mm	Hó cm
	Csapadék (mm)	Hó cm	Hőmérsékleti szélsőségek: tegnapi nappali max.	éjszakai min.	min. 5 cm-en	Napsütés (óra) tegnap		
12815 Magyaróvár	2		4	1	-2	5	Rajka	
822 Győr	ny		4	0	-1	4	Kapuvár 2 *	
825 Pápa	1		4	0	-1	4	Csorna –	
805 Sopron	1 ▽	1	4	-1	-5	5	Komárom ny *	
812 Szombathely	ny ▽		5	-2	-4	4	Káld 6 *	3
910 Szentgotthárd	.		5	-5	-7		Kőszeg ny *	
915 Zalaegerszeg	ny		4	-3	-5		Körmend ny *	
Lenti	3 *		4	-3	-8		Letenye 2 *	folt
925 Nagykanizsa	3 ≡		1	-3	-3	0	Sümeg –	
920 Keszthely	2 *	5	3	-4	-6	2	Zirc 4 *	5
Tihany	2 V *		3	-1	-5		Kisbér 1 *	1
935 Siófok	3 *	1	4	0	-1	2	Mór –	
942 Pécs	2 =*		2	-2	-3	0	Alcsút 1 *	1
941 Mecsektető (534 m)	–						Esztergom 1	
Siklós	ny V *		4	-3	-5		Dobogókő 4	15
827 Farkasgyepű (400 m)	3 *	3	3	-1			Fonyód –	
Veszprém	2 *	3	3	-1	-2	3	Tab –	
833 Tatabánya	ny *	1	3	-1	-3		Sárbogárd –	
839 Budapest (Feritogyi)	1	2	3	-1	-8		Lengyel 4 *	folt
840 Budapest OMI	1 *		3	0		3	Nagykónyi ny *	folt
841 Budapest (Szabadságh. 474 m)	3 *	5	0	-4	-8	3	Marcali 1 *	1
Martonvásár	1 *	3	3	-2	-4		Somogyszob ny ▽	
835 Székesfehérvár	1 *	3	3	-1	-8		Kaposvár –	
Dunaújváros	–	6	2	-3	-3		Barcs ny	
Szekszárd	4 ⌴ *		2	-3	-5		Szigetvár .	
Mohács	1 ⌴ *		2	-2			Bácsalmás 1 *	
960 Baja	2		3	-2	-5	0	Kiskunhalas 1 *	
955 Kalocsa	1		2	-4	-5		Izsák –	
Cegléd	1 *	1	2	-2	-4	1	Kunsztmiklós –	
860 Szolnok	ny =*	2	2	-4	-6	1	Örkény –	
970 Kecskemét	3	3	2	-2	-5	0	Nagykáta 1 *	2
Kiskunfélegyháza	2 *	2	2	-2	-3		Jászapáti ny *	2
982 Szeged	ny *	1	2	-3	-6	0	Tiszakécske –	
Mezőhegyes	2 *	3	1	-5	-8		Nagykőrös 2 *	2
Orosháza	1 *	3	1	-6	-9		Kistelek 2 *	2
960 Békéscsaba	1 =*	4	0	-9	-11	0	Makó 1 *	1
875 Túrkeve	1	1	0	-4	-7	0	Szentes 1 *	2
Berettyóújfalu	1 *	3	0	-7	-10		Szarvas 1 *	
880 Debrecen	1 ≡ *	9	0	-8	-11	0	Szeghalom ny *	1
892 Nyíregyháza	2 ≡ *	8	-1	-9	-13	0	Körösszakál 3 *	4
Kisvárda	3 ≡ *	11	-1	-12	-14	0	Tiszaroff 1 *	
Mátészalka	4 *	10	0	-8	-11		Poroszló ny *	1
Tiszabecs	6 *	15	0				Karcag 2 *	1
Vác	1 *	3	3	-4			Hortobágy ny V *	
Gödöllő	2 *	2	2	-2	-7		Polgár 1 *	2
Lőrinci	1 *	1	2	-2	-3		Hajdúdorog –	
Gyöngyös	3 *	2	3	-4	-7		Nyírlugos –	
Balassagyarmat	ny	5	1	-5			Csenger 6 *	13
755 Salgótarján	–						Vásárosnamény 3 *	
Galyatető (932 m)	–						Záhony 3 *	18
851 Kékestető (1000 m)	1	48	-3	-7		1	Királyrét –	
Mátraháza (672 m)	–						Romhány ny *	4
865 Eger	1 =*	4	0	-2		1	Borsodnádasd 2 *	8
Putnok	1 V *	7	-2	-15	-16		Jósvafő –	
Lillafüred	ny *		0	-7			Szendrőlád ny *	10
772 Miskolc	2 ≡	13	0	-14	-15		Hidasnémeti 1 *	2
Füged	V		-1	-13	-15		Tokaj –	
778 Sárospatak	6	13	0		-13	0	Sárhatvan 1 *	3

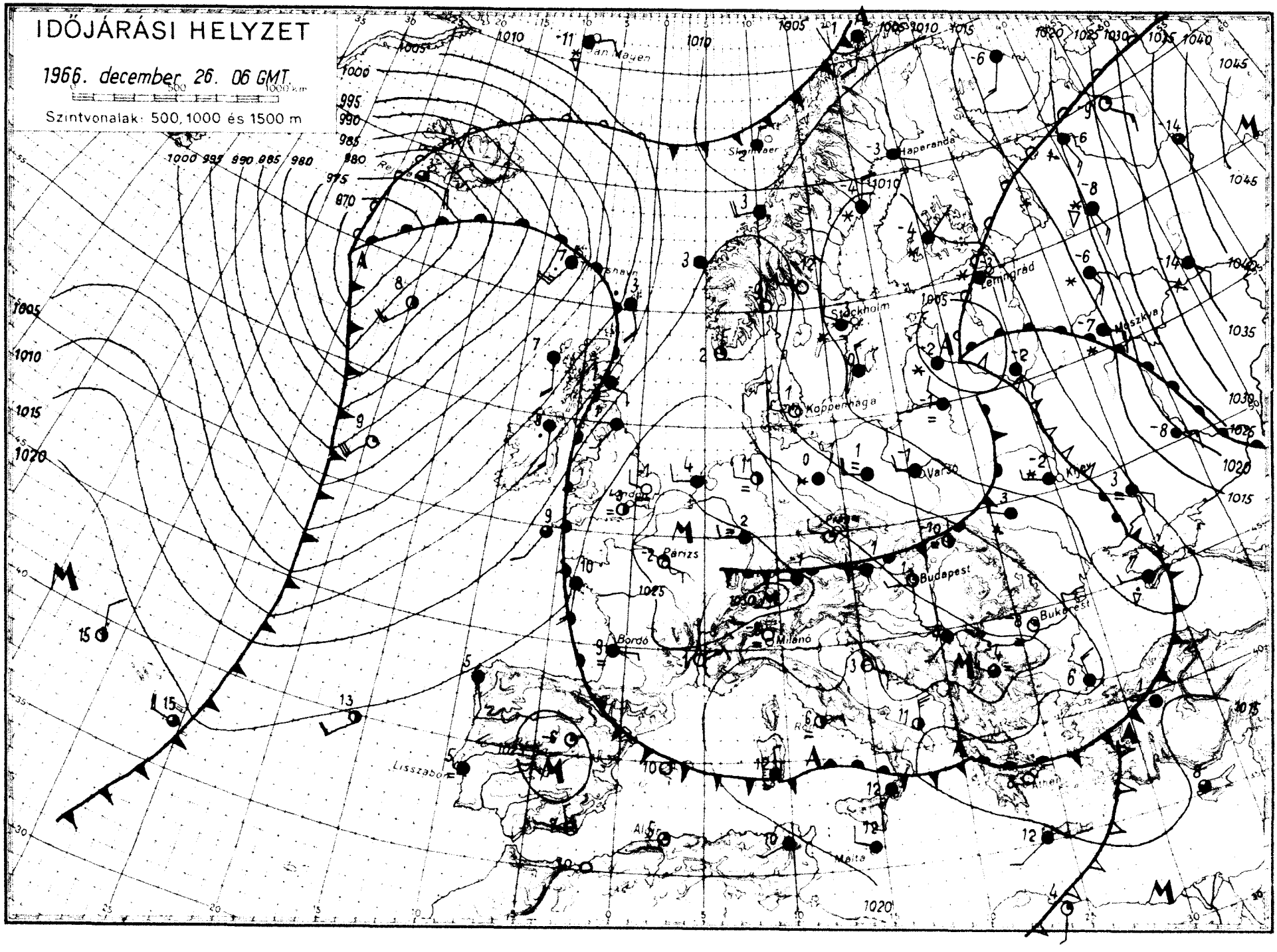
IDŐJÁRÁSI HELYZET
1966. december 26. 06 GMT
Szintvonalak: 500, 1000 és 1500 m
Jan Mayen
Haparanda
Stockholm
Koppenhaga
Varsó
Budapest
Bukarest
Párizs
Bordó
Milánó
Lisszabon
Malta
Athen

IDŐJÁRÁSI NAPIJELENTÉS

ЕЖЕДНЕВНЫЙ МЕТЕОРОЛОГИЧЕСКИЙ БЮЛЛЕТЕНЬ • DAILY WEATHER REPORT
BULLETIN QUOTIDIEN DE TEMPS • TÄGLICHER WETTERBERICHT

KIADJA AZ ORSZÁGOS METEOROLÓGIAI INTÉZET
BUDAPEST II. KITAIBEL PÁL UTCA 1
TELEFON: KÖZPONT: 353-500, IDŐJELZŐ OSZT.: 150-410

MEGJELENIK NAPONKÉNT • ELŐFIZETÉSI ÁRA
A POSTAI KÖLTSÉGGEL EGYÜTT NEGYEDÉVRE 60,- Ft
KIADÁSÉRT FELEL AZ INTÉZET IGAZGATÓJA

79. évfolyam 361. szám. + Budapest + 1966. december 27. Kedd

Az időjárási helyzet ma reggel és a várható időjárás:

A Közép-Európa fölött elhelyezkedő magasnyomású légköri képződmény, amely változóan felhős, párás, csendes, hideg, főként a reggeli órákban ködös időt okozott, fokozatosan délkeletre a Balkán-félsziget fölé helyeződött át. Az enyhébb léghullámok hatására Nyugat-Európa partvidékén és a Brit-szigeteken felhős, szeles, esős az idő.

Hazánkban hétfőn felhőátvonulások voltak. A nap 3, 7 órán át sütött. A hőmérséklet általában 0, +4 fokig emelkedett, de az északi, és az északkeleti megyékben ahol ködösebb, felhősebb volt az ég, 0, -7 foknál magasabb hőmérsékletet nem mértek. Néhány helyen jelentéktelen csapadék mennyiséget adó havazást, hózáport észleltek. Kedden hajnalban az északkeleti megyékben -10, -17, Szendrőládon -19 fokos fagyok voltak, -10 fok alá hült a levegő a nyugati országhatár közelében is: Lentiben -12, Szentgotthárdon -13 fok volt. Az ország többi részében -2, -10 fokos hajnali hőmérsékletek voltak. Ma délelőtt változóan felhős, párás, helyenként ködös volt az idő. 11 órakor az északnyugati határvidéken 0, +2, az ország többi részén -1, -8, Miskolcon -11 fokos hőmérsékleteket mértek.

Ma 12 órakor Budapesten a hőmérséklet 2 fok, a tengerszintre átszámitott légnyomás 766 mm, gyengén süllyedő irányzatú.

ATMOSPHERIC SCIENCES
LIBRARY
MAR 10 1967
E.S.S.A.
U.S. Dept. of Commerce

Várható időjárás szerda estig:

Változóan felhős, párás, ködös, hideg idő.
Legfeljebb szórványosan előforduló havazással.
Mérsékelt, szerdán kissé megélénkülő déli, délnyugati szél.
A hőmérséklet alakulásában lényeges változás nem lesz.

Várható legalacsonyabb éjszakai hőmérséklet: általában -5, -8 fok között, a hóval boritott területeken -10 fok közelében.
legmagasabb nappali hőmérséklet szerdán: -3, +2 fok között, a ködös helyeken egy-két fokkal -3 fok alatt.

Vadkerti Ferenc s.k.

A hőmérséklet napi középértéke és eltérése a 90 évi átlagtól /Budapesten/:

1966. XII. 26.: +1,5 C°, +1,7 C°.

1871 óta ezen a napon Budapesten előfordult:

legmagasabb hőmérséklet: 9,8 C° /1915/
legalacsonyabb hőmérséklet: -15,5 C° /1387/

66.851.

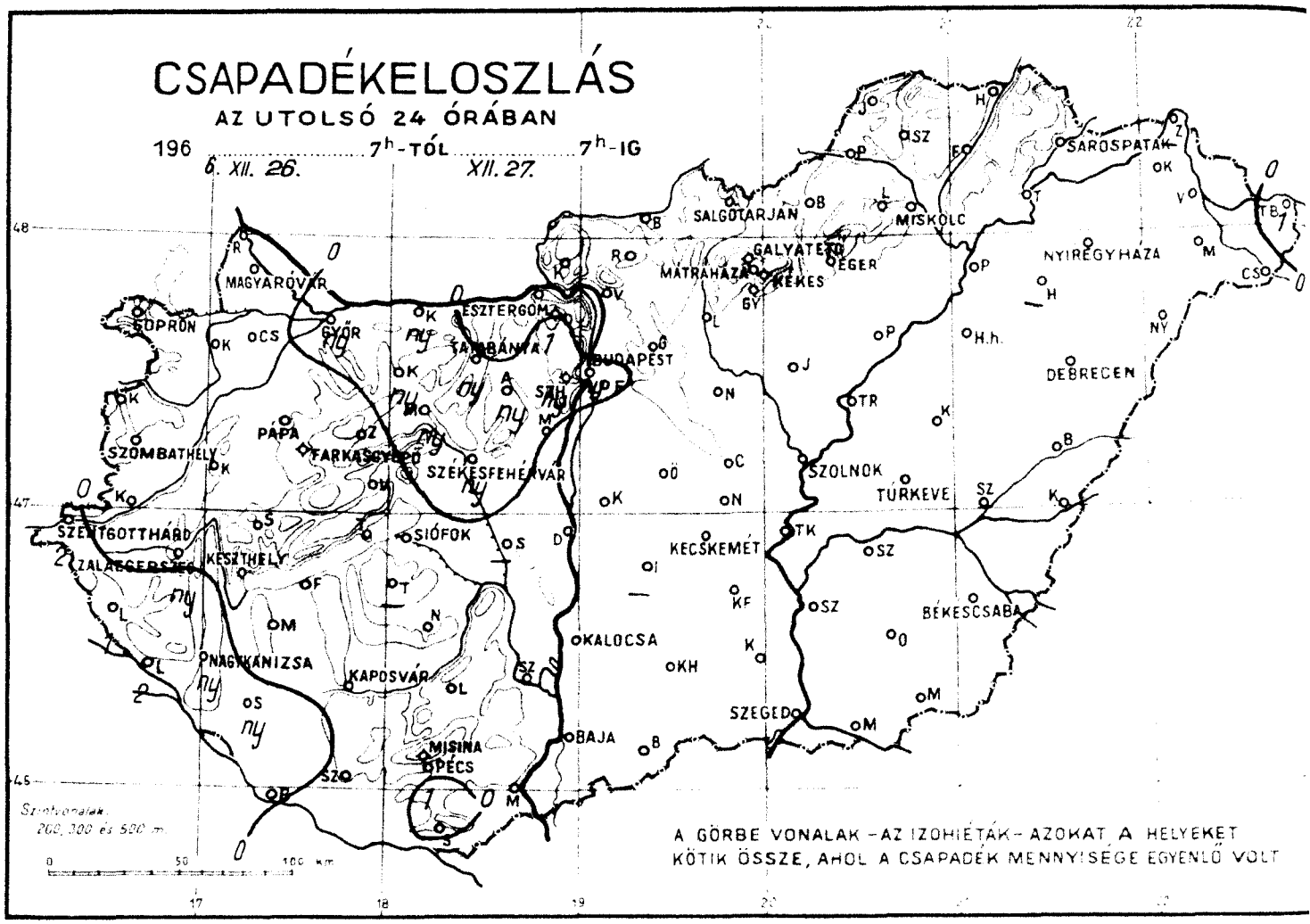
CSAPADÉKELOSZLÁS
AZ UTOLSÓ 24 ÓRÁBAN
196 ..... 7h-TÓL 7h-IG
6. XII. 26. XII. 27.
MAGYARÓVÁR
SOPRON
GYŐR
ESZTERGOM
TATABÁNYA
BUDAPEST
SZOMBATHELY
PAPA
FARKASGYEPŰ
SZÉKESFEHÉRVÁR
SZENTGOTTHÁRD
ZALAEGERSZEG
KESZTHELY
SIÓFOK
NAGYKANIZSA
KAPOSVÁR
OKALOCSA
BAJA
MISINA
PÉCS
SZEGED
KECSKEMÉT
BÉKÉSCSABA
SZOLNOK
TÚRKEVE
DEBRECEN
NYÍREGYHÁZA
MISKOLC
SALGÓTARJÁN
GALYATETŐ
MÁTRAHÁZA
EGER
KEKES
SÁROSPATAK
Szintvonalak
200, 300 és 500 m
A GÖRBE VONALAK – AZ IZOHIÉTÁK – AZOKAT A HELYEKET
KÖTIK ÖSSZE, AHOL A CSAPADÉK MENNYISÉGE EGYENLŐ VOLT

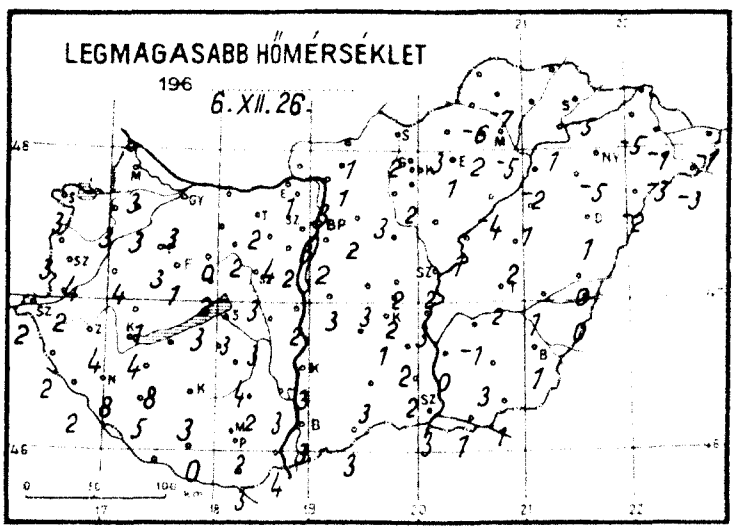
LEGMAGASABB HŐMÉRSÉKLET
196
6. XII. 26.

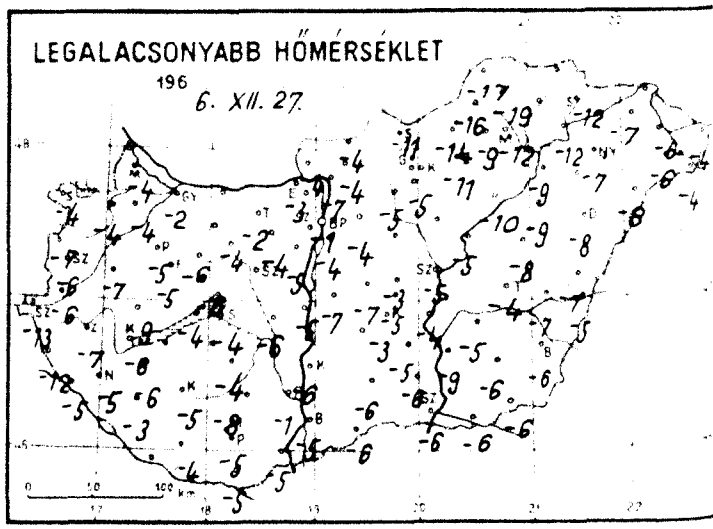
LEGALACSONYABB HŐMÉRSÉKLET
196
6. XII. 27.

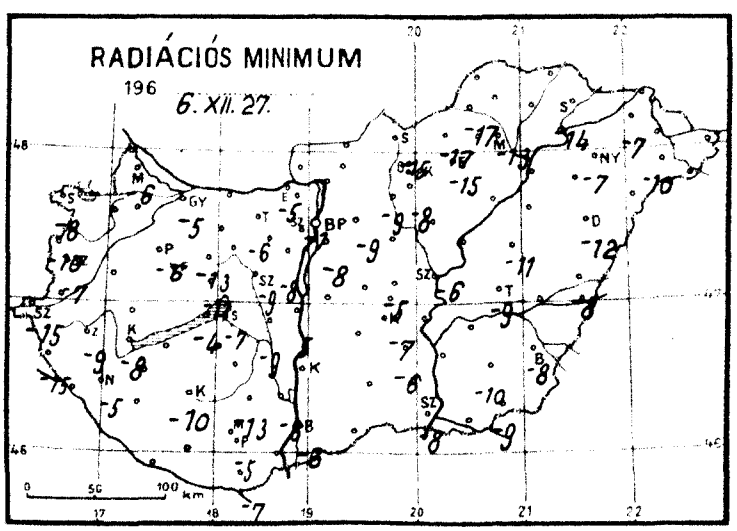
RADIÁCIÓS MINIMUM
196
6. XII. 27.

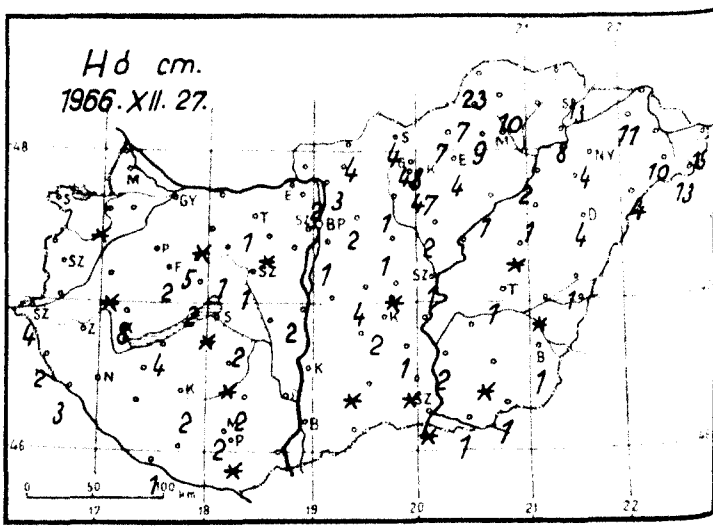
Hó cm.
1966. XII. 27.

1966. ...december... hó,

27... nap kedd .....

	Az utolsó 24 óra adatai					
	Csapadék (mm)	Hó cm	Hőmérsékleti szélsőségek: tegnapi nappali max.	éjszakai min.	min. 5 cm-en	Napsütés (óra) tegnap
12815 Magyaróvár	.		3	-4	-6	5
822 Győr	ny ✱ ▽		3	-2	-5	5
825 Pápa	.		3	-5	-6	5
805 Sopron	.		3	-4	-8	6
812 Szombathely	.		4	-6	-7	6
910 Szentgotthárd	2 ✱	4	2	-13	-15	
915 Zalaegerszeg	ny ✱ ▽		4	-7	-9	
Lenti	1 ✱	2	2	-12	-15	
925 Nagykanizsa	ny ✱		4	-5	-5	
920 Keszthely	.	2	4	-6	-8	5
Tihany	. ≡		3	-4	-4	
935 Siófok	.	folt	3	-4	-7	5
942 Pécs	1 ✱	folt	2	-5	-5	4
941 Misinatető (534 m)	–	2				
Siklós	. ⌴		3	-5	-7	
827 Farkasgyepű (400 m)	.	2	1	-5		
Veszprém	.	2	2	-6	-11	
833 Tatabánya	ny ✱	1	2	-2	-6	3
839 Budapest (Farkasrét)	.	1	2	-4	-8	
840 Budapest OMI	ny ✱ ▽	5	3	-1	-1	3
841 Budapest (Szabadságh. 474 m)	ny ✱	4	-1	-5	-10	–
Martonvásár			2	-5	-8	
835 Székesfehérvár	ny	1	3	-6	-9	
Dunaújváros	.	2	2	-5	-5	
Szekszárd	. ⌴		3	-1	-8	
Mohács	. ✱		4	-5		
960 Baja	.		3	-5	-6	6
955 Kalocsa	.		3	-6		
Cegléd	.	folt	2	-3	-5	6
860 Szolnok	.	1	2	-5	-6	6
970 Kecskemét	.	2	1	-3	-7	6
Kiskunfélegyháza	.	1	2	-5	-6	
982 Szeged	.	folt	3	-6	-8	6
Mezőhegyes	.	1	1	-6	-9	
Orosháza	.	folt	3	-6	-10	
990 Békéscsaba	.	1	1	-6	-8	4
875 Turkeve	.	1	2	-4	-9	7
Berettyóújfalu	.	1	0	-7	-8	
882 Debrecen	.	4	1	-8	-12	0
892 Nyíregyháza	.	4	-5	-7	-7	1
888 Kisvárda	.	11	-5	-7	-7	0
Mátészalka	.	10	-3	-6	-10	
Tiszabecs	1 ✱	15	-1	-4		
Vác	.	2	3	-7		
Gödöllő	.	2	2	-4	-9	
Lőrinci	.	1	3	-5	-9	
Gyöngyös	.		2	-5	-8	
Balassagyarmat	.	4	1	-4		
755 Salgótarján	.	4	2	-11	-15	
Galyatető (932 m)	.	48	-2	-2		
851 Kékestető (1000 m)	.	47	-6	-9	–	3
Mátraháza (672 m)	–					
865 Eger	.	4	1	-11	-15	6
Putnok	. ✱	7	-6	-16	-17	
Lillafüred	.	9	2	-9		
772 Miskolc	.	6	-5	-12	-13	0
Füzér	. ▽	12	-6	-14	-14	
778 Sárospatak	.	13	-5	-12	-14	0

	24 órai csapadék mm	Hó cm
Rajka	.	
Kapuvár	.	folt
Csorna	.	
Komárom	ny	
Káld	.	folt
Kőszeg	.	
Körmend	.	
Letenye	2 ✱	3
Sümeg	. ≡	8
Zirc	.	5
Kisbér	ny ✱	folt
Mór	ny ✱	lepel
Alcsút	ny ✱	folt
Esztergom	.	
Dobogókő	1	
Fonyód	.	4
Tab	– .	
Sárbogárd	–	
Lengyel	.	2
Nagykónyi	.	folt
Marcali	.	
Somogyszob	ny ✱	
Kaposvár	.	2
Barcs	.	lepel
Szigetvár	.	
Bácsalmás	.	
Kiskunhalas	.	folt
Izsák	–	
Kunsztmiklós	.	
Örkény	. ≡	4
Nagykáta	.	lepel
Jászapáti	.	2
Tiszakécske	.	
Nagykőrös	.	1
Kistelek	.	folt
Makó	.	lepel
Szentes	.	2
Szarvas	.	
Szeghalom	. ⌴	folt
Körösszakál	.	
Tiszaroff	.	
Poroszló	. ≡	1
Karcag	.	folt
Hortobágy	.	lepel
Polgár	. ≡	2
Hajdúdorog	–	
Nyírlugos	.	4
Csenger	.	13
Vásárosnamény	.	14
Záhony	–	
Királyrét	.	
Romhány	.	3
Borsodnádasd	.	7
Jósvafő	.	23
Szendrőlád	.	10
Hidasnémeti	.	
Tokaj	. ▽	8
Bárhatvan	.	2

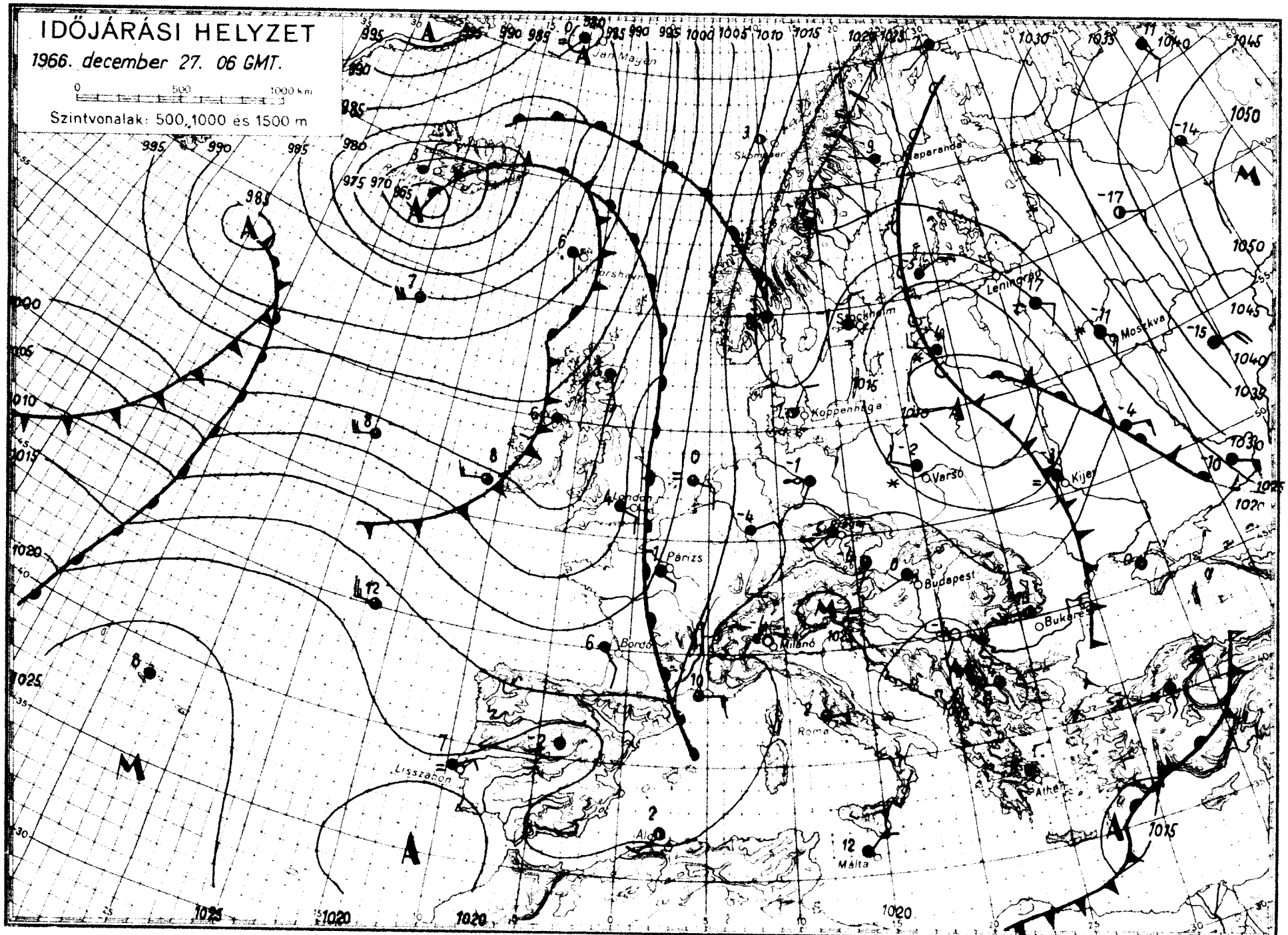
IDŐJÁRÁSI HELYZET
1966. december 27. 06 GMT.
0 500 1000 km
Szintvonalak: 500, 1000 és 1500 m
Jan Mayen
Skomaer
Haparanda
Leningrád
Moszkva
Stockholm
Koppenhága
Varsó
Kijev
London
Párizs
Budapest
Bukarest
Milánó
Bordó
Roma
Athén
Lisszabon
Málta

IDŐJÁRÁSI NAPIJELENTÉS

ЕЖЕДНЕВНЫЙ МЕТЕОРОЛОГИЧЕСКИЙ БЮЛЛЕТЕНЬ • DAILY WEATHER REPORT
BULLETIN QUOTIDIEN DE TEMPS • TÄGLICHER WETTERBERICHT

KIADJA AZ ORSZÁGOS METEOROLOGIAI INTÉZET
BUDAPEST II. KITAIBEL PÁL UTCA 1
TELEFON: KÖZPONT: [illegible] IDŐJELZŐ OSZT.: 150-410

MEGJELENIK NAPONKÉNT * ELŐFIZETÉSI ÁRA
A POSTAI KÖLTSÉGGEL EGYÜTT NEGYEDÉVRE 60, Ft
KIADÁSÉRT FELEL AZ INTÉZET IGAZGATÓJA

[illegible] + Budapest + 1966. december 28. szerda

Az időjárási helyzet ma reggel és a várható időjárás:

[illegible] felén tovább tart a hideg, csendes, jobbára szá[illegible]. [illegible] csak a balti-államokból és a Volga-Don közti terü[illegible]. [illegible] egyidőben az Atlanti-óceán és a Földközi-tenger [illegible] felől folytatódik az enyhe, páradús levegő beáram[illegible] [illegible] fölé. Első hulláma ma hajnalban a magasabb lég[illegible] [illegible]-Bécs-Bukarest vonalát. Hatására többhelyről esőt [illegible] jelentenek.

[illegible] kedden változóan felhős ég mellett az északkeleti és [illegible] 1-4, az északnyugati határvidéken 4-7 órán át [illegible]. Napközben csapadékot sehonnan sem jelentettek. Az esti órákban [illegible] tartó havazások, ma hajnalban a nyugati megyékben [illegible] voltak. A lehullott csapadék mennyisége sehol sem [illegible]. A hőmérséklet kedden napközben általában -3, +2, észak[illegible] -3, -8 fokig emelkedett. Az éjszaka folyamán általában -1, -6, [illegible] nyugati megyékben -6, -10 fokig hült le a levegő. Jelenté[illegible] összefüggő hótakaró csak az északkeleti országrészben van. [illegible] a Mátra, a Bükk és a Zempléni hegység magasabb helyeiről [illegible], sportolásra alkalmas hóréteget jelentettek. Ma délelőtt or[illegible] felhős volt az ég, a déli megyékben és a Duna-Tisza közén [illegible] voltak.

ATMOSPHERIC SCIENCES
LIBRARY
MAR 30 1967
E. S. S. A.
U. S. Dept. of Commerce

Ma 12 órakor Budapesten a hőmérséklet -1 fok, a tengerszintre átszámitott [illegible] 1[illegible]5 mm alig változik.

Várható időjárás csütörtök estig:

Erősen felhős idő esőkkel, ónosesőkkel, az északi és északkeleti megyékben havas esőkkel, havazásokkal.
Fokozatosan megélénkülő délkeleti, déli, csütörtökön elsősorban a Dunántúlon északnyugati, északira forduló szél.
A hőmérséklet az ország északi felén is emelkedik.

Várható legalacsonyabb éjszakai hőmérséklet: -4, +1,
legmagasabb nappali hőmérséklet csütörtökön: 0, +5 fok között.

Vissy Károly s.k.

A hőmérséklet napi középértéke és eltérése a 90 évi átlagtól /Budapesten/

1966. XII. 27.: +0,3 C°, +0,7 C°.

1871 óta ezen a napon Budapesten előfordult:

legmagasabb hőmérséklet: 10,5 C° /1912/
legalacsonyabb hőmérséklet: -16,7 C° /1879/

66.855.

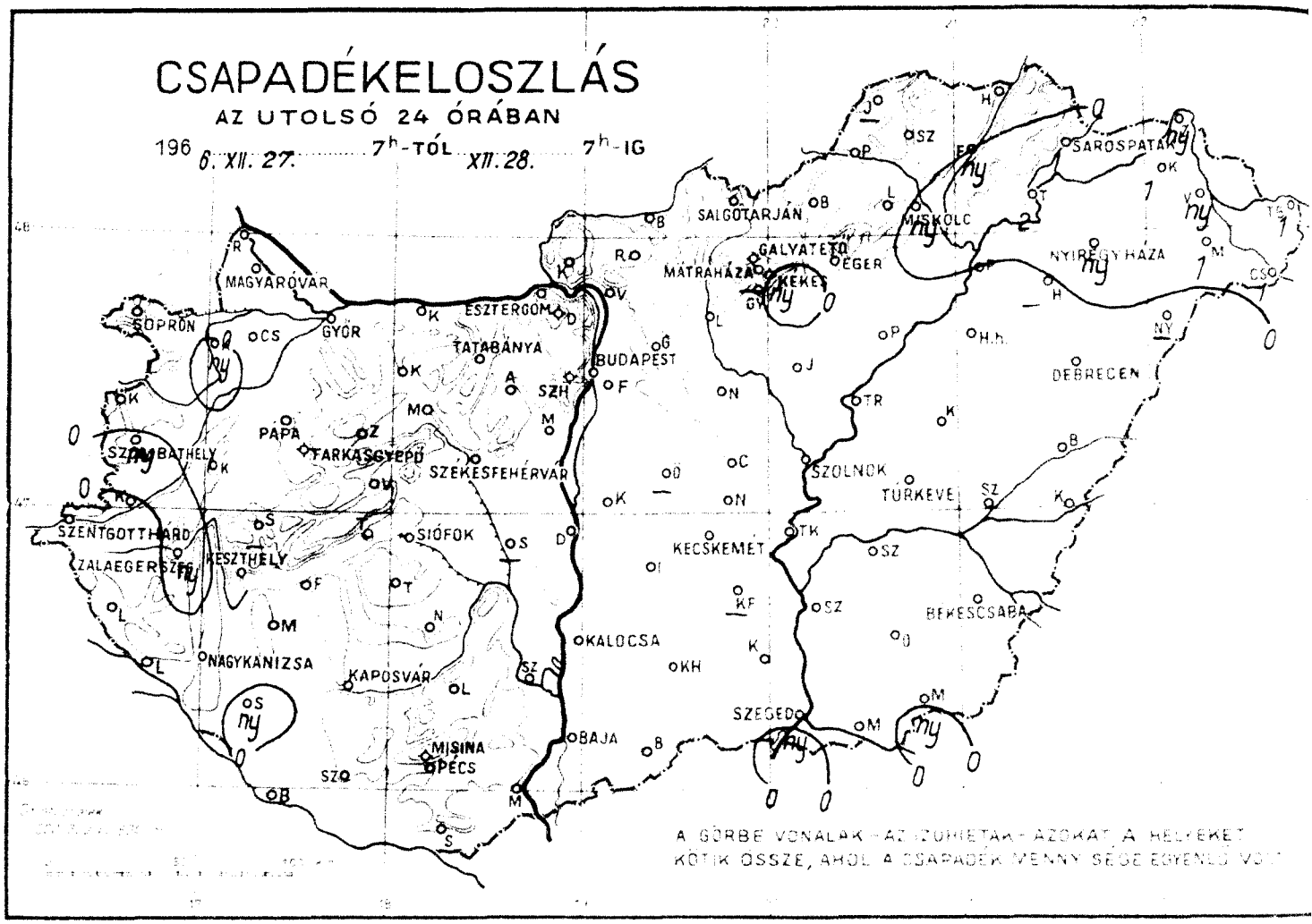
CSAPADÉKELOSZLÁS
AZ UTOLSÓ 24 ÓRÁBAN
196 6. XII. 27. 7h-TÓL XII. 28. 7h-IG
SOPRON
MAGYARÓVÁR
GYŐR
ESZTERGOM
TATABÁNYA
BUDAPEST
SZÉKESFEHÉRVÁR
PÁPA
TARKASZENTPÉTER
SZOMBATHELY
SZENTGOTTHÁRD
ZALAEGERSZEG
KESZTHELY
SIÓFOK
NAGYKANIZSA
KAPOSVÁR
MISINA
PÉCS
BAJA
SZEGED
KALOCSA
KECSKEMÉT
SALGÓTARJÁN
MÁTRAHÁZA
GALYATETŐ
EGER
MISKOLC
SÁROSPATAK
NYÍREGYHÁZA
DEBRECEN
SZOLNOK
TÜRKEVE
BÉKÉSCSABA
A GÖRBE VONALAK AZ IZOHIETÁK AZOKAT A HELYEKET
KÖTIK ÖSSZE, AHOL A CSAPADÉK VENNY SÉGE EGYENLŐ VOLT

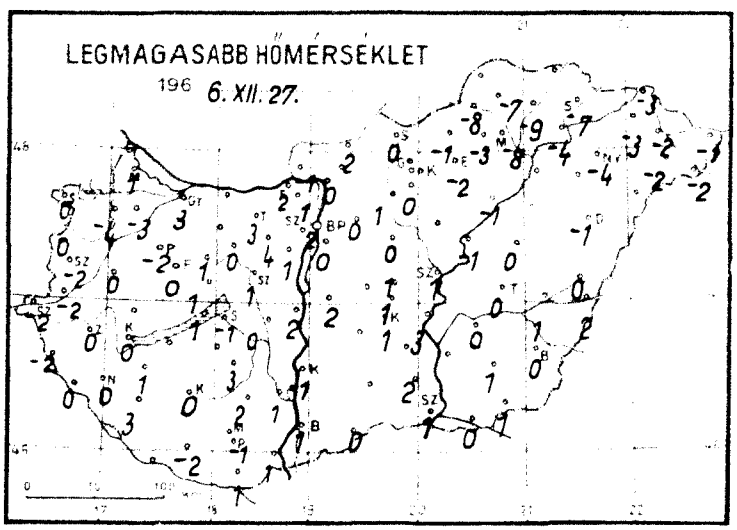
LEGMAGASABB HŐMÉRSÉKLET
196 6. XII. 27.

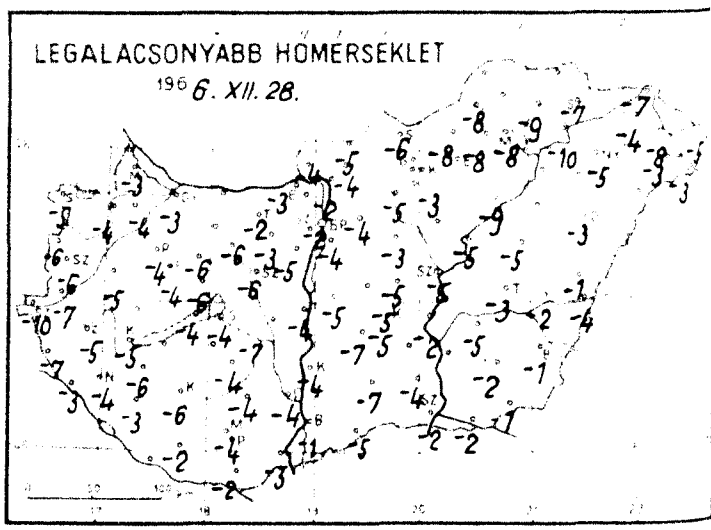
LEGALACSONYABB HŐMÉRSÉKLET
196 6. XII. 28.

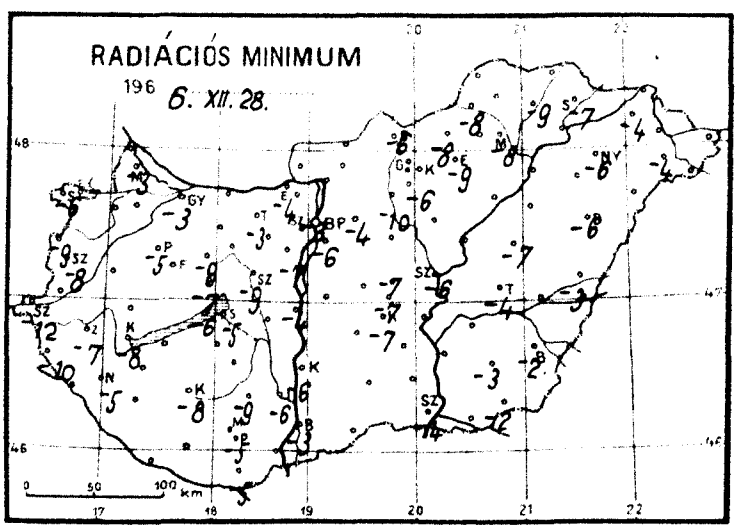
RADIÁCIÓS MINIMUM
196 6. XII. 28.

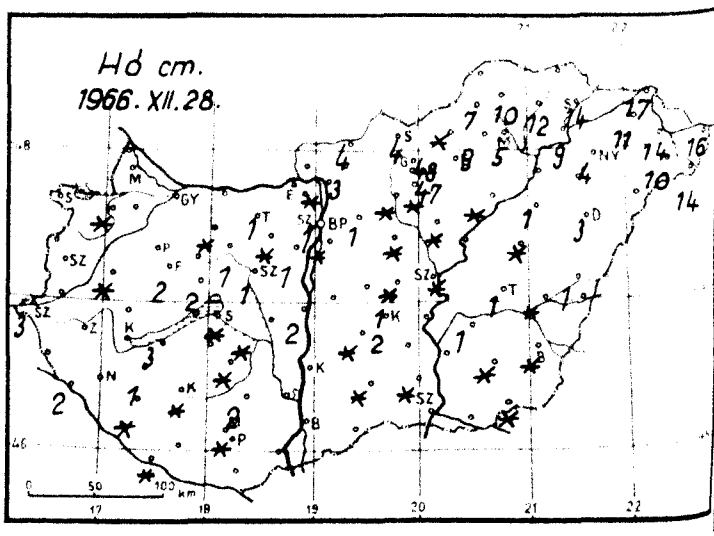
Hó cm.
1966. XII. 28.

1966. december hó, 28. nap szerda

	Az utolsó 24 óra adatai						24 órai csapadék mm		Hó cm
	Csapadék (mm)	Hó cm	Hőmérsékleti szélsőségek: tegnapi nappali max.	éjszakai min.	min. 5 cm-en	Napsütés (óra) tegnap			
12815 Magyaróvár	.		1	-3	-3	4	Rajka	.	
822 Győr	.		3	-3	-3	5	Kapuvár	ny*	folt
825 Pápa	.		-2	-4	-5	2	Csorna	.	
805 Sopron	.		0	-5	-6	7	Komárom	. ⌴	
812 Szombathely	ny*		-2	-6	-8	2	Káld	. ≡	folt
910 Szentgotthárd	.	3	-2	-10	+12		Kőszeg	.	
915 Zalaegerszeg	ny*		0	-5	-7		Körmend	. ≡	
Lenti	.		-2	-7	-10		Letenye	.	2
925 Nagykanizsa	.		0	-4	-5		Sümeg	–	
920 Keszthely	.		0	-5	-8	0	Zirc	. ≡	
Tihany	. ≡		1	-4	-6		Kisbér	. ≡	folt
935 Siófok	.	folt	-1	-4	-5	1	Mór	.	lepel
942 Pécs	.	folt	0	-2	-5	2	Alcsút	.	folt
941 Misinatető (534 m)	–						Esztergom	.	
Siklós	.		1	-2	-5		Dobogókő	.	
827 Farkasgyepű (490 m)	.	2	0	-4			Fonyód	.	3
Veszprém	.	2	1	-6	-7		Tab	.	
833 Tatabánya	.	1	3	-2	-3		Sárbogárd	–	
859 Budapest (Farkasrét)	. ⌴	folt	0	-4	-6		Lengyel	.	2
849 Budapest OMI	.	1	2	-2	-3	1	Nagykőnyi	. ≡	folt
841 Budapest (Szabadságh. 474 m)	. V	4	0	-5	-6	1	Marcali	.	1
Martonvásár	.	1	1	-5	-7		Somogyszob	ny*	folt
835 Szekesfehérvár	.	1	1	-6	-9		Kaposvár	.	folt
Dunaújváros	.	2	2	-4	-4		Bares	.	folt
Székesd	. ≡		1	-4	-6		Szigetvar	.	
Mohács	.		1	-3			Bácsalmás	.	
960 Baja	.		1	-1	-3	1	Kiskunhalas	.	folt
955 Kalocsa	.		-1	-4	-6		Izsák	.	folt
Cegléd	.	folt	1	-5	-7	2	Kunsztmiklós	.	
860 Szolnok	.	folt	1	-5	-6		Örkény	–	
970 Kecskemet	.	2	1	-5	-7	3	Nagykáta	.	folt
Kiskunfélegyháza	–						Jászapáti	.	folt
982 Szeged	ny*		1	-2	-4	3	Tiszakécske	.	
Mezőhegyes	ny	folt	1	-1	-2		Nagykőrös	.	1
Orosháza	.	folt	1	-2	-3		Kistelek	. ≡	folt
990 Békéscsaba	.	folt	0	-1	-2	3	Makó	.	
875 Turkeve	.	1	0	-3	-4	0	Szentes	–	
Berettyóújfalu	. ≡	1	0	-1	-3		Szarvas	.	lepel
882 Debrecen	.	3	-1	-3	-6	0	Szeghalom	.	folt
892 Nyiregyháza	ny*	4	-4	-5	-6	0	Körösszakál	.	
788 Kisvárda	1*	11	-3	-4	-4	0	Tiszaroff	.	
Mátészalka	1*	10	-2	-3	-4		Poroszló	. ≡	folt
Tiszabecs	1	16	-1	-5			Karcag	. ⌴	folt
Vac	.	folt	1	-2			Hortobágy	.	lepel
Gödöllő	.	1	0	-4	-4		Polgár	. V	
Lőrinci	.	folt	1	-5	-10		Hajdúdorog	–	
Gyöngyös	.	folt	0	-3	-6		Nyírlugos	–	
Balassagyarmat	.	4	2	-5			Csenger	1 V	14
755 Salgótarján	.	4	0	-6	-6		Vásárosnamény	ny	14
Galyatető (932 m)	.	48	-4	-8			Záhony	ny	17
871 Kékestető (1000 m)	ny*	47	-5	-9	–	2	Királyrét	.	
Mátrahaza (672 m)	–						Romhány	.	3
865 Eger	.	4	-2	–		0	Borsodnádasd	.	folt
Putnok	. *	7	-8	-8	-8		Jósvafő	–	
Lillafüred	. ≡	9	-3	-8			Szendrőlád	1	10
772 Miskolc	ny*	5	-8	-8	-8	0	Hidasnémeti	.	
Fögöd	ny*	12	-9	-9	-9		Tokaj	2*	9
778 Sárospatak	1*	14	-7	-7	-7	0	Sárhatvan	. ≡	folt

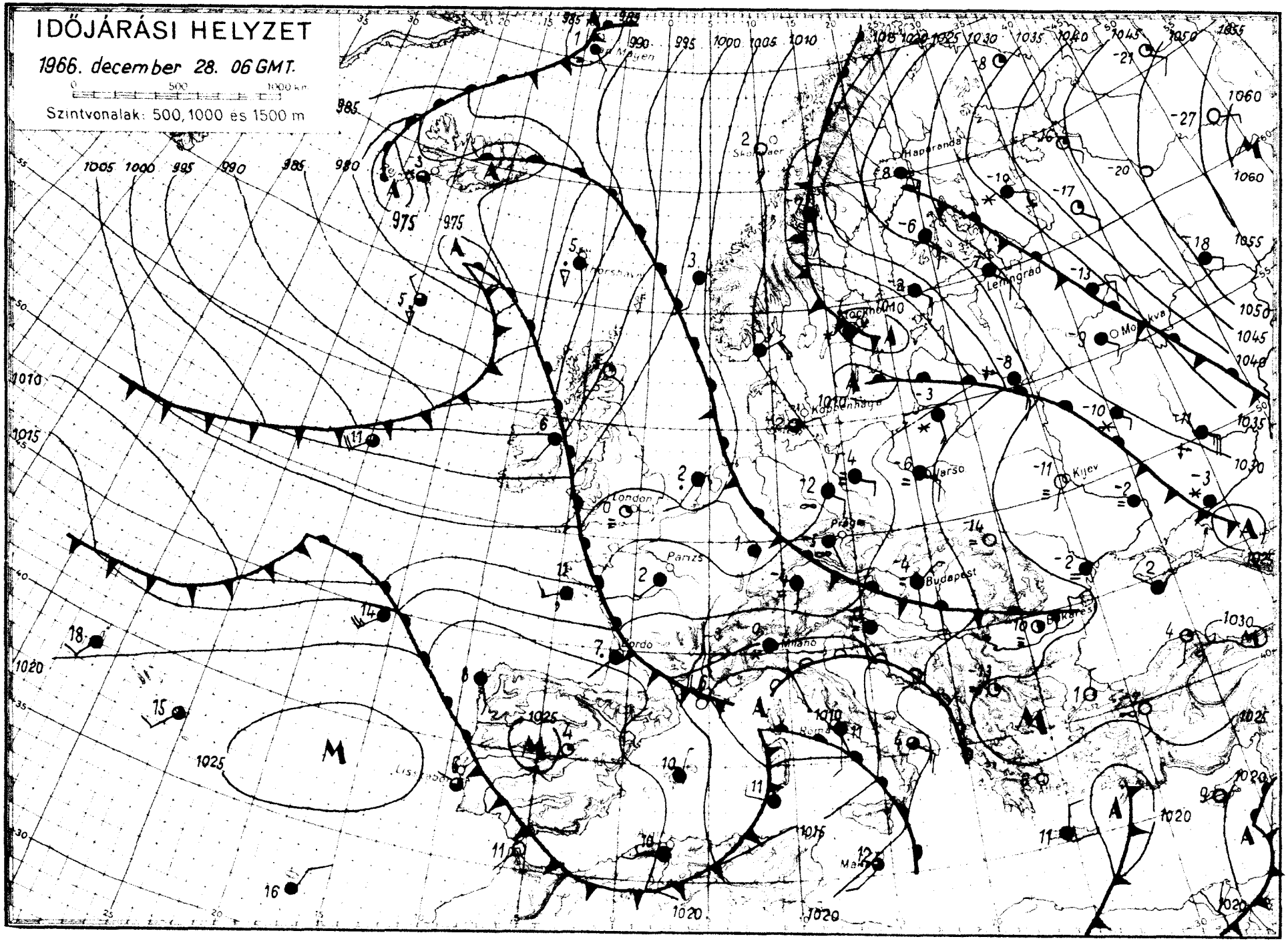
IDŐJÁRÁSI HELYZET
1966. december 28. 06 GMT.
0 500 1000 km
Szintvonalak: 500, 1000 és 1500 m
Haparanda
Leningrád
Moskva
Koppenhaga
Varso
Kijev
London
Prága
Budapest
Bukarest
Párizs
Bordó
Milano
Lisszabon
Roma
Athen
Mayen
Skokholm
Thorshavn

IDŐJÁRÁSI NAPIJELENTÉS

ЕЖЕДНЕВНЫЙ МЕТЕОРОЛОГИЧЕСКИЙ БЮЛЛЕТЕНЬ • DAILY WEATHER REPORT
BULLETIN QUOTIDIEN DE TEMPS • TÄGLICHER WETTERBERICHT

KIADJA AZ ORSZÁGOS METEOROLÓGIAI INTÉZET
BUDAPEST II. KITAIBEL PÁL UTCA 1
TELEFON: KÖZPONT: 353-300, IDŐJELZŐ OSZT.: 150-410

MEGJELENIK NAPONKÉNT * ELŐFIZETÉSI ÁRA
A POSTAI KÖLTSÉGGEL EGYÜTT NEGYEDÉVRE 60, Ft
KIADÁSÉRT FELEL AZ INTÉZET IGAZGATÓJA

9. évfolyam 363. szám. + Budapest + 1966. december 29. csütörtök

Az időjárási helyzet ma reggel és a várható időjárás:

A nyugat felől áramló óceáni légtömegek csütörtökön hajnalban elárasztották Nyugat-Európa partvidékét. Hatásukra a Brit-szigeteken, valamint Franciaországban sokfelé esett az eső, és megenyhült az idő. Az Olaszország felett alacsony nyomású képződmény lassan délkelet felé vonult, igy a Balkán-félszigeten is erősen párás és csapadékos az időjárás.

Hazánkban szerdán erősen felhős, párás volt az idő. Napközben a Tiszántúlon több helyről kisebb havazást jelentettek. A lehullott csapadék mennyisége általában nem haladta meg az 1, 2 mm-t. A hőmérséklet csúcsértékei -2, +3 fok között alakultak ki, de a Dunántúl déli felében +3, +5 fokot mértek. Csütörtök hajnalban 0, -5 fokig hült le a levegő. Az éjszakai óráktól kezdve a nyugati megyékben ónos eső, havas eső esett, amelynek mennyisége ugyancsak kisebb mértékü volt, csupán Barcs emelkedik ki 8 mm-es értékkel. A délelőtt folyamán országszerte felhős, párás volt az idő, 11 órára a hőmérséklet 0, +3 fokig emelkedett.

Ma 12 órakor Budapesten a hőmérséklet 2 fok, a tengerszintre átszámitott légnyomás 769 mm, alig változik.

Várható időjárás péntek estig:

Erősen felhős, párás, az évszakhoz képest enyhe idő.
Többfelé, elsősorban nyugaton és északon kisebb esővel, néhány helyen ónos esővel.
Éjszaka és reggel helyenként köd.
Mérsékelt, változó irányú szél.

Várható legalacsonyabb éjszakai hőmérséklet: -3, +2,
legmagasabb nappali hőmérséklet pénteken: +1, +6 fok között.

Dunay Sándorné s.k.

ATMOSPHERIC SCIENCES LIBRARY
MAR 10 1967
E.S.S.A.
U.S. Dept. of Commerce

A hőmérséklet napi középértéke és eltérése a 90 évi átlagtól /Budapesten/:

1966. XII. 28.: -1,0 C°, -0,4 C°.

1871 óta ezen a napon Budapesten előfordult:

legmagasabb hőmérséklet: 11,8 C° /1882/
legalacsonyabb hőmérséklet: -17,1 C° /1879/

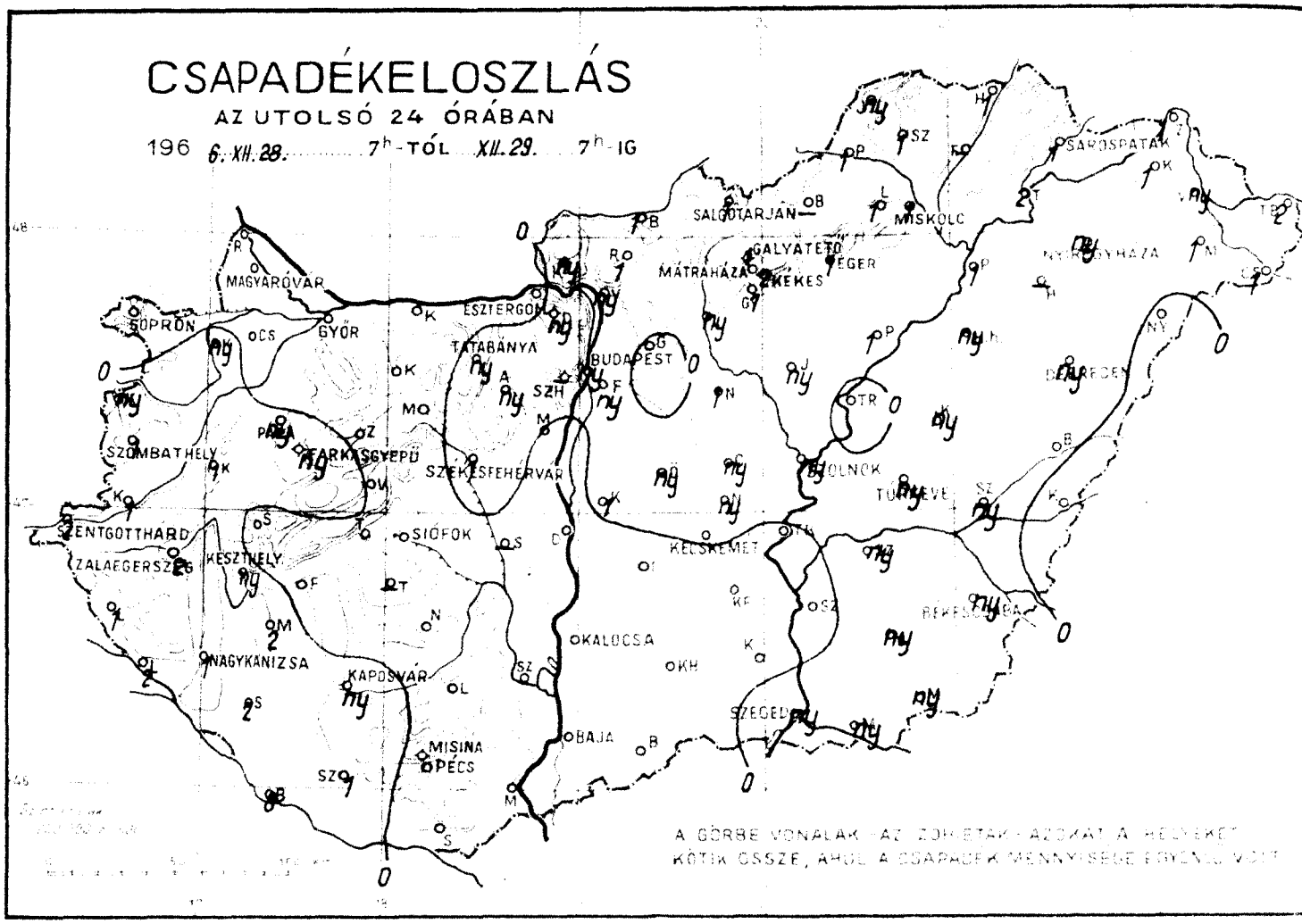
CSAPADÉKELOSZLÁS
AZ UTOLSÓ 24 ÓRÁBAN
196 6. XII. 28. 7h-TÓL XII. 29. 7h-IG
MAGYARÓVÁR
SOPRON
GYŐR
ESZTERGOM
TATABÁNYA
BUDAPEST
SZOMBATHELY
FARKASGYEPŰ
SZÉKESFEHÉRVÁR
SZENTGOTTHÁRD
ZALAEGERSZEG
KESZTHELY
SIÓFOK
NAGYKANIZSA
KAPOSVÁR
MISINA
PÉCS
KALOCSA
BAJA
KECSKEMÉT
SZEGED
SALGÓTARJÁN
MÁTRAHÁZA
GALYATETŐ
EGER
KEKES
MISKOLC
SÁROSPATAK
NYÍREGYHÁZA
DEBRECEN
TÚRKEVE
BÉKÉSCSABA
A GÖRBE VONALAK AZ ZÓHIETAK AZOKAT A HELYEKET KÖTIK ÖSSZE, AHOL A CSAPADÉK MENNYISÉGE EGYENLŐ VOLT

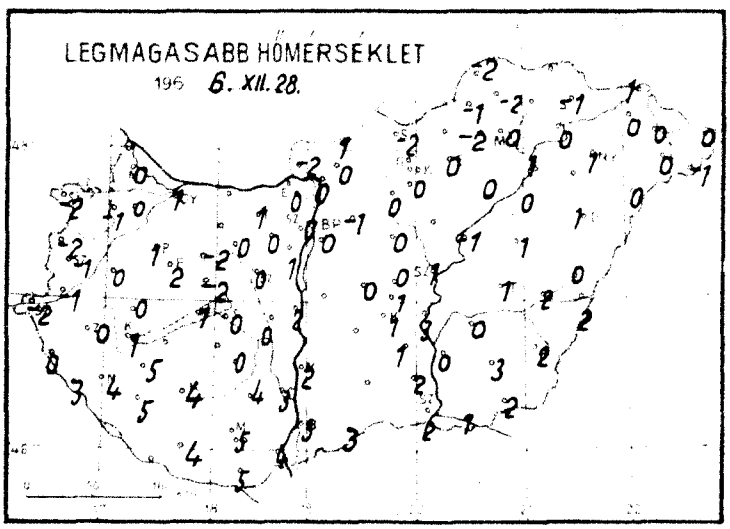
LEGMAGASABB HŐMÉRSÉKLET
196 6. XII. 28.

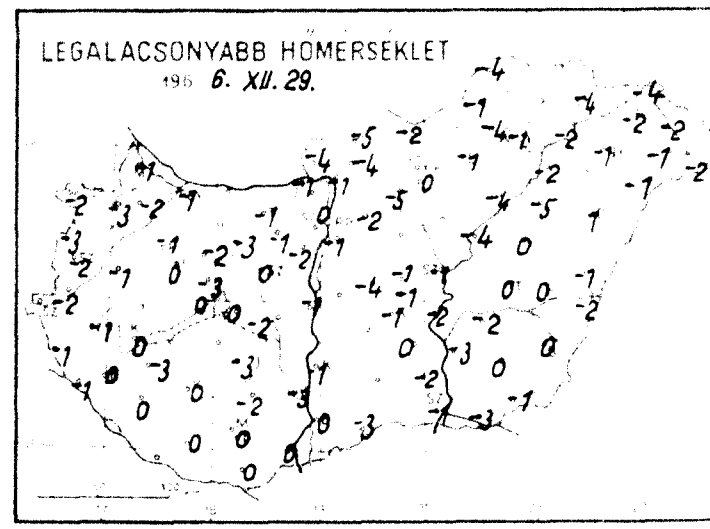
LEGALACSONYABB HŐMÉRSÉKLET
196 6. XII. 29.

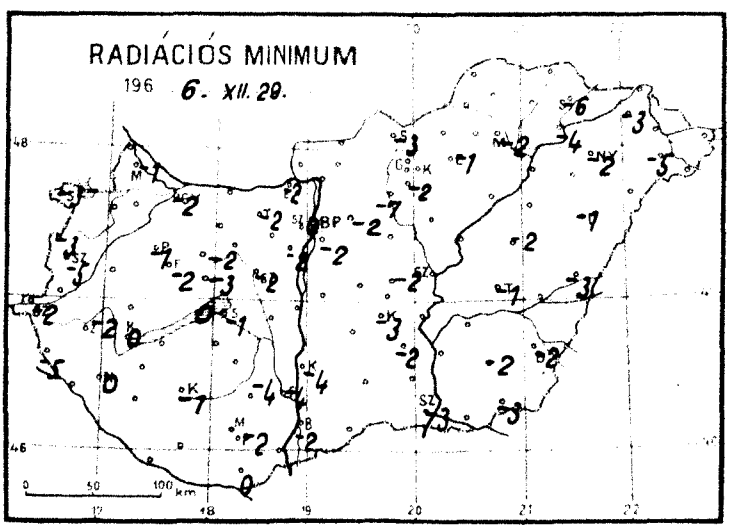
RADIÁCIÓS MINIMUM
196 6. XII. 29.

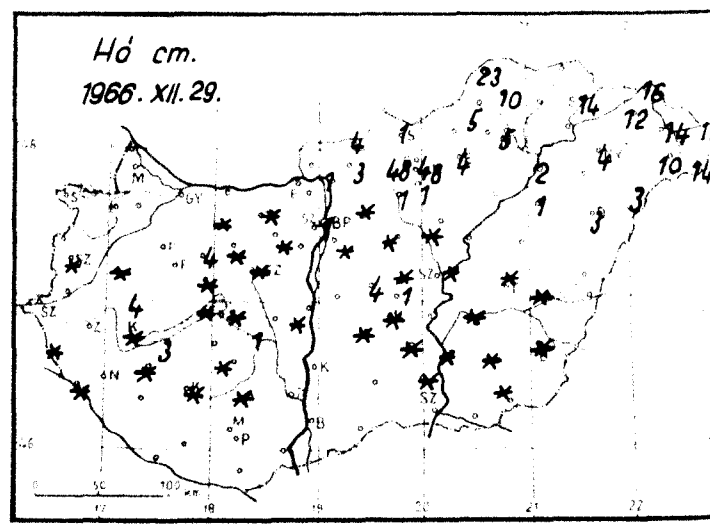
Hó cm.
1966. XII. 29.

1966. december hó,
29. csütörtök nap

	Az utolsó 24 óra adatai						24 órai csapadék mm		Hó cm
	Csapadék (mm)	Hó cm	Hőmérsékleti szélsőségek: tegnapi nappali max.	éjszakai min.	min. 5 cm-en	Napsütés (óra) tegnap			
12815 Magyarovár	.		0	-1	-1	0	Rajka	.	
822 Győr	. =		1	-1	-2	0	Kapuvár	ny ✱	
825 Pápa	ny=		1	-1	-1	0	Csorna	. ≡	
805 Sopron	.		-2	-2	-3	0	Komárom	.	
812 Szombathely	1 =	folt	-1	-2	-5	0	Káld	1 ✱	folt
910 Szentgotthárd	2 ✱	3	-2	-2	-2		Kőszeg	ny ✱	
915 Zalaegerszeg	2 ✱		0	-1	-2		Körmend	1 ✱	
Lenti	1	folt	0	-1	-5		Letenye	2	folt
925 Nagykanizsa	1		4	0	0		Sümeg	. ≡	4
920 Keszthely	ny	folt	1	0	0	0	Zirc	.	4
Tihany	.	folt	1	0	0		Kisbér	. ≡	folt
935 Siófok	. =	folt	0	0	-1	0	Mór	.	folt
942 Pécs	.		5	0	-2	1	Alcsút	ny	folt
941 Mecsektető (534 m)	-						Esztergom	.	2
Siklós	.		5	0	0		Dobogókő	ny	
825 Farkasgyepű (400 m)	ny ✱	2	0	-2			Fonyód	.	3
Veszprém	. ≡	folt	-2	-3	-3	0	Tab	-	
833 Tatabánya	ny	folt	1	-2	-2		Sárbogárd	-	
839 Budapest (Pestlőrinc)	ny	folt	0	-1	-2		Lengyel	.	folt
840 Budapest OMI	ny	1	0	0	-1	0	Nagykónyi	.	folt
841 Budapest (Szabadság-hg. 474 m)	-						Marcali	2	folt
Martonvásár	.	1	1	-2	-2		Somogyszob	2	
835 Székesfehérvár	1	folt	0	0	-2		Kaposvár	ny	folt
Dunaújváros	.	folt	2	-1	-1		Bares	8	
Szeksárd	. =		3	-3	-4		Szigetvár	1	
Mohács	.		4	0			Bácsalmás	.	
970 Baja	. =		3	0	-2	0	Kiskunhalas	.	
965 Kalocsa	.		2	-1	-4		Izsák	.	folt
Cegléd	ny ✱	folt	0	-1	-2	0	Kunsztmiklós	1	
809 Szolnok	ny ✱	folt	1	-1	-		Orkény	ny ✱	4
970 Kecskemét	. =	folt	1	-1	-3	-	Nagykáta	1 ✱	folt
Kiskunfélegyháza	.	folt	1	0	-2		Jászapáti	ny ✱	folt
982 Szeged	ny		2	-1	-3	0	Tiszakécske	.	
Mezőhegyes	ny ✱	folt	2	-1	-3		Nagykőrös	ny ✱	
Orosháza	ny	folt	3	0	-2		Kistelek	.	folt
960 Békéscsaba	ny=	folt	2	0	-2	0	Makó	ny ⌴	
875 Túrkeve	ny	folt	1	0	-1	0	Szentes	.	folt
Berettyóújfalu	.		0	-1	-3		Szarvas	ny ✱	folt
882 Debrecen	ny ✱	3	1	1	-1	0	Szeghalom	ny	folt
892 Nyíregyháza	ny ✱	4	1	-1	-2	0	Körösszakál	.	
788 Kisvárda	1 ✱	12	0	-2	-3	0	Tiszaroff	.	
Mátészalka	1 ✱	10	0	-1	-5		Poroszló	1 ✱ ≡	
Tiszabecs	2 ≡	16	0	-3			Karcag	ny ✱	
Vác	ny ✱	lepel	0	-1			Hortobágy	ny ✱	1
Gödöllő	.	folt	-1	-2	-2		Polgár	1 ✱	2
Lőrinci	ny ✱	lepel	0	-5	-7		Hajdúdorog	-	
Gyöngyös	1 ✱	1	0	0	-2		Nyírlugos	.	3
Balassagyarmat	1 ✱	4	1	-5			Csenger	1 ✱	14
755 Salgótarján	1 ✱	1	-2	-2	-3		Vásárosnamény	ny ✱	14
Gulyatető (932 m)	1 ✱	48	0	-7			Záhony	1 ✱	16
851 Kékestető (1000 m)	2	48	-3	-3	-	0	Királyrét	ny ✱	
Mátraháza (672 m)	-						Rombány	1 ✱	3
865 Eger	1 ✱	4	0	-1	-1	1	Borsodnádasd	-	
Putnok	1 ✱ ≡	5	-1	-1			Jósvafő	ny ✱	23
Lillafüred	1 ✱		-2	-4			Szendrőlád	1 ✱	10
772 Miskolc	1 =	5	0	-1	-2	0	Hidasnémeti	1 ✱	
Fügöd	-						Tokaj	2 ✱	
778 Sárospatak	1 ✱	14	-1	-4	-6	0	Sárhatvan	.	1

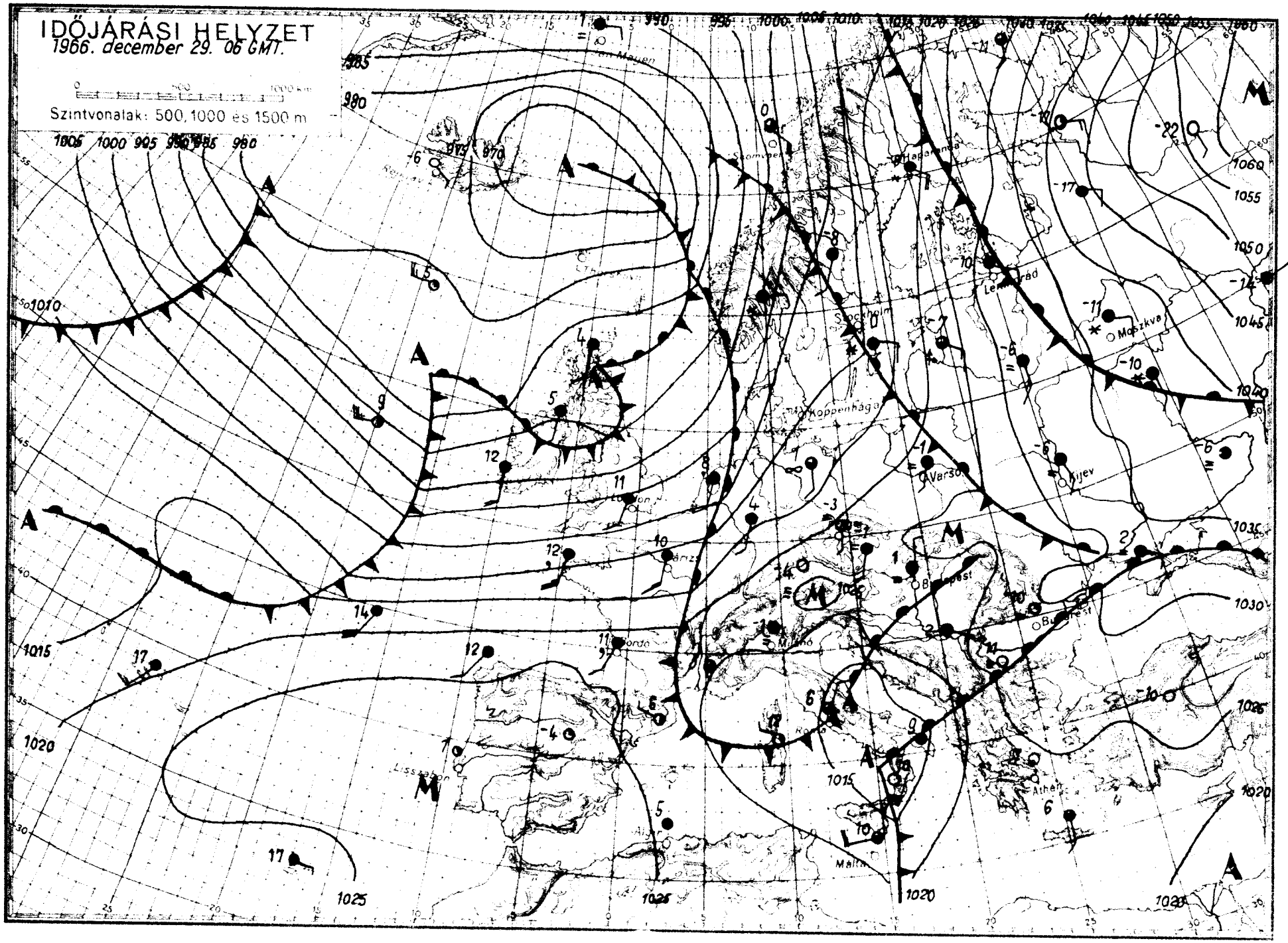
IDŐJÁRÁSI HELYZET
1966. december 29. 06 GMT.
Szintvonalak: 500, 1000 és 1500 m
Stockholm
Koppenhága
Moszkva
Kijev
Budapest
Athén
Malta
Lisszabon

IDŐJÁRÁSI NAPIJELENTÉS

ЕЖЕДНЕВНЫЙ МЕТЕОРОЛОГИЧЕСКИЙ БЮЛЛЕТЕНЬ • DAILY WEATHER REPORT
BULLETIN QUOTIDIEN DE TEMPS • TÄGLICHER WETTERBERICHT

KIADJA AZ ORSZÁGOS METEOROLÓGIAI INTÉZET
BUDAPEST II. KITAIBEL PÁL UTCA 1
TELEFON: KÖZPONTI 375-500, IDŐJELZŐ OSZT.: 150-410

MEGJELENIK NAPONKÉNT • ELŐFIZETÉSI ÁRA
A POSTAI KÖLTSÉGGEL EGYÜTT NEGYEDÉVRE 60, Ft
KIADÁSÉRT FELEL AZ INTÉZET IGAZGATÓJA

79. évfolyam 364. szám. + Budapest + 1966. december 30. péntek

Az időjárási helyzet ma reggel és a várható időjárás:

Európa keleti és nyugati részei között nagy hőmérsékleti ellentét áll fenn. Míg a Brit-szigetek és Franciaország egy részén a nappali legmagasabb hőmérsékletek csütörtökön meghaladták a +10 fokot, ugyanakkor Kelet-Európában mindenütt fagypont alatti hőmérsékleteket mértek, sőt az Ural vidékén a déli hőmérsékletek -20, -25 fok körül voltak. Péntek hajnalban élénk nyugati széllel ujabb enyhe és nedves óceáni légtömegek érkeztek szárazföldünkre, egészen az Alpokig jelentékeny enyhülést és kiterjedt esőket okozva. Ez az enyhülési folyamat délelőtt megérkezett medencénk fölé is, megnövelte a felhőzetet és a medence nyugati felében esőket váltott ki. A talajközeli légrétegben fekvő hideg légpárna, aminek vastagsága mintegy 700 m, egyelőre megakadályozza a magasban lévő melegebb levegő lehatolását.

Hazánkban csütörtökön változóan felhős, enyhe, száraz és jelentős területen napos idő volt. A hőmérséklet napközben +1, +5, sőt délkeleten helyenként +6, +7 fokig emelkedett, viszont az Északi-hegyvidéken egy-két helyen a 0 fokot sem haladta meg. Ma hajnalban a Dunántúlon néhány helyen jelentéktelen mennyiségü szitálást észleltek. Reggelre 0, -5 fokig hült le a levegő, de az összefüggő hóréteggel boritott északkeleti határmegyékben -6, -10 fokos fagyok alakultak ki. A ma reggeli jelentések szerint sportolásra alkalmas hóréteg csak Dobogókőn, Mátraházán, Kékestetőn, Telkibányán és Sátoraljaujhelyen van.

Ma 12 órakor Budapesten a hőmérséklet 0 fok volt, a tengerszintre átszámitott légnyomás 766 mm, gyengén süllyedő irányzatú.

Várható időjárás szombat estig:

Ma erősen felhős idő, nyugatról kelet felé terjeszkedő csapadékterület.
Szombaton felhőátvonulások, már kevesebb helyen futó esővel.
Északnyugatira forduló és átmenetileg megerősödő szél.
Enyhe éjszaka, a nappali hőmérséklet keleten is emelkedik.

Várható éjszakai hőmérséklet: -1, +4
a legmagasabb nappali hőmérséklet szombaton: +3, +8 fok között.

Dr. Tóth Pál s.k.

ATMOSPHERIC SCIENCES
LIBRARY
MAR 30 1967
U.S.D.A.
U. S. Dept. of Commerce

A hőmérséklet napi középértéke és eltérése a 90 évi átlagtól /Budapesten/

1966. XII. 29. +1,6 C°, +1,8 C°.

1871 óta ezen a napon Budapesten előfordult:

legmagasabb hőmérséklet: 13,5 C° /1947/
legalacsonyabb hőmérséklet: -16,5 C° /1890/

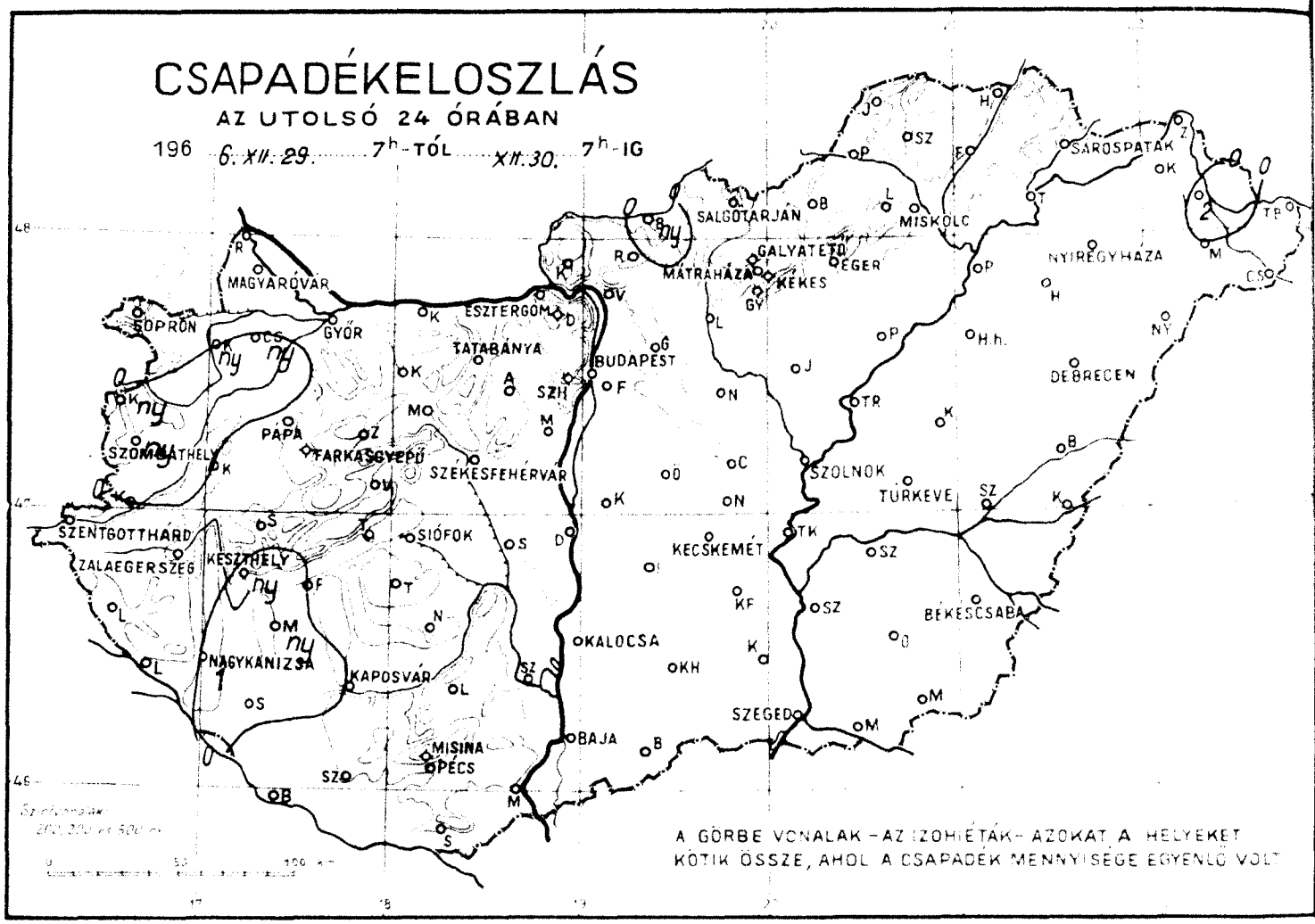
CSAPADÉKELOSZLÁS
AZ UTOLSÓ 24 ÓRÁBAN
196 6. XII. 29. 7h-TÓL XII. 30. 7h-IG
MAGYARÓVÁR
SOPRON
GYŐR
ESZTERGOM
TATABÁNYA
BUDAPEST
SZOMBATHELY
PAPA
TÁRKÁNYGYEPŰ
SZÉKESFEHÉRVÁR
SZENTGOTTHÁRD
ZALAEGERSZEG
KESZTHELY
SIÓFOK
NAGYKANIZSA
KAPOSVÁR
OKALOCSA
MISINA
PÉCS
BAJA
SZEGED
KECSKEMÉT
BÉKÉSCSABA
SZOLNOK
TÚRKEVE
DEBRECEN
NYÍREGYHÁZA
MISKOLC
SALGÓTARJÁN
GALYATETŐ
MÁTRAHÁZA
EGER
KEKES
SÁROSPATAK
A GÖRBE VONALAK – AZ IZOHIÉTÁK – AZOKAT A HELYEKET KÖTIK ÖSSZE, AHOL A CSAPADÉK MENNYISÉGE EGYENLŐ VOLT

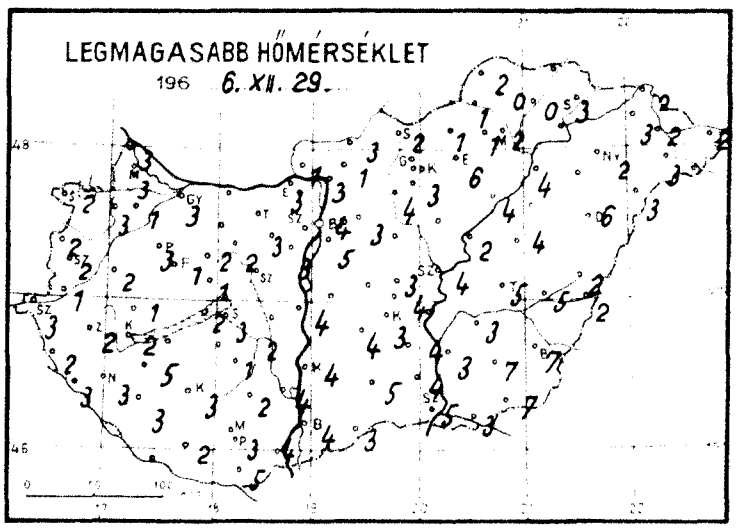
LEGMAGASABB HŐMÉRSÉKLET
196 6. XII. 29.

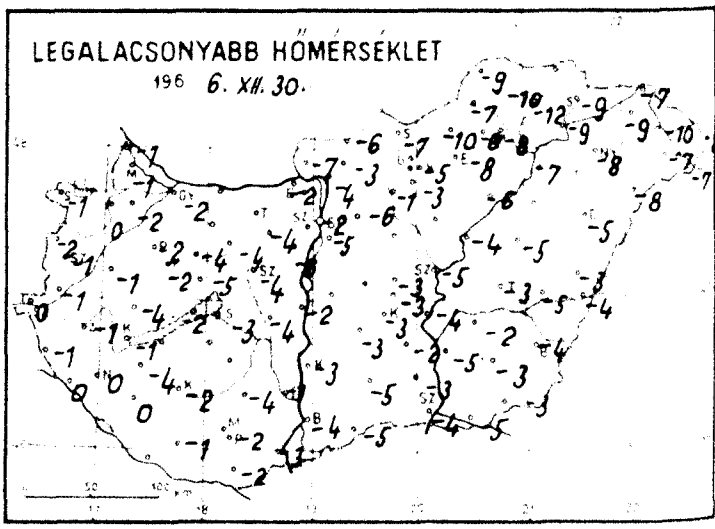
LEGALACSONYABB HŐMÉRSÉKLET
196 6. XII. 30.

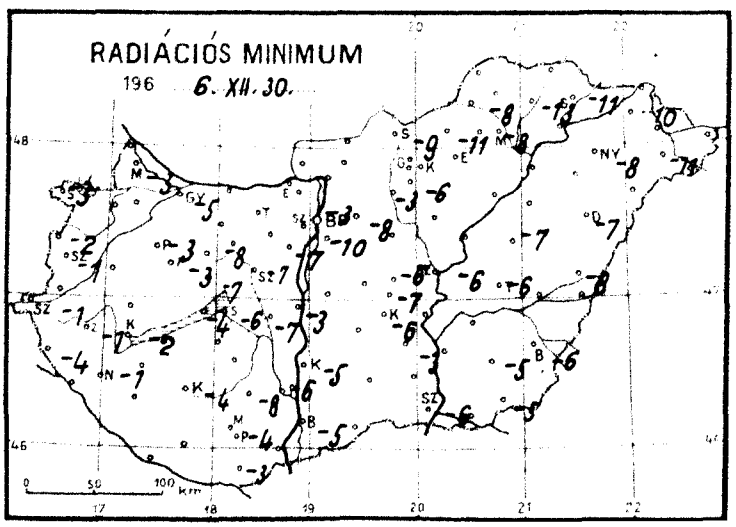
RADIÁCIÓS MINIMUM
196 6. XII. 30.

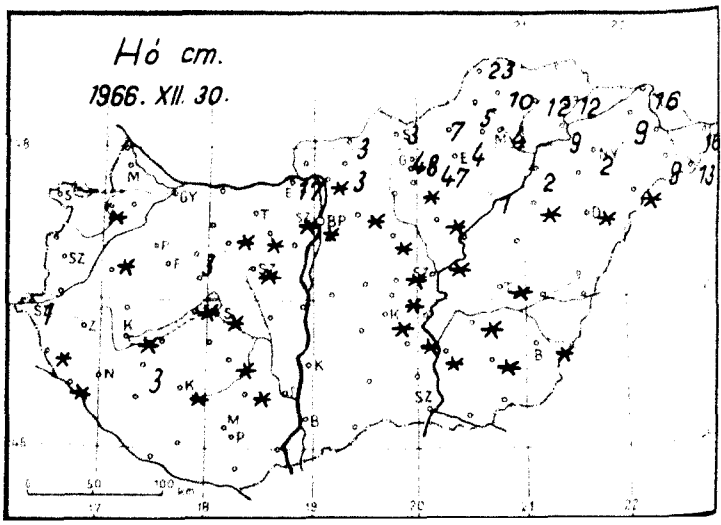
Hó cm.
1966. XII. 30.

1966. december hó,
30. nap péntek

	Az utolsó 24 óra adatai						24 órai csapadék mm		Hó cm
	Csapadék (mm)	Hó cm	Hőmérsékleti szélsőségek: tegnapi nappali max.	éjszakai min.	min. 5 cm-en	Napsütés (óra) tegnap			
12815 Magyaróvár	•		3	-1	-3	2	Rajka	•	
822 Győr	•		3	-2	-5	1	Kapuvár	ny	folt
825 Pápa	• ≡		3	-2	-3	1	Csorna	ny	
805 Sopron	• ≡		2	-1	-3	2	Komárom	.	
812 Szombathely	ny		2	-1	-1	0	Káld	• ≡	folt
910 Szentgotthárd	• ≡	1	3	0	-1		Kőszeg	ny≡	
915 Zalaegerszeg	• ≡		2	-1	-1		Körmend	•	
Lenti	•	folt	2	-1	-4		Letenye	•	folt
925 Nagykanizsa	1		3	0	-1		Sümeg	•	folt≡
920 Keszthely	ny	folt	2	-1	-2	3	Zirc	• ≡	3
Tihany	• ≡	folt	2	-2	-4		Kisbér	• ≡	
935 Siófok	• ⌴	folt	3	-3	-6	5	Mór	• ≡	folt
942 Pécs	•		3	-2	-4	4	Alcsút	• ≡	folt
941 Misinatető (534 m)		folt					Esztergom	•	
Siklós	• ≡		5	-2	-3		Dobogókő	•	17
827 Farkasgyepű (400 m)	•	1	2	-3			Fonyód	•	3
Veszprém	• ≡	1	1	-5	-7	4	Tab	•	
833 Tatabánya	–						Sárbogárd	–	
839 Budapest (Ferihegy)	•		5	-5	-10		Lengyel	•	folt
840 Budapest OMI	•	folt	4	-2	-3	0	Nagykónyi	• ≡	folt
841 Budapest (Szabadságh. 474 m)	•	folt	0	-4	-7	0	Marcali	ny	
Martonvásár	•		3	-6	-7		Somogyszob	•	
835 Székesfehérvár	•	folt	–	-4	-7		Kaposvár	•	folt
Dunaújváros	• ∨		4	-2	-3		Barcs	• ≡	
Szekszárd	• ≡		4	-1	-6		Szigetvár	•	
Mohács	• ≡		4	-3			Bácsalmás	•	
960 Baja	• ✱		4	-4	-5	5	Kiskunhalas	•	
955 Kalocsa	• ≡		4	-3	-5		Izsák	•	
Cegléd	•	folt	3	-3	-6	6	Kunsztmiklós	–	
860 Szolnok	•	folt	4	-5	-6	6	Örkény	–	
970 Kecskemét	• =	folt	3	-3	-6	6	Nagykáta	•	folt
Kiskunfélegyháza	•	folt	4	-2	-3		Jászapáti	• ∨	folt
982 Szeged	•		5	-4	-6	4	Tiszakécske	•	
Mezőhegyes	•	folt	7	-3	-5		Nagykőrös	•	folt
Orosháza	• ⌴	folt	7	-3	-5		Kistelek	•	
990 Békéscsaba	• =	folt	7	-4	-6	4	Makó	• ⌴	
875 Túrkeve	•	folt	5	-3	-6	6	Szentes		
Berettyóújfalu	• ⌴		2	-3	-8		Szarvas	•	folt
883 Debrecen	•	folt	6	-5	-7	4	Szeghalom	• ⌴	
892 Nyíregyháza	•	2	2	-8	-8	3	Körösszakál	•	
788 Kisvárda	•	9	3	-9	-10	1	Tiszaroff	•	
Mátészalka	•	9	3	-7	-11		Poroszló	•	1
Tiszalecs	•	16	2	-8			Karcag	• ⌴	
Vác	•	folt	3	-4			Hortobágy	.	folt
Gödöllő	•	folt	3	-6	-8		Polgár	• ∨	2
Lőrinci	•		4	-1	-3		Hajdúdorog	–	
Gyöngyös	•	folt	3	-3	-6		Nyírlugos	•	folt
Balassagyarmat	ny ✱	3	3	-6			Csenger	•	13
755 Salgótarján	•	3	2	-7	-9		Vásárosnamény	2 ✱	14
Galyatető (932 m)	•	48	-1	-6			Záhony	.	16
874 Kékestető (1000 m)	•	47	-1	-5	–	2	Királyrét	•	
Mátraháza (672 m)	–						Romhány	•	3
865 Eger	•	4	6	-8	–	3	Borsodnádasd	•	7
Putnok	• ✱	5	1	-7	-8		Jósvafő	•	23
Lillafüred	.		1	-6			Szendrőlád	•	10
772 Miskolc	•	4	2	-8	-8	–	Hidasnémeti	.	
Füzöd	• ∨	12	0	-12	-13		Tokaj	•	9
778 Sárospatak	•	12	3	-9	-11	3	Sárhatvan	• ≡	

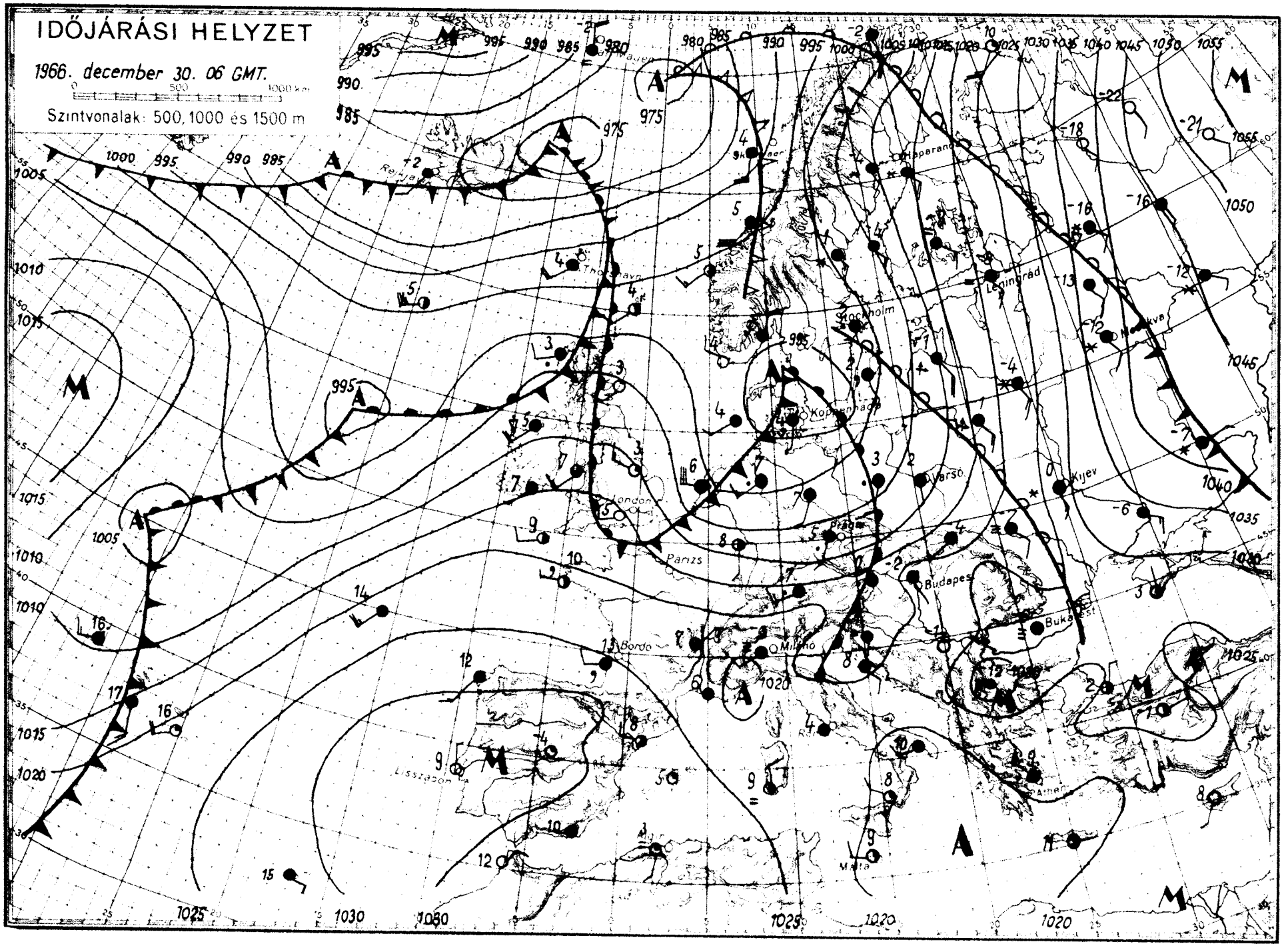
IDŐJÁRÁSI HELYZET
1966. december 30. 06 GMT.
0 500 1000 km
Szintvonalak: 500, 1000 és 1500 m
Thorshavn
London
Párizs
Bordó
Lisszabon
Stockholm
Koppenhága
Prágai
Varsó
Budapest
Bukarest
Kijev
Leningrád
Moskva
Athén
Malta
Haparanda
Rejkjavik

DŐJÁRÁSI NAPIJELENTÉS

ЕЖЕДНЕВНЫЙ МЕТЕОРОЛОГИЧЕСКИЙ БЮЛЛЕТЕНЬ • DAILY WEATHER REPORT
BULLETIN QUOTIDIEN DE TEMPS • TÄGLICHER WETTERBERICHT

ADJA AZ ORSZÁGOS METEOROLÓGIAI INTÉZET
UDAPEST II. KITAIBEL PÁL UTCA 1
ELEFON: KÖZPONT: 353-500, IDŐJELZŐ OSZT.: 150-410

MEGJELENIK NAPONKÉNT • ELŐFIZETÉSI ÁRA
A POSTAI KÖLTSÉGGEL EGYÜTT NEGYEDÉVRE 60,- Ft
KIADÁSÉRT FELEL AZ INTÉZET IGAZGATÓJA

76. évfolyam 365. szám. + Budapest + 1966. december 31. szombat

Az időjárási helyzet ma reggel és a várható időjárás:

Az Atlanti-óceán térségéből gyors egymásutánban különböző hőmérsékletü - általában enyhe és nedves - léghullámok áramlanak a kontinens középső és északkeleti részei fölé. Hatásukra Nyugat- és Észak-Európában sokfelé felhős, szeles, csapadékos az idő. Olaszország déli felében, valamint a Balkán-félszigeten többfelé ugyancsak változékony, szeles, csapadékos az időjárás.

Hazánkban pénteken nyugat felől felhőátvonulások voltak, a nap folyamán lassan kelet felé terjeszkedő csapadékzónával. A csapadék kezdetben csaknem mindenütt havas eső, ónos eső volt, ami lassan esőbe ment át. Az esőbe való átmenet egy-két fokos hőmérséklet emelkedéssel járt. A lehullott csapadék mennyisége a Dunántul déli felében sok helyen meghaladta a 10 mm-t, másutt általában 3-10 mm között volt. A hőmérséklet a nap folyamán általában 0, +5 fokig emelkedett, ma hajnalban -4, +1 fokig süllyedt. Ma reggel 7 órai jelentések szerint a hegyekben a hóréteg vastagsága a következő volt: Királyrét 6, Nógrádverőce 3, Esztergom-Vaskapu 3, Galyatető 48, Kékestető 45, Telkibánya 19, Sátoraljaujhely-Sátorhegy 48 cm. A hó felszine általában jeges. Ma délelőtt a Sajó volgyében, továbbá a Duna-Tisza közének déli felében és a délkeleti megyék egy részében borult, egy-két helyen ködös volt az idő. Ködös volt a Tiszántul egy része is. A napsütéses részeken a hőmérséklet 11 órára elérte a 3,5 fokos értékeket, a borult és a ködös részeken 0 fok körül maradt.

Ma 12 órakor Budapesten a hőmérséklet 5 fok, a tengerszintre átszámitott légnyomás 771 mm, mérsékelten emelkedő irányzatu.

ATMOSPHERIC SCIENCES
LIBRARY
MAR 6 1967
E. S. S. A.
U. S. Dept. of Commerce

Várható időjárás vasárnap estig:

Ma kevés felhő, csapadék nélkül. A reggeli órákban helyenként köd. Vasárnap felhőátvonulások, szórványosan fellépő havas esővel, esővel. Időnként élénk északi szél.

Várható legalacsonyabb éjszakai hőmérséklet: -4, +1 fok között.
legmagasabb nappali hőmérséklet vasárnap: 3, 8 fok között.

Vadkerti Ferenc s.k.

A hőmérséklet napi középértéke és eltérése a 90 évi átlagtól /Budapesten/:

1966. XII. 30.: -0,4 C°, -0,3 C°.

1871 óta ezen a napon Budapesten előfordult:

legmagasabb hőmérséklet 12,7 C° /1947/
legalacsonyabb hőmérséklet: -16,4 C° /1890/

66.870.

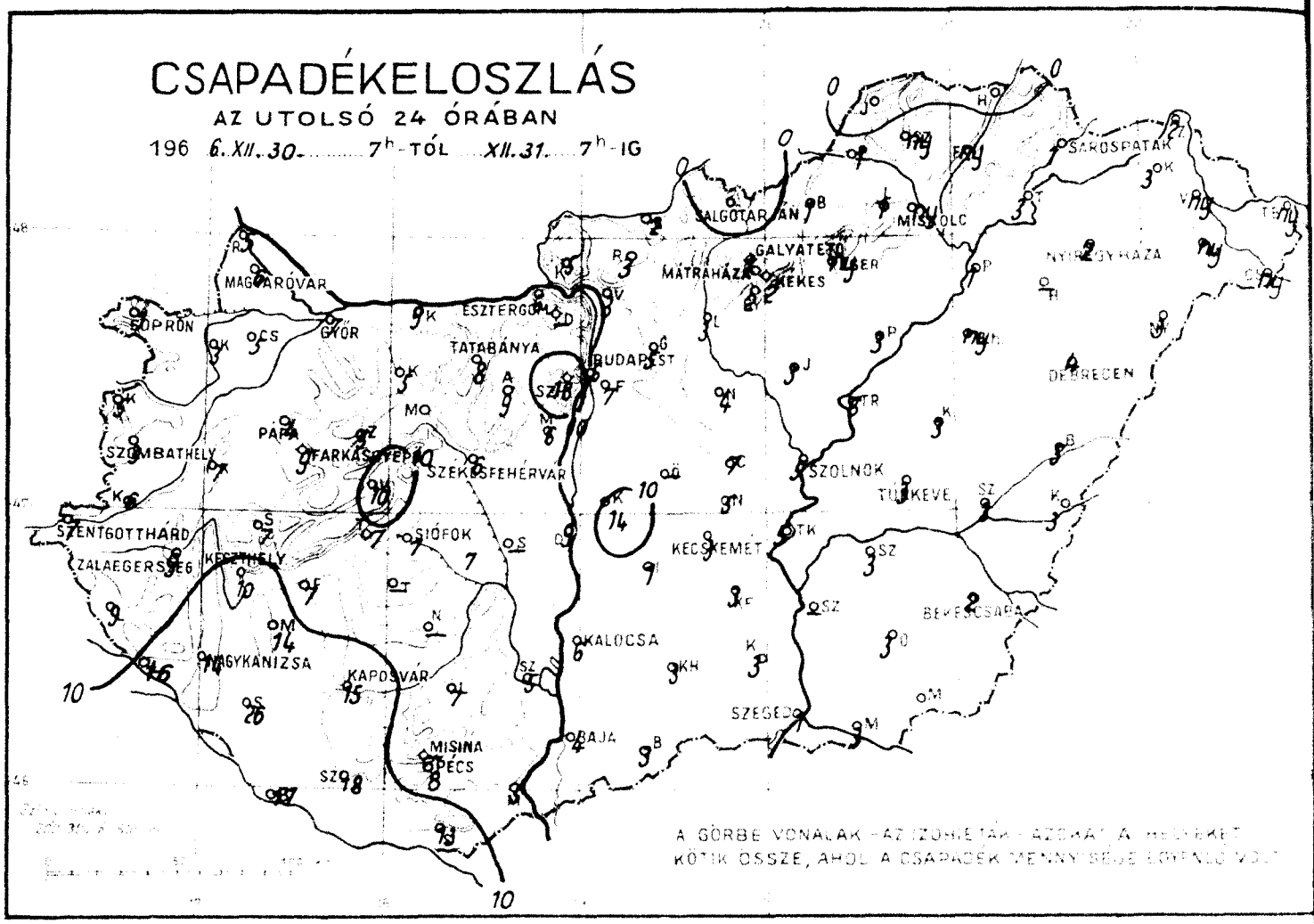
CSAPADÉKELOSZLÁS
AZ UTOLSÓ 24 ÓRÁBAN
196 6. XII. 30. 7h-TÓL XII. 31. 7h-IG
MAGYARÓVÁR
SOPRON
GYÖR
ESZTERGOM
TATABÁNYA
BUDAPEST
SZOMBATHELY
PAPA
FARKASGYEPŰ
SZÉKESFEHÉRVÁR
SZENTGOTTHÁRD
ZALAEGERSZEG
KESZTHELY
SIÓFOK
NAGYKANIZSA
KAPOSVÁR
MISINA
PÉCS
BAJA
KALOCSA
KECSKEMÉT
SZEGED
MÁTRAHÁZA
GALYATETŐ
SALGÓTARJÁN
MISKOLC
NYÍREGYHÁZA
DEBRECEN
SZOLNOK
TÚRKEVE
BÉKÉSCSABA
A GÖRBE VONALAK AZONOS CSAPADÉKMENNYISÉGŰ HELYEKET KÖTIK ÖSSZE, AHOL A CSAPADÉK MENNYISÉGE EGYENLŐ VOLT

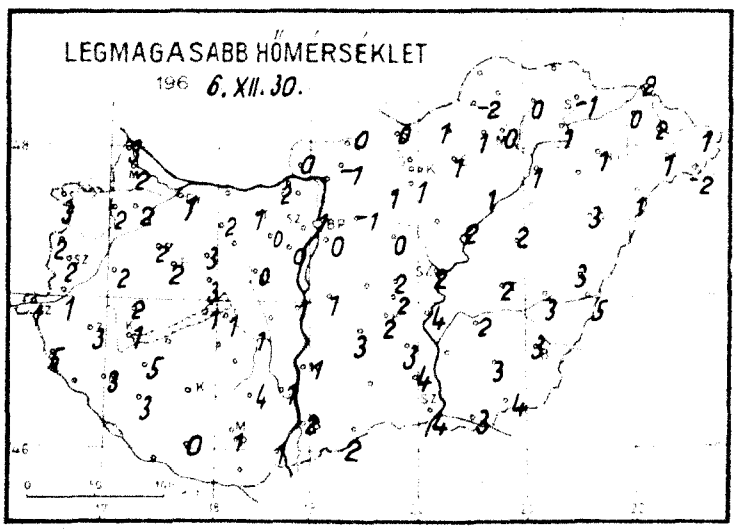
LEGMAGASABB HŐMÉRSÉKLET
196 6. XII. 30.

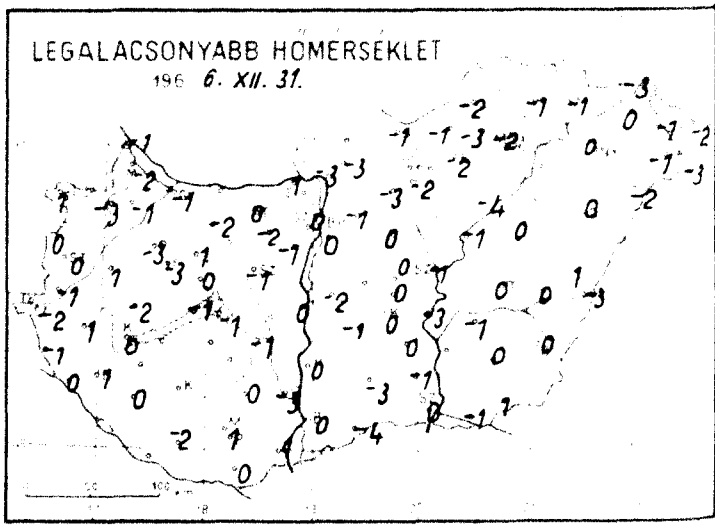
LEGALACSONYABB HŐMÉRSÉKLET
196 6. XII. 31.

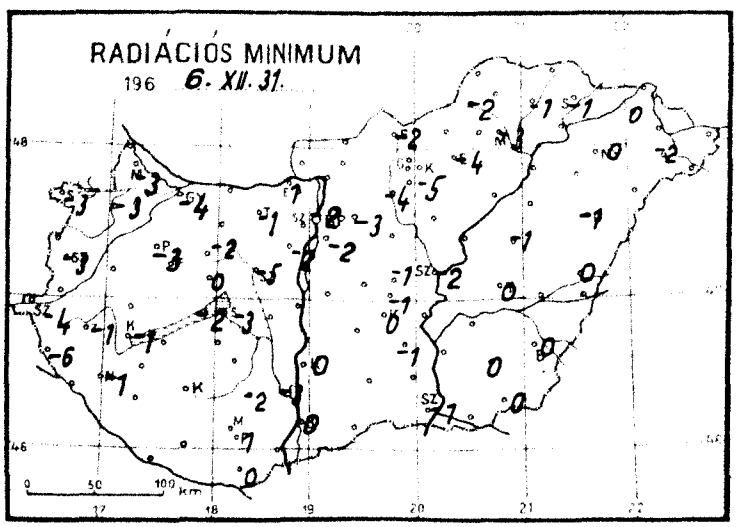
RADIÁCIÓS MINIMUM
196 6. XII. 31.

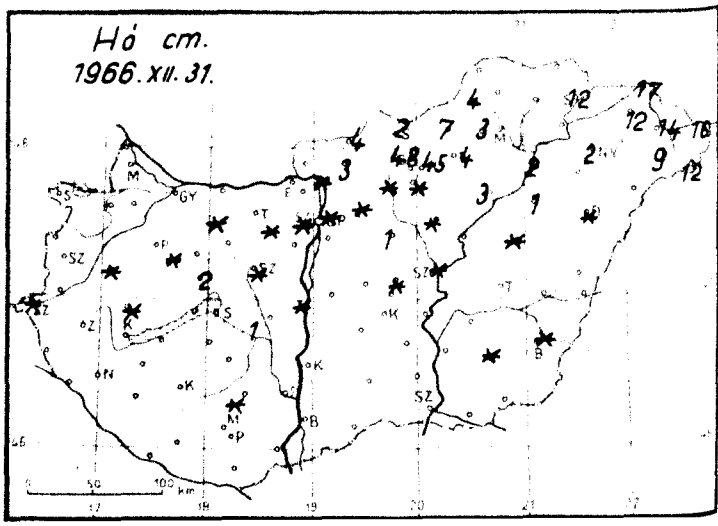
Hó cm.
1966. XII. 31.

1966. december hó, 31. nap szombat

	Az utolsó 24 óra adatai					
	Csapadék (mm)	Hó cm	Hőmérsékleti szélsőségek: tegnapi nappali max.	éjszakai min.	min. 5 cm-en	Napsütés (óra) tegnap
12815 Magyaróvár	6		2	-2	-3	0
822 Győr	7		1	-1	-4	0
825 Pápa	4 ⌴		2	-3	-3	0
895 Sopron	1		3	1	-3	0
812 Szombathely	3		2	0	-3	0
910 Szentgotthárd	7=	folt	1	-2	-4	
915 Zalaegerszeg	9		3	1	-1	
Lenti	9		5	-1	-6	
925 Nagykanizsa	14		3	1	-1	
920 Keszthely	10		1	0	-1	0
Tihany	7		1	-1	-2	
935 Siófok	7		1	-1	-3	0
942 Pécs	8		1	1	1	0
941 Misinatető (534 m)	-					
Siklós	13		-	0	0	
827 Farkasgyepű (400 m)	9	folt	2	-3		
Veszprém	10	folt	3	0	0	
833 Tatabánya	8		1	0	-1	
839 Budapest (Ferihegy)	7=		0	0	-2	
840 Budapest OMI	6	folt	1	0	-2	0
841 Budapest (Szabadságh. 474 m)	18 *	folt	-1	-1	-4	0
Martonvásár	6		0	-1	-2	
835 Székesfehérvár	6	folt	0	-1	-5	
Dunaújváros	9*=	folt	1	0		
Szekszárd	5		1	-3	-3	
Mohács	5		1	1		
900 Baja	4=		2	0	0	0
955 Kalocsa	6=		1	0	0	
Cegléd	7		2	0	-1	0
860 Szolnok	5=	folt	2	-1	-2	1
870 Kecskemét	3=		2	0	0	1
Kiskunfélegyháza	3=		3	0	-1	
982 Szeged	1=		4	0	-1	3
Mezőhegyes	3		4	1	0	
Orosháza	3	folt	3	0	0	
900 Békéscsaba	2=	folt	3	0	0	4
875 Túrkeve	3=		2	0	0	4
Berettyóújfalu	5*=		3	1	0	
882 Debrecen	4=	folt	3	0	-1	1
892 Nyíregyháza	2 *	2	1	0	0	1
788 Kisvarda	3 *	12	0	0	0	1
Mátészalka	ny*=	9	1	-1	-2	
Tiszabecs	ny*	16	1	-2		
Vác	3 *	folt	-	-		
Gödöllő	5 *	folt	-1	-1	-3	
Lőrinci	3 *	folt	1	-3	-4	
Gyöngyös	2 *	folt	1	-2	-5	
Balassagyarmat	2 *	4	0	-		
755 Salgótarján	.	2	0	-1	-2	
Galyatető (932 m)	1 * =	48	1	-7		
851 Kékestető (1000 m)	2 * =	45	-2	-2	-	0
Mátraháza (672 m)	-					
865 Eger	ny *	4	1	-2	-4	0
Putnok	1 * =	4	-2	-2	-2	
Lillafüred	1 *		1	-3		
772 Miskolc	ny *	3	0	-2	-3	0
Füged	ny *		0	-1	-1	
778 Sárospatak	1 *	12	-1	-1	-1	0

24 órai csapadék mm		Hó cm
Rajka	5	
Kapuvár	3=	
Csorna	5	
Komárom	9*	
Káld	7	folt
Kőszeg	5	
Körmend	6	
Letenye	16	
Sümeg	7	folt
Zirc	5	2
Kisbér	5	folt
Mór	2	folt
Alcsút	9	folt
Esztergom	6	1
Dobogókő	-	
Fonyód	7	
Tab	-	
Sárbogárd	-	
Lengyel	9	folt
Nagykónyi	-	
Marcali	14	
Somogyszob	26	
Kaposvár	15	
Bares	17	
Szigetvár	18	
Bácsalmás	3	
Kiskunhalas	3*=	
Izsák	1	
Kunszentmiklós	14*	
Örkény	-	
Nagykáta	4*	lepel
Jászapáti	3*	folt
Tiszakécske	5	
Nagykőrös	5	folt
Kistelek	3	
Makó	3	
Szentes	-	
Szarvas	3	
Szeghalom	3=	
Körösszakál	3*=	
Tiszaroff	6	
Poroszló	3*	3
Karcag	3*	folt
Hortobágy	ny	
Polgár	1*	2
Hajdúdorog	-	
Nyírlugos	3*	1
Csenger	ny*	12
Vásárosnamény	ny*	14
Záhony	2*	17
Királyrét	5*	
Romhány	3*	3
Borsodnádasd	1*	7
Jósvafő	.	
Szendrőlád	ny	
Hidasnémeti	.	
Tokaj	3*	10
Sátoraljaújhely	7 =	1

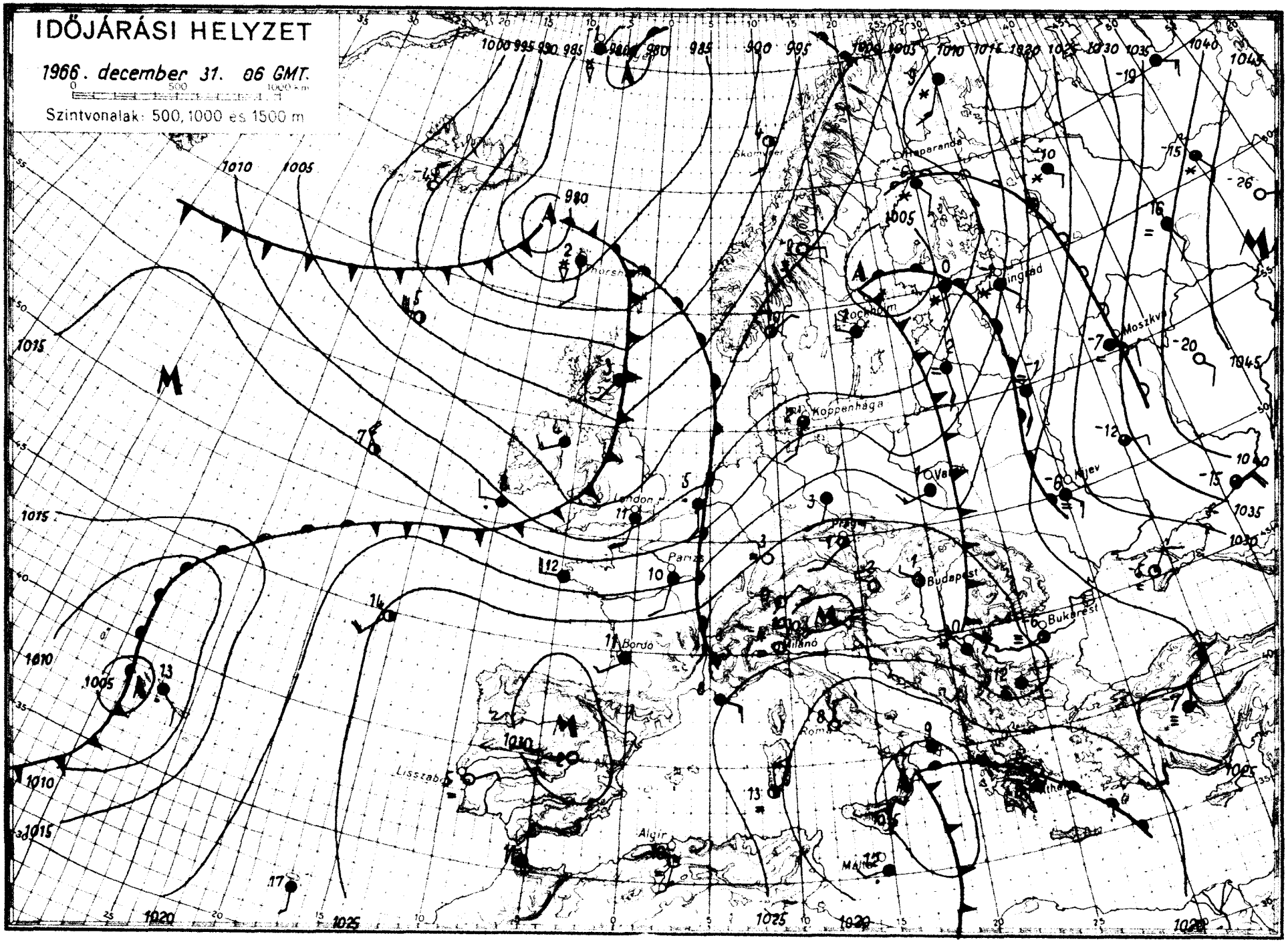

OFFSET KYOMGA BUDAPEST

MELLÉKLET AZ ORSZÁGOS METEOROLÓGIAI INTÉZET IDŐJÁRÁSI NAPIJELENTÉSÉHEZ

Magyarország időjárása 1966. december havában.

Hazánk időjárása az elmult december hónapban enyhe és csapadékos volt.

A légnyomás havi középértéke Budapesten 748.0 mm, 4.1 mm-el kevesebb, mint az 1931-60-as évi átlag. A tengerszintre átszámitott érték 760.2 mm.

A havi középhőmérséklet általában egy-fél fokkal magasabb volt a sokévi átlagnál. 2-a és 3-a voltak a hónap legmelegebb napjai, melyeken 8-14 fokig emelkedett a hőmérő higanyszála. A minimumok általában 23-a és 27-e között fordultak elő, -4, -14 fokos értékekkel.

A fagyos napok száma helyenként több, másutt kevesebb, a téli napok száma mindenütt kevesebb volt a sokévi átlagnál.

Napfényes órákban az ország nyugati fele bővelkedett, ugyanis 10-20 órával több napsütés volt, mint a sokévi átlag. A keleti országrész mintegy 10 órával kevesebb napsütést kapott decemberben a sokévi átlagnál. A teljes besugárzás összege Budapesten 1926 gcal/cm^2 volt.

Csapadék: Különösen az ország keleti felében hullottak kiadós esők, a Tiszántulon pl. a havi csapadékösszeg a sokévi átlag másfélszeresét, illetve kétszeresét is felülmulta. De az ország jelentős részén átlagon felüli csapadék hullott. Csupán Sopron, Szombathely, Keszthely vonalán Somogyszob, Mohács, Siófok és Romhány környékén foltszerüen volt kevesebb a havi csapadékmennyiség a sokévi átlagnál. A legnagyobb havi csapadékösszeg 98,4 mm volt, melyet Makkoshotyka /Borsod m/ községben mértek. Legkevesebb csapadék 35,0 mm Sopronhorpácson /Győr-Sopron m/ hullott. A 24 órai maximális csapadékösszeg 54,8mm volt, amelyet december 3-án Görbeházán /Hajdu m/ észleltek. A novemberben keletkezett hótakaró 3-ára majdnem mindenütt elolvadt. December 6-án reggelre a Dunántulon ujabb hóréteg keletkezett. 10-én már az ország keleti részét is hó boritotta. A hótakaró nem volt azonban hosszu életü, mert 13-án reggelre már csak a magasabb hegyeken, valamint az északkeleti részeken maradt meg a hó. December 19-ére ismét többfelé keletkezett hóréteg, a meglévők pedig megnövekedtek. 26-án reggelre az egész országot beboritotta a hó. A hóréteg vastagsága azonban csak a hegyeken és északkeleten volt jelentős. A hónap végére az összefüggő hótakaró megszünt, sokhelyen csak foltok maradtak, a hegyes vidékeken és az északkeleti országrészeken azonban továbbra is mérhető vastagságu hóréteg volt.

A relativ légnedvesség országosan 2-10 %-al magasabb volt, mint a sokévi átlag.

A nagyobbrészt enyhe időjárás kedvezett az őszi vetések fejlődésének. A gyakori és bőséges csapadék előnyös volt a talajok téli viztárolása szempontjából, de nagymértékben akadályozta a külső munkálatokat. A tartós belvizek sokfelé nehezitették a helyzetet, főleg a keleti megyékben.

FRONT- ÉS LÉGTÖMEGNAPTÁR

Nap	A frontátvonulás országos jellemzése						A fronttal érkező légtömeg ⊞
	A front					Megjegyzés	
	jellege: (H = hideg, M = meleg, O = okklúzió)	belépés ideje és helye	vonulási iránya	aktivitásának jellemzése	kilépésének ideje és helye		
1.	I	02, W	E	hózápor	10, E	instabilitási vonal	
1.	H	06, NW	SE	"	07-09 óra között a Kis Alföld felett fölöszlott		
	2-án 00 órától meleg advekcióval						Tm
3.	H	02, NW	SE	országos eső	22, E		Mc
6.	M (x)		az északkeleti megyék kivételével sokfelé havazás, havas eső			magassági meleg front (x)	(Mm)
9.	H	17, NW	SE	főképp délen kisebb havazások	10. 03, E		Mm
11.	M	01, W	E	Országos eső, elszórtan havazás	13, E		Mm
11.	H	04, NW	SE	kisebb záporok	16, E		Mm
12.	M (x)					magassági meleg front (x)	
14.	H	09, NW	SE	elszórtan eső, helyenként szélvihar	19, SE		Mc
17.	M	06, W	E	kisebb országos havazás	16, E		Mm
17.	H	16, NW	SE	elszórtan hózápor	18. 00, E		Mm
18.	M	08, W	E	országos eső	16, E		Mm
18.	M	17, W	E	országos eső, északkeleten - keleten havazás	23, E		Mm
19.	H	00, NW	SE	felszakadozó felhőzet	10, E		Mm
20.	M	05, W	E	országos esőzés	23, E	keleten havas eső, havazás	Mm
20.	H	18, NW	SE	többfelé szélvihar	21. 03, E		Mc
24.	M	04, W	E	elszórtan kisebb havazás	19, NE	csak az északi részeket érintette	(Mm)
25.	H	04, NW	SE	havazás, havas eső	14, E		Mm
26.	H	08, N	S	elszórtan hózápor	14, S	északkeleten hideg légpárna	Mc
27.	M	15, SW	NW		18-24 óra	között a medencében fölöszlott	(Mc)
29.	M	06, SE	N	elszórtan kevés eső	a Pécs-Miskolc vonal fölöszlott		(Tc)
30.	M	10, W	E	országszerte eső, ónos eső, havas eső	20, E		Mm
30.	H	16, NW	E	felszakadozó felhőzet	31. 07, E		Mc
31.	M(x)	18, W	E	havazás, havas eső	1967. I. 1,08,E	magassági meleg front (x)	

⊞ Mc = mérsékeltövi szárazföldi, Mm = mérsékeltövi tengeri,
Tc = szubtrópusi szárazföldi, Tm = szubtrópusi tengeri,

A frontátvonulás budapesti jellemzői

…(fok/idő)	Nedvességváltozás (%/idő)	A szél: iránya és sebessége (km/ó) a front előtt	A szél: iránya és sebessége (km/ó) a front után	A szél: lökések Maximális értéke /m/sec) és időpontja	A felhőzet jellemzése	A front csapadékhozama (mm) és alakja	Megjegyzés
–	+10/1 ó	SSW 5	SW 10	SW 7,1 05^{24}	Cb felhőzet	2,9 ⚹	
1 ó	–	S 4	NW 18	NW 9,5 14^{10}	borult	–	fokozatos szélerő södés, max. lökés
						ny *	4.02^{07} 19,5 m/s NW
–	–	S 6	NW 6	–	borult	–	
2 ó	-25/2 ó	S 10	SW 6	–	borult	1,5 ● ⚹	
	–	NW 6	NNW 10	NW 8,8 11^{50}	felszakadozó	–	□ a napi menet leállt
2 ó	-30/2 ó	vált.2	NW 15	NW 8,1 11^{50}	felszakadozó	–	fokozatos szélerő södés, max. lökés
5/6 ó	+20/4 ó	SW 3	NW 6	–	borultságig növekvő	ny *	15.07^{34} 20,2 m/s
–	-20/4 ó	vált.3	NW 17	NW 11,0 20^{43}	borult	–	
2 ó	–	vált.2	SSW 10	–	borult	4,8 ●	
–	+10/6 ó	E 3	S 16	–	borult	1,6 ●	
1 ó	-15/1 ó	S 16	NW 10	WNW 11,5 03^{14}	felszakadozó	ny ●	
,5/1 ó	–	vált.5	S 15	–	Ns felhőzet	29,9 ●	
1 ó	-30/2 ó	S 5	W 25	WSW 17,8 21^{50}	változó	0,3 ●	
1 ó	–	csend	S 10	–	réteges	0,1 *	
,5/10 ó	–	csend	W 15	W 16,6 14^{28}	felszakadozó	–	
–	–	W 25	W 20	W 17,0 13^{42}	Cb felhőzet	ny ⚹ ▽	
1 ó	+5/1 ó	E 3	S 6	SE 5,2 14^{40}	borult	6,0 ● ~	
–	–	csend	W 5	W 12,8 04^{08}	felszakadozó		
						2,6 *	

… szekitotta fel.

141 231

1966. december

Állomások	Hőmérséklet C°								Csapadék				Napsütés	
	Havi közép	Eltérés a normtól	Absz. max.	Nap	Absz. min.	Nap	Fagyos nap Min ≦ 0°	Téli nap Max ≦ 0°	Összeg mm	Eltérés normáltól	Napok száma ≧ 1 mm	Havas nap	Összeg óra	Eltérés a normtól
Magyaróvár	1,5	+0,9	13,5	2.	-4,6	23.	20	1	59	+13	11	1	63	+17
Keszthely	1,5	+0,5	14,8	2.	-6,2	24.	22	2	44	-6	11	8	58	+6
Szentgotthárd	0,2	+0,2	13,3	2.	-13,4	27.	24	2	58	+5	9	7	-	-
Pécs	2,5	+0,9	11,6	2.	-6,9	24.	15	0	61	+15	16	4	52	-2
Budapest	2,2	+0,9	10,2	2.	-4,5	24.	14	1	67	+19	10	8	55	+12
Kalocsa	1,7	+0,7	11,4	2.	-7,6	1.	18	2	50	+7	12	5	-	-
Szolnok	1,3	+0,8	10,3	2.	-7,9	24.	18	1	61	+26	9	8	54	-
Miskolc	1,0	+1,5	7,9	3.	-14,3	26.	26	10	58	+18	9	12	42	+4
Kisvárda	-0,6	-0,5	9,2	3.	-14,0	24.	24	8	76	+32	13	15	33	-13
Debrecen	0,5	+0,2	12,4	3.	-12,0	24.	24	5	71	+31	10	13	34	-12
Békéscsaba	1,5	+0,9	12,4	2.	-8,6	26.	17	1	86	+44	11	8	47	-3
Kékestető	-3,3	-0,6	3,8	2.3.	-9,1	17.	29	25	91	+30	11	14	53	-15