Hungary Országos Meteorológiai Intézet.

# IDŐJÁRÁSI NAPIJELENTÉS

ЕЖЕДНЕВНЫЙ МЕТЕОРОЛОГИЧЕСКИЙ БЮЛЛЕТЕНЬ • DAILY WEATHER REPORT
BULLETIN QUOTIDIEN DE TEMPS • TÄGLICHER WETTERBERICHT

KIADJA AZ ORSZÁGOS METEOROLÓGIAI INTÉZET
BUDAPEST II. KITAIBEL PÁL UTCA 1
TELEFON: KÖZPONT: 353-500, IDŐJELZŐ OSZT.: 150-410

MEGJELENIK NAPONKÉNT • ELŐFIZETÉSI ÁRA
A POSTAI KÖLTSÉGGEL EGYÜTT NEGYEDÉVRE 60, Ft
KIADÁSÉRT FELEL AZ INTÉZET IGAZGATÓJA

79. évfolyam 182. sz. + Budapest + 1966. julius 1. péntek

***Az időjárási helyzet ma reggel és a várható időjárás:***

Az északkelet- és délkelet-európai ciklonokat összekötő alacsonynyomású teknő lassan tovább vonul kelet felé. Ennek megfelelően a hüvös, felhős, sokfelé szeles, csapadékos időjárás ma hajnalban Skandinávia északi felére, a Szovjetunió európai területének egyrészére, a Kárpát-medencére, valamint a Balkán-félsziget re korlátozódott. Ezzel egyidőben az azóri anticiklon előrenyomulása szárazföldünk fölé tovább folytatódik. Hatására Nyugat-Európában és Közép-Európa nyugati felén kevesebb a felhő, szárazabb, naposabb az idő és a nappali felmelegedés is fokozatosan erősödik.

Hazánk fölött csütörtökön felhőátvonulások voltak, sokfelé átfutó esővel. A lehullott csapadék mennyisége csak az északi megyékben és a Tiszántulon érte el, illetve haladta helyenként meg az 5 mm-t. Tiszabecsről 10, Szentesről 11, Csengerről 13, Kékestetőről 32 mm esőt jelentettek. Az északnyugati megyékben 4-7, máshol csupán 1-4 órán át sütött a nap. A hőmérséklet napközben általában 19-22, északkeleten csak 15-19 fokig emelkedett. Az éjszaka folyamán 10-15 fokig hült le a levegő. Ma délelőtt folytatódtak a felhőátvonulások, esőt 11 óráig sehonnan sem jelentettek.

Ma 12 órakor Budapesten a hőmérséklet 21 fok, a tengerszintre átszámitott légnyomás 764 mm, gyengén emelkedő irányzatu.

A Balaton vizének hőmérséklete 11 órakor Siófoknál: 19 fok.

QC
989
H9
I32
1966
July-Sept

Várható időjárás szombat estig:
Pénteken felhőátvonulások, szórványosan előforduló átfutó esőkkel, egy-két helyen gyenge zivatarral.
Szombaton kevesebb felhő, valószinüleg már csapadék nélkül.
Időnként élénk, néhány helyen átmenetileg még erős, de tovább mérséklődő északi, északkeleti szél.
A nappali felmelegedés erősödik.
Várható legalacsonyabb éjszakai hőmérséklet: 12-16,
legmagasabb nappali hőmérséklet szombaton: 22-26 fok között.

A hőmérséklet napi középértéke és eltérése a 90 évi átlagtól /Budapesten/:

1966. VI. 30.: 17,0 C° -4,2 C°

1871 óta ezen a napon Budapesten előfordult:

legmagasabb hőmérséklet: 36,0 C° /1950/
legalacsonyabb hőmérséklet: 10,4 C° /1929/

Vissy Károly s.k.

LIBRARY
N.O.A.A.
U.S. Department of Commerce

66.435.

140 039

# National Oceanic and Atmospheric Administration

## Environmental Data Rescue Program

### ERRATA NOTICE

One or more conditions of the original document may affect the quality of the image, such as:

Discolored pages
Faded or light ink
Binding intrudes into the text

This document has been imaged through the NOAA Environmental Data Rescue Program. To view the original document, please contact the NOAA Central Library in Silver Spring, MD at (301) 713-2607 x124 or www.reference@nodc.noaa.gov.

Information Manufacturing Corporation
Imaging Subcontractor
Rocket Center, West Virginia
September 14, 1999

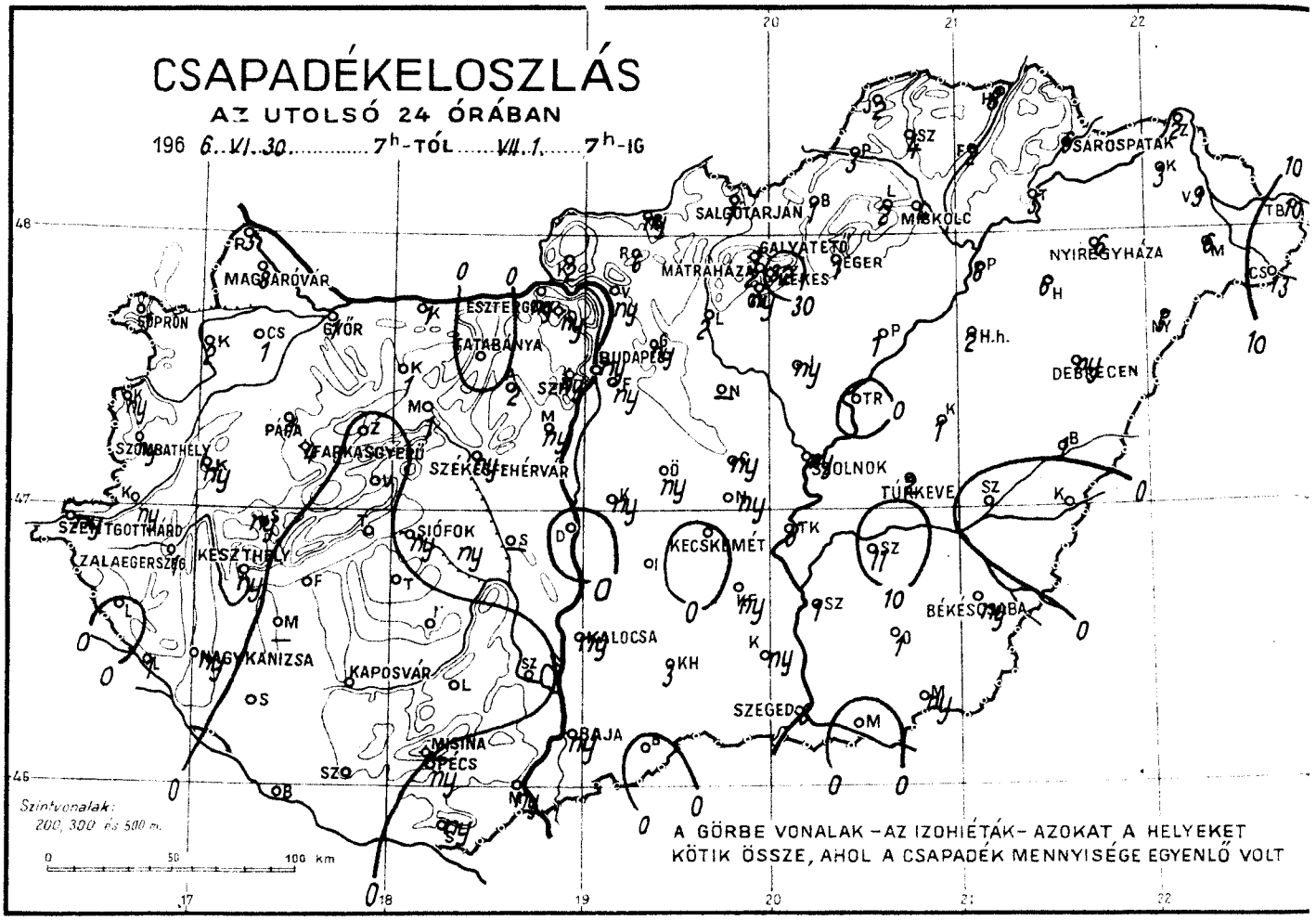
CSAPADÉKELOSZLÁS
AZ UTOLSÓ 24 ÓRÁBAN
196 6. VI. 30. 7h-TÓL VII. 1. 7h-IG
SÁROSPATAK
SALGÓTARJÁN
MISKOLC
GALYATETŐ
EGER
MÁTRAHÁZA
KÉKES
NYIREGYHÁZA
MAGYARÓVÁR
SOPRON
GYŐR
ESZTERGOM
TATABÁNYA
BUDAPEST
DEBRECEN
PÁPA
SZOMBATHELY
FARKASGYERŐ
SZÉKESFEHÉRVÁR
SOLNOK
TÚRKEVE
SZENTGOTTHÁRD
ZALAEGERSZEG
KESZTHELY
SIÓFOK
KECSKEMÉT
BÉKÉSCSABA
NAGYKANIZSA
KAPOSVÁR
KALOCSA
SZEGED
BAJA
MISINA
PÉCS
Szintvonalak: 200, 300 és 500 m.
0 50 100 km
A GÖRBE VONALAK – AZ IZOHIÉTÁK – AZOKAT A HELYEKET KÖTIK ÖSSZE, AHOL A CSAPADÉK MENNYISÉGE EGYENLŐ VOLT

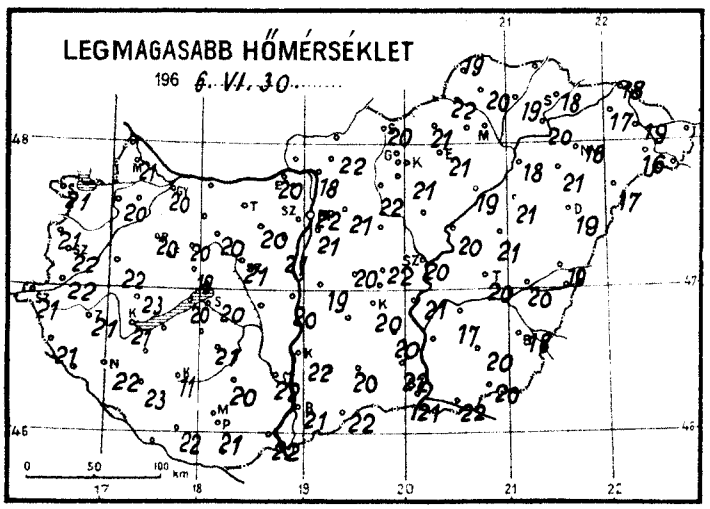
LEGMAGASABB HŐMÉRSÉKLET
196 6. VI. 30.
0 50 100 km

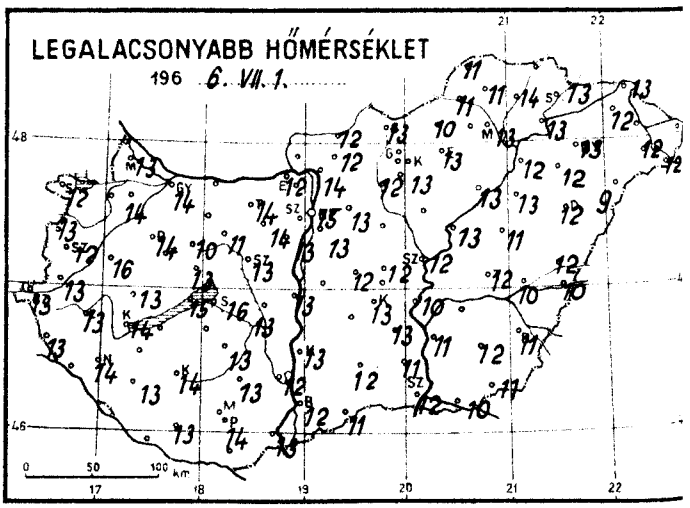
LEGALACSONYABB HŐMÉRSÉKLET
196 6. VII. 1.
0 50 100 km

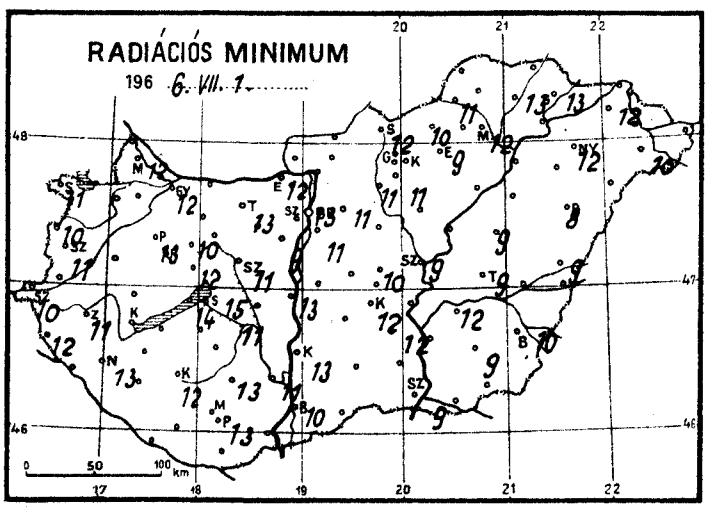
RADIÁCIÓS MINIMUM
196 6. VII. 1.
0 50 100 km

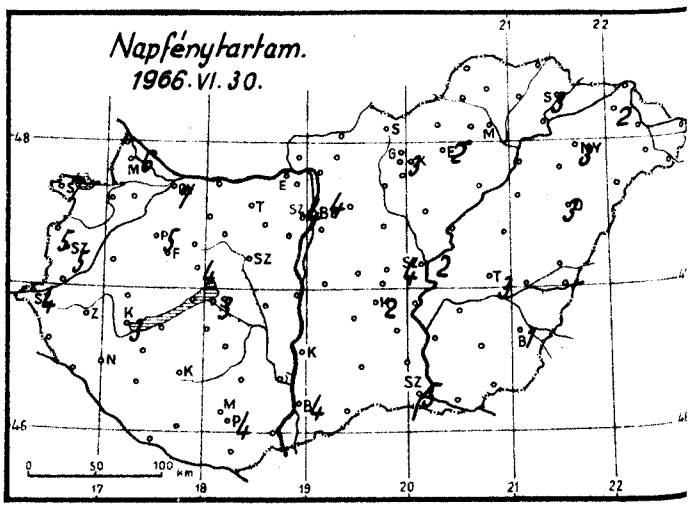
Napfénytartam.
1966. VI. 30.
0 50 100 km

# 1966. július

1. péntek nap

hó,

| | Az utolsó 24 óra adatai | | | | | |
|---|---|---|---|---|---|---|
| | Csapadék (mm) | | Hőmérsékleti szélsőségek | | | Napsütés (óra) tegnap |
| | | | tegnapi nappali max. | éjszakai min. | min. 5 cm-en | |
| 12815 Magyaróvár | 8 | | 21 | 13 | 12 | 6 |
| 822 Győr | 1 | | 20 | 14 | 12 | 7 |
| 825 Pápa | 1 | | 20 | 14 | 13 | 5 |
| 805 Sopron | 1 | | 21 | 12 | 11 | 7 |
| 812 Szombathely | ny | | 22 | 12 | 11 | 5 |
| 910 Szentgotthárd | ny | | 21 | 13 | 10 | 4 |
| 915 Zalaegerszeg | 1 | | 21 | 13 | 11 | |
| Lenti | . | | 21 | 13 | 12 | |
| 925 Nagykanizsa | ny | | 22 | 14 | 13 | |
| 920 Keszthely | ny | | 21 | 14 | – | 3 |
| Tihany | . | | 20 | 15 | 14 | |
| 935 Siófok | ny | | 20 | 16 | 15 | 3 |
| 942 Pécs | ny | | 21 | 14 | 13 | 4 |
| 941 Misinatető (534 m) | – | | – | – | – | – |
| Siklós | ny | | 22 | 13 | 11 | |
| 827 Farkasgyepü (400 m) | 4 | | 18 | 10 | 10 | |
| Veszprém | . | | 19 | 13 | 12 | 4 |
| 833 Tatabánya | . | | – | 14 | 13 | |
| 839 Budapest (Ferihegy) | ny | | 21 | 13 | 11 | |
| 840 Budapest OMI | ny | | 22 | 15 | 13 | 4 |
| 841 Budapest (Szabadságh., 474 m) | ny | | 17 | 12 | 11 | 4 |
| Martonvásár | ny | | 21 | 13 | 9 | |
| 835 Székesfehérvár | ny | | 21 | 13 | 11 | |
| Dunaújváros | . | | 20 | 13 | 13 | |
| Szekszárd | . | ⌓ | 22 | 12 | 11 | |
| Mohács | ny | ⌓ | 22 | 13 | | |
| 960 Baja | ny | ⌓ | 21 | 12 | 10 | 4 |
| 955 Kalocsa | ny | | 22 | 13 | 13 | |
| Cegléd | ny | | 22 | 12 | 10 | 4 |
| 860 Szolnok | ny | = | 20 | 12 | 9 | 2 |
| 970 Kecskemét | . | | 20 | 13 | 12 | 2 |
| Kiskunfélegyháza | ny | | 20 | 13 | 12 | |
| 982 Szeged | 6 | ⌓ | 21 | 12 | 9 | 3 |
| Mezőhegyes | ny | | 20 | 11 | | |
| Orosháza | 1 | ⌓ | 20 | 12 | 9 | |
| 990 Békéscsaba | ny | ⌓ | 18 | 11 | 10 | 1 |
| 875 Túrkeve | 2 | ≡ | 20 | 12 | 9 | 3 |
| Berettyóújfalu | 1 | ⌓ | 19 | 12 | 9 | |
| 882 Debrecen | ny | ▬ | 19 | 12 | 8 | 3 |
| 892 Nyíregyháza | 6 | = | 18 | 13 | 12 | 3 |
| 788 Kisvárda | 3 | | 17 | 12 | 12 | 2 |
| Mátészalka | 6 | | 16 | 12 | 10 | |
| Tiszabecs | 10 | | – | 10 | | |
| Vác | ny | | 18 | 14 | | |
| Gödöllő | ny | | 21 | 13 | 11 | |
| Lőrinci | 2 | | 22 | 12 | 11 | |
| Gyöngyös | ny | | 21 | 13 | 11 | |
| Balassagyarmat | ny | | – | 12 | | |
| 755 Salgótarján | 1 | | 20 | 13 | 12 | |
| Galyatető (932 m) | 1 | | 14 | 8 | | |
| 851 Kékestető (1000 m) | 32 | ≡ | 13 | 9 | – | 3 |
| Mátraháza (672 m) | 2 | | 16 | 11 | | |
| 865 Eger | 1 | | 21 | 13 | 9 | 2 |
| Putnok | 3 | = | 22 | 11 | 11 | |
| Lillafüred | 2 | | 19 | 11 | | |
| 772 Miskolc | 4 | ≃ | 21 | 13 | 12 | – |
| Füged | 2 | | 19 | 14 | 13 | |
| 778 Sárospatak | 6 | | 18 | 13 | 13 | 3 |

| 24 órai csapadék mm | | |
|---|---|---|
| Rajka | 5 | |
| Kapuvár | 2 | |
| Csorna | 1 | |
| Komárom | 1 | |
| Káld | ny | |
| Kőszeg | ny | |
| Körmend | ny | |
| Letenye | 1 | |
| Sümeg | ny | |
| Zirc | . | |
| Kisbér | 1 | |
| Mór | 1 | |
| Alcsút | 2 | |
| Esztergom | ny | |
| Dobogókő | ny | ≡ |
| Fonyód | . | |
| Tab | . | |
| Sárbogárd | – | |
| Lengyel | . | |
| Nagykónyi | . | |
| Marcali | – | |
| Somogyszob | . | |
| Kaposvár | . | |
| Barcs | . | |
| Szigetvár | . | |
| Bácsalmás | . | |
| Kiskunhalas | 3 | |
| Izsák | – | |
| Kunsztmiklós | ny | |
| Örkény | ny | |
| Nagykáta | – | |
| Jászapáti | ny | |
| Tiszakécske | 5 | = |
| Nagykőrös | ny | |
| Kistelek | ny | |
| Makó | . | ⌓ |
| Szentes | 1 | |
| Szarvas | 11 | |
| Szeghalom | . | ⌓ |
| Körösszakál | . | |
| Tiszaroff | . | |
| Poroszló | 1 | |
| Karcag | 1 | |
| Hortobágy | 2 | |
| Polgár | 6 | |
| Hajdúdorog | 6 | |
| Nyírlugos | 5 | |
| Csenger | 13 | |
| Vásárosnamény | 3 | |
| Záhony | 2 | |
| Királyrét | 2 | |
| Romhány | 6 | |
| Borsodnádasd | 1 | |
| Jósvafő | 2 | |
| Szendrőlád | 4 | |
| Hidasnémeti | 8 | |
| Tokaj | 5 | |
| Sárhatvan | ny | |

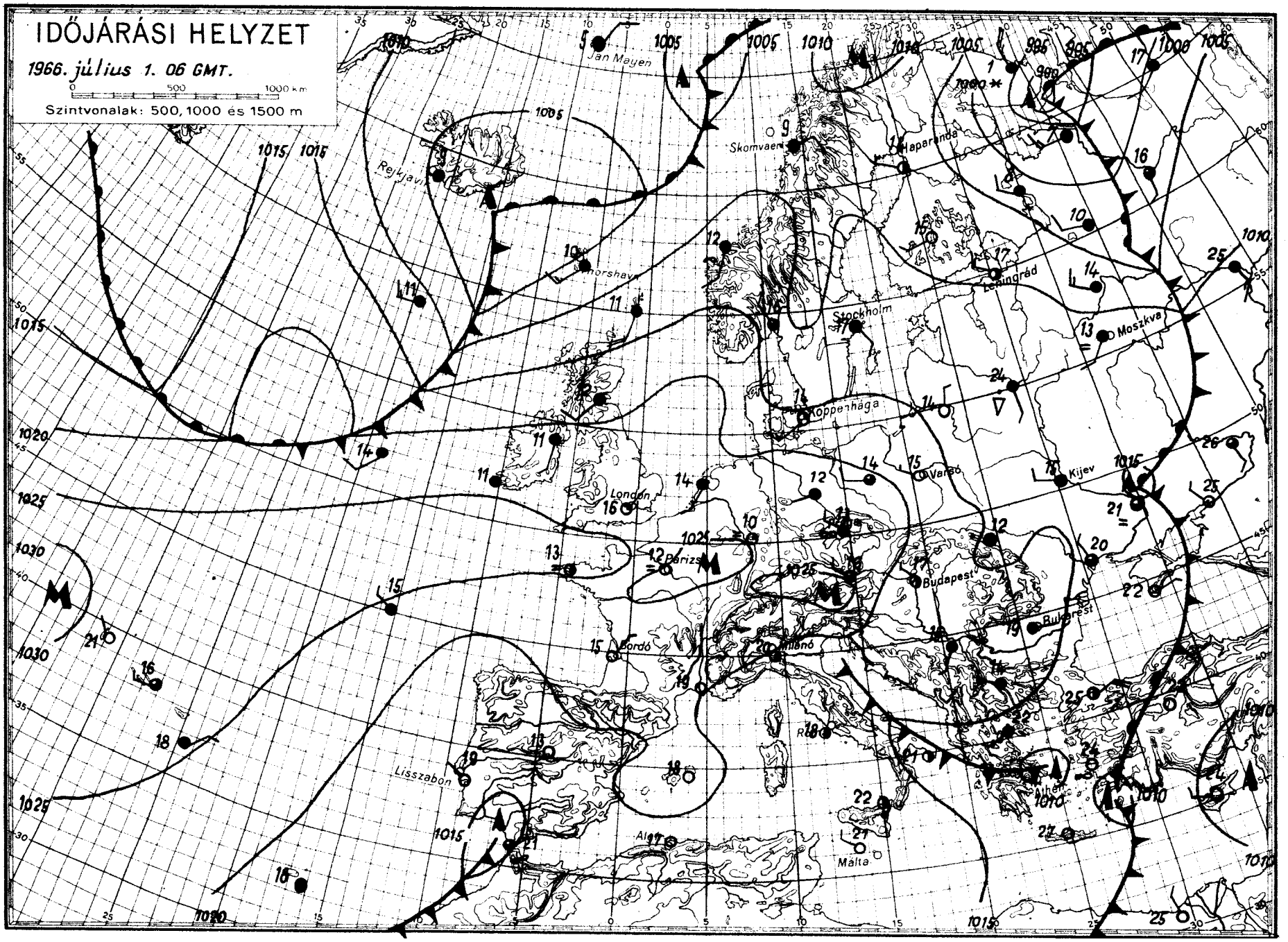
IDŐJÁRÁSI HELYZET
1966. július 1. 06 GMT.
0 500 1000 km
Szintvonalak: 500, 1000 és 1500 m
Jan Mayen
Skomvaer
Haparanda
Reykjavik
Thorshavn
Leningrád
Stockholm
Moszkva
Koppenhága
London
Párizs
Varsó
Kijev
Budapest
Bukarest
Bordó
Milánó
Athén
Málta
Lisszabon

# DŐJÁRÁSI NAPIJELENTÉS

ЕЖЕДНЕВНЫЙ МЕТЕОРОЛОГИЧЕСКИЙ БЮЛЛЕТЕНЬ • DAILY WEATHER REPORT
BULLETIN QUOTIDIEN DE TEMPS • TÄGLICHER WETTERBERICHT

ADJA AZ ORSZÁGOS METEOROLÓGIAI INTÉZET
UDAPEST II. KITAIBEL PÁL UTCA 1
ELEFON: KÖZPONT: 353-500, IDŐJELZŐ OSZT.: 150-410

MEGJELENIK NAPONKÉNT • ELŐFIZETÉSI ÁRA
A POSTAI KÖLTSÉGGEL EGYÜTT NEGYEDÉVRE 60, Ft
KIADÁSÉRT FELEL AZ INTÉZET IGAZGATÓJA

). évfolyam 183. szám. + Budapest + 1966. julius 2. szombat

***Az időjárási helyzet ma reggel és a várható időjárás:***

A ciklon-tevékenység főként Északnyugat-Európa térségére korlátozódik, ivel az óceáni légtömegek utját lezárja a Közép-Európa fölött felépült magasyomásu gerinc. Hatására az emlitett területen lassu melegedés indult meg, erőeljesebbé vált a besugárzás és a nappali hőmérsékletek is fokozatosan elérik z évszaknak megfelelő értékeket.

Hazánkban pénteken jobbára felhős volt az égbolt, de eső már csak szóránosan fordult elő. Jelentős esőmennyiséget mértek: Kalocsán 12, Mohácson 15, zegeden és Fügödön 20 mm-t, általában zivatar kiséretében. A nappali hőmérsékeet a több órás napsütés mellett 20, 25 fokig emelkedett. Pénteken hajnalban 0, 14 fokig hült le a levegő. Délelőtt folytatódott a száraz napos idő, 11 óáig 22, 24 fokos hőmérsékletek alakultak ki.

Ma 12 órakor Budapesten a hőmérséklet 23 fok a tengerszintre átszámiott légnyomás 764 mm, változatlan.

A Balaton vizének hőmérséklete 11 órakor Siófoknál: 19 fok.

Várható időjárás vasárnap estig:

Főként nappali felhőképződés, egy-két helyen záporeső, zivatar.
Mérsékelt szél.

Várható legalacsonyabb éjszakai hőmérséklet: 11, 16,
legmagasabb nappali hőmérséklet vasárnap: 24, 28 fok között.

Dunay Sándorné s.k.

hőmérséklet napi középértéke és eltérése a 90 évi átlagtól /Budapesten/:

| | | |
|---|---|---|
| 966. VII. 1.: | 19,2 C° | - 2,4 C° |

871 óta ezen a napon Budapesten előfordult:

| | |
|---|---|
| egmagasabb hőmérséklet: | 38,3 C° /1950/ |
| egalacsonyabb hőmérséklet: | 10,1 C° /1923/ |

66.436

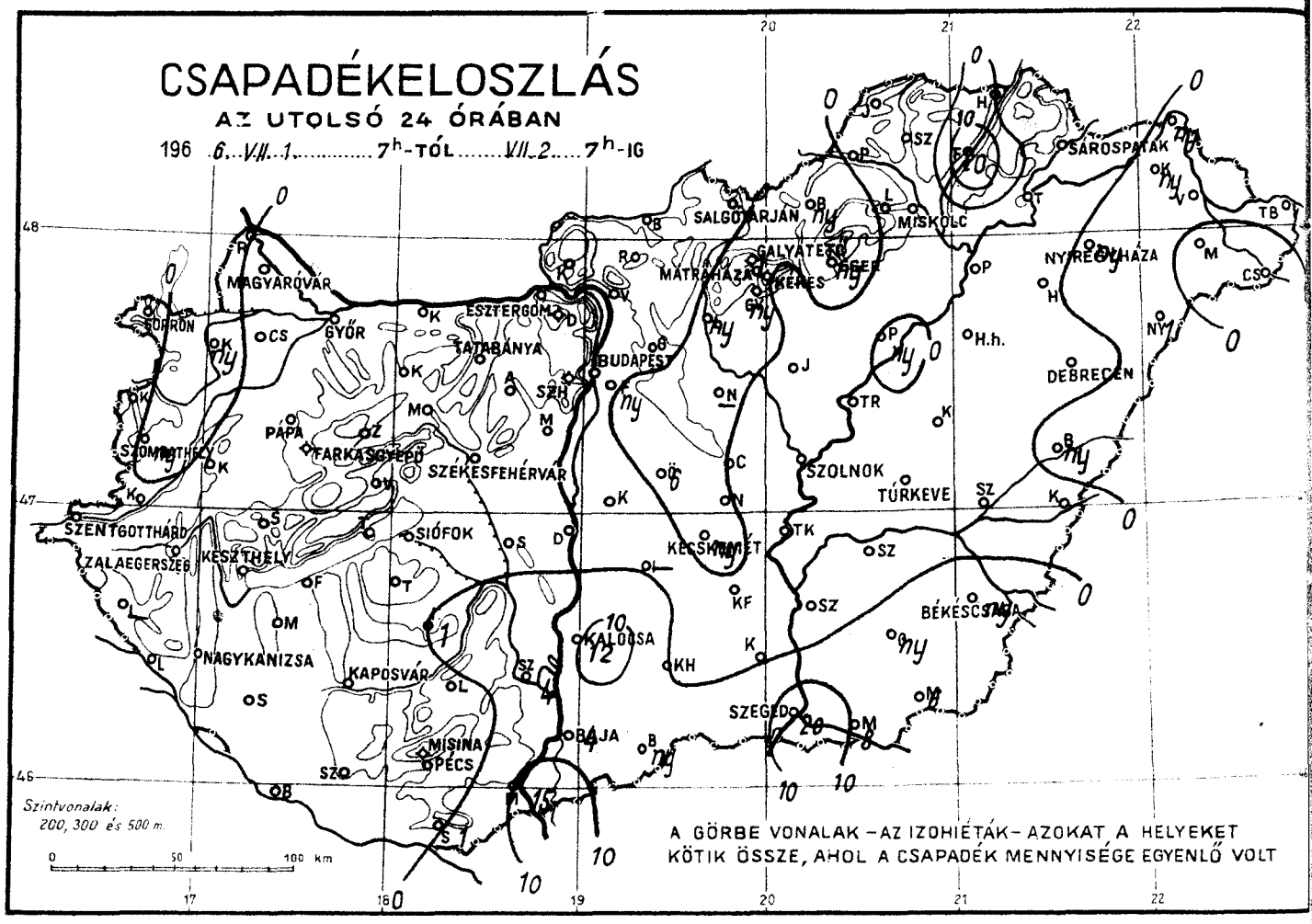
CSAPADÉKELOSZLÁS
AZ UTOLSÓ 24 ÓRÁBAN
196 6. VII. 1. 7h-TÓL VII. 2. 7h-IG
MAGYARÓVÁR
SOPRON
GYŐR
ESZTERGOM
TATABÁNYA
BUDAPEST
SALGÓTARJÁN
MISKOLC
SÁROSPATAK
NYÍREGYHÁZA
DEBRECEN
PAPA
FARKASGYEPŰ
SZÉKESFEHÉRVÁR
SZOLNOK
TÚRKEVE
SZENTGOTTHÁRD
ZALAEGERSZEG
KESZTHELY
SIÓFOK
KECSKEMÉT
BÉKÉSCSABA
NAGYKANIZSA
KAPOSVÁR
KALOCSA
SZEGED
MISINA
PÉCS
BAJA
Szintvonalak:
200, 300 és 500 m
A GÖRBE VONALAK – AZ IZOHIÉTÁK – AZOKAT A HELYEKET
KÖTIK ÖSSZE, AHOL A CSAPADÉK MENNYISÉGE EGYENLŐ VOLT

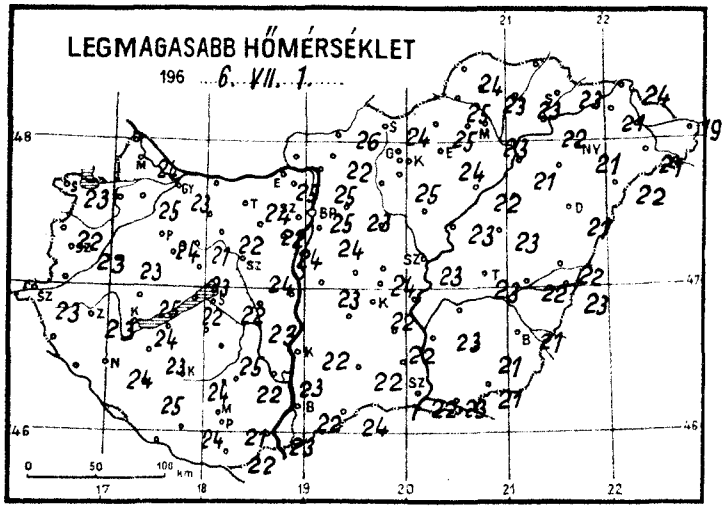
LEGMAGASABB HŐMÉRSÉKLET
196 6. VII. 1.

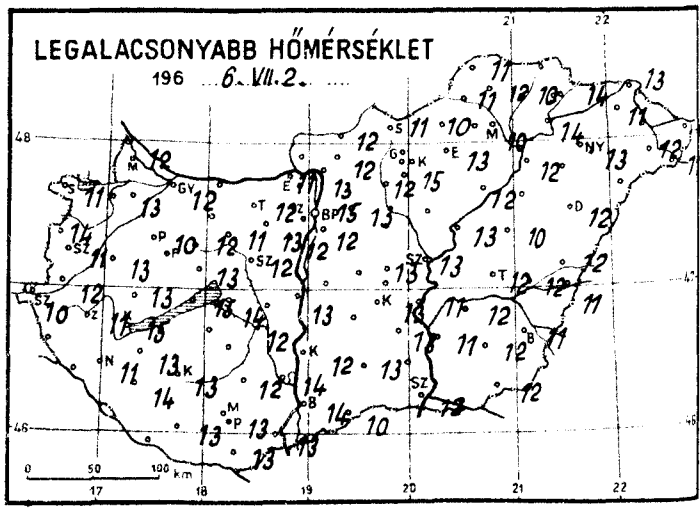
LEGALACSONYABB HŐMÉRSÉKLET
196 6. VII. 2.

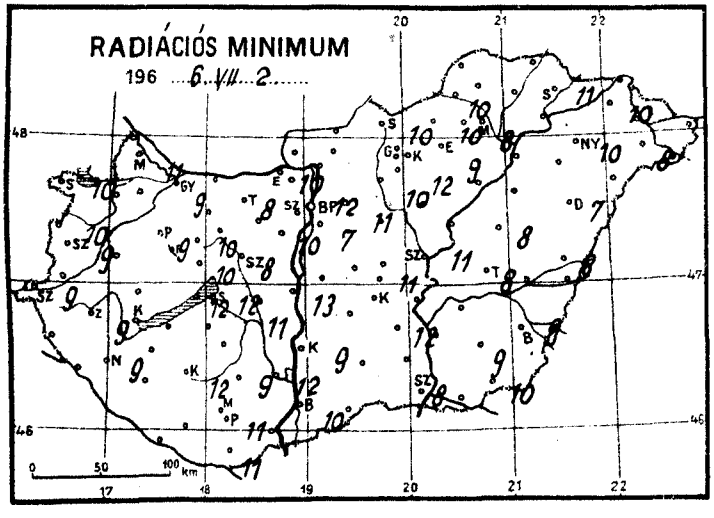
RADIÁCIÓS MINIMUM
196 6. VII. 2.

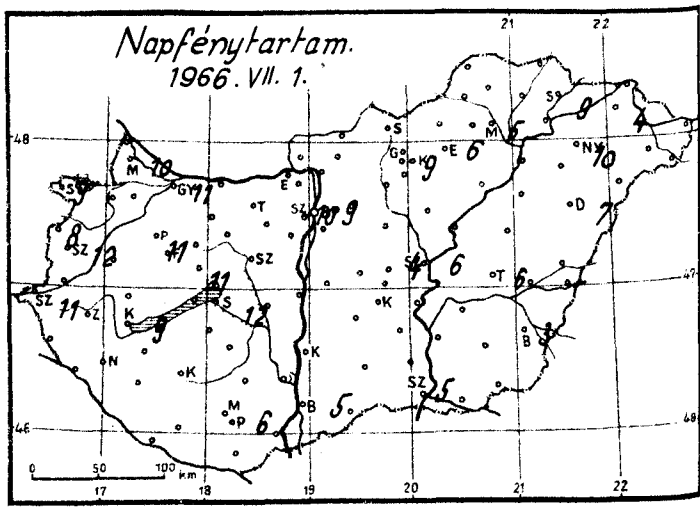
Napfénytartam.
1966. VII. 1.

1966. július hó,
2. szombat nap

| | Az utolsó 24 óra adatai | | | | | | 24 órai csapadék mm | | |
|---|---|---|---|---|---|---|---|---|---|
| | Csapadék (mm) | | Hőmérsékleti szélsőségek: tegnapi nappali max. | éjszakai min. | min. 5 cm-en | Napsütés (óra) tegnap | | | |
| 12815 Magyaróvár | • | | 24 | 12 | 11 | 10 | Rajka | • | |
| 822 Győr | • | = | 23 | 12 | 9 | 11 | Kapuvár | ny | = |
| 825 Pápa | • | ⌐ | 24 | 10 | 9 | 11 | Csorna | • | ⌐ |
| 805 Sopron | • | | 23 | 11 | 10 | 9 | Komárom | • | |
| 812 Szombathely | ny | | 23 | 11 | 9 | 12 | Káld | • | |
| 910 Szentgotthárd | • | | 23 | 10 | 9 | 11 | Kőszeg | • | |
| 915 Zalaegerszeg | • | | 23 | 11 | 9 | | Körmend | • | |
| Lenti | – | | – | – | – | | Letenye | • | |
| 925 Nagykanizsa | • | | 24 | 11 | 9 | | Sümeg | • | |
| 920 Keszthely | • | | 24 | 15 | – | 9 | Zirc | • | |
| Tihany | • | | 22 | 15 | 12 | | Kisbér | • | |
| 935 Siófok | • | | 22 | 14 | 12 | 12 | Mór | • | |
| 942 Pécs | • | | 21 | 13 | 11 | 6 | Alcsút | • | |
| 941 Misinatető (534 m) | – | | – | – | – | – | Esztergom | • | |
| Siklós | 1 | ⌐ | 22 | 13 | 11 | | Dobogókő | • | |
| 827 Farkasgyepű (400 m) | • | | 21 | 12 | 9 | | Fonyód | • | |
| Veszprém | • | ⌐ | 23 | 13 | 10 | 11 | Tab | • | |
| 833 Tatabánya | • | ⌐ | 24 | 12 | 8 | | Sárbogárd | – | |
| 839 Budapest (Ferihegy) | ny | | 24 | 12 | 7 | | Lengyel | • | |
| 840 Budapest OMI | • | | 25 | 15 | 12 | 9 | Nagykónyi | 1 | |
| 841 Budapest (Szabadságh. 474 m) | • | | 21 | 13 | 10 | 10 | Marcali | • | |
| Martonvásár | • | | 24 | 12 | 10 | | Somogyszob | • | |
| 835 Székesfehérvár | • | | 24 | 12 | 8 | | Kaposvár | • | |
| Dunaújváros | • | | 23 | 13 | 13 | | Barcs | • | |
| Szekszárd | 4 | ⌐ | 23 | 14 | 12 | | Szigetvár | • | |
| Mohács | 15 | ⌐ | 23 | 13 | | | Bácsalmás | ny | |
| 960 Baja | 4 | ⌐ | 22 | 14 | 10 | 5 | Kiskunhalas | • | |
| 955 Kalocsa | 12 | ⌐ | 22 | 12 | 9 | | Izsák | – | |
| Cegléd | • | | 24 | 13 | 11 | 4 | Kunsztmiklós | • | |
| 860 Szolnok | • | | 23 | 13 | 11 | 6 | Örkény | 6 | ⌐ |
| 970 Kecskemét | ny | | 22 | 13 | – | – | Nagykáta | – | |
| Kiskunfélegyháza | • | | 22 | 13 | 12 | | Jászapáti | • | ⌐ |
| 982 Szeged | 20 | ⌐ | 22 | 12 | 8 | 5 | Tiszakécske | • | |
| Mezőhegyes | 6 | ⌐ | 21 | 12 | 10 | | Nagykőrös | • | |
| Orosháza | ny | ⌐ | 21 | 12 | 9 | | Kistelek | • | |
| 990 Békéscsaba | ny | = | 21 | 11 | 9 | 3 | Makó | 8 | ⌐ |
| 875 Túrkeve | • | | 23 | 12 | 8 | 6 | Szentes | • | |
| Berettyóújfalu | ny | ⌐ | 22 | 12 | 8 | | Szarvas | • | |
| 886 Debrecen | • | = | 21 | 12 | 7 | 7 | Szeghalom | • | ⌐ |
| 892 Nyíregyháza | ny | = | 21 | 13 | 10 | 10 | Körösszakál | • | |
| 788 Kisvárda | ny | | 21 | 11 | 10 | 4 | Tiszaroff | • | |
| Mátészalka | • | ⌐ | 21 | 12 | 8 | | Poroszló | ny | |
| Tiszabecs | 1 | | 19 | 10 | | | Karcag | • | |
| Vác | • | ⌐ | 25 | 13 | | | Hortobágy | • | |
| Gödöllő | • | | 23 | 13 | 11 | | Polgár | • | |
| Lőrinci | ny | | – | 12 | 10 | | Hajdúdorog | – | |
| Gyöngyös | ny | | 25 | 15 | 12 | | Nyírlugos | 1 | |
| Balassagyarmat | • | | 26 | 12 | | | Csenger | • | ⌐ |
| 755 Salgótarján | • | | 24 | 11 | 10 | | Vásárosnamény | – | |
| Galyatető (932 m) | 1 | | 13 | 11 | | | Záhony | ny | ⌐ |
| 851 Kékestető (1000 m) | • | = | 15 | 11 | – | 9 | Királyrét | • | |
| Mátraháza (672 m) | ny | | 20 | 11 | | | Romhány | • | |
| 865 Eger | ny | | 24 | 13 | 9 | 6 | Borsodnádasd | ny | |
| Putnok | • | = | 25 | 11 | 10 | | Jósvafő | • | |
| Lillafüred | • | | 22 | 10 | | | Szendrőlád | • | |
| 772 Miskolc | • | ⌐ | 23 | 10 | 8 | 5 | Hidasnémeti | • | |
| Füged | 20 | ⌐ | 23 | 10 | | | Tokaj | • | |
| 778 Sárospatak | • | | 23 | 14 | 11 | 9 | Sárhatvan | • | |

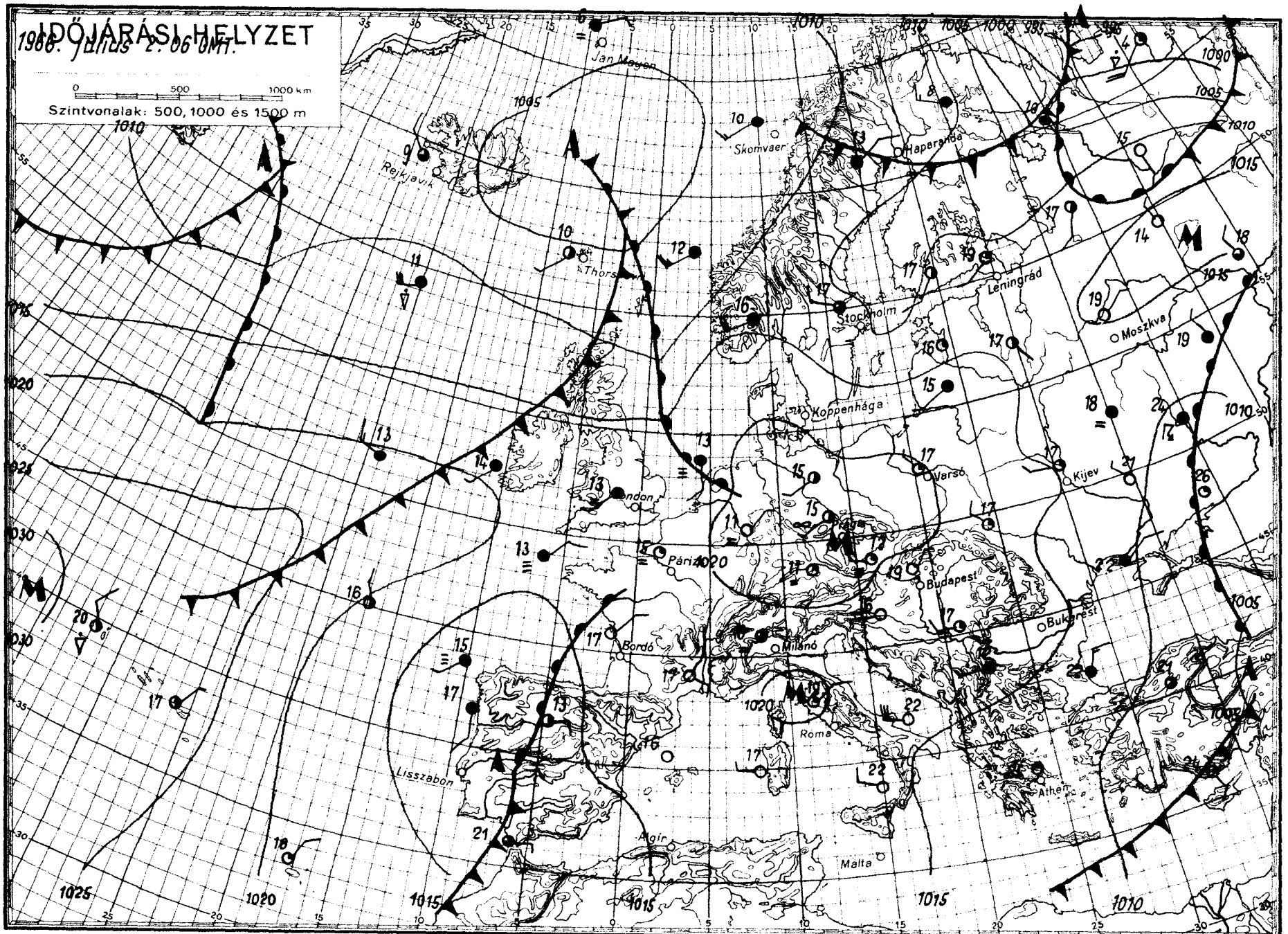
IDŐJÁRÁSI HELYZET
1966. július 2. 06 GMT.
0 500 1000 km
Szintvonalak: 500, 1000 és 1500 m
Jan Mayen
Skomvaer
Haparanda
Reykjavik
Thorshavn
Leningrád
Stockholm
Moszkva
Koppenhága
Kijev
Warsó
London
Párizs
Budapest
Bukarest
Bordó
Milánó
Roma
Athén
Lisszabon
Algír
Málta

# IDŐJÁRÁSI NAPIJELENTÉS

ЕЖЕДНЕВНЫЙ МЕТЕОРОЛОГИЧЕСКИЙ БЮЛЛЕТЕНЬ • DAILY WEATHER REPORT
BULLETIN QUOTIDIEN DE TEMPS • TÄGLICHER WETTERBERICHT

KIADJA AZ ORSZÁGOS METEOROLÓGIAI INTÉZET
BUDAPEST II. KITAIBEL PÁL UTCA 1
TELEFON: KÖZPONT: 353-500, IDŐJELZŐ OSZT.: 150-110

MEGJELENIK NAPONKÉNT • ELŐFIZETÉSI ÁRA
A POSTAI KÖLTSÉGGEL EGYÜTT NEGYEDÉVRE 60, Ft
KIADÁSÉRT FELEL AZ INTÉZET IGAZGATÓJA

79. évfolyam 184.sszám. + Budapest + 1966. julius 3. vasárnap

***Az időjárási helyzet ma reggel és a várható időjárás:***

Európa középső részei fölött magasnyomásu légköri képződmény épült föl. Hatására ezeken a területeken kevés a felhő, száraz, meleg az idő. Európa többi területein sekély ciklonok következtében felhősebb, hüvösebb, helyenként csapadékos időjárás uralkodik.

Hazánkban szombaton napos, meleg, száraz idő volt. Napközben a hőmérséklet 23 - 29 fokig emelkedett. Ma hajnalra általában 10 - 15 fokig hült le a levegő. Ma országszerte tovább folytatódik a napos, meleg, szép nyári idő.

Ma 12 órakor Budapesten a hőmérséklet 25 fok, a tengerszintre átszámitott légnyomás 764 mm, gyengén süllyedő irányzatu.

A Balaton vizének hőmérséklete 11 órakor Siófoknál 21 fok.

Várható időjárás hétfő estig:

Nappali felhőképződés.
Hétfőn délután egy-két helyen zápor, zivatar lehet
Mérsékelt szél.
Meleg idő.

Várható legalacsonyabb éjszakai hőmérséklet:
12 - 16,
legmagasabb nappali hőmérséklet hétfőn:
26 - 30 fok között.

Kerényi Nárcisz s.k.

A hőmérséklet napi középértéke és eltérése a 90 évi átlagtól / Budapesten / :

1966. VII. 2.: 20,8 C°, -0,8 C°.

1871 óta ezen a napon Budapesten előfordult:

legmagasabb hőmérséklet: 35,7 C° /1950/
legalacsonyabb hőmérséklet: 9,1 C° /1960/

66.437.

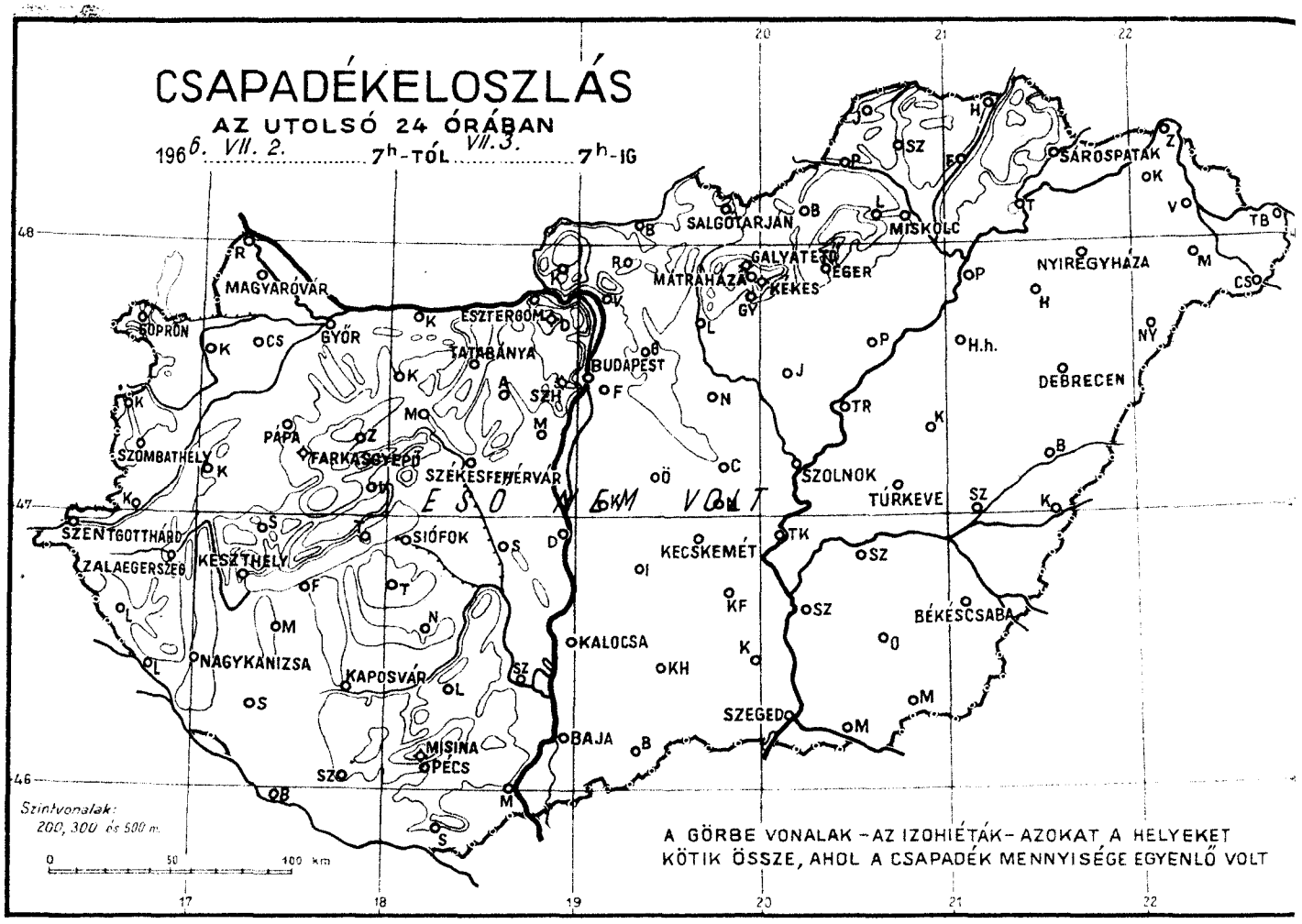
CSAPADÉKELOSZLÁS
AZ UTOLSÓ 24 ÓRÁBAN
1966. VII. 2. 7h-TÓL VII. 3. 7h-IG
SOPRON
MAGYARÓVÁR
GYŐR
ESZTERGOM
TATABÁNYA
BUDAPEST
SALGÓTARJÁN
MISKOLC
SÁROSPATAK
NYÍREGYHÁZA
MÁTRAHÁZA
GALYATETŐ
EGER
KEKES
DEBRECEN
H.h.
SZOMBATHELY
PÁPA
FARKASGYEPŰ
SZÉKESFEHÉRVÁR
SZOLNOK
TÚRKEVE
SZENTGOTTHÁRD
ZALAEGERSZEG
KESZTHELY
SIÓFOK
KECSKEMÉT
BÉKÉSCSABA
NAGYKANIZSA
KAPOSVÁR
KALOCSA
SZEGED
BAJA
MISINA
PÉCS
ESŐ NEM VOLT
Szintvonalak:
200, 300 és 500 m.
0 50 100 km
A GÖRBE VONALAK – AZ IZOHIÉTÁK – AZOKAT A HELYEKET
KÖTIK ÖSSZE, AHOL A CSAPADÉK MENNYISÉGE EGYENLŐ VOLT

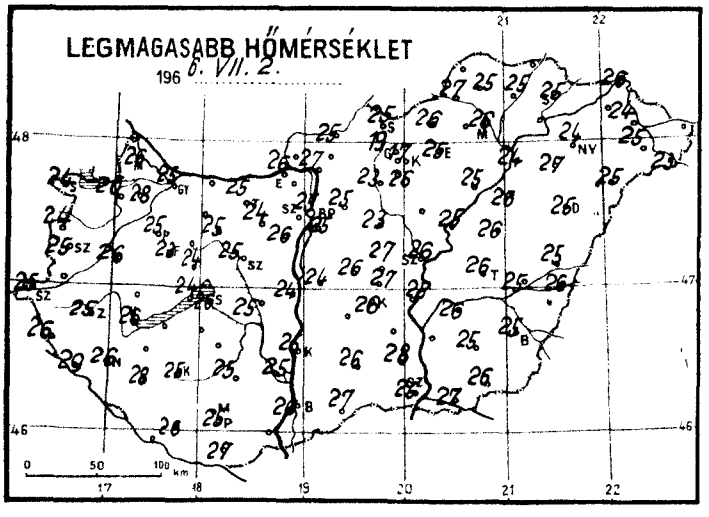
LEGMAGASABB HŐMÉRSÉKLET
1966. VII. 2.
0 50 100 km

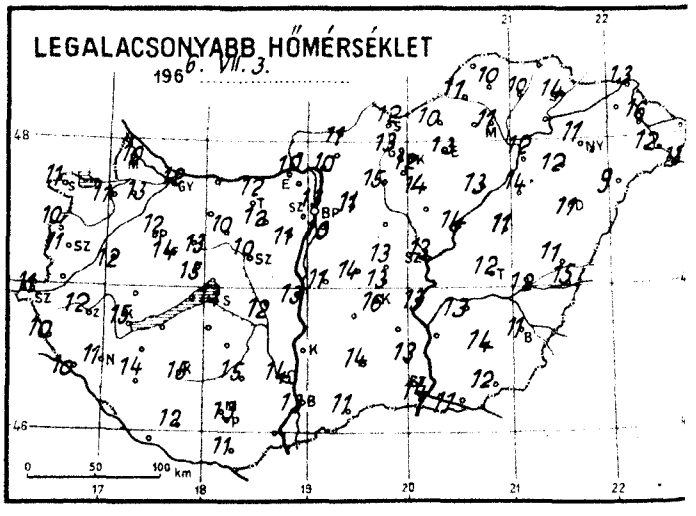
LEGALACSONYABB HŐMÉRSÉKLET
1966. VII. 3.
0 50 100 km

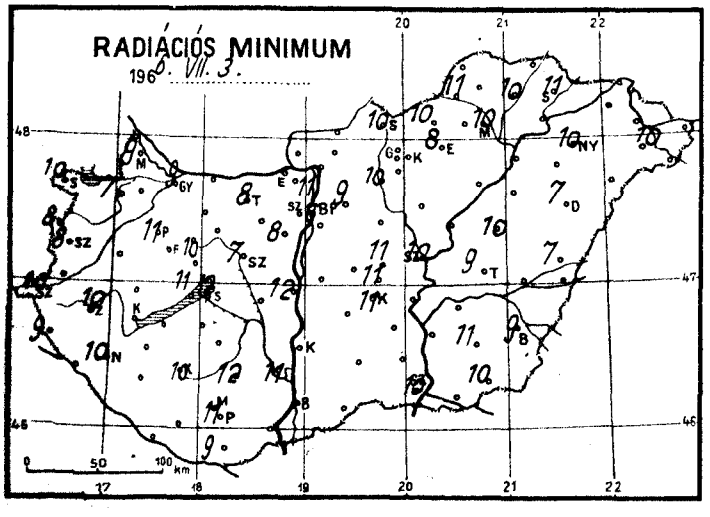
RADIÁCIÓS MINIMUM
1966. VII. 3.
0 50 100 km

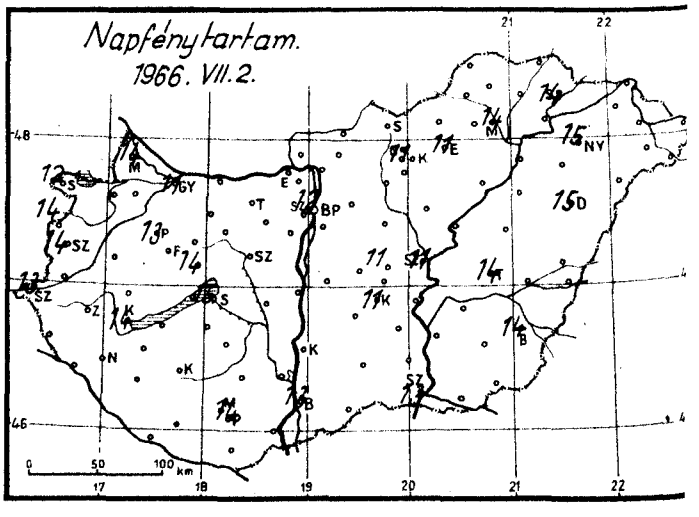
Napfénytartam.
1966. VII. 2.
0 50 100 km

1956. július

3. ..... vasárnap ... hó,

..... nap .....

| | Az utolsó 24 óra adatai | | | | | | 24 órai csapadék mm | | |
|---|---|---|---|---|---|---|---|---|---|
| | Csapadék (mm) | | Hőmérsékleti szélsőségek | | | Napsütés (óra) tegnap | | | |
| | | | tegnapi nappali max. | éjszakai min. | min. 5 cm-en | | | | |
| 12815 Magyaróvár | • | | 26 | 10 | 9 | 14 | Rajka | • | |
| 822 Győr | • | | 25 | 12 | 9 | 11 | Kapuvár | • | |
| 825 Pápa | • | | 25 | 12 | 11 | 13 | Csorna | • | |
| 805 Sopron | • | | 24 | 11 | 10 | 12 | Komárom | • | |
| 812 Szombathely | • | | 25 | 11 | 8 | 14 | Káld | • | |
| 910 Szentgotthárd | • | | 25 | 11 | 10 | 13 | Kőszeg | • | |
| 915 Zalaegerszeg | • | | 25 | 12 | 10 | | Körmend | • | |
| Lenti | • | | 26 | 10 | 9 | | Letenye | • | |
| 925 Nagykanizsa | • | | 26 | 11 | 10 | | Sümeg | • | |
| 920 Keszthely | • | | 26 | 15 | – | 14 | Zirc | • | |
| Tihany | • | | 24 | 15 | 11 | | Kisbér | • | |
| 935 Siófok | • | | 26 | 13 | 12 | 15 | Mór | • | |
| 942 Pécs | • | | 25 | 13 | 11 | 14 | Alcsút | • | |
| 941 Misinatető (534 m) | | | | | | | Esztergom | • | |
| Siklós | • | | 27 | 11 | 9 | | Dobogókő | • | |
| 827 Farkasgyepű (400 m) | • | | 23 | 14 | – | | Fonyód | • | |
| Veszprém | • | | 24 | 13 | 10 | 14 | Tab | • | |
| 833 Tatabánya | • | | 25 | 12 | 8 | | Sárbogárd | | |
| 839 Budapest (Ferihegy) | • | | 25 | 10 | 6 | | Lengyel | • | |
| 840 Budapest OMI | • | | 25 | 13 | 11 | 12 | Nagykónyi | • | |
| 841 Budapest (Szabadságh. 474 m) | | | | | | | Marcali | | |
| Martonvásár | • | | 26 | 11 | 8 | | Somogyszob | • | |
| 835 Székesfehérvár | • | | 25 | 10 | 7 | | Kaposvár | • | |
| Dunaújváros | • | | 24 | 13 | 12 | | Barcs | • | |
| Szekszárd | | | 25 | 14 | 11 | | Szigetvár | • | |
| Mohács | • | | 26 | 11 | | | Bácsalmás | • | |
| 960 Baja | • | | 26 | 13 | 11 | 13 | Kiskunhalas | • | |
| 955 Kalocsa | • | | 25 | – | – | | Izsák | | |
| Cegléd | • | | 27 | 13 | 11 | 11 | Kunsztmiklós | • | |
| 860 Szolnok | • | | 26 | 13 | 10 | 11 | Örkény | • | |
| 970 Kecskemét | • | | 26 | 16 | 11 | 11 | Nagykáta | • | |
| Kiskunfélegyháza | | | | | | | Jászapáti | • | |
| 982 Szeged | • | | 25 | 14 | 10 | 13 | Tiszakécske | • | |
| Mezőhegyes | • | | 26 | 12 | 10 | | Nagykőrös | • | |
| Orosháza | • | | 25 | 14 | 11 | | Kistelek | • | |
| 990 Békéscsaba | • | | 25 | 11 | 9 | 14 | Makó | • | |
| 875 Túrkeve | • | | 26 | 12 | 9 | 14 | Szentes | • | |
| Berettyóújfalu | • | | 25 | 11 | 7 | | Szarvas | • | |
| 883 880 Debrecen | • | | 25 | 11 | 7 | 15 | Szeghalom | • | |
| 892 Nyíregyháza | • | | 24 | 11 | 10 | 15 | Körösszakál | • | |
| 788 Kisvárda | | | | | | | Tiszaroff | • | |
| Mátészalka | • | | 25 | 12 | 10 | | Poroszló | • | |
| Tiszabecs | • | | 24 | 10 | | | Karcag | • | |
| Vác | • | | 27 | 10 | | | Hortobágy | • | |
| Gödöllő | • | | 25 | 11 | 9 | | Polgár | • | |
| Lőrinci | • | | 23 | 15 | 10 | | Hajdúdorog | • | |
| Gyöngyös | • | | 26 | 14 | 11 | | Nyírlugos | • | |
| Balassagyarmat | • | | 25 | 11 | | | Csenger | • | |
| 755 Salgótarján | • | | 25 | 12 | 10 | | Vásárosnamény | • | |
| Galyatető (932 m) | • | | 19 | 13 | | | Záhony | • | |
| 851 Kékestető (1000 m) | • | | 17 | 12 | – | 11 | Királyrét | | |
| Mátraháza (672 m) | • | | 21 | 13 | | | Romhány | • | |
| 865 Eger | • | | 25 | 13 | 8 | 11 | Borsodnádasd | • | |
| Putnok | • | | 27 | 11 | 11 | | Jósvafő | • | |
| Lillafüred | | | | | | | Szendrőlád | • | |
| 772 Miskolc | • | | 26 | 11 | 10 | 14 | Hidasnémeti | • | |
| Füged | | | | | | | Tokaj | • | |
| 778 Sárospatak | • | | 25 | 14 | 11 | 14 | Sárhatvan | • | |

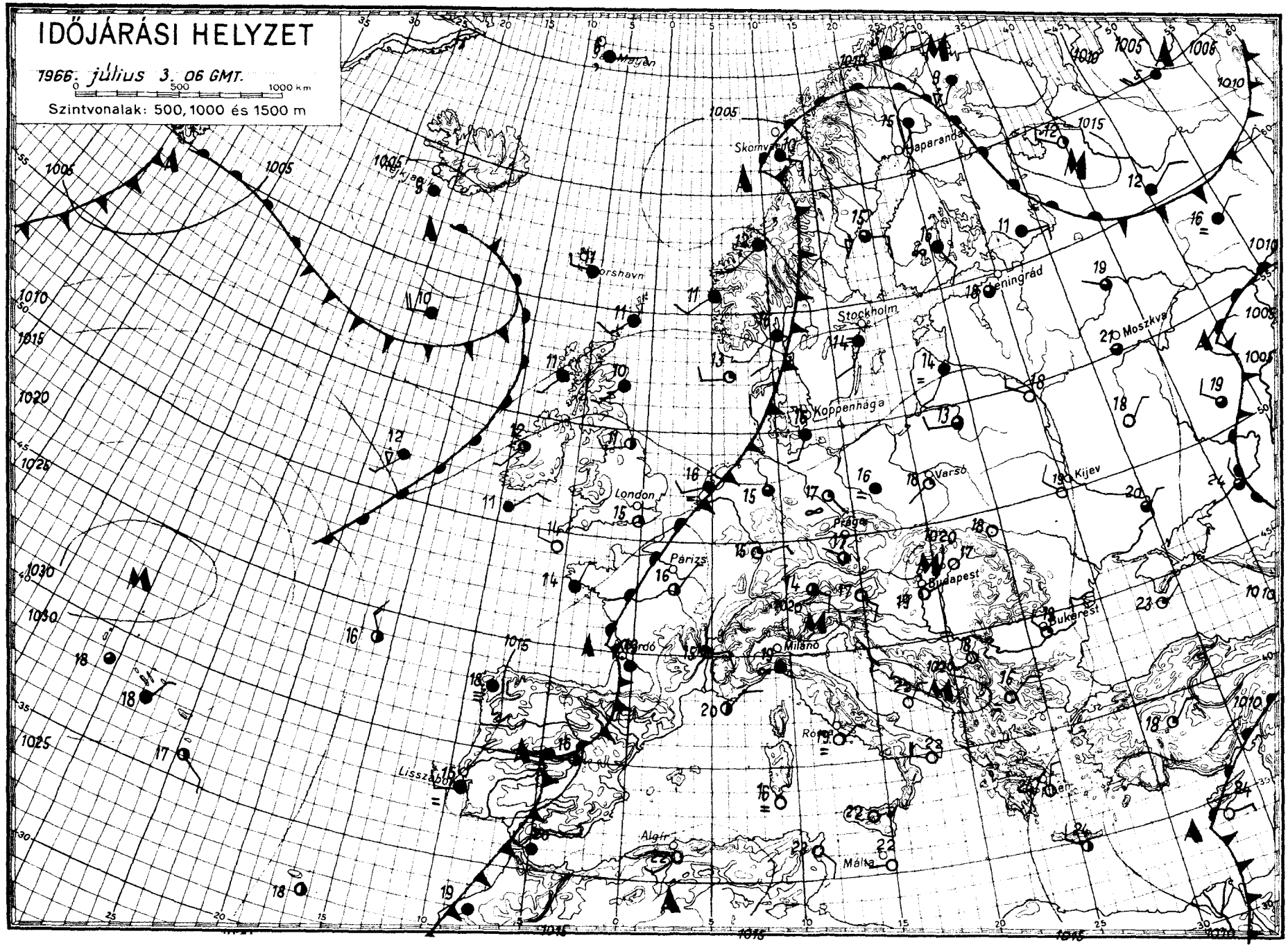


OFFSET-NYOMDA BUDAPEST

# IDŐJÁRÁSI NAPIJELENTÉS

ЕЖЕДНЕВНЫЙ МЕТЕОРОЛОГИЧЕСКИЙ БЮЛЛЕТЕНЬ • DAILY WEATHER REPORT
BULLETIN QUOTIDIEN DE TEMPS • TÄGLICHER WETTERBERICHT

KIADJA AZ ORSZÁGOS METEOROLÓGIAI INTÉZET
BUDAPEST II. KITAIBEL PÁL UTCA 1
TELEFON: KÖZPONT: 353-500, IDŐJELZŐ OSZT.: 156-410

MEGJELENIK NAPONKÉNT * ELŐFIZETÉSI ÁRA A POSTAI KÖLTSÉGGEL EGYÜTT NEGYEDÉVRE 60, Ft
KIADÁSÉRT FELEL: AZ INTÉZET IGAZGATÓJA

79. évfolyam 185. szám. + Budapest + 1966. július 4, hétfő

***Az időjárási helyzet ma reggel és a várható időjárás:***

Európa nagyrészén kevés a felhő, száraz, meleg az időjárás.

Hazánkban vasárnap meleg, száraz, napos idő volt. A hőmérséklet napközben 26, 30 fokig emelkedett. Ma hajnalra a hegyvidékeken 10, 12, máshol általában 13, 17 fokig hült le a levegő. Ma országszerte tovább folytatódik a nyárias idő.

Ma 12 órakor Budapesten a hőmérséklet 28 fok, a tengerszintre átszámitott légnyomás 764 mm, gyengén süllyedő irányzatu.

A Balaton vizének hőmérséklete Siófoknál 11 órakor 23 fok volt.

Várható időjárás kedd estig:

Nappali felhőképződés, legfeljebb kisebb záporral, zivatarral.
Mérsékelt szél.
A meleg idő tovább tart.

Várható legalacsonyabb éjszakai hőmérséklet: 13, 18,
legmagasabb nappali hőmérséklet kedden: 25, 30 fok között.

Erdős Emőke s.k.

A hőmérséklet napi középértéke és eltérése a 90 évi átlagtól /Budapesten/:

| | | |
|---|---|---|
| 1966. VII. 3.: | 22,4 C° | + 0,9 C° |

1871 óta ezen a napon Budapesten előfordult:

| | |
|---|---|
| legmagasabb hőmérséklet: | 35,7 C° /1950/ |
| legalacsonyabb hőmérséklet: | 8,9 C° /1923/ |

66.438

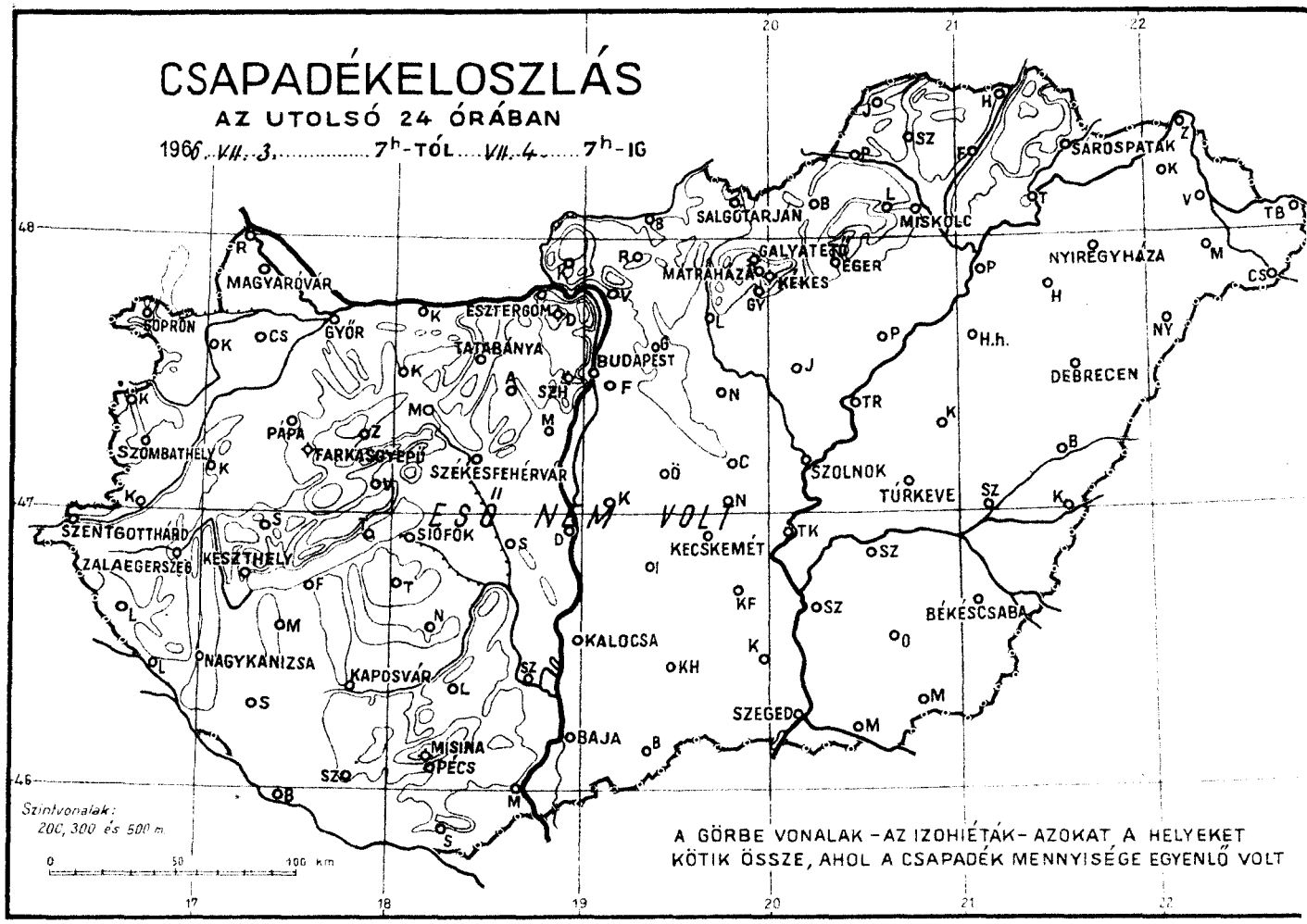
CSAPADÉKELOSZLÁS
AZ UTOLSÓ 24 ÓRÁBAN
1966. VII. 3. ..... 7h-TÓL ..... VII. 4. ..... 7h-IG
ESŐ NEM VOLT
A GÖRBE VONALAK – AZ IZOHIÉTÁK – AZOKAT A HELYEKET KÖTIK ÖSSZE, AHOL A CSAPADÉK MENNYISÉGE EGYENLŐ VOLT
Szintvonalak: 200, 300 és 500 m
0 50 100 km
SOPRON
MAGYARÓVÁR
GYŐR
ESZTERGOM
TATABÁNYA
BUDAPEST
SZOMBATHELY
PÁPA
FARKASGYEPŰ
SZÉKESFEHÉRVÁR
SZENTGOTTHÁRD
ZALAEGERSZEG
KESZTHELY
SIÓFOK
NAGYKANIZSA
KAPOSVÁR
MISINA
PÉCS
BAJA
KECSKEMÉT
KALOCSA
SZEGED
SALGÓTARJÁN
MISKOLC
SÁROSPATAK
MÁTRAHÁZA
GALYATETŐ
EGER
KEKES
NYÍREGYHÁZA
DEBRECEN
SZOLNOK
TÚRKEVE
BÉKÉSCSABA

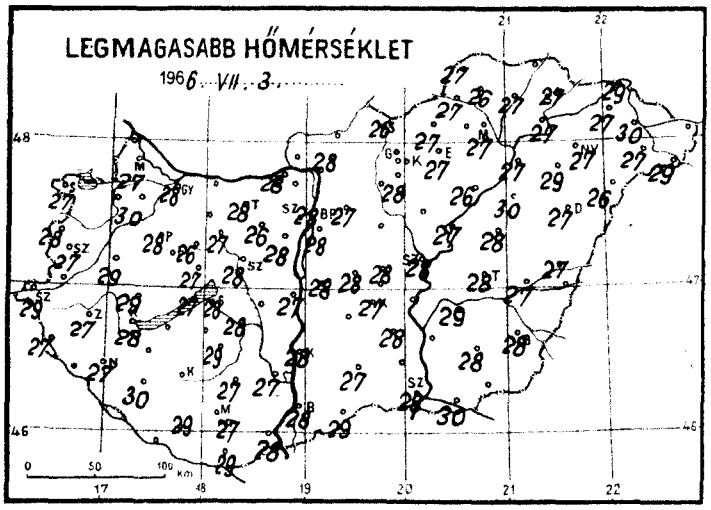
LEGMAGASABB HŐMÉRSÉKLET
1966. VII. 3.
0 50 100 km

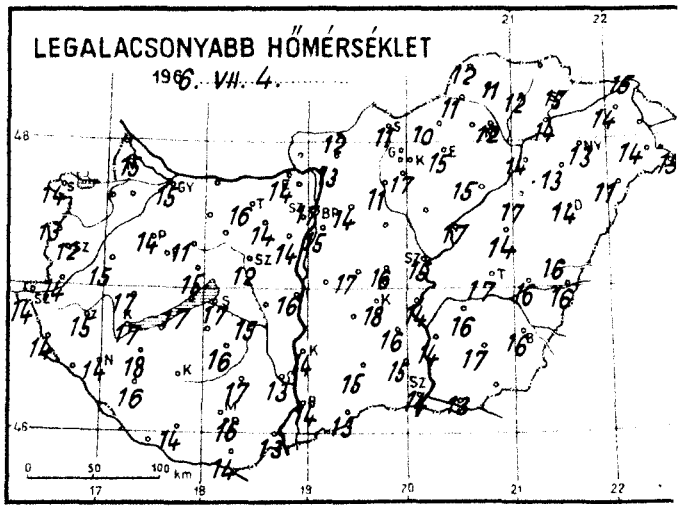
LEGALACSONYABB HŐMÉRSÉKLET
1966. VII. 4.
0 50 100 km

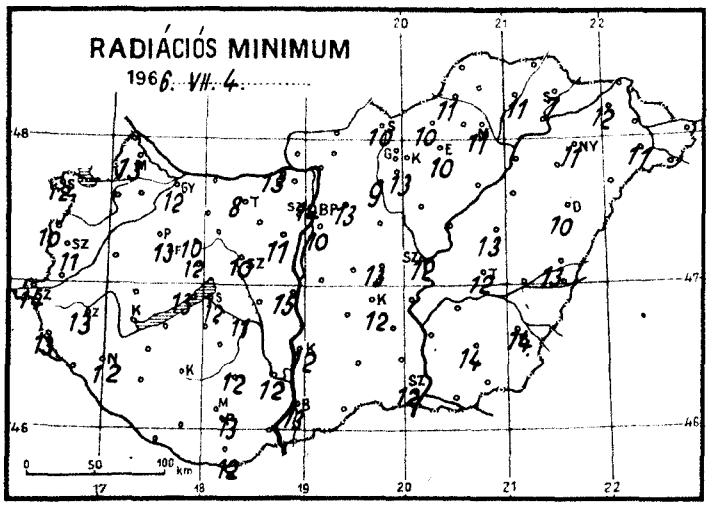
RADIÁCIÓS MINIMUM
1966. VII. 4.
0 50 100 km

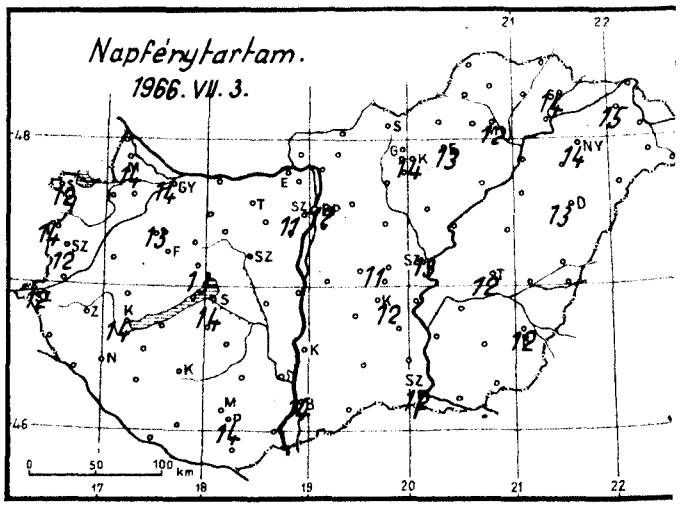
Napfénytartam.
1966. VII. 3.
0 50 100 km

1966. július

4. hétfő

..... nap .....

| | Az utolsó 24 óra adatai | | | | | | 24 órai csapadék mm | | |
|---|---|---|---|---|---|---|---|---|---|
| | Csapadék (mm) | | Hőmérsékleti szélsőségek | | | Napsütés (óra) tegnap | | | |
| | | | tegnapi nappali max. | éjszakai min. | min. 5 cm-en | | | | |
| 12815 Magyaróvár | • | | 27 | 15 | 13 | 14 | Rajka | . | |
| 822 Győr | • | = | 28 | 15 | 12 | 14 | Kapuvár | . | |
| 825 Pápa | • | ⌐ | 28 | 14 | 13 | 13 | Csorna | . | ⌐ |
| 805 Sopron | • | ⌐ | 27 | 14 | 12 | 12 | Komárom | . | ⌐ |
| 812 Szombathely | • | = | 27 | 12 | 11 | 12 | Káld | . | ⌐ |
| 910 Szentgotthárd | • | ⌐ | 29 | 14 | 14 | 12 | Kőszeg | . | |
| 915 Zalaegerszeg | • | | 27 | 15 | 13 | | Körmend | . | |
| Lenti | • | | 27 | 14 | 13 | | Letenye | . | |
| 925 Nagykanizsa | • | ⌐ | 27 | 14 | 12 | | Sümeg | . | |
| 920 Keszthely | • | | 28 | 17 | - | 14 | Zirc | . | |
| Tihany | • | | 27 | 17 | 13 | | Kisbér | . | ⌐ |
| 935 Siófok | • | = | 28 | 17 | 12 | 14 | Mór | . | |
| 942 Pécs | • | | 27 | 16 | 13 | 14 | Alcsút | . | |
| 941 Misinatető (534 m) | – | | – | – | – | – | Esztergom | . | |
| Siklós | • | ⌐ | 29 | 14 | 12 | | Dobogókő | . | |
| 827 Farkasgyepű (400 m) | • | | 26 | 18 | 14 | | Fonyód | . | |
| Veszprém | • | | 27 | 15 | 12 | 13 | Tab | – | |
| 833 Tatabánya | • | | 28 | 16 | 8 | | Sárbogárd | – | |
| 839 Budapest (Ferihegy) | • | = | 28 | 15 | 10 | | Lengyel | . | ⌐ |
| 840 Budapest OMI | • | | 28 | 17 | 14 | 12 | Nagykónyi | . | ⌐ |
| 841 Budapest (Szabadságh. 474 m) | • | ⌐ | 25 | 17 | 12 | 11 | Marcali | . | |
| Martonvásár | • | | 28 | 14 | 11 | | Somogyszob | . | |
| 835 Székesfehérvár | • | | 28 | 12 | 10 | | Kaposvár | – | |
| Dunaújváros | • | | 27 | 16 | 15 | | Baros | . | |
| Szekszárd | • | ⌐ | 27 | 13 | 12 | | Szigetvár | . | |
| Mohács | • | ⌐ | 28 | 13 | | | Bácsalmás | . | |
| 960 Baja | • | ⌐ | 28 | 14 | 13 | 14 | Kiskunhalas | . | |
| 955 Kalocsa | • | | 28 | 14 | 12 | | Izsák | – | |
| Cegléd | • | | 28 | 16 | 13 | 11 | Kunsztmiklós | . | |
| 860 Szolnok | • | | 28 | 15 | 12 | 13 | Örkény | . | ⌐ |
| 970 Kecskemét | • | = | 27 | 18 | 12 | 13 | Nagykáta | . | ⌐ |
| Kiskunfélegyháza | • | | 28 | 16 | - | | Jászapáti | . | ⌐ |
| 982 Szeged | • | ⌐ | 28 | 14 | 12 | 12 | Tiszakécske | . | ⌐ |
| Mezőhegyes | • | ⌐ | 28 | 16 | 15 | | Nagykőrös | . | |
| Orosháza | • | ⌐ | 28 | 17 | 14 | | Kistelek | . | |
| 990 Békéscsaba | • | | 28 | 16 | 14 | 12 | Makó | . | ⌐ |
| 875 Túrkeve | • | | 28 | 17 | 12 | 12 | Szentes | . | |
| Berettyóújfalu | • | ⌐ | 27 | 16 | 13 | | Szarvas | . | |
| 887 Debrecen | • | | 27 | 14 | 10 | 13 | Szeghalom | . | ⌐ |
| 892 Nyíregyháza | • | = | 27 | 13 | 11 | 14 | Körösszakál | . | |
| 788 Kisvárda | • | | 27 | 14 | 12 | 15 | Tiszaroff | . | |
| Mátészalka | • | ⌐ | 27 | 14 | 11 | | Poroszló | . | ⌐ |
| Tiszabecs | • | | – | – | | | Karcag | . | |
| Vác | – | | – | – | – | | Hortobágy | . | |
| Gödöllő | • | | 27 | 14 | 13 | | Polgár | . | |
| Lőrinci | • | | – | 11 | 9 | | Hajdúdorog | . | |
| Gyöngyös | • | | 28 | 17 | 13 | | Nyírlugos | . | |
| Balassagyarmat | • | | - | 12 | | | Csenger | . | ⌐ |
| 755 Salgótarján | • | | 26 | 11 | 10 | | Vásárosnamény | . | |
| Galyatető (932 m) | • | | 20 | 15 | | | Záhony | . | |
| 851 Kékestető (1000 m) | • | | 20 | 15 | - | 14 | Királyrét | . | |
| Mátraháza (672 m) | • | | 22 | 13 | | | Romhány | . | |
| 865 Eger | • | | 27 | 15 | 10 | 13 | Borsodnádasd | . | |
| Putnok | • | = | 27 | 11 | 11 | | Jósvafő | . | |
| Lillafüred | • | | 24 | 13 | | | Szendrőlád | . | |
| 772 Miskolc | • | = | 27 | 12 | 11 | 12 | Hidasnémeti | . | |
| Füged | • | ⌐ | 27 | 12 | 11 | | Tokaj | . | |
| 778 Sárospatak | • | | 27 | 15 | 7 | 14 | Sárhatvan | . | |

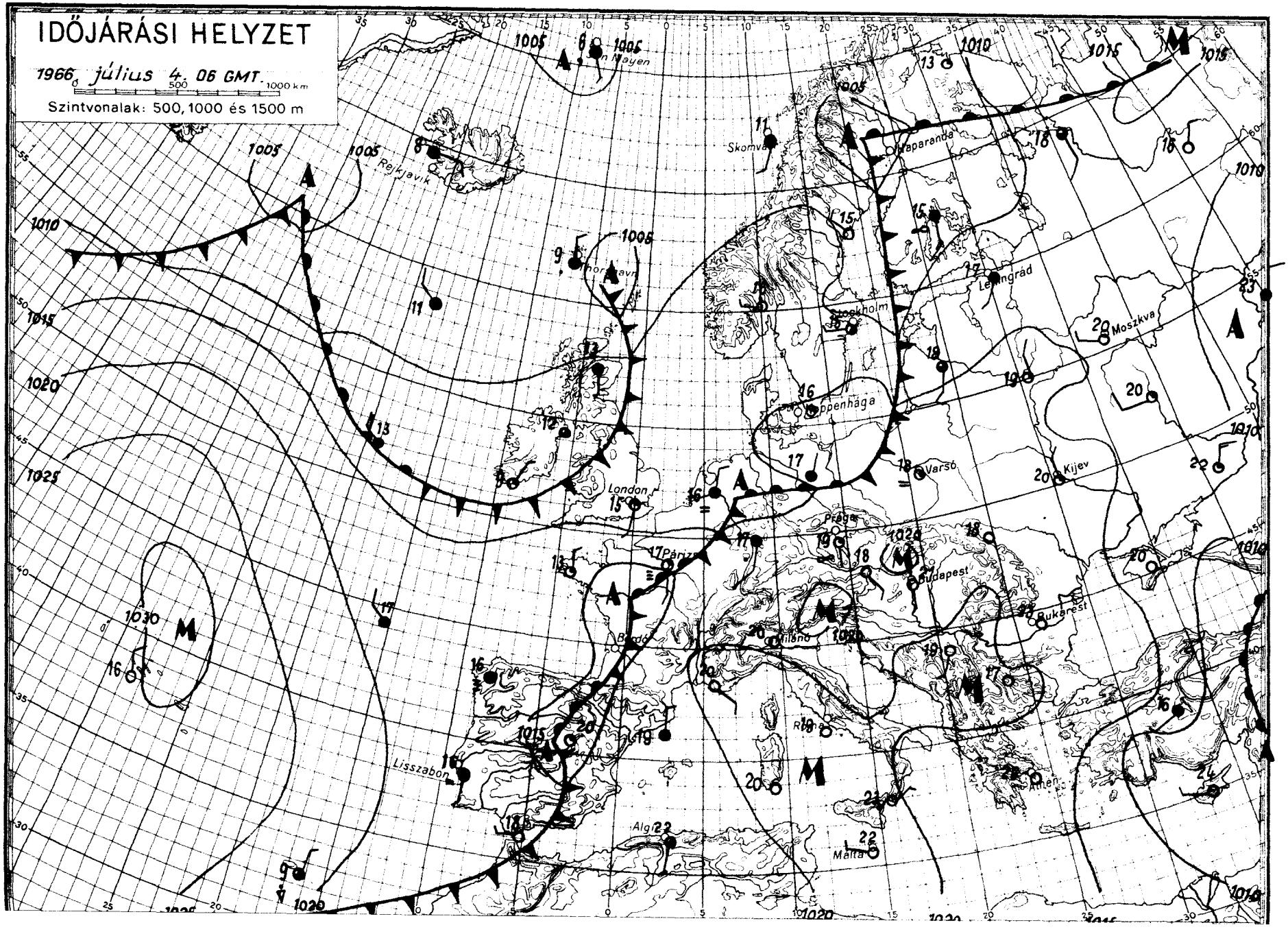


OFFSET NYOMDA BUDAPEST

# IDŐJÁRÁSI NAPIJELENTÉS

ЕЖЕДНЕВНЫЙ МЕТЕОРОЛОГИЧЕСКИЙ БЮЛЛЕТЕНЬ • DAILY WEATHER REPORT
BULLETIN QUOTIDIEN DE TEMPS • TÄGLICHER WETTERBERICHT

KIADJA AZ ORSZÁGOS METEOROLÓGIAI INTÉZET
BUDAPEST II. KITAIBEL PÁL UTCA 1
TELEFON: KÖZPONT: 353-500, IDŐJELZŐ OSZT.: 150-410

MEGJELENIK NAPONKÉNT • ELŐFIZETÉSI ÁRA A POSTAI KÖLTSÉGGEL EGYÜTT NEGYEDÉVRE 60, Ft
KIADÁSÉRT FELEL AZ INTÉZET IGAZGATÓJA

79. évfolyam 186. szám. + Budapest + 1966. julius 5. kedd

***Az időjárási helyzet ma reggel és a várható időjárás:***

Európa legnagyobb részén, sekély ciklonok hatására változékony, meleg, többfelé, elsősorban Közép-Európában záporokkal,zivatarokkal kisért időjárás uralkodik.

Hazánk fölött hétfőn délelőtt derült volt az ég. A déli órákban, főleg északnyugaton erős gomolyfelhőképződés indult meg. A Szentgotthárd-Sopron közötti határvidéken gyenge zivatarok törtek ki, de a lehullott csapadék mennyisége sehol sem haladta meg az 1 mm-t. A nyugati határvidéken 8-10, máshol 10-14 órán át sütött a nap. A hőmérséklet napközben 27-32 fokig emelkedett, az éjszaka folyamán 13-19 fokig süllyedt. Ma délelőtt az északi megyékben kezdődött meg a nappal felhőképződés. A hőmérséklet 11 órára 25-30 fokig emelkedett.

Ma 12 órakor Budapesten a hőmérséklet 30 fok, a tengerszintre átszámitott légnyomás 760 mm, gyengén süllyedő irányzatu.

A Balaton vizének hőmérséklete 11 órakor Siófoknál: 25 fok.

Várható időjárás szerda estig:

Időnként felhősödés, kedden főleg nyugaton és északon, szerdán valószinüleg a délkeleti országrészben is záporokkal, zivatarokkal.
Időnként élénk déli, délnyugati, zivatarok idején megerősödő és átmenetileg északnyugatira forduló szél.
A meleg idő tovább tart.
Várható legalacsonyabb éjszakai hőmérséklet: 14-19,
legmagasabb nappali hőmérséklet szerdán: 27-32 fok között.

Vissy Károly s.k.

A hőmérséklet napi középértéke és eltérése a 90 évi átlagtól /Budapesten/:

| | | |
|---|---|---|
| 1966. VII. 4.: | 25,0 C° | + 3,1 C° |

1871 óta ezen a napon Budapesten előfordult:

| | |
|---|---|
| legmagasabb hőmérséklet: | 38,0 C° /1950/ |
| legalacsonyabb hőmérséklet: | 10,2 C° /1899/ |

66.440

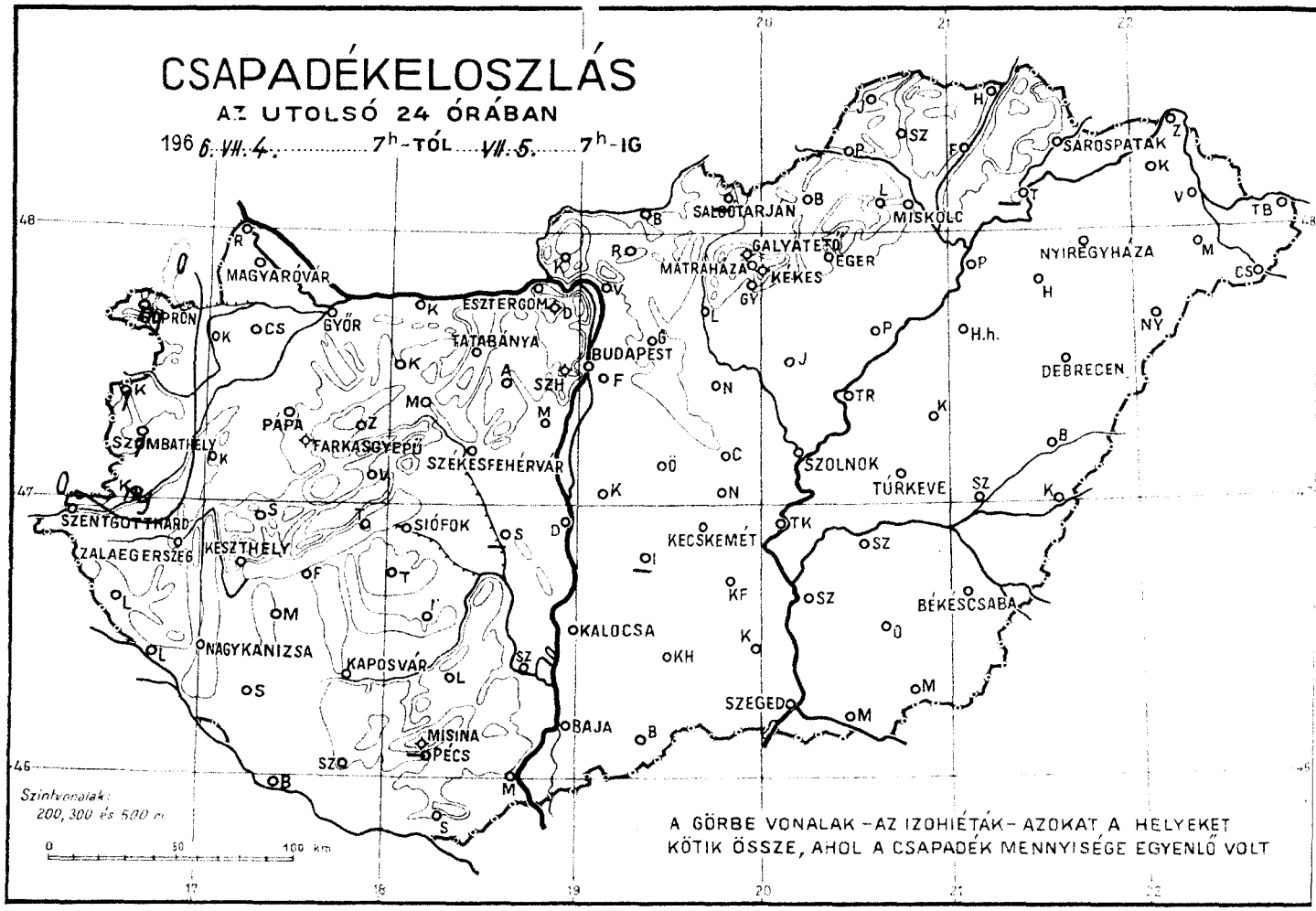
CSAPADÉKELOSZLÁS
AZ UTOLSÓ 24 ÓRÁBAN
196 6. VII. 4. 7h-TÓL VII. 5. 7h-IG
SOPRON
MAGYARÓVÁR
GYŐR
ESZTERGOM
TATABÁNYA
BUDAPEST
SZOMBATHELY
PAPA
FARKASGYEPŰ
SZÉKESFEHÉRVÁR
SZENTGOTTHÁRD
ZALAEGERSZEG
KESZTHELY
SIÓFOK
NAGYKANIZSA
KAPOSVÁR
MISINA
PÉCS
BAJA
SZOLNOK
TÚRKEVE
KECSKEMÉT
KALOCSA
SZEGED
BÉKÉSCSABA
DEBRECEN
NYÍREGYHÁZA
MISKOLC
SALGÓTARJÁN
MÁTRAHÁZA
GALYATETŐ
EGER
KEKES
SÁROSPATAK
Szintvonalak: 200, 300 és 500 m
A GÖRBE VONALAK – AZ IZOHIÉTÁK – AZOKAT A HELYEKET KÖTIK ÖSSZE, AHOL A CSAPADÉK MENNYISÉGE EGYENLŐ VOLT

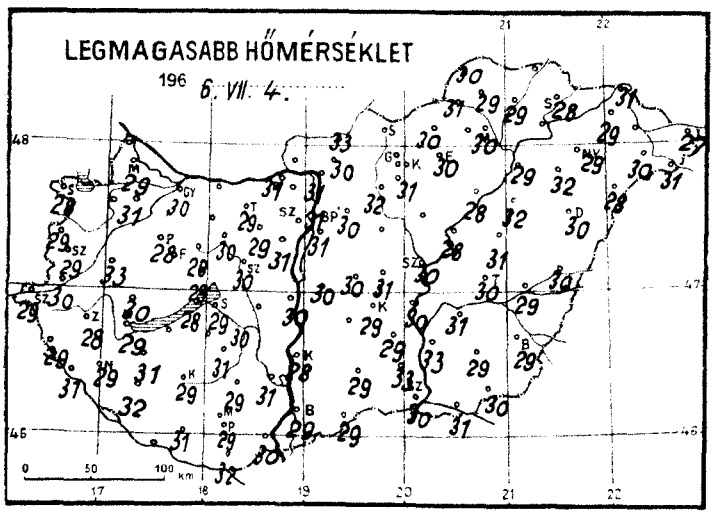
LEGMAGASABB HŐMÉRSÉKLET
196 6. VII. 4.

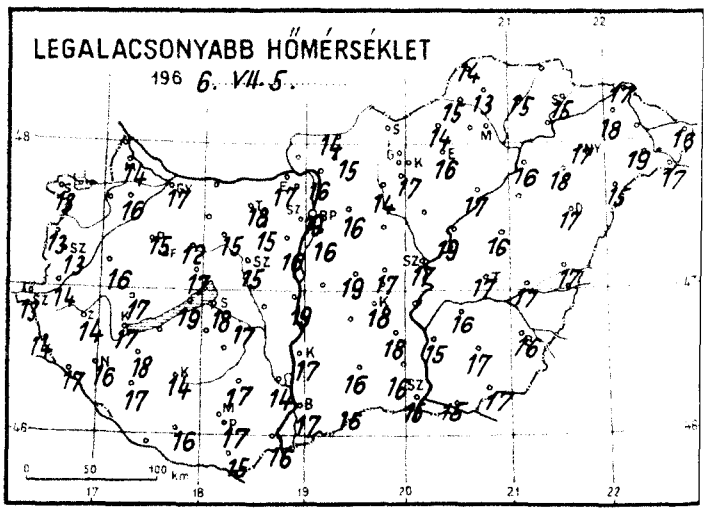
LEGALACSONYABB HŐMÉRSÉKLET
196 6. VII. 5.

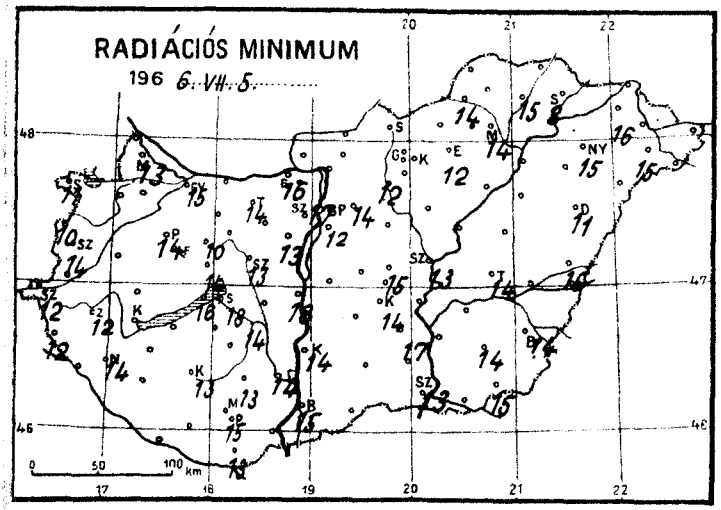
RADIÁCIÓS MINIMUM
196 6. VII. 5.

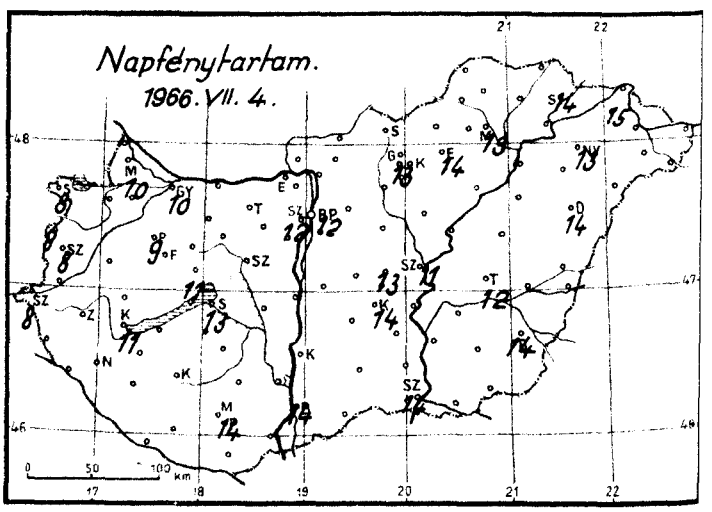
Napfénytartam.
1966. VII. 4.

1966. julius hó,
5. nap kedd

| | Az utolsó 24 óra adatai | | | | | | 24 órai csapadék mm | | |
|---|---|---|---|---|---|---|---|---|---|
| | Csapadék (mm) | | Hőmérsékleti szélsőségek: tegnapi nappali max. | éjszakai min. | min. 5 cm-en | Napsütés (óra) tegnap | | | |
| 12815 Magyaróvár | • | | 29 | 14 | 13 | 10 | Rajka | • | |
| 822 Győr | • | = | 30 | 17 | 15 | 10 | Kapuvár | • | |
| 825 Pápa | • | | 28 | 15 | 14 | 9 | Csorna | • | ⌓ |
| 805 Sopron | ny | ⌐ | 28 | 13 | 11 | 8 | Komárom | • | |
| 812 Szombathely | 1 | ⌐ | 29 | 13 | 14 | 8 | Káld | • | ⌓ |
| 910 Szentgotthárd | • | ⌓ | 29 | 13 | 12 | 8 | Kőszeg | 1 | ⌐ |
| 915 Zalaegerszeg | • | | 28 | 14 | 12 | | Körmend | ny | |
| Lenti | • | | 29 | 14 | 12 | | Letenye | • | |
| 925 Nagykanizsa | • | | 29 | 16 | 14 | | Sümeg | • | |
| 920 Keszthely | • | | 29 | 17 | – | 11 | Zirc | • | |
| Tihany | • | | 28 | 19 | 16 | | Kisbér | • | ⌓ |
| 935 Siófok | • | | 29 | 18 | 18 | 13 | Mór | • | |
| 942 Pécs | • | | 29 | 17 | 15 | 14 | Alcsút | • | |
| 941 Misinatető (534 m) | – | | – | – | – | – | Esztergom | • | |
| Siklós | • | ⌓ | 32 | 15 | 13 | | Dobogókő | • | |
| 827 Farkasgyepű (400 m) | • | | 27 | 18 | 16 | | Fonyód | • | |
| Veszprém | • | ⌓ | 29 | 17 | 14 | 11 | Tab | • | |
| 833 Tatabánya | • | | 29 | 18 | 14 | | Sárbogárd | – | |
| 839 Budapest (Ferihegy) | • | = | 31 | 16 | 12 | | Lengyel | • | |
| 840 Budapest OMI | • | | 31 | 19 | 17 | 12 | Nagykónyi | • | ⌓ |
| 841 Budapest (Szabadságh., 474 m) | • | | 27 | 19 | 15 | 12 | Marcali | • | |
| Martonvásár | • | | 31 | 16 | 13 | | Somogyszob | • | |
| 835 Székesfehérvár | • | | 30 | 15 | 13 | | Kaposvár | • | |
| Dunaújváros | • | | 30 | 19 | 18 | | Barcs | • | |
| Szekszárd | • | | 31 | 14 | 14 | | Szigetvár | • | |
| Mohács | • | ⌓ | 30 | 16 | | | Bácsalmás | • | |
| 960 Baja | • | | 29 | 17 | 15 | 14 | Kiskunhalas | • | |
| 955 Kalocsa | • | | 28 | 17 | 14 | | Izsák | – | |
| Cegléd | • | | 31 | 17 | 15 | 13 | Kunsztmiklós | • | |
| 860 Szolnok | • | ⌓ | 30 | 17 | 13 | 11 | Örkény | • | |
| 970 Kecskemét | • | | 29 | 18 | 14 | 14 | Nagykáta | • | |
| Kiskunfélegyháza | • | | 29 | 18 | 17 | | Jászapáti | • | ⌓ |
| 982 Szeged | • | ⌓ | 30 | 15 | 13 | 14 | Tiszakécske | • | |
| Mezőhegyes | • | | 30 | 17 | 15 | | Nagykőrös | • | |
| Orosháza | • | ⌓ | 29 | 17 | 14 | | Kistelek | • | |
| 990 Békéscsaba | • | | 29 | 16 | 14 | 14 | Makó | • | ⌓ |
| 875 Túrkeve | • | | 30 | 17 | 14 | 12 | Szentes | • | |
| Berettyóújfalu | • | ⌓ | 30 | 17 | 15 | | Szarvas | • | ⌓ |
| 882 880 Debrecen | • | | 30 | 17 | 11 | 14 | Szeghalom | • | |
| 892 Nyíregyháza | • | | 29 | 17 | 15 | 13 | Körösszakál | • | |
| 788 Kisvárda | • | | 29 | 18 | 16 | 15 | Tiszaroff | • | |
| Mátészalka | • | ⌓ | 30 | 19 | 15 | | Poroszló | • | |
| Tiszabecs | • | | 27 | 16 | | | Karcag | • | ⌓ |
| Vác | • | ⌓ | 31 | 16 | | | Hortobágy | • | |
| Gödöllő | • | | 30 | 16 | 14 | | Polgár | • | |
| Lőrinci | • | | 32 | 14 | 12 | | Hajdúdorog | • | |
| Gyöngyös | • | | 31 | 17 | – | | Nyírlugos | • | |
| Balassagyarmat | • | | 33 | 14 | | | Csenger | • | ⌓ |
| 755 Salgótarján | – | | – | – | – | | Vásárosnamény | • | |
| Galyatető (932 m) | • | | 22 | 17 | | | Záhony | • | |
| 851 Kékestető (1000 m) | • | | 23 | 16 | – | 13 | Királyrét | • | |
| Mátraháza (672 m) | • | | 25 | 15 | | | Romhány | • | |
| 865 Eger | • | | 30 | 16 | 12 | 14 | Borsodnádasd | • | |
| Putnok | • | = | 31 | 15 | 14 | | Jósvafő | • | |
| Lillafüred | • | | 26 | 15 | | | Szendrőlád | • | |
| 772 Miskolc | • | ⌐ | 30 | 15 | 14 | 13 | Hidasnémeti | • | |
| Fügöd | • | ⌓ | 29 | 15 | 15 | | Tokaj | – | |
| 778 Sárospatak | • | = | 28 | 15 | 8 | 14 | Sárhatvan | • | |

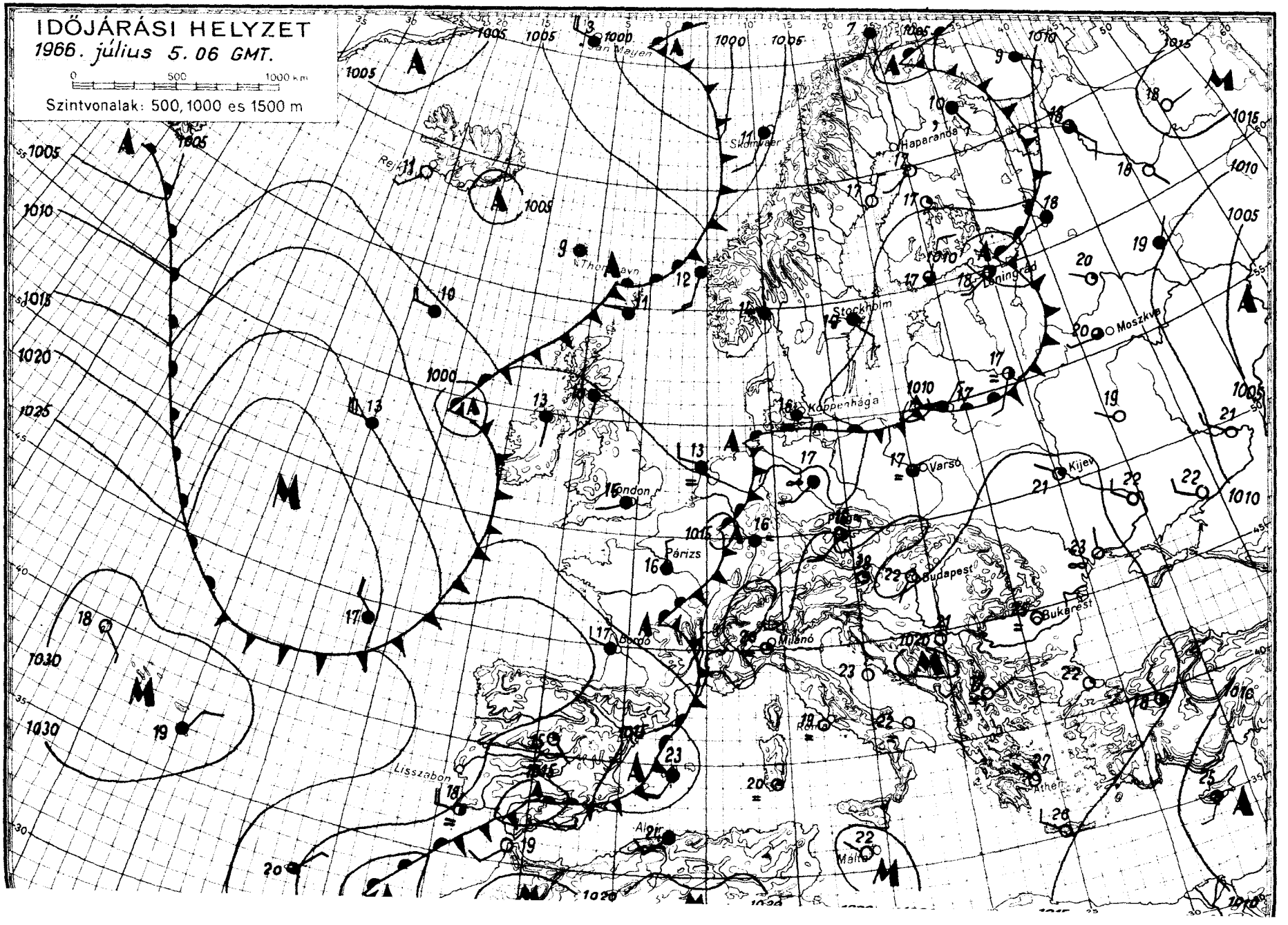
IDŐJÁRÁSI HELYZET
1966. július 5. 06 GMT.
0 500 1000 km
Szintvonalak: 500, 1000 és 1500 m
Haparanda
Skomvaer
Rejkiavik
Thorshavn
Stockholm
Leningrád
Moszkva
Koppenhága
Varsó
Kijev
London
Párizs
Budapest
Bukarest
Milánó
Lisszabon
Athén
Málta
Alger

# IDŐJÁRÁSI NAPIJELENTÉS

ЕЖЕДНЕВНЫЙ МЕТЕОРОЛОГИЧЕСКИЙ БЮЛЛЕТЕНЬ • DAILY WEATHER REPORT
BULLETIN QUOTIDIEN DE TEMPS • TÄGLICHER WETTERBERICHT

KIADJA AZ ORSZÁGOS METEOROLÓGIAI INTÉZET
BUDAPEST II. KITAIBEL PÁL UTCA 1
TELEFON: KÖZPONT: 353-500, IDŐJELZŐ OSZT.: 150-110

MEGJELENIK NAPONKÉNT • ELŐFIZETÉSI ÁRA A POSTAI KÖLTSÉGGEL EGYÜTT NEGYEDÉVRE 60, Ft
KIADÁSÉRT FELEL AZ INTÉZET IGAZGATÓJA

79. évfolyam 187. szám. + Budapest + 1966. julius 6. szerda

***Az időjárási helyzet ma reggel és a várható időjárás:***

Nyugat-Európán át megkezdődött az óceáni hüvösebb levegő előrenyomulása Közép-Európa fölé. Első hulláma szerdán hajnalban elérte Varsó, Bécs, Milánó vonalát. Az emlitett vonal mögött kisebb lehülés következett be, felhősebbé és esősebbé vált az időjárás.

A Kárpát-medence kedden Európa egyik legmelegebb területe volt. A 10, 14 órás napsütés és megélénkülő déli szél mellett a hőmérséklet 30, 33 fokig emelkedett. Szerdán hajnalban északnyugaton 15, 18, máshol csak 17, 20 fokig hült le a levegő. Délelőtt az északnyugati határ vidéken már megkezdődött a meleg mérséklődése, esők kiséretében; itt 11 órakor 21, 24 fokos hőmérsékleteket mértek. Az ország többi részén még száraz, meleg az idő, a hőmérséklet 26, 29 fokig emelkedett.

Ma 12 órakor Budapesten a hőmérséklet 26 fok, a tengerszintre átszámitott légnyomás 756 mm, alig változik.

A Balaton vizének hőmérséklete 11 órakor Siófoknál 22 fok volt.

Várható időjárás csütörtök estig:

Felhős idő, többfelé eső, néhány helyen zivatar. Élénk délnyugati, nyugati, később megerősödő északnyugatira forduló szél.
A nappali felmelegedés keleten is gyengül.

Várható legalacsonyabb éjszakai hőmérséklet: 13,18, legmagasabb nappali hőmérséklet csütörtökön: nyugaton 20, 23, keleten 24, 27 fok között.

Dunay Sándorné s.k.

A hőmérséklet napi középértéke és eltérése a 90 évi átlagtól / Budapesten / :

1966. VII. 5.: 26,6 C°, +4,7 C°.

1871 óta ezen a napon Budapesten előfordult:

legmagasabb hőmérséklet: 37,4 C° /1950/
legalacsonyabb hőmérséklet: 10,3 C° /1923/

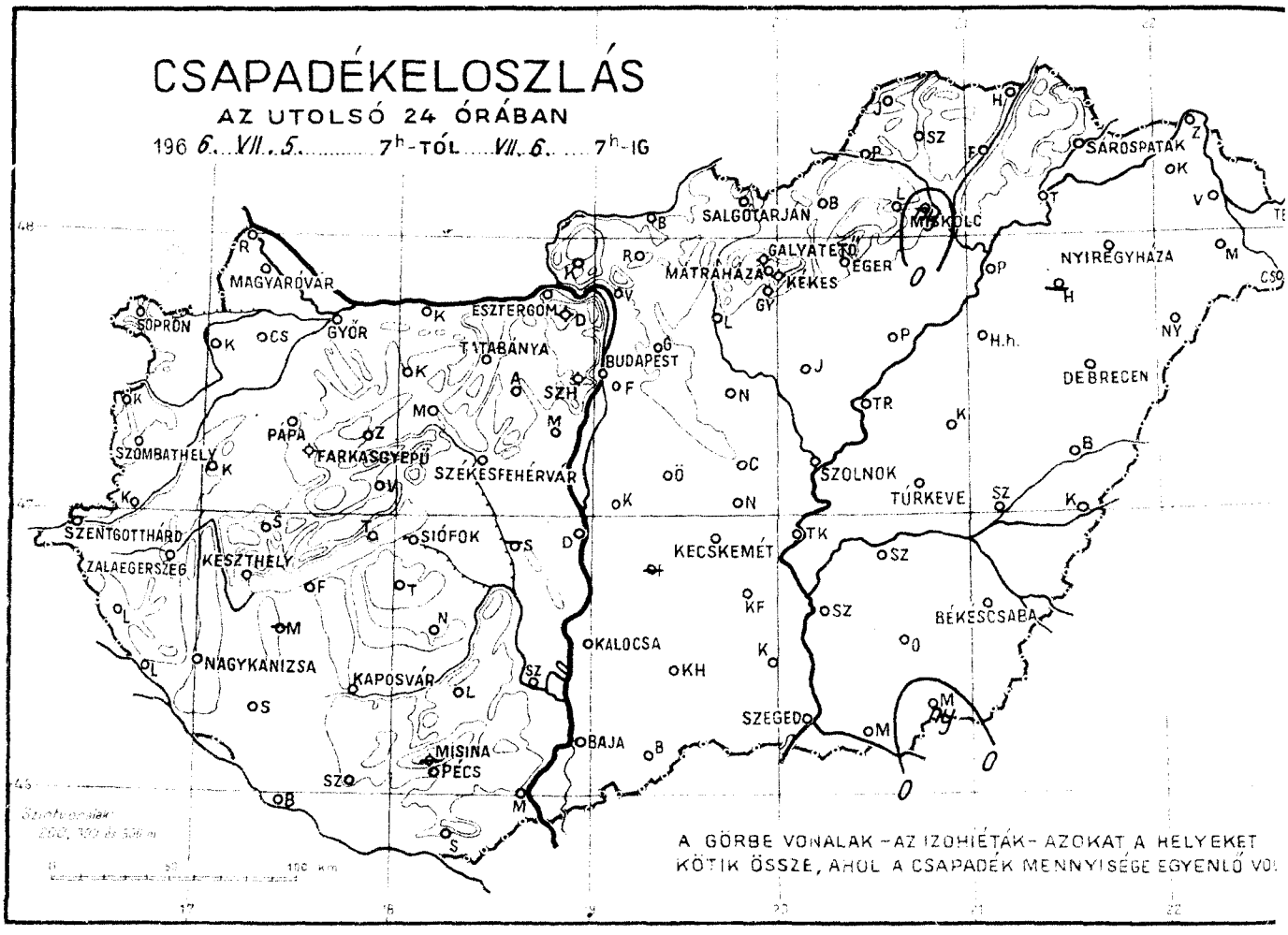
CSAPADÉKELOSZLÁS
AZ UTOLSÓ 24 ÓRÁBAN
196 6. VII. 5. 7h-TÓL VII. 6. 7h-IG
SALGÓTARJÁN
MISKOLC
SÁROSPATAK
NYÍREGYHÁZA
GALYATETŐ
MÁTRAHÁZA
EGER
KEKES
MAGYARÓVÁR
SOPRON
GYŐR
ESZTERGOM
TATABÁNYA
BUDAPEST
SZH
DEBRECEN
PAPA
FARKASGYEPŰ
SZÉKESFEHÉRVÁR
SZOMBATHELY
SZOLNOK
TÚRKEVE
SZENTGOTTHÁRD
ZALAEGERSZEG
KESZTHELY
SIÓFOK
KECSKEMÉT
NAGYKANIZSA
KAPOSVÁR
KALOCSA
BÉKÉSCSABA
SZEGED
MISINA
PÉCS
BAJA
A GÖRBE VONALAK – AZ IZOHIÉTÁK – AZOKAT A HELYEKET
KÖTIK ÖSSZE, AHOL A CSAPADÉK MENNYISÉGE EGYENLŐ VO

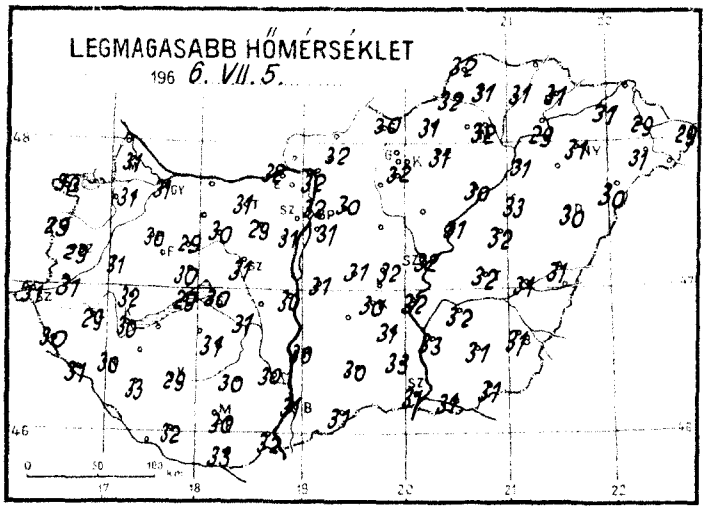
LEGMAGASABB HŐMÉRSÉKLET
196 6. VII. 5.

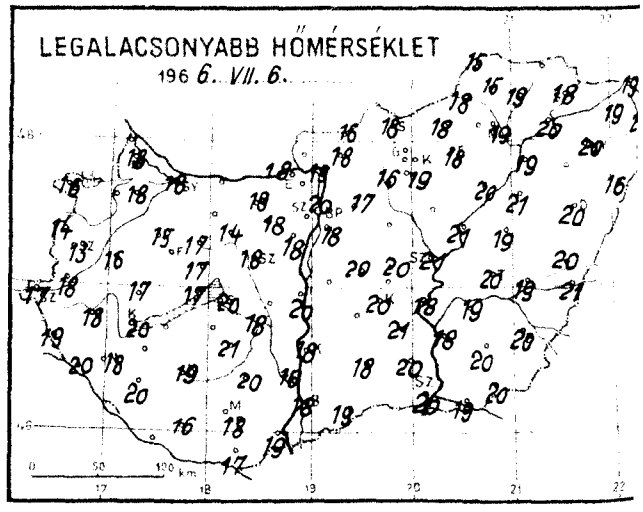
LEGALACSONYABB HŐMÉRSÉKLET
196 6. VII. 6.

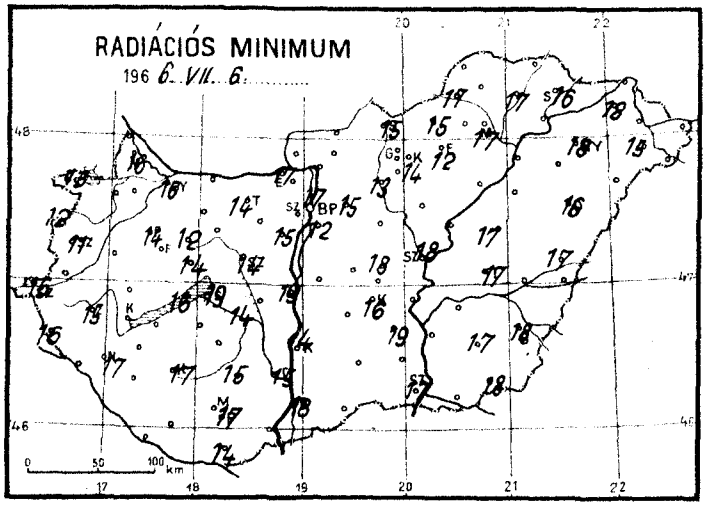
RADIÁCIÓS MINIMUM
196 6. VII. 6.

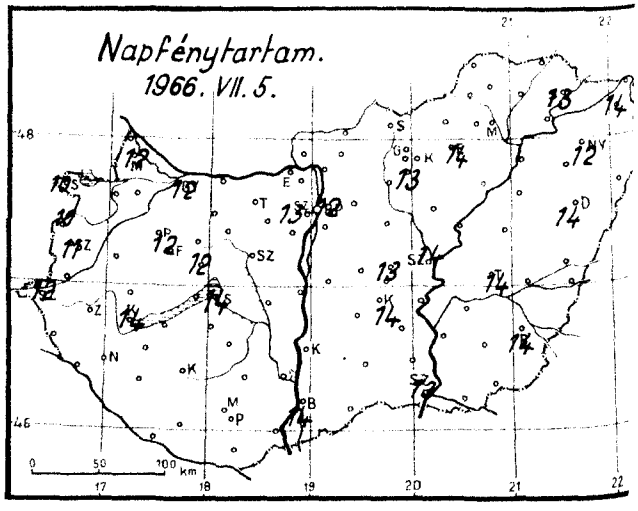
Napfénytartam.
1966. VII. 5.

1966. július ..... hó, 6. szerda ..... nap .....

| | Az utolsó 24 óra adatai | | | | | | 24 órai csapadék mm | | |
|---|---|---|---|---|---|---|---|---|---|
| | Csapadék (mm) | | Hőmérsékleti szélsőségek: tegnapi nappali max. | éjszakai min. | min. 5 cm-en | Napsütés (óra) tegnap | | | |
| 12815 Magyaróvár | • | | 31 | 18 | 16 | 12 | Rajka | • | |
| 822 Győr | • | = | 31 | 18 | 16 | 12 | Kapuvár | • | |
| 825 Pápa | • | | 30 | 15 | 14 | 12 | Csorna | • | p |
| 805 Sopron | • | | 30 | 16 | 15 | 10 | Komárom | • | |
| 812 Szombathely | • | | 29 | 13 | 11 | 11 | Káld | • | |
| 910 Szentgotthárd | • | | 31 | 17 | 16 | 12 | Kőszeg | • | |
| 915 Zalaegerszeg | • | | 29 | 18 | 15 | | Körmend | • | |
| Lenti | • | | 30 | 19 | 16 | | Letenye | • | |
| 925 Nagykanizsa | • | | 30 | 18 | 17 | | Sümeg | • | |
| 920 Keszthely | • | | 30 | 20 | – | 14 | Zirc | • | |
| Tihany | • | | 29 | 17 | 16 | | Kisbér | • | p |
| 935 Siófok | • | | 30 | 20 | 19 | 14 | Mór | • | |
| 942 Pécs | • | | 30 | 18 | 17 | | Alcsút | • | |
| 941 Misinatető (534 m) | – | | – | – | – | – | Esztergom | • | |
| Siklós | • | p | 33 | 17 | 14 | | Dobogókő | • | |
| 827 Farkasgyepű (400 m) | • | | 21 | 17 | 13 | | Fonyód | • | |
| Veszprém | • | | 30 | 17 | 14 | 12 | Tab | • | p |
| 833 Tatabánya | • | | 31 | 19 | 14 | | Sárbogárd | – | |
| 839 Budapest (Ferihegy) | • | | 31 | 18 | 12 | | Lengyel | • | |
| 840 Budapest OMI | • | | 32 | 20 | 17 | 12 | Nagykónyi | • | |
| 841 Budapest (Szabadságh. 474 m) | • | | 29 | 16 | 14 | 13 | Marcali | – | |
| Martonvásár | • | | 31 | 18 | 15 | | Somogyszob | • | |
| 835 Székesfehérvár | • | | 31 | 18 | 14 | | Kaposvár | • | |
| Dunaújváros | • | | 30 | 20 | 19 | | Barcs | • | |
| Szekszárd | • | | 30 | 16 | 15 | | Szigetvár | • | |
| Mohács | • | | 32 | 19 | | | Bácsalmás | • | |
| 960 Baja | • | | 31 | 18 | 18 | 14 | Kiskunhalas | • | |
| 955 Kalocsa | • | | 30 | 18 | 14 | | Izsák | – | |
| Cegléd | • | | 32 | 20 | 18 | 13 | Kunsztmiklós | • | |
| 860 Szolnok | • | | 32 | 21 | 18 | 14 | Örkény | • | p |
| 970 Kecskemét | • | | 30 | 20 | 16 | 14 | Nagykáta | • | |
| Kiskunfélegyháza | • | | 31 | 21 | 19 | | Jászapáti | • | p |
| 982 Szeged | • | | 31 | 20 | 17 | 15 | Tiszakécske | • | = |
| Mezőhegyes | ny | | 31 | 20 | 18 | | Nagykőrös | • | |
| Orosháza | • | | 31 | 20 | 17 | | Kistelek | • | |
| 990 Békéscsaba | • | | 31 | 20 | 18 | 14 | Makó | • | p |
| 875 Túrkeve | • | | 32 | 20 | 17 | 14 | Szentes | • | |
| Berettyóújfalu | • | | 31 | 20 | 17 | | Szarvas | • | |
| 980 Debrecen | • | | 30 | 20 | 16 | 14 | Szeghalom | • | |
| 892 Nyíregyháza | • | | 31 | 20 | 18 | 12 | Körösszakál | • | |
| Kisvárda | • | | 31 | 19 | 18 | 14 | Tiszaroff | • | |
| Mátészalka | • | p | 31 | 17 | 15 | | Poroszló | • | |
| Tiszabecs | • | | 29 | – | | | Karcag | • | |
| Vác | • | | 32 | 19 | | | Hortobágy | • | |
| Gödöllő | • | | 30 | 17 | 15 | | Polgár | • | |
| Lőrinci | • | | – | 16 | 13 | | Hajdúdorog | – | |
| Gyöngyös | • | | 32 | 19 | 14 | | Nyírlugos | • | |
| Balassagyarmat | • | | – | 16 | | | Csenger | • | |
| 755 Salgótarján | • | | 30 | 18 | 15 | | Vásárosnamény | • | |
| Galyatető (932 m) | • | | 25 | 14 | | | Záhony | • | |
| 851 Kékestető (1000 m) | • | | 25 | 13 | – | 13 | Királyrét | • | |
| Mátraháza (672 m) | • | | 26 | 15 | | | Romhány | • | |
| 865 Eger | • | | 31 | 18 | 12 | 14 | Borsodnádasd | • | |
| Putnok | • | | 32 | 18 | 17 | | Jósvafő | • | |
| Lillafüred | • | | 29 | 19 | | | Szendrőlád | • | |
| 772 Miskolc | ny | = | 32 | 19 | 17 | – | Hidasnémeti | • | |
| Füged | • | | 31 | 19 | 17 | | Tokaj | • | |
| 778 Sárospatak | • | | 31 | 18 | 16 | 13 | Sárhatvan | • | |

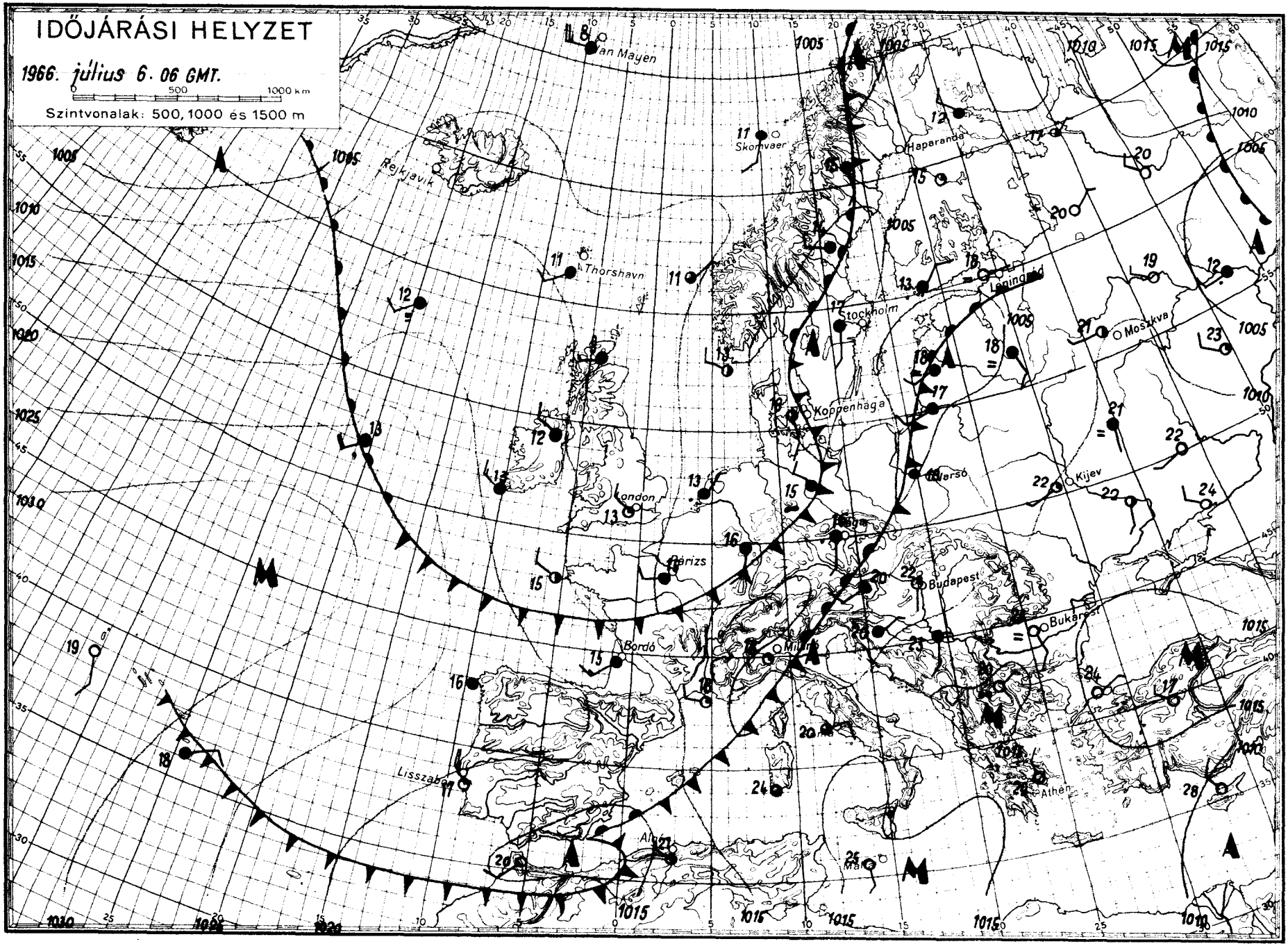
IDŐJÁRÁSI HELYZET
1966. július 6. 06 GMT.
0 500 1000 km
Szintvonalak: 500, 1000 és 1500 m
Jan Mayen
Skornvaer
Haparanda
Reykjavik
Thorshavn
Leningrad
Stockholm
Moszkva
Koppenhága
Varsó
Kijev
London
Párizs
Hága
Budapest
Bukarest
Bordó
Athén
Lisszabon
Algír

# IDŐJÁRÁSI NAPIJELENTÉS

ЕЖЕДНЕВНЫЙ МЕТЕОРОЛОГИЧЕСКИЙ БЮЛЛЕТЕНЬ • DAILY WEATHER REPORT
BULLETIN QUOTIDIEN DE TEMPS • TÄGLICHER WETTERBERICHT

ADJA AZ ORSZÁGOS METEOROLÓGIAI INTÉZET
BUDAPEST II. KITAIBEL PÁL UTCA 1
TELEFON: KÖZPONT: 353-500, IDŐJELZŐ OSZT.: 150-410

MEGJELENIK NAPONKÉNT • ELŐFIZETÉSI ÁRA
A POSTAI KÉZBESÍTÉSSEL EGYÜTT NEGYEDÉVRE 60, Ft
KIADÁSÉRT FELEL AZ INTÉZET IGAZGATÓJA

). évfolyam 188. szám. + Budapest + 1966. julius 7. csütörtök

***Az időjárási helyzet ma reggel és a várható időjárás:***

Az Atlanti-óceán és az Európai szárazföld között mintegy 15-20 fokos őmérsékletkülönbség áll fenn. Mivel az északnyugati légmozgás előreláthatólag ég pénteken is fennmarad, így a hőmérséklet csökkenés fokozatosan kelet felé elyeződik át, sokfelé eső, zivatar kiséretében.

Hazánkban szerdán nagyobb részt felhőátvonulások voltak, 2, 8 órás apsütéssel, de Szeged és Békéscsaba környékén a napfénytartam elérte a 14 órát. hőmérséklet napközben Pécs-Miskolc vonalától északnyugatra 23-28, máshol 29-31 okig emelkedett. A csütörtök hajnali lehülésekben nagy eltérések mutatkoztak: elyenként csak 19, máshol viszont 11 fokig hült le a levegő. A szerda reggel 7 rától csütörtök reggel 7 óráig terjedő 24 óra alatt egy-két hely kivételével indenütt volt eső, sokfelé keletkezett zivatar. A lehullott eső mennyisége csaadéknyom és 5 mm között váltakozott; csupán jelentéktelen helyen haladta meg a 0 mm-t, de Magyaróváron 21, Sopronban 23, Rajkán pedig 32 mm-t mértek. sütörtök délelőtt tovább tartott a változékony idő, többfelé ujabb esővel, záoreső vel, zivatarral. Az ország területére ujabb időjárási front érkezett, mögött a nyugati határmegyékben 11 órakor csak 16, viszont a délkeleti megyéken 29 fokot mértek.

Ma 12 órakor Budapesten a hőmérséklet 19 fok, a tengerszintre átszáitott légnyomás 758 mm, gyengén emelkedő irányzatu.

A Balaton vizének hőmérséklete Siófoknál 11 órakor 22 fok volt.

Várható időjárás péntek estig:

Felhőátvonulások, csütörtökön még sokfelé, pénteken már kevesebb helyen esővel, zivatarral.
Megélénkülő, helyenként erős északnyugati, északi szél.
A nappali felmelegedés délen és keleten mérséklődik, az északnyugati megyékben nem változik.

Várható legalacsonyabb éjszakai hőmérséklet: 12, 17,
legmagasabb nappali hőmérséklet pénteken: 19, 24 fok között.

hőmérséklet napi középértéke és eltérése a 90 évi átlagtól / Budapesten / :

966. VII. 6.: 21,3 C°, -0,3 C°.

871 óta ezen a napon Budapesten előfordult:

egmagasabb hőmérséklet: 37,0 C° /1957/
egalacsonyabb hőmérséklet: 7,7 C° /1962/

66.443.

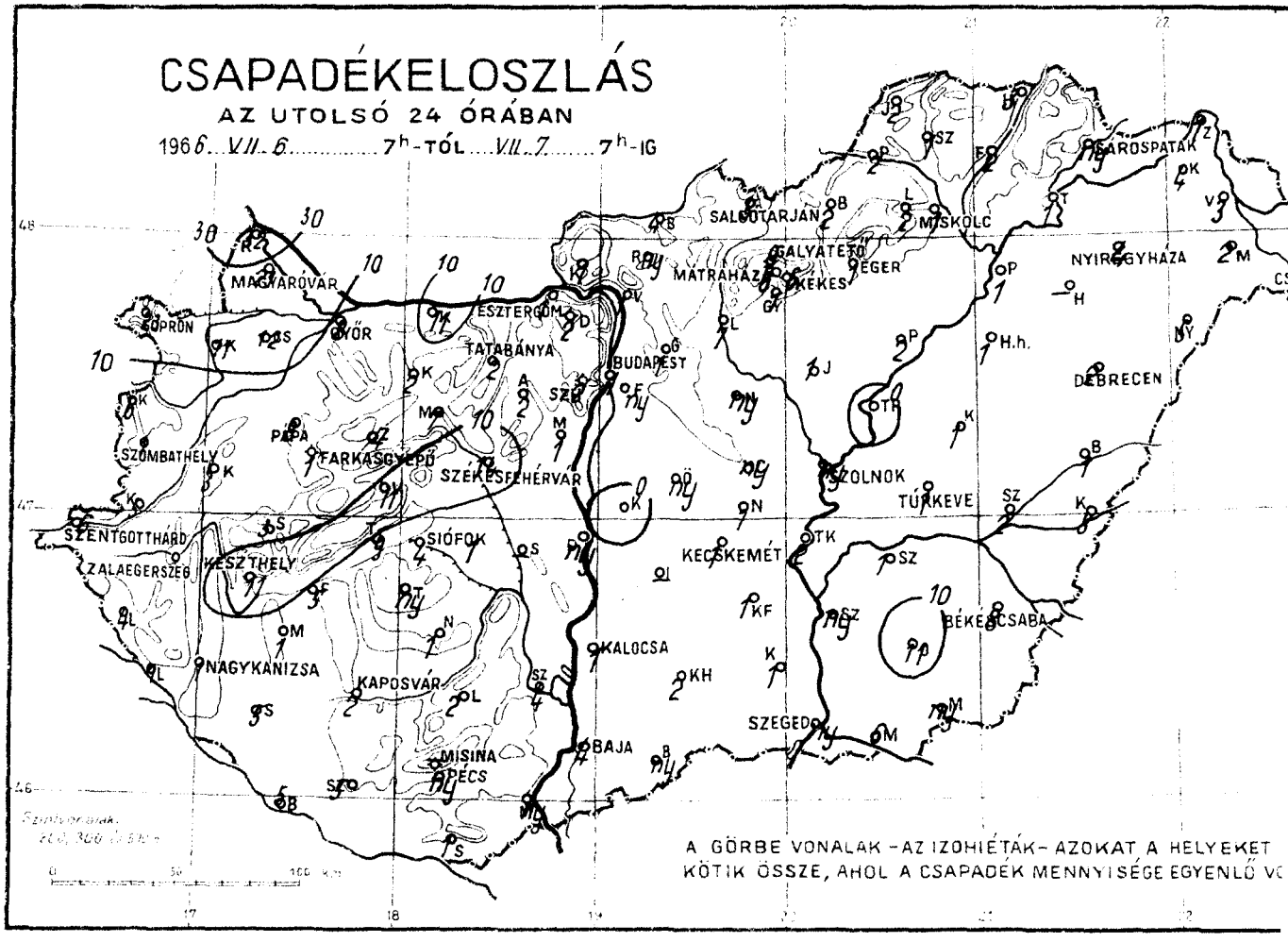
CSAPADÉKELOSZLÁS
AZ UTOLSÓ 24 ÓRÁBAN
1966. VII. 6. ..... 7h-TÓL ..... VII. 7. ..... 7h-IG
MAGYARÓVAR
ESZTERGOM
TATABÁNYA
BUDAPEST
SZOMBATHELY
PAPA
FARKASGYEPŰ
SZÉKESFEHÉRVÁR
SZENTGOTTHÁRD
ZALAEGERSZEG
KESZTHELY
SIÓFOK
NAGYKANIZSA
KAPOSVÁR
KALOCSA
KECSKEMÉT
SZOLNOK
TÚRKEVE
BÉKÉSCSABA
SZEGED
BAJA
MISINA
PÉCS
DEBRECEN
NYIREGYHÁZA
MISKOLC
SALGÓTARJÁN
MÁTRAHÁZA
GALYATETŐ
EGER
A GÖRBE VONALAK – AZ IZOHIÉTÁK – AZOKAT A HELYEKET
KÖTIK ÖSSZE, AHOL A CSAPADÉK MENNYISÉGE EGYENLŐ VO

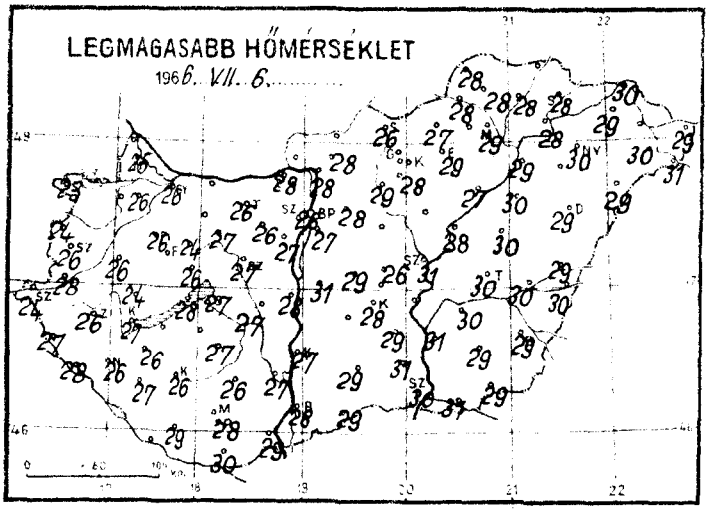
LEGMAGASABB HŐMÉRSÉKLET
1966. VII. 6. .....

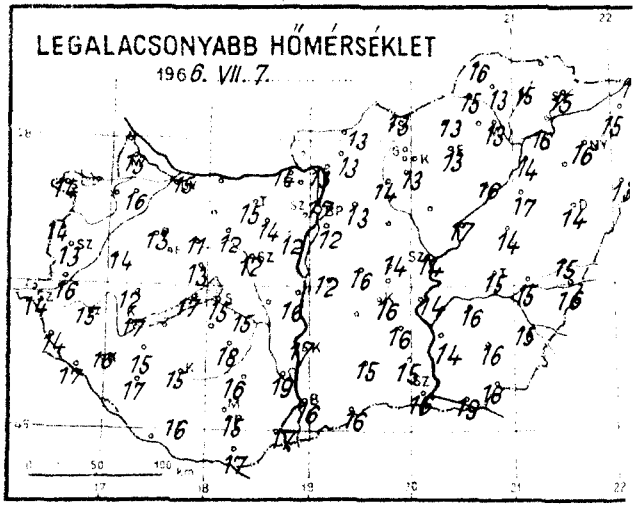
LEGALACSONYABB HŐMÉRSÉKLET
1966. VII. 7.

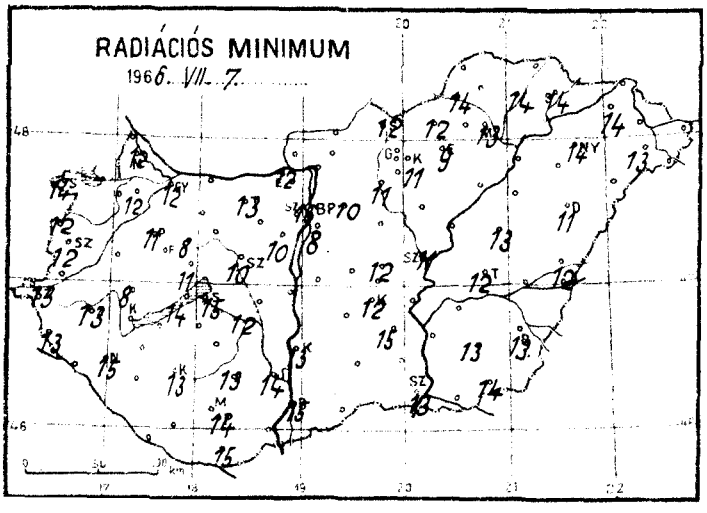
RADIÁCIÓS MINIMUM
1966. VII. 7. .....

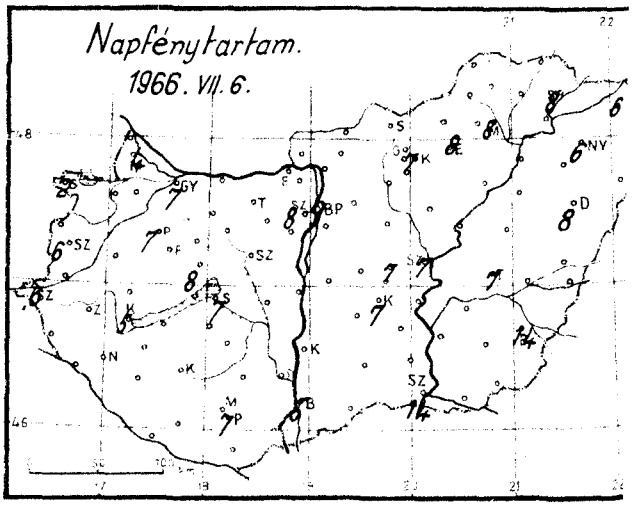
Napfénytartam.
1966. VII. 6.

1966. július ..... hó,
7. csütörtök ..... nap .....

| | Az utolsó 24 óra adatai | | | | | | 24 órai csapadék mm | | |
|---|---|---|---|---|---|---|---|---|---|
| | Csapadék (mm) | | Hőmérsékleti szélsőségek | | | Napsütés (óra) tegnap | | | |
| | | | tegnapi nappali max. | éjszakai min. | min. 5 cm-en | | | | |
| 12815 Magyaróvár | 21 | | 25 | 13 | 12 | 4 | Rajka | 32 | ⚐ |
| 822 Győr | 8 | ⚐ | 26 | 15 | 12 | 7 | Kapuvár | 11 | ⚐ |
| 825 Pápa | 8 | ⚐ | 26 | 13 | 11 | 7 | Csorna | 12 | ⚐ |
| 805 Sopron | 23 | ⚐ | 23 | 14 | 14 | 2 | Komárom | 11 | ⚐ |
| 812 Szombathely | 1 | ⚐ | 26 | 13 | 12 | 6 | Káld | 3 | |
| 910 Szentgotthárd | 6 | ⚐ | 24 | 14 | 13 | 6 | Kőszeg | 6 | ⚐ |
| 915 Zalaegerszeg | 2 | | 26 | 15 | 13 | | Körmend | 5 | ⚐ |
| Lenti | 4 | | 27 | 14 | 13 | | Letenye | 1 | ⚐ |
| 925 Nagykanizsa | 1 | | 26 | 16 | 15 | | Sümeg | 3 | |
| 920 Keszthely | 11 | | 27 | 17 | - | 5 | Zirc | 4 | |
| Tihany | 9 | ⚐ | 28 | 17 | 14 | | Kisbér | 2 | ⚐ |
| 935 Siófok | 4 | | 27 | 15 | 15 | 7 | Mór | 7 | |
| 942 Pécs | ny | | 28 | 15 | 14 | 7 | Alcsút | 2 | |
| 941 Misinatető (534 m) | - | | - | - | - | - | Esztergom | 1 | |
| Siklós | 1 | ⌒ | 30 | 17 | 15 | | Dobogókő | 2 | ⚐ |
| 827 Farkasgyepű (400 m) | 1 | | 24 | 14 | 12 | | Fonyód | 5 | ⚐ |
| Veszprém | 11 | ⚐ | 26 | 13 | 11 | 8 | Tab | ny | |
| 833 Tatabánya | 2 | | 26 | 15 | 13 | | Sárbogárd | - | |
| 839 Budapest (Ferihegy) | ny | | 27 | 12 | 8 | | Lengyel | 2 | |
| 840 Budapest OMI | 1 | | 28 | 17 | 16 | 9 | Nagykónyi | 1 | |
| 841 Budapest (Szabadságh.,474 m) | 2 | | 24 | 13 | 10 | 8 | Marcali | 1 | |
| Martonvásár | 1 | | 27 | 12 | 10 | | Somogyszob | 5 | ⚐ |
| 835 Székesfehérvár | 14 | | 27 | 12 | 10 | | Kaposvár | 2 | |
| Dunaújváros | ny | | 28 | 16 | 15 | | Bares | 5 | |
| Szekszárd | 4 | | 27 | 19 | 14 | | Szigetvár | 5 | |
| Mohács | ny | | 29 | 17 | | | Bácsalmás | ny | |
| 960 Baja | 4 | ⚐ | 28 | 16 | 15 | 5 | Kiskunhalas | 2 | |
| 955 Kalocsa | 1 | ⚐ | 27 | 17 | 13 | | Izsák | - | |
| Cegléd | ny | | 26 | 14 | 12 | 7 | Kunsztmiklós | • | |
| 860 Szolnok | ny | ⌒ | 31 | 14 | 11 | 7 | Örkény | ny | |
| 970 Kecskemét | 1 | ⟨ | 28 | 16 | 12 | 7 | Nagykáta | ny | |
| Kiskunfélegyháza | 1 | ⚐ | 29 | 16 | 15 | | Jászapáti | 1 | |
| 982 Szeged | ny | | 30 | 16 | 13 | 14 | Tiszakécske | 2 | ⚐ |
| Mezőhegyes | ny | | 29 | 16 | 14 | | Nagykőrös | 1 | ⚐ |
| Orosháza | 11 | ⌒ | 29 | 16 | 13 | | Kistelek | 1 | ⚐ |
| 990 Békéscsaba | 8 | ⚐ | 29 | 15 | 13 | 14 | Makó | 6 | ⌒ |
| 875 Túrkeve | 1 | | 30 | 15 | 12 | 7 | Szentes | ny | ⚐ |
| Berettyóújfalu | 1 | ⌒ | 29 | 15 | 12 | | Szarvas | 1 | |
| 882 Debrecen | 2 | ⟨ | 29 | 14 | 11 | 8 | Szeghalom | 2 | ⌒ |
| 892 Nyíregyháza | 4 | ⚐ | 30 | 16 | 14 | 6 | Körösszakál | 8 | |
| 788 Kisvárda | 4 | ⚐ | 29 | 15 | 14 | 6 | Tiszaroff | • | |
| Mátészalka | 2 | ⚐ | 30 | 16 | 13 | | Poroszló | 2 | ⚐ |
| Tiszabecs | 2 | ⚐ | 29 | 15 | | | Karcag | 1 | ⌒ |
| Vác | 1 | ⚐ | 28 | 13 | | | Hortobágy | 1 | ⚐ |
| Gödöllő | 1 | | 28 | 13 | 10 | | Polgár | 1 | |
| Lőrinci | 7 | ⚐ | 29 | 14 | 11 | | Hajdúdorog | - | |
| Gyöngyös | 1 | | 28 | 13 | 11 | | Nyírlugos | 5 | |
| Balassagyarmat | 4 | ⚐ | - | 13 | | | Csenger | 2 | ⚐ |
| 755 Salgótarján | 5 | ⚐ | 26 | 13 | 12 | | Vásárosnamény | 3 | |
| Galyatető (932 m) | 9 | | 20 | 11 | | | Záhony | 1 | |
| 851 Kékestető (1000 m) | 6 | | 20 | 12 | - | 7 | Királyrét | 1 | |
| Mátraháza (672 m) | 6 | ⚐ | 22 | 12 | | | Romhány | ny | ⚐ |
| 865 Eger | 1 | | 29 | 13 | 9 | 8 | Borsodnádasd | 2 | ⚐ |
| Putnok | 2 | ⚐ | 28 | 15 | 14 | | Jósvafő | 2 | |
| Lillafüred | 2 | | 26 | 14 | | | Szendrőlád | 1 | |
| 772 Miskolc | 1 | = | 29 | 13 | 13 | 8 | Hidasnémeti | 3 | |
| Füged | 2 | | 28 | 15 | 14 | | Tokaj | 1 | |
| 778 Sárospatak | ny | | 28 | 15 | 14 | 8 | Sárhatvan | 1 | |

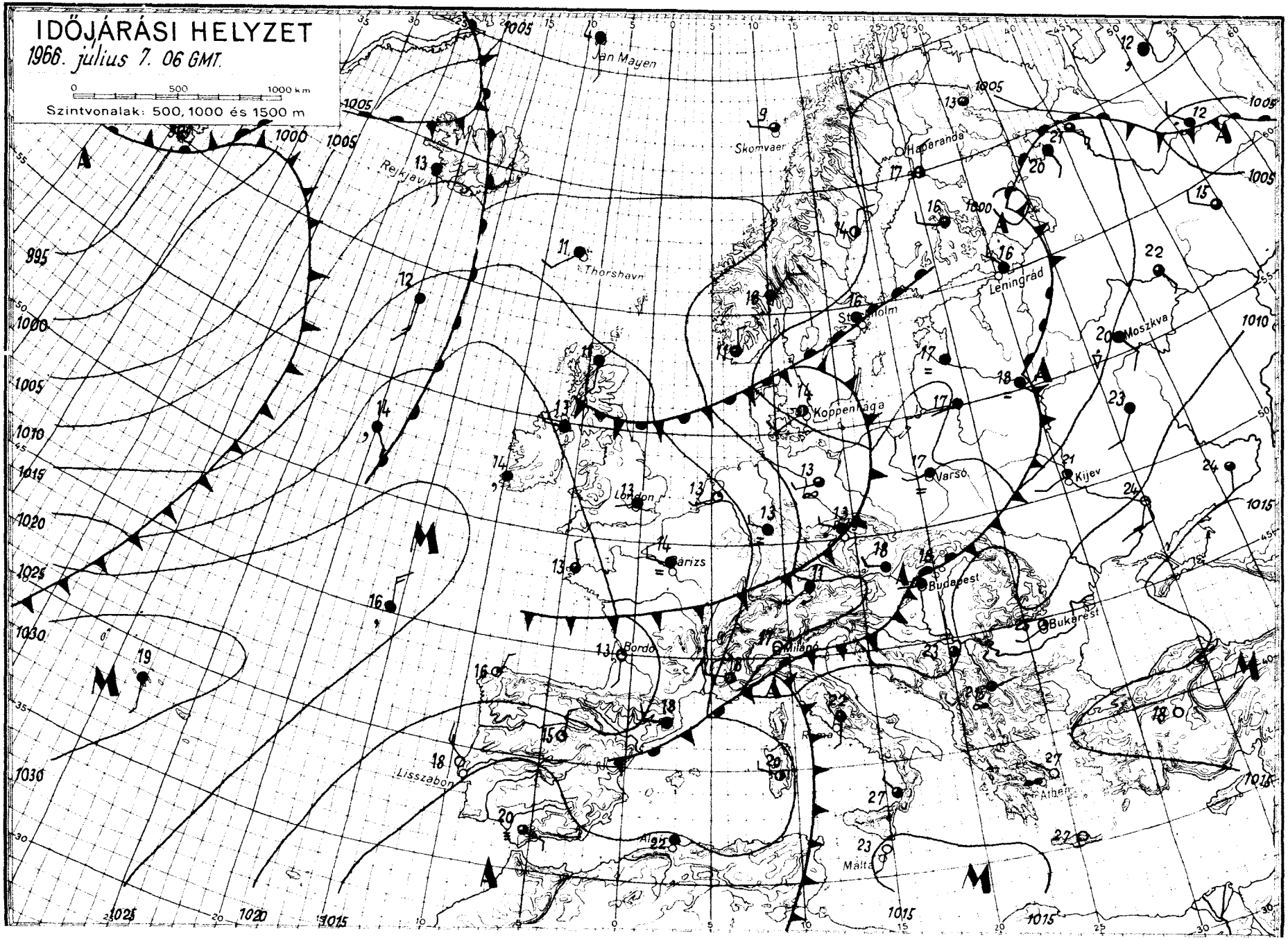
IDŐJÁRÁSI HELYZET
1966. július 7. 06 GMT.
0 500 1000 km
Szintvonalak: 500, 1000 és 1500 m
Jan Mayen
Skomvaer
Haparanda
Reykjavik
Thorshavn
Leningrád
Moszkva
Koppenhága
Varsó
Kijev
London
Párizs
Budapest
Bukarest
Bordó
Milánó
Athén
Lisszabon
Málta
A
M

# IDŐJÁRÁSI NAPIJELENTÉS

ЕЖЕДНЕВНЫЙ МЕТЕОРОЛОГИЧЕСКИЙ БЮЛЛЕТЕНЬ • DAILY WEATHER REPORT
BULLETIN QUOTIDIEN DE TEMPS • TÄGLICHER WETTERBERICHT

ADJA AZ ORSZÁGOS METEOROLÓGIAI INTÉZET
BUDAPEST II. KITAIBEL PÁL UTCA 1
TELEFON: KÖZPONT: 353-500, IDŐJELZŐ OSZT.: 150-410

MEGJELENIK NAPONKÉNT * ELŐFIZETÉSI ÁRA
A POSTAI KÖLTSÉGGEL EGYÜTT NEGYEDÉVRE 60. Ft
KIADÁSÉRT FELEL AZ INTÉZET IGAZGATÓJA

79. évfolyam 189. szám. + Budapest + 1966. julius 8. péntek

***Az időjárási helyzet ma reggel és a várható időjárás:***

Az északnyugat felől több hullámban érkező hüvös levegő első hulláma pénteken a hajnali órákban elérte a Balkán-félsziget északi részeit. Előrenyomulása záporok, zivatarok és szélviharok kiséretében folytatódik az Égei- és a Fekete-tenger irányába. Az északnyugati áramlási rendszer biztositja további hüvös légtömegek betörését Európa középső és délkeleti részeire.

Magyarország északnyugati határához csütörtökön a déli órákban érkezett meg a hüvös levegő egy erőteljes hulláma. Átvonulását a Kárpát-medencében záporok, zivatarok jelezték. A keleti országrészből jégesőt is jelentettek. A lehullott csapadék általában 10 mm alatt maradt. 10 és 25 mm közötti esőmennyiséget Hajdu-Bihar és Szabolcs-Szatmár megyék egy részén, a főváros és a Mátra környékén, valamint a délnyugati határszélen mértek. Miután a Pécs-Kecskemét-Sárospatak vonaltól északnyugatra csak 3, 7, az előbb emlitett vonaltól délkeletre még 10, 14 órás napsütés volt, a hőmérsékleti csucsértékek északnyugaton 20 - 25, délkeleten 26 - 31 fok között alakultak ki. Pénteken hajnalra általában 10 - 16 fokig hült le a levegő. A délelőtt folyamán felhőátvonulások mellett ujabb esőket jelentettek.

Ma 12 órakor Budapesten a hőmérséklet 18 fok, a tengerszintre átszámitott légnyomás 762 mm, változatlan.

A Balaton vizének hőmérséklete Siófoknál 11 órakor 20 fok volt.

Várható időjárás szombat estig:

Felhőátvonulások, elsősorban ma többfelé átfutó esővel, egy-két helyen még zivatarral.
Élénk, helyenként erős északnyugati szél.
A nappali felmelegedés kissé erősödik.

Várható legalacsonyabb éjszakai hőmérséklet: 8, 12,
legmagasabb nappali hőmérséklet szombaton: 20, 24 fok között.

Máhr Jenő s.k.

A hőmérséklet napi középértéke és eltérése a 90 évi átlagtól / Budapesten / :

1966. VII. 7.: 18,2 C°, -3,5 C°.

1871 óta ezen a napon Budapesten előfordult:

legmagasabb hőmérséklet: 35,0 C° /1957/
legalacsonyabb hőmérséklet: 9,7 C° /1911/

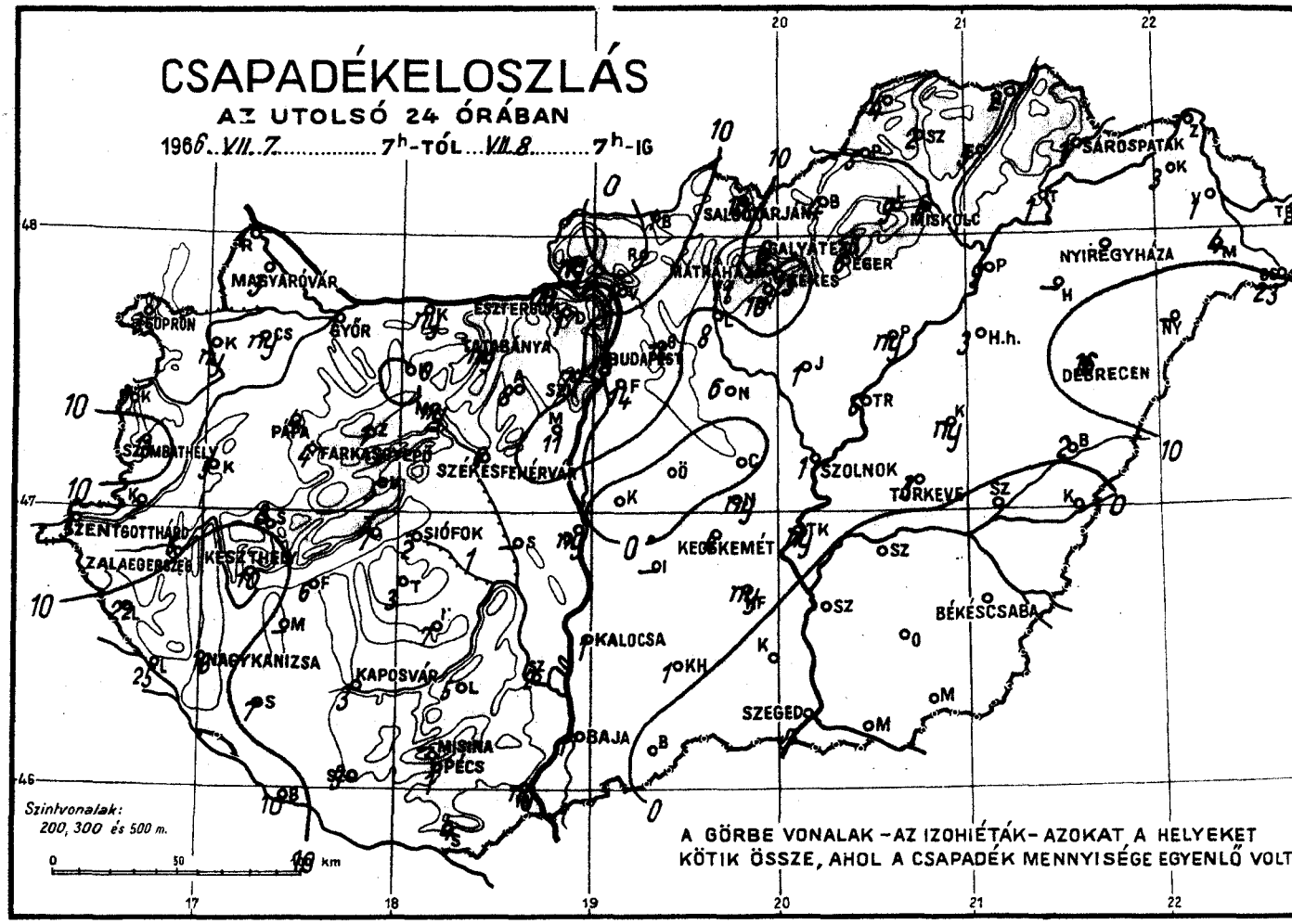
CSAPADÉKELOSZLÁS
AZ UTOLSÓ 24 ÓRÁBAN
1966. VII. 7. ..... 7h-TÓL ... VII. 8. ..... 7h-IG
MAGYARÓVÁR
SOPRON
GYŐR
ESZTERGOM
TATABÁNYA
BUDAPEST
SALGÓTARJÁN
MISKOLC
SÁROSPATAK
NYÍREGYHÁZA
DEBRECEN
SZOLNOK
TÖRKEVE
PAPA
FARKASGYEPÜ
SZÉKESFEHÉRVÁR
SZOMBATHELY
SZENTGOTTHÁRD
KESZTHELY
ZALAEGERSZEG
SIÓFOK
KECSKEMÉT
BÉKÉSCSABA
KALOCSA
NAGYKANIZSA
KAPOSVÁR
SZEGED
BAJA
MOHÁCS
PÉCS
Szintvonalak:
200, 300 és 500 m.
0 50 100 km
A GÖRBE VONALAK – AZ IZOHIÉTÁK – AZOKAT A HELYEKET
KÖTIK ÖSSZE, AHOL A CSAPADÉK MENNYISÉGE EGYENLŐ VOLT

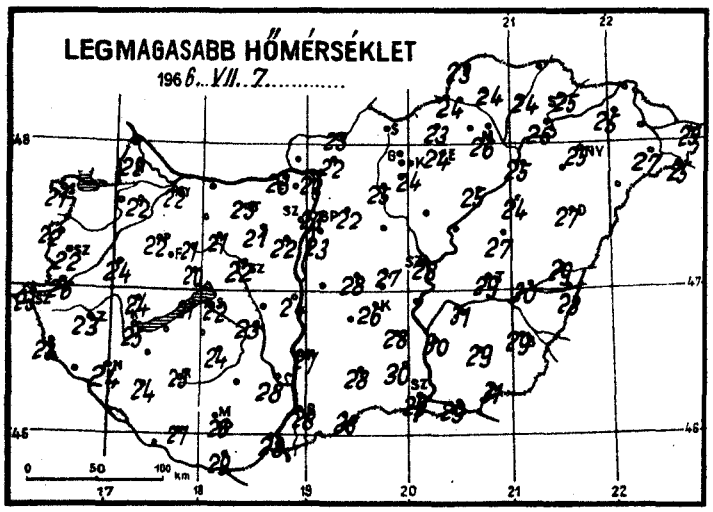
LEGMAGASABB HŐMÉRSÉKLET
1966. VII. 7. .....
0 50 100 km

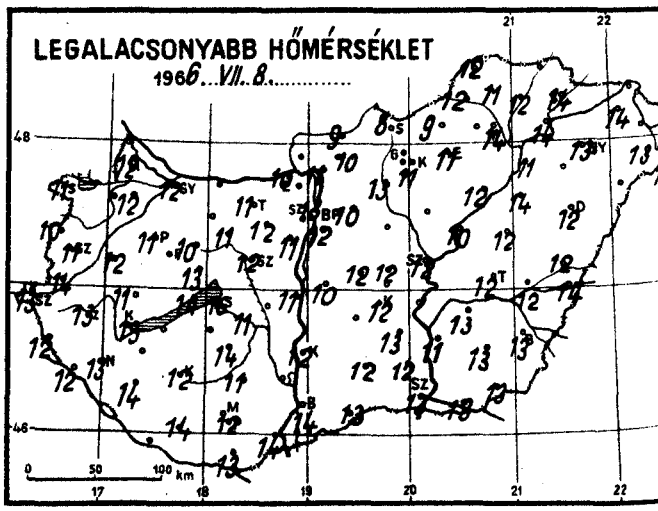
LEGALACSONYABB HŐMÉRSÉKLET
1966. VII. 8. .....
0 50 100 km

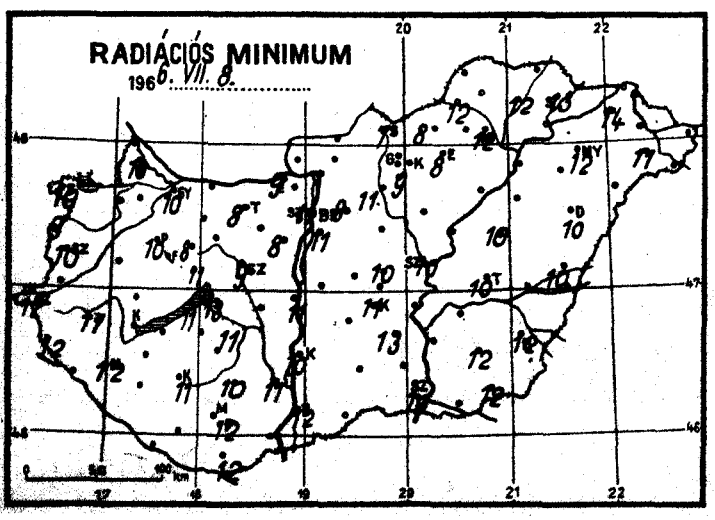
RADIÁCIÓS MINIMUM
1966. VII. 8. .....
0 50 100 km

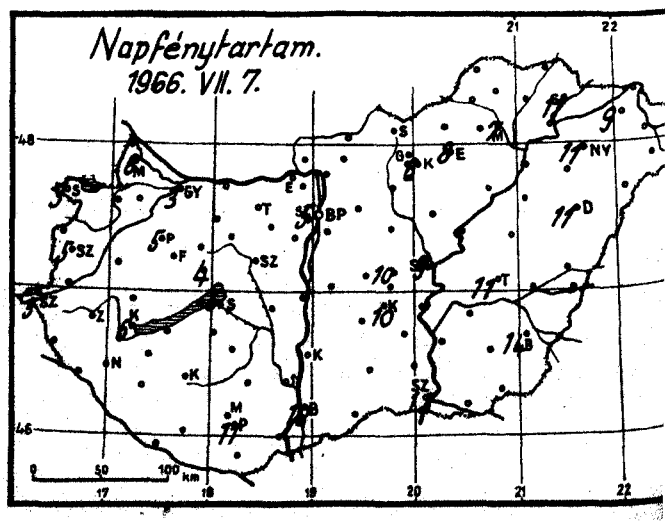
Napfénytartam.
1966. VII. 7.
0 50 100 km

TÁJÉKOZTATÓ AZ 19[illegible]. JÚNIUS HAVI
CSAPADÉK ELOSZLÁSÁRÓL

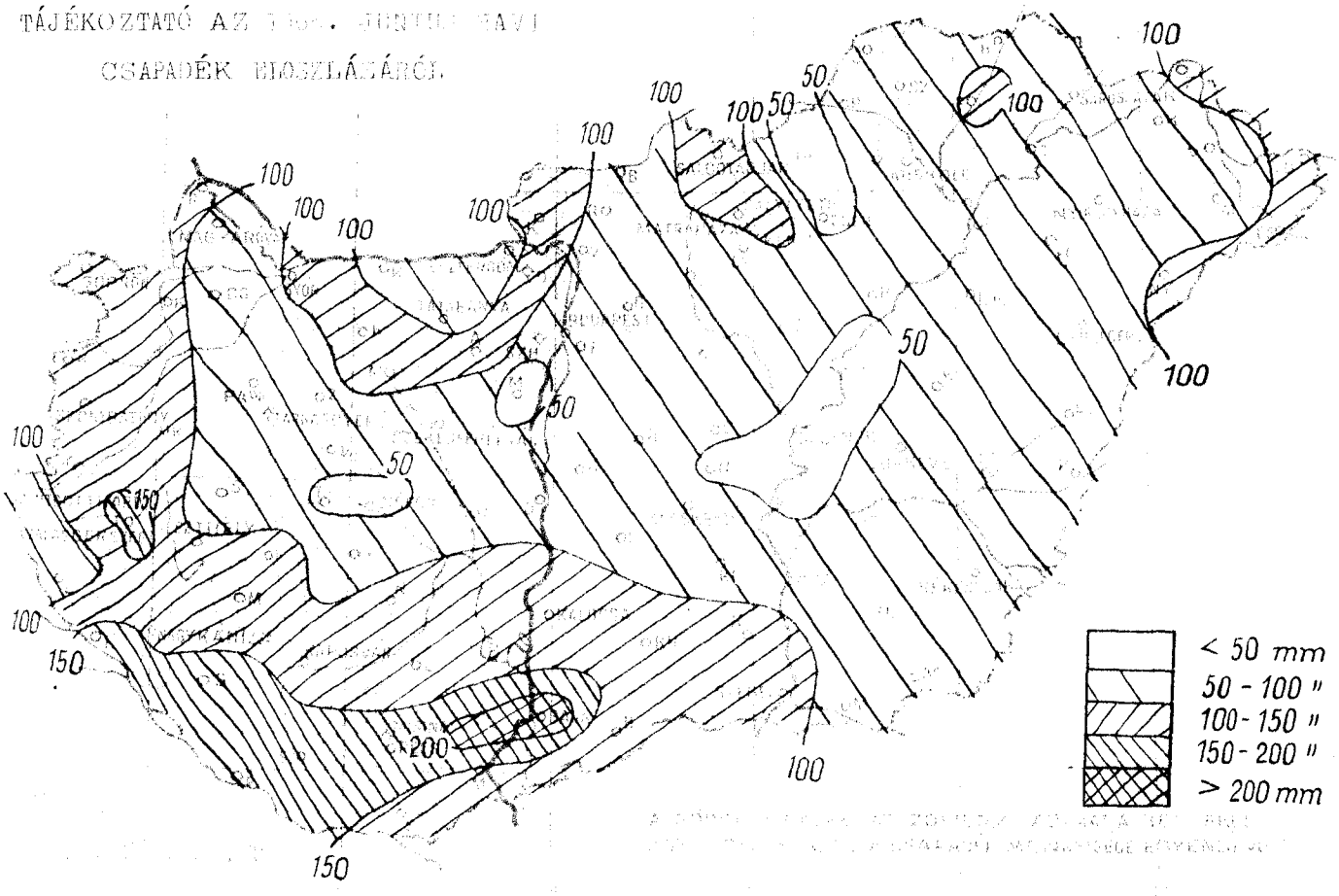


19[illegible]. JÚNIUS HAVI CSAPADÉK
AZ ÁTLAGOS SZÁZALÉKÁBAN

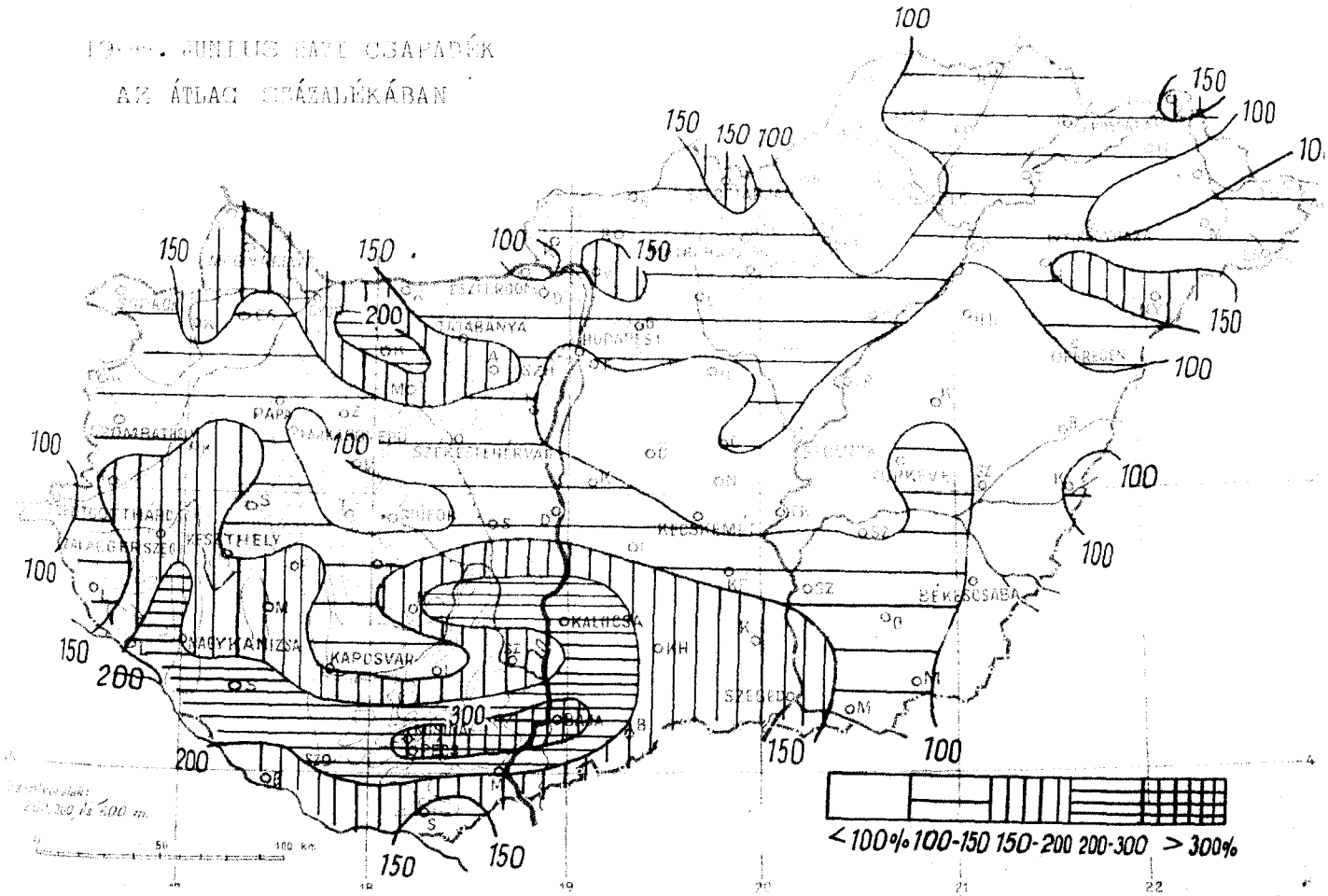

# TÁJÉKOZTATÓ

Az IDŐJÁRÁSI NAPIJELENTÉS hazánk és Európa időjárásáról nyújt áttekintést a beérkező nagyszámú meteorológiai sürgöny alapján.

Az **első oldalon** találjuk a Meteorológiai Intézet aznap délben kiadott összefoglaló jelentésének szövegét.

A jelentés első bekezdése röviden ismerteti az európai időjárás helyzetét. Egy külön bekezdés adja meg Magyarország 24 óra alatti időjárásának rövid leírását. Utána következik a 12 órakor Budapesten észlelt hőmérséklet, tengerszintre átszámított légnyomás, a légnyomásváltozásnak az utolsó 3 órára vonatkozó irányzata, továbbá a nyári félévben a Balaton Siófokon észlelt vízhőmérséklete. Ezt követi az ország területére vonatkozó **előrejelzés**, amely a következő **36 órára** (másnap estig) érvényes. Olyan esetekben, amikor az időjárási helyzet megengedi, hogy egy-két további nap időjárására is elég megbízható következtetéseket lehessen levonni, az előrejelzésekhez **Távolabbi kilátások** címén még egy második előrejelzés csatlakozik. A NAPIJELENTÉS-nek ezen az oldalán szerepel még a budapesti hőmérséklet előző napi középértéke és annak eltérése az 1871—1960 közötti 90 év törzsátlagaitól. Végül itt közöljük az illető napon 1871 óta Budapesten előfordult legmagasabb és legalacsonyabb hőmérsékletek értékét és előfordulásuk évét.

A **második oldal** felső részében közöljük az utolsó 24 óra magyarországi csapadékterképét (a számok a csapadék mennyiségét mm-ben adják meg; ny = nyom, azaz 0,4 mm vagy ennél kisebb mennyiség). A térképen kihúzott görbe vonalak az **izohieták**. Azoknak a területeknek a kiemelésére szolgálnak, amelyeken a csapadék mennyisége valamely határérték (pl. 20 mm) alatt illetőleg felett volt. Megszerkesztésük csak nagyvonalú tájékozódásra szolgál, de nem veheti mindig figyelembe a csapadékmennyiségben előforduló nagy helyi különbségeket, amelyek főképpen a meleg hónapok zaporszerű esői alkalmával lépnek fel. Nagyon szeszélyes csapadékeloszlás idején az izohieták elmaradnak a térképről.

A **második oldal** alsó részében térképeken közöljük néhány időjárási elem **területi eloszlását** hazánkban. Az első térképen a kiadást megelőző napon észlelt **nappali hőmérsékleti csúcsértéket** (maximum) láthatjuk, a másodikon **az elmúlt éjszaka alatti legalacsonyabb hőmérsékletet** (minimum), a harmadik pedig a talajközeli rétegben észlelt legalacsonyabb hőmérsékletet **(radiációs minimum)** mutatja. A negyedik térképen általában a kiadást megelőző napon mért **napsütés időtartamát** adjuk meg órákban. Hótakaró esetén azonban ezen a térképen közöljük a kiadás reggelén mért **hóréteg magasságát** cm-ben (* = folt, azaz nem összefüggő réteg, b = bucka).

A **harmadik oldal** az elmúlt 24 óra hazai időjárásának néhány fontos adatát közli nagyszámú megfigyelő állomásról.

A baloldali táblázat a hazai magasabbrendű megfigyelő állomások (óránként sürgönyző ún. szinoptikus állomások és napjában néhány alkalommal sürgönyző éghajlati állomások) adatait tartalmazza, országrészenkénti sorrendben. Az első oszlopban megadjuk a csapadék mennyiségét mm-ben; a második rovatban a reggeli észlelés alkalmával talált harmatot, dért, zúzmarát (nemzetközi jelekkel) és a reggel észlelt hóréteg vastagságát cm-ben (folt = hófoltok, lépel = néhány mm-es hóréteg, b = bucka); továbbá ha a 24 óra folyamán jégeső vagy zivatar volt, akkor ebben a rovatban szerepel a zivatar, illetőleg a jégeső jele. További 3 rovatban következik az előző napi legmagasabb és az éjszakai legalacsonyabb hőmérséklet, valamint a talaj felett 5 cm magasságban kisugárzás ellen védelem nélkül elhelyezett ún. kisugárzási (radiációs) hőmérőn leolvasott minimum hőmérséklet. Az utolsó rovat az előző napi napfénytartamot tünteti fel.

A jobboldali táblázatban kb. 50 további hazai állomás csapadék- és hóréteg adatait foglaljuk össze.

A **negyedik oldalt** az európai **időjárási térkép kivonatos alakja** foglalja el. Ez vázlatos másai annak a részletes, sokezer adatot tartalmazó nagyméretű munkatérképnek, amelynek alapján az Intézet aznap déli előrejelzése készült. Az itt közölt térképen csak a legfontosabb állomások néhány közérdekű adata van feltüntetve. A felhőzet mennyiséget az állomáskarika besötétítésének mértékével adjuk meg, a szél abból az irányból fúj, amerre a szelzászló rúdja mutat. A zászlocskák oldalvonalainak száma annál nagyobb, minél nagyobb a szélsebesség: egy rövid oldalvonás 1—2 méter/másodperc (m/sec) sebességű szélnek felel meg, egy hosszú vonás 3—5 m/sec sebességű szélnek, egy rövid és egy hosszú vonás együtt 6—7 m/sec sebességűnek stb. Az állomáskarikától balra látható szám a hőmérsékletet adja egész fokokban. Ha az állomáson az észlelés időpontjában nevezetesebb időjárási esemény volt, pl. csapadékhullás, köd, zivatar, stb., akkor a hőmérséklet alatt az illető jelenség nemzetközi jele is fel van tüntetve (a használt jelek jegyzékét l. alább.) A **vastagon kihúzott, fogazással ellátott vonalak** az időjárási frontok, a **dupla szaggatott vonalak** a lesikló felületek (magyarázatukat l. alább). A **vékony vonallal kihúzott görbék** az szobárok, azokat a helyeket kötik össze, amelyeknek a tengerszintre átszámított légnyomása egyenlő. A görbék végéhez írt szám a légnyomás értékét adja millibárban (1 mb = 750,1 higany-mm). A térképen látható betűk jelentése:

A = kis légnyomású terület (minimum, ciklon) középpontja.

M = nagy légnyomású terület (maximum, anticiklon) középpontja.

**Fontosabb meteorológiai jelek :**

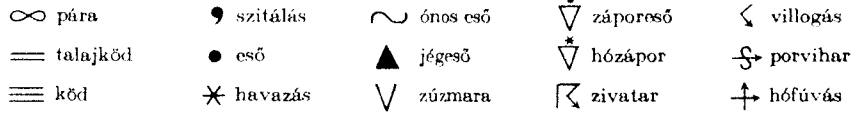


**A frontok és lesiklófelületek magyarázata :**



melegfront (másnéven felsiklási front): határvonal, amelynek mentén meleg levegő nyomul elő



hidegfront (másnéven betörési front) : határvonal, amelynek mentén hideg levegő nyomul elő



veszteglő front : az egymás mellé került meleg- és hideg levegő közül egyik sem nyomul előre, vagy pedig ingázó mozgást végeznek



kettős (okklúziós) front meleg típusa : egy meleg és egy utána érkező hidegfront olyan összekapcsolódása, amelyben a melegfront jelenségei vannak túlsúlyban



kettős (okklúziós) front hideg típusa : ugyanilyen összekapcsolódás, de ezúttal a hidegfront jelenségei vannak túlsúlyban

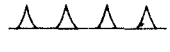

felső betörési front : olyan hideg levegő előnyomulásának vonala, amely csak a felsőbb rétegekben lép fel



felső felsiklási front : olyan meleg levegő előnyomulásának vonala, amely csak a felsőbb rétegekben lép fel



lesiklófelület : a vonal egyik oldalán nagy kiterjedésű leszálló légmozgás van, derült idővel vagy felhőoszlással

1966. julius ..... hó,
8. péntek ..... nap .....

| | Az utolsó 24 óra adatai | | | | | | 24 órai csapadék mm | | |
|---|---|---|---|---|---|---|---|---|---|
| | Csapadék (mm) | | Hőmérsékleti szélsőségek: tegnapi nappali max. | éjszakai min. | min. 5 cm-en | Napsütés (óra) tegnap | | | |
| 12815 Magyaróvár | 3 | | 22 | 12 | 10 | 6 | Rajka | 1 | |
| 822 Győr | 1 | | 22 | 12 | 10 | 3 | Kapuvár | ny | |
| 825 Pápa | 4 | ↱ | 22 | 11 | 10 | 3 | Csorna | ny | |
| 805 Sopron | 3 | | 21 | 11 | 10 | 3 | Komárom | 1 | |
| 812 Szombathely | 13 | ↱ | 22 | 11 | 10 | 5 | Káld | 5 | ↱ |
| 910 Szentgotthárd | 3 | ↱ | 23 | 13 | 12 | 5 | Kőszeg | 3 | ↱ |
| 915 Zalaegerszeg | 6 | ↱ | 23 | 13 | 11 | | Körmend | 2 | ↱ |
| Lenti | 22 | | 23 | 12 | 12 | | Letenye | 25 | ↱ |
| 925 Nagykanizsa | 16 | ↱ | 24 | 13 | 12 | | Sümeg | 8 | |
| 920 Keszthely | 10 | ↱ | 25 | 13 | - | 6 | Zirc | 1 | |
| Tihany | 7 | | 21 | 14 | 11 | | Kisbér | • | ⌒ |
| 935 Siófok | 2 | | 22 | 16 | 13 | 5 | Mór | ny | |
| 942 Pécs | 1 | ↱ | 26 | 12 | 12 | 11 | Alcsút | 8 | ↱ |
| 941 Misinatető (534 m) | - | | - | - | - | - | Esztergom | ny | |
| Siklós | 4 | ↱ | 29 | 13 | 12 | | Dobogókő | 1 | ≡ |
| 827 Farkasgyepű (400 m) | 4 | | 20 | 10 | 9 | | Fonyód | 6 | ↱ |
| Veszprém | 5 | | 20 | 13 | 11 | 4 | Tab | 3 | ↱ |
| 833 Tatabánya | ny | | 23 | 11 | 8 | | Sárbogárd | - | |
| 839 Budapest (Farkasrét) | 14 | ↱ | 23 | 12 | 11 | | Lengyel | 5 | |
| 840 Budapest OMI | 13 | ↱ | 23 | 13 | 11 | 5 | Nagykónyi | 7 | ↱ |
| 841 Budapest (Szabadságh. 474 m) | 7 | ↱ | 19 | 9 | 8 | 5 | Marcali | - | |
| Martonvásár | 11 | | 22 | 11 | 8 | | Somogyszob | 7 | ↱ |
| 835 Székesfehérvár | 6 | | 22 | 12 | 9 | | Kaposvár | 3 | ↱ |
| Dunaújváros | ny | | 24 | 11 | 11 | | Bares | 10 | ↱ |
| Szekszárd | 2 | | 28 | - | 11 | | Szigetvár | 9 | |
| Mohács | ny | ↱ | 28 | 14 | | | Bácsalmás | • | |
| 960 Baja | 1 | ↱ | 28 | 14 | 12 | 12 | Kiskunhalas | 1 | |
| 955 Kalocsa | 1 | ↱ | 27 | 12 | 10 | | Izsák | - | |
| Cegléd | • | | 27 | 12 | 10 | 10 | Kunszentmiklós | • | |
| 860 Szolnok | 1 | ↱ | 28 | 12 | 10 | 9 | Örkény | • | |
| 970 Kecskemét | 4 | ↱ | 26 | 12 | 11 | 10 | Nagykáta | 6 | ↱ |
| Kiskunfélegyháza | ny | | 28 | 13 | 13 | | Jászapáti | 1 | ↱ |
| 982 Szeged | • | ↱ | 29 | 13 | 10 | 13 | Tiszakécske | ny | ↱ |
| Mezőhegyes | • | | 31 | 13 | 12 | | Nagykőrös | ny | ↱ |
| Orosháza | • | ⌒ | 29 | 13 | 12 | | Kistelek | • | |
| 990 Békéscsaba | • | | 29 | 13 | 12 | 14 | Makó | • | ⌒ |
| 875 Túrkeve | 3 | ↱ | 29 | 12 | 10 | 11 | Szentes | • | |
| Berettyóújfalu | 2 | ↱ | 29 | 12 | 10 | | Szarvas | • | |
| 882 880 Debrecen | 16 | ↱ | 27 | 12 | 10 | 11 | Szeghalom | • | |
| 892 Nyíregyháza | 2 | ↱ | 25 | 13 | 12 | 11 | Körösszakál | • | |
| 788 Kisvárda | 3 | ↱ | 25 | 14 | 14 | 9 | Tiszaroff | 6 | ↱ |
| Mátészalka | 4 | ↱ | 27 | 13 | 11 | | Poroszló | ny | ↱ |
| Tiszabecs | 3 | ↱ | 25 | 12 | | | Karcag | ny | |
| Vác | 3 | = | 22 | 11 | | | Hortobágy | 3 | ↱ |
| Gödöllő | 14 | | 22 | 10 | 8 | | Polgár | 9 | |
| Lőrinci | 8 | | 25 | 13 | 11 | | Hajdúdorog | - | |
| Gyöngyös | 10 | | 24 | 11 | 9 | | Nyírlugos | - | |
| Balassagyarmat | 1 | | 23 | 9 | | | Csenger | 23 | ↱ |
| 755 Salgótarján | 10 | | - | 8 | 7 | | Vásárosnamény | 1 | |
| Galyatető (932 m) | 6 | | 16 | 6 | | | Záhony | - | |
| 851 Kékestető (1000 m) | 13 | ↱ | 15 | 6 | - | 6 | Királyrét | ny | |
| Mátraháza (672 m) | 11 | ↱ | 18 | 8 | | | Romhány | • | |
| 865 Eger | 6 | = | 24 | 11 | 8 | 8 | Borsodnádasd | 4 | ↱ |
| Putnok | 5 | = | 24 | 12 | 12 | | Jósvafő | 4 | |
| Lillafüred | 9 | | 23 | 13 | | | Szendrőlád | 2 | |
| 772 Miskolc | 6 | ↱ | 26 | 14 | 12 | 7 | Hidasnémeti | 2 | |
| Fügöd | 5 | | 24 | 12 | 12 | | Tokaj | 1 | ↱ |
| 778 Sárospatak | 1 | | 25 | 14 | 13 | 11 | Sárhatvan | 1 | |

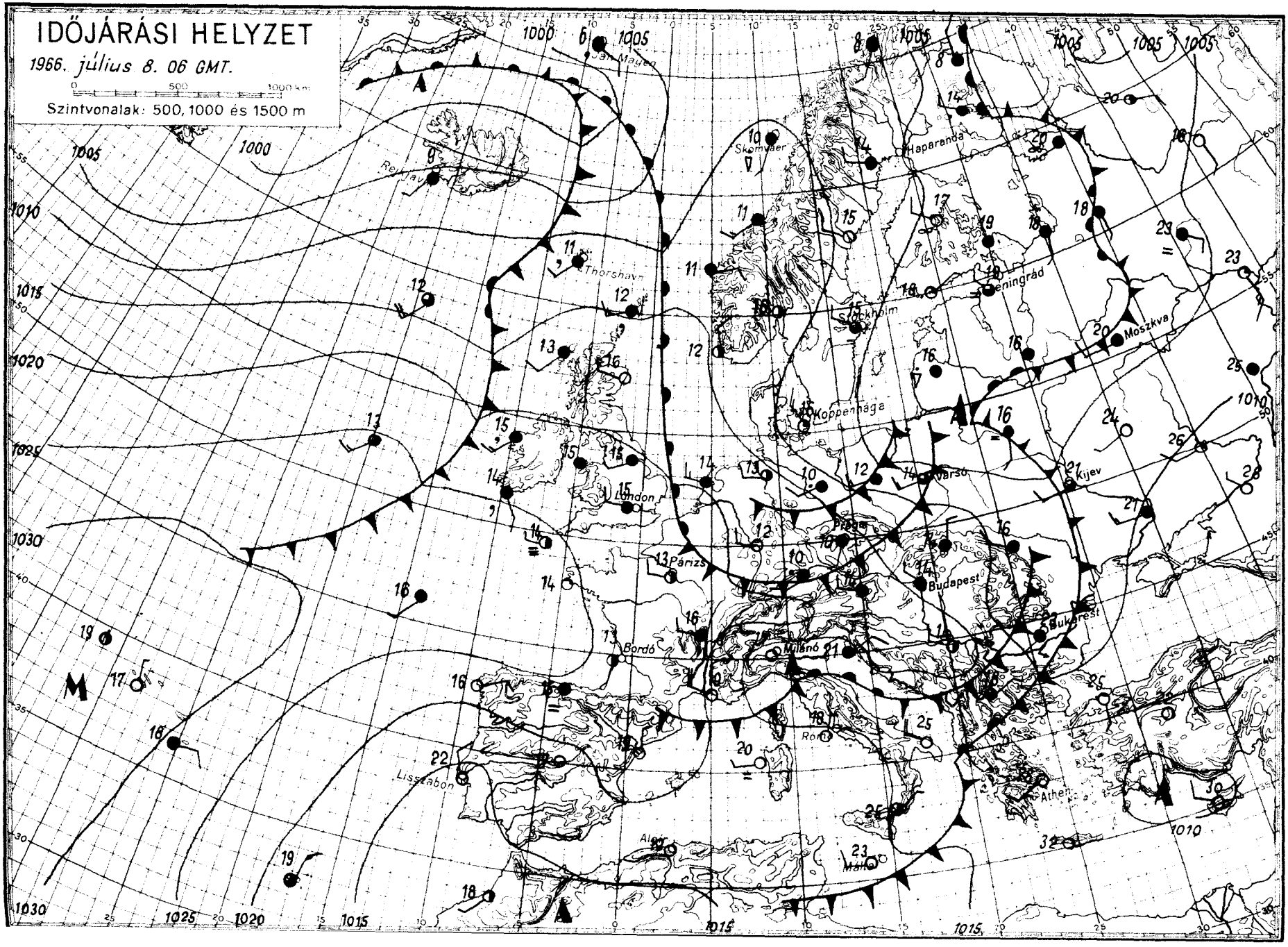
IDŐJÁRÁSI HELYZET
1966. július 8. 06 GMT.
0 500 1000 km
Szintvonalak: 500, 1000 és 1500 m
Jan Mayen
Skrmvaer
Haparanda
Thorshavn
Leningrád
Stockholm
Moszkva
Koppenhága
Varsó
Kijev
London
Párizs
Budapest
Bukarest
Bordó
Milánó
Róma
Lissabon
Athen
Alger
Malta

# IDŐJÁRÁSI NAPIJELENTÉS

ЕЖЕДНЕВНЫЙ МЕТЕОРОЛОГИЧЕСКИЙ БЮЛЛЕТЕНЬ • DAILY WEATHER REPORT
BULLETIN QUOTIDIEN DE TEMPS • TÄGLICHER WETTERBERICHT

KIADJA AZ ORSZÁGOS METEOROLÓGIAI INTÉZET
BUDAPEST II. KITAIBEL PÁL UTCA 1
TELEFON: KÖZPONT: 353-500. IDŐJELZŐ OSZT.: 150-410

MEGJELENIK NAPONKÉNT * ELŐFIZETÉSI ÁRA
A POSTAI KÖLTSÉGGEL EGYÜTT NEGYEDÉVRE 60,- Ft
KIADÁSÉRT FELEL AZ INTÉZET IGAZGATÓJA

9. évfolyam 190. szám. + Budapest + 1966. julius 9. szombat

***Az időjárási helyzet ma reggel és a várható időjárás:***

Az Észak-Európa fölött elhelyezkedő, szárazföldünk nagy részén változékony, sokfelé szeles, csapadékos, Közép-Európában az évszakhoz képest hüvös időjárást okozó ciklon lassan kelet felé tolódik. Ezzel egyidőben Franciaország, Benelux-államok és Közép-Európa nyugati fele fölött lassu leszálló légmozgás alakul ki, ennek következtében itt kevesebb a felhő, szárazabb, naposabb az idő, s fokozatos melegedés kezdődött meg.

Hazánk fölött pénteken felhőátvonulások mellett északkeleten 1-4, máshol 4-8 órán át sütött a nap. Délelőtt többfelé esett az eső, délután és este a Dunántulon, valamint a déli és északkeleti megyékben záporok, zivatarok voltak. Somogy megyéből jégesőket is jelentettek. A lehullott csapadék mennyisége a Dunántulon és északkeleten többfelé elérte az 5-10, sőt Keszthelyen a 15, Kaposváron a 23, Marcaliban a 26 mm-t. A hőmérséklet napközben általában 18-22, délkeleten 22-24 fokig emelkedett, az éjszaka folyamán 6-13 fokig süllyedt. Ma délelőtt felhős volt az ég, az északkeleti országrészben egy-két helyen kisebb eső esett.

Ma 12 órakor Budapesten a hőmérséklet 19 fok, a tengerszintre átszámitott légnyomás 1764 mm, alig változik.

A Balaton vizének hőmérséklete Siófoknál 11 órakor: 20 fok.

Várható időjárás vasárnap estig:

Nyugat felől fokozatosan csökkenő felhőzet, keleten kisebb átfutó eső még lehet.
Az időnként élénk, néhány helyen átmenetileg még erős északnyugati, északi szél fokozatosan mérséklődik.
A nappali felmelegedés kissé erősödik.

Várható legalacsonyabb éjszakai hőmérséklet: 9, 14,
legmagasabb nappali hőmérséklet vasárnap: 21-26 fok között.

Vissy Károly s.k.

hőmérséklet napi középértéke és eltérése a 90 évi átlagtól / Budapesten / :

1966. VII. 8.: 16,4 C°, -5,8 C°.

1871 óta ezen a napon Budapesten előfordult:

legmagasabb hőmérséklet: 37,2 C° /1957/
legalacsonyabb hőmérséklet: 9,4 C° /1887/

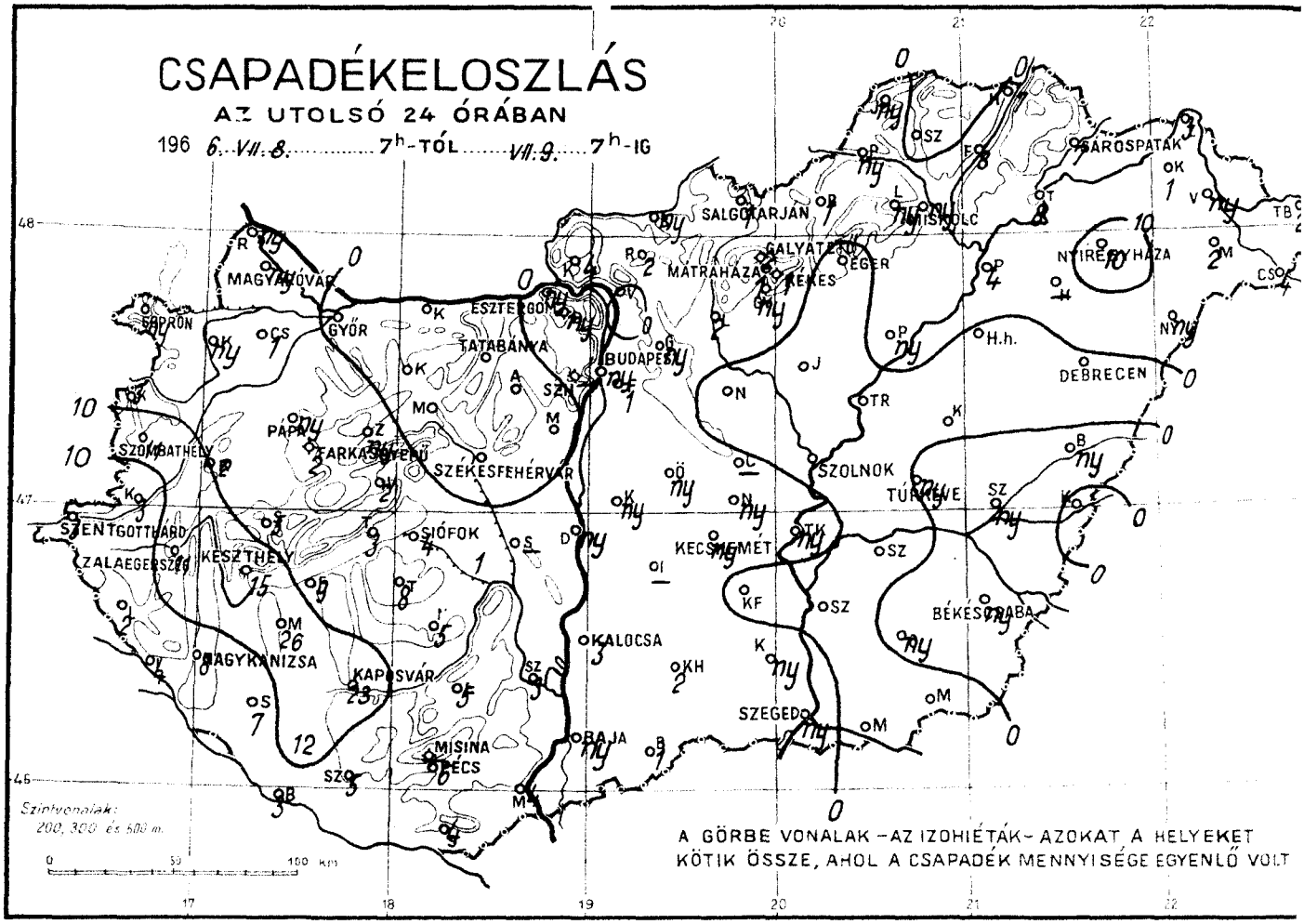
CSAPADÉKELOSZLÁS
AZ UTOLSÓ 24 ÓRÁBAN
196 6. VII. 8. 7h-TÓL VII. 9. 7h-IG
SOPRON
GYŐR
MAGYARÓVÁR
ESZTERGOM
TATABÁNYA
BUDAPEST
SZOMBATHELY
PAPA
TATA
SZÉKESFEHÉRVÁR
SALGÓTARJÁN
MÁTRAHÁZA
GALYATETŐ
EGER
MISKOLC
SÁROSPATAK
NYÍREGYHÁZA
DEBRECEN
SZOLNOK
TÚRKEVE
KECSKEMÉT
BÉKÉSCSABA
SZEGED
SIÓFOK
KESZTHELY
ZALAEGERSZEG
SZENTGOTTHÁRD
NAGYKANIZSA
KAPOSVÁR
KALOCSA
BAJA
MISINA
SZIGETVÁR
Szintvonalak:
200, 300 és 500 m.
A GÖRBE VONALAK – AZ IZOHIÉTÁK – AZOKAT A HELYEKET
KÖTIK ÖSSZE, AHOL A CSAPADÉK MENNYISÉGE EGYENLŐ VOLT

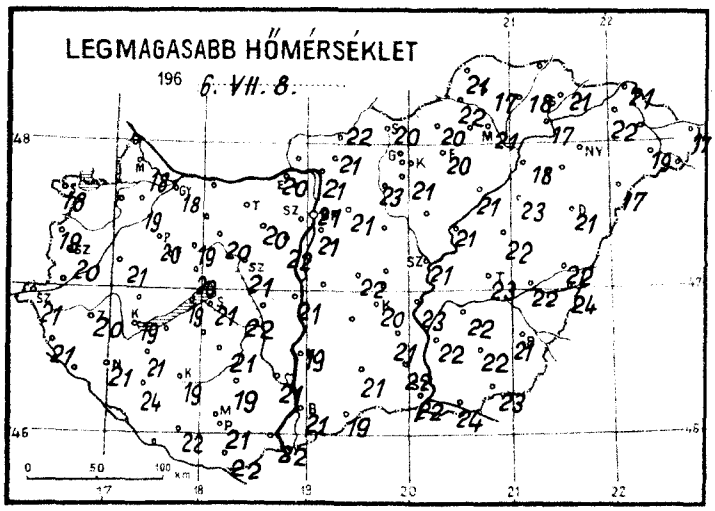
LEGMAGASABB HŐMÉRSÉKLET
196 6. VII. 8.

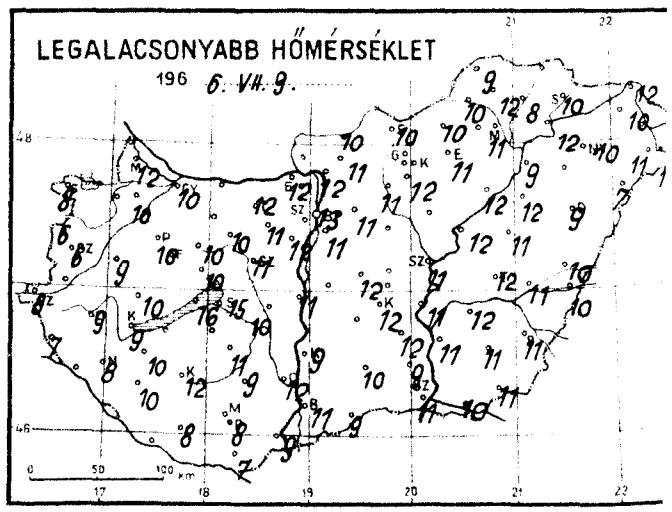
LEGALACSONYABB HŐMÉRSÉKLET
196 6. VII. 9.

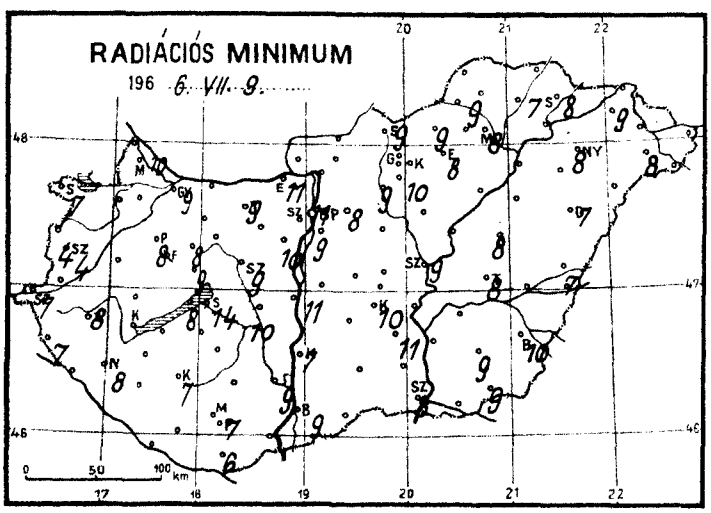
RADIÁCIÓS MINIMUM
196 6. VII. 9.

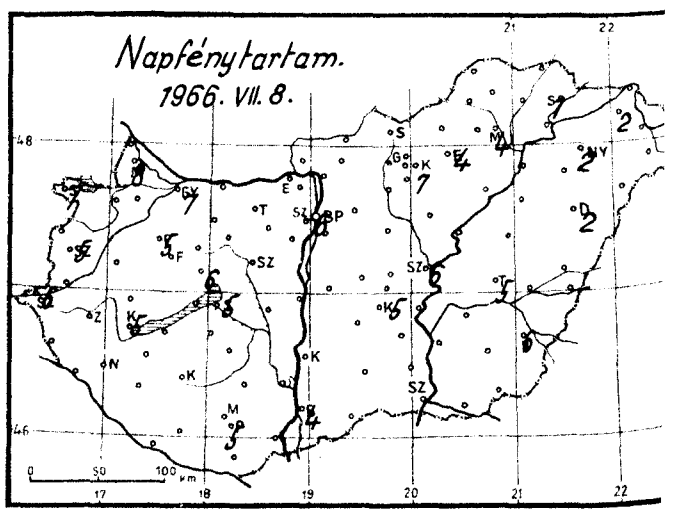
Napfénytartam.
1966. VII. 8.

1966. július hó, 9. szombat nap

| | Az utolsó 24 óra adatai | | | | | |
|---|---|---|---|---|---|---|
| | Csapadék (mm) | | Hőmérsékleti szélsőségek | | | Napsütés (óra) tegnap |
| | | | tegnapi nappali max. | éjszakai min. | min. 5 cm-en | |
| 12815 Magyaróvár | ny | | 18 | 12 | 10 | 8 |
| 822 Győr | • | | 18 | 10 | 9 | 7 |
| 825 Pápa | ny | ⌐ | 20 | 10 | 8 | 5 |
| 805 Sopron | ny | | 18 | 8 | 7 | 7 |
| 812 Szombathely | 11 | ⌐ | 20 | 6 | 4 | 5 |
| 910 Szentgotthárd | 3 | ⌐ | 21 | 8 | 7 | 6 |
| 915 Zalaegerszeg | 11 | ⌐ | 20 | 14 | 8 | |
| Lenti | 2 | | 21 | 7 | 7 | |
| 925 Nagykanizsa | 8 | ⌐ | 21 | 8 | 8 | |
| 920 Keszthely | 15 | ⌐ | 19 | 9 | – | 5 |
| Tihany | 3 | ⌐ | 19 | 16 | 8 | |
| 935 Siófok | 4 | ⌐ | 21 | 15 | 9 | 5 |
| 942 Pécs | 6 | | 21 | 8 | 7 | 5 |
| 941 Misinatető (534 m) | – | | – | – | – | – |
| Siklós | 4 | ∩ | 22 | 7 | 6 | |
| 827 Farkasgyepű (400 m) | 2 | ⌐ | 19 | 9 | 9 | |
| Veszprém | 2 | | 20 | 10 | 9 | 6 |
| 833 Tatabánya | • | | – | 12 | 9 | |
| 839 Budapest (Ferihegy) | 1 | | 21 | 11 | 9 | |
| 840 Budapest OMI | ny | | 21 | 13 | 11 | 6 |
| 841 Budapest (Szabadságh., 474 m) | | | | | | |
| Martonvásár | • | | 22 | 12 | 10 | |
| 835 Székesfehérvár | • | | 21 | 11 | 9 | |
| Dunaújváros | ny | | 21 | 11 | 11 | |
| Szekszárd | 3 | | 21 | 12 | 9 | |
| Mohács | 4 | | 22 | 9 | | |
| 960 Baja | ny | | 21 | 11 | 9 | 4 |
| 955 Kalocsa | 3 | ⌐ | 19 | 9 | 7 | |
| Cegléd | – | | – | – | – | |
| 860 Szolnok | • | | 21 | 11 | 9 | 6 |
| 970 Kecskemét | ny | | 20 | 12 | 10 | 5 |
| Kiskunfélegyháza | • | | 21 | 12 | 11 | |
| 982 Szeged | ny | | 22 | 11 | 8 | – |
| Mezőhegyes | • | ∩ | 23 | 11 | 9 | |
| Orosháza | ny | | 22 | 11 | 9 | |
| 990 Békéscsaba | ny | | 21 | 11 | 10 | 6 |
| 875 Túrkeve | ny | | 23 | 12 | 8 | 5 |
| Berettyóújfalu | ny | | 22 | 10 | 7 | |
| 883 Debrecen | • | | 21 | 9 | 7 | 2 |
| 892 Nyíregyháza | 10 | ⌐ | 17 | 10 | 8 | 2 |
| 789 Kisvárda | 1 | | 22 | 10 | 9 | 2 |
| Mátészalka | 2 | ⌐ | 19 | 11 | 8 | |
| Tiszabecs | 2 | | 17 | 10 | | |
| Vác | • | | 21 | 12 | | |
| Gödöllő | ny | | 21 | 11 | 8 | |
| Lőrinci | 2 | | 23 | 11 | 9 | |
| Gyöngyös | ny | | 21 | 12 | 10 | |
| Balassagyarmat | ny | | 22 | 10 | | |
| 755 Salgótarján | 1 | | 20 | 10 | 9 | |
| Galyatető (932 m) | 2 | | 13 | 3 | | |
| 851 Kékestető (1000 m) | 1 | | 14 | 6 | – | 7 |
| Mátraháza (672 m) | 1 | = | 16 | 8 | | |
| 865 Eger | • | | 20 | 11 | 8 | 4 |
| Putnok | ny | | 22 | 10 | 9 | |
| Lillafüred | ny | | 21 | 11 | | |
| 772 Miskolc | ny | | 21 | 11 | 8 | 4 |
| Füged | 8 | ⌐ | 18 | 8 | 7 | |
| 778 Sárospatak | 7 | | 21 | 10 | 8 | 1 |

| 24 órai csapadék mm | | |
|---|---|---|
| Rajka | ny | |
| Kapuvár | ny | |
| Csorna | 1 | |
| Komárom | • | |
| Káld | 2 | ⌐ |
| Kőszeg | 3 | ⌐ |
| Körmend | 3 | ⌐ |
| Letenye | 4 | ⌐ |
| Sümeg | 5 | |
| Zirc | ny | |
| Kisbér | • | ∩ |
| Mór | • | |
| Alcsút | • | |
| Esztergom | ny | |
| Dobogókő | ny | |
| Fonyód | 9 | ⌐ |
| Tab | 8 | ⌐ |
| Sárbogárd | – | |
| Lengyel | 5 | |
| Nagykónyi | 5 | ⌐ |
| Marcali | 26 | ⌐ |
| Somogyszob | | |
| Kaposvár | 23 | ⌐ |
| Barcs | 3 | ⌐ |
| Szigetvár | 5 | |
| Bácsalmás | 1 | |
| Kiskunhalas | 2 | |
| Izsák | – | |
| Kunsztmiklós | ny | |
| Örkény | ny | |
| Nagykáta | • | |
| Jászapáti | • | ∩ |
| Tiszakécske | ny | = |
| Nagykőrös | ny | |
| Kistelek | ny | |
| Makó | • | |
| Szentes | • | |
| Szarvas | • | |
| Szeghalom | ny | ∩ |
| Körösszakál | • | |
| Tiszaroff | • | |
| Poroszló | ny | |
| Karcag | • | |
| Hortobágy | • | |
| Polgár | 4 | ⌐ |
| Hajdúdorog | – | |
| Nyírlugos | ny | |
| Csenger | 4 | |
| Vásárosnamény | ny | |
| Záhony | 3 | |
| Királyrét | 4 | |
| Romhány | 2 | |
| Borsodnádasd | 1 | |
| Jósvafő | ny | |
| Szendrőlád | • | |
| Hidasnémeti | 7 | |
| Tokaj | 8 | ⌐ |
| Sárhatvan | 1 | ⌐ |

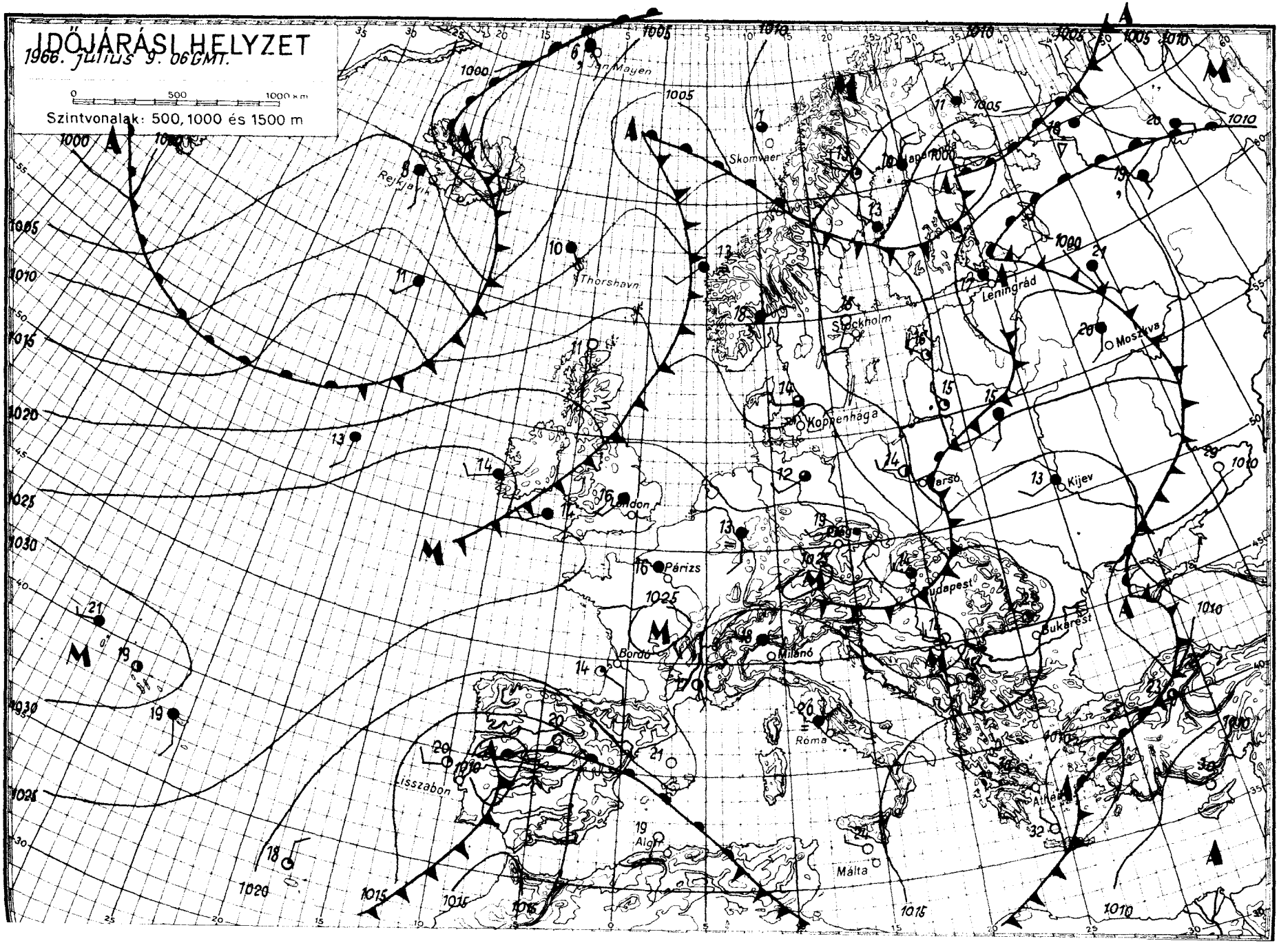
IDŐJÁRÁSI HELYZET
1966. július 9. 06 GMT.
0 500 1000 km
Szintvonalak: 500, 1000 és 1500 m
Reykjavik
Jan Mayen
Skomvaer
Thorshavn
Leningrád
Stockholm
Moszkva
Koppenhága
London
Párizs
Kijev
Budapest
Bukarest
Bordó
Milánó
Róma
Lisszabon
Algír
Málta
Athén

# IDŐJÁRÁSI NAPIJELENTÉS

ЕЖЕДНЕВНЫЙ МЕТЕОРОЛОГИЧЕСКИЙ БЮЛЛЕТЕНЬ • DAILY WEATHER REPORT
BULLETIN QUOTIDIEN DE TEMPS • TÄGLICHER WETTERBERICHT

KIADJA AZ ORSZÁGOS METEOROLÓGIAI INTÉZET
BUDAPEST II. KITAIBEL PÁL UTCA 1
TELEFON: KÖZPONT: 353-500, IDŐJELZŐ OSZT.: 150-410

MEGJELENIK NAPONKÉNT * ELŐFIZETÉSI ÁRA A POSTAI KÖLTSÉGGEL EGYÜTT NEGYEDÉVRE 60, Ft
KIADÁSÉRT FELEL AZ INTÉZET IGAZGATÓJA

79. évfolyam 191. szám. + Budapest + 1966. julius 10. vasárnap

***Az időjárási helyzet ma reggel és a várható időjárás:***

A hideg légtömegek szárazföldünk középső területein is tuljutva vasárnap hajnalra a Szovjetunió európai térségét árasztották el, sokfelé záporok, zivatarok kiséretében. Ezzel szemben Franciaországban, az Alpoktól északra, valamint a Kárpát-medencében az elmult napok időjárásához viszonyitva lassu melegedési folyamat kezdődött el, emiatt ezeken a területeken kevesebb az eső, és naposabbá vált az idő.

Szombaton hazánkban változóan felhős volt az égbolt. Már csak a Duna-vonalától keletre, valamint a Körösöktől északra fekvő megyékben esett kisebb eső. A lehullott csapadékmennyiség általában 1 mm alatt maradt, csak Csengeren és Miskolcon érte el a 3, 4 mm-t. A nappali hőmérséklet 20, 25 fokig emelkedett. Vasárnap hajnalban északkeleten 6, 9, máshol 9, 13 fokig hült le a levegő. Délelőtt nappali felhőképződés mellett 21, 23 fok volt a hőmérséklet.

Ma 12 órakor Budapesten a hőmérséklet 22 fok volt, a tengerszintre átszámitott légnyomás 766 mm, alig változik.

A Balaton vizének hőmérséklete 11 órakor Siófoknál 20 fok volt.

Várható időjárás hétfő estig:

Főként nappali felhőképződés, legfeljebb néhány helyen átfutó esővel.
Mérsékelt szél.
A nappali felmelegedés kissé fokozódik.

Várható legalacsonyabb éjszakai hőmérséklet: 9, 14
legmagasabb nappali hőmérséklet hétfőn: 24, 28 fok között.

Dunay Sándorné s.k.

A hőmérséklet napi középértéke és eltérése a 90 évi átlagtól / Budapesten / :

1966. VII. 9.: 17,7 C°, -4,2 C°.

1871 óta ezen a napon Budapesten előfordult:

legmagasabb hőmérséklet: 35,2 C° /1927/
legalacsonyabb hőmérséklet: 10,7 C° /1962/

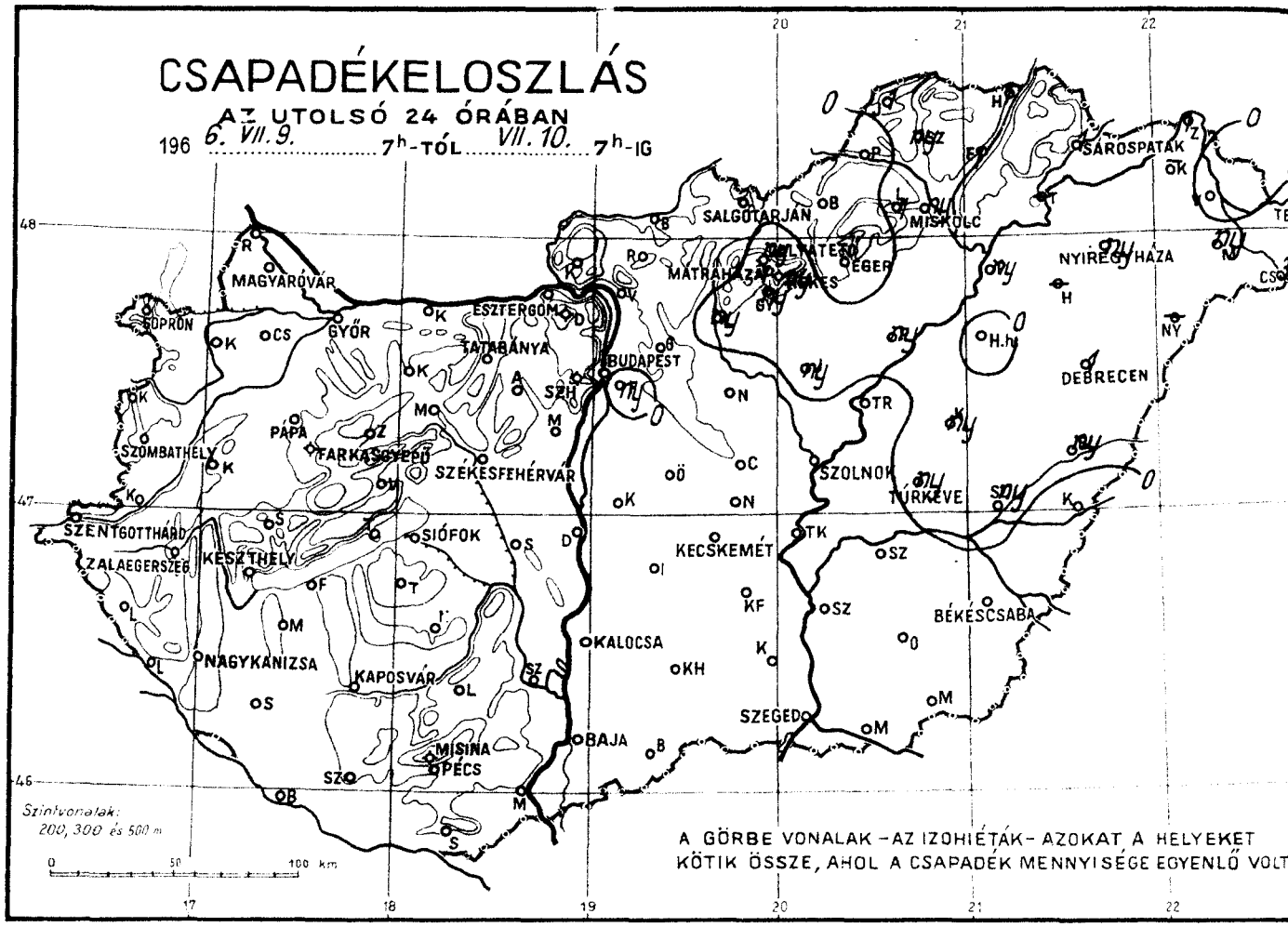
CSAPADÉKELOSZLÁS
AZ UTOLSÓ 24 ÓRÁBAN
196 6. VII. 9. 7h-TÓL VII. 10. 7h-IG
SOPRON
MAGYARÓVÁR
GYŐR
ESZTERGOM
TATABÁNYA
BUDAPEST
SALGÓTARJÁN
MISKOLC
MÁTRAHÁZA
EGER
NYÍREGYHÁZA
CSÁROSPATAK
DEBRECEN
SZOMBATHELY
PÁPA
TAPOLCA
SZÉKESFEHÉRVÁR
SZOLNOK
TÚRKEVE
SZENTGOTTHÁRD
ZALAEGERSZEG
KESZTHELY
SIÓFOK
KECSKEMÉT
NAGYKANIZSA
KAPOSVÁR
KALOCSA
BÉKÉSCSABA
SZEGED
BAJA
MISINA
PÉCS
Szintvonalak:
200, 300 és 500 m
A GÖRBE VONALAK – AZ IZOHIÉTÁK – AZOKAT A HELYEKET
KÖTIK ÖSSZE, AHOL A CSAPADÉK MENNYISÉGE EGYENLŐ VOLT

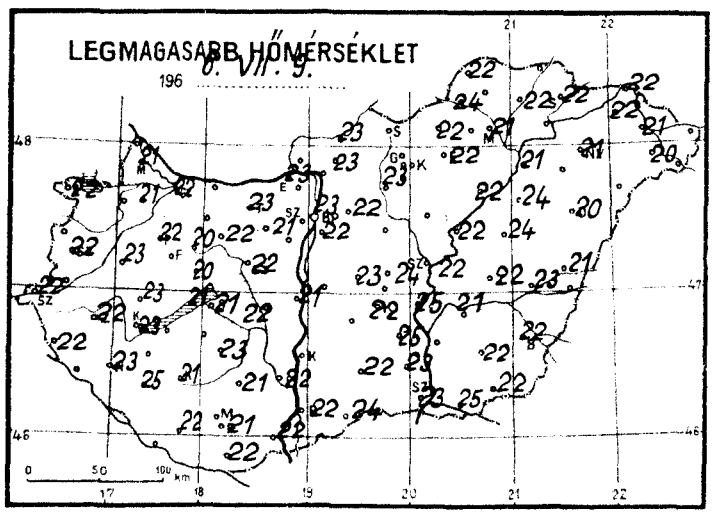
LEGMAGASABB HŐMÉRSÉKLET
196 6. VII. 9.

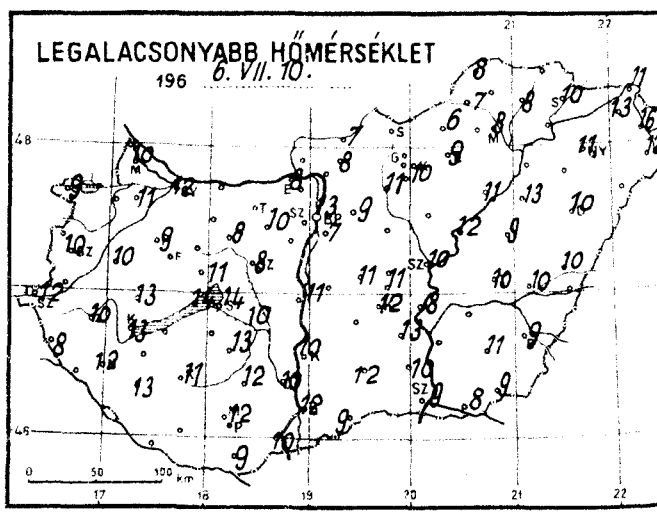
LEGALACSONYABB HŐMÉRSÉKLET
196 6. VII. 10.

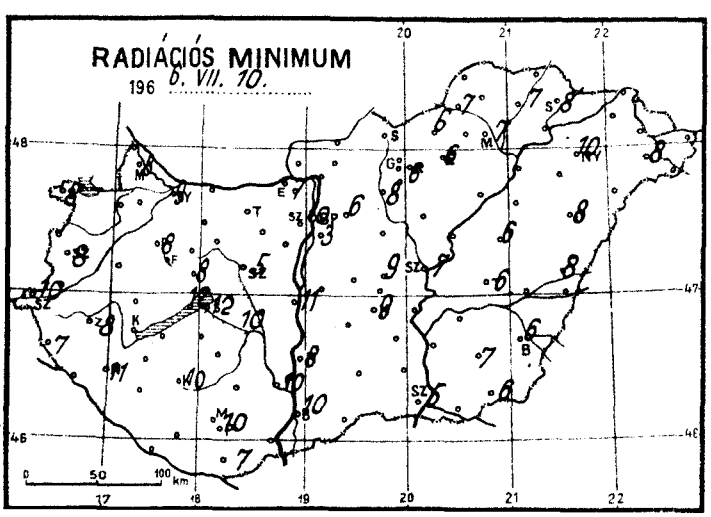
RADIÁCIÓS MINIMUM
196 6. VII. 10.

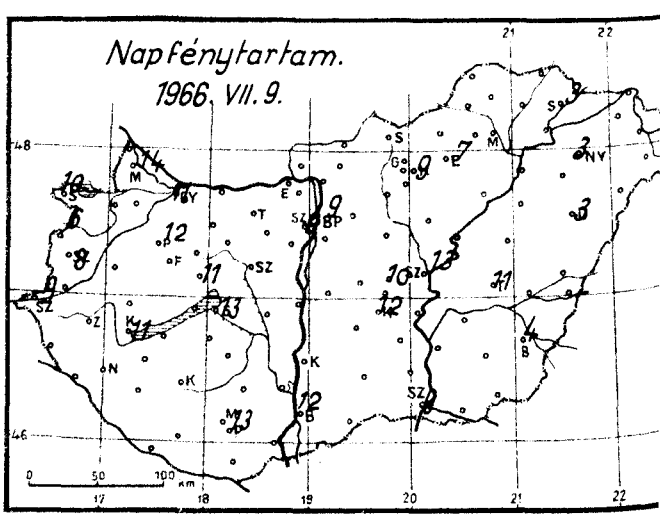
Napfénytartam.
1966. VII. 9.

1966. július

10. vásárnap hó, nap

| | Az utolsó 24 óra adatai | | | | | | 24 órai csapadék mm | | |
|---|---|---|---|---|---|---|---|---|---|
| | Csapadék (mm) | | Hőmérsékleti szélsőségek: tegnapi nappali max. | éjszakai min. | min. 5 cm-en | Napsütés (óra) tegnap | | | |
| 12815 Magyaróvár | • | | 21 | 10 | 8 | 14 | Rajka | • | |
| 822 Győr | • | | 22 | 12 | 9 | 11 | Kapuvár | • | |
| 825 Pápa | • | ⌐ | 22 | 9 | 8 | 12 | Csorna | • | ⌐⌐ |
| 805 Sopron | • | | 22 | 9 | 8 | 10 | Komárom | • | ⌐⌐ |
| 812 Szombathely | • | | 22 | 10 | 8 | 8 | Káld | • | ⌐ |
| 910 Szentgotthárd | • | | 22 | 12 | 10 | 9 | Kőszeg | • | |
| 915 Zalaegerszeg | • | | 22 | 10 | 8 | | Körmend | – | |
| Lenti | • | | 22 | 8 | 7 | | Letenye | • | |
| 925 Nagykanizsa | • | | 23 | 12 | 11 | | Sümeg | • | |
| 920 Keszthely | • | | 23 | 13 | | 11 | Zirc | • | |
| Tihany | • | | 21 | 14 | 12 | | Kisbér | • | ⌐ |
| 935 Siófok | • | | 21 | 14 | 12 | 13 | Mór | • | |
| 942 Pécs | • | | 21 | 12 | 10 | 13 | Alcsút | • | |
| 941 Misinatető (534 m) | – | | – | – | – | – | Esztergom | • | |
| Siklós | • | ⌐ | 22 | 9 | 7 | | Dobogókő | – | |
| 827 Farkasgyepű (400 m) | • | | 20 | 10 | 6 | | Fonyód | • | |
| Veszprém | • | | 20 | 11 | 8 | 11 | Tab | • | |
| 833 Tatabánya | • | ⌐ | 23 | – | – | | Sárbogárd | – | |
| 839 Budapest (Farkashegy) | ny | | 22 | 7 | 3 | | Lengyel | • | |
| 840 Budapest OMI | • | | 23 | 13 | 10 | 9 | Nagykónyi | • | ⌐ |
| 841 Budapest (Szabadságh., 474 m) | • | | 19 | 10 | 7 | 9 | Marcali | – | |
| Martonvásár | – | | – | – | – | – | Somogyszob | • | |
| 835 Székesfehérvár | • | | 22 | 8 | 5 | | Kaposvár | • | ⌐ |
| Dunaújváros | • | | 21 | 11 | 11 | | Barcs | • | |
| Szekszárd | • | ⌐⌐ | 22 | 10 | 10 | | Szigetvár | • | |
| Mohács | • | ⌐ | 22 | 10 | | | Bácsalmás | • | |
| 960 Baja | • | | 22 | 12 | 10 | 12 | Kiskunhalas | • | |
| 955 Kalocsa | • | | 22 | 10 | 8 | | Izsák | – | |
| Cegléd | • | | 24 | 11 | 9 | 10 | Kunsztmiklós | • | |
| 860 Szolnok | • | | 22 | 10 | 7 | 13 | Örkény | • | ⌐ |
| 970 Kecskemét | • | | 22 | 12 | 9 | 12 | Nagykáta | • | |
| Kiskunfélegyháza | • | | 25 | 13 | 13 | | Jászapáti | ny | ⌐ |
| 982 Szeged | • | ⌐⌐ | 23 | 9 | 5 | 9 | Tiszakécske | • | |
| Mezőhegyes | • | ⌐⌐ | 22 | 9 | 6 | | Nagykőrös | – | |
| Orosháza | • | ⌐ | 22 | 11 | 7 | | Kistelek | • | |
| 990 Békéscsaba | • | | 22 | 9 | 6 | 4 | Makó | • | ⌐ |
| 875 Túrkeve | ny | | 22 | 10 | 6 | 11 | Szentes | – | |
| Berettyóújfalu | ny | ⌐ | 21 | 10 | 8 | | Szarvas | • | |
| 880 Debrecen | 1 | | 20 | 10 | 8 | 3 | Szeghalom | ny | ⌐ |
| 893 Nyíregyháza | ny | | 21 | 11 | 10 | 3 | Körösszakál | • | |
| Kisvárda | – | | 22 | 13 | – | – | Tiszaroff | • | |
| Mátészalka | ny | ⌐ | 20 | 12 | 8 | | Poroszló | ny | ⌐ |
| Tiszabecs | 1 | | | | | | Karcag | ny | |
| Vác | – | | | | | | Hortobágy | • | |
| Gödöllő | • | | 22 | 9 | 6 | | Polgár | ny | ⌐ |
| Lőrinci | ny | | 23 | 11 | 8 | | Hajdúdorog | – | |
| Gyöngyös | ny | | 25 | 10 | 6 | | Nyírlugos | – | |
| Balassagyarmat | • | | 23 | 7 | | | Csenger | 3 | |
| 755 Salgótarján | – | | | | | | Vásárosnamény | • | |
| Galyatető (932 m) | ny | | 14 | 7 | | | Záhony | 1 | |
| 851 Kékestető (1000 m) | ny | | 13 | 8 | | 9 | Királyrét | – | |
| Mátraháza (672 m) | 1 | | 17 | 8 | | | Romhány | • | |
| 865 Eger | • | | 22 | 9 | 6 | 7 | Borsodnádasd | • | |
| Putnok | • | | 24 | 7 | 7 | | Jósvafő | 1 | |
| Lillafüred | 1 | | 20 | 9 | | | Szendrőlád | • | |
| 772 Miskolc | 4 | | 21 | 8 | 7 | – | Hidasnémeti | 1 | |
| Füged | 1 | | 22 | 8 | 7 | | Tokaj | – | |
| 778 Sárospatak | 1 | | 22 | 10 | 8 | 3 | Sárhatvan | • | |

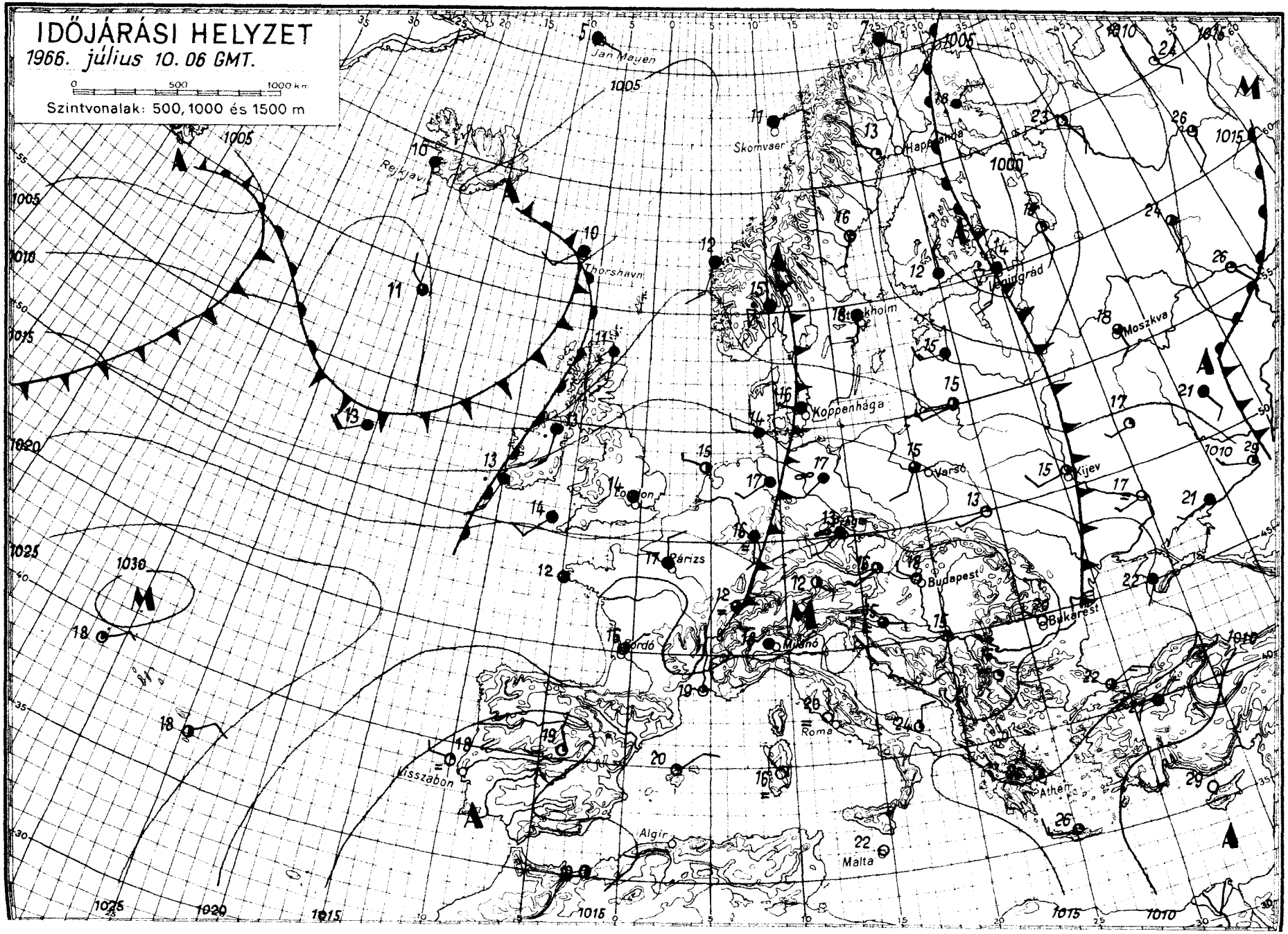
IDŐJÁRÁSI HELYZET
1966. július 10. 06 GMT.
0 500 1000 km
Szintvonalak: 500, 1000 és 1500 m
Jan Mayen
Skomvaer
Reykjavik
Thorshavn
Koppenhága
Moszkva
Varsó
Kijev
Párizs
Budapest
Bukarest
Milánó
Roma
Athén
Algír
Malta
Lisszabon

# IDŐJÁRÁSI NAPIJELENTÉS

ЕЖЕДНЕВНЫЙ МЕТЕОРОЛОГИЧЕСКИЙ БЮЛЛЕТЕНЬ • DAILY WEATHER REPORT
BULLETIN QUOTIDIEN DE TEMPS • TÄGLICHER WETTERBERICHT

KIADJA AZ ORSZÁGOS METEOROLÓGIAI INTÉZET
BUDAPEST II. KITAIBEL PÁL UTCA 1
TELEFON: KÖZPONT: 353-500, IDŐJELZŐ OSZT.: 150-410

MEGJELENIK NAPONKÉNT • ELŐFIZETÉSI ÁRA
A POSTAI KÖLTSÉGGEL EGYÜTT NEGYEDÉVRE 60, Ft
KIADÁSÉRT FELEL AZ INTÉZET IGAZGATÓJA

79. évfolyam 192. szám. + Budapest + 1966. julius 11. hétfő

***Az időjárási helyzet ma reggel és a várható időjárás:***

Az 50. és 60. szélességi körök közötti zónában viszonylag hüvös légtömegek vonulnak kelet felé. E lehülési folyamat első része már a Volga alsó és középső szakaszáig jutott előre. Kelet-Európának a Volga folyó és az Ural-hegység közötti területein vasárnap 30 fok feletti legmagasabb hőmérsékletek alakultak ki. Az 50. földrajzi szélességtől délre a hőmérsékleti maximumok jelentős területen meghaladták a 25 fokot. A hétfő reggeli időjárási helyzetkép szerint Nyugat-Európán át zivatartevékenység halad kelet felé.

Hazánkban vasárnap száraz, az évszaknak megfelelő hőmérsékletü idő volt. A hőmérséklet napközben 23-27 fokig emelkedett. Hétfő hajnalra 9-14 fokig hült le a levegő. Hétfőn délelőtt tovább tartott a száraz idő, a hőmérséklet 11 óráig elérte a 23-25 fokot.

Ma 12 órakor Budapesten a hőmérséklet 25 fok, a tengerszintre átszámított légnyomás 762 mm, mérsékelten süllyed.

A Balaton vizének hőmérséklete Siófoknál 11 órakor 21 fok volt.

Várható időjárás kedd estig:

Északnyugat felől időnkénti felhősödés, hétfőn eső nélkül, kedden többfelé, elsősorban a Dunántulon futó esővel, zivatarral.
Élénk déli, délnyugati szél, zivatar idején átmeneti szélerősödés.
Az éjszakai lehülés gyengül, a nappali felmelegedés kissé fokozódik.

Várható legalacsonyabb éjszakai hőmérséklet: 12, 17,
legmagasabb nappali hőmérséklet kedden: 25, 30 fok között.

Dr. Tóth Pál s.k.

A hőmérséklet napi középértéke és eltérése a 90 évi átlagtól / Budapesten / :

1966. VII. 10.: 20,3 C°, -1,4 C°.

1871 óta ezen a napon Budapesten előfordult:

Legmagasabb hőmérséklet: 33,6 C° /1942/
Legalacsonyabb hőmérséklet: 10,2 C° /1900/

66.450.

# CSAPADÉKELOSZLÁS

## AZ UTOLSÓ 24 ÓRÁBAN

1966. VII. 10. ..... 7h-TÓL VII. 11. ..... 7h-IG

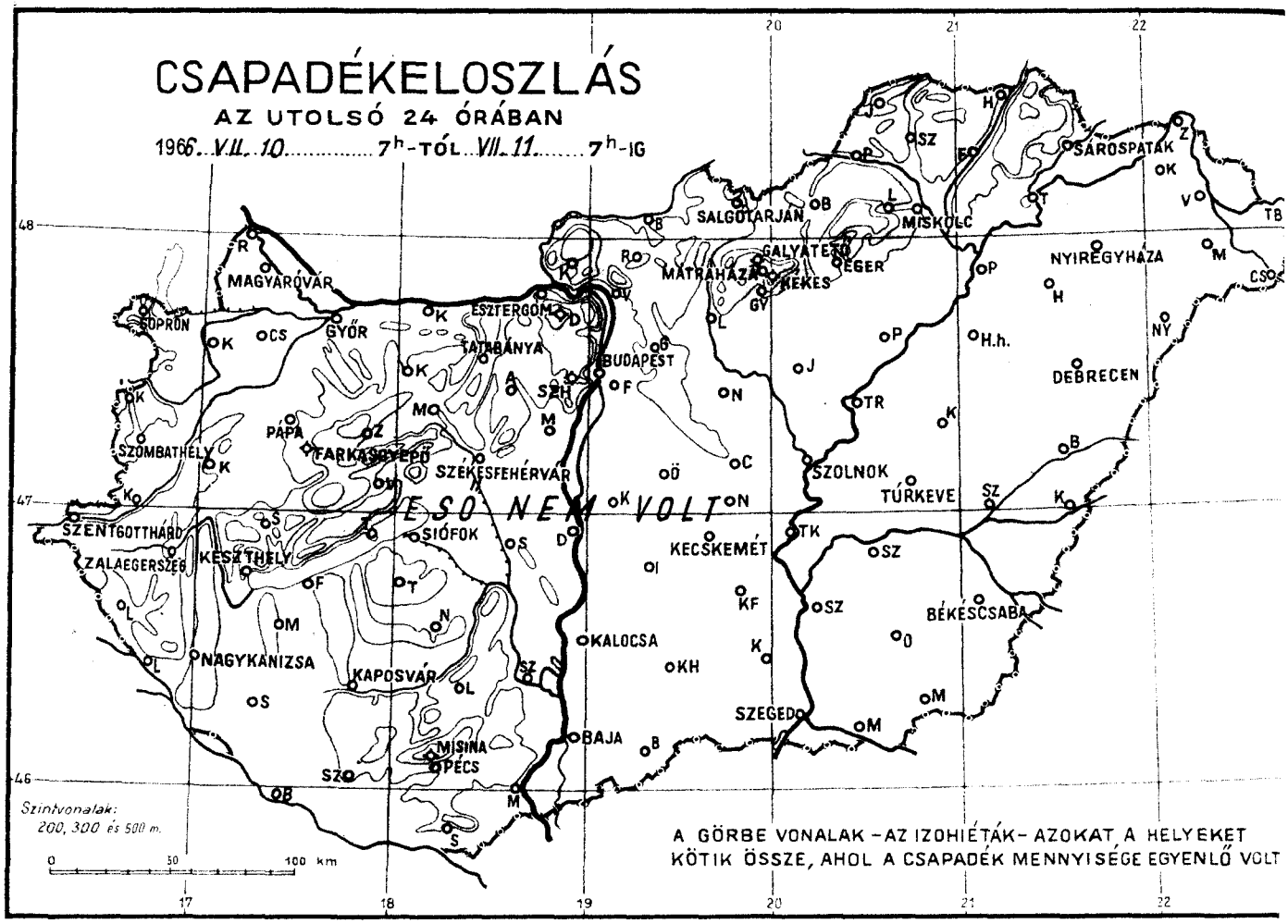


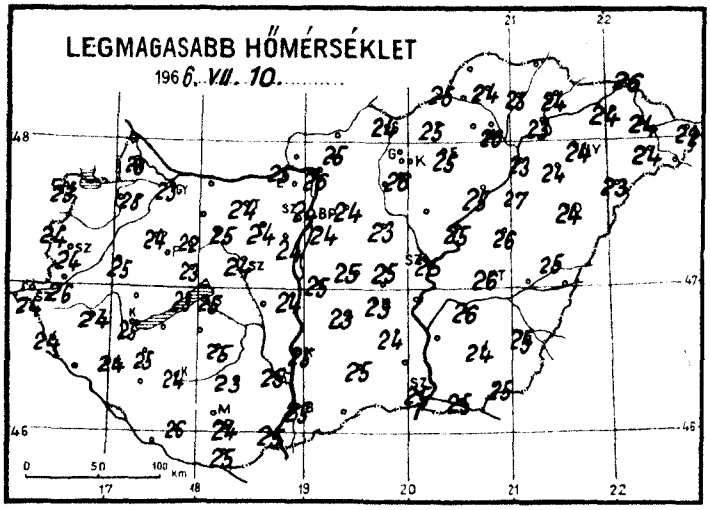


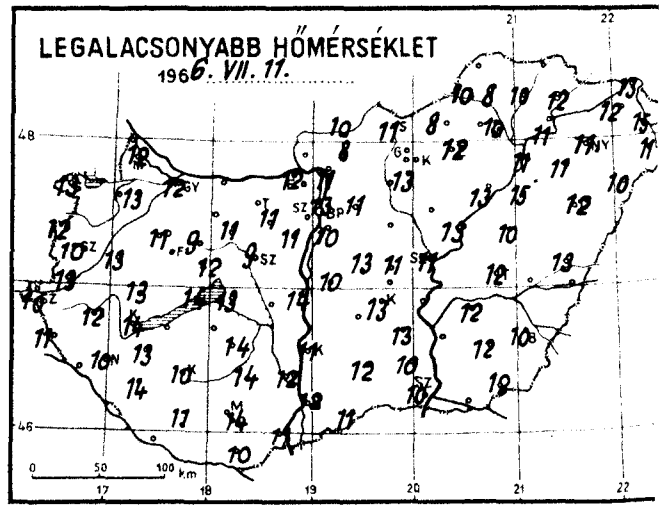


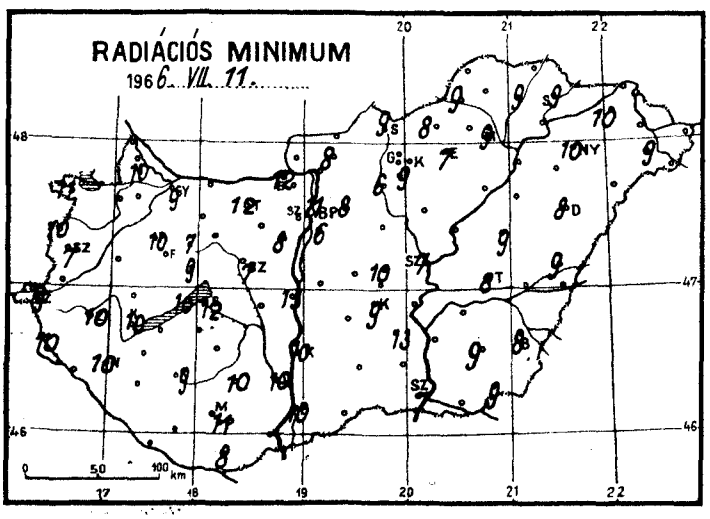


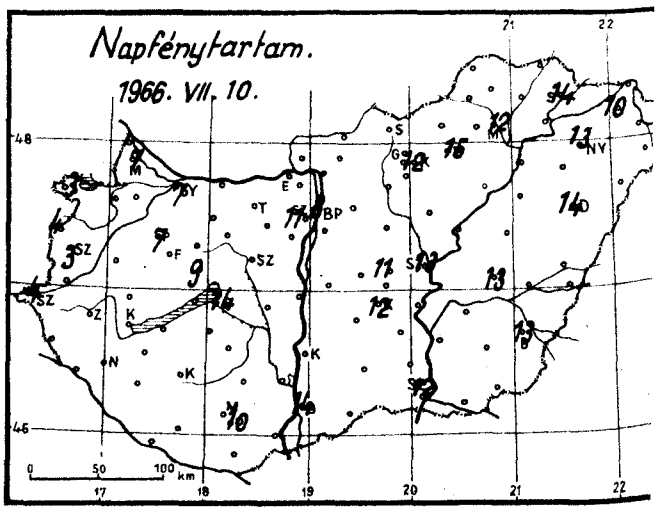

1966. július ..... hó, 11. hétfő ..... nap .....

| | | Az utolsó 24 óra adatai | | | | | | | | |
|---|---|---|---|---|---|---|---|---|---|---|
| | | Csapadék (mm) | | Hőmérsékleti szélsőségek: tegnapi nappali max. | éjszakai min. | min. 5 cm-en | Napsütés (óra) tegnap | 24 órai csapadék mm | | |
| 12815 | Magyaróvár | • | | 23 | 12 | 10 | 7 | Rajka | • | |
| 822 | Győr | • | = | 23 | 12 | 9 | 7 | Kapuvár | • | |
| 825 | Pápa | • | h | 24 | 11 | 10 | 7 | Csorna | • | h |
| 805 | Sopron | • | | 23 | 13 | 11 | 3 | Komárom | • | h |
| 812 | Szombathely | • | | 24 | 10 | 7 | 3 | Káld | • | |
| 910 | Szentgotthárd | • | = | 24 | 10 | 9 | 4 | Kőszeg | • | |
| 915 | Zalaegerszeg | • | | 24 | 12 | 10 | | Körmend | • | |
| | Lenti | • | | 24 | 11 | 10 | | Letenye | • | |
| 925 | Nagykanizsa | • | | 24 | 10 | 10 | | Sümeg | • | |
| 920 | Keszthely | • | | 25 | 14 | – | 10 | Zirc | • | |
| | Tihany | • | | 23 | 14 | 10 | | Kisbér | • | h |
| 935 | Siófok | • | | 25 | 13 | 12 | 14 | Mór | • | |
| 942 | Pécs | • | | 24 | 14 | 11 | 10 | Alcsút | • | |
| 941 | Misinatető (534 m) | – | | – | – | – | – | Esztergom | • | |
| | Siklós | • | h | 25 | 10 | 8 | | Dobogókő | • | |
| 827 | Farkasgyepű (400 m) | • | | 22 | 14 | 10 | | Fonyód | • | |
| | Veszprém | • | | 23 | 12 | 9 | 9 | Tab | • | |
| 833 | Tatabánya | • | h | 24 | – | 12 | | Sárbogárd | – | |
| 839 | Budapest (Ferihegy) | • | = | 24 | 10 | 6 | | Lengyel | • | |
| 840 | Budapest OMI | • | | 24 | 13 | 11 | 8 | Nagykónyi | • | h |
| 841 | Budapest (Szabadságh., 474 m) | • | h | 22 | 14 | 10 | 11 | Marcali | • | |
| | Martonvásár | • | | 24 | 11 | 8 | | Somogyszob | • | |
| 835 | Székesfehérvár | • | | 24 | 9 | 7 | | Kaposvár | • | h |
| | Dunaújváros | • | | 24 | 14 | 13 | | Barcs | • | |
| | Szekszárd | • | h | 25 | 12 | 10 | | Szigetvár | • | |
| | Mohács | • | h | 25 | 11 | | | Bácsalmás | • | |
| 960 | Baja | • | | 25 | 12 | 10 | 14 | Kiskunhalas | • | |
| 955 | Kalocsa | • | | 25 | 11 | 10 | 11 | Izsák | • | |
| | Ceglód | • | | 25 | 11 | 10 | | Kunsztmiklós | • | |
| 860 | Szolnok | • | h | 27 | 11 | 7 | 13 | Örkény | • | h |
| 970 | Kecskemét | • | | 23 | 13 | 9 | 12 | Nagykáta | • | |
| | Kiskunfélegyháza | • | | 24 | 13 | 13 | | Jászapáti | • | hh |
| 982 | Szeged | • | h | 25 | 10 | 7 | 12 | Tiszakécske | • | hh |
| | Mezőhegyes | • | h | 25 | 12 | 9 | | Nagykőrös | – | |
| | Orosháza | • | h | 24 | 12 | 9 | | Kistelek | • | |
| 990 | Békéscsaba | • | h | 25 | 10 | 8 | 13 | Makó | • | h |
| 875 | Túrkeve | • | | 26 | 12 | 8 | 13 | Szentes | • | |
| | Berettyóújfalu | • | h | 25 | 13 | 9 | | Szarvas | • | |
| 882 | Debrecen | • | | 24 | 12 | 8 | 14 | Szeghalom | • | h |
| 892 | Nyíregyháza | • | = | 24 | 11 | 10 | 13 | Körösszakál | • | |
| 786 | Kisvárda | • | | 24 | 12 | 10 | 10 | Tiszaroff | • | |
| | Mátészalka | • | h | 24 | 11 | 9 | | Poroszló | • | hh |
| | Tiszabecs | • | | 22 | 10 | | | Karcag | • | hh |
| | Vác | • | h | 26 | 11 | | | Hortobágy | • | |
| | Gödöllő | • | | 24 | 11 | 8 | | Polgár | • | |
| | Lőrinci | • | | – | – | 6 | | Hajdúdorog | • | |
| | Gyöngyös | • | | 26 | 13 | 9 | | Nyírlugos | • | |
| | Balassagyarmat | • | | – | 10 | | | Csenger | • | h |
| 755 | Salgótarján | • | | 24 | 11 | 9 | | Vásárosnamény | • | |
| | Galyatető (932 m) | • | | 17 | 12 | | | Záhony | • | |
| 851 | Kékestető (1000 m) | • | | 16 | 11 | – | 12 | Királyrét | • | |
| | Mátraháza (672 m) | • | | 20 | 10 | | | Romhány | • | |
| 865 | Eger | • | | 25 | 12 | 7 | 15 | Borsodnádasd | • | |
| | Putnok | • | | 25 | 10 | 9 | | Jósvafő | – | |
| | Lillafüred | • | | 22 | 11 | | | Szendrőlád | • | |
| 772 | Miskolc | • | = | 26 | 10 | 9 | 12 | Hidasnémeti | • | |
| | Fügöd | • | h | 25 | 10 | 9 | | Tokaj | • | |
| 778 | Sárospatak | • | = | 24 | 12 | 9 | 14 | Sárhatvan | – | |

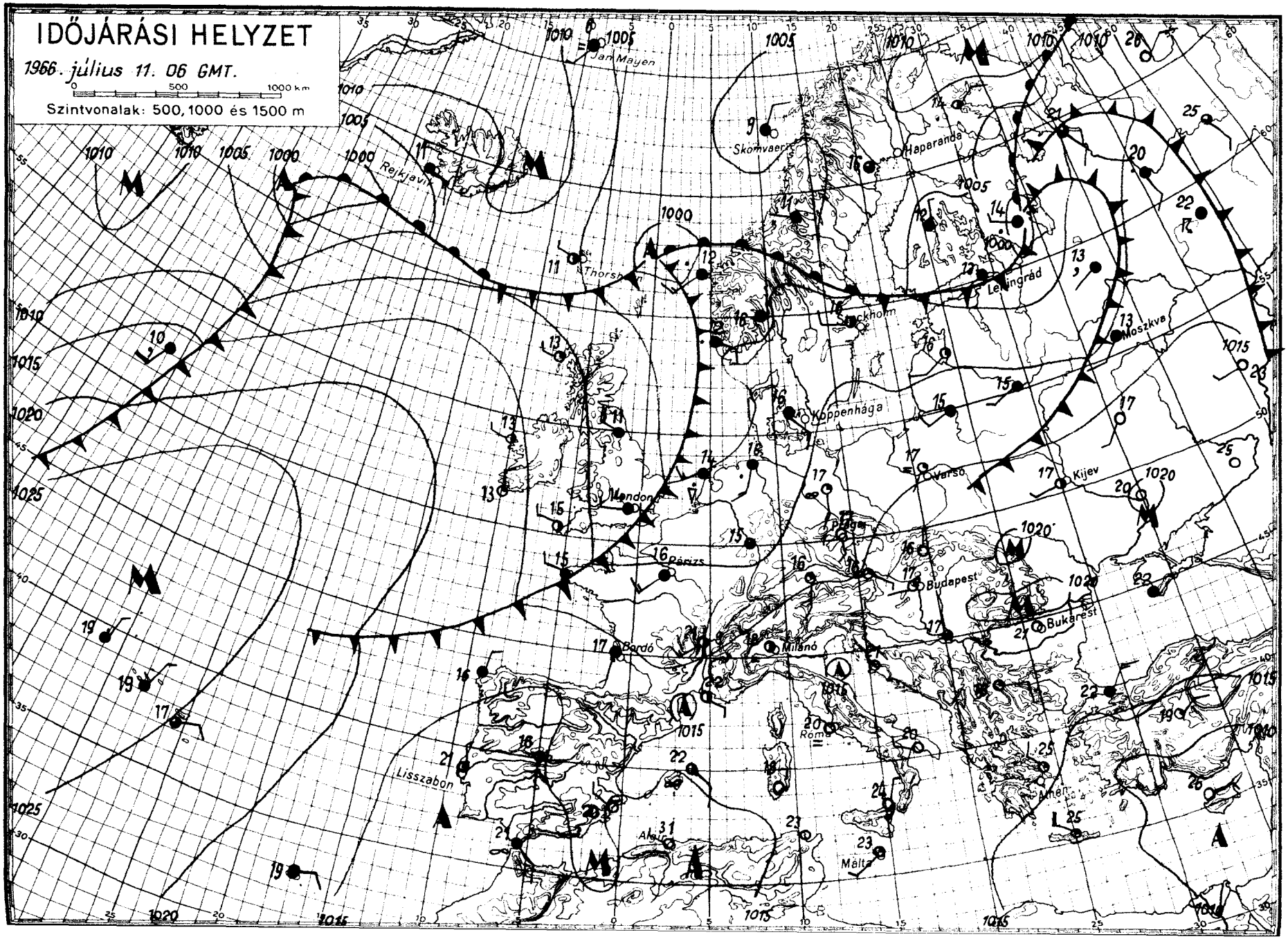
IDŐJÁRÁSI HELYZET
1966. július 11. 06 GMT.
0 500 1000 km
Szintvonalak: 500, 1000 és 1500 m
Jan Mayen
Skomvaer
Haparanda
Rejkjavik
Thorshavn
Leningrád
Moszkva
Koppenhaga
Varsó
Kijev
London
Párizs
Budapest
Bukarest
Bordó
Milánó
Roma
Athén
Lisszabon
Algír
Málta

# IDŐJÁRÁSI NAPIJELENTÉS

ЕЖЕДНЕВНЫЙ МЕТЕОРОЛОГИЧЕСКИЙ БЮЛЛЕТЕНЬ • DAILY WEATHER REPORT
BULLETIN QUOTIDIEN DE TEMPS • TÄGLICHER WETTERBERICHT

KIADJA AZ ORSZÁGOS METEOROLÓGIAI INTÉZET
BUDAPEST II. KITAIBEL PÁL UTCA 1
TELEFON: KÖZPONT: 353-500, IDŐJELZŐ OSZT.: 150-410

MEGJELENIK NAPONKÉNT • ELŐFIZETÉSI ÁRA A POSTAI KÖLTSÉGGEL EGYÜTT NEGYEDÉVRE 60, Ft
KIADÁSÉRT FELEL AZ INTÉZET IGAZGATÓJA

79. évfolyam 193. szám. + Budapest + 1966. julius 12. kedd

***Az időjárási helyzet ma reggel és a várható időjárás:***

A Brit-szigetek északi, valamint a Skandináv-félsziget déli részei felett elvonuló ciklonok áramlási rendszere biztositja az Atlanti-óceán felől a különböző hőmérsékletü levegő beáramlását Európa középső részei fölé. Igy elsősorban Közép-Európa időjárását a változékonyság jellemzi.

Hazánkban hétfőn kisebb felhősödés mellett 12 - 15 órán át sütött a nap. A hőmérséklet napközben 24 - 28 fokig emelkedett. Kedden hajnalra az északi megyékben 9 - 13, máshol 13 - 17 fokig hült le a levegő. A kora hajnali órákban nyugat felől megindult a felhőképződés, mely a délelőtt folyamán fokozatosan az ország középső és keleti részeire is átterjedt. A reggeli órákban a nyugati megyékből elszórtan kisebb esőket jelentettek.

Ma 12 órakor Budapesten a hőmérséklet 22 fok, a tengerszintre átszámitott légnyomás 762 mm, mérsékelten emelkedő irányzatu.

A Balaton vizének hőmérséklete Siófoknál 11 órakor 21 fok.

Várható időjárás szerda estig:

Változó mennyiségü felhőzet, átfutó esővel, zivatarral.
Mérsékelt, időnként élénk, helyenként erős északnyugati szél.
A nappali felmelegedés keleten is csökken.

Várható legalacsonyabb éjszakai hőmérséklet: 11, 16,
legmagasabb nappali hőmérséklet szerdán: nyugaton 20, 23,
keleten 23, 26 fok
között.

Máhr Jenő s.k.

A hőmérséklet napi középértéke és eltérése a 90 évi átlagtól / Budapesten / :

1966. VII. 11.: 20,9 C°, -0,5 C°.

1871 óta ezen a napon Budapest előfordult:

Legmagasabb hőmérséklet: 36,2 C° /1922/
Legalacsonyabb hőmérséklet: 10,1 C° /1886/

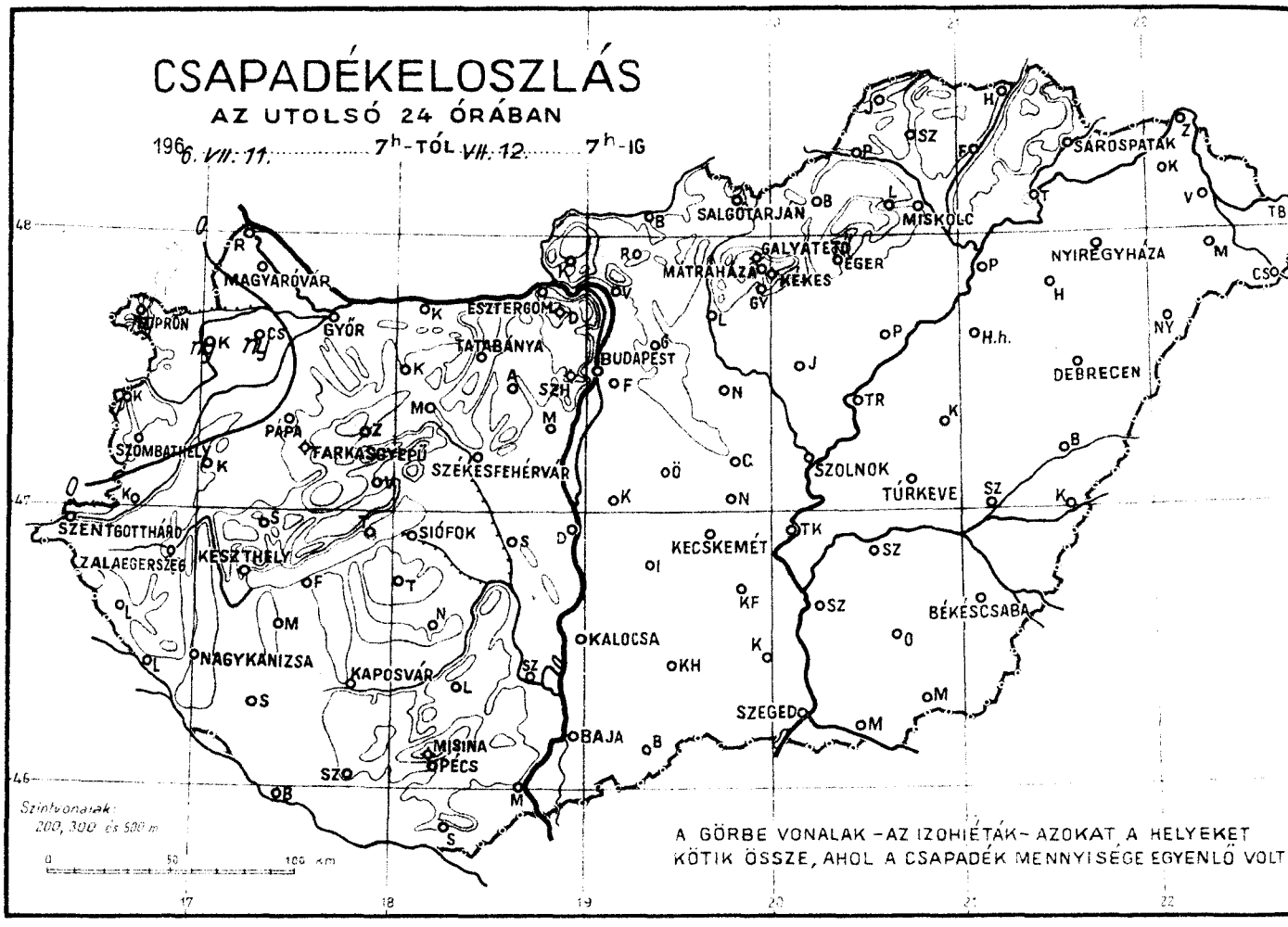
CSAPADÉKELOSZLÁS
AZ UTOLSÓ 24 ÓRÁBAN
1966. VII. 11. 7h-TÓL VII. 12. 7h-IG
MAGYARÓVÁR
GYŐR
ESZTERGOM
TATABÁNYA
BUDAPEST
SZOMBATHELY
PAPA
FARKASGYEPŰ
SZÉKESFEHÉRVÁR
SZENTGOTTHÁRD
ZALAEGERSZEG
KESZTHELY
SIÓFOK
NAGYKANIZSA
KAPOSVÁR
MISINA
PÉCS
KALOCSA
BAJA
SZEGED
KECSKEMÉT
SALGÓTARJÁN
MISKOLC
GALYATETŐ
MÁTRAHÁZA
EGER
KEKES
SÁROSPATAK
NYÍREGYHÁZA
DEBRECEN
SZOLNOK
TÚRKEVE
BÉKÉSCSABA
Szintvonalak: 200, 300 és 500 m
A GÖRBE VONALAK – AZ IZOHIÉTÁK – AZOKAT A HELYEKET KÖTIK ÖSSZE, AHOL A CSAPADÉK MENNYISÉGE EGYENLŐ VOLT

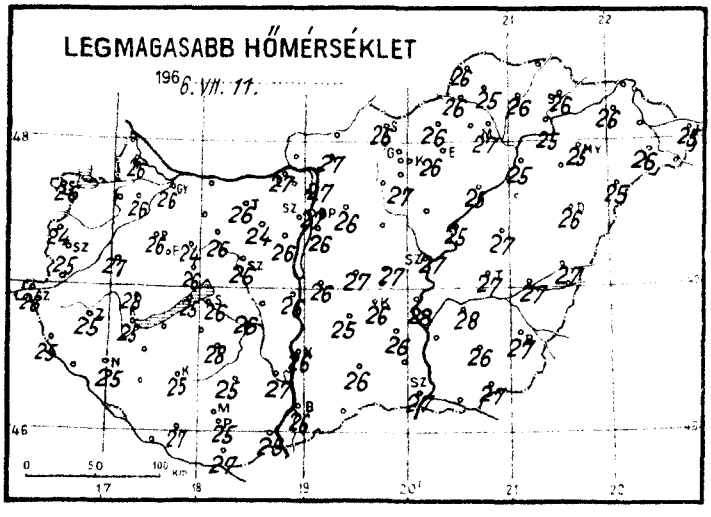
LEGMAGASABB HŐMÉRSÉKLET
1966. VII. 11.

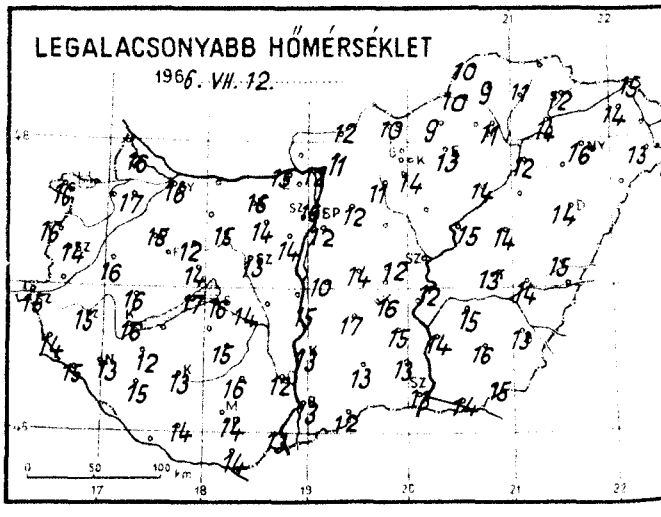
LEGALACSONYABB HŐMÉRSÉKLET
1966. VII. 12.

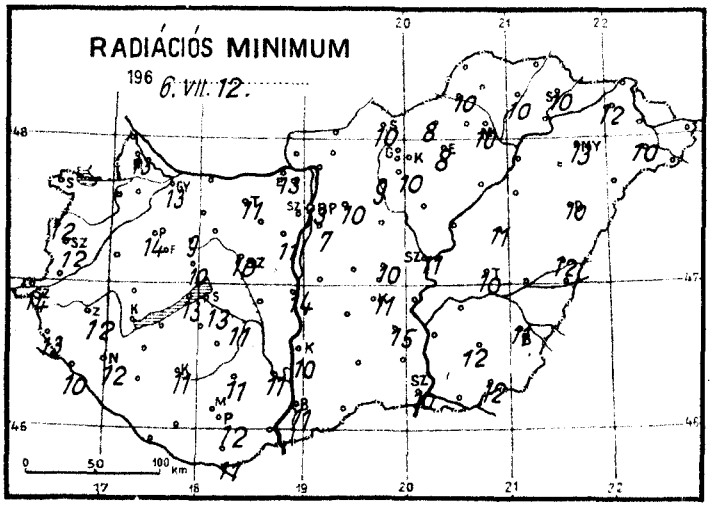
RADIÁCIÓS MINIMUM
1966. VII. 12.

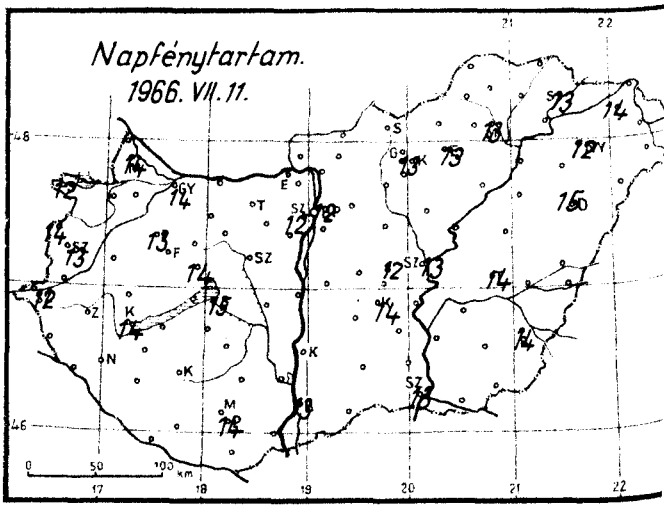
Napfénytartam.
1966. VII. 11.

1966. július hó, 12. kedd nap

| | Az utolsó 24 óra adatai | | | | | | 24 órai csapadék mm | | |
|---|---|---|---|---|---|---|---|---|---|
| | Csapadék (mm) | | Hőmérsékleti szélsőségek: tegnapi nappali max. | éjszakai min. | min. 5 cm-en | Napsütés (óra) tegnap | | | |
| 12815 Magyaróvár | • | | 26 | 16 | 13 | 14 | Rajka | • | |
| 822 Győr | • | | 26 | 16 | 13 | 14 | Kapuvár | ny | |
| 825 Pápa | • | R | 26 | 15 | 14 | 13 | Csorna | ny | |
| 805 Sopron | ny | | 26 | 16 | – | 12 | Komárom | • | ⌐ |
| 812 Szombathely | 1 | | 25 | 14 | 12 | 13 | Káld | • | |
| 910 Szentgotthárd | • | | 26 | 15 | 14 | 12 | Kőszeg | 1 | |
| 915 Zalaegerszeg | • | ⌐ | 25 | 15 | 12 | | Körmend | • | |
| Lenti | • | | 25 | 14 | 13 | | Letenye | • | |
| 925 Nagykanizsa | • | | 25 | 13 | 12 | | Sümeg | • | |
| 920 Keszthely | • | | 25 | 16 | – | 14 | Zirc | • | |
| Tihany | • | | 25 | 17 | 13 | | Kisbér | • | ⌐ |
| 935 Siófok | • | | 26 | 16 | 13 | 15 | Mór | • | |
| 942 Pécs | • | | 25 | 14 | 12 | 14 | Alcsút | • | |
| 941 Misinatető (534 m) | – | | – | – | – | | Esztergom | • | |
| Siklós | • | | 27 | 14 | 11 | | Dobogókő | • | |
| 827 Farkasgyepű (400 m) | • | | 24 | 13 | 11 | | Fonyód | • | |
| Veszprém | • | | 26 | 14 | 10 | 14 | Tab | • | |
| 833 Tatabánya | • | | 26 | 16 | 11 | | Sárbogárd | – | |
| 839 Budapest (Ferihegy) | • | | 26 | 12 | 7 | | Lengyel | • | |
| 840 Budapest OMI | • | | 27 | 16 | 13 | 12 | Nagykónyi | • | ⌐ |
| 841 Budapest (Szabadságh., 474 m) | • | | 23 | 15 | 12 | 12 | Marcali | • | |
| Martonvásár | • | | 26 | 14 | 11 | | Somogyszob | • | |
| 835 Székesfehérvár | • | | 26 | 13 | 10 | | Kaposvár | • | ⌐ |
| Dunaújváros | • | | 26 | 15 | 14 | | Baros | • | |
| Szekszárd | • | ⌐ | 27 | 12 | 11 | | Szigetvár | • | |
| Mohács | • | ⌐ | 26 | 13 | | | Bácsalmás | • | |
| 960 Baja | • | | 26 | 13 | 11 | 13 | Kiskunhalas | • | |
| 955 Kalocsa | • | | 26 | 13 | 10 | | Izsák | • | |
| Cegléd | • | ⌐ | 27 | 12 | 10 | 12 | Kunsztmiklós | • | |
| 860 Szolnok | • | | 27 | 13 | 11 | 13 | Örkény | • | ⌐ |
| 970 Kecskemét | • | | 26 | 16 | 11 | 14 | Nagykáta | • | |
| Kiskunfélegyháza | • | | 26 | 15 | 15 | | Jászapáti | • | ⌐ |
| 982 Szeged | • | | 27 | 13 | 10 | 13 | Tiszakécske | • | = |
| Mezőhegyes | • | | 27 | 15 | 12 | | Nagykőrös | – | |
| Orosháza | • | ⌐ | 26 | 16 | 12 | | Kistelek | • | |
| 990 Békéscsaba | • | | 27 | 13 | 11 | 14 | Makó | • | |
| 875 Túrkeve | • | | 27 | 13 | 10 | 14 | Szentes | • | |
| Berettyóújfalu | • | ⌐ | 27 | 15 | 12 | | Szarvas | • | |
| 880 Debrecen | • | | 26 | 14 | 10 | 15 | Szeghalom | • | ⌐ |
| 892 Nyíregyháza | • | | 25 | 16 | 13 | 12 | Körösszakál | • | |
| 788 Kisvárda | • | | 26 | 14 | 12 | 14 | Tiszaroff | • | |
| Mátészalka | • | | 26 | 13 | 10 | | Poroszló | • | |
| Tiszabecs | • | | 25 | – | | | Karcag | • | ⌐ |
| Vác | • | ⌐ | 27 | 12 | | | Hortobágy | • | |
| Gödöllő | • | | 26 | 12 | 10 | | Polgár | • | |
| Lőrinci | • | | – | 11 | 9 | | Hajdúdorog | – | |
| Gyöngyös | • | | 27 | 14 | 10 | | Nyírlugos | • | |
| Balassagyarmat | • | | – | 12 | | | Csenger | • | ⌐ |
| 755 Salgótarján | • | | 26 | 10 | 10 | | Vásárosnamény | • | |
| Galyatető (932 m) | • | | 18 | 14 | | | Záhony | • | |
| 851 Kékestető (1000 m) | • | ≡ | 19 | 13 | – | 13 | Királyrét | • | |
| Mátraháza (672 m) | • | | 20 | 12 | | | Romhány | • | |
| 865 Eger | • | | 26 | 13 | 8 | 13 | Borsodnádasd | • | |
| Putnok | • | = | 26 | 10 | 10 | | Jósvafő | • | |
| Lillafüred | • | | 24 | 11 | | | Szendrőlád | • | |
| 772 Miskolc | • | = | 27 | 11 | 10 | 13 | Hidasnémeti | • | |
| Fügöd | • | ⌐ | 26 | 11 | 10 | | Tokaj | • | |
| 778 Sárospatak | • | | 26 | 12 | 10 | 13 | Sárhatvan | • | |

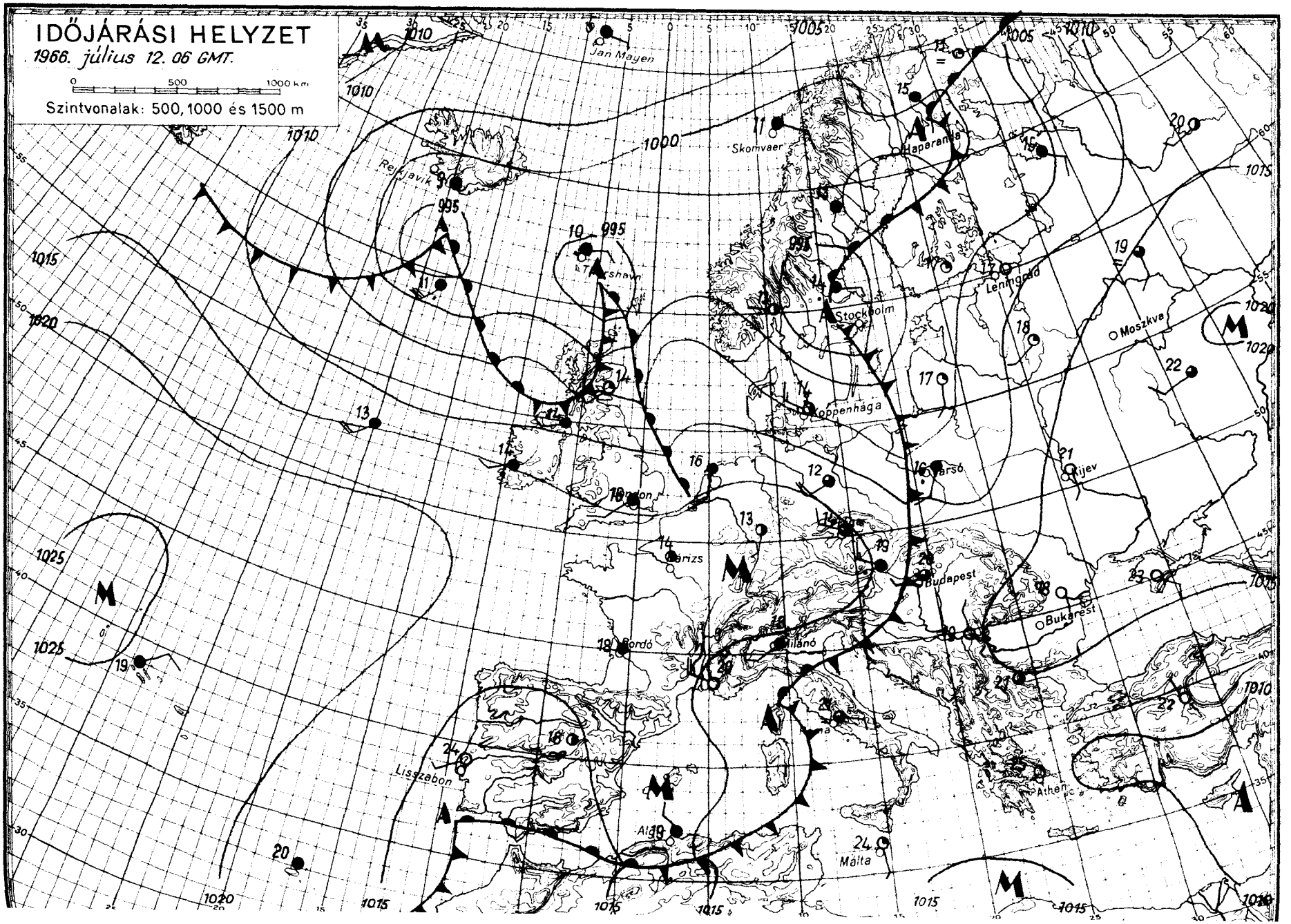


OFFSET NYOMDA BUDAPEST

# IDŐJÁRÁSI NAPIJELENTÉS

ЕЖЕДНЕВНЫЙ МЕТЕОРОЛОГИЧЕСКИЙ БЮЛЛЕТЕНЬ • DAILY WEATHER REPORT
BULLETIN QUOTIDIEN DE TEMPS • TÄGLICHER WETTERBERICHT

KIADJA AZ ORSZÁGOS METEOROLÓGIAI INTÉZET
BUDAPEST II. KITAIBEL PÁL UTCA 1
TELEFON: KÖZPONT: 353-500, IDŐJELZŐ OSZT.: 150-110

MEGJELENIK NAPONKÉNT • ELŐFIZETÉSI ÁRA
A POSTAI KÖLTSÉGGEL EGYÜTT NEGYEDÉVRE 60, Ft
KIADÁSÉRT FELEL AZ INTÉZET IGAZGATÓJA

79. évfolyam 194. szám. + Budapest + 1966. július 13. szerda

***Az időjárási helyzet ma reggel és a várható időjárás:***

A Skandinávia és a Brit-szigetek térségében elhelyezkedő ciklonrendszer déli, délkeleti oldalán, változékony, sokfelé szeles, csapadékos időjárást okozva, hüvös, óceáni levegő áramlik Európa keleti területei felé. Ezzel szemben a Franciaország, az Alpok, valamint a Kárpát-medence fölött kialakult magasnyomású gerinc mentén kevesebb a felhő, száraz, napos az évszaknak megfelelő hőmérsékletü az idő.

A hüvös levegő egyik gyenge hulláma kedden áthaladt országunk felett. Hatására hazánk nyugati felének egyrészén felhősebb volt az ég, s igy a hőmérséklet napközben itt csak 21-26 fokig emelkedett. Ezzel szemben a hőmérséklet napi csúcsértékei az ország többi részén általában 26-29, sőt a Tiszántúlon helyenként 29-31 fok között alakultak ki. A nyugati és északkeleti megyékben többfelé, máshol szórványosan előforduló záporok, zivatarok voltak. A lehullott csapadék mennyisége általában 2 mm alatt maradt, csupán Nyiregyházán érte el a 14 mm-t. Az éjszaka folyamán az Északi-Hegyvidék északi lejtőin 8-10, máshol 10-15 fokig hült le a levegő. Ma délelőtt hazánk fölött derült volt az ég, a hőmérséklet 11 órára 24-26 fokig emelkedett.

Ma 12 órakor Budapesten a hőmérséklet 26 fok, a tengerszintre átszámitott légnyomás 763 mm, mérsékelten süllyedő irányzatú.

A Balaton vizének hőmérséklete Siófoknál 11 órakor: 22 fok.

Várható időjárás csütörtök estig:

Szerdén kevés felhő, eső nem lesz.
Csütörtökön, elsősorban északon kisebb felhőátvonulások, legfeljebb szórványosan előforduló záporesővel, zivatarral.
Időnként kissé élénkebb déli, délnyugati szél.
Meleg idő.

Várható legalacsonyabb éjszakai hőmérséklet: 12 - 17,
legmagasabb nappali hőmérséklet csütörtökön: 26 - 31 fok között.

Vissy Károly s.k.

A hőmérséklet napi középértéke és eltérése a 90 évi átlagtól /Budapesten/:

1966. VII. 12.: 21,3 C°, -0,3 C°.

1871 óta ezen a napon Budapesten előfordult:

legmagasabb hőmérséklet: 35,6 C° /1922/
legalacsonyabb hőmérséklet: 10,6 C° /1886/

66.452.OMI.

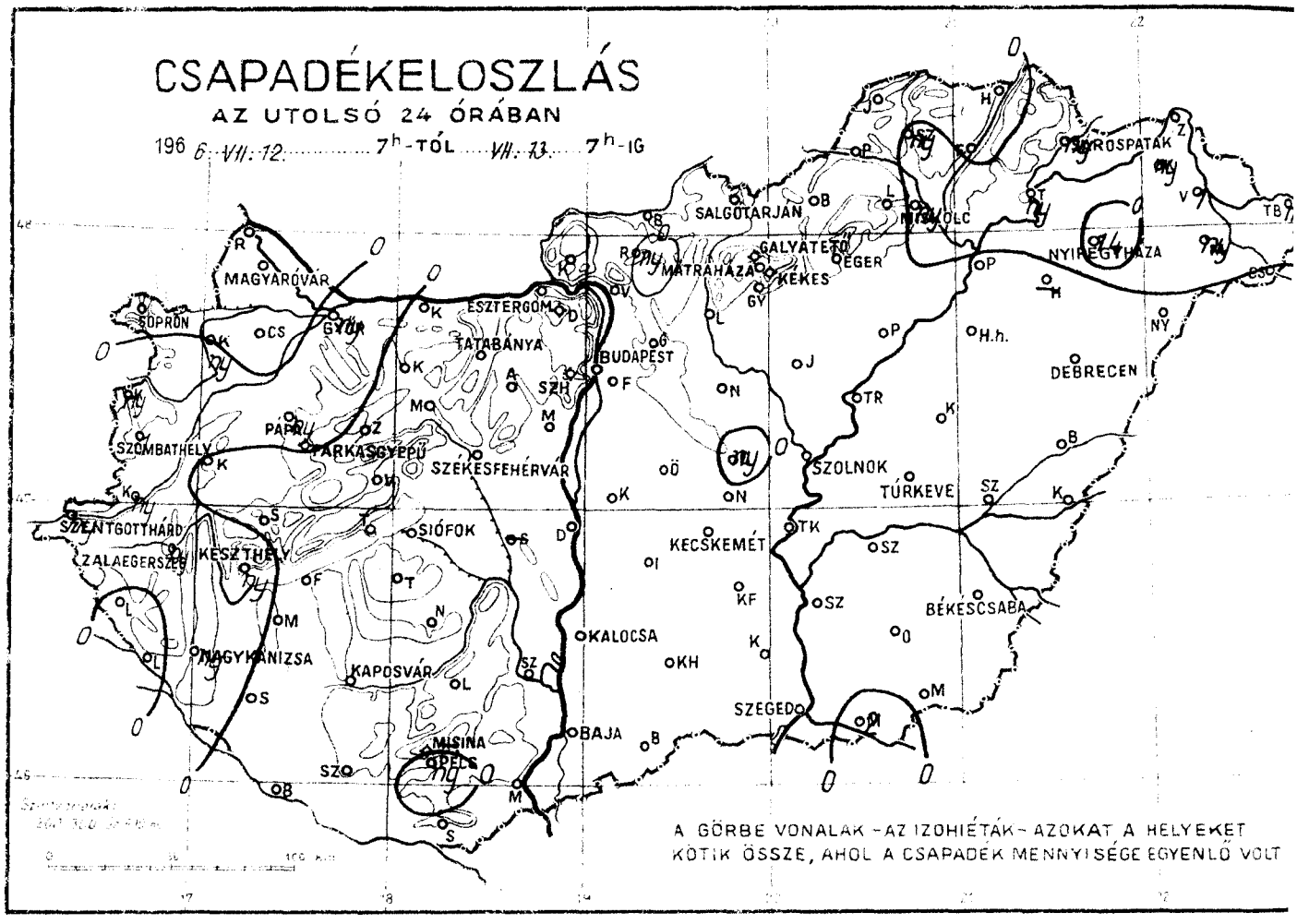
CSAPADÉKELOSZLÁS
AZ UTOLSÓ 24 ÓRÁBAN
196 6. VII. 12. 7h-TÓL VII. 13. 7h-IG
A GÖRBE VONALAK – AZ IZOHIÉTÁK – AZOKAT A HELYEKET KÖTIK ÖSSZE, AHOL A CSAPADÉK MENNYISÉGE EGYENLŐ VOLT
MAGYARÓVÁR
SOPRON
GYŐR
ESZTERGOM
TATABÁNYA
BUDAPEST
SZOMBATHELY
PÁPA
TARKASGYEPŰ
SZÉKESFEHÉRVÁR
SZENTGOTTHÁRD
ZALAEGERSZEG
KESZTHELY
SIÓFOK
NAGYKÁNIZSA
KAPOSVÁR
MISINA
PÉCS
KALOCSA
BAJA
SZEGED
KECSKEMÉT
SZOLNOK
TÚRKEVE
BÉKÉSCSABA
DEBRECEN
NYIREGYHÁZA
MISKOLC
SALGÓTARJÁN
GALYATETŐ
MÁTRAHÁZA
KÉKES
EGER
SÁROSPATAK

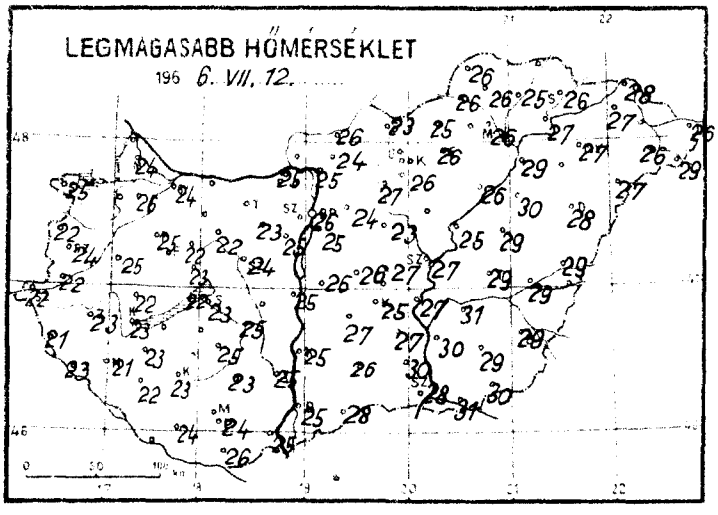
LEGMAGASABB HŐMÉRSÉKLET
196 6. VII. 12.

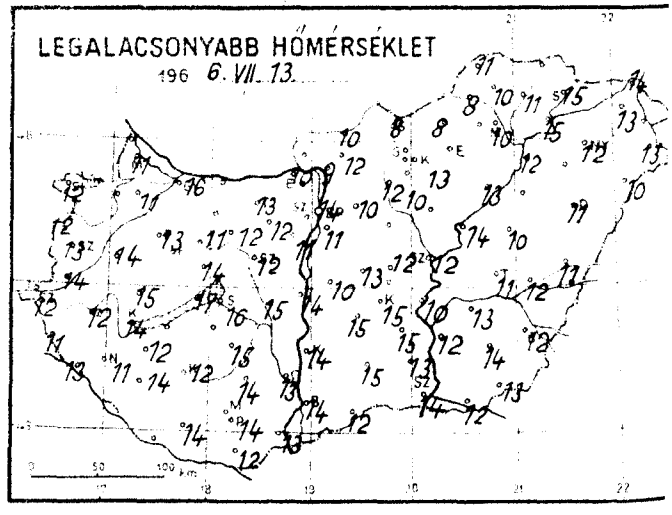
LEGALACSONYABB HŐMÉRSÉKLET
196 6. VII. 13.

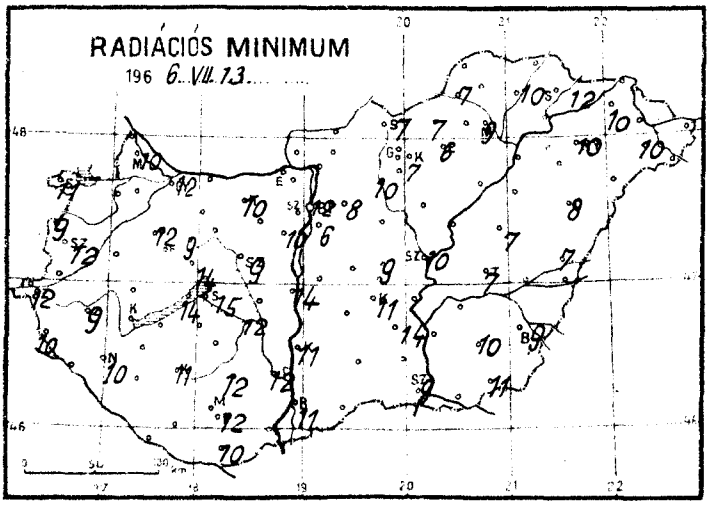
RADIÁCIÓS MINIMUM
196 6. VII. 13.

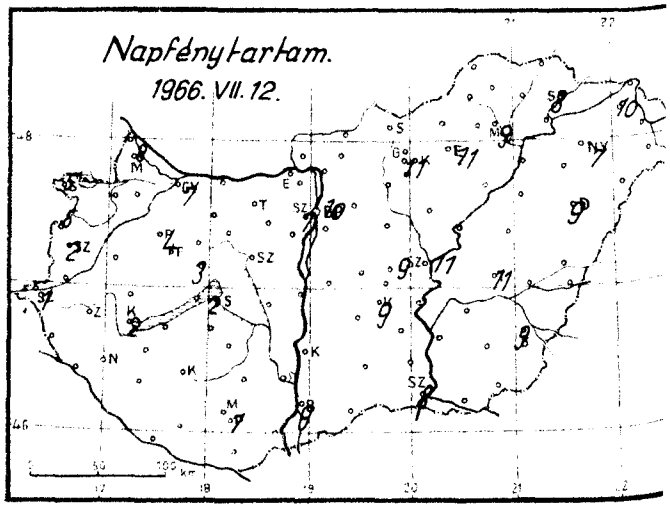
Napfénytartam.
1966. VII. 12.

1966. július hó, 13. szerda nap

| | | Az utolsó 24 óra adatai | | | | | | 24 órai csapadék mm | | |
|---|---|---|---|---|---|---|---|---|---|---|
| | | Csapadék (mm) | | Hőmérsékleti szélsőségek: tegnapi nappali max. | éjszakai min. | min. 5 cm-en | Napsütés (óra) tegnap | | | |
| 12815 | Magyaróvár | • | | 24 | 11 | 10 | 8 | Rajka | • | |
| 822 | Győr | ny | | 24 | 16 | 12 | 7 | Kapuvár | ny | |
| 825 | Pápa | ny | | 25 | 13 | 12 | 4 | Csorna | • | ⊅ |
| 805 | Sopron | • | | 25 | 12 | 11 | 5 | Komárom | • | ⊅ |
| 812 | Szombathely | 1 | | 24 | 13 | 12 | 2 | Káld | • | |
| 910 | Szentgotthárd | ny | = | 22 | 12 | 12 | 1 | Kőszeg | ny | |
| 915 | Zalaegerszeg | ny | ⊼ | 23 | 12 | 9 | | Körmend | ny | |
| | Lenti | • | | 21 | 11 | 10 | | Letenye | • | |
| 925 | Nagykanizsa | ny | = | 21 | 11 | 10 | | Sümeg | • | |
| 920 | Keszthely | ny | | 23 | 14 | – | 2 | Zirc | • | |
| | Tihany | • | | 22 | 17 | 14 | | Kisbér | • | |
| 935 | Siófok | • | | 23 | 16 | 15 | 2 | Mór | • | |
| 942 | Pécs | ny | | 24 | 14 | 12 | 7 | Alcsút | • | |
| 941 | Misinatető (534 m) | – | | – | – | – | – | Esztergom | • | |
| | Siklós | • | ⊅ | 26 | 12 | 10 | | Dobogókő | • | |
| 827 | Farkasgyepű (400 m) | • | | 22 | 14 | 12 | • | Fonyód | • | |
| | Veszprém | • | ⊅ | 23 | 14 | 14 | 3 | Tab | • | |
| 833 | Tatabánya | • | ⊅ | – | 13 | 10 | | Sárbogárd | – | |
| 839 | Budapest (Farkasrét) | • | = | 25 | 11 | 6 | | Lengyel | • | |
| 840 | Budapest OMI | • | | 26 | 14 | 12 | 10 | Nagykónyi | • | |
| 841 | Budapest (Szabadságh., 474 m) | • | ⊅ | 22 | 13 | 10 | 7 | Marcali | • | |
| | Martonvásár | • | | 25 | 11 | 10 | | Somogyszob | • | |
| 835 | Székesfehérvár | • | | 24 | 12 | 9 | | Kaposvár | • | ⊅ |
| | Dunaújváros | • | | 25 | 14 | 14 | | Barcs | • | |
| | Szekszárd | • | ⊅ | 25 | 13 | 12 | | Szigetvár | • | |
| | Mohács | • | ⊅ | 25 | 13 | | | Bácsalmás | • | |
| 960 | Baja | • | ⊅ | 25 | 14 | 11 | 9 | Kiskunhalas | • | |
| 955 | Kalocsa | • | | 25 | 14 | 11 | | Izsák | • | |
| | Ceglédi | ny | ⊅ | 27 | 12 | 9 | 9 | Kunsztmiklós | • | |
| 860 | Szolnok | • | ⊅ | 27 | 12 | 10 | 11 | Örkény | • | ⊅ |
| 970 | Kecskemét | • | | 25 | 15 | 11 | 9 | Nagykáta | • | |
| | Kiskunfélegyháza | • | | 27 | 15 | 14 | | Jászapáti | • | ⊅ |
| 982 | Szeged | • | ⊅ | 28 | 17 | 9 | 8 | Tiszakécske | • | ⊅ |
| | Mezőhegyes | • | ⊅ | 30 | 13 | 11 | | Nagykőrös | • | |
| | Orosháza | • | ⊅ | 29 | 14 | 10 | | Kistelek | • | |
| 990 | Békéscsaba | • | ⊅ | 29 | 12 | 9 | 9 | Makó | 2 | ⊼ |
| 875 | Túrkeve | • | | 29 | 11 | 7 | 11 | Szentes | • | |
| | Berettyóújfalu | • | | 29 | 11 | 7 | | Szarvas | • | |
| 883 | Debrecen | • | | 28 | 11 | 8 | 9 | Szeghalom | • | ⊅ |
| 892 | Nyíregyháza | 14 | ⊼ | 27 | 12 | 10 | 7 | Körösszakál | • | |
| 788 | Kisvárda | ny | ⊼ | 27 | 13 | 10 | 10 | Tiszaroff | • | |
| | Mátészalka | ny | ⊅ | 26 | 13 | 10 | | Poroszló | • | |
| | Tiszabecs | ny | ⊼ | 26 | 11 | | | Karcag | • | |
| | Vác | • | ⊅ | 25 | 9 | | | Hortobágy | • | |
| | Gödöllő | • | | 24 | 10 | 8 | | Polgár | • | |
| | Lőrinci | • | | 27 | 12 | 10 | | Hajdúdorog | – | |
| | Gyöngyös | • | | 26 | 10 | 7 | | Nyírlugos | • | |
| | Balassagyarmat | • | | 26 | 10 | | | Csenger | • | ⊅ |
| 755 | Salgótarján | • | | 23 | 8 | 7 | | Vásárosnamény | 1 | |
| | Galyatető (932 m) | • | | 18 | 11 | | | Záhony | 1 | |
| 851 | Kékestető (1000 m) | • | | 16 | 11 | – | 11 | Királyrét | • | |
| | Mátrahaza (672 m) | • | | 20 | 11 | | | Rombány | ny | |
| 865 | Eger | • | | 26 | 13 | 6 | 11 | Borsodnádasd | • | |
| | Putnok | • | | 26 | 8 | 7 | | Jósvafő | • | |
| | Lillafüred | • | | 25 | 10 | | | Szendrőlád | ny | |
| 772 | Miskolc | ny | = | 26 | 10 | 9 | 9 | Hidasnémeti | • | |
| | Füzód | • | ⊅ | 25 | 11 | 10 | | Tokaj | ny | |
| 778 | Sárospatak | ny | | 26 | 15 | 12 | 8 | Sárhatvan | • | |

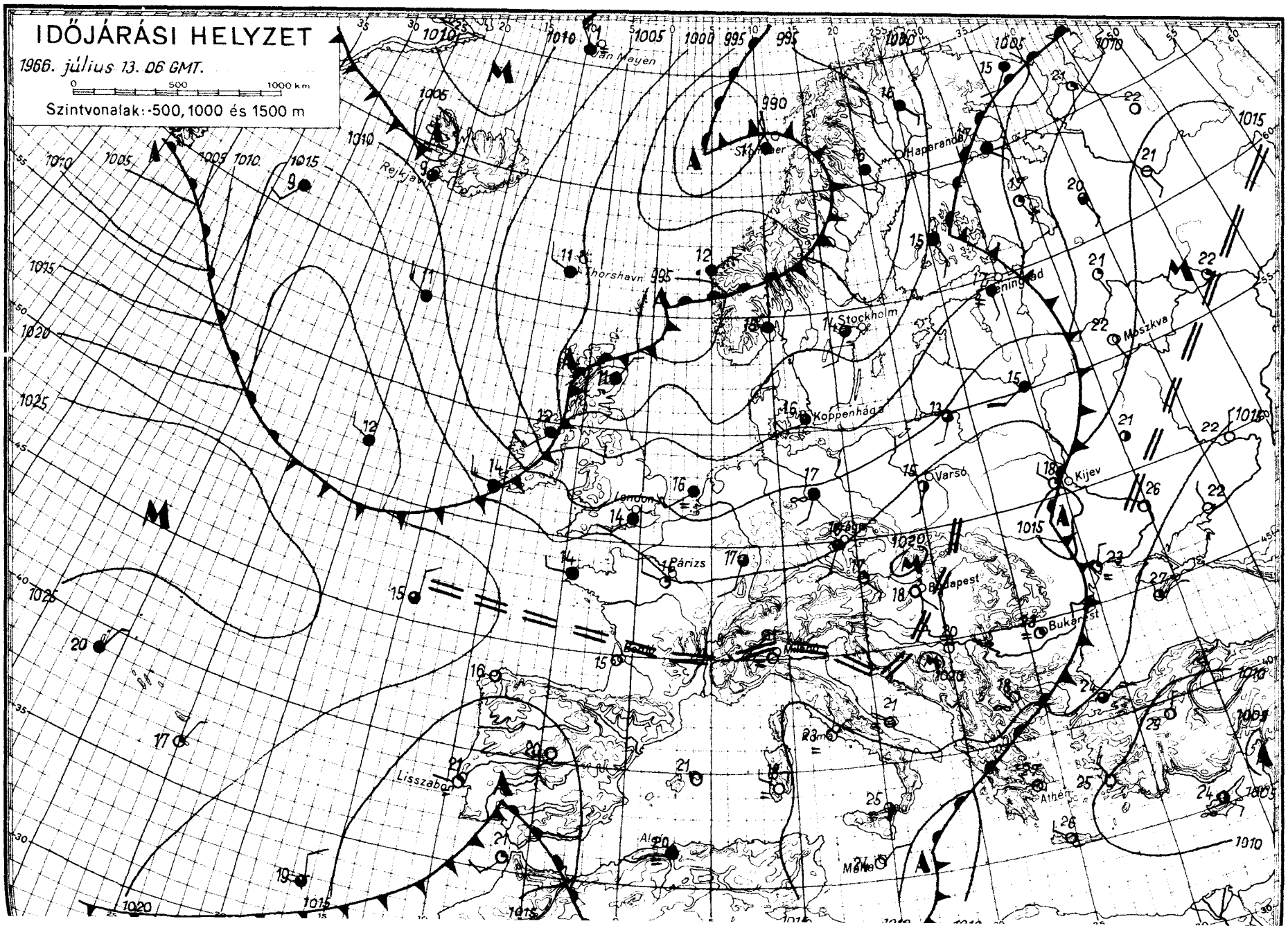
IDŐJÁRÁSI HELYZET
1966. július 13. 06 GMT.
0 500 1000 km
Szintvonalak: -500, 1000 és 1500 m
Jan Mayen
Reykjavik
Thorshavn
Stockholm
Haparanda
Leningrád
Moszkva
Koppenhága
London
Párizs
Varsó
Kijev
Prága
Budapest
Bukarest
Lisszabon
Athén
Malta

# IDŐJÁRÁSI NAPIJELENTÉS

ЕЖЕДНЕВНЫЙ МЕТЕОРОЛОГИЧЕСКИЙ БЮЛЛЕТЕНЬ • DAILY WEATHER REPORT
BULLETIN QUOTIDIEN DE TEMPS • TÄGLICHER WETTERBERICHT

KIADJA AZ ORSZÁGOS METEOROLÓGIAI INTÉZET
BUDAPEST II. KITAIBEL PÁL UTCA 1
TELEFON: KÖZPONT: 353-500, IDŐJELZŐ OSZT.: 150-410

MEGJELENIK NAPONKÉNT * ELŐFIZETÉSI ÁRA
A POSTAI KÖLTSÉGGEL EGYÜTT NEGYEDÉVRE 60,- Ft
KIADÁSÉRT FELEL AZ INTÉZET IGAZGATÓJA

79. évfolyam 195. szám. + Budapest + 1966. julius 14. csütörtök

***Az időjárási helyzet ma reggel és a várható időjárás:***

Az Észak-Európa fölött elhelyezkedő ciklonrendszer déli részén különböző hőmérsékletü és nedvességü levegő áramlik Közép-Európa fölé. Első hulláma csütörtök hajnalban elérte Poznan-Bécs vonalát záporok, zivatarok kiséretében.

Hazánkban szerdán meleg, száraz volt az idő. A nappali hőmérséklet a 11, 15 órás napsütés mellett általában 27, 30 fokig emelkedett. Éjszaka északkeleten 13, 15, az ország többi részén 15, 19 fokig hült le a levegő. Csütörtökön délelőtt folytatódott a meleg, száraz idő, a hőmérséklet 11 óráig 25, 29 fokig emelkedett.

Ma 12 órakor Budapesten a hőmérséklet 29 fok, a tengerszintre átszámitott légnyomás 760 mm, mérsékelten süllyedő irányzatu.

A Balaton vizének hőmérséklete Siófoknál 11 órakor 22 fok volt.

Várható időjárás péntek estig:

Nyugat felől fokozatosan megnövekvő felhőzet, többfelé, elsősorban a Dunántulon, zápores, zivatar.
Megélénkülő délnyugati, nyugati, később megerősödő északnyugatira forduló szél.
A meleg főként nyugaton mérséklődik.

Várható legalacsonyabb éjszakai hőmérséklet: 13, 18,
legmagasabb nappali hőmérséklet pénteken: nyugaton 22, 26,
keleten 26, 30 fok
között.

Dunay Sándorné s.k.

A hőmérséklet napi középértéke és eltérése a 90 évi átlagtól / Budapesten / :

1966. VII. 13.: 23,2 C°, +1,3 C°.

1871 óta ezen a napon Budapesten előfordult:

legmagasabb hőmérséklet: 36,4 C° /1941/
legalacsonyabb hőmérséklet: 10,4 C° /1930/

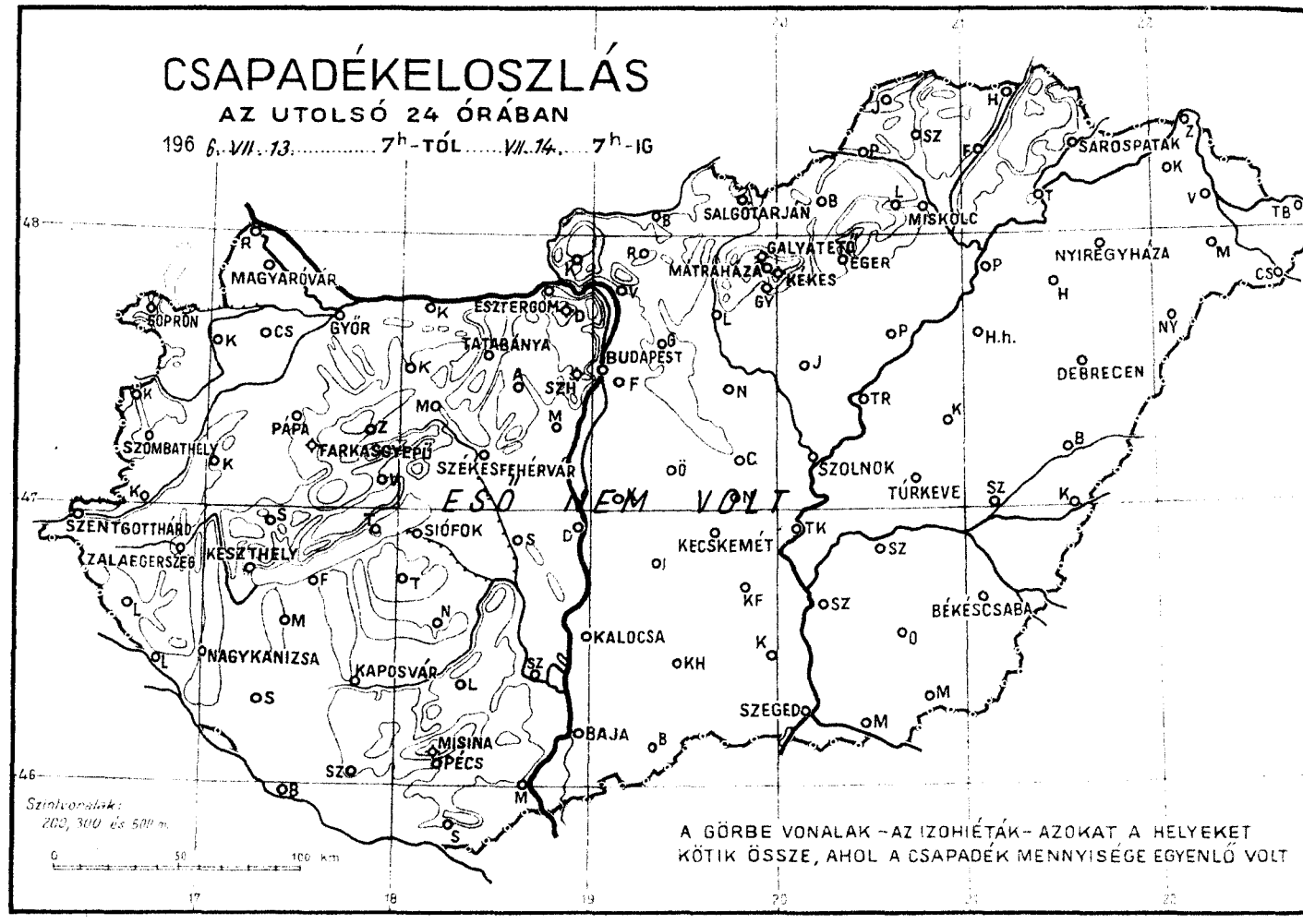
CSAPADÉKELOSZLÁS
AZ UTOLSÓ 24 ÓRÁBAN
196 6. VII. 13. ..... 7h-TÓL ..... VII. 14. .... 7h-IG
ESŐ NEM VOLT
A GÖRBE VONALAK – AZ IZOHIÉTÁK – AZOKAT A HELYEKET KÖTIK ÖSSZE, AHOL A CSAPADÉK MENNYISÉGE EGYENLŐ VOLT
Szintvonalak: 200, 300 és 500 m
SOPRON
MAGYARÓVÁR
GYŐR
ESZTERGOM
TATABÁNYA
BUDAPEST
SZOMBATHELY
PAPA
FARKASGYEPŰ
SZÉKESFEHÉRVÁR
SZENTGOTTHÁRD
ZALAEGERSZEG
KESZTHELY
SIÓFOK
NAGYKANIZSA
KAPOSVÁR
MISINA
PÉCS
BAJA
SZEGED
KECSKEMÉT
KALOCSA
SALGÓTARJÁN
MISKOLC
SÁROSPATAK
MÁTRAHÁZA
GALYATETŐ
EGER
KEKES
NYÍREGYHÁZA
DEBRECEN
SZOLNOK
TÚRKEVE
BÉKÉSCSABA

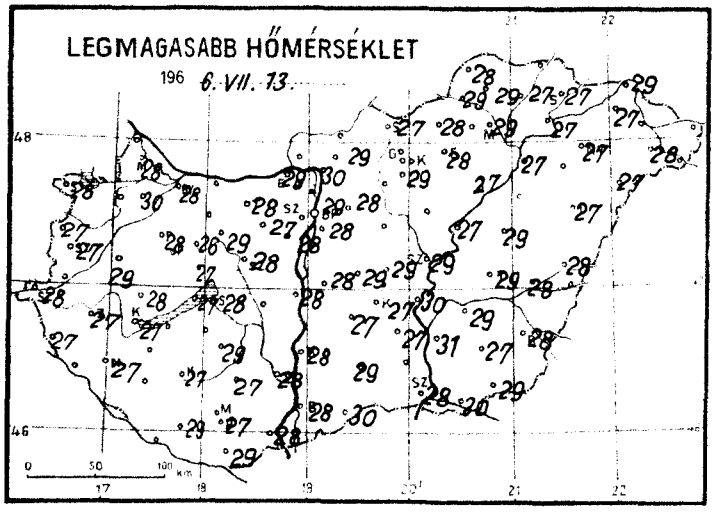
LEGMAGASABB HŐMÉRSÉKLET
196 6. VII. 13.

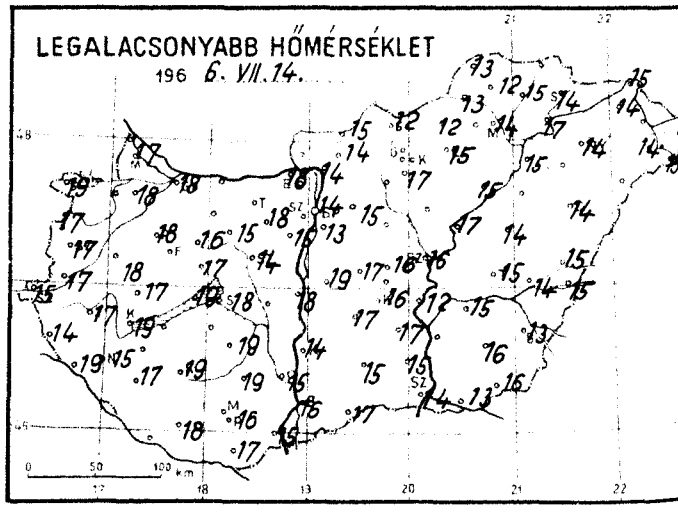
LEGALACSONYABB HŐMÉRSÉKLET
196 6. VII. 14.

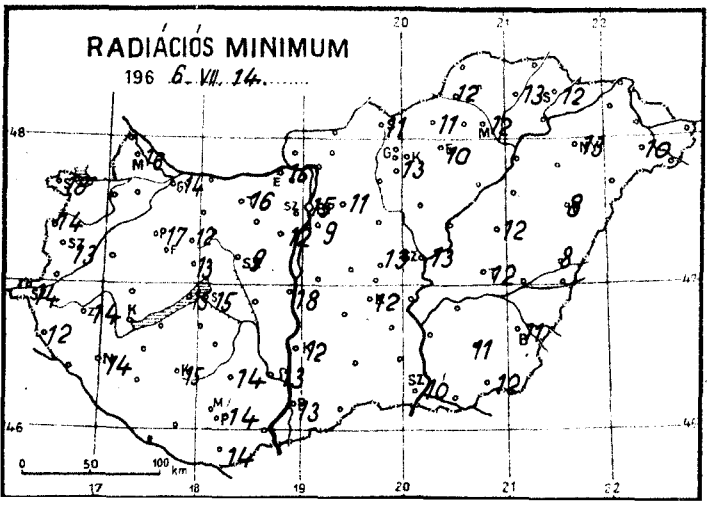
RADIÁCIÓS MINIMUM
196 6. VII. 14.

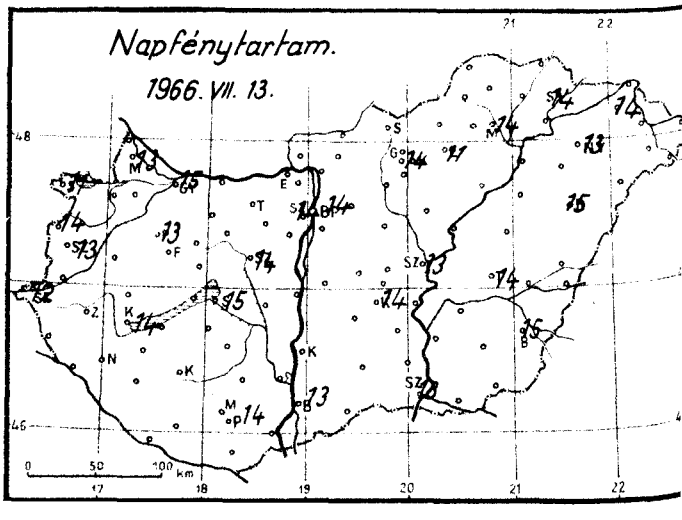
Napfénytartam.
1966. VII. 13.

1966. július hó,
14. nap csütörtök

| | Az utolsó 24 óra adatai | | | | | | 24 órai csapadék mm | | |
|---|---|---|---|---|---|---|---|---|---|
| | Csapadék (mm) | | Hőmérsékleti szélsőségek: tegnapi nappali max. | éjszakai min. | min. 5 cm-en | Napsütés (óra) tegnap | | | |
| 12815 Magyaróvár | • | | 28 | 17 | 16 | 13 | Rajka | • | |
| 822 Győr | • | | 28 | 18 | 14 | 15 | Kapuvár | • | |
| 825 Pápa | • | | 28 | 18 | 17 | 13 | Csorna | • | ⌐ |
| 805 Sopron | • | | 28 | 19 | 18 | 11 | Komárom | • | ⌐ |
| 812 Szombathely | • | | 27 | 17 | 13 | 13 | Káld | • | |
| 910 Szentgotthárd | • | = | 28 | 15 | 14 | 12 | Kőszeg | • | |
| 915 Zalaegerszeg | • | | 27 | 17 | 14 | | Körmend | • | |
| Lenti | • | | 27 | 14 | 12 | | Letenye | • | |
| 925 Nagykanizsa | • | | 27 | 15 | 14 | | Sümeg | • | |
| 920 Keszthely | • | | 27 | 19 | – | 14 | Zirc | • | |
| Tihany | • | | 27 | 19 | 15 | | Kisbér | • | ⌐ |
| 935 Siófok | • | | 28 | 18 | 15 | 15 | Mór | • | |
| 942 Pécs | • | ⌐ | 27 | 16 | 14 | 14 | Alcsút | • | |
| 941 Misinatető (534 m) | – | | – | – | – | – | Esztergom | • | |
| Siklós | • | ⌐ | 29 | 17 | 14 | | Dobogókő | • | |
| 827 Farkasgyepű (400 m) | • | | 26 | 19 | 16 | | Fonyód | • | |
| Veszprém | • | ⌐ | 27 | 17 | 13 | 14 | Tab | – | |
| 833 Tatabánya | • | | 28 | – | 16 | | Sárbogárd | – | |
| 839 Budapest (Farkhegy) | • | | 28 | 13 | 9 | | Lengyel | • | |
| 840 Budapest OMI | • | | 29 | 18 | 15 | 14 | Nagykónyi | • | ⌐ |
| 841 Budapest (Szabadságh., 474 m) | • | ⌐ | 26 | 18 | 11 | 14 | Marcali | – | |
| Martonvásár | • | | 28 | 15 | 12 | | Somogyszob | • | |
| 835 Székesfehérvár | • | | 28 | 14 | 9 | | Kaposvár | • | ⌐ |
| Dunaújváros | • | | 28 | 18 | 18 | | Barcs | • | |
| Szekszárd | • | ⌐ | 28 | 15 | 13 | | Szigetvár | • | |
| Mohács | • | ⌐ | 28 | 15 | | | Bácsalmás | • | |
| 960 Baja | • | | 28 | 16 | 13 | 13 | Kiskunhalas | • | |
| 955 Kalocsa | • | | 28 | 14 | 12 | | Izsák | • | |
| Ceglédi | • | ⌐ | 29 | 16 | 13 | – | Kunsztmiklós | • | |
| 860 Szolnok | • | | 29 | 16 | 13 | 13 | Örkény | • | ⌐ |
| 970 Kecskemét | • | | 27 | 16 | 12 | 14 | Nagykáta | • | |
| Kiskunfélegyháza | • | | 27 | 17 | – | | Jászapáti | • | ⌐ |
| 982 Szeged | • | ⌐ | 28 | 14 | 10 | 13 | Tiszakécske | • | = ⌐ |
| Mezőhegyes | • | ⌐ | 29 | 16 | 12 | | Nagykőrös | • | |
| Orosháza | • | ⌐ | 27 | 16 | 11 | | Kistelek | • | |
| 990 Békéscsaba | • | | 28 | 13 | 11 | 15 | Makó | • | ⌐ |
| 875 Túrkeve | • | | 29 | 15 | 12 | 14 | Szentes | • | |
| Berettyóújfalu | • | ⌐ | 28 | 15 | 8 | | Szarvas | • | |
| 882 Debrecen | • | | 27 | 14 | 8 | 15 | Szeghalom | • | ⌐ |
| 892 Nyíregyháza | • | | 27 | 14 | 13 | 13 | Körösszakál | • | |
| 788 Kisvárda | • | | 27 | 14 | – | 14 | Tiszaroff | • | |
| Mátészalka | • | | 28 | 14 | 10 | | Poroszló | • | ⌐ |
| Tiszabecs | • | | – | 12 | | | Karcag | • | |
| Vác | • | ⌐ | 30 | 14 | | | Hortobágy | • | |
| Gödöllő | • | | 28 | 15 | 11 | | Polgár | • | |
| Lőrinci | • | | – | – | – | | Hajdúdorog | – | |
| Gyöngyös | • | | 29 | 17 | 13 | | Nyírlugos | • | |
| Balassagyarmat | • | | – | 15 | | | Csenger | • | ⌐ |
| 755 Salgótarján | • | | 27 | 12 | 11 | | Vásárosnamény | • | |
| Galyatető (932 m) | • | | 20 | 15 | | | Záhony | • | |
| 851 Kékestető (1000 m) | • | | 20 | 14 | – | 14 | Királyrét | • | |
| Mátraháza (672 m) | • | | 23 | 14 | | | Romhány | • | |
| 865 Eger | • | | 28 | 15 | 10 | 11 | Borsodnádasd | • | |
| Putnok | • | = | 29 | 13 | 12 | | Jósvafő | • | |
| Lillafüred | • | | 26 | 10 | | | Szendrőlád | • | |
| 772 Miskolc | • | = | 29 | 14 | 12 | 14 | Hidasnémeti | • | |
| Fügöd | • | ⌐ | 27 | 15 | 13 | | Tokaj | • | |
| 778 Sárospatak | • | | 27 | 14 | 12 | 14 | Sárhatvan | – | |

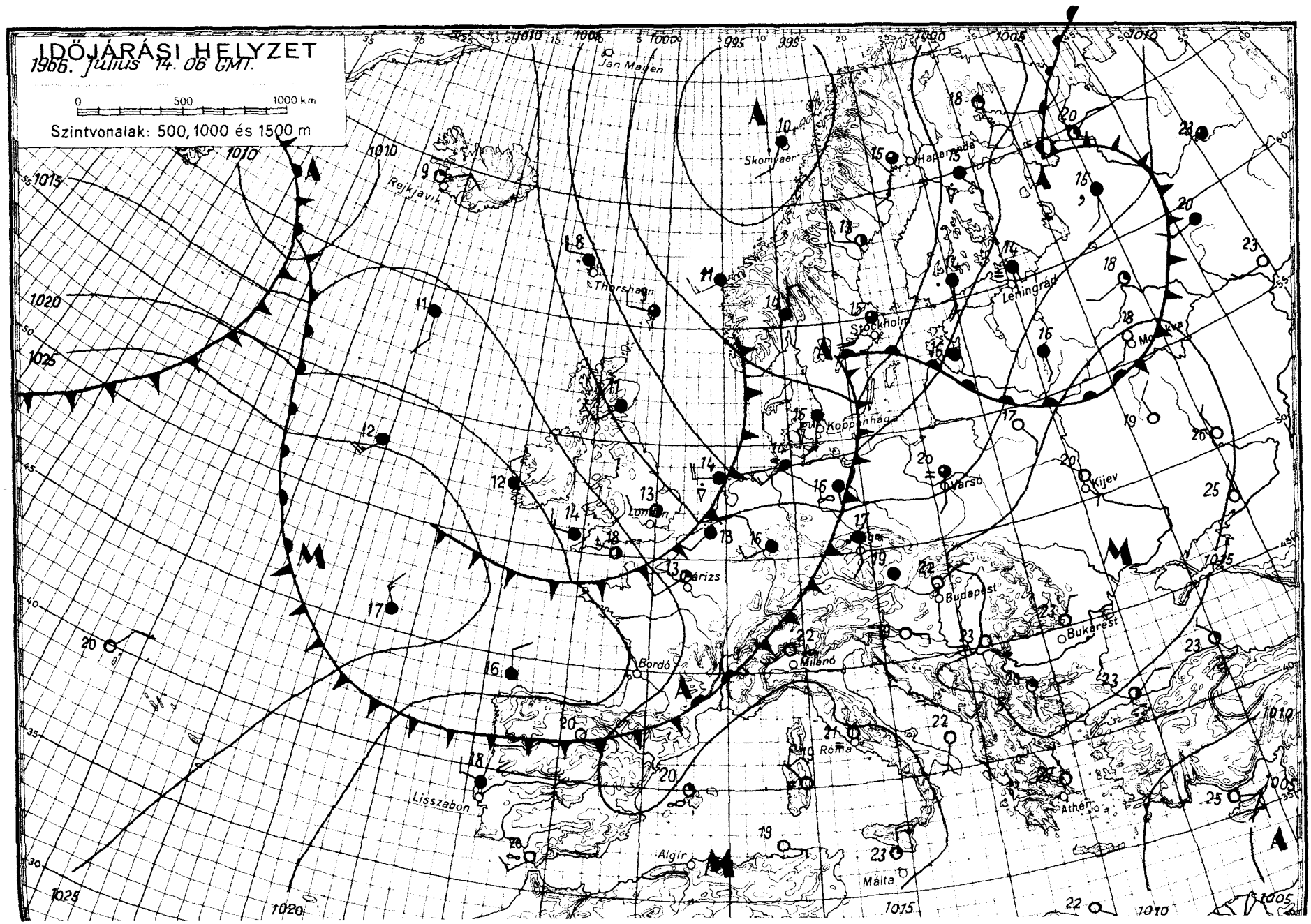


OFFSET-NYOMDA BUDAPEST

# IDŐJÁRÁSI NAPIJELENTÉS

ЕЖЕДНЕВНЫЙ МЕТЕОРОЛОГИЧЕСКИЙ БЮЛЛЕТЕНЬ • DAILY WEATHER REPORT
BULLETIN QUOTIDIEN DE TEMPS • TÄGLICHER WETTERBERICHT

KIADJA AZ ORSZÁGOS METEOROLÓGIAI INTÉZET
BUDAPEST II. KITAIBEL PÁL UTCA 1
TELEFON: KÖZPONT: 353-500, IDŐJELZŐ OSZT.: 150-410

MEGJELENIK NAPONKÉNT • ELŐFIZETÉSI ÁRA
A POSTAI KÖLTSÉGGEL EGYÜTT NEGYEDÉVRE 60, Ft
KIADÁSÉRT FELEL AZ INTÉZET IGAZGATÓJA

79. évfolyam 196. szám. + Budapest + 1966. julius 15. péntek

***Az időjárási helyzet ma reggel és a várható időjárás:***

Európa déli országaiban és keleti felében meleg az idő. Szárazföldünk nyugati partvonalát viszont, néhány napos szakaszokban, friss légtömegek árasztják el. Egy ujabb lehülési folyamat előrészét képező és nagy zivatarhajlamot hozó időjárási front, csütörtökön délután elérte a Kárpát-medence északnyugati részét. A péntek reggeli időjárási helyzetkép szerint, a meglehetősen élénk nyugat-keleti irányu áramlásban még további hüvösebb levegő szállitódik Közép-Európa fölé. Ugyanakkor az Alpok fölött lévő magasnyomásu hátság kelet felé történő felépülése a Kárpáttérség felhőzetének fokozatos csökkenésére vezet.

Hazánkban csütörtökön napos, száraz, meleg idő volt. A hőmérséklet napközben 28, 32 fokig emelkedett. Péntek hajnalra általában 14, 19 fok közötti minimumhőmérsékletek alakultak ki. Csütörtökön 16 órakor Sopronban, majd 17 órakor számos nyugati megyében is zivatar keletkezett. A zivatarokat kiváltó időjárási front 19 óra körül elérte a fővárost, majd erősségét és sebességét szeszélyesen változtatva csak a hajnali órákban hagyta el az ország területét. A záporokból, zivatarokból származó eső mennyisége a csapadéknyom és 25 mm között váltakozott, de a Kaposvár-Kecskemét-Debrecen-Nyiregyháza-Sárospatak vonalat követő keskeny zónában eső nem volt. Péntek délelőtt a Dunántul nyugati felében esős hüvös, keleten esőmentes. meleg idő volt. 11 órakor a hőmérséklet a nyugati megyékben csak 17, 18, viszont a Tisza vonalától keletre 26, 28 fok között váltakozott.

Ma 12 órakor Budapesten a hőmérséklet 20 fok, a tengerszintre átszámitott légnyomás 761 mm, gyengén emelkedő irányzatu.

A Balaton vizének hőmérséklete 11 órakor Siófoknál 22 fok volt.

Várható időjárás szombat estig:

Pénteken felhős idő, elsősorban nyugaton esőkkel, keleten zivatarokkal. Szombaton felhőátvonulások, legfeljebb néhány helyen esővel, zivatarral
A pénteken élénk északnyugati, északi szél szombaton északira, északkeletire fordul és fokozatosan mérséklődik.
A nappali felmelegedés keleten csökken, de szombaton már lesz néhány órás napsütés.
Várható legalacsonyabb éjszakai hőmérséklet nyugaton: 10, 14,
keleten: 14, 17,
legmagasabb nappali hőmérséklet szombaton: 20, 25 fok között.

Dr. Tóth Pál s.k.

A hőmérséklet napi középértéke és eltérése a 90 évi átlagtól / Budapesten /

1966. VII. 15.: 24,9 C° +2,8 C°

1871 óta ezen a napon Budapesten előfordult:

legmagasabb hőmérséklet: 36.7 C° /1883/

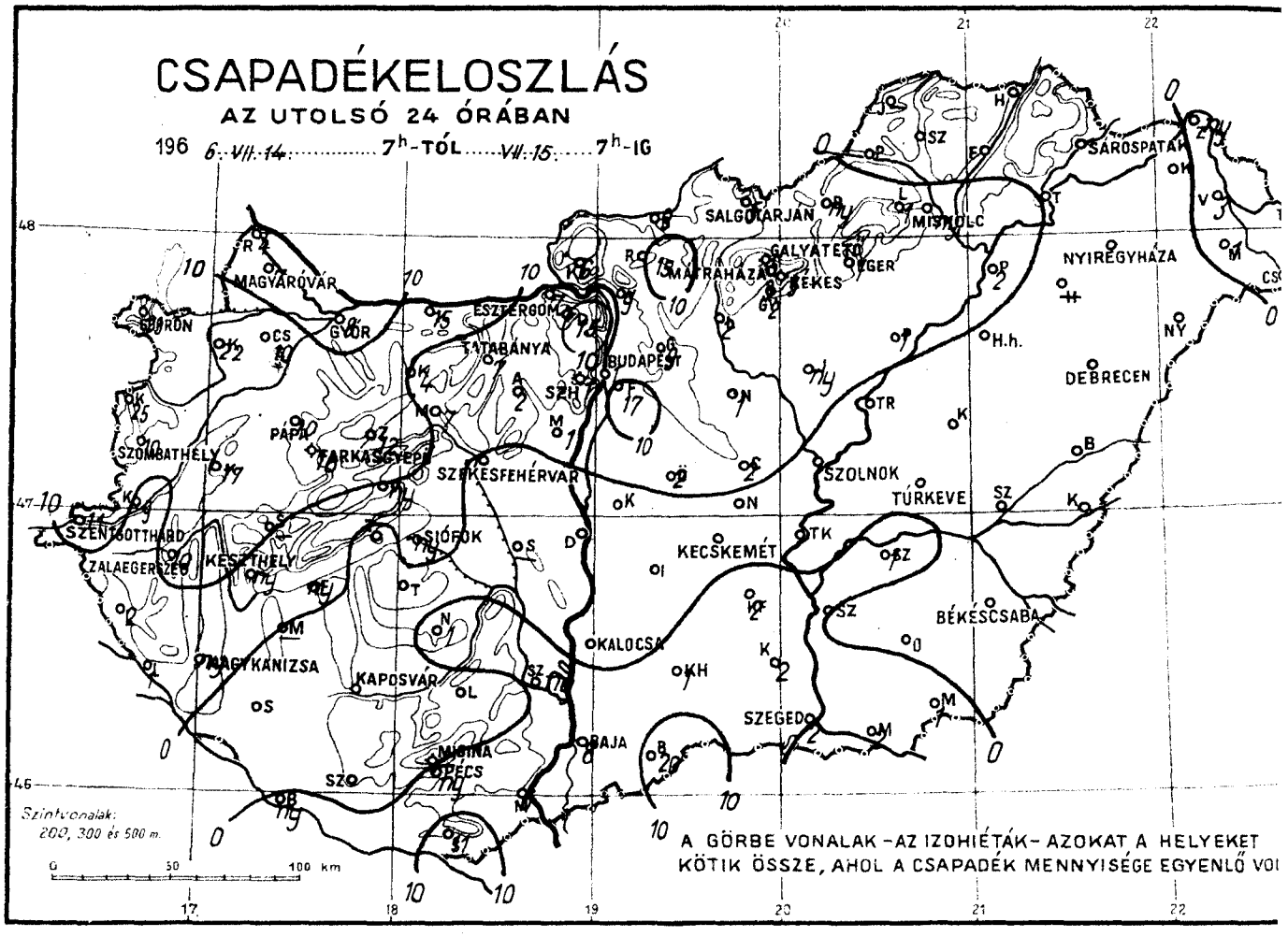
CSAPADÉKELOSZLÁS
AZ UTOLSÓ 24 ÓRÁBAN
196 6. VII. 14. ..... 7h-TÓL ..... VII. 15. ..... 7h-IG
MAGYARÓVÁR
SOPRON
GYŐR
ESZTERGOM
TATABÁNYA
BUDAPEST
SZOMBATHELY
PÁPA
TATABÁNYA
SZÉKESFEHÉRVÁR
SZOLNOK
TÚRKEVE
DEBRECEN
NYÍREGYHÁZA
SÁROSPATAK
SALGÓTARJÁN
MISKOLC
GALYATETŐ
MÁTRAHÁZA
BÉKÉS
SZENTGOTTHÁRD
ZALAEGERSZEG
KESZTHELY
SIÓFOK
KECSKEMÉT
MAGYKANIZSA
KAPOSVÁR
KALOCSA
BÉKÉSCSABA
SZEGED
MOHÁCS
PÉCS
BAJA
Szintvonalak:
200, 300 és 500 m.
0 50 100 km
A GÖRBE VONALAK – AZ IZOHIÉTÁK – AZOKAT A HELYEKET
KÖTIK ÖSSZE, AHOL A CSAPADÉK MENNYISÉGE EGYENLŐ VOL

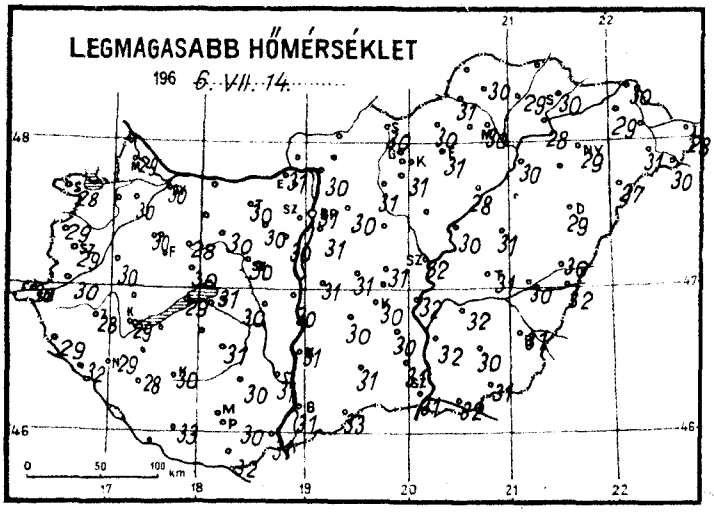
LEGMAGASABB HŐMÉRSÉKLET
196 6. VII. 14.
0 50 100 km

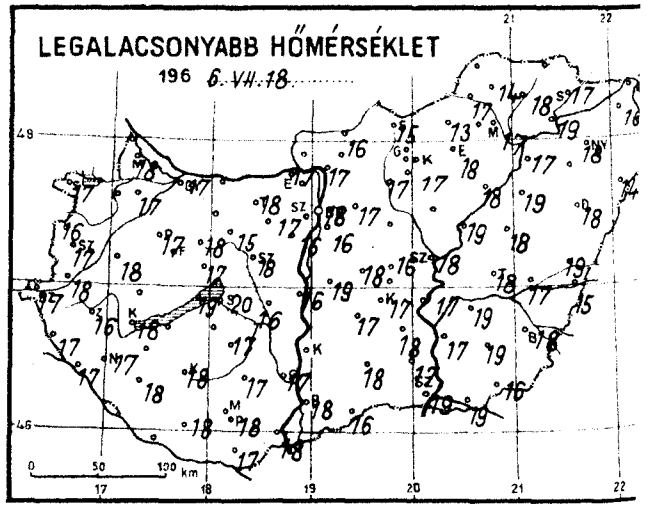
LEGALACSONYABB HŐMÉRSÉKLET
196 6. VII. 18.
0 50 100 km

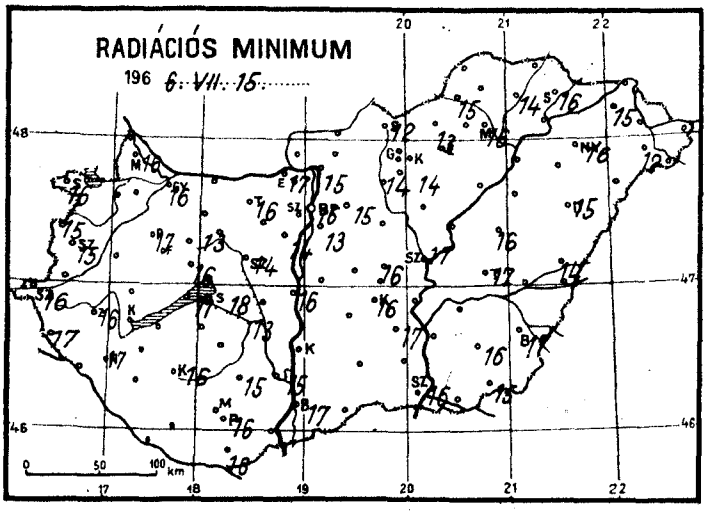
RADIÁCIÓS MINIMUM
196 6. VII. 15.
0 50 100 km

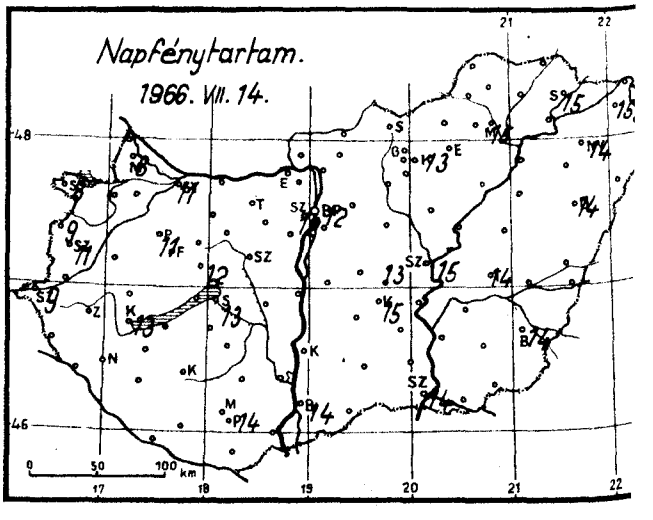
Napfénytartam.
1966. VII. 14.
0 50 100 km

1966. július hó,
15. péntek nap

| | Az utolsó 24 óra adatai | | | | | | 24 órai csapadék mm | | |
|---|---|---|---|---|---|---|---|---|---|
| | Csapadék (mm) | | Hőmérsékleti szélsőségek: tegnapi nappali max. | éjszakai min. | min. 5 cm-en | Napsütés (óra) tegnap | | | |
| 12815 Magyaróvár | 7 | ⌐ | 29 | 18 | 16 | 8 | Rajka | 4 | ⌐ |
| 822 Győr | 8 | ⌐ | 30 | 17 | 16 | 11 | Kapuvár | 22 | ⌐ |
| 825 Pápa | 10 | ⌐ | 30 | 17 | 17 | 11 | Csorna | 10 | ⌐ |
| 805 Sopron | 23 | ⌐ | 28 | 17 | 16 | 8 | Komárom | 15 | ⌐ |
| 812 Szombathely | 10 | ⌐ | 29 | 17 | 15 | 11 | Káld | 17 | ⌐ |
| 910 Szentgotthárd | 11 | ⌐ | 30 | 17 | 16 | 9 | Kőszeg | 25 | ⌐ |
| 915 Zalaegerszeg | 10 | ⌐ | 28 | 16 | 16 | | Körmend | 9 | ⌐ |
| Lenti | 2 | | 29 | 17 | 17 | | Letenye | 1 | |
| 925 Nagykanizsa | ny | | 29 | 17 | 17 | | Sümeg | – | |
| 920 Keszthely | ny | ⌐ | 29 | 18 | – | 13 | Zirc | 12 | |
| Tihany | . | | 29 | 19 | 11 | | Kisbér | 4 | ⌐ |
| 935 Siófok | ny | < | 31 | 20 | 18 | 13 | Mór | 7 | ⌐ |
| 942 Pécs | ny | ⌐ | 30 | 18 | 16 | 14 | Alcsút | 2 | |
| 941 Misinatető (534 m) | – | | – | – | – | – | Esztergom | 7 | |
| Siklós | 11 | ⌐ | 32 | 17 | 16 | | Dobogókő | 15 | ⌐ |
| 827 Farkasgyepű (400 m) | 16 | ⌐ | 27 | 16 | 15 | | Fonyód | ny | ⌐ |
| Veszprém | ny | | 30 | 17 | 16 | 12 | Tab | . | |
| 833 Tatabánya | 7 | ⌐ | 30 | 18 | 16 | | Sárbogárd | – | |
| 839 Budapest (Ferihegy) | 17 | ⌐ | 31 | 16 | 13 | | Lengyel | . | |
| 840 Budapest OMI | 1 | ⌐ | 31 | 18 | 16 | 12 | Nagykónyi | 1 | |
| 841 Budapest (Szabadságh. 474 m) | 1 | | 28 | 16 | 14 | 12 | Marcali | – | |
| Martonvásár | 1 | ⌐ | 30 | 16 | 14 | | Somogyszob | . | |
| 835 Székesfehérvár | . | | 30 | 18 | 14 | | Kaposvár | . | |
| Dunaújváros | . | | 30 | 16 | 16 | | Barcs | ny | |
| Szekszárd | ny | | 31 | 17 | 15 | | Szigetvár | . | |
| Mohács | 6 | ⌐ | 31 | 18 | | | Bácsalmás | 20 | ⌐ |
| 960 Baja | 8 | ⌐ | 31 | 18 | 17 | 14 | Kiskunhalas | 1 | ⌐ |
| 955 Kalocsa | | | 31 | | | | Izsák | . | |
| Ceglédi | 2 | ⌐ | 31 | 16 | 16 | 13 | Kunsztmiklós | . | |
| 860 Szolnok | . | < | 32 | 18 | 17 | 15 | Örkény | 2 | ⌐ |
| 970 Kecskemét | . | < | 30 | 17 | 16 | 15 | Nagykáta | 1 | ⌐ |
| Kiskunfélegyháza | 2 | ⌐ | 30 | 18 | 17 | | Jászapáti | ny | ⌐ |
| 982 Szeged | 2 | ⌐ | 31 | 19 | 16 | 14 | Tiszakécske | . | ⌐ |
| Mezőhegyes | 1 | | 31 | 16 | 15 | | Nagykőrös | . | |
| Orosháza | . | ⌒ | 30 | 19 | 16 | | Kistelek | 2 | ⌐ |
| 990 Békéscsaba | . | < | 31 | 18 | 17 | 14 | Makó | 2 | ⌒ |
| 875 Túrkeve | . | | 31 | 18 | 17 | 14 | Szentes | . | |
| Berettyóújfalu | . | ⌒ | 30 | 19 | 14 | | Szarvas | 1 | |
| 882 Debrecen | . | < | 29 | 18 | 15 | 14 | Szeghalom | . | |
| 892 Nyíregyháza | . | | 29 | 18 | 16 | 14 | Kőrösszakál | . | |
| 788 Kisvárda | . | | 29 | 16 | 15 | 15 | Tiszaroff | . | |
| Mátészalka | 1 | | 31 | 16 | 12 | | Poroszló | 1 | ⌐ |
| Tiszabecs | 2 | | 28 | 14 | | | Karcag | . | |
| Vác | 9 | ⌐ | 30 | 17 | 15 | | Hortobágy | . | |
| Gödöllő | 9 | ⌐ | 30 | 17 | 15 | | Polgár | 2 | |
| Lőrinci | 2 | ⌐ | 31 | 17 | 14 | | Hajdúdorog | – | |
| Gyöngyös | 2 | ⌐ | 31 | 17 | 14 | | Nyírlugos | . | |
| Balassagyarmat | 9 | ⌐ | – | 16 | | | Csenger | 2 | ⌐ |
| 755 Salgótarján | 5 | | 30 | 15 | 12 | | Vásárosnamény | 3 | |
| Galyatető (932 m) | 5 | ⌐ | 23 | 14 | | | Záhony | ny | |
| 851 Kékestető (1000 m) | 3 | ⌐ | 23 | 14 | – | 13 | Királyrét | 6 | |
| Mátraháza (672 m) | 3 | ⌐ | 25 | 13 | | | Romhány | 15 | ⌐ |
| 865 Eger | 1 | | 31 | 18 | – | – | Borsodnádasd | ny | |
| Putnok | . | | 31 | 17 | 15 | | Jósvafő | – | |
| Lillafüred | 1 | | 28 | 10 | | | Szendrőlád | . | |
| 772 Miskolc | ny | = | 30 | 17 | 16 | 15 | Hidasnémeti | . | |
| Fügöd | . | ⌒ | 29 | 18 | 14 | | Tokaj | . | |
| 778 Sárospatak | . | | 30 | 17 | 16 | 15 | Sárhatvan | . | |

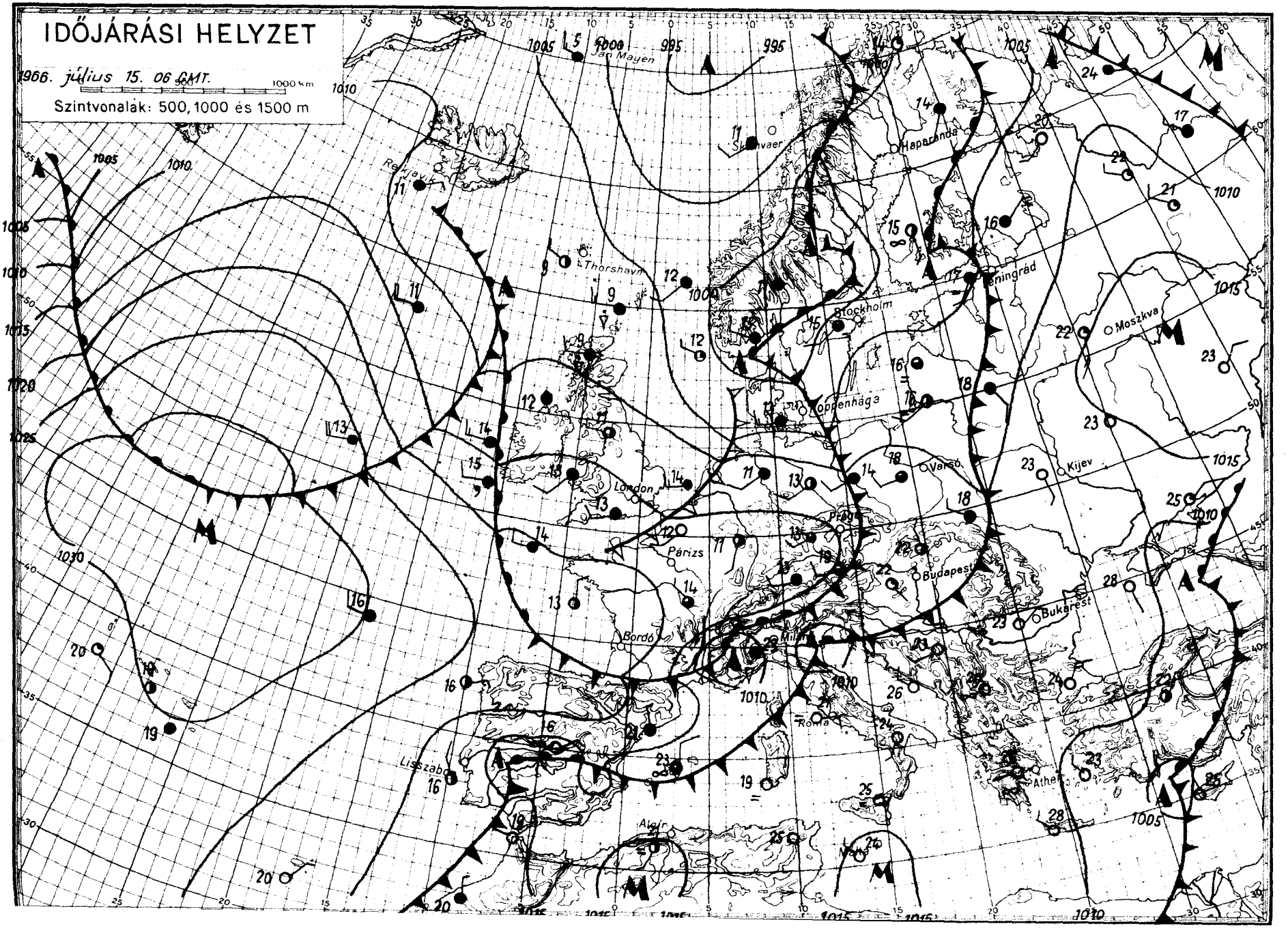
IDŐJÁRÁSI HELYZET
1966. július 15. 06 GMT.
1000 km
Szintvonalak: 500, 1000 és 1500 m
Jan Mayen
Reykjavik
Thorshavn
Skrinvaer
Haparanda
Leningrád
Moszkva
Stockholm
Koppenhága
London
Párizs
Bordó
Lisszabon
Algír
Róma
Athén
Varsó
Kijev
Budapest
Bukarest
1005
1010
1015
1020
1025
1000
995

# IDŐJÁRÁSI NAPIJELENTÉS

ЕЖЕДНЕВНЫЙ МЕТЕОРОЛОГИЧЕСКИЙ БЮЛЛЕТЕНЬ • DAILY WEATHER REPORT
BULLETIN QUOTIDIEN DE TEMPS • TÄGLICHER WETTERBERICHT

KIADJA AZ ORSZÁGOS METEOROLÓGIAI INTÉZET
BUDAPEST II. KITAIBEL PÁL UTCA 1
TELEFON: KÖZPONT: 353-500, IDŐJELZŐ OSZT.: 150-410

MEGJELENIK NAPONKÉNT • ELŐFIZETÉSI ÁRA A POSTAI KÖLTSÉGGEL EGYÜTT NEGYEDÉVRE 60. Ft
KIADÁSÉRT FELEL AZ INTÉZET IGAZGATÓJA

79. évfolyam 197. szám + Budapest + 1966. július 16. szombat

***Az időjárási helyzet ma reggel és a várható időjárás:***

Az Óceánról áramló hüvös levegő miután elárasztotta Közép-Európát, tovább halad kelet felé és fokozatosan kiszoritja az eddig itt uralmon lévő meleg légtömegeket. A két levegő találkozásánál keletkezett frontálzónát, amely Ukrajna és a Havasalföld fölött helyezkedik el, sokfelé záporok, zivatarok jelzik. A Nyugat-Európa fölött kialakult örvényciklon hatására Európa nyugati részein erősen felhős, esős az idő. Az esőzés zónája ma reggelre elérte a Francia-Alpok térségét.

Hazánkban pénteken a Pécs-Salgótarján vonaltól északnyugatra csak 1 - 3 órán keresztül sütött a nap és a hőmérséklet napközben sem emelkedett 17 - 23 foknál magasabbra. Az előbb emlitett vonaltól délkeletre, ahová a hüvös levegő csak a késő délutáni órákban érkezett meg, még 6 - 11 órás napsütést mértek és 25 - 31 fokos maximumok alakultak ki. Országszerte esett az eső. Sokfelé keletkeztek zivatarok is. A lehullott eső mennyisége általában a csapadéknyom és 10 mm között váltakozott, de előfordultak 15 - 18 mm-es esők is. Ma hajnalra a levegő 9 - 16 fokig hült le. Ma országszerte változóan felhős, az évszakhoz képest hüvös az idő. A délkeleti megyék egyes helyeiről a délelőtti órákban kisebb esőket jelentettek.

Ma 12 órakor Budapesten a hőmérséklet: 22 fok, a tengerszintre átszámitott légnyomás 961 mm, gyengén süllyedő irányzatu.

A Balaton vizének hőmérséklete Siófoknál 11 órakor 22 fok.

Várható időjárás vasárnap estig:

Ma: Kevés felhő, valószinülseg eső nélkül. Mérsékelt változóirányu szél.
Vasárnap: Nyugat felől fokozatosan megnövekedő felhőzet, többfelé esővel, zivatarral. Megélénkülő és északnyugatira forduló szél.
Az évszakhoz képest hüvös idő.

Várható legalacsonyabb éjszakai hőmérséklet: 10, 15,
legmagasabb nappali hőmérséklet vasárnap: 20, 25 fok között.

Kerényi Nárcisz s.k.

A hőmérséklet napi középértéke és eltérése a 90 évi átlagtól / Budapesten / :

1966. VII. 15.: 19,1 C°, -3,4 C°.

1871 óta ezen a napon Budapesten előfordult:

legmagasabb hőmérséklet: 37,4 C° /1931/
legalacsonyabb hőmérséklet: 8,9 C° /1888/

66.459.

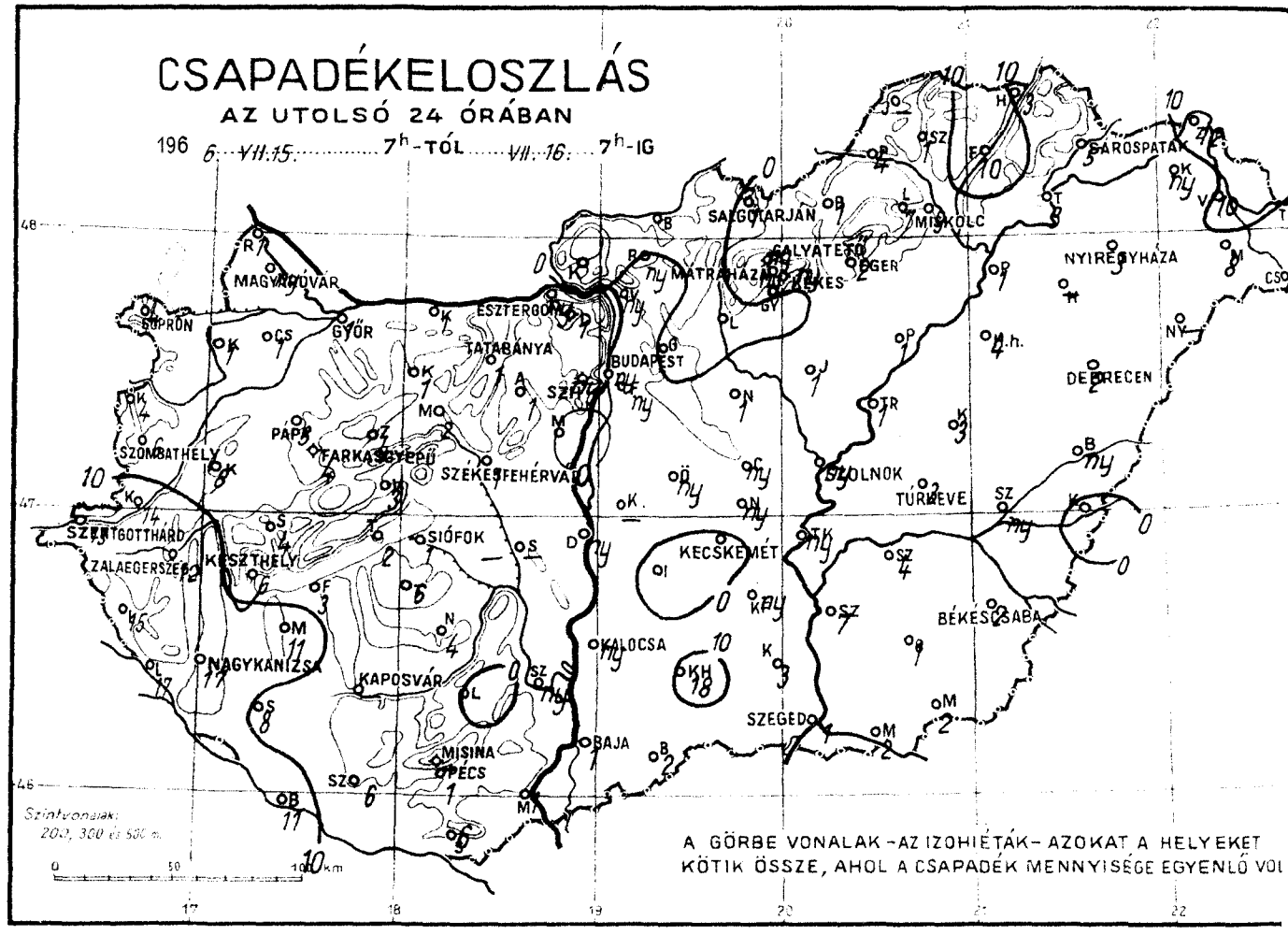
CSAPADÉKELOSZLÁS
AZ UTOLSÓ 24 ÓRÁBAN
196 6. VII. 15. 7h-TÓL VII. 16. 7h-IG
SOPRON
MAGYARÓVÁR
GYŐR
ESZTERGOM
TATABÁNYA
BUDAPEST
SALGÓTARJÁN
MISKOLC
SÁROSPATAK
NYÍREGYHÁZA
DEBRECEN
SZOMBATHELY
PAPA
FARKASGYEPŰ
SZÉKESFEHÉRVÁR
SZOLNOK
TÚRKEVE
SZENTGOTTHÁRD
ZALAEGERSZEG
KESZTHELY
SIÓFOK
KECSKEMÉT
BÉKÉSCSABA
NAGYKANIZSA
KAPOSVÁR
KALOCSA
SZEGED
MISINA
PÉCS
BAJA
Szintvonalak: 200, 300 és 500 m
A GÖRBE VONALAK - AZ IZOHIÉTÁK - AZOKAT A HELYEKET KÖTIK ÖSSZE, AHOL A CSAPADÉK MENNYISÉGE EGYENLŐ VOL

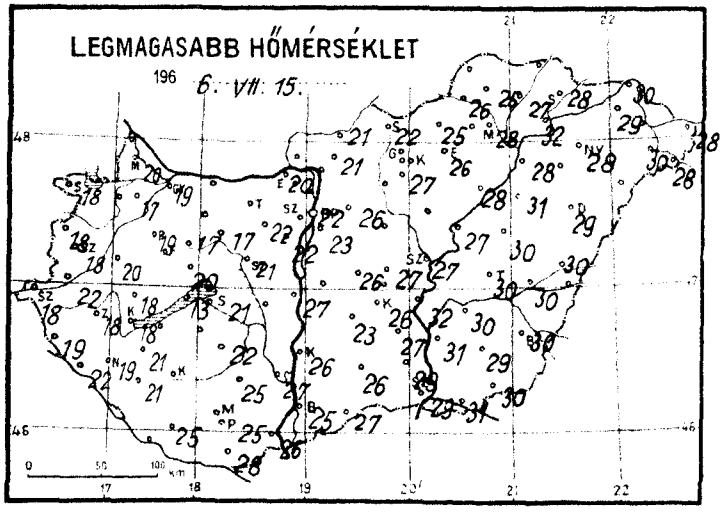
LEGMAGASABB HŐMÉRSÉKLET
196 6. VII. 15.

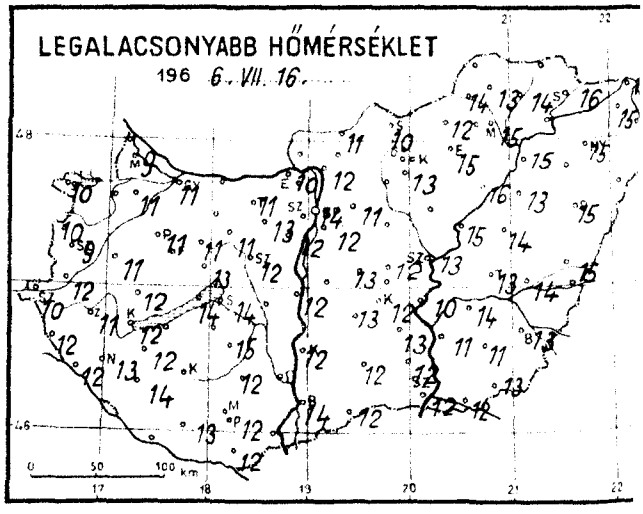
LEGALACSONYABB HŐMÉRSÉKLET
196 6. VII. 16.

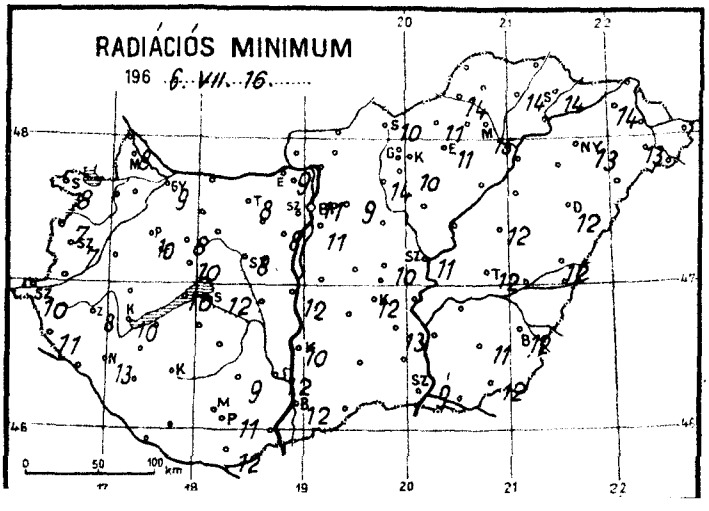
RADIÁCIÓS MINIMUM
196 6. VII. 16.

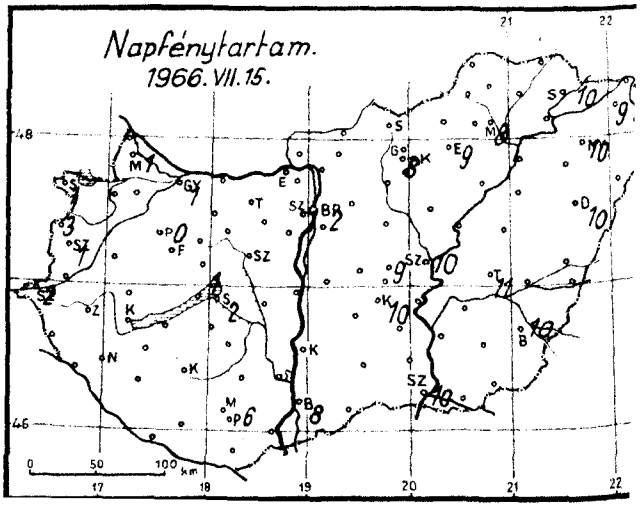
Napfénytartam.
1966. VII. 15.

1966. július ..... hó,
16. szombat ..... nap

| | Az utolsó 24 óra adatai | | | | | | 24 órai csapadék mm | | |
|---|---|---|---|---|---|---|---|---|---|
| | Csapadék (mm) | | Hőmérsékleti szélsőségek: tegnapi nappali max. | éjszakai min. | min. 5 cm-en | Napsütés (óra) tegnap | | | |
| 12815 Magyaróvár | ny | | 20 | 9 | 8 | 1 | Rajka | 1 | |
| 822 Győr | 1 | | 19 | 11 | 9 | 1 | Kapuvár | 1 | |
| 825 Pápa | 3 | ⌓ | 19 | 11 | 10 | 0 | Csorna | 1 | ⌓ |
| 805 Sopron | 4 | | 18 | 10 | 8 | 1 | Komárom | 1 | ⌓ |
| 812 Szombathely | 6 | | 18 | 9 | 7 | 1 | Káld | 8 | |
| 910 Szentgotthárd | 13 | | 18 | 10 | 10 | 2 | Kőszeg | 4 | |
| 915 Zalaegerszeg | 12 | | 18 | 11 | 8 | | Körmend | 14 | |
| Lenti | 15 | | 19 | 12 | 11 | | Letenye | 17 | ⌐ |
| 925 Nagykanizsa | 17 | ⌐ | 19 | 13 | 13 | | Sümeg | 4 | |
| 920 Keszthely | 6 | ⌓ | 18 | 12 | 10 | - | Zirc | 4 | |
| Tihany | 2 | | 23 | 14 | 10 | | Kisbér | 1 | ⌓ |
| 935 Siófok | 1 | | 21 | 14 | 12 | 2 | Mór | 2 | |
| 942 Pécs | 1 | ⌐ | 25 | 12 | 11 | 6 | Alcsút | 1 | |
| 941 Misinatető (534 m) | - | | - | - | - | - | Esztergom | ny | |
| Siklós | 6 | ⌐ | 28 | 12 | 12 | | Dobogókő | 1 | |
| 827 Farkasgyepű (400 m) | 4 | | 19 | 11 | 9 | | Fonyód | 3 | |
| Veszprém | 3 | | 20 | 13 | 10 | 1 | Tab | 6 | |
| 833 Tatabánya | 1 | = | - | 11 | 8 | | Sárbogárd | - | |
| 839 Budapest (Ferihegy) | ny | | 23 | 12 | 11 | | Lengyel | . | |
| 840 Budapest OMI | ny | | 22 | 14 | 11 | 2 | Nagykónyi | 4 | |
| 841 Budapest (Szabadságh. 474 m) | ny | | 19 | 12 | 9 | 1 | Marcali | 11 | |
| Martonvásár | . | | 22 | 12 | 8 | | Somogyszob | 8 | |
| 835 Székesfehérvár | 1 | | 21 | 12 | 8 | | Kaposvár | - | |
| Dunaújváros | ny | | 27 | 12 | 12 | | Baros | 11 | ⌐ |
| Szekszárd | ny | | 27 | - | 12 | | Szigetvár | 6 | |
| Mohács | 1 | | 26 | - | | | Bácsalmás | ny | |
| 960 Baja | 1 | ⌐ | 25 | 14 | 12 | 8 | Kiskunhalas | 18 | ⌐ |
| 955 Kalocsa | ny | | 26 | 12 | 10 | | Izsák | . | |
| Cegléd | ny | | 27 | 12 | 10 | 9 | Kunsztmiklós | - | |
| 860 Szolnok | ny | | 27 | 13 | 11 | 10 | Örkény | ny | = |
| 970 Kecskemét | . | = | 26 | 12 | 12 | 10 | Nagykáta | 1 | |
| Kiskunfélegyháza | ny | ⌐ | 27 | 13 | 13 | | Jászapáti | 1 | ⌓ |
| 982 Szeged | 1 | ⌐ | 29 | 12 | 9 | 10 | Tiszakécske | ny | ⌐ |
| Mezőhegyes | 2 | ⌐ | 30 | 13 | 12 | | Nagykőrös | ny | |
| Orosháza | 1 | | 29 | 11 | 11 | | Kistelek | 3 | ⌐ |
| 990 Békéscsaba | 2 | ⌐ | 30 | 13 | 12 | 10 | Makó | 2 | ⌐ |
| 875 Túrkeve | 3 | | 30 | 13 | 12 | 11 | Szentes | 7 | ⌐ |
| Berettyóújfalu | ny | | 30 | 15 | 12 | | Szarvas | 4 | ⌐ |
| 880 Debrecen | 2 | < | 29 | 15 | 12 | 10 | Szeghalom | ny | |
| 892 Nyíregyháza | 3 | ⌐ | 28 | 15 | 13 | 10 | Körösszakál | . | |
| Kisvárda | ny | ⌐ | 29 | 15 | 14 | 9 | Tiszaroff | 1 | |
| Mátészalka | 8 | | 30 | 15 | 13 | | Poroszló | 1 | |
| Tiszabecs | 3 | | 28 | 15 | | | Karcag | 3 | |
| Vác | ny | ⌓ | - | 12 | | | Hortobágy | 4 | |
| Gödöllő | . | | 26 | 11 | 9 | | Polgár | 1 | ⌐ |
| Lőrinci | . | | - | - | 14 | | Hajdúdorog | - | |
| Gyöngyös | . | | 27 | 13 | 10 | | Nyírlugos | - | |
| Balassagyarmat | . | | 21 | 11 | | | Csenger | 5 | ⌐ |
| 755 Salgótarján | 1 | | 22 | 10 | 10 | | Vásárosnamény | 10 | |
| Galyatető (932 m) | ny | | 20 | 5 | | | Záhony | 12 | ⌐ |
| 851 Kékestető (1000 m) | ny | ≡ | 19 | 10 | - | 8 | Királyrét | . | |
| Mátraháza (672 m) | ny | = | 21 | 10 | | | Romhány | ny | |
| 865 Eger | 2 | | 26 | 15 | 11 | 9 | Borsodnádasd | 1 | |
| Putnok | 4 | = | 26 | 14 | 14 | | Jósvafő | - | |
| Lillafüred | 7 | | 24 | 13 | | | Szendrőlád | 1 | |
| 772 Miskolc | 9 | ⌐ | 28 | 15 | 15 | 8 | Hidasnémeti | 3 | |
| Füged | 10 | ⌐ | 27 | 14 | 14 | | Tokaj | 3 | |
| 778 Sárospatak | 5 | ⌐ | 28 | 16 | 14 | 10 | Sárhatvan | - | |

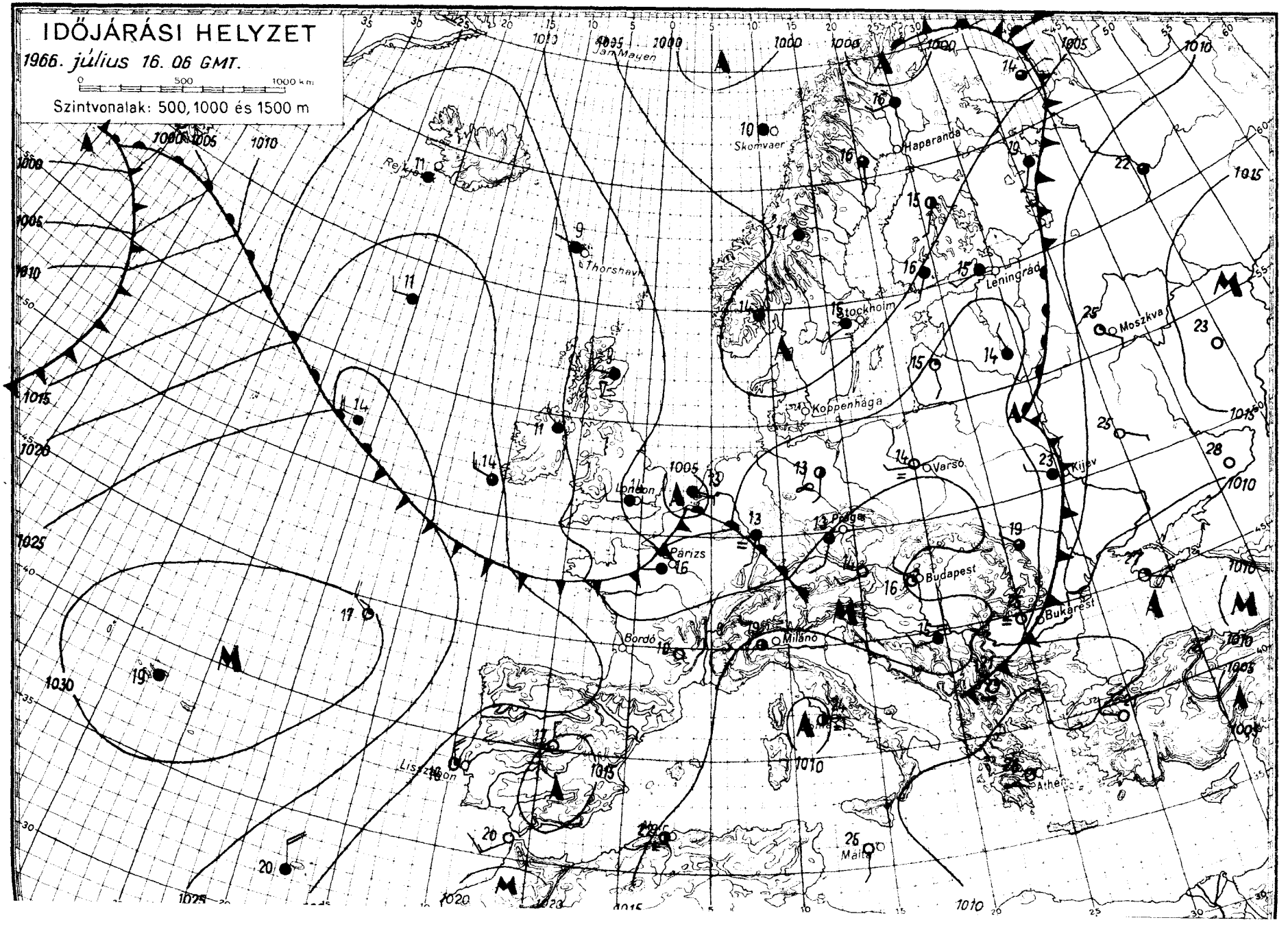
IDŐJÁRÁSI HELYZET
1966. július 16. 06 GMT.
0 500 1000 km
Szintvonalak: 500, 1000 és 1500 m
Jan Mayen
Skomvaer
Haparanda
Rejkjavik
Thorshavn
Leningrád
Stockholm
Moszkva
Koppenhága
London
Varsó
Kijev
Prága
Párizs
Budapest
Bukarest
Bordó
Milano
Lisszabon
Athen
Málta

# IDŐJÁRÁSI NAPIJELENTÉS

ЕЖЕДНЕВНЫЙ МЕТЕОРОЛОГИЧЕСКИЙ БЮЛЛЕТЕНЬ • DAILY WEATHER REPORT
BULLETIN QUOTIDIEN DE TEMPS • TÄGLICHER WETTERBERICHT

KIADJA AZ ORSZÁGOS METEOROLÓGIAI INTÉZET
BUDAPEST II. KITAIBEL PÁL UTCA 1
TELEFON: KÖZPONT: 353-500, IDŐJELZŐ OSZT.: 150-410

MEGJELENIK NAPONKÉNT * ELŐFIZETÉSI ÁRA A POSTAI KÖLTSÉGGEL EGYÜTT NEGYEDÉVRE 60, Ft
KIADÁSÉRT FELEL AZ INTÉZET IGAZGATÓJA

79. évfolyam 198. szám. + Budapest + 1966. július 17. vasárnap

***Az időjárási helyzet ma reggel és a várható időjárás:***

A Skandináv-félszigeten keresztül alacsony nyomásu teknő huzódik egészen az Alpok előteréig. Előoldalán a magasban áramló meleg, nedves levegő a Balti-tenger vidékén esős, felhős időjárást okoz. A hátoldalán pedig több hullámban hüvös, óceáni eredetü levegő érkezik szárazföldünk középső területei fölé. Ujabb hulláma vasárnap hajnalra elérte az Alpok vidékét, Drezda, valamint Berlin vonalát, és tovább nyomul előre a Kárpát-medence fölé.

Hazánkban a pénteken keresztülhaladó hidegfront szombaton reggel már csak a keleti, délkeleti határvidéken okozott néhány helyen kisebb esőt. Az időjárási front elvonulása után országszerte naposssá és szárazzá vált az idő. A több órás erőteljes besugárzás hatására a nappali felmelegedés főként a Dunántulon erősödött. Igy általában 23, 26 fokos hőmérsékleti csucsértékek alakultak ki. Vasárnap hajnalban 10, 14 fokig hült le a levegő. Délelőtt folytatódott a száraz, napos idő.

Ma 12 órakor Budapesten a hőmérséklet 26 fok, a tengerszintre átszámitott légnyomás 759 mm, alig változik.

A Balaton vizének hőmérséklete Siófoknál 11 órakor 22 fok.

Várható időjárás hétfő estig:

Nyugat felől növekedő felhőzet, többfelé, elsősorban az ország északnyugati felében esővel, zivatarral.
Megélénkülő és északnyugatira forduló szél.
A nappali felmelegedés főként nyugaton gyengül.

Várható legalacsonyabb éjszakai hőmérséklet: 11, 16,
legmagasabb nappali hőmérséklet hétfőn: nyugaton 18, 23,
keleten 23, 27 fok
között.

Dunay Sándorné s.k.

A hőmérséklet napi középértéke és eltérése a 90 évi átlagtól / Budapesten / :

1966. VII. 16.: 19,6 C°, -2,7 C°.

1871 óta ezen a napon Budapesten előfordult:

legmagasabb hőmérséklet: 37,9 C° /1928/
legalacsonyabb hőmérséklet: 10,1 C° /1924/

66.460.

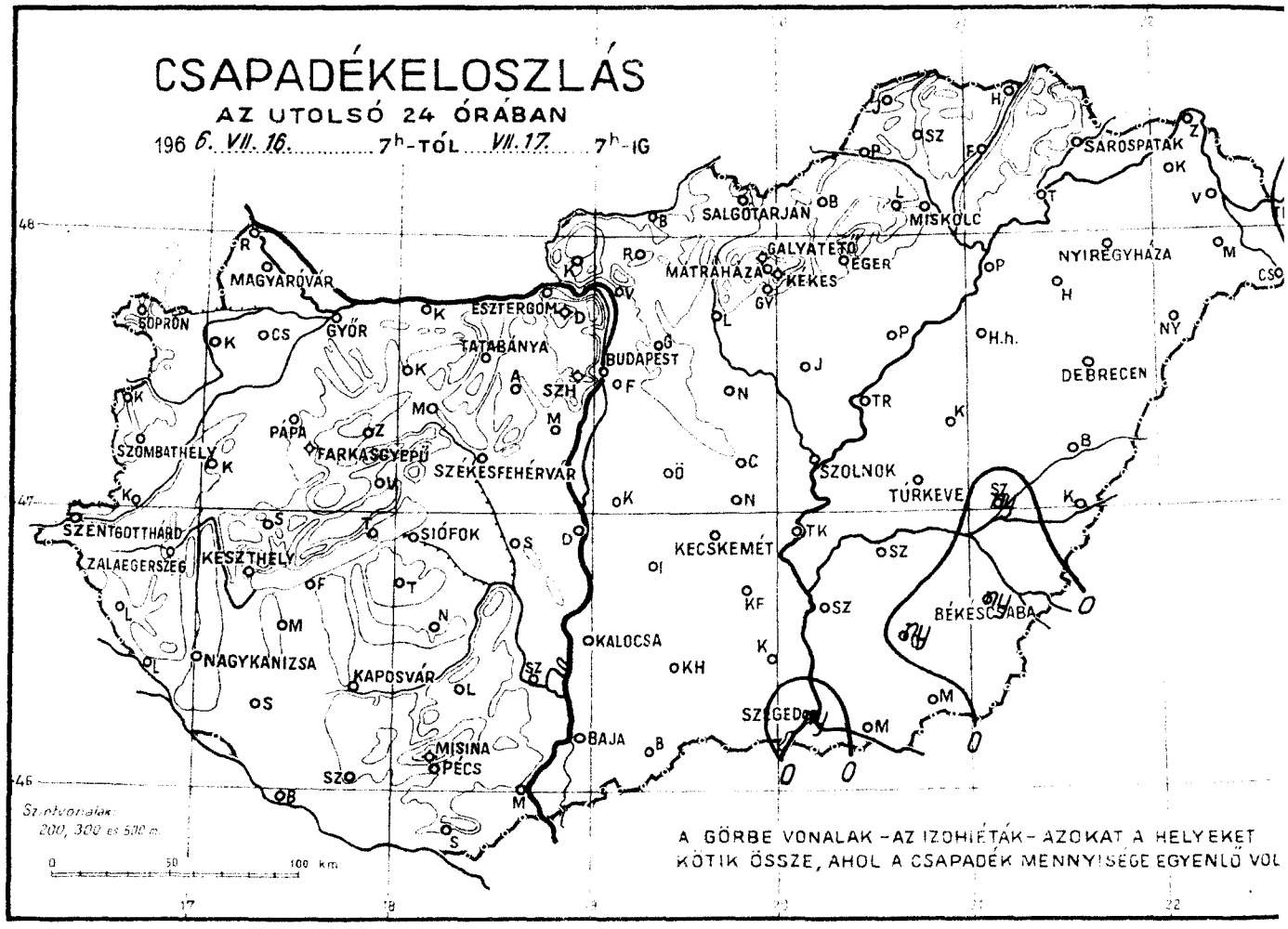
CSAPADÉKELOSZLÁS
AZ UTOLSÓ 24 ÓRÁBAN
196 6. VII. 16. 7h-TÓL VII. 17. 7h-IG
SOPRON
MAGYARÓVÁR
GYŐR
ESZTERGOM
TATABÁNYA
BUDAPEST
SZOMBATHELY
PAPA
FARKASGYEPŰ
SZÉKESFEHÉRVÁR
SZENTGOTTHÁRD
ZALAEGERSZEG
KESZTHELY
SIÓFOK
NAGYKANIZSA
KAPOSVÁR
MISINA
PÉCS
BAJA
SZOLNOK
TÚRKEVE
KECSKEMÉT
KALOCSA
SZEGED
BÉKÉSCSABA
DEBRECEN
NYÍREGYHÁZA
SALGÓTARJÁN
MISKOLC
SÁROSPATAK
MÁTRAHÁZA
GALYATETŐ
EGER
KEKES
Szintvonalak
200, 300 és 500 m
A GÖRBE VONALAK – AZ IZOHIÉTÁK – AZOKAT A HELYEKET
KÖTIK ÖSSZE, AHOL A CSAPADÉK MENNYISÉGE EGYENLŐ VOL

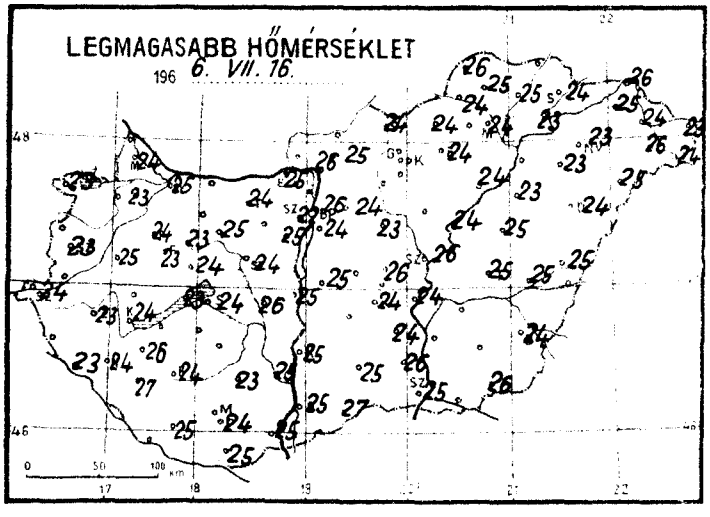
LEGMAGASABB HŐMÉRSÉKLET
196 6. VII. 16.

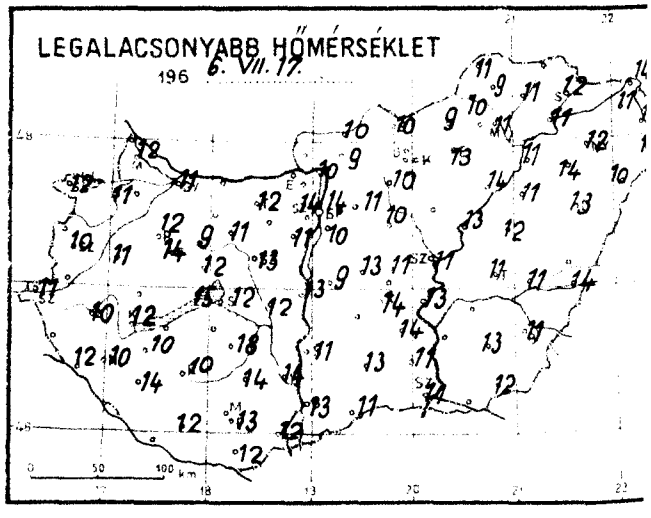
LEGALACSONYABB HŐMÉRSÉKLET
196 6. VII. 17.

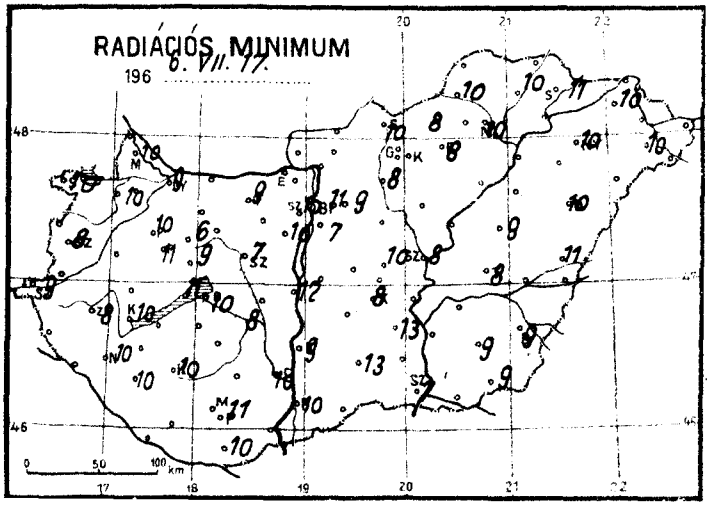
RADIÁCIÓS MINIMUM
196 6. VII. 17.

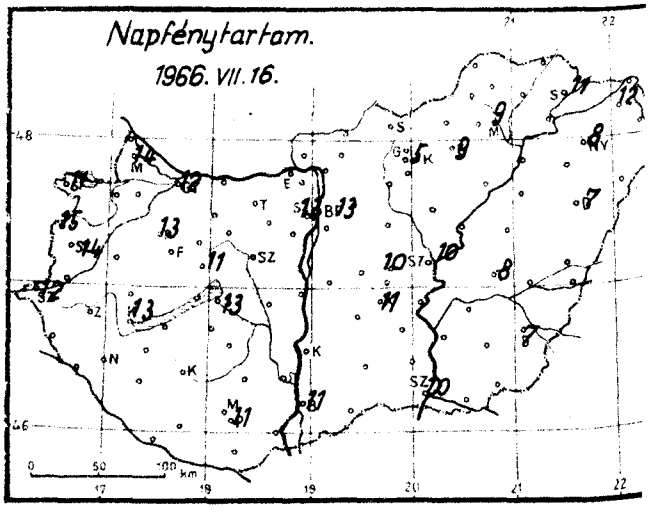
Napfénytartam.
1966. VII. 16.

1966. július

17. vasárnapból,

..... nap .....

| | | Az utolsó 24 óra adatai | | | | | | 24 órai csapadék mm | | |
|---|---|---|---|---|---|---|---|---|---|---|
| | | Csapadék (mm) | | Hőmérsékleti szélsőségek | | | Napsütés (óra) tegnap | | | |
| | | | | tegnapi nappali max. | éjszakai min. | min. 5 cm-en | | | | |
| 12815 | Magyaróvár | • | | 24 | 12 | 10 | 14 | Rajka | • | |
| 822 | Győr | • | | 25 | 11 | 9 | 12 | Kapuvár | • | |
| 825 | Pápa | • | | 24 | 12 | 10 | 13 | Csorna | • | |
| 805 | Sopron | • | | 23 | 12 | 10 | 11 | Komárom | • | |
| 812 | Szombathely | • | | 23 | 10 | 8 | 14 | Káld | • | |
| 910 | Szentgotthárd | • | | 24 | 11 | 9 | 12 | Kőszeg | • | |
| 915 | Zalaegerszeg | • | | 23 | 10 | 8 | | Körmend | – | |
| | Lenti | | | | | | | Letenye | • | |
| 925 | Nagykanizsa | • | | 24 | 10 | 10 | | Sümeg | – | |
| 920 | Keszthely | • | | 24 | 12 | 10 | 13 | Zirc | • | |
| | Tihany | • | | 23 | 15 | 11 | | Kisbér | • | h |
| 935 | Siófok | • | | 24 | 12 | 10 | 13 | Mór | • | |
| 942 | Pécs | • | | 24 | 13 | 11 | 11 | Alcsút | • | |
| 941 | Misinatető (534 m) | | | | | | | Esztergom | • | |
| | Siklós | • | | 25 | 12 | 10 | | Dobogókő | • | |
| 827 | Farkasgyepű (400 m) | • | | 23 | 14 | 11 | | Fonyód | • | |
| | Veszprém | • | h | 24 | 12 | 9 | 11 | Tab | • | |
| 833 | Tatabánya | • | | 24 | 12 | 9 | | Sárbogárd | – | |
| 839 | Budapest (Ferihegy) | • | | 24 | 10 | 7 | | Lengyel | • | |
| 840 | Budapest OMI | • | | 26 | 14 | 11 | 13 | Nagykónyi | • | h |
| 841 | Budapest (Szabadságh. 474 m) | • | | 22 | 14 | 10 | 13 | Marcali | • | |
| | Martonvásár | • | | 25 | 11 | 10 | | Somogyszob | • | |
| 835 | Székesfehérvár | • | | 24 | 10 | 7 | | Kaposvár | • | |
| | Dunaújváros | • | | 25 | 13 | 12 | | Barcs | • | |
| | Szekszárd | • | h | 25 | 14 | 10 | | Szigetvár | • | |
| | Mohács | • | h | 25 | 12 | | | Bácsalmás | • | |
| 960 | Baja | • | h | 25 | 13 | 10 | 11 | Kiskunhalas | • | |
| 955 | Kalocsa | • | | 25 | 11 | 9 | | Izsák | • | |
| | Ceglód | • | | 26 | 11 | 8 | 10 | Kunsztmiklós | • | |
| 860 | Szolnok | • | h | 26 | 11 | 8 | 10 | Orkény | • | |
| 970 | Kecskemét | • | | 24 | 14 | 8 | 11 | Nagykáta | • | |
| | Kiskunfélegyháza | • | | 24 | 14 | 13 | | Jászapáti | • | |
| 982 | Szeged | ny | h | 25 | 11 | 7 | 10 | Tiszakécske | • | |
| | Mezőhegyes | • | h | 26 | 12 | 9 | | Nagykőrös | • | |
| | Orosháza | ny | | – | 13 | 9 | | Kistelek | • | |
| 990 | Békéscsaba | ny | h | 24 | 11 | 9 | 7 | Makó | • | |
| 875 | Túrkeve | • | | 25 | 11 | 8 | 8 | Szentes | – | |
| | Berettyóújfalu | • | h | 25 | 14 | 11 | | Szarvas | • | |
| 882 | | • | | 24 | 13 | 10 | 7 | Szeghalom | ny | |
| 880 | Debrecen | • | | 23 | 12 | 10 | 8 | Körösszakál | • | |
| 892 | Nyíregyháza | • | | 25 | 11 | 10 | 12 | Tiszaroff | • | |
| 788 | Kisvárda | • | | 26 | 13 | 10 | | Poroszló | • | |
| | Mátészalka | • | h | 23 | 13 | | | Karcag | • | |
| | Tiszabecs | ny | | 26 | 10 | | | Hortobágy | • | |
| | Vác | • | h | 24 | 11 | 9 | | Polgár | • | |
| | Gödöllő | • | | | 10 | 8 | | Hajdúdorog | • | |
| | Lőrinci | • | | 25 | 14 | 10 | | Nyírlugos | • | |
| | Gyöngyös | • | | – | 10 | | | Csenger | • | h |
| | Balassagyarmat | • | | 24 | 10 | 10 | | Vásárosnamény | • | |
| 755 | Salgótarján | • | | 18 | 11 | | | Záhony | • | |
| | Galyatető (932 m) | • | | 17 | 11 | – | 5 | Királyrét | – | |
| 851 | Kékestető (1000 m) | • | | 19 | 10 | | | Romhány | • | |
| | Mátraháza (672 m) | • | | 24 | 13 | 8 | 9 | Borsodnádasd | • | |
| 865 | Eger | • | | 24 | 10 | 10 | | Jósvafő | • | |
| | Putnok | • | ∞ | 22 | 12 | | | Szendrőlád | • | |
| | Lillafüred | • | | 24 | 11 | 10 | 9 | Hidasnémeti | • | |
| 772 | Miskolc | • | | 25 | 11 | 10 | | Tokaj | • | |
| | Fügöd | • | | 24 | 12 | 11 | 11 | Sárhatvan | • | |
| 778 | Sárospatak | • | | | | | | | | |

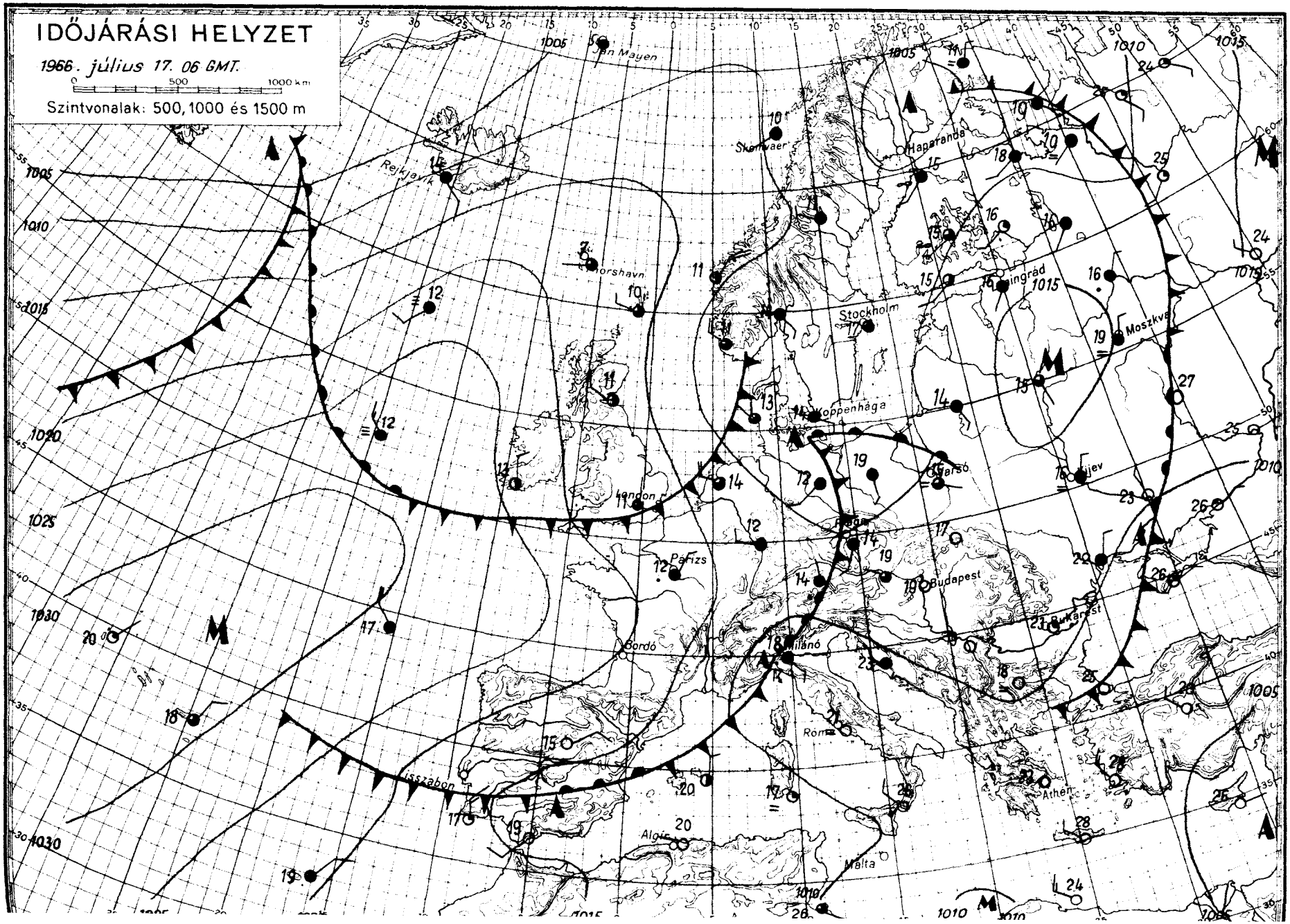
IDŐJÁRÁSI HELYZET
1966. július 17. 06 GMT.
0 500 1000 km
Szintvonalak: 500, 1000 és 1500 m
Jan Mayen
Skorvaer
Haparanda
Reykjavik
Thorshavn
Stockholm
Moszkva
Koppenhága
London
Párizs
Varsó
Kijev
Budapest
Bukarest
Bordó
Milánó
Róma
Athén
Lisszabon
Algír
Málta

# IDŐJÁRÁSI NAPIJELENTÉS

ЕЖЕДНЕВНЫЙ МЕТЕОРОЛОГИЧЕСКИЙ БЮЛЛЕТЕНЬ • DAILY WEATHER REPORT
BULLETIN QUOTIDIEN DE TEMPS • TÄGLICHER WETTERBERICHT

KIADJA AZ ORSZÁGOS METEOROLÓGIAI INTÉZET
BUDAPEST II. KITAIBEL PÁL UTCA 1
TELEFON: KÖZPONT: 353-500, IDŐJELZŐ OSZT.: 150-410

MEGJELENIK NAPONKÉNT * ELŐFIZETÉSI ÁRA
A POSTAI KÖLTSÉGGEL EGYÜTT NEGYEDÉVRE 60, Ft
KIADÁSÉRT FELEL AZ INTÉZET IGAZGATÓJA

79. évfolyam 199. szám. + Budapest + 1966. julius 18. hétfő

***Az időjárási helyzet ma reggel és a várható időjárás:***

Az elmult 24 óra folyamán a Nyugat-Európán keresztüláramló hüvös óceáni levegő eljutott az Alpok, valamint a Földközi-tenger térségébe is. A Balkán-félsziget és a Kárpát-medence fölött található meleg és az ide áramló hideg levegő egymásra hatása folytán hétfőn hajnalban az emlitett területek felett ciklon-rendszer épült fel, amely felhős, esős, zivataros időjárást okoz.

Hazánkban vasárnap délelőtt száraz, meleg idő volt. Az erőteljes napsütés miatt országszerte 25, 29 fokig emelkedett a hőmérséklet. A délutáni óráktól kezdve nyugat, délnyugat felől megnövekedett a felhőzet, majd a magasban előretörő hüvös levegő hatására záporok, zivatarok alakultak ki. Ez a zivatartevékenység az éjszaka folyamán a Duna-vonaláig jutott el. A lehullott csapadékmennyiség hétfő reggelig általában 10 mm alatt maradt, de Kisbéren 13, Lengyelen 14, Győrött 19 mm-t mértek. Kisbéren az eső jéggel vegyesen hullott. Hétfőn éjszaka szeszélyes területi eloszlásban 12, 19 fokig hült le a levegő. Délelőtt 11 óráig az ország nyugati és keleti része között a hőmérsékleti értékekben nagy különbség mutatkozott, igy a hőmérséklet a Dunántul nyugati felében 21, 24, máshol 25, 30 fokig emelkedett.

Ma 12 órakor Budapesten a hőmérséklet 28 fok volt, a tengerszintre átszámitott légnyomás 757 mm, alig változik.

A Balaton vizének hőmérséklete Siófoknál 11 órakor 21 fok.

Várható időjárás kedd estig:

Változóan felhős idő, többfelé záporeső, zivatar.
Mérsékelt, időnként élénk délkeleti, déli szél.
A zivatarok idején átmeneti szélerősödés.
Enyhe éjszaka.

Várható legalacsonyabb éjszakai hőmérséklet: 14, 19,
legmagasabb nappali hőmérséklet kedden: 23, 28 fok között.

Dunay Sándorné s.k.

A hőmérséklet napi középértéke és eltérése a 90 évi átlagtól / Budapesten / :

1966. VII. 17.: 23,4 C°, +1,1 C°.

1871 óta ezen a napon Budapesten előfordult:

legmagasabb hőmérséklet: 38,4 C° /1928/
legalacsonyabb hőmérséklet: 11,0 C° /1892/

66.461.

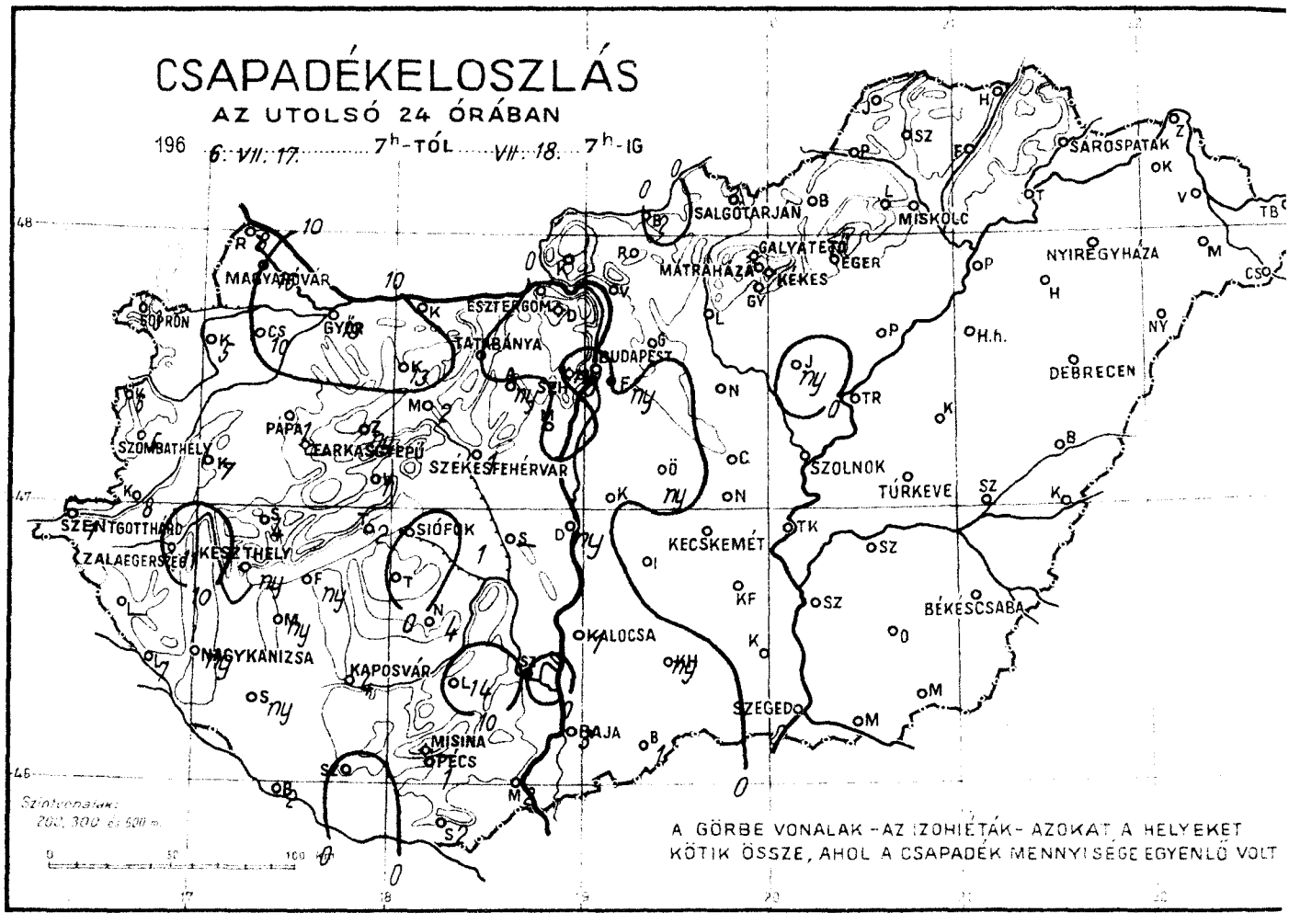
CSAPADÉKELOSZLÁS
AZ UTOLSÓ 24 ÓRÁBAN
196 6. VII. 17. 7h-TÓL VII. 18. 7h-IG
SALGÓTARJÁN
MISKOLC
SÁROSPATAK
GALYATETŐ
MÁTRAHÁZA
KÉKES
EGER
NYIREGYHÁZA
MAGYARÓVÁR
SOPRON
GYŐR
ESZTERGOM
TATABÁNYA
BUDAPEST
DEBRECEN
PAPA
SZOMBATHELY
FARKASGYEPŰ
SZÉKESFEHÉRVÁR
SZOLNOK
TÚRKEVE
SZENTGOTTHARD
ZALAEGERSZEG
KESZTHELY
SIÓFOK
KECSKEMÉT
BÉKÉSCSABA
KALOCSA
NAGYKANIZSA
KAPOSVÁR
SZEGED
BAJA
MISINA
PÉCS
Szintvonalak: 200, 300 és 600 m.
A GÖRBE VONALAK - AZ IZOHIÉTÁK - AZOKAT A HELYEKET KÖTIK ÖSSZE, AHOL A CSAPADÉK MENNYISÉGE EGYENLŐ VOLT

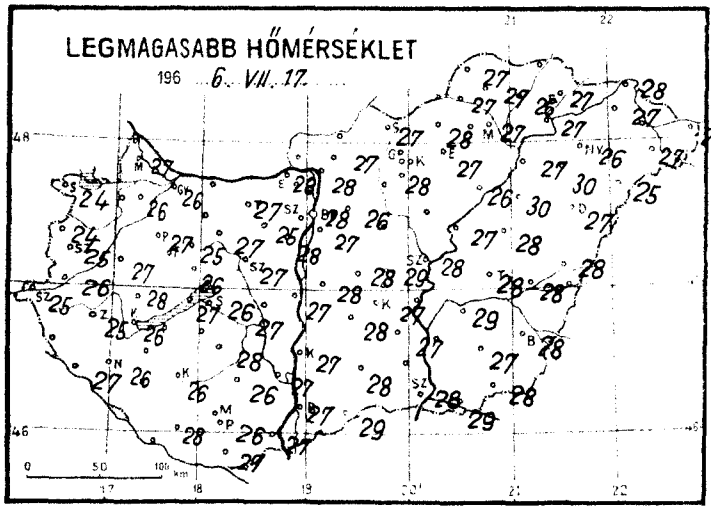
LEGMAGASABB HŐMÉRSÉKLET
196 6. VII. 17.

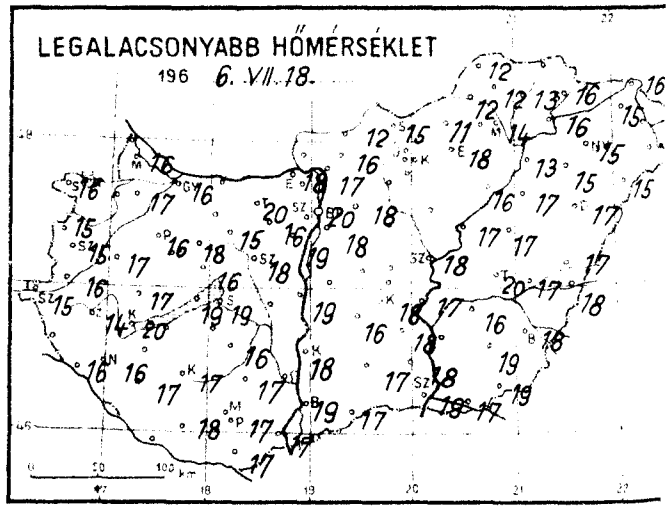
LEGALACSONYABB HŐMÉRSÉKLET
196 6. VII. 18.

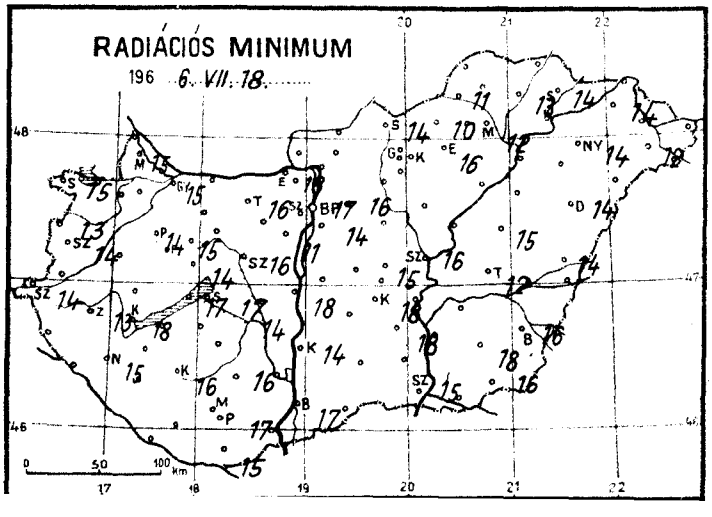
RADIÁCIÓS MINIMUM
196 6. VII. 18.

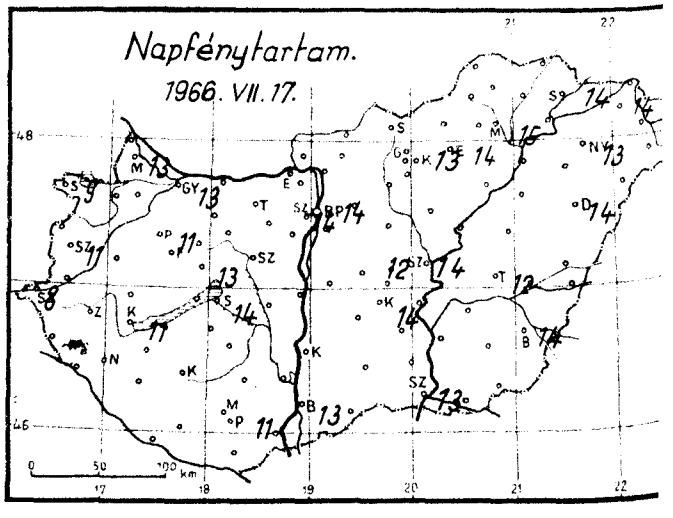
Napfénytartam.
1966. VII. 17.

1966. július hó,
18. hétfő nap

| | Az utolsó 24 óra adatai | | | | | | 24 órai csapadék mm | | |
|---|---|---|---|---|---|---|---|---|---|
| | Csapadék (mm) | | Hőmérsékleti szélsőségek: tegnapi nappali max. | éjszakai min. | min. 5 cm-en | Napsütés (óra) tegnap | | | |
| 12815 Magyaróvár | 16 | ↱ | 27 | 16 | 15 | 13 | Rajka | 8 | ↱ |
| 822 Győr | 19 | ↱ | 26 | 16 | 15 | 13 | Kapuvár | 5 | ↱ |
| 825 Pápa | 1 | ↱ | 27 | 16 | 14 | 11 | Csorna | 10 | |
| 805 Sopron | 3 | | 24 | 16 | 15 | 9 | Komárom | 7 | ↱ |
| 812 Szombathely | 5 | ↱ | 25 | 15 | 14 | 11 | Káld | 7 | ↱ |
| 910 Szentgotthárd | 1 | ↱ | 25 | 15 | 14 | 8 | Kőszeg | 6 | ↱ |
| 915 Zalaegerszeg | 11 | ↱ | 25 | 14 | 13 | | Körmend | 8 | ↱ |
| Lenti | – | | | | | | Letenye | 7 | ↱ |
| 925 Nagykanizsa | ny | ↱ | 26 | 16 | 15 | | Sümeg | 4 | ↱ |
| 920 Keszthely | ny | ↱ | 26 | 20 | 18 | 11 | Zirc | ny | |
| Tihany | 2 | ↱ | 27 | 19 | 17 | | Kisbér | 13 | ↱ |
| 935 Siófok | . | ↙ | 26 | 19 | 17 | 14 | Mór | 2 | ↱ |
| 942 Pécs | 1 | ↱ | 26 | 17 | 17 | 11 | Alcsút | ny | |
| 941 Misinatető (534 m) | – | | – | – | – | – | Esztergom | . | |
| Siklós | 2 | ↱ | 27 | 17 | 15 | | Dobogókő | . | |
| 927 Farkasgyepű (400 m) | – | | – | – | – | | Fonyód | ny | ↱ |
| Veszprém | 1 | | 26 | 16 | 14 | 13 | Tab | . | |
| 833 Tatabánya | . | | 27 | 20 | 16 | | Sárbogárd | – | |
| 839 Budapest (Ferihegy) | ny | | 27 | 18 | 14 | | Lengyel | 14 | |
| 840 Budapest OMI | . | | 28 | 20 | 17 | 14 | Nagykónyi | 4 | ↱ |
| 841 Budapest (Szabadságh. 474 m) | ny | ↙ | 24 | 17 | 15 | 14 | Marcali | ny | ↱ |
| Martonvásár | . | | 28 | 19 | 11 | | Somogyszob | ny | |
| 835 Székesfehérvár | 1 | | 27 | 18 | 16 | | Kaposvár | 4 | |
| Dunaújváros | ny | | 27 | 19 | 18 | | Barcs | 2 | |
| Szekszárd | . | | 27 | – | – | | Szigetvár | . | |
| Mohács | 2 | ↱ | 27 | 17 | | | Bácsalmás | 1 | ↱ |
| 969 Baja | 3 | ↱ | 27 | 19 | 17 | 13 | Kiskunhalas | ny | ↱ |
| 955 Kalocsa | 1 | ↱ | 27 | 18 | 14 | | Izsák | . | |
| Cegléd | . | | 29 | – | 15 | 12 | Kunsztmiklós | . | |
| 860 Szolnok | . | | 28 | 18 | 16 | 14 | Örkény | ny | = |
| 970 Kecskemét | . | | 27 | 18 | 18 | 14 | Nagykáta | . | |
| Kiskunfélegyháza | . | | 27 | 18 | 18 | | Jászapáti | ny | |
| 982 Szeged | . | ↙ | 28 | 19 | 15 | 13 | Tiszakécske | . | = |
| Mezőhegyes | . | | 28 | 19 | 16 | | Nagykőrös | . | |
| Orosháza | . | ↳ | 27 | 19 | 18 | | Kistelek | . | |
| 990 Békéscsaba | . | | 28 | 18 | 16 | 14 | Makó | . | |
| 875 Túrkeve | . | | 28 | 20 | 12 | 12 | Szentes | . | |
| Berettyóújfalu | . | ↳ | 28 | 17 | 14 | | Szarvas | . | |
| 880 Debrecen | . | | 27 | 17 | 14 | 14 | Szeghalom | . | ↳ |
| 892 Nyíregyháza | . | | 26 | 15 | 14 | 13 | Körösszakál | . | |
| 788 Kisvárda | . | | 27 | 15 | 14 | 14 | Tiszaroff | . | |
| Mátészalka | . | | 27 | 12 | 12 | | Poroszló | . | |
| Tiszabecs | . | | 26 | 14 | | | Karcag | . | ↳ |
| Vác | . | ↳ | 28 | 17 | | | Hortobágy | . | |
| Gödöllő | . | | 26 | 18 | 16 | | Polgár | . | |
| Lőrinci | . | | – | – | – | | Hajdúdorog | . | |
| Gyöngyös | . | | 28 | – | – | | Nyírlugos | . | |
| Balassagyarmat | 2 | | – | 12 | | | Csonger | . | ↳ |
| 755 Salgótarján | . | | 27 | 15 | 14 | | Vásárosnamény | . | |
| Galyatető (932 m) | . | | 21 | 14 | | | Záhony | . | |
| 851 Kékestető (1000 m) | . | | 21 | 14 | – | 13 | Királyrét | . | |
| Mátraháza (672 m) | . | | 22 | 17 | | | Romhány | . | |
| 865 Eger | . | | 27 | 18 | 16 | 14 | Borsodnádasd | . | |
| Putnok | . | = | 27 | 12 | 11 | | Jósvafő | . | |
| Lillafüred | . | | 25 | 13 | | | Szendrőlád | . | |
| 772 Miskolc | . | = | 27 | 14 | 12 | 15 | Hidasnémeti | . | |
| Füged | . | ↳ | 26 | 13 | 13 | | Tokaj | . | |
| 778 Sárospatak | . | | 27 | 16 | 14 | 14 | Sárhatvan 1 | | |

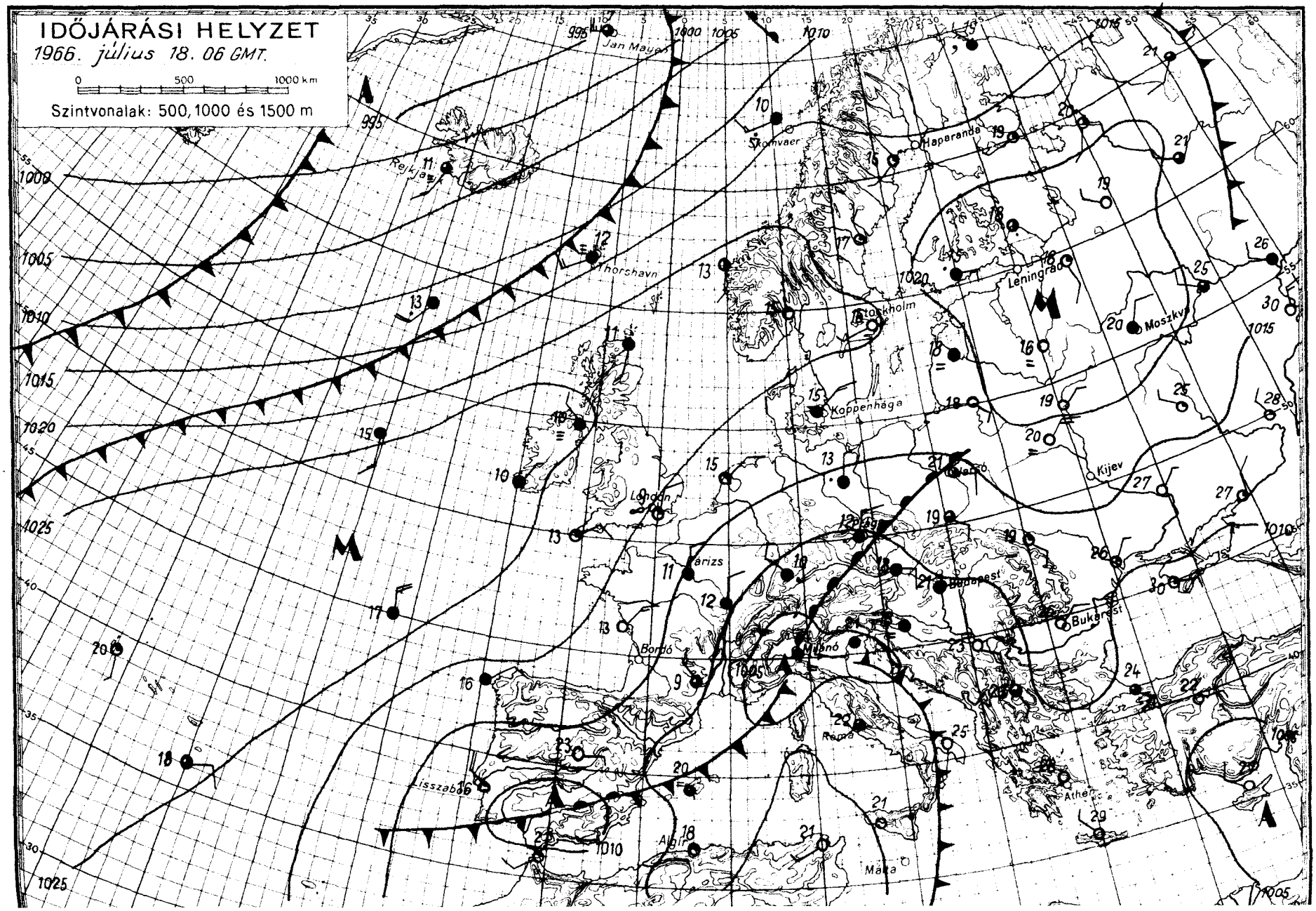


OFFSET NYOMDA BUDAPEST

# IDŐJÁRÁSI NAPIJELENTÉS

ЕЖЕДНЕВНЫЙ МЕТЕОРОЛОГИЧЕСКИЙ БЮЛЛЕТЕНЬ • DAILY WEATHER REPORT
BULLETIN QUOTIDIEN DE TEMPS • TÄGLICHER WETTERBERICHT

KIADJA AZ ORSZÁGOS METEOROLÓGIAI INTÉZET
BUDAPEST II. KITAIBEL PÁL UTCA 1
TELEFON: KÖZPONT: 353-500, IDŐJELZŐ OSZT.: 150-410

MEGJELENIK NAPONKÉNT • ELŐFIZETÉSI ÁRA
A POSTAI KÖLTSÉGGEL EGYÜTT NEGYEDÉVRE 60, Ft
KIADÁSÉRT FELEL AZ INTEZET IGAZGATÓJA

79. évfolyam 200. szám. + Budapest + 1966. julius 19. kedd

***Az időjárási helyzet ma reggel és a várható időjárás:***

Az Alpoktól északnyugatra kialakult örvényciklon az Atlanti-óceán térségéből származó hüvös légtömeget nyugat-keleti mozgásirányából kitéritette és igy a lehülési folyamat Közép-Európára már nem tudott kiterjeszkedni, sőt e térségben a meleg és fülledtség fokozódott. A hüvös levegő egy része a Földközi-tenger nyugati medencéjén át lehatolt Észak-Afrikába, igy a tegnapi hőmérsékletek pl. Tuniszban és Algirban alacsonyabbak maradtak, mint Budapesten. A hideg légtömeg gócpontjában, a Francia-Német határvidéken, az esős, felhős idő miatt a hőmérséklet ősziesen alacsony volt, itt a felmelegedés egész napon át nem haladta meg a 12, 15 fokot. A ma reggeli időjárási helyzetkép szerint a szóbanforgó hüvösebb légtömegek továbbra is inkább a Földközi-tenger felé mozognak, igy egyelőre még szerdán sem veszélyeztetik a Kárpát-medence térségének időjárását.

Hazánkban hétfőn főként a keleti országrészben fülledt, meleg idő volt. A hőmérséklet a Bakonytól nyugatra eső területeken 24, 29, máshol 29, 32 fokig emelkedett. Kedd hajnalra szeszélyes eloszlásban 14 és 21 fok közötti mindenféle minimumhőmérsékleti érték előfordult. A hétfő reggel 7 órától kedd reggel 7 óráig terjedő időközben Békéscsaba-Miskolc vonalától keletre eső nem volt. Ugyancsak esőmentes maradt a Duna vonala és a Dunántul déli harmada. Máshol a záporokból, zivatarokból, sőt néhány helyen jégesőből származó csapadékmennyiség csapadéknyom és 25 mm között váltakozott. A zivatarokat helyenként viharos, Szeged környékén orkánszerü szél kisérte.

Ma 12 órakor Budapesten a hőmérséklet 29 fok, a tengerszintre átszámitott légnyomás 760 mm, változatlan.

A Balaton vizének hőmérséklete Siófoknál 11 órakor 22 fok volt.

Várható időjárás szerda estig:

Főként nappali felhőképződés, több helyen záporeső, zivatar.
Mérsékelt, változó irányu szél, zivatar idején átmeneti szélerősödés.
Az ország nagyobb részén tovább tart a fülledt, meleg idő.

Várható legalacsonyabb éjszakai hőmérséklet: 14, 19,
legmagasabb nappali hőmérséklet általában: 26; 31,
a Dunántul nyugati felében: 22, 25 fok között.

Dr. Tóth Pál s.k.

A hőmérséklet napi középértéke és eltérése a 90 évi átlagtól / Budapesten / :

1966. VII. 18.: 24,7 C°, +2,1 C°.

1871 óta ezen a napon Budapesten előfordult:

legmagasabb hőmérséklet: 35,2 C° /1918/
legalacsonyabb hőmérséklet: 10,2 C° /1883/

66.465.

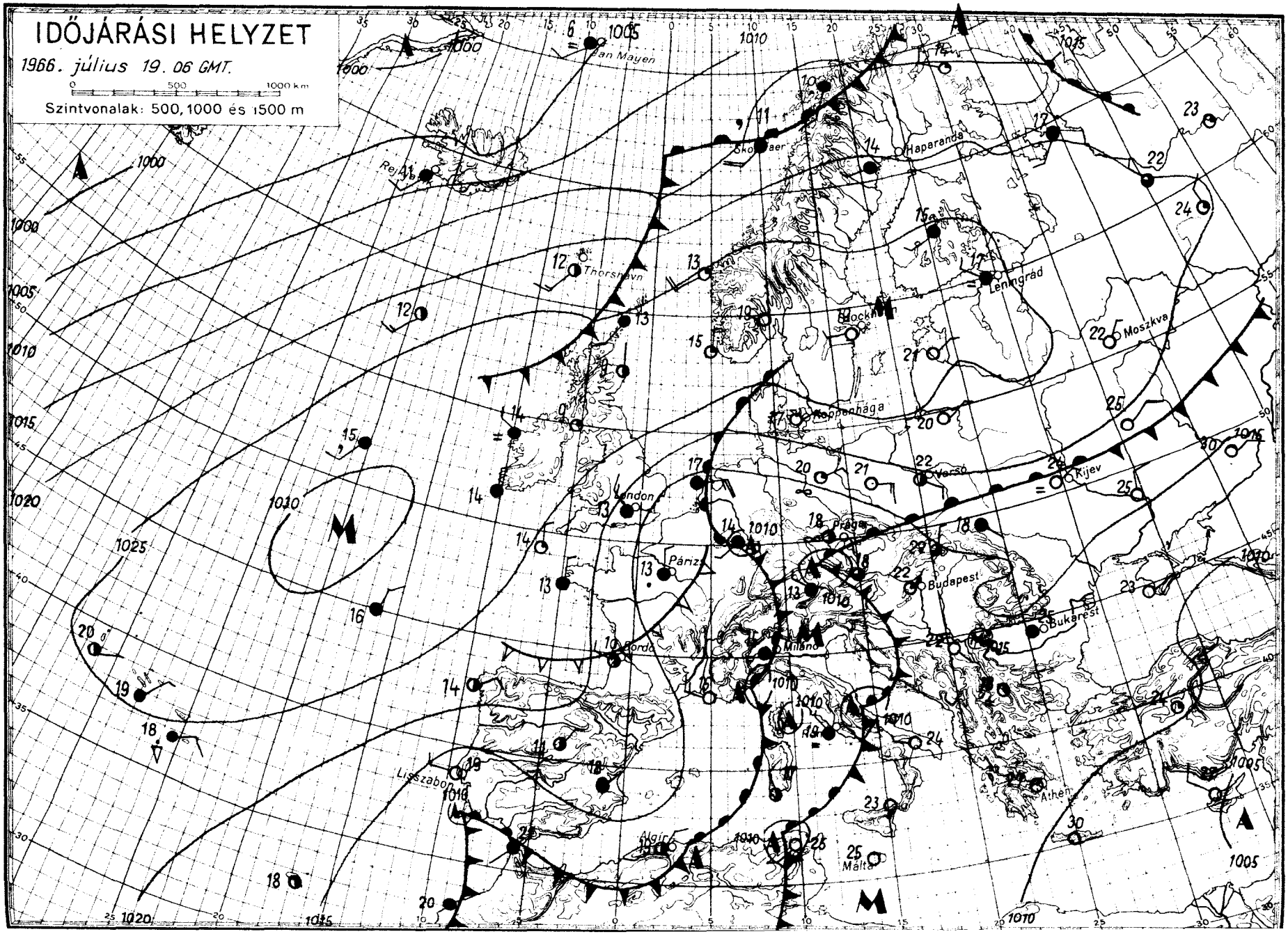
IDŐJÁRÁSI HELYZET
1966. július 19. 06 GMT.
0 500 1000 km
Szintvonalak: 500, 1000 és 1500 m
Jan Mayen
Rejkjavik
Thorshavn
Haparanda
Leningrád
Moszkva
Koppenhága
London
Párizs
Varsó
Kijev
Prága
Budapest
Bukarest
Milano
Athén
Málta
Algír
Lisszabon
Bordo

# DŐJÁRÁSI NAPIJELENTÉS

ЕЖЕДНЕВНЫЙ МЕТЕОРОЛОГИЧЕСКИЙ БЮЛЛЕТЕНЬ • DAILY WEATHER REPORT
BULLETIN QUOTIDIEN DE TEMPS • TÄGLICHER WETTERBERICHT

ADJA AZ ORSZÁGOS METEOROLÓGIAI INTÉZET
UDAPEST II. KITAIBEL PÁL UTCA 1
LEFON: KÖZPONT: 353-500, IDŐJELZŐ OSZT.: 150-410

MEGJELENIK NAPONKÉNT • ELŐFIZETÉSI ÁRA
A POSTAI KÖLTSÉGGEL EGYÜTT NEGYEDÉVRE 60, Ft
KIADÁSÉRT FELEL AZ INTÉZET IGAZGATÓJA

79. évfolyam 201. szám + Budapest + 1966. julius 20. szerda

***Az időjárási helyzet ma reggel és a várható időjárás:***

Nyugat- és Közép-Európában továbbra is erősen felhős, esős, zivataros az idő. Ezzel szemben Európa keleti részén még mindig nagy meleg van. Kedden például Londonban 15, Párizsban 17, Münchenben 18, Rómában 25 fokos legmagasabb hőmérsékleteket mértek, ugyanakkor Belgrádban és Budapesten 31, Bukarestben és Kievben 33, Moszkvában 27 fokos maximumok alakultak ki. A hideg levegő, amely már napok óta az Alpok térségében helyezkedik el, ma az éjszakai órákban lassan megmozdult kelet felé és reggelre elárasztotta a Kárpát-medence Dunától nyugatra eső területét.

Hazánkban kedden napos, meleg idő volt. Délután és az éjszaka első felében a Dunántul nagy részén záporok, zivatarok keletkeztek. Egyes helyeken, mint pl. Szombathelyen jégeső is hullott. A leesett eső mennyisége Szombathelyen elérte a 28, Tatabányán a 31, Lentiben a 33 mm-t. Napközben a hőmérséklet a Dunántulon 26 – 30, máshol 29 - 33 fokig emelkedett. Ma hajnalra általában 14 - 20 fokig hült le a levegő. Ma délelőtt kiéleződött az ország nyugati és keleti részei között lévő hőmérsékletkülönbség; 10 órakor pl. a nyugati megyékben 19, 20, ugyanakkor a keleti országrészben 28, 29 fokos hőmérsékleteket mértek.

Ma 12 órakor Budapesten a hőmérséklet 26 fok, a tengerszintre átszámitott légnyomás 761 mm, alig változik.

A Balaton vizének hőmérséklete Siófoknál 11 órakor 23 fok volt.

Várható időjárás csütörtök estig:

Napközben megnövekedő felhőzet, záporokkal, zivatarokkal.
Mérsékelt, a zivatarok idején átmenetileg megélénkülő szél.
A meleg keleten is kissé mérséklődik.

Várható legalacsonyabb éjszakai hőmérséklet: nyugaton 11, 15,
máshol 15, 19,
legmagasabb nappali hőmérséklet csütörtökön: nyugaton 19, 23,
máshol 23, 28
fok között.

Kerényi Nárcisz s.k.

A hőmérséklet napi középértéke és eltérése a 90 évi átlagtól / Budapesten / :

1966. VII. 20.: 25,7 C°, +3,6 C°.

1871 óta ezen a napon Budapesten előfordult:

legmagasabb hőmérséklet: 34,9 C° /1920/
legalacsonyabb hőmérséklet: 12,1 C° /1893/

66.470.

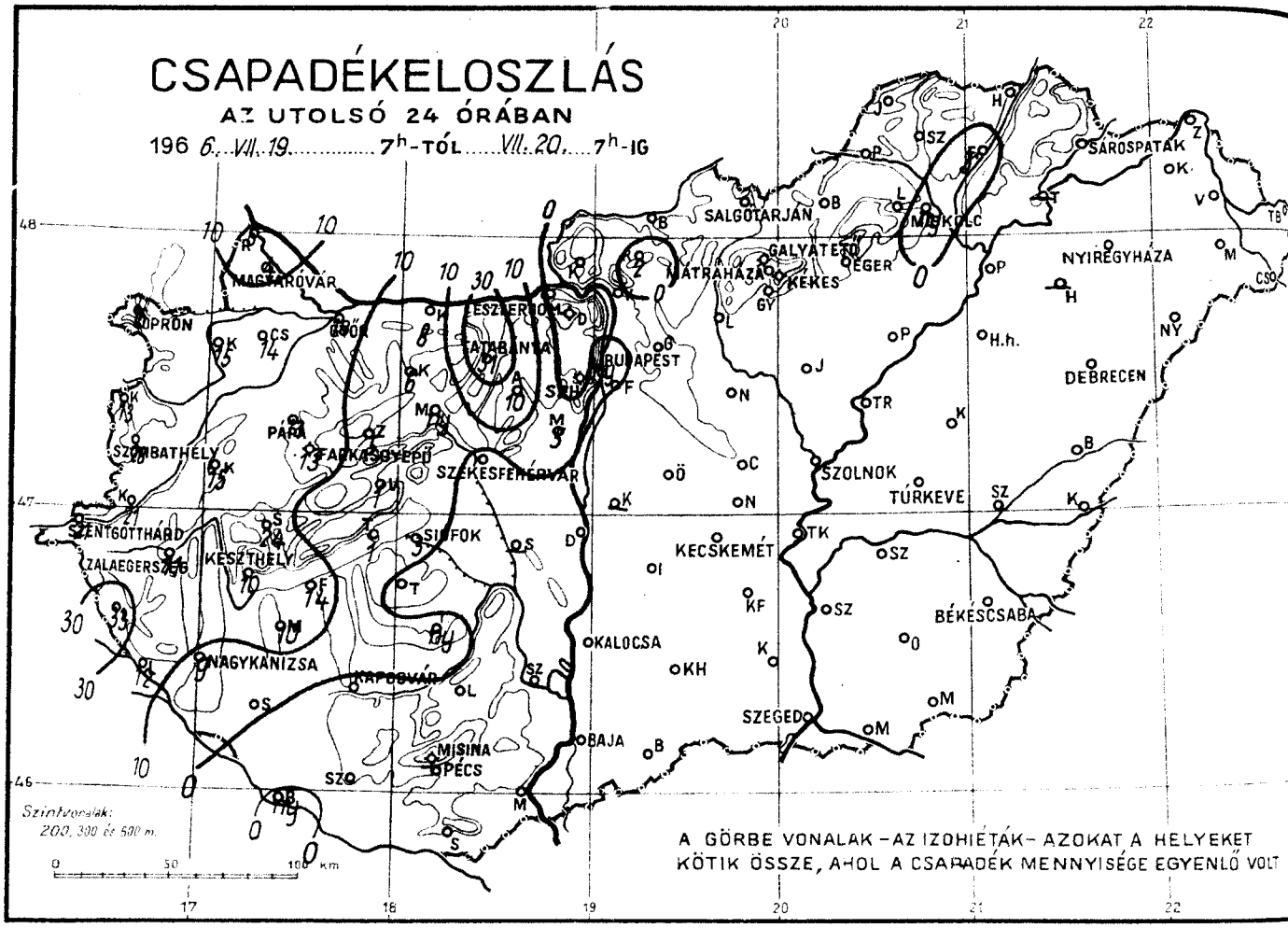
CSAPADÉKELOSZLÁS
AZ UTOLSÓ 24 ÓRÁBAN
196 6. VII. 19. 7h-TÓL VII. 20. 7h-IG
SALGÓTARJÁN
MISKOLC
SÁROSPATAK
NYÍREGYHÁZA
GALYATETŐ
NÁTRAHÁZA
KEKES
EGER
MAGYARÓVÁR
SOPRON
ESZTERGOM
TATABÁNYA
BUDAPEST
PÁPA
SZOMBATHELY
TAPOLCA
SZÉKESFEHÉRVÁR
DEBRECEN
SZOLNOK
TÚRKEVE
SZENTGOTTHÁRD
ZALAEGERSZEG
KESZTHELY
SIÓFOK
KECSKEMÉT
NAGYKANIZSA
KAPOSVÁR
KALOCSA
BÉKÉSCSABA
SZEGED
MISINA
PÉCS
BAJA
Szintvonalak:
200, 300 és 500 m.
A GÖRBE VONALAK – AZ IZOHIÉTÁK – AZOKAT A HELYEKET
KÖTIK ÖSSZE, AHOL A CSAPADÉK MENNYISÉGE EGYENLŐ VOLT

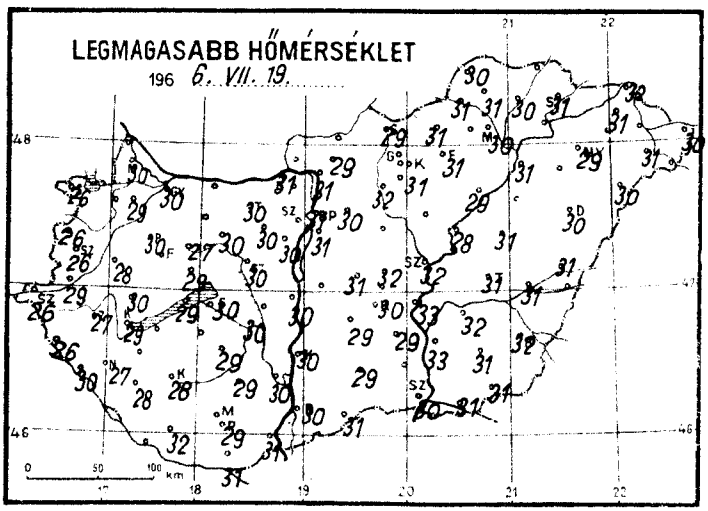
LEGMAGASABB HŐMÉRSÉKLET
196 6. VII. 19.

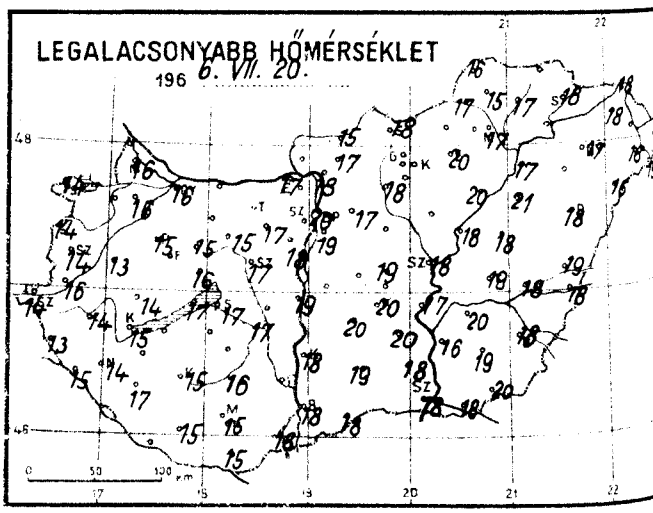
LEGALACSONYABB HŐMÉRSÉKLET
196 6. VII. 20.

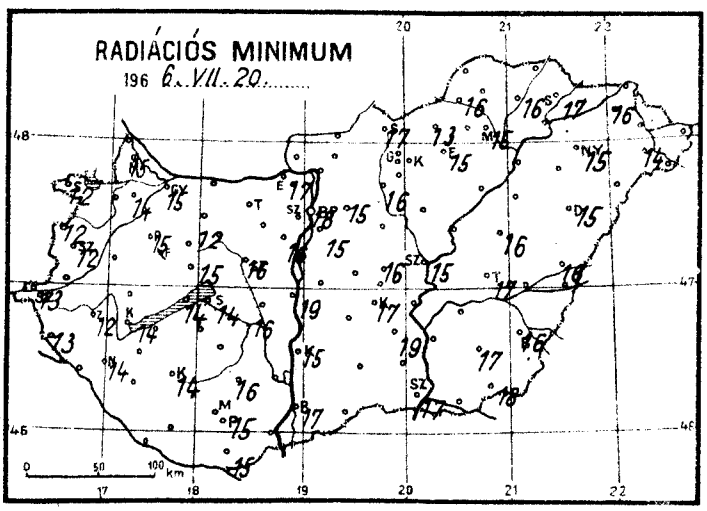
RADIÁCIÓS MINIMUM
196 6. VII. 20.

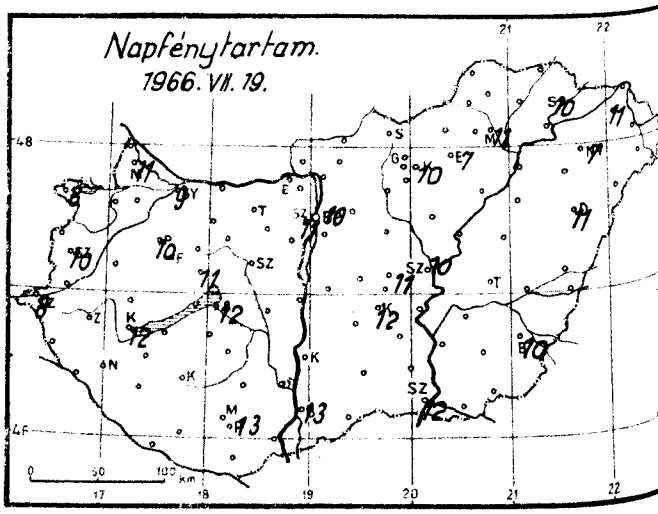
Napfénytartam.
1966. VII. 19.

1966. július

20. szerda hó, nap

| | Az utolsó 24 óra adatai | | | | | | 24 órai csapadék mm | |
|---|---|---|---|---|---|---|---|---|
| | Csapadék (mm) | | Hőmérsékleti szélsőségek: tegnapi nappali max. | éjszakai min. | min. 5 cm-en | Napsütés (óra) tegnap | | |
| 12815 Magyaróvár | 4 | | 30 | 16 | 15 | 11 | Rajka | 6 |
| 822 Győr | 18 | R | 30 | 16 | 15 | 9 | Kapuvár | 15 R |
| 825 Pápa | 13 | R | 30 | 15 | 15 | 10 | Csorna | 14 R |
| 805 Sopron | 16 | R | 26 | 14 | 12 | 8 | Komárom | 8 R |
| 812 Szombathely | 28 | R | 26 | 14 | 12 | 10 | Káld | 15 R |
| 910 Szentgotthárd | 21 | R | 26 | 14 | 13 | 8 | Kőszeg | 13 R |
| 915 Zalaegerszeg | 11 | R | 27 | 14 | 12 | | Körmend | 21 R |
| Lenti | 33 | | 26 | 13 | 13 | | Letenye | 12 |
| 925 Nagykanizsa | 9 | R | 27 | 14 | 14 | | Sümeg | 24 R |
| 920 Keszthely | 10 | R | 29 | 15 | 14 | 12 | Zirc | 5 |
| Tihany | 1 | | 29 | 17 | 14 | | Kisbér | 6 R |
| 935 Siófok | 3 | < | 30 | 17 | 14 | 12 | Mór | ny R |
| 942 Pécs | . | < | 29 | 15 | 15 | 13 | Alcsút | 10 R |
| 941 Misinatető (534 m) | – | | – | – | – | – | Esztergom | . |
| Siklós | . | D | 31 | 15 | 15 | | Dobogókő | . |
| 827 Farkasgyepű (400 m) | 13 | | 27 | 14 | 14 | | Fonyód | 14 R |
| Veszprém | 1 | | 29 | 16 | 15 | 11 | Tab | . |
| 833 Tatabánya | 31 | R | 30 | – | – | | Sárbogárd | – |
| 839 Budapest (Ferihegy) | . | < | 31 | 19 | 15 | | Lengyel | . |
| 840 Budapest OMI | ny | | 31 | 20 | 18 | 10 | Nagykónyi | ny |
| 841 Budapest (Szabadságh. 474 m) | . | | 28 | 19 | 16 | 11 | Marcali | 10 R |
| Martonvásár | 5 | | 30 | 18 | 16 | | Somogyszob | . |
| 835 Székesfehérvár | . | | 30 | 17 | 16 | | Kaposvár | . D |
| Dunaújváros | . | | 30 | 19 | 19 | | Bares | ny |
| Szekszárd | . | | 30 | – | – | | Szigetvár | . |
| Mohács | . | D | 31 | 18 | | | Bácsalmás | . |
| 960 Baja | . | | 30 | 18 | 17 | 13 | Kiskunhalas | . |
| 955 Kalocsa | . | | 30 | 18 | 15 | | Izsák | . |
| Cegléd | . | | 32 | 19 | 16 | 11 | Kunszentmiklós | – |
| 860 Szolnok | . | D | 32 | 18 | 15 | 10 | Örkény | . D |
| 970 Kecskemét | . | | 30 | 20 | 17 | 12 | Nagykáta | . |
| Kiskunfélegyháza | . | | 29 | 20 | 19 | | Jászapáti | . D |
| 982 Szeged | . | | 30 | 18 | 17 | 12 | Tiszakécske | . = |
| Mezőhegyes | . | | 31 | 20 | 18 | | Nagykőrös | . |
| Orosháza | . | D | 31 | 19 | 17 | | Kistelek | . |
| 990 Békéscsaba | . | < | 32 | 18 | 16 | 10 | Makó | . |
| 875 Túrkeve | . | | 31 | 19 | 17 | | Szentes | . |
| Berettyóújfalu | . | D | 31 | 19 | 16 | | Szarvas | . |
| 880 Debrecen | . | | 30 | 18 | 15 | 11 | Szeghalom | . D |
| 892 Nyíregyháza | . | R | 29 | 17 | 15 | 7 | Körösszakál | . |
| 788 Kisvárda | . | | 31 | 18 | 16 | 11 | Tiszaroff | . |
| Mátészalka | . | D | 31 | 18 | 14 | | Poroszló | . |
| Tiszabecs | . | | 30 | 17 | | | Karcag | . |
| Vác | . | D | 31 | 18 | | | Hortobágy | . |
| Gödöllő | . | | 30 | 17 | 15 | | Polgár | . |
| Lőrinci | . | | 32 | 18 | 16 | | Hajdúdorog | – |
| Gyöngyös | . | | 31 | – | – | | Nyírlugos | . |
| Balassagyarmat | . | | – | 15 | | | Csenger | . D |
| 755 Salgótarján | . | | 29 | 18 | 17 | | Vásárosnamény | . |
| Galyatető (932 m) | . | | 22 | 17 | | | Záhony | . |
| 851 Kékestető (1000 m) | . | | 23 | 16 | – | 10 | Királyrét | . |
| Mátraháza (672 m) | . | | 25 | 19 | | | Romhány | 2 |
| 865 Eger | . | | 31 | 20 | 15 | 7 | Borsodnádasd | . |
| Putnok | . | = | 31 | 17 | 16 | | Jósvafő | . |
| Lillafüred | . | | 29 | 16 | | | Szendrőlád | . |
| 772 Miskolc | ny | | 30 | 17 | 15 | 11 | Hidasnémeti | . |
| Fügöd | 3 | | 30 | 17 | 16 | | Tokaj | – |
| 778 Sárospatak | . | | 31 | 18 | 17 | 10 | Sárhatvan | . |

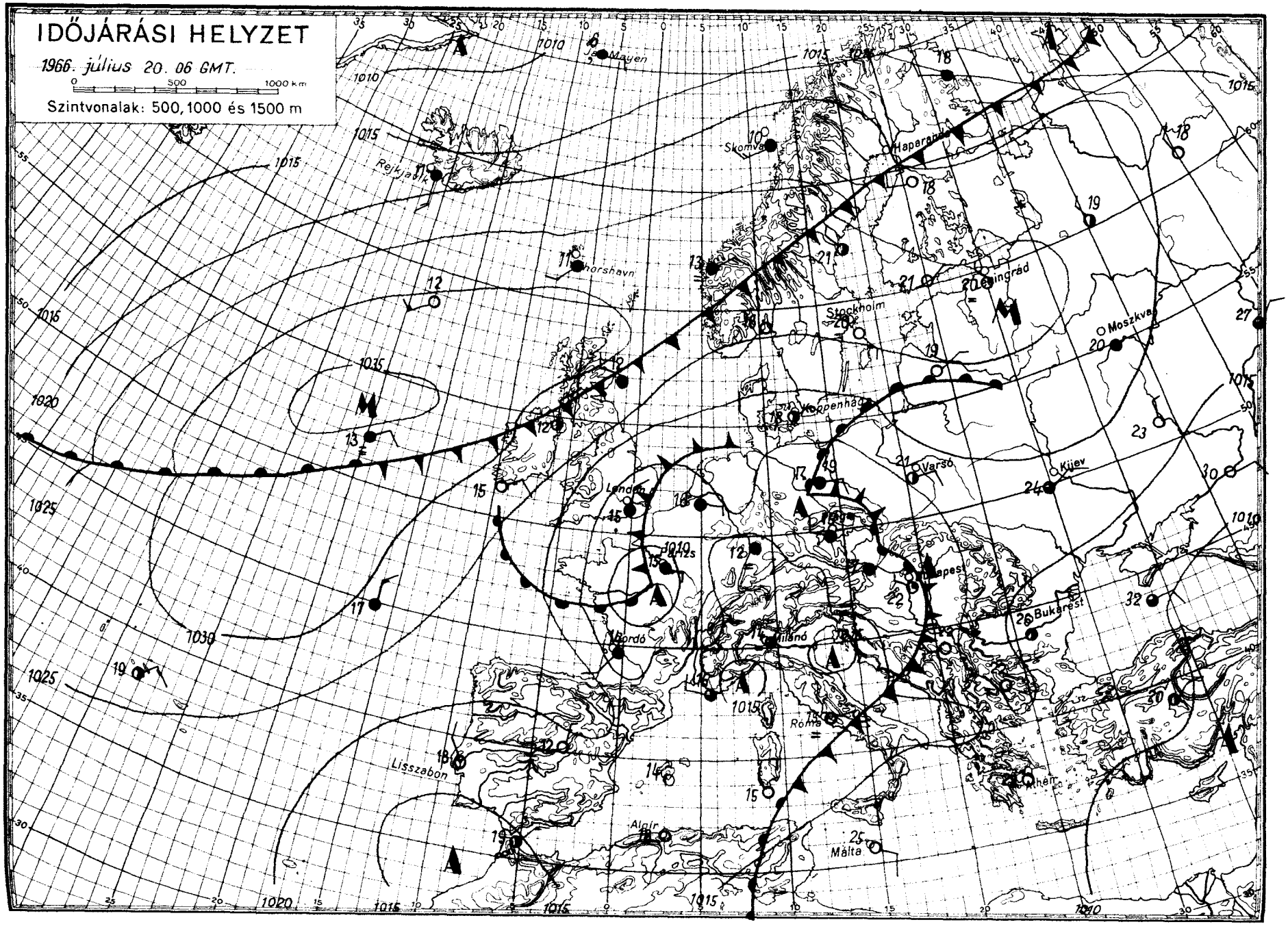
IDŐJÁRÁSI HELYZET
1966. július 20. 06 GMT.
0 500 1000 km
Szintvonalak: 500, 1000 és 1500 m
Jan Mayen
Skomvær
Haparanda
Rejkjavik
Thorshavn
Stockholm
Leningrád
Moszkva
Koppenhága
Varsó
Kijev
London
Párizs
Bukarest
Milánó
Nordó
Róma
Lisszabon
Algír
Málta
1010
1015
1020
1025
1030
1035

# DŐJÁRÁSI NAPIJELENTÉS

ЕЖЕДНЕВНЫЙ МЕТЕОРОЛОГИЧЕСКИЙ БЮЛЛЕТЕНЬ • DAILY WEATHER REPORT
BULLETIN QUOTIDIEN DE TEMPS • TÄGLICHER WETTERBERICHT

ADJA AZ ORSZÁGOS METEOROLÓGIAI INTÉZET
UDAPEST II. KITAIBEL PÁL UTCA 1
ELEFON: KÖZPONT: 353-500, IDŐJELZŐ OSZT.: 150-410

MEGJELENIK NAPONKÉNT • ELŐFIZETÉSI ÁRA
A POSTAI KÖLTSÉGGEL EGYÜTT NEGYEDÉVRE 60. Ft
KIADÁSÉRT FELEL AZ INTÉZET IGAZGATÓJA

79. évfolyam 202. szám. + Budapest + 1966. julius 21. csütörtök

***Az időjárási helyzet ma reggel és a várható időjárás:***

A London-Koppenhága-Kiew-Volgograd vonal időjárási szempontból élesen ketté választja Európa területét. E vonaltól északra kevés a felhő, csendes, száraz, meleg az idő. Az emlitett vonaltól délre viszont változékony, felhős, sokfelé szeles, csapadékos időjárás uralkodik, s zivatarokat is jelentenek.

Hazánk fölött szerdán változó mennyiségü felhőzet mellett 9-14 órán át sütött a nap. A délutáni és a csütörtökre virradó éjszakai órákban, az ország keleti felében záporok, zivatarok voltak, sőt Borsod megyében, Komjátiban jég is esett. A lehullott csapadék mennyisége többfelé meghaladta a 10, néhány helyen a 20, sőt Szentesen elérte a 33, Berettyóujfalun a 36, Gádoroson a 45 mm-t. A hőmérséklet napközben a nyugati megyékben 24-27, máshol 27-31 fokig emelkedett, az éjszaka folyamán a Dunántulon és az északi határvidéken általában 11-15, az ország többi részén csak 15-18 fokig süllyedt. Ma reggel az ország északkeleti részében a záporok, zivatarok 9 óráig fokozatosan megszüntek. A lélelőtt folyamán ujabb csapadékot sehonnan sem jelentettek.

Ma 12 órakor Budapesten a hőmérséklet 25 fok, a tengerszintre átszámitott légnyomás 759 mm, gyengén süllyedő irányzatu.
A Balaton vizének hőmérséklete Siófoknál 11 órakor: 24 fok.

Várható időjárás péntek estig:

Időnkénti felhősödés, szórványosan előforduló záporokkal, esetleg zivatarral.
Gyenge, időnként kissé élénkebb, változó irányu szél.
A hőmérséklet alakulásában lényeges változás nem lesz.

Várható legalacsonyabb éjszakai hőmérséklet: 13-18,
legmagasabb nappali hőmérséklet pénteken: 24-29 fok között.

Vissy Károly s.k.

Hőmérséklet napi középértéke és eltérése a 90 évi átlagtól / Budapesten / :

1966. VII. 20.: 23,3 C°, +1,3 C°.

1871 óta ezen a napon Budapesten előfordult:

Legmagasabb hőmérséklet: 35,2 C° /1903/
Legalacsonyabb hőmérséklet: 9,2 C° /1892/

66.473.

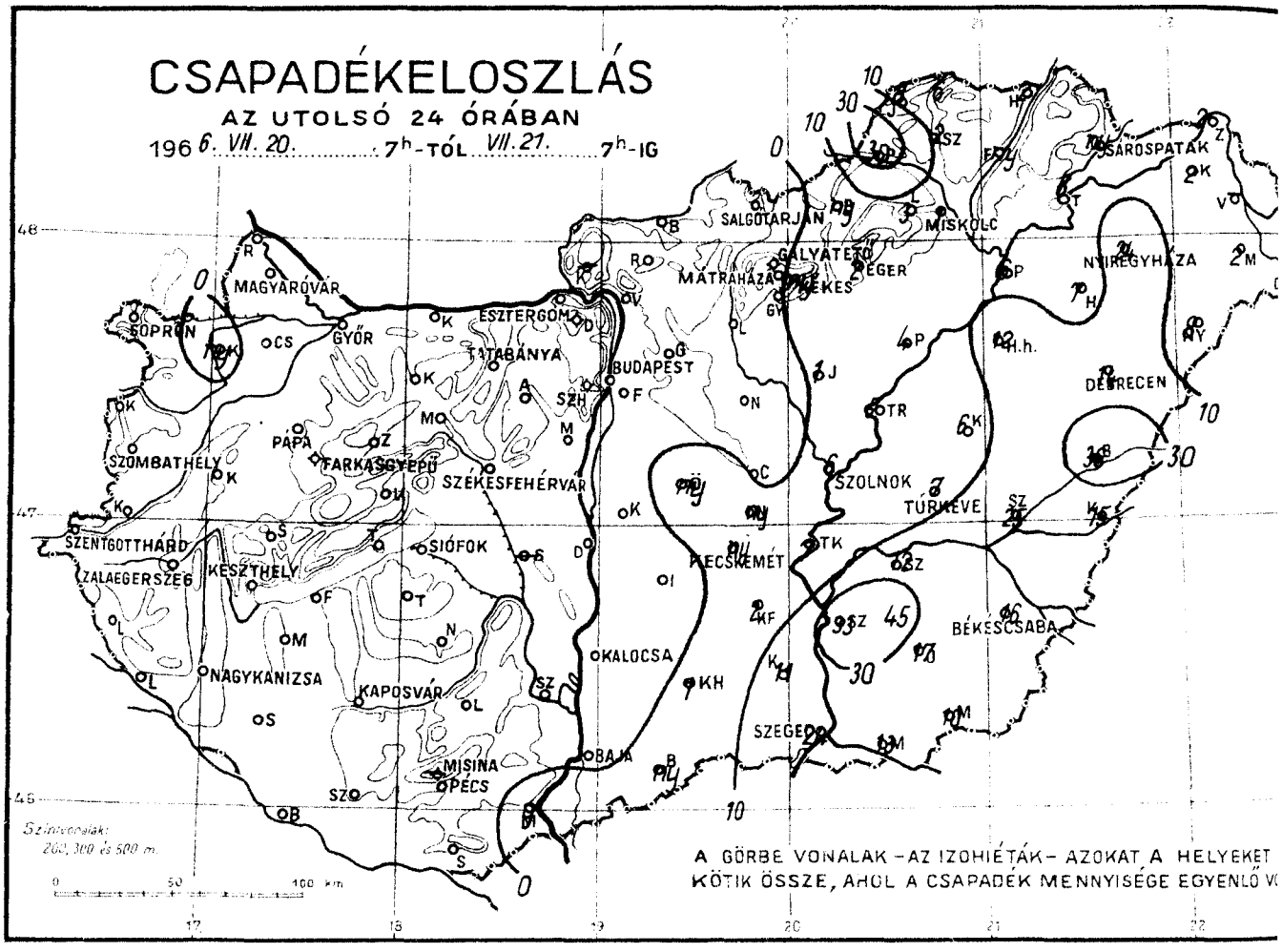
CSAPADÉKELOSZLÁS
AZ UTOLSÓ 24 ÓRÁBAN
196 6. VII. 20. 7h-TÓL VII. 21. 7h-IG
SOPRON
MAGYARÓVÁR
GYŐR
ESZTERGOM
TATABÁNYA
BUDAPEST
SALGÓTARJÁN
MISKOLC
MÁTRAHÁZA
GALYATETŐ
EGER
NYÍREGYHÁZA
DEBRECEN
SZOLNOK
TÚRKEVE
SZOMBATHELY
PAPA
FARKASGYEPŰ
SZÉKESFEHÉRVÁR
SZENTGOTTHÁRD
ZALAEGERSZEG
KESZTHELY
SIÓFOK
KECSKEMÉT
BÉKÉSCSABA
NAGYKANIZSA
KAPOSVÁR
KALOCSA
SZEGED
MISINA
PÉCS
BAJA
Szintvonalak:
200, 300 és 500 m
A GÖRBE VONALAK – AZ IZOHIÉTÁK – AZOKAT A HELYEKET
KÖTIK ÖSSZE, AHOL A CSAPADÉK MENNYISÉGE EGYENLŐ V

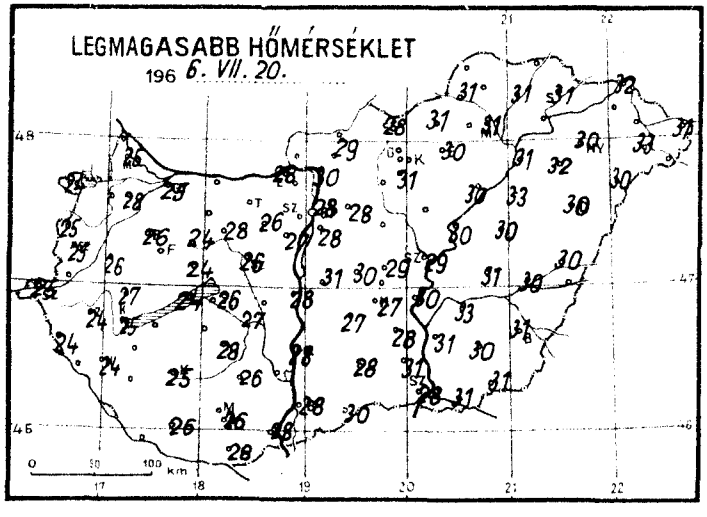
LEGMAGASABB HŐMÉRSÉKLET
196 6. VII. 20.

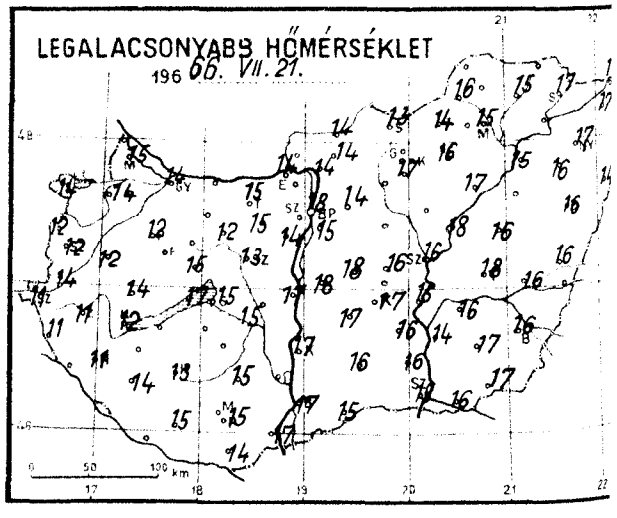
LEGALACSONYABB HŐMÉRSÉKLET
196 66. VII. 21.

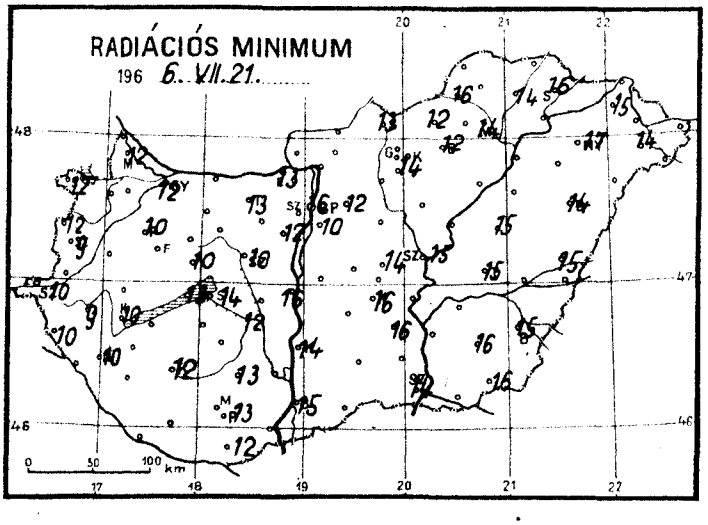
RADIÁCIÓS MINIMUM
196 6. VII. 21.

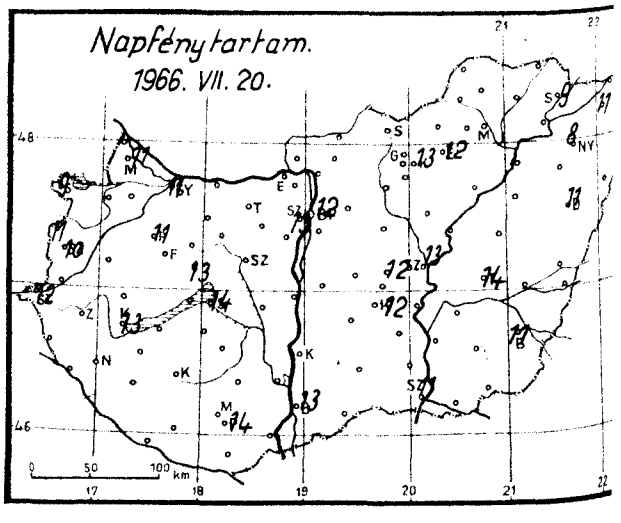
Napfénytartam.
1966. VII. 20.

1966. július hó,
21. csütörtök nap

| | Az utolsó 24 óra adatai | | | | | | 24 órai csapadék mm | | |
|---|---|---|---|---|---|---|---|---|---|
| | Csapadék (mm) | | Hőmérsékleti szélsőségek: tegnapi nappali max. | éjszakai min. | min. 5 cm-en | Napsütés (óra) tegnap | | | |
| 12815 Magyaróvár | • | | 25 | 15 | 12 | 11 | Rajka | • | |
| 822 Győr | • | | 25 | 14 | 12 | 11 | Kapuvár | ny | |
| 825 Pápa | • | | 26 | 12 | 10 | 11 | Csorna | • | ⊅ |
| 805 Sopron | • | | 24 | 14 | 12 | 9 | Komárom | • | ⊅ |
| 812 Szombathely | • | | 25 | 12 | 9 | 10 | Káld | • | |
| 910 Szentgotthárd | • | ≡ | 25 | 11 | 10 | 12 | Kőszeg | • | |
| 915 Zalaegerszeg | • | ⊅ | 24 | 11 | 9 | | Körmend | • | |
| Lenti | • | | 24 | 11 | 10 | | Letenye | • | |
| 925 Nagykanizsa | • | ≡ | 24 | 11 | 10 | | Sümeg | • | |
| 920 Keszthely | • | ⊅ | 25 | 12 | 10 | 13 | Zirc | • | |
| Tihany | • | | 24 | 17 | 13 | | Kisbér | • | ⊅ |
| 935 Siófok | • | < | 26 | 15 | 14 | 14 | Mór | • | |
| 942 Pécs | • | < | 26 | 15 | 13 | 14 | Alcsút | • | |
| 941 Misinatető (534 m) | – | | – | – | – | – | Esztergom | • | |
| Siklós | • | ⊅ | 28 | 14 | 12 | | Dobogókő | • | |
| 827 Farkasgyepű (400 m) | • | | 23 | 13 | 11 | | Fonyód | • | |
| Veszprém | • | ⊅ | 24 | 15 | 10 | 13 | Tab | • | |
| 833 Tatabánya | • | ⊅ | – | 15 | 13 | | Sárbogárd | – | |
| 839 Budapest (Ferihegy) | • | | 28 | 15 | 10 | | Lengyel | • | |
| 840 Budapest OMI | • | | 28 | 18 | 16 | 12 | Nagykónyi | • | |
| 841 Budapest (Szabadságh., 474 m) | • | | 26 | 16 | 13 | 13 | Marcali | • | |
| Martonvásár | • | | 27 | 14 | 12 | | Somogyszob | • | |
| 835 Székesfehérvár | • | | 26 | 13 | 10 | | Kaposvár | • | |
| Dunaújváros | • | | 28 | 17 | 16 | | Barcs | • | |
| Szekszárd | • | | – | – | – | | Szigetvár | • | |
| Mohács | 9 | ⊼ | 28 | 17 | | | Bácsalmás | ny | ⊼ |
| 960 Baja | • | ⊼ | 28 | 17 | 15 | 13 | Kiskunhalas | 1 | ⊼ |
| 955 Kalocsa | • | ⊼ | 28 | 17 | 14 | | Izsák | • | |
| Cegléd | • | | 29 | 16 | 14 | 12 | Kunsztmiklós | • | |
| 860 Szolnok | 6 | ⊼ | 29 | 16 | 15 | 13 | Örkény | ny | |
| 970 Kecskemét | ny | < | 27 | 17 | 16 | 12 | Nagykáta | • | |
| Kiskunfélegyháza | 2 | | 28 | 16 | 16 | | Jászapáti | 1 | |
| 982 Szeged | 24 | ⊼ | 28 | 15 | 14 | 11 | Tiszakécske | 7 | ⊼ |
| Mezőhegyes | 10 | ⊼ | 31 | 17 | 16 | | Nagykőrös | ny | |
| Orosháza | 17 | | 30 | 17 | 16 | | Kistelek | 11 | ⊼ |
| 990 Békéscsaba | 16 | ⊼ | 31 | 16 | 15 | 11 | Makó | 13 | ⊼ |
| 875 Túrkeve | ny | ⊼ | 31 | 18 | 15 | 14 | Szentes | 33 | ⊼ |
| Berettyóújfalu 882 | 36 | ⊼ | 30 | 16 | 15 | | Szarvas | 12 | ⊼ |
| 880 Debrecen | 14 | ⊼ | 30 | 16 | 14 | 11 | Szeghalom | 25 | ⊼ |
| 892 Nyíregyháza 788 | 24 | ⊼ | 30 | 17 | 17 | 8 | Körösszakál | 15 | |
| Kisvárda | 2 | | – | 17 | 15 | 11 | Tiszaroff | 5 | |
| Mátészalka | 2 | | 33 | 17 | 14 | | Poroszló | 4 | ⊼ |
| Tiszabecs | ny | | 31 | 15 | | | Karcag | 6 | |
| Vác | • | ⌒ | 30 | 14 | | | Hortobágy | 12 | ⊼ |
| Gödöllő | • | | 28 | 14 | 12 | | Polgár | 6 | |
| Lőrinci | • | | – | – | – | | Hajdúdorog | 7 | ⊼ |
| Gyöngyös | • | | 31 | 17 | 14 | | Nyírlugos | 8 | ⊼ |
| Balassagyarmat | • | | – | 14 | | | Csenger | 2 | ⊼ |
| 755 Salgótarján | • | | 28 | 13 | 13 | | Vásárosnamény | – | |
| Galyatető (932 m) | • | | 22 | 14 | | | Záhony | 2 | |
| 851 Kékestető (1000 m) | ny | | 22 | 14 | – | 13 | Királyrét | – | |
| Mátraháza (672 m) | • | | 24 | 13 | | | Romhány | • | |
| 865 Eger | 2 | | 30 | 16 | 12 | 12 | Borsodnádasd | ny | |
| Putnok | 30 | ⊼ | 31 | 16 | 16 | | Jósvafő | 8 | ⊼ |
| Lillafüred | 3 | | 29 | 15 | | | Szendrőlád | 2 | ⊼ |
| 772 Miskolc | 1 | ⊼ | 31 | 15 | 14 | – | Hidasnémeti | 2 | ⊼ |
| Fügöd | ny | ⊼ | 31 | 15 | 14 | | Tokaj | 6 | ⊼ |
| 778 Sárospatak | ny | ⊼ | 31 | 17 | 16 | 9 | Sárhatvan | • | |

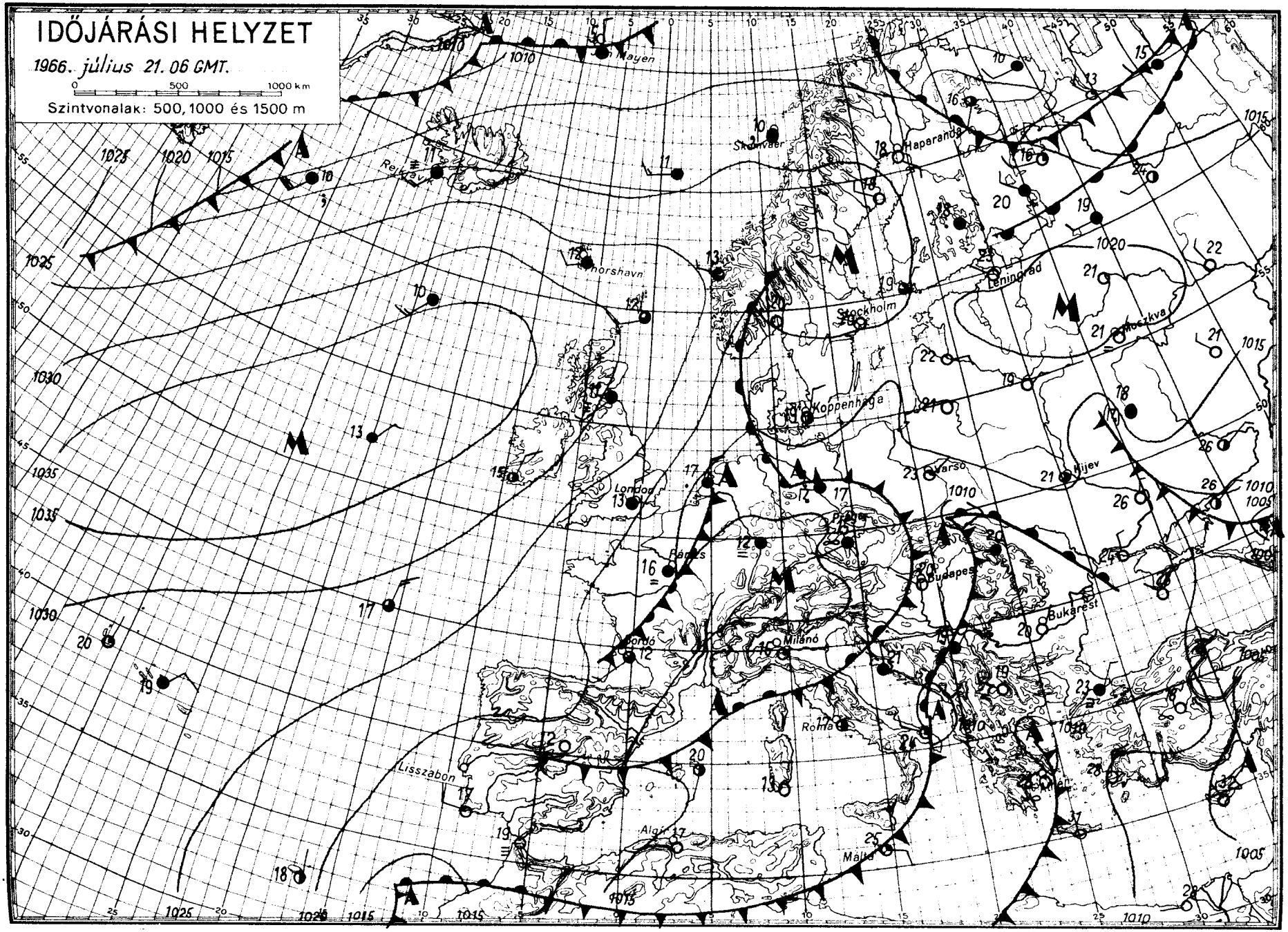
IDŐJÁRÁSI HELYZET
1966. július 21. 06 GMT.
0 500 1000 km
Szintvonalak: 500, 1000 és 1500 m
Mayen
Skrunda
Haparanda
Reykjavik
Thorshavn
Leningrad
Stockholm
Moszkva
Koppenhága
London
Varsó
Kijev
Párizs
Prága
Budapest
Bukarest
Milánó
Róma
Lisszabon
Algír
Málta

# IDŐJÁRÁSI NAPIJELENTÉS

ЕЖЕДНЕВНЫЙ МЕТЕОРОЛОГИЧЕСКИЙ БЮЛЛЕТЕНЬ • DAILY WEATHER REPORT
BULLETIN QUOTIDIEN DE TEMPS • TÄGLICHER WETTERBERICHT

KIADJA AZ ORSZÁGOS METEOROLÓGIAI INTÉZET
BUDAPEST II. KITAIBEL PÁL UTCA 1
TELEFON: KÖZPONT: 353-500. IDŐJELZŐ OSZT.: 150-410

MEGJELENIK NAPONKÉNT • ELŐFIZETÉSI ÁRA A POSTAI KÖLTSÉGGEL EGYÜTT NEGYEDÉVRE 60. Ft
KIADÁSÉRT FELEL AZ INTÉZET IGAZGATÓJA

79. évfolyam 203. szám. + Budapest + 1966. julius 22. péntek

***Az időjárási helyzet ma reggel és a várható időjárás:***

A Nyugat- és Dél-Európa nagy részét elboritó hüvös levegő egy hulláma bejutott a Kárpát-medence térségébe. A hüvös és nedves, valamint a medencét kitöltő meleg levegő egymásrahatásának következtében az éjszakai és a reggeli órákban sokfelé volt eső, zivatar. Európa északi részein szintén változékony, szeles, többfelé csapadékos az idő.

Hazánkban csütörtökön változóan felhős ég mellett 6-13 órán át sütött a nap. Az éjszakai, valamint pénteken a hajnali órákban az ország nagy részén volt eső, zivatar. A lehullott eső mennyisége általában a csapadéknyom és 20 mm között váltakozott, de Szolnokon 28, Vásárosnaményben 33, Jászapátiban 36, Tiszakécskén 42, Pécsett 43 mm-t mértek. A hőmérséklet csütörtökön 24-29 fokig emelkedett, péntek hajnalra 12-19 fokig hült le a levegő. Péntek délelőtt folytatódott a felhős idő, néhány helyről ujabb esőt, zivatart jelentettek.

Ma 12 órakor Budapesten a hőmérséklet 18 fok, a tengerszintre átszámitott légnyomás 756 mm, nem változik.

A Balaton vizének hőmérséklete Siófoknál 11 órakor 22 fok volt.

Várható időjárás szombat estig:

Jobbára felhős idő, többfelé eső, helyenként zivatar.
Mérsékelt, időnként megélénkülő északnyugati, északi szél.
A hőmérséklet alakulásában lényeges változás nem lesz.

Várható legalacsonyabb éjszakai hőmérséklet: 12, 17,
legmagasabb nappali hőmérséklet szombaton: 21, 26 fok között.

Vadkerti Ferenc s.k.

A hőmérséklet napi középértéke és eltérése a 90 évi átlagtól / Budapesten /:

1966. VII. 21.: 22,2 C°, +0,3 C°.

1871 óta ezen a napon Budapesten előfordult:

legmagasabb hőmérséklet: 35,5 C° /1886/
legalacsonyabb hőmérséklet: 11,1 C° /1892/

66.474.

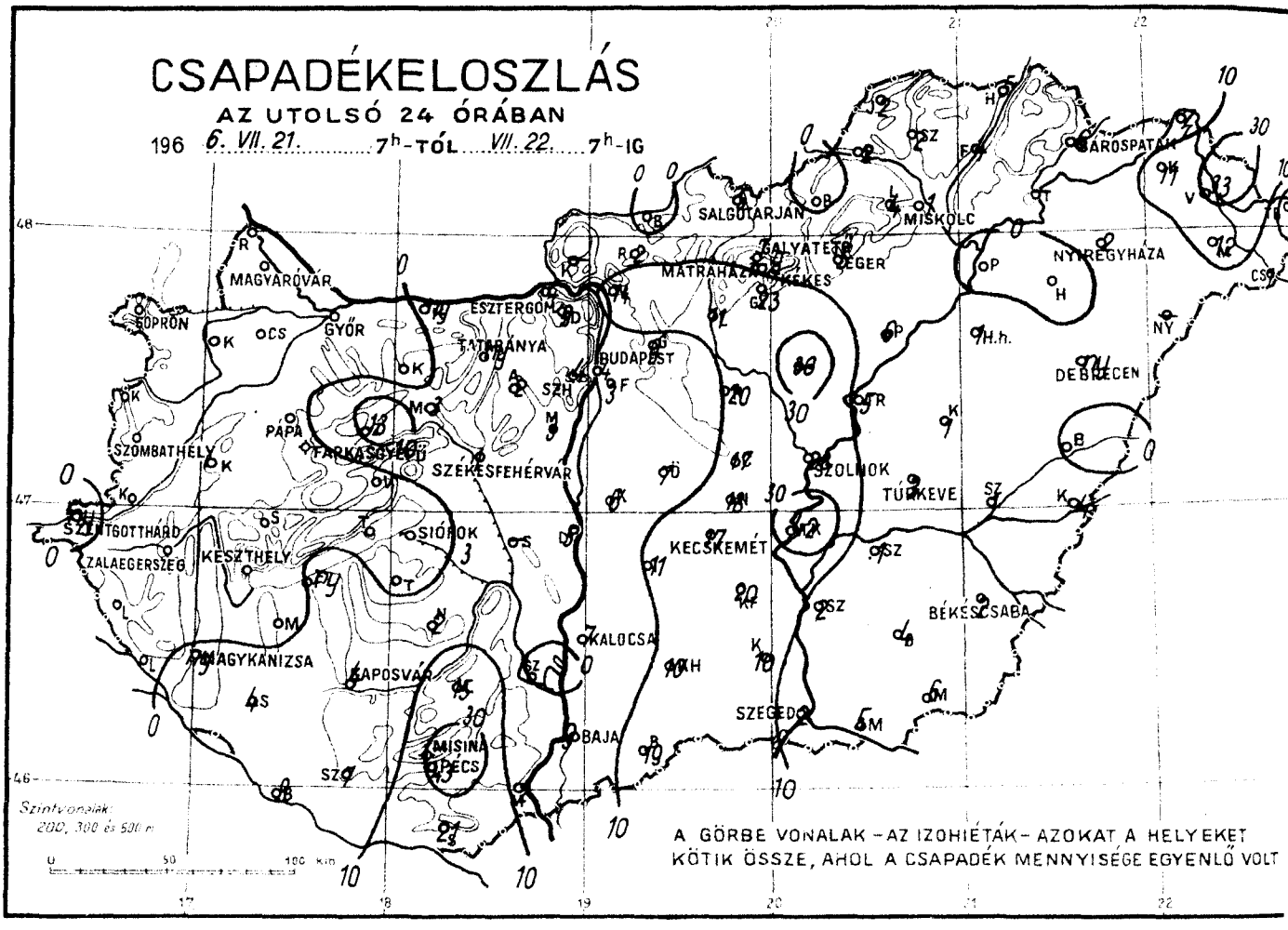
CSAPADÉKELOSZLÁS
AZ UTOLSÓ 24 ÓRÁBAN
196 6. VII. 21. 7h-TÓL VII. 22. 7h-IG
SOPRON
MAGYARÓVÁR
GYŐR
ESZTERGOM
TATABÁNYA
BUDAPEST
SZÉKESFEHÉRVÁR
PÁPA
SZOMBATHELY
SZENTGOTTHÁRD
ZALAEGERSZEG
KESZTHELY
SIÓFOK
NAGYKANIZSA
KAPOSVÁR
MISINA
PÉCS
BAJA
KALOCSA
KECSKEMÉT
SZEGED
BÉKÉSCSABA
SZOLNOK
TÚRKEVE
DEBRECEN
NYÍREGYHÁZA
MISKOLC
SALGÓTARJÁN
MÁTRAHÁZA
GALYATETŐ
EGER
BÉKÉS
BÁROSPATAK
Szintvonalak:
200, 300 és 500 m
A GÖRBE VONALAK – AZ IZOHIÉTÁK – AZOKAT A HELYEKET
KÖTIK ÖSSZE, AHOL A CSAPADÉK MENNYISÉGE EGYENLŐ VOLT

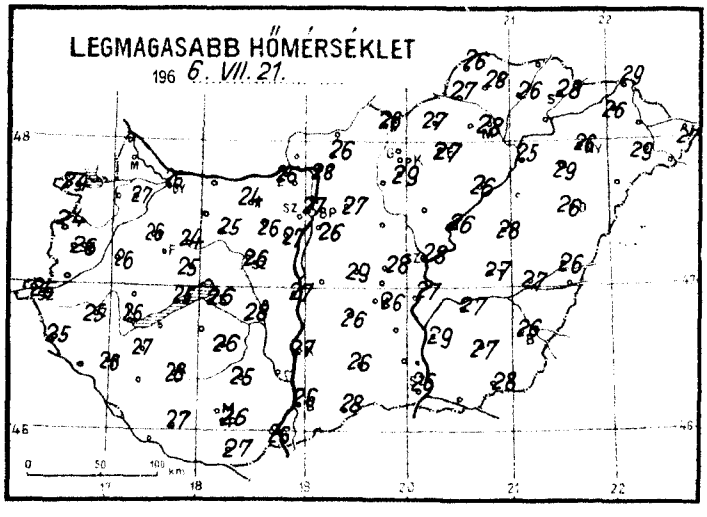
LEGMAGASABB HŐMÉRSÉKLET
196 6. VII. 21.

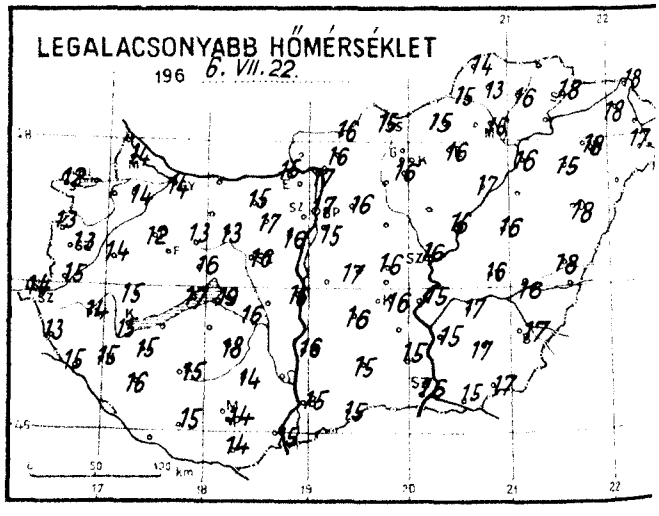
LEGALACSONYABB HŐMÉRSÉKLET
196 6. VII. 22.

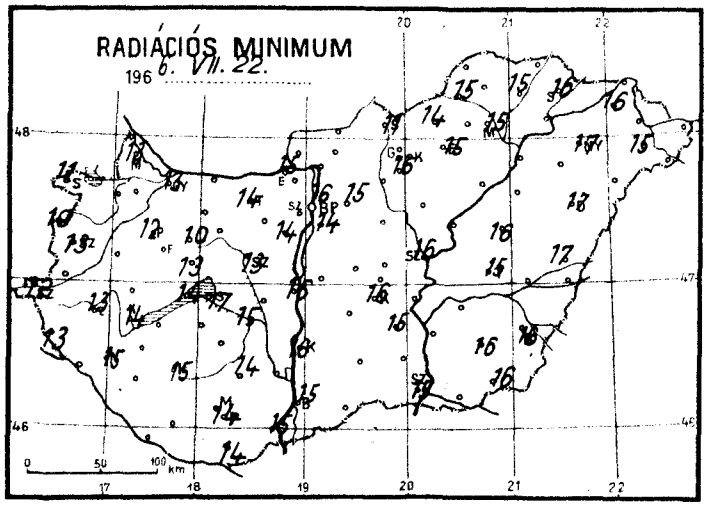
RADIÁCIÓS MINIMUM
196 6. VII. 22.

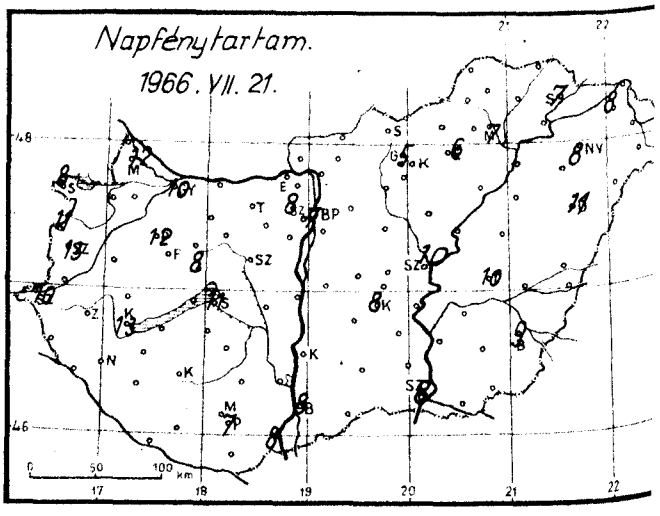
Napfénytartam.
1966. VII. 21.

1966. július ..... hó,
22. péntek ..... nap .....

| | Az utolsó 24 óra adatai | | | | | | 24 órai csapadék mm | | |
|---|---|---|---|---|---|---|---|---|---|
| | Csapadék (mm) | | Hőmérsékleti szélsőségek | | | Napsütés (óra) tegnap | | | |
| | | | tegnapi nappali max. | éjszakai min. | min. 5 cm-en | | | | |
| 12815 Magyaróvár | • | | – | 14 | 13 | 12 | Rajka | • | |
| 822 Győr | • | = | 26 | 14 | 13 | 10 | Kapuvár | • | ⌒ |
| 825 Pápa | • | ⌒ | 26 | 12 | 12 | 12 | Csorna | • | ⌒ |
| 805 Sopron | • | | 24 | 12 | 11 | 8 | Komárom | ny | |
| 812 Szombathely | • | | 26 | 13 | 13 | 13 | Káld | • | ⌒ |
| 910 Szentgotthárd | ny | ≡ | 26 | 14 | 12 | 10 | Kőszeg | • | |
| 915 Zalaegerszeg | • | | 25 | 14 | 13 | | Körmend | • | |
| Lenti | • | | 25 | 13 | 13 | | Letenye | • | |
| 925 Nagykanizsa | ny | | 28 | 15 | 15 | | Sümeg | • | |
| 920 Keszthely | • | < | 26 | 15 | 14 | 13 | Zirc | 13 | |
| Tihany | • | | 25 | 17 | 14 | | Kisbér | • | ⌒ |
| 935 Siófok | • | | 26 | 19 | 17 | 11 | Mór | 3 | |
| 942 Pécs | 43 | ⌐ | 26 | 14 | 14 | 7 | Alcsút | 2 | |
| 941 Misinatető (534 m) | – | | – | – | – | – | Esztergom | 4 | |
| Siklós | 21 | ⌐ | 27 | 14 | 14 | | Dobogókő | 9 | |
| 827 Farkasgyepű (400 m) | • | | 23 | 12 | 12 | | Fonyód | ny | |
| Veszprém | • | | 25 | 16 | 13 | 8 | Tab | • | |
| 833 Tatabánya | ny | | 24 | 15 | 14 | | Sárbogárd | – | |
| 839 Budapest (Ferihegy) | 3 | | 26 | 15 | 14 | | Lengyel | 15 | |
| 840 Budapest OMI | 4 | | 27 | 17 | 16 | 7 | Nagykónyi | 2 | |
| 841 Budapest (Szabadságh. 474 m) | 4 | | 26 | 14 | 14 | 8 | Marcali | • | |
| Martonvásár | 3 | | 27 | 16 | 14 | | Somogyszob | 4 | |
| 835 Székesfehérvár | 1 | | 26 | 16 | 13 | | Kaposvár | 4 | |
| Dunaújváros | 5 | | 27 | 16 | 16 | | Barcs | 9 | ⌐ |
| Szekszárd | • | | – | – | – | | Szigetvár | 7 | |
| Mohács | 2 | | 26 | 15 | | | Bácsalmás | 19 | ⌐ |
| 960 Baja | 9 | | 26 | 15 | 15 | 8 | Kiskunhalas | 10 | ⌐ |
| 955 Kalocsa | 7 | | 27 | 16 | 16 | | Izsák | 11 | ⌐ |
| Cegléd | 17 | | 28 | 16 | – | 8 | Kunsztmiklós | 6 | |
| 860 Szolnok | 28 | ⌐ | 28 | 16 | 16 | 10 | Örkény | 7 | |
| 970 Kecskemét | 17 | ⌐ | 26 | 16 | 16 | 8 | Nagykáta | 20 | ⌐ |
| Kiskunfélegyháza | 20 | ⌐ | 26 | 16 | 15 | | Jászapáti | 36 | ⌐ |
| 982 Szeged | 2 | | 26 | 16 | 15 | 8 | Tiszakécske | 42 | ⌐ |
| Mezőhegyes | 6 | ⌐ | 28 | 16 | 15 | | Nagykőrös | 18 | ⌐ |
| Orosháza | 4 | | 27 | 17 | 16 | | Kistelek | 10 | ⌐ |
| 990 Békéscsaba | 2 | ⌐ | 26 | 17 | 16 | 9 | Makó | 5 | ⌐ |
| 875 Túrkeve | 3 | | 27 | 16 | 15 | 10 | Szentes | 2 | |
| Berettyóújfalu | • | ⌒ | 26 | 18 | 17 | | Szarvas | 1 | |
| 888 Debrecen | ny | | 26 | 18 | 17 | 11 | Szeghalom | 1 | |
| 892 Nyíregyháza | 2 | ⌐ | 26 | 18 | 17 | 8 | Kőrösszakál | 3 | |
| 788 Kisvárda | 11 | ⌐ | 26 | 18 | 16 | 8 | Tiszaroff | 5 | |
| Mátészalka | 12 | ⌐ | 29 | 17 | 15 | | Poroszló | 6 | ⌐ |
| Tiszabecs | • | | 27 | 17 | | | Karcag | 1 | |
| Vác | 14 | ⌐ | 28 | 17 | | | Hortobágy | 1 | ⌐ |
| Gödöllő | 9 | | 27 | 16 | 15 | | Polgár | • | |
| Lőrinci | 11 | ⌐ | – | – | – | | Hajdúdorog | • | |
| Gyöngyös | 23 | ⌐ | 29 | 16 | 16 | | Nyírlugos | – | |
| Balassagyarmat | • | | – | 16 | | | Csenger | 1 | ⌐ |
| 755 Salgótarján | 5 | | 26 | 15 | 11 | | Vásárosnamény | 33 | |
| Galyatető (932 m) | 7 | | 20 | 15 | | | Záhony | 7 | |
| 851 Kékestető (1000 m) | 9 | | 18 | 11 | – | 5 | Királyrét | – | |
| Mátraháza (672 m) | 14 | | 23 | 14 | | | Romhány | 2 | |
| 865 Eger | 5 | | 27 | 16 | 15 | 6 | Borsodnádasd | • | |
| Putnok | 2 | = | 27 | 15 | 15 | | Jósvafő | 2 | |
| Lillafüred | 4 | | 25 | 15 | | | Szendrőlád | 2 | |
| 772 Miskolc | 1 | = | 28 | 16 | 15 | 7 | Hidasnémeti | 5 | ⌐ |
| Füged | 4 | | 26 | 16 | 15 | | Tokaj | – | |
| 778 Sárospatak | 6 | | 28 | 18 | 16 | 7 | Sárhatvan | 3 | |

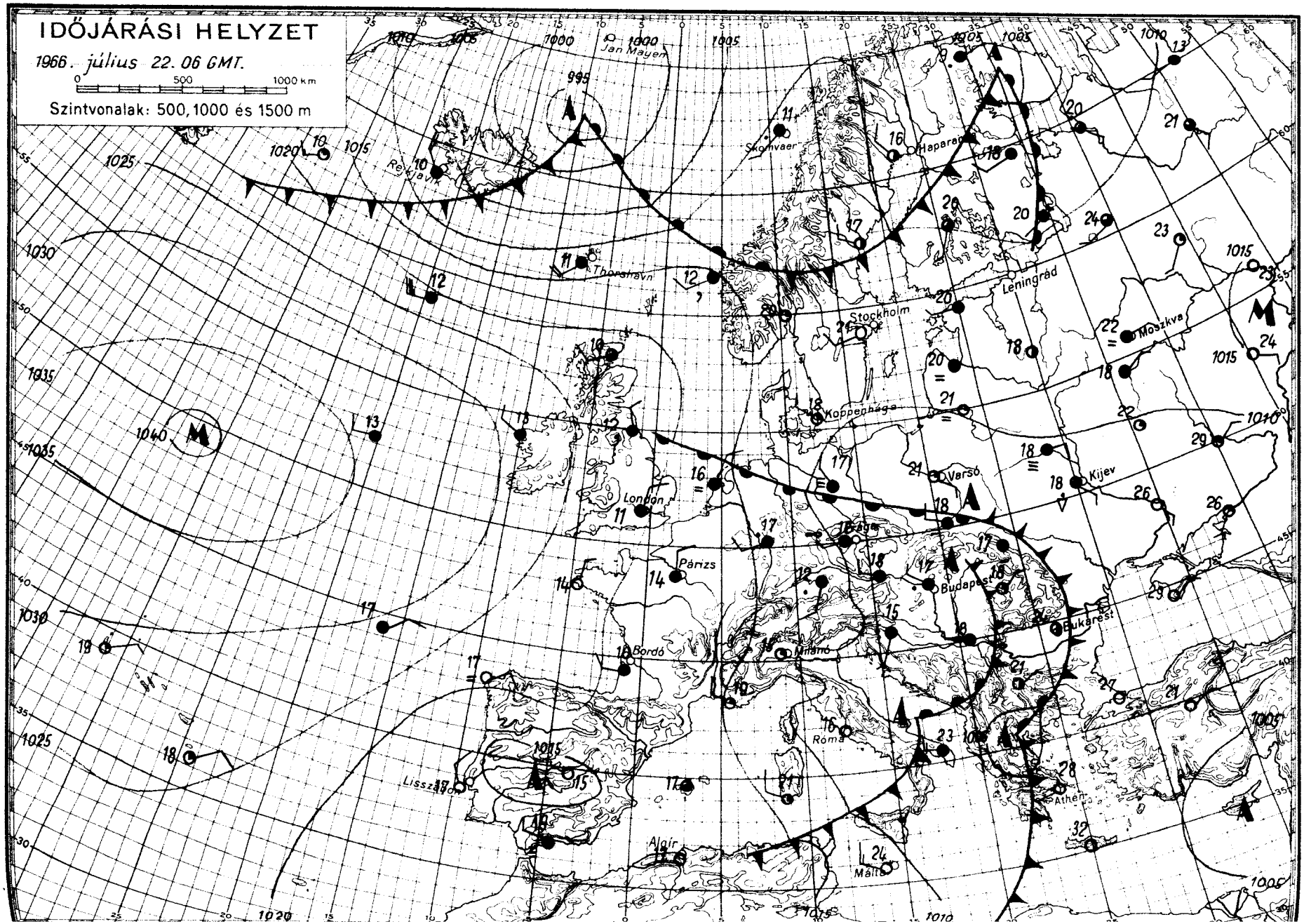
IDŐJÁRÁSI HELYZET
1966. július 22. 06 GMT.
0 500 1000 km
Szintvonalak: 500, 1000 és 1500 m
Jan Mayen
Skomvaer
Haparanda
Reykjavik
Thorshavn
Leningrád
Stockholm
Moszkva
Koppenhága
Varsó
Kijev
London
Párizs
Bordó
Milánó
Budapest
Bukarest
Róma
Athén
Lisszabon
Algír
Málta

# IDŐJÁRÁSI NAPIJELENTÉS

ЕЖЕДНЕВНЫЙ МЕТЕОРОЛОГИЧЕСКИЙ БЮЛЛЕТЕНЬ • DAILY WEATHER REPORT
BULLETIN QUOTIDIEN DE TEMPS • TÄGLICHER WETTERBERICHT

KIADJA AZ ORSZÁGOS METEOROLÓGIAI INTÉZET
BUDAPEST II. KITAIBEL PÁL UTCA 1
TELEFON: KÖZPONT: 353-500, IDŐJELZŐ OSZT.: 150-410

MEGJELENIK NAPONKÉNT • ELŐFIZETÉSI ÁRA A POSTAI KÖLTSÉGGEL EGYÜTT NEGYEDÉVRE 60, Ft
KIADÁSÉRT FELEL AZ INTÉZET IGAZGATÓJA

79. évfolyam 204. szám. + Budapest + 1966. julius 23. szombat

***Az időjárási helyzet ma reggel és a várható időjárás:***

A Nyugat-Európáról Közép- és Dél-Európa térségébe áramlott hüvös légtömeg az elmult két nap folyamán erősen szétforgácsolódott. Ugyanakkor Észak- és Kelet-Európában fokozódott a meleg. A Kárpát-medence térségében a hüvös légtömegek helyébe észak felől érkező melegebb levegő esőzéseket vált ki. A melegebb levegőfajta előreláthatólag vasárnapra medencénk belső területein is érezhető hőmérsékletemelkedést okoz.

Hazánkban pénteken több időjárási elem tekintetében szokatlanul ellentétes időjárási helyzetkép alakult ki. Míg Budapest, Pápa, Sopron és Magyaróvár környékén egész napon át borult maradt az ég, ugyanakkor Szeged vidékén 8 órás napfénytartamot mértek. A napsütés időtartama az ország más részein 1 és 7 óra között váltakozott. Napközben főként a Dunántulon esők, helyenként zivatar keletkezett, Az éjféli óráktól átmeneti szünet után északkeleten keletkeztek zivatarok, esők. Az esőzés reggelre Budapest vonaláig jutott előre, majd szombat délelőtt országossá vált. A péntek reggel 7 óra és szombat reggel 7 óra közötti időszakban Békéscsaba, Szeged és Baja körzetében, valamint a Balatontól délre kisebb területen eső nem volt. Budapest-Debrecen vonalától délnyugatra csak kevés helyen esett 10 mm feletti mennyiség, viszont e vonaltól északkeletre zivataros felhőszakadásokból 30, helyenként 50 mm-t meghaladó esőmennyiséget mértek. A pénteki legmagasabb hőmérsékletek területi eloszlása is szeszélyes képet mutat: Budapest, Tatabánya és Magyaróvár környékén a felhőzet miatt csak 17, 19, viszont a kevésbé felhős keleti országrészben 24, 28, másutt 20, 23 fokig emelkedett a hőmérséklet. Szombat hajnalra 12, 17 fokig hült le a levegő.

Ma 12 órakor Budapesten a hőmérséklet 18 fok, a tengerszintre átszámitott légnyomás 749 mm, mérsékelten süllyedő irányzatu.

A Balaton vizének hőmérséklete Siófoknál 11 órakor 20 fok volt.

Várható időjárás vasárnap estig:

Szombaton felhős idő, még sokfelé esővel, helyenként zivatarral.
Vasárnap felszakadozó felhőzet, már csak néhány helyen futó esővel, zivatarral.
Mérsékelt, időnként élénk északi, északkeleti szél.
A nappali felmelegedés fokozódik.

Várható legalacsonyabb éjszakai hőmérséklet: 12, 17,
legmagasabb nappali hőmérséklet vasárnap: 21, 26 fok között.

Dr. Tóth Pál s.k.

A hőmérséklet napi középértéke és eltérése a 90 évi átlagtól / Budapesten / :

1966. VII. 22.: 17,7 C°, -4,3 C°.

1871 óta ezen a napon Budapesten előfordult:

legmagasabb hőmérséklet: 35,3 C° /1939/
legalacsonyabb hőmérséklet: 8,3 C° /1898/

66.475.

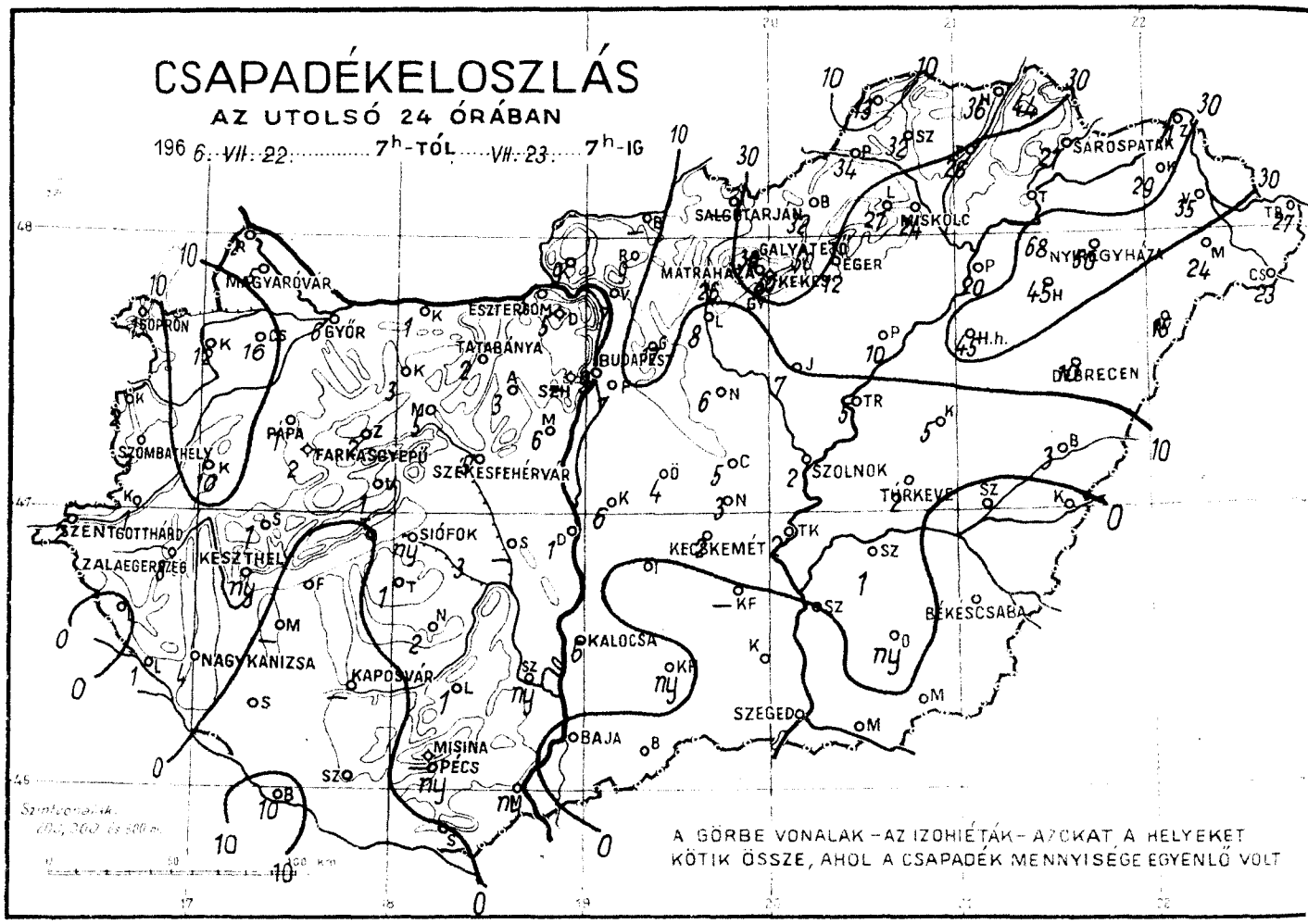
CSAPADÉKELOSZLÁS
AZ UTOLSÓ 24 ÓRÁBAN
1966. VII. 22. 7h-TÓL ... VII. 23. 7h-IG
MOSONMAGYARÓVÁR
SOPRON
GYŐR
ESZTERGOM
TATABÁNYA
BUDAPEST
SALGÓTARJÁN
MISKOLC
SÁROSPATAK
NYÍREGYHÁZA
DEBRECEN
MÁTRAHÁZA
GALYATETŐ
EGER
SZOLNOK
TÚRKEVE
SZOMBATHELY
PAPA
FARKASGYEPŰ
SZÉKESFEHÉRVÁR
SIÓFOK
KESZTHELY
ZALAEGERSZEG
NAGYKANIZSA
KAPOSVÁR
KECSKEMÉT
BÉKÉSCSABA
KALOCSA
SZEGED
BAJA
MISINA
PÉCS
A GÖRBE VONALAK – AZ IZOHIÉTÁK – AZOKAT A HELYEKET KÖTIK ÖSSZE, AHOL A CSAPADÉK MENNYISÉGE EGYENLŐ VOLT

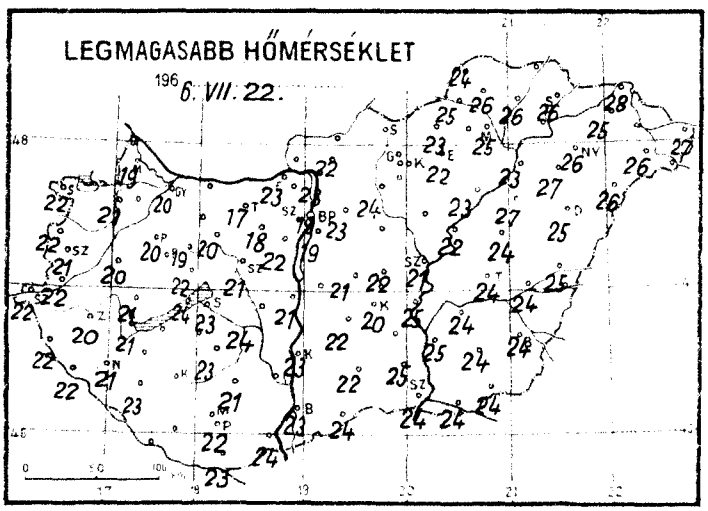
LEGMAGASABB HŐMÉRSÉKLET
1966. VII. 22.

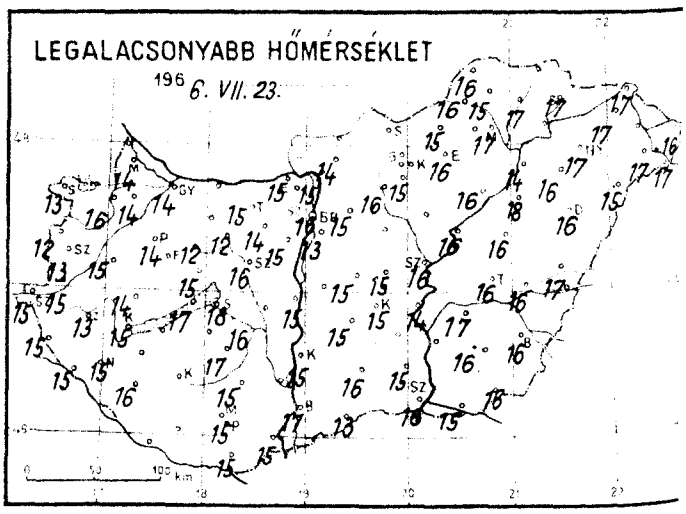
LEGALACSONYABB HŐMÉRSÉKLET
1966. VII. 23.

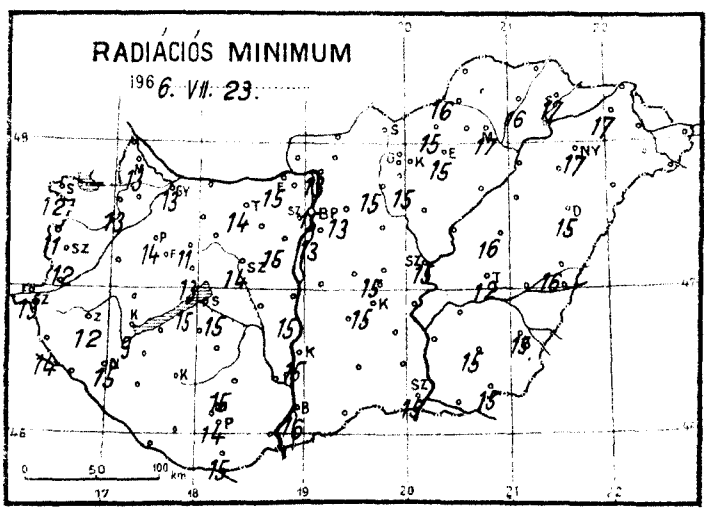
RADIÁCIÓS MINIMUM
1966. VII. 23.

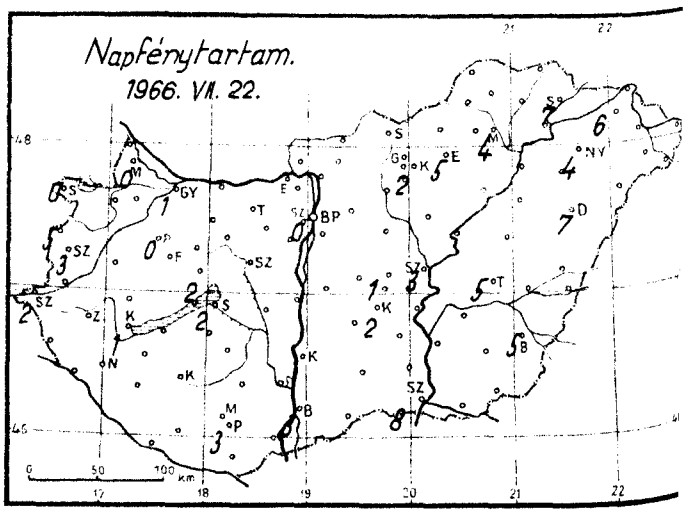
Napfénytartam.
1966. VII. 22.

1966. ...július..... hó,
23... nap szombat.....

| | Az utolsó 24 óra adatai | | | | | | 24 órai csapadék mm | | |
|---|---|---|---|---|---|---|---|---|---|
| | Csapadék (mm) | | Hőmérsékleti szélsőségek: tegnapi nappali max. | éjszakai min. | min. 5 cm-en | Napsütés (óra) tegnap | | | |
| 12815 Magyaróvár | 5 | | 19 | 14 | 13 | 0 | Rajka | 2 | |
| 822 Győr | 6 | ⊏ | 20 | 14 | 13 | 1 | Kapuvár | 12 | ⊏ |
| 825 Pápa | 1 | | 20 | 14 | 14 | 0 | Csorna | 16 | ⊏ |
| 805 Sopron | 1 | | 22 | 13 | 12 | 0 | Komárom | 1 | |
| 812 Szombathely | 3 | | 21 | 13 | 12 | 3 | Káld | 10 | |
| 910 Szentgotthárd | 2 | ⊏ | 22 | 15 | 13 | 2 | Kőszeg | 2 | |
| 915 Zalaegerszeg | 8 | | 20 | 13 | 12 | | Körmend | 1 | |
| Lenti | • | | 22 | 15 | 14 | | Letenye | 1 | ⊏ |
| 925 Nagykanizsa | 4 | ⊏ | 21 | 15 | 15 | | Sümeg | 1 | |
| 920 Keszthely | ny | | 21 | 15 | 9 | 1 | Zirc | 2 | |
| Tihany | • | | 24 | 17 | 15 | | Kisbér | 3 | ⌒ |
| 935 Siófok | ny | | 23 | 18 | 15 | 2 | Mór | 5 | |
| 942 Pécs | ny | | 22 | 15 | 14 | 3 | Alcsút | 3 | |
| 941 Misinatető (534 m) | – | | – | – | – | – | Esztergom | 3 | |
| Siklós | • | ⌒ | 23 | 15 | 15 | | Dobogókő | 5 | |
| 827 Farkasgyepű (400 m) | 2 | | 20 | 14 | 13 | | Fonyód | – | |
| Veszprém | 1 | | 22 | 15 | 13 | 2 | Tab | 1 | |
| 833 Tatabánya | 2 | ≡ | 17 | 15 | 14 | | Sárbogárd | – | |
| 839 Budapest (Ferihegy) | 7 | = | 19 | 13 | 13 | | Lengyel | 1 | |
| 840 Budapest OMI | 9 | | 19 | 16 | 15 | 0 | Nagykónyi | 2 | |
| 841 Budapest (Szabadságh., 474 m) | – | | – | – | – | | Marcali | – | |
| Martonvásár | 6 | | 22 | 15 | 15 | | Somogyszob | • | |
| 835 Székesfehérvár | 5 | | 21 | 16 | 14 | | Kaposvár | – | |
| Dunaújváros | 1 | | 21 | 15 | 15 | | Bares | 10 | |
| Szekszárd | ny | | – | – | – | | Szigetvár | • | |
| Mohács | ny | | 24 | 15 | | | Bácsalmás | • | |
| 960 Baja | • | | 23 | 17 | 16 | 3 | Kiskunhalas | ny | |
| 955 Kalocsa | 6 | | 23 | 15 | 15 | | Izsák | • | |
| Cegléd | 5 | | 22 | 15 | 15 | 1 | Kunsztmiklós | 6 | |
| 860 Szolnok | 2 | = | 21 | 16 | 15 | 3 | Örkény | 4 | |
| 970 Kecskemét | 2 | = | 20 | 15 | 15 | 2 | Nagykáta | 6 | |
| Kiskunfélegyháza | – | | – | – | – | | Jászapáti | 7 | |
| 982 Szeged | • | | 24 | 16 | 15 | 8 | Tiszakécske | 2 | = |
| Mezőhegyes | • | | 24 | 16 | 15 | | Nagykőrös | 3 | |
| Orosháza | ny | ⌒ | 24 | 16 | 15 | | Kistelek | • | |
| 990 Békéscsaba | • | | 24 | 16 | 15 | 5 | Makó | • | |
| 875 Túrkeve | 2 | | 24 | 16 | 12 | 5 | Szentes | • | |
| Berettyóújfalu | 3 | | 25 | 17 | 16 | | Szarvas | 1 | |
| 889 Debrecen | 0 | = | 25 | 16 | 15 | 7 | Szeghalom | • | ⌒ |
| 892 Nyíregyháza | 50 | ⊏ | 26 | 17 | 17 | 4 | Körösszakál | • | |
| 788 Kisvárda | 29 | | 25 | 17 | 17 | 6 | Tiszaroff | 5 | |
| Mátészalka | 24 | | 26 | 17 | 17 | | Poroszló | 10 | |
| Tiszabecs | 27 | ⊏ | 27 | 16 | | | Karcag | 5 | |
| Vác | 7 | | 25 | 15 | | | Hortobágy | 45 | |
| Gödöllő | 7 | | 23 | 15 | 13 | | Polgár | 20 | |
| Lőrinci | 8 | | 24 | 16 | 15 | | Hajdúdorog | 45 | |
| Gyöngyös | 8 | | 23 | 15 | 15 | | Nyírlugos | 15 | |
| Balassagyarmat | – | | – | – | – | | Csenger | 23 | ⊏ |
| 755 Salgótarján | – | | – | – | – | | Vásárosnamény | 35 | |
| Galyatető (932 m) | 36 | | 18 | 11 | | | Záhony | 11 | |
| 851 Kékestető (1000 m) | 30 | = | 15 | 11 | – | 2 | Királyrét | 9 | |
| Mátraháza (672 m) | 26 | | 19 | 13 | | | Romhány | | |
| 865 Eger | 12 | | 22 | 16 | 15 | 5 | Borsodnádasd | 32 | |
| Putnok | 34 | | 25 | 16 | 16 | | Jósvafő | 13 | |
| Lillafüred | 27 | | 22 | 15 | | | Szendrőlád | 32 | ⊏ |
| 772 Miskolc | 24 | = | 25 | 17 | 17 | 4 | Hidasnémeti | 36 | ⊏ |
| Füged | 26 | ⊏ | 26 | 17 | 17 | | Tokaj | | |
| 778 Sárospatak | 21 | | 26 | 17 | 17 | 7 | Sárhatvan | 3 | |

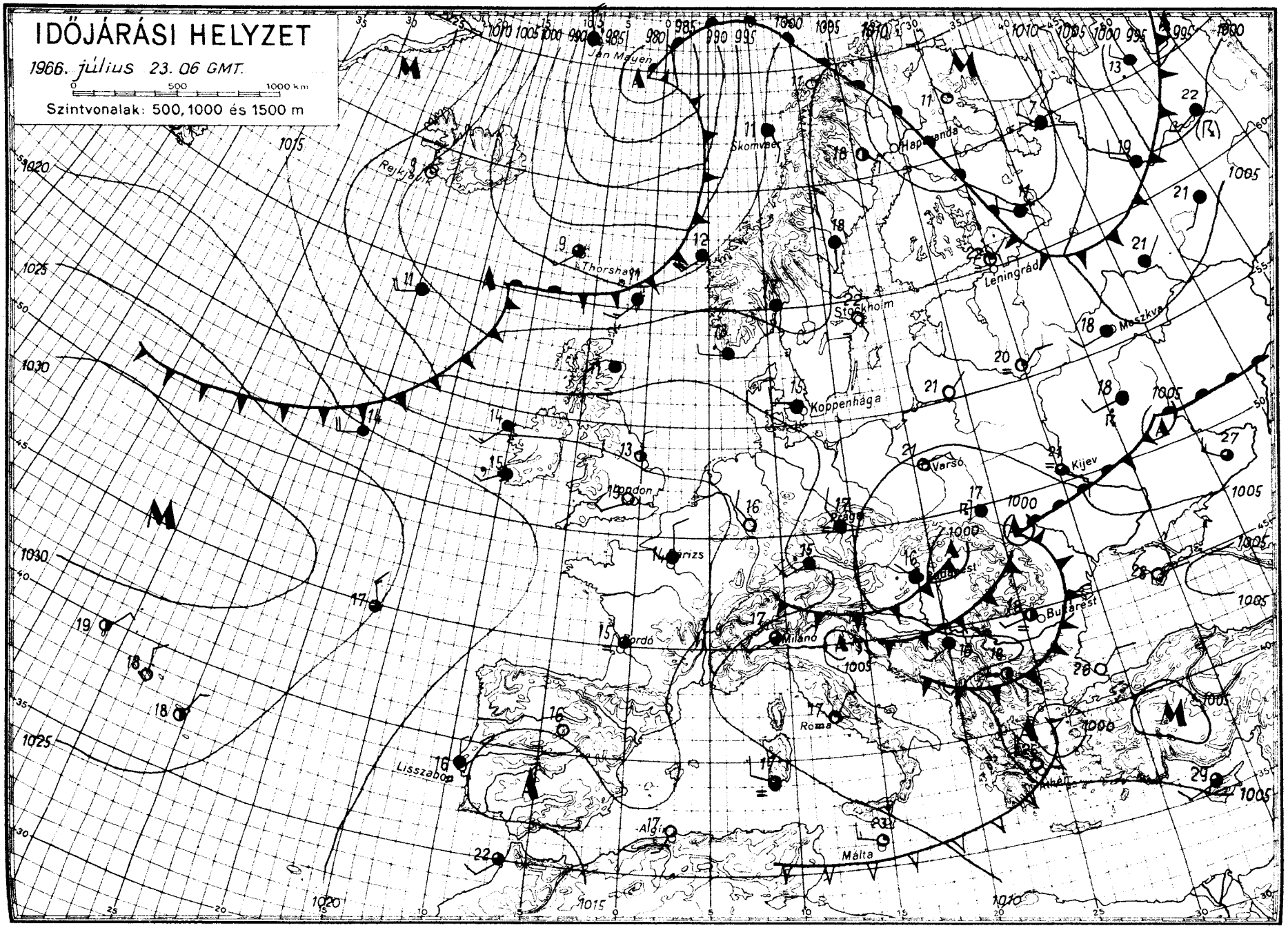
IDŐJÁRÁSI HELYZET
1966. július 23. 06 GMT.
0 500 1000 km
Szintvonalak: 500, 1000 és 1500 m
Jan Mayen
Skomvaer
Reykjavik
Thorshavn
Stockholm
Koppenhága
London
Párizs
Prága
Varsó
Kijev
Leningrád
Moszkva
Hapranda
Berlin
Milánó
Bukarest
Roma
Lisszabon
Algír
Málta

# IDŐJÁRÁSI NAPIJELENTÉS

ЕЖЕДНЕВНЫЙ МЕТЕОРОЛОГИЧЕСКИЙ БЮЛЛЕТЕНЬ • DAILY WEATHER REPORT
BULLETIN QUOTIDIEN DE TEMPS • TÄGLICHER WETTERBERICHT

KIADJA AZ ORSZÁGOS METEOROLÓGIAI INTÉZET
BUDAPEST II., KITAIBEL PÁL UTCA 1
TELEFON: KÖZPONT: 353-500, IDŐJELZŐ OSZT.: 150-119

MEGJELENIK NAPONKÉNT • ELŐFIZETÉSI ÁRA A POSTAI KÉZBESÍTÉSSEL EGYÜTT NEGYEDÉVRE 60, Ft
KIADÁSÉRT FELEL AZ INTÉZET IGAZGATÓJA

79. évfolyam 205. szám. +Budapest + 1966. július 24. vasárnap

***Az időjárási helyzet ma reggel és a várható időjárás:***

A Kárpát-medence fölött örvénylő hideg levegő keveset mozdult el kelet felé, ennek következtében itt, a Balkán-félszigeten és a Szovjetunió európai területének déli részein még mindig felhős, helyenként esős, zivataros az időjárás. Igy a Közép-Európa fölött kialakult magasnyomásu légköri képződmény, amely napos, száraz időjárást biztosit, csak igen lassan tud áthelyeződni Délkelet-Európa fölé.

Hazánkban szombaton erősen felhős idő volt. Országszerte esett az eső. Helyenként zivatar is keletkezett. A lehullott eső mennyisége a Tiszántulon a csapadéknyom és 5, máshol általában 8 és 30 mm között váltakozott, de Sümegen 34, Szentpéterföldén /Zala vm./ 35, Kunszentmiklóson 38, Szentgotthárdon 42, Szombathelyen és Mélykuton /Bács-Kiskun m./ 45, Marcaliban 50, Felsőszölnökön /Vas m./ 53 mm esőt mértek. Napközben a hőmérséklet 18 - 24 fokig emelkedett. Ma hajnalra 12 - 17 fokig hült le a levegő. Ma országszerte felhős az idő, egyes helyekről ujabb esőket jelentettek.

Ma 12 órakor Budapesten a hőmérséklet 24 fok, a tengerszintre átszámitott légnyomás 753 mm, alig változik.

A Balaton vizének hőmérséklete Siófoknál 11 órakor: 21 fok volt.

Várható időjárás hétfő estig:

Változó mennyiségü felhőzet, helyenként ujabb esővel, zivatarral. Mérsékelt, időnként élénk északi, északkeleti szél.

Várható legalacsonyabb éjszakai hőmérséklet: 13, 18,
legmagasabb nappali hőmérséklet hétfőn: 22, 27 fok között.

Kerényi Nárcisz s.k.

A hőmérséklet napi középértéke és eltérése a 90 évi átlagtól /Budapesten/:

1966. VII. 23.: 17,1 C°, -5,3 C°.

1871 óta ezen a napon Budapesten előfordult:

legmagasabb hőmérséklet: 36,3 C° /1929/
legalacsonyabb hőmérséklet: 10,2 C° /1884/

66.476.

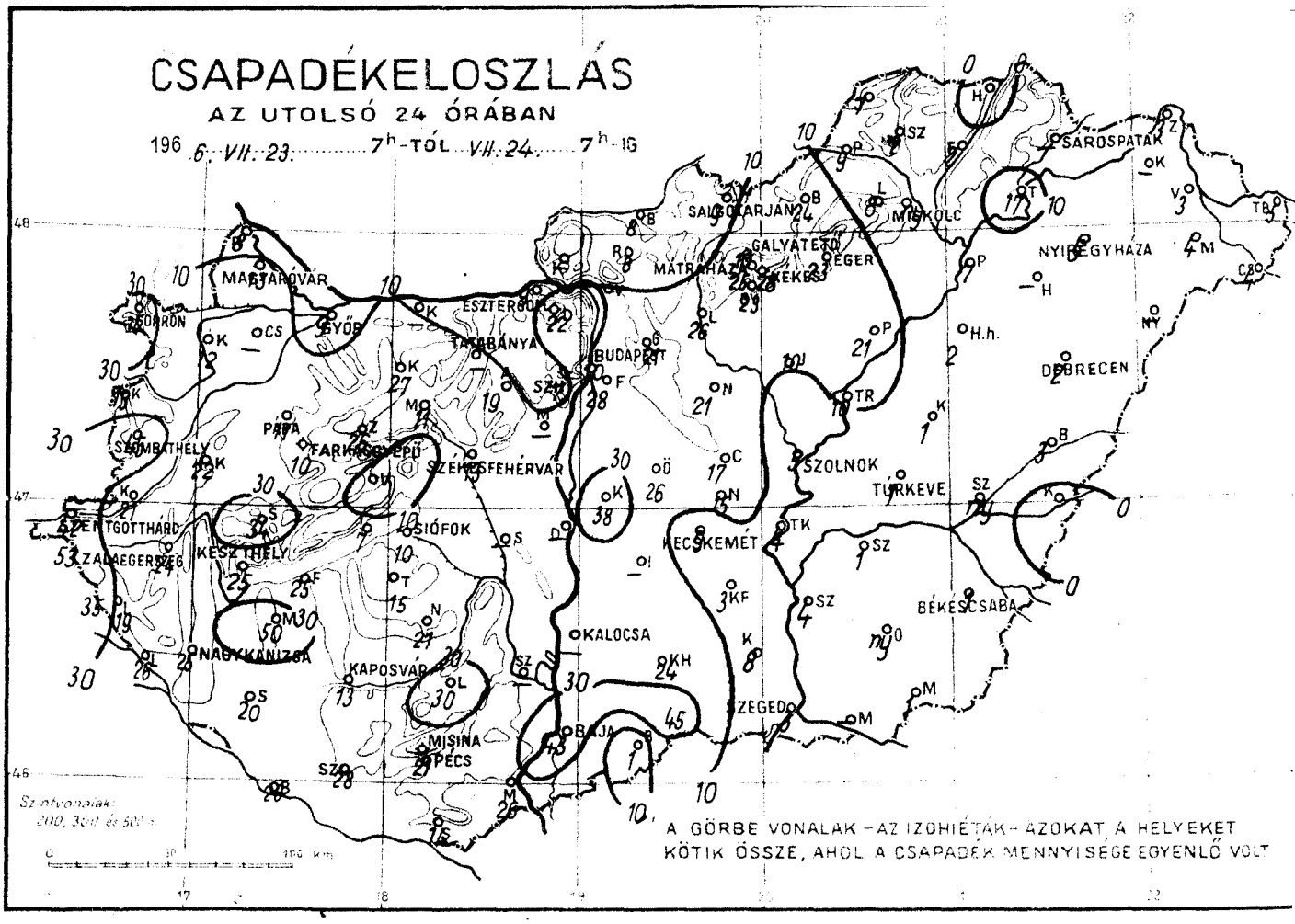
CSAPADÉKELOSZLÁS
AZ UTOLSÓ 24 ÓRÁBAN
1966. VII. 23. 7h-TÓL VII. 24. 7h-IG
A GÖRBE VONALAK – AZ IZOHIÉTÁK – AZOKAT A HELYEKET KÖTIK ÖSSZE, AHOL A CSAPADÉK MENNYISÉGE EGYENLŐ VOLT
Szintvonalak: 200, 300 és 500 m
SOPRON
MOSONMAGYARÓVÁR
GYŐR
ESZTERGOM
TATABÁNYA
BUDAPEST
SALGÓTARJÁN
MISKOLC
SÁROSPATAK
NYÍREGYHÁZA
DEBRECEN
MÁTRAHÁZA
GALYATETŐ
EGER
HEVES
SZOLNOK
TÚRKEVE
SZOMBATHELY
PÁPA
FARKASGYEPŰ
SZÉKESFEHÉRVÁR
SIÓFOK
KESZTHELY
ZALAEGERSZEG
NAGYKANIZSA
KAPOSVÁR
KECSKEMÉT
KALOCSA
BÉKÉSCSABA
SZEGED
MISINA
PÉCS
BAJA

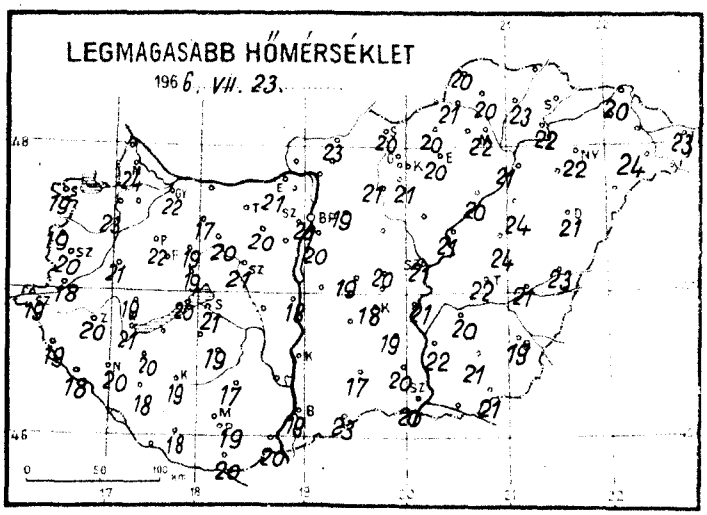
LEGMAGASABB HŐMÉRSÉKLET
1966. VII. 23.

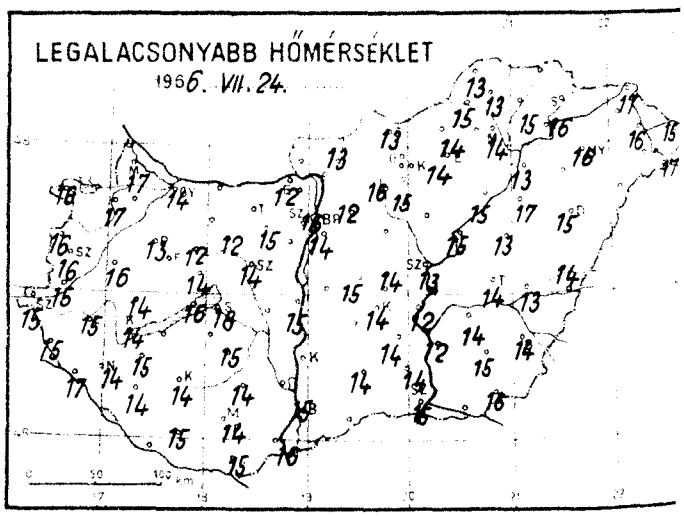
LEGALACSONYABB HŐMÉRSÉKLET
1966. VII. 24.

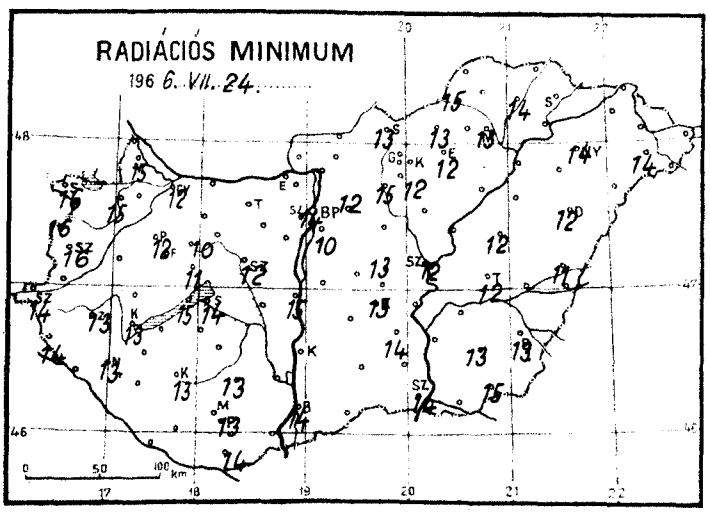
RADIÁCIÓS MINIMUM
1966. VII. 24.

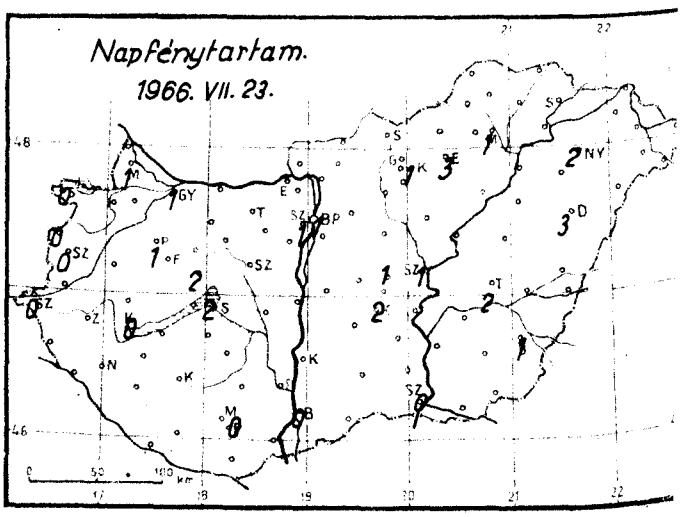
Napfénytartam.
1966. VII. 23.

1966. július hó, 24. nap vasárnap

| | Az utolsó 24 óra adatai | | | | | | 24 órai csapadék mm | | |
|---|---|---|---|---|---|---|---|---|---|
| | Csapadék (mm) | | Hőmérsékleti szélsőségek | | | Napsütés (óra) tegnap | | | |
| | | | tegnapi nappali max. | éjszakai min. | min. 5 cm-en | | | | |
| 12815 Magyaróvár | 13 | | 24 | 17 | 15 | 1 | Rajka | 8 | |
| 822 Győr | 9 | ⌐ | 22 | 14 | 12 | 1 | Kapuvár | 12 | |
| 825 Pápa | 11 | ⌐ | 22 | 13 | 12 | 1 | Csorna | – | |
| 805 Sopron | 34 | ⌐ | 19 | 16 | 16 | 0 | Komárom | – | |
| 812 Szombathely | 45 | | 20 | 16 | 16 | 0 | Káld | 22 | ⌐ |
| 910 Szentgotthárd | 42 | ⌐ | 19 | 15 | 14 | 0 | Kőszeg | 15 | |
| 915 Zalaegerszeg | 24 | | 20 | 15 | 13 | | Körmend | 21 | |
| Lenti | 19 | | 19 | 15 | 14 | | Letenye | 26 | |
| 925 Nagykanizsa | 25 | ⌐ | 20 | 14 | 13 | | Sümeg | 34 | ⌐ |
| 920 Keszthely | 25 | ⌐ | 21 | 14 | 13 | 0 | Zirc | 26 | |
| Tihany | 7 | | 20 | 16 | 15 | | Kisbér | 9 | ⌐ |
| 935 Siófok | 10 | ⌐ | 21 | 18 | 14 | 2 | Mór | 11 | |
| 942 Pécs | 21 | | 19 | 14 | 13 | 0 | Alcsút | 19 | |
| 941 Misinatető (534 m) | – | | – | – | – | | Esztergom | 9 | |
| Siklós | 14 | | 20 | 15 | 14 | | Dobogókő | 22 | |
| 827 Farkasgyepű (400 m) | 10 | | 18 | 14 | 12 | | Fonyód | 25 | ⌐ |
| Veszprém | 4 | ⌐ | 19 | 14 | 11 | 2 | Tab | 15 | ⌐ |
| 833 Tatatánya | – | | 21 | – | – | | Sárbogárd | – | |
| 839 Budapest (Ferihegy) | 28 | ⌒ | 20 | 14 | 10 | | Lengyel | 30 | |
| 840 Budapest OMI | 10 | | 20 | 16 | 14 | 1 | Nagykónyi | 21 | |
| 841 Budapest (Szabadságh. 474 m) | 7 | | 16 | 14 | 13 | 1 | Marcali | 50 | ⌐ |
| Martonvásár | – | | – | – | – | | Somogyszob | 20 | |
| 835 Székesfehérvár | 13 | | 21 | 14 | 12 | | Kaposvár | 13 | ⌐ |
| Dunaújváros | – | | 18 | 15 | 15 | | Barcs | 26 | |
| Szekszárd | – | | – | – | | | Szigetvár | 28 | |
| Mohács | 26 | | 20 | 16 | | | Bácsalmás | 1 | |
| 960 Baja | 43 | ⌐ | 19 | 15 | 14 | 0 | Kiskunhalas | 24 | |
| 955 Kalocsa | – | | 18 | – | | | Izsák | – | |
| Cegléd | 17 | | 20 | 14 | 13 | 1 | Kunsztmiklós | 38 | |
| 860 Szolnok | 5 | ⌒ | 21 | 13 | 12 | 1 | Örkény | 26 | |
| 970 Kecskemét | 9 | | 18 | 14 | 13 | 2 | Nagykáta | 21 | |
| Kiskunfélegyháza | 3 | | 19 | 14 | 14 | | Jászapáti | 10 | |
| 982 Szeged | 3 | | 20 | 15 | 14 | 0 | Tiszakécske | 4 | ≡ |
| Mezőhegyes | 1 | | 21 | 16 | 15 | | Nagykőrös | 15 | |
| Orosháza | ny | ⌒ | 21 | 15 | 13 | | Kistelek | 8 | |
| 990 Békéscsaba | 1 | ⌒ | 19 | 14 | 13 | 1 | Makó | – | |
| 875 Túrkeve | 1 | | 22 | 14 | 12 | 2 | Szentes | 4 | |
| Berettyóújfalu | 3 | ⌒ | 23 | 14 | 11 | | Szarvas | 1 | |
| 882 Debrecen | 2 | | 21 | 15 | 12 | 3 | Szeghalom | ny | ⌒ |
| 892 Nyíregyháza | 5 | | 22 | 16 | 14 | 2 | Körösszakál | • | |
| 788 Kisvárda | – | | 23 | – | | | Tiszaroff | 10 | |
| Mátészalka | 4 | | 24 | 16 | 14 | | Poroszló | 21 | |
| Fiszabecs | 5 | ⌐ | 23 | 15 | | | Karcag | 1 | ⌒ |
| Vác | – | | – | – | | | Hortobágy | 2 | |
| Gödöllő | 21 | | 19 | 12 | 12 | | Polgár | 7 | |
| Lőrinci | 26 | ≡ | 21 | 16 | 15 | | Hajdúdorog | – | |
| Gyöngyös | 23 | | 21 | 15 | 12 | | Nyírlugos | – | |
| Balassagyarmat | 8 | | 23 | 13 | | | Csenger | 4 | ⌐ |
| 755 Salgótarján | 9 | | 20 | 13 | 13 | | Vásárosnamény | 3 | |
| Galyatető (932 m) | 10 | | 14 | 11 | | | Záhony | 3 | |
| 851 Kékestető (1000 m) | 28 | | 13 | 10 | | 1 | Királyrét | – | |
| Mátraháza (672 m) | 25 | | 16 | 12 | | | Romhány | 8 | |
| 865 Eger | 23 | | 20 | 14 | 12 | 3 | Borsodnádasd | 24 | |
| Putnok | 9 | | 21 | 15 | 15 | | Jósvafő | 7 | |
| Lillafüred | 8 | | 20 | 13 | | | Szendrőlád | 2 | |
| 772 Miskolc | ny | | 22 | 14 | 13 | 1 | Hidasnémeti | • | |
| Füged | 2 | | 23 | 15 | 14 | | Tokaj | 17 | |
| 778 Sárospatak | – | | – | – | | | Sárhatvan | – | |

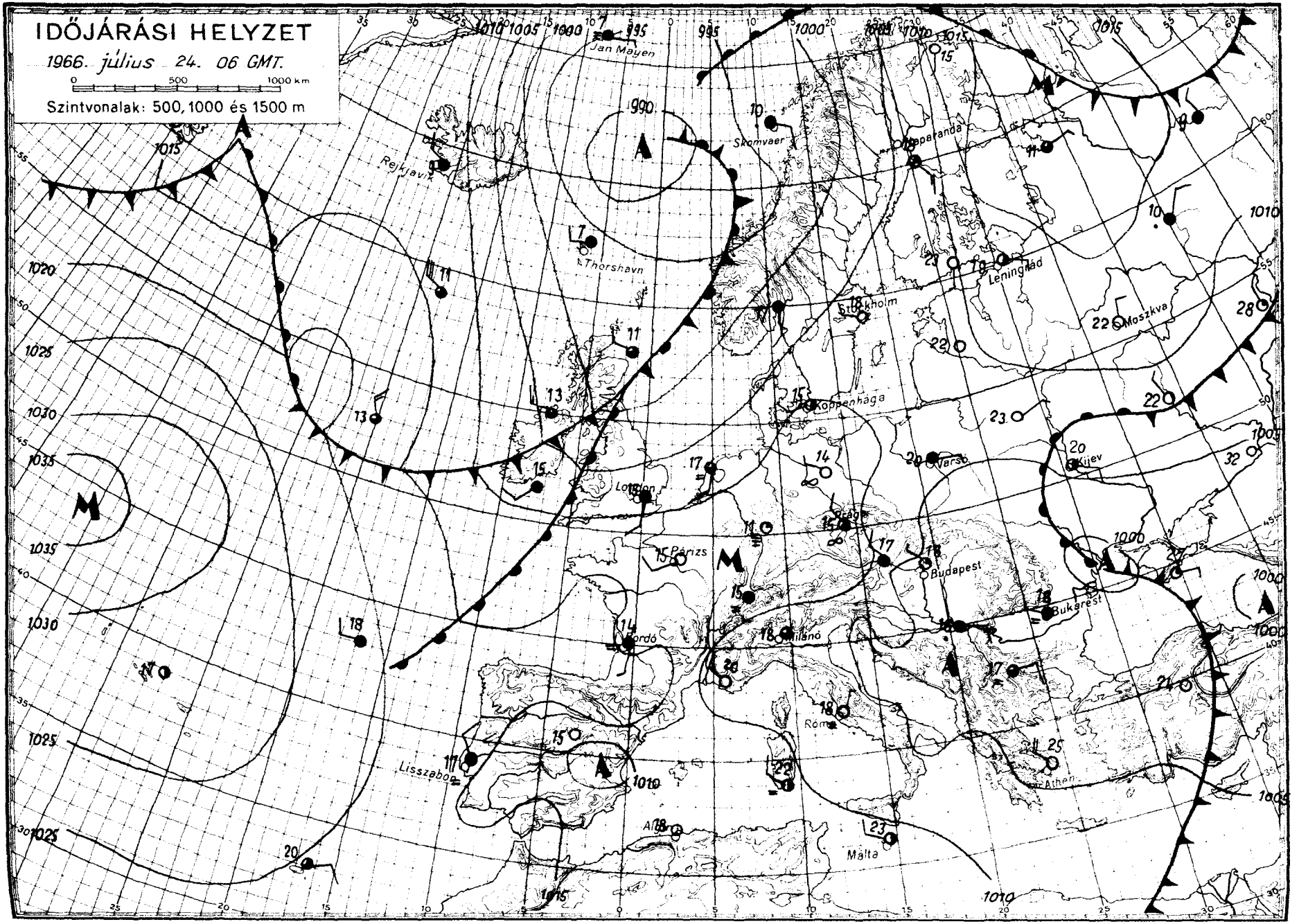


OFFSET-NYOMDA BUDAPEST

# IDŐJÁRÁSI NAPIJELENTÉS

ЕЖЕДНЕВНЫЙ МЕТЕОРОЛОГИЧЕСКИЙ БЮЛЛЕТЕНЬ • DAILY WEATHER REPORT
BULLETIN QUOTIDIEN DE TEMPS • TÄGLICHER WETTERBERICHT

KIADJA AZ ORSZÁGOS METEOROLÓGIAI INTÉZET
BUDAPEST I.I. KITAIBEL PÁL UTCA 1
TELEFON: KÖZPONT: 353-500, IDŐJELZŐ OSZT.: 150-410

MEGJELENIK NAPONKÉNT • ELŐFIZETÉSI ÁRA A POSTAI KÖLTSÉGGEL EGYÜTT NEGYEDÉVRE 60, Ft
KIADÁSÉRT FELEL AZ INTÉZET IGAZGATÓJA

79. évfolyam 206. szám. + Budapest + 1966. julius 25. hétfő

***Az időjárási helyzet ma reggel és a várható időjárás:***

Európa időjárása továbbra is bonyolult képet mutat: a Kelet-Európa fölött kialakult magasnyomású képződménytől eltekintve, a sekély helyi ciklonörvények általában felhőssé, esőssé és zivatarossá teszik az időt. Ennek megfelelően a nappali legmagasabb hőmérsékletek a hüvös őszi, illetve a forró nyári napokra jellemző értékek között váltakoznak. Európa néhány pontján vasárnap délután az alábbi hőmérsékleteket észlelték: Oslo 19, London és Belgrád 21, Brüsszel 23, Budapest 24, Párizs, Berlin és Moszkva 25, Róma 26, Stockholm 27, Helsinki és Leningrád 28, Athén és Riga 30, Bukarest 31, Madrid 33, Volgográd 38 fok. A péntek reggeli időjárási helyzetkép szerint Északnyugat-Európán át ujabb hüvös légtömegek haladnak Közép-Európa irányába.

Hazánkban vasárnap ismét nagy időjárási ellentétek mutatkoztak az ország különböző részei között. A Dunántul nyugati megyéiben reggel esett az eső, ami a nap folyamán kelet felé terjeszkedett. Délben a délkeleti megyékben zivatarok törtek ki, azok viszont északnyugat felé haladtak. Délután a Budai-hegyek vonalában keletkezett sokáig egyhelyben maradó zivatargóc. Ez utóbbi térségben Páty környékén felhőszakadásból 52 mm, a hajdu-bihar-megyei Zsákán pedig 58 mm esett. Az ország területének nagyobb részén a lehullott eső mennyisége általában 10 mm alatt maradt, csupán a Dunántulon haladta meg helyenként a 20 mm-t. Kecskeméttől északkelet felé haladva a Tisza vonalában eső nem esett. A hőmérséklet vasárnap napközben a Dunántul nagyobb részén csak 18, 23, máshol 24, 27 fokig emelkedett. Hétfő hajnalra 13, 18 fokig hült le a levegő.

Ma 12 órakor Budapesten a hőmérséklet 22 fok, a tengerszintre átszámitott légnyomás 752 mm, alig változik.

A Balaton vizének hőmérséklete Siófoknál 11 órakor 21 fok volt.

Várható időjárás kedd estig:

Felhőátvonulások, sokhelyen ujabb esővel, zivatarral.
Időnként élénk, kedden megerősödő északnyugati szél.
Változékony, hüvös idő, kevés napsütéssel.

Várható legalacsonyabb éjszakai hőmérséklet: 13, 18,
legmagasabb nappali hőmérséklet kedden: 18, 23 fok között.

Dr. Tóth Pál s.k.

A hőmérséklet napi középértéke és eltérése a 90 évi átlagtól / Budapesten / :

1966. VII. 24.: 20,1 C°, -2,0 C°.

1871 óta ezen a napon Budapesten előfordult:

legmagasabb hőmérséklet: 36,8 C° /1929/
legalacsonyabb hőmérséklet: 10,2 C° /1885/

66.477.

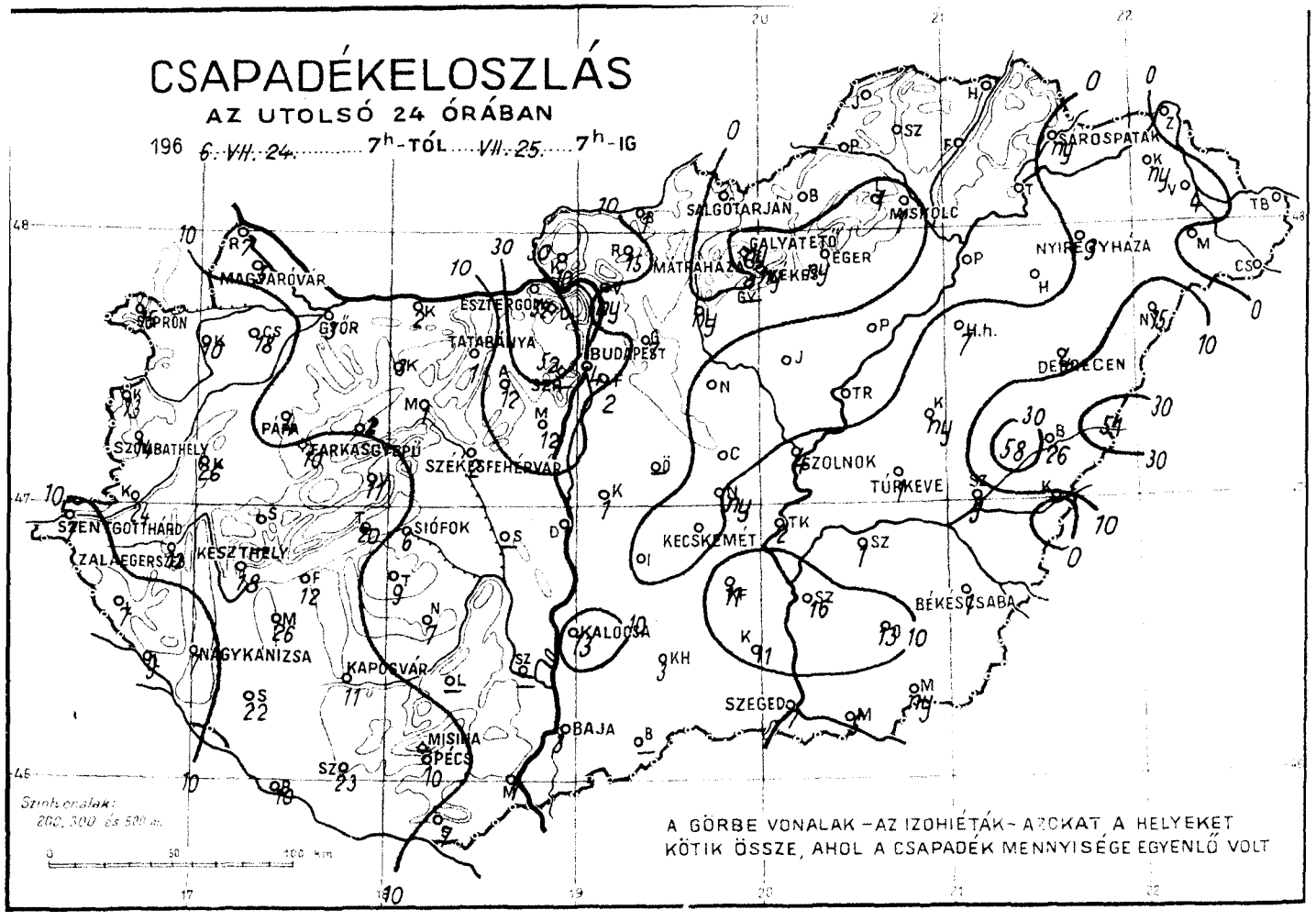
CSAPADÉKELOSZLÁS
AZ UTOLSÓ 24 ÓRÁBAN
196 6. VII. 24. ..... 7h-TÓL ..... VII. 25. ..... 7h-IG
SALGÓTARJÁN
MISKOLC
SÁROSPATAK
NYÍREGYHÁZA
DEBRECEN
MAGYARÓVÁR
SOPRON
GYŐR
ESZTERGOM
TATABÁNYA
BUDAPEST
GALYATETŐ
EGER
MÁTRAHÁZA
PÁPA
SZOMBATHELY
TARKASZENTPÉTER
SZÉKESFEHÉRVÁR
SZOLNOK
TÚRKEVE
SZENTGOTTHÁRD
ZALAEGERSZEG
KESZTHELY
SIÓFOK
KECSKEMÉT
BÉKÉSCSABA
NAGYKANIZSA
KAPOSVÁR
KALOCSA
SZEGED
BAJA
MISINA
PÉCS
Szintvonalak:
200, 500 és 500 m.
A GÖRBE VONALAK – AZ IZOHIÉTÁK – AZOKAT A HELYEKET
KÖTIK ÖSSZE, AHOL A CSAPADÉK MENNYISÉGE EGYENLŐ VOLT

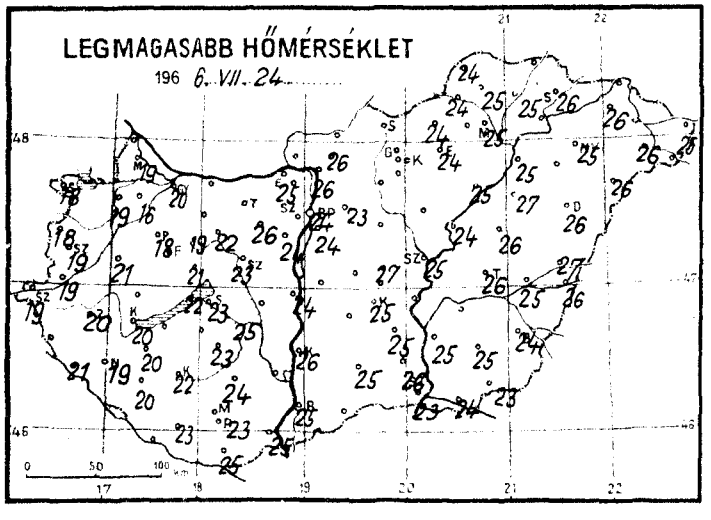
LEGMAGASABB HŐMÉRSÉKLET
196 6. VII. 24.

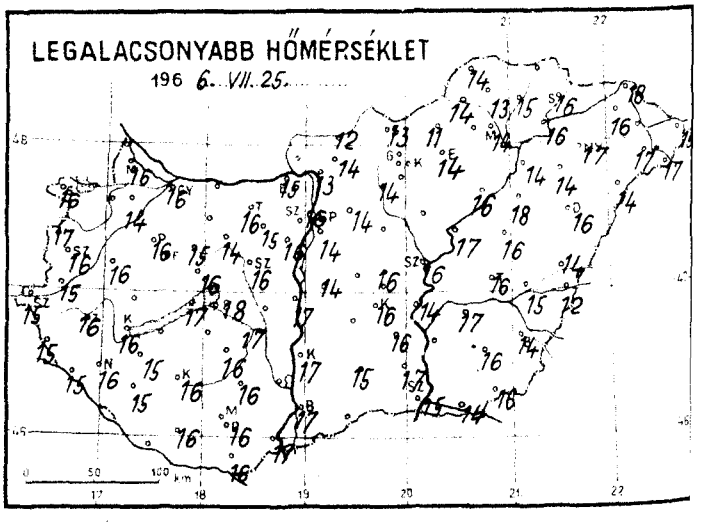
LEGALACSONYABB HŐMÉRSÉKLET
196 6. VII. 25.

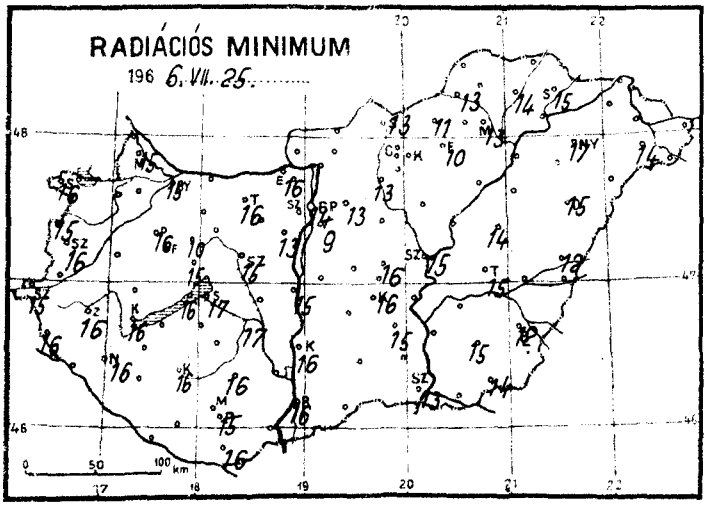
RADIÁCIÓS MINIMUM
196 6. VII. 25.

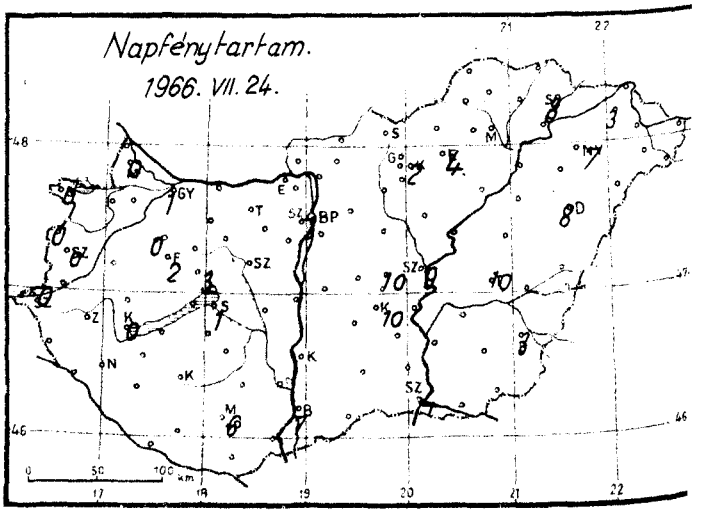
Napfénytartam.
1966. VII. 24.

1966. julius ..... hó,
25. hétfő ..... nap

| | Az utolsó 24 óra adatai | | | | | | 24 órai csapadék mm | | |
|---|---|---|---|---|---|---|---|---|---|
| | Csapadék (mm) | | Hőmérsékleti szélsőségek: tegnapi nappali max. | éjszakai min. | min. 5 cm-en | Napsütés (óra) tegnap | | | |
| 12815 Magyaróvár | 5 | | 19 | 16 | 15 | 0 | Rajka | 7 | |
| 822 Győr | 3 | = | 20 | 16 | 15 | 1 | Kapuvár | 10 | |
| 825 Pápa | 4 | = | 18 | 16 | 16 | 0 | Csorna | 18 | |
| 805 Sopron | 15 | | 18 | 16 | 16 | 0 | Komárom | 2 | |
| 812 Szombathely | 14 | | 19 | 16 | 16 | 0 | Káld | 26 | |
| 910 Szentgotthárd | 7 | | 19 | 15 | 15 | 0 | Kőszeg | 13 | |
| 915 Zalaegerszeg | 12 | | 20 | 16 | 16 | | Körmend | 24 | |
| Lenti | 7 | | - | 15 | 15 | | Letenye | 9 | |
| 925 Nagykanizsa | 7 | | 19 | 16 | 16 | | Sümeg | - | |
| 920 Keszthely | 18 | | 20 | 16 | 16 | 0 | Zirc | 2 | |
| Tihany | 20 | | 22 | 17 | 16 | | Kisbér | 3 | |
| 935 Siófok | 6 | = | 23 | 18 | 17 | 7 | Mór | 1 | ⊓ |
| 942 Pécs | 10 | = | 23 | 16 | 15 | 6 | Alcsút | 12 | ⊓ |
| 941 Misinatető (534 m) | - | | - | - | - | - | Esztergom | 32 | |
| Siklós | 7 | | 25 | 16 | 16 | | Dobogókő | | |
| 827 Farkasgyepű (400 m) | 10 | ≡ | 16 | 15 | 10 | 2 | Fonyód | 12 | |
| Veszprém | 11 | | 21 | 16 | 15 | 3 | Tab | 9 | |
| 833 Tatabánya | 1 | | - | 16 | 16 | | Sárbogárd | - | |
| 839 Budapest (Ferihegy) | 2 | ⊓ | 24 | 14 | 9 | | Lengyel | - | |
| 840 Budapest OMI | 14 | ⊓ | 24 | 16 | 14 | 3 | Nagykónyi | 7 | |
| 841 Budapest (Szabadságh., 474 m) | - | | - | - | - | | Marcali | 26 | |
| Martonvásár | 12 | ⊓ | 24 | 16 | 13 | | Somogyszob | 22 | |
| 835 Székesfehérvár | 2 | | 23 | 17 | 15 | | Kaposvár | 11 | |
| Dunaújváros | 1 | | 24 | 17 | 15 | | Barcs | 10 | |
| Szekszárd | - | | - | - | - | | Szigetvár | 23 | |
| Mohács | 1 | | 25 | 17 | | | Bácsalmás | - | |
| 960 Baja | 3 | = | 25 | 17 | 16 | 7 | Kiskunhalas | 3 | |
| 955 Kalocsa | 13 | | 26 | 17 | 16 | | Izsák | . | |
| Cegléd | . | | 27 | 16 | 16 | 10 | Kunsztmiklós | 1 | |
| 860 Szolnok | 4 | ⊓ | 25 | 16 | 15 | 9 | Örkény | - | |
| 970 Kecskemét | . | ≡ | 25 | 16 | 16 | 10 | Nagykáta | . | |
| Kiskunfélegyháza | 11 | ⊓ | 25 | 16 | 15 | | Jászapáti | . | ∩ |
| 982 Szeged | 7 | ⊓ | 23 | 15 | 13 | 4 | Tiszakécske | 2 | ⊓ |
| Mezőhegyes | ny | ≡ | 23 | 16 | 14 | | Nagykőrös | ny | ⊓ |
| Orosháza | 13 | | 25 | 16 | 15 | | Kistelek | 11 | ⊓ |
| 990 Békéscsaba | 1 | ⊓ | 24 | 14 | 12 | 3 | Makó | 5 | ⊓ |
| 875 Túrkeve | 1 | ⊓ | 26 | 16 | 15 | 10 | Szentes | 16 | |
| Berettyóújfalu | 26 | ⊓ | 27 | 14 | 12 | | Szarvas | 1 | |
| 880 Debrecen | 4 | ⊓ | 26 | 16 | 15 | 8 | Szeghalom | 9 | ⊓ |
| 892 Nyíregyháza | 3 | ⊓ | 25 | 17 | 17 | 7 | Körösszakál | . | |
| 788 Kisvárda | ny | | 26 | 16 | - | 3 | Tiszaroff | . | |
| Mátészalka | . | ∩ | 26 | 17 | 14 | | Poroszló | . | = |
| Tiszabecs | . | | 25 | 15 | | | Karcag | ny | |
| Vác | ny | ⊓ | 26 | 13 | | | Hortobágy | 7 | ⊓ |
| Gödöllő | 7 | | 23 | 14 | 13 | | Polgár | . | |
| Lőrinci | ny | | - | 14 | 13 | | Hajdúdorog | . | |
| Gyöngyös | - | | - | - | - | | Nyírlugos | 15 | |
| Balassagyarmat | 1 | | - | 12 | | | Csenger | . | ∩ |
| 755 Salgótarján | . | | - | 13 | 13 | | Vásárosnamény | 4 | |
| Galyatető (932 m) | ny | | 17 | 13 | | | Záhony | . | |
| 851 Kékestető (1000 m) | ny | | 16 | 13 | - | 2 | Királyrét | 10 | ⊓ |
| Mátraháza (672 m) | . | | 12 | 12 | | | Romhány | 15 | ⊓ |
| 865 Eger | ny | = | 24 | 14 | 10 | 4 | Borsodnádasd | . | |
| Putnok | . | | 24 | 14 | 13 | | Jósvafő | 1 | |
| Lillafüred | 1 | | 24 | 14 | | | Szendrőlád | . | |
| 772 Miskolc | 1 | = | 25 | 14 | 13 | - | Hidasnémeti | . | |
| Füged | . | ∩ | 25 | 15 | 14 | | Tokaj | . | |
| 778 Sárospatak | ny | | 26 | 16 | 15 | 8 | Sárhatvan | - | |

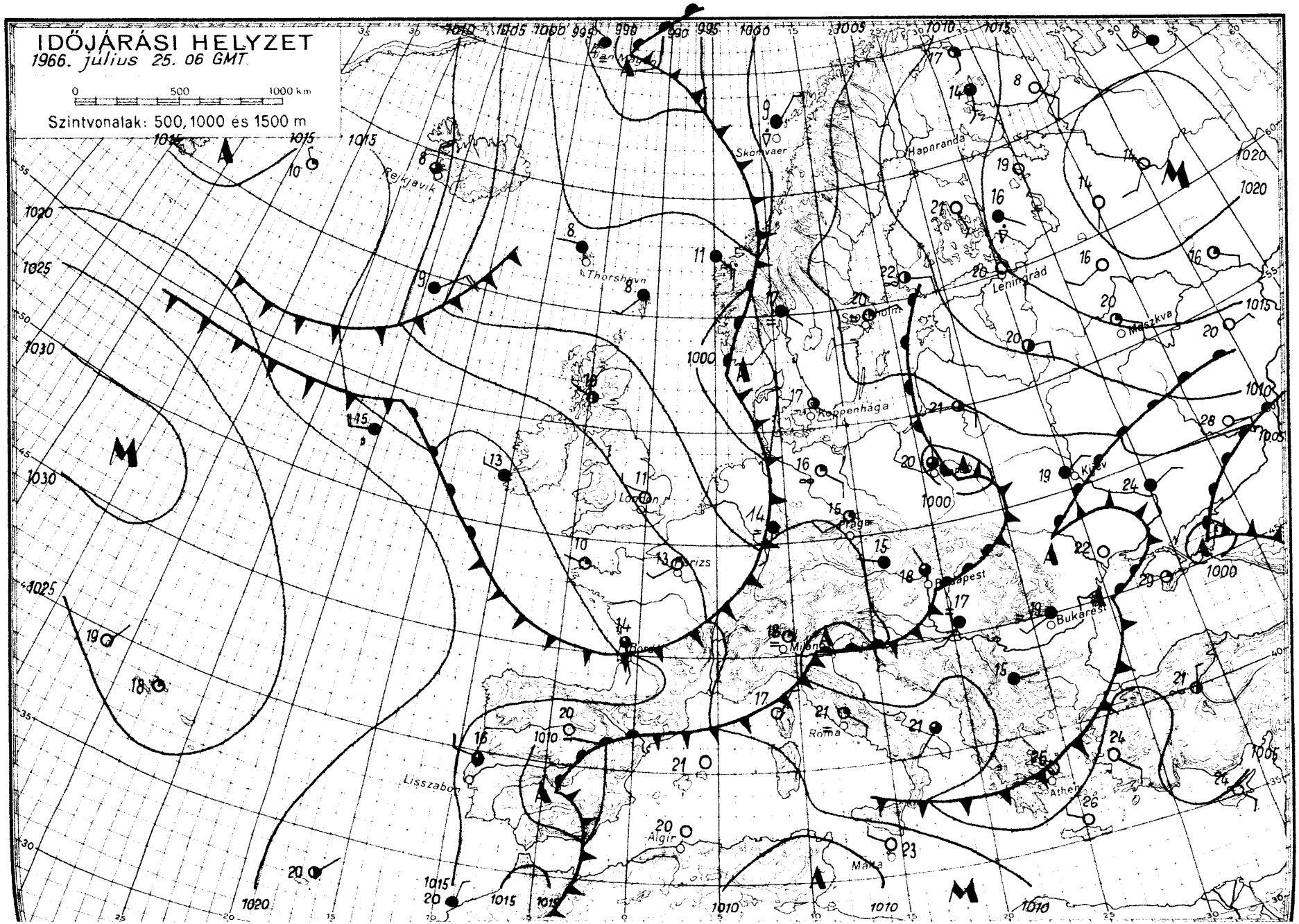
IDŐJÁRÁSI HELYZET
1966. július 25. 06 GMT
0 500 1000 km
Szintvonalak: 500, 1000 és 1500 m
Reykjavik
Thorshavn
Skornvaer
Haparanda
Leningrád
Moszkva
Stockholm
Koppenhága
London
Párizs
Prága
Budapest
Kijev
Bukarest
Milano
Róma
Athén
Lisszabon
Algír
Málta

# IDŐJÁRÁSI NAPIJELENTÉS

ЕЖЕДНЕВНЫЙ МЕТЕОРОЛОГИЧЕСКИЙ БЮЛЛЕТЕНЬ • DAILY WEATHER REPORT
BULLETIN QUOTIDIEN DE TEMPS • TÄGLICHER WETTERBERICHT

KIADJA AZ ORSZÁGOS METEOROLÓGIAI INTÉZET
BUDAPEST II. KITAIBEL PÁL UTCA 1
TELEFON: KÖZPONT: 353-500, IDŐJELZŐ OSZT.: 150-410

MEGJELENIK NAPONKÉNT • ELŐFIZETÉSI ÁRA
A POSTAI KÖLTSÉGGEL EGYÜTT NEGYEDÉVRE 60. Ft
KIADÁSÉRT FELEL AZ INTÉZET IGAZGATÓJA

79. évfolyam 207. szám. + Budapest + 1966. julius 26. kedd

***Az időjárási helyzet ma reggel és a várható időjárás:***

Európa nagy részén sekély ciklonok hatására továbbra is erősen változékony és az évszakhoz képest hüvös, esős az időjárás. A hüvös légtömegek egy része a Kárpát-medencén is tuljutva kedden hajnalban már Ukrajna vidékén okozott záporokat, zivatarokat.

Hazánkban hétfőn változóan felhős volt az égbolt. Napközben sokfelé záporeső, zivatar alakult ki. A lehullott csapadék mennyisége szeszélyes eloszlásban legnagyobbrészt 1-10 mm között váltakozott és csak néhány helyen haladta meg a 10 mm-t. Így Kiskunhalason 11, Lentiben 14, Miskolcon 16, Kisvárdán 19, Tiszabecsen 34 mm-t mértek. Az északkeleti megyékben 8, 10 órán át sütött a nap, itt 24,27, az ország többi részén, ahol a nap csak néhány órán át sütött, 22, 25 fokig emelkedett a hőmérséklet. Kedden hajnalban 14, 18 fokig hült le a levegő. Kedden délelőtt folytatódott az évszakhoz képest hüvös időjárás, helyenként kisebb esők kíséretében. 11 órakor a Dunántulon 17, 20, máshol 20, 24 fokos hőmérsékleteket mértek.

Ma 12 órakor Budapesten a hőmérséklet 20 fok volt, a tengerszintre átszámított légnyomás 760 mm, mérsékelten emelkedő.

A Balaton vizének hőmérséklete Siófoknál 11 órakor 20 fok volt.

Várható időjárás szerda estig:

Időnkénti felhősödés, néhány helyen esővel, egy-két helyen zivatarral.
Mérsékelt, időnként élénk északi, északkeleti szél.
A nappali hőmérséklet kissé emelkedik.

Várható legalacsonyabb éjszakai hőmérséklet: 11, 16,
legmagasabb nappali hőmérséklet szerdán: 22, 27 fok között.

Dunay Sándorné s.k.

A hőmérséklet napi középértéke és eltérése a 90 évi átlagtól /Budapest/:

| | | |
|---|---|---|
| 1966. VII. 25.: | 19,5 C° | -2,3 C° |

1871 óta ezen a napon Budapesten előfordult:

| | |
|---|---|
| legmagasabb hőmérséklet: | 36,9 C° /1894/ |
| legalacsonyabb hőmérséklet: | 11,0 C° /1939/ |

66.478

# CSAPADÉKELOSZLÁS

## AZ UTOLSÓ 24 ÓRÁBAN

196 6. VII. 25. 7h-TÓL VII. 26. 7h-IG

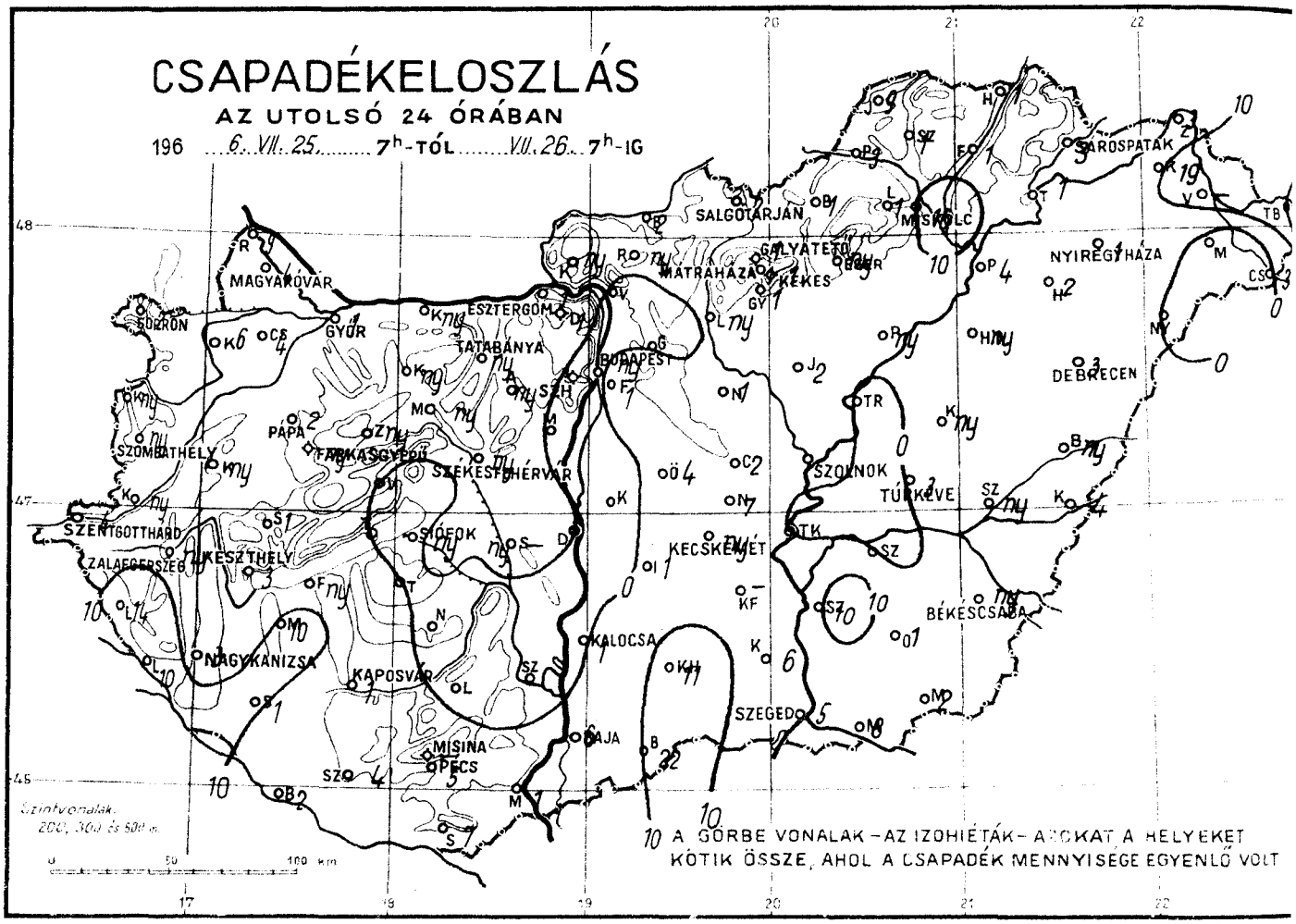


10 A GÖRBE VONALAK – AZ IZOHIÉTÁK – AZOKAT A HELYEKET KÖTIK ÖSSZE, AHOL A CSAPADÉK MENNYISÉGE EGYENLŐ VOLT

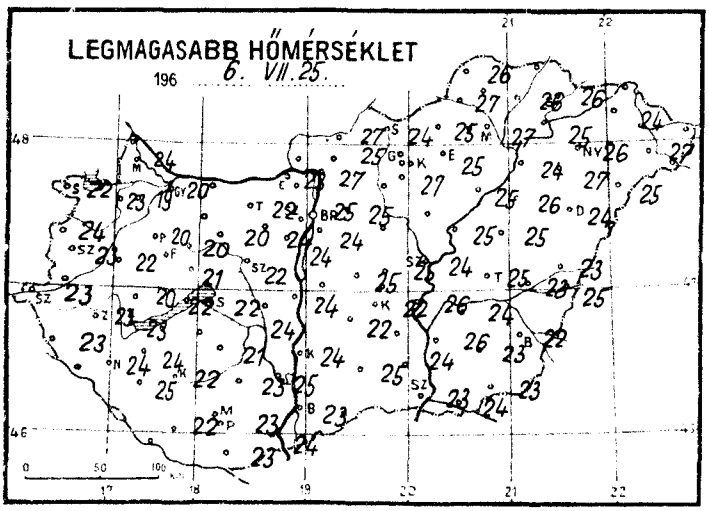
LEGMAGASABB HŐMÉRSÉKLET
196 6. VII. 25.

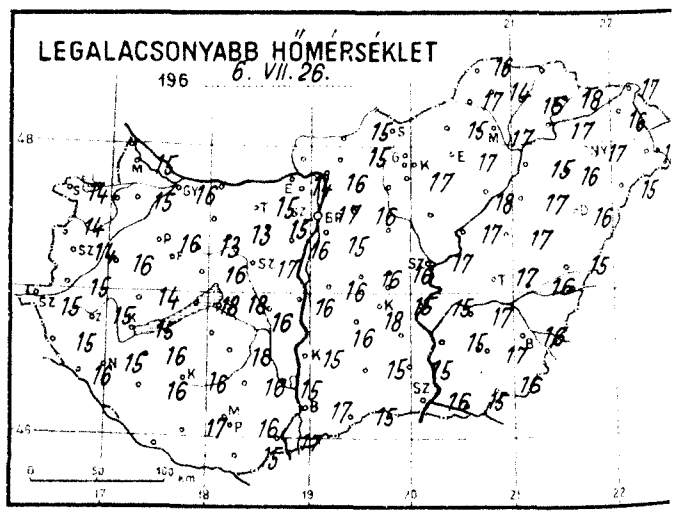
LEGALACSONYABB HŐMÉRSÉKLET
196 6. VII. 26.

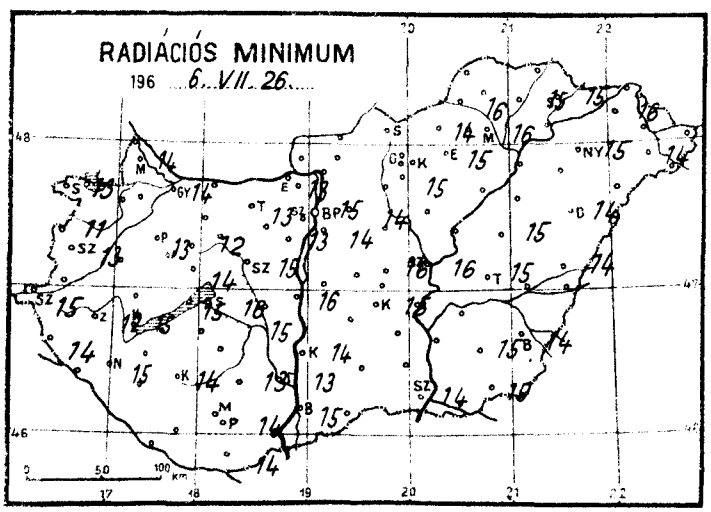
RADIÁCIÓS MINIMUM
196 6. VII. 26.

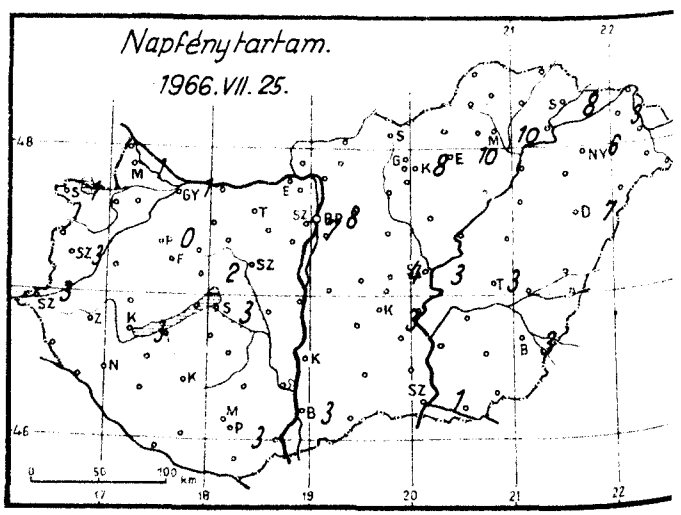
Napfénytartam.
1966. VII. 25.

# MELLÉKLET AZ ORSZÁGOS METEOROLÓGIAI INTÉZET IDŐJÁRÁSI NAPIJELENTÉSÉHEZ

## Magyarország időjárása 1966. junius havában

Hazánk időjárása az elmult junius hónapban általában csapadékosnak és átlagkörüli hőmérsékletünek mondható.

A légnyomás havi középértéke Budapesten 749.7 mm, ugyanannyi mint az 1931-60-as évi átlag. A tengerszintre átszámitott érték 763.1 mm.

A havi középhőmérséklet néhány tized fokkal a sokévi átlag alatt volt.

A hónap legmelegebb napjai országosan 17.-e és 18.-a voltak, amikoris 28-31 fokos hőmérsékletek fordultak elő. A legalacsonyabb hőmérsékleteket a hónap első napjaiban észlelték. Nyári nap általában 12-16 fordult elő, a sokévi átlagnál egy-két nappal több, illetve kevesebb. Hőség nap mindenütt kevesebb volt mint a sokévi átlag.

A napsütéses órák száma általában kevesebb a sokévi átlagnál. A teljes besugárzás összege Budapesten 12776 gcal/cm² volt.

A relativ nedvesség értékei viszont néhány százalékkal a sokévi átlag felett voltak.

Csapadék: Zivatarban gazdag volt a hónap, mely a csapadék egyenlőtlen eloszlásában is tükröződik. Voltak olyan területek, nevezetesen Budapest, Kecskemét, Miskolc környéke, ahol átlagkörüli volt a havi csapadékmennyiség, Szentgotthárd, Eger, Cegléd vidékén alig hullott az átlag felénél több, viszont Kalocsa és Pécs térségében a sokévi átlag kétszerese, illetve háromszorosa esett le. A havi legnagyobb csapadékösszeg 232.6 mm volt, melyet Berzencén /Somogy m/ észlelték. A legkevesebb csapadékösszeget 31.9 mm-t Verpeléten /Heves m/ mérték. Az egynapi csapadékmaximum 93.3 mm volt, mely Mecsekalja Cserkut állomásunkon hullott.

A junius átlagkörüli hőmérsékletü és csapadékos időjárása általában kedvező volt a növényzet fejlődésére, a gabonafélék és gyümölcsök érésére. A hónap második felének nap-nap után megismétlődő kiadós zivatarai, felhőszakadásai és a jégverések megnehezitették az aratási, betakaritási és egyéb külső munkálatokat és károkat is okoztak.

# FRONT- ÉS LÉGTÖMEGNAPTÁR

| Nap | A frontátvonulás országos jellemzése: A front – jellege: /H = hideg, M = meleg, O = okkluziós/ | A front – belépés ideje és helye | A front – vonulási iránya | A front – aktivitásának jellemzése | A front – kilépésének ideje és helye | Megjegyzés | A fronttal érkező légtömeg ⊞ | Átvonulás időpontja /óra/ |
|---|---|---|---|---|---|---|---|---|
| 1 | 15 - 18 óra között anticiklon hátoldalán fokozatos melegedés | | | | | | Mm | |
| 2 | H | 19, NW | SE | a Dunántulon zápo-rok, zivatarok | 3. 06,SE | - | Mm | 22 |
| 4 | | anticiklon belsejében kiszáradás | | | | | Mc | |
| 7 | I | 16, NW | SE | zápor, zivatar;át-meneti szélélénkü-lés | - | 22 órakor a Duna vo-nalán feloszlott;in-stabilitási vonal | - | 22 |
| 12 | I | 23, W | E | nyugaton zápor, zivatar; szélélén-külés | - | 13-án 10 órakor Sió-fok felett föloszlott; instabilitási vonal | - | |
| 19 | I | 02, W | E | nyugati megyékben zivatarok | - | 07 órakor a Győr-Szentgotthárd vona-lon föloszlott; instabilitási vonal | - | |
| 19 | M | 07, S | NW | eső, zápor | 19,NW | - | Mm | 12 |
| 19 | H | 20, NW | SE | sokfelé zápor, zi-vatar;szélélénkü-lés | - | 20-án a déli órák-ban a Tisza vonalán föloszlott | Mm | 20. 06 |
| 20 | M | 18, SW | NE | esők | 21. 06. N | - | Mm | 21. 02 |
| 20 | I | 21, SSW | NNE | a déli megyékben zivatarok | - | 21-én reggel a Bé-késcsaba-Zalaeger-szeg vonalon föloszlott;instabilitási vonal | - | |
| 21 | H | 08, NW | SE | országos eső, zi-vatar,szélvihar | 22. 03,SE | - | Mc | 13 |
| 21 | I | 12, SW | NE | zápor, zivatar | 19,NE | instabilitási vonal | - | |
| 24 | H | 08, W | E | országszerte esők, zivatarok | 25. 16, E | belépés után a ha-tármentén stagnált, majd 15 óra után mozdult el kelet felé; a Tisza vonalán mozgása ismét lelassult és hullám képződött rajta | Mm | 18 |
| 25 | H | 02, NW | SE | főleg nyugaton esők, zivatarok | 25. 22,SE | átvonulás után ki-száradás | Mc | 13 |
| 28 | M | 02, W | E | országos esők | 17, E | | Mm | 10 |
| 28 | I | 11, NW | SE | országszerte zivatar | 19, E | instabilitási vonal | - | 17 |
| 29 | H | 12, NW | SE | elszórtan zápor, zivatar | - | a Tisza vonalán 30-án éjszaka föloszlott | /Am/ | 16 |
| 30 | H | 00, NW | E | záporok, elszór-tan zivatarok | VII.1.06, E | | Ac | 11 |

⊞ Mm = mérsékeltövi tengeri; Mc = mérsékeltövi szárazföldi;
Am = arktikus tengeri; Ac = arktikus szárazföldi;

## A frontátvonulás budapesti jellemzői

| Hőmérséklet-változás /fok/idő/ | Nedvesség-változás /%/idő/ | A szél: iránya és sebessége /km/ó/ a front előtt | A szél: iránya és sebessége /km/ó/ a front után | A szél: lökések maximális értéke /m/sec/ és időpontja | A felhőzet jellemzése | A front csapadékhozama /mm/ és alakja | Megjegyzés |
|---|---|---|---|---|---|---|---|
| | | | | | | | |
| -0,5/1 ó | - | W 10 | NNW 20 | - | részleges | - | - |
| | | | | | | | |
| -1/10 p | +15/10 p | - | - | - | Cb felhőzet | 0,9K | - |
| | | | | | | | |
| | | | | | | | |
| +1/1 ó | +30/1 ó | N 6 | ESE 10 | - | konvektiv | 10,4V̇ | |
| -4/2 ó | +5/10 p | E 5 | WNW 15 | WNW 8,0 06[32] | konvektiv | 2,6V̇ | |
| ⊠ | +20/10 p | W 2 | SSW 6 | SW 7,2 06[10] | borult | ny● | ⊠ éjszakai menet megállt |
| | | | | | | | |
| -3,5/10p | +20/10 p | S 15 | WNW 15 | WNW 15,2 13[20] | felszakadozó | 2,0V̇ | |
| | | | | | | | |
| -4/10 p | - | SW 10 | NW 8 | WNW 6,2 18[05] | Cb, később derülés | 3,3K | |
| -1/3 ó | +10/1 ó | WNW 30 | WNW 40 | NW 24,0 15[30] | borultságig növekvő | 2,8V̇ | |
| +4/1 ó | - | SW 15 | WSW 12 | - | borult | 4,1● | |
| -5/10 p | +25/10 p | WSW 18 | NW 15 | NW 12,5 17[12] | konvektiv | 2,8K | |
| -3/30 p | - | SW 15 | WNW 15 | W 9,8 16[20] | átmeneti felhősödés | 1,0V̇ | |
| ⊡ | - | W 12 | NW 15 | NW 8,8 10[20] | konvektiv | | ⊡ napi menetet leállitja |

1966. június

| Állomások | Hőmérséklet C° | | | | | | | | Csapadék | | | | Napsütés | |
|---|---|---|---|---|---|---|---|---|---|---|---|---|---|---|
| | Havi közép | Eltérés a norm.-tól | Absz. max. | Nap | Absz. min. | Nap | Nyári nap Max≧25° | Hőség nap Max≧30° | Összeg mm | Eltérés a norm.-tól | Napok száma ≧ 1 mm | Zivataros nap | Összeg óra | Eltérés a norm.-tól |
| Magyaróvár | 18.1 | -0.4 | 29.7 | 17. | 4.5 | 1. | 14 | 0 | 89 | +22 | 13 | 0 | 246 | -18 |
| Keszthely | 19.0 | -0.1 | 29.4 | 18. | 4.0 | 2. | 14 | 0 | 100 | +21 | 13 | 10 | 256 | -13 |
| Szentgotthárd | 18.0 | +0.3 | 30.0 | 18. | 5.9 | 2. | 12 | 1 | 71 | -39 | 15 | 8 | 216 | -26 |
| Pécs | 19.8 | -0.2 | 30.6 | 24. | 4.2 | 1. | 16 | 4 | 196 | +128 | 14 | 7 | 253 | -21 |
| Budapest | 19.5 | -0.3 | 30.1 | 18. | 8.2 | 1.4. | 14 | 1 | 73 | -3 | 16 | 8 | 241 | -34 |
| Kalocsa | 19.3 | -0.6 | 30.6 | 18. | 5.5 | 1. | 16 | 2 | 133 | +59 | 11 | 7 | 258 | -21 |
| Szolnok | 19.2 | -0.4 | 30.7 | 17. | 5.5 | 2. | 15 | 1 | 43 | -25 | 11 | 5 | 257 | - |
| Miskolc | 18.5 | -0.2 | 31,2 | 17. | 5.3 | 4. | 14 | 2 | 75 | -10 | 14 | 4 | 278 | +20 |
| Kisvárda | 18.5 | -0.2 | 30.8 | 17. | 6.1 | 2. | 13 | 2 | 94 | +15 | 11 | 6 | 275 | +13 |
| Debrecen | 17.8 | -1.6 | 30.5 | 17. | 3.7 | 2. | 14 | 1 | 90 | +10 | 12 | 10 | 259 | -19 |
| Békéscsaba | 18.6 | -0.8 | 29.8 | 18. | 6.7 | 3. | 15 | 0 | 66 | -8 | 11 | 9 | 250 | -25 |
| Kékestető | 12.3 | -0.6 | 22.3 | 17. | 3.2 | 1.4. | 0 | 0 | 116 | +3 | 12 | 0 | 250 | -3 |

1966. július hó,
26. kedd nap

| | Az utolsó 24 óra adatai | | | | | | 24 órai csapadék mm | | |
|---|---|---|---|---|---|---|---|---|---|
| | Csapadék (mm) | | Hőmérsékleti szélsőségek | | | Napsütés (óra) tegnap | | | |
| | | | tegnapi nappali max. | éjszakai min. | min. 5 cm-en | | | | |
| 12815 Magyaróvár | 4 | | 24 | 15 | 14 | 1 | Rajka | 9 | |
| 822 Győr | 1 | = | 20 | 16 | 14 | 1 | Kapuvár | 6 | |
| 825 Pápa | 2 | ≤ | 20 | 16 | 13 | 0 | Csorna | 4 | |
| 805 Sopron | 2 | | 22 | 14 | 13 | 1 | Komárom | ny | |
| 812 Szombathely | ny | ≤ | 23 | 14 | 13 | 3 | Káld | ny | |
| 910 Szentgotthárd | 4 | | 23 | 15 | 15 | 3 | Kőszeg | ny | |
| 915 Zalaegerszeg | ny | ⌐ | 23 | 15 | 12 | | Körmend | ny | ⌐ |
| Lenti | 14 | | 23 | 15 | 14 | | Letenye | 10 | ⌐ |
| 925 Nagykanizsa | 3 | ⌐ | 24 | 15 | 15 | | Sümeg | 1 | |
| 920 Keszthely | 3 | ⌐ | 23 | 15 | 15 | 3 | Zirc | ny | |
| Tihany | • | | 22 | 18 | 15 | | Kisbér | ny | ⌐ |
| 935 Siófok | ny | ≤ | 22 | 18 | 16 | 3 | Mór | ny | |
| 942 Pécs | 5 | ⌐ | 23 | 16 | 14 | 3 | Alcsút | ny | |
| 941 Misinatető (534 m) | – | | – | – | – | | Esztergom | 1 | |
| Siklós | 7 | ⌐ | 23 | 15 | 14 | | Dobogókő | 1 | = |
| 827 Farkasgyepű (400 m) | ny | | – | 13 | 12 | | Fonyód | ny | |
| Veszprém | • | | 21 | 16 | 14 | 2 | Tab | • | |
| 833 Tatabánya | ny | | 22 | 15 | 13 | | Sárbogárd | – | |
| 839 Budapest (Ferihegy) | 1 | ⌐ | 24 | 15 | 14 | | Lengyel | • | |
| 840 Budapest OMI | ny | | 25 | 17 | 15 | 8 | Nagykónyi | • | |
| 841 Budapest (Szabadságh.,474 m) | • | | 22 | 14 | 12 | 7 | Marcali | 10 | |
| Martonvásár | • | | 24 | 16 | 13 | | Somogyszob | 1 | |
| 835 Székesfehérvár | ny | | 22 | 17 | 15 | | Kaposvár | 1 | |
| Dunaújváros | • | | 24 | 16 | 16 | | Bares | 2 | |
| Szekszárd | • | | 25 | 15 | 13 | | Szigetvár | 4 | |
| Mohács | 1 | ⌐ | 24 | 17 | | | Bácsalmás | 22 | ⌐ |
| 960 Baja | 6 | ⌐ | 23 | 17 | 15 | 3 | Kiskunhalas | 11 | ⌐ |
| 955 Kalocsa | 1 | ⌐ | 24 | 15 | 14 | | Izsák | 1 | ⌐ |
| Cegléd | 2 | ⌐ | 25 | 16 | 16 | 4 | Kunsztmiklós | • | |
| 860 Szolnok | ny | ⌐ | 24 | 17 | 16 | 3 | Örkény | 4 | ⌐ |
| 970 Kecskemét | ny | | 22 | 18 | 15 | 3 | Nagykáta | 1 | |
| Kiskunfélegyháza | – | | | | | | Jászapáti | 2 | ⌐ |
| 982 Szeged | 5 | | 23 | 16 | 14 | 1 | Tiszakécske | • | = |
| Mezőhegyes | 2 | | 23 | 16 | 15 | | Nagykőrös | 7 | ⌐ |
| Orosháza | 1 | ⌐ | 23 | 17 | 15 | | Kistelek | 6 | |
| 990 Békéscsaba | ny | ⌐ | 22 | 16 | 14 | 3 | Makó | 8 | ⌐ |
| 875 Túrkeve | 3 | ⌐ | 25 | 17 | 15 | 3 | Szentes | 10 | |
| Berettyóújfalu | ny | | 23 | 15 | 14 | | Szarvas | • | ⌐ |
| 880 Debrecen | 3 | = | 24 | 16 | 14 | 7 | Szeghalom | ny | |
| 892 Nyíregyháza | 1 | ⌐ | 26 | 17 | 15 | 6 | Körösszakál | 4 | |
| 788 Kisvárda | 19 | ⌐ | 24 | 16 | 16 | 3 | Tiszaroff | • | |
| Mátészalka | • | ⌐ | 27 | 17 | 14 | | Poroszló | ny | |
| Tiszabecs | 34 | ⌐ | 24 | 15 | | | Karcag | ny | ⌐ |
| Vác | • | | 24 | 15 | | | Hortobágy | ny | |
| Gödöllő | • | | 25 | 16 | 14 | | Polgár | 4 | |
| Lőrinci | ny | | – | – | – | | Hajdúdorog | 2 | |
| Gyöngyös | 1 | | 27 | 17 | 15 | | Nyírlugos | • | |
| Balassagyarmat | 2 | | 27 | 15 | | | Csenger | 3 | ⌐ |
| 755 Salgótarján | 2 | | 24 | – | – | | Vásárosnamény | – | |
| Galyatető (932 m) | 1 | | 18 | 11 | | | Záhony | 3 | |
| 851 Kékestető (1000 m) | 1 | ⌐ | 18 | 12 | – | 8 | Királyrét | ny | |
| Mátraháza (672 m) | 1 | | 20 | 12 | | | Romhány | ny | ⌐ |
| 865 Eger | ny | ⌐ | 25 | 17 | 15 | 10 | Borsodnádasd | 1 | |
| Putnok | 3 | ⌐ | 27 | 17 | 16 | | Jósvafő | 9 | |
| Lillafüred | 1 | | 24 | 16 | | | Szendrőlád | 1 | |
| 772 Miskolc | 16 | ⌐ | 27 | 17 | 16 | 10 | Hidasnémeti | 1 | |
| Füged | 1 | | 26 | 16 | 15 | | Tokaj | 1 | |
| 778 Sárospatak | 3 | | 26 | 18 | 15 | 8 | Sárhatvan | ny | |

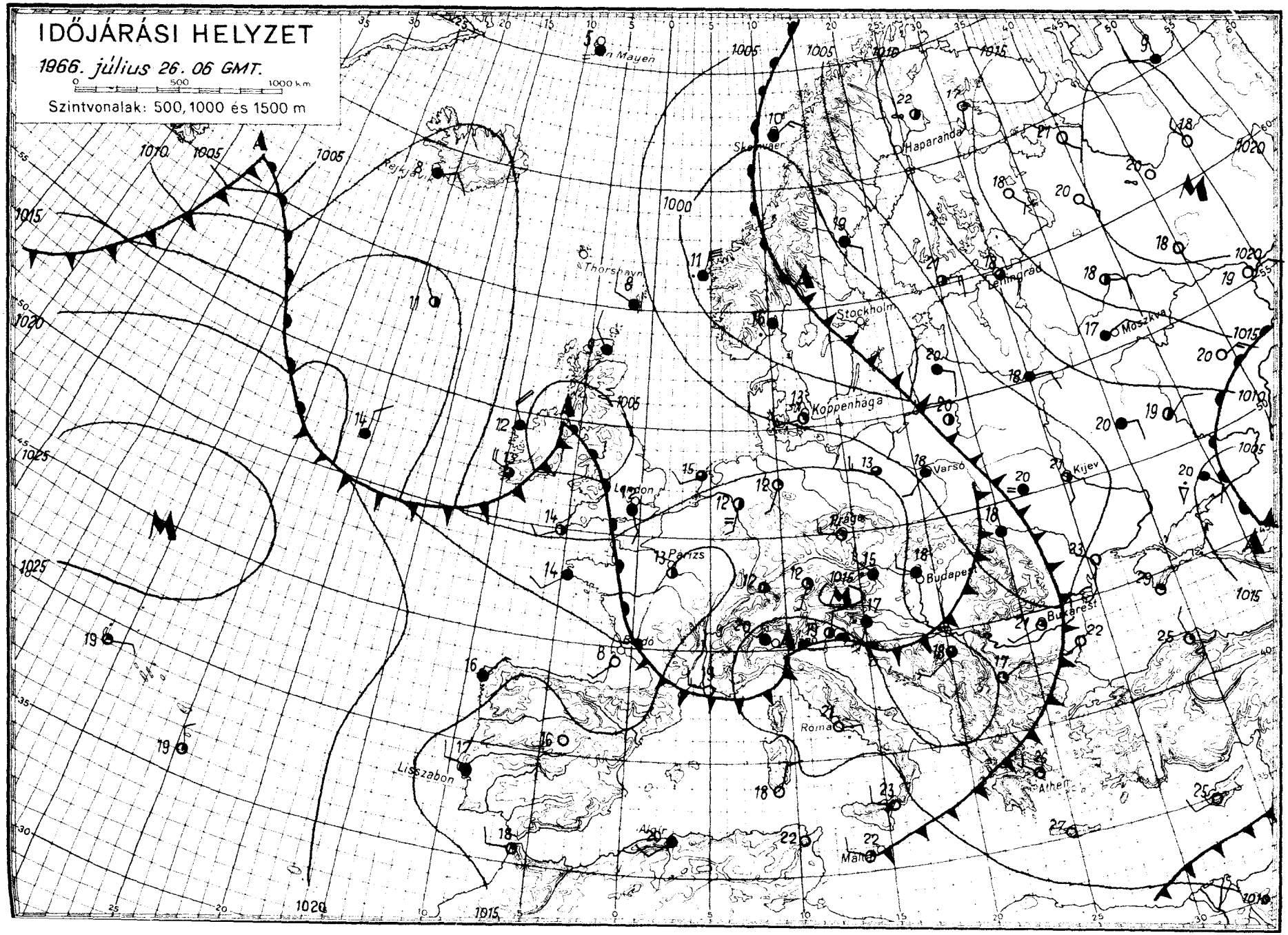
IDŐJÁRÁSI HELYZET
1966. július 26. 06 GMT.
0 500 1000 km
Szintvonalak: 500, 1000 és 1500 m
Jan Mayen
Reykjavik
Thorshavn
Skrowaer
Haparanda
Leningrád
Stockholm
Moszkva
Koppenhága
London
Varsó
Kijev
Prága
Párizs
Budapest
Bukarest
Genf
Róma
Athén
Lisszabon
Algír
Málta

# IDŐJÁRÁSI NAPIJELENTÉS

ЕЖЕДНЕВНЫЙ МЕТЕОРОЛОГИЧЕСКИЙ БЮЛЛЕТЕНЬ • DAILY WEATHER REPORT
BULLETIN QUOTIDIEN DE TEMPS • TÄGLICHER WETTERBERICHT

KIADJA AZ ORSZÁGOS METEOROLÓGIAI INTÉZET
BUDAPEST II. KITAIBEL PÁL UTCA 1
TELEFON: KÖZPONT: 353-500, IDŐJELZŐ OSZT.: 150-410

MEGJELENIK NAPONKÉNT • ELŐFIZETÉSI ÁRA A POSTAI KÖLTSÉGGEL EGYÜTT NEGYEDÉVRE 60, Ft
KIADÁSÉRT FELEL AZ INTÉZET IGAZGATÓJA

79. évfolyam 208. szám. • Budapest • 1966. július 27. szerda

***Az időjárási helyzet ma reggel és a várható időjárás:***

Európa időjárási térképe szokatlan képet mutat. A Kaszpi-tenger térségéből, észak-északnyugati irányban helyenként esővel, rendkívül meleg levegő áramlik szárazföldünk legészakibb tájai felé. Ugyanakkor Európa nyugati partvidékét és a Földközi-tenger medencéjét hűvös, óceáni eredetű levegő árasztja el. Itt többfelé esik az eső, egy-két helyről zivatart is jelentenek. Az időjárási helyzet rendkívülisége a hőmérsékletek alakulásában is élesen jelentkezik. Kedden Rómában és Marseillében csak 26 fokig emelkedett a hőmérséklet, ugyanakkor Murmanszkban, Európa egyik legészakibb városában 30 fokos maximumhőmérsékletet mértek. A két említett áramlási rendszer között, Közép-Európa fölött gyenge leszálló légmozgás alakult ki. Ennek következtében itt kevesebb a felhő, naposabb, szárazabb az idő, s a hőmérsékletek is megközelítik az évszaknak megfelelő értékeket.

Hazánk fölött kedden változóan felhős volt az ég. Sokfelé esett kisebb eső, mennyisége általában 2 mm alatt maradt, csupán Barcson érte el a 6, Komáromban a 7 mm-t. Nyíregyházáról gyenge zivatart is jelentettek. A hőmérséklet napközben az ország nyugati felén 19-23, keleten 23-27 fokig emelkedett. Az éjszaka folyamán az északnyugati határvidéken 9-11, máshol 11-16 fokig hűlt le a levegő. Ma délelőtt a délnyugati és nyugati megyékben erősen felhős, az ország többi részén derült volt az ég. A reggeli órákban Szentgotthárd és Szombathely környékén kisebb eső esett.

Ma 12 órakor Budapesten a hőmérséklet 23 fok, a tengerszintre átszámított légnyomás 762 mm, mérsékelten süllyedő irányzatú.

A Balaton vizének hőmérséklete 11 órakor Siófoknál: 21 fok.

Várható időjárás csütörtök estig:
Szerdán, főleg a Dunántúlon felhős idő, kisebb esőkkel, keleten kevesebb felhő valószínüleg eső nélkül.
Csütörtökön felhőátvonulások, szórványosan előforduló átfutó esőkkel, egy-két helyen zivatarral.
Gyenge, időnként megélénkülő déli, délnyugati szél.
A nappali felmelegedés nyugaton is fokozódik.
Várható legalacsonyabb éjszakai hőmérséklet: 10-15,
legmagasabb nappali hőmérséklet csütörtökön: 23-28 fok között.

Vissy Károly s.k.

A hőmérséklet napi középértéke és eltérése a 90 évi átlagtól /Budapesten/:

1966. VII. 27.: 19,4 C° -2,9 C°

1871 óta ezen a napon Budapesten előfordult:

legmagasabb hőmérséklet: 37,4 C° /1921/
legalacsonyabb hőmérséklet: 10,6 C° /1939/

66.480

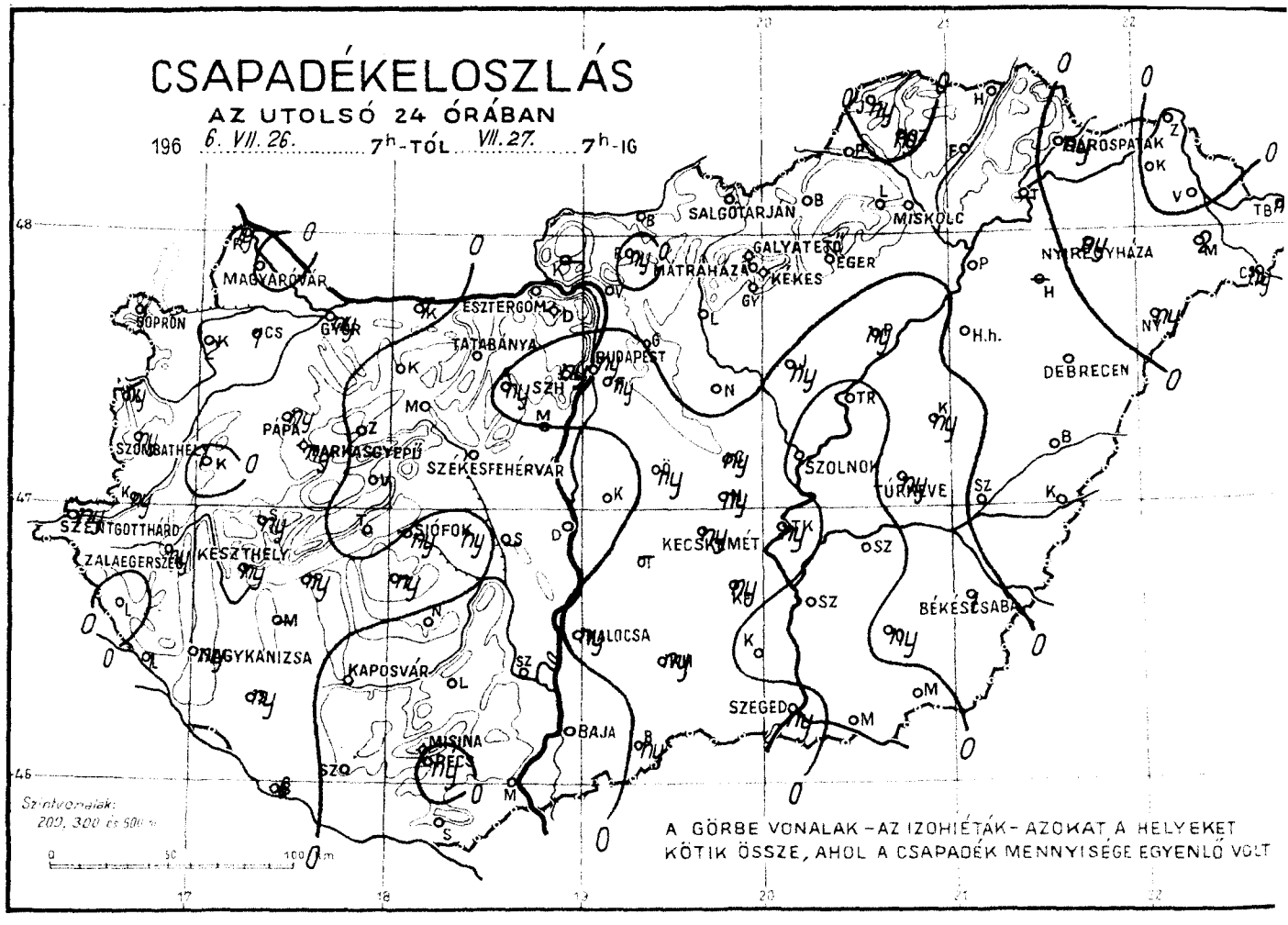
CSAPADÉKELOSZLÁS
AZ UTOLSÓ 24 ÓRÁBAN
196 6. VII. 26. 7h-TÓL VII. 27. 7h-IG
SALGÓTARJÁN
MISKOLC
MÁTRAHÁZA
GALYATETŐ
EGER
KEKES
NYÍREGYHÁZA
MAGYARÓVÁR
ESZTERGOM
SOPRON
TATABÁNYA
BUDAPEST
DEBRECEN
H.h.
SZOMBATHELY
PÁPA
MARCALGYEPŰ
SZÉKESFEHÉRVÁR
SZOLNOK
TÚRKEVE
SZENTGOTTHÁRD
KESZTHELY
ZALAEGERSZEG
SIÓFOK
KECSKEMÉT
BÉKÉSCSABA
KAPOSVÁR
SZEGED
BAJA
MISINA
Szintvonalak:
200, 300 és 500 m
A GÖRBE VONALAK – AZ IZOHIÉTÁK – AZOKAT A HELYEKET
KÖTIK ÖSSZE, AHOL A CSAPADÉK MENNYISÉGE EGYENLŐ VOLT

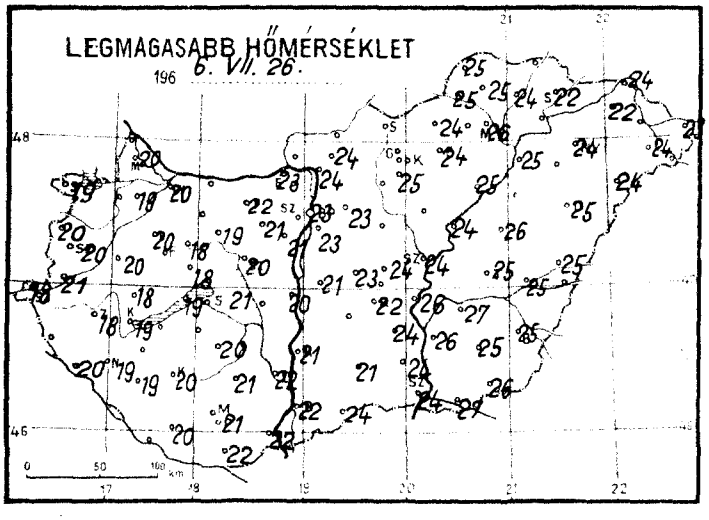
LEGMAGASABB HŐMÉRSÉKLET
196 6. VII. 26.

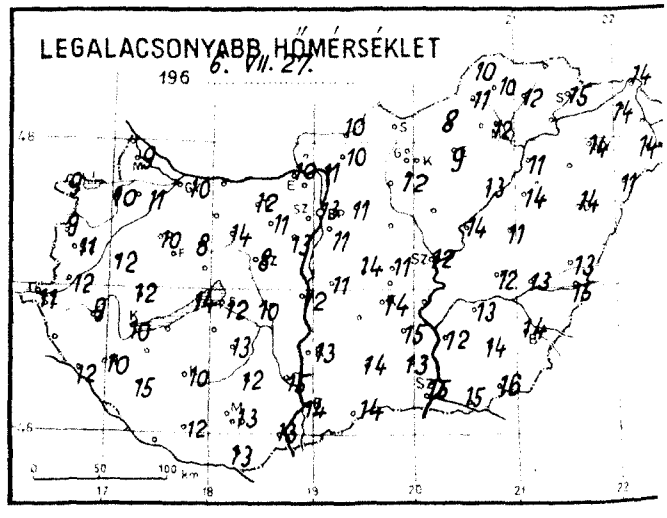
LEGALACSONYABB HŐMÉRSÉKLET
196 6. VII. 27.

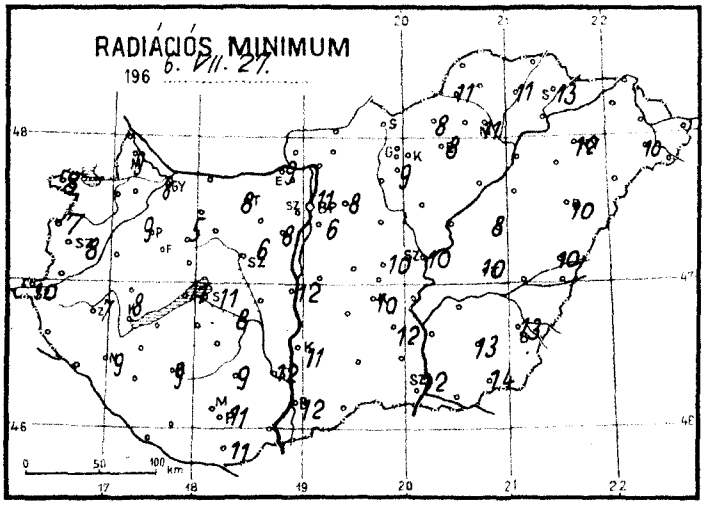
RADIÁCIÓS MINIMUM
196 6. VII. 27.

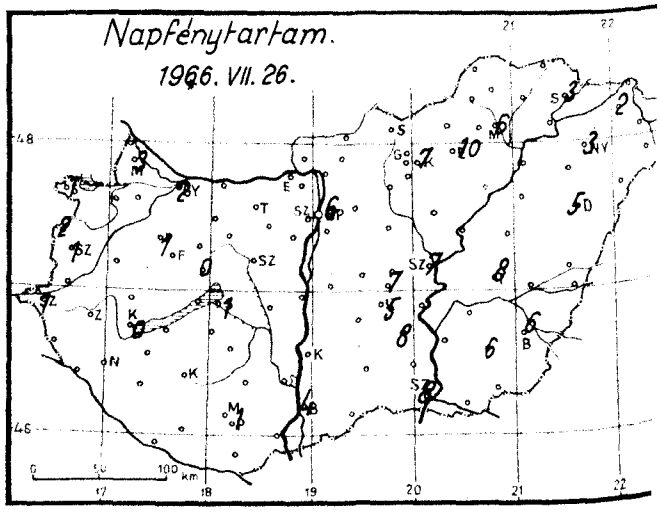
Napfénytartam.
1966. VII. 26.

1966. július hó, 27. nap szerda

| | Az utolsó 24 óra adatai | | | | | | 24 órai csapadék mm | | |
|---|---|---|---|---|---|---|---|---|---|
| | Csapadék (mm) | | Hőmérsékleti szélsőségek: tegnapi nappali max. | éjszakai min. | min. 5 cm-en | Napsütés (óra) tegnap | | | |
| 12815 Magyaróvár | . | | 20 | 9 | 9 | 3 | Rajka | ny | |
| 822 Győr | ny | = | 20 | 10 | 8 | 2 | Kapuvár | 2 | b |
| 825 Pápa | ny | b | 20 | 10 | 9 | 1 | Csorna | 1 | b |
| 805 Sopron | 1 | | 19 | 9 | 8 | 1 | Komárom | 7 | b |
| 812 Szombathely | ny | | 20 | 11 | 8 | 1 | Kald | . | |
| 910 Szentgotthárd | ny | = | 18 | 11 | 10 | 1 | Kőszeg | ny | |
| 915 Zalaegerszeg | ny | b | 18 | 9 | 7 | | Körmend | ny | |
| Lenti | . | | 19 | 14 | 13 | | Letenye | 1 | |
| 925 Nagykanizsa | ny | = | 19 | 10 | 9 | | Sümeg | ny | |
| 920 Keszthely | ny | | 10 | 10 | 8 | 0 | Zirc | . | |
| Tihany | . | | 19 | 14 | 11 | | Kisbér | . | |
| 935 Siófok | ny | | 21 | 12 | 11 | 1 | Mór | . | |
| 942 Pécs | ny | | 21 | 13 | 11 | 1 | Alcsút | ny | |
| 941 Misinatető (534 m) | – | | – | – | – | – | Esztergom | . | |
| Siklós | . | b | 22 | 13 | 11 | | Dobogókő | . | m |
| 827 Farkasgyepű (400 m) | ny | | 17 | 12 | 10 | | Fonyód | ny | |
| Veszprém | . | b | 18 | – | – | 0 | Tab | ny | |
| 833 Tatabánya | . | b | 22 | 12 | 8 | | Sárbogárd | – | |
| 839 Budapest (Fémhegy) | ny | = | 23 | 11 | 6 | | Lengyel | . | |
| 840 Budapest OMI | ny | b | 23 | 13 | 11 | 6 | Nagykónyi | . | b |
| 841 Budapest (Szabadságh. 474 m) | ny | | 20 | 12 | 10 | – | Marcali | – | |
| Martonvásár | . | | 21 | 13 | 8 | | Somogyszob | ny | |
| 835 Székesfehérvár | . | | 20 | 8 | 6 | | Kaposvár | . | b |
| Dunaújváros | . | | 20 | 12 | 11 | | Bares | 6 | |
| Szekszárd | . | | 22 | 15 | 12 | | Szigetvár | . | |
| Mohács | . | b | 22 | 13 | | | Bácsalmás | ny | |
| 960 Baja | . | | 22 | 14 | 12 | 4 | Kiskunhalas | ny | |
| 955 Kalocsa | ny | | 21 | 13 | 11 | | Izsák | – | |
| Cegléd | ny | b | 24 | 11 | 10 | 7 | Kunsztmiklos | . | |
| 860 Szolnok | . | b | 24 | 12 | 10 | 7 | Orkény | ny | b |
| 970 Kecskemét | ny | = | 22 | 14 | 10 | 5 | Nagykáta | . | b |
| Kiskunfélegyháza | ny | | 24 | 14 | 13 | | Jászapáti | ny | b |
| 982 Szeged | ny | | 24 | 15 | 12 | 8 | Tiszakécske | ny | m |
| Mezőhegyes | . | | 26 | 16 | 14 | | Nagykőrös | ny | |
| Orosháza | ny | b | 21 | 15 | 13 | | Kistelek | . | |
| 990 Békéscsaba | 1 | = | 25 | 14 | 13 | 6 | Makó | . | b |
| 875 Túrkeve | ny | | 25 | 12 | 10 | 8 | Szentes | . | |
| Berettyóújfalu | . | b | 25 | 13 | 10 | | Szarvas | . | |
| 887 Debrecen | . | | 25 | 14 | 10 | 5 | Szeghalom | . | b |
| 892 Nyíregyháza | ny | R | 24 | 14 | 12 | 3 | Körösszakál | . | |
| 788 Kisvárda | . | | 22 | 14 | – | 2 | Tiszaroff | . | |
| Mátészalka | 2 | b | 24 | 14 | 10 | | Poroszló | ny | b |
| Tiszabecs | ny | | 23 | 13 | | | Karcag | ny | |
| Vác | . | b | 24 | 11 | | | Hortobágy | . | |
| Gödöllő | . | | 23 | 11 | 8 | | Polgár | . | |
| Lőrinci | . | | – | – | – | | Hajdúdorog | – | |
| Gyöngyös | . | | 25 | 12 | 9 | | Nyírlugos | ny | |
| Balassagyarmat | . | | – | 10 | | | Csenger | ny | |
| 755 Salgótarján | – | | – | – | – | | Vásárosnamény | . | |
| Galyatető (932 m) | . | | 20 | 13 | | | Záhony | . | |
| 851 Kékestető (1000 m) | . | | 17 | 10 | – | 7 | Királyrét | – | |
| Mátrahúza (672 m) | . | | 20 | 11 | | | Rombány | ny | |
| 865 Eger | . | | 24 | 9 | 8 | 10 | Borsodnádasd | . | |
| Putnok | . | = | 25 | 11 | 11 | | Jósvafő | ny | |
| Lillafüred | . | | 24 | 10 | | | Szendrőlád | ny | |
| 772 Miskolc | . | = | 26 | 12 | 11 | 6 | Hidasnémeti | . | |
| Füged | . | b | 24 | 12 | 11 | | Tokaj | – | |
| 778 Sárospatak | ny | | 22 | 15 | 13 | 3 | Sárhatvan | | |

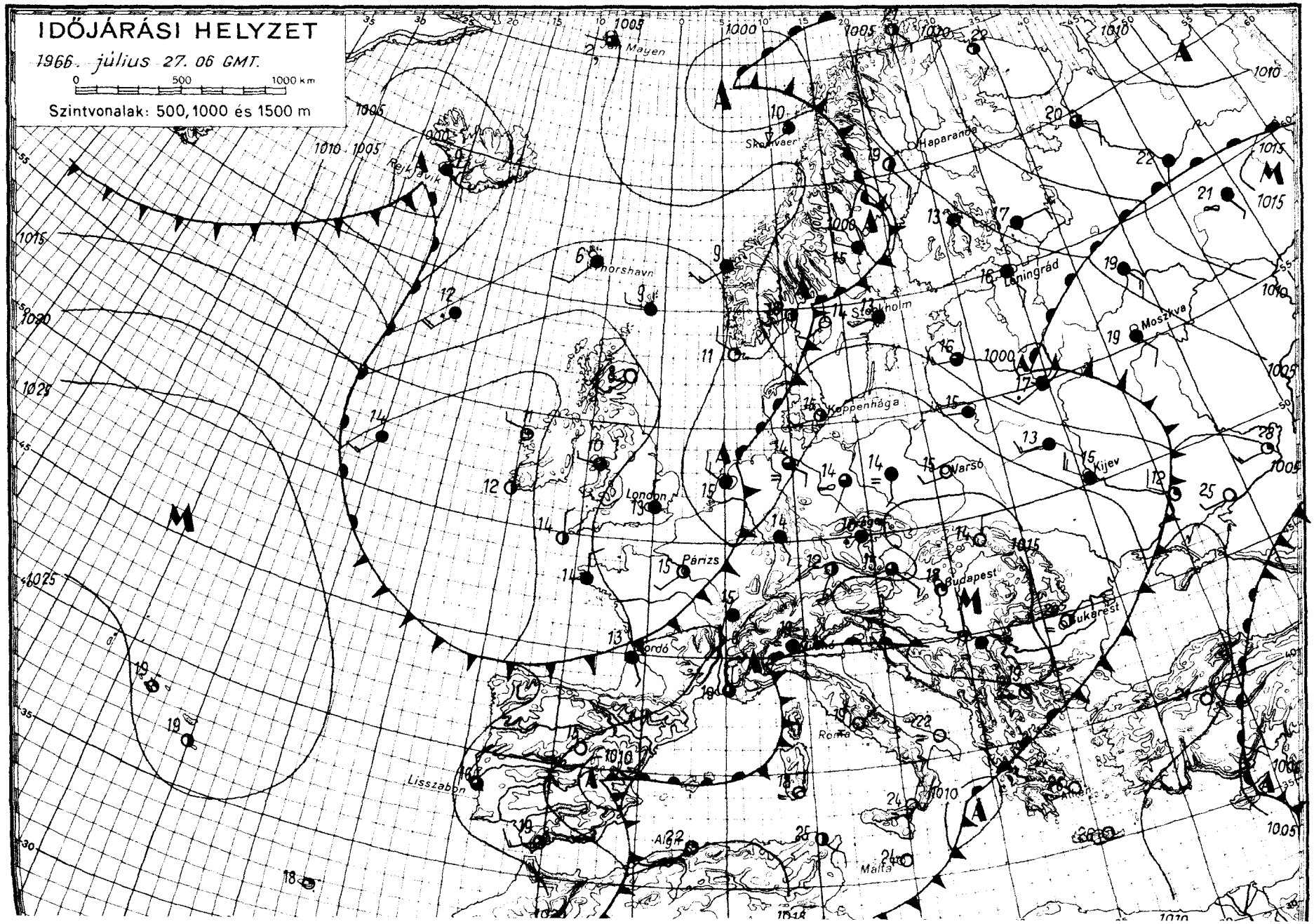


OFFSET - KOMDA BUDAPEST

# IDŐJÁRÁSI NAPIJELENTÉS

ЕЖЕДНЕВНЫЙ МЕТЕОРОЛОГИЧЕСКИЙ БЮЛЛЕТЕНЬ • DAILY WEATHER REPORT
BULLETIN QUOTIDIEN DE TEMPS • TÄGLICHER WETTERBERICHT

KIADJA AZ ORSZÁGOS METEOROLÓGIAI INTÉZET
BUDAPEST II., KITAIBEL PÁL UTCA 1
TELEFON: KÖZPONT: 353-500, IDŐJELZŐ OSZT.: 150-410

MEGJELENIK NAPONKÉNT • ELŐFIZETÉSI ÁRA
A POSTAI KÖLTSÉGGEL EGYÜTT NEGYEDÉVRE 60, Ft
KIADÁSÉRT FELEL AZ INTÉZET IGAZGATÓJA

79. évfolyam 209. szám. + Budapest + 1966. julius 28. csütörtök

***Az időjárási helyzet ma reggel és a várható időjárás:***

Európa időjárását ciklonok hatására változékony. Sokfelé esik az eső. Helyenként zivatarok is keletkeznek. A hőmérsékleti értékek általában nem érik el az évszaknak megfelelő értékeket.

Hazánkban szerdán a Sopron - Baja vonaltól délnyugatra általában 3-8 órán keresztül sütött a nap és itt napközben a hőmérséklet 21-25 fokig emelkedett. Az ország többi részein 10-13 órás napsütést mértek és 23-27 fokos maximumok alakultak ki. Napközben eső sehol sem hullott. Ma az éjszakai órákban a nyugati megyékben záporok, zivatarok keletkeztek. Reggel 7 óráig Lentiben 50, Egerváron /Zala m./ 65, Vágon /Győr-Sopron m./ 66, Bakon /Zala m./ 67, Barcson 70, Szentpéterföldén 75, Gutorföldén /Zala m./ 77 mm eső esett. Ma hajnalra az északkeleti megyékben 10-14, máshol 13-18 fokig hült le a levegő. Ma délelőtt a Dunántúlon ujabb esők és zivatarok keletkeztek és 15-17 fokos hőmérsékleteket mértek. A Tiszántúlon ugyanekkor még napos volt az idő és 23-24 fokos hőmérsékletek voltak.

Ma 12 órakor Budapesten a hőmérséklet 22 fok, a tengerszintre átszámitott léguyomás 758 mm, gyengén süllyedő irányzatu.

A Balaton vizének hőmérséklete Siófoknál 11 órakor 20 fok volt.

Várható időjárás péntek estig:

Felhős, az évszakhoz képest hüvös idő. Ma országszerte esővel, zivatarral.
Pénteken kevesebb helyen esővel.
Időnként élénk északnyugati szél.
A hőmérséklet keleten is csökken.

Várható legalacsonyabb éjszakai hőmérséklet: 13, 18,
legmagasabb nappali hőmérséklet pénteken: 19,24 fok között.

Kerényi Nárcisz s.k.

A hőmérséklet napi középértéke és eltérése a 90 évi átlagtól /Budapesten/:

| | | |
|---|---|---|
| 1966. VII. 27.: | 20,7 C° | -1,6 C° |

1871 óta ezen a napon Budapesten előfordult:

| | |
|---|---|
| legmagasabb hőmérséklet: | 36,7 C° /1921/ |
| legalacsonyabb hőmérséklet: | 9,0 C° /1890/ |

66.484.

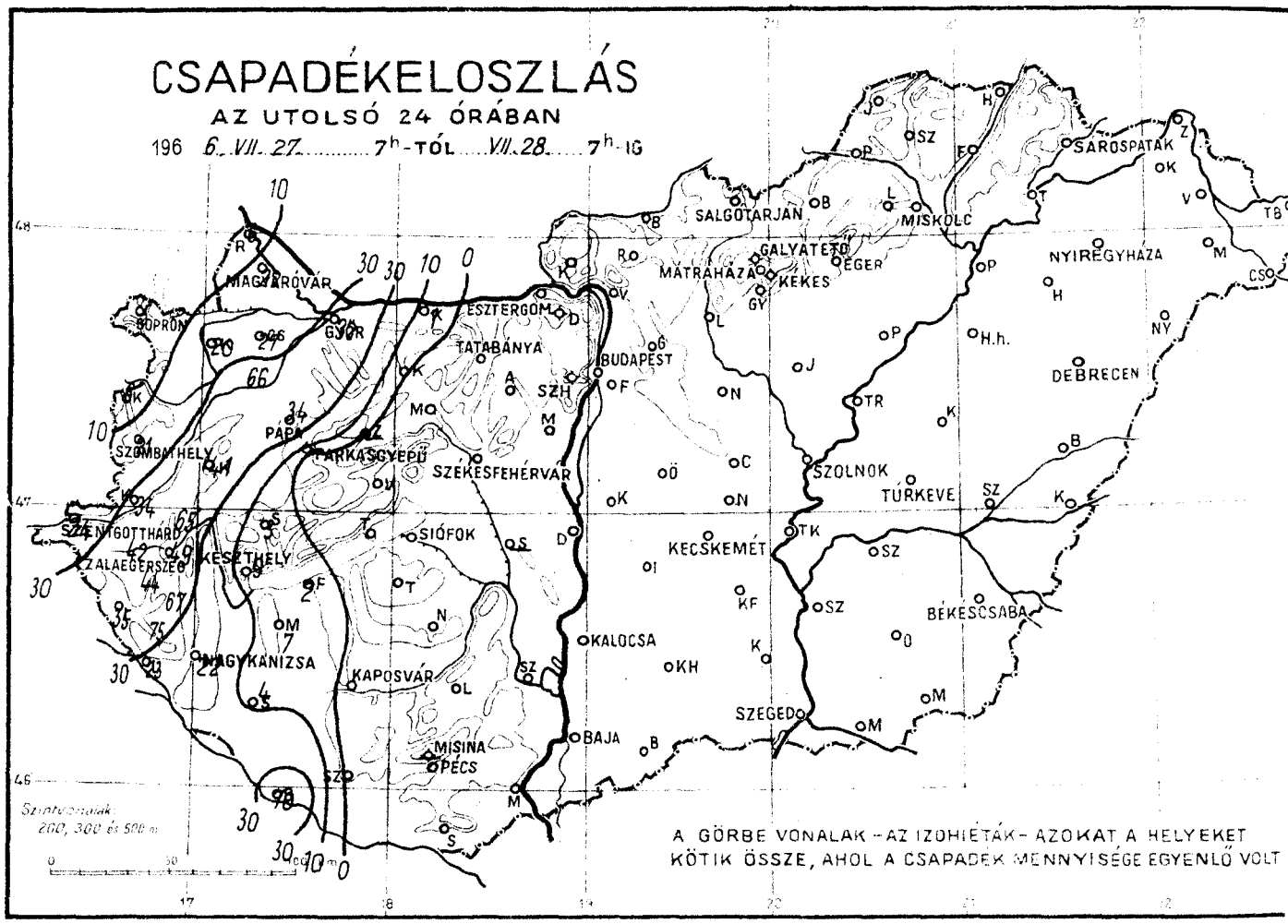
CSAPADÉKELOSZLÁS
AZ UTOLSÓ 24 ÓRÁBAN
196 6. VII. 27. 7h-TÓL VII. 28. 7h-IG
SALGÓTARJÁN
MISKOLC
SÁROSPATAK
NYÍREGYHÁZA
GALYATETŐ
MÁTRAHÁZA
EGER
KEKES
MAGYARÓVÁR
SOPRON
GYŐR
ESZTERGOM
TATABÁNYA
BUDAPEST
SZH
PÁPA
PÁRKÁSZGYEPŰ
SZOMBATHELY
SZÉKESFEHÉRVÁR
SZENTGOTTHÁRD
ZALAEGERSZEG
KESZTHELY
SIÓFOK
KECSKEMÉT
DEBRECEN
H.h.
SZOLNOK
TÚRKEVE
BÉKÉSCSABA
KALOCSA
NAGYKANIZSA
KAPOSVÁR
SZEGED
BAJA
MISINA
PÉCS
A GÖRBE VONALAK – AZ IZOHIÉTÁK – AZOKAT A HELYEKET
KÖTIK ÖSSZE, AHOL A CSAPADÉK MENNYISÉGE EGYENLŐ VOLT

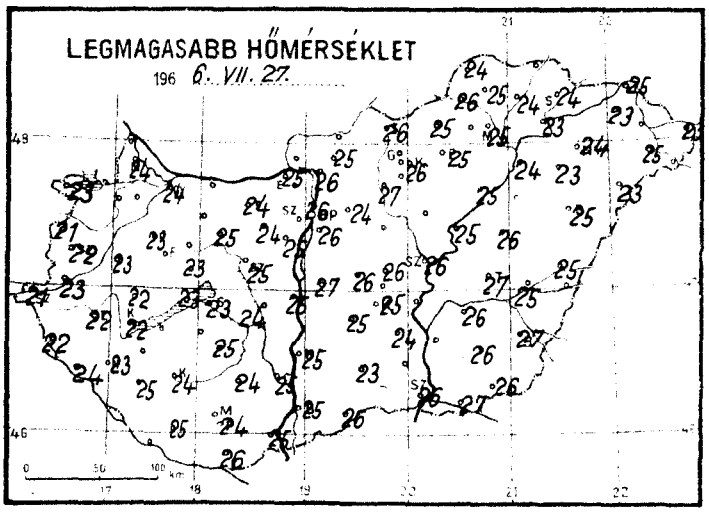
LEGMAGASABB HŐMÉRSÉKLET
196 6. VII. 27.

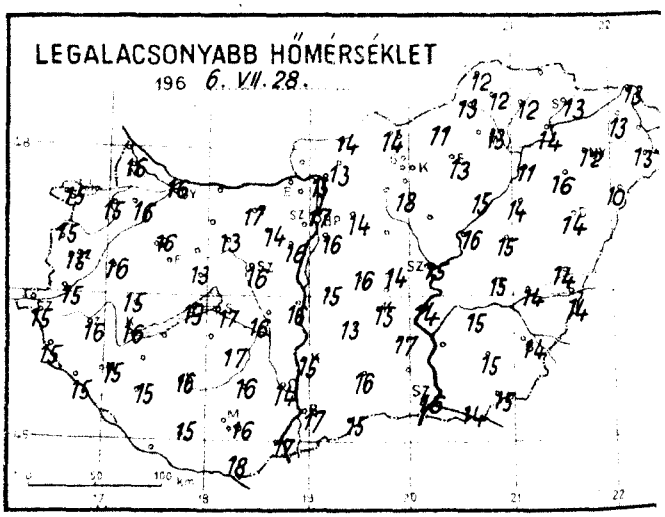
LEGALACSONYABB HŐMÉRSÉKLET
196 6. VII. 28.

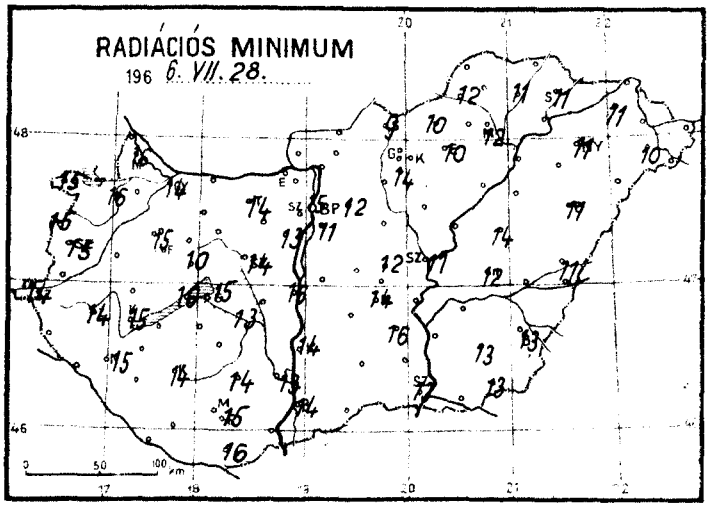
RADIÁCIÓS MINIMUM
196 6. VII. 28.

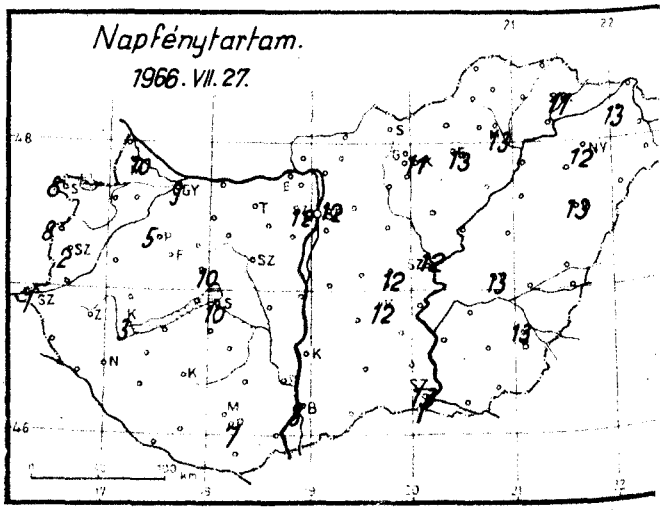
Napfénytartam.
1966. VII. 27.

1966. július hó,
28. nap csütörtök

| | Az utolsó 24 óra adatai | | | | | | 24 órai csapadék mm | | |
|---|---|---|---|---|---|---|---|---|---|
| | Csapadék (mm) | | Hőmérsékleti szélsőségek | | | Napsütés (óra) tegnap | | | |
| | | | tegnapi nappali max. | éjszakai min. | min. 5 cm-en | | | | |
| 12815 Magyaróvár | 22 | ⌐ | 24 | 16 | 16 | 10 | Rajka | 6 | |
| 822 Győr | 32 | ⌐ | 24 | 16 | 14 | 9 | Kapuvár | 20 | ⌐ |
| 825 Pápa | 34 | ⌐ | 23 | 16 | 15 | 5 | Csorna | 27 | ⌐ |
| 805 Sopron | 5 | ⌐ | 23 | 15 | 15 | 8 | Komárom | 1 | |
| 812 Szombathely | 21 | ⌐ | 22 | 15 | 15 | 2 | Káld | 41 | ⌐ |
| 910 Szentgotthárd | 24 | ⌐ | 21 | 15 | 14 | 1 | Kőszeg | 6 | ⌐ |
| 915 Zalaegerszeg | 49 | ⌐ | 22 | 16 | 14 | | Körmend | 34 | ⌐ |
| Lenti | 35 | | 22 | 15 | | | Lotenye | 23 | ⌐ |
| 925 Nagykanizsa | 22 | ⌐ | 23 | 15 | 15 | | Sümeg | 3 | |
| 920 Keszthely | 9 | ⌐ | 22 | 16 | 15 | 3 | Zirc | – | |
| Tihany | . | | 23 | 19 | 16 | | Kisbér | . | ⌐ |
| 935 Siófok | . | = | 23 | 17 | 15 | 10 | Mór | . | |
| 942 Pécs | . | | 24 | 16 | 15 | 7 | Alcsút | . | |
| 941 Misinatető (534 m) | – | | – | – | – | – | Esztergom | . | |
| Siklós | . | ⌐ | 26 | 18 | 16 | | Dobogókő | . | |
| 827 Farkasgyepű (400 m) | . | | 21 | 16 | 14 | | Fonyód | 2 | ⌐ |
| Veszprém | . | | 23 | 13 | 10 | 10 | Tab | . | |
| 833 Tatabánya | . | | 24 | 17 | 14 | | Sárbogárd | – | |
| 839 Budapest (Ferihegy) | . | | 26 | 16 | 11 | | Lengyel | . | |
| 840 Budapest OMI | . | | 26 | 17 | 15 | 12 | Nagykónyi | . | ⌐ |
| 841 Budapest (Szabadságh. 474 m) | . | | 22 | 16 | 12 | 12 | Marcali | 7 | ⌐ |
| Martonvásár | . | | 25 | 16 | 13 | | Somogyszob | 4 | |
| 835 Székesfehérvár | . | | 25 | 16 | 14 | | Kaposvár | . | |
| Dunaújváros | . | ⌐ | 25 | 16 | 16 | | Bares | 70 | ⌐ |
| Szekszárd | . | ⌐ | 25 | 14 | 13 | | Szigetvár | . | |
| Mohács | . | ⌐ | 25 | 17 | | | Bácsalmás | . | |
| 960 Baja | . | | 25 | 17 | 14 | 8 | Kiskunhalas | . | |
| 955 Kalocsa | . | | 25 | 15 | 14 | | Izsák | . | |
| Cegléd | . | | 26 | 14 | 12 | 12 | Kunsztmiklós | . | |
| 860 Szolnok | . | ⌐ | 26 | 15 | 11 | 12 | Órkény | . | ⌐ |
| 970 Kecskemét | . | | 25 | 15 | 14 | 12 | Nagykáta | . | |
| Kiskunfélegyháza | . | | 24 | 17 | 16 | | Jászapáti | . | ⌐ |
| 982 Szeged | . | | 26 | 16 | 13 | 13 | Tiszakécske | . | = |
| Mezőhegyes | . | | 27 | 15 | 13 | | Nagykőrös | . | |
| Orosháza | . | ⌐ | 26 | 15 | 13 | | Kistelek | . | |
| 990 Békéscsaba | . | = | 27 | 14 | 13 | 13 | Makó | . | |
| 875 Túrkeve | . | | 27 | 15 | 12 | 13 | Szentes | . | |
| Berettyóújfalu | . | ⌐ | 25 | 14 | 11 | | Szarvas | . | ⌐ |
| 986 Debrecen | . | | 25 | 14 | 11 | 13 | Szeghalom | . | ⌐ |
| 892 Nyíregyháza | . | | 24 | 12 | 11 | 12 | Körösszakál | . | |
| 788 Kisvárda | . | | 23 | 13 | 11 | 13 | Tiszaroff | . | |
| Mátészalka | . | | 25 | 13 | 10 | | Poroszló | . | |
| Tiszabecs | . | | 23 | 11 | | | Karcag | . | |
| Vác | . | ⌐ | 26 | 15 | | | Hortobágy | . | |
| Gödöllő | . | | 24 | 14 | 12 | | Polgár | . | |
| Lőrinci | . | | 27 | – | – | | Hajdúdorog | . | |
| Gyöngyös | . | | 26 | 18 | 14 | | Nyírlugos | . | |
| Balassagyarmat | . | | – | 14 | | | Csenger | . | ⌐ |
| 755 Salgótarján | . | | 26 | 14 | 9 | | Vásárosnamény | . | |
| Galyatető (932 m) | . | | 18 | 11 | | | Záhony | . | |
| 851 Kékestető (1000 m) | . | | 18 | 12 | – | 11 | Királyrét | . | |
| Mátraháza (672 m) | . | | 20 | 13 | | | Romhány | . | |
| 865 Eger | . | | 25 | 13 | 10 | 13 | Borsodnádasd | . | |
| Putnok | . | | 26 | 13 | 12 | | Jósvafő | . | |
| Lillafüred | . | | 23 | 12 | | | Szendrőlád | . | |
| 772 Miskolc | . | = | 25 | 13 | 12 | 13 | Pádasnémeti | . | |
| Füged | . | | 24 | 12 | 11 | | Tokaj | . | |
| 778 Sárospatak | . | | 24 | 13 | 11 | 11 | Sárhatvan | | |

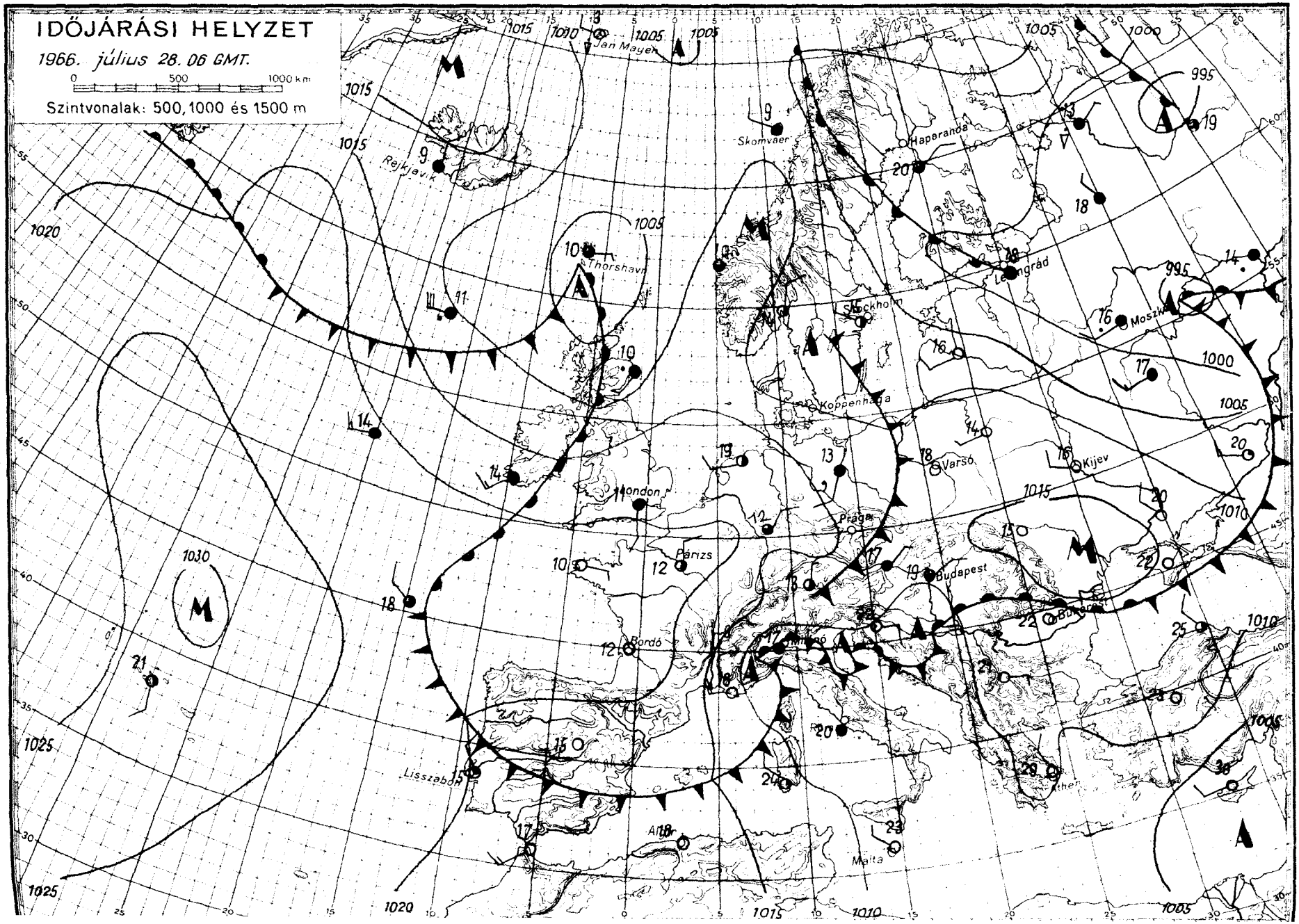


OFFSET NYOMDA BUDAPEST

# IDŐJÁRÁSI NAPIJELENTÉS

ЕЖЕДНЕВНЫЙ МЕТЕОРОЛОГИЧЕСКИЙ БЮЛЛЕТЕНЬ • DAILY WEATHER REPORT
BULLETIN QUOTIDIEN DE TEMPS • TÄGLICHER WETTERBERICHT

KIADJA AZ ORSZÁGOS METEOROLÓGIAI INTÉZET
BUDAPEST II. KITAIBEL PÁL UTCA 1
TELEFON: KÖZPONT: 353-500, IDŐJELZŐ OSZT.: 150-410

MEGJELENIK NAPONKÉNT • ELŐFIZETÉSI ÁRA A POSTAI KÖLTSÉGGEL EGYÜTT NEGYEDÉVRE 60. Ft
KIADÁSÉRT FELEL AZ INTÉZET IGAZGATÓJA

79. évfolyam 210. szám + Budapest + 1966. julius 29. péntek

***Az időjárási helyzet ma reggel és a várható időjárás:***

Európa nagyrészén, sekély ciklonok hatására változékony, hüvös, sokfelé szeles, csapadékos az időjárás. A sekély ciklonok egyike, központjával hazánk fölött elhelyezkedve Közép-Európa keleti felén okoz erősen felhős, esős, többfelé heves zivatarokkal, viharos erejü széllel kisért időjárást. Csendesebb, szárazabb, naposabb idő csupán a Madrid - Berlin - Riga- Voronyezs - Baku vonalában kialakult, 300 - 500 km széles magasnyomásu gerinc mentén található.

Hazánk fölött csütörtökön nyugat felől fokozatosan beborult az ég. A korhajnali órákban nyugaton megindult esőzés, zivatarok kiséretében, kisebb megszakitásokkal, a délutáni órákra az egész országra kiterjedt. A péntek reggel 7 óráig lehullott csapadék mennyisége sokfelé meghaladta a 20, többfelé a 40, helyenként a 60 mm-t, sőt a Baranya-megyei Szentlászlón 71, Szolnok megyében Fegyvernekén 70, Kunmadarason 84, a Veszprém-megyei Kertán 104 mm esőt mértek. A hőmérséklet napközben az északnyugati megyékben csak 16-19, a Dunántul többi részén 19-22, a Dunától keletre eső területeken általában 23-28, a keleti határvidéken és a délkeleti megyékben 28-30 fokig emelkedett. Az éjszaka folyamán az ország nyugati felében és az északi határvidéken 12-15, máshol 15-18 fokig hült le a levegő. Ma délelőtt a nyugati megyékben megkezdődött a felhőzet felszakadozása és az esők is megszüntek.

Ma 12 órakor Budapesten a hőmérséklet 15 fok, a tengerszintre átszámitott légnyomás 756 mm, alig változik.

A Balaton vizének hőmérséklete 11 órakor Siófoknál: 20 fok.

Várható időjárás szombat estig:

Nyugat felől lassan felszakadozó felhőzet, főleg keleten még többfelé eső, egy-két helyen zivatar.

Keleten is megerősödő, helyenként viharos erejü lökésekkel kisért, északnyugati, északira forduló szél.

A szél szombaton fokozatosan mérséklődik.

Az évszakhoz képest hüvös idő.

Várható legalacsonyabb éjszakai hőmérséklet: nyugaton 7-11, keleten 11-15,

legmagasabb nappali hőmérséklet holnap: általában 20-24 fok között, keleten helyenként kevéssel 20 fok alatt.

Vissy Károly s.k.

A hőmérséklet napi középértéke és eltérése a 90 évi átlagtól /Budapesten/:

1966. VII. 28.: 18,0 C° -4,2 C°

1871 óta ezen a napon Budapesten előfordult:

legmagasabb hőmérséklet: 37,0 C° /1936/
legalacsonyabb hőmérséklet: 8,9 C° /1884/

66.485

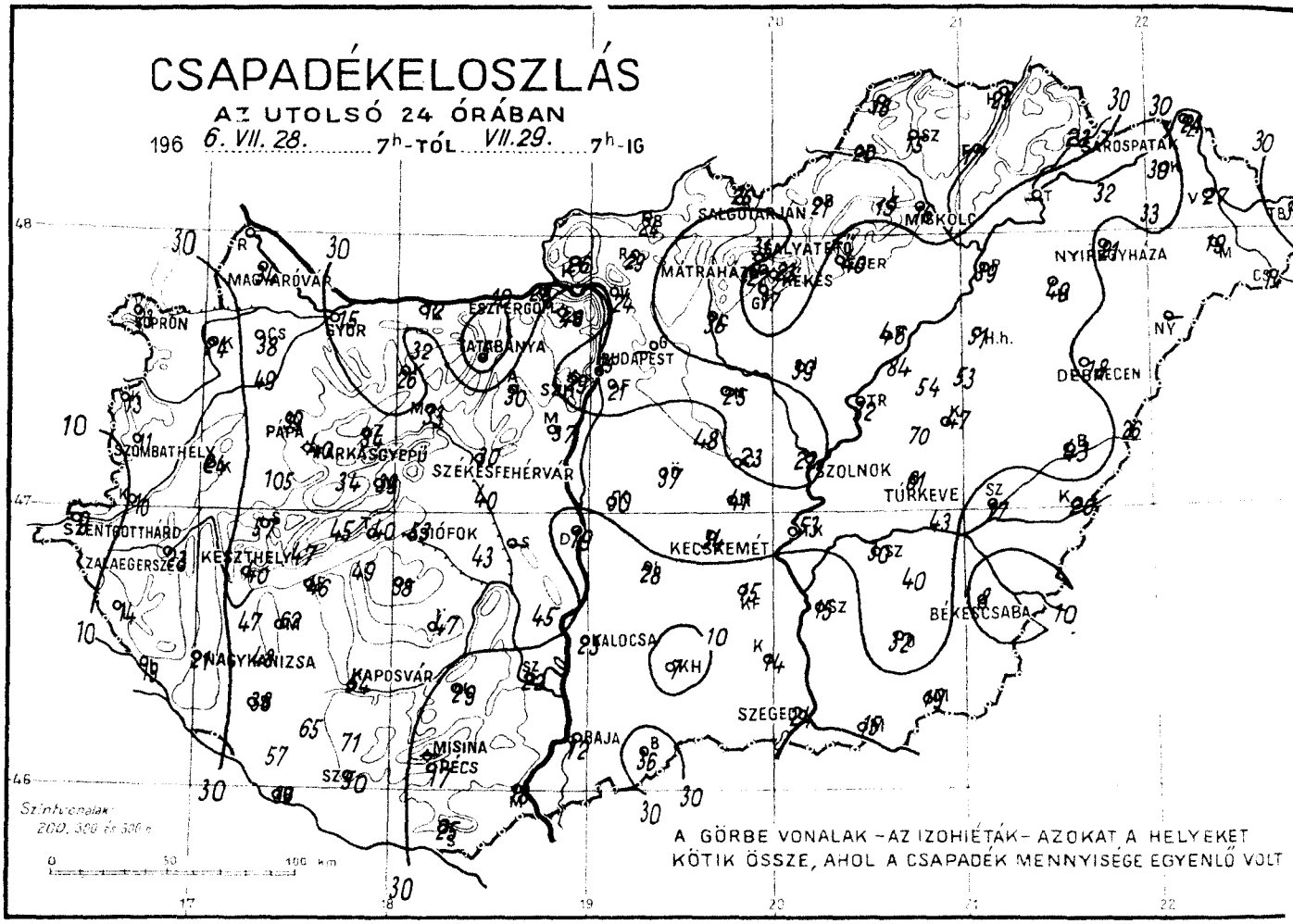
CSAPADÉKELOSZLÁS
AZ UTOLSÓ 24 ÓRÁBAN
196 6. VII. 28. 7h-TÓL VII. 29. 7h-IG
SALGÓTARJÁN
MISKOLC
SÁROSPATAK
NYIREGYHÁZA
MÁTRAHÁZA
SALYATETŐ
KÉKES
MAGYARÓVÁR
SOPRON
GYŐR
ESZTERGOM
TATABÁNYA
BUDAPEST
DEBRECEN
SZOMBATHELY
PÁPA
TÁRKÁSGYEPŰ
SZÉKESFEHÉRVÁR
SZOLNOK
TÚRKEVE
SZENTGOTTHÁRD
ZALAEGERSZEG
KESZTHELY
SIÓFOK
KECSKEMÉT
BÉKÉSCSABA
KALOCSA
NAGYKANIZSA
KAPOSVÁR
SZEGED
MISINA
PÉCS
BAJA
Szintvonalak 200, 300 és 500 m
A GÖRBE VONALAK – AZ IZOHIÉTÁK – AZOKAT A HELYEKET KÖTIK ÖSSZE, AHOL A CSAPADÉK MENNYISÉGE EGYENLŐ VOLT

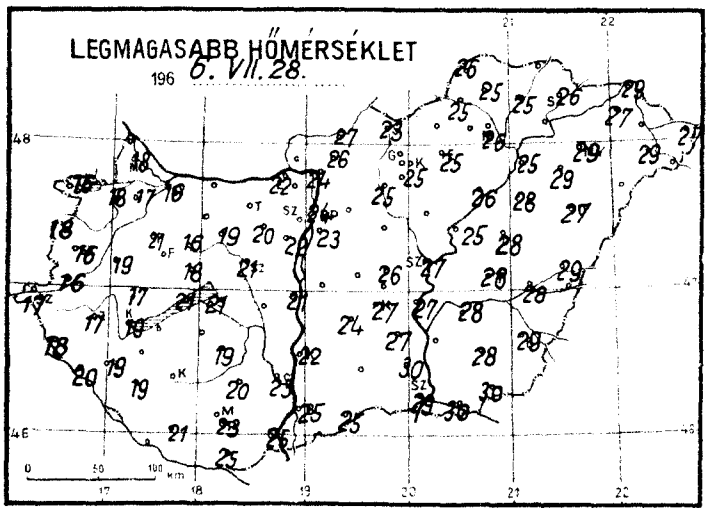
LEGMAGASABB HŐMÉRSÉKLET
196 6. VII. 28.

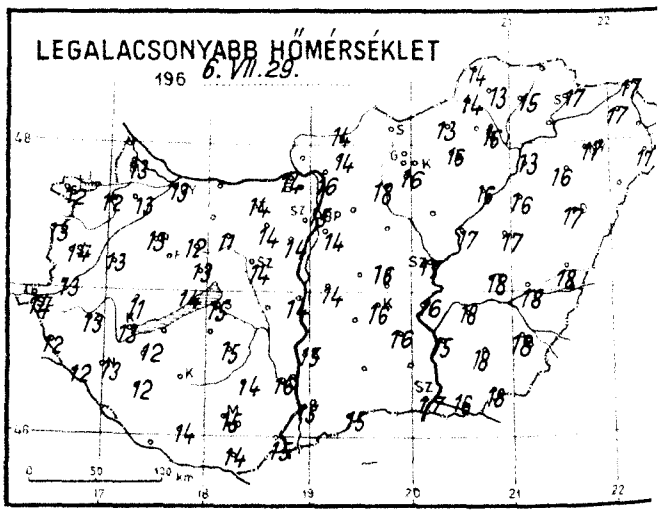
LEGALACSONYABB HŐMÉRSÉKLET
196 6. VII. 29.

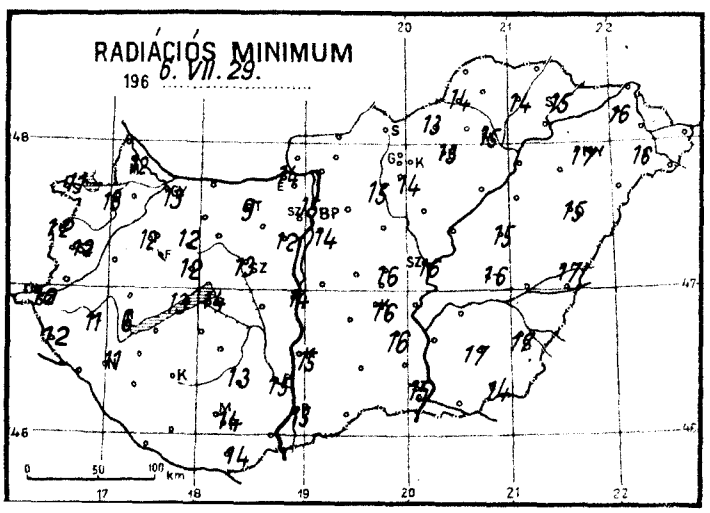
RADIÁCIÓS MINIMUM
196 6. VII. 29.

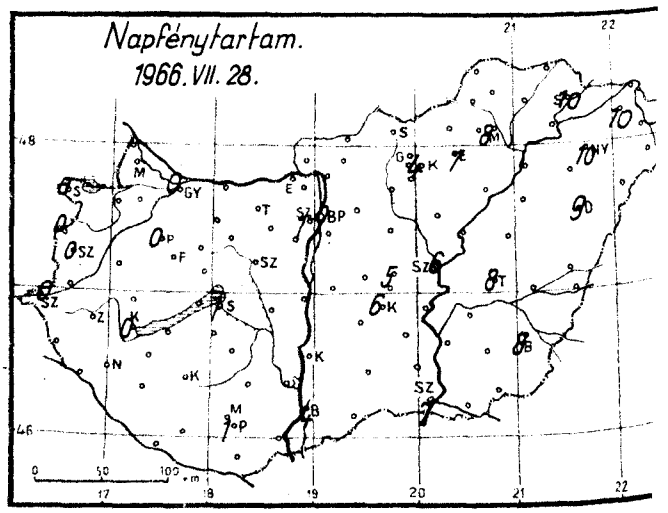
Napfénytartam.
1966. VII. 28.

1966. július ..... hó,
29. péntek ..... nap .....

| | Az utolsó 24 óra adatai | | | | | | 24 órai csapadék mm | | |
|---|---|---|---|---|---|---|---|---|---|
| | Csapadék (mm) | | Hőmérsékleti szélsőségek: tegnapi nappali max. | Hőmérsékleti szélsőségek: éjszakai min. | Hőmérsékleti szélsőségek: min. 5 cm-en | Napsütés (óra) tegnap | | | |
| 12815 Magyaróvár | 34 | | 18 | 13 | 12 | – | Rajka | – | |
| 822 Győr | 15 | | 16 | 13 | 13 | 0 | Kapuvár | 24 | R |
| 825 Pápa | 39 | R | 21 | 13 | 12 | 0 | Csorna | 38 | |
| 805 Sopron | 23 | – | 16 | 12 | 11 | 0 | Komárom | 12 | R |
| 812 Szombathely | 11 | R | 16 | 14 | 12 | 0 | Káld | 24 | |
| 910 Szentgotthárd | 9 | – | 17 | 14 | 10 | 0 | Kőszeg | 13 | |
| 915 Zalaegerszeg | 23 | –R | 17 | 13 | 11 | | Körmend | 10 | |
| Lenti | 14 | | 18 | 12 | 12 | | Letenye | 19 | |
| 925 Nagykanizsa | 21 | | 19 | 13 | 11 | | Sümeg | 57 | |
| 920 Keszthely | 40 | R | 19 | 13 | 6 | 0 | Zirc | 34 | |
| Tihany | 40 | | 21 | 14 | 13 | | Kisbér | 26 | |
| 935 Siófok | 53 | R | 21 | 15 | 14 | 1 | Mór | 33 | R |
| 942 Pécs | 17 | R | 23 | 15 | 14 | 1 | Alcsút | 30 | R |
| 941 Misinatető (534 m) | – | | – | – | – | | Esztergom | 28 | |
| Siklós | 35 | R | 25 | 14 | 14 | | Dobogókő | 48 | R |
| 827 Farkasgyepű (400 m) | 40 | | 15 | 11 | 11 | | Fonyód | 46 | R |
| Veszprém | 39 | | 18 | 13 | 12 | 1 | Tab | 38 | R |
| 833 Tatabánya | 5 | | – | 14 | 9 | | Sárbogárd | – | |
| 839 Budapest (Ferihegy) | 21 | R | 23 | 14 | 14 | | Lengyel | 29 | |
| 840 Budapest OMI | 25 | R | 24 | 15 | 15 | 0 | Nagykónyi | 47 | R |
| 841 Budapest (Szabadságh. 474 m) | 29 | R | 20 | 13 | 13 | 1 | Marcali | 62 | |
| Martonvásár | 37 | R | 22 | 14 | 12 | | Somogyszob | 38 | |
| 835 Székesfehérvár | 30 | | 21 | 14 | 13 | | Kaposvar | 54 | R |
| Dunaújváros | 19 | | 21 | 14 | 14 | | Bares | 39 | R |
| Szekszárd | 22 | | 23 | 16 | 15 | | Szigetvár | 50 | |
| Mohács | 18 | R | 25 | 15 | | | Bácsalmás | 36 | R |
| 960 Baja | 12 | R | 25 | 15 | 15 | 4 | Kiskunhalas | 7 | R |
| 955 Kalocsa | 23 | R | 22 | 15 | 15 | | Izsák | 28 | R |
| Cegléd | 23 | R | 26 | 16 | 16 | 5 | Kunsztmiklós | 50 | R |
| 860 Szolnok | 22 | R | 27 | 17 | 16 | 6 | Örkény | 37 | R |
| 970 Kecskemét | 34 | R | 27 | 16 | 16 | 6 | Nagykáta | 25 | R |
| Kiskunfélegyháza | 15 | | 27 | 16 | 16 | | Jászapáti | 39 | R |
| 982 Szeged | 24 | R | 29 | 17 | 15 | 7 | Tiszakécske | 53 | R |
| Mezőhegyes | 19 | R | 30 | 18 | 14 | | Nagykőrös | 41 | R |
| Orosháza | 32 | | 28 | 18 | 17 | | Kistelek | 14 | |
| 990 Békéscsaba | 8 | R | 29 | 18 | 17 | 8 | Makó | 15 | R |
| 875 Túrkeve | 61 | R | 28 | 18 | 16 | 8 | Szentes | 15 | R |
| Berettyóújfalu | 43 | R | 29 | 18 | 17 | | Szarvas | 30 | R |
| 886 Debrecen | 18 | R | 27 | 17 | 15 | 9 | Szeghalom | 17 | R |
| 892 Nyíregyháza | 21 | R | 29 | 17 | 17 | 10 | Körösszakál | 20 | |
| Kisvárda | 30 | R | 27 | 17 | 16 | 10 | Tiszaroff | 32 | R |
| Mátészalka | 19 | R | 29 | 17 | 16 | | Poroszló | 46 | R |
| Tiszabecs | 34 | R | 27 | 15 | | | Karcag | 47 | R |
| Vác | 24 | R | 24 | 16 | | | Hortobágy | 51 | R |
| Gödöllő | – | | – | – | | | Polgár | 39 | R |
| Lőrinci | 36 | R | 25 | 18 | 15 | | Hajdúdorog | 49 | R |
| Gyöngyös | 17 | R | 25 | 16 | 14 | | Nyírlugos | – | |
| Balassagyarmat | 24 | | 27 | 14 | | | Csenger | 14 | R |
| 755 Salgótarján | 26 | | 23 | 8 | – | | Vásárosnamény | 27 | |
| Galyatető (932 m) | 31 | R | 20 | 11 | | | Záhony | 24 | R |
| 851 Kékestető (1000 m) | 23 | R | 16 | 11 | – | 4 | Királyrét | 26 | R |
| Mátraháza (672 m) | 22 | R | 20 | 13 | | | Romhány | 29 | R |
| 865 Eger | 40 | R | 25 | 16 | 13 | 7 | Borsodnádasd | 21 | R |
| Putnok | 20 | R | 25 | 14 | 14 | | Jósvafő | 18 | R |
| Lillafüred | 15 | R | 24 | 12 | | | Szendrőlád | 15 | R |
| 772 Miskolc | 16 | R | 26 | 16 | 15 | 8 | Hidasnémeti | 25 | R |
| Fügöd | 17 | | 25 | 15 | 14 | | Tokaj | – | |
| 778 Sárospatak | 23 | R | 26 | 17 | 15 | 10 | Sárhatvan | 43 | R |

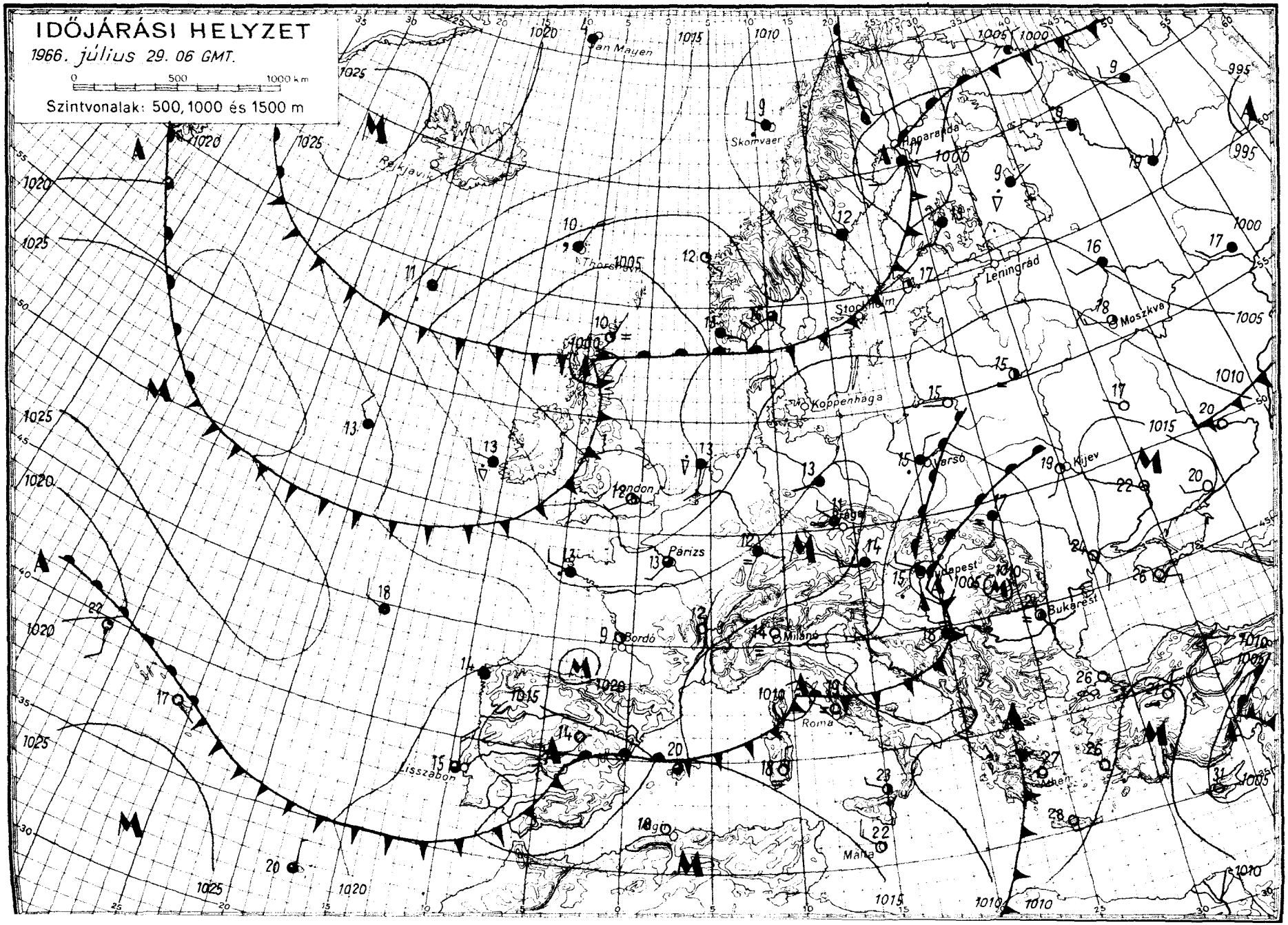
IDŐJÁRÁSI HELYZET
1966. július 29. 06 GMT.
0 500 1000 km
Szintvonalak: 500, 1000 és 1500 m
Jan Mayen
Skomvaer
Reykjavik
Thorshavn
Haparanda
Leningrád
Stockholm
Moszkva
Koppenhaga
Varsó
Kijev
London
Prága
Párizs
Budapest
Bukarest
Bordó
Milano
Roma
Lisszabon
Málta
Athén

# IDŐJÁRÁSI NAPIJELENTÉS

ЕЖЕДНЕВНЫЙ МЕТЕОРОЛОГИЧЕСКИЙ БЮЛЛЕТЕНЬ • DAILY WEATHER REPORT
BULLETIN QUOTIDIEN DE TEMPS • TÄGLICHER WETTERBERICHT

KIADJA AZ ORSZÁGOS METEOROLÓGIAI INTÉZET
BUDAPEST II., KITAIBEL PÁL UTCA 1
TELEFON: KÖZPONT: 353-500, IDŐJELZŐ OSZT.: 150-410

MEGJELENIK NAPONKÉNT • ELŐFIZETÉSI ÁRA A POSTAI KÖLTSÉGGEL EGYÜTT NEGYEDÉVRE 60. Ft
KIADÁSÉRT FELEL AZ INTÉZET IGAZGATÓJA

79. évfolyam 211. szám + Budapest + 1966. julius 30. szombat

***Az időjárási helyzet ma reggel és a várható időjárás:***

A nyugat, északnyugat felől áramló hüvös óceáni eredetü levegő szombaton hajnalban már Ukrajna vidékén okozott lehülést, szeles és esős időjárást. Ezzel szemben Közép-Európa felett átmenetileg a gyors légköri folyamatok eredményeként magasnyomásu gerinc épült fel. Az ezzel kapcsolatos leszálló légmozgás hatására a Kárpát-medencében is szárazabbá és nyugodtabbá vált az időjárás.

Hazánk felett pénteken sekély ciklon alakult ki, amely csak lassan mozgott kelet, északkelet felé. Emiatt erősen felhős, szeles és az évszakhoz képest hüvös volt az idő. Az elmult 24 óra folyamán az északnyugati határvidék kivételével, csaknem mindenütt esett az eső. Nagyobb csapadékmennyiség hullott a Duna-kanyarban, valamint a Tiszántul északi felén. Itt általában 25, 40 mm-t mértek, helyenként azonban ennél nagyobb mennyiség is előfordult: Nyirlugosról 41, Nagykátáról 43, Fehérgyarmatról 49, Sajókazáról /Borsod m./ 56, Kisvárdáról 71, Lillafüredről 81 mm-t jelentettek. A hőmérséklet csucsértéke csak 16, 22 fok között váltakozott. Szombaton hajnalban a Dunántulon 7, 11, máshol 10, 15 fokig hült le a levegő. Ma délelőtt derült, száraz idő volt, a hőmérséklet 11 órára 17, 22 fokig emelkedett.

Ma 12 órakor Budapesten a hőmérséklet 21 fok volt, a tengerszintre átszámitott légnyomás 762 mm, alig változik.

A Balaton vizének hőmérséklete 11 órakor Siófoknál 20 fok volt.

Várható időjárás vasárnap estig:

Szombaton derült, száraz idő.
Vasárnap nyugat felől kisebb felhőátvonulások, legfeljebb a Dunántulon néhány helyen záporeső, zivatar.
Mérsékelt szél.
Hüvös éjszaka.
A nappali felmelegedés lényegesen nem változik.

Várható legalacsonyabb éjszakai hőmérséklet: 8, 13,
legmagasabb nappali hőmérséklet vasárnap: 21, 26 fok között.

Dunay Sándorné s.k.

A hőmérséklet napi középértéke és eltérése a 90 évi átlagtól / Budapesten / :

1966. VII. 29.: 15,0 C°, -7,2 C°.

1871 óta ezen a napon Budapesten előfordult:

legmagasabb hőmérséklet: 37,6 C° /1921/
legalacsonyabb hőmérséklet: 9,6 C° /1914/

66.488.

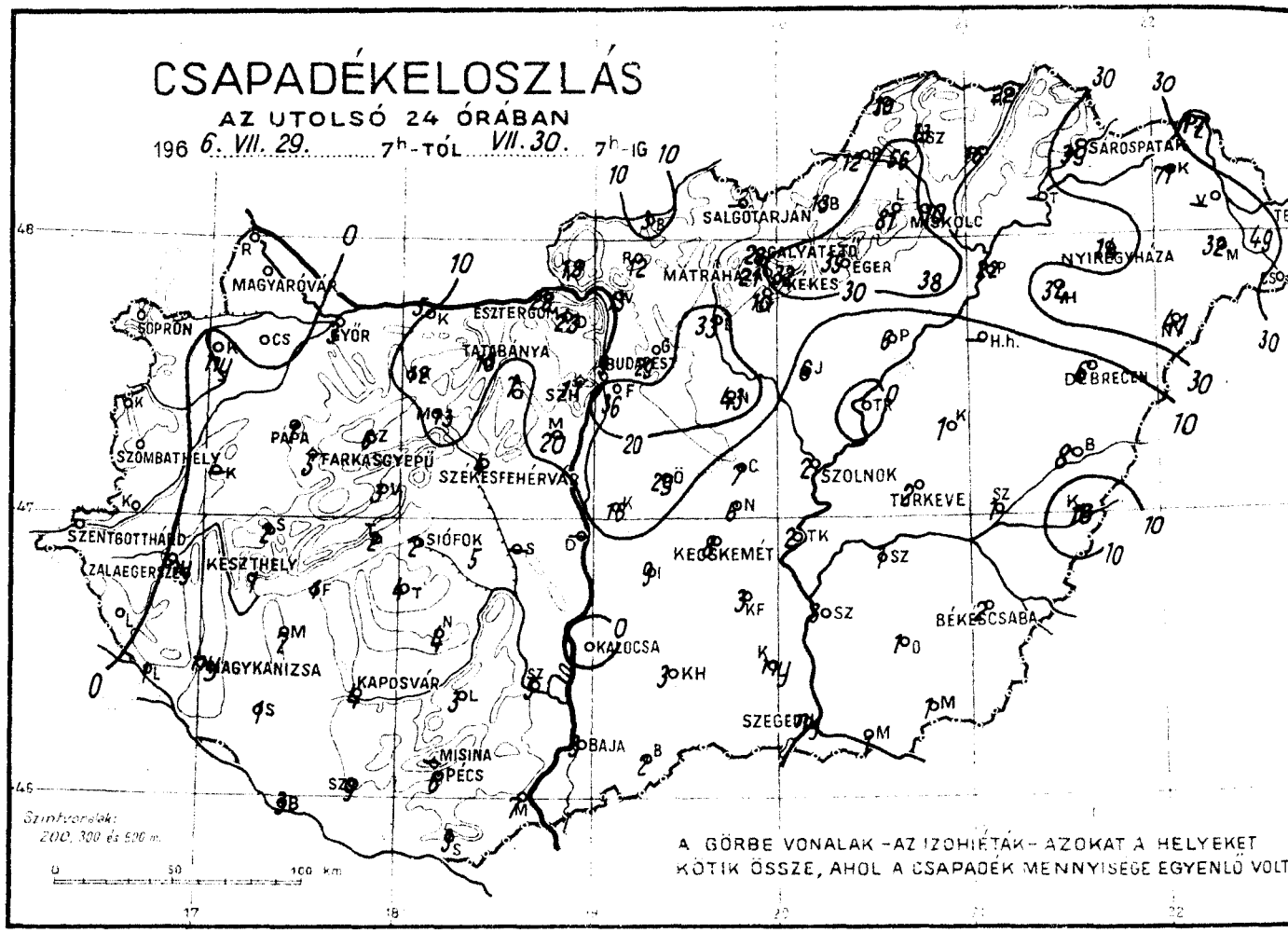
CSAPADÉKELOSZLÁS
AZ UTOLSÓ 24 ÓRÁBAN
196 6. VII. 29. 7h-TÓL VII. 30. 7h-IG
SALGÓTARJÁN
MISKOLC
SÁROSPATAK
NYÍREGYHÁZA
DEBRECEN
MAGYARÓVÁR
SOPRON
ESZTERGOM
GYŐR
TATABÁNYA
BUDAPEST
MÁTRAHÁZA
EGER
KEKES
H.h.
SZOMBATHELY
PÁPA
FARKASGYEPŰ
SZÉKESFEHÉRVÁR
SZOLNOK
TÚRKEVE
SZENTGOTTHÁRD
ZALAEGERSZEG
KESZTHELY
SIÓFOK
KECSKEMÉT
BÉKÉSCSABA
OKAJOCSA
NAGYKANIZSA
KAPOSVÁR
SZEGED
MISINA
PÉCS
BAJA
Szintvonalak:
200, 300 és 500 m.
A GÖRBE VONALAK – AZ IZOHIÉTÁK – AZOKAT A HELYEKET
KÖTIK ÖSSZE, AHOL A CSAPADÉK MENNYISÉGE EGYENLŐ VOLT

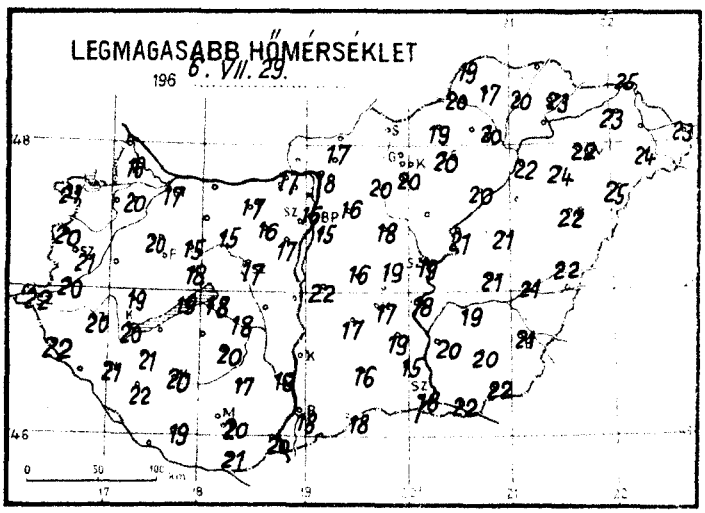
LEGMAGASABB HŐMÉRSÉKLET
196 6. VII. 29.

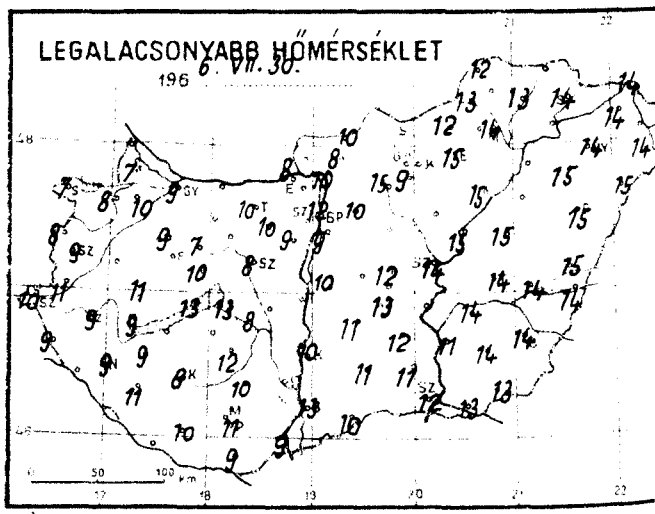
LEGALACSONYABB HŐMÉRSÉKLET
196 6. VII. 30.

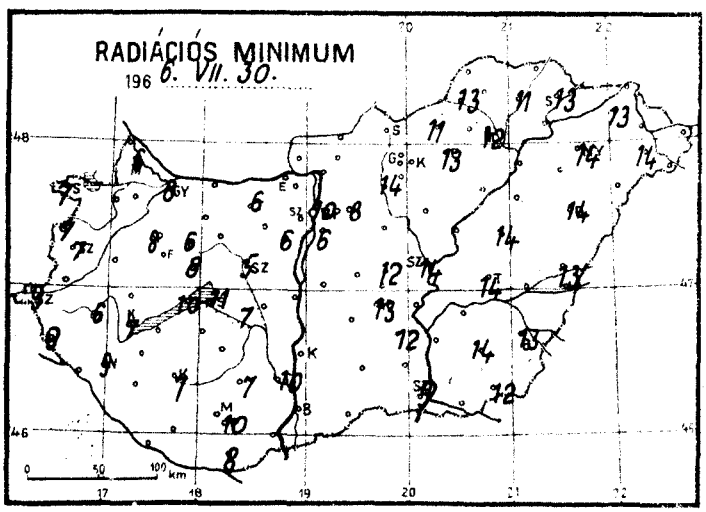
RADIÁCIÓS MINIMUM
196 6. VII. 30.

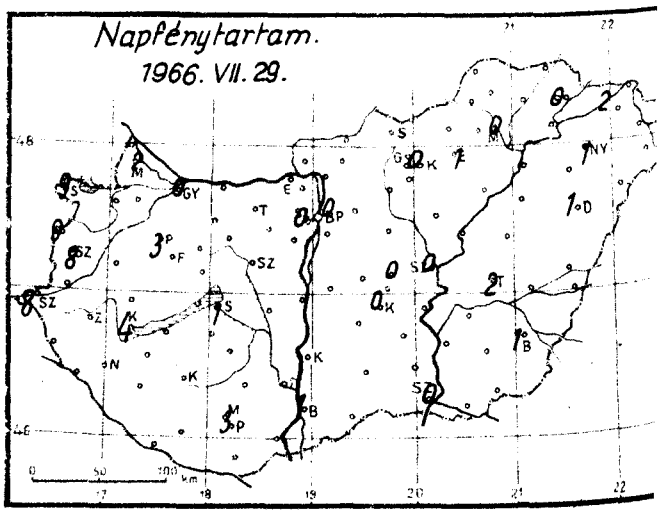
Napfénytartam.
1966. VII. 29.

1966. július hó.
30. szombat nap

| | | Az utolsó 24 óra adatai | | | | | | 24 órai csapadék mm | | |
|---|---|---|---|---|---|---|---|---|---|---|
| | | Csapadék (mm) | | Hőmérsékleti szélsőségek tegnapi nappali max. | éjszakai min. | min. 5 cm-en | Napsütés (óra) tegnap | | | |
| 12815 | Magyaróvár | • | | 19 | 7 | 6 | 2 | Rajka | • | |
| 822 | Győr | 3 | = | 17 | 9 | 6 | 0 | Kapuvár | ny | ⌓ |
| 825 | Pápa | 1 | ⌓ | 20 | 9 | 8 | 3 | Csorna | • | ⌓ |
| 805 | Sopron | • | | 21 | 7 | 7 | 9 | Komárom | 5 | |
| 812 | Szombathely | • | | 21 | 9 | 7 | 8 | Káld | – | |
| 910 | Szentgotthárd | • | = | 22 | 10 | 9 | 8 | Kőszeg | • | |
| 915 | Zalaegerszeg | ny | ⌓ | 20 | 9 | 6 | | Körmend | • | |
| | Lenti | • | | 22 | 9 | 9 | | Letenye | 1 | |
| 925 | Nagykanizsa | ny | ⌓ | 21 | 9 | 9 | | Sümeg | 2 | |
| 920 | Keszthely | 1 | ⌓ | 20 | 9 | 7 | 4 | Zirc | 6 | |
| | Tihany | 2 | | 19 | 13 | 10 | | Kisbér | 12 | ⌓ |
| 935 | Siófok | 2 | | 18 | 13 | 11 | 1 | Mór | 13 | |
| 942 | Pécs | 6 | | 20 | 11 | 10 | 3 | Alcsút | 7 | |
| 941 | Misinatető (534 m) | – | | – | – | – | – | Esztergom | 28 | |
| | Siklós | 3 | ⌓ | 21 | 9 | 8 | | Dobogókő | 23 | ≡ |
| 827 | Farkasgyepű (400 m) | 5 | | 16 | 10 | 7 | | Fonyód | 1 | |
| | Veszprém | 3 | ⌓ | 18 | 10 | 8 | | Tab | 4 | |
| 833 | Tatabánya | 10 | ⌓ | 17 | 10 | 6 | | Sárbogárd | – | |
| 839 | Budapest (Ferihegy) | 56 | = | 15 | 9 | 6 | | Lengyel | 3 | |
| 840 | Budapest OMI | 9 | | 16 | 12 | 10 | 0 | Nagykónyi | 4 | ⌓ |
| 841 | Budapest (Szabadságh., 474 m) | 11 | | 15 | 9 | 9 | 0 | Marcali | 2 | |
| | Martonvásár | 20 | | 17 | 9 | 6 | | Somogyszob | 1 | |
| 835 | Székesfehérvár | 4 | | 17 | 8 | 5 | | Kaposvár | 4 | |
| | Dunaújváros | – | | – | – | – | | Barcs | 3 | |
| | Szekszárd | 5 | ⌓ | 19 | – | 10 | | Szigetvár | 9 | |
| | Mohács | 7 | ⌓ | 20 | 9 | | | Bácsalmás | 2 | |
| 960 | Baja | 3 | | 18 | 13 | 9 | 1 | Kiskunhalas | 3 | |
| 955 | Kalocsa | • | | – | 10 | – | | Izsák | 9 | |
| | Cegléd | 7 | | 19 | 12 | 12 | 0 | Kunsztmiklós | 16 | |
| 860 | Szolnok | 2 | | 19 | 14 | 14 | 0 | Orkény | 29 | = |
| 970 | Kecskemét | 8 | | 17 | 13 | 13 | 0 | Nagykáta | 43 | ⌇ |
| | Kiskunfélegyháza | 3 | | 19 | 12 | 12 | | Jászapáti | 6 | ⌓ |
| 982 | Szeged | ny | | 18 | 12 | 9 | 0 | Tiszakécske | 2 | = |
| | Mezőhegyes | 1 | | 22 | 13 | 12 | | Nagykőrös | 6 | |
| | Orosháza | 1 | | 20 | 14 | 14 | | Kistelek | ny | |
| 990 | Békéscsaba | 2 | ⌇ | 21 | 14 | 13 | 1 | Makó | 1 | ⌓ |
| 875 | Túrkeve | 2 | | 21 | 14 | 14 | 2 | Szentes | 3 | |
| | Berettyóújfalu | 8 | | 22 | 15 | 13 | | Szarvas | 1 | |
| 882 880 | Debrecen | 6 | ⌇ | 22 | 15 | 14 | 1 | Szeghalom | 1 | |
| 892 | Nyíregyháza | 14 | ⌇ | 22 | 14 | 14 | 1 | Kőrösszakál | 16 | |
| 788 | Kisvárda | 71 | | 23 | 14 | 13 | 2 | Tiszaroff | • | |
| | Mátészalka | 52 | ⌇ | 24 | 14 | 14 | | Poroszló | 6 | ⌇ |
| | Tiszabecs | 16 | ⌇ | 23 | 13 | | | Karcag | 1 | ⌓ |
| | Vár | 18 | = | 18 | 10 | | | Hortobágy | – | |
| | Gödöllő | 29 | | 16 | 10 | 8 | | Polgár | 22 | ⌇ |
| | Lőrinci | 33 | ⌇ | 20 | 15 | 14 | | Hajdúdorog | 34 | ⌇ |
| | Gyöngyös | 10 | ⌇ | 20 | 9 | | | Nyírlugos | 41 | ⌇ |
| | Balassagyarmat | 3 | | – | 10 | | | Csenger | 17 | ⌇ |
| 755 | Salgótarján | – | | – | – | – | | Vásárosnamény | – | |
| | Galyatető (932 m) | 28 | | 14 | 10 | | | Záhony | 17 | |
| 851 | Kékestető (1000 m) | 32 | ≡ | 13 | 9 | – | 0 | Királyrét | 13 | |
| | Mátraháza (672 m) | 21 | ⌇ | 18 | 12 | | | Romhány | 12 | |
| 865 | Eger | 35 | ⌇ | 20 | 15 | 13 | 1 | Borsodnádasd | 13 | ⌇ |
| | Putnok | 12 | = | 20 | 13 | 13 | | Jósvafő | 10 | |
| | Lillafüred | 81 | | 24 | 13 | | | Szendrőlád | 13 | |
| 772 | Miskolc | 10 | ⌇ | 20 | 14 | 12 | 0 | Hidasnémeti | 22 | |
| | Fúgód | 16 | | 20 | 13 | 11 | | Tokaj | – | |
| 778 | Sárospatak | 39 | ⌇ | 23 | 14 | 13 | 0 | Sárhatvan | 5 | |

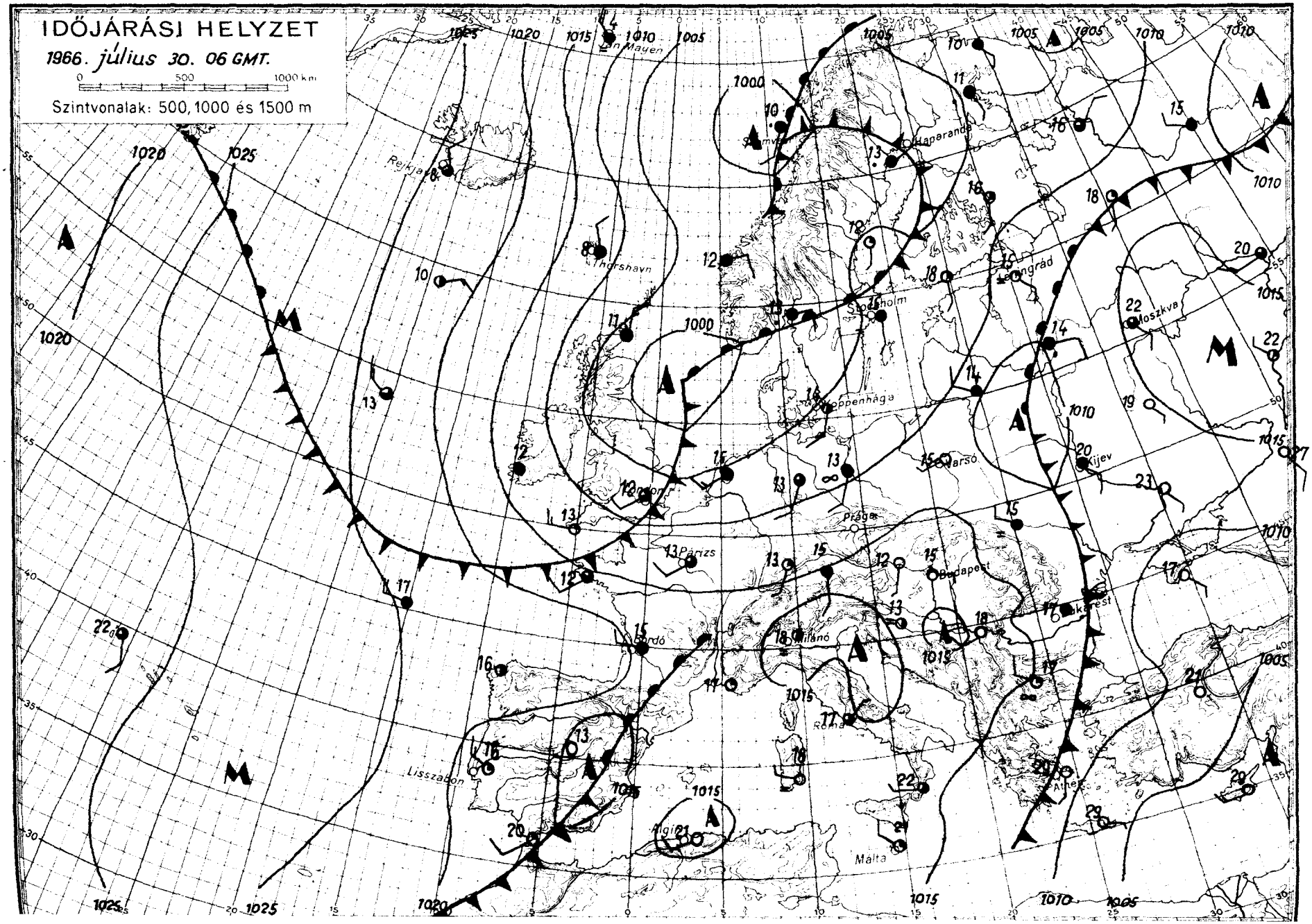
IDŐJÁRÁSI HELYZET
1966. július 30. 06 GMT.
0 500 1000 km
Szintvonalak: 500, 1000 és 1500 m
Jan Mayen
Reykjavik
Thorshavn
Haparanda
Leningrád
Stockholm
Moszkva
Koppenhága
Kijev
Varsó
Prága
Párizs
Budapest
Milánó
Róma
Lisszabon
Algír
Málta
Athén

# IDŐJÁRÁSI NAPIJELENTÉS

ЕЖЕДНЕВНЫЙ МЕТЕОРОЛОГИЧЕСКИЙ БЮЛЛЕТЕНЬ • DAILY WEATHER REPORT
BULLETIN QUOTIDIEN DE TEMPS • TÄGLICHER WETTERBERICHT

KIADJA AZ ORSZÁGOS METEOROLÓGIAI INTÉZET
BUDAPEST II., KITAIBEL PÁL UTCA 1
TELEFON: KÖZPONT: 338-500, IDŐJELZŐ OSZT. 136-180

MEGJELENIK NAPONKÉNT • ELŐFIZETÉSI ÁRA A POSTAI KÖLTSÉGGEL EGYÜTT NEGYEDÉVRE 60. Ft
KIADÁSÉRT FELEL AZ INTÉZET IGAZGATÓJA

79. évfolyam 212. szám. + Budapest + 1966. julius 31. vasárnap

***Az időjárási helyzet ma reggel és a várható időjárás:***

Európa áramlási rendszerét jelenleg a dél-skandináviai ciklon irányitja, ezért a 45. és 60. szélességi körök közötti zónában nyugat-keleti irányu szelekkel, esők, zivatarok kiséretében friss óceáni légtömegek érkeznek szárazföldünkre. Közép-Európa fölött szombaton gyenge anticiklon képződött és átmenetileg száraz, napos időt hozott. Ezt a légköri képződményt vasárnap hajnalra egy nyugatról érkező időjárási front váltotta fel, felhősödést, helyenként esőt, zivatart okozva.

Hazánkban szombaton többnyire napos, száraz idő volt, kivéve a Tiszántul délkeleti részét, ahol 4 - 6 órára korlátozódott a napfénytartam, sőt Békéscsaba és Nyirlugos környékén néhány csepp eső is esett. A hőmérséklet napközben 22, 27 fokig emelkedett. Vasárnap hajnalra 11, 17 fokig hült le a levegő. Szombat este 22 órakor a nyugati országrészt elérte a hüvösebb levegő határvonala és Sopronban zivatart, majd az éjszaka folyamán az északnyugati határmegyékben helyenként esőt, záporesőt váltott ki. A lehullott eső mennyisége általában nem érte el az 1 mm-t, de Magyaróvárott 3, Sopronban 4, Komáromban 7 mm-t mértek. Vasárnap délelőtt az északnyugati országrészben felhős, a délkeletiben általában kevéssé felhős idő volt. A nyugati határmentén helyenként eső, zápores képződött és a hőmérséklet 11 órára csak 17, 20 fokot ért el. Az ország más részein ebben az időpontban 21, 24 fokot mértek.

Ma 12 órakor Budapesten a hőmérséklet 22 fok, a tengerszintre átszámitott légnyomás 763 mm, alig változik.

A Balaton vizének hőmérséklete Siófoknál 11 órakor 20 fok volt.

Várható időjárás hétfő estig:

Vasárnap: keleten is megnövekvő felhőzet, többfelé, elsősorban az északi országrészben futó esővel, zivatarral.
Hétfőn: kevés felhő, legfeljebb az északi országrészben délutáni záporral.
Helyenként élénk északnyugati, hétfőn délnyugatira forduló szél.

Várható legalacsonyabb éjszakai hőmérséklet: 11, 16,
legmagasabb nappali hőmérséklet hétfőn: 21, 26 fok között.

Dr. Tóth Pál s.k.

A hőmérséklet napi középértéke és eltérése a 90 évi átlagtól / Budapesten / :

1966. VII. 30.: 19,0 C°, -2,9 C°.

1871 óta ezen a napon Budapesten előfordult:

legmagasabb hőmérséklet: 34,7 C° /1917/
legalacsonyabb hőmérséklet: 9,0 C° /1881/

66.489.

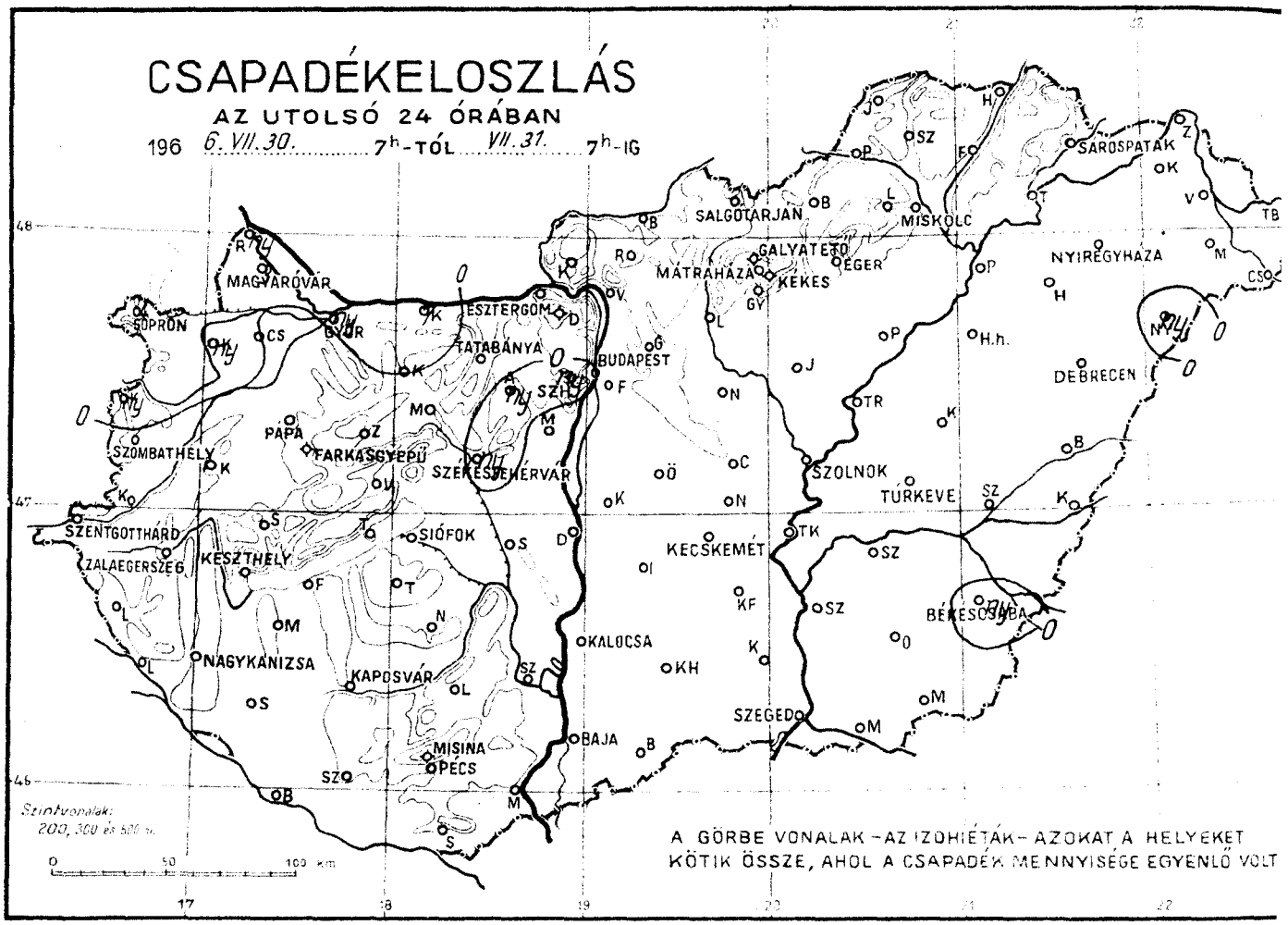
CSAPADÉKELOSZLÁS
AZ UTOLSÓ 24 ÓRÁBAN
196 6. VII. 30. 7h-TÓL VII. 31. 7h-IG
SOPRON
MAGYARÓVÁR
GYŐR
ESZTERGOM
TATABÁNYA
BUDAPEST
SZOMBATHELY
PAPA
FARKASGYEPŰ
SZÉKESFEHÉRVÁR
SZENTGOTTHÁRD
ZALAEGERSZEG
KESZTHELY
SIÓFOK
NAGYKANIZSA
KAPOSVÁR
MISINA
PÉCS
BAJA
SZEGED
KECSKEMÉT
KALOCSA
SZOLNOK
TÚRKEVE
DEBRECEN
NYÍREGYHÁZA
MISKOLC
SALGÓTARJÁN
GALYATETŐ
MÁTRAHÁZA
EGER
KEKES
SÁROSPATAK
BÉKÉSCSABA
H.h.
Szintvonalak:
200, 300 és 500 m.
A GÖRBE VONALAK – AZ IZOHIÉTÁK – AZOKAT A HELYEKET
KÖTIK ÖSSZE, AHOL A CSAPADÉK MENNYISÉGE EGYENLŐ VOLT

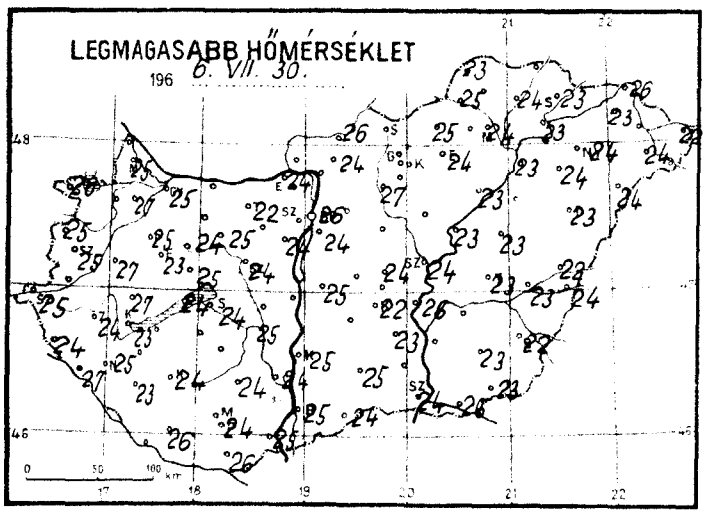
LEGMAGASABB HŐMÉRSÉKLET
196 6. VII. 30.

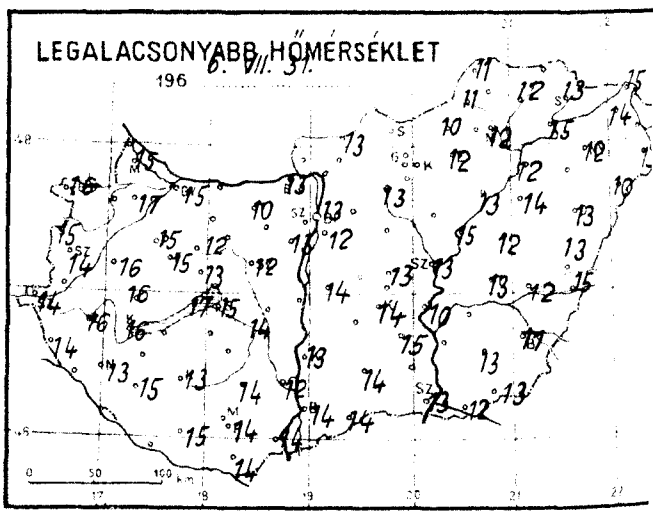
LEGALACSONYABB HŐMÉRSÉKLET
196 6. VII. 31.

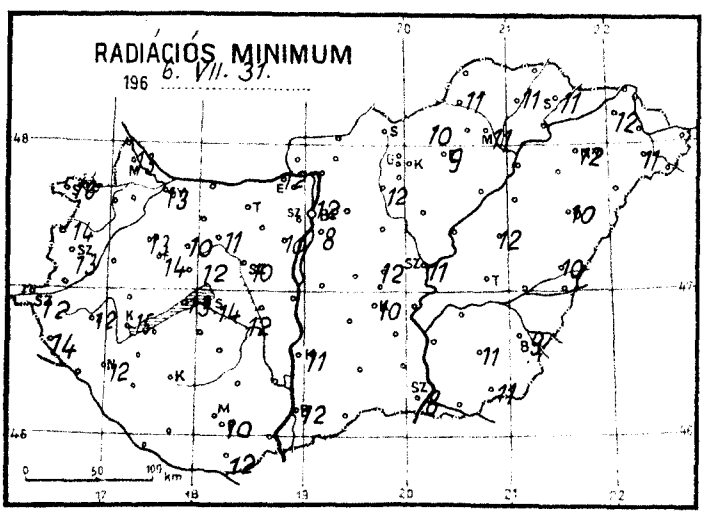
RADIÁCIÓS MINIMUM
196 6. VII. 31.

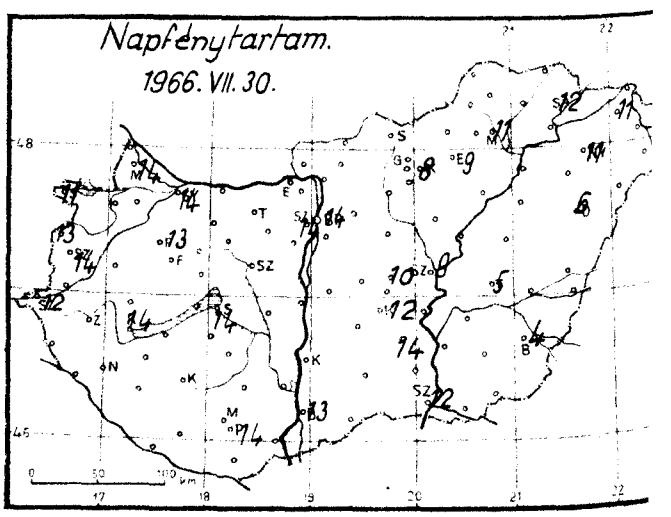
Napfénytartam.
1966. VII. 30.

1966. július hó, 31 nap vasárnap

| | Az utolsó 24 óra adatai | | | | | | 24 órai csapadék mm | | |
|---|---|---|---|---|---|---|---|---|---|
| | Csapadék (mm) | | Hőmérsékleti szélsőségek: tegnapi nappali max. | éjszakai min. | min. 5 cm-en | Napsütés (óra) tegnap | | | |
| 12815 Magyaróvár | 3 | | 25 | 15 | 13 | 14 | Rajka | ny | |
| 822 Győr | ny | | 25 | 15 | 13 | 14 | Kapuvár | ny | |
| 825 Pápa | | | 25 | 15 | 15 | 13 | Csorna | • | |
| 805 Sopron | 4 | R | 26 | 16 | 16 | 11 | Komárom | 7 | |
| 812 Szombathely | • | ≤ | 25 | 14 | 13 | 14 | Káld | — | |
| 910 Szentgotthárd | • | ≤ | 25 | 14 | 12 | 12 | Kőszeg | ny | |
| 915 Zalaegerszeg | • | ≤ | 24 | 16 | 12 | | Körmend | • | |
| Lenti | • | | 24 | 14 | 14 | | Letenye | • | |
| 925 Nagykanizsa | • | | 25 | 13 | 12 | | Sümeg | • | |
| 920 Keszthely | • | | 23 | 16 | 15 | 14 | Zirc | • | |
| Tihany | • | | 24 | 17 | 13 | | Kisbér | • | b |
| 935 Siófok | • | | 24 | 15 | 14 | 14 | Mór | • | |
| 942 Pécs | • | | 24 | 14 | 10 | 14 | Alcsút | ny | |
| 941 Misinatető (534 m) | — | | | | | | Esztergom | • | |
| Siklós | • | | 26 | 14 | 12 | | Dobogókő | • | |
| 827 Farkasgyepű (400 m) | • | | 23 | 15 | 14 | | Fonyód | • | |
| Veszprém | • | b | 25 | 13 | 12 | | Tab | • | |
| 833 Tatabánya | — | | 22 | 10 | | | Sárbogárd | — | |
| 839 Budapest (Ferthegy) | • | | 24 | 12 | 8 | | Lengyel | • | |
| 840 Budapest OMI | • | b | 26 | 13 | 12 | 14 | Nagykónyi | — | |
| 841 Budapest (Szabadságh., 474 m) | ny | | 21 | 15 | 11 | 14 | Marcali | — | |
| Martonvásár | • | | 24 | 13 | 10 | | Somogyszob | • | |
| 835 Székesfehérvár | ny | | 24 | 12 | 10 | | Kaposvár | • | |
| Dunaújváros | | | | | | | Barcs | • | |
| Szekszárd | • | b b | 24 | 12 | | | Szigetvár | • | |
| Mohács | • | b | 25 | 14 | | | Bácsalmás | • | |
| 960 Baja | • | | 25 | 14 | 12 | 13 | Kiskunhalas | • | |
| 955 Kalocsa | • | | 25 | 13 | 11 | | Izsák | — | |
| Cegléd | • | b b | 24 | 13 | 12 | 10 | Kunsztmiklós | • | |
| 860 Szolnok | • | b | 24 | 13 | 11 | 9 | Örkény | • | b |
| 970 Kecskemét | • | | 22 | 14 | 10 | 12 | Nagykáta | • | |
| Kiskunfélegyháza | • | | 23 | 15 | 14 | | Jászapáti | • | b b |
| 982 Szeged | • | b b | 24 | 13 | 8 | 12 | Tiszakécske | • | b |
| Mezőhegyes | • | b b | 23 | 13 | 11 | | Nagykőrös | — | |
| Orosháza | • | b b | 23 | 13 | 11 | | Kistelek | • | |
| 990 Békéscsaba | ny | b | 22 | 11 | 9 | 4 | Makó | • | b |
| 875 Túrkeve | • | | 23 | 13 | - | 5 | Szentes | — | |
| Berettyóújfalu | • | b | 22 | 13 | 10 | | Szarvas | • | b |
| 882 880 Debrecen | • | | 23 | 13 | 10 | 6 | Szeghalom | • | |
| 892 Nyíregyháza | • | | 24 | 12 | 12 | 11 | Körösszakál | • | |
| 888 Kisvárda | • | | 23 | 14 | 12 | 11 | Tiszaroff | • | |
| Mátészalka | • | b | 24 | 13 | 11 | | Poroszló | • | b |
| Tiszabecs | • | | 22 | 12 | | | Karcag | • | b b |
| Vác | — | | | | | | Hortobágy | — | |
| Gödöllő | • | | 23 | 11 | 9 | | Polgár | • | |
| Lőrinci | • | | 27 | 13 | 12 | | Hajdúdorog | • | |
| Gyöngyös | • | | 24 | 13 | 11 | | Nyírlugos | ny | |
| Balassagyarmat | • | | 26 | 13 | | | Csenger | • | b |
| 755 Salgótarján | — | | | | | | Vásárosnamény | • | |
| Galyatető (932 m) | • | | 17 | 12 | | | Záhony | • | |
| 851 Kékestető (1000 m) | • | | 16 | 11 | - | 8 | Királyrét | | |
| Mátraháza (672 m) | — | | | | | | Romhány | • | • |
| 865 Eger | • | | 24 | 12 | 9 | 9 | Borsodnádasd | • | |
| Putnok | • | = | 25 | 11 | 11 | | Jósvafő | • | |
| Lillafüred | • | | 22 | 12 | | | Szendrőlád | • | |
| 772 Miskolc | • | | 24 | 12 | 11 | 11 | Hidasnémeti | • | |
| Fügöd | • | b | 24 | 12 | 11 | | Fokaj | • | |
| 778 Sárospatak | • | | 23 | 13 | 11 | 12 | Sárhatvan | • | |

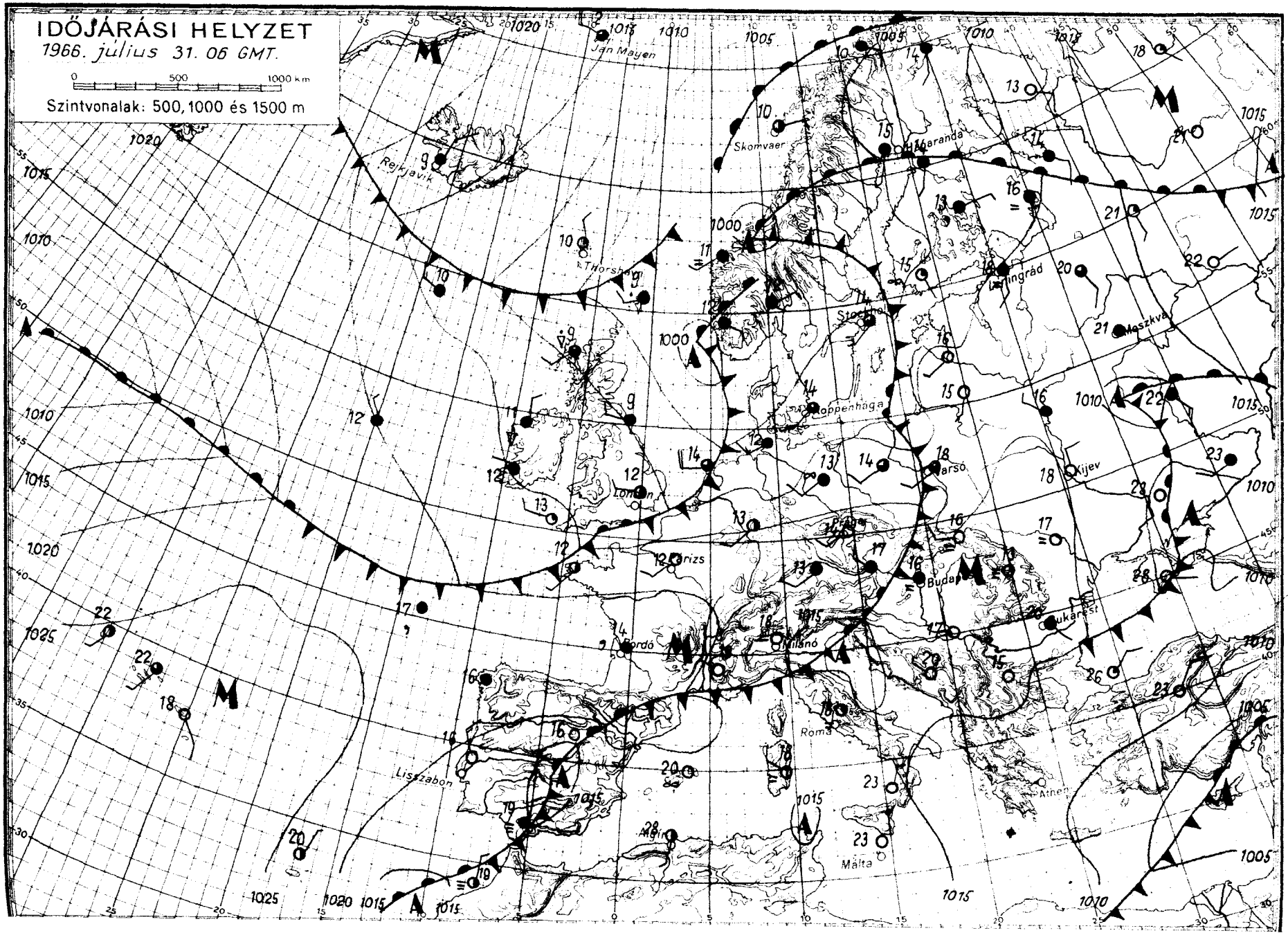


OFFSET NYOMDA BUDAPEST

# MELLÉKLET AZ ORSZÁGOS METEOROLÓGIAI INTÉZET IDŐJÁRÁSI NAPIJELENTÉSÉHEZ

## Magyarország időjárása 1966. julius havában

Az idei julius általában hüvösebb és csapadékosabb volt a sokévi átlagnál.

A légnyomás havi középértéke Budapesten 747.8 mm, 1.5 mm-rel alacsonyabb mint az 1931-60-as évi átlag. A tengerszintre átszámitott érték 759.1 mm.

A havi középhőmérséklet - néhány hely kivételével - mindenütt 1-2 fokkal alacsonyabb volt a sokévi átlagnál. A hónap elején nyárias, meleg időjárás uralkodott, de 6.-a után az évszakhoz képest hüvös, csapadékos napok következtek. Közben csak a hónap harmadik és negyedik pentádjának egyes napjain volt magasabb a napi középhőmérséklet az átlagosnál. Igy a maximumok is ezekben a napokban fordultak elő. A legalacsonyabb hőmérsékleteket leginkább 9-én és 10-én észlelték. Nyári nap az ország nyugati felében 6-8, keleti felében helyenként 4-7 nappal kevesebb volt mint a sokévi átlag. A hőségnapok száma ugyancsak országosan kevesebb volt a sokévi átlagnál.

A napsütéses órák száma a csapadékos időjárásnak megfelelően nyugaton 30-50, keleten 0-20 órával volt kevesebb a sokévi átlagnál. A teljes besugárzás összege Budapesten 13724 gcal/cm² volt.

A havi csapadékösszegeket tekintve, a délkeleti országrész kivételével mindenütt magasabb volt, mint az 1901-40 évi átlag. A legtöbb csapadékot 234.3 mm-t Egerváron /Zala m/ mérték. Legkevesebb csapadék Tótkomlóson /Békés m/ hullott, ahol a havi csapadékösszeg 31.2 mm volt. Az egynapi csapadékmaximum 104.5 mm volt, melyet Hajós községben müködő állomásunkon észleltek julius 23-án. Juniushoz hasonlóan sok volt a zivatarok száma. A csapadékos napok mintegy fele zivataros jellegü volt. Jégesőt főleg az ország keleti feléből jelentettek.

A relativ nedvesség havi értéke általában 5--10 %-kal magasabb volt mint a sokévi átlag. Nyugaton néhol 10 % felett volt az eltérés.

A kiadós záporok és felhőszakadások előnyös hatásaik mellett nagymértékben akadályozták az aratási és egyéb külső munkálatokat, folyóinkon áradásokat, többfelé kiöntéseket, belvizeket és talajlemosásokat idéztek elő, és a növényzetben sokfelé jelentős károkat okoztak.

# FRONT- ÉS LÉGTÖMEGNAPTÁR

| Nap | A frontátvonulás országos jellemzése: A front – jellege: /H = hideg, M = meleg, O = okkluziós/ | A front – belépés ideje és helye | A front – vonulási iránya | A front – aktivitásának jellemzése | A front – kilépésének ideje és helye | Megjegyzés | A fronttal érkező légtömeg ⊞ | Átvonulás időpontja /óra/ |
|---|---|---|---|---|---|---|---|---|
| 3. | | anticiklon nyugati oldalán fokozatos melegbeáramlás | | | | | Mc | |
| 4. | I | 15, W | E | a nyugati határszélen zápor, zivatar | | a Győr-Nagykanizsa vonalon 20 óra körül feloszlott; instabilitási vonal | | |
| 6. | I | 09, SW | NE | országszerte zápor, zivatar | 18, E | instabilitási vonal | | 11 |
| 6. | H | 12, NW | SE | záporok, zivatarok | 7. 17,SE | a medencében ciklogenezis, hullámképződéssel; majd lassu elvonulás | Mm | 16 |
| 8. | H | 10, W | E | főképp a Dunántulon záporok, zivatarok | 20, E | | | 14 |
| 9. | H | 01, N | E | északkeleten esők, elszórtan zivatarok | 15,NE | csak az ország északi részét érinti | /Mm/ | 02 |
| 10. | | anticiklon hátoldalán fokozatos melegbeáramlás | | | | | Mc | |
| 12. | I | 00, NW | SE | elsősorban nyugaton zápor, zivatar | 14,SE | instabilitási vonal | | 07 |
| 12. | H | 04, NW | | keleten elszórtan zápor, zivatar | 16,SE | | Mm | 10 |
| 14. | H | 16, NW | SE | országszerte zápor, zivatar, szélerősödés | 15. 06,SE | | Mm | 19 |
| 15. | H | 07, NW | SE | sokfelé zápor, délkeleten zivatar | 20,SE | | Mm | 16 |
| 17. | I | 16, SW | NE | a Dunántul nyugati felében zápor, zivatar | | 23 órakor a Győr-Baja vonalban feloszlott; instabilitási vonal | | |
| 18. | | 11 órától délnyugatról melegbeáramlás; este a ciklon eléri az ország déli megyéit és lassu mozgással északnyugaton hagyja el határainkat; sokfelé zápor, zivatar | | | | | Tm | |
| 19. | I | 23, W | NE | nyugaton és északon zápor, zivatar | 25. 15,NE | instabilitási vonal | | 20.10 |
| 21. | H | 07, W | E | zápor, zivatar | 18, E | egymást követő sekély ciklonok | Mm | 10 |
| 22. | H | 04, NW | SE | esők, elszórtan zivatarok | 15,SE | | Mm | 06 |
| 24. | H | 14, N | S | zápor, zivatar | a Tisza vonalában hullámképződés, majd 25-én 20 óra körül feloszlik | | /Mm/ | 15 |
| 25. | H | 18, NW | SE | eső, zápor, elszórtan zivatar | 26.07,SE | | | 22 |
| 28. | M | 01, W | E | országos esőzés, sokfelé zivatar | 29. 05, E | retrográd mozgással vonul | Mm | 12 |
| 31. | H | 04, NW | SE | nyugaton elszórtan esők | | 11 órakor a Győr-Pápa-Zalaegerszeg vonalon feloszlott | /Mc/ | |

⊞ Mm = mérsékeltövi tengeri;

A frontátvonulás budapesti jellemzői

| Hőmérséklet-változás /fok/idő/ | Nedvesség-változás /%/idő/ | A szél: iránya és sebessége /km/ó/ a front előtt | A szél: iránya és sebessége /km/ó/ a front után | A szél: lökések maximális értéke /m/sec/ és időpontja | A felhőzet jellemzése | A front csapadékhozama /mm/ és alakja | Megjegyzés |
|---|---|---|---|---|---|---|---|
| | | | | | | | |
| | | | | | | | |
| -3/30 p | +15/1 ó | SW 20 | WSW 25 | - | átmeneti borulás | ny ● | |
| -3/10 p | +8/10p | SSW 15 | NW 25 | NNW 12,5 16$^{30}$ | részleges | ny ∀ | |
| -1,5/10p | - | NW 15 | NW 15 | - | konvektiv | - | |
| - | - | csend | NW 10 | NW 12,0 06$^{40}$ | átmeneti felhősödés | - | fokozatos szélélénkülés |
| | | | | | | | |
| ∅ | - | csend | NW 15 | - | rövid ideig tartó borulás | - | ∅ a napi menet leállt |
| ∅ | +5/2 ó | NW 15 | NW 15 | NW 10,0 10$^{45}$ | átmeneti felhősödés | - | ∅ a napi menet leállt |
| -6/5 p | +30/5 p | SSW 10 | NW 18 | WNW 12,0 19$^{40}$ | konvektiv | 0,4 ⊓ | Ferihegyen 1,7 mm csapadék |
| -1,5/10p | +5/10p | NW 15 | NW 30 | NW 15,0 16$^{40}$ | átmeneti felhősödés | - | Ferihegyen kisebb eső /ny/ |
| | | | | | | | |
| | | | | | | | |
| ∅ | - | E 4 | SSW 10 | - | konvektiv | - | ∅ a napi menet leállt |
| -1/1 ó | +5/1 ó | SSW 5 | NNW 7 | - | Cb felhőzet | - | |
| ∅ | - | S 5 | WNW 5 | fokozatos szélerősödés | változó | 4,7 ∀ | a hőmérséklet napközben változatlan |
| -3/10p | +20/10p | S 9 | WNW 20 | WNW 10,4 15$^{20}$ | változó | 14,1 ⊓ | |
| - | -10/1 ó | NW 9 | NW 20 | NW 15,7 26.05$^{55}$ | felszakadozó | - | fokozatos szélerősödés |
| -4/10p ⊟ | +35/10p | E 13 | N 11 | - | átmeneti borulás | 24,3 ⊓ | ⊟ retrográd melegfront |
| | | | | | | | |

1966

julius

| Állomások | Hőmérséklet C° | | | | | | | | Csapadék | | | | Napsütés | |
|---|---|---|---|---|---|---|---|---|---|---|---|---|---|---|
| | Havi közép | Eltérés a normtól | Absz. max. | Nap | Absz. min. | Nap | Nyári nap Max. ≥ 25° | Hőség nap Max. ≥ 30° | Összeg mm | Eltérés a normtól | Napok száma = 1mm | Zivataros napok sz. | Összeg óra | Eltérés a normtól |
| Magyaróvár | 18.3 | -2.2 | 31.3 | 5. | 7.0 | 30. | 13 | 1 | 144 | +64 | 14 | 1 | 242 | -42 |
| Keszthely | 19.0 | -2.2 | 29.5 | 4. | 8.6 | 9. | 13 | 0 | 190 | +114 | 11 | 8 | 239 | -56 |
| Szentgotthárd | 18.1 | -1.5 | 31.3 | 5. | 7.5 | 9. | 11 | 1 | 144 | +37 | 13 | 8 | 211 | -60 |
| Pécs | 20.5 | -1.8 | 34.0 | 14. | 9.8 | 9. | 15 | 5 | 101 | +38 | 9 | 8 | 270 | -41 |
| Budapest | 20.4 | -1.5 | 32.3 | 5. | 11.9 | 30. | 18 | 5 | 92 | +38 | 10 | 7 | 256 | -53 |
| Kalocsa | 20.4 | -1.7 | 31.2 | 14. | 10.0 | 9. | 19 | 4 | 119 | +65 | 10 | 8 | 273 | -41 |
| Szolnok | 20.6 | -1.2 | 32.5 | 5. | 10.1 | 10. | 23 | 6 | 71 | +19 | 8 | 7 | 282 | - |
| Miskolc | 18.8 | -2.0 | 31.6 | 5.18. | 8.3 | 10. | 23 | 5 | 95 | +29 | 10 | 5 | 276 | -19 |
| Kisvárda | 20.2 | -0.6 | 31.6 | 20. | 10.4 | 9. | 18 | 4 | 175 | +107 | 10 | 8 | 286 | -10 |
| Debrecen | 19.9 | -1.6 | 31.1 | 20. | 9.0 | 9. | 18 | 4 | 81 | +22 | 8 | 8 | 303 | -6 |
| Békéscsaba | 20.4 | -1.2 | 31.7 | 19. | 8.9 | 10. | 15 | 5 | 37 | -20 | 6 | 7 | 276 | -35 |
| Kékestető | 13.5 | -1.7 | 24.6 | 5. | 5.9 | 9. | 0 | 0 | 166 | +82 | 10 | 2 | 260 | -27 |

66.528.

# IDŐJÁRÁSI NAPIJELENTÉS

ЕЖЕДНЕВНЫЙ МЕТЕОРОЛОГИЧЕСКИЙ БЮЛЛЕТЕНЬ • DAILY WEATHER REPORT
BULLETIN QUOTIDIEN DE TEMPS • TÄGLICHER WETTERBERICHT

KIADJA AZ ORSZÁGOS METEOROLÓGIAI INTÉZET
BUDAPEST II. KITAIBEL PÁL UTCA 1
TELEFON: KÖZPONT: 353-500, IDŐJELZŐ OSZT.: 150-410

MEGJELENIK NAPONKÉNT * ELŐFIZETÉSI ÁRA
A POSTAI KÖLTSÉGGEL EGYÜTT NEGYEDÉVRE 60,- Ft
KIADÁSÉRT FELEL AZ INTÉZET IGAZGATÓJA

79. évfolyam 213. szám. + Budapest + 1966. augusztus 1. hétfő

***Az időjárási helyzet ma reggel és a várható időjárás:***

Közép-Európa fölött átmenetileg kisebb magasnyomásu légköri képződmény épült fel. Ez leszálló légmozgásával derültebb, szárazabb időt biztosit. Az észak-európai partvidékek időjárása egy nagy ciklonrendszer hatására változékony, hüvös, csapadékos. Nyári meleg csak a Földközi-tenger térségében és a Szovjetunió európai részén van.

Hazánk fölött vasárnap változóan felhős volt az ég. Északnyugati határainknál csak 1 - 2, a Dunántulon 6 - 10, máshol 10 - 12 órán át sütött a nap. Egy-két helyen kisebb eső esett, majd a délutáni órákban a Duna-Tisza közén zivatarok alakultak ki. A lehullott csapadék mennyisége általában 10 mm alatt maradt, Mohácsról 13, Kiskunhalasról 16 mm csapadékot jelentettek. A hőmérséklet napközben a Dunántulon 18, 25, máshol 25, 27 fokig emelkedett. Ma hajnalra az Alföldön 12, 17, máshol 10, 14 fokig hült le a levegő. Ma délelőtt kevés volt a felhő, a hőmérséklet 11 órára 20, 25 fokig emelkedett.

Ma 12 órakor Budapesten a hőmérséklet 24 fok, a tengerszintre átszámitott légnyomás 763 mm, mérsékelten süllyedő irányzatu.

A Balaton vizének hőmérséklete Siófoknál 11 órakor 20 fok volt.

Várható időjárás kedd estig:

Változóan felhős idő, szórványosan előforduló esővel, zivatarral. Mérsékelt, időnként élénk nyugati szél.

Várható legalacsonyabb éjszakai hőmérséklet: 12, 17,
legmagasabb nappali hőmérséklet kedden: 21, 26 fok között.

Erdős Emőke s.k.

A hőmérséklet napi középértéke és eltérése a 90 évi átlagtól / Budapesten / :

1966. VII. 31.: 18,1 C°, -3,6 C°.

1871 óta ezen a napon Budapesten előfordult:

legmagasabb hőmérséklet: 36,3 C° /1917/
legalacsonyabb hőmérséklet: 10,7 C° /1922/

66.490.

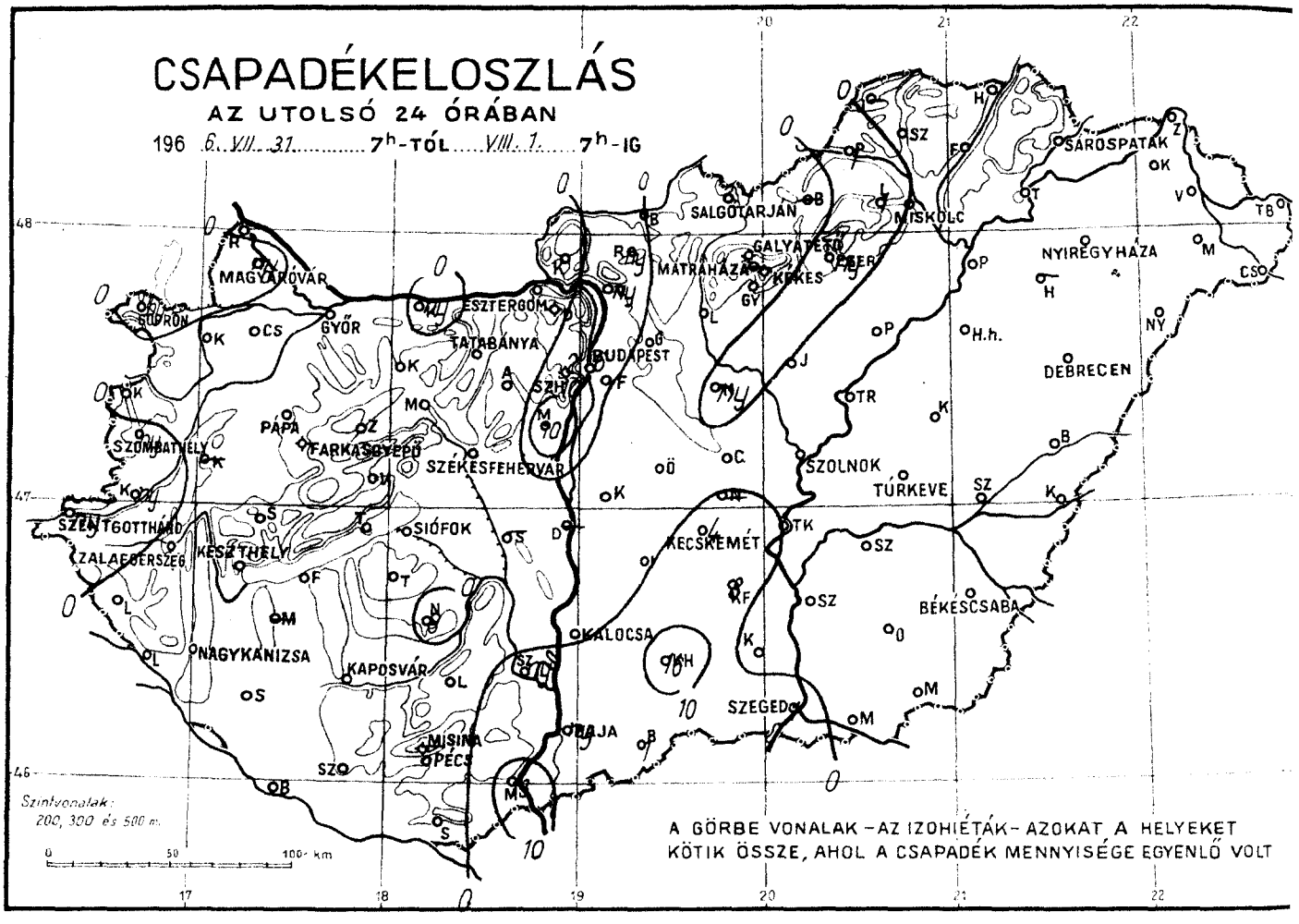
CSAPADÉKELOSZLÁS
AZ UTOLSÓ 24 ÓRÁBAN
196 6. VII. 31. 7h-TÓL VIII. 1. 7h-IG
MAGYARÓVÁR
SOPRON
GYŐR
ESZTERGOM
TATABÁNYA
BUDAPEST
SZOMBATHELY
PAPA
FARKASGYEPŰ
SZÉKESFEHÉRVÁR
SZENTGOTTHÁRD
ZALAEGERSZEG
KESZTHELY
SIÓFOK
NAGYKANIZSA
KAPOSVÁR
PÉCS
SZOLNOK
TÚRKEVE
KECSKEMÉT
KALOCSA
BÉKÉSCSABA
SZEGED
BAJA
MISKOLC
SALGÓTARJÁN
GALYATETŐ
MÁTRAHÁZA
KÉKES
NYÍREGYHÁZA
DEBRECEN
SÁROSPATAK
Szintvonalak: 200, 300 és 500 m.
A GÖRBE VONALAK – AZ IZOHIÉTÁK – AZOKAT A HELYEKET KÖTIK ÖSSZE, AHOL A CSAPADÉK MENNYISÉGE EGYENLŐ VOLT

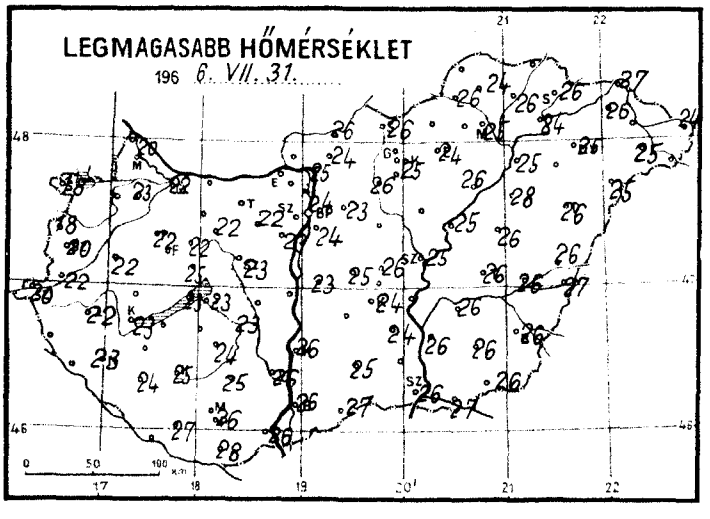
LEGMAGASABB HŐMÉRSÉKLET
196 6. VII. 31.

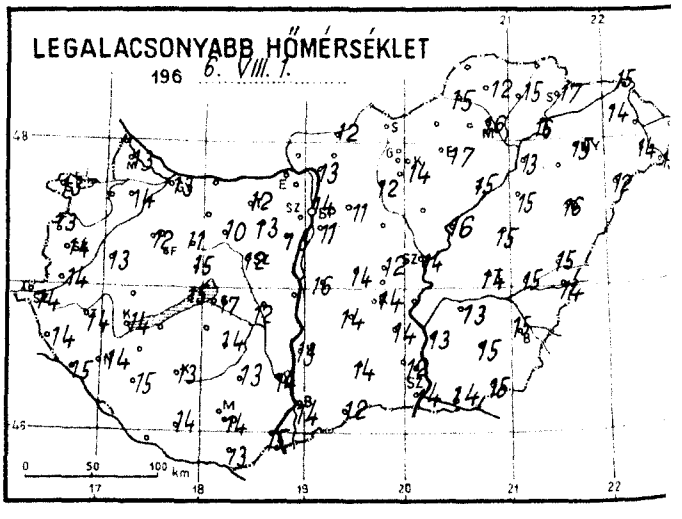
LEGALACSONYABB HŐMÉRSÉKLET
196 6. VIII. 1.

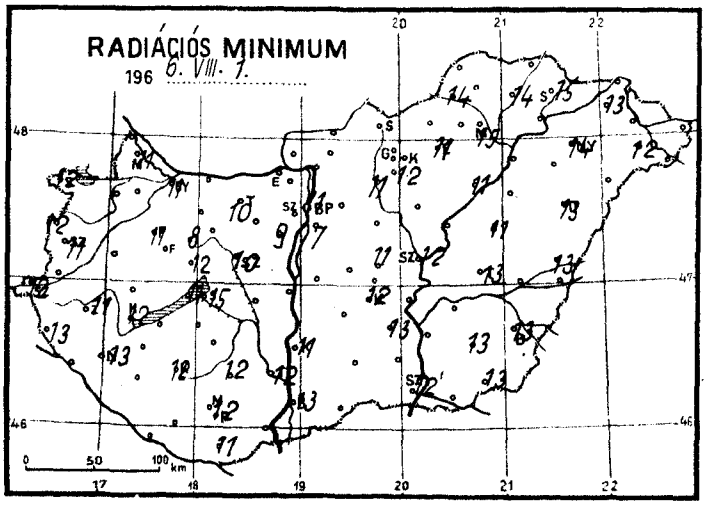
RADIÁCIÓS MINIMUM
196 6. VIII. 1.

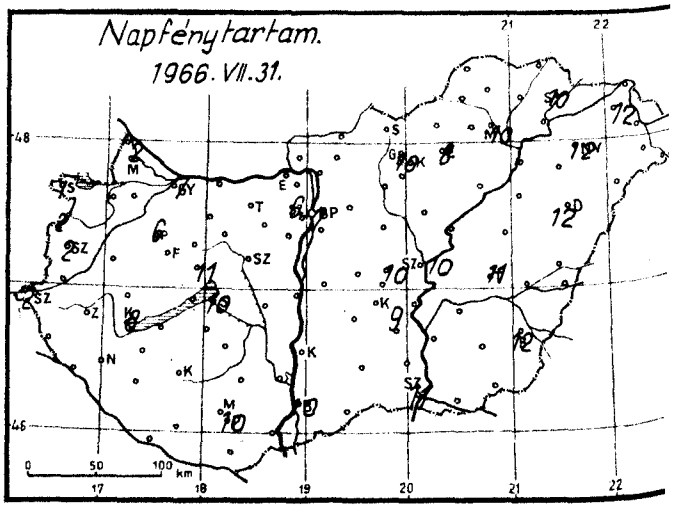
Napfénytartam.
1966. VII. 31.

1966. augusztus hó, 1. hétfő nap

| | Az utolsó 24 óra adatai | | | | | |
|---|---|---|---|---|---|---|
| | Csapadék (mm) | | Hőmérsékleti szélsőségek | | | Napsütés (óra) tegnap |
| | | | tegnapi nappali max. | éjszakai min. | min. 5 cm-en | |
| 12815 Magyaróvár | ny | | 20 | 13 | 11 | 2 |
| 822 Győr | . | = | 22 | 13 | 11 | 7 |
| 825 Pápa | . | | 22 | 12 | 11 | 6 |
| 805 Sopron | ny | | 18 | 13 | 12 | 1 |
| 812 Szombathely | ny | | 20 | 14 | 11 | 2 |
| 910 Szentgotthárd | ny | | 20 | 14 | 12 | 2 |
| 915 Zalaegerszeg | . | | 22 | 14 | 11 | |
| Lenti | . | | – | 14 | 13 | |
| 925 Nagykanizsa | . | | 23 | 14 | 13 | |
| 920 Keszthely | . | | 23 | 14 | 12 | 8 |
| Tihany | . | | 23 | 15 | 11 | |
| 935 Siófok | . | | 23 | 17 | 15 | 10 |
| 942 Pécs | . | = | 26 | 14 | 12 | 10 |
| 941 Misinatető (534 m) | ... | | – | – | – | – |
| Siklós | . | | 28 | 13 | 11 | |
| 827 Farkasgyepű (400 m) | . | | 21 | 13 | 11 | |
| Veszprém | . | | 25 | 15 | 12 | 11 |
| 833 Tatabánya | . | | – | 12 | 10 | |
| 839 Budapest (Farkashegy) | . | | 24 | 11 | 7 | |
| 840 Budapest OMI | 6 | ⌐ | 24 | 14 | 11 | 7 |
| 841 Budapest (Szabadságh. 474 m) | 2 | ⌐ | 20 | 14 | 11 | 6 |
| Martonvásár | 10 | | 23 | 13 | 9 | |
| 835 Székesfehérvár | . | | 23 | 12 | 10 | |
| Dunaújváros | – | | – | – | – | |
| Szekszárd | ny | | 26 | 14 | 13 | |
| Mohács | 13 | ⌐ | 26 | 15 | | |
| 960 Baja | ny | ⌐ | 26 | 14 | 13 | 10 |
| 955 Kalocsa | . | | 26 | 13 | 11 | |
| Ceglód | . | | 26 | 12 | 11 | 10 |
| 860 Szolnok | . | ⌐ | 25 | 14 | 12 | 10 |
| 970 Kecskemét | 4 | ⌐ | 24 | 14 | 12 | 9 |
| Kiskunfélegyháza | 8 | ⌐ | 24 | 14 | 13 | |
| 982 Szeged | 1 | ⌐ | 26 | 14 | 12 | 11 |
| Mezőhegyes | . | | 26 | 15 | 13 | |
| Orosháza | . | | 26 | 15 | 13 | |
| 990 Békéscsaba | . | ⌐ | 26 | 14 | 13 | 12 |
| 875 Túrkeve | . | | 26 | 15 | 13 | 11 |
| Berettyóújfalu | . | | 26 | 15 | 13 | |
| 988 Debrecen | . | = | 26 | 16 | 13 | 12 |
| 892 Nyíregyháza | . | = | 25 | 15 | 14 | 12 |
| 788 Kisvárda | . | | 26 | 14 | 13 | 12 |
| Mátészalka | . | | 25 | 14 | 12 | |
| Tiszabecs | . | | 24 | 13 | | |
| Vác | ny | ⌐ | 25 | 13 | | |
| Gödöllő | . | | 23 | 11 | – | |
| Lőrinci | . | | 26 | 12 | 11 | |
| Gyöngyös | . | | 25 | 14 | 12 | |
| Balassagyarmat | . | | 26 | 12 | | |
| 755 Salgótarján | . | | 26 | – | – | |
| Galyatető (932 m) | . | | 18 | 11 | | |
| 851 Kékestető (1000 m) | . | | 17 | 12 | – | 10 |
| Mátraháza (672 m) | – | | – | – | – | |
| 865 Eger | ny | ⌐ | 24 | 17 | 11 | 8 |
| Putnok | 1 | ⌐ | 26 | 15 | 14 | |
| Lillafüred | 1 | | 22 | 13 | | |
| 772 Miskolc | . | = | 25 | 16 | 15 | 10 |
| Füged | . | | 26 | 15 | 14 | |
| 778 Sárospatak | . | | 26 | 17 | 15 | 10 |

| 24 órai csapadék mm | | |
|---|---|---|
| Rajka | . | |
| Kapuvár | . | ⌐ |
| Csorna | . | |
| Komárom | ny | |
| Káld | – | |
| Kőszeg | . | |
| Körmend | ny | |
| Letenye | . | |
| Sümeg | . | |
| Zirc | . | |
| Kisbér | . | |
| Mór | . | |
| Alcsút | . | |
| Esztergom | . | |
| Dobogókő | . | = |
| Fonyód | . | |
| Tab | . | |
| Sárbogárd | – | |
| Lengyel | . | |
| Nagykónyi | 8 | ⌐ |
| Marcali | – | |
| Somogyszob | . | |
| Kaposvár | . | |
| Barcs | . | |
| Szigetvár | . | |
| Bácsalmás | 1 | ⌐ |
| Kiskunhalas | 16 | ⌐ |
| Izsák | . | |
| Kunsztmiklós | . | |
| Örkény | . | |
| Nagykáta | ny | |
| Jászapáti | . | ⌐ |
| Tiszakécske | . | ⌐ |
| Nagykőrös | – | |
| Kistelek | . | |
| Makó | . | ⌐ |
| Szentes | . | |
| Szarvas | . | |
| Szeghalom | . | ⌐ |
| Körösszakál | . | |
| Tiszaroff | . | |
| Poroszló | . | ⌐ |
| Karcag | . | |
| Hortobágy | . | |
| Polgár | . | |
| Hajdúdorog | – | |
| Nyírlugos | . | |
| Csenger | . | |
| Vásárosnamény | . | |
| Záhony | . | |
| Királyrét | . | |
| Romhány | ny | |
| Borsodnádasd | – | |
| Jósvafő | – | |
| Szendrőlád | . | |
| Hidasnémeti | . | |
| Tokaj | . | |
| Sárhatvan | . | |

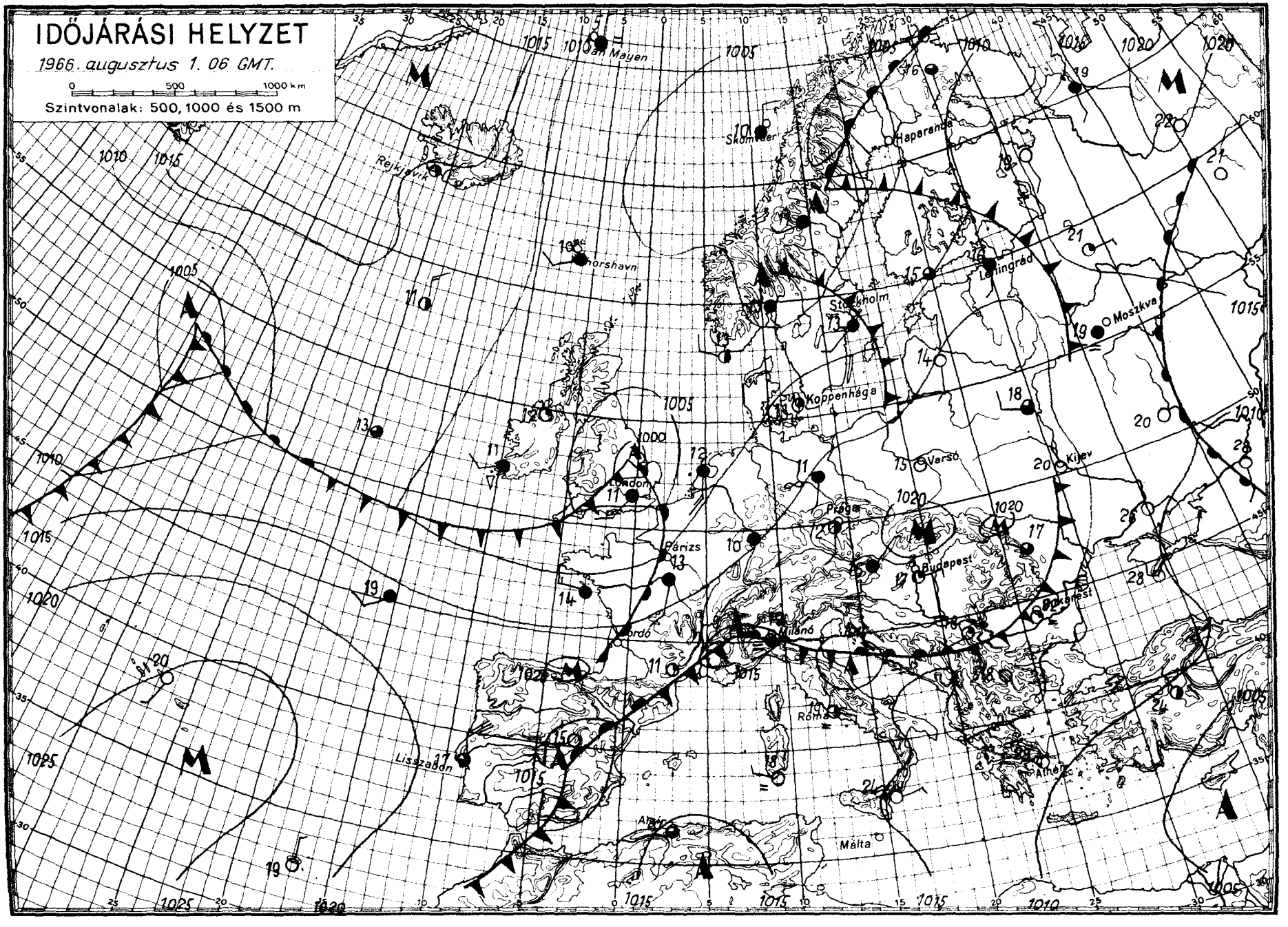


OFFSET: NYOMDA, BUDAPEST

# IDŐJÁRÁSI NAPIJELENTÉS

ЕЖЕДНЕВНЫЙ МЕТЕОРОЛОГИЧЕСКИЙ БЮЛЛЕТЕНЬ • DAILY WEATHER REPORT
BULLETIN QUOTIDIEN DE TEMPS • TÄGLICHER WETTERBERICHT

KIADJA AZ ORSZÁGOS METEOROLÓGIAI INTÉZET
BUDAPEST II. KITAIBEL PÁL UTCA 1
TELEFON: KÖZPONT: 353-500, IDŐJELZŐ OSZT.: 150-410

MEGJELENIK NAPONKÉNT * ELŐFIZETÉSI ÁRA
A POSTAI KÖLTSÉGGEL EGYÜTT NEGYEDÉVRE 60, Ft
KIADÁSÉRT FELEL AZ INTÉZET IGAZGATÓJA

79. évfolyam 214. szám + Budapest + 1966. augusztus 2. kedd

***Az időjárási helyzet ma reggel és a várható időjárás:***

Az Atlanti-óceán térségéből, délnyugat-északkeleti irányban, egymást követő hullámokban hüvösebb és enyhébb, nedves levegő áramlik Európa északkeleti tájai felé. Hatására elsősorban Nyugat-Európában, Közép-Európa nyugati felén, a Pó-síkságon és a Kárpát-medence északi részén felhősebb, változékony, az évszakhoz képest hüvös az időjárás, és sokfelé alakulnak ki átmeneti esők, zápor ok, zivatarok. Kevesebb a felhő, csendesebb, szárazabb, melegebb az idő a Róma - Belgrád - Minszk - Leningrád vonalában fekvő, mintegy 600-900 km széles magasnyomású gerinc mentén.

Hazánkban hétfőn az időnkénti felhősödés ellenére is 8, 14 órás napfénytartamot mértek. Mezőhegyesen jelentéktelen mennyiségü eső esett. A hőmérséklet napközben 23, 27 fokig emelkedett. Kedden hajnalra 12, 17 fokig hült le a levegő. Az ország nyugati felében a hajnali óráktól fokozatosan megnövekedett a felhőzet, sőt a reggeli órákban Fonyódon zivatar is kialakult. A délelőtti órákban a felhősödés az ország középső részeire is átterjedt. Tizenegy órára 22, 26 fokos hőmérsékleti értékek alakultak ki.

Ma 12 órakor Budapesten a hőmérséklet 22 fok, a tengerszintre átszámitott légnyomás 759 mm, mérsékelten süllyedő irányzatu.

A Balaton vizének hőmérséklete Siófoknál 11 órakor 21 fok volt.

Várható időjárás szerda estig:

Felhős idő, többfelé záporesővel, zivatarral.
Mérsékelt, a zivatarok idején átmenetileg megerősödő szél.
A nappali felmelegedés kissé gyengül.

Várható legalacsonyabb éjszakai hőmérséklet: 14, 18,
legmagasabb nappali hőmérséklet szerdán: 22, 26 fok között.

Vissy Károly - Vadkerti Ferenc
s.k.

A hőmérséklet napi középértéke és eltérése a 90 évi átlagtól / Budapesten / :

1966. VIII. 1.: 20,8 C°, -1,5 C°.

1871 óta ezen a napon Budapesten előfordult:

legmagasabb hőmérséklet: 36,3 C° /1917/
legalacsonyabb hőmérséklet: 9,5 C° /1889/

66.493.

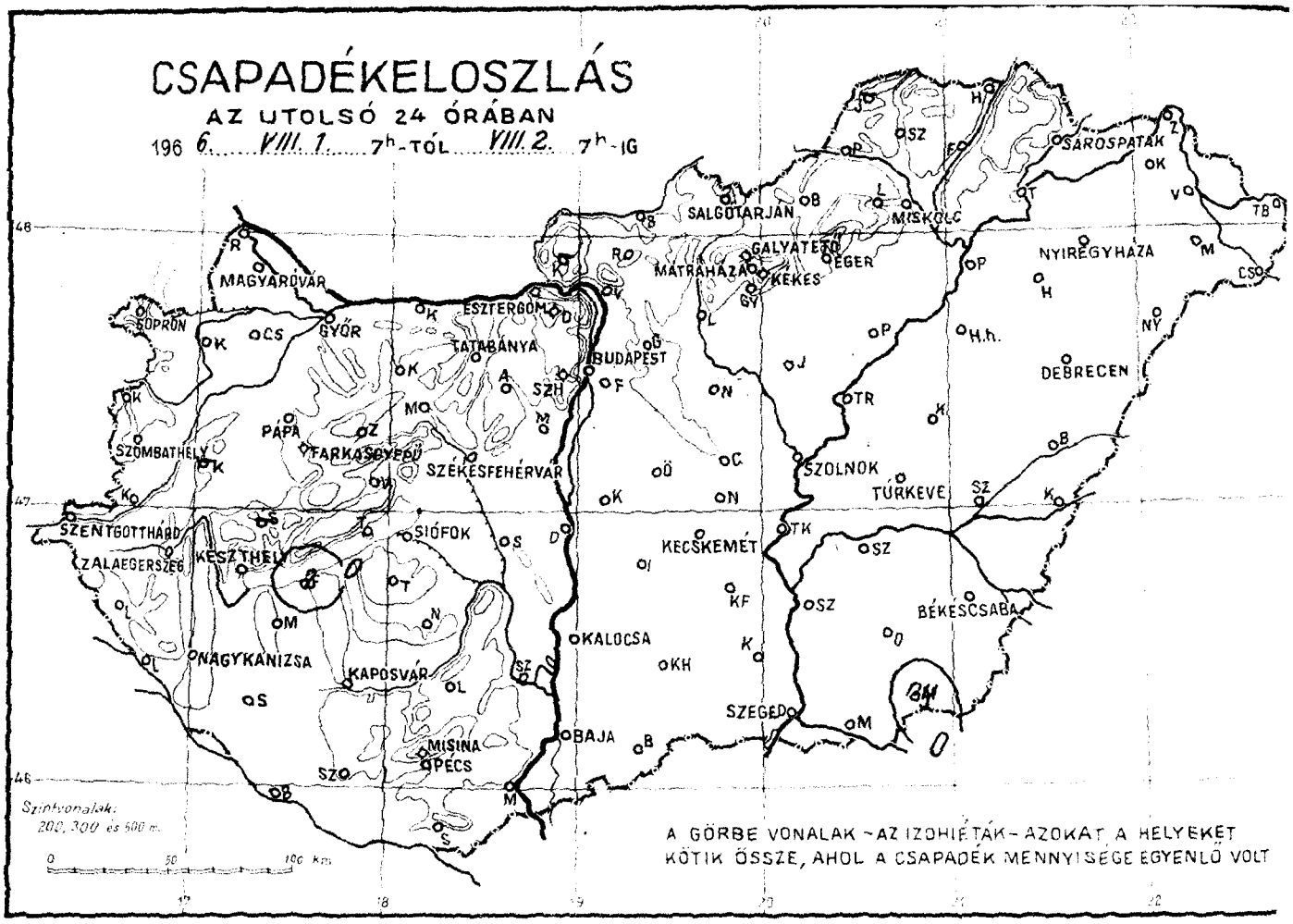
CSAPADÉKELOSZLÁS
AZ UTOLSÓ 24 ÓRÁBAN
196 6. VIII. 1. 7h-TÓL VIII. 2. 7h-IG
SALGÓTARJÁN
MISKOLC
SÁROSPATAK
NYÍREGYHÁZA
MÁTRAHÁZA
GALYATETŐ
EGER
KEKES
MAGYARÓVÁR
SOPRON
GYŐR
ESZTERGOM
TATABÁNYA
BUDAPEST
SZH
PÁPA
FARKASGYEPŰ
SZÉKESFEHÉRVÁR
SZOMBATHELY
SZENTGOTTHÁRD
ZALAEGERSZEG
KESZTHELY
SIÓFOK
KECSKEMÉT
NAGYKANIZSA
KAPOSVÁR
KALOCSA
BÉKÉSCSABA
SZEGED
BAJA
MISINA
PÉCS
DEBRECEN
HAJDÚSZOBOSZLÓ
TÚRKEVE
SZOLNOK
Szintvonalak: 200, 300 és 500 m.
A GÖRBE VONALAK - AZ IZOHIÉTÁK - AZOKAT A HELYEKET KÖTIK ÖSSZE, AHOL A CSAPADÉK MENNYISÉGE EGYENLŐ VOLT

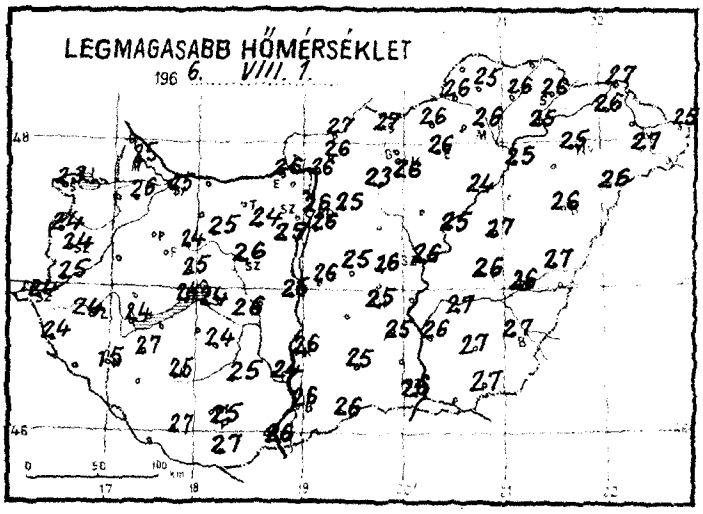
LEGMAGASABB HŐMÉRSÉKLET
196 6. VIII. 1.

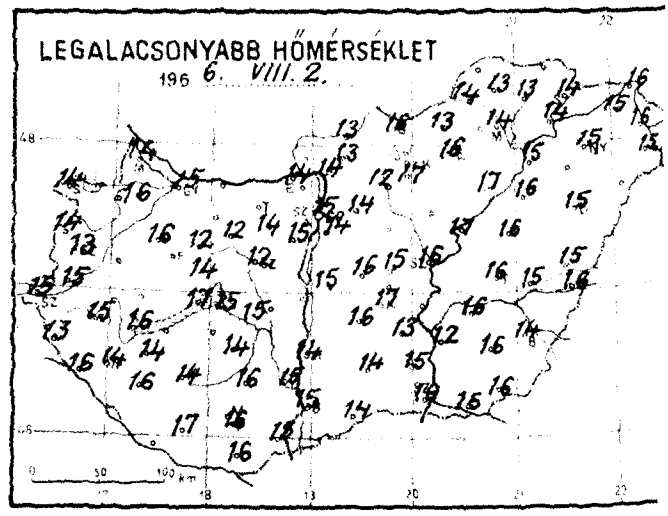
LEGALACSONYABB HŐMÉRSÉKLET
196 6. VIII. 2.

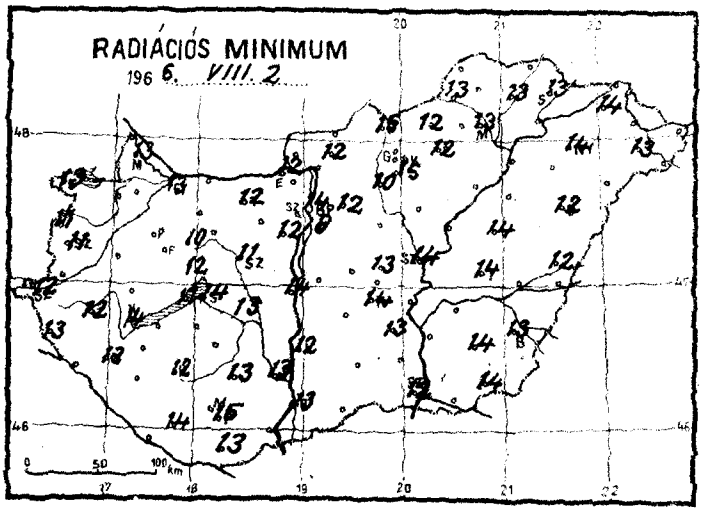
RADIÁCIÓS MINIMUM
196 6. VIII. 2.

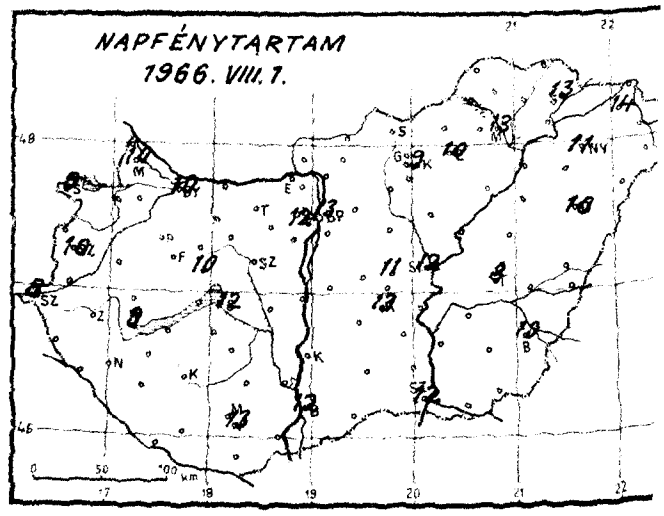
NAPFÉNYTARTAM
1966. VIII. 1.

1966. augusztus hó, 2. kedd nap

| | Az utolsó 24 óra adatai | | | | | | | 24 órai csapadék mm | | |
|---|---|---|---|---|---|---|---|---|---|---|
| | Csapadék (mm) | | Hőmérsékleti szélsőségek | | | Napsütés (óra) tegnap | | | | |
| | | | tegnapi nappali max. | éjszakai min. | min. 5 cm-en | | | | | |
| 12815 Magyaróvár | • | | 25 | 14 | 13 | 10 | | Rajka | • | |
| 822 Győr | • | | 25 | 15 | 13 | 10 | | Kapuvár | • | |
| 825 Pápa | • | | – | 16 | – | | | Csorna | • | ⌓ |
| 805 Sopron | • | | 23 | 14 | 13 | 9 | | Komárom | • | ⌓ |
| 812 Szombathely | • | ≡ | 24 | 13 | 11 | 10 | | Káld | – | |
| 910 Szentgotthárd | • | ≡ | 24 | 13 | 12 | 8 | | Kőszeg | • | |
| 915 Zalaegerszeg | • | = | 24 | 15 | 12 | | | Körmend | • | |
| Lenti | • | | 24 | 13 | 13 | | | Letenye | • | |
| 925 Nagykanizsa | • | ⌓ | 25 | 14 | 13 | | | Sümeg | – | |
| 920 Keszthely | • | | 24 | 16 | 14 | 9 | | Zirc | • | |
| Tihany | • | | 24 | 17 | 17 | | | Kisbér | • | ⌓ |
| 935 Siófok | • | = | 24 | 15 | 14 | 12 | | Mór | • | |
| 942 Pécs | • | = | 25 | 16 | 15 | 13 | | Alcsút | • | |
| 941 Misinatető (534 m) | – | | – | – | – | – | | Esztergom | • | |
| Siklós | • | ⌓ | 27 | 16 | 13 | | | Dobogókő | • | |
| 827 Farkasgyepű (400 m) | • | | 23 | 15 | 15 | | | Fonyód | 2 | ⌓ |
| Veszprém | • | ⌓ | 25 | 14 | 12 | 10 | | Tab | • | |
| 833 Tatabánya | • | | – | – | 12 | | | Sárbogárd | – | |
| 839 Budapest (Farkasrét) | • | = | 26 | 14 | 9 | | | Lengyel | • | |
| 840 Budapest OMI | • | ⌓ | 26 | 15 | 14 | 13 | | Nagykónyi | • | ⌓ |
| 841 Budapest (Szabadságh., 474 m) | • | ⌓ | 22 | 17 | 13 | 12 | | Marcali | • | |
| Martonvásár | • | | 25 | 15 | 12 | | | Somogyszob | • | |
| 835 Székesfehérvár | • | ≡ | 26 | 12 | 11 | | | Kaposvár | • | |
| Dunaújváros | • | | 25 | – | 14 | | | Barcs | • | |
| Szekszárd | • | ⌓ | 24 | 15 | 13 | | | Szigetvár | • | |
| Mohács | • | ⌓ | 26 | 15 | | | | Bácsalmás | • | |
| 960 Baja | • | = | 26 | 15 | 13 | 12 | | Kiskunhalas | • | |
| 955 Kalocsa | • | | 26 | 14 | 12 | | | Izsák | • | |
| Cegléd | • | ⌓ | 26 | 15 | 13 | 11 | | Kunszentmiklós | • | |
| 860 Szolnok | • | = | 26 | 16 | 14 | 12 | | Örkény | • | |
| 970 Kecskemét | • | = | 25 | 17 | 14 | 13 | | Nagykáta | • | ⌓ |
| Kiskunfélegyháza | • | | 25 | 13 | 13 | | | Jászapáti | • | ⌓ |
| 982 Szeged | • | = | 26 | 16 | 12 | 12 | | Tiszakécske | • | = |
| Mezőhegyes | ny | | 27 | 16 | 14 | | | Nagykőrös | • | |
| Orosháza | • | ⌓ | 27 | 16 | 14 | | | Kistelek | • | |
| 990 Békéscsaba | • | = | 27 | 14 | 13 | 10 | | Makó | • | ⌓ |
| 875 Túrkeve | • | | 26 | 16 | 14 | 8 | | Szentes | • | |
| Berettyóújfalu | • | ⌓ | 27 | 15 | 12 | | | Szarvas | • | ⌓ |
| 882 Debrecen | • | = | 26 | 15 | 12 | 10 | | Szeghalom | • | ⌓ |
| 892 Nyíregyháza | • | = | 25 | 15 | 14 | 11 | | Kőrösszakál | • | |
| 788 Kisvárda | • | | 26 | 15 | 14 | 14 | | Tiszaroff | • | |
| Mátészalka | • | ⌓ | 27 | 15 | 13 | | | Poroszló | • | |
| Tiszabecs | • | | 25 | 13 | | | | Karcag | • | |
| Vác | • | ⌓ | 26 | 14 | | | | Hortobágy | • | |
| Gödöllő | • | | 25 | 14 | 12 | | | Polgár | • | |
| Lőrinci | • | | 23 | 12 | 10 | | | Hajdúdorog | • | |
| Gyöngyös | • | | 26 | 17 | 15 | | | Nyírlugos | • | |
| Balassagyarmat | • | | 27 | 13 | | | | Csenger | • | ⌓ |
| 755 Salgótarján | • | | 27 | 16 | 15 | | | Vásárosnamény | • | |
| Galyatető (932 m) | • | | 19 | 14 | | | | Záhony | • | |
| 851 Kékestető (1000 m) | • | ≡ | 17 | 13 | – | 9 | | Királyrét | – | |
| Mátraháza (672 m) | • | | 21 | 15 | | | | Romhány | • | |
| 865 Eger | • | = | 26 | 16 | 12 | 10 | | Borsodnádasd | • | |
| Putnok | • | = | 26 | 14 | 13 | | | Jósvafő | – | |
| Lillafüred | • | | 24 | 13 | | | | Szendrőlád | • | |
| 772 Miskolc | • | = | 26 | 14 | 13 | 13 | | Hidasnémeti | • | |
| Fúgöd | • | ⌓ | 26 | 13 | 13 | | | Tokaj | • | |
| 778 Sárospatak | • | | 26 | 14 | 13 | 13 | | Sárhatvan | • | |

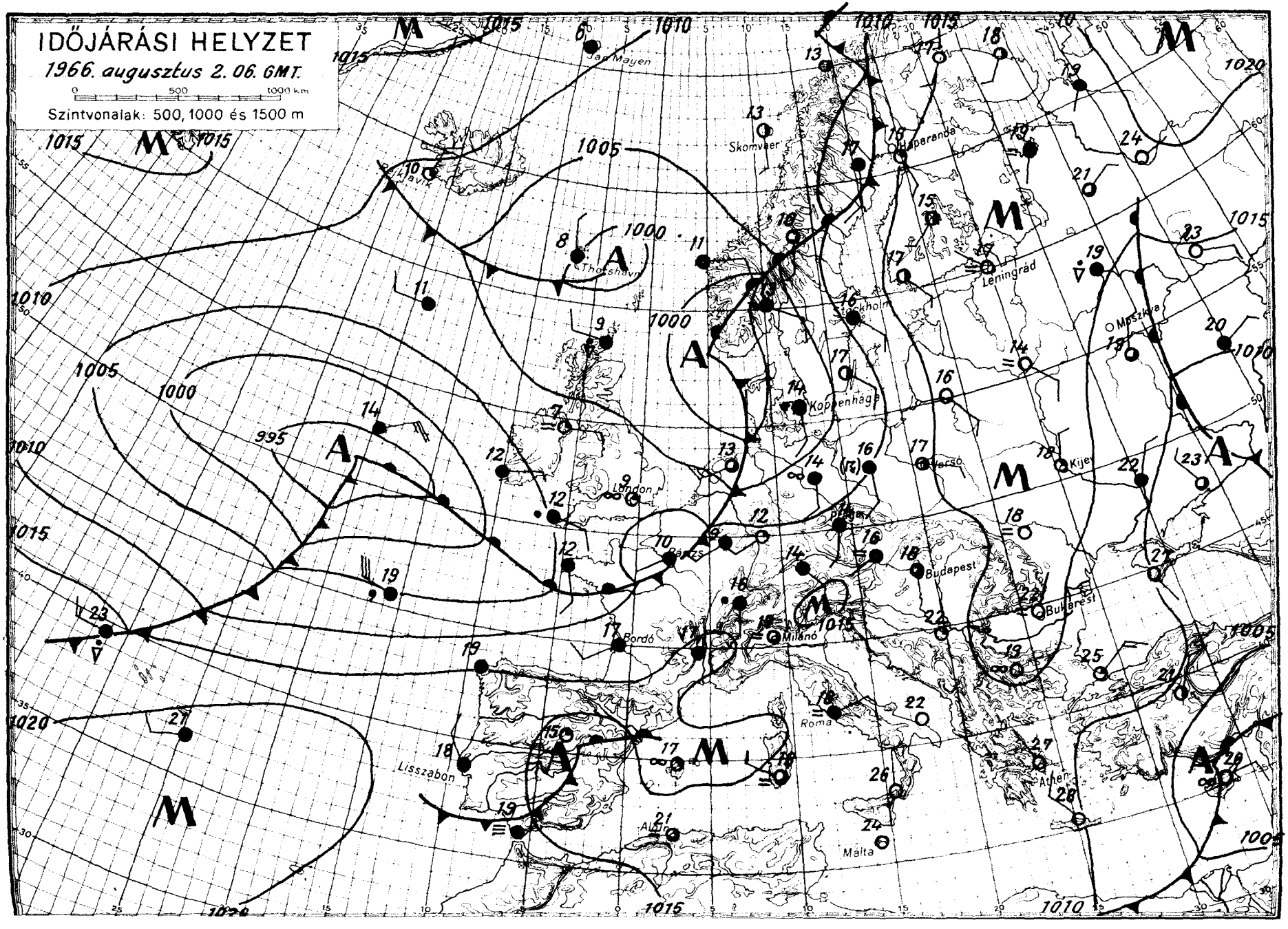
IDŐJÁRÁSI HELYZET
1966. augusztus 2. 06. GMT.
0 500 1000 km
Szintvonalak: 500, 1000 és 1500 m
Jan Mayen
Skomvaer
Luleå
Reykjavik
Thorshavn
Stockholm
Leningrád
Moszkva
Koppenhága
London
Párizs
Bordó
Milánó
Budapest
Bukarest
Roma
Athén
Lisszabon
Málta
Algír
Kijev
Varsó

# IDŐJÁRÁSI NAPIJELENTÉS

ЕЖЕДНЕВНЫЙ МЕТЕОРОЛОГИЧЕСКИЙ БЮЛЛЕТЕНЬ • DAILY WEATHER REPORT
BULLETIN QUOTIDIEN DE TEMPS • TÄGLICHER WETTERBERICHT

KIADJA AZ ORSZÁGOS METEOROLÓGIAI INTÉZET
BUDAPEST II. KITAIBEL PÁL UTCA 1
TELEFON: KÖZPONT: 353-500, IDŐJELZŐ OSZT.: 150-410

MEGJELENIK NAPONKÉNT • ELŐFIZETÉSI ÁRA
A POSTAI KÖLTSÉGGEL EGYÜTT NEGYEDÉVRE 60, Ft
KIADÁSÉRT FELEL AZ INTÉZET IGAZGATÓJA

79. évfolyam 215. szám + Budapest + 1966. augusztus 3. szerda

***Az időjárási helyzet ma reggel és a várható időjárás:***

A Brit-szigetektől északra, valamint az Izlandtól délre eső atlanti-óceáni térségben nagykiterjedésü ciklonrendszer alakult ki. Déli szakaszán nyugat felől gyors egymásutánban különböző hőmérsékletü, páradus légtömegek áramlanak szárazföldünk középső részei felé. Igy európaszerte továbbtart a változékony, többnyire esős, és az évszakhoz képest hüvös időjárás.

Hazánkban kedden már a kora délelőtti órákban főként a Duna-kanyarban, a Mátra és Bükk vidékén erősen megnövekedett a felhőzet, és a déli órákban heves záporok, zivatarok törtek ki. A későbbiek folyamán az eső és zivatarhajlam az ország valamennyi megyéjére kiterjedt. A szerda reggelig mért csapadék mennyisége elég szeszélyes eloszlást mutatott, általában 1-20 mm között váltakozott. De ennél nagyobb csapadékmennyiség hullott Kistelken 22, Bodony /Heves m./ 39, Böhönyén /Somogy m./ 46, Bélapátfalva /Heves m./ 59, és Budapest egyes kerületeiben; pl. Csepelen 69 mm. A nappali hőmérséklet 25, 28, az ország déli részein 28, 30 fokig emelkedett. Szerdán hajnalban 14, 18 fokig hült le a levegő. Délelőtt a nyugati megyékben felszakadozott a felhőzet, azonban keleten még erősen felhős maradt az égbolt, és néhány helyen esett az eső. Igy 11 óráig 19, 24 fokos hőmérsékletek alakultak ki.

Ma 12 órakor Budapesten a hőmérséklet 23 fok, a tengerszintre átszámitott légnyomás 763 mm, alig változik.

A Balaton vizének hőmérséklete Siófoknál 11 órakor 22 fok volt.

Várható időjárás csütörtök estig:

Időnként csökkenő mennyiségü felhőzet, többfelé még esővel, helyenként zivatarral.
Mérsékelt változó irányu, később megélénkülő délnyugati, nyugati szél.
A hőmérséklet alakulásában lényeges változás nem lesz.

Várható legalacsonyabb éjszakai hőmérséklet: 13, 18,
legmagasabb nappali hőmérséklet csütörtökön: 22, 27 fok között.

Dunay Sándorné s.k.

A hőmérséklet napi középértéke és eltérése a 90 évi átlagtól / Budapesten / :

1966. VIII. 2.: 19,0 C°, -3,3 C°.

1871 óta ezen a napon Budapesten előfordult:

legmagasabb hőmérséklet: 36,4 C° /1917/
legalacsonyabb hőmérséklet: 11,0 C° /1942/

66.495.

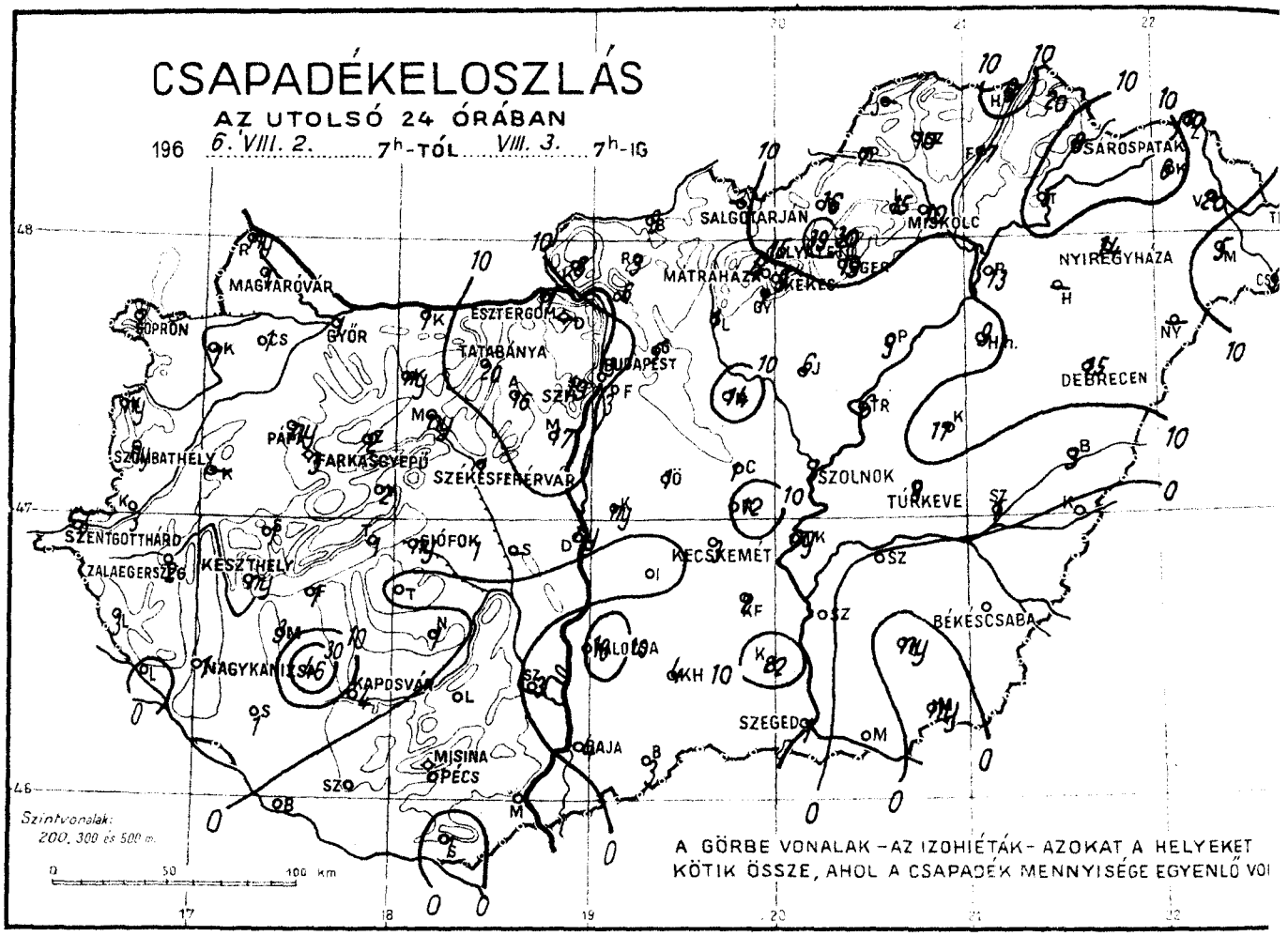
CSAPADÉKELOSZLÁS
AZ UTOLSÓ 24 ÓRÁBAN
196 6. VIII. 2. 7h-TÓL VIII. 3. 7h-IG
SOPRON
MAGYARÓVÁR
GYŐR
ESZTERGOM
TATABÁNYA
BUDAPEST
SZOMBATHELY
PAPA
FARKASGYEPŰ
SZÉKESFEHÉRVÁR
SZENTGOTTHÁRD
ZALAEGERSZEG
KESZTHELY
SIÓFOK
NAGYKANIZSA
KAPOSVÁR
MISINA
PÉCS
SZEGED
BAJA
KECSKEMÉT
BÉKÉSCSABA
SZOLNOK
TÚRKEVE
DEBRECEN
NYIREGYHÁZA
MISKOLC
SALGÓTARJÁN
MÁTRAHÁZA
SÁROSPATAK
Szintvonalak:
200, 300 és 500 m.
A GÖRBE VONALAK – AZ IZOHIÉTÁK – AZOKAT A HELYEKET
KÖTIK ÖSSZE, AHOL A CSAPADÉK MENNYISÉGE EGYENLŐ VO

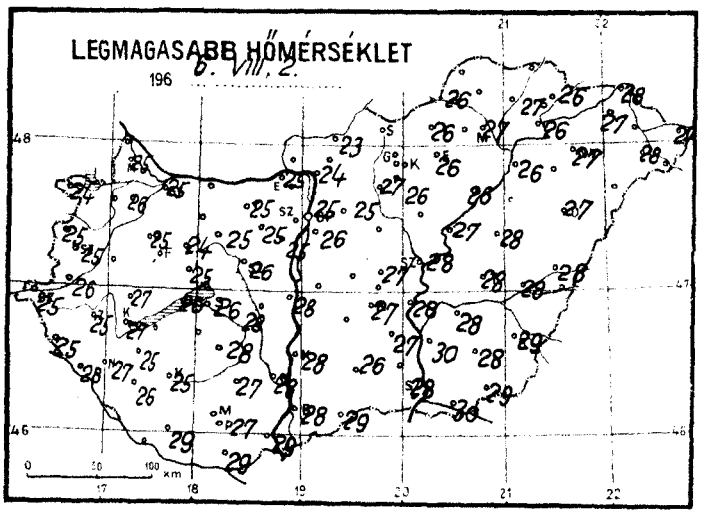
LEGMAGASABB HŐMÉRSÉKLET
196 6. VIII. 2.

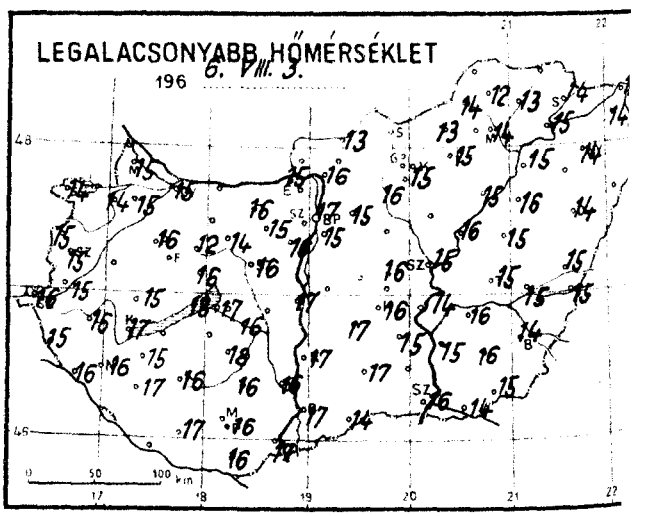
LEGALACSONYABB HŐMÉRSÉKLET
196 6. VIII. 3.

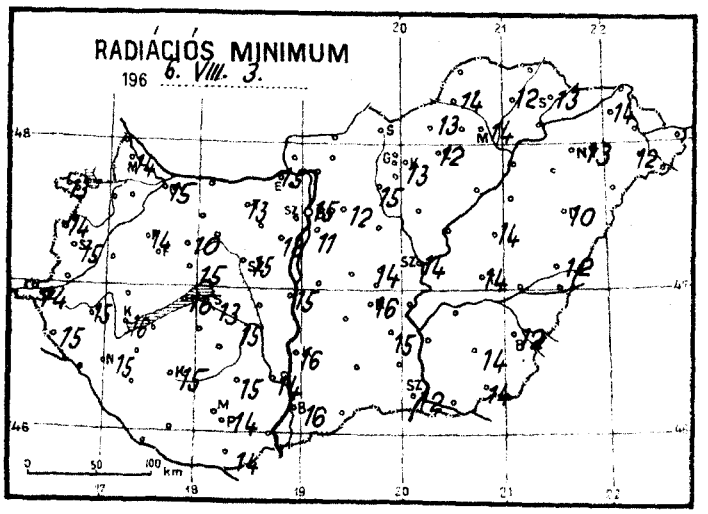
RADIÁCIÓS MINIMUM
196 6. VIII. 3.

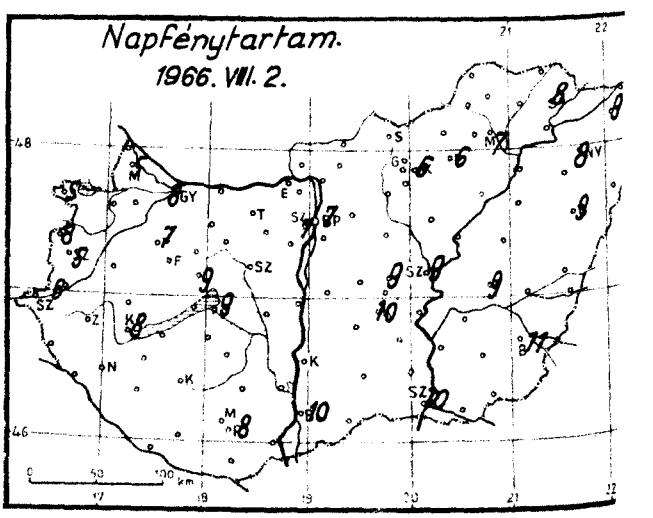
Napfénytartam.
1966. VII. 2.

1966. augusztus hó, 3. szerda nap

| | | Az utolsó 24 óra adatai | | | | | | 24 órai csapadék mm | | |
|---|---|---|---|---|---|---|---|---|---|---|
| | | Csapadék (mm) | | Hőmérsékleti szélsőségek: tegnapi nappali max. | éjszakai min. | min. 5 cm-en | Napsütés (óra) tegnap | | | |
| 12815 | Magyaróvár | 1 | | 25 | 15 | 14 | 5 | Rajka | ny | |
| 822 | Győr | 1 | — | 25 | 15 | 15 | 8 | Kapuvár | 1 | ∩ |
| 825 | Pápa | ny | | 25 | 16 | 14 | 7 | Csorna | 1 | |
| 805 | Sopron | 2 | | 24 | 14 | 13 | 5 | Komárom | 1 | ⌐ |
| 812 | Szombathely | ny | — | 25 | 15 | 15 | 5 | Káld | — | |
| 910 | Szentgotthárd | 5 | ⌐ | 25 | 16 | 14 | 6 | Kőszeg | ny | |
| 915 | Zalaegerszeg | 2 | | 25 | 16 | 15 | | Körmend | 3 | ⌐ |
| | Lenti | 3 | | 26 | 15 | 15 | | Letenye | • | |
| 925 | Nagykanizsa | 1 | ⌐ | 27 | 16 | 15 | | Sümeg | 1 | |
| 920 | Keszthely | ny | | 27 | 17 | 16 | 8 | Zirc | 2 | |
| | Tihany | 1 | | 26 | 18 | 16 | | Kisbér | ny | |
| 935 | Siófok | ny | — | 26 | 17 | 13 | 9 | Mór | ny | |
| 942 | Pécs | • | ⌐ | 27 | 16 | 14 | 8 | Alcsút | 16 | ⌐ |
| 941 | Misinatető (534 m) | — | | — | — | — | | Esztergom | 11 | |
| | Siklós | 1 | ⌐ | 29 | 16 | 14 | | Dobogókő | — | |
| 827 | Farkasgyepű (400 m) | 3 | | 24 | 14 | 14 | | Fonyód | 1 | |
| | Veszprém | 2 | | 25 | 16 | 15 | 9 | Tab | • | |
| 833 | Tatabánya | 20 | ⌐ | 25 | 16 | 13 | | Sárbogárd | — | |
| 839 | Budapest (Ferihegy) | 3 | ⌐ | 26 | 15 | 11 | | Lengyel | • | |
| 840 | Budapest OMI | 13 | ⌐ | 25 | 17 | 15 | 7 | Nagykónyi | 1 | |
| 841 | Budapest (Szabadságh. 474 m) | 19 | ⌐ | 22 | 15 | 13 | 7 | Marcali | 3 | |
| | Martonvásár | 17 | | 25 | 16 | 13 | | Somogyszob | 1 | |
| 835 | Székesfehérvár | 1 | | 26 | 16 | 15 | | Kaposvár | 4 | ⌐ |
| | Dunaújváros | ny | | 28 | 17 | 15 | | Barcs | • | |
| | Szekszárd | 3 | ∩ | 28 | 16 | 14 | | Szigetvár | • | |
| | Mohács | • | ∩ | 29 | 17 | | | Bácsalmás | 3 | ⌐ |
| 960 | Baja | 4 | ⌐ | 28 | 17 | 16 | 10 | Kiskunhalas | 4 | ⌐ |
| 955 | Kalocsa | 16 | ⌐ | 28 | 17 | 16 | | Izsák | • | |
| | Ceglód | 1 | | 27 | 16 | 14 | 9 | Kunsztmiklós | ny | ⌐ |
| 860 | Szolnok | 3 | ⌐ | 28 | 15 | 14 | 9 | Örkény | 1 | ⌐ |
| 970 | Kecskemét | 3 | ⌐ | 27 | 16 | 16 | 10 | Nagykáta | 14 | ⌐ |
| | Kiskunfélegyháza | 2 | ⌐ | 27 | 15 | 15 | | Jászapáti | 6 | ⌐ |
| 982 | Szeged | 1 | ⌐ | 28 | 16 | 12 | 10 | Tiszakécske | ny | |
| | Mezőhegyes | ny | | 29 | 15 | 14 | | Nagykőrös | 12 | ⌐ |
| | Orosháza | ny | ∩ | 28 | 16 | 14 | | Kistelek | 22 | ⌐ |
| 990 | Békéscsaba | • | ∩ | 29 | 14 | 12 | 11 | Makó | • | ∩ |
| 875 | Túrkeve | 9 | ⌐ | 28 | 15 | 14 | 9 | Szentes | • | |
| | Berettyóújfalu | 3 | ⌐ | 28 | 15 | 12 | | Szarvas | • | |
| 882 | Debrecen | 15 | ⌐ | 27 | 14 | 10 | 9 | Szeghalom | 1 | ⌐ |
| 892 | Nyíregyháza | 14 | ⌐ | 27 | 14 | 13 | 8 | Körösszakál | • | |
| 788 | Kisvárda | 6 | ⌐ | 27 | 14 | 14 | 9 | Tiszaroff | 6 | ⌐ |
| | Mátészalka | 5 | ⌐ | 28 | 14 | 12 | | Poroszló | 9 | ⌐ |
| | Tiszabecs | 5 | ⌐ | 27 | 13 | | | Karcag | 17 | ⌐ |
| | Vác | 6 | ⌐ | 24 | 16 | | | Hortobágy | 9 | ⌐ |
| | Gödöllő | 5 | | 25 | 15 | 12 | | Polgár | 13 | ⌐ |
| | Lőrinci | 1 | ⌐ | 27 | 16 | 15 | | Hajdúdorog | — | |
| | Gyöngyös | 1 | ⌐ | 26 | 15 | 13 | | Nyírlugos | — | |
| | Balassagyarmat | 9 | ⌐ | 23 | 13 | | | Csenger | 3 | ⌐ |
| 755 | Salgótarján | — | | — | — | — | | Vásárosnamény | 20 | |
| | Galyatető (932 m) | 15 | ⌐ | 18 | 12 | | | Záhony | 10 | ⌐ |
| 851 | Kékestető (1000 m) | 9 | ⌐ | 18 | 12 | — | 6 | Királyrét | 8 | ⌐ |
| | Mátraháza (672 m) | 4 | ⌐ | 20 | 13 | | | Romhány | 3 | ⌐ |
| 865 | Eger | 19 | ⌐ | 26 | 15 | 12 | 6 | Borsodnádasd | 16 | ⌐ |
| | Putnok | 7 | ⌐ | 26 | 14 | 14 | | Jósvafő | — | |
| | Lillafüred | 15 | ⌐ | 23 | 13 | | | Szendrőlád | 10 | ⌐ |
| 772 | Miskolc | 10 | ⌐ | 27 | 14 | 14 | 7 | Hidasnémeti | 9 | ⌐ |
| | Füged | 17 | | 27 | 13 | 12 | | Tokaj | 5 | ⌐ |
| 778 | Sárospatak | 8 | ⌐ | 26 | 14 | 13 | 8 | Sárhatvan | 1 | |

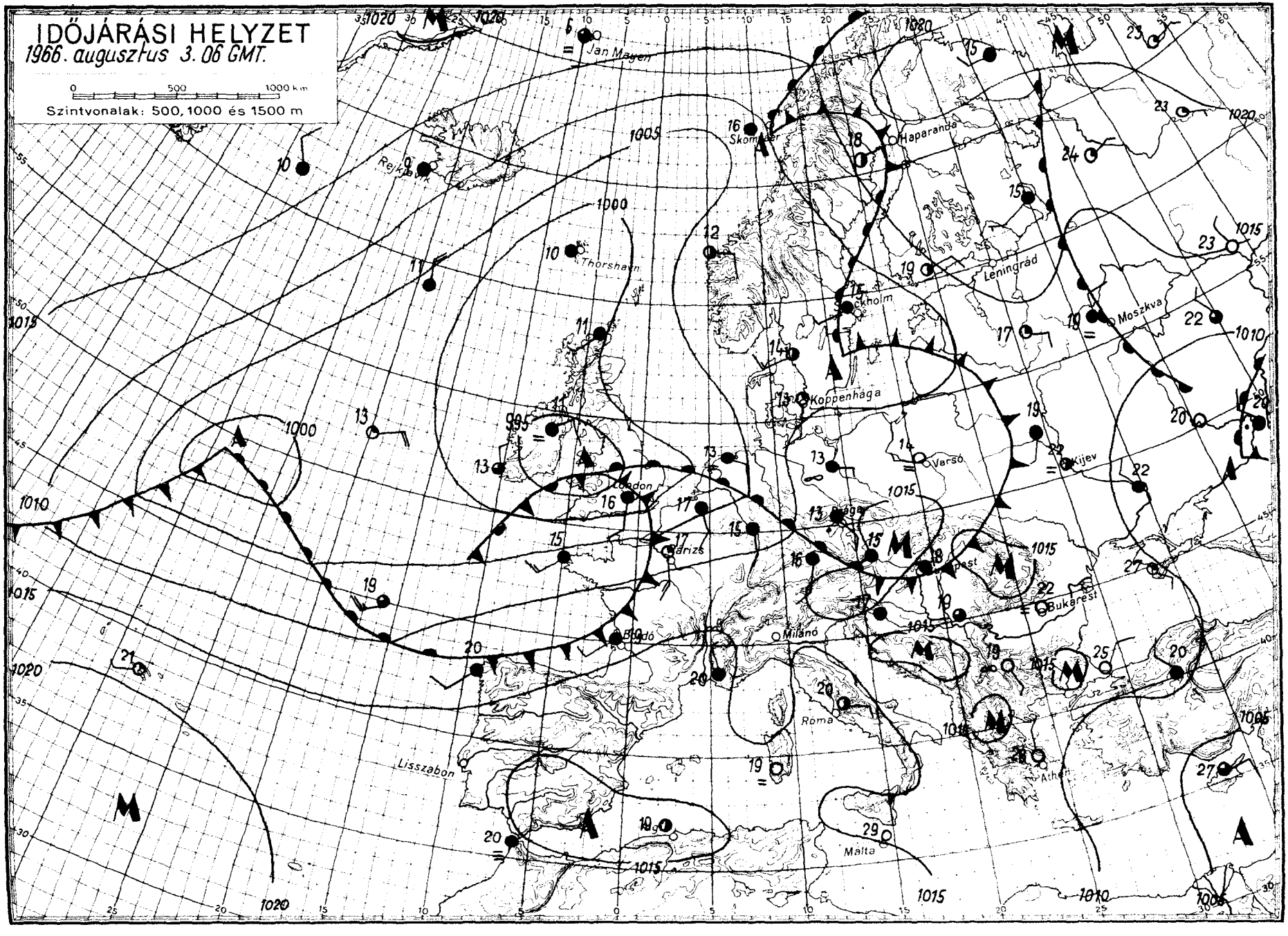
IDŐJÁRÁSI HELYZET
1966. augusztus 3. 06 GMT.
0 500 1000 km
Szintvonalak: 500, 1000 és 1500 m
Jan Mayen
Reykjavik
Thorshavn
Skomaker
Haparanda
Stockholm
Leningrád
Moszkva
Koppenhága
London
Varsó
Kijev
Adrizs
Pest
Bukarest
Milánó
Róma
Athén
Lisszabon
Malta

# IDŐJÁRÁSI NAPIJELENTÉS

ЕЖЕДНЕВНЫЙ МЕТЕОРОЛОГИЧЕСКИЙ БЮЛЛЕТЕНЬ • DAILY WEATHER REPORT
BULLETIN QUOTIDIEN DE TEMPS • TÄGLICHER WETTERBERICHT

KIADJA AZ ORSZÁGOS METEOROLÓGIAI INTÉZET
BUDAPEST II. KITAIBEL PÁL UTCA 1
TELEFON: KÖZPONT: 353-500, IDŐJELZŐ OSZT.: 150-410

MEGJELENIK NAPONKÉNT • ELŐFIZETÉSI ÁRA
A POSTAI KÖLTSÉGGEL EGYÜTT NEGYEDÉVRE 60. Ft
KIADÁSÉRT FELEL AZ INTÉZET IGAZGATÓJA

79. évfolyam 216. szám + Budapest + 1966. augusztus 4. csütörtök

***Az időjárási helyzet ma reggel és a várható időjárás:***

Az Északi-tenger fölött örvénylő ciklon déli oldalán nyugat-keleti irányu légáramlással felváltva meleg és hüvös óceáni légtömegek vonulnak Közép-Európa térségébe. Csütörtök reggel egy meglehetősen nagy sebességgel kelet felé haladó időjárási front érkezett az Alpok vonulata fölé. Előtte a Kárpát-medence térségében délelőtt erős, helyenként viharos déli széllel nedves földközi-tengeri levegő haladt észak felé, igy a két légtömeg közötti hőmérsékleti ellentét nagymértékben fokozódott.

Hazánkban szerdán az északkeleti megyék kivételével napos, nagyjából a naptári időszaknak megfelelő hőmérsékletü idő volt. Az ország területének mintegy felén szerdán is esett jelentéktelen mennyiségü eső. A hőmérséklet napközben 23, 28 fokig emelkedett, csütörtök hajnalra 14, 19 fokig hült le a levegő. Csütörtök délelőtt a hőmérsékletek már 11 órakor elérték a 25, 27 fokot.

Ma 12 órakor Budapesten a hőmérséklet 28 fok, a tengerszintre átszámitott légnyomás 758 mm, erősen süllyedő irányzatu.

A Balaton vizének hőmérséklete Siófoknál 11 órakor 23 fok volt.

Várható időjárás péntek estig:

Csütörtökön: nyugat felől lehülés záporokkal, zivatarokkal, helyenként jégeső vel.
A zivatarokat északnyugatira forduló erős, átmenetileg viharos szél kiséri.
Pénteken: felhőátvonulások, már csak szórványosan előforduló futó zápor ral, esetleg zivatarral.
Mérsékelt északnyugati szél.
A nappali felmelegedés gyengül.

Várható legalacsonyabb éjszakai hőmérséklet: 14, 19,
legmagasabb nappali hőmérséklet pénteken: 22, 26 fok között.

Dr. Tóth Pál s.k.

A hőmérséklet napi középértéke és eltérése a 90 évi átlagtól / Budapesten / :

1966. VIII. 3.: 21,4 C°, -0,5 C°.

1871 óta ezen a napon Budapesten előfordult:

legmagasabb hőmérséklet: 36,1 C° /1921/
legalacsonyabb hőmérséklet: 10,4 C° /1965/

66.496.

# CSAPADÉKELOSZLÁS

AZ UTOLSÓ 24 ÓRÁBAN

196 6. VIII. 3. ..... 7h-TÓL VIII. 4. ..... 7h-IG

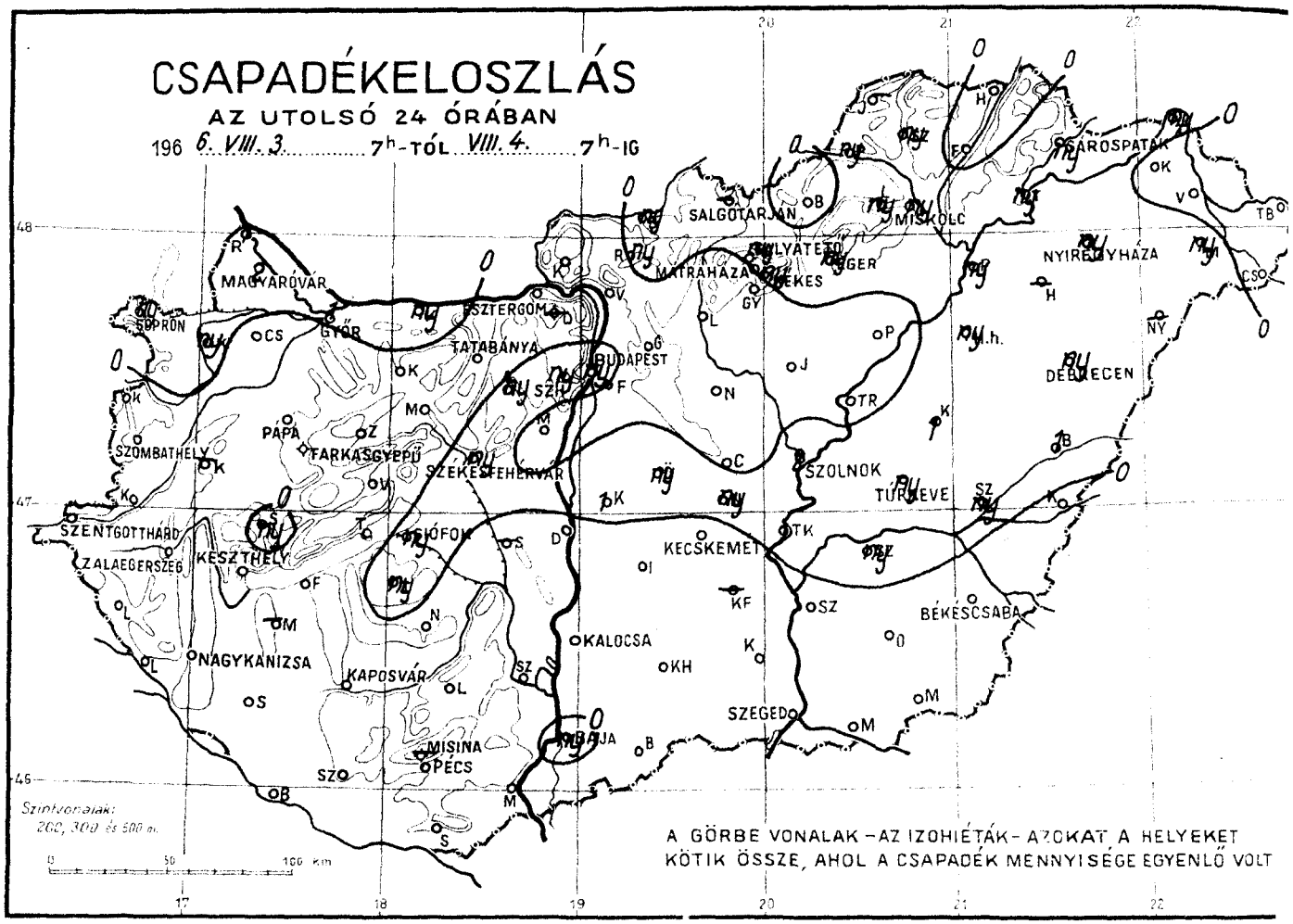


## LEGMAGASABB HŐMÉRSÉKLET

196 6. VIII. 3. .....

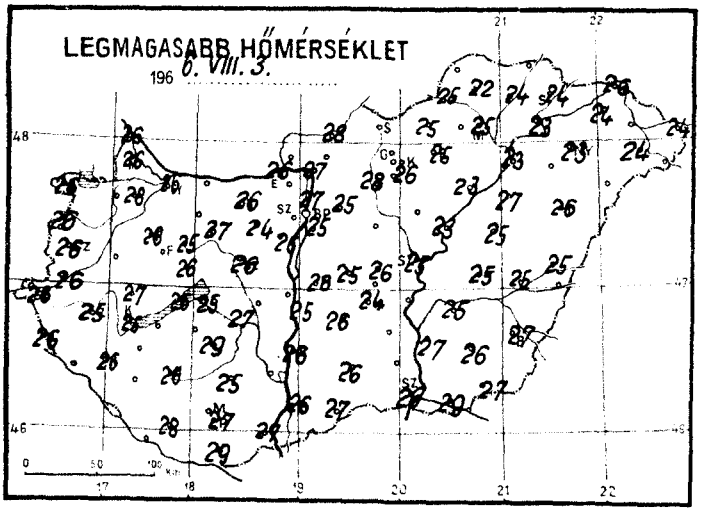

## LEGALACSONYABB HŐMÉRSÉKLET

196 6. VIII. 4. .....

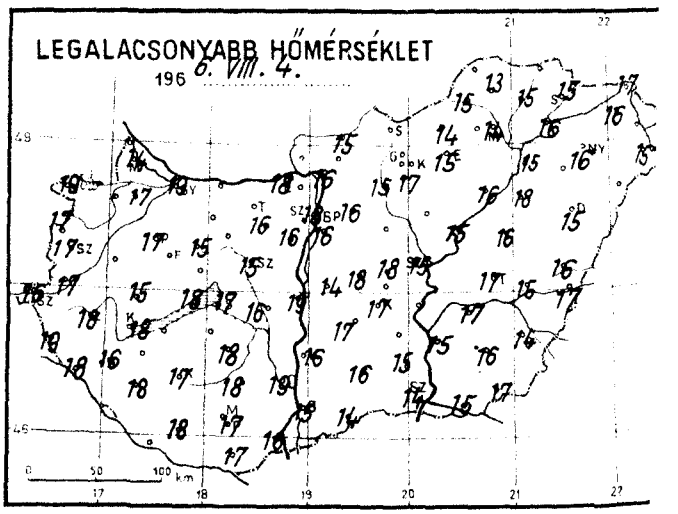

## RADIÁCIÓS MINIMUM

196 6. VIII. 4. .....

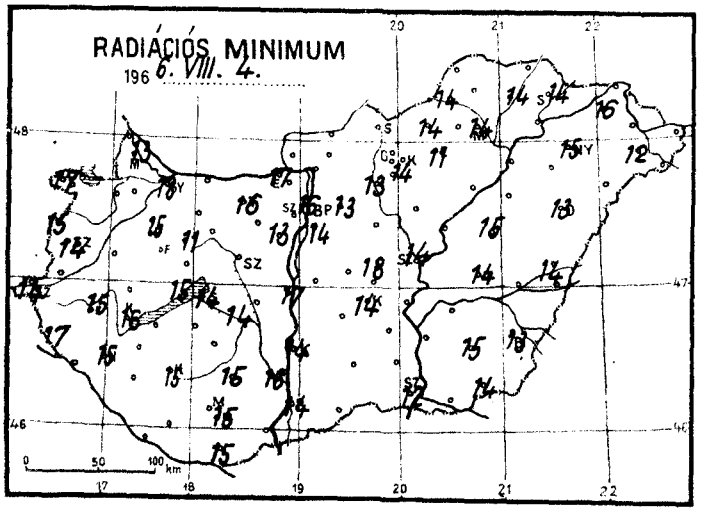

## Napfénytartam.

1966. VIII. 3.

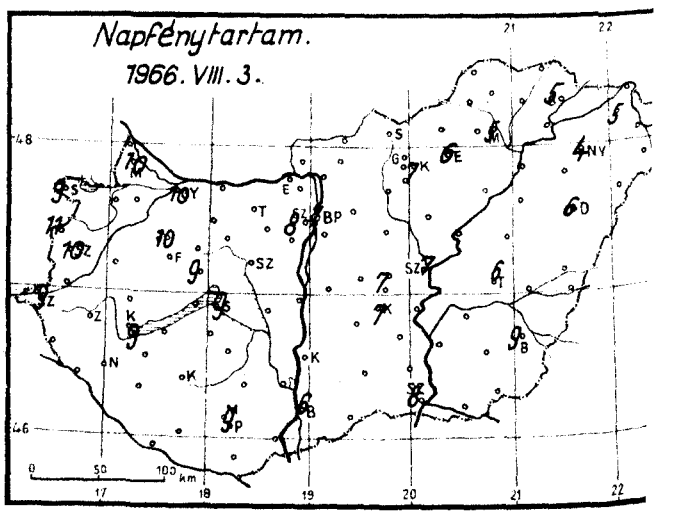

1966. augusztus hó,
4. csütörtök nap

| | Az utolsó 24 óra adatai | | | | | | 24 órai csapadék mm | | |
|---|---|---|---|---|---|---|---|---|---|
| | Csapadék (mm) | | Hőmérsékleti szélsőségek | | | Napsütés (óra) tegnap | | | |
| | | | tegnapi nappali max. | éjszakai min. | min. 5 cm-en | | | | |
| 12815 Magyaróvár | 2 | | 26 | 14 | 13 | 10 | Rajka | 1 | |
| 822 Győr | 1 | | 26 | 19 | 18 | 10 | Kapuvár | ny | |
| 825 Pápa | • | h | 25 | 17 | 15 | 10 | Csorna | • | hh |
| 805 Sopron | ny | | 26 | 19 | 17 | 9 | Komárom | ny | hh |
| 812 Szombathely | • | = | 26 | 17 | 14 | 10 | Káld | - | |
| 910 Szentgotthárd | • | = | 26 | 16 | 14 | 9 | Kőszeg | • | |
| 915 Zalaegerszeg | • | | 25 | 18 | 15 | | Körmend | • | |
| Lenti | • | | 26 | 19 | 17 | | Letenye | • | |
| 925 Nagykanizsa | • | | 26 | 16 | 15 | | Sümeg | ny | |
| 920 Keszthely | • | h | 25 | 18 | 16 | 9 | Zirc | • | |
| Tihany | • | | 26 | 18 | 15 | | Kisbér | • | h |
| 935 Siófok | ny | | 25 | 17 | 14 | 9 | Mór | • | |
| 942 Pécs | • | = | 27 | 17 | 15 | 9 | Alcsút | ny | |
| 941 Misinatető (534 m) | - | | - | - | - | - | Esztergom | • | |
| Siklós | • | h | 29 | 17 | 15 | | Dobogókő | - | |
| 827 Farkasgyepű (400 m) | • | | 25 | 18 | 16 | | Fonyód | • | |
| Veszprém | • | h | 26 | - | - | 9 | Tab | ny | |
| 833 Tatabánya | • | | 26 | - | 16 | | Sárbogárd | - | |
| 839 Budapest (Ferihegy) | • | = | 25 | 16 | 14 | | Lengyel | • | |
| 840 Budapest OMI | ny | | 27 | 18 | 16 | 7 | Nagykónyi | • | h |
| 841 Budapest (Szabadságh., 474 m) | ny | h | 23 | 13 | 15 | 8 | Marcali | - | |
| Martonvásár | • | | 26 | 16 | 13 | | Somogyszob | • | |
| 835 Székesfehérvár | ny | | 26 | 15 | - | | Kaposvár | • | h |
| Dunaújváros | • | | 25 | 19 | 17 | | Barcs | • | |
| Szekszárd | • | hh | - | 19 | 16 | | Szigetvár | • | |
| Mohács | • | hh | 27 | 16 | | | Bácsalmás | • | |
| 960 Baja | ny | h | 26 | 15 | 14 | 6 | Kiskunhalas | • | |
| 955 Kalocsa | • | | 26 | 16 | 14 | | Izsák | • | |
| Cegléd | • | hh | 26 | 18 | 18 | 7 | Kunsztmiklós | 1 | |
| 860 Szolnok | 2 | h | 25 | 15 | 14 | 7 | Örkény | ny | hh |
| 970 Kecskemét | • | | 24 | 17 | 14 | 7 | Nagykáta | • | hh |
| Kiskunfélegyháza | - | | - | - | - | | Jászapáti | • | hhh |
| 982 Szeged | • | h | 26 | 14 | 12 | 8 | Tiszakécske | 1 | hh |
| Mezőhegyes | • | hh | 27 | 17 | 14 | | Nagykőrös | ny | |
| Orosháza | • | hh | 26 | 16 | 15 | | Kistelek | • | |
| 990 Békéscsaba | • | h | 27 | 14 | 13 | 9 | Makó | • | h |
| 875 Túrkeve | ny | | 25 | 17 | 14 | 6 | Szentes | • | |
| Berettyóújfalu | 1 | h | 25 | 16 | 14 | | Szarvas | ny | |
| 888 Debrecen | ny | = | 26 | 15 | 13 | 6 | Szeghalom | ny | h |
| 892 Nyíregyháza | ny | | 23 | 16 | 15 | 4 | Körösszakál | • | |
| 788 Kisvárda | • | = | 24 | 16 | 16 | 5 | Tiszaroff | • | |
| Mátészalka | ny | h | 24 | 15 | 12 | | Poroszló | • | hh |
| Tiszabecs | • | | 24 | 14 | | | Karcag | 1 | hh |
| Vác | • | h | 27 | 16 | | | Hortobágy | ny | |
| Gödöllő | • | | 25 | 16 | 13 | | Polgár | ny | |
| Lőrinci | • | | 28 | 15 | 13 | | Hajdúdorog | - | |
| Gyöngyös | • | | 26 | 17 | 14 | | Nyírlugos | - | |
| Balassagyarmat | ny | | 28 | 15 | | | Csenger | • | h |
| 755 Salgótarján | - | | - | - | - | | Vásárosnamény | • | |
| Galyatető (932 m) | ny | | 19 | 14 | | | Záhony | ny | |
| 851 Kékestető (1000 m) | ny | | 18 | 14 | - | 7 | Királyrét | • | |
| Mátraháza (672 m) | • | = | 21 | 14 | | | Romhány | ny | |
| 865 Eger | ny | | 25 | 15 | 11 | 6 | Borsodnádasd | • | |
| Putnok | ny | = | 25 | 15 | 14 | | Jósvafő | - | |
| Lillafüred | ny | | 24 | 15 | | | Szendrőlád | ny | |
| 772 Miskolc | ny | = | 25 | 14 | 14 | 5 | Hidasnémeti | • | |
| Füged | • | = | 24 | 15 | 14 | | Tokaj | ny | |
| 778 Sárospatak | ny | = | 24 | 15 | 14 | 5 | Sárhatvan | • | |

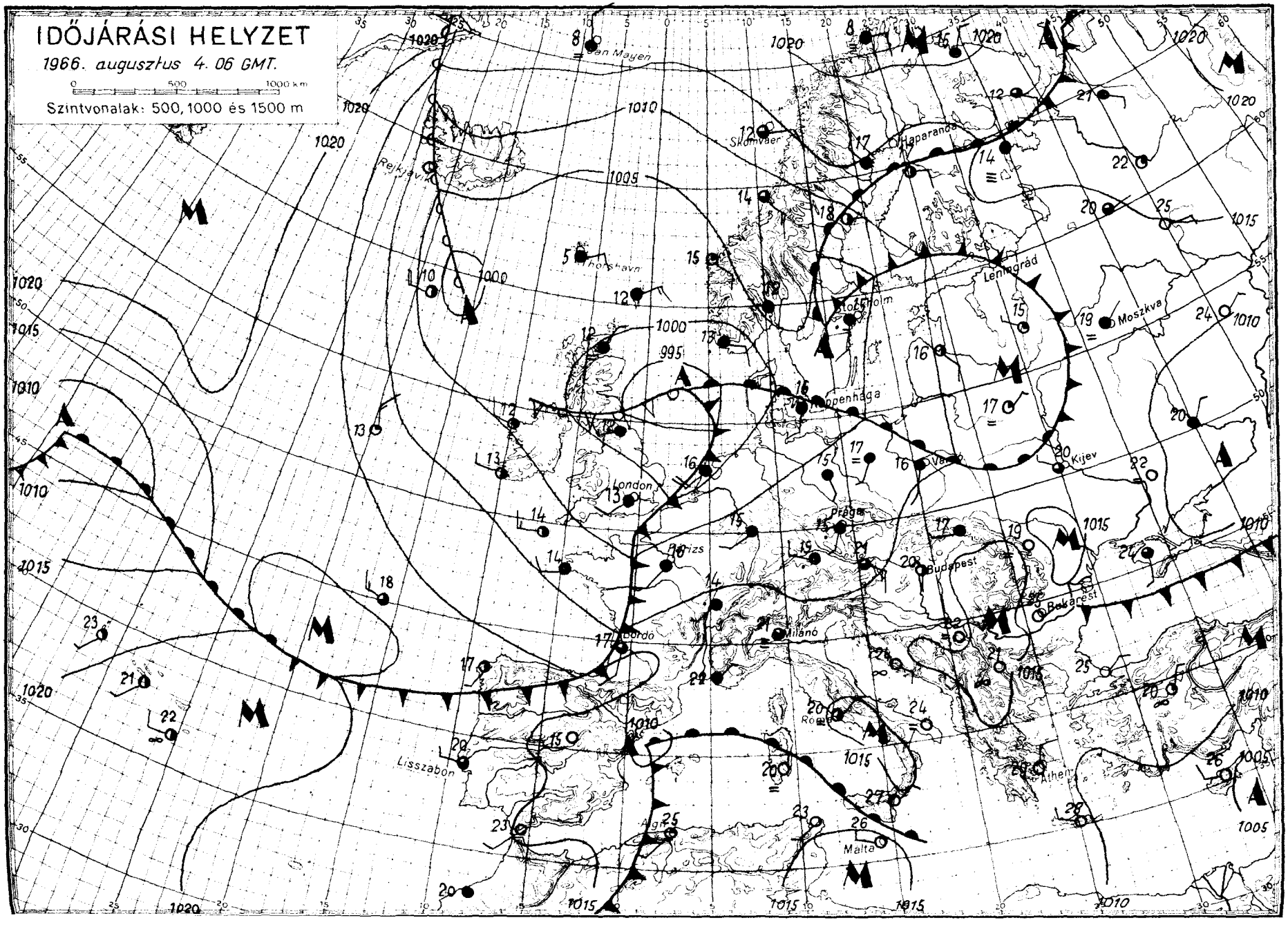
IDŐJÁRÁSI HELYZET
1966. augusztus 4. 06 GMT.
0 500 1000 km
Szintvonalak: 500, 1000 és 1500 m
Jan Mayen
Reykjavik
Skomvaer
Haparanda
Thorshavn
Stockholm
Leningrád
Moszkva
Koppenhága
London
Prága
Varsó
Kijev
Párizs
Budapest
Bukarest
Bordó
Milánó
Lisszabon
Malta
Athén

# IDŐJÁRÁSI NAPIJELENTÉS

ЕЖЕДНЕВНЫЙ МЕТЕОРОЛОГИЧЕСКИЙ БЮЛЛЕТЕНЬ • DAILY WEATHER REPORT
BULLETIN QUOTIDIEN DE TEMPS • TÄGLICHER WETTERBERICHT

KIADJA AZ ORSZÁGOS METEOROLÓGIAI INTÉZET
BUDAPEST II. KITAIBEL PÁL UTCA 1
TELEFON: KÖZPONT: 353-500, IDŐJELZŐ OSZT.: 150-410

MEGJELENIK NAPONKÉNT • ELŐFIZETÉSI ÁRA A POSTAI KÖLTSÉGGEL EGYÜTT NEGYEDÉVRE 60, Ft
KIADÁSÉRT FELEL AZ INTÉZET IGAZGATÓJA

19. évfolyam 217. szám • Budapest • 1966. augusztus 5. péntek

***Az időjárási helyzet ma reggel és a várható időjárás:***

A központjával Skandinávia fölött elhelyezkedő nagykiterjedésü ciklonrendszer déli oldalán hüvös, páradus levegő áramlik szárazföldünk fölé. Hatására Európa legnagyobb részén változékony, többfelé szeles, csapadékos az időjárás. Csendesebb, naposabb, szárazabb idő csak a Földközi-tenger medencéjében, a Balkán-félszigeten és a Szovjetunió európai területének keleti felén alakult ki.

Hazánk fölött csütörtökön felhőátvonulások voltak, az északi és nyugati megyékben többfelé futóesőkkel, záporokkal, egy-két helyen zivatarral. A lehullott csapadék mennyisége a nyugati és északi határvidéken többhelyen meghaladta az 5, sőt Lentiben és Sopronban elérte a 10 mm-t. A délelőtti órákban a Dunántúlon kialakult szélvihar késődélután átterjedt a Duna-Tisza közének északi felére is. A fővárosban és környékén az egyes széllökések értékei elérték a 75-80 km óránkénti sebességet. A hőmérséklet napközben északkeleten 26-28, máshol 28-32 fokig emelkedett, az éjszaka folyamán 13-18 fokig süllyedt. Ma délelőtt az északnyugati megyékben erősen felhős, keleten derült volt az ég, az északnyugati országrészből és a főváros környékéről kisebb esőket jelentettek.

Ma 12 órakor Budapesten a hőmérséklet 22 fok, a tengerszintre átszámitott légnyomás 761 mm, alig változik.

A Balaton vizének hőmérséklete Siófoknál 11 órakor: 22 fok.

Várható időjárás szombat estig:

Pénteken: nyugaton csökkenő, keleten növekvő mennyiségü felhőzet, többfelé futóesővel, helyenként zivatarral.
Szombaton: kevés felhő, napközben valószinüleg már eső nélkül.
Gyenge, időnként megélénkülő, változó irányu szél.
A nappali felmelegedés nyugaton erősödik.

Várható legalacsonyabb éjszakai hőmérséklet: 12 - 17,
legmagasabb nappali hőmérséklet szombaton: 23 - 28 fok között.

Vissy Károly s.k.

A hőmérséklet napi középértéke és eltérése a 90 évi átlagtól / Budapesten / :

1966. VIII. 4.: 22,9 C°, +1,2 C°.

1871 óta ezen a napon Budapesten előfordult:

legmagasabb hőmérséklet: 35,5 C° /1921/
legalacsonyabb hőmérséklet: 10,1 C° /1926/

66.497.

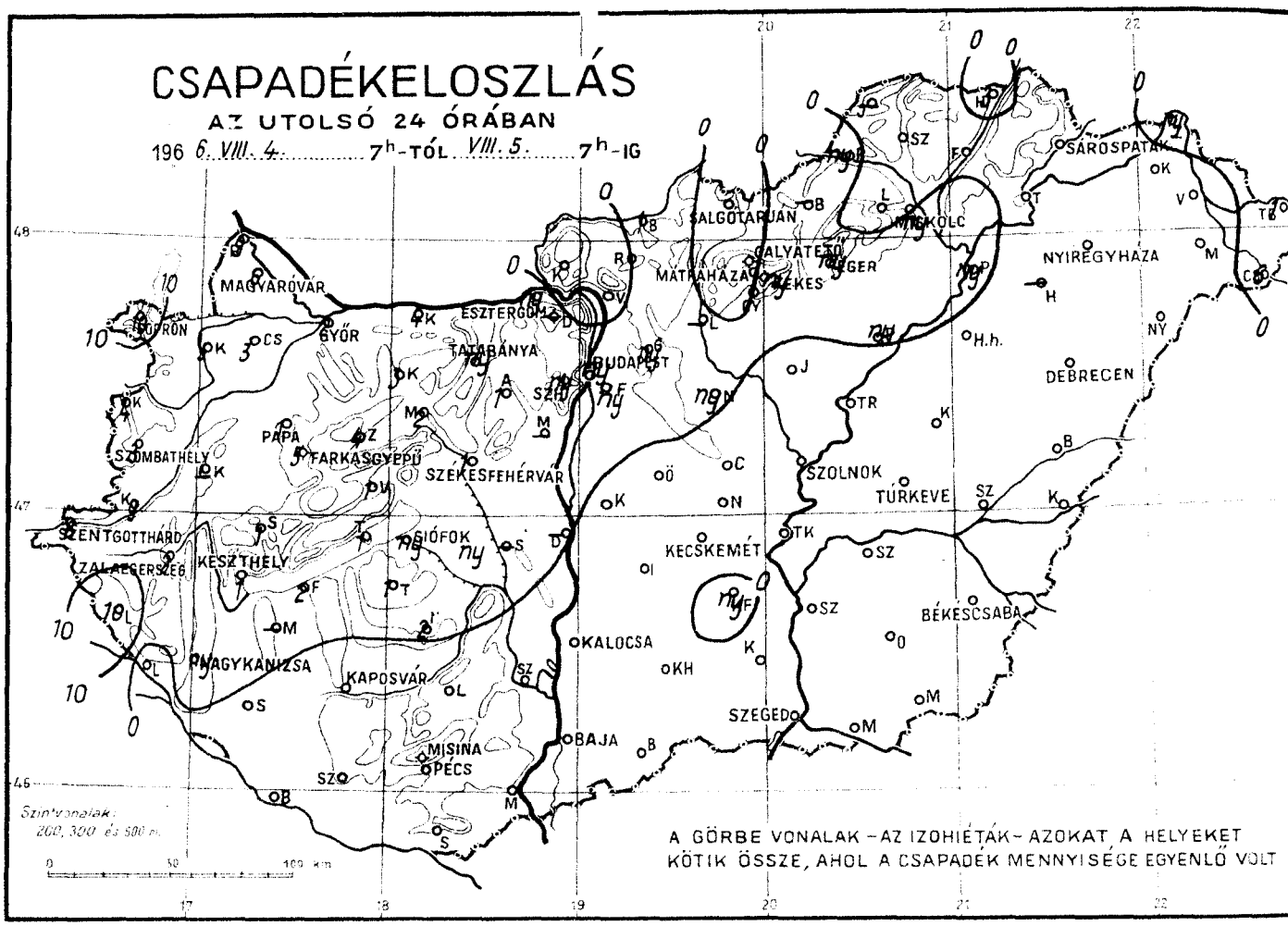
CSAPADÉKELOSZLÁS
AZ UTOLSÓ 24 ÓRÁBAN
196 6. VIII. 4. 7h-TÓL VIII. 5. 7h-IG
MAGYARÓVÁR
SOPRON
GYŐR
ESZTERGOM
TATABÁNYA
BUDAPEST
SALGÓTARJÁN
MISKOLC
SÁROSPATAK
NYÍREGYHÁZA
MÁTRAHÁZA
EGER
HEVES
DEBRECEN
SZOMBATHELY
PAPA
TÁRKÁNYPÜSPÖKI
SZÉKESFEHÉRVÁR
SZOLNOK
TÚRKEVE
SZENTGOTTHÁRD
ZALAEGERSZEG
KESZTHELY
SIÓFOK
KECSKEMÉT
BÉKÉSCSABA
NAGYKANIZSA
KAPOSVÁR
KALOCSA
SZEGED
BAJA
MISINA
PÉCS
Szintvonalak: 200, 300 és 500 m.
A GÖRBE VONALAK – AZ IZOHIÉTÁK – AZOKAT A HELYEKET KÖTIK ÖSSZE, AHOL A CSAPADÉK MENNYISÉGE EGYENLŐ VOLT

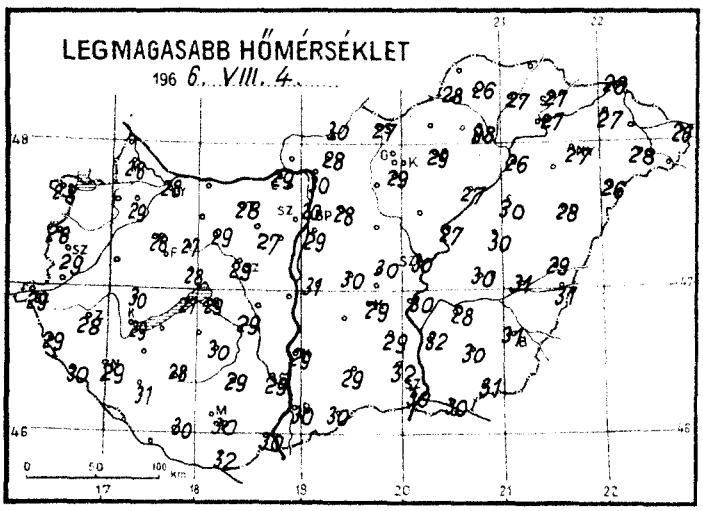
LEGMAGASABB HŐMÉRSÉKLET
196 6. VIII. 4.

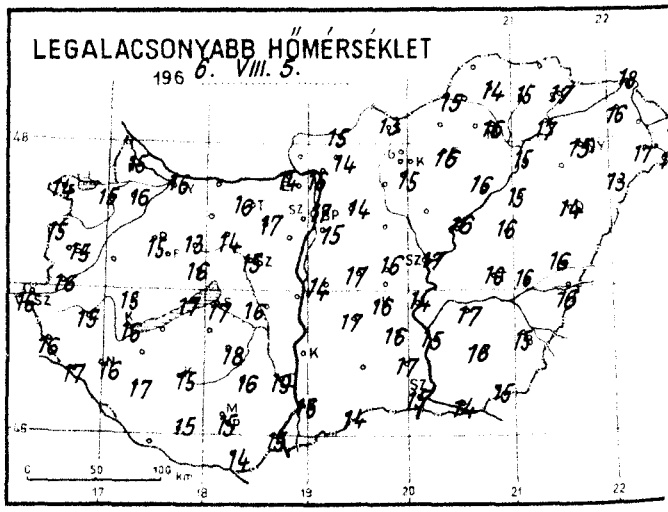
LEGALACSONYABB HŐMÉRSÉKLET
196 6. VIII. 5.

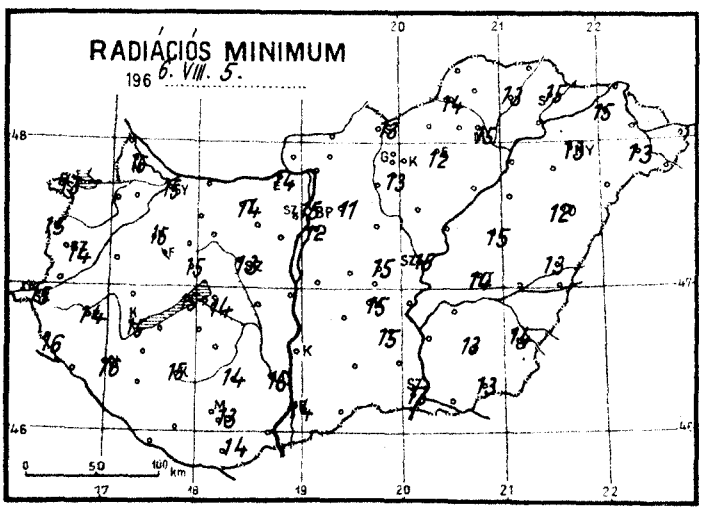
RADIÁCIÓS MINIMUM
196 6. VIII. 5.

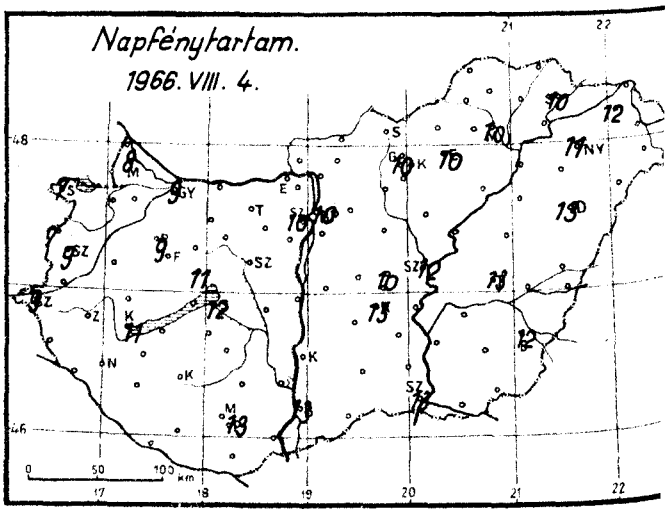
Napfénytartam.
1966. VIII. 4.

1966. augusztus hó,
5. péntek nap

| | Az utolsó 24 óra adatai | | | | | |
|---|---|---|---|---|---|---|
| | Csapadék (mm) | | Hőmérsékleti szélsőségek | | | Napsütés (óra) tegnap |
| | | | tegnapi nappali max. | éjszakai min. | min. 5 cm-en | |
| 12815 Magyaróvár | 6 | | 28 | 15 | 15 | 8 |
| 822 Győr | 2 | | 28 | 16 | 15 | 9 |
| 825 Pápa | 1 | | 28 | 15 | 15 | 9 |
| 805 Sopron | 10 | | 28 | 14 | 13 | 7 |
| 812 Szombathely | 3 | | 29 | 15 | 14 | 9 |
| 910 Szentgotthárd | 6 | = | 29 | 16 | 15 | 9 |
| 915 Zalaegerszeg | 2 | | 28 | 15 | 14 | |
| Lenti | 10 | | 29 | 16 | 16 | |
| 925 Nagykanizsa | ny | | 29 | 16 | 16 | |
| 920 Keszthely | 1 | | 29 | 16 | 15 | 11 |
| Tihany | 1 | | 27 | 17 | 15 | |
| 935 Siófok | ny | = | 29 | 17 | 14 | 12 |
| 942 Pécs | • | = | 30 | 15 | 13 | 13 |
| 941 Misinatető (534 m) | – | | – | – | – | – |
| Siklós | • | | 32 | 14 | 14 | |
| 827 Farkasgyepű (400 m) | 5 | | 26 | 14 | 13 | |
| Veszprém | 1 | | 28 | 16 | 15 | 11 |
| 833 Tatabánya | ny | | 28 | 16 | 14 | |
| 839 Budapest (Fenhegy) | ny | = | 29 | 15 | 12 | |
| 840 Budapest OMI | ny | | 30 | 17 | 15 | 10 |
| 841 Budapest (Szabadságh. 474 m) | ny | ⌂ | 26 | 14 | 12 | 10 |
| Martonvásár | – | | – | – | – | |
| 835 Székesfehérvár | 1 | | 29 | 15 | 13 | |
| Dunaújváros | – | | – | – | – | |
| Szekszárd | • | ⌂ | 29 | 19 | 16 | |
| Mohács | • | ⌂ | 30 | 15 | | |
| 960 Baja | • | | 30 | 16 | 14 | 13 |
| 955 Kalocsa | • | | 29 | – | – | |
| Cegléd | • | | 30 | 16 | 15 | 10 |
| 860 Szolnok | • | | 30 | 17 | 15 | 12 |
| 970 Kecskemét | • | | 29 | 16 | 15 | 13 |
| Kiskunfélegyháza | ny | | 29 | 16 | 15 | |
| 982 Szeged | • | | 30 | 15 | 13 | 13 |
| Mezőhegyes | • | | 31 | 15 | 13 | |
| Orosháza | • | ⌂ | 30 | 16 | 13 | |
| 990 Békéscsaba | • | | 31 | 15 | 14 | 12 |
| 875 Túrkeve | • | | 30 | 16 | 14 | 13 |
| Berettyóújfalu | • | ⌂ | 29 | 16 | 13 | |
| 882 Debrecen | • | | 28 | 14 | 12 | 13 |
| 892 Nyíregyháza | • | ⌐ | 27 | 15 | 13 | 11 |
| 788 Kisvárda | • | | 27 | 16 | 15 | 12 |
| Mátészalka | • | | 28 | 17 | 13 | |
| Tiszabecs | 1 | | 26 | 15 | | |
| Vác | • | | 30 | 16 | | |
| Gödöllő | ny | | 28 | 14 | 11 | |
| Lőrinci | – | | – | – | | |
| Gyöngyös | • | | 29 | 15 | 13 | |
| Balassagyarmat | 1 | | 30 | 15 | | |
| 755 Salgótarján | • | | 27 | 13 | 13 | |
| Galyatető (932 m) | • | | 21 | 11 | | |
| 851 Kékestető (1000 m) | ny | | 21 | 11 | – | 10 |
| Mátraháza (672 m) | • | | 23 | 12 | | |
| 865 Eger | ny | | 29 | 16 | 12 | 10 |
| Putnok | ny | | 28 | 15 | 14 | |
| Lillafüred | • | | 26 | 16 | | |
| 772 Miskolc | ny | = | 28 | 16 | 15 | 10 |
| Füged | • | | 27 | 15 | 13 | |
| 778 Sárospatak | • | | 27 | 17 | 15 | 10 |

| | 24 órai csapadék mm | |
|---|---|---|
| Rajka | 9 | |
| Kapuvár | 5 | |
| Csorna | 3 | |
| Komárom | 4 | ⌐ |
| Káld | – | |
| Kőszeg | 4 | |
| Körmend | 9 | |
| Letenye | • | |
| Sümeg | 1 | |
| Zirc | 4 | |
| Kisbér | 3 | |
| Mór | 2 | |
| Alcsút | 1 | |
| Esztergom | ny | |
| Dobogókő | – | |
| Fonyód | 2 | |
| Tab | 1 | |
| Sárbogárd | – | |
| Lengyel | • | |
| Nagykónyi | 2 | |
| Marcali | – | |
| Somogyszob | • | |
| Kaposvár | • | |
| Barcs | • | |
| Szigetvár | • | |
| Bárcalmás | • | |
| Kiskunhalas | • | |
| Izsák | • | |
| Kunszentmiklós | • | |
| Örkény | • | ⌂ |
| Nagykáta | ny | |
| Jászapáti | • | ⌂ |
| Tiszakécske | • | ⌂ |
| Nagykőrös | • | |
| Kiscelek | • | |
| Makó | • | ⌂ |
| Szentes | • | |
| Szarvas | • | ⌂ |
| Szeghalom | • | ⌂ |
| Körösszakál | • | |
| Tiszaroff | • | |
| Poroszló | ny | |
| Karcag | • | ⌂ |
| Hortobágy | • | |
| Polgár | ny | |
| Hajdúdorog | – | |
| Nyírlugos | • | |
| Csenger | 6 | |
| Vásárosnamény | • | |
| Záhony | ny | |
| Királyrét | • | |
| Romhány | • | |
| Borsodnádasd | – | |
| Jósvafő | – | |
| Szendrőlád | • | |
| Hidasnémeti | 3 | ⌐ |
| Tokaj | • | |
| Sárhatvan | ny | |

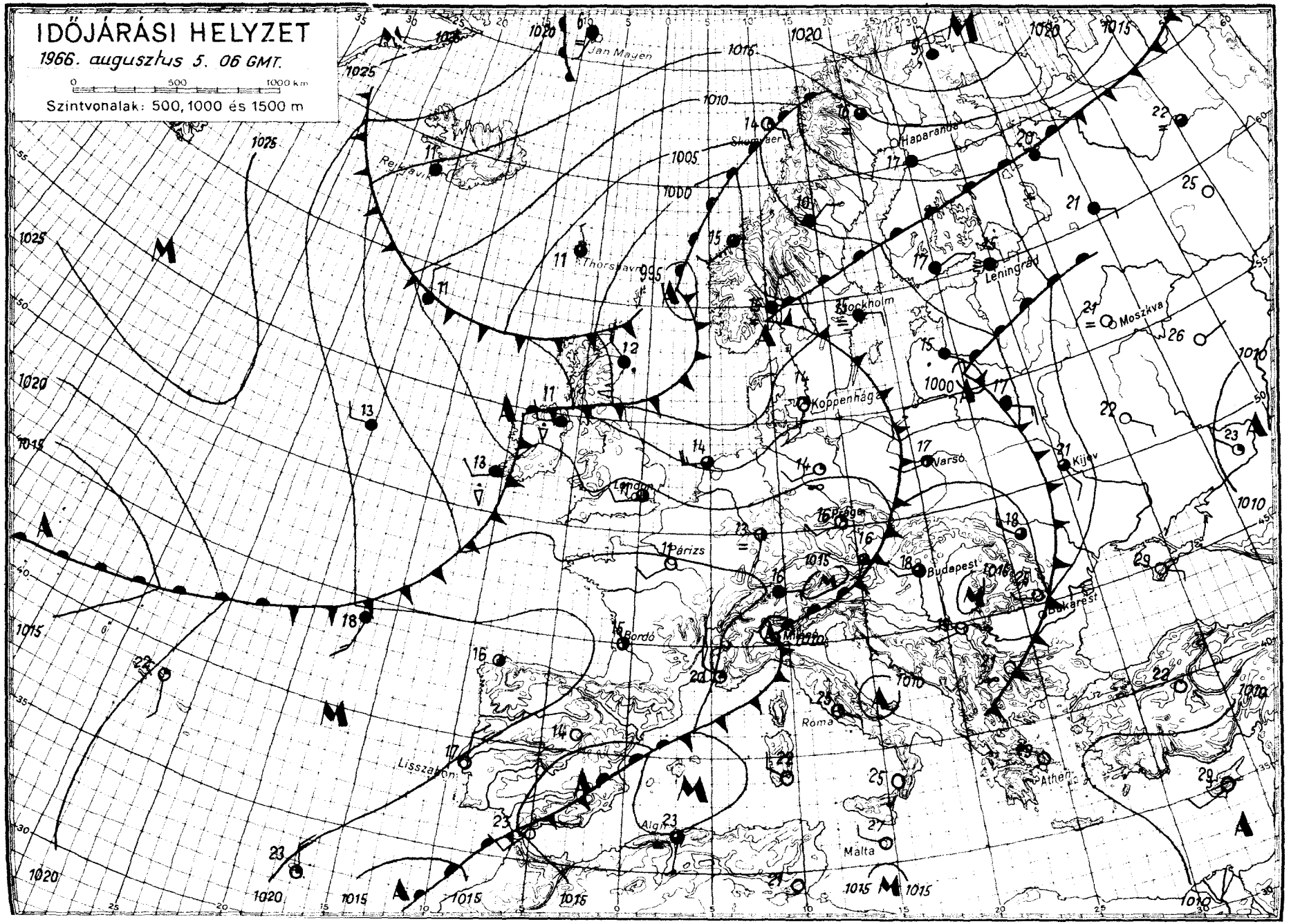
IDŐJÁRÁSI HELYZET
1966. augusztus 5. 06 GMT.
0 500 1000 km
Szintvonalak: 500, 1000 és 1500 m
Jan Mayen
Reykjavik
Thorshavn
Shetland
Haparanda
Stockholm
Leningrád
Moszkva
Koppenhága
London
Párizs
Varsó
Kijev
Prága
Budapest
Bukarest
Bordó
Róma
Athen
Lisszabon
Algír
Málta

# IDŐJÁRÁSI NAPIJELENTÉS

ЕЖЕДНЕВНЫЙ МЕТЕОРОЛОГИЧЕСКИЙ БЮЛЛЕТЕНЬ • DAILY WEATHER REPORT
BULLETIN QUOTIDIEN DE TEMPS • TÄGLICHER WETTERBERICHT

KIADJA AZ ORSZÁGOS METEOROLÓGIAI INTÉZET
BUDAPEST II. KITAIBEL PÁL UTCA 1
TELEFON: KÖZPONT: 353-500, IDŐJELZŐ OSZT.: 150-410

MEGJELENIK NAPONKÉNT • ELŐFIZETÉSI ÁRA A POSTAI KÖLTSÉGGEL EGYÜTT NEGYEDÉVRE 60. Ft
KIADÁSÉRT FELEL AZ INTÉZET IGAZGATÓJA

79. évfolyam 218. szám + Budapest + 1966. augusztus 6. szombat

***Az időjárási helyzet ma reggel és a várható időjárás:***

Szárazföldünk időjárásában lényeges változás nem következett be, mivel az Észak-Európa felett örvénylő ciklon csak lassan mozog északkelet felé. Az említett ciklonrendszer nyugati és déli szakaszán a hüvös levegő folyamatos utánpótlása történik, amely energiáját megtartva, gyorsan vonul Közép-Európán át kelet, délkelet felé. Szombaton hajnalra az első hüvös hullám már Ukrajna vidékén okozott lehülést, záporok, zivatarok kíséretében.

Hazánkban pénteken nyugat felől fokozatosan megnövekedett a felhőzet, és az ország északnyugati részén mérséklődött a meleg. A Tiszántulon viszont még 10, 12 órán át sütött a nap. A hüvös levegő előrenyomulása következtében sokhelyen hullott eső. A csapadékmennyiség általában 10, 15 mm alatt maradt, de Kapuvárott 16, Győrben 17, Szentgotthárdon 19, Csornán 21 mm-t mértek. A hőmérséklet napközben a Dunántul északi felében 20, 25, máshol 25, 28 fokig emelkedett. Szombaton hajnalban 13, 18 fokig hült le a levegő. Szombaton délelőtt erősen felhős ég mellett többfelé esett az eső, 11 óráig 15, 21 fokos hőmérsékletek alakultak ki.

Ma 12 órakor Budapesten a hőmérséklet 15 fok volt, a tengerszintre átszámított légnyomás 762 mm, mérsékelten emelkedő irányzatu.

A Balaton vizének hőmérséklete Siófoknál 11 órakor: 21 fok volt.

Várható időjárás vasárnap estig:

Nyugat felől fokozatosan felszakadozó felhőzet, szombaton még sok, vasárnap már kevesebb helyen esővel, néhány helyen zivatarral.
Az átmenetileg élénk, helyenként erős északnyugati szél később mérséklődik.
A nappali felmelegedés főként nyugaton erősödik.

Várható legalacsonyabb éjszakai hőmérséklet: 11, 16,
legmagasabb nappali hőmérséklet vasárnap: 21, 26 fok között.

Dunay Sándorné s.k.

A hőmérséklet napi középértéke és eltérése a 90 évi átlagtól /Budapesten/:

| | | |
|---|---|---|
| 1966. VIII. 5.: | 20,2 C° | -1,4 C° |

1871 óta ezen a napon Budapesten előfordult:

| | |
|---|---|
| legmagasabb hőmérséklet: | 37,3 C° /1947/ |
| legalacsonyabb hőmérséklet: | 8,5 C° /1886/ |

66.499.

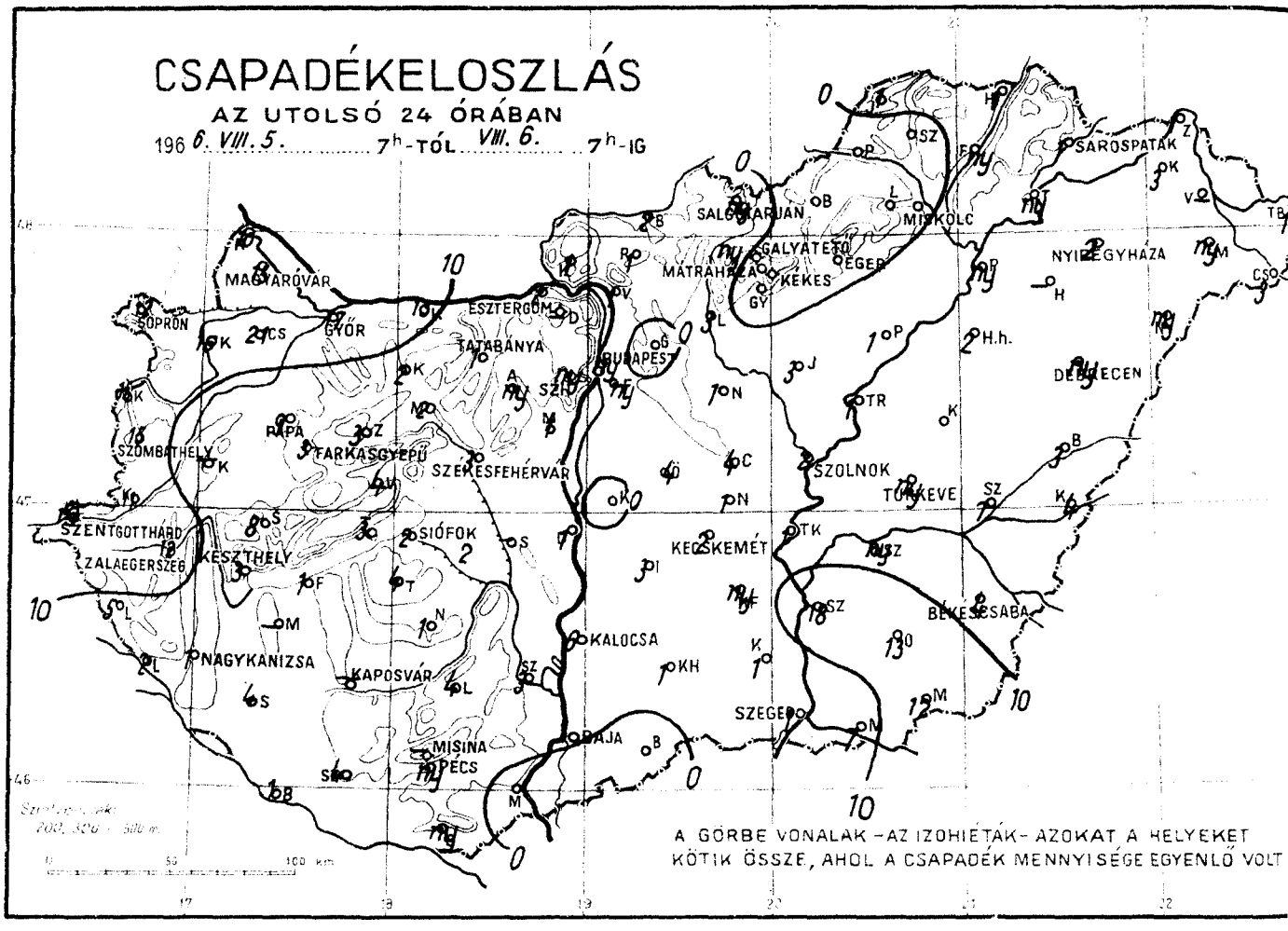
CSAPADÉKELOSZLÁS
AZ UTOLSÓ 24 ÓRÁBAN
196 6. VIII. 5. 7h-TÓL VIII. 6. 7h-IG
MAGYARÓVÁR
SOPRON
GYŐR
ESZTERGOM
TATABÁNYA
BUDAPEST
SZÉKESFEHÉRVÁR
SZOMBATHELY
PÁPA
FARKASGYEPŰ
SZENTGOTTHÁRD
ZALAEGERSZEG
KESZTHELY
SIÓFOK
NAGYKANIZSA
KAPOSVÁR
KALOCSA
KECSKEMÉT
SZOLNOK
TÚRKEVE
MISKOLC
SALGÓTARJÁN
GALYATETŐ
MÁTRAHÁZA
KEKES
EGER
SÁROSPATAK
NYÍREGYHÁZA
DEBRECEN
BÉKÉSCSABA
SZEGED
PÉCS
BAJA
MIŠINA
A GÖRBE VONALAK – AZ IZOHIÉTÁK – AZOKAT A HELYEKET
KÖTIK ÖSSZE, AHOL A CSAPADÉK MENNYISÉGE EGYENLŐ VOLT

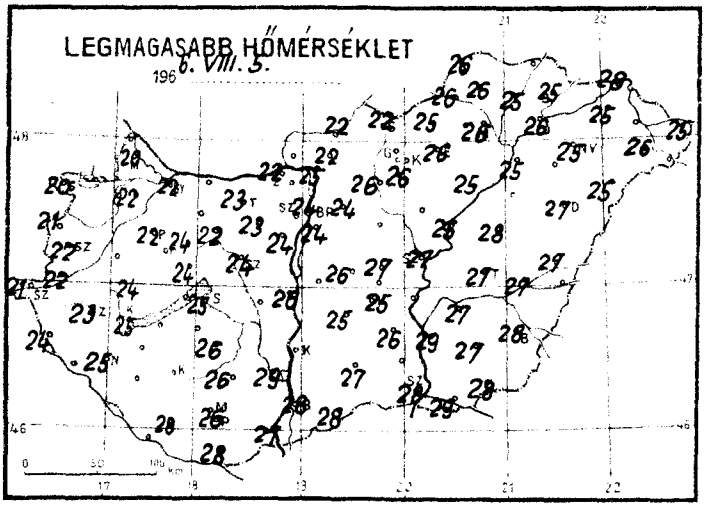
LEGMAGASABB HŐMÉRSÉKLET
196 6. VIII. 5.

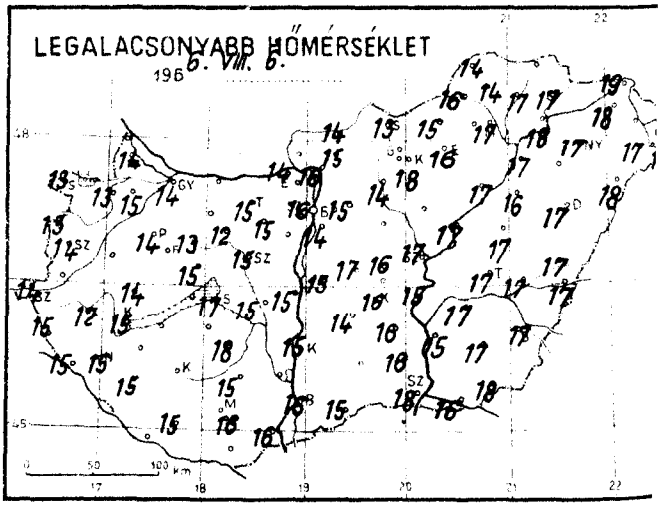
LEGALACSONYABB HŐMÉRSÉKLET
196 6. VIII. 6.

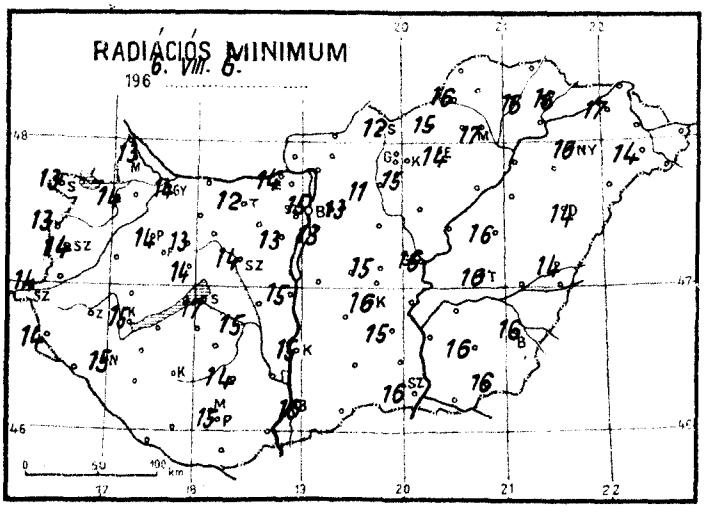
RADIÁCIÓS MINIMUM
196 6. VIII. 6.

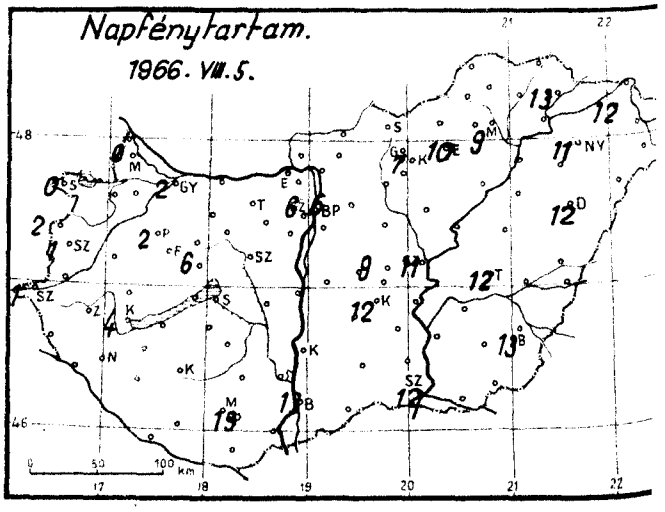
Napfénytartam.
1966. VIII. 5.

1966. augusztus hó,
6. szombat nap

| | | Az utolsó 24 óra adatai | | | | | | 24 órai csapadék mm | | |
|---|---|---|---|---|---|---|---|---|---|---|
| | | Csapadék (mm) | | Hőmérsékleti szélsőségek | | | Napsütés (óra) tegnap | | | |
| | | | | tegnapi nappali max. | éjszakai min. | min. 5 cm-en | | | | |
| 12815 | Magyaróvár | 15 | | 20 | 14 | 13 | 0 | Rajka | 10 | |
| 822 | Győr | 17 | | 22 | 14 | 14 | 2 | Kapuvár | 16 | |
| 825 | Pápa | 9 | | 22 | 14 | 14 | 2 | Csorna | 21 | |
| 805 | Sopron | 12 | | 20 | 13 | 13 | 0 | Komárom | 13 | |
| 812 | Szombathely | 15 | | 22 | 14 | 14 | 1 | Káld | - | |
| 910 | Szentgotthárd | 19 | | 21 | 14 | 14 | 1 | Kőszeg | 15 | |
| 915 | Zalaegerszeg | 12 | | 23 | 12 | - | | Körmend | 11 | |
| | Lenti | 5 | | 24 | 15 | 14 | | Letenye | 2 | |
| 925 | Nagykanizsa | 1 | | 25 | 15 | 15 | | Sümeg | 8 | |
| 920 | Keszthely | 3 | | 25 | 15 | 15 | 4 | Zirc | 3 | |
| | Tihany | 3 | | 25 | 16 | 15 | | Kisbér | 2 | |
| 935 | Siófok | 2 | | 25 | 17 | 17 | | Mór | 2 | |
| 942 | Pécs | ny | | 26 | 15 | 15 | 13 | Alcsút | ny | |
| 941 | Misinatető (534 m) | - | | - | - | - | - | Esztergom | 2 | |
| | Siklós | ny | | 28 | - | - | | Dobogókő | - | |
| 827 | Farkasgyepű (400 m) | 3 | | 22 | 13 | 13 | | Fonyód | 1 | |
| | Veszprém | 4 | | 24 | 15 | 14 | 6 | Tab | 4 | |
| 833 | Tatabánya | 1 | | 23 | 15 | 12 | | Sárbogárd | - | |
| 839 | Budapest (Ferihegy) | ny | = | 24 | 14 | 13 | | Lengyel | 4 | |
| 840 | Budapest OMI | ny | | 24 | 16 | 15 | 6 | Nagykónyi | 1 | |
| 841 | Budapest (Szabadságh. 474 m) | ny | | 22 | 13 | 13 | 6 | Marcali | - | |
| | Martonvásár | 1 | | 24 | 15 | 13 | | Somogyszob | 4 | |
| 835 | Székesfehérvár | 3 | | 24 | 15 | 14 | | Kaposvár | - | |
| | Dunaújváros | 1 | | 26 | 15 | 15 | | Barcs | 1 | |
| | Szekszárd | 3 | | 29 | - | - | | Szigetvár | 4 | |
| | Mohács | . | | 27 | 16 | | | Bácsalmás | . | |
| 960 | Baja | 1 | ↱ | 28 | 16 | 16 | 13 | Kiskunhalas | 1 | ↱ |
| 955 | Kalocsa | 6 | | - | 15 | 15 | | Izsák | 3 | |
| | Cegléd | 4 | ↱ | 27 | 16 | 15 | 9 | Kunsztmiklós | . | |
| 860 | Szolnok | 2 | < | 27 | 16 | 16 | 11 | Örkény | 4 | ↱ |
| 970 | Kecskemét | 2 | < | 25 | 16 | 16 | 12 | Nagykáta | 1 | |
| | Kiskunfélegyháza | ny | ↱ | 26 | 16 | 15 | | Jászapáti | 3 | |
| 982 | Szeged | 1 | ↱ | 28 | 18 | 16 | 12 | Tiszakécske | 1 | ↱ |
| | Mezőhegyes | 12 | ↱ | 28 | 18 | 16 | | Nagykőrös | 1 | |
| | Orosháza | 13 | | 27 | 17 | 16 | | Kistelek | 1 | |
| 990 | Békéscsaba | 4 | ↱ | 28 | 17 | 16 | 13 | Makó | 7 | ↱ |
| 875 | Túrkeve | ny | ↱ | 27 | 17 | 16 | 12 | Szentes | 18 | ↱ |
| | Berettyóújfalu | 3 | ↱ | 27 | 17 | 14 | | Szarvas | 3 | ↱ |
| 880 | Debrecen | ny | < | 27 | 17 | 14 | 12 | Szeghalom | 7 | ↱ |
| 892 | Nyíregyháza | 2 | | 25 | 17 | 16 | 11 | Kőrösszakál | 4 | |
| 788 | Kisvárda | 3 | | 25 | 18 | 17 | 12 | Tiszaroff | 1 | |
| | Mátészalka | ny | | 26 | 17 | 14 | | Poroszló | 1 | |
| | Tiszabecs | 1 | | 25 | 16 | | | Karcag | ny | ↫ |
| | Vác | 1 | ↫ | 25 | 16 | | | Hortobágy | 2 | |
| | Gödöllő | . | | 24 | 15 | 13 | | Polgár | ny | |
| | Lőrinci | 3 | | 26 | 14 | 11 | | Hajdúdorog | - | |
| | Gyöngyös | . | | 26 | 18 | 15 | | Nyírlugos | ny | |
| | Balassagyarmat | 2 | | 22 | 14 | | | Csenger | 3 | ↱ |
| 755 | Salgótarján | ny | | 22 | 13 | 12 | | Vásárosnamény | - | |
| | Galyatető (932 m) | ny | | 18 | 11 | | | Záhony | 1 | |
| 851 | Kékestető (1000 m) | . | | 17 | 11 | - | 7 | Királyrét | 1 | |
| | Mátraháza (672 m) | . | = | 20 | 14 | | | Romhány | 1 | |
| 865 | Eger | . | | 26 | 16 | 14 | 10 | Borsodnádasd | . | |
| | Putnok | . | | 26 | 16 | 16 | | Jósvafő | 1 | |
| | Lillafüred | . | | 26 | 16 | | | Szendrőlád | . | |
| 772 | Miskolc | . | | 26 | 17 | 17 | 9 | Hidasnémeti | 1 | |
| | Füged | ny | | 25 | 17 | 16 | | Tokaj | ny | |
| 778 | Sárospatak | 1 | | 25 | 17 | 16 | 13 | Sárhatvan | 2 | |

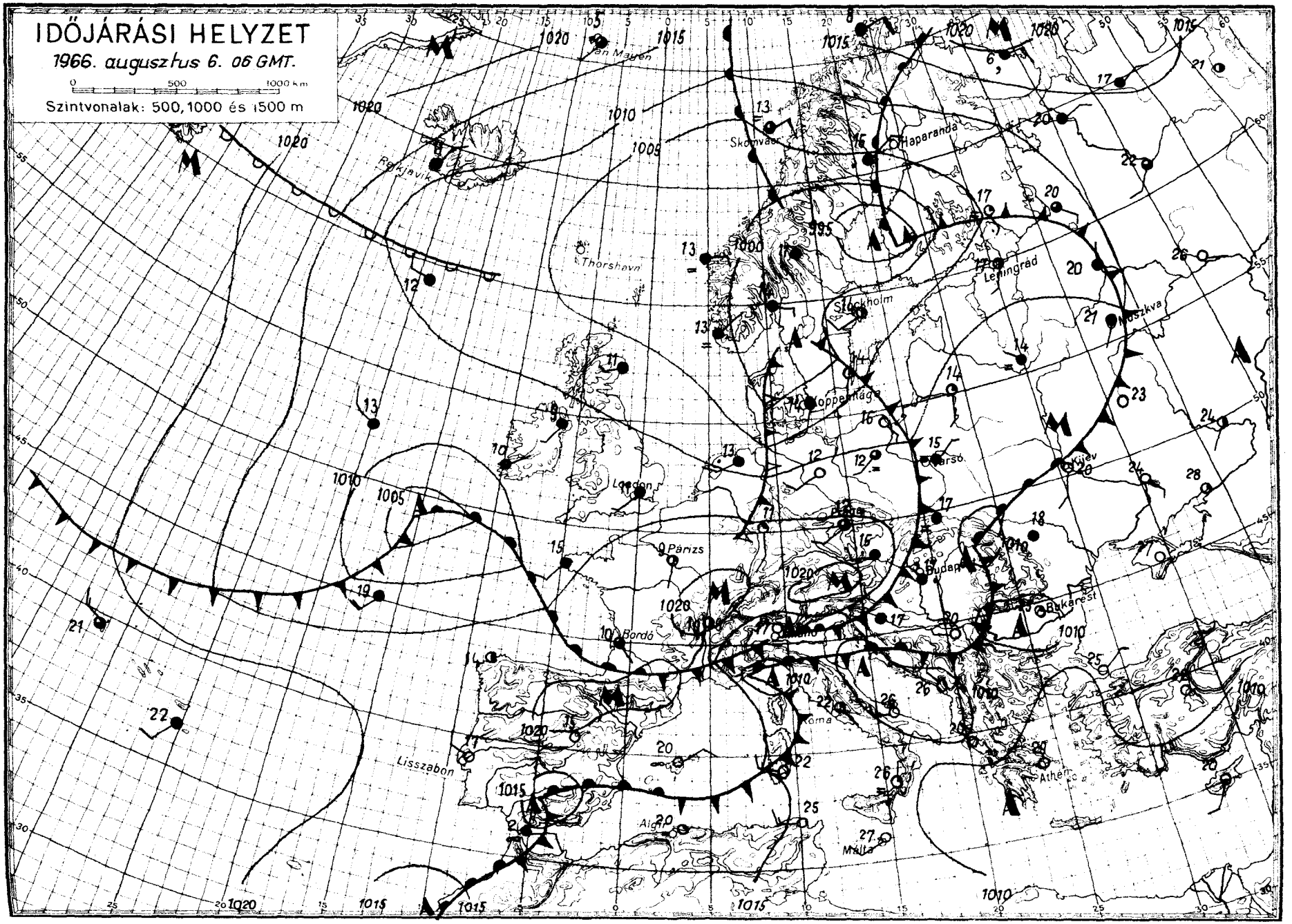
IDŐJÁRÁSI HELYZET
1966. augusztus 6. 06 GMT.
0 500 1000 km
Szintvonalak: 500, 1000 és 1500 m
Reykjavik
Thorshavn
Skonvaer
Haparanda
Leningrád
Moszkva
Stockholm
Koppenhága
Kijev
Varsó
London
Párizs
Bordó
Budapest
Bukarest
Róma
Athén
Málta
Lisszabon
Algír

# IDŐJÁRÁSI NAPIJELENTÉS

ЕЖЕДНЕВНЫЙ МЕТЕОРОЛОГИЧЕСКИЙ БЮЛЛЕТЕНЬ • DAILY WEATHER REPORT
BULLETIN QUOTIDIEN DE TEMPS • TÄGLICHER WETTERBERICHT

KIADJA AZ ORSZÁGOS METEOROLÓGIAI INTÉZET
BUDAPEST II. KITAIBEL PÁL UTCA 1
TELEFON: KÖZPONT: 353-500, IDŐJELZŐ OSZT.: 150-410

MEGJELENIK NAPONKÉNT • ELŐFIZETÉSI ÁRA A POSTAI KÖLTSÉGGEL EGYÜTT NEGYEDÉVRE 60, Ft
KIADÁSÉRT FELEL AZ INTÉZET IGAZGATÓJA

79. évfolyam 219. szám + Budapest + 1966. augusztus 7. vasárnap

***Az időjárási helyzet ma reggel és a várható időjárás:***

Az Atlanti-óceán központi ciklonjának déli oldalán áramló meleg, majd viszonylag hüvös légtömegek nyugatról kelet felé haladva két-három napos időközökben lezajló időjavulást, illetve időromlást okoznak Nyugat- és Közép-Európa légterében. A vasárnap reggeli időjárási helyzetkép szerint az Alpok és Kárpátok környezete jelenleg az áramlások melegedést hozó szakaszába került.

Hazánkban szombaton főként az északi országrészeket érintő időjárási front hatására a délelőtti órákban sokfelé esett 1-2 mm mennyiségü eső, de a Tisza felső szakaszán helyenként 10-20 mm-t meghaladó mennyiségeket is mértek. A délutáni órákra a felhőzet felszakadozott, az északnyugati szél megerősödött és szárazabbá vált az idő. Az északi országrészben csak 1-7 órás, a déliben, 8, 10 órás napfénytartamot mértek. A hőmérséklet késő délutánra 19, 24 fokot ért el. Vasárnap hajnalra 7, 13 fokig hült le a levegő. Délelőtt mérsékelt, változó irányu szelek és kevés felhő mellett a hőmérséklet már 11 órára elérte a 19, 23 fokot.

Ma 12 órakor Budapesten a hőmérséklet 23 fok, a tengerszintre átszámitott légnyomás 762 mm, mérsékelten süllyedő irányzatu.

A Balaton vizének hőmérséklete Siófoknál 11 órakor 21 fok volt.

Várható időjárás hétfő estig:
Főként nappali felhőképződés, legfeljebb az északnyugati megyékben néhány helyen délutáni záporral.
Megélénkülő délkeleti, déli szél.
A nappali felmelegedés fokozódik.
Várható legalacsonyabb éjszakai hőmérséklet: 10, 15,
legmagasabb nappali hőmérséklet hétfőn: 23-28 fok között.

Dr. Tóth Pál s.k.

A hőmérséklet napi középértéke és eltérése a 90 évi átlagtól /Budapesten/:

| | | |
|---|---|---|
| 1966. VIII.6.: | 17,3 C° | -4,5 C° |

1871 óta ezen a napon Budapesten előfordult:

| | |
|---|---|
| legmagasabb hőmérséklet: | 35,8 C° /1943/ |
| legalacsonyabb hőmérséklet: | 11,0 C° /1883/ |

66.500

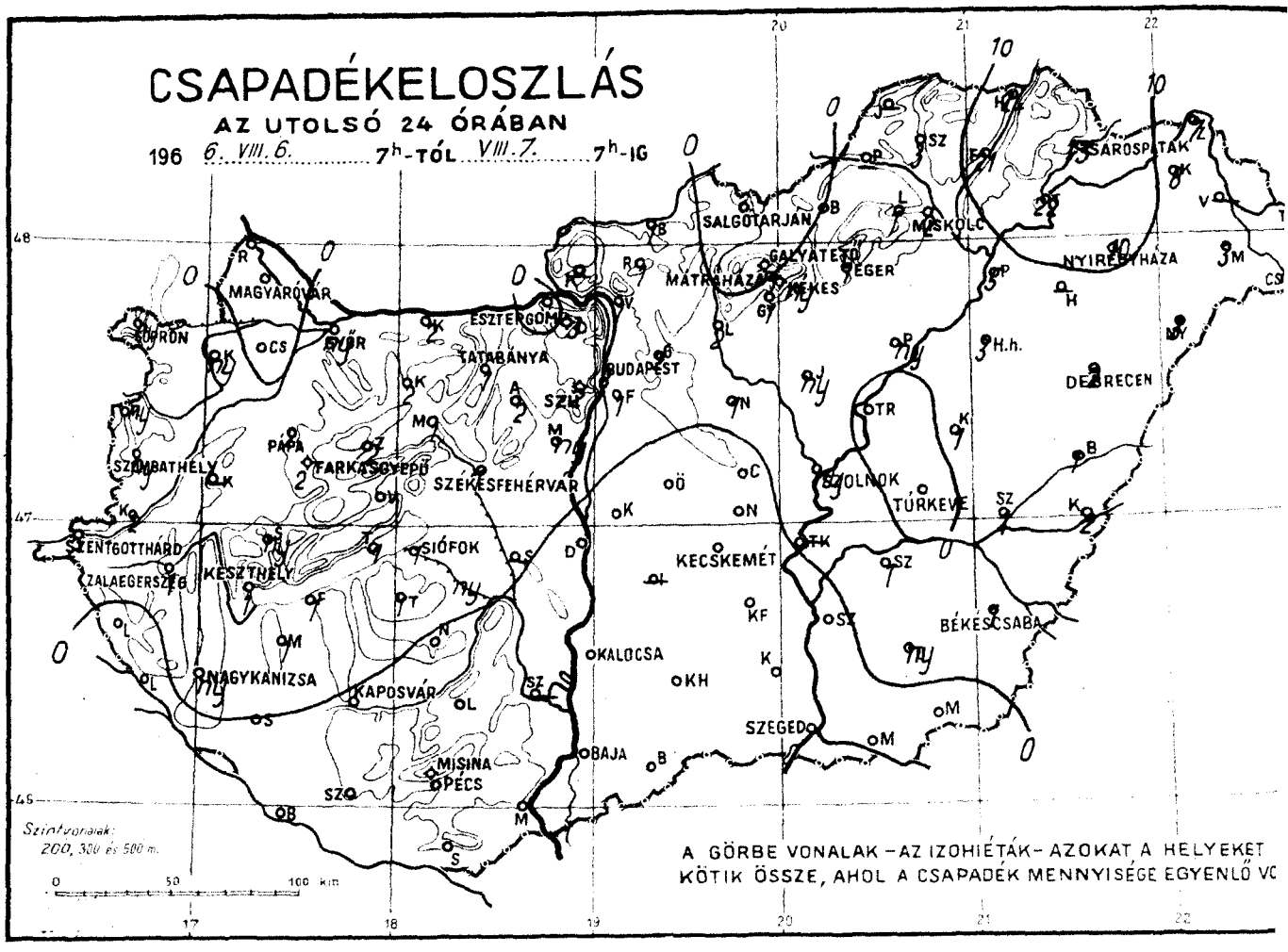
CSAPADÉKELOSZLÁS
AZ UTOLSÓ 24 ÓRÁBAN
196 6. VIII. 6. 7h-TÓL VIII. 7. 7h-IG
SALGÓTARJÁN
MISKOLC
SÁROSPATAK
NYÍREGYHÁZA
GALYATETŐ
MÁTRAHÁZA
EGER
MAGYARÓVÁR
ESZTERGOM
TATABÁNYA
BUDAPEST
DEBRECEN
SZOMBATHELY
PÁPA
TARKASZIGET
SZÉKESFEHÉRVÁR
SZOLNOK
TÚRKEVE
SZENTGOTTHÁRD
ZALAEGERSZEG
KESZTHELY
SIÓFOK
KECSKEMÉT
BÉKÉSCSABA
NAGYKANIZSA
KAPOSVÁR
KALOCSA
SZEGED
BAJA
MISINA
PÉCS
Szintvonalak:
200, 300 és 500 m.
A GÖRBE VONALAK – AZ IZOHIÉTÁK – AZOKAT A HELYEKET
KÖTIK ÖSSZE, AHOL A CSAPADÉK MENNYISÉGE EGYENLŐ VO

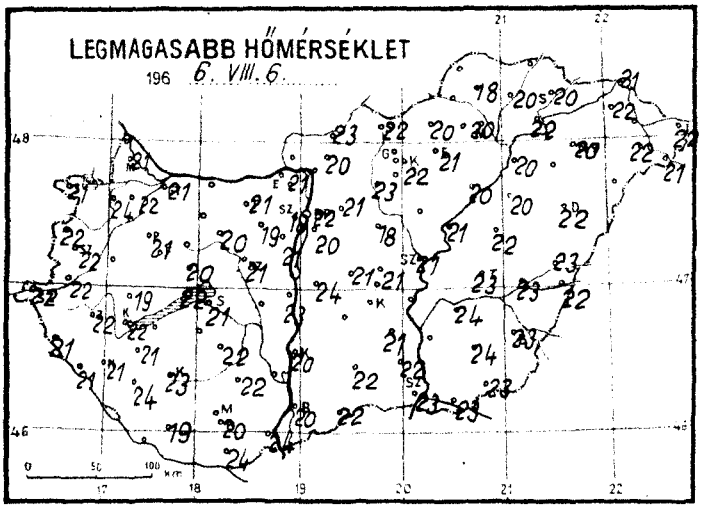
LEGMAGASABB HŐMÉRSÉKLET
196 6. VIII. 6.

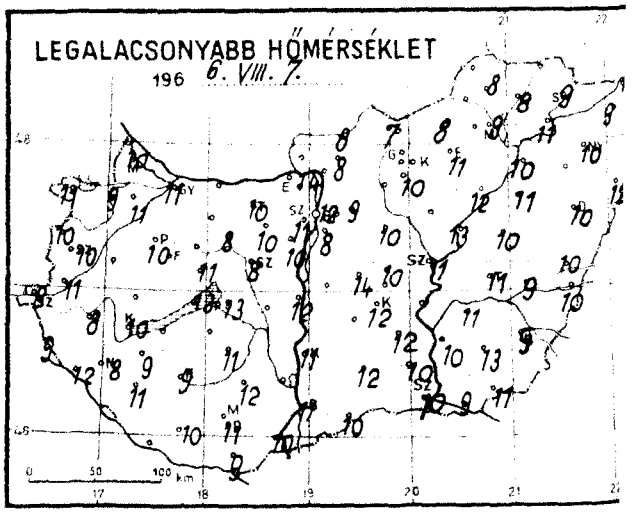
LEGALACSONYABB HŐMÉRSÉKLET
196 6. VIII. 7.

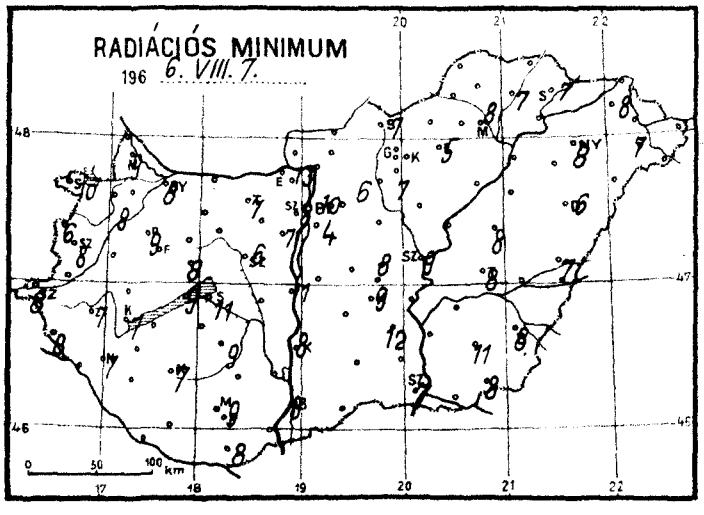
RADIÁCIÓS MINIMUM
196 6. VIII. 7.

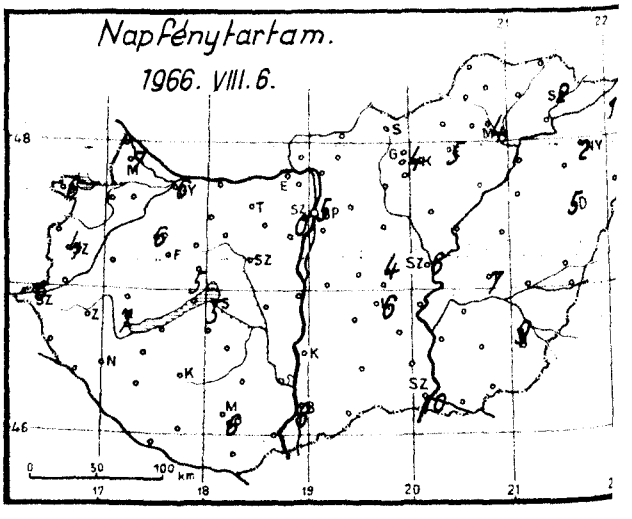
Napfénytartam.
1966. VIII. 6.

TÁJÉKOZTATÓ AZ 1968. JÚLIUS HAVI
CSAPADÉK ELOSZLÁSÁRÓL

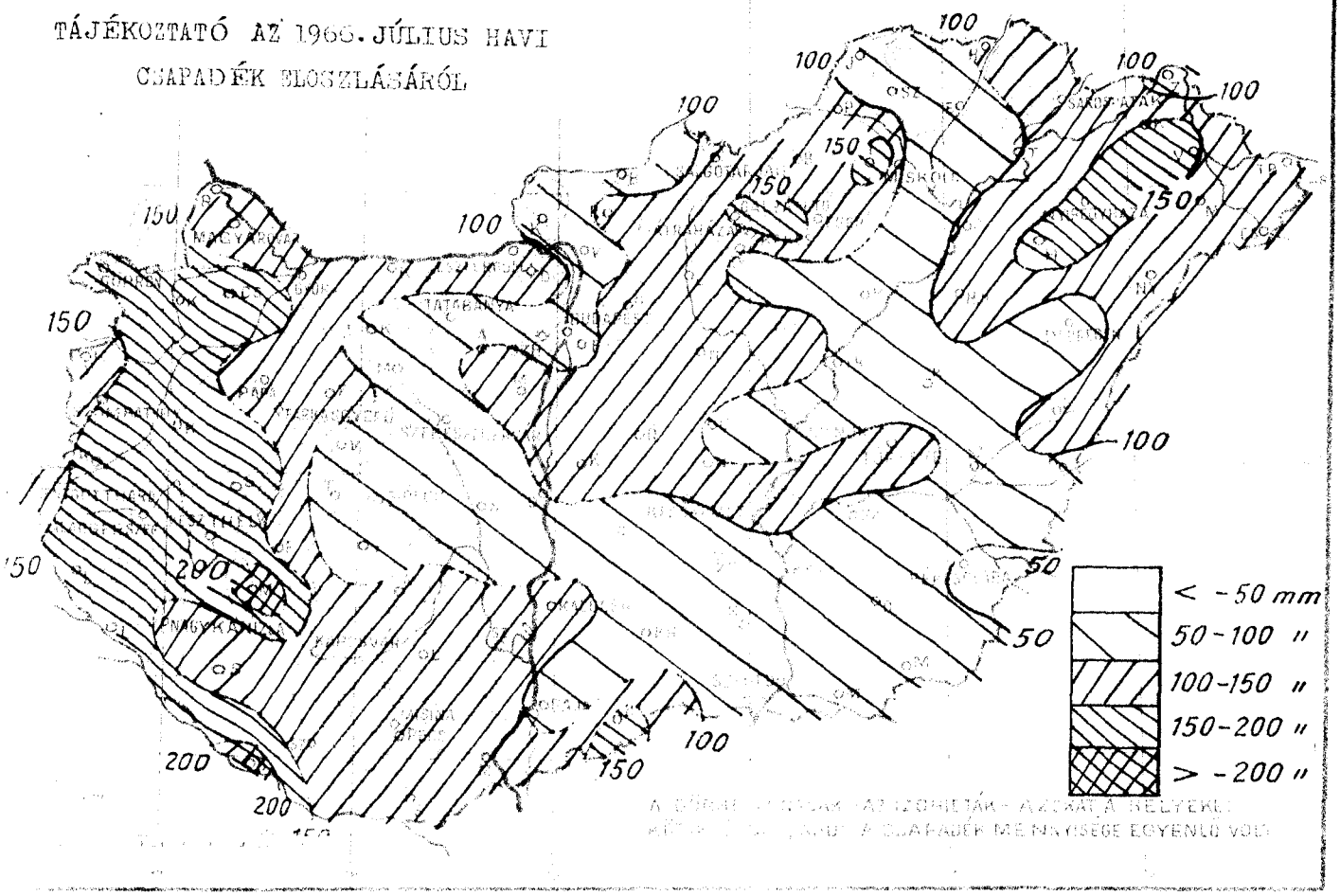


1968. JÚLIUS HAVI CSAPADÉK
AZ ÁTLAG SZÁZALÉKÁBAN

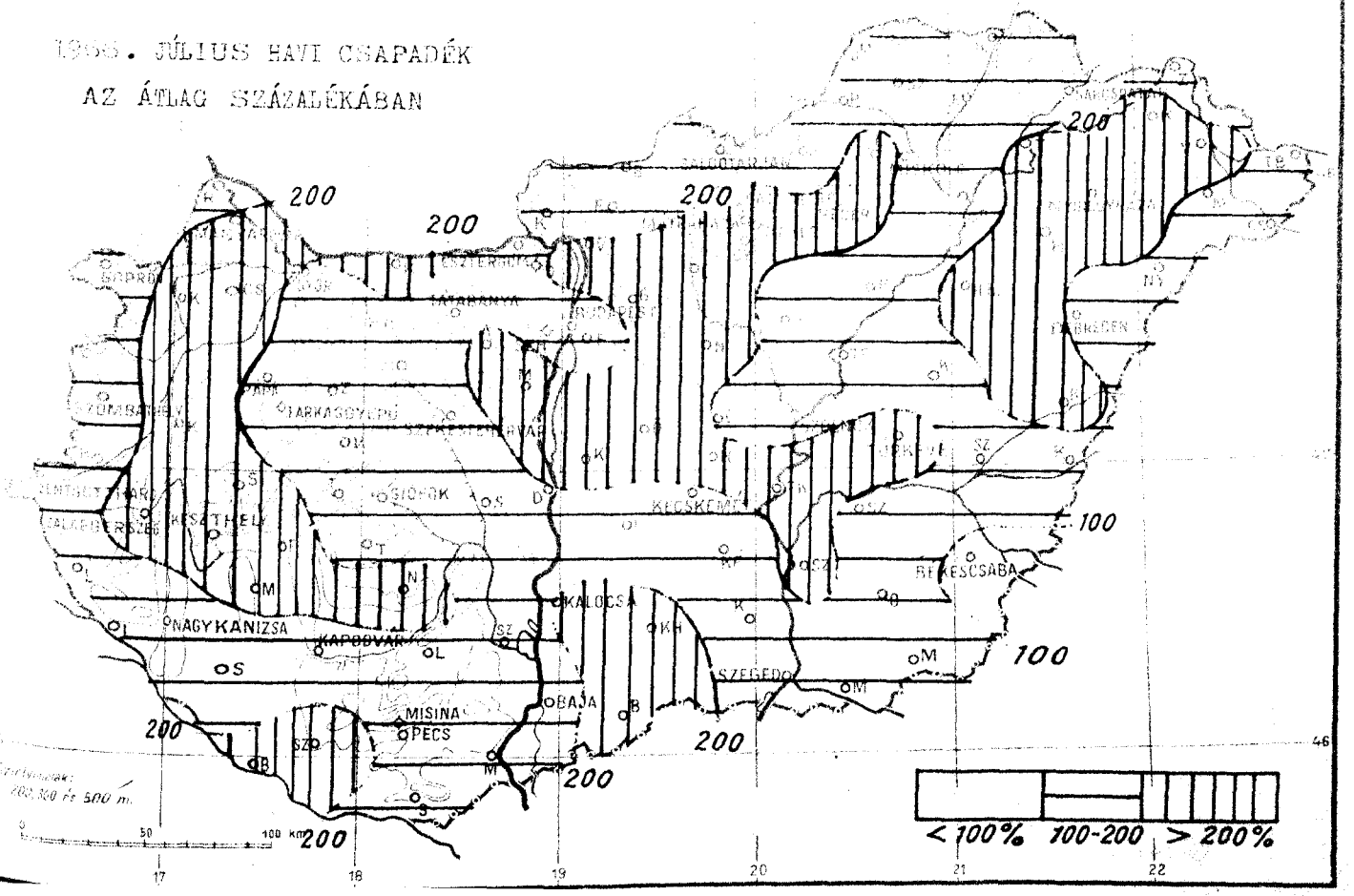

# TÁJÉKOZTATÓ

Az IDŐJÁRÁSI NAPIJELENTÉS hazánk és Európa időjárásáról nyújt áttekintést a beérkező nagyszámú meteorológiai sürgöny alapján.

Az **első oldalon** találjuk a Meteorológiai Intézet aznap délben kiadott összefoglaló jelentésének szövegét.

A jelentés első bekezdése röviden ismerteti az európai időjárási helyzetet. Egy külön bekezdés adja meg Magyarország 24 óra alatti időjárásának rövid leírását. Utána következik a 12 órakor Budapesten észlelt hőmérséklet, tengerszintre átszámított légnyomás, a légnyomásváltozásnak az utolsó 3 órára vonatkozó irányzata, továbbá a nyári félévben a Balaton Siófokon észlelt vízhőmérséklete. Ezt követi az ország területére vonatkozó **előrejelzés**, amely a következő **36 órára** (másnap estig) érvényes. Olyan esetekben, amikor az időjárási helyzet megengedi, hogy egy-két további nap időjárására is elég megbízható következtetéseket lehessen levonni, az előrejelzéshez **Távolabbi kilátások** címen még egy második előrejelzés csatlakozik. A NAPIJELENTÉS-nek szintén az oldalán szerepel még a budapesti hőmérséklet előző napi közepének és ennek eltérése az 1871—1960 közötti 90 év hőmérsékletátlagától. Végül itt közöljük az illető napon 1871 óta Budapesten előfordult legmagasabb és legalacsonyabb hőmérsékletek értékeit és előfordulásuk évét.

A **második oldal** felső részében közöljük az utolsó 24 óra alatt az ország csapadéktérképét (a számok a csapadék mennyiségét mm-ben adják meg; ny = nyom, azaz 0,4 mm vagy ennél kisebb mennyiség). A térképen kihúzott görbe vonalak az **izohietak**. Azoknak a területeknek a körvonalosra szolgálnak, amelyeken a csapadék mennyisége valamely határérték (pl. 20 mm) alatti illetőleg felett volt. Mezőgazdasági szempontból csak nagyvonalú tájékozódásra szolgál, de nem vehető minden figyelembe a csapadékmennyiségben előforduló nagy helyi különbségeket, amelyek főképpen a meleg hónapok zápor jellegű esői alkalmával lépnek fel. Nagyon szélsőséges esőeloszlás esetén az izohietok elmaradnak a térképről.

A **második oldal** összeállított térképen közöljük néhány időjárási elem **területi eloszlását** hazánkban. Az első térképen a kiadást megelőző napon észlelt **nappali hőmérsékleti csúcsértéket** (maximumot) találjuk, a másodikon **az elmúlt éjszaka alatti legalacsonyabb hőmérsékletet** (minimumot), a harmadik pedig a talajközeli rétegben észlelt legalacsonyabb hőmérsékletet (**radiációs minimum**) mutatja. A negyedik térképen általában a kiadást megelőző napon mért **napsütés időtartamát** adjuk meg órákban. Hóakkumuláció esetén azonban ezen a térképen közöljük a kiadás reggelén **mért hóréteg magasságát** cm-ben (* = folt, azaz nem összefüggő réteg, b = buckák).

A **harmadik oldal** az elmúlt 24 óra hazai időjárásának néhány fontos adatát közli nagyszámú megfigyelő állomásról.

A baloldali táblázat a hazai magasabbrendű megfigyelő állomások óránként sürgönyzött szinoptikus állomások és napjában néhány alkalommal sürgönyző egyházi állomások adatait tartalmazza, országrészenkénti sorrendben. Az első oszlopban megadjuk a csapadék mennyiséget mm-ben, a második rovatban a reggeli észlelés alkalmával talált hármatot, derét, zúzmarát (mezőkozi jelekkel) és a reggeli észlelt hóréteg vastagságot cm-ben (fölé = hófoltok, lepel = néhány mm-es hóréteg, b = buckák). Ha vabbra ha a 24 óra folyamán jegesső vagy zivatar volt, akkor ezek a rovatban szereplő zivatar, illetőleg a jegesső jele. További rovatban következik az előző napi legmagasabb és az éjszakai legalacsonyabb hőmérséklet, valamint a talaj felett 5 cm magasságban (sugárzás ellen védelem nélkül elhelyezett un. kisugárzási (radiációs) hőmérőn leolvasott minimum hőmérséklet. Az utolsó rovat az előző napi napfénytartamot tünteti fel.

A jobboldali táblázatban kb. 50 további hazai állomás csapadék- és hóréteg adatait foglaljuk össze.

A **negyedik oldalt** az európai **időjárási térkép kivonatos alakja** foglalja el. Ez vázlatos másolata annak a részletes, sokezer adatot tartalmazó nagyméretű munkatérképnek, amelynek alapján az Intézet aznap déli előrejelzése készült. Az itt közölt térképen csak a legfontosabb állomások néhány közérdekű adata van feltüntetve. A felhőzet mennyiségét az állomásokban mesterségesen mértékével adjuk meg: a szél irányát az ismert, fújási nyílszelszálló rudja mutat. A zászlocskák oldalvonalainak száma annál nagyobb, minél nagyobb a szélsebesség, egy rövid oldalvonás 1—2 méter/másodperc, egy hosszú vonás 3—5 m/sec sebességet szélnek, egy rövid és egy hosszú vonás együtt 6—7 m/sec sebességnek stb. Az állomásokhoz tartozó bárha látható számi a hőmérsékletet adják egész fokokban. Ha az állomáson az észlelés időpontjában nevezetesebb időjárási jelenség volt, pl. csapadékhullás, köd, zivatar, stb., akkor a hőmérsékletszám alatt az illető jelenség nemzetközi jele is fel van tüntetve (lásd az alábbi jelek jegyzéket). A **vastagon kihúzott, fogazással ellátott vonalak** az időjárási frontok, a **dupla szaggatott vonalak** pedig a tengerszintre átszámított légnyomású egyenlő értékű felületek (izobarvonalainak) halmazát. A **vékony vonallal kihúzott görbék** az izobarok azokat a helyzeket kötik össze, amelyek a tengerszintre átszámított légnyomása egyenlő. A görbék végéhez írt szám a légnyomás értékét adja millibarban (1 millibar = 750,1 higanymm). A térképen látható betűk jelentése:

A = kis légnyomású terület (minimum, ciklon) középpontja.

M = nagy légnyomású terület (maximum, anticiklon) középpontja.

**Fontosabb meteorológiai jelek :**

| | | | | |
|---|---|---|---|---|
| ∞ pára | ⚲ szitálás | ∼ ónos eső | ▽ záporeső | ↙ villogás |
| = talajköd | • eső | ▲ jégeső | ▽* hózápor | ↯ porvihar |
| ≡ köd | ✳ havazás | V zúzmara | ⚐ zivatar | ⊥ hófúvás |

**A frontok és lesiklófelületek magyarázata :**



melegfront (másnéven felsiklási front): határvonal, amelynek mentén meleg levegő nyomul elő



hidegfront (másnéven betörési front): határvonal, amelynek mentén hideg levegő nyomul elő



veszteglő front: az egymás mellé került meleg- és hideg levegő közül egyik sem nyomul előre, vagy pedig ingázó mozgást végeznek



kettős (okklúziós) front meleg típusa: egy meleg és egy utána érkező hidegfront olyan összekapcsolódása, amelyben a melegfront jelenségei vannak túlsúlyban



kettős (okklúziós) front hideg típusa: ugyanilyen összekapcsolódás, de ezúttal a hidegfront jelenségei vannak túlsúlyban



felső betörési front: olyan hideg levegő előnyomulásának vonala, amely csak a felsőbb rétegekben lép fel



felső felsiklási front: olyan meleg levegő előnyomulásának vonala, amely csak a felsőbb rétegekben lép fel



lesiklófelület: a vonal egyik oldalán nagy kiterjedésű leszálló légmozgás van, derült idővel vagy felhőoszlással

1966. augusztus ..... hó,
7. vasárnap ..... nap

| | | Az utolsó 24 óra adatai | | | | | | 24 órai csapadék mm | | |
|---|---|---|---|---|---|---|---|---|---|---|
| | | Csapadék (mm) | | Hőmérsékleti szélsőségek: tegnapi nappali max. | éjszakai min. | min. 5 cm-en | Napsütés (óra) tegnap | | | |
| 12815 | Magyaróvár | . | | 21 | 10 | 9 | 7 | Rajka | . | |
| 822 | Győr | ny | | 21 | 11 | 8 | 6 | Kapuvár | ny | |
| 825 | Pápa | 2 | | 21 | 10 | 9 | 6 | Csorna | . | ⊥ |
| 805 | Sopron | ny | | 21 | 11 | 10 | 6 | Komárom | 2 | ⊥ |
| 812 | Szombathely | ny | | 22 | 10 | 8 | 4 | Káld | - | |
| 910 | Szentgotthárd | 2 | | 22 | 8 | 8 | 6 | Kőszeg | ny | |
| 915 | Zalaegerszeg | 1 | | 22 | 8 | 7 | | Körmend | 2 | |
| | Lenti | . | | 21 | 9 | 8 | | Letenye | . | |
| 925 | Nagykanizsa | ny | | 21 | 8 | 7 | | Sümeg | ny | |
| 920 | Keszthely | 1 | | 22 | 10 | 7 | 7 | Zirc | 2 | |
| | Tihany | 1 | | 22 | 13 | 9 | | Kisbér | 2 | ⊥ |
| 935 | Siófok | 1 | | 21 | 13 | 11 | 5 | Mór | 1 | |
| 942 | Pécs | . | | 20 | 11 | 9 | 6 | Alcsút | 2 | |
| 941 | Misinatető (534 m) | - | | | | | | Esztergom | . | |
| | Siklós | . | ⊥ | 24 | 9 | 8 | | Dobogókő | 3 | |
| 827 | Farkasgyepű (400 m) | 2 | | 19 | 11 | 8 | | Fonyód | 1 | |
| | Veszprém | 1 | ⊥ | 20 | 11 | 8 | 5 | Tab | 1 | |
| 833 | Tatabánya | 1 | | 21 | 10 | 7 | | Sárbogárd | - | |
| 839 | Budapest (Ferihegy) | 1 | | 20 | 8 | 4 | | Lengyel | . | |
| 840 | Budapest OMI | 2 | | 22 | 12 | 10 | 5 | Nagykónyi | . | ⊥ |
| 841 | Budapest (Szabadságh. 474 m) | 2 | | 18 | 11 | 8 | 0 | Marcali | 1 | |
| | Martonvásár | ny | | 21 | 10 | 7 | | Somogyszob | . | |
| 835 | Székesfehérvár | 1 | | 21 | 8 | 6 | | Kaposvár | . | |
| | Dunaújváros | . | | 23 | 12 | 11 | | Barcs | . | |
| | Szekszárd | - | | | | | | Szigetvár | . | |
| | Mohács | . | ⊥ | 24 | 10 | | | Bácsalmás | . | |
| 960 | Baja | . | | 20 | 11 | 8 | 8 | Kiskunhalas | . | |
| 955 | Kalocsa | . | | 20 | 11 | 8 | | Izsák | - | |
| | Cegléd | . | ⊥⊥ | 21 | 11 | 8 | 4 | Kunsztmiklós | . | |
| 860 | Szolnok | ny | ⊥⊥ | 21 | 11 | 9 | 6 | Örkény | . | ⊥ |
| 970 | Kecskemét | . | | 20 | 12 | 9 | 6 | Nagykáta | . | ⊥ |
| | Kiskunfélegyháza | . | | 21 | 12 | 12 | | Jászapáti | ny | ⊥⊥ |
| 982 | Szeged | . | ⊥ | 23 | 10 | 7 | 10 | Tiszakécske | - | |
| | Mezőhegyes | . | ⊥⊥ | 23 | 11 | 6 | | Nagykőrös | . | |
| | Orosháza | ny | ⊥⊥ | 24 | 13 | 11 | | Kistelek | . | |
| 990 | Békéscsaba | 1 | | 23 | 9 | 8 | 9 | Makó | . | ⊥ |
| 875 | Túrkeve | . | | 23 | 11 | 8 | 7 | Szentes | . | |
| | Berettyóújfalu | 1 | ⊥ | 23 | 10 | 7 | | Szarvas | 1 | |
| 880 | Debrecen | 2 | | 22 | 10 | 6 | 5 | Szeghalom | 1 | ⊥ |
| 892 | Nyíregyháza | 10 | | 20 | 10 | 8 | 2 | Kőrösszakál | 2 | |
| 788 | Kisvárda | 8 | | 22 | 9 | 8 | 1 | Tiszaroff | . | |
| | Mátészalka | 3 | ⊥ | 22 | 9 | 7 | | Poroszló | ny | ⊥ |
| | Tiszabecs | 1 | | 22 | 8 | | | Karcag | 1 | |
| | Vác | 1 | ⊥ | 22 | 9 | | | Hortobágy | 3 | ⊥ |
| | Gödöllő | 2 | | 21 | 9 | 6 | | Polgár | 5 | |
| | Lőrinci | 2 | | 23 | | | | Hajdúdorog | - | |
| | Gyöngyös | 1 | ⊥ | 22 | 10 | 7 | | Nyírlugos | 3 | |
| | Balassagyarmat | 1 | | 23 | 8 | | | Csenger | ny | |
| 755 | Salgótarján | 1 | | 22 | 7 | 7 | | Vásárosnamény | | |
| | Galyatető (932 m) | . | | 14 | 9 | | | Záhony | 7 | |
| 851 | Kékestető (1000 m) | ny | | 15 | 9 | - | 4 | Királyrét | - | |
| | Mátraháza (672 m) | 1 | | 17 | 8 | | | Romhány | 1 | |
| 865 | Eger | 1 | | 21 | 11 | 5 | 5 | Borsodnádasd | . | |
| | Putnok | - | | | | | | Jósvafő | - | |
| | Lillafüred | 1 | | 20 | 10 | | | Szendrőlád | 3 | |
| 772 | Miskolc | 2 | ⊥ | 20 | 9 | 6 | 4 | Hidasnémeti | 24 | |
| | Fügöd | 21 | | 20 | 8 | 7 | | Tokaj | 22 | |
| 778 | Sárospatak | 13 | | 20 | 9 | 7 | 2 | Sárhatvan | ny | |

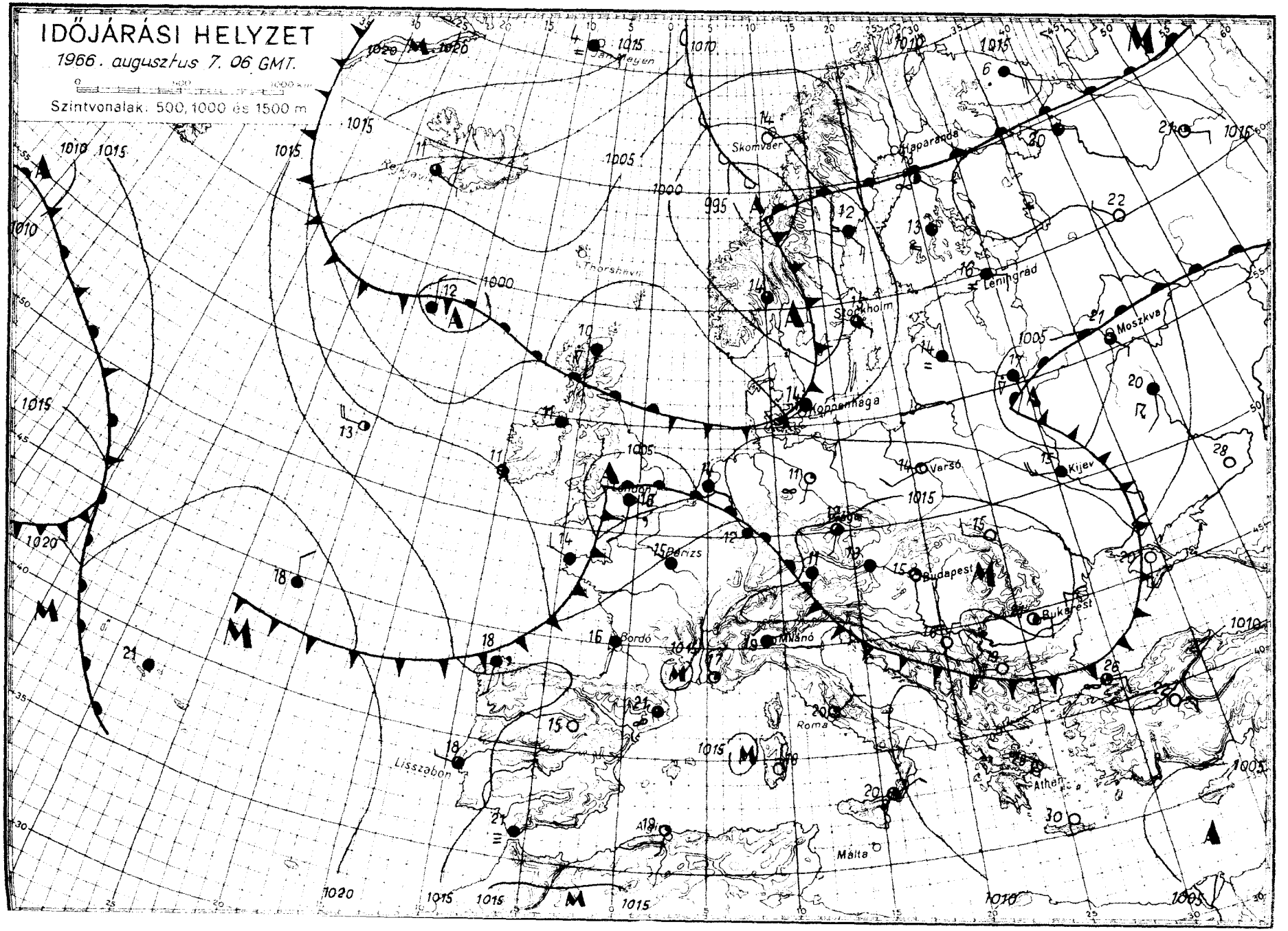


OFFSET KYOMDA BUDAPEST

# IDŐJÁRÁSI NAPIJELENTÉS

ЕЖЕДНЕВНЫЙ МЕТЕОРОЛОГИЧЕСКИЙ БЮЛЛЕТЕНЬ • DAILY WEATHER REPORT
BULLETIN QUOTIDIEN DE TEMPS • TÄGLICHER WETTERBERICHT

...IADJA AZ ORSZÁGOS METEOROLÓGIAI INTÉZET
...UDAPEST II. KITAIBEL PÁL UTCA 1
...EFON: KÖZPONT: 353-300, IDŐJELZŐ OSZT.: 150-110

MEGJELENIK NAPONKÉNT * ELŐFIZETÉSI ÁRA
A POSTAI KÖLTSÉGGEL EGYÜTT NEGYEDÉVRE 60, Ft
KIADÁSÉRT FELEL AZ INTÉZET IGAZGATÓJA

79. évfolyam 220. szám + Budapest + 1966. augusztus 8. hétfő

***Az időjárási helyzet ma reggel és a várható időjárás:***

Az észak-európai ciklonrendszer centrumával együtt észak-keleti irányban vonult el. Igy lehetővé vált, hogy Közép-Európa felett magasnyomású gerinc épüljön fel, és nyugodtabbá váljék az időjárás. Viszont szárazföldünk nyugati vidékeit ujabb páradus, hüvös óceáni levegő árasztotta el, és hétfőn hajnalban már sokfelé esett az eső.

Hazánkban vasárnap napos, száraz volt az idő. A nappali felmelegedés általában 23, 26 fokot ért el. Hétfőn hajnalban 10, 15, az északkeleti megyékben 7, 10 fokig hült le a levegő. Délelőtt folytatódott a mérsékelten meleg, száraz idő. A hőmérséklet 11 óráig 22, 25 fokig emelkedett.

Ma 12 órakor Budapesten a hőmérséklet 24 fok volt, a tengerszintre átszámitott légnyomás 760 mm, mérsékelten süllyedő irányzatu.

A Balaton vizének hőmérséklete Siófoknál 21 fok volt.

Várható időjárás kedd estig:

Nyugat felől felhőátvonulások, az esti óráktól kezdve főként a Dunántul északi felében zápores, zivatar.
Mérsékelt változó irányu szél.
A zivatar idején átmeneti szélerősödés.
Az éjszakai lehülés mérséklődik.
A nappali felmelegedés északnyugaton gyengül, máshol alig változik.

Várható legalacsonyabb éjszakai hőmérséklet: 11, 16,
legmagasabb nappali hőmérséklet kedden: nyugaton 22, 25,
keleten 25, 29 fok között.

Dunay Sándorné s.k.

A hőmérséklet napi középértéke és eltérése a 90 évi átlagtól /Budapesten/:

| | | |
|---|---|---|
| 1966. VIII. 7.: | 18,9 C° | -2,8 C° |

1871 óta ezen a napon Budapesten előfordult:

| | |
|---|---|
| legmagasabb hőmérséklet: | 35,7 C° /1952/ |
| legalacsonyabb hőmérséklet: | 9,1 C° /1941/ |

66.501

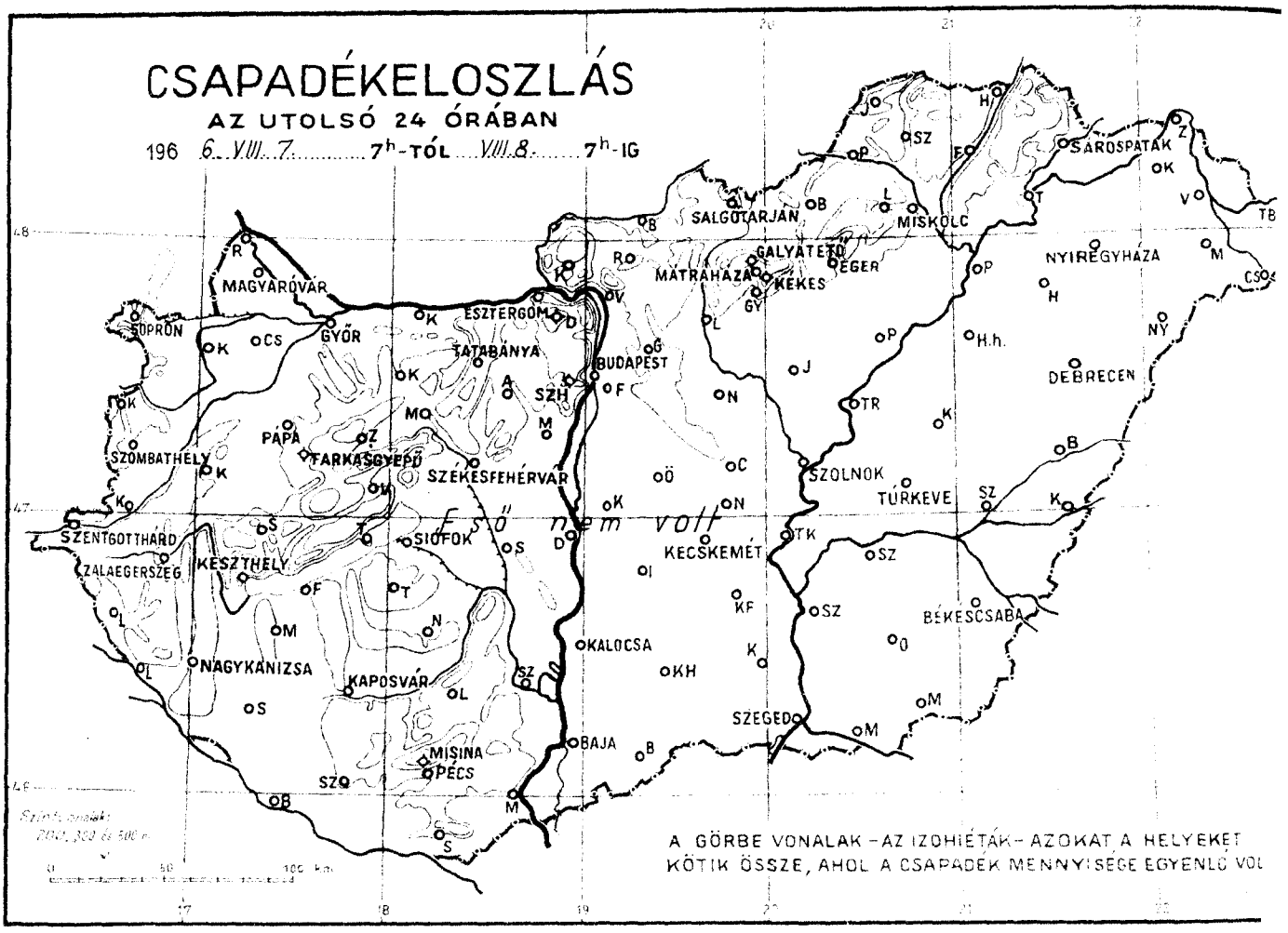
CSAPADÉKELOSZLÁS
AZ UTOLSÓ 24 ÓRÁBAN
196 6. VIII. 7. 7h-TÓL VIII. 8. 7h-IG
SOPRON
MAGYARÓVÁR
GYŐR
ESZTERGOM
TATABÁNYA
BUDAPEST
SZH
SZOMBATHELY
PAPA
TARKASGYEPŰ
SZÉKESFEHÉRVÁR
SZENTGOTTHÁRD
ZALAEGERSZEG
KESZTHELY
SIÓFOK
NAGYKANIZSA
KAPOSVÁR
MISINA
PÉCS
BAJA
SZEGED
KALOCSA
KECSKEMÉT
SALGÓTARJÁN
MISKOLC
MÁTRAHÁZA
GALYATETŐ
KEKES
EGER
SÁROSPATAK
NYÍREGYHÁZA
DEBRECEN
HAJDÚSZOBOSZLÓ
SZOLNOK
TÚRKEVE
BÉKÉSCSABA
Eső nem volt
A GÖRBE VONALAK – AZ IZOHIÉTÁK – AZOKAT A HELYEKET KÖTIK ÖSSZE, AHOL A CSAPADÉK MENNYISÉGE EGYENLŐ VOL

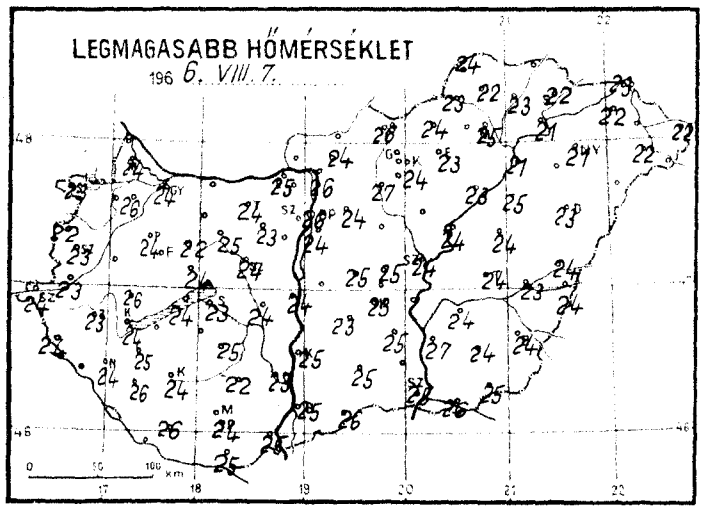
LEGMAGASABB HŐMÉRSÉKLET
196 6. VIII. 7.

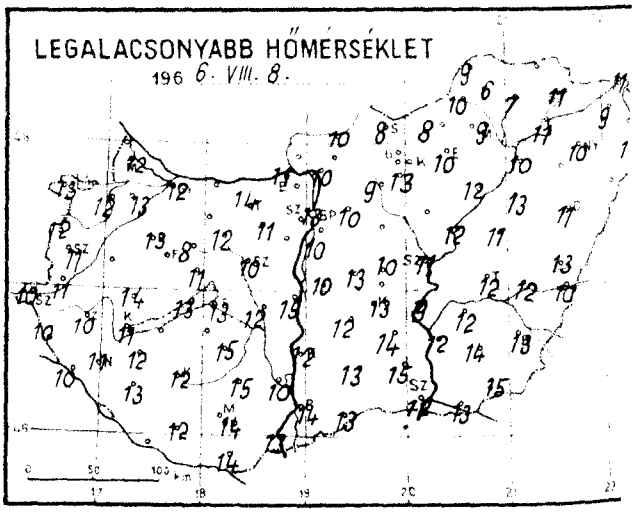
LEGALACSONYABB HŐMÉRSÉKLET
196 6. VIII. 8.

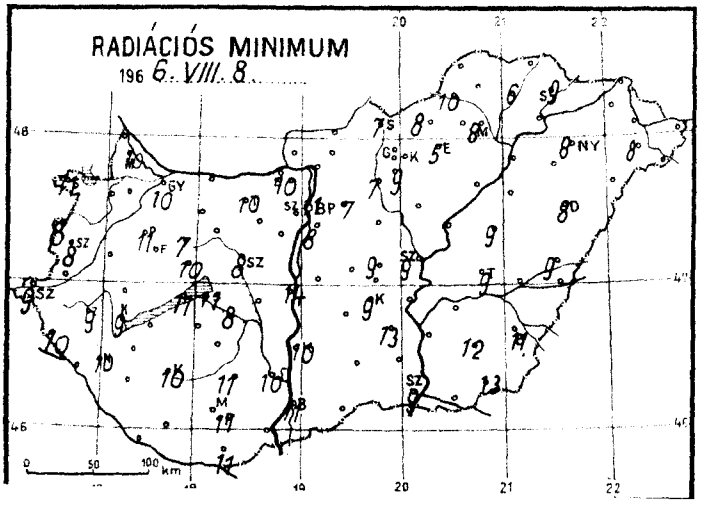
RADIÁCIÓS MINIMUM
196 6. VIII. 8.

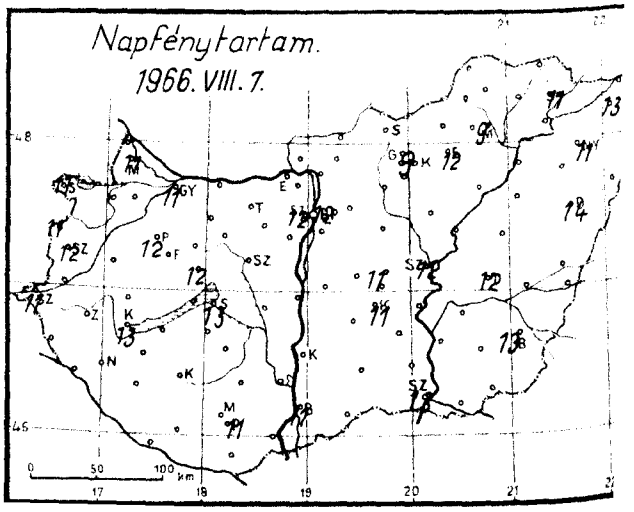
Napfénytartam.
1966. VIII. 7.

1966. augusztus hó,
8. nap hétfő

| | Az utolsó 24 óra adatai | | | | | | 24 órai csapadék mm | | |
|---|---|---|---|---|---|---|---|---|---|
| | Csapadék (mm) | | Hőmérsékleti szélsőségek | | | Napsütés (óra) tegnap | | | |
| | | | tegnapi nappali max. | éjszakai min. | min. 5 cm-en | | | | |
| 12815 Magyaróvár | • | | 24 | 12 | 10 | 11 | Rajka | • | |
| 822 Győr | • | | 24 | 12 | 10 | 11 | Kapuvár | • | ⌐ |
| 825 Pápa | • | | 24 | 13 | 11 | 12 | Csorna | • | ⌐ |
| 805 Sopron | • | | 23 | 13 | 11 | 11 | Komárom | • | ⌐ |
| 812 Szombathely | • | | 23 | 11 | 8 | 12 | Káld | – | |
| 910 Szentgotthárd | • | ≡ | 24 | 10 | 8 | 11 | Kőszeg | • | |
| 915 Zalaegerszeg | • | = | 23 | 10 | 9 | | Körmend | • | |
| Lenti | • | | 24 | 10 | 10 | | Letenye | • | |
| 925 Nagykanizsa | • | ⌐ | 24 | 11 | 10 | | Sümeg | • | |
| 920 Keszthely | • | ⌐ | 24 | 11 | 9 | 13 | Zirc | • | |
| Tihany | • | | 24 | 13 | 11 | | Kisbér | • | ⌐ |
| 935 Siófok | • | | 23 | 13 | 11 | 13 | Mór | • | |
| 942 Pécs | • | | 24 | 14 | 11 | 11 | Alcsút | • | |
| 941 Misinatető (534 m) | – | | – | – | – | – | Esztergom | • | |
| Siklós | • | ⌐ | 25 | 14 | 11 | | Dobogókő | • | |
| 827 Farkasgyepű (400 m) | • | | 23 | 14 | 11 | | Fonyód | • | |
| Veszprém | • | ⌐ | 24 | 11 | 10 | 12 | Tab | – | |
| 833 Tatabánya | • | | 24 | 14 | 10 | | Sárbogárd | – | |
| 839 Budapest (Ferihegy) | • | = | 24 | 10 | 8 | | Lengyel | • | |
| 840 Budapest OMI | • | | 26 | 13 | 11 | 12 | Nagykónyi | • | ⌐ |
| 841 Budapest (Szabadságh. 474 m) | • | ⌐ | 21 | 13 | 8 | 12 | Marcali | • | |
| Martonvásár | – | | – | – | – | | Somogyszob | • | |
| 835 Székesfehérvár | • | | 24 | 10 | 8 | | Kaposvár | • | ⌐ |
| Dunaújváros | • | | 24 | 15 | 14 | | Bares | • | |
| Szekszárd | • | ⌐ | 23 | 10 | 10 | | Szigetvár | • | |
| Mohács | • | ⌐ | 25 | 13 | | | Bácsalmás | • | |
| 969 Baja | • | ⌐ | 25 | 14 | 11 | 11 | Kiskunhalas | • | |
| 955 Kalocsa | • | | 25 | 12 | 10 | | Izsák | • | |
| Ceglád | • | ⌐ | 25 | 10 | 9 | 11 | Kunsztmiklós | • | |
| 860 Szolnok | • | ⌐ | 24 | 11 | 9 | 12 | Orkény | • | ⌐ |
| 970 Kecskemét | • | | 23 | 13 | 9 | 11 | Nagykáta | • | ⌐ |
| Kiskunfélegyháza | • | | 25 | 14 | 13 | | Jászapáti | • | ⌐ |
| 982 Szeged | • | ⌐ | 25 | 12 | 9 | 13 | Tiszakécske | • | ⌐ |
| Mezőhegyes | • | ⌐ | 25 | 15 | 13 | | Nagykőrös | • | ⌐ |
| Orosháza | • | ⌐ | 24 | 14 | 12 | | Kistelek | • | |
| 990 Békéscsaba | • | ⌐ | 24 | 13 | 11 | 13 | Makó | • | ⌐ |
| 875 Túrkeve | • | | 24 | 12 | 9 | 12 | Szentes | • | |
| Berettyóújfalu | • | ⌐ | 24 | 13 | | | Szarvas | • | |
| 889 Debrecen | • | = | 23 | 11 | 8 | 14 | Szeghalom | • | ⌐ |
| 892 Nyíregyháza | • | = | 21 | 10 | 8 | 11 | Kőrösszakál | • | |
| 788 Kisvárda | • | = | 22 | 9 | – | 13 | Tiszaroff | • | |
| Mátészalka | • | ⌐ | 22 | 11 | 8 | | Poroszló | • | |
| Tiszabecs | • | | 22 | 12 | | | Karcag | • | ⌐ |
| Vác | • | | 26 | 10 | | | Hortobágy | • | ⌐ |
| Gödöllő | • | | 24 | 10 | 7 | | Polgár | • | |
| Lőrinci | • | | 27 | 9 | 7 | | Hajdúdorog | – | |
| Gyöngyös | • | | 24 | 13 | 9 | | Nyírlugos | – | |
| Balassagyarmat | • | | – | 10 | | | Csenger | • | ⌐ |
| 755 Salgótarján | • | | 26 | 8 | 7 | | Vásárosnamény | • | |
| Galyatető (932 m) | • | | 17 | 12 | | | Záhony | • | |
| 851 Kékestető (1000 m) | • | | 15 | 11 | – | 9 | Királyrét | • | |
| Mátraháza (672 m) | • | | 18 | 9 | | | Romhány | • | |
| 865 Eger | • | | 23 | 10 | 5 | 12 | Borsodnádasd | • | |
| Putnok | • | = | 23 | 10 | 10 | | Jósvafő | • | |
| Lillafüred | • | | 21 | 11 | | | Szendrőlád | • | |
| 772 Miskolc | • | ≡ | 25 | 9 | 8 | 9 | Hidasnémeti | • | |
| Füged | • | ⌐ | 23 | 7 | 6 | | Tokaj | • | |
| 778 Sárospatak | • | | 22 | 11 | 9 | 11 | Sárhatvan | | |

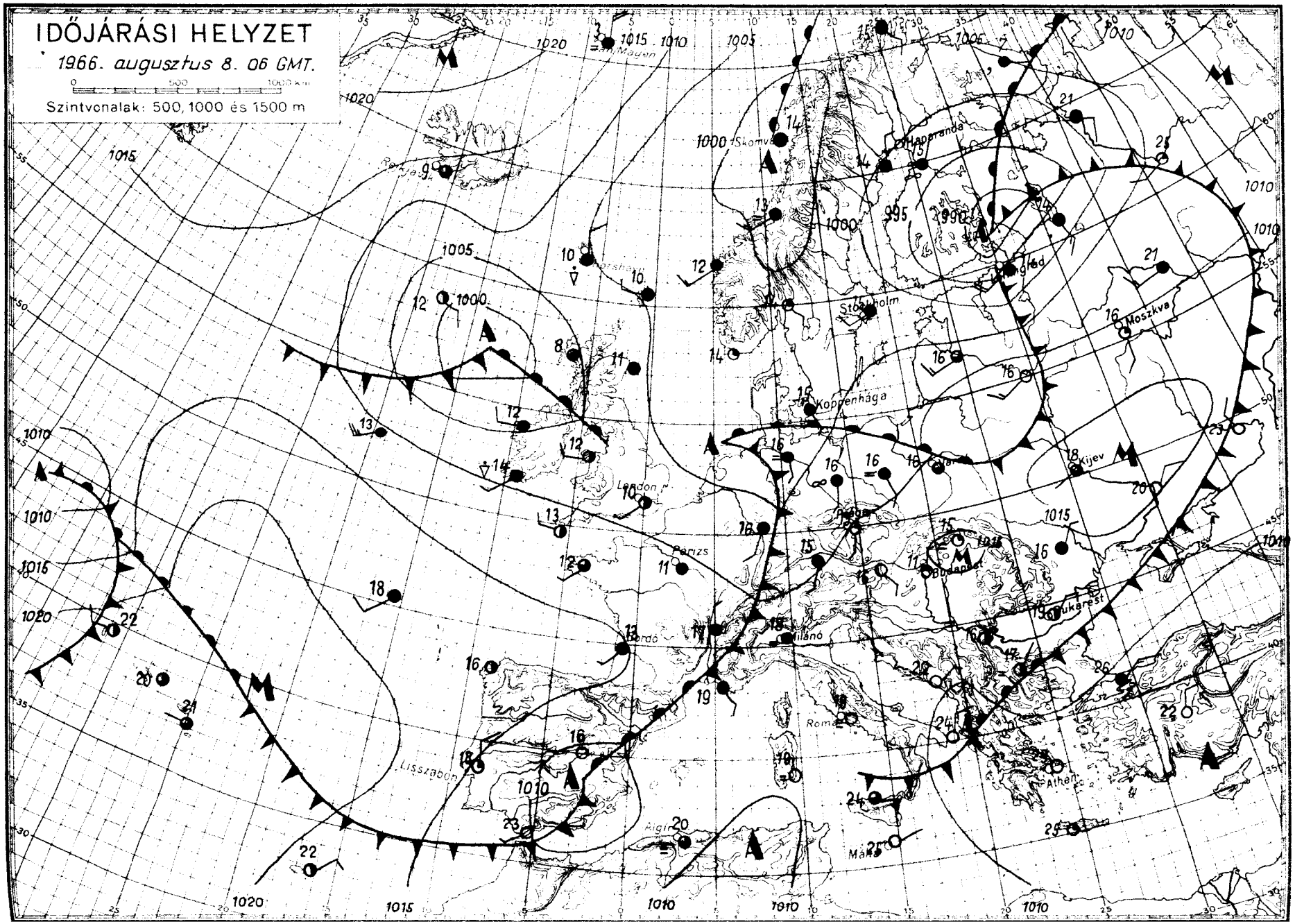
IDŐJÁRÁSI HELYZET
1966. augusztus 8. 06 GMT.
0 500 1000 km
Szintvonalak: 500, 1000 és 1500 m
Skomvár
Haparanda
Stockholm
Moszkva
Koppenhága
Kijev
London
Párizs
Budapest
Bukarest
Milánó
Bordó
Roma
Athén
Lisszabon
Algír
Máka

# IDŐJÁRÁSI NAPIJELENTÉS

ЕЖЕДНЕВНЫЙ МЕТЕОРОЛОГИЧЕСКИЙ БЮЛЛЕТЕНЬ • DAILY WEATHER REPORT
BULLETIN QUOTIDIEN DE TEMPS • TÄGLICHER WETTERBERICHT

KIADJA AZ ORSZÁGOS METEOROLÓGIAI INTÉZET
BUDAPEST II. KITAIBEL PÁL UTCA 1
TELEFON: KÖZPONT: 353-500, IDŐJELZŐ OSZT.: 156-116

MEGJELENIK NAPONKÉNT • ELŐFIZETÉSI ÁRA A POSTAI KÉZBESÍTÉSSEL EGYÜTT NEGYEDÉVRE 60, Ft
KIADÁSÉRT FELEL AZ INTÉZET IGAZGATÓJA

79. évfolyam 221. szám + Budapest + 1966. augusztus 9. kedd

***Az időjárási helyzet ma reggel és a várható időjárás:***

Az északnyugat felől áramló hideg levegő ma az éjszakai órákban elérte a Kárpát-medencét. A hideg és meleg levegő találkozásánál sokfelé esik az eső és keletkeznek zivatarok. A Közép-Európa fölött kialakult magasnyomású légköri képződmény, amely naposabb, szárazabb időjárást biztosit, lassan kelet felé helyeződik át.

Hazánkban hétfőn 10-14 órán keresztül sütött a nap. Eső sehol sem volt. Napközben a hőmérséklet 24, 28 fokig emelkedett. Ma az éjszakai órákban a Dunántulon esőzés kezdődött, amely a déli órákra már a Tiszántulra is átterjedt. Az esőket sokhelyen kisérte zivatar. A ma reggel 7 óráig lehullott eső mennyisége helyenként elérte a 10, 12, sőt Sopronban a 20 mm-t. Ma hajnalban az ország területén 10 és 18 fok közötti hőmérsékleteket mértek. Ma délelőtt az ország nyugati és keleti részei között nagy hőmérsékleti különbségek alakultak ki. 11 órakor például Sopronban 16, ugyanakkor Békéscsabán 27 fokos hőmérsékletet mértek.

Ma 12 órakor Budapesten a hőmérséklet 17 fok, a tengerszintre átszámitott légnyomás 759 mm, mérsékelten emelkedő irányzatu.

A Balaton vizének hőmérséklete 11 órakor Siófoknál: 21 fok volt.

Várható időjárás szerda estig:
Ma: Időnként felszakadozó felhőzet, többfelé esővel, zivatarral.
Szerdán: Kevesebb felhő, már csak egy-két helyen zápor, zivatar.
A helyenként viharos északnyugati, északi szél mérséklődik.
A nappali fölmelegedés nyugaton fokozódik, keleten alig változik.

Várható legalacsonyabb éjszakai hőmérséklet: 12, 16
legmagasabb nappali hőmérséklet szerdán: 22, 26 fok között.

Kerényi Nárcisz s.k.

A hőmérséklet napi középértéke és eltérése a 90 évi átlagtól /Budapesten/:

1966. VIII. 8.: 20,5 C° -0,9 C°

1871 óta ezen a napon Budapesten előfordult:

legmagasabb hőmérséklet: 35,8 C° /1921/
legalacsonyabb hőmérséklet: 11,1 C° /1941/

66502

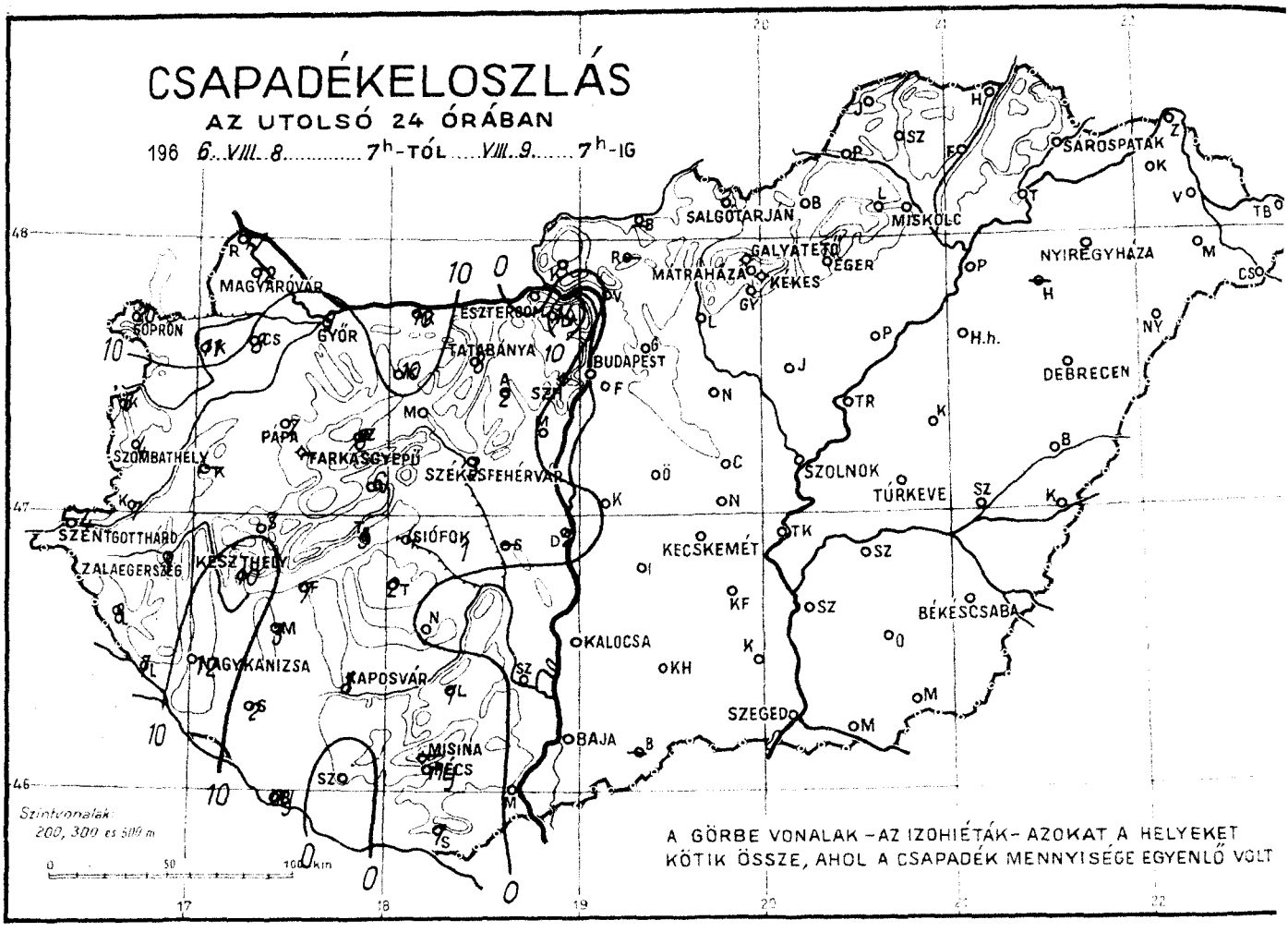
CSAPADÉKELOSZLÁS
AZ UTOLSÓ 24 ÓRÁBAN
196 6. VIII. 8. 7h-TÓL VIII. 9. 7h-IG
SALGÓTARJÁN
MISKOLC
SÁROSPATAK
NYÍREGYHÁZA
MÁTRAHÁZA
GALYATETŐ
EGER
KEKES
MAGYARÓVÁR
ESZTERGOM
SOPRON
GYŐR
TATABÁNYA
BUDAPEST
DEBRECEN
SZOMBATHELY
PAPA
TÁRKÁNYGYÉPÜ
SZÉKESFEHÉRVÁR
SZOLNOK
TÚRKEVE
SZENTGOTTHÁRD
ZALAEGERSZEG
KESZTHELY
SIÓFOK
KECSKEMÉT
BÉKÉSCSABA
NAGYKANIZSA
KAPOSVÁR
KALOCSA
SZEGED
BAJA
MISINA
PÉCS
Szintvonalak:
200, 300 és 500 m
A GÖRBE VONALAK – AZ IZOHIÉTÁK – AZOKAT A HELYEKET
KÖTIK ÖSSZE, AHOL A CSAPADÉK MENNYISÉGE EGYENLŐ VOLT

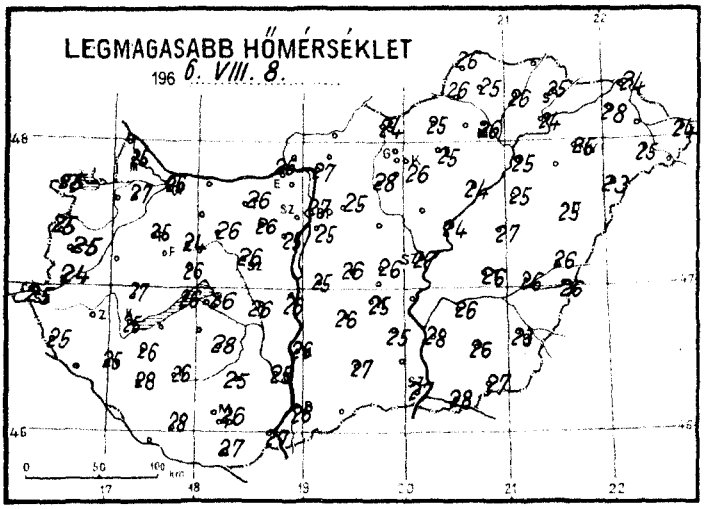
LEGMAGASABB HŐMÉRSÉKLET
196 6. VIII. 8.

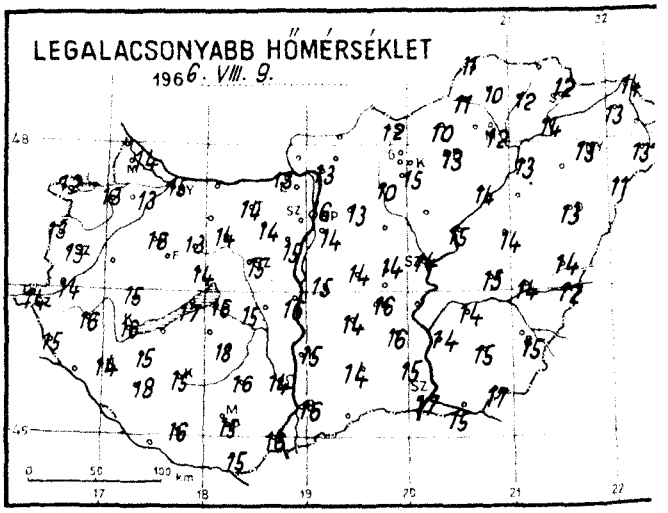
LEGALACSONYABB HŐMÉRSÉKLET
196 6. VIII. 9.

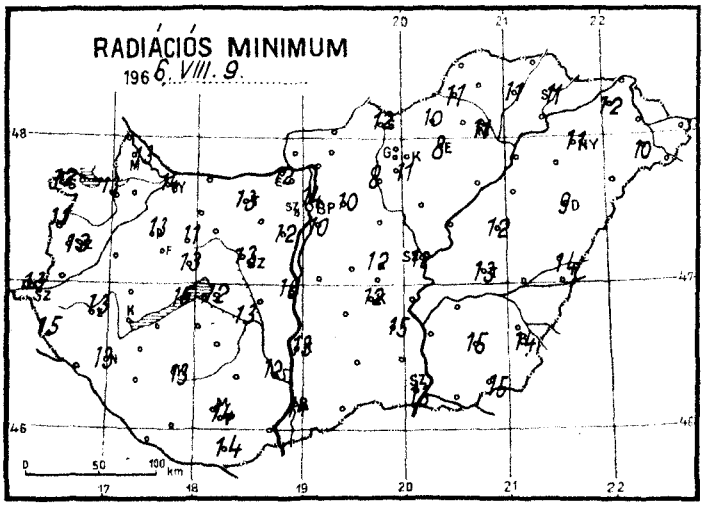
RADIÁCIÓS MINIMUM
196 6. VIII. 9.

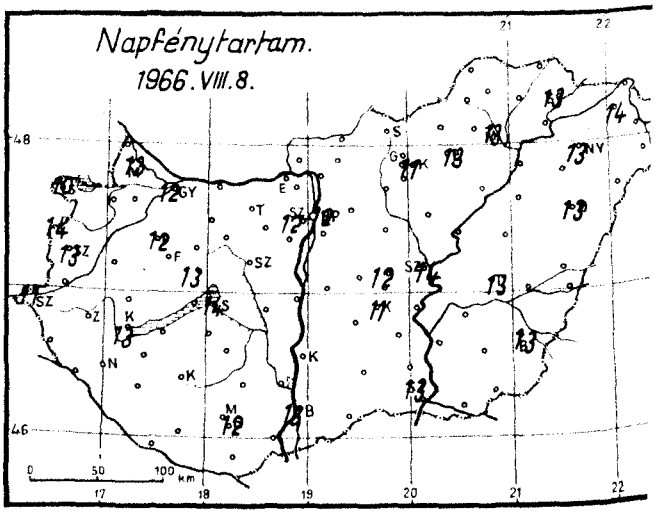
Napfénytartam.
1966. VIII. 8.

1966. augusztus hó,

9. nap kedd

| | | Az utolsó 24 óra adatai | | | | | | | | |
|---|---|---|---|---|---|---|---|---|---|---|
| | | Csapadék (mm) | | Hőmérsékleti szélsőségek | | | Napsütés (óra) tegnap | 24 órai csapadék mm | | |
| | | | | tegnapi nappali max. | éjszakai min. | min. 5 cm-en | | | | |
| 12815 | Magyaróvár | 12 | ⌇ | 25 | 14 | 13 | 13 | Rajka | 17 | ⌇ |
| 822 | Győr | 9 | ⌇ | 26 | 15 | 14 | 12 | Kapuvár | 11 | ⌇ |
| 825 | Pápa | 7 | ⌇ | 25 | 16 | 13 | 12 | Csorna | 8 | ⌇ |
| 805 | Sopron | 20 | ⌇ | 25 | 12 | 12 | 10 | Komárom | 10 | ⌇ |
| 812 | Szombathely | 4 | ⌇ | 25 | 13 | 13 | 13 | Kálld | - | |
| 910 | Szentgotthárd | 4 | ⌇ | 25 | 14 | 13 | 11 | Kőszeg | 6 | ⌇ |
| 915 | Zalaegerszeg | 9 | ⌇ | - | 16 | 13 | | Körmend | 7 | ⌇ |
| | Lenti | 8 | | 25 | 15 | 15 | | Lőtenye | 7 | ⌇ |
| 925 | Nagykanizsa | 12 | ⌇ | 25 | 14 | 13 | | Sümeg | 7 | |
| 920 | Keszthely | 10 | ⌇ | 25 | 16 | - | 13 | Zirc | 8 | |
| | Tihany | 3 | ⌇ | 26 | 17 | 16 | | Kisbér | 10 | ⌇ |
| 935 | Siófok | 4 | ⌇ | 26 | 16 | 12 | 14 | Mór | 6 | ⌇ |
| 942 | Pécs | ny | | 26 | 15 | 14 | 12 | Alcsút | 2 | ⌇ |
| 941 | Misinatető (534 m) | - | | - | - | - | - | Esztergom | . | |
| | Siklós | 7 | | 27 | 15 | 14 | | Dorogkő | 14 | ⌇ |
| 827 | Farkasgyepű (400 m) | - | | - | - | - | | Fonyód | 7 | ⌇ |
| | Veszprém | 6 | ⌇ | 26 | 14 | 13 | 13 | Tab | 2 | |
| 833 | Tatabánya | 8 | ⌇ | 26 | 14 | 13 | | Sárbogárd | - | |
| 829 | Budapest (Farkhegy) | . | | 25 | 14 | 10 | | Lengyel | 1 | |
| 840 | Budapest OMI | . | ⌇ | 27 | 16 | 14 | 12 | Nagykónyi | . | |
| 841 | Budapest (Szabadságh., 474 m) | . | | 23 | 16 | 13 | 12 | Marcali | 3 | ⌇ |
| | Martonvásár | . | | 25 | 15 | 12 | | Somogyszob | 2 | ⌇ |
| 835 | Székesfehérvár | 3 | ⌇ | 26 | 15 | 13 | | Kaposvár | 1 | |
| | Dunaújváros | 2 | | 26 | 16 | 16 | | Bares | ny | |
| | Szekszárd | . | | 25 | 14 | 12 | | Szigetvár | . | |
| | Mohács | . | ⌇ | 27 | 16 | | | Bácsalmás | - | |
| 960 | Baja | . | | 26 | 16 | 14 | 13 | Kiskunhalas | . | |
| 955 | Kalocsa | . | | 26 | 15 | 13 | | Izsák | . | |
| | Cegléd | . | | 26 | 14 | 12 | 12 | Kunsztmiklós | . | |
| 860 | Szolnok | . | | 27 | 14 | 12 | 14 | Örkény | . | |
| 970 | Kecskemét | . | | 25 | 16 | 12 | 11 | Nagykáta | . | |
| | Kiskunfélegyháza | . | | 25 | 16 | 15 | | Jászapáti | . | ⌇ |
| 982 | Szeged | . | | 27 | 17 | 13 | 13 | Tiszakécske | . | ⌇ |
| | Mezőhegyes | . | | 27 | 17 | 15 | . | Nagykőrös | . | |
| | Orosháza | . | | 26 | 15 | 15 | | Kistelek | . | |
| 990 | Békéscsaba | . | | 23 | 15 | 14 | 13 | Makó | . | |
| 875 | Túrkeve | . | | 26 | 15 | 13 | 13 | Szentes | . | |
| | Berettyóújfalu | . | | 26 | 14 | 14 | | Szarvas | . | |
| 882 | Debrecen | . | | 25 | 13 | 9 | 13 | Szeghalom | . | ⌇ |
| 892 | Nyíregyháza | . | = | 25 | 13 | 11 | 13 | Körösszakál | . | |
| 788 | Kisvárda | . | | 28 | 13 | 12 | 14 | Tiszaroff | . | |
| | Mátészalka | . | | 25 | 13 | 10 | | Poroszló | . | ⌇ |
| | Tiszabecs | . | | 24 | 11 | | | Kaceag | . | |
| | Vác | . | | 27 | 13 | | | Hortobágy | . | |
| | Gödöllő | . | | 25 | 13 | 10 | | Polgár | . | |
| | Lőrinci | . | | 28 | 10 | 8 | | Hajdúdorog | - | |
| | Gyöngyös | . | | 26 | 15 | 11 | | Nyírlugos | . | |
| | Balassagyarmat | - | | - | - | | | Csenger | . | |
| 755 | Salgótarján | . | | 24 | 12 | 12 | | Vásárosnamény | . | |
| | Galyatető (932 m) | . | | 19 | 13 | | | Záhony | . | |
| 851 | Kékestető (1000 m) | . | | 18 | 12 | - | 11 | Királyrét | . | |
| | Mátraháza (672 m) | . | | 21 | 12 | | | Romhány | - | |
| 865 | Eger | . | | 25 | 13 | 8 | 13 | Borsodnádasd | . | |
| | Putnok | . | ⌇ | 26 | 11 | 11 | | Jósvafő | . | |
| | Lillafüred | . | | 24 | 12 | | | Szendrőlád | . | |
| 772 | Miskolc | . | = | 26 | 12 | 11 | 13 | Hidasnémeti | . | |
| | Fügöd | . | | 26 | 12 | 11 | | Tokaj | . | |
| 778 | Sárospatak | . | | 25 | 12 | 11 | 13 | Sárhatvan | 1 | |

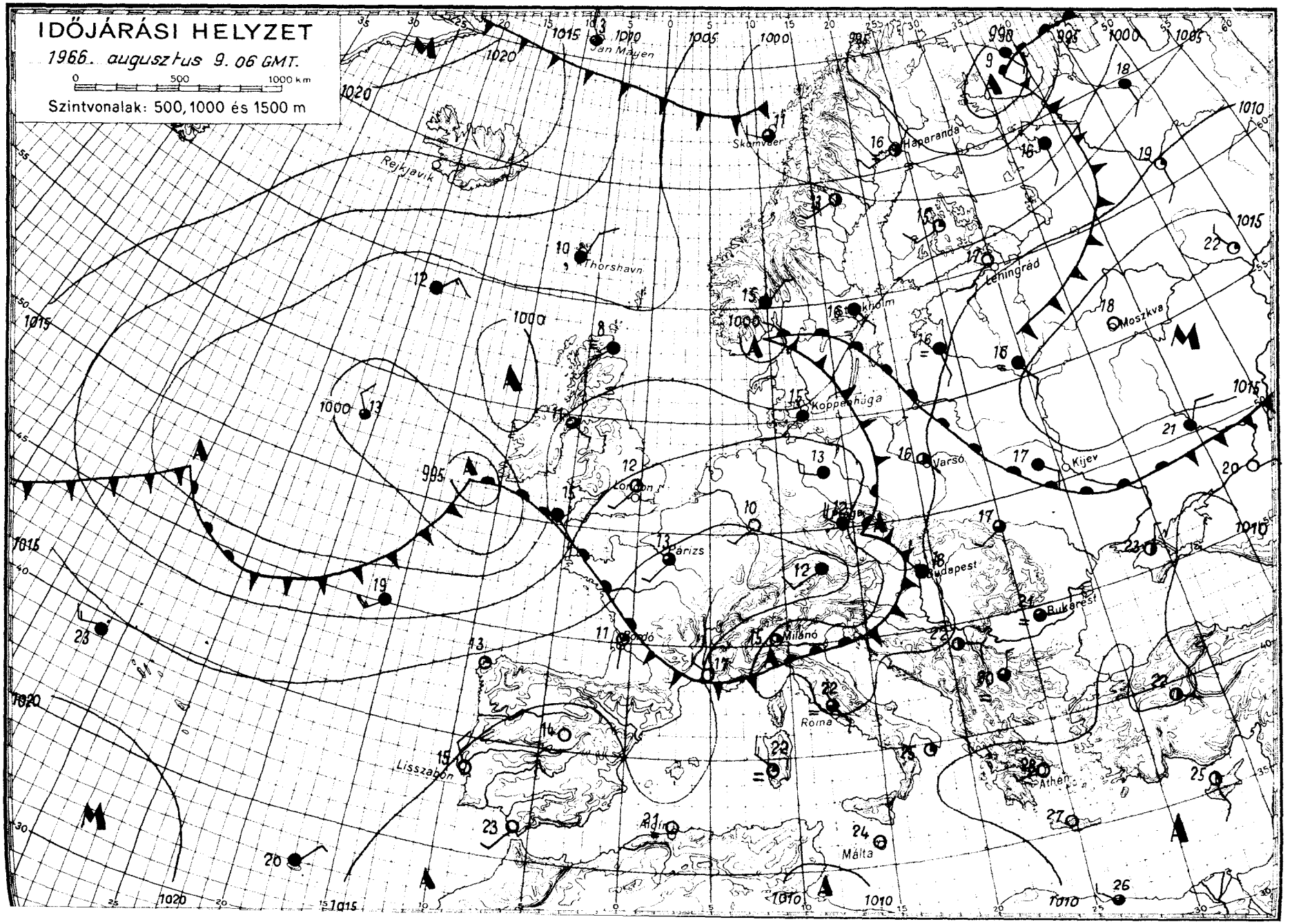


OFFSET-NYOMDA BUDAPEST

# IDŐJÁRÁSI NAPIJELENTÉS

ЕЖЕДНЕВНЫЙ МЕТЕОРОЛОГИЧЕСКИЙ БЮЛЛЕТЕНЬ • DAILY WEATHER REPORT
BULLETIN QUOTIDIEN DE TEMPS • TÄGLICHER WETTERBERICHT

KIADJA AZ ORSZÁGOS METEOROLÓGIAI INTÉZET
BUDAPEST II. KITAIBEL PÁL UTCA 1
TELEFON: KÖZPONT: 353-500, IDŐJELZŐ OSZT.: 150-110

MEGJELENIK NAPONKÉNT • ELŐFIZETÉSI ÁRA A POSTAI KÖLTSÉGGEL EGYÜTT NEGYEDÉVRE 60, Ft
KIADÁSÉRT FELEL AZ INTÉZET IGAZGATÓJA

79. évfolyam 222. szám + Budapest + 1966. augusztus 10. szerda

***Az időjárási helyzet ma reggel és a várható időjárás:***

Közép-Európa fölött magasnyomásu légköri képződmény épült fel. Hatására itt száraz, derült, csendes az idő, igy magasabb hőmérséklet alakulhat ki, mint az elmult napokban. Csapadékos, szeles időjárás csak a Brit-szigeteken és Dél-Skandináviában van, valamint Riga - Sepetovka - Kolozsvár vonalában.

Hazánkon kedden hidegfront vonult át, nyugat-kelet irányban. Nyugaton 1, 5, máshol 5, 8 órán át sütött a nap. Majdnem mindenütt esett az eső, a keleti országrészből zivatarokat is jelentettek. A lehullott csapadék mennyisége a Dunántulon és az Alföld déli felén általában 5 mm alatt maradt, de máshol 10, 20 mm közötti esőmennyiséget mértek. A Hortobágyi Halastóról 25, Hajdudorogról 28, Nyirlugosról 30 mm-t jelentettek. A hőmérséklet napközben nyugaton 18, 22, keleten 21, 28 fokig emelkedett. Éjszakára kiderült az ég, ma hajnalra 8, 15 fokig hült le a levegő. Ma délelőtt általában derült volt az ég, csak keleten maradt tetemes mennyiségü felhőzet. A hőmérséklet 11 órára 17, 22 fokig emelkedett.

Ma 12 órakor Budapesten a hőmérséklet 21 fok, a tengerszintre átszámitott légnyomás 765 mm, gyengén emelkedő irányzatu.

A Balaton vizének hőmérséklete Siófoknál 11 órakor 20 fok volt.

Várható időjárás csütörtök estig:

Kevés felhő, eső nélkül.
Szerdán helyenként még élénk, de lassan mérséklődő északi, csütörtökön gyenge, változó irányu szél.
Hüvös éjszaka, reggeli párásság.
A nappali felmelegedés kissé fokozódik.

Várható legalacsonyabb éjszakai hőmérséklet: 8, 13,
legmagasabb nappali hőmérséklet csütörtökön 22, 26 fok között.

Erdős Emőke s.k.

A hőmérséklet napi középértéke és eltérése a 90 évi átlagtól / Budapesten / :

1966. VIII. 9.: 17,8 C°, -4,0 C°.

1871 óta ezen a napon Budapesten előfordult:

legmagasabb hőmérséklet: 35,5 C° /1961/
legalacsonyabb hőmérséklet: 8,4 C° /1913/

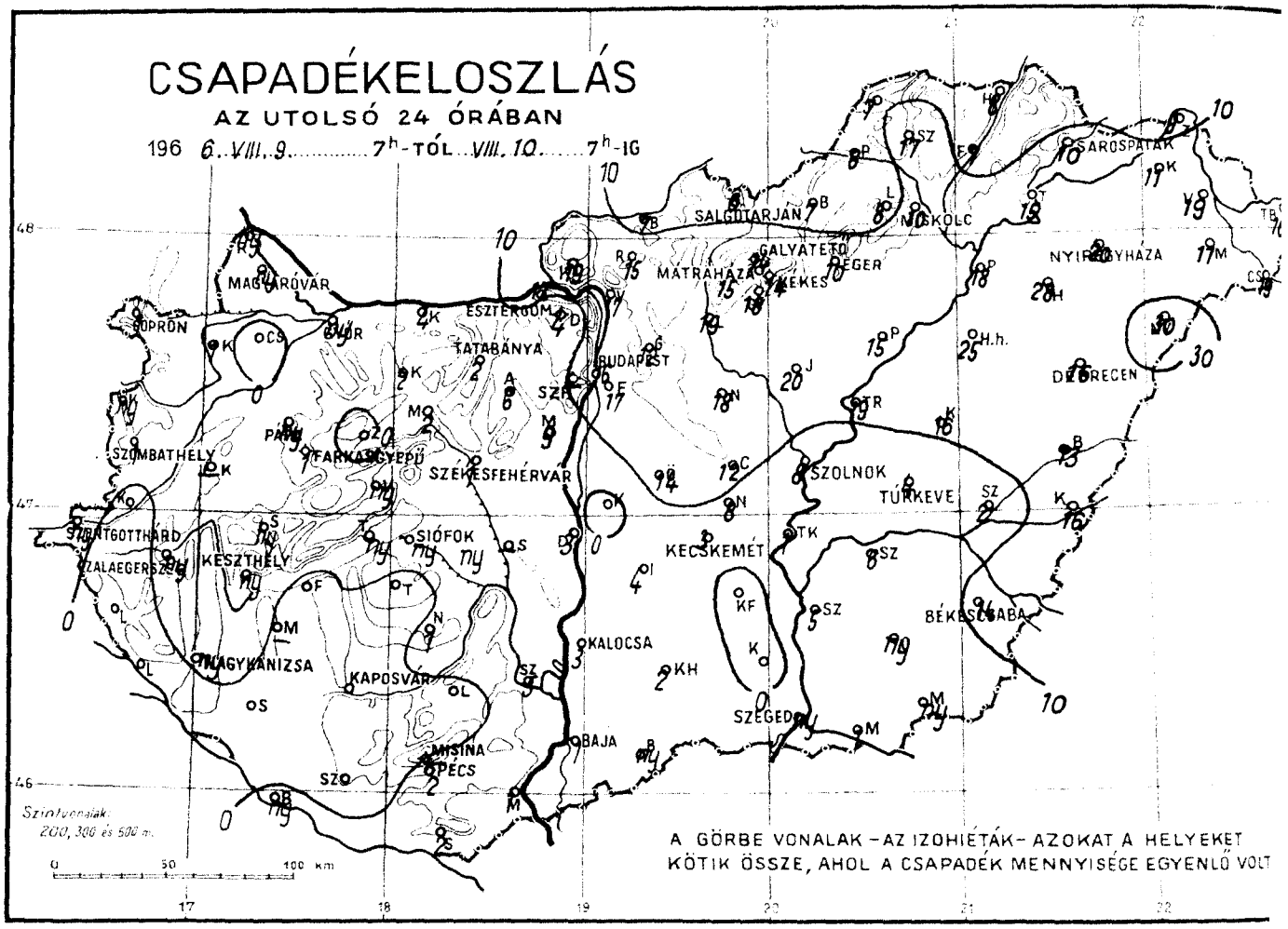
CSAPADÉKELOSZLÁS
AZ UTOLSÓ 24 ÓRÁBAN
196 6. VIII. 9. 7h-TÓL VIII. 10. 7h-IG
SALGÓTARJÁN
MISKOLC
SAROSPATAK
GALYATETŐ
MÁTRAHÁZA
EGER
KÉKES
NYIRGYHÁZA
MAGYARÓVÁR
SOPRON
ESZTERGOM
TATABÁNYA
BUDAPEST
DEBRECEN
SZOMBATHELY
FARKASGYEPŰ
SZÉKESFEHÉRVÁR
SZOLNOK
TÚRKEVE
SZENTGOTTHÁRD
ZALAEGERSZEG
KESZTHELY
SIÓFOK
KECSKEMÉT
BÉKÉSCSABA
KALOCSA
MAGYKÁNIZSA
KAPOSVÁR
SZEGED
BAJA
MISINA
PÉCS
Szintvonalak: 200, 300 és 500 m.
A GÖRBE VONALAK – AZ IZOHIÉTÁK – AZOKAT A HELYEKET KÖTIK ÖSSZE, AHOL A CSAPADÉK MENNYISÉGE EGYENLŐ VOLT

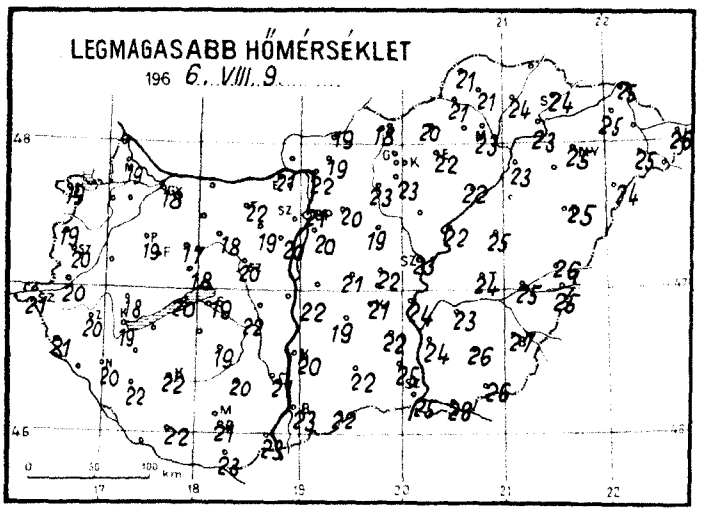
LEGMAGASABB HŐMÉRSÉKLET
196 6. VIII. 9.

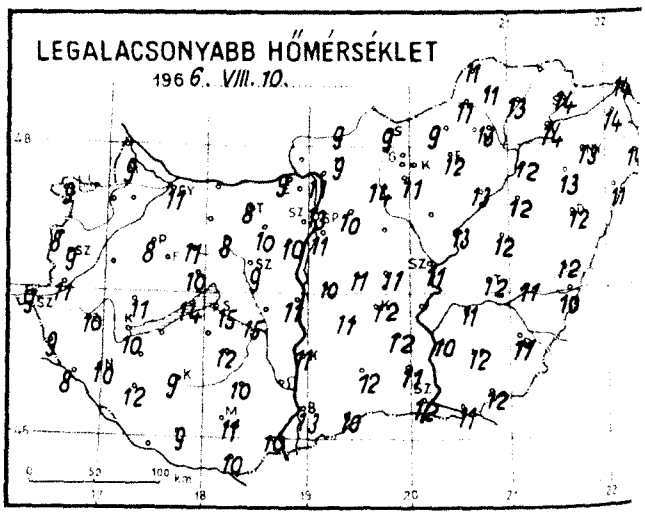
LEGALACSONYABB HŐMÉRSÉKLET
196 6. VIII. 10.

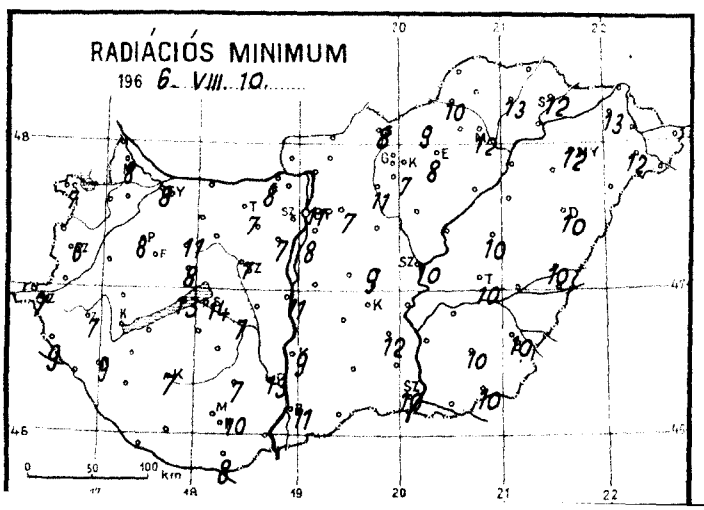
RADIÁCIÓS MINIMUM
196 6. VIII. 10.

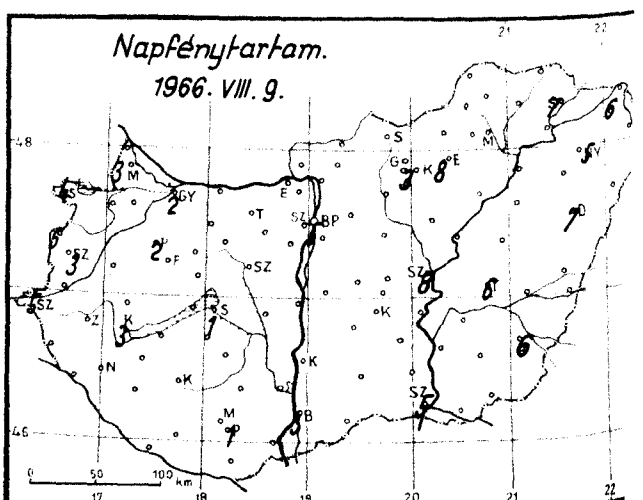
Napfénytartam.
1966. VIII. 9.

1966. augusztus ..... hó,
10. szerda ..... nap .....

| | | Az utolsó 24 óra adatai | | | | | | 24 órai csapadék mm | | |
|---|---|---|---|---|---|---|---|---|---|---|
| | | Csapadék (mm) | | Hőmérsékleti szélsőségek: tegnapi nappali max. | Hőmérsékleti szélsőségek: éjszakai min. | Hőmérsékleti szélsőségek: min. 5 cm-en | Napsütés (óra) tegnap | | | |
| 12815 | Magyaróvár | ny | | 19 | 9 | 8 | 3 | Rajka | ny | |
| 822 | Győr | ny | = | 18 | 11 | 8 | 2 | Kapuvár | 1 | ⌓ |
| 825 | Pápa | ny | ⌓ | 19 | 8 | 8 | 2 | Csorna | . | ⌓ |
| 805 | Sopron | 1 | ⌐ | 19 | 9 | 7 | 4 | Komárom | 4 | ⌓ |
| 812 | Szombathely | 1 | | 20 | 9 | 6 | 3 | Káld | – | |
| 910 | Szentgotthárd | ny | = | 21 | 9 | 7 | 5 | Kőszeg | ny | |
| 915 | Zalaegerszeg | ny | | 20 | 10 | 7 | | Körmend | . | |
| | Lenti | . | | 21 | 9 | 9 | | Letenye | . | |
| 925 | Nagykanizsa | ny | ⌓ | 20 | 10 | 9 | | Sümeg | ny | |
| 920 | Keszthely | ny | ⌓ | 19 | 10 | – | 3 | Zirc | . | |
| | Tihany | ny | | 20 | 14 | 13 | | Kisbér | 2 | ⌓ |
| 935 | Siófok | ny | | 19 | 15 | 14 | 1 | Mór | 2 | |
| 942 | Pécs | 2 | | 21 | 11 | 10 | 1 | Alcsút | 6 | ⌐ |
| 941 | Misinatető (534 m) | – | | – | – | – | – | Esztergom | 17 | |
| | Siklós | 2 | | 23 | 10 | 8 | | Dobogókő | 4 | |
| 827 | Farkasgyepű (400 m) | 1 | | 20 | 9 | 7 | | Fonyód | . | |
| | Veszprém | ny | ⌓ | 18 | 10 | 8 | 2 | Tab | . | |
| 833 | Tatabánya | 2 | | 22 | 8 | 7 | | Sárbogárd | – | |
| 839 | Budapest (Ferihegy) | 17 | ⌐ | 20 | 11 | 8 | | Lengyel | . | |
| 840 | Budapest OMI | 16 | ⌐ | 21 | 13 | 11 | 5 | Nagykónyi | 1 | |
| 841 | Budapest (Szabadságh. 474 m) | – | | – | – | – | – | Marcali | – | |
| | Martonvásár | 9 | ⌐ | 20 | 10 | 7 | | Somogyszob | . | |
| 835 | Székesfehérvár | 1 | | 20 | 9 | 7 | | Kaposvár | . | ⌓ |
| | Dunaújváros | 3 | | 22 | 11 | 11 | | Barcs | ny | |
| | Szekszárd | 5 | ⌓ | 21 | – | 13 | | Szigetvár | . | |
| | Mohács | 1 | ⌓ | 23 | 10 | | | Bácsalmás | ny | |
| 960 | Baja | 1 | ⌐ | 23 | 13 | 11 | 3 | Kiskunhalas | 2 | ⌐ |
| 955 | Kalocsa | 3 | ⌐ | 20 | 11 | 9 | | Izsák | 4 | ⌐ |
| | Cegléd | 12 | ⌐ | 22 | 11 | 9 | 4 | Kunsztmiklós | . | |
| 860 | Szolnok | 8 | ⌐ | 23 | 11 | 10 | 8 | Örkény | 14 | ⌐ |
| 970 | Kecskemét | 3 | ⌐ | 21 | 12 | – | – | Nagykáta | 18 | ⌐ |
| | Kiskunfélegyháza | . | | 22 | 12 | 12 | | Jászapáti | 20 | ⌐ |
| 982 | Szeged | ny | ⌓ | 25 | 12 | 10 | 5 | Tiszakécske | 1 | ⌐ |
| | Mezőhegyes | ny | | 26 | 12 | 10 | | Nagykőrös | 8 | ⌐ |
| | Orosháza | ny | ⌓ | 26 | 12 | 10 | | Kistelek | . | |
| 990 | Békéscsaba | 14 | ⌐ | 27 | 11 | 10 | 6 | Makó | 1 | |
| 875 | Túrkeve | 4 | ⌐ | 24 | 12 | 10 | 6 | Szentes | 5 | |
| | Berettyóújfalu | 13 | ⌐ | 26 | 12 | 10 | | Szarvas | 6 | ⌐ |
| 880 | Debrecen | 16 | ⌐ | 25 | 12 | 10 | 7 | Szeghalom | 2 | ⌐ |
| 892 | Nyíregyháza | 20 | ⌐ | 25 | 13 | 12 | 5 | Kőrösszakál | 16 | |
| 788 | Kisvárda | 11 | = | 25 | 14 | 13 | 6 | Tiszaroff | 19 | ⌐ |
| | Mátészalka | 11 | ⌐ | 25 | 14 | 12 | | Poroszló | 15 | ⌐ |
| | Tiszabecs | 16 | | 26 | 12 | | | Karcag | 16 | ⌐ |
| | Vác | 17 | ⌐ | 22 | 11 | | | Hortobágy | 25 | |
| | Gödöllő | 12 | ⌐ | 20 | 10 | 7 | | Polgár | 18 | ⌐ |
| | Lőrinci | 19 | | 23 | 14 | 11 | | Hajdúdorog | 28 | ⌐ |
| | Gyöngyös | 18 | ⌐ | 23 | 11 | 7 | | Nyírlugos | 30 | ⌐ |
| | Balassagyarmat | 7 | ⌐ | 19 | 9 | | | Csenger | 19 | ⌐ |
| 755 | Salgótarján | 6 | | 18 | 9 | 8 | | Vásárosnamény | 19 | |
| | Galyatető (932 m) | 14 | | 18 | 7 | | | Záhony | 9 | |
| 871 | Kékestető (1000 m) | 14 | ⌐ | 14 | 7 | – | 3 | Királyrét | 19 | ⌐ |
| | Mátraháza (672 m) | 15 | ⌐ | 17 | 9 | | | Romhány | 15 | ⌐ |
| 865 | Eger | 10 | ⌐ | 22 | 12 | 8 | 8 | Borsodnádasd | 7 | ⌐ |
| | Putnok | 6 | ⌐ | 21 | 11 | 10 | | Jósvafő | 7 | ⌐ |
| | Lillafüred | 8 | ⌐ | 21 | 12 | | | Szendrőlád | 17 | ⌐ |
| 772 | Miskolc | 10 | ⌐ | 23 | 13 | 12 | – | Hidasnémeti | 8 | ⌐ |
| | Füged | 7 | | 24 | 13 | 13 | | Tokaj | 15 | |
| 778 | Sárospatak | 10 | ⌐ | 24 | 14 | 12 | 7 | Sárhatvany | ny | |

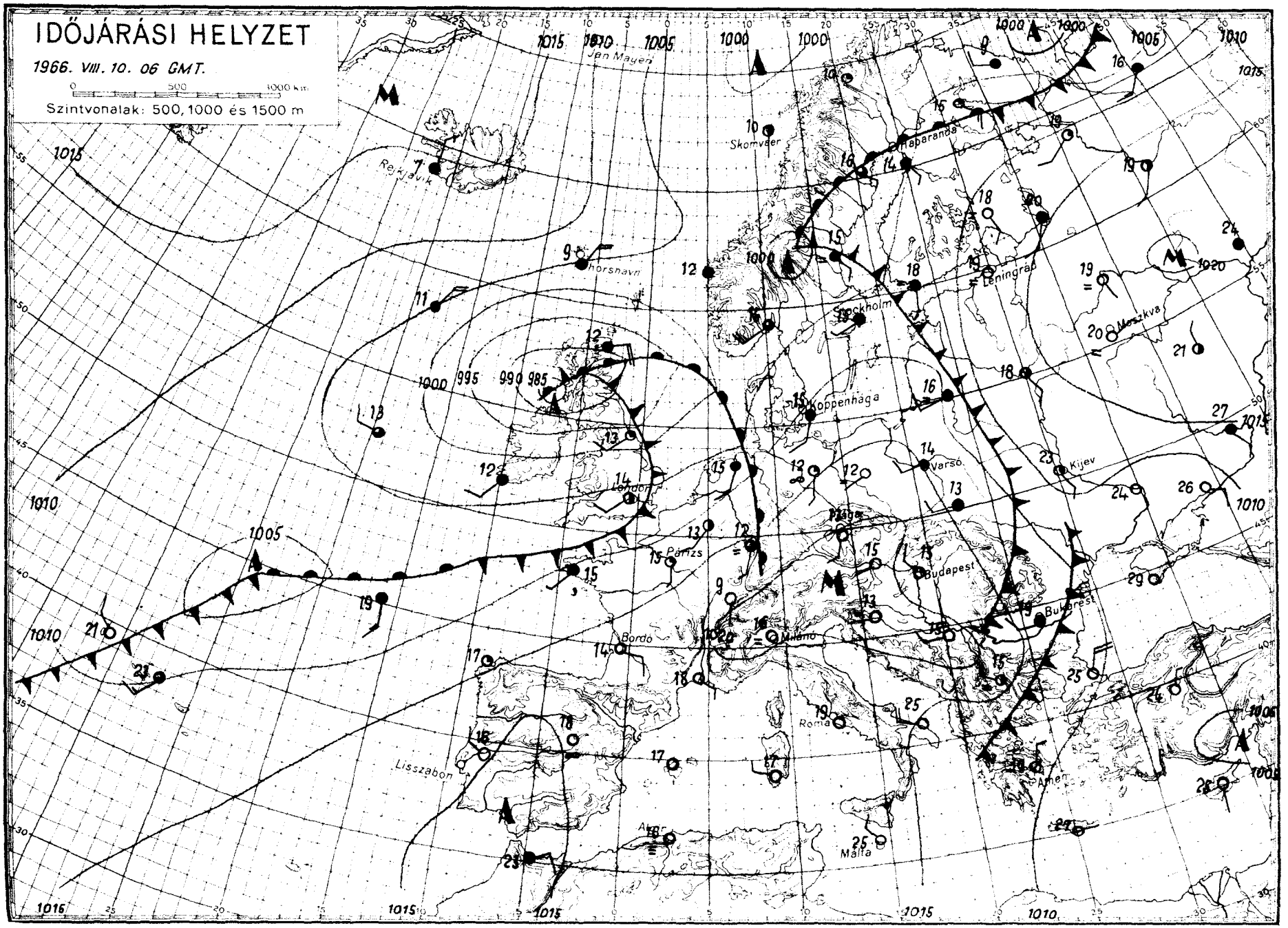
IDŐJÁRÁSI HELYZET
1966. VIII. 10. 06 GMT.
0 500 1000 km
Szintvonalak: 500, 1000 és 1500 m
Jan Mayen
Reykjavik
Hornsnavn
Skomvaer
Haparanda
Stockholm
Leningrad
Moszkva
Koppenhaga
London
Varsó
Kijev
Párizs
Berlin
Budapest
Bukarest
Bordó
Milano
Roma
Lisszabon
Malta
Amer

# IDŐJÁRÁSI NAPIJELENTÉS

ЕЖЕДНЕВНЫЙ МЕТЕОРОЛОГИЧЕСКИЙ БЮЛЛЕТЕНЬ • DAILY WEATHER REPORT
BULLETIN QUOTIDIEN DE TEMPS • TÄGLICHER WETTERBERICHT

ADJA AZ ORSZÁGOS METEOROLÓGIAI INTÉZET
BUDAPEST II. KITAIBEL PÁL UTCA 1
TELEFON: KÖZPONT: 353-500, IDŐJELZŐ OSZT.: 150-110

MEGJELENIK NAPONKÉNT • ELŐFIZETÉSI ÁRA
A POSTAI KÖLTSÉGGEL EGYÜTT NEGYEDÉVRE 60, Ft
KIADÁSÉRT FELEL AZ INTÉZET IGAZGATÓJA

79. évfolyam 223. szám + Budapest + 1966. augusztus 11. csütörtök

***Az időjárási helyzet ma reggel és a várható időjárás:***

Az Alpok és a Kárpátok térségében kialakult magasnyomásu légköri képződmény száraz, napos, mérsékelten meleg időt biztositott az elmult 24 órában Közép- és Dél-Európa nagy részén. Ezzel szemben a Brit-szigeteken és Észak-Európában egy nagykiterjedésü ciklonrendszer okozott szeles, csapadékos, változékony időjárást.

Hazánkban szerdán az ország nagy részén kisebb felhősödés mellett 11, 14, a Tiszántulon az erősebb felhőképződés következtében csak 4, 9 órán át sütött a nap. A hőmérséklet napközben általában 22, 27, a Tiszántulon 20, 24 fokig emelkedett. A reggeli órákban Békéscsabán jelentéktelen mennyiségü eső esett. Csütörtökön hajnalra 8, 14 fokig hült le a levegő. Ma délelőtt országszerte napsütéses, csendes volt az idő. A hőmérséklet 11 órára 22, 25 fokig emelkedett.

Ma 12 órakor Budapesten a hőmérséklet 25 fok, a tengerszintre átszámitott légnyomás 765 mm, gyengén süllyedő irányzatu.

A Balaton vizének hőmérséklete Siófoknál 11 órakor 21 fok volt.

Várható időjárás péntek estig

Főként nappali felhőképződés, valószinüleg eső nélkül.
Mérsékelt szél.
Várható legalacsonyabb éjszakai hőmérséklet: 10, 15,
legmagasabb nappali hőmérséklet pénteken: 25, 29 fok között.

Vadkerti Ferenc s.k.

A hőmérséklet napi középértéke és eltérése a 90 évi átlagtól /Budapesten/:

| | | |
|---|---|---|
| 1966. VIII. 10.: | 18, 4 C° | -2,9 C° |

1871 óta ezen a napon Budapesten előfordult:

| | |
|---|---|
| legmagasabb hőmérséklet: | 37,9 C° /1946/ |
| legalacsonyabb hőmérséklet: | 9,4 C° /1916/ |

66.504.

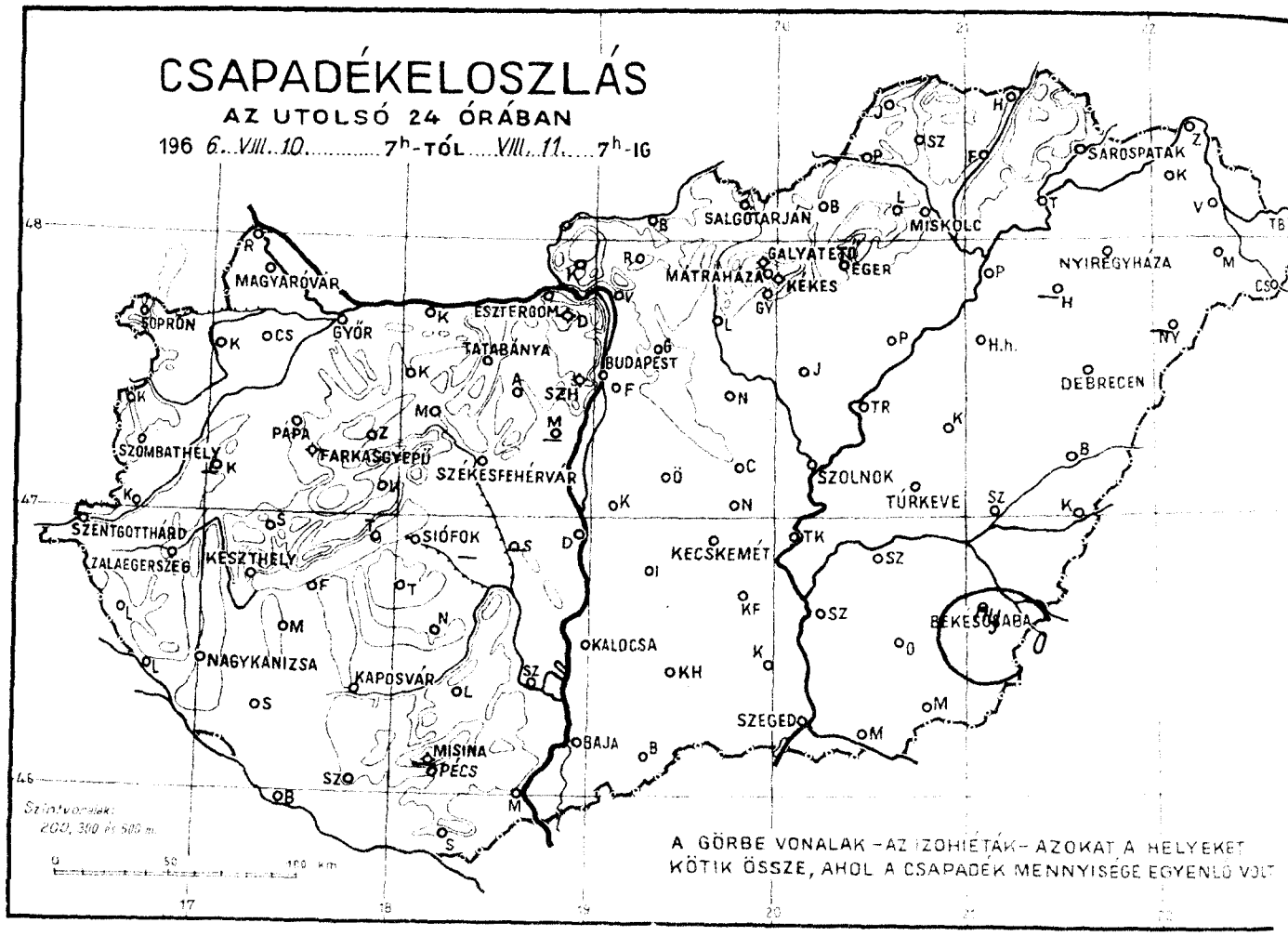
CSAPADÉKELOSZLÁS
AZ UTOLSÓ 24 ÓRÁBAN
196 6. VIII. 10. 7h-TÓL VIII. 11. 7h-IG
SOPRON
MAGYARÓVÁR
GYŐR
ESZTERGOM
TATABÁNYA
BUDAPEST
SZOMBATHELY
PAPA
FARKASGYEPŰ
SZÉKESFEHÉRVÁR
SZENTGOTTHÁRD
ZALAEGERSZEG
KESZTHELY
SIÓFOK
NAGYKANIZSA
KAPOSVÁR
MISINA
PÉCS
BAJA
SZEGED
KECSKEMÉT
KALOCSA
SZOLNOK
TÚRKEVE
BÉKÉSCSABA
DEBRECEN
NYÍREGYHÁZA
MISKOLC
SALGÓTARJÁN
GALYATETŐ
MÁTRAHÁZA
EGER
KEKES
SÁROSPATAK
A GÖRBE VONALAK – AZ IZOHIÉTÁK – AZOKAT A HELYEKET
KÖTIK ÖSSZE, AHOL A CSAPADÉK MENNYISÉGE EGYENLŐ VOLT

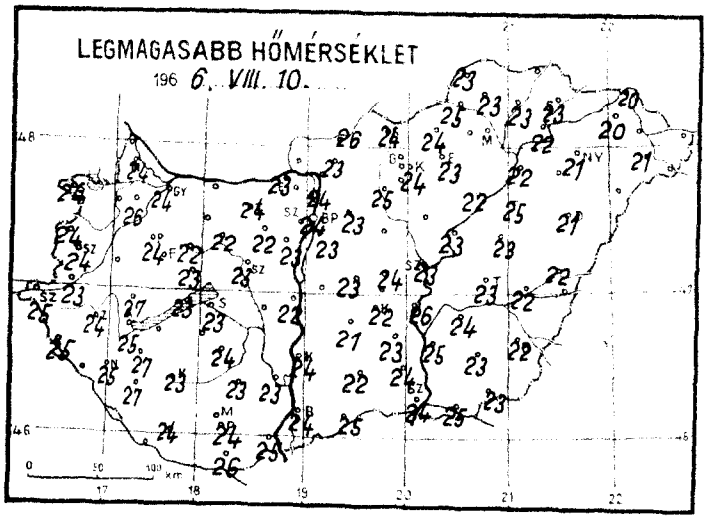
LEGMAGASABB HŐMÉRSÉKLET
196 6. VIII. 10.

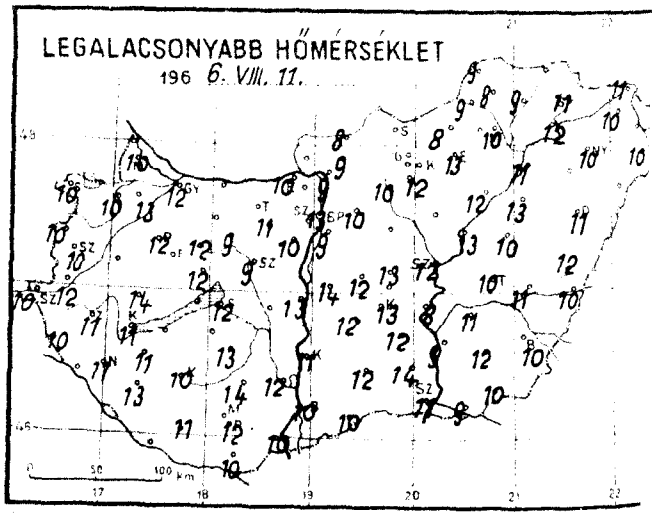
LEGALACSONYABB HŐMÉRSÉKLET
196 6. VIII. 11.

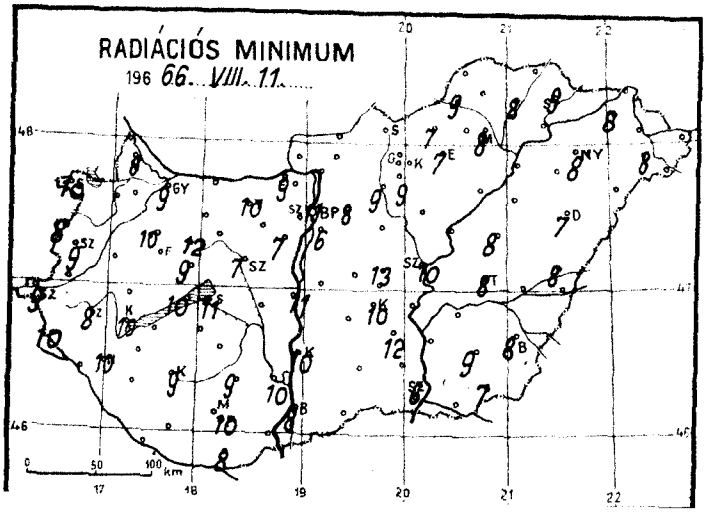
RADIÁCIÓS MINIMUM
196 66. VIII. 11.

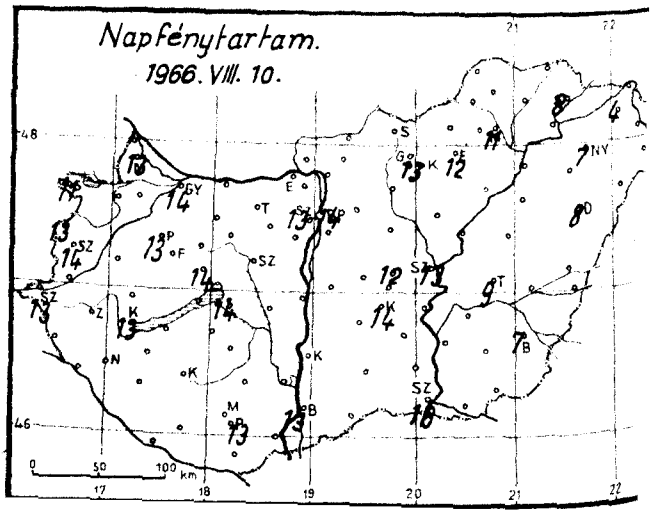
Napfénytartam.
1966. VIII. 10.

1966. augusztus hó, 11. csütörtök nap

| | Az utolsó 24 óra adatai | | | | | | 24 órai csapadék mm | | |
|---|---|---|---|---|---|---|---|---|---|
| | Csapadék (mm) | | Hőmérsékleti szélsőségek: tegnapi nappali max. | éjszakai min. | min. 5 cm-en | Napsütés (óra) tegnap | | | |
| 12815 Magyaróvár | . | | 24 | 10 | 6 | 13 | Rajka | . | |
| 822 Győr | . | = | 24 | 12 | 9 | 14 | Kapuvár | . | b |
| 825 Pápa | . | b | 24 | 12 | 10 | 13 | Csorna | . | |
| 805 Sopron | . | | 24 | 10 | 10 | 11 | Komárom | . | |
| 812 Szombathely | . | | 24 | 10 | 9 | 14 | Káld | – | |
| 910 Szentgotthárd | . | = | 25 | 10 | 9 | 13 | Kőszeg | . | |
| 915 Zalaegerszeg | . | | 24 | 11 | 8 | | Körmend | . | |
| Lenti | . | | 25 | 10 | 10 | | Letenye | . | |
| 925 Nagykanizsa | . | b | 25 | 11 | 10 | | Sümeg | . | |
| 920 Keszthely | . | b | 25 | 11 | 10 | 13 | Zirc | . | |
| Tihany | . | | 23 | – | 10 | | Kisbér | . | b |
| 935 Siófok | . | | 23 | 12 | 11 | 14 | Mór | . | |
| 942 Pécs | . | | 24 | 12 | 10 | 13 | Alcsút | . | |
| 941 Misinatető (534 m) | – | | – | – | – | – | Esztergom | . | |
| Siklós | . | b | 26 | 10 | 8 | | Dobogókő | . | |
| 827 Farkasgyepű (400 m) | . | | 22 | 13 | 11 | | Fonyód | . | |
| Veszprém | . | b | 23 | 12 | 9 | 14 | Tab | . | |
| 833 Tatabánya | . | | 24 | – | 10 | | Sárbogárd | – | |
| 839 Budapest (Ferihegy) | . | bb | 23 | 9 | 6 | | Lengyel | . | |
| 840 Budapest OMI | . | bb | 24 | 13 | 11 | 14 | Nagykónyi | . | b |
| 841 Budapest (Szabadságh. 474 m) | . | b | 20 | 13 | 10 | 13 | Marcali | . | |
| Martonvásár | – | | 23 | 10 | 7 | | Somogyszob | . | |
| 835 Székesfehérvár | . | | 23 | 9 | 7 | | Kaposvár | . | b |
| Dunaújváros | . | | 22 | 13 | 11 | | Barcs | . | |
| Szekszárd | . | bb | 23 | 12 | 10 | | Szigetvár | . | |
| Mohács | . | b | 25 | 10 | | | Bácsalmás | . | |
| 960 Baja | . | | 24 | 10 | 8 | 13 | Kiskunhalas | . | |
| 955 Kalocsa | . | | 24 | 11 | 10 | | Izsák | . | |
| Ceglód | . | b | 24 | 13 | 13 | 12 | Kunsztmiklós | . | |
| 860 Szolnok | . | | 23 | 12 | 10 | 13 | Črkény | . | bb |
| 970 Kecskemét | . | = | 22 | 13 | 10 | 14 | Nagykáta | . | bb |
| Kiskunfélegyháza | . | | 23 | 12 | 12 | | Jászapáti | . | bb |
| 982 Szeged | . | | 24 | 11 | 6 | 13 | Tiszakécske | . | bb |
| Mezőhegyes | . | bb | 23 | 10 | 7 | | Nagykőrös | . | |
| Orosháza | . | bb | 23 | 12 | 9 | | Kistelek | . | |
| 990 Békéscsaba | ny | = | 22 | 10 | 8 | 7 | Makó | . | b |
| 875 Túrkeve | . | | 23 | 10 | 8 | 9 | Szentes | . | |
| Berettyóújfalu | . | b | 22 | 12 | 8 | | Szarvas | . | bb |
| 880 Debrecen | . | | 21 | 11 | 7 | 8 | Szeghalom | . | bb |
| 892 Nyíregyháza | . | | 21 | 10 | 8 | 7 | Körösszakál | . | |
| 788 Kisvárda | . | | 20 | 10 | 8 | 4 | Tiszaroff | . | |
| Mátészalka | . | b | 21 | 10 | 8 | | Poroszló | . | bb |
| Tiszabecs | . | | – | 9 | | | Karcag | . | bb |
| Vác | . | | 24 | 9 | | | Hortobágy | . | |
| Gödöllő | . | | 23 | 10 | 8 | | Polgár | . | |
| Lőrinci | . | | 25 | 10 | 9 | | Hajdúdorog | – | |
| Gyöngyös | . | | 24 | 12 | 9 | | Nyírlugos | – | |
| Balassagyarmat | . | | 26 | 8 | | | Csenger | . | b |
| 755 Salgótarján | . | | 24 | – | – | | Vásárosnamény | . | |
| Galyatető (932 m) | . | | 19 | 15 | | | Záhony | . | |
| 851 Kékestető (1000 m) | . | | 16 | 11 | – | 13 | Királyrét | . | |
| Mátraháza (672 m) | . | | 18 | 9 | | | Romhány | . | |
| 865 Eger | . | | 23 | 13 | 7 | 12 | Borsodnádasd | . | |
| Putnok | . | b | 25 | 9 | 9 | | Jósvafő | . | |
| Lillafüred | . | | 22 | 10 | | | Szendrőlád | . | |
| 772 Miskolc | . | = | – | 10 | 8 | 11 | Hidasnémeti | . | |
| Fügöd | . | b | 23 | 9 | 8 | | Tokaj | . | |
| 778 Sárospatak | . | | 23 | 11 | 9 | 8 | Sárhatvan | – | |

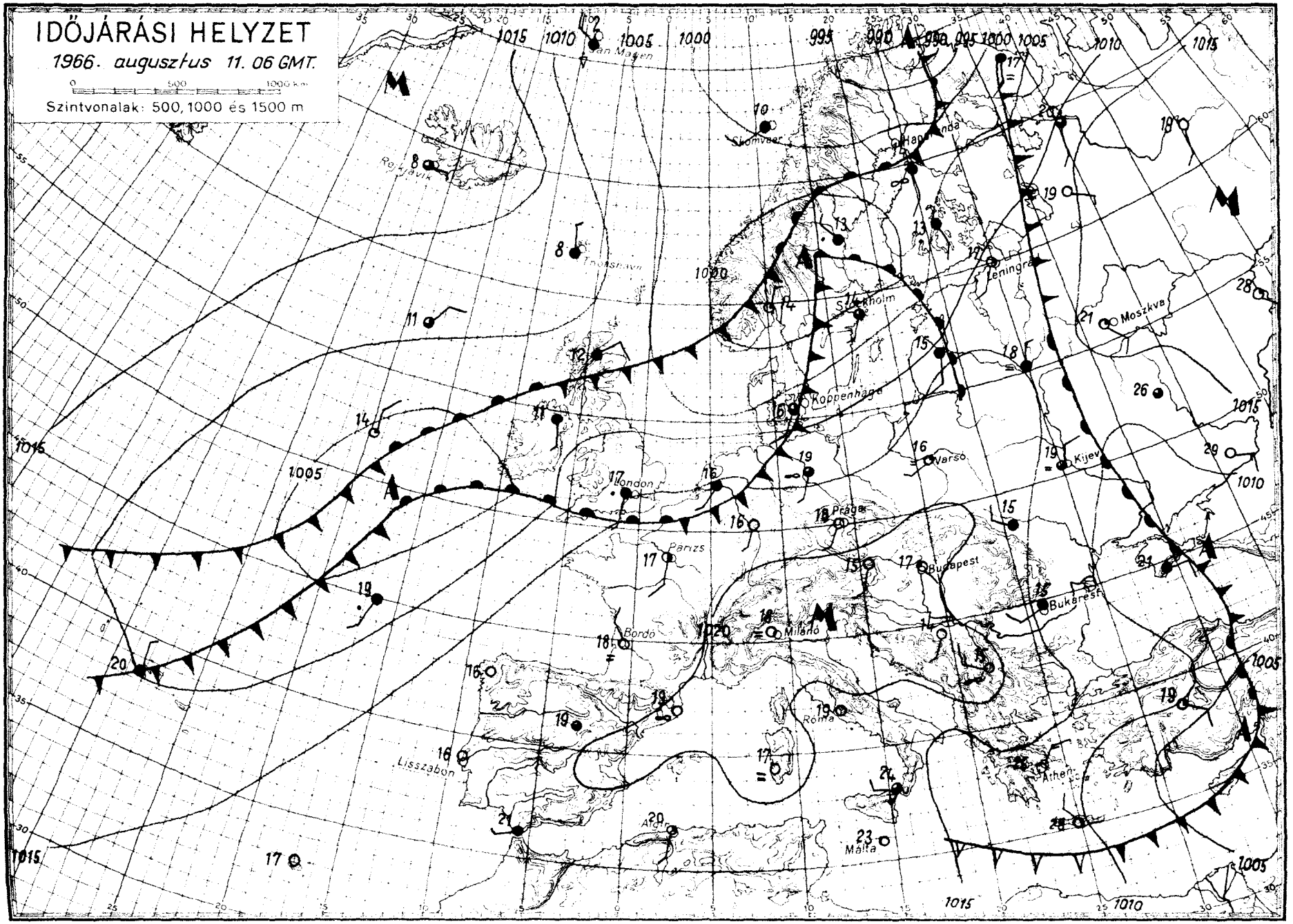
IDŐJÁRÁSI HELYZET
1966. augusztus 11. 06 GMT.
0 500 1000 km
Szintvonalak: 500, 1000 és 1500 m
Rejkjavik
Thorshavn
Skomvaer
Stockholm
Koppenhaga
Leningrad
Moszkva
Varsó
Kijev
London
Párizs
Prága
Budapest
Bukarest
Bordó
Milánó
Róma
Athen
Lisszabon
Algír
Málta
1015
1010
1005
1000
995
990
1020

# IDŐJÁRÁSI NAPIJELENTÉS

ЕЖЕДНЕВНЫЙ МЕТЕОРОЛОГИЧЕСКИЙ БЮЛЛЕТЕНЬ • DAILY WEATHER REPORT
BULLETIN QUOTIDIEN DE TEMPS • TÄGLICHER WETTERBERICHT

KIADJA AZ ORSZÁGOS METEOROLÓGIAI INTÉZET
BUDAPEST II. KITAIBEL PÁL UTCA 1
TELEFON: KÖZPONT: 353-500, IDŐJELZŐ OSZT.: 150-110

MEGJELENIK NAPONKÉNT • ELŐFIZETÉSI ÁRA A POSTAI KÖLTSÉGGEL EGYÜTT NEGYEDÉVRE 60, Ft
KIADÁSÉRT FELEL AZ INTÉZET IGAZGATÓJA

79. évfolyam 224. szám. + Budapest + 1966. augusztus 12. péntek

***Az időjárási helyzet ma reggel és a várható időjárás:***

Az elmult két nap folyamán Közép-Európa fölött kialakult magasnyomású légköri képződmény stabilisnak mutatkozik, igy a hosszu időn át nyugat-keleti irányu pályán haladó ciklonok jelenleg délnyugat-északkeleti pályára kényszerültek. Ezzel egyidőben Nyugat- és Közép-Európa jelentős részén erőteljes melegedés indult meg, a hőmérséklet sok helyen meghaladta a 30 fokot. A péntek reggeli időjárási helyzetkép szerint a szóbanforgó közép-európai anticiklon további fennmaradása révén az Alpok és Kárpátok légterében a melegedés fokozódása várható.

Hazánkban csütörtökön napos, az évszaknak megfelelő átlaghőmérsékletü idő volt. Csupán Kapuvár vidékén keletkezett jelentéktelen esőt adó zápor. A hőmérséklet napközben az északkeleti megyékben 24, 27, máshol 26, 30 fokig emelkedett. Péntek hajnalra 12, 17 fokig hült le a levegő. Péntek délelőtt tovább tartott a meleg, napos, száraz idő, a hőmérséklet 11 órakor 25, 29 fok között váltakozott.

Ma 12 órakor Budapesten a hőmérséklet 28 fok, a tengerszintre átszámitott légnyomás 765 mm, alig változik.

A Balaton vizének hőmérséklete Siófoknál 11 órakor 23 fok volt.

Várható időjárás szombat estig:

Fülledt, meleg, napos idő, legfeljebb egy-két helyen délutáni záporral, zivatarral.
Éjjel gyenge, napközben kissé megélénkülő, változó irányu szél.

Várható legalacsonyabb éjszakai hőmérséklet: 15, 20,
legmagasabb nappali hőmérséklet szombaton: 27, 32 fok között.

Dr. Tóth Pál s.k.

A hőmérséklet napi középértéke és eltérése a 90 évi átlagtól / Budapesten / :

1966. VIII. 11.: 22,0 C°, +0,3 C°.

1871 óta ezen a napon Budapesten előfordult:

legmagasabb hőmérséklet: 37,9 C° /1921/
legalacsonyabb hőmérséklet: 10,5 C° /1885/

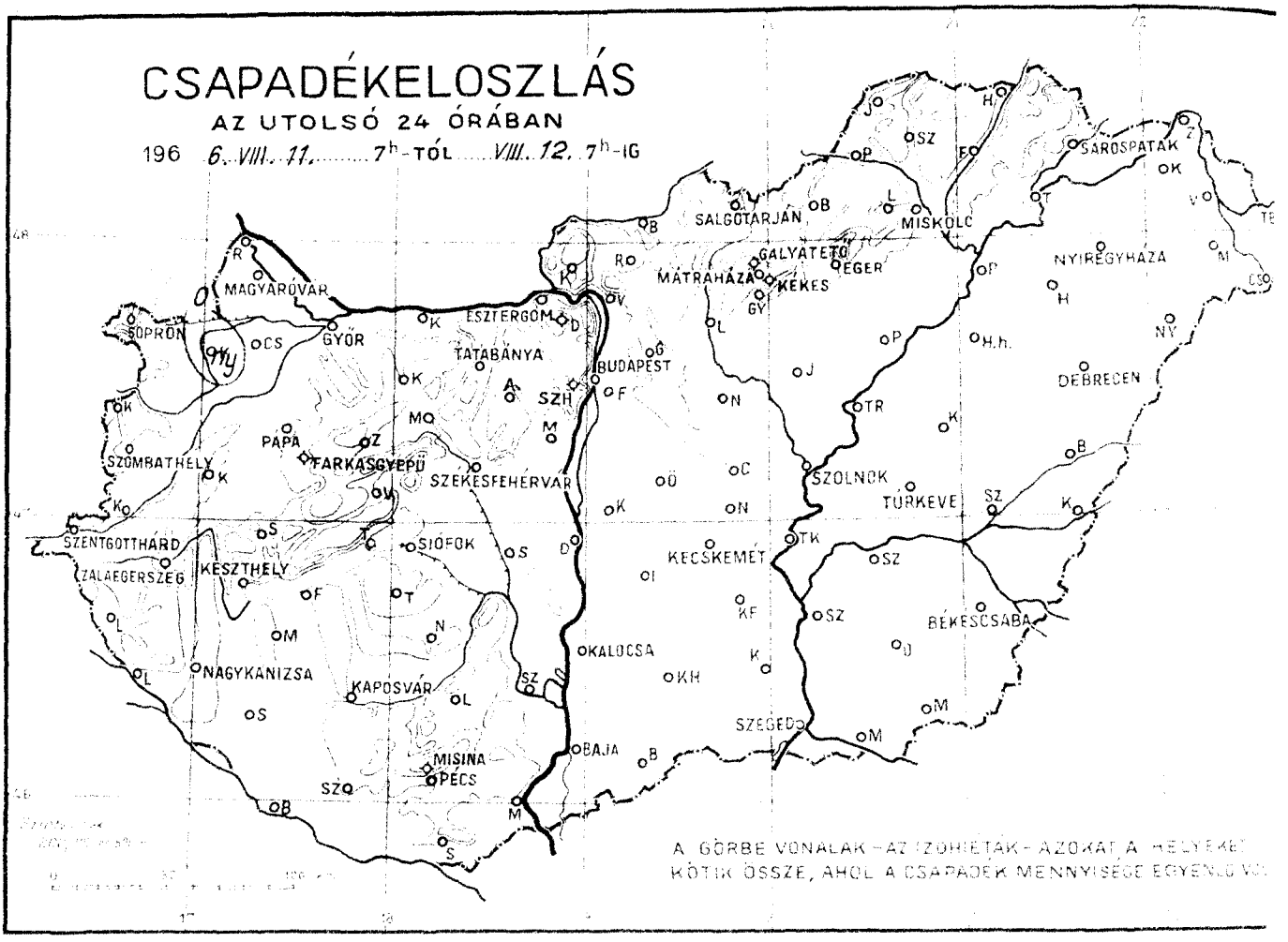
CSAPADÉKELOSZLÁS
AZ UTOLSÓ 24 ÓRÁBAN
196 6. VIII. 11. 7h-TÓL VIII. 12. 7h-IG
SOPRON
MAGYARÓVÁR
GYŐR
ESZTERGOM
TATABÁNYA
BUDAPEST
SZH
SZOMBATHELY
PAPA
FARKASGYEPŰ
SZÉKESFEHÉRVÁR
SZENTGOTTHÁRD
ZALAEGERSZEG
KESZTHELY
SIÓFOK
NAGYKANIZSA
KAPOSVÁR
OKALOCSA
MISINA
PÉCS
BAJA
SZEGED
KECSKEMÉT
SALGÓTARJÁN
MISKOLC
MÁTRAHÁZA
GALYATETŐ
EGER
KEKES
SÁROSPATAK
NYÍREGYHÁZA
DEBRECEN
SZOLNOK
TÚRKEVE
BÉKÉSCSABA
A GÖRBE VONALAK – AZ ISOHIETÁK – AZOKAT A HELYEKET
KÖTIK ÖSSZE, AHOL A CSAPADÉK MENNYISÉGE EGYENLŐ VOL

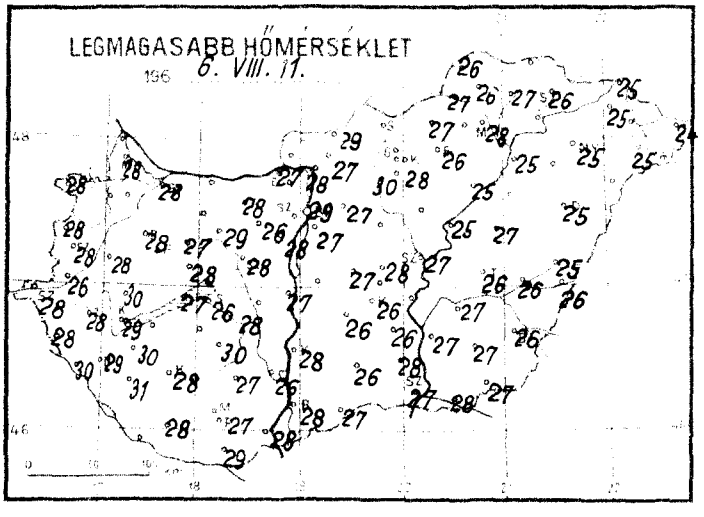
LEGMAGASABB HŐMÉRSÉKLET
196 6. VIII. 11.

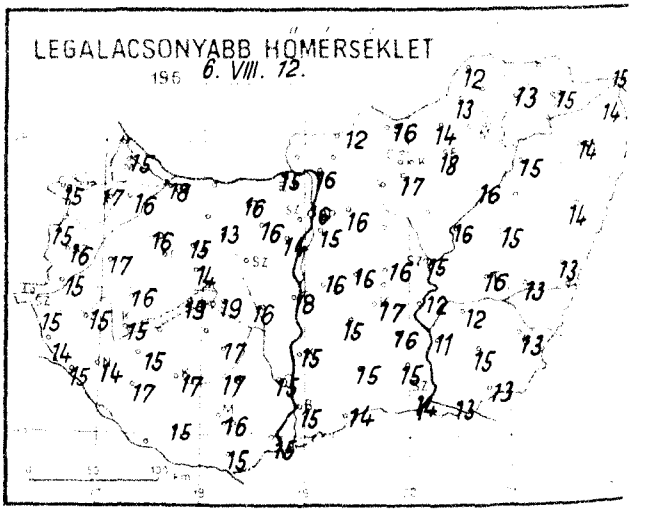
LEGALACSONYABB HŐMÉRSÉKLET
196 6. VIII. 12.

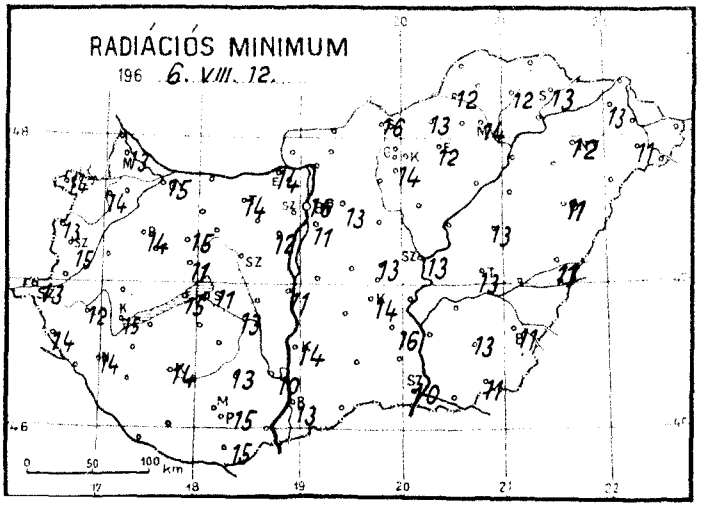
RADIÁCIÓS MINIMUM
196 6. VIII. 12.

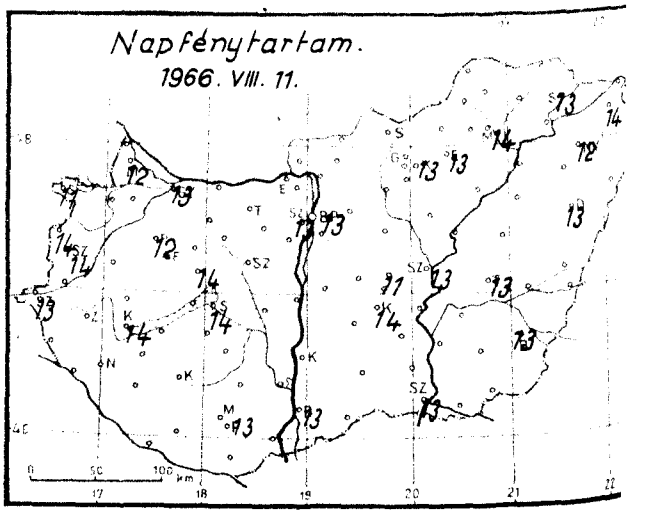
Napfénytartam.
1966. VIII. 11.

1966. augusztus hó,
12. péntek nap

| | Az utolsó 24 óra adatai | | | | | | 24 órai csapadék mm | | |
|---|---|---|---|---|---|---|---|---|---|
| | Csapadék (mm) | | Hőmérsékleti szélsőségek | | | Napsütés (óra) tegnap | | | |
| | | | tegnapi nappali max. | éjszakai min. | min. 5 cm-en | | | | |
| 12815 Magyaróvár | • | | 28 | 15 | 13 | 12 | Rajka | • | |
| 822 Győr | • | | 28 | 18 | 15 | 13 | Kapuvár | ny | ⊢ |
| 825 Pápa | • | ⊢ | 28 | 16 | 14 | 12 | Csorna | • | ⊢ |
| 805 Sopron | • | ⊢ | 28 | 15 | 14 | 11 | Komárom | • | ⊢ |
| 812 Szombathely | • | | 28 | 16 | 15 | 14 | Káld | • | |
| 910 Szentgotthárd | • | = | 28 | 15 | 13 | 13 | Kőszeg | • | |
| 915 Zalaegerszeg | • | < | 28 | 15 | 12 | | Körmend | • | |
| Lenti | • | | 28 | 14 | 14 | | Letenye | • | |
| 925 Nagykanizsa | • | ⊢ | 29 | 14 | 14 | | Sümeg | • | |
| 920 Keszthely | • | ⊢ | 29 | 15 | 15 | 14 | Zirc | • | |
| Tihany | • | | 27 | 19 | 15 | | Kisbér | • | ⊢ |
| 935 Siófok | • | | 26 | 19 | 11 | 14 | Mór | • | |
| 942 Pécs | • | | 27 | 16 | 15 | 13 | Alcsút | • | |
| 941 Mecsekoldal (534 m) | – | | – | – | – | – | Esztergom | • | |
| Siklós | • | ⊢ | 29 | 15 | 15 | | Dobogókő | • | |
| 827 Farkasgyepű (400 m) | • | | 27 | 18 | 14 | | Fonyód | • | |
| Veszprém | • | ⊢ | 28 | 14 | 11 | 14 | Tab | • | |
| 833 Tatabánya | • | | 28 | 16 | 14 | | Sárbogárd | – | |
| 839 Budapest (Farkasrét) | • | = | 27 | 15 | 11 | | Lengyel | • | |
| 840 Budapest OMI | • | ⊢ | 29 | 16 | 16 | 13 | Nagykonyi | • | ⊢ |
| 841 Budapest (Szabadsághegy 174 m) | • | ⊢ | 28 | 19 | 15 | 13 | Marcali | • | |
| Martonvásár | • | | 28 | 14 | 12 | | Somogyszob | • | |
| 835 Székesfehérvár | • | | 28 | – | – | | Kaposvár | • | ⊢ |
| Dunaújváros | • | | 27 | 18 | 11 | | Bares | • | |
| Szekszárd | • | ⊢ | 26 | 15 | 10 | | Szigetvár | • | |
| Mohács | • | ⊢ | 28 | 15 | | | Bacsalmás | • | |
| 950 Baja | • | ⊢ | 28 | 15 | 13 | 13 | Kiskunhalas | • | |
| 955 Kalocsa | • | | 28 | 15 | 14 | | Izsák | • | |
| Ozsák | • | ⊢ | 28 | 16 | 13 | 11 | Kunszentmiklós | • | |
| 860 Szolnok | • | ⊢ | 27 | 15 | 13 | 13 | Örkény | • | |
| 970 Kecskemét | • | | 26 | 17 | 14 | 14 | Nagykata | • | ⊢ |
| Kiskunfélegyháza | • | | 26 | 16 | 16 | | Jászapáti | • | ⊢ |
| 982 Szeged | • | ⊢ | 27 | 14 | 10 | 13 | Tiszakürt | • | = |
| Mezőhegyes | • | ⊢ | 27 | 13 | 11 | | Nagykőrös | • | |
| Orosháza | • | | 27 | 15 | 13 | | Kistelek | • | |
| 990 Békéscsaba | • | ⊢ | 26 | 13 | 11 | 13 | Makó | • | ⊢ |
| 875 Túrkeve | • | | 26 | 16 | 13 | 13 | Szentes | • | |
| Berettyóújfalu | • | ⊢ | 25 | 13 | 11 | | Szarvas | • | |
| 882 Debrecen | • | = | 25 | 14 | 11 | 13 | Szeghalom | • | ⊢ |
| 882 Nyíregyháza | • | = | 25 | 14 | 12 | 12 | Körösszakál | • | ⊢ |
| 788 Nyírada | • | = | 25 | 14 | 13 | 14 | Tiszaroff | • | |
| Máriapálka | • | ⊢ | 25 | 15 | 11 | | Poroszló | • | |
| Tiszabecs | • | | 24 | 12 | | | Karcag | • | ⊢ |
| Vaja | • | ⊢ | 28 | 16 | | | Hortobágy | – | |
| Gödöllő | • | | 27 | 16 | 13 | | Polgár | • | |
| Lőrinci | • | | 30 | – | – | | Hajdúdorog | – | |
| Gyöngyös | • | | 28 | 17 | 14 | | Nyírlugos | • | |
| Balassagyarmat | • | | 29 | 12 | | | Csenger | • | ⊢ |
| 755 Salgótarján | • | | 27 | 16 | 16 | | Vásárosnamény | • | |
| Galyatető (932 m) | • | | 20 | 15 | | | Záhony | • | |
| 851 Kékestető (1000 m) | • | | 19 | 16 | – | 13 | Királyrét | • | |
| Mátraháza (672 m) | • | | 23 | 14 | | | Romhány | • | |
| 865 Eger | • | = | 26 | 18 | 12 | 13 | Borsodnádasd | • | |
| Putnok | • | = | 27 | 13 | 12 | | Jósvafő | • | |
| Lillafüred | • | | 25 | 10 | | | Szendrőlád | • | |
| 772 Miskolc | • | = | 28 | 15 | 14 | 14 | Hidasnémeti | • | |
| Füzöd | • | ⊢ | 27 | 13 | 12 | | Tokaj | – | |
| 778 Sárospatak | • | | 26 | 15 | 13 | 13 | Sárhatvan | • | |

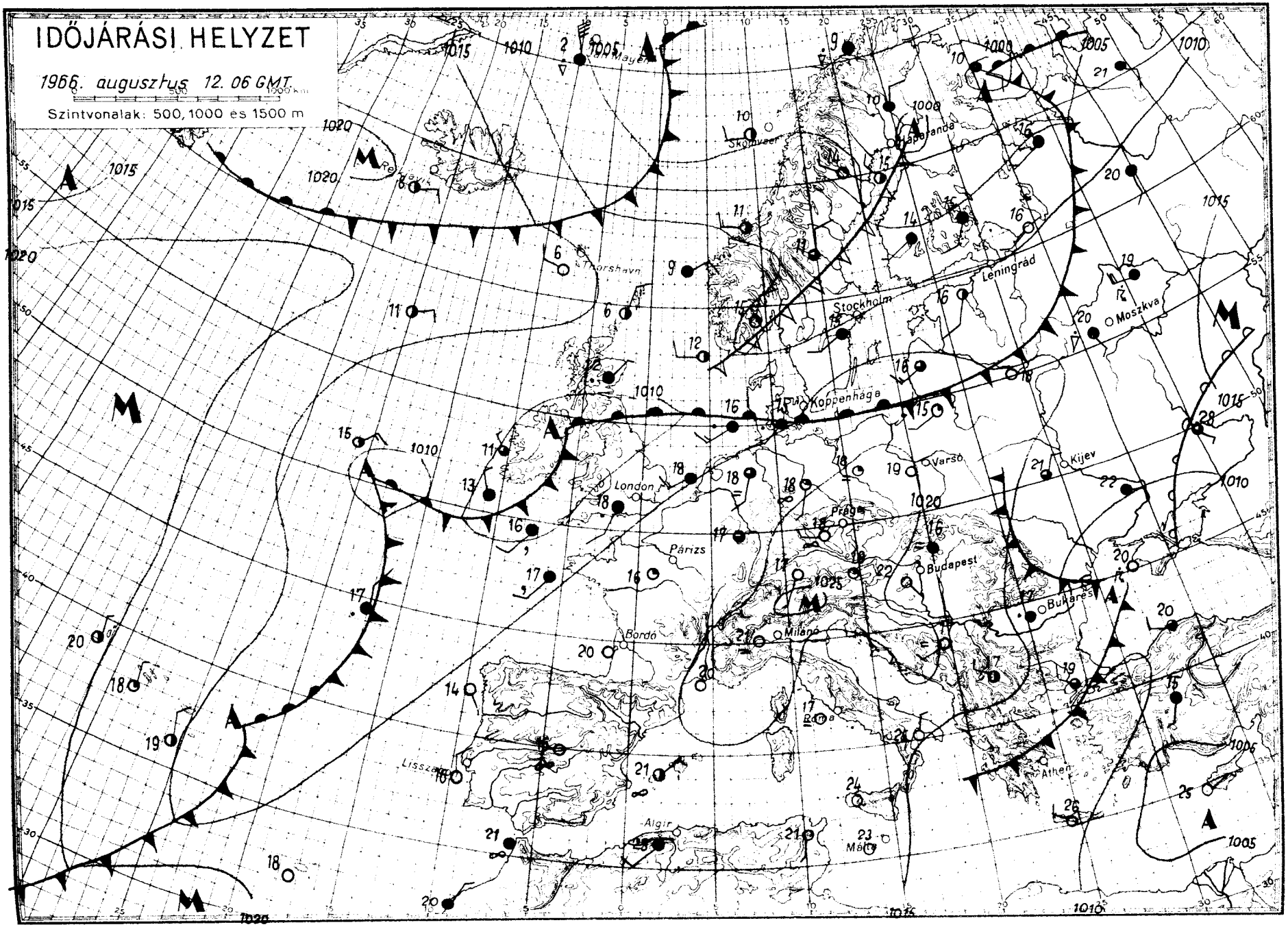
IDŐJÁRÁSI HELYZET
1966. augusztus 12. 06 GMT
Szintvonalak: 500, 1000 és 1500 m
Skomvær
Thorshavn
Stockholm
Leningrád
Moszkva
Koppenhága
Varsó
Kijev
London
Prágá
Budapest
Párizs
Bukarest
Bordó
Milánó
Roma
Athen
Lisszabon
Algir
Málta

# IDŐJÁRÁSI NAPIJELENTÉS

ЕЖЕДНЕВНЫЙ МЕТЕОРОЛОГИЧЕСКИЙ БЮЛЛЕТЕНЬ • DAILY WEATHER REPORT
BULLETIN QUOTIDIEN DE TEMPS • TÄGLICHER WETTERBERICHT

SZERKESZTI AZ ORSZÁGOS METEOROLÓGIAI INTÉZET
BUDAPEST II. KITAIBEL PÁL UTCA 1
TELEFON: KÖZPONTI 353-500, IDŐJELZŐ OSZT.: 150-110

MEGJELENIK NAPONKÉNT • ELŐFIZETÉSI ÁRA A POSTAI KÖLTSÉGGEL EGYÜTT NEGYEDÉVRE 60, Ft
KIADÁSÉRT FELEL AZ INTÉZET IGAZGATÓJA

19. évfolyam 225. szám + Budapest + 1966. augusztus 13. szombat

***Az időjárási helyzet ma reggel és a várható időjárás:***

Afrika partjaitól az Ural-hegység déli részéig délnyugat - északkelet irányban Európa fölött magasnyomású légköri képződmény helyezkedik el. Hatására Európa középső területein napos, meleg, a reggeli órákban helyenként párás, ködös időjárás alakult ki. Ettől a magasnyomású területtől délkeletre és északnyugatra ciklonok következtében felhős, sokfelé esős az idő.

Hazánkban pénteken kevés nappali felhőképződés mellett 7 - 14 órán keresztül sütött a nap. Eső sehol sem hullott. A hőmérséklet napközben 27, 33 fokig emelkedett. Ma hajnalra 12, 18, a Balaton mentén 16, 20 fokig hűlt le a levegő. Ma országszerte tovább folytatódik a napos, meleg, szép nyári idő.

Ma 12 órakor Budapesten a hőmérséklet 28 fok, a tengerszintre átszámított légnyomás 765 mm, nem változik.

A Balaton vizének hőmérséklete 11 órakor Siófokon 24 fok.

Várható időjárás vasárnap estig:

Kevés nappali felhőképződés, valószínűleg eső nélkül.
Éjszaka gyenge, napközben mérsékelt szél.
Helyenként reggeli párásság.
Meleg idő.

Várható legalacsonyabb éjszakai hőmérséklet: 15, 20,
legmagasabb nappali hőmérséklet vasárnap: 28, 32 fok között.

Kerényi Nárcisz s.k.

A hőmérséklet napi középértéke és eltérése a 90 évi átlagtól / Budapesten / :

1966. VIII. 12.: 25,5 C°, +3,5 C°.

1871 óta ezen a napon Budapesten előfordult:

Legmagasabb hőmérséklet: 38,7 C° /1921/
Legalacsonyabb hőmérséklet: 10,0 C° /1881/

66.506.

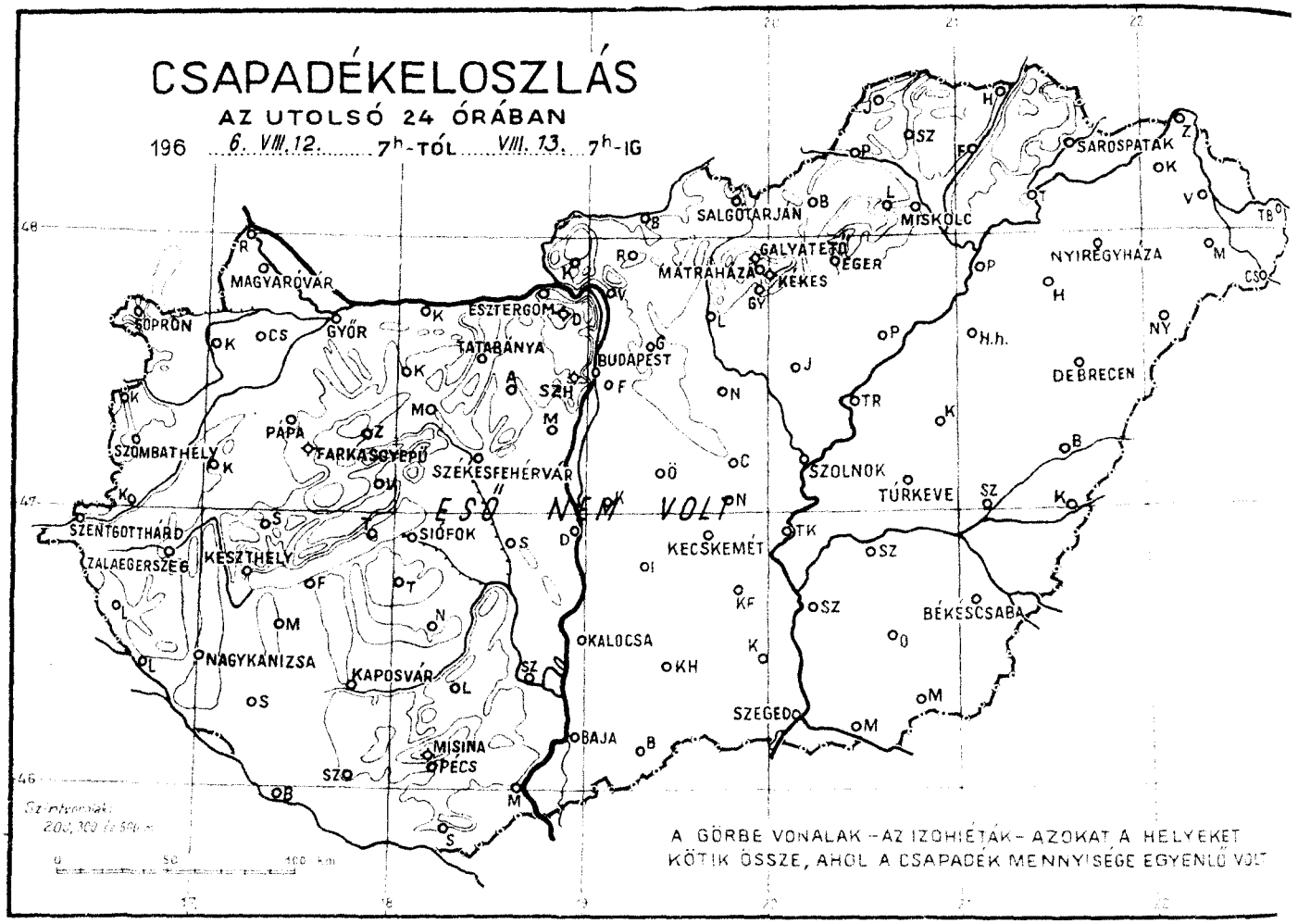
CSAPADÉKELOSZLÁS
AZ UTOLSÓ 24 ÓRÁBAN
196 6. VIII. 12. 7h-TÓL VIII. 13. 7h-IG
SOPRON
MAGYARÓVÁR
GYŐR
ESZTERGOM
TATABÁNYA
BUDAPEST
SZH
SALGÓTARJÁN
MISKOLC
SAROSPATAK
GALYATETŐ
MÁTRAHÁZA
EGER
KEKES
NYIREGYHÁZA
DEBRECEN
H.h.
SZOMBATHELY
PAPA
FARKASGYEPŰ
SZÉKESFEHÉRVÁR
SZOLNOK
TÚRKEVE
SZENTGOTTHÁRD
ZALAEGERSZEG
KESZTHELY
SIÓFOK
ESŐ NEM VOLT
KECSKEMÉT
BÉKÉSCSABA
NAGYKANIZSA
KAPOSVÁR
OKALOCSA
SZEGED
MISINA
PÉCS
BAJA
A GÖRBE VONALAK – AZ IZOHIÉTÁK – AZOKAT A HELYEKET
KÖTIK ÖSSZE, AHOL A CSAPADÉK MENNYISÉGE EGYENLŐ VOLT

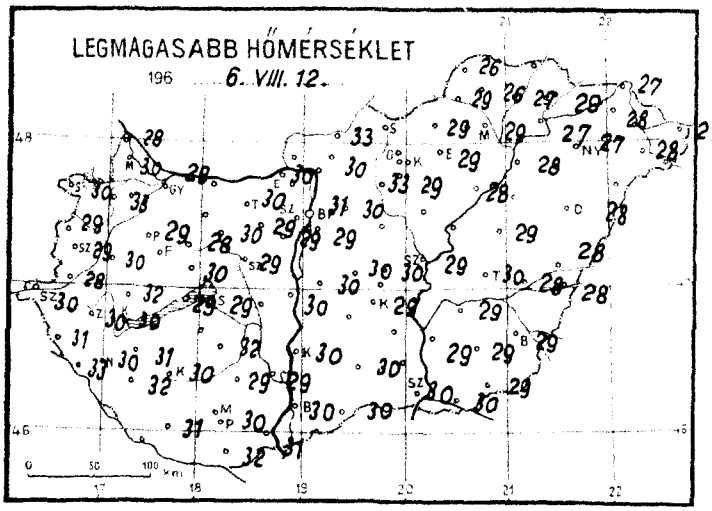
LEGMAGASABB HŐMÉRSÉKLET
196 6. VIII. 12.

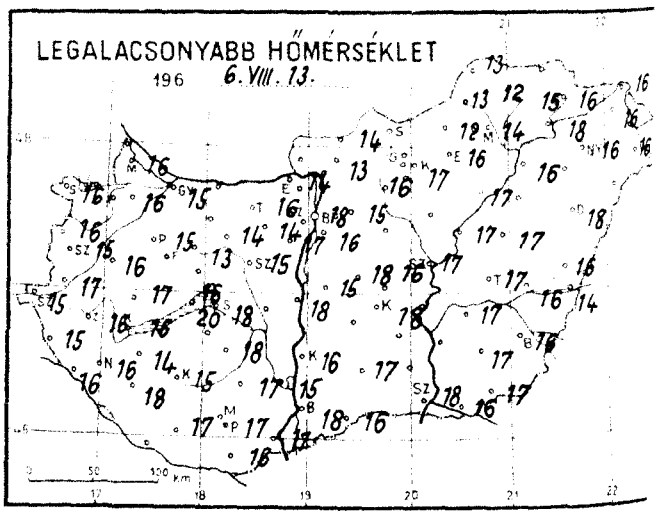
LEGALACSONYABB HŐMÉRSÉKLET
196 6. VIII. 13.

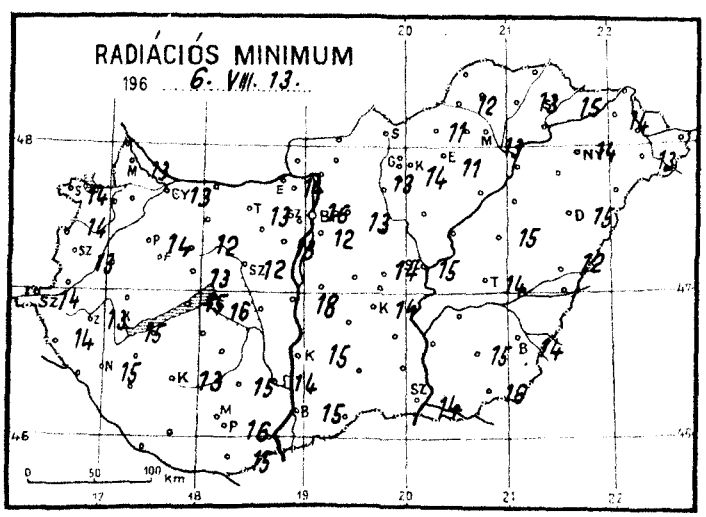
RADIÁCIÓS MINIMUM
196 6. VIII. 13.

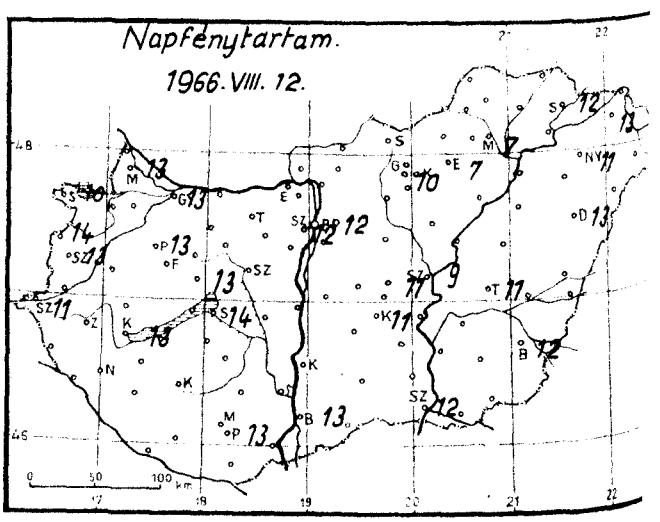
Napfénytartam.
1966. VIII. 12.

1966. augusztus hó, 13. szombat nap

| | Az utolsó 24 óra adatai | | | | | | 24 órai csapadék mm | | |
|---|---|---|---|---|---|---|---|---|---|
| | Csapadék (mm) | | Hőmérsékleti szélsőségek: tegnapi nappali max. | éjszakai min. | min. 5 cm-en | Napsütés (óra) tegnap | | | |
| 12815 Magyaróvár | • | | 30 | 16 | 13 | 13 | Rajka | • | |
| 822 Győr | • | — | 29 | 15 | 13 | 13 | Kapuvár | • | |
| 825 Pápa | • | | 29 | 15 | 14 | 13 | Csorna | • | |
| 805 Sopron | • | p | 30 | 16 | 14 | 10 | Komárom | • | p |
| 812 Szombathely | • | — | 29 | 15 | 13 | 13 | Káld | • | p |
| 910 Szentgotthárd | • | — | 30 | 15 | 14 | 11 | Kőszeg | • | |
| 915 Zalaegerszeg | • | | 30 | 16 | 13 | | Körmend | • | |
| Lenti | • | | 31 | 15 | 14 | | Letenye | • | |
| 925 Nagykanizsa | • | p | 30 | 16 | 15 | | Sümeg | • | |
| 920 Keszthely | • | p | 30 | 16 | 15 | 13 | Ziro | • | |
| Tihany | • | | 29 | 20 | 15 | | Kisbér | • | p |
| 935 Siófok | • | p | 29 | 18 | 16 | 14 | Mór | • | |
| 942 Pécs | • | | 30 | 17 | 16 | 13 | Alcsút | • | |
| 941 Misinatető (534 m) | — | | — | — | — | — | Esztergom | • | |
| Siklós | • | | 32 | 16 | 15 | | Dobogókő | • | |
| 827 Farkasgyepű (400 m) | • | | 28 | 18 | 14 | | Fonyód | • | |
| Veszprém | • | | 30 | 16 | 13 | 13 | Tab | • | |
| 833 Tatabánya | • | | 30 | 16 | 13 | | Sárbogárd | — | |
| 839 Budapest (Farkhegy) | • | | 29 | 16 | 12 | | Lengyel | • | |
| 840 Budapest OMI | • | | 31 | 18 | 16 | 12 | Nagykónyi | • | p |
| 841 Budapest (Szabadságh. 474 m) | • | p | 27 | 18 | 14 | 12 | Marcali | • | |
| Martonvásár | • | | 29 | 17 | 13 | | Somogyszob | • | |
| 835 Székesfehérvár | • | | 29 | 15 | 12 | | Kaposvár | • | |
| Dunaújváros | • | | 30 | 18 | 18 | | Barcs | • | |
| Szekszárd | • | p | 29 | 15 | 14 | | Szigetvár | • | |
| Mohács | • | p | 31 | 17 | | | Bácsalmás | • | |
| 960 Baja | • | p | 30 | 18 | 15 | 13 | Kiskunhalas | • | |
| 955 Kalocsa | • | | 30 | 16 | 15 | | Izsák | — | |
| Cegléd | • | p | 30 | 16 | 14 | 11 | Kunsztmiklós | • | |
| 860 Szolnok | • | p | 29 | 17 | 15 | 9 | Örkény | • | |
| 970 Kecskemét | • | | 29 | 18 | 14 | 11 | Nagykáta | • | p |
| Kiskunfélegyháza | — | | — | — | — | | Jászapáti | • | p |
| 982 Szeged | • | | 30 | 18 | 14 | 12 | Tiszakécske | — | |
| Mezőhegyes | • | | 29 | 17 | 16 | | Nagykőrös | • | |
| Orosháza | • | p | 29 | 17 | 15 | | Kistelek | — | |
| 990 Békéscsaba | • | p | 29 | 16 | 14 | 12 | Makó | • | |
| 875 Túrkeve | • | | 30 | 17 | 14 | 11 | Szentes | • | |
| Berettyóújfalu | • | p | 28 | 16 | 12 | | Szarvas | • | |
| 880 Debrecen | • | — | 28 | 18 | 15 | 13 | Szeghalom | • | p |
| 892 Nyíregyháza | • | | 27 | 16 | 14 | 11 | Körösszakál | | |
| 7[illegible] Kisvárda | • | | 28 | 16 | 14 | 13 | Tiszaroff | • | |
| Mátészalka | • | | 28 | 16 | 13 | | Poroszló | • | |
| Tiszabecs | • | | 27 | 15 | | | Karcag | • | p |
| Vác | • | p | — | 15 | | | Hortobágy | • | |
| Gödöllő | • | | 30 | 15 | 13 | | Polgár | — | |
| Lőrinci | • | | 33 | 16 | 13 | | Hajdúdorog | • | |
| Gyöngyös | • | | 29 | 17 | 14 | | Nyírlugos | — | |
| Balassagyarmat | • | | 33 | 14 | | | Csenger | — | |
| 755 Salgótarján | — | | — | — | | | Vásárosnamény | • | p |
| Galyatető (932 m) | — | | — | — | | | Záhony | • | |
| 851 Kékestető (1000 m) | • | | 21 | 15 | | 10 | Királyrét | • | |
| Mátraháza (672 m) | • | | 24 | 16 | | | Romhány | • | |
| 865 Eger | • | | 29 | 16 | 11 | 7 | Borsodnádasd | • | |
| Putnok | • | — | 29 | 13 | 12 | | Jósvafő | • | |
| Lillafüred | • | | 27 | 13 | | | Szendrőlád | — | |
| 772 Miskolc | • | — | 29 | 14 | 13 | 7 | Hidasnémeti | • | |
| Füged | • | | 27 | 15 | 13 | | Tokaj | • | |
| 778 Sárospatak | • | | 29 | 16 | 15 | 12 | Sárhatvan | — | |

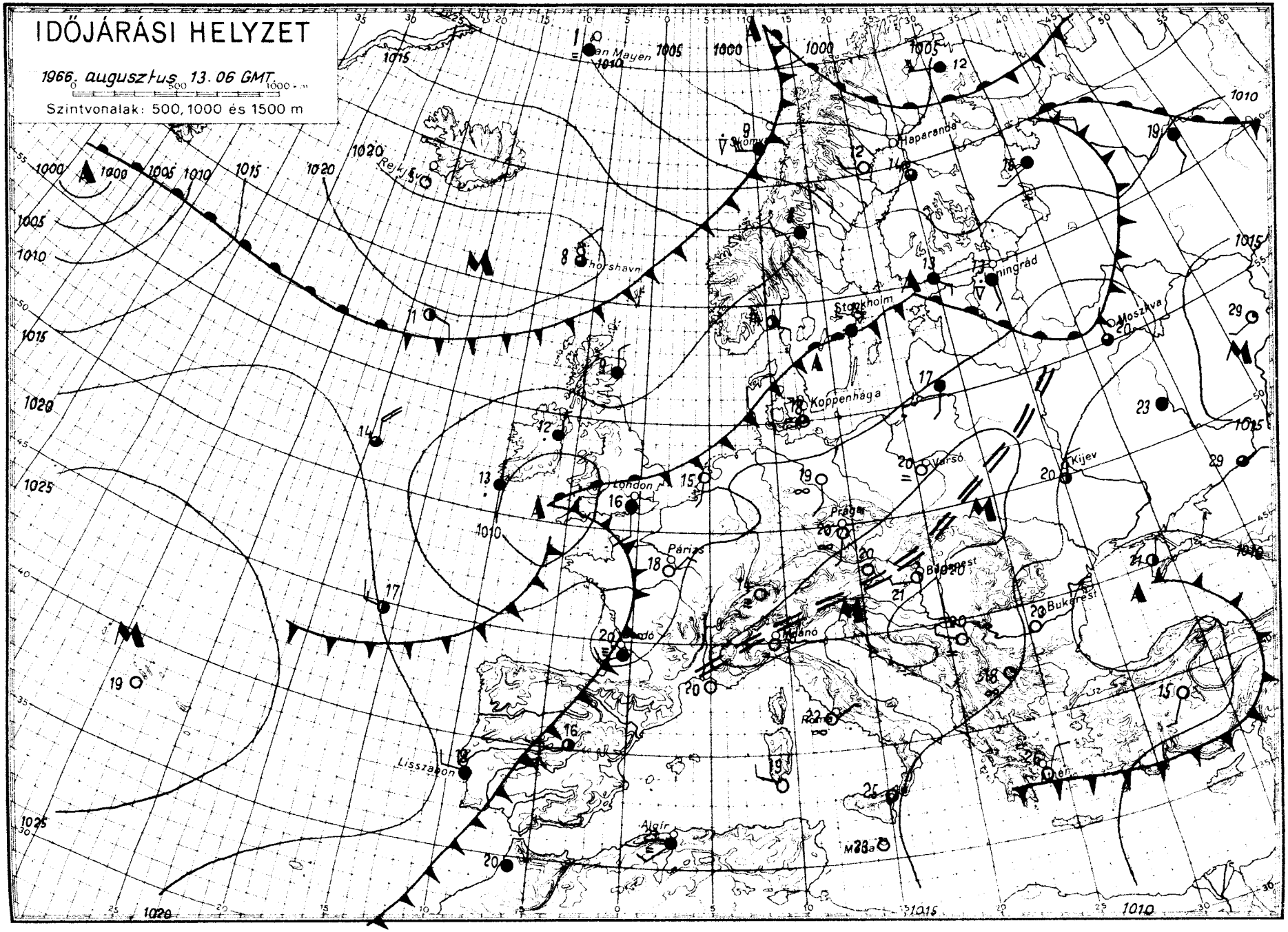
IDŐJÁRÁSI HELYZET
1966. augusztus 13. 06 GMT
Szintvonalak: 500, 1000 és 1500 m
Jan Mayen
Reykjavik
Thorshavn
Haparanda
Leningrád
Stockholm
Moszkva
Koppenhága
London
Párizs
Prága
Varsó
Kijev
Budapest
Bukarest
Milánó
Lisszabon
Algír
Bern

# IDŐJÁRÁSI NAPIJELENTÉS

ЕЖЕДНЕВНЫЙ МЕТЕОРОЛОГИЧЕСКИЙ БЮЛЛЕТЕНЬ • DAILY WEATHER REPORT
BULLETIN QUOTIDIEN DE TEMPS • TÄGLICHER WETTERBERICHT

KIADJA AZ ORSZÁGOS METEOROLÓGIAI INTÉZET
BUDAPEST II. KITAIBEL PÁL UTCA 1
TELEFON: KÖZPONT: 352-500, IDŐJELZŐ OSZT.: 150-410

MEGJELENIK NAPONKÉNT • ELŐFIZETÉSI ÁRA
A POSTAI KÖLTSÉGGEL EGYÜTT NEGYEDÉVRE 60, Ft
KIADÁSÉRT FELEL AZ INTÉZET IGAZGATÓJA

19. évfolyam 226. szám + Budapest + 1966. augusztus 14. vasárnap

***Az időjárási helyzet ma reggel és a várható időjárás:***

A Nyugat- és Közép-Európát elboritó meleghullámban az elmult napok során a legmagasabb nappali hőmérsékletek 25, 30 fok között váltakoztak. Mivel az Északi-tengeren át igen hüvös légtömeg érkezett a Brit-szigetek térségébe, az elmult két nap folyamán erős örvényciklon fejlődött ki a La Manche-csatorna felett. E képződmény keleti és nyugati oldala között több, mint 20 fokos hőmérsékleti ellentét áll fenn. A vasárnap reggeli időjárási helyzetkép szerint a ciklon hátoldalán beáramló hidegebb levegőfajta már a mai nap folyamán elárasztja Nyugat-Európát, de frontjának átkelése az Alpok fölött már nem biztos, ill. valószinüleg csupán felhőkjelenségek nélkül, száraz széllel okoz majd jelentéktelen lehülést a medence nyugati felében.

Hazánkban szombaton meleg, napos, száraz idő volt. Országszerte 12, 14 órán át sütött a nap. A hőmérséklet 27, 33 fokig emelkedett. Ma hajnalra 14, 19 fokig hült le a levegő. Vasárnap folytatódott a meleg, napos nyári idő, a hőmérséklet 11 órára 26, 29 fokig emelkedett.

Ma 12 órakor Budapesten a hőmérséklet 29 fok, a tengerszintre átszámitott légnyomás 764 mm, alig változik.

A Balaton vizének hőmérséklete Siófoknál 11 órakor 24 fok volt.

Várható időjárás hétfő estig:

Nyugat felől időnkénti felhősödés, legfeljebb az északnyugati megyékben délután futó záporral.
Mérsékelt délnyugati, majd északnyugatira forduló szél.
A meleg valószinüleg csak az északnyugati megyékben mérséklődik, a hétfő délutáni órákban.
Várható legalacsonyabb éjszakai hőmérséklet 14, 19,
legmagasabb nappali hőmérséklet hétfőn: 26, 31 fok között

Erdős Emőke s.k.

A hőmérséklet napi középértéke és eltérése a 90 évi átlagtól /Budapesten/:

| | | |
|---|---|---|
| 1966. VIII. 13.: | 24,7 C° | +3,5 C° |

1871 óta ezen a napon Budapesten előfordult:

| | |
|---|---|
| legmagasabb hőmérséklet: | 37,4 C° /1946/ |
| legalacsonyabb hőmérséklet: | 7,4 C° /1912/ |

66.507

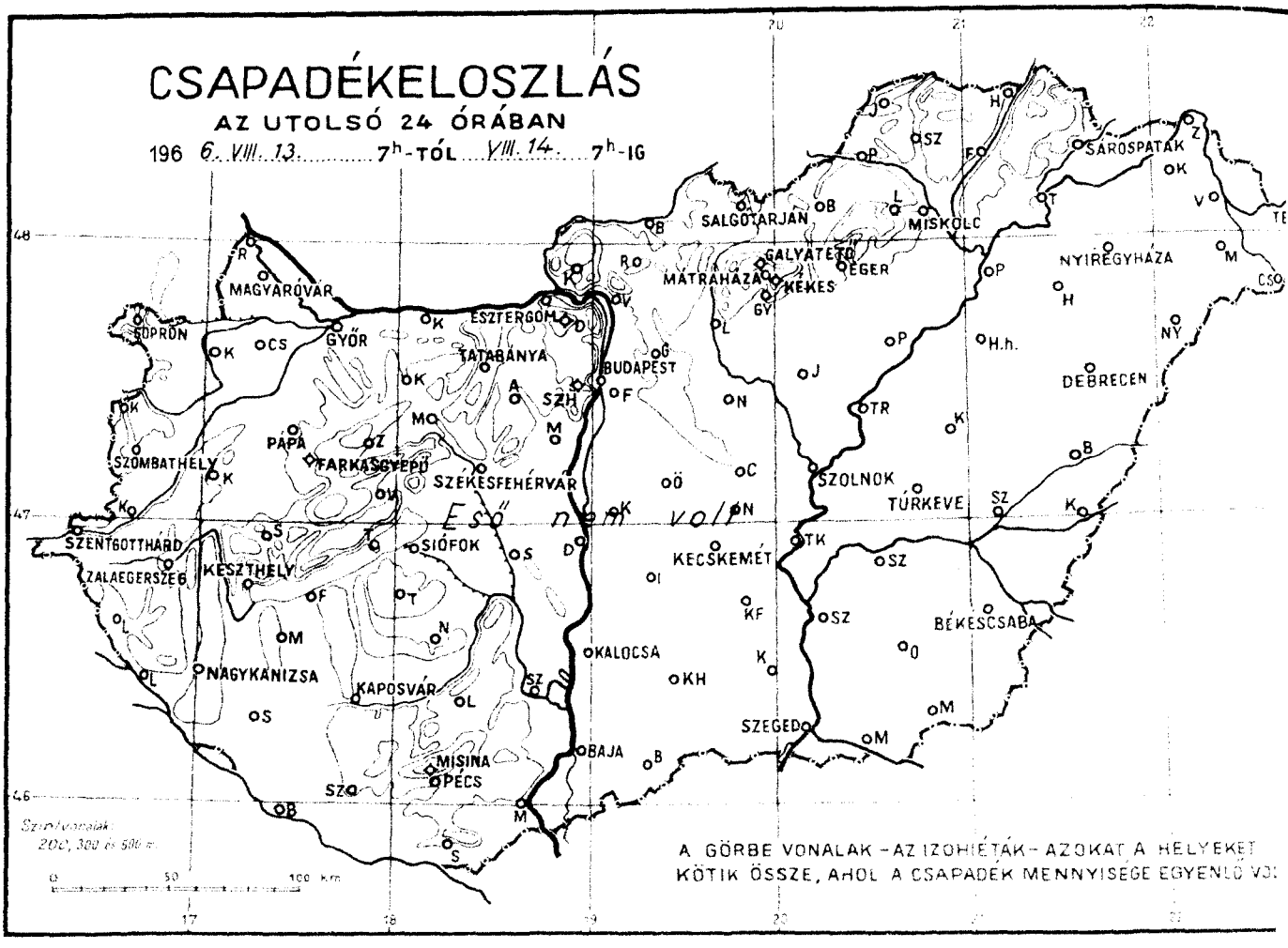
CSAPADÉKELOSZLÁS
AZ UTOLSÓ 24 ÓRÁBAN
196 6. VIII. 13. 7h-TÓL VIII. 14. 7h-IG
Eső nem volt
A GÖRBE VONALAK – AZ IZOHIÉTÁK – AZOKAT A HELYEKET KÖTIK ÖSSZE, AHOL A CSAPADÉK MENNYISÉGE EGYENLŐ VOL
Szintvonalak 200, 300 és 500 m
0 50 100 km
SOPRON
MAGYARÓVÁR
GYŐR
ESZTERGOM
TATABÁNYA
BUDAPEST
SZOMBATHELY
PÁPA
FARKASGYEPŰ
SZÉKESFEHÉRVÁR
SZENTGOTTHÁRD
ZALAEGERSZEG
KESZTHELY
SIÓFOK
NAGYKANIZSA
KAPOSVÁR
MISINA
PÉCS
BAJA
SZEGED
KALOCSA
KECSKEMÉT
SZOLNOK
TÚRKEVE
BÉKÉSCSABA
DEBRECEN
NYÍREGYHÁZA
HATVAN
GALYATETŐ
MÁTRAHÁZA
EGER
SALGÓTARJÁN
MISKOLC
SÁROSPATAK

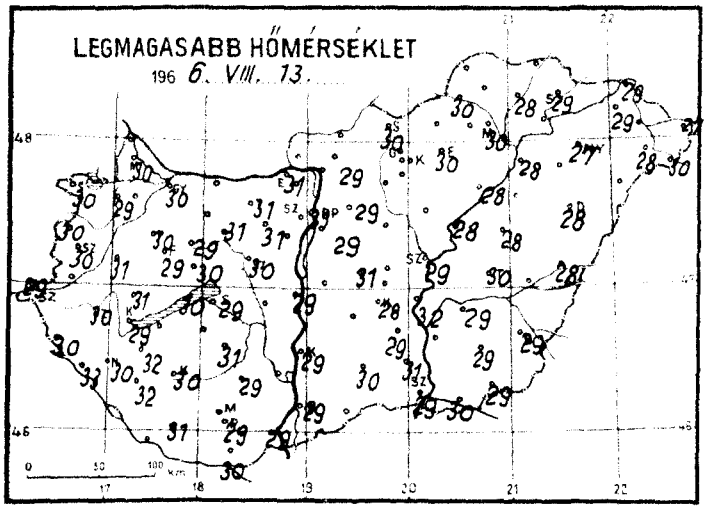
LEGMAGASABB HŐMÉRSÉKLET
196 6. VIII. 13.
0 50 100 km

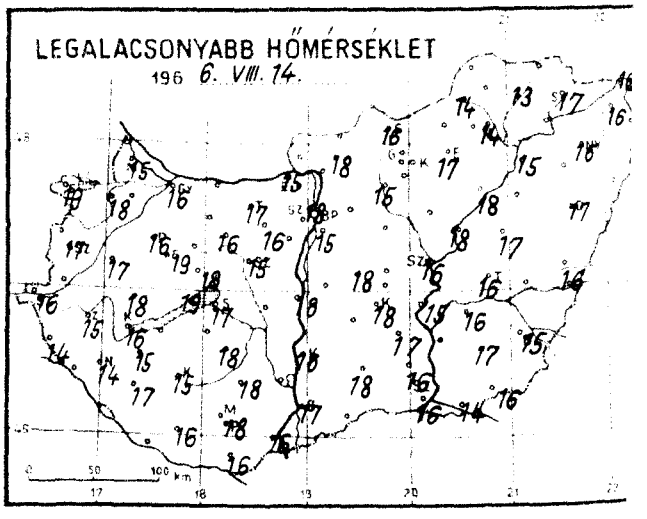
LEGALACSONYABB HŐMÉRSÉKLET
196 6. VIII. 14.
0 50 100 km

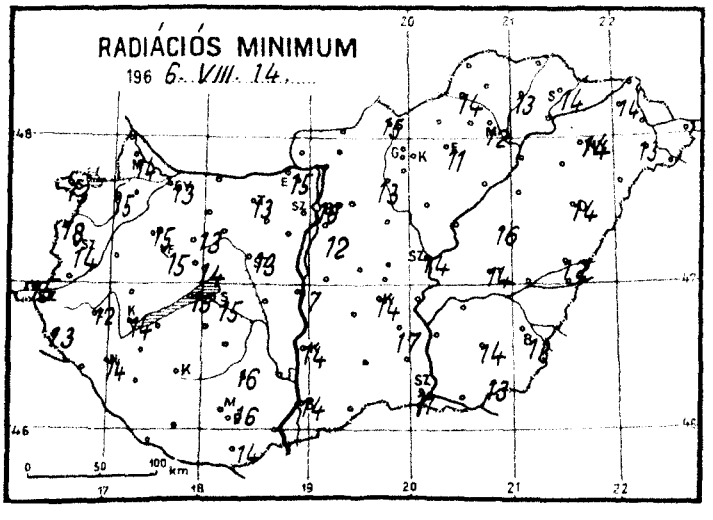
RADIÁCIÓS MINIMUM
196 6. VIII. 14.
0 50 100 km

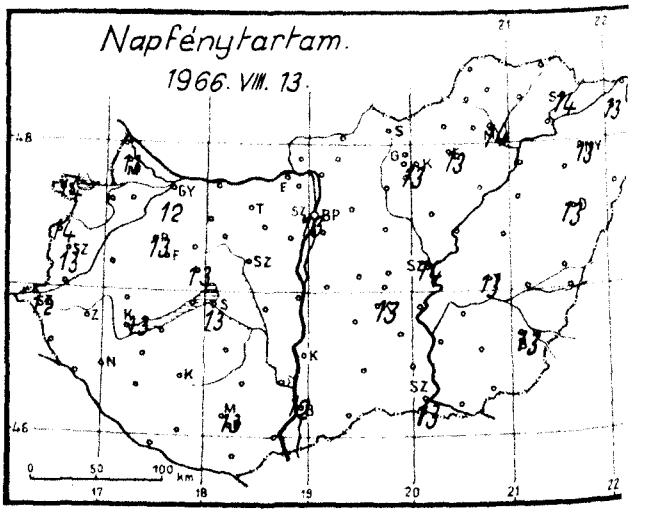
Napfénytartam.
1966. VIII. 13.
0 50 100 km

1966. augusztus hó,

14 nap vasárnap

| | Az utolsó 24 óra adatai | | | | | |
|---|---|---|---|---|---|---|
| | Csapadék (mm) | | Hőmérsékleti szélsőségek: tegnapi nappali max. | éjszakai min. | min. 5 cm-en | Napsütés (óra) tegnap |
| 12815 Magyaróvár | • | | 30 | 15 | 14 | 13 |
| 822 Győr | • | | 30 | 16 | 13 | 12 |
| 825 Pápa | • | ⌐ | 30 | 16 | 15 | 13 |
| 805 Sopron | • | | 29 | 17 | 13 | 11 |
| 812 Szombathely | • | | 30 | 17 | 14 | 13 |
| 910 Szentgotthárd | • | | 29 | 16 | 15 | 12 |
| 915 Zalaegerszeg | • | | 30 | 15 | 12 | |
| Lenti | • | | 30 | 14 | 13 | |
| 925 Nagykanizsa | • | ⌐ | 30 | 14 | 14 | |
| 920 Keszthely | • | ⌐ | 29 | 16 | 14 | 13 |
| Tihany | • | | 30 | 19 | 15 | |
| 935 Siófok | • | | 29 | 17 | 15 | 13 |
| 942 Pécs | • | | 29 | 18 | 16 | 13 |
| 941 Misinatető (534 m) | – | | | | | |
| Siklós | • | ⌐ | 30 | 16 | 14 | |
| 827 Farkasgyepű (400 m) | • | | 29 | 19 | 15 | |
| Veszprém | • | ⌐ | 30 | 18 | 14 | 13 |
| 833 Tatabánya | • | | 31 | 17 | 13 | |
| 839 Budapest (Ferihegy) | • | | 29 | 15 | 12 | |
| 840 Budapest OMI | • | | 31 | 18 | 16 | 13 |
| 841 Budapest (Szabadságh. 474 m) | – | | | | | |
| Martonvásár | – | | | | | |
| 835 Székesfehérvár | • | | 30 | 15 | 13 | |
| Dunaújváros | • | | 29 | 18 | 17 | |
| Szekszárd | – | | | | | |
| Mohács | • | ⌐ | 29 | 16 | | |
| 960 Baja | • | ⌐ | 29 | 17 | 14 | 12 |
| 955 Kalocsa | • | | 29 | 16 | 14 | |
| Cegléd | • | ⌐ | 30 | 17 | 15 | 12 |
| 860 Szolnok | • | ⌐ | 29 | 16 | 14 | 14 |
| 970 Kecskemét | • | | 28 | 18 | 14 | 13 |
| Kiskunfélegyháza | • | | 29 | 17 | 17 | |
| 982 Szeged | • | | 29 | 16 | 11 | 13 |
| Mezőhegyes | • | ⌐ | 29 | 16 | 13 | |
| Orosháza | • | ⌐ | 29 | 17 | 14 | |
| 990 Békéscsaba | • | ⌐ | 29 | 15 | 13 | 13 |
| 875 Túrkeve | • | | 30 | 16 | 14 | 13 |
| Berettyóújfalu | • | ⌐ | 28 | 16 | 12 | |
| 882 Debrecen | • | | 28 | 17 | 14 | 13 |
| 892 Nyíregyháza | • | | 27 | 16 | 14 | 13 |
| 788 Kisvárda | • | | 29 | 16 | 14 | 13 |
| Mátészalka | • | ⌐ | 28 | 16 | 13 | |
| Tiszabecs | • | | 27 | 14 | | |
| Vác | • | ⌐ | 31 | 15 | | |
| Gödöllő | • | | 29 | 15 | 13 | |
| Lőrinci | • | | – | 15 | 13 | |
| Gyöngyös | • | | 30 | 18 | 15 | |
| Balassagyarmat | • | | – | 16 | | |
| 755 Salgótarján | • | | 30 | 16 | 15 | |
| Galyatető (932 m) | • | | 24 | 17 | | |
| 851 Kékestető (1000 m) | • | | 20 | 16 | – | 13 |
| Mátraháza (672 m) | • | | 25 | 15 | | |
| 865 Eger | • | | 30 | 17 | 11 | 13 |
| Putnok | • | ⌐ | 30 | 14 | 14 | |
| Lillafüred | • | | 26 | 14 | | |
| 772 Miskolc | • | | 30 | 14 | 12 | 14 |
| Fügöd | • | ⌐ | 28 | 13 | 13 | |
| 778 Sárospatak | • | | 29 | 17 | 14 | 14 |

| 24 órai csapadék mm | | |
|---|---|---|
| Rajka | • | |
| Kapuvár | – | |
| Csorna | • | ⌐ |
| Komárom | • | ⌐ |
| Káld | • | ⌐ |
| Kőszeg | • | |
| Körmend | – | |
| Letenye | • | |
| Sümeg | • | |
| Zirc | • | |
| Kisbér | • | |
| Mór | • | |
| Alcsút | • | |
| Esztergom | • | |
| Dobogókő | • | |
| Fonyód | • | |
| Tab | – | |
| Sárbogárd | – | |
| Lengyel | • | |
| Nagykónyi | • | ⌐ |
| Marcali | • | |
| Somogyszob | • | |
| Kaposvár | • | ⌐ |
| Barcs | • | ≡ |
| Szigetvár | • | |
| Bácsalmás | • | |
| Kiskunbalas | • | |
| Izsák | – | |
| Kunsztmiklós | • | |
| Örkény | • | = |
| Nagykáta | • | |
| Jászapáti | • | ⌐ |
| Tiszakécske | • | ⌐ |
| Nagykőrös | • | |
| Kistelek | • | |
| Makó | • | ⌐ |
| Szentes | • | |
| Szarvas | • | ⌐ |
| Szeghalom | • | |
| Körösszakál | • | |
| Tiszaroff | • | |
| Poroszló | • | ⌐ |
| Karcag | • | ⌐ |
| Hortobágy | • | |
| Polgár | • | |
| Hajdúdorog | • | |
| Nyírlugos | • | |
| Csenger | • | ⌐ |
| Vásárosnamény | • | |
| Záhony | • | |
| Királyrét | – | |
| Romhány | • | |
| Borsodnádasd | • | |
| Jósvafő | • | |
| Szendrőlád | • | |
| Hidasnémeti | • | |
| Tokaj | • | |
| | • | |

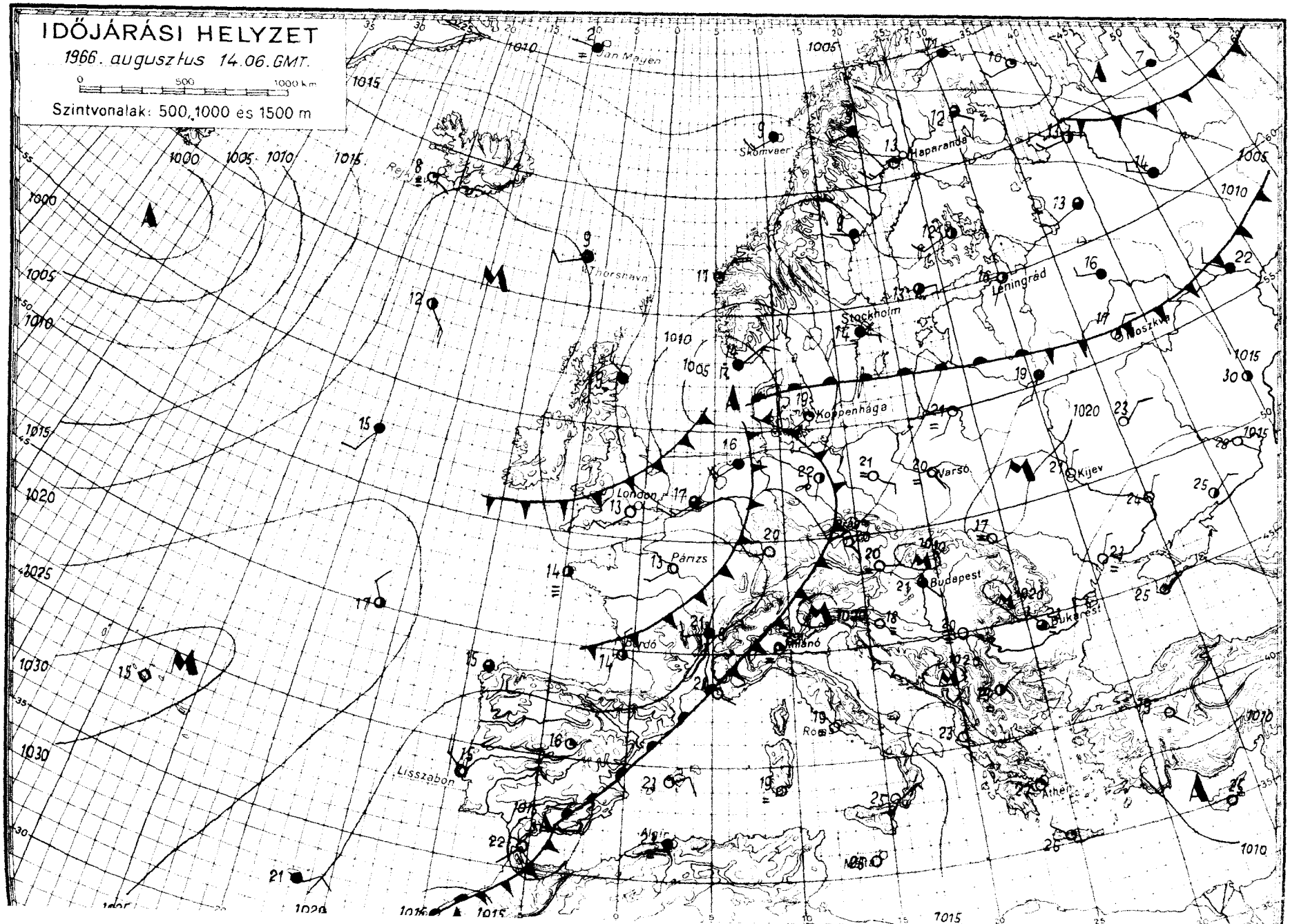
IDŐJÁRÁSI HELYZET
1966. augusztus 14.06.GMT.
0 500 1000 km
Szintvonalak: 500, 1000 és 1500 m
Jan Mayen
Skomvaer
Haparanda
Thorshavn
Leningrád
Stockholm
Moszkva
Koppenhága
Varsó
Kijev
London
Párizs
Budapest
Bukarest
Milánó
Lisszabon
Athén
Algír

# IDŐJÁRÁSI NAPIJELENTÉS

ЕЖЕДНЕВНЫЙ МЕТЕОРОЛОГИЧЕСКИЙ БЮЛЛЕТЕНЬ • DAILY WEATHER REPORT
BULLETIN QUOTIDIEN DE TEMPS • TÄGLICHER WETTERBERICHT

KIADJA AZ ORSZÁGOS METEOROLÓGIAI INTÉZET
BUDAPEST II. KITAIBEL PÁL UTCA 1
TELEFON: KÖZPONTI 353-500, IDŐJELZŐ OSZT.: 150-410

MEGJELENIK NAPONKÉNT • ELŐFIZETÉSI ÁRA
A POSTAI KÖLTSÉGGEL EGYÜTT NEGYEDÉVRE 60 Ft
KIADÁSÉRT FELEL AZ INTÉZET IGAZGATÓJA

79. évfolyam 227. szám + Budapest + 1966. augusztus 15. hétfő

***Az időjárási helyzet ma reggel és a várható időjárás:***

A szárazföldünk belseje felé áramló hüvös levegő első hulláma ma reggelre elérte Bécs-Varsó vonalát. Nyomában megélénkült a szél, de különösebb hőmérsékletcsökkenés nem történt. A második hullám ugyanakkor Stuttgart-Prága vonaláig jutott előre. Hatására többfelé esett az eső és zivatarok voltak. Átvonulásakor a mögötte fekvő területeken több fokos hőmérséklet csökkenés következett be.

Hazánkban vasárnap száraz, meleg idő volt, kevés nappali felhőképződés mellett 11-14 órán át sütött a nap. A hőmérséklet napközben 28,34 fokig emelkedett. Hétfőn hajnalra 14, 19 fokig hült le a levegő. Ma délelőtt országszerte derült, meleg idő volt. A hőmérséklet 11 órára 25, 30 fokig emelkedett.

Ma 12 órakor Budapesten a hőmérséklet 31 fok, a tengerszintre átszámitott légnyomás 762 mm, gyengén süllyedő irányzatu.

A Balaton vizének hőmérséklete Siófoknál 11 órakor 25 fok volt.

Várható időjárás kedd estig:

Nyugat felől felhőátvonulások, többfelé, elsősorban nyugaton és északon zápores, zivatar.
Megélénkülő északnyugati szél.
A hőmérséklet csökken.
Várható legalacsonyabb éjszakai hőmérséklet: nyugaton és északon 10, 15, máshol 15, 18,
legmagasabb nappali hőmérséklet kedden: 22;27 fok között, keleten és délkeleten egy-két fokkal 27 fok felett.

Vadkerti Ferenc s.k.

A hőmérséklet napi középértéke és eltérése a 90 évi átlagtól /Budapesten/:

| | | |
|---|---|---|
| 1966. VIII. 14.: | 25,3 C° | +4,0 C° |

1871 óta ezen a napon Budapesten előfordult:

| | |
|---|---|
| legmagasabb hőmérséklet: | 37,2 C° /1952/ |
| legalacsonyabb hőmérséklet: | 10,0 C° /1965/ |

66.508

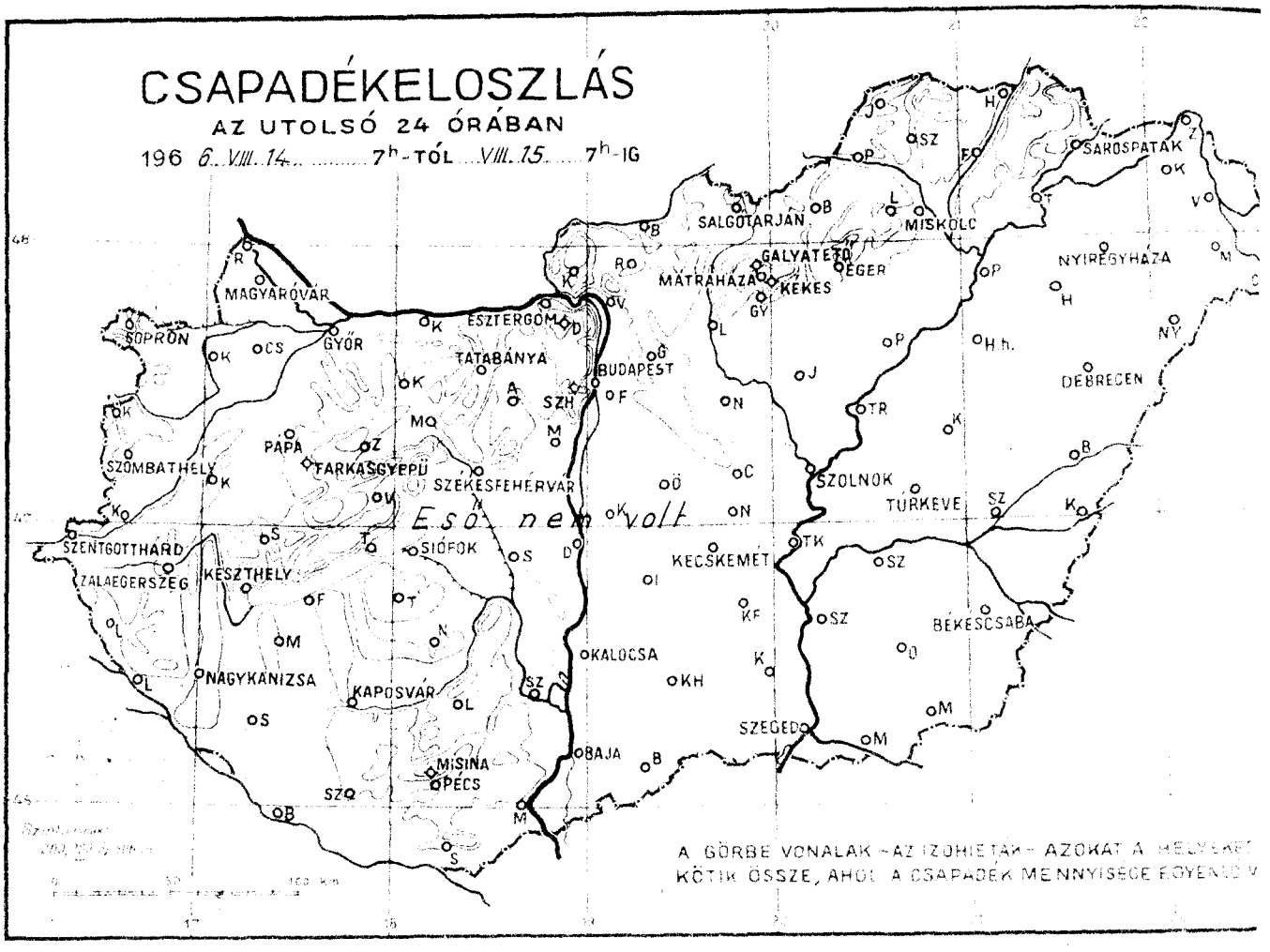
CSAPADÉKELOSZLÁS
AZ UTOLSÓ 24 ÓRÁBAN
196 6. VIII. 14. 7h-TÓL VIII. 15. 7h-IG
SOPRON
MAGYARÓVÁR
GYŐR
ESZTERGOM
TATABÁNYA
BUDAPEST
SZÉKESFEHÉRVÁR
PÁPA
FARKASGYEPŰ
SZOMBATHELY
SZENTGOTTHÁRD
ZALAEGERSZEG
KESZTHELY
SIÓFOK
NAGYKANIZSA
KAPOSVÁR
MISINA
PÉCS
BAJA
KALOCSA
KECSKEMÉT
SZEGED
SZOLNOK
TÜRKEVE
BÉKÉSCSABA
DEBRECEN
NYIREGYHÁZA
SAROSPATAK
MISKOLC
EGER
KEKES
MÁTRAHÁZA
GALYATETŐ
SALGÓTARJÁN
Eső nem volt
A GÖRBE VONALAK – AZ IZOHIETÁK – AZOKAT A HELYEKET
KÖTIK ÖSSZE, AHOL A CSAPADÉK MENNYISÉGE EGYENLŐ V

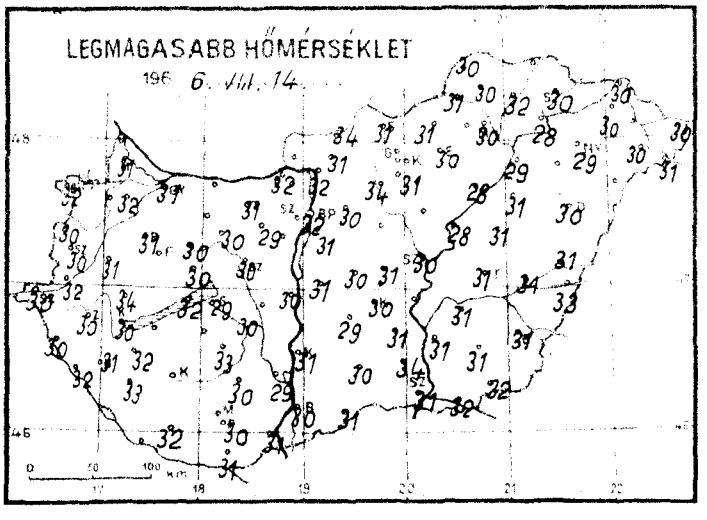
LEGMAGASABB HŐMÉRSÉKLET
196 6. VIII. 14.

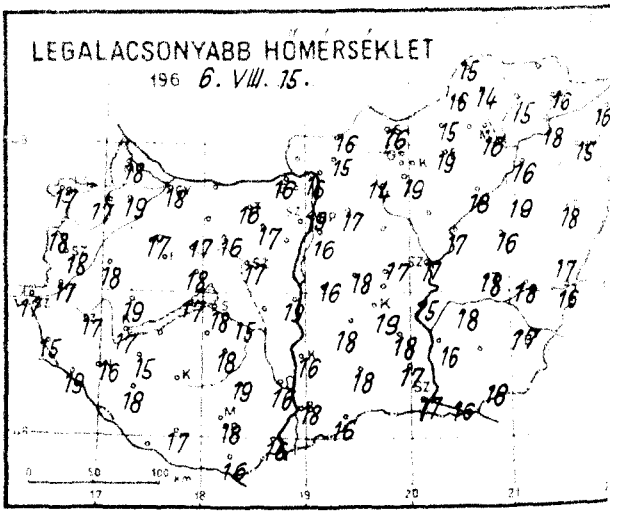
LEGALACSONYABB HŐMÉRSÉKLET
196 6. VIII. 15.

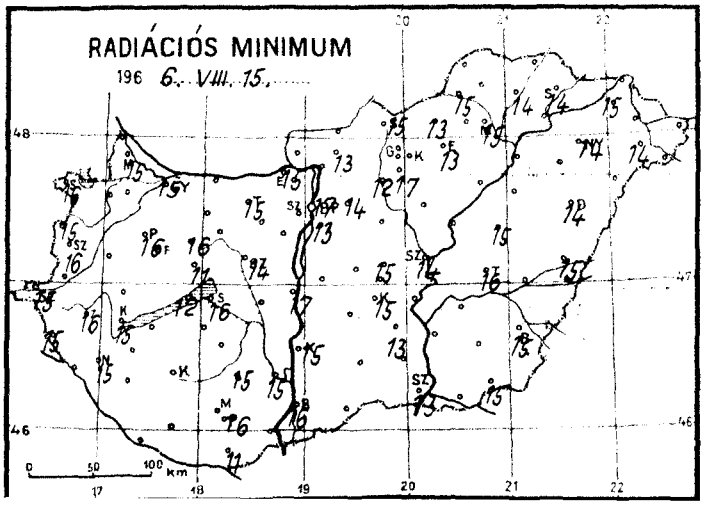
RADIÁCIÓS MINIMUM
196 6. VIII. 15.

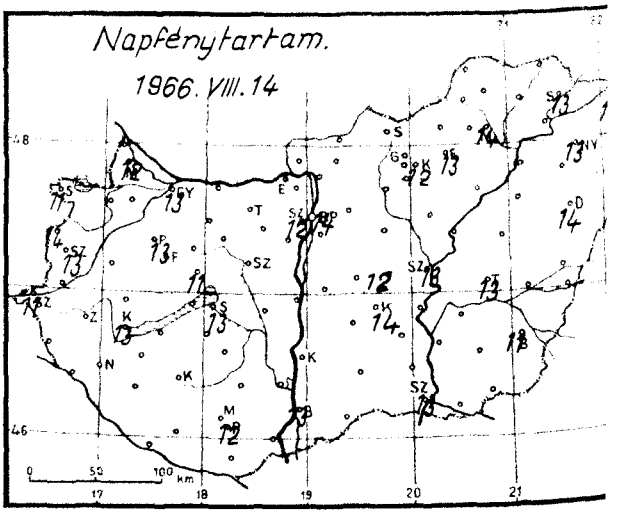
Napfénytartam.
1966. VIII. 14

1960. augusztus hó.
15. nap hétfő

| | Az utolsó 24 óra alatti | | | | | | | 24 órai csapadék mm | | |
|---|---|---|---|---|---|---|---|---|---|---|
| | Csapadék (mm) | | Hőmérsékleti szélsőségek | | | Napsütés (óra) tegnap | | | | |
| | | | tegnapi nappali max | éjszakai min. | min. 5 cm-en | | | | | |
| 12815 Magyaróvár | • | | 31 | 18 | 15 | 12 | Rajka | • | |
| 822 Győr | • | = | 31 | 18 | 15 | 13 | Kaposvár | • | ≡ |
| 825 Pápa | • | ≡ | 31 | 17 | 16 | 13 | Csorna | • | ≡ |
| 805 Sopron | • | | 32 | 17 | 16 | 11 | Komárom | • | ≡ |
| 812 Szombathely | • | = | 30 | 18 | 16 | 13 | Káld | • | ≡ |
| 910 Szentgotthárd | • | ≡ | 30 | 17 | 15 | 11 | Kőszeg | • | |
| 915 Zalaegerszeg | • | | 30 | 17 | 16 | | Körmend | • | |
| Lenti | • | | 30 | 15 | 15 | | Letenye | • | |
| 925 Nagykanizsa | • | ≡ | 31 | 16 | 15 | | Sümeg | • | |
| 920 Keszthely | • | ≡ | 30 | 17 | 15 | 13 | Zirc | • | |
| Tihany | • | | 32 | 17 | 12 | | Kisbér | • | ≡ |
| 935 Siófok | • | = | 29 | 18 | 16 | 13 | Mór | • | |
| 942 Pécs | • | | 30 | 18 | 16 | 12 | Alcsút | • | |
| 941 Mecsekoldal (534 m) | — | | – | – | – | – | Esztergom | • | |
| Siklós | • | ≡ | 31 | 16 | 11 | | Dobogókő | • | |
| 827 Farkasgyepű (400 m) | • | | 29 | 19 | 15 | | Fonyód | • | |
| Veszprém | • | ≡ | 30 | 18 | 11 | 11 | Tab | • | |
| 835 Tatabánya | • | | 31 | 16 | 15 | | Sárbogard | – | |
| 839 Budapest (Pethőhegy) | • | = | 31 | 16 | 13 | | Lengyel | • | |
| 840 Budapest OMI | • | ≡ | 32 | 19 | 17 | 14 | Nagykónyi | • | ≡ |
| 841 Budapest (Szabadság-tér) | • | ≡ | 28 | 19 | 16 | 12 | Marcali | • | |
| Martonvásár | -- | | – | -- | – | | Somogyszob | • | |
| 836 Székesfehérvár | • | | 30 | 17 | 14 | | Kaposvár | – | |
| Ercsi-Ujváros | • | | 30 | 19 | 17 | | Baros | • | ≡ |
| Szekszárd | • | ≡ | 29 | 16 | 15 | | Szigetvár | • | |
| Mohács | • | ≡ | 31 | 16 | | | Bárestmus | • | |
| 960 Baja | • | ≡ | 30 | 18 | 16 | 13 | Kiskunhalas | • | |
| 955 Kecskemét | • | | 31 | 16 | 15 | | Izsák | • | |
| Cegléd | • | ≡ | 31 | 17 | 15 | 12 | Kunszentmiklós | • | |
| 860 Szolnok | • | ≡ | 30 | 17 | 14 | 13 | Örkény | • | ≡ |
| 970 Kecskemét | • | | 30 | 19 | 15 | 14 | Nagykáta | • | |
| Kiskunfélegyháza | • | | 31 | 18 | 13 | | Jászapáti | • | ≡ |
| 982 Szeged | • | ≡ | 31 | 17 | 13 | 13 | Tiszakécske | • | ≡ |
| Mezőhegyes | • | ≡ | 32 | 18 | 15 | | Nagykőrös | • | |
| Orosháza | • | ≡ | 31 | – | – | | Kistelek | • | |
| 996 Békéscsaba | • | = | 31 | 17 | 15 | 11 | Makó | • | ≡ |
| 875 Túrkeve | • | | 31 | 18 | 16 | 13 | Szentes | • | |
| Berettyóújfalu | • | ≡ | 31 | 17 | 15 | | Szarvas | • | |
| 846 Debrecen | • | | 30 | 18 | 14 | 14 | Szeghalom | • | ≡ |
| 892 Nyíregyháza | • | = | 29 | 15 | 14 | 13 | Körösszakál | • | |
| 728 Kisvárda | • | = | 30 | 16 | 15 | 14 | Tiszaroff | • | |
| Mátészalka | • | ≡ | 30 | 17 | 14 | | Poroszló | • | ≡ |
| Tiszabecs | • | | 30 | 15 | | | Kareng | • | |
| Vác | • | ≡ | 32 | 16 | | | Hortobágy | • | ≡ |
| Gödöllő | • | | 30 | 17 | 14 | | Polgár | • | |
| Lőrinci | • | | 34 | 14 | 12 | | Hajdúdorog | – | |
| Gyöngyös | • | | 31 | 19 | 17 | | Nyírlugos | – | |
| Balassagyarmat | • | | 34 | 16 | | | Csenger | • | ≡ |
| 755 Salgótarján | • | | 31 | 16 | 15 | | Vásárosnamény | • | |
| Galyatető (932 m) | • | | 25 | 20 | | | Záhony | • | |
| 851 Kékestető (1000 m) | • | = | 24 | 18 | | 12 | Királyrét | • | |
| Mátraháza (672 m) | • | | 26 | 16 | | | Romhány | • | |
| 865 Eger | • | | 30 | 19 | 13 | 13 | Borsodnádasd | • | |
| Putnok | • | = | 31 | 16 | 15 | | Jósvafő | • | |
| Lillafüred | • | | 28 | 17 | | | Szendrőlád | • | |
| 772 Miskolc | • | = | 30 | 16 | 15 | 14 | Hidasnémeti | – | |
| Fügöd | • | ≡ | 32 | 15 | 14 | | Tokaj | • | |
| 778 Sárospatak | • | | 30 | 16 | 14 | 13 | Sárhatvan | • | |

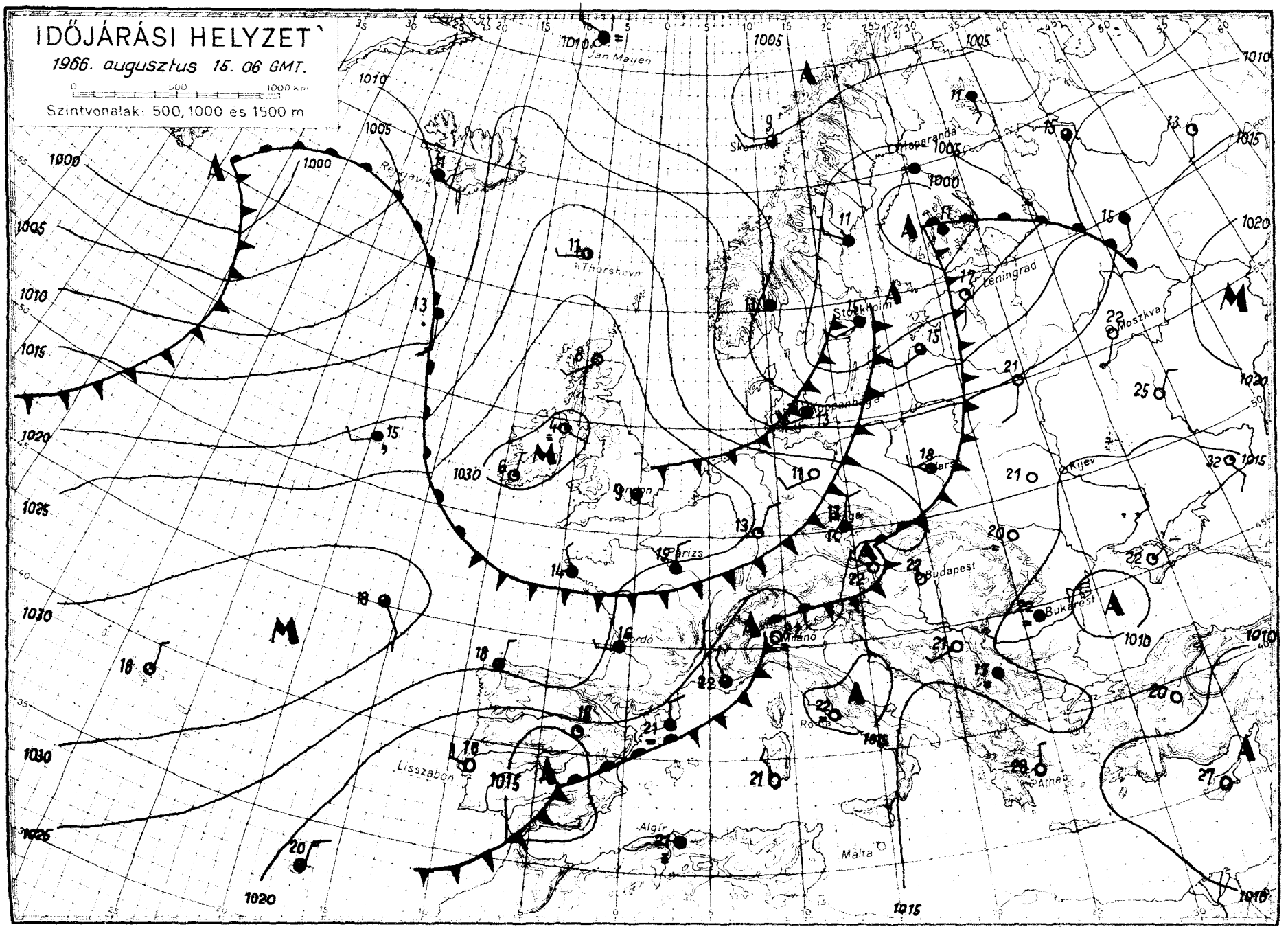
IDŐJÁRÁSI HELYZET
1966. augusztus 15. 06 GMT.
0 500 1000 km
Szintvonalak: 500, 1000 és 1500 m
Jan Mayen
Rejkjavik
Thorshavn
Skeriva
Haparanda
Leningrád
Moszkva
Stockholm
Koppenhaga
Kijev
Budapest
Bukarest
Párizs
Bordó
Milano
Roma
Athen
Lisszabon
Algír
Malta

# IDŐJÁRÁSI NAPIJELENTÉS

ЕЖЕДНЕВНЫЙ МЕТЕОРОЛОГИЧЕСКИЙ БЮЛЛЕТЕНЬ • DAILY WEATHER REPORT
BULLETIN QUOTIDIEN DE TEMPS • TÄGLICHER WETTERBERICHT

KIADJA AZ ORSZÁGOS METEOROLÓGIAI INTÉZET
BUDAPEST II., KITAIBEL PÁL UTCA 1
TELEFON: KÖZPONT: 353-500, IDŐJELZŐ OSZT.: 150-410

MEGJELENIK NAPONKÉNT * ELŐFIZETÉSI ÁRA
A POSTAI KÖLTSÉGGEL EGYÜTT NEGYEDÉVRE 60, Ft
KIADÁSÉRT FELEL AZ INTÉZET IGAZGATÓJA

79. évfolyam 228. szám + Budapest + 1966. augusztus 16. kedd

***Az időjárási helyzet ma reggel és a várható időjárás:***

A nyugat-európai hüvös légtömegek kedd reggelre elérték a Kárpát-medence nyugati részét, erős felhősödést, északi szelet és esőket, helyenként zivatarokat okozva. Az elmult nap során bekövetkezett hőmérsékletcsökkenés a Danzig-Prága-Lyon vonal mentén 10, 15 fok közötti értékeket ért el.

Hazánkban hétfőn napközben, száraz, meleg idő volt. A hőmérséklet 29, 34 fokig emelkedett, de a nyugati határmegyékben a beszivárgó hüvösebb levegő miatt csak 26–28 fokot ért el. Szerda hajnalra nyugaton 12, 17, keleten 15, 20 fokig hült le a levegő. Az északnyugatról betörő hüvösebb levegőfajta határvonalán hétfőn este Győr-Pápa-Szentgotthárd vonalában záporok, zivatarok keletkeztek, átmenetileg viharos szél kiséretében. Az éjszaka folyamán a szóbanforgó időjárási front lelassult és csupán a Bakony-hegység vonaláig jutott előre. A ma reggel 7 óráig lehullott eső mennyisége a front által érintett területeken csapadéknyom és 13 mm között váltakozott. Kedden délelőtt az ország területén éles időjárási ellentét állt fenn: mig a Dunántul nagyobb részét összefüggő felhőtakaró boritotta, ugyanakkor a keleti országrészben derült, napos maradt az idő. Nyugaton helyenként viharos északi szél fujt. A hőmérsékleti ellentét Sopron és Békéscsaba között volt a legélesebb: 11 órakor Sopronban sürü eső mellett csak 12, viszont Békéscsabán napsütésben 27 fokot mértek.

Ma 12 órakor Budapesten a hőmérséklet 22 fok, a tengerszintre átszámitott légnyomás 763 mm, gyengén emelkedő irányzatu.

A Balaton vizének hőmérséklete Siófoknál 11 órakor 24 fok volt.

Várható időjárás szerda estig:
Kedden északnyugat felől délkelet felé növekvő felhőzet, elsősorban a Dunántulon többfelé esővel, zivatarral.
Szerdán északnyugat felől csökkenő felhőzet, inkább csak a délkeleti országrészben néhány helyen esővel.
Tovább erősödő, helyenként viharos északi, északkeleti szél.
A hőmérséklet keleten is csökken.
Várható legalacsonyabb éjszakai hőmérséklet: 9,14, a délkeleti megyékben 15, 18,
legmagasabb nappali hőmérséklet szerdán: 18, 23 fok között.

Dr. Tóth Pál s.k.

A hőmérséklet napi középértéke és eltérése a 90 évi átlagtól /Budapesten/:

| | | |
|---|---|---|
| 1966. VIII. 15.: | 26,7 C° | +5,4 C° |

1871 óta ezen a napon Budapesten előfordult:

| | |
|---|---|
| legmagasabb hőmérséklet: | 38,5 C° /1952/ |
| legalacsonyabb hőmérséklet: | 10,7 C° /1933/ |

66.513

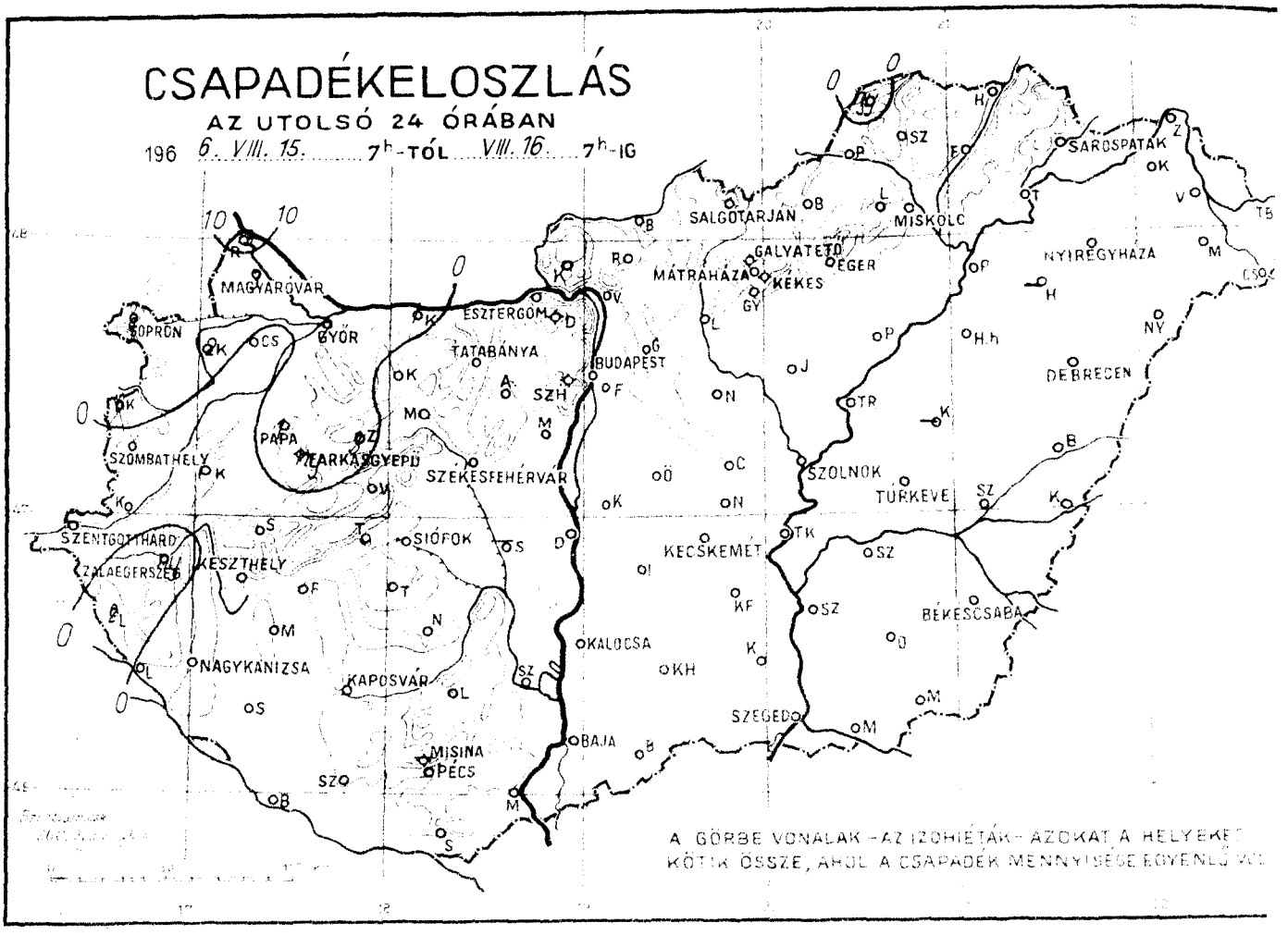
CSAPADÉKELOSZLÁS
AZ UTOLSÓ 24 ÓRÁBAN
196 6. VIII. 15. 7h-TÓL VIII. 16. 7h-IG
SOPRON
MAGYARÓVÁR
GYŐR
ESZTERGOM
TATABÁNYA
BUDAPEST
SZOMBATHELY
PAPA
TÁRKÁNY
GYEPÜ
SZÉKESFEHÉRVÁR
SZENTGOTTHÁRD
ZALAEGERSZEG
KESZTHELY
SIÓFOK
NAGYKANIZSA
KAPOSVÁR
MISINA
PÉCS
BAJA
KALOCSA
KECSKEMÉT
SZEGED
SALGÓTARJÁN
MISKOLC
SÁROSPATAK
MÁTRAHÁZA
GALVATETŐ
EGER
KEKES
NYÍREGYHÁZA
DEBRECEN
SZOLNOK
TÚRKEVE
BÉKÉSCSABA
A GÖRBE VONALAK - AZ IZOHIETÁK - AZOKAT A HELYEKET
KÖTIK ÖSSZE, AHOL A CSAPADÉK MENNYISÉGE EGYENLŐ

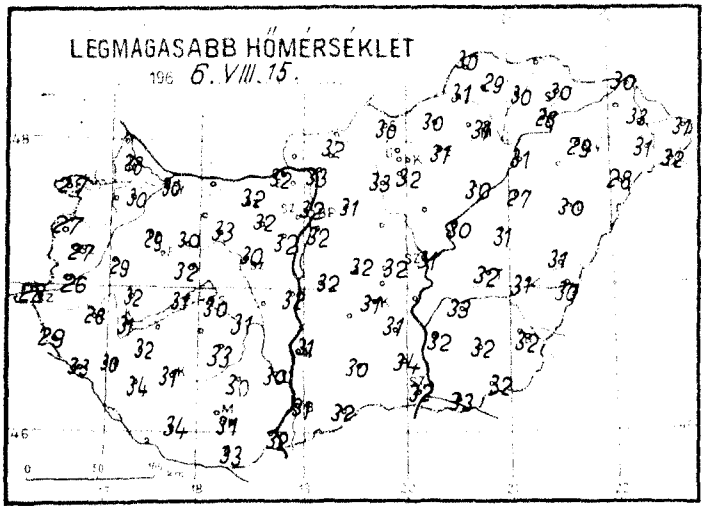
LEGMAGASABB HŐMÉRSÉKLET
196 6. VIII. 15.

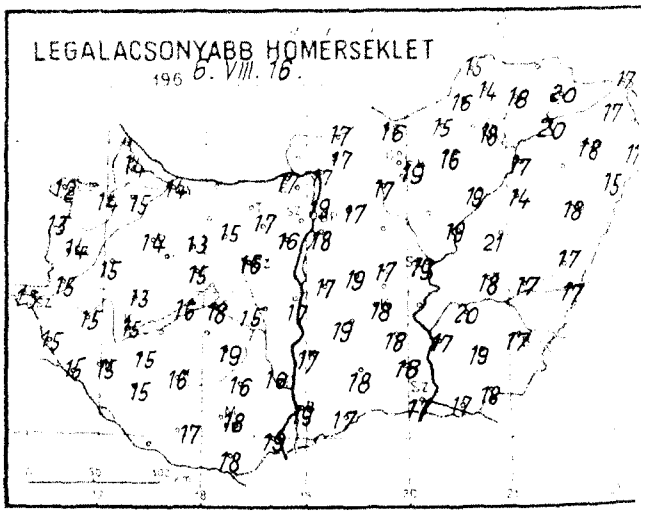
LEGALACSONYABB HŐMÉRSÉKLET
196 6. VIII. 16.

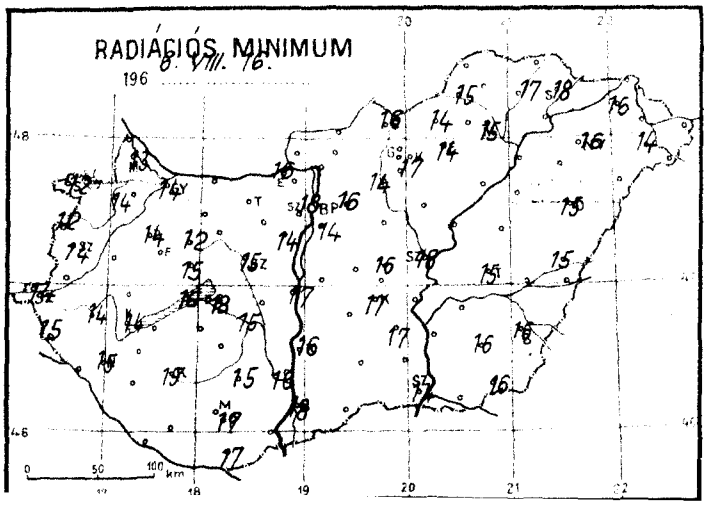
RADIÁCIÓS MINIMUM
196 6. VIII. 16.

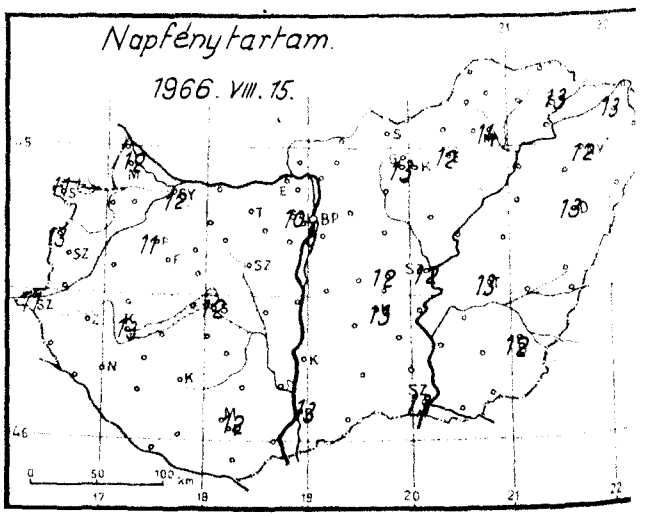
Napfénytartam.
1966. VIII. 15.

1966. augusztus ..... hó, ..... nap .....

| | Az utolsó 24 óra adatai | | | | | | 24 órai csapadék mm | | |
|---|---|---|---|---|---|---|---|---|---|
| | Csapadék (mm) | | Hőmérsékleti szélsőségek: tegnapi nappali max. | éjszakai min. | min. 5 cm-en | Napsütés (óra) tegnap | | | |
| 12815 Magyaróvár | 3 | | 28 | 14 | 13 | 12 | Rajka | 13 | R |
| 822 Győr | 7 | R | 30 | 14 | 14 | 12 | Kapuvár | 2 | |
| 825 Pápa | 1 | < | 29 | 14 | 14 | 11 | Csorna | • | |
| 805 Sopron | 9 | R | 27 | 12 | 12 | 11 | Komárom | 1 | |
| 812 Szombathely | • | < | 27 | 14 | 14 | – | Káld | • | |
| 910 Szentgotthárd | • | < | 28 | 16 | 14 | 11 | Kőszeg | 6 | R |
| 915 Zalaegerszeg | ny | < | 28 | 15 | 14 | | Körmend | • | |
| Lenti | 2 | | 29 | 15 | 15 | | Letenye | • | |
| 925 Nagykanizsa | • | < | 30 | 15 | 15 | | Sümeg | • | |
| 930 Keszthely | • | = | 31 | 15 | 14 | 13 | Zirc | 3 | |
| Tihany | • | | 31 | 16 | 16 | | Kisbér | • | |
| 935 Siófok | • | = | 30 | 18 | 18 | 12 | Mór | • | |
| 942 Pécs | • | A | 31 | 18 | 17 | 12 | Alcsút | • | |
| 941 Mecsekto (534 m) | – | | – | – | – | – | Esztergom | • | |
| Siklós | • | | 33 | 18 | 17 | | Dorogkő | • | ≡ |
| 827 Farkasgyepű (400 m) | ny | R | 28 | 12 | 12 | | Fonyód | • | |
| Veszprém | • | | 32 | 15 | 15 | 11 | Tab | • | |
| 833 Tatabánya | • | | 32 | – | – | | Sárisáp | – | |
| 839 Budapest (Farkasrét) | • | = | 32 | 18 | 14 | | Lengyel | • | |
| 840 Budapest OMI | • | | 32 | 19 | 18 | 9 | Nagykónyi | • | |
| 841 Budapest (Szabadságh. 474 m) | • | A | 29 | 15 | 12 | 10 | Marcali | • | |
| Marótavasúr | • | | 32 | 16 | 14 | | Somogyszob | • | |
| 835 Székesfehérvár | • | | 30 | 16 | 15 | | Kaposvár | • | |
| Dunaújváros | • | | 32 | 17 | 17 | | Bárcs | • | |
| Szekszárd | • | | 30 | 16 | 16 | | Szegvár | • | |
| Mohács | • | | 32 | 19 | | | Bácsalmás | • | |
| 860 Baja | • | = | 31 | 19 | 18 | 13 | Kiskunhalas | • | |
| 855 Kalocsa | • | | 31 | 17 | 16 | | Izsák | • | |
| Cegléd | • | | 32 | 17 | 16 | 12 | Kunszentmiklós | • | |
| 860 Szolnok | • | = | 31 | 19 | 18 | 12 | Orkény | • | A |
| 870 Kecskemét | • | | 31 | 18 | 17 | 13 | Nagykáta | • | |
| Kiskunfelegyháza | • | | 31 | 18 | 17 | | Jászapáti | • | A |
| 882 Szeged | • | | 32 | 17 | 14 | 13 | Tiszakeszi | • | |
| Mezőhegyes | • | | 32 | 18 | 16 | | Nagykörös | • | |
| Orosháza | • | | 32 | 19 | 16 | | Kistelek | • | |
| 900 Békéscsaba | • | | 32 | 17 | 16 | 12 | Makó | • | |
| 875 Túrkeve | • | | 32 | 18 | 15 | 13 | Szentes | • | |
| Berettyóújfalu | • | | 31 | 17 | 15 | | Szarvas | • | |
| 880 Debrecen | • | | 30 | 18 | 15 | 13 | Szeghalom | • | A |
| 892 Nyíregyháza | • | = | 29 | 18 | 16 | 12 | Körösszakál | • | |
| Kisvárda | • | | – | 17 | 16 | 13 | Tiszaroff | • | |
| Mátészalka | • | | 31 | 17 | 14 | | Poroszló | • | |
| Tiszabecs | • | | 31 | 18 | | | Karcag | • | |
| Vár | • | = | 33 | 17 | | | Hortobágy | • | |
| Gödöllő | • | | 31 | 17 | 16 | | Polgár | • | |
| Lőrinci | • | | 33 | 17 | 14 | | Hajdúdorog | – | |
| Gyöngyös | • | | 32 | 19 | 17 | | Nyírlugos | • | |
| Balassagyarmat | • | | – | 17 | . | | Csenger | • | |
| 755 Salgótarján | • | | 30 | 16 | 16 | | Vásárosnamény | • | |
| Galyatető (932 m) | • | | 26 | 19 | | | Záhony | • | |
| 851 Kékestető (1000 m) | • | | 24 | 16 | – | 13 | Királyrét | • | |
| Mátraháza (672 m) | • | | 26 | 16 | | | Romhány | • | |
| 865 Eger | • | | 31 | 16 | 14 | 12 | Borsodnádasd | • | |
| Putnok | • | = | 31 | 16 | 15 | | Jósvafő | ny | R |
| Lillafüred | • | | 29 | 15 | | | Szendrőlád | • | |
| 772 Miskolc | • | = | 31 | 18 | 15 | 14 | Hidasnémeti | • | |
| Füged | • | | 30 | 18 | 17 | .. | Tokaj | • | |
| 778 Sárospatak | • | | 30 | 20 | 18 | 13 | Sárhatvan | • | |

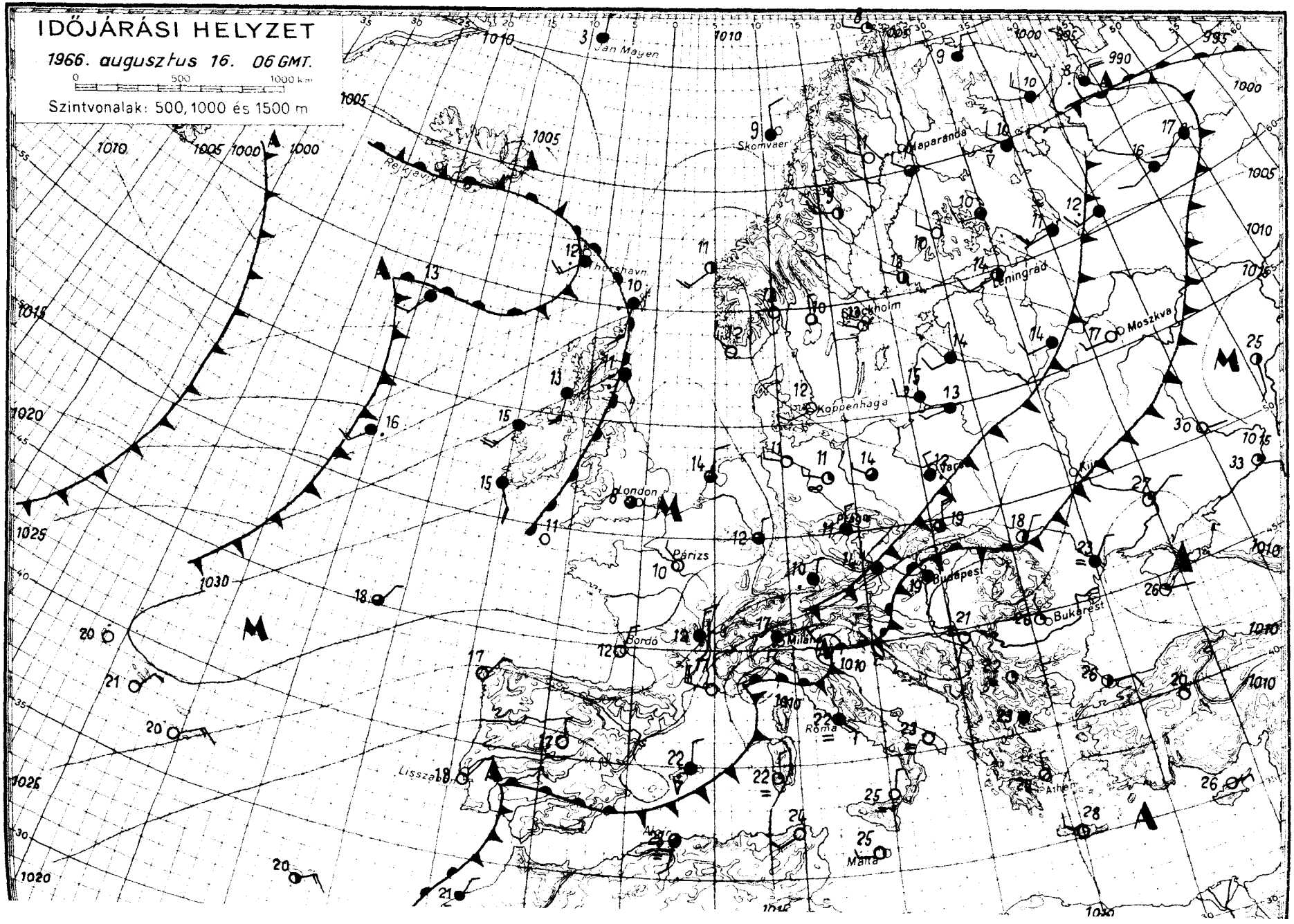
IDŐJÁRÁSI HELYZET
1966. augusztus 16. 06 GMT.
0 500 1000 km
Szintvonalak: 500, 1000 és 1500 m
Jan Mayen
Skomvaer
Haparanda
Rejkjavik
Thorshavn
Leningrad
Stockholm
Moszkva
Koppenhaga
London
Párizs
Bordó
Budapest
Bukarest
Milano
Roma
Athen
Malta
Lisszabon

# IDŐJÁRÁSI NAPIJELENTÉS

ЕЖЕДНЕВНЫЙ МЕТЕОРОЛОГИЧЕСКИЙ БЮЛЛЕТЕНЬ • DAILY WEATHER REPORT
BULLETIN QUOTIDIEN DE TEMPS • TÄGLICHER WETTERBERICHT

KIADJA AZ ORSZÁGOS METEOROLÓGIAI INTÉZET
BUDAPEST II., KITAIBEL PÁL UTCA 1
TELEFON: KÖZPONT: 355-500, IDŐJELZŐ OSZT.: 150-410

MEGJELENIK NAPONKÉNT • ELŐFIZETÉSI ÁRA A POSTAI KÖLTSÉGGEL EGYÜTT NEGYEDÉVRE 60, Ft
KIADÁSÉRT FELEL AZ INTÉZET IGAZGATÓJA

73. évfolyam 229. szám. + Budapest + 1966. augusztus 17. szerda

***Az időjárási helyzet ma reggel és a várható időjárás:***

A Nyugat-Európa felől érkező hüvös, nedves levegővel szembe, keleti irányból meleg, száraz levegő áramlik a Kárpátmedencébe. Ez országunk nagy részén megakadályozza a felhőképződést és az erős besugárzás következtében a hőmérsékletek elérik az évszaknak megfelelő értékeket.

Hazánkban kedden a Pécs-Budapest vonaltól nyugatra erősen felhős idő volt. Néhány helyen esett az eső és keletkezett zivatar. A lehullott eső mennyisége a csapadéknyom és 9 mm között váltakozott. Az említett vonaltól keletre 10-13 órán keresztül sütött a nap és sehol sem esett. Az ország nyugati és keleti részei között nagy hőmérsékleti különbségek alakultak ki. Míg nyugaton sehol sem emelkedett a hőmérséklet 16, 18 foknál magasabbra, addig keleten 29, 31 fokos maximumok alakultak ki. Ma hajnalra az ország területén 12, 17 fokig hűlt le a levegő. Ma délelőtt a nyugati megyékben felhős, máshol napos az idő, helyenként élénk északkeleti szél fujt.

Ma 12 órakor Budapesten a hőmérséklet 27 fok, a tengerszintre átszámított légnyomás 766 mm, gyengén süllyedő irányzatu.
A Balaton vizének hőmérséklete Siófoknál 11 órakor: 22 fok.

Várható időjárás csütörtök estig:

Nyugaton felhős idő, helyenként esővel, egy-két helyen esetleg zivatarral.
Keleten kevés felhő, valószinüleg eső nélkül.
Időnként élénk északkeleti, keleti szél.

Várható legalacsonyabb éjszakai hőmérséklet: 13, 19,
legmagasabb nappali hőmérséklet csütörtökön: általában 22, 26,
délkeleten egy-két fokkal 26 fok fölött.

Kerényi Nárcisz s.k.

A hőmérséklet napi középértéke és eltérése a 90 évi átlagtól /Budapesten/:

1966. VIII. 16.: 21,0 C° +0,3 C°

1871 óta ezen a napon Budapesten előfordult:

legmagasabb hőmérséklet: 35,5 C° /1952/
legalacsonyabb hőmérséklet: 8,3 C° /1910/

66.514

# CSAPADÉKELOSZLÁS

AZ UTOLSÓ 24 ÓRÁBAN

196 6. VIII. 16. 7h-TÓL VIII. 17. 7h-IG

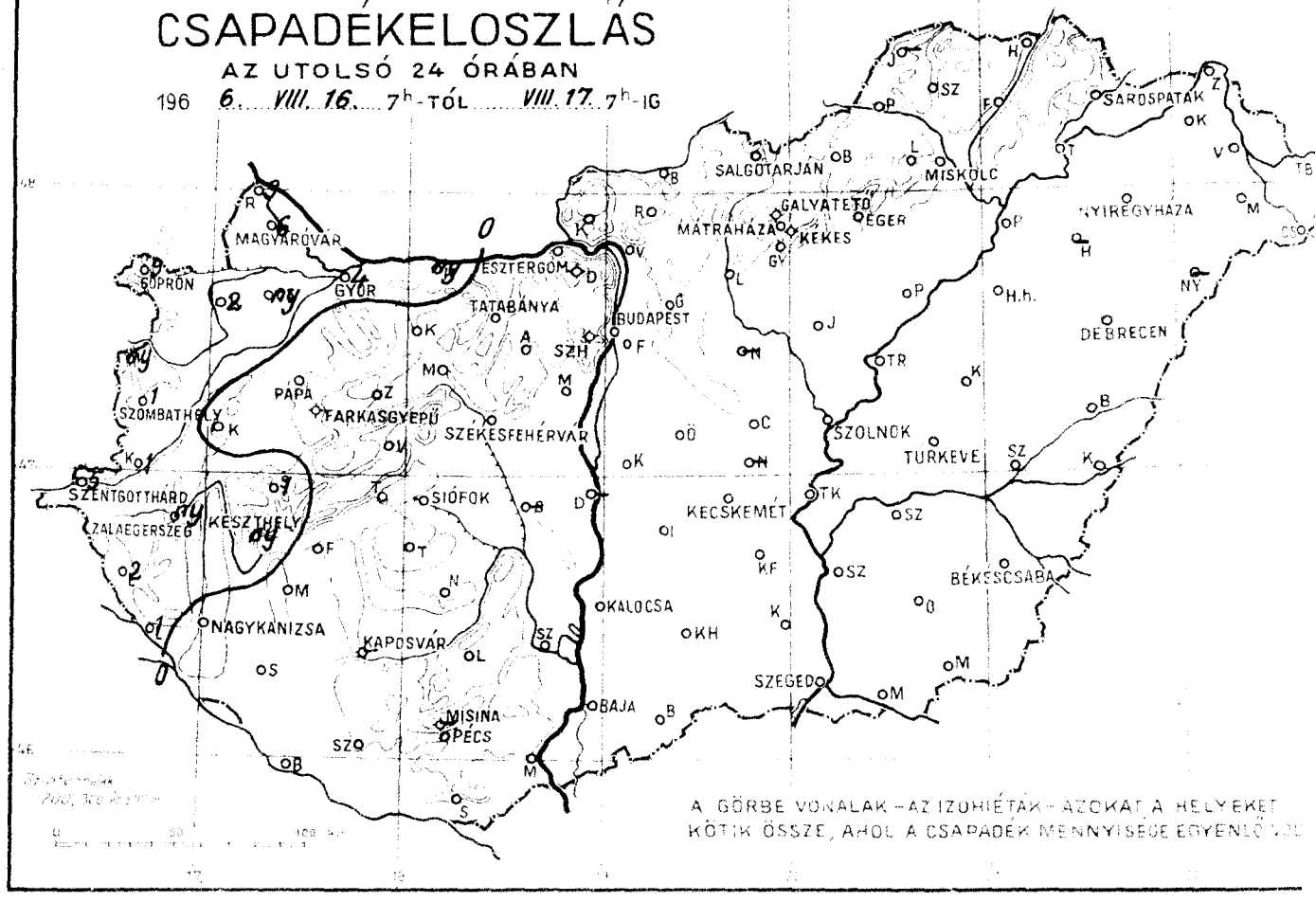


A GÖRBE VONALAK – AZ IZOHIÉTÁK – AZOKAT A HELYEKET KÖTIK ÖSSZE, AHOL A CSAPADÉK MENNYISÉGE EGYENLŐ

LEGMAGASABB HŐMÉRSÉKLET

196 6. VIII. 16.

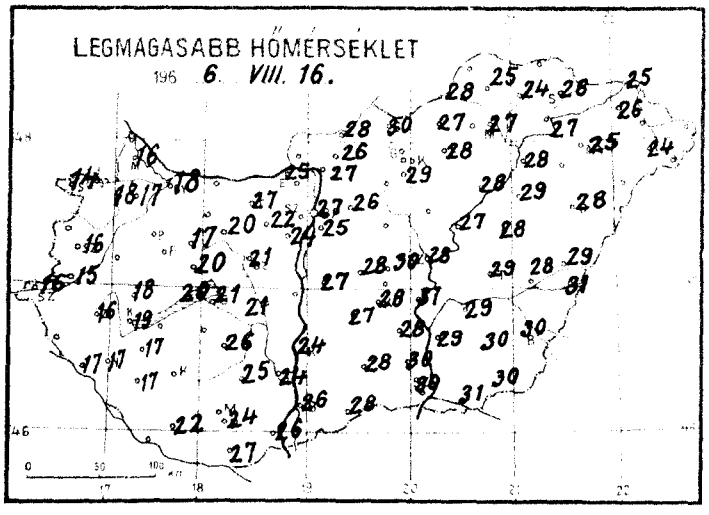

LEGALACSONYABB HŐMÉRSÉKLET

196 6. VIII. 17.

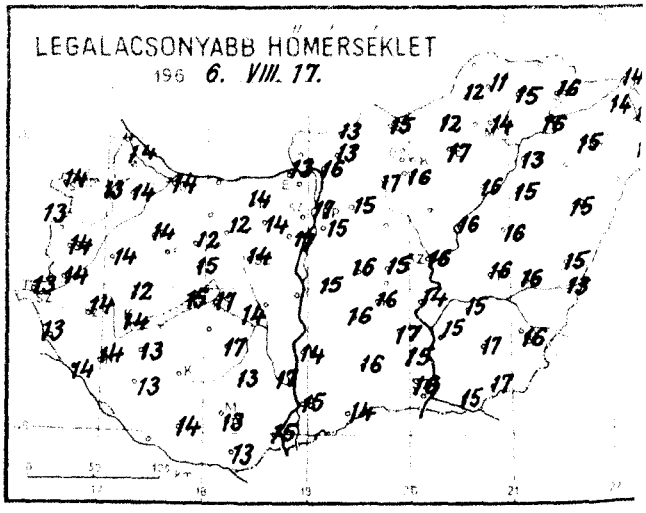

RADIÁCIÓS MINIMUM

196 6. VIII. 17.

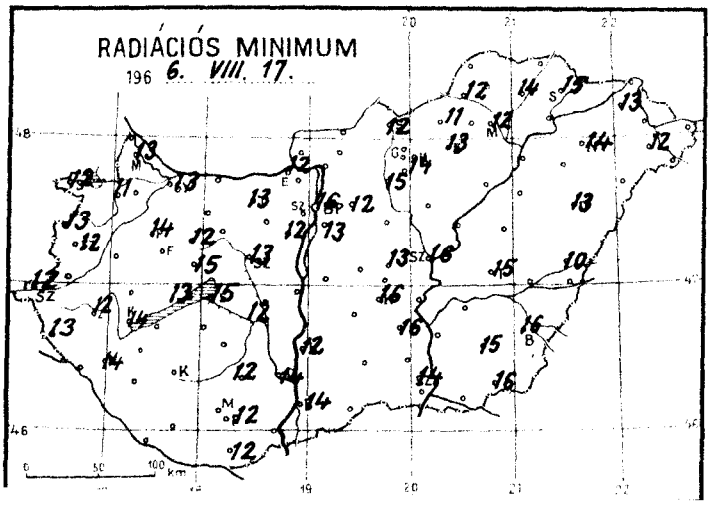

NAPFÉNYTARTAM

1966. VIII. 16.

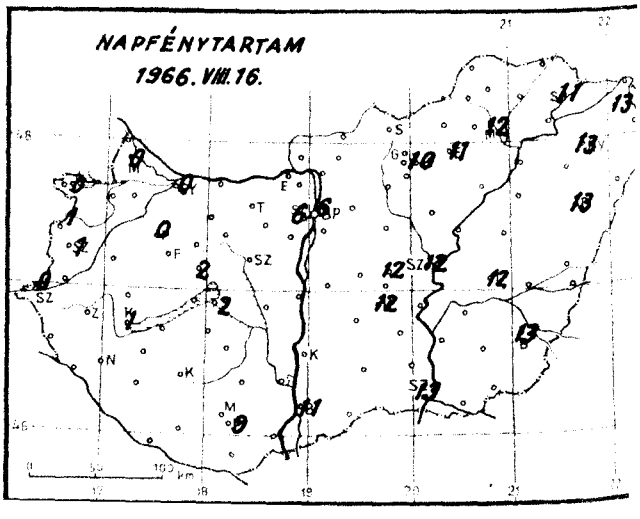

1966. augusztus hó, 17. nap szerda

Az utolsó 24 óra adatai

| | Csapadék (mm) | | Hőmérsékleti szélsőségek: tegnapi nappali max. | éjszakai min. | min. 5 cm-en | Napsütés (óra) tegnap |
|---|---|---|---|---|---|---|
| 12815 Magyaróvár | 6 | | 16 | 14 | 13 | 0 |
| 822 Győr | 4 | = | 18 | 14 | 13 | 0 |
| 825 Pápa | . | ≋ | – | 14 | 14 | 0 |
| 805 Sopron | 9 | ≋ | 14 | 14 | 12 | 0 |
| 812 Szombathely | 1 | ≋ | 16 | 14 | 12 | 1 |
| 910 Szentgotthárd | 5 | ≋ | 16 | 13 | 12 | 0 |
| 915 Zalaegerszeg | ny | | 16 | 14 | 12 | |
| Lenti | 2 | | 23 | 13 | 13 | |
| 925 Nagykanizsa | . | | 17 | 14 | 14 | |
| 920 Keszthely | ny | | 19 | 14 | 14 | 1 |
| Tihany | . | | 20 | 15 | 13 | |
| 935 Siófok | . | ≤ | 21 | 17 | 15 | 2 |
| 942 Pécs | . | = | 24 | 13 | 12 | 9 |
| 941 Misinatető (534 m) | – | | – | – | – | – |
| Siklós | . | | 27 | 13 | 12 | |
| 827 Farkasgyepű (400 m) | . | = | 19 | 14 | 11 | |
| Veszprém | . | | 20 | 15 | 15 | 2 |
| 833 Tatabánya | . | | 27 | 14 | 13 | |
| 839 Budapest (Fémhegy) | . | = | 25 | 15 | 13 | |
| 840 Budapest OMI | . | | 27 | 17 | 16 | 6 |
| 841 Budapest (Szabadságh. 474 m) | . | | 24 | 15 | 13 | 6 |
| Martonvásár | . | | 24 | 17 | 12 | |
| 835 Székesfehérvár | . | | 21 | 14 | 13 | |
| Dunaújváros | – | | – | – | | |
| Szekszárd | . | ≏ | 24 | 17 | 14 | |
| Mohács | . | | 26 | 15 | | |
| 960 Baja | . | | 26 | 15 | 14 | 11 |
| 955 Kalocsa | . | | 24 | 14 | 12 | |
| Cegléd | . | | 30 | 15 | 13 | 12 |
| 860 Szolnok | . | | 28 | 16 | 16 | 12 |
| 870 Kecskemét | . | | 28 | 16 | 16 | 12 |
| Kiskunfélegyháza | . | | 28 | 17 | 16 | |
| 982 Szeged | . | | 30 | 16 | 14 | 13 |
| Mezőhegyes | . | | 30 | 17 | 16 | |
| Orosháza | . | | 30 | 17 | 15 | |
| 990 Békéscsaba | . | | 30 | 16 | 16 | 13 |
| 875 Túrkeve | . | | 29 | 16 | 15 | 12 |
| Berettyóújfalu | . | | 29 | 15 | 10 | |
| 8889 Debrecen | . | | 28 | 15 | 13 | 13 |
| 892 Nyíregyháza | . | | 25 | 15 | 14 | 13 |
| 738 Kisvárda | . | | 26 | 14 | 13 | 13 |
| Mátészalka | . | ≏ | 24 | 15 | 12 | |
| Tiszabecs | . | | – | 15 | | |
| Vác | . | | 27 | 16 | | |
| Gödöllő | . | | 26 | 15 | 12 | |
| Lőrinci | . | | – | 17 | 15 | |
| Gyöngyös | . | | 29 | 16 | 14 | |
| Balassagyarmat | . | | 28 | 13 | | |
| 755 Salgótarján | . | | 30 | 15 | 12 | |
| Galyatető (932 m) | . | | 23 | 15 | | |
| 851 Kékestető (1000 m) | . | | 20 | 11 | – | 10 |
| Mátraháza (672 m) | . | | 24 | 15 | | |
| 865 Eger | . | | 28 | 17 | 13 | 11 |
| Putnok | . | | 28 | 12 | 12 | |
| Lillafüred | . | | 24 | 12 | | |
| 772 Miskolc | . | | 27 | 14 | 12 | 12 |
| Fügöd | . | | 24 | 15 | 14 | |
| 778 Sárospatak | . | | 26 | 16 | 15 | 11 |

24 órai csapadék (mm)

| | | |
|---|---|---|
| Rajka | 9 | ≋ |
| Kapuvár | 2 | |
| Csorna | ny | |
| Komárom | ny | |
| Kálid | . | |
| Kőszeg | ny | ≋ |
| Körmend | 1 | |
| Letenye | 1 | |
| Sümeg | 1 | |
| Zirc | . | |
| Kisbér | . | |
| Mór | . | |
| Alcsút | . | |
| Esztergom | . | |
| Dobogókő | . | |
| Fonyód | . | |
| Tab | . | |
| Sárbogárd | – | |
| Lengyel | . | |
| Nagykónyi | . | |
| Marcali | . | |
| Somogyszob | . | ≤ |
| Kaposvár | – | |
| Bares | . | |
| Szigetvár | . | |
| Bátaszalmas | . | |
| Kiskunhalas | . | |
| Izsák | . | |
| Kunszentmiklós | . | |
| Örkény | . | ≏ |
| Nagykáta | – | |
| Jászapáti | . | ≏ |
| Tiszakécske | . | |
| Nagykőrös | – | |
| Kistelek | . | |
| Makó | . | |
| Szentes | . | |
| Szarvas | . | |
| Szeghalom | . | |
| Körösszakál | . | |
| Tiszaroff | . | |
| Poroszló | . | |
| Karcag | . | |
| Hortobágy | . | |
| Polgár | . | |
| Hajdúdorog | . | |
| Nyírlugos | – | |
| Csenger | . | ≏ |
| Vásárosnamény | . | |
| Záhony | . | |
| Királyrét | . | |
| Romhány | . | |
| Borsodnádasd | . | |
| Jósvafő | – | |
| Szendrőlád | . | |
| Hidasnémeti | . | |
| Tokaj | . | |
| Sárhatvan | . | |

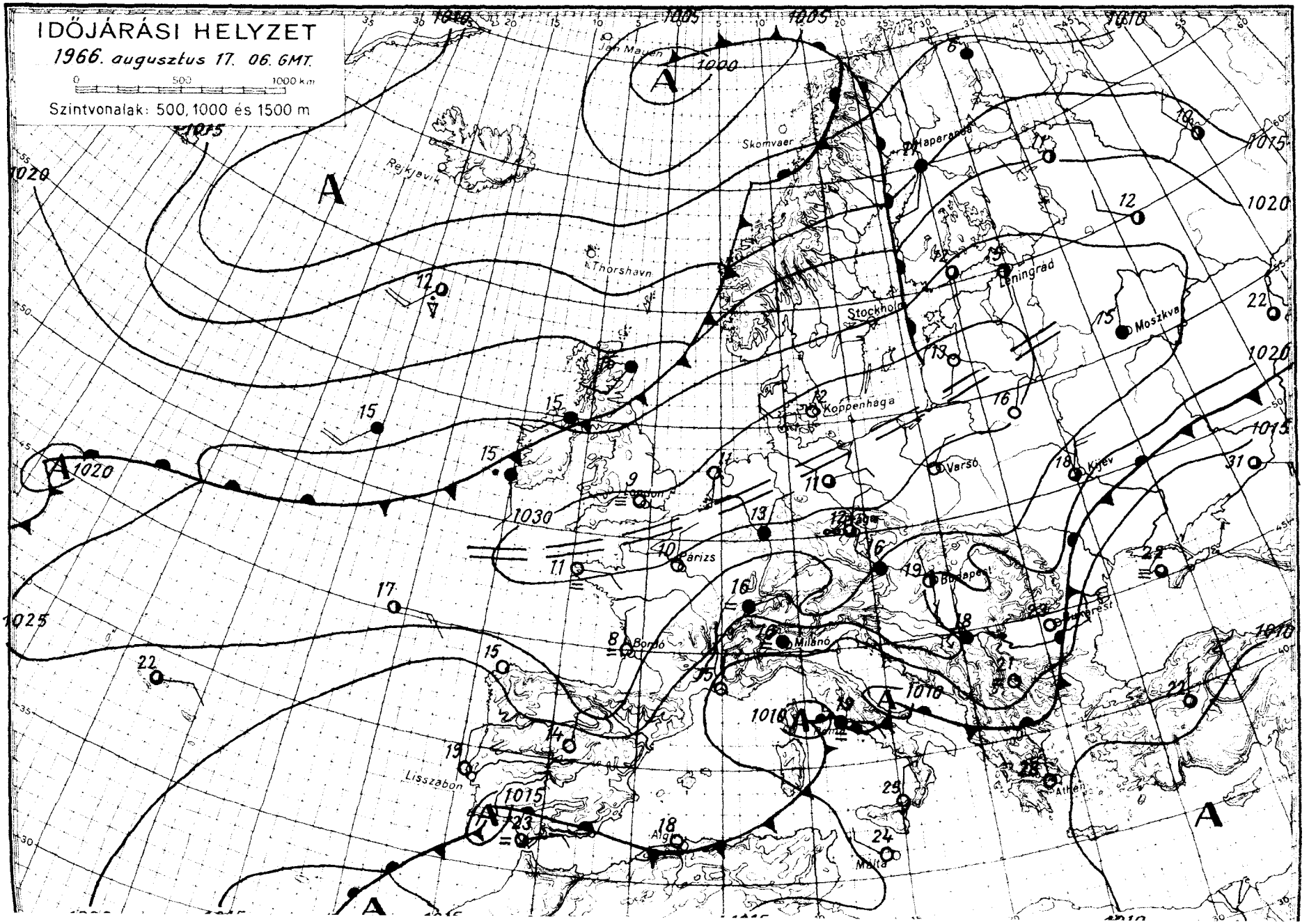
IDŐJÁRÁSI HELYZET
1966. augusztus 17. 06. GMT.
0 500 1000 km
Szintvonalak: 500, 1000 és 1500 m
Jan Mayen
Skomvaer
Rejkjavik
Thorshavn
Koppenhaga
Stockholm
Leningrad
Moszkva
Varsó
Kijev
Párizs
Bordó
Milánó
Budapest
Lisszabon
Algír
Athén
Málta

# IDŐJÁRÁSI NAPIJELENTÉS

ЕЖЕДНЕВНЫЙ МЕТЕОРОЛОГИЧЕСКИЙ БЮЛЛЕТЕНЬ • DAILY WEATHER REPORT
BULLETIN QUOTIDIEN DE TEMPS • TÄGLICHER WETTERBERICHT

KIADJA AZ ORSZÁGOS METEOROLÓGIAI INTÉZET
BUDAPEST II., KITAIBEL PÁL UTCA 1
TELEFON: KÖZPONT: 135-500, IDŐJELZŐ OSZT.: 150-410

MEGJELENIK NAPONKÉNT • ELŐFIZETÉSI ÁRA A POSTAI KÖLTSÉGGEL EGYÜTT NEGYEDÉVRE 60, Ft
KIADÁSÉRT FELEL AZ INTÉZET IGAZGATÓJA

79. évfolyam 230. szám. + Budapest + 1966. augusztus 18. csütörtök

***Az időjárási helyzet ma reggel és a várható időjárás:***

Az 55-ik szélességi kör mentén Európa nyugati partjaitól az Ural hegységig hosszan elnyuló magasnyomásu légköri képződmény helyezkedik el. Déli oldalán kelet felől tovább tart a szárazabb, melegebb levegő nyugat felé tartó áramlása. Ennek az áramlási rendszernek köszönhető, hogy a Kárpát-medence nyugati feléig előnyomuló hüvösebb óceáni levegőt Dél-Franciaország és az Alpok felé szoritotta vissza.

Hazánkban szerdán a délnyugati és nyugati határmegyékben változóan felhős, máshol derült idő volt. Esőt sehonnan sem jelentettek. A Sopron-Keszthely Pécs vonaltól délnyugatra 2, 8, az ország többi részén 9, 13 órán át sütött a nap. A hőmérsékleti csucsértékek a Dunántul nyugati felében általában 21, 25, máshol 26, 31 fok között alakultak ki. Csütörtökön hajnalra 12, 19 fokig hült le a levegő. A délelőtt folyamán nyugaton változóan felhős, keleten derült volt az idő. 11 órára nyugaton 22, 25, keleten 26, 29 fokig emelkedett a hőmérséklet.

Ma 12 órakor Budapesten a hőmérséklet 27 fok, a tengerszintre átszámitott légnyomás 765 mm, gyengén süllyedő irányzatu.

A Balaton vizének hőmérséklete Siófoknál 11 órakor 22 fok.

Várható időjárás péntek estig:

Időnkénti felhősödés, legfeljebb egy-két helyen előforduló átfutó esővel.
Mérsékelt keleti, délkeleti szél.
A hőmérséklet alakulásában lényeges változás nem lesz.
Várható legalacsonyabb éjszakai hőmérséklet: 13, 18,
legmagasabb nappali hőmérséklet pénteken: 25, 30 fok között.

Máhr Jenő s.k.

A hőmérséklet napi középértéke és eltérése a 90 évi átlagtól /Budapesten/:

1966. VIII. 17.: 23,6 C° +2,9 C°

1871 óta ezen a napon Budapesten előfordult:

legmagasabb hőmérséklet: 34,9 C° /1892/
legalacsonyabb hőmérséklet: 9,3 C° /1885/

66.517

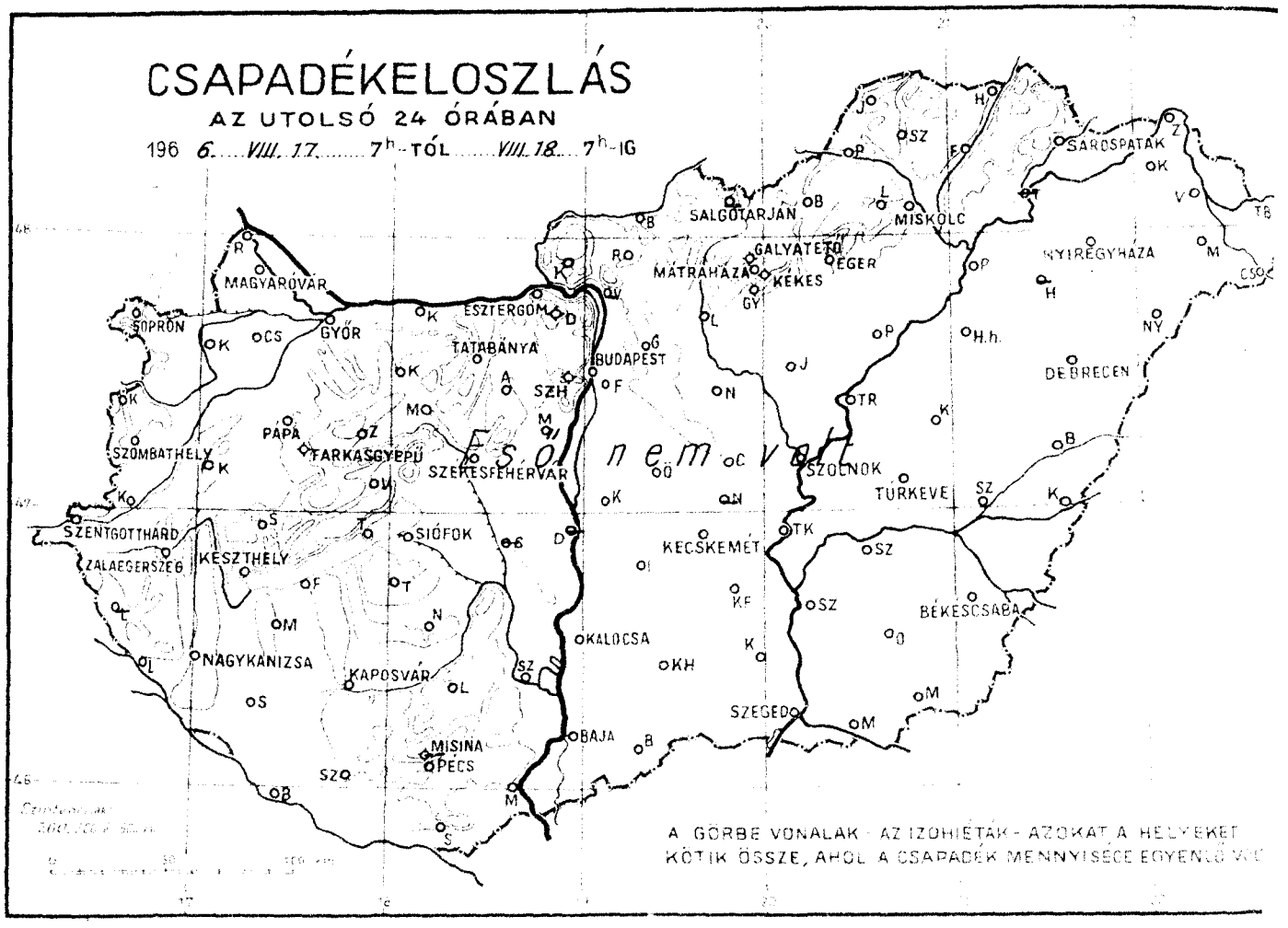
CSAPADÉKELOSZLÁS
AZ UTOLSÓ 24 ÓRÁBAN
196 6. VIII. 17. 7h-TÓL VIII. 18. 7h-IG
SOPRON
MAGYARÓVÁR
GYŐR
ESZTERGOM
TATABÁNYA
BUDAPEST
SZH
MÁTRAHÁZA
GALYATETŐ
EGER
KEKES
SALGÓTARJÁN
MISKOLC
SÁROSPATAK
NYÍREGYHÁZA
DEBRECEN
SZOLNOK
TÚRKEVE
SZENTGOTTHÁRD
ZALAEGERSZEG
KESZTHELY
SIÓFOK
KECSKEMÉT
BÉKÉSCSABA
NAGYKANIZSA
KAPOSVÁR
KALOCSA
SZEGED
BAJA
MISINA
PÉCS
SZOMBATHELY
PAPA
TARKASGYEPŰ
SZÉKESFEHÉRVÁR
Eső nem volt
A GÖRBE VONALAK - AZ IZOHIETÁK - AZOKAT A HELYEKET
KÖTIK ÖSSZE, AHOL A CSAPADÉK MENNYISÉGE EGYENLŐ V

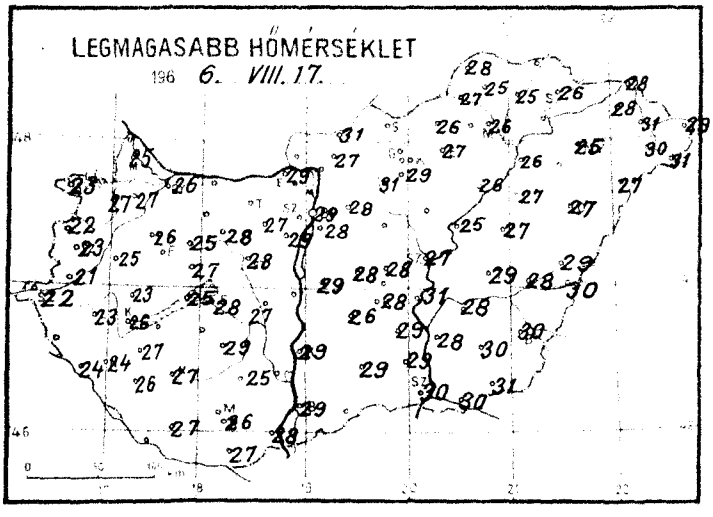
LEGMAGASABB HŐMÉRSÉKLET
196 6. VIII. 17.

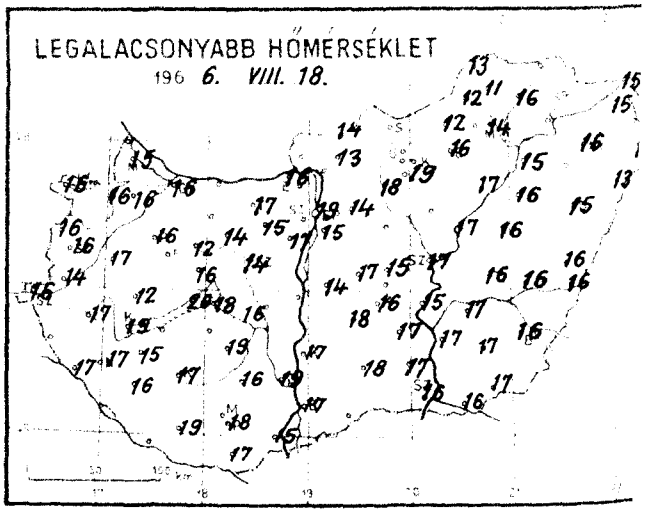
LEGALACSONYABB HŐMÉRSÉKLET
196 6. VIII. 18.

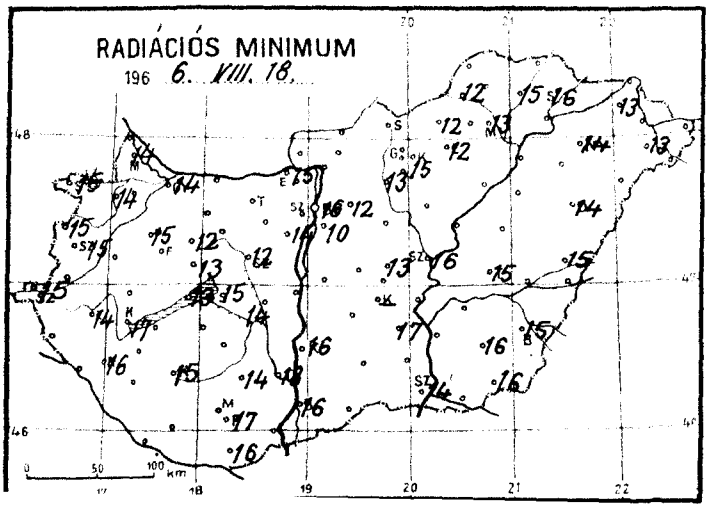
RADIÁCIÓS MINIMUM
196 6. VIII. 18.

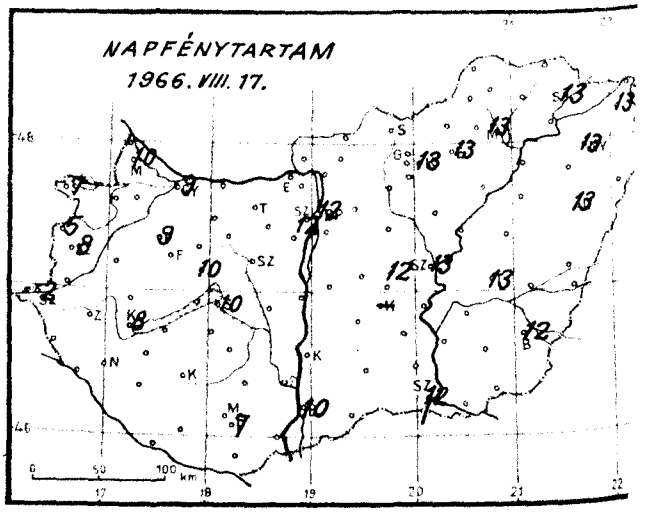
NAPFÉNYTARTAM
1966. VIII. 17.

1966. augusztus hó,
18. csütörtök nap

| | Az utolsó 24 óra adatai | | | | | | | 24 órai csapadék mm | | |
|---|---|---|---|---|---|---|---|---|---|---|
| | Csapadék (mm) | | Hőmérsékleti szélsőségek: tegnapi nappali max. | éjszakai min. | min. 5 cm-en | Napsütés (óra) tegnap | | | | |
| 12815 Magyaróvár | • | | 25 | 15 | 14 | 10 | Rajka | • | |
| 822 Győr | • | = | 26 | 16 | 14 | 9 | Kapuvár | • | ⌓ |
| 825 Pápa | • | ⌓ | 26 | 16 | 15 | 9 | Csorna | • | ⌓ |
| 805 Sopron | • | | 23 | 16 | 15 | 7 | Komárom | • | ⌓ |
| 812 Szombathely | • | | 23 | 16 | 15 | 8 | Káld | • | |
| 910 Szentgotthárd | • | ⌓ | 22 | 16 | 15 | 2 | Kőszeg | • | |
| 915 Zalaegerszeg | • | | 23 | 17 | 14 | | Körmend | • | |
| Lenti | – | | – | – | – | | Letenye | • | |
| 925 Nagykanizsa | • | | 24 | 17 | 16 | | Sümeg | • | |
| 920 Keszthely | • | | 26 | 19 | 17 | 8 | Zirc | • | |
| Tihany | • | | 25 | 20 | 13 | | Kisbér | • | ⌓ |
| 935 Siófok | • | | 28 | 18 | 15 | 10 | Mór | • | |
| 942 Pécs | • | = | 26 | 18 | 17 | 7 | Alcsút | • | |
| 941 Misinatető (534 m) | – | | – | – | – | – | Esztergom | • | |
| Siklós | • | | 27 | 17 | 16 | | Dobogókő | • | |
| 827 Farkasgyepű (400 m) | • | | 25 | 18 | 15 | | Fonyód | • | |
| Veszprém | • | | 27 | 16 | 13 | 10 | Tab | • | |
| 833 Tatabánya | • | | – | 17 | – | | Sárbogárd | – | |
| 839 Budapest (Farkasrét) | • | | 28 | 15 | 10 | | Lengyel | • | |
| 840 Budapest OMI | • | ⌓ | 29 | 19 | 16 | 12 | Nagykónyi | • | |
| 841 Budapest (Szabadságh. 474 m) | • | | 25 | 17 | 14 | 12 | Marcali | • | |
| Martonvásár | • | | 29 | 17 | 14 | | Somogyszob | • | |
| 835 Székesfehérvár | • | | 28 | 14 | 12 | | Kaposvár | • | |
| Dunaújváros | – | | – | – | | | Bares | • | |
| Szekszárd | • | ⌓ | – | 19 | 18 | | Szigetvár | • | |
| Mohács | • | ⌓ | 28 | 15 | | | Bácsalmás | • | |
| 960 Baja | • | | 29 | 17 | 16 | 10 | Kiskunhalas | • | |
| 955 Kalocsa | • | | 29 | 17 | 16 | | Izsák | • | |
| Cegléd | • | | 28 | 15 | 13 | 12 | Kunszentmiklós | • | |
| 950 Szolnok | • | | 27 | 17 | 16 | 13 | Örkény | • | |
| 970 Kecskemét | • | = | 28 | 16 | – | – | Nagykáta | • | |
| Kiskunfélegyháza | • | | 29 | 17 | 17 | | Jászapáti | • | ⌓ |
| 982 Szeged | • | | 30 | 16 | 14 | 12 | Tiszakécske | • | |
| Mezőhegyes | • | ⌓ | 31 | 17 | 16 | | Nagykőrös | – | |
| Orosháza | • | | 30 | 17 | 16 | | Kistelek | • | |
| 990 Békéscsaba | • | | 30 | 16 | 15 | 12 | Makó | • | |
| 875 Türkeve | • | | 29 | 16 | 15 | 13 | Szentes | • | |
| Berettyóújfalu | • | ⌓ | 29 | 16 | 15 | | Szarvas | • | |
| 882 Debrecen | • | | 27 | 15 | 14 | 13 | Szeghalom | • | ⌓ |
| 892 Nyíregyháza | • | | 25 | 16 | 14 | 13 | Körösszakál | • | |
| 788 Kisvárda | • | | 28 | 15 | 13 | 13 | Tiszaroff | • | |
| Mátészalka | • | ⌓ | 30 | 15 | 13 | | Poroszló | • | |
| Tiszabecs | • | | 29 | 15 | | | Karcag | • | |
| Vác | – | | – | – | – | | Hortobágy | • | |
| Gödöllő | • | | 28 | 14 | 12 | | Polgár | • | |
| Lőrinci | • | | 31 | 18 | 13 | | Hajdúdorog | – | |
| Gyöngyös | • | | 29 | 19 | 15 | | Nyírlugos | • | |
| Balassagyarmat | • | | 31 | 14 | | | Csenger | • | ⌓ |
| 755 Salgótarján | – | | – | – | – | | Vásárosnamény | • | |
| Galyatető (932 m) | • | | 21 | 17 | | | Záhony | • | |
| 851 Kékestető (1000 m) | • | | 18 | 13 | – | 13 | Királyrét | • | |
| Mátraháza (672 m) | • | | 23 | 16 | | | Romhány | • | |
| 865 Eger | • | | 27 | 16 | 12 | 13 | Borsodnádasd | • | |
| Putnok | • | = | 27 | 12 | 12 | | Jósvafő | • | |
| Lillafüred | • | | 23 | 12 | | | Szendrőlád | • | |
| 772 Miskolc | • | | 26 | 14 | 13 | 13 | Hidasnémeti | • | |
| Füged | • | | 25 | 16 | 15 | | Tokaj | – | |
| 778 Sárospatak | • | | 26 | – | 16 | 13 | Sárhatvan | | |

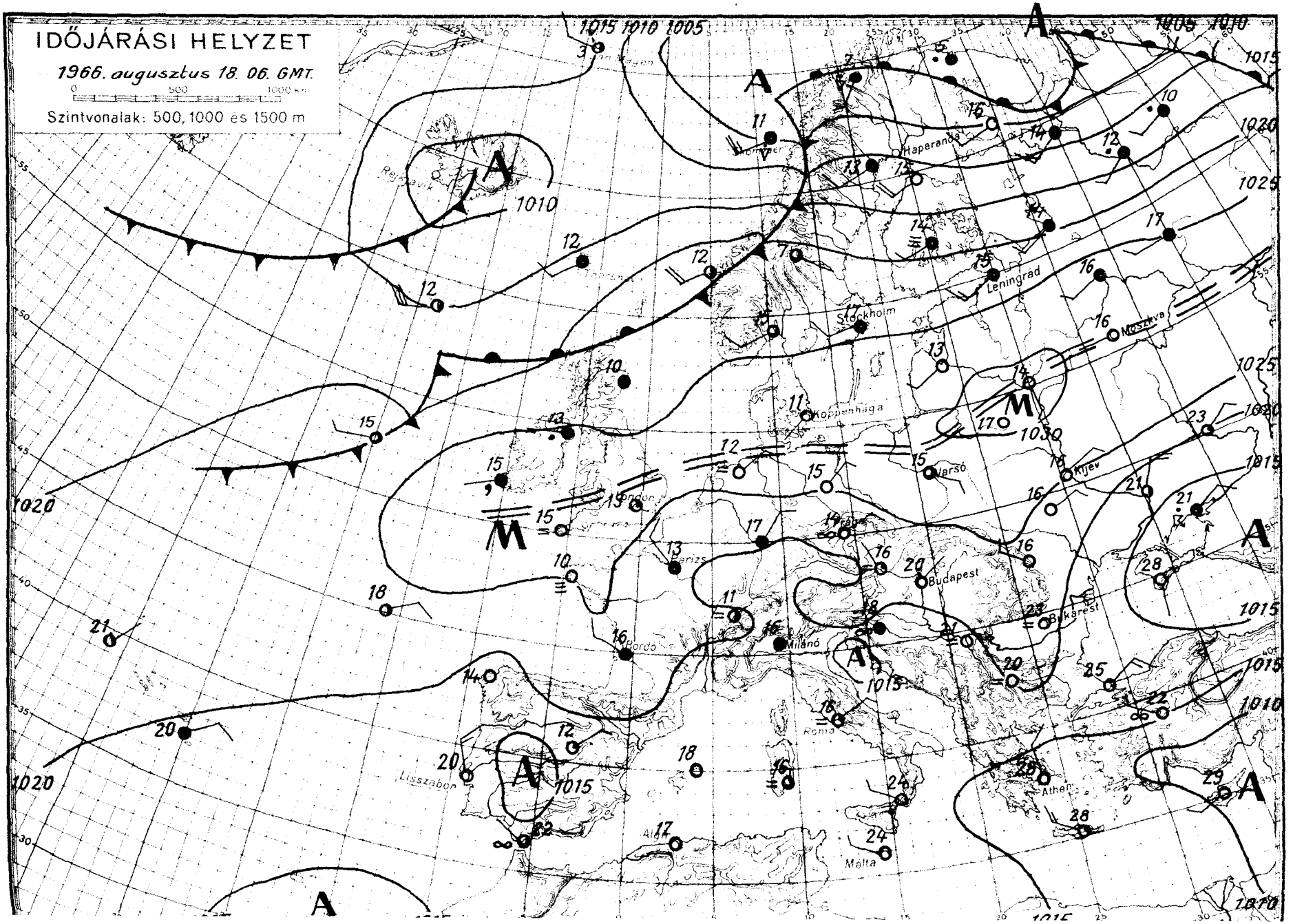
IDŐJÁRÁSI HELYZET
1966. augusztus 18. 06. GMT.
0 500 1000 km
Szintvonalak: 500, 1000 és 1500 m
Reykjavik
Haparanda
Leningrád
Stockholm
Moszkva
Koppenhága
London
Varsó
Párizs
Kijev
Budapest
Milánó
Bukarest
Roma
Athén
Málta
Lisszabon
1015 1010 1005
1020
1025
1030
1010
1015

# IDŐJÁRÁSI NAPIJELENTÉS

ЕЖЕДНЕВНЫЙ МЕТЕОРОЛОГИЧЕСКИЙ БЮЛЛЕТЕНЬ • DAILY WEATHER REPORT
BULLETIN QUOTIDIEN DE TEMPS • TÄGLICHER WETTERBERICHT

KIADJA AZ ORSZÁGOS METEOROLÓGIAI INTÉZET
BUDAPEST II., KITAIBEL PÁL UTCA 1
TELEFON: KÖZPONT: 353-500, IDŐJELZŐ OSZT.: 150-410

MEGJELENIK NAPONKÉNT • ELŐFIZETÉSI ÁRA
A POSTAI KÖLTSÉGGEL EGYÜTT NEGYEDÉVRE 60,- Ft
KIADÁSÉRT FELEL AZ INTÉZET IGAZGATÓJA

79. évfolyam 231. szám. + Budapest + 1966. augusztus 19. péntek

***Az időjárási helyzet ma reggel és a várható időjárás:***

Európa időjárási helyzetképe az elmult 24 óra folyamán nem sokat változott. Általában derült, csapadékmentes időjárás uralkodik szárazföldünkön, kivéve az északi partokat, ahol szórványosan záporok vannak, és Közép-Európa déli felét, ahol a levegő erős feláramlása zivatarokat okoz.

Hazánkban csütörtökön a Dunántul nyugati felén változóan felhős, máshol derült volt az ég. A nap a nyugati határszélen csak 3, 9, máshol 10, 14 órán át sütött. Este 7 óráig eső sehol sem esett. Éjszaka az emlitett feláramlási zóna a Dunántulon erős zivatarokat okozott. A lehullott csapadék mennyisége általában 10 mm alatt maradt, de egy-két helyen 10 és 30 mm között volt. Sopronból és Szombathelyről 30, Szentgotthárdról 43, Felsőszölnökről 46 mm esőt jelentettek. A hőmérséklet csütörtökön általában 27, 32 fokig emelkedett, ma hajnalra 15, 20 fokig hült le a levegő. Ma délelőtt a Dunántulon a megmaradó felhőzet miatt a felmelegedés kisebb mértékü volt, 11 órakor a hőmérséklet 21, 25, az ország többi részén 26, 31 fok között volt.

Ma 12 órakor Budapesten a hőmérséklet 29 fok, a tengerszintre átszámitott légnyomás 763 mm, alig változik.

Várható időjárás szombat estig:

Időnkénti felhősödés, néhány helyen elsősorban az ország nyugati felében zápores, zivatar.
Mérsékelt, a zivatarok idején megélénkülő szél.
A hőmérséklet alakulásában lényeges változás nem lesz.

Várható legalacsonyabb éjszakai hőmérséklet: 15, 20,
legmagasabb nappali hőmérséklet szombaton: 25, 30 fok között.

Erdős Emőke s.k.

A hőmérséklet napi középértéke és eltérése a 90 évi átlagtól /Budapesten/:

| | | |
|---|---|---|
| 1966. VIII. 18.: | 25,0 C° | +4,2 C° |

1871 óta ezen a napon Budapesten előfordult:

| | |
|---|---|
| legmagasabb hőmérséklet: | 38,2 C° /1892/ |
| legalacsonyabb hőmérséklet: | 9,0 C° /1895/ |

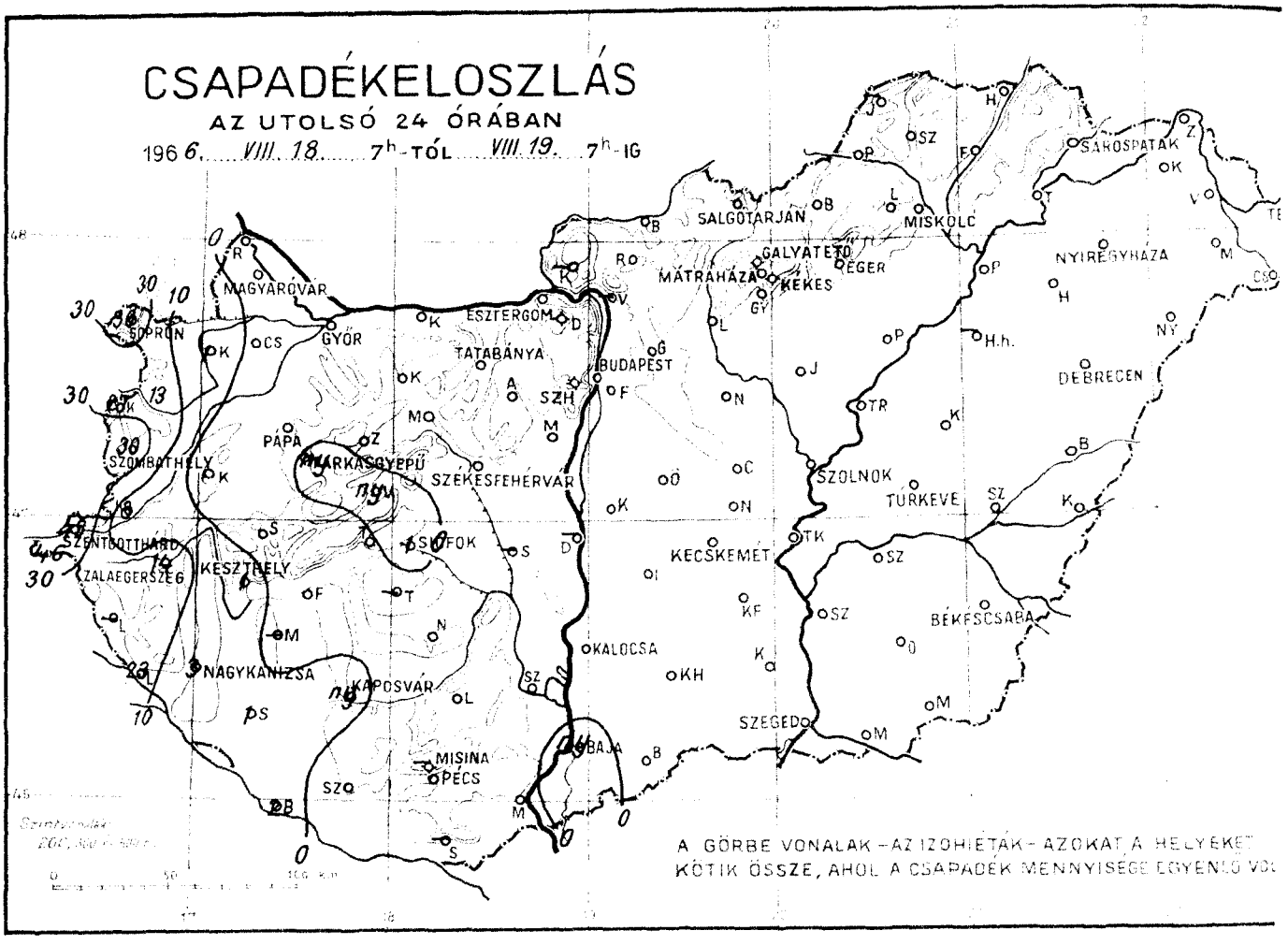
CSAPADÉKELOSZLÁS
AZ UTOLSÓ 24 ÓRÁBAN
1966. VIII. 18. 7h-TÓL VIII. 19. 7h-IG
A GÖRBE VONALAK – AZ IZOHIÉTÁK – AZOKAT A HELYEKET KÖTIK ÖSSZE, AHOL A CSAPADÉK MENNYISÉGE EGYENLŐ VOL
SÁROSPATAK
SALGÓTARJÁN
MISKOLC
GALYATETŐ
EGER
MÁTRAHÁZA
KÉKES
NYIREGYHÁZA
DEBRECEN
MAGYARÓVÁR
SOPRON
GYŐR
ESZTERGOM
TATABÁNYA
BUDAPEST
SZH
PÁPA
SZOMBATHELY
MARKASGYEPŰ
SZÉKESFEHÉRVÁR
SZOLNOK
TÜRKEVE
SZENTGOTTHÁRD
ZALAEGERSZEG
KESZTHELY
SIÓFOK
KECSKEMÉT
BÉKÉSCSABA
KALOCSA
NAGYKANIZSA
KAPOSVÁR
SZEGED
BAJA
MISINA
PÉCS

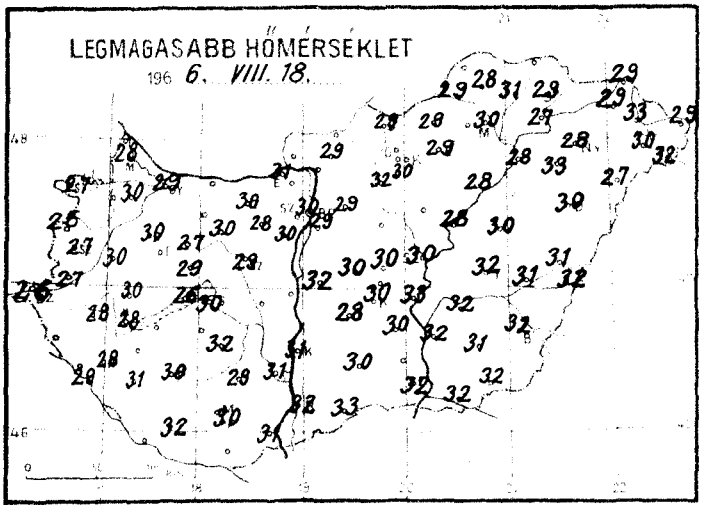
LEGMAGASABB HŐMÉRSÉKLET
1966. VIII. 18.

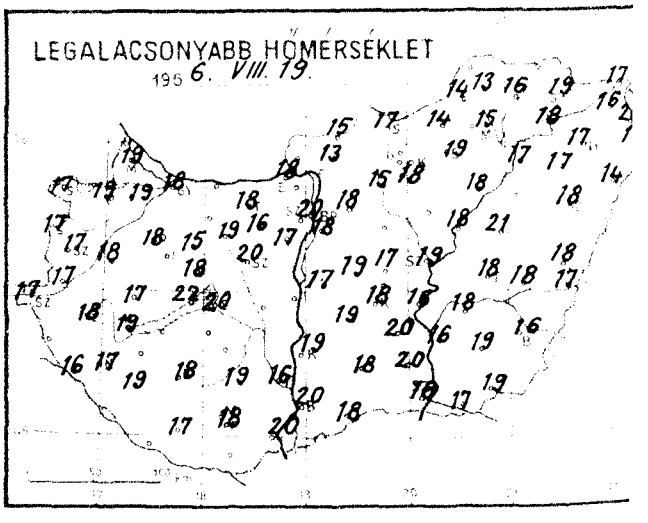
LEGALACSONYABB HŐMÉRSÉKLET
1966. VIII. 19.

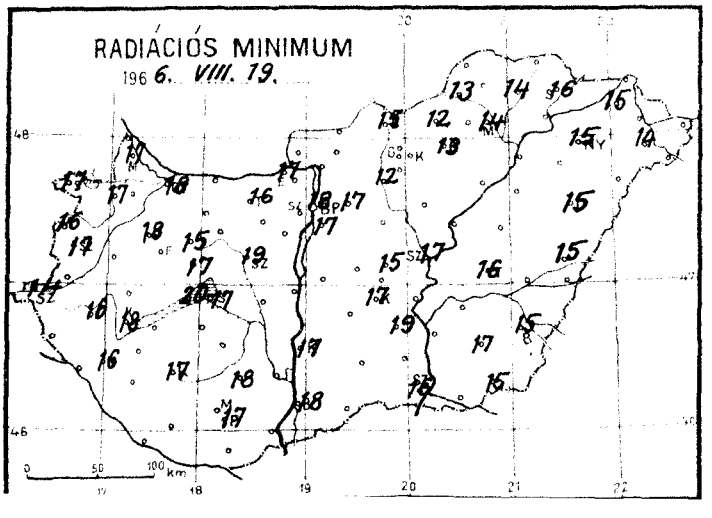
RADIÁCIÓS MINIMUM
1966. VIII. 19.

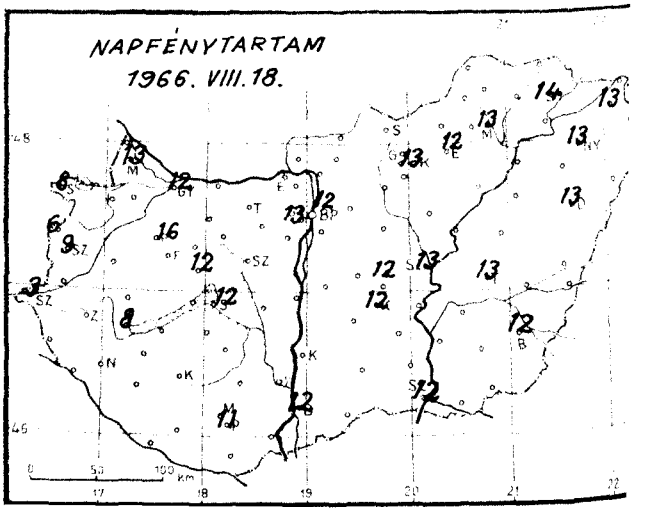
NAPFÉNYTARTAM
1966. VIII. 18.

1966. augusztus hó,
19. péntek nap

| | Az utolsó 24 óra adatai | | | | | | 24 órai csapadék mm | | |
|---|---|---|---|---|---|---|---|---|---|
| | Csapadék (mm) | | Hőmérsékleti szélsőségek | | | Napsütés (óra) tegnap | | | |
| | | | tegnapi nappali max. | éjszakai min. | min. 5 cm-en | | | | |
| 12815 Magyaróvár | • | | 28 | 19 | 17 | 13 | Rajka | • | |
| 822 Győr | • | = | 29 | 18 | 18 | 12 | Kapuvár | 1 | ⚐ |
| 825 Pápa | • | ⚐ | 30 | 18 | 18 | 11 | Csorna | • | ⚐ |
| 805 Sopron | 30 | ⚐ | 27 | 17 | 17 | 8 | Komárom | • | ⚐ |
| 812 Szombathely | 39 | ⚐ | 27 | 17 | 17 | 9 | Káld | • | |
| 910 Szentgotthárd | 43 | ⚐ | 26 | 17 | 14 | 3 | Kőszeg | 27 | ⚐ |
| 915 Zalaegerszeg | 14 | ⚐ | 28 | 18 | 16 | | Körmend | 8 | ⚐ |
| Lenti | – | | – | – | | | Letenye | 23 | ⚐ |
| 925 Nagykanizsa | 3 | ⚐ | 28 | 17 | 16 | | Sümeg | • | |
| 920 Keszthely | 1 | ⚐ | 28 | 19 | 18 | 8 | Zirc | • | |
| Tihany | • | | 26 | 22 | 20 | | Kisbér | • | ⚐ |
| 935 Siófok | 1 | ⚐ | 30 | 20 | 17 | 12 | Mór | • | |
| 942 Pécs | • | = | 30 | 18 | 17 | 11 | Alcsút | • | |
| 941 Misinatető (534 m) | – | | – | – | – | – | Esztergom | • | |
| Siklós | – | | – | – | | | Dobogókő | • | |
| 827 Farkasgyepű (400 m) | ny | | 28 | 18 | 16 | | Fonyód | • | |
| Veszprém | ny | ⚐ | 29 | 18 | 17 | 12 | Tab | – | |
| 833 Tatatánya | • | | 30 | 18 | 16 | | Sárbogárd | – | |
| 839 Budapest (Feribegy) | • | | 29 | 18 | 17 | | Lengyel | • | |
| 840 Budapest OMI | • | ⚐ | 30 | 20 | 18 | 12 | Nagykónyi | • | |
| 841 Budapest (Szabadsagh. 474 m) | • | | 26 | 19 | 16 | 13 | Marcali | – | |
| Martonvásár | • | | 30 | 17 | – | | Somogyszob | 1 | ⚐ |
| 835 Székesfehérvár | • | | 29 | 20 | 19 | | Kaposvár | ny | ⚐ |
| Dunaújváros | – | | – | – | | | Buros | 2 | ⚐ |
| Szekszárd | • | ⚐ | 31 | 16 | – | | Szigetvár | • | |
| Mohács | • | ⚐ | 31 | 20 | | | Bácsalmás | • | |
| 960 Baja | ny | | 32 | 20 | 18 | 12 | Kiskunhalas | • | |
| 955 Kalocsa | • | | 31 | 19 | 17 | | Izsák | • | |
| Cegléd | • | | 30 | 17 | 15 | 12 | Kunszentmiklós | • | |
| 860 Szolnok | • | ⚐ | 30 | 19 | 17 | 13 | Orkény | • | ⚐ |
| 970 Kecskemét | • | | 30 | 18 | 17 | 12 | Nagykáta | • | |
| Kiskunfélegyháza | • | | 30 | 20 | 19 | | Jászapáti | • | ⚐ |
| 982 Szeged | • | | 32 | 18 | 16 | 12 | Tiszakécske | • | ⚐ |
| Mezőhegyes | • | | 32 | 19 | 15 | | Nagykőrös | • | |
| Orosháza | • | ⚐ | 31 | 19 | 17 | | Kistelek | • | |
| 990 Békéscsaba | • | | 32 | 16 | 15 | 12 | Mako | • | |
| 875 Turkeve | • | | 32 | 18 | 16 | 13 | Szentes | • | |
| Berettyóújfalu | • | ⚐ | 31 | 18 | 15 | | Szarvas | • | |
| 880 Debrecen | • | | 30 | 18 | 15 | 13 | Szeghalom | • | ⚐ |
| 892 Nyiregyháza | • | | 28 | 17 | 15 | 13 | Körösszakál | • | |
| 788 Kisvárda | • | | 29 | 16 | 15 | 13 | Tiszaroff | • | |
| Mátészalka | • | ⚐ | 30 | 18 | 14 | | Poroszló | • | |
| Tiszabecs | • | | 29 | 15 | | | Karcag | • | ⚐ |
| Vue | – | | – | – | | | Hortobágy | – | |
| Gödöllő | • | | 29 | 18 | 17 | | Polgár | • | |
| Lőrinci | • | | 32 | 15 | 12 | | Hajdúdorog | • | |
| Gyöngyös | • | | 30 | 18 | – | | Nyirlugos | • | |
| Hubsagyarmat | • | | – | 15 | | | Csenger | • | ⚐ |
| 755 Salgótarján | • | | 29 | 17 | 15 | | Vásárosnamény | • | |
| Galyatető (932 m) | • | | 24 | 17 | | | Zahony | • | |
| 854 Kékestető (1000 m) | • | | 22 | 17 | – | 13 | Királyrét | – | |
| Mátraháza (672 m) | • | | 26 | 19 | | | Romhány | • | |
| 865 Eger | • | | 29 | 19 | 13 | 12 | Borsodnádasd | • | |
| Putnok | • | = | 29 | 14 | 13 | | Jósvafő | – | |
| Lillafüred | • | | 27 | 15 | | | Szendrőlád | • | |
| 772 Miskolc | • | = | 30 | 15 | 14 | 13 | Hidasnémeti | • | |
| Füged | • | ⚐ | 31 | 16 | 14 | | Tokaj | • | |
| 778 Sárospatak | • | | 29 | 19 | 16 | 14 | Sárhatvan | – | |

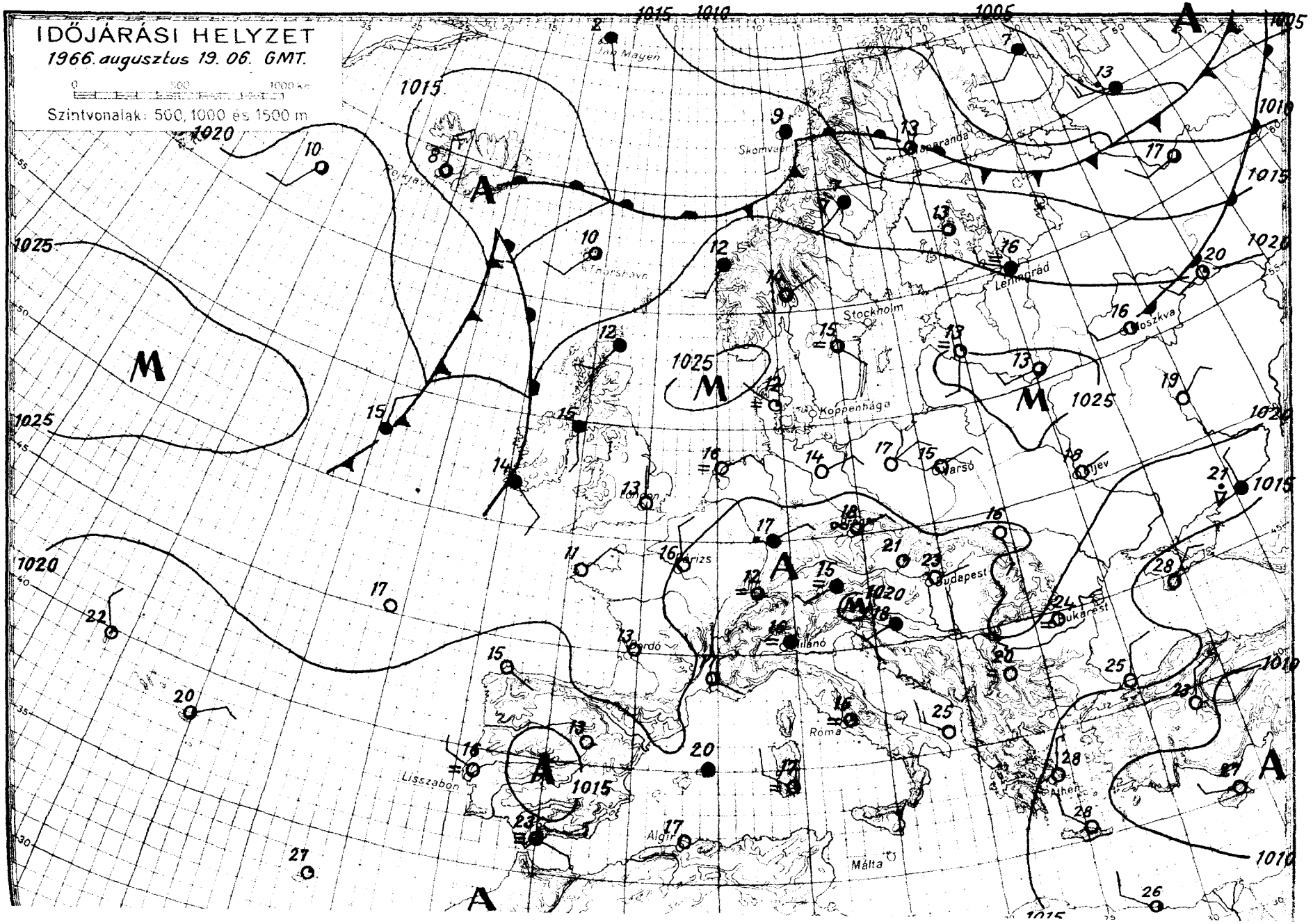
IDŐJÁRÁSI HELYZET
1966. augusztus 19. 06. GMT.
Szintvonalak: 500, 1000 és 1500 m
Jan Mayen
Skomvær
Narvik
Leningrád
Moszkva
Stockholm
Koppenhága
Varsó
Kijev
Berlin
Párizs
Budapest
Bukarest
Milánó
Nizza
Róma
Athén
Lisszabon
Algír
Málta
1025
1020
1015
1010
1005
M
A

# IDŐJÁRÁSI NAPIJELENTÉS

ЕЖЕДНЕВНЫЙ МЕТЕОРОЛОГИЧЕСКИЙ БЮЛЛЕТЕНЬ • DAILY WEATHER REPORT
BULLETIN QUOTIDIEN DE TEMPS • TÄGLICHER WETTERBERICHT

KIADJA AZ ORSZÁGOS METEOROLÓGIAI INTÉZET
BUDAPEST I.I. KITAIBEL PÁL UTCA 1
TELEFON: KÖZPONT: 353-500, IDŐJELZŐ OSZT.: 150-110

MEGJELENIK NAPONKÉNT • ELŐFIZETÉSI ÁRA
A POSTAI KÖLTSÉGGEL EGYÜTT NEGYEDÉVRE 60, Ft
KIADÁSÉRT FELEL AZ INTÉZET IGAZGATÓJA

79. évfolyam 232. szám. + Budapest + 1966. augusztus 20. szombat

***Az időjárási helyzet ma reggel és a várható időjárás:***

Az 50. földrajzi szélességtől északra eső területeken az Atlanti óceán ciklonjai nyugatról kelet felé haladnak, miközben változékony hűvös időt okoznak. E szélességtől délre általában száraz, nyárias meleg az idő, de az Alpok fölött és a Kárpátmedence nyugati részében örvénylő és fokozatosan elhaló ciklon belső részein heves záporok, zivatarok, felhőszakadások és helyenként jégesők vannak.

Hazánkban pénteken a nyugati országrészben csak 4, 10, a keleti en 11, 13 órán át sütött a nap. A felhősebb Dunántulon a hőmérséklet 25, 30, máshol 30, 34 fokig emelkedett. Szombat hajnalra 16, 20 fokig hűlt le a levegő. A péntek délutáni órákban a közép-európai örvényciklon egyik frontjának az ország területe fölé történt megérkezése nyomán a levegő egyensulyi állapota bizonytalanná vált, igy estére és az éjszakai órákra a Dunántul északkeleti felében és a Duna-Tisza-közén sok helyen heves, és hosszantartó zivatarok, felhőszakadások keletkeztek. Ezzel szemben Békéscsaba, Szolnok, Miskolc vonalától keletre egész éjjel derült, száraz maradt az idő. Az éjszaka folyamán a legnagyobb esőmennyiséget a Duna vonalából, a Budai és Dunazug-hegység környezetéből jelentették: Kunszentmiklósról 50, Letkésről 55, Soltvadkertről 56, Pilismarótról 59 mm-t. A Börzsönyben lévő Letkésen a zivatart jégeső is kisérte. Szombat délelőtt a zivatartevékenység fokozatosan északkelet felé terjeszkedett. A hőmérséklet 11 órakor 20, 24 fok között váltakozott, de a keleti megyékben elérte a 25, 27 fokot is.

Ma 12 órakor Budapesten a hőmérséklet 22 fok, a tengerszintre átszámitott légnyomás 761 mm, alig változik.

A Balaton vizének hőmérséklete Siófoknál 11 órakor 23 fok volt.

Várható időjárás vasárnap estig:

Szombaton az északkeleti megyékre átterjedő zivatarok, átmeneti lehüléssel. A délnyugati országrészben lassan csökkenő felhőzet, fokozatos melegedéssel, egy-két helyen délutáni zivatarral.

Vasárnap időnkénti felhősödés, inkább csak az Északi-hegyvidéken néhány helyen futó esővel, zivatarral.

Mérsékelt, változó irányu szél, zivatar idején átmeneti szélerősödés.

Várható legalacsonyabb éjszakai hőmérséklet: 14, 19,
legmagasabb nappali hőmérséklet vasárnap: 24, 29 fok között.

Dr. Tóth Pál s.k.

A hőmérséklet napi középértéke és eltérése a 90 évi átlagtól /Budapesten/:

| | | |
|---|---|---|
| 1966. VIII. 19.: | 26,0 C° | +4,8 C° |

1871 óta ezen a napon Budapesten előfordult:

| | |
|---|---|
| legmagasabb hőmérséklet: | 37,1 C° /1946/ |
| legalacsonyabb hőmérséklet: | 9,1 C° /1895/ |

66.519

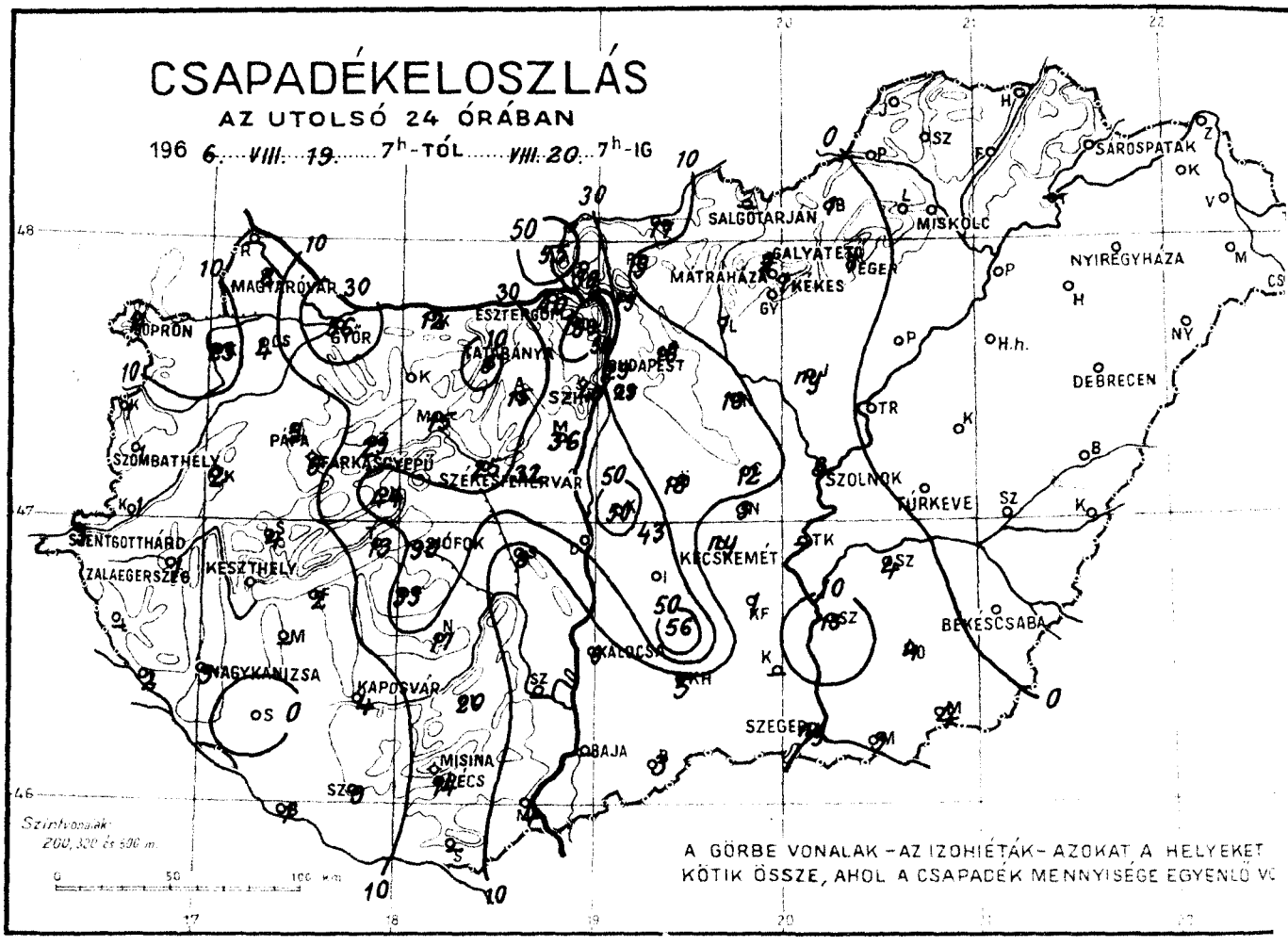
CSAPADÉKELOSZLÁS
AZ UTOLSÓ 24 ÓRÁBAN
196 6. VIII. 19. 7h-TÓL VIII. 20. 7h-IG
SALGÓTARJÁN
MISKOLC
SÁROSPATAK
NYÍREGYHÁZA
DEBRECEN
MÁTRAHÁZA
GALYATETŐ
EGER
KEKES
ESZTERGOM
GYŐR
SOPRON
MAGYARÓVÁR
TATABÁNYA
BUDAPEST
SZÉKESFEHÉRVÁR
PÁPA
SZOMBATHELY
KESZTHELY
SZENTGOTTHÁRD
ZALAEGERSZEG
SIÓFOK
KECSKEMÉT
SZOLNOK
TÚRKEVE
BÉKÉSCSABA
KALOCSA
NAGYKANIZSA
KAPOSVÁR
SZEGED
BAJA
MISINA
PÉCS
Szintvonalak: 200, 300 és 500 m.
A GÖRBE VONALAK – AZ IZOHIÉTÁK – AZOKAT A HELYEKET KÖTIK ÖSSZE, AHOL A CSAPADÉK MENNYISÉGE EGYENLŐ VO

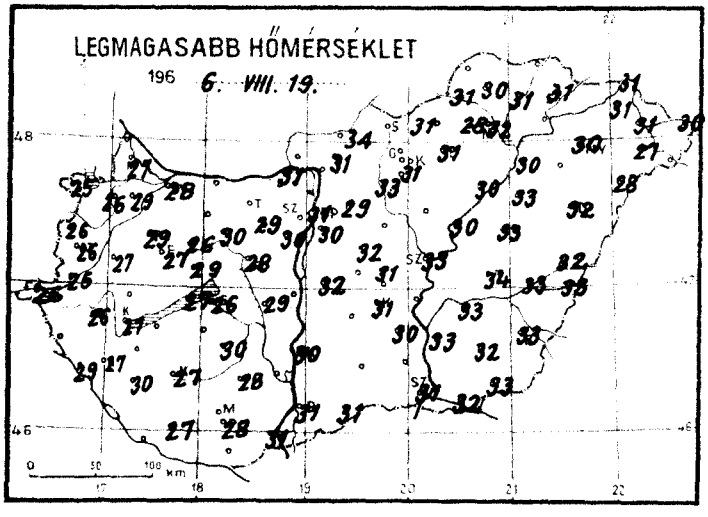
LEGMAGASABB HŐMÉRSÉKLET
196 6. VIII. 19.

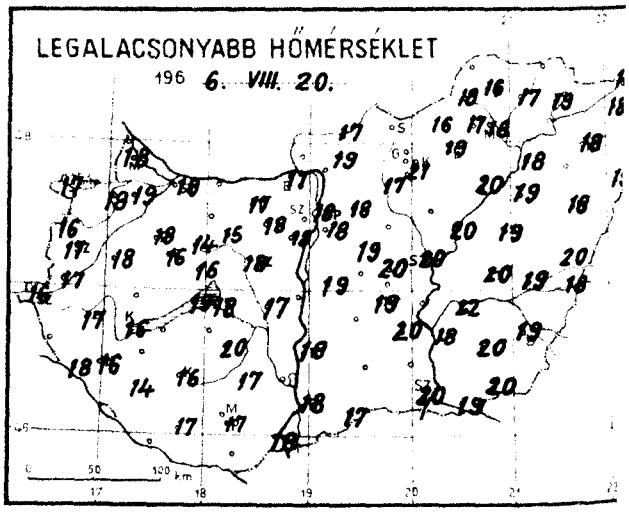
LEGALACSONYABB HŐMÉRSÉKLET
196 6. VIII. 20.

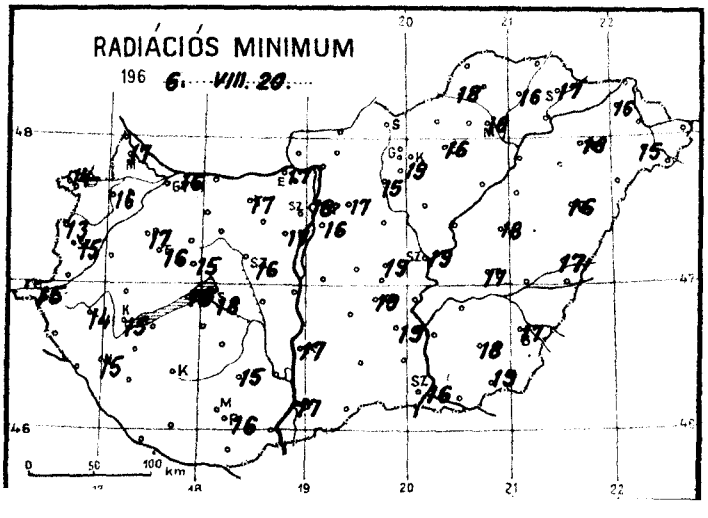
RADIÁCIÓS MINIMUM
196 6. VIII. 20.

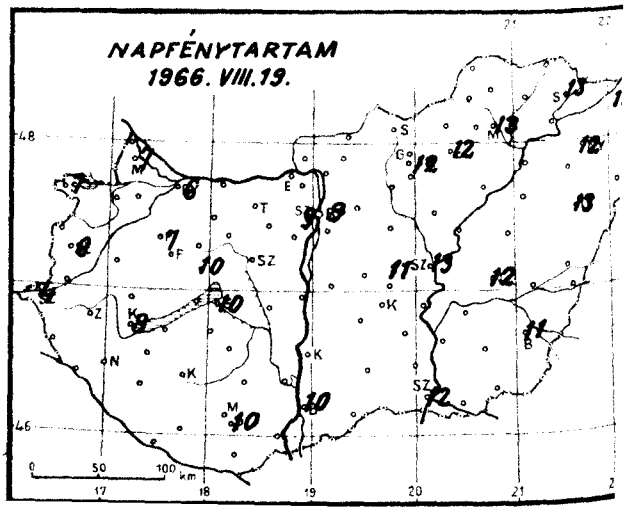
NAPFÉNYTARTAM
1966. VIII. 19.

1966. augusztus hó,
20. szombat nap

| | Az utolsó 24 óra adatai | | | | | | 24 órai csapadék mm | | |
|---|---|---|---|---|---|---|---|---|---|
| | Csapadék (mm) | | Hőmérsékleti szélsőségek | | | Napsütés (óra) tegnap | | | |
| | | | tegnapi nappali max. | éjszakai min. | min. 5 cm-en | | | | |
| 12815 Magyaróvár | 8 | ≋ | 27 | 18 | 17 | 7 | Rajka | – | |
| 822 Győr | 36 | ≋ | 28 | 18 | 16 | 6 | Kapuvár | 23 | ≋ |
| 825 Pápa | 5 | ≋ | 29 | 18 | 17 | 7 | Csorna | 4 | ≋ |
| 805 Sopron | 11 | ≋ | 25 | 17 | 14 | 7 | Komárom | 12 | ≋ |
| 812 Szombathely | 1 | ≋ | 26 | 17 | 15 | 6 | Káld | 2 | |
| 910 Szentgotthárd | 3 | ≋ | 26 | 16 | 15 | 4 | Kőszeg | 1 | |
| 915 Zalaegerszeg | 1 | | 26 | 17 | 14 | | Körmend | 1 | |
| Lenti | – | | | | | | Letenye | 2 | |
| 925 Nagykanizsa | 3 | ≋ | 27 | 16 | 15 | | Sümeg | 4 | |
| 920 Keszthely | . | ≋ | 27 | 16 | 15 | 8 | Zirc | 29 | ≋ |
| Tihany | 13 | ≋ | 27 | 19 | 18 | | Kisbér | 12 | ≋ |
| 935 Siófok | 30 | ≋ | 26 | 18 | 18 | 10 | Mór | 15 | ≋ |
| 942 Pécs | 14 | ≋ | 28 | 17 | 16 | 10 | Alcsút | 15 | ≋ |
| 941 Misinatető (534 m) | – | | | | | | Esztergom | 40 | ≋ |
| Siklós | – | | | | | | Dobogókő | | |
| 827 Farkasgyepű (400 m) | 6 | ≋ | 27 | 16 | 16 | | Fonyód | 2 | ≋ |
| Veszprém | 44 | ≋ | 29 | 16 | 15 | 10 | Tab | 33 | ≋ |
| 833 Tatabánya | 6 | ≋ | – | 17 | 17 | | Sárbogárd | | |
| 839 Budapest (Ferihegy) | 29 | ≋ | 30 | 18 | 16 | | Lengyel | 20 | ≋ |
| 840 Budapest OMI | 29 | ≋ | 31 | 18 | 18 | 9 | Nagykőnyi | 17 | ≋ |
| 841 Budapest (Szabadságh. 474 m) | 40 | ≋ | 27 | 19 | 15 | 9 | Marcali | – | |
| Martonvásár | 36 | ≋ | 30 | 18 | 17 | | Somogyszob | . | |
| 835 Székesfehérvár | 25 | ≋ | 28 | 18 | 16 | | Kaposvár | 4 | |
| Dunaújváros | – | | | | | | Barcs | 1 | |
| Szekszárd | – | | | | | | Szigetvár | 9 | ≋ |
| Mohács | 4 | ≋ | 31 | 18 | | | Bácsalmás | 3 | ≋ |
| 960 Baja | 2 | ≋ | 31 | 18 | 17 | 10 | Kiskunhalas | 3 | ≋ |
| 955 Kalocsa | 6 | ≋ | 30 | 19 | 17 | | Izsák | – | |
| Cegléd | 12 | ≋ | 32 | 19 | 19 | 11 | Kunszentmiklós | 50 | ≋ |
| 860 Szolnok | 8 | ≋ | 33 | 20 | 19 | 13 | Örkény | 18 | ≋ |
| 970 Kecskemét | ny | ≋ | 31 | 19 | 19 | | Nagykáta | 10 | ≋ |
| Kiskunfélegyháza | 1 | ≋ | 30 | 20 | 19 | | Jászapáti | ny | ≋ |
| 982 Szeged | ny | ≋ | 31 | 20 | 16 | 12 | Tiszakécske | – | |
| Mezőhegyes | 1 | ≋ | 33 | 20 | 19 | | Nagykőrös | 3 | ≋ |
| Orosháza | 4 | | 32 | 20 | 18 | | Kistelek | – | |
| 990 Békéscsaba | . | ≋ | 33 | 19 | 17 | 11 | Makó | 3 | ≋ |
| 875 Túrkeve | . | | 34 | 20 | 17 | 12 | Szentes | 13 | ≋ |
| Berettyóújfalu | . | | 32 | 20 | 17 | | Szarvas | 4 | ≋ |
| 882 Debrecen | . | | 32 | 18 | 16 | 13 | Szeghalom | . | |
| 892 Nyíregyháza | . | | 30 | 18 | 16 | 13 | Körösszakál | . | |
| 788 Kisvárda | . | | 31 | 18 | 16 | 13 | Tiszaroff | . | |
| Mátészalka | . | | 27 | 18 | 15 | | Poroszló | . | |
| Tiszabecs | . | | 30 | 16 | | | Karcag | . | |
| Vác | 19 | ≋ | 31 | 18 | | | Hortobágy | . | |
| Gödöllő | 16 | ≋ | 29 | 18 | 17 | | Polgár | . | |
| Lőrinci | 1 | ≋ | 33 | 17 | 15 | | Hajdúdorog | – | |
| Gyöngyös | . | | 31 | 21 | 19 | | Nyírlugos | . | |
| Balassagyarmat | 17 | ≋ | 34 | 17 | | | Csenger | . | |
| 755 Salgótarján | – | | | | | | Vásárosnamény | . | |
| Galyatető (932 m) | 2 | | 26 | 15 | | | Záhony | . | |
| 851 Kékestető (1000 m) | 1 | | 25 | 16 | | 12 | Királyrét | – | |
| Mátraháza (672 m) | 2 | ≋ | 27 | 18 | | | Romhány | 9 | ≋ |
| 865 Eger | 1 | | 31 | 19 | 16 | 12 | Borsodnádasd | 1 | ≋ |
| Putnok | . | | 31 | 18 | 18 | | Jósvafő | . | |
| Lillafüred | . | | 28 | 17 | | | Szendrőlád | – | |
| 772 Miskolc | . | | 32 | 18 | 16 | 13 | Hidasnémeti | – | |
| Füzéd | . | | 31 | 17 | 16 | | Tokaj | – | |
| 778 Sárospatak | .. | | 31 | 19 | 17 | 13 | Sárhatvan | 8 | ≋ |

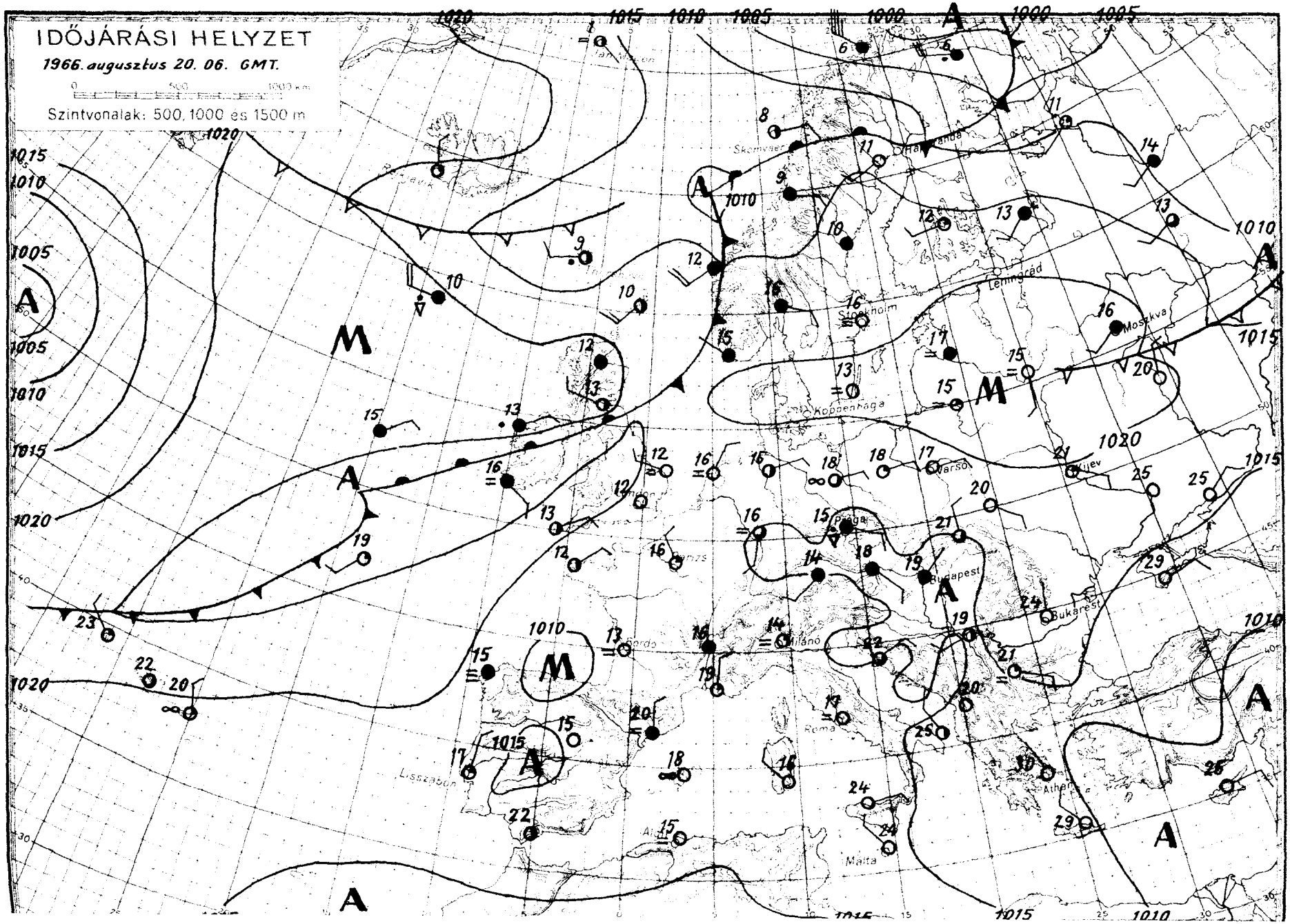
IDŐJÁRÁSI HELYZET
1966. augusztus 20. 06. GMT.
Szintvonalak: 500, 1000 és 1500 m
Koppenhága
Stockholm
Leningrád
Moszkva
Varsó
Kijev
Berlin
Prága
Budapest
Bukarest
Milánó
Róma
Athén
Lisszabon
Malta

# IDŐJÁRÁSI NAPIJELENTÉS

ЕЖЕДНЕВНЫЙ МЕТЕОРОЛОГИЧЕСКИЙ БЮЛЛЕТЕНЬ • DAILY WEATHER REPORT
BULLETIN QUOTIDIEN DE TEMPS • TÄGLICHER WETTERBERICHT

ADJA AZ ORSZÁGOS METEOROLÓGIAI INTÉZET
BUDAPEST II., KITAIBEL PÁL UTCA 1
TELEFON: KÖZPONT: 353-500, IDŐJELZŐ OSZT.: 150-410

MEGJELENIK NAPONKÉNT • ELŐFIZETÉSI ÁRA
A POSTAI KÖLTSÉGGEL EGYÜTT NEGYEDÉVRE 60 Ft
KIADÁSÉRT FELEL AZ INTÉZET IGAZGATÓJA

79. évfolyam 233. szám + Budapest + 1966. augusztus 21. vasárnap

***Az időjárási helyzet ma reggel és a várható időjárás:***

Európa időjárásában az elmult 24 óra alatt lényeges változás nem történt. A Brit-szigeteken, valamint Észak-Európában az Atlanti óceánról vonuló ciklonok okoznak továbbra is változékony, hüvös sokfelé esős időjárást. Közép-Európa fölött sekély ciklon örvénylik, hatására itt sokfelé keletkeznek nyáriás záporok, zivatarok.

Hazánkban szombaton változóan felhős idő volt. Többfelé esett az eső és keletkeztek zivatarok. A lehullott eső mennyisége helyenként elérte a 20, 26, sőt fővárosunk egyes kerületeiben a 45, Vácon a 48, Szentendrén pedig jégesővel a 70 mm-t. Napközben a hőmérséklet általában 24, 29 fokig emelkedett. Ma hajnalra a Dunántulon 12, 17 máshol 14, 20 fokig hült le a levegő. Ma országszerte tovább folytatódik a változóan felhős, zivatarra hajló nyárisa időjárás.

Ma 12 órakor Budapesten a hőmérséklet 26 fok, a tengerszintre átszámitott légnyomás 760 mm, alig változik.

A Balaton vizének hőmérséklete Siófoknál 11 órakor: 23 fok volt.

Várható időjárás hétfő estig:

Változó mennyiségü felhőzet, helyenként záporokkal, zivatarokkal. Mérsékelt, változó irányu szél. A zivatarok idején szélélénkülés.

Várható legalacsonyabb éjszakai hőmérséklet: 13, 18,
legmagasabb nappali hőmérséklet hétfőn általában 24, 29 fok között, nyugaton 20 fok közelében.

Dr. Tóth Pál s.k.

A hőmérséklet napi középértéke és eltérése a 90 évi átlagtól /Budapesten/:

1966. VIII. 20.: 20,0 C° -1,4 C°

1871 óta ezen a napon Budapesten előfordult:

legmagasabb hőmérséklet: 36,5 C° /1943/
legalacsonyabb hőmérséklet: 8,8 C° /1885/

66.519

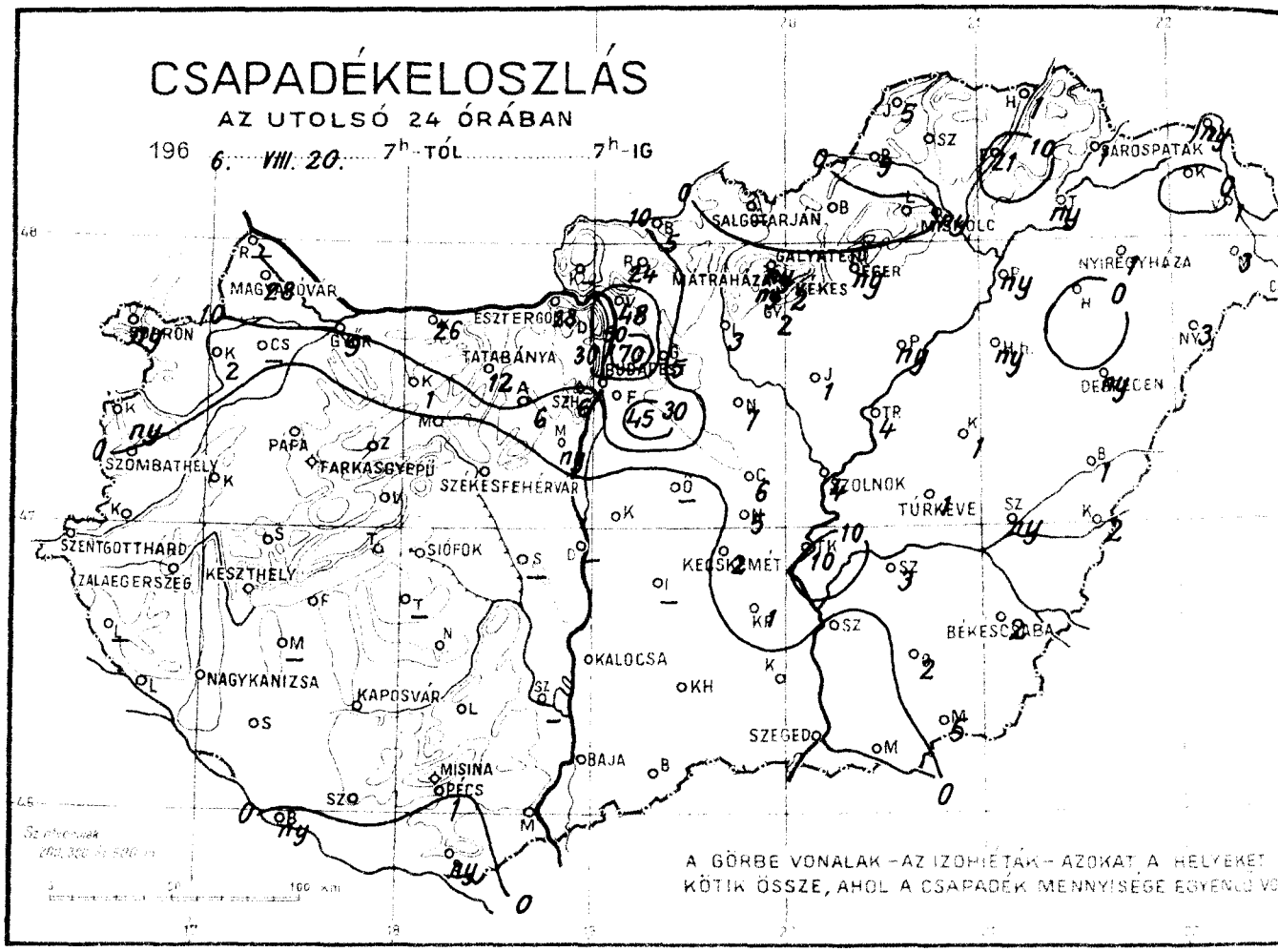
CSAPADÉKELOSZLÁS
AZ UTOLSÓ 24 ÓRÁBAN
196 6. VIII. 20. 7h-TÓL 7h-IG
SALGÓTARJÁN
MISKOLC
NYÍREGYHÁZA
DEBRECEN
MAGYARÓVÁR
ESZTERGOM
TATABÁNYA
BUDAPEST
SZOMBATHELY
PAPA
TÁRKÁNYGYEPŰ
SZÉKESFEHÉRVÁR
SZOLNOK
TÚRKEVE
SZENTGOTTHÁRD
ZALAEGERSZEG
KESZTHELY
SIÓFOK
KECSKEMÉT
BÉKÉSCSABA
NAGYKANIZSA
KAPOSVÁR
KALOCSA
SZEGED
MISINA
PÉCS
BAJA
A GÖRBE VONALAK – AZ IZOHIÉTÁK – AZOKAT A HELYEKET
KÖTIK ÖSSZE, AHOL A CSAPADÉK MENNYISÉGE EGYENLŐ

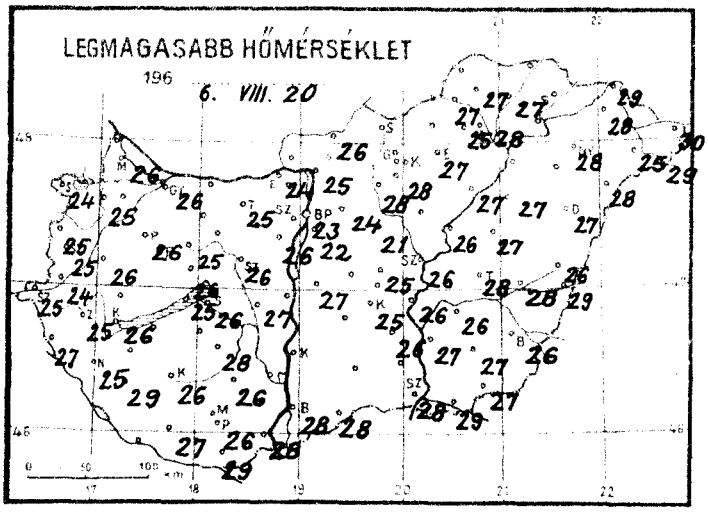
LEGMAGASABB HŐMÉRSÉKLET
196 6. VIII. 20

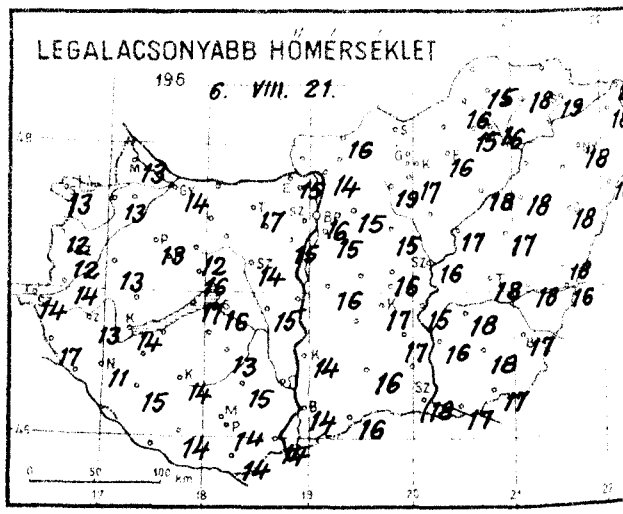
LEGALACSONYABB HŐMÉRSÉKLET
196 6. VIII. 21.

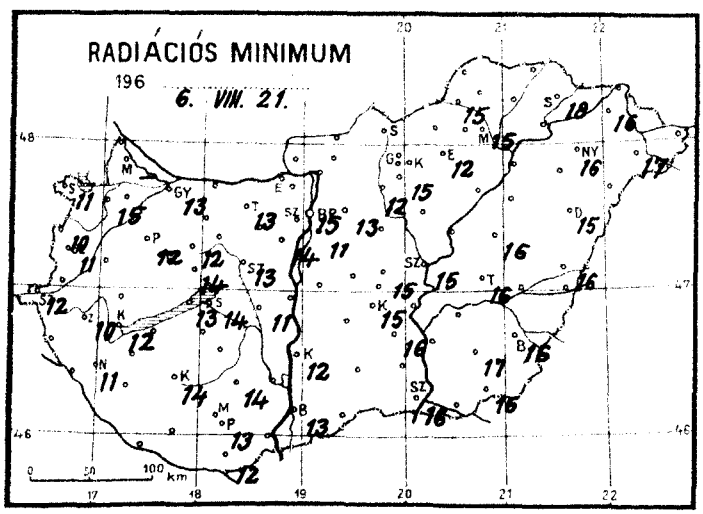
RADIÁCIÓS MINIMUM
196 6. VIII. 21.

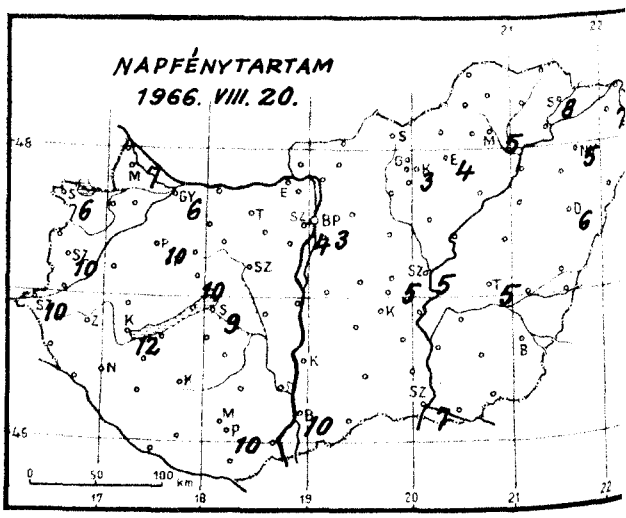
NAPFÉNYTARTAM
1966. VIII. 20.

1966. augusztus hó,
21. napvasárnap

| | Az utolsó 24 óra adatai | | | | | |
|---|---|---|---|---|---|---|
| | Csapadék (mm) | | Hőmérsékleti szélsőségek | | | Napsütés (óra) tegnap |
| | | | tegnapi nappali max. | éjszakai min. | min. 5 cm-en | |
| 12815 Magyaróvár | 23 | ⚐ | 26 | 13 | – | 7 |
| 822 Győr | 9 | ⚐ | 26 | 14 | 13 | 6 |
| 825 Pápa | . | | 26 | 13 | 12 | 10 |
| 805 Sopron | ny | ⚐ | 24 | 13 | 11 | 6 |
| 812 Szombathely | . | | 25 | 12 | 11 | 10 |
| 910 Szentgotthárd | . | | 25 | 14 | 12 | 10 |
| 915 Zalaegerszeg | . | | 25 | 13 | 10 | – |
| Lenti | – | | | | | |
| 925 Nagykanizsa | . | | 25 | 11 | 11 | – |
| 920 Keszthely | . | | 26 | 14 | 12 | 12 |
| Tihany | . | | 25 | 17 | 13 | – |
| 935 Siófok | . | | 26 | 16 | 14 | 9 |
| 942 Pécs | 1 | | 26 | 14 | 13 | 10 |
| 941 Mohatető (534 m) | – | – | – | – | – | – |
| Siklós | ny | ⚐ | 29 | 14 | 12 | – |
| 827 Farkasgyepű (400 m) | . | | 24 | 15 | 12 | – |
| Veszprém | . | ⚐ | 26 | 16 | 14 | 10 |
| 833 Tamásrnya | 12 | | 25 | 17 | 13 | – |
| 839 Budapest (Farkegy) | 45 | ⚐ | 22 | 15 | 11 | – |
| 840 Budapest OMI | 12 | ⚐ | 23 | 16 | 15 | 3 |
| 841 Budapest (Szabadsághegy, 474 m) | 6 | ⚐ | 21 | 16 | 13 | 4 |
| Martonvásár | ny | | 26 | 15 | 14 | – |
| 836 Székesfehérvár | . | | 26 | 14 | 13 | – |
| Dunaújváros | – | | | | | |
| Szekszárd | – | | | | | |
| Mohács | . | ⚌ | 28 | 14 | – | – |
| 960 Baja | . | | 28 | 14 | 13 | 10 |
| 955 Kalocsa | . | | | 14 | 12 | – |
| Cegléd | 6 | ⚐ | 25 | 16 | 15 | 5 |
| 860 Szolnok | 4 | ⚐ | 26 | 16 | 15 | 5 |
| 970 Kecskemét | 2 | ⚐ | 25 | 17 | 15 | – |
| Kiskunfélegyháza | 1 | ⚐ | 26 | 17 | 16 | – |
| 982 Szeged | . | ⚐ | 28 | 18 | 16 | 7 |
| Mezőhegyes | 5 | ⚐ | 27 | 17 | 16 | – |
| Orosháza | 2 | ⚌ | 27 | 18 | 17 | – |
| 890 Békéscsaba | 2 | | 26 | 17 | 16 | 5 |
| 875 Törkeve | 1 | ⚐ | 28 | 18 | 16 | 5 |
| Berettyóújfalu | 1 | | 26 | 18 | 16 | – |
| 881 Debrecen | ny | | 27 | 18 | 15 | 6 |
| 892 Nyíregyháza | 1 | | 28 | 18 | 16 | 5 |
| 788 Kisvárda | . | = | 28 | 18 | 16 | 7 |
| Mátészalka | 3 | ⚌ | 25 | 18 | 17 | – |
| Tiszabecs | 1 | | 30 | 17 | – | – |
| Vár | 48 | ⚌ | 25 | 14 | – | – |
| Gödöllő | 5 | = | 24 | 15 | 13 | – |
| Lőrinci | 3 | ⚐ | 28 | 19 | 17 | – |
| Gyöngyös | 2 | | 28 | 17 | 15 | – |
| Balassagyarmat | 5 | ⚐ | 26 | 16 | – | – |
| 755 Salgótarján | – | | | | | |
| Galyatető (932 m) | ny | | 20 | 16 | – | – |
| 851 Kékestető (1000 m) | 2 | | 20 | 13 | – | 3 |
| Mátraháza (672 m) | ny | = | 22 | 14 | – | – |
| 865 Eger | ny | | 27 | 16 | 12 | 4 |
| Putnok | 9 | ⚐ | 27 | 16 | 15 | – |
| Lillafüred | . | | 25 | 15 | – | – |
| 772 Miskolc | ny | | 28 | 16 | 15 | 5 |
| Füged | 21 | ⚌ | 27 | 18 | – | – |
| 778 Sárospatak | 1 | | | 19 | 18 | 8 |

| 24 órai csapadék mm | | |
|---|---|---|
| Rajka | – | |
| Kapuvár | 2 | ⚐ |
| Csorna | – | |
| Komárom | 26 | ⚐ |
| Káld | . | ⚌ |
| Kőszeg | ny | ⚐ |
| Körmend | . | |
| Letenye | . | |
| Sümeg | . | |
| Zirc | . | |
| Kisbér | 1 | ⚐ |
| Mór | . | |
| Alcsút | 6 | |
| Esztergom | 23 | |
| Dorogháza | – | |
| Fonyód | . | |
| Tab | – | |
| Sárbogard | – | |
| Lengyel | . | |
| Nagykónyi | . | ⚌ |
| Marcali | – | |
| Somogyszol | . | |
| Kaposvár | . | |
| Bares | ny | |
| Szigetvár | . | |
| Bácsalmás | . | |
| Kisszentlászló | . | |
| Izsák | – | |
| Kunszentmiklós | . | |
| Örkény | – | |
| Nagykáta | 7 | ⚐ |
| Jászapáti | 1 | |
| Tiszakécske | 10 | ⚐ |
| Nagyvárad | 5 | ⚐ |
| Kisteleki | . | |
| Mukó | . | |
| Szentes | . | |
| Szarvas | 3 | ⚐ |
| Szeghalom | ny | |
| Körösszakál | 2 | |
| Tiszaroff | 4 | |
| Poroszló | ny | ⚌ |
| Karcag | 1 | |
| Hortobágy | ny | |
| Polgár | ny | |
| Hajdúdorog | . | |
| Nyírlugos | 3 | |
| Csenger | 5 | ⚐ |
| Vásárosnamény | 1 | |
| Záhony | ny | |
| Királyrét | | |
| Romhány | 24 | ⚐ |
| Borsodnádasd | | |
| Jósvafő | 5 | ⚐ |
| Szendrőlád | | |
| Hidasnémeti | 1 | ⚐ |
| Tokaj | ny | |
| Sárhatvan | . | |

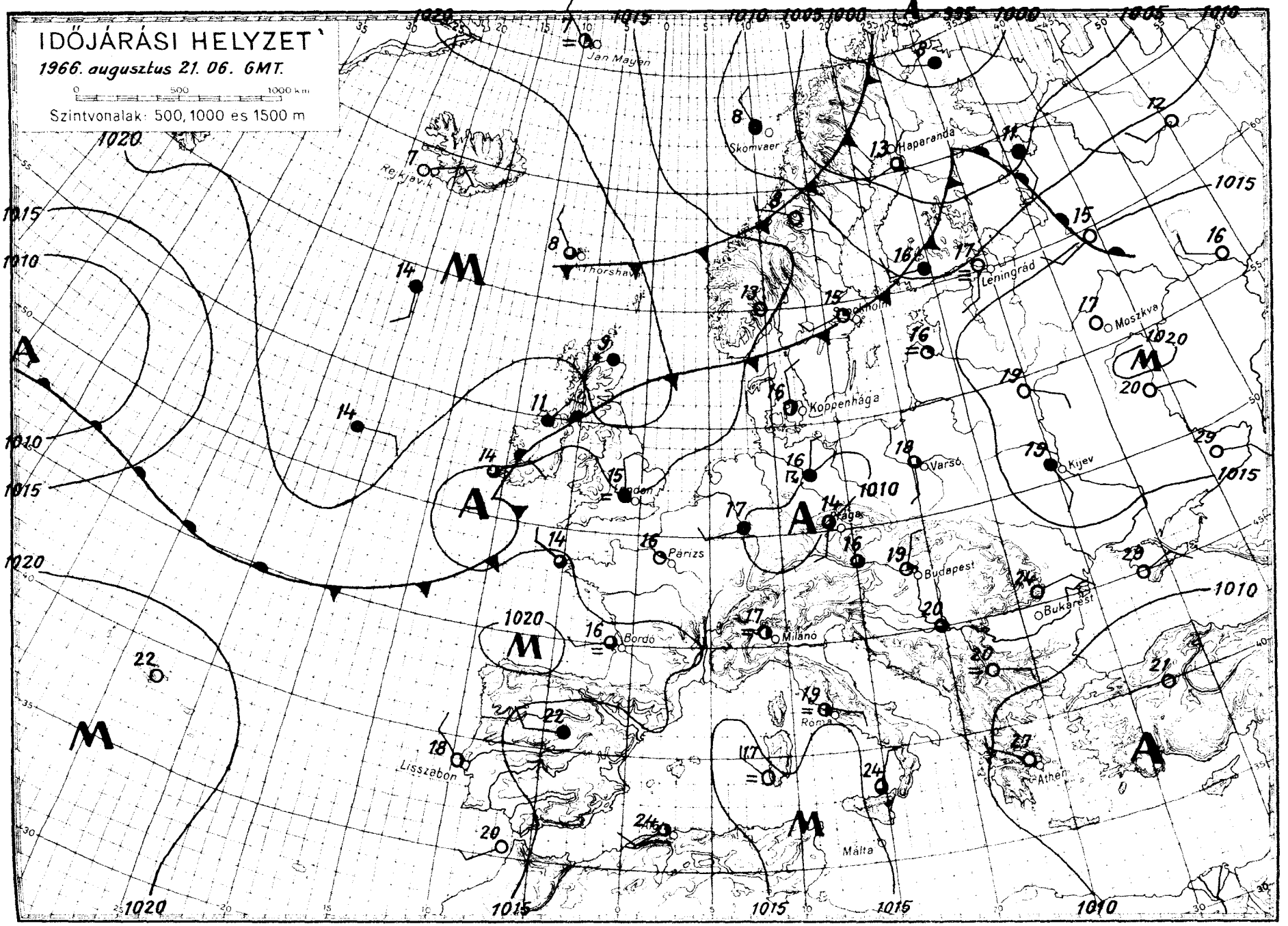
IDŐJÁRÁSI HELYZET
1966. augusztus 21. 06. GMT.
0 500 1000 km
Szintvonalak: 500, 1000 es 1500 m
Jan Mayen
Reykjavik
Skomvaer
Haparanda
Thorshavn
Koppenhága
Leningrád
Moszkva
Varsó
Kijev
Párizs
Budapest
Bukarest
Bordó
Milano
Róma
Athén
Lisszabon
Málta

# IDŐJÁRÁSI NAPIJELENTÉS

ЕЖЕДНЕВНЫЙ МЕТЕОРОЛОГИЧЕСКИЙ БЮЛЛЕТЕНЬ • DAILY WEATHER REPORT
BULLETIN QUOTIDIEN DE TEMPS • TÄGLICHER WETTERBERICHT

KIADJA AZ ORSZÁGOS METEOROLÓGIAI INTÉZET
BUDAPEST II., KITAIBEL PÁL UTCA 1
TELEFON: KÖZPONT: 353-500, IDŐJELZŐ OSZT.: 150-410

MEGJELENIK NAPONKÉNT • ELŐFIZETÉSI ÁRA A POSTAI KÖLTSÉGGEL EGYÜTT NEGYEDÉVRE 60, Ft
KIADÁSÉRT FELEL AZ INTÉZET IGAZGATÓJA

79. évfolyam 234. szám + Budapest + 1966. augusztus 22. hétfő

***Az időjárási helyzet ma reggel és a várható időjárás:***

Az 55. földrajzi szélességtől északra tovább tart a változékony hüvös idő. E szélességtől délre viszont nyárias melegek vannak, kivéve a közép-európai örvényciklon hatáskörébe eső Ausztria, Csehország és Németország egy részét. Ez utóbbi területeken a szóbanforgó ciklon még vasárnap is záporokat, zivatarokat váltott ki, ami a nappali felmelegedést gátolta. Keddre előrelátható lag a Kárpátmedence térségében átmenetileg kisebb időjavulást hozó magasnyomású légköri képződmény alakul ki.

Hazánkban vasárnap többnyire nappali felhőképződésből csaknem kizárólag a keleti országrészben sok helyen alakultak ki záporok, zivatarok, néhány helyen felhőszakadás és jégeső is keletkezett. A nyugati határmegyék néhány helyén, valamint Tatabánya és Alcsut környékén csupán jelentéktelen esőt adó futó zápor, zivatar keletkezett. Ugyancsak kevés esőt adó záporok, zivatarok keletkeztek a keleti országrészben is, de a Békés-megyében lévő Csabacsüdről jégesővel kisért zivatarból 44 mm hullott; a szolnok-megyei Kenderesről 50, Fegyvernekről 54, a zemplén-megyei Domaházáról 56 mm-t jelentettek. A hőmérséklet vasárnap napközben a nyugati határmegyékben helyenként csak 21, 23, máshol 24, 29 fokig emelkedett. Hétfő hajnalra 12, 17 fokig hült le a levegő. Délelőtt 11 óráig zápor, zivatar még sehol sem keletkezett, a hőmérséklet ebben az időpontban 20, 25 fok között váltakozott.

Ma 12 órakor Budapesten a hőmérséklet 24 fok, a tengerszintre átszámitott légnyomás 757 mm, alig változik.

A Balaton vizének hőmérséklete Siófoknál 11 órakor 23 fok volt.

Várható időjárás kedd estig:

Hétfőn változóan felhős idő, néhány helyen záporesővel, zivatarral, kedden főként nappali felhőképződés, legfeljebb egy-két helyen futó esővel, zivatarral.

Mérsékelt, változó irányu szél.

A nappali felmelegedés kissé fokozódik.

Várható legalacsonyabb éjszakai hőmérséklet: 12, 17

legmagasabb nappali hőmérséklet kedden: 25, 30 fok között.

Dr. Tóth Pál s.k.

A hőmérséklet napi középértéke és eltérése a 90 évi átlagtól /Budapest/:

| | | |
|---|---|---|
| 1966. VIII. 21.: | 21,2 C° | +0,2 C° |

1871 óta ezen a napon Budapesten előfordult:

| | |
|---|---|
| legmagasabb hőmérséklet: | 39,0 C° /1943/ |
| legalacsonyabb hőmérséklet: | 10,0 C° /1888 és 1940/ |

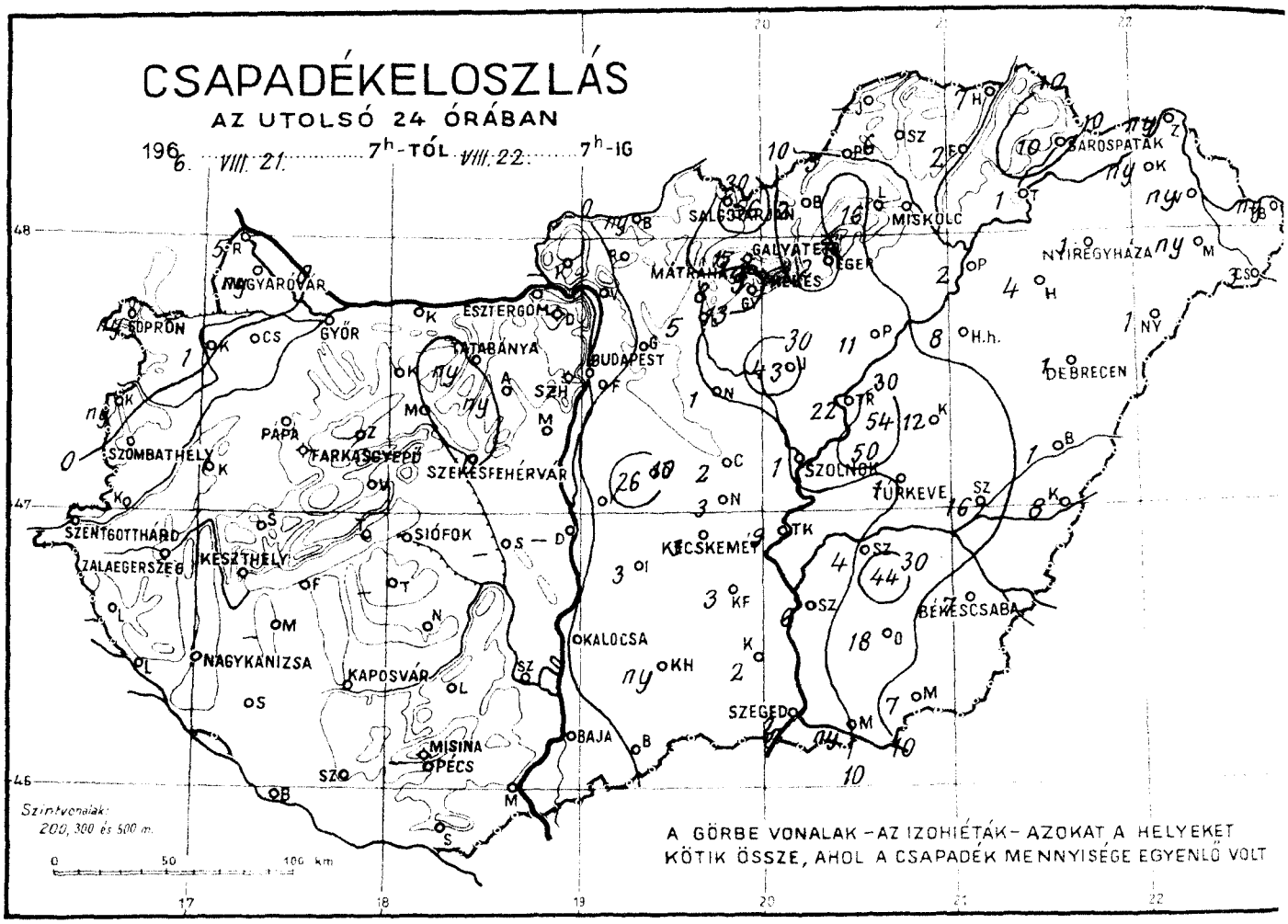
CSAPADÉKELOSZLÁS
AZ UTOLSÓ 24 ÓRÁBAN
1966. VIII. 21. 7h-TÓL VIII. 22. 7h-IG
SOPRON
NAGYARÓVÁR
GYŐR
ESZTERGOM
TATABÁNYA
BUDAPEST
SZOMBATHELY
PAPA
FARKASGYEPŰ
SZEKESFEHÉRVÁR
SZENTGOTTHÁRD
ZALAEGERSZEG
KESZTHELY
SIÓFOK
NAGYKANIZSA
KAPOSVÁR
MISINA
PÉCS
BAJA
KALOCSA
KECSKEMÉT
SZEGED
SZOLNOK
TÚRKEVE
BÉKÉSCSABA
DEBRECEN
NYIREGYHÁZA
MISKOLC
EGER
MÁTRAHÁZA
GALYATETŐ
SALGÓTARJÁN
BÁROSPATAK
Szintvonalak: 200, 300 és 500 m.
A GÖRBE VONALAK – AZ IZOHIÉTÁK – AZOKAT A HELYEKET KÖTIK ÖSSZE, AHOL A CSAPADÉK MENNYISÉGE EGYENLŐ VOLT

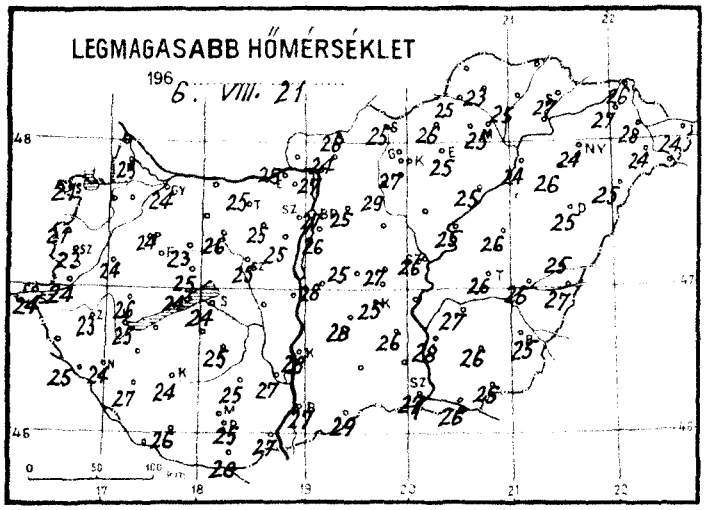
LEGMAGASABB HŐMÉRSÉKLET
1966. VIII. 21.

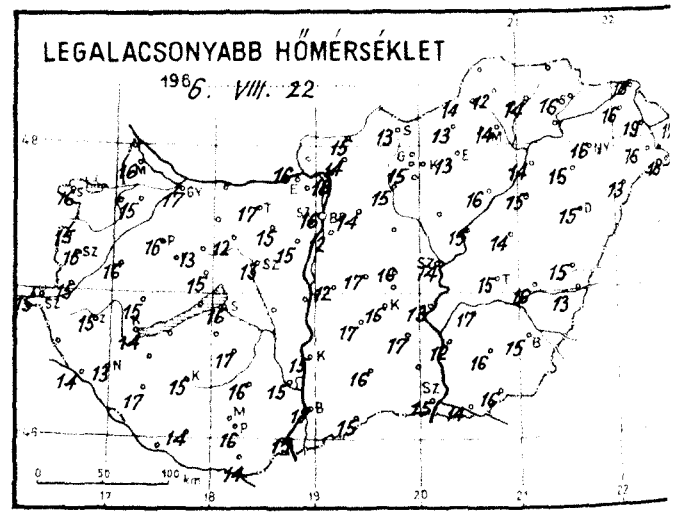
LEGALACSONYABB HŐMÉRSÉKLET
1966. VIII. 22.

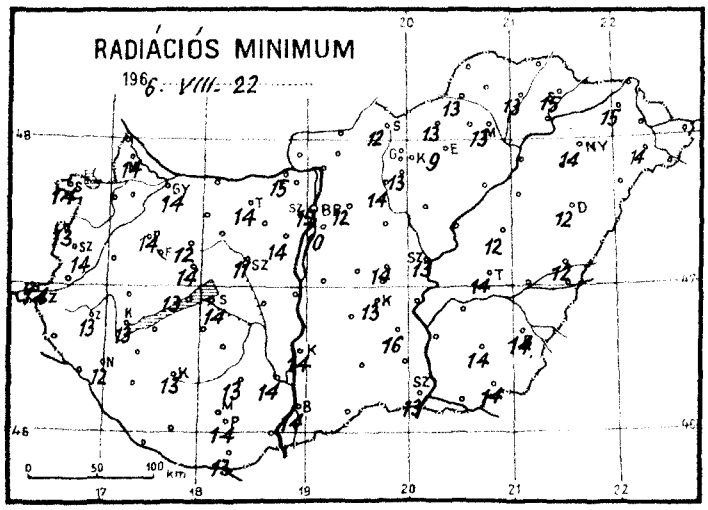
RADIÁCIÓS MINIMUM
1966. VIII. 22.

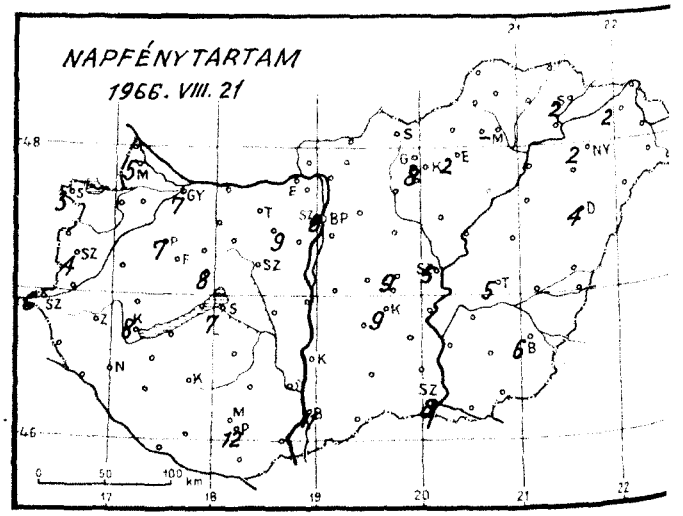
NAPFÉNYTARTAM
1966. VIII. 21.

....1966...augusztus

....2. nap .....kedd.....

| | Az utolsó 24 óra adatai | | | | | | 24 órai csapadék mm | | |
|---|---|---|---|---|---|---|---|---|---|
| | Csapadék (mm) | | Hőmérsékleti szélsőségek | | | Napsütés (óra) tegnap | | | |
| | | | tegnapi nappali max. | éjszakai min. | min. 5 cm-en | | | | |
| 12815 Magyaróvár | ny | | 23 | 16 | 14 | 6 | Rajka | 5 | |
| 822 Győr | • | | 24 | 17 | 14 | 7 | Kapuvár | 1 | ⌓ |
| 825 Pápa | • | ⌓ | 24 | 16 | 14 | 7 | Csorna | • | ⌓ |
| 805 Sopron | ny | ⌇ | 23 | 16 | 14 | 3 | Komárom | • | |
| 812 Szombathely | • | = | 23 | 16 | 14 | 4 | Káld | • | ⌓ |
| 910 Szentgotthárd | • | ⌓ | 24 | 15 | 14 | 6 | Kőszeg | ny | ⌇ |
| 915 Zalaegerszeg | • | ⌇ | 23 | 15 | 13 | | Körmend | • | |
| Lenti | – | | – | – | – | | Letenye | • | |
| 925 Nagykanizsa | • | ⌓ | 24 | 13 | 12 | | Sümeg | • | |
| 920 Keszthely | • | ⌓ | 25 | 14 | 13 | 8 | Zirc | • | |
| Tihany | • | | 24 | – | 13 | | Kisbér | • | ⌓ |
| 935 Siófok | • | | 24 | 16 | 14 | 7 | Mór | • | |
| 942 Pécs | • | ⌓ | 25 | 16 | 14 | 2 | Alcsút | ny | |
| 941 Misinatető (534 m) | – | | – | – | – | – | Esztergom | • | |
| Siklós | • | ⌓ | 28 | 14 | 13 | | Dobogókő | • | |
| 827 Farkasgyepű (400 m) | • | | 22 | 16 | 14 | | Fonyód | • | |
| Veszprém | • | ⌓ | 25 | 15 | 14 | 8 | Tab | – | |
| 833 Tatabánya | ny | | 25 | 17 | 14 | | Sárbogárd | – | |
| 839 Budapest (Ferihegy) | • | ⌇ | 26 | 12 | 10 | | Lengyel | • | |
| 840 Budapest OMI | • | ⌓ | 27 | 16 | 15 | 8 | Nagykónyi | • | ⌓ |
| 841 Budapest (Szabadságh. 474 m) | • | ⌓ | 24 | 15 | 13 | 9 | Marcali | – | |
| Martonvásár | • | | 25 | 15 | 14 | | Somogyszob | • | |
| 835 Székesfehérvár | • | | 25 | 13 | 11 | | Kaposvár | • | ⌓ |
| Dunaujváros | – | | – | – | – | | Barcs | • | |
| Szekszárd | • | ⌓ | 27 | 15 | 14 | | Szigetvár | • | |
| Mohács | • | ⌓ | 27 | 15 | | | Bácsalmás | • | |
| 960 Baja | • | | 27 | 17 | 14 | 1 | Kiskunhalas | ny | |
| 955 Kalocsa | • | | 28 | 15 | 14 | | Izsák | 3 | ⌇ |
| Ceglód | 2 | ⌇ | 27 | 14 | 14 | 9 | Kunsztmiklós | • | |
| 860 Szolnok | 1 | ⌇ | 26 | 14 | 13 | 5 | Örkény | 26 | ⌇ |
| 970 Kecskemét | 3 | ⌇ | 25 | 16 | 13 | 9 | Nagykáta | 1 | ⌇ |
| Kiskunfélegyháza | 3 | ⌇ | 26 | 17 | 16 | | Jászapáti | 43 | ⌇ |
| 982 Szeged | 2 | ⌓ | 27 | 15 | 13 | 8 | Tiszakécske | 9 | ⌇ |
| Mezőhegyes | 7 | ⌇ | 25 | 16 | 14 | | Nagykőrös | 3 | ⌇ |
| Orosháza | 18 | ⌓ | 26 | 16 | 14 | | Kistelek | 2 | ⌇ |
| 990 Békéscsaba | 7 | ⌇ | 25 | 15 | 14 | 6 | Makó | ny | ⌇ |
| 875 Túrkeve | 1 | ⌇ | 26 | 15 | 14 | 5 | Szentes | 6 | |
| Berettyóújfalu | 1 | ⌇ | 25 | 15 | 12 | | Szarvas | 4 | ⌇ |
| 880 Debrecen | 1 | ⌇ | 25 | 15 | 12 | 4 | Szeghalom | 16 | ⌇ |
| 892 Nyíregyháza | 1 | ≡ | 24 | 16 | 14 | 2 | Körösszakál | 8 | |
| Kisvárda | ny | ≡ | 27 | 16 | 15 | 2 | Tiszaroff | 22 | ⌇ |
| Mátészalka | ny | ⌓ | 24 | 16 | 14 | | Poroszló | 11 | ⌇ |
| Tiszabecs | ny | ⌇ | 24 | 17 | | | Karcag | 12 | ⌇ |
| Vác | • | ⌓ | 27 | 18 | | | Hortobágy | 8 | |
| Gödöllő | • | ≡ | 25 | 14 | 12 | | Polgár | 2 | ⌇ |
| Lőrinci | 5 | | 29 | 15 | 14 | | Hajdúdorog | 4 | ⌇ |
| Gyöngyös | 13 | ⌇ | 27 | 15 | 13 | | Nyírlugos | 1 | |
| Balassagyarmat | ny | ⌇ | 28 | 15 | | | Csenger | 3 | |
| 755 Sulgótarján | 3 | | 25 | 13 | 12 | | Vásárosnamény | ny | |
| Galyatető (932 m) | 13 | ⌇ | 20 | 14 | | | Záhony | ny | |
| 851 Kékestető (1000 m) | 9 | ⌇ | 20 | 11 | – | 8 | Királyrét | – | |
| Mátraháza (672 m) | 8 | ⌇ | 22 | 12 | | | Romhány | • | |
| 865 Eger | 2 | ⌇ | 25 | 13 | 9 | 2 | Borsodnádasd | 2 | ⌇ |
| Putnok | 3 | ⌇ | 25 | 14 | 13 | | Jósvafő | – | |
| Lillafüred | 16 | ⌇ | 24 | 13 | | | Szendrőlád | 6 | ⌇ |
| 772 Miskolc | 7 | ⌇ | 25 | 14 | 13 | – | Hidasnémeti | 7 | ⌇ |
| Füged | 2 | | 25 | 14 | 13 | | Tokaj | 1 | ⌇ |
| 778 Sárospatak | 10 | ⌇ | 27 | 16 | 15 | 2 | Sárhatvan | – | |

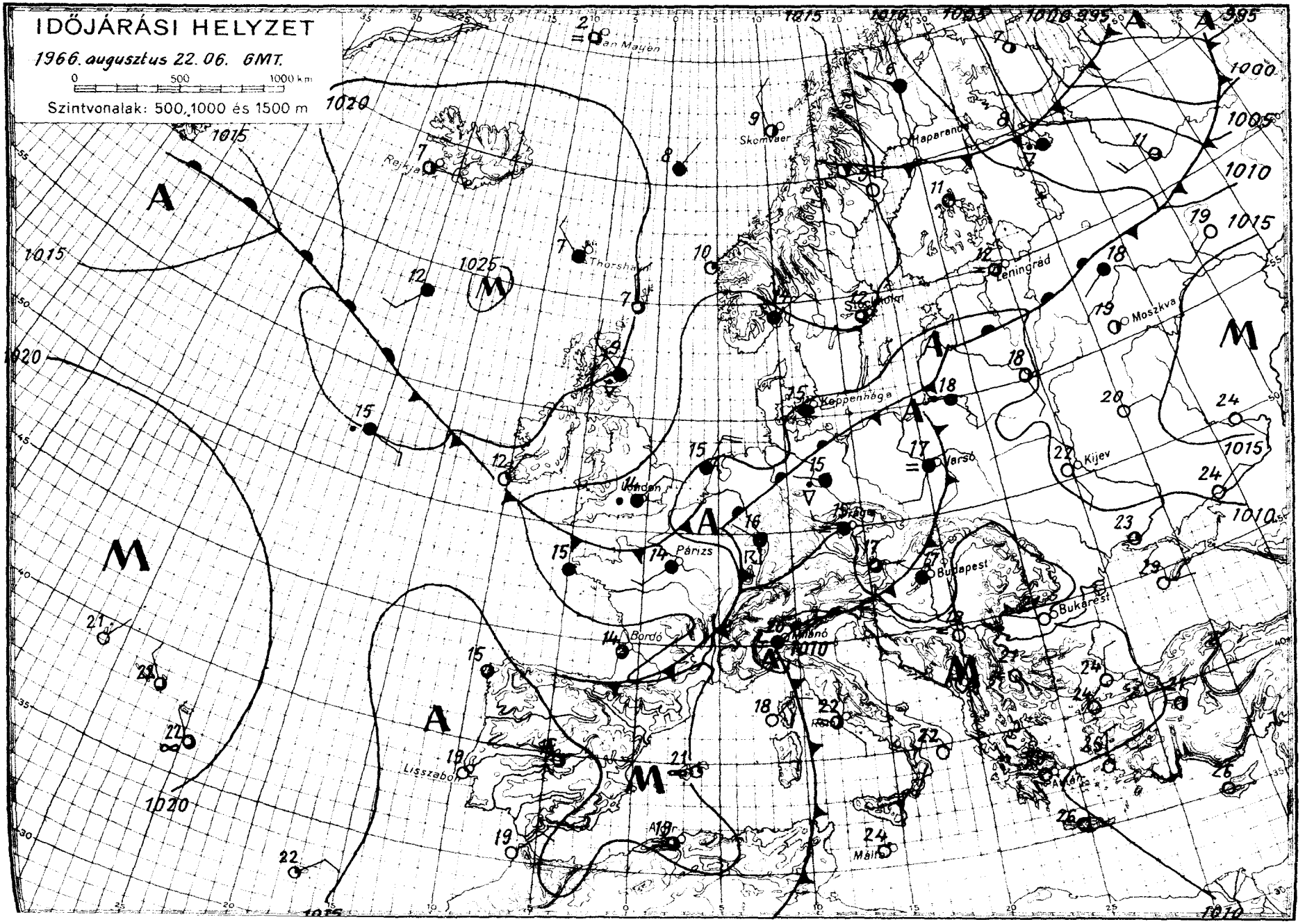
IDŐJÁRÁSI HELYZET
1966. augusztus 22. 06. GMT.
0 500 1000 km
Szintvonalak: 500, 1000 és 1500 m
Jan Mayen
Skomvaer
Haparanda
Reykjavik
Thorshavn
Leningrád
Moszkva
Koppenhága
London
Párizs
Varsó
Kijev
Budapest
Bukarest
Bordó
Milánó
Lisszabon
Málta
Athén
A
M
1000
1005
1010
1015
1020
1025

# IDŐJÁRÁSI NAPIJELENTÉS

ЕЖЕДНЕВНЫЙ МЕТЕОРОЛОГИЧЕСКИЙ БЮЛЛЕТЕНЬ • DAILY WEATHER REPORT
BULLETIN QUOTIDIEN DE TEMPS • TÄGLICHER WETTERBERICHT

KIADJA AZ ORSZÁGOS METEOROLÓGIAI INTÉZET
BUDAPEST II. KITAIBEL PÁL UTCA 1
TELEFON: KÖZPONT: 353-500, IDŐJELZŐ OSZT.: 150-110

MEGJELENIK NAPONKÉNT * ELŐFIZETÉSI ÁRA
A POSTAI KÖLTSÉGGEL EGYÜTT NEGYEDÉVRE 60, Ft
KIADÁSÉRT FELEL AZ INTÉZET IGAZGATÓJA

79. évfolyam 235. szám + Budapest + 1966. augusztus 23. kedd

***Az időjárási helyzet ma reggel és a várható időjárás:***

Európa időjárása ciklonok következtében változékony. Sokfelé esik az eső és keletkeznek zivatarok. A hétfőn mért legmagasabb hőmérsékletek az Ibériai félszigeten és Délkelet-Európában mintegy 2-6 fokkal magasabbak a legutóbbi négy év átlagánál; máshol megegyeznek azzal, vagy kevéssel alatta maradnak.

Hazánkban hétfőn változóan felhős idő volt. A délutáni és ma az éjszakai órákban többfelé esett az eső és keletkeztek zivatarok. A ma reggel 7 óráig lehullott eső mennyisége az ország északi felében helyenként elérte a 10-20, sőt Kőszegen a 26, Mátraházán pedig a 34 mm-t. Napközben a hőmérséklet 23, 29 fokig emelkedett. Ma hajnalra 13, 18 fokig hült le a levegő. Ma délelőtt az é - szakkeleti megyék egyes helyeiről ujabb esőket, zivatarokat jelentettek.

Ma 12 órakor Budapesten a hőmérséklet 22 fok, a tengerszintre átszámitott légnyomás 760 mm, gyengén emelkedő irányzatu.

A Balaton vizének hőmérséklete Siófoknál 11 órakor: 23 fok volt.

Várható időjárás szerda estig:

Felhőátvonulások.
Ma néhány helyen, szerdán többfelé esővel, zivatarral.
Időnként élénk északnyugati szél.

Várható legalacsonyabb éjszakai hőmérséklet: 11, 16
legmagasabb nappali hőmérséklet szerdán 19, 24 fok között.

Kerényi Nárcisz s.k.

A hőmérséklet napi középértéke és eltérése a 90 évi átlagtól /Budapesten/:

| | | |
|---|---|---|
| 1966. VIII. 22.: | 19,8 C° | -1,1 C° |

1871 óta ezen a napon Budapesten előfordult:

| | |
|---|---|
| legmagasabb hőmérséklet: | 38,4 C° /1943/ |
| legalacsonyabb hőmérséklet: | 9,5 C° /1924/ |

66.524

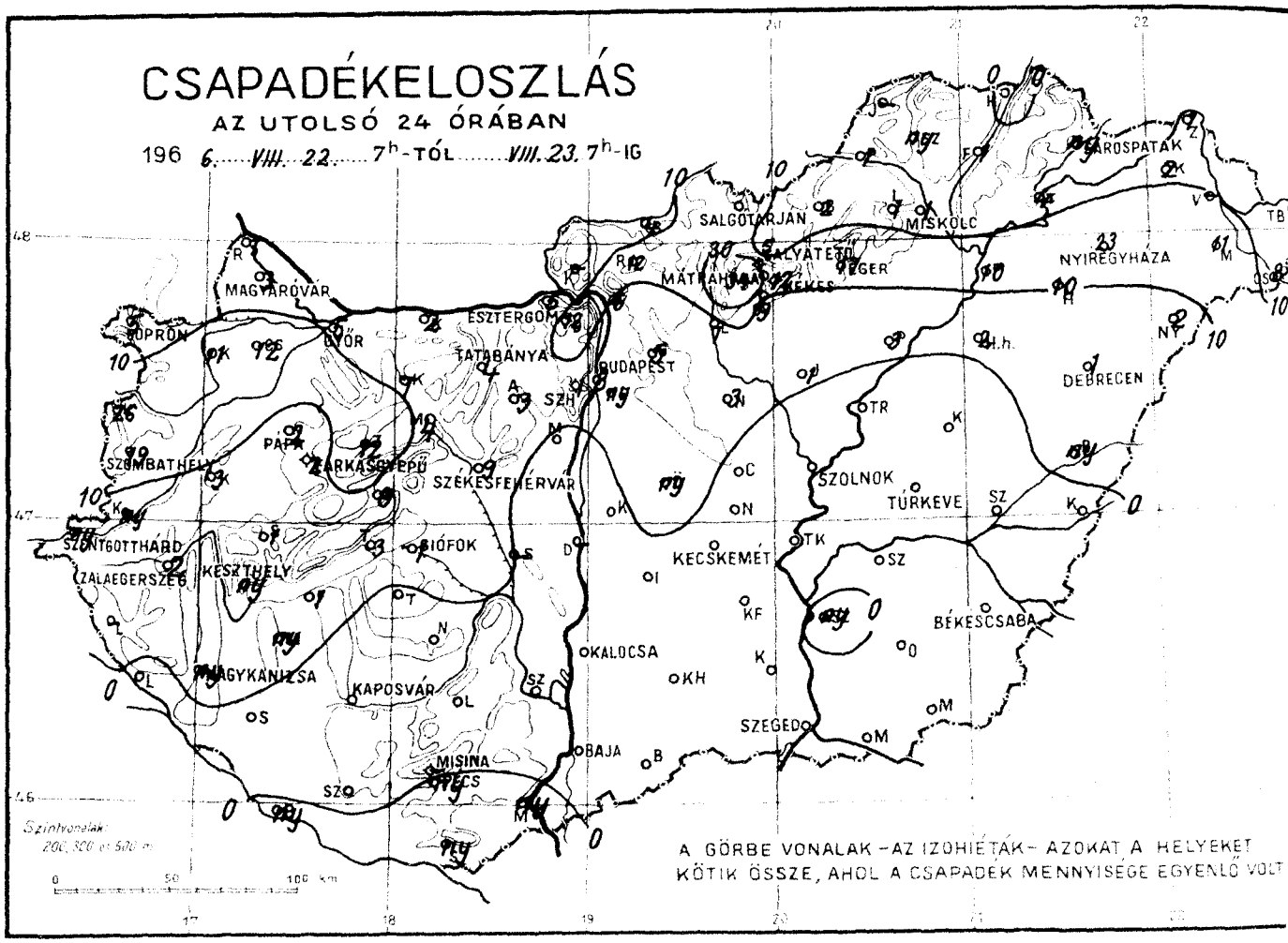
CSAPADÉKELOSZLÁS
AZ UTOLSÓ 24 ÓRÁBAN
196 6. VIII. 22. 7h-TÓL VIII. 23. 7h-IG
MAGYARÓVÁR
SOPRON
ESZTERGOM
TATABÁNYA
BUDAPEST
SZOMBATHELY
PAPA
SZÉKESFEHÉRVÁR
SZOLNOK
TÚRKEVE
DEBRECEN
NYÍREGYHÁZA
SALGÓTARJÁN
MISKOLC
SZENTGOTTHÁRD
ZALAEGERSZEG
KESZTHELY
SIÓFOK
KECSKEMÉT
BÉKÉSCSABA
OKALOCSA
MAGYKANIZSA
KAPOSVÁR
SZEGED
MISINA
BAJA
A GÖRBE VONALAK – AZ IZOHIÉTÁK – AZOKAT A HELYEKET KÖTIK ÖSSZE, AHOL A CSAPADÉK MENNYISÉGE EGYENLŐ VOLT

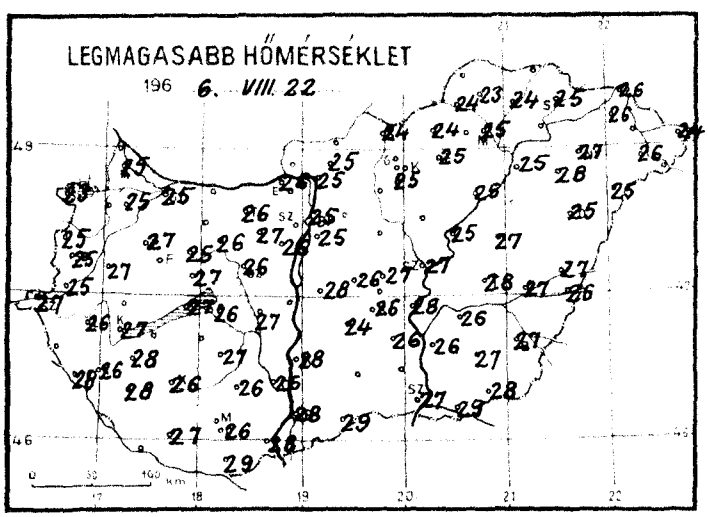
LEGMAGASABB HŐMÉRSÉKLET
196 6. VIII. 22

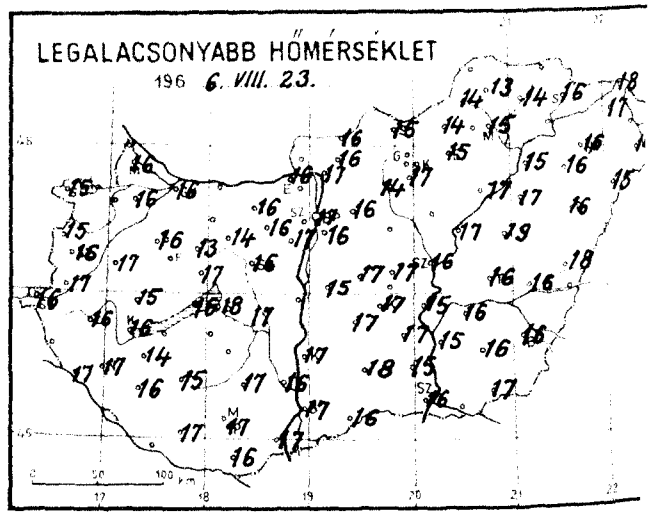
LEGALACSONYABB HŐMÉRSÉKLET
196 6. VIII. 23.

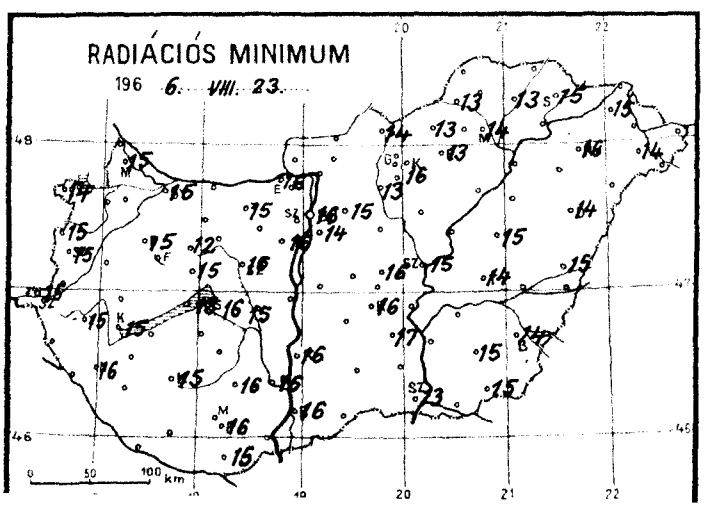
RADIÁCIÓS MINIMUM
196 6. VIII. 23.

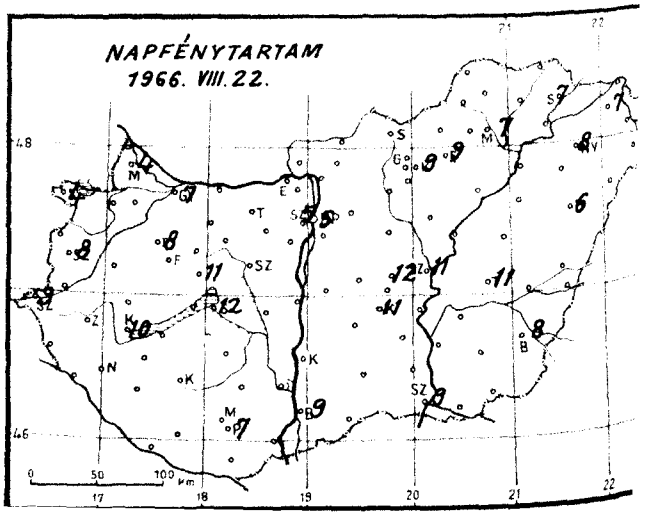
NAPFÉNYTARTAM
1966. VIII. 22.

1966. augusztus hó, 23. kedd nap

| | Az utolsó 24 óra adatai | | | | | | 24 órai csapadék mm | | |
|---|---|---|---|---|---|---|---|---|---|
| | Csapadék (mm) | | Hőmérsékleti szélsőségek | | | Napsütés (óra) tegnap | | | |
| | | | tegnapi nappali max. | éjszakai min. | min. 5 cm-en | | | | |
| 12815 Magyaróvár | 3 | | 25 | 16 | 15 | 4 | Rajka | 1 | ↖ |
| 822 Győr | 5 | ↖ | 25 | 16 | 15 | 7 | Kapuvár | 11 | ↖ |
| 825 Pápa | 2 | ↖ | 27 | 16 | 15 | 8 | Csorna | 12 | ↖ |
| 805 Sopron | 5 | ↖ | 23 | 15 | 14 | 4 | Komárom | 2 | ↖ |
| 812 Szombathely | 19 | ↖ | 25 | 16 | 15 | 8 | Káld | 3 | |
| 910 Szentgotthárd | ny | | 27 | 16 | 15 | 9 | Kőszeg | 26 | ↖ |
| 915 Zalaegerszeg | 2 | ↙ | 26 | 16 | 15 | | Körmend | ny | ↖ |
| Lenti | – | | – | – | | | Letenye | . | |
| 925 Nagykanizsa | ny | ↙ | 26 | 17 | 16 | | Sümeg | 1 | |
| 920 Keszthely | ny | ↖ | 27 | 16 | 15 | 10 | Zirc | 12 | |
| Tihany | 3 | ↖ | 27 | 16 | 13 | | Kisbér | 7 | |
| 935 Siófok | 1 | ↖ | 26 | 18 | 16 | 12 | Mór | 4 | ↖ |
| 942 Pécs | ny | ↖ | 26 | 17 | 16 | 7 | Alcsút | 3 | ↖ |
| 941 Misinatető (534 m) | – | | – | – | – | – | Esztergom | 5 | |
| Siklós | ny | ↖ | 29 | 16 | 15 | | Dobogókő | 12 | |
| 827 Farkasgyepű (400 m) | 2 | ↖ | 25 | 15 | 15 | | Fonyód | 1 | |
| Veszprém | 8 | ↖ | 27 | 17 | 15 | 11 | Tab | – | |
| 833 Tatabánya | 4 | | 26 | 16 | 15 | | Sárbogárd | – | |
| 839 Budapest (Fenhegy) | ny | ↙ | 25 | 16 | 14 | | Lengyel | . | |
| 840 Budapest OMI | 8 | ↖ | 25 | 17 | 16 | 5 | Nagykónyi | . | |
| 841 Budapest (Szabadságh., 474 m) | 1 | = | 23 | 15 | 15 | 5 | Marcali | ny | |
| Martonvásár | . | | 26 | 17 | 16 | | Somogyszob | . | |
| 835 Székesfehérvár | 9 | ↖ | 26 | 16 | 15 | | Kaposvár | . | ↙ |
| Dunaújváros | – | | – | – | | | Bares | ny | |
| Szekszárd | . | ↙ | 26 | 16 | 16 | | Szigetvár | . | |
| Mohács | ny | | 28 | 17 | | | Bácsalmás | . | |
| 960 Baja | . | ↖ | 28 | 17 | 16 | 9 | Kiskunhalas | . | |
| 955 Kalocsa | . | | 28 | 17 | 16 | | Izsák | . | |
| Cegléd | . | ↙ | 27 | 17 | 16 | 12 | Kunsztmiklós | . | |
| 860 Szolnok | . | = | 27 | 16 | 15 | 11 | Orkény | ny | ↖ |
| 970 Kecskemét | . | = | 26 | 17 | 16 | 11 | Nagykáta | 3 | |
| Kiskunfélegyháza | . | | 26 | 17 | 17 | | Jászapáti | 1 | ↖ |
| 982 Szeged | . | | 27 | 16 | 13 | 9 | Tiszakécske | . | = |
| Mezőhegyes | . | ↙ | 28 | 17 | 15 | | Nagykőrös | . | |
| Orosháza | . | ↙ | 27 | 16 | 15 | | Kistelek | . | |
| 990 Békéscsaba | . | ↙ | 27 | 16 | 14 | 8 | Mukó | . | |
| 875 Túrkeve | . | = | 28 | 16 | 14 | 11 | Szentes | ny | |
| Berettyóújfalu | ny | ↙ | 27 | 18 | 15 | | Szarvas | . | |
| 887 Debrecen | 1 | ↖ | 25 | 16 | 14 | 6 | Szeghalom | . | ↙ |
| 892 Nyíregyháza | 23 | ↖ | 27 | 16 | 16 | 8 | Körösszakál | . | |
| 788 Kisvárda | 2 | | 26 | 17 | 15 | 7 | Tiszaroff | . | |
| Mátészalka | 11 | | 26 | 14 | 14 | | Poroszló | 3 | ↖ |
| Tiszabecs | 6 | | 24 | 11 | | | Karcag | . | ↙ |
| Vác | 6 | ↖ | 25 | 17 | | | Hortobágy | 2 | |
| Gödöllő | 5 | | – | 16 | 15 | | Polgár | 10 | ↖ |
| Lőrinci | 7 | ↖ | – | 14 | 13 | | Hajdúdorog | 10 | ↖ |
| Gyöngyös | 9 | ↖ | 25 | 17 | 16 | | Nyírlugos | 2 | |
| Balassagyarmat | 4 | | – | 16 | | | Csenger | 8 | ↖ |
| 755 Salgótarján | 13 | | 24 | 15 | 14 | | Vásárosnamény | – | |
| Galyatető (932 m) | 5 | | 20 | 17 | | | Záhony | 1 | |
| 851 Kékestető (1000 m) | 12 | ↖ | 17 | 13 | – | 9 | Királyrét | – | |
| Mátraháza (672 m) | 34 | ↖ | 20 | 14 | | | Romhány | 12 | |
| 865 Eger | 17 | ↖ | 25 | 15 | 13 | 9 | Borsodnádasd | 2 | |
| Putnok | 1 | ↖ | 24 | 14 | 13 | | Jósvafő | – | |
| Lillafüred | 1 | | 22 | 15 | | | Szendrőlád | ny | |
| 772 Miskolc | 1 | ↖ | 25 | 15 | 14 | 7 | Hidasnémeti | . | |
| Füged | 1 | ↙ | 24 | 14 | 13 | | Tokaj | 4 | ↖ |
| 778 Sárospatak | ny | = | 25 | 16 | 15 | 7 | Sárhatvan | ny | ↖ |

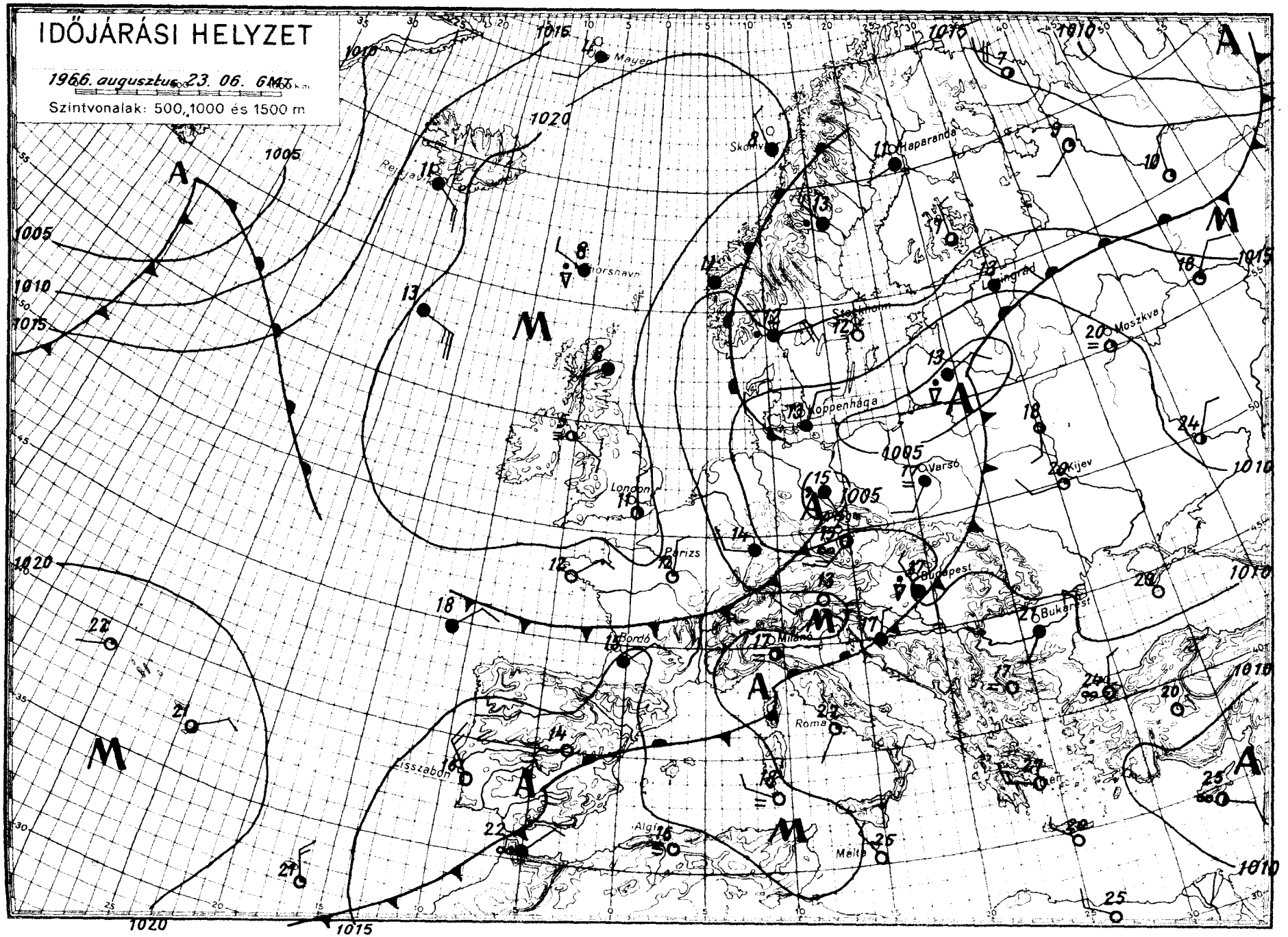
IDŐJÁRÁSI HELYZET
1966. augusztus 23. 06. GMT
Szintvonalak: 500, 1000 és 1500 m
Mayen
Skomvær
Haparanda
Torshavn
Stockholm
Leningrád
Moszkva
Koppenhága
London
Párizs
Varsó
Kijev
Budapest
Bukarest
Bordó
Milánó
Róma
Lisszabon
Algír
Málta
1005
1010
1015
1020

# DŐJÁRÁSI NAPIJELENTÉS

ЕЖЕДНЕВНЫЙ МЕТЕОРОЛОГИЧЕСКИЙ БЮЛЛЕТЕНЬ • DAILY WEATHER REPORT
BULLETIN QUOTIDIEN DE TEMPS • TÄGLICHER WETTERBERICHT

ADJA AZ ORSZÁGOS METEOROLÓGIAI INTÉZET
BUDAPEST II. KITAIBEL PÁL UTCA 1
TELEFON: KÖZPONTI: 353-500, IDŐJELZŐ OSZT.: 150-110

MEGJELENIK NAPONKÉNT • ELŐFIZETÉSI ÁRA A POSTAI KÖLTSÉGGEL EGYÜTT NEGYEDÉVRE 60, Ft
KIADÁSÉRT FELEL AZ INTÉZET IGAZGATÓJA

19. évfolyam 236. szám + Budapest + 1966. augusztus 24. szerda

***Az időjárási helyzet ma reggel és a várható időjárás:***

A Fehér-tenger, Skandinávia déli, Közép-Európa keleti területei fölött kialakult áramlási rendszer hideg, páradus levegőt szállit Európa délkeleti tájai fölé. Hatására az emlitett területeken változékony, hüvös, többfelé zivatarral, csapadékos az időjárás. Csendesebb, szárazabb idő csak a Brit-szigeteken, Franciaországban, a Benelux államokban és Közép-Európa nyugati felén alakult ki.

Hazánkban kedden a nyugati megyék fölött erősen felhős volt az ég, az ország többi részén felhőátvonulások voltak, főleg északon átfutó esőkkel, északkeleten többfelé zivatarral. A lehullott csapadék mennyisége csak a Mátrában és az északkeleti határvidéken haladta meg a 10 mm-t. Csengeren 20, Kékesen 23, Egerben 29, Tiszabecsen 41, Vásárosnaményben és Záhonyban 48 mm esőt értek. A hőmérséklet napközben általában 20-25, a déli határvidéken 25-27 fokig emelkedett, az éjszaka folyamán 10-16 fokig süllyedt. Ma délelőtt hazánk nyugati és délnyugati megyéiben továbbra is erősen, máshol kevésbé felhős volt az ég, esőt sehonnan sem jelentettek.

Ma 12 órakor Budapesten a hőmérséklet 19 fok, a tengerszintre átszámitott légnyomás 763 mm, alig változik.

A Balaton vizének hőmérséklete 11 órakor Siófoknál: 22 fok.

Várható időjárás csütörtök estig:

Felhőátvonulások, szórványosan előforduló esőkkel.
Keleten is fokozatosan megélénkülő, főleg a Dunántulon helyenként erős északnyugati, északi szél.
Az évszakhoz képest hüvös idő.

Várható legalacsonyabb éjszakai hőmérséklet: 8-13,
legmagasabb nappali hőmérséklet csütörtökön: 18-23 fok között.

Vissy Károly s.k.

A hőmérséklet napi középértéke és eltérése a 90 évi átlagtól / Budapesten / :

1966. VIII. 23.: 19,8 C°, -0,8 C°.

1871 óta ezen a napon Budapesten előfordult:

Legmagasabb hőmérséklet: 36,6 C° /1943/
Legalacsonyabb hőmérséklet: 10,5 C° /1957/

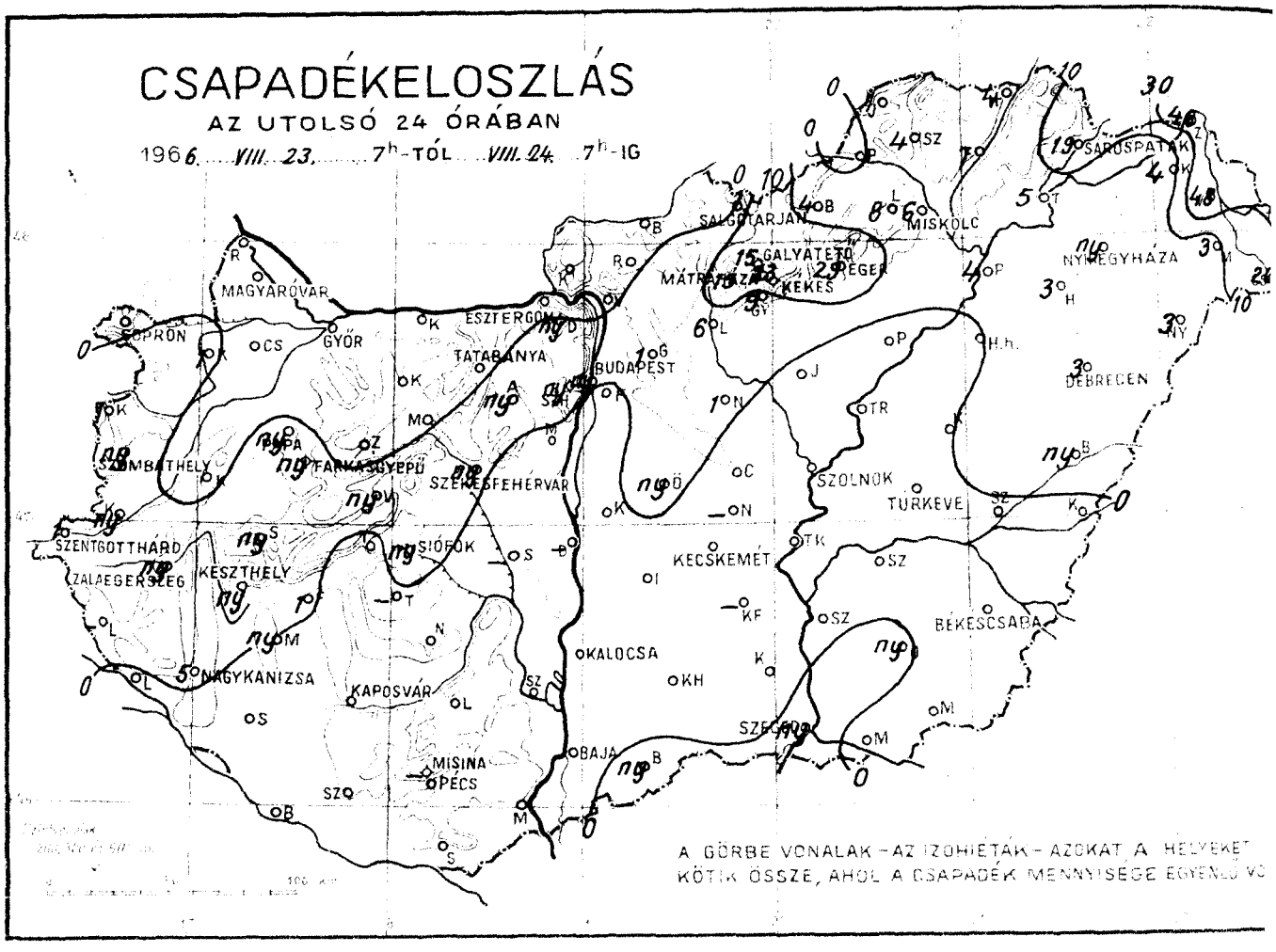
CSAPADÉKELOSZLÁS
AZ UTOLSÓ 24 ÓRÁBAN
1966. VIII. 23. 7h-TÓL VIII. 24. 7h-IG
SOPRON
MAGYARÓVÁR
GYŐR
ESZTERGOM
TATABÁNYA
BUDAPEST
SALGÓTARJÁN
MISKOLC
GALYATETŐ
MÁTRAHÁZA
EGER
KEKES
SÁROSPATAK
NYÍREGYHÁZA
DEBRECEN
SZOMBATHELY
TAPOLCA
SZÉKESFEHÉRVÁR
SZOLNOK
TÚRKEVE
SZENTGOTTHÁRD
ZALAEGERSZEG
KESZTHELY
SIÓFOK
KECSKEMÉT
NAGYKANIZSA
KAPOSVÁR
KALOCSA
BÉKÉSCSABA
SZEGED
MISINA
PÉCS
BAJA
A GÖRBE VONALAK AZ IZOHIETÁK AZOKAT A HELYEKET
KÖTIK ÖSSZE, AHOL A CSAPADÉK MENNYISÉGE EGYENLŐ

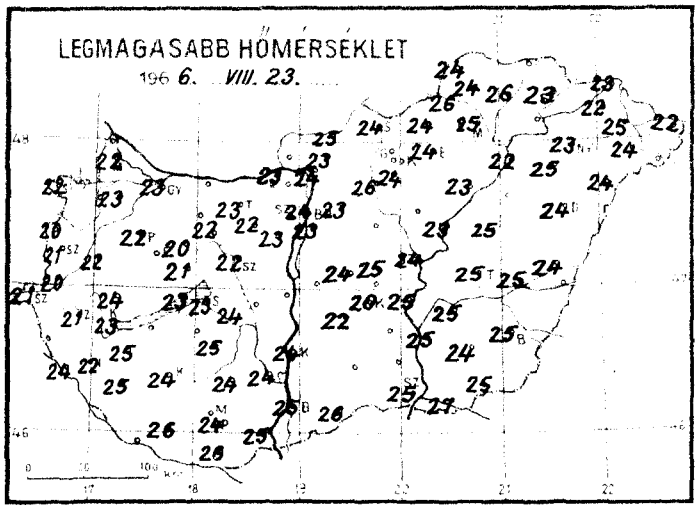
LEGMAGASABB HŐMÉRSÉKLET
1966. VIII. 23.

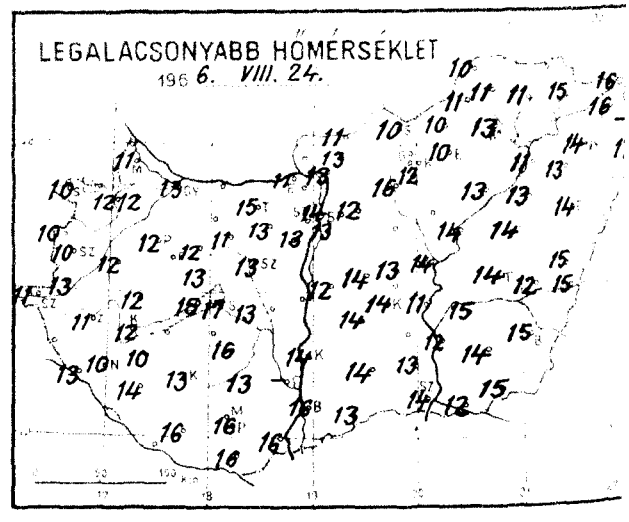
LEGALACSONYABB HŐMÉRSÉKLET
1966. VIII. 24.

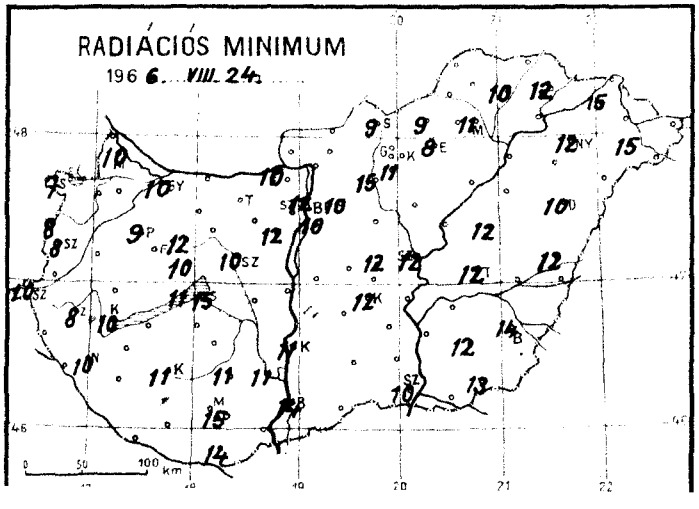
RADIÁCIÓS MINIMUM
1966. VIII. 24.

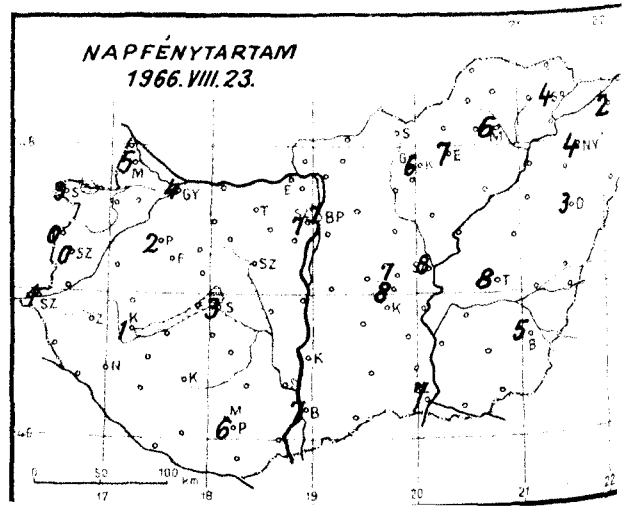
NAPFÉNYTARTAM
1966. VIII. 23.

1966. augusztus hó,
24. szerda nap

| | Az utolsó 24 óra adatai | | | | | | 24 órai csapadék mm | | |
|---|---|---|---|---|---|---|---|---|---|
| | Csapadék (mm) | | Hőmérsékleti szélsőségek | | | Napsütés (óra) tegnap | | | |
| | | | tegnapi nappali max. | éjszakai min. | min. 5 cm-en | | | | |
| 12815 Magyaróvár | • | | 22 | 11 | 10 | 5 | Rajka | • | |
| 829 Győr | • | = | 23 | 13 | 10 | 4 | Kapuvár | 1 | |
| 825 Pápa | ny | ⌓ | 22 | 12 | 9 | 2 | Csorna | • | |
| 805 Sopron | • | | 22 | 10 | 7 | 3 | Komárom | • | ⌓ |
| 812 Szombathely | ny | | 21 | 10 | 8 | 0 | Káld | • | |
| 810 Szentgotthárd | 1 | | 21 | 11 | 10 | 1 | Kőszeg | 1 | |
| 915 Zalaegerszeg | ny | | 21 | 11 | 8 | | Körmend | ny | |
| Lenti | – | | – | – | | | Letenye | • | |
| 925 Nagykanizsa | 5 | ⌓ | 22 | 10 | 10 | | Sümeg | ny | |
| 920 Keszthely | ny | ⌓ | 23 | 12 | 10 | 1 | Zirc | • | |
| Tihany | • | | 23 | 15 | 11 | | Kisbér | • | |
| 935 Siófok | ny | | 23 | 17 | 15 | 3 | Mór | • | |
| 942 Pécs | • | | 24 | 16 | 15 | 6 | Alcsút | ny | |
| 941 Misinatető (551 m) | – | | – | – | – | – | Esztergom | • | |
| Siklós | • | | 26 | 16 | 14 | | Dobogókő | ny | |
| 827 Farkasgyepű (400 m) | ny | | 22 | 11 | 9 | | Fonyód | 1 | |
| Veszprém | ny | ⌜ | 21 | 13 | 10 | 4 | Tab | – | |
| 833 Tatabánya | • | | 23 | 15 | – | | Sárbogárd | – | |
| 839 Budapest (Fenhegy) | • | | 23 | 13 | 10 | | Lengyel | • | |
| 840 Budapest OMI | ny | | 24 | 14 | 12 | 7 | Nagykónyi | • | |
| 841 Budapest (Szabadságh. 474 m) | ny | ⌓ | 20 | 14 | 11 | 7 | Marcali | ny | |
| Martonvásár | • | | 23 | 13 | 12 | | Somogyszob | • | |
| 836 Székesfehérvár | ny | | 22 | 13 | 10 | | Kaposvár | • | |
| Dunaújváros | – | | – | – | | | Baros | • | |
| Szekszárd | • | = | 24 | – | 11 | | Szigetvár | • | |
| Mohács | • | | 25 | 16 | | | Bácsalmás | ny | |
| 960 Baja | • | | 25 | 16 | 14 | 7 | Kiskunhalas | • | |
| 955 Kalocsa | • | | 24 | 14 | 11 | | Izsák | • | |
| Tegzd | • | | 25 | 13 | 12 | 7 | Kunszentmiklós | • | |
| 868 Szolnok | • | ≡ | 24 | 14 | 12 | 8 | Örkény | ny | |
| 970 Kecskemét | • | = | 20 | 14 | 12 | 8 | Nagykata | 1 | |
| Kiskunfélegyháza | – | | – | – | – | | Jászapáti | • | ⌓ |
| 982 Szeged | ny | ⌓ | 25 | 14 | 10 | 7 | Tiszakécske | • | = |
| Mezőhegyes | • | | 25 | 15 | 13 | | Nagykörös | – | |
| Orosháza | ny | | 24 | 14 | 12 | | Kistelek | • | |
| 990 Békéscsaba | • | | 25 | 15 | 14 | 5 | Makó | • | |
| 875 Turkeve | • | ≡ | 25 | 14 | 12 | 8 | Szentes | • | |
| Berettyóújfalu | ny | | 24 | 15 | 12 | | Szarvas | • | |
| 882 880 Debrecen | 3 | = | 24 | 14 | 10 | 3 | Szeghalom | • | |
| 892 Nyíregyháza | ny | ⌜ | 23 | 14 | 12 | 4 | Körösszakál | • | |
| 788 Kisvárda | 4 | ⌜ | 22 | 16 | 15 | 2 | Tiszaroff | • | |
| Mátészalka | 3 | | 24 | 17 | 15 | | Poroszló | • | |
| Tiszabecs | 41 | | 22 | 13 | | | Kuncag | • | |
| Vác | • | | 24 | 13 | | | Hortobágy | • | |
| Gödöllő | 1 | | 23 | 12 | 10 | | Polgár | 4 | ⌜ |
| Lőrinci | 6 | | 26 | 16 | 15 | | Hajdúdorog | 3 | |
| Gyöngyös | 9 | | 24 | 12 | 11 | | Nyírlugos | 3 | |
| Balassagyarmat | • | | 25 | 11 | | | Csenger | 20 | ⌜ |
| 755 Salgótarján | • | | 24 | 10 | 9 | | Vásárosnamény | 48 | |
| Galyatető (932 m) | 15 | | 18 | 10 | | | Záhony | 48 | |
| 851 Kékestető (1000 m) | 23 | ⌜ | 16 | 8 | – | 6 | Királyrét | • | |
| Mátraháza (672 m) | 15 | ⌜ | 19 | 10 | | | Romhány | • | |
| 865 Eger | 29 | ⌜ | 24 | 10 | 8 | 7 | Borsodnádasd | 20 | |
| Putnok | • | | 26 | 11 | | | Jósvafő | 1 | |
| Lillafüred | 8 | ⌜ | 24 | 13 | | | Szendrőlád | 4 | |
| 772 Miskolc | 6 | ⌜ | 25 | 13 | 11 | 6 | Hidasnémeti | 4 | ⌜ |
| Füged | 7 | ⌜ | 26 | 11 | 10 | | Tokaj | 5 | ⌜ |
| 778 Sárospatak | 19 | | 23 | 15 | 12 | 4 | Sárhatvan | • | |

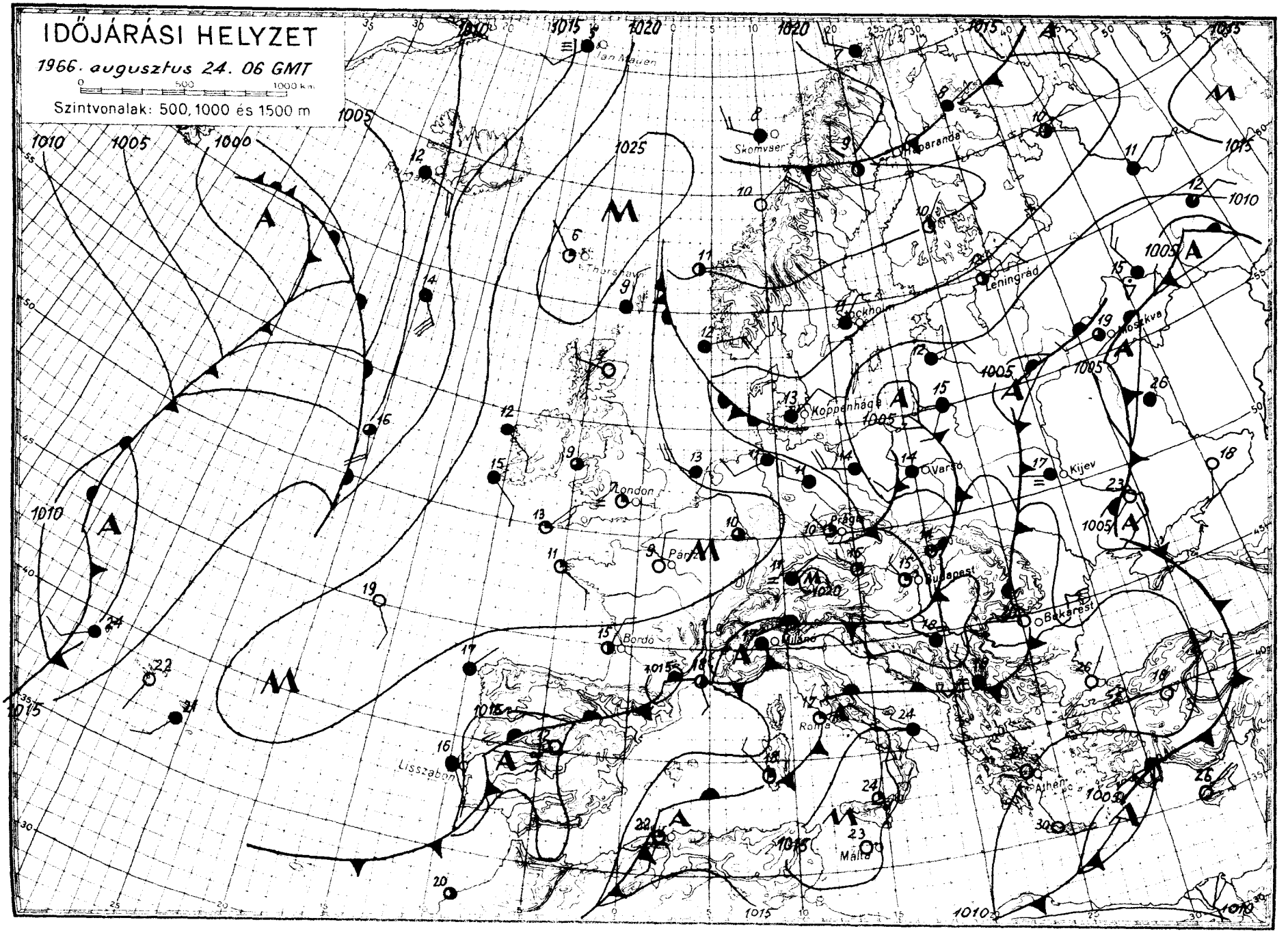
IDŐJÁRÁSI HELYZET
1966. augusztus 24. 06 GMT
0 500 1000 km
Szintvonalak: 500, 1000 és 1500 m
Jan Mayen
Skomvaer
Haparanda
Leningrád
Stockholm
Moszkva
Koppenhága
Varsó
Kijev
London
Prágia
Budapest
Bukarest
Bordó
Milano
Roma
Athén
Málta
Lisszabon
Thorshavn

# IDŐJÁRÁSI NAPIJELENTÉS

ЕЖЕДНЕВНЫЙ МЕТЕОРОЛОГИЧЕСКИЙ БЮЛЛЕТЕНЬ • DAILY WEATHER REPORT
BULLETIN QUOTIDIEN DE TEMPS • TÄGLICHER WETTERBERICHT

KIADJA AZ ORSZÁGOS METEOROLÓGIAI INTÉZET
BUDAPEST II. KITAIBEL PÁL UTCA 1
TELEFON: KÖZPONT: 353-500, IDŐJELZŐ OSZT.: 150-410

MEGJELENIK NAPONKÉNT • ELŐFIZETÉSI ÁRA
A POSTAI KÖLTSÉGGEL EGYÜTT NEGYEDÉVRE 60. Ft
KIADÁSÉRT FELEL AZ INTÉZET IGAZGATÓJA

79. évfolyam 237. szám. + Budapest + 1966. augusztus 25. csütörtök

***Az időjárási helyzet ma reggel és a várható időjárás:***

Északnyugat-Európán keresztül hüvös, nedves levegő érkezett szárazföldünk középső részeire. Ennek és a Földközi-tenger térségéből észak felé áramló meleg, páradus levegőnek egymásrahatása következtében az Alpok és a Kárpátok térségében erősen felhős, esős, hüvös időjárás alakult ki.

Hazánkban szerdán a nyugati megyékben erősen felhős volt az ég, és itt napközben sem emelkedett a hőmérséklet 17, 20 foknál magasabbra. Az ország többi részén felhőátvonulások voltak, és 20, 25 fokos maximumok alakultak ki. A nyugati határszélen már a délelőtt folyamán elkezdett esni az eső. Az esőzés fokozatosan terjedt kelet felé és ma reggel már a Tiszántulról is esőket jelentettek. A ma reggel 7 óráig lehullott eső mennyisége általában a csapadéknyom és 10 mm között váltakozott; de Letenyén és Nagykanizsán 11, Szentgotthárdon pedig 14 mm-t mértek. Ma hajnalra 9, 14 fokig hült le a levegő. Ma országszerte felhős, hüvös, helyenként esős az idő.

Ma 12 órakor Budapesten a hőmérséklet 15 fok, a tengerszintre átszámított légnyomás 761 mm, alig változik.

A Balaton vizének hőmérséklete Siófoknál 11 órakor 21 fok volt.

Várható időjárás péntek estig:

Túlnyomóan felhős, hüvös idő, újabb esőkkel.
Mérsékelt északi, északkeleti szél.

Várható legalacsonyabb éjszakai hőmérséklet: 8, 13,
legmagasabb nappali hőmérséklet pénteken: 15, 20 fok között.

Kerényi Nárcisz s.k.

A hőmérséklet napi középértéke és eltérése a 90 évi átlagtól / Budapesten / :

1966. VIII. 24.: 17,6 C°, -2,9 C°.

1871 óta ezen a napon Budapesten előfordult:

legmagasabb hőmérséklet: 34,3 C° /1918/
legalacsonyabb hőmérséklet: 10,3 C° /1916/

66.526.

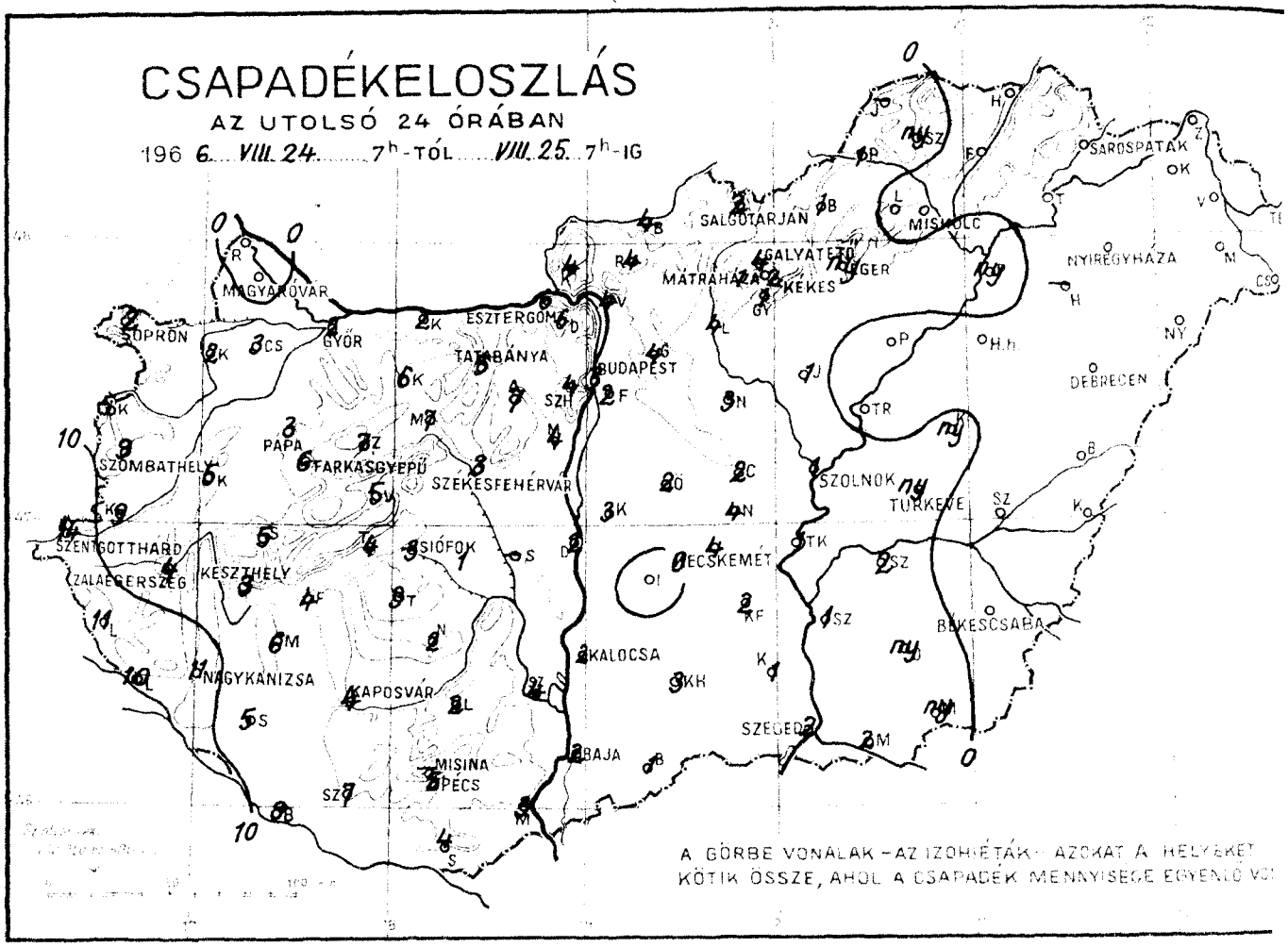
CSAPADÉKELOSZLÁS
AZ UTOLSÓ 24 ÓRÁBAN
196 6. VIII. 24. 7h-TÓL VIII. 25. 7h-IG
SOPRON
MAGYARÓVÁR
GYŐR
ESZTERGOM
TATABÁNYA
BUDAPEST
SALGÓTARJÁN
MISKOLC
GALYATETŐ
MÁTRAHÁZA
KÉKES
NYÍREGYHÁZA
SÁROSPATAK
DEBRECEN
SZOMBATHELY
PAPA
FARKASGYEPŰ
SZÉKESFEHÉRVÁR
SZOLNOK
TÜRKEVE
SIÓFOK
KECSKEMÉT
BÉKÉSCSABA
ZALAEGERSZEG
KESZTHELY
NAGYKANIZSA
KAPOSVÁR
KALOCSA
SZEGED
BAJA
MISINA
PÉCS
A GÖRBE VONALAK - AZ IZOHIÉTÁK - AZOKAT A HELYEKET
KÖTIK ÖSSZE, AHOL A CSAPADÉK MENNYISÉGE EGYENLŐ VO

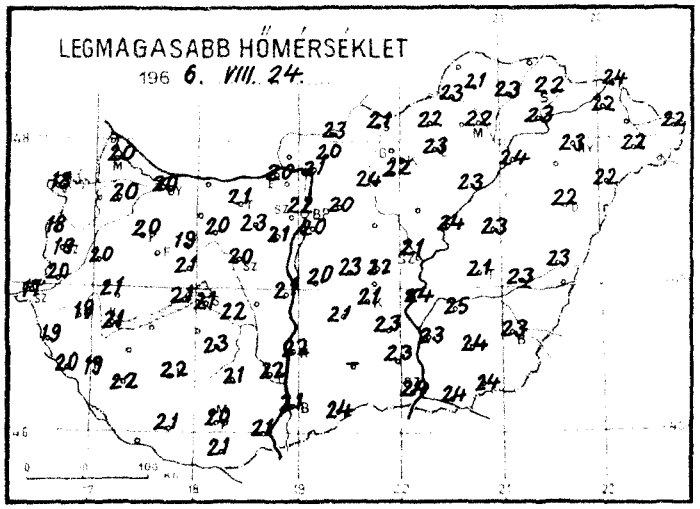
LEGMAGASABB HŐMÉRSÉKLET
196 6. VIII. 24.

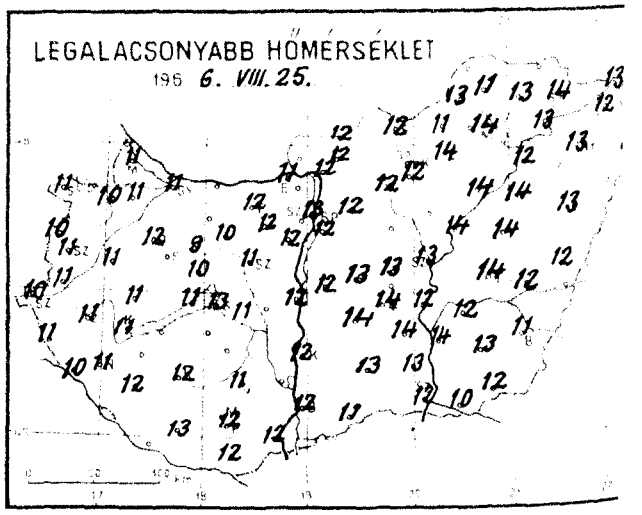
LEGALACSONYABB HŐMÉRSÉKLET
196 6. VIII. 25.

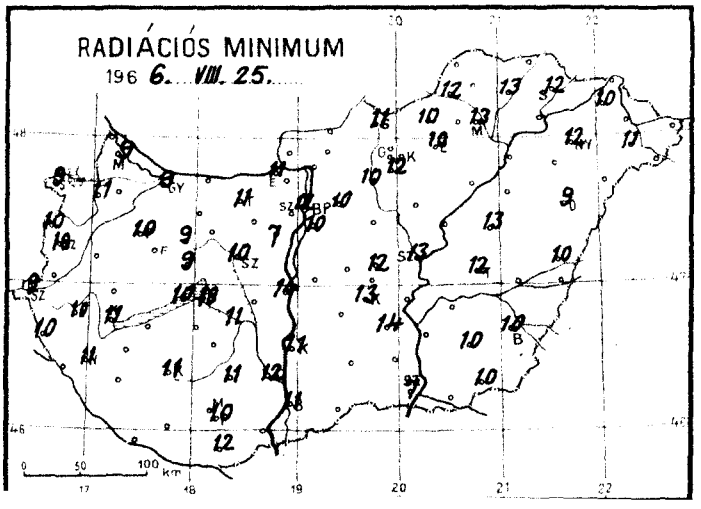
RADIÁCIÓS MINIMUM
196 6. VIII. 25.

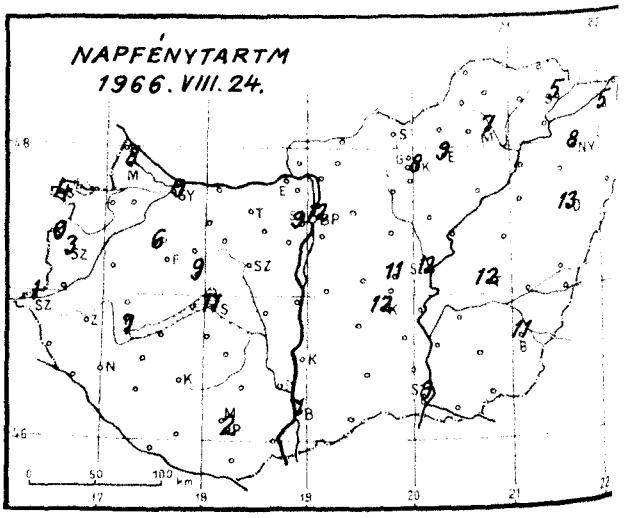
NAPFÉNYTARTM
1966. VIII. 24.

1966. augusztus hó,
25. csütörtök nap

| | Az utolsó 24 óra adatai | | | | | | 24 órai csapadék mm | | |
|---|---|---|---|---|---|---|---|---|---|
| | Csapadék (mm) | | Hőmérsékleti szélsőségek | | | Napsütés (óra) tegnap | | | |
| | | | tegnapi nappali max. | éjszakai min. | min. 5 cm-en | | | | |
| 12815 Magyaróvár | . | | 20 | 11 | 9 | 8 | Rajka | . | |
| 822 Győr | 2 | = | 20 | 11 | 9 | 7 | Kapuvár | 2 | ⏢ |
| 825 Pápa | 3 | | 20 | 12 | 10 | 6 | Csorna | 3 | |
| 805 Sopron | 2 | | 19 | 11 | 9 | 4 | Komárom | 2 | |
| 812 Szombathely | 9 | | 19 | 11 | 10 | 3 | Káld | 5 | |
| 910 Szentgotthárd | 14 | = | 17 | 10 | 9 | 1 | Kőszeg | 5 | |
| 917 Zalaegerszeg | 4 | | 19 | 11 | 10 | | Körmend | 9 | |
| Lenti | 11 | | 19 | 11 | 10 | | Letenye | 10 | |
| 925 Nagykanizsa | 11 | | 19 | 11 | 11 | | Sümeg | 5 | |
| 920 Keszthely | 8 | | 21 | 11 | 11 | 7 | Zirc | 7 | |
| Tihany | 4 | | 21 | 11 | 10 | | Kisbér | 6 | |
| 935 Siófok | 3 | | 21 | 13 | 10 | 11 | Mór | 7 | |
| 942 Pécs | 5 | | 20 | 12 | 10 | 2 | Alcsút | 7 | |
| 941 Mecsektető (534 m) | – | | – | – | – | – | Esztergom | 6 | |
| Siklós | 4 | | 21 | 12 | 12 | | Dorogkő | 6 | |
| 827 Farkasgyepű (400 m) | 6 | = | 19 | 9 | 8 | | Fonyód | 4 | |
| Veszprém | 5 | | 21 | 10 | 9 | 9 | Tab | 3 | |
| 833 Tatabánya | 5 | | 21 | 12 | 11 | | Sárbogárd | – | |
| 839 Budapest (Fenhegy) | 2 | | 20 | 12 | 10 | | Lengyel | 2 | |
| 846 Budapest OMI | 3 | | 22 | 13 | 12 | 12 | Nagykónyi | 2 | |
| 841 Budapest (Szabadságh., 474 m) | 4 | | 18 | 10 | 10 | 9 | Marcali | 6 | |
| Martonvásár | 4 | | 21 | 12 | 7 | | Somogyszob | 5 | |
| 835 Székesfehérvár | 3 | | 20 | 11 | 10 | | Kaposvár | 4 | |
| Dunaújváros | 2 | | 21 | 12 | 12 | | Bares | 9 | |
| Szekszárd | 4 | | 22 | – | 12 | | Szigetvár | 7 | |
| Mohács | 3 | | 21 | 12 | | | Bácsalmás | 1 | |
| 960 Baja | 2 | | 21 | 12 | 11 | 7 | Kiskunhalas | 3 | |
| 955 Kalocsa | 2 | | 22 | 12 | 11 | | Izsák | . | |
| Cegléd | 2 | | 22 | 13 | 12 | 11 | Kunszentmiklós | 3 | |
| 860 Szolnok | 1 | | 21 | 13 | 13 | 12 | Örkény | 2 | |
| 970 Kecskemét | 4 | | 21 | 14 | 13 | 12 | Nagykáta | 3 | |
| Kiskunfélegyháza | 2 | | 23 | 14 | 14 | | Jászapáti | 1 | |
| 982 Szeged | 2 | | 24 | 12 | 7 | 9 | Tiszakécske | 1 | = |
| Mezőhegyes | ny | | 24 | 12 | 10 | | Nagykörös | 4 | |
| Orosháza | ny | | 24 | 13 | 11 | | Kistelek | 1 | |
| 900 Békéscsaba | . | ⏢ | 23 | 11 | 10 | 11 | Makó | 2 | |
| 875 Túrkeve | ny | | 21 | 14 | 12 | 12 | Szentes | 1 | |
| Berettyóújfalu | . | ⏢ | 23 | 12 | 10 | | Szarvas | 2 | |
| 888 Debrecen | . | | 22 | 13 | 9 | 13 | Szeghalom | . | ⏢ |
| 892 Nyíregyháza | . | | 23 | 13 | 12 | 8 | Körösszakál | . | |
| 788 Kisvárda | . | = | 22 | 12 | 10 | 5 | Tiszaroff | . | |
| Mátészalka | . | ⏢ | 22 | 13 | 11 | | Poroszló | . | |
| Tiszabecs | . | | 22 | 12 | | | Karcag | ny | |
| Vác | 4 | | 21 | 12 | | | Hortobágy | . | |
| Gödöllő | 4 | | 20 | 12 | 10 | | Polgár | ny | |
| Lőrinci | 4 | | 24 | 12 | 10 | | Hajdúdorog | – | |
| Gyöngyös | 1 | | 22 | 12 | 12 | | Nyírlugos | . | |
| Balassagyarmat | 4 | | 23 | 12 | | | Csenger | . | |
| 755 Salgótarján | 2 | | 21 | 12 | 11 | | Vásárosnamény | . | |
| Galyatető (932 m) | 4 | | 19 | 10 | | | Záhony | . | |
| 851 Kékestető (1000 m) | 2 | | 13 | 7 | – | 8 | Királyrét | 4 | |
| Mátraháza (672 m) | 1 | | 17 | 10 | | | Romhány | 4 | |
| 865 Eger | ny | | 23 | 14 | 10 | 9 | Borsodnádasd | 1 | |
| Putnok | 1 | = | 23 | 13 | 12 | | Jósvafő | – | |
| Lillafüred | . | | 20 | 12 | | | Szendrőlád | ny | |
| 772 Miskolc | . | = | 22 | 14 | 13 | 7 | Hidasnémeti | . | |
| Füged | . | | 23 | 13 | 13 | | Tokaj | . | |
| 778 Sárospatak | . | | 22 | 14 | 12 | 5 | Sárhatvan | 1 | |

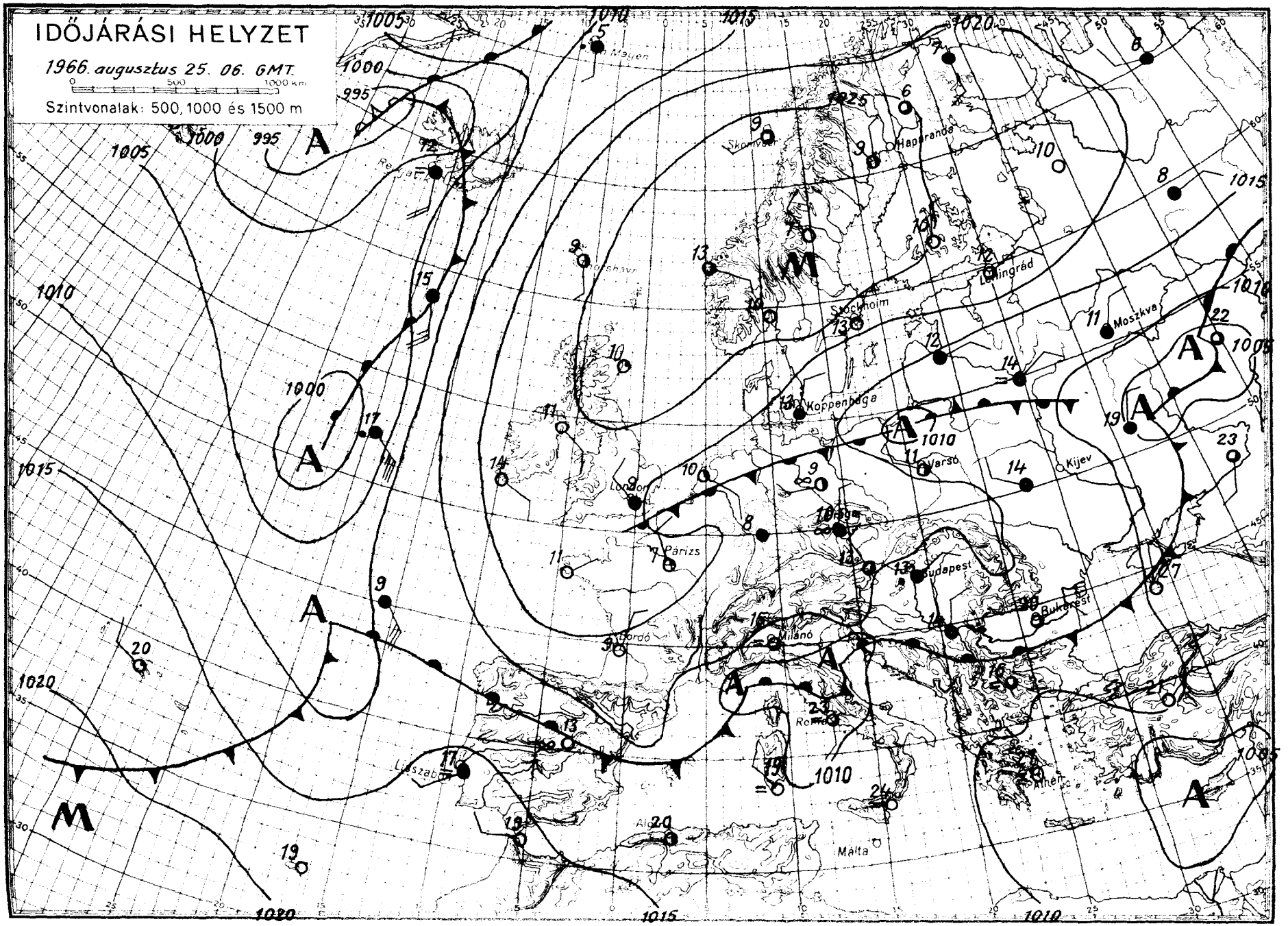
IDŐJÁRÁSI HELYZET
1966. augusztus 25. 06. GMT.
0 500 1000 km
Szintvonalak: 500, 1000 és 1500 m
Haparanda
Leningrád
Moszkva
Stockholm
Koppenhága
Varsó
Kijev
London
Párizs
Budapest
Bukarest
Milánó
Bordó
Lisszabon
Málta
Athén
Reykjavik
Skomvaer
Bergen
Hörshavn
A
M
1000
1005
1010
1015
1020
1025
995

# IDŐJÁRÁSI NAPIJELENTÉS

ЕЖЕДНЕВНЫЙ МЕТЕОРОЛОГИЧЕСКИЙ БЮЛЛЕТЕНЬ • DAILY WEATHER REPORT
BULLETIN QUOTIDIEN DE TEMPS • TAGLICHER WETTERBERICHT

KIADJA AZ ORSZÁGOS METEOROLÓGIAI INTÉZET
BUDAPEST II., KITAIBEL PÁL UTCA 1
TELEFON: KÖZPONTI: 354-500, IDŐJELZŐ OSZT.: 156-415

MEGJELENIK NAPONKÉNT • ELŐFIZETÉSI ÁRA A POSTAI KÖLTSÉGGEL EGYÜTT NEGYEDÉVRE 60 Ft
KIADÁSÉRT FELELŐS AZ INTÉZET IGAZGATÓJA

19. évfolyam 238. szám. + Budapest + 1966. augusztus 26. péntek

***Az időjárási helyzet ma reggel és a várható időjárás:***

Az északról déli, délnyugati irányba áramló hideg, valamint a Földközi-tenger medencéjében elhelyezkedő meleg levegő keveredése következtében Európa déli felén sekély ciklonok alakultak ki. Hatásukra e térségben, főleg Közép-Európában hűvös, erősen felhős, sokfelé szeles, csapadékos időjárás alakult ki. Csendesebb, szárazabb, naposabb az idő szárazföldünk északi felén.

Hazánk fölött csütörtökön erősen felhős volt az ég, csupán a Dunántúl északi felének egy részén sütött 3-4 órán át a nap. Eső mindenütt volt, de a lehullott csapadék mennyisége csak a Balaton térségében, az északnyugati és a keleti határvidéken haladta meg helyenként a 10 mm-t. Az éjszakai órákban Békéscsaba környékéről zivatart is jelentettek. A hőmérséklet napközben általában 15-19, északkeleten 19-22 fokig emelkedett, az éjszaka folyamán 9-14 fokig süllyedt. Ma a reggeli órákban északnyugaton és északkeleten megkezdődött a felhőzet lassú felszakadozása és 10 órára az esők mindenütt megszüntek.

Ma 12 órakor Budapesten a hőmérséklet 16 fok, a tengerszintre átszámított légnyomás 759 mm, alig változik.

A Balaton vizének hőmérséklete 11 órakor Siófoknál: 20 fok.

Várható időjárás szombat estig:

Felhőátvonulások, többfelé ujabb esőkkel, záporokkal.
Időnként élénk, néhány helyen átmenetileg erős északi szél.
Az évszakhoz képest hűvös idő.

Várható legalacsonyabb éjszakai hőmérséklet: 7 - 12,
legmagasabb nappali hőmérséklet szombaton: 17 - 22 fok között.

Vissy Károly s.k.

A hőmérséklet napi középértéke és eltérése a 90 évi átlagtól / Budapesten / :

1966. VIII. 25.: 13.9 C°, -6,7 C°.

1871 óta ezen a napon Budapesten előfordult:

legmagasabb hőmérséklet: 34,6 C° /1890/
legalacsonyabb hőmérséklet: 8,9 C° /1922/

66.527.

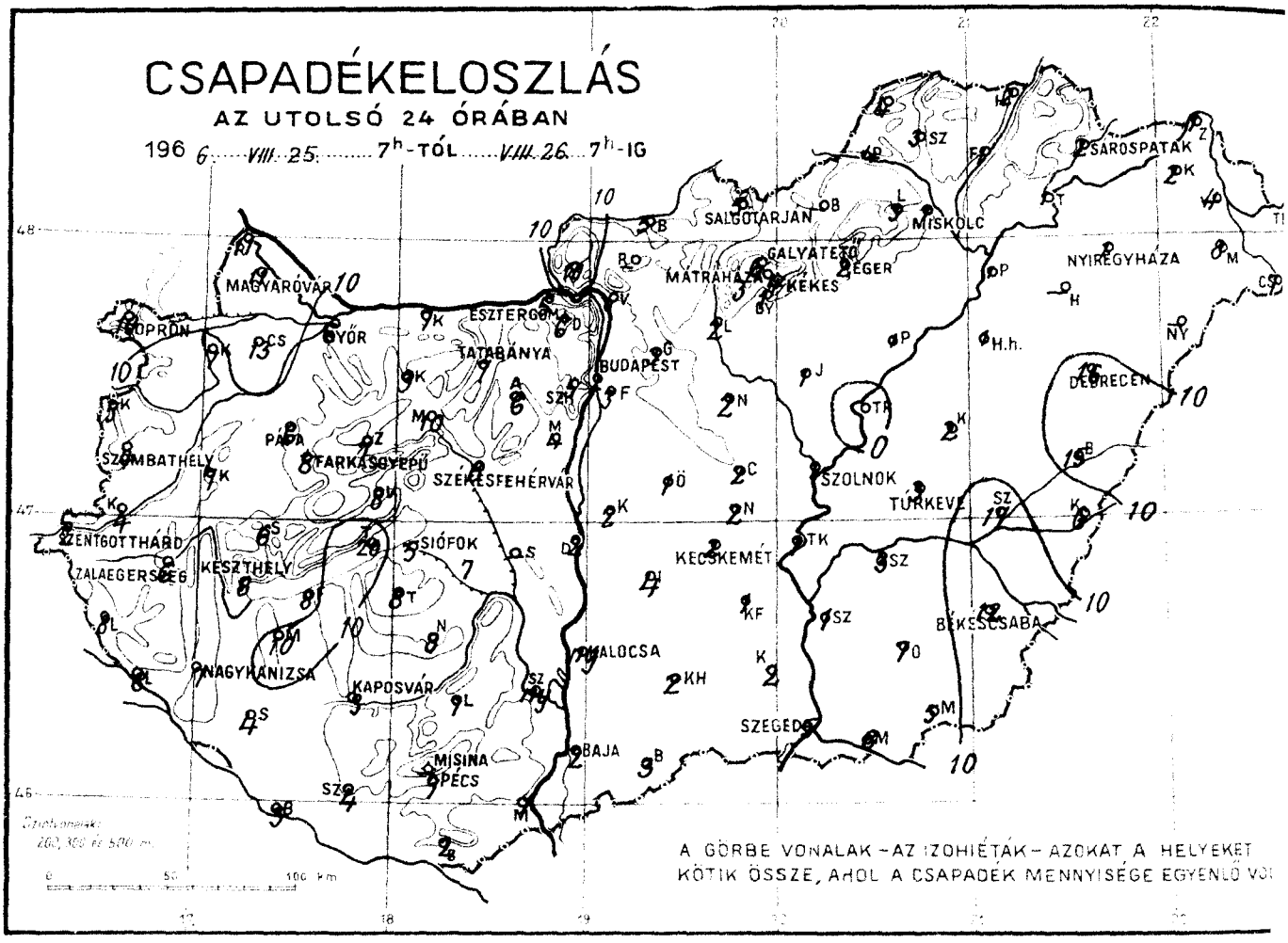
CSAPADÉKELOSZLÁS
AZ UTOLSÓ 24 ÓRÁBAN
196 6. VIII. 25. 7h-TÓL VIII. 26. 7h-IG
SALGÓTARJÁN
MISKOLC
SÁROSPATAK
NYÍREGYHÁZA
GALYATETŐ
MÁTRAHÁZA
EGER
KEKES
MAGYARÓVÁR
SOPRON
GYŐR
ESZTERGOM
TATABÁNYA
BUDAPEST
H.h.
DEBRECEN
SZOMBATHELY
PAPA
TÁRKÁNYGYÉPÜ
SZÉKESFEHÉRVÁR
SZOLNOK
TÚRKEVE
SZENTGOTTHÁRD
ZALAEGERSZEG
KESZTHELY
SIÓFOK
KECSKEMÉT
BÉKÉSCSABA
NAGYKANIZSA
KAPOSVÁR
HALOCSA
SZEGED
MISINA
PÉCS
BAJA
A GÖRBE VONALAK – AZ IZOHIÉTÁK – AZOKAT A HELYEKET
KÖTIK ÖSSZE, AHOL A CSAPADÉK MENNYISÉGE EGYENLŐ VOL

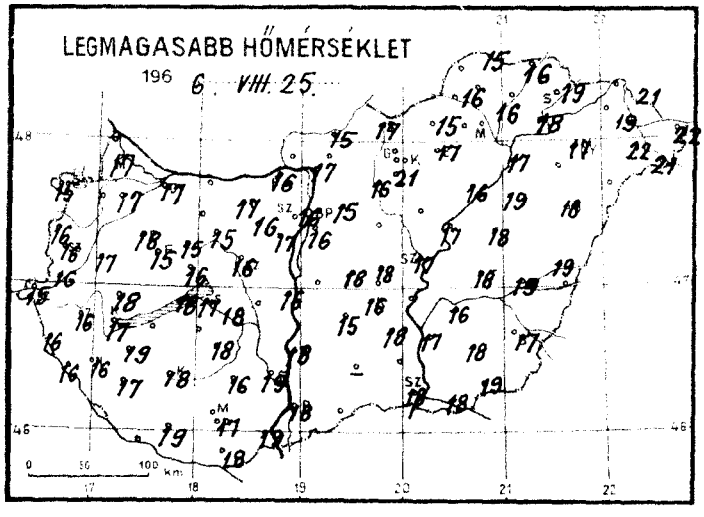
LEGMAGASABB HŐMÉRSÉKLET
196 6. VIII. 25.

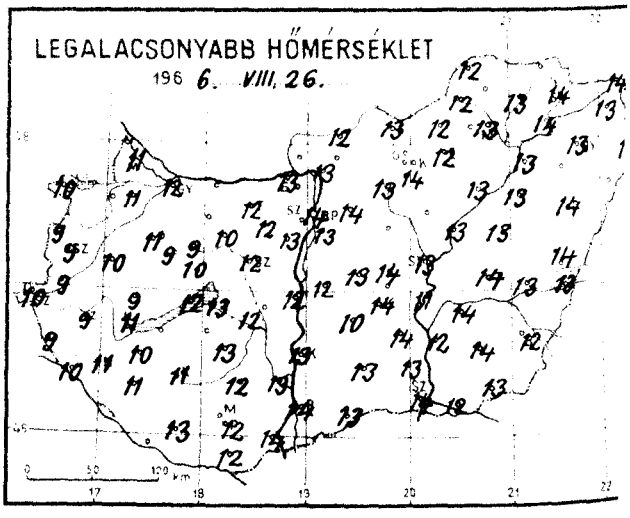
LEGALACSONYABB HŐMÉRSÉKLET
196 6. VIII. 26.

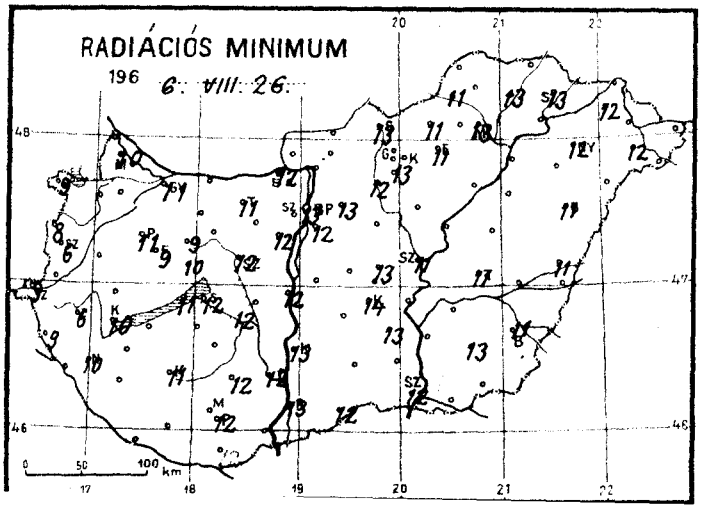
RADIÁCIÓS MINIMUM
196 6. VIII. 26.

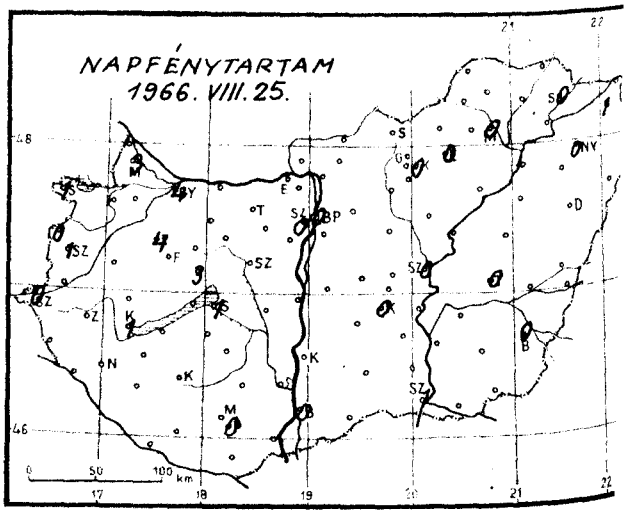
NAPFÉNYTARTAM
1966. VIII. 25.

1966. augusztus hó,
26. péntek nap

| | Az utolsó 24 óra adatai | | | | | | 24 órai csapadék mm | | |
|---|---|---|---|---|---|---|---|---|---|
| | Csapadék (mm) | | Hőmérsékleti szélsőségek | | | Napsütés (óra) tegnap | | | |
| | | | tegnapi nappali max. | éjszakai min. | min. 5 cm-en | | | | |
| 12815 Magyaróvár | 11 | | 17 | 11 | 10 | 3 | Rajka | 11 | |
| 822 Győr | 6 | | 17 | 12 | 11 | 4 | Kapuvár | 7 | |
| 825 Pápa | 6 | | 18 | 11 | 11 | 4 | Csorna | 13 | |
| 805 Sopron | 10 | | 15 | 10 | 9 | 1 | Komárom | 7 | |
| 812 Szombathely | 4 | | 15 | 9 | 6 | 1 | Káld | 7 | |
| 910 Szentgotthárd | 2 | | 15 | 10 | 9 | 0 | Kőszeg | 5 | |
| 915 Zalaegerszeg | 6 | | 16 | 9 | 6 | | Körmend | 4 | |
| Lenti | 8 | | 16 | 9 | 9 | | Letenye | 8 | |
| 925 Nagykanizsa | 7 | | 16 | 11 | 10 | | Sümeg | 6 | |
| 920 Keszthely | 6 | | 17 | 11 | 10 | 1 | Zirc | 7 | |
| Tihany | 20 | | 18 | 12 | 11 | | Kisbér | 9 | |
| 935 Siófok | 5 | | 17 | 13 | 12 | 1 | Mór | 10 | |
| 942 Pécs | 1 | | 17 | 12 | 12 | 0 | Alcsút | 6 | |
| 941 Misinatető (534 m) | – | | – | – | – | | Esztergom | 5 | |
| Siklós | 2 | | 18 | 12 | 12 | | Dobogókő | 6 | ≡ |
| 827 Farkasgyepű (400 m) | 8 | = | 15 | 9 | 9 | | Fonyód | 8 | |
| Veszprém | 8 | | 16 | 10 | 10 | 3 | Tab | 8 | |
| 833 Tatabánya | 7 | | 17 | 12 | 11 | | Sárbogárd | – | |
| 839 Budapest (Farkasrét) | 3 | = | 16 | 13 | 12 | | Lengyel | 1 | |
| 840 Budapest OMI | 2 | | 16 | 14 | 13 | 0 | Nagykónyi | 8 | |
| 841 Budapest (Szabadságh., 474 m) | 5 | | 14 | 11 | 11 | 0 | Marcali | 10 | |
| Martonvásár | 4 | | 17 | 13 | 12 | | Somogyszob | 4 | |
| 835 Székesfehérvár | 8 | | 16 | 12 | 12 | | Kaposvár | 3 | |
| Dunaújváros | 2 | | 16 | 12 | 12 | | Bares | 3 | |
| Szekszárd | ny | = | 19 | 13 | 12 | | Szigetvár | 4 | |
| Mohács | 1 | | 19 | 14 | | | Bácsalmás | 3 | |
| 960 Baja | 2 | | 18 | 14 | 13 | 0 | Kiskunhalas | 2 | |
| 955 Kalocsa | ny | | 18 | 13 | 13 | | Izsák | 4 | |
| Cegléd | 2 | | 18 | 14 | 13 | 2 | Kunszentmiklós | 2 | |
| 869 Szolnok | 1 | ≡ | 17 | 13 | 11 | 0 | Örkény | 1 | |
| 970 Kecskemét | 2 | = | 16 | 14 | 14 | 0 | Nagykáta | 2 | |
| Kiskunfélegyháza | 1 | | 18 | 14 | 13 | | Jászapáti | 1 | |
| 982 Szeged | 5 | = | 18 | 14 | 12 | 1 | Tiszakécske | 1 | ⌀ |
| Mezőhegyes | 5 | | 19 | 13 | 12 | | Nagykőrös | 2 | |
| Orosháza | 7 | | 18 | 14 | 13 | | Kistelek | 2 | |
| 990 Békéscsaba | 12 | ⌇ | 17 | 12 | 11 | 0 | Makó | 8 | |
| 875 Túrkeve | 3 | = | 18 | 14 | 11 | 0 | Szentes | 1 | |
| Berettyóújfalu | 15 | | 19 | 14 | 13 | | Szarvas | 3 | |
| 882 880 Debrecen | 16 | = | 18 | 14 | 11 | | Szeghalom | 17 | |
| 892 Nyíregyháza | 1 | | 17 | 13 | 12 | 0 | Körösszakál | 6 | |
| 788 Kisvárda | 2 | | 19 | 13 | 12 | 1 | Tiszaroff | . | |
| Mátészalka | 8 | | 22 | 13 | 12 | | Poroszló | 1 | |
| Tiszabecs | 5 | | 22 | 12 | | | Karcag | 2 | |
| Vác | 6 | | 17 | 13 | | | Hortobágy | 1 | |
| Gödöllő | 3 | | 15 | 14 | 13 | | Polgár | 1 | |
| Lőrinci | 2 | | 16 | 13 | 12 | | Hajdúdorog | – | |
| Gyöngyös | 1 | | 21 | 14 | 13 | | Nyírlugos | – | |
| Balassagyarmat | 5 | | 15 | 12 | | | Csenger | 7 | ⌇ |
| 755 Salgótarján | 5 | | 17 | 13 | 13 | | Vásárosnamény | 4 | |
| Galyatető (932 m) | 6 | | 13 | 8 | | | Záhony | 1 | |
| 851 Kékestető (1000 m) | 4 | ≡ | 10 | 8 | – | 0 | Királyrét | 10 | |
| Mátraháza (672 m) | 3 | ≡ | 13 | 10 | | | Romhány | – | |
| 865 Eger | 2 | | 17 | 12 | 11 | 0 | Borsodnádasd | – | |
| Putnok | 4 | = | 16 | 12 | 11 | | Jósvafő | 4 | |
| Lillafüred | 3 | | 15 | 12 | | | Szendrőlád | 3 | |
| 772 Miskolc | 1 | = | 16 | 13 | 13 | 0 | Hidasnémeti | 2 | |
| Füged | 1 | | 16 | 13 | 13 | | Tokaj | 1 | |
| 778 Sárospatak | 2 | | 19 | 14 | 13 | 0 | Sárhatvan | 7 | |

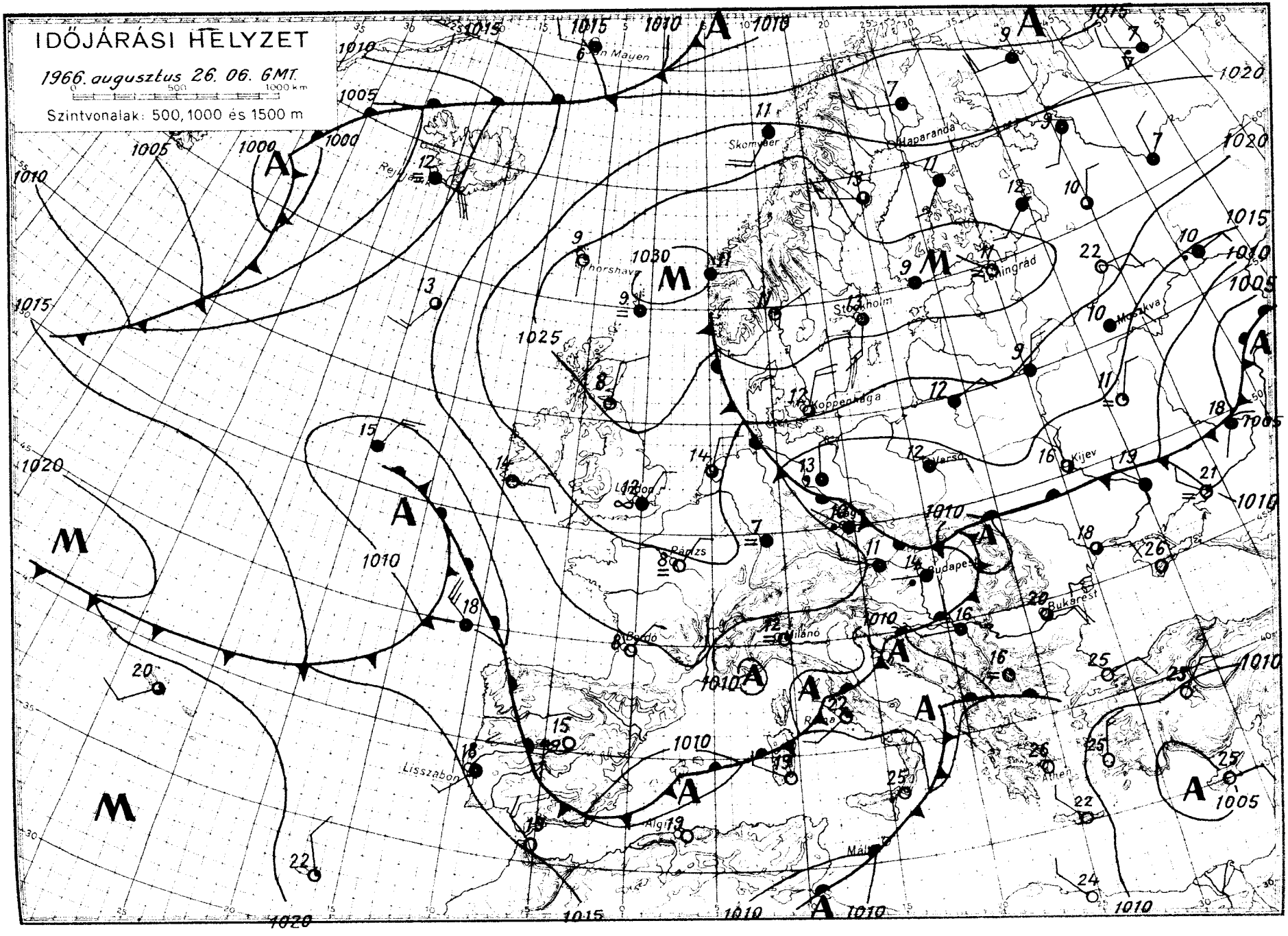
IDŐJÁRÁSI HELYZET
1966. augusztus 26. 06. GMT.
0 500 1000 km
Szintvonalak: 500, 1000 és 1500 m
Jan Mayen
Skomvaer
Haparanda
Rejkjavik
Thorshavn
Leningrád
Stockholm
Moszkva
Koppenhága
Varsó
Kijev
London
Párizs
Budapest
Bukarest
Belgrád
Milánó
Lisszabon
Algír
Athén
M
A

# IDŐJÁRÁSI NAPIJELENTÉS

ЕЖЕДНЕВНЫЙ МЕТЕОРОЛОГИЧЕСКИЙ БЮЛЛЕТЕНЬ • DAILY WEATHER REPORT
BULLETIN QUOTIDIEN DE TEMPS • TÄGLICHER WETTERBERICHT

KIADJA AZ ORSZÁGOS METEOROLÓGIAI INTÉZET
BUDAPEST II. KITAIBEL PÁL UTCA 1
TELEFON: KÖZPONT: 353-500, IDŐJELZŐ OSZT.: 150-410

MEGJELENIK NAPONKÉNT • ELŐFIZETÉSI ÁRA
A POSTAI KÖLTSÉGGEL EGYÜTT NEGYEDÉVRE 60, Ft
KIADÁSÉRT FELEL AZ INTÉZET IGAZGATÓJA

19. évfolyam 239 szám. + Budapest + 1966. augusztus 27. szombat

***Az időjárási helyzet ma reggel és a várható időjárás:***

A Brit-szigetek és Skandinávia felett nagykiterjedésü anticiklon helyezkedik el, csendes nyugodt időjárással. Ezzel szemben Európa többi részén kisebb ciklonok hatására, tovább tart az erősen változékony, az évszakhoz képest hüvös, többfelé esős idő. Ennek megfelelően pénteken a hőmérsékleti csucsértékek több helyen nem érték el a 20 fokot sem, sőt az Alpok előterében, valamint a Cseh-medencében egész napon át 13, 14 fokot mértek.

Hazánkban pénteken változóan felhős égbolt mellett csak pár órán át sütött a nap. Napközben többfelé esett az eső. A lehullott csapadékmennyiség többnyire 10 mm alatt maradt, de ennél nagyobb mennyiségeket is mértek, pl. Siklóson 13, Barcson 14, Kisvárdán 17, Mátészalkán 20, Záhonyban 24, Vásárosnaményben 29, Tiszabecsen 41 és Csengeren 42 mm-t. A nappali felmelegedés a Dunántulon 15, 18, máshol 18, 21 fokos volt. Szombaton hajnalban 7, 12 fokig hült le a levegő. Délelőtt folytatódott a felhős, hüvös idő, a hőmérséklet 11 órára 15, 19 fokig emelkedett.

Ma 12 órakor Budapesten a hőmérséklet 16 fok, a tengerszintre átszámitott légnyomás 760 mm, alig változik.

A Balaton vizének hőmérséklete 11 órakor Siófoknál 18 fok volt.

Várható időjárás vasárnap estig:

Változóan felhős idő, főként szombaton többfelé átfutó esővel.
Időnként élénk északnyugati, északi szél.
Az évszakhoz képest még hüvös idő.

Várható legalacsonyabb éjszakai hőmérséklet: 7, 12,
legmagasabb nappali hőmérséklet vasárnap: 18, 23 fok között.

Dunay Sándorné s.k.

A hőmérséklet napi középértéke és eltérése a 90 évi átlagtól / Budapesten / :

1966. VIII. 26.: 14,0 C°, -6,6 C°.

1871 óta ezen a napon Budapesten előfordult:

legmagasabb hőmérséklet: 36,5 C° /1950/
legalacsonyabb hőmérséklet: 7,0 C° /1919/

66.529.

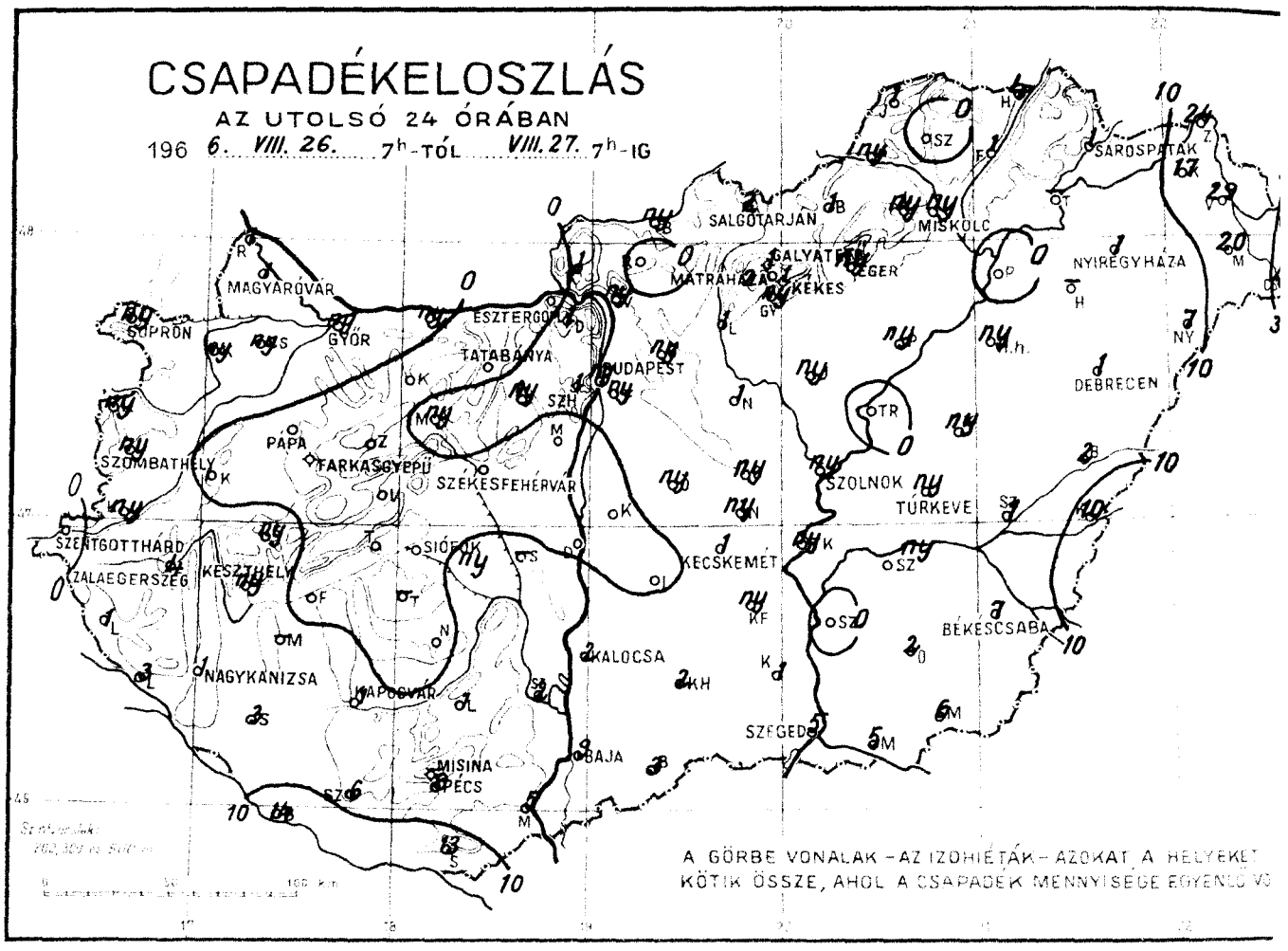
CSAPADÉKELOSZLÁS
AZ UTOLSÓ 24 ÓRÁBAN
196 6. VIII. 26. 7h-TÓL VIII. 27. 7h-IG
SALGÓTARJÁN
MISKOLC
SÁROSPATAK
NYÍREGYHÁZA
DEBRECEN
MAGYARÓVÁR
SOPRON
GYŐR
ESZTERGOM
TATABÁNYA
BUDAPEST
SZOLNOK
TÚRKEVE
SZOMBATHELY
PÁPA
TARKASZIGETPUSZTA
SZÉKESFEHÉRVÁR
SZENTGOTTHÁRD
ZALAEGERSZEG
KESZTHELY
SIÓFOK
KECSKEMÉT
BÉKÉSCSABA
NAGYKANIZSA
KAPOSVÁR
KALOCSA
SZEGED
BAJA
MISINA
PÉCS
A GÖRBE VONALAK – AZ IZOHIÉTÁK – AZOKAT A HELYEKET KÖTIK ÖSSZE, AHOL A CSAPADÉK MENNYISÉGE EGYENLŐ VO

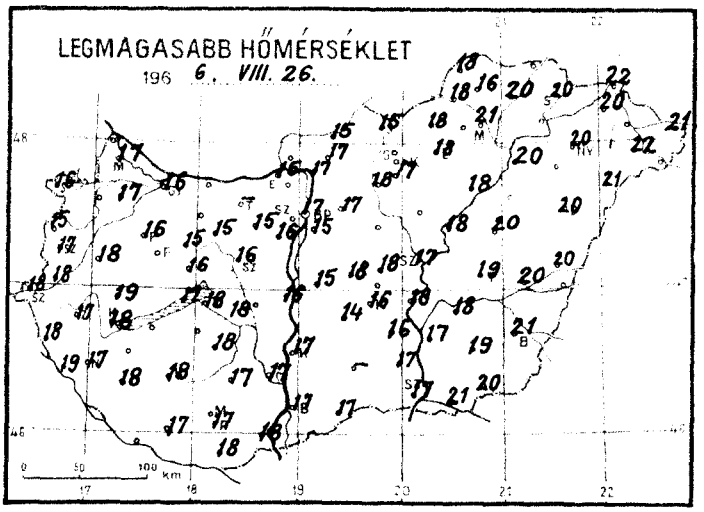
LEGMAGASABB HŐMÉRSÉKLET
196 6. VIII. 26.

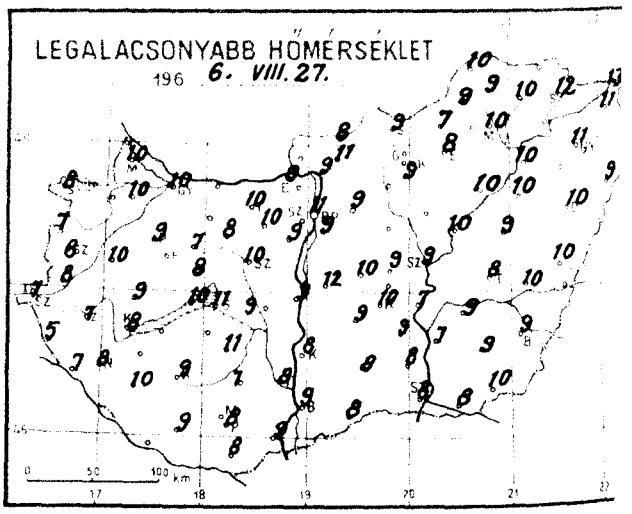
LEGALACSONYABB HŐMÉRSÉKLET
196 6. VIII. 27.

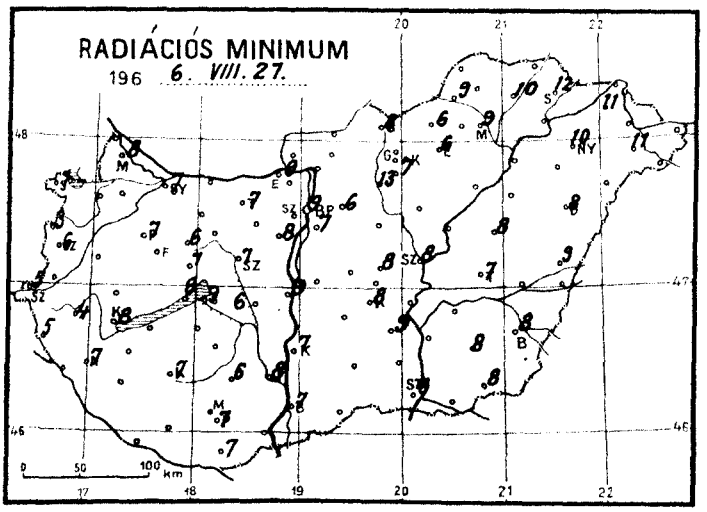
RADIÁCIÓS MINIMUM
196 6. VIII. 27.

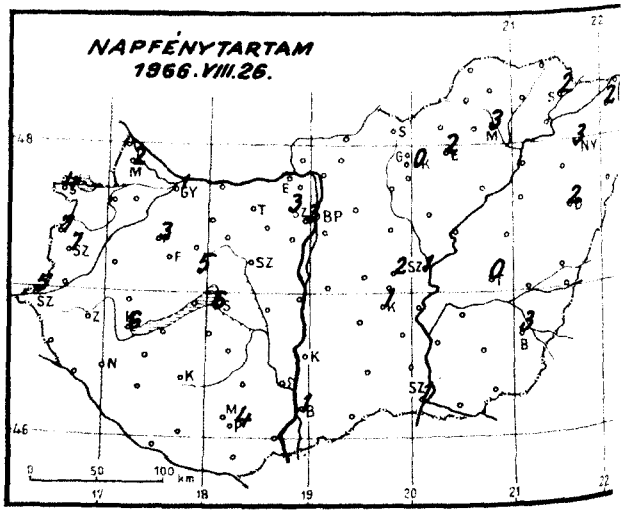
NAPFÉNYTARTAM
1966. VIII. 26.

1966. aug[illegible] hó,
27. szombat nap

| | Az utolsó 24 óra adatai | | | | | |
|---|---|---|---|---|---|---|
| | Csapadék (mm) | | Hőmérsékleti szélsőségek | | | Napsütés (óra) tegnap |
| | | | tegnapi nappali max. | éjszakai min. | min. 5 cm-en | |
| 12815 Magyaróvár | 1 | | 17 | 10 | 8 | 2 |
| 822 Győr | ny | | 16 | 10 | 7 | 1 |
| 825 Pápa | • | | 16 | 9 | 7 | 3 |
| 805 Sopron | ny | | 16 | 8 | 7 | 4 |
| 812 Szombathely | ny | | 17 | 8 | 6 | 7 |
| 910 Szentgotthárd | • | = | 18 | 7 | 5 | 5 |
| 915 Zalaegerszeg | 4 | | 17 | 7 | 4 | |
| Lenti | 1 | | 18 | 5 | 5 | |
| 905 Nagykanizsa | 1 | | 17 | 8 | 7 | |
| 920 Keszthely | ny | ⌐ | 18 | 8 | 8 | 6 |
| Tihany | • | | 17 | 10 | 8 | |
| 935 Siófok | • | | 18 | 11 | 9 | 6 |
| 942 Pécs | 9 | = | 17 | 8 | 7 | 4 |
| 941 Misinatető (534 m) | – | | – | – | – | – |
| Siklós | 13 | | 18 | 8 | 7 | |
| 827 Farkasgyepű (460 m) | • | | 15 | 8 | 6 | |
| Veszprém | • | | 16 | 8 | 7 | 5 |
| 833 Tatabánya | • | | – | 10 | 7 | |
| 839 Budapest (Fenhegy) | ny | = | 15 | 9 | 7 | |
| 840 Budapest OMI | ny | | 17 | 11 | 9 | 3 |
| 841 Budapest (Szabadságh., 473 m) | 1 | | 13 | 7 | 6 | 3 |
| Martonvásár | ny | | 16 | 9 | 8 | |
| 835 Székesfehérvár | • | | 16 | 10 | 7 | |
| Dunaújváros | • | | 16 | 9 | 9 | |
| Szekszárd | 2 | | 17 | 8 | 8 | |
| Mohács | 5 | | 18 | 9 | | |
| 960 Baja | 9 | | 17 | 9 | 7 | 1 |
| 955 Kalocsa | 2 | | 17 | 8 | 7 | |
| Cegléd | ny | | 18 | 9 | 8 | 2 |
| 860 Szolnok | ny | ≡ | 17 | 9 | 8 | 1 |
| 970 Kecskemét | 1 | = | 16 | 10 | 8 | 1 |
| Kiskunfélegyháza | ny | | 16 | 9 | 9 | |
| 982 Szeged | 5 | = | 17 | 8 | 6 | 1 |
| Mezőhegyes | 6 | | 20 | 10 | 8 | |
| Orosháza | 2 | | 19 | 9 | 8 | |
| 990 Békéscsaba | 7 | | 21 | 9 | 8 | 3 |
| 875 Törökszentmiklós | ny | | 19 | 8 | 7 | 0 |
| Berettyóújfalu | 2 | | 20 | 10 | 9 | |
| 888 Debrecen | 1 | = | 20 | 10 | 8 | 2 |
| 892 Nyíregyháza | 1 | = | 20 | 11 | 10 | 3 |
| 788 Kisvárda | 17 | = | 20 | 11 | 11 | 2 |
| Mátészalka | 20 | | 22 | 11 | 11 | |
| Tiszabecs | 41 | ⌐ | 21 | 10 | | |
| Vác | ny | = | 17 | 10 | | |
| Gödöllő | ny | | 17 | 9 | 6 | |
| Lőrinci | 1 | | 18 | – | – | |
| Gyöngyös | ny | | 17 | 9 | 7 | |
| Balassagyarmat | ny | | 15 | 8 | | |
| 755 Salgótarján | 2 | | 15 | 9 | 8 | |
| Galyatető (932 m) | 1 | | 10 | 5 | | |
| 851 Kékestető (1000 m) | 1 | = | 10 | 5 | – | 0 |
| Mátrahaza (672 m) | 2 | | 12 | 7 | | |
| 865 Eger | ny | = | 18 | 8 | 6 | 2 |
| Putnok | ny | = | 18 | 9 | 9 | |
| Lillafüred | ny | | 18 | 10 | | |
| 772 Miskolc | ny | = | 21 | 10 | 9 | 3 |
| Füged | 1 | ⌐ | 20 | 10 | 10 | |
| 778 Sárospatak | 1 | | 20 | 12 | 12 | 2 |

| 24 órai csapadék mm | | |
|---|---|---|
| Rajka | 1 | |
| Kapuvár | ny | ⌐ |
| Csorna | ny | |
| Komárom | ny | |
| Kálid | • | ⌐ |
| Kőszeg | ny | |
| Körmend | ny | |
| Letenye | 3 | |
| Sümeg | ny | |
| Zirc | • | |
| Kisléta | • | ⌐ |
| Mór | ny | |
| Alcsút | ny | |
| Esztergom | • | |
| Dobogókő | 1 | ≡ |
| Fonyód | • | |
| Tab | – | |
| Sárbogard | – | |
| Lengyel | 1 | |
| Nagykónyi | • | |
| Marcali | – | |
| Somogyszob | 3 | |
| Kaposvár | 1 | |
| Bares | 14 | |
| Szigetvár | 6 | |
| Bársalmás | 3 | |
| Kiskunhalas | 2 | |
| Izsák | • | |
| Kunszentmiklós | • | |
| Örkény | ny | ⌐ |
| Nagykáta | 1 | |
| Jászapáti | ny | ⌐ |
| Tiszakeszke | ny | ≡ |
| Nagykőrös | ny | |
| Kistelek | 1 | |
| Makó | 5 | ⌐ |
| Szentes | • | |
| Szarvas | ny | |
| Szeghalom | 1 | |
| Körösszakál | 10 | |
| Tiszaroff | • | |
| Poroszló | ny | |
| Karcag | ny | ⌐ |
| Hortobágy | ny | |
| Polgár | • | |
| Hajdúdorog | – | |
| Nyírlugos | 7 | |
| Csenger | 42 | ⌐ |
| Vásárosnamény | 29 | |
| Záhony | 24 | |
| Királyrét | 1 | |
| Romhány | • | |
| Borsodnádasd | 1 | |
| Jósvafő | 1 | |
| Szendrőlád | • | |
| Hidasnémeti | 4 | |
| Tokaj | – | |
| Sárhatvan | ny | |

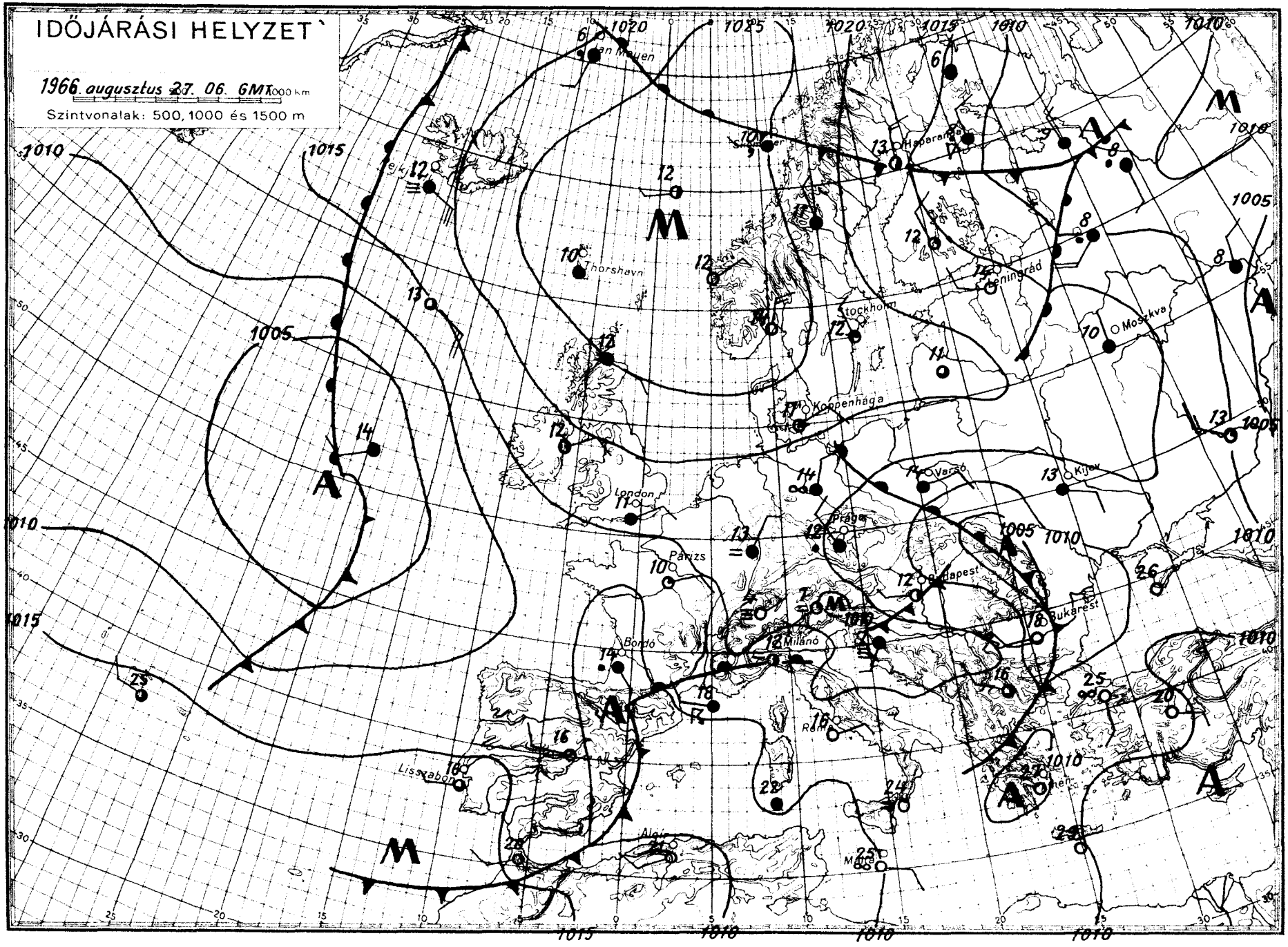
IDŐJÁRÁSI HELYZET
1966 augusztus 27. 06 GMT
1000 km
Szintvonalak: 500, 1000 és 1500 m
Thorshavn
Koppenhága
London
Párizs
Bordó
Milánó
Prága
Varsó
Kijev
Moszkva
Leningrád
Stockholm
Budapest
Bukarest
Róma
Athén
Lissabon
Madrid
Algír
1005
1010
1015
1020
1025

# IDŐJÁRÁSI NAPIJELENTÉS

ЕЖЕДНЕВНЫЙ МЕТЕОРОЛОГИЧЕСКИЙ БЮЛЛЕТЕНЬ • DAILY WEATHER REPORT
BULLETIN QUOTIDIEN DE TEMPS • TÄGLICHER WETTERBERICHT

KIADJA AZ ORSZÁGOS METEOROLÓGIAI INTÉZET
BUDAPEST II. KITAIBEL PÁL UTCA 1
TELEFON: KÖZPONT: 353-500, IDŐJELZŐ OSZT.: 150-410

MEGJELENIK NAPONKÉNT • ELŐFIZETÉSI ÁRA A POSTAI KÖLTSÉGGEL EGYÜTT NEGYEDÉVRE 60, Ft
KIADÁSÉRT FELEL AZ INTÉZET IGAZGATÓJA

79. évfolyam 240. szám. + Budapest + 1966. augusztus 28. vasárnap

***Az időjárási helyzet ma reggel és a várható időjárás:***

A Skandináviában felépült anticiklon az elmult napok során teljesen elzárta az atlanti-óceáni légáramlások utját. Ugyanakkor Kelet-Európában az erősen hideg, sarkvidéki eredetü légtömegek átvonulása következtében a kánikulát hüvös, szeles, esőrehajló, őszies idő váltotta fel. Az északkeletről délnyugat felé tartó hideg levegő hétfőn megérkezik a Kárpátok külső vonulatához, de medencénkbe valószinüleg nem tud behatolni. Szombatról vasárnapra Közép-Európa magaslégkörében erőteljes melegedés következett be, aminek hatása a talajközeli 1 - 2 km-es légrétegben a napsütés közremüködésével fokozatosan érezhetővé válik.

Hazánkban szombaton az északkeleti határmegyékben egész napon át borult idő volt, viszont az ország nagyobb részén a változóan felhős égbolt mellett 5 és 12 óra közötti napfénytartam alakult ki. Eső csak az északi határvidékeken esett jelentéktelen mennyiségben, de Hidasnémetiben 5, Kisvárdán 6, Záhonyban 8 mm-t mértek. A hőmérséklet napközben 15, 22 fokig emelkedett, vasárnap hajnalra 8, 14 fokig hült le a levegő. Délelőtt északkelet felől a felhőzet lassu felszakadozása következtében a hőmérséklet már 11 órakor elérte a 20 fokot, a felhősebb Dunántulon ebben az időpontban 17, 19 fokot mértek. A keleti országrészben helyenként élénk északi szél fujt. Eső sehol sem esett.

Ma 12 órakor Budapesten a hőmérséklet 19 fok, a tengerszintre átszámitott légnyomás 761 mm, alig változik.
A Balaton vizének hőmérséklete Siófoknál 11 órakor 19 fok volt.

Várható időjárás hétfő estig:

Felhőátvonulások, néhány helyen, inkább csak a déli határmegyékben kisebb esővel.
Mérsékelt szél.

Várható legalacsonyabb éjszakai hőmérséklet: 9, 14,
legmagasabb nappali hőmérséklet hétfőn: 20, 25 fok között.

Dr. Tóth Pál s.k.

A hőmérséklet napi középértéke és eltérése a 90 évi átlagtól / Budapesten / :

1966. VIII. 27.: 14,9 C°, -5,3 C°.

1871 óta ezen a napon Budapesten előfordult:

legmagasabb hőmérséklet: 35,8 C° /1950/
legalacsonyabb hőmérséklet: 8,9 C° /1899/

66.624.

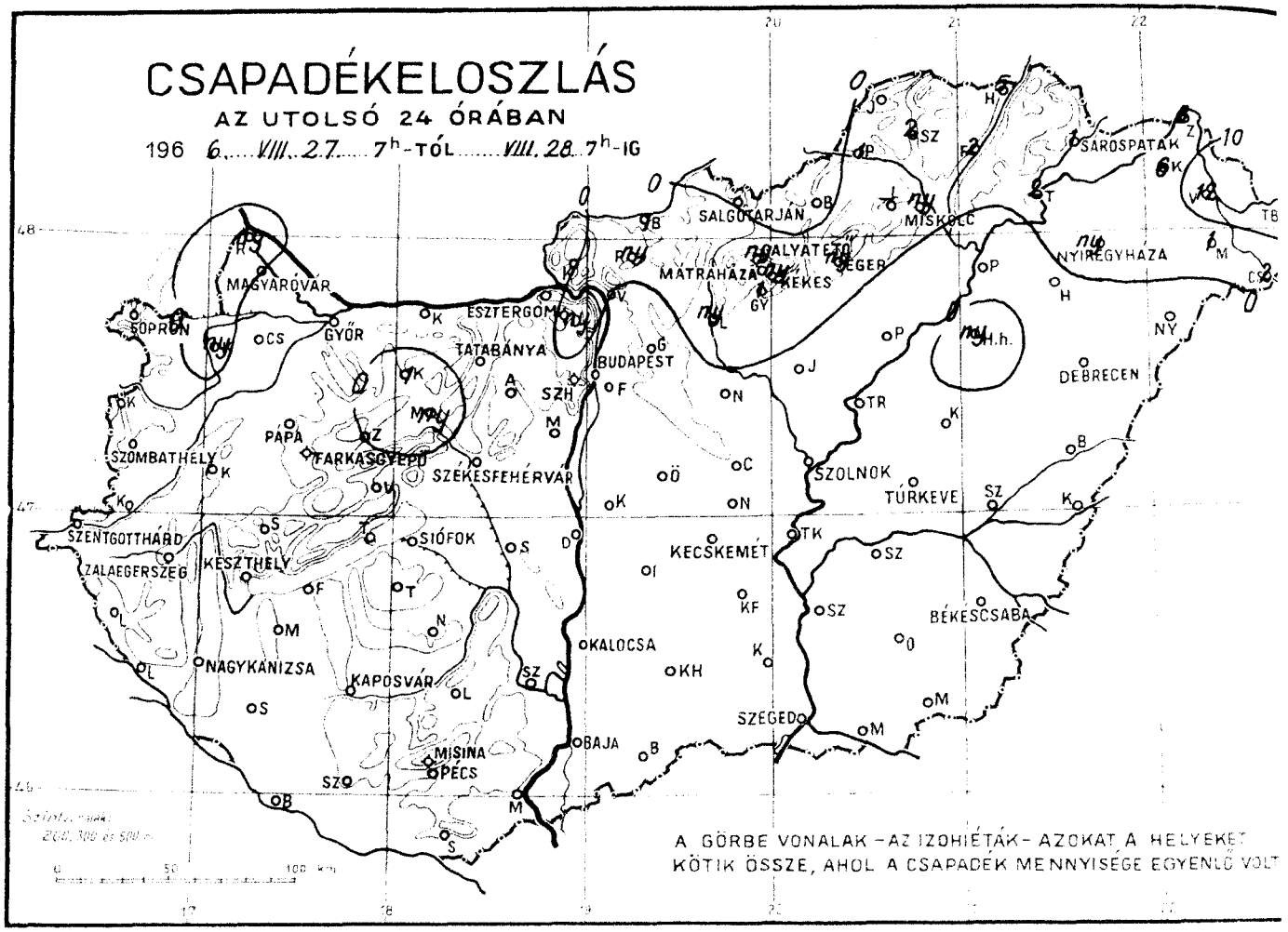
CSAPADÉKELOSZLÁS
AZ UTOLSÓ 24 ÓRÁBAN
196 6. VIII. 27. 7h-TÓL VIII. 28. 7h-IG
A GÖRBE VONALAK – AZ IZOHIÉTÁK – AZOKAT A HELYEKET KÖTIK ÖSSZE, AHOL A CSAPADÉK MENNYISÉGE EGYENLŐ VOLT
SOPRON
MAGYARÓVÁR
GYŐR
ESZTERGOM
TATABÁNYA
BUDAPEST
SZOMBATHELY
PÁPA
FARKASGYEPŰ
SZÉKESFEHÉRVÁR
SZENTGOTTHÁRD
ZALAEGERSZEG
KESZTHELY
SIÓFOK
NAGYKANIZSA
KAPOSVÁR
MISINA
PÉCS
BAJA
KALOCSA
KECSKEMÉT
SZEGED
SZOLNOK
TÚRKEVE
BÉKESCSABA
DEBRECEN
NYIREGYHÁZA
SAROSPATAK
MISKOLC
SALGÓTARJÁN
MÁTRAHÁZA
KÉKES
EGER
H.h.

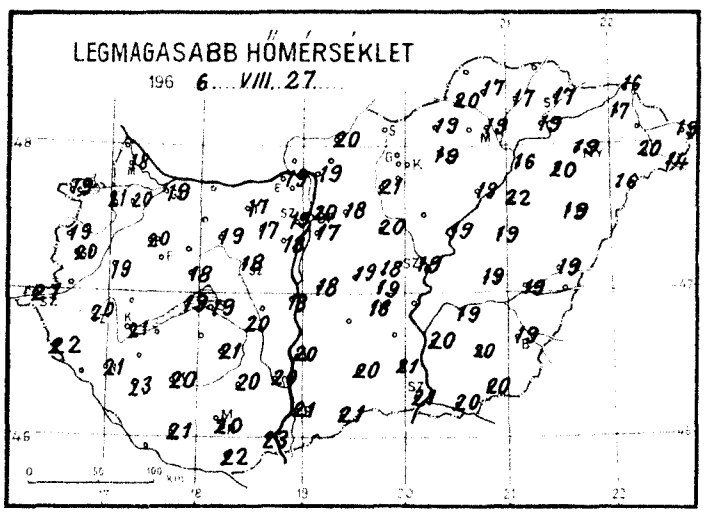
LEGMAGASABB HŐMÉRSÉKLET
196 6. VIII. 27.

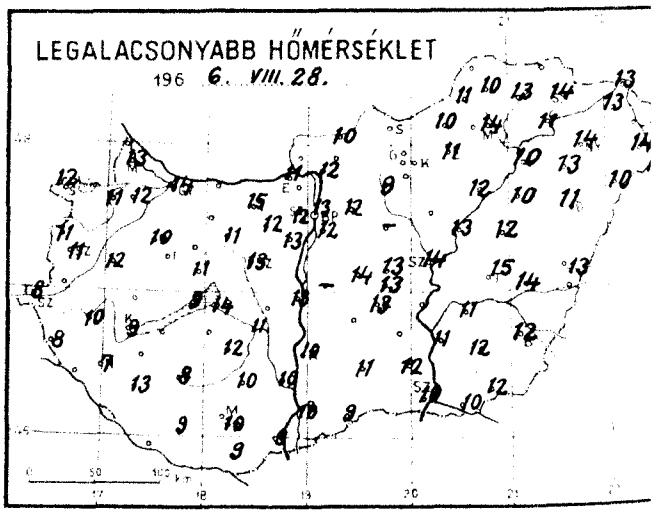
LEGALACSONYABB HŐMÉRSÉKLET
196 6. VIII. 28.

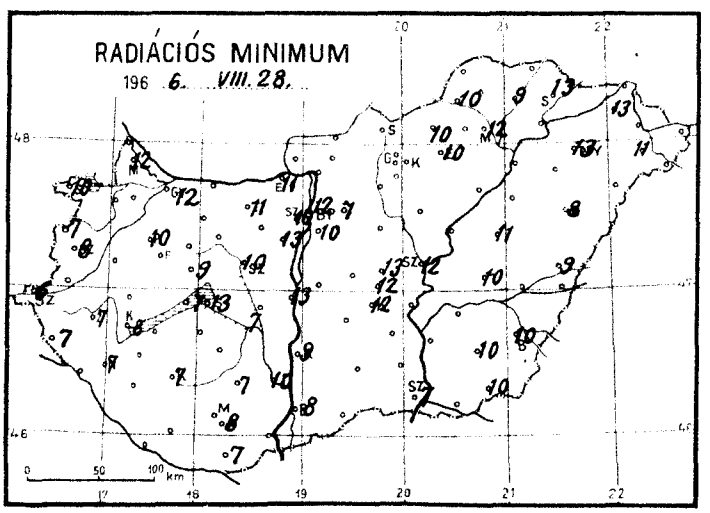
RADIÁCIÓS MINIMUM
196 6. VIII. 28.

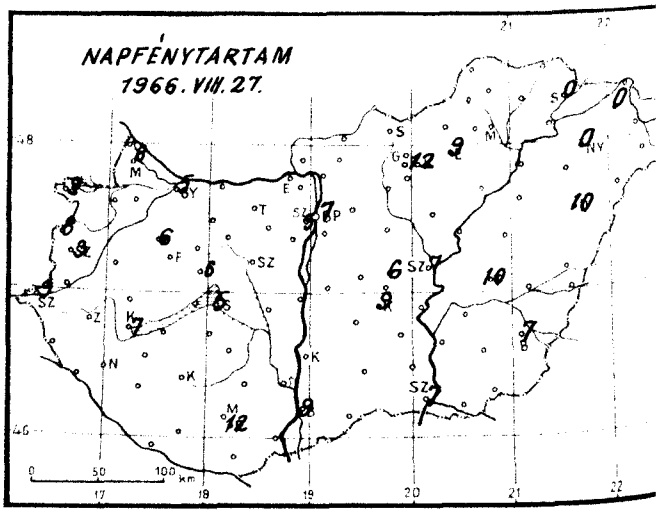
NAPFÉNYTARTAM
1966. VIII. 27.

1966. augusztus hó,
28. vasárnap nap

| | Az utolsó 24 óra adatai | | | | | | 24 órai csapadék mm | | |
|---|---|---|---|---|---|---|---|---|---|
| | Csapadék (mm) | | Hőmérsékleti szélsőségek | | | Napsütés (óra) tegnap | | | |
| | | | tegnapi nappali max. | éjszakai min. | min. 5 cm-en | | | | |
| 12815 Magyaróvár | . | | 18 | 13 | 12 | 8 | Rajka | ny | |
| 822 Győr | . | | 19 | 14 | 12 | 5 | Kapuvár | ny | |
| 825 Pápa | . | | 20 | 10 | 10 | 6 | Csorna | . | |
| 805 Sopron | . | | 19 | 12 | 10 | 9 | Komárom | . | |
| 812 Szombathely | . | | 20 | 11 | 8 | 3 | Káld | . | |
| 910 Szentgotthárd | . | | 21 | 8 | 6 | 9 | Kőszeg | . | |
| 915 Zalaegerszeg | . | | 20 | 10 | 7 | | Körmend | | |
| Lenti | . | | 22 | 8 | 7 | | Letenye | . | |
| 925 Nagykanizsa | . | | 21 | 7 | 7 | | Sümeg | . | |
| 920 Keszthely | . | | 21 | 9 | 8 | 7 | Zirc | . | |
| Tihany | . | | 19 | 9 | 7 | | Kisbér | 1 | |
| 935 Siófok | . | | 19 | 14 | 13 | 5 | Mór | ny | |
| 942 Pécs | . | | 20 | 10 | 8 | 12 | Alcsút | . | |
| 941 Misinatető (534 m) | | | | | | | Esztergom | . | |
| Siklós | . | | 22 | 9 | 7 | | Dobogókő | ny | |
| 827 Farkasgyepű (400 m) | | | | | | | Fonyód | . | |
| Veszprém | . | | 18 | 11 | 9 | 6 | Tab | | |
| 833 Tatabánya | . | | 17 | 15 | 11 | | Sárbogárd | | |
| 839 Budapest (Fenhegy) | . | | 17 | 12 | 10 | | Lengyel | . | |
| 840 Budapest OMI | . | | 20 | 13 | 12 | 7 | Nagykőnyi | . | |
| 841 Budapest (Szabadsághegy 474 m) | . | | 19 | 12 | 10 | 5 | Marcali | | |
| Martonvásár | . | | 18 | 13 | 13 | | Somogyszob | . | |
| 835 Székesfehérvár | . | | 18 | 13 | 10 | | Kaposvár | . | |
| Dunaújváros | . | | 18 | 13 | 13 | | Bares | . | |
| Szekszárd | . | | 20 | 10 | 10 | | Szigetvár | . | |
| Mohács | . | | 23 | 9 | | | Bácsalmás | . | |
| 960 Baja | . | | 21 | 10 | 8 | 9 | Kiskunhalas | . | |
| 955 Kalocsa | . | | 20 | 10 | 9 | | Izsák | | |
| Cegléd | . | | 18 | 13 | 13 | 6 | Kunsztmiklós | . | |
| 860 Szolnok | . | | 19 | 14 | 12 | 7 | Örkény | . | |
| 970 Kecskemét | . | | 18 | 13 | 12 | 9 | Nagykáta | . | |
| Kiskunfélegyháza | | | | | | | Jászapáti | . | |
| 982 Szeged | . | | 21 | 10 | 7 | 7 | Tiszakécske | | |
| Mezőhegyes | . | | 20 | 12 | 10 | | Nagykőrös | . | |
| Orosháza | . | | 20 | 12 | 10 | | Kistelek | . | |
| 990 Békéscsaba | . | | 19 | 12 | 10 | 7 | Makó | . | |
| 875 Túrkeve | . | | 19 | 15 | 10 | 10 | Szentes | . | |
| Berettyóújfalu | . | | 19 | 13 | 9 | | Szarvas | . | |
| 883 980 Debrecen | . | | 19 | 11 | 8 | 10 | Szeghalom | . | |
| 892 Nyíregyháza | ny | | 19 | 14 | 13 | 0 | Körösszakál | . | |
| 788 Kisvárda | 6 | | 17 | 13 | 13 | 0 | Tiszaroff | . | |
| Mátészalka | 1 | | 20 | 14 | 11 | | Poroszló | . | |
| Tiszabecs | 13 | | 17 | 9 | | | Karcag | . | |
| Vác | . | | 19 | 12 | | | Hortobágy | ny | |
| Gödöllő | . | | 18 | 12 | | | Polgár | . | |
| Lőrinci | ny | | 21 | 9 | 7 | | Hajdúdorog | . | |
| Gyöngyös | 1 | | 20 | 13 | 11 | | Nyírlugos | . | |
| Balassagyarmat | 1 | | 20 | 10 | | | Csenger | 2 | |
| 755 Salgótarján | | | | | | | Vásárosnamény | 12 | |
| Galyatető (932 m) | ny | | 12 | 6 | | | Záhony | 8 | |
| 851 Kékestető (1000 m) | ny | | 11 | 8 | - | 12 | Királyrét | | |
| Mátraháza (672 m) | ny | | 15 | 11 | | | Romhány | ny | |
| 965 Eger | ny | | 19 | 11 | 10 | 9 | Borsodnádasd | . | |
| Putnok | 1 | | 20 | 11 | 10 | | Jósvafő | | |
| Lillafüred | — | | 18 | 12 | | | Szendrőlád | 2 | |
| 772 Miskolc | ny | | 19 | 14 | 12 | | Hidasnémeti | 5 | |
| Füged | 2 | | 19 | 13 | 9 | | Tokaj | 2 | |
| 778 Sárospatak | 1 | | | | | | Sárhatvan | . | |

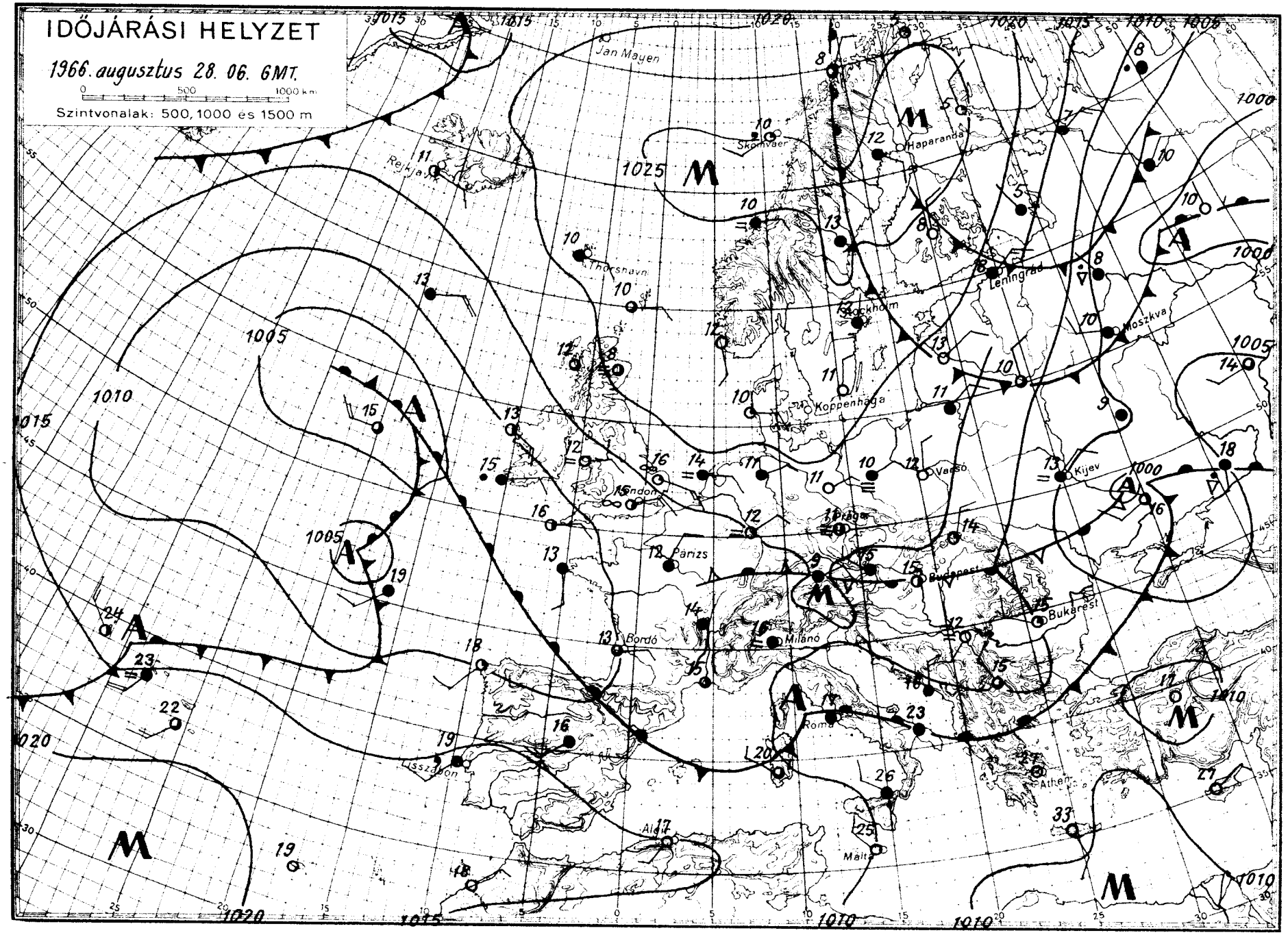
IDŐJÁRÁSI HELYZET
1966. augusztus 28. 06. GMT.
0 500 1000 km
Szintvonalak: 500, 1000 és 1500 m
Jan Mayen
Skonvaer
Haparanda
Reykjavik
Thorshavn
Stockholm
Leningrad
Moszkva
Koppenhága
London
Varsó
Kijev
Prága
Párizs
Bukarest
Bordó
Milánó
Roma
Athen
Lisszabon
Malta
Algír

# DŐJÁRÁSI NAPIJELENTÉS

ЕЖЕДНЕВНЫЙ МЕТЕОРОЛОГИЧЕСКИЙ БЮЛЛЕТЕНЬ • DAILY WEATHER REPORT
BULLETIN QUOTIDIEN DE TEMPS • TÄGLICHER WETTERBERICHT

ADJA AZ ORSZÁGOS METEOROLÓGIAI INTÉZET
BUDAPEST II. KITAIBEL PÁL UTCA 1
TELEFON: KÖZPONT: 353-500, IDŐJELZŐ OSZT.: 150-110

MEGJELENIK NAPONKÉNT • ELŐFIZETÉSI ÁRA
A POSTAI KÖLTSÉGGEL EGYÜTT NEGYEDÉVRE 60, Ft
KIADÁSÉRT FELEL AZ INTÉZET IGAZGATÓJA

79. évfolyam 241. szám. + Budapest + 1966. augusztus 29. hétfő

***Az időjárási helyzet ma reggel és a várható időjárás:***

A Skandinávia felett kialakult magasnyomású légköri képződmény fokozatosan dél felé helyeződik át. Igy Európa középső területein általában kevés a felhő, napos, a reggeli órákban sokfelé párás, ködös az idő. Az anticiklon keleti oldalán sarkvidéki eredetü hideg levegő áramlik a Szovjetunió európai részeire. Hatására ott általában felhős, sokfelé esős, hüvös, őszies időjárás alakult ki.

Hazánkban vasárnap a Dunántulon 2 - 6, máshol általában 7 - 12 órán keresztül sütött a nap. Egy-két helyen jelentéktelen mennyiségü eső hullott. A hőmérséklet napközben 20, 24 fokig emelkedett. Ma hajnalban az ország területén 5 és 16 fok közötti hőmérsékleteket mértek. Ma délelőtt a nyugati megyékben felhős az ég. Máshol kevés a felhő, és a hőmérséklet országszerte elérte a 17, 21 fokot.

Ma 12 órakor Budapesten a hőmérséklet 21 fok, a tengerszintre átszámitott légnyomás 762 mm, gyengén süllyedő irányzatu.

A Balaton vizének hőmérséklete Siófoknál 11 órakor 20 fok volt.

Várható időjárás kedd estig:

Jobbára kevés felhő, valószinüleg eső nélkül.
Mérsékelt, napközben helyenként megélénkülő északkeleti szél.
Hüvös éjszaka.

Várható legalacsonyabb éjszakai hőmérséklet: északkeleten 4, 8,
máshol 8, 12,
legmagasabb nappali hőmérséklet kedden: 19, 24 fok között.

Kerényi Nárcisz s.k.

A hőmérséklet napi középértéke és eltérése a 90 évi átlagtól / Budapesten / :

1966. VIII. 28.: 17,0 C°, -3,3 C°.

1871 óta ezen a napon Budapesten előfordult:

legmagasabb hőmérséklet: 36,1 C° /1950/
legalacsonyabb hőmérséklet: 8,3 C° /1922/

66.630.

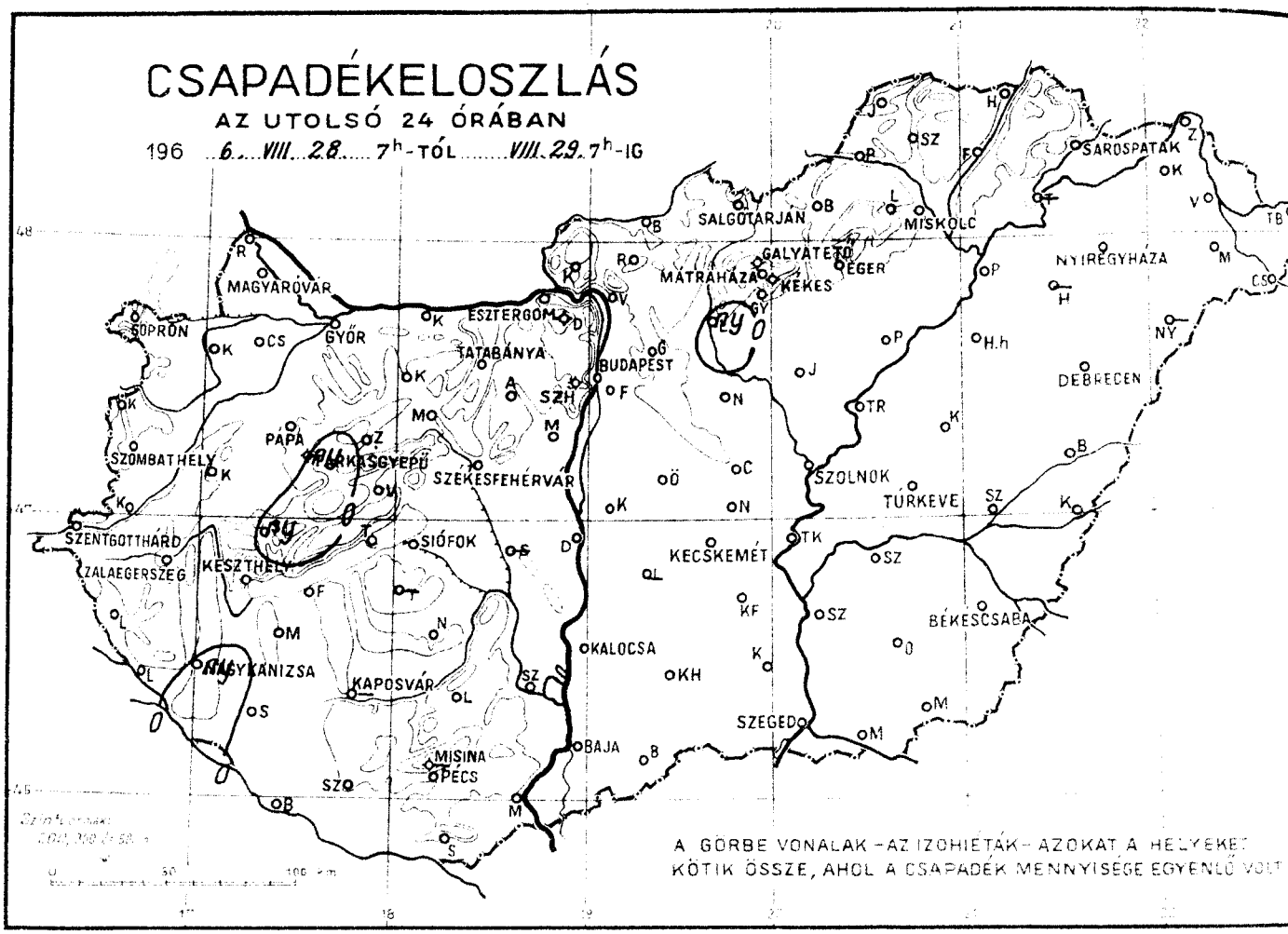
CSAPADÉKELOSZLÁS
AZ UTOLSÓ 24 ÓRÁBAN
196 6. VIII. 28. 7h-TÓL VIII. 29. 7h-IG
SOPRON
MAGYARÓVÁR
GYŐR
ESZTERGOM
TATABÁNYA
BUDAPEST
SZH
SZOMBATHELY
PÁPA
SZÉKESFEHÉRVÁR
SZENTGOTTHÁRD
ZALAEGERSZEG
KESZTHELY
SIÓFOK
NAGYKANIZSA
KAPOSVÁR
MISINA
PÉCS
BAJA
SZEGED
KALOCSA
KECSKEMÉT
SZOLNOK
TÚRKEVE
DEBRECEN
NYÍREGYHÁZA
MISKOLC
SALGÓTARJÁN
MÁTRAHÁZA
GALYATETŐ
EGER
KEKES
SÁROSPATAK
BÉKÉSCSABA
A GÖRBE VONALAK – AZ IZOHIETÁK – AZOKAT A HELYEKET
KÖTIK ÖSSZE, AHOL A CSAPADÉK MENNYISÉGE EGYENLŐ VOLT

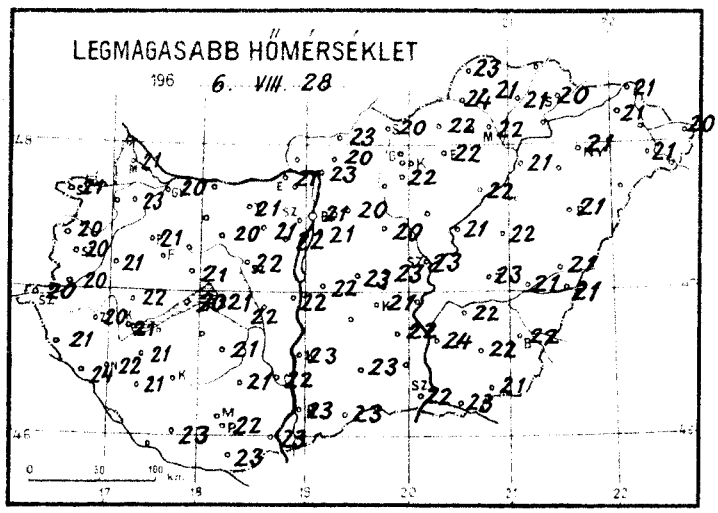
LEGMAGASABB HŐMÉRSÉKLET
196 6. VIII. 28

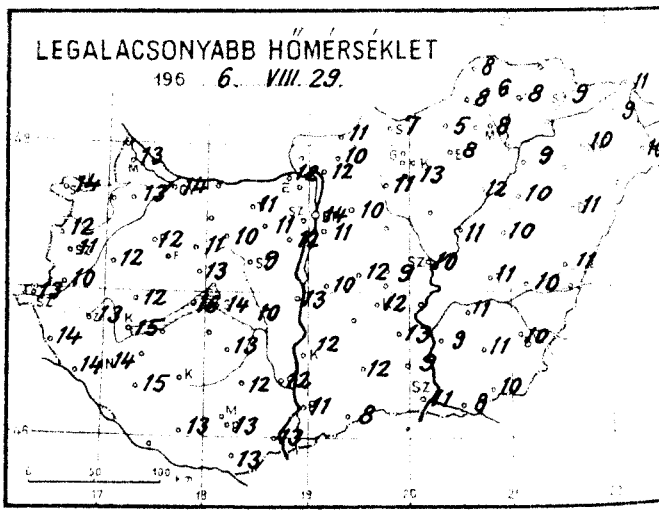
LEGALACSONYABB HŐMÉRSÉKLET
196 6. VIII. 29.

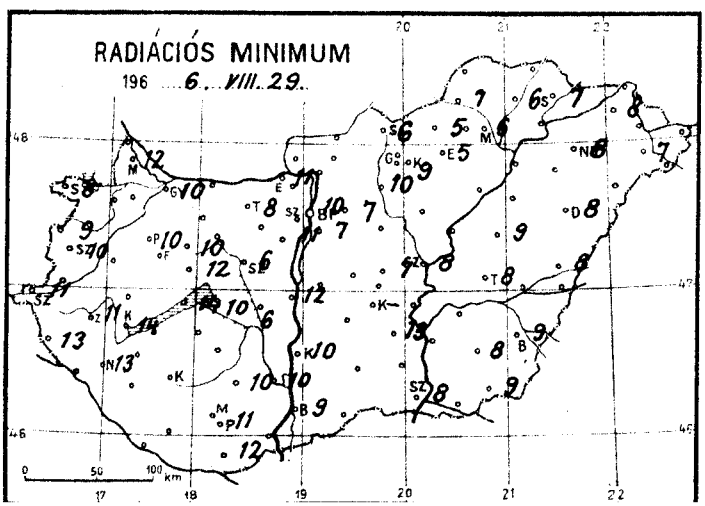
RADIÁCIÓS MINIMUM
196 6. VIII. 29.

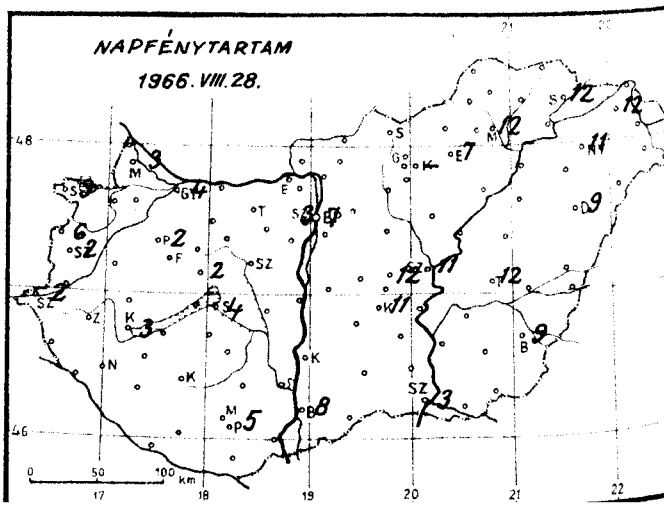
NAPFÉNYTARTAM
1966. VIII. 28.

1956. március hó,
29. hétfő nap

| | Az utolsó 24 óra adatai | | | | | | 24 órai csapadék mm | | |
|---|---|---|---|---|---|---|---|---|---|
| | Csapadék (mm) | | Hőmérsékleti szélsőségek: tegnapi nappali max. | éjszakai min. | min. 5 cm-en | Napsütés (óra) tegnap | | | |
| 12815 Magyaróvár | . | | 21 | 13 | 12 | 3 | Rajka | . | |
| 822 Győr | . | = | 20 | 14 | 10 | 4 | Kapuvár | . | ⌓ |
| 825 Pápa | . | ≡ | 21 | 12 | 10 | 2 | Csorna | . | ⌓ |
| 805 Sopron | . | | 21 | 11 | 8 | 3 | Komárom | . | ⌓ |
| 812 Szombathely | . | | 20 | 11 | 10 | 2 | Káld | . | |
| 910 Szentgotthárd | . | = | 20 | 13 | 11 | 2 | Kőszeg | . | |
| 915 Zalaegerszeg | . | | 20 | 13 | 11 | | Körmend | . | |
| Lenti | . | | 21 | 14 | 13 | | Letenye | . | |
| 925 Nagykanizsa | ny | | 22 | 14 | 13 | | Sümeg | ny | |
| 920 Keszthely | . | ⌓ | 21 | 15 | 14 | 3 | Zirc | . | |
| Tihany | . | | 20 | 16 | 14 | | Kisbér | . | ⌓ |
| 935 Siófok | . | | 21 | 14 | 10 | 4 | Mór | . | |
| 942 Pécs | . | | 22 | 13 | 11 | 5 | Alcsút | . | |
| 941 Misinatető (534 m) | – | | – | – | – | – | Esztergom | . | |
| Siklós | . | | 23 | 13 | 12 | | Dobogókő | . | |
| 827 Farkasgyepű (400 m) | ny | = | 18 | 12 | 10 | | Fonyód | . | |
| Veszprém | . | ⌓ | 21 | 13 | 12 | 2 | Tab | – | |
| 833 Tatabánya | . | | 21 | 11 | 8 | | Sárbogárd | – | |
| 839 Budapest (Farkegy) | . | | 21 | 11 | 7 | | Lengyel | . | |
| 840 Budapest OMI | . | ⌓ | 21 | 14 | 10 | 7 | Nagykónyi | . | ⌓ |
| 841 Budapest (Szabadságh., 474 m) | . | | 18 | 12 | 9 | 3 | Marcali | . | |
| Martonvásár | . | | 22 | 12 | 11 | | Somogyszob | . | |
| 835 Székesfehérvár | . | | 22 | 9 | 6 | | Kaposvar | – | |
| Dunaújváros | . | | 22 | 13 | 12 | | Baros | . | |
| Szekszárd | . | ⌓ | 22 | 12 | 10 | | Szigetvár | . | |
| Mohács | . | ⌓ | 23 | 13 | | | Bácsalmás | . | |
| 960 Baja | . | | 23 | 11 | 9 | 8 | Kiskunhalas | . | |
| 955 Kalocsa | . | | 23 | 12 | 10 | | Izsák | . | |
| Cegléd | . | ⌓ | 23 | 9 | 7 | 12 | Kunsztmiklós | – | |
| 860 Szolnok | . | | 23 | 10 | 8 | 11 | Örkény | . | |
| 970 Kecskemét | . | | 21 | 12 | – | 11 | Nagykáta | . | ⌓ |
| Kiskunfélegyháza | . | | 22 | 13 | 13 | | Jászapáti | . | |
| 982 Szeged | . | = | 22 | 11 | 8 | 3 | Tiszakécske | . | ⌓ |
| Mezőhegyes | . | ⌓ | 21 | 10 | 9 | | Nagykőrös | . | = |
| Orosháza | . | ⌓ | 22 | 11 | 8 | | Kistelek | . | |
| 990 Békéscsaba | . | | 22 | 10 | 9 | 9 | Makó | . | |
| 875 Türkeve | . | | 23 | 11 | 8 | 12 | Szentes | . | |
| Berettyóújfalu | . | | 21 | 11 | 8 | | Szarvas | . | |
| 880 Debrecen | . | | 21 | 11 | 8 | 9 | Szeghalom | . | ⌓ |
| 892 Nyíregyháza | . | | 21 | 10 | 8 | 11 | Körösszakál | . | ⌓ |
| 788 Kisvárda | . | | 21 | 9 | 8 | 12 | Tiszaroff | . | |
| Mátészalka | . | | 21 | 10 | 7 | | Poroszló | . | |
| Tiszabecs | . | | 20 | 9 | | | Karcag | . | ⌓ |
| Vác | . | ⌓ | 23 | 12 | | | Hortobágy | . | ⌓ |
| Gödöllő | . | | 20 | 10 | 7 | | Polgár | . | |
| Lőrinci | ny | | – | 11 | 10 | | Hajdúdorog | . | |
| Gyöngyös | . | | 22 | 13 | 9 | | Nyírlugos | – | |
| Balassagyarmat | . | | 23 | 11 | | | Csenger | – | |
| 755 Salgótarján | . | | 20 | 7 | 6 | | Vásárosnamény | . | ⌓ |
| Galyatető (932 m) | . | | 16 | 8 | | | Záhony | . | |
| 851 Kékestető (1000 m) | . | | 13 | 7 | – | – | Királyrét | . | |
| Mátraháza (672 m) | . | | 17 | 10 | | | Romhány | . | |
| 865 Eger | . | | 22 | 8 | 5 | 7 | Borsodnádasd | . | |
| Putnok | . | = | 24 | 8 | 7 | | Jósvafő | . | |
| Lillafüred | . | | 20 | 8 | | | Szendrőlád | . | |
| 772 Miskolc | . | | 22 | 8 | 6 | 12 | Hidasnémeti | . | |
| Füzesabony | . | ⌓ | 21 | 8 | 6 | | Tokaj | . | |
| 778 Sárospatak | . | | 20 | 9 | 7 | 12 | Sárhatvan | . | |

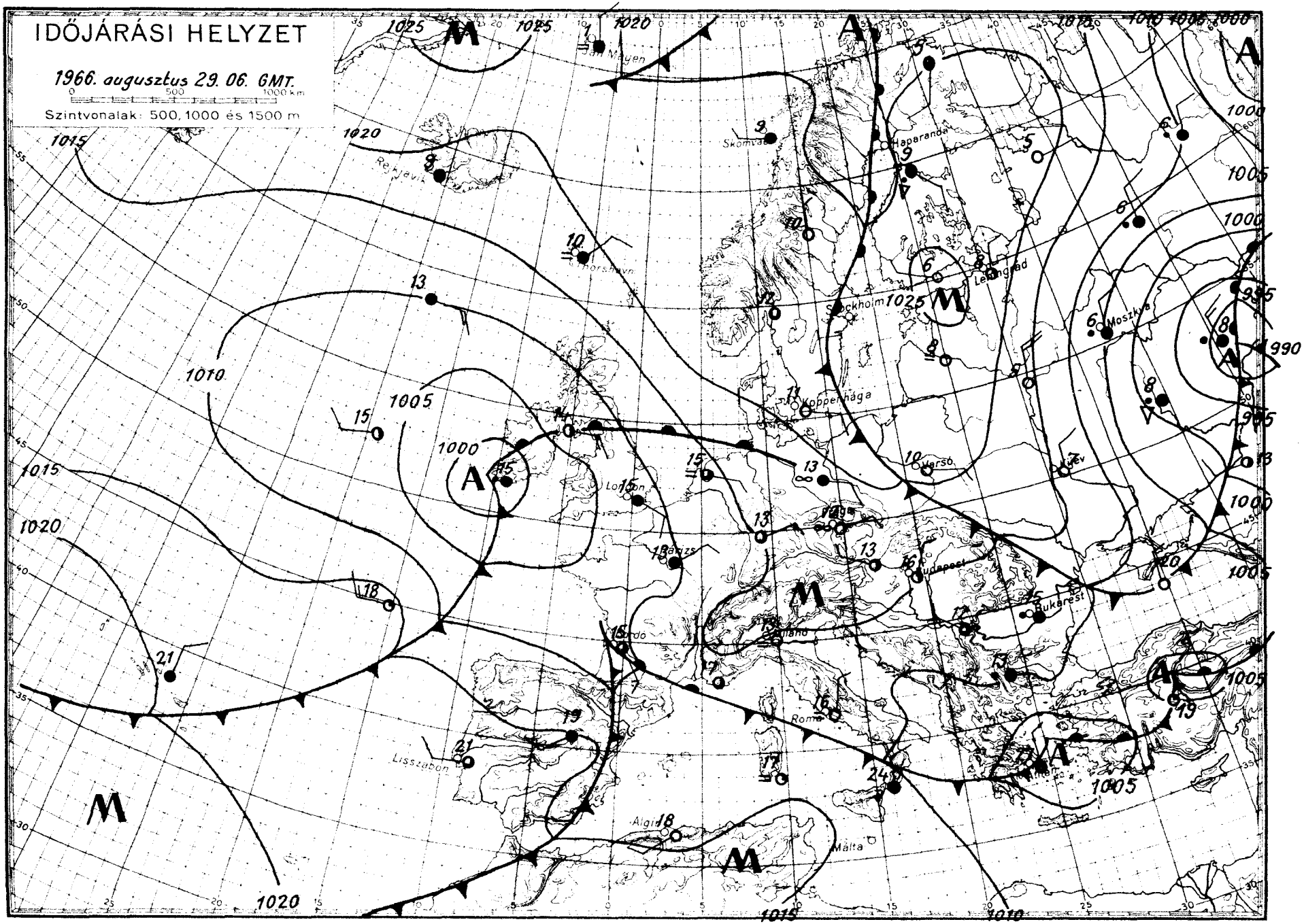
IDŐJÁRÁSI HELYZET
1966. augusztus 29. 06. GMT.
0 500 1000 km
Szintvonalak: 500, 1000 és 1500 m
Jan Mayen
Reykjavik
Skomvaer
Haparanda
Leningrad
Moszkva
Stockholm
Koppenhága
London
Berlin
Varsó
Kijev
Budapest
Bukarest
Milano
Roma
Lisszabon
Algír
Málta
1025
1020
1015
1010
1005
1000
995
990

# IDŐJÁRÁSI NAPIJELENTÉS

ЕЖЕДНЕВНЫЙ МЕТЕОРОЛОГИЧЕСКИЙ БЮЛЛЕТЕНЬ • DAILY WEATHER REPORT
BULLETIN QUOTIDIEN DE TEMPS • TAGLICHER WETTERBERICHT

KIADJA AZ ORSZÁGOS METEOROLÓGIAI INTÉZET
BUDAPEST II. KITAIBEL PÁL UTCA 1
TELEFON: KÖZPONT: 353-500, IDŐJELZŐ OSZT.: 150-410

MEGJELENIK NAPONKÉNT * ELŐFIZETÉSI ÁRA A POSTAI KÖLTSÉGGEL EGYÜTT NEGYEDÉVRE 60, Ft
KIADÁSÉRT FELEL AZ INTÉZET IGAZGATÓJA

79. évfolyam 242. szám + Budapest + 1966. augusztus 30. kedd

***Az időjárási helyzet ma reggel és a várható időjárás:***

A Brit-szigetek felett örvénylő ciklonrendszer délnyugat felől a magasban melegebb és nedvesebb levegőt szállit szárazföldünk középső területei felé. Az emlitett ciklon déli oldalán jobbára felhős és esős az idő. Ezzel szemben Európa keleti felében több nap óta csendes, napos az időjárás.

Hazánkban hétfőn változóan felhős ég mellett általában 10, 13 órán át sütött a nap. Esőről sehonnan sem érkezett jelentés. A hőmérséklet napközben 20, 24 fokig emelkedett. Kedden hajnalban az ország nyugati felében 8, 12, máshol 4, 8 fokig hült le a levegő. Délelőtt folytatódott a száraz, napos idő, a hőmérséklet 11 óráig 18, 22 fokig emelkedett.

Ma 12 órakor Budapesten a hőmérséklet 20 fok, a tengerszintre átszámitott légnyomás 763 mm, gyengén süllyedő irányzatu.

A Balaton vizének hőmérséklete Siófoknál 11 órakor 20 fok volt.

Várható időjárás szerda estig:

Nyugat felől fokozatosan növekvő felhőzet, az éjszakai óráktól elsősorban a Dunántulon többfelé záporeső, zivatar.
Megélénkülő délnyugati, nyugati szél.
A zivatar idején átmeneti szélerősödés.
A nappali felmelegedés kissé fokozódik.

Várható legalacsonyabb éjszakai hőmérséklet: általában 8, 13 fok között, északkeleten 5 fok közelében.
legmagasabb nappali hőmérséklet szerdán 21, 26 fok között.

Dunay Sándorné s.k.

A hőmérséklet napi középértéke és eltérése a 90 évi átlagtól / Budapesten / :

1966. VIII. 29.: 18,0 C°, -2,3 C°.

1871 óta ezen a napon Budapesten előfordult:

legmagasabb hőmérséklet: 34,0 C° /1917/
legalacsonyabb hőmérséklet: 8,8 C° /1884/

66.532.

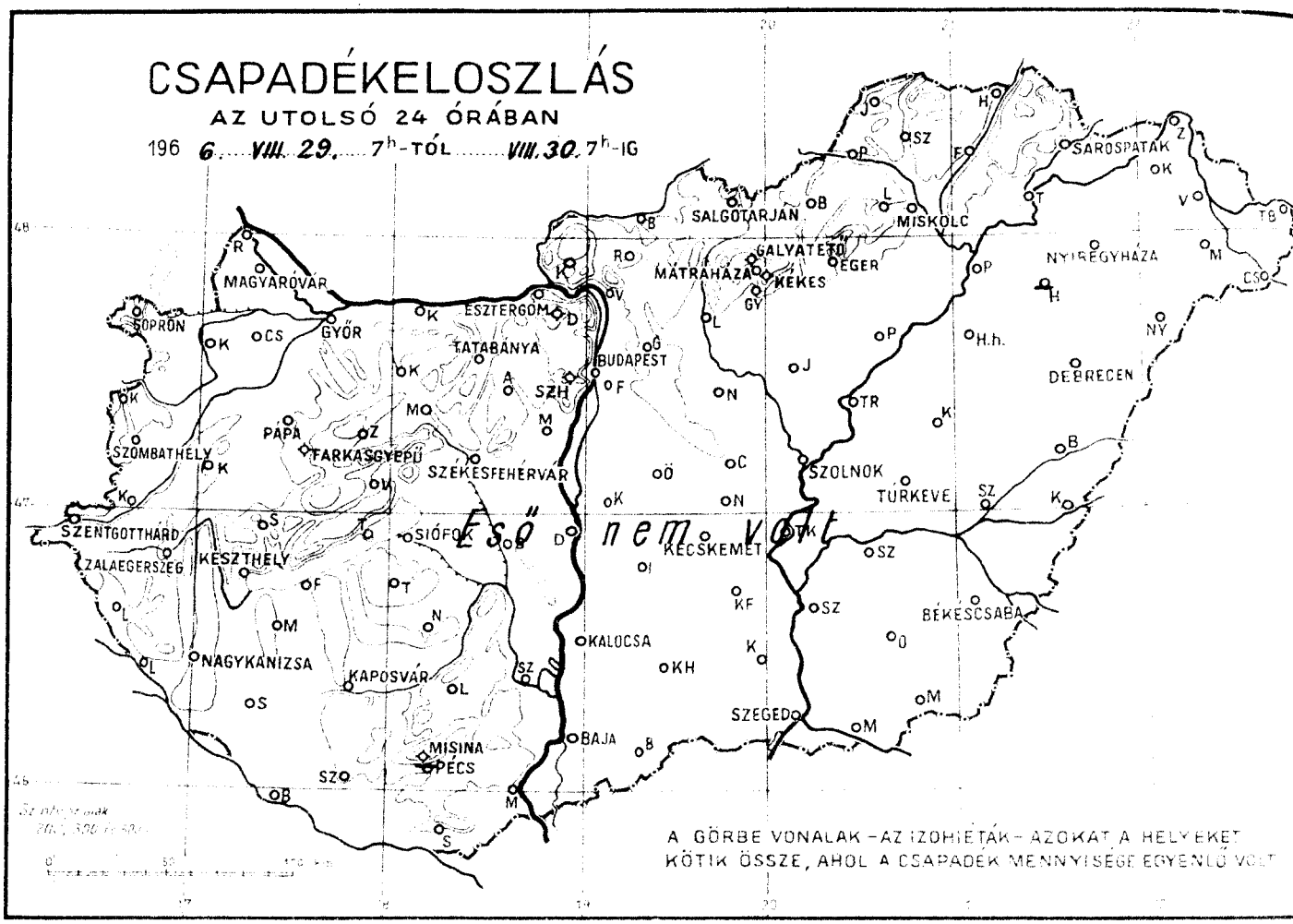
CSAPADÉKELOSZLÁS
AZ UTOLSÓ 24 ÓRÁBAN
196 6. VIII. 29. 7h-TÓL VIII. 30. 7h-IG
SOPRON
MAGYARÓVÁR
GYŐR
ESZTERGOM
TATABÁNYA
BUDAPEST
SZH
SALGÓTARJÁN
MISKOLC
SAROSPATAK
GALYATETŐ
EGER
MÁTRAHÁZA
KEKES
NYÍREGYHÁZA
DEBRECEN
H.h.
SZOMBATHELY
PAPA
FARKASGYEPŰ
SZÉKESFEHÉRVÁR
SZOLNOK
TÚRKEVE
SZENTGOTTHÁRD
ZALAEGERSZEG
KESZTHELY
SIÓFOK
KECSKEMÉT
BÉKÉSCSABA
NAGYKANIZSA
KAPOSVÁR
KALOCSA
SZEGED
BAJA
MISINA
PÉCS
Eső nem volt
A GÖRBE VONALAK – AZ IZOHIETÁK – AZOKAT A HELYEKET KÖTIK ÖSSZE, AHOL A CSAPADÉK MENNYISÉGE EGYENLŐ VOLT

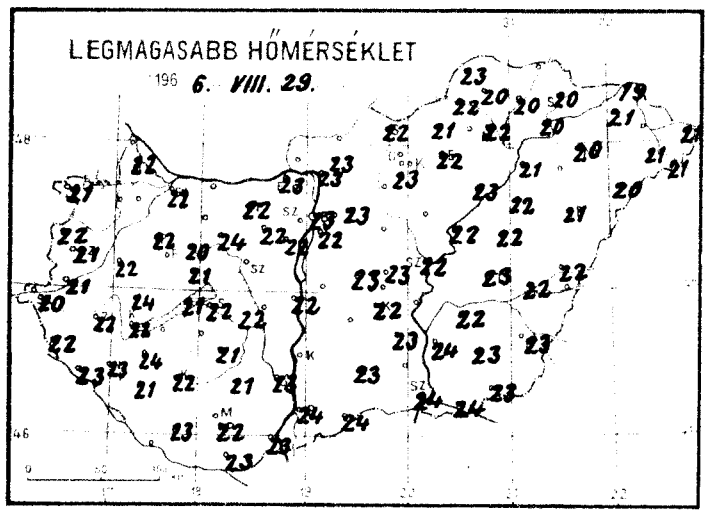
LEGMAGASABB HŐMÉRSÉKLET
196 6. VIII. 29.

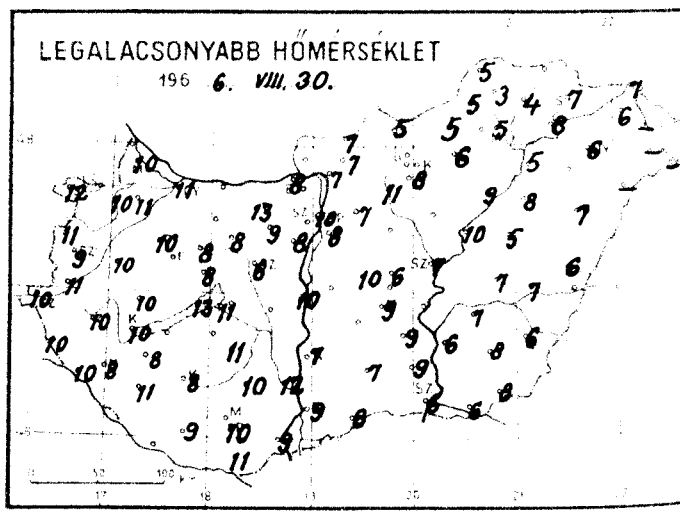
LEGALACSONYABB HŐMÉRSÉKLET
196 6. VIII. 30.

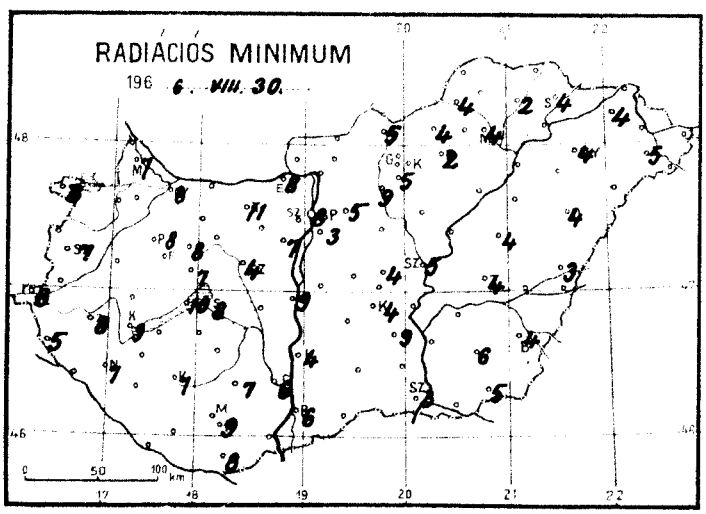
RADIÁCIÓS MINIMUM
196 6. VIII. 30.

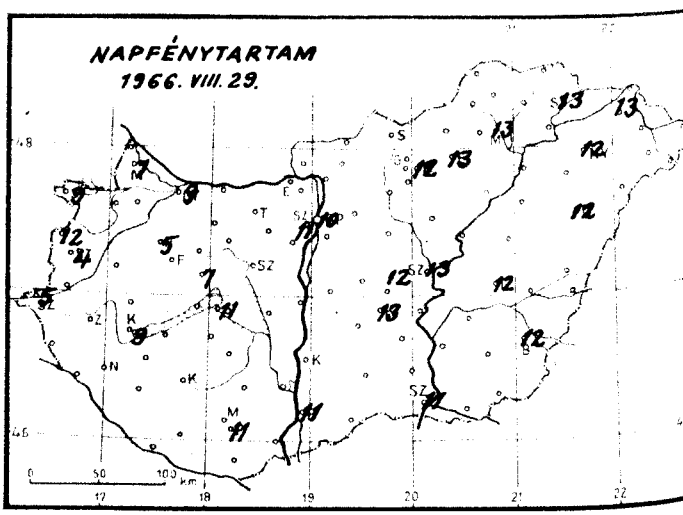
NAPFÉNYTARTAM
1966. VIII. 29.

1966. augusztus hó,
30. kedd nap

| | Az utolsó 24 óra adatai | | | | | | 24 órai csapadék mm | | |
|---|---|---|---|---|---|---|---|---|---|
| | Csapadék (mm) | | Hőmérsékleti szélsőségek | | | Napsütés (óra) tegnap | | | |
| | | | tegnapi nappali max. | éjszakai min. | min. 5 cm-en | | | | |
| 12815 Magyaróvár | • | | 22 | 10 | 7 | 7 | Rajka | • | |
| 822 Győr | • | = | 22 | 11 | 8 | 9 | Kapuvár | • | ⌓ |
| 825 Pápa | • | | 22 | 10 | 8 | 5 | Csorna | • | ⌓ |
| 805 Sopron | • | ⌓ | 21 | 12 | 8 | 9 | Komárom | • | ⌓ |
| 812 Szombathely | • | | 21 | 9 | 7 | 4 | Káld | • | ⌓ |
| 910 Szentgotthárd | • | | 20 | 10 | 8 | 5 | Kőszeg | • | |
| 915 Zalaegerszeg | • | = | 22 | 10 | 8 | • | Körmend | • | |
| Lenti | • | | 22 | 10 | 5 | | Letenye | • | |
| 925 Nagykanizsa | • | ⌓ | 23 | 8 | 7 | | Sümeg | • | |
| 920 Keszthely | • | | 22 | 10 | 9 | 9 | Zirc | • | |
| Tihany | • | | 21 | 13 | 10 | | Kisbér | • | ⌓ |
| 935 Siófok | • | | 22 | 11 | 8 | 11 | Mór | • | |
| 942 Pécs | • | | 22 | 10 | 9 | 11 | Alcsút | • | |
| 941 Misinatető (534 m) | – | | – | – | – | – | Esztergom | • | |
| Siklós | • | ⌓ | 23 | 11 | 8 | | Dobogókő | • | |
| 827 Farkasgyepű (400 m) | • | | 20 | 10 | 8 | | Fonyód | • | |
| Veszprém | • | ⌓ | 21 | 8 | 7 | 7 | Tab | • | |
| 833 Tatabánya | • | | 22 | 13 | 11 | | Sárbogárd | – | |
| 839 Budapest (Fenhegy) | • | | 22 | 8 | 3 | | Lengyel | • | |
| 840 Budapest OMI | • | ⌓ | 23 | 10 | 8 | 10 | Nagykónyi | • | ⌓ |
| 841 Budapest (Szabadságh., 474 m) | • | ⌓ | 19 | 9 | 6 | 11 | Marcali | • | |
| Martonvásár | • | | 22 | 8 | 7 | | Somogyszob | • | |
| 835 Székesfehérvár | • | | – | 6 | 4 | | Kaposvár | • | ⌓ |
| Dunaújváros | • | | 22 | 10 | 9 | | Bares | • | |
| Szekszárd | • | ⌓ | 23 | 12 | 6 | | Szigetvár | • | |
| Mohács | • | ⌓ | 23 | 9 | | | Bácsalmás | • | |
| 960 Baja | • | ⌓ | 24 | 9 | 6 | 11 | Kiskunhalas | • | |
| 955 Kalocsa | • | | – | 7 | 4 | | Izsák | • | |
| Cegléd | • | ⌓ | 23 | 6 | 4 | 12 | Kunszentmiklós | – | |
| 860 Szolnok | • | ⌓ | 22 | 7 | 5 | 13 | Örkény | • | ⌓ |
| 970 Kecskemét | • | | 22 | 9 | 4 | 13 | Nagykáta | • | ⌓ |
| Kiskunfélegyháza | • | | 23 | 9 | 9 | | Jászapáti | • | ⌓ |
| 982 Szeged | • | ⌓ | 24 | 6 | 3 | 11 | Tiszakécske | – | |
| Mezőhegyes | • | ⌓ | 23 | 8 | 5 | | Nagykőrös | • | |
| Orosháza | • | ⌓ | 23 | 8 | 6 | | Kistelek | • | |
| 990 Békéscsaba | • | ⌓ | 23 | 6 | 4 | 12 | Makó | • | ⌓ |
| 875 Túrkeve | • | | 23 | 7 | 4 | 12 | Szentes | • | |
| Berettyóújfalu | • | ⌓ | 22 | 6 | 3 | | Szarvas | • | |
| 882 Debrecen | • | | 21 | 7 | 4 | 12 | Szeghalom | • | ⌓ |
| 892 Nyíregyháza | • | | 20 | 6 | 4 | 12 | Körösszakál | – | |
| 788 Kisvárda | • | | 21 | 6 | 4 | 13 | Tiszaroff | • | |
| Mátészalka | • | ⌓ | 21 | – | 5 | | Poroszló | • | ⌓ |
| Tiszabecs | • | | 21 | 6 | | | Karcag | • | ⌓ |
| Vác | • | ⌓ | 23 | 7 | | | Hortobágy | • | |
| Gödöllő | • | | 23 | 7 | 5 | | Polgár | • | |
| Lőrinci | • | | – | 11 | 9 | | Hajdúdorog | – | |
| Gyöngyös | • | | 23 | 8 | 5 | | Nyírlugos | • | |
| Balassagyarmat | • | | – | 7 | | | Csenger | • | ⌓ |
| 755 Salgótarján | • | | 22 | 5 | 5 | | Vásárosnamény | • | |
| Galyatető (932 m) | • | | 16 | 8 | | | Záhony | • | |
| 851 Kékestető (1000 m) | • | | 13 | 7 | – | 12 | Királyrét | • | |
| Mátrahúza (672 m) | • | | 18 | 7 | | | Rombány | • | |
| 865 Eger | • | | 22 | 6 | 2 | 13 | Borsodnádasd | • | |
| Putnok | • | = | 22 | 5 | 4 | | Jósvafő | • | |
| Lillafüred | • | | 19 | 5 | | | Szendrőlád | • | |
| 772 Miskolc | • | = | 22 | 5 | 4 | 13 | Hidasnémeti | • | |
| Füzér | • | ⌓ | 20 | 4 | 2 | | Tokaj | • | |
| 778 Sárospatak | • | | 20 | 7 | 4 | 13 | Sárhatvan | • | |

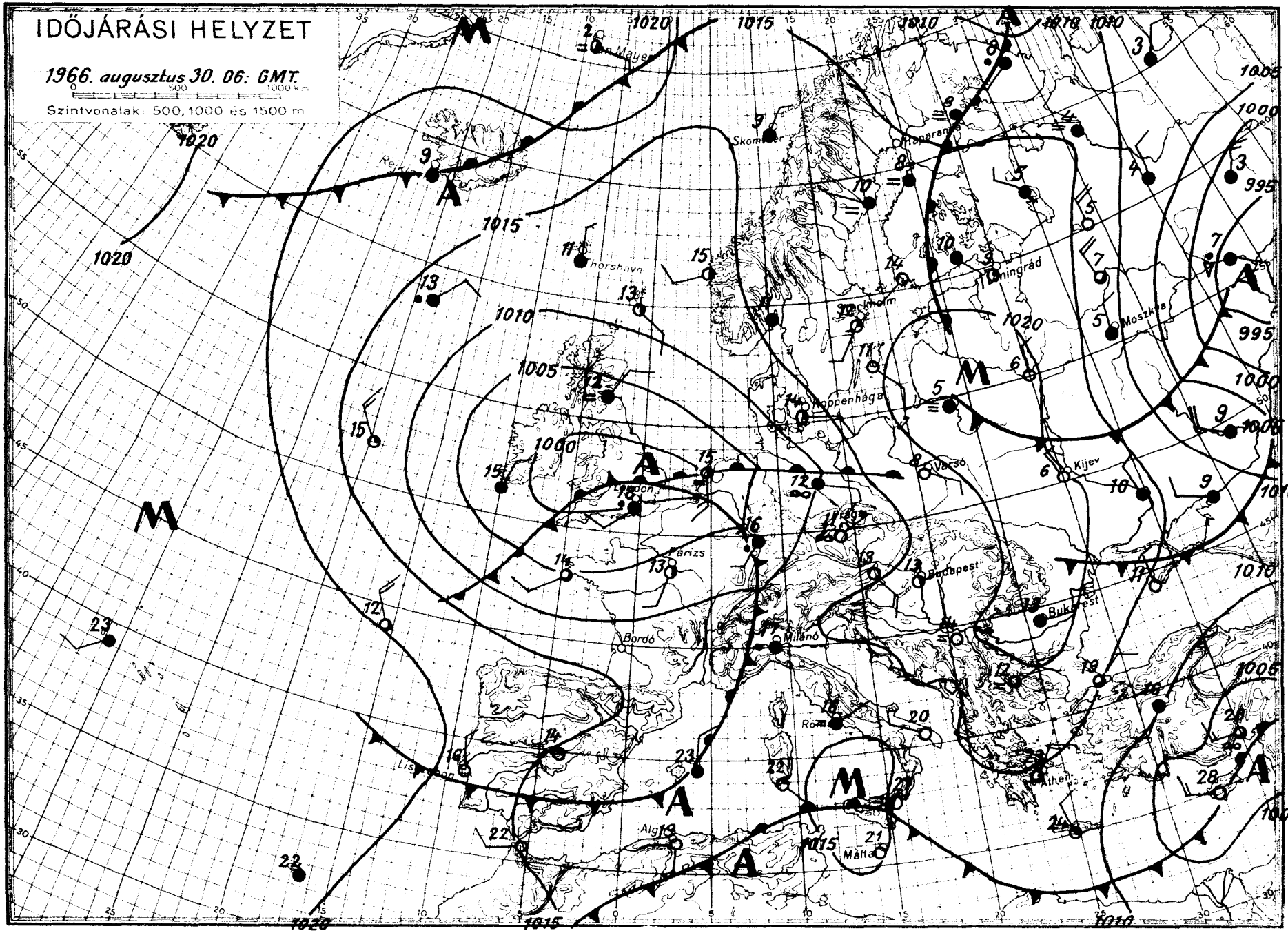
IDŐJÁRÁSI HELYZET
1966. augusztus 30. 06: GMT.
0 500 1000 km
Szintvonalak: 500, 1000 és 1500 m
Jan Mayen
Skomer
Reykjavik
Thorshavn
Stockholm
Leningrád
Moszkva
Koppenhága
Varsó
Kijev
London
Brüsszel
Párizs
Budapest
Bukarest
Bordó
Milánó
Róma
Athen
Algír
Málta
Lissabon

# IDŐJÁRÁSI NAPIJELENTÉS

ЕЖЕДНЕВНЫЙ МЕТЕОРОЛОГИЧЕСКИЙ БЮЛЛЕТЕНЬ • DAILY WEATHER REPORT
BULLETIN QUOTIDIEN DE TEMPS • TÄGLICHER WETTERBERICHT

ADJA AZ ORSZÁGOS METEOROLÓGIAI INTÉZET
UDAPEST II. KITAIBEL PÁL UTCA 1
ELEFON: KÖZPONT: 353-500, IDŐJELZŐ OSZT.: 150-410

MEGJELENIK NAPONKÉNT * ELŐFIZETÉSI ÁRA
A POSTAI KÖLTSÉGGEL EGYÜTT NEGYEDÉVRE 60, Ft
KIADÁSÉRT FELEL AZ INTÉZET IGAZGATÓJA

9. évfolyam 243. szám. + Budapest + 1966. augusztus 31. szerda

***Az időjárási helyzet ma reggel és a várható időjárás:***

A Nyugat-Európán át folyamatosan áramló óceáni hüvös, páradus levegő lérte Dél-Európa térségét is. Az itt meglévő meleg és az ide áramló hüvös levegő találkozása a Pó-sikság felett ma hajnalra ciklon kialakulásához vezetett. gy az Alpok vidékén sokfelé esett az eső. Kelet-Európában még tart a száraz és sendes időjárás.

Hazánkban kedden nyugat felől felhőátvonulások voltak, eső nélkül. hőmérséklet napközben általában 21, 25 fokig emelkedett. Szerdán a hajnali órákól kezdve a Dunántulon többfelé esett az eső, a reggel 7 óráig lehullott csapadék mennyisége azonban 10 mm alatt maradt. A hajnalban mért legalacsonyabb hőmérsékleti érték 10, 15, északkeleten 8, 12 fok volt. Délelőtt az ország nyugati negyéiben sokfelé esett az eső; 11 órára 15, 23 fokos hőmérsékletek alakultak ki.

Ma 12 órakor Budapesten a hőmérséklet 19 fok, a tengerszintre átszámitott légnyomás 758 mm, alig változik.

A Balaton vizének hőmérséklete Siófoknál 11 órakor 19 fok.

Várható időjárás csütörtök estig:

Felhős idő, többfelé esővel, keleten egy-két helyen zivatarral.
Mérsékelt, időnként élénk déli, délnyugati, később nyugati, északnyugatira forduló szél.
A nappali felmelegedés délkeleten is gyengül.

Várható legalacsonyabb éjszakai hőmérséklet: 10, 15,
legmagasabb nappali hőmérséklet csütörtökön: 17, 22 fok között.

Dunay Sándorné s.k.

A hőmérséklet napi középértéke és eltérése a 90 évi átlagtól / Budapesten / :

1966. VIII. 30.: 17,6 C°, -2,5 C°.

1871. óta ezen a napon Budapesten előfordult:

legmagasabb hőmérséklet: 35,6 C° /1928/
legalacsonyabb hőmérséklet: 7,5 C° /1884/

66.540.

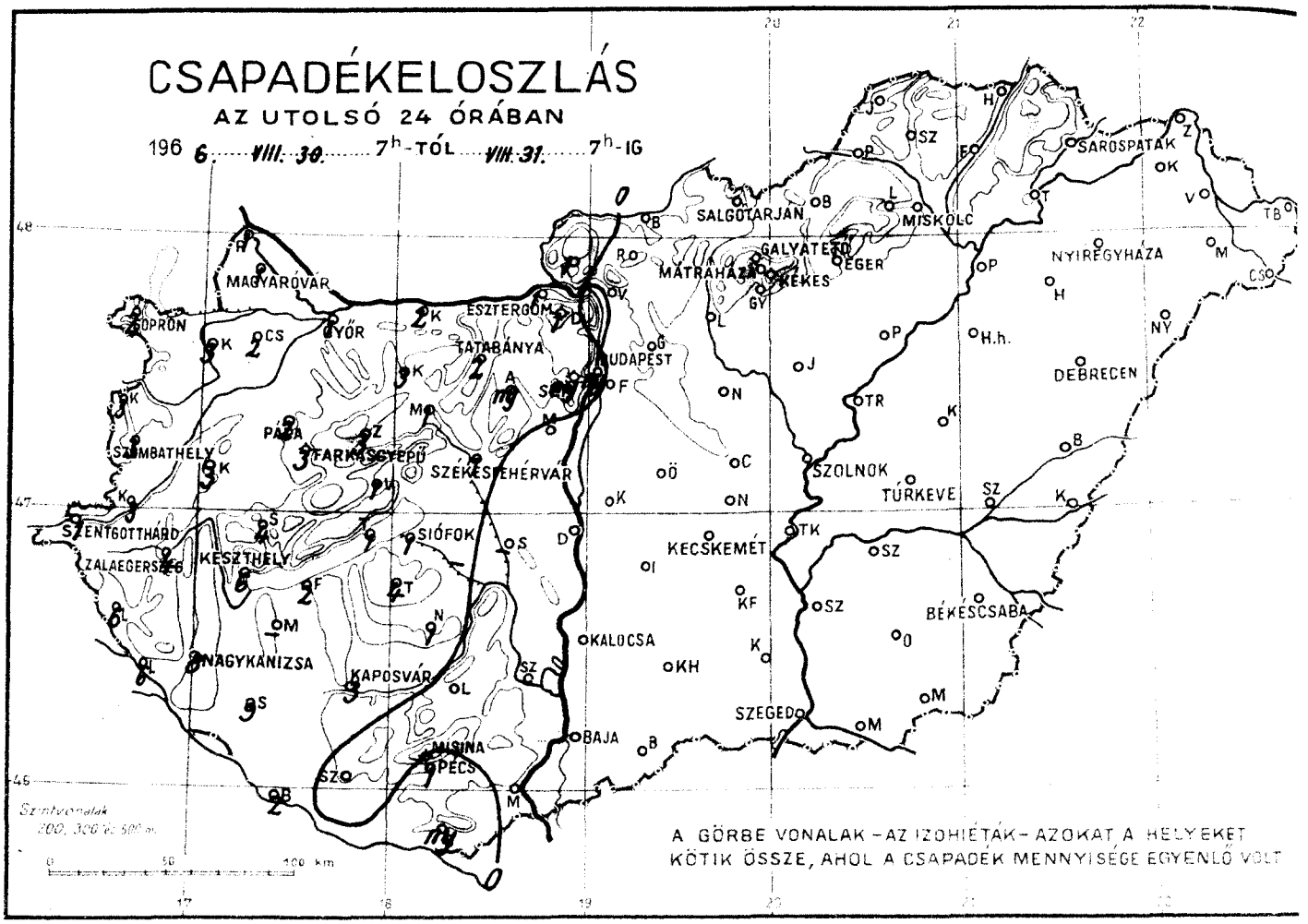
CSAPADÉKELOSZLÁS
AZ UTOLSÓ 24 ÓRÁBAN
196 6. VIII. 30. 7h-TÓL VIII. 31. 7h-IG
MAGYARÓVÁR
SOPRON
GYŐR
ESZTERGOM
TATABÁNYA
BUDAPEST
SALGÓTARJÁN
MISKOLC
SÁROSPATAK
GALYATETŐ
MÁTRAHÁZA
EGER
NYÍREGYHÁZA
KEKES
DEBRECEN
SZOLNOK
TÚRKEVE
SZOMBATHELY
PÁPA
FARMOSGYEPŰ
SZÉKESFEHÉRVÁR
SZENTGOTTHÁRD
ZALAEGERSZEG
KESZTHELY
SIÓFOK
KECSKEMÉT
NAGYKANIZSA
KAPOSVÁR
KALOCSA
BÉKÉSCSABA
SZEGED
BAJA
MISINA
PÉCS
Szintvonalak
200, 300 és 500 m.
A GÖRBE VONALAK – AZ IZOHIÉTÁK – AZOKAT A HELYEKET
KÖTIK ÖSSZE, AHOL A CSAPADÉK MENNYISÉGE EGYENLŐ VOLT

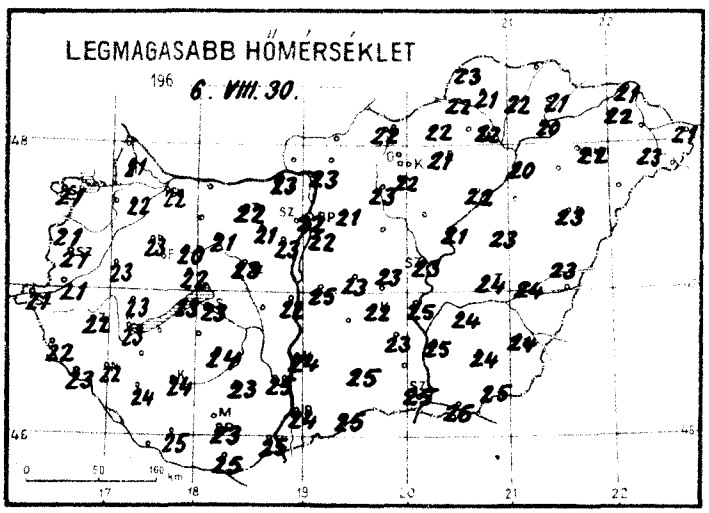
LEGMAGASABB HŐMÉRSÉKLET
196 6. VIII. 30.

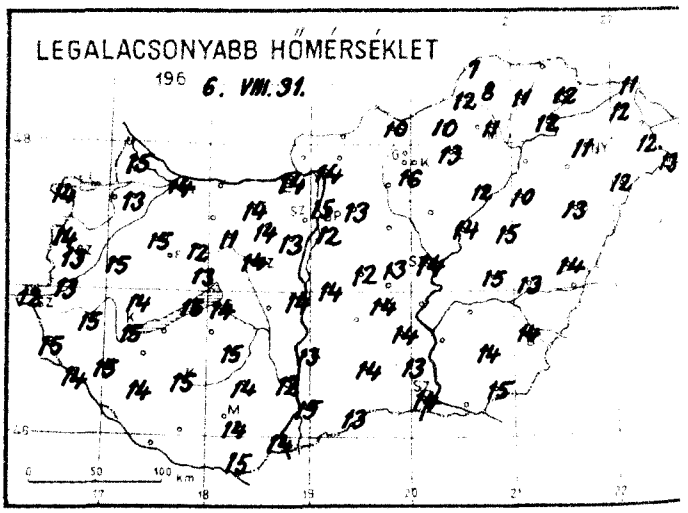
LEGALACSONYABB HŐMÉRSÉKLET
196 6. VIII. 31.

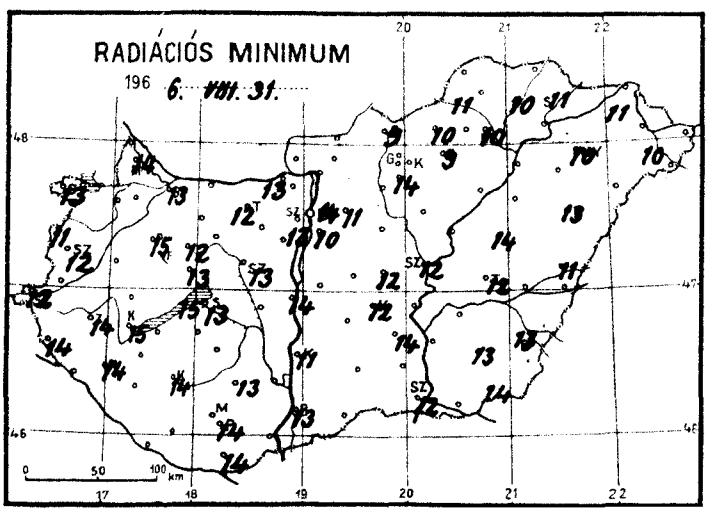
RADIÁCIÓS MINIMUM
196 6. VIII. 31.

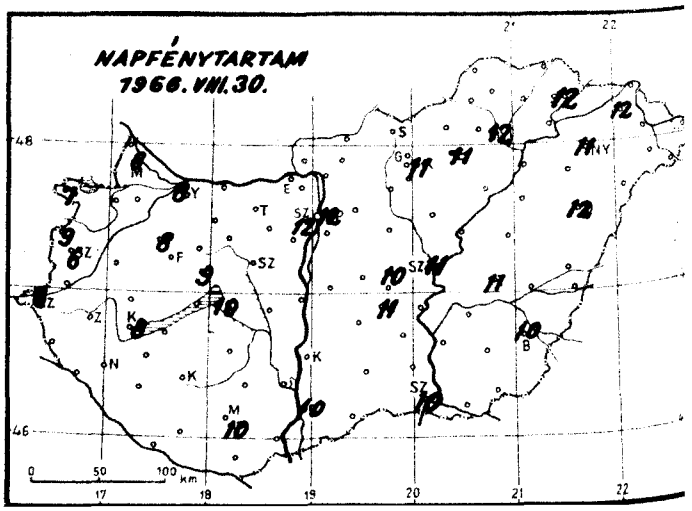
NAPFÉNYTARTAM
1966. VIII. 30.

1966. augusztus ..... hó,
31. szerda ..... nap

| | Az utolsó 24 óra adatai | | | | | | 24 órai csapadék mm | | |
|---|---|---|---|---|---|---|---|---|---|
| | Csapadék (mm) | | Hőmérsékleti szélsőségek: tegnapi nappali max. | éjszakai min. | min. 5 cm-en | Napsütés (óra) tegnap | | | |
| 12815 Magyaróvár | 1 | | 21 | 15 | 14 | 8 | Rajka | 1 | |
| 822 Győr | 1 | | 22 | 14 | 13 | 8 | Kapuvár | 3 | = |
| 825 Pápa | 2 | | 23 | 15 | 15 | 8 | Csorna | 2 | |
| 805 Sopron | 2 | | 21 | 14 | 13 | 7 | Komárom | 2 | |
| 812 Szombathely | 3 | | 21 | 13 | 12 | 6 | Káld | 3 | |
| 910 Szentgotthárd | 1 | | 21 | 12 | 12 | 6 | Kőszeg | 3 | |
| 915 Zalaegerszeg | 4 | | 22 | 15 | 14 | | Körmend | 3 | |
| Lenti | 6 | | 22 | 14 | 10 | | Letenye | 6 | |
| 925 Nagykanizsa | 8 | | 22 | 15 | 14 | | Sümeg | 4 | |
| 920 Keszthely | 6 | | 23 | 15 | 15 | 8 | Zirc | 3 | |
| Tihany | 1 | | 23 | 16 | 15 | | Kisbér | 3 | |
| 935 Siófok | 1 | | 23 | 14 | 13 | 10 | Mór | 1 | |
| 942 Pécs | 1 | | 23 | 14 | 14 | 10 | Alcsút | ny | |
| 941 Misinatető (534 m) | – | | – | – | – | | Esztergom | 1 | |
| Siklós | ny | | 25 | 15 | 14 | | Dobogókő | 1 | |
| 827 Farkasgyepű (400 m) | 3 | | 20 | 13 | 13 | | Fonyód | 2 | |
| Veszprém | 1 | | 22 | 13 | 13 | 9 | Tab | 4 | |
| 833 Tatabánya | 2 | | 22 | 14 | 12 | | Sárbogárd | – | |
| 839 Budapest (Farkegy) | . | | 22 | 12 | 10 | | Lengyel | . | |
| 840 Budapest OMI | ny | | 22 | 15 | 14 | 12 | Nagykónyi | 1 | |
| 841 Budapest (Szabadság, 474 m) | ny | | 19 | 12 | 11 | 12 | Marcali | – | |
| Martonvásár | . | | 23 | 13 | 13 | | Somogyszob | 9 | |
| 835 Székesfehérvár | 1 | | 23 | 14 | 13 | | Kaposvár | 3 | |
| Dunaújváros | . | | 22 | 14 | 14 | | Bares | 2 | |
| Szekszárd | . | ⌓ | 25 | 12 | – | | Szigetvár | . | |
| Mohács | . | ⌓ | 25 | 14 | | | Bácsalmás | . | |
| 960 Baja | . | | 24 | 15 | 13 | 10 | Kiskunhalas | . | |
| 955 Kalocsa | . | | 24 | 13 | 11 | | Izsák | – | |
| Cegléd | . | | 23 | 13 | 12 | 10 | Kunszentmiklós | . | |
| 860 Szolnok | . | | 23 | 14 | 12 | 11 | Örkény | . | ⌓ |
| 970 Kecskemét | . | | 22 | 14 | 12 | 11 | Nagykáta | . | |
| Kiskunfélegyháza | . | | 23 | 14 | 14 | | Jászapáti | . | ⌓ |
| 982 Szeged | . | | 25 | 14 | 12 | 10 | Tiszakécske | . | = |
| Mezőhegyes | . | | 25 | 15 | 14 | | Nagykőrös | . | |
| Orosháza | . | | 24 | 14 | 13 | | Kistelek | . | |
| 990 Békéscsaba | . | | 24 | 14 | 13 | 10 | Makó | . | |
| 875 Túrkeve | . | | 24 | 15 | 12 | 11 | Szentes | . | |
| Berettyóújfalu | . | ⌓ | 23 | 14 | 11 | | Szarvas | . | |
| 882 880 Debrecen | . | | 23 | 13 | 13 | 12 | Szeghalom | . | ⌓ |
| 892 Nyíregyháza | . | | 22 | 11 | 10 | 11 | Körösszakál | . | |
| 788 Kisvárda | . | | 22 | 12 | 11 | 12 | Tiszaroff | . | |
| Mátészalka | . | ⌓ | 23 | 12 | 10 | | Poroszló | . | ⌓ |
| Tiszabecs | . | | 21 | – | | | Karcag | . | |
| Vác | . | = | 23 | 14 | | | Hortobágy | . | |
| Gödöllő | . | | 21 | 13 | 11 | | Polgár | . | |
| Lőrinci | . | | 23 | – | – | | Hajdúdorog | – | |
| Gyöngyös | . | | 22 | 16 | 14 | | Nyírlugos | . | |
| Balassagyarmat | . | | – | – | | | Csenger | . | ⌓ |
| 755 Salgótarján | . | | 22 | 10 | 9 | | Vásárosnamény | . | |
| Galyatető (932 m) | . | | 16 | 10 | | | Záhony | . | |
| 851 Kékestető (1000 m) | . | | 15 | 9 | – | 11 | Királyrét | 1 | |
| Mátraháza (672 m) | . | | 17 | 12 | | | Romhány | . | |
| 865 Eger | . | | 21 | 13 | 9 | 11 | Borsodnádasd | . | |
| Putnok | . | = | 22 | 12 | 11 | | Jósvafő | . | |
| Lillafüred | . | | 20 | 10 | | | Szendrőlád | . | |
| 772 Miskolc | . | = | 22 | 11 | 10 | 12 | Hidasnémeti | . | |
| Füged | . | ⌓ | 22 | 11 | 10 | | Tokaj | . | |
| 778 Sárospatak | . | = | 21 | 12 | 11 | 12 | Sárhatvan | – | |

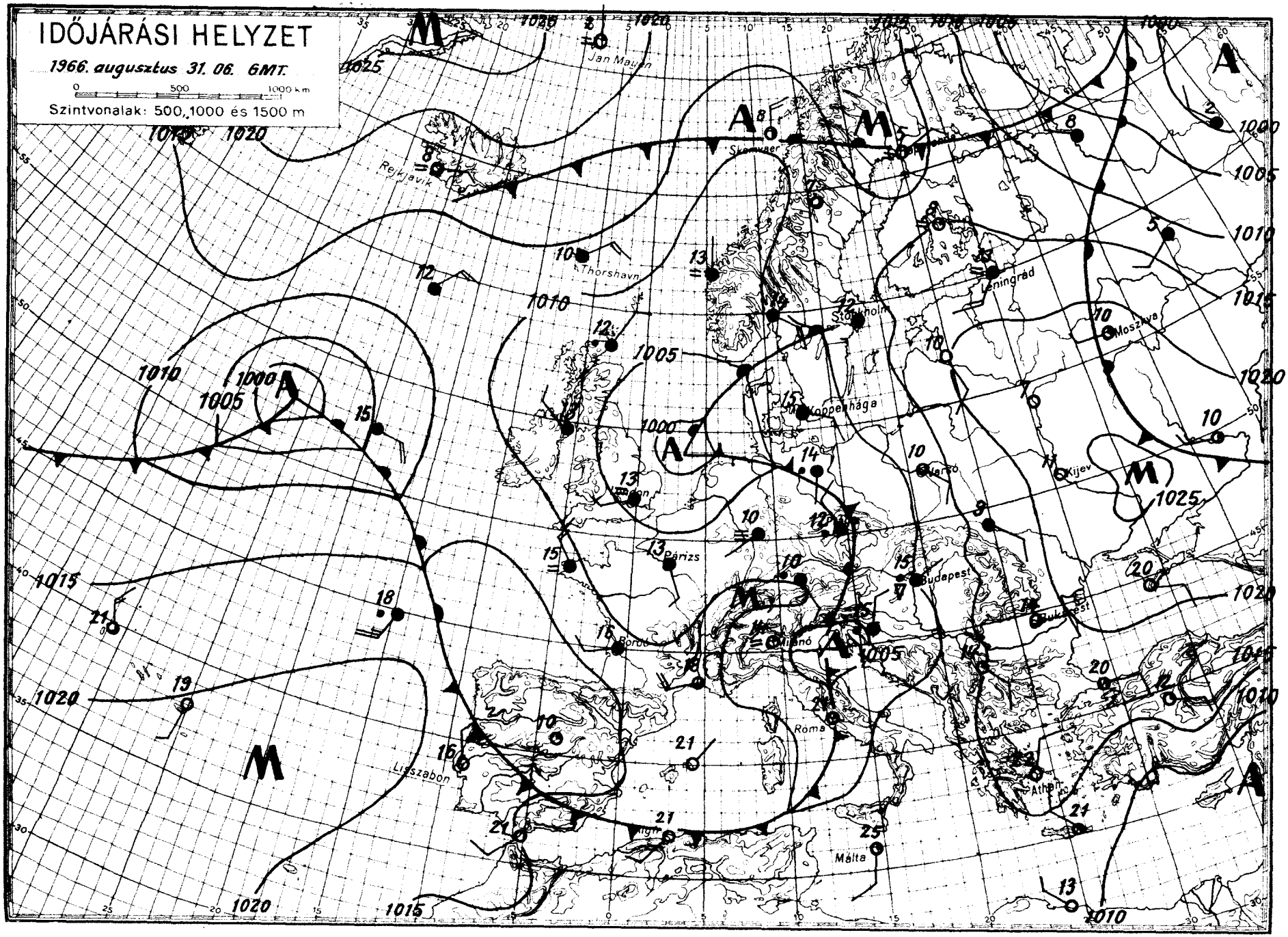
IDŐJÁRÁSI HELYZET
1966. augusztus 31. 06. GMT.
0 500 1000 km
Szintvonalak: 500, 1000 és 1500 m
Jan Mayen
Reykjavik
Thorshavn
Skrunaer
Stockholm
Leningrád
Moszkva
Koppenhága
London
Párizs
Varsó
Kijev
Budapest
Milánó
Róma
Athén
Málta
Lisszabon
1025
1020
1015
1010
1005
1000

# MELLÉKLET AZ ORSZÁGOS METEOROLÓGIAI INTÉZET IDŐJÁRÁSI NAPIJELENTÉSÉHEZ

## Magyarország időjárása 1966. augusztus havában

Az 1966. év augusztusának időjárása az ország tulnyomó részén hüvös és csapadékos volt.

A légnyomás havi középértéke Budapesten 749.5 mm, 0.2 mm-rel alacsonyabb mint az 1931-60-as évi átlag. A tengerszintre átszámitott érték 760.9 mm.

A hőmérséklet havi középértéke - néhány hely kivételével - mindenütt kissé a sokévi átlagérték alatt maradt. Csupán a hónap közepe táján - mintegy 10 napon át - volt igazán nyárias, meleg az idő, a többi napon tulnyomórészt, hüvös, csapadékos időjárás uralkodott. A hőmérsékleti maximomok /30-33 C°/ általában 14, 15 és 19-én fordultak elő. A minimumokat /5-9 C°/ a legtöbb helyen 27-én és 30-án észlelték.

Mind a nyári, mind a hőség napok száma országosan kevesebb volt a sokévi átlagnál.

A napsütéses órák száma nyugaton kevesebb, keleten több volt, mint a sokévi átlag. A teljes besugárzás összege Budapesten 12192 gcal/cm² volt.

A relativ nedvesség havi középértéke 4-14 %-kal mindenütt magasabb volt a sokévi átlagnál.

A havi csapadékmennyiség - a Dunántul déli felének, valamint a Duna-Tisza köze déli részének kivételével - mindenütt átlagfeletti volt. Esztergom, Jászberény, Hajdudorog és Vásárosnamény térségében a sokévi átlag kétszeresét is felülmulta a lehullott csapadék.

A havi maximális csapadékösszeg 180.3 mm volt, melyet Átány községből /Heves m/ jelentettek. Ugyanitt hullott az egynapi maximum is 106.0 mm augusztus 21-én.

Az ország délnyugati részén átlagalatti volt a havi csapadék. Sümeg és Mohács körzetében a sokévi átlag felénél is kevesebb csapadék hullott. A legkisebb augusztusi csapadékösszeg 21.7 mm volt, melyet Mohácson mértek.

A gyakori és bőséges esőzés előnyös volt a kapásokra, takarmányfélékre és a másodvetésekre, de sokfelé akadályozta a kiilső munkákat. Károkat okozott a növényzetben, áradásokat és belvizeket idézett elő. A száraz és napfényes időszakok a külső munkákra és az érésre egyaránt kedvezők voltak.

# FRONT- ÉS LÉGTÖMEGNAPTÁR

| Nap | A frontátvonulás országos jellemzése: A front – jellege: /H = hideg, M = meleg, O = okkluziós/ | A front – belépés ideje és helye | A front – vonulási iránya | A front – aktivitásának jellemzése | A front – kilépésének ideje és helye | Megjegyzés | A fronttal érkező légtömeg ⊞ | |
|---|---|---|---|---|---|---|---|---|
| 2. | I | - | ENE | zivatarok, jégesők, szélrohamok | 17, E | 11 órakor bárikus teknőben Komárom-Dunaujváros vonalában alakult ki;instabilitási vonal | | |
| 3. | H | 00, NW | SE | kisebb esők | 10,SE | | Mm | |
| 3. | M | 08, W | E | átmeneti felhősödés | 18, E | | Mm | |
| 4. | H | 15, NW | E | esők, elszórtan zivatar, heves szélvihar | 22, E | erős prefrontális szél | Mm | |
| 5. | H | 07, W | E | a Dunántulon esők | 18,SE | keleten inaktiv | Mm | |
| 5. | H | 18, NW | SE | kisebb esők, keleten zivatarok | 6. 03, E | | Mm | |
| 6. | H | 03, W | E | elszórtan esők, erős szél | 14, E | | Mm | |
| 9. | I | 03, SW | NE | zápor, zivatar | 12, E | instabilitási vonal | | |
| 9. | H | 06, W | E | zápor, zivatar | 17, E | | Mm | |
| 12. | az anticiklon területén fokozatos fölmelegedés | | | | | | Tc | |
| 15. | H | 19, NW | E | a Dunántulon és északkon zápor, zivatar | 16.08, E | | Mm | |
| 16. | H | 04,NNW | SSE | a nyugati megyékben záporok, elszórtan zivatarok | 20,SE | | Mm | |
| | 18-tól 22-ig konvektiv záporok, zivatarok, többfelé nagy csapadék | | | | | | | |
| 22. | H | 17, NW | E | főképp északon záporok, zivatarok | 23.12, E | | Mm | 23. |
| 25. | H | 17, NW | E | esők, délkeleten egy-két helyen zivatar | 26.10, E | | Am | 26. |
| | 29-én 12 órától az anticiklon nyugati oldalán fölmelegedés | | | | | | Mc | |
| 31. | M | 09, SW | NE ⌀ | országos esők | ⌀ | keleten csak jelentéktelen mennyiségü | Mm | |
| 31. | H | 16, NW | SE | esők, elszórtan zivatar | IX. 1. 16, E | 00 és 06 óra között a fronton hullámképződés és ciklogenezis | Mm | IX. 0 |

⌀ majd nyugati irányba fordult és az északnyugatról közeledő hideg front hatására keleten 20 óra körül kilépett

⊞ Mm = mérsékeltövi tengeri; Mc = mérsékeltövi szárazföldi;
Am = arktikus tengeri; Tc = szubtrópusi szárazföldi;

A frontátvonulás budapesti jellemzői

| Hőmérséklet-változás /fok/idő/ | Nedvesség-változás /%/idő/ | A szél: irány és sebessége /km/ó/ a front előtt | A szél: iránya és sebessége /km/ó/ a front után | A szél: lökések maximális értéke /m/sec/ és időpontja | A felhőzet jellemzése | A front csapadékhozama /mm/ és alakja | Megjegyzés |
|---|---|---|---|---|---|---|---|
| 4,5/10p | +15/10p | S 12 | SE 10 | W 15,5 11$^{57}$ | átmeneti borulás | 12,5R | |
| - | +10/15p | NW 7 | WNW 5 | - | borult | ny ● | |
| 1/1 ó | - | S 5 | W 8 | - | növekvő | | |
| 5/10p | +15/10p | S 20 | NW 35 | NW 21,4 19$^{11}$ | borultságig növekvő | ny V | |
| 0,5/1 ó | -10/10p | ESE 2 | NW 7 | NW 5,8 13$^{35}$ | felhőátvonulás | | |
| 1/10 p | +10/10p | WNW 9 | NW 20 | NW 12,9 23$^{35}$ | borulás | ny ● | a front mögött fokozatos szélerősödés |
| 1,5/1 ó | - | NW 25 | NW 10 | NW 15,4 11$^{10}$ | borultságig növekvő | 2,1● | |
| 2/10 p | +25/10p | NE 3 | NE 6 | W 5,0 07$^{20}$ | konvektiv | 8,3R | |
| 1/30 p | -10/10p | NE 6 | NW 20 | NW 9,0 09$^{40}$ | konvektiv | 7,2V | fokozatos szélerősödés |
| | | | | | | | |
| 3/3 ó | +18/2 ó | vált.6 | NW 12 | NW 7,0 04$^{40}$ | átmeneti felhősödés | | |
| 4/2 ó | -5/30 p | N 8 | NW 19 | NW 11,2 16$^{15}$ | átmeneti felhősödés | | |
| | | | | | | 8,0R | |
| 1/2 ó | +10/1 ó | SE 2 | W 6 | W 6,0 00$^{20}$ | növekvő | 3,5● | |
| 1/1 ó | +5/30 p | NW 2 | WNW 12 | WNW 8,0 08$^{10}$ | átmeneti borulás | 1,2● | |
| | | | | | | | |
| 1/1 ó ▤ | +25/2 ó | WNW 6 | SE 8 | ESE 7,1 15$^{40}$ | vastagodó | 15,5● | ▤ eső miatt |
| 0,5/1 ó | - | ENE 2 | NW 5 | NW 10,0 04$^{50}$ | vékonyodó, majd felszakadozó | 1,4V | |

1966. augusztus

| Állomások | Hőmérséklet C° | | | | | | | | Csapadék | | | | Napsütés | |
|---|---|---|---|---|---|---|---|---|---|---|---|---|---|---|
| | Havi közép | Eltérés a normtól | Abs. max. | Nap | Abs. min. | Nap | Nyári nap Max≥25° | Hőség nap Max≥30° | Összeg mm | Eltérés a normtól | Napok száma ≥ 1 mm | Zivataros nap | Összeg óra | Eltérés a normtól |
| Magyaróvár | 18.1 | -1.6 | 30.5 | 14. | 7.0 | 10. | 12 | 2 | 106 | +38 | 12 | 3 | 235 | -32 |
| Keszthely | 19.2 | -1.4 | 30.0 | 14. | 7.3 | 27. | 15 | 1 | 49 | -22 | 9 | 3 | 248 | -31 |
| Szentgotthárd | 17.8 | -1.0 | 30.2 | 12.14. | 7.0 | 27. | 13 | 2 | 115 | +27 | 13 | 6 | 203 | -45 |
| Pécs | 20.7 | -1.0 | 32.5 | 15. | 9.7 | 27. | 14 | 6 | 52 | -4 | 7 | 3 | 269 | -20 |
| Budapest | 20.0 | -1.2 | 32.0 | 15. | 10.2 | 30. | 17 | 6 | 102 | +51 | 9 | 5 | 257 | -26 |
| Kalocsa | 20.7 | -0.7 | 33.2 | 15. | 9.0 | 27. | 19 | 6 | 38 | -13 | 8 | 3 | 284 | -8 |
| Szolnok | 20.0 | -1.1 | 32.6 | 19. | 7.4 | 30. | 18 | 3 | 63 | +20 | 8 | 5 | 295 | - |
| Miskolc | 19.2 | -0.8 | 31.8 | 19. | 5.2 | 30. | 18 | 4 | 68 | +2 | 7 | 5 | 270 | +10 |
| Kisvárda | 19.1 | -0.8 | 30.9 | 19. | 5.5 | 30. | 16 | 3 | 73 | -1 | 10 | 3 | 268 | +3 |
| Debrecen | 19.2 | -1.4 | 30.6 | 19. | 6.2 | 30. | 16 | 1 | 80 | +16 | 9 | 3 | 295 | +16 |
| Békéscsaba | 19.9 | -1.0 | 33.0 | 19. | 5.5 | 30. | 19 | 7 | 68 | +22 | 8 | 4 | 291 | +11 |
| Kékestető | 13.2 | -1.9 | 24.6 | 19. | 4.9 | 27. | 0 | 0 | 49 | -35 | 10 | 4 | 250 | -17 |

# IDŐJÁRÁSI NAPIJELENTÉS

ЕЖЕДНЕВНЫЙ МЕТЕОРОЛОГИЧЕСКИЙ БЮЛЛЕТЕНЬ • DAILY WEATHER REPORT
BULLETIN QUOTIDIEN DE TEMPS • TÄGLICHER WETTERBERICHT

ADJA AZ ORSZÁGOS METEOROLÓGIAI INTÉZET
UDAPEST II. KITAIBEL PÁL UTCA 1
ELEFON: KÖZPONT: 353-500, IDŐJELZŐ OSZT.: 150-110

MEGJELENIK NAPONKÉNT • ELŐFIZETÉSI ÁRA
A POSTAI KÖLTSÉGGEL EGYÜTT NEGYEDÉVRE 60, Ft
KIADÁSÉRT FELEL AZ INTÉZET IGAZGATÓJA

79. évfolyam 244. szám. Budapest + 1966. szeptember 1. csütörtök

***Az időjárási helyzet ma reggel és a várható időjárás:***

Kelet-Európában az elmult napokban lezajlott erős sarkvidéki eredetü hidegbeáramlás után az évszakhoz képest szokatlanul hideg, bár többnyire napos, száraz idő uralkodik. Európa más részein a naptári időszakhoz képest alacsony hőmérsékleteket a felhős, esős időjárás okozza. Közép-Európa pénteken valószinüleg egy fokozatosan erősödő magasnyomásu légköri képződmény hatáskörzetébe kerül.

Hazánkban szerdán általában borult, az évszakhoz képest hüvös idő volt. Egy nyugatról kelet felé haladó lassu mozgásu időjárási front szerdán napközben országos esőket váltott ki. Ez a front csütörtökön délelőtt a keleti országrészben még esőket okozott. A szerda reggel 7 órától csütörtök reggel 7 óráig lehullott eső mennyisége az ország területének legnagyobb részén meghaladta a 10, 20 mm-t, a Tisza vonalát követő mintegy 50-100 km széles sávban a 30, 40 mm-t. A nagyesők zónája érintette az Északi-hegyvidéket is. A hőmérséklet napközben a Dunántul nagyobb részén csak 14, 19, máshol 19, 24 fokig emelkedett. Csütörtök hajnalra 9. 15 fokig hült le a levegő. Délelőtt a nyugati országrészben a felhőzet felszakadozott, a Dunántulon helyenként élénk északnyugati szél fujt.

Ma 12 órakor Budapesten a hőmérséklet 19 fok, a tengerszintre átszámitott légnyomás 759 mm, gyengén emelkedő irányzatu.

A Balaton vizének hőmérséklete Siófoknál 11 órakor 19 fok volt.

Várható időjárás péntek estig:

Nyugaton kevés felhő, eső nélkül.
Keleten ma és az éjszaka egy részében még felhős idő, helyenként kisebb esővel.
Pénteken száraz, napos, de az évszakhoz képest hüvös idő.
A csütörtökön élénk, helyenként erős északnyugati ~~szél péntekre~~ mérséklődik.
Az éjszakai lehülés a Dunántulon erősödik, a nappali felmelegedés főként keleten fokozódik.

Várható legalacsonyabb éjszakai hőmérséklet: általában 8, 13 fok között, keleten kevéssel 13 fok felett,
legmagasabb nappali hőmérséklet pénteken: 20, 24 fok között.

Dr. Tóth Pál s.k.

A hőmérséklet napi középértéke és eltérése a 90 évi átlagtól / Budapesten / :

1966. VIII. 31.: 15,5 C°, -4,2 C°.

1871 óta ezen a napon Budapesten előfordult:

Legmagasabb hőmérséklet: 34,4 C° /1942/
Legalacsonyabb hőmérséklet: 8,0 C° /1881/

66.543.

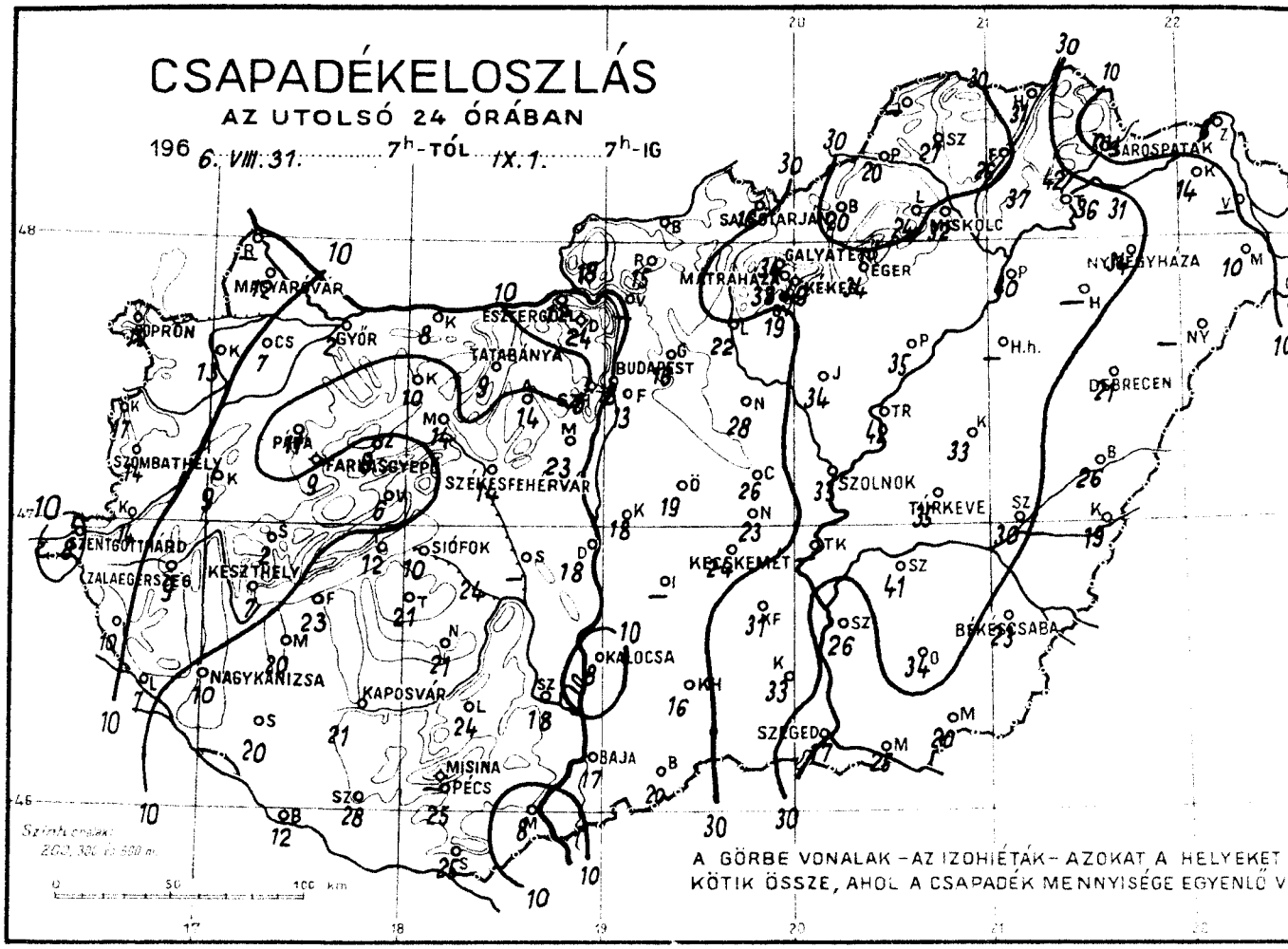
CSAPADÉKELOSZLÁS
AZ UTOLSÓ 24 ÓRÁBAN
196 6. VIII. 31. ..... 7h-TÓL IX. 1. ..... 7h-IG
MOSONMAGYARÓVÁR
SOPRON
GYŐR
ESZTERGOM
TATABÁNYA
BUDAPEST
SALGÓTARJÁN
MISKOLC
GALYATETŐ
MÁTRAHÁZA
EGER
NYÍREGYHÁZA
DEBRECEN
SZOLNOK
TÁRKEVE
BÉKÉSCSABA
PÁPA
FARKASGYEPŰ
SZÉKESFEHÉRVÁR
SZOMBATHELY
SZENTGOTTHÁRD
ZALAEGERSZEG
KESZTHELY
SIÓFOK
KECSKEMÉT
NAGYKANIZSA
KAPOSVÁR
KALOCSA
SZEGED
MISINA
PÉCS
BAJA
A GÖRBE VONALAK – AZ IZOHIÉTÁK – AZOKAT A HELYEKET
KÖTIK ÖSSZE, AHOL A CSAPADÉK MENNYISÉGE EGYENLŐ V

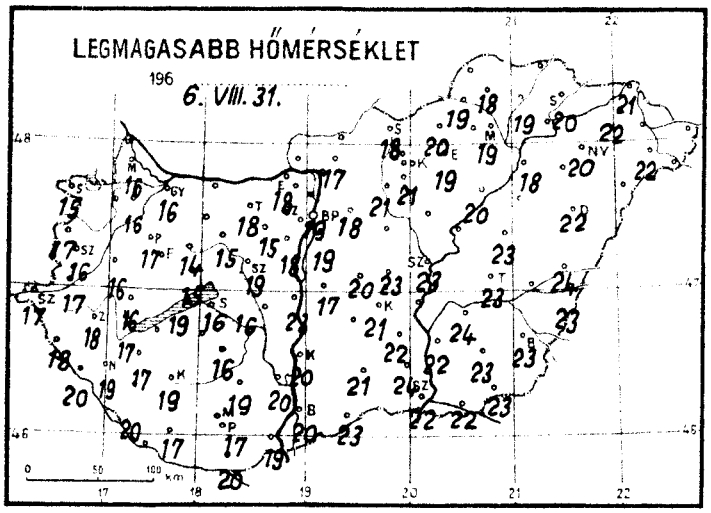
LEGMAGASABB HŐMÉRSÉKLET
196 6. VIII. 31.

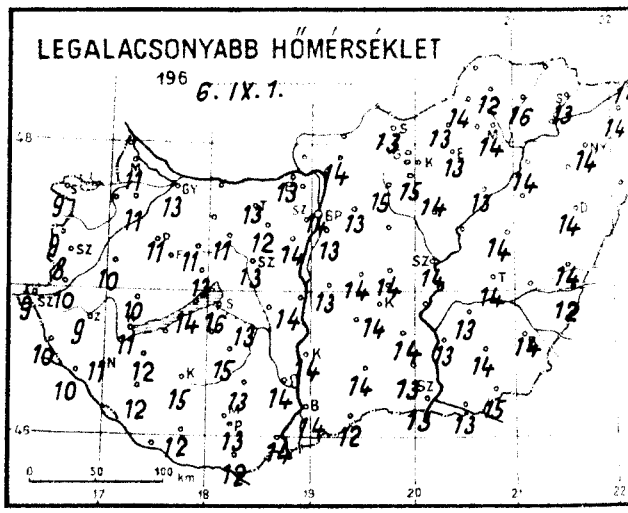
LEGALACSONYABB HŐMÉRSÉKLET
196 6. IX. 1.

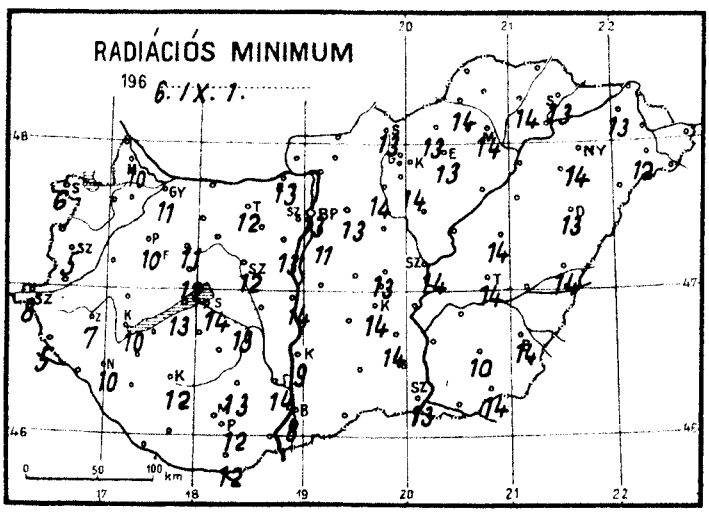
RADIÁCIÓS MINIMUM
196 6. IX. 1.

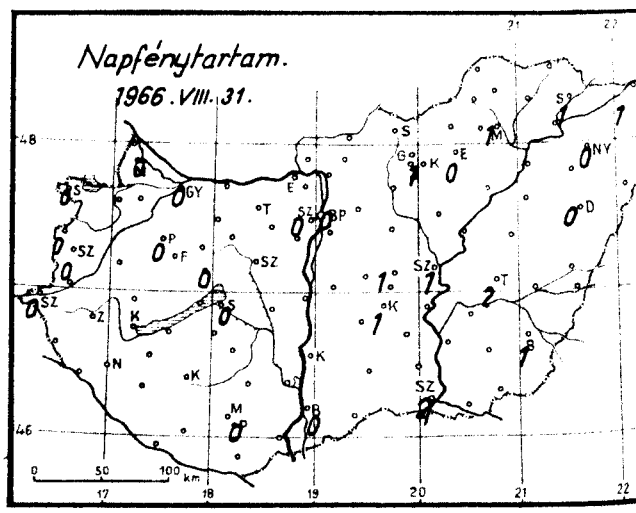
Napfénytartam.
1966. VIII. 31.

1966. szeptember hó.
1. ..... nap ..... csütörtök.

| | Az utolsó 24 óra adatai | | | | | |
|---|---|---|---|---|---|---|
| | Csapadék (mm) | | Hőmérsékleti szélsőségek | | | Napsütés (óra) tegnap |
| | | | tegnapi nappali max. | éjszakai min. | min. 5 cm-en | |
| 12815 Magyaróvár | 12 | | 16 | 11 | 10 | 0 |
| 822 Győr | 2 | | 16 | 13 | 11 | 0 |
| 825 Pápa | 11 | ≈ | 17 | 11 | 10 | 0 |
| 805 Sopron | 19 | ≈ | 15 | 9 | 6 | 0 |
| 812 Szombathely | 14 | | 16 | 8 | 5 | 0 |
| 910 Szentgotthárd | 8 | ≈ | 17 | 9 | 8 | 0 |
| 915 Zalaegerszeg | 9 | | 18 | 9 | 7 | |
| Lenti | 10 | | 18 | 10 | 5 | |
| 925 Nagykanizsa | 10 | ≈ | 19 | 11 | 10 | |
| 920 Keszthely | 7 | | 17 | 11 | 10 | |
| Tihany | 12 | | 19 | 14 | 13 | |
| 935 Siófok | 10 | ≈ | 16 | 16 | 14 | 0 |
| 942 Pécs | 25 | = | 17 | 13 | 12 | 0 |
| 941 Misinatető (534 m) | – | | – | – | – | – |
| Siklós | 25 | | 20 | 12 | 12 | |
| 827 Farkasgyepű (400 m) | 9 | | 17 | 10 | 10 | |
| Veszprém | 6 | | 15 | 13 | 12 | 0 |
| 833 Tatabánya | 9 | | 18 | 13 | 12 | |
| 839 Budapest (Ferihegy) | 13 | = | 19 | 13 | 11 | |
| 840 Budapest OMI | 18 | | 19 | 14 | 13 | 0 |
| 841 Budapest (Szabadságh., 474 m) | 5 | | 16 | 13 | 11 | 0 |
| Martonvásár | 23 | | 18 | 14 | 13 | |
| 835 Székesfehérvár | 14 | = | 19 | 13 | 12 | |
| Dunaújváros | 18 | | 23 | 14 | 14 | |
| Szekszárd | 18 | = | 20 | 14 | 14 | |
| Mohács | 8 | | 19 | 14 | | |
| 960 Baja | 17 | | 20 | 14 | 8 | 0 |
| 955 Kalocsa | 8 | | 20 | 14 | 9 | |
| Ceglédi | 26 | | 23 | 14 | 13 | 1 |
| 860 Szolnok | 33 | | 23 | 14 | 14 | 1 |
| 970 Kecskemét | 24 | | 21 | 14 | 14 | 1 |
| Kiskunfélegyháza | 31 | | 22 | 14 | 14 | |
| 982 Szeged | 17 | = | 22 | 13 | 13 | 2 |
| Mezőhegyes | 20 | | 23 | 15 | 14 | |
| Orosháza | 34 | | 23 | 14 | 10 | |
| 990 Békéscsaba | 23 | | 23 | 14 | 14 | 1 |
| 875 Túrkeve | 35 | | 23 | 14 | 14 | 2 |
| Berettyóújfalu | 26 | | 24 | 14 | 14 | |
| 882 880 Debrecen | 21 | | 22 | 14 | 13 | 0 |
| 892 Nyíregyháza | 34 | | 20 | 14 | 14 | 0 |
| 788 Kisvárda | 14 | | 22 | 14 | 13 | 1 |
| Mátészalka | 10 | | 22 | 12 | 12 | |
| Tiszabecs | 3 | | 22 | 13 | | |
| Vác | – | | – | – | | |
| Gödöllő | 16 | | 18 | 13 | 13 | |
| Lőrinci | 22 | | 21 | 15 | 14 | |
| Gyöngyös | 19 | | 21 | 14 | 14 | |
| Balassagyarmat | 18 | | 18 | 13 | | |
| 755 Salgótarján | 16 | | 18 | 13 | 13 | |
| Galyatető (932 m) | 34 | | 14 | 9 | | |
| 851 Kékestető (1000 m) | 49 | | 12 | 9 | – | 1 |
| Mátraháza (672 m) | 38 | | 15 | 11 | | |
| 865 Eger | 34 | | 19 | 13 | 13 | 0 |
| Putnok | 20 | | 19 | 14 | 14 | |
| Lillafüred | 24 | | 17 | 10 | | |
| 772 Miskolc | 32 | = | 19 | 14 | 14 | 1 |
| Füged | 26 | | 19 | 16 | 14 | |
| 778 Sárospatak | ny | | 20 | 13 | 13 | 1 |

| 24 órai csapadék mm | |
|---|---|
| Rajka | – |
| Kapuvár | 13 |
| Csorna | 7 |
| Komárom | 8 |
| Káld | 9 |
| Kőszeg | 17 |
| Körmend | 14 |
| Letenye | 7 |
| Sümeg | 2 |
| Zirc | 9 |
| Kisbér | 10 |
| Mór | 14 |
| Alcsút | 14 |
| Esztergom | 12 |
| Dobogókő | 26 |
| Fonyód | 23 |
| Tab | 21 |
| Sárbogárd | – |
| Lengyel | 24 |
| Nagykőnyi | 21 |
| Marcali | 20 |
| Somogyszob | 20 |
| Kaposvár | 21 |
| Barcs | 12 |
| Szigetvár | 28 |
| Bácsalmás | 20 |
| Kiskunhalas | 16 |
| Izsák | – |
| Kunsztmiklós | 18 |
| Örkény | 19 |
| Nagykáta | 28 |
| Jászapáti | 34 |
| Tiszakécske | – |
| Nagykőrös | 23 |
| Kistelek | 33 |
| Makó | 25 |
| Szentes | 26 |
| Szarvas | 41 |
| Szeghalom | 30 |
| Körösszakál | 19 |
| Tiszaroff | 42 |
| Poroszló | 35 |
| Karcag | 33 |
| Hortobágy | – |
| Polgár | 40 |
| Hajdúdorog | – |
| Nyírlugos | – |
| Csenger | 2 |
| Vásárosnamény | – |
| Záhony | 6 |
| Királyrét | 15 |
| Romhány | 15 |
| Borsodnádasd | 20 |
| Jósvafő | – |
| Szendrőlád | 27 |
| Hidasnémeti | 31 |
| Tokaj | – |
| Sárhatvan | 24 |

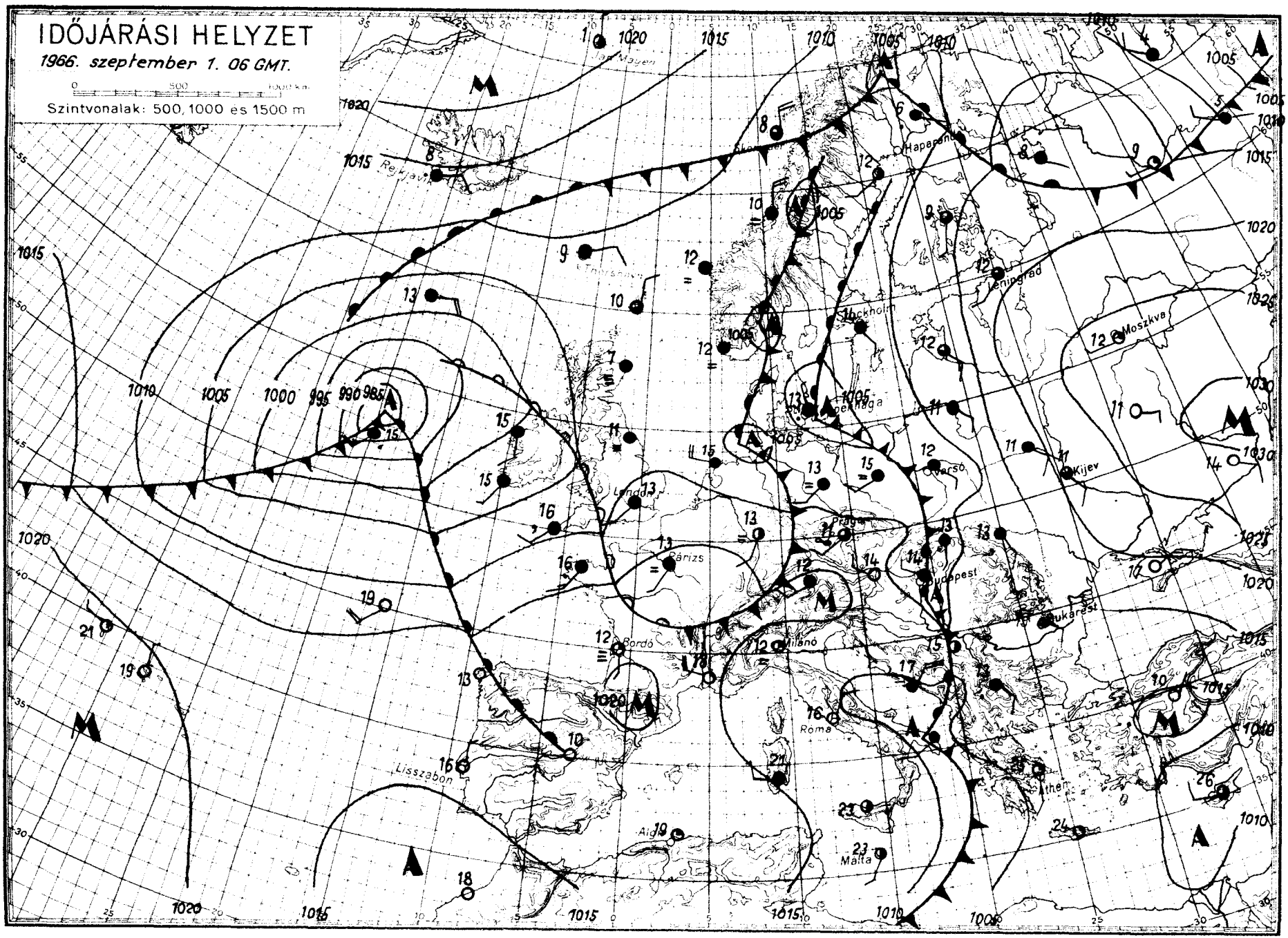


OFFSET NYOMDA, BUDAPEST

# DŐJÁRÁSI NAPIJELENTÉS

ЕЖЕДНЕВНЫЙ МЕТЕОРОЛОГИЧЕСКИЙ БЮЛЛЕТЕНЬ • DAILY WEATHER REPORT
BULLETIN QUOTIDIEN DE TEMPS • TÄGLICHER WETTERBERICHT

ADJA AZ ORSZÁGOS METEOROLÓGIAI INTÉZET
BUDAPEST II. KITAIBEL PÁL UTCA 1
TELEFON: KÖZPONT: 353-500. IDŐJELZŐ OSZT.: 150-410

MEGJELENIK NAPONKÉNT • ELŐFIZETÉSI ÁRA
A POSTAI KÖLTSÉGGEL EGYÜTT NEGYEDÉVRE 60, Ft
KIADÁSÉRT FELEL AZ INTÉZET IGAZGATÓJA

19. évfolyam 245. szám. + Budapest + 1966. szeptember 2. péntek

***Az időjárási helyzet ma reggel és a várható időjárás:***

Kelet-Európa fölött nagykiterjedésü magasnyomásu légköri képződmény elyezkedik el. Hatására itt kevés a felhő, száraz de hideg az idő. Az Atlani-óceánról hüvös, nedves levegő áramlik Kontinensünk fölé. Ez ma reggelre elrasztotta a Brit-szigeteket és Nyugat-Európát, és ott okoz erősen felhős, sős időjárást.

Hazánkban csütörtökön a Budapest-Szeged vonaltól nyugatra 6-11 órán eresztül sütött a nap és 20, 24 fokos maximumok alakultak ki. Ettől keletre evés napsütés volt és a hőmérséklet napközben sem emelkedett 16, 20 foknál agasabbra. Sokfelé esett az eső. Néhány helyen zivatar is keletkezett. A lehullott eső mennyisége az északkeleti megyékben 10-25, máshol a csapadéknyom is 8 mm között váltakozott. Ma hajnalra 8, 14 fokig hült le a levegő. Ma délőtt a nyugati megyékből futó esőket jelentettek.

Ma 12 órakor Budapesten a hőmérséklet 20 fok, a tengerszintre átszámitott légnyomás 762 mm, nem változik.

A Balaton vizének hőmérséklete Siófoknál 11 órakor: 18 fok volt.

Várható időjárás szombat estig:

Felhőátvonulások.
Ma szórványosan, szombaton többfelé, elsősorban az ország északi felében esővel, zivatarral.
Ma mérsékelt változóirányu, szombaton megélénkülő, északnyugatira forduló szél.

Várható legalacsonyabb éjszakai hőmérséklet: 10, 15,
legmagasabb nappali hőmérséklet szombaton: 19, 24 fok között.

Kerényi Nárcisz s.k.

A hőmérséklet napi középértéke és eltérése a 90 évi átlagtól / Budapesten / :

1966. IX. 1.: 17,0 C°, -2,2 C°.

1871 óta ezen a napon Budapesten előfordult:

Legmagasabb nappali hőmérséklet: 34,1 C° /1942/
Legalacsonyabb hőmérséklet: 7,8 C° /1926/

66.544.

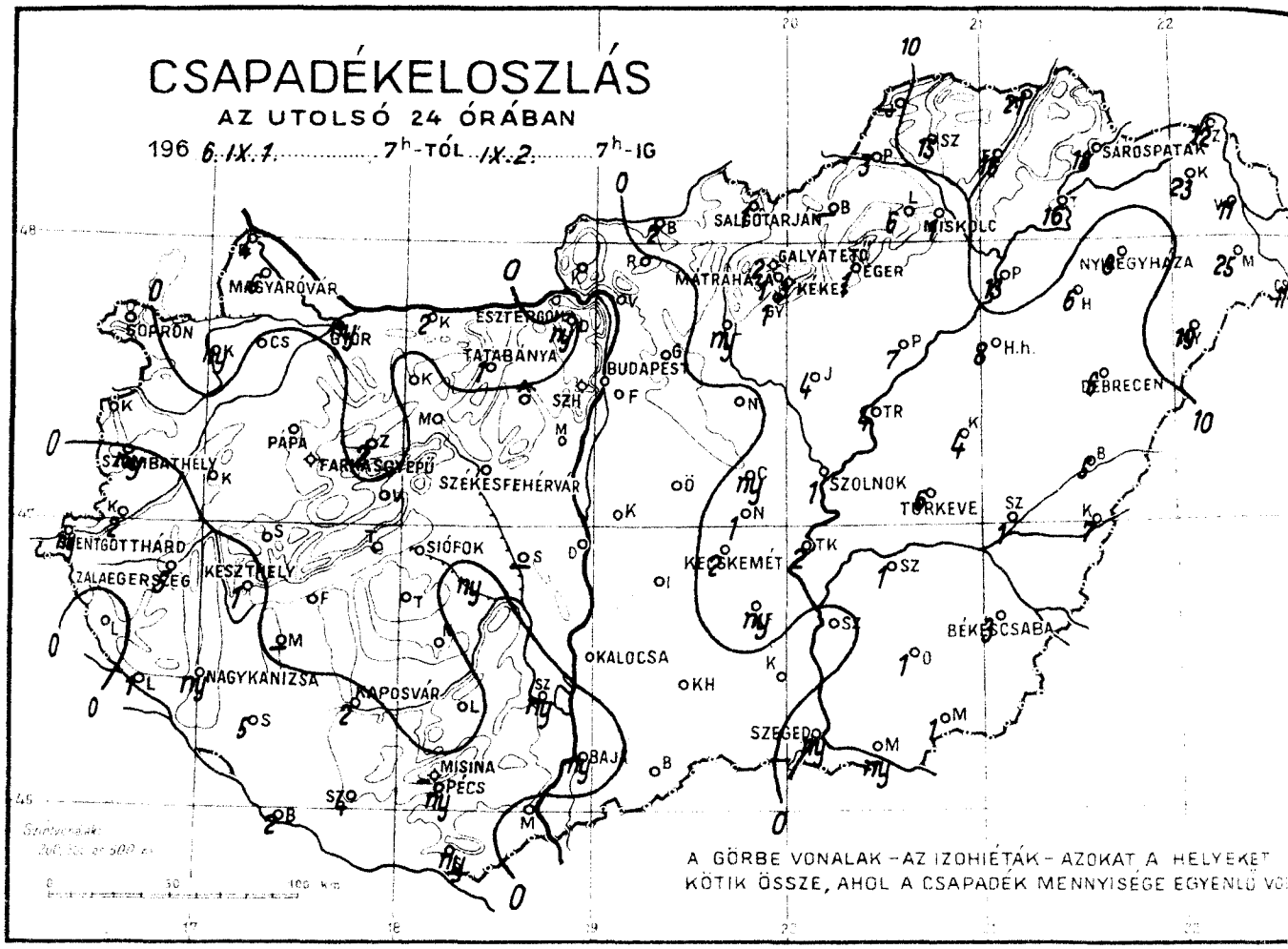
CSAPADÉKELOSZLÁS
AZ UTOLSÓ 24 ÓRÁBAN
196 6. IX. 1. 7h-TÓL IX. 2. 7h-IG
SÁROSPATAK
SALGÓTARJÁN
MISKOLC
GALYATETŐ
MÁTRAHÁZA
KÉKES
EGER
NYÍREGYHÁZA
MAGYARÓVÁR
SOPRON
GYŐR
ESZTERGOM
TATABÁNYA
BUDAPEST
DEBRECEN
PÁPA
FARKASGYEPŰ
SZÉKESFEHÉRVÁR
SZOMBATHELY
SZOLNOK
TURKEVE
SIÓFOK
KECSKEMÉT
ZALAEGERSZEG
KESZTHELY
BÉKÉSCSABA
KALOCSA
NAGYKANIZSA
KAPOSVÁR
SZEGED
MISINA
PÉCS
BAJA
A GÖRBE VONALAK – AZ IZOHIÉTÁK – AZOKAT A HELYEKET
KÖTIK ÖSSZE, AHOL A CSAPADÉK MENNYISÉGE EGYENLŐ VO

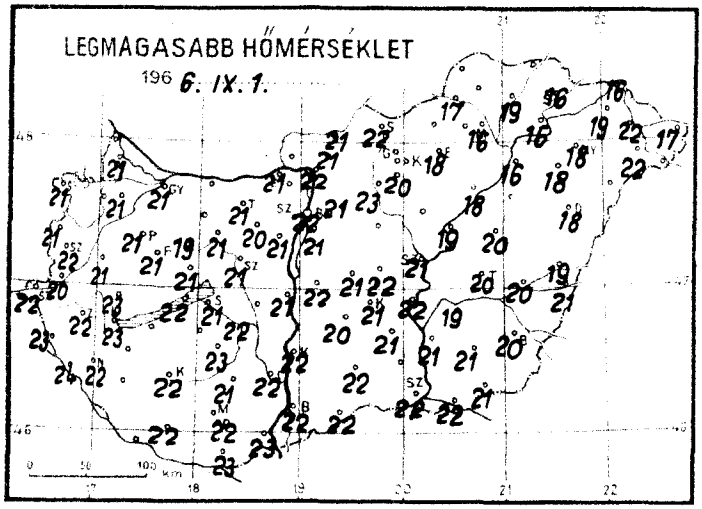
LEGMAGASABB HŐMÉRSÉKLET
196 6. IX. 1.

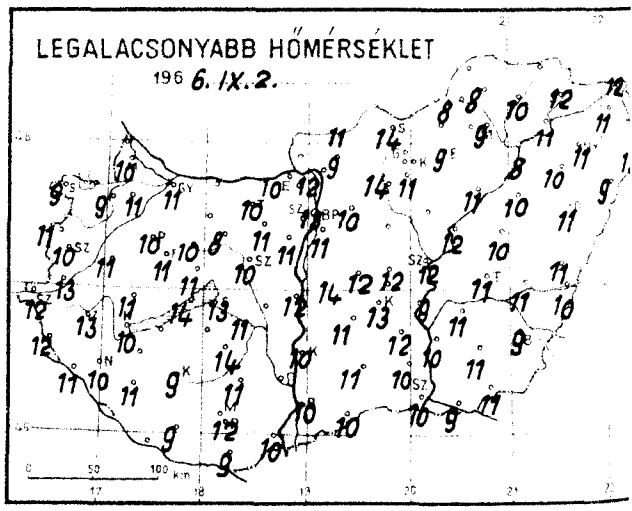
LEGALACSONYABB HŐMÉRSÉKLET
196 6. IX. 2.

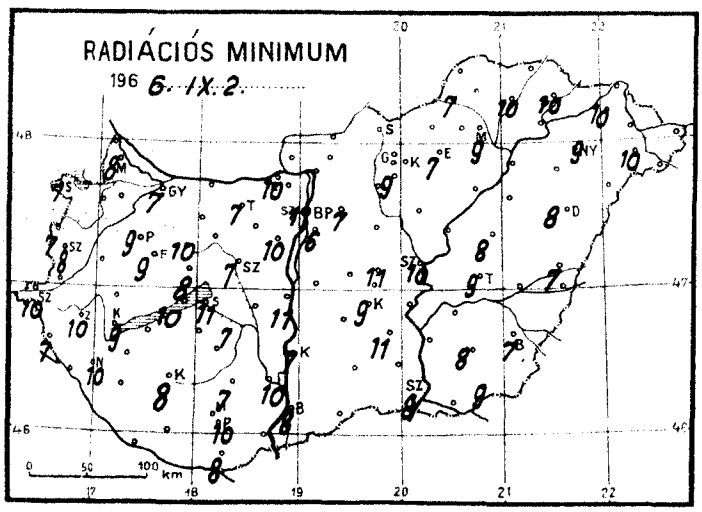
RADIÁCIÓS MINIMUM
196 6. IX. 2.

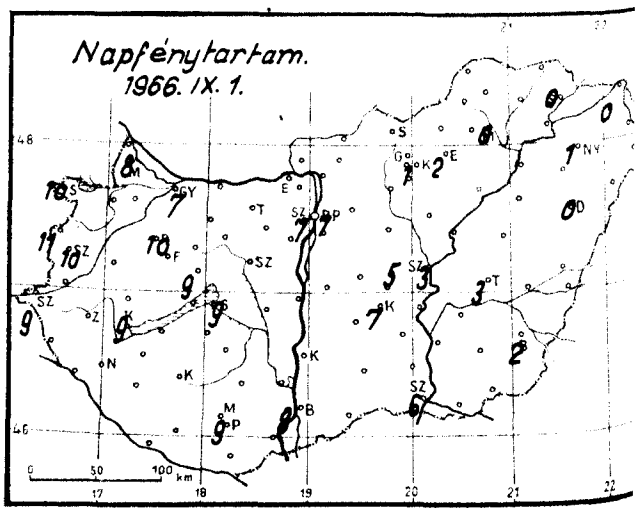
Napfénytartam.
1966. IX. 1.

1966. szeptember hó,
2. péntek nap

| | Az utolsó 24 óra adatai | | | | | | 24 órai csapadék mm | | |
|---|---|---|---|---|---|---|---|---|---|
| | Csapadék (mm) | | Hőmérsékleti szélsőségek | | | Napsütés (óra) tegnap | | | |
| | | | tegnapi nappali max. | éjszakai min. | min. 5 cm-en | | | | |
| 12815 Magyaróvár | 6 | | 21 | 10 | 3 | 8 | Rajka | 4 | ⌐ |
| 822 Győr | ny | = | 21 | 11 | 7 | 7 | Kapuvár | ny | ⌐ |
| 825 Pápa | • | ⌐ | 21 | 10 | 9 | 10 | Csorna | • | ⌐ |
| 805 Sopron | • | | 21 | 9 | 7 | 10 | Komárom | 2 | ⌐ |
| 812 Szombathely | ny | | 22 | 10 | 8 | 10 | Káld | • | ⌐ |
| 810 Szentgotthárd | ny | = | 22 | 12 | 10 | 9 | Kőszeg | • | |
| 915 Zalaegerszeg | 5 | ⌐ | 22 | 13 | 10 | | Körmend | 2 | ⌐ |
| Lenti | • | | 23 | 12 | 7 | | Letenye | 1 | |
| 925 Nagykanizsa | ny | = | 22 | 10 | 10 | | Sümeg | • | |
| 920 Keszthely | 1 | ⌐ | 23 | 10 | 9 | 9 | Zirc | 2 | ⌐ |
| Tihany | • | | 22 | 14 | 10 | | Kisbér | • | |
| 935 Siófok | • | | 21 | 13 | 11 | 9 | Mór | • | |
| 942 Pécs | ny | | 22 | 12 | 10 | 9 | Alcsút | • | |
| 941 Misinatető (534 m) | – | | – | – | – | – | Esztergom | • | |
| Siklós | ny | ⌐ | 23 | 9 | 8 | | Dobogókő | ny | |
| 827 Farkasgyepű (400 m) | • | | 21 | 11 | 9 | | Fonyód | • | |
| Veszprém | • | | 21 | 11 | 8 | 9 | Tab | • | |
| 833 Tatabánya | 1 | | 21 | 10 | 7 | | Sárbogárd | – | |
| 839 Budapest (Farkegy) | • | = | 21 | 11 | 6 | | Lengyel | • | |
| 840 Budapest OMI | • | ⌐ | 22 | 13 | 11 | 7 | Nagykónyi | • | ⌐ |
| 841 Budapest (Szabadságh., 474 m) | • | ⌐ | 18 | 11 | 8 | 7 | Marcali | – | |
| Martonvásár | • | | 21 | 11 | 10 | | Somogyszob | 5 | |
| 835 Székesfehérvár | • | | 21 | 10 | 7 | | Kaposvár | 2 | |
| Dunaújváros | • | | 21 | 12 | 11 | | Barcs | 2 | |
| Szekszárd | ny | ⌐ | 22 | – | 10 | | Szigetvár | 4 | |
| Mohács | • | ⌐ | 23 | 10 | | | Bácsalmás | • | |
| 960 Baja | ny | ⌐ | 22 | 10 | 8 | 8 | Kiskunhalas | • | |
| 955 Kalocsa | • | | 22 | 10 | 7 | | Izsák | • | |
| Cegléd | ny | | 22 | 12 | 11 | 5 | Kunszentmiklós | • | |
| 860 Szolnok | 1 | ⌐ | 21 | 12 | 10 | 3 | Orkény | • | ⌐ |
| 970 Kecskemét | 2 | | 21 | 13 | 9 | 7 | Nagykáta | • | ⌐ |
| Kiskunfélegyháza | ny | | 21 | 12 | 11 | | Jászapáti | 4 | ⌐ |
| 982 Szeged | ny | = | 22 | 10 | 8 | 6 | Tiszakécske | 2 | ⌐ |
| Mezőhegyes | 1 | | 21 | 11 | 9 | | Nagykőrös | 1 | |
| Orosháza | 1 | ⌐ | 21 | 11 | 8 | | Kistelek | • | |
| 990 Békéscsaba | 3 | ⌐ | 20 | 9 | 7 | 2 | Makó | ny | ⌐ |
| 875 Túrkeve | 6 | = | 20 | 11 | 9 | 3 | Szentes | • | |
| Berettyóújfalu | 5 | ⌐ | 19 | 11 | 7 | | Szarvas | 1 | ⌐ |
| 882 880 Debrecen | 6 | = | 18 | 11 | 8 | 0 | Szeghalom | 1 | |
| 892 Nyíregyháza | 8 | = | 18 | 11 | 9 | 1 | Körösszakál | 7 | |
| 788 Kisvárda | 23 | | 19 | 11 | 10 | 0 | Tiszaroff | 4 | |
| Mátészalka | 25 | | 22 | 12 | 10 | | Poroszló | 7 | ⌐ |
| Tiszabecs | 17 | | 17 | 12 | | | Karcag | 4 | ⌐ |
| Vác | • | ⌐ | 22 | 12 | | | Hortobágy | 8 | |
| Gödöllő | • | | 21 | 10 | 7 | | Polgár | 13 | |
| Lőrinci | ny | | 23 | 14 | – | | Hajdúdorog | 6 | |
| Gyöngyös | 1 | | 20 | 11 | 9 | | Nyírlugos | 19 | |
| Balassagyarmat | 2 | ⌐ | 21 | 11 | | | Csenger | 11 | |
| 755 Salgótarján | 1 | | 22 | 14 | – | | Vásárosnamény | 11 | |
| Galyatető (932 m) | 2 | | 14 | 9 | | | Záhony | 12 | |
| 851 Kékestető (1000 m) | 3 | = | 11 | 9 | – | 1 | Királyrét | • | |
| Mátraháza (672 m) | 1 | | 15 | 10 | | | Romhány | • | |
| 865 Eger | 1 | = | 18 | 9 | 7 | 2 | Borsodnádasd | – | |
| Putnok | 3 | ⌐ | 17 | 8 | 7 | | Jósvafő | – | |
| Lillafüred | 6 | | 17 | 9 | | | Szendrőlád | 15 | |
| 772 Miskolc | 1 | = | 16 | 9 | 9 | 0 | Hidasnémeti | 21 | |
| Füged | 16 | | 19 | 10 | 10 | | Tokaj | 16 | |
| 778 Sárospatak | 18 | = | 16 | 12 | 10 | 0 | Sárhatvan | ny | |

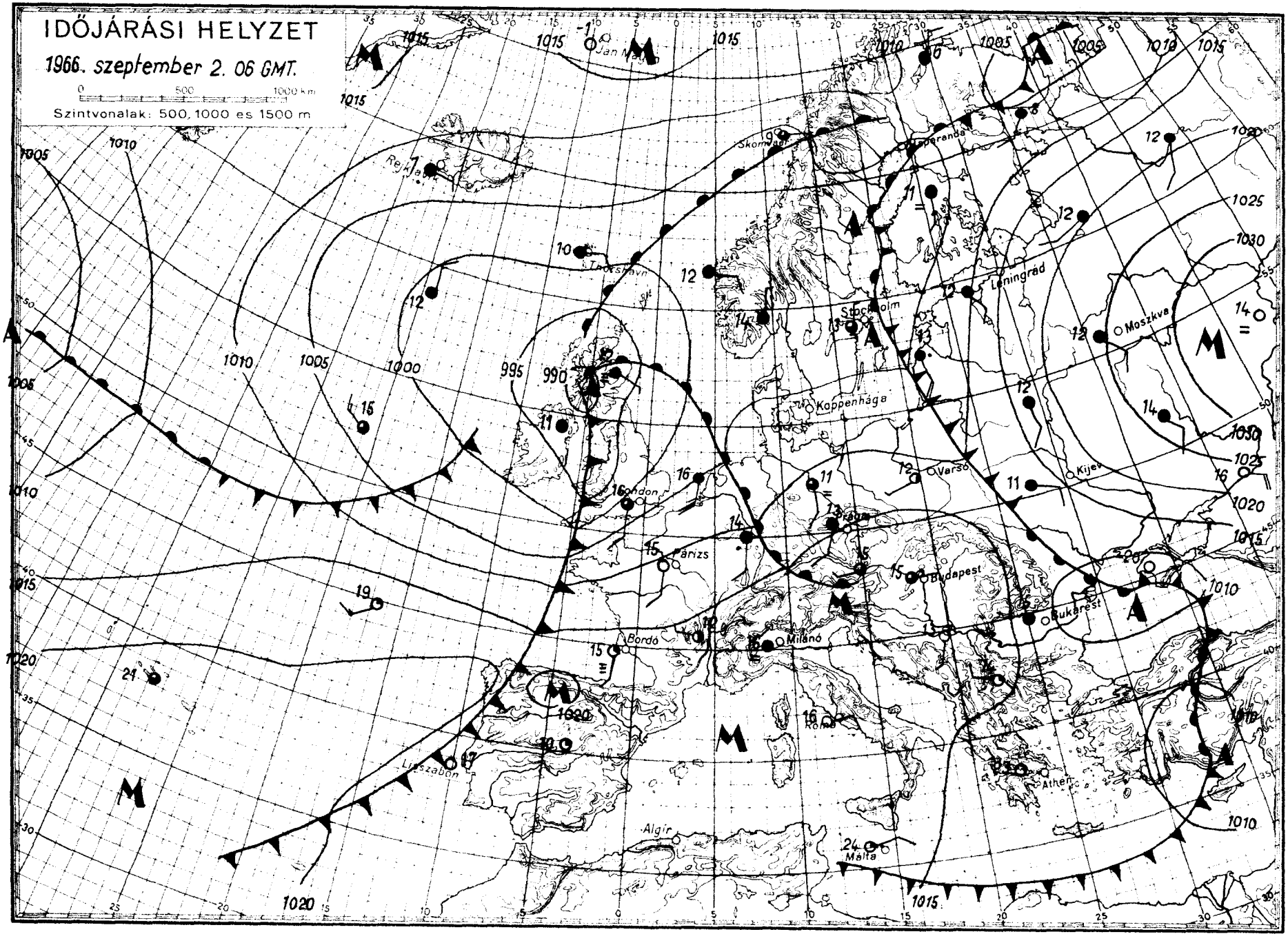
IDŐJÁRÁSI HELYZET
1966. szeptember 2. 06 GMT.
0 500 1000 km
Szintvonalak: 500, 1000 és 1500 m
Jan Mayen
Rejkjavik
Thorshavn
Skomvaer
Haparanda
Leningrád
Moszkva
Stockholm
Koppenhága
Varsó
Kijev
London
Párizs
Prágai
Budapest
Bukarest
Bordó
Milánó
Róma
Athén
Lisszabon
Algír
Málta
995
990
1000
1005
1010
1015
1020
1025
1030

# IDŐJÁRÁSI NAPIJELENTÉS

ЕЖЕДНЕВНЫЙ МЕТЕОРОЛОГИЧЕСКИЙ БЮЛЛЕТЕНЬ • DAILY WEATHER REPORT
BULLETIN QUOTIDIEN DE TEMPS • TÄGLICHER WETTERBERICHT

KIADJA AZ ORSZÁGOS METEOROLÓGIAI INTÉZET
BUDAPEST II. KITAIBEL PÁL UTCA 1
TELEFON: KÖZPONT: 353-500, IDŐJELZŐ OSZT.: 150-410

MEGJELENIK NAPONKÉNT * ELŐFIZETÉSI ÁRA
A POSTAI KÖLTSÉGGEL EGYÜTT NEGYEDÉVRE 60,- Ft
KIADÁSÉRT FELEL AZ INTÉZET IGAZGATÓJA

19. évfolyam 246. szám. + Budapest + 1966. szeptember 3. szombat

***Az időjárási helyzet ma reggel és a várható időjárás:***

Európa középső részei fölött nyugat-keleti irányu áramlási rendszer alakult ki. E rendszerben, az Atlanti-óceán térségéből, egymást követő hullámokban hüvösebb és enyhébb levegő áramlik szárazföldünk keleti tájai felé. Határukra általában változékony, többfelé szeles csapadékos az időjárás. Csendesebb, naposabb, szárazabb az idő a Földközi-tenger medencéjében, valamint a Szovjetunió európai területének keleti felén.

Hazánk fölött tegnap felhőátvonulások mellett az északnyugati megyékben 1-5, máshol 5-ll órán át sütött a nap. Több helyről jelentettek futóesőt, a lehullott csapadék mennyisége azonban sehol sem haladta meg a 2 mm-t. A hőmérséklet napközben általában 19-23, a déli határvidéken 23-26 fokig emelkedett. Az éjszaka folyamán 10-15, az Esztergom-Miskolc vonaltól északra 8-10 fokig hült le a levegő. Ma délelőtt folytatódtak a felhőátvonulások, többfelé ujabb futóesők, zápo rok voltak.

Ma 12 órakor Budapesten a hőmérséklet 22 fok, a tengerszintre átszámitott légnyomás 763 mm, alig változik.

A Balaton vizének hőmérséklete Siófoknál 11 órakor: 19 fok.

Várható időjárás vasárnap estig:

Felhőátvonulások záporesőkkel, néhány helyen zivatarral.
Időnként megélénkülő, néhány helyen átmenetileg erős déli, délnyugati, majd fokozatosan nyugati, északnyugatira forduló szél.
A hőmérséklet alakulásában lényeges változás nem lesz.

Várható legalacsonyabb éjszakai hőmérséklet: 10-15,
legmagasabb nappali hőmérséklet vasárnap: 20-25 fok között.

Vissy Károly s.k.

A hőmérséklet napi középértéke és eltérése a 90 évi átlagtól / Budapesten / :

1966. IX. 2.: 16,7 C°, -2,2 C°.

1871 óta ezen a napon Budapesten előfordult:

legmagasabb hőmérséklet: 34,3 C° /1929/
legalacsonyabb hőmérséklet: 6,8 C° /1893/

66.545.

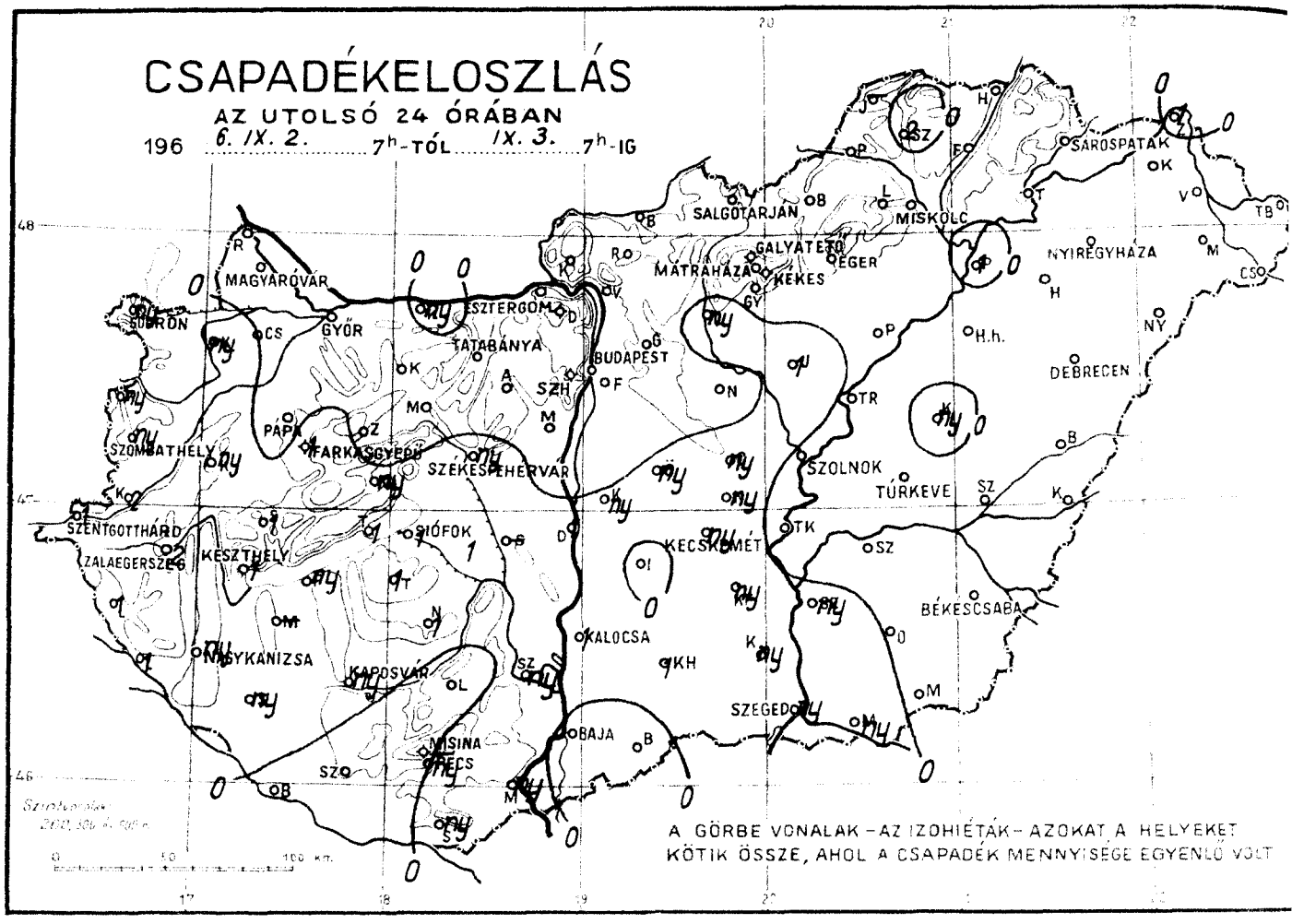
CSAPADÉKELOSZLÁS
AZ UTOLSÓ 24 ÓRÁBAN
196 6. IX. 2. 7h-TÓL IX. 3. 7h-IG
MAGYARÓVÁR
SOPRON
GYŐR
ESZTERGOM
TATABÁNYA
BUDAPEST
SZOMBATHELY
PAPA
FARKASGYEPŰ
SZÉKESFEHÉRVÁR
SZENTGOTTHÁRD
ZALAEGERSZEG
KESZTHELY
SIÓFOK
NAGYKANIZSA
KAPOSVÁR
KALOCSA
KECSKEMÉT
SZOLNOK
TÚRKEVE
BÉKÉSCSABA
SZEGED
BAJA
MISKOLC
SALGÓTARJÁN
GALYATETŐ
MÁTRAHÁZA
EGER
KEKES
NYÍREGYHÁZA
SÁROSPATAK
DEBRECEN
A GÖRBE VONALAK – AZ IZOHIÉTÁK – AZOKAT A HELYEKET
KÖTIK ÖSSZE, AHOL A CSAPADÉK MENNYISÉGE EGYENLŐ VOLT

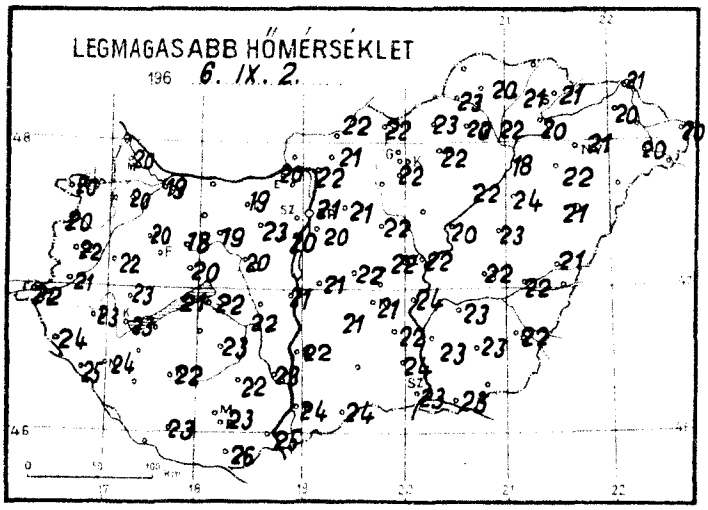
LEGMAGASABB HŐMÉRSÉKLET
196 6. IX. 2.

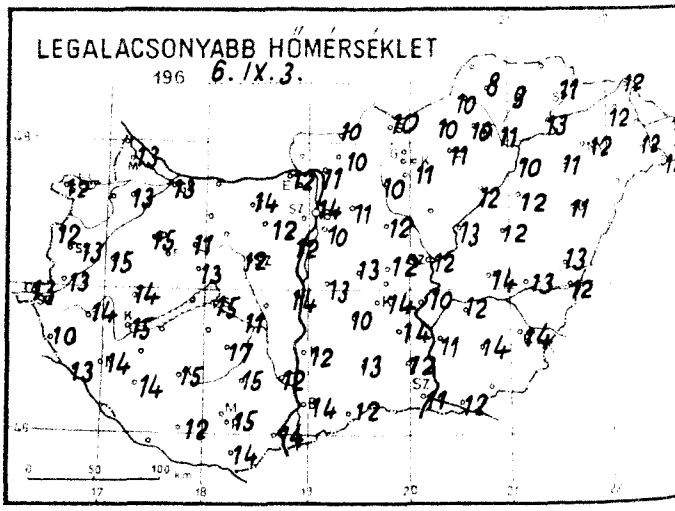
LEGALACSONYABB HŐMÉRSÉKLET
196 6. IX. 3.

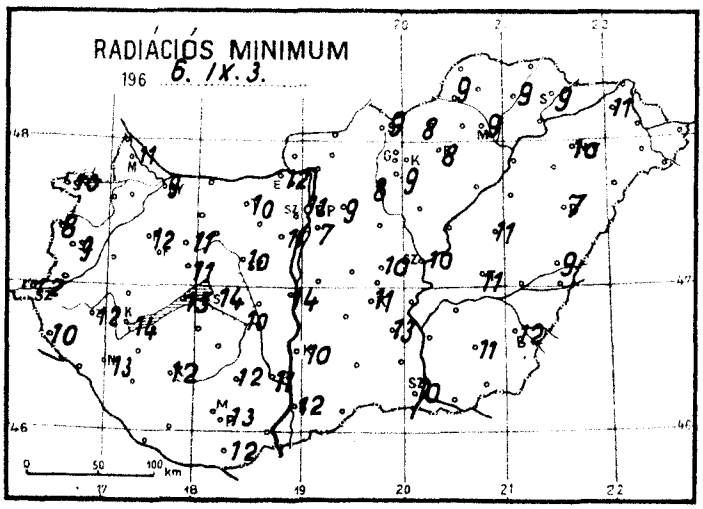
RADIÁCIÓS MINIMUM
196 6. IX. 3.

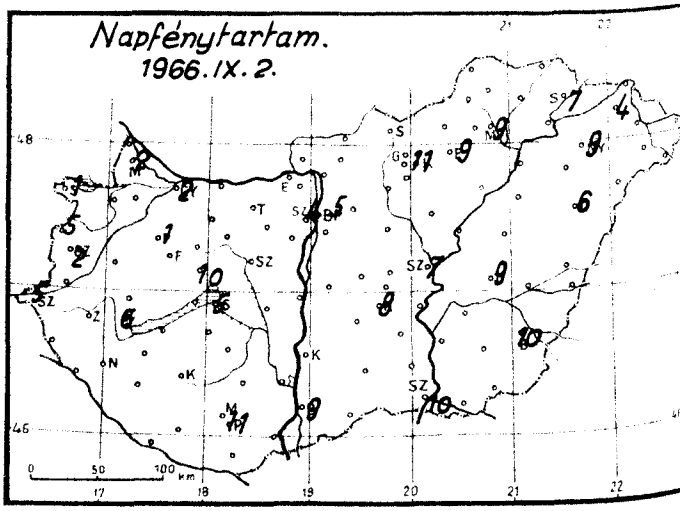
Napfénytartam.
1966. IX. 2.

1966. szeptember ..... hó,
3. szombat ..... nap

| | Az utolsó 24 óra adatai | | | | | | 24 órai csapadék mm | | |
|---|---|---|---|---|---|---|---|---|---|
| | Csapadék (mm) | | Hőmérsékleti szélsőségek | | | Napsütés (óra) tegnap | | | |
| | | | tegnapi nappali max. | éjszakai min. | min. 5 cm-en | | | | |
| 12815 Magyaróvár | . | | 20 | 13 | 11 | 2 | Rajka | . | |
| 822 Győr | . | = | 19 | 13 | 9 | 2 | Kapuvár | ny | ⌐ |
| 825 Pápa | . | ⌐ | 20 | 15 | 12 | 1 | Csorna | . | ⌐ |
| 805 Sopron | ny | | 20 | 12 | 10 | 1 | Komárom | ny | ⌐ |
| 812 Szombathely | ny | | 22 | 13 | 9 | 2 | Káld | ny | |
| 910 Szentgotthárd | 1 | = | 22 | 13 | 12 | 5 | Kőszeg | ny | |
| 915 Zalaegerszeg | 2 | = | 23 | 14 | 12 | | Körmend | 2 | |
| Lenti | 1 | | 24 | 10 | 10 | | Letenye | 1 | |
| 925 Nagykanizsa | ny | | 24 | 14 | 13 | | Sümeg | 1 | |
| 920 Keszthely | 1 | | 23 | 15 | 14 | 6 | Zirc | . | |
| Tihany | 1 | | 21 | - | 13 | | Kisbér | . | ⌐ |
| 935 Siófok | 1 | = | 22 | 15 | 14 | 5 | Mór | . | |
| 942 Pécs | ny | | 23 | 15 | 13 | 11 | Alcsút | . | |
| 941 Misinatető (534 m) | - | | - | - | - | - | Esztergom | . | |
| Siklós | ny | | 26 | 14 | 12 | | Dobogókő | . | |
| 827 Farkasgyepű (400 m) | 1 | | 19 | 14 | 12 | | Fonyód | ny | |
| Veszprém | ny | | 26 | 13 | 11 | 10 | Tab | 1 | |
| 833 Tatabánya | . | | 19 | 14 | 10 | | Sárbogárd | - | |
| 839 Budapest (Ferihegy) | . | = | 20 | 10 | 7 | | Lengyel | . | |
| 840 Budapest OMI | . | ⌐ | 21 | 14 | 11 | 5 | Nagykónyi | 1 | |
| 841 Budapest (Szabadságh., 474 m) | . | ⌐ | 17 | 12 | 10 | 4 | Marcali | - | |
| Martonvásár | . | | 20 | 12 | 11 | | Somogyszob | ny | |
| 835 Székesfehérvár | ny | = | 20 | 12 | 10 | | Kaposvár | ny | |
| Dunaújváros | 1 | | 21 | 14 | 14 | | Bares | . | |
| Szekszárd | ny | | 23 | 12 | 11 | | Szigetvár | . | |
| Mohács | ny | | 25 | 14 | | | Bácsalmás | . | |
| 960 Baja | . | ⌐ | 24 | 14 | 12 | 9 | Kiskunhalas | 1 | |
| 955 Kalocsa | 1 | | 22 | 12 | 10 | 8 | Izsák | . | |
| Ceglédi | ny | | 22 | 12 | 10 | | Kunsztmiklós | ny | |
| 860 Szolnok | . | ⌐ | 22 | 12 | 10 | 7 | Örkény | ny | |
| 970 Kecskemét | ny | = | 21 | 14 | 11 | 8 | Nagykáta | . | |
| Kiskunfélegyháza | ny | | 22 | 14 | 13 | | Jászapáti | 1 | ⌐ |
| 982 Szeged | ny | ⌐ | 23 | 11 | 10 | 10 | Tiszakécske | . | = |
| Mezőhegyes | - | | - | - | | | Nagykőrös | ny | |
| Orosháza | . | ⌐ | 23 | 14 | 11 | | Kistelek | ny | |
| 990 Békéscsaba | . | ⌐ | 22 | 14 | 12 | 10 | Makó | ny | |
| 875 Túrkeve | . | | 22 | 14 | 11 | 9 | Szentes | ny | |
| Berettyóújfalu | . | ⌐ | 21 | 13 | 9 | | Szarvas | . | ⌐ |
| 880 Debrecen | . | ≡ | 21 | 11 | 7 | 6 | Szeghalom | . | ⌐ |
| 892 Nyíregyháza | . | ≡ | 21 | 12 | 10 | 9 | Körösszakál | . | |
| 788 Kisvárda | . | = | 20 | 12 | 11 | 4 | Tiszaroff | . | ⌐ |
| Mátészalka | . | | 20 | 12 | | | Poroszló | ny | |
| Tiszabecs | . | | 20 | 10 | | | Karcag | ny | |
| Vác | . | = | 22 | 11 | | | Hortobágy | .. | |
| Gödöllő | . | | 21 | 11 | 9 | | Polgár | 1 | |
| Lőrinci | ny | | - | 10 | 8 | | Hajdúdorog | . | |
| Gyöngyös | . | | 22 | 11 | 9 | | Nyírlugos | . | |
| Balassagyarmat | . | | 22 | 10 | | | Csenger | . | ⌐ |
| 755 Salgótarján | . | | 22 | 10 | 9 | | Vásárosnamény | . | |
| Galyatető (932 m) | . | | 15 | 11 | | | Záhony | 1 | |
| 851 Kékestető (1000 m) | . | | 15 | 10 | - | 11 | Királyrét | . | |
| Mátraháza (672 m) | . | = | 18 | 10 | | | Romhány | . | |
| 865 Eger | . | = | 22 | 11 | 8 | 9 | Borsodnádasd | . | |
| Putnok | . | | 23 | 10 | 9 | | Jósvafő | - | |
| Lillafüred | . | | 20 | 10 | | | Szendrőlád | 2 | |
| 772 Miskolc | . | ≡ | 22 | 11 | 9 | 9 | Hidasnémeti | . | |
| Fügöd | . | ⌐ | 21 | 9 | 9 | | Tokaj | . | |
| 778 Sárospatak | . | ≡ | 21 | 11 | 9 | 7 | Sárhatvan | . | |

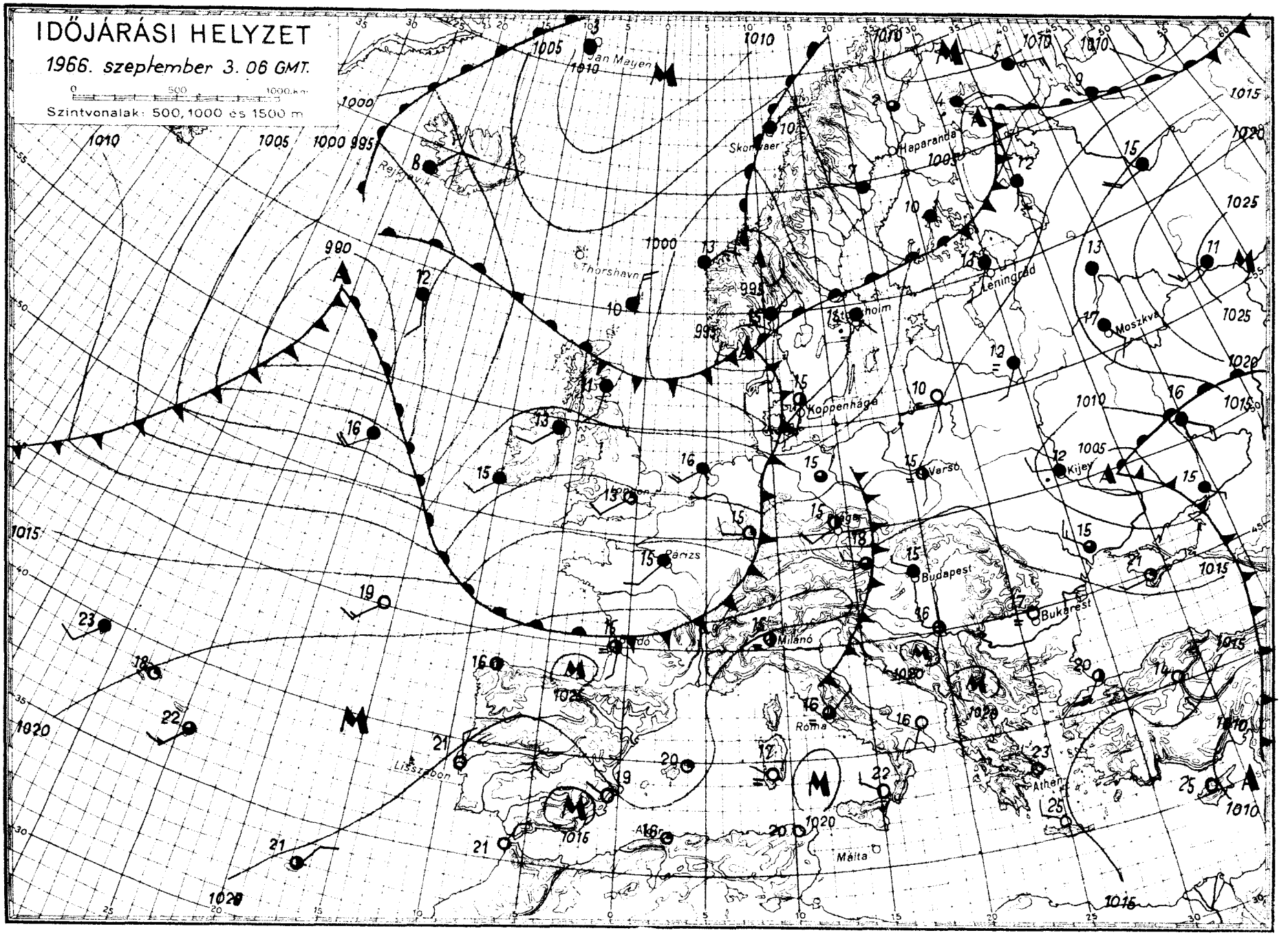
IDŐJÁRÁSI HELYZET
1966. szeptember 3. 06 GMT.
0 500 1000 km
Szintvonalak: 500, 1000 és 1500 m
Jan Mayen
Skomvaer
Haparanda
Thorshavn
Leningrad
Moszkva
Koppenhága
Kijev
Varsó
Budapest
Bukarest
Milánó
Párizs
Róma
Athén
Lissabon
Málta

# IDŐJÁRÁSI NAPIJELENTÉS

ЕЖЕДНЕВНЫЙ МЕТЕОРОЛОГИЧЕСКИЙ БЮЛЛЕТЕНЬ • DAILY WEATHER REPORT
BULLETIN QUOTIDIEN DE TEMPS • TÄGLICHER WETTERBERICHT

KIADJA AZ ORSZÁGOS METEOROLÓGIAI INTÉZET
BUDAPEST II., KITAIBEL PÁL UTCA 1
TELEFON: KÖZPONT: 353-500, IDŐJELZŐ OSZT.: 150-410

MEGJELENIK NAPONKÉNT • ELŐFIZETÉSI ÁRA A POSTAI KÖLTSÉGGEL EGYÜTT NEGYEDÉVRE 60, Ft
KIADÁSÉRT FELEL AZ INTÉZET IGAZGATÓJA

19. évfolyam 247. szám. + Budapest + 1966. szeptember 4. vasárnap

***Az időjárási helyzet ma reggel és a várható időjárás:***

Nyugat-Európa felől folytatódik a különböző hőmérsékletü nedves légtömegek áramlása szárazföldünk középső részein át a Szovjetúnió európai területei fölé. Ennek következtében az emlitett területeken ma hajnalban sokfelé esett az eső, helyenként zivatarok kiséretében. A Dél-Európa felett kialakult magasnyomású gerinc hatására csendes és mérsékelten meleg az időjárás.

Hazánkban szombaton felhőátvonulások voltak. Főként a déli, délutáni óráktól kezdve a Kárpát-medencébe benyomuló hüvös levegő hatására sokfelé záporok, zivatarok alakultak ki. Jelentősebb, 10, 25 mm közötti mennyiségü csapadék csak az ország délnyugati részén hullott, de ennél még nagyobb mennyiséget is jelentettek: Zalaegerszegről 29, Zalatárnokról 32, Zalalövőről 42, a szintén Zala-megyei Bagodvitenyédről pedig 55 mm-t. A nappali felmelegedés 22, 27 fokig terjedt. Vasárnap hajnalban 12, 15 fokig hült le a levegő. Délelött 11 órára 17, 22 fokig emelkedett a hőmérséklet.

Ma 12 órakor Budapesten a hőmérséklet 21 fok, a tengerszintre átszámitott légnyomás 756 mm, alig változik.

A Balaton vizének hőmérséklete Siófoknál 11 órakor: 19 fok.

Várható időjárás hétfő estig:

Főként nappali felhőképződés, már csak néhány helyen kisebb esővel, esetleg zivatarral.
Ma időnként még élénk északnyugati, hétfőn mérsékelt, változó irányú szél.

Várható legalacsonyabb éjszakai hőmérséklet: 11, 16, legmagasabb nappali hőmérséklet hétfőn: 22, 27 fok között.

Dunay Sándorné s. k.

A hőmérséklet napi középértéke és eltérése a 90 évi átlagtól /Budapesten/:

1966. IX. 4.: 18,8 C°, -0,1 C°.

1871 óta ezen a napon Budapesten előfordult:

legmagasabb hőmérséklet: 34,2 C° /1929/
legalacsonyabb hőmérséklet: 5,8 C° /1885/

66.546. OMI.

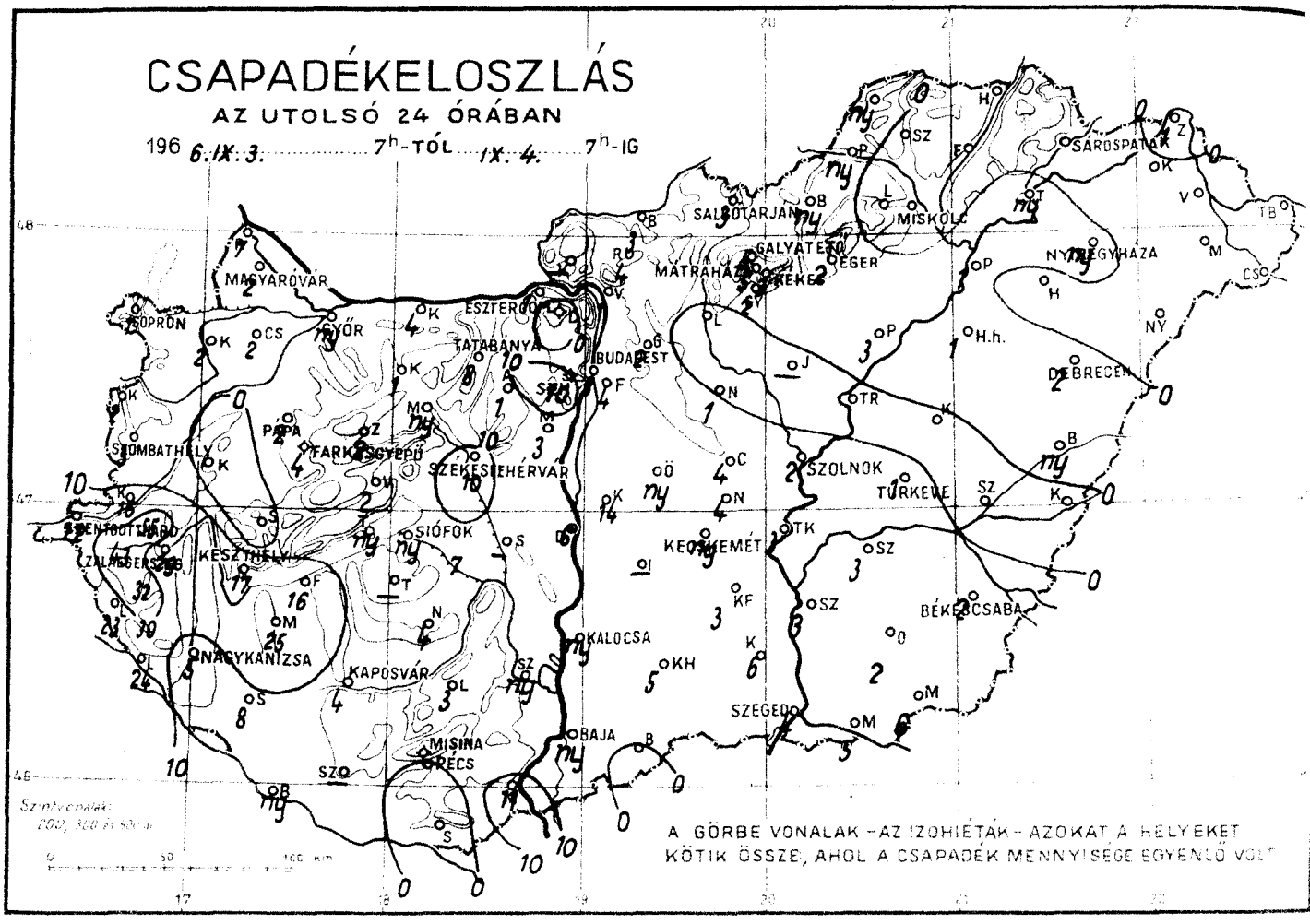
CSAPADÉKELOSZLÁS
AZ UTOLSÓ 24 ÓRÁBAN
196 6. IX. 3. 7h-TÓL IX. 4. 7h-IG
MAGYARÓVÁR
SOPRON
GYŐR
ESZTERGOM
TATABÁNYA
BUDAPEST
SALGÓTARJÁN
MISKOLC
SÁROSPATAK
GALYATETŐ
EGER
MÁTRAHÁZA
NYÍREGYHÁZA
DEBRECEN
SZOMBATHELY
PÁPA
TAPOLCA
SZÉKESFEHÉRVÁR
SZOLNOK
TÚRKEVE
KESZTHELY
SIÓFOK
KECSKEMÉT
BÉKÉSCSABA
NAGYKANIZSA
KAPOSVÁR
KALOCSA
SZEGED
BAJA
MISINA
PÉCS
A GÖRBE VONALAK – AZ IZOHIÉTÁK – AZOKAT A HELYEKET KÖTIK ÖSSZE, AHOL A CSAPADÉK MENNYISÉGE EGYENLŐ VOLT

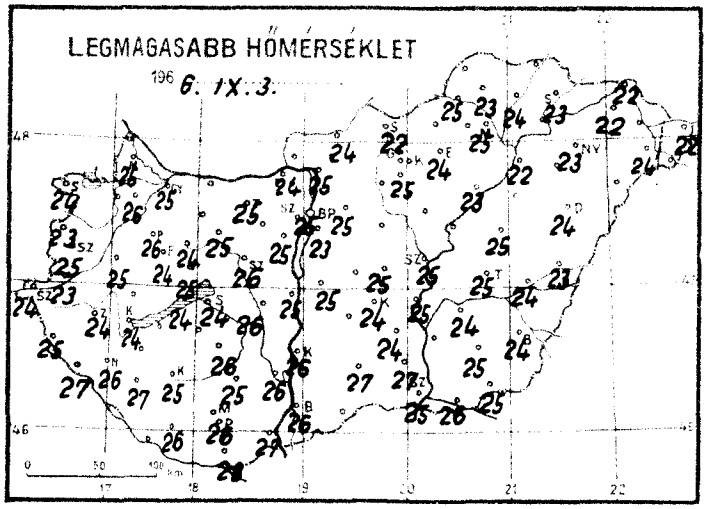
LEGMAGASABB HŐMÉRSÉKLET
196 6. IX. 3.

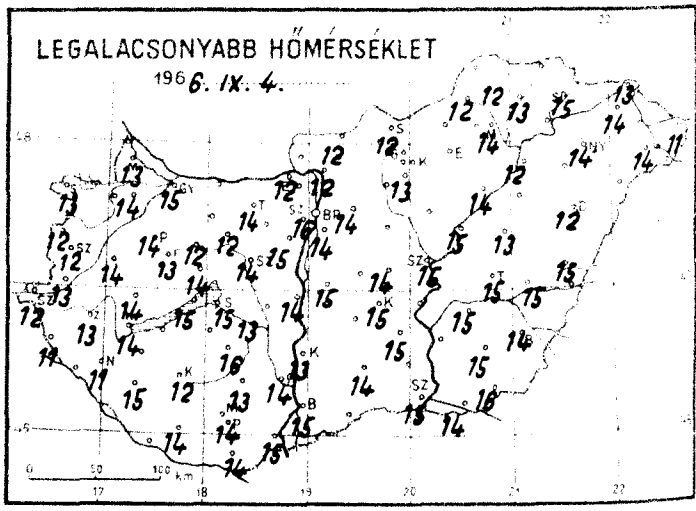
LEGALACSONYABB HŐMÉRSÉKLET
196 6. IX. 4.

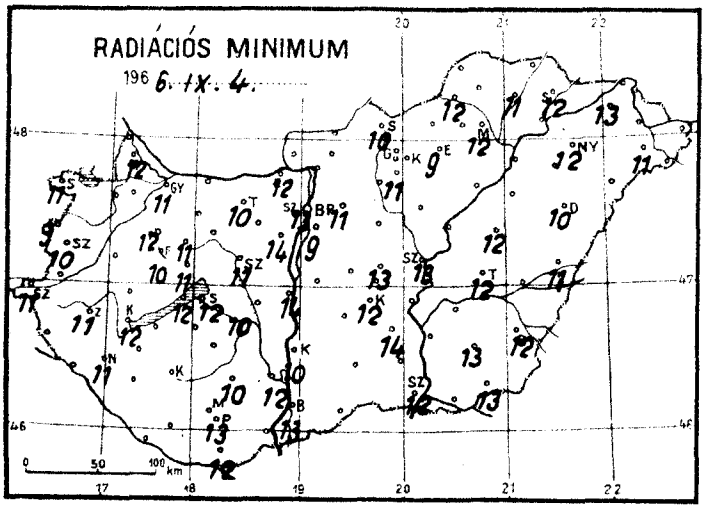
RADIÁCIÓS MINIMUM
196 6. IX. 4.

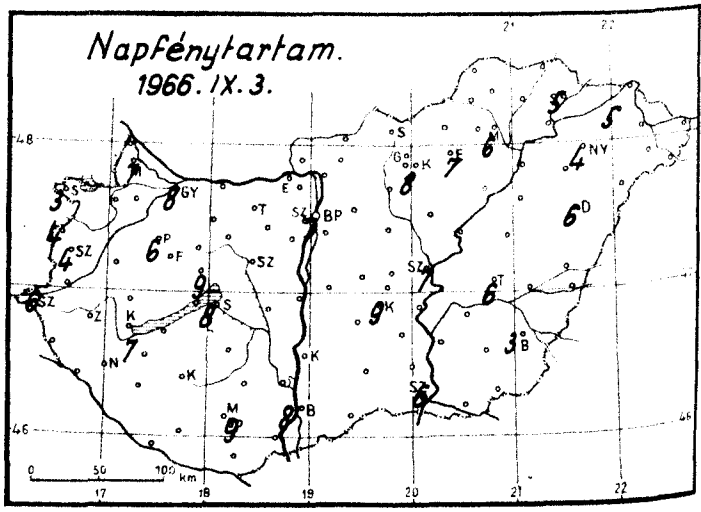
Napfénytartam.
1966. IX. 3.

1966. szeptember hó,
4. nap vasárnap

| | Az utolsó 24 óra adatai | | | | | | 24 órai csapadék mm | | |
|---|---|---|---|---|---|---|---|---|---|
| | Csapadék (mm) | | Hőmérsékleti szélsőségek | | | Napsütés (óra) tegnap | | | |
| | | | tegnapi nappali max. | éjszakai min. | min. 5 cm-en | | | | |
| 12815 Magyaróvár | 2 | | 25 | 13 | 12 | 7 | Rajka | 7 | R |
| 822 Győr | ny | R | 25 | 15 | 11 | 8 | Kapuvár | 2 | R |
| 825 Pápa | 2 | | 26 | 14 | 12 | 6 | Csorna | 2 | R |
| 805 Sopron | 1 | R | 24 | 13 | 11 | 3 | Komárom | 4 | R |
| 812 Szombathely | 3 | R | 25 | 12 | 10 | 4 | Káld | . | ≏ |
| 910 Szentgotthárd | 12 | R | 24 | 12 | 11 | 6 | Kőszeg | 2 | R |
| 915 Zalaegerszeg | 29 | R | 24 | 13 | 11 | | Körmend | 16 | R |
| Lenti | 23 | | 25 | 11 | - | | Letenye | 24 | R |
| 925 Nagykanizsa | 5 | R | 26 | 11 | 11 | | Sümeg | . | |
| 920 Keszthely | 17 | R | 24 | 14 | 12 | 7 | Zirc | 2 | |
| Tihany | ny | R | 24 | 15 | 12 | | Kisbér | 1 | R |
| 935 Siófok | ny | R | 24 | 15 | 12 | 8 | Mór | ny | R |
| 942 Pécs | . | R ≏ | 26 | 14 | 13 | 9 | Alcsút | 1 | |
| 941 Misinatető (534 m) | - | - | - | - | - | | Esztergom | 1 | |
| Siklós | . | ≏ | 28 | 14 | 12 | | Dobogókő | . | |
| 827 Farkasgyepu (406 m) | 4 | R | 24 | 13 | 10 | | Fonyód | 16 | R |
| Veszprém | 2 | R | 25 | 14 | 11 | 9 | Tab | - | |
| 833 Tatabánya | 8 | R | 25 | 14 | 10 | | Sárbogárd | - | |
| 839 Budapest (Fenhegy) | 4 | R | 23 | 14 | 9 | | Lengyel | 3 | |
| 840 Budapest OMI | 5 | R | 25 | 16 | 13 | 7 | Nagykónyi | 4 | R |
| 841 Budapest (Szabadságh. 474 m) | 10 | R | 21 | 12 | 10 | 7 | Marcali | 25 | R |
| Martonvásár | 3 | R | 25 | 15 | 14 | | Somogyszob | 8 | R |
| 835 Székesfehérvár | 10 | | 26 | 14 | 11 | | Kaposvár | 4 | |
| Dunaújváros | 6 | | 25 | 14 | 14 | | Bares | ny | |
| Szekszárd | ny | | 26 | 14 | 12 | | Szigetvár | - | |
| Mohács | 11 | R | 27 | 15 | | | Bácsalmas | . | |
| 960 Baja | ny | R | 26 | 15 | 13 | 8 | Kiskunhalas | 5 | R |
| 955 Kalocsa | ny | | 26 | 13 | 10 | | Izsák | - | |
| Cegléd | 4 | R | 25 | 14 | 13 | 8 | Kunszentmiklos | 14 | R |
| 860 Szolnok | 2 | R | 25 | 15 | 13 | 7 | Orkény | ny | R = |
| 970 Kecskemét | ny | R | 24 | 15 | 12 | 9 | Nagykáta | 1 | R ≏ |
| Kiskunfélegyháza | 3 | R | 24 | 15 | 14 | | Jászapáti | - | |
| 982 Szeged | 4 | R | 25 | 15 | 12 | 6 | Tiszakécske | 3 | R = |
| Mezőhegyes | 6 | R | 25 | 16 | 13 | | Nagykőrös | 4 | R |
| Orosháza | 2 | | 25 | 15 | 13 | | Kistelek | 6 | R |
| 990 Békéscsaba | 2 | R | 24 | 14 | 12 | 3 | Makó | 5 | R |
| 875 Türkeve | 1 | | 25 | 15 | 12 | 6 | Szentes | 3 | |
| Berettyóújfalu | ny | | 23 | 15 | | | Szarvas | 3 | |
| 882 Debrecen | 2 | R | 24 | 12 | 10 | 6 | Szeghalom | . | ≏ |
| 892 Nyíregyháza | ny | | 23 | 14 | 12 | 4 | Körösszakál | . | |
| 788 Kisvárda | . | | 22 | 14 | 13 | 5 | Tiszaroff | . | |
| Mátészalka | . | ≏ | 24 | 14 | 11 | | Poroszló | 3 | R |
| Tiszabecs | . | | 22 | 11 | | | Kurcag | . | ≏ |
| Vác | 1 | R ≏ | 25 | 12 | | | Hortobágy | 1 | |
| Gödöllő | 2 | R | 25 | 14 | 11 | | Polgár | 1 | R |
| Lőrinci | . | | 26 | 11 | 9 | | Hajdúdorog | . | |
| Gyöngyös | 2 | R | 25 | 13 | 11 | | Nyírbogos | . | |
| Balassagyarmat | 3 | R | 24 | 12 | | | Csenger | . | ≏ |
| 755 Salgótarján | 3 | | 22 | 12 | 10 | | Vásárosnamény | . | |
| Galyatető (932 m) | 5 | R | 17 | 10 | | | Záhony | 1 | |
| 851 Kékestető (1000 m) | 3 | R | 17 | 10 | - | 8 | Királyrét | - | |
| Mátraháza (672 m) | 5 | R | 18 | 11 | | | Romhány | 4 | R |
| 865 Eger | 2 | R | 24 | - | 9 | 7 | Borsodnádasd | ny | |
| Putnok | ny | R | 25 | 12 | 12 | | Jósvafő | ny | |
| Lillafüred | . | | 23 | 14 | | | Szendrőlád | . | |
| 772 Miskolc | . | R | 25 | 14 | 12 | 6 | Hidasnémeti | . | |
| Füged | . | | 24 | 13 | 11 | | Tokaj | ny | |
| 778 Sárospatak | . | | 23 | 15 | 12 | 5 | Sárhatvan | 7 | R |

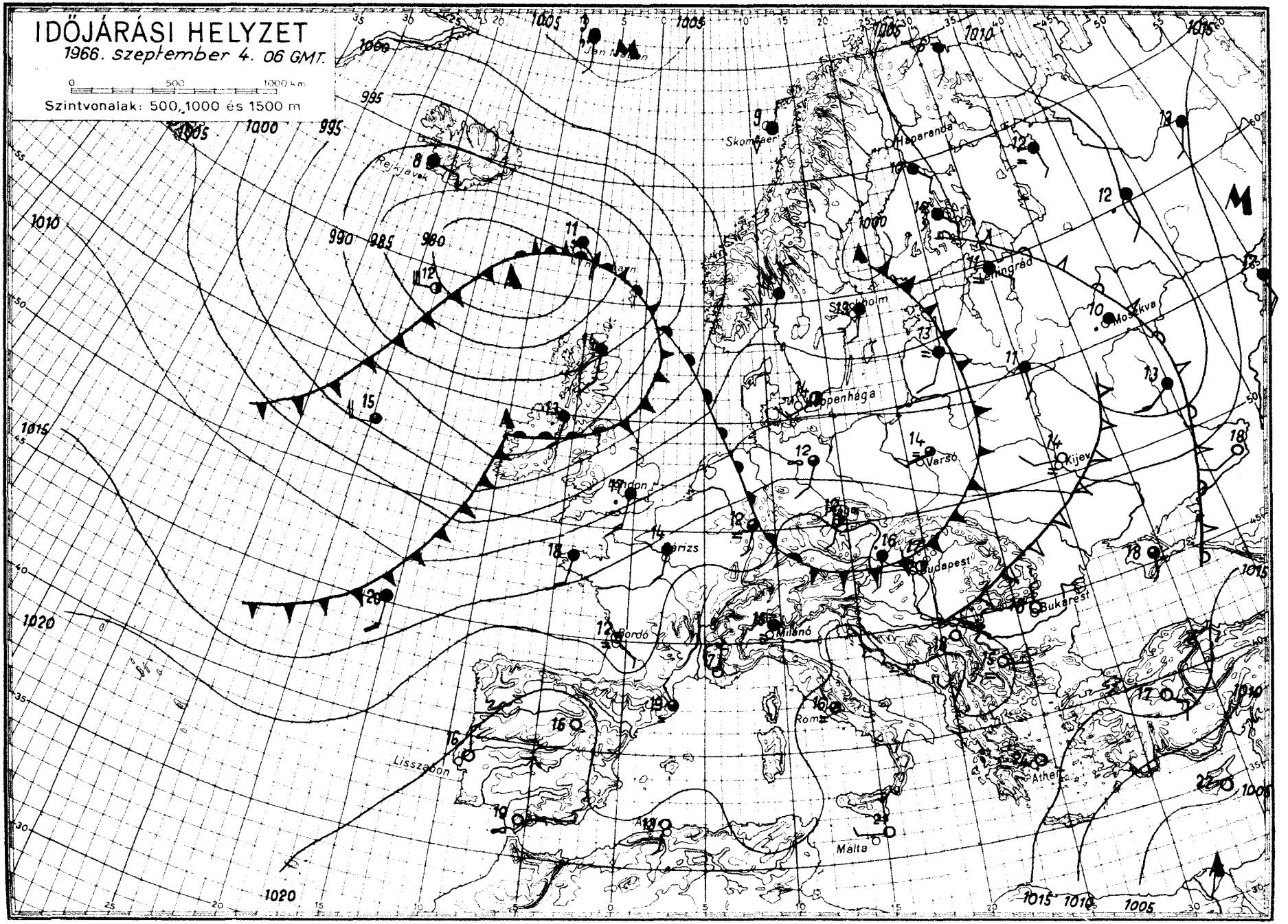
IDŐJÁRÁSI HELYZET
1966. szeptember 4. 06 GMT.
0 500 1000 km
Szintvonalak: 500, 1000 és 1500 m
Reykjavik
Skomvaer
Haparanda
Leningrád
Stockholm
Moszkva
Koppenhága
Varsó
Kijev
London
Párizs
Budapest
Bukarest
Bordó
Milánó
Róma
Athén
Lisszabon
Málta

# IDŐJÁRÁSI NAPIJELENTÉS

ЕЖЕДНЕВНЫЙ МЕТЕОРОЛОГИЧЕСКИЙ БЮЛЛЕТЕНЬ • DAILY WEATHER REPORT
BULLETIN QUOTIDIEN DE TEMPS • TÄGLICHER WETTERBERICHT

KIADJA AZ ORSZÁGOS METEOROLÓGIAI INTÉZET
BUDAPEST II., KITAIBEL PÁL UTCA 1
TELEFON: KÖZPONT: 155-500, IDŐJELZŐ OSZT.: 150-410

MEGJELENIK NAPONKÉNT • ELŐFIZETÉSI ÁRA A POSTAI KÖLTSÉGGEL EGYÜTT NEGYEDÉVRE 60. Ft
KIADÁSÉRT FELEL AZ INTÉZET IGAZGATÓJA

79. évfolyam 248. szám. + Budapest + 1966. szeptember 5. hétfő

***Az időjárási helyzet ma reggel és a várható időjárás:***

Európában általában az 55. szélességi körtől délre eső területeken a legmagasabb nappali hőmérsékletek meghaladják a 20 fokot. Mivel az Atlanti-óceán ciklonjai ill. azok frontjai jelenleg korlátlanul behatolhatnak szárazföldünkre, ezért Dél-Európát kivéve, tovább tart a változékony, szeles időjárás.

Hazánkban vasárnap felhőátvonulások voltak, Néhány helyen 1 mm-t meg nem haladó esőmennyiség hullott. A hőmérséklet napközben 21, 25 fokig emelkedett. Hétfő hajnalra 8, 14 fokig hült le a levegő. Délelőtt napos, szúraz idő volt, a hőmérséklet már 11 órakor elérte a 21, 25 fokot.

Ma 12 órakor Budapesten a hőmérséklet 24 fok, a tengerszintre átszámított légnyomás 762 mm, gyengén süllyedő irányzatú.

A Balaton vizének hőmérséklete Siófoknál 11 órakor 20 fok volt.

Várható időjárás kedd estig:

Hétfőn nyugat felől növekvő felhőzet, többfelé záporesővel, zivatarral.
Kedden kevesebb felhő, délelőtt még szórványosan előforduló esővel, délután valószínüleg már eső nélkül.
Mérsékelt déli, majd északnyugatira forduló, átmenetileg megerősödő szél.
A nappali felmelegedés gyengül.

Várható legalacsonyabb éjszakai hőmérséklet: 9, 14,
legmagasabb nappali hőmérséklet kedden: 19, 24 fok között.

Dr. Tóth Pál s. k.

A hőmérséklet napi középértéke és eltérése a 90 évi átlagtól /Budapesten/:

1966. IX. 4.: 18,7 C°, -0,2 C°.

1871 óta ezen a napon Budapesten előfordult:

legmagasabb hőmérséklet: 32,5 C° (1897)
legalacsonyabb hőmérséklet: 8,2 C° (1928)

66.545.

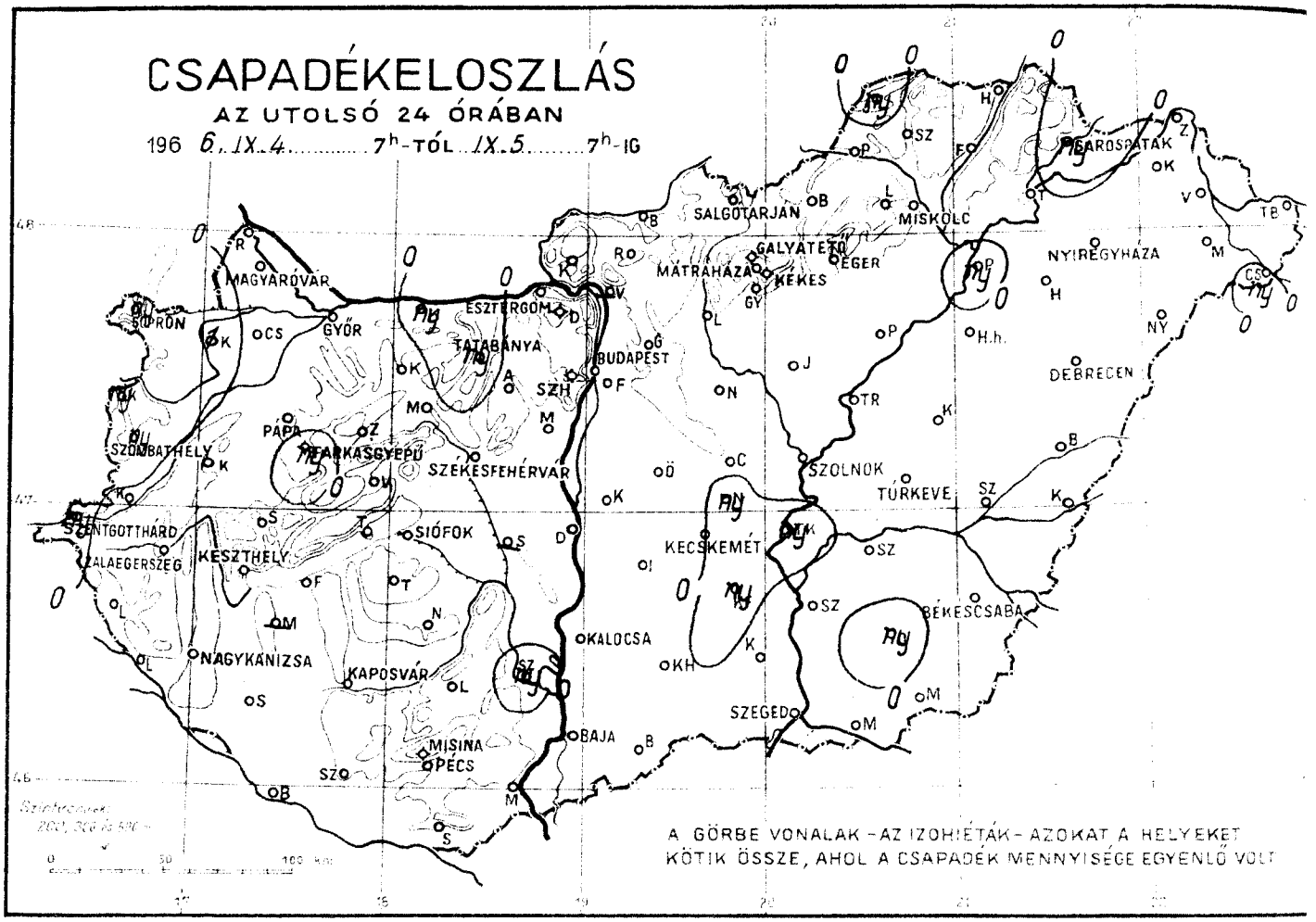
CSAPADÉKELOSZLÁS
AZ UTOLSÓ 24 ÓRÁBAN
196 6. IX. 4. ..... 7h-TÓL IX. 5. ..... 7h-IG
SALGÓTARJÁN
MISKOLC
NYÍREGYHÁZA
MAGYARÓVÁR
SOPRON
GYŐR
ESZTERGOM
TATABÁNYA
BUDAPEST
MÁTRAHÁZA
GALYATETŐ
EGER
KÉKES
DEBRECEN
PAPA
SZÉKESFEHÉRVÁR
SZOMBATHELY
SZOLNOK
TÚRKEVE
SIÓFOK
KESZTHELY
KECSKEMÉT
BÉKÉSCSABA
KALOCSA
NAGYKANIZSA
KAPOSVÁR
SZEGED
BAJA
MISINA
PÉCS
A GÖRBE VONALAK - AZ IZOHIÉTÁK - AZOKAT A HELYEKET
KÖTIK ÖSSZE, AHOL A CSAPADÉK MENNYISÉGE EGYENLŐ VOLT

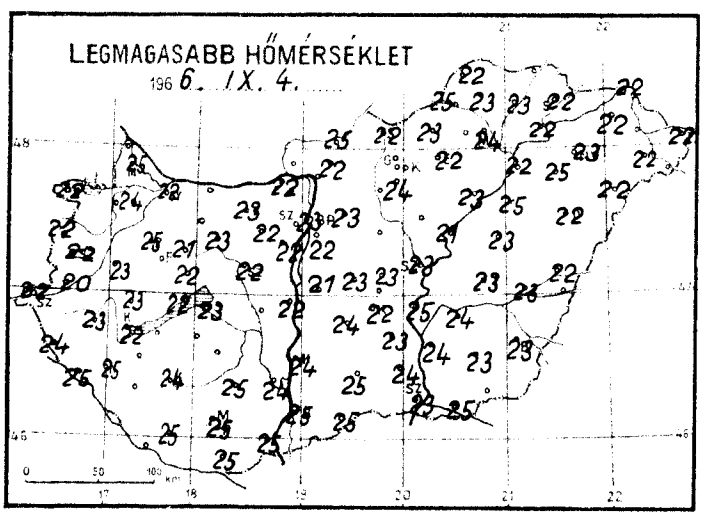
LEGMAGASABB HŐMÉRSÉKLET
196 6. IX. 4. .....

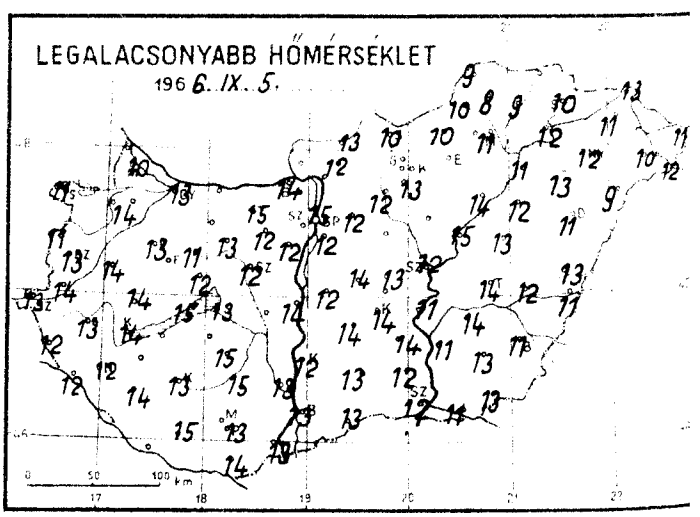
LEGALACSONYABB HŐMÉRSÉKLET
196 6. IX. 5.

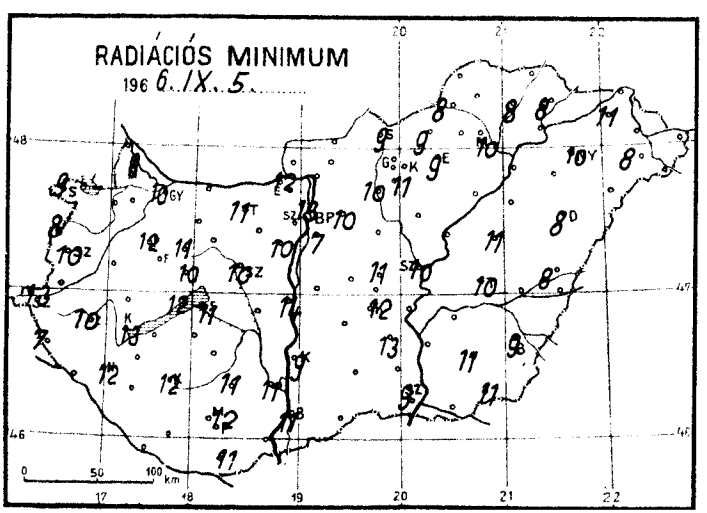
RADIÁCIÓS MINIMUM
196 6. IX. 5. .....

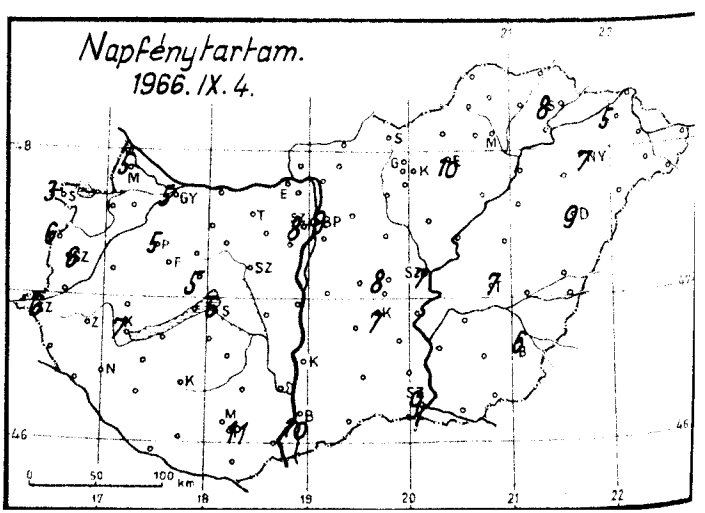
Napfénytartam.
1966. IX. 4.

1966. szeptember hó, 5. ..... nap hétfő

| | Az utolsó 24 óra adatai | | | | | | 24 órai csapadék mm | | |
|---|---|---|---|---|---|---|---|---|---|
| | Csapadék (mm) | | Hőmérsékleti szélsőségek | | | Napsütés (óra) tegnap | | | |
| | | | tegnapi nappali max. | éjszakai min. | min. 5 cm-en | | | | |
| 12815 Magyaróvár | . | | 25 | 10 | 9 | 5 | Rajka | . | |
| 822 Győr | . | = | 22 | 13 | 10 | 5 | Kapuvár | 1 | ≡ |
| 825 Pápa | . | ⌓ | 25 | 13 | 12 | 5 | Csorna | . | |
| 805 Sopron | ny | ⌓ | 22 | 11 | 9 | 3 | Komárom | ny | ⌓ |
| 812 Szombathely | ny | | 22 | 13 | 10 | 6 | Káld | . | |
| 910 Szentgotthárd | ny | ⌓ | 22 | 13 | 13 | 6 | Kőszeg | ny | |
| 915 Zalaegerszeg | . | ≡ | 23 | 13 | 10 | | Körmend | . | |
| Lenti | . | | 24 | 12 | 7 | | Letenye | . | |
| 925 Nagykanizsa | . | ≡ | 25 | 12 | 12 | | Sümeg | . | |
| 920 Keszthely | . | ⌓ | 22 | 14 | 13 | 7 | Zirc | . | |
| Tihany | . | | 22 | 15 | 12 | | Kisbér | . | ⌓ |
| 935 Siófok | . | | 23 | 13 | 11 | 6 | Mór | . | |
| 942 Pécs | . | | 25 | 13 | 12 | 11 | Alcsút | . | |
| 941 Misinatető (534 m) | – | | – | – | – | – | Esztergom | . | |
| Siklós | . | ⌓ | 25 | 14 | 11 | | Dobogókő | . | |
| 827 Farkasgyepű (400 m) | ny | | 21 | 15 | 13 | | Fonyód | . | |
| Veszprém | . | ⌓ | 22 | 12 | 10 | 5 | Tab | . | |
| 833 Tatabánya | ny | | 23 | 15 | 11 | | Sárbogárd | – | |
| 839 Budapest (Ferihegy) | . | | 22 | 12 | 7 | | Lengyel | . | |
| 840 Budapest OMI | . | | 23 | 15 | 13 | 9 | Nagykónyi | . | ⌓ |
| 841 Budapest (Szabadságh., 474 m) | . | | 20 | 14 | 14 | 8 | Marcali | – | |
| Martonvásár | . | | 24 | 12 | 11 | | Somogyszob | . | ≡ |
| 835 Székesfehérvár | . | | 22 | 12 | 10 | | Kaposvár | . | ⌓ |
| Dunaújváros | . | | 22 | 14 | 14 | | Barcs | . | |
| Szekszárd | ny | ⌓ | 24 | 13 | 11 | | Szigetvár | . | |
| Mohács | . | ⌓⌓ | 25 | 13 | | | Bácsalmás | . | |
| 960 Baja | . | ⌓ | 25 | 13 | 11 | 10 | Kiskunhalas | . | |
| 955 Kalocsa | . | | 24 | 12 | 9 | | Izsák | . | |
| Cegléd | . | ⌓ | 23 | 13 | 11 | 8 | Kunszentmiklós | . | |
| 860 Szolnok | . | ⌓ | 23 | 12 | 10 | 7 | Örkény | . | ⌓ |
| 970 Kecskemét | . | ≡ | 22 | 14 | 12 | 7 | Nagykáta | . | ⌓⌓ |
| Kiskunfélegyháza | ny | | 23 | 14 | 13 | | Jászapáti | . | ⌓ |
| 982 Szeged | . | ⌓ | 23 | 12 | 9 | 9 | Tiszakécske | ny | ≡ |
| Mezőhegyes | . | ⌓⌓ | 23 | 13 | 11 | | Nagykőrös | ny | |
| Orosháza | ny | ⌓ | 23 | 13 | 11 | | Kistelek | . | |
| 990 Békéscsaba | . | ⌓ | 23 | 11 | 9 | 6 | Makó | . | ⌓ |
| 875 Túrkeve | . | | 23 | 14 | 10 | 7 | Szentes | . | |
| Berettyóújfalu | . | ⌓ | 22 | 13 | 8 | | Szarvas | . | |
| 882 880 Debrecen | . | | 22 | 11 | 8 | 9 | Szeghalom | . | ⌓ |
| 892 Nyíregyháza | . | = | 23 | 12 | 10 | 7 | Körösszakál | . | |
| 788 Kisvárda | . | = | 22 | 11 | 11 | 5 | Tiszaroff | . | |
| Mátészalka | . | ⌓ | 22 | 10 | 8 | | Poroszló | . | ⌓ |
| Tiszabecs | . | | 22 | 11 | | | Karcag | . | ⌓ |
| Vác | – | | – | – | | | Hortobágy | . | |
| Gödöllő | . | | 23 | 12 | 10 | | Polgár | ny | |
| Lőrinci | . | | – | 12 | 10 | | Hajdúdorog | . | |
| Gyöngyös | . | | 24 | 13 | 11 | | Nyírlugos | . | |
| Balassagyarmat | . | | 25 | 13 | | | Csenger | ny | |
| 755 Salgótarján | . | | 22 | 10 | 9 | | Vásárosnamény | . | |
| Galyatető (932 m) | . | | 16 | 11 | | | Záhony | . | |
| 851 Kékestető (1000 m) | . | | 16 | – | – | – | Királyrét | . | |
| Mátraháza (672 m) | . | | 19 | 10 | | | Romhány | . | |
| 865 Eger | . | | 22 | – | 9 | 10 | Borsodnádasd | . | |
| Putnok | . | = | 25 | 10 | 8 | | Jósvafő | ny | |
| Lillafüred | . | | 23 | 12 | | | Szendrőlád | . | |
| 772 Miskolc | . | = | 24 | 11 | 10 | – | Hidasnémeti | . | |
| Füged | . | ⌓ | 23 | 9 | 8 | | Tokaj | . | |
| 778 Sárospatak | ny | | 22 | 10 | 8 | 8 | Sárbatyan | . | |

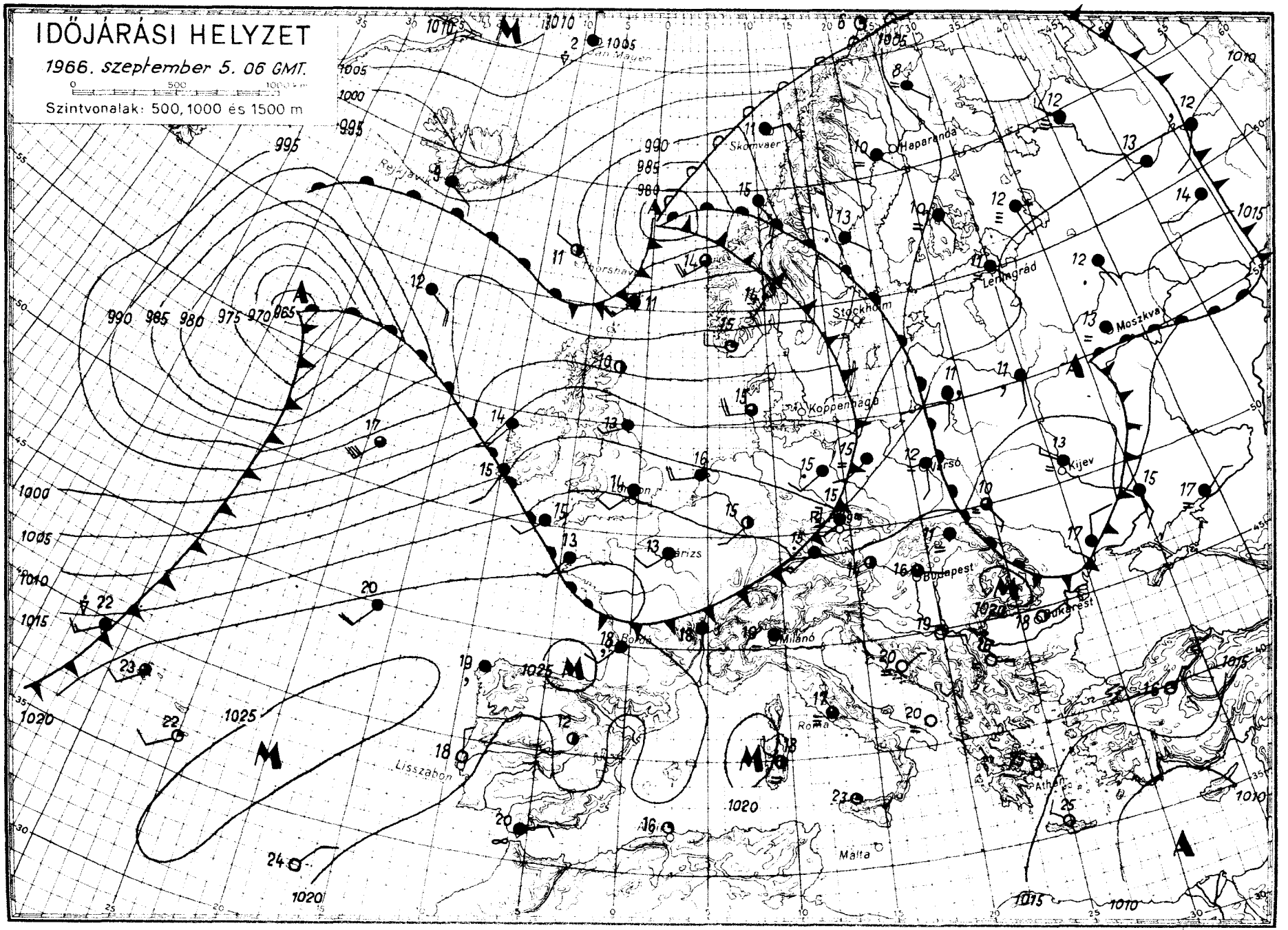
IDŐJÁRÁSI HELYZET
1966. szeptember 5. 06 GMT.
0 500 1000 km
Szintvonalak: 500, 1000 és 1500 m
Skornvaer
Haparanda
Leningrád
Moszkva
Stockholm
Koppenhága
Varsó
Kijev
Budapest
Bukarest
Milánó
Róma
Athén
Málta
Lisszabon
Párizs
995
990
985
980
975
970
965
1000
1005
1010
1015
1020
1025

# IDŐJÁRÁSI NAPIJELENTÉS

ЕЖЕДНЕВНЫЙ МЕТЕОРОЛОГИЧЕСКИЙ БЮЛЛЕТЕНЬ • DAILY WEATHER REPORT
BULLETIN QUOTIDIEN DE TEMPS • TÄGLICHER WETTERBERICHT

KIADJA AZ ORSZÁGOS METEOROLÓGIAI INTÉZET
BUDAPEST II., KITAIBEL PÁL UTCA 1
TELEFON: KÖZPONT: 353-500, IDŐJELZŐ OSZT.: 150-410

MEGJELENIK NAPONKÉNT • ELŐFIZETÉSI ÁRA A POSTAI KÖLTSÉGGEL EGYÜTT NEGYEDÉVRE 60, Ft
KIADÁSÉRT FELEL AZ INTÉZET IGAZGATÓJA

79. évfolyam 249. szám. + Budapest + 1966. szeptember 6. kedd

***Az időjárási helyzet ma reggel és a várható időjárás:***

Kontinensünkre folytatódik az óceáni eredetü, változó hőmérsékletü nedves légtömegek beáramlása. Igy Európa legnagyobb részén tovább tart a változékony időjárás.

Hazánkban hétfőn felhőátvonulások voltak. A délutáni és esti órákban országszerte esett az eső. Sokhelyen keletkezett zivatar. Egyes helyeken mint pl. Siklósnyén /Somogy m./, Mernyén /Somogy m./, Apostagon /Bács-Kiskun m./ jégeső is hullott. A zivatarral és jégeső vel lehullott csapadék mennyisége Marcaliban és Apostagon elérte a 45, Cegléden a 49, Kunszentmiklóson az 58, Nyiregyházán pedig a 66 mm-t. A zivatarokat helyenként heves szélviharok kisérték. Napkösben a hőmérséklet 22, 29 fokig emelkedett. Ma hajnalra 10, 16 fokig hült le a levegő. Ma délelőtt országszerte változóan felhős az idő. Helyenként erős északnyugati, északi szél fujt. A keleti megyék egyes helyeiről zivatart jelentettek. A hőmérséklet 11 órakor 15, 21 fok között váltakozott.

Ma 12 órakor Budapesten a hőmérséklet 19 fok, a tengerszintre átszámitott légnyomás 764 mm, alig változik.

A Balaton vizének hőmérséklete 11 órakor Siófoknál: 20 fok volt.

Várható időjárás szerda estig:

Felhőátvonulások.
Elsősorban az ország északi felében esőkkel, helyenként zivatarral.
Időnként élénk nyugati, északnyugati szél.

Várható legalacsonyabb éjszakai hőmérséklet: 10, 15,
legmagasabb nappali hőmérséklet szerdán: 20, 25 fok között.

Kerényi Nárcisz s.k.

A hőmérséklet napi középértéke és eltérése a 90 évi átlagtól /Budapesten/:

1966. IX. 5.: 20,2 C°, +1,7 C°.

1871 óta ezen a napon Budapesten előfordult:

legmagasabb hőmérséklet: 33,8 C° /1942/
legalacsonyabb hőmérséklet: 7,5 C° /1901/

66.548.

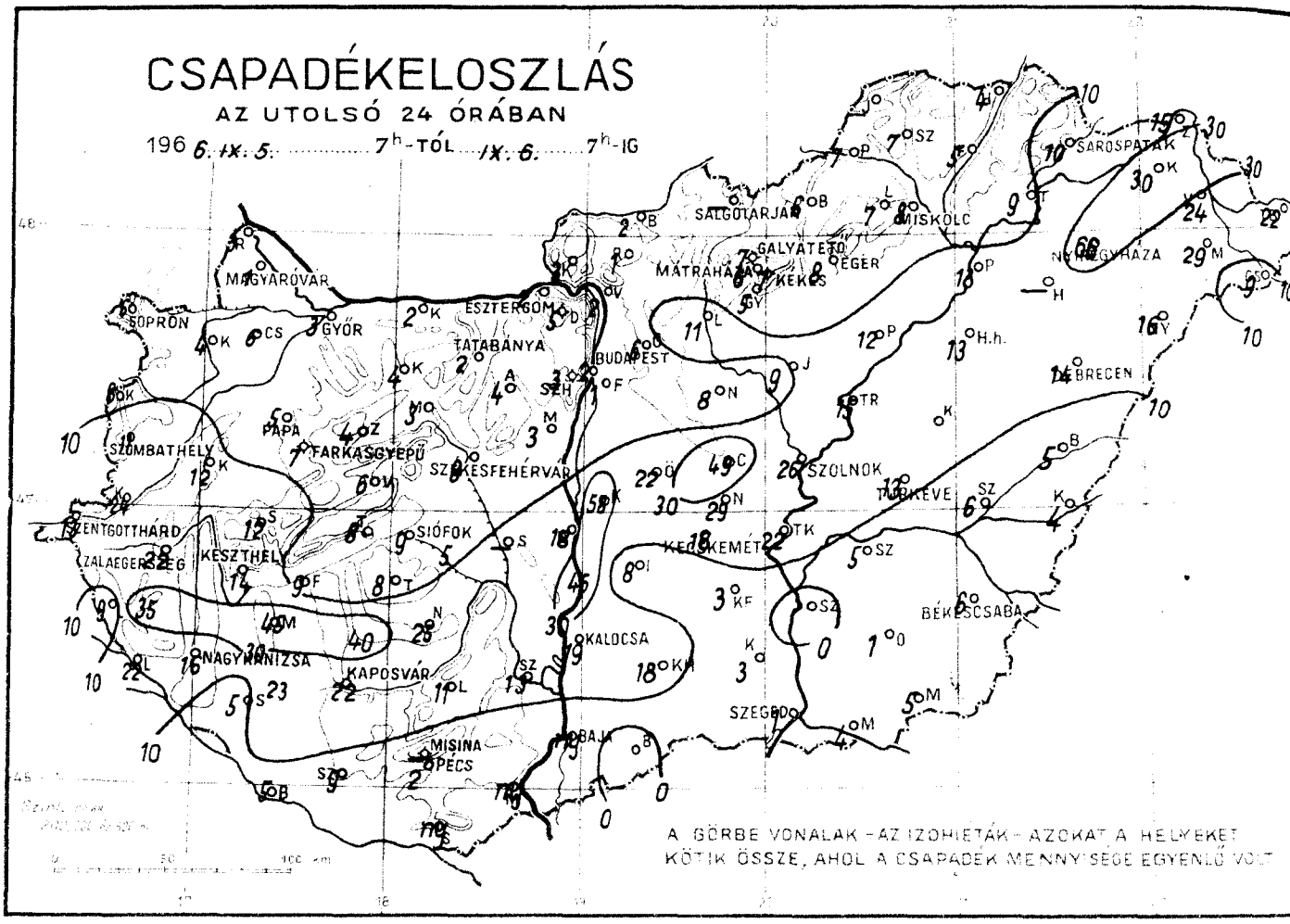
CSAPADÉKELOSZLÁS
AZ UTOLSÓ 24 ÓRÁBAN
1966. IX. 5. 7h-TÓL IX. 6. 7h-IG
A GÖRBE VONALAK - AZ IZOHIÉTÁK - AZOKAT A HELYEKET KÖTIK ÖSSZE, AHOL A CSAPADÉK MENNYISÉGE EGYENLŐ VOLT
MAGYARÓVÁR
SOPRON
GYŐR
ESZTERGOM
TATABÁNYA
BUDAPEST
SZOMBATHELY
PAPA
FARKASGYEPŰ
SZÉKESFEHÉRVÁR
SZENTGOTTHÁRD
ZALAEGERSZEG
KESZTHELY
SIÓFOK
NAGYKANIZSA
KAPOSVÁR
MISINA
PÉCS
BAJA
KALOCSA
KECSKEMÉT
SZEGED
SZOLNOK
TURKEVE
BÉKÉSCSABA
DEBRECEN
NYÍREGYHÁZA
SAROSPATAK
MISKOLC
EGER
GALYATETŐ
MÁTRAHÁZA
KEKES
SALGÓTARJÁN

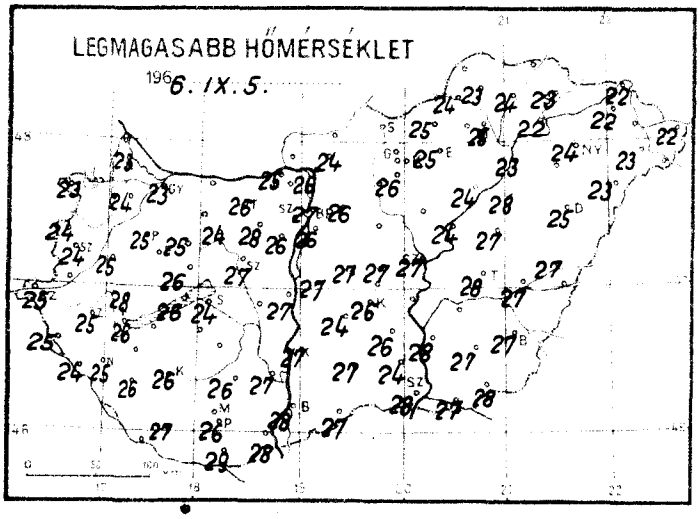
LEGMAGASABB HŐMÉRSÉKLET
1966. IX. 5.

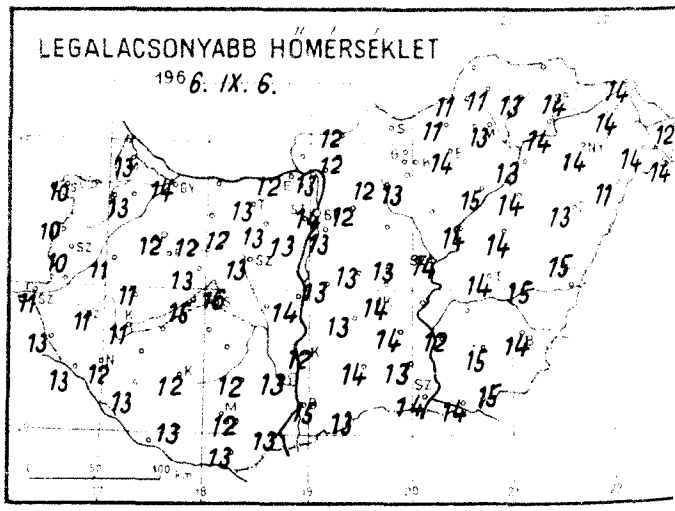
LEGALACSONYABB HŐMÉRSÉKLET
1966. IX. 6.

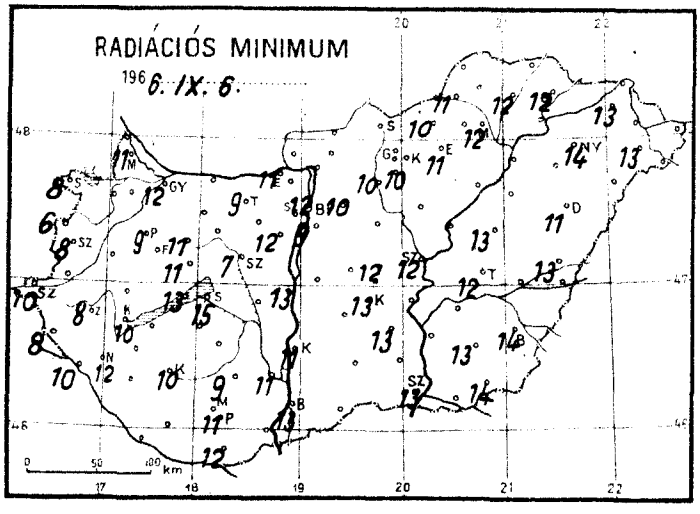
RADIÁCIÓS MINIMUM
1966. IX. 6.

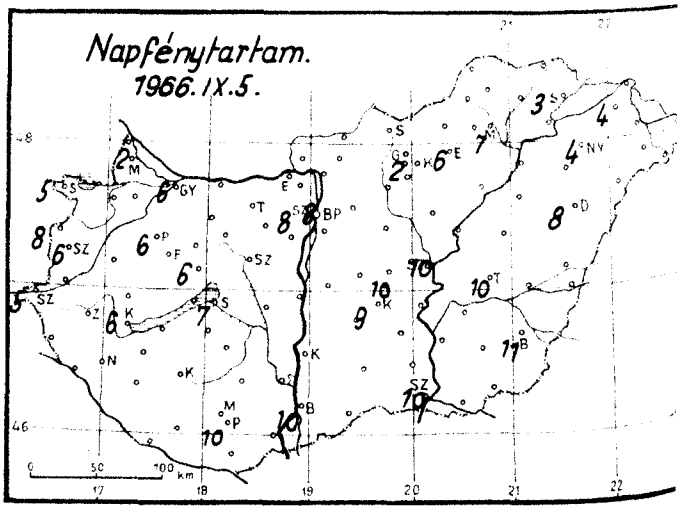
Napfénytartam.
1966. IX. 5.

1966. szeptember hó.

6. nap kedd

| | Az utolsó 24 óra adatai | | | | | | 24 órai csapadék mm | | |
|---|---|---|---|---|---|---|---|---|---|
| | Csapadék (mm) | | Hőmérsékleti szélsőségek: tegnapi nappali max. | éjszakai min. | min. 5 cm-en | Napsütés (óra) tegnap | | | |
| 12815 Magyaróvár | 1 | | 23 | 13 | 11 | 2 | Rajka | 3 | |
| 822 Győr | 3 | = | 23 | 15 | 10 | 6 | Kapuvár | 4 | ⊓ |
| 825 Pápa | 5 | | 25 | 12 | 9 | 6 | Csorna | 6 | ∩ |
| 805 Sopron | 6 | ⊓ | 23 | 10 | 8 | 5 | Komárom | 2 | |
| 812 Szombathely | 11 | ⊓ | 24 | 10 | 8 | 6 | Káld | 12 | ⊓ |
| 910 Szentgotthárd | 13 | ⊓ | 25 | 11 | 10 | 5 | Kőszeg | 8 | ⊓ |
| 915 Zalaegerszeg | 22 | ⊓ | 25 | 11 | 8 | | Körmend | 24 | ⊓ |
| Lenti | 9 | | 25 | 13 | 8 | | Letenye | 22 | ⊓ |
| 925 Nagykanizsa | 16 | ⊓ | 25 | 12 | 12 | | Sümeg | 12 | ⊓ |
| 920 Keszthely | 14 | ⊓ | 26 | 11 | 10 | 6 | Zirc | 4 | |
| Tihany | 8 | ⊓ | 26 | 15 | 13 | | Kisbér | 4 | ⊓ |
| 935 Siófok | 9 | ⊓ | 24 | 16 | 15 | 7 | Mór | 3 | |
| 942 Pécs | 2 | ⊓ | 26 | 12 | 11 | 10 | Alcsút | 4 | |
| 941 Misinatető (534 m) | – | | – | – | – | – | Esztergom | 2 | |
| Siklós | ny | ⊓ | 29 | 13 | 12 | | Dobogókő | 5 | ≡ |
| 827 Farkasgyepű (400 m) | 7 | ⊓ | 25 | 11 | 9 | | Fonyód | 9 | ⊓ |
| Veszprém | 6 | | 26 | 13 | 11 | 6 | Tab | | |
| 833 Tatabánya | 2 | | 26 | 13 | 9 | | Sárbogárd | – | |
| 829 Budapest (Farkegy) | 1 | ⊓ | 26 | 13 | 9 | | Lengyel | 11 | ⊓ |
| 840 Budapest OMI | 2 | | 27 | 14 | 12 | 8 | Nagykónyi | 25 | ⊓ |
| 841 Budapest (Szabadságh. 474 m) | 3 | | 25 | 11 | 10 | 8 | Marcali | 45 | |
| Martonvásár | 3 | | 26 | 13 | 12 | | Somogyszob | 5 | |
| 835 Székesfehérvár | 8 | | 27 | 13 | 7 | | Kaposvár | 12 | ⊓ |
| Dunaújváros | 18 | | 27 | 14 | 13 | | Bares | 5 | ⊓ |
| Szekszárd | 13 | ⊓ | 27 | 13 | 11 | | Szigetvár | 9 | |
| Mohács | ny | ∩ | 28 | 13 | | | Bácsalmás | • | |
| 960 Baja | ny | ⊓ | 28 | 15 | 13 | 10 | Kiskunhalas | 18 | ⊓ |
| 955 Kalocsa | 19 | ⊓ | 27 | 12 | 11 | | Izsák | 8 | ⊓ |
| Orgovány | 49 | ⊓ | 27 | 13 | 12 | 10 | Kunsztmiklós | 58 | ⊓ |
| 860 Szolnok | 23 | ⊓ | 27 | 14 | 12 | 10 | Örkény | 22 | ⊓ |
| 970 Kecskemét | 16 | ⊓ | 26 | 14 | 13 | 9 | Nagykáta | 8 | ⊓ |
| Kiskunfélegyháza | 3 | ⊓ | 26 | 14 | 13 | | Jászapáti | 9 | ⊓ |
| 982 Szeged | 1 | ⊓ | 28 | 14 | 13 | 10 | Tiszakécske | 22 | ⊓ |
| Mezőhegyes | 5 | ⊓ | 28 | 15 | 14 | | Nagykőrös | 29 | ⊓ |
| Orosháza | 1 | ∩ | 27 | 15 | 13 | | Kistelek | 3 | ⊓ |
| 990 Békéscsaba | 6 | ⊓ | 27 | 14 | 14 | 11 | Makó | 4 | ⊓ |
| 875 Túrkeve | 13 | ⊓ | 28 | 14 | 12 | 10 | Szentes | • | |
| Berettyóújfalu | 5 | ⊓ | 27 | 15 | 13 | | Szarvas | 5 | ⊓ |
| 882 880 Debrecen | 14 | ⊓ | 25 | 13 | 11 | 8 | Szeghalom | 6 | ⊓ |
| 892 Nyíregyháza | 66 | ⊓ | 24 | 14 | 14 | 4 | Körösszakál | 4 | ⊓ |
| 788 Kisvárda | 30 | ⊓ | 22 | 14 | 13 | 4 | Tiszaroff | 15 | ⊓ |
| Mátészalka | 29 | ⊓ | 23 | 14 | 13 | | Poroszló | 12 | ⊓ |
| Tiszabecs | 22 | ⊓ | 22 | 12 | | | Karcag | 13 | ⊓ |
| Vác | 2 | = | 26 | 13 | | | Hortobágy | 13 | ⊓ |
| Gödöllő | 6 | ⊓ | 26 | 12 | 10 | | Polgár | 13 | ⊓ |
| Lőrinci | 11 | ⊓ | – | 12 | 10 | | Hajdúdorog | – | |
| Gyöngyös | 5 | ⊓ | 26 | 13 | 10 | | Nyírlugos | 16 | |
| Balassagyarmat | 2 | | – | 12 | | | Csenger | 9 | ⊓ |
| 755 Salgótarján | – | | – | – | | | Vásárosnamény | 24 | |
| Galyatető (932 m) | 7 | ⊓ | 17 | 9 | | | Záhony | 15 | ⊓ |
| 831 Kékestető (1000 m) | 7 | ⊓ | 18 | 8 | – | 2 | Királyrét | 3 | |
| Mátrahaza (672 m) | 6 | ⊓ | 20 | 10 | | | Romhány | 1 | |
| 865 Eger | 8 | ⊓ | 25 | 14 | 11 | 6 | Borsodnádasd | 6 | ⊓ |
| Putnok | 7 | = | 24 | 11 | 11 | | Jósvafő | – | |
| Lillafüred | 7 | | 23 | 12 | | | Szendrőlád | 7 | |
| 772 Miskolc | 8 | ⊓ | 25 | 13 | 12 | 7 | Hidasnémeti | 4 | |
| Fügöd | 5 | ⊓ | 24 | 13 | 12 | | Tokaj | 9 | ⊓ |
| 778 Sárospatak | 10 | ⊓ | 23 | 14 | 12 | 3 | Sárhatvan | 5 | ⊓ |

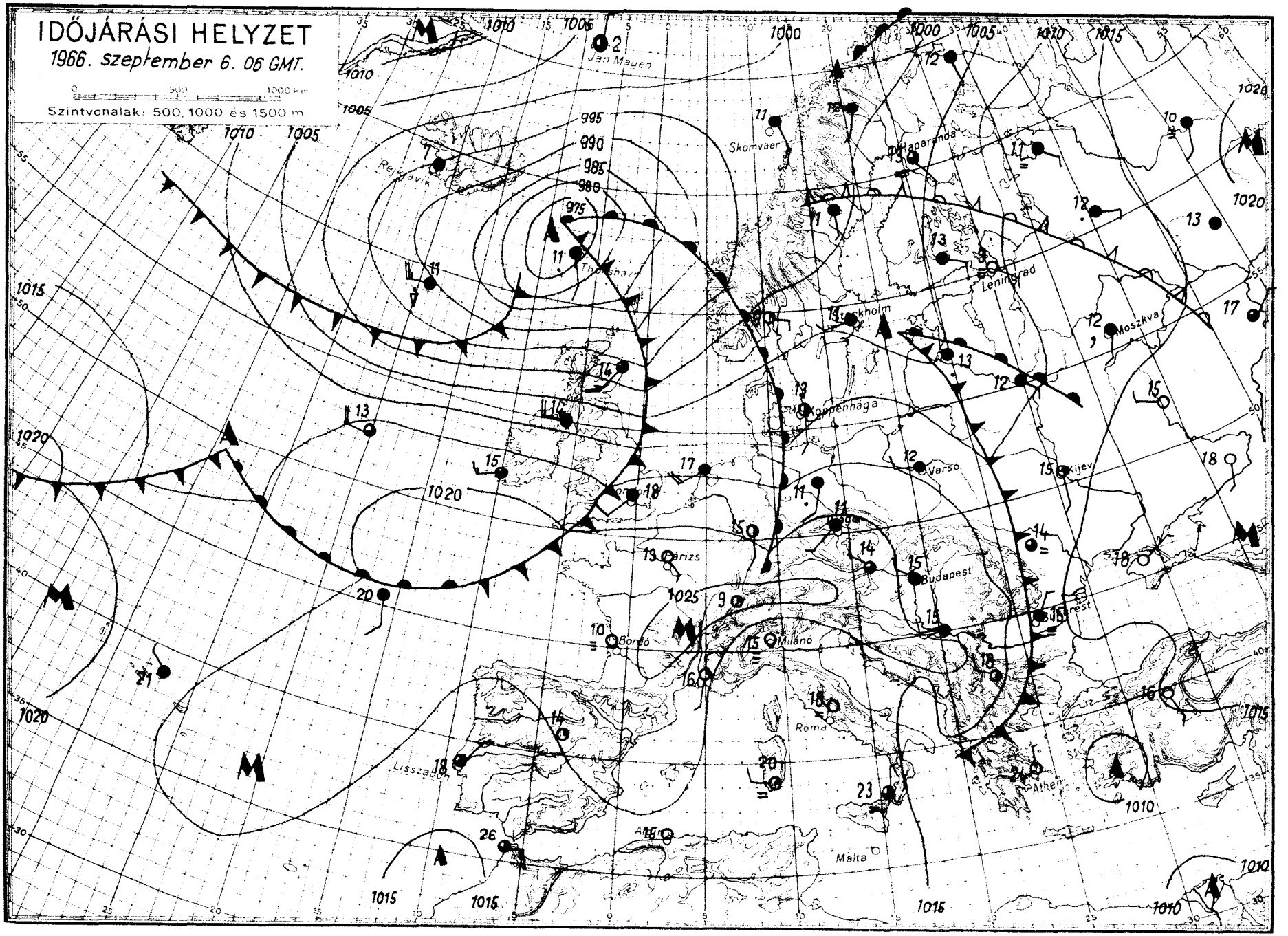
IDŐJÁRÁSI HELYZET
1966. szeptember 6. 06 GMT.
0 500 1000 km
Szintvonalak: 500, 1000 és 1500 m
Jan Mayen
Skomvaer
Rejkjavik
Thorshavn
Luleå
Leningrad
Stockholm
Moszkva
Koppenhága
Varsó
Kijev
Párizs
Budapest
Bukarest
Bonn
Milano
Roma
Lisszabon
Athen
Malta
1000
1005
1010
1015
1020
1025
995
990
985
980
975

# IDŐJÁRÁSI NAPIJELENTÉS

ЕЖЕДНЕВНЫЙ МЕТЕОРОЛОГИЧЕСКИЙ БЮЛЛЕТЕНЬ • DAILY WEATHER REPORT
BULLETIN QUOTIDIEN DE TEMPS • TÄGLICHER WETTERBERICHT

KIADJA AZ ORSZÁGOS METEOROLÓGIAI INTÉZET
BUDAPEST I.I. KITAIBEL PÁL UTCA 1
TELEFON: KÖZPONT: 353-500, IDŐJELZŐ OSZT.: 150-410

MEGJELENIK NAPONKÉNT • ELŐFIZETÉSI ÁRA
A POSTAI KÖLTSÉGGEL EGYÜTT NEGYEDÉVRE 60, Ft
KIADÁSÉRT FELEL AZ INTÉZET IGAZGATÓJA

.9. évfolyam 250. szám. + Budapest + 1966. szeptember 7. szerda

***Az időjárási helyzet ma reggel és a várható időjárás:***

A Balti-tenger déli partvidéke, valamint a Nyemen és Don folyók vonalától délre eső területek fölött nagykiterjedésü leszálló légmozgás alakult ki. Ennek következtében Európának ezen a részén általában száraz, csendes, a reggeli órákban párás, helyenként ködös az idő. Ezzel egyidőben Európa északi felén tovább folytatódik a felhős, szeles, csapadékos időjárást okozó hüvös óceáni levegő áramlása kelet felé.

Hazánk fölött kedden felhőátvonulások mellett az északnyugati megyékben 7-9, máshol 9-11 órán át sütött a nap. Többfelé esett kisebb eső, a keleti és északkeleti megyékben heves zivatarok voltak. A Hortobágyról és környékéről jégesőt is jelentettek. A lehullott csapadék mennyisége általában 5 mm alatt maradt, csak a Tiszántul északi felén érte el helyenként az 5-15, a Hortobágyi halastónál a 31 mm-t. A hőmérséklet napközben 17-23 fokig emelkedett, az éjszaka folyamán általában 10-15, a keleti országrészben 7-10 fokig süllyedt. Ma délelőtt megkezdődött a felhőzet csökkenése, eső már sehol sem esett.

Ma 12 órakor Budapesten a hőmérséklet 22 fok, a tengerszintre átszámított légnyomás 965 mm, nem változik.

A Balaton vizének hőmérséklete 11 órakor Siófoknál 20 fok.

Várható időjárás csütörtök estig:

Szerdán a még felhős helyeken tovább csökkenő felhőzet, csütörtökön száraz, napos idő.
Reggeli párásság, helyenként köd.
Gyenge, napközben kissé megélénkülő, változó irányu szél.
A nappali felmelegedés tovább erősödik.

Várható legalacsonyabb éjszakai hőmérséklet: 10-15,
legmagasabb nappali hőmérséklet csütörtökön: 23-28 fok között.

Vissy Károly s.k.

A hőmérséklet napi középértéke és eltérése a 90 évi átlagtól / Budapesten / :

1966. IX. 6.: 17,1 C°,, -1,5 C°.

1871 óta ezen a napon Budapesten előfordult:

Legmagasabb hőmérséklet: 32,2 C° /1946/
Legalacsonyabb hőmérséklet: 5,7 C° /1925/

66.550.

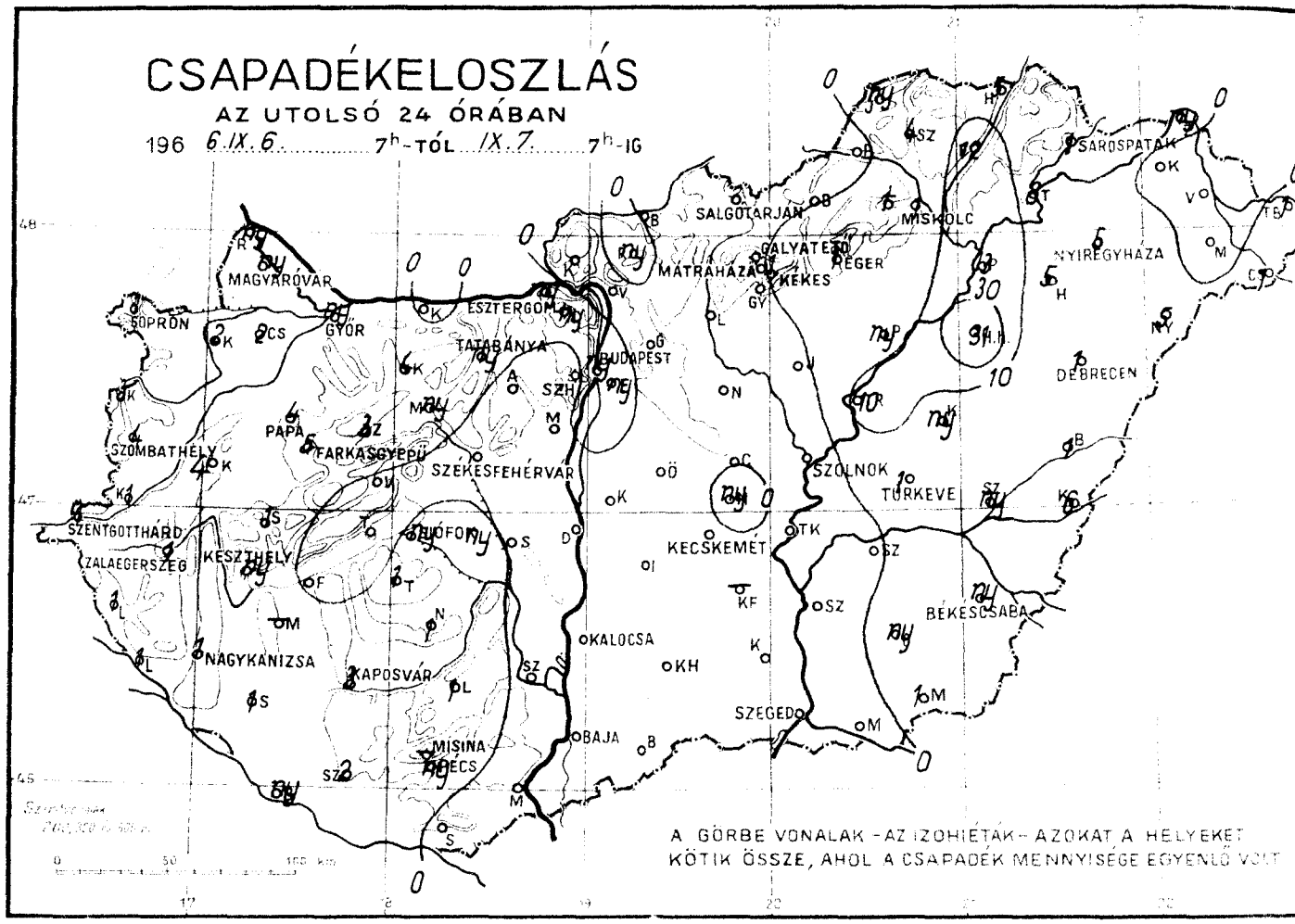
CSAPADÉKELOSZLÁS
AZ UTOLSÓ 24 ÓRÁBAN
196 6. IX. 6. 7h-TÓL IX. 7. 7h-IG
SOPRON
MAGYARÓVÁR
GYŐR
ESZTERGOM
TATABÁNYA
BUDAPEST
SZH
SZOMBATHELY
PAPA
FARKASGYEPŰ
SZÉKESFEHÉRVÁR
SZENTGOTTHÁRD
ZALAEGERSZEG
KESZTHELY
NAGYKANIZSA
KAPOSVÁR
MISINA
BAJA
KALOCSA
KECSKEMÉT
SZOLNOK
TÚRKEVE
SZEGED
BÉKÉSCSABA
DEBRECEN
NYÍREGYHÁZA
MISKOLC
SALGÓTARJÁN
MÁTRAHÁZA
GALYATETŐ
EGER
KEKES
SÁROSPATAK
A GÖRBE VONALAK - AZ IZOHIÉTÁK - AZOKAT A HELYEKET
KÖTIK ÖSSZE, AHOL A CSAPADÉK MENNYISÉGE EGYENLŐ VOLT

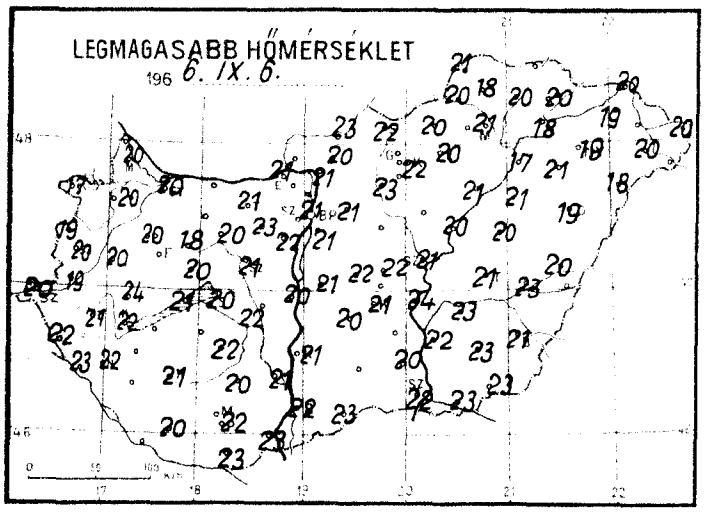
LEGMAGASABB HŐMÉRSÉKLET
196 6. IX. 6.

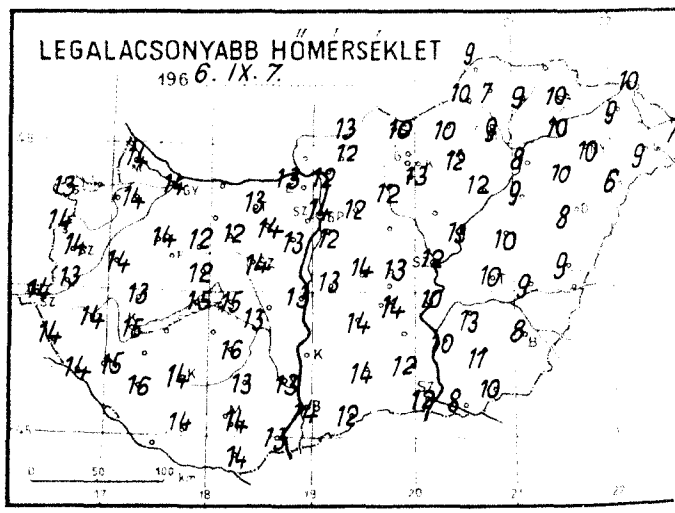
LEGALACSONYABB HŐMÉRSÉKLET
196 6. IX. 7.

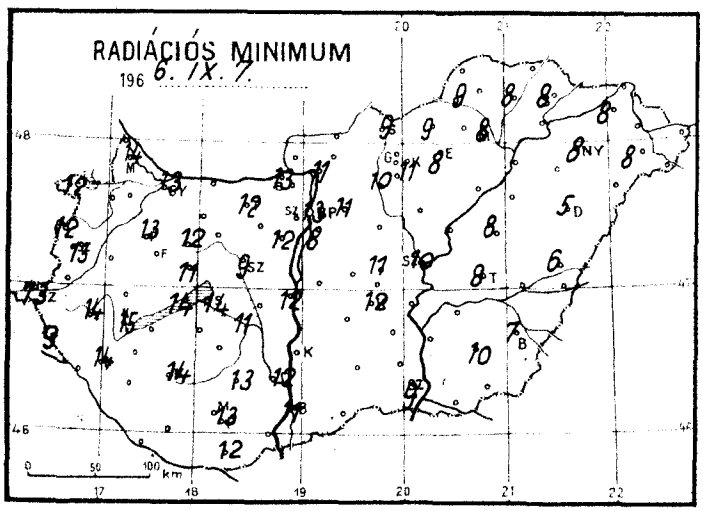
RADIÁCIÓS MINIMUM
196 6. IX. 7.

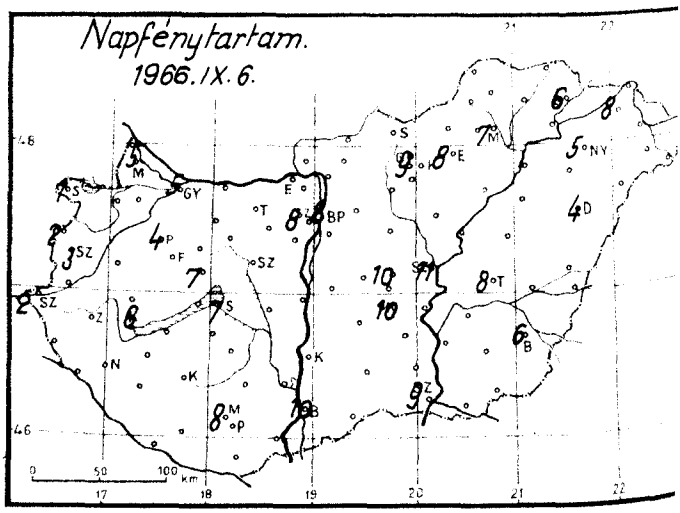
Napfénytartam.
1966. IX. 6.

1966. szeptember hó,
7. szerda nap

| | Az utolsó 24 óra adatai | | | | | | 24 órai csapadék mm | | |
|---|---|---|---|---|---|---|---|---|---|
| | Csapadék (mm) | | Hőmérsékleti szélsőségek: tegnapi nappali max. | éjszakai min. | min. 5 cm-en | Napsütés (óra) tegnap | | | |
| 12815 Magyaróvár | ny | | 20 | 14 | 14 | 5 | Rajka | ny | |
| 822 Győr | ny | = | 20 | 14 | 13 | 5 | Kapuvár | 2 | ⌓ |
| 825 Pápa | 4 | = | 20 | 14 | 13 | 4 | Csorna | 2 | |
| 805 Sopron | 1 | | 17 | 13 | 12 | 1 | Komárom | . | |
| 812 Szombathely | 4 | | 20 | 14 | 13 | 3 | Káld | 4 | ⌐ |
| 910 Szentgotthárd | 1 | = | 20 | 14 | 13 | 2 | Kőszeg | 3 | |
| 915 Zalaegerszeg | 1 | | 21 | 14 | 14 | | Körmend | 1 | |
| Lenti | 1 | | 22 | 14 | 9 | | Letenye | 1 | |
| 925 Nagykanizsa | 1 | | 2. | 15 | 14 | | Sümeg | 1 | |
| 920 Keszthely | ny | | 22 | 15 | 15 | 6 | Zirc | 3 | |
| Tihany | . | | 21 | 15 | 14 | | Kisbér | 4 | |
| 935 Siófok | ny | | 20 | 15 | 14 | 7 | Mór | ny | |
| 942 Pécs | ny | | 22 | 14 | 13 | 8 | Alcsút | . | |
| 941 Misinatető (534 m) | -- | | - | - | - | - | Esztergom | ny | |
| Siklós | . | | 23 | 14 | 12 | | Dobogókő | ny | ≡ |
| 827 Farkasgyepű (400 m) | 5 | = | 18 | 12 | 12 | | Fonyód | . | |
| Veszprém | . | | 20 | 12 | 11 | 7 | Tab | 1 | |
| 833 Tatabánya | ny | | 21 | 13 | 12 | | Sárbogárd | -- | |
| 839 Budapest (Fenbegy) | ny | | 21 | 12 | 8 | | Lengyel | 1 | |
| 840 Budapest OMI | ny | ⌓ | 21 | 14 | 13 | 8 | Nagykónyi | 1 | |
| 841 Budapest (Szabadsagh. 474 m) | . | ⌓ | 18 | 12 | 4 | 8 | Marcali | - | |
| Martonvásár | . | | 22 | 13 | 12 | | Somogyszob | 1 | |
| 835 Székesfehérvár | . | | 21 | 14 | 9 | | Kaposvar | 3 | |
| Dunaújváros | . | | 20 | 13 | 12 | | Bares | ny | |
| Szekszárd | . | ⌓ | 21 | 13 | 12 | | Szigetvár | 2 | |
| Mohács | . | ⌓ | 23 | 13 | | | Bácsalmás | . | |
| 960 Baja | . | | 22 | 14 | 11 | 10 | Kiskunhalas | . | |
| 955 Kalocsa | . | | 21 | - | - | | Izsák | . | |
| Cegléd | . | | 22 | 13 | 11 | 10 | Kunsztmiklós | . | |
| 860 Szolnok | . | = | 21 | 12 | 10 | 11 | Örkény | . | |
| 970 Kecskemét | . | = | 21 | 14 | 12 | 10 | Nagykáta | . | |
| Kiskunfélegyháza | -- | | - | - | | | Jászapáti | . | ⌓ |
| 982 Szeged | . | | 22 | 12 | 9 | 9 | Tiszakécske | . | ⌓ |
| Mezőhegyes | 1 | | 23 | 10 | | | Nagykőrös | ny | |
| Orosháza | ny | ⌓ | 23 | 11 | 10 | | Kistelek | . | |
| 990 Békéscsaba | ny | ⌐ | 21 | 8 | 7 | 6 | Makó | . | ⌓ |
| 875 Túrkeve | 1 | ⌐ | 21 | 10 | 8 | 8 | Szentes | . | |
| Berettyóújfalu | 1 | | 20 | 9 | 6 | | Szarvas | . | |
| 880 Debrecen | 1 | ⌐ | 19 | 8 | 5 | 4 | Szeghalom | ny | ⌐ |
| 892 Nyiregyháza | 5 | ⌐ | 19 | 10 | 8 | 5 | Körösszakál | 6 | |
| Kisvárda | . | ≡ | 19 | 9 | 8 | 8 | Tiszaroff | 10 | ⌐ |
| Mátészalka | . | ⌓ | 20 | 9 | 8 | | Poroszló | ny | ⌓ |
| Tiszabecs | 1 | | 20 | 7 | | | Karcag | ny | |
| Vác | . | | 21 | 12 | 11 | | Hortobágy | 31 | ⌐ |
| Gödöllő | . | | 21 | 12 | 11 | | Polgár | 13 | ⌐ |
| Lőrinci | . | | 23 | 12 | 10 | | Hajdúdorog | 5 | ⌐ |
| Gyöngyös | . | | 22 | 13 | 11 | | Nyírlugos | 5 | |
| Balassagyarmat | . | | 23 | 13 | | | Csenger | 1 | ⌐ |
| 755 Salgótarján | . | | 22 | 10 | 9 | | Vásárosnamény | -- | |
| Galyatető (932 m) | . | | 15 | 9 | | .. | Záhony | ny | |
| 851 Kékestető (1000 m) | 1 | | 14 | 9 | - | 9 | Királyrét | . | |
| Mátraháza (672 m) | . | = | 17 | 10 | | | Romhány | ny | |
| 865 Eger | 1 | | 20 | 12 | 8 | 8 | Borsodnádasd | . | |
| Putnok | . | = | 20 | 10 | 9 | | Jósvafő | - | |
| Lillafüred | 1 | | 19 | 10 | | | Szendrőlád | 4 | ⌐ |
| 772 Miskolc | 1 | ⌐ | 21 | 9 | 8 | 7 | Hidasnémeti | 5 | ⌐ |
| Füged | 12 | | 20 | 9 | 8 | | Tokaj | 8 | ⌐ |
| 778 Sárospatak | 1 | ⌐ | 20 | 10 | 8 | 6 | Sárhatvan | ny | |

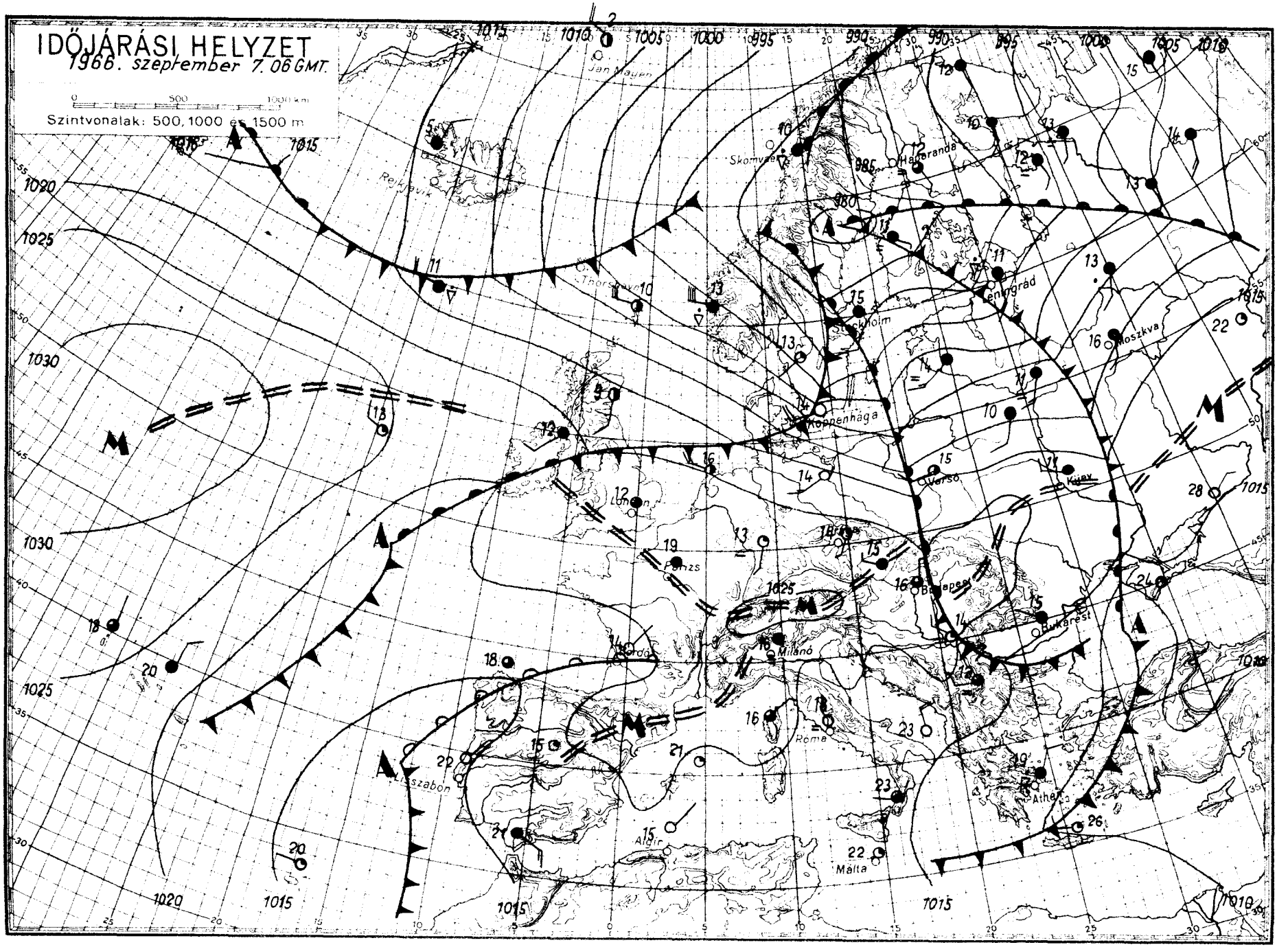
IDŐJÁRÁSI HELYZET
1966. szeptember 7. 06 GMT.
0 500 1000 km
Szintvonalak: 500, 1000 és 1500 m
Jan Mayen
Reykjavik
Skomvaer
Haparanda
Thorshavn
Stockholm
Leningrád
Moszkva
Koppenhága
Oslo
Verső
Kijev
London
Berlin
Varsó
Budapest
Bukarest
Milánó
Roma
Athén
Lisszabon
Algír
Málta
1015
1020
1025
1030
1010
1005
1000
995
990
985
980

# IDŐJÁRÁSI NAPIJELENTÉS

ЕЖЕДНЕВНЫЙ МЕТЕОРОЛОГИЧЕСКИЙ БЮЛЛЕТЕНЬ • DAILY WEATHER REPORT
BULLETIN QUOTIDIEN DE TEMPS • TÄGLICHER WETTERBERICHT

...IADJA AZ ORSZÁGOS METEOROLÓGIAI INTÉZET
...DAPEST II., KITAIBEL PÁL UTCA 1
...LEFON: KÖZPONT: 53-500, IDŐJELZŐ OSZT.: 150-110

MEGJELENIK NAPONKÉNT • ELŐFIZETÉSI ÁRA A POSTAI KÖLTSÉGGEL EGYÜTT NEGYEDÉVRE 60, Ft
KIADÁSÉRT FELEL AZ INTÉZET IGAZGATÓJA

...). évfolyam 251. szám. + Budapest + 1966. szeptember 8. csütörtök

***Az időjárási helyzet ma reggel és a várható időjárás:***

Északkelet-Európa felett nagykiterjedésü ciklonrendszer helyezkedik ...l, amelynek déli szakaszán tovább tart a hüvös és nedves levegő áramlása a ...zovjetunió európai területei fölé. Szárazföldünk nyugati felében a leszálló ...égáramlás következtében csendes és mérsékelten meleg az idő.

Hazánkban szerdán változóan felhős égbolt mellett 7, 10 órán át sü...ött a nap. Csak Kapuváron hullott jelentéktelen mennyiségü eső. A hőmérséklet ...apközben 22, 25 fokig emelkedett. Csütörtökön hajnalban általában 10, 15 fokig ...ult le a levegő. Délelőtt 11 órára 19, 25 fokig emelkedett a hőmérséklet.

Ma 12 órakor Budapesten a hőmérséklet 24 fok, a tengerszintre át...számitott légnyomás 763 mm, alig változik.

A Balaton vizének hőmérséklete 11 órakor Siófoknál: 19 fok.

Várható időjárás péntek estig:

Kisebb felhőátvonulások, valószinüleg eső nélkül.
Mérsékelt szél.
Reggeli párásság.

Várható legalacsonyabb éjszakai hőmérséklet: 11, 16,
legmagasabb nappali hőmérséklet pénteken: 22, 27 fok között.

Dunay Sándorné s.k.

...hőmérséklet napi középértéke és eltérése a 90 évi átlagtól / Budapesten / :

...66. IX. 7.: 19,0 C°, +0,2 C°.

...71 óta ezen a napon Budapesten előfordult:

...gmagasabb hőmérséklet: 33,1 C° /1928/
...galacsonyabb hőmérséklet: 6,4 C° /1925/

66.557.

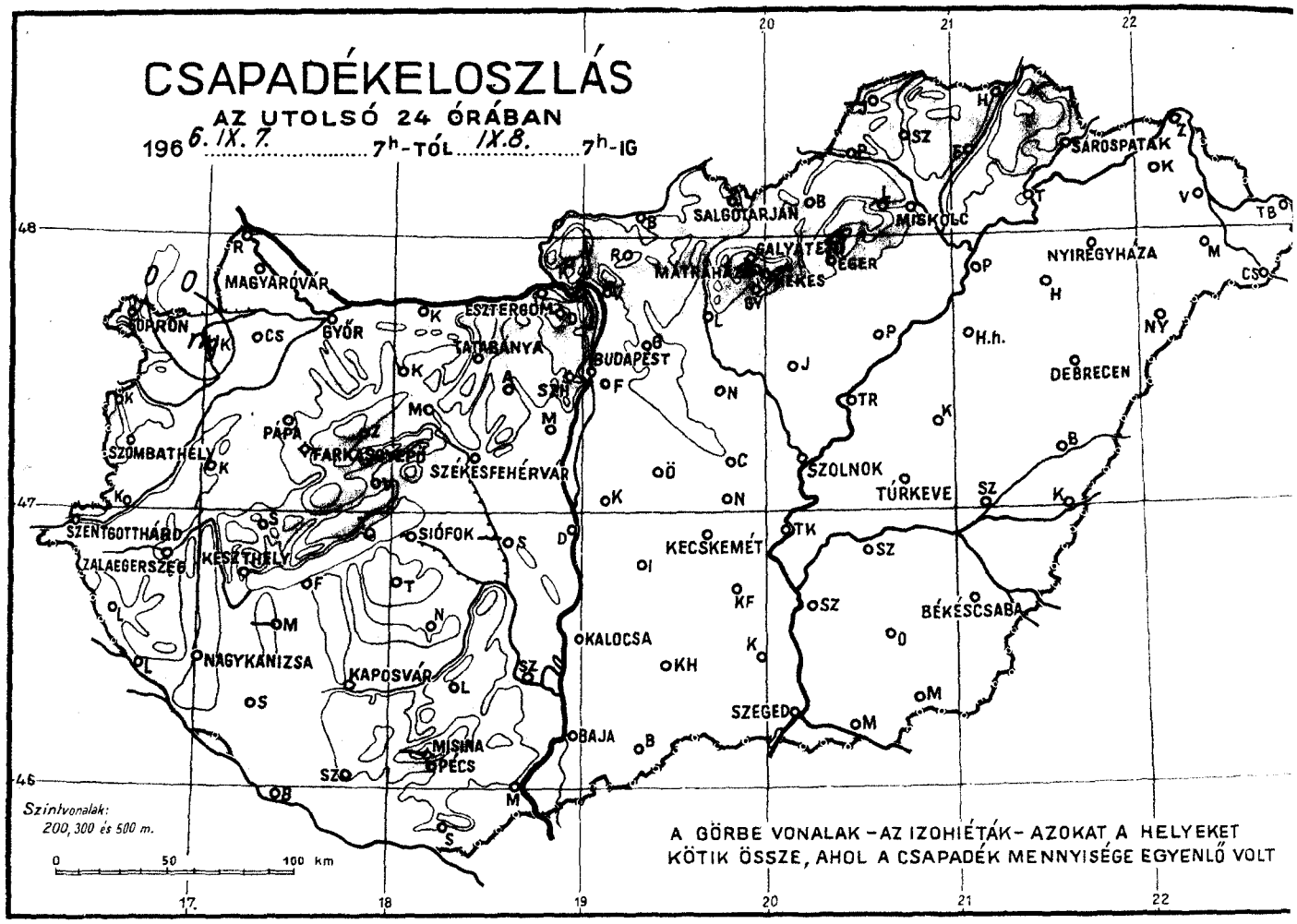
CSAPADÉKELOSZLÁS
AZ UTOLSÓ 24 ÓRÁBAN
1966. IX. 7. 7h-TÓL IX. 8. 7h-IG
SOPRON
MAGYARÓVÁR
GYŐR
ESZTERGOM
TATABÁNYA
BUDAPEST
SALGÓTARJÁN
MISKOLC
SÁROSPATAK
NYÍREGYHÁZA
DEBRECEN
SZOLNOK
TÚRKEVE
SZOMBATHELY
PÁPA
SZÉKESFEHÉRVÁR
SZENTGOTTHÁRD
ZALAEGERSZEG
KESZTHELY
SIÓFOK
KECSKEMÉT
BÉKÉSCSABA
NAGYKANIZSA
KAPOSVÁR
KALOCSA
SZEGED
BAJA
MISINA
PÉCS
Szintvonalak:
200, 300 és 500 m.
0 50 100 km
A GÖRBE VONALAK – AZ IZOHIÉTÁK – AZOKAT A HELYEKET
KÖTIK ÖSSZE, AHOL A CSAPADÉK MENNYISÉGE EGYENLŐ VOLT

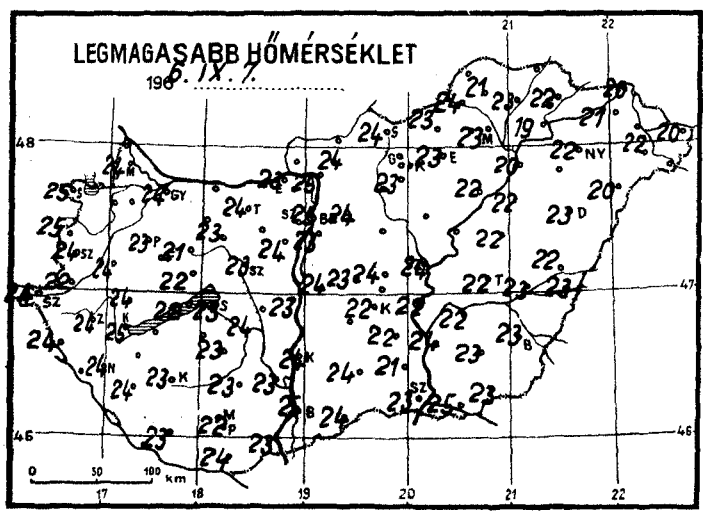
LEGMAGASABB HŐMÉRSÉKLET
1966. IX. 7.
0 50 100 km

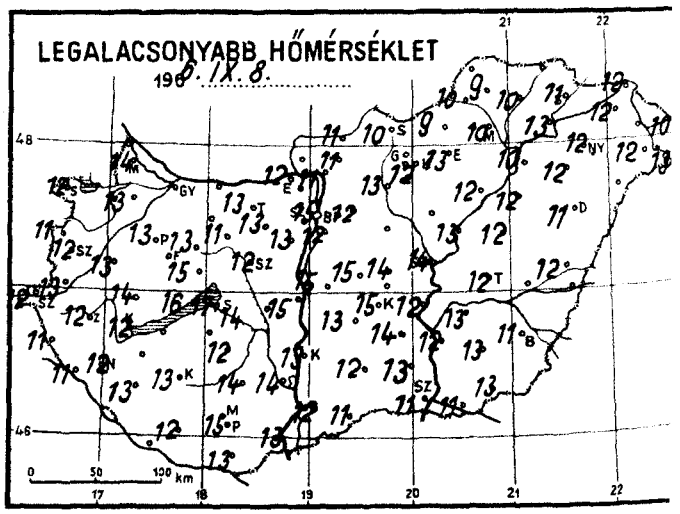
LEGALACSONYABB HŐMÉRSÉKLET
1966. IX. 8.
0 50 100 km

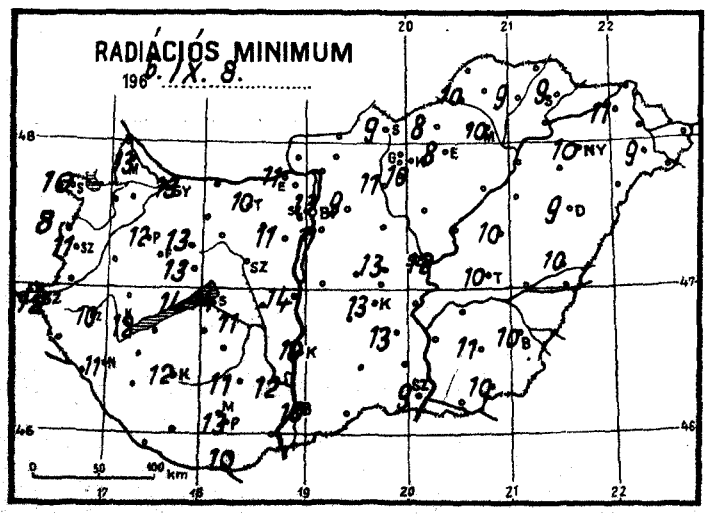
RADIÁCIÓS MINIMUM
1966. IX. 8.
0 50 100 km

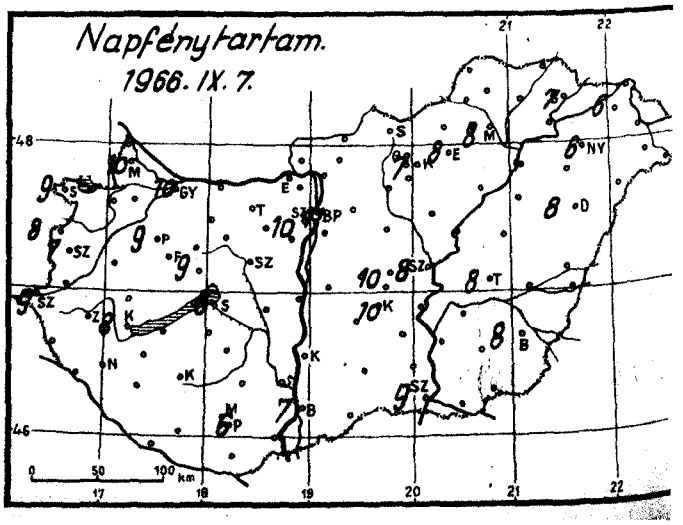
Napfénytartam.
1966. IX. 7.
0 50 100 km

TÁJÉKOZTATÓ AZ 19[illegible]. AUGUSZTUS HAVI
CSAPADÉK ELOSZLÁSÁRÓL

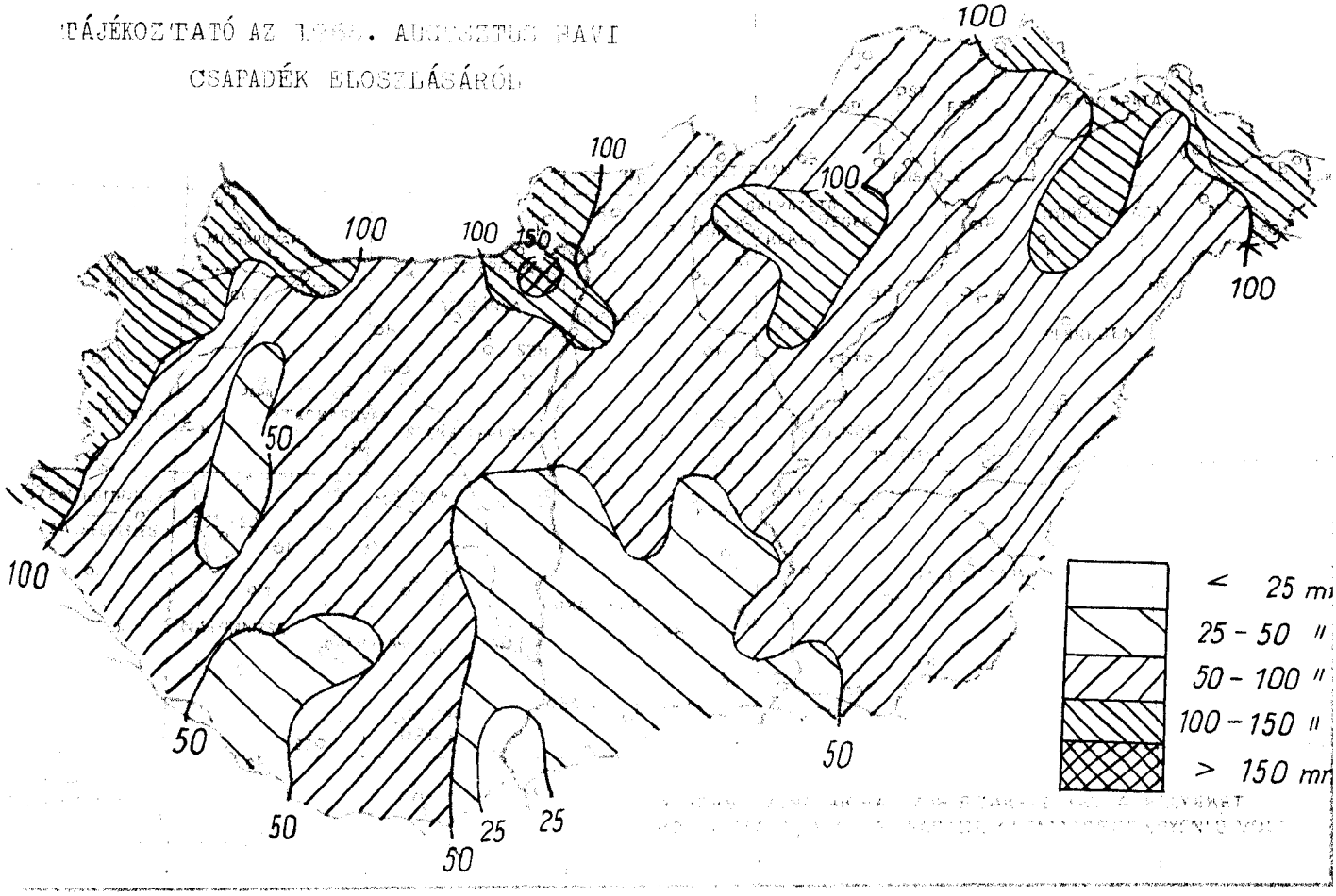


19[illegible]. AUGUSZTUS HAVI CSAPADÉK
AZ ÁTLAG SZÁZALÉKÁBAN

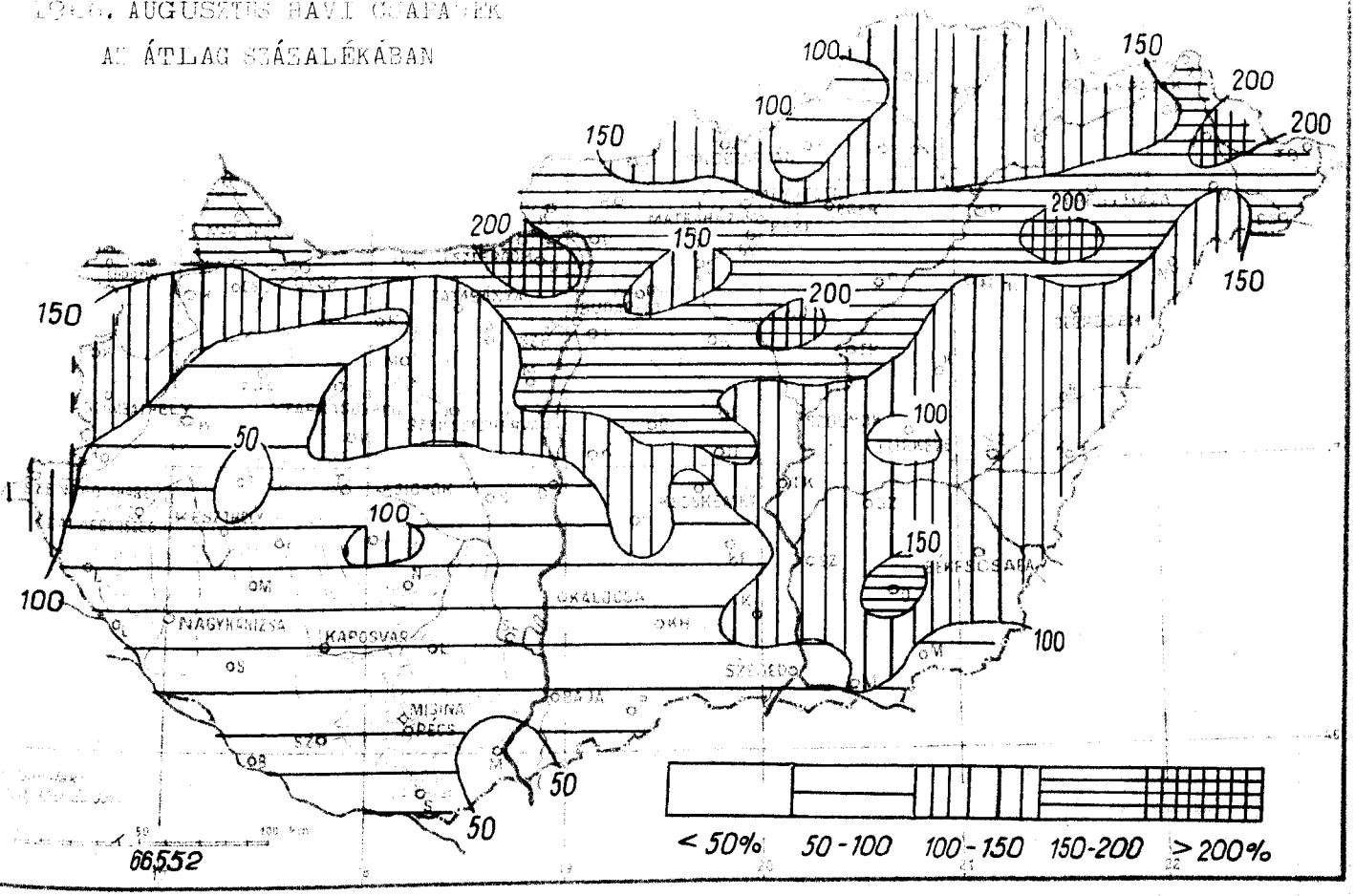


66,552

# TÁJÉKOZTATÓ

Az IDŐJÁRÁSI NAPIJELENTÉS hazánk és Európa időjárásáról nyújt áttekintést a beérkező nagyszámú meteorológiai sürgöny alapján.

Az **első oldalon** találjuk a Meteorológiai Intézet aznap délben kiadott összefoglaló jelentésének szöveget.

A jelentés első bekezdése röviden ismerteti az európai időjárás helyzetét. Egy külön bekezdés adja meg Magyarország 24 óra alatti időjárásának rövid leírását. Utána következik a 12 órakor Budapesten észlelt hőmérséklet, tengerszintre átszámított légnyomás, a légnyomásváltozásnak az utolsó 3 órára vonatkozó irányzata, továbbá a nyári félévben a Balaton Siófokon észlelt vízhőmérséklete. Ezt követi az ország területére vonatkozó **előrejelzés**, amely a következő **36 órára** (másnap estig) érvényes. Olyan esetekben, amikor az időjárási helyzet megengedi, hogy egy-két további nap időjárására is elég megbízható következtetéseket lehessen levonni, az előrejelzésekhez **Távolabbi kilátások** címen még egy második előrejelzés csatlakozik. A NAPIJELENTÉS-nek ezen az oldalán szerepel még a budapesti hőmérséklet előző napi középértéke és ennek eltérése az 1871—1960 közötti 90 év törzsátlagaitól. Végül itt közöljük az illető napon 1871 óta Budapesten előfordult legmagasabb és legalacsonyabb hőmérsékletek értékét és előfordulásuk évét.

A **második oldal** felső részében közöljük az utolsó 24 óra magyarországi csapadéktérképét (a számok a csapadék mennyiségét mm-ben adják meg; ny = nyom, azaz 0,4 mm vagy ennél kisebb mennyiség). A térképen kihúzott görbe vonalak az **izohieták**. Azoknak a területeknek a kiemelésére szolgálnak, amelyeken a csapadék mennyisége valamely határérték (pl. 20 mm) alatt illetőleg felett volt. Megszerkesztésük csak nagyvonalú tájékozódásra szolgál, de nem veheti mindig figyelembe a csapadékmennyiségben előforduló nagy helyi különbségeket, amelyek főképpen a meleg hónapok záporszerű esői alkalmával lépnek fel. Nagyon szeszélyes eső-eloszlás idején az izohieták elmaradnak a térképről.

A **második oldal** alsó részében térképeken közöljük néhány időjárási elem **területi eloszlását** hazánkban. Az első térképen a kiadást megelőző napon észlelt **nappali hőmérsékleti csúcsértéket** (maximum) láthatjuk, a másodikon **az elmúlt éjszaka alatti legalacsonyabb hőmérsékletet** (minimum), a harmadik pedig a talajközeli rétegben észlelt legalacsonyabb hőmérsékletet (**radiációs minimum**) mutatja. A negyedik térképen általában a kiadást megelőző napon mért **napsütés időtartamát** adjuk meg órákban. Hótakaró esetén azonban ezen a térképen közöljük a kiadás reggelén mért **hóréteg magasságát** cm-ben (* = folt, azaz nem összefüggő réteg, b = bucka).

A **harmadik oldal** az elmúlt 24 óra hazai időjárásának néhány fontos adatát közli nagyszámú megfigyelő állomásról.

A baloldali táblázat a hazai magasabbrendű megfigyelő állomások (óránként sürgönyöző ún. szinoptikus állomások és napjában néhány alkalommal sürgönyöző éghajlati állomások) adatait tartalmazza, országrészenkénti sorrendben. Az első oszlopban megadjuk a csapadék mennyiségét mm-ben; a második rovatban a reggeli észlelés alkalmával talált harmatot, deret, zúzmarát (nemzetközi jelekkel) és a reggel észlelt hóréteg vastagságot cm-ben (folt = hófoltok, lepel = néhány mm-es hóréteg, b = bucka); továbbá ha a 24 óra folyamán jégeső vagy zivatar volt, akkor ebben a rovatban szerepel a zivatar, illetőleg a jégeső jele. További 3 rovatban következik az előző napi legmagasabb és az éjszakai legalacsonyabb hőmérséklet, valamint a talaj felett 5 cm magasságban kisugárzás elleni védelem nélkül elhelyezett ún. kisugárzási (radiációs) hőmérőn leolvasott minimum hőmérséklet. Az utolsó rovat az előző napi napfénytartamot tünteti fel.

A jobboldali táblázatban kb. 50 további hazai állomás csapadék- és hóréteg adatait foglaljuk össze.

A **negyedik oldalt** az európai **időjárási térkép kivonatos alakja** foglalja el. Ez vázlatos másaa annak a részletes, sokezer adatot tartalmazó nagyméretű munkatérképnek, amelynek alapján az Intézet aznap déli előrejelzése készült. Az itt közölt térképen csak a legfontosabb állomások néhány közérdekű adata van feltüntetve. A felhőzet mennyiségét az állomáskarika besötétítésének mértékével adjuk meg; a szél abból az irányból fúj, amerre a szélzászló rúdja mutat. A zászlócskák oldalvonalainak száma annál nagyobb, minél nagyobb a szélsebesség: egy rövid oldalvonás 1—2 méter/másodperc (m/sec) sebességű szélnek felel meg, egy hosszú vonás 3—5 m/sec sebességű szélnek, egy rövid és egy hosszú vonás együtt 6—7 m/sec sebességnek stb. Az állomáskarikától balra látható szám a hőmérsékletet adja egész fokokban. Ha az állomáson az észlelés időpontjában nevezetesebb időjárási esemény volt, pl. csapadékhullás, köd, zivatar, stb., akkor a hőmérséklet alatt az illető jelenség nemzetközi jele is fel van tüntetve (a használt jelek jegyzékét l. alább.) A **vastagon kihúzott, fogazással ellátott vonalak** az időjárási frontok, a **dupla szaggatott vonalak** a lesiklófelületek (magyarázatukat l. alább). A **vékony vonallal kihúzott görbék** az izobárok, azokat a helyeket kötik össze, amelyeknek a tengerszintre átszámított légnyomása egyenlő. A görbéhez írt szám a légnyomás értékét adja millibárban (1 mb = 750,1 higany-mm). A térképen látható betűk jelentése:

A = kis légnyomású terület (minimum, ciklon) középpontja.

M = nagy légnyomású terület (maximum, anticiklon) középpontja.

**Fontosabb meteorológiai jelek:**

| | | | | |
|---|---|---|---|---|
| ∞ pára | ❟ szitálás | ∿ ónos eső | ▽ záporeső | ⟨ villogás |
| = talajköd | ● eső | ▲ jégeső | ▽* hózápor | ⟨S porvihar |
| ≡ köd | ✳ havazás | ⋁ zúzmara | ⟨ zivatar | ⟨+ hófúvás |

**A frontok és lesiklófelületek magyarázata:**



melegfront (másnéven felsiklási front): határvonal, amelynek mentén meleg levegő nyomul elő



hidegfront (másnéven betörési front): határvonal, amelynek mentén hideg levegő nyomul elő



veszteglő front: az egymás mellé került meleg- és hideg levegő közül egyik sem nyomul előre, vagy pedig ingázó mozgást végeznek



kettős (okklúziós) front meleg típusa: egy meleg és egy utána érkező hidegfront olyan összekapcsolódása, amelyben a melegfront jelenségei vannak túlsúlyban



kettős (okklúziós) front hideg típusa: ugyanilyen összekapcsolódás, de ezúttal a hidegfront jelenségei vannak túlsúlyban



felső betörési front: olyan hideg levegő előnyomulásának vonala, amely csak a felsőbb rétegekben lép fel



felső felsiklási front: olyan meleg levegő előnyomulásának vonala, amely csak a felsőbb rétegekben lép fel



lesiklófelület: a vonal egyik oldalán nagy kiterjedésű leszálló légmozgás van, derült idővel vagy felhőoszlással

1966. szeptember ..... hó,
8. csütörtök ..... nap

| | Az utolsó 24 óra adatai | | | | | | 24 órai csapadék mm | | |
|---|---|---|---|---|---|---|---|---|---|
| | Csapadék (mm) | | Hőmérsékleti szélsőségek | | | Napsütés (óra) tegnap | | | |
| | | | tegnapi nappali max. | éjszakai min. | min. 5 cm-en | | | | |
| 12815 Magyaróvár | . | | 24 | 14 | 13 | 10 | Rajka | . | |
| 822 Győr | . | = | 24 | 16 | 13 | 10 | Kapuvár | ny | |
| 825 Pápa | . | p | 23 | 13 | 12 | 9 | Csorna | . | pp |
| 805 Sopron | . | | 25 | 12 | 10 | 9 | Komárom | . | pp |
| 812 Szombathely | . | | 24 | 12 | 11 | 7 | Küld | . | pp |
| 909 Szentgotthárd | . | = | 24 | 12 | 12 | 9 | Kőszeg | . | |
| 915 Zalaegerszeg | . | = | 24 | 12 | 10 | | Körmend | . | |
| Lenti | . | | 24 | 11 | | | Letenye | . | |
| 925 Nagykanizsa | . | = | 24 | 12 | 11 | | Sümeg | . | |
| 929 Keszthely | . | p | 25 | 12 | 12 | 8 | Zirc | . | |
| Tihany | . | | 22 | 16 | 14 | | Kisbér | . | p |
| 935 Siófok | . | pp | 23 | 17 | 14 | 8 | Mór | . | |
| 942 Pécs | . | pp | 22 | 15 | 13 | 6 | Alesút | . | |
| 941 Misinatető (754 m) | — | | — | — | — | — | Esztergom | . | |
| Siklós | . | p | 24 | 13 | 10 | | Dobogókő | . | = |
| 827 Farkasgyepű (400 m) | . | | 21 | 14 | 10 | | Fonyód | . | |
| Veszprém | . | | 22 | 15 | 13 | 9 | Tab | . | |
| 833 Tatatóváros | . | | 24 | 13 | 10 | | Siófok | — | |
| 839 Budapest (Pestlőrinc) | . | = | 23 | 12 | 11 | | Lengyel | . | |
| 840 Budapest OMI | . | p | 25 | 15 | 13 | 11 | Nagykónyi | . | p |
| 841 Budapest (Szabadságh. 474 m) | . | p | 21 | 14 | 11 | 10 | Marcali | — | |
| Martonvásár | . | | 24 | 13 | 11 | | Somogyszob | . | |
| 835 Székesfehérvár | . | | 23 | 12 | | | Kaposvár | . | p |
| Dunaújváros | . | | 23 | 15 | 14 | | Bares | . | |
| Szekszárd | . | pp | 23 | 14 | 12 | | Szigetvár | . | |
| Mohács | . | ppp | 23 | 13 | | | Bátaszalmás | . | |
| 960 Baja | . | ppp | 25 | 12 | 10 | 7 | Kiskunhalas | . | |
| 955 Kalocsa | . | | 24 | 13 | 10 | | Izsák | . | |
| Cegléd | . | pp | 24 | 14 | 13 | 10 | Kunszentmiklós | . | |
| 860 Szolnok | . | pp | 24 | 14 | 12 | 8 | Örkény | . | p |
| 970 Kecskemét | . | = | 22 | 15 | 13 | 10 | Nagykáta | . | |
| Kiskunfélegyháza | . | | 22 | 14 | 13 | | Jászapáti | . | p |
| 982 Szeged | . | p | 23 | 11 | 9 | 9 | Tiszakécske | . | =p |
| Mezőhegyes | . | | 23 | 13 | 10 | | Nagykőrös | . | |
| Orosháza | . | pp | 23 | 13 | 11 | | Kistelek | . | |
| 990 Békéscsaba | . | pp | 23 | 11 | 10 | 8 | Makó | . | p |
| 875 Túrkeve | . | = | 23 | 12 | 10 | 8 | Szentes | . | |
| Berettyóújfalu | . | p | 22 | 12 | 10 | | Szarvas | . | |
| 882 880 Debrecen | . | = | 23 | 11 | 9 | 8 | Szeghalom | . | pp |
| 892 Nyíregyháza | . | = | 22 | 12 | 10 | 6 | Kőrösszakál | . | |
| 788 Kisvárda | . | = | 21 | 12 | 11 | 6 | Tiszaroff | . | |
| Mátészalka | . | p | 22 | 12 | 9 | | Poroszló | . | pp |
| Tiszabecs | . | | 20 | 10 | | | Karcag | . | pp |
| Vác | . | p | 25 | 11 | | | Hortobágy | . | pp |
| Gödöllő | . | | 24 | 12 | 9 | | Polgár | . | |
| Lőrinci | . | | — | 13 | 11 | | Hajdúdorog | . | |
| Gyöngyös | . | | 23 | 12 | 10 | | Nyírlugos | . | |
| Balassagyarmat | . | | — | 11 | | | Csenger | . | p |
| 755 Salgótarján | . | | 24 | 10 | 9 | | Vásárosnamény | . | |
| Galyatető (932 m) | . | | 17 | 12 | | | Záhony | . | |
| 851 Kékestető (1000 m) | . | = | 16 | 12 | — | 7 | Királyrét | . | |
| Mátrahaza (672 m) | . | | 19 | 11 | | | Romhány | . | |
| 865 Eger | . | = | 23 | 13 | 8 | 8 | Borsodnádasd | . | |
| Putnok | . | | 24 | 10 | 10 | | Jósvafő | — | |
| Lillafüred | . | | | | | | Szendrőlád | . | |
| 772 Miskolc | . | = | 23 | 10 | 10 | 8 | Hidasnémeti | . | |
| Füged | . | p | 23 | 10 | 9 | | Tokaj | . | |
| 778 Sárospatak | . | = | 22 | 11 | 9 | 7 | Sárhatvan | . | |

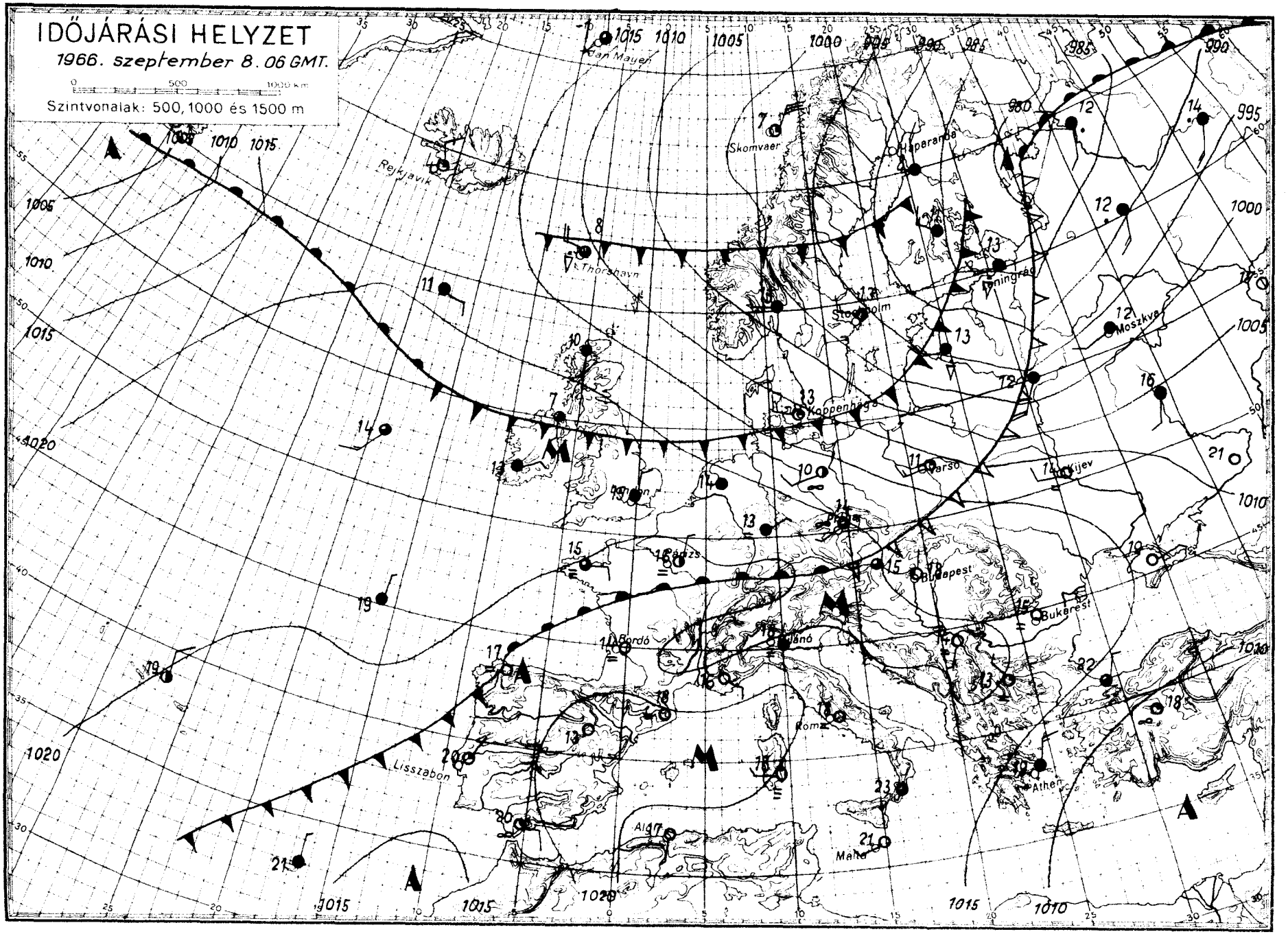
IDŐJÁRÁSI HELYZET
1966. szeptember 8. 06 GMT.
0 500 1000 km
Szintvonalak: 500, 1000 és 1500 m
Jan Mayen
Reykjavik
Skomvaer
Thorshavn
Stockholm
Leningrád
Moszkva
Koppenhága
Varsó
Kijev
Berlin
Párizs
Budapest
Bukarest
Bordó
Genova
Róma
Lisszabon
Algír
Athén
Málta

# IDŐJÁRÁSI NAPIJELENTÉS

ЕЖЕДНЕВНЫЙ МЕТЕОРОЛОГИЧЕСКИЙ БЮЛЛЕТЕНЬ • DAILY WEATHER REPORT
BULLETIN QUOTIDIEN DE TEMPS • TÄGLICHER WETTERBERICHT

KIADJA AZ ORSZÁGOS METEOROLÓGIAI INTÉZET
BUDAPEST II. KITAIBEL PÁL UTCA 1
TELEFON: KÖZPONT: 353-500, IDŐJELZŐ OSZT.: 150-410

MEGJELENIK NAPONKÉNT • ELŐFIZETÉSI ÁRA A POSTAI KÖLTSÉGGEL EGYÜTT NEGYEDÉVRE 60, Ft
KIADÁSÉRT FELEL AZ INTÉZET IGAZGATÓJA

79. évfolyam 252. szám. + Budapest + 1966. szeptember 9. péntek

***Az időjárási helyzet ma reggel és a várható időjárás:***

Az északkelet-európai ciklonrendszer Skandinávián át további hideg légtömegeket szállit dél, délkelet felé. A hidegebb levegőfajta zömében Ukrajna irányába halad, de kisebb része pénteken éjfél után a Kárpát-medence térségébe is beszivárgott. Az Atlanti-óceán fölött ujabb mérsékeltövi ciklon jelent meg és meglehetősen gyorsan halad kelet, északkelet felé. Előtte átmenetileg magasnyomású légköri képződmény alakult ki, ami előreláthatólag szombaton napközben érinti Közép-Európa légterét, igy legalábbis átmenetileg időjavulással számithatunk.

Hazánkban csütörtökön száraz, az északkeleti megyéket kivéve napos, meleg idő volt. A hőmérséklet napközben 24, 28, Mohácson 29 fokig emelkedett, de a felhősebb északkeleti határmegyékben csak 22, 23 fokot ért el. Csütörtökön éjszaka 12, 17 fokig hült le a levegő. Az éjszaka folyamán a Kárpátokon át beszivárgó hüvösebb és a medencében lévő meleg nedves légtömegek találkozása réven előbb az ország északi részén, a reggeli és délelőtti órákban pedig csaknem országosan képződtek záporok, zivatarok. A reggel 7 óráig terjedő időszakban az ország területének mintegy kétharmad részén esett csapadéknyom és 6 mm közötti esőmennyiség, Jánszapátiban felhőszakadásból 20 mm mennyiséget mértek.

Ma 12 órakor Budapesten a hőmérséklet 19 fok, a tengerszintre átszámitott légnyomás 762 mm, gyengén emelkedő irányzatu.

A Balaton vizének hőmérséklete Siófoknál 11 órakor 20 fok volt.

Várható időjárás szombat estig:
Időnkénti felhősödés ma még többfelé eső, néhány helyen zivatar, szombaton legfeljebb szórványosan előforduló átfutó eső.
Mérsékelt északnyugati, északi szél.
Az éjszakai lehülés elsősorban északon erősödik, a nappali felmelegedés lényegesen nem változik.

Várható legalacsonyabb éjszakai hőmérséklet: 10, 15,
legmagasabb nappali hőmérséklet szombaton: 20, 24 fok között.

Dr. Tóth Pál s.k.

hőmérséklet napi középértéke és eltérése a 90 évi átlagtól / Budapesten / :

966. IX. 8.: 21,5 C°, +3,2 C°.

71 óta ezen a napon Budapesten előfordult:

gmagasabb hőmérséklet: 33,1 C° /1928/
galacsonyabb hőmérséklet: 6,6 C° /1914/

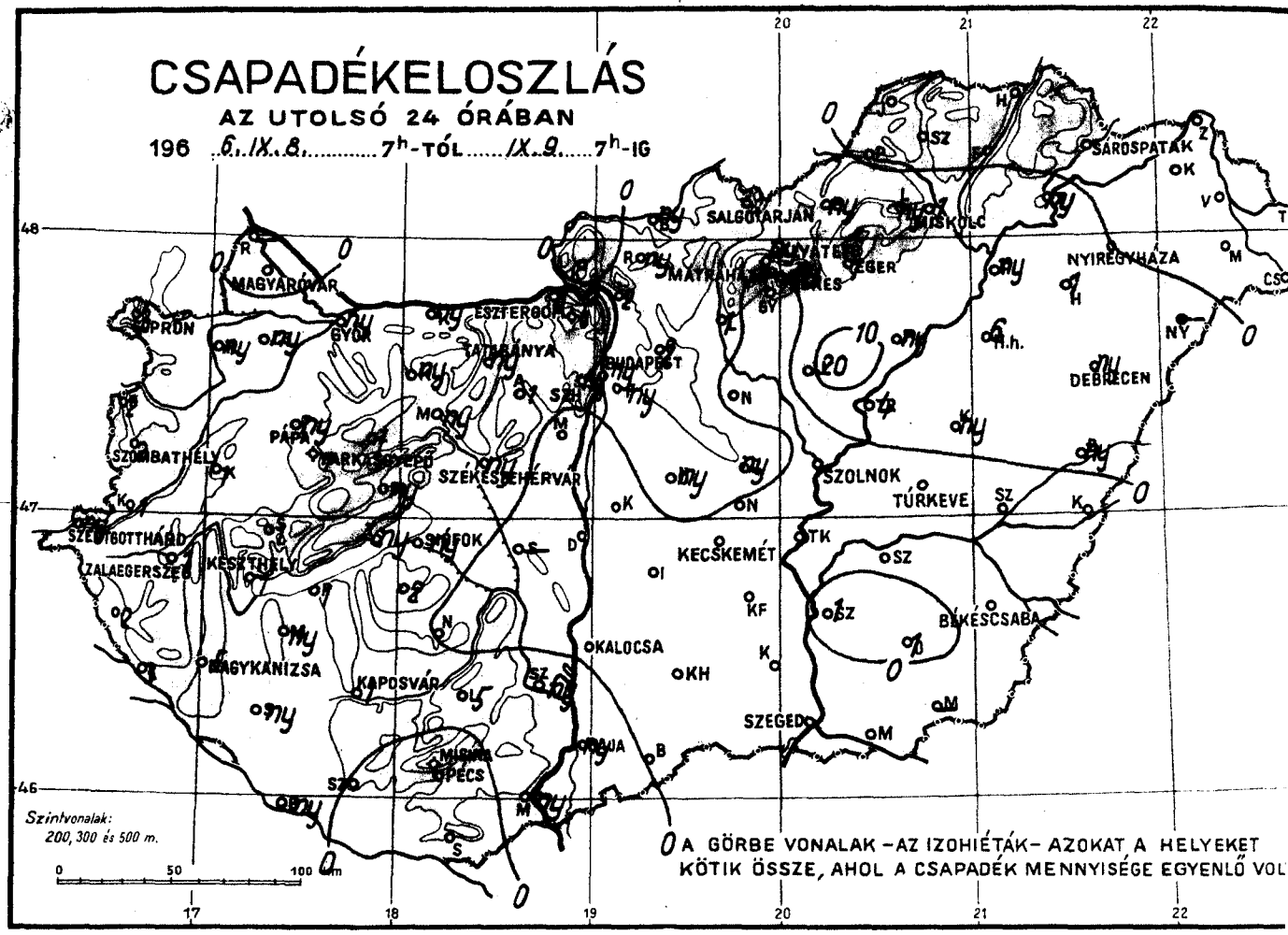
CSAPADÉKELOSZLÁS
AZ UTOLSÓ 24 ÓRÁBAN
196 6. IX. 8. 7h-TÓL IX. 9. 7h-IG
MAGYARÓVÁR
SOPRON
GYÖR
ESZTERGOM
TATABÁNYA
BUDAPEST
SALGÓTARJÁN
MISKOLC
SÁROSPATAK
NYÍREGYHÁZA
DEBRECEN
SZOMBATHELY
PÁPA
SZÉKESFEHÉRVÁR
SZOLNOK
TÚRKEVE
SZENTGOTTHÁRD
KESZTHELY
ZALAEGERSZEG
SIÓFOK
KECSKEMÉT
BÉKÉSCSABA
NAGYKANIZSA
KAPOSVÁR
OKALOCSA
SZEGED
PÉCS
MOHÁCS
Szintvonalak:
200, 300 és 500 m.
A GÖRBE VONALAK – AZ IZOHIÉTÁK – AZOKAT A HELYEKET
KÖTIK ÖSSZE, AHOL A CSAPADÉK MENNYISÉGE EGYENLŐ VOL

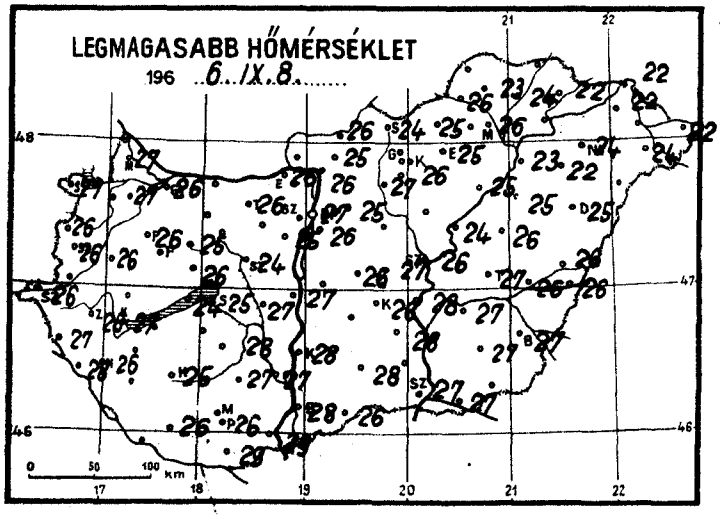
LEGMAGASABB HŐMÉRSÉKLET
196 6. IX. 8.

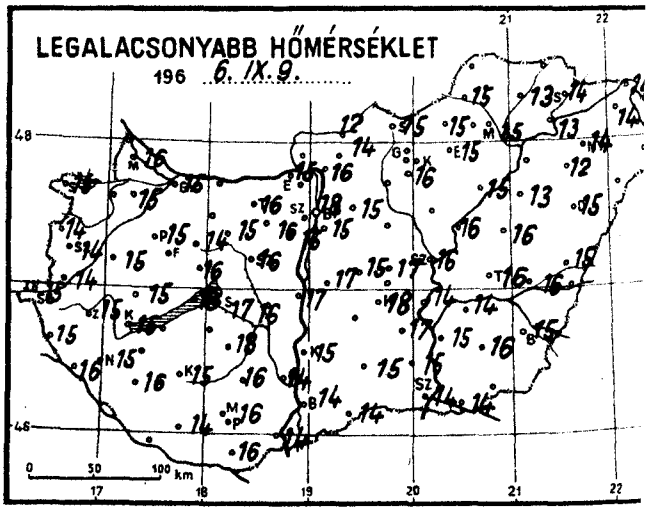
LEGALACSONYABB HŐMÉRSÉKLET
196 6. IX. 9.

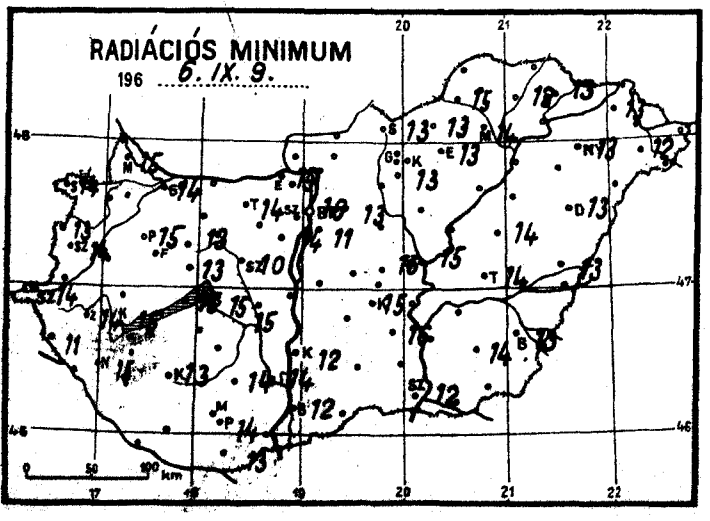
RADIÁCIÓS MINIMUM
196 6. IX. 9.

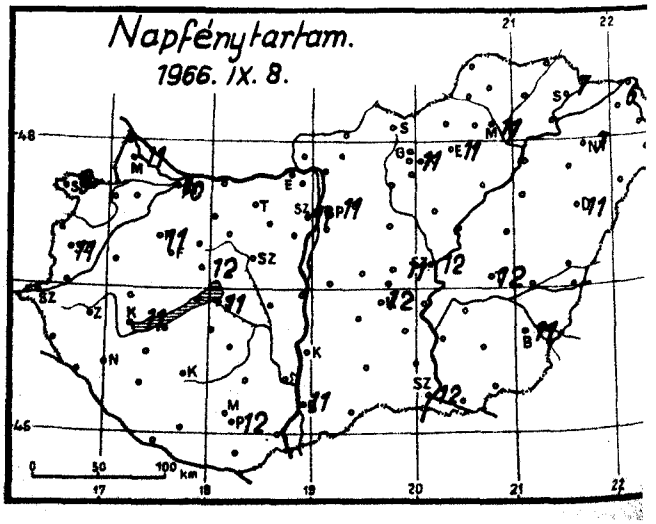
Napfénytartam.
1966. IX. 8.

TÁJÉKOZTATÓ [illegible] NYARÁNAK
CSAPADÉKELOSZLÁSÁRÓL

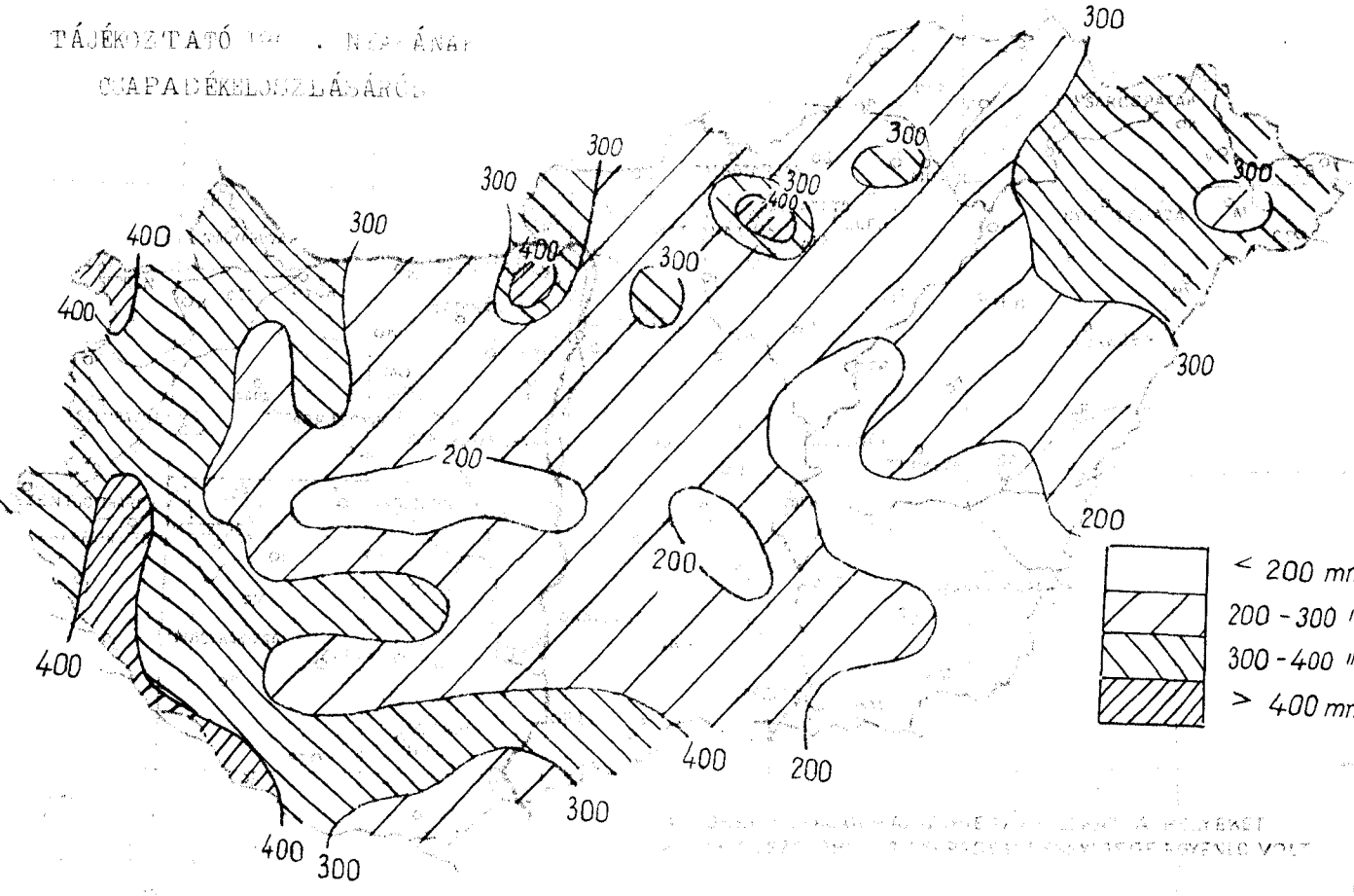


[illegible] NYARÁNAK [illegible] ÉKA
AZ ÁTLAG [illegible] ÉKÁBAN

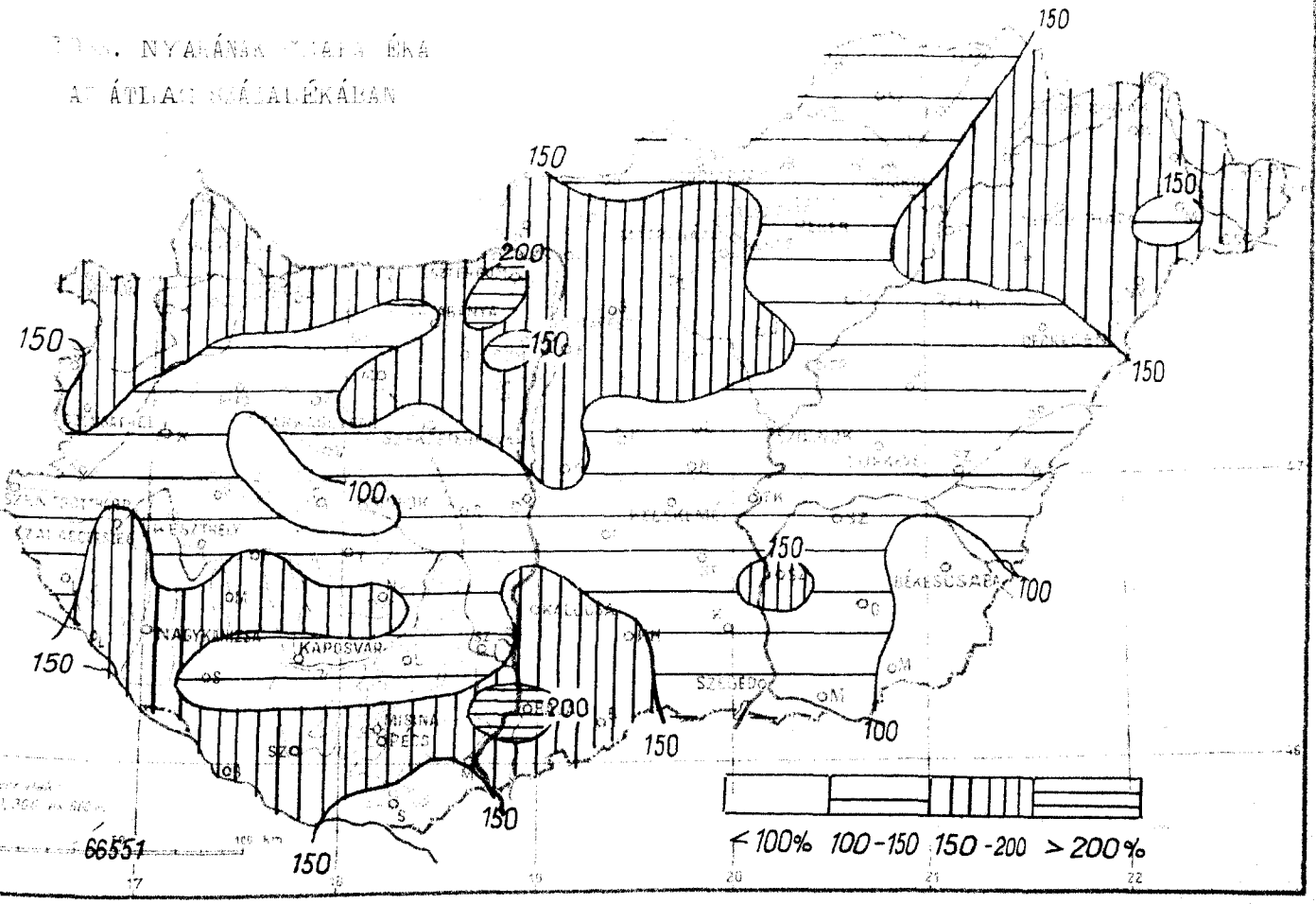

# TÁJÉKOZTATÓ

Az IDŐJÁRÁSI NAPIJELENTÉS hazánk és Európa időjárásáról nyújt áttekintést a beérkező nagyszámú meteorológiai sürgöny alapján.

Az **első oldalon** találjuk a Meteorológiai Intézet aznap délben kiadott összefoglaló jelentésének szövegét.

A jelentés első bekezdése röviden ismerteti az európai időjárás helyzetet. Egy külön bekezdés adja meg Magyarország 24 óra alatti időjárásának rövid leírását. Utána következik a 12 órakor Budapesten észlelt hőmérséklet, tengerszintre átszámított légnyomás, a légnyomásváltozásnak az utolsó 3 órára vonatkozó irányzata, továbbá a nyári félévben a Balaton Siófokon észlelt vízhőmérséklete. Ezt követi az ország területére vonatkozó **előrejelzés**, amely a következő **36 órára** (másnap estig) érvényes. Olyan esetekben, amikor az időjárási helyzet megengedi, hogy egy-két további nap időjárására is elég megbízható következtetéseket lehessen levonni, az előrejelzésekhez **Távolabbi kilátások** címen még egy második előrejelzés csatlakozik. A NAPIJELENTÉS-nek ezen az oldalon szerepel még a budapesti hőmérséklet előző napi közepértéke és annak eltérése az 1871—1960 közötti 90 év hőszámlálatától. Végül itt közöljük az illető napon 1871 óta Budapesten előfordult legmagasabb és legalacsonyabb hőmérsékletek értékét és előfordulásuk évét.

A **második oldal** felső részében közöljük az utolsó 24 óra magyarországi csapadékterképét (a számok a csapadék mennyiségét mm-ben adják meg; ny = nyom, azaz 0,4 mm vagy ennél kisebb mennyiség). A térképen kihúzott görbe vonalak az **izohieták**. Azoknak a területeknek a kiemelésére szolgálnak, amelyeken a csapadék mennyisége valamely határérték (pl. 20 mm) alatt illetőleg felett volt. Megszerkesztésük csak nagyvonalú tájékozódásra szolgál, de nem vehető mindig figyelembe a csapadékmennyiségben előforduló nagy helyi különbségeket, amelyek főképpen a meleg hónapok zaporszerű esői alkalmával lépnek fel. Nagyobb személyes esőeloszlás ügyén az izohieták elmaradnak a térképről.

A **második oldal** alsó részében térképeken közöljük néhány időjárási elem **területi eloszlását** hazánkban. Az első térképen a kiadást megelőző napon észlelt **nappali hőmérsékleti csúcsértéket** (maximum) láthatjuk, a másodikon **az elmúlt éjszaka alatti legalacsonyabb hőmérsékletet** (minimum), a harmadik pedig a talaj közeli rétegben észlelt legalacsonyabb hőmérsékletet (**radiációs minimum**) mutatja. A negyedik térképen általában a kiadást megelőző napon mért **napsütés időtartamát** adjuk meg órákban. Hétköznap esetén azonban ezen a térképen közöljük a kiadás reggelén mért **hóréteg magasságát** cm-ben (* = folt, azaz nem összefüggő réteg, b = bucka).

A **harmadik oldal** az elmúlt 24 óra hazai időjárásának néhány fontos adatát közli nagyszámú megfigyelő állomásról.

A baloldali táblázat a hazai magasabbrendű megfigyelő állomások (óránként sürgönyző ún. szinoptikus állomások és napjában néhány alkalommal sürgönyző éghajlati állomások) adatait tartalmazza, országrészenkénti sorrendben. Az első oszlopban megadjuk a csapadék mennyiségét mm-ben; a második rovatban a reggeli észlelés alkalmával talált harmatot, deret, zúzmarát (meteorológiai jelekkel) és a reggel észlelt hóréteg vastagságot cm-ben (fólt = hófoltok, lepel = néhány mm-es hóréteg, b = bucka); továbbá ha a 24 óra folyamán jegesső vagy zivatar volt, akkor ebben a rovatban szerepel a zivatar, illetőleg a jegesső jele. További rovatban következik az előző napi legmagasabb és az éjszakai legalacsonyabb hőmérséklet, valamint a talaj felett 5 cm magasságban kisugárzás elleni védelem nélkül elhelyezett ún. kisugárzási (radiációs) hőmérőn leolvasott minimum hőmérséklet. Az utolsó rovat az előző napi napfénytartamot tünteti fel.

A jobboldali táblázatban kb. 50 további hazai állomás csapadék- és hóréteg adatait foglaljuk össze.

A **negyedik oldalt** az európai **időjárási térkép kivonatos alakja** foglalja el. Ez vázlatos másá annak a részletes, sokezer adatot tartalmazó nagyméretű munkatérképnek, amelynek alapján az Intézet aznap déli előrejelzése készült. Az itt közölt térképen csak a legfontosabb állomások néhány közérdekű adata van feltüntetve. A hőhöz mennyiséget az állomáskarika besötétítésének mértékével adjuk meg, a szél abból az irányból fúj, amerre a szélzászló rúdja mutat. A zászlócskák oldalvesszőinek száma annál nagyobb, minél nagyobb a szélsebesség: egy rövid oldalvessző 1—2 méter/másodperc (m/sec) sebességű szélnek felel meg, egy hosszú vonás 3—5 m/sec sebességű szélnek, egy rövid és egy hosszú vonás együtt 6—7 m/sec sebességűnek stb. Az állomáskarikától balra látható szám a hőmérsékletet adja egész fokokban. Ha az állomáson az észlelés időpontjában nevezetesebb időjárási esemény volt, pl. csapadékhullás, köd, zivatar, stb., akkor a hőmérséklet alatt az illető jelenség nemzetközi jele is fel van tüntetve (a használt jelek jegyzékét l. alább.) A **vastagon kihúzott, fogazással ellátott vonalak** az időjárást frontok, a **dupla szaggatott vonalak** a lesiklófelületek (magyarázatukat l. alább). A **vékony vonallal kihúzott görbék** az izobárok, azokat a helyeket kötik össze, amelyeken a tengerszintre átszámított légnyomása egyenlő. A görbéhez írt szám a légnyomás értékét adja millibárban (1 mb = 750,1 higany mm). A térképen látható betűk jelentése:

A = kis légnyomású terület (minimum, ciklon), középpontja;
M = magas légnyomású terület (maximum, anticiklon), középpontja.

**Fontosabb meteorológiai jelek :**

| | | | | |
|---|---|---|---|---|
| ∞ pára | ❟ szitálás | ∼ ónos eső | ▽ záporeső | ⟨ villogás |
| = talajköd | ● eső | ▲ jégeső | ▽* hózápor | ⟨→ porvihar |
| ≡ köd | ✳ havazás | ⋁ zúzmara | ⟨ zivatar | ⟨+ hófúvás |

**A frontok és lesiklófelületek magyarázata :**

melegfront (másnéven felsiklási front) : határvonal, amelynek mentén meleg levegő nyomul elő

hidegfront (másnéven betörési front) : határvonal, amelynek mentén hideg levegő nyomul elő

veszteglő front : az egymás mellé került meleg- és hideg levegő közül egyik sem nyomul előre, vagy pedig ingázó mozgást végeznek

kettős (okklúziós) front meleg típusa : egy meleg és egy utána érkező hidegfront olyan összekapcsolódása, amelyben a melegfront jelenségei vannak túlsúlyban

kettős (okklúziós) front hideg típusa : ugyanilyen összekapcsolódás, de ezúttal a hidegfront jelenségei vannak túlsúlyban

felső betörési front : olyan hideg levegő előnyomulásának vonala, amely csak a felsőbb rétegekben lép fel

felső felsiklási front : olyan meleg levegő előnyomulásának vonala, amely csak a felsőbb rétegekben lép fel

lesiklófelület : a vonal egyik oldalán nagy kiterjedésű leszálló légmozgás van, derült idővel vagy felhőoszlással

ÁFOR 3620/63

1966. szeptember hó,
9. péntek nap

| | Az utolsó 24 óra adatai | | | | | |
|---|---|---|---|---|---|---|
| | Csapadék (mm) | | Hőmérsékleti szélsőségek | | | Napsütés (óra) tegnap |
| | | | tegnapi nappali max. | éjszakai min. | min. 5 cm-en | |
| 12815 Magyaróvár | • | | 27 | 16 | 15 | 11 |
| 822 Győr | 1 | = | 26 | 15 | 14 | 10 |
| 825 Pápa | ny. | =< | 26 | 15 | 15 | 11 |
| 805 Sopron | 3 | = | 27 | 15 | 14 | 9 |
| 812 Szombathely | 2 | ⌐ | 26 | 14 | 14 | 11 |
| 910 Szentgotthárd | ny | = | 26 | 15 | 14 | 9 |
| 915 Zalaegerszeg | 1 | =⌐ | 26 | 15 | 14 | |
| Lenti | 2 | | 27 | 15 | 11 | |
| 925 Nagykanizsa | 5 | =⌐ | 26 | 15 | 15 | |
| 930 Keszthely | 1 | ⌐ | 27 | 16 | 15 | 11 |
| Tihany | ny | | 24 | 18 | 15 | |
| 935 Siófok | ny | | 25 | 17 | 15 | 11 |
| 942 Pécs | • | ⌐ | 26 | 16 | 14 | 12 |
| 941 Misinatető (534 m) | – | | – | – | – | – |
| Siklós | • | | 29 | 16 | 13 | |
| 827 Farkasgyepü (400 m) | 1 | ⌐ | 24 | 14 | 13 | |
| Veszprém | ny | | 26 | 16 | 13 | 12 |
| 833 Tatabánya | ny | | 26 | 16 | 14 | |
| 838 Budapest (Farkasrét) | ny | =⌐ | 26 | 15 | 11 | |
| 840 Budapest OMI | ny | ⌐ | 27 | 18 | 16 | 11 |
| 841 Budapest (Szabadságh., 474 m) | ny | | 23 | 15 | 14 | 11 |
| Martonvásár | • | | 25 | 16 | 16 | |
| 835 Székesfehérvár | ny | | 24 | 16 | 10 | |
| Dunaújváros | • | | 27 | 17 | 16 | |
| Szekszárd | ny | = | 27 | 14 | 14 | |
| Mohács | ny | | 29 | 14 | | |
| 960 Baja | ny | ⌐ | 28 | 14 | 12 | 11 |
| 955 Kalocsa | • | | 28 | 15 | 12 | |
| Cegléd | ny | | 27 | 17 | 16 | 11 |
| 860 Szolnok | • | = | 26 | 16 | 15 | 12 |
| 970 Kecskemét | • | = | 26 | 18 | 15 | 12 |
| Kiskunfélegyháza | • | | 26 | 17 | 16 | |
| 982 Szeged | • | ⌐ | 27 | 14 | 12 | 12 |
| Mezőhegyes | – | | – | – | – | |
| Orosháza | 1 | | 27 | 16 | 14 | |
| 930 Békéscsaba | • | ⌐ | 27 | 15 | 13 | 11 |
| 875 Túrkeve | • | =⌐ | 27 | 16 | 14 | 12 |
| Berettyóújfalu | ny | | 26 | 15 | 13 | |
| 880 Debrecen | ny | =⌐ | 25 | 15 | 13 | 11 |
| 892 Nyíregyháza | • | = | 24 | 14 | 13 | 7 |
| Kisvárda | • | = | 22 | 14 | 13 | 6 |
| Mátészalka | • | ⌐ | 24 | 14 | 12 | |
| Tiszabecs | • | | 22 | 12 | | |
| Vác | 2 | ⌐ | 26 | 16 | | |
| Gödöllő | 2 | ⌐ | 25 | 15 | 13 | |
| Lőrinci | 1 | | 27 | – | – | |
| Gyöngyös | • | | 26 | 16 | 13 | |
| Balassagyarmat | ny | | 26 | 12 | | |
| 755 Salgótarján | 1 | | 24 | 15 | 13 | |
| Galyatető (932 m) | ny | | 18 | 13 | | |
| 851 Kékestető (1000 m) | ny | | 19 | 13 | – | 11 |
| Mátraháza (672 m) | • | | 21 | 14 | | |
| 865 Eger | 1 | | 25 | 15 | 13 | 11 |
| Putnok | • | = | 26 | 15 | 15 | |
| Lillafüred | ny | | 25 | 15 | | |
| 772 Miskolc | 1 | = | 26 | 15 | 14 | 11 |
| Fügöd | • | ⌐ | 24 | 13 | 12 | |
| 778 Sárospatak | • | = | 22 | 14 | 13 | 7 |

| 24 órai csapadék mm | | |
|---|---|---|
| Rajka | – | |
| Kapuvár | ny | |
| Csorna | ny | |
| Komárom | ny | |
| Káld | 1 | ⌐ |
| Kőszeg | 2 | ⌐ |
| Körmend | 1 | ⌐ |
| Letenye | 3 | ⌐ |
| Sümeg | 1 | |
| Zirc | 1 | |
| Kisbér | ny | ⌐ |
| Mór | ny | |
| Alcsút | 1 | |
| Esztergom | 8 | |
| Dobogókő | 6 | |
| Fonyód | 1 | ⌐ |
| Tab | 2 | |
| Sárbogárd | – | |
| Lengyel | 5 | ⌐ |
| Nagykónyi | • | |
| Marcali | ny | ⌐ |
| Somogyszob | ny | |
| Kaposvár | 1 | |
| Bares | ny | |
| Szigetvár | • | |
| Bácsalmás | • | |
| Kiskunhalas | • | |
| Izsák | • | |
| Kunszentmiklós | • | |
| Orkény | ny | |
| Nagykáta | • | ⌐ |
| Jászapáti | 20 | ⌐ |
| Tiszakécske | • | = |
| Nagykörös | • | |
| Kistelek | • | |
| Makó | • | ⌐ |
| Szentes | 1 | |
| Szarvas | • | |
| Szeghalom | • | ⌐ |
| Körösszakál | • | |
| Tiszaroff | 4 | ⌐ |
| Poroszló | ny | ⌐ |
| Karcag | ny | |
| Hortobágy | 6 | ⌐ |
| Polgár | ny | |
| Hajdúdorog | 1 | |
| Nyírlugos | – | |
| Csenger | • | |
| Vásárosnamény | • | |
| Záhony | • | |
| Királyrét | • | |
| Romhány | ny | |
| Borsodnádasd | ny | |
| Jósvafő | – | |
| Szendrőlád | • | |
| Hidasnémeti | • | |
| Tokaj | ny | |
| Sárnatvar | • | |

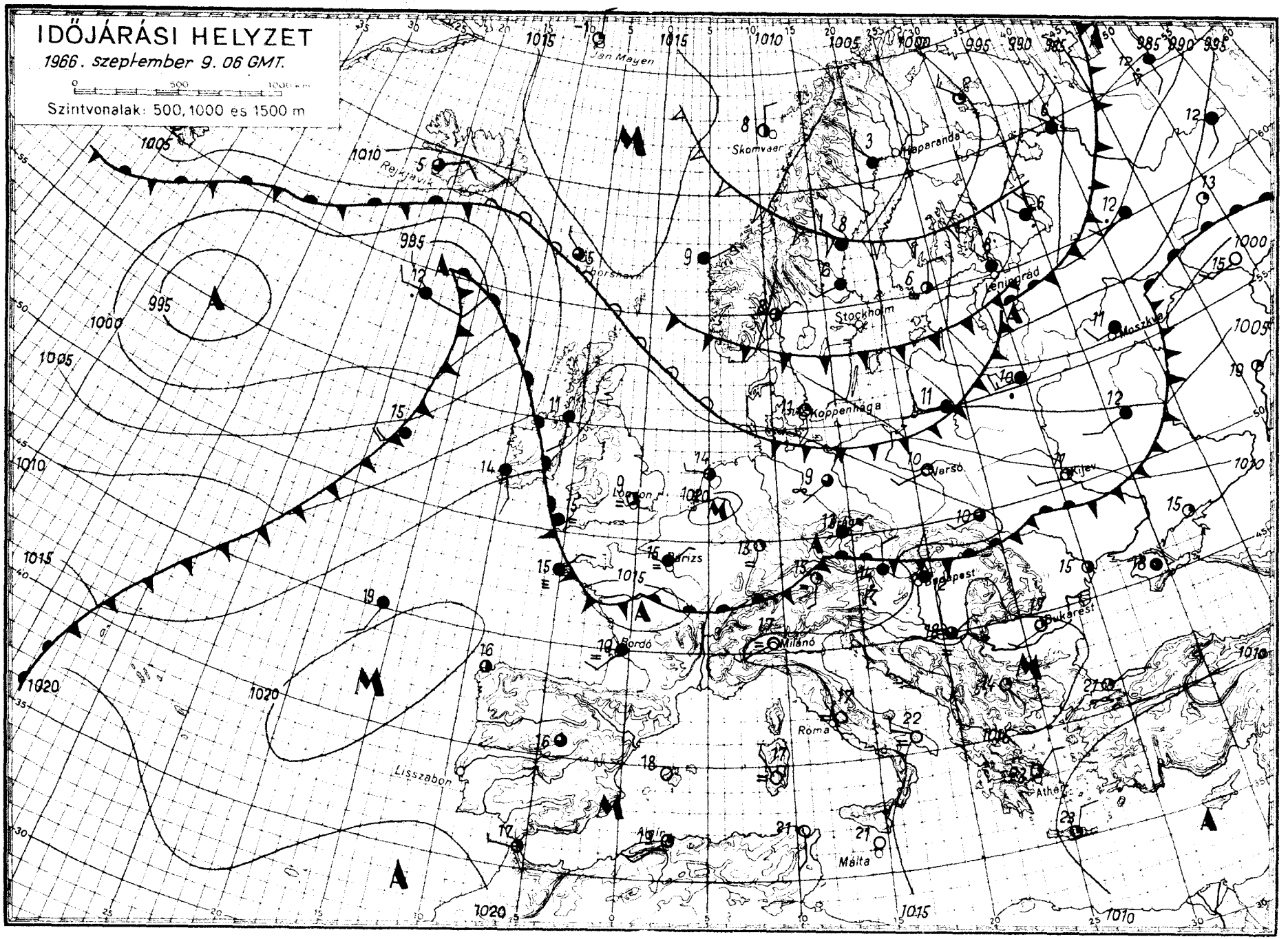
IDŐJÁRÁSI HELYZET
1966. szeptember 9. 06 GMT.
0 500 1000 km
Szintvonalak: 500, 1000 es 1500 m
Jan Mayen
Skomvaer
Haparanda
Reykjavik
Leningrád
Stockholm
Moszkva
Koppenhága
Varsó
Kijev
London
Párizs
Budapest
Bukarest
Bordó
Milánó
Roma
Athén
Lisszabon
Málta

# IDŐJÁRÁSI NAPIJELENTÉS

ЕЖЕДНЕВНЫЙ МЕТЕОРОЛОГИЧЕСКИЙ БЮЛЛЕТЕНЬ • DAILY WEATHER REPORT
BULLETIN QUOTIDIEN DE TEMPS • TÄGLICHER WETTERBERICHT

KIADJA AZ ORSZÁGOS METEOROLÓGIAI INTÉZET
BUDAPEST II. KITAIBEL PÁL UTCA 1
TELEFON: KÖZPONT: 353-500, IDŐJELZŐ OSZT.: 150-410

MEGJELENIK NAPONKÉNT • ELŐFIZETÉSI ÁRA
A POSTAI KÖLTSÉGGEL EGYÜTT NEGYEDÉVRE 60, Ft
KIADÁSÉRT FELEL AZ INTÉZET IGAZGATÓJA

20. évfolyam 253. szám. + Budapest + 1966. szeptember 10. szombat

***Az időjárási helyzet ma reggel és a várható időjárás:***

Európa középső részei fölött átmenetileg magasnyomásu légköri képződmény helyezkedik el, igy ezeken a területeken általában kevés a felhő, a reggeli órákban sokfelé párás, ködös az idő. Az Atlanti-óceánon elhelyezkedő ciklon frontjai ma reggelre a Brit-szigeteken és a Skandináv félsziget déli részein hoztak esőket. A hőmérsékleti értékek Észak- és Kelet-Európában nem érik el az évszaknak megfelelő értékeket, máshol megegyeznek azzal, vagy pár fokkal felette vannak.

Hazánkban pénteken változóan felhős idő volt. A délelőtti órákban sokfelé esett az eső és keletkezett zivatar. A lehullott eső mennyisége általában a csapadéknyom és 10 mm között váltakozott, de előfordultak 10 - 20 mm közötti esők is, sőt Kalocsán 21, Kisteleken 23, Békéscsabán pedig 34 mm-t mértek. Napközben a hőmérséklet 1/, 2° fokig emelkedett. Ma hajnalban az ország területén 6 és 16 fok között mindenféle hőmérséklet előfordult. Ma országszerte változóan felhős, csendes az idő.

Ma 12 órakor Budapesten a hőmérséklet 20 fok, a tengerszintre átszámított légnyomás 766 mm, gyengén süllyedő irányzatu.

A Balaton vizének hőmérséklete Siófoknál 11 órakor: 20 fok volt.

Várható időjárás vasárnap estig:

Időnkénti felhősödés, szórványosan kisebb eső lehet.
Éjszaka gyenge, napközben mérsékelt szél.
Helyenként reggeli párásság, köd.

Várható legalacsonyabb éjszakai hőmérséklet: 10, 15,
legmagasabb nappali hőmérséklet vasárnap: 21, 26 fok között.

Kerényi Nárcisz s.k.

hőmérséklet napi középértéke és eltérése a 90 évi átlagtól / Budapesten / :

IX. 9.: 19,2 C°, +1,1 C°.

1871. óta ezen a napon Budapesten előfordult:

legmagasabb hőmérséklet: 34,7 C° /1928/
legalacsonyabb hőmérséklet: 6,1 C° /1933/

66.565.

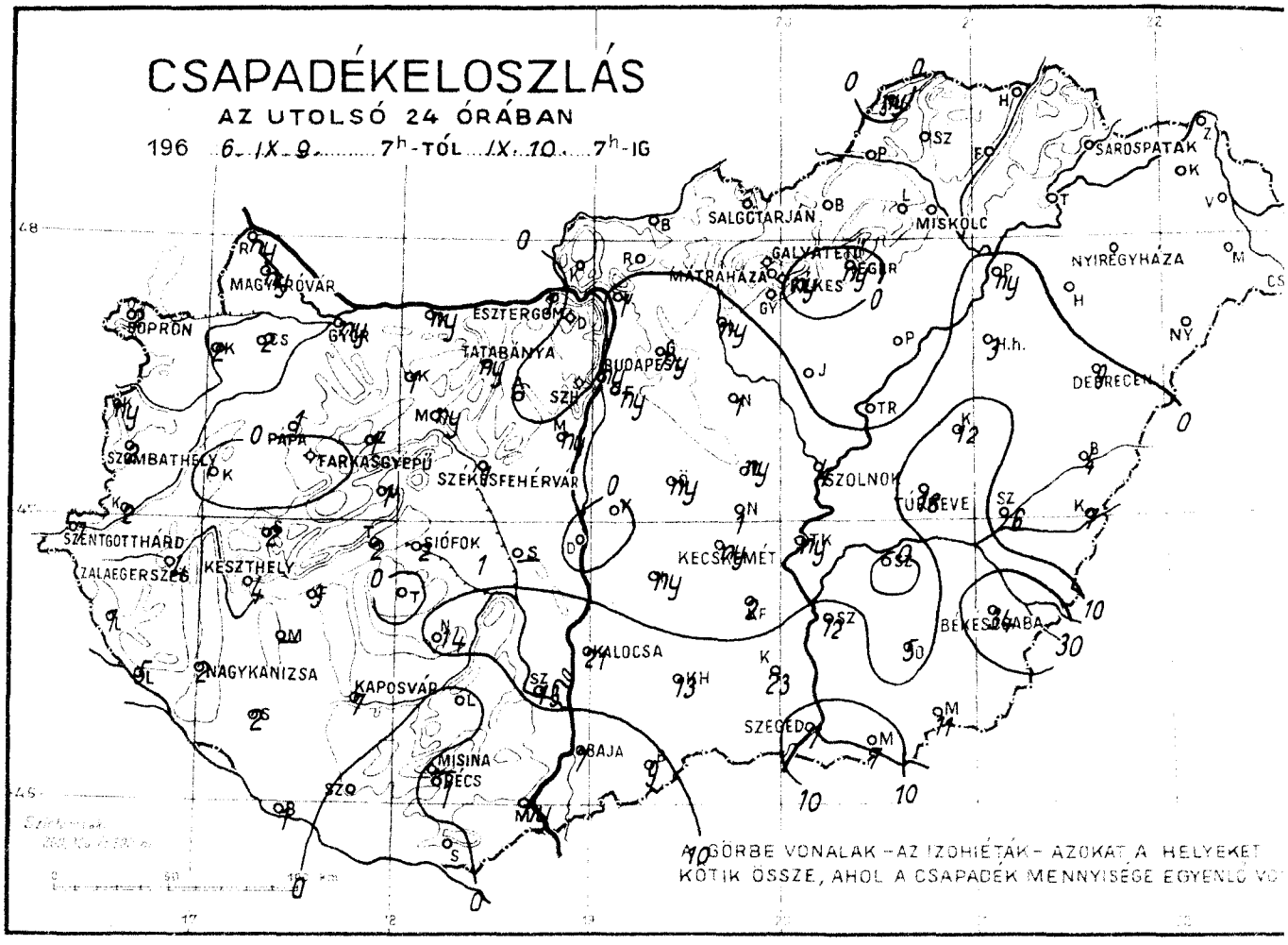
CSAPADÉKELOSZLÁS
AZ UTOLSÓ 24 ÓRÁBAN
196 6. IX. 9. 7h-TÓL IX. 10. 7h-IG
SALGÓTARJÁN
MISKOLC
SÁROSPATAK
NYÍREGYHÁZA
MAGYARÓVÁR
SOPRON
ESZTERGOM
TATABÁNYA
BUDAPEST
MÁTRAHÁZA
GALYATETŐ
EGER
DEBRECEN
SZOMBATHELY
PAPA
TÁRKÁNY
SZÉKESFEHÉRVÁR
SZOLNOK
TÚRKEVE
SZENTGOTTHÁRD
ZALAEGERSZEG
KESZTHELY
SIÓFOK
KECSKEMÉT
BÉKÉSCSABA
NAGYKANIZSA
KAPOSVÁR
KALOCSA
SZEGED
MISINA
BAJA
PÉCS
GÖRBE VONALAK – AZ IZOHIÉTÁK – AZOKAT A HELYEKET
KÖTIK ÖSSZE, AHOL A CSAPADÉK MENNYISÉGE EGYENLŐ VO

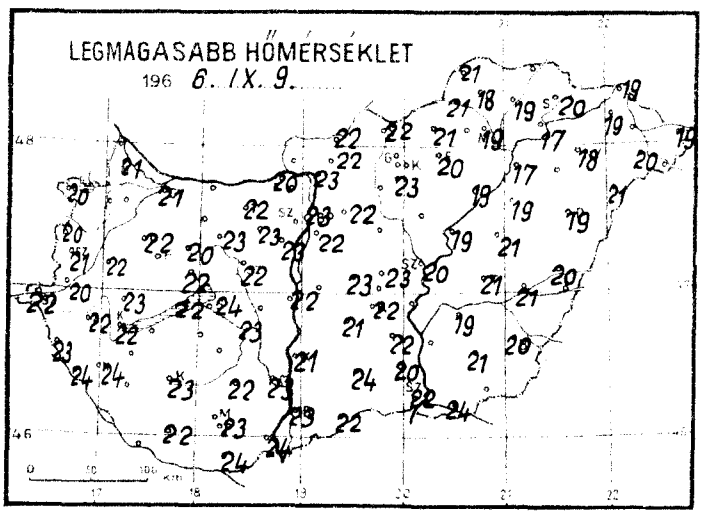
LEGMAGASABB HŐMÉRSÉKLET
196 6. IX. 9.

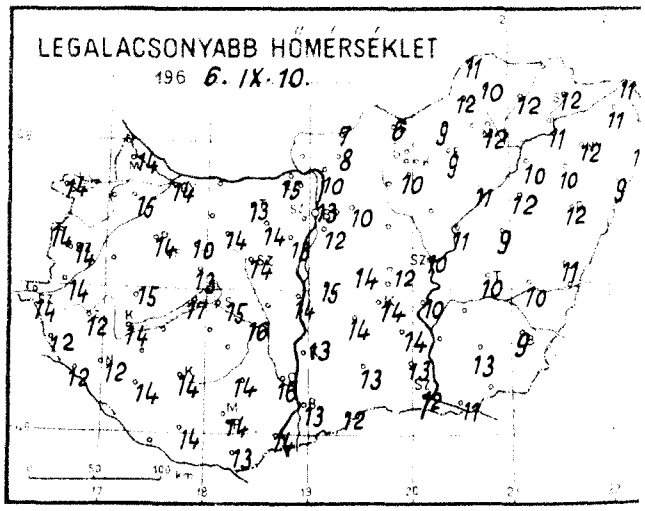
LEGALACSONYABB HŐMÉRSÉKLET
196 6. IX. 10.

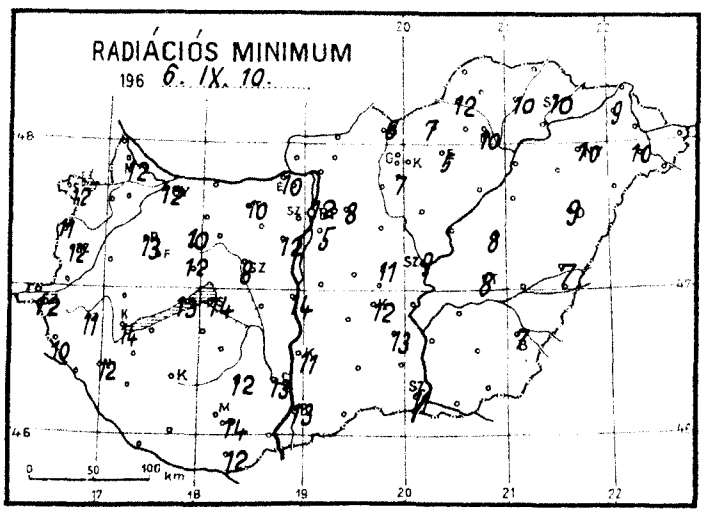
RADIÁCIÓS MINIMUM
196 6. IX. 10.

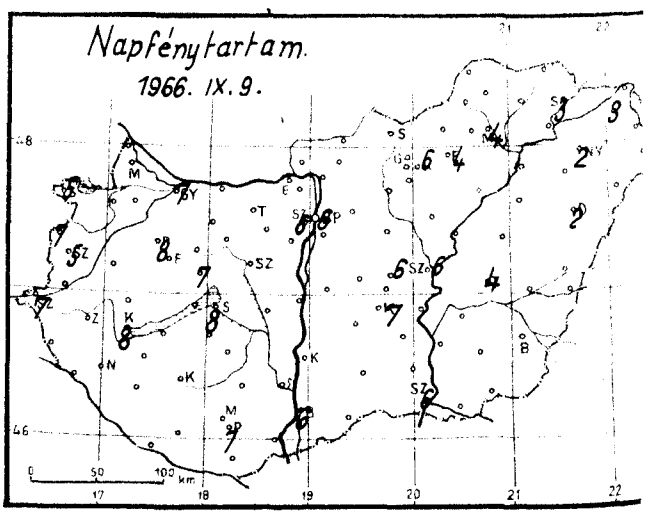
Napfénytartam.
1966. IX. 9.

1966. szeptember hó,
10. nap szombat

| | Az utolsó 24 óra adatai | | | | | | 24 órai csapadék mm | | |
|---|---|---|---|---|---|---|---|---|---|
| | Csapadék (mm) | | Hőmérsékleti szélsőségek | | | Napsütés (óra) tegnap | | | |
| | | | tegnapi nappali max. | éjszakai min. | min. 5 cm-en | | | | |
| 12815 Magyaróvár | ny | | 21 | 14 | 12 | – | Rajka | ny | |
| 822 Győr | ny | = | 21 | 14 | 12 | 7 | Kapuvár | 2 | |
| 825 Pápa | 1 | = | 22 | 14 | 13 | 8 | Csorna | 2 | |
| 805 Sopron | 2 | ∩ | 20 | 14 | 12 | 5 | Komárom | ny | |
| 812 Szombathely | 2 | ⌐ | 21 | 14 | 12 | 5 | Kald | • | ∩ |
| 910 Szentgotthárd | 7 | ⌐ | 22 | 14 | 12 | 7 | Kőszeg | ny | |
| 915 Zalaegerszeg | 4 | ⌐ | 22 | 12 | 11 | | Körmend | 2 | ⌐ |
| Lenti | 7 | | 23 | 12 | 10 | | Letenye | 5 | ⌐ |
| 925 Nagykanizsa | 2 | ⌐ | 24 | 12 | 12 | | Sümeg | 2 | |
| 920 Keszthely | 4 | ⌐ | 22 | 14 | 14 | 8 | Zirc | 1 | |
| Tihany | 2 | | 22 | 17 | 13 | | Kisbér | 1 | ∩ |
| 935 Siófok | 2 | | 24 | 15 | 14 | 8 | Mór | ny | |
| 942 Pécs | 1 | ∩ | 23 | 14 | 14 | 7 | Alcsút | • | |
| 941 Misinatető (534 m) | – | | – | – | – | – | Esztergom | 1 | |
| Siklós | • | ∩ | 24 | 13 | 12 | | Dobogókő | • | |
| 827 Farkasgyepű (400 m) | • | | 21 | – | 11 | | Fonyód | 3 | |
| Veszprém | 1 | | 22 | 13 | 12 | 7 | Tab | • | |
| 833 Tatabánya | ny | | 22 | 13 | 10 | | Sárbogárd | – | |
| 839 Budapest (Farkasrét) | ny | = | 22 | 12 | 5 | | Lengyel | • | |
| 840 Budapest OMI | ny | | 23 | 13 | 12 | 6 | Nagykónyi | 14 | ⌐ |
| 841 Budapest (Szabadságh., 474 m) | • | ∩ | 19 | 12 | 10 | 6 | Marcali | – | |
| Martonvásár | ny | | 23 | 13 | 12 | | Somogyszob | 2 | |
| 835 Székesfehérvár | 1 | | 22 | 14 | 8 | | Kaposvár | 7 | |
| Dunaújváros | • | | 22 | 14 | 14 | | Barcs | 1 | ⌐ |
| Szekszárd | 13 | = | 23 | 16 | 13 | | Szigetvár | • | |
| Mohács | ny | ∩ | 24 | 14 | | | Bácsalmás | 9 | ⌐ |
| 960 Baja | 7 | ⌐ | 23 | 13 | 13 | 6 | Kiskunhalas | 13 | ⌐ |
| 955 Kalocsa | 21 | ⌐ | 21 | 13 | 11 | | Izsák | ny | |
| Ceglédi | ny | ∩ | 23 | 12 | 11 | 6 | Kunszentmiklós | • | |
| 860 Szolnok | 4 | ⌐ | 20 | 10 | 9 | 6 | Örkény | ny | ∩ |
| 970 Kecskemét | ny | = | 22 | 14 | 12 | 7 | Nagykáta | 1 | ∩ |
| Kiskunfélegyháza | 2 | ⌐ | 22 | 14 | 13 | | Jászapáti | 1 | ∩ |
| 982 Szegedi | 7 | ⌐ | 22 | 12 | 11 | 6 | Tiszakécske | ny | ∩ |
| Mezőhegyes | 11 | ⌐ | 23 | 12 | 11 | | Nagykörös | 1 | ⌐ |
| Orosháza | 5 | ⌐ | 21 | 13 | | | Kistelek | 23 | ⌐ |
| 990 Békéscsaba | 34 | ⌐ | 20 | 9 | 7 | 2 | Makó | 7 | ⌐ |
| 875 Túrkeve | 18 | ⌐ | 21 | 10 | 8 | 4 | Szentes | 12 | ⌐ |
| Berettyóújfalu | 4 | ∩ | 20 | 11 | 7 | | Szarvas | • | ⌐ |
| 880 Debrecen | 9 | ⌐ | 19 | 12 | 9 | 2 | Szeghalom | 6 | ⌐ |
| 892 Nyíregyháza | • | = | 18 | 12 | 10 | 2 | Körösszakál | 7 | |
| 788 Kisvárda | • | | 19 | 11 | 9 | 3 | Tiszaroff | • | |
| Mátészalka | • | = | 20 | 12 | 10 | | Poroszló | • | |
| Tiszabecs | • | | 19 | 8 | | | Karcag | 12 | ∩ ⌐ |
| Vác | 1 | ∩ | 23 | 10 | | | Hortobágy | 3 | |
| Gödöllő | ny | | 22 | 10 | 8 | | Polgár | ny | |
| Lőrinci | ny | | – | – | – | | Hajdúdorog | • | |
| Gyöngyös | • | | 23 | 10 | 7 | | Nyírlugos | • | |
| Balassagyarmat | • | | – | 7 | | | Csenger | • | ∩ |
| 755 Salgótarján | • | | 22 | 6 | 6 | | Vásárosnamény | • | |
| Galyatető (932 m) | • | | 15 | 8 | | | Záhony | • | |
| 851 Kékestető (1000 m) | ny | = | 15 | 7 | – | 6 | Királyrét | • | |
| Mátrahúza (672 m) | • | | 18 | 9 | | | Rombány | • | |
| 865 Eger | ny | | 20 | 9 | 5 | 4 | Borsodnádasd | • | |
| Putnok | • | = | 21 | 12 | 12 | | Jósvafő | ny | |
| Lillafüred | • | | 18 | 11 | | | Szendrőlád | • | |
| 772 Miskolc | • | = | 19 | 12 | 10 | 4 | Hidasnémeti | • | |
| Fügöd | • | | 19 | 12 | 10 | | Tokaj | • | |
| 778 Sárospatak | • | | 20 | 12 | 10 | 3 | Sárhatvan | 1 | |

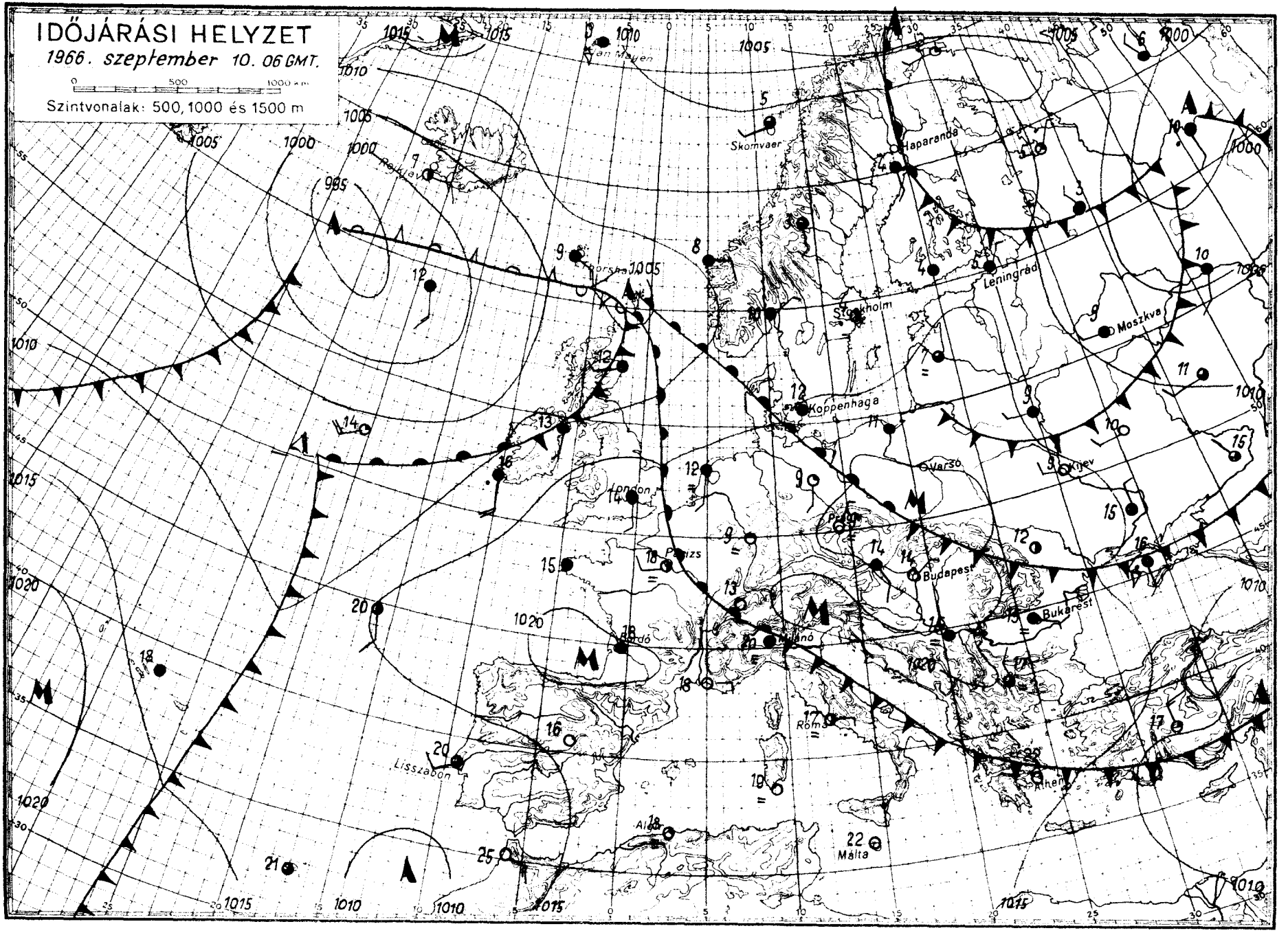
IDŐJÁRÁSI HELYZET
1966. szeptember 10. 06 GMT.
0 500 1000 km
Szintvonalak: 500, 1000 és 1500 m
Jan Mayen
Skomvaer
Haparanda
Leningrád
Moszkva
Stockholm
Koppenhaga
London
Párizs
Berlin
Varsó
Kijev
Budapest
Bukarest
Milánó
Róma
Athén
Lisszabon
Madrid
Málta
Reykjavik

# IDŐJÁRÁSI NAPIJELENTÉS

ЕЖЕДНЕВНЫЙ МЕТЕОРОЛОГИЧЕСКИЙ БЮЛЛЕТЕНЬ • DAILY WEATHER REPORT
BULLETIN QUOTIDIEN DE TEMPS • TÄGLICHER WETTERBERICHT

KIADJA AZ ORSZÁGOS METEOROLÓGIAI INTÉZET
BUDAPEST II. KITAIBEL PÁL UTCA 1
TELEFON: KÖZPONT: 53-500, IDŐJELZŐ OSZT.: 150-410

MEGJELENIK NAPONKÉNT • ELŐFIZETÉSI ÁRA
A POSTAI KÖLTSÉGGEL EGYÜTT NEGYEDÉVRE 60, Ft
KIADÁSÉRT FELEL AZ INTÉZET IGAZGATÓJA

79. évfolyam 254. szám. + Budapest + 1966. szeptember 11. vasárnap

***Az időjárási helyzet ma reggel és a várható időjárás:***

Európa időjárási helyzetében az elmult 24 óra folyamán lényeges változás nem történt. Nyugat-, Közép- és Dél-Európa nagy részén általában csendes, napos, a reggeli órákban párás, többfelé ködös az idő, s csak szórványosan alakulnak ki futó záporok, gyenge zivatarok. Ugyanakkor szárazföldünk északi felén tovább folytatódik a változékony, felhős, hüvös, sokfelé szeles, csapadékos időjárás.

Hazánk fölött szombaton változóan felhős volt az ég, esőt sehonnan sem jelentettek. A hőmérséklet napközben általában 19-23, a déli megyékben 23-27 fokig emelkedett, az éjszaka folyamán északkeleten 7-12, máshol 12-16 fokig süllyedt. Ma a hajnali órákban a fővárosban és környékén heves záporeső esett, a lehullott eső mennyisége a város belső területein és a Budai-hegyvidéken elérte az 5-6 mm-t. A korareggeli órákban helyenként kialakult köd 11 órára, Pápa környékének kivételével, mindenütt feloszlott. Ujabb esőt sehonnan sem jelentettek.

Ma 12 órakor Budapesten a hőmérséklet 21 fok, a tengerszintre átszámitott légnyomás 768 mm, alig változik.

A Balaton vizének hőmérséklete 11 órakor Siófoknál: 20 fok.

Várható időjárás hétfő estig:

Időnkénti felhősödés, valószinüleg eső nélkül.
Gyenge, napközben kissé megélénkülő, változó irányu szél.
Reggeli párásság, helyenként köd.
A hőmérséklet alakulásában lényeges változás nem lesz.

Várható legalacsonyabb éjszakai hőmérséklet: 10-15,
legmagasabb nappali hőmérséklet holnap: 23-28 fok között.

Vissy Károly s.k.

Helyreigazitás: A IX. 9.-i NAPIJELENTÉS 3. sorában tévedés következtében csütörtök helyett pénteket, a 11. sorában pedig péntek helyett csütörtököt irtunk.

A hőmérséklet napi középértéke és eltérése a 90 évi átlagtól / Budapesten / :

1966. IX.10.: 17,1 C°, -0,9 C°.

1871 óta ezen a napon Budapesten előfordult:

legmagasabb hőmérséklet: 34,6 C° /1928/
legalacsonyabb hőmérséklet: 5,5 C° /1920/

66.566.

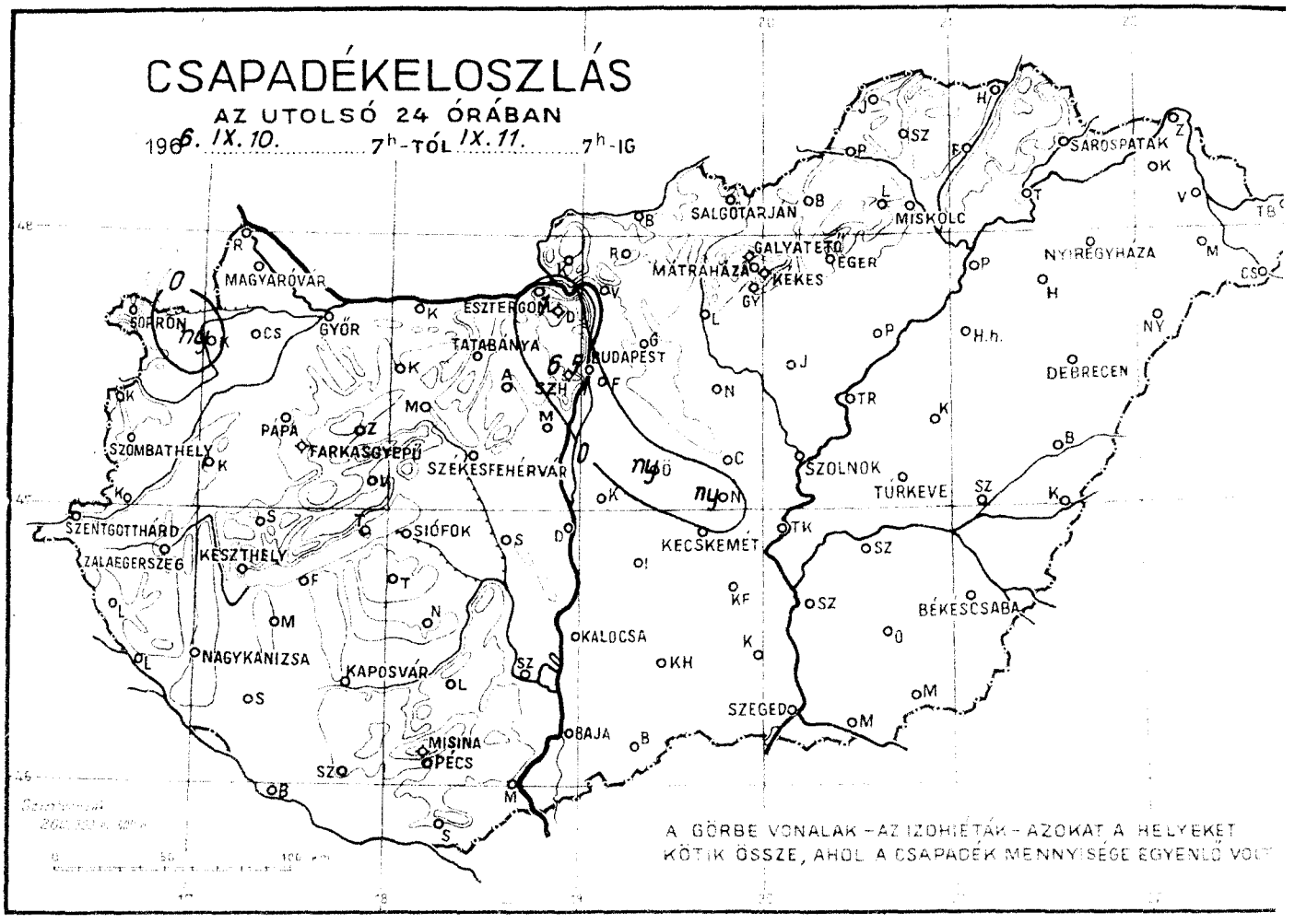
CSAPADÉKELOSZLÁS
AZ UTOLSÓ 24 ÓRÁBAN
1966. IX. 10. 7h-TÓL IX. 11. 7h-IG
MAGYARÓVAR
SOPRON
GYŐR
ESZTERGOM
TATABÁNYA
BUDAPEST
SZOMBATHELY
PAPA
FARKASGYEPŰ
SZÉKESFEHÉRVÁR
SZENTGOTTHÁRD
ZALAEGERSZEG
KESZTHELY
SIÓFOK
NAGYKANIZSA
KAPOSVÁR
MISINA
PÉCS
KECSKEMÉT
KALOCSA
BAJA
SZEGED
SALGÓTARJÁN
MISKOLC
GALYATETŐ
MÁTRAHÁZA
EGER
KEKES
SÁROSPATAK
NYÍREGYHÁZA
DEBRECEN
SZOLNOK
TÚRKEVE
BÉKÉSCSABA
A GÖRBE VONALAK – AZ IZOHIETÁK – AZOKAT A HELYEKET
KÖTIK ÖSSZE, AHOL A CSAPADÉK MENNYISÉGE EGYENLŐ VOLT

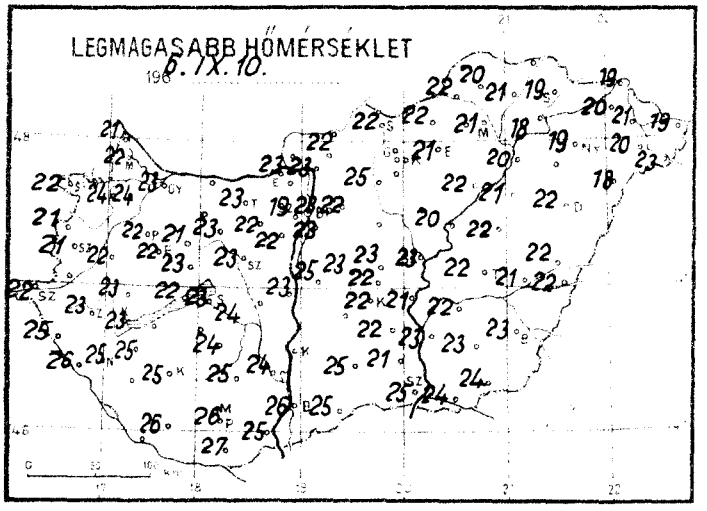
LEGMAGASABB HŐMÉRSÉKLET
1966. IX. 10.

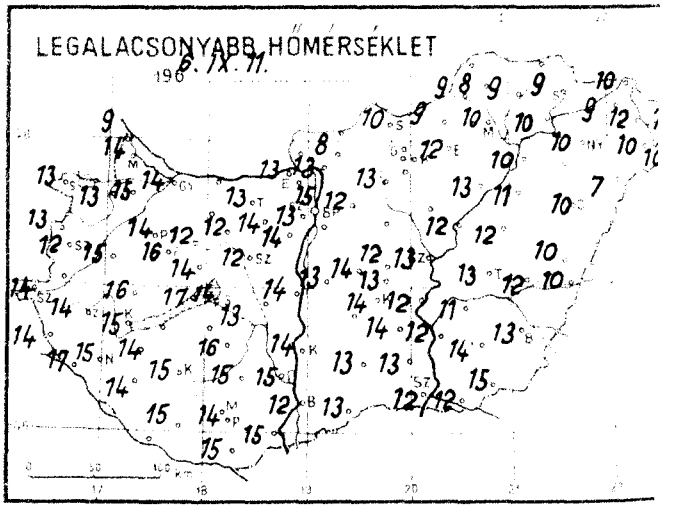
LEGALACSONYABB HŐMÉRSÉKLET
1966. IX. 11.

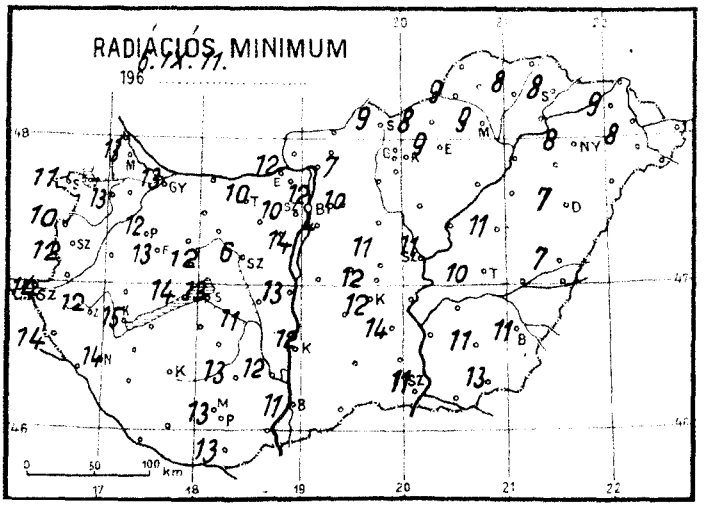
RADIÁCIÓS MINIMUM
1966. IX. 11.

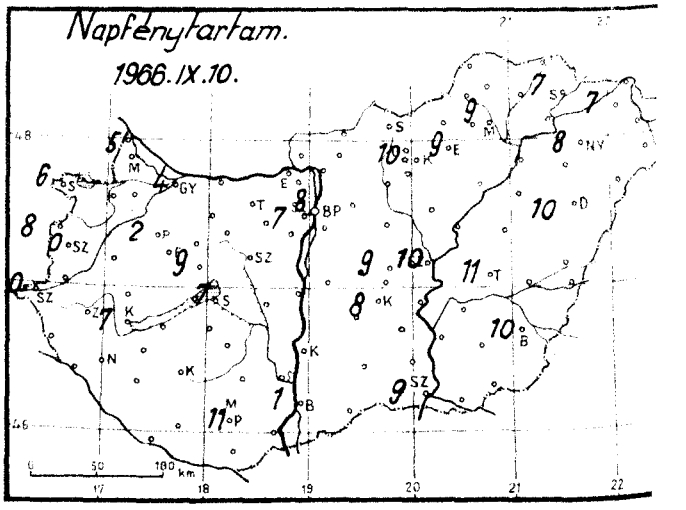
Napfénytartam.
1966. IX. 10.

1966. szeptember ..... hó,
11. vasárnap ..... nap .....

| | Az utolsó 24 óra adatai | | | | | | 24 órai csapadék mm | |
|---|---|---|---|---|---|---|---|---|
| | Csapadék (mm) | | Hőmérsékleti szélsőségek: tegnapi nappali max. | Hőmérsékleti szélsőségek: éjszakai min. | Hőmérsékleti szélsőségek: min. 5 cm-en | Napsütés (óra) tegnap | | |
| 12815 Magyaróvár | • | | 22 | 14 | 13 | 5 | Rajka | • |
| 822 Győr | • | | 23 | 14 | 13 | 4 | Kapuvár | ny |
| 825 Pápa | • | | 22 | 14 | 12 | 2 | Csorna | • |
| 805 Sopron | • | | 22 | 13 | 11 | 6 | Komárom | • |
| 812 Szombathely | • | | 21 | 12 | 12 | 0 | Káld | • |
| 910 Szentgotthárd | • | | 22 | 14 | 14 | 0 | Kőszeg | • |
| 915 Zalaegerszeg | • | | 23 | 14 | 12 | | Körmend | • |
| Lenti | • | | 25 | 14 | 14 | | Letenye | • |
| 925 Nagykanizsa | • | | 25 | 15 | 14 | | Sümeg | • |
| 920 Keszthely | • | | 23 | 15 | 15 | 7 | Zirc | • |
| Tihany | • | | 22 | 17 | 14 | | Kisbér | • |
| 935 Siófok | • | | 23 | 14 | 13 | 7 | Mór | • |
| 942 Pécs | • | | 26 | 14 | 13 | 11 | Alcsút | • |
| 941 Mecsektető (534 m) | | | | | | | Esztergom | • |
| Siklós | • | | 27 | 15 | 13 | | Dobogókő | 1 |
| 827 Farkasgyepű (400 m) | • | | 22 | 16 | 13 | | Fonyód | • |
| Veszprém | • | | 23 | 14 | 12 | 9 | Tab | |
| 833 Tatabánya | • | | 23 | 13 | 10 | | Sárbogárd | – |
| 839 Budapest (Farkegy) | 1 | | 23 | 11 | 4 | | Lengyel | • |
| 840 Budapest OMI | 5 | | 23 | 15 | 12 | 8 | Nagykónyi | • |
| 841 Budapest (Szabadsághegy, 474 m) | 6 | | 19 | 13 | 10 | 7 | Marcali | • |
| Martonvásár | • | | 22 | 14 | 14 | | Somogyszob | • |
| 835 Székesfehérvár | • | | 23 | 12 | 6 | | Kaposvár | • |
| Dunaújváros | • | | 23 | 14 | 13 | | Barcs | • |
| Szekszárd | • | | 24 | 15 | 12 | | Szigetvár | • |
| Mohács | | | | | | | Bácsalmás | • |
| 960 Baja | • | | 26 | 12 | 11 | 1 | Kiskunhalas | • |
| 955 Kalocsa | • | | – | 14 | 12 | | Izsák | |
| Cegléd | • | | 23 | 12 | 11 | 9 | Kunszentmiklós | • |
| 860 Szolnok | • | | 23 | 13 | 11 | 10 | Örkény | ny |
| 970 Kecskemét | • | | 22 | 14 | 12 | 8 | Nagykáta | • |
| Kiskunfélegyháza | • | | 22 | 14 | 14 | | Jászapáti | • |
| 982 Szeged | • | | 25 | 12 | 11 | 9 | Tiszakécske | • |
| Mezőhegyes | • | | 24 | 15 | 13 | | Nagykőrös | • |
| Orosháza | | | 23 | 14 | 11 | | Kistelek | • |
| 990 Békéscsaba | • | | 23 | 13 | 11 | 10 | Makó | • |
| 875 Túrkeve | • | | 22 | 13 | 10 | 11 | Szentes | • |
| Berettyóújfalu | | | 22 | 10 | 7 | | Szarvas | • |
| 880 Debrecen | • | | 22 | 10 | 7 | 10 | Szeghalom | • |
| 892 Nyíregyháza | • | | 19 | 10 | 8 | 8 | Körösszakál | • |
| Kisvárda | • | | 20 | 9 | 9 | 7 | Tiszaroff | • |
| Mátészalka | • | | 20 | 12 | 8 | | Poroszló | • |
| Tiszabecs | • | | 19 | 7 | | | Karcag | • |
| Vác | • | | 23 | 13 | | | Hortobágy | • |
| Gödöllő | • | | 22 | 12 | 10 | | Polgár | • |
| Lőrinci | • | | 25 | 13 | 7 | | Hajdúdorog | |
| Gyöngyös | • | | 22 | 13 | 10 | | Nyírlugos | • |
| Balassagyarmat | | | | | | | Csenger | • |
| 755 Salgótarján | • | | 22 | 10 | 9 | | Vásárosnamény | • |
| Galyatető (932 m) | • | | 16 | 7 | | | Záhony | • |
| 851 Kékestető (1000 m) | • | | 14 | 10 | – | 10 | Királyrét | |
| Mátraháza (672 m) | • | | 17 | 10 | | | Romhány | • |
| 805 Eger | • | | 21 | 12 | 9 | 9 | Borsodnádasd | • |
| Putnok | | | 22 | 9 | 9 | | Jósvafő | • |
| Lillafüred | | | | | | | Szendrőlád | • |
| 772 Miskolc | • | | 21 | 10 | 9 | 9 | Hidasnémeti | • |
| Füged | • | | 21 | 9 | 8 | | Tokaj | • |
| 778 Sárospatak | • | | 19 | 9 | 8 | 7 | Sárhatvan | • |

832
788

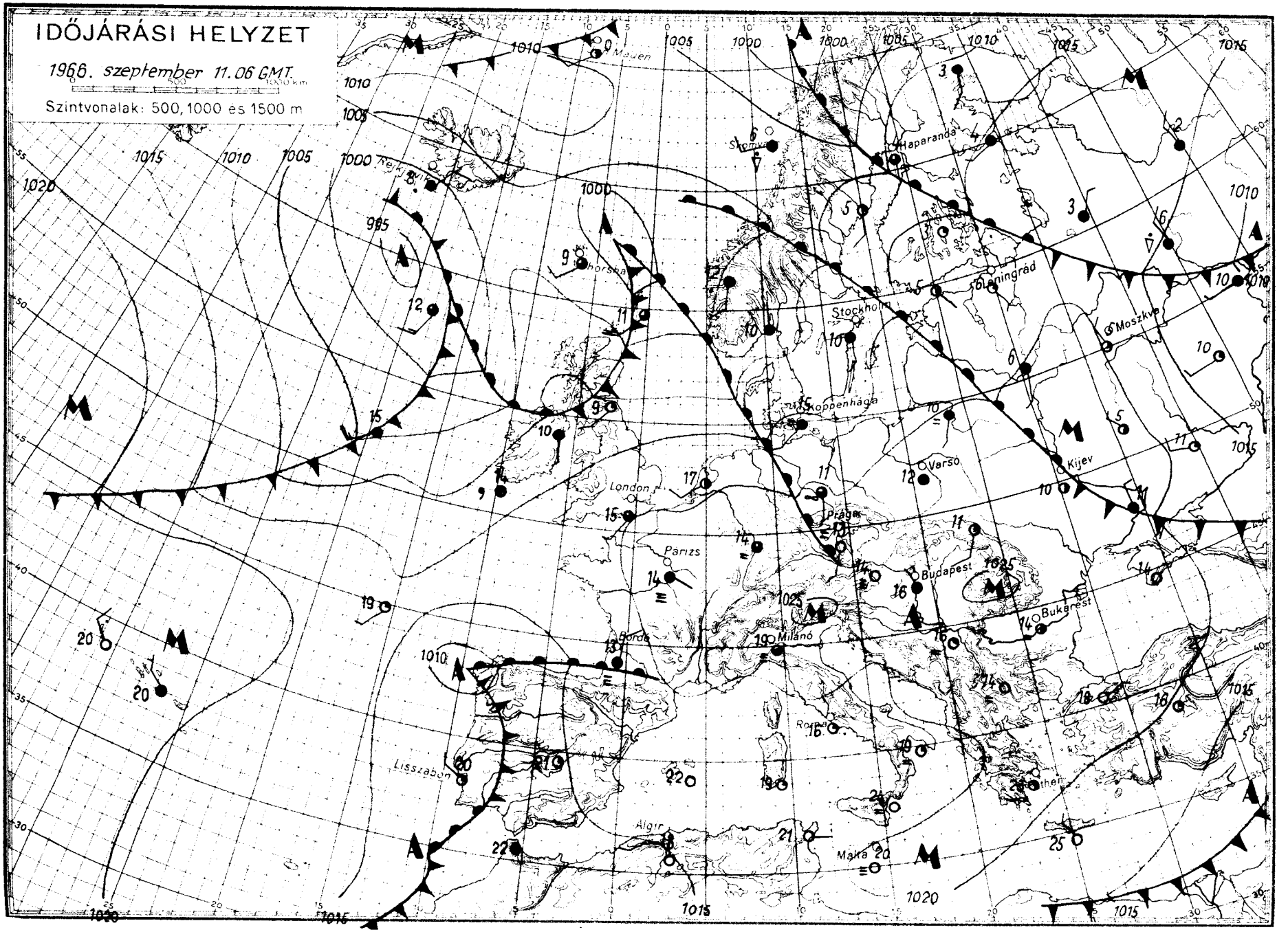
IDŐJÁRÁSI HELYZET
1966. szeptember 11.06 GMT
Szintvonalak: 500, 1000 és 1500 m
Jan Mayen
Haparanda
Leningrád
Moszkva
Stockholm
Koppenhága
Varsó
Kijev
London
Párizs
Prága
Budapest
Bukarest
Milánó
Lisszabon
Algír
Málta
Athén

# IDŐJÁRÁSI NAPIJELENTÉS

ЕЖЕДНЕВНЫЙ МЕТЕОРОЛОГИЧЕСКИЙ БЮЛЛЕТЕНЬ • DAILY WEATHER REPORT
BULLETIN QUOTIDIEN DE TEMPS • TÄGLICHER WETTERBERICHT

KIADJA AZ ORSZÁGOS METEOROLÓGIAI INTÉZET
BUDAPEST II. KITAIBEL PÁL UTCA 1
TELEFON: KÖZPONT: 353-500, IDŐJELZŐ OSZT.: 150-410

MEGJELENIK NAPONKÉNT • ELŐFIZETÉSI ÁRA
A POSTAI KÖLTSÉGGEL EGYÜTT NEGYEDÉVRE 60. Ft
KIADÁSÉRT FELEL AZ INTÉZET IGAZGATÓJA

79. évfolyam 255. szám. + Budapest + 1966. szeptember 12. hétfő

***Az időjárási helyzet ma reggel és a várható időjárás:***

A középpontjával Izland és a Brit-szigetek között elhelyezkedő ciklon előoldalán a magasban meleg levegő áramlik szárazföldünk középső része fölé. Ennek, valamint a még fennálló anticiklonnak a hatására az Alpok és a Kárpátok vidékén a reggeli órákban sokfelé ködös az időjárás. Észak-Európában továbbra is felhős, esős az idő.

Hazánk felett vasárnap változóan felhős volt az égbolt. Csak egy-két helyről jelentették kisebb mennyiségü esőt. A hőmérséklet napközben az ország északi felében 22, 25, a déli felében 26, 29 fokig emelkedett. Hétfőn hajnalban 10, 16 fokig hült le a levegő. A reggeli órákban több helyen ködök alakultak ki. A délelőtti órákra fölszakadoztak, és igy a hőmérséklet 11 órára 21, 26 fokig emelkedett.

Ma 12 órakor Budapesten a hőmérséklet 24 fok, a tengerszintre átszámitott légnyomás 766 mm, mérsékelten süllyedő irányzatu.

A Balaton vizének hőmérséklete 11 órakor Siófoknál: 22 fok.

Várható időjárás kedd estig:

Párás, meleg idő.
Helyenként reggeli köd.
Nyugat felől lassu felhősödés, valószinüleg még eső nélkül.
Mérsékelt, időnként megélénkülő délkeleti, déli szél.

Várható legalacsonyabb éjszakai hőmérséklet: 12, 17,
legmagasabb nappali hőmérséklet kedden: 24, 28 fok között.

Dunay Sándorné s.k.

A hőmérséklet napi középértéke és eltérése a 90 évi átlagtól /Budapesten/:

1966. IX, 11.: 19,4 C° +1,6 C°

1871 óta ezen a napon Budapesten előfordult:

legmagasabb hőmérséklet: 32,7 C° /1928/
legalacsonyabb hőmérséklet: 6,5 C° /1885/

66.567

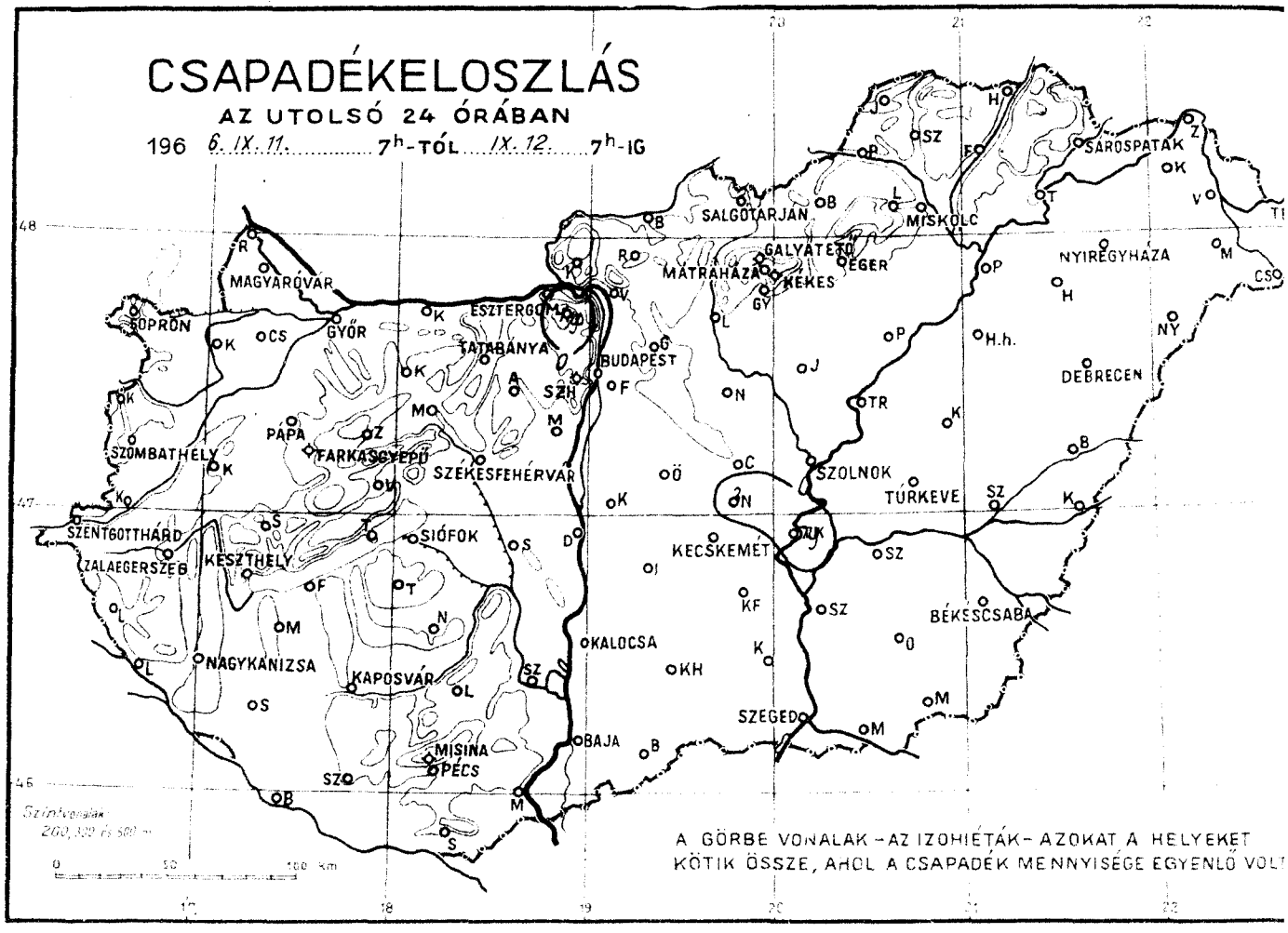
CSAPADÉKELOSZLÁS
AZ UTOLSÓ 24 ÓRÁBAN
196 6. IX. 11. 7h-TÓL IX. 12. 7h-IG
SOPRON
MAGYARÓVÁR
GYŐR
ESZTERGOM
TATABÁNYA
BUDAPEST
SZOMBATHELY
PÁPA
TAPOLCA
SZÉKESFEHÉRVÁR
SZENTGOTTHÁRD
ZALAEGERSZEG
KESZTHELY
SIÓFOK
NAGYKANIZSA
KAPOSVÁR
MISINA
PÉCS
BAJA
SZEGED
KALOCSA
KECSKEMÉT
SALGÓTARJÁN
MISKOLC
MÁTRAHÁZA
GALYATETŐ
EGER
KEKES
SÁROSPATAK
NYÍREGYHÁZA
DEBRECEN
SZOLNOK
TÚRKEVE
BÉKÉSCSABA
A GÖRBE VONALAK – AZ IZOHIÉTÁK – AZOKAT A HELYEKET
KÖTIK ÖSSZE, AHOL A CSAPADÉK MENNYISÉGE EGYENLŐ VOLT

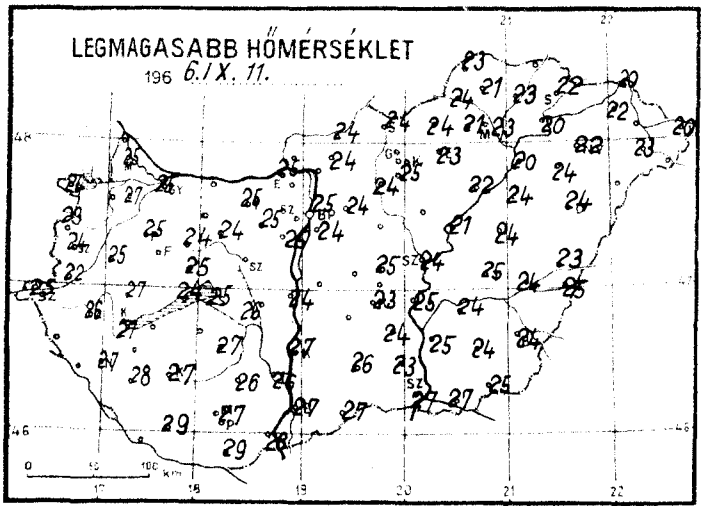
LEGMAGASABB HŐMÉRSÉKLET
196 6. IX. 11.

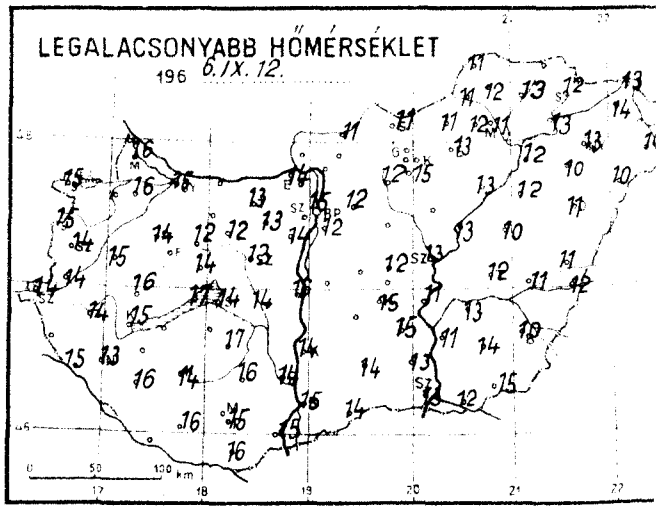
LEGALACSONYABB HŐMÉRSÉKLET
196 6. IX. 12.

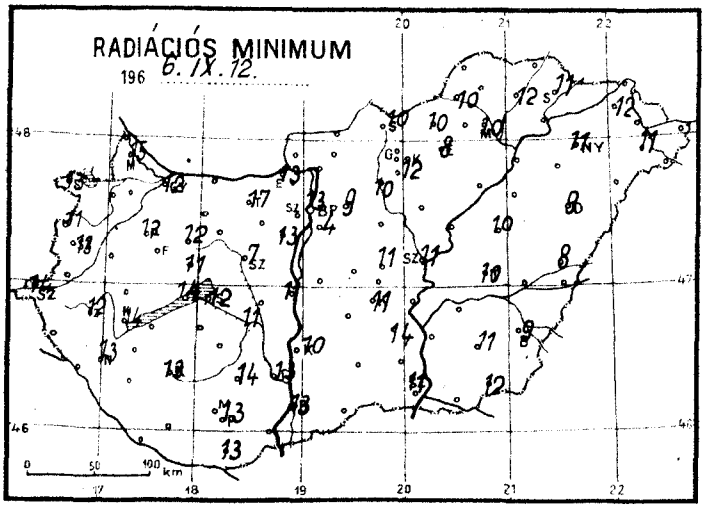
RADIÁCIÓS MINIMUM
196 6. IX. 12.

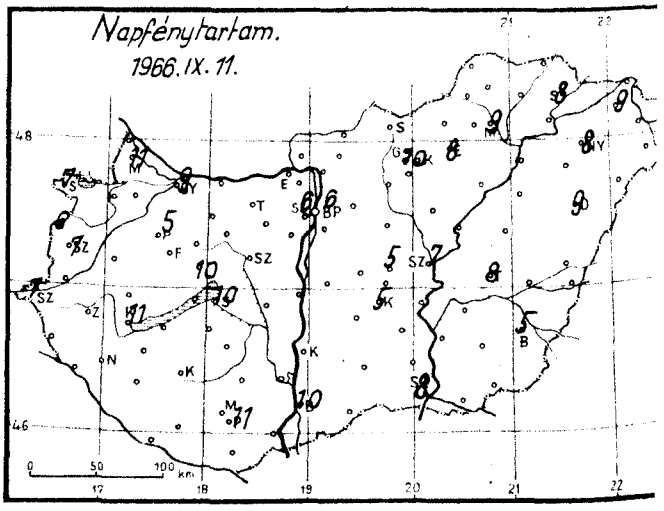
Napfénytartam.
1966. IX. 11.

1966. szeptember ..... hó,
12. hétfő ..... nap

| | Az utolsó 24 óra adatai | | | | | | 24 órai csapadék mm | | |
|---|---|---|---|---|---|---|---|---|---|
| | Csapadék (mm) | | Hőmérsékleti szélsőségek: tegnapi nappali max. | éjszakai min. | min. 5 cm-en | Napsütés (óra) tegnap | | | |
| 12815 Magyaróvár | • | ≡ | 25 | 16 | 15 | 11 | Rajka | • | |
| 822 Győr | • | = | 25 | 15 | 12 | 9 | Kapuvár | • | ⊥ |
| 825 Pápa | • | ≈ | 25 | 14 | 12 | 5 | Csorna | • | ⊥⊥ |
| 805 Sopron | • | = | 24 | 15 | 13 | 7 | Komárom | • | ⊥⊥ |
| 812 Szombathely | • | = | 24 | 14 | 13 | 7 | Káld | • | ⊥ |
| 910 Szentgotthárd | • | ≈ | 25 | 14 | 14 | 7 | Kőszeg | • | |
| 915 Zalaegerszeg | • | ≈ | 26 | 14 | 12 | | Körmend | • | |
| Lenti | • | | 26 | 14 | 9 | | Letenye | • | |
| 925 Nagykanizsa | • | ≈ | 27 | 13 | 13 | | Sümeg | • | |
| 920 Keszthely | • | = | 27 | 15 | 14 | 11 | Zirc | • | |
| Tihany | • | | 24 | 17 | 14 | | Kisbér | • | ⊥ |
| 935 Siófok | • | = | 25 | 14 | 12 | 10 | Mór | • | |
| 942 Pécs | • | ⊥ | 27 | 15 | 13 | 11 | Alcsút | • | |
| 941 Misinatető (534 m) | — | | – | – | – | – | Esztergom | • | |
| Siklós | • | ⊥ | 29 | 16 | 13 | | Dobogókő | ny | |
| 827 Farkasgyepű (400 m) | • | ⊥ | 24 | 14 | 13 | | Fonyód | • | |
| Veszprém | • | ⊥ | 25 | 14 | 11 | 10 | Tab | – | |
| 833 Tatabánya | • | ⊥ | 25 | 13 | 17 | | Sárbogárd | – | |
| 839 Budapest (Farkasrét) | • | ≈ | 24 | 12 | 4 | | Lengyel | • | |
| 840 Budapest OMI | • | ⊥ | 25 | 15 | 13 | 6 | Nagykónyi | • | ⊥ |
| 841 Budapest (Szabadságh. 474 m) | • | ⊥ | 21 | 17 | 15 | 6 | Marcali | – | |
| Martonvásár | • | | 25 | 14 | 13 | | Somogyszob | • | |
| 835 Székesfehérvár | • | ≡ | – | 13 | 7 | | Kaposvár | • | ⊥ |
| Dunaújváros | • | | 24 | 16 | 11 | | Barcs | • | |
| Szekszárd | • | ⊥ | 26 | 14 | 13 | | Szigetvár | • | |
| Mohács | • | ⊥⊥ | 28 | 15 | | | Bácsalmás | • | |
| 960 Baja | • | ⊥ | 27 | 15 | 13 | 10 | Kiskunhalas | • | |
| 955 Kalocsa | • | ≡ | 27 | 14 | 10 | | Izsák | – | |
| Cegléd | • | ⊥ | 25 | 12 | 11 | 5 | Kunsztmiklós | – | |
| 860 Szolnok | • | ⊥ | 24 | 13 | 11 | 7 | Örkény | – | |
| 970 Kecskemét | • | = | 23 | 15 | 11 | 5 | Nagykáta | • | ⊥ |
| Kiskunfélegyháza | • | | 24 | 15 | 14 | | Jászapáti | • | ⊥⊥ |
| 982 Szeged | • | = | 27 | 13 | 11 | 8 | Tiszakécske | ny | ⊥ |
| Mezőhegyes | • | ⊥ | 25 | 15 | 12 | | Nagykőrös | 3 | |
| Orosháza | • | ⊥ | 24 | 14 | 11 | | Kistelek | • | |
| 990 Békéscsaba | • | ⊥ | 24 | 10 | 9 | 5 | Makó | • | ⊥ |
| 875 Túrkeve | • | | 25 | 12 | 10 | 8 | Szentes | • | |
| Berettyóújfalu | • | ⊥ | 23 | 11 | 8 | | Szarvas | • | ⊥ |
| 882 880 Debrecen | • | = | 24 | 11 | 9 | 9 | Szeghalom | • | ⊥ |
| 892 Nyíregyháza | • | ≈ | 22 | 13 | 11 | 8 | Körösszakál | • | |
| 788 Kisvárda | • | ≈ | 22 | 14 | 12 | 9 | Tiszaroff | • | |
| Mátészalka | • | ⊥ | 23 | 14 | 11 | | Poroszló | • | ⊥ |
| Tiszabecs | • | | 20 | 8 | | | Karcag | • | ⊥ |
| Vác | • | ≡ | – | – | | | Hortobágy | • | |
| Gödöllő | • | | 24 | 12 | 9 | | Polgár | • | |
| Lőrinci | • | | 24 | 12 | 10 | | Hajdúdorog | • | |
| Gyöngyös | • | | 25 | 15 | 12 | | Nyírlugos | • | |
| Balassagyarmat | • | | 24 | 11 | | | Csenger | • | ⊥ |
| 755 Salgótarján | • | | 24 | 11 | 10 | | Vásárosnamény | • | |
| Galyatető (932 m) | • | | 17 | 12 | | | Záhony | • | |
| 851 Kékestető (1000 m) | • | ≡ | 17 | 12 | – | 10 | Királyrét | • | |
| Mátraháza (672 m) | • | = | 19 | 12 | | | Romhány | • | |
| 865 Eger | • | = | 23 | 13 | 8 | 8 | Borsodnádasd | • | |
| Putnok | • | | 24 | 11 | 10 | | Jósvafő | • | |
| Lillafüred | • | | 21 | 12 | | | Szendrőlád | • | |
| 772 Miskolc | • | ≡ | 23 | 11 | 10 | 9 | Hidasnémeti | • | |
| Fügöd | • | ⊥ | 23 | 13 | 12 | | Tokaj | • | |
| 778 Sárospatak | • | = | 22 | 12 | 11 | 8 | Sárhatvan | • | |

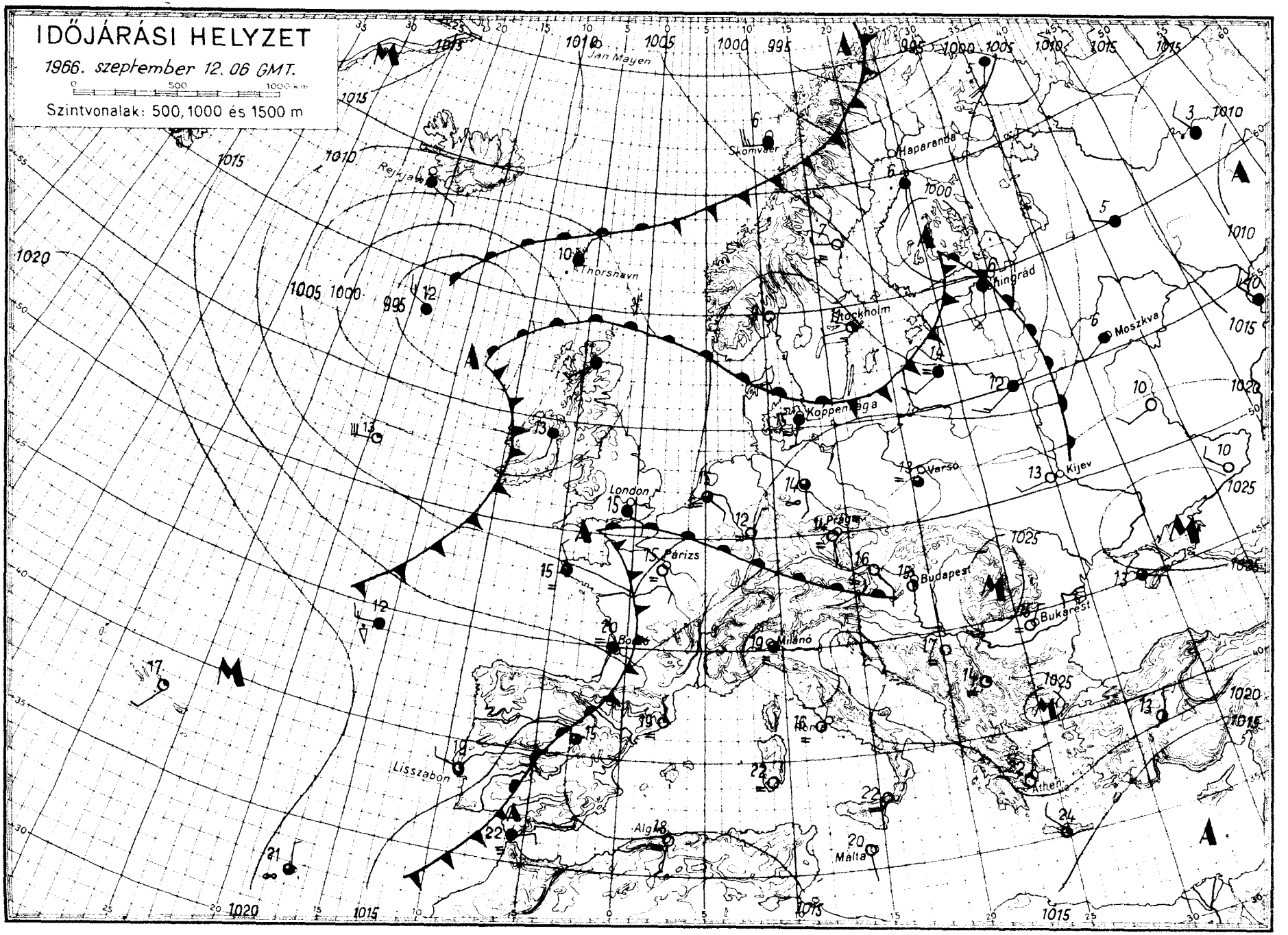
IDŐJÁRÁSI HELYZET
1966. szeptember 12. 06 GMT.
0 500 1000 km
Szintvonalak: 500, 1000 és 1500 m
Jan Mayen
Reykjavik
Thorshavn
Skomvaer
Haparanda
Stockholm
Koppenhaga
London
Párizs
Bonn
Milánó
Lisszabon
Algír
Malta
Varsó
Prága
Budapest
Bukarest
Athén
Kijev
Moszkva
Leningrád

# IDŐJÁRÁSI NAPIJELENTÉS

ЕЖЕДНЕВНЫЙ МЕТЕОРОЛОГИЧЕСКИЙ БЮЛЛЕТЕНЬ • DAILY WEATHER REPORT
BULLETIN QUOTIDIEN DE TEMPS • TÄGLICHER WETTERBERICHT

KIADJA AZ ORSZÁGOS METEOROLÓGIAI INTÉZET
BUDAPEST II. KITAIBEL PÁL UTCA 1
TELEFON: KÖZPONT: 353-500. IDŐJELZŐ OSZT.: 150-410

MEGJELENIK NAPONKÉNT • ELŐFIZETÉSI ÁRA
A POSTAI KÖLTSÉGGEL EGYÜTT NEGYEDÉVRE 60, Ft
KIADÁSÉRT FELEL AZ INTÉZET IGAZGATÓJA

79. évfolyam 256. szám. + Budapest + 1966. szeptember 13. kedd

***Az időjárási helyzet ma reggel és a várható időjárás:***

Az Atlanti-óceánról Észak-Európa térségébe vonuló ciklonok pályája
edd hajnalban már érintette Nyugat-Európát, időjárási frontrendszerünk pedig
egközelitette az Alpok, a Cseh-medence és a Kárpát-medence légterét. A ciklook előtt, Nyugat- és Közép-Európában élénk délnyugati magassági széllel erőeljes melegedés következett be. A hétfői legmagasabb nappali hőmérséklet ezeen a területeken több fokkal meghaladta az elmult néhány év hasonló időszakáak hőmérsékleti értékeit. Az átmeneti kánikula után azonban a Brit-szigetek elől nyugati széllel ismét hüvösebb légtömegek haladnak kelet felé, fokozva a ápor-, zivatarhajlamot.

Hazánkban hétfőn száraz, többnyire napos, az évszakhoz képest meleg dő volt. A hőmérséklet napközben az északkeleti határmegyékben csak 22, 23, áshol 24, 29 fokig emelkedett. Kedd hajnalra 12, 18 fokig hült le a levegő. okfelé alakult ki reggeli párásság, a nyugati határmentén köd. A köd felszálásából keletkezett alacsony rétegfelhőzet miatt Sopron környékén még 11 órakor is csak 20 fok körüli hőmérsékletet mértek, ugyanakkor az ország nagy részén teljesen derült égbolt mellett a hőmérséklet ebben az időpontban már elérte 23, 27 fokot.

Ma 12 órakor Budapesten a hőmérséklet 26 fok, a tengerszintre átszáitott légnyomás 761 mm, mérsékelten süllyedő irányzatu.

A Balaton vizének hőmérséklete Siófoknál 11 órakor 21 fok volt.

Várható időjárás szerda estig:

Kedden kevés felhő, eső még nem valószinü.
Az éjszakai óráktól nyugat felől növekvő felhőzet, előbb a Dunántulon, majd a keleti országrészben is záporesőkkel, zivatarokkal.
Mérsékelt déli, délnyugati, később északnyugatira forduló és megélénkülő szél.
Zivatar idején átmeneti szélerősödés.
Enyhe éjszaka; a nappali felmelegedés elsősorban nyugaton gyengül.

Várható legalacsonyabb éjszakai hőmérséklet: 13, 18,
legmagasabb nappali hőmérséklet szerdán: a Dunántulon 20, 24,
máshol 24, 27 fok
között.

Dr. Tóth Pál s.k.

hőmérséklet napi középértéke és eltérése a 90 évi átlagtól / Budapesten / :

966. IX. 12.: 20,4 C°, +3,0 C°.

871 óta ezen a napon Budapesten előfordult:

gmagasabb hőmérséklet: 32,6 C° /1947/
galacsonyabb hőmérséklet: 5,7 C° /1911/

66.568.

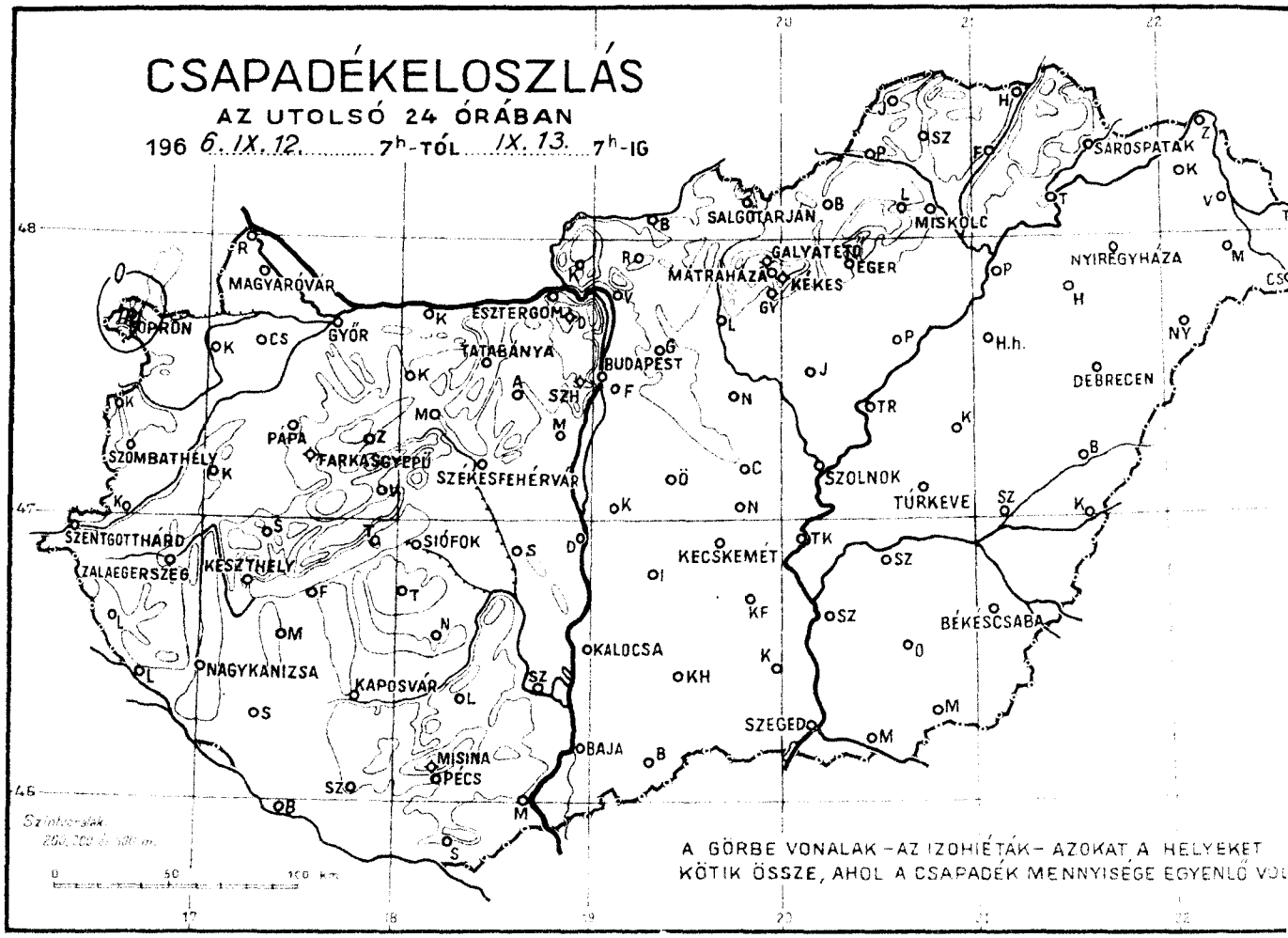
CSAPADÉKELOSZLÁS
AZ UTOLSÓ 24 ÓRÁBAN
196 6. IX. 12. 7h-TÓL IX. 13. 7h-IG
SOPRON
MAGYARÓVÁR
GYŐR
ESZTERGOM
TATABÁNYA
BUDAPEST
SZH
SALGÓTARJÁN
MISKOLC
SÁROSPATAK
MÁTRAHÁZA
GALYATETŐ
EGER
KÉKES
NYÍREGYHÁZA
DEBRECEN
H.h.
SZOMBATHELY
PÁPA
FARKASGYEPŰ
SZÉKESFEHÉRVÁR
SZOLNOK
TÚRKEVE
SZENTGOTTHÁRD
ZALAEGERSZEG
KESZTHELY
SIÓFOK
KECSKEMÉT
BÉKÉSCSABA
OKALOCSA
NAGYKANIZSA
KAPOSVÁR
SZEGED
MISINA
PÉCS
BAJA
A GÖRBE VONALAK – AZ IZOHIÉTÁK – AZOKAT A HELYEKET
KÖTIK ÖSSZE, AHOL A CSAPADÉK MENNYISÉGE EGYENLŐ VOL

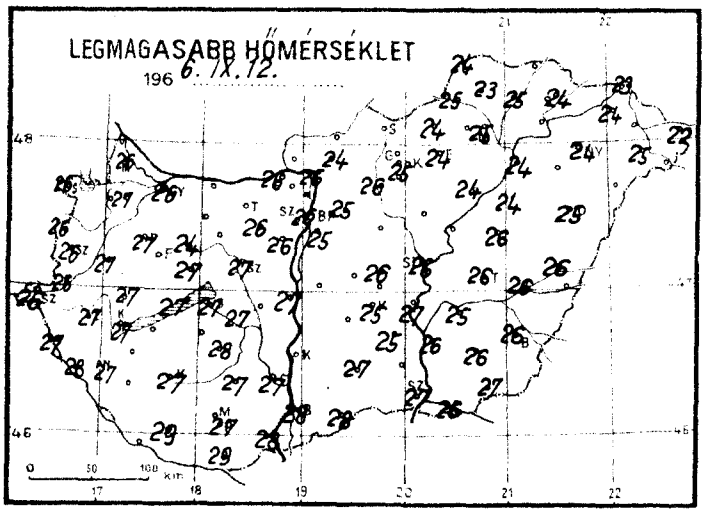
LEGMAGASABB HŐMÉRSÉKLET
196 6. IX. 12.

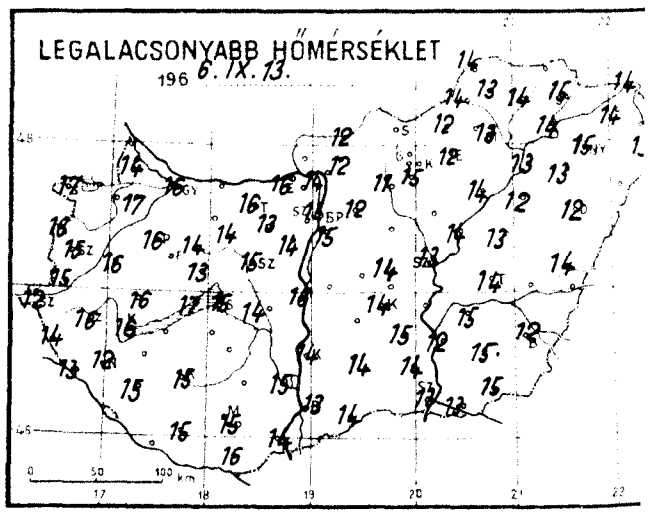
LEGALACSONYABB HŐMÉRSÉKLET
196 6. IX. 13.

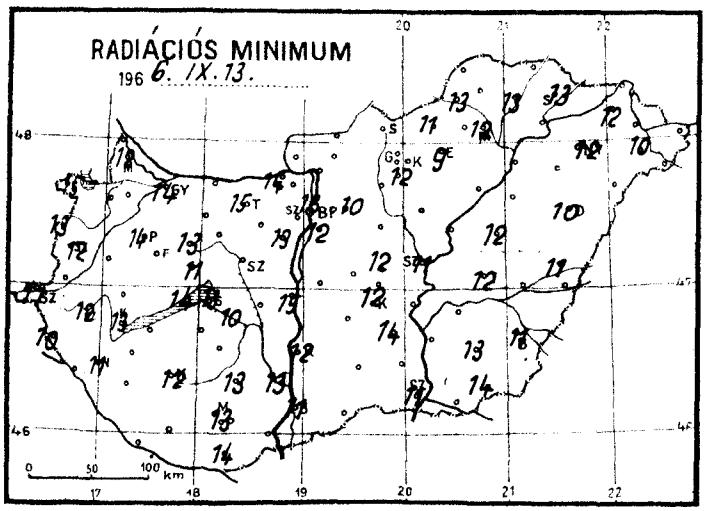
RADIÁCIÓS MINIMUM
196 6. IX. 13.

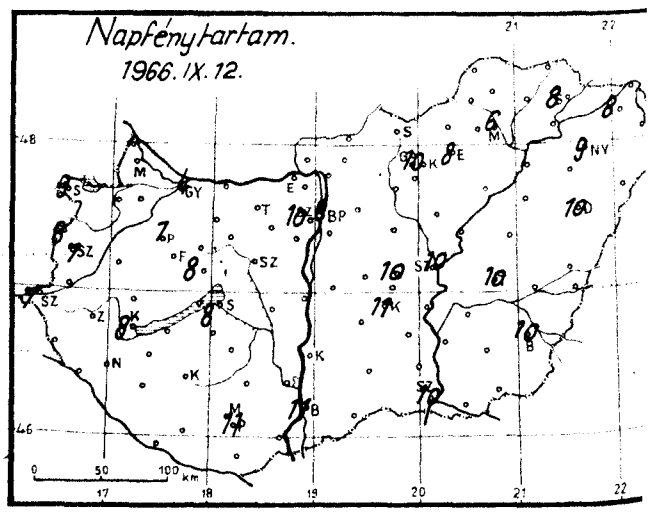
Napfénytartam.
1966. IX. 12.

1966. szeptember ..... hó,
13. kedd ..... nap .....

| | Az utolsó 24 óra adatai | | | | | |
|---|---|---|---|---|---|---|
| | Csapadék (mm) | | Hőmérsékleti szélsőségek | | | Napsütés (óra) tegnap |
| | | | tegnapi nappali max. | éjszakai min. | min. 5 cm-en | |
| 12815 Magyaróvár | • | | 26 | 14 | 12 | – |
| 822 Győr | • | = | 26 | 16 | 14 | 4 |
| 825 Pápa | • | ⌓ | 27 | 16 | 14 | 7 |
| 805 Sopron | ny | = | 26 | 17 | 15 | 9 |
| 812 Szombathely | • | = | 26 | 15 | 12 | 7 |
| 910 Szentgotthárd | • | ≡ | 26 | 12 | 11 | 7 |
| 915 Zalaegerszeg | • | ≡ | 27 | 16 | 12 | |
| Lenti | • | | 27 | 14 | 10 | |
| 925 Nagykanizsa | • | ⌓ | 27 | 12 | 11 | |
| 920 Keszthely | • | ⌓ | 27 | 16 | 13 | 8 |
| Tihany | | | | | | |
| 935 Siófok | • | ⌓ | 27 | 15 | 13 | 8 |
| 942 Pécs | • | ⌓ | 27 | 15 | 13 | 11 |
| 941 Misinatető (534 m) | – | | – | – | – | – |
| Siklós | • | | 29 | 16 | 14 | |
| 827 Farkasgyepű (400 m) | • | | 25 | 17 | 13 | |
| Veszprém | • | | 27 | 13 | 11 | 8 |
| 833 Tatabánya | • | | – | 16 | 15 | |
| 839 Budapest (Farkhegy) | • | = | 25 | 15 | 12 | |
| 840 Budapest OMI | • | ⌓ | 26 | 15 | 13 | 9 |
| 841 Budapest (Szabadságh., 474 m) | • | ⌓ | 23 | 15 | 13 | 10 |
| Martonvásár | • | | 26 | 14 | 13 | |
| 835 Székesfehérvár | • | | 27 | 15 | – | |
| Dunaújváros | • | | 27 | 16 | 15 | |
| Szekszárd | • | ⌓ | 27 | 15 | 13 | |
| Mohács | • | ⌓ | 28 | 14 | | |
| 960 Baja | • | = | 28 | 13 | 11 | 11 |
| 955 Kalocsa | • | | – | 14 | 12 | |
| Cegléd | • | ⌓ | 26 | 14 | 12 | 10 |
| 860 Szolnok | • | = | 26 | 13 | 11 | 10 |
| 970 Kecskemét | • | = | 25 | 14 | 12 | 11 |
| Kiskunfélegyháza | • | | 25 | 15 | 14 | |
| 982 Szeged | • | | 27 | 13 | 11 | 10 |
| Mezőhegyes | • | | 27 | 15 | 14 | |
| Orosháza | • | ⌓ | 26 | 15 | 13 | |
| 990 Békéscsaba | • | | 26 | 12 | 11 | 10 |
| 875 Túrkeve | • | = | 26 | 14 | 12 | 10 |
| Berettyóújfalu | • | ⌓ | 26 | 14 | 11 | |
| 882 880 Debrecen | • | = | 25 | 12 | 10 | 10 |
| 892 Nyíregyháza | • | = | 24 | 15 | 12 | 9 |
| 788 Kisvárda | • | ≡ | 24 | 14 | 12 | 8 |
| Mátészalka | • | = | 25 | 13 | 10 | |
| Tiszabecs | • | | 22 | 12 | | |
| Vác | • | = | 26 | 14 | | |
| Gödöllő | • | | 25 | 12 | 10 | |
| Lőrinci | • | | 26 | 11 | | |
| Gyöngyös | • | | 25 | 15 | 12 | |
| Balassagyarmat | • | | – | 12 | | |
| 755 Salgótarján | – | | – | – | | |
| Galyatető (932 m) | • | | 18 | 14 | | |
| 851 Kékestető (1000 m) | • | ≡ | 18 | 13 | – | 10 |
| Mátraháza (672 m) | • | | 20 | 15 | | |
| 865 Eger | • | = | 24 | 12 | 9 | 8 |
| Putnok | • | = | 25 | 14 | 13 | |
| Lillafüred | • | | 23 | 13 | | |
| 772 Miskolc | • | ≡ | 25 | 13 | 12 | 6 |
| Fügöd | • | ⌓ | 25 | 14 | 13 | |
| 778 Sárospatak | • | | 24 | 15 | 13 | 8 |

| 24 órai csapadék mm | | |
|---|---|---|
| Rajka | • | |
| Kapuvár | • | |
| Csorna | • | |
| Komárom | • | ⌓ |
| Káld | • | |
| Kőszeg | • | |
| Körmend | • | |
| Letenye | • | |
| Sümeg | • | |
| Zirc | • | |
| Kisbér | • | ⌓ |
| Mór | • | |
| Alcsút | • | |
| Esztergom | • | |
| Dobogókő | • | = |
| Fonyód | • | |
| Tab | – | |
| Sárbogárd | – | |
| Lengyel | • | |
| Nagykónyi | | |
| Marcali | – | |
| Somogyszob | • | |
| Kaposvár | • | |
| Bares | • | |
| Szigetvár | • | |
| Bácsalmás | • | |
| Kiskunhalas | • | |
| Izsák | • | |
| Kunszentmiklós | – | |
| Örkény | – | |
| Nagykáta | • | ⌓ |
| Jászapáti | • | ⌓ |
| Tiszakécske | • | = |
| Nagykőrös | • | |
| Kistelek | • | |
| Makó | • | |
| Szentes | • | |
| Szarvas | • | |
| Szeghalom | • | |
| Körösszakál | • | |
| Tiszaroff | • | |
| Poroszló | • | = |
| Karcag | • | |
| Hortobágy | • | |
| Polgár | • | |
| Hajdúdorog | • | |
| Nyírlugos | • | |
| Csenger | • | |
| Vásárosnamény | • | |
| Záhony | • | |
| Királyrét | – | |
| Rombány | • | |
| Borsodnádasd | • | |
| Jósvafő | • | |
| Szendrőlád | • | |
| Hidasnémeti | • | |
| Tokaj | • | |

Szerinatvan

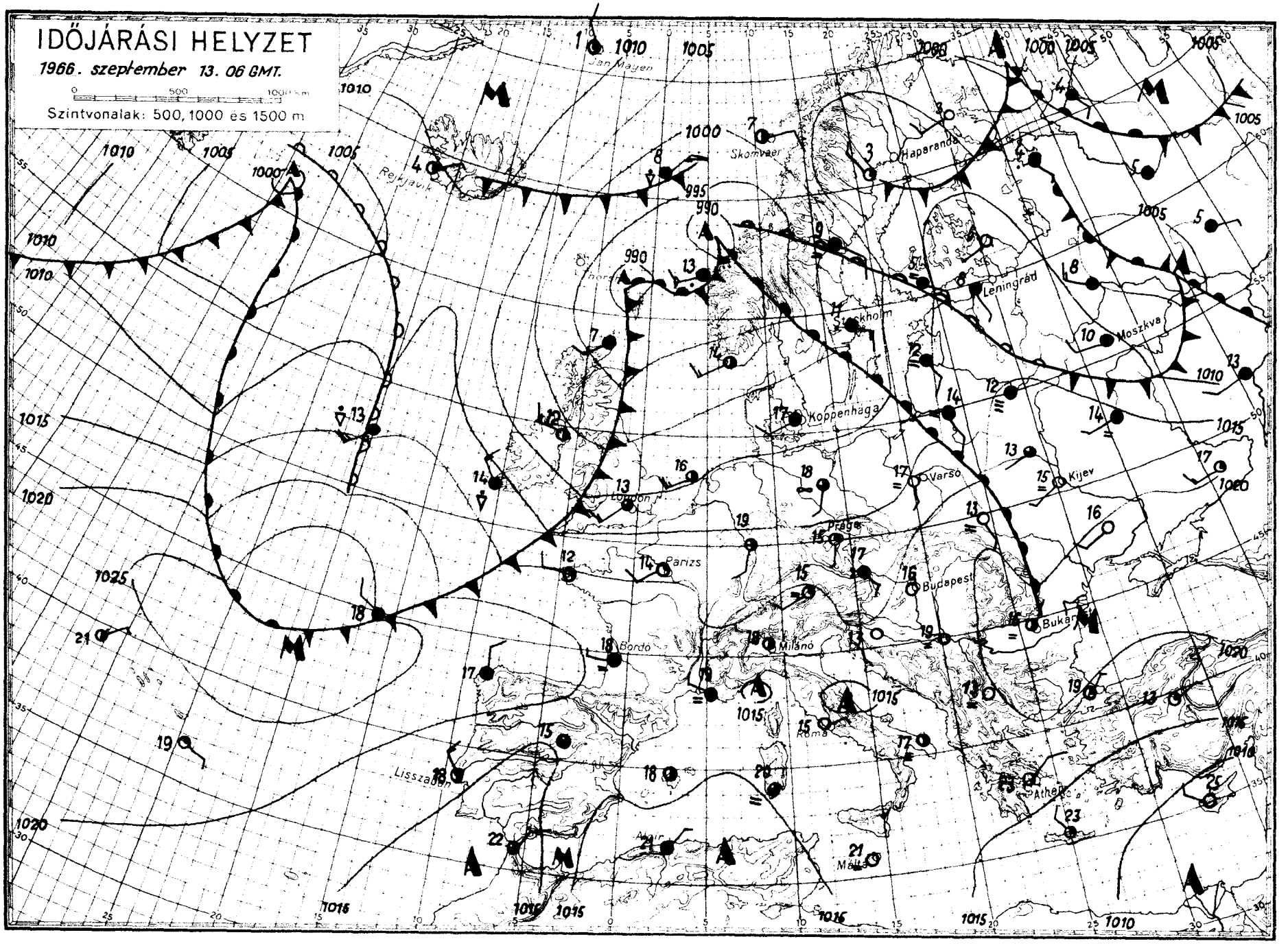
IDŐJÁRÁSI HELYZET
1966. szeptember 13. 06 GMT.
0 500 1000 km
Szintvonalak: 500, 1000 és 1500 m
Jan Mayen
Reykjavik
Skombaer
Haparanda
Leningrád
Moszkva
Koppenhága
Varsó
Kijev
London
Párizs
Prága
Budapest
Bukarest
Bordo
Milánó
Róma
Athén
Lisszabon
Algír
Málta

# IDŐJÁRÁSI NAPIJELENTÉS

ЕЖЕДНЕВНЫЙ МЕТЕОРОЛОГИЧЕСКИЙ БЮЛЛЕТЕНЬ • DAILY WEATHER REPORT
BULLETIN QUOTIDIEN DE TEMPS • TÄGLICHER WETTERBERICHT

IADJA AZ ORSZÁGOS METEOROLÓGIAI INTÉZET
UDAPEST II. KITAIBEL PÁL UTCA 1
ELEFON: KÖZPONT: 353-500, IDŐJELZŐ OSZT.: 150-410

MEGJELENIK NAPONKÉNT • ELŐFIZETÉSI ÁRA
A POSTAI KÖLTSÉGGEL EGYÜTT NEGYEDÉVRE 60, Ft
KIADÁSÉRT FELEL AZ INTÉZET IGAZGATÓJA

79. évfolyam 257. szám. + Budapest + 1966. szeptember 14. szerda

***Az időjárási helyzet ma reggel és a várható időjárás:***

Az Atlanti-óceánról érkező hüvös, nedves levegő ma reggelre elárasztotta a Kárpát-medencét. Utjában záporokat, zivatarokat, erős szeleket és jelentékeny hőmérsékletcsökkenést okozott. A hüvös levegő gyorsan mozog kelet felé, így hazánk időrosszabbodása csak átmeneti jellegü.

Hazánkban kedden általában 9 11 órán keresztül sütött a nap. A hőmérséklet legmagasabb értéke országszerte elérte a 25, 31 fokot. Az esti és a ma éjszakai órákban a Dunántulon záporok, zivatarok keletkeztek. A ma reggel óráig lehullott eső mennyisége a csapadéknyom és 7 mm között váltakozott. Ma hajnalra 12, 1[illegible] fokig hült le a levegő. Ma országszerte felhős, hüvös, szeles időjárás alakult ki, egy-két helyről futó záport jelentettek.

Ma 12 órakor Budapesten a hőmérséklet 19 fok, a tengerszintre átszámitott légnyomás 764 mm, mérsékelten emelkedő irányzatu.

A Balaton vizének hőmérséklete Siófoknál 11 órakor 21 fok volt.

Várható időjárás csütörtök estig:

Ma: Felhőátvonulások, helyenként esővel, zivatarral.
Csütörtökön: Kevés felhő, valószinüleg eső nélkül.
A helyenként viharos északnyugati szél lassan mérséklődik.

Várható legalacsonyabb éjszakai hőmérséklet: 8. 13
legmagasabb nappali hőmérséklet csütörtökön: 17, 22 fok között.

Kerényi Nárcisz s.k.

hőmérséklet napi középértéke és eltérése a 90 évi átlagtól / Budapest / :

| | | |
|---|---|---|
| 966. IX. 13.: | 22,1 C°. | +5,0 C°. |

871 óta ezen a napon Budapesten előfordult:

| | |
|---|---|
| egmagasabb hőmérséklet: | 33,9 C° /1947/ |
| egalacsonyabb hőmérséklet: | 4,8 C° /1913/ |

66.569.

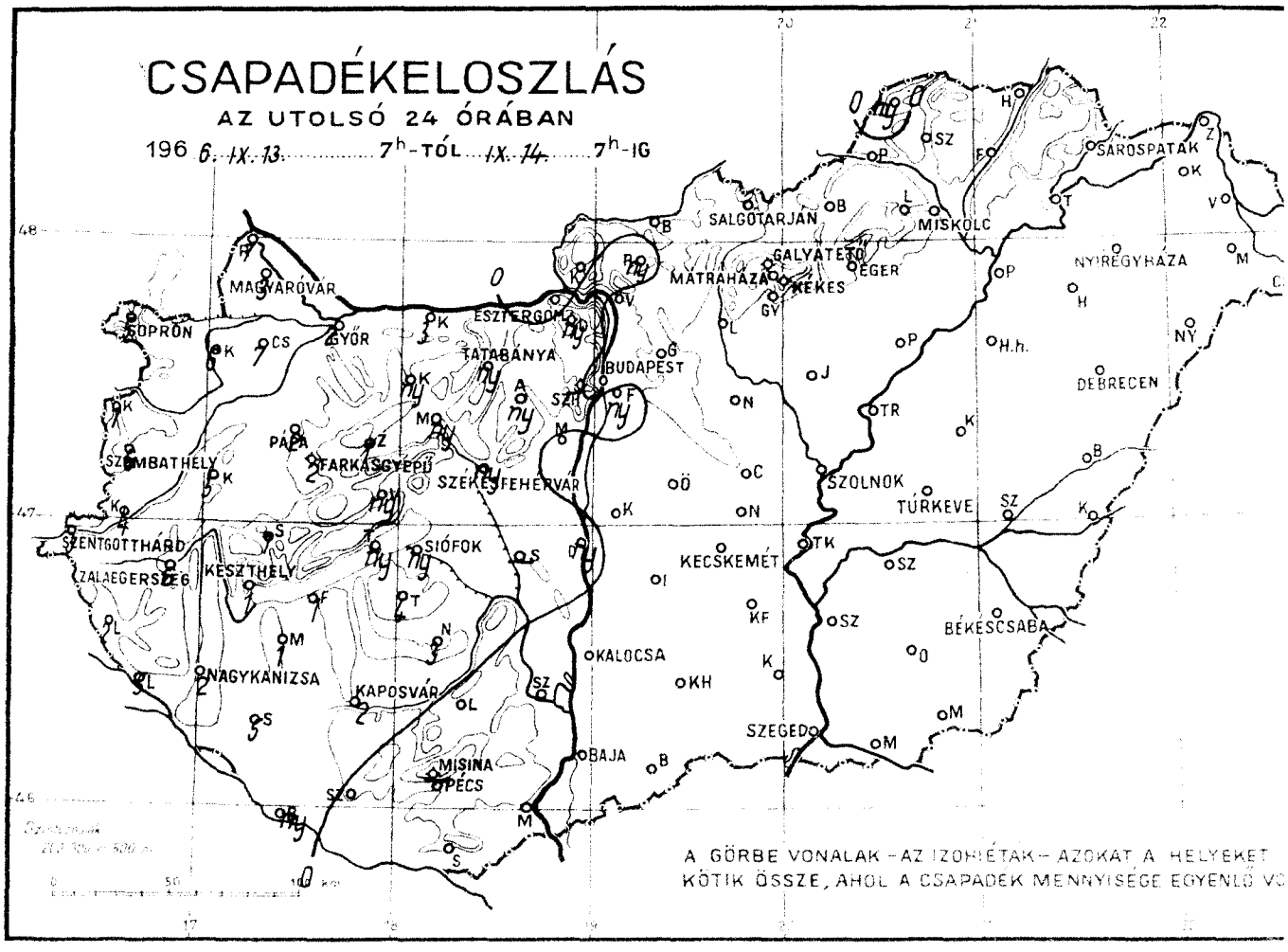
CSAPADÉKELOSZLÁS
AZ UTOLSÓ 24 ÓRÁBAN
196 6. IX. 13. 7h-TÓL IX. 14. 7h-IG
SOPRON
MAGYARÓVÁR
GYŐR
ESZTERGOM
TATABÁNYA
BUDAPEST
SALGÓTARJÁN
MISKOLC
SÁROSPATAK
GALYATETŐ
MÁTRAHÁZA
KEKES
EGER
NYÍREGYHÁZA
DEBRECEN
SZOMBATHELY
PÁPA
TARKÁSGYEPŰ
SZÉKESFEHÉRVÁR
SZOLNOK
TÚRKEVE
SZENTGOTTHÁRD
ZALAEGERSZEG
KESZTHELY
SIÓFOK
KECSKEMÉT
NAGYKANIZSA
KAPOSVÁR
KALOCSA
BÉKÉSCSABA
SZEGED
MISINA
PÉCS
BAJA
A GÖRBE VONALAK – AZ IZOHIÉTÁK – AZOKAT A HELYEKET
KÖTIK ÖSSZE, AHOL A CSAPADÉK MENNYISÉGE EGYENLŐ VO

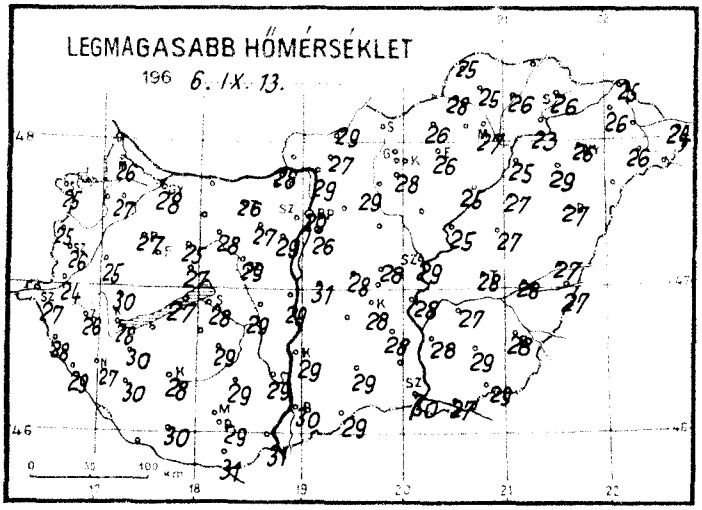
LEGMAGASABB HŐMÉRSÉKLET
196 6. IX. 13.

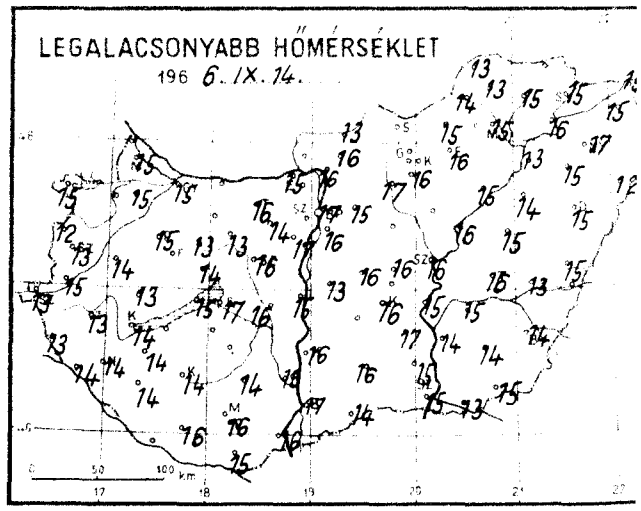
LEGALACSONYABB HŐMÉRSÉKLET
196 6. IX. 14.

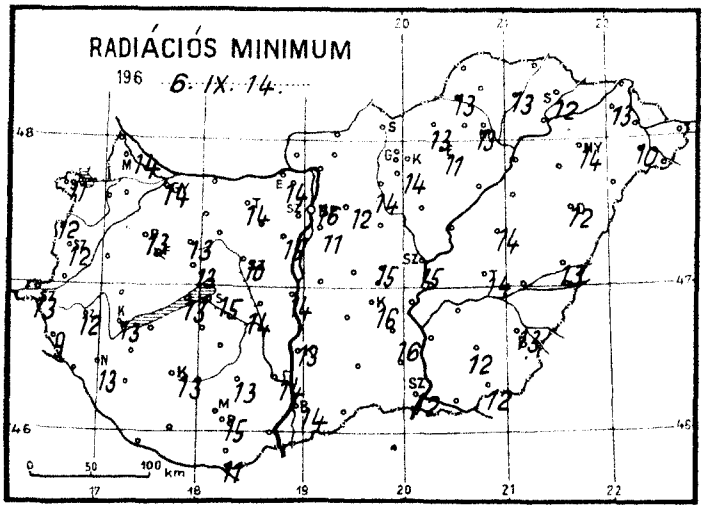
RADIÁCIÓS MINIMUM
196 6. IX. 14.

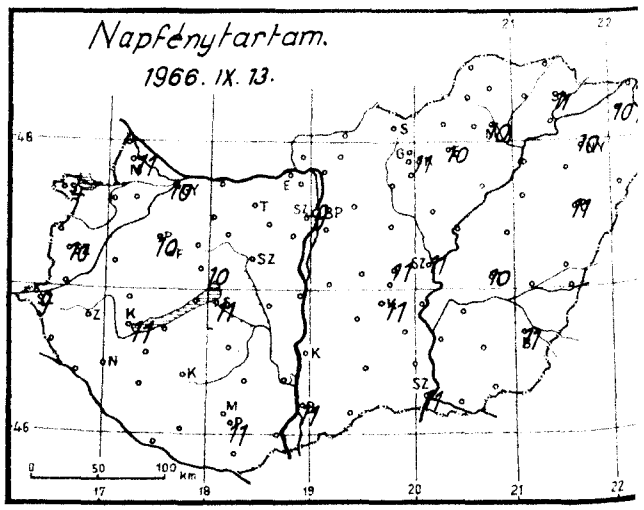
Napfénytartam.
1966. IX. 13.

1966. szeptember hó,
14. szerda nap

| | Az utolsó 24 óra adatai | | | | | | 24 órai csapadék mm | | |
|---|---|---|---|---|---|---|---|---|---|
| | Csapadék (mm) | | Hőmérsékleti szélsőségek | | | Napsütés (óra) tegnap | | | |
| | | | tegnapi nappali max. | éjszakai min. | min. 5 cm-en | | | | |
| 12815 Magyaróvár | 3 | | 26 | 15 | 14 | 11 | Rajka | 7 | |
| 822 Győr | 2 | = | 28 | 15 | 14 | 10 | Kapuvár | 6 | |
| 825 Pápa | 2 | ⌐ | 27 | 15 | 13 | 10 | Csorna | 7 | |
| 805 Sopron | 5 | ⌐ | 25 | 15 | 11 | 4 | Komárom | 3 | |
| 812 Szombathely | 6 | ⌐ | 26 | 13 | 12 | 10 | Kald | 5 | |
| 910 Szentgotthárd | 3 | ⌐ | 27 | 13 | 13 | 9 | Kőszeg | 7 | ⌐ |
| 915 Zalaegerszeg | 6 | < | 26 | 13 | 12 | | Körmend | 4 | |
| Lenti | 2 | | 28 | 13 | 9 | | Letenye | 5 | |
| 925 Nagykanizsa | 2 | | 27 | 14 | 13 | | Sümeg | 1 | |
| 920 Keszthely | 1 | | 28 | 14 | 13 | 11 | Zirc | 1 | |
| Tihany | ny | | 27 | 15 | 13 | | Kisbér | ny | b |
| 935 Siófok | ny | < | 28 | 17 | 15 | 11 | Mór | ny | |
| 942 Pécs | • | = | 29 | 16 | 15 | 11 | Alcsút | ny | |
| 941 Misinatető (534 m) | – | | – | – | – | – | Esztergom | • | |
| Siklós | • | | 31 | 15 | 11 | | Dobogókő | ny | = |
| 827 Farkasgyepű (490 m) | 2 | | 25 | 12 | 12 | | Fonyód | 1 | |
| Veszprém | ny | | 27 | 14 | 13 | 10 | Tab | 4 | |
| 833 Tatabánya | ny | | 25 | 16 | 14 | | Sárbogárd | – | |
| 839 Budapest (Fenhegy) | ny | | 26 | 16 | 11 | | Lengyel | • | |
| 840 Budapest OMI | • | | 29 | 17 | 16 | 9 | Nagykónyi | 3 | |
| 841 Budapest (Szabadságh. 474 m) | – | | – | – | – | – | Marcali | 1 | |
| Martonvásár | • | | 29 | 17 | 15 | | Somogyszob | 5 | |
| 835 Székesfehérvár | ny | | 29 | 16 | 10 | | Kaposvár | 2 | |
| Dunaújváros | ny | | 29 | 15 | 14 | | Bares | ny | |
| Szekszárd | • | | 29 | 15 | 14 | | Szigetvár | • | |
| Mohács | • | | 31 | 16 | | | Bátaszék | • | |
| 960 Baja | • | | 30 | 17 | 14 | 11 | Kiskunhalas | • | |
| 955 Kalocsa | • | | 29 | 16 | 13 | | Izsák | • | |
| Cegléd | • | | 28 | 16 | 15 | 11 | Kunszentmiklós | • | |
| 860 Szolnok | • | b | 29 | 16 | 15 | 11 | Orkény | • | b b |
| 970 Kecskemét | • | = | 28 | 16 | 16 | 11 | Nagykáta | • | b |
| Kiskunfélegyháza | • | | 28 | 17 | 15 | | Jászapáti | • | b |
| 982 Szeged | • | | 30 | 15 | 12 | 11 | Tiszakécske | • | = |
| Mezőhegyes | • | | 29 | 15 | 12 | | Nagykőrös | • | |
| Orosháza | • | b | 29 | 14 | 12 | | Kistelek | • | |
| 990 Békéscsaba | • | | 28 | 14 | 13 | 11 | Mukó | • | b |
| 875 Turkeve | • | | 28 | 16 | 14 | 10 | Szentes | • | |
| Berettyóújfalu | • | b | 27 | 15 | 13 | | Szarvas | • | |
| 882 889 Debrecen | • | | 27 | 15 | 12 | 11 | Szeghalom | • | |
| 892 Nyíregyháza | • | | 26 | 17 | 14 | 10 | Körösszakál | • | b |
| 788 Kisvárda | • | | 26 | 15 | 13 | 10 | Tiszaroff | • | |
| Mátészalka | • | b | 26 | 13 | 10 | | Poroszló | • | |
| Tiszabecs | • | | 24 | 13 | | | Karcag | • | |
| Vác | • | = | 29 | 16 | | | Hortobágy | • | |
| Gödöllő | • | | – | 15 | 12 | | Polgár | • | b |
| Lőrinci | • | | 29 | 17 | 14 | | Hajdúdorog | • | |
| Gyöngyös | • | | 28 | 16 | 14 | | Nyírlugos | • | |
| Balassagyarmat | • | | 29 | 13 | | | Csenger | • | |
| 755 Salgótarján | – | | – | – | – | | Vásárosnamény | • | |
| Galyatető (932 m) | • | | 20 | 10 | | | Záhony | • | |
| 851 Kékestető (1000 m) | • | | 20 | 11 | – | 11 | Királyrét | • | |
| Mátraháza (672 m) | • | | 22 | 13 | | | Romhány | ny | |
| 865 Eger | • | | 26 | 16 | 11 | 10 | Borsodnádasd | • | |
| Putnok | • | | 28 | 14 | 13 | | Jósvafő | ny | |
| Lillafüred | • | | 24 | 15 | | | Szendrőlád | • | |
| 772 Miskolc | • | = | 27 | 15 | 13 | 10 | Hidasnémeti | • | |
| Füged | • | b | 26 | 15 | 13 | | Tokaj | • | |
| 778 Sárospatak | • | = | 26 | 15 | 12 | 11 | Sárhatvan | – | |

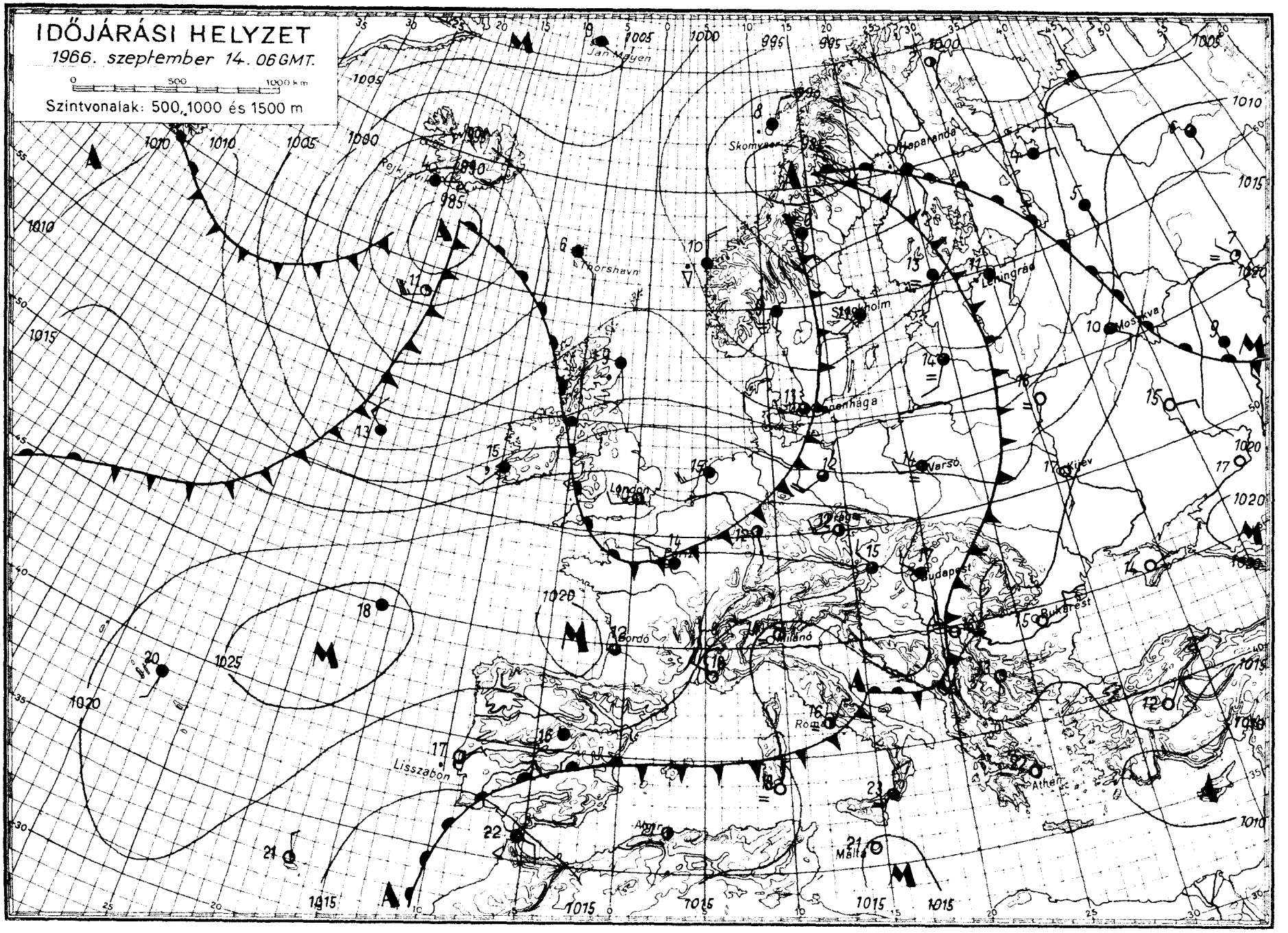
IDŐJÁRÁSI HELYZET
1966. szeptember 14. 06 GMT.
0 500 1000 km
Szintvonalak: 500, 1000 és 1500 m
Jan Mayen
Skomvaer
Haparanda
Thorshavn
Leningrád
Stockholm
Moszkva
Koppenhága
London
Varsó
Kijev
Budapest
Bukarest
Bordó
Milánó
Róma
Athén
Lisszabon
Madrid
Málta

# IDŐJÁRÁSI NAPIJELENTÉS

ЕЖЕДНЕВНЫЙ МЕТЕОРОЛОГИЧЕСКИЙ БЮЛЛЕТЕНЬ • DAILY WEATHER REPORT
BULLETIN QUOTIDIEN DE TEMPS • TÄGLICHER WETTERBERICHT

KIADJA AZ ORSZÁGOS METEOROLÓGIAI INTÉZET
BUDAPEST II. KITAIBEL PÁL UTCA 1
TELEFON: KÖZPONT: 353-500, IDŐJELZŐ OSZT.: 150-410

MEGJELENIK NAPONKÉNT • ELŐFIZETÉSI ÁRA A POSTAI KÖLTSÉGGEL EGYÜTT NEGYEDÉVRE 60, Ft
KIADÁSÉRT FELEL AZ INTÉZET IGAZGATÓJA

79. évfolyam 258. szám. + Budapest + 1966. szeptember 15. csütörtök

***Az időjárási helyzet ma reggel és a várható időjárás:***

Európa fölött, közel nyugat-keleti irányban, nagysebességü áramlási rendszer alakult ki. E rendszerben, az Atlanti-óceán térségéből, egymást követő hullámokban, enyhébb és hüvösebb levegő áramlik szárazföldünk keleti tájai felé. Hatásukra változékony, hüvös, többfelé szeles, csapadékos az időjárás. Kevés a felhő, csendes, napos, száraz az idő a Földközi-tenger medencéjének nagy részén.

Hazánk fölött szerdán felhőátvonulások voltak, többfelé átfutó esővel. A lehullott csapadék mennyisége csak Kaposváron és Barcson érte el a 3, Szigetváron a 4 mm-t. A Dunántul nagy részén 6-10, máshol csak 1-6 órán át sütött a nap. A hőmérséklet napközben 19-24 fokig emelkedett, az éjszaka folyamán szeszélyes területi eloszlásban 5-12 fokig süllyedt. Ma délelőtt változóan felhős volt az ég, eső sehol sem esett, s a hőmérsékletek 11 órára 19-21 fokig emelkedtek.

Ma 12 órakor Budapesten a hőmérséklet 21 fok, a tengerszintre átszámitott légnyomás 764 mm, mérsékelten süllyedő irányzatu.

A Balaton vizének hőmérséklete 11 órakor Siófoknál: 20 fok.

Várható időjárás péntek estig:

Csütörtökön változóan felhős idő eső nélkül.
Pénteken, főleg a nap első felében, nyugat felől ujabb felhőátvonulások, átfutó esőkkel.
Ma időnként megélénkülő déli, délnyugati, holnap többfelé erős, előbb a Dunántulon, majd keleten is északnyugatira forduló szél.
Az éjszakai lehülés gyengül.

Várható legalacsonyabb éjszakai hőmérséklet: 10-15,
legmagasabb nappali hőmérséklet pénteken: 17-22 fok között.

Vissy Károly s.k.

A hőmérséklet napi középértéke és eltérése a 90 évi átlagtól / Budapesten / :

1966. IX. 14.: 17,7 C°, +0,8 C°.

1871 óta ezen a napon Budapesten előfordult:

legmagasabb hőmérséklet: 33,9 C° /1947/
legalacsonyabb hőmérséklet: 5,0 C° /1890/

66.570.

# CSAPADÉKELOSZLÁS

AZ UTOLSÓ 24 ÓRÁBAN

196 6. IX. 14. ..... 7h-TÓL ..... IX. 15. ..... 7h-IG

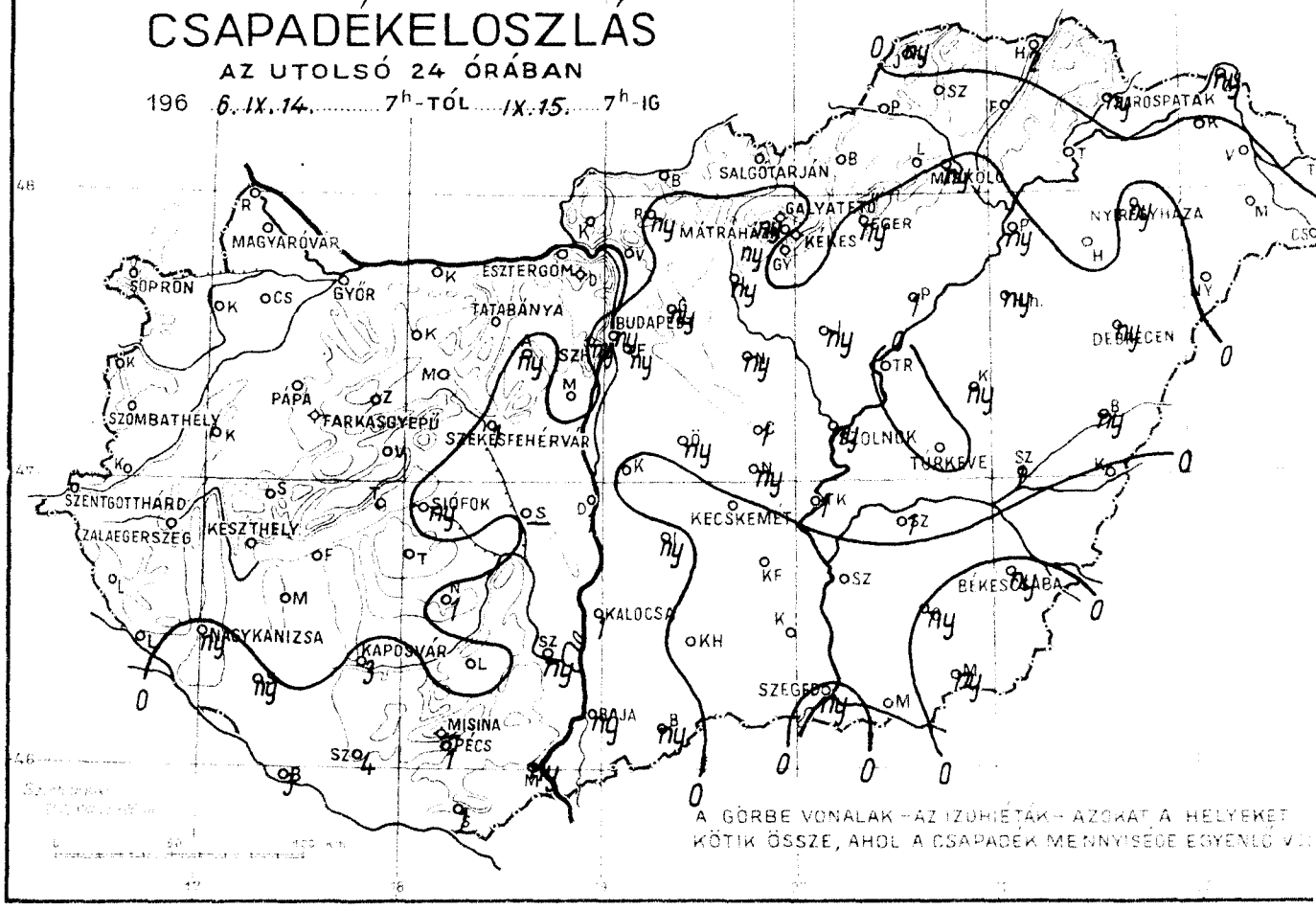


## LEGMAGASABB HŐMÉRSÉKLET

196 6. IX. 14.

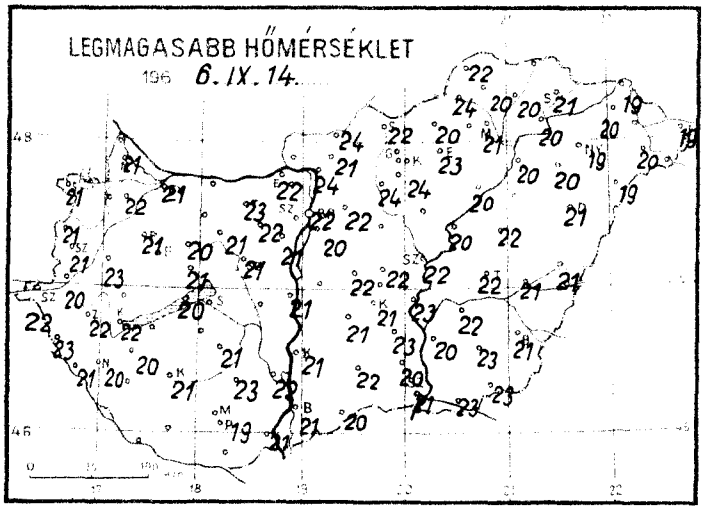

## LEGALACSONYABB HŐMÉRSÉKLET

196 6. IX. 15.

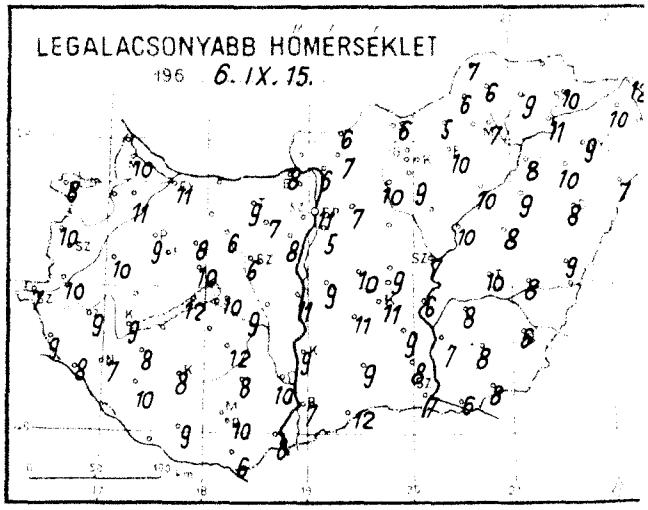

## RADIÁCIÓS MINIMUM

196 6. IX. 15.

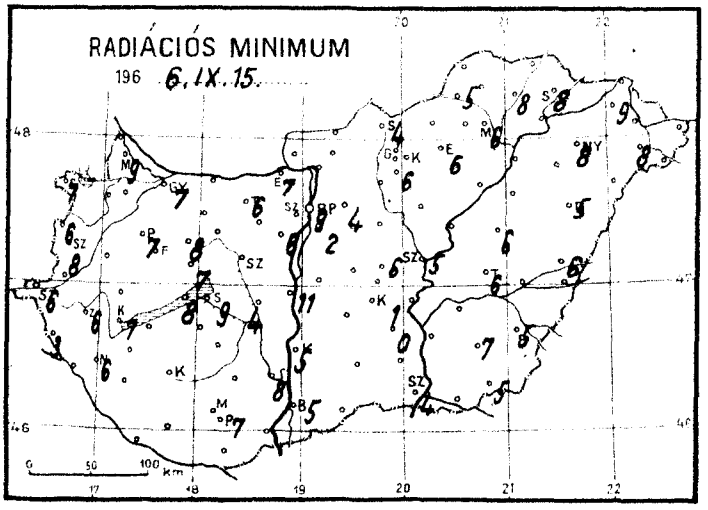

## Napfénytartam.

1966. IX. 14.

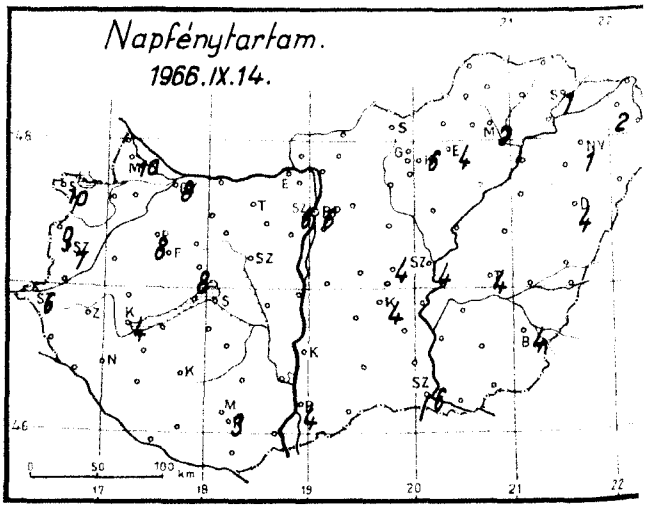

1966. szeptember hó

15. nap csütörtök

| | Az utolsó 24 óra adatai | | | | | | 24 órai csapadék mm | | |
|---|---|---|---|---|---|---|---|---|---|
| | Csapadék (mm) | | Hőmérsékleti szélsőségek | | | Napsütés (óra) tegnap | | | |
| | | | tegnapi nappali max. | éjszakai min. | min. 5 cm-en | | | | |
| 12815 Magyaróvár | . | | 21 | 10 | 9 | 10 | Rajka | . | |
| 822 Győr | . | | 21 | 11 | 7 | 8 | Kapuvár | . | |
| 825 Pápa | . | ≈ | 21 | 9 | 7 | 8 | Csorna | . | ≈ |
| 895 Sopron | . | ≈ | 21 | 8 | 7 | 10 | Komárom | . | ≈ |
| 812 Szombathely | . | | 21 | 9 | 8 | 7 | Káld | . | |
| 910 Szentgotthárd | . | | 22 | 7 | 6 | 6 | Kőszeg | . | |
| 915 Zalaegerszeg | . | | 22 | 9 | 6 | | Körmend | . | |
| Lenti | . | | 23 | 9 | 3 | | Letenye | . | |
| 925 Nagykanizsa | ny | | 20 | 7 | 6 | | Sümeg | – | |
| 929 Keszthely | . | ≈ | 22 | 9 | 7 | 4 | Zirc | . | |
| Tihany | . | | 20 | 12 | 8 | | Kisbér | . | ≈ |
| 935 Siófok | ny | | 21 | 10 | 9 | – | Mór | . | |
| 942 Pécs | 1 | ≈ | 19 | 10 | 7 | 3 | Alcsút | ny | |
| 941 Misinatető (534 m) | – | | – | – | – | – | Esztergom | . | |
| Siklós | 1 | | – | 6 | – | | Dobogókő | . | = |
| 827 Farkasgyepű (400 m) | . | | 21 | 11 | 8 | | Fonyód | . | |
| Veszprém | . | | 21 | 10 | 7 | 8 | Tab | . | |
| 833 Tatabánya | . | | 23 | 9 | 6 | | Sárbogárd | – | |
| 839 Budapest (Farkegy) | ny | – | 20 | 5 | 2 | | Lengyel | . | |
| 840 Budapest OMI | ny | | 22 | 11 | 9 | 6 | Nagykónyi | 1 | ≈ |
| 841 Budapest (Szabadságh. 474 m) | ny | | 20 | 10 | 7 | 6 | Marcali | . | |
| Martonvásár | . | | 21 | 8 | 6 | | Somogyszob | ny | |
| 835 Székesfehérvár | 1 | | 21 | 6 | – | | Kaposvár | 3 | |
| Dunaújváros | 1 | | 21 | 11 | | | Barcs | 3 | |
| Szekszárd | ny | = | 22 | 10 | 8 | | Szigetvár | 4 | |
| Mohács | ny | ≈ | 21 | 8 | | | Bárcsalmás | ny | |
| 960 Baja | ny | = | 21 | 7 | 5 | 4 | Kisharmahas | . | |
| 855 Kalocsa | 1 | = | 21 | 9 | 5 | | Izsák | ny | |
| Cegléd | 1 | ≈ | 22 | 9 | 6 | 4 | Kunszentmiklós | . | ≈ |
| 860 Szolnok | ny | ≈ | 22 | 7 | 5 | 4 | Orkény | ny | |
| 970 Kecskemét | . | | 21 | 11 | 1 | 4 | Nagykáta | ny | ≈ |
| Kiskunfélegyháza | . | | 23 | 9 | 0 | | Jászapáti | ny | ≈ |
| 982 Szeged | ny | ≈ | 21 | 7 | 4 | 6 | Tiszakécske | 1 | ≈ |
| Mezőhegyes | ny | ≈ | 23 | 8 | 5 | | Nagykőrös | ny | |
| Orosháza | ny | ≈ | 23 | 8 | 7 | | Kistelek | . | |
| 990 Békéscsaba | ny | ≈ | 21 | 6 | 5 | 4 | Makó | . | ≈ |
| 875 Turkeve | . | | 22 | 10 | 6 | 4 | Szentes | . | |
| Berettyóújfalu | ny | | 21 | 9 | 6 | | Szarvas | 1 | |
| 882 880 Debrecen | ny | = | 21 | 8 | 5 | 4 | Szeghalom | 1 | |
| 892 Nyíregyháza | ny | = | 19 | 9 | 8 | 1 | Körösszakál | . | |
| 788 Kisvárda | . | = | 20 | 10 | 9 | 2 | Tiszaroff | . | |
| Mátészalka | . | | 20 | 9 | 8 | | Poroszló | 1 | ≈ |
| Tiszabecs | ny | | 19 | 9 | | | Kurcag | ny | |
| Vác | . | | 24 | 6 | | | Hortobágy | ny | ≈ |
| Gödöllő | ny | | 22 | 7 | 4 | | Polgár | ny | |
| Lőrinci | ny | | 24 | 10 | – | | Hajdúdorog | . | |
| Gyöngyös | . | | 24 | 9 | 6 | | Nyírlugos | . | |
| Balassagyarmat | . | | 24 | 6 | | | Csenger | . | ≈ |
| 755 Salgótarján | . | | 22 | 6 | 4 | | Vásárosnamény | . | |
| Galyatető (932 m) | ny | | 14 | 9 | | | Záhony | ny | |
| 854 Kékestető (1000 m) | . | | 16 | 9 | – | 6 | Királyrét | . | |
| Mátrahaza (672 m) | ny | | 20 | 8 | | | Romhány | ny | |
| 865 Eger | ny | | 23 | 10 | 6 | 4 | Borsodnádasd | . | |
| Putnok | . | | 24 | 6 | 5 | | Jósvafő | ny | |
| Lillafüred | . | | 20 | 9 | | | Szendrőlád | . | |
| 772 Miskolc | ny | = | 21 | 7 | 6 | 2 | Hidasnémeti | 2 | |
| Füged | . | ≈ | 20 | 9 | 8 | | Tokaj | . | = |
| 778 Sárospatak | ny | = | 21 | 10 | 8 | 1 | Sárhatvan | . | |

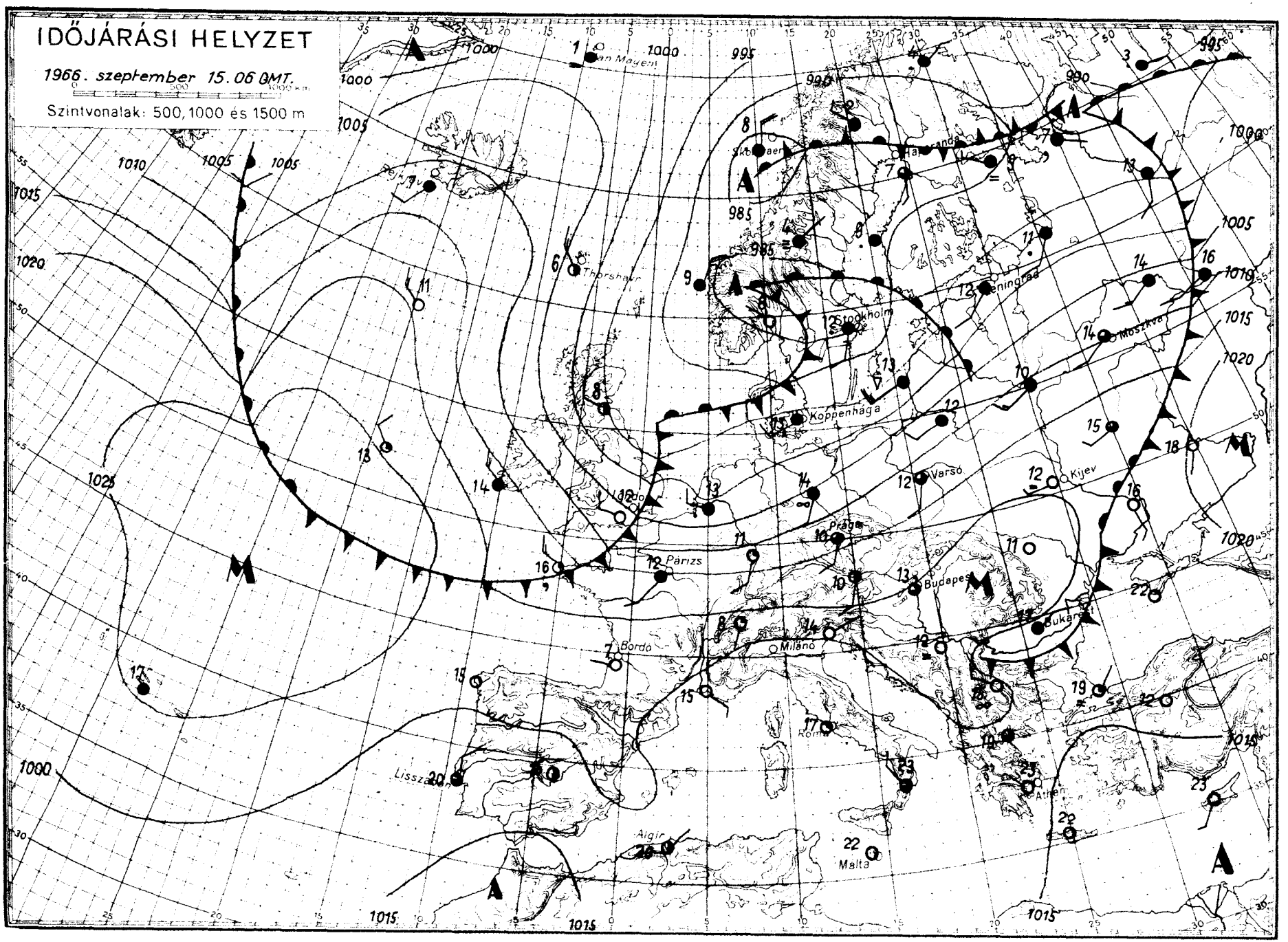
IDŐJÁRÁSI HELYZET
1966. szeptember 15. 06 GMT.
Szintvonalak: 500, 1000 és 1500 m
Thorshavn
Stockholm
Koppenhága
Varsó
Kijev
Moszkva
Budapest
Bukarest
Párizs
Bordó
Milánó
Róma
Athén
Malta
Algír
Lisszabon

# IDŐJÁRÁSI NAPIJELENTÉS

ЕЖЕДНЕВНЫЙ МЕТЕОРОТОГИЧЕСКИЙ БЮЛЛЕТЕНЬ • DAILY WEATHER REPORT
BULETIN QUOTIDIEN DE TEMPS • TÄGLICHER WETTERBERICHT

KIADJA AZ ORSZÁGOS METEOROLÓGIAI INTÉZET
BUDAPEST II. KITAIBEL PÁL UTCA 1
TELEFON: KÖZPONT: 53-500, IDŐJELZŐ OSZT.: 150-410

MEGJELENIK NAPONKÉNT • ELŐFIZETÉSI ÁRA
A POSTAI KÖLTSÉGGEL EGYÜTT NEGYEDÉVRE 60, Ft
KIADÁSÉRT FELEL AZ INTÉZET IGAZGATÓJA

79. évfolyam 259. szám + Budapest + 1966. szeptember 16. péntek

***Az időjárási helyzet ma reggel és a várható időjárás:***

Az északnyugati élénk széllel Nyugat-Európán át érkező hüvös levegő pénteken hajnalra eljutott az Alpok déli vidékére is. Az itt meglévő nedvesebb és melegebb levegővel keveredve a Kárpát-medence felé tartó gyors áramlása egy kissé lefékeződött.

Hazánkban csütörtökön kisebb felhőátvonulások voltak, eső nélkül. A nappali felmelegedés a több órás napsütés hatására 21, 24 fokot ért el. Pénteken hajnalban északkeleten 6, 9, máshol 9,12 fokig hült le a levegő. A délelőtt folyamán a Balaton vonaláig megnövekedett a felhőzet, egy-két helyen esett az eső. A hőmérséklet 11 órára északnyugaton 13, 19, máshol 19, 23 fokig emelkedett.

Ma 12 órakor Budapesten a hőmérséklet 22 fok, a tengerszintre átszámított légnyomás 754 mm, alig változik.

A Balaton vizének hőmérséklete 11 órakor Siófoknál: 19 fok.

Várható időjárás szombat estig:

Tulnyomóan felhős idő, többfelé esővel, egy-két helyen zivatarral.
Élénk, főként a Dunántulon helyenként erős északnyugati szél.
A nappali felmelegedés keleten is gyengül.

Várható legalacsonyabb éjszakai hőmérséklet: 6, 11
legmagasabb nappali hőmérséklet szombaton: 16, 21 fok között.

Dunay Sándorné s.k.

A hőmérséklet napi középértéke és eltérése a 90 évi átlagtól /Budapesten/:

| | | |
|---|---|---|
| 1966. IX. 15.: | 16,9 C° | 0,0 C° |

1871 óta ezen a napon Budapesten előfordult:

| | |
|---|---|
| legmagasabb hőmérséklet: | 34,9 C° /1947/ |
| legalacsonyabb hőmérséklet: | 4,7 C° /1894/ |

# CSAPADÉKELOSZLÁS

AZ UTOLSÓ 24 ÓRÁBAN

196 6. IX. 15. ..... 7h-TÓL ... IX. 16. ... 7h-IG

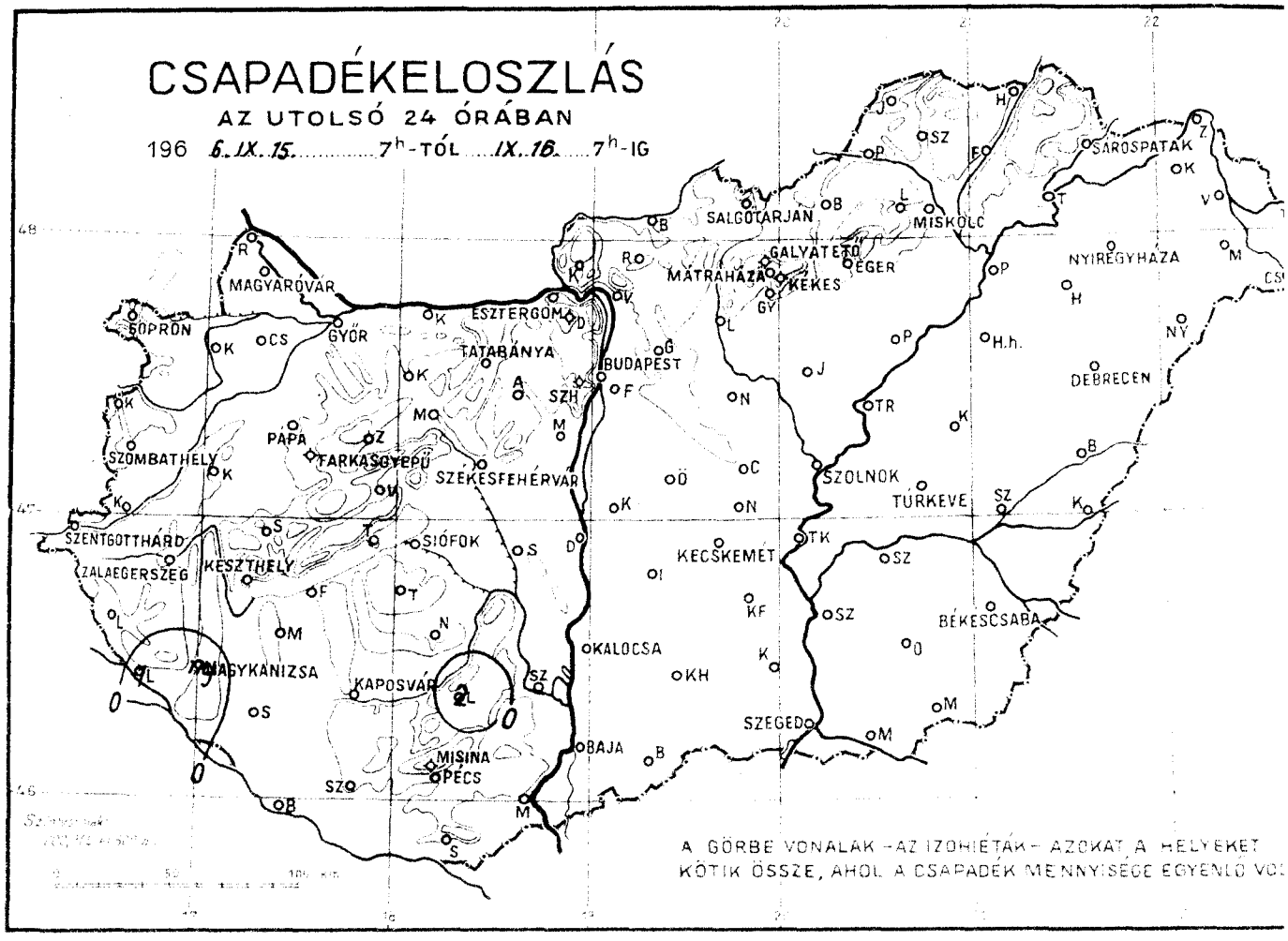


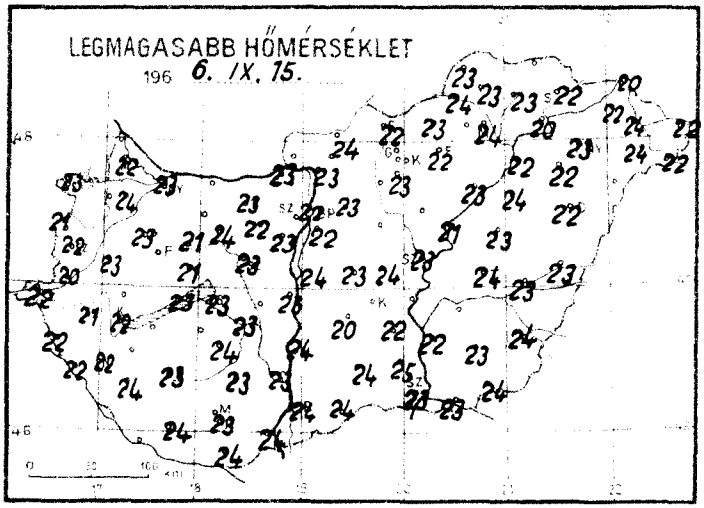


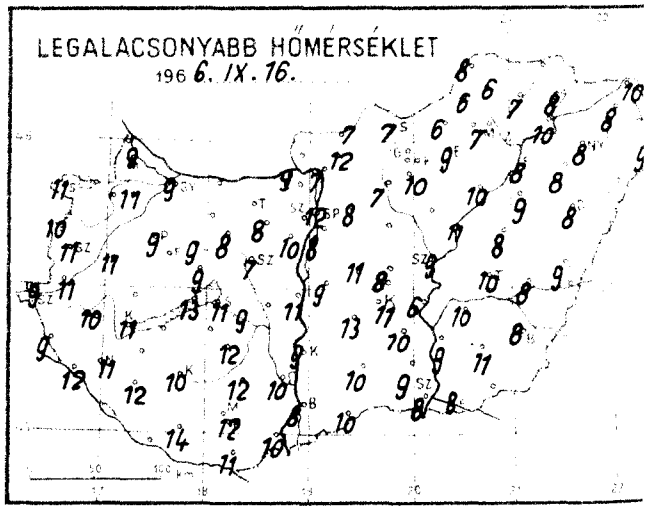


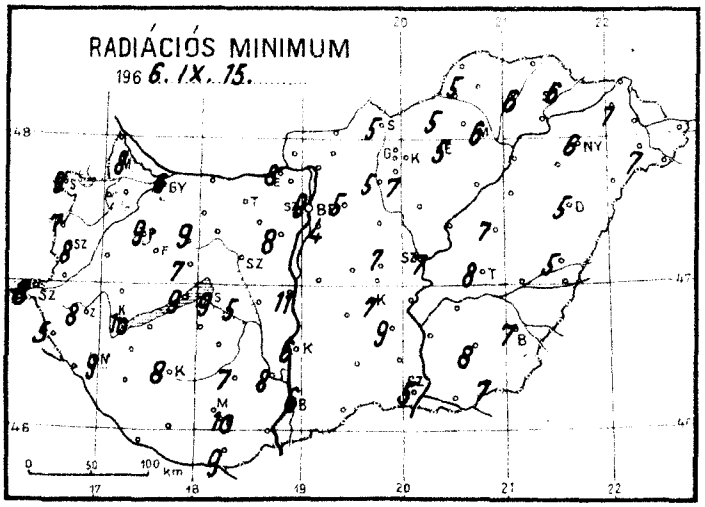


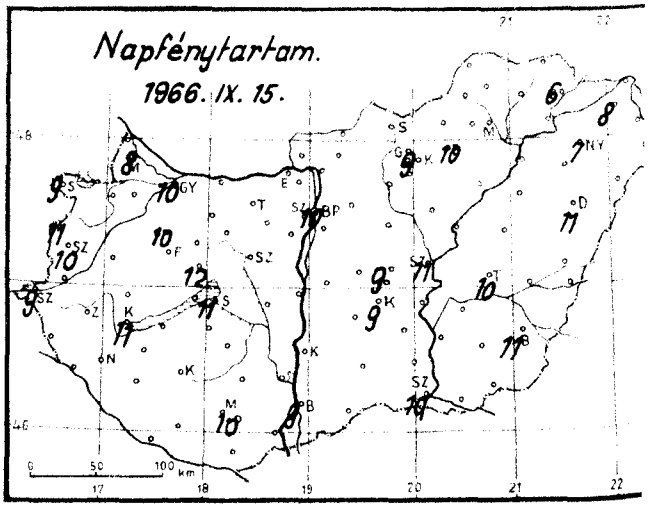

1966. szeptember hó,

16. nap ...péntek...

| | Az utolsó 24 óra adatai | | | | | | 24 órai csapadék mm | | |
|---|---|---|---|---|---|---|---|---|---|
| | Csapadék (mm) | | Hőmérsékleti szélsőségek: tegnapi nappali max. | éjszakai min. | min. 5 cm-en | Napsütés (óra) tegnap | | | |
| 12815 Magyaróvár | • | | 22 | 9 | 8 | 8 | Rajka | | |
| 822 Győr | • | = | 23 | 9 | 6 | 10 | Kapuvár | • | |
| 825 Pápa | • | | 23 | 9 | 9 | 10 | Csorna | • | |
| 805 Sopron | • | | 23 | 11 | 9 | 9 | Komárom | • | p |
| 812 Szombathely | • | | 22 | 11 | 8 | 10 | Káld | • | p |
| 910 Szentgotthárd | • | = | 22 | 9 | 8 | 9 | Kőszeg | • | p |
| 915 Zalaegerszeg | • | | 21 | 10 | 8 | | Körmend | • | |
| Lenti | • | | 22 | 9 | 5 | | Letenye | • | |
| 925 Nagykanizsa | ny | – | 22 | 11 | 9 | | Sümeg | 1 | |
| 920 Keszthely | • | | 22 | 11 | 10 | 11 | Zirc | – | |
| Tihany | • | | 23 | 13 | 9 | | Kisbér | • | |
| 935 Siófok | • | | 23 | 11 | 9 | 11 | Mór | • | p |
| 942 Pécs | • | | 23 | 12 | 10 | 10 | Alcsút | • | |
| 941 Misinatető (534 m) | – | | – | – | – | – | Esztergom | • | |
| Siklós | • | p | 24 | 11 | 9 | | Dobogókő | • | |
| 827 Farkasgyepű (400 m) | • | | 20 | 12 | 12 | | Fonyód | • | |
| Veszprém | • | p | 21 | 9 | 7 | 12 | Tab | • | |
| 833 Tatabánya | • | | 23 | – | – | | Sárbogárd | • | |
| 839 Budaörs (Farkasrét) | • | – | 22 | 8 | 4 | | Lengyel | – | |
| 840 Budapest OMI | • | p | 22 | 12 | 9 | 10 | Nagykónyi | 2 | |
| 841 Budapest (Szabadsághegy, 474 m) | – | | – | – | – | – | Marcali | • | p |
| Martonvásár | • | | 23 | 10 | 8 | | Somogyszob | – | |
| 835 Székesfehérvár | • | | 23 | 7 | – | | Kaposvár | • | |
| Dunaújváros | • | | 23 | 11 | 11 | | Barcs | • | p |
| Szekszárd | • | p | 23 | 10 | 8 | | Szigetvár | • | |
| Mohács | • | p | 24 | 10 | | | Bácsalmás | • | |
| 960 Baja | • | = | 24 | 8 | 6 | 9 | Kiskunhalas | • | |
| 955 Kalocsa | • | | 24 | 9 | 6 | | Izsák | • | |
| Cegléd | • | p | 24 | 8 | 7 | 9 | Kunsztmiklós | • | |
| 860 Szolnok | • | = | 23 | 9 | 7 | 11 | Örkény | • | |
| 970 Kecskemét | • | = | – | 11 | 7 | 9 | Nagykáta | • | p |
| Kiskunfélegyháza | • | | 22 | 10 | 9 | | Jászapáti | • | p |
| 982 Szeged | • | = | 23 | 8 | 5 | 10 | Tiszakécske | • | p |
| Mezőhegyes | • | p | 24 | 11 | 7 | | Nagykőrös | • | p |
| Orosháza | • | p | 23 | 10 | 8 | | Kistelek | • | |
| 990 Békéscsaba | • | = | 24 | 8 | 7 | 11 | Makó | • | |
| 875 Túrkeve | • | | 24 | 10 | 8 | 10 | Szentes | • | p |
| Berettyóújfalu | • | p | 23 | 9 | 5 | | Szarvas | • | |
| 880 Debrecen | • | | 22 | 8 | 5 | 11 | Szeghalom | • | |
| 892 Nyíregyháza | • | = | 23 | 8 | 6 | 7 | Körösszakál | • | p |
| 788 Kisvárda | • | | 22 | 8 | 7 | 8 | Tiszaroff | • | |
| Mátészalka | • | p | 24 | 9 | 7 | | Poroszló | • | |
| Tiszabecs | • | | 22 | 7 | | | Karcag | • | p |
| Vác | • | p | 23 | 7 | | | Hortobágy | • | |
| Gödöllő | • | | 23 | 8 | 5 | | Polgár | • | p |
| Lőrinci | • | | – | 7 | 5 | | Hajdúdorog | • | |
| Gyöngyös | • | | 23 | 10 | 7 | | Nyírlugos | • | |
| Balassagyarmat | • | | – | 7 | | | Csenger | • | |
| 755 Salgótarján | • | | 22 | 7 | 5 | | Vásárosnamény | • | p |
| Galyatető (932 m) | • | | 15 | 11 | | | Záhony | • | |
| 851 Kékestető (1000 m) | • | | 15 | 10 | – | 9 | Királyrét | • | |
| Mátrahaza (672 m) | • | = | 18 | 9 | | | Romhány | – | |
| 865 Eger | • | = | 22 | 9 | 5 | 10 | Borsodnádasd | • | |
| Putnok | • | | 24 | 6 | 5 | | Jósvafő | • | |
| Lillafüred | • | | 21 | 9 | | | Szendrőlád | • | |
| 772 Miskolc | • | = | 24 | 7 | 6 | – | Hidasnémeti | • | |
| Füged | • | p | 23 | 7 | 6 | | Tokaj | • | |
| 778 Sárospatak | • | | 22 | 8 | 6 | 6 | Sárrhatvan | • | |

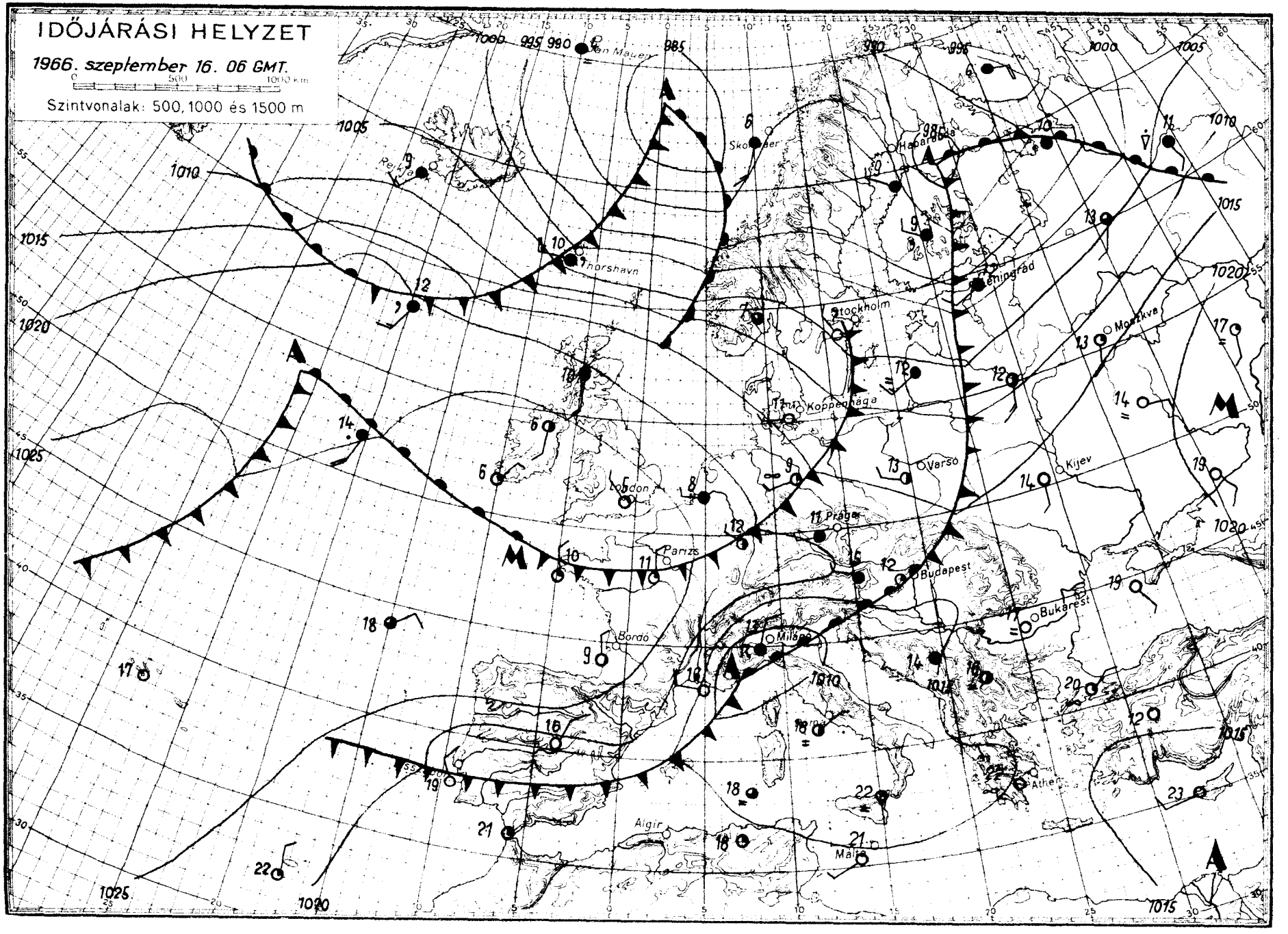
IDŐJÁRÁSI HELYZET
1966. szeptember 16. 06 GMT.
0 500 1000 km
Szintvonalak: 500, 1000 és 1500 m
Jan Mayen
Reykjavik
Thorshavn
Skokholm
Haparanda
Leningrád
Moszkva
Koppenhága
Varsó
Kijev
London
Prága
Budapest
Bukarest
Párizs
Bordó
Milano
Athen
Algír
Malta
A
M

# IDŐJÁRÁSI NAPIJELENTÉS

ЕЖЕДНЕВНЫЙ МЕТЕОРОЛОГИЧЕСКИЙ БЮЛЛЕТЕНЬ • DAILY WEATHER REPORT
BULLETIN QUOTIDIEN DE TEMPS • TÄGLICHER WETTERBERICHT

KIADJA AZ ORSZÁGOS METEOROLÓGIAI INTÉZET
BUDAPEST II. KITAIBEL PÁL UTCA 1
TELEFON: KÖZPONT: 353-500, IDŐJELZŐ OSZT.: 150-410

MEGJELENIK NAPONKÉNT • ELŐFIZETÉSI ÁRA A POSTAI KÖLTSÉGGEL EGYÜTT NEGYEDÉVRE 60, Ft
KIADÁSÉRT FELEL AZ INTÉZET IGAZGATÓJA

79. évfolyam 260. szám. + Budapest + 1966. szeptember 17. szombat

***Az időjárási helyzet ma reggel és a várható időjárás:***

Az Atlanti-óceán mérsékeltövi ciklonjai továbbra is főként Észak-Európán haladnak át és csupán időjárási frontjaik érintik Nyugat- és Közép-Európa térségét. Az Alpok és Kárpátok környékére érkező frontok azonban csaknem teljesen hatástalanok maradnak, mert az Azóri szigetektől Ukrajnáig terjeszkedő magasnyomású képződmény leszálló légáramlása gyengiti azokat. A Földközi-tenger középső medencéjében kialakult az őszi időszakban gyakori mediterrán ciklon, azonban ez alkalommal még a Kárpát-medence időjárását nem befolyásolta. Vasárnap előreláthatólag a közép-európai magasnyomású képződmény hatáskörzetében maradunk, igy ujabb időromlás nem valószinü.

Hazánkban pénteken a nyugati országrészt érintő időjárási front miatt a Bakony-hegységtől északnyugatra megnövekedett felhőzet 1, 4 órára korlátozta a napsütést; máshol 6, 11 órás napfénytartamot mértek. Mivel a szóbanforgó időjárási front a Duna vonalában feloszlott, igy csak a Dunántulon esett csapadéknyom és 7 mm közötti esőmennyiség. A hőmérséklet pénteken napközben a Dunántul nyugati felében 15, 20, máshol 21, 26 fokig emelkedett. Szombat hajnalra 9, 14 fokig hült le a levegő. Délelőtt keleten kevéssé, nyugaton erősen felhős idő volt. Délelőtt egy-két helyen jelentéktelen eső esett. A hőmérséklet 11 órára a Dunántulon csak 14, 18, máshol 19, 21 fokig emelkedett.

Ma 12 órakor Budapesten a hőmérséklet 21 fok, a tengerszintre átszámitott légnyomás 766 mm, gyengén süllyed.

A Balaton vizének hőmérséklete Siófoknál 11 órakor 19 fok volt.

Várható időjárás vasárnap estig:

Főként nappali felhőképződés, eső nélkül.
Mérsékelt, változó irányu szél.
Hüvös éjszaka.
Néhány helyen reggeli köd.
A nappali felmelegedés nyugaton kissé erősödik, keleten alig változik.

Várható legalacsonyabb éjszakai hőmérséklet: 7, 12,
legmagasabb nappali hőmérséklet vasárnap: 18, 23 fok között.

Dr. Tóth Pál s.k.

A hőmérséklet napi középértéke és eltérése a 90 évi átlagtól / Budapesten / :

1966. IX. 16.: 17,8 C°, +1,2 C°.

1871 óta ezen a napon Budapesten előfordult:

legmagasabb hőmérséklet: 32,7 C° /1947/
legalacsonyabb hőmérséklet: 4,2 C° /1889/

66.576.

# CSAPADÉKELOSZLÁS

AZ UTOLSÓ 24 ÓRÁBAN

196 6. IX. 16. ..... 7h-TÓL IX. 17. ..... 7h-IG

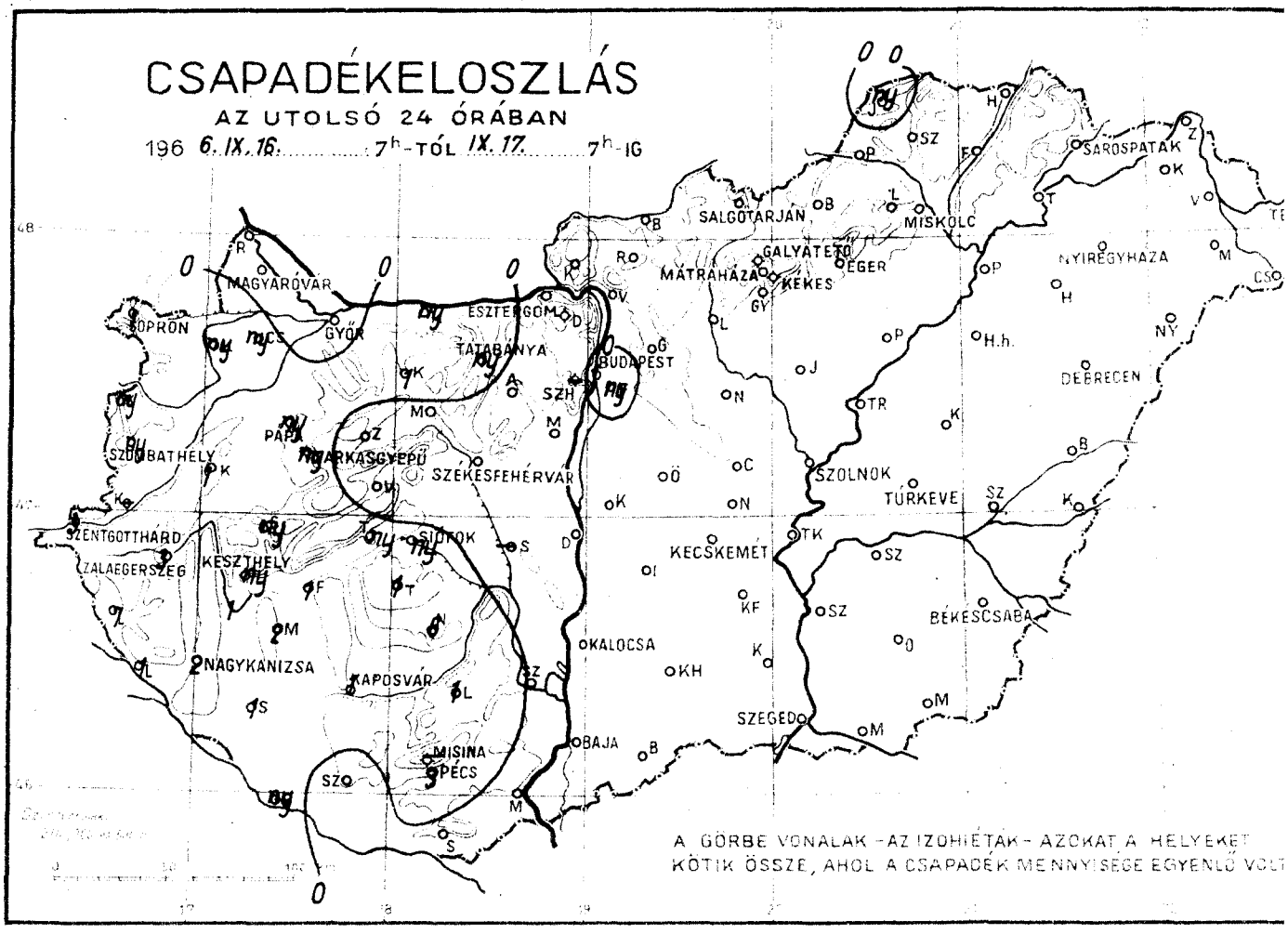


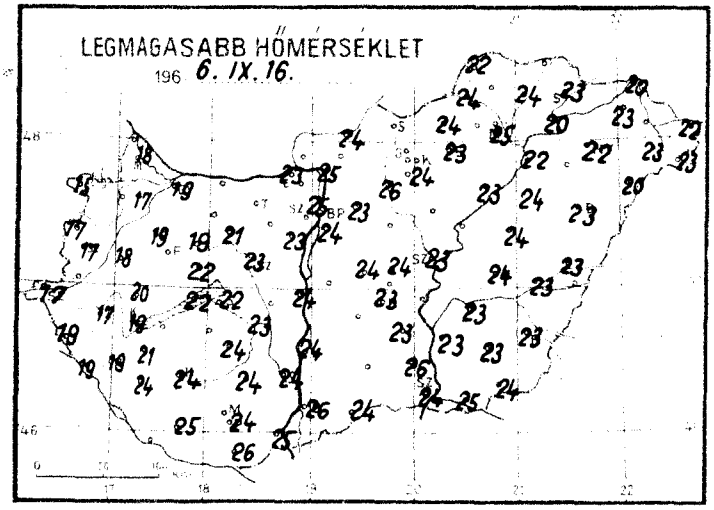


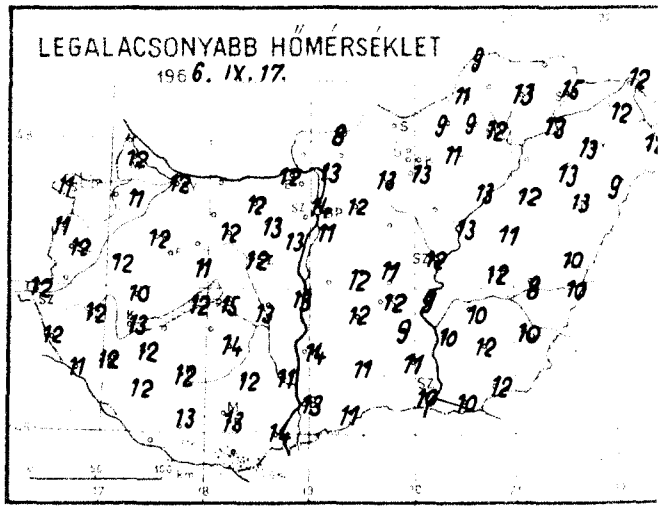


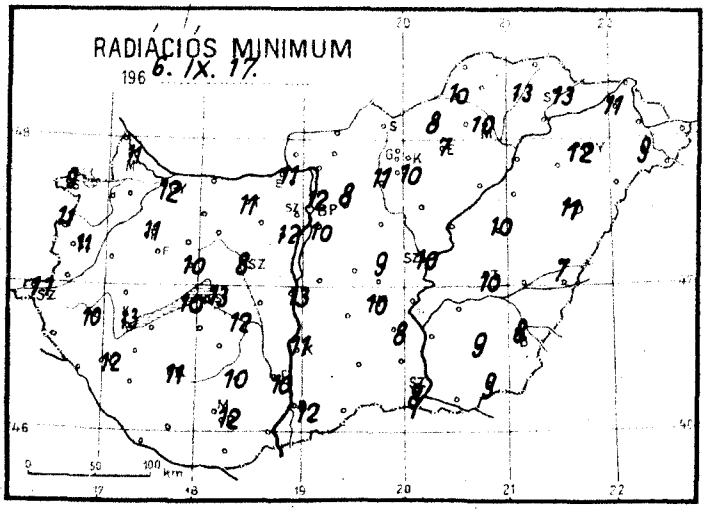


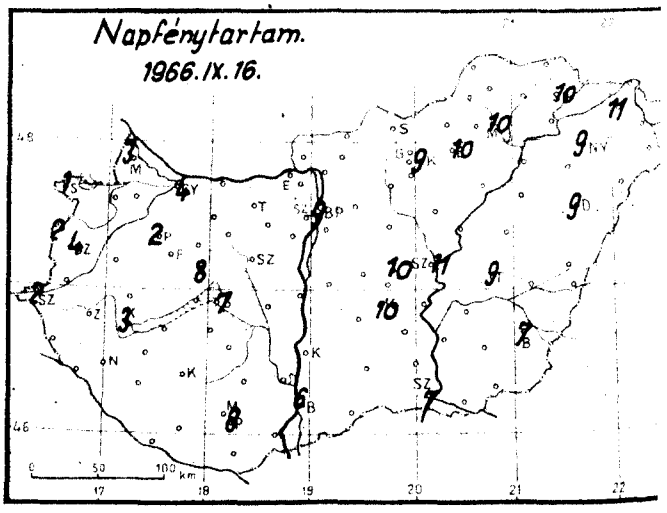

**1966. szeptember** hó,
**17. szombat** nap

| | Az utolsó 24 óra adatai | | | | | |
|---|---|---|---|---|---|---|
| | Csapadék (mm) | | Hőmérsékleti szélsőségek | | | Napsütés (óra) tegnap |
| | | | tegnapi nappali max. | éjszakai min. | min. 5 cm-en | |
| 12815 Magyaróvár | • | | 18 | 12 | 11 | 3 |
| 822 Győr | • | = | 19 | 12 | 12 | 4 |
| 825 Pápa | ny | | 19 | 12 | 11 | 2 |
| 805 Sopron | 1 | | 15 | 11 | 9 | 1 |
| 812 Szombathely | ny | | 17 | 12 | 11 | 4 |
| 910 Szentgotthárd | 3 | = | 17 | 12 | 11 | 2 |
| 917 Zalaegerszeg | 3 | | 17 | 12 | 10 | |
| Lenti | 7 | | 19 | 12 | – | |
| 925 Nagykanizsa | 2 | | 19 | 12 | 12 | |
| 920 Keszthely | 1 | | 19 | 13 | 13 | 3 |
| Tihany | ny | | 22 | 12 | 10 | |
| 935 Siófok | ny | = | 22 | 15 | 13 | 7 |
| 942 Pécs | 3 | R | 24 | 13 | 12 | 8 |
| 941 Misinatető (534 m) | – | | – | – | – | |
| Siklós | • | | 26 | – | – | |
| 827 Farkasgyepű (400 m) | ny | | 16 | 9 | 8 | |
| Veszprém | • | | 22 | 11 | 10 | 8 |
| 833 Tatabánya | ny | | – | 12 | 11 | |
| 839 Budapest (Feribgy.) | ny | = | 24 | 11 | 10 | |
| 840 Budapest OMI | ny | h | 25 | 14 | 12 | 9 |
| 841 Budapest (Szabadsághegy, 474 m) | – | | – | – | – | – |
| Martonvásár | • | | 23 | 13 | 12 | |
| 835 Székesfehérvár | • | | 23 | 12 | 8 | |
| Dunaújváros | • | | 24 | 13 | 13 | |
| Szekszárd | • | = | 24 | 11 | 10 | |
| Mohács | • | | 25 | 14 | | |
| 960 Baja | • | | 26 | 13 | 12 | 6 |
| 955 Kalocsa | • | | 24 | 14 | 11 | |
| Cegléd | • | | 24 | 11 | 9 | 10 |
| 860 Szolnok | • | = | 23 | 12 | 10 | 11 |
| 970 Kecskemét | • | = | 23 | 12 | 10 | 10 |
| Kiskunfélegyháza | • | | 23 | 9 | 8 | |
| 982 Szeged | • | = | 24 | 10 | 8 | 7 |
| Mezőhegyes | • | | 24 | 12 | 9 | |
| Orosháza | • | | 23 | 12 | 9 | |
| 990 Békéscsaba | • | | 23 | 10 | 8 | 7 |
| 875 Túrkeve | • | | 24 | 12 | 10 | 9 |
| Berettyóújfalu | • | | 23 | 10 | 7 | |
| 882 Debrecen | • | = | 23 | 13 | 11 | 9 |
| 892 Nyíregyháza | • | | 22 | 13 | 12 | 9 |
| 788 Kisvárda | • | | 23 | 12 | 11 | 11 |
| Mátészalka | • | h | 23 | 12 | 9 | |
| Tiszabecs | • | | 22 | 10 | | |
| Vác | • | h | 25 | 13 | | |
| Gödöllő | • | | 23 | 12 | 8 | |
| Lőrinci | • | | 26 | 13 | 11 | |
| Gyöngyös | • | | 24 | 13 | 10 | |
| Badacsonytomaj | • | | 24 | 8 | | |
| 755 Salgótarján | – | | – | – | – | |
| Galyatető (932 m) | • | | 18 | 9 | | |
| 851 Kékestető (1000 m) | • | | 16 | 9 | – | 9 |
| Mátraháza (672 m) | • | = | 19 | 11 | | |
| 865 Eger | • | | 23 | 11 | 7 | 10 |
| Putnok | • | = | 24 | 11 | 10 | |
| Lillafüred | • | | 21 | 9 | | |
| 772 Miskolc | • | = | 25 | 12 | 10 | 10 |
| Füzesabony | • | | 24 | 13 | 13 | |
| 778 Sárospatak | • | | 23 | 15 | 13 | 10 |

| 24 órai csapadék mm | | |
|---|---|---|
| Rajka | • | |
| Kapuvár | ny | |
| Csorna | ny | |
| Komárom | ny | |
| Káld | 1 | |
| Kőszeg | ny | |
| Körmend | – | |
| Letenye | 1 | |
| Sümeg | ny | |
| Zirc | • | |
| Kisbér | 1 | |
| Mór | • | |
| Alcsút | • | |
| Esztergom | • | |
| Dobogókő | • | |
| Fonyód | 1 | |
| Tab | 1 | |
| Sárbogard | – | |
| Lengyel | 1 | |
| Nagykónyi | 6 | |
| Marcali | 2 | |
| Somogyszob | 1 | |
| Kaposvár | 1 | |
| Bares | ny | |
| Szigetvár | • | |
| Bácsalmás | • | |
| Kiskunhalas | • | |
| Izsák | • | |
| Kunszentmiklós | – | |
| Orkány | • | h |
| Nagykáta | • | |
| Jászapáti | • | h |
| Tiszakécske | • | h |
| Nagykőrös | • | |
| Kistelek | • | |
| Makó | • | |
| Szentes | • | |
| Szarvas | • | |
| Szeghalom | • | |
| Körösszakál | • | |
| Tiszaroff | • | |
| Poroszló | • | |
| Kareng | • | h |
| Hortobágy | • | |
| Polgár | • | |
| Hajdúdorog | • | |
| Nyírlugos | • | |
| Csenger | • | h |
| Vásárosnamény | • | |
| Záhony | • | |
| Királyrét | • | |
| Romhány | – | |
| Borsodnádasd | • | |
| Jósvafő | ny | |
| Szendrőlád | – | |
| Hidasnémeti | • | |
| Tokaj | • | |
| Sárhatyan | • | |

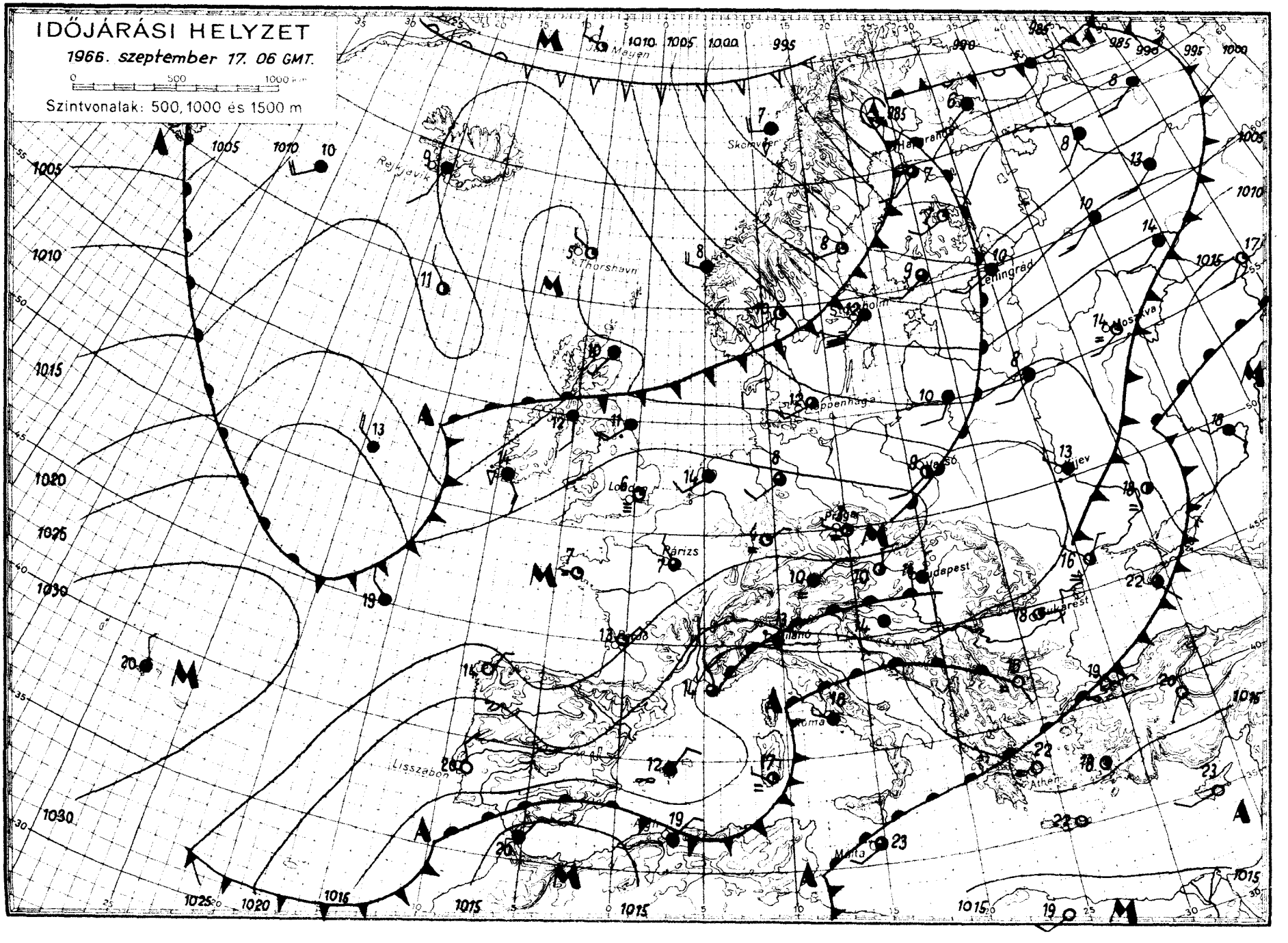
IDŐJÁRÁSI HELYZET
1966. szeptember 17. 06 GMT.
0 500 1000 km
Szintvonalak: 500, 1000 és 1500 m
Jan Mayen
Skomvær
Reykjavik
Thorshavn
Stockholm
Leningrad
Moskva
Koppenhaga
Varsó
Kijev
London
Párizs
Prága
Budapest
Bukarest
Milano
Roma
Athen
Lisszabon
Malta

# IDŐJÁRÁSI NAPIJELENTÉS

ЕЖЕДНЕВНЫЙ МЕТЕОРОЛОГИЧЕСКИЙ БЮЛЛЕТЕНЬ • DAILY WEATHER REPORT
BULLETIN QUOTIDIEN DE TEMPS • TÄGLICHER WETTERBERICHT

ADJA AZ ORSZÁGOS METEOROLÓGIAI INTÉZET
UDAPEST II. KITAIBEL PÁL UTCA 1
LEFON: KÖZPONT: 353-500, IDŐJELZŐ OSZT.: 150-410

MEGJELENIK NAPONKÉNT • ELŐFIZETÉSI ÁRA
A POSTAI KÖLTSÉGGEL EGYÜTT NEGYEDÉVRE 60,- Ft
KIADÁSÉRT FELEL AZ INTÉZET IGAZGATÓJA

79. évfolyam 261. szám. + Budapest + 1966. szeptember 18. vasárnap

***Az időjárási helyzet ma reggel és a várható időjárás:***

Középpontjával a Fehér-tenger felett nagykiterjedésü ciklon helyezkedik el. Nyugati oldalán hideg levegőt szállit Észak-Európán át a Szovjetunió európai területének északi és középső részei fölé. A hideg levegő előrenyomulását szeles, csapadékos idő jelzi. Változékony, zivataros az időjárás a Földközi-tenger medencéjének középső vidékén. Ezzel szemben az 50. szélességi kör mentén a Brit-szigetektől Kiev térségéig hosszan elnyuló, keskeny magasnyomásu hátság terül el. Igy Európának ebben az övezetében található országok időjárása viszonylag csendesebb.

Hazánkban szombaton a nyugati megyékben erősen, az ország középső részein változóan felhős, a Tisza vonalától keletre derült volt az idő. A felhőzeti képnek megfelelően a nyugati állomások 1, 4 órás napfénytartamával szemben, az ország középső vidékein már 5, 8, keleten 10, 11 órán át sütött a nap. Csak egy-két helyen esett jelentéktelen mennyiségü eső. A hőmérsékleti csucsértékek északnyugaton 16, 21, délkeleten 22, 24 fok között alakultak ki. Vasárnap hajnalra általában 8, 13, Baranya és Bács-Kiskun megyék déli részén helyenként csak 14, 15 fokig hült le a levegő. A délelőtt folyamán erősen felhős, csendes időjárás mellett 11 órára a hőmérséklet 14, 19 fok között váltakozott, de a déli megyékből jelentettek 20 fok feletti hőmérsékletet is.

Ma 12 órakor Budapesten a hőmérséklet 20 fok, a tengerszintre átszámitott légnyomás 764 mm, gyengén süllyedő irányzatu.

A Balaton vizének hőmérséklete Siófoknál 11 órakor: 19 fok volt.

Várható időjárás hétfő estig:

Időnkénti felhősödés, elsősorban délnyugaton előforduló esővel.
Mérsékelt szél.
A kora reggeli órákban párás, egy-két helyen ködös idő.

Várható legalacsonyabb éjszakai hőmérséklet: 7, 12,
legmagasabb nappali hőmérséklet hétfőn: 17, 22 fok között.

Máhr Jenő s.k.

A hőmérséklet napi középértéke és eltérése a 90 évi átlagtól / Budapesten / :

1966. IX. 17.: 17,3 C°, +0,9 C°.

1871 óta ezen a napon Budapesten előfordult:

legmagasabb hőmérséklet: 34,1 C° /1947/
legalacsonyabb hőmérséklet: 2,5 C° /1889/

66.577.

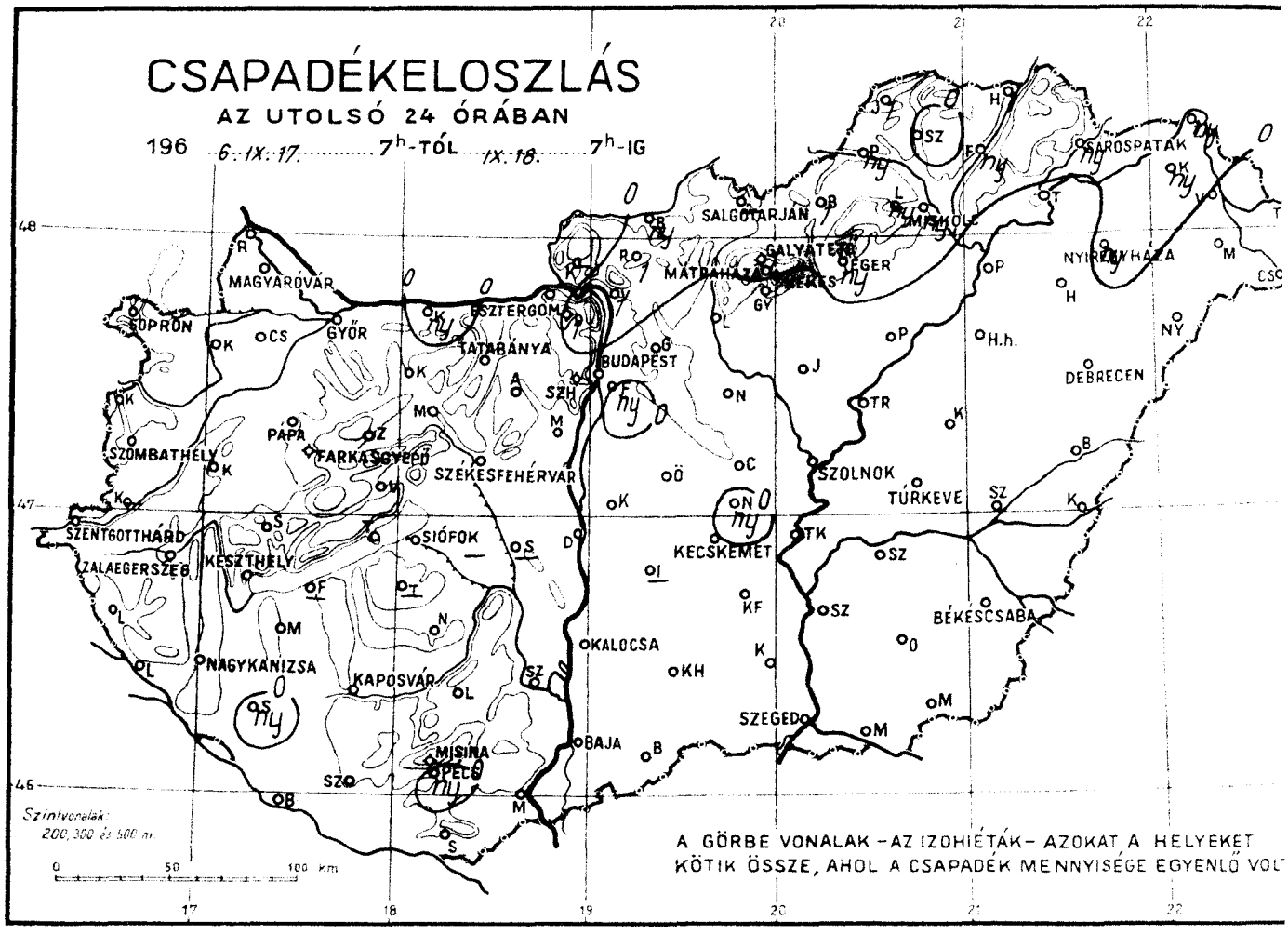
CSAPADÉKELOSZLÁS
AZ UTOLSÓ 24 ÓRÁBAN
196 6. IX. 17. 7h-TÓL IX. 18. 7h-IG
SOPRON
MAGYARÓVÁR
GYŐR
ESZTERGOM
TATABÁNYA
BUDAPEST
SALGÓTARJÁN
MÁTRAHÁZA
GALYATETŐ
EGER
MISKOLC
SAROSPATAK
NYIREGYHÁZA
DEBRECEN
SZOLNOK
TÚRKEVE
KECSKEMÉT
BÉKÉSCSABA
SZEGED
KALOCSA
BAJA
MISINA
PÉCS
KAPOSVÁR
NAGYKANIZSA
KESZTHELY
SZENTGOTTHÁRD
ZALAEGERSZEG
SZOMBATHELY
PÁPA
FARKASGYEPŐ
SZÉKESFEHÉRVÁR
SIÓFOK
Szintvonalak: 200, 300 és 500 m.
A GÖRBE VONALAK – AZ IZOHIÉTÁK – AZOKAT A HELYEKET KÖTIK ÖSSZE, AHOL A CSAPADÉK MENNYISÉGE EGYENLŐ VOL

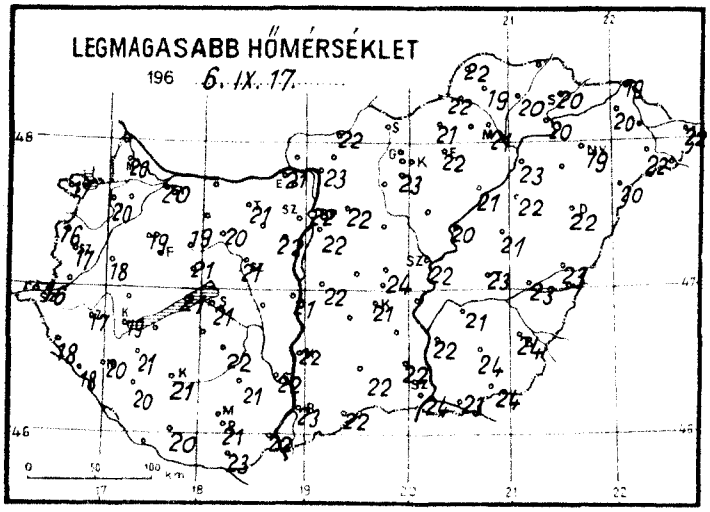
LEGMAGASABB HŐMÉRSÉKLET
196 6. IX. 17.

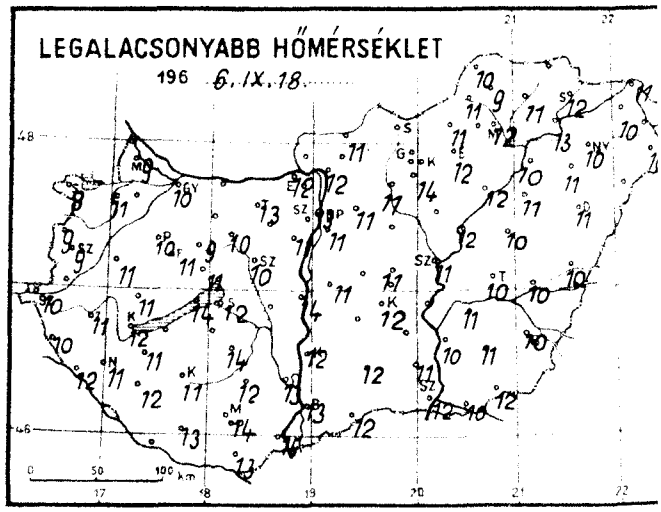
LEGALACSONYABB HŐMÉRSÉKLET
196 6. IX. 18.

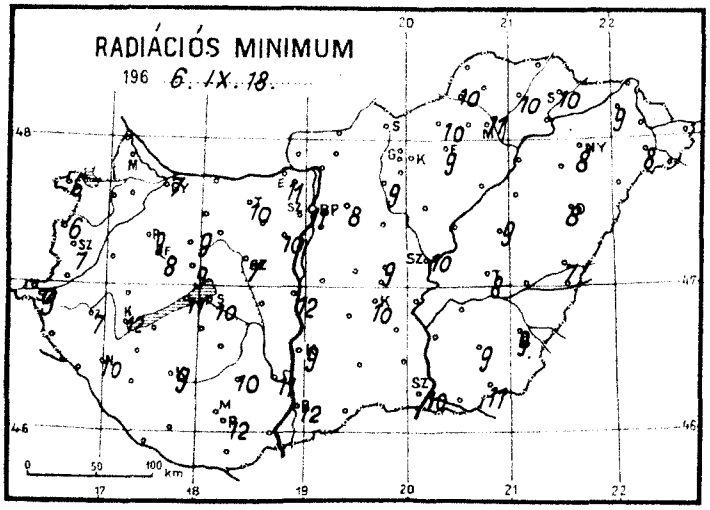
RADIÁCIÓS MINIMUM
196 6. IX. 18.

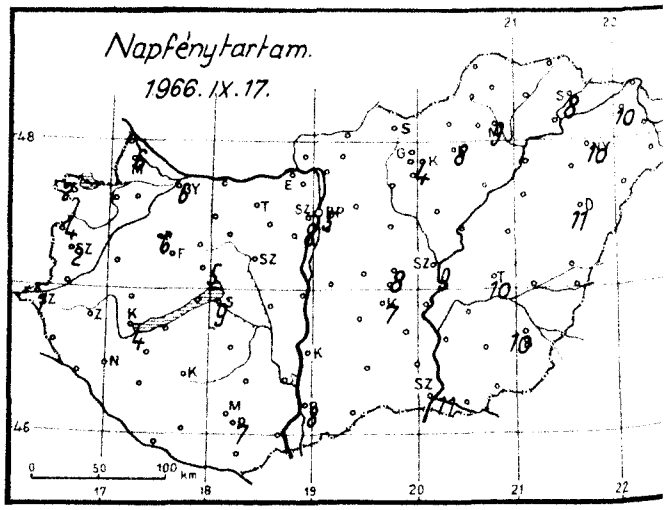
Napfénytartam.
1966. IX. 17.

1966. szeptember hó,
18. nap vasárnap

| | Az utolsó 24 óra adatai | | | | | | 24 órai csapadék mm | | |
|---|---|---|---|---|---|---|---|---|---|
| | Csapadék (mm) | | Hőmérsékleti szélsőségek | | | Napsütés (óra) tegnap | | | |
| | | | tegnapi nappali max. | éjszakai min. | min. 5 cm-en | | | | |
| 12815 Magyaróvár | . | | 20 | 9 | – | 6 | Rajka | . | |
| 822 Győr | . | | 20 | 10 | 7 | 6 | Kapuvár | . | |
| 825 Pápa | . | ↄ | 19 | 10 | 9 | 6 | Csorna | . | ↄ |
| 805 Sopron | . | | 17 | 8 | 6 | 2 | Komárom | ny | ↄ |
| 812 Szombathely | . | | 17 | 9 | 7 | 2 | Káld | . | |
| 910 Szentgotthárd | . | | 16 | 10 | 9 | 1 | Kőszeg | . | ↄ |
| 915 Zalaegerszeg | . | | 17 | 11 | 7 | | Körmend | – | |
| Lenti | . | | 18 | 10 | | | Letenye | . | |
| 925 Nagykanizsa | . | | 20 | 11 | 10 | | Sümeg | . | |
| 920 Keszthely | . | | 19 | 12 | 12 | 4 | Zirc | . | |
| Tihany | . | | 21 | 14 | 11 | | Kisbér | . | |
| 935 Siófok | . | ↄ | 21 | 12 | 10 | 9 | Mór | . | ↄ |
| 942 Pécs | ny | | 21 | 14 | 12 | 7 | Alcsút | . | |
| 941 Misinatető (534 m) | – | | – | – | – | | Esztergom | . | |
| Siklós | . | ↄ | 23 | 13 | | | Dobogókő | 1 | |
| 827 Farkasgyepű (400 m) | . | | 17 | 11 | 8 | | Fonyód | – | |
| Veszprém | . | ↄ | 21 | 11 | 9 | 5 | Tab | – | |
| 833 Tatabánya | . | | 21 | 13 | 10 | | Sárbogárd | – | |
| 839 Budapest (Farkegy) | ny | | 22 | 11 | – | | Lengyel | . | |
| 840 Budapest OMI | . | | 22 | 13 | 11 | 5 | Nagykónyi | . | ↄ |
| 841 Budapest (Szabadságh., 474 m) | . | | 18 | 10 | 9 | 8 | Marcali | . | |
| Martonvásár | . | | 22 | 11 | 10 | | Somogyszob | ny | |
| 835 Székesfehérvár | . | | 21 | 10 | 7 | | Kaposvár | . | ↄ |
| Dunaújváros | . | | 21 | 14 | 12 | | Bares | . | |
| Szekszárd | . | ↄ | 22 | 13 | 11 | | Szigetvár | . | |
| Mohács | . | | 22 | 15 | | | Bácsalmás | . | |
| 960 Baja | . | | 23 | 13 | 12 | 8 | Kiskunhalas | . | |
| 955 Kalocsa | . | | 22 | 12 | 9 | | Izsák | – | |
| Cegléd | . | ↄ | 24 | 11 | 9 | 8 | Kunsztmiklós | . | ↄ= |
| 860 Szolnok | . | | 22 | 11 | 10 | 9 | Örkény | . | ↄ |
| 970 Kecskemét | . | | 21 | 12 | 10 | 7 | Nagykáta | . | |
| Kiskunfélegyháza | | | | | | | Jászapáti | . | ↄ |
| 982 Szeged | . | | 24 | 12 | 10 | 11 | Tiszakécske | . | ↄ |
| Mezőhegyes | . | | 24 | 12 | 11 | | Nagykőrös | ny | |
| Orosháza | . | | 24 | 11 | 9 | | Kistelek | . | |
| 990 Békéscsaba | . | | 24 | 10 | 9 | 10 | Makó | . | |
| 875 Túrkeve | . | | 23 | 10 | 8 | 10 | Szentes | . | |
| Berettyóújfalu | . | ↄ | 23 | 10 | 7 | | Szarvas | . | |
| 880 Debrecen | . | | 22 | 11 | 8 | 11 | Szeghalom | . | ↄ |
| 892 Nyíregyháza | ny | | 19 | 10 | 8 | 10 | Körösszakál | . | |
| 788 Kisvárda | ny | | 20 | 10 | 9 | 10 | Tiszaroff | . | |
| Mátészalka | . | ↄ | 22 | 10 | 8 | | Poroszló | . | ↄ |
| Tiszabecs | ny | | 22 | 9 | | | Karcag | . | |
| Vác | 1 | ↄ= | 23 | 12 | | | Hortobágy | . | |
| Gödöllő | . | | 22 | 11 | 8 | | Polgár | . | |
| Lőrinci | . | | – | 11 | 9 | | Hajdúdorog | . | |
| Gyöngyös | . | | 23 | 14 | – | | Nyírlugos | . | ↄ |
| Balassagyarmat | ny | | 22 | 11 | | | Csenger | . | |
| 755 Salgótarján | – | | – | – | – | | Vásárosnamény | – | |
| Galyatető (932 m) | 1 | | 16 | 10 | | | Záhony | ny | |
| 851 Kékestető (1000 m) | . | = | 14 | 10 | – | 4 | Királyrét | – | |
| Mátraháza (672 m) | . | ↄ | 17 | 10 | | | Romhány | 1 | |
| 865 Eger | ny | | 22 | 12 | 9 | 8 | Borsodnádasd | 1 | |
| Putnok | ny | = | 22 | 11 | 10 | | Jósvafő | 1 | |
| Lillafüred | ny | | 20 | 11 | | | Szendrőlád | . | |
| 772 Miskolc | ny | | 21 | 12 | 11 | 9 | Hidasnémeti | 1 | |
| Füged | ny | | 20 | 11 | 10 | | Tokaj | . | |
| 778 Sárospatak | ny | | 20 | 12 | 10 | 8 | Sárhatvan | – | |

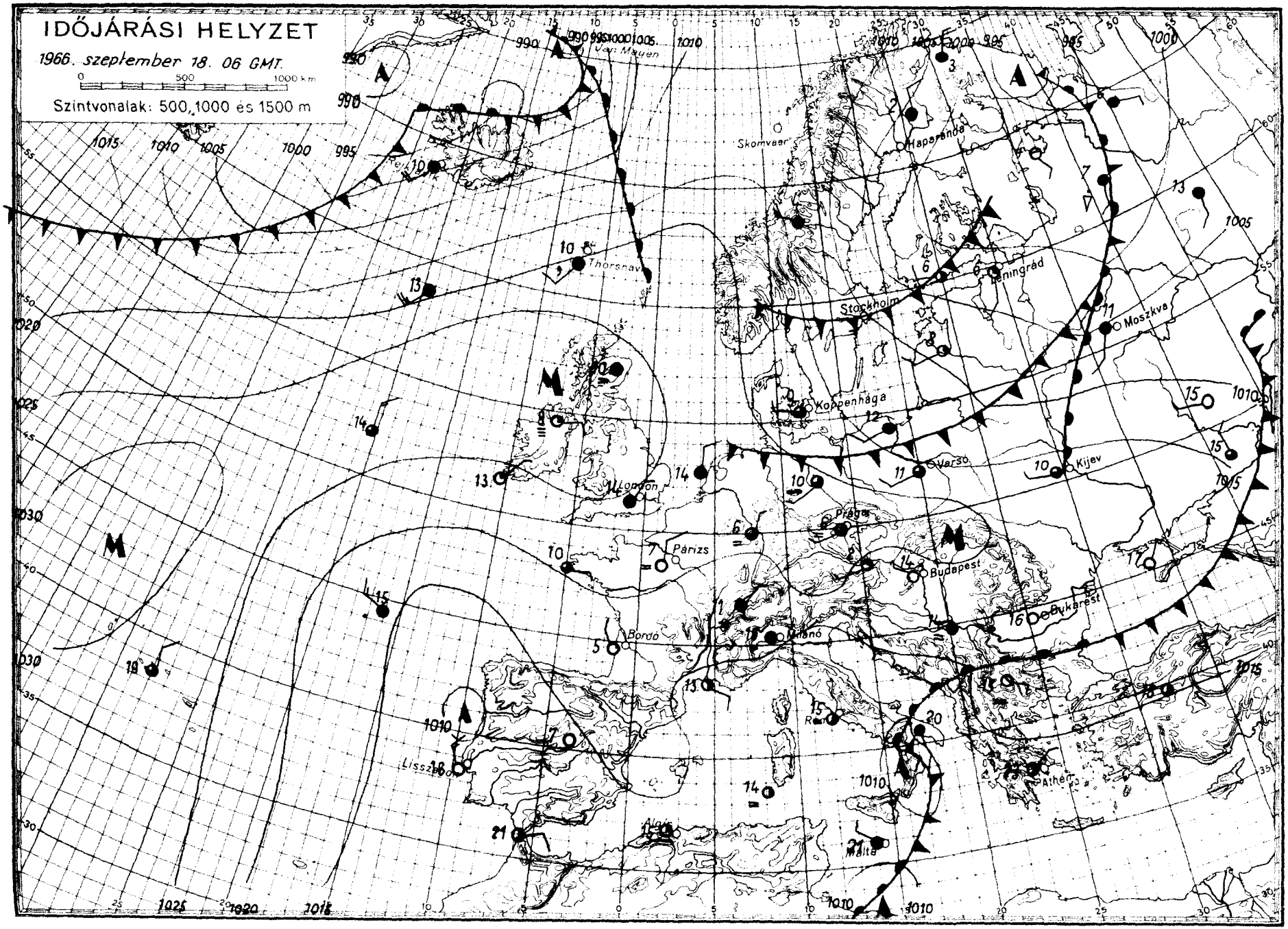
IDŐJÁRÁSI HELYZET
1966. szeptember 18. 06 GMT.
0 500 1000 km
Szintvonalak: 500, 1000 és 1500 m
Jan Mayen
Skomvaer
Haparanda
Leningrád
Stockholm
Moszkva
Koppenhága
Thorshavn
London
Párizs
Prága
Varsó
Kijev
Budapest
Bukarest
Bordó
Milánó
Athén
Málta
Lisszabon
1025
1020
1015
1010
1005
1000
995
990

# IDŐJÁRÁSI NAPIJELENTÉS

ЕЖЕДНЕВНЫЙ МЕТЕОРОЛОГИЧЕСКИЙ БЮЛЛЕТЕНЬ • DAILY WEATHER REPORT
BULLETIN QUOTIDIEN DE TEMPS • TÄGLICHER WETTERBERICHT

ADJA AZ ORSZÁGOS METEOROLÓGIAI INTÉZET
UDAPEST II. KITAIBEL PÁL UTCA 1
LEFON: KÖZPONT: 353-500, IDŐJELZŐ OSZT.: 150-410

MEGJELENIK NAPONKÉNT • ELŐFIZETÉSI ÁRA
A POSTAI KÖLTSÉGGEL EGYÜTT NEGYEDÉVRE 60, Ft
KIADÁSÉRT FELEL AZ INTÉZET IGAZGATÓJA

79. évfolyam 262. szám. + Budapest + 1966. szeptember 19. hétfő

***Az időjárási helyzet ma reggel és a várható időjárás:***

Az Európa középső részei fölött gyorsan felépülő anticiklon terü-
letén kevés a felhő, napos, de hüvös az idő. Az anticiklon keleti oldalán azaz a
a Szovjetunió európai területének nyugati felén, valamint a Kárpát-medencén
keresztül, helyenként viharos széllel, hideg, sarkvidéki eredetü levegő áramlik
Európa déli tájai felé. A hideg levegő, valamint a Földközi-tenger medencéjében
elhelyezkedő melegebb levegő keveredése következtében, a Balkán- és Appennini-
-félszigeten nagykiterjedésü esőzések alakultak ki, és az Adriai-tenger környé-
kéről heves zivatarokat is jelentettek.

Hazánk fölött vasárnap változóan felhős volt az ég, az északkele-
ti határvidéken és Karcag környékén jelentéktelen mennyiségü eső esett. A hő-
mérséklet napközben a nyugati és északkeleti megyékben 16-20, máshol 20-25
fokig emelkedett, az éjszaka folyamán 7-13 fokig süllyedt. Ma délelőtt változó-
an felhős volt az ég, eső sehol sem esett.

Ma 12 órakor Budapesten a hőmérséklet 16 fok, a tengerszintre át-
számitott légnyomás 769 mm, alig változik.

A Balaton vizének hőmérséklete Siófoknál 11 órakor: 17 fok.

Várható időjárás kedd estig:

Időnként kisebb felhősödés, eső nélkül.
Többfelé élénk, főleg keleten helyenként erős, keddre országszerte
mérséklődő északi, északkeleti szél.
Az évszakhoz képest hüvös idő.

Várható legalacsonyabb éjszakai hőmérséklet: 3-8 fok között, a
szélvédett helyeken gyenge talajmenti fagy lehet,
legmagasabb nappali hőmérséklet kedden: 15-20 fok között.

Vissy Károly s.k.

hőmérséklet napi középértéke és eltérése a 90 évi átlagtól / Budapesten / :

966. IX. 18.: 16,7 C°, +0,3 C°.

871 óta ezen a napon Budapesten előfordult:

egmagasabb hőmérséklet: 34,3 C° /1947/
egalacsonyabb hőmérséklet: 4,0 C° /1886/


CSAPADÉKELOSZLÁS
AZ UTOLSÓ 24 ÓRÁBAN
196 6. IX. 18. ..... 7h-TÓL IX. 19. ..... 7h-IG
SALGÓTARJÁN
MISKOLC
NYÍREGYHÁZA
MÁTRAHÁZA
GALYATETŐ
EGER
KEKES
MAGYARÓVÁR
SOPRON
GYŐR
ESZTERGOM
TATABÁNYA
BUDAPEST
SZOMBATHELY
PAPA
FARKASGYEPŰ
SZÉKESFEHÉRVÁR
DEBRECEN
SZOLNOK
TÚRKEVE
SZENTGOTTHÁRD
ZALAEGERSZEG
KESZTHELY
SIÓFOK
KECSKEMÉT
BÉKÉSCSABA
NAGYKANIZSA
KAPOSVÁR
KALOCSA
SZEGED
BAJA
MISINA
PÉCS
A GÖRBE VONALAK – AZ IZOHIÉTÁK – AZOKAT A HELYEKET
KÖTIK ÖSSZE, AHOL A CSAPADÉK MENNYISÉGE EGYENLŐ VO

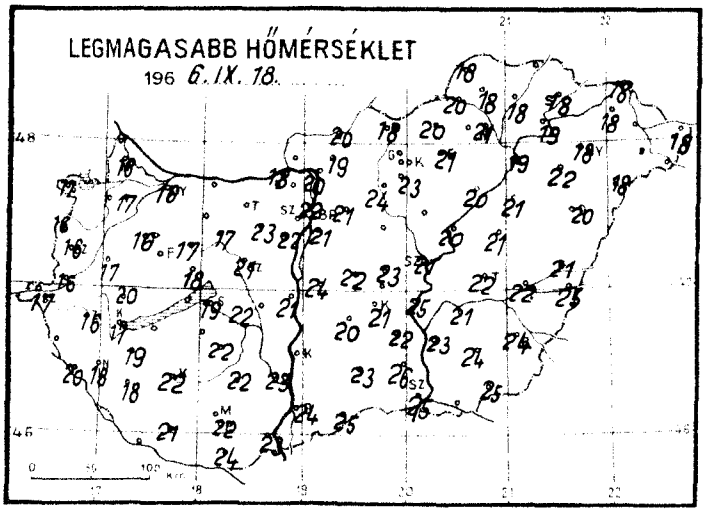
LEGMAGASABB HŐMÉRSÉKLET
196 6. IX. 18.

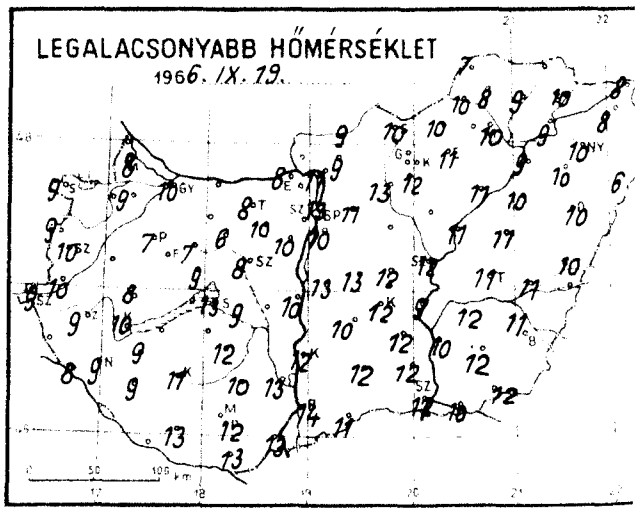
LEGALACSONYABB HŐMÉRSÉKLET
1966. IX. 19.

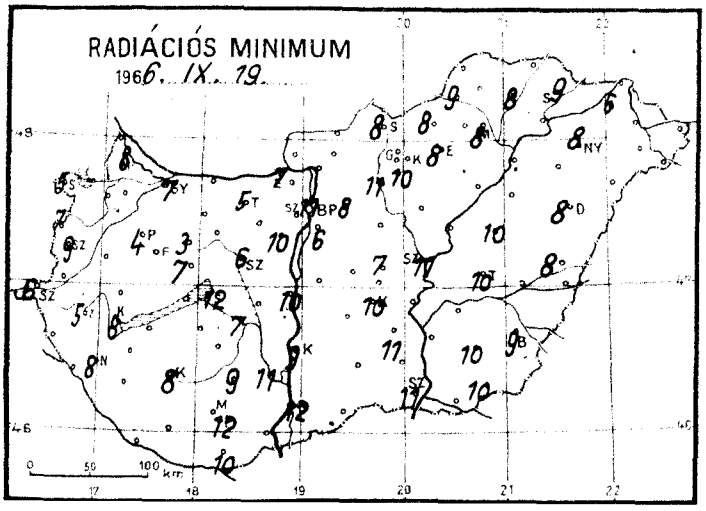
RADIÁCIÓS MINIMUM
1966. IX. 19.

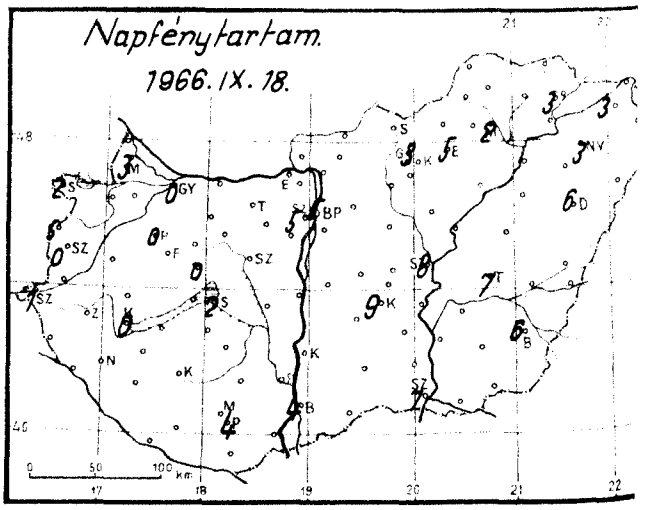
Napfénytartam.
1966. IX. 18.

1966. szeptember ..... hó,
19. hétfő ..... nap .....

| | Az utolsó 24 óra adatai | | | | | | 24 órai csapadék mm | | |
|---|---|---|---|---|---|---|---|---|---|
| | Csapadék (mm) | | Hőmérsékleti szélsőségek: tegnapi nappali max. | éjszakai min. | min. 5 cm-en | Napsütés (óra) tegnap | | | |
| 12815 Magyaróvár | . | ≡ | 18 | 8 | 8 | 3 | Rajka | . | |
| 822 Győr | . | = | 16 | 10 | 7 | 0 | Kapuvár | . | b |
| 825 Pápa | . | = | 16 | 7 | 4 | 0 | Csorna | . | b |
| 805 Sopron | . | | 17 | 9 | 5 | 2 | Komárom | . | |
| 812 Szombathely | . | = | 16 | 10 | 9 | 0 | Káld | . | bb |
| 910 Szentgotthárd | . | = | 17 | 9 | 6 | 1 | Kőszeg | . | |
| 915 Zalaegerszeg | . | | 16 | 9 | 5 | | Körmend | . | |
| Lenti | – | | – | – | | | Letenye | . | b |
| 925 Nagykanizsa | . | | 18 | 9 | 8 | | Sümeg | . | |
| 920 Keszthely | . | | 17 | 10 | 8 | 0 | Zirc | . | |
| Tihany | . | | 20 | 12 | 11 | | Kisbér | . | b |
| 935 Siófok | . | = | 19 | 13 | 12 | 2 | Mór | . | |
| 942 Pécs | . | | 22 | 12 | 12 | 4 | Alcsút | . | |
| 941 Misinatető (534 m) | – | | – | – | – | – | Esztergom | . | |
| Siklós | . | | 24 | 13 | 10 | | Dobogókő | . | |
| 827 Farkasgyepű (400 m) | . | = | 15 | 7 | 4 | | Fonyód | . | |
| Veszprém | . | | 18 | 9 | 7 | 0 | Tab | . | |
| 833 Tatabánya | . | | – | 8 | 5 | | Sárbogárd | – | |
| 839 Budapest (Farkhegy) | . | = | 21 | 10 | 6 | | Lengyel | . | |
| 840 Budapest OMI | . | | 22 | 13 | 11 | 5 | Nagykónyi | . | |
| 841 Budapest (Szabadságh., 474 m) | . | | 19 | 10 | 9 | 5 | Marcali | . | |
| Martonvásár | . | | 22 | 10 | 10 | | Somogyszob | . | |
| 835 Székesfehérvár | . | | 21 | 8 | 6 | | Kaposvár | . | b |
| Dunaújváros | . | | 21 | 10 | 10 | | Bares | . | |
| Szekszárd | . | = | 23 | 13 | 11 | | Szigetvár | . | |
| Mohács | . | | 23 | 13 | | | Bácsalmás | . | |
| 960 Baja | . | | 24 | 14 | 12 | 4 | Kiskunhalas | . | |
| 955 Kalocsa | . | | – | 12 | 9 | | Izsák | . | |
| Ceglód | . | | 23 | 12 | 7 | | Kunsztmiklós | . | b |
| 860 Szolnok | . | | 21 | 12 | 11 | 8 | Örkény | . | |
| 970 Kecskemét | . | | 21 | 12 | 10 | 9 | Nagykáta | . | bb |
| Kiskunfélegyháza | . | | 22 | 12 | 11 | | Jászapáti | . | bb |
| 982 Szeged | . | | 25 | 12 | 11 | 7 | Tiszakécske | . | |
| Mezőhegyes | . | | 25 | 12 | 10 | | Nagykőrös | . | |
| Orosháza | . | | 24 | 12 | 10 | | Kistelek | . | |
| 990 Békéscsaba | . | | 24 | 11 | 9 | 6 | Makó | . | |
| 875 Túrkeve | . | | 22 | 11 | 10 | 7 | Szentes | . | |
| Berettyóújfalu | . | p | 21 | 10 | 8 | | Szarvas | . | |
| 882 880 Debrecen | . | | 20 | 10 | 8 | 6 | Szeghalom | . | |
| 892 Nyíregyháza | . | | 18 | 10 | 8 | 3 | Kőrösszakál | . | |
| 788 Kisvárda | . | | 18 | 8 | 6 | 3 | Tiszaroff | . | |
| Mátészalka | – | | – | – | | | Poroszló | . | |
| Tiszabecs | 1 | | 18 | 7 | | | Karcag | ny | |
| Vác | . | p | 20 | 11 | | | Hortobágy | . | |
| Gödöllő | . | | 21 | 11 | 8 | | Polgár | . | |
| Lőrinci | . | | 24 | 13 | 11 | | Hajdúdorog | . | |
| Gyöngyös | . | | 23 | 12 | 10 | | Nyírlugos | . | |
| Balassagyarmat | . | | 20 | 9 | | | Csenger | . | b |
| 735 Salgótarján | . | | 18 | 10 | 8 | | Vásárosnamény | . | |
| Galyatető (932 m) | . | | 15 | 5 | | | Záhony | ny | |
| 851 Kékestető (1000 m) | . | ≡ | 13 | 4 | – | 3 | Királyrét | . | |
| Mátraháza (672 m) | . | | 17 | 7 | | | Romhány | . | |
| 865 Eger | . | | 21 | 11 | 8 | 5 | Borsodnádasd | . | |
| Putnok | . | | 20 | 10 | 9 | | Jósvafő | . | |
| Lillafüred | . | | 18 | 9 | | | Szendrőlád | . | |
| 772 Miskolc | . | = | 21 | 10 | 8 | 2 | Hidasnémeti | . | |
| Füged | ny | | 18 | 9 | 8 | | Tokaj | . | |
| 778 Sárospatak | ny | | 18 | 10 | 9 | 5 | Sárhatvan | . | |

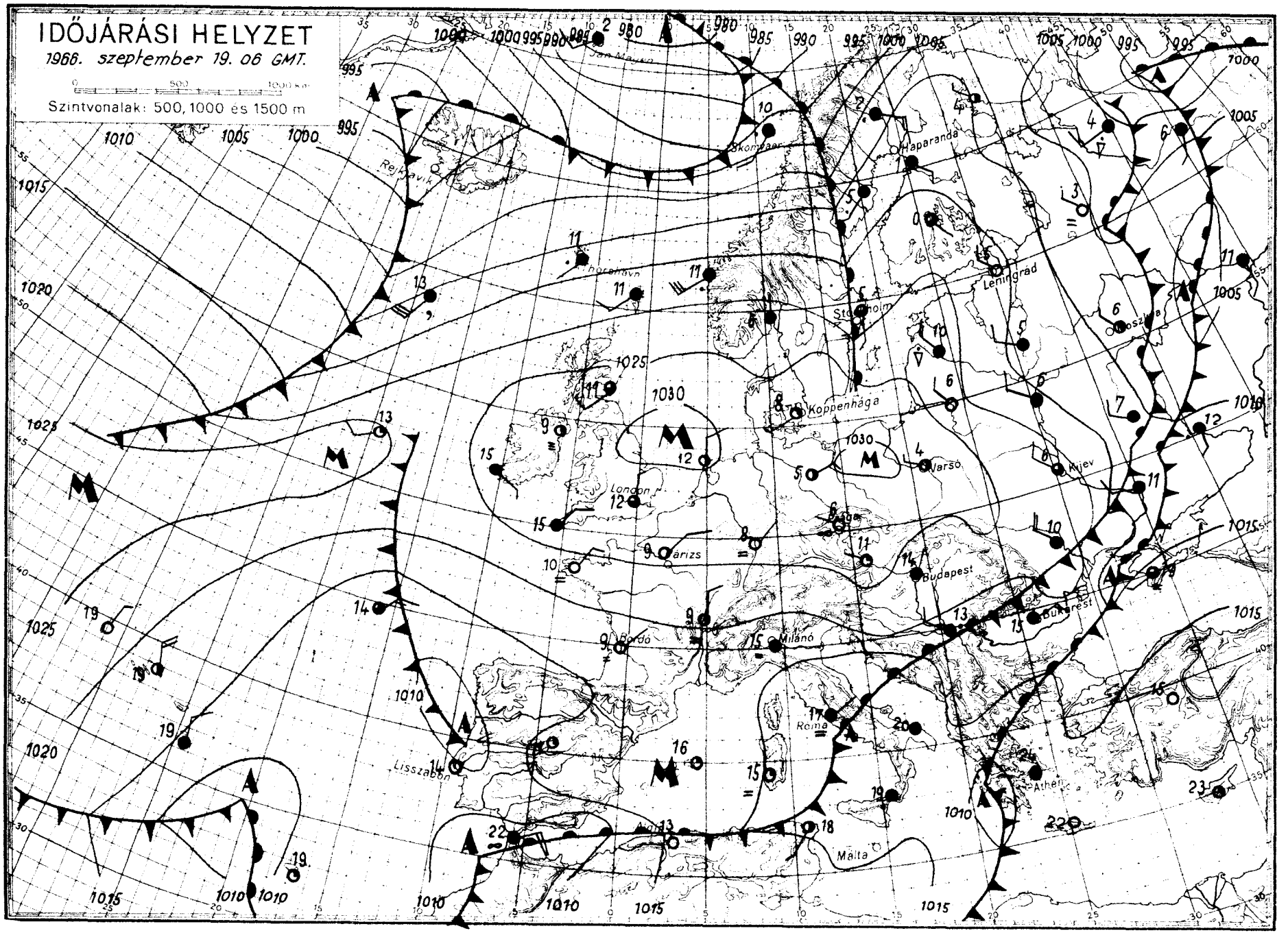
IDŐJÁRÁSI HELYZET
1966. szeptember 19. 06 GMT.
Szintvonalak: 500, 1000 és 1500 m
Reykjavik
Skrondaer
Haparanda
Leningrad
Stockholm
Koppenhága
London
Párizs
Varsó
Kijev
Budapest
Bukarest
Milánó
Róma
Athén
Málta
Lisszabon

# IDŐJÁRÁSI NAPIJELENTÉS

ЕЖЕДНЕВНЫЙ МЕТЕОРОЛОГИЧЕСКИЙ БЮЛЛЕТЕНЬ • DAILY WEATHER REPORT
BULLETIN QUOTIDIEN DE TEMPS • TÄGLICHER WETTERBERICHT

KIADJA AZ ORSZÁGOS METEOROLÓGIAI INTÉZET
BUDAPEST II. KITAIBEL PÁL UTCA 1
TELEFON-KÖZPONT: 353-500, IDŐJELZŐ OSZT.: 150-110

MEGJELENIK NAPONKÉNT • ELŐFIZETÉSI ÁRA
A POSTAI KÖLTSÉGGEL EGYÜTT NEGYEDÉVRE 60. Ft
KIADÁSÉRT FELEL AZ INTÉZET IGAZGATÓJA

19 évfolyam 263. szám. + Budapest+ 1966. szeptember 20. kedd

***Az időjárási helyzet ma reggel és a várható időjárás:***

Szárazföldünk középső részén Nyugat-Európától egészen a Káspi-tenger vidékéig magasnyomású gerinc húzódik, amely lezárja az óceán felől áramló, változékony időjárást okozó légtömegek utját. Igy az emlitett területeken tovább tart a csendes, reggel párás, helyenként ködös, a délelőtti óráktól kezdve napos idő.

Hazánkban hétfőn változóan felhős volt az égbolt, eső sehol sem hullott. A nappali felmelegedés a több órás napsütés ellenére csak 15, 20 fokig terjedt. Kedden hajnalban általában 3, 7, északkeleten 0, 4 fokig hült le a levegő. A talaj közelében a szélvédettebb helyeken gyenge fagyot észleltek. A délelőtt folyamán napos száraz volt az idő, a hőmérséklet 11 órára 12, 18 fokig emelkedett.

Ma 12 órakor Budapesten a hőmérséklet 16 fok, a tengerszintre átszámitott légnyomás 771 mm, mérsékelten süllyedő irányzatu. A Balaton vizének hőmérséklete Siófoknál 11 órakor: 17 fok.

Várható időjárás szerda estig:

Kevés felhő, napos idő.
A reggeli és esti órákban párásság.
Mérsékelt szél.
Helyenként gyenge talajmenti fagy.

Várható legalacsonyabb éjszakai hőmérséklet: 2, 7,
legmagasabb nappali hőmérséklet szerdán: 15, 20 fok között.

Dunay Sándorné s.k.

A hőmérséklet napi középértéke és eltérése a 90 évi átlagtól (Budapesten):

1966. IX. 19.: 14,9 C°. -1,5 C°.

1871 óta ezen a napon Budapesten előfordult:

legmagasabb hőmérséklet: 33,3 C° (1947)
legalacsonyabb hőmérséklet: 4,2 C° (1894)

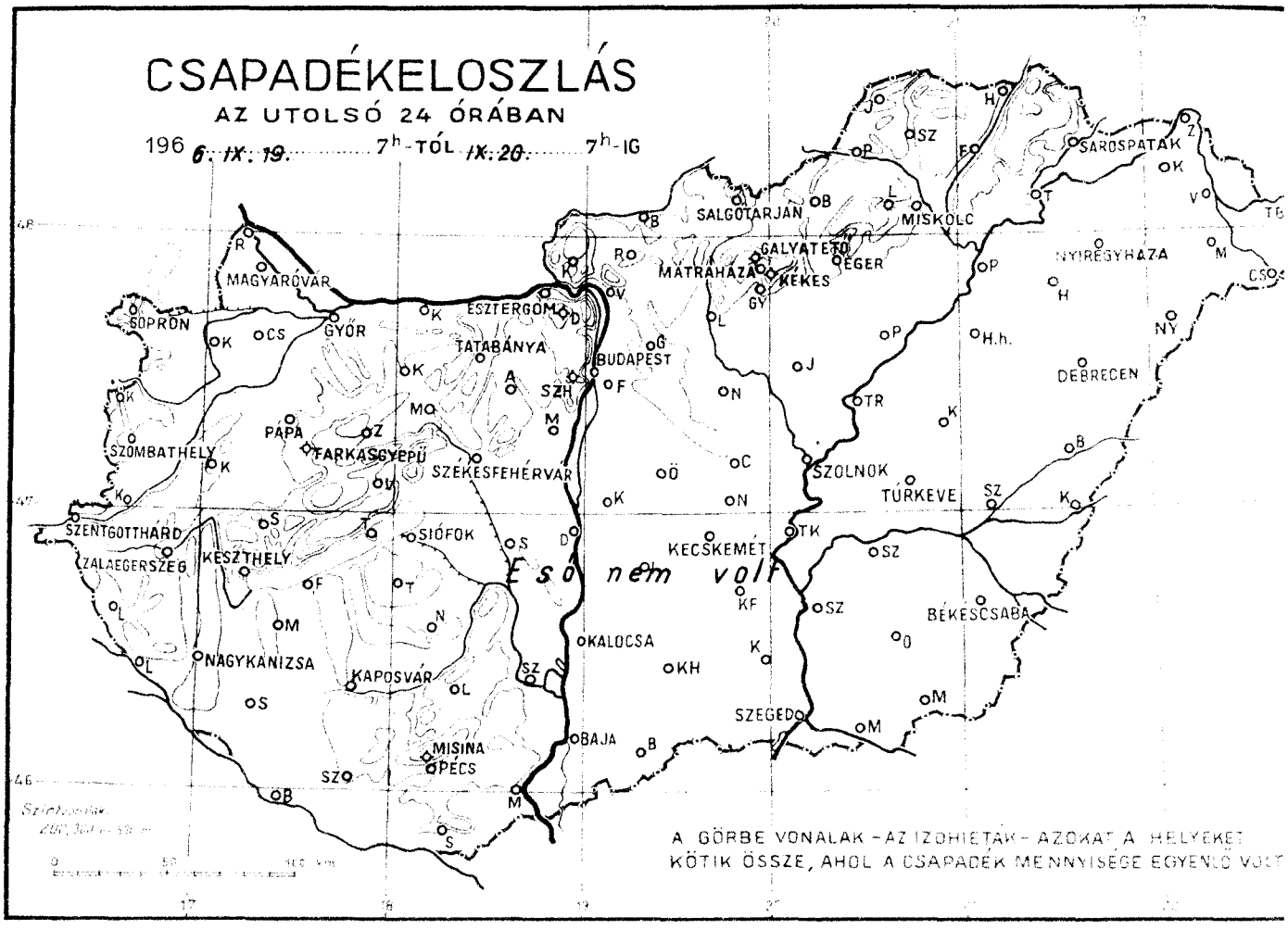
CSAPADÉKELOSZLÁS
AZ UTOLSÓ 24 ÓRÁBAN
196 6. IX. 19. 7h-TÓL IX. 20. 7h-IG
SALGÓTARJÁN
MISKOLC
SÁROSPATAK
GALYATETŐ
EGER
MÁTRAHÁZA
KEKES
NYÍREGYHÁZA
MAGYARÓVÁR
SOPRON
GYŐR
ESZTERGOM
TATABÁNYA
BUDAPEST
SZH
DEBRECEN
H.h.
PÁPA
FARKASGYEPŰ
SZÉKESFEHÉRVÁR
SZOMBATHELY
SZOLNOK
TÚRKEVE
SZENTGOTTHÁRD
SIÓFOK
KECSKEMÉT
ZALAEGERSZEG
KESZTHELY
Eső nem volt
BÉKÉSCSABA
KALOCSA
NAGYKANIZSA
KAPOSVÁR
SZEGED
BAJA
MISINA
PÉCS
A GÖRBE VONALAK - AZ IZOHIETÁK - AZOKAT A HELYEKET
KÖTIK ÖSSZE, AHOL A CSAPADÉK MENNYISÉGE EGYENLŐ VOLT

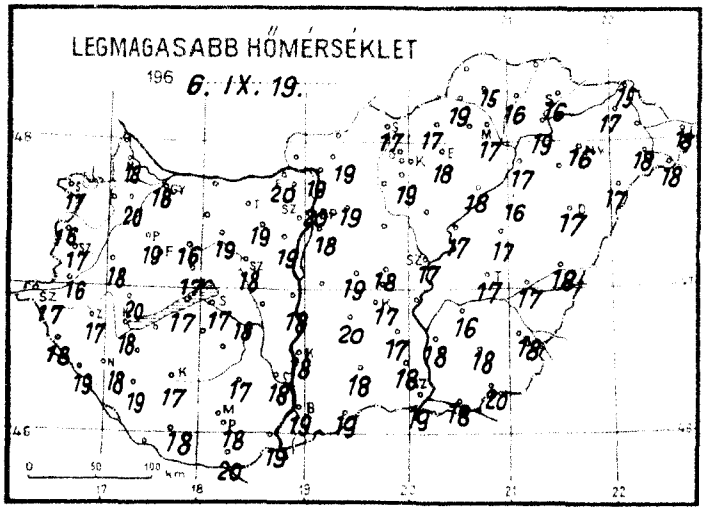
LEGMAGASABB HŐMÉRSÉKLET
196 6. IX. 19.

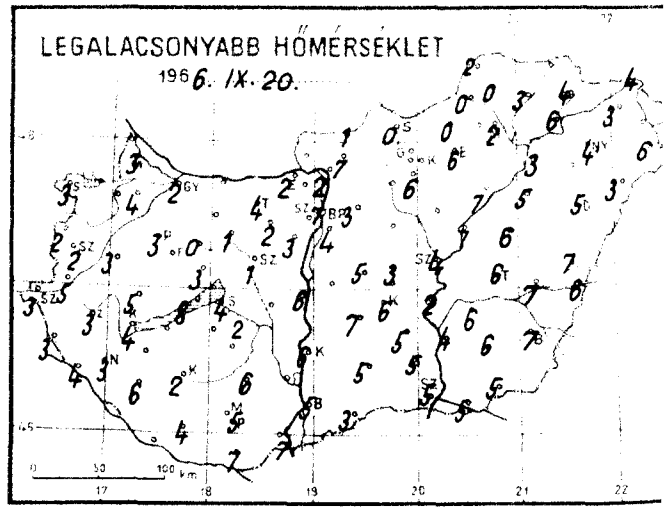
LEGALACSONYABB HŐMÉRSÉKLET
196 6. IX. 20.

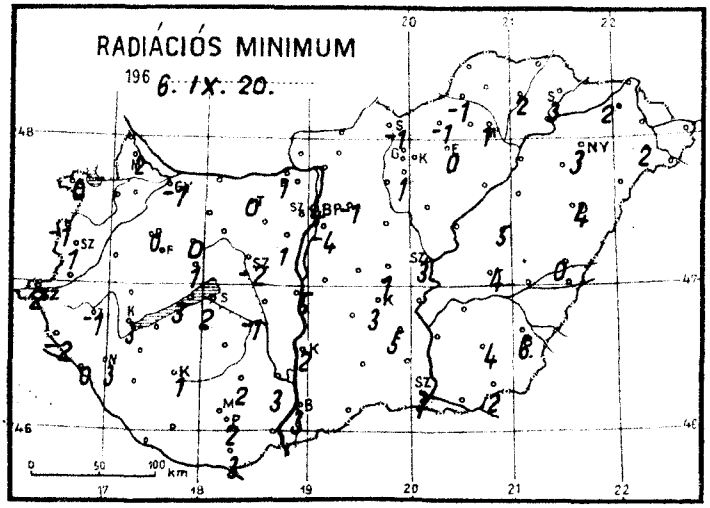
RADIÁCIÓS MINIMUM
196 6. IX. 20.

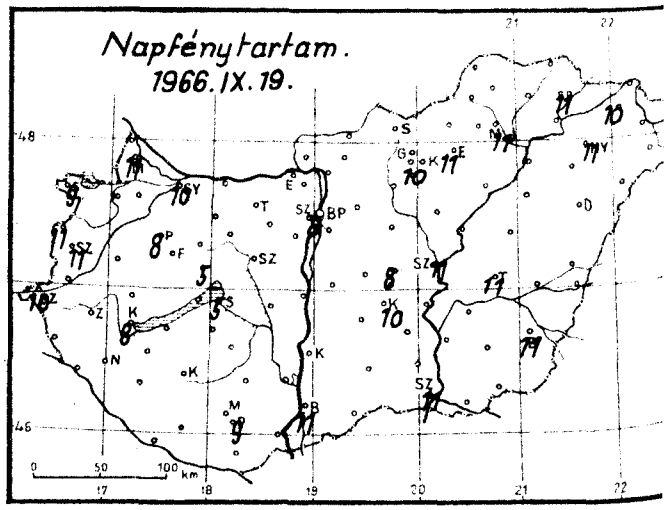
Napfénytartam.
1966. IX. 19.

1966. szeptember hó, 20. kedd nap

| | Az utolsó 24 óra adatai | | | | | | |
|---|---|---|---|---|---|---|---|
| | Csapadék (mm) | | Hőmérsékleti szélsőségek | | | Napsütés (óra) tegnap |
| | | | tegnapi nappali max. | éjszakai min. | min. 5 cm-en | |
| 12815 Magyaróvár | • | | 18 | 3 | 2 | 11 |
| 822 Győr | • | = | 18 | 2 | -1 | 10 |
| 825 Pápa | • | ≡ | 19 | 3 | 0 | 8 |
| 805 Sopron | • | = | 17 | 3 | 0 | 9 |
| 812 Szombathely | • | | 17 | 2 | 1 | 11 |
| 919 Szentgotthárd | • | = | 17 | 3 | 2 | 10 |
| 915 Zalaegerszeg | • | | 17 | 3 | -1 | |
| Lenti | • | | 18 | 3 | -2 | |
| 925 Nagykanizsa | • | ⊢ | 18 | 3 | 3 | |
| 920 Keszthely | • | ⊢ | 18 | 4 | 3 | 8 |
| Tihany | • | | 17 | 8 | 3 | |
| 935 Siófok | • | | 17 | 4 | 2 | 5 |
| 942 Pécs | • | ⊢ | 18 | 5 | 2 | 9 |
| 941 Misinatető (534 m) | – | | – | – | – | – |
| Siklós | • | | 20 | 7 | 3 | |
| 827 Farkasgyepű (400 m) | • | | 17 | 5 | 1 | |
| Veszprém | • | ⌊ | 17 | 3 | 1 | 5 |
| 833 Tatabánya | • | ⌊ | – | 4 | 0 | |
| 839 Budapest (Farkasrét) | • | = | 18 | 4 | -4 | |
| 840 Budapest OMI | • | | 20 | 7 | 4 | 8 |
| 841 Budapest (Szabadságh. 474 m) | – | | – | – | – | – |
| Martonvásár | • | | 19 | 3 | 1 | |
| 826 Székesfehérvár | • | | 18 | 1 | -2 | |
| Dunaújváros | • | | 18 | 6 | 5 | |
| Szekszárd | • | ⌊ | 18 | – | 3 | |
| Mohács | • | ⊢ | 19 | 7 | | |
| 960 Baja | • | | 19 | 5 | 3 | 11 |
| 955 Kalocsa | • | | 18 | 6 | 2 | |
| Cegléd | • | | 18 | 3 | 1 | 8 |
| 860 Szolnok | • | ⊢ | 17 | 4 | 3 | 11 |
| 870 Kecskemét | • | | 17 | 6 | 3 | 10 |
| Kiskunfelegyháza | • | | 17 | 5 | 5 | |
| 982 Szeged | • | | 19 | 5 | 3 | 11 |
| Mezőhegyes | • | ⊢ | 20 | 5 | 2 | |
| Orosháza | • | | 18 | 6 | 4 | |
| 990 Békéscsaba | • | | 18 | 7 | 6 | 11 |
| 875 Türkeve | • | | 17 | 6 | 4 | 11 |
| Berettyóújfalu | • | ⊢ | 18 | 7 | 0 | |
| 882 Debrecen | • | | 17 | 5 | 4 | 11 |
| 892 Nyíregyháza | • | | 16 | 4 | 3 | 11 |
| 788 Kisvárda | • | = | 17 | 3 | 2 | 10 |
| Mátészalka | • | ⊢ | 18 | 6 | 2 | |
| Tiszabecs | • | | 18 | 2 | | |
| Vác | • | ⊢ | 19 | 2 | | |
| Gödöllő | • | | 19 | 3 | -1 | |
| Lőrinci | • | | – | – | – | |
| Gyöngyös | • | | 19 | 6 | 1 | |
| Balassagyarmat | • | | – | 1 | | |
| 755 Salgótarján | • | | 17 | 0 | -1 | |
| Galyatető (932 m) | • | | 12 | 3 | | |
| 851 Kékestető (1000 m) | • | | 11 | 3 | – | 10 |
| Mátraháza (672 m) | • | | 13 | 2 | | |
| 865 Eger | • | | 18 | 6 | 0 | 11 |
| Putnok | • | = | 19 | 0 | -1 | |
| Lillafüred | • | | 15 | 2 | | |
| 772 Miskolc | • | = | 17 | 2 | 1 | 11 |
| Füzéd | • | | 16 | 3 | 2 | |
| 778 Sárospatak | • | | 16 | 4 | 3 | 11 |

| 24 órai csapadék mm | | |
|---|---|---|
| Rajka | • | |
| Kapuvár | • | ⊢ |
| Csorna | • | ⊢ |
| Komárom | • | ⊢ |
| Küld | • | ⌊⊢ |
| Kőszeg | • | |
| Körmend | • | |
| Letenye | • | |
| Sümeg | • | |
| Zirc | • | |
| Kisber | • | ⌊ |
| Mór | • | |
| Alcsút | • | |
| Esztergom | • | |
| Dobogókő | • | |
| Fonyód | • | |
| Tab | • | |
| Sárbogárd | – | |
| Lengyel | • | |
| Nagykónyi | • | |
| Marcali | – | |
| Somogyszob | • | |
| Kaposvár | • | ⊢ |
| Barcs | • | |
| Szigetvár | • | |
| Bárcsudmás | • | |
| Kiskunhalas | • | |
| Izsák | • | |
| Kunszentmiklós | • | |
| Orkény | • | ⌊ |
| Nagyháza | • | ⊢⌊ |
| Jászapáti | • | ⊢ |
| Tiszakécske | • | |
| Nagykőrös | • | |
| Kistelek | • | |
| Makó | • | ⊢ |
| Szentes | • | |
| Szarvas | • | |
| Szeghalom | • | ⊢ |
| Körösszakál | • | |
| Tiszaroff | • | |
| Poroszló | • | |
| Karcag | • | |
| Hortobágy | • | |
| Polgár | • | |
| Hajdúdorog | – | |
| Nyírlugos | • | |
| Csenger | • | ⊢ |
| Vásárosnamény | • | |
| Záhony | • | |
| Királyrét | • | |
| Romhány | • | |
| Borsodnádasd | • | |
| Jósvafő | • | |
| Szendrőlád | • | |
| Hidasnémeti | • | |
| Tokaj | • | |
| Sárhatvan | • | |

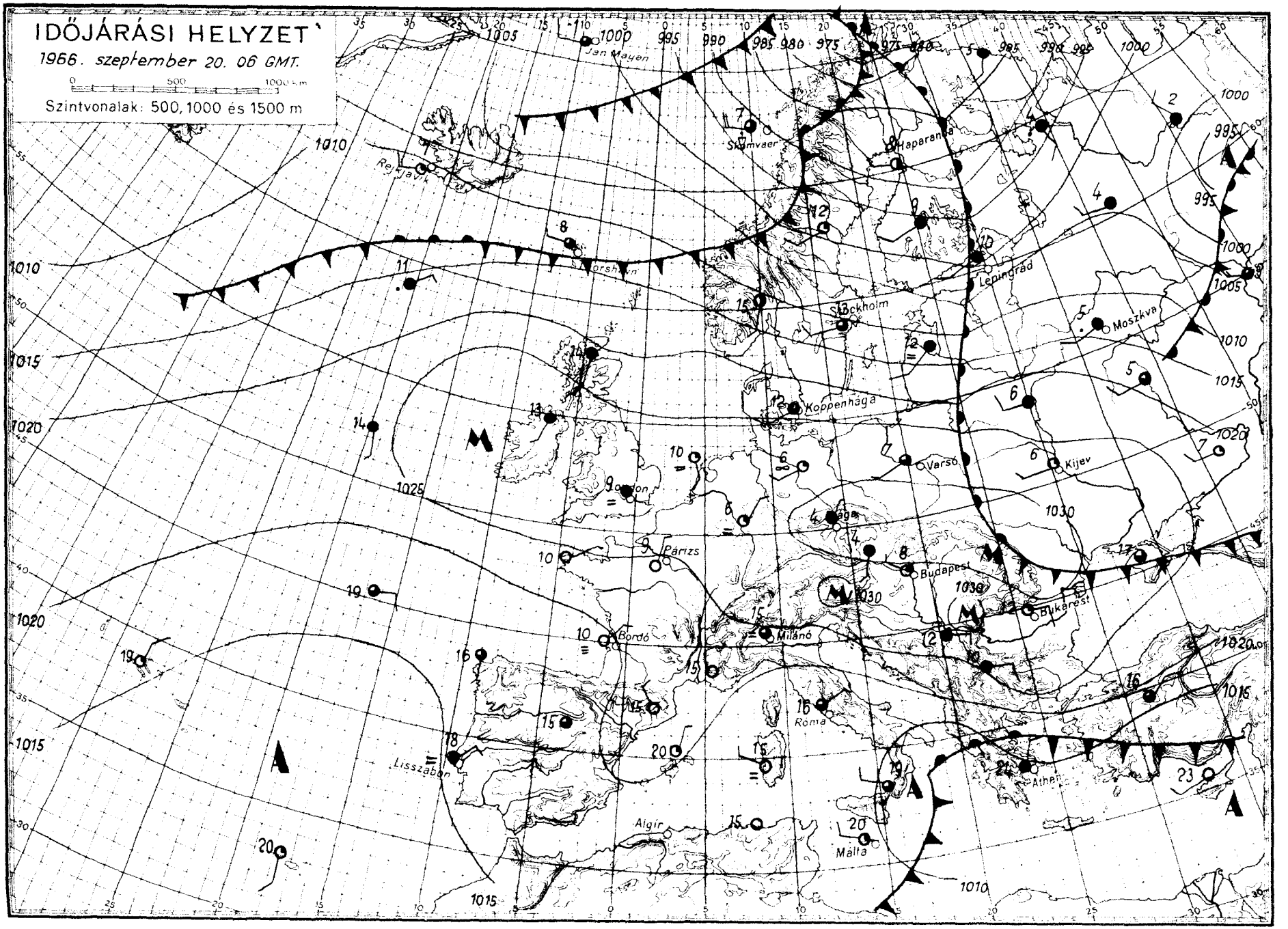
IDŐJÁRÁSI HELYZET
1966. szeptember 20. 06 GMT.
0 500 1000 km
Szintvonalak: 500, 1000 és 1500 m
Jan Mayen
Reykjavik
Stornoway
Skrimvaer
Haparanda
Leningrad
Stockholm
Moszkva
Koppenhága
Varsó
Kijev
London
Párizs
Budapest
Bukarest
Bordó
Milánó
Roma
Athen
Lissszabon
Algír
Málta

# IDŐJÁRÁSI NAPIJELENTÉS

ЕЖЕДНЕВНЫЙ МЕТЕОРОЛОГИЧЕСКИЙ БЮЛЛЕТЕНЬ • DAILY WEATHER REPORT
BULLETIN QUOTIDIEN DE TEMPS • TÄGLICHER WETTERBERICHT

ADJA AZ ORSZÁGOS METEOROLÓGIAI INTÉZET
DAPEST II., KITAIBEL PÁL UTCA 1
LEFON: KÖZPONT: 355-500, IDŐJELZŐ OSZT.: 150-410

MEGJELENIK NAPONKÉNT • ELŐFIZETÉSI ÁRA
A POSTAI KÖLTSÉGGEL EGYÜTT NEGYEDÉVRE 60, Ft
KIADÁSÉRT FELEL AZ INTÉZET IGAZGATÓJA

79. évfolyam 264. szám. + Budapest + 1966. szeptember 21. szerda

***Az időjárási helyzet ma reggel és a várható időjárás:***

Európa déli és középső területeinek nagy része felett elhelyezkedő magasnyomású légköri képződmény hatására továbbra is napos, a reggeli órákban párás, helyenként ködös az idő. E területektől északra változékony, erősen felhős, sokfelé szeles, csapadékos az időjárás.

Hazánkban kedden kisebb felhősödés mellett általában 8, 11 órán át sütött a nap. Eső sehol sem esett. A hőmérséklet napközben 16, 22 fokig emelkedett. Szerdán hajnalban az ország nagy részén 2, 9, az Északi-hegyvidéken 1, 5 fokig hült le a levegő. Egy-két helyen talajmenti fagyot észleltek. A korai reggeli órákban többfelé keletkezett köd, 9 órára mindenütt feloszlott. A délelőtt folyamán folytatódott a napos idő, a hőmérséklet 11 órára 16, 21 fokig emelkedett.

Ma 12 órakor Budapesten a hőmérséklet 19 fok, a tengerszintre átszámított légnyomás 770 mm, mérsékelten süllyedő irányzatu.

A Balaton vizének hőmérséklete Siófoknál 11 órakor 17 fok.

Várható időjárás csütörtök estig:

Kevés felhő, eső nem lesz.
Gyenge légáramlás.
Erős reggeli párásság, többfelé köd.
Az éjszakai lehülés gyengül.

Várható legalacsonyabb éjszakai hőmérséklet: 4, 9
legmagasabb nappali hőmérséklet csütörtökön: 20, 24 fok között, az erősen ködös helyeken néhány fokkal 20 fok alatt.

Vadkerti Ferenc s.k.

A hőmérséklet napi középértéke és eltérése a 90 évi átlagtól / Budapesten /:

1966. IX. 20.: 13,2 C°, -2,9 C°.

1871 óta ezen a napon Budapesten előfordult:

Legmagasabb hőmérséklet: 35,2 C° /1917/
Legalacsonyabb hőmérséklet: 2,8 C° /1922/

66.587.

# CSAPADÉKELOSZLÁS

AZ UTOLSÓ 24 ÓRÁBAN

196 6. IX. 20. 7h-TÓL IX. 21. 7h-IG

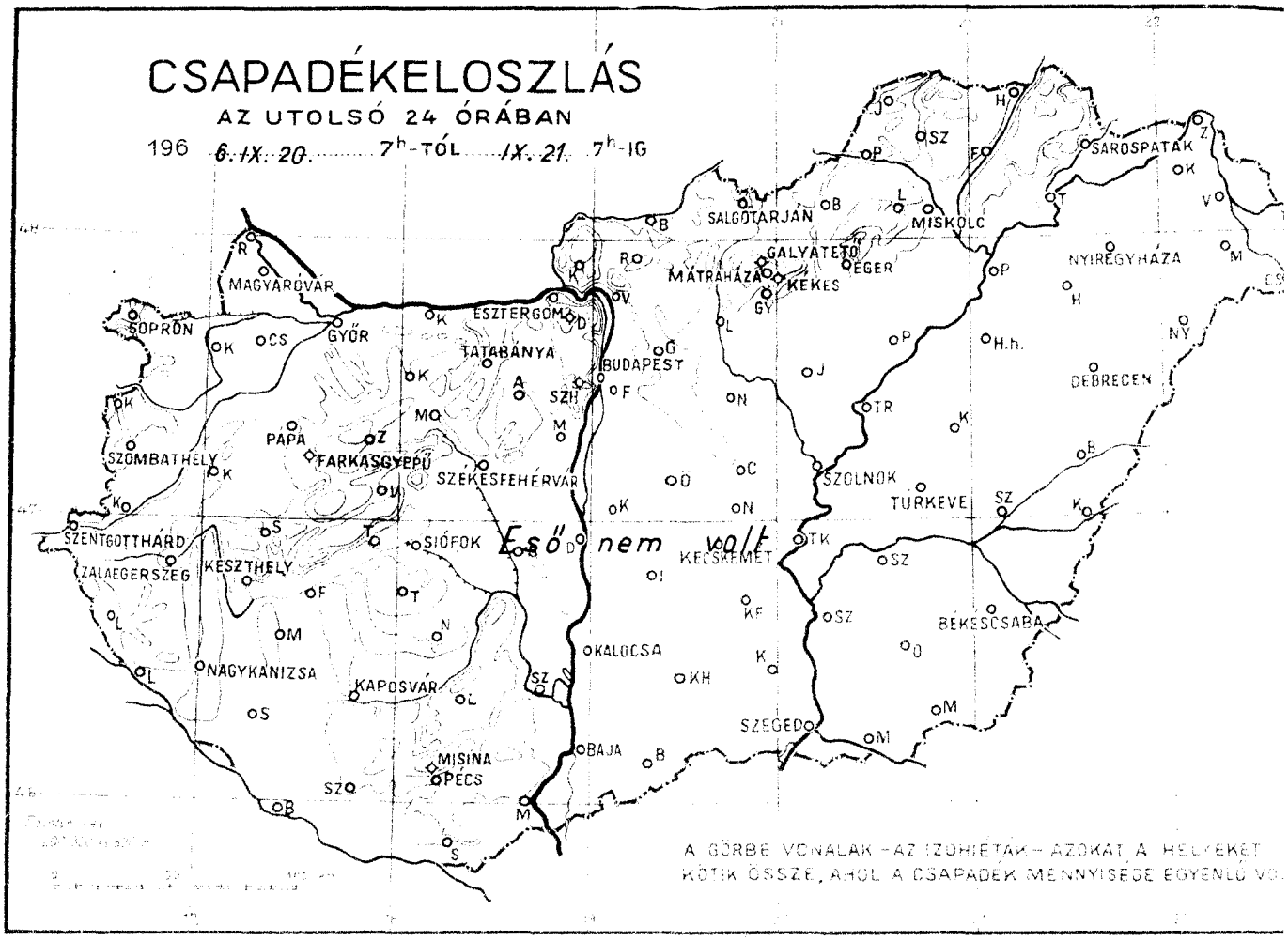


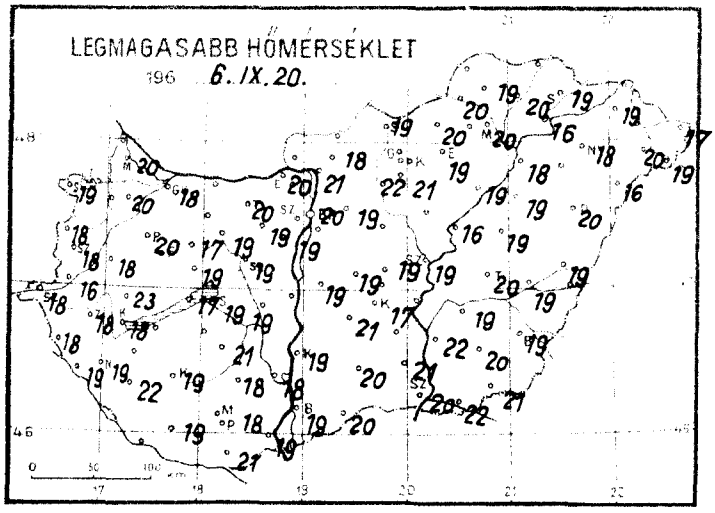


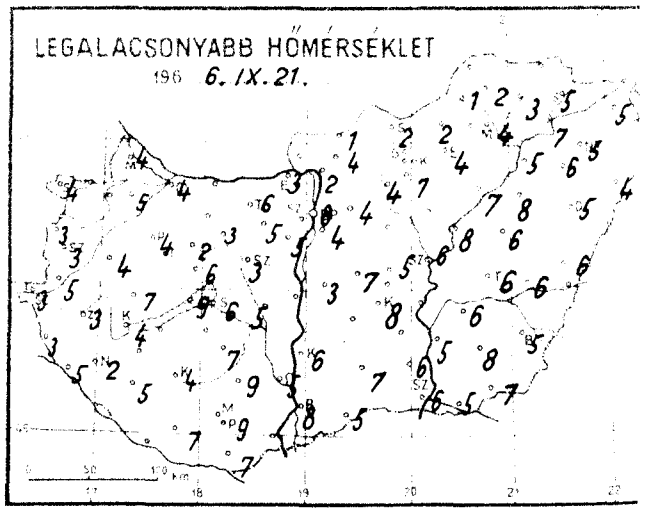


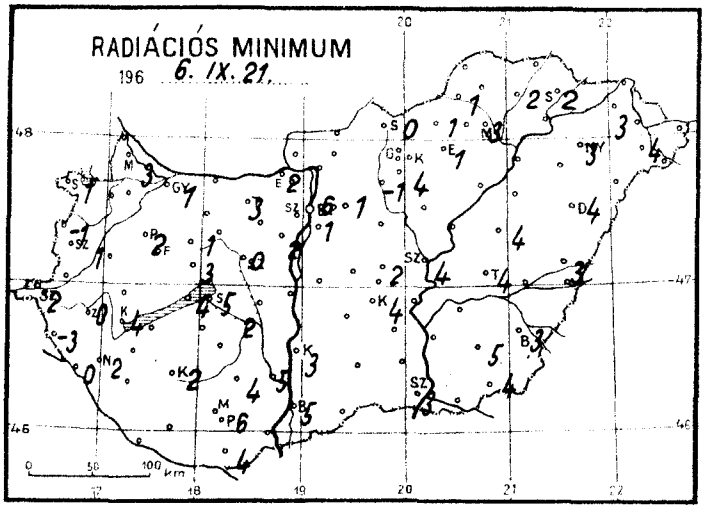


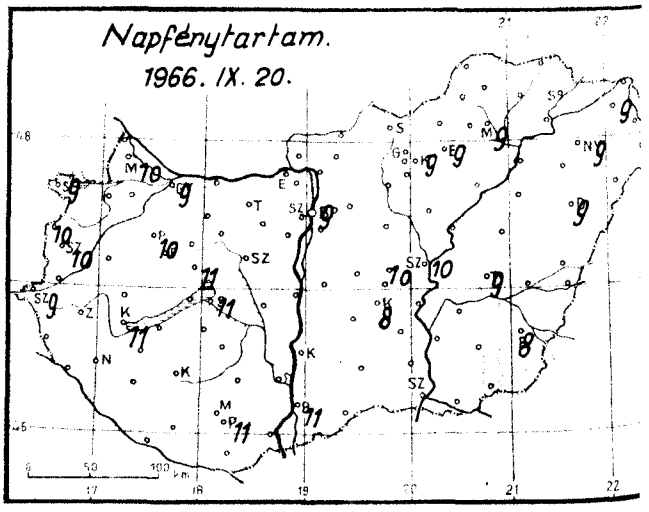

1966. szeptember ..... hó,
21. szerda ..... nap .....

| | Az utolsó 24 óra adatai | | | | | | 24 óra csapadék mm | | |
|---|---|---|---|---|---|---|---|---|---|
| | Csapadék (mm) | | Hőmérsékleti szélsőségek | | | Napsütés (óra) tegnap | | | |
| | | | tegnapi nappali max. | éjszakai min. | min. 5 cm-en | | | | |
| 12815 Magyaróvár | . | = | 20 | 4 | 3 | 10 | Rajka | . | |
| 822 Győr | . | = | 18 | 4 | 1 | 9 | Kapuvár | . | = |
| 825 Pápa | . | ⌐ | 20 | 4 | 2 | 10 | Csorna | . | ⌐ |
| 805 Sopron | . | = | 19 | 4 | 1 | 9 | Komárom | . | ⌐ |
| 812 Szombathely | . | | 18 | 3 | 1 | 10 | Kálí | . | |
| 910 Szentgotthárd | . | ≡ | 18 | 3 | 2 | 9 | Kőszeg | . | |
| 915 Zalaegerszeg | . | ≡ | 18 | 3 | 0 | | Körmend | . | |
| Lenti | . | | 18 | 3 | -3 | | Letenye | . | |
| 927 Nagykanizsa | . | = | 19 | 2 | 2 | | Sümeg | . | |
| 920 Keszthely | . | ⌐ | 18 | 4 | 4 | 11 | Zirc | . | |
| Tihany | . | | 17 | 9 | 4 | | Kisbér | . | ⌐ |
| 935 Siófok | . | = | 19 | 6 | 5 | 11 | Mór | . | |
| 942 Fony | . | ⌐ | 18 | 9 | 6 | 11 | Alcsút | . | |
| 941 Mátraháza (531 m) | – | | – | – | – | – | Esztergom | . | |
| Siklós | . | | 21 | 7 | 4 | | Dobogókő | . | |
| 827 Farkasgyepű (400 m) | . | | 17 | 10 | 4 | | Fonyód | . | |
| Veszprém | . | | 19 | 6 | 3 | 11 | Tab | . | |
| 833 Tatabánya | . | ⌐ | 20 | 6 | 3 | | Sárbogárd | – | |
| 829 Budapest (Farkasrét) | . | = | 20 | 4 | 1 | | Lengyel | . | |
| 840 Budapest OMI | . | | 20 | 8 | 6 | 9 | Nagykónyi | . | ⌐ |
| 841 Budapest (Szabadság-h. 474 m) | . | ⌐ | 16 | 9 | 4 | 10 | Marcali | – | |
| Martonvásár | . | | 19 | 5 | 2 | | Somogyszob | . | |
| 835 Székesfehérvár | . | | 19 | 3 | 0 | | Kaposvár | . | ⌐ |
| Dunaújváros | – | | – | – | – | | Barcs | . | |
| Szekszárd | . | = | 18 | 5 | 5 | | Szigetvár | . | |
| Mohács | . | ⌐ | 19 | 7 | | | Bácsalmás | . | |
| 960 Baja | . | = | 19 | 8 | 5 | 11 | Kiskunhalas | . | |
| 955 Kalocsa | . | ≡ | 19 | 6 | 3 | | Izsák | . | |
| Cegléd | . | ⌐ | 19 | 5 | 2 | 10 | Kunszentmiklos | . | ⌐ |
| 860 Szolnok | . | ≡ | 19 | 6 | 4 | 10 | Örkény | . | ⌐ |
| 870 Kecskemét | . | = | 17 | 8 | 4 | 8 | Nagykátu | . | ⌐ |
| Kiskunfélegyháza | – | | – | – | – | | Jászapáti | . | ⌐ |
| 982 Szeged | . | = | 20 | 6 | 3 | 9 | Tiszakécske | . | ⌐ |
| Mezőhegyes | . | = | 21 | 7 | 4 | | Nagykőrös | . | |
| Orosháza | . | | 20 | 8 | 5 | | Kistelek | . | |
| 900 Békéscsaba | . | = | 19 | 5 | 3 | 8 | Makó | . | = |
| 875 Túrkeve | . | ≡ | 20 | 6 | 4 | 9 | Szentes | . | |
| Berettyóújfalu | . | ⌐ | 19 | 6 | 3 | | Szarvas | . | |
| 8820 Debrecen | . | ≡ | 20 | 5 | 4 | 9 | Szeghalom | . | ⌐ |
| 892 Nyíregyháza | . | ≡ | 18 | 5 | 3 | 9 | Kőrösszakál | . | |
| 788 Kisvárda | . | ≡ | 19 | 5 | 3 | 9 | Tiszaroff | . | |
| Mátészalka | . | | 20 | 7 | 4 | | Poroszló | . | ⌐ |
| Tiszabecs | . | | 17 | 4 | | | Karcag | . | ⌐ |
| Vác | . | ⌐ | 21 | 2 | | | Hortobágy | . | |
| Gödöllő | . | | 19 | 4 | 1 | | Polgár | . | |
| Lőrinci | . | | 22 | 4 | -1 | | Hajdúdorog | . | |
| Gyöngyös | . | | 21 | 7 | 4 | | Nyírlugos | . | |
| Balassagyarmat | . | | – | 1 | | | Csenger | . | ⌐ |
| 755 Salgótarján | . | | 19 | 2 | 0 | | Vásárosnamény | . | |
| Galyatető (932 m) | . | | 14 | 7 | | | Záhony | – | |
| 851 Kékestető (1000 m) | . | | 12 | 7 | – | 9 | Királyrét | . | |
| Mátraháza (672 m) | . | ⌐ | 16 | 5 | | | Romhány | . | |
| 865 Eger | . | | 19 | 4 | 1 | 9 | Borsodnádasd | . | |
| Putnok | . | ⌐ | 20 | 1 | 1 | | Jósvafő | – | |
| Lillafüred | . | | 17 | 6 | | | Szendrőlád | . | |
| 772 Miskolc | . | = | 20 | 4 | 3 | 9 | Hidasnémeti | . | |
| Füged | . | ⌐ | 20 | 3 | 2 | | Tokaj | . | |
| 778 Sárospatak | . | | 19 | 5 | 2 | – | Sárhatvan | . | |

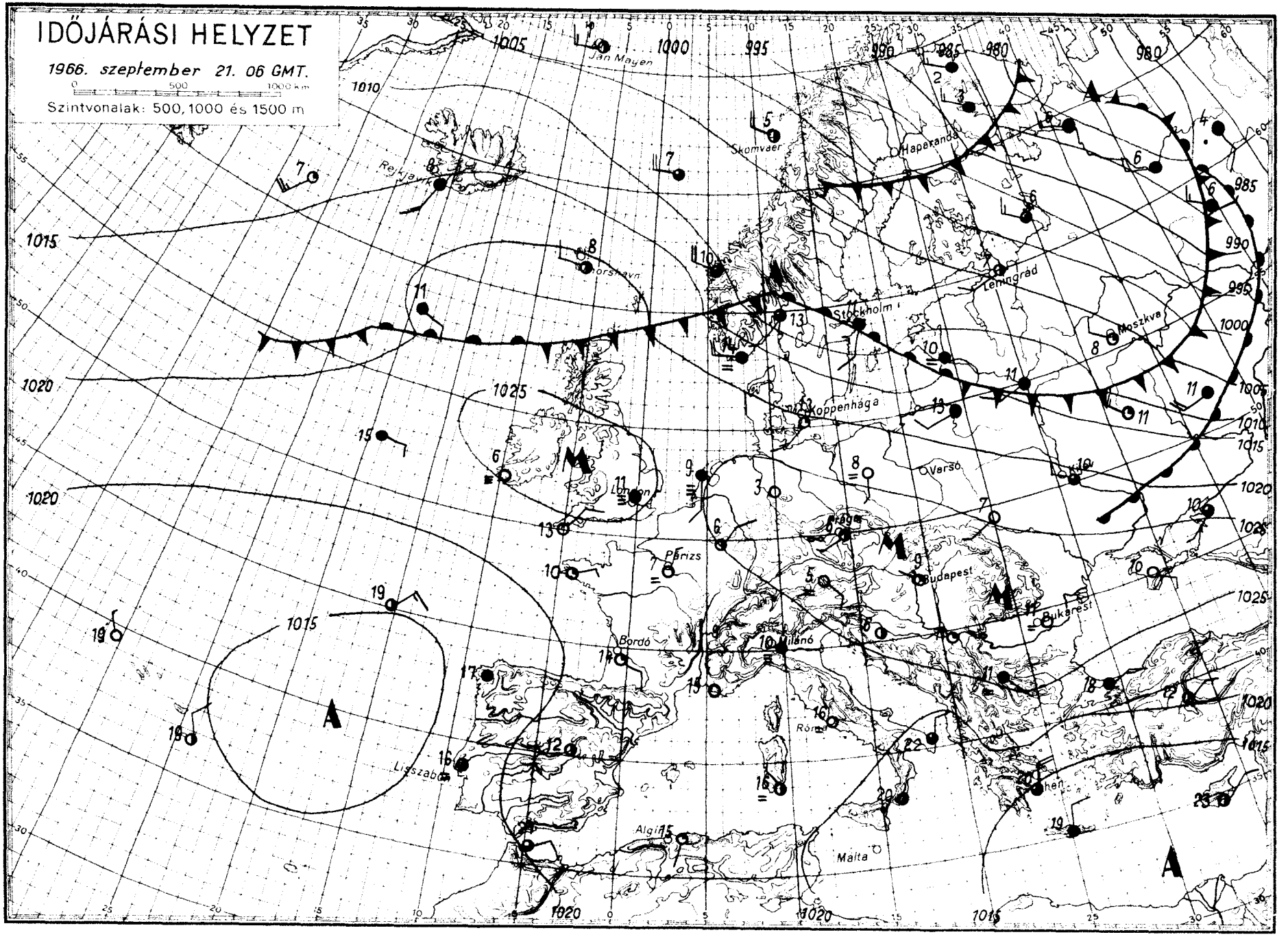
IDŐJÁRÁSI HELYZET
1966. szeptember 21. 06 GMT.
0 500 1000 km
Szintvonalak: 500, 1000 és 1500 m
Jan Mayen
Skomvaer
Haparanda
Reykjavik
Thorshavn
Leningrád
Stockholm
Moszkva
Koppenhága
Varsó
London
Prága
Párizs
Budapest
Bukarest
Bordó
Milánó
Róma
Lisszabon
Algír
Malta
1000
1005
1010
1015
1020
1025
995
990
985
980

# IDŐJÁRÁSI NAPIJELENTÉS

ЕЖЕДНЕВНЫЙ МЕТЕОРОЛОГИЧЕСКИЙ БЮЛЛЕТЕНЬ • DAILY WEATHER REPORT
BULLETIN QUOTIDIEN DE TEMPS • TÄGLICHER WETTERBERICHT

KIADJA AZ ORSZÁGOS METEOROLÓGIAI INTÉZET
BUDAPEST II. KITAIBEL PÁL UTCA 1
TELEFON: KÖZPONT: 353-500, IDŐJELZŐ OSZT.: 150-110

MEGJELENIK NAPONKÉNT • ELŐFIZETÉSI ÁRA A POSTAI KÖLTSÉGGEL EGYÜTT NEGYEDÉVRE 60, Ft
KIADÁSÉRT FELEL AZ INTÉZET IGAZGATÓJA

19. évfolyam 265. szám. + Budapest + 1966. szeptember 22. csütörtök

***Az időjárási helyzet ma reggel és a várható időjárás:***

Európának a Glasgow-Hamburg-Varsó-Kiew-Volgograd vonaltól délre eső területének nagy részén tovább tart a csendes, napos, a reggeli órákban párás, többfelé ködös idő. Az említett vonaltól északra, hűvös, változékony, többfelé zivatar, csapadékos időjárás uralkodik. Az elmult 24 óra folyamán az említett választóvonal lassu dél felé huzódását figyelhettük meg.

Hazánkban szerdán, derült ég mellett 9-11 órán át sütött a nap. Eső sehol sem esett. A hőmérséklet napközben általában 19-23, az északkeleti határvidéken 17-19 fokig emelkedett. Az éjszaka folyamán az északi határvidéken 2-4, máshol 4-11 fokig hült le a levegő. Az éjszakai és hajnali órákban többfelé keletkezett köd, 10 órára mindenütt feloszlott. Ma délelőtt folytatódott a derült, napos idő, a hőmérsékletek 11 órára 16-21 fokig emelkedtek.

Ma 12 órakor Budapesten a hőmérséklet 19 fok, a tengerszintre átszámitott légnyomás 764 mm, mérsékelten süllyedő irányzatu.

A Balaton vizének hőmérséklete 11 órakor Siófoknál: 18 fok.

Várható időjárás péntek estig:

Az északi, északkeleti megyékben kisebb felhőátvonulások, legfeljebb szórványosan előforduló futó esőkkel, máshol derült, csendes idő. Gyenge, változó irányu, időnként megélénkülő északnyugati, északi szél. Erős reggeli párásság, elsősorban a nyugati megyékben, többfelé köd. A hőmérséklet alakulásában lényeges változás nem lesz.

Várható legalacsonyabb éjszakai hőmérséklet: általában 5-10 fok között, néhány helyen kevéssel 5 fok alatt.
legmagasabb nappali hőmérséklet pénteken: 19-24 fok között.

Vissy Károly s.k.

hőmérséklet napi középértéke és eltérése a 90 évi átlagtól / Budapesten / :

966. IX. 21.: 14,5 C°, -1,1 C°.

71 óta ezen a napon Budapesten előfordult:

gmagasabb hőmérséklet: 31,1 C° /1917/
galacsonyabb hőmérséklet: 4,0 C° /1921/

66.588.

# CSAPADÉKELOSZLÁS

## AZ UTOLSÓ 24 ÓRÁBAN

196 6. IX. 21. 7h-TÓL IX. 22. 7h-IG

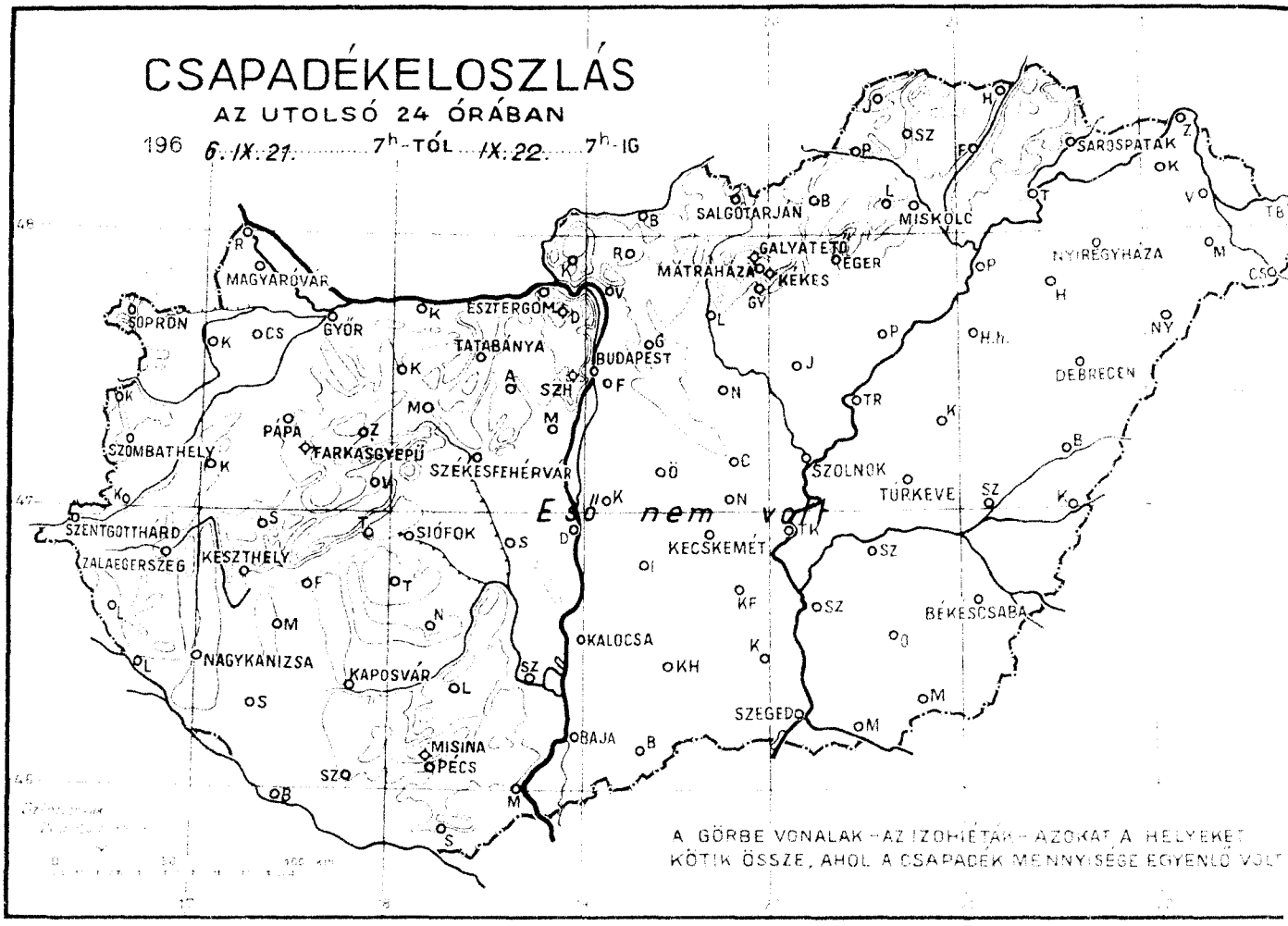


## LEGMAGASABB HŐMÉRSÉKLET

196 6. IX. 21.

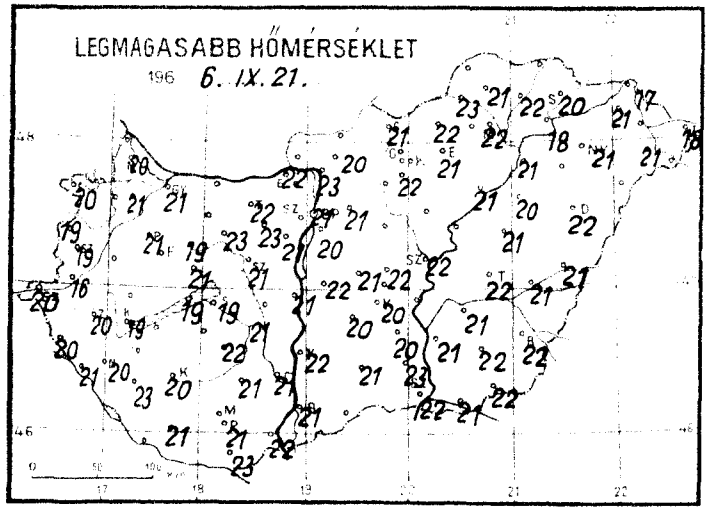

## LEGALACSONYABB HŐMÉRSÉKLET

196 6. IX. 22.

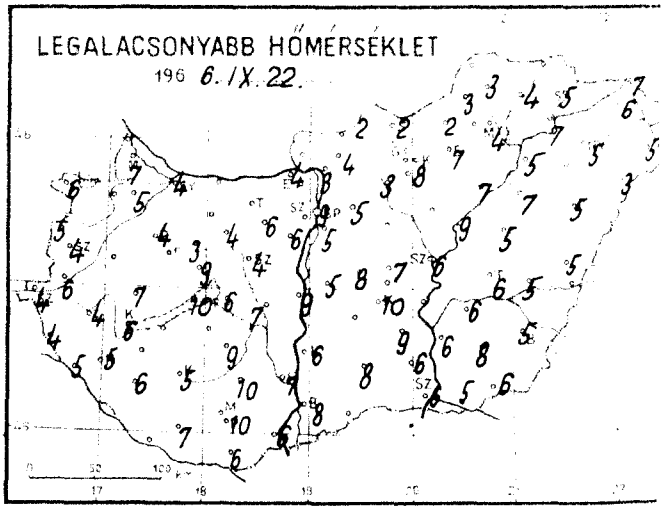

## RADIÁCIÓS MINIMUM

196 6. IX. 22.

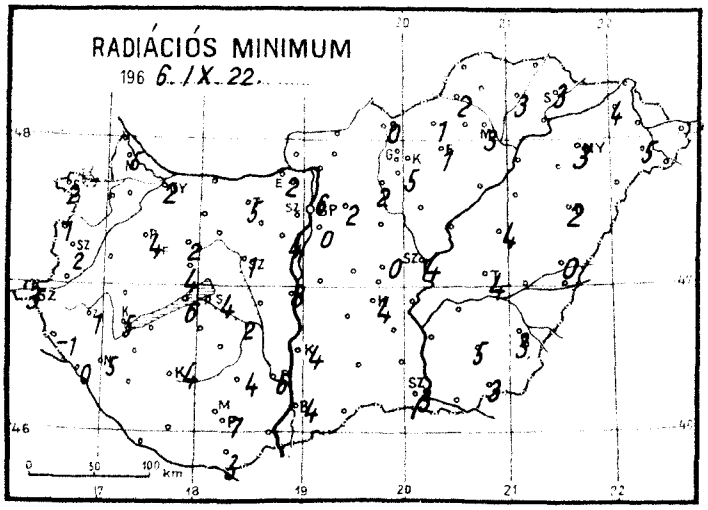

## Napfénytartam.

1966. IX. 21.

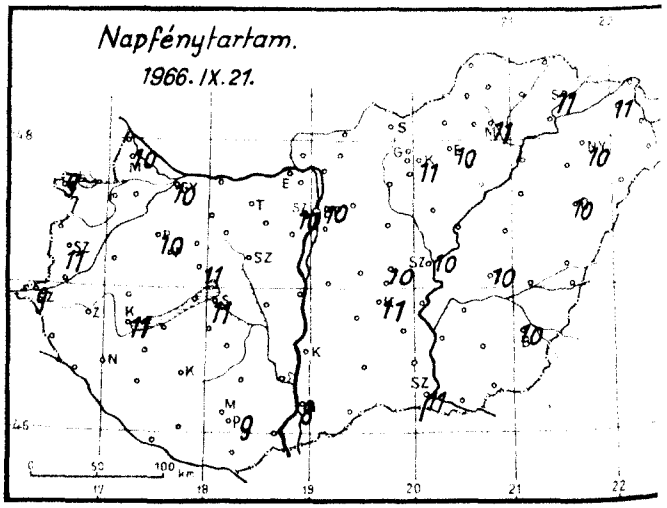

1966. szeptember hó,
22. csütörtök nap

| | Az utolsó 24 óra adatai | | | | | | 24 órai csapadék mm | | |
|---|---|---|---|---|---|---|---|---|---|
| | Csapadék (mm) | | Hőmérsékleti szélsőségek: tegnapi nappali max. | éjszakai min. | min. 5 cm-en | Napsütés (óra) tegnap | | | |
| 12815 Magyaróvár | . | | 20 | 7 | 5 | 10 | Rajka | . | |
| 822 Győr | . | = | 21 | 4 | 2 | 10 | Kapuvár | . | ⌐ |
| 825 Pápa | . | = | 21 | 4 | 4 | 10 | Csorna | . | ⌐ |
| 805 Sopron | . | = | 20 | 6 | 2 | 9 | Komárom | . | |
| 812 Szombathely | . | | 19 | 4 | 2 | 11 | Káld | . | ⌐ |
| 910 Szentgotthárd | . | ≡ | 20 | 4 | 3 | 9 | Kőszeg | . | |
| 915 Zalaegerszeg | . | = | 20 | 4 | 1 | | Körmend | . | |
| Lenti | . | | 20 | 4 | -1 | | Letenye | . | |
| 925 Nagykanizsa | . | ≡ | 20 | 5 | 5 | | Sümeg | . | |
| 920 Keszthely | . | = | 19 | 6 | 5 | 11 | Zirc | . | |
| Tihany | . | | 19 | 10 | 6 | | Kisbér | . | ⌐ |
| 935 Siófok | . | ⌐ | 19 | 6 | 4 | 11 | Mór | . | |
| 942 Pécs | . | ⌐ | 21 | 10 | 7 | 9 | Alcsút | . | |
| 941 Misinatető (534 m) | – | | – | – | – | | Esztergom | . | |
| Siklós | . | ⌐ | 23 | 6 | 3 | | Dobogókő | . | |
| 827 Farkasgyepű (400 m) | . | | 19 | 9 | 4 | | Fonyód | . | |
| Veszprém | . | ⌐ | 21 | 9 | 4 | 11 | Tab | . | |
| 833 Tatabánya | . | ⌐ | 22 | – | 5 | | Sárbogárd | – | |
| 839 Budapest (Farkegy) | . | = | 20 | 5 | 0 | | Lengyel | . | |
| 840 Budapest OMI | . | | 21 | 9 | 6 | 10 | Nagykónyi | . | ⌐ |
| 841 Budapest (Szabadságh., 474 m) | . | ⌐ | 18 | 11 | 6 | 10 | Marcali | – | |
| Martonvásár | . | | 21 | 6 | 4 | | Somogyszob | . | |
| 835 Székesfehérvár | . | ≡ | 21 | 4 | 1 | | Kaposvár | . | ⌐ |
| Dunaújváros | . | | 21 | 9 | 8 | | Barcs | . | |
| Szekszárd | . | ⌐ | 21 | 7 | 6 | | Szigetvár | . | |
| Mohács | . | ⌐ | 22 | 6 | | | Bábcsalmás | . | |
| 960 Baja | . | ⌐ | 21 | 8 | 4 | 8 | Kiskunhalas | . | |
| 955 Kalocsa | . | ≡ | 22 | 6 | 4 | | Izsák | . | |
| Cegléd | . | ⌐ | 22 | 7 | 0 | 10 | Kunszentmiklós | . | ⌐ |
| 860 Szolnok | . | ≡ | 22 | 6 | 4 | 10 | Orkény | . | |
| 970 Kecskemét | . | = | 20 | 10 | 4 | 11 | Nagykáta | . | ⌐ |
| Kiskunfélegyháza | . | | 20 | 9 | – | | Jászapáti | . | ⌐ |
| 982 Szeged | . | ⌐ | 22 | 6 | 3 | 11 | Tiszakécske | . | ⌐ |
| Mezőhegyes | . | ⌐ | 22 | 6 | 3 | | Nagykőrös | . | |
| Orosháza | . | ⌐ | 22 | 8 | 5 | | Kistelek | . | |
| 990 Békéscsaba | . | ⌐ | 22 | 5 | 3 | 10 | Makó | . | ⌐ |
| 875 Túrkeve | . | ≡ | 22 | 6 | 4 | 10 | Szentes | . | |
| Berettyóújfalu | . | ⌐ | 21 | 5 | 0 | | Szarvas | . | |
| 8880 Debrecen | . | ≡ | 22 | 5 | 2 | 10 | Szeghalom | . | ⌐ |
| 892 Nyíregyháza | . | ≡ | 21 | 5 | 3 | 10 | Körösszakál | . | |
| 7788 Kisvárda | . | ≡ | 21 | 6 | 4 | 11 | Tiszaroff | . | |
| Mátészalka | . | ⌐ | 21 | 5 | 5 | | Poroszló | . | ⌐ |
| Tiszabecs | . | | 18 | 4 | | | Karcag | . | ⌐ |
| Vác | . | ⌐ | 23 | 3 | | | Hortobágy | . | ⌐ |
| Gödöllő | . | | 21 | 5 | 2 | | Polgár | . | |
| Lőrinci | . | | – | 3 | 2 | | Hajdúdorog | – | |
| Gyöngyös | . | | 22 | 8 | 5 | | Nyírlugos | . | |
| Balassagyarmat | . | | – | 2 | | | Csenger | . | ⌐ |
| 755 Salgótarján | . | | 21 | 2 | 0 | | Vásárosnamény | . | |
| Galyatető (932 m) | . | | 17 | 8 | | | Záhony | . | |
| 851 Kékestető (1000 m) | . | | 14 | 9 | – | 11 | Királyrét | . | |
| Mátraháza (672 m) | . | | 17 | 7 | | | Romhány | . | |
| 865 Eger | . | = | 21 | 7 | 1 | 10 | Borsodnádasd | . | |
| Putnok | . | ⌐ | 23 | 3 | 2 | | Jósvafő | – | |
| Lillafüred | . | | 18 | 6 | | | Szendrőlád | . | |
| 772 Miskolc | . | ≡ | 22 | 4 | 3 | 11 | Hidasnémeti | . | |
| Fügöd | . | ⌐ | 22 | 4 | 3 | | Tokaj | . | |
| 778 Sárospatak | . | = | 20 | 5 | 3 | 11 | Sárhatvan | . | |

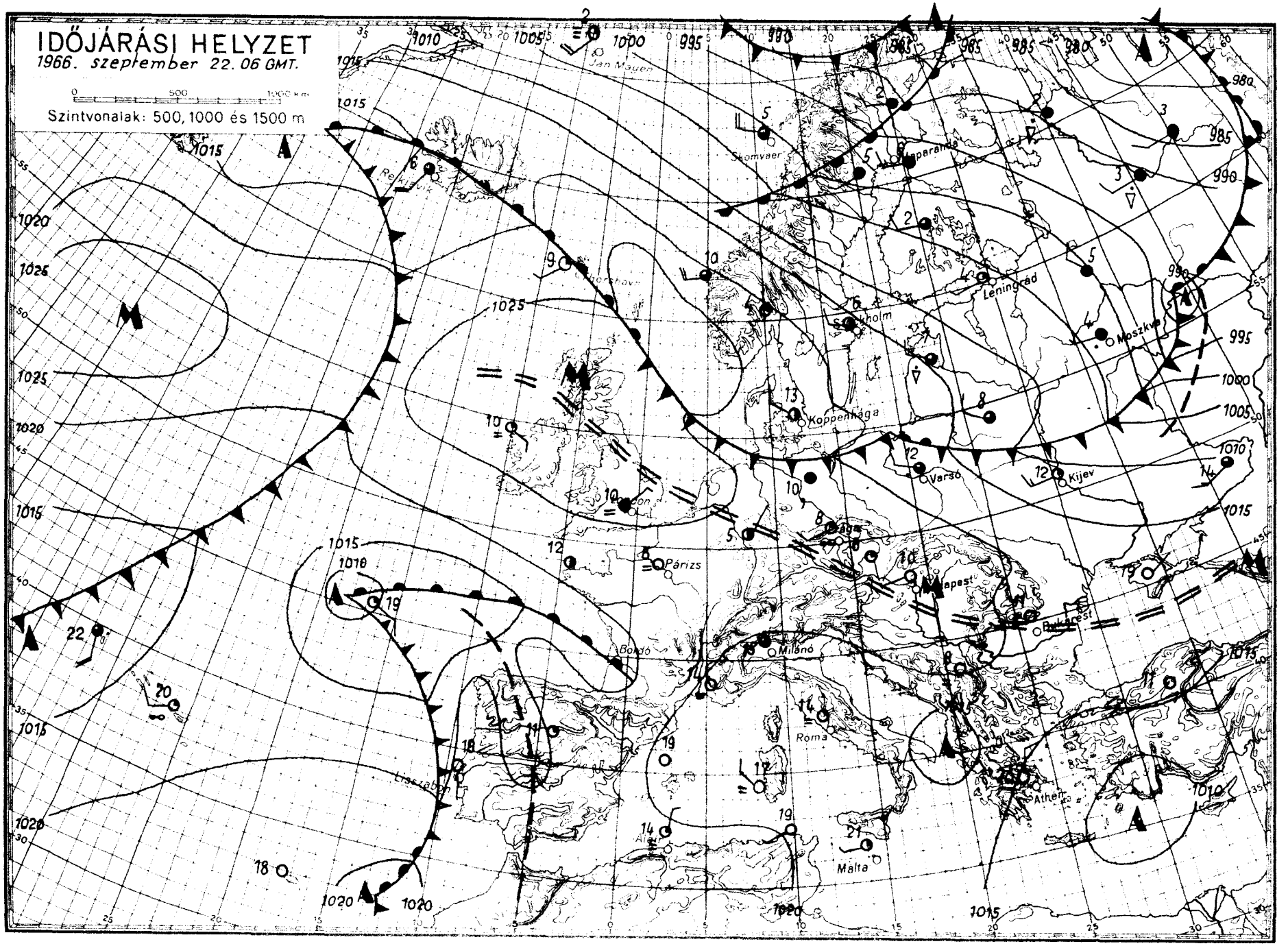
IDŐJÁRÁSI HELYZET
1966. szeptember 22. 06 GMT.
0 500 1000 km
Szintvonalak: 500, 1000 és 1500 m
Jan Mayen
Skomvaer
Leningrád
Moszkva
Koppenhága
Varsó
Kijev
Párizs
Milánó
Roma
Athén
Málta
Lisszabon
Bukarest

# IDŐJÁRÁSI NAPIJELENTÉS

ЕЖЕДНЕВНЫЙ МЕТЕОРОЛОГИЧЕСКИЙ БЮЛЛЕТЕНЬ • DAILY WEATHER REPORT
BULLETIN QUOTIDIEN DE TEMPS • TÄGLICHER WETTERBERICHT

KIADJA AZ ORSZÁGOS METEOROLÓGIAI INTÉZET
BUDAPEST II. KITAIBEL PÁL UTCA 1
TELEFON: KÖZPONT: 353-500, IDŐJELZŐ OSZT.: 150-410

MEGJELENIK NAPONKÉNT • ELŐFIZETÉSI ÁRA
A POSTAI KÖLTSÉGGEL EGYÜTT NEGYEDÉVRE 60. Ft
KIADÁSÉRT FELEL AZ INTÉZET IGAZGATÓJA

19. évfolyam 266. szám. + Budapest + 1966. szeptember 23. péntek

***Az időjárási helyzet ma reggel és a várható időjárás:***

Európa délnyugati részei fölött anticiklon helyezkedik el, hatására itt kevés a felhő, a reggeli órákban sokfelé párás, ködös az idő. Európa északkeleti térségében viszont nagykiterjedésü ciklon okoz változóan felhős, sokfelé esős, szeles, hüvös időjárást. A ciklon hátoldalán áramló hidegebb levegő ma reggelre megközelitette a Kárpát-medencét.

Hazánkban csütörtökön napos, száraz idő volt. Napközben a hőmérséklet 19, 24 fokig emelkedett. Ma hajnalban az ország területén 4 és 11 fok közötti hőmérsékleteket mértek. Ma délelőtt a hidegebb levegő lassu beszivárgása következtében, helyenként a szél megélénkült és a hőmérsékletek 11 órakor 14 - 18 fok között váltakoztak.

Ma 12 órakor Budapesten a hőmérséklet 18 fok, a tengerszintre átszámitott légnyomás 762 mm, gyengén süllyedő irányzatu.

A Balaton vizének hőmérséklete 11 órakor Siófoknál: 17 fok.

Várható időjárás szombat estig:

Felhőátvonulások, legfeljebb szórványosan előforduló kisebb esővel.
Mérsékelt, időnként élénk északnyugati, északi szél.
Helyenként reggeli párásság.

Várható legalacsonyabb éjszakai hőmérséklet: 7, 12,
legmagasabb nappali hőmérséklet szombaton: 15, 19 fok között.

Kerényi Nárcisz s.k.

hőmérséklet napi középértéke és eltérése a 90 évi átlagtól / Budapesten / :

1966. IX. 22.: 15,6 C°, +0,1 C°.

1871 óta ezen a napon Budapesten előfordult:

legmagasabb hőmérséklet: 30,2 C° /1920/
legalacsonyabb hőmérséklet: 3,1 C° /1915/

66.590.

# CSAPADÉKELOSZLÁS

AZ UTOLSÓ 24 ÓRÁBAN

196 6. IX. 22. ..... 7h-TÓL IX. 23. ..... 7h-IG

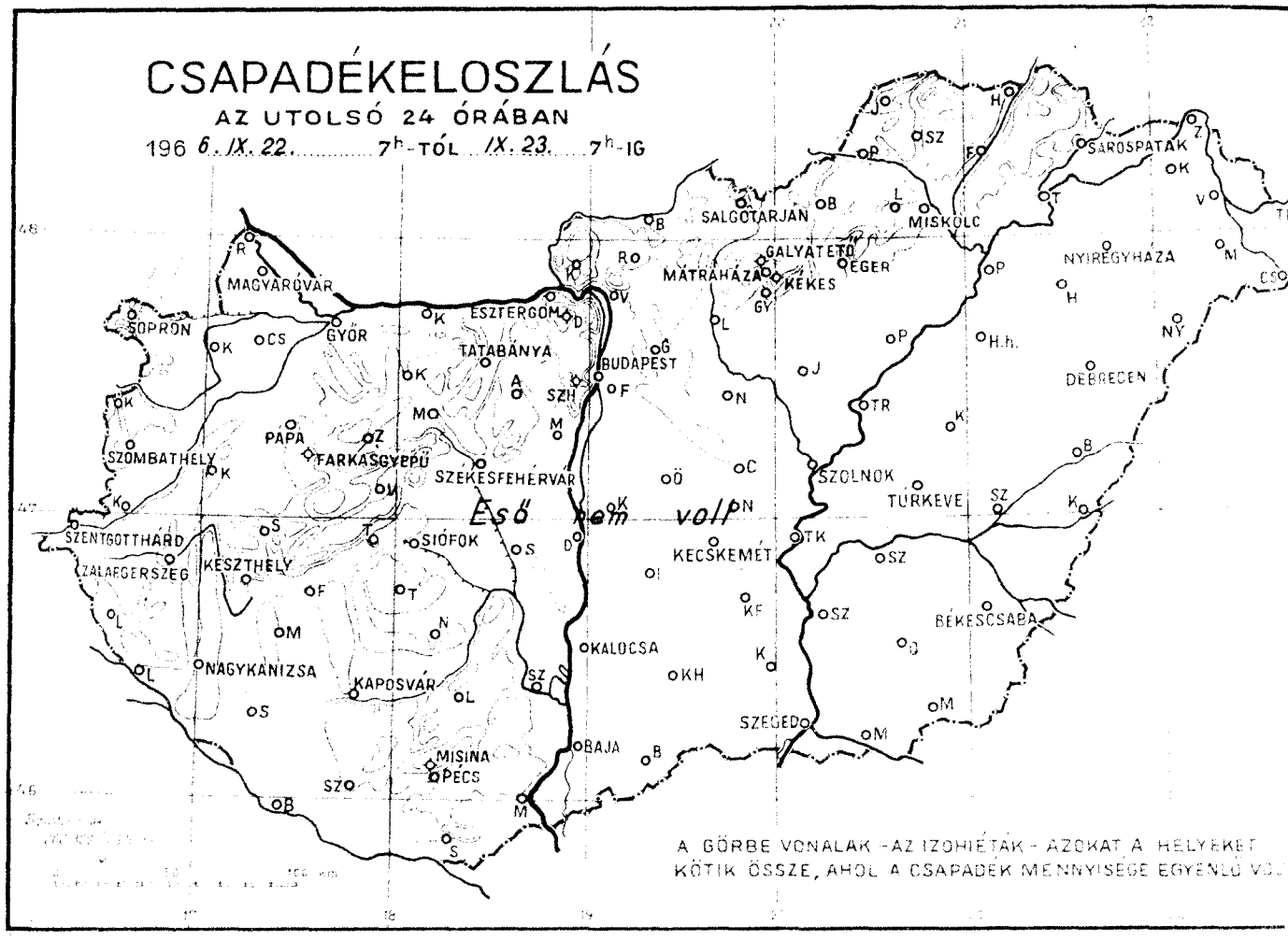


## LEGMAGASABB HŐMÉRSÉKLET

196 6. IX. 22.

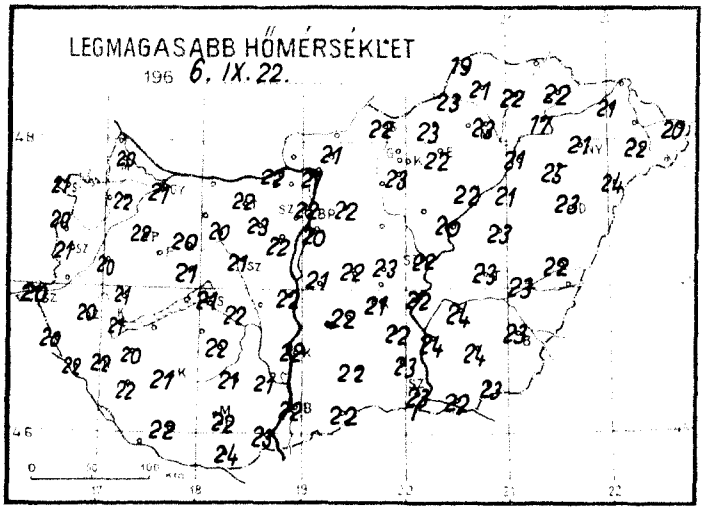

## LEGALACSONYABB HŐMÉRSÉKLET

196 6. IX. 23.

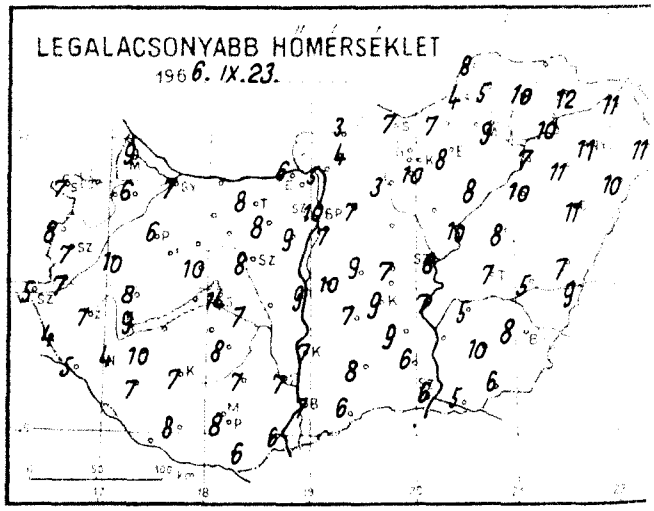

## RADIÁCIÓS MINIMUM

196 6. IX. 23.

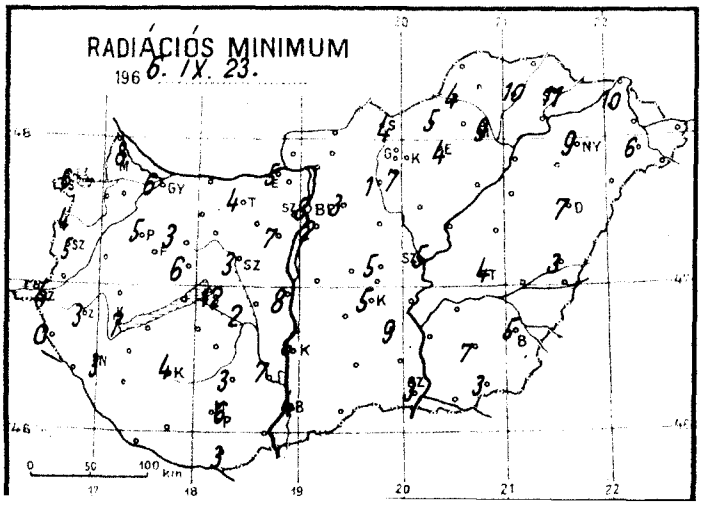

## Napfénytartam.

1966. IX. 22.

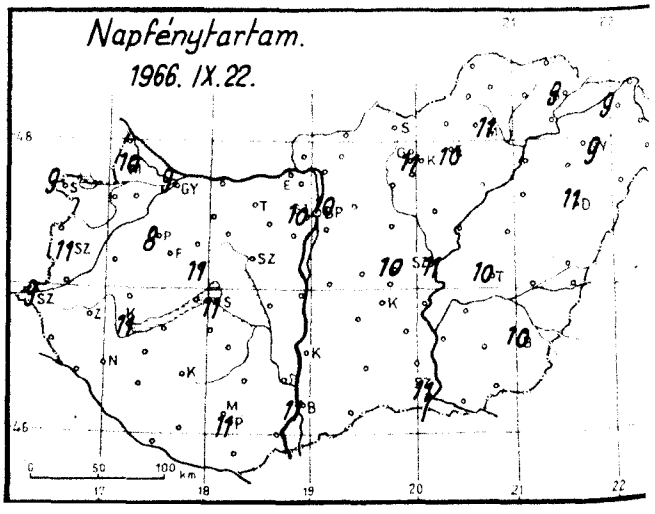

1966. szeptember ..... hó,
23. péntek ..... nap

| | Az utolsó 24 óra adatai | | | | | |
|---|---|---|---|---|---|---|
| | Csapadék (mm) | | Hőmérsékleti szélsőségek | | | Napsütés (óra) tegnap |
| | | | tegnapi nappali max. | éjszakai min. | min. 5 cm-en | |
| 12815 Magyaróvár | • | | 20 | 9 | 8 | 10 |
| 822 Győr | • | ≡ | 21 | 7 | 6 | 9 |
| 825 Papa | • | = | 22 | 6 | 5 | 8 |
| 805 Sopron | • | | 21 | 7 | 6 | 9 |
| 812 Szombathely | • | | 21 | 7 | 5 | 11 |
| 910 Szentgotthárd | • | ≡ | 20 | 5 | 4 | 9 |
| 915 Zalaegerszeg | • | = | 20 | 7 | 3 | |
| Lenti | • | | 20 | 4 | 0 | |
| 925 Nagykanizsa | • | ≡ | 22 | 4 | 3 | |
| 920 Keszthely | • | = | 21 | 9 | 7 | 11 |
| Tihany | – | | – | – | – | |
| 935 Siófok | • | = | 21 | 14 | 12 | 11 |
| 942 Pécs | • | ⊅ | 22 | 8 | 6 | 11 |
| 941 Misinatető (534 m) | – | | – | – | – | – |
| Siklós | • | ≡⊅ | 24 | 6 | 3 | |
| 827 Farkasgyepű (400 m) | • | | 22 | 7 | 4 | |
| Veszprém | • | | 21 | 10 | 6 | 11 |
| 833 Tatabánya | • | ≡ | 22 | 8 | 4 | |
| 839 Budatwest (Farkegy) | • | = | 20 | 7 | 2 | |
| 840 Budapest OMI | • | ⊅ | 22 | 10 | 8 | 10 |
| 841 Budapest (Szabadság h. 474 m) | • | ⊅ | 20 | 10 | 7 | 10 |
| Martonvásár | • | | 22 | 9 | 7 | |
| 835 Székesfehérvár | • | = | 21 | 8 | 3 | |
| Dunaújváros | • | | 22 | 9 | 8 | |
| Szekszárd | • | ⊅ | 21 | 7 | 7 | |
| Mohács | • | ⊅ | 23 | 6 | | |
| 969 Baja | • | ⊅ | 22 | 7 | 4 | 11 |
| 955 Kalocsa | • | = | 22 | 7 | 5 | |
| Cegléd | • | =⊅ | 23 | 7 | 5 | 10 |
| 860 Szolnok | • | = | 22 | 8 | 5 | 11 |
| 970 Kecskemét | • | = | 21 | 9 | 5 | |
| Kiskunfélegyháza | • | | 22 | 9 | 9 | |
| 982 Szeged | • | ⊅ | 23 | 6 | 3 | 11 |
| Mezőhegyes | • | ⊅ | 23 | 6 | 3 | |
| Orosháza | • | ⊅ | 24 | 10 | 7 | |
| 990 Békéscsaba | • | = | 23 | 8 | 5 | 10 |
| 875 Túrkeve | • | = | 23 | 7 | 4 | 10 |
| Berettyóújfalu | • | ⊅ | 22 | 7 | 3 | |
| 880 Debrecen | • | = | 23 | 11 | 7 | 11 |
| 892 Nyíregyháza | • | = | 21 | 11 | 9 | 9 |
| Kisvárda | • | | 21 | 11 | 10 | 9 |
| Mátészalka | • | ⊅ | 22 | 11 | 6 | |
| Tiszabecs | • | | 20 | 8 | | |
| Vác | • | | 21 | 5 | | |
| Gödöllő | • | | 22 | 7 | 3 | |
| Lőrinci | • | | – | 3 | 1 | |
| Gyöngyös | • | | 23 | 10 | 7 | |
| Balassagyarmat | • | | – | 3 | | |
| 755 Salgótarján | • | | 22 | 7 | 4 | |
| Galyatető (932 m) | • | | 17 | 8 | | |
| 851 Kékestető (1000 m) | • | | 16 | 7 | – | 11 |
| Mátraháza (672 m) | • | = | 18 | 9 | | |
| 865 Eger | • | = | 22 | 8 | 4 | 10 |
| Putnok | • | = | 23 | 4 | 4 | |
| Lillafüred | • | | 20 | 8 | | |
| 772 Miskolc | • | = | 23 | 9 | 9 | 11 |
| Füged | • | | 22 | 10 | 10 | |
| 778 Sárospatak | • | = | 22 | 12 | 11 | 9 |

| 24 órai csapadék mm | | |
|---|---|---|
| Rajka | • | |
| Kapuvár | • | ⊅ |
| Csorna | • | ⊅ |
| Komárom | • | ⊅ |
| Káld | • | |
| Kőszeg | • | |
| Körmend | • | |
| Letenye | • | |
| Sümeg | • | |
| Zirc | • | |
| Kisbér | • | ⊅ |
| Mór | • | |
| Alcsút | • | |
| Esztergom | • | |
| Dobogókő | • | |
| Fonyód | • | |
| Tab | • | |
| Sárbogárd | – | |
| Lengyel | • | |
| Nagykőnyi | • | ⊅ |
| Marcali | • | |
| Somogyszob | • | |
| Kaposvár | • | ⊅ |
| Bares | • | |
| Szigetvár | • | |
| Bácsalmás | • | |
| Kiskunhalas | • | |
| Izsák | • | |
| Kunszentmiklós | • | ⊅ |
| Örkény | • | |
| Nagykáta | • | |
| Jászapáti | • | ⊅ |
| Tiszakécske | • | |
| Nagykőrös | • | |
| Kistelek | • | |
| Makó | • | ⊅ |
| Szentes | • | |
| Szarvas | • | |
| Szeghalom | • | |
| Kőrösszakál | • | |
| Tiszaroff | • | |
| Poroszló | • | |
| Karcag | • | |
| Hortobágy | • | |
| Polgár | • | |
| Hajdúdorog | • | |
| Nyírlugos | • | |
| Csenger | • | ⊅ |
| Vásárosnamény | • | |
| Záhony | • | |
| Királyrét | • | |
| Romhány | • | |
| Borsodnádasd | • | |
| Jósvafő | • | |
| Szendrőlád | • | |
| Hidasnémeti | • | |
| Tokaj | • | |

882
788

Sárhatvan

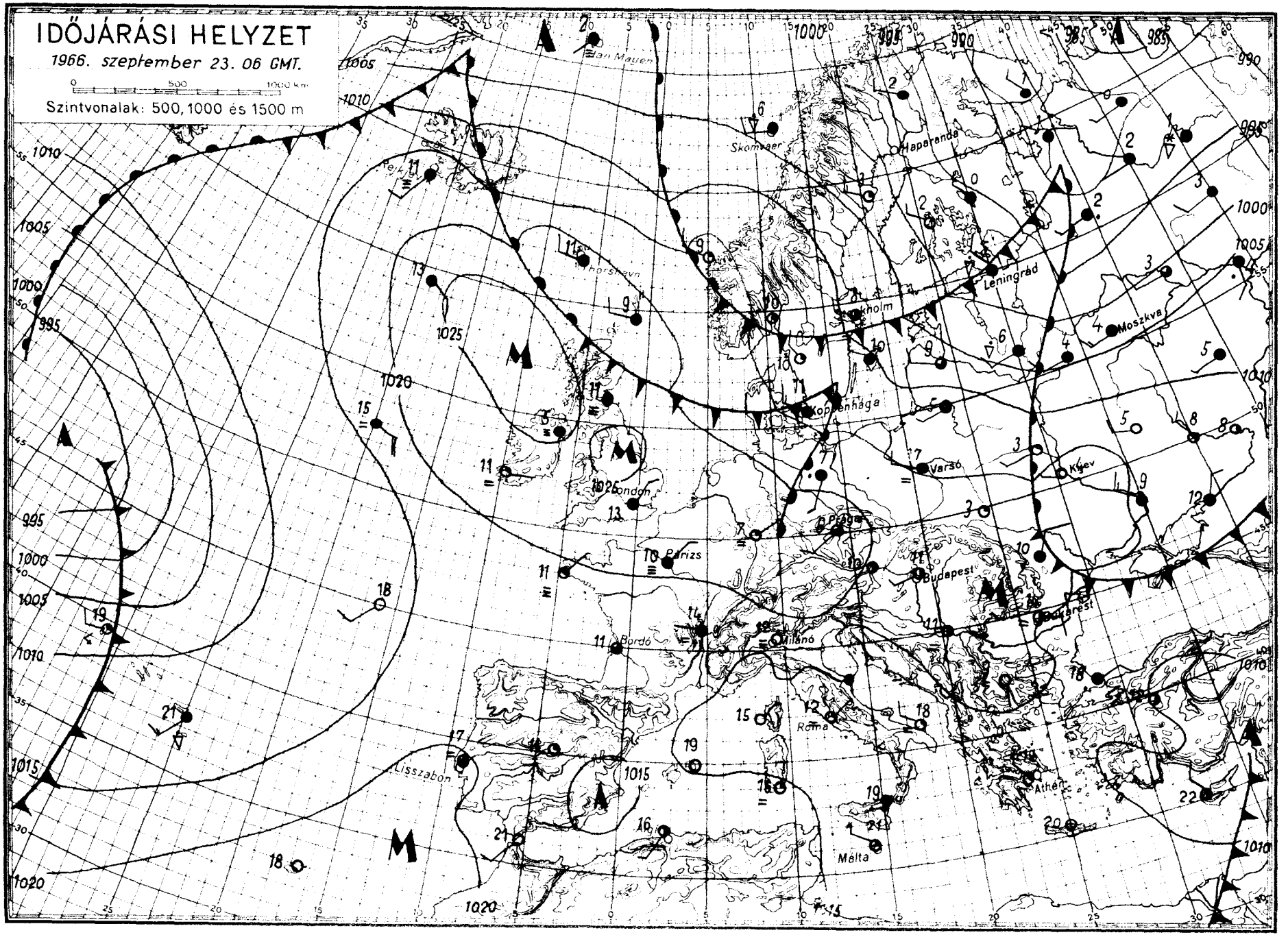
IDŐJÁRÁSI HELYZET
1966. szeptember 23. 06 GMT.
0 500 1000 km
Szintvonalak: 500, 1000 és 1500 m
Jan Mayen
Skombaer
Haparanda
Leningrád
Moszkva
Stockholm
Koppenhága
Varsó
Kijev
London
Párizs
Bordó
Milánó
Budapest
Bukarest
Róma
Athén
Málta
Lisszabon
1000
1005
1010
1015
1020
1025
995
990
985

# IDŐJÁRÁSI NAPIJELENTÉS

ЕЖЕДНЕВНЫЙ МЕТЕОРОЛОГИЧЕСКИЙ БЮЛЛЕТЕНЬ • DAILY WEATHER REPORT
BULLETIN QUOTIDIEN DE TEMPS • TÄGLICHER WETTERBERICHT

KIADJA AZ ORSZÁGOS METEOROLÓGIAI INTÉZET
BUDAPEST II. KITAIBEL PÁL UTCA 1
TELEFON-KÖZPONT: 256-500, IDŐJELZŐ OSZT.: 150-110

MEGJELENIK NAPONKÉNT • ELŐFIZETÉSI ÁRA A POSTAI KÉZBESÍTÉSSEL EGYÜTT NEGYEDÉVRE 60. Ft
KIADÁSÉRT FELEL AZ INTÉZET IGAZGATÓJA

79. évfolyam 267. szám. + Budapest + 1966. szeptember 24. szombat

***Az időjárási helyzet ma reggel és a várható időjárás:***

Az Európa felett több nap óta fennálló magasnyomásu hátság gyengülése következtében az északnyugat felől délkelet felé áramló óceáni légtömegek határvonala egyre inkább az alcsonyabb földrajzi szélességek felé tolódott el. Szárazföldünk nagy részén, igy Közép-Európában is, a jobbára napos és csendes időszak véget ért.

Hazánkban pénteken napközben megnövekedett a felhőzet, de az esti órákig eső sehol sem hullott. A hőmérséklet csucsértéke az ország északi felében 15, 20, a déliben 20, 23 fokot ért el. Szombaton hajnalban 5, 10 fokig hült le a levegő. A reggel 7 óráig beérkezett jelentések szerint az országban szórványosan jelentéktelen esők fordultak elő. Délelőtt kisebb átfutó esők kiséretében felhőátvonulások voltak. A hőmérséklet 11 órára 14, 19 fokig emelkedett.

Ma 12 órakor Budapesten a hőmérséklet 15 fok, a tengerszintre átszámitott légnyomás 765 mm, alig változik.

A Balaton vizének hőmérséklete Siófoknál 11 órakor: 17 fok.

Várható időjárás vasárnap estig:

Felhőátvonulások, szórványosan előforduló átfutó esőkkel.
Mérsékelt, helyenként élénk északnyugati szél.
A hőmérséklet alakulásában lényeges változás nem lesz.

Várható legalacsonyabb éjszakai hőmérséklet: 6, 11,
legmagasabb nappali hőmérséklet vasárnap: 15, 19 fok között.

Dunay Sándorné s.k.

A hőmérséklet napi középértéke és eltérése a 90 évi átlagtól / Budapesten / :

1966. IX. 23.: 14,2 C°, -1,1 C°.

1871 óta ezen a napon Budapesten előfordult:

legmagasabb hőmérséklet: 30,8 C° /1920/
legalacsonyabb hőmérséklet: 1,2 C° /1915/

66.591.

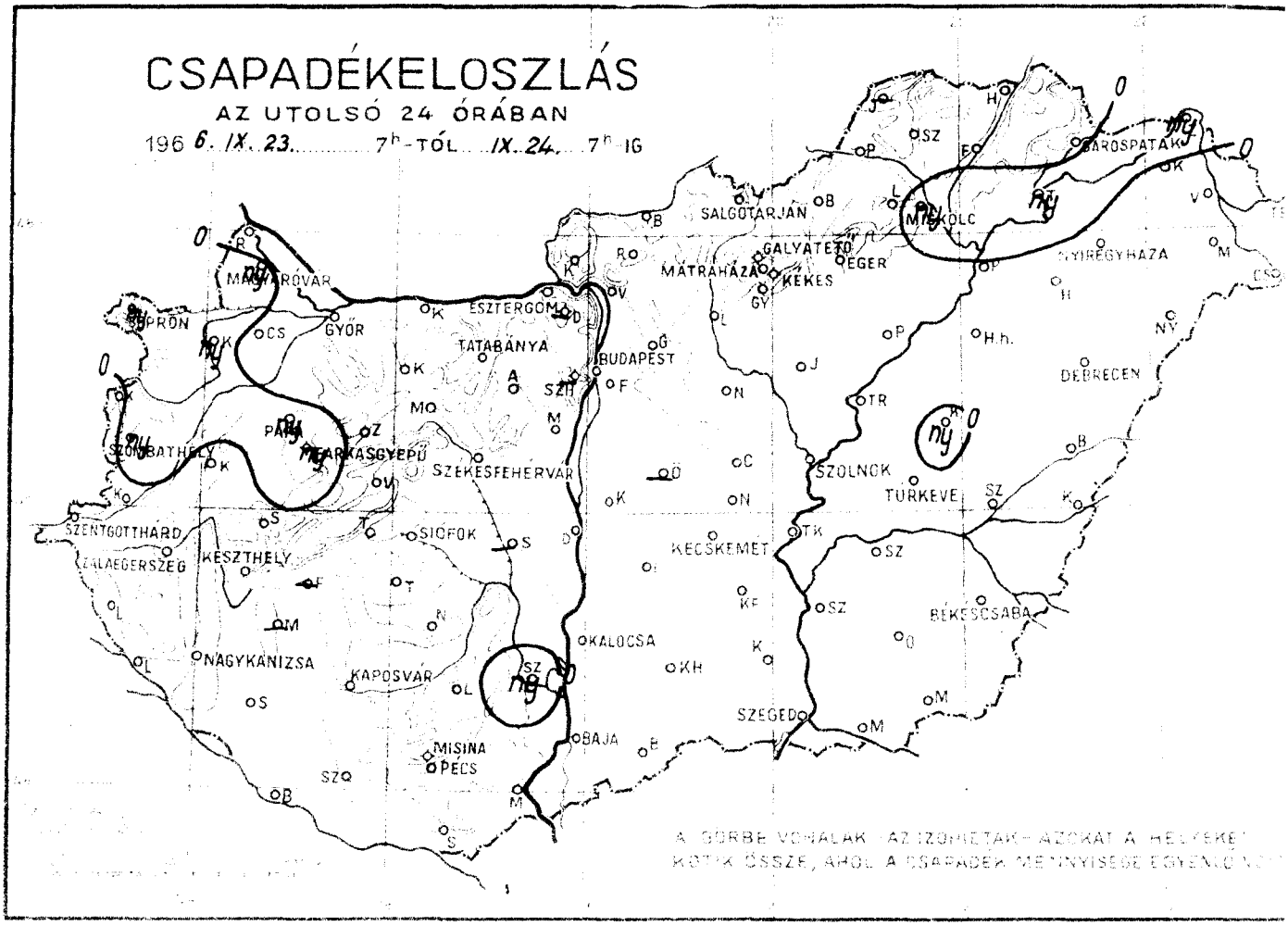
CSAPADÉKELOSZLÁS
AZ UTOLSÓ 24 ÓRÁBAN
196 6. IX. 23. 7h-TÓL IX. 24. 7h IG
SALGÓTARJÁN
MISKOLC
GALYATETŐ
MÁTRAHÁZA
EGER
KEKES
GYÖNGYÖSHÁZA
BÉKÉS
MAGYARÓVÁR
ESZTERGOM
GYŐR
TATABÁNYA
BUDAPEST
DEBRECEN
SZOMBATHELY
PÁPA
VESZPRÉM
SZÉKESFEHÉRVÁR
SZOLNOK
TÜRKEVE
SZENTGOTTHÁRD
ZALAEGERSZEG
KESZTHELY
SIÓFOK
KECSKEMÉT
BÉKÉSCSABA
NAGYKANIZSA
KAPOSVÁR
OKALOCSA
SZEGED
MISINA
PÉCS
BAJA
A GÖRBE VONALAK AZ IZOHIETÁK, AZOKAT A HELYEKET
KÖTIK ÖSSZE, AHOL A CSAPADÉK MENNYISÉGE EGYENLŐ

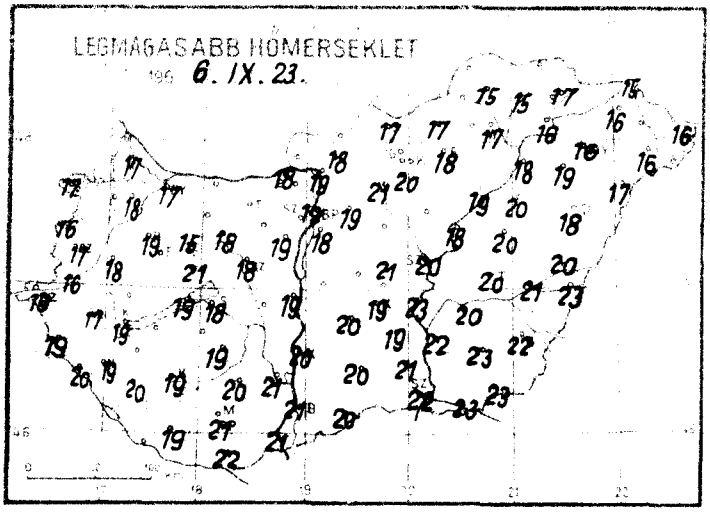
LEGMAGASABB HŐMÉRSÉKLET
196 6. IX. 23.

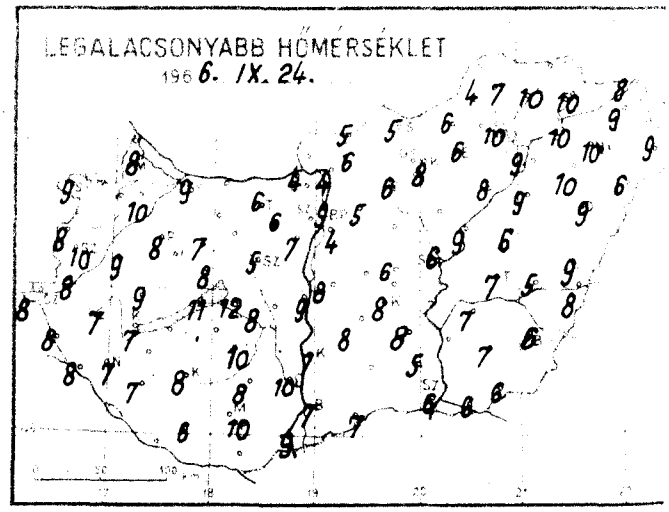
LEGALACSONYABB HŐMÉRSÉKLET
196 6. IX. 24.

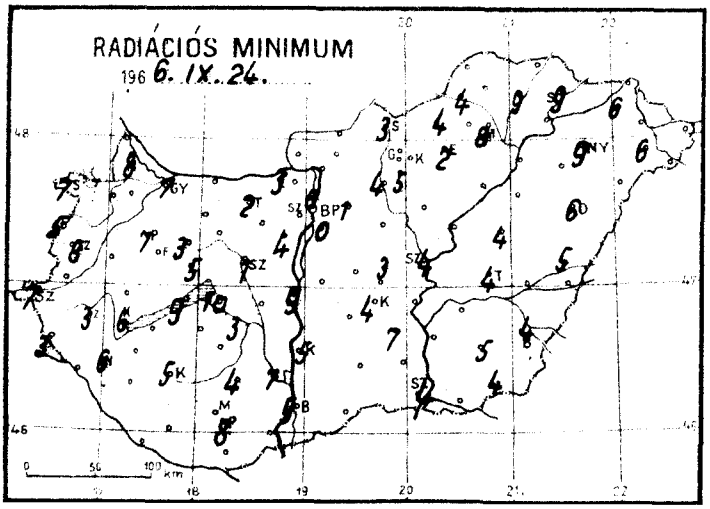
RADIÁCIÓS MINIMUM
196 6. IX. 24.

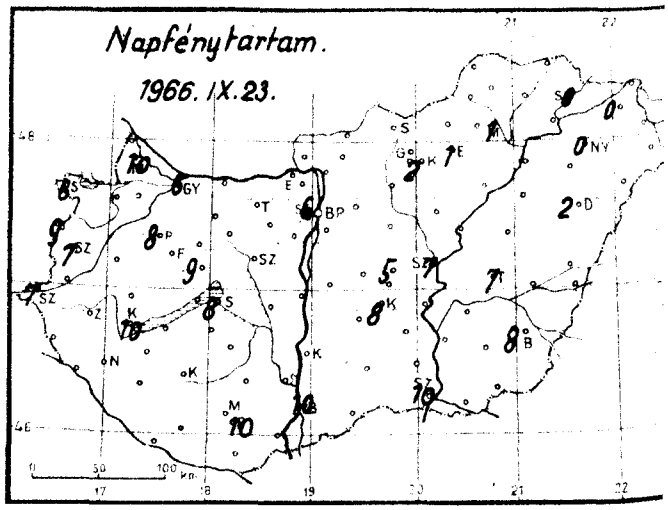
Napfénytartam.
1966. IX. 23.

1966. szeptember hó, 24. szombat nap

Az utolsó 24 óra során

| | Csapadék (mm) | | Hőmérsékleti szélsőségek: tegnapi nappali max. | éjszakai min. | min. 5 cm-en | Napsütés (óra) tegnap |
|---|---|---|---|---|---|---|
| 1281 Magyarnóvár | ny | | 17 | 8 | 8 | 10 |
| 829 Győr | • | = | 17 | 9 | 7 | 6 |
| 825 Pápa | ny | = | 19 | 8 | 7 | 8 |
| 806 Sopron | ny | | 17 | 9 | 7 | 6 |
| 812 Szombathely | ny | | 17 | 10 | 8 | 7 |
| 810 Szentgotthárd | • | ≡ | 19 | 8 | 7 | 7 |
| 915 Zalaegerszeg | • | = | 17 | 7 | 3 | |
| Lenti | • | | 19 | 8 | 3 | |
| 917 Nagykanizsa | • | | 19 | 7 | 6 | |
| 923 Keszthely | • | = | 19 | 7 | 6 | 10 |
| Tihany | • | | 19 | 11 | 9 | |
| 925 Siófok | • | = | 18 | 12 | 10 | 8 |
| 949 Pécs | • | = | 21 | 10 | 8 | 10 |
| 945 Mecsekoldal (314 m) | – | | – | – | – | – |
| Siklós | • | ϸ | 22 | – | – | |
| 927 Farkasgyepű (380 m) | ny | | 19 | 7 | 4 | |
| Veszprém | • | | 21 | 8 | 5 | 9 |
| 833 Tatabánya | • | | – | 6 | 2 | |
| 839 Budapest (Lőrinc) | • | = | 18 | 4 | 0 | |
| 840 Budapest (OMI) | • | ϸ | 19 | 9 | 6 | 6 |
| 841 Budapest (Szabadság h. 474 m) | – | | – | – | – | |
| Martonvásár | • | | 19 | 7 | 4 | |
| 842 Szekszárd | • | | 18 | 5 | 1 | |
| Bátaszék | • | | 19 | 9 | 9 | |
| Szekszárd | ny | ϸ | 21 | 10 | 7 | |
| Mohács | • | ϸ | 21 | 9 | | |
| 950 Baja | • | = | 21 | 7 | 5 | 10 |
| 951 Kalocsa | • | | 20 | 7 | 5 | |
| Csátalja | • | ϸ | 21 | 6 | 3 | 5 |
| 880 Szolnok | • | = | 20 | 6 | 4 | 7 |
| 879 Kecskemét | • | = | 19 | 8 | 4 | 8 |
| Kiskunfélegyháza | • | | 19 | 8 | 7 | |
| 892 Szeged | • | = | 22 | 6 | 4 | 10 |
| Mezőhegyes | • | ϸ ϸ | 23 | 6 | 4 | |
| Orosháza | • | ϸ ϸ | 23 | 7 | 5 | |
| 960 Békéscsaba | • | = | 22 | 6 | 4 | 8 |
| 855 Túrkeve | • | | 20 | 7 | 4 | 7 |
| Berettyóújfalu | • | ϸ | 20 | 9 | 5 | |
| 882 889 Debrecen | • | = | 18 | 9 | 6 | 2 |
| 892 Nyíregyháza | • | = | 16 | 10 | 9 | 0 |
| 788 Kisvárda | • | | 16 | 9 | 6 | 0 |
| Mátészalka | • | ϸ | 16 | 9 | 6 | |
| Tiszabecs | • | | 16 | 7 | | |
| Vác | • | ϸ | 19 | 4 | | |
| Gödöllő | • | | 19 | 5 | 1 | |
| Lőrinci | • | | 21 | 6 | 4 | |
| Gyöngyös | • | | 20 | 8 | 5 | |
| Balassagyarmat | • | | – | 5 | | |
| 755 Salgótarján | • | | 17 | 5 | 3 | |
| Galyatető (932 m) | • | | 15 | 5 | | |
| 851 Kékestető (1000 m) | • | | 11 | 4 | – | 2 |
| Mátraháza (672 m) | • | = | 14 | 5 | | |
| 865 Eger | • | = | 18 | 6 | 2 | 1 |
| Putnok | • | = | – | 4 | 4 | |
| Lillafüred | • | | 15 | 8 | | |
| 772 Miskolc | ny | = | 17 | 10 | 8 | 1 |
| Füged | • | ϸ | 15 | 10 | 9 | |
| 778 Sárospatak | • | ≡ | 17 | 10 | 9 | 0 |

| | 24 órai csapadék mm | |
|---|---|---|
| Rajka | • | |
| Kapuvár | ny | ϸ |
| Csorna | • | |
| Komárom | • | |
| Kabl | • | ϸ |
| Kőszeg | • | |
| Körmend | • | |
| Lenti | • | |
| Sümeg | • | |
| Zirc | • | |
| Kisláz | • | ϸ |
| Mór | • | |
| Alcsút | • | |
| Csabrendek | • | |
| Dabronc | – | |
| Fonyód | – | |
| Tab | • | |
| Siófok | – | |
| Lengyel | • | |
| Nagybajom | • | ϸ |
| Marcali | – | |
| Somogyszob | • | |
| Kaposvár | • | ϸ |
| Barcs | • | |
| Szigetvár | • | |
| Bőcsa | • | |
| Kiskunhalas | • | |
| Izsák | • | |
| Kunszentmiklós | • | |
| Örkény | – | |
| Nagykáta | • | ϸ ϸ |
| Jászapáti | • | ϸ ϸ |
| Tiszakécske | • | |
| Nagykőrös | • | |
| Kistelek | • | |
| Makó | • | |
| Szentes | • | |
| Szarvas | • | |
| Szeghalom | • | ϸ |
| Körösszakál | • | |
| Tiszaroff | • | |
| Poroszló | • | ϸ ϸ |
| Karcag | ny | ϸ ϸ |
| Hortobágy | • | |
| Polgár | • | |
| Hajdúdorog | • | |
| Nyírlugos | • | |
| Csenger | • | |
| Vásárosnamény | • | |
| Záhony | ny | |
| Királyrét | • | |
| Rombány | • | |
| Borsodnádasd | • | |
| Jósvafő | – | |
| Szendrőlád | • | |
| Hidasnémeti | • | |
| Tokaj | ny | |
| Sárhatvan | • | |

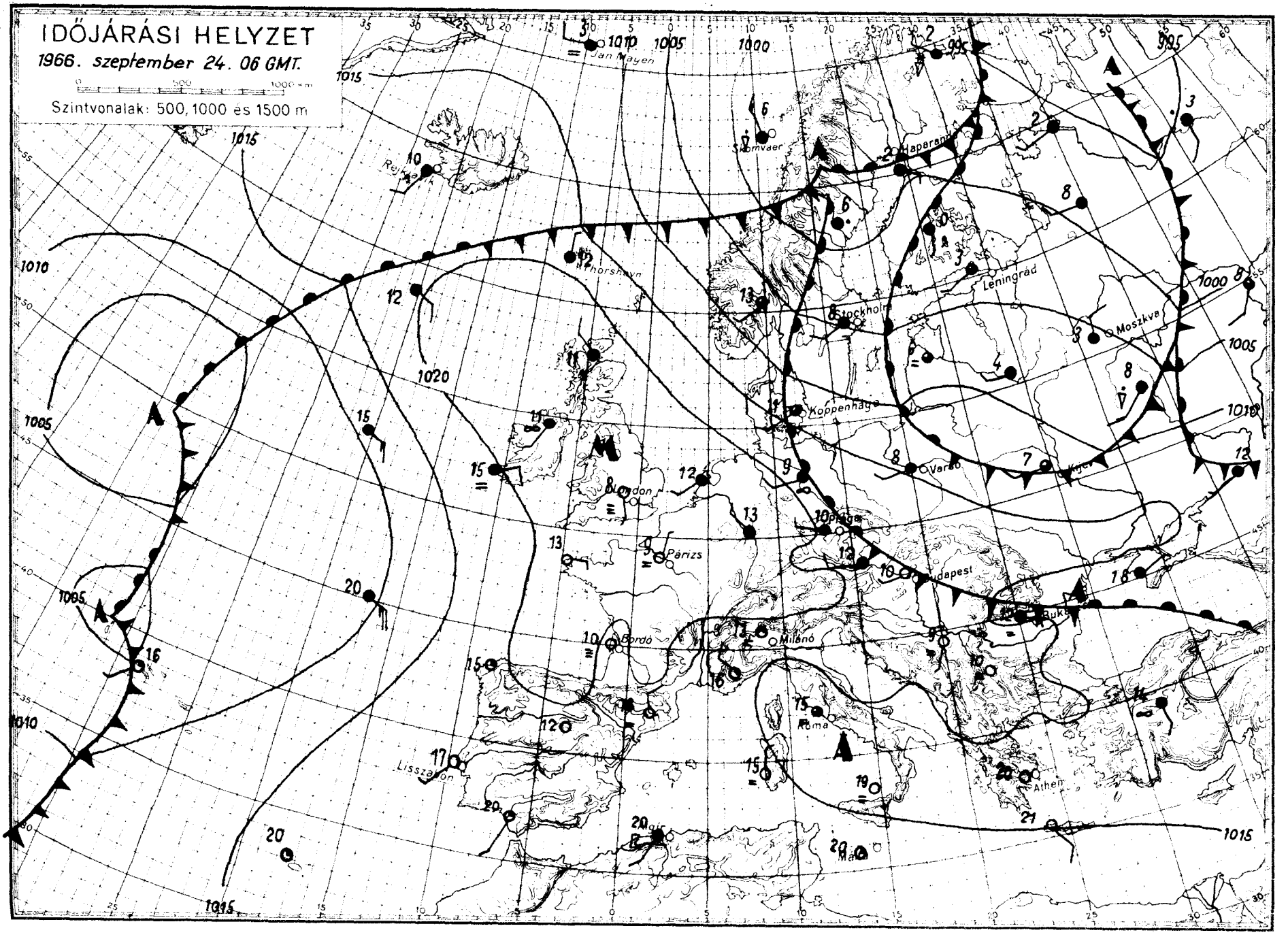
IDŐJÁRÁSI HELYZET
1966. szeptember 24. 06 GMT.
Szintvonalak: 500, 1000 és 1500 m
Jan Mayen
Jomvaer
Haparanda
Thorshavn
Leningrád
Stockholm
Moszkva
Koppenhága
Varsó
London
Párizs
Prága
Budapest
Bordó
Milánó
Róma
Athén
Lisszabon

# IDŐJÁRÁSI NAPIJELENTÉS

ЕЖЕДНЕВНЫЙ МЕТЕОРОЛОГИЧЕСКИЙ БЮЛЛЕТЕНЬ • DAILY WEATHER REPORT
BULLETIN QUOTIDIEN DE TEMPS • TÄGLICHER WETTERBERICHT

KIADJA AZ ORSZÁGOS METEOROLÓGIAI INTÉZET
BUDAPEST II. KITAIBEL PÁL UTCA 1
TELEFON: KÖZPONTI: 353-500, IDŐJELZŐ OSZT.: 150-113

MEGJELENIK NAPONKÉNT • ELŐFIZETÉSI ÁRA A POSTAI KÉZBESÍTÉSSEL EGYÜTT NEGYEDÉVRE 60, Ft
KIADÁSÉRT FELEL AZ INTÉZET IGAZGATÓJA

79. évfolyam 268. szám. + Budapest + 1966. szeptember 25. vasárnap

***Az időjárási helyzet ma reggel és a várható időjárás:***

A szép őszi időt biztosító magasnyomású képződmény összezsugorodott, és jelenleg már csak a Brit-szigetek térségében található. Ugyanakkor a Norvég-tenger és az Északi-tenger térségéből gyorsan mozgó és változékony, szeles időt okozó ciklonok vonulnak délkelet felé. Ezek egyre inkább átveszik Közép-Európa időjárásának irányitását is.

Hazánkban szombaton változóan felhős, hüvös idő volt. Csak az északi országrészben hullott egy-két helyen jelentéktelen mennyiségü eső. A hőmérséklet napközben 16, 21 fokig emelkedett. Vasárnap hajnalra általában 5, 10, sz Északi-hegyvidéken 2, 5 fokig hült le a levegő. Vasárnap délelőtt tovább tartott a változóan felhős, hüvös, helyenként szeles idő. 11 óráig eső sehol sem esett, a hőmérséklet elérte a 14, 19 fokot, de Nyiregyházán a lassan felszakadó köd miatt még 11 órakor is csak 11 fokot mértek.

Ma 12 órakor Budapesten a hőmérséklet 16 fok, a tengerszintre átszámitott légnyomás 765 mm, gyengén süllyed.

A Balaton vizének hőmérséklete Siófoknál 11 órakor 16 fok volt.

Várható időjárás hétfő estig:

Felhőátvonulások, legfeljebb néhány helyen kisebb esővel.
Mérsékelt, időnként élénk északnyugati, északi szél.
Helyenként reggeli párásság.

Várható legalacsonyabb éjszakai hőmérséklet: 5, 10
legmagasabb nappali hőmérséklet hétfőn: 14, 19 fok között.

Dr. Tóth Pál s.k.

A hőmérséklet napi középértéke és eltérése a 90 évi átlagtól / Budapesten /:

1966. IX. 24.: 13,5 C°, -1,6 C°.

1871 óta ezen a napon Budapesten előfordult:

legmagasabb hőmérséklet: 31,7 C° /1918/
legalacsonyabb hőmérséklet: 1,2 C° /1915/

66.592.

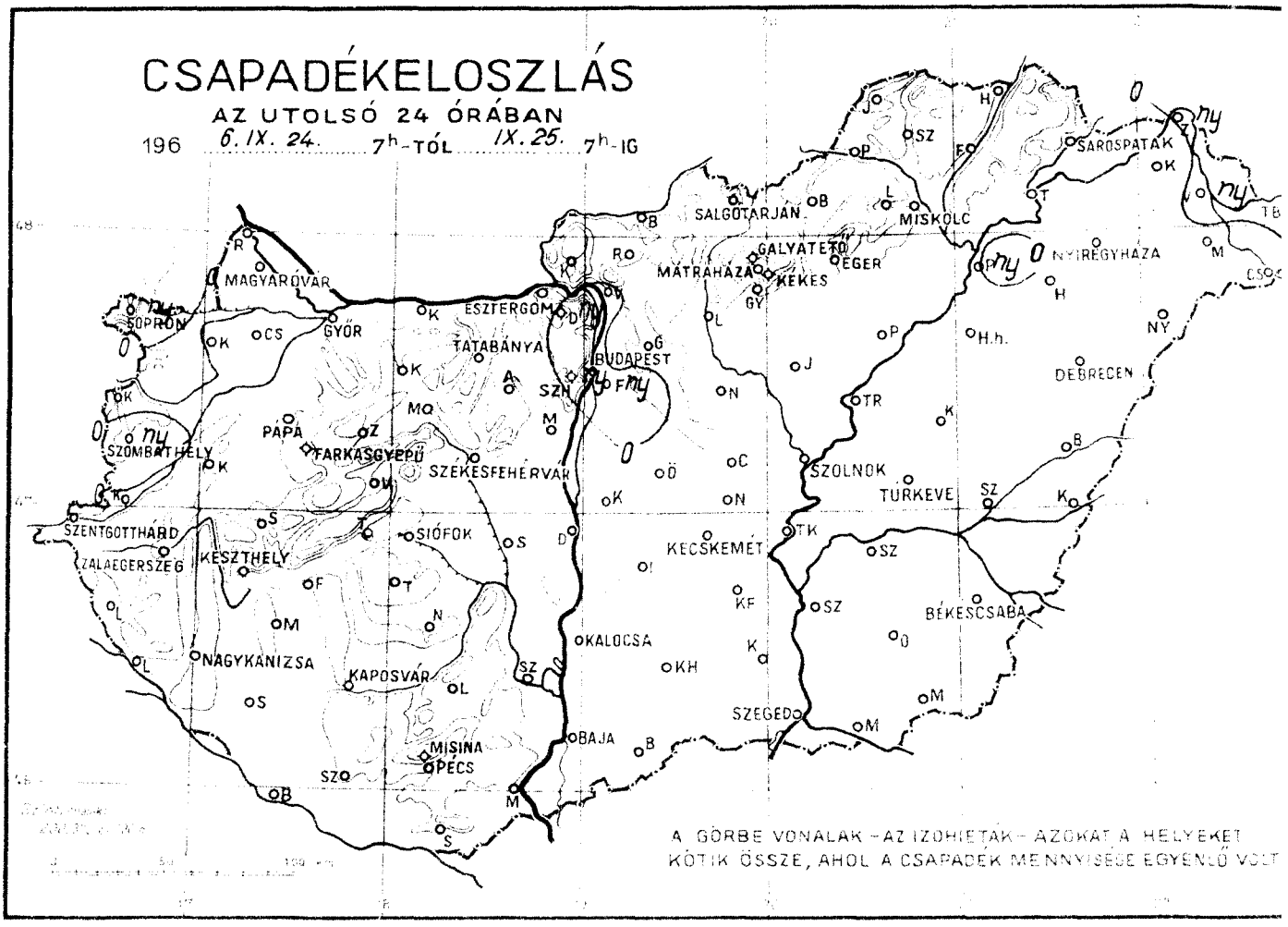
CSAPADÉKELOSZLÁS
AZ UTOLSÓ 24 ÓRÁBAN
196 6. IX. 24. 7h-TÓL IX. 25. 7h-IG
SOPRON
MAGYARÓVÁR
GYŐR
ESZTERGOM
TATABÁNYA
BUDAPEST
SZH
SZOMBATHELY
PAPA
FARKASGYEPŰ
SZÉKESFEHÉRVÁR
SZENTGOTTHÁRD
ZALAEGERSZEG
KESZTHELY
SIÓFOK
NAGYKANIZSA
KAPOSVÁR
MISINA
PÉCS
BAJA
SZEGED
KECSKEMÉT
KALOCSA
SZOLNOK
TÚRKEVE
BÉKÉSCSABA
DEBRECEN
NYÍREGYHÁZA
SÁROSPATAK
MISKOLC
EGER
KEKES
MÁTRAHÁZA
GALYATETŐ
SALGÓTARJÁN
A GÖRBE VONALAK – AZ IZOHIETÁK – AZOKAT A HELYEKET
KÖTIK ÖSSZE, AHOL A CSAPADÉK MENNYISÉGE EGYENLŐ VOLT

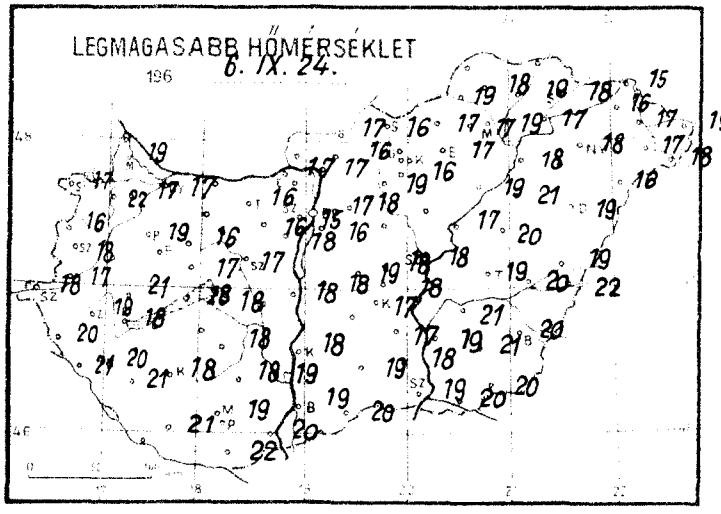
LEGMAGASABB HŐMÉRSÉKLET
196 6. IX. 24.

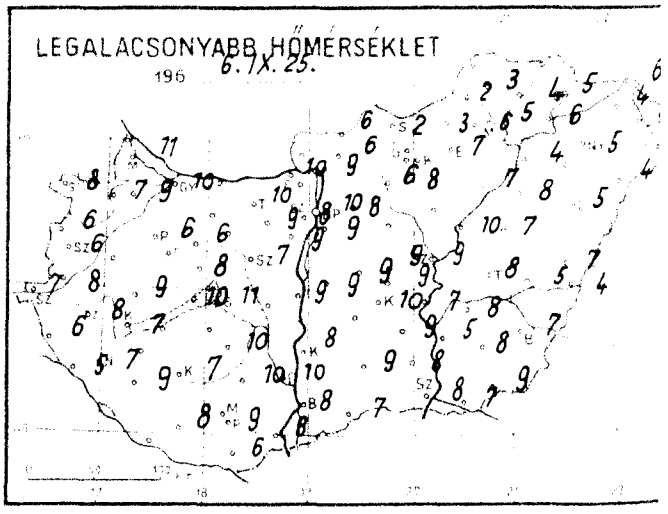
LEGALACSONYABB HŐMÉRSÉKLET
196 6. IX. 25.

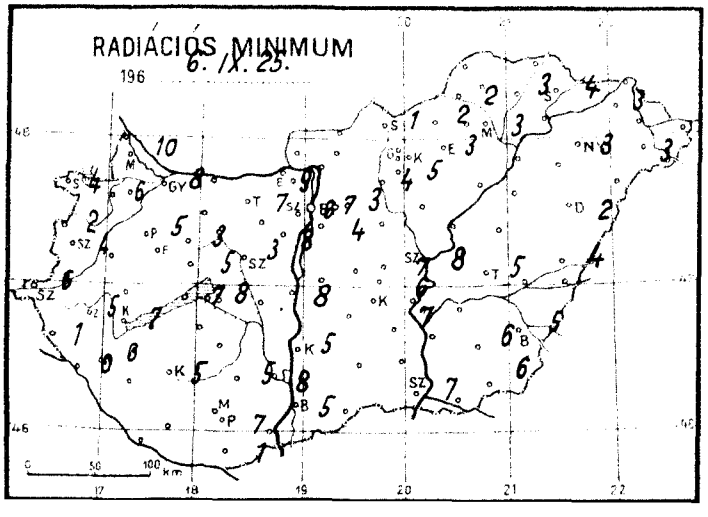
RADIÁCIÓS MINIMUM
196 6. IX. 25.

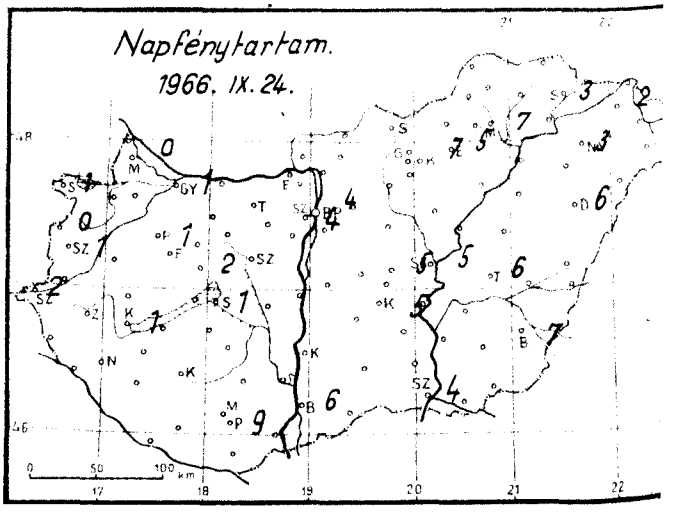
Napfénytartam.
1966. IX. 24.

1965. szeptember
25. vasárnap hó, nap

| | Az utolsó 24 óra adatai | | | | | | 24 órai csapadék mm | | |
|---|---|---|---|---|---|---|---|---|---|
| | Csapadék (mm) | | Hőmérsékleti szélsőségek | | | Napsütés (óra) tegnap | | | |
| | | | tegnapi nappali max. | éjszakai min. | min. 5 cm-en | | | | |
| 12815 Magyaróvár | • | | 19 | 11 | 10 | 0 | Bajka | • | |
| 822 Győr | • | | 17 | 10 | 8 | 1 | Kapuvár | • | |
| 825 Pápa | • | | 19 | 6 | 5 | 1 | Csorna | • | |
| 805 Sopron | ny | | 17 | 8 | 4 | 1 | Komárom | • | |
| 812 Szombathely | ny | | 18 | 6 | 4 | 1 | Kálid | • | |
| 910 Szentgotthárd | • | | 18 | 7 | 6 | 2 | Kőszeg | • | |
| 915 Zalaegerszeg | • | | 19 | 8 | 5 | | Körmend | • | |
| Lenti | • | | 20 | 6 | 1 | | Letenye | • | |
| 925 Nagykanizsa | • | | 20 | 7 | 6 | | Sümeg | • | |
| 920 Keszthely | • | | 18 | 7 | 7 | 1 | Zirc | • | |
| Tihany | • | | 18 | 10 | 7 | | Kisbér | • | |
| 935 Siófok | • | | 18 | 11 | 8 | 1 | Mór | • | |
| 942 Pécs | • | | 19 | 9 | 7 | 9 | Alcsút | • | |
| 941 Mecsekoldal (534 m) | | | | | | | Esztergom | • | |
| Siklós | • | | 22 | 6 | 1 | | Dobogókő | ny | |
| 927 Farkasgyepű (400 m) | | | | | | | Fonyód | | |
| Veszprém | • | | 17 | 8 | 5 | 2 | Tab | | |
| 833 Tatabánya | • | | 16 | 10 | 7 | | Sárbogard | | |
| 839 Budapest (Farkasrét) | ny | | 16 | 9 | 4 | | Lengyel | • | |
| 840 Budapest OMI | • | | 17 | 10 | 7 | 4 | Nagykónyi | • | |
| 841 Budapest (Szabadsághegy, 474 m) | ny | | 15 | 8 | 6 | 4 | Marcali | | |
| Martonvásár | • | | 18 | 9 | 8 | | Somogyszob | • | |
| 835 Székesfehérvár | • | | 17 | 7 | 3 | | Kaposvár | • | |
| Dunaújváros | • | | 18 | 9 | 8 | | Bares | • | |
| Szekszárd | • | | 19 | 10 | 8 | | Szigetvár | • | |
| Mohács | • | | 20 | 8 | | | Bácsalmás | • | |
| 960 Baja | • | | 19 | 8 | 5 | 6 | Kiskunhalas | • | |
| 965 Kalocsa | • | | 18 | 8 | 5 | | Izsák | | |
| Cegléd | • | | 18 | 9 | 7 | 5 | Kunszentkirály | • | |
| 860 Szolnok | • | | 18 | 9 | 8 | 5 | Orkény | • | |
| 970 Kecskemét | • | | 17 | 10 | 7 | 5 | Nagykáta | • | |
| Kiskunfélegyháza | • | | 17 | 9 | 8 | | Jászapáti | • | |
| 982 Szeged | • | | 19 | 8 | 7 | 4 | Tiszakécske | • | |
| Mezőhegyes | • | | 20 | 9 | 6 | | Nagykőrös | • | |
| Orosháza | • | | 21 | 8 | 6 | | Kistelek | • | |
| 990 Békéscsaba | • | | 20 | 7 | 5 | 7 | Makó | • | |
| 875 Túrkeve | • | | 19 | 8 | 5 | 6 | Szentes | • | |
| Berettyóújfalu | • | | 19 | 7 | 4 | | Szarvas | • | |
| 886 Debrecen | • | | 19 | 5 | 2 | 6 | Szeghalom | • | |
| 892 Nyíregyháza | • | | 18 | 5 | 3 | 3 | Körösszakál | • | |
| 788 Kisvárda | • | | 16 | 4 | 3 | 2 | Tiszaroff | • | |
| Mátészalka | • | | 17 | 5 | 3 | | Poroszló | • | |
| Tiszabecs | ny | | 19 | 5 | | | Karcag | • | |
| Vác | • | | 17 | 9 | | | Hortobágy | • | |
| Gödöllő | • | | 18 | 8 | 3 | | Polgár | ny | |
| Lőrinci | • | | 19 | 6 | 4 | | Hajdúdorog | • | |
| Gyöngyös | • | | 16 | 8 | 5 | | Nyírlugos | • | |
| Balassagyarmat | • | | 17 | 6 | | | Csenger | • | |
| 755 Salgótarján | • | | 16 | 2 | 1 | | Vásárosnamény | ny | |
| Galyatető (932 m) | • | | 15 | 5 | | | Zahony | ny | |
| 851 Kékestető (1000 m) | • | | 10 | 4 | - | 7 | Királyrét | • | |
| Mátrahaza (672 m) | • | | 12 | 7 | | | Romhány | • | |
| 865 Eger | • | | 17 | 7 | 3 | 5 | Borsodnádasd | • | |
| Putnok | • | | 19 | 2 | 2 | | Jósvafő | | |
| Lillafüred | • | | 17 | 6 | | | Szendrőlád | • | |
| 772 Miskolc | • | | 19 | 5 | 3 | 7 | Hidasnémeti | • | |
| Fügöd | • | | 19 | 4 | 3 | | Tokaj | • | |
| 778 Sárospatak | • | | 18 | 5 | 4 | 3 | Sárhatvan | | |

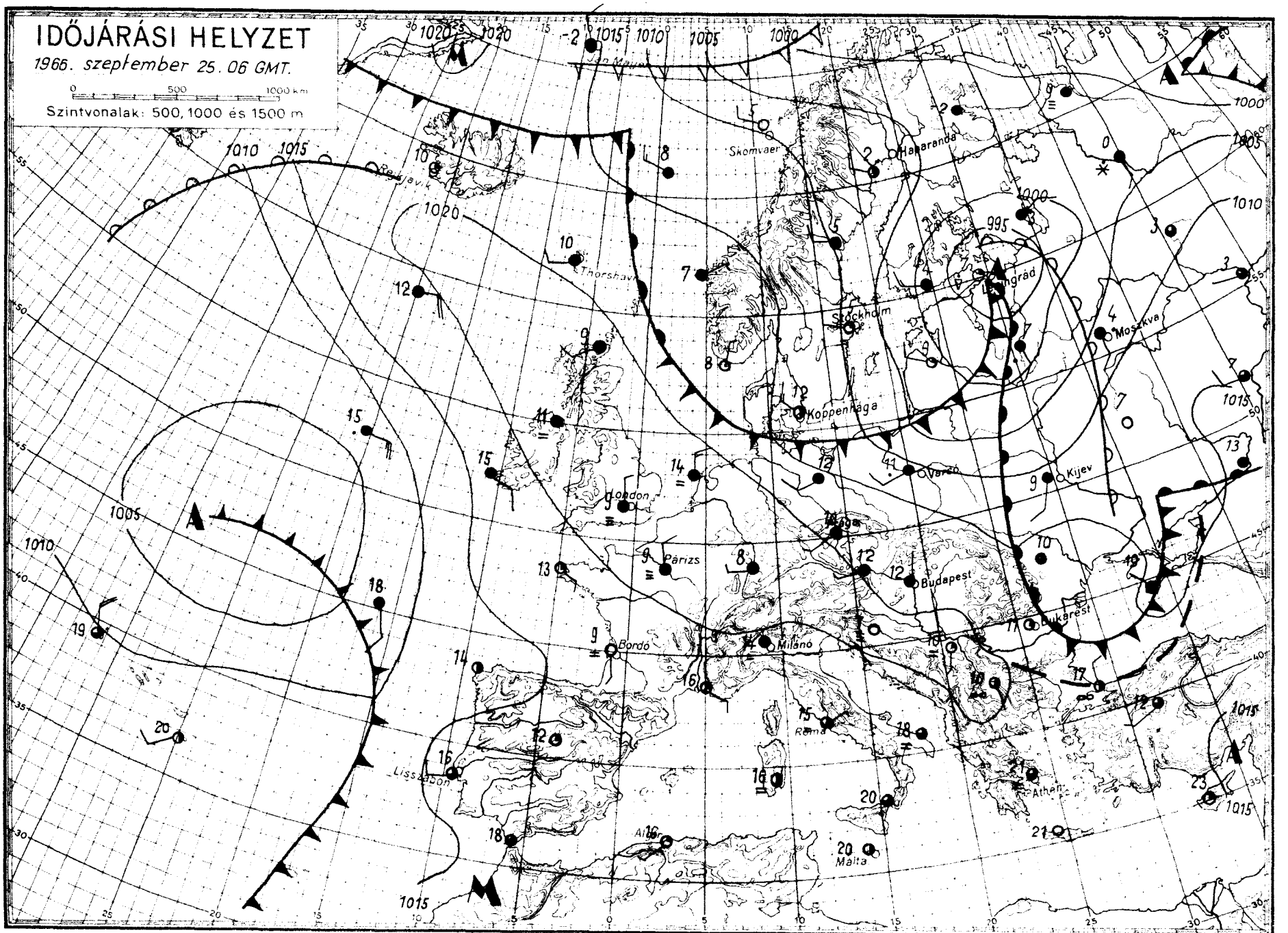
IDŐJÁRÁSI HELYZET
1966. szeptember 25. 06 GMT.
0 500 1000 km
Szintvonalak: 500, 1000 és 1500 m
Reykjavik
Thorshavn
Skomvaer
Haparanda
Stockholm
Koppenhága
Leningrád
Moszkva
London
Párizs
Bordó
Milánó
Varsó
Kijev
Budapest
Bukarest
Róma
Athén
Lissabon
Malta
1000
1005
1010
1015
1020

# IDŐJÁRÁSI NAPIJELENTÉS

ЕЖЕДНЕВНЫЙ МЕТЕОРОЛОГИЧЕСКИЙ БЮЛЛЕТЕНЬ • DAILY WEATHER REPORT
BULLETIN QUOTIDIEN DE TEMPS • TÄGLICHER WETTERBERICHT

ADJA AZ ORSZÁGOS METEOROLÓGIAI INTÉZET
UDAPEST II. KITAIBEL PÁL UTCA 1
ELEFON: KÖZPONT: 353-500, IDŐJELZŐ OSZT.: 130-410

MEGJELENIK NAPONKÉNT • ELŐFIZETÉSI ÁRA
A POSTAI KÖLTSÉGGEL EGYÜTT NEGYEDÉVRE 60, Ft
KIADÁSÉRT FELEL AZ INTÉZET IGAZGATÓJA

79. évfolyam 269. szám. + Budapest + 1966. szeptember 26. hétfő

***Az időjárási helyzet ma reggel és a várható időjárás:***

Európa időjárásában az elmult 24 óra folyamán lényeges változás nem történt. Az Észak- és Kelet-Európa fölött elhelyezkedő nagykiterjedésü ciklonrendszer hátoldalán tovább folytatódik az északi részekről származó, hideg levegő dél felé áramlása. A hideg levegővel elárasztott területeken változékony, szeles, helyenként csapadékos időjárás alakult ki.

Hazánkban vasárnap változóan felhős idő volt. Eső sehol sem hullott. Az erősebben felhős helyeken napközben sem emelkedett a hőmérséklet 13, 18 foknál magasabbra, máshol viszont 19, 23 fokos maximumok alakultak ki. Ma hajnalban az ország területén 4 és 13 fok közötti hőmérsékleteket mértek. Ma délelőtt országszerte változóan felhős, hüvös az idő. A hőmérsékletek délelőtt 11 órakor 15 - 17 fok között váltakoztak.

Ma 12 órakor Budapesten a hőmérséklet 17 fok, a tengerszintre átszámitott légnyomás 765 mm, gyengén süllyedő irányzatu.

A Balaton vizének hőmérséklete Siófoknál 11 órakor 17 fok volt.

Várható időjárás kedd estig:

Változó mennyiségü felhőzet, valószinüleg eső nélkül.
Éjszaka gyenge, napközben mérsékelt szél.
Reggel párásság, helyenként köd.

Várható legalacsonyabb éjszakai hőmérséklet: 5, 10,
legmagasabb nappali hőmérséklet kedden: 15, 20 fok között.

Kerényi Nárcisz s.k.

hőmérséklet napi középértéke és eltérése a 90 évi átlagtól / Budapesten / :

966. IX. 25.: 13,8 C°, -1,2 C°.

371 óta ezen a napon Budapesten előfordult:

egmagasabb hőmérséklet: 32,9 C° /1918/
egalacsonyabb hőmérséklet: 2,3 C° /1915/

66.593.

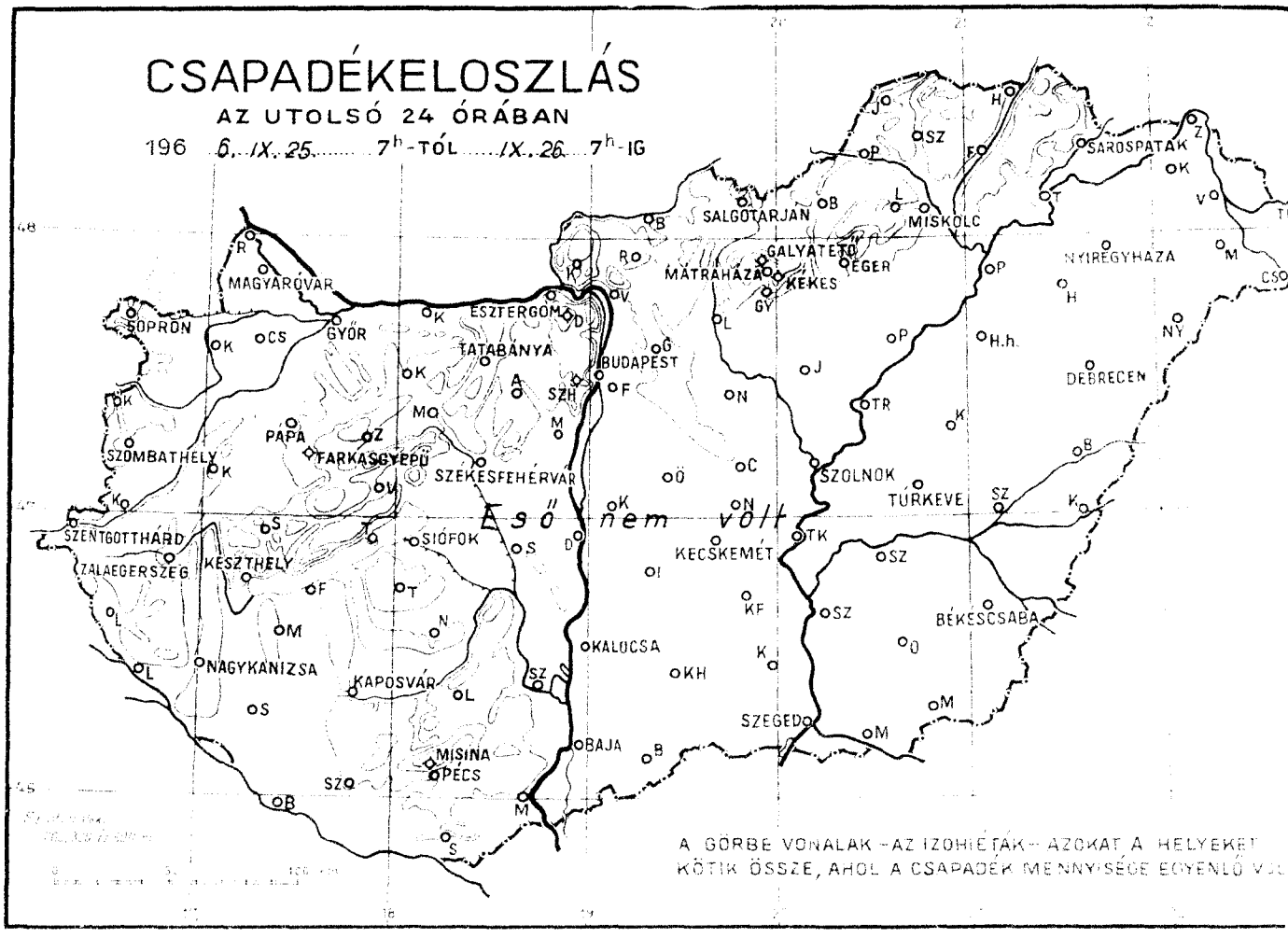
CSAPADÉKELOSZLÁS
AZ UTOLSÓ 24 ÓRÁBAN
196 6. IX. 25. 7h-TÓL IX. 26. 7h-IG
SOPRON
MAGYARÓVÁR
GYŐR
ESZTERGOM
TATABÁNYA
BUDAPEST
SZH
SALGÓTARJÁN
MISKOLC
SÁROSPATAK
NYÍREGYHÁZA
MÁTRAHÁZA
GALYATETŐ
EGER
KEKES
DEBRECEN
SZOLNOK
TÚRKEVE
PAPA
TÁRKÁNYPÜSZTA
SZÉKESFEHÉRVÁR
SZOMBATHELY
SZENTGOTTHÁRD
ZALAEGERSZEG
KESZTHELY
SIÓFOK
KECSKEMÉT
BÉKÉSCSABA
KALOCSA
NAGYKANIZSA
KAPOSVÁR
SZEGED
MISINA
PÉCS
BAJA
Eső nem volt
A GÖRBE VONALAK – AZ IZOHIETÁK – AZOKAT A HELYEKET KÖTIK ÖSSZE, AHOL A CSAPADÉK MENNYISÉGE EGYENLŐ V

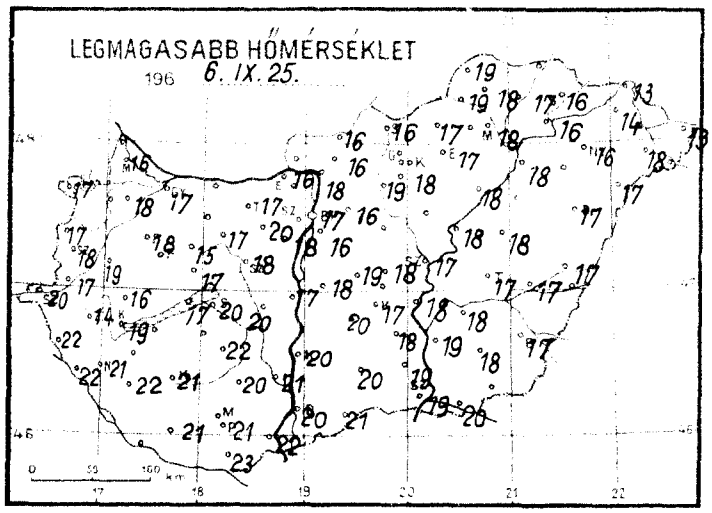
LEGMAGASABB HŐMÉRSÉKLET
196 6. IX. 25.

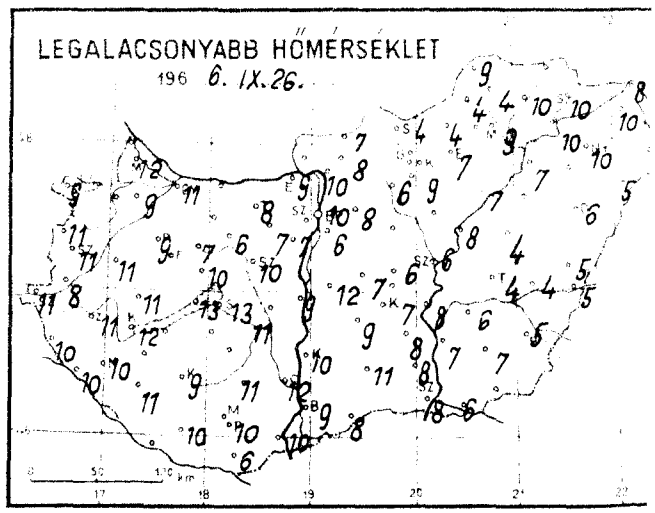
LEGALACSONYABB HŐMÉRSÉKLET
196 6. IX. 26.

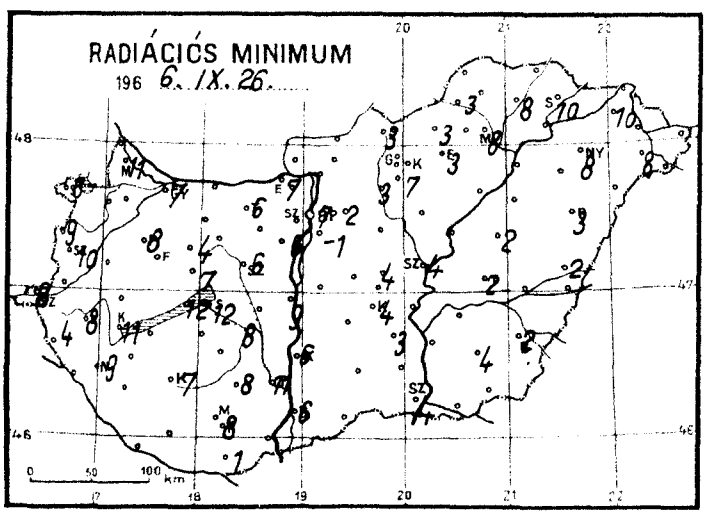
RADIÁCIÓS MINIMUM
196 6. IX. 26.

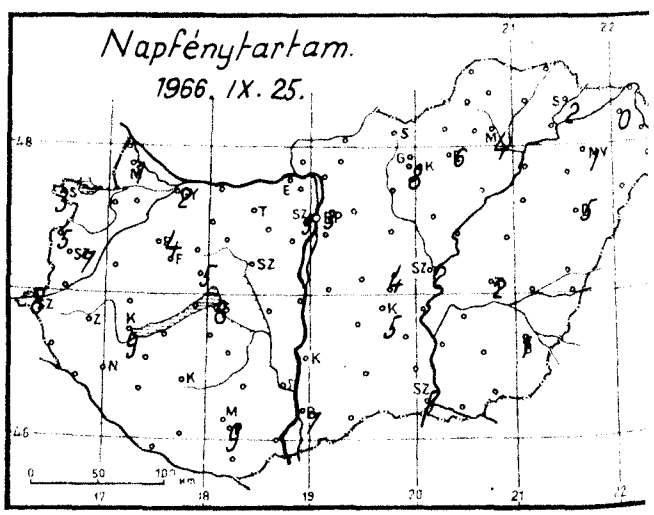
Napfénytartam.
1966. IX. 25.

1966. szeptember hó, 26. nap hétfő

| | Az utolsó 24 óra adatai | | | | | | 24 órai csapadék mm | | |
|---|---|---|---|---|---|---|---|---|---|
| | Csapadék (mm) | | Hőmérsékleti szélsőségek | | | Napsütés (óra) tegnap | | | |
| | | | tegnapi nappali max. | éjszakai min. | min. 5 cm-en | | | | |
| 12815 Magyaróvár | • | | 16 | 12 | 11 | 1 | Rajka | • | |
| 822 Győr | • | = | 17 | 11 | 7 | 2 | Kapuvár | • | ⌐ |
| 825 Pápa | • | ⌐ | 18 | 9 | 8 | 4 | Csorna | • | ⌐ |
| 805 Sopron | • | | 17 | 9 | 6 | 3 | Komárom | • | |
| 812 Szombathely | • | | 18 | 11 | 10 | 7 | Káld | • | ⌐ |
| 910 Szentgotthárd | • | ≡ | 20 | 11 | 8 | 8 | Kőszeg | • | |
| 915 Zalaegerszeg | • | ≡ | 14 | 11 | 8 | | Körmend | • | |
| Lenti | • | | 22 | 10 | 4 | | Letenye | • | |
| 925 Nagykanizsa | • | | 21 | 10 | 9 | | Sümeg | • | |
| 929 Keszthely | • | = | 19 | 12 | 11 | 9 | Zirc | • | |
| Tihany | • | | 17 | 13 | 12 | | Kisbér | • | ⌐ |
| 935 Siófok | • | = | 20 | 13 | 12 | 8 | Mór | • | |
| 942 Pécs | • | | 21 | 10 | 8 | 9 | Alcsút | • | |
| 941 Mátraháza (534 m) | – | | – | – | – | – | Esztergom | • | |
| Siklós | • | | 23 | 6 | 1 | | Dobogókő | • | = |
| 827 Farkasgyepű (400 m) | • | = | 16 | 9 | 6 | | Fonyód | • | |
| Veszprém | • | | 17 | 10 | 7 | 5 | Tab | = | |
| 833 Tatabánya | • | ⌐ | 17 | 8 | 6 | | Sárbogárd | – | |
| 829 Budapest (Farkasrét) | • | = | 16 | 6 | -1 | | Lengyel | • | |
| 840 Budapest OMI | • | ⌐ | 17 | 10 | 7 | 3 | Nagykónyi | • | |
| 841 Budapest (Szabadsághegy, 474 m) | • | ⌐ | 18 | 8 | 6 | 5 | Marcali | – | |
| Martonvásár | • | | 18 | 7 | 6 | | Somogyszob | • | |
| 825 Székesfehérvár | • | | 18 | 10 | 6 | | Kaposvár | • | ⌐ |
| Dunaújváros | • | | 17 | 9 | 9 | | Bares | • | |
| Szekszárd | • | = | 21 | 12 | 11 | | Szigetvár | • | |
| Mohács | • | ⌐ | 22 | 10 | | | Bácsalmás | • | |
| 960 Baja | • | = | 20 | 9 | 6 | 7 | Kiskunhalas | • | |
| 955 Kalocsa | • | | 20 | 10 | 6 | | Izsák | • | |
| Cegléd | • | ⌐ | 18 | 6 | 4 | 4 | Kunszentmiklós | • | |
| 860 Szolnok | • | = | 17 | 6 | 4 | 2 | Örkény | • | ⌐ |
| 970 Kecskemét | • | ≡ | 17 | 7 | 4 | 5 | Nagykáta | • | |
| Kiskunfelegyháza | • | | 18 | 8 | 3 | | Jászapáti | • | ⌐ |
| 982 Szeged | • | ⌐ | 19 | 8 | 4 | 5 | Tiszakécske | • | ⌐ |
| Mezőhegyes | • | ⌐ | 18 | 7 | 3 | | Nagykőrös | • | |
| Orosháza | • | ⌐ | 18 | 7 | 4 | | Kistelek | • | |
| 990 Békéscsaba | • | = | 17 | 5 | 2 | 1 | Makó | • | |
| 875 Túrkeve | • | ≡ | 17 | 4 | 2 | 2 | Szentes | • | |
| Berettyóújfalu | • | ⌐ | 17 | 5 | 2 | | Szarvas | • | |
| 889 Debrecen | • | = | 17 | 6 | 3 | 5 | Szeghalom | • | ⌐ |
| 892 Nyíregyháza | • | ≡ | 16 | 10 | 8 | 1 | Körösszakál | • | |
| 883 Kisvárda | • | = | 14 | 10 | 10 | 0 | Tiszaroff | • | |
| Mátészalka | • | ⌐ | 18 | 10 | 8 | | Poroszló | • | |
| Tiszabecs | • | | 13 | 4 | | | Karcag | • | ⌐ |
| Vác | • | ⌐ | 18 | 10 | | | Hortobágy | • | ⌐ |
| Gödöllő | • | | 16 | 8 | 2 | | Polgár | – | |
| Lőrinci | • | | 19 | 6 | 3 | | Hajdúdorog | • | |
| Gyöngyös | • | | 18 | 9 | 7 | | Nyírlugos | – | |
| Balassagyarmat | • | | 16 | 7 | | | Csenger | • | |
| 755 Salgótarján | • | | 16 | 4 | 3 | | Vásárosnamény | • | ⌐ |
| Galyatető (932 m) | • | | 11 | 5 | | | Záhony | • | |
| 851 Kékestető (1000 m) | • | | 8 | 5 | – | 8 | Királyrét | • | |
| Mátraháza (672 m) | • | | 11 | 6 | | | Romhány | • | |
| 865 Eger | • | ≡ | 17 | 7 | 3 | 6 | Borsodnádasd | • | |
| Putnok | • | – | 19 | 4 | 3 | | Jósvafő | • | |
| Lillafüred | • | | 15 | 8 | | | Szendrőlád | • | |
| 772 Miskolc | • | – | 18 | 9 | 8 | 4 | Hidasnémeti | • | = |
| Füged | • | ⌐ | 17 | 10 | 8 | | Tokaj | • | = |
| 778 Sárospatak | • | = | 16 | 10 | 10 | 2 | Sárhatvan | • | |

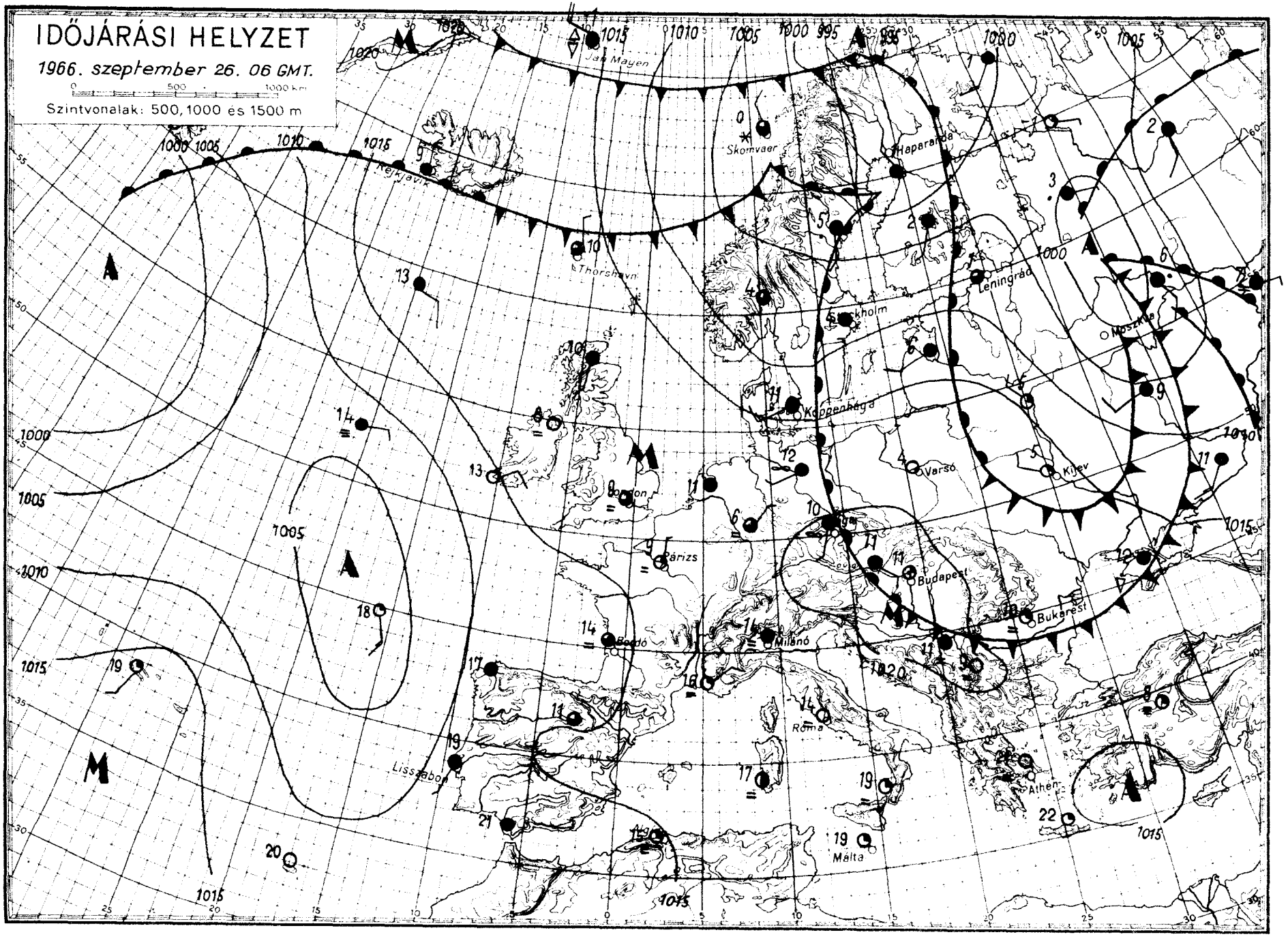
IDŐJÁRÁSI HELYZET
1966. szeptember 26. 06 GMT.
0 500 1000 km
Szintvonalak: 500, 1000 és 1500 m
Jan Mayen
Skornvaer
Haparanda
Reykjavik
Thorshavn
Leningrád
Moszkva
Koppenhága
Varsó
Kijev
London
Párizs
Budapest
Bukarest
Milánó
Róma
Athén
Málta
Lissabon
A
M

# IDŐJÁRÁSI NAPIJELENTÉS

ЕЖЕДНЕВНЫЙ МЕТЕОРОЛОГИЧЕСКИЙ БЮЛЛЕТЕНЬ • DAILY WEATHER REPORT
BULLETIN QUOTIDIEN DE TEMPS • TAGLICHER WETTERBERICHT

ADJA AZ ORSZÁGOS METEOROLÓGIAI INTÉZET
UDAPEST II. KITAIBEL PÁL UTCA 1
LEFON: KÖZPONT: 333-500. IDŐJELZŐ OSZT.: 150-410

MEGJELENIK NAPONKÉNT • ELŐFIZETÉSI ÁRA A POSTAI KÖLTSÉGGEL EGYÜTT NEGYEDÉVRE 60. Ft
KIADÁSÉRT FELEL AZ INTÉZET IGAZGATÓJA

9 évfolyam 270. szám. +Budapest+ 1966. szeptember 27. kedd

***Az időjárási helyzet ma reggel és a várható időjárás:***

A központjával a Szovjetunió európai területének északi része fölött lhelyezkedő ciklonrendszer nyugati oldalán hideg, sarkvidéki eredetű levegő ramlik Európa északi felére. A hideg levegő első hulláma, többfelé erős szél-el, esővel, záporesővel, helyenként havazással, hózáporral, ma hajnalban el-rte Leningrád-Gdansk-Koppenhága vonalát. E vonaltól délre, az Ibériai félszi-et kivételével, ahol heves záporok, zivatarok vannak, csendes, általában de-ült, a hajnali és reggeli órákban párás, sokfelé ködös az idő. A kontinensün-ön kialakult hőmérsékleti ellentétekre jellemző, hogy a Földközi tenger me-ncéjében, az éjszaka folyamán csak 15, 20 fokig hűlt le a levegő, ugyanakkor kandinávia nagyrészén fagyokat, Finnország északi részén helyenként -10, -12 kos hőmérsékleteket mértek.

Hazánkban hétfőn, változóan felhős ég mellett az Északi-hegyvidéken -4, máshol 4-9 órán át sütött a nap. Eső sehol nem esett. A hőmérséklet nap-közben az északkeleti országrészben 16, 18, az ország többi részén 18, 22 fokig melkedett. Ma hajnalra, szemléletes területi eloszlásban 4, 11 fokig hűlt le a levegő. Ma délelőtt továbbra is változóan felhős, csendes volt az idő, a haj-nali órákban a nyugati megyékben kialakult ködtakaró 11 órára teljesen felosz-lott.

Ma 12 órakor Budapesten a hőmérséklet 19 fok, a tengerszintre átszámí-tott légnyomás 762 mm, gyengén süllyedő irányzatu.

A Balaton vizének hőmérséklet 11 órakor Siófoknál: 16 fok.

Várható időjárás estig:

Időnként felhősödés. Kedden eső nem lesz, szerdán, elsősorban az észa-ki, északkeleti megyékben átfutó eső lehet.
A hajnali és reggeli órákban erős párásság, nyugaton többfelé köd.
Gyenge változó irányu, szerdán napközben kissé megélénkülő északnyu-gati, északi szél.
A nappali felmelegedés északkeleten gyengül.

Várható legalacsonyabb éjszakai hőmérséklet: 5-10,
legmagasabb nappali hőmérséklet szerdán: 17-22 fok között,
északkeleten 15 fok közelében.

Vissy Károly s.k.

hőmérséklet napi középértéke és eltérése a 30 évi átlagtól /Budapesten/:

966. IX. 26.: 13,8 C°, -1,0 C°.

871 óta ezen a napon Budapesten előfordult:

gmagasabb hőmérséklet: 31,1 C° /1942/
galacsonyabb hőmérséklet: 1,9 C° /1906/

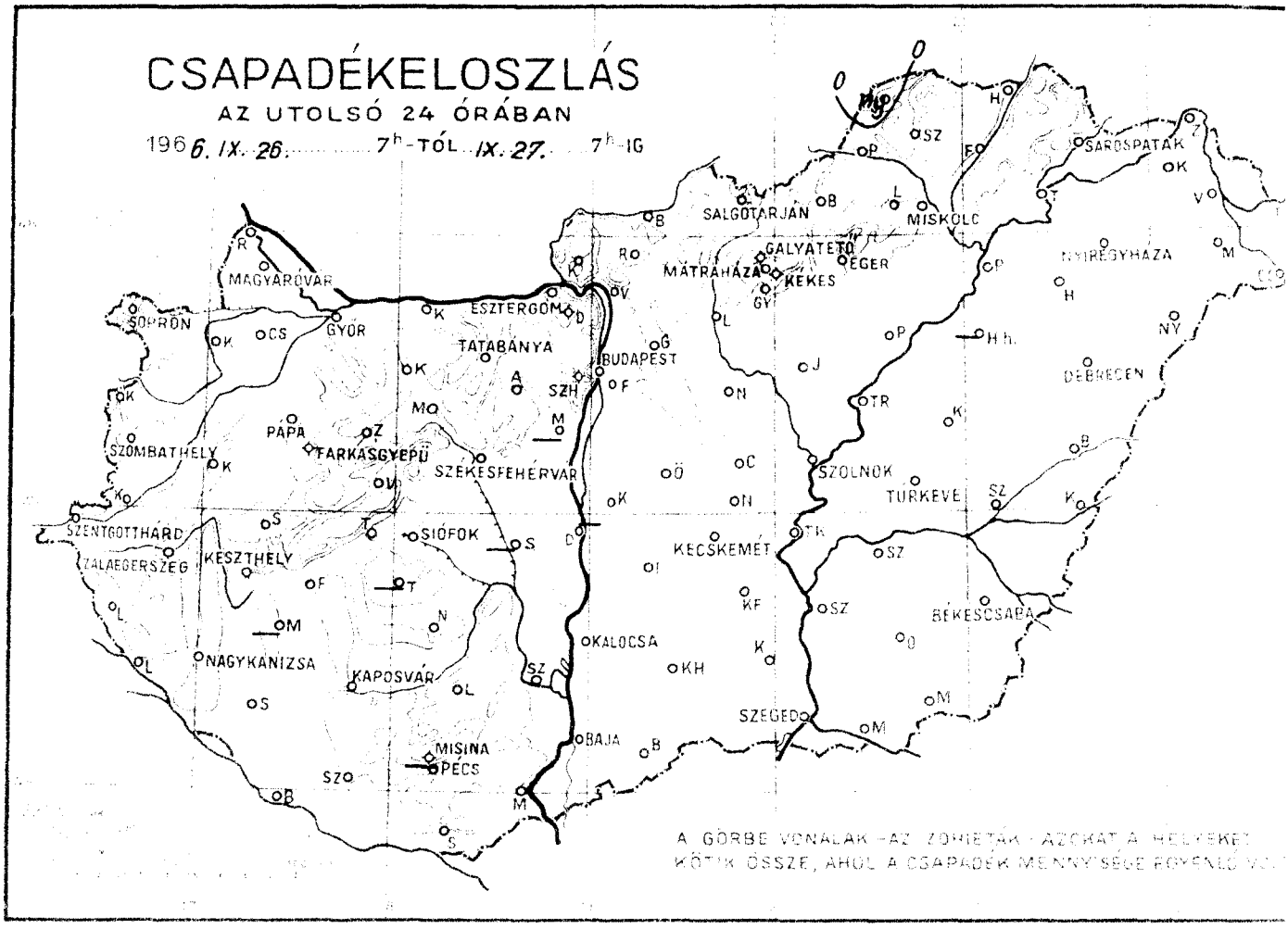
CSAPADÉKELOSZLÁS
AZ UTOLSÓ 24 ÓRÁBAN
1966. IX. 26. 7h-TÓL IX. 27. 7h-IG
SOPRON
MAGYARÓVÁR
GYÖR
ESZTERGOM
TATABÁNYA
BUDAPEST
SZOMBATHELY
PÁPA
TARKASGYEPŰ
SZÉKESFEHÉRVÁR
SZENTGOTTHÁRD
ZALAEGERSZEG
KESZTHELY
SIÓFOK
NAGYKANIZSA
KAPOSVÁR
MISINA
PÉCS
BAJA
SZEGED
KECSKEMÉT
OKALOCSA
SALGÓTARJÁN
MÁTRAHÁZA
GALYATETŐ
EGER
KEKES
MISKOLC
SÁROSPATAK
NYÍREGYHÁZA
DEBRECEN
SZOLNOK
TÚRKEVE
BÉKÉSCSABA
A GÖRBE VONALAK AZ ZÓNÁKAT AZOKAT A HELYEKET
KÖTIK ÖSSZE, AHOL A CSAPADÉK MENNYISÉGE EGYENLŐ VOLT

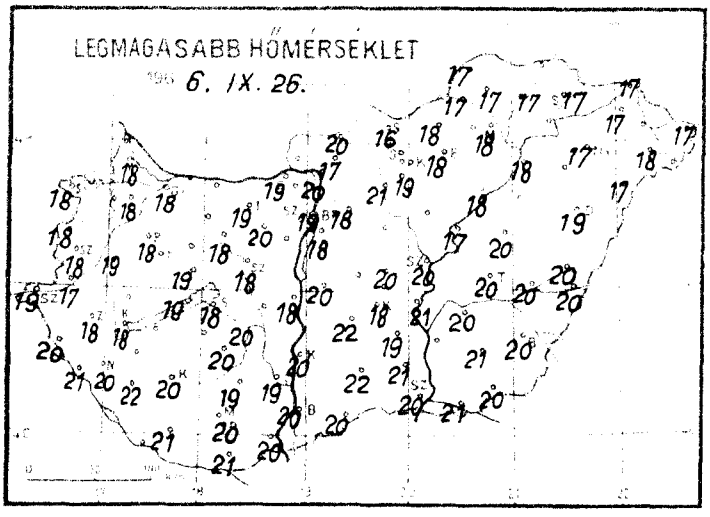
LEGMAGASABB HŐMÉRSÉKLET
1966. IX. 26.

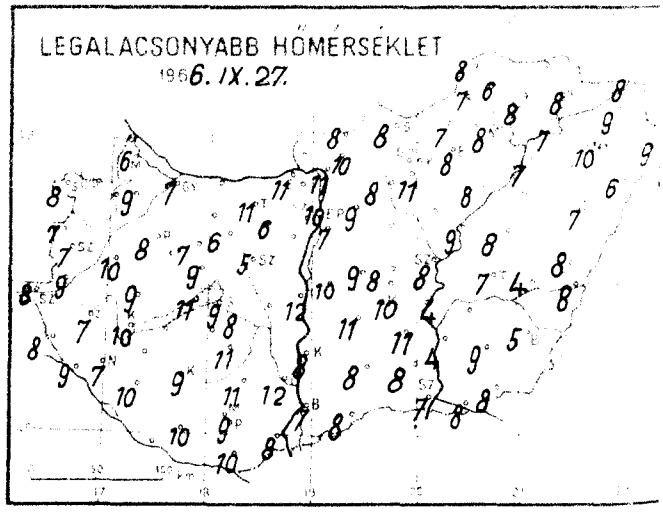
LEGALACSONYABB HŐMÉRSÉKLET
1966. IX. 27.

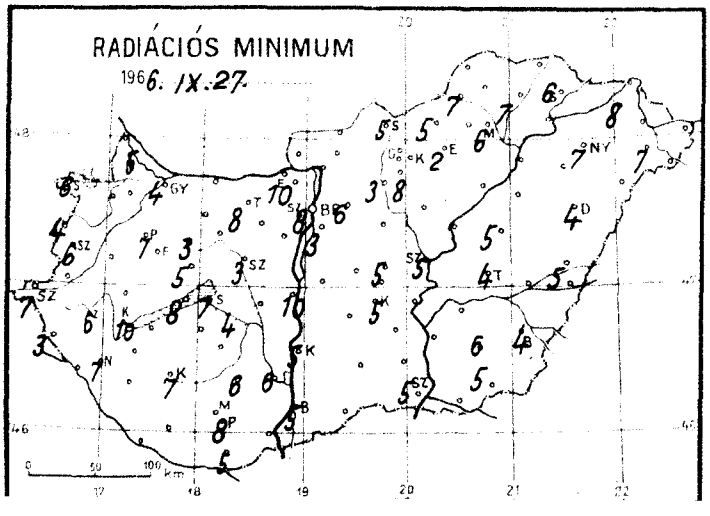
RADIÁCIÓS MINIMUM
1966. IX. 27.

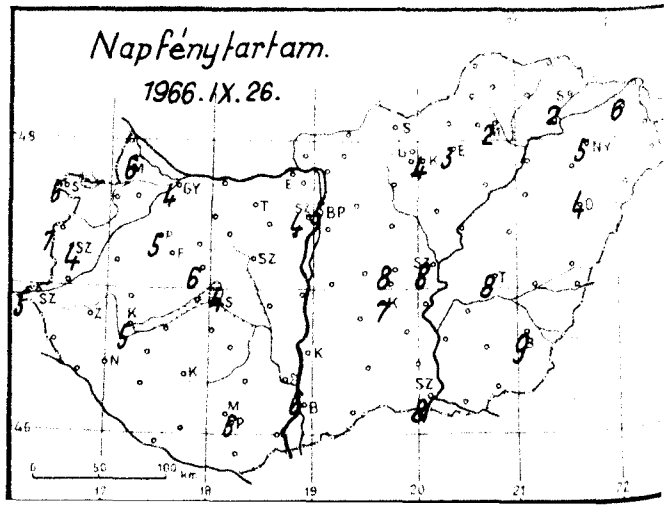
Napfénytartam.
1966. IX. 26.

1966. szeptember hó,
27. nap kedd

| | Az utolsó 24 óra adatai | | | | | | 24 órai csapadék mm | | |
|---|---|---|---|---|---|---|---|---|---|
| | Csapadék (mm) | | Hőmérsékleti szélsőségek | | | Napsütés (óra) tegnap | | | |
| | | | tegnapi nappali max | éjszakai min. | min. 5 cm-en | | | | |
| 12815 Magyarovár | • | | 18 | 6 | 5 | 6 | Bajka | • | |
| 822 Győr | • | = | 18 | 7 | 4 | 4 | Kapuvár | • | = |
| 825 Pápa | • | ≡ | 18 | 8 | 7 | 5 | Csorna | • | |
| 805 Sopron | • | = | 18 | 8 | 6 | 6 | Komárom | • | ≡ |
| 812 Szombathely | • | = | 18 | 7 | 6 | 4 | Kádi | • | |
| 940 Szentgotthárd | • | = | 19 | 8 | 7 | 5 | Kőszeg | • | |
| 915 Zalaegerszeg | • | = | 18 | 7 | 6 | | Körmend | • | |
| Lenti | • | | 20 | 8 | 3 | | Letenye | • | |
| 927 Nagykanizsa | • | = | 20 | 7 | 7 | | Sümeg | • | |
| 920 Keszthely | • | = | 18 | 10 | 10 | 5 | Zirc | • | |
| Tihany | • | | 19 | 11 | 8 | | Kisbér | • | |
| 935 Siófok | • | = | 18 | 9 | 7 | 4 | Mór | • | |
| 942 Pécs | • | | 20 | 9 | 8 | 6 | Alesút | • | |
| 931 Mecsekoldal (534 m) | – | | – | – | – | – | Esztergom | • | |
| Siklós | • | | 21 | 10 | 5 | | Dorogkő | • | |
| 827 Farkasgyepű (499 m) | • | = | 17 | 11 | 8 | | Fonyód | • | |
| Veszprém | • | | 19 | 9 | 5 | 6 | Tab | – | |
| 833 Tatabánya | • | | 19 | 11 | 8 | | Sárbogárd | – | |
| 839 Budapest (Pestszenterzsébet) | • | = | 18 | 7 | 3 | | Lengyel | • | |
| 840 Budapest OMI | • | ≡ | 19 | 10 | 8 | 5 | Nagykónyi | • | |
| 841 Budapest (Szabadságh., 474 m) | • | | 15 | 9 | 7 | 4 | Marcali | – | |
| Martonvásár | – | | – | – | | | Somogyszob | • | |
| 835 Székesfehérvár | • | = | 18 | 5 | 3 | | Kaposvár | • | |
| Dunaújváros | • | | 18 | 12 | 10 | | Bárdudvarnok | • | |
| Szekszárd | • | ≡ | 19 | 12 | 6 | | Szigetvár | • | |
| Mohács | • | ≡ | 20 | 8 | | | Bátaszék | • | |
| 948 Baja | • | = | 20 | 7 | 5 | 6 | Kiskunhalas | • | |
| 845 Kalocsa | • | | 20 | 8 | 5 | | Izsák | • | |
| Orgovány | • | ≡ | 20 | 8 | 5 | 8 | Kunszentmiklós | • | |
| 860 Szolnok | • | = | 20 | 8 | 5 | 8 | Örkény | • | |
| 970 Kecskemét | • | = | 18 | 10 | 5 | 7 | Nagykáta | • | |
| Kiskunfélegyháza | • | | 19 | 11 | 10 | | Jászapáti | • | ≡ |
| 982 Szeged | • | = | 20 | 7 | 5 | 8 | Tiszakürt | • | |
| Mezőhegyes | • | | 20 | 8 | 5 | | Nagykörös | • | |
| Orosháza | • | | 21 | 9 | 6 | | Kistelek | • | |
| 990 Békéscsaba | • | = | 20 | 5 | 4 | 9 | Mikó | • | |
| 875 Tarkeve | • | = | 20 | 7 | 4 | 8 | Szentes | • | |
| Berettyóújfalu | • | | 20 | 8 | 5 | | Szarvas | • | |
| 880 Debrecen | • | = | 19 | 7 | 4 | 4 | Szeghalom | • | ≡ |
| 892 Nyíregyháza | • | = | 17 | 10 | 7 | 5 | Körösszakál | • | |
| Kisvárda | • | = | 17 | 9 | 8 | 6 | Tiszaroff | • | |
| Mátészalka | • | ≡ | 18 | 9 | 7 | | Poroszló | • | ≡ |
| Tiszabecs | • | | 17 | 7 | | | Kareng | • | |
| Vác | • | ≡ | 20 | 11 | | | Hortobagy | – | |
| Gödöllő | • | | 18 | 9 | 6 | | Polgár | – | |
| Lőrinci | • | | 21 | 8 | 3 | | Hajdúdorog | • | |
| Gyöngyös | • | | 19 | 11 | 8 | | Nyírlugos | • | |
| Balassagyarmat | • | | 20 | 8 | | | Csenger | • | |
| 755 Salgótarján | • | | 16 | 8 | 5 | | Vásárosnamény | • | |
| Galyatető (932 m) | • | | 12 | 6 | | | Záhony | • | |
| 851 Kékestető (1000 m) | • | | 10 | 7 | | 4 | Királyrét | • | |
| Mátrahaza (672 m) | • | = | 13 | 6 | | | Romhány | • | |
| 865 Eger | • | = | 18 | 8 | 2 | 3 | Borsodnádasd | • | |
| Putnok | • | | 17 | 7 | 7 | | Jósvafő | ny | |
| Lillafüred | • | | 16 | 8 | | | Szendrőlád | • | |
| 772 Miskolc | • | = | 18 | 8 | 6 | 2 | Hidasnémeti | • | |
| Füged | • | ≡ | 17 | 8 | 7 | | Tokaj | • | |
| 778 Sárospatak | • | ≡ | 17 | 8 | 6 | 2 | Sárhatvan | • | |

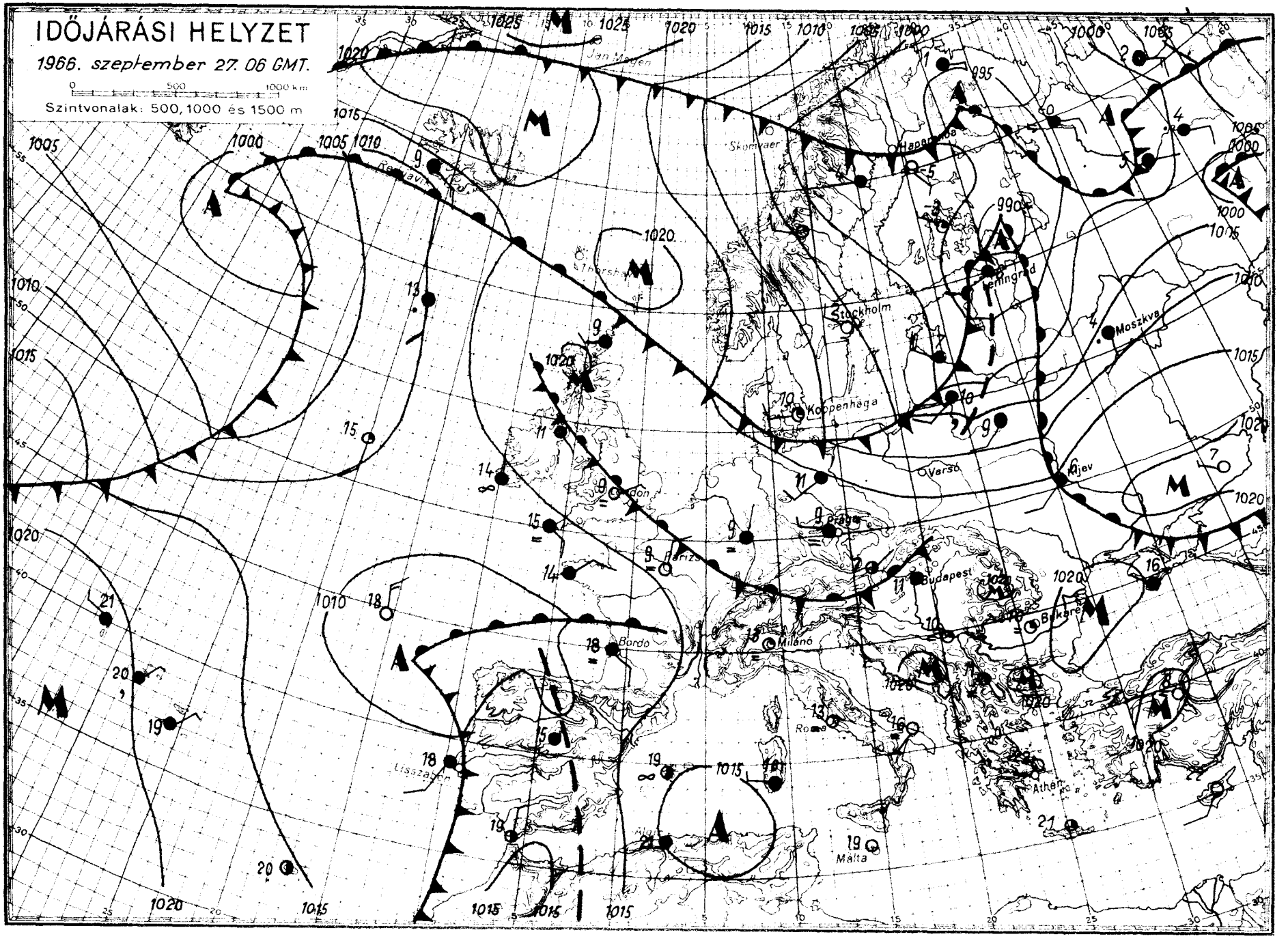
IDŐJÁRÁSI HELYZET
1966. szeptember 27. 06 GMT.
0 500 1000 km
Szintvonalak: 500, 1000 és 1500 m
Jan Mayen
Skomvaer
Haparanda
Leningrad
Stockholm
Moszkva
Koppenhága
Varsó
Kijev
London
Prága
Párizs
Budapest
Bukarest
Milánó
Bordó
Róma
Athén
Lisszabon
Málta

# DŐJÁRÁSI NAPIJELENTÉS

ЕЖЕДНЕВНЫЙ МЕТЕОРОЛОГИЧЕСКИЙ БЮЛЛЕТЕНЬ • DAILY WEATHER REPORT
BULLETIN QUOTIDIEN DE TEMPS • TÄGLICHER WETTERBERICHT

ADJA AZ ORSZÁGOS METEOROLÓGIAI INTÉZET
DAPEST II. KITAIBEL PÁL UTCA 1
LEFON: KÖZPONTI 33-500, IDŐJELZŐ OSZT.: 156-410

MEGJELENIK NAPONKÉNT • ELŐFIZETÉSI ÁRA A POSTAI KÖLTSÉGGEL EGYÜTT NEGYEDÉVRE 60, Ft
KIADÁSÉRT FELEL AZ INTÉZET IGAZGATÓJA

9. évfolyam 271. szám. + Budapest + 1966. szeptember 28. szerda

***Az időjárási helyzet ma reggel és a várható időjárás:***

Az Északi-tengeren, a Benelux-államokon, Közép-Európán és a Balkán-félszigeten keresztül húzódó magasnyomású gerinc mentén csendes, általában naos, a hajnali és reggeli órákban párás, többfelé ködös az idő. Az emlitett területen csupán az Alpok keleti térségében és a Balkán északi részén voltak az elmult 24 óra folyamán kisebb záporok, gyenge zivatarok. A hőmérsékleti értékek megközelitik az évszaknak megfelelő értékeket. Ezzel szemben Skandináviában és a Szovjetunió európai területének nagy részén az Északi-Jeges-tenger felől érkező sarkvidéki eredetü levegő hatására, többfelé esővel, záporesővel, helyenként havazással, hózáporral, tovább tart a rendkivül hideg időjárás.

Hazánkban kedden változóan felhős ég mellett a Dunántul nagy részén és a Tiszántúlon csak 2-5, máshol 5-8 órán át sütött a nap. A déli és délutáni órákban, a déli és délnyugati megyékben kisebb záporok, gyenge zivatarok voltak, a lehullott csapadék mennyisége azonban sehol sem haladta meg a 2 mm-t. A hőmérséklet napközben a nyugati és északkeleti határvidéken 16-19, máshol 20-24 fokig emelkedett, az éjszaka folyamán általában 7-11, északi határaink mentén helyenként 4-7 fokig süllyedt. Ma délelőtt a nyugati és északkeleti megyékben, valamint Szeged környékén erősen felhős, az ország többi részén derült volt az ég, esőt sehonnan sem jelentettek.

Ma 12 órakor Budapesten a hőmérséklet 17 fok, a tengerszintre átszámitott légnyomás 786, alig változik.

A Balaton vizének hőmérséklete 11 órakor Siófoknál: 16 fok.

Várható időjárás csütörtök estig:

Időnként felhősödés, szerdán eső nélkül, csütörtökön legfeljebb szórványosan előforduló kisebb esőkkel.
Gyenge, változó irányu, időnként kissé megélénkülő északnyugati, északi szél.
Reggeli párásság, egy-két helyen köd.

Várható legalacsonyabb éjszakai hőmérséklet: 5-10,
legmagasabb nappali hőmérséklet csütörtökön: 16-20 fok között.

Vissy Károly s.k.

hőmérséklet napi középértéke és eltérése a 90 évi átlagtól / Budapesten / :

1966. IX. 27.: 15,2 C°, +0,6 C°.

1871. óta ezen a napon Budapesten előfordult:

legmagasabb hőmérséklet: 30,9 C° /1942/
legalacsonyabb hőmérséklet: 1,7 C° /1887/

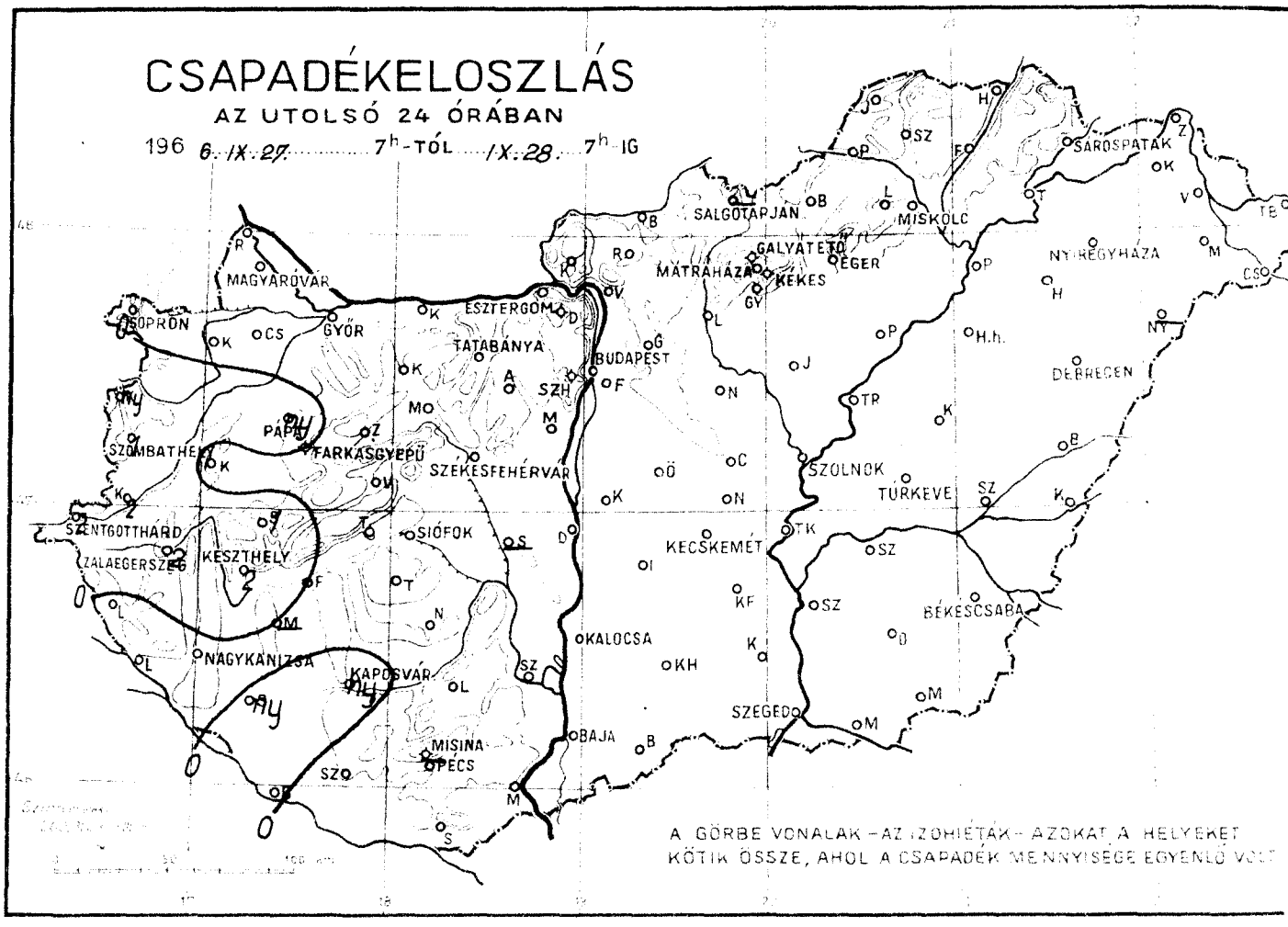
CSAPADÉKELOSZLÁS
AZ UTOLSÓ 24 ÓRÁBAN
196 6. IX. 27. ..... 7h-TÓL ..... IX. 28. ... 7h IG
MAGYARÓVÁR
SOPRON
GYŐR
ESZTERGOM
TATABÁNYA
BUDAPEST
SALGÓTARJÁN
MISKOLC
SÁROSPATAK
GALYATETŐ
MÁTRAHÁZA
EGER
KEKES
NYÍREGYHÁZA
DEBRECEN
SZOMBATHELY
PÁPA
FARKASGYEPŰ
SZÉKESFEHÉRVÁR
SZOLNOK
TÚRKEVE
SZENTGOTTHÁRD
ZALAEGERSZEG
KESZTHELY
SIÓFOK
KECSKEMÉT
NAGYKANIZSA
KAPOSVÁR
KALOCSA
BÉKÉSCSABA
MISINA
PÉCS
BAJA
SZEGED
A GÖRBE VONALAK – AZ IZOHIÉTÁK – AZOKAT A HELYEKET KÖTIK ÖSSZE, AHOL A CSAPADÉK MENNYISÉGE EGYENLŐ VOLT

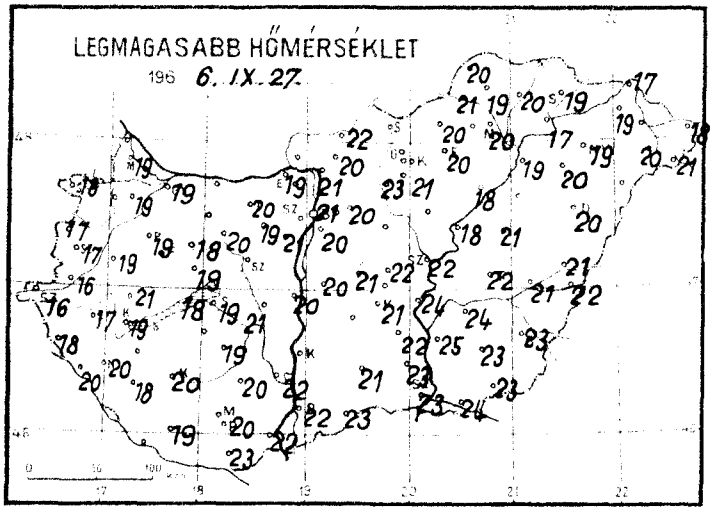
LEGMAGASABB HŐMÉRSÉKLET
196 6. IX. 27.

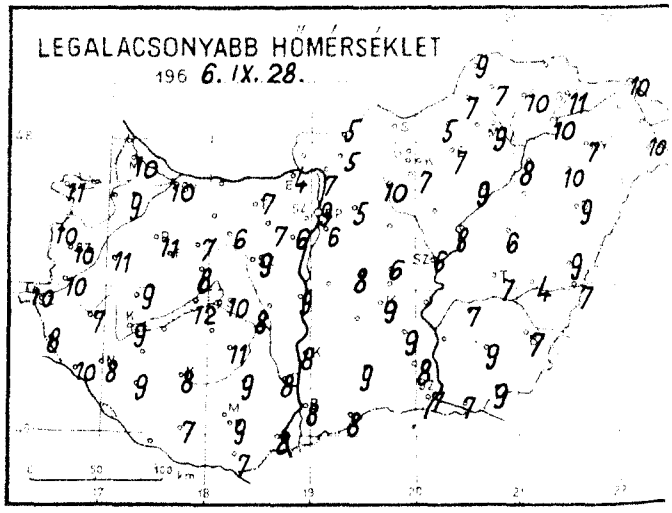
LEGALACSONYABB HŐMÉRSÉKLET
196 6. IX. 28.

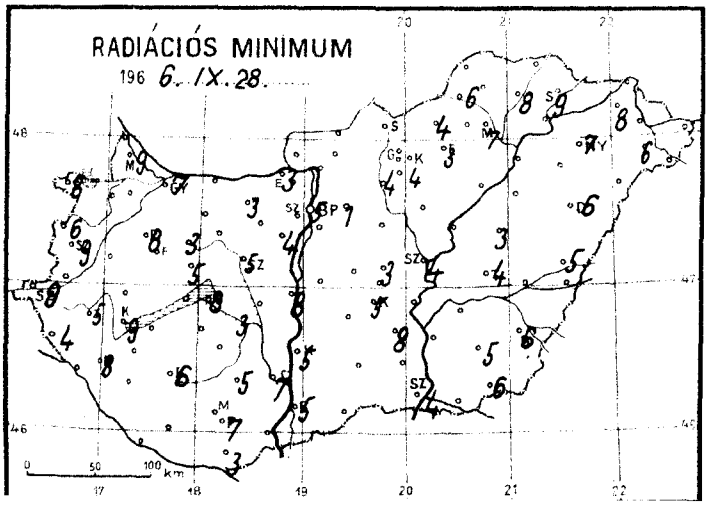
RADIÁCIÓS MINIMUM
196 6. IX. 28.

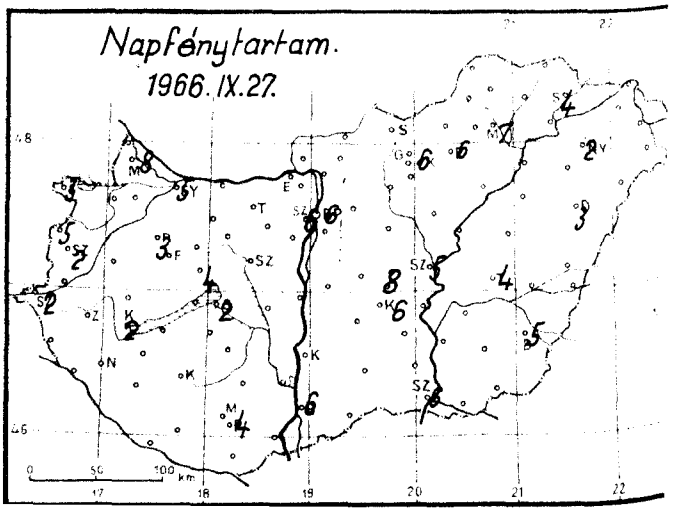
Napfénytartam.
1966. IX. 27.

1966. szeptember hó,
28. nap szerda

| | Az utolsó 24 óra adatai | | | | | | 24 órai csapadék mm | | |
|---|---|---|---|---|---|---|---|---|---|
| | Csapadék (mm) | | Hőmérsékleti szélsőségek | | | Napsütés (óra) tegnap | | | |
| | | | tegnapi nappali max. | éjszakai min. | min. 5 cm-en | | | | |
| 12815 Magyaróvár | • | | 19 | 10 | 9 | 8 | Rajka | • | |
| 822 Győr | • | ≡ | 19 | 10 | 7 | 5 | Kapuvár | • | |
| 825 Pápa | ny | ≈ | 19 | 11 | 8 | 3 | Csorna | • | |
| 805 Sopron | • | = | 18 | 11 | 8 | 3 | Komárom | • | ⊅ |
| 812 Szombathely | 1 | ≡ | 17 | 10 | 9 | 2 | Kald | • | ⊅ |
| 910 Szentgotthárd | 2 | ⊀ | 16 | 10 | 9 | 2 | Kőszeg | ny | |
| 915 Zalaegerszeg | 2 | ⊀ | 17 | 7 | 5 | | Körmend | 2 | ⊀ |
| Lenti | • | | 18 | 8 | 4 | | Letenye | • | |
| 925 Nagykanizsa | • | ≡ | 20 | 8 | 8 | | Sümeg | 1 | |
| 926 Keszthely | 2 | ≡ | 19 | 9 | 9 | 2 | Zirc | • | |
| Tihany | • | | 18 | 12 | | | Kisbér | • | ⊅ |
| 935 Siófok | • | = | 19 | 10 | 8 | 2 | Mór | • | |
| 942 Pécs | • | = | 20 | 9 | 7 | 4 | Alcsút | • | |
| 941 Misinatető (534 m) | – | | – | – | – | – | Esztergom | • | |
| Siklós | • | ⊅ | 23 | 7 | 3 | | Dobogókő | • | |
| 827 Farkasgyepű (400 m) | • | = | 17 | 8 | 5 | | Fonyód | • | |
| Veszprém | • | ⊅ | 19 | 8 | 5 | 4 | Tab | • | |
| 833 Tatabánya | • | | 20 | 7 | 3 | | Sárbogárd | – | |
| 839 Budapest (Farkasrét) | • | = | 20 | 6 | – | | Lengyel | • | |
| 840 Budapest OMI | • | ⊅ | 21 | 9 | 5 | 6 | Nagykónyi | • | ⊅ |
| 841 Budapest (Szabadságh. 474 m) | • | ⊅ | 18 | 6 | 3 | 6 | Marcali | – | |
| Martonvásár | • | | 21 | 6 | 4 | | Somogyszob | ny | |
| 835 Székesfehérvár | • | | 20 | 9 | 5 | | Kaposvár | ny | |
| Dunaújváros | • | | 20 | 9 | 8 | | Barcs | • | ≡ |
| Szekszárd | • | ⊅ | 22 | 8 | 7 | | Szigetvár | • | |
| Mohács | • | ⊅ | 22 | 8 | | | Bácsalmás | • | |
| 960 Baja | • | ≈ | 22 | 8 | 5 | 6 | Kiskunhalas | • | |
| 955 Kalocsa | • | | – | 8 | 5 | | Izsák | • | |
| Cegléd | • | ⊅ | 22 | 6 | 3 | 8 | Kunszentmiklós | • | |
| 860 Szolnok | • | = | 22 | 6 | 4 | 5 | Örkény | • | |
| 970 Kecskemét | • | = | 21 | 9 | 5 | 6 | Nagykáta | • | |
| Kiskunfélegyháza | • | | 22 | 9 | 8 | | Jászapáti | • | |
| 982 Szeged | • | = | 23 | 7 | 4 | 6 | Tiszakécske | • | ⊅ |
| Mezőhegyes | • | ⊅ | 23 | 9 | 6 | | Nagykőrös | • | ⊅ |
| Orosháza | • | ⊅ | 23 | 9 | 5 | | Kistelek | • | |
| 990 Békéscsaba | • | ≈ | 23 | 7 | 6 | 5 | Mukó | • | ⊅ |
| 875 Turkeve | • | ≡ | 22 | 7 | 4 | 4 | Szentes | • | |
| Berettyoujfalu | • | ⊅ | 21 | 9 | 5 | | Szarvas | • | |
| 880 Debrecen | • | = | 20 | 9 | 6 | 3 | Szeghalom | • | ⊅ |
| 892 Nyiregyháza | • | ≡ | 19 | 7 | 7 | 2 | Körösszakál | • | |
| 788 Kisvárda | • | | 19 | – | 8 | 4 | Tiszaroff | • | |
| Mátészalka | • | ⊅ | 20 | 10 | 6 | | Poroszló | • | ⊅ |
| Tiszabecs | • | | 18 | 9 | | | Kaceg | • | ⊅ |
| Vác | • | ⊅ | 21 | 7 | | | Hortobágy | • | |
| Gödöllő | • | | 20 | 5 | 1 | | Polgár | • | |
| Lőrinci | • | | 23 | 10 | 4 | | Hajdúdorog | • | |
| Gyöngyös | • | | 21 | 7 | 4 | | Nyírlugos | – | |
| Balassagyarmat | • | | 22 | 5 | | | Csenger | • | ⊅ |
| 755 Salgótarján | – | | – | – | | | Vásárosnamény | • | |
| Galyatető (932 m) | • | | 12 | 6 | | | Záhony | • | |
| 851 Kékestető (1000 m) | • | ≡ | 12 | 5 | – | 6 | Királyrét | • | |
| Mátraháza (672 m) | • | = | 16 | 6 | | | Romhány | • | |
| 865 Eger | • | = | 20 | 7 | 3 | 6 | Borsodnádasd | • | |
| Putnok | • | = | 21 | 7 | 6 | | Jósvafő | • | |
| Lillafüred | • | | 18 | 2 | | | Szendrőlád | • | |
| 772 Miskolc | • | = | 22 | 9 | 7 | 7 | Hidasnémeti | • | |
| Füged | • | | 20 | 10 | 8 | | Tokaj | • | |
| 778 Sárospatak | • | ≡ | 19 | 11 | 9 | 4 | Sárhatvan | • | |

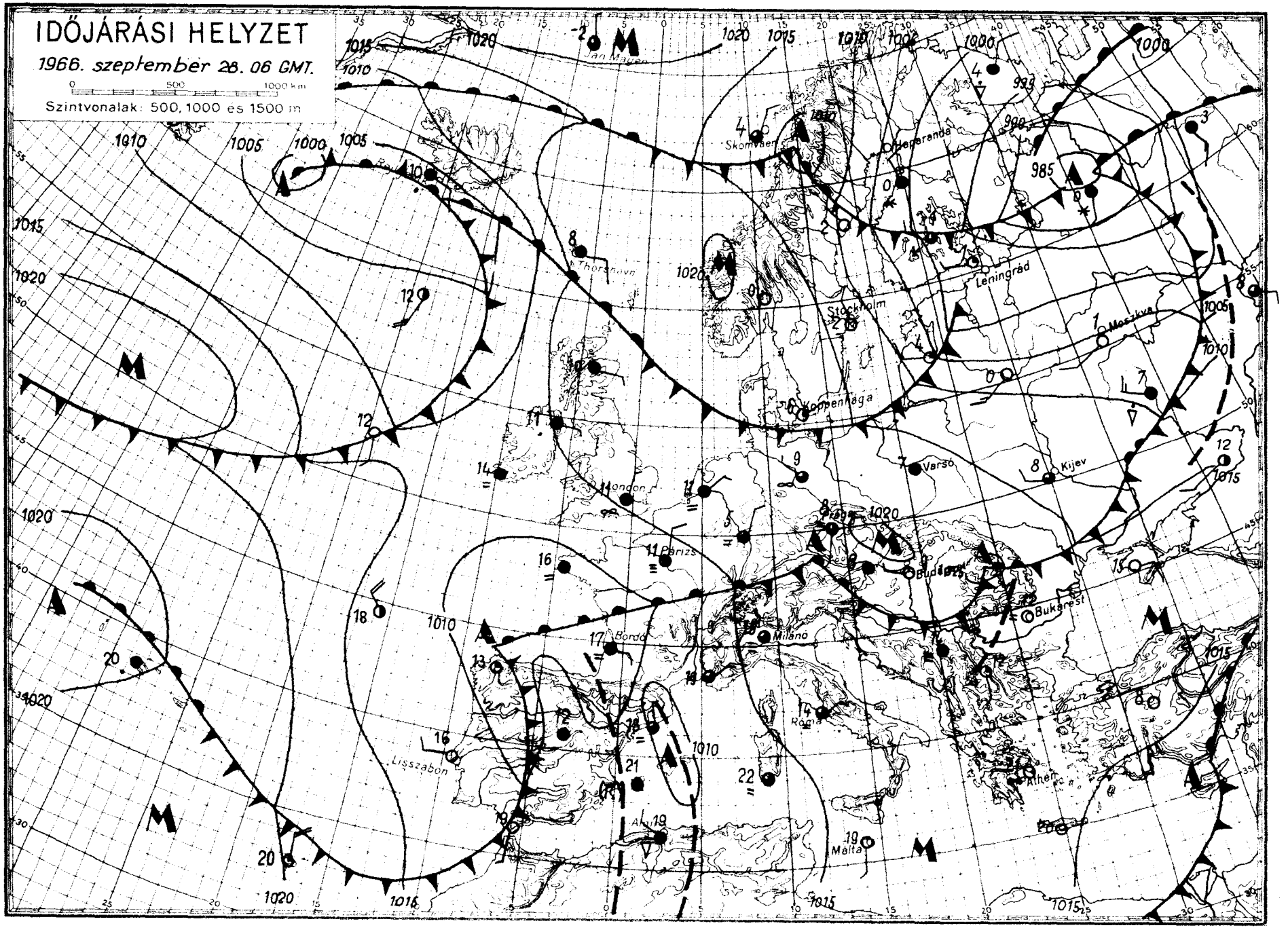
IDŐJÁRÁSI HELYZET
1966. szeptember 28. 06 GMT.
0 500 1000 km
Szintvonalak: 500, 1000 és 1500 m
Jan Mayen
Skomvaer
Oslo
Leningrád
Moszkva
Stockholm
Koppenhága
London
Párizs
Bordó
Varsó
Kijev
Budapest
Bukarest
Milánó
Róma
Athén
Málta
Lisszabon
Thorshavn

# IDŐJÁRÁSI NAPIJELENTÉS

ЕЖЕДНЕВНЫЙ МЕТЕОРОЛОГИЧЕСКИЙ БЮЛЛЕТЕНЬ • DAILY WEATHER REPORT
BULLETIN QUOTIDIEN DE TEMPS • TÄGLICHER WETTERBERICHT

KIADJA AZ ORSZÁGOS METEOROLÓGIAI INTÉZET
BUDAPEST II. KITAIBEL PÁL UTCA 1
TELEFON: KÖZPONT: 353-500, IDŐJELZŐ OSZT.: 150-410

MEGJELENIK NAPONKÉNT • ELŐFIZETÉSI ÁRA A POSTAI KÉZBESÍTÉSSEL EGYÜTT NEGYEDÉVRE 60, Ft
KIADÁSÉRT FELEL AZ INTÉZET IGAZGATÓJA

79. évfolyam 272. szám. + Budapest + 1966. szeptember 29. csütörtök

***Az időjárási helyzet ma reggel és a várható időjárás:***

Az Atlanti-óceán fölött az elmult napok során gyengült a ciklontevékenység. Ugyanakkor Európa északkeleti területein erősödött, ott hideg, felhős, szeles az idő. A hőmérséklet legmagasabb értékei az 50. szélességi körtől északra szerdán általában 10 fok alatt maradtak, a 60. szélességtől északra pedig csak kevéssel haladták meg a 0 fokot. Ez utóbbi területeken hózáporok keletkeztek. Nyárias meleg csak a Földközi-tenger partvidékén fordul elő. Közép-Európa térségében megszünt a viszonylag szép időt biztositó magasnyomásu képződmény és fokozatosan elfoglalja helyét a földközi-tengeri sekély ciklonrendszer. Ez egyelőre a Földközi-tenger nyugati medencéjében okoz sokfelé esőt, zivatart.

Hazánkban szerdán szeszélyes mennyiségü felhőzet mellett, száraz idő alakult ki. A néhány helyen egész napon át tartó zárt felhőzet miatt egyáltalán nem volt napsütés, ezzel szemben a főváros, Szolnok és Turkeve vonalában 10 órás napfénytartamot mértek. A hőmérséklet napközben 16, 22 fokig emelkedett; csütörtök hajnalra általában 8, 13, az északkeleti határmegyékben 3, 7 fokig hült le a levegő. Ma reggel kevéssel 7 óra előtt Budapest, Siófok és Cegléd, Nagykörös környékén jelentéktelen eső esett. Délelőtt az eső a főváros térségében ismétlődött, majd 10 óra körül Szolnok vidékére is kiterjeszkedett. A hőmérséklet 11 órakor 12 és 21 fok között váltakozott.

Ma 12 órakor Budapesten a hőmérséklet 12 fok, a tengerszintre átszámitott légnyomás 764 mm, alig változik.
A Balaton vizének hőmérséklete Siófoknál 11 órakor 16 fok volt.

Várható időjárás péntek estig:

Változóan felhős idő, elsősorban a délnyugati országrészben több helyen eső.
Mérsékelt délkeleti, déli szél.
Enyhe éjszaka.

Várható legalacsonyabb éjszakai hőmérséklet: 8, 12,
legmagasabb nappali hőmérséklet pénteken általában: 18, 22. fok között, az esős helyeken 15 fok közelében.

Dr. Tóth Pál s.k.

A hőmérséklet napi középértéke és eltérése a 90 évi átlagtól / Budapesten / :

1966. IX. 28.: 13,6 C°, -1,0 C°.

1871 óta ezen a napon Budapesten előfordult:

legmagasabb hőmérséklet: 30,6 C° /1932/
legalacsonyabb hőmérséklet: 3,1 C° /1906/

66.598.

# CSAPADÉKELOSZLÁS

AZ UTOLSÓ 24 ÓRÁBAN

196 6. IX. 28. 7h-TÓL IX. 29. 7h-IG

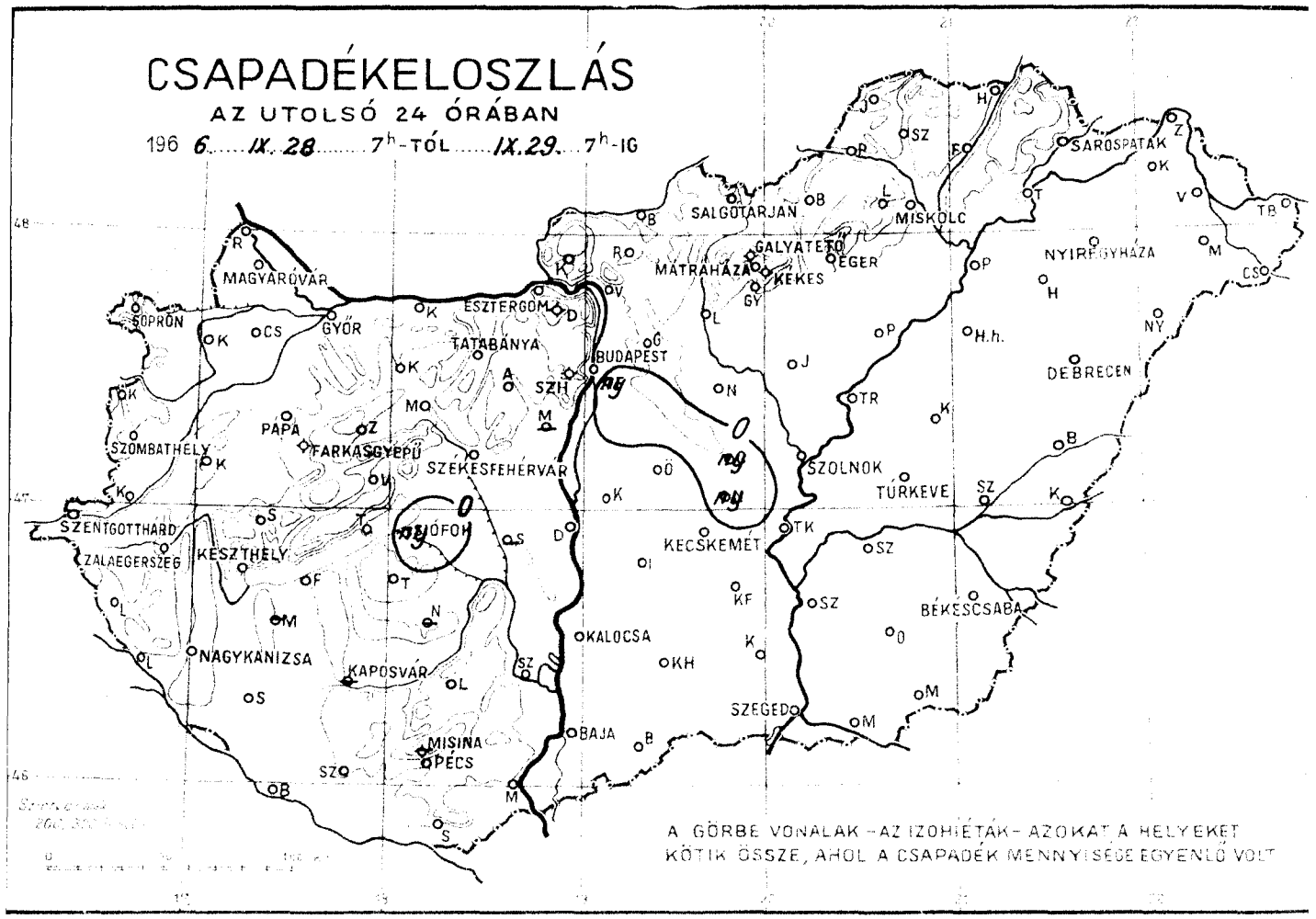


## LEGMAGASABB HŐMÉRSÉKLET

196 6. IX. 28.

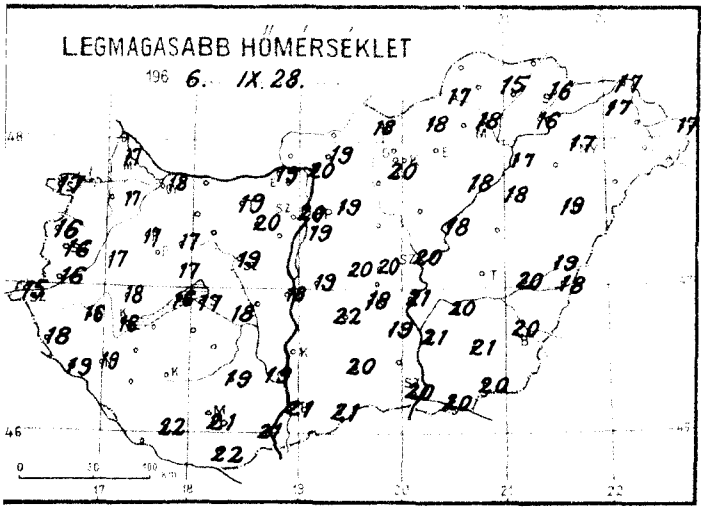

## LEGALACSONYABB HŐMÉRSÉKLET

196 6. IX. 29.

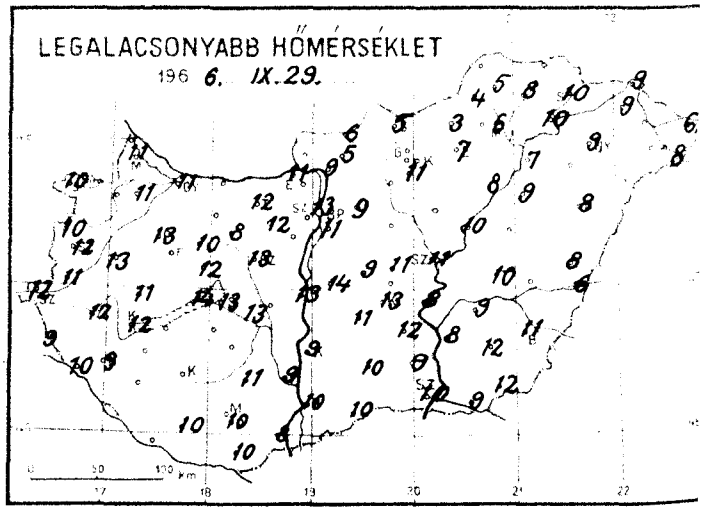

## RADIÁCIÓS MINIMUM

196 6. IX. 29.

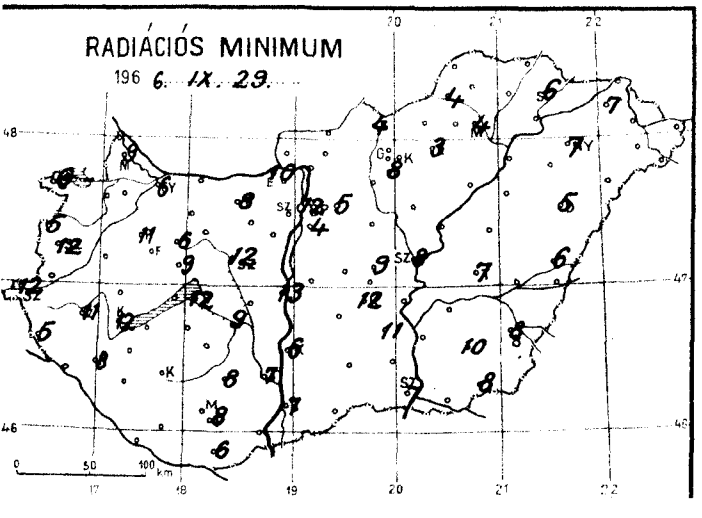

## NAPFÉNYTARTAM

1966. IX. 28.

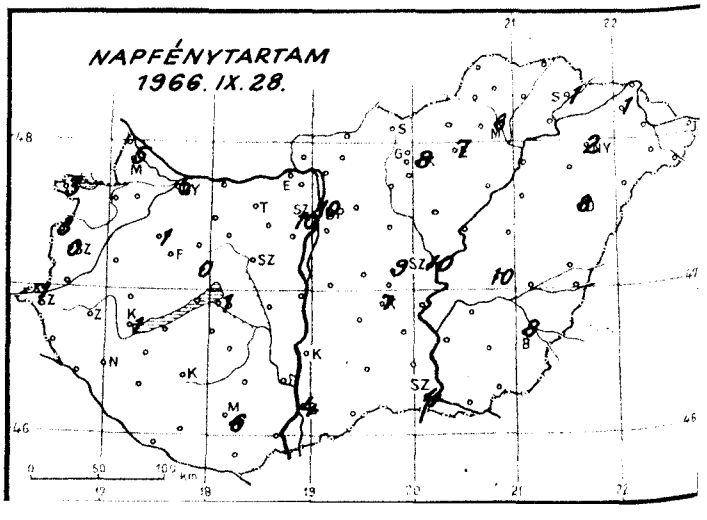

1966. szeptember hó,
29. csütörtök nap

| | Az utolsó 24 óra adatai | | | | | | 24 órai csapadék mm | | |
|---|---|---|---|---|---|---|---|---|---|
| | Csapadék (mm) | | Hőmérsékleti szélsőségek | | | Napsütés (óra) tegnap | | | |
| | | | tegnapi nappali max. | éjszakai min. | min. 5 cm-en | | | | |
| 12815 Magyaróvár | . | | 17 | 11 | 9 | 5 | Rajka | . | |
| 822 Győr | . | = | 18 | 11 | 6 | 5 | Kapuvár | . | = |
| 825 Pápa | . | = | 17 | 13 | 11 | 1 | Csorna | . | |
| 805 Sopron | . | = | 17 | 10 | 6 | 3 | Komárom | . | |
| 812 Szombathely | . | = | 16 | 12 | 12 | 0 | Kald | . | ϸ |
| 910 Szentgotthárd | . | = | 15 | 12 | 12 | 1 | Kőszeg | . | |
| 915 Zalaegerszeg | . | = | 16 | 12 | 11 | | Körmend | . | |
| Lenti | . | | 18 | 9 | 5 | | Letenye | . | |
| 925 Nagykanizsa | . | = | 19 | 9 | 8 | | Sümeg | . | |
| 920 Keszthely | . | = | 16 | 12 | 12 | 1 | Zirc | . | |
| Tihany | . | | 16 | 14 | 14 | | Kisbér | . | |
| 935 Siófok | ny | = | 17 | 13 | 12 | 1 | Mór | . | |
| 942 Pécs | . | = | 21 | 10 | 8 | 5 | Alcsút | . | |
| 941 Misinatető (534 m) | – | | – | – | – | – | Esztergom | . | |
| Siklós | . | ϸ | 22 | 10 | 6 | | Dorogókő | . | |
| 827 Farkasgyepű (400 m) | . | = | 15 | 9 | 5 | | Fonyód | . | |
| Veszprém | . | | 17 | 12 | 9 | | Tab | . | |
| 833 Tatabánya | . | | 19 | 12 | 8 | | Sárbogárd | – | |
| 839 Budapest (Farkegy) | ny | | 19 | 11 | 4 | | Lengyel | . | |
| 840 Budapest OMI | . | = | 20 | 13 | 12 | 10 | Nagykónyi | – | |
| 841 Budapest (Szabadság, 474 m) | . | | 17 | 11 | 7 | 10 | Marcali | – | |
| Martonvásár | – | | – | – | – | – | Somogyszob | . | |
| 855 Székesfehérvár | . | | 19 | 13 | 12 | | Kaposvár | – | |
| Dunaújváros | . | | 18 | 13 | 13 | | Barcs | . | |
| Szekszárd | . | | 19 | 9 | 7 | | Szigetvár | . | |
| Mohács | . | | 21 | 8 | | | Bácsalmás | . | |
| 960 Baja | . | = | 21 | 10 | 7 | 4 | Kiskunhalas | . | |
| 965 Kalocsa | . | | – | 9 | 6 | | Izsák | . | |
| Cegléd | ny | | 20 | 11 | 9 | 9 | Kunszentmiklós | . | |
| 860 Szolnok | . | = | 20 | 11 | 8 | 10 | Orkény | . | ϸ |
| 970 Kecskemét | . | = | 18 | 13 | 12 | 7 | Nagykáta | . | |
| Kiskunfélegyháza | . | | 19 | 12 | 11 | | Jászapáti | . | ϸ |
| 982 Szeged | . | = | 20 | 10 | 7 | 4 | Tiszakécske | . | = |
| Mezőhegyes | . | ϸ | 20 | 12 | 8 | | Nagykőrös | ny | |
| Orosháza | . | | 21 | 12 | 10 | | Kistelek | . | |
| 990 Békéscsaba | . | = | 20 | 11 | 8 | 8 | Makó | . | |
| 875 Túrkeve | . | | – | 10 | 7 | 10 | Szentes | . | |
| Berettyóújfalu | . | ϸ | 19 | 8 | 6 | | Szarvas | . | |
| 882 880 Debrecen | . | = | 19 | 8 | 5 | 8 | Szeghalom | . | |
| 892 Nyíregyháza | . | = | 17 | 9 | 7 | 2 | Körösszakál | . | |
| 788 Kisvárda | . | | 17 | 9 | 7 | 1 | Tiszaroff | . | |
| Mátészalka | – | | – | – | – | – | Poroszló | . . | |
| Tiszabecs | . | | 17 | 6 | | | Karcag | – | |
| Vác | . | ϸ | 20 | 9 | | | Hortobágy | . | |
| Gödöllő | . | | 19 | 9 | 5 | | Polgár | . | |
| Lőrinci | . | | – | – | – | | Hajdúdorog | – | |
| Gyöngyös | . | | 20 | 11 | 8 | | Nyírlugos | . | |
| Balassagyarmat | . | | – | 6 | | | Csenger | . . | ϸ |
| 755 Salgótarján | . | | 18 | 5 | 4 | | Vásárosnamény | . | |
| Galyatető (932 m) | . | | 14 | 6 | | | Záhony | . | |
| 851 Kékestető (1000 m) | . | = | 12 | 6 | – | 8 | Királyrét | . | |
| Mátraháza (672 m) | . | | 14 | 7 | | | Romhány | . | |
| 865 Eger | . | = | – | 7 | 3 | 7 | Borsodnádasd | . | |
| Putnok | . | | 17 | 4 | 4 | | Jósvafő | – | |
| Lillafüred | . | | 16 | 6 | | | Szendrőlád | . | |
| 772 Miskolc | . | = | 18 | 6 | 4 | 6 | Hidasnémeti | . | |
| Füged | . | ϸ | 16 | 8 | | | Tokaj | . | |
| 778 Sárospatak | . | = | 16 | 10 | 6 | 1 | Sárhatvan | . | |

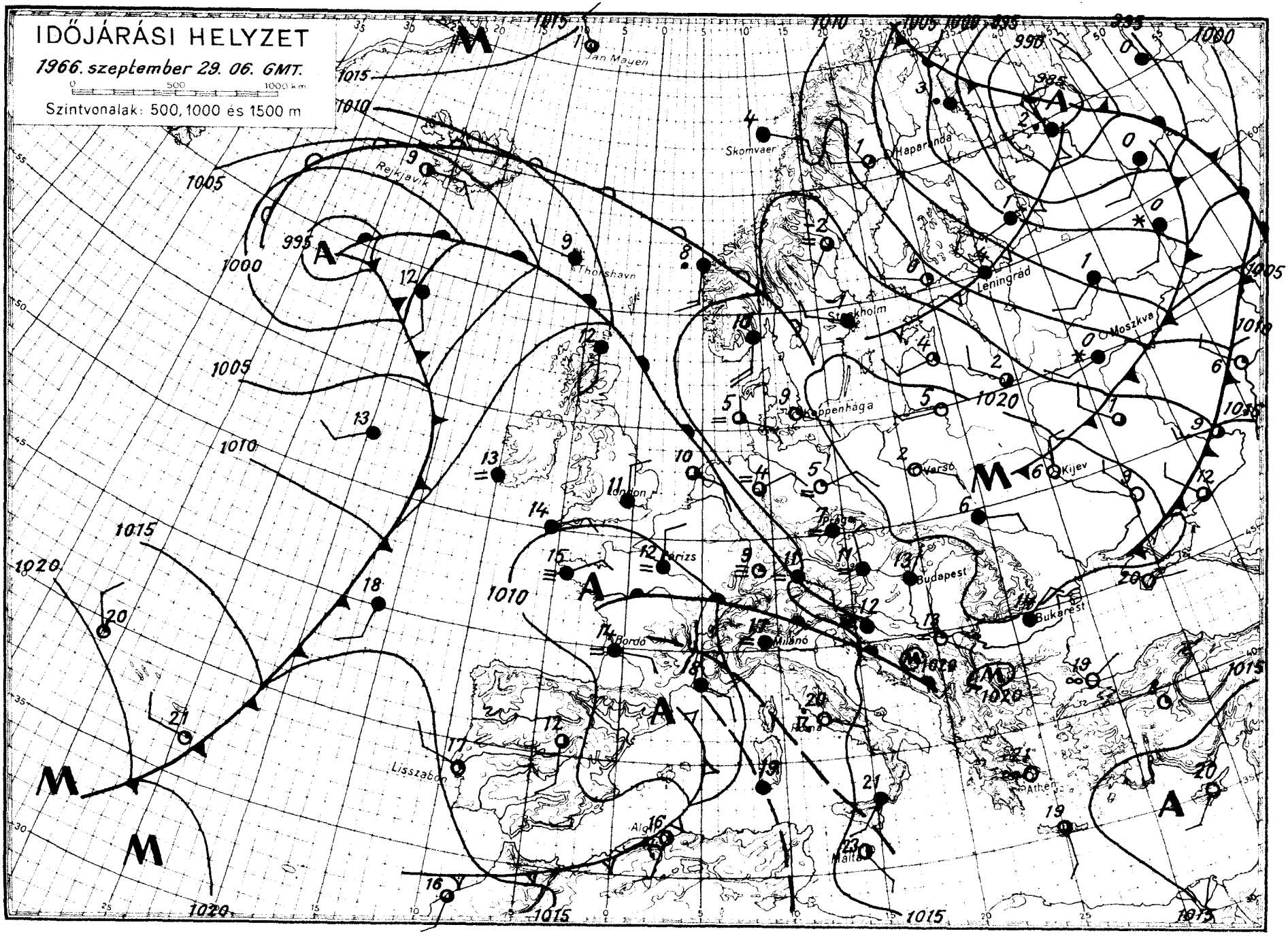
IDŐJÁRÁSI HELYZET
1966. szeptember 29. 06. GMT.
0 500 1000 km
Szintvonalak: 500, 1000 és 1500 m
Jan Mayen
Rejkjavik
Thorshavn
Skomvaer
Haparanda
Leningrád
Moszkva
Stockholm
Koppenhága
Varsó
Kijev
London
Párizs
Prága
Budapest
Bukarest
Bordó
Milánó
Lisszabon
Athen
Malta
Algír

# IDŐJÁRÁSI NAPIJELENTÉS

ЕЖЕДНЕВНЫЙ МЕТЕОРОЛОГИЧЕСКИЙ БЮЛЛЕТЕНЬ • DAILY WEATHER REPORT
BULLETIN QUOTIDIEN DE TEMPS • TÄGLICHER WETTERBERICHT

IADJA AZ ORSZÁGOS METEOROLÓGIAI INTÉZET
UDAPEST II. KITAIBEL PÁL UTCA 1
ELEFON: KÖZPONT: 353-500, IDŐJELZŐ OSZT.: 150-410

MEGJELENIK NAPONKÉNT • ELŐFIZETÉSI ÁRA
A POSTAI KÖLTSÉGGEL EGYÜTT NEGYEDÉVRE 60,- Ft
KIADÁSÉRT FELEL AZ INTÉZET IGAZGATÓJA

79. évfolyam 273. szám. + Budapest + 1966. szeptember 30. péntek

***Az időjárási helyzet ma reggel és a várható időjárás:***

A Szovjetunió európai területének déli részén anticiklon hatására derült idő, száraz az idő. Európa többi részein ciklonok következtében változékony időjárás alakult ki. Európa legészakibb térségében havazik, ugyanakkor a Földközi-tenger térségében nyárias melegek vannak és az éjszakai órákban sokfelé keletkeztek zivatarok. A Kárpát-medencébe déli, délnyugati magassági széllel meleg levegő áramlik a Földközi-tenger térségéből.

Hazánkban csütörtökön az ország északi felében egész nap borult volt az ég. Itt többfelé esett az eső és a hőmérsékletek napközben sem emelkedtek 13 - 18 foknál magasabbra. A lehullott eső mennyisége a csapadéknyom és 9 mm között váltakozott. Az ország déli részein változó mennyiségü felhőzet volt és 19 - 24, sőt a déli határszél egyes helyein 25, 26 fokos maximumok alakultak ki. Ma hajnalban az ország területén 6 és 14 fok közötti hőmérsékleteket mértek. Délelőtt országszerte változóan felhős, enyhe az idő.

Ma 12 órakor Budapesten a hőmérséklet 18 fok, a tengerszintre átszámitott légnyomás 760 mm, mérsékelten süllyedő irányzatu.

A Balaton vizének hőmérséklete Siófoknál 11 órakor 16 fok volt.

Várható időjárás szombat estig:

Tulnyomóan felhős idő, többfelé esővel, helyenként zivatarral.
Mérsékelt, időnként élénk déli, délnyugati szél.
Enyhe idő.

Várható legalacsonyabb éjszakai hőmérséklet: 10, 15,
legmagasabb nappali hőmérséklet szombaton: 19, 24 fok között.

Kerényi Nárcisz s.k.

hőmérséklet napi középértéke és eltérése a 90 évi átlagtól / Budapesten / :

1966. IX. 29.: 12,9 C°, -1,8 C°.

1871 óta ezen a napon Budapesten előfordult:

legmagasabb hőmérséklet: 29,7 C° /1917/
legalacsonyabb hőmérséklet: 1,5 C° /1921/

66.600.

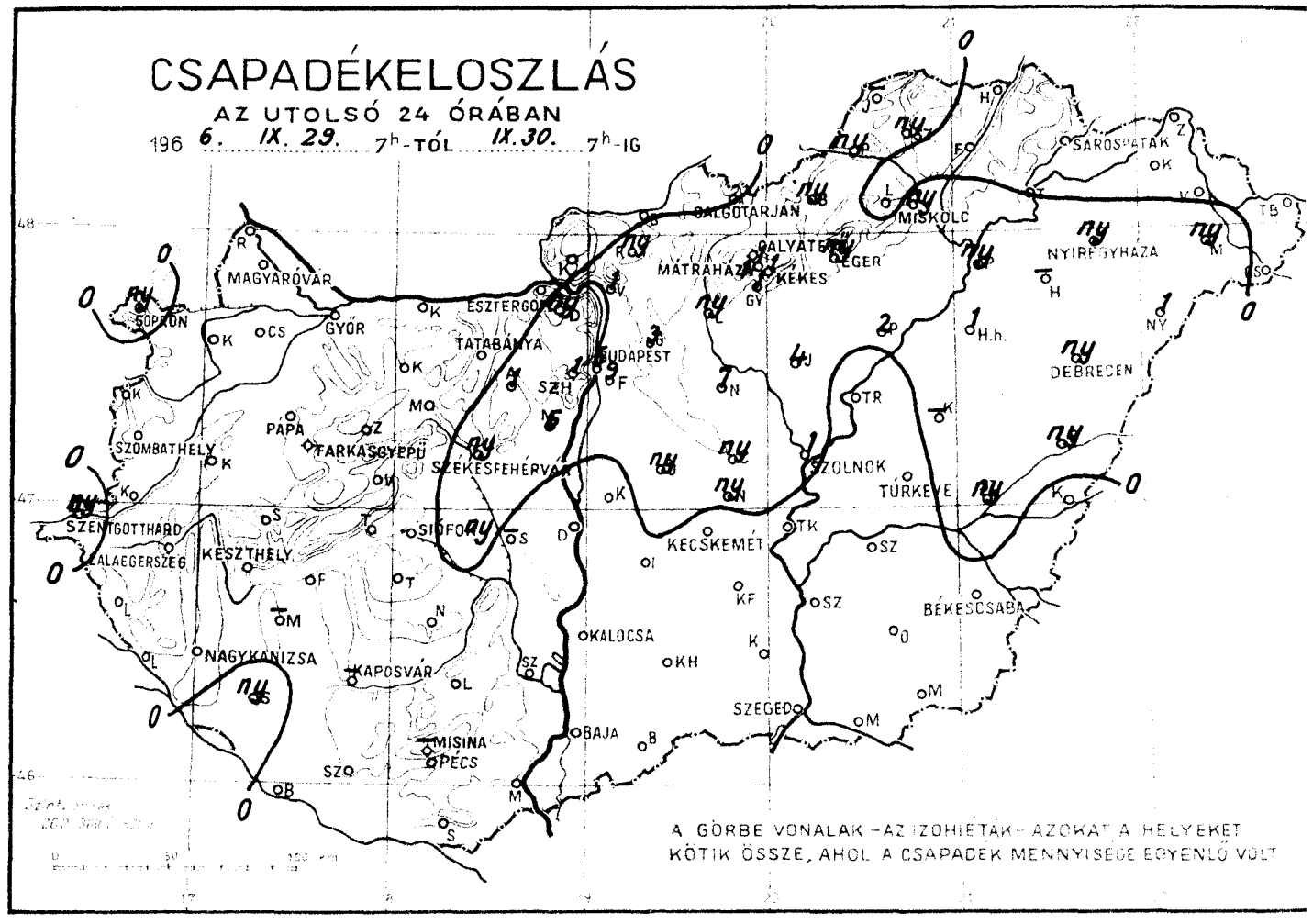
CSAPADÉKELOSZLÁS
AZ UTOLSÓ 24 ÓRÁBAN
196 6. IX. 29. 7h-TÓL IX.30. 7h-IG
SOPRON
MAGYARÓVÁR
GYŐR
ESZTERGOM
TATABÁNYA
BUDAPEST
MÁTRAHÁZA
GYÖNGYÖS
EGER
MISKOLC
SÁROSPATAK
NYÍREGYHÁZA
DEBRECEN
H.h.
SZOLNOK
TÚRKEVE
SZOMBATHELY
PAPA
FARKASGYEPŰ
SZÉKESFEHÉRVÁR
SZENTGOTTHÁRD
KESZTHELY
SIÓFOK
KECSKEMÉT
BÉKÉSCSABA
NAGYKANIZSA
KAPOSVÁR
KALOCSA
SZEGED
MISINA
PÉCS
BAJA
A GÖRBE VONALAK – AZ IZOHIETÁK – AZOKAT A HELYEKET KÖTIK ÖSSZE, AHOL A CSAPADÉK MENNYISÉGE EGYENLŐ VOLT

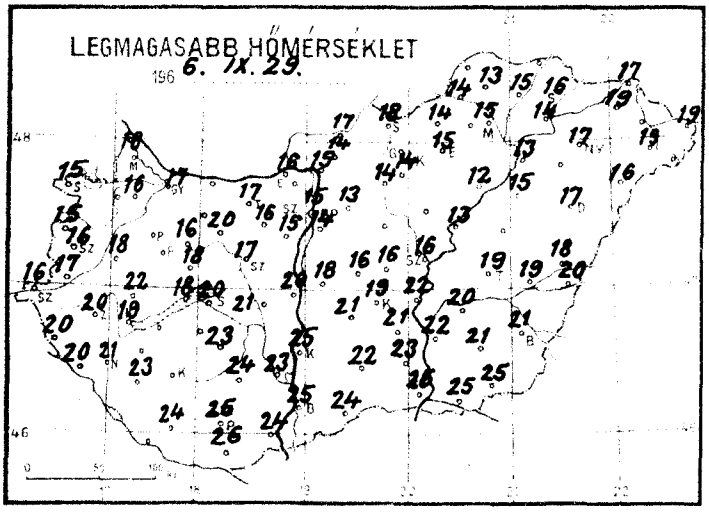
LEGMAGASABB HŐMÉRSÉKLET
196 6. IX. 29.

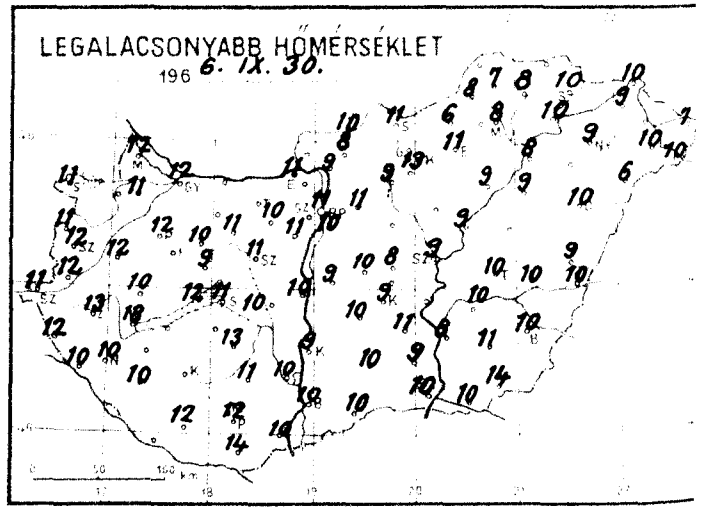
LEGALACSONYABB HŐMÉRSÉKLET
196 6. IX. 30.

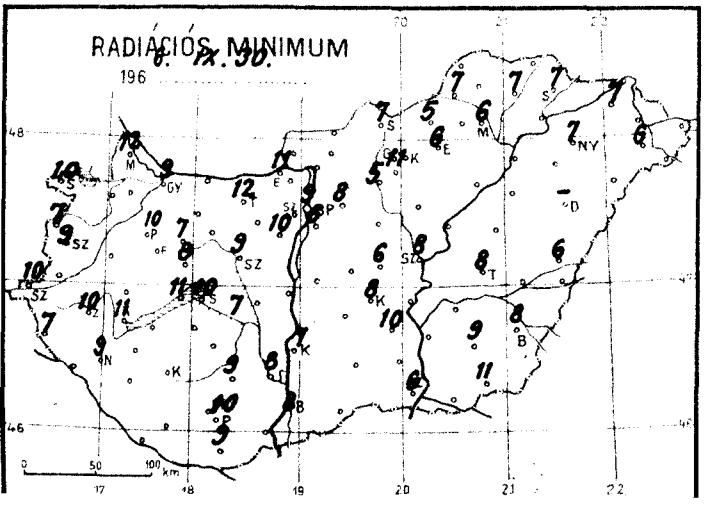
RADIÁCIÓS MINIMUM
196 6. IX. 30.

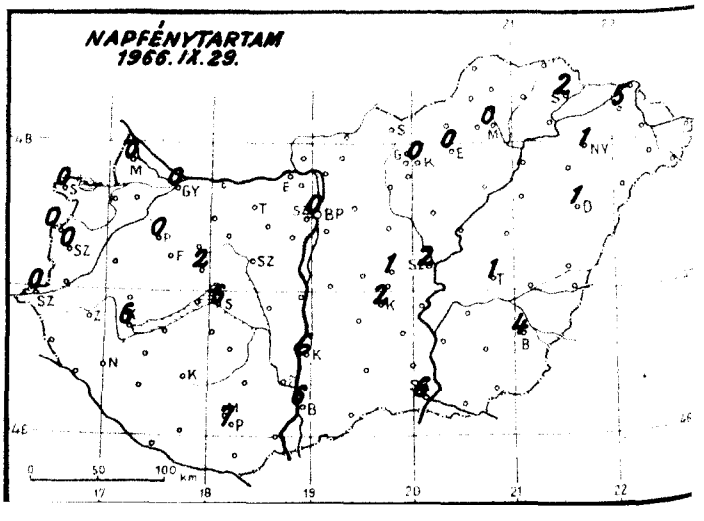
NAPFÉNYTARTAM
1966. IX. 29.

1966. szeptember 30. péntek

hó, nap

| | Az utolsó 24 óra adatai | | | | | |
|---|---|---|---|---|---|---|
| | Csapadék (mm) | | Hőmérsékleti szélsőségek | | | Napsütés (óra) tegnap |
| | | | tegnapi nappali max. | éjszakai min. | min. 5 cm-en | |
| 12815 Magyaróvár | • | | 18 | 12 | 12 | 0 |
| 822 Győr | • | = | 17 | 12 | 9 | 0 |
| 825 Pápa | • | ⌓ | - | 12 | 10 | 0 |
| 805 Sopron | ny | = | 15 | 11 | 10 | 0 |
| 812 Szombathely | • | = | 16 | 10 | 9 | 0 |
| 910 Szentgotthárd | ny | ≡ | 16 | 11 | 10 | 0 |
| 915 Zalaegerszeg | • | = | 20 | 13 | 10 | |
| Lenti | • | | 20 | 12 | 7 | |
| 925 Nagykanizsa | • | = | 21 | 10 | 9 | |
| 920 Keszthely | • | ≡ | 19 | 13 | 11 | 6 |
| Tihany | • | | 18 | 12 | 11 | |
| 935 Siófok | • | = | 20 | 11 | 10 | 6 |
| 942 Pécs | • | | 25 | 12 | 10 | 7 |
| 941 Misinatető (534 m) | - | | - | - | - | - |
| Siklós | • | | 26 | 14 | 9 | |
| 827 Farkasgyepű (400 m) | • | = | 17 | 11 | 9 | |
| Veszprém | • | ⌓ | 18 | 9 | 8 | 2 |
| 833 Tatabánya | • | | 17 | - | 12 | |
| 839 Budapest (Farkegy) | 9 | = | 14 | 10 | 6 | |
| 840 Budapest OMI | 5 | ⌓ | 15 | 11 | 9 | 0 |
| 841 Budapest (Szabadságh., 474 m) | 1 | = | 12 | 9 | 8 | 0 |
| Mártonvásár | 6 | | 15 | 11 | 10 | |
| 835 Székesfehérvár | ny | | 17 | 11 | 9 | |
| Dunaújváros | • | | 20 | 10 | | |
| Szekszárd | • | ⌓ | 23 | 10 | 8 | |
| Mohács | • | ⌓ | 24 | 10 | | |
| 960 Baja | • | = | 25 | 10 | 8 | 6 |
| 955 Kalocsa | • | | 25 | 9 | 7 | |
| Cegléd | ny | | 16 | 8 | 6 | 1 |
| 860 Szolnok | 1 | = | 16 | 9 | 8 | 2 |
| 970 Kecskemét | • | = | 19 | 9 | 8 | 2 |
| Kiskunfélegyháza | • | | 21 | 11 | 10 | |
| 982 Szeged | • | = | 25 | 10 | 6 | 6 |
| Mezőhegyes | • | | 25 | 14 | 11 | |
| Orosháza | • | ⌓ | 21 | 11 | 9 | |
| 999 Békéscsaba | • | = | 21 | 10 | 8 | 4 |
| 875 Türkeve | • | | 19 | 10 | 8 | 1 |
| Berettyóújfalu | ny | ⌓ | 18 | 9 | 6 | |
| 882 Debrecen | ny | = | 17 | 10 | - | 1 |
| 892 Nyíregyháza | ny | = | 17 | 9 | 7 | 1 |
| 788 Kisvárda | • | = | 19 | 10 | 7 | 5 |
| Mátészalka | ny | | 19 | 10 | 6 | |
| Tiszabecs | • | | 19 | 7 | | |
| Vác | 1 | ⌓ | 15 | 9 | | |
| Gödöllő | 3 | | 13 | 11 | 8 | |
| Lőrinci | ny | | 14 | 9 | 5 | |
| Gyöngyös | 1 | | 14 | 13 | 11 | |
| Balassagyarmat | • | | 17 | 10 | | |
| 755 Salgótarján | • | | 18 | 11 | 7 | |
| Galyatető (932 m) | 1 | | 12 | 7 | | |
| 851 Kékestető (1000 m) | 1 | ≡ | 9 | 8 | - | 0 |
| Mátrahaza (672 m) | 1 | = | 12 | 10 | | |
| 865 Eger | ny | = | 15 | 11 | 6 | 0 |
| Putnok | ny | | 14 | 8 | 7 | |
| Lillafüred | • | | 12 | 8 | | |
| 772 Miskolc | ny | = | 15 | 8 | 6 | 0 |
| Fügöd | • | | 15 | 8 | 7 | |
| 778 Sárospatak | • | ≡ | 16 | 10 | 7 | 2 |

| 24 órai csapadék mm | | |
|---|---|---|
| Rajka | • | |
| Kapuvár | • | |
| Csorna | • | ⌓ |
| Komárom | • | |
| Kálá | • | ⌓ |
| Kőszeg | • | |
| Körmend | • | |
| Letenye | • | |
| Süttő | • | |
| Zirc | • | |
| Kisbér | • | |
| Mór | • | |
| Alcsút | 1 | |
| Esztergom | • | |
| Dobogókő | ny | |
| Fonyód | • | |
| Tab | • | |
| Sárbogárd | - | |
| Lengyel | • | |
| Nagykónyi | • | ⌓ |
| Marcali | - | |
| Somogyszob | ny | |
| Kaposvár | - | |
| Baros | • | |
| Szigetvár | • | |
| Bátaszánás | • | |
| Kiskunhalas | • | |
| Izsák | • | |
| Kunszentmiklós | • | |
| Örkény | ny | ⌓ |
| Nagykőta | 7 | |
| Jászapáti | 4 | ⌓ |
| Tiszakécske | • | = |
| Nagykőrös | ny | |
| Kistelek | • | |
| Makó | • | |
| Szentes | • | |
| Szarvas | • | |
| Szeghalom | ny | |
| Körösszakál | • | |
| Tiszaroff | • | |
| Poroszló | 2 | |
| Karcag | - | |
| Hortobágy | 1 | |
| Polgár | ny | |
| Hajdúdorog | - | |
| Nyírlugos | 1 | |
| Csenger | • | |
| Vásárosnamény | • | |
| Záhony | • | |
| Királyrét | • | |
| Romhány | ny | |
| Borsodnádasd | ny | |
| Jósvafő | - | |
| Szendrőlád | ny | |
| Hidasnémeti | • | |
| Tokaj | • | |
| Sárhatvan | ny | |

1101 039

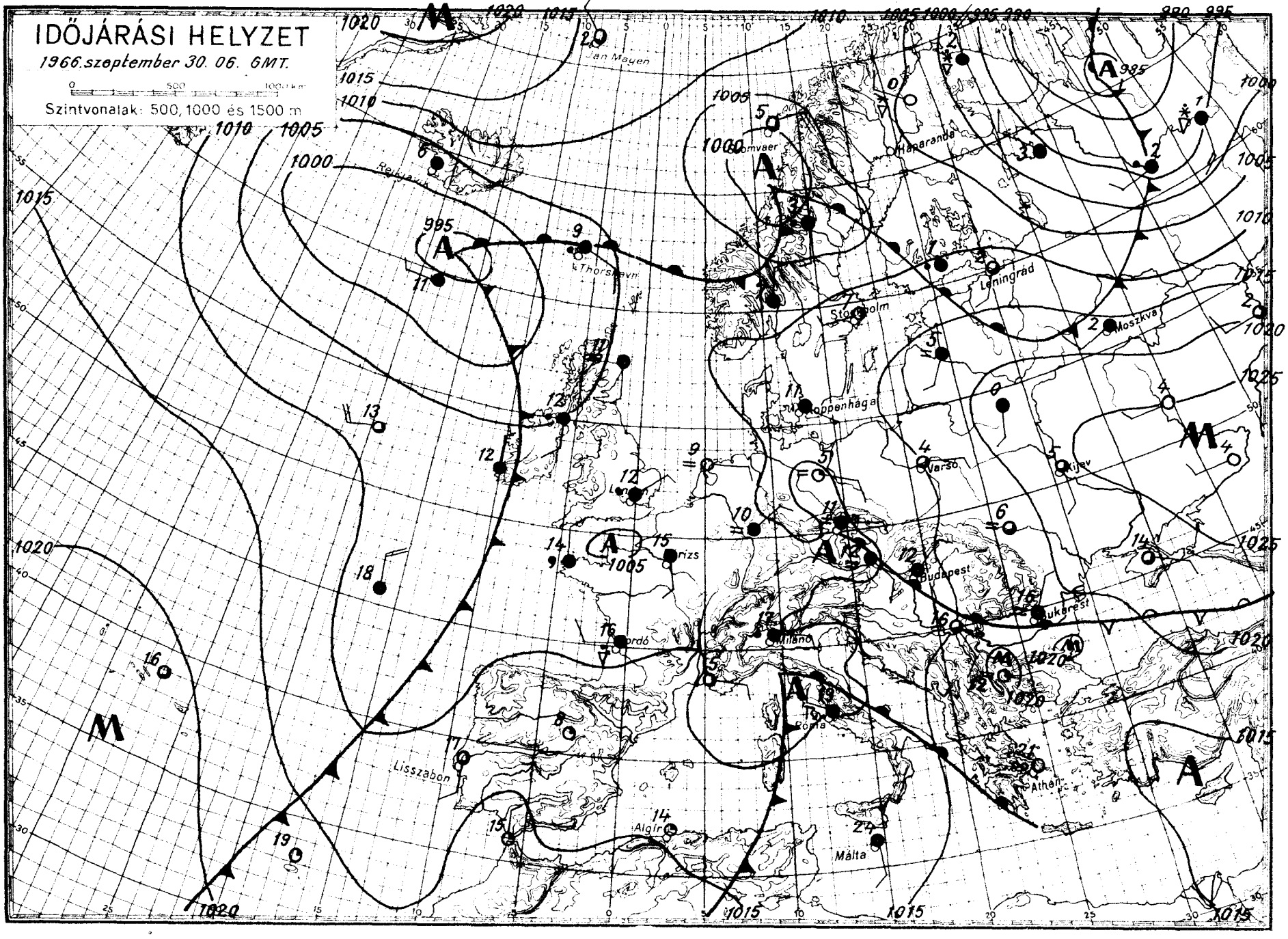
IDŐJÁRÁSI HELYZET
1966.szeptember 30. 06. GMT.
0 500 1000 km
Szintvonalak: 500, 1000 és 1500 m
Jan Mayen
Reykjavik
Thorshavn
Stockholm
Leningrad
Moszkva
Koppenhága
Varsó
Kijev
Hamburg
Párizs
Budapest
Bukarest
Milano
Róma
Athén
Lisszabon
Algír
Málta
Bordó
Haparanda
Omvaer