Hungary. Országos Meteorológiai Intézet.

IDŐJÁRÁSI NAPIJELENTÉS

ЕЖЕДНЕВНЫЙ МЕТЕОРОЛОГИЧЕСКИЙ БЮЛЛЕТЕНЬ • DAILY WEATHER REPORT
BULLETIN QUOTIDIEN DE TEMPS • TÄGLICHER WETTERBERICHT

KIADJA AZ ORSZÁGOS METEOROLÓGIAI INTÉZET
BUDAPEST II. KITAIBEL PÁL UTCA 1
TELEFON: KÖZPONT: 353-500, IDŐJELZŐ OSZT.: 150-410

MEGJELENIK NAPONKÉNT • ELŐFIZETÉSI ÁRA
A POSTAI KÖLTSÉGGEL EGYÜTT NEGYEDÉVRE 60, Ft
KIADÁSÉRT FELEL AZ INTÉZET IGAZGATÓJA

79. évfolyam 1. szám. + B u d a p e s t + 1966. január 1.

Az időjárási helyzet ma reggel és a várható időjárás:

Európa nagy részén az Atlanti-óceán térségéből származó enyhe, nedves légtömegek továbbra is változékony, erősen felhős, sokfelé csapadékos időjárást okoznak. Csupán a Kárpát-medencében, valamint a Földközi-tenger medencéjének nyugati felében alakult ki átmenetileg csendesebb, derültebb, a reggeli és a délelőtti órákban erősen párás, ködös idő.

Hazánkban tegnap a Tiszántúlon jobbára borult volt az ég, máshol változó mennyiségü felhőzet mellett 2-6 órán át sütött a nap. A délelőtti órákban néhány helyről ködöt jelentettek, a ködtakaró a délutáni órákban az ország nagy részére kiterjedt. A Dunától keletre eső területeken, valamint a Dunántúl északi megyéiben többfelé kisebb eső esett, helyenként gyengén havazott. A lehullott csapadék mennyisége reggel 7 óráig csupán Turkevén és Berettyóújfalun érte el a 2 mm-t. A hőmérséklet napközben az ország nyugati felén +3, +8, keleten csak 0, +3 fokig emelkedett, az éjszaka folyamán általában 0, -5, a Bükk-hegységtől északra eső területeken -5, -7 fokig süllyedt. 10 cm-t meghaladó hóréteget csak a Mátra legmagasabb helyeiről jelentettek, minősége rossz; fagyott, kérges. Ma délelőtt általában derült volt az ég, az ország keleti felét ködtakaró boritotta.

Ma 12 órakor Budapesten a hőmérséklet +5 fok, a tengerszintre átszámitott légnyomás 760 mm, gyengén süllyedő irányzatú.

QC
989
.H9
I32
1966
Jan.-Mar.

Vadkerti Ferenc - Vissy Károly
s.k.

Várható időjárás vasárnap estig:

Erősen felhős idő, többfelé esővel. Délkeleten kevesebb felhő, valószinüleg csapadék nélkül. A Tiszántúlon erős reggeli párásság, többfelé köd. Mérsékelt, majd fokozatosan megélénkülő, helyenként átmenetileg erős déli, délnyugati szél. A hőmérséklet emelkedik.

Várható legalacsonyabb éjszakai hőmérséklet: általában +1, +6 fok között, keleten többfelé egy-két fokkal fagypont alatt, legmagasabb nappali hőmérséklet holnap: általában +7, +12 fok között, délkeleten +5 fok körül.

A hőmérséklet napi középértéke és eltérése a 90 évi átlagtól / Budapesten / :

1965. XII. 31.: 2 C°, +2,3 C°.

1871 óta ezen a napon Budapesten előfordult:

legmagasabb hőmérséklet: 13,5 C° /1925/
legalacsonyabb hőmérséklet: -16,0 C° /1895/

M09.2/439.1
H936ai
1966
Jan-mar
139 301
66.001.

National Oceanic and Atmospheric Administration

Environmental Data Rescue Program

ERRATA NOTICE

One or more conditions of the original document may affect the quality of the image, such as:

Discolored pages
Faded or light ink
Binding intrudes into the text

This document has been imaged through the NOAA Environmental Data Rescue Program. To view the original document, please contact the NOAA Central Library in Silver Spring, MD at (301) 713-2607 x124 or www.reference@nodc.noaa.gov.

Information Manufacturing Corporation
Imaging Subcontractor
Rocket Center, West Virginia
September 14, 1999

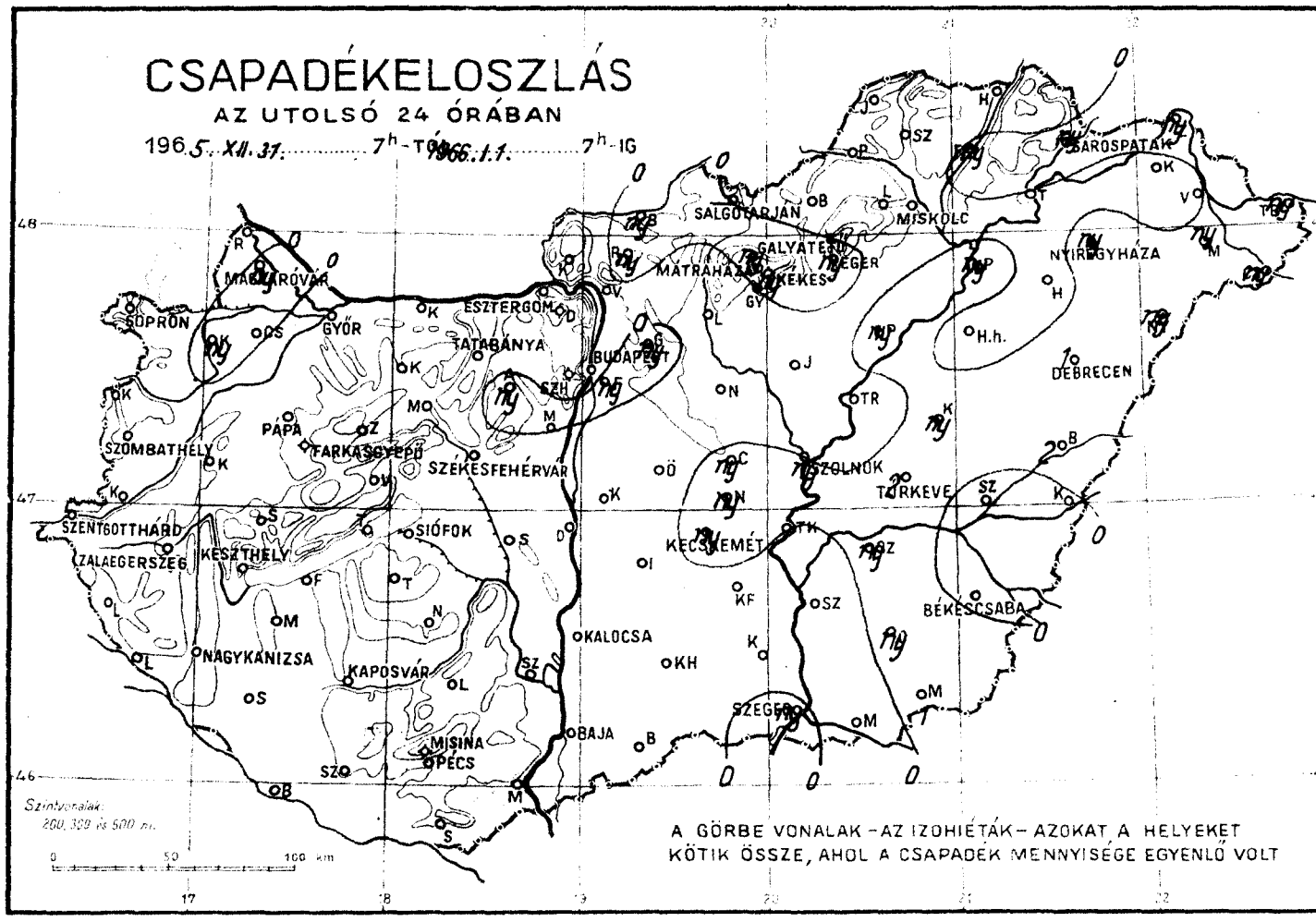
CSAPADÉKELOSZLÁS
AZ UTOLSÓ 24 ÓRÁBAN
1965. XII. 31. 7h-TÓL 1966. I. 1. 7h-IG
SOPRON
MAGYARÓVÁR
GYŐR
ESZTERGOM
TATABÁNYA
BUDAPEST
SZOMBATHELY
PAPA
TARKASZENTPÉTER
SZÉKESFEHÉRVÁR
SZENTGOTTHÁRD
ZALAEGERSZEG
KESZTHELY
SIÓFOK
NAGYKANIZSA
KAPOSVÁR
KALOCSA
MISINA
PÉCS
BAJA
SZEGED
KECSKEMÉT
SZOLNOK
TÚRKEVE
BÉKÉSCSABA
DEBRECEN
NYÍREGYHÁZA
SALGÓTARJÁN
MISKOLC
MÁTRAHÁZA
GALYATETŐ
EGER
BÉKÉS
BAROSPATAK
Szintvonalak:
200, 300 és 500 m.
A GÖRBE VONALAK – AZ IZOHIÉTÁK – AZOKAT A HELYEKET
KÖTIK ÖSSZE, AHOL A CSAPADÉK MENNYISÉGE EGYENLŐ VOLT

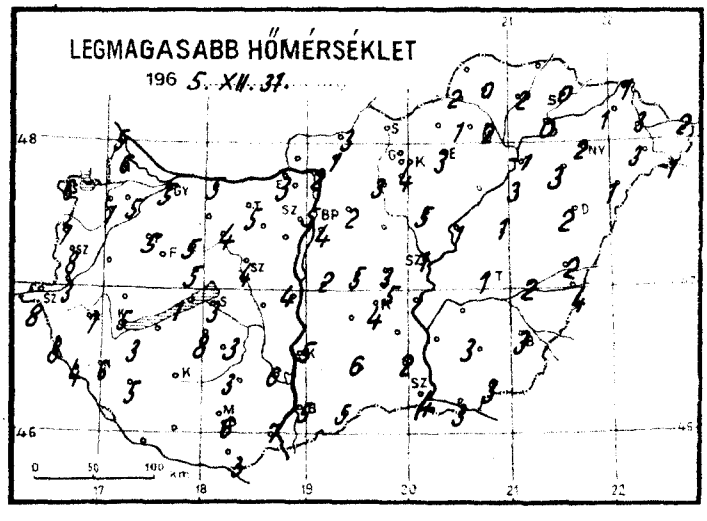
LEGMAGASABB HŐMÉRSÉKLET
1965. XII. 31.

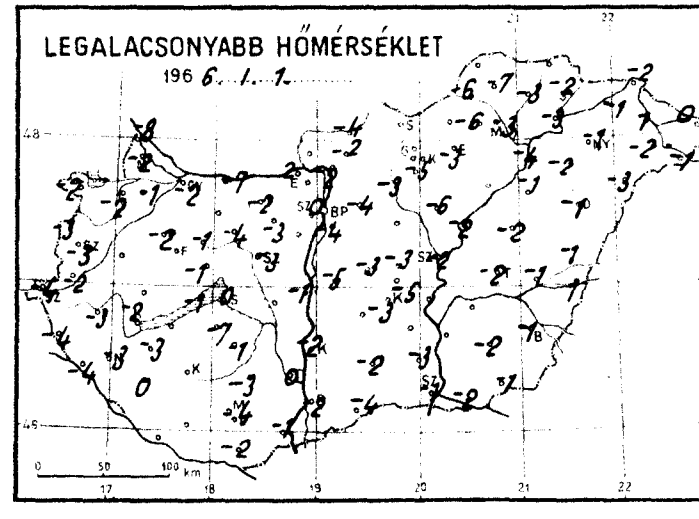
LEGALACSONYABB HŐMÉRSÉKLET
1966. I. 1.

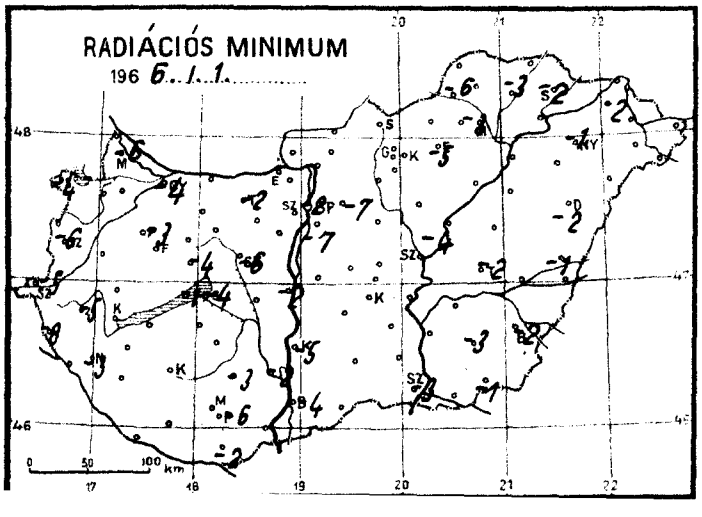
RADIÁCIÓS MINIMUM
1966. I. 1.

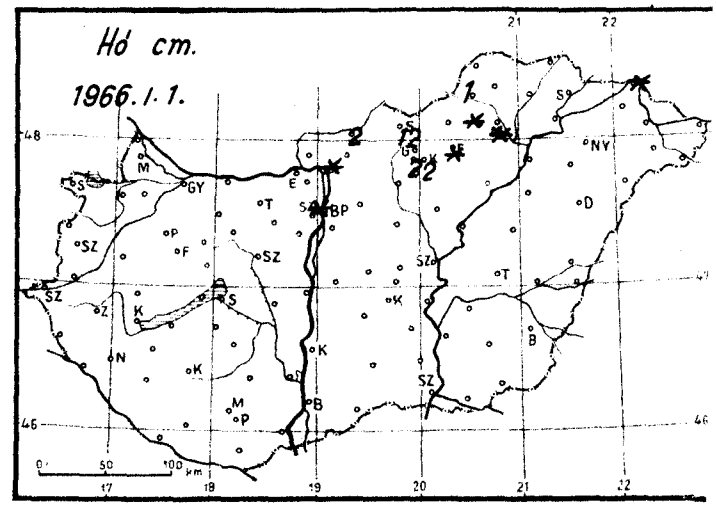
Hó cm.
1966. I. 1.

1966. január ..... hó,
1. szombat ..... nap

	Az utolsó 24 óra adatai						24 órai csapadék mm		Hó cm
	Csapadék (mm)	Hó cm	Hőmérsékleti szélsőségek: tegnapi nappali max.	éjszakai min.	min. 5 cm-en	Napsütés (óra) tegnap			
12815 Magyaróvár	ny=		6	-2	-6	2	Rajka	•	
822 Győr	.≡		5	-2	-4	2	Kapuvár	ny	
825 Pápa	.≡		5	-2	-3	4	Csorna	•	
805 Sopron	.=		6	-2	-4	3	Komárom	•␣	
812 Szombathely	.≡		8	-3	-6	5	Káld		
910 Szentgotthárd	.=		8	-4	-5	6	Kőszeg	•	
915 Zalaegerszeg	.≡		7	-3	-5		Körmend	•	
Lenti	.		8	-4	-8		Lotenye	•	
925 Nagykanizsa	.≡		6	-3	-3		Sümeg		
920 Keszthely	.≡		5	-2	-	4	Zirc	•	
Tihany	.		1	-1	-1		Kisbér	•␣	
935 Siófok	.≡		3	0	-4	2	Mór	•	
942 Pécs	.≡		6	-4	-6	5	Alcsút	ny	
941 Misinatető (534 m)							Esztergom	•	
Siklós	•␣		3	-2	-2		Dobogókő	.≡	
827 Farkasgyepű (400 m)							Fonyód		
Veszprém	.		5	-1	-4		Tab	•	
833 Tatabánya	.=		5	-2	-2		Sárbogárd		
839 Budapest (Ferihegy)	ny≡		4	-4	-7		Lengyel	•	
840 Budapest OMI	.		5	0	-2	1	Nagykónyi	•	
841 Budapest (Szabadságh.,474 m)	.	folt	2	-1	-5		Marcali	•	
Martonvásár							Somogyszob	•	
835 Székesfehérvár	.=		4	-3	-6		Kaposvár		
Dunaújváros	.		4	-1	-2		Barcs	•	
Szekszárd	.=		6	0	-2		Szigetvár	•	
Mohács	•␣		7	-1			Bácsalmás	•	
960 Baja	.=		5	-2	-4	5	Kiskunhalas	•	
955 Kalocsa	.		5	-2	-5		Izsák		
Ceglód	ny		3	-3			Kunsztmiklós	•␣	
860 Szolnok	ny≡		1	-2	-4	0	Örkény	•	
970 Kecskemét	ny≡		4	-3			Nagykáta		
Kiskunfélegyháza							Jászapáti	ny≡	
982 Szeged	ny≡		4	-1	-3	0	Tiszakécske		
Mezőhegyes	1=		3	-1	-1		Nagykőrös	ny	
Orosháza	ny≡		3	-2	-3		Kistelek	ny	
990 Békéscsaba	.≡		3	-1	-2	0	Makó	•	
875 Túrkeve	2≡		1	-2	-2	0	Szentes		
Berettyóújfalu	2		2	-1	-1		Szarvas	ny	
882 890 Debrecen	1≡		2	-1	-2	0	Szeghalom	•	
892 Nyíregyháza	ny≡		2	-1	-1	0	Körösszakál	•	
788 Kisvárda	.≡		1	-1	-2	0	Tiszaroff	•	
Mátészalka	ny		3	-2			Poroszló	ny	
Tiszabecs	ny		2	0			Karcag	ny	
Vác	.≡	folt	2	-2			Hortobágy	•	
Gödöllő	ny		2	-4	-7		Polgár	ny	
Lőrinci	.		3	-3			Hajdúdorog	•	
Gyöngyös	.		4	-5			Nyírlugos	ny	
Balassagyarmat	ny	2	3	-4			Csenger	ny	
755 Salgótarján							Vásárosnamény	•	
Galyatető (932 m)	ny	12	-1	-4			Záhony	ny	folt
851 Kékestető (1000 m)	ny	22	-2	-4	-	4	Királyrét		
Mátraháza (672 m)	.	folt	2	-3			Romhány	ny	
865 Eger	ny=	folt	3	-3	-5	3	Borsodnádasd		
Putnok	.≡	1	2	-6	-6		Jósvafő		
Lillafüred	.	folt	1	-6			Szendrőlád	.	1
772 Miskolc	.≡	folt	2	-3	-3	-	Hidasnémeti	•	
Füged	ny		2	-3			Tokaj	•	
778 Sárospatak	ny≡		0	-2	-2	0	Sárhatvan	•	

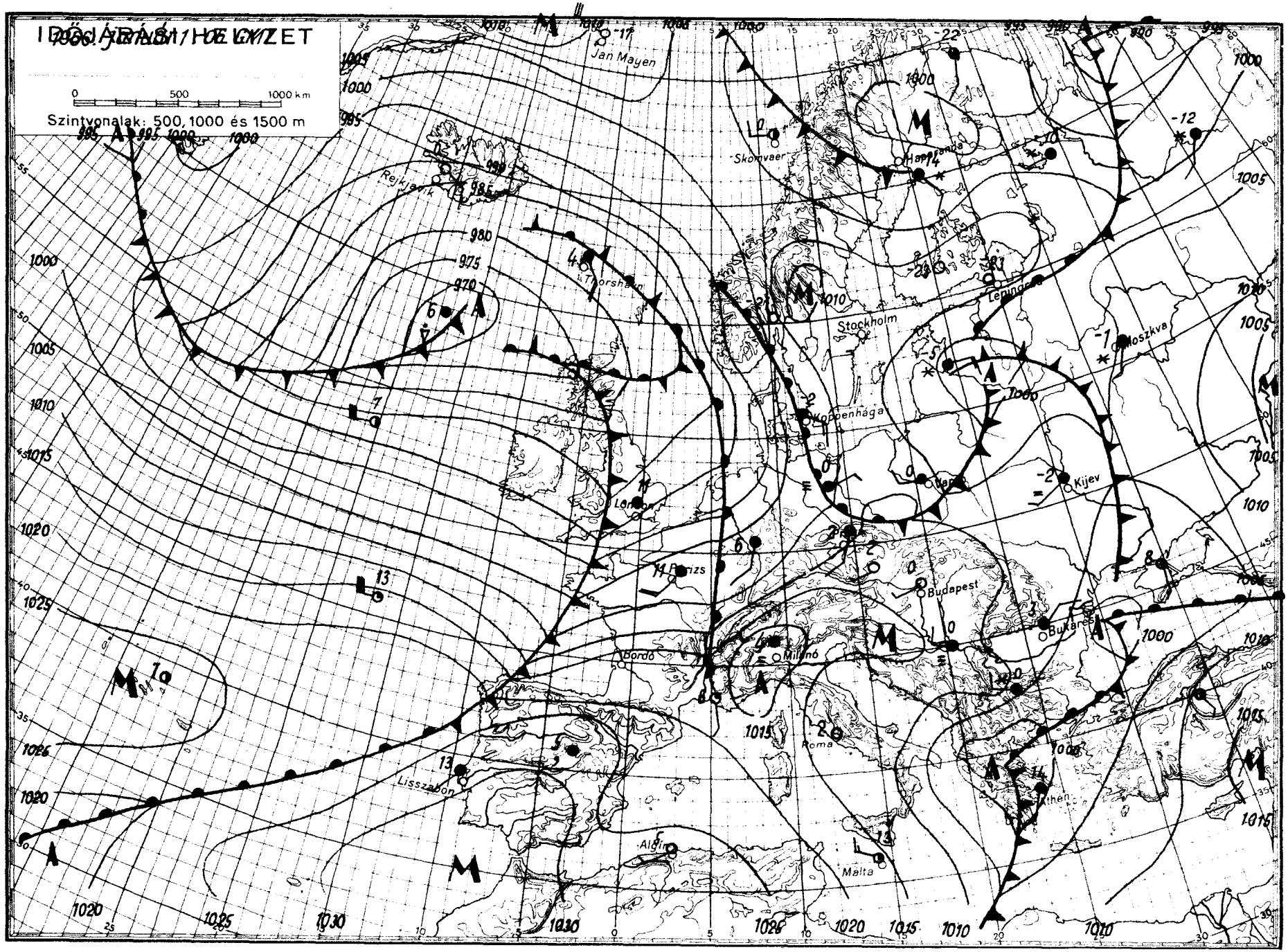

OFFSET NYOMDA BUDAPEST

IDŐJÁRÁSI NAPIJELENTÉS

ЕЖЕДНЕВНЫЙ МЕТЕОРОЛОГИЧЕСКИЙ БЮЛЛЕТЕНЬ • DAILY WEATHER REPORT
BULLETIN QUOTIDIEN DE TEMPS • TÄGLICHER WETTERBERICHT

KIADJA AZ ORSZÁGOS METEOROLÓGIAI INTÉZET
BUDAPEST II. KITAIBEL PÁL UTCA 1
TELEFON: KÖZPONT: 353-500, IDŐJELZŐ OSZT.: 150-410

MEGJELENIK NAPONKÉNT • ELŐFIZETÉSI ÁRA
A POSTAI KÖLTSÉGGEL EGYÜTT NEGYEDÉVRE 60. Ft
KIADÁSÉRT FELEL AZ INTÉZET IGAZGATÓJA

79. évfolyam 2. szám. + B u d a p e s t + 1966. január 2.

Az időjárási helyzet ma reggel és a várható időjárás:

Európa nyugati és középső térségébe tovább tart az Atlanti-óceánról származó enyhe, nedves légtömegek beáramlása; hatásukra az említett területeken változékony, sokfelé esős, szeles, enyhe időjárás alakult ki. Európa északkeleti részein viszont kemény hidegek vannak; ma hajnalban például sokfelé mértek -25, -30 fokos fagyokat és nagyki terjedésü havazásokat jelentettek.

Hazánkban tegnap felhős, párás, sokfelé ködös idő volt. Az ország nyugati felében napközben feloszlott a köd és +6, +8 fokos maximumok alakultak ki; a keleti megyékben azonban az egész nap tartó sürü köd miatt a koradélutáni órákban sem mértek 0, -2 foknál magasabb hőmérsékleteket. Az esti órákban a nyugati megyékben elkezdett esni az eső és ma a hajnali órákra a csapadékhullás a keleti országrészre is átterjedt. A ma reggel 7 óráig lehullott csapadék mennyisége a csapadéknyom és 9 mm között váltakozott. Ma hajnalban az ország területén -5, és +3 fok között mindenféle hőmérsékleti érték előfordult. Ma reggel 7 órakor Dobogókőn 4, Galyatetőn 12, Kékestetőn 23 cm vastagságu hóréteget mértek. Ma országszerte felhős, enyhe az idő, a nyugati megyékből újabb esőket jelentettek.

Ma 12 órakor Budapesten a hőmérséklet 9 fok, a tengerszintre átszámitott légnyomás 758 mm, gyengén süllyedő irányzatú.

Várható időjárás hétfő estig:

Felhőátvonulások.
Többfelé újabb eső, havaseső.
Mérsékelt, időnként élénk délnyugati, nyugati szél.
Az évszakhoz képest enyhe idő.

Várható legalacsonyabb éjszakai hőmérséklet: -1, +3
legmagasabb nappali hőmérséklet hétfőn:
5, 9 fok között.

Kerényi Nárcisz s.k.

A hőmérséklet napi középértéke és eltérése a 90 évi átlagtól / Budapesten / :

1966. I.1.: 2,7 C°, +3,4 C°.

1871 óta ezen a napon Budapesten előfordult:

legmagasabb hőmérséklet: 12,8 C° /1921/
legalacsonyabb hőmérséklet: -18,9 C° /1888/

66.002.

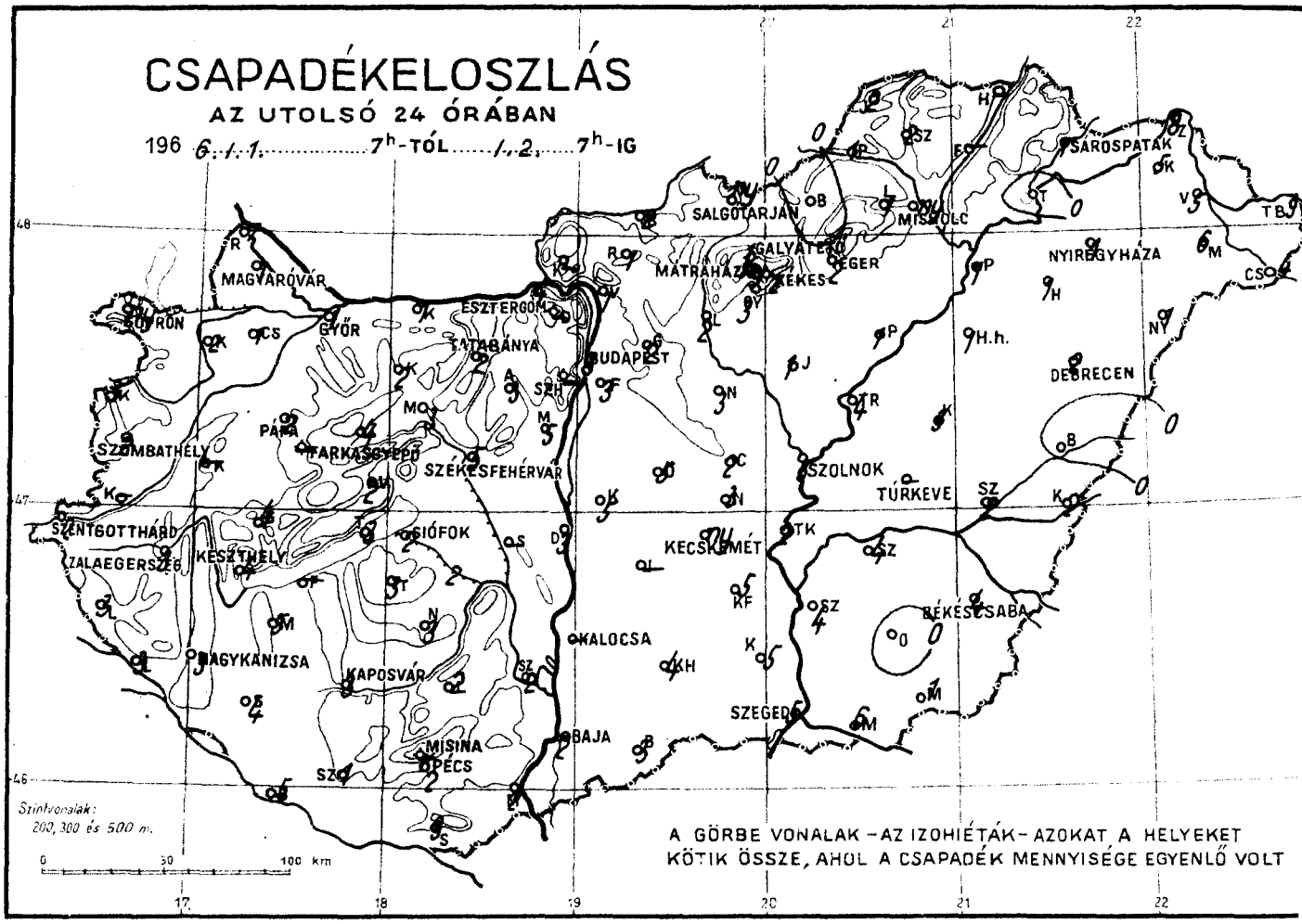
CSAPADÉKELOSZLÁS
AZ UTOLSÓ 24 ÓRÁBAN
196 6. I. 1. ..... 7h-TÓL ..... I. 2. ..... 7h-IG
MAGYARÓVÁR
SOPRON
GYŐR
ESZTERGOM
TATABÁNYA
BUDAPEST
SZOMBATHELY
PÁPA
TAPOLCA
SZÉKESFEHÉRVÁR
SZENTGOTTHÁRD
ZALAEGERSZEG
KESZTHELY
SIÓFOK
NAGYKANIZSA
KAPOSVÁR
KALOCSA
MISKOLC
SALGÓTARJÁN
MÁTRAHÁZA
GALYATETŐ
EGER
NYÍREGYHÁZA
DEBRECEN
SZOLNOK
TÚRKEVE
KECSKEMÉT
BÉKÉSCSABA
SZEGED
BAJA
MISINA
PÉCS
Színvonalak:
200, 300 és 500 m.
A GÖRBE VONALAK – AZ IZOHIÉTÁK – AZOKAT A HELYEKET
KÖTIK ÖSSZE, AHOL A CSAPADÉK MENNYISÉGE EGYENLŐ VOLT

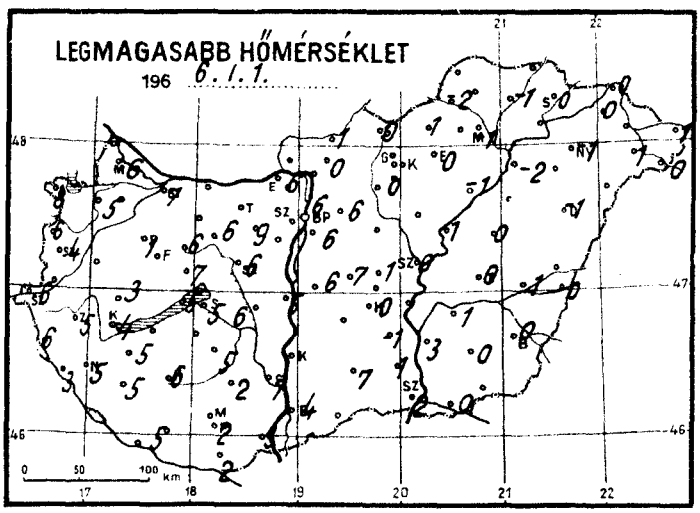
LEGMAGASABB HŐMÉRSÉKLET
196 6. I. 1.

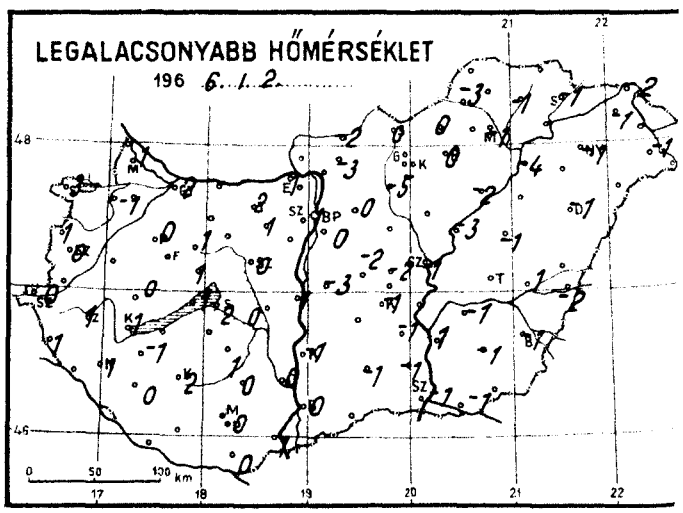
LEGALACSONYABB HŐMÉRSÉKLET
196 6. I. 2.

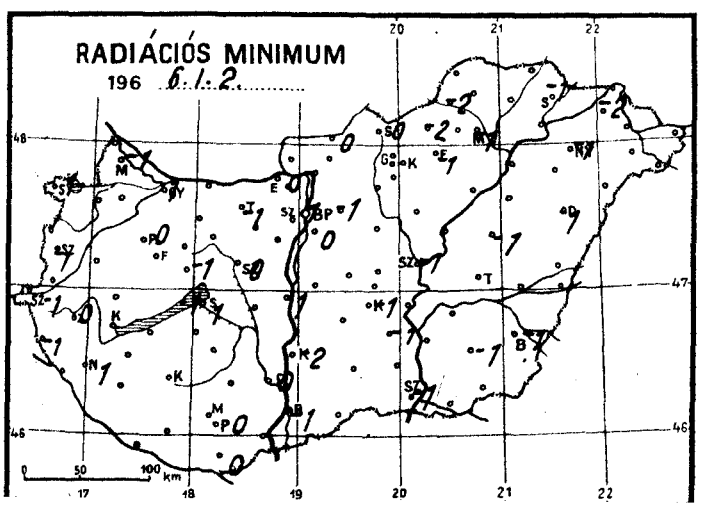
RADIÁCIÓS MINIMUM
196 6. I. 2.

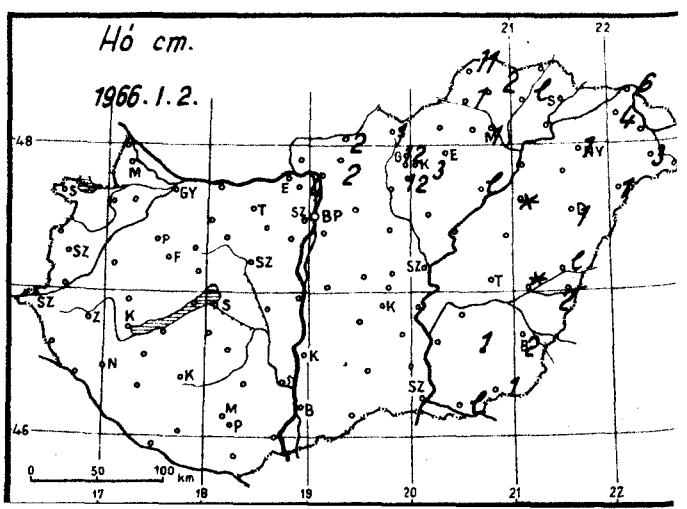
Hó cm.
1966. I. 2.

1966. január

2. vasárnap

hó, nap

	Az utolsó 24 óra adatai						24 órai csapadék mm		Hó cm
	Csapadék (mm)	Hó cm	Hőmérsékleti szélsőségek: tegnapi nappali max.	éjszakai min.	min. 5 cm-en	Napsütés (óra) tegnap			
12815 Magyaróvár	1		6	1	-1	0	Rajka	7	
822 Győr	1		7	2	1	3	Kapuvár	2	
825 Pápa	2		1	0	0	2	Csorna	1	
805 Sopron	ny		8	3	3	1	Komárom	1	
812 Szombathely	2		4	0	-1	3	Káld		
910 Szentgotthárd	2		6	0	-1	2	Kőszeg	3	
915 Zalaegerszeg	3		5	1	0		Körmend	3	
Lenti	3		6	1	-1		Letenye	3	
925 Nagykanizsa	3		5	1	1		Sümeg	4	
920 Keszthely	4		4	1	-	3	Zirc	4	
Tihany	3		5	1	1		Kisbér	2	
935 Siófok	2		5	2	-1	5	Mór	3	
942 Pécs	2		2	0	0	0	Alcsút	3	
941 Misinatető (534 m)	-						Esztergom	4	
Siklós	3		2	0	0		Dobogókő	-	4
827 Farkasgyepű (400 m)							Fonyód		
Veszprém	2		7	1	-1		Tab	3	
833 Tatabánya	2		-	2	-1		Sárbogárd		
839 Budapest (Ferihegy)	3		6	0	0		Lengyel	2	
840 Budapest OMI	3		6	1	1	3	Nagykőnyi	3	
841 Budapest (Szabadságh., 474 m)							Marcali	5	
Martonvásár	5						Somogyszob	4	
835 Székesfehérvár	2		6	0	0		Kaposvár	3	
Dunaújváros	3		5	1	1		Barcs	5	
Szekszárd	2=		7	0	0		Szigetvár	1	
Mohács	2		3	1			Bácsalmás	3	
960 Baja	2		4	0	-1	3	Kiskunhalas	4	
955 Kalocsa	-		-	-1	-2		Izsák		
Cegléd	2		1	-2			Kunsztmiklós	5	
860 Szolnok	3		0	-1	-1	0	Örkény	5	
970 Kecskemét	ny		0	-1	-1	0	Nagykáta	3	
Kiskunfélegyháza	5		-1	-1	-1		Jászapáti	1	
982 Szeged	5		2	-1	-1	0	Tiszakécske	2	
Mezőhegyes	1	1					Nagykőrös	3	
Orosháza	.	1					Kistelek	5	
990 Békéscsaba	4.	2	0	-1	-1	0	Makó	6	lep.
875 Túrkeve			0				Szentes	4	
Berettyóújfalu	.	lep.	0	0	0		Szarvas	4	
882 Debrecen	2	1	-1	-1	-1	0	Szeghalom	2	folt
892 Nyíregyháza	1	1	-1	-1	-1	0	Körösszakál	2	2
789 Kisvárda	5	4	0	-1	-2	0	Tiszaroff	4	
Mátészalka	6	3	1	-1			Poroszló	1	lep.
Tiszabecs	9	5	1	-2			Karcag	3	
Vác	1≡						Hortobágy	1	folt
Gödöllő	2		6	0	-1		Polgár	1	
Lőrinci	2		0	-5			Hajdúdorog	1	
Gyöngyös	3		0	-1			Nyírlugos	1	1
Balassagyarmat	2	2	1	-2			Csenger	4	3
755 Salgótarján	ny	1	0	0	0		Vásárosnamény	5	
Galyatető (932 m)	.	12					Záhony	8	6
851 Kékestető (1000 m)	2		1	-4	-	6	Királyrét		
Mátraháza (672 m)	ny	lep.	2	-2	-		Romhány	1	2
865 Eger	2		0	0	-1	0	Borsodnádasd	.	
Putnok	1	1	-2	-3	-2		Jósvafő	2	11
Lillafüred	1		-2	-2			Szendrőlád	2	2
772 Miskolc	ny	1	-1	-1	-1	0	Hidasnémeti	-	
Füged	-	lep.	-1	-1			Tokaj	.	
778 Sárospatak	1		0	-1	-1	0	Sárhatvan	2	

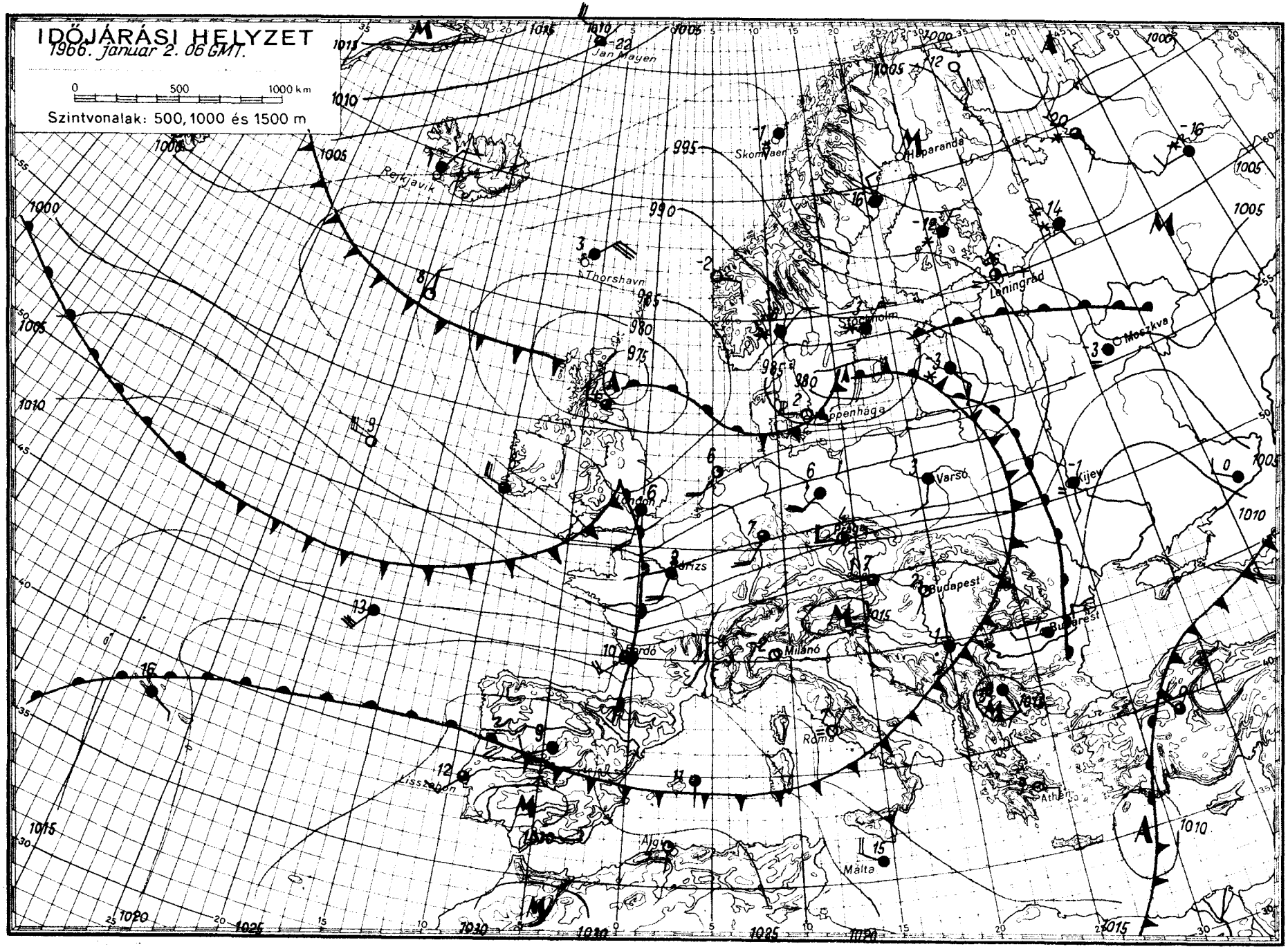
IDŐJÁRÁSI HELYZET
1966. január 2. 06 GMT.
0 500 1000 km
Szintvonalak: 500, 1000 és 1500 m
Jan Mayen
Reykjavik
Thorshavn
Skomvaer
Haparanda
Leningrad
Moszkva
Stockholm
Koppenhága
London
Varsó
Kijev
Hamburg
Frankfurt
Budapest
Bukarest
Milánó
Róma
Athén
Lisszabon
Algír
Málta

IDŐJÁRÁSI NAPIJELENTÉS

ЕЖЕДНЕВНЫЙ МЕТЕОРОЛОГИЧЕСКИЙ БЮЛЛЕТЕНЬ • DAILY WEATHER REPORT
BULLETIN QUOTIDIEN DE TEMPS • TÄGLICHER WETTERBERICHT

KIADJA AZ ORSZÁGOS METEOROLÓGIAI INTÉZET
BUDAPEST II. KITAIBEL PÁL UTCA 1
TELEFON: KÖZPONT: 353-500, IDŐJELZŐ OSZT.: 150-410

MEGJELENIK NAPONKÉNT • ELŐFIZETÉSI ÁRA
A POSTAI KÖLTSÉGGEL EGYÜTT NEGYEDÉVRE 60, Ft
KIADÁSÉRT FELEL AZ INTÉZET IGAZGATÓJA

79. évfolyam 3. szám. + B u d a p e s t + 1966. január 3.

Az időjárási helyzet ma reggel és a várható időjárás:

Európa nagy részén tovább tart az évszakhoz képest enyhe, sokfelé esős, szeles idő. Téli időjárást Európa észak-keleti részein találunk, ahonnan ma hajnalban -30, -35 fokos fagyokat és havazásokat jelentettek. Ma reggel a Brit-szigetek fölé a Norvég-tenger térségéből hüvösebb légtömegek áramlottak hózáporok kiséretében.

Hazánkban tegnap hajnalban borult volt az idő, és többfelé esett az eső, a keleti megyékből kisebb havazásokat jelentettek. A délelőtt folyamán az ország területén a csapadékhullás megszünt és az északkeleti országrész kivételével a felhőzet is felszakadozott. A ma reggel 7 óráig lehullott csapadék mennyisége általában a csapadéknyom és 3 mm között váltakozott, csupán Kunszentmiklós és Siklós jelentett 6 mm-t. Az északkeleti megyék kivételével az ország többi vidékeiről 1-6 órás napfénytartamot jelentettek. Ennek megfelelően a hőmérséklet napközben általában 5-10, északkeleten csak -1, +4 fokig emelkedett. Ma hajnalban az ország területén -2 és +5 fok között mindenféle hőmérsékleti érték előfordult. Ma délelőtt változó mennyiségü felhőzet mellett néhány helyről kisebb esőt jelentettek. A hőmérséklet 11 óráig az ország nagy részén elérte a +3, +7 fokot.

Ma 12 órakor Budapesten a hőmérséklet 10 fok, a tengerszintre átszámitott légnyomás 754 mm, alig változik.

Várható időjárás kedd estig:

Felhőátvonulások, többfelé átfutó esővel, holnap északon egy-két helyen hózáporral.
Mérsékelt, majd megélénkülő délnyugati, nyugati, később északnyugatira forduló szél.
A nappali felmelegedés gyengül.

Várható legalacsonyabb éjszakai hőmérséklet: -2, +3,
legmagasabb nappali hőmérséklet holnap:
+1, +6 fok között.

Máhr Jenő - Vadkerti Ferenc s.k.

A hőmérséklet napi középértéke és eltérése a 90 évi átlagtól / Budapesten / :

1966, I. 2.: 5,1 C°, +6,3 C°.

1871 óta ezen a napon Budapesten előfordult:

legmagasabb hőmérséklet: 11,9 C° /1921/
legalacsonyabb hőmérséklet: -21,6 C° /1888/

66.003.

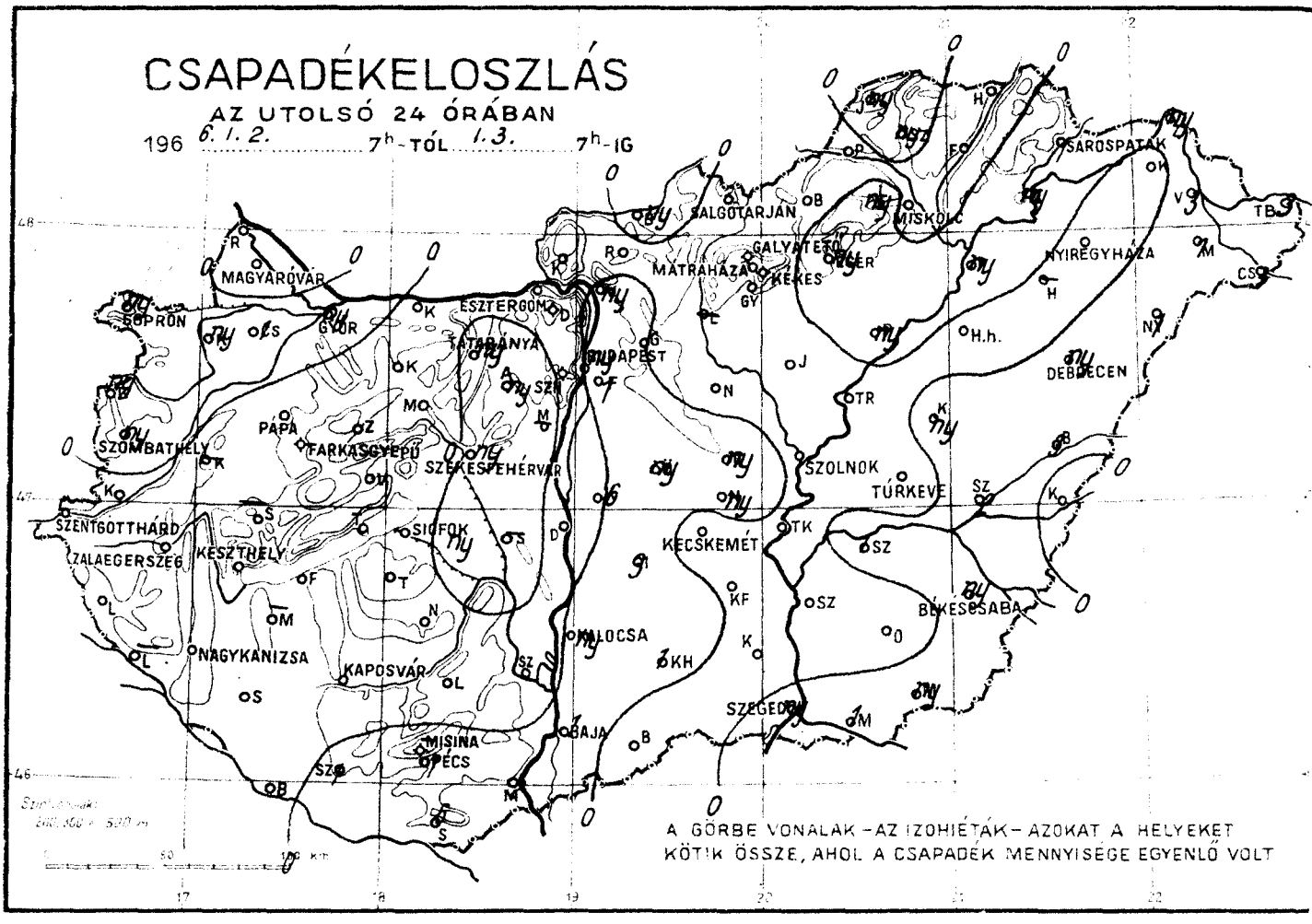
CSAPADÉKELOSZLÁS
AZ UTOLSÓ 24 ÓRÁBAN
196 6. 1. 2. 7h-TÓL 1. 3. 7h-IG
MAGYARÓVÁR
SOPRON
GYŐR
ESZTERGOM
TATABÁNYA
BUDAPEST
SZOMBATHELY
PÁPA
FARKASGYEPŰ
SZÉKESFEHÉRVÁR
SZENTGOTTHÁRD
ZALAEGERSZEG
KESZTHELY
SIÓFOK
NAGYKANIZSA
KAPOSVÁR
MISINA
PÉCS
BAJA
SZEGED
KECSKEMÉT
KALOCSA
SZOLNOK
TÚRKEVE
BÉKÉSCSABA
DEBRECEN
HAJDÚSZOBOSZLÓ
NYÍREGYHÁZA
MISKOLC
SALGÓTARJÁN
GALYATETŐ
MÁTRAHÁZA
KEKES
SÁROSPATAK
A GÖRBE VONALAK – AZ IZOHIÉTÁK – AZOKAT A HELYEKET KÖTIK ÖSSZE, AHOL A CSAPADÉK MENNYISÉGE EGYENLŐ VOLT

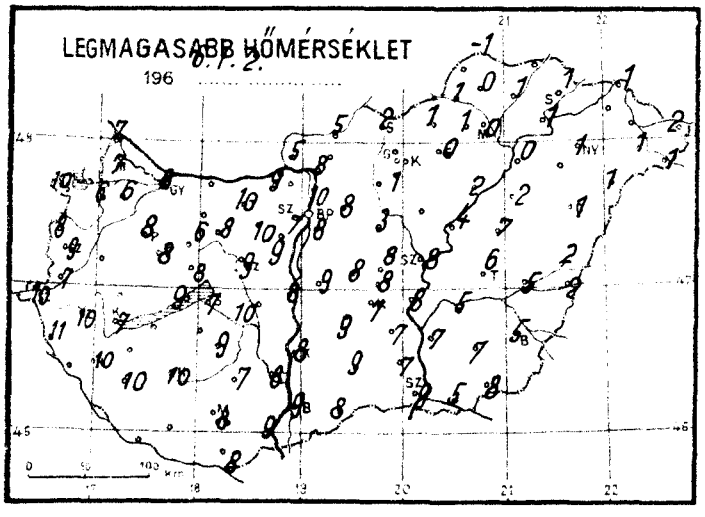
LEGMAGASABB HŐMÉRSÉKLET
196 6. 1. 2.

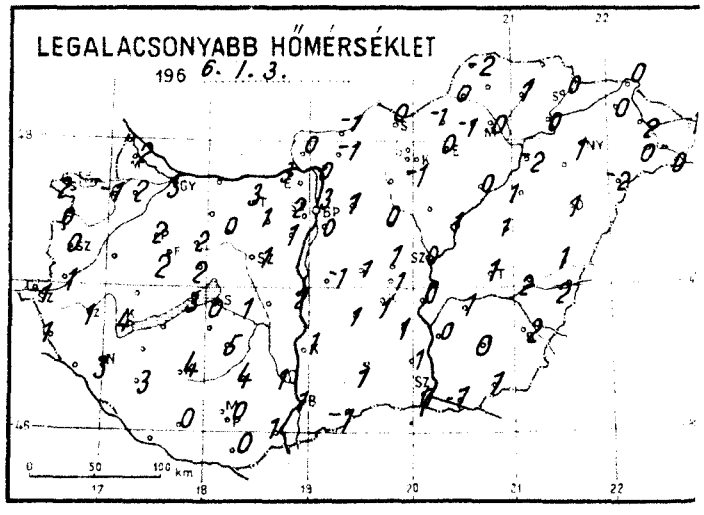
LEGALACSONYABB HŐMÉRSÉKLET
196 6. 1. 3.

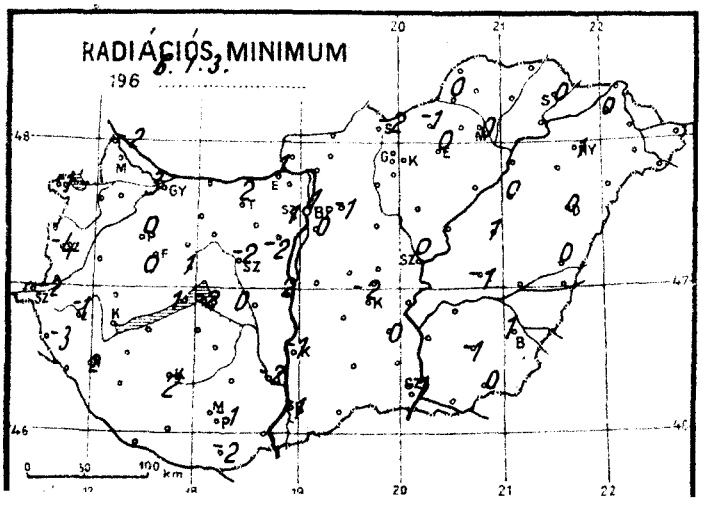
RADIÁCIÓS MINIMUM
196 6. 1. 3.

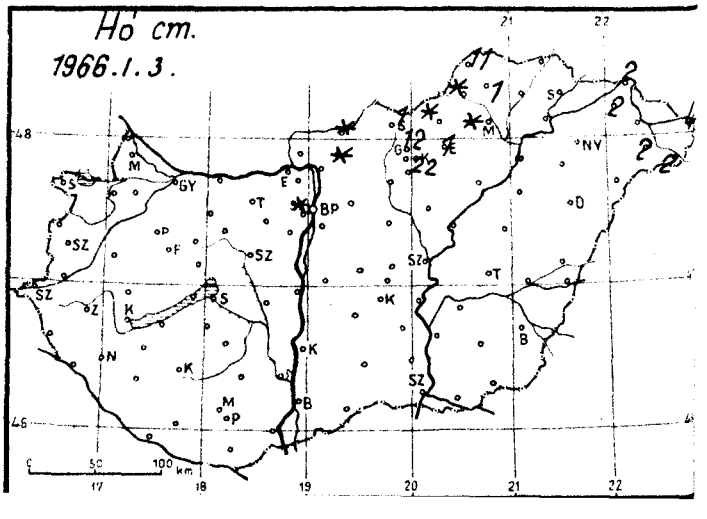
Hó cm.
1966. 1. 3.

1966. január hó, 3. nap hétfő

	Az utolsó 24 óra adatai						24 órai csapadék mm		Hó cm
	Csapadék (mm)	Hó cm	Hőmérsékleti szélsőségek: tegnapi nappali max.	Hőmérsékleti szélsőségek: éjszakai min.	Hőmérsékleti szélsőségek: min. 5 cm-en	Napsütés (óra) tegnap			
12815 Magyaróvár	.		7	2	-2	0	Rajka	.	
822 Győr	ny		8	5	3	1	Kapuvár	ny	
825 Pápa	.		8	2	0	1	Csorna	1	
805 Sopron	ny		10	2	-1	1	Komárom	.	
812 Szombathely	ny		9	0	-4	2	Káld	-	
910 Szentgotthárd	.		10	-1	-2	3	Kőszeg	ny	
915 Zalaegerszeg	.		10	1	-1		Körmend	.	
Lenti	.		11	1	-3		Letenye	-	
925 Nagykanizsa	.		10	3	2		Sümeg	-	
920 Keszthely	.		7	4	-	5	Zirc	.	
Tihany	.		9	3	1		Kisbér	.	
935 Siófok	.		7	0	-2	-	Mór	.	
942 Pécs	1		8	0	-1	5	Alcsút	ny	
941 Misinatető (534 m)	-		-	-			Esztergom	.	
Siklós	6		8	0	-2		Dobogókő	.	
827 Farkasgyepű (400 m)	.		8	2	0		Fonyód	.	
Veszprém	.		8	2	1		Tab	.	
833 Tatabánya	ny		10	3	2		Sárbogárd	-	
839 Budapest (Farkegy)	1		8	0	0		Lengyel	.	
840 Budapest OMI	ny		10	3	1	6	Nagykónyi	.	
841 Budapest (Szabadságh., 474 m)	.	folt	7	2	1	6	Marcali	-	
Martonvásár	-						Somogyszob	.	
835 Székesfehérvár	ny		9	1	-2		Kaposvar	.	
Dunaújváros	.		8	2	2		Barcs	.	
Szekszárd	.=		8	1	-2		Szigetvár	1	
Mohács	2		9	1			Bácsalmás	.	
960 Baja	1		9	1	-1	5	Kiskunhalas	1	
955 Kalocsa	ny		8	1	-1		Izsák	3	
Cegléd	ny		8	1			Kunsztmiklós	6	
860 Szolnok	.=		8	0	0	6	Örkény	ny	
970 Kecskemét	.		7	1	-2	5	Nagykáta	.	
Kiskunfélegyháza	.		7	1	0		Jászapáti	.u	
982 Szeged	ny		9	0	-1	3	Tiszakécske	.=	
Mezőhegyes							Nagykőrös	ny	
Orosháza	.		7	0	-1		Kistelek	.	
990 Békéscsaba	ny		5	2	1	1	Makó	1	
875 Türkeve	.		6	1	-1	3	Szentes	.	
Berettyóújfalu	3		2	1	0		Szarvas	1	
982 Debrecen	ny		1	1	0	0	Szeghalom	2	
892 Nyíregyháza	.		1	1	1	0	Körösszakál	.	
788 Kisvárda	.=	2	3	0	0	0	Tiszaroff	.	
Mátészalka	1	2	1	0			Poroszló	ny=	
Tiszabecs	3	4	2	-1			Karcag	ny	
Vác	ny		8	0			Hortobágy	.	
Gödöllő	.		8	1	-1		Polgár	ny	
Lőrinci	-						Hajdúdorog		
Gyöngyös	.		1	-1			Nyírlugos	1	
Balassagyarmat	ny	folt	5	-1			Csenger	3	2
755 Salgótarján	.	1	2	0	-2		Vásárosnamény	3	
Galyatető (932 m)	.	12	3	-2			Záhony	ny	2
851 Kékestető (1000 m)	.	22	2	-1	-	6	Királyrét	.	
Mátraháza (672 m)	-						Romhány	.	folt
865 Eger	ny≡	1	0	0	0	0	Borsodnádasd	.	folt
Putnok	.	folt	1	0	0		Jósvafő	ny	11
Lillafüred	ny	folt	1	-1			Szendrőlád	ny	1
772 Miskolc	.≡		0	0	0	0	Hidasnémeti	.	
Füged	.		1	1			Tokaj	ny	
778 Sárospatak	1≡		1	0	0		Sárhatvan	ny	

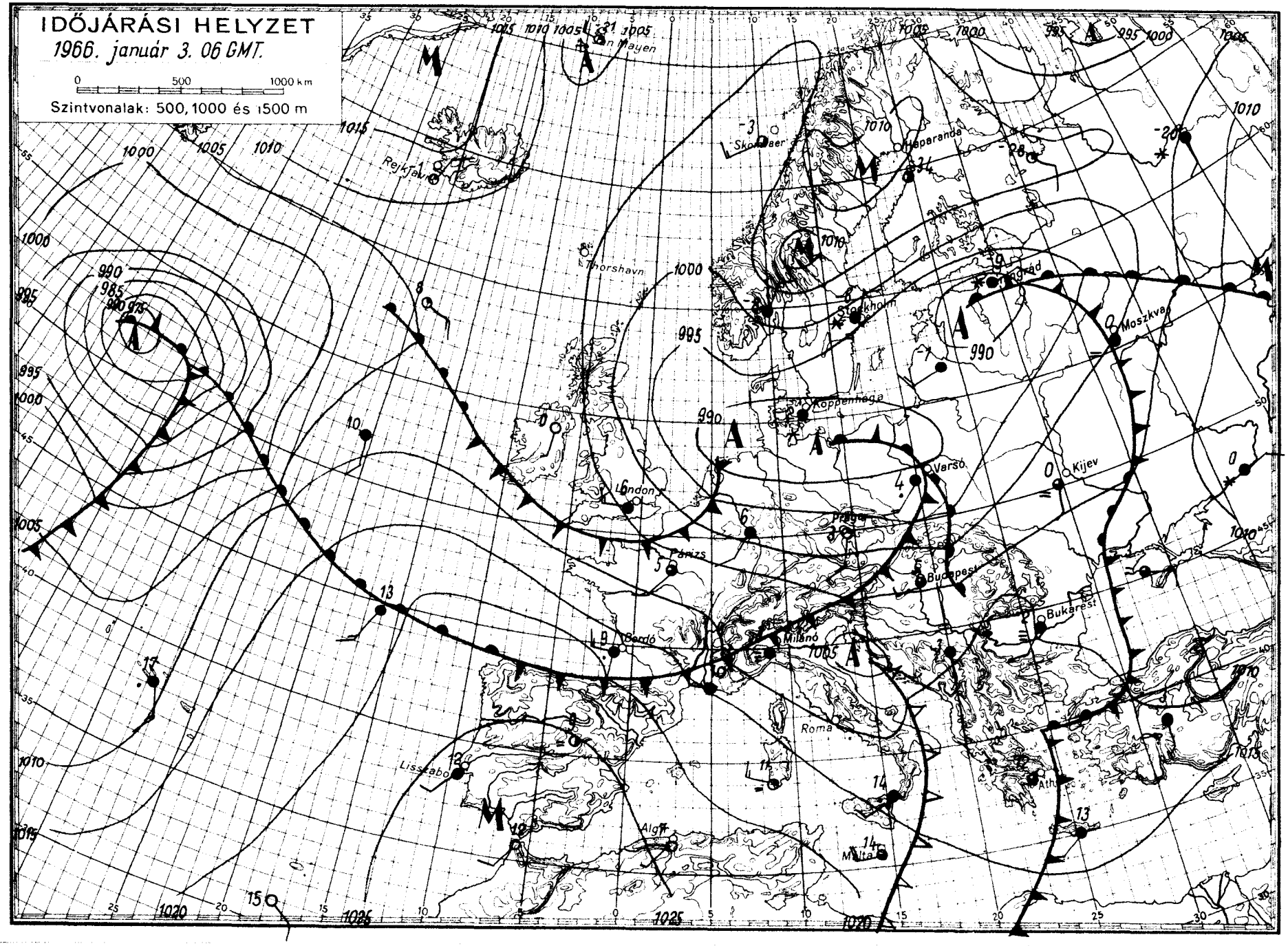
IDŐJÁRÁSI HELYZET
1966. január 3. 06 GMT.
0 500 1000 km
Szintvonalak: 500, 1000 és 1500 m
Reykjavik
Jan Mayen
Skoudaer
Haparanda
Thorshavn
Stockholm
Koppenhága
London
Párizs
Bordó
Milánó
Roma
Lissabon
Algír
Málta
Athén
Prága
Varsó
Budapest
Bukarest
Kijev
Moszkva
Leningrád

IDŐJÁRÁSI NAPIJELENTÉS

ЕЖЕДНЕВНЫЙ МЕТЕОРОЛОГИЧЕСКИЙ БЮЛЛЕТЕНЬ • DAILY WEATHER REPORT
BULLETIN QUOTIDIEN DE TEMPS • TÄGLICHER WETTERBERICHT

KIADJA AZ ORSZÁGOS METEOROLÓGIAI INTÉZET
BUDAPEST II. KITAIBEL PÁL UTCA 1
TELEFON: KÖZPONT: 353-500, IDŐJELZŐ OSZT.: 150-410

MEGJELENIK NAPONKÉNT • ELŐFIZETÉSI ÁRA A POSTAI KÖLTSÉGGEL EGYÜTT NEGYEDÉVRE 60, Ft
KIADÁSÉRT FELEL AZ INTÉZET IGAZGATÓJA

79. évfolyam 4. szám. + B u d a p e s t + 1966. január 4.

Az időjárási helyzet ma reggel és a várható időjárás:

A hosszu ideje tartó nyugat-keleti irányu enyhe óceáni áramlásokat az elmult két nap alatt észak-déli irányu légmozgás váltotta fel. Ennek következtében az a meglehetősen nagymennyiségü hideg levegő, ami Észak-Európában felhalmozódott, megindult dél felé. A fagyos levegő határvonala tegnap reggeltől ma reggelig a Balti-tenger térségéből az Északi-Kárpátokig nyomult előre, sok helyen futó zápor és élénk északi szél kiséretében jelentékeny lehüléssel.

Hazánkban tegnap felhős, szokatlanul enyhe idő volt, főként az északi és délkeleti megyékben futó esőkkel. Éjfél után az eső helyenként havazásba ment át. A lehullott csapadék mennyisége általában nem haladta meg az 1, 3 mm-t. A hőmérséklet tegnap napközben az északkeleti megyékben csak 2, 4, máshol 5, 10 fokig emelkedett, ma reggelre -2, +3 fokig hült le a levegő. Ma délelőtt az ország területére is megérkezett a hidegebb levegő, ennek következtében helyenként záporok keletkeztek, a hőmérséklet 11 órakor +1, +4 fok között váltakozott. Hegyeinken ma reggel 7 órakor sportolásra alkalmas minőségü hóréteg nem volt.

Ma 12 órakor Budapesten a hőmérséklet +2 fok, a tengerszintre átszámitott légnyomás 759 mm, gyengén emelkedő irányzatu.

Várható időjárás szerda estig:

Felhőátvonulások, több helyen futó zápor ral.
Az élénk, helyenként erős északi szél holnapra kissé mérséklődik.
A hőmérséklet tovább csökken.

Várható legalacsonyabb éjszakai hőmérséklet: -3, -8,
legmagasabb nappali hőmérséklet holnap:
+1, -4 fok között.

Erdős Emőke - Dr. Tóth Pál s.k.

A hőmérséklet napi középértéke és eltérése a 90 évi átlagtól / Budapesten / :

1966. I. 3.: 6,2 C°, +6,9 C°.

1871 óta ezen a napon Budapesten előfordult:

legmagasabb hőmérséklet: 9,2 C° /1922/
legalacsonyabb hőmérséklet: -18,3 C° /1891/

66.004.

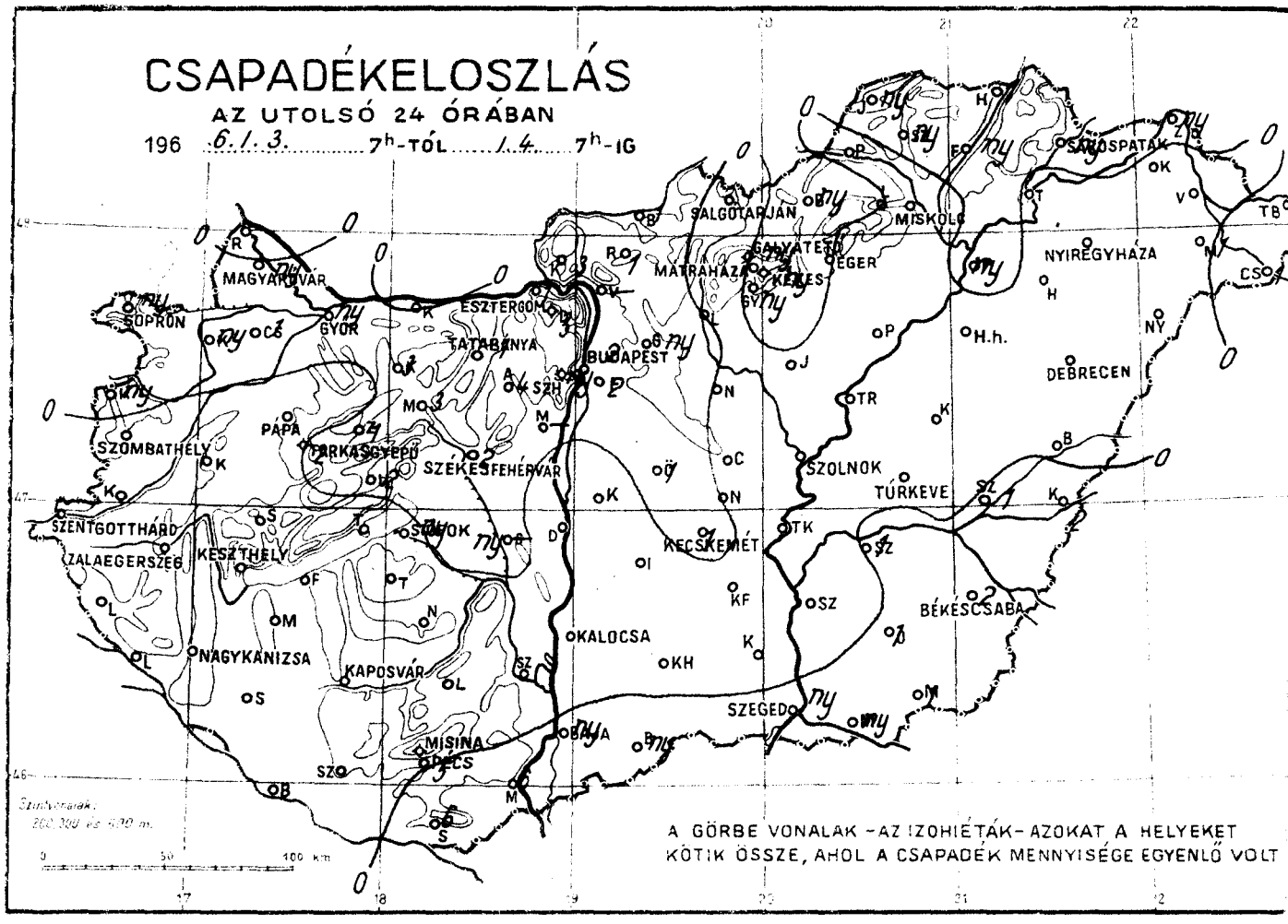
CSAPADÉKELOSZLÁS
AZ UTOLSÓ 24 ÓRÁBAN
196 6.1.3. 7h-TÓL 1.4. 7h-IG
A GÖRBE VONALAK - AZ IZOHIÉTÁK - AZOKAT A HELYEKET KÖTIK ÖSSZE, AHOL A CSAPADÉK MENNYISÉGE EGYENLŐ VOLT
SOPRON
MAGYARÓVÁR
GYOR
ESZTERGOM
TATABÁNYA
BUDAPEST
SZOMBATHELY
PÁPA
FARKASGYEPŰ
SZÉKESFEHÉRVÁR
SZENTGOTTHÁRD
ZALAEGERSZEG
KESZTHELY
NAGYKANIZSA
KAPOSVÁR
MISINA
PÉCS
KALOCSA
SZEGED
KECSKEMÉT
SZOLNOK
TÚRKEVE
BÉKÉSCSABA
DEBRECEN
NYIREGYHÁZA
MISKOLC
EGER
MÁTRAHÁZA
SALGÓTARJÁN
SÁROSPATAK
0 50 100 km

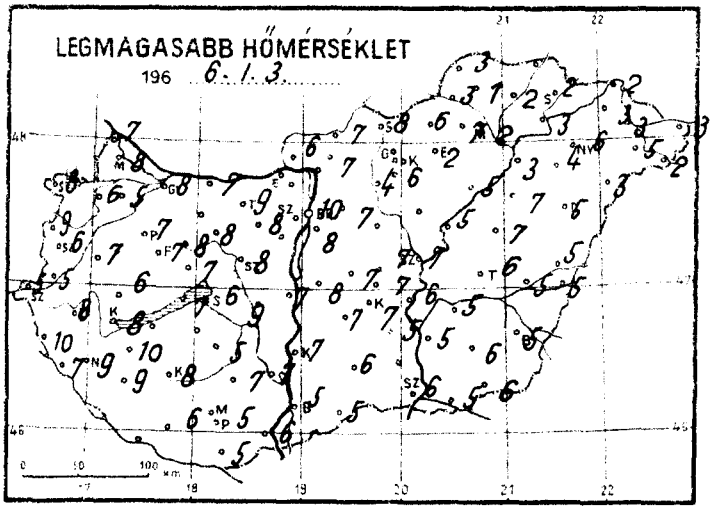
LEGMAGASABB HŐMÉRSÉKLET
196 6.1.3.
0 50 100 km

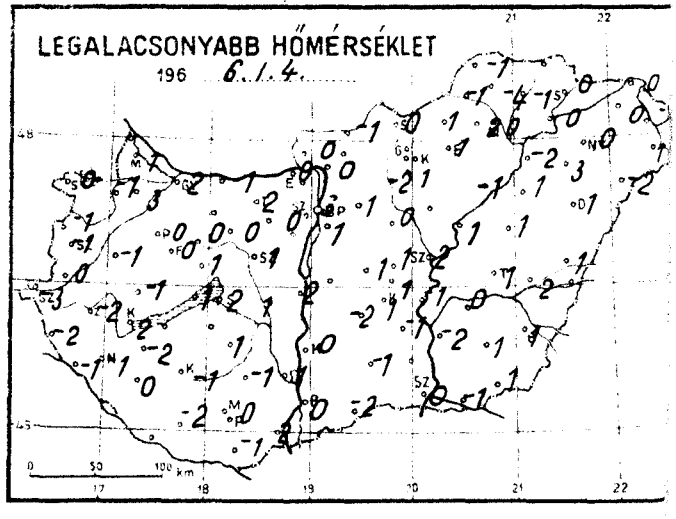
LEGALACSONYABB HŐMÉRSÉKLET
196 6.1.4.
0 50 100 km

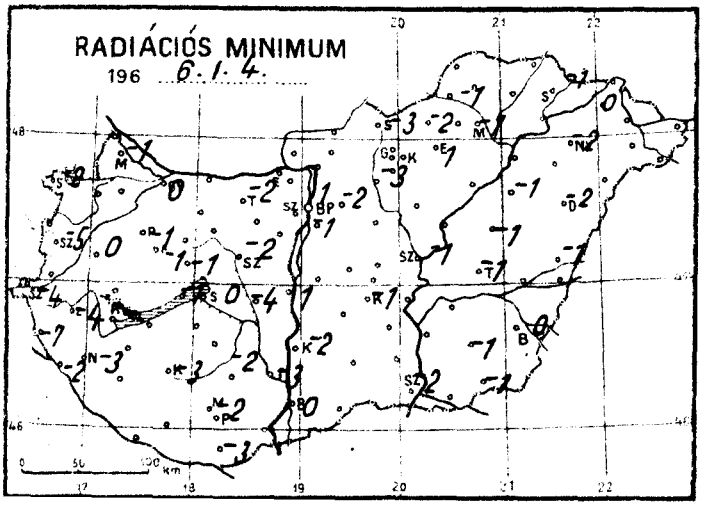
RADIÁCIÓS MINIMUM
196 6.1.4.
0 50 100 km

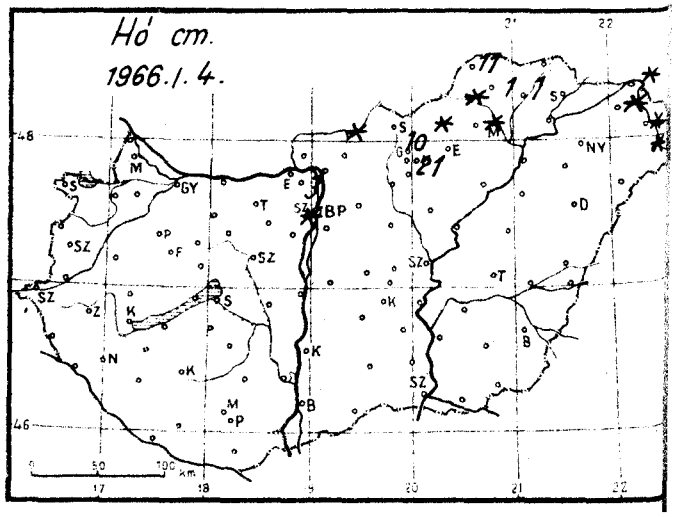
Hó cm.
1966.1.4.
0 50 100 km

1966. január hó, 4 nap kedd

	Az utolsó 24 óra adatai						24 órai csapadék mm		Hó cm
	Csapadék (mm)	Hó cm	Hőmérsékleti szélsőségek: tegnapi nappali max.	Hőmérsékleti szélsőségek: éjszakai min.	Hőmérsékleti szélsőségek: min. 5 cm-en	Napsütés (óra) tegnap			
12815 Magyaróvár	ny		8	1	-1	0	Rajka	.	
822 Győr	ny		8	2	0	0	Kapuvár	ny	
825 Pápa	.		7	0	-1	1	Csorna	1	
805 Sopron	ny		8	0	-2	0	Komárom	.	
812 Szombathely	.		6	-1	-5	1	Káld	.	
910 Szentgotthárd	.		5	-3	-4	2	Kőszeg	ny	
915 Zalaegerszeg	.		8	-2	-4		Körmend	.	
Lenti	.		10	-2	-7		Letenye	-	
925 Nagykanizsa	.		9	-1	-3		Sümeg	.	
920 Keszthely	.		8	2	-	2	Zirc	1	
Tihany	.		7	1	-1		Kisbér	3	
935 Siófok	ny		6	2	0	1	Mór	3	
942 Pécs	5		5	0	-2	0	Alcsút	4	
941 Misinatető (534 m)	-						Esztergom	1	
Siklós	6		5	-1	-3		Dobogókő	3	3
827 Farkasgyepű (400 m)	2		7	0	-1		Fonyód	.	
Veszprém	2		7	1	-1		Tab	.	
833 Tatabánya	1		9	2	-2		Sárbogárd	-	
839 Budapest (Farkhegy)	2		8	1	-1		Lengyel	.	
840 Budapest OMI	2		10	3	1	3	Nagykónyi	.	
841 Budapest (Szabadságh.,474 m)	ny	folt	8	-1	-3	2	Marcali	.	
Martonvásár	-						Somogyszob	.	
835 Székesfehérvár	2		8	1	-2		Kaposvár	.⌴	
Dunaújváros	.		7	2	1		Barcs	.	
Szekszárd	.⌴		7	1	-3		Szigetvár	.	
Mohács	6		6	2			Bácsalmás	ny	
960 Baja	ny		5	0	0	0	Kiskunhalas	.	
955 Kalocsa	.		7	0	-2		Izsák	.	
Cegléd	.		7	1			Kunsztmiklós	.	
860 Szolnok	.		7	2	-1	1	Őrkény	1=	
970 Kecskemét	1		7	1	-1	1	Nagykáta	.	
Kiskunfélegyháza	-						Jászapáti	.	
982 Szeged	ny		6	0	-2	0	Tiszakécske	.=	
Mezőhegyes	1		6	1	-1		Nagykőrös	.⌴	
Orosháza	1		6	1	-1		Kistelek	.	
990 Békéscsaba	2		5	1	0	0	Makó	ny⌴	
875 Túrkeve	.		6	1	-1	0	Szentes	.	
Berettyóújfalu	.		5	1	-1		Szarvas	1	
882 Debrecen	.		5	1	-2	1	Szeghalom	1	
892 Nyíregyháza	.		6	0	-2	1	Körösszakál	2	
788 Kisvárda	.	folt	3	0	0	0	Tiszaroff	.	
Mátészalka	1	folt	5	1			Poroszló	.	
Tiszabecs	1		3	0			Karcag	.	
Vác	1⌴		9	1			Hortobágy	.	
Gödöllő	ny		7	1	-2		Polgár	ny	
Lőrinci	.		4	-2	-3		Hajdúdorog	.	
Gyöngyös	ny		6	1			Nyírlugos	.	
Balassagyarmat	1	folt	7	-1			Csenger	1	folt
755 Salgótarján	.		8	0	-3		Vásárosnamény	.	folt
Galyatető (932 m)	ny	10	1	-6			Záhony	ny	folt
851 Kékestető (1000 m)	ny	21	1	-5	-	4	Királyrét	3	
Mátraháza (672 m)	-						Romhány	1	
865 Eger	.		2	1	1	0	Borsodnádasd	ny	folt
Putnok	.	folt	3	-1	-1		Jósvafő	ny	11
Lillafüred	.	folt	7	2			Szendrőlád	ny	1
772 Miskolc	.		2	0	-1	1	Hidasnémeti	1	
Füged	ny	lep.	2	-1			Tokaj	.	
778 Sárospatak	ny		2	0	-1	0	Sárhatvan	ny	

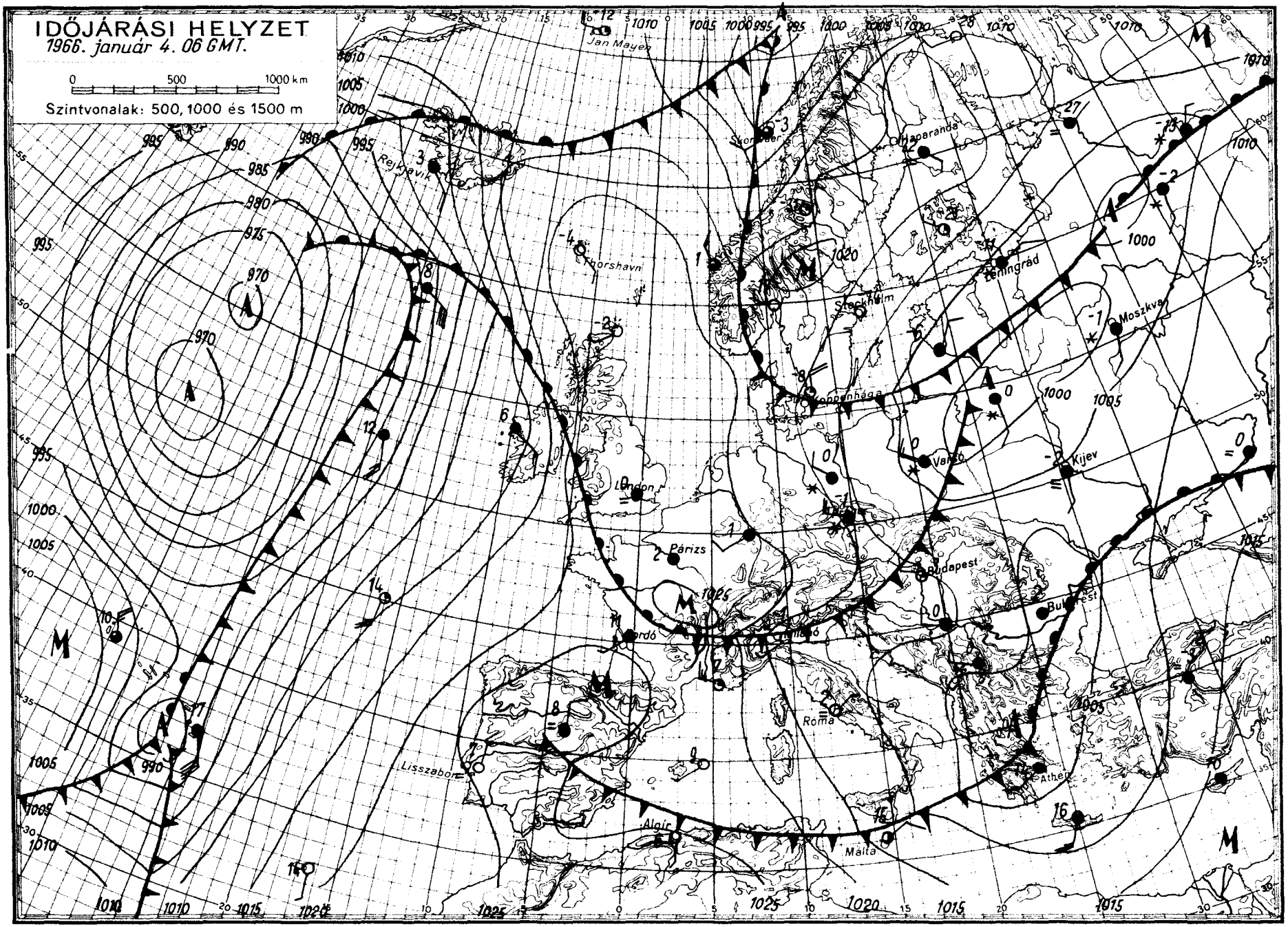
IDŐJÁRÁSI HELYZET
1966. január 4. 06 GMT.
0 500 1000 km
Szintvonalak: 500, 1000 és 1500 m
Jan Mayen
Reykjavik
Thorshavn
Stockholm
Haparanda
Leningrád
Moszkva
Koppenhága
Varsó
Kijev
London
Párizs
Budapest
Bukarest
Roma
Athén
Lisszabon
Algír
Málta

IDŐJÁRÁSI NAPIJELENTÉS

ЕЖЕДНЕВНЫЙ МЕТЕОРОЛОГИЧЕСКИЙ БЮЛЛЕТЕНЬ • DAILY WEATHER REPORT
BULLETIN QUOTIDIEN DE TEMPS • TÄGLICHER WETTERBERICHT

KIADJA AZ ORSZÁGOS METEOROLÓGIAI INTÉZET
BUDAPEST II. KITAIBEL PÁL UTCA 1
TELEFON: KÖZPONT: 353-500, IDŐJELZŐ OSZT.: 150-410

MEGJELENIK NAPONKÉNT • ELŐFIZETÉSI ÁRA
A POSTAI KÖLTSÉGGEL EGYÜTT NEGYEDÉVRE 60, Ft
KIADÁSÉRT FELEL AZ INTÉZET IGAZGATÓJA

9. évfolyam 5. szám. + B u d a p e s t + 1966. január 5.

Az időjárási helyzet ma reggel és a várható időjárás:

Közép- és Dél-Európa térségébe tovább folytatódik a hideg, sarkvidéki eredetü légtömegek beáramlása, viharos erejü északi szelek kiséretében. Hatásukra sokfelé keletkeznek futó zápor ok és az elmult napok szokatlanul enyhe hőmérsékleteit az évszaknak megfelelő, vagy annál egy-két fokkal hidegebb hőmérsékleti értékek váltják fel.

Hazánkban tegnap túlnyomóan felhős, szeles idő volt. Sokfelé voltak futó záporok, a keleti megyékben havasesők. A ma reggel óráig lehullott csapadék mennyisége a csapadéknyom és 4 mm között váltakozott. Napközben a hőmérséklet 0, +6 fokig emelkedett. Ma hajnalban az ország területén +1 és -7 fok között mindenféle hőmérsékleti érték előfordult. A Tiszántúlon általában 1-2 cm összefüggő hótakaró található. Ma reggel 7 órakor Gyalatetőn 12, Békestetőn 21 cm vastagságu hóréteget mértek. Ma országszerte szeles, hideg az idő, néhány helyről újabb havazást jelentettek. A délelőtt folyamán egyes helyeken 70-90 km óránkénti erősségü északi szél fújt.

Ma 12 órakor Budapesten a hőmérséklet -3 fok, a tengerszintre átszámitott légnyomás 768 mm, mérsékelten emelkedő irányzatú.

Várható időjárás csütörtök estig:

Kisebb felhőátvonulások, szórványosan előforduló zápor okkal.
Az erős, helyenként viharos északi szél holnapra mérséklődik.
Hideg idő.

Várható legalacsonyabb éjszakai hőmérséklet: -7, -12,
legmagasabb nappali hőmérséklet holnap:
-1, -6 fok között.

Kerényi Nárcisz - Vadkerti Ferenc s.k.

A hőmérséklet napi középértéke és eltérése a 90 évi átlagtól / Budapesten / :

1966. I. 4.: 1,9 C°, +2,8 C°.

1871 óta ezen a napon Budapesten előfordult:

Legmagasabb hőmérséklet: 14,0 C° /1917/
Legalacsonyabb hőmérséklet: -18,1 C° /1891/

66.005.

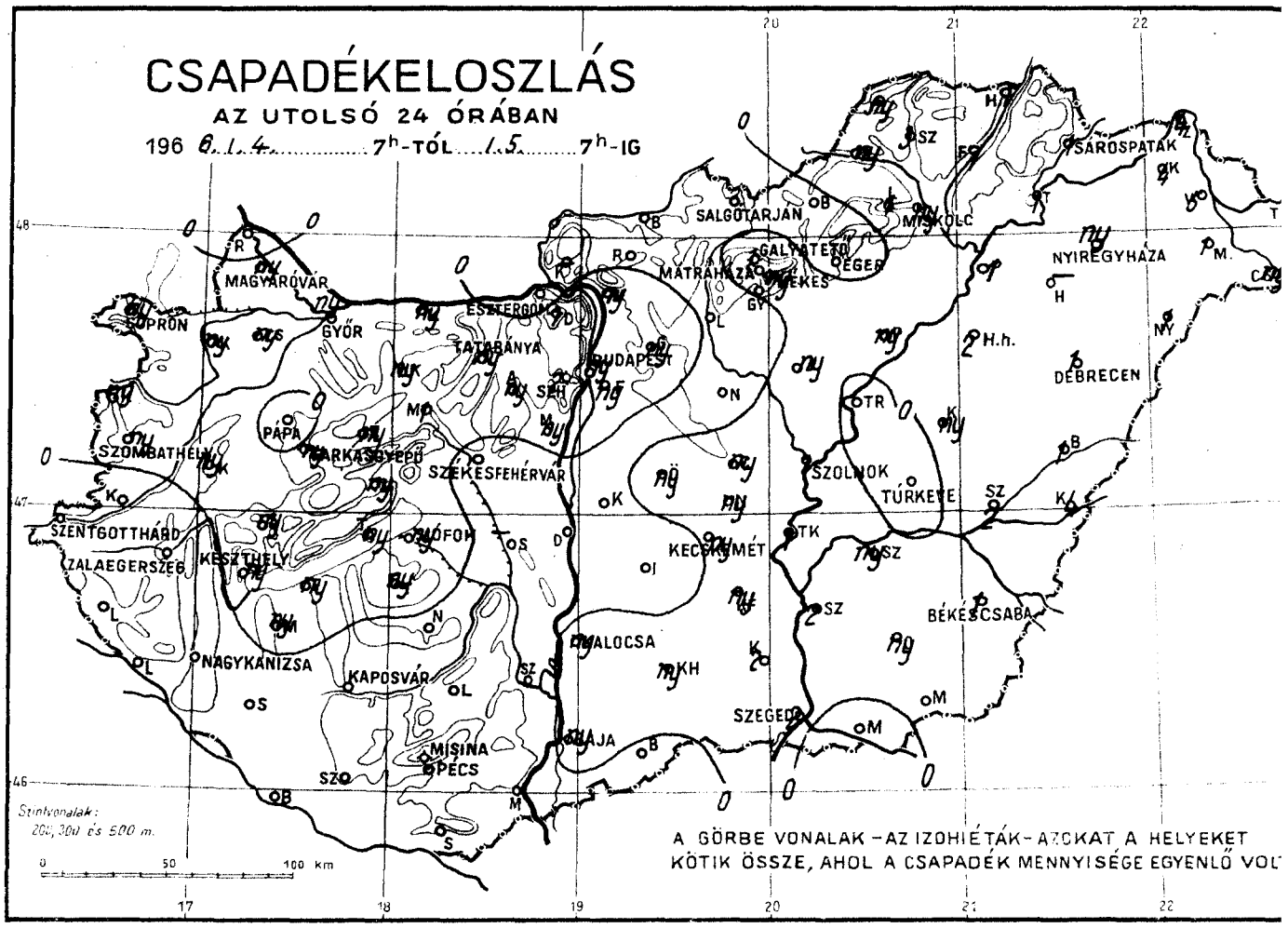
CSAPADÉKELOSZLÁS
AZ UTOLSÓ 24 ÓRÁBAN
196 6. 1. 4. ..... 7h-TÓL ..... 1. 5. ..... 7h-IG
SOPRON
MAGYARÓVÁR
GYŐR
ESZTERGOM
TATABÁNYA
BUDAPEST
SALGÓTARJÁN
MISKOLC
SÁROSPATAK
NYÍREGYHÁZA
MÁTRAHÁZA
GALYATETŐ
EGER
DEBRECEN
PÁPA
SZOMBATHELY
SZÉKESFEHÉRVÁR
SZOLNOK
TÚRKEVE
SZENTGOTTHÁRD
ZALAEGERSZEG
KESZTHELY
KECSKEMÉT
BÉKÉSCSABA
NAGYKANIZSA
KAPOSVÁR
SZEGED
MISINA
PÉCS
Szintvonalak:
200, 300 és 500 m.
0 50 100 km
A GÖRBE VONALAK – AZ IZOHIÉTÁK – AZOKAT A HELYEKET
KÖTIK ÖSSZE, AHOL A CSAPADÉK MENNYISÉGE EGYENLŐ VOL

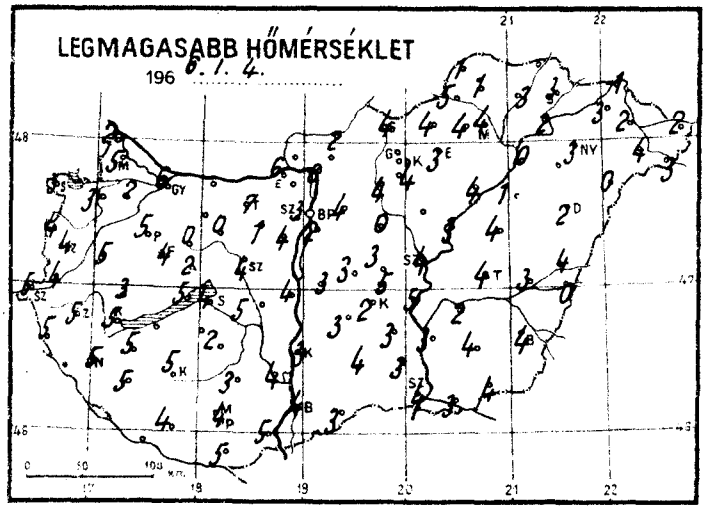
LEGMAGASABB HŐMÉRSÉKLET
196 6. 1. 4.

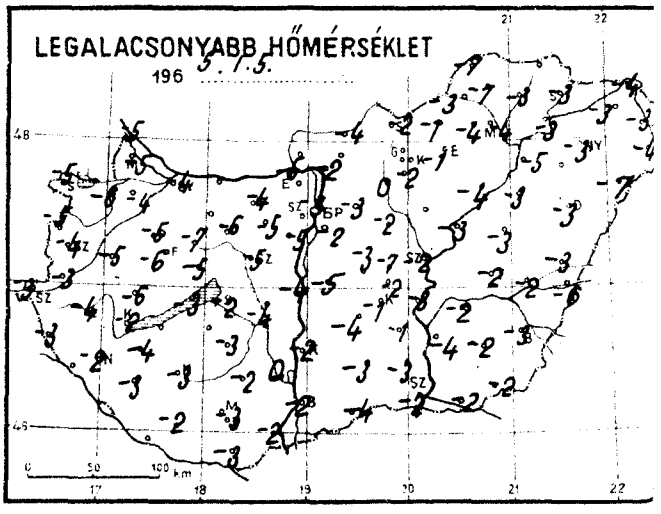
LEGALACSONYABB HŐMÉRSÉKLET
196 6. 1. 5.

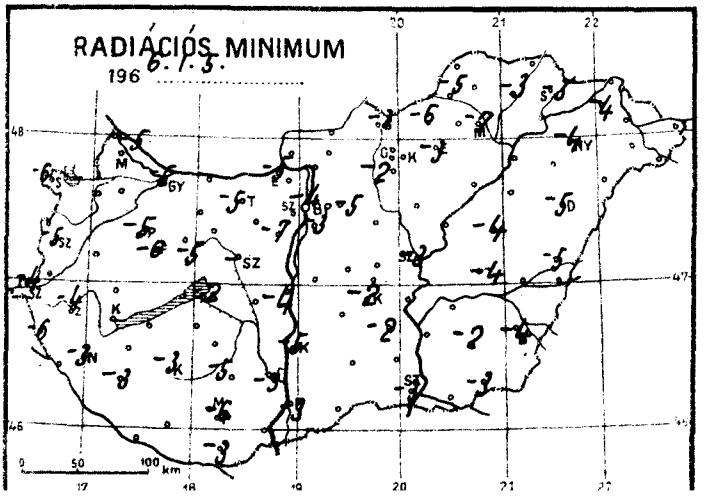
RADIÁCIÓS MINIMUM
196 6. 1. 5.

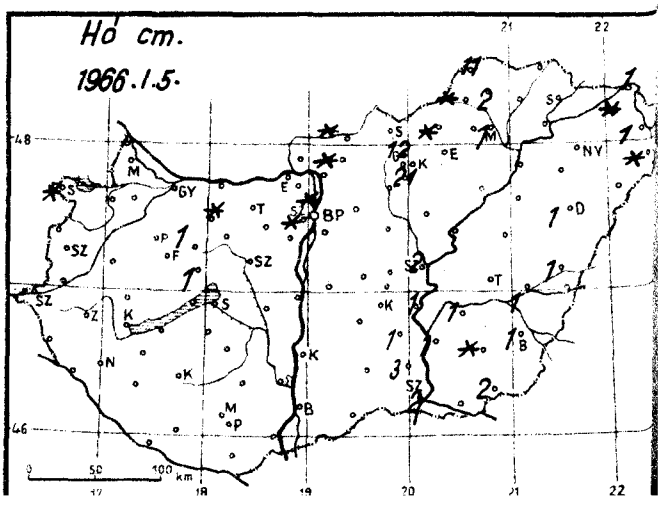
Hó cm.
1966. 1. 5.

1966. január hó,
5. nap szerda

	Az utolsó 24 óra adatai					
	Csapadék (mm)	Hó cm	Hőmérsékleti szélsőségek: tegnapi nappali max.	éjszakai min.	min. 5 cm-en	Napsütés (óra) tegnap
12815 Magyaróvár	ny		5	-5	-5	2
822 Győr	ny		6	-4	-5	1
825 Pápa	.		5	-5	-5	0
805 Sopron	ny	folt	3	-5	-6	1
812 Szombathely	ny		4	-4	-5	1
910 Szentgotthárd	.		5	-3	-4	6
915 Zalaegerszeg	.		5	-4	-4	
Lenti	.		5	-3	-6	
925 Nagykanizsa	.		5	-2	-3	
920 Keszthely	ny		5	-2	-	3
Tihany	ny		5	-3		
935 Siófok	ny		4	-2	-2	2
942 Pécs	ny		4	-3	-6	2
941 Misinatető (534 m)	-					
Siklós	ny		5	-3	-3	
827 Farkasgyepű (400 m)	ny		4	-6	-6	
Veszprém	ny	lep.	2	-5	-5	
833 Tatabánya	ny		7	-4	-5	
839 Budapest (Ferihegy)	ny		2	-2	-3	
840 Budapest OMI	ny	folt	3	-3	-4	1
841 Budapest (Szabadságh., 474 m)	2	folt	-2	-7	-9	0
Martonvásár	ny		4	-5	-7	
835 Székesfehérvár	.		4	-5	-	
Dunaújváros	.		4	-4	-4	
Szekszárd	.		4	0	-3	
Mohács	.		5	-2		
960 Baja	ny		4	-2	-3	0
955 Kalocsa	ny		3	-2	-5	
Cegléd	ny		3	-7		
860 Szolnok	1	2	4	-2	-3	6
970 Kecskemét	ny		2	-1	-2	3
Kiskunfélegyháza	ny	lep.	3	-1	-2	
982 Szeged	2	2	4	-2	-3	5
Mezőhegyes	ny	2	4	-2	-3	
Orosháza	ny	folt	4	-2	-2	
990 Békéscsaba	1	1	4	-3	-4	4
875 Túrkeve	.		4	-2	-4	5
Berettyóújfalu	1	lep.	4	-3	-5	
986 Debrecen	1	1	2	-3	-5	0
892 Nyíregyháza	ny		3	-3	-4	0
788 Kisvárda	4	folt	3	-3	-4	0
Mátészalka	1	folt	4	-4		
Tiszabecs	ny		2	-3		
Vác	ny		6	-2		
Gödöllő	9		4	-3	-5	
Lőrinci	.		4	0	-2	
Gyöngyös	.		4	-2		
Balassagyarmat	.	folt	2	-4		
755 Salgótarján	.		4	-2	-3	
Galyatető (932 m)	1	12	-4	-10		
851 Kékestető (1000 m)	ny	21	-1	-9	-	4
Mátraháza (672 m)	-					
865 Eger	.		3	-1	-3	4
Putnok	ny	folt	5	-3	-5	
Lillafüred	1		4	-4		
772 Miskolc	ny	1	4	-4	-7	3
Füged	1		2	-4		
778 Sárospatak	1		3	-3	-3	0

	24 órai csapadék mm	Hó cm
Rajka	.	
Kapuvár	ny	
Csorna	ny	
Komárom	ny	
Káld	ny	
Kőszeg	ny	
Körmend	.	
Letenye	-	
Sümeg	ny	
Zirc	ny	1
Kisbér	ny	folt
Mór	1	
Alcsút	ny	
Esztergom	.	
Dobogókő	1	
Fonyód	ny	
Tab	ny	
Sárbogárd	-	
Lengyel	.	
Nagykónyi	.	
Marcali	ny	
Somogyszob	.	
Kaposvár	.	
Bares	.	
Szigetvár	.	
Bácsalmás	.	
Kiskunhalas	ny	
Izsák	.	
Kunsztmiklós	.	
Örkény	ny	
Nagykáta	.	
Jászapáti	ny	
Tiszakécske	1	lep.
Nagykőrös	ny	
Kistelek	2	3
Makó	.	
Szentes	2	lep.
Szarvas	ny	lep.
Szeghalom	2	lep.
Körösszakál	4	
Tiszaroff	.	
Poroszló	ny	
Karcag	ny	
Hortobágy	2	
Polgár	1	
Hajdúdorog	-	
Nyírlugos	1	
Csenger	ny	folt
Vásárosnamény	5	lep.
Záhony	4	lep.
Királyrét	-	
Romhány	.	folt
Borsodnádasd	.	folt
Jósvafő	3	11
Szendrőlád	3	2
Hidasnémeti	1	
Tokaj	1	

Sárhatvan

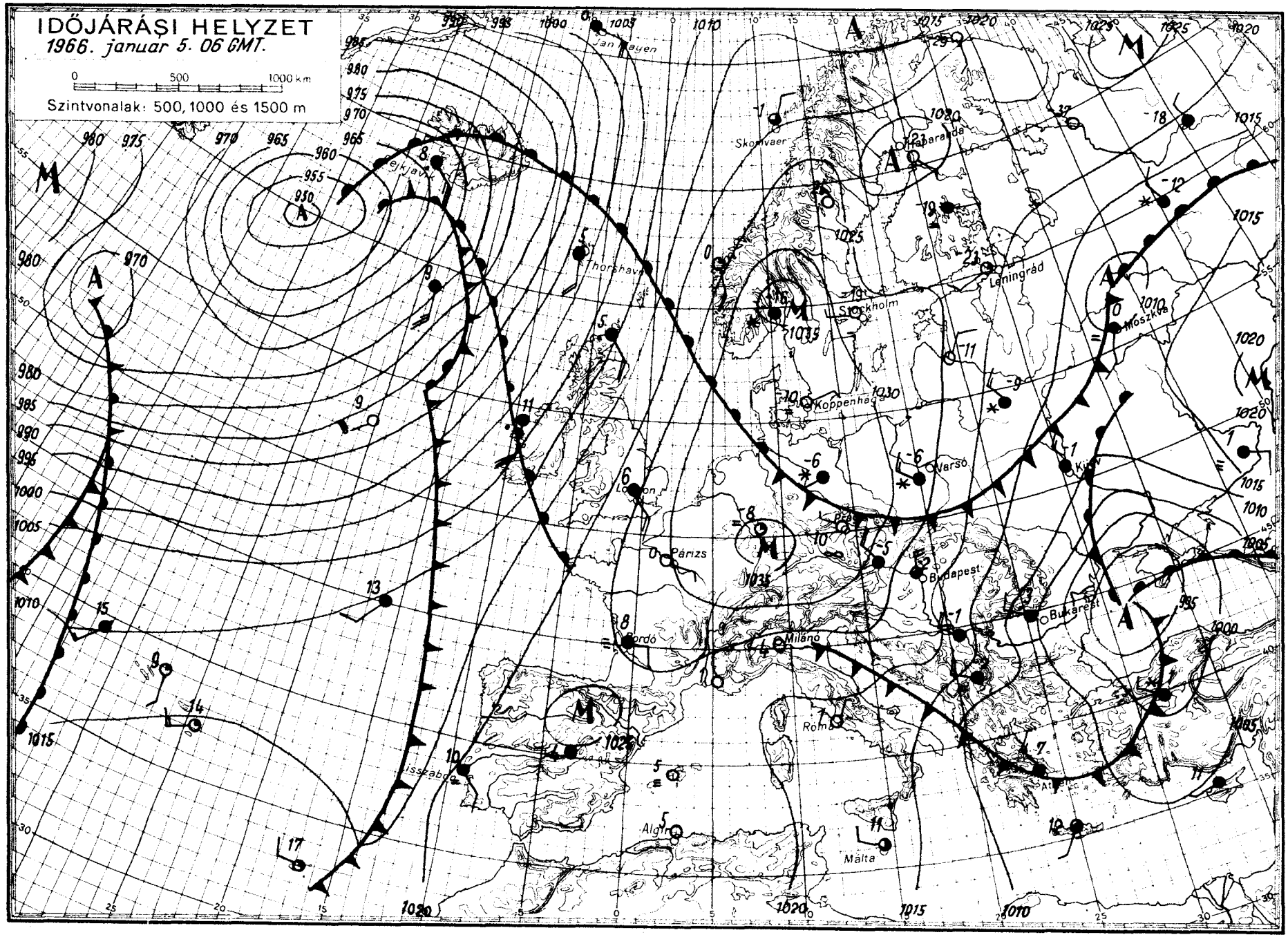

OFFSET NYOMDA BUDAPEST

IDŐJÁRÁSI NAPIJELENTÉS

ЕЖЕДНЕВНЫЙ МЕТЕОРОЛОГИЧЕСКИЙ БЮЛЛЕТЕНЬ • DAILY WEATHER REPORT
BULLETIN QUOTIDIEN DE TEMPS • TÄGLICHER WETTERBERICHT

KIADJA AZ ORSZÁGOS METEOROLÓGIAI INTÉZET
BUDAPEST II. KITAIBEL PÁL UTCA 1
TELEFON: KÖZPONT: 353-500, IDŐJELZŐ OSZT.: 150-410

MEGJELENIK NAPONKÉNT • ELŐFIZETÉSI ÁRA A POSTAI KÖLTSÉGGEL EGYÜTT NEGYEDÉVRE 60, Ft
KIADÁSÉRT FELEL AZ INTÉZET IGAZGATÓJA

79. évfolyam 6. szám. • Budapest, • 1966. január 6.

Az időjárási helyzet ma reggel és a várható időjárás:

Az Ibériai félszigettől Közép-Európán át az Északi Jeges-tenger partvidékéig húzódó magasnyomású gerinc mentén hideg, jobbára derült, csendes, a reggeli órákban helyenként párás, ködös az idő. A Brit szigeteken és Skandinávia nyugati partjain az észak felé áramló enyhébb, páradús levegő hatására többfelé esik az eső. Délkelet- és Kelet-európában sokfelé havazik, a Kelati-Kárpátok és a Don közé eső területeken a viharos, helyenként orkán erejü szél hatására hófuvások vannak.

Hazánk fölött tegnap kisebb felhőátvonulások mellett a déli határvidéken 1 - 4, máshol 4 - 7 órán át sütött a nap. A reggeli órákban a Duna-Tisza közéről hózáporokat, átfutó havazásokat jelentettek. A lehullott csapadék mennyisége sehol sem haladta meg az 1 mm-t. A hőmérséklet általában +2, -4, a Dunántúli Középhegység környékén csak -4, -6 fokig emelkedett, az éjszaka folyamán -6, -12 fokig süllyedt. Jelentősebb hóréteget, 10 ó 20 cm-t, csak az Északi-hegyvidék magasabb helyeiről jelentettek. Ma délelőtt derült volt az ég, az ország nagyrészén továbbra is erős, helyenként viharos erejű északi szél fujt.

Ma 12 órakor Budapesten a hőmérséklet -3 fok, a tengerszintre átszámitott légnyomás 775 mm, alig változik.

Várható időjárás péntek estig:

Általában derült idő, az ország keleti felén kisebb felhőátvonulások esetleg átfutó havazás lehet.
Az erős, helyenként viharos erejü északi, északkeleti szél csak lassan mérséklődik.
Hideg idő.

Várható legalacsonyabb éjszakai hőmérséklet: -8, -13,
legmagasabb nappali hőmérséklet holnap: -3,
-8 fok között.

Erdős Emőke – Vissy Károly s.k.

A hőmérséklet napi középértéke és eltérése a 90 évi átlagtól (Budapesten):

1966. I. 5.: -3,4 C°, -2,3 C°.

1871 óta ezen a napon Budapesten előfordult:

legmagasabb hőmérséklet: +10,0 C° (1919)
legalacsonyabb hőmérséklet: -19,3 C° (1891)

66.013.OMI.

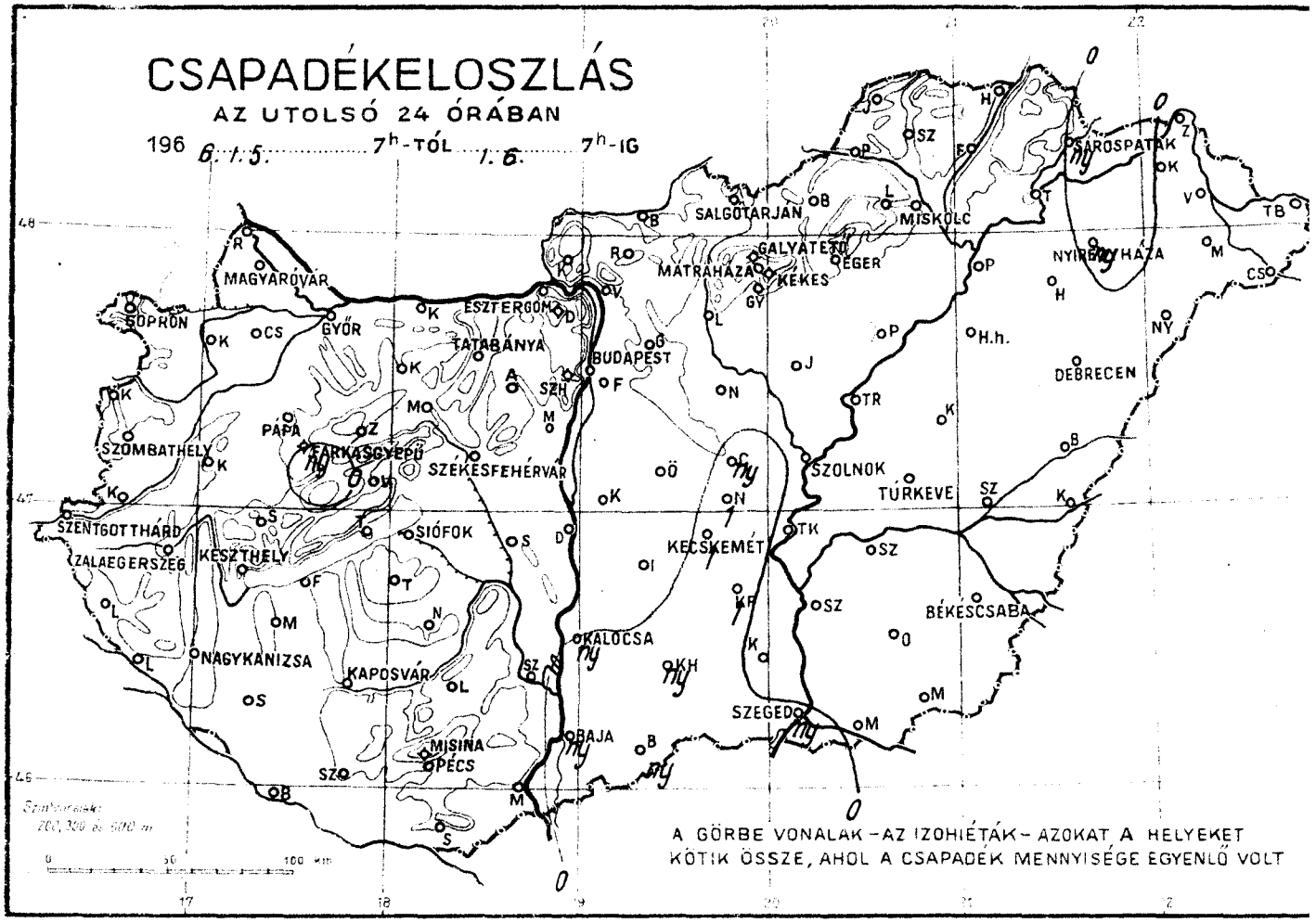
CSAPADÉKELOSZLÁS
AZ UTOLSÓ 24 ÓRÁBAN
196 6.1.5. 7h-TÓL 1.6. 7h-IG
A GÖRBE VONALAK – AZ IZOHIÉTÁK – AZOKAT A HELYEKET KÖTIK ÖSSZE, AHOL A CSAPADÉK MENNYISÉGE EGYENLŐ VOLT
SALGÓTARJÁN
MISKOLC
SÁROSPATAK
GALYATETŐ
MÁTRAHÁZA
EGER
KÉKES
NYIREGYHÁZA
MAGYARÓVÁR
GOPRÓN
GYŐR
ESZTERGOM
TATABÁNYA
BUDAPEST
DEBRECEN
PÁPA
FARKASGYEPŰ
SZÉKESFEHÉRVÁR
SZOMBATHELY
SZOLNOK
TÚRKEVE
SZENTGOTTHÁRD
ZALAEGERSZEG
KESZTHELY
SIÓFOK
KECSKEMÉT
BÉKÉSCSABA
KALOCSA
NAGYKANIZSA
KAPOSVÁR
SZEGED
BAJA
MISINA
PÉCS

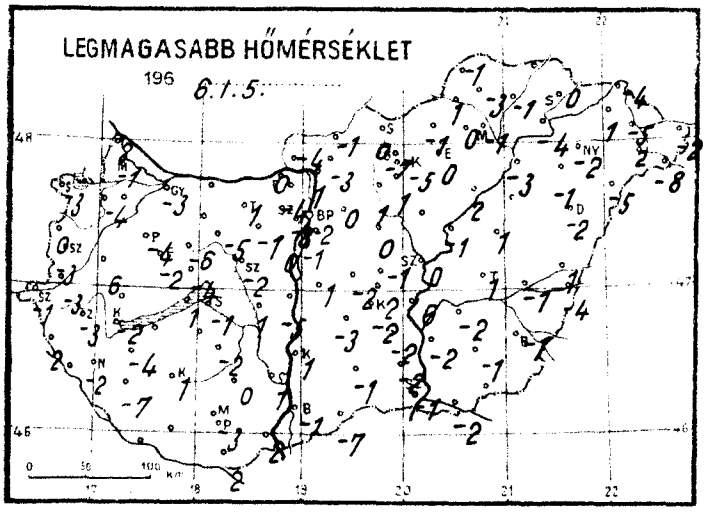
LEGMAGASABB HŐMÉRSÉKLET
196 6.1.5.

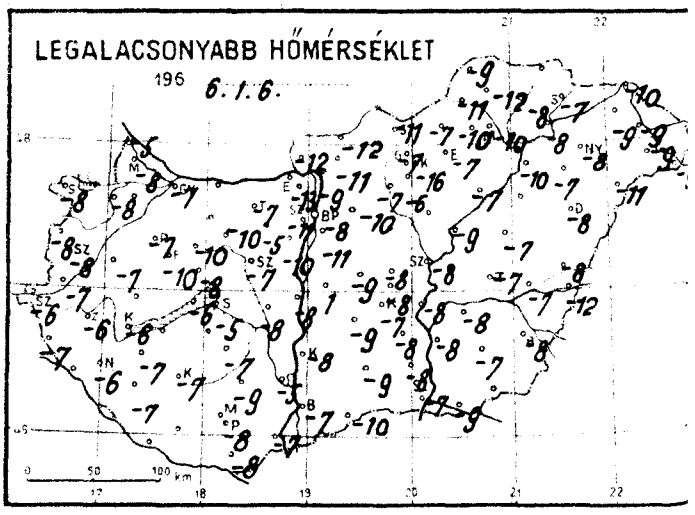
LEGALACSONYABB HŐMÉRSÉKLET
196 6.1.6.

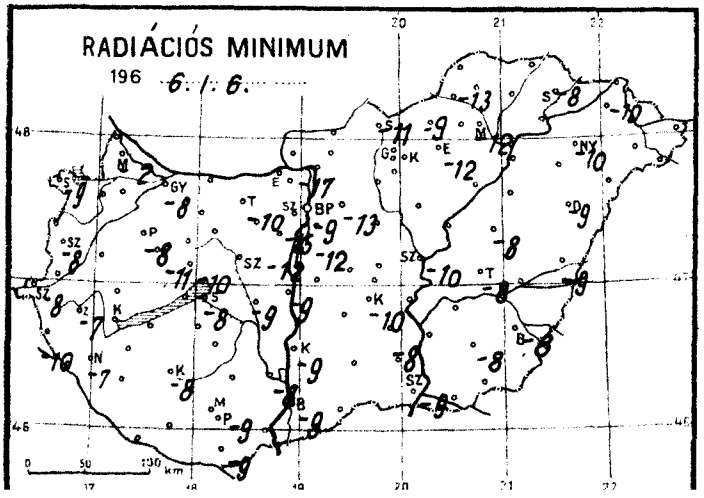
RADIÁCIÓS MINIMUM
196 6.1.6.

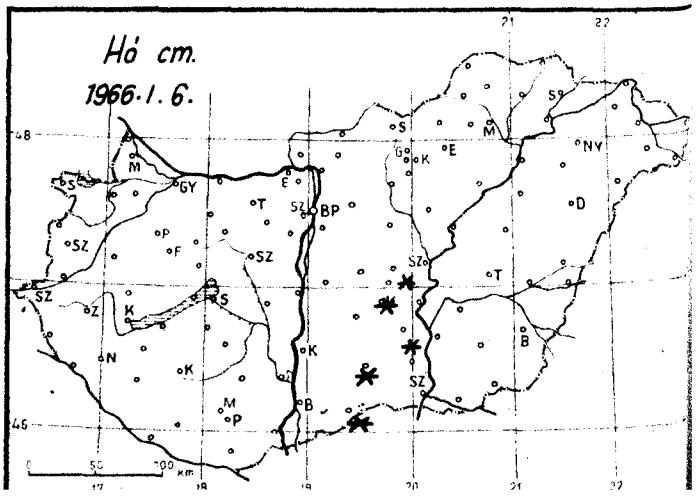
Hó cm.
1966.1.6.

1966. január hó,

6. nap csütörtök

	Az utolsó 24 óra adatai						24 órai csapadék mm		Hó cm
	Csapadék (mm)	Hó cm	Hőmérsékleti szélsőségek: tegnapi nappali max.	éjszakai min.	min. 5 cm-en	Napsütés (óra) tegnap			
12815 Magyaróvár	.		-1	-8	-9	7	Rajka	.	
822 Győr	.		-3	-7	-8	7	Kapuvár	.	
825 Pápa	.		-4	-7	-8	7	Csorna		
805 Sopron	.		-3	-8	-9	6	Komárom	.	
812 Szombathely	.		-3	-8	-8	6	Káld	.	
910 Szentgotthárd	.		-1	-6	-8	7	Kőszeg	.	
915 Zalaegerszeg	.		-3	-6	-7		Körmend	.	
Lenti	.		2	-7	-10		Letenye		
925 Nagykanizsa	.		-2	-6	-7		Sümeg		
920 Keszthely	.		-2	-6	-	6	Zirc	.	folt
Tihany	.		1	-6			Kisbér	.	
935 Siófok	.		-1	-5	-8	5	Mór	.	
942 Pécs	.		-3	-8	-9	4	Alcsút	.	
941 Misinatető (534 m)							Esztergom	.	
Siklós	.		2	-8	-9		Dobogókő	.	6
827 Farkasgyepű (400 m)	ny		-2	-10	-11		Fonyód	.	
Veszprém	.		-4	-8	-10		Tab	.	
833 Tatabánya	.		1	-7	-10		Sárbogárd		
839 Budapest (Ferihegy)	.		-1	-11	-12		Lengyel	.	
840 Budapest OMI	.	folt	-2	-8	-9	6	Nagykőnyi	.	
841 Budapest (Szabadságh., 474 m)	.	folt	-8	-11	-15	6	Marcali	.	
Martonvásár	.		0	-10	-12		Somogyszob	.	
835 Székesfehérvár	.		-2	-7	-		Kaposvár	.	
Dunaújváros	.		-5	-8	-9		Barcs	.	
Szekszárd	.		1	-5	-8		Szigetvár	.	
Mohács	.		2	-7	-		Bácsalmás	ny	
960 Baja	ny		-1	-7	-9	0	Kiskunhalas	ny	
955 Kalocsa	ny		1	-8	-9		Izsák	.	
Cegléd	ny		-1	-8	-		Kunsztmiklós	.	
860 Szolnok	.	folt	0	-8	-10	5	Örkény	.	
970 Kecskemét	1		-2	-7	-10		Nagykáta	.	
Kiskunfélegyháza	1	lep.	-2	-8	-8		Jászapáti	.	
982 Szeged	ny	folt	-1	-7	-9	9	Tiszakécske	.	folt
Mezőhegyes	.	folt	1	-8	-9		Nagykőrös	1	folt
Orosháza	.		-1	-7	-8		Kistelek	.	folt
990 Békéscsaba	.	folt	-1	-8	-8	4	Makó	.	
875 Túrkeve	.		1	-7	-8	5	Szentes	.	
Berettyóújfalu	.	folt	1	-8	-9		Szarvas	.	
862 Debrecen	.	1	-2	-8	-9	6	Szeghalom	.	
892 Nyíregyháza	ny		-2	-8	-10	6	Körösszakál	.	
Kisvárda	.	folt	1	-9	-10	7	Tiszaroff	.	
Mátészalka	.	folt	2	-9	-		Poroszló	.	
Tiszabecs	.		-2	-9	-		Karcag	.	
Vác	.		1	-9			Hortobágy	.	1
Gödöllő	.		0	-10	-13		Polgár	.	
Lőrinci	.		1	-7			Hajdúdorog	.	
Gyöngyös	.		1	-6			Nyírlugos	.	
Balassagyarmat	.	folt	-1	-12			Csenger	.	
755 Salgótarján	.		0	-11	-11		Vásárosnamény	.	lep.
Galyatető (932 m)	.	12	-7	-7			Záhony	.	folt
851 Kékestető (1000 m)	.	21	-5	-16	-	6	Királyrét	.	
Mátraháza (672 m)							Romhány	.	folt
865 Eger	.		0	-7	-12	6	Borsodnádasd	.	folt
Putnok	.	folt	1	-11	-13		Jósvafő	.	11
Lillafüred	.	folt	0	-10			Szendrőlád	.	1
772 Miskolc	.	folt	-1	-10	-12		Hidasnémeti	.	
Füged	.		-1	-8			Tokaj	.	
778 Sárospatak	ny		0	-7	-8	6	Sárhatvan	.	

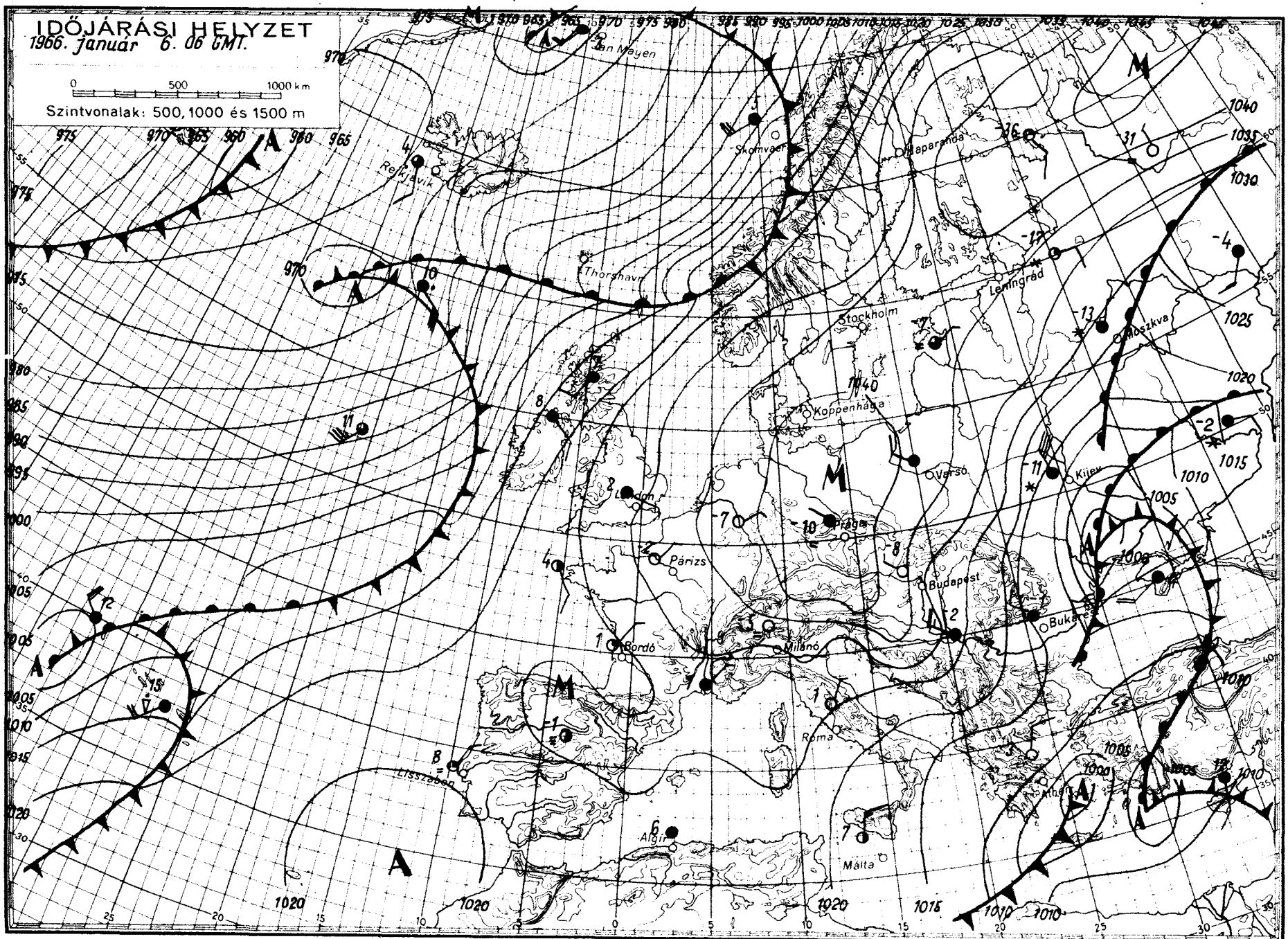
IDŐJÁRÁSI HELYZET
1966. január 6. 06 GMT.
0 500 1000 km
Szintvonalak: 500, 1000 és 1500 m
Jan Mayen
Reykjavik
Skomvaer
Haparanda
Thorshavn
Leningrád
Stockholm
Moszkva
Koppenhága
Versó
Kijev
London
Prága
Párizs
Budapest
Bukarest
Bordó
Milánó
Róma
Lisszabon
Algír
Málta

IDŐJÁRÁSI NAPIJELENTÉS

ЕЖЕДНЕВНЫЙ МЕТЕОРОЛОГИЧЕСКИЙ БЮЛЛЕТЕНЬ • DAILY WEATHER REPORT
BULLETIN QUOTIDIEN DE TEMPS • TÄGLICHER WETTERBERICHT

KIADJA AZ ORSZÁGOS METEOROLÓGIAI INTÉZET
BUDAPEST II. KITAIBEL PÁL UTCA 1
TELEFON: KÖZPONT: 353-500, IDŐJELZŐ OSZT.: 150-110

MEGJELENIK NAPONKÉNT • ELŐFIZETÉSI ÁRA A POSTAI KÖLTSÉGGEL EGYÜTT NEGYEDÉVRE 60, Ft
KIADÁSÉRT FELEL AZ INTÉZET IGAZGATÓJA

79. évfolyam 7. szám. + Budapest + 1966. január 7.

Az időjárási helyzet ma reggel és a várható időjárás:

Európa nyugati partvidékén és Dél-Skandináviában enyhe, felhős, többfelé esős az idő. Közép-Európa felett, középpontjával az Alpok vidékén magasnyomású légköri képződmény helyezkedik el, ennek következtében derült, száraz, hideg az időjárás. Az Ukrajna déli része felett elhelyezkedő alacsonynyomású légköri képződmény hatására az Ukrán SzSzK területén viharos a szél és nagy területen havazik.

Hazánkban tegnap derült, erősen szeles, hideg idő volt. Az 5 - 8 órás napsütés ellenére is csak 0, -7 fokig emelkedett a hőmérséklet. Havazást sehonnan sem jelentettek. Ma hajnalban általában -5, -11, az északi megyékben -7, -13 fokig hült le a levegő. Ma délelőtt változóan felhős volt az ég, a Dunántúlon még élénk, helyenként erős, máshol mérsékelt északi szél fujt. A hőmérséklet -2 és -6 fok közé esett.

Ma 12 órakor Budapesten a hőmérséklet -3 fok, a tengerszintre átszámitott légnyomás 771 mm, mérsékelten süllyedő irányzatú.

Várható időjárás szombat estig:

Változó mennyiségű felhőzet, elszórtan kisebb havazással vagy hószállingózással.
Reggel párásság.
Élénk, helyenként még erős északi, északkeleti szél.
A hőmérséklet alakulásában lényeges változás nem lesz.

Várható legalacsonyabb éjszakai hőmérséklet: általában -5, -10 fok között, szélvédett helyeken -10 fok alatt,
legmagasabb nappali hőmérséklet holnap: 0, -5 fok között.

Máhr Jenő - Vadkerti Ferenc s.k.

A hőmérséklet napi középértéke és eltérése a 90 évi átlagtól (Budapesten):

1966. I. 6.: -4,8 C°, -4,2 C°.

1871 óta ezen a napon Budapesten előfordult:

legmagasabb hőmérséklet: +12,0 C° (1903)
legalacsonyabb hőmérséklet: -17,8 C° (1938)

66.014.OMI.

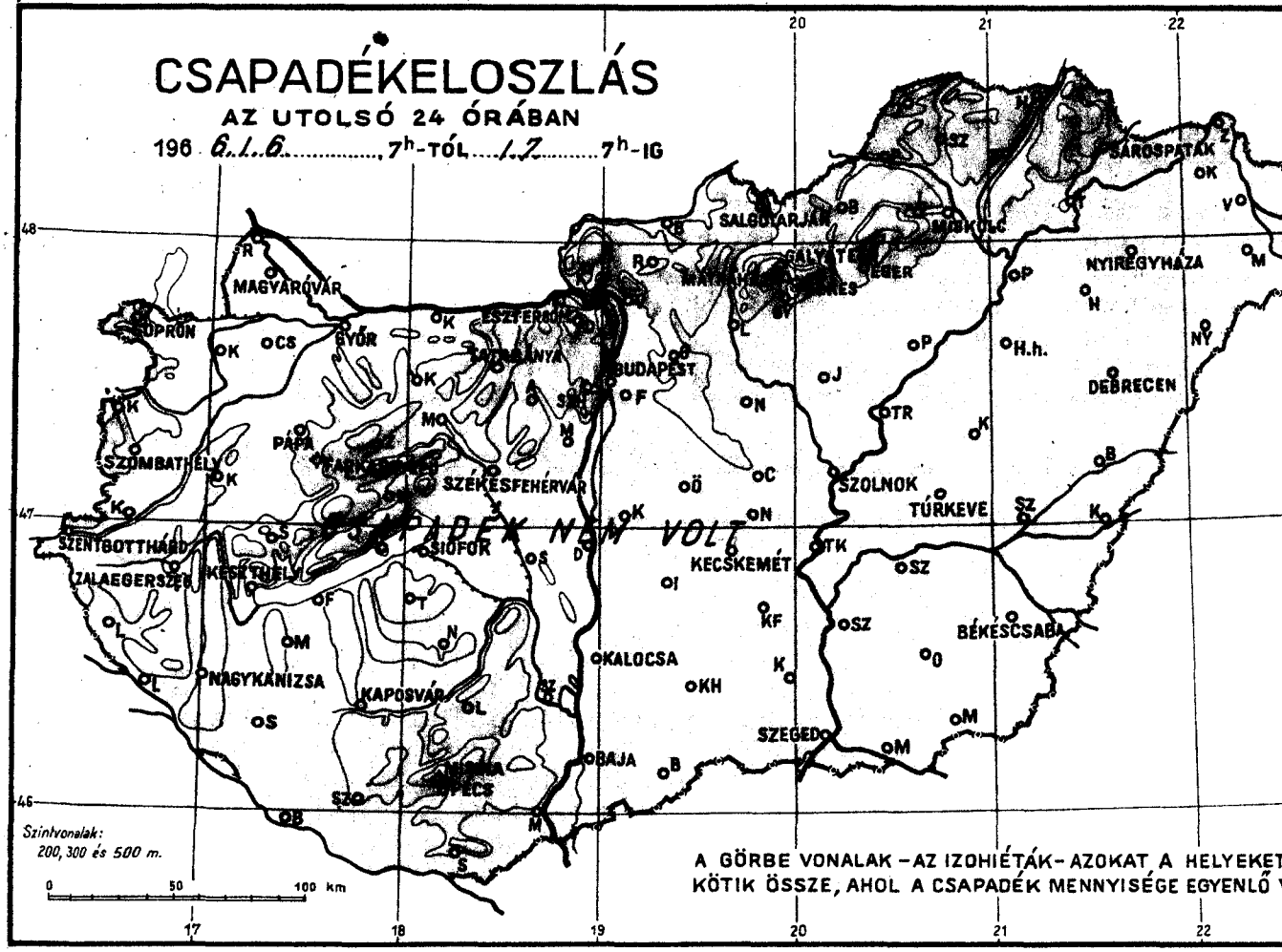
CSAPADÉKELOSZLÁS
AZ UTOLSÓ 24 ÓRÁBAN
196 6.1.6. ....., 7h-TÓL ....1.7. ..... 7h-IG
CSAPADÉK NEM VOLT
Szintvonalak:
200, 300 és 500 m.
0 50 100 km
A GÖRBE VONALAK – AZ IZOHIÉTÁK – AZOKAT A HELYEKET
KÖTIK ÖSSZE, AHOL A CSAPADÉK MENNYISÉGE EGYENLŐ
MAGYARÓVÁR
SOPRON
GYŐR
SZOMBATHELY
PÁPA
SZÉKESFEHÉRVÁR
BUDAPEST
SZENTGOTTHÁRD
ZALAEGERSZEG
SIÓFOK
KECSKEMÉT
NAGYKANIZSA
KAPOSVÁR
PÉCS
BAJA
KALOCSA
SZEGED
SZOLNOK
TÚRKEVE
DEBRECEN
NYÍREGYHÁZA
BÉKÉSCSABA
SALGÓTARJÁN
SÁROSPATAK

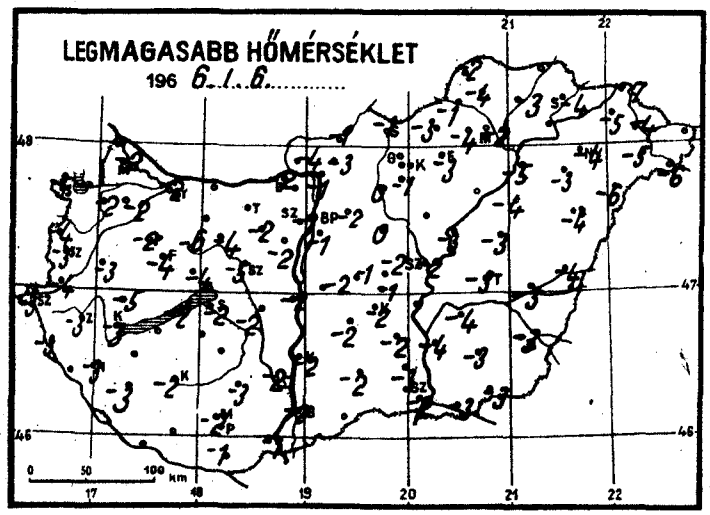
LEGMAGASABB HŐMÉRSÉKLET
196 6.1.6. .....
0 50 100 km

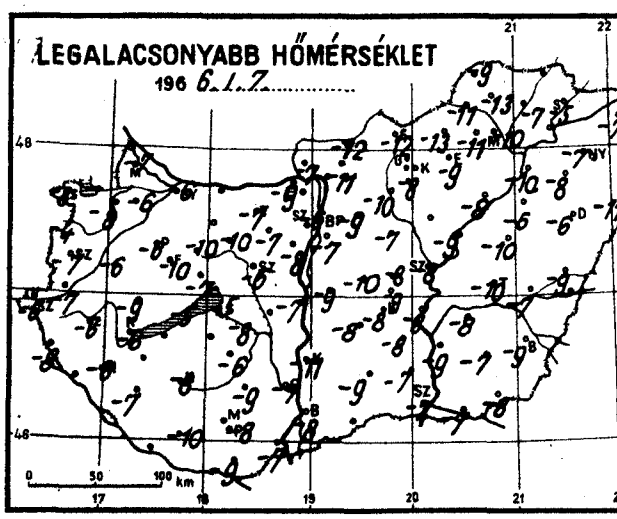
LEGALACSONYABB HŐMÉRSÉKLET
196 6.1.7. .....
0 50 100 km

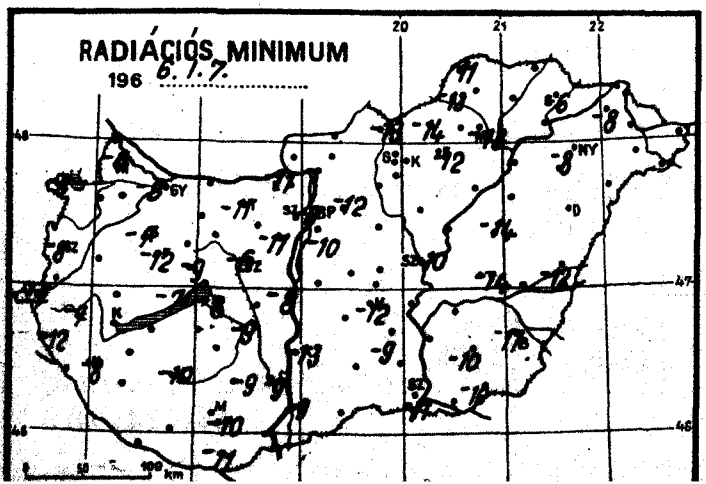
RADIÁCIÓS MINIMUM
196 6.1.7. .....
0 50 100 km

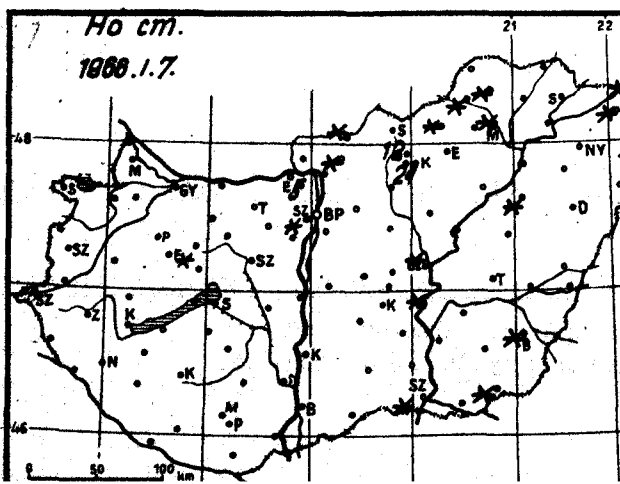
Ho cm.
1966.1.7.
0 50 100 km

TÁJÉKOZTATÓ AZ 1965. DECEMBER HAVI
CSAPADÉK ELOSZLÁSÁRÓL

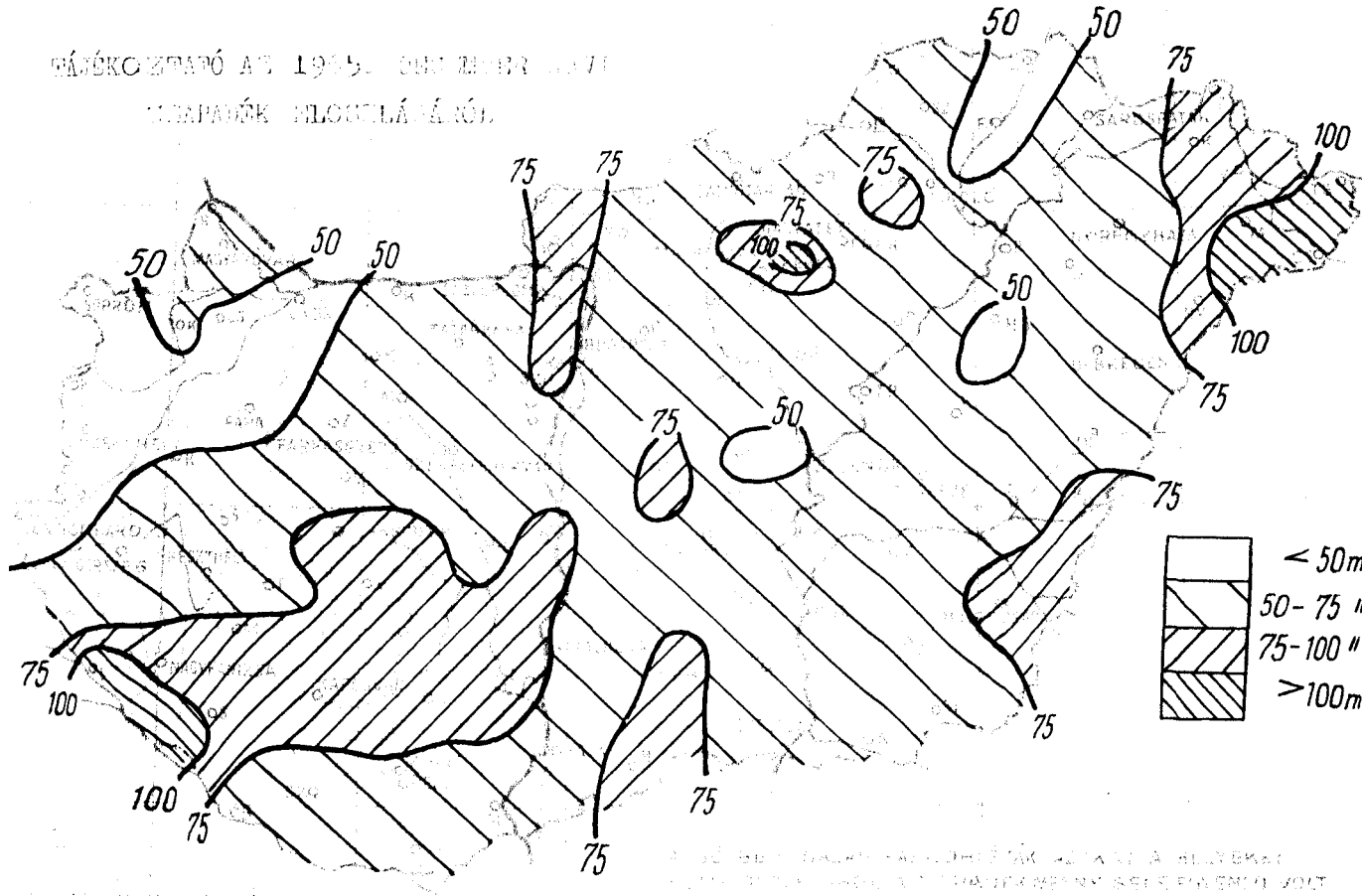

1965. DECEMBER HAVI CSAPADÉK
AZ ÁTLAG SZÁMALÉKÁ

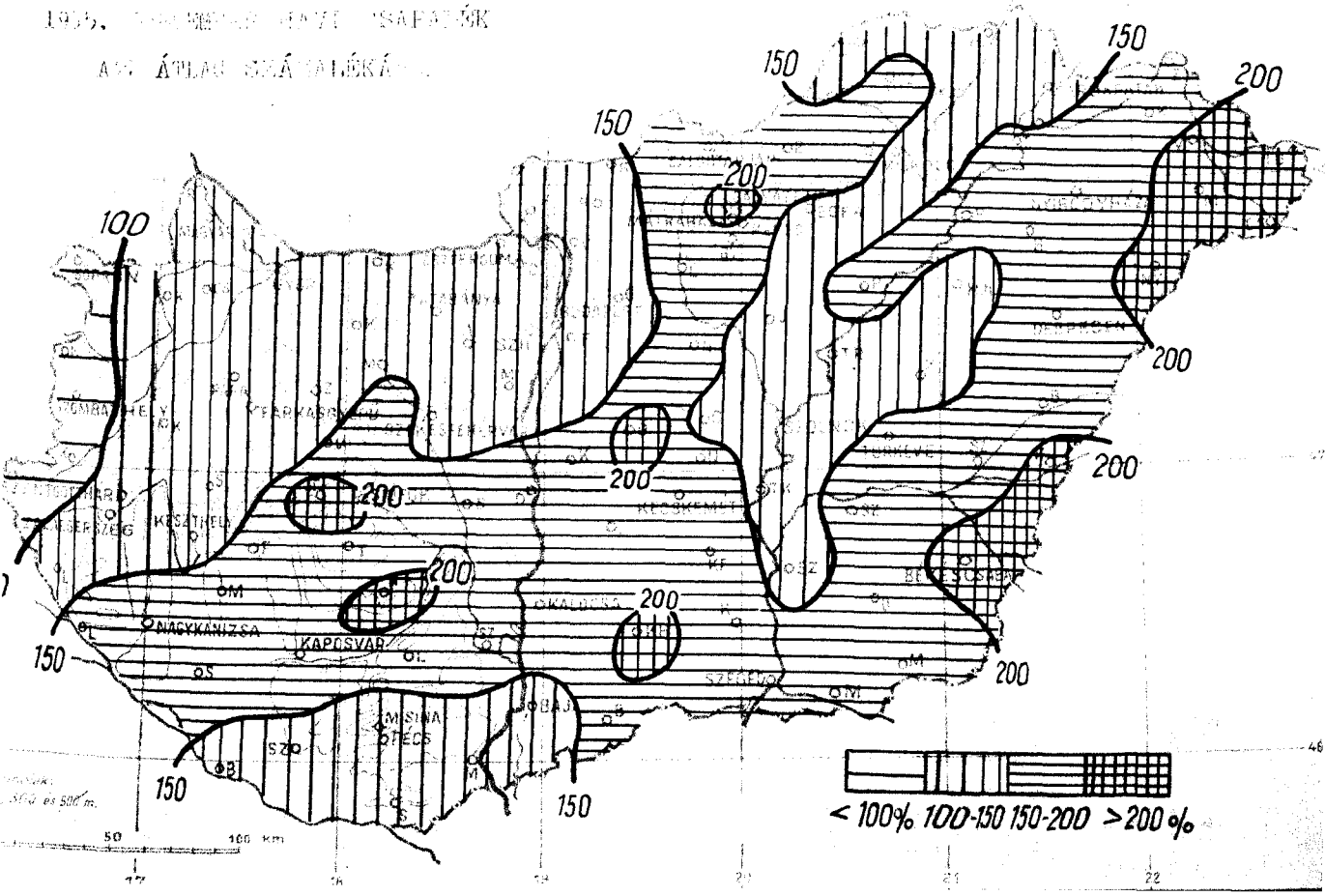

TÁJÉKOZTATÓ

Az IDŐJÁRÁSI NAPIJELENTÉS hazánk és Európa időjárásáról nyújt áttekintést a beérkező nagyszámú meteorológiai sürgöny alapján.

Az **első oldalon** találjuk a Meteorológiai Intézet aznap délben kiadott összefoglaló jelentésének szövegét.

A jelentés első bekezdése röviden ismerteti az európai időjárás helyzetét. Egy külön bekezdés adja meg Magyarország 24 óra alatti időjárásának rövid leírását. Utána következik a 12 órakor Budapesten észlelt hőmérséklet, tengerszintre átszámított légnyomás, a légnyomásváltozásnak az utolsó 3 órára vonatkozó irányzata, továbbá a nyári félévben a Balaton Siófokon észlelt vízhőmérséklete. Ezt követi az ország területére vonatkozó **előrejelzés**, amely a következő **36 órára** (másnap estig) érvényes. Olyan esetekben, amikor az időjárási helyzet megengedi, hogy egy-két további nap időjárására is elég megbízható következtetéseket lehessen levonni, az előrejelzésekhez **Távolabbi kilátások** címén még egy második előrejelzés csatlakozik. A NAPIJELENTÉS-nek ezen az oldalán szerepel még a budapesti hőmérséklet előző napi középértéke és ennek eltérése az 1871—1960 közötti 90 év törzsadatsorától. Végül itt közöljük az illető napon 1871 óta Budapesten előfordult legmagasabb és legalacsonyabb hőmérsékletek értékét és előfordulásuk évét.

A **második oldal** felső részében közöljük az utolsó 24 óra magyarországi csapadékterképét (a számok a csapadék mennyiségét mm-ben adják meg, ny = nyom, azaz 0,4 mm vagy annél kisebb mennyiség). A térképen kihúzott görbe vonalak az **izohieták**. Azoknak a területeknek a kiemelésére szolgálnak, amelyeken a csapadék mennyisége valamely határérték (pl. 20 mm) alatt illetőleg felett volt. Megszerkesztésük csak nagyvonalú tájékozódásra szolgál, de nem veheti mindig figyelembe a csapadékmennyiségben előforduló nagy helyi különbségeket, amelyek főképpen a meleg hónapok záporszerű esői alkalmával lépnek fel. Nagyon szeszélyes eső-eloszlás idején az izohieták elmaradnak a térképről.

A **második oldal** alsó részében térképeken közöljük néhány időjárási elem **területi eloszlását** hazánkban. Az első térképen a kiadást megelőző napon észlelt **nappali hőmérsékleti csúcsértéket** (maximum) láthatjuk, a másodikon **az elmúlt éjszaka alatti legalacsonyabb hőmérsékletet** (minimum), a harmadik pedig a talajközeli rétegben észlelt legalacsonyabb hőmérsékletet **(radiációs minimum)** mutatja. A negyedik térképen általában a kiadást megelőző napon mért **napsütés időtartamát** adjuk meg órákban. Hótakaró esetén azonban ezen a térképen közöljük a kiadás reggelén mért **hóréteg magasságát** cm-ben (* = folt, azaz nem összefüggő réteg, b = bucka).

A **harmadik oldal** az elmúlt 24 óra hazai időjárásának néhány fontos adatát közli nagyszámú megfigyelő állomásról.

A baloldali táblázat a hazai magasabbrendű megfigyelő állomások óránként sürgönyző ún. szinoptikus állomások és napjában néhány alkalommal sürgönyző egyéb állomások) adatait tartalmazza, országrészenkénti sorrendben. Az első oszlopban megadjuk a csapadék mennyiségét mm-ben, a második rovatban a reggeli észlelés alkalmával talált harmatot, deret, zúzmarát (nemzetközi jelekkel, és a reggel észlelt hóréteg vastagságot cm-ben (fólt = hófoltok, lépel = néhány mm-es hóréteg, b = bucka), továbbá ha a 24 óra folyamán jégeső vagy zivatar volt, akkor ebben a rovatban szerepel a zivatar, illetőleg a jégeső jele. További 3 rovatban következik az előző napi legmagasabb és az éjszakai legalacsonyabb hőmérséklet, valamint a talaj felett 5 cm magasságban kisugárzás ellen védelem nélkül elhelyezett ún. kisugárzási (radiációs) hőmérőn leolvasott minimum hőmérséklet. Az utolsó rovat az előző napi napfénytartamot tünteti fel.

A jobboldali táblázatban kb. 50 további hazai állomás csapadék- és hóréteg adatait foglaljuk össze.

A **negyedik oldalt** az európai **időjárási térkép kivonatos alakja** foglalja el. Ez vázlatos másaa annak a részletes, sokezer adatot tartalmazó nagyméretű munkatérképnek, amelynek alapján az Intézet aznap déli előrejelzése készült. Az itt közölt térképen csak a legfontosabb állomások néhány közérdekű adata van feltüntetve. A felhőzet mennyiségét az állomáskarika besötétítésének mértékével adjuk meg; a szél abból az irányból fúj, amerre a szélzászló rúdja mutat. A zászlocskák oldalvonalainak száma annál nagyobb, minél nagyobb a szélsebesség, egy rövid oldalvonás 1—2 méter/másodperc (m/sec) sebességű szélnek felel meg, egy hosszú vonás 3—5 m/sec sebességű szélnek, egy rövid és egy hosszú vonás együtt 6—7 m/sec sebességűnek stb. Az állomáskarikától balra látható szám a hőmérsékletet adja egész fokokban. Ha az állomáson az észlelés időpontjában nevezetesebb időjárási esemény volt, pl. csapadékhullás, köd, zivatar, stb., akkor a hőmérséklet alatt az illető jelenség nemzetközi jele is fel van tüntetve (a használt jelek jegyzékét l. alább.) A **vastagon kihúzott, fogazással ellátott vonalak** az időjárási frontok, a **dupla szaggatott vonalak** a lesiklófelületek (magyarázatukat l. alább). A **vékony vonallal kihúzott görbék** az izobarok, azokat a helyeket kötik össze, amelyeknek a tengerszintre átszámított légnyomása egyenlő. A görbék végéhez írt szám a légnyomás értékét adja millibárban (1 mb = 750,1 higanymm). A térképen látható betűk jelentése:

A = kis légnyomású terület (minimum, ciklon) középpontja.

M = nagy légnyomású terület (maximum, anticiklon) középpontja.

Fontosabb meteorológiai jelek:

∞ pára	⸗ szitálás	~ ónos eső	▽ zápores	⟨ villogás
= talajköd	• eső	▲ jégeső	▽* hózápor	⟨S porvihar
≡ köd	✳ havazás	V zúzmara	⟨ zivatar	⊥→ hófúvás

A frontok és lesiklófelületek magyarázata:

melegfront (másnéven felsiklási front): határvonal, amelynek mentén meleg levegő nyomul elő



hidegfront (másnéven betörési front): határvonal, amelynek mentén hideg levegő nyomul elő

veszteglő front: az egymás mellé került meleg- és hideg levegő közül egyik sem nyomul előre, vagy pedig ingázó mozgást végeznek

kettős (okklúziós) front meleg típusa: egy meleg és egy utána érkező hidegfront olyan összekapcsolódása, amelyben a melegfront jelenségei vannak túlsúlyban



kettős (okklúziós) front hideg típusa: ugyanilyen összekapcsolódás, de ezúttal a hidegfront jelenségei vannak túlsúlyban



felső betörési front: olyan hideg levegő előnyomulásának vonala, amely csak a felsőbb rétegekben lép fel



felső felsiklási front: olyan meleg levegő előnyomulásának vonala, amely csak a felsőbb rétegekben lép fel

lesiklófelület: a vonal egyik oldalán nagy kiterjedésű leszálló légmozgás van, derült idővel vagy felhőoszlással

1966. január ..... hó,
7... nap péntek .....

	Az utolsó 24 óra adatai						24 órai csapadék mm		Hó cm
	Csapadék (mm)	Hó cm	Hőmérsékleti szélsőségek: tegnapi nappali max.	éjszakai min.	min. 5 cm-en	Napsütés (óra) tegnap			
12815 Magyaróvár	.		-2	-7	-8	7	Rajka	.	
822 Győr	.		-2	-6	-8	7	Kapuvár	.	
825 Pápa	.		-2	-6	-7	7	Csorna	.	
805 Sopron	.		-3	-8	-8	5	Komárom	.␣	
812 Szombathely	.		-3	-7	-8	8	Kéld	.	
910 Szentgotthárd	.		-3	-6	-7	8	Kőszeg	.	
915 Zalaegerszeg	.		-3	-6	-7		Körmend	.	
Lenti	.		-3	-8	-12		Letenye	-	
925 Nagykanizsa	.		-3	-6	-8		Sümeg	.	
920 Keszthely	.		-3	-6	-	8	Zirc	.	folt
Tihany	.		-2	-5	-7		Kisbér	␣.=	
935 Siófok	.		-2	-5	-8	-	Mór	.	
942 Pécs	.		-2	-8	-10	8	Alcsút	.	
941 Misinatető (534 m)	-						Esztergom	.	
Siklós	.		-1	-9	-11		Dobogókő	.	5
827 Farkasgyepű (400 m)	.		-4	-10	-12		Fonyód	.	
Veszprém	.		-4	-7	-9		Tab	-	
833 Tatabánya	.		-	-7	-11		Sárbogárd	-	
839 Budapest (Farkashegy)	.		-1	-7	-10		Lengyel	.	
840 Budapest OMI	.		-1	-6	-8	7	Nagykónyi	.	
841 Budapest (Szabadságh. 474 m)	.	folt	-4	-11	-12	8	Marcali	-	
Martonvásár	.		-2	-8	-11		Somogyszob	.	
835 Székesfehérvár	.		-5	-6	-6		Kaposvár	.	
Dunaújváros	.		-2	-7	-8		Bares	.	
Szekszárd	.=		-2	-7	-9		Szigetvár	.	
Mohács	.		-1	-7			Bácsalmás	.	
960 Baja	.		-2	-8	-9	7	Kiskunhalas	.	
955 Kalocsa	.		-2	-11	-13		Izsák	.	
Cegléd	.		-2	-8			Kunsztmiklós	.	
860 Szolnok	.	folt	-2	-8	-10	8	Örkény	.	
970 Kecskemét	.=		-2	-8	-12	8	Nagykáta	.	
Kiskunfélegyháza	.		-2	-8	-9		Jászapáti	.	
982 Szeged	.	folt	-2	-7	-11	7	Tiszakécske	.␣	folt
Mezőhegyes	.	folt	-3	-8	-10		Nagykőrös	.=	
Orosháza	.		-3	-7	-10		Kistelek	.␣	
990 Békéscsaba	.	folt	-3	-9	-11	8	Makó	.	
875 Túrkeve	.		-3	-10	-14	7	Szentes	.	
Berettyóújfalu	.		-4	-9	-12		Szarvas	.	
880 Debrecen	.		-4	-6	-	7	Szeghalom	.	
892 Nyíregyháza	.		-4	-7	-8	7	Körösszakál	.	
788 Kisvárda	.	folt	-5	-7	-8	7	Tiszaroff	.	
Mátészalka	.	folt	-5	-10			Poroszló	.	
Tiszabecs	.		-2	-6			Karcag	.␣	
Vác	.␣		-1	-6			Hortobágy	.	folt
Gödöllő	.		-2	-9	-12		Polgár	.	
Lőrinci	.		0	-10	-		Hajdúdorog	.	
Gyöngyös	.		-1	-8			Nyírlugos	.	
Balassagyarmat	.	folt	-1	-12			Csenger	.	
755 Salgótarján	.		-1	-12	-13		Vásárosnamény	.	folt
Galyatető (932 m)	.	12	-9	-14			Záhony	.	folt
851 Kékestető (1000 m)	.	21	-10	-13	-	8	Királyrét	.	
Mátraháza (672 m)	-						Romhány	.	folt
865 Eger	.		-3	-9	-12	8	Borsodnádasd	.	folt
Putnok	.=	folt	-1	-11	-13		Jósvafő	.	
Lillafüred	.	folt	-4	-11			Szendrőlád	.	folt
772 Miskolc	.=	folt	-2	-10	-13	-	Hidasnémeti	.	
Füged	.		-3	-7			Tokaj	.	
778 Sárospatak	.		-4	-5	-6	7	Sárhatvan	.	

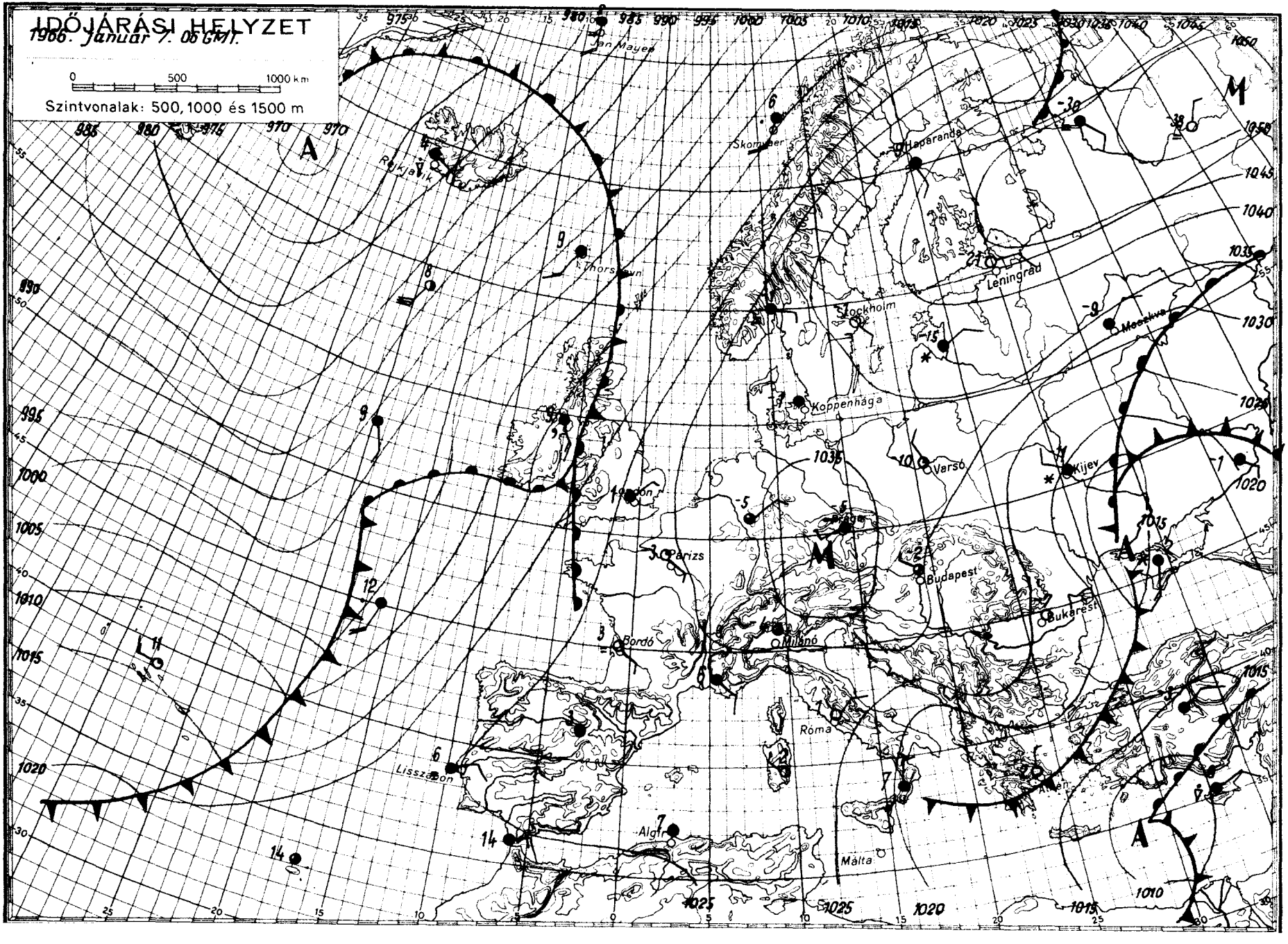

OFFSET-NYOMDA BUDAPEST

IDŐJÁRÁSI NAPIJELENTÉS

ЕЖЕДНЕВНЫЙ МЕТЕОРОЛОГИЧЕСКИЙ БЮЛЛЕТЕНЬ • DAILY WEATHER REPORT
BULLETIN QUOTIDIEN DE TEMPS • TÄGLICHER WETTERBERICHT

ADJA AZ ORSZÁGOS METEOROLÓGIAI INTÉZET
UDAPEST II. KITAIBEL PÁL UTCA 1
ELEFON: KÖZPONT: 353-500, IDŐJELZŐ OSZT.: 150-410

MEGJELENIK NAPONKÉNT • ELŐFIZETÉSI ÁRA A POSTAI KÖLTSÉGGEL EGYÜTT NEGYEDÉVRE 60, Ft
KIADÁSÉRT FELEL AZ INTÉZET IGAZGATÓJA

9. évfolyam 8. szám. + B u d a p e s t + 1966. január 8.

Az időjárási helyzet ma reggel és a várható időjárás:

Szárazföldünk tengelyében az Ibériai félszi-
ettől Észak-Uralig magasnyomásu légköri képződmény huzódik. Ennek belső részein
ɜendes, száraz, hideg az idő. A Krim félszigettől északra helyben örvénylő és
okozatosan kitöltődő ciklon hatására borult, szeles, hideg időjárással napok
ta havazik. A havazás zónája átlépett az Északkeleti - Kárpátokon, de ma reg-
elig csak jelentéktelen csapadékmennyiséget hozott a Kárpátmedence északkeleti
erületeire.

Hazánkban tegnap változóan felhős, hideg idő
olt. Az erős északi szél tovább mérséklődött. A hőmérséklet napközben +1, -4
okig emelkedett, ma reggelre -7, -12 fokig hült le a levegő. Tegnap délben
iskolcon hószállingózást észleltek. Ma hajnalban az északkeleti megyékben
jabb hószállingózás kezdődött, ami délelőtt Miskolc, Nyíregyháza környékén
avazásba ment át. A ma reggel 7 óráig lehullott csapadék mennyisége Debrecen -
iskolc vonalától északkeletre csapadéknyom és 1 mm között váltakozott. A hő-
érséklet 11 órára -2, -6 fokig emelkedett. Hegyeinken sportolásra alkalmas
inőségü hóréteg nincs.

Ma 12 órakor Budapesten a hőmérséklet -3 fok,
tengerszintre átszámitott légnyomás 769 mm, mérsékelten süllyedő irányzatu.

Várható időjárás vasárnap estig:

Változóan felhős, párás, hideg idő, elsősorban az északkeleti országrészben hószállingózással, kisebb havazással.
Mérsékelt északkeleti, keleti szél.
A hőmérséklet alakulásában lényeges változás nem lesz.

Várható legalacsonyabb éjszakai hőmérséklet:
-5, -10,
legmagasabb nappali hőmérséklet holnap:
0, -5 fok között.

Erdős Emőke - Dr. Tóth Pál s.k.

hőmérséklet napi középértéke és eltérése a 90 évi átlagtól / Budapesten /:

966. I. 7.: -3,3 C°, -2,8 C°.

871 óta ezen a napon Budapesten előfordult:

egmagasabb hőmérséklet: 9,7 C° /1919/
egalacsonyabb hőmérséklet: -16,5 C° /1947/

66.015.

CSAPADÉKELOSZLÁS

AZ UTOLSÓ 24 ÓRÁBAN

196 6. 1. 7. ..... 7h-TÓL ..... 1. 8. ..... 7h-IG

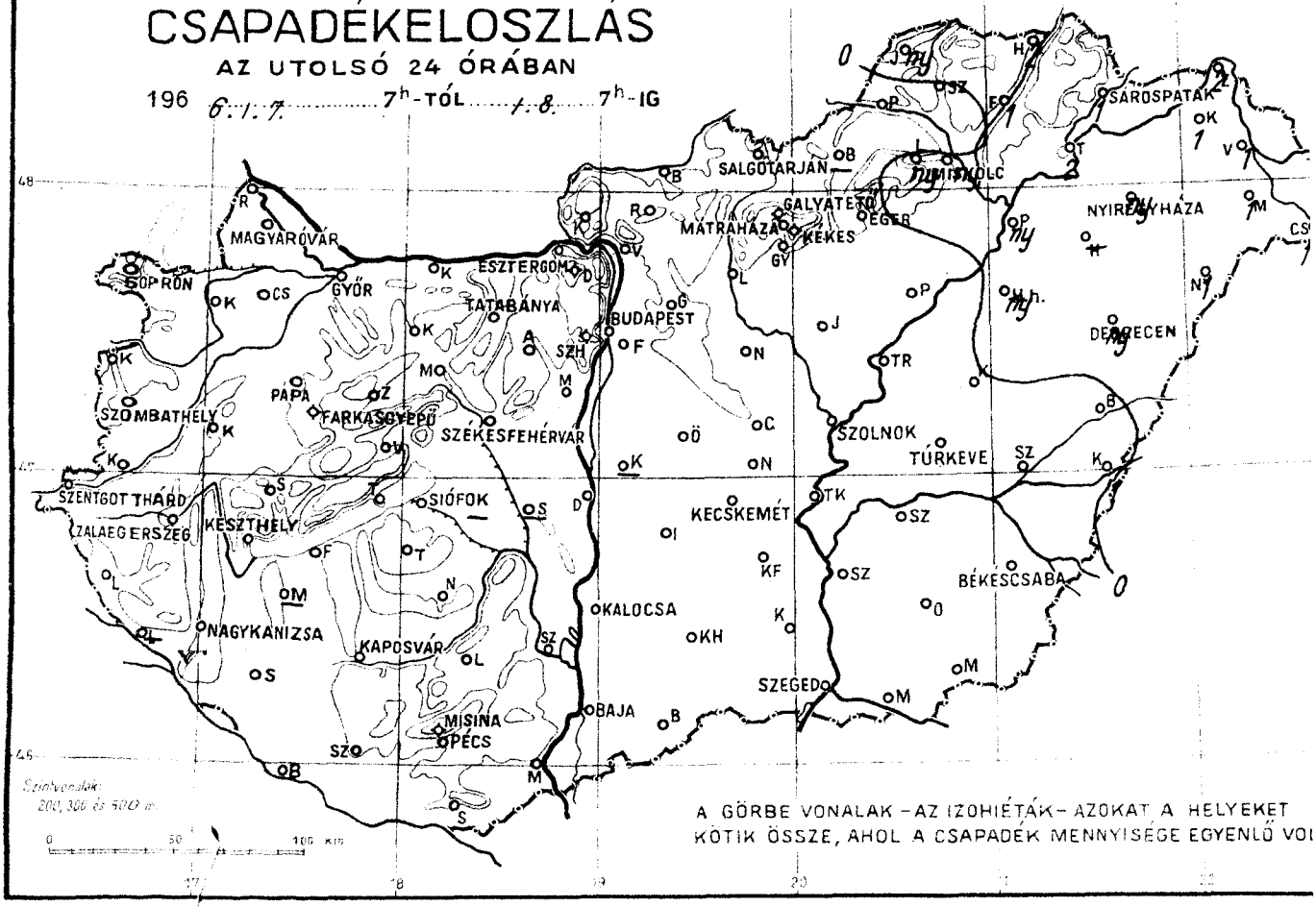

LEGMAGASABB HŐMÉRSÉKLET

196 6. 1. 7.

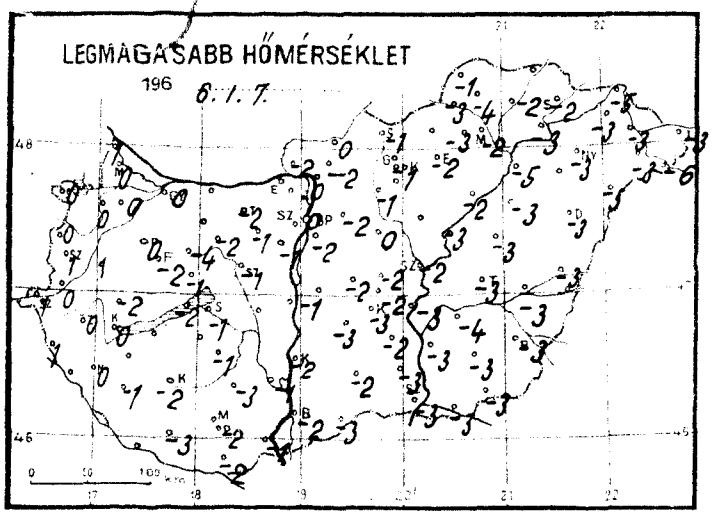

LEGALACSONYABB HŐMÉRSÉKLET

196 6. 1. 8.

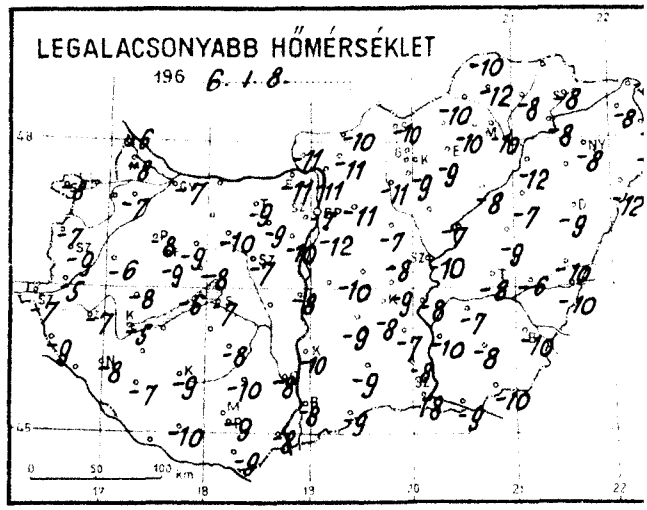

RADIÁCIÓS MINIMUM

196 6. 1. 8.

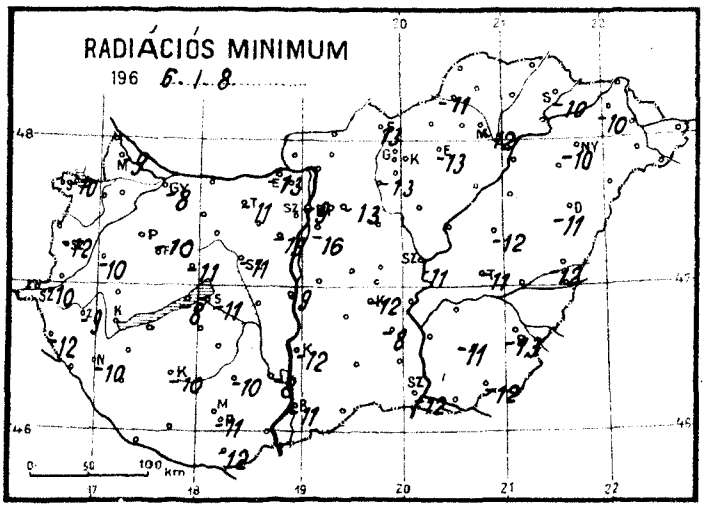

Hó cm.

1966. 1. 8.

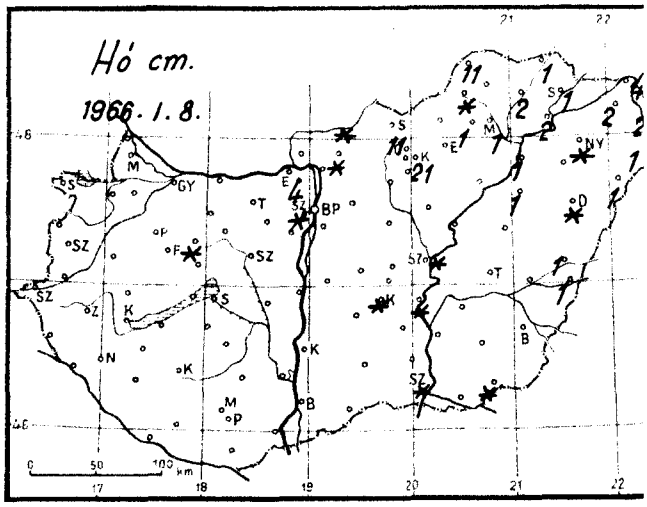

1966. január hó,

8. napszombat

	Az utolsó 24 óra adatai						24 órai csapadék mm		Hó cm
	Csapadék (mm)	Hó cm	Hőmérsékleti szélsőségek: tegnapi nappali max.	éjszakai min.	min. 5 cm-en	Napsütés (óra) tegnap			
12815 Magyaróvár	.		0	-8	-9	5	Rajka	.	
822 Győr	.		0	-7	-8	7	Kapuvár	.	
825 Pápa	.=		0	-8	-	-	Csorna	.␣	
805 Sopron	.		0	-8	-10	2	Komárom	.␣	
812 Szombathely	.		1	-9	-12	3	Káld	.	
910 Szentgotthárd	.		1	-7	-10	5	Kőszeg	.	
915 Zalaegerszeg	.		0	-7	-9		Körmend	.	
Lenti	.		1	-9	-12		Letenye	-	
925 Nagykanizsa	.		0	-8	-10		Sümeg	.	
920 Keszthely	.		0	-5	-	8	Zirc	.	folt
Tihany	.		-2	-6	-8		Kisbér	.=	
935 Siófok	.=		-1	-7	-11	5	Mór	.	
942 Pécs	.		-2	-9	-11	4	Alcsút	.	
941 Misinatető (534 m)	-		-	-	-	-	Esztergom	.	
Siklós	.		-2	-9	-12		Dobogókő	.	4
827 Farkasgyepű (400 m)	.		-2	-9	-10		Fonyód	.	
Veszprém	.		-1	-8	-11		Tab	.	
833 Tatabánya	.		-2	-9	-11		Sárbogárd	-	
839 Budapest (Ferihegy)	.=		-2	-12	-16		Lengyel	.	
840 Budapest OMI	.=		0	-7	-9	2	Nagykónyi	.␣	
841 Budapest (Szabadságh. 474 m)	.		-4	-9	-12	2	Marcali	-	
Martonvásár	.		-1	-10	-15		Somogyszob	.	
835 Székesfehérvár	.		-1	-7	-11		Kaposvár	.␣	
Dunaújváros	.		-1	-8	-9		Barcs	.␣	
Szekszárd	.=		-1	-8	-8		Szigetvár	.	
Mohács	.␣		-1	-8			Bácsalmás	.	
960 Baja	.=		-2	-8	-11	0	Kiskunhalas	.	
955 Kalocsa	.		-2	-10	-12		Izsák	.␣	
Cegléd	.␣		-2	-8			Kunsztmiklós	-	
860 Szolnok	.	folt	-2	-10	-11	0	Örkény	.=	
970 Kecskemét	.=		-3	-8	-12	0	Nagykáta	.␣	
Kiskunfélegyháza	.	folt	-2	-7	-8		Jászapáti	.␣	
982 Szeged	.=	folt	-3	-8	-12	0	Tiszakécske	.	folt
Mezőhegyes	.␣	folt	-3	-10	-12		Nagykőrös	.␣	
Orosháza	.␣		-3	-8	-11		Kistelek	.	
990 Békéscsaba	.		-3	-10	-13	1	Makó	.␣	
875 Túrkeve	.		-3	-8	-11	0	Szentes	.	
Berettyóújfalu	.	lep.	-3	-10	-12		Szarvas	.	
892 Debrecen	ny	folt	-3	-9	-11	1	Szeghalom	.	
892 Nyíregyháza	ny	folt	-3	-8	-10	3	Körösszakál	1	lep.
788 Kisvárda	1	2	-3	-8	-10	3	Tiszaroff	.	
Mátészalka	1	1	-3	-9			Poroszló	.	
Tiszabecs	2	3	-3	-8			Karcag	.␣	
Vác	.=		0	-11			Hortobágy	ny	lep.
Gödöllő	.␣		-2	-11	-13		Polgár	ny	lep.
Lőrinci	.		-1	-11	-13		Hajdúdorog	-	
Gyöngyös	.		-1	-9			Nyírlugos	1	1
Balassagyarmat	.	folt	0	-10			Csenger	1	1
755 Salgótarján	.		-1	-10	-13		Vásárosnamény	1	2
Galyatető (932 m)	.	11	-7	-12			Záhony	2	4
851 Kékestető (1000 m)	.	21	-8	-13	-	1	Királyrét	.	
Mátraháza (672 m)	-		-	-	-		Romhány	.	folt
865 Eger	.		-2	-9	-13	0	Borsodnádasd	-	
Putnok	.	folt	-3	-10	-11		Jósvafő	ny	11
Lillafüred	ny	lep.	-3	-10			Szendrőlád	.	
772 Miskolc	ny	1	-2	-10	-12	0	Hidasnémeti	2	lep.
Füged	1	2	-2	-8			Tokaj	2	2
778 Sárospatak	1	1	-2	-8	-10	4	Sárhatvan	-	

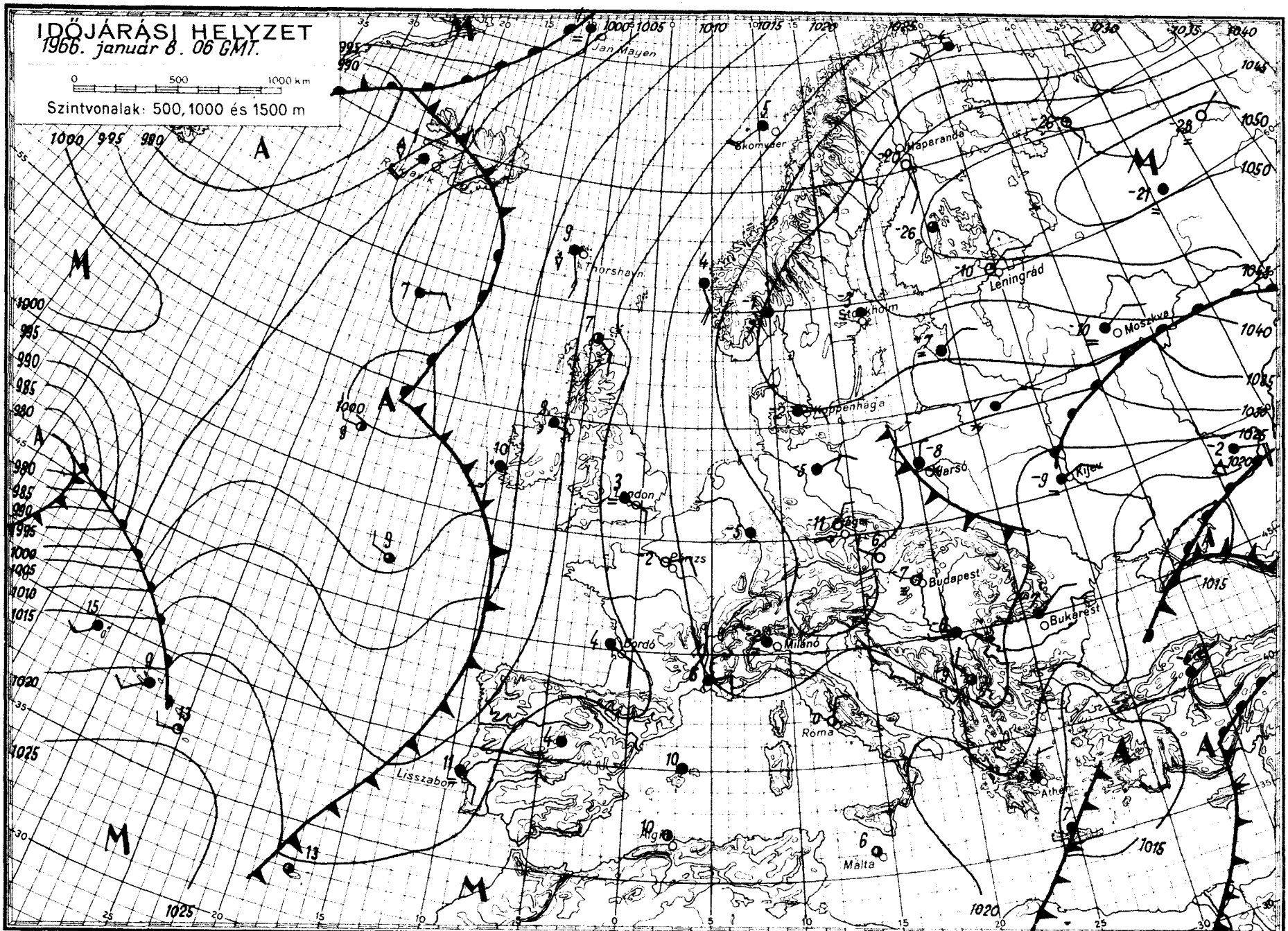
IDŐJÁRÁSI HELYZET
1966. január 8. 06 GMT.
0 500 1000 km
Szintvonalak: 500, 1000 és 1500 m
Jan Mayen
Reykjavik
Thorshavn
Oskmvaer
Haparanda
Leningrád
Stockholm
Moszkva
Koppenhága
Varsó
Kijev
London
Párizs
Budapest
Bukarest
Cordó
Milánó
Roma
Athén
Málta
Lisszabon
1000
1005
1010
1015
1020
1025
1030
1035
1040
1045
1050

IDŐJÁRÁSI NAPIJELENTÉS

ЕЖЕДНЕВНЫЙ МЕТЕОРОЛОГИЧЕСКИЙ БЮЛЛЕТЕНЬ • DAILY WEATHER REPORT
BULLETIN QUOTIDIEN DE TEMPS • TÄGLICHER WETTERBERICHT

KIADJA AZ ORSZÁGOS METEOROLÓGIAI INTÉZET
BUDAPEST II. KITAIBEL PÁL UTCA 1
TELEFON: KÖZPONT: 353-500, IDŐJELZŐ OSZT.: 150-410

MEGJELENIK NAPONKÉNT • ELŐFIZETÉSI ÁRA
A POSTAI KÖLTSÉGGEL EGYÜTT NEGYEDÉVRE 60, Ft
KIADÁSÉRT FELEL AZ INTÉZET IGAZGATÓJA

79. évfolyam 9. szám. • Budapest • 1966. január 9.

Az időjárási helyzet ma reggel és a várható időjárás:

Közép-Európában és Ukrajnában továbbra is a nagy magasságokig megtalálható örvényciklon okoz borult, hideg, sokfelé havazásos időt. Az Ibériai félszigeten, a Brit-szigeteken, valamint Skandinávia nyugati részén az Atlanti-óceán térségéből származó enyhe, nedves léghullámok hatására erősen felhős, szeles, többfelé csapadékos időjárás alakult ki. Finnországban és a Szovjetunió európai területének északi térségében viszont anticiklon következtében kevés a felhő, párás, sokfelé ködös, igen hideg az idő. Tegnap például ezeken a területeken napközben sem emelkedett a hőmérséklet általában -20, -26 foknál magasabbra.

Hazánkban tegnap a Duna vonalától keletre jobbára borult idő volt. A Dunántúlon változó felhőzet mellett 1 - 6 órán keresztül sütött a nap. A hőmérséklet napközben sem emelkedett 0, -6 foknál magasabbra. A reggeli órákban az északkeleti megyékben megindult havazás fokozatosan átterjedt az ország többi részeire is; de a ma reggel 7 óráig lehullott csapadék mennyisége sehol sem haladta meg a 4 mm-t. Ma hajnalban az ország területén -4, és -13 fok között mindenféle hőmérsékleti érték előfordult. A ma reggel 7 órai jelentések szerint a Szombathely-Siófok-Baja vonaltól északkeletre 1 és 8 cm közötti összefüggő hótakaró található; hegyeinken pedig a következő vastagságu hóréteget mérték: budapesti Szabadsághegy 2, Dobogókő 5, Bükkszentkereszt 9, Galyatető 15, Kékestető 24 cm. Ma országszerte borult, hideg az idő, sok helyről újabb havazásokat jelentettek.

Ma 12 órakor Budapesten a hőmérséklet -5 fok, a tengerszintre átszámitott légnyomás 768 mm, alig változik.

Várható időjárás hétfő estig:

Túlnyomóan felhős, párás, hideg idő, újabb havazásokkal.
Mérsékelt, időnként élénk északkeleti, keleti szél.
A hőmérséklet alakulásában lényeges változás nem lesz.

Várható legalacsonyabb éjszakai hőmérséklet: -7, -12,
legmagasabb nappali hőmérséklet hétfőn: -1, -6
fok között.

Vadkerti Ferenc - Kerényi Nárcisz s.k.

A hőmérséklet napi középértéke és eltérése a 90 évi átlagtól / Budapesten / :

1966. I.8.: -4,4 C°, -3,8 C°.

1871 óta ezen a napon Budapesten előfordult:

legmagasabb hőmérséklet: 13,9 C° /1916/
legalacsonyabb hőmérséklet: -15,8 C° /1947/

66.016.

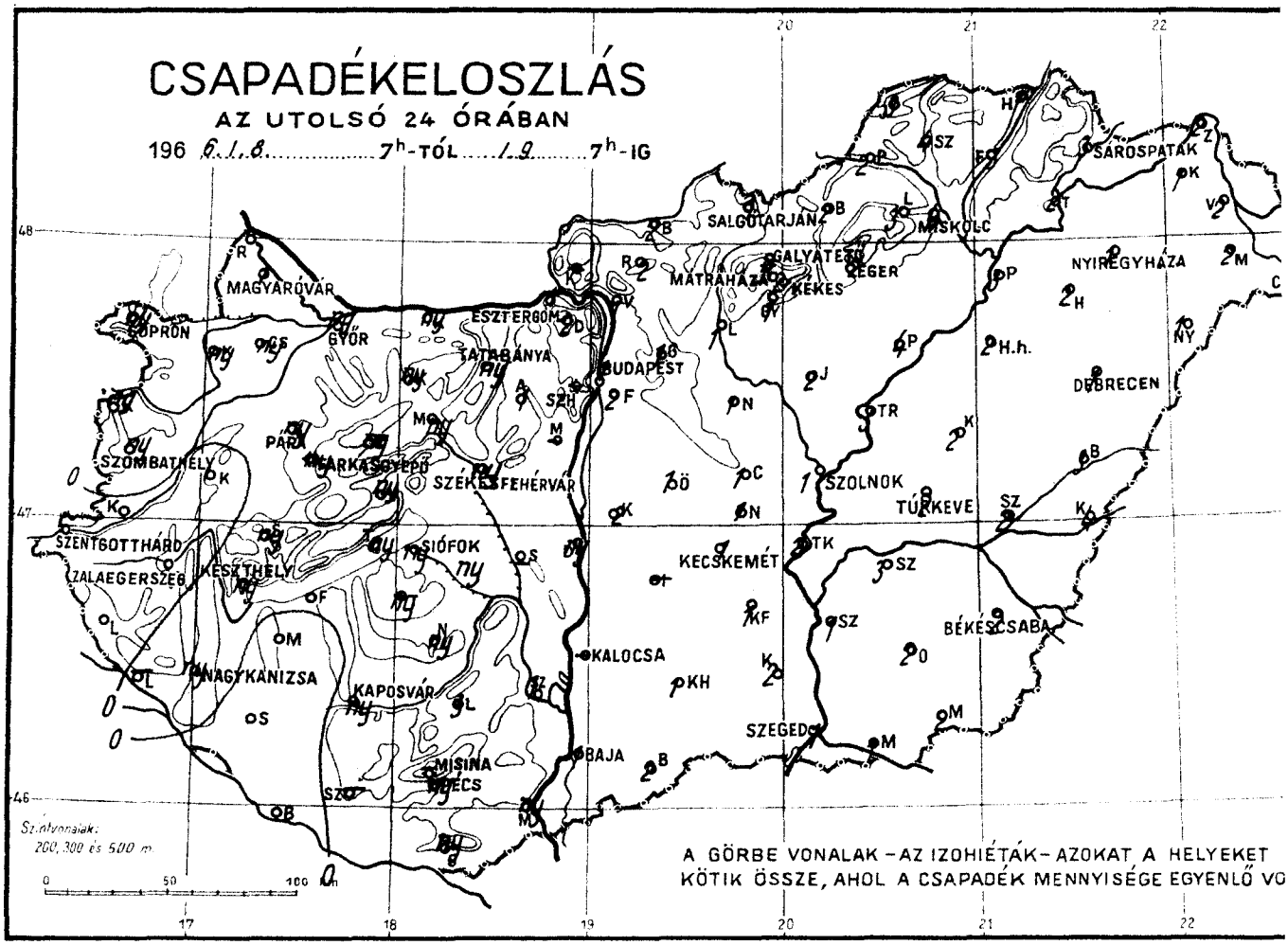
CSAPADÉKELOSZLÁS
AZ UTOLSÓ 24 ÓRÁBAN
196 6.1.8. 7h-TÓL 1.9. 7h-IG
SALGÓTARJÁN
MISKOLC
SÁROSPATAK
NYÍREGYHÁZA
MÁTRAHÁZA
GALYATETŐ
EGER
KEKES
MAGYARÓVÁR
SOPRON
GYŐR
ESZTERGOM
TATABÁNYA
BUDAPEST
DEBRECEN
SZOMBATHELY
PAPA
SZÉKESFEHÉRVÁR
SZOLNOK
TÚRKEVE
SZENTGOTTHÁRD
ZALAEGERSZEG
KESZTHELY
SIÓFOK
KECSKEMÉT
BÉKÉSCSABA
KALOCSA
NAGYKANIZSA
KAPOSVÁR
SZEGED
MISINA
BAJA
PÉCS
Szintvonalak:
200, 300 és 500 m
A GÖRBE VONALAK – AZ IZOHIÉTÁK – AZOKAT A HELYEKET
KÖTIK ÖSSZE, AHOL A CSAPADÉK MENNYISÉGE EGYENLŐ VO

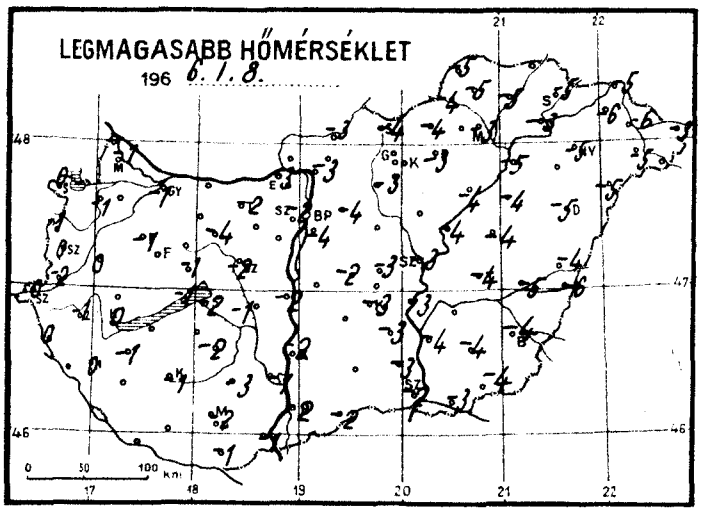
LEGMAGASABB HŐMÉRSÉKLET
196 6.1.8.

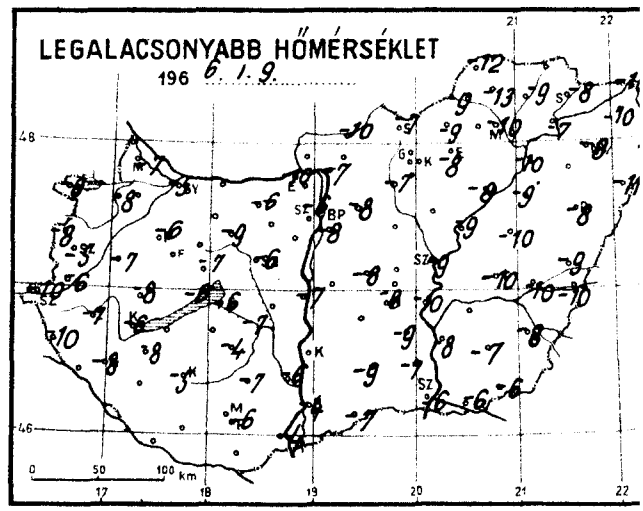
LEGALACSONYABB HŐMÉRSÉKLET
196 6.1.9.

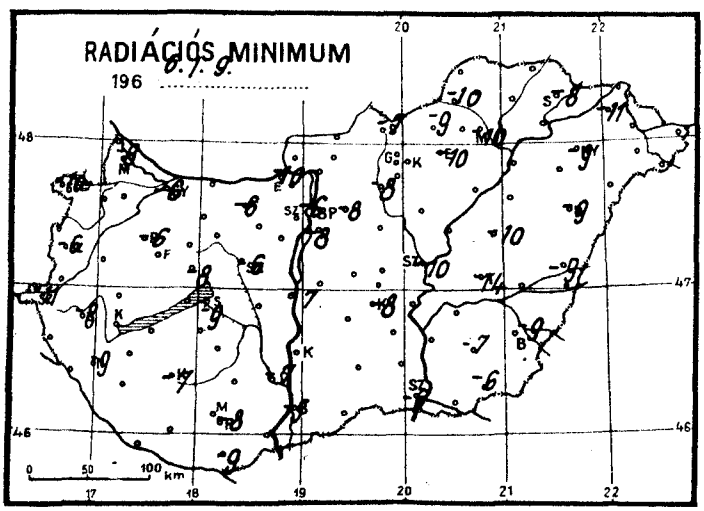
RADIÁCIÓS MINIMUM
196 6.1.9.

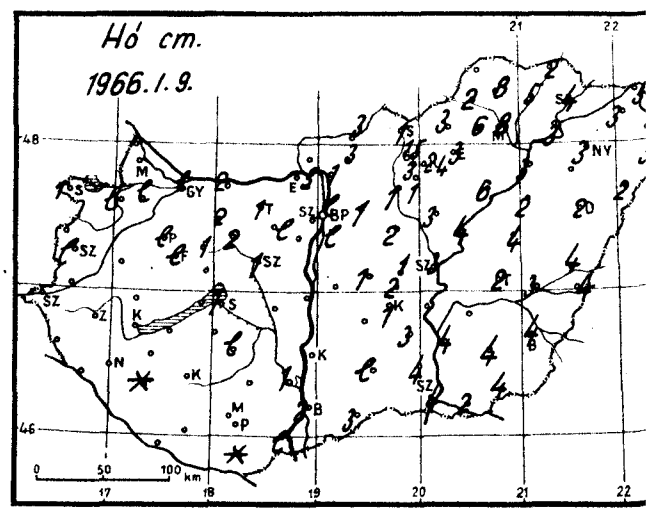
Hó cm.
1966.1.9.

1966. január ..... hó,
9. vasárnap ..... nap .....

	Az utolsó 24 óra adatai					
	Csapadék (mm)	Hó cm	Hőmérsékleti szélsőségek: tegnapi nappali max.	éjszakai min.	min. 5 cm-en	Napsütés (óra) tegnap
12815 Magyaróvár	1		-1	-7	-8	4
822 Győr	ny	lep.	-1	-5	-6	0
825 Pápa	ny	lep.	-1	-6	-6	3
805 Sopron	ny	1	0	-8	-10	5
812 Szombathely	ny	lep.	0	-5	-6	0
910 Szentgotthárd	.		0	-10	-11	6
915 Zalaegerszeg	.		-1	-7	-8	
Lenti	.		0	-10	-13	
925 Nagykanizsa	ny		0	-8	-9	
920 Keszthely	ny		0	-6	-	6
Tihany	ny		-1	-6	-6	
935 Siófok	ny	1	-2	-6	-9	2
942 Pécs	ny		-2	-6	-8	3
941 Misinatető (534 m)	-		-	-	-	-
Siklós	ny	folt	-1	-6	-9	
827 Farkasgyepű (400 m)	ny	lep.	-4	-8	-8	
Veszprém	ny		-1	-7	-8	
833 Tatabánya	ny	1	-2	-6	-6	
839 Budapest (Ferihegy)	2	lep.	-4	-8	-8	
840 Budapest OMI	1	lep.	-2	-6	-6	1
841 Budapest (Szabadságh., 474 m)	-		-	-	-	-
Martonvásár	-		-	-	-	-
835 Székesfehérvár	ny	1	-2	-6	-6	
Dunaújváros	ny		-2	-7	-7	
Szekszárd	1	1	-1	-6	-7	
Mohács	ny	lep.	-1	-4		
960 Baja	1	2	-2	-4	-5	2
955 Kalocsa	-		-2	-	-	
Ceglód	1	1	-3	-		
860 Szolnok	1	3	-3	-9	-10	0
970 Kecskemét	1	1	-3	-8	-8	0
Kiskunfélegyháza	1	3	-3	-9	-9	
982 Szeged	1	4	-2	-6	-6	0
Mezőhegyes	2	4	-4	-6	-6	
Orosháza	2	4	-4	-7	-7	
990 Békéscsaba	2	4	-4	-8	-9	0
875 Túrkeve	2	2	-4	-10	-14	0
Berettyóújfalu	3	4	-4	-9	-9	
982 Debrecen	1	2	-5	-8	-9	0
892 Nyíregyháza	1	3	-5	-8	-9	0
788 Kisvárda	1	3	-6	-10	-11	0
Mátészalka	2	3	-5	-10		
Tiszabecs	1	4	-3	-9		
Vác	1	1	-3	-7		
Gödöllő	1	1	-4	-8	-8	
Lőrinci	1	1	-3	-7	-8	
Gyöngyös	1	1	-4	-8		
Balassagyarmat	2	3	-3	-10		
755 Salgótarján	1	1	-4	-7	-7	
Galyatető (932 m)	2	15	-7	-13		
851 Kékestető (1000 m)	2	24	-7	-13	-	0
Mátraháza (672 m)	-	3	-	-	-	
865 Eger	2	3	-3	-8	-10	0
Putnok	2	2	-4	-9	-10	
Lillafüred	3	6	-5	-9		
772 Miskolc	4	8	-3	-10	-10	0
Fügöd	3	5	-5	-9		
778 Sárospatak	3	4	-5	-8	-8	0

24 órai csapadék mm		Hó cm
Rajka	-	-
Kapuvár	ny	lep.
Csorna	ny	lep.
Komárom	ny	2
Káld	.	
Kőszeg	ny	
Körmend	.	
Letenye	-	-
Sümeg	ny	folt
Zirc	ny	1
Kisbér	ny	lep.
Mór	ny	lep.
Alcsút	1	lep.
Esztergom	1	
Dobogókő	2	5
Fonyód	-	-
Tab	ny	lep.
Sárbogárd	-	-
Lengyel	3	
Nagykónyi	ny	lep.
Marcali	.	
Somogyszob		
Kaposvár	ny	
Barcs	.	
Szigetvár	-	-
Bácsalmás	2	3
Kiskunhalas	1	lep.
Izsák	-	-
Kunsztmiklós	2	
Örkény	1	1
Nagykáta	1	2
Jászapáti	2	3
Tiszakécske	2	
Nagykőrös	1	2
Kistelek	2	4
Makó	1	2
Szentes	1	4
Szarvas	3	
Szeghalom	2	3
Körösszakál	4	4
Tiszaroff	3	4
Poroszló	4	6
Karcag	2	4
Hortobágy	2	2
Polgár	3	3
Hajdúdorog	2	
Nyírlugos	1	2
Csenger	2	3
Vásárosnamény	2	5
Záhony	2	5
Királyrét	-	-
Rombány	2	3
Borsodnádasd	2	3
Jósvafő	3	
Szendrőlád	4	8
Hidasnémeti	2	2
Tokaj	2	3
Sárhatvan	ny	

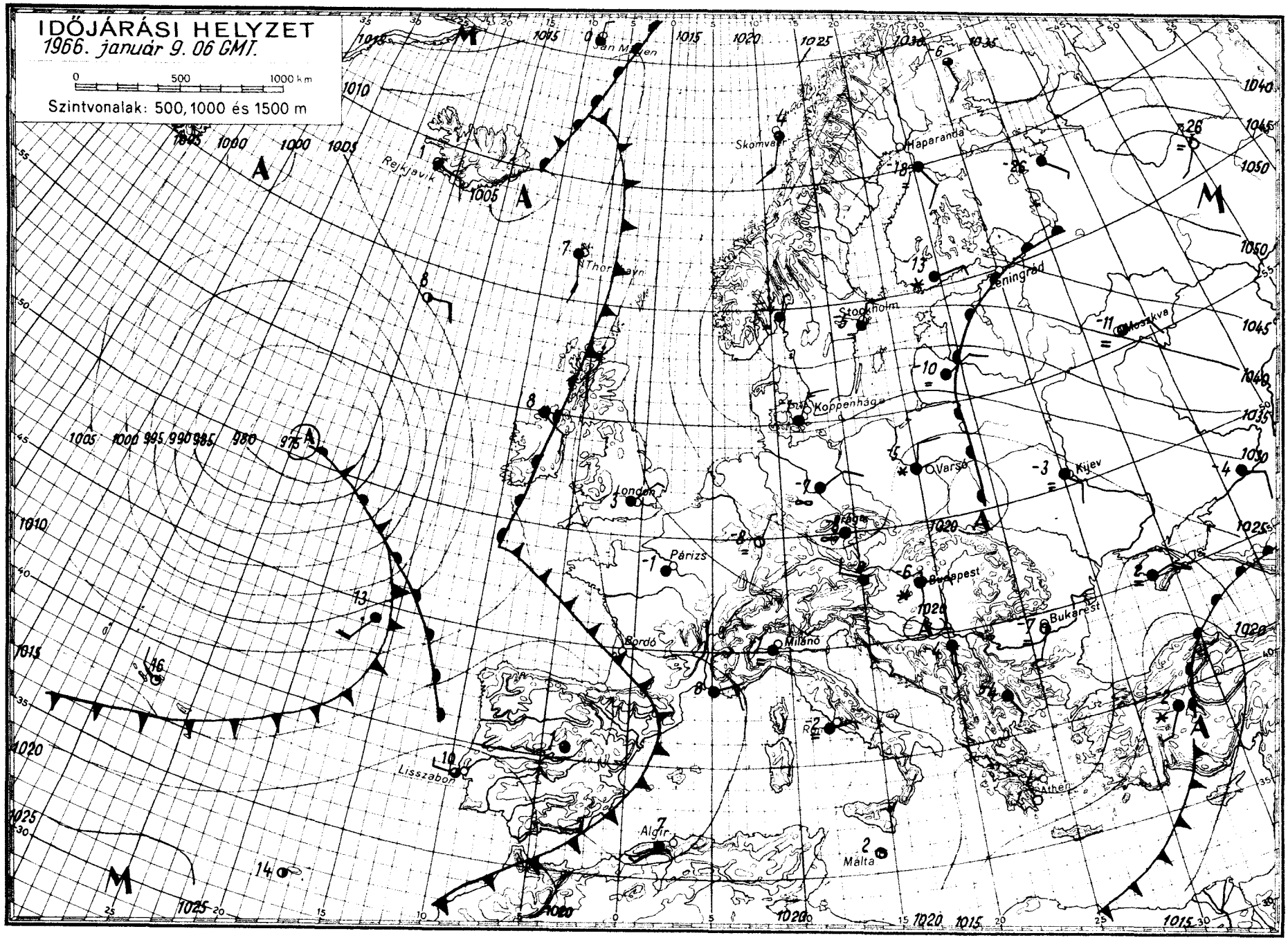

OFFSET NYOMDA BUDAPEST

IDŐJÁRÁSI NAPIJELENTÉS

ЕЖЕДНЕВНЫЙ МЕТЕОРОЛОГИЧЕСКИЙ БЮЛЛЕТЕНЬ • DAILY WEATHER REPORT
BULLETIN QUOTIDIEN DE TEMPS • TÄGLICHER WETTERBERICHT

KIADJA AZ ORSZÁGOS METEOROLÓGIAI INTÉZET
BUDAPEST II. KITAIBEL PÁL UTCA 1
TELEFON: KÖZPONT: 353-500, IDŐJELZŐ OSZT.: 150-410

MEGJELENIK NAPONKÉNT • ELŐFIZETÉSI ÁRA A POSTAI KÖLTSÉGGEL EGYÜTT NEGYEDÉVRE 60, Ft
KIADÁSÉRT FELEL AZ INTÉZET IGAZGATÓJA

79. évfolyam 10. szám. + B u d a p e s t + 1966. január 10.

Az időjárási helyzet ma reggel és a várható időjárás:

Az elmult nap folyamán Európa légnyomási és áramlási képében lényeges változás nem történt. Továbbra is fennáll a Közép-európai örvényciklon, benne nagy területen havazik. Az Atlanti-óceán felett ugyancsak örvényciklon található, ennek hatása csak Nyugat-Európa keskeny partmenti zónájára terjeszkedik ki. Észak-Európában és Kelet-Európa északi felében lévő anticiklon belsejében derült, csendes, száraz, reggelenként párás, igen hideg idő uralkodik. E légnyomási képződmény alatt elterülő hómezőkön reggelenként -20, -30 fok közötti hőmérsékleteket mérnek.

Hazánkban tegnap változóan felhős, hideg idő volt. A többször ismétlődő gyenge havazásokból a ma reggel 7 óráig terjedő 24 óra alatt kevés hely kivételével hullott 1, 2 mm-t elérő csapadékmennyiség. Ma reggel 7 órakor az ország területének nagyobb részét összefüggő hóréteg boritotta, vastagsága 1 és 8 cm között váltakozott. A hőmérséklet tegnap napközben általában -2, -7 fokig emelkedett, ma reggelre -6, -11 fokig hült le a levegő, de az északkeleti megyékben -12, -16, sőt Tiszabecsen -17, Szendrőládon -18, Füzödön -19 fokot mértek. Hegyeinken ma reggel 7 órakor 5, 10 cm vastagságu friss porhó feküdt, Galyatetőn és Kékestetőn a régi kérges, jeges hófelszinen kb. 5 cm vastagságu uj porhó található. Ma délelőtt tovább tartott a hideg idő, több helyen havazott, a hőmérséklet 11 órakor -4, -10 fok között váltakozott.

Ma 12 órakor Budapesten a hőmérséklet -5 fok, a tengerszintre átszámitott légnyomás 769 mm, alig változik.

Várható időjárás kedd estig:

Változóan felhős, hideg idő, többfelé ujabb havazás.
Mérsékelt keleti, északkeleti szél.
A hőmérséklet alakulásában lényeges változás nem lesz.

Várható legalacsonyabb éjszakai hőmérséklet: -7,-12,
a szélvédett helyeken -12, -17,
legmagasabb nappali hőmérséklet holnap:-3,-8
fok között.

Erdős Emőke - Dr. Tóth Pál s.k.

A hőmérséklet napi középértéke és eltérése a 90 évi átlagtól / Budapesten /:

1966. I.9.: -5,5 C°, -4,6 C°.

1871 óta ezen a napon Budapesten előfordult:

legmagasabb hőmérséklet: 11,7 C° /1919/
legalacsonyabb hőmérséklet: -17,6 C° /1893/

66.017.

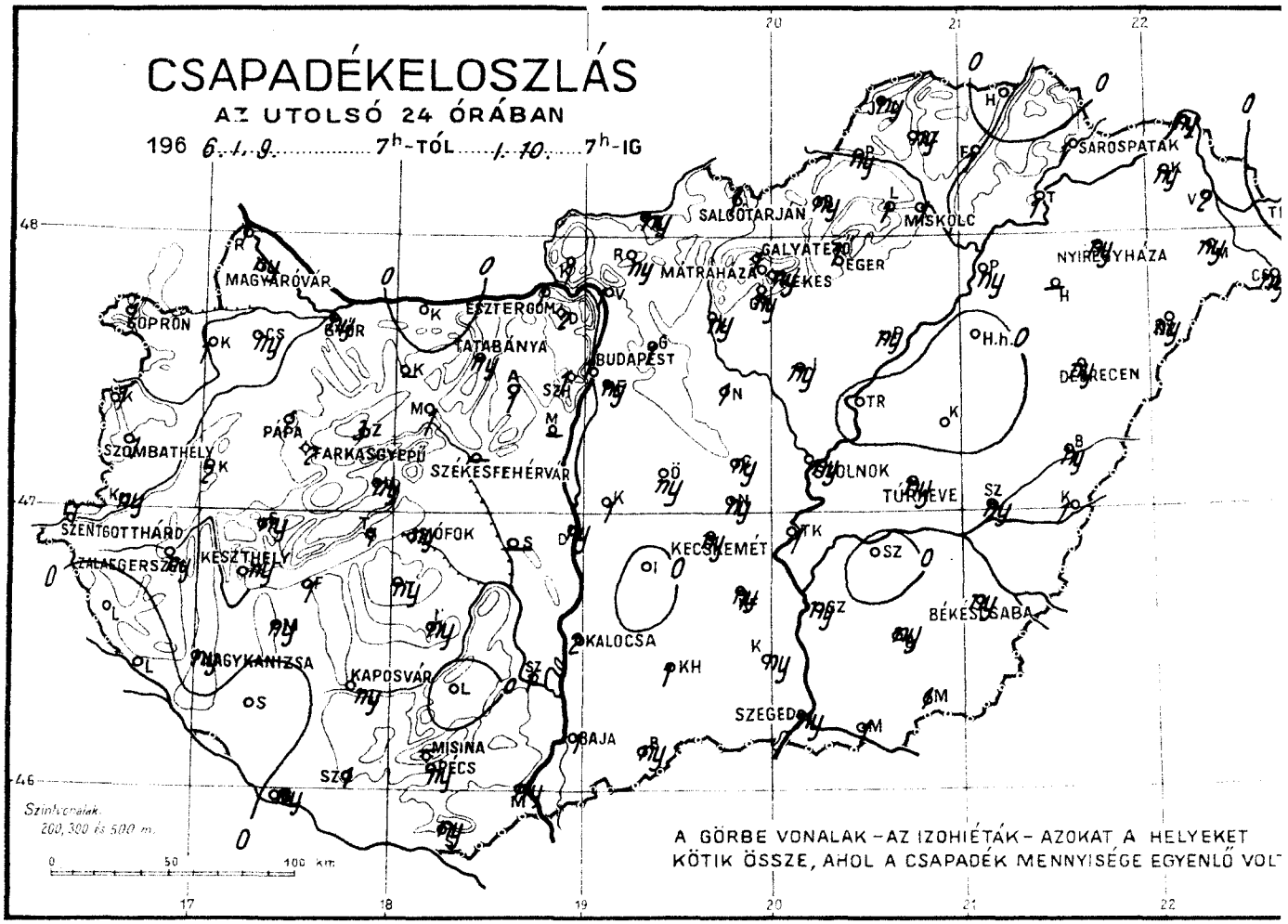
CSAPADÉKELOSZLÁS
AZ UTOLSÓ 24 ÓRÁBAN
196 6. 1. 9. 7h-TÓL 1. 10. 7h-IG
SOPRON
MAGYARÓVÁR
ESZTERGOM
TATABÁNYA
BUDAPEST
SALGÓTARJÁN
MISKOLC
SÁROSPATAK
NYÍREGYHÁZA
DEBRECEN
MÁTRAHÁZA
GALYATETŐ
EGER
SZOMBATHELY
PÁPA
TÁRKÁNYGYEPŰ
SZÉKESFEHÉRVÁR
SZOLNOK
TÚRKEVE
SZENTGOTTHÁRD
KESZTHELY
ZALAEGERSZEG
SIÓFOK
KECSKEMÉT
BÉKÉSCSABA
KALOCSA
MAGYKANIZSA
KAPOSVÁR
SZEGED
MISINA
PÉCS
BAJA
Szintvonalak
200, 300 és 500 m.
0 50 100 km
A GÖRBE VONALAK – AZ IZOHIÉTÁK – AZOKAT A HELYEKET
KÖTIK ÖSSZE, AHOL A CSAPADÉK MENNYISÉGE EGYENLŐ VOLT

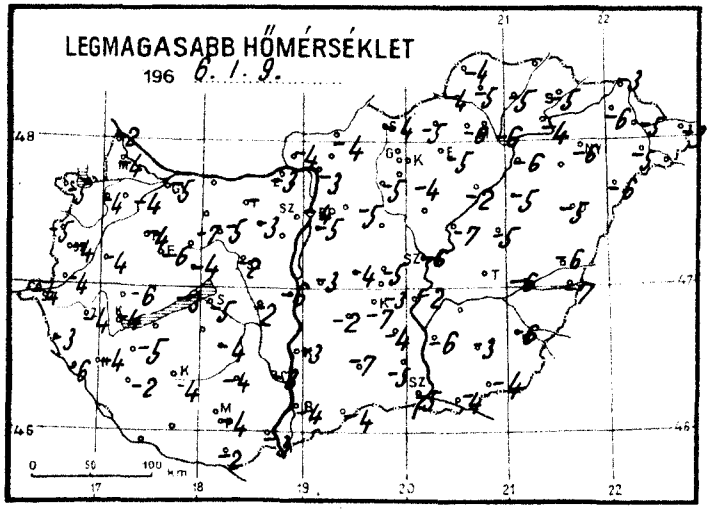
LEGMAGASABB HŐMÉRSÉKLET
196 6. 1. 9.
0 50 100 km

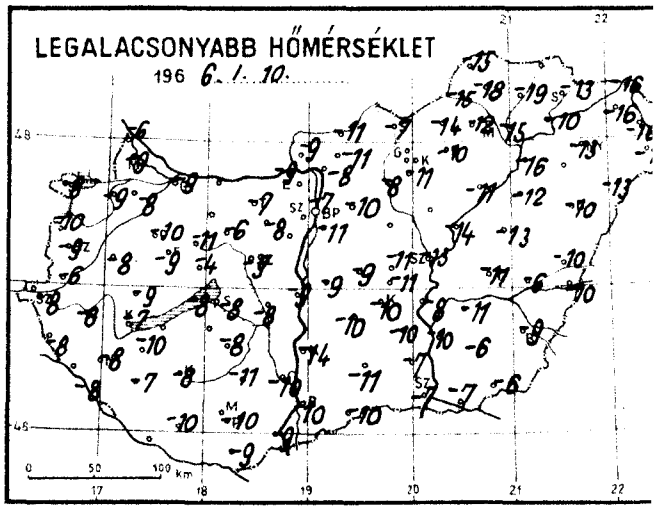
LEGALACSONYABB HŐMÉRSÉKLET
196 6. 1. 10.
0 50 100 km

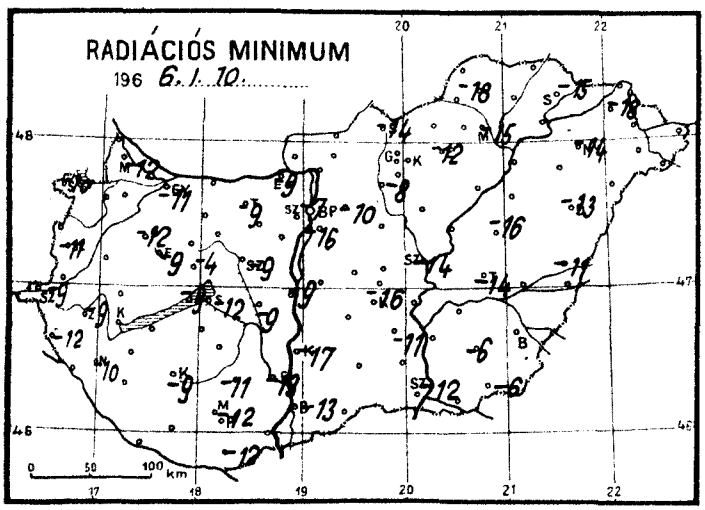
RADIÁCIÓS MINIMUM
196 6. 1. 10.
0 50 100 km

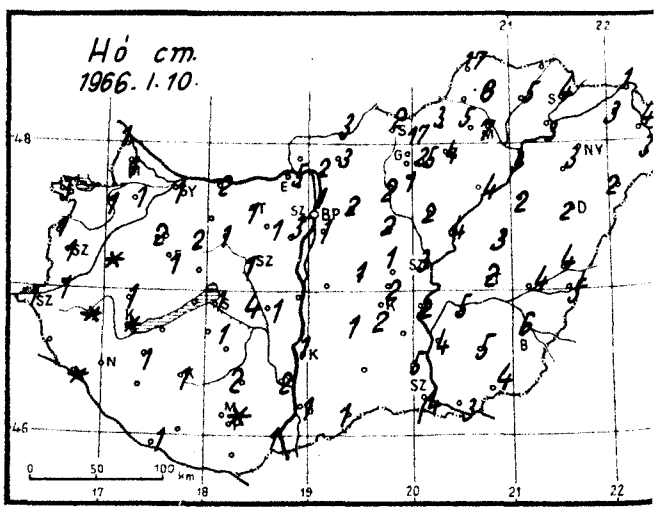
Hó cm.
1966. 1. 10.
0 50 100 km

1966. január hó,
10. nap hétfő

	Az utolsó 24 óra adatai						24 órai csapadék mm		Hó cm
	Csapadék (mm)	Hó cm	Hőmérsékleti szélsőségek: tegnapi nappali max.	éjszakai min.	min. 5 cm-en	Napsütés (óra) tegnap			
12815 Magyaróvár	ny=	1	-4	-9	-12	4	Rajka	1	lep.
822 Győr	ny	1	-5	-9	-11	1	Kapuvár	1≡	1
825 Pápa	1	2	-4	-10	-12	1	Csorna	ny	lep.
805 Sopron	1	3	-5	-8	-10	1	Komárom	.	2
812 Szombathely	1	1	-4	-9	-11	3	Káld	2	folt
910 Szentgotthárd	1	1	-4	-8	-9	1	Kőszeg	1	lep.
915 Zalaegerszeg	ny	folt	-4	-8	-9	-	Körmend	ny	lep.
Lenti	.		-3	-8	-12		Letenye	.	folt
925 Nagykanizsa	ny⌴		-4	-8	-10		Sümeg	ny	1
920 Keszthely	ny=	folt	-4	-7	-	0	Zirc	3	2
Tihany	1	1	-3	-8	-9		Kisbér	-	
935 Siófok	ny=	4	-5	-8	-12	0	Mór	1	1
942 Pécs	ny	folt	-4	-10	-12	0	Alcsút	1	1
941 Misinatető (534 m)	-		-	-	-	-	Esztergom	1	
Siklós	ny		-2	-9	-12		Dobogókő	2	5
827 Farkasgyepű (400 m)	2	1	-6	-9	-9		Fonyód	1	
Veszprém	ny		-4	-4	-4		Tab	ny	lep.
833 Tatabánya	ny	1	-	-7	-9		Sárbogárd	-	
839 Budapest (Ferihegy)	ny	1	-5	-11	-16		Lengyel	.	2
840 Budapest OMI	1	1	-4	-7	-7	0	Nagykónyi	ny	
841 Budapest (Szabadságh.,474 m)	1	3	-6	-10	-10	0	Marcali	ny⌴	lep.
Martonvásár	-		-	-	-	-	Somogyszob	.	
835 Székesfehérvár	ny	1	-2	-9	-9		Kaposvár	ny	lep.
Dunaújváros	ny		-6	-9	-9		Barcs	ny⌴	lep.
Szekszárd	1≡	2	-3	-10	-13		Szigetvár	1	
Mohács	ny	1	-3	-9			Bácsalmás	ny	1
960 Baja	1=	1	-4	-10	-13	0	Kiskunhalas	1	
955 Kalocsa	2	1	-3	-14	-17		Izsák	.	1
Cegléd	ny	1	-5	-11			Kunsztmiklós	1	
860 Szolnok	ny	3	-6	-13	-14	1	Örkény	ny	1
970 Kecskemét	ny	2	-7	-10	-16	0	Nagykáta	1	2
Kiskunfélegyháza	ny	3	-4	-10	-11		Jászapáti	ny	2
982 Szeged	ny	4	-5	-7	-12	0	Tiszakécske	1=	2
Mezőhegyes	1	4	-4	-6	-6		Nagykőrös	ny	2
Orosháza	ny	5	-3	-6	-6		Kistelek	ny	5
990 Békéscsaba	ny	6	-6	-9	-		Makó	1	3
875 Túrkeve	ny	2	-	-11	-14	4	Szentes	ny	4
Berettyóújfalu	ny	4	-6	-10	-11		Szarvas	.	5
902 Debrecen	ny	2	-5	-10	-13	4	Szeghalom	ny	4
892 Nyíregyháza	ny=	3	-6	-13	-14	1	Körösszakál	1	5
788 Kisvárda	ny=	3	-6	-16	-18	2	Tiszaroff	.	4
Mátészalka	ny	3	-5	-13			Poroszló	ny	4
Tiszabecs	.	4	-3	-17			Karcag	.	3
Vác	1	2	-3	-8			Hortobágy	.	2
Gödöllő	1	2	-5	-10	-10		Polgár	ny	3
Lőrinci	ny	2	-5	-8	-8		Hajdúdorog	-	
Gyöngyös	ny	1	-4	-11			Nyírlugos	ny	2
Balassagyarmat	ny	3	-	-11			Csenger	ny	3
755 Salgótarján	1	2	-4	-7	-14		Vásárosnamény	2	4
Galyatető (932 m)	1	17	-8	-14			Záhony	ny	1
851 Kékestető (1000 m)	ny	25	-11	-13	-	0	Királyrét	1	
Mátraháza (672 m)		5					Romhány	ny	3
865 Eger	1=	4	-5	-10	-12	0	Borsodnádasd	ny	3
Putnok	ny⌴		-4	-15	-18		Jósvafő	ny	17
Lillafüred	1	5	-6	-12			Szendrőlád	ny	8
772 Miskolc	1≡	7	-6	-15	-15	-	Hidasnémeti	.	
Füged	1⌴	5	-5	-19			Tokaj	1	3
778 Sárospatak	1=	4	-5	-13	-15	3	Sárhatvan	-	1

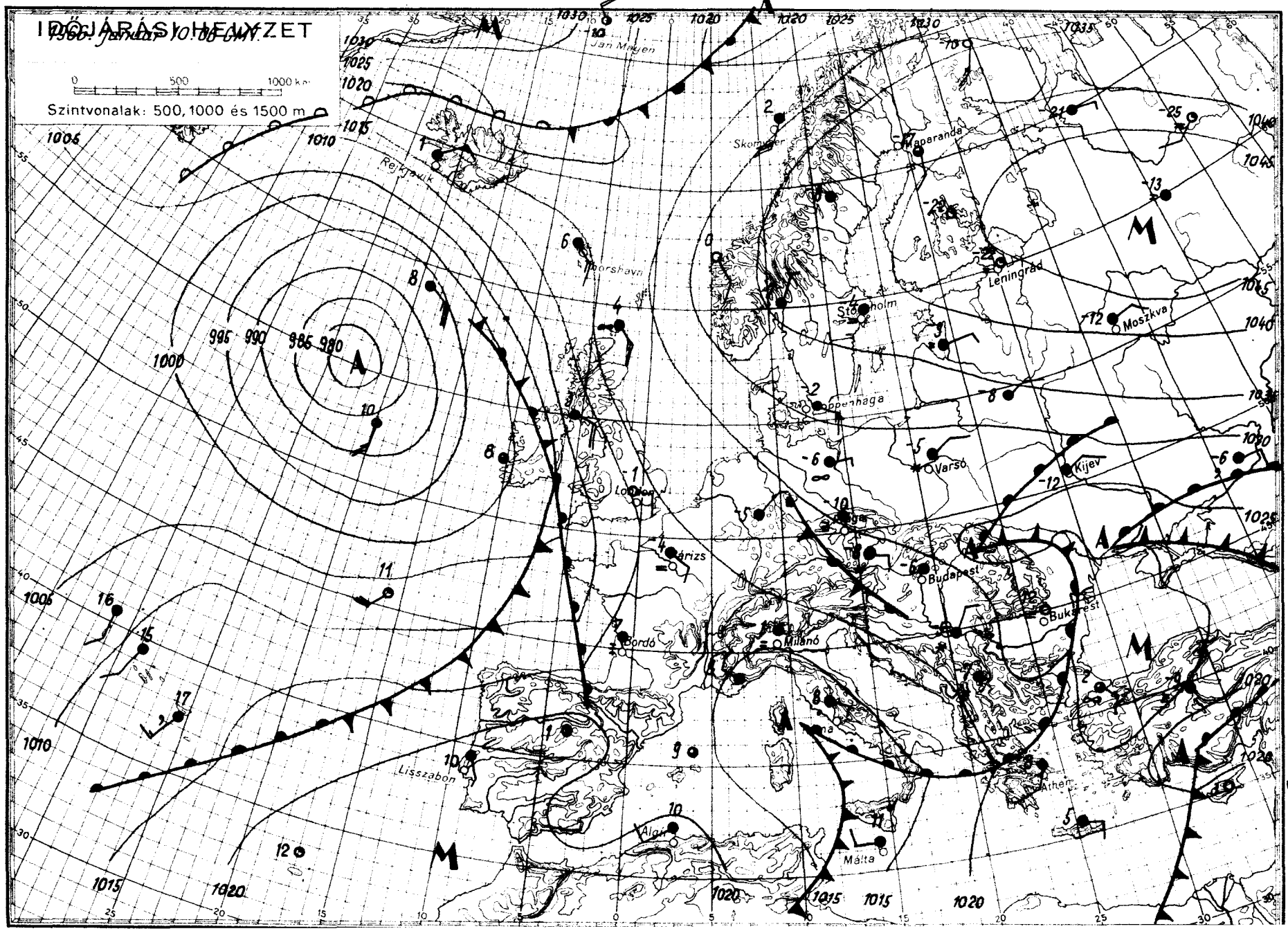
IDŐJÁRÁSI HELYZET
1966. január 10. 06 GMT
0 500 1000 km
Szintvonalak: 500, 1000 és 1500 m
Jan Mayen
Skomvaer
Reykjavik
Thorshavn
Stockholm
Leningrád
Moszkva
Koppenhaga
Varsó
Kijev
London
Párizs
Budapest
Bukarest
Milánó
Cordó
Lisszabon
Algír
Málta
Athen

IDŐJÁRÁSI NAPIJELENTÉS

ЕЖЕДНЕВНЫЙ МЕТЕОРОЛОГИЧЕСКИЙ БЮЛЛЕТЕНЬ • DAILY WEATHER REPORT
BULLETIN QUOTIDIEN DE TEMPS • TÄGLICHER WETTERBERICHT

KIADJA AZ ORSZÁGOS METEOROLÓGIAI INTÉZET
BUDAPEST II. KITAIBEL PÁL UTCA 1
TELEFON: KÖZPONT: 353-500, IDŐJELZŐ OSZT.: 150-410

MEGJELENIK NAPONKÉNT • ELŐFIZETÉSI ÁRA
A POSTAI KÖLTSÉGGEL EGYÜTT NEGYEDÉVRE 60. Ft
KIADÁSÉRT FELEL AZ INTÉZET IGAZGATÓJA

79. évfolyam 11. szám. + B u d a p e s t + 1966. január 11.

Az időjárási helyzet ma reggel és a várható időjárás:

A Skandinávia és a Szovjetunió európai területének északkeleti része felett elhelyezkedő nagykiterjedésü anticiklon, valamint a Franciaország nyugati részén kialakult ciklon közötti területeken Nyugat-, Közép- és Délkelet-Európában sokfelé havazik és télies az időjárás. Csupán szárazföldünk nyugati partjai mentén érezteti hatását az enyhébb óceáni levegő.

Hazánkban tegnap a Dunántúl nagy részén és az északkeleti megyékben változóan felhős, máshol borult, párás, helyenként ködös, hideg idő volt. Sokfelé hullott kevés hó. A lehullott csapadék mennyisége ma reggel 7 óráig sehol sem haladta meg a 4 mm-t. Az ország területének nagy részét összefüggő hótakaró boritja, vastagsága 1 és 8 cm között váltakozik. Napközben a hőmérséklet csak -2, -8 fokig emelkedett. Ma hajnalban általában -7, -12, de az északi, északkeleti megyékben többfelé -12, -16 fokig hült le a levegő. Hegyeinken a hóvastagságok lényegesen nem változtak. Ma délelőtt borult, hideg idő volt. Sok helyről jelentettek ujabb havazásokat.

Ma 12 órakor Budapesten a hőmérséklet -6 fok, a tengerszintre átszámitott légnyomás 767 mm, gyengén süllyedő irányzatú.

Várható időjárás szerda estig:

Borult, párás, helyenként ködös, hideg idő.
Sokfelé havazás.
Mérsékelt, keleti, délkeleti szél.

Várható legalacsonyabb éjszakai hőmérséklet: -5, -9
legmagasabb nappali hőmérséklet holnap: -1, -5 fok között.

Vadkerti Ferenc - Máhr Jenő s.k.

A hőmérséklet napi középértéke és eltérése a 90 évi átlagtól / Budapesten / :

1966. I.10.	-5,7 C°,	-4,7 C°.

1871 óta ezen a napon Budapesten előfordult:

legmagasabb hőmérséklet:	13,6 C° /1921/
legalacsonyabb hőmérséklet:	-16,9 C° /1901/

66.018.

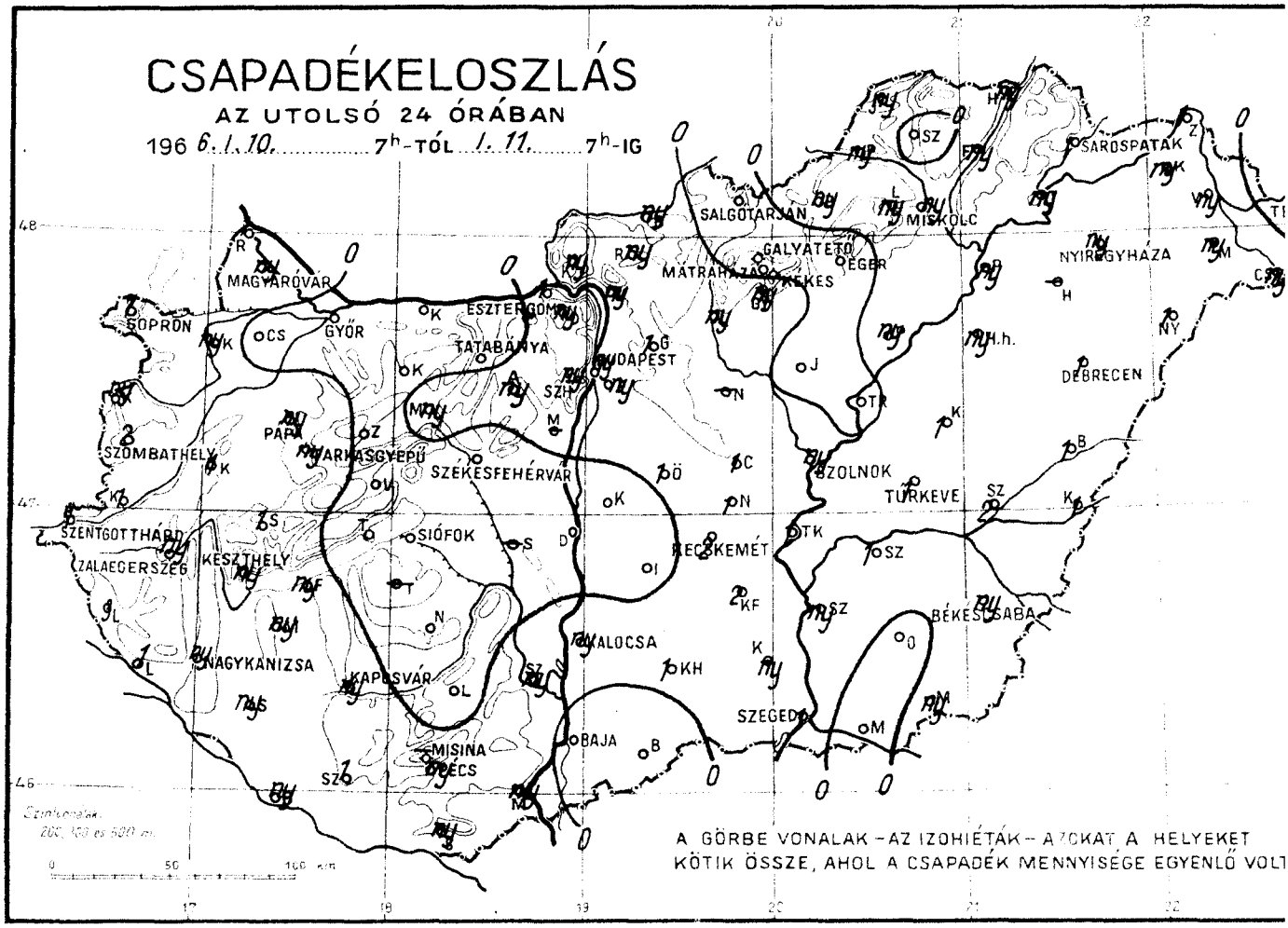
CSAPADÉKELOSZLÁS
AZ UTOLSÓ 24 ÓRÁBAN
196 6. I. 10. 7h-TÓL I. 11. 7h-IG
SOPRON
MAGYARÓVÁR
GYŐR
ESZTERGOM
TATABÁNYA
BUDAPEST
SZOMBATHELY
PAPA
MARCALGYEPŰ
SZÉKESFEHÉRVÁR
SZOLNOK
TÚRKEVE
DEBRECEN
NYÍREGYHÁZA
SALGÓTARJÁN
MISKOLC
GALYATETŐ
MÁTRAHÁZA
EGER
SÁROSPATAK
SZENTGOTTHÁRD
ZALAEGERSZEG
KESZTHELY
SIÓFOK
KECSKEMÉT
BÉKÉSCSABA
NAGYKANIZSA
KAPOSVÁR
KALOCSA
SZEGED
BAJA
MISINA
PÉCS
A GÖRBE VONALAK – AZ IZOHIÉTÁK – AZOKAT A HELYEKET
KÖTIK ÖSSZE, AHOL A CSAPADÉK MENNYISÉGE EGYENLŐ VOLT

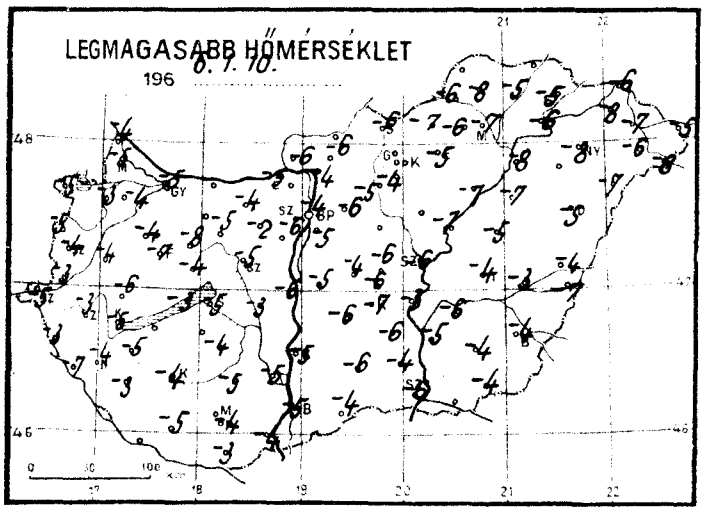
LEGMAGASABB HŐMÉRSÉKLET
196 6. I. 10.

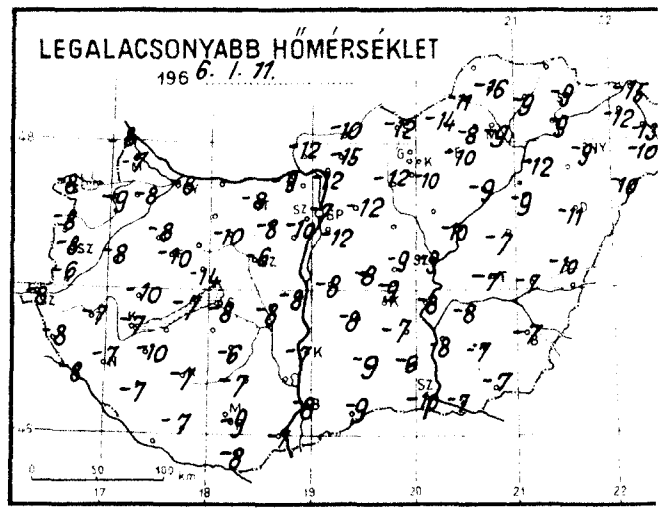
LEGALACSONYABB HŐMÉRSÉKLET
196 6. I. 11.

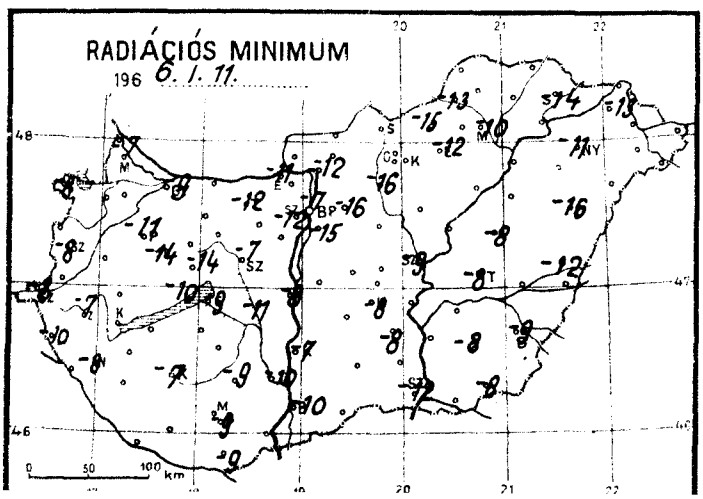
RADIÁCIÓS MINIMUM
196 6. I. 11.

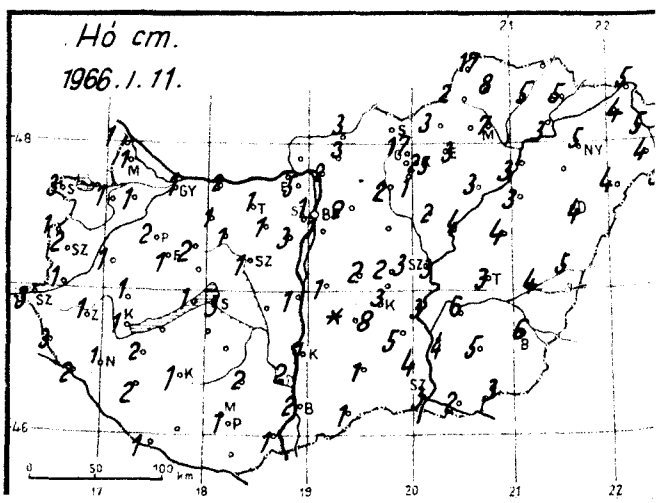
Hó cm.
1966. I. 11.

1966. január ..... hó,
11. kedd ..... nap

	Az utolsó 24 óra adatai						24 órai csapadék mm		Hó cm
	Csapadék (mm)	Hó cm	Hőmérsékleti szélsőségek: tegnapi nappali max.	éjszakai min.	min. 5 cm-en	Napsütés (óra) tegnap			
12815 Magyaróvár	ny	1	-5	-7	-7	0	Rajka	1	1
822 Győr	.=	1	-5	-8	-9	1	Kapuvár	ny=	1
825 Pápa	ny	2	-4	-8	-11	3	Csorna	.	1
805 Sopron	1	3	-5	-8	-8	0	Komárom	.	2
812 Szombathely	2	2	-4	-8	-8	1	Káld	1	1
910 Szentgotthárd	1	3	-5	-8	-8	0	Kőszeg	ny	1
915 Zalaegerszeg	ny	1	-3	-7	-7		Körmend	1	1
Lenti	3	3	-3	-8	-10		Letenye	1	2
925 Nagykanizsa	ny	lep.	-4	-7	-8		Sümeg	1	1
920 Keszthely	ny	lep.	-5	-7	-	1	Zirc	.	2
Tihany	.	1	-3	-7	-10		Kisbér	.=	1
935 Siófok	.=	3	-5	-8	-9	1	Mór	ny	1
942 Pécs	ny	lep.	-4	-9	-9	1	Alcsút	ny	1
941 Misinatető (534 m)	-						Esztergom	1	
Siklós	ny		-3	-8	-9		Dobogókő	ny	5
827 Farkasgyepű (400 m)	ny	1	-7	-10	-14		Fonyód	ny	
Veszprém	.		-4	-14	-14		Tab	-	
833 Tatabánya	-	1	-4	-8	-12		Sárbogárd	-	
839 Budapest (Farkegy)	ny	lep.	-5	-12	-15		Lengyel	.	2
840 Budapest OMI	ny=	1	-4	-7	-7	0	Nagykónyi	.	
841 Budapest (Szabadság h., 474 m)	ny=	3	-6	-10	-12	0	Marcali	ny	2
Martonvásár	--	-	-	-	-	-	Somogyszob	ny	2
835 Székesfehérvár	.	1	-5	-6	-7		Kaposvár	ny	lep.
Dunaújváros	.	lep.	-6	-8	-8		Barcs	ny	lep.
Szekszárd	ny=	2	-5	-	-10		Szigetvár	1	
Mohács	ny	1	-4	-7			Bácsalmás	.	1
960 Baja	.=	2	-5	-8	-10	3	Kiskunhalas	1	lep.
955 Kalocsa	ny	lep.	-5	-7	-7		Izsák	.	folt
Cegléd	1	2	-6	-9			Kunsztmiklós	.	1
860 Szolnok	ny=	3	-6	-9	-9	0	Örkény	1=	2
970 Kecskemét	2=	8	-7	-8	-8	0	Nagykáta	-	
Kiskunfélegyháza	2	5	-6	-7	-8		Jászapáti	.	2
982 Szeged	1=	3	-6	-10	-12	0	Tiszakécske	1=	3
Mezőhegyes	ny=		-4	-7	-8		Nagykőrös	1	3
Orosháza	.	5	-4	-7	-8		Kistelek	ny	4
990 Békéscsaba	ny=	6	-4	-7	-9	0	Makó	.	2
875 Túrkeve	1	3	-4	-7	-8		Szentes	ny	4
Berettyóújfalu	1	5	-4	-10	-12		Szarvas	1	6
880 Debrecen	1	4	-5	-11	-16	0	Szeghalom	2	4
892 Nyíregyháza	ny	5	-8	-9	-11	0	Körösszakál	1	
788 Kisvárda	ny	4	-8	-12	-13	0	Tiszaroff	.	4
Mátészalka	ny	4	-6	-10			Poroszló	ny	3
Tiszabecs	.	4	-5	-12			Karcag	1	4
Vác	ny=	2	-4	-12	-12		Hortobágy	ny	3
Gödöllő	1	2	-6	-12	-16		Polgár	ny	3
Lőrinci	ny	2	-5	-12	-16		Hajdúdorog	-	
Gyöngyös	ny	1	-4	-10			Nyírlugos	1	4
Balassagyarmat	ny	3	-	-10			Csenger	ny	3
755 Salgótarján	.	2	-6	-12			Vásárosnamény	ny	5
Galyatető (932 m)	.	17	-2	-17			Záhony	1	5
851 Kékestető (1000 m)	.=	25	-10	-14	-	0	Királyrét	ny	
Mátraháza (672 m)	-						Romhány	ny	3
865 Eger	.=	3	-5	-10	-12	0	Borsodnádasd	ny	3
Putnok	ny	2	-6	-11	-13		Jósvafő	ny	17
Lillafüred	ny	5	-6	-8			Szendrőlád	.	8
772 Miskolc	ny=	7	-7	-9	-10	0	Hidasnémeti	ny	
Füged	ny	5	-5	-9			Tokaj	ny	3
778 Sárospatak	1=	5	-5	-9	-14	1	Sárhatvan	.	1

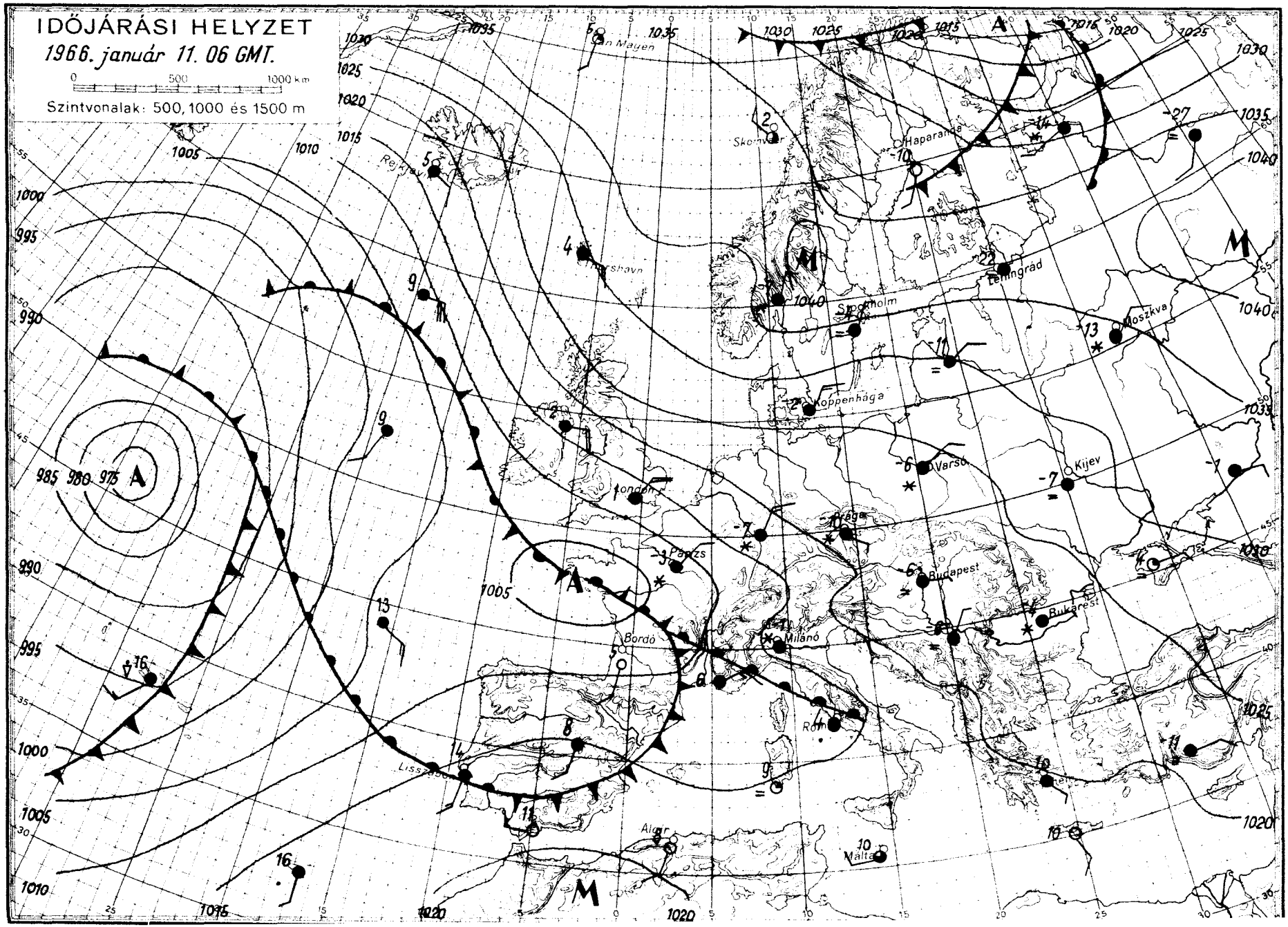
IDŐJÁRÁSI HELYZET
1966. január 11. 06 GMT.
0 500 1000 km
Szintvonalak: 500, 1000 és 1500 m
Jan Mayen
Skomvær
Haparanda
Leningrád
Moszkva
Stockholm
Koppenhága
Varsó
Kijev
London
Párizs
Prága
Budapest
Bukarest
Bordó
Milánó
Róma
Lissabon
Algír
Málta
A
M

IDŐJÁRÁSI NAPIJELENTÉS

ЕЖЕДНЕВНЫЙ МЕТЕОРОЛОГИЧЕСКИЙ БЮЛЛЕТЕНЬ • DAILY WEATHER REPORT
BULLETIN QUOTIDIEN DE TEMPS • TÄGLICHER WETTERBERICHT

KIADJA AZ ORSZÁGOS METEOROLÓGIAI INTÉZET
BUDAPEST II. KITAIBEL PÁL UTCA 1
TELEFON: KÖZPONT: 353-500, IDŐJELZŐ OSZT.: 150-410

MEGJELENIK NAPONKÉNT • ELŐFIZETÉSI ÁRA A POSTAI KÖLTSÉGGEL EGYÜTT NEGYEDÉVRE 60. Ft
KIADÁSÉRT FELEL AZ INTÉZET IGAZGATÓJA

79. évfolyam 12. szám. + B u d a p e s t + 1966. január 12.

Az időjárási helyzet ma reggel és a várható időjárás:

Közép-Európa területén már néhány napja hideg légpárna helyezkedik el, ami fölé a tegnap óta kialakult mediterrán ciklon délkeleti irányból enyhébb, páradus levegőt szállit és nagykiterjedésü havazásokat okoz. Az eddig enyhébb óceáni időjárást élvező nyugat-európai partvidéket ma hajnalra északkeleti szelek kiséretében fagyos, hideg, szárazföldi levegő árasztotta el.

Hazánkban tegnap borult, hideg idő volt, a déli és nyugati megyékben egész nap havazott, a havazás estig országos jellegüvé vált. A lehullott csapadék mennyisége az északkeleti megyék kivételével általában 2, 8 mm között volt, de a Barcs - Szekszárd - Bácsalmás háromszögben elérte a 8, 19 mm-t. A hőmérséklet napközben -2, -7 fokig emelkedett, ma reggelre -5, -10, helyenként -10, -12 fokig hült le a levegő. A ma reggel 7 óráig terjedő 24 óra alatt, a keleti megyék kivételével általában 2, 10 cm, az ország déli részén, a már emlitett háromszögben, több mint 10 cm uj hó esett. Hegyeinken a ma reggeli hóvastagságok: budapesti Szabadsághegy 11, Dobogókő 11, Királyrét 12, Galyatető 22, Kékestető 31 cm. Ma délelőtt további havazások voltak, helyenként élénk északi széllel. A hőmérséklet 11 órakor -2, -7 fok között váltakozott.

Ma 12 órakor Budapesten a hőmérséklet -3 fok, a tengerszintre átszámitott légnyomás 758 mm, gyengén süllyedő irányzatu.

Várható időjárás csütörtök estig:

Erősen felhős idő, az ország területének nagyobb részén havazások, főként a Dunántulon hófuvások; a délkeleti határmegyékben átmeneti havaseső, ónoseső.
Élénk, holnapra fokozatosan erősödő, helyenként átmenetileg viharos északi szél.

Várható éjszakai hőmérsékletek: délkeleten -1, -4, máshol -5, -10,
a nappali hőmérsékletek holnap: -3, -8 fok között.

Erdős Emőke - Dr. Tóth Pál s.k.

A hőmérséklet napi középértéke és eltérése a 90 évi átlagtól / Budapesten /:

1966. I. 11.: -5,6 C°, -4,6 C°.

1871 óta ezen a napon Budapesten előfordult:

legmagasabb hőmérséklet: 13,6 C° /1903/
legalacsonyabb hőmérséklet: -14,5 C° /1940/

66.020.

CSAPADÉKELOSZLÁS

AZ UTOLSÓ 24 ÓRÁBAN

196 6. I. 11. ..... 7h-TÓL ..... I. 12. ..... 7h-IG

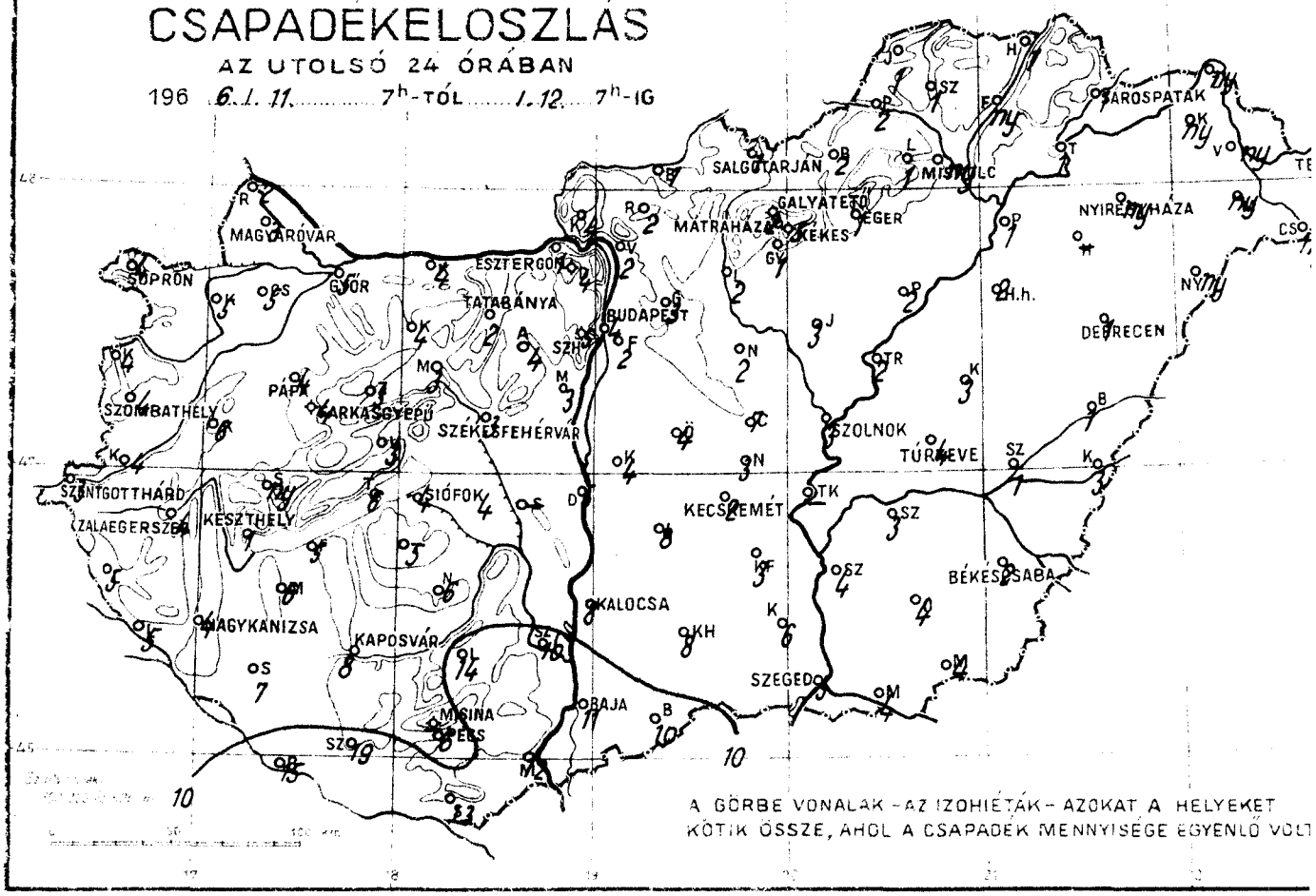

A GÖRBE VONALAK - AZ IZOHIÉTÁK - AZOKAT A HELYEKET KÖTIK ÖSSZE, AHOL A CSAPADÉK MENNYISÉGE EGYENLŐ VOLT

LEGMAGASABB HŐMÉRSÉKLET

196 6. I. 11.

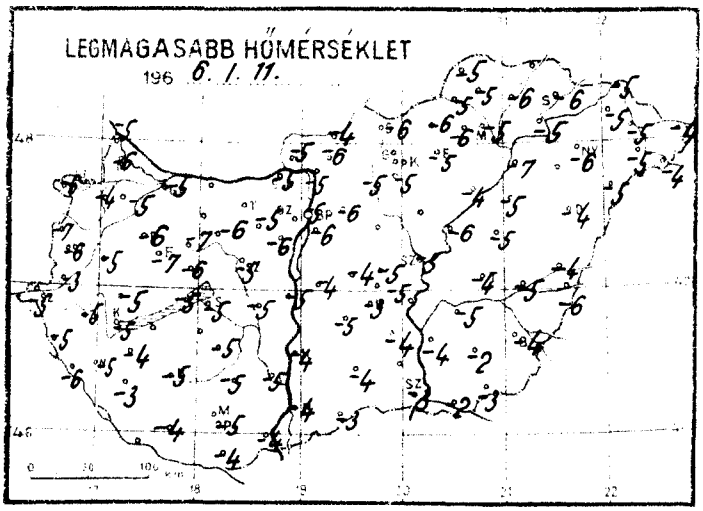

LEGALACSONYABB HŐMÉRSÉKLET

196 6. I. 12.

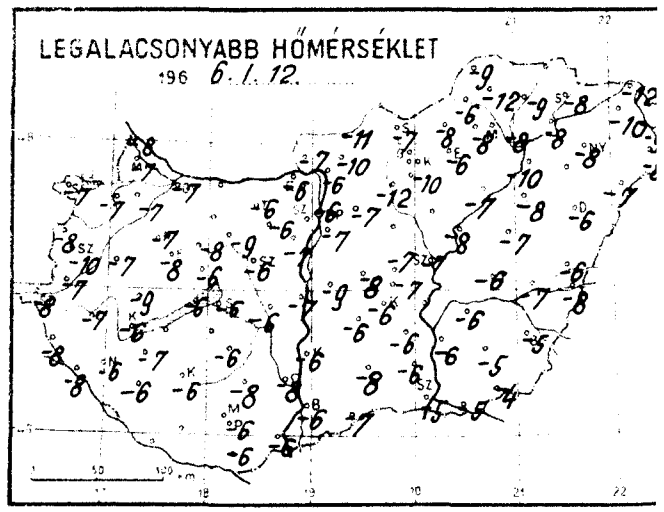

RADIÁCIÓS MINIMUM

196 6. I. 12.

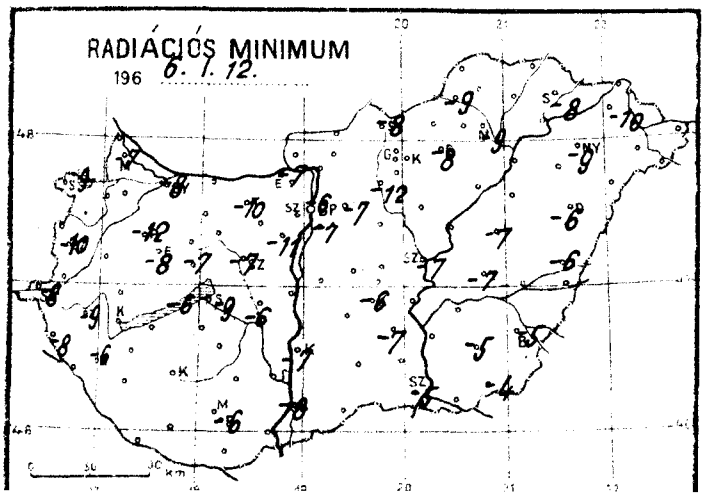

Hó cm.

1966. I. 12.

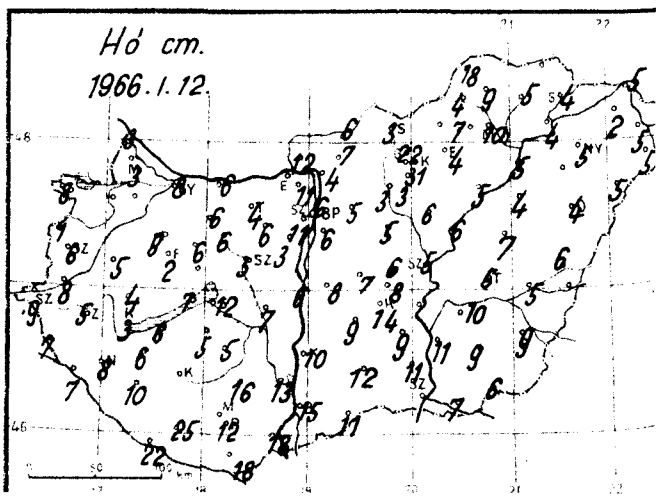

1966. január hó,
12. szerda nap

	Az utolsó 24 óra adatai					
	Csapadék (mm)	Hó cm	Hőmérsékleti szélsőségek: tegnapi nappali max.	éjszakai min.	min. 5 cm-en	Napsütés (óra) tegnap
12815 Magyaróvár	3	3	-6	-7	-7	0
822 [illegible]ör	5=	8	-5	-7	-8	0
825 Pápa	4=	8	-6	-7	-12	0
805 Sopron	4	8	-6	-7	-9	0
812 Szombathely	4	6	-6	-10	-10	0
910 Szentgotthárd	3=	9	-5	-8	-8	0
915 Zalaegerszeg	4	5	-5	-7	-9	
Lenti	5	7	-5	-8	-8	
925 Nagykanizsa	4=	8	-5	-6	-6	
920 Keszthely	1=	3	-5	-6	-	0
Tihany	6	7	-5	-6	-6	
935 Siófok	4=	12	-5	-6	-9	0
942 Pécs	6	12	-5	-6	-6	0
941 Misinatető (534 m)						
Siklós	13	18	-4	-6	-	
827 Farkasgyepű (400 m)	4=	2	-7	-8	-8	
Veszprém	3	-	-6	-6	-7	
833 Tatabánya	2=	4	-	-6	-10	
839 Budapest (Farkhegy)	2	6	-6	-7	-7	
840 Budapest OMI	4	6	-5	-6	-6	0
841 Budapest (Szabadságh., 474 m)	5	11	-8	-9	-9	0
Martonvásár	3	3	-6	-7	-11	
835 Székesfehérvár	3	3	-5	-6	-7	
Dunaújváros	5	6	-5	-7	-11	
Szekszárd	10	13	-4	-8		
Mohács	12	18	-4	-6		
960 Baja	11	15	-4	-6	-8	0
955 Kalocsa	8	10	-5	-6	-7	
Cegléd	7	6	-5	-7		
860 Szolnok	3	5	-5	-7	-7	0
970 Kecskemét	2	14	-5	-6	-6	0
Kiskunfélegyháza	3	9	-4	-6	-7	
982 Szeged	5		-3	-5	-5	0
Mezőhegyes	4	6	-3	-4	-4	
Orosháza	4	9	-2	-5	-5	
990 Békéscsaba	2	9	-4	-5	-5	0
875 Túrkeve	4	5	-4	-6	-7	0
Berettyóújfalu	1	6	-4	-6	-6	
882 Debrecen	1	4	-4	-6	-6	2
892 Nyíregyháza	ny	5	-6	-8	-9	1
788 Kisvárda	ny	2	-5	-10	-10	0
Mátészalka	ny	5	-5	-8		
Tiszabecs	ny	4	-4	-12		
Vác	2	4	-5	-6		
Gödöllő	3	5	-6	-7	-7	
Lőrinci	2	3	-5	-12	-12	
Gyöngyös	1	3	-5	-10		
Balassagyarmat	1	6	-4	-11		
755 Salgótarján	1	3	-6	-7	-8	
Galyatető (932 m)	2	22	-6	-14		
851 Kékestető (1000 m)	5	31	-11	-12	-	0
Mátraháza (672 m)	-					
865 Eger	1	4	-5	-6	-8	0
Putnok	2	4	-5	-8	-9	
Lillafüred	1	7	-6	-8		
772 Miskolc	ny	10	-5	-8	-9	0
Füged	ny	5	-6	-9		
778 Sárospatak	1	4	-6	-8	-8	1

	24 órai csapadék mm	Hó cm
Rajka	2	3
Kapuvár	5	
Csorna	5	
Komárom	4	6
Káld	6	5
Kőszeg	4	lep.
Körmend	4	8
Letenye	5	7
Sümeg	ny	4
Zirc	3	6
Kisbér	4	6
Mór	3	6
Alcsút	4	6
Esztergom	1	
Dobogókő	4	11
Fonyód	5	6
Tab	5	5
Sárbogárd	-	
Lengyel	14	16
Nagykőnyi	6	5
Marcali	6	6
Somogyszob	7	10
Kaposvár	8	
Bares	15	22
Szigetvár	19	25
Bácsalmás	10	11
Kiskunhalas	8	12
Izsák	8	9
Kunszentmiklós	4	8
Örkény	4	7
Nagykáta	2	5
Jászapáti	3	6
Tiszakécske	-	
Nagykőrös	3	8
Kistelek	6	11
Makó	4	7
Szentes	4	11
Szarvas	3	10
Szeghalom	1	5
Kőrösszakál	3	
Tiszaroff	2	6
Poroszló	2	5
Kareag	3	7
Hortobágy	2	4
Polgár	1	5
Hajdúdorog	-	
Nyírlugos	ny	5
Csenger	ny	4
Vásárosnamény	ny	5
Záhony	ny	5
Királyrét	4	12
Romhány	2	7
Borsodnádasd	2	5
Jósvafő	1	18
Szendrőlád	1	9
Hidasnémeti	1	
Tokaj	1	4
Sárhatvan	4	7

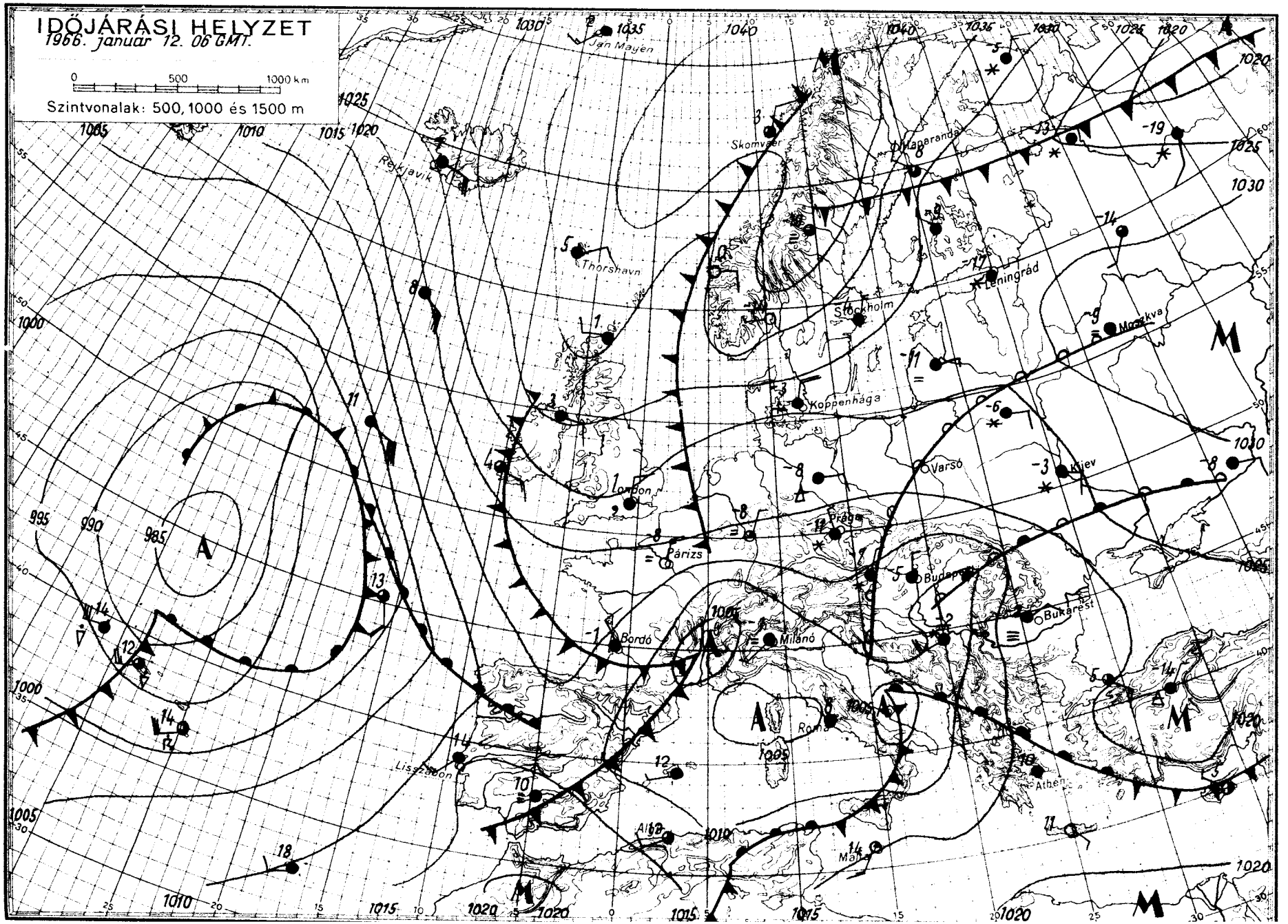
IDŐJÁRÁSI HELYZET
1966. január 12. 06 GMT.
0 500 1000 km
Szintvonalak: 500, 1000 és 1500 m
Jan Mayen
Reykjavik
Thorshavn
Skomvaer
Kaparanda
Leningrád
Stockholm
Moszkva
Koppenhága
London
Párizs
Varsó
Kijev
Prága
Budapest
Bukarest
Bordó
Milánó
Róma
Athén
Lissabon
Alger
Málta

IDŐJÁRÁSI NAPIJELENTÉS

ЕЖЕДНЕВНЫЙ МЕТЕОРОЛОГИЧЕСКИЙ БЮЛЛЕТЕНЬ • DAILY WEATHER REPORT
BULLETIN QUOTIDIEN DE TEMPS • TÄGLICHER WETTERBERICHT

KIADJA AZ ORSZÁGOS METEOROLÓGIAI INTÉZET
BUDAPEST II. KITAIBEL PÁL UTCA 1
TELEFON: KÖZPONT: 353-500, IDŐJELZŐ OSZT.: 150-410

MEGJELENIK NAPONKÉNT • ELŐFIZETÉSI ÁRA A POSTAI KÖLTSÉGGEL EGYÜTT NEGYEDÉVRE 60, Ft
KIADÁSÉRT FELEL AZ INTÉZET IGAZGATÓJA

79. évfolyam 13. szám. + Budapest 1966. január 13.

Az időjárási helyzet ma reggel és a várható időjárás:

Középpontjával az Adriai-tenger térségében elhelyezkedő nagykiterjedésü ciklonrendszer előoldalán enyhébb légtömegek áramlanak kelet, északkelet felé. Hatásukra Délkelet-Európában sokfelé havazik és esik az eső. Ugyanakkor a ciklonrendszer hátoldalán Közép-Európán át hideg légbetörések haladnak Dél-Európa felé erős, helyenként viharos északi szelek, havazások, hófuvások kiséretében.

Hazánkban tegnap borult, hideg idő volt. Sokfelé esett a hó. A ma reggel 7 óráig lehullott csapadék mennyisége általában 1 - 5 mm között váltakozott. A délutáni óráktól kezdve az északi szél megerősödött és a Dunántul nyugati felében hófuvások is keletkeztek. A hőmérséklet napközben sem emelkedett 0, -7 foknál magasabbra. Ma hajnalban az ország területén -4, -9 fokos hőmérsékleteket mértek. Országszerte összefüggő hótakaró található. Ma reggel 7 órakor a budapesti Szabadsághegyen 10, Dobogókőn 11, Galyatetőn 22, Kékestetőn 35, Árpádtetőn /Mecsek/ 18 cm vastagságu hóréteget mértek. Ma a Kárpátmedencében tovább folytatódik a hideg, szeles, hófuvásos idő, a délelőtti órákban a szél erőssége egyes helyeken elérte a 90 - 100 km óránkénti értéket.

Ma 12 órakor Budapesten a hőmérséklet -4 fok, a tengerszintre átszámitott légnyomás 756 mm, mérsékelten süllyedő irányzatu.

Várható időjárás péntek estig:

Erősen felhős, szeles, hideg idő.
Többfelé ujabb havazás.
Élénk, helyenként még viharos északi, északkeleti szél.
Hófuvások.

Várható legalacsonyabb éjszakai hőmérséklet: -6, -11,
legmagasabb nappali hőmérséklet holnap:
-2, -7 fok között.

Kerényi Nárcisz - Vadkerti Ferenc s.k.

A hőmérséklet napi középértéke és eltérése a 90 évi átlagtól / Budapesten / :

1966. I. 12.: -3,9 C°, -2,7 C°.

1871 óta ezen a napon Budapesten előfordult:

legmagasabb hőmérséklet: 11,8 C° /1920/
legalacsonyabb hőmérséklet: -16,7 C° /1893/

66.021.

CSAPADÉKELOSZLÁS

AZ UTOLSÓ 24 ÓRÁBAN

196 6. I. 12. ..... 7h-TÓL ..... I. 13. ..... 7h-IG

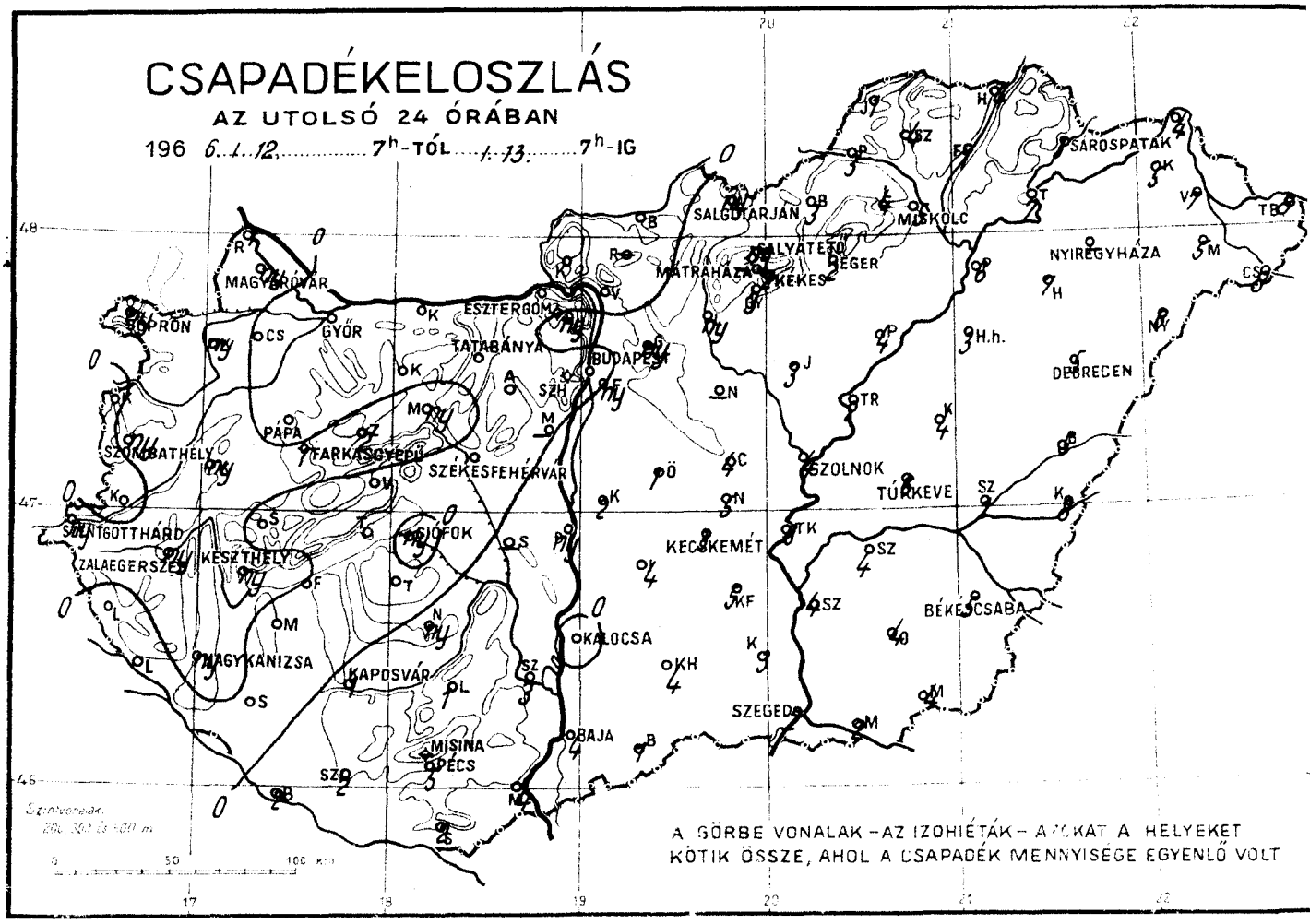

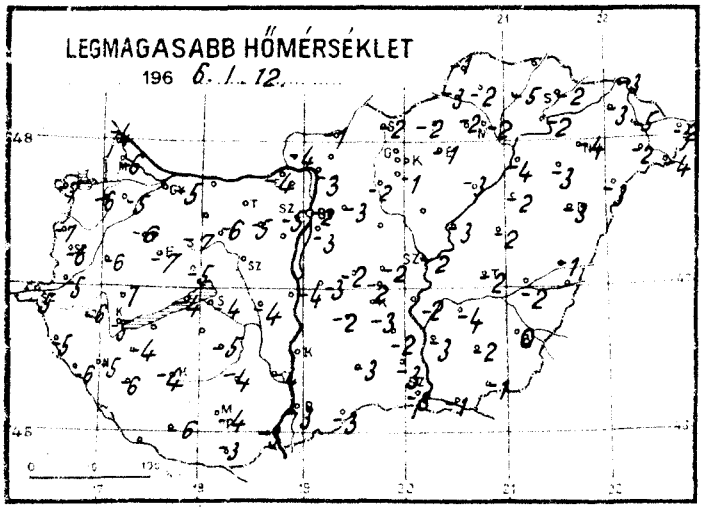

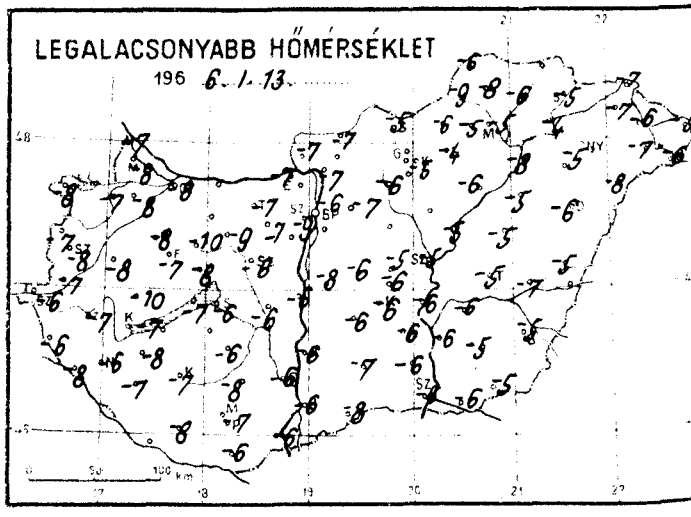

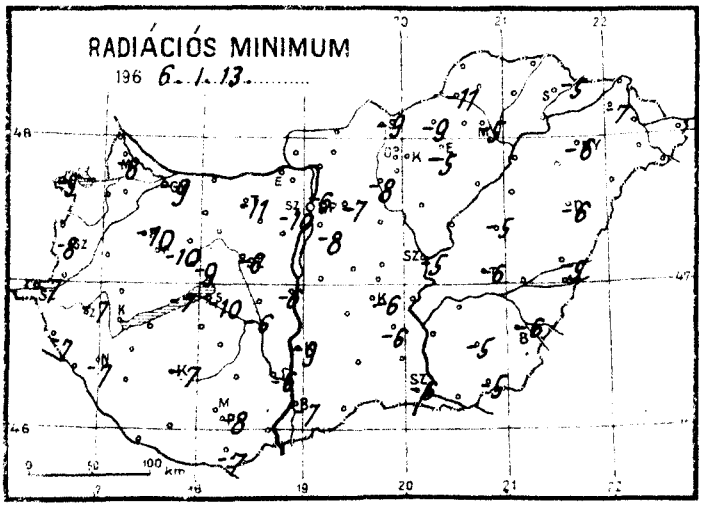

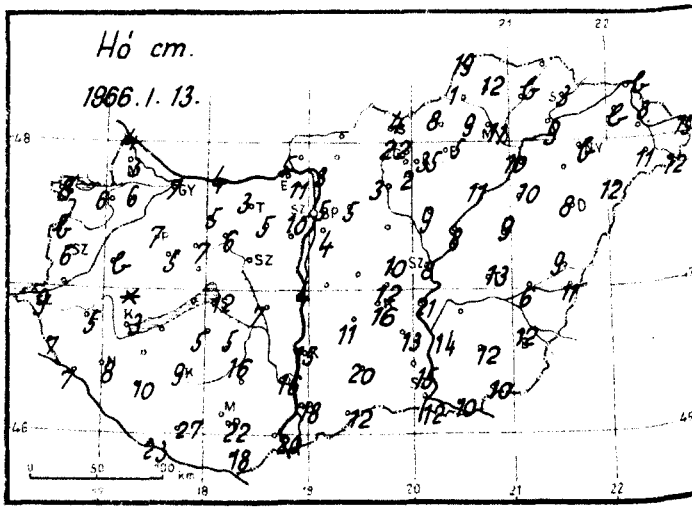

1966. január ..... hó,
13. csütörtök ..... nap .....

	Az utolsó 24 óra adatai					
	Csapadék (mm)	Hó cm	Hőmérsékleti szélsőségek: tegnapi nappali max.	Hőmérsékleti szélsőségek: éjszakai min.	Hőmérsékleti szélsőségek: min. 5 cm-en	Napsütés (óra) tegnap
12815 Magyaróvár	ny	3	-6	-8	-8	0
822 Győr	. ⅄	7	-5	-8	-9	0
825 Pápa	. ⅄	7	-6	-8	-10	0
805 Sopron	ny ⅄	8	-7	-8	-9	0
812 Szombathely	ny ⅄	6	-6	-8	-8	0
910 Szentgotthárd	ny	9	-5	-6	-7	0
915 Zalaegerszeg	ny ⅄	5	-6	-7	-7	
Lenti	.	7	-5	-6	-7	
925 Nagykanizsa	ny	8	-5	-6	-7	
920 Keszthely	ny ⅄	3	-5	-7	-	0
Tihany	. ⅄		-4	-7	-7	
935 Siófok	ny ⅄	12	-4	-6	-10	0
942 Pécs	5	22	-4	-7	-8	0
941 Misinatető (534 m)	-					
Siklós	2	18	-3	-6	-7	
827 Farkasgyepű (400 m)	1	5	-7	-10	-10	
Veszprém	.		-5	-8	-9	
833 Tatabánya	.	3	-	-7	-11	
839 Budapest (Fenhegy)	ny=	4	-3	-7	-8	
840 Budapest OMI	.=	5	-2	-6	-6	0
841 Budapest (Szabadság h., 474 m)	.	10	-5	-9	-10	0
Martonvásár	-					
835 Székesfehérvár	.	2	-6	-6	-6	
Dunaújváros	ny	4	-4	-6	-6	
Szekszárd	3 ⅄	16	-4	-6	-6	
Mohács	4	20	-3	-6		
960 Baja	4	18	-	-6	-7	0
955 Kalocsa	.	15	-	-6	-9	
Cegléd	4	10	-2	-5		
860 Szolnok	4	8	-2	-5	-5	0
970 Kecskemét	3=	16	-3	-6	-6	0
Kiskunfélegyháza	5	13	-2	-6	-6	
982 Szeged	2	12	-3	-6	-6	0
Mezőhegyes	4	10	-1	-5	-5	
Orosháza	4	12	-2	-5	-5	
990 Békéscsaba	5	12	0	-5	-6	0
875 Túrkeve	6	13	-2	-5	-6	0
Berettyóújfalu	5	9	-1	-5	-5	
880 Debrecen	5	8	-3	-6	-6	0
892 Nyíregyháza	-	bucka	-4	-5	-6	0
Kisvárda	5	bucka	-3	-7	-8	
Mátészalka	5	11	-2	-7		
Tiszabecs	8	15	-2	-5		
Vác	.	3	-3	-7		
Gödöllő	ny	5	-3	-7	-7	
Lőrinci	ny	3	-2	-6	-8	
Gyöngyös	3	2	-1	-5		
Balassagyarmat	.	5	-1	-7		
755 Salgótarján	ny	4	-2	-5	-9	
Galyatető (932 m)	ny	22	-6	-13		
851 Kékestető (1000 m)	2 ⅄	35	-5	-10	-	0
Mátraháza (672 m)	-					
865 Eger	2=	5	-1	-4	-5	0
Putnok	3=	1	-3	-9	-11	
Lillafüred	4	9	-2	-5		
772 Miskolc	5=	11	-2	-5	-5	0
Füged	1	bucka	-5	-6		
778 Sárospatak	3 ⅄	3	-2	-5	-5	0

	24 órai csapadék mm	Hó cm
Rajka	1	4
Kapuvár	ny	6
Csorna	.	6
Komárom	.	4
Káld	ny	bucka
Kőszeg	.	20
Körmend	. ⅄	
Letenye	.	7
Sümeg	.	folt
Zirc	2	7
Kisbér	.	5
Mór	ny	6
Alcsút	.	5
Esztergom	.	5
Dobogókő	ny	11
Fonyód	.	
Tab	.	5
Sárbogárd	-	
Lengyel	1	16
Nagykónyi	ny	5
Marcali	. ⅄	
Somogyszob	.	10
Kaposvár	1	9
Bares	2	23
Szigetvár	2	27
Bácsalmás	1	12
Kiskunhalas	4	20
Izsák	4	11
Kunsztmiklós	2	
Örkény	1	7
Nagykáta	-	
Jászapáti	3	9
Tiszakécske	6	21
Nagykőrös	5	12
Kistelek	3	15
Makó	2	10
Szentes	4	14
Szarvas	4	
Szeghalom	1	6
Körösszakál	8	11
Tiszaroff	2	8
Poroszló	4	11
Karcag	4	9
Hortobágy	3	10
Polgár	6	10
Hajdúdorog	7	
Nyírlugos	6	12
Csenger	8	12
Vásárosnamény	7	8
Záhony	4	bucka
Királyrét	.	
Romhány	-	
Borsodnádasd	3	8
Jósvafő	1	19
Szendrőlád	4	12
Hidasnémeti	4	
Tokaj	7	9
Sárhatvan	.	7

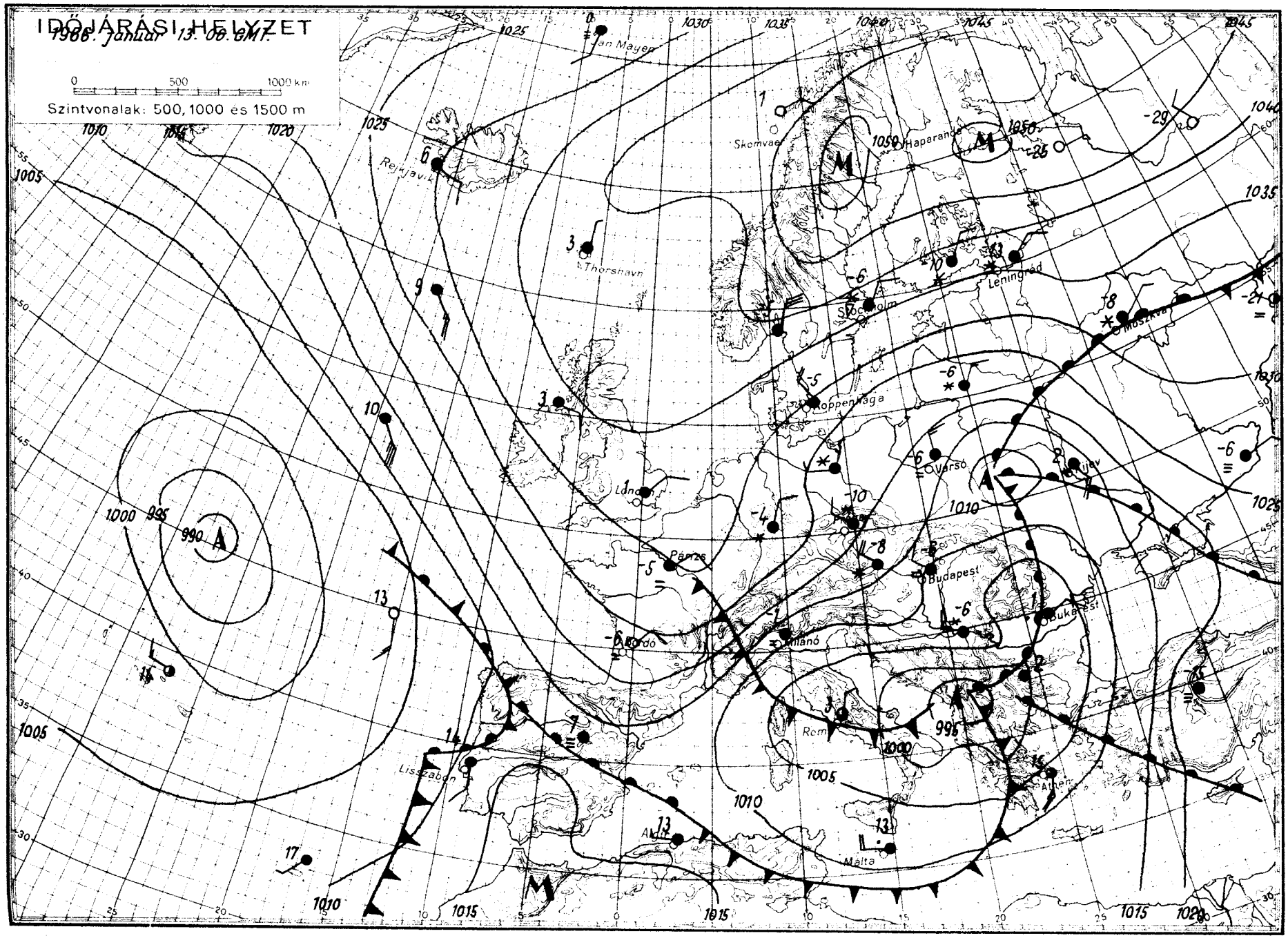
IDŐJÁRÁSI HELYZET
1986. január 13. 06. GMT.
0 500 1000 km
Szintvonalak: 500, 1000 és 1500 m
Jan Mayen
Skomvaer
Haparanda
Reykjavik
S.Thorsnavn
Stockholm
Leningrád
Moszkva
Koppenhaga
Varsó
Lond
Párizs
Budapest
Bukarest
Milánó
Róma
Lisszabon
Athén
Málta
Algír

IDŐJÁRÁSI NAPIJELENTÉS

ЕЖЕДНЕВНЫЙ МЕТЕОРОЛОГИЧЕСКИЙ БЮЛЛЕТЕНЬ • DAILY WEATHER REPORT
BULLETIN QUOTIDIEN DE TEMPS • TÄGLICHER WETTERBERICHT

KIADJA AZ ORSZÁGOS METEOROLÓGIAI INTÉZET
BUDAPEST II. KITAIBEL PÁL UTCA 1
TELEFON: KÖZPONT: 353-500, IDŐJELZŐ OSZT.: 150-410

MEGJELENIK NAPONKÉNT * ELŐFIZETÉSI ÁRA
A POSTAI KÖLTSÉGGEL EGYÜTT NEGYEDÉVRE 60, Ft
KIADÁSÉRT FELEL AZ INTÉZET IGAZGATÓJA

79. évfolyam 14. szám. + B u d a p e s t + 1966. január 14.

Az időjárási helyzet ma reggel és a várható időjárás:

Európát az atlanti-óceáni partvidék, valamint a Földközi-tenger medencéjének nyugati és keleti része kivételével hideg, sarkvidéki eredetü levegő árasztotta el. A hideg levegő térhóditására jellemző, hogy reggel 7 órakor Milanóban -7, Marseilleben -5, Rómában -3 fokot mértek. A hideg levegő, valamint a Kis-Ázsia és a Fekete-tenger térségéből északnyugat felé áramló enyhébb, páradus levegő egymásrahatása következtében Ukrajnában, a Balti-tenger medencéjének déli részén, Közép-Európában és a Balkán-félsziget egy részén kiterjedt havazások vannak. A Szovjetunió európai területének délnyugati részeiről és a Kárpát-medence nyugati feléről további hófuvásokat jelentettek.

Hazánk fölött tegnap az ország délkeleti felén borult volt az ég. Északnyugaton változó mennyiségü felhőzet mellett néhány helyen 1-2 órán át sütött a nap. A viharos északi szél sokfelé hófuvásokat okozott. Az ország keleti felén mindenütt, nyugaton helyenként havazott. A lehullott csapadék mennyisége a Dunántúlon csak Siklóson ért el 4, keleten viszont többfelé meghaladta a 10, sőt Makón elérte a 17 mm-t. A hőmérséklet napközben 0, -6 fokig emelkedett, ma hajnalra általában -5, -9 fokig süllyedt. A nyugati határvidéken éjjel kiderült az ég és legyengült a szél, ennek következtében helyenként -10, -15 fokig hült le a levegő. A hóréteg vastagsága a budai és a dunántúli hegyekben 10-20, az Északi-hegyvidéken 25-55 cm, sportolásra alkalmas. Ma délelőtt a Pécs-Budapest vonaltól keletre folytatódott a havazás, a Dunántúlról és Szeged környékéről újabb hófuvásokat jelentettek.

Ma 12 órakor Budapesten a hőmérséklet -3 fok, a tengerszintre átszámitott légnyomás 760 mm, mérsékelten emelkedő irányzatú.

Várható időjárás szombat estig:

Nyugaton időnként felszakadozó felhőzet, keleten jobbára borult idő.
Ismétlődő havazások.
A nyugati és déli megyékben hófuvások, élénk, helyenként erős, majd lassan mérséklődő északnyugati, északi, máshol mérsékelt, időnként megélénkülő változó irányú szél.
A hőmérséklet alakulásában lényeges változás nem lesz.
Várható legalacsonyabb éjszakai hőmérséklet: -5, -10 fok között, nyugaton helyenként néhány fokkal -10 fok alatt, legmagasabb nappali hőmérséklet holnap: -2, -7 fok között.

Erdős Emőke - Vissy Károly s.k.

A hőmérséklet napi középértéke és eltérése a 90 évi átlagtól / Budapesten / :

1966, I. 13.: -4,6 C°, -3,4 C°.

1871.óta ezen a napon Budapesten előfordult:

legmagasabb hőmérséklet: 15,0 C° /1920/
legalacsonyabb hőmérséklet: -16,4 C° /1896/

66.022.

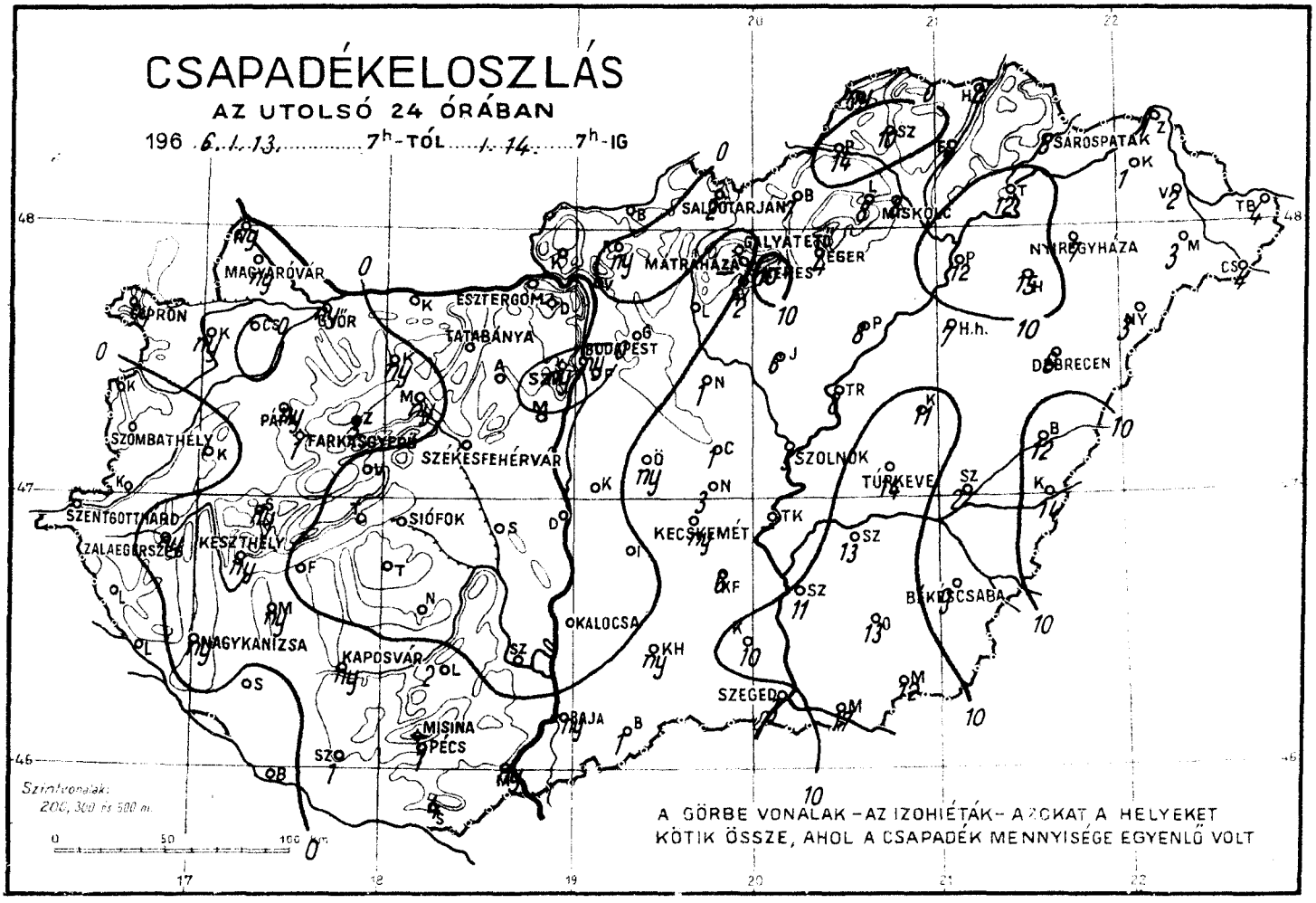
CSAPADÉKELOSZLÁS
AZ UTOLSÓ 24 ÓRÁBAN
196 6. I. 13. ..... 7h-TÓL ..... I. 14. ..... 7h-IG
SOPRON
MAGYARÓVÁR
GYŐR
ESZTERGOM
TATABÁNYA
BUDAPEST
SALGÓTARJÁN
MISKOLC
SÁROSPATAK
NYÍREGYHÁZA
DEBRECEN
SZOMBATHELY
PÁPA
FARKASGYEPŰ
SZÉKESFEHÉRVÁR
SZOLNOK
TÚRKEVE
SZENTGOTTHÁRD
ZALAEGERSZEG
KESZTHELY
SIÓFOK
KECSKEMÉT
BÉKÉSCSABA
NAGYKANIZSA
KAPOSVÁR
OKALOCSA
SZEGED
MISINA
PÉCS
BAJA
Szintvonalak:
200, 300 és 500 m.
A GÖRBE VONALAK – AZ IZOHIÉTÁK – AZOKAT A HELYEKET
KÖTIK ÖSSZE, AHOL A CSAPADÉK MENNYISÉGE EGYENLŐ VOLT

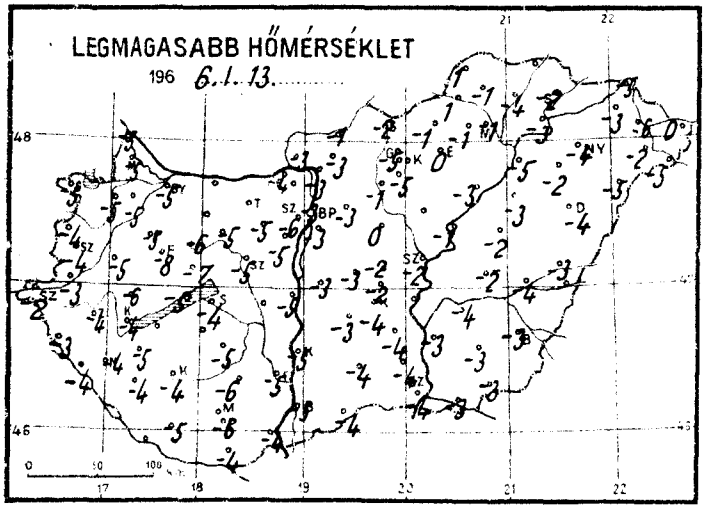
LEGMAGASABB HŐMÉRSÉKLET
196 6. I. 13.

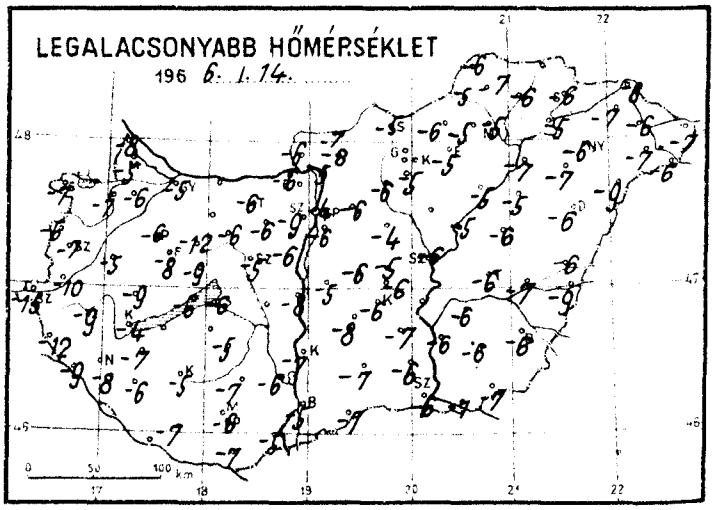
LEGALACSONYABB HŐMÉRSÉKLET
196 6. I. 14.

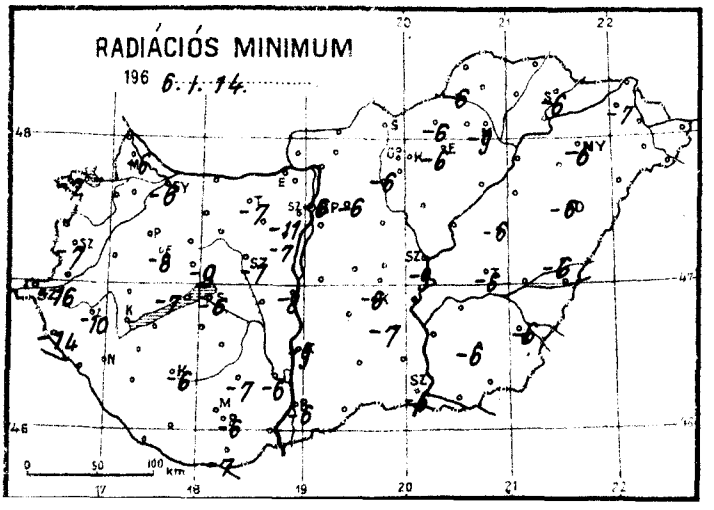
RADIÁCIÓS MINIMUM
196 6. I. 14.

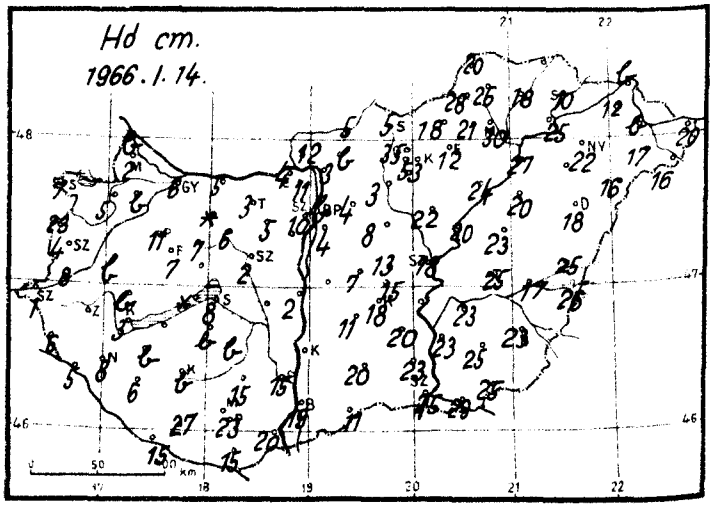
Hd cm.
1966. I. 14.

1966. január hó,
14. nap péntek

	Az utolsó 24 óra adatai						24 órai csapadék mm		Hó cm
	Csapadék (mm)	Hó cm	Hőmérsékleti szélsőségek: tegnapi nappali max.	Hőmérsékleti szélsőségek: éjszakai min.	Hőmérsékleti szélsőségek: min. 5 cm-en	Napsütés (óra) tegnap			
12815 Magyaróvár	ny	2	-5	-5	-6	0	Rajka	ny	bucka
822 Győr	ny	6	-5	-5	-6	1	Kapuvár	ny	5
825 Pápa	ny ⸸	11	-5	-6	-		Csorna	.	bucka
805 Sopron	ny ⸸	7	-5	-7	-7	2	Komárom	.	5
812 Szombathely	.	4	-4	-7	-7	1	Káld	.	bucka
910 Szentgotthárd	.	1	-2	-15	-16		Kőszeg	.	23
915 Zalaegerszeg	ny		-4	-9	-10	0	Körmend	.	8
Lenti	.	6	-3	-12	-14		Letenye	.	5
925 Nagykanizsa	ny	8	-4	-8	-9		Sümeg	ny	bucka
920 Keszthely	ny	3	-4	-4	-	0	Zirc	3	7
Tihany	.	folt	-5	-6	-7		Kisbér	ny	folt
935 Siófok	. ⸸	8	-4	-6	-6	0	Mór	ny	6
942 Pécs	1	23	-6	-6	-6	0	Alcsút	.	5
941 Misinatető (534 m)	-						Esztergom	.	4
Siklós	4	15	-4	-7	-7		Dobogókő	.	11
827 Farkasgyepű (400 m)	1 ⸸	7	-8	-8	-8		Fonyód	.	
Veszprém	.		-7	-9	-9		Tab	.	bucka
833 Tatabánya	. ⸸	3	-	-6	-7		Sárbogárd	-	
839 Budapest (Farkasrét)	.	4	-3	-6	-		Lengyel	2	15
840 Budapest OMI	ny	bucka	-3	-4	-6	0	Nagykónyi	.	bucka
841 Budapest (Szabadságh. 474 m)	ny	10	-6	-9	-11	0	Marcali	ny	bucka
Martonvásár	.		-5	-6	-7		Somogyszob	.	6
835 Székesfehérvár	.	2	-5	-5	-7		Kaposvar	ny	bucka
Dunaújváros	. ⸸	2	-5	-8	-8		Barcs	.	15
Szekszárd	. ⸸	15	-5	-6	-6		Szigetvár	1	27
Mohács	ny	20	-4	-5			Bácsalmás	1	11
960 Baja	ny ⸸	19	-5	-5	-6	0	Kiskunhalas	ny	20
955 Kalocsa	.		-5	-7	-9		Izsák	.	11
Cegléd	1	13	-2	-5			Kunsztmiklós	.	
860 Szolnok	5	18	-2	-6	-9	0	Örkény	ny=	7
970 Kecskemét	ny	18	-4	-6	-6	0	Nagykáta	1	8
Kiskunfélegyháza	6	20	-4	-7	-7		Jászapáti	6	22
982 Szeged	3	25	-4	-6	-6	0	Tiszakécske	-	
Mezőhegyes +40-50 cm	12	25	-3	-7			Nagykőrös	3	15
Orosháza	13	25	-3	-6	-6		Kistelek	10	23
990 Békéscsaba	9	23	-3	-6	-6	0	Makó	17	29
875 Türkeve	14	25	-2	-6	-6	0	Szentes	11	23
Berettyóújfalu +80 cm	12	25	-3	-6	-6		Szarvas	13	23
882 Debrecen	6	18	-4	-6	-6	0	Szeghalom	2	17
892 Nyíregyháza +100 cm	7	22	-4	-6	-6	0	Körösszakál	14	26
788 Kisvárda	1	12	-3	-7	-7	0	Tiszaroff	8	20
Mátészalka +50 cm	3	17	-2	-7			Poroszló	8	24
Tiszabecs	4	20	0	-7			Karcag	11	23
Vác	.	3	-3	-5			Hortobágy	7	20
Gödöllő	.	4	-3	-6	-6		Polgár	12	27
Lőrinci	.	3	-1	-6	-6		Hajdúdorog	15	
Gyöngyös	2	5	-5	-5			Nyírlugos	3	16
Balassagyarmat	.	5	-1	-7			Csenger	4	16
755 Salgótarján	2	5	-2	-5	-6		Vásárosnamény	2	bucka
Galyatető (932 m)	.	35	-5	-11			Záhony	1	bucka
851 Kékestető (1000 m)	10	53	-7	-10	-	0	Királyrét	.	12
Mátraháza (672 m)	-						Romhány	ny	bucka
865 Eger	4	12	0	-5	-6	0	Borsodnádasd	7	18
Putnok	14=	28	1	-5	-6		Jósvafő	ny	20
Lillafüred	8	21	-1	-5			Szendrőlád	10	26
772 Miskolc	8	30	-1	-5	-9	1	Hidasnémeti	4	
Fügöd	7	18	-4	-6			Tokaj	12	25
778 Sárospatak	6	10	-2	-6	-6	1	Sárhatvan	-	

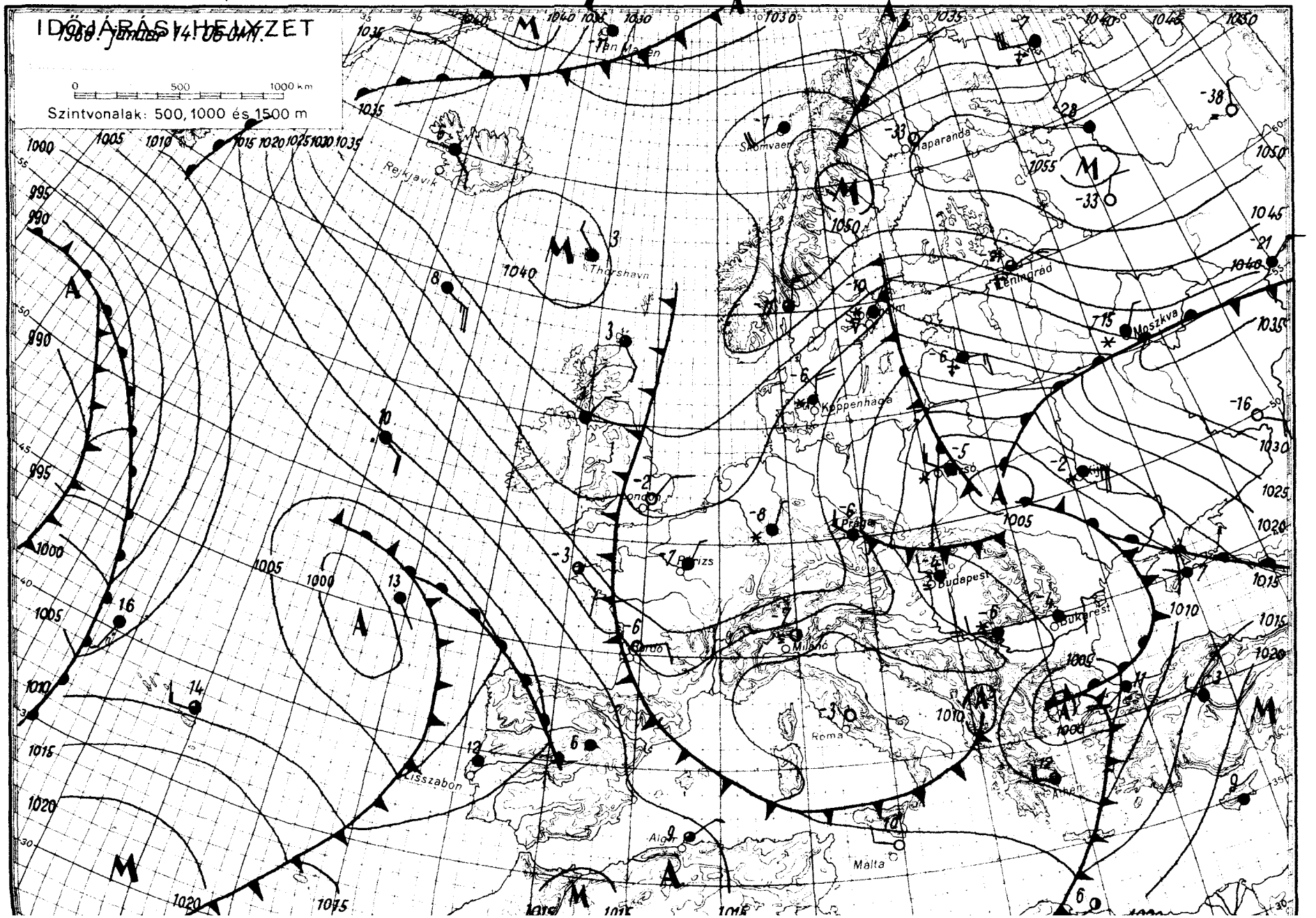
IDŐJÁRÁSI HELYZET
1988. június 14. 06 GMT.
0 500 1000 km
Szintvonalak: 500, 1000 és 1500 m
Ifjn Maarsen
Reykjavik
Thorshavn
Stornvaer
Haparanda
Leningrad
Moszkva
Koppenhaga
London
Párizs
Berlin
Milano
Budapest
Bukarest
Roma
Athen
Lisszabon
Malta
Alger

IDŐJÁRÁSI NAPIJELENTÉS

ЕЖЕДНЕВНЫЙ МЕТЕОРОЛОГИЧЕСКИЙ БЮЛЛЕТЕНЬ • DAILY WEATHER REPORT
BULLETIN QUOTIDIEN DE TEMPS • TÄGLICHER WETTERBERICHT

KIADJA AZ ORSZÁGOS METEOROLÓGIAI INTÉZET
BUDAPEST II. KITAIBEL PÁL UTCA 1
TELEFON: KÖZPONT: 353-500, IDŐJELZŐ OSZT.: 150-410

MEGJELENIK NAPONKÉNT • ELŐFIZETÉSI ÁRA A POSTAI KÖLTSÉGGEL EGYÜTT NEGYEDÉVRE 60, Ft
KIADÁSÉRT FELEL AZ INTÉZET IGAZGATÓJA

79. évfolyam 15. szám. + B u d a p e s t + 1966. január 15.

Az időjárási helyzet ma reggel és a várható időjárás:

Az Európa nagy részét borító hideg levegőre a magasban a Fekete-tenger térségéből továbbra is enyhe, nedves légtömegek siklanak fel, Kelet- és Közép-Európában sokfelé havazást okozva. A Szovjetunió európai területének déli részén és Romániában a viharos szelek hatására hófuvások vannak. A Földközi-tenger nyugati medencéjében, ahol szintén az északról áramló hideg, valamint a délről jövő meleg levegő találkozik, többfelé esik az eső. Olaszország egyes helyeiről havazásokat jelentettek.

Hazánkban tegnap a Dunántul nagy részén változóan felhős, máshol jobbára borult, szeles, hideg idő volt. Sokfelé esett kevés hó. A lehullott csapadék mennyisége ma reggel 7 óráig sehol sem haladta meg az 5 mm-t. A hőmérséklet napközben általában +1, -4 fokig emelkedett, de északkeleten néhány helyen még a -5 fokot sem érte el. Az esti órákban az erős északnyugati szél jelentősen mérséklődött, ezzel egyidőben a hófuvások megszüntek. Ma hajnalban az ország nagy részén -5, -12 fokig hült le a levegő, de a déli határmegyékben a lehülés mértéke még nagyobb volt, itt többfelé elérte vagy túlhaladta a -15. fokot is. Az országot összefüggő hótakaró fedi, amelynek vastagsága a Dunántul nagy részén és a Duna-Tisza közének északnyugati felében 5-15, az ország többi tájain 15-30 cm. Hegyeinken sportolásra alkalmas hótakaró található. Ma délelőtt nyugaton derült, keleten változó felhőzet mellett továbbra is hideg az idő. 11 óráig a hőmérséklet csak -5, -11 fokig emelkedett.

Ma 12 órakor Budapesten a hőmérséklet -4 fok, a tengerszintre átszámitott légnyomás 765 mm, nem változik.

Várható időjárás vasárnap estig:

Időnként megnövekedő felhőzet, helyenként, elsősorban délnyugaton havazással.
Mérsékelt, időnként megélénkülő szél.
Párás, a reggeli órákban néhány helyen ködös idő.

Várható legalacsonyabb éjszakai hőmérséklet: általában -8, -13 fok között, néhány helyen -15 fok közelében,
legmagasabb nappali hőmérséklet vasárnap: -2, -7 fok között.

Máhr Jenő - Vadkerti Ferenc s.k.

A hőmérséklet napi középértéke és eltérése a 90 évi átlagtól / Budapesten / :

1966. I. 14.: -3,3 C°, -2,1 C°.

1871 óta ezen a napon Budapesten előfordult:

legmagasabb hőmérséklet: 15,1 C° /1920/
legalacsonyabb hőmérséklet: -18,8 C° /1893/

66.030.

CSAPADÉKELOSZLÁS

AZ UTOLSÓ 24 ÓRÁBAN

196 6. 1. 14. 7h-tól 7h-ig

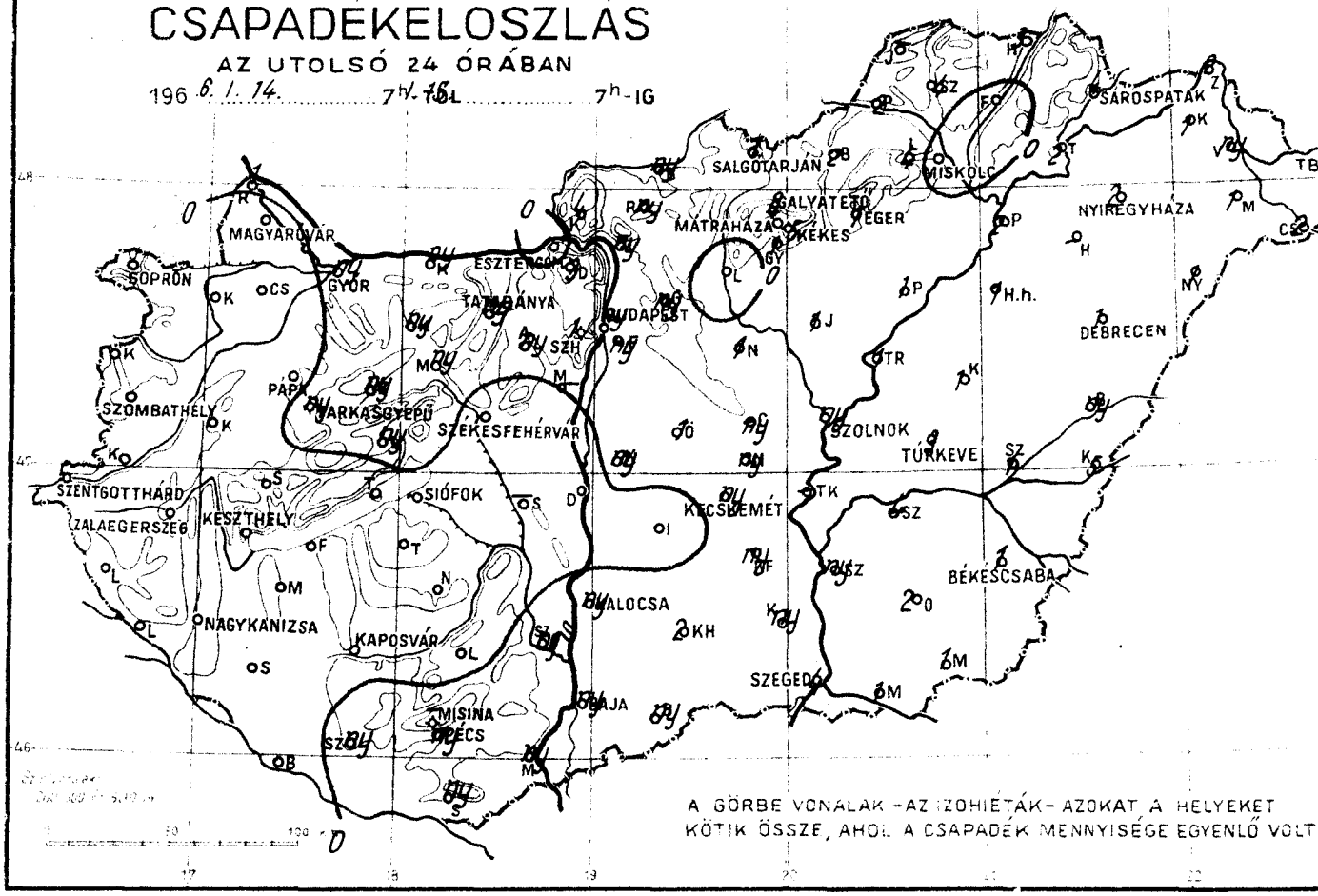

A GÖRBE VONALAK - AZ IZOHIETÁK - AZOKAT A HELYEKET KÖTIK ÖSSZE, AHOL A CSAPADÉK MENNYISÉGE EGYENLŐ VOLT

LEGMAGASABB HŐMÉRSÉKLET

196 6. 1. 14.

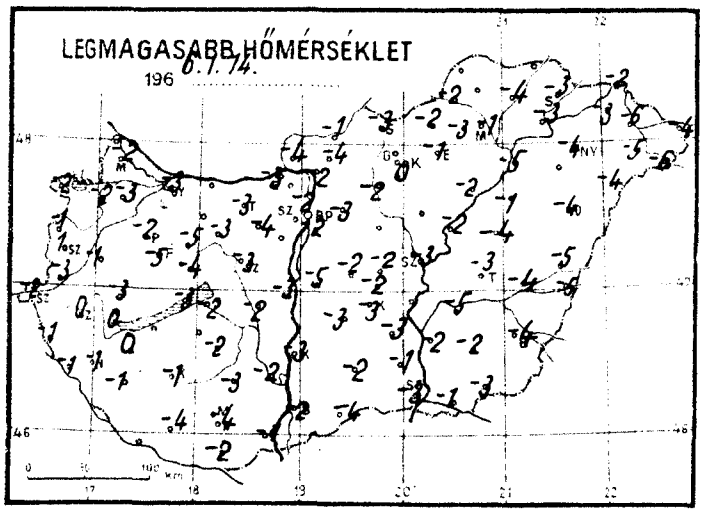

LEGALACSONYABB HŐMÉRSÉKLET

196 6. 1. 15.

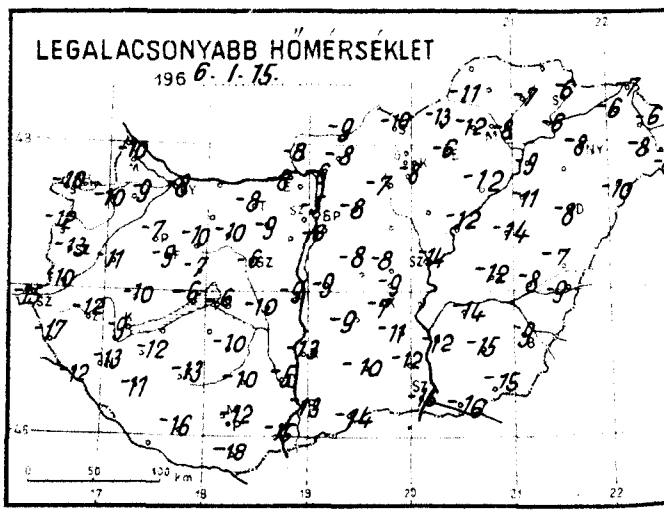

RADIÁCIÓS MINIMUM

196 6. 1. 15.

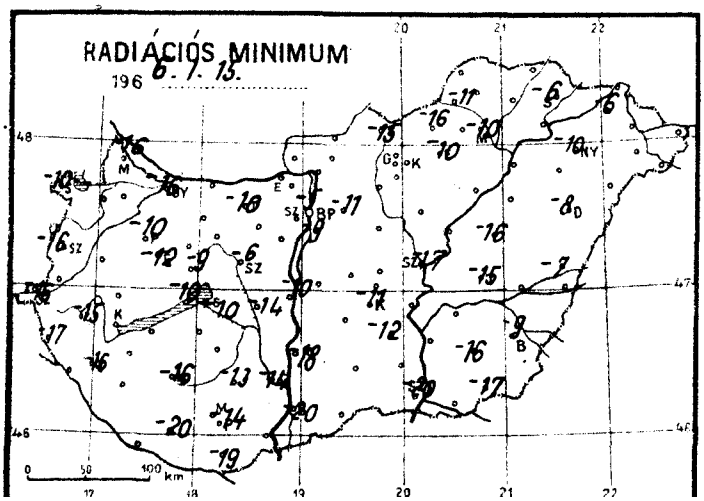

Hó cm.

1966. 1. 15.

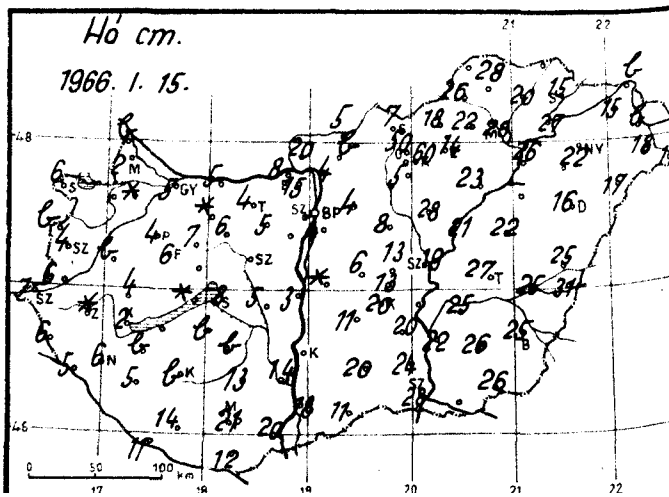

1966. január hó, 15. nap szombat

	Az utolsó 24 óra adatai						24 órai csapadék mm		Hó cm
	Csapadék (mm)	Hó cm	Hőmérsékleti szélsőségek: tegnapi nappali max.	éjszakai min.	min. 5 cm-en	Napsütés (óra) tegnap			
12815 Magyaróvár	.	2	-2	-10	-16	1	Rajka	1	bucka
822 Győr	ny	5	-3	-8	-16	0	Kapuvár	.	2
825 Pápa	.	4	-2	-7	-10	0	Csorna	.	folt
805 Sopron b 20	.=	6	-2	-10	-10	5	Komárom	ny	5
812 Szombathely b 50	.	4	1	-13	-16	6	Káld	.	bucka
910 Szentgotthárd	.	7	-2	-15	-16	5	Kőszeg	.	bucka
915 Zalaegerszeg	.	folt	0	-12	-15		Körmend	.	5
Lenti	.	6	-1	-17	-16		Letenye	.	5
925 Nagykanizsa	.=	6	-1	-13	-16	6	Sümeg	.	4
920 Keszthely	.=	2	0	-9	-	3	Zirc	ny	7
Tihany	.	folt	-3	-6	-10		Kisbér	ny≡	folt
935 Siófok	.	8	-2	-6	-10	3	Mór	ny	6
942 Pécs	ny	21	-4	-12	-14	0	Alcsút	ny	5
941 Misinatető (534 m)	-						Esztergom	.	8
Siklós	ny	12	-2	-18	-19		Dobogókő	3	15
827 Farkasgyepű (400 m)	ny	6	-5	-9	-12		Fonyód	.	
Veszprém	ny		-4	-7	-9		Tab	.	bucka
833 Tatabánya	ny	4	-3	-8	-10		Sárbogárd	-	
839 Budapest (Farkegy)	ny=	4	-2	-6	-9		Lengyel	.	13
840 Budapest OMI	ny	bucka	-2	-5	-5	0	Nagykónyi	.	bucka
841 Budapest (Szabadságh., 474 m)	1	10	-6	-9	-10	0	Marcali	.	bucka
Martonvásár	-						Somogyszob	.	5
835 Székesfehérvár	.		-3	-6	-6		Kaposvár	.	bucka
Dunaújváros	.	3	-3	-9	-10		Bares	.	11
Szekszárd	ny=	14	-2	-5	-14		Szigetvár	.	20
Mohács	ny	20	-1	-15			Bácsalmás	ny	11
960 Baja	ny	18	-2	-13	-20	0	Kiskunhalas	2	20
955 Kalocsa	ny		-3	-13	-18		Izsák	.	11
Cegléd	ny	13	-2	-8			Kunsztmiklós	ny	folt
860 Szolnok	ny=	19	-3	-14	-17	0	Örkény	1=	6
970 Kecskemét	ny=	20	-3	-7	-11	0	Nagykáta	1	8
Kiskunfélegyháza	ny	20	-3	-11	-12		Jászapáti	1	28
982 Szeged	4	28	-3	-16	-20	0	Tiszakécske	-	
Mezőhegyes	1	26	-3	-15	-17		Nagykőrös	ny	13
Orosháza	2	26	-2	-15	-16		Kistelek	ny	24
990 Békéscsaba	1=	25	-4	-9	-9	0	Makó	1	
875 Túrkeve	3	27	-3	-12	-15	0	Szentes	ny	22
Berettyóújfalu	ny	25	-5	-7	-7		Szarvas	4	25
880 Debrecen	1=	16	-4	-8	-8	0	Szeghalom	1	25
892 Nyíregyháza b 100	2=	22	-4	-8	-10	0	Körösszakál	5	31
788 Kisvárda	1=	15	-3	-6	-6	0	Tiszaroff	1	21
Mátészalka	1	18	-5	-8			Poroszló	1	23
Tiszabecs	2	24	-4	-7			Karcag	1	22
Vác	ny	4	-2	-6			Hortobágy	1	-
Gödöllő	ny	4	-3	-8	-11		Polgár	2	26
Lőrinci	.	3	-2	-7			Hajdúdorog	-	
Gyöngyös	1	5	0	-8			Nyírlugos	1	17
Balassagyarmat	ny.	5	-1	-9			Csenger	2	17
755 Salgótarján	1	7	-3	-10	-15		Vásárosnamény	ny	bucka
Galyatető (932 m)	8	50	-9	-11			Záhony	2	bucka
851 Kékestető (1000 m)	5	60	-8	-11	-	0	Királyrét		
Mátraháza (672 m)	-	16					Romhány	ny	bucka
865 Eger	1	14	-1	-6	-10	0	Borsodnádasd	2	18
Putnok	2	26	-2	-11	-11		Jósvafő	-	
Lillafüred	4	22	-3	-10			Szendrőlád	4	28
772 Miskolc	.=	28	-1	-8	-10	0	Hidasnémeti	3	
Füged	2	20	-4	-7			Tokaj	2	27
778 Sárospatak	4=	15	-3	-6	-6	0	Sárhatvan	.	5

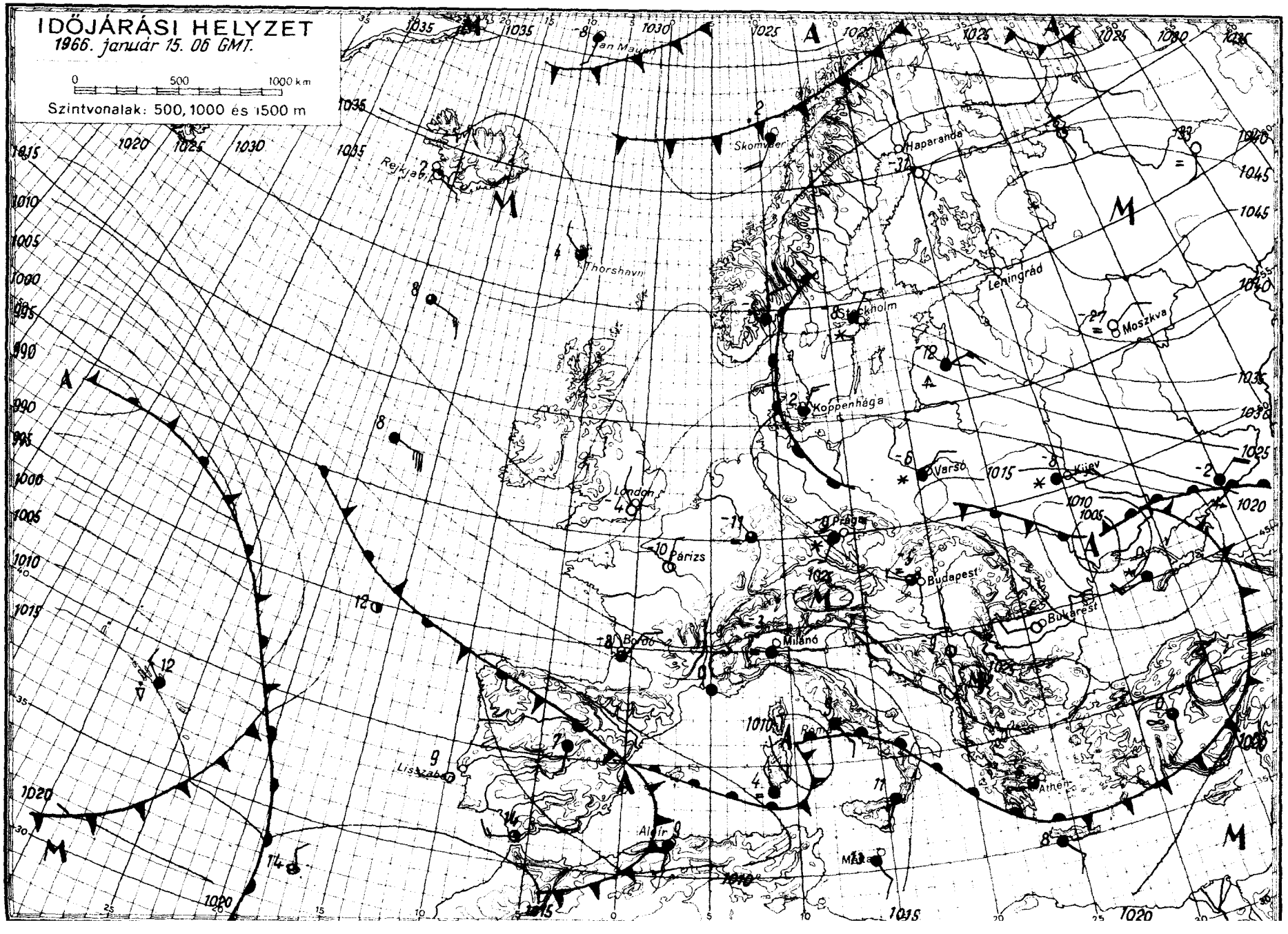
IDŐJÁRÁSI HELYZET
1966. január 15. 06 GMT.
0 500 1000 km
Szintvonalak: 500, 1000 és 1500 m
Jan Mayen
Skomvaer
Haparanda
Rejkjavik
Thorshavn
Leningrád
Moszkva
Stockholm
Koppenhága
London
Varsó
Kijev
Párizs
Prága
Budapest
Bukarest
Milánó
Athén
Lissabon
Algír

IDŐJÁRÁSI NAPIJELENTÉS

ЕЖЕДНЕВНЫЙ МЕТЕОРОЛОГИЧЕСКИЙ БЮЛЛЕТЕНЬ • DAILY WEATHER REPORT
BULLETIN QUOTIDIEN DE TEMPS • TÄGLICHER WETTERBERICHT

KIADJA AZ ORSZÁGOS METEOROLÓGIAI INTÉZET
BUDAPEST II. KITAIBEL PÁL UTCA 1
TELEFON: KÖZPONT: 353-500, IDŐJELZŐ OSZT.: 150-110

MEGJELENIK NAPONKÉNT • ELŐFIZETÉSI ÁRA A POSTAI KÖLTSÉGGEL EGYÜTT NEGYEDÉVRE 60, Ft
KIADÁSÉRT FELELŐS AZ INTÉZET IGAZGATÓJA

79. évfolyam 16. szám. + B u d a p e s t + 1966. január 16.

Az időjárási helyzet ma reggel és a várható időjárás:

Szárazföldünk nagyobb részét kemény hideg borítja. A legmagasabb nappali hőmérséklet csak a Fekete-tengerrel, és a Földközi-tengerrel szomszédos partvidékeken haladja meg a 0 fokot. A keletről nyugat felé kiáramló száraz, hideg levegő Európa atlanti-óceáni partvonalán is egész napon át tartó fagyokat okoz. Az Észak- és Kelet-Európában található anticiklon némi gyengülést mutat, ennek ellenére benne a ma reggeli legalacsonyabb hőmérsékletek -30 és -40 fok között váltakoztak. A mediterrán ciklon az elmult 24 óra alatt kissé erősödve, ma éjszaka folyamán Közép-Európa fölé a magasabb légrétegekbe enyhe, nedves földközi-tengeri levegőt szállitott, ennek következtében nagy területen ujabb hószállingózást, havazást váltott ki.

Hazánkban tegnap napközben az északkeleti határmegyék kivételével száraz, napos, hideg idő volt. 2, 7 órás napsütéssel. A délután folyamán délnyugatról havazás kezdődött, ami ma reggelig csaknem országossá vált. A lehullott csapadék mennyisége csapadéknyom és 7 mm között váltakozott. Ennek következtében a hóréteg elsősorban a déli megyékben tovább nőtt és ma reggel 7 órakor a Magyaróvár és Mezőhegyes közötti vonal mentén 2 cm-től 40 cm-ig terjedő vastagságokat mértek. Hegyeinken a hó alkalmas sportolásra. A hőmérséklet tegnap napközben -1, -7 fokig emelkedett, ma reggelre a Tiszántul egy részén -12, -18, máshol -7, -12 fokig hült le a levegő. Ma délelőtt kevés hely kivételével havazott, a hőmérséklet -4, -7 fok között váltakozott.

Ma 12 órakor Budapesten a hőmérséklet -5 fok, a tengerszintre átszámitott légnyomás 764 mm, mérsékelten süllyedő irányzatu.

Várható időjárás hétfő estig:

Erősen felhős, hideg idő, sokfelé ujabb havazás. Mérsékelt, időnként élénk szél.

Várható legalacsonyabb éjszakai hőmérséklet: -7, -12, legmagasabb nappali hőmérséklet holnap: -2, -7 fok között.

A hőmérséklet napi középértéke és eltérése a 90 évi átlagtól / Budapesten / :

1966. I. 15.: -4,8 C°, -3,6 C°.

1871 óta ezen a napon Budapesten előfordult:

legmagasabb hőmérséklet: 11,8 C° /1873/
legalacsonyabb hőmérséklet: -16,4 C° /1912/

66.031.

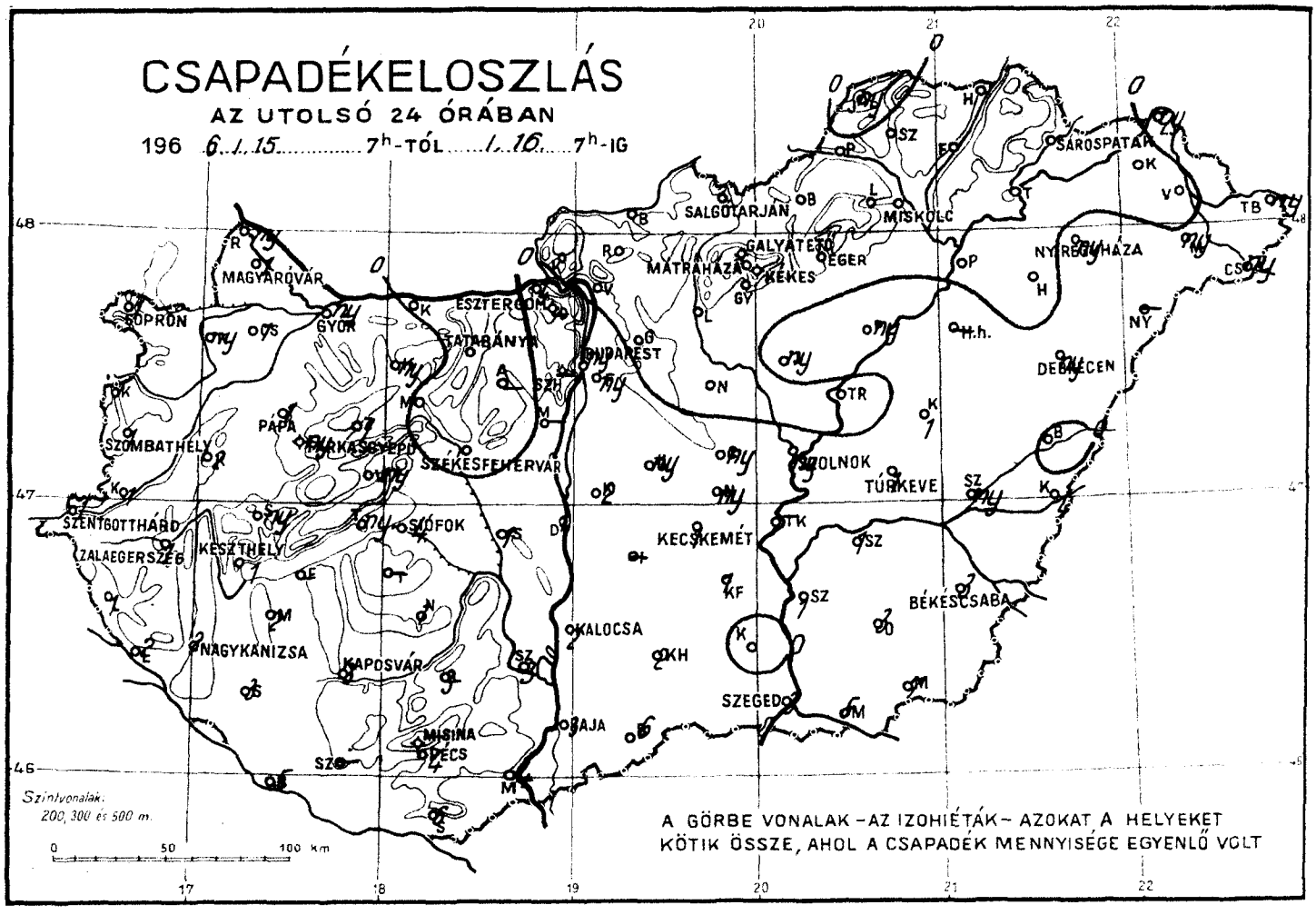
CSAPADÉKELOSZLÁS
AZ UTOLSÓ 24 ÓRÁBAN
196 6. I. 15. 7h-TÓL I. 16. 7h-IG
SALGÓTARJÁN
MISKOLC
SÁROSPATAK
NYÍREGYHÁZA
MAGYARÓVÁR
SOPRON
GYŐR
ESZTERGOM
TATABÁNYA
BUDAPEST
MÁTRAHÁZA
GALYATETŐ
KEKES
EGER
DEBRECEN
PÁPA
SZOMBATHELY
SZÉKESFEHÉRVÁR
SZOLNOK
TÚRKEVE
SZENTGOTTHÁRD
ZALAEGERSZEG
KESZTHELY
SIÓFOK
KECSKEMÉT
BÉKÉSCSABA
NAGYKANIZSA
KAPOSVÁR
KALOCSA
SZEGED
BAJA
MISINA
ECS
Szintvonalak:
200, 300 és 500 m.
A GÖRBE VONALAK – AZ IZOHIÉTÁK – AZOKAT A HELYEKET
KÖTIK ÖSSZE, AHOL A CSAPADÉK MENNYISÉGE EGYENLŐ VOLT

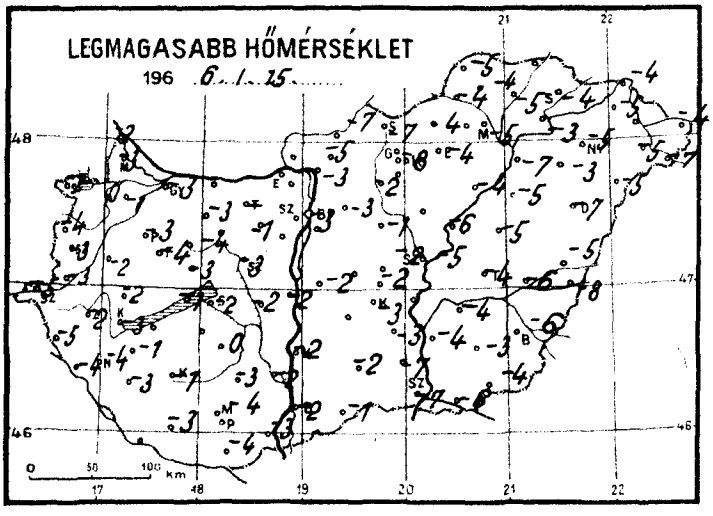
LEGMAGASABB HŐMÉRSÉKLET
196 6. I. 15.

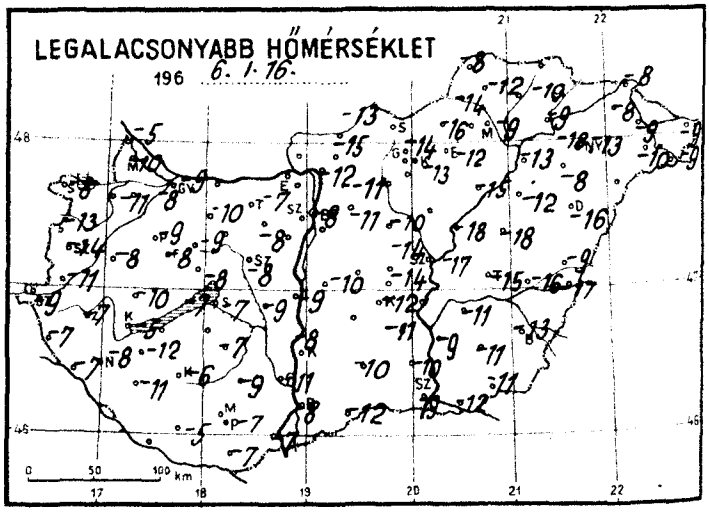
LEGALACSONYABB HŐMÉRSÉKLET
196 6. I. 16.

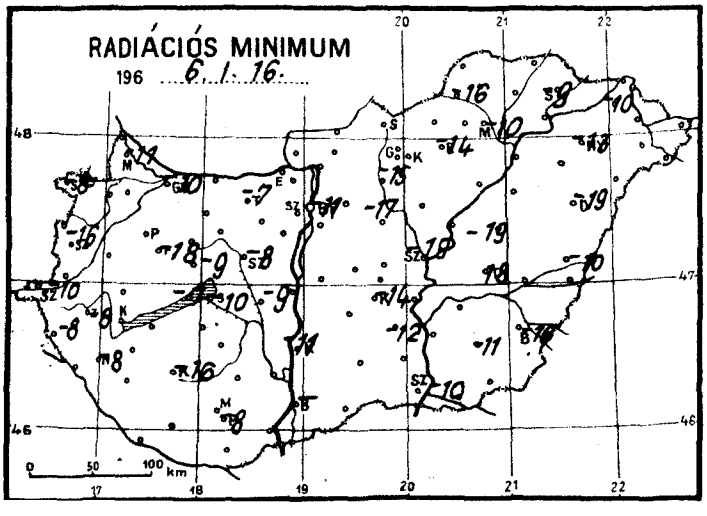
RADIÁCIÓS MINIMUM
196 6. I. 16.

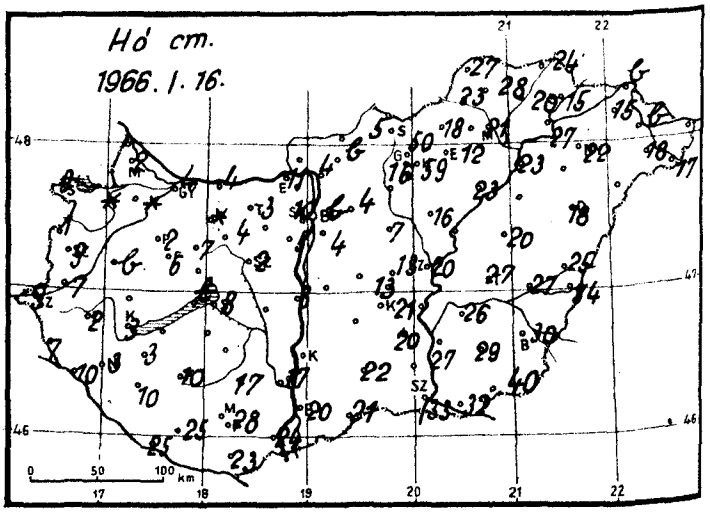
Hó cm.
1966. I. 16.

1966. január
..... hó,
16. vasárnap
..... nap .....

	Az utolsó 24 óra adatai					
	Csapadék (mm)	Hó cm	Hőmérsékleti szélsőségek: tegnapi nappali max.	Hőmérsékleti szélsőségek: éjszakai min.	Hőmérsékleti szélsőségek: min. 5 cm-en	Napsütés (óra) tegnap
12815 Magyaróvár	1	2	-3	-10	-11	7
822 Győr	ny	4	-3	-9	-10	7
825 Pápa	1	2	-3	-9	-	
805 Sopron	1	7	-2	-8	-8	6
812 Szombathely	1	9buc.	-3	-14	-16	3
910 Szentgotthárd	1	9	-5	-9	-10	1
915 Zalaegerszeg	1	2	-2	-7	-8	
Lenti	1	7	-5	-7	-8	
925 Nagykanizsa	2	3	-4	-8	-8	
920 Keszthely	1	3	-3	-5	-	3
Tihany	ny	1	-1	-7	-7	
935 Siófok	4	8	-2	-7	-10	5
942 Pécs	4	28	-4	-7	-8	5
941 Misinatető (534 m)						
Sikiós	6	23	-4	-7		
827 Farkasgyepü (400 m)	ny	6	-4	-8	-18	
Veszprém	ny		-3	-8		
833 Tatabánya	.	3	-	-7	-7	
839 Budapest (Ferihegy)	ny	4	-3	-12	-16	
840 Budapest OMI	ny	buc.	-3	-8	-11	7
841 Budapest (Szabadságh.,474 m)	.	10	-5	-11	-14	6
Martonvásár						
835 Székesfehérvár	.	2	-3	-8	-8	
Dunaújváros	1	3	-2	-9		
Szekszárd	3	17	-2	-11		
Mohács	4	24	-3	-7		
960 Baja	3	20	-2	-8	-	4
955 Kalocsa	2	-	-2	-8	-11	
Cegléd	ny	13	-2	-14		
860 Szolnok	ny	20	-5	-17	-19	4
970 Kecskemét	1	21	-3	-12	-14	7
Kiskunfélegyháza	1	20	-3	-11	-12	
982 Szeged	3	33	-7	-9	-10	6
Mezőhegyes	7	40	-4	-11	-11	
Orosháza	3	29	-3	-11	-11	
990 Békéscsaba	3	30	-6	-13	-16	6
875 Túrkeve	1	27	-4	-15	-18	6
Berettyóújfalu	.	25	-5	-9	-10	
880 Debrecen	ny	18	-7	-16	-19	2
892 Nyíregyháza	ny	22	-5	-13	-13	0
Kisvárda	0	15	-5	-8	-10	0
Mátészalka	ny	18	-5	-10		
Tiszabecs	ny	24	-4	-8		
Vác	.	4	-3	-12		
Gödöllő	.	4	-3	-11	-17	
Lőrinci	.	3	-2	-11	-15	
Gyöngyös	.	8	-2	-15		
Balassagyarmat	.	5	-4	-13		
755 Salgótarján						
Galyatető (932 m)	.	50	-7	-14		
851 Kékestető (1000 m)	.	59	-8	-13	-	7
Mátraháza (672 m)	-	16	-	-		
865 Eger	.	12	-4	-12	-14	5
Putnok	.	23	-4	-14	-16	
Lillafüred	.	-	-4	-11	-19	
772 Miskolc	.	21	-5	-9	-10	4
Füged	.	20	-5	-10		
778 Sárospatak	.	15	-4	-9	-9	0

	24 órai csapadék mm	Hó cm
Rajka	ny	
Kapuvár	ny	folt
Csorna	1	folt
Komárom	.	4
Káld	2	buc.
Kőszeg	1	1
Körmend	1	7
Letenye	2	10
Sümeg	ny	5
Zirc	1	7
Kisbér	ny	folt
Mór	.	4
Alcsút	.	5
Esztergom	4	11
Dobogókő	ny	15
Fonyód		
Tab		
Sárbogárd		
Lengyel	3	17
Nagykőnyi	1	1
Marcali	2	3
Somogyszob	3	10
Kaposvár	3	10
Barcs	5	25
Szigetvár	-	25
Bácsalmás	6	21
Kiskunhalas	2	22
Izsák		
Kunsztmiklós	2	-
Örkény	ny	-
Nagykáta	.	7
Jászapáti	ny	18
Tiszakécske	.	
Nagykőrös	ny	13
Kistelek	.	27
Makó	5	32
Szentes	1	-
Szarvas	1	26
Szeghalom	ny	27
Kőrösszakál	4	34
Tiszaroff	.	21
Poroszló	ny	23
Karcag	1	20
Hortobágy	ny	-
Polgár	.	23
Hajdúdorog	.	
Nyírlugos		
Csenger	ny	17
Vásárosnamény	.	buc.
Záhony	ny	buc.
Királyrét		
Romhány	.	buc.
Borsodnádasd	.	18
Jósvafő	ny	27
Szendrőlád	.	28
Hidasnémeti	.	-
Tokaj	.	27
Sárhatvan	1	-

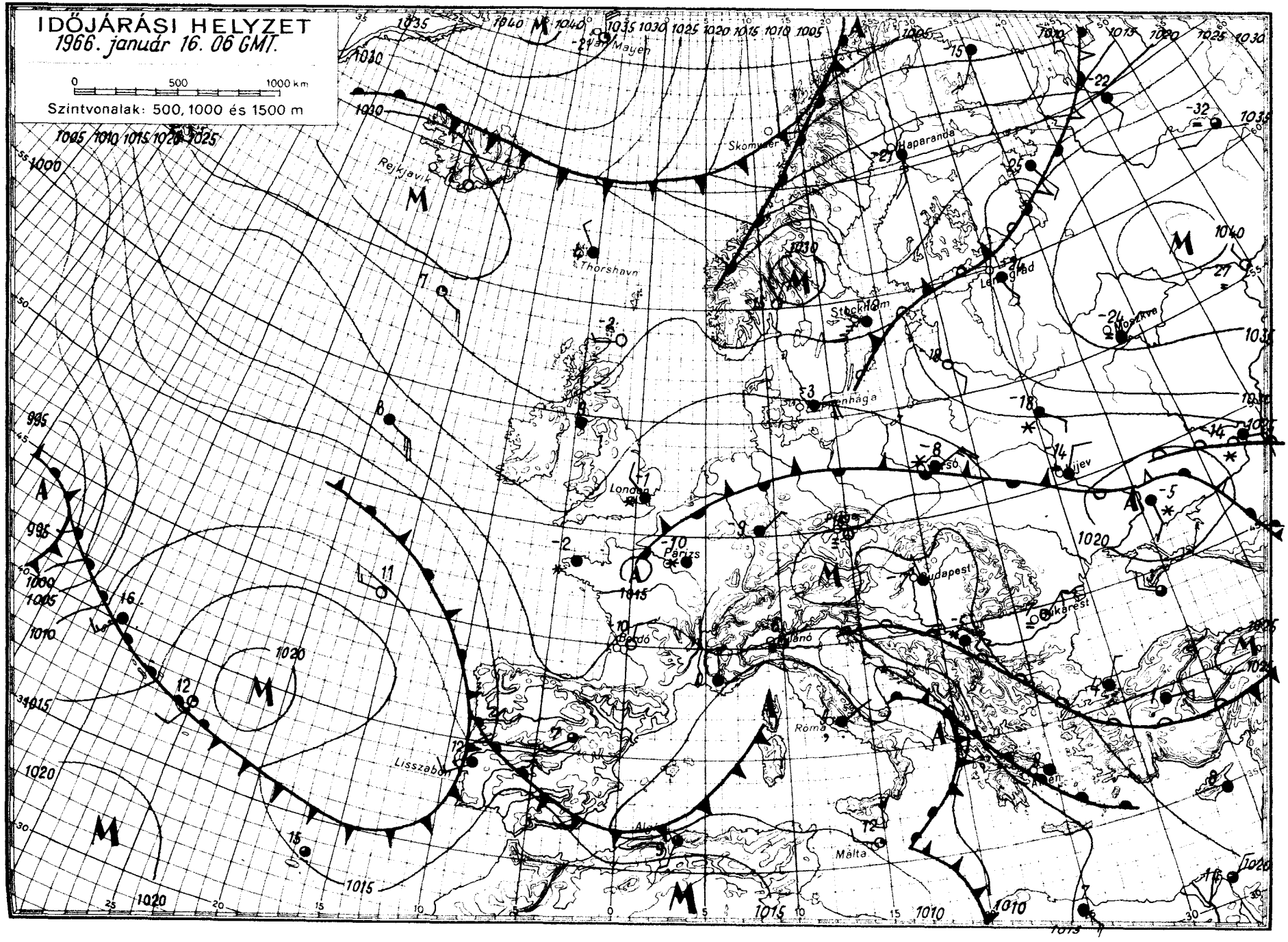

OFFSET-NYOMDA BUDAPEST

IDŐJÁRÁSI NAPIJELENTÉS

ЕЖЕДНЕВНЫЙ МЕТЕОРОЛОГИЧЕСКИЙ БЮЛЛЕТЕНЬ • DAILY WEATHER REPORT
BULLETIN QUOTIDIEN DE TEMPS • TÄGLICHER WETTERBERICHT

KIADJA AZ ORSZÁGOS METEOROLÓGIAI INTÉZET
BUDAPEST II. KITAIBEL PÁL UTCA 1
TELEFON: KÖZPONT: 353-500, IDŐJELZŐ OSZT.: 150-110

MEGJELENIK NAPONKÉNT * ELŐFIZETÉSI ÁRA A POSTAI KÖLTSÉGGEL EGYÜTT NEGYEDÉVRE 60,- Ft
KIADÁSÉRT FELEL AZ INTÉZET IGAZGATÓJA

79. évfolyam 17. szám. + B u d a p e s t + 1966. január 17.

Az időjárási helyzet ma reggel és a várható időjárás:

Nyugat-, Közép- és Dél-Európa fölött nagykiterjedésü ciklonrendszer helyezkedik el. Hatására ezeken a területeken erősen felhős az idő és sokfelé esik a hó, illetve a Balkán-félszigeten és Olaszország déli részein az eső. A ciklonrendszer hátoldalán igen hideg sarkvidéki eredetü légtömegek áramlanak dél felé; ma hajnalban például Franciaországban -10, -15 fokig hült le a levegő és Olaszország északi részein is 0, -4 fokos hőmérsékleteket mértek.

Hazánkban tegnap tulnyomóan borult idő volt. Országszerte esett a hó. A ma reggel 7 óráig lehullott hó csapadékmennyisége általában a csapadéknyom és 10 mm között váltakozott, de Szegeden és Kisteleken 13, Szarvason pedig 14 mm-t mértek. A hőmérséklet napközben sem emelkedett -1, -6 foknál magasabbra. Ma hajnalban az ország területén -5 és -13 fok között mindenféle hőmérsékleti érték előfordult. Országszerte összefüggő hótakaró található. Hegyeinken ma reggel 7 órakor a következő hóvastagságokat mérték: budapesti Szabadsághegy 12, Kisinóc-Kóspallag 22, Nagyhideghegy 21, Visegrád-Nagyvillám 36, Galyatető 55; Kékestető 70, Mátraháza 18, Bükkszentkereszt-Hollóstető 32, Árpádtető /Mecsek/ 23 cm. Ma országszerte tovább folytatódik az erősen felhős, hideg idő, több helyről ujabb havazásokat jelentettek.

Ma 12 órakor Budapesten a hőmérséklet -3 fok, a tengerszintre átszámitott légnyomás 760 mm, alig változik.

Várható időjárás kedd estig:

Tulnyomóan felhős, párás idő, ujabb havazásokkal. Mérsékelt változóirányu szél.

Várható legalacsonyabb éjszakai hőmérséklet: -5,-10
legmagasabb nappali hőmérséklet holnap:
0, -5 fok között.

Kerényi Nárcisz - Vadkerti Ferenc
s.k.

A hőmérséklet napi középértéke és eltérése a 90 évi átlagtól / Budapesten / :

1966. I. 16.: -5,2 C°, -4,6 C°.

1871 óta ezen a napon Budapesten előfordult:

Legmagasabb hőmérséklet: 9,8 C° /1956/
Legalacsonyabb hőmérséklet: -15,5 C° /1893/

66.032.

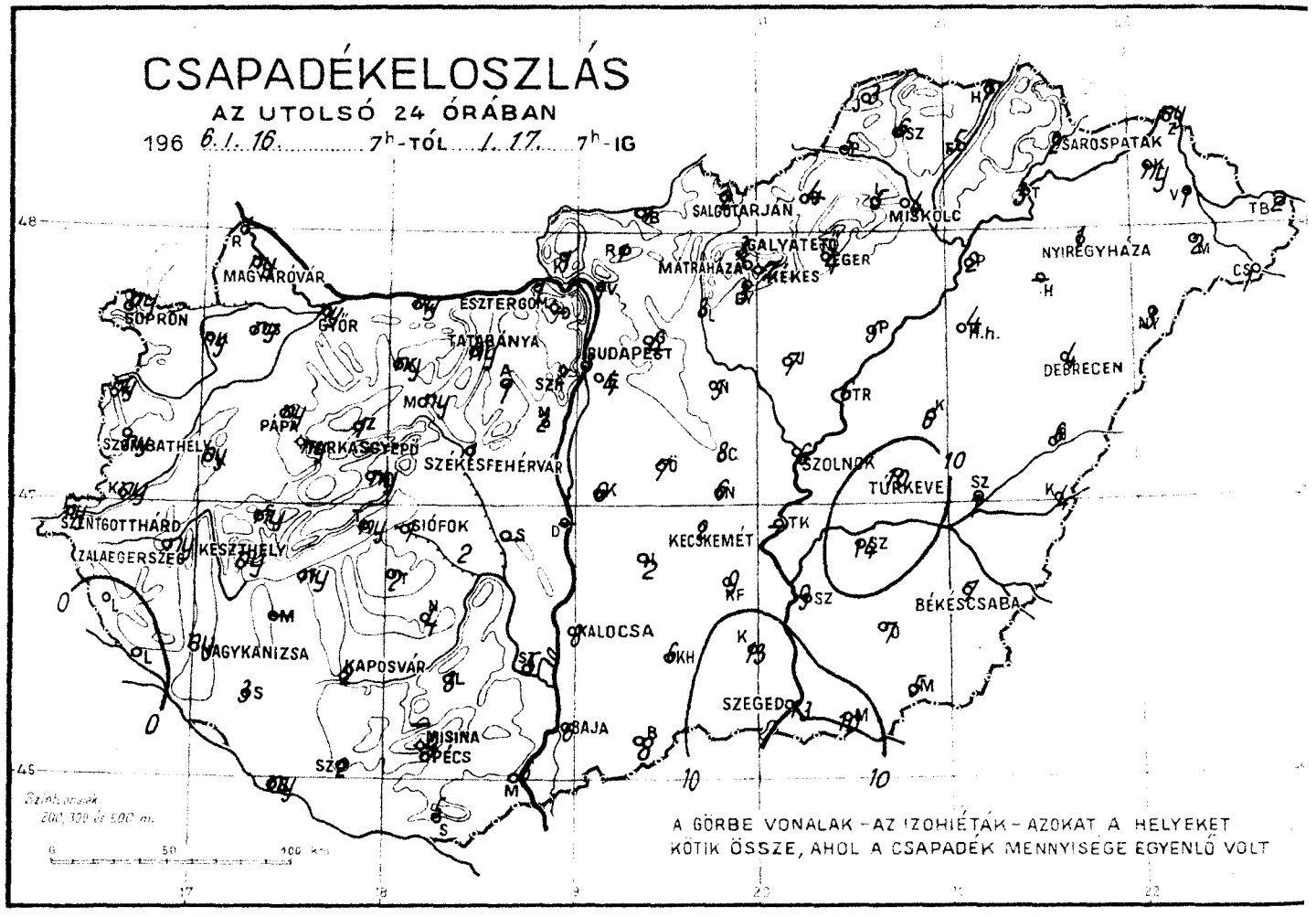
CSAPADÉKELOSZLÁS
AZ UTOLSÓ 24 ÓRÁBAN
196 6. I. 16. 7h-TÓL I. 17. 7h-IG
MAGYARÓVÁR
SOPRON
GYŐR
ESZTERGOM
TATABÁNYA
BUDAPEST
SZÉKESFEHÉRVÁR
SZOMBATHELY
PÁPA
SZOLNOK
TÚRKEVE
SZINTGOTTHÁRD
KESZTHELY
SIÓFOK
KECSKEMÉT
ZALAEGERSZEG
NAGYKANIZSA
KAPOSVÁR
KALOCSA
BÉKÉSCSABA
SZEGED
MISINA
PÉCS
BAJA
SALGÓTARJÁN
MISKOLC
SÁROSPATAK
MÁTRAHÁZA
GALYATETŐ
EGER
NYÍREGYHÁZA
DEBRECEN
A GÖRBE VONALAK – AZ IZOHIÉTÁK – AZOKAT A HELYEKET KÖTIK ÖSSZE, AHOL A CSAPADÉK MENNYISÉGE EGYENLŐ VOLT

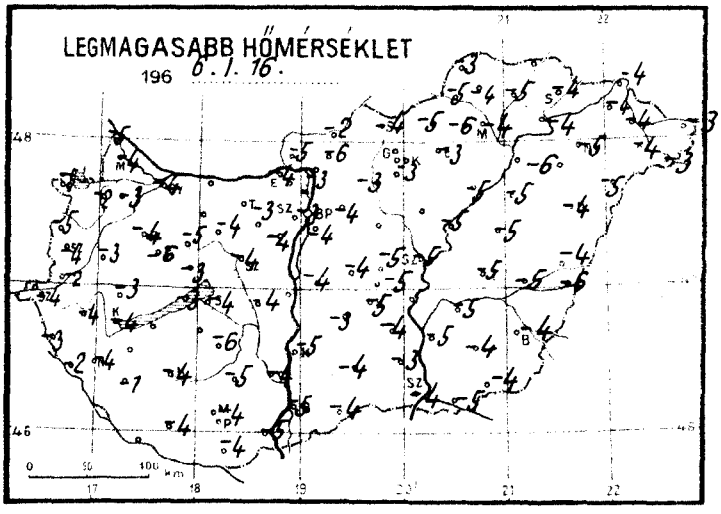
LEGMAGASABB HŐMÉRSÉKLET
196 6. I. 16.

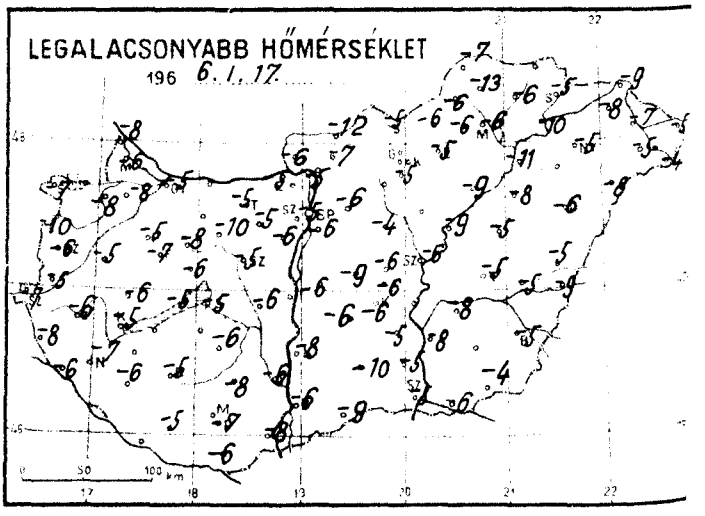
LEGALACSONYABB HŐMÉRSÉKLET
196 6. I. 17.

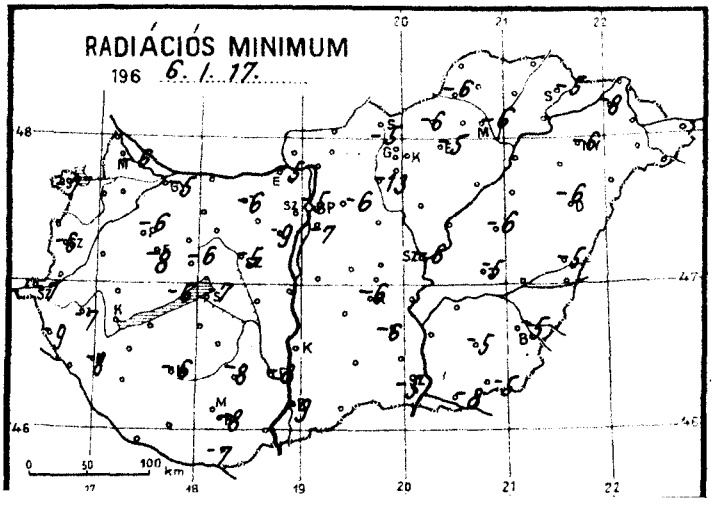
RADIÁCIÓS MINIMUM
196 6. I. 17.

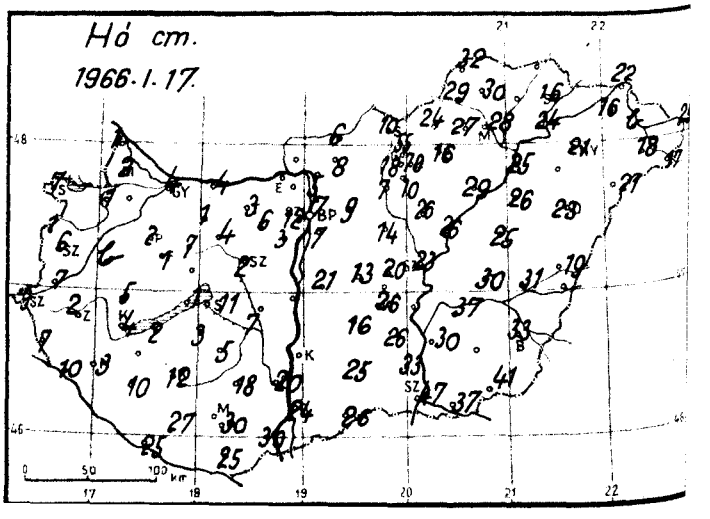
Hó cm.
1966. I. 17.

1966. január ..... hó,
17. hétfő ..... nap

	Az utolsó 24 óra adatai						24 órai csapadék mm		Hó cm
	Csapadék (mm)	Hó cm	Hőmérsékleti szélsőségek: tegnapi nappali max.	éjszakai min.	min. 5 cm-en	Napsütés (óra) tegnap			
12815 Magyaróvár	ny	2	-4	-6	-6	1	Rajka	1	lep.
822 Győr	ny=	4	-4	-5	-5	0	Kapuvár	ny	lep.
825 Pápa	ny=	2	-4	-5	-6	0	Csorna	ny	lep.
805 Sopron	ny	7	-5	-7	-7	0	Komárom	ny	4
812 Szombathely	ny	6	-4	-6	-6	0	Káld	ny	bucka
910 Szentgotthárd	ny=	9	-4	-7	-7	1	Kőszeg	ny	1
915 Zalaegerszeg	ny=	2	-4	-6	-7		Körmend	ny	7
Lenti	•	7	-3	-8	-9		Letenye	•	10
925 Nagykanizsa	ny	3	-4	-7	-8		Sümeg	ny	5
920 Keszthely	ny	4	-4	-5	-		Zirc	1	7
Tihany	ny	lep.	-3	-5	-6		Kisbér	ny=	lep.
935 Siófok	1	11	-4	-5	-7	0	Mór	ny	4
942 Pécs	4	30	-4	-7	-8	0	Alcsút	1	6
941 Misinatető (534 m)	-						Esztergom	1	
Siklós	5	25	-4	-6	-7		Dobogókő	ny	
827 Farkasgyepű (400 m)	ny	1	-6	-7	-8		Fonyód	ny	2
Veszprém	ny		-3	-6	-6		Tab	2	3
833 Tatabánya	ny	3	-	-5	-6		Sárbogárd	-	
839 Budapest (Ferihegy)	4	7	-4	-6	-7		Lengyel	3	18
840 Budapest OMI	3	7	-3	-5	-5	0	Nagykónyi	4	5
841 Budapest (Szabadságh. 474 m)	2	12	-7	-10	-14	0	Marcali	-	
Martonvásár	2	3	-4	-6	-9		Somogyszob	3	10
835 Székesfehérvár	1	2	-4	-5	-5		Kaposvár	2	12
Dunaújváros	-						Baros	ny	25
Szekszárd	5	20	-4	-6	-8		Szigetvár	2	27
Mohács	6	30	-5	-8			Bácsalmás	8	26
960 Baja	6	24	-5	-6	-9	0	Kiskunhalas	6	25
955 Kalocsa	8		-5	-8	-		Izsák	2	16
Cegléd	8	20	-5	-6			Kunsztmiklós	6	21
860 Szolnok	6	23	-5	-6	-6	0	Örkény	7=	13
970 Kecskemét	2	26	-5	-6	-6	0	Nagykáta	5	14
Kiskunfélegyháza	9	26	-4	-5	-6		Jászapáti	7	26
982 Szeged	13	47	-4	-5	-5	0	Tiszakécske	-	
Mezőhegyes	5	41	-4	-4	-5		Nagykőrös	6	19
Orosháza	7	35	-4	-5	-5		Kistelek	13	33
990 Békéscsaba	7	33	-4	-5	-5	0	Makó	10	37
875 Túrkeve	10	30	-5	-5	-5		Szentes	14	30
Berettyóújfalu	6	19	-4	-5	-5		Szarvas	9	37
880 Debrecen	4	23	-4	-6	-6	0	Szeghalom	1	31
892 Nyíregyháza	1	21	-5	-5	-6	0	Körösszakál	4	37
788 Kisvárda	ny	16	-4	-8	-8	0	Tiszaroff	6	26
Mátészalka	2	18	-4	-5			Poroszló	5	29
Tiszabecs	2	25	-3	-5			Karcag	6	25
Vác	1	5	-3	-5			Hortobágy	4	26
Gödöllő	4	9	-4	-6	-6		Polgár	2	25
Lőrinci	3	7	-3	-	-		Hajdúdorog	-	
Gyöngyös	3	10	-3	-5			Nyírlugos	-	
Balassagyarmat	1	6	-2	-12			Csenger	1	17
755 Salgótarján	2	10	-4	-5	-5		Vásárosnamény	1	bucka
Galyatető (932 m)	3	55	-6	-12			Záhony	ny	ny
851 Kékestető (1000 m)	7	70	-9	-10	-	0	Királyrét	1	
Mátraháza (672 m)	-	18					Romhány	1	8
865 Eger	4	16	-3	-5	-5	0	Borsodnádasd	4	24
Putnok	5	29	-5	-6	-6		Jósvafő	-	
Lillafüred	5	27	-6	-6			Szendrőlád	6	30
772 Miskolc	4	28	-4	-6	-6	0	Hidasnémeti	1	
Füged	5	25	-5	-6			Tokaj	3	24
778 Sárospatak	2	16	-4	-5	-5	1	Sárhatvan	2	7

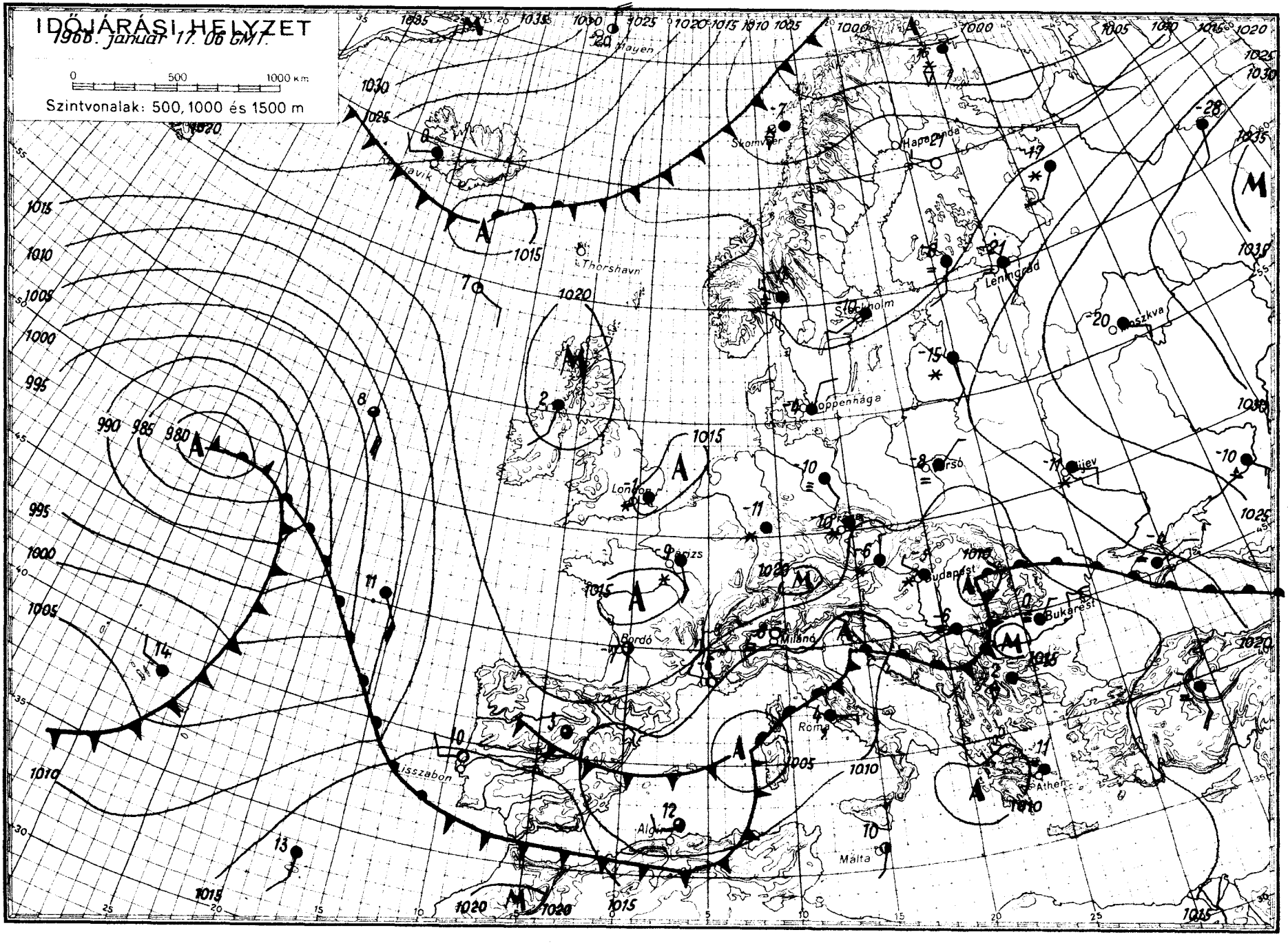

OFFSET: KYOMDA BUDAPEST

IDŐJÁRÁSI NAPIJELENTÉS

ЕЖЕДНЕВНЫЙ МЕТЕОРОЛОГИЧЕСКИЙ БЮЛЛЕТЕНЬ • DAILY WEATHER REPORT
BULLETIN QUOTIDIEN DE TEMPS • TÄGLICHER WETTERBERICHT

KIADJA AZ ORSZÁGOS METEOROLÓGIAI INTÉZET
BUDAPEST II. KITAIBEL PÁL UTCA 1
TELEFON: KÖZPONT: 353-500, IDŐJELZŐ OSZT.: 150-110

MEGJELENIK NAPONKÉNT • ELŐFIZETÉSI ÁRA
A POSTAI KÖLTSÉGGEL EGYÜTT NEGYEDÉVRE 60, Ft
KIADÁSÉRT FELEL AZ INTÉZET IGAZGATÓJA

70. évfolyam 18. szám. + B u d a p e s t + 1966. január 18.

Az időjárási helyzet ma reggel és a várható időjárás:

Európa nagy részén, a Balkán-félsziget és a Fekete-tenger térségének kivételével tovább tart a hideg, télies időjárás. Közép-Európa északi fele és Délkelet-Európa között éles hőmérsékleti ellentét alakult ki. Mértékére jellemző, hogy reggel 7 órakor Prágában és Krakkóban -12, sőt Drezdában -15 fok volt a hőmérséklet, ugyanakkor Splitben +5, Tiranában +10, sőt Athénban +12 fokot mértek. A hideg és meleg levegő egymásrahatásának területén, igy elsősorban a Kárpát-medencében nagykiterjedésü havazások vannak.

Hazánk fölött tegnap délelőtt borult volt az ég, sokfelé havazott. A délutáni órákban többfelé, főleg az északnyugati megyékben felszakadt a felhőzet, s már csak keletről jelentettek kisebb havazásokat. A Szombathely-Pápa vonaltól északnyugatra 1-3 órán át sütött a nap. A késő esti órákban a délnyugaton ujból megindult havazás fokozatosan északkeletre terjedve, ma reggelre országos jellegüvé vált. A reggel 7 óráig lehullott csapadék mennyisége az ország keleti felén és a Dunántul északi részén 5 mm alatt maradt, máshol többfelé meghaladta a 10, sőt Lengyelben elérte a 16 mm-t. A hőmérséklet tegnap napközben 0, -5 fokig emelkedett, ma reggelre általában -6, -12, északkeleten helyenként csak -2, -6 fokig süllyedt. Hazánkat összefüggő hóréteg boritja, vastagsága a déli és keleti megyékben meghaladja a 20-30, a magasabb hegyeken a 40-50 cm-t. Ma délelőtt folytatódtak a havazások. A megerősödött, sőt helyenként viharos erejü lökésekkel kisért északi, északkeleti szél többfelé ujabb hófuvásokat okoz.

Ma 12 órakor Budapesten a hőmérséklet -3 fok, a tengerszintre átszámitott légnyomás 757 mm, mérsékelten süllyedő irányzatu.

Várható időjárás szerda estig:

Ma borult idő havazásokkal, holnap időnként felszakadozó felhőzet, kevesebb havazás.
Élénk, időnként erős, helyenként átmenetileg viharos erejü északi, északkeleti szél.
Hófuvások.
Hideg idő.
Várható legalacsonyabb éjszakai hőmérséklet: -6,-11, legmagasabb nappali hőmérséklet holnap: -2, -7 fok között.

Erdős Emőke - Vissy Károly s.k.

A hőmérséklet napi középértéke és eltérése a 90 évi átlagtól / Budapesten / :

1966. I. 17.: -4,1 C°, -3,6 C°.

1871 óta ezen a napon Budapesten előfordult:

Legmagasabb hőmérséklet: 12,8 C° /1917/
Legalacsonyabb hőmérséklet: -14,8 C° /1963/

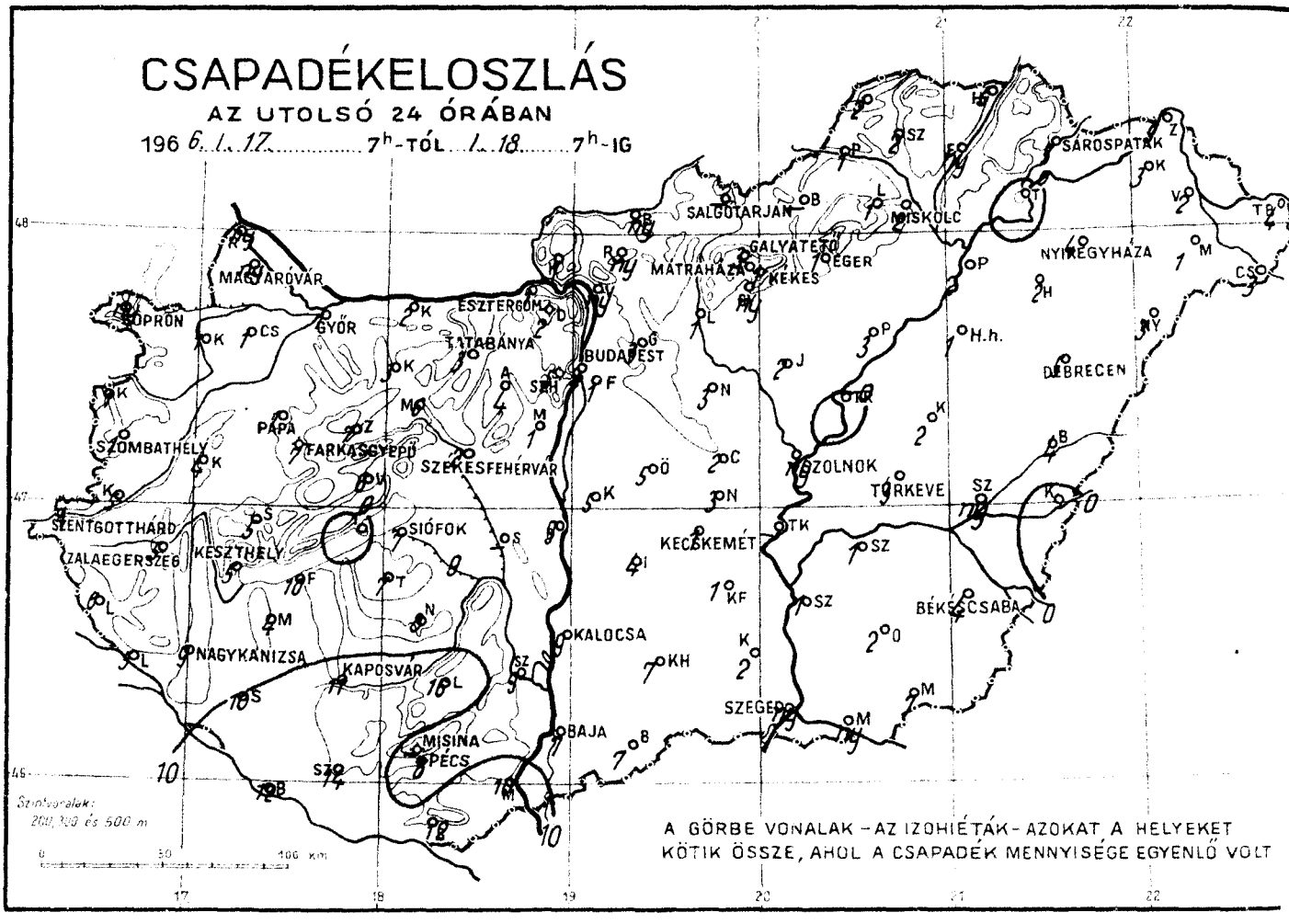
CSAPADÉKELOSZLÁS
AZ UTOLSÓ 24 ÓRÁBAN
196 6. I. 17. 7h-TÓL I. 18. 7h-IG
SOPRON
MAGYARÓVÁR
GYŐR
ESZTERGOM
TATABÁNYA
BUDAPEST
SALGÓTARJÁN
MISKOLC
SÁROSPATAK
MÁTRAHÁZA
GALYATETŐ
EGER
KEKES
NYÍREGYHÁZA
DEBRECEN
H.h.
SZOMBATHELY
PÁPA
TATABÁNYA
SZÉKESFEHÉRVÁR
KÖZOLNOK
TÜRKEVE
SZENTGOTTHÁRD
ZALAEGERSZEG
KESZTHELY
SIÓFOK
KECSKEMÉT
NAGYKANIZSA
KAPOSVÁR
KALOCSA
BÉKÉSCSABA
SZEGED
BAJA
MISINA
PÉCS
Szintvonalak:
200, 300 és 500 m
A GÖRBE VONALAK – AZ IZOHIÉTÁK – AZOKAT A HELYEKET
KÖTIK ÖSSZE, AHOL A CSAPADÉK MENNYISÉGE EGYENLŐ VOLT

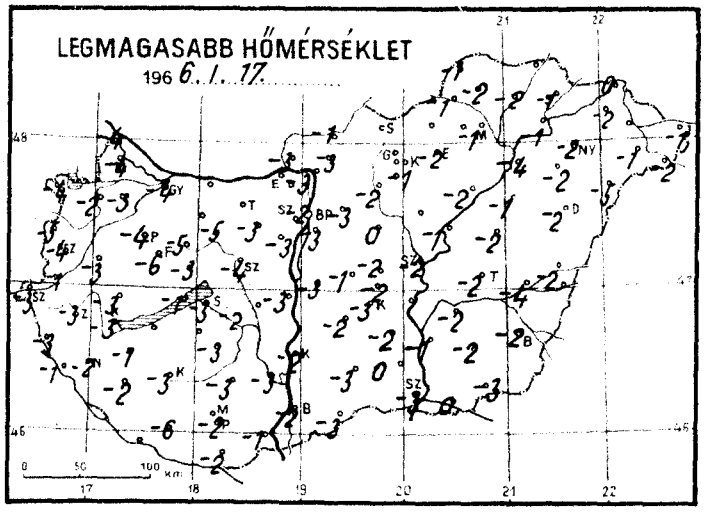
LEGMAGASABB HŐMÉRSÉKLET
196 6. I. 17.

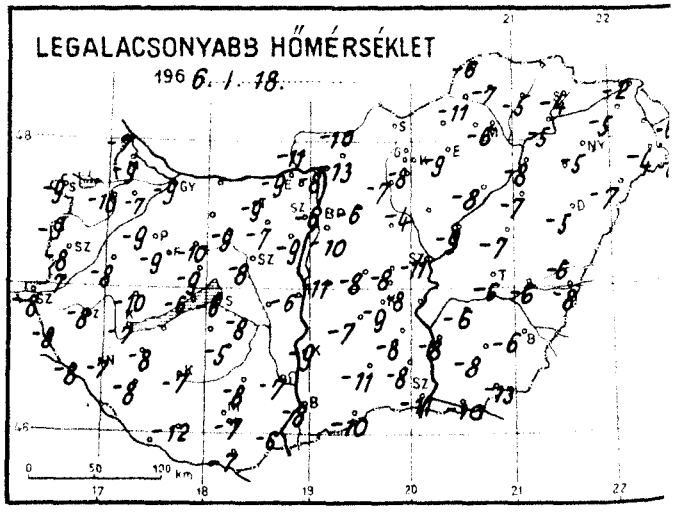
LEGALACSONYABB HŐMÉRSÉKLET
196 6. I. 18.

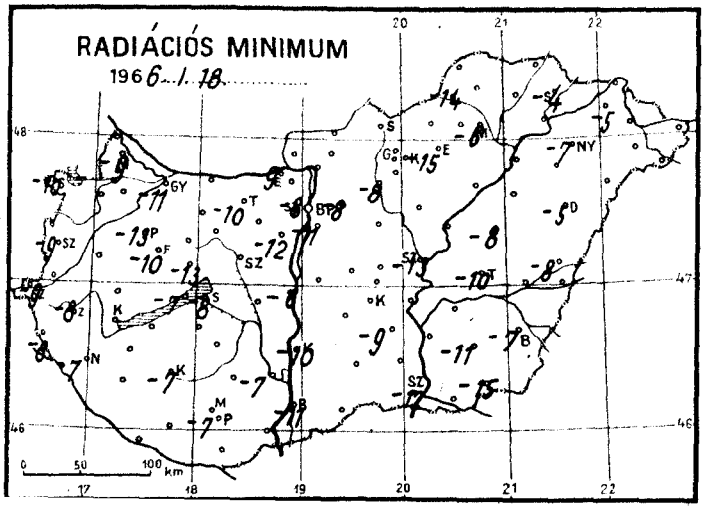
RADIÁCIÓS MINIMUM
196 6. I. 18.

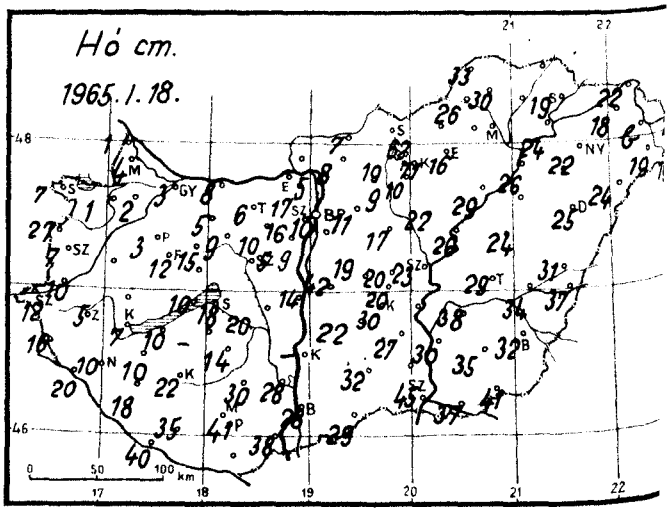
Hó cm.
1965. I. 18.

1966. január ..... hó,
18. kedd ..... nap

		Az utolsó 24 óra adatai					
		Csapadék (mm)	Hó cm	Hőmérsékleti szélsőségek: tegnapi nappali max.	éjszakai min.	min. 5 cm-en	Napsütés (óra) tegnap
12815	Magyaróvár	ny	4	-4	-9	-9	3
822	Győr	1	3	-4	-9	-11	2
825	Pápa	1	3	-4	-9	-13	1
805	Sopron	ny	7	-4	-9	-10	2
812	Szombathely	1	7	-4	-8	-9	1
910	Szentgotthárd	4	12	-3	-8	-9	0
915	Zalaegerszeg	5	5	-3	-8	-8	
	Lenti	6	16	-3	-8	-8	
925	Nagykanizsa	9	10	-2	-7	-7	
920	Keszthely	5	7	-3	-7	-	0
	Tihany	.	10	-1	-6	-7	
935	Siófok	7	18	-3	-6	-8	0
942	Pécs	6	41	-2	-7	-7	1
941	Misinatető (534 m)	-					
	Siklós 55 cm	12	34	-2	-7		
827	Farkasgyepű (400 m)	7	12	-6	-9	-10	
	Veszprém	6	8	-3	-9	-13	
833	Tatabánya	3	6	-	-9	-10	
839	Budapest (Ferihegy)	1	9	-3	-10	-11	
840	Budapest OMI	2	10	-2	-6	-8	0
841	Budapest (Szabadságh., 474 m)	5	16	-5	-10	-13	0
	Martonvásár	1	5	-3	-9	-12	
835	Székesfehérvár	2	12	-4	-8	-10	
	Dunaújváros	9	14	-3	-6	-6	
	Szekszárd	9≡	28	-3	-7	-7	
	Mohács	10	38	-1	-6		
960	Baja	7	28	-2	-8	-11	0
955	Kalocsa	9	-	-2	-9	-10	
	Ceglód	2	20	-2	-8		
860	Szolnok	ny	23	-2	-11	-13	1
970	Kecskemét	1	30	-3	-9	-	
	Kiskunfélegyháza	1	27	-2	-8	-9	
982	Szeged	ny	45	-3	-11	-12	0
	Mezőhegyes	7	41	-3	-13	-15	
	Orosháza	2	35	-2	-8	-11	
990	Békéscsaba	4	32	-2	-6	-7	0
875	Túrkeve	3	29	-2	-6	-10	0
	Berettyóújfalu	4	31	-2	-6	-8	
880	Debrecen	5	25	-2	-5	-5	0
892	Nyíregyháza	4	22	-2	-5	-7	0
788	Kisvárda	3	18	-2	-5	-5	0
	Mátészalka	1	19	-1	-4		
	Tiszabecs	4	27	-1	-12		
	Vác	ny	5	-3	-8		
	Gödöllő	3	11	-3	-6	-8	
	Lőrinci	1	9	-2	-7	-8	
	Gyöngyös	ny	10	-1	-8		
	Balassagyarmat	ny	7	-1	-10		
755	Salgótarján	-	-	-	-	-	
	Galyatető (932 m)	3	62	-6	-11		
851	Kékestető (1000 m)	1	71	-6	-9	-	0
	Mátraháza (672 m)		19				
865	Eger	1	16	-2	-9	-15	0
	Putnok	1	26	-1	-11	-14	
	Lillafüred	2	12	-2	-6		
772	Miskolc	2	-	-1	-6	-6	0
	Fügöd	ny	25	-2	-5		
778	Sárospatak	5	19	1	4	4	0

24 órai csapadék mm		Hó cm
Rajka	ny	lep.
Kapuvár	1	1
Csorna	1	2
Komárom	2	8
Káld	4	
Kőszeg	1	27
Körmend	5	10
Letenye	5	20
Sümeg	5	
Zirc	7	15
Kisbér	3	5
Mór	6	9
Alcsút	4	10
Esztergom	1	-
Dobogókő	2	17
Fonyód	10	10
Tab	7	
Sárbogárd	-	
Lengyel	16	30
Nagykónyi	8	14
Marcali	4	10
Somogyszob	10	18
Kaposvár	11	22
Bares	12	40
Szigetvár	14	35
Bácsalmás	7	29
Kiskunhalas	7	32
Izsák	4	22
Kunsztmiklós	5	42
Örkény	5	19
Nagykáta	3	17
Jászapáti	2	22
Tiszakécske	-	
Nagykőrös	3	20
Kistelek		
Makó	ny	37
Szentes	1	30
Szarvas	1	38
Szeghalom	ny	34
Kőrösszakál	.	37
Tiszaroff	.	26
Poroszló	3	29
Karcag	2	24
Hortobágy	1	
Polgár	2	26
Hajdúdorog	2	
Nyírlugos	3	24
Csenger	3	19
Vásárosnamény	2	bucka
Záhony	5	22
Királyrét	1	
Romhány	ny	8
Borsodnádasd	-	
Jósvafő	2	33
Szendrőlád	2	30
Hidasnémeti	5	
Tokaj	.	24
Bárhatvan	9	20

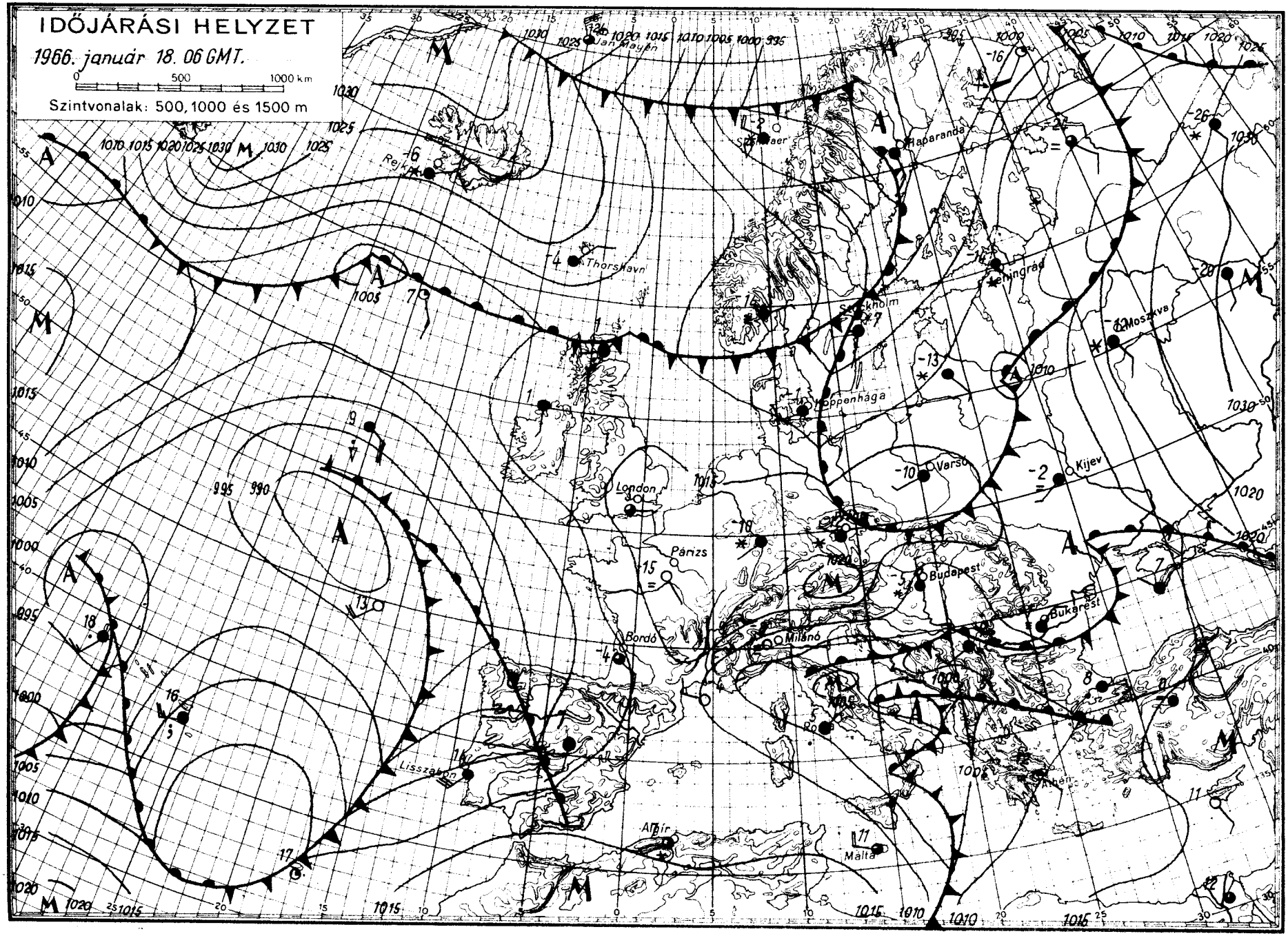

OFFSET-NYOMDA BUDAPEST

IDŐJÁRÁSI NAPIJELENTÉS

ЕЖЕДНЕВНЫЙ МЕТЕОРОЛОГИЧЕСКИЙ БЮЛЛЕТЕНЬ • DAILY WEATHER REPORT
BULLETIN QUOTIDIEN DE TEMPS • TÄGLICHER WETTERBERICHT

KIADJA AZ ORSZÁGOS METEOROLÓGIAI INTÉZET
BUDAPEST II. KITAIBEL PÁL UTCA 1
TELEFON: KÖZPONT: 353-500, IDŐJELZŐ OSZT.: 150-410

MEGJELENIK NAPONKÉNT • ELŐFIZETÉSI ÁRA A POSTAI KÖLTSÉGGEL EGYÜTT NEGYEDÉVRE 60, Ft
KIADÁSÉRT FELEL AZ INTÉZET IGAZGATÓJA

79. évfolyam 19. szám. + B u d a p e s t + 1966. január 19.

Az időjárási helyzet ma reggel és a várható időjárás:

A Földközi-tenger térségében megélénkült a ciklontevékenység. Az a ciklon, amely tegnap reggel középpontjával az Adriai-tenger felett helyezkedett el, ma hajnalra a Fekete-tenger nyugati partvidéke fölé helyeződött át. Ezzel egyidőben a Földközi-tenger nyugati medencéjében ujabb nyugat-kelet irányu ciklonmozgás figyelhető meg. Mivel az éles hőmérsékleti ellentét Közép- és Dél-Európa felett nagy magasságig továbbra is megmaradt, a hideg és meleg levegő találkozási területén, az Alpok és Kárpátok vidékén továbbra is nagykiterjedésü havazások vannak, és változékony, csapadékos az Appennin- és Balkán-félsziget időjárása is.

Hazánkban tegnap borult volt az idő és a kora reggeli órákban délnyugaton elkezdődött erős havazás a délelőtt folyamán az ország egész területére átterjedt, és egyes vidékeken több órán át tartott. Ennek következtében a Barcs-Sárbogárd-Budapest-Salgótarján vonaltól keletre általában 30-50, az északkeleti határmegyékben és az előbb emlitett vonaltól nyugatra 10-30 cm-es hótakaró fedi a földeket. Többfelé nehezitette a nagy havazás okozta akadályok elhárítását, hogy a megerősödő szél hatására hófuvások keletkeztek. A ma reggel 7 óráig lehullott hó csapadék mm mennyisége sokfelé elérte a 10, sőt néhány helyen meghaladta a 20 mm-t is. A hőmérséklet napközben a Duna vonalától keletre 0, -4, a Dunántulon csak -4, -8 fokig emelkedett. Ma hajnalra általában -5, -10, egy-két helyen -10, -12 fokig hült le a levegő. Hójelentések a hegyekről: Farkasgyepü 24, Szabadsághegy 30, Árpádtető 33, Dobogókő 44, Bükkszentlélek 50, Visegrád-Nagyvillám 52, Lillafüred-Bánkut 72, Galya-, és Kékestető 100 cm-t jelentett. Ma délelőtt ismét országszerte havazott, és 11 órára -5, -8 fokos hőmérsékletek alakultak ki.

Ma 12 órakor Budapesten a hőmérséklet -5 fok, a tengerszintre átszámitott légnyomás 757 mm, alig változik.

Várható időjárás csütörtök estig:

Jobbára borult, párás, hideg idő, havazásokkal. Mérsékelt, helyenként élénk, északkeleti, keleti szél, hófuvásokkal.

Várható legalacsonyabb éjszakai hőmérséklet: -7, -1
legmagasabb nappali hőmérséklet holnap: -2, -7 fok között.

Máhr Jenő - Vadkerti Ferenc s.k.

A hőmérséklet napi középértéke és eltérése a 90 évi átlagtól / Budapesten / :

1966. I.18.: -4,3 C°, -3,5 C°.

1871 óta ezen a napon Budapesten előfordult:

legmagasabb hőmérséklet: 11,4 C° /1939/
legalacsonyabb hőmérséklet: -17,2 C° /1891/

66.036.

CSAPADÉKELOSZLÁS

AZ UTOLSÓ 24 ÓRÁBAN

196 6. I. 18. 7h-TÓL 1. 19. 7h-IG

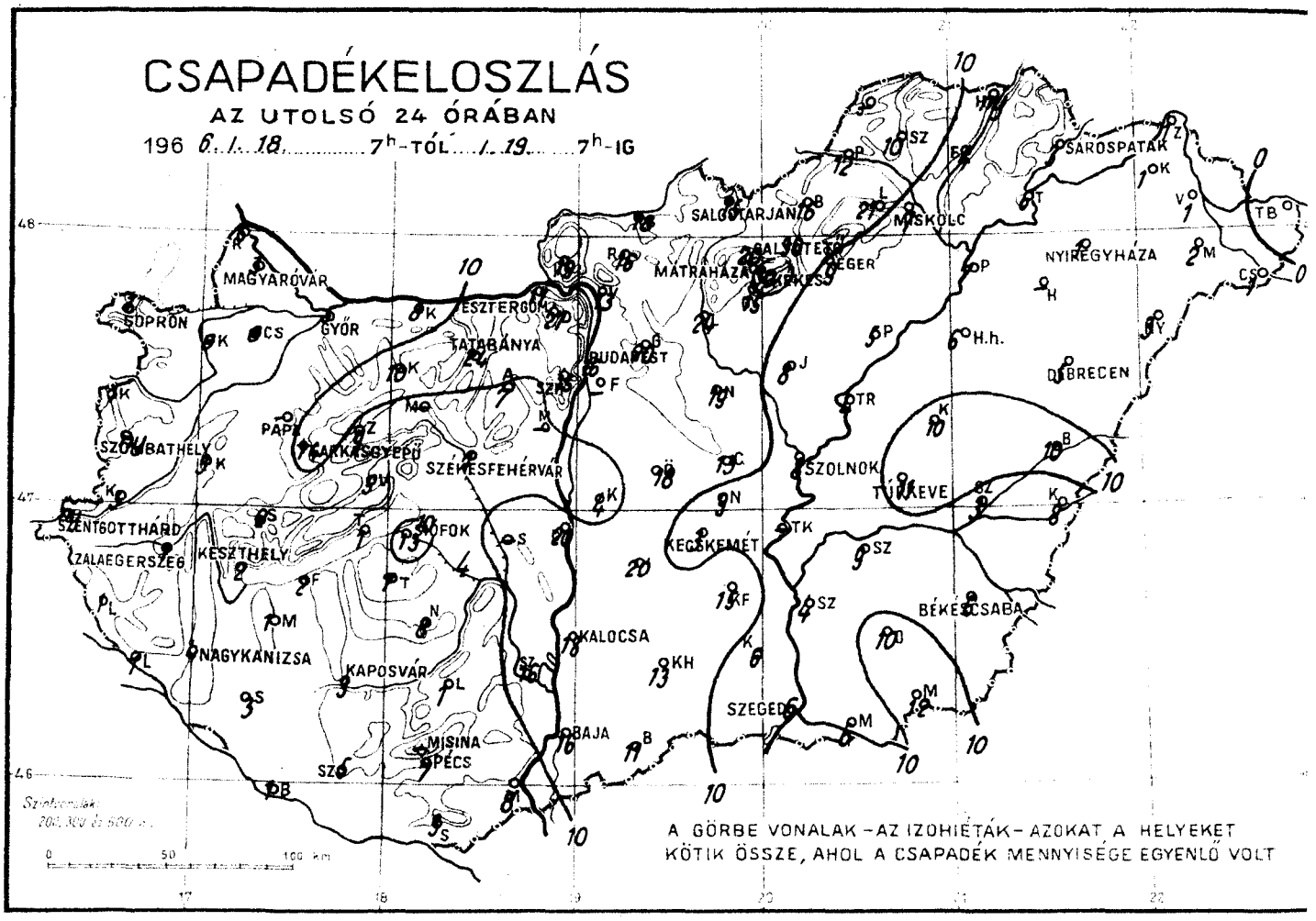

LEGMAGASABB HŐMÉRSÉKLET

196 6. I. 18.

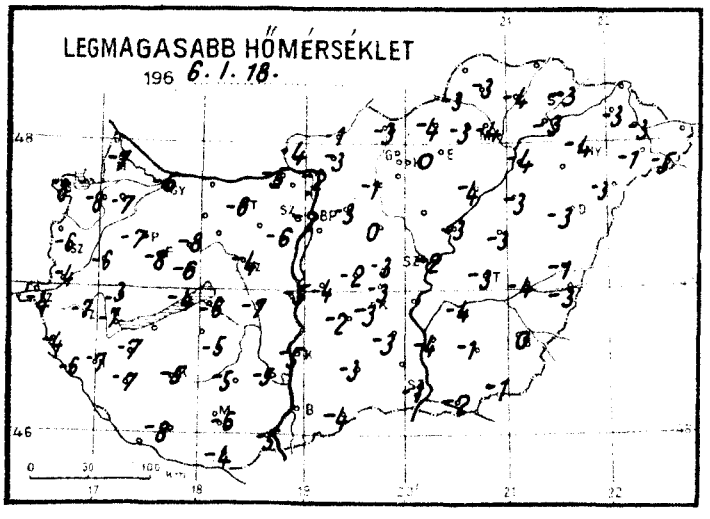

LEGALACSONYABB HŐMÉRSÉKLET

196 6. I. 19.

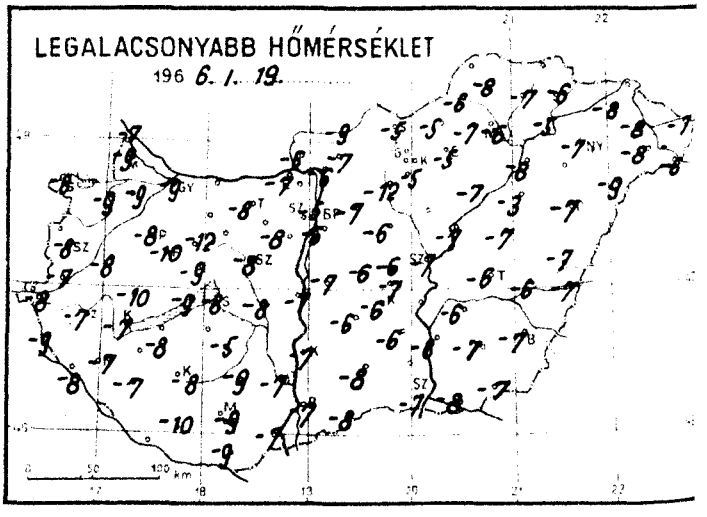

RADIÁCIÓS MINIMUM

196 6. I. 18.

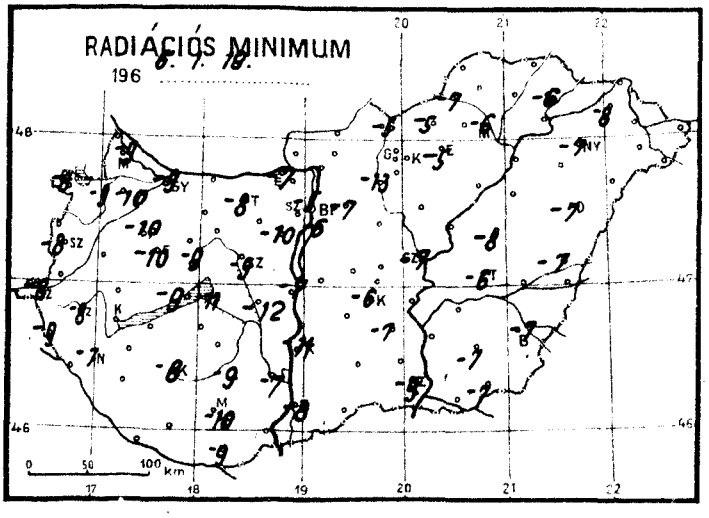

Hó cm.

1966. I. 19.

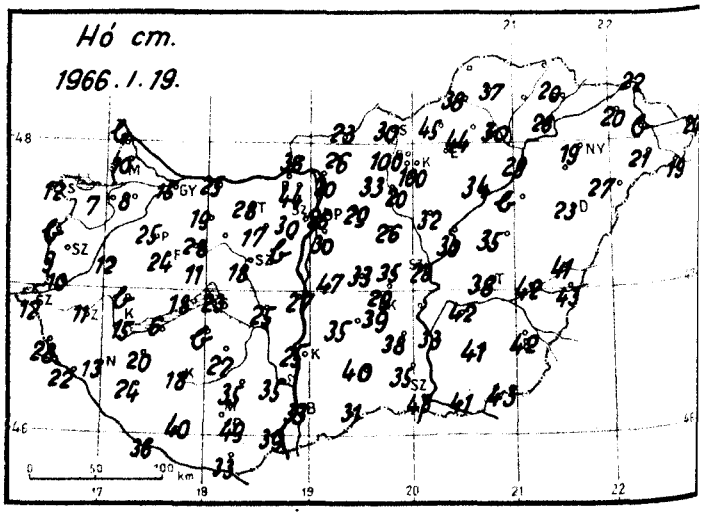

1966. január ..... hó,
19. szerda ..... nap

	Csapadék (mm)	Hó cm	Hőmérsékleti szélsőségek: tegnapi nappali max.	Hőmérsékleti szélsőségek: éjszakai min.	Hőmérsékleti szélsőségek: min. 5 cm-en	Napsütés (óra) tegnap
12815 Magyaróvár	3	10	-7	-9	-9	0
822 Győr	5	15	-6	-9	-9	0
825 Pápa	-	25	-7	-8	-10	0
805 Sopron	1	12	-8	-8	-8	0
812 Szombathely	ny	9	-6	-8	-8	0
910 Szentgotthárd	ny	12	-4	-8	-8	0
915 Zalaegerszeg	1	11	-7	-7	-8	
Lenti	1	28	-4	-9	-9	
925 Nagykanizsa	4	13	-7	-7	-7	
920 Keszthely	2	15	-7	-7	-	0
Tihany 70 cm *	1	bucka	-5	-7	-7	
935 Siófok	13	23	-6	-8	-11	0
942 Pécs	7	49	-6	-9	-10	0
941 Misinatető (534 m)	-					
Siklós	3	33	-4	-9	-9	
827 Farkasgyepű (400 m)	14	24	-8	-10	-10	
Veszprém	5	11	-6	-9	-9	
833 Tatabánya	24	28	-6	-8	-8	
839 Budapest (Ferihegy)	-	30	-	-6	-6	
840 Budapest OMI	16	26	-2	-5	-5	0
841 Budapest (Szabadságh. 474 m)	15	30	-5	-8	-8	0
Martonvásár 60 cm *	-	bucka	-6	-8	-10	
835 Székesfehérvár	1	18	-4	-8	-9	
Dunaújváros	20	27	-5	-7	-7	
Szekszárd	16=	35	-5	-7	-7	
Mohács	8	39	-5	-7		
960 Baja	16	33	-5	-7	-8	0
955 Kalocsa	18	25	-5	-7	-11	
Cegléd	13	35	-3	-6		
860 Szolnok	8	28	-2	-7	-7	0
970 Kecskemét	3	39	-3	-6	-6	0
Kiskunfélegyháza	15	38	-3	-6	-7	
982 Szeged	6	48	-1	-7	-9	0
Mezőhegyes	12	43	-1	-7	-7	
Orosháza	10	41	-1	-7	-7	
990 Békéscsaba	6	42	0	-7	-7	0
875 Túrkeve	11	38	-3	-6	-6	0
Berettyóújfalu	10	41	-1	-7	-7	
882 Debrecen	5	23	-3	-7	-7	0
892 Nyíregyháza	1	19	-4	-7	-7	0
788 Kisvárda	1	20	-3	-8	-8	0
Mátészalka	2	21	-2	-8		
Tiszabecs	.	24	-	-7		
Vác	13	20	-2	-6		
Gödöllő	20	29	-3	-7	-7	
Lőrinci	24	33	-1	-12	-13	
Gyöngyös	15	20	2	-5		
Balassagyarmat	18	23	-1	-9		
755 Salgótarján	15	30	-3	-5	-5	
Galyatető (932 m)	20	100	-7	-11		
851 Kékestető (1000 m)	30	100	-6	-10	-	0
Mátraháza (672 m)	-					
865 Eger	9	26	0	-5	-5	0
Putnok	12	38	-3	-6	-7	
Lillafüred	21	44	-3	-7		
772 Miskolc	7	30	-4	-6	-6	0
Füged 300 cm *	4	bucka	-4	-7		
778 Sárospatak	3	20	-3	-6	-6	0

Az utolsó 24 óra adatai

24 órai csapadék mm		Hó cm
Rajka	6	bucka
Kapuvár	6	bucka
Csorna	8	8
Komárom	8	25
Káld	3	12
Kőszeg	1	bucka
Körmend	3	10
Letenye	1	22
Sümeg	2	bucka
Zirc	9	28
Kisbér	10	19
Mór	18	28
Alcsút	7	17
Esztergom	17	
Dobogókő	27	44
Fonyód	2	6
Tab	7	bucka
Sárbogárd	-	
Lengyel	1	35
Nagykónyi	8	22
Marcali	1	20
Somogyszob	3	24
Kaposvár	3	18
Bares	1	36
Szigetvár	5	40
Bácsalmás	11	31
Kiskunhalas	13	40
Izsák	20	35
Kunsztmiklós	4	47
Örkény	18	33
Nagykáta	19	26
Jászapáti	8	32
Tiszakécske	-	
Nagykőrös	9	29
Kistelek	6	35
Makó	6	41
Szentes	4	33
Szarvas	9	42
Szeghalom	3	42
Körösszakál	8	43
Tiszaroff	4	30
Poroszló	5	34
Karcag	10	35
Hortobágy	6	bucka
Polgár	7	29
Hajdúdorog	-	
Nyírlugos	3	27
Csenger	1	19
Vásárosnamény	1	bucka
Záhony	1	22
Királyrét	19	38
Romhány	16	26
Borsodnádasd	16	45
Jósvafő	-	
Szendrőlád	10	37
Hidasnémeti	ny	
Tokaj	6	26
Sárhatvan	4	25

* bucka magasságok

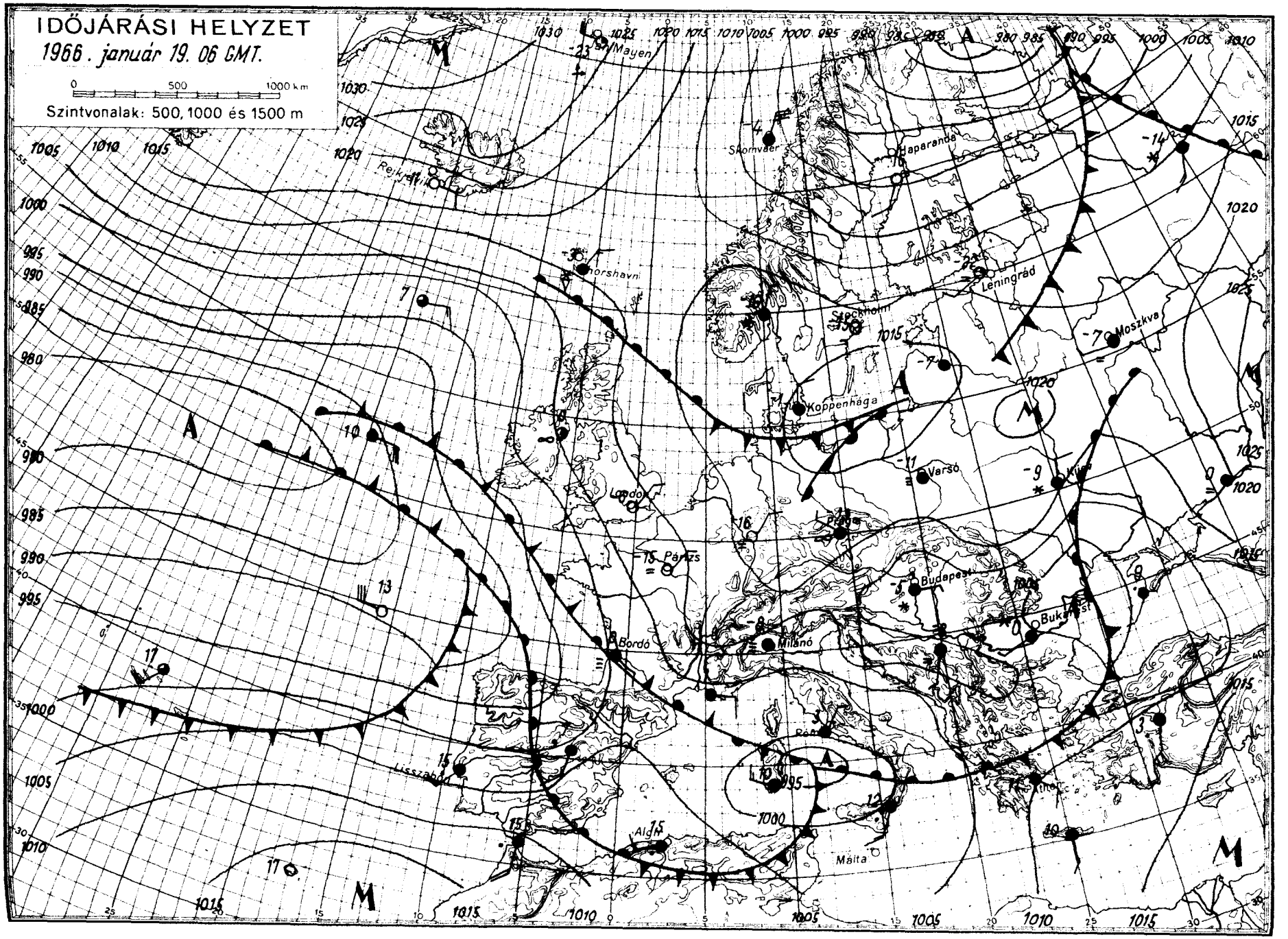
IDŐJÁRÁSI HELYZET
1966. január 19. 06 GMT.
0 500 1000 km
Szintvonalak: 500, 1000 és 1500 m
Mayen
Reykjavik
Thorshavn
Skomvaer
Haparanda
Leningrád
Moszkva
Stockholm
Koppenhaga
Varsó
Kijev
London
Párizs
Budapest
Bukarest
Bordó
Milánó
Lisszabon
Algír
Málta

IDŐJÁRÁSI NAPIJELENTÉS

ЕЖЕДНЕВНЫЙ МЕТЕОРОЛОГИЧЕСКИЙ БЮЛЛЕТЕНЬ • DAILY WEATHER REPORT
BULLETIN QUOTIDIEN DE TEMPS • TÄGLICHER WETTERBERICHT

KIADJA AZ ORSZÁGOS METEOROLÓGIAI INTÉZET
BUDAPEST II. KITAIBEL PÁL UTCA 1
TELEFON: KÖZPONT: 353-500, IDŐJELZŐ OSZT.: 150-410

MEGJELENIK NAPONKÉNT • ELŐFIZETÉSI ÁRA A POSTAI KÖLTSÉGGEL EGYÜTT NEGYEDÉVRE 60, Ft
KIADÁSÉRT FELEL AZ INTÉZET IGAZGATÓJA

79. évfolyam 20. szám. + B u d a p e s t + 1966. január 20.

Az időjárási helyzet ma reggel és a várható időjárás:

Az egymást követő mediterrán ciklonok tegnapról mára fokozatosan gyengülve, a Fekete-tenger nyugati medencéje és Ukrajna fölé vonultak, igy az erős havazások és viharos szelek fokozatosan alábbhagytak. Hosszabb szünet után ma hajnalban, az atlanti-óceáni ciklonok egy tagja behatolt szárazföldünkre. Ennek következtében a Bretagne-félsziget és a Pireneusok közötti szakaszon, ahol tegnap reggel 0, -8 fokot mértek, ma reggelre +5, +10 fok körüli enyheség köszöntött be.

Hazánkban tegnap borult, hideg idő volt, kevés hely kivételével ujabb havazásokkal, hófuvásokkal. A ma reggel 7 óráig terjedő 24 óra folyamán a lehullott csapadék mennyisége az északi országrészben 2, 6 mm között váltakozott, délen csak helyenként érte el az 1, 2 mm-t. A hőmérséklet napközben -2, -7 fokig emelkedett, ma reggelre -7, -12, Szentgotthárdon -17 fokig hült le a levegő. Ma délelőtt északnyugat felől lassu felhőzetfelszakadozás kezdődött, délen egy-két helyen még gyenge havazással. Hófuvást sehonnan sem jelentettek. A hőmérséklet 11 órakor -5, -10 fok között váltakozott. Ma reggel 7 órakor a hóréteg vastagsága a nyugati határmegyékben 10, 20 cm, innen a Duna vonaláig és az északkeleti megyékben 20, 30 cm, a Duna-Tisza közén és a Tiszántul nagyobb részén 30, 50 cm, a hegyeken általában fél méter, de a Galyatetőn és Kékestetőn 1 m porhó található.

Ma 12 órakor Budapesten a hőmérséklet -4 fok, a tengerszintre átszámitott légnyomás 755 mm, alig változik.

Várható időjárás péntek estig:

Átmenetileg csökkenő felhőzet, legfeljebb néhány helyen jelentéktelen havazással.
Mérsékelt északi, holnap a Dunántulon délnyugatira forduló és megélénkülő szél.
Erős reggeli párásság, helyenként köd.
Az éjszakai lehülés fokozódik.

Várható legalacsonyabb éjszakai hőmérséklet: -13, -18 fok között, a nyugati határmegyékben -20 fok körül, legmagasabb nappali hőmérséklet holnap: -7, -12 fok között.

Erdős Emőke - Dr. Tóth Pál s.k.

A hőmérséklet napi középértéke és eltérése a 90 évi átlagtól / Budapesten / :

1966. I. 19.: -5,0 C°, -4,5 C°.

1871 óta ezen a napon Budapesten előfordult:

legmagasabb hőmérséklet: 9,8 C° /1920/
legalacsonyabb hőmérséklet: -15,7 C° /1942/

66.037.

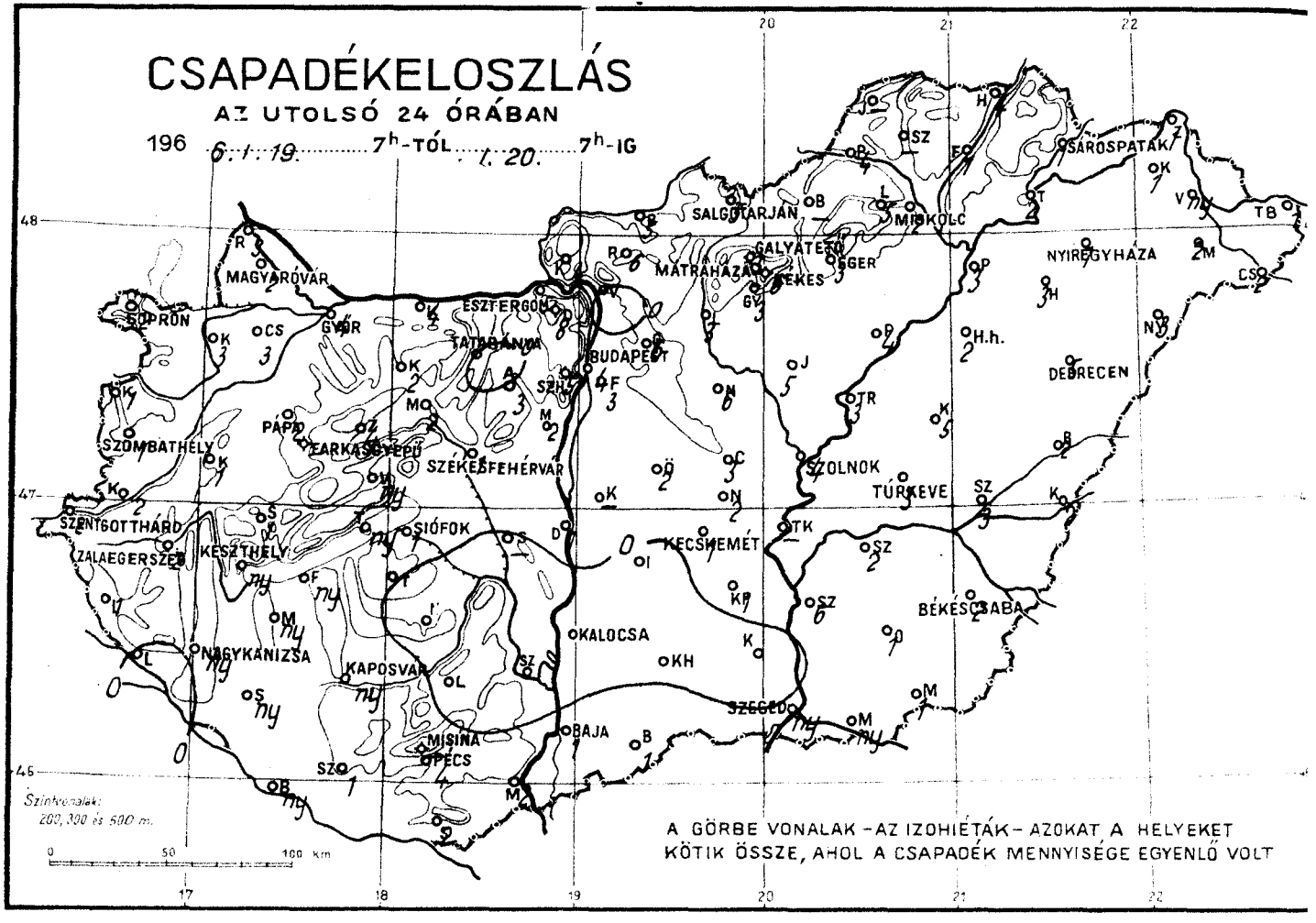
CSAPADÉKELOSZLÁS
AZ UTOLSÓ 24 ÓRÁBAN
196 6. 1. 19. 7h-TÓL 1. 20. 7h-IG
SALGÓTARJÁN
MISKOLC
SÁROSPATAK
NYÍREGYHÁZA
MAGYARÓVÁR
ESZTERGOM
MÁTRAHÁZA
GALYATETŐ
EGER
TATABÁNYA
BUDAPEST
DEBRECEN
SZOMBATHELY
PÁPA
TATABÁNYA
SZÉKESFEHÉRVÁR
SZOLNOK
TÚRKEVE
SZENTGOTTHÁRD
SIÓFOK
KECSKEMÉT
ZALAEGERSZEG
KESZTHELY
BÉKÉSCSABA
NAGYKANIZSA
KAPOSVÁR
KALOCSA
SZEGED
MISINA
PÉCS
BAJA
Színvonalak:
200, 300 és 500 m.
0 50 100 km
A GÖRBE VONALAK – AZ IZOHIÉTÁK – AZOKAT A HELYEKET
KÖTIK ÖSSZE, AHOL A CSAPADÉK MENNYISÉGE EGYENLŐ VOLT

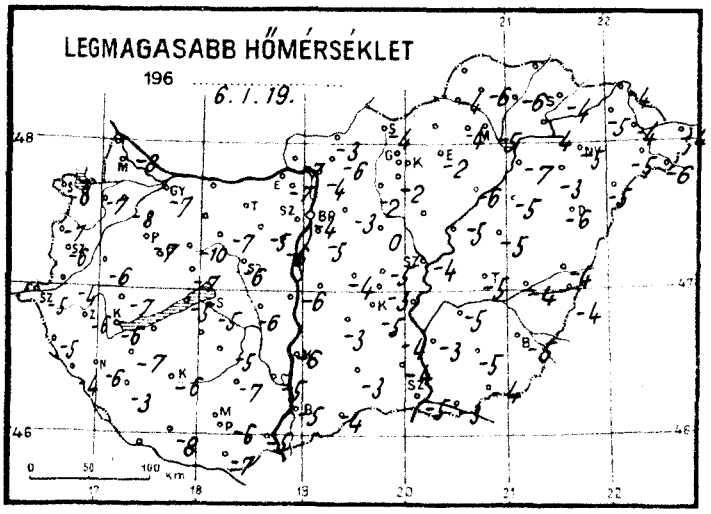
LEGMAGASABB HŐMÉRSÉKLET
196 6. 1. 19.
0 50 100 km

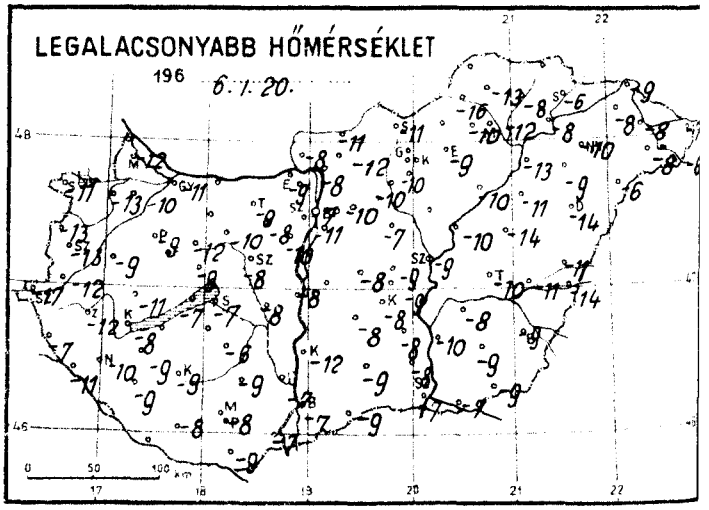
LEGALACSONYABB HŐMÉRSÉKLET
196 6. 1. 20.
0 50 100 km

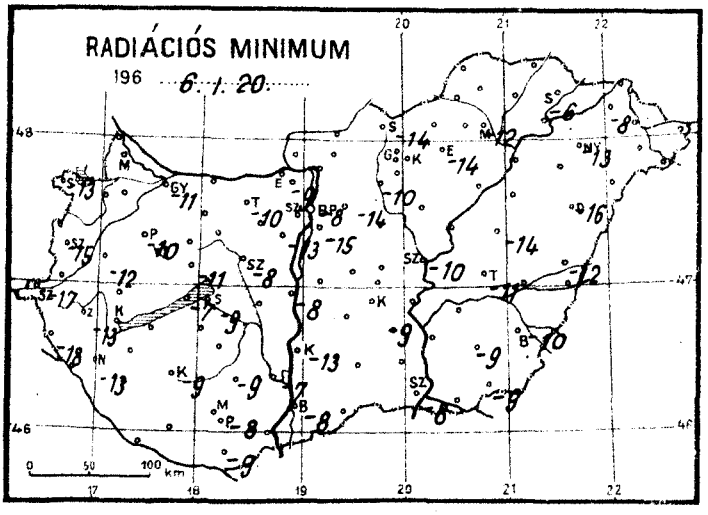
RADIÁCIÓS MINIMUM
196 6. 1. 20.
0 50 100 km

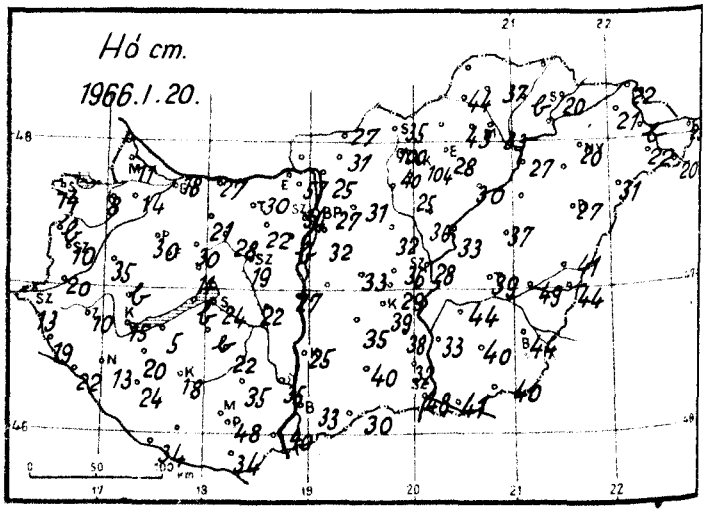
Hó cm.
1966. 1. 20.
0 50 100 km

1966. január ..... hó,
20. csütörtök ..... nap

	Az utolsó 24 óra adatai					
	Csapadék (mm)	Hó cm	Hőmérsékleti szélsőségek: tegnapi nappali max.	éjszakai min.	min. 5 cm-en	Napsütés (óra) tegnap
12815 Magyaróvár	2	11	-8	-12	-	0
822 Győr	4=	18	-7	-11	-11	0
825 Pápa	2	30	-	-9	-10	0
805 Sopron	2=	14	-8	-11	-13	0
812 Szombathely	1=	10	-6	-13	-15	0
910 Szentgotthárd	2=	13	-5	-7	-17	0
915 Zalaegerszeg	2=	10	-6	-12	-13	
Lenti	1	19	-5	-7	-18	
925 Nagykanizsa	ny	13	-6	-10	-13	
920 Keszthely	ny=	15	-6	-8	-	0
Tihany	ny	bucka	-5	-7	-7	
935 Siófok	1=	24	-5	-7	-9	0
942 Pécs	4	48	-6	-8	-8	0
941 Misinatető (534 m)	-					
Siklós	2	34	-7	-9	-9	
827 Farkasgyepű (400 m)	-					
Veszprém	ny	11	-7	-9	-11	
833 Tatabánya	.	30	-	-9	-10	
839 Budapest (Ferihegy)	3	32	-5	-11	-15	
840 Budapest OMI	4=	27	-4	-7	-8	0
841 Budapest (Szabadságh., 474 m)	5	34	-6	-10	-11	0
Martonvásár	2	bucka	-6	-10	-13	
835 Székesfehérvár	1	19	-6	-8	-8	
Dunaújváros	1	27	-6	-8	-8	
Szekszárd	.=	35	-5	-7	-7	
Mohács	2	40	-5	-7		
960 Baja	1=	33	-5	-7	-8	0
955 Kalocsa	.	25	-6	-12	-13	
Cegléd	3	36	-5	-9		
860 Szolnok	4=	28	-4	-9	-10	0
970 Kecskemét	1=	39	-5	-8	-	-
Kiskunfélegyháza	1	38	-4	-8	-9	
982 Szeged	ny	48	-5	-7	-8	0
Mezőhegyes	1	40	-4	-9	-9	
Orosháza	1	40	-5	-9	-9	
990 Békéscsaba	2	44	-5	-9	-10	0
875 Túrkeve	3	39	-5	-10	-11	0
Berettyóújfalu	2	41	-4	-11	-12	
880 Debrecen	5	27	-6	-14	-16	0
892 Nyíregyháza	1	20	-5	-10	-13	0
788 Kisvárda	1	21	-5	-8	-8	0
Mátészalka	2	22	-5	-8		
Tiszabecs	1	25	-4	-7		
Vác	.	25	-4	-8		
Gödöllő	6	31	-3	-10	-14	
Lőrinci	3	41	-2	-10	-10	
Gyöngyös	3	25	-2	-10		
Balassagyarmat	5	27	-3	-11		
755 Salgótarján	5	35	-4	-11	-14	
Galyatető (932 m)	3	100	-5	-11		
851 Kékestető (1000 m)	6	104	-6	-11	-	0
Mátraháza (672 m)	-	40				
865 Eger	3=	28	-2	-9	-14	0
Putnok	4	44	-4	-16		
Lillafüred	5	43	-4	-10		
772 Miskolc	2=	33	-5	-12	-12	0
Füged	1	bucka	-6	-8		
778 Sárospatak	1=	20	-4	-6	-6	0

	24 órai csapadék mm	Hó cm
Rajka	3	4
Kapuvár	3=	8
Csorna	3	14
Komárom	4	27
Káld	1	35
Kőszeg	1	bucka
Körmend	2	20
Letenye	.	22
Sümeg	1	bucka
Zirc	4	30
Kisbér	2=	21
Mór	2	28
Alcsút	3	22
Esztergom	5	
Dobogókő	8	57
Fonyód	ny	5
Tab	.	bucka
Sárbogárd	-	
Lengyel	.	35
Nagykónyi	.	22
Marcali	ny	20
Somogyszob	ny	24
Kaposvár	ny	18
Barcs	ny	34
Szigetvár	1	
Bácsalmás	1	30
Kiskunhalas	.	40
Izsák	.	35
Kunszentmiklós	-	
Örkény	2	33
Nagykáta	6	32
Jászapáti	5	36
Tiszakécske	-	
Nagykőrös	2	29
Kistelek	.	32
Makó	ny	41
Szentes	6	33
Szarvas	2	44
Szeghalom	3	49
Körösszakál	2	44
Tiszaroff	3	33
Poroszló	4	36
Karcag	5	37
Hortobágy	2	
Polgár	3	30
Hajdúdorog	3	
Nyírlugos	3	31
Csenger	2	20
Vásárosnamény	ny	bucka
Záhony	1	22
Királyrét	4	
Romhány	6	31
Borsodnádasd	-	
Jósvafő	-	
Szendrőlád	3	37
Hidasnémeti	4	
Tokaj	2	27
Sárhatvan	.	22

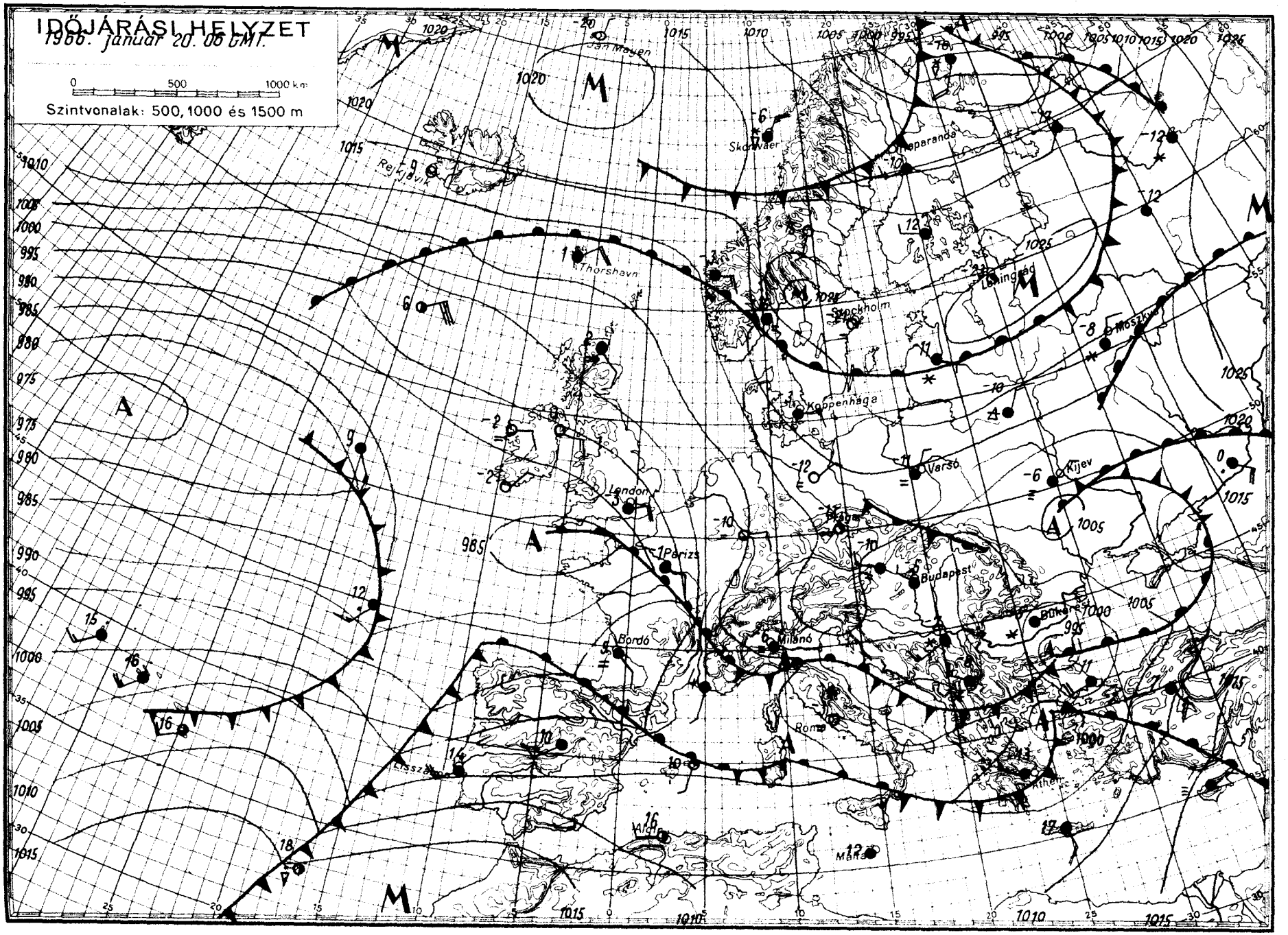
IDŐJÁRÁSI HELYZET
1966. január 20. 06 GMT.
0 500 1000 km
Szintvonalak: 500, 1000 és 1500 m
Jan Mayen
Skrolwaer
Reykjavik
Thorshavn
Lerwick
Stockholm
Leningrad
Moszkva
Koppenhága
London
Párizs
Varsó
Kijev
Budapest
Bukarest
Bordó
Milánó
Róma
Athén
Lisszabon
Madrid
Palma
Algír
Tripolisz
Benghazi

IDŐJÁRÁSI NAPIJELENTÉS

ЕЖЕДНЕВНЫЙ МЕТЕОРОЛОГИЧЕСКИЙ БЮЛЛЕТЕНЬ • DAILY WEATHER REPORT
BULLÉTIN QUOTIDIEN DE TEMPS • TÄGLICHER WETTERBERICHT

KIADJA AZ ORSZÁGOS METEOROLÓGIAI INTÉZET
BUDAPEST II., KITAIBEL PÁL UTCA 1
TELEFON: KÖZPONT: 353-500, IDŐJELZŐ OSZT.: 150-410

MEGJELENIK NAPONKÉNT • ELŐFIZETÉSI ÁRA A POSTAI KÖLTSÉGGEL EGYÜTT NEGYEDÉVRE 60, Ft
KIADÁSÉRT FELEL AZ INTÉZET IGAZGATÓJA

~~19. évfolyam 21. szám.~~ • Budapest • 1966. január 21.

Az időjárási helyzet ma reggel és a várható időjárás:

Az Atlanti óceán és Délnyugat-Európa fölött elhelyezkedő ciklonrendszer előoldalán enyhe, nedves levegő áramlik a Brit szigetek, az Ibériai félsziget, Franciaország és Olaszország fölé. Hatására ezeken a területeken erősen felhős, enyhe, esős időjárás alakult ki. Közép-Európában és a Balkán félszigeten viszont magasnyomású légköri képződmény okoz párás, helyenként ködös, igen hideg időt. Ezek következtében Délnyugat-Európa és Közép-Európa között eleve hőmérsékleti különbségek alakultak ki. Ma hajnalban például Madridban +8, Londonban +1, Párisban +2, Rómában +4, ugyanakkor Berlinben -11, Prágában -11, Münchenben -12, Bécsben -17, Budapesten -19, Belgrádban -18, Bukarestben -10 fokos hőmérsékleteket mértek.

Hazánkban tegnap a Duna vonalától nyugatra 2 – 6 órán keresztül sütött a nap. Ettől keletre egész nap borult volt az ég. Néhány helyen hullott jelentéktelen mennyiségű hó. A hőmérséklet napközben sem emelkedett -2, -3 foknál magasabbra. Ma hajnalban az ország területén szeszélyes eloszlásban -7 és -24 fok között mindenféle hőmérsékleti érték előfordult. A hótakaró vastagsága az elmult 24 óra folyamán lényegesen nem változott, hegyeinkben a hó sportolásra alkalmas. Ma országszerte felhős, helyenként ködös, igen hideg az idő.

Ma 12 órakor Budapesten a hőmérséklet -9 fok, a tengerszintre átszámitott légnyomás 757 mm, alig változik.

Várható időjárás szombat estig:

Felhős, párás, hideg idő, helyenként havazással.
Éjszaka gyenge, napközben mérsékelt szél.
Többfelé köd és zuzmaraképződés.
Várható legalacsonyabb éjszakai hőmérséklet: általában -12,-16 fok között, egyes helyeken -20 fok közelében,
legmagasabb nappali hőmérséklet szombaton: általában -3, -7 fok között, az erősen ködös helyeken -10 fok körül.

Kerényi Nárcisz s.k.

A hőmérséklet napi középértéke és eltérése a 90 évi átlagtól /Budapesten/:

1966. I. 20.: - 5,2 C°, - 4,2 C°

1871 óta ezen a napon Budapesten előfordult:

legmagasabb hőmérséklet: -13,6 C° /1875/
legalacsonyabb hőmérséklet: - 19,0 C° /1893/

66.040

CSAPADÉKELOSZLÁS

AZ UTOLSÓ 24 ÓRÁBAN

196 6. I. 20. ..... 7h-TÓL ..... I. 21. 7h-IG

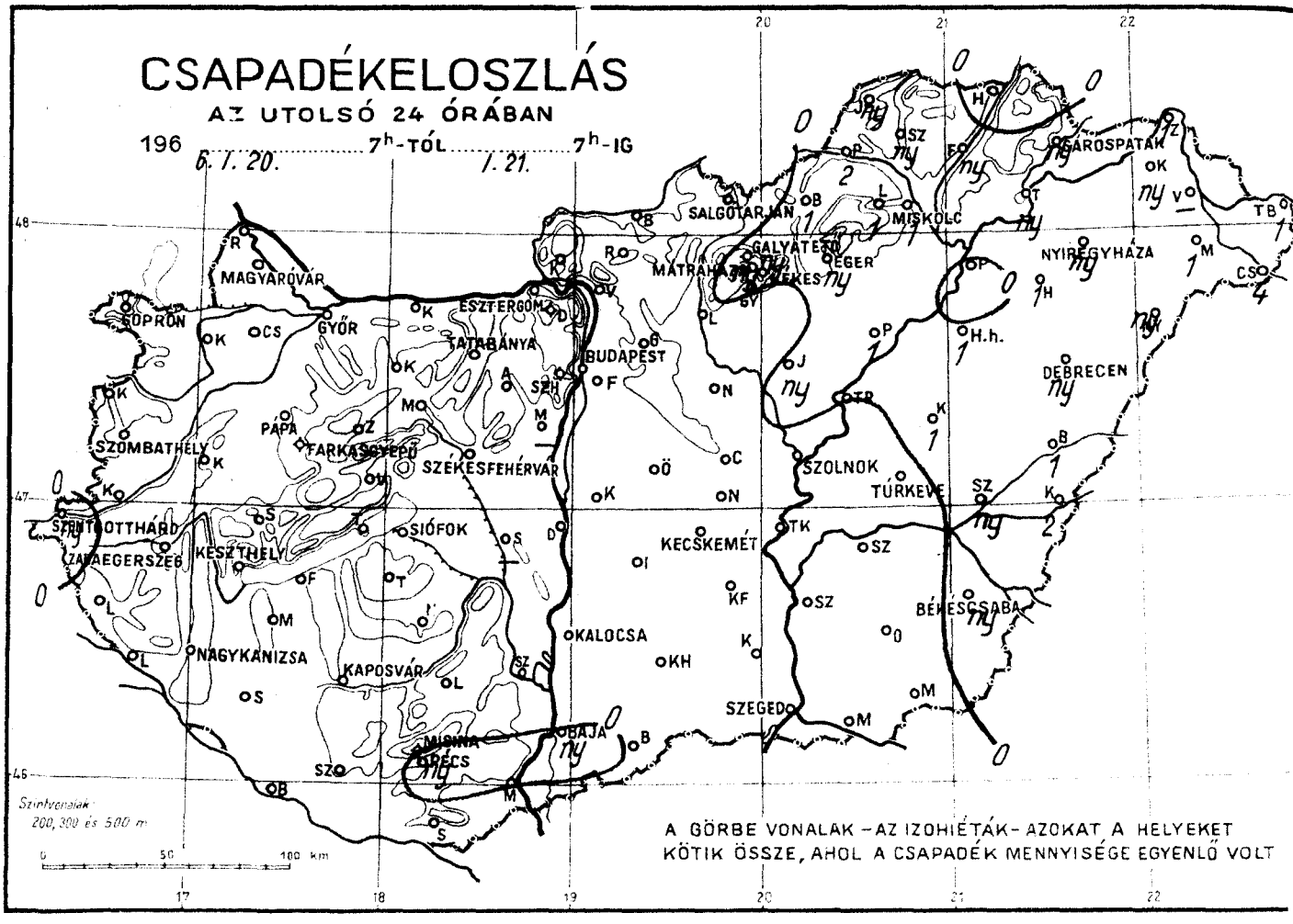

LEGMAGASABB HŐMÉRSÉKLET

196 6. I. 20.

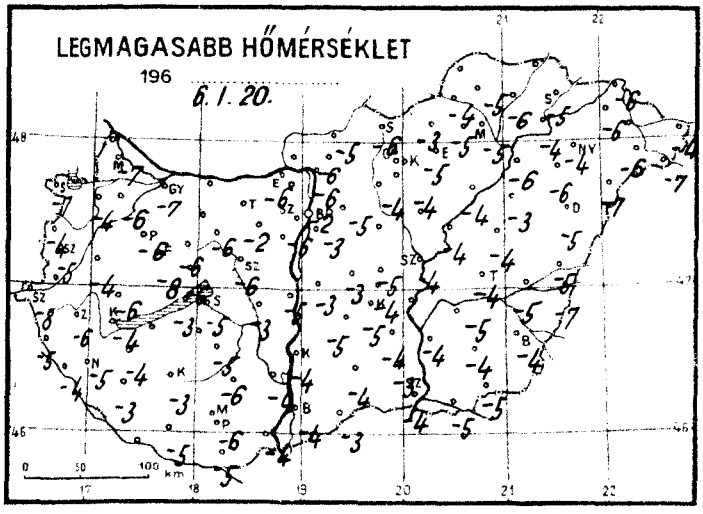

LEGALACSONYABB HŐMÉRSÉKLET

196 6. I. 21.

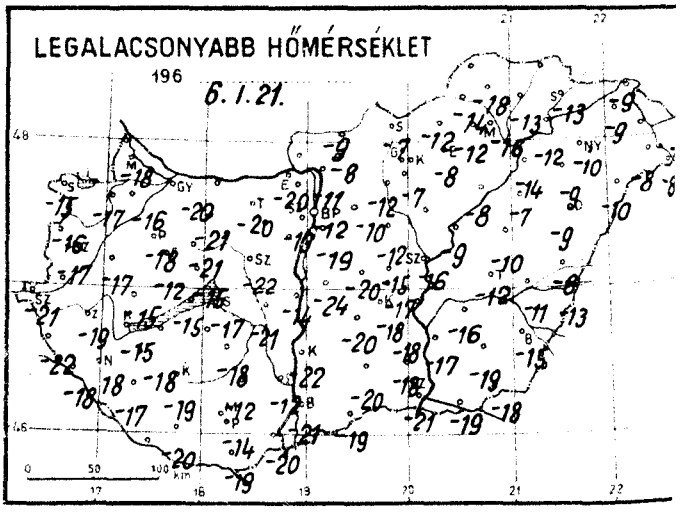

RADIÁCIÓS MINIMUM

196 6. I. 21.

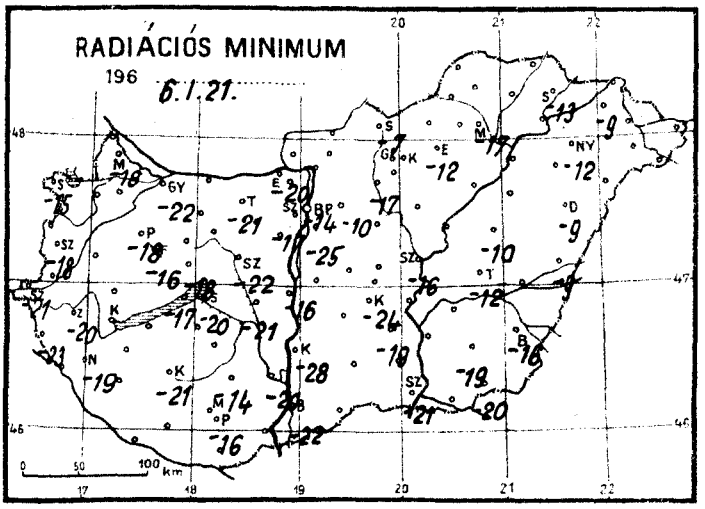

Hó cm.

1966. I. 21.

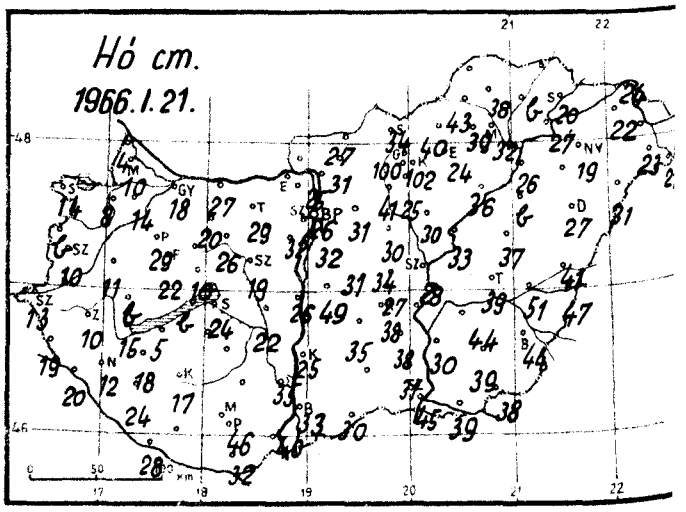

1966. január ... hó, 21. nap péntek .....

	Az utolsó 24 óra adatai					
	Csapadék (mm)	Hó cm	Hőmérsékleti szélsőségek: tegnapi nappali max.	éjszakai min.	min. 5 cm-en	Napsütés (óra) tegnap
12815 Magyaróvár	:	10	-7	-18	-18	4
822 Győr	.=	18	-7	-20	-22	3
825 Pápa	.=	29	-6	-18	-18	4
805 Sopron	.=	14	-7	-15	-15	4
812 Szombathely	.=	10	-5	-17	-18	6
910 Szentgotthárd	ny=	13	-8	-21	-21	3
915 Zalaegerszeg	.=	10	-6	-19	-20	
Lenti	.	19	-5	-22	-23	
925 Nagykanizsa	:.=	12	-5	-18	-19	
920 Keszthely	.=	15	-4	-15	-	6
Tihany 40-70cm	:	bucka	-3	-15	-17	
935 Siófok	.	24	-5	-17	-20	5
942 Pécs	ny	46	-6	-14	-16	5
941 Misinatető (534 m)	-					
Siklós	.	32	-5	-19	-19	
827 Farkasgyepű (400 m)	.=	22	-8	-12	-16	
Veszprém	.	10	-6	-15	-18	
833 Tatabánya	.V	29	-	-20	-21	
839 Budapest (Ferihegy)	.=	32	-3	-19	-25	
840 Budapest OMI	-=	26	-2	-12	-14	3
841 Budapest (Szabadságh.,474 m)	.	32	-6	-13	-17	3
Martonvásár	-					
835 Székesfehérvár	.	19	-6	-22	-22	
Dunaújváros	.	26	-5	-14	-16	
Szekszárd	.=	35	-4	-12	-20	
Mohács	.	40	-4	-20		
960 Baja	ny=	33	-4	-21	-22	2
955 Kalocsa	.=	25	-4	-22	-28	
Cegléd	.	34	-5	-15		
860 Szolnok	:=	28	-4	-16	-16	0
970 Kecskemét	.=	38	-5	-18	-24	0
Kiskunfélegyháza	.	38	-4	-18	-19	
982 Szeged	.=	45	-4	-21	-21	0
Mezőhegyes	.V	38	-5	-18	-20	
Orosháza	.=	39	-4	-19	-19	
990 Békéscsaba	ny=	44	-4	-15	-16	0
875 Túrkeve	.	39	-4	-12	-12	0
Berettyóújfalu	1	41	-5	- 8	- 9	
880 Debrecen	ny=	27	-5	- 9	- 9	0
892 Nyíregyháza	ny=	19	-4	-10	-12	0
788 Kisvárda	ny	22	-6	- 9	- 9	0
Mátészalka	1	23	-6	- 8		
Tiszabecs	1	26	-4	- 9		
Vác	.=	25	-6	-11		
Gödöllő	.	31	-5	-10	-10	
Lőrinci	.	41	-4	-12	-17	
Gyöngyös	:	25	-4	- 7		
Balassagyarmat	.	27	-5	- 9		
755 Salgótarján	.	34	-6	- 7	- 7	
Galyatető (932 m)	ny	100	-6	-10		
851 Kékestető (1000 m)	.	102	-7	- 9	-	0
Mátraháza (672 m)	-	40				
865 Eger	ny	24	-5	- 8	-12	0
Putnok	2=	43	-4	-14		
Lillafüred	1	39	-5	-12		
772 Miskolc	1	32	-5	-16	-17	0
Füged	ny	bucka	-6	-13		
778 Sárospatak	ny=	20	-5	-13	-13	0

	24 órai csapadék mm	Hó cm
Rajka	.	4
Kapuvár	.=	8
Csorna	.	14
Komárom	.	27
Káld	.	11
Kőszeg	.	bucka
Körmend	.	10
Letenye	.	20
Sümeg	.	bucka
Zirc	.	30
Kisbér	.=	20
Mór	.	26
Alcsút	.	
Esztergom	.	
Dobogókő	.	
Fonyód	.	5
Tab	-	
Sárbogárd	-	
Lengyel	.	32
Nagykőnyi	.	22
Marcali	.V	18
Somogyszob	.=	24
Kaposvár	.	17
Bares	.=	28
Szigetvár	.	38
Bácsalmás	.	30
Kiskunhalas	.	36
Izsák	:V	35
Kunszentmiklós	:	49
Örkény	:	31
Nagykáta	.	30
Jászapáti	ny	30
Tiszakécske	-	
Nagykőrös	.	27
Kistelek	:	31
Makó	.	39
Szentes	:	30
Szarvas	.	44
Szeghalom	ny	51
Körösszakál	2	47
Tiszaroff	.	33
Poroszló	1	36
Karcag	1	37
Hortobágy	1	bucka
Polgár	.	26
Hajdúdorog	1	
Nyírlugos	ny	31
Csenger	4	21
Vásárosnamény	-	
Záhony	1	24
Királyrét	-	
Romhány	.	31
Borsodnádasd	1	40
Jósvafő	ny	39
Szendrőlád	ny	38
Hidasnémeti	.	
Tokaj	ny	27
Sárhatvan	.	22

bucka magasság

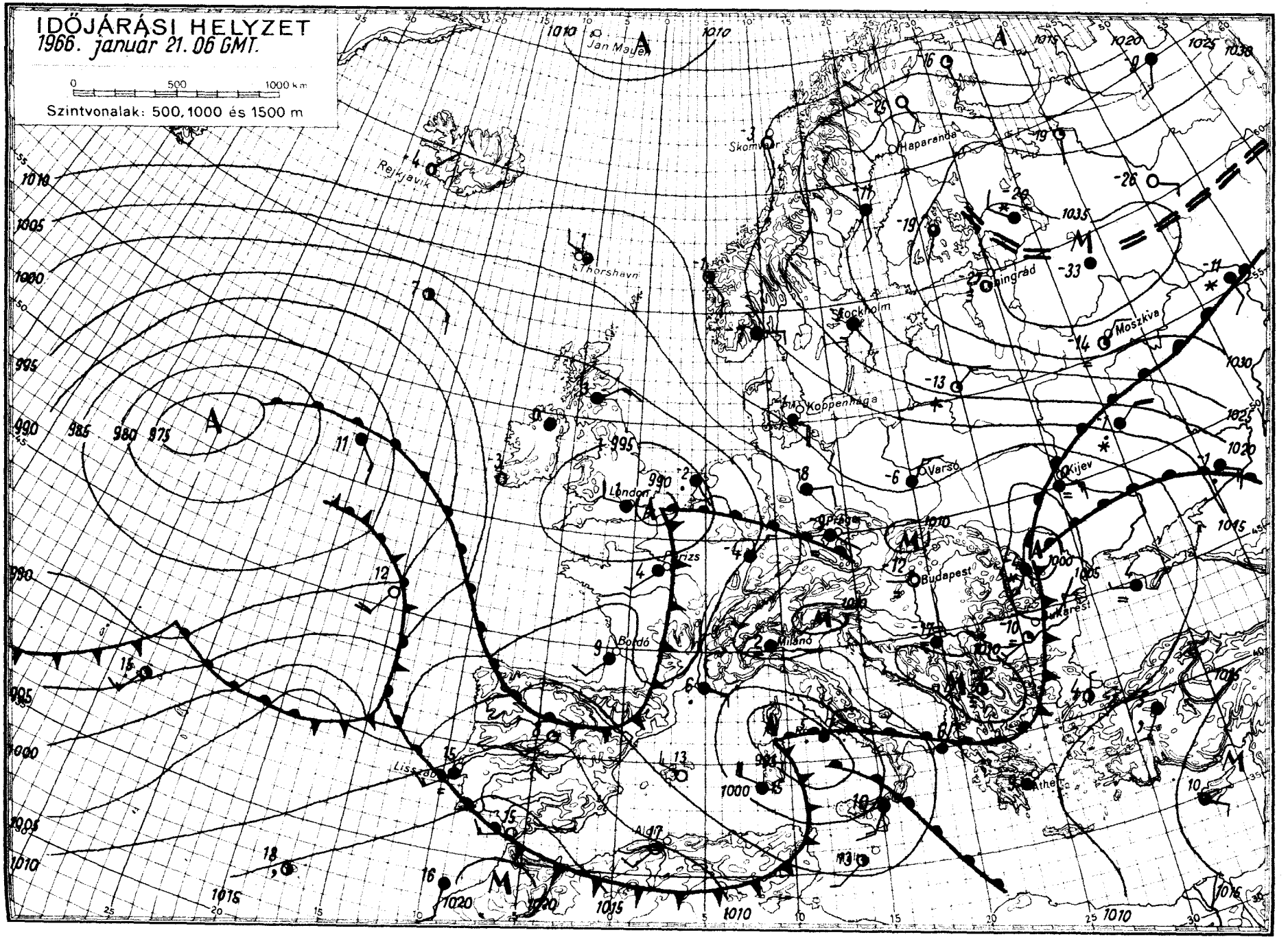
IDŐJÁRÁSI HELYZET
1966. január 21. 06 GMT.
0 500 1000 km
Szintvonalak: 500, 1000 és 1500 m
Jan Mayen
Reykjavik
Thorshavn
Skomvær
Haparanda
Stockholm
Koppenhága
London
Párizs
Prága
Varsó
Kijev
Moszkva
Budapest
Bukarest
Milánó
Bordó
Lisszabon
Athén
Algír

IDŐJÁRÁSI NAPIJELENTÉS

ЕЖЕДНЕВНЫЙ МЕТЕОРОЛОГИЧЕСКИЙ БЮЛЛЕТЕНЬ • DAILY WEATHER REPORT
BULLETIN QUOTIDIEN DE TEMPS • TÄGLICHER WETTERBERICHT

KIADJA AZ ORSZÁGOS METEOROLÓGIAI INTÉZET
BUDAPEST II. KITAIBEL PÁL UTCA 1
TELEFON: KÖZPONT: 353-500, IDŐJELZŐ OSZT.: 150-410

MEGJELENIK NAPONKÉNT • ELŐFIZETÉSI ÁRA A POSTAI KÖLTSÉGGEL EGYÜTT NEGYEDÉVRE 60, Ft
KIADÁSÉRT FELEL AZ INTÉZET IGAZGATÓJA

~~79. évfolyam 22. szám.~~ • Budapest • ~~1966. január 22.~~

Az időjárási helyzet ma reggel és a várható időjárás:

Északkelet-Európában jobbára derült, rendkivül hideg, száraz az idő. Nyugat-Európát az Atlanti-óceán térségéből, a Szovjetúnió európai területének déli felét a Földközi-tenger medencéjéből enyhe, háradús levegő árasztja el, tulnyomóan borult, többfelé szeles, csapadékos időjárást okozva. Közép-Európában és a Balkán-félsziget nagyrészén továbbra is hideg, párás, többfelé ködös időjárás uralkodik.

Hazánkban tegnap erősen párás, sokfelé ködös volt az idő. Több helyről néhány órás napsütést jelentettek. Északkeleten kisebb havazások voltak. A lehullott csapadék mennyisége csak Vásárosnaményben érte el a 3 mm-t. A hőmérséklet napi csúcsértékei szeszélyes területi eloszlásban -2, -12 fok között alakultak ki. A legalacsonyabb hőmérsékleteket általában a koraéjszakai órákban mérték, területi eloszlásuk ugyancsak szeszélyes volt, -7, -22 fok között mindenféle hőmérsékleti érték előfordult. A hóréteg vastagságában lényeges változás nem történt. Hegyeinken általában 25 - 50 cm, a Mátra magasabb helyein 1 m-t megközelitő, sportolásra alkalmas hóréteg van. Ma délelőtt folytatódott az erősen párás, többfelé ködös időjárás.

Ma 12 órakor Budapesten a hőmérséklet -4 fok, a tengerszintre átszámitott légnyomás 759 mm, gyengén süllyedő irányzatú.

Várható időjárás vasárnap estig:

Felhős, párás, többfelé ködös idő, néhány helyen kisebb havazással.
Gyenge, időnként kissé megélénkülő, változó irányú szél.
Az éjszakai lehülés mérséklődik.

Várható legalacsonyabb éjszakai hőmérséklet: -6, -11 fok között, a ködmentes területeken -15 fok közelében, legmagasabb nappali hőmérséklet holnap: -1, -6 fok között, a ködös területeken egy-két fokkal -6 fok alatt.

Erdős Emőke - Vissy Károly s.k.

A hőmérséklet napi középértéke és eltérése a 90 évi átlagtól /Budapesten/:

1966. I. 21.: -8,9 C°, -7,9 C°.

1871 óta ezen a napon Budapesten előfordult:

legmagasabb hőmérséklet: 12,1 /1962/
legalacsonyabb hőmérséklet: -18,9 /1893/

66.041.OMI.

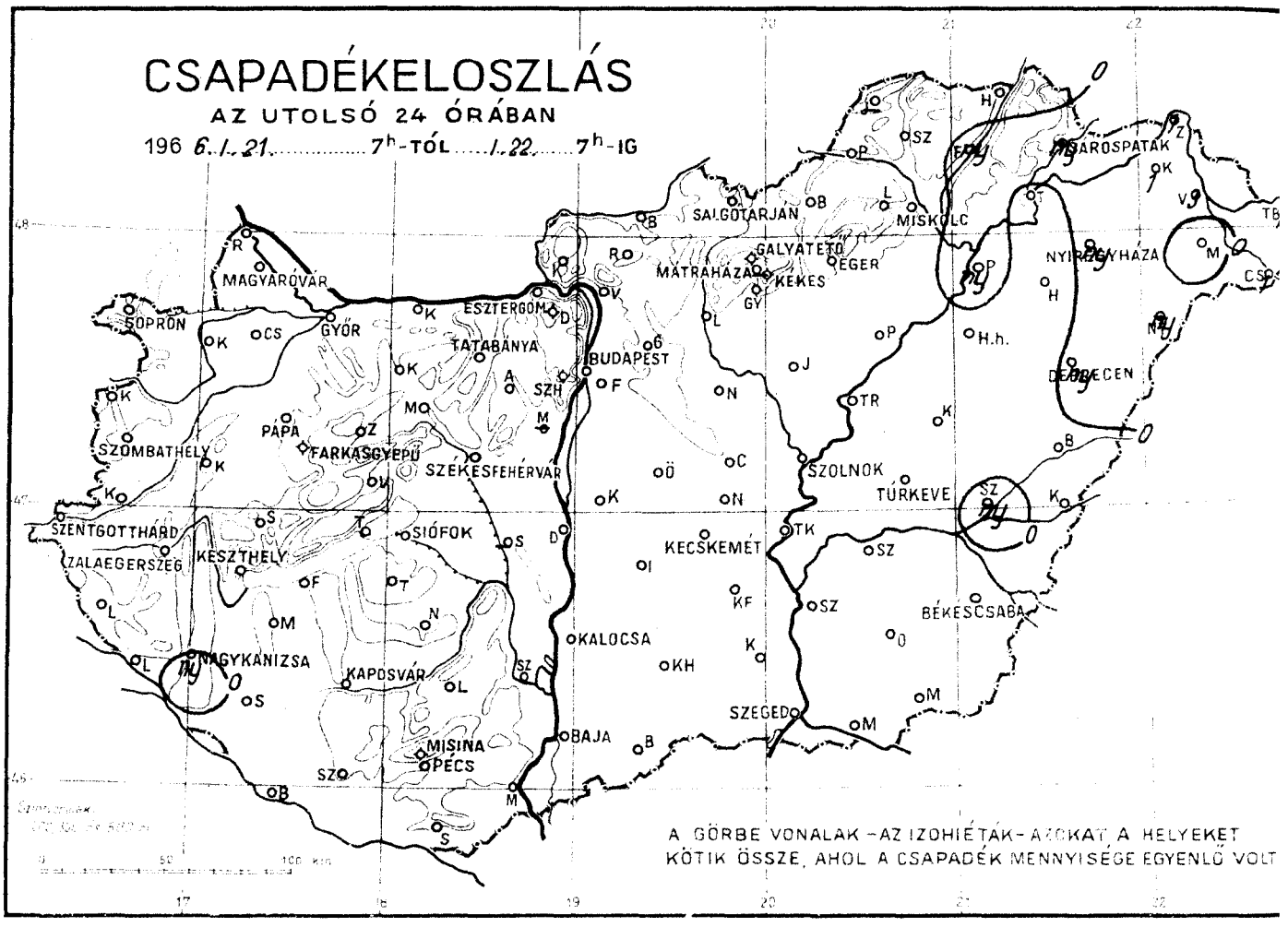
CSAPADÉKELOSZLÁS
AZ UTOLSÓ 24 ÓRÁBAN
196 6. I. 21. ..... 7h-TÓL ..... I. 22. ..... 7h-IG
SOPRON
MAGYARÓVÁR
GYŐR
ESZTERGOM
TATABÁNYA
BUDAPEST
SZOMBATHELY
PÁPA
FARKASGYEPŰ
SZÉKESFEHÉRVÁR
SZENTGOTTHÁRD
ZALAEGERSZEG
KESZTHELY
SIÓFOK
MAGYKANIZSA
KAPOSVÁR
MISINA
PÉCS
BAJA
SZEGED
KALOCSA
KECSKEMÉT
SALGÓTARJÁN
MISKOLC
GALYATETŐ
MÁTRAHÁZA
EGER
KEKES
NYÍREGYHÁZA
DEBRECEN
HAJDÚSZOBOSZLÓ
SZOLNOK
TÚRKEVE
BÉKÉSCSABA
A GÖRBE VONALAK – AZ IZOHIÉTÁK – AZOKAT A HELYEKET KÖTIK ÖSSZE, AHOL A CSAPADÉK MENNYISÉGE EGYENLŐ VOLT

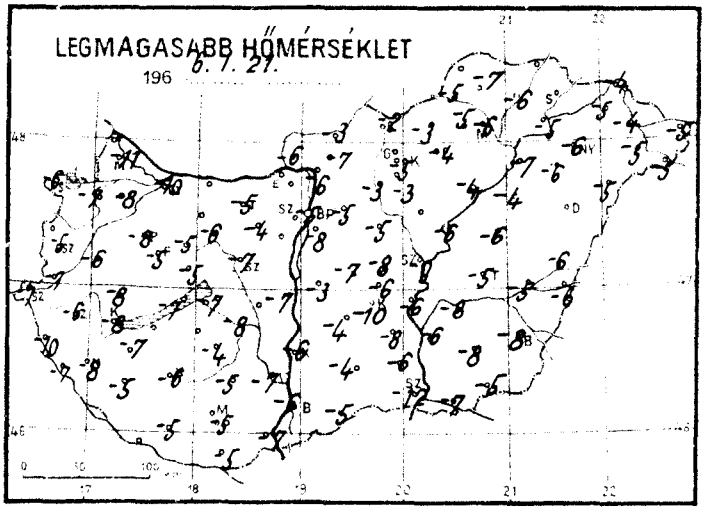
LEGMAGASABB HŐMÉRSÉKLET
196 6. I. 21.

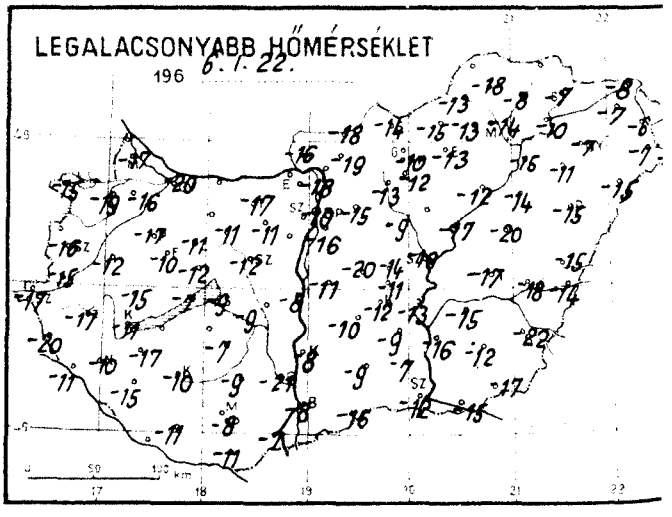
LEGALACSONYABB HŐMÉRSÉKLET
196 6. I. 22.

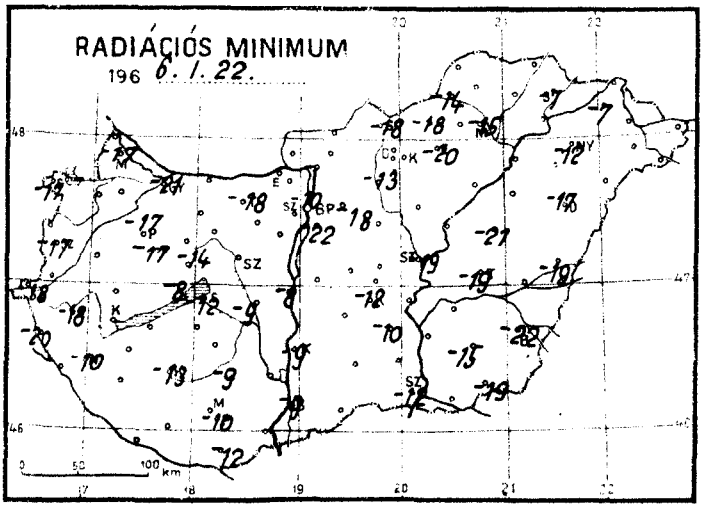
RADIÁCIÓS MINIMUM
196 6. I. 22.

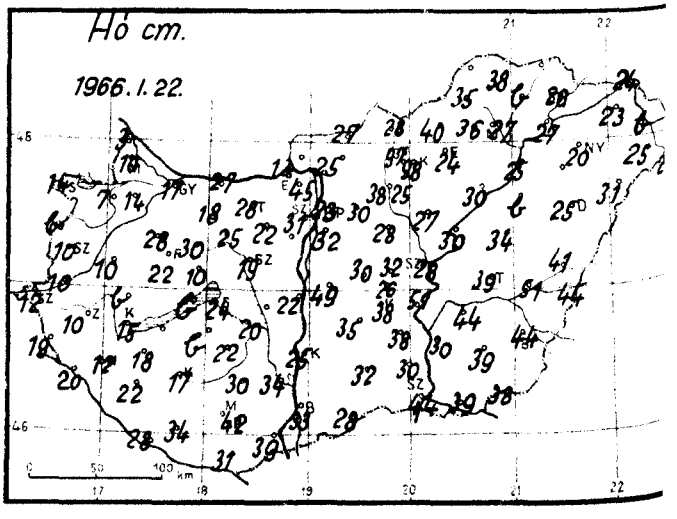
Hó cm.
1966. I. 22.

1966. január hó, 22. szombat nap

		Az utolsó 24 óra adatai					
		Csapadék (mm)	Hó cm	Hőmérsékleti szélsőségek: tegnapi nappali max.	éjszakai min.	min. 5 cm-en	Napsütés (óra) tegnap
12815	Magyaróvár	. ≡	10	-11	-17	-17	0
822	Győr	. ≡	17	-10	-20	-21	2
825	Pápa	. =	28	-8	-17	-17	2
805	Sopron	. =	14	-6	-15	-17	1
812	Szombathely	. ≡	10	-5	-16	-17	2
910	Szentgotthárd	. =	12	-7	-17	-18	2
915	Zalaegerszeg	. =	10	-6	-17	-18	
	Lenti	.	19	-10	-20	-20	
925	Nagykanizsa	ny =	12	-8	-10	-10	
920	Keszthely	. =	15	-8	-11	-	0
	Tihany	.	bucka	-7	-7	-8	
935	Siófok	.	24	-7	-9	-12	0
942	Pécs	. =	42	-5	-8	-10	1
941	Misinatető (534 m)	-					
	Siklós	.	31	-5	-11	-12	
827	Farkasgyepű (400 m)	. =	22	-5	-10	-17	
	Veszprém	.	10	-5	-12	-14	
833	Tatabánya	. =	28	-	-17	-18	
839	Budapest (Fernhegy)	. =	32	-8	-16	-22	
840	Budapest OMI	. ≡	23	-5	-10	-10	1
841	Budapest (Szabadsá[illegible]474 m)	.	31	-3	-10	-13	7
	Martonvásár	-					
835	Székesfehérvár	. =	19	-7	-12	-	
	Dunaújváros	.	22	-7	-8	-8	
	Szekszárd	. =	34	-7	-21		
	Mohács	.	39	-7	-7		
960	Baja	. =	33	-6	-8	-9	1
955	Kalocsa	.	25	-8	-8	-8	
	Cegléd	.	32	-8	-14		
860	Szolnok	. =	28	-9	-19	-19	6
970	Kecskemét	. =	38	-10	-12	-12	2
	Kiskunfélegyháza	.	38	-8	-9	-10	
982	Szeged	. =	44	-12	-12	-12	3
	Mezőhegyes	.	38	-5	-17	-19	
	Orosháza	.	39	-8	-12	-15	
990	Békéscsaba	. =	44	-8	-22	-22	3
875	Túrkeve	. =	39	-5	-17	-19	3
	Berettyóújfalu	.	41	-6	-15	-19	
9880	Debrecen	ny ≡	25	-	-15	-17	0
892	Nyíregyháza	ny ≡	20	-6	-7	-12	0
788	Kisvárda	1 =	23	-5	-7	-7	0
	Mátészalka	.	25	-5	-7		
	Tiszabecs	1	26	-5	-8		
	Vác	. =	25	-6	-18		
	Gödöllő	.	30	-5	-15	-18	
	Lőrinci	.	38	-3	-13	-13	
	Gyöngyös	.	25	-3	-12		
	Balassagyarmat	.	27	-3	-18		
755	Salgótarján	.	28	-2	-14	-15	
	Galyatető (932 m)	.	97	-4	-11		
851	Kékestető (1000 m)	. ≡	98	-5	-10	-	0
	Mátraháza (672 m)	-	40				
865	Eger	. =	24	-4	-13	-20	0
	Putnok	. ≡	35	-5	-13	-14	
	Lillafüred	.	36	-5	-13		
772	Miskolc	. ≡	27	-6	-14	-15	0
	Füged	ny	bucka	-6	-8		
778	Sárospatak	ny =	20	-5	-7	-7	0

24 órai csapadék mm		Hó cm
Rajka	.	3
Kapuvár	. ≡	7
Csorna	.	14
Komárom	.	27
Káld	.	10
Kőszeg	.	bucka
Körmend	.	10
Letenye	.	20
Sümeg	.	bucka
Zirc	.	30
Kisbér	. ≡	18
Mór	.	25
Alesút	.	22
Esztergom	.	13
Dobogókő	.	45
Fonyód	.	4.
Tab	.	bucka
Sárbogárd	-	
Lengyel	.	30
Nagykónyi	.	
Marcali	.	18
Somogyszob	.	22
Kaposvár	.	17
Bares	.	28
Szigetvár	.	34
Bácsalmás	.	28
Kiskunhalas	.	32
Izsák	.	35
Kunsztmiklós	.	49
Örkény	. =	30
Nagykáta	.	28
Jászapáti	.	27
Tiszakécske	. =	51
Nagykőrös	.	26
Kistelek	.	30
Makó	.	39
Szentes	.	30
Szarvas	. V	44
Szeghalom	ny	51
Kőrösszakál	.	44
Tiszaroff	.	33
Poroszló	.	30
Karcag	.	34
Hortobágy	. V	bucka
Polgár	ny	25
Hajdúdorog	.	
Nyírlugos	ny≡	31
Csenger	1	24
Vásárosnamény	3	bucka
Záhony	1	24
Királyrét	.	
Romhány	.	31
Borsodnádasd	.	40
Jósvafő	-	
Szendrőlád	.	38
Hidasnémeti	.	
Tokaj	.	27
Sárhatvan		20

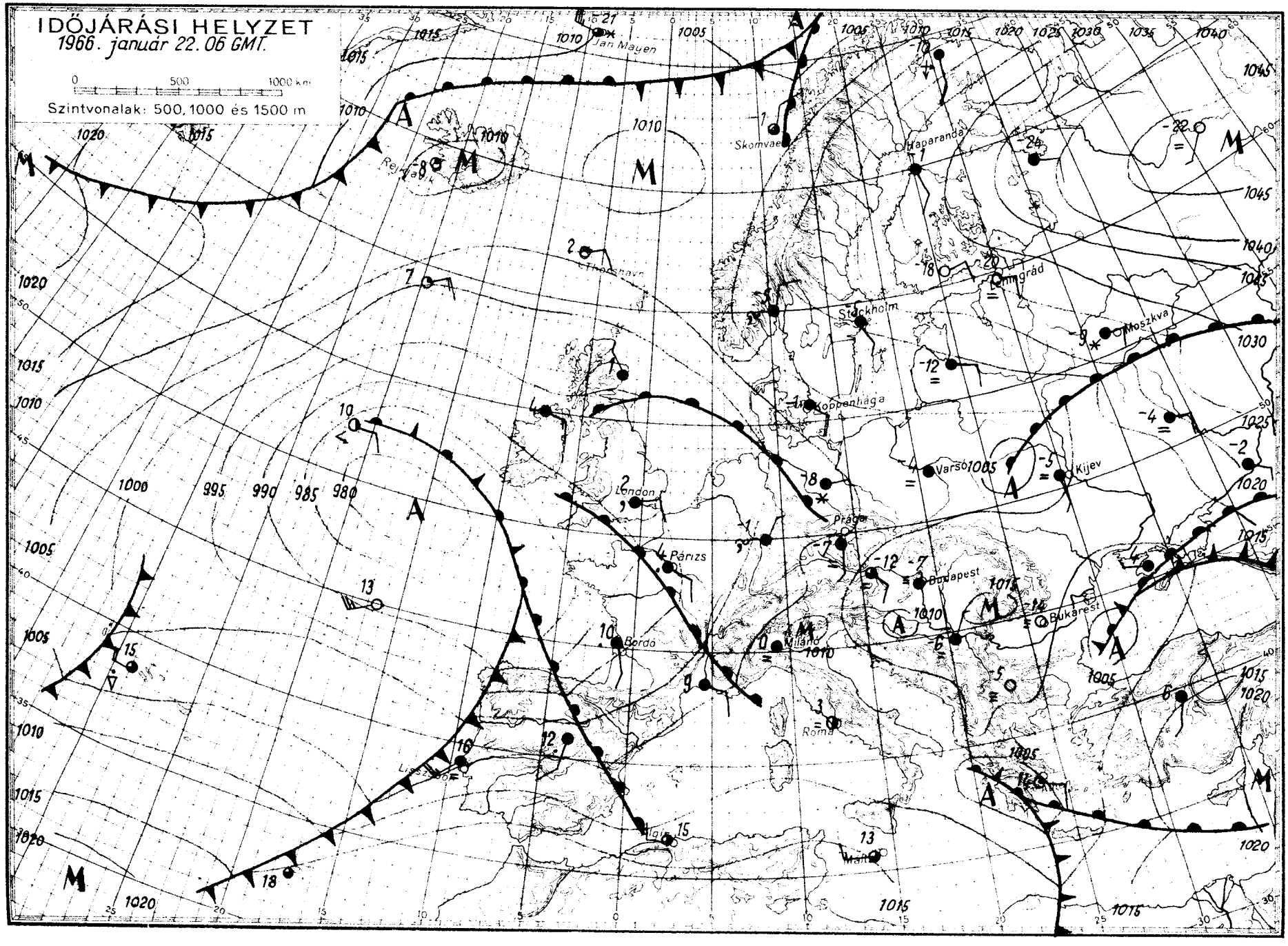
IDŐJÁRÁSI HELYZET
1966. január 22. 06 GMT.
0 500 1000 km
Szintvonalak: 500, 1000 és 1500 m
Jan Mayen
Skomvaer
Haparanda
Leningrád
Stockholm
Moszkva
Koppenhága
Varsó
Kijev
London
Párizs
Prága
Budapest
Bukarest
Bordó
Milano
Roma
Malta
Algír
Lisszabon
Rejkjavik
Thorshavn

IDŐJÁRÁSI NAPIJELENTÉS

ЕЖЕДНЕВНЫЙ МЕТЕОРОЛОГИЧЕСКИЙ БЮЛЛЕТЕНЬ • DAILY WEATHER REPORT
BULLETIN QUOTIDIEN DE TEMPS • TÄGLICHER WETTERBERICHT

KIADJA AZ ORSZÁGOS METEOROLÓGIAI INTÉZET
BUDAPEST II. KITAIBEL PÁL UTCA 1
TELEFON: KÖZPONT: 353-500, IDŐJELZŐ OSZT.: 150-410

MEGJELENIK NAPONKÉNT • ELŐFIZETÉSI ÁRA A POSTAI KÖLTSÉGGEL EGYÜTT NEGYEDÉVRE 60, Ft
KIADÁSÉRT FELEL AZ INTÉZET IGAZGATÓJA

79. évfolyam 23. szám. + Budapest + 1966. január 23.

Az időjárási helyzet ma reggel és a várható időjárás:

Nyugat- és Dél-Európa felett ciklonok helyezkednek el. Hatásukra az Atlanti-óceán, valamint a Földközi-tenger térségéből enyhe, nedves légtömegek áramlanak Közép- és Délkelet-Európa fölé, sokfelé felhős, csapadékos időjárást és jelentős, gyors enyhülést okozva. Az enyhülési folyamat a Szovjetunió európai területeire is átterjed; ennek első jeleként ma hajnalban a Szovjetunió európai részein nagy területeken havazott.

Hazánkban tegnap változóan felhős, párás, ködös, hideg volt az idő a kora délutáni órákig. Ekkor a Földközi-tenger téségéből származó enyhe levegő hatására enyhülési folyamat kezdődött, mely az éjszakai órákban is éreztette hatását. Éjféltől többfelé észleltek ujabb csapadék hullást, mely északon és északkeleten havazás, az ország középső részein főleg havaseső és ónoseső, mig nyugaton elsősorban ónoseső formájában esett. Ma reggel 7 óráig a Tiszántul nagy részének kivételével az egész országban hullott több-kevesebb csapadék. A legtöbb csapadékot a délnyugati megyékből jelentették, itt többfelé mértek 10 mm-t meghaladó csapadék mennyiséget. A hőmérséklet csucsértékei tegnap az ország déli felében +1, -2, mig északon -2, -5 fok között alakultak ki. Ma hajnalra szeszélyes területi eloszlásban -2 és -10 fok közé hült le a levegő. Az országot boritó hótakaró vastagságában ma reggelig jelentős változás nem történt, de az enyhülés miatt a hótakaró vékonyodására kell számitani Ma délelőtt a havasesők ónosesőbe, mig a Dunántulon az ónosesők fokozatosan esőbe mentek át.

Ma 12 órakor Budapesten a hőmérséklet -1 fok, a tengerszintre átszámitott légnyomás 751 mm, gyengén süllyedő irányzatu.

Várható időjárás hétfő estig:

Erősen felhős, párás, helyenként ködös idő.
Sokfelé eső, ónoseső, időnként havaseső, havazás.
Mérsékelt változó irányu, holnap a Dunántulon megélénkülő és északnyugatira forduló szél.
Napközben olvadás, az utakon sikosság.

Várható legalacsonyabb éjszakai hőmérséklet: +1, -4, legmagasabb nappali hőmérséklet holnap: -1, +4 fok között, délen helyenként kevéssel +4 fok felett.

Láhr Jenő – Vadkerti Ferenc
s.k.

hőmérséklet napi középértéke és eltérése a 90 évi átlagtól / Budapesten / :

966. I. 22.: -4,6 C°, -3,1 C°.

871 óta ezen a napon Budapesten előfordult:
egmagasabb hőmérséklet: 12,2 C° /1918/
egalacsonyabb hőmérséklet: -19,4 C° /1892/

66.04[illegible].

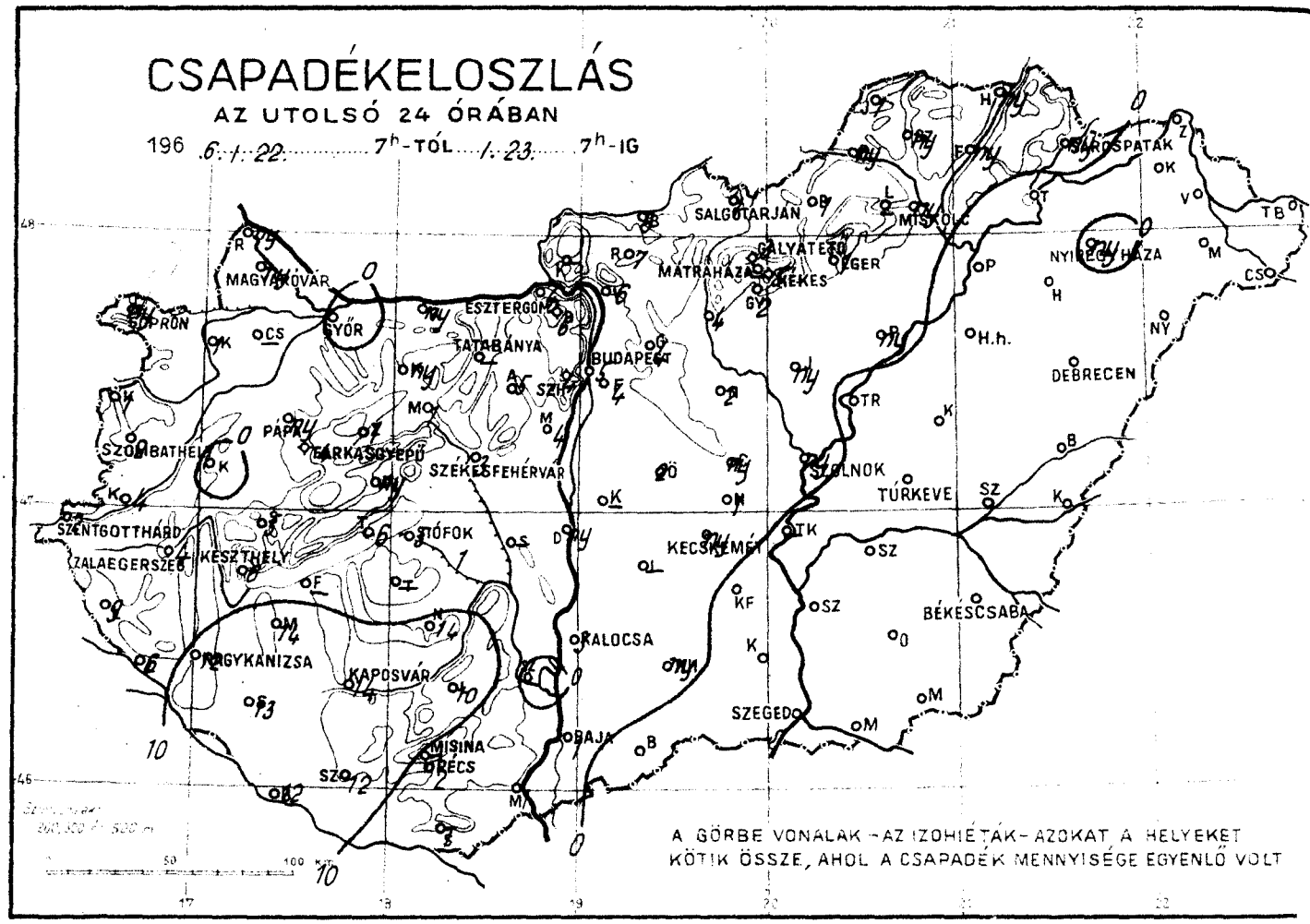
CSAPADÉKELOSZLÁS
AZ UTOLSÓ 24 ÓRÁBAN
196 6. 1. 22. 7h-TÓL 1. 23. 7h-IG
SALGÓTARJÁN
MISKOLC
MÁTRAHÁZA
GALYATETŐ
EGER
NYÍREGYHÁZA
HAJDÚSZOBOSZLÓ
DEBRECEN
MAGYARÓVÁR
ESZTERGOM
SOPRON
GYŐR
TATABÁNYA
BUDAPEST
SZOLNOK
TÚRKEVE
SZOMBATHELY
PÁPA
TÁRKÁNYSZENTPÉTER
SZÉKESFEHÉRVÁR
SZENTGOTTHÁRD
ZALAEGERSZEG
KESZTHELY
SIÓFOK
KECSKEMÉT
BÉKÉSCSABA
KALOCSA
NAGYKANIZSA
KAPOSVÁR
SZEGED
BAJA
MISINA
PÉCS
A GÖRBE VONALAK - AZ IZOHIÉTÁK - AZOKAT A HELYEKET
KÖTIK ÖSSZE, AHOL A CSAPADÉK MENNYISÉGE EGYENLŐ VOLT

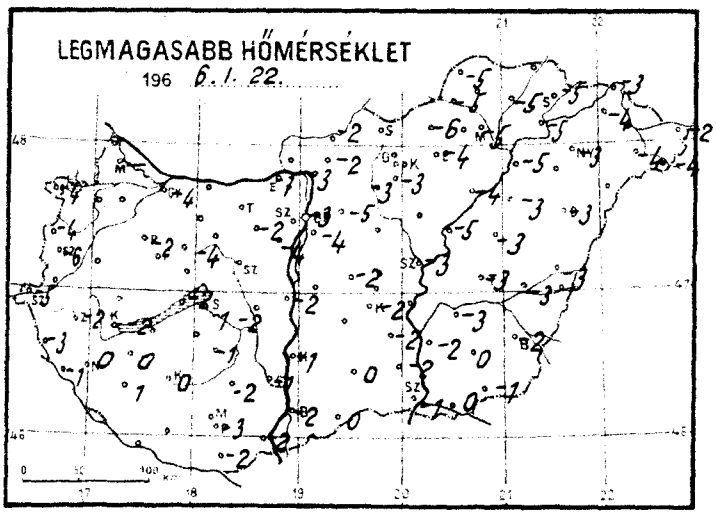
LEGMAGASABB HŐMÉRSÉKLET
196 6. 1. 22.

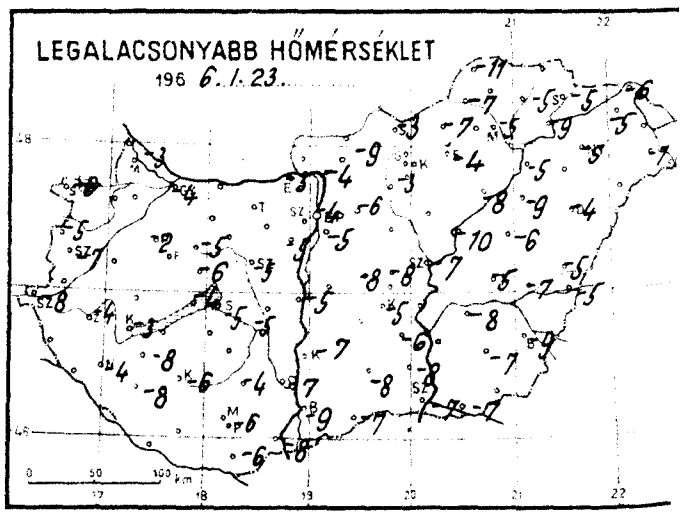
LEGALACSONYABB HŐMÉRSÉKLET
196 6. 1. 23.

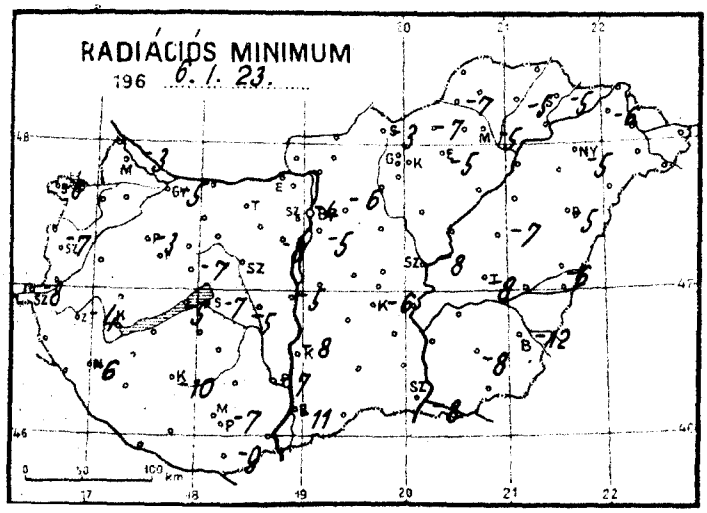
RADIÁCIÓS MINIMUM
196 6. 1. 23.

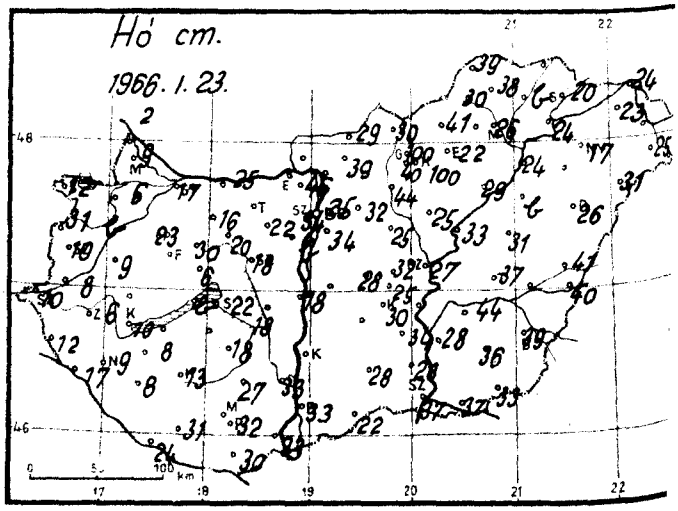
Hó cm.
1966. 1. 23.

1966. január hó,
23. vasárnap nap

		Az utolsó 24 óra adatai						24 órai csapadék mm		Hó cm
		Csapadék (mm)	Hó cm	Hőmérsékleti szélsőségek: tegnapi nappali max.	Hőmérsékleti szélsőségek: éjszakai min.	Hőmérsékleti szélsőségek: min. 5 cm-en	Napsütés (óra) tegnap			
12815	Magyaróvár	ny	9	—	-3	-3	0	Rajka	ny	2
822	Győr	.	17	-4	-4	-5	0	Kapuvár	1	6
825	Pápa	ny	23	-2	-2	-3	1	Csorna	–	
805	Sopron	ny *	12	-4	-6	-6	3	Komárom	ny	25
812	Szombathely	2	10	-6	-7	-7	1	Káld	.	9
910	Szentgotthárd	2	10	-5	-8	-8	0	Kőszeg	1	31b.
915	Zalaegerszeg	4	6	-2	-4	-4		Körmend	4	8
	Lenti	9	12	-3				Letenye	6	17
925	Nagykanizsa	12	9	0	-4	-6		Sümeg	5	
920	Keszthely	6	10	-2	-3		3	Zirc	1	30
	Tihany	6	bucka	-2	-4	-5		Kisbér	ny	16
935	Siófok	5	22	-1	-5	-7	2	Mór	1	20
942	Pécs	2	32	-3	-6	-7	6	Alcsút	5*	22
941	Misinatető (534 m)	–	–	–	–	–	–	Esztergom	4	
	Siklós	1	30	-2	-6	-9		Dobogókő	6*	46
827	Farkasgyepű (400 m)	4		-4	-5	-5		Fonyód	–	
	Veszprém	ny *	6	-5	-6	-7		Tab	–	
833	Tatabánya	–	–	–	–	–		Sárbogárd	–	
839	Budapest (Farkashegy)	4 *	34	-4	-5	-5		Lengyel	10*	27
840	Budapest OMI	5	25	-3	-4	-4	0	Nagykónyi	14	18
841	Budapest (Szabadságh., 474 m)	4	34	-4	-7	-7	1	Marcali	14	8
	Martonvásár	4	bucka	-4	-5	-8		Somogyszob	13	8
835	Székesfehérvár	3	18	-2	-5			Kaposvár	14	13
	Dunaújváros	ny *	18	-2	-5	-5		Barcs	12*	24
	Szekszárd	.	33	-1	-7	-7		Szigetvár	12	31
	Mohács	1 *	33	-2	-8			Bácsalmás	.	22
960	Baja	1	33	-2	-9	-11	4	Kiskunhalas	ny*	28
955	Kalocsa	3		-1	-7	-8		Izsák	–	
	Cegléd	ny *	32	-3	-8			Kunsztmiklós	–	
860	Szolnok	ny *	27	-3	-7	-8	0	Őrkény	2	28
970	Kecskemét	ny	30	-2	-5	-6	0	Nagykáta	2*	25
	Kiskunfélegyháza	.	34	-2	-6	-7		Jászapáti	ny*	25
982	Szeged	.	37	-1	-7	-8	1	Tiszakécske	–	
	Mezőhegyes	.	33	-1	-3	-4		Nagykőrös	1*	25
	Orosháza	.	36	0	-7	-8		Kistelek	.	28
990	Békéscsaba	.	39	-2	-9	-12	0	Makó	.	37
875	Túrkeve	.	37	-3	-5	-8	0	Szentes	.	28
	Berettyóújfalu	.	41	-3	-5	-6		Szarvas	.	44
880	Debrecen	. *	26	-3	-4	-5	0	Szeghalom	.	–
892	Nyíregyháza	ny	17	-3	-5	-5	0	Kőrösszakál	.	40
788	Kisvárda	.	23	-4	-5	-6	0	Tiszaroff	.	33
	Mátészalka	.	25	-4	-7			Poroszló	ny*	29
	Tiszabecs	.	26	-2				Karcag	.	31
	Vác	6 *		-3	-4			Hortobágy	.	bucka
	Gödöllő	4 *	32	-5	-6	-6		Polgár	.	24
	Lőrinci	4 *	44	-3				Hajdúdorog	.	–
	Gyöngyös	2 *	27	-3	-3			Nyírlugos	.	31
	Balassagyarmat	8 *	29	-2				Csenger	.	20
755	Salgótarján	1 *	30	—	-3	-3		Vásárosnamény	.	–
	Galyatető (932 m)	3 *	100	-6	-10			Záhony	.	24
851	Kékestető (1000 m)	5 *	100	-6	-6		0	Királyrét	–	
	Mátraháza (672 m)		40					Romhány	7*	39
865	Eger	1	22	-3	-4	-5	0	Borsodnádasd	1*	41
	Putnok	ny *	30	-5	-7	-7		Jósvafő	1*	39
	Lillafüred	–	–	–	–			Szendrőlád	ny	38
772	Miskolc	ny *	26	-5	-5	-5	0	Hidasnémeti	ny*	
	Fügöd	ny *	bucka	-5	-5			Tokaj	.	24
778	Sárospatak	ny *	20	-5	-5	-5	0	Sárhatvan	1	18

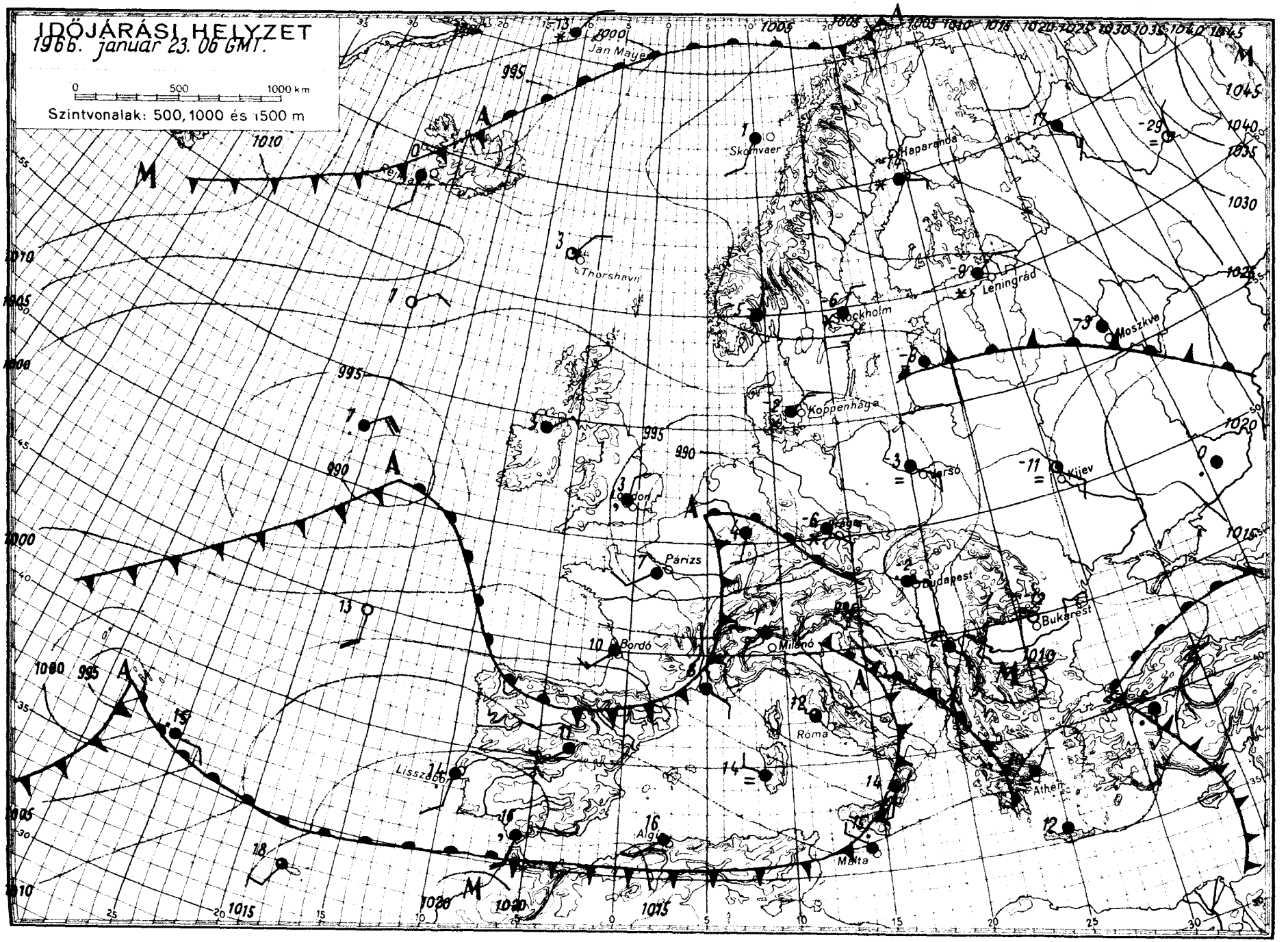
IDŐJÁRÁSI HELYZET
1966. január 23. 06 GMT.
0 500 1000 km
Szintvonalak: 500, 1000 és 1500 m
Jan Mayen
Skomvaer
Haparanda
Thorshavn
Leningrád
Stockholm
Moszkva
Koppenhága
Kijev
Varsó
London
Párizs
Budapest
Bukarest
Bordó
Milánó
Róma
Lisszabon
Algír
Málta
Athén

IDŐJÁRÁSI NAPIJELENTÉS

ЕЖЕДНЕВНЫЙ МЕТЕОРОЛОГИЧЕСКИЙ БЮЛЛЕТЕНЬ • DAILY WEATHER REPORT
BULLETIN QUOTIDIEN DE TEMPS • TÄGLICHER WETTERBERICHT

KIADJA AZ ORSZÁGOS METEOROLÓGIAI INTÉZET
BUDAPEST II. KITAIBEL PÁL UTCA 1
TELEFON: KÖZPONT: 353-500, IDŐJELZŐ OSZT.: 150-410

• MEGJELENIK NAPONKÉNT • ELŐFIZETÉSI ÁRA A POSTAI KÖLTSÉGGEL EGYÜTT NEGYEDÉVRE 60, Ft
KIADÁSÉRT FELEL AZ INTÉZET IGAZGATÓJA

79. évfolyam 24. szám. + Budapest + 1966. január 24.

Az időjárási helyzet ma reggel és a várható időjárás:

Az az enyhülési folyamat, amely a mult hét végén Nyugat-Európa óceáni partvonalán megkezdődött, ma reggelre Kelet-Európa nagy részére is átterjedt. Ugyanakkor Észak-Európában változatlanul hideg az idő. A Skandináv félsziget hideg légtömegei Dánián át dél felé haladnak, igy az enyhe óceáni légáramlás utja fokozatosan lezáródik.

Hazánkban tegnap borult, enyhe párás idő volt, főként nyugaton ónos esőkkel, havasesőkkel, a keleti országrészben többnyire havazással. A lehullott csapadék mennyisége a Mezőhegyes, Cegléd, Nagykanizsa vonaltól délre sok helyen meghaladta a 10 mm-t, Pécstől délre pedig a 20 mm-t. Az olvadás következtében a hó általában zsugorodott, a keleti országrészben viszont az ujabb havazás miatt vastagodott. A hőmérséklet tegnap napközben az ország területének mintegy kétharmad részén fagypont fölé emelkedett, ma reggelre 0, - 4 fokig hült le a levegő. Ma reggel 7 órakor a következő hóvastagságokat mérték: budapesti Szabadsághegy: 36, Királyrét: 34, Dobogókő: 46, Esztergom-vaskapu: 35, Galyatető: 105, Kékestető: 114, Mátraháza: 42, Bükkszentkereszt-Hollóstető: 56, Farkasgyepü: 44, Árpádtető: 23, Telkibánya: 39 cm. Ma délelőtt a Tiszántulon havazott, máshol szórványosan esett az eső, helyenként élénk északnyugati szél fujt, a hőmérséklet 11 órakor 0, +5 fok között váltakozott.

Ma 12 órakor Budapesten a hőmérséklet +3 fok, a tengerszintre átszámitott légnyomás 756 mm, mérsékelten emelkedő irányzatu.

Várható időjárás kedd estig:

Lassan felszakadozó felhőzet, ma néhány helyen esővel, havazással, holnap már csak egy-két helyen hószállingózással.
Az élénk, helyenként erős északi szél holnapra mérséklődik.
Az éjszakai lehülés erősödik, a nappali hőmérséklet kissé csökken. Az utakon sikosság.
Várható legalacsonyabb éjszakai hőmérséklet: -3, -8 fok között,
legmagasabb nappali hőmérséklet holnap: 0 fok körül.

Erdős Emőke -
dr. Tóth Pál s.k.

A hőmérséklet napi középértéke és eltérése a 90 évi átlagtól /Budapesten/:
1966. I. 23.: -1,0 C°, +0,8 C°

1871 óta ezen a napon Budapesten előfordult:
legmagasabb hőmérséklet: 13,5 C° /1918/
legalacsonyabb hőmérséklet: -20,0 C° /1881/

66.043. OMI.

CSAPADÉKELOSZLÁS

AZ UTOLSÓ 24 ÓRÁBAN

196 6. 1. 23. ..... 7h-TÓL ..... 1. 24. ..... 7h-IG

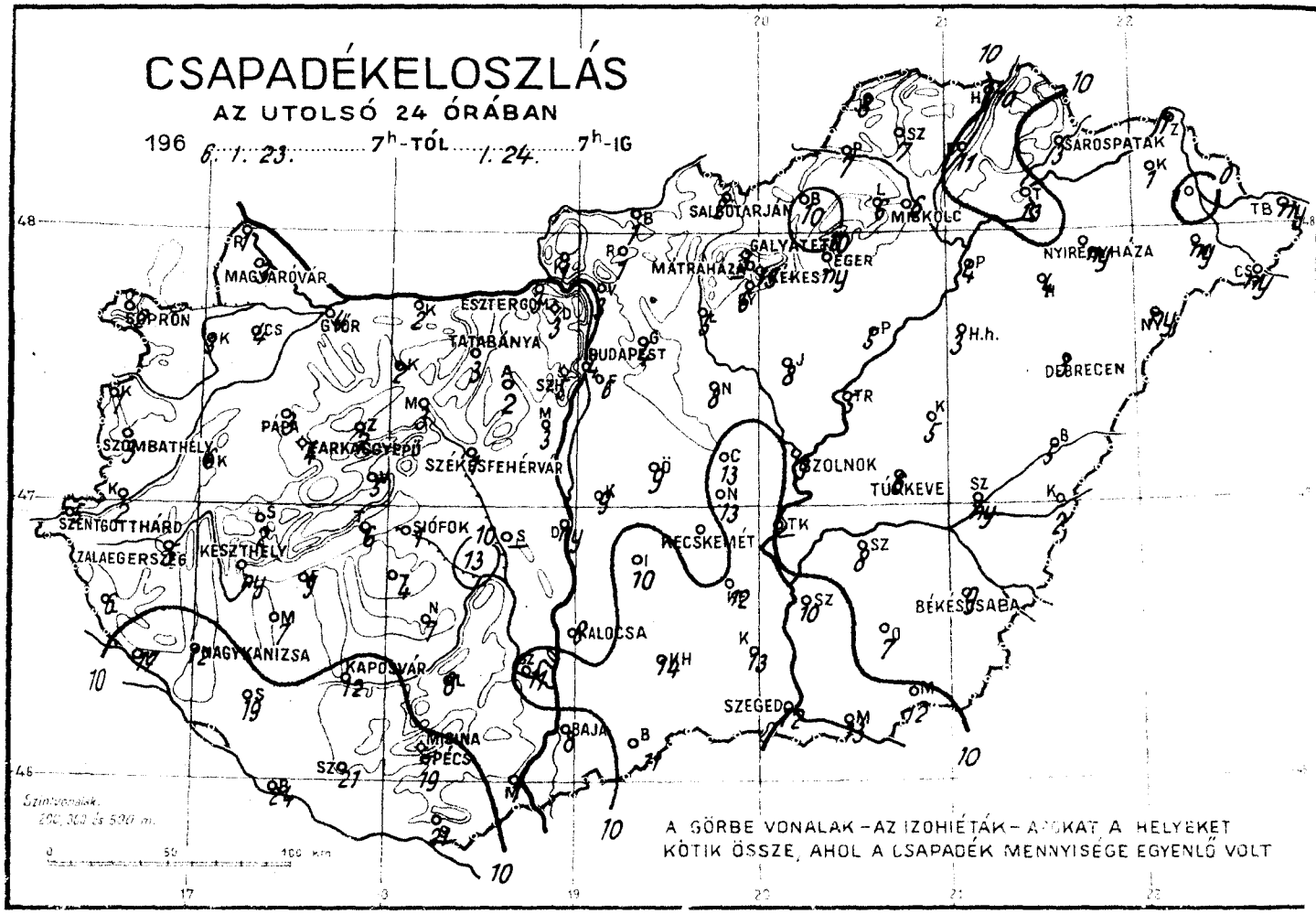

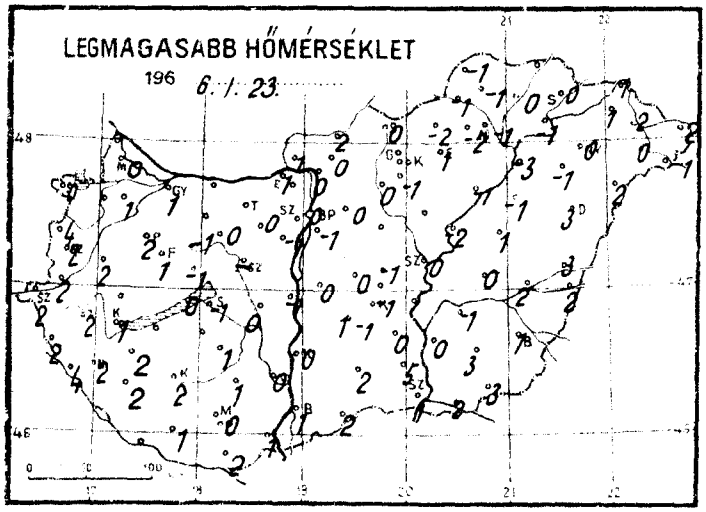

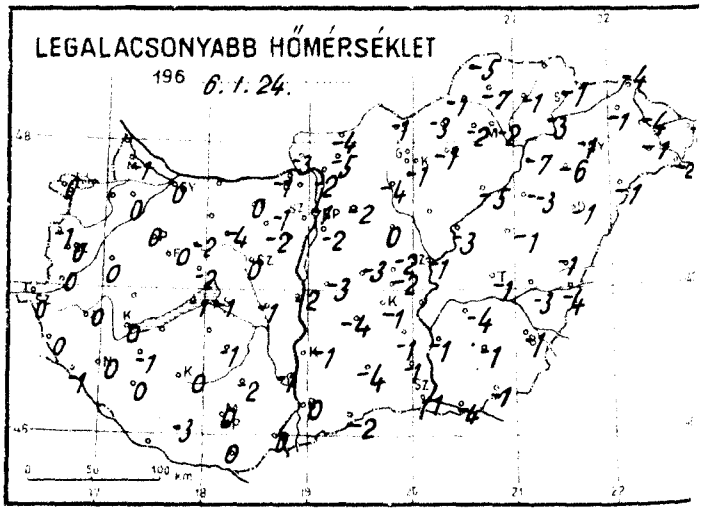

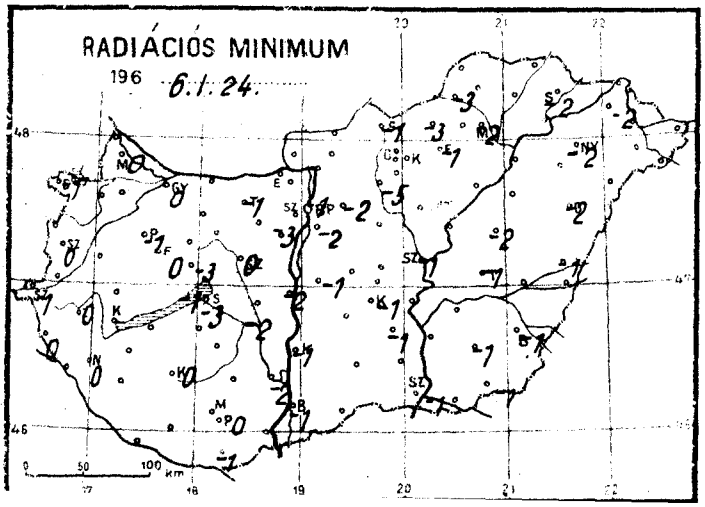

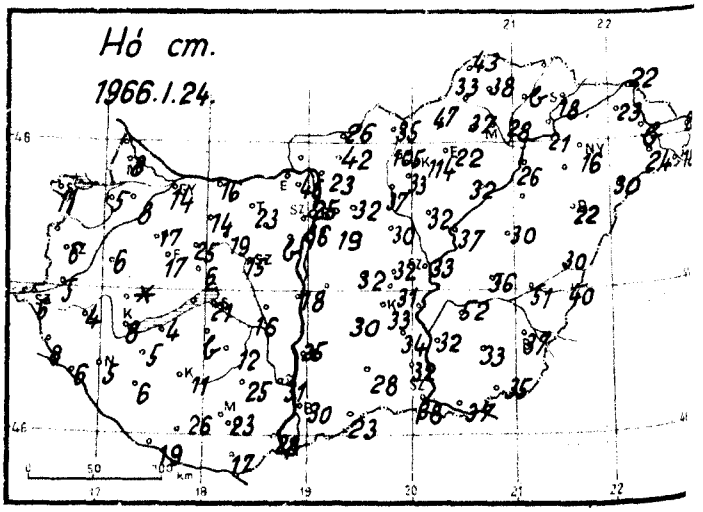

1966. január hó, 24. nap hétfő

	Az utolsó 24 óra adatai						24 órai csapadék mm		
	Csapadék (mm)	Hó cm	Hőmérsékleti szélsőségek: tegnapi nappali max.	éjszakai min.	min. 5 cm-en	Napsütés (óra) tegnap			
12815 Magyaróvár	3	8	0	-1	0	0	Rajka	1	
822 Győr	4	14	1	0	0	0	Kapuvár	3	5
825 Pápa	3	17	2	0	-1	0	Csorna	4	8
805 Sopron	2	11	0	0	-1	0	Komárom	2	16
812 Szombathely	3	6	2	0	0	0	Káld	6	6
910 Szentgotthárd	5≡	6	2	0	-1	0	Kőszeg	1	bucka
915 Zalaegerszeg	5≡	4	2	0	0		Körmend	2	5
Lenti	6	8	2	0	0		Letenye	17	6
925 Nagykanizsa	12	5	2	0	0		Sümeg	2	folt
920 Keszthely	ny	8	1	0	-	0	Zirc	2	25
Tihany	6	:	0	-1	-1		Kisbér	2≡	14
935 Siófok	1	21	-1	-1	-3	0	Mór	3	19
942 Pécs	19	23	0	0	0	0	Alcsút	2	20
941 Misinatető (534 m)	-						Esztergom	3	
Siklós	21	17	2	0	-1		Dobogókő	3	46
827 Farkasgyepű (400 m)	4≈	17	1	0	0		Fonyód	9	4
Veszprém	5	6	-1	-2	-3		Tab	4	bucka
833 Tatabánya	3	23	-	0	-1		Sárbogárd	-	
839 Budapest (Ferihegy)	6=	19	-1	-2	-2		Lengyel	8	25
840 Budapest OMI	4	25	0	-1	-1	0	Nagykónyi	7	12
841 Budapest (Szabadságh. 474 m)	5 •	36	-3	-4	-4	0	Marcali	7	5
Martonvásár	3	bucka	-1	-2	-3		Somogyszob	19	6
835 Székesfehérvár	1	15	-	0	0		Kaposvár	12	11
Dunaújváros	ny	18	-1	-2	-2		Barcs	24	19
Szekszárd	11	31	0	-1	-2		Szigetvár	21	26
Mohács	1	28	1	0			Bácsalmás	11	23
960 Baja	8	30	1	0	-1	0	Kiskunhalas	14	28
955 Kalocsa	6	25	0	-1	-1		Izsák	10	30
Cegléd	13	32	-1	-2			Kunsztmiklós	9	
860 Szolnok	9	33	0	-1	-1	0	Örkény	9	32
970 Kecskemét	9	33	-1	-1	-1	0	Nagykáta	8	30
Kiskunfélegyháza	12	34	0	-1	-1		Jászapáti	8	32
982 Szeged	12	38	1	-1	-1	0	Tiszakécske	-	
Mezőhegyes	12	35	3	-1	-1		Nagykőrös	13	31
Orosháza	7	33	3	-1	-1		Kistelek	12	32
990 Békéscsaba	9	37	1	-1	-1	0	Makó	13	37
875 Túrkeve	6	36	0	-1	-1	0	Szentes	10	32
Berettyóújfalu	5	30	3	-1	-1		Szarvas	8	52
881 Debrecen	3	22	3	-1	-2	0	Szeghalom	ny	51
892 Nyíregyháza	ny	16	0	-1	-2	0	Kőrösszakál	2	40
788 Kisvárda	1	23	1	-1	-2	0	Tiszaroff	5	37
Mátészalka	ny	24	0	-1			Poroszló	5	32
Tiszabecs	ny	26	2	-2			Karcag	5	30
Vác	3	23	0	-2			Hortobágy	3	
Gödöllő	4	32	0	-2	-2		Polgár	4	26
Lőrinci	5	37	0	-4	-5		Hajdúdorog	4	
Gyöngyös	6	33	-1	-1			Nyírlugos	ny	30
Balassagyarmat	1	26	2	-4			Csenger	ny	18
755 Salgótarján	2	35	0	-1	-1		Vásárosnamény	•	bucka
Galyatető (932 m)	3	105	-1	-			Záhony	1	22
851 Kékestető (1000 m)	15	114	0	-3	-	0	Királyrét	1	
Mátraháza (672 m)		42					Romhány	1	42
865 Eger	ny	22	1	-1	-1	0	Borsodnádasd	10	47
Putnok	7	33	-1	-1	-3		Jósvafő	8	43
Lillafüred	6	37	-2	-2			Szendrőlád	7	38
772 Miskolc	6	28	-1	-2	-2	0	Hidasnémeti	10	
Fügöd	11	bucka	0	-1			Tokaj	13	21
778 Sárospatak	3	18	0	-1	-2	0	Sárhatvan	13	16

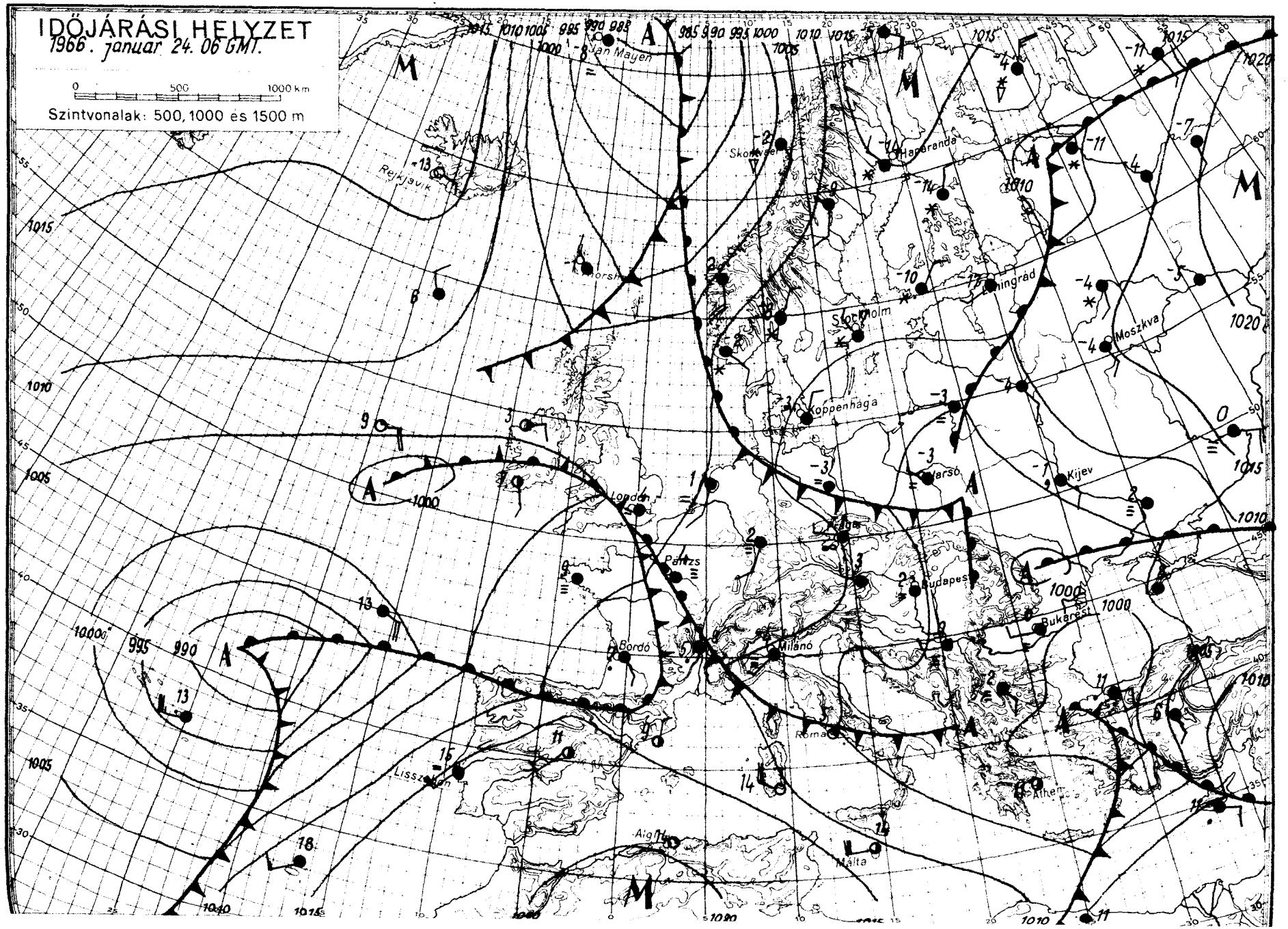
IDŐJÁRÁSI HELYZET
1966. január 24. 06 GMT.
0 500 1000 km
Szintvonalak: 500, 1000 és 1500 m
Jan Mayen
Reykjavik
Skottland
Haparanda
Leningrád
Moszkva
Stockholm
Koppenhaga
Varsó
Kijev
London
Párizs
Budapest
Bukarest
Bordó
Milánó
Róma
Athen
Málta
Lissabon
Algír

IDŐJÁRÁSI NAPIJELENTÉS

ЕЖЕДНЕВНЫЙ МЕТЕОРОЛОГИЧЕСКИЙ БЮЛЛЕТЕНЬ • DAILY WEATHER REPORT
BULLETIN QUOTIDIEN DE TEMPS • TÄGLICHER WETTERBERICHT

KIADJA AZ ORSZÁGOS METEOROLÓGIAI INTÉZET
BUDAPEST II. KITAIBEL PÁL UTCA 1
TELEFON: KÖZPONT: 353-500. IDŐJELZŐ OSZT.: 150-410

MEGJELENIK NAPONKÉNT • ELŐFIZETÉSI ÁRA A POSTAI KÖLTSÉGGEL EGYÜTT NEGYEDÉVRE 60, Ft
KIADÁSÉRT FELEL AZ INTÉZET IGAZGATÓJA

79. évfolyam 25. szám. + Budapest + 1966. január 25.

Az időjárási helyzet ma reggel és a várható időjárás:

Az átmenetileg enyhülést okozó ciklonrendszer Kelet-Európa fölé helyeződött át, helyét magasnyomásu légköri képződmény váltotta fel, ennek következtében Közép-Európában ismét téliesre fordult az idő.

Hazánkban tegnap a Dunántulon 1 - 4 órán keresztül sütött a nap. Az ország többi részén egész nap borult volt az ég. Többfelé esett a hó, havaseső, eső. A lehullott csapadék mennyisége a csapadéknyom és 6 mm között váltakozott. Napközben a hőmérséklet 0, +7 fokig emelkedett. Ma hajnalban az ország területén +1 és -13 fok között mindenféle hőmérsékleti érték előfordult. Ma reggel 7 órakor Dobogókőn 45, Visegrád-Nagyvillámon 48, Galyatetőn 100, Kékestetőn 95, Mátraházán 20, Farkasgyepün 13, Árpádtetőn /Mecsek/ 20 cm vastagságu hóréteget mértek. Ma országszerte felhős, párás az idő; az ország délnyugati és északkeleti részei között nagy hőmérsékleti különbségek alakultak ki; 10 órakor például Nagykanizsán +2, ugyanakkor Miskolcon -8 fokos hőmérsékletet mértek.

Ma 12 órakor Budapesten a hőmérséklet +2 fok, a tengerszintre átszámitott légnyomás 764 mm, alig változik.

Várható időjárás szerda estig:

Felhős, párás, sokfelé ködös idő.
Éjszaka gyenge, napközben mérsékelt szél.
A hőmérséklet nyugaton is csökken.

Várható legalacsonyabb éjszakai hőmérséklet: általában -3, -8 fok között, egyes helyeken egy-két fokkal -10 fok alatt, legmagasabb nappali hőmérséklet holnap: általában -2, +2 fok között, az erősen ködös helyeken -5 fok közelében.

Kerényi Nárcisz - Vadkerti Ferenc s.k.

A hőmérséklet napi középértéke és eltérése a 90 évi átlagtól / Budapesten / :

1966. I. 24.: +2,6 C°, +4,2 C°.

1871 óta ezen a napon Budapesten előfordult:

legmagasabb hőmérséklet: 11,6 C° /1918/
legalacsonyabb hőmérséklet: -21,7 C° /1942/

66.049.

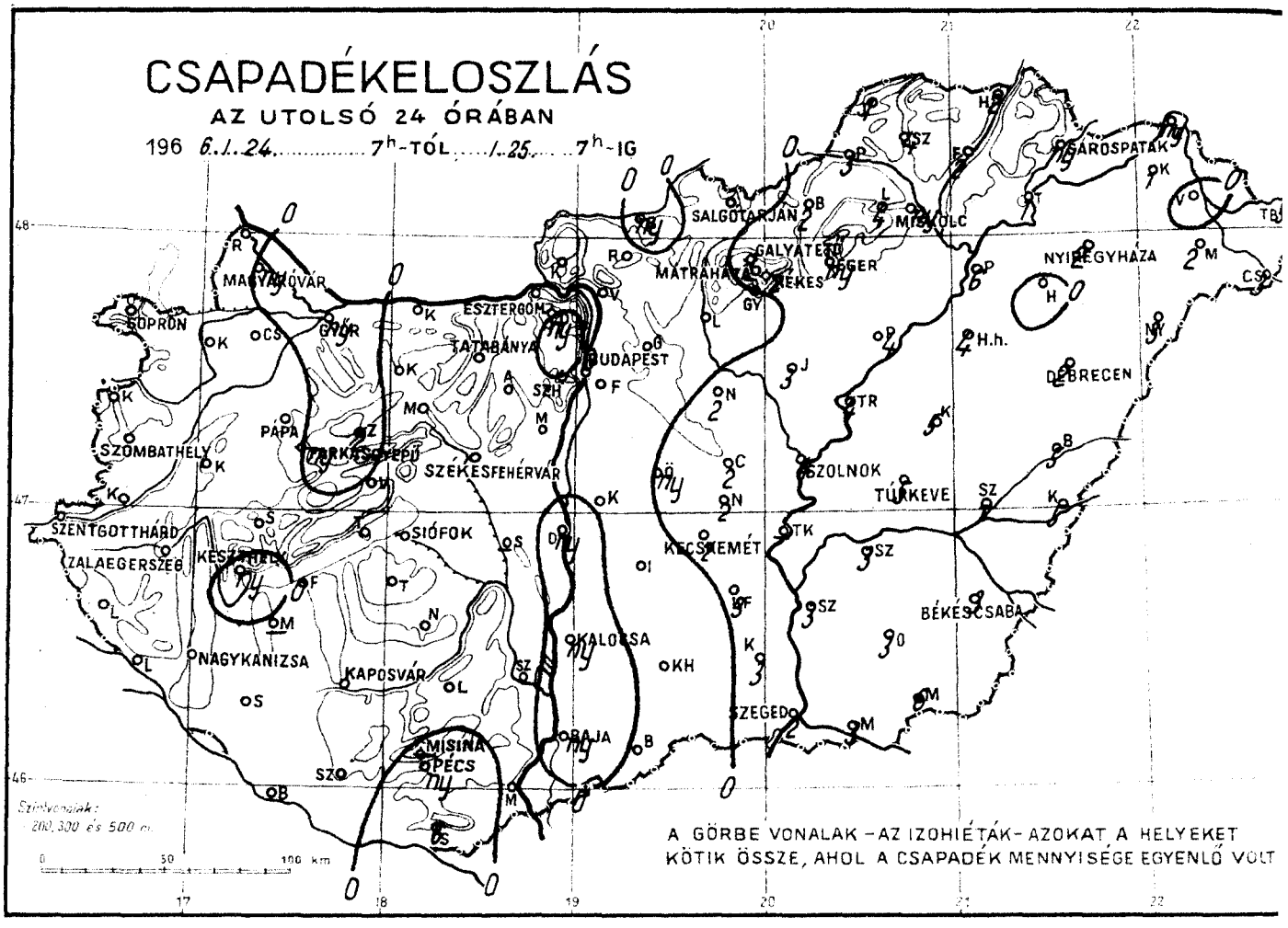
CSAPADÉKELOSZLÁS
AZ UTOLSÓ 24 ÓRÁBAN
196 6.1.24. 7h-TÓL 1.25. 7h-IG
SALGÓTARJÁN
GALYATETŐ
MÁTRAHÁZA
NYÍREGYHÁZA
MAGYARÓVÁR
ESZTERGOM
SOPRON
GYŐR
TATABÁNYA
BUDAPEST
DEBRECEN
PAPA
SZOMBATHELY
SZÉKESFEHÉRVÁR
SZOLNOK
TÚRKEVE
SZENTGOTTHÁRD
SIÓFOK
KECSKEMÉT
ZALAEGERSZEG
KESZTHELY
BÉKÉSCSABA
NAGYKANIZSA
KAPOSVÁR
KALOCSA
SZEGED
MISINA
PÉCS
BAJA
A GÖRBE VONALAK – AZ IZOHIÉTÁK – AZOKAT A HELYEKET
KÖTIK ÖSSZE, AHOL A CSAPADÉK MENNYISÉGE EGYENLŐ VOLT

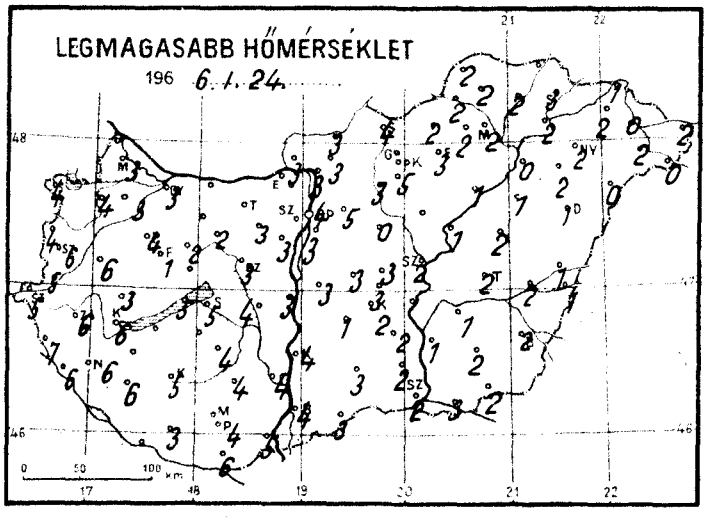
LEGMAGASABB HŐMÉRSÉKLET
196 6.1.24.

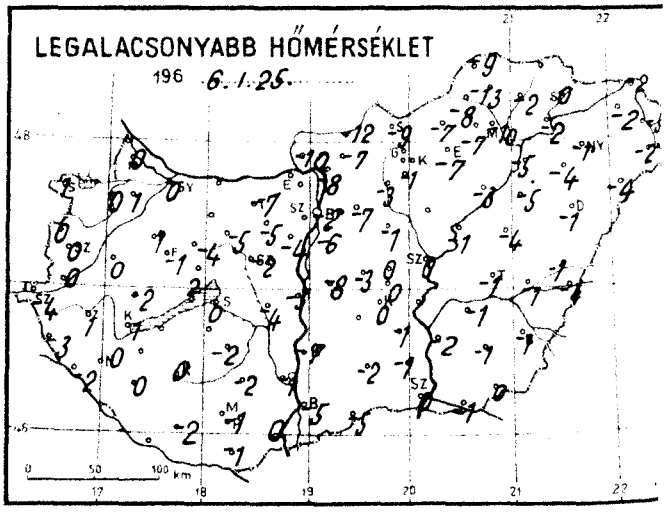
LEGALACSONYABB HŐMÉRSÉKLET
196 6.1.25.

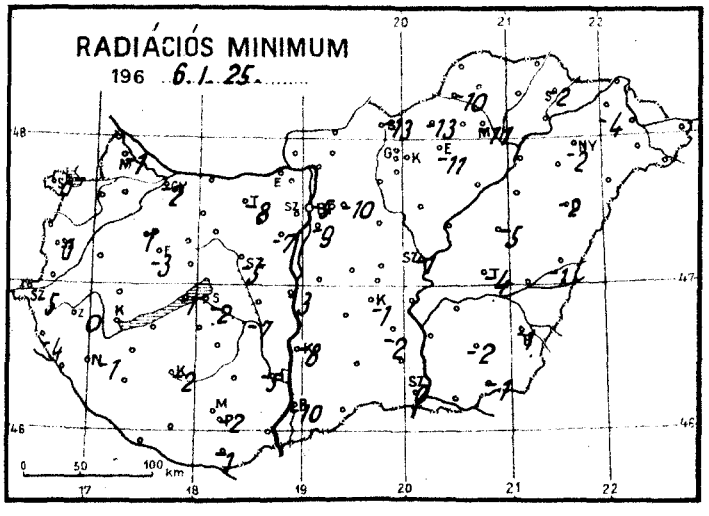
RADIÁCIÓS MINIMUM
196 6.1.25.

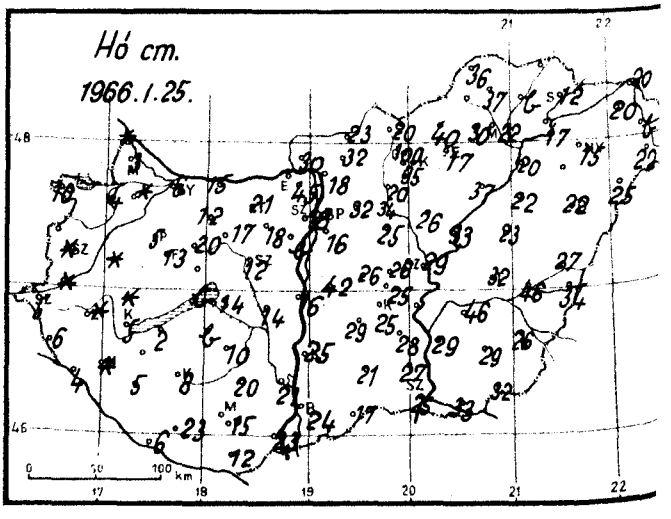
Hó cm.
1966.1.25.

1966. január hó,
25. kedd nap

	Az utolsó 24 óra adatai					
	Csapadék (mm)	Hó cm	Hőmérsékleti szélsőségek: tegnapi nappali max.	éjszakai min.	min. 5 cm-en	Napsütés (óra) tegnap
12815 Magyaróvár	ny	3	3	0	-1	
822 Győr	ny=	6	3	0	-2	1
825 Pápa	.=	5	4	1	1	2
805 Sopron	.	10	4	1	0	1
812 Szombathely	.=	folt	6	0	0	4
910 Szentgotthárd	.=	5	5	-4	-5	4
915 Zalaegerszeg	.	folt	6	1	0	
Lenti	.	6	7	-3	-4	
925 Nagykanizsa	.	folt	6	0	-1	
920 Keszthely	ny=	5	6	1	-	4
Tihany	.	bucka	5	2	-1	
935 Siófok	.=	14	5	0	-2	1
942 Pécs	ny	15	4	-1	-2	1
941 Misinatető (534 m)	-					
Sikiós	6	12	6	-1	-1	
827 Farkasgyepű (400 m)	ny=	13	1	-1	-3	
Veszprém	.	3	4	0	-3	
833 Tatabánya	.=	21	-	-7	-8	
839 Budapest (Farkasrét)	.=	16	3	-6	-9	
840 Budapest OMI	.=	18	4	-2	-5	0
841 Budapest (Szabadságh., 474 m)	-		-	-	-	-
Martonvásár	.	bucka	3	-4	-7	
835 Székesfehérvár	.	12	3	-2	-5	
Dunaújváros	ny	16	3	-3	-3	
Szekszárd	.=	21	4	-1	-5	
Mohács	.	23	5	0		
960 Baja	ny	24	4	-5	-10	0
955 Kalocsa	ny	25	4	-7	-8	
Cegléd	2	26	3	0		
860 Szolnok	4=	29	2	0	-1	0
970 Kecskemét	2	25	2	0	-1	0
Kiskunfélegyháza	3	28	2	-1	-2	
982 Szeged	2=	25	2	0	0	0
Mezőhegyes	6	32	2	0	-1	
Orosháza	3	29	2	-1	-2	
990 Békéscsaba	3	26	2	-1	-1	0
875 Túrkeve	5	32	2	-1	-4	0
Berettyóújfalu	5	27	1	-1	-1	
882 Debrecen	2	22	1	-1	-2	0
892 Nyíregyháza	2	15	2	-1	-2	0
788 Kisvárda	1	20	2	-2	-4	0
Mátészalka	2	22	2	-2		
Tiszabecs	5	20	2	-2		
Vác	.	18	3	-8		
Gödöllő	.	32	5	-7	-10	
Lőrinci	.	34	3	-2	-3	
Gyöngyös	.	20	5	-1		
Balassagyarmat	ny	23	3	-12		
755 Salgótarján	.	20	4	-9	-13	
Galyatető (932 m)	1	100	0	-6		
851 Kékestető (1000 m)	2	95	0	-6	-	0
Mátraháza (672 m)	-	20				
865 Eger	ny	17	3	-7	-11	0
Putnok	3=	30	2	-8	-10	
Lillafüred	4	30	2	-7		
772 Miskolc	ny=	22	2	-10	-11	0
Füged	2	bucka	2	-2		
778 Sárospatak	ny	12	3	0	-2	0

24 órai csapadék mm		Hó cm
Rajka	.	folt
Kapuvár	.	4
Csorna	.	folt
Komárom	.	15
Káld	.	folt
Kőszeg	.	folt
Körmend	.	2
Letenye	.	4
Sümeg	.	folt
Zirc	2	20
Kisbér	.=	12
Mór	.	17
Alcsút	.	18
Esztergom	.	
Dobogókő	ny	45
Fonyód	.	2
Tab	.	bucka
Sárbogárd	-	
Lengyel	.	20
Nagykónyi	.	10
Marcali	-	
Somogyszob	.	5
Kaposvár	.	8
Bares	.	6
Szigetvár	.	23
Bácsalmás	.	17
Kiskunhalas	.	21
Izsák	.	29
Kunsztmiklós	.	42
Örkény	ny	26
Nagykáta	2	25
Jászapáti	3	26
Tiszakécske	-	
Nagykőrös	2	25
Kistelek	3	27
Makó	3	33
Szentes	3	29
Szarvas	3	46
Szeghalom	1	46
Körösszakál	5	34
Tiszaroff	4	33
Poroszló	4	27
Karcag	5	23
Hortobágy	4	22
Polgár	6	20
Hajdúdorog	.	
Nyírlugos	3	25
Csenger	3	17
Vásárosnamény	.	bucka
Záhony	ny	20
Királyrét	.	
Romhány	.	32
Borsodnádasd	2	40
Jósvafő	1	36
Szendrőlád	4	37
Hidasnémeti	2	
Tokaj	1	17
Sárhatvan	.	14

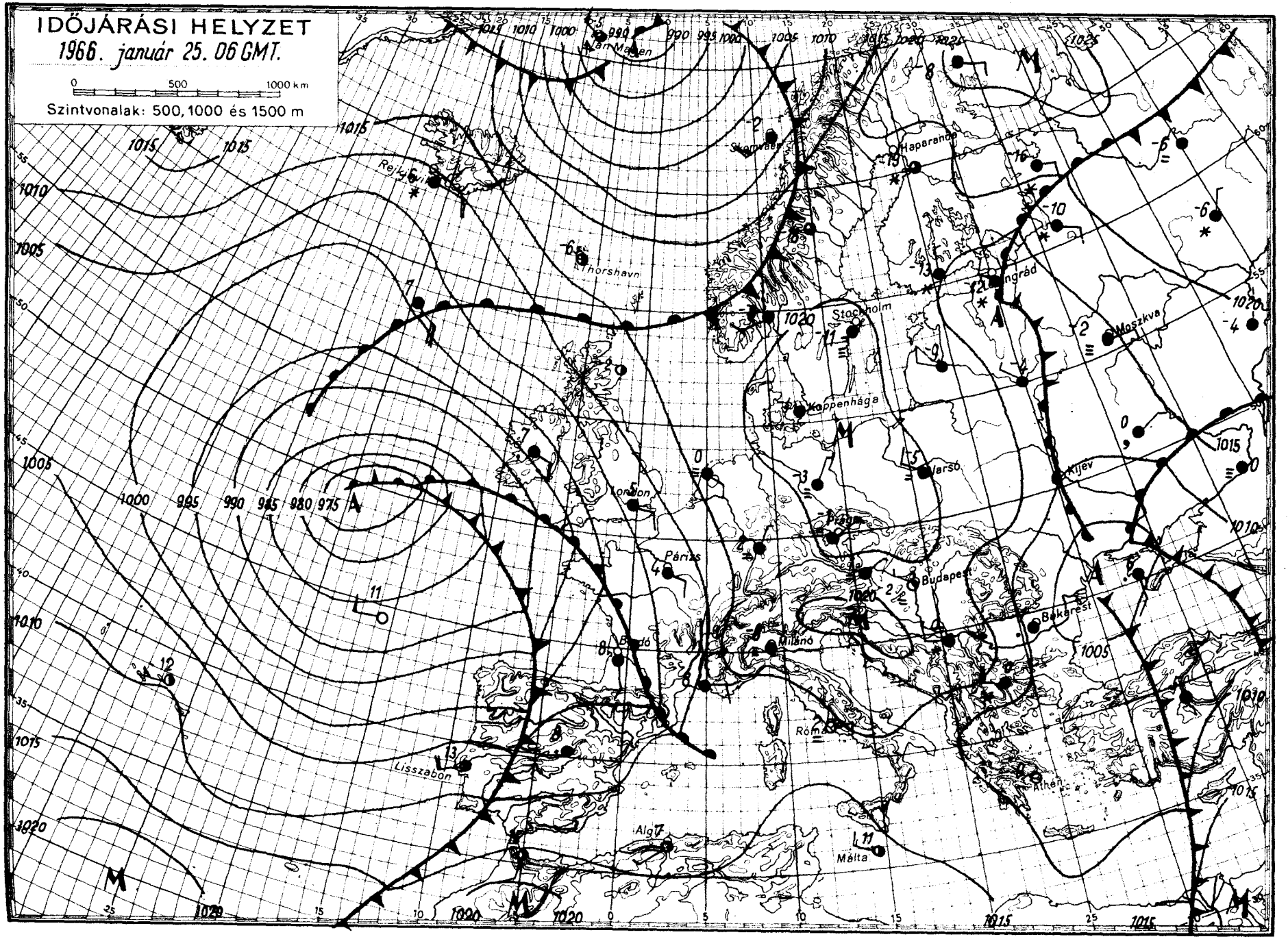

OFFSET-NYOMDA BUDAPEST

IDŐJÁRÁSI NAPIJELENTÉS

ЕЖЕДНЕВНЫЙ МЕТЕОРОЛОГИЧЕСКИЙ БЮЛЛЕТЕНЬ • DAILY WEATHER REPORT
BULLETIN QUOTIDIEN DE TEMPS • TÄGLICHER WETTERBERICHT

KIADJA AZ ORSZÁGOS METEOROLÓGIAI INTÉZET
BUDAPEST II., KITAIBEL PÁL UTCA 1
TELEFON: KÖZPONT: 353-500, IDŐJELZŐ OSZT.: 150-110

MEGJELENIK NAPONKÉNT • ELŐFIZETÉSI ÁRA
A POSTAI KÖLTSÉGGEL EGYÜTT NEGYEDÉVRE 60, Ft
KIADÁSÉRT FELEL AZ INTÉZET IGAZGATÓJA

79. évfolyam 26. szám. + B u d a p e s t + 1966. január 26.

Az időjárási helyzet ma reggel és a várható időjárás:

A Balti-tenger, Közép-Európa és a Balkán-félszige térségében, az elmult napok folyamán kialakult viszonylag hideg, télies időjárás, az Atlanti-óceán, valamint a Földközi-tenger térségéből szárazföldünk fölé áramló, enyhe, páradus levegő fokozatosan északkelet felé szoritja vissza. Az enyhe levegő első hulláma ma reggelre elérte Glasgow-München-Tirana vonalát. E vonaltól nyugatra erősen felhős, sokfelé szeles, esős az időjárás, sőt a Földközi-tengerről zivatarokat is jelentettek. Jobbára borult, csapadékos időt jelentenek Délkelet- és Kelet-Európa nagy részéről is.

Hazánk fölött tegnap a nyugati és keleti megyékben erősen, az ország középső részén és az Északi-hegyvidék környékén kissé felhős volt az ég. A leghosszabb napsütést, 6-7 órát, a Dunántul középső részéről és Miskolcról jelentették. Csupán Nagykörös és Szeged környékén hullott jelentéktelen mennyiségü csapadék. A hőmérséklet napközben a Dunántulon +3, +6, máshol -2, +3 fokig emelkedett. Ma reggelre meglehetősen területi eloszlásban 0, -12 fokig süllyedt, sőt Miskolcon a kora reggeli órákban -16 fokot mértek. Hazánkat a nyugati megyék kivételével összefüggő hótakaró boritja, vastagsága az elmult nap folyamán néhány cm-rel csökkent. Ma délelőtt keleten derült, máshol erősen felhős volt az ég, Szentgotthárd környékéről kisebb havazást jelentettek.

Ma 12 órakor Budapesten a hőmérséklet -2 fok, a tengerszintre átszámitott légnyomás 763 mm, alig változik.

Várható időjárás csütörtök estig:

Keleten is fokozatosan megnövekvő mennyiségü felhőzet,
Délnyugat felől ujabb havazások, havasesők, helyenként ónosesők, esők.
Párásság, néhány helyen köd. Az utakon sikosság.
Mérsékelt, majd élénkülő, keleten is fokozatosan délkeleti, délire forduló szél.
A hőmérséklet emelkedik.

Várható legalacsonyabb éjszakai hőmérséklet: -1, -6, keleten -6, -11,
legmagasabb nappali hőmérséklet holnap: +4, -1 fok között, északkeleten egy-két fokkal -1 fok alatt.

Erdős Emőke - Vissy Károly s.k.

A hőmérséklet napi középértéke és eltérése a 90 évi átlagtól / Budapesten / :

1966. I. 25.: -0,3 C°, +1,6 C°.

1871 óta ezen a napon Budapesten előfordult:

legmagasabb hőmérséklet: 12,7 C° /1918/
legalacsonyabb hőmérséklet: -21.5 C° /1942/

CSAPADÉKELOSZLÁS

AZ UTOLSÓ 24 ÓRÁBAN

196 6. I. 25. ..... 7h-TÓL ..... I. 26. ..... 7h-IG

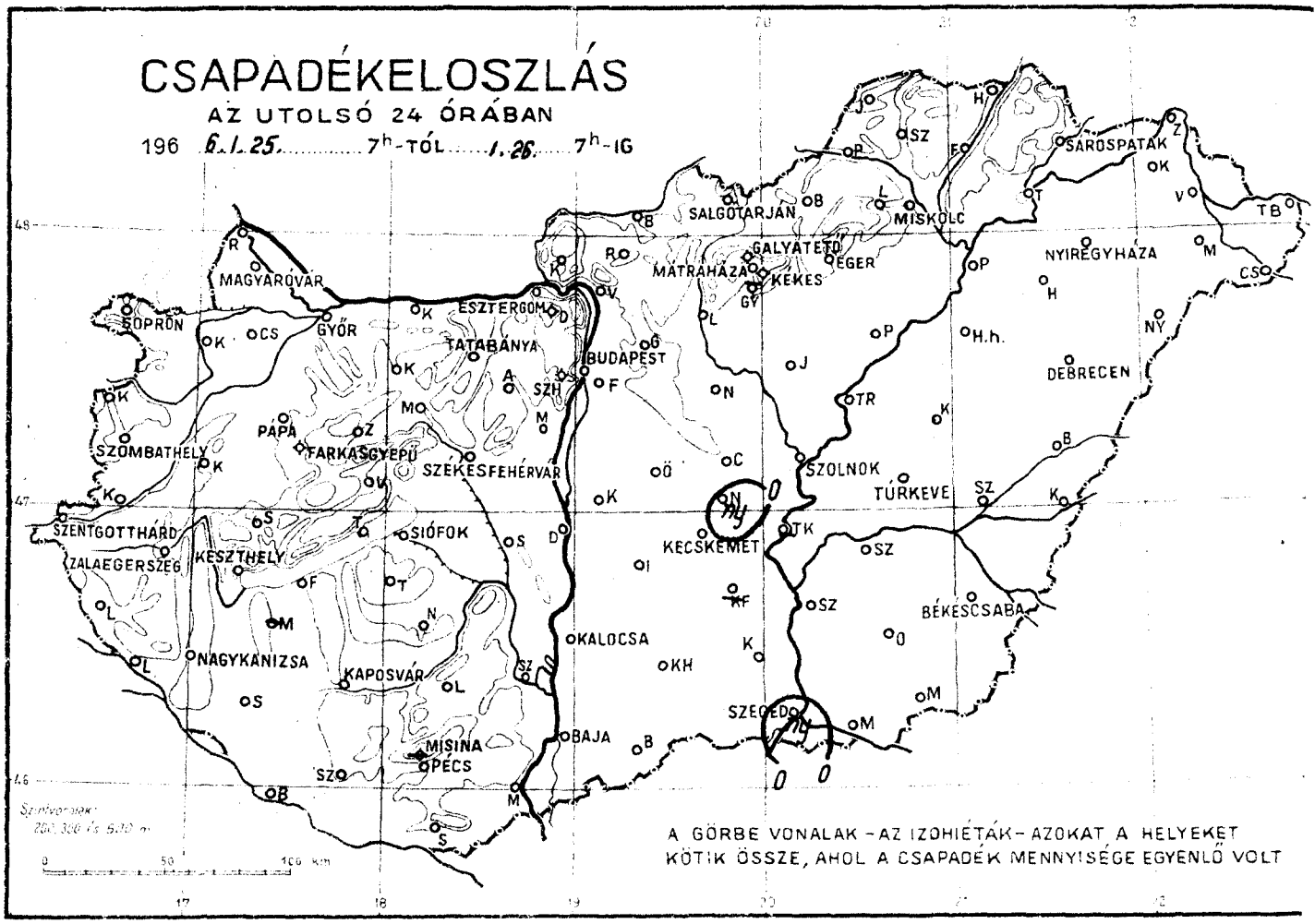

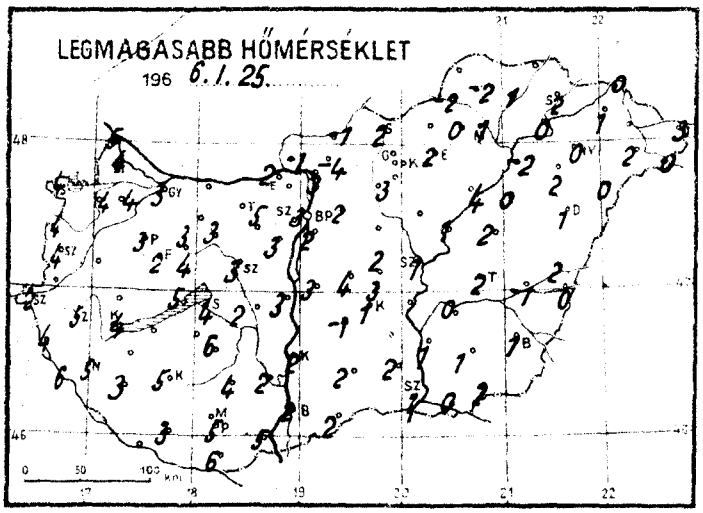

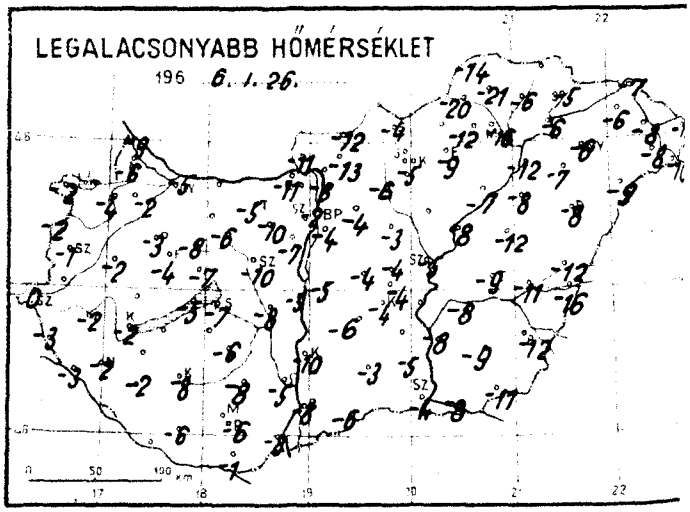

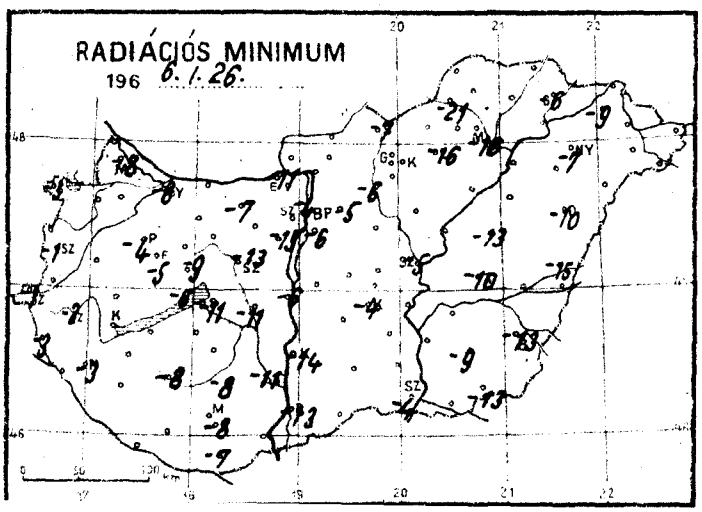

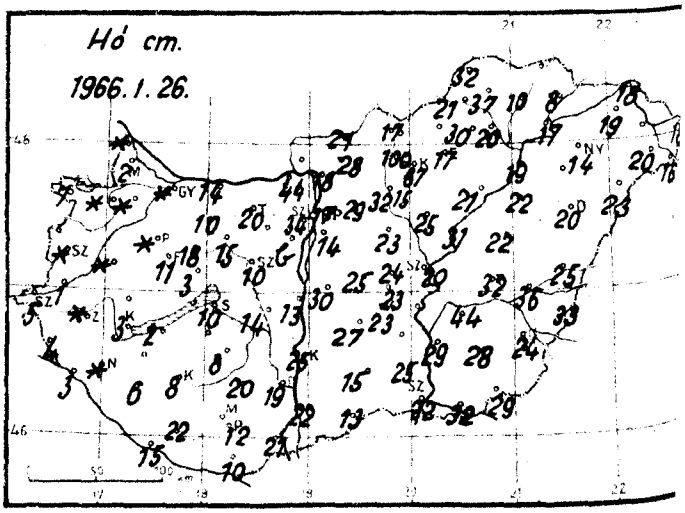

1966. január hó, 26. szerda nap

		Az utolsó 24 óra adatai						24 órai csapadék mm		Hó cm
		Csapadék (mm)	Hó cm	Hőmérsékleti szélsőségek: tegnapi nappali max.	Hőmérsékleti szélsőségek: éjszakai min.	Hőmérsékleti szélsőségek: min. 5 cm-en	Napsütés (óra) tegnap			
12815	Magyaróvár	.	2	4	-6	-8	5	Rajka	.	folt
822	Győr	.=	folt	3	-5	-8	5	Kapuvár	.	folt
825	Pápa	.=	folt	3	-3	-4	6	Csorna	.	folt
805	Sopron	.=	7	4	-2	-3	1	Komárom	.	14
812	Szombathely	.=	folt	4	-1	-1	6	Káld	.	folt
910	Szentgotthárd	.=	5	2	0	-1	1	Kőszeg		
915	Zalaegerszeg	.=	folt	5	-2	-2		Körmend	.	1
	Lenti	.	4	4	-3	-3		Letenye	.	3
925	Nagykanizsa	.	folt	5	-2	-3		Sümeg	.	folt
920	Keszthely	.=	3	4	-2	-	7	Zirc	.	18
	Tihany	.		5	-5	-6		Kisbér	.	10
935	Siófok	.=	10	4	-7	-11	6	Mór	.	15
942	Pécs	.=	12	5	-6	-8	5	Alcsút	.	
941	Misinatető (534 m)	-						Esztergom	.	
	Siklós	.	10	6	-1	-7		Dobogókő	.	44
827	Farkasgyepű (400 m)	.	11	2	-4	-5		Fonyód	.	2
	Veszprém	.	3	4	-7	-9		Tab	.	
833	Tatabánya	.	20	-	-5	-7		Sárbogárd	-	
839	Budapest (Ferihegy)	.	14	2	-4	-6		Lengyel	.	20
840	Budapest OMI	.	17	3	-2	-4	4	Nagykónyi	.	8
841	Budapest (Szabadságh.,474 m)	.	34	1	-7	-11	6	Marcali	-	
	Martonvásár	.	bucka	3	-7	-15		Somogyszob	.	6
835	Székesfehérvár	.	10	3	-10	-13		Kaposvár	.	8
	Dunaújváros	.	13	3	-5	-6		Bares	.	15
	Szekszárd	.V	19	2	-5	-11		Szigetvár	.	22
	Mohács	.	21	5	-8			Bácsalmás	.	13
960	Baja	.=	22	2	-8	-13	1	Kiskunhalas	.	15
955	Kalocsa	.=	25	2	-10	-14		Izsák	.	27
	Ceglád	.	24	2	-4			Kunsztmiklós	.	30
860	Szolnok	.=	20	1	-5	-5	2	Örkény	.	25
970	Kecskemét	.=	23	1	-4	-4	1	Nagykáta	.	23
	Kiskunfélegyháza	-						Jászapáti	.	25
982	Szeged	ny	22	1	-4	-4	0	Tiszakécske	-	
	Mezőhegyes	.	29	2	-11	-13		Nagykőrös	ny	23
	Orosháza	.	28	1	-9	-9		Kistelek	.	25
990	Békéscsaba	.	24	1	-12	-13	0	Makó	.	32
875	Túrkeve	.	32	2	-9	-10	2	Szentes	.	29
	Berettyóújfalu	.	25	2	-12	-15		Szarvas	.	44
882	Debrecen	.=	20	1	-8	-10	2	Szeghalom	.	36
892	Nyíregyháza	.	14	0	-6	-7	3	Körösszakál	.	33
788	Kisvárda	.	19	1	-6	-9	0	Tiszaroff	.	31
	Mátészalka	.	20	2	-8			Poroszló	.	21
	Tiszabecs	.	18	3	-13			Karcag	.	22
	Vác	.-	18	3	-8			Hortobágy	.	22
	Gödöllő	.	29	2	-4	-5		Polgár	.	19
	Lőrinci	.	32	6	-6	-6		Hajdúdorog	.	
	Gyöngyös	.	15	3	-5			Nyírlugos	.	23
	Balassagyarmat	.	21	-1	-12			Csenger	.	16
755	Salgótarján	.	17	2	-4	-7		Vásárosnamény	.	
	Galyatető (932 m)	.	100	-4	-9			Záhony	.	18
851	Kékestető (1000 m)	.	87	-3	-9	-	3	Királyrét	.	
	Mátraháza (672 m)	-						Romhány	.	28
865	Eger	.=	17	2	-9	-16	3	Borsodnádasd	-	
	Putnok	.V	21	-2	-20	-21		Jósvafő	.	32
	Lillafüred	.	30	0	-12			Szendrőlád	.	37
772	Miskolc	.=	20	1	-16	-16	6	Hidasnémeti	.	
	Fügöd	.	10	1	-6			Tokaj	.	17
778	Sárospatak	.	8	2	-5	-6	4	Sárhatvan	.	14

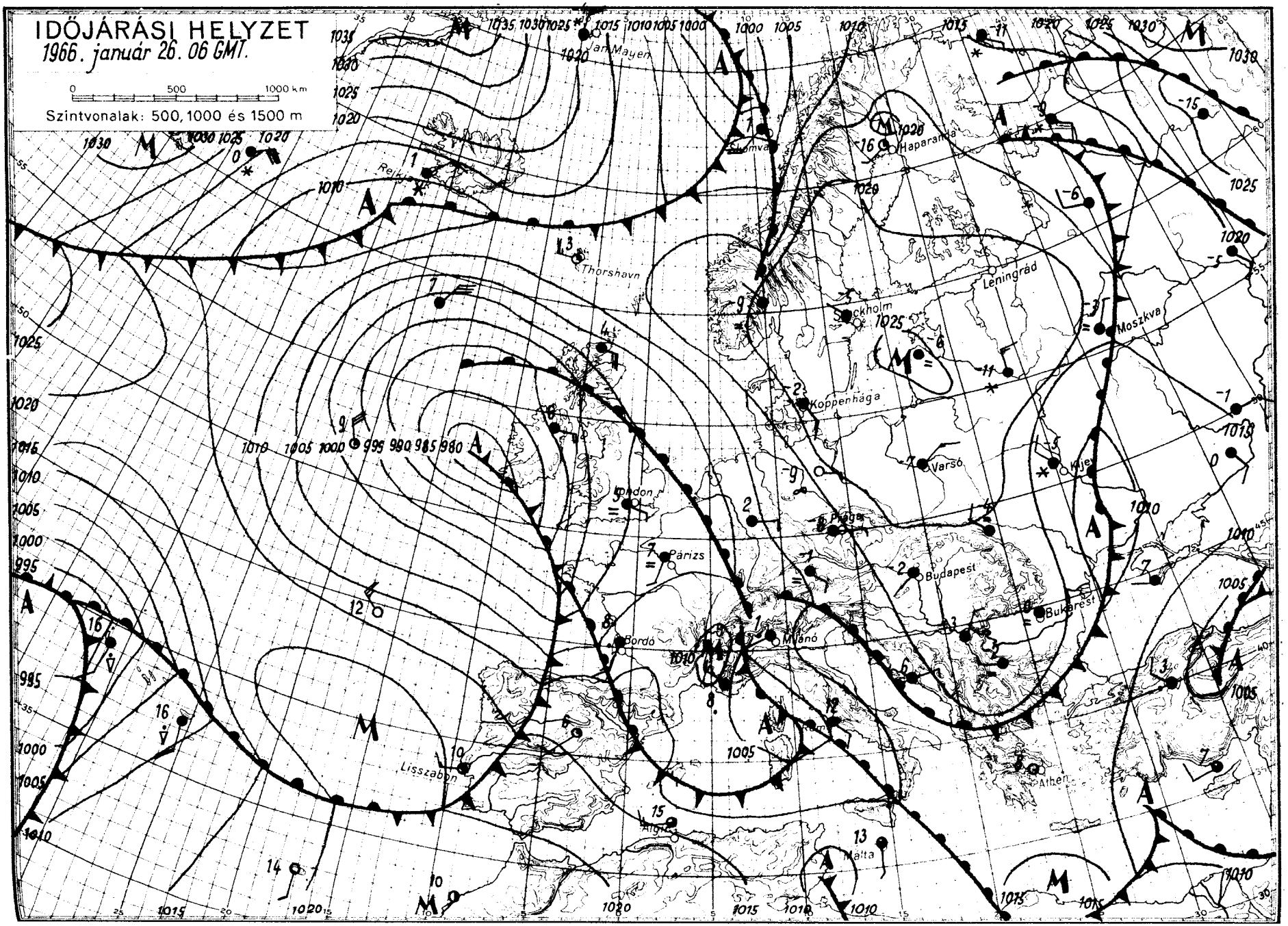
IDŐJÁRÁSI HELYZET
1966. január 26. 06 GMT.
0 500 1000 km
Szintvonalak: 500, 1000 és 1500 m
Jan Mayen
Thorshavn
Leningrád
Moszkva
Koppenhága
Varsó
Kijev
Budapest
Bukarest
Párizs
Bordó
Milánó
Lisszabon
Athén
Málta
Haparanda

IDŐJÁRÁSI NAPIJELENTÉS

ЕЖЕДНЕВНЫЙ МЕТЕОРОЛОГИЧЕСКИЙ БЮЛЛЕТЕНЬ • DAILY WEATHER REPORT
BULLETIN QUOTIDIEN DE TEMPS • TÄGLICHER WETTERBERICHT

KIADJA AZ ORSZÁGOS METEOROLÓGIAI INTÉZET
BUDAPEST II. KITAIBEL PÁL UTCA 1
TELEFON: KÖZPONT: 353-500, IDŐJELZŐ OSZT.: 150-410

MEGJELENIK NAPONKÉNT • ELŐFIZETÉSI ÁRA A POSTAI KÖLTSÉGGEL EGYÜTT NEGYEDÉVRE 60, Ft
KIADÁSÉRT FELEL AZ INTÉZET IGAZGATÓJA

79. évfolyam 27. szám. + B u d a p e s t + 1966. január 27.

Az időjárási helyzet ma reggel és a várható időjárás:

Az Atlanti-óceán, valamint a Földközi-tenger vidékéről érkező enyhe légtömegek vonulási iránya módosult. Ezért az enyhülési folyamat ma hajnalig elsősorban Nyugat-Európában, Közép-Európa nyugati részein és a Földközi-tenger keleti medencéjében éreztette hatását.

Hazánkban tegnap a nyugati és az északnyugati megyékben borult, máshol változóan felhős, párás idő volt. A Dunántul nyugati felében jelentéktelen mennyiségü hó hullott. A hőmérséklet napközben +3, -3 fokig emelkedett. Ma hajnalra a nyugati határmegyékben -1, -5, az ország többi részén általában -5, -12, az Északi-hegyvidéken egy-két helyen -13, -16 fokig hült le a levegő. A hótakaró vastagságában az elmult 24 óra folyamán lényeges változás nem történt, de a hegyeinket boritó hótakaró minősége romlott, a hó felszine kérges, jeges. Ma délelőtt jobbára borult volt az idő, az ország északi feléből szórványosan kisebb havazásokat jelentettek. A hőmérséklet 11 órakor -1, -5 fok között váltakozott.

Ma 12 órakor Budapesten a hőmérséklet -2 fok, a tengerszintre átszámitott légnyomás 765 mm, gyengén emelkedő irányzatu.

Várható időjárás péntek estig:

Változóan felhős, párás, helyenként ködös idő.
Szórványosan előforduló kisebb havazással.
Éjszaka gyenge, napközben mérsékelt szél.
A hőmérséklet alakulásában lényeges változás nem lesz.

Várható legalacsonyabb éjszakai hőmérséklet: általában -5, -10 fok között, egy-két helyen -15 fok közelében,
legmagasabb nappali hőmérséklet holnap: 0, -5 fok között.

Máhr Jenő - Vadkerti Ferenc s.k.

A hőmérséklet napi középértéke és eltérése a 90 évi átlagtól / Budapesten / :

1966. I. 26.: -2,0 C°, -1,0 C°.

1871 óta ezen a napon Budapesten előfordult:

legmagasabb hőmérséklet: 11,4 C° /1916/
legalacsonyabb hőmérséklet: -15,0 C° /1881/

66.060.

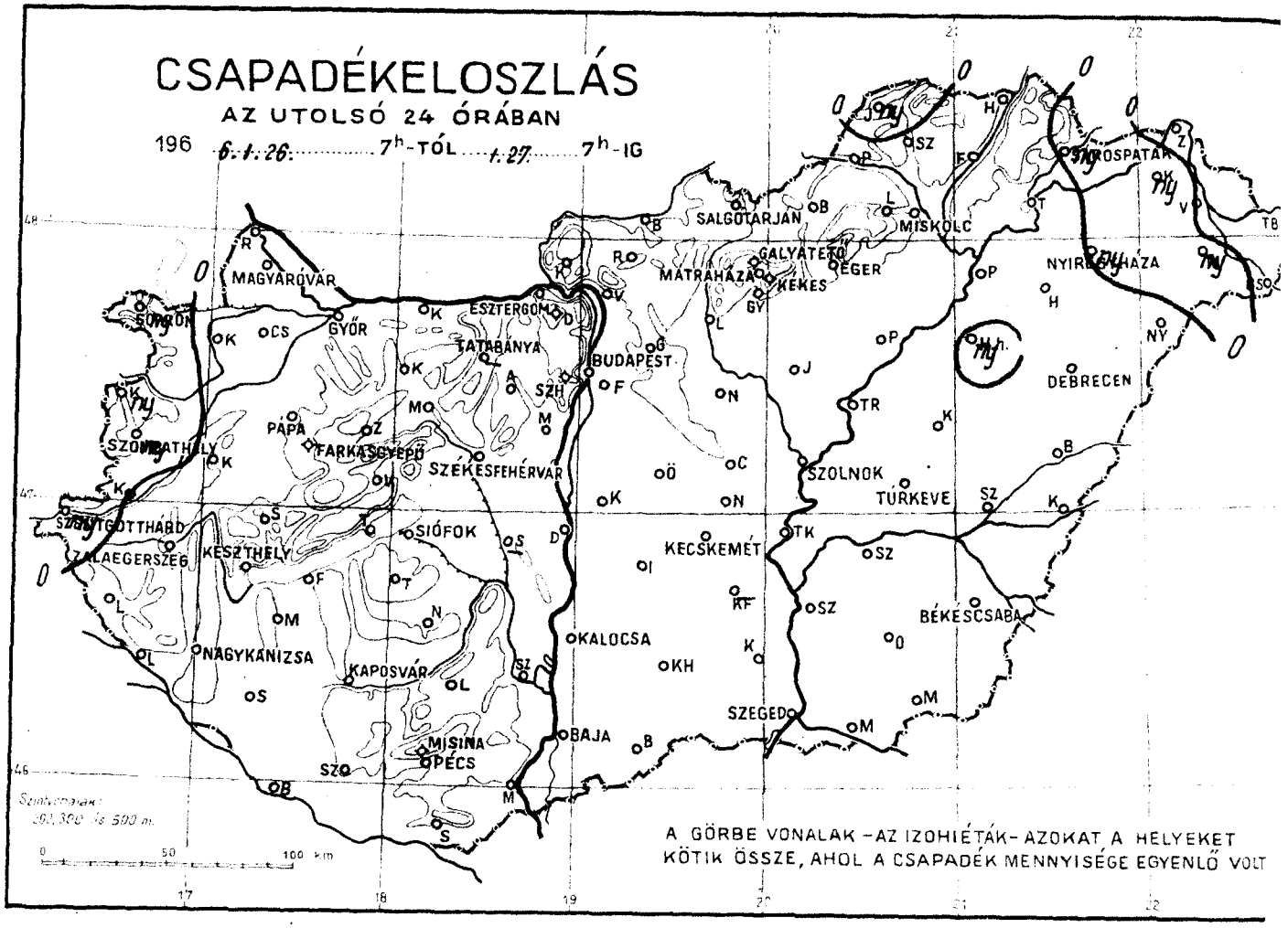
CSAPADÉKELOSZLÁS
AZ UTOLSÓ 24 ÓRÁBAN
196 6. 1. 26. 7h-TÓL 1. 27. 7h-IG
SALGÓTARJÁN
MISKOLC
MÁTRAHÁZA
GALYATETŐ
EGER
NYÍREGYHÁZA
DEBRECEN
MAGYARÓVÁR
SOPRON
GYŐR
ESZTERGOM
TATABÁNYA
BUDAPEST
SZOMBATHELY
PAPA
FARKASGYEPŰ
SZÉKESFEHÉRVÁR
SZENTGOTTHÁRD
ZALAEGERSZEG
KESZTHELY
SIÓFOK
KECSKEMÉT
SZOLNOK
TÚRKEVE
NAGYKANIZSA
KAPOSVÁR
KALOCSA
BÉKÉSCSABA
SZEGED
MISINA
PÉCS
BAJA
A GÖRBE VONALAK – AZ IZOHIÉTÁK – AZOKAT A HELYEKET
KÖTIK ÖSSZE, AHOL A CSAPADÉK MENNYISÉGE EGYENLŐ VOLT

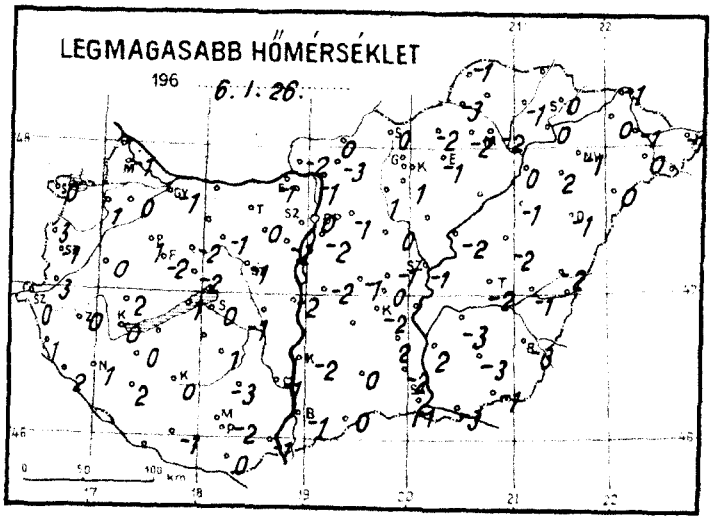
LEGMAGASABB HŐMÉRSÉKLET
196 6. 1. 26.

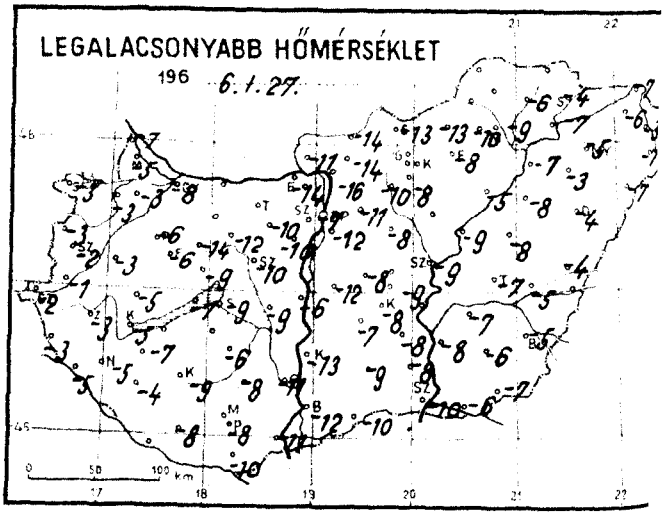
LEGALACSONYABB HŐMÉRSÉKLET
196 6. 1. 27.

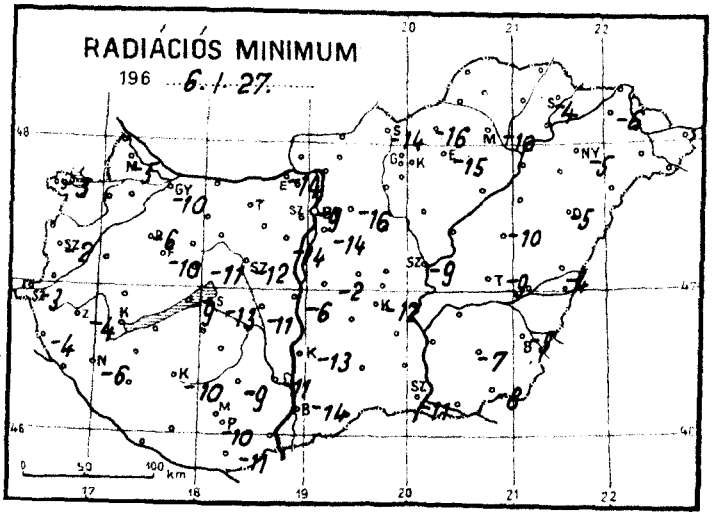
RADIÁCIÓS MINIMUM
196 6. 1. 27.

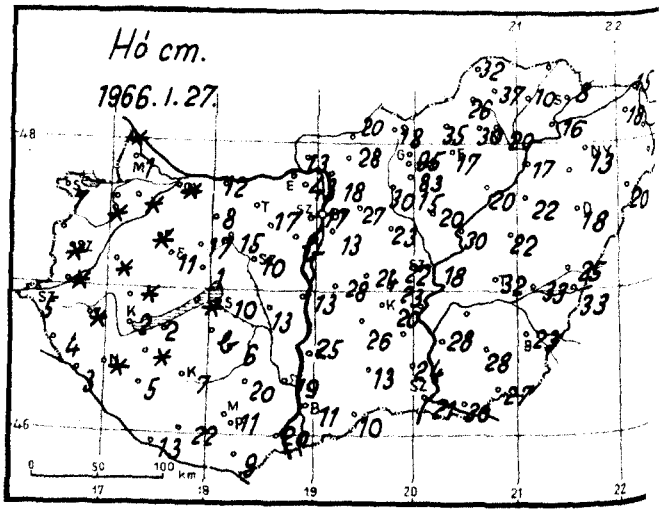
Hó cm.
1966. 1. 27.

1966. január hó,
27. csütörtök nap

		Az utolsó 24 óra adatai						24 órai csapadék mm		Hó cm
		Csapadék (mm)	Hó cm	Hőmérsékleti szélsőségek: tegnapi nappali max.	Hőmérsékleti szélsőségek: éjszakai min.	Hőmérsékleti szélsőségek: min. 5 cm-en	Napsütés (óra) tegnap			
12815	Magyaróvár	.	1	-1	-5	-5	0	Rajka	.	folt
822	Győr	.=	folt	-1	-8	-10	0	Kapuvár	.	folt
825	Pápa	.=	folt	1	-6	-6	1	Csorna	.	folt
805	Sopron	ny	7	0	-3	-3	0	Komárom	.	12
812	Szombathely	ny=	folt	-1	-2	-2	0	Káld	.	folt
910	Szentgotthárd	ny	5	0	-2	-3	0	Kőszeg	ny	
915	Zalaegerszeg	.=	folt	0	-3	-4		Körmend	.	folt
	Lenti	.	4	1	-3	-4		Letenye	.	3
925	Nagykanizsa	.	folt	1	-5	-6		Sümeg	.	folt
920	Keszthely	.=	2	0	-5	-	2	Zirc	.	17
	Tihany	.	folt	1	-7	-9		Kisbér	.=	8
935	Siófok	.=	10	0	-9	-13	5	Mór	.	15
942	Pécs	.=	11	-2	-8	-10	6	Alcsút	.	17
941	Misinatető (534 m)	-						Esztergom	.	13
	Siklós	.	9	0	-10	-11		Dobogókő	.	43
827	Farkasgyepű (400 m)	.	11	-2	-6	-10		Fonyód	.	2
	Veszprém	.	1	-2	-9	-11		Tab	.	bucka
833	Tatabánya	.		-1				Sárbogárd	-	
839	Budapest (Ferihegy)	.=	13	-2	-12	-14		Lengyel	.	20
840	Budapest OMI	.=	17	0	-7	-9	0	Nagykónyi	.	6
841	Budapest (Szabadságh., 474 m)	.	32	-4	-8	-12	0	Marcali	.	folt
	Martonvásár	.	bucka	-2	-10	-14		Somogyszob	.	5
835	Székesfehérvár	.	10	-1	-10	-12		Kaposvár	.	7
	Dunaújváros	.	13	-2	-6	-6		Barcs	.=	13
	Szekszárd	.=	19	-1	-11	-11		Szigetvár	.	22
	Mohács	.	20	-1	-11			Bácsalmás	.	10
960	Baja	.=	21	-1	-12	-14	4	Kiskunhalas	.	13
955	Kalocsa	.	25	-2	-13	-13		Izsák	.	26
	Cegléd	.	22	-1	-'			Kunsztmiklós	.=	28
860	Szolnok	.=	18	-1	-9	-9	7	Örkény	.=	24
970	Kecskemét	.=	20	-2	-8	-12	3	Nagykáta	.	23
	Kiskunfélegyháza	-						Jászapáti	.	20
982	Szeged	.=	21	-1	-10	-11	7	Tiszakécske	-	
	Mezőhegyes	.=	27	-1	-7	-8		Nagykőrös	.	23
	Orosháza	.	28	-3	-6	-7		Kistelek	.	24
990	Békéscsaba	.=	23	-3	-5	-5	6	Makó	.	30
875	Túrkeve	.	32	-2	-7	-9	8	Szentes	.	28
	Berettyóújfalu	.	25	-2	-4	-4		Szarvas	.	44
882	Debrecen	.=	18	-1	-4	-5	8	Szeghalom	.	33
892	Nyíregyháza	ny	13	-1	-5	-5	7	Körösszakál	.	33
788	Kisvárda	ny	18	0	-6	-6	6	Tiszaroff	.	30
	Mátészalka	ny	19	0	-7			Poroszló	.	20
	Tiszabecs	.	18	-1	-10			Karcag	.	22
	Vác	.V	18	-1	-16			Hortobágy	ny	22
	Gödöllő	.	27	-1	-11	-16		Polgár	.	17
	Lőrinci	.	30	1	-10	-10		Hajdúdorog	.	
	Gyöngyös	.	15	1	-8			Nyírlugos	.	20
	Balassagyarmat	.	20	0	-14			Csenger	.	16
755	Salgótarján	.	18	0	-13	-14		Vásárosnamény	.	
	Galyatető (932 m)	.	95	-5	-10			Záhony	.	15
851	Kékestető (1000 m)	.	83	-7	-9	-	3	Királyrét	.	
	Mátraháza (672 m)		36					Romhány	.	28
865	Eger	.=	17	-1	-8	-15	7	Borsodnádasd	.	35
	Putnok	.	26	-3	-	-19		Jósvafő	.	32
	Lillafüred	.	30	-2	-10			Szendrőlád	ny	37
772	Miskolc	.=	20	-2	-9	-10	8	Hidasnémeti	.	
	Fügöd	.	10	-1	-6			Tokaj	.	
778	Sárospatak	ny	8	0	-4	-4	8	Sárhatvan	.	16 13

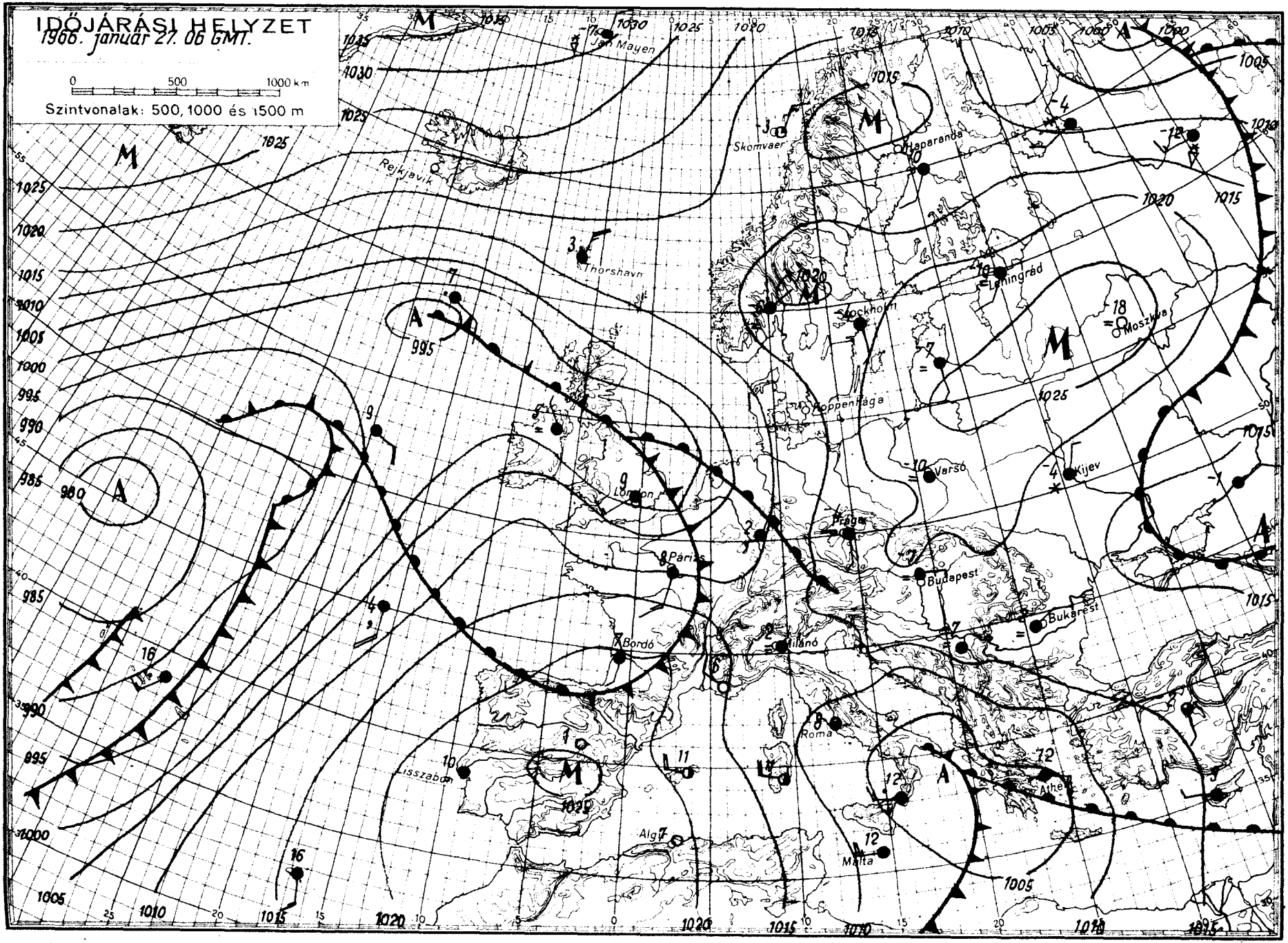
IDŐJÁRÁSI HELYZET
1966. január 27. 06 GMT.
0 500 1000 km
Szintvonalak: 500, 1000 és 1500 m
Jan Mayen
Skomvaer
Haparanda
Rejkjavik
Thorshavn
Leningrád
Stockholm
Moszkva
Koppenhága
Varsó
Kijev
London
Prága
Párizs
Budapest
Bukarest
Bordó
Milánó
Roma
Athén
Lisszabon
Algír
Málta

IDŐJÁRÁSI NAPIJELENTÉS

ЕЖЕДНЕВНЫЙ МЕТЕОРОЛОГИЧЕСКИЙ БЮЛЛЕТЕНЬ • DAILY WEATHER REPORT
BULLETIN QUOTIDIEN DE TEMPS • TÄGLICHER WETTERBERICHT

KIADJA AZ ORSZÁGOS METEOROLÓGIAI INTÉZET
BUDAPEST II. KITAIBEL PÁL UTCA 1
TELEFON: KÖZPONT: 353-500, IDŐJELZŐ OSZT.: 150-410

MEGJELENIK NAPONKÉNT • ELŐFIZETÉSI ÁRA A POSTAI KÖLTSÉGGEL EGYÜTT NEGYEDÉVRE 60, Ft
KIADÁSÉRT FELEL AZ INTÉZET IGAZGATÓJA

79. évfolyam 28. szám + Budapest + 1966. január 28.

Az időjárási helyzet ma reggel és a várható időjárás:

Európa atlanti-óceáni és földközi-tengeri partvidékein enyhe, változékony, szeles, sokfelé csapadékos az idő. Közép-Európában, Skandináviában és a Szovjetunió európai területén csendes, párás, ködös maradt az időjárás és sok helyen havazik.

Hazánk fölött tegnap jobbára borult volt az ég, héhány helyről ködöt, a nyugati és keleti határvidék környékéről kisebb havazásokat jelentettek. A lehullott csapadék mennyisége általában 1 mm alatt maradt, csupán Kőszegen és Szentgotthárdon érte el a 3-4 mm-t. A hőmérséklet napközben +1, -4 fokig emelkedett, ma hajnalban -1, -16 fok között mindenféle hőmérséklet előfordult. A ma reggeli jelentések szerint a hóviszonyokban lényeges változás nem történt. A ma éjszaka a nyugati határvidéken elkezdődött havazás a délelőtt folyamán a Dunántul nagyrészére átterjedt, míg máshol párás, helyenként ködös volt az idő.

Ma 12 órakor Budapesten a hőmérséklet 0 fok, a tengerszintre átszámitott légnyomás 766 mm, alig változik.

Várható időjárás szombat estig:

Felhős, párás, helyenként ködös idő. Többfelé, első sorban a Dunántúlon, később az ország többi részén is havazások.
Mérsékelt, a Dunántúlon és a Duna–Tisza-közén megélénkülő nyugati szél.

Várható legalacsonyabb éjszakai hőmérséklet: az északnyugati-nyugati megyékben -2, -7, máshol -6, -11 fok között, helyenként egy-két fokkal -11 fok alatt,
legmagasabb nappali hőmérséklet szombaton országszerte: +1 és -4 fok között.

Erdős Emőke – Dr. Tardos Béla s.k.

A hőmérséklet napi középértéke és eltérése a 90 évi átlagtól /Budapesten/:

1966. I. 27.: - 3,8 C°, - 2,5 C°

1871 óta ezen a napon Budapesten előfordult:

legmagasabb hőmérséklet: 13,0 C° /1936/
legalacsonyabb hőmérséklet: - 17,9 C° /1954/

66.064

CSAPADÉKELOSZLÁS

AZ UTOLSÓ 24 ÓRÁBAN

196 6. I. 27. ..... 7h-TÓL ..... I. 28. ..... 7h-IG

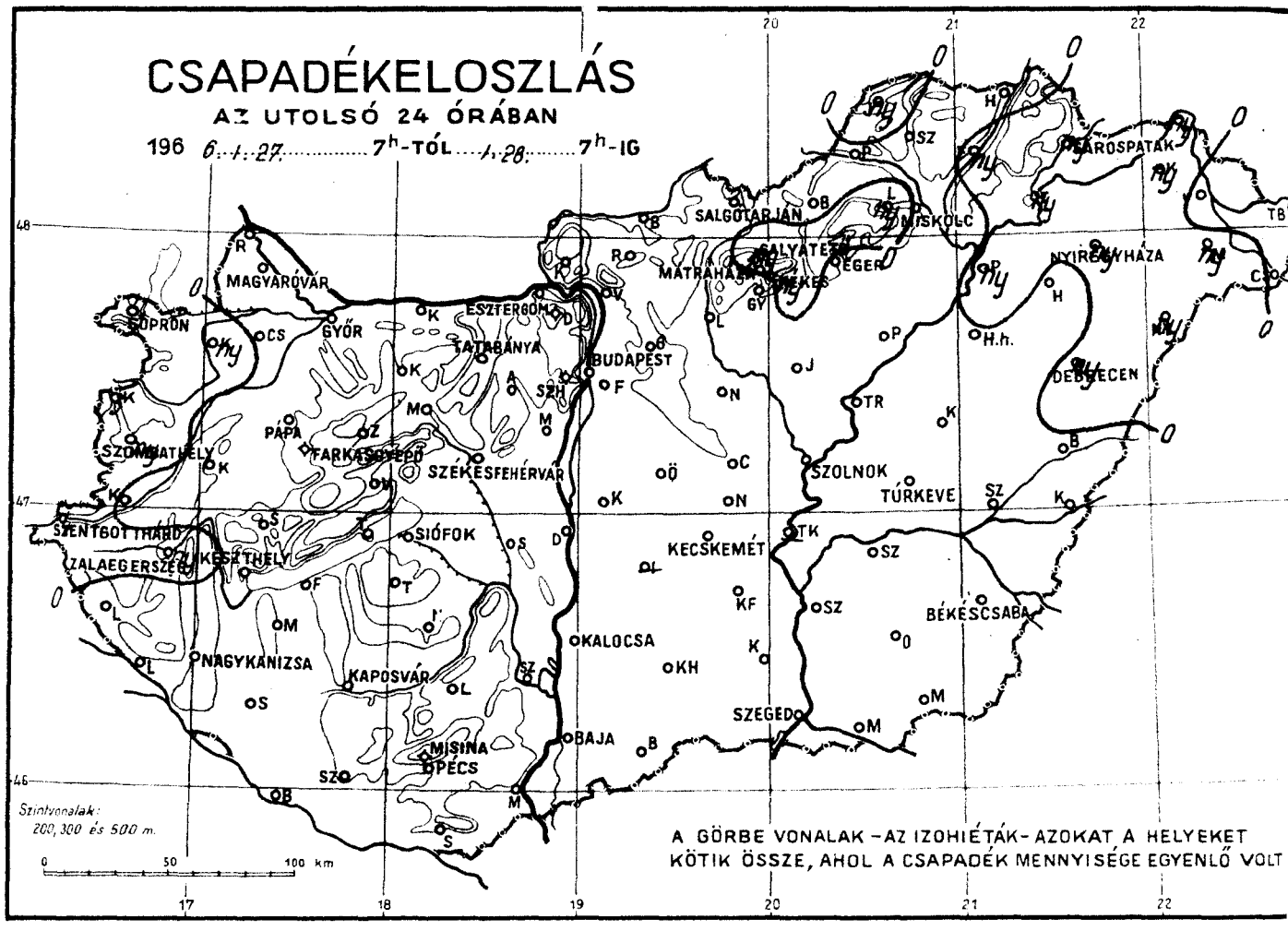

LEGMAGASABB HŐMÉRSÉKLET

196 6. I. 27. .....

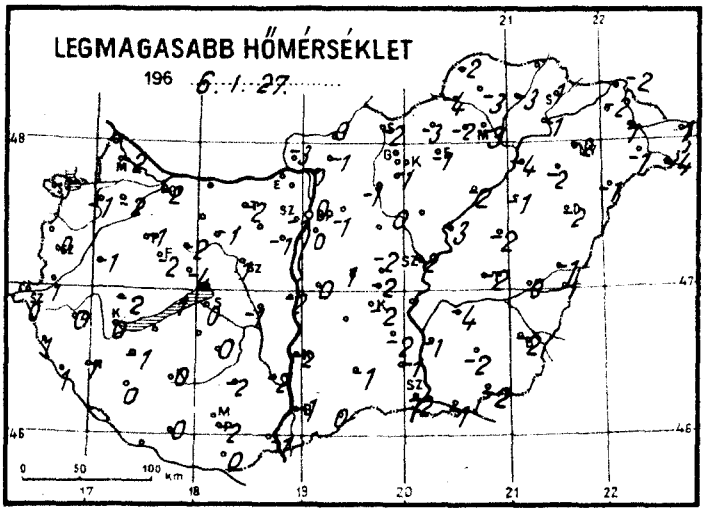

LEGALACSONYABB HŐMÉRSÉKLET

196 6. I. 28. .....

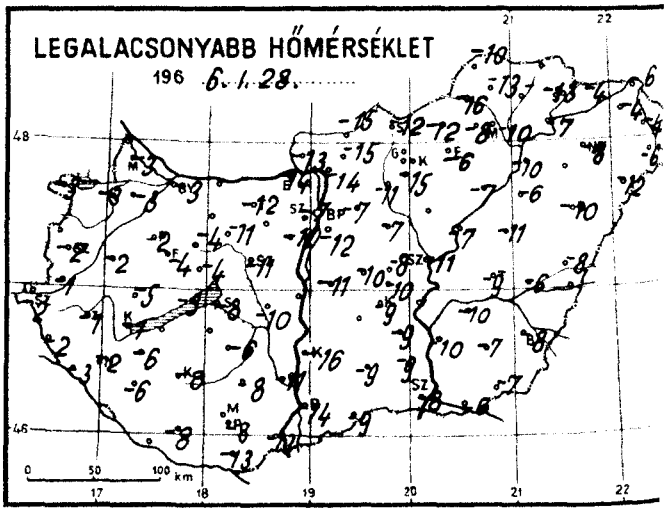

RADIÁCIÓS MINIMUM

196 6. I. 28. .....

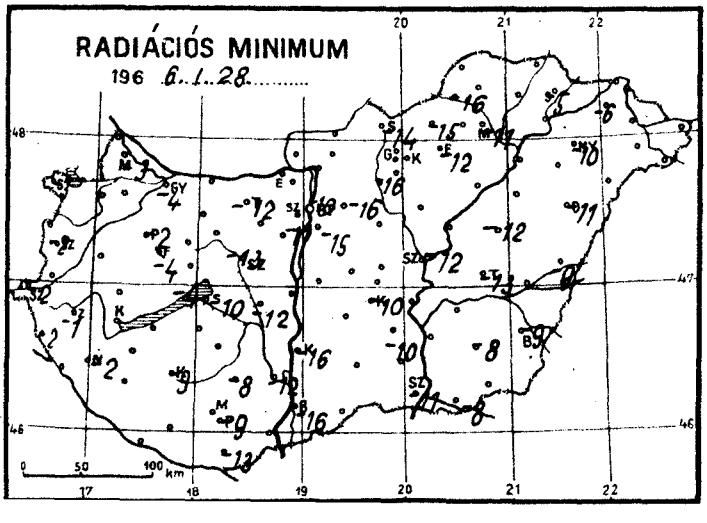

Hó cm.

1966. I. 28.

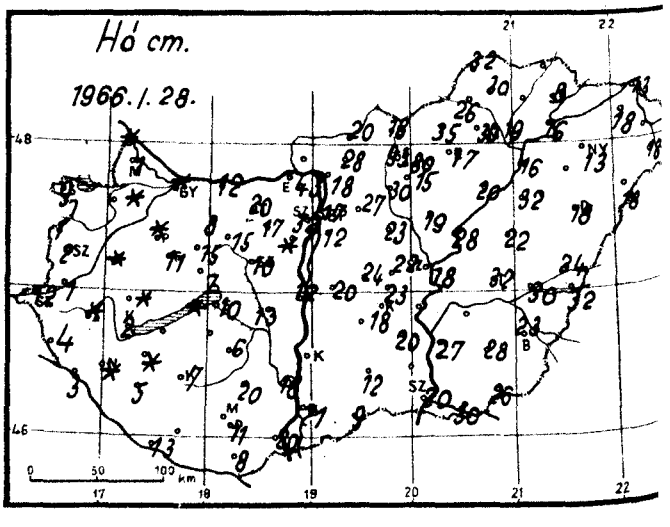

1966. január hó, 28. péntek nap

	Az utolsó 24 óra adatai					
	Csapadék (mm)	Hó cm	Hőmérsékleti szélsőségek: tegnapi nappali max.	éjszakai min.	min. 5 cm-en	Napsütés (óra) tegnap
12815 Magyaróvár	•	1	-2	-3	-3	0
822 Győr	•=	folt	-2	-3	-4	0
825 Pápa	•=	folt	-1	-2	-2	0
805 Sopron	1	9	-3	-3	-3	0
812 Szombathely	ny	2	0	-2	-2	0
910 Szentgotthárd	4	12	0	-2	-2	0
915 Zalaegerszeg	ny	folt	0	-1	-1	
Lenti	•	4	1	-2	-2	
925 Nagykanizsa	•	folt	1	-2	-2	
920 Keszthely	•=	2	0	-1	-	0
Tihany	•	folt	1	-3	-4	
935 Siófok	•=	10	0	-8	-10	2
942 Pécs	•=	11	-2	-8	-9	0
941 Misinatető (534 m)	=					
Siklós	•	8	0	-13	-13	
827 Farkasgyepű (400 m)	•	11	-2	-4	-4	
Veszprém	•	7	-	-4	-4	
833 Tatabánya	•	20	-2	-12	-12	
839 Budapest (Ferihegy)	•=	12	0	-12	-15	
840 Budapest OMI	•	17	0	-7	-10	1
841 Budapest (Szabadságh., 474 m)	•	32	-1	-7	-11	1
Martonvásár	•	folt	-1	-11		
835 Székesfehérvár	•=	10	1	-11	-13	
Dunaújváros	•	12	-2	-	-	
Szekszárd	•=	18	-2	-11	-12	
Mohács	•=	20	-1	-13		
960 Baja	•=	21	-1	-14	-16	3
955 Kalocsa	•=	25	-2	-16	-16	
Cegléd	•	22	-2	- 8		
860 Szolnok	•=	18	-2	-11	-12	0
970 Kecskemét	•=	18	-2	- 9	-10	3
Kiskunfélegyháza	•	20	-2	-9	-10	
982 Szeged	•=	20	-2	-8	-11	1
Mezőhegyes	•=	26	-2	-7	-8	
Orosháza	•	28	-2	-7	-8	
990 Békéscsaba	•=	23	-2	-8	-9	0
875 Túrkeve	•=	32	-2	-9	-13	0
Berettyóújfalu	•	24	-1	-8	-9	
882 880 Debrecen	ny=	18	-2	-10	-11	0
892 Nyíregyháza	ny=	13	-2	-8	-10	0
788 Kisvárda	ny=	18	-2	-4	-6	0
Mátészalka	ny	18	-1	-6		
Tiszabecs	•	18	1	-8		
Vác	•=	18	0	-14		
Gödöllő	•	27	-1	-11	-16	
Lőrinci	•	30	-1	-15	-16	
Gyöngyös	•	15	-1	-8		
Balassagyarmat	•	20	0	-15		
755 Salgótarján	•	18	-2	-12	-14	
Galyatető (932 m)	ny	93	-3	-8		
851 Kékestető (1000 m)	ny	80	-4	-5	-	0
Mátraháza (672 m)	-	55				
865 Eger	•=	17	-1	-6	-12	0
Putnok	•=	26	-4	-16	-16	
Lillafüred	ny	30	-2	-8		
772 Miskolc	•=	19	-3	-10	-11	0
Füged	ny	10	-3	-13		
778 Sárospatak	ny=	8	1	-4	-5	0

	24 órai csapadék mm	Hó cm
Rajka	•	folt
Kapuvár	ny=	
Csorna	•	folt
Komárom	•	12
Káld	•	folt
Kőszeg	3	lepel
Körmend	ny	1
Letenye	•	3
Sümeg	•	folt
Zirc	•	15
Kisbér	•=	8
Mór	•	15
Alcsút	•	17
Esztergom	•	
Dobogókő	•	43
Fonyód	•	
Tab	•	bucka
Sárbogárd	-	
Lengyel	•	20
Nagykónyi	•	6
Marcali	•	folt
Somogyszob	•	5
Kaposvár	•	7
Barcs	•=	13
Szigetvár	•	
Bácsalmás	•	9
Kiskunhalas	•	12
Izsák	-	
Kunsztmiklós	•	20
Örkény	•⌣	24
Nagykáta	•	23
Jászapáti	•	19
Tiszakécske	-	
Nagykőrös	•	23
Kistelek	•	
Makó	•	30
Szentes	•	27
Szarvas	;	43
Szeghalom	•	30
Kőrösszakál	•	32
Tiszaroff	•	28
Poroszló	•	20
Karcag	•	22
Hortobágy	•	32
Polgár	ny	16
Hajdúdorog	•	
Nyírlugos	ny	18
Csenger	•	16
Vásárosnamény	•	
Záhony	ny	13
Királyrét	•	
Romhány	;	28
Borsodnádasd	•	35
Jósvafő	ny	32
Szendrőlád	;	30
Hidasnémeti	•	
Tokaj	ny	16
Sárhatvan	•	13

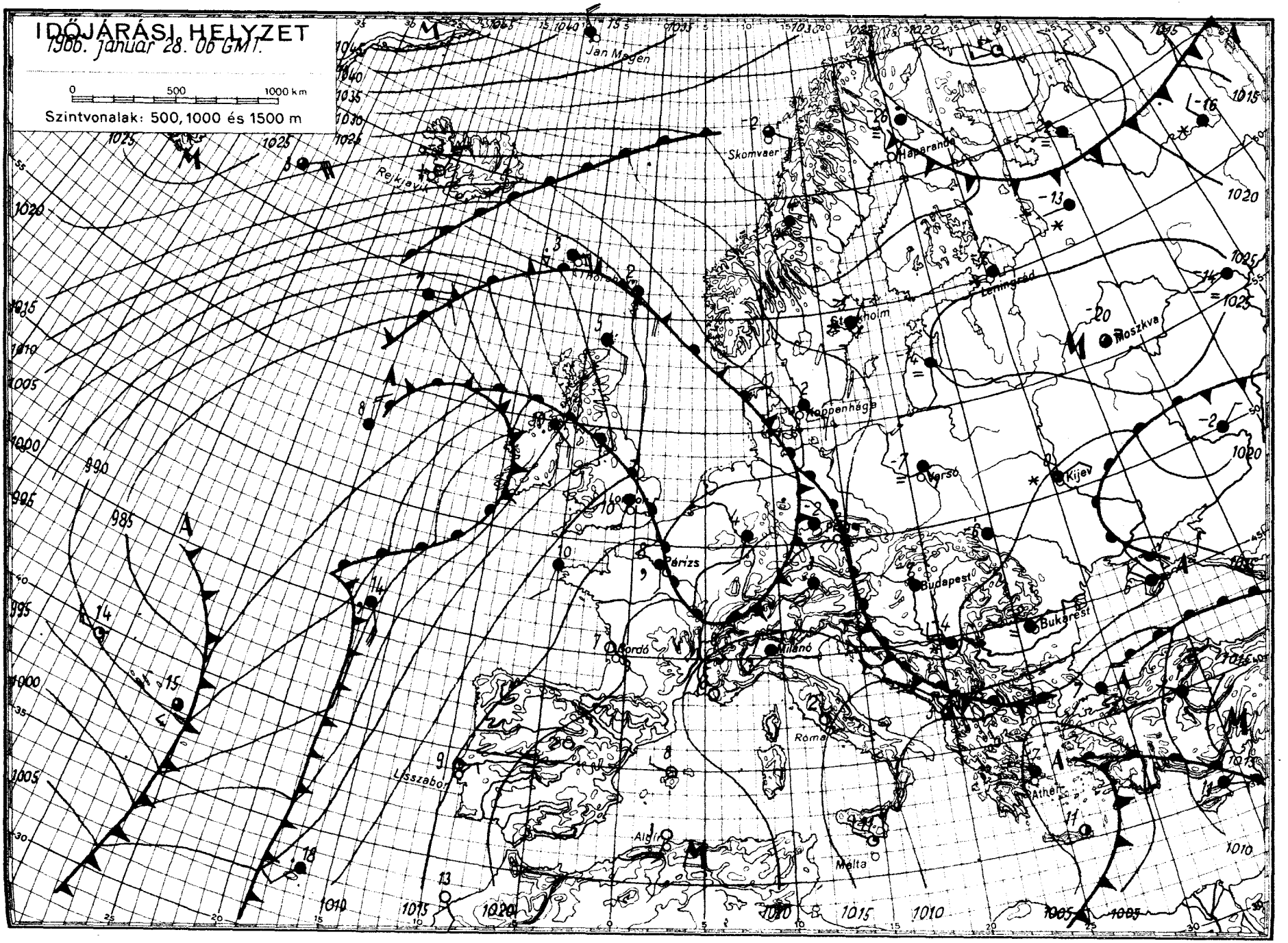
IDŐJÁRÁSI HELYZET
1966. január 28. 06 GMT.
0 500 1000 km
Szintvonalak: 500, 1000 és 1500 m
Jan Mayen
Reykjavik
Skomvaer
Häparanda
Leningrád
Stockholm
Moszkva
Koppenhága
Varsó
Kijev
Párizs
Budapest
Bukarest
Bordó
Milánó
Róma
Athén
Lisszabon
Algír
Málta

IDŐJÁRÁSI NAPIJELENTÉS

ЕЖЕДНЕВНЫЙ МЕТЕОРОЛОГИЧЕСКИЙ БЮЛЛЕТЕНЬ • DAILY WEATHER REPORT
BULLETIN QUOTIDIEN DE TEMPS • TÄGLICHER WETTERBERICHT

KIADJA AZ ORSZÁGOS METEOROLÓGIAI INTÉZET
BUDAPEST II. KITAIBEL PÁL UTCA 1
TELEFON: KÖZPONT: 353-500, IDŐJELZŐ OSZT.: 150-110

MEGJELENIK NAPONKÉNT • ELŐFIZETÉSI ÁRA
A POSTAI KÖLTSÉGGEL EGYÜTT NEGYEDÉVRE 60, Ft
KIADÁSÉRT FELEL AZ INTÉZET IGAZGATÓJA

79. évfolyam 29. szám. + Budapest 1966. január 29.

Az időjárási helyzet ma reggel és a várható időjárás:

Európa időjárásában az elmult 24 óra folyamán lényeges változás nem történt. Az Atlanti-óceánon elhelyezkedő nagykiterjedésü ciklon továbbra is enyhe, nedves levegőt szállit az Ibériai-félszigetre és Nyugat-Európa fölé; hatására ezeken a területeken felhős, sokfelé esős, enyhe az idő. Közép-Európában, Észak-Európában és a Szovjetunió európai területének legnagyobb részén viszont még mindig anticiklon helyezkedik el, párás, sokfelé kösös, hideg időjárást okozva.

Hazánkban tegnap a Dunántulon borult, az ország többi részén változóan felhős idő volt. Többfelé esett a hó, havaseső, eső. A lehullott csapadék mennyisége a csapadéknyom és 6 mm között váltakozott. Az erősen ködös helyeken napközben sem emelkedett a hőmérséklet -2, -3 foknál magasabbra; azokon a helyeken azonban, ahol a köd föloszlott +2, +3 fokos maximumok alakultak ki. Ma hajnalban az ország területén 0 és -18 fok között mindenféle hőmérsékleti érték előfordult. Ma reggel 7 órakor hegyeinken a következő hóvastagságokat mérték: budapesti Szabadsághegy 31, Királyrét 25, Kisinóc-Kóspallag 30, Dobogókő 42, Visegrád-Nagyvillám 44, Szentendre-Lajosforrás 21, Esztergom-Vaskapu 23, Galyatető 90, Kékestető 79, Farkasgyepü 11, Árpádtető /Mecsek/ 16, Salgó-menedékház 15 cm. Ma országszerte tovább folytatódik a felhős, párás, sokfelé ködös idő.

Ma 12 órakor Budapesten a hőmérséklet 0 fok, a tengerszintre átszámitott légnyomás 769 mm, gyengén emelkedő irányzatu.

Várható időjárás vasárnap estig:

Felhős, párás, többfelé ködös idő.
Szórványosan hószállingózás, vagy ónos ködszitálás.
Éjszaka gyenge, napközben mérsékelt szél.
Helyenként zuzmaraképződés.

Várható legalacsonyabb éjszakai hőmérséklet: nyugaton 0, -5, keleten általában -5, -10 fok között, helyenként -15 fok közelében, legmagasabb nappali hőmérséklet vasárnap: általában -1, +3 fok között, az erősen ködös helyeken -5 fok körül.

Kerényi Nárcisz - Vadkerti Ferenc s.k.

A hőmérséklet napi középértéke és eltérése a 90 évi átlagtól / Budapesten / :

1966. I. 28.: -2,0 C°, -0,8 C°.

1871 óta ezen a napon Budapesten előfordult:

legmagasabb hőmérséklet: 13,2 C° /1944/
legalacsonyabb hőmérséklet: -18,9 C° /1893/

66.065.

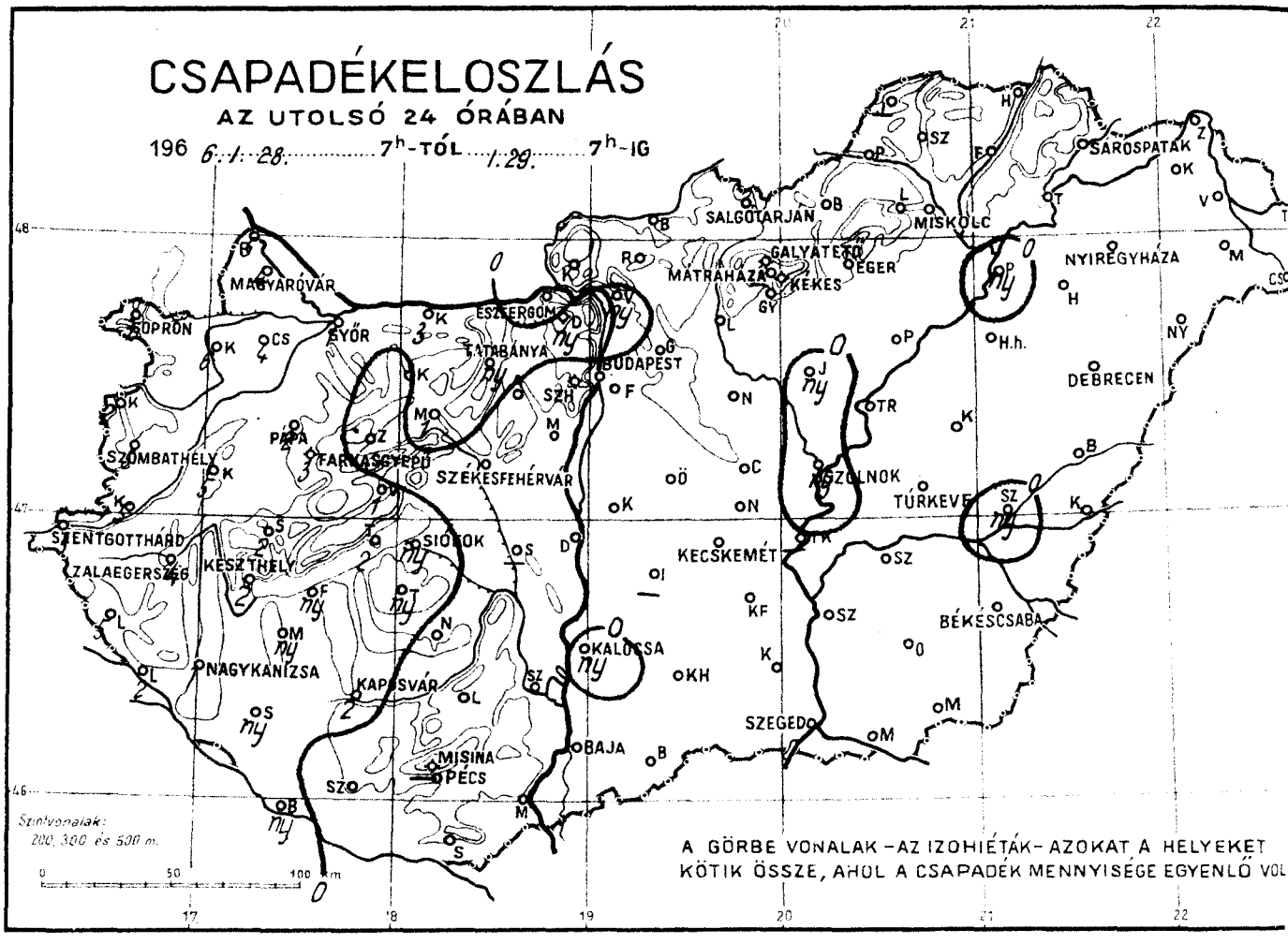
CSAPADÉKELOSZLÁS
AZ UTOLSÓ 24 ÓRÁBAN
196 6. I. 28. 7h-TÓL I. 29. 7h-IG
SOPRON
MAGYARÓVÁR
GYŐR
ESZTERGOM
TATABÁNYA
BUDAPEST
SALGÓTARJÁN
MISKOLC
SÁROSPATAK
GALYATETŐ
EGER
MÁTRAHÁZA
KEKES
NYÍREGYHÁZA
DEBRECEN
SZOMBATHELY
PÁPA
FARKASGYEPŰ
SZÉKESFEHÉRVÁR
SZOLNOK
TÚRKEVE
SZENTGOTTHÁRD
ZALAEGERSZEG
KESZTHELY
SIÓFOK
KECSKEMÉT
BÉKÉSCSABA
NAGYKANIZSA
KAPOSVÁR
KALOCSA
SZEGED
MISINA
PÉCS
BAJA
Szintvonalak:
200, 300 és 500 m.
A GÖRBE VONALAK – AZ IZOHIÉTÁK – AZOKAT A HELYEKET
KÖTIK ÖSSZE, AHOL A CSAPADÉK MENNYISÉGE EGYENLŐ VOL

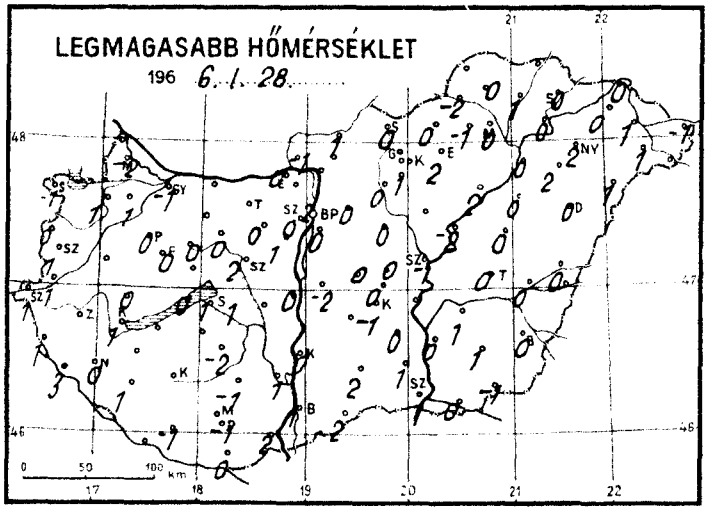
LEGMAGASABB HŐMÉRSÉKLET
196 6. I. 28.

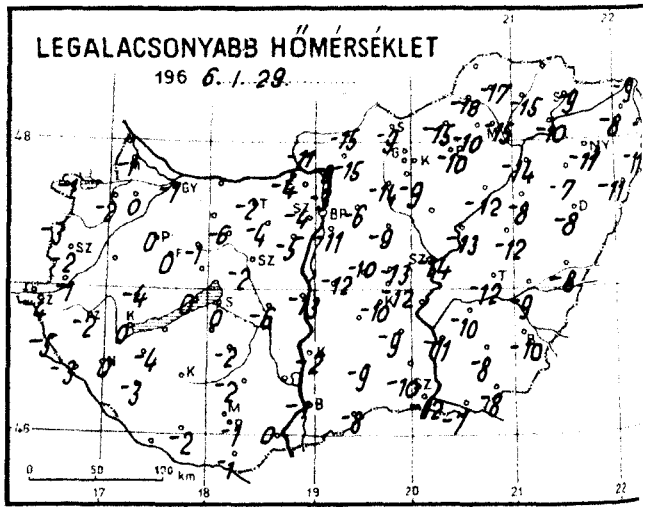
LEGALACSONYABB HŐMÉRSÉKLET
196 6. I. 29.

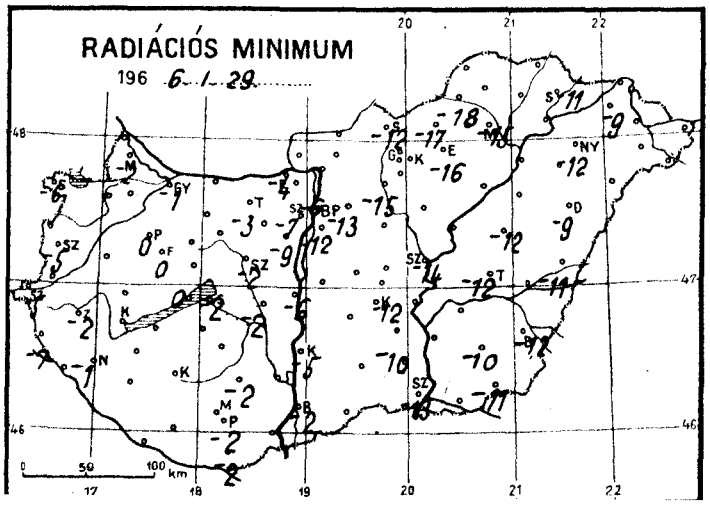
RADIÁCIÓS MINIMUM
196 6. I. 29.

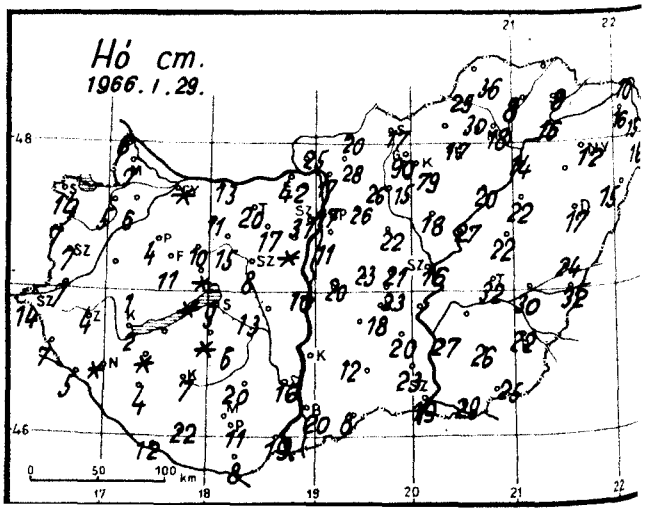
Hó cm.
1966. I. 29.

1966. január ..... hó,
29. nap szombat .....

	Az utolsó 24 óra adatai					
	Csapadék (mm)	Hó cm	Hőmérsékleti szélsőségek: tegnapi nappali max.	éjszakai min.	min. 5 cm-en	Napsütés (óra) tegnap
12815 Magyaróvár	4≡	7	-2	-1	-2	0
822 Győr	1≡	folt	-1	-1	-1	0
825 Pápa	2≡	4	0	0	0	0
805 Sopron	3=	14	-1	-1	-6	0
812 Szombathely	5≡	7	1	-2	-5	0
910 Szentgotthárd	3≡	14	1	-4	-5	1
915 Zalaegerszeg	4=	4	0	-2	-2	
Lenti	5	7	1	-5	-7	
925 Nagykanizsa	1=	folt	0	0	-1	
920 Keszthely	2=	2	1	0	-	0
Tihany	2	folt	0	0	0	
935 Siófok	ny=	9	1	0	-2	0
942 Pécs	.=	11	-1	-1	-2	1
941 Misinatető (534 m)	-					
Siklós	.	8	0	-1	-2	
827 Farkasgyepű (400 m)	3≡	11	0	0	0	
Veszprém	1	folt				
833 Tatabánya	ny=	20	-	-2	-3	
839 Budapest (Ferihegy)	.=	11	0	+11	-12	
840 Budapest OMI	.=	17	2	-3	-6	5
841 Budapest (Szabadságh., 474 m)	.	31	0	-4	-7	4
Martonvásár	.	folt	1	-5	-9	
835 Székesfehérvár	.=	8	2	-2	-2	
Dunaújváros	.	10	0	-6	-6	
Szekszárd	.	16	1	-	-	
Mohács	.≡	19	2	0		
960 Baja	.=	20	1	-1	-2	2
955 Kalocsa	ny≡	-	0	-2	-5	
Cegléd	.	21	0	+13		
860 Szolnok	ny≡	16	-1	+14	-14	6
970 Kecskemét	.≡	18	-1	+10	-12	3
Kiskunfélegyháza	.	20	0	-9	-10	
982 Szeged	.≡	19	1	+12	-13	6
Mezőhegyes	.≡	25	-1	-8	-11	
Orosháza	.≡	26	1	-8	-10	
990 Békéscsaba	.≡	22	0	+10	-12	6
875 Túrkeve	.≡	32	0	+12	-12	6
Berettyóújfalu	.≡	24	0	-8	-11	
882 Debrecen	.≡	17	0	-8	-9	5
892 Nyíregyháza	.≡	12	2	+11	-12	1
788 Kisvárda	.≡	16	0	-8	-9	0
Mátészalka	.	16	1	+11		
Tiszabecs	.	18	-1	+11		
Vác	ny=	17	1	-9		
Gödöllő	.	26	0	-9	-13	
Lőrinci	.	26	0	+14	-15	
Gyöngyös	.	15	1	-9		
Balassagyarmat	.	20	1	+15		
755 Salgótarján	.	17	0	-9	-12	
Galyatető (932 m)	.	90	3	-9		
851 Kékestető (1000 m)	.	79	2	-2	-	8
Mátraháza (672 m)						
865 Eger	.=	17	2	+10	-16	7
Putnok	.V	25	-2	+18	-18	
Lillafüred	.	30	-1	+10		
772 Miskolc	.≡	18	0	+15	-15	6
Fügöd	.V	8	1	+15		
778 Sárospatak	.=	8	0	-9	-11	0

	24 órai csapadék mm	Hó cm
Rajka	5	6
Kapuvár	6≡	5
Csorna	4	6
Komárom	3	13
Káld	5	4
Kőszeg	2	7
Körmend	5	7
Letenye	2	5
Sümeg	2	1
Zirc	.	10
Kisbér	.≡	11
Mór	1	15
Alcsút	.	17
Esztergom	.	
Dobogókő	ny	42
Fonyód	ny	
Tab	ny	folt
Sárbogárd	-	
Lengyel	.	20
Nagykónyi	.	6
Marcali	ny	folt
Somogyszob	ny	4
Kaposvár	2	7
Barcs	ny	12
Szigetvár	.	22
Bácsalmás	.	8
Kiskunhalas	.	12
Izsák	-	
Kunsztmiklós	.⌴	20
Örkény	.V	23
Nagykáta	.	22
Jászapáti	nyV	18
Tiszakécske	-	
Nagykőrös	.	23
Kistelek	.	23
Makó	.	29
Szentes	.	27
Szarvas	.	40
Szeghalom	nyV	30
Kőrösszakál	.	32
Tiszaroff	.	27
Poroszló	.V	20
Karcag	.	22
Hortobágy	.≡	22
Polgár	nyV	14
Hajdúdorog	.	
Nyírlugos	.	15
Csenger	.	15
Vásárosnamény	.	15
Záhony	.	10
Királyrét	.	25
Romhány	.	28
Borsodnádasd	.	35
Jósvafő	-	
Szendrőlád	.	36
Hidasnémeti	.	
Tokaj	.=	16
Sárhatvan	.	13

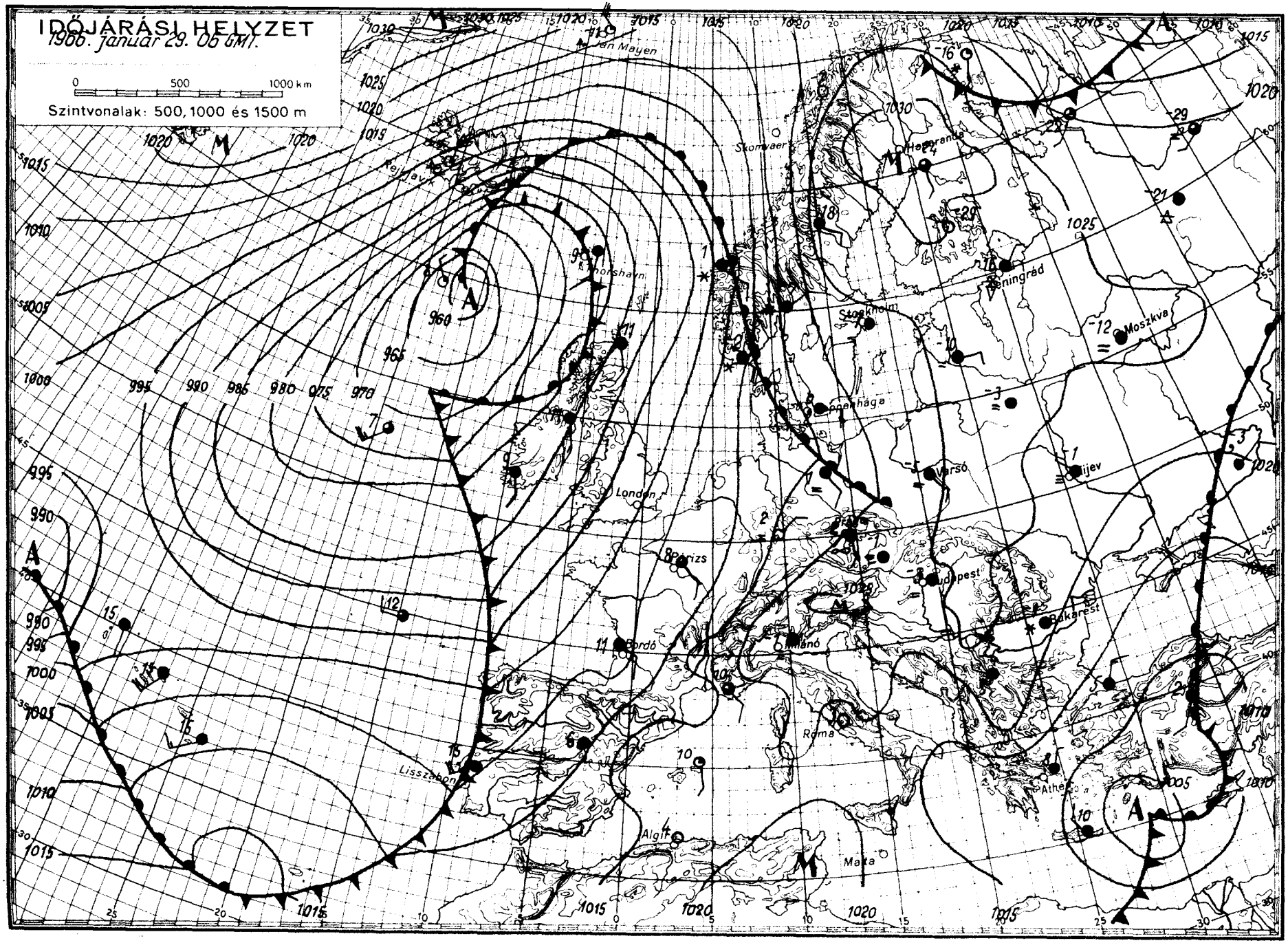

OFFSET NYOMDA BUDAPEST

IDŐJÁRÁSI NAPIJELENTÉS

ЕЖЕДНЕВНЫЙ МЕТЕОРОЛОГИЧЕСКИЙ БЮЛЛЕТЕНЬ • DAILY WEATHER REPORT
BULLETIN QUOTIDIEN DE TEMPS • TÄGLICHER WETTERBERICHT

KIADJA AZ ORSZÁGOS METEOROLÓGIAI INTÉZET
BUDAPEST II. KITAIBEL PÁL UTCA 1
TELEFON: KÖZPONT: 353-500, IDŐJELZŐ OSZT.: 150-410

MEGJELENIK NAPONKÉNT • ELŐFIZETÉSI ÁRA
A POSTAI KÖLTSÉGGEL EGYÜTT NEGYEDÉVRE 60, Ft
KIADÁSÉRT FELEL AZ INTÉZET IGAZGATÓJA

79. évfolyam 30. szám. + Budapest + 1966. január 30.

Az időjárási helyzet ma reggel és a várható időjárás:

Szárazföldünk időjárási szempontból két élesen különböző területre oszlik. Madrid-Berlin-Leningrád vonalától keletre magasnyomású légköri képződmény húzódik; ezeken a területeken csendes, hideg idő van, többfelé, főleg a Kárpát-medencében ködökkel, ködszitálásokkal, a Szovjetunióban helyenként havazással. Az emlitett vonaltól nyugatra eső területeket az Atlanti-óceán felől meleg, páradús levegő árasztja el. Hatására az évszakhoz képest enyhe, többfelé szeles, csapadékos az időjárás.

Hazánkban tegnap változóan felhős, erősen párás, sokfelé ködös idő volt, helyenként ködszitálással. A Szentgotthárd-Miskolc vonaltól északra eső területekről 2 - 8 órás napsütést jelentettek. A hőmérséklet napközben az ország nyugati felén 0, +6, keleten általában 0, -4, az erősen ködös területeken csak -4, -8 fokig emelkedett, az éjszaka folyamán általában -1, -8 északkeleten -8, -16 fokig süllyedt. A nyugati megyék kivételével az országot összefüggő hótakaró boritja; az elmúlt 24 óra folyamán vastagsága 1 - 2cm-rel csökkent. Ma délelőtt a Dunántúl nyugati felén felhős, párás volt az idő, megélénkült a szél. Az ország több részéről továbbra is sűrű ködöket, több helyről zuzmaraképződést jelentettek.

Ma 12 órakor Budapesten a hőmérséklet -5 fok, a tengerszintre átszámitott légnyomás 771 mm, alig változik.

Várható időjárás hétfő estig:

Nyugaton változóan felhős, párás idő, valószinüleg csapadék nélkül, az ország többi részén köd, helyenként zuzmaraképződéssel, ónos szitálással.
Gyenge, főleg a Dunántúlon időnként kissé megélénkülő délkeleti, déli szél.
Az utakon sikosság.

Várható legalacsonyabb éjszakai hőmérséklet: nyugaton +1, -3, máshol -3, -8 északkeleten -8, -13,
legmagasabb nappali hőmérséklet holnap: a Dunántúlon 0, +5, máshol 0, -5 fok között.

Erdős Emőke - Vissy Károly s.k.

A hőmérséklet napi középértéke és eltérése a 90 évi átlagtól (Budapesten):

1966. I. 29.: -1,8 C°, -0,7 C°.

1871 óta ezen a napon Budapesten előfordult:

legmagasabb hőmérséklet: 10,6 C° (1944)
legalacsonyabb hőmérséklet: -19,6 C° (1893)

66.066.OMI.

CSAPADÉKELOSZLÁS

AZ UTOLSÓ 24 ÓRÁBAN

196 6. 1. 29. 7h-TÓL 1. 30. 7h-IG

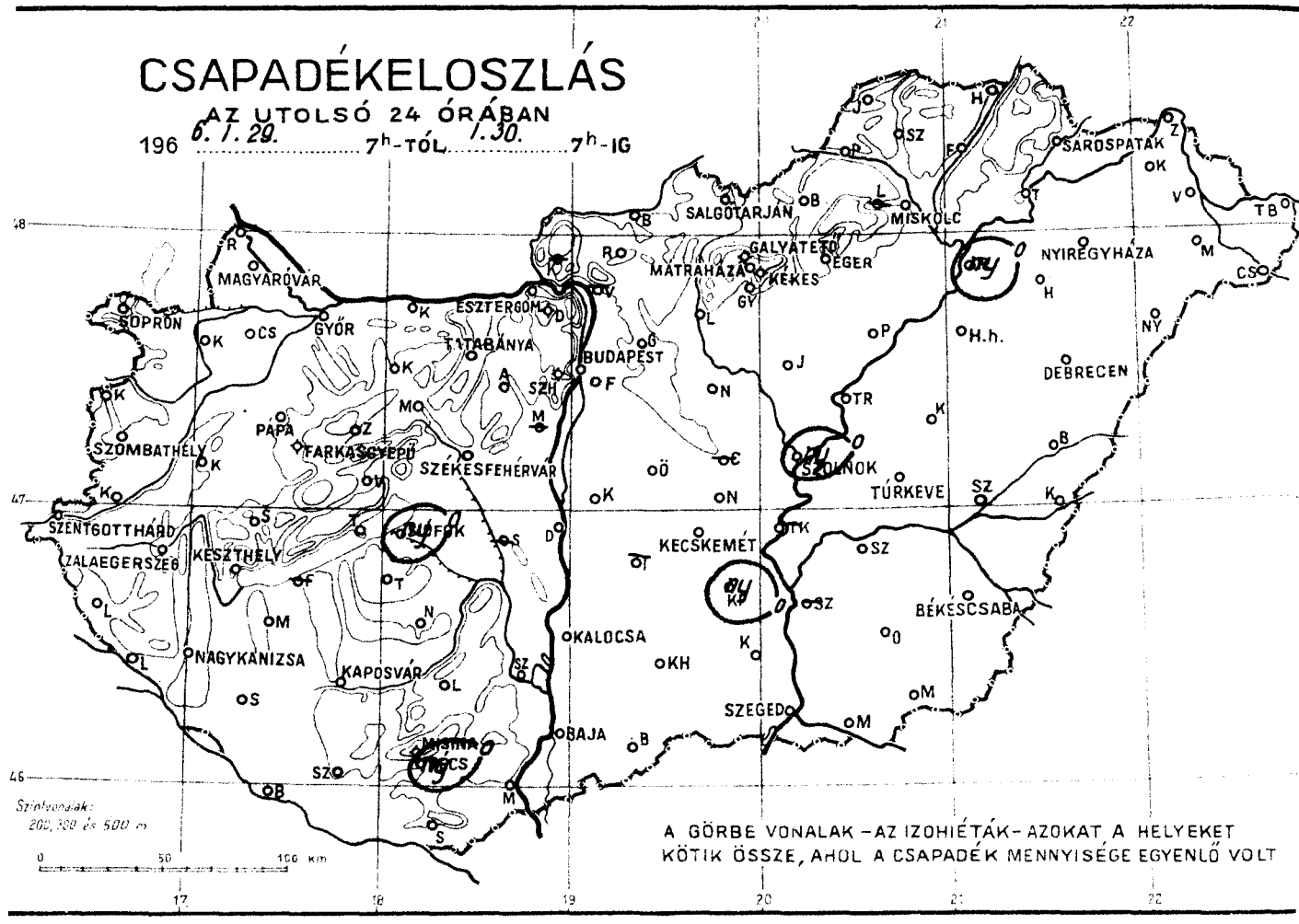

LEGMAGASABB HŐMÉRSÉKLET

196 6. 1. 29.

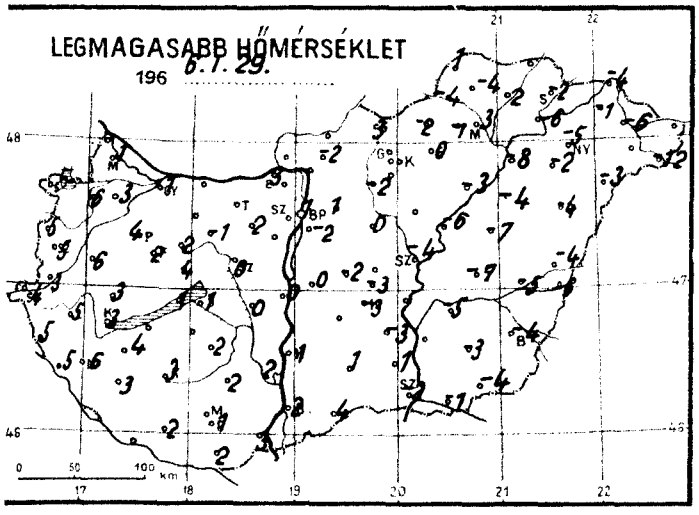

LEGALACSONYABB HŐMÉRSÉKLET

196 6. 1. 30.

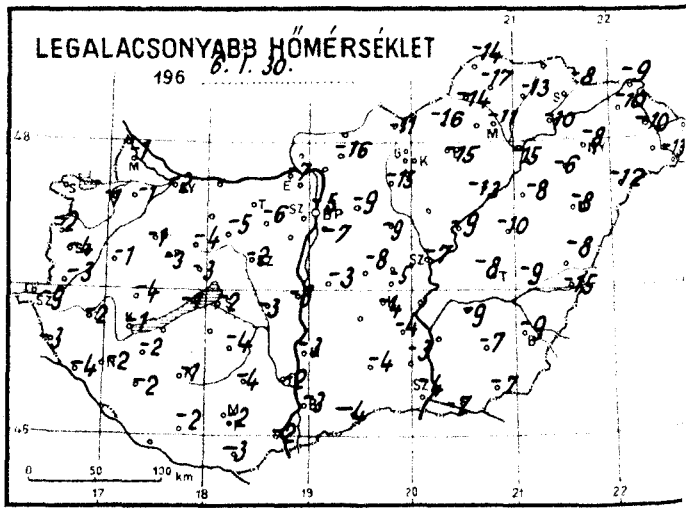

RADIÁCIÓS MINIMUM

196 6. 1. 30.

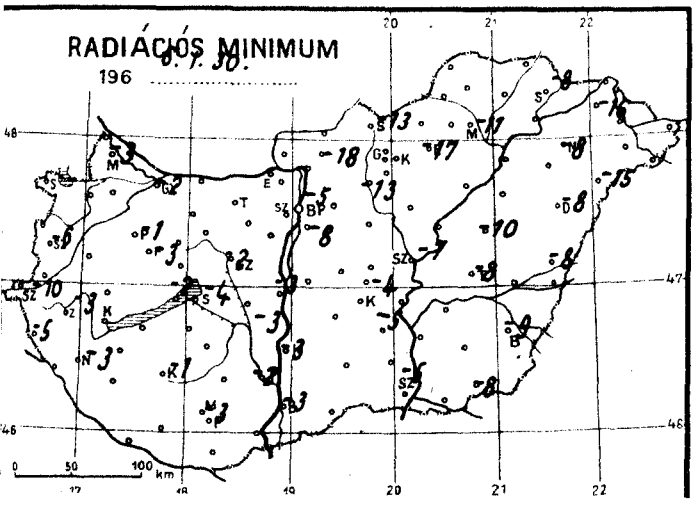

Hó cm.

1966. 1. 30.

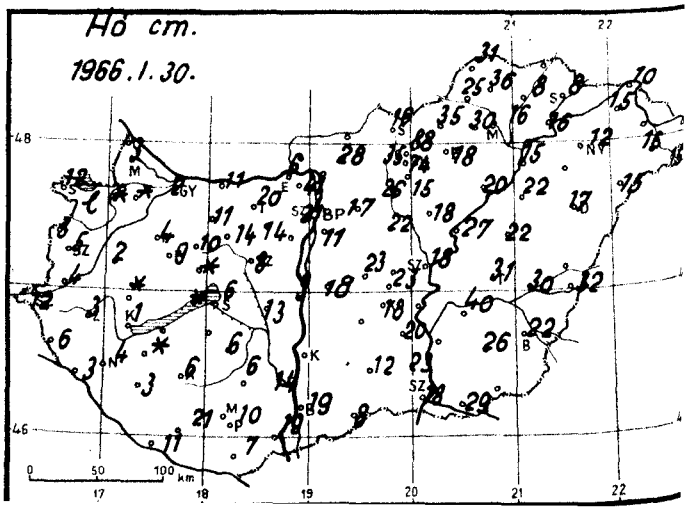

1966. január ..... hó,
30. vasárnap ..... nap .....

		Az utolsó 24 óra adatai					
		Csapadék (mm)	Hó cm	Hőmérsékleti szélsőségek: tegnapi nappali max.	Hőmérsékleti szélsőségek: éjszakai min.	Hőmérsékleti szélsőségek: min. 5 cm-en	Napsütés (óra) tegnap
12815	Magyaróvár	•	3	1	-1	-3	0
822	Győr	• ≡	2	1	-2	-2	0
825	Pápa	• ≡	4	4	-1	-1	2
805	Sopron	• ≡	12	5	-2	-2	6
812	Szombathely	• ≡	5	5	-4	-6	7
910	Szentgotthárd	• ≡	12	4	-9	-10	5
915	Zalaegerszeg	• ≡	3	5	-2	-3	
	Lenti	•	6	5	-3	-5	
925	Nagykanizsa	•	4	6	-2	-3	
920	Keszthely	• ≡	1	3	-1	-	1
	Tihany	•	folt	1	-1	-2	
935	Siófok	ny≡	6	1	-2	-4	0
942	Pécs	ny≡	10	1	-2	-3	0
941	Misinatető (534 m)	–					
	Siklós	•	7	2	-3		
827	Farkasgyepű (400 m)	•	9	2	-3	-3	
	Veszprém	•	folt	4	-3		
833	Tatabánya	•	20	2			
839	Budapest (Ferihegy)	• ≢	11	-2	-7	-8	
840	Budapest OMI	• ≢	17	1	-5	-5	0
841	Budapest (Szabadságh., 474 m)	•	31	1	-7	-10	8
	Martonvásár	–					
835	Székesfehérvár	•	8	0	-2	-2	
	Dunaújváros	•	9	0	-3	-3	
	Szekszárd	•	14	2	-2	-2	
	Mohács	•	19	3	-2		
960	Baja	• ≡	19	2	-3	-3	0
955	Kalocsa	•		1	-3	-3	
	Cegléd	–					
860	Szolnok	ny≢	18	-4	-7	-7	0
970	Kecskemét	• ≢	18	-3	-4	-4	0
	Kiskunfélegyháza	ny	20	-3	-4	-5	
982	Szeged	• ≢	18	-2	-4	-5	0
	Mezőhegyes	•		-4	-7	-8	
	Orosháza	•	26	-3	-7		
990	Békéscsaba	• ≢	22	-4	-9	-9	0
875	Túrkeve	•	31	-7	-8	-8	0
	Berettyóújfalu	• ≡	24	-4	-8	-8	
882	Debrecen	• ≢	17	-4	-8	-8	0
892	Nyíregyháza	• ≢	12	-5	-8	-8	0
788	Kisvárda	•	15	-1	-10	-16	0
	Mátészalka	•	16				
	Tiszabecs	–					
	Vác	–					
	Gödöllő	•	26	1	-9	-13	
	Lőrinci	•	25	-2	-15		
	Gyöngyös	•	15	-9	-15		
	Balassagyarmat	–					
755	Salgótarján	•	16	3	-11	-13	
	Galyatető (932 m)	•	88	2	-5		
851	Kékestető (1000 m)	•	74	3	-4	-	8
	Mátraháza (672 m)	•	35				
865	Eger	•	18	0	-15	-17	4
	Putnok	• V	25	-4	-14	-15	
	Lillafüred	–	30	-1	-13		
772	Miskolc	• ≢	16	-3	-11	-11	
	Fügöd	• ≢	8	-2	-13		
778	Sárospatak	•	8	-2	-8	-8	0

		24 órai csapadék mm	Hó cm
	Rajka	–	
	Kapuvár	•	folt
	Csorna	•	folt
	Komárom	•	11
	Káld	•	2
	Kőszeg	•	lepel
	Körmend	•	4
	Letenye	•	3
	Sümeg	•	foltV
	Zirc	•	10
	Kisbér	•	11 ≡
	Mór	•	14
	Alcsút	•	14
	Esztergom	•	6
	Dobogókő	•	41
	Fonyód	–	
	Tab	–	
	Sárbogárd	–	
	Lengyel	•	6
	Nagykónyi	•	6
	Marcali	•	folt
	Somogyszob	•	3 ≡
	Kaposvár	•	6
	Barcs	•	11 ≡
	Szigetvár	•	21
	Bácsalmás	•	8
	Kiskunhalas	•	12
	Izsák	–	
	Kunsztmiklós	•	18 =
	Örkény	•	23 ≢
	Nagykáta	•	22 V
	Jászapáti	•	18 V
	Tiszakécske	–	
	Nagykőrös	•	23
	Kistelek	•	23
	Makó	•	29
	Szentes	–	
	Szarvas	•	40 V
	Szeghalom	•	30 V
	Körösszakál	•	32 V
	Tiszaroff	•	27
	Poroszló	•	20 =
	Karcag	•	22
	Hortobágy	•	22 V
	Polgár	ny	15 V
	Hajdúdorog	•	
	Nyírlugos	•	15 ≢
	Csenger	•	15 V
	Vásárosnamény	•	
	Záhony	•	10
	Királyrét	–	
	Romhány	•	28
	Borsodnádasd	•	35 V
	Jósvafő	•	31
	Szendrőlád	•	36
	Hidasnémeti	•	–
	Tokaj	•	16 ≢
	Sárhatvan	•	13

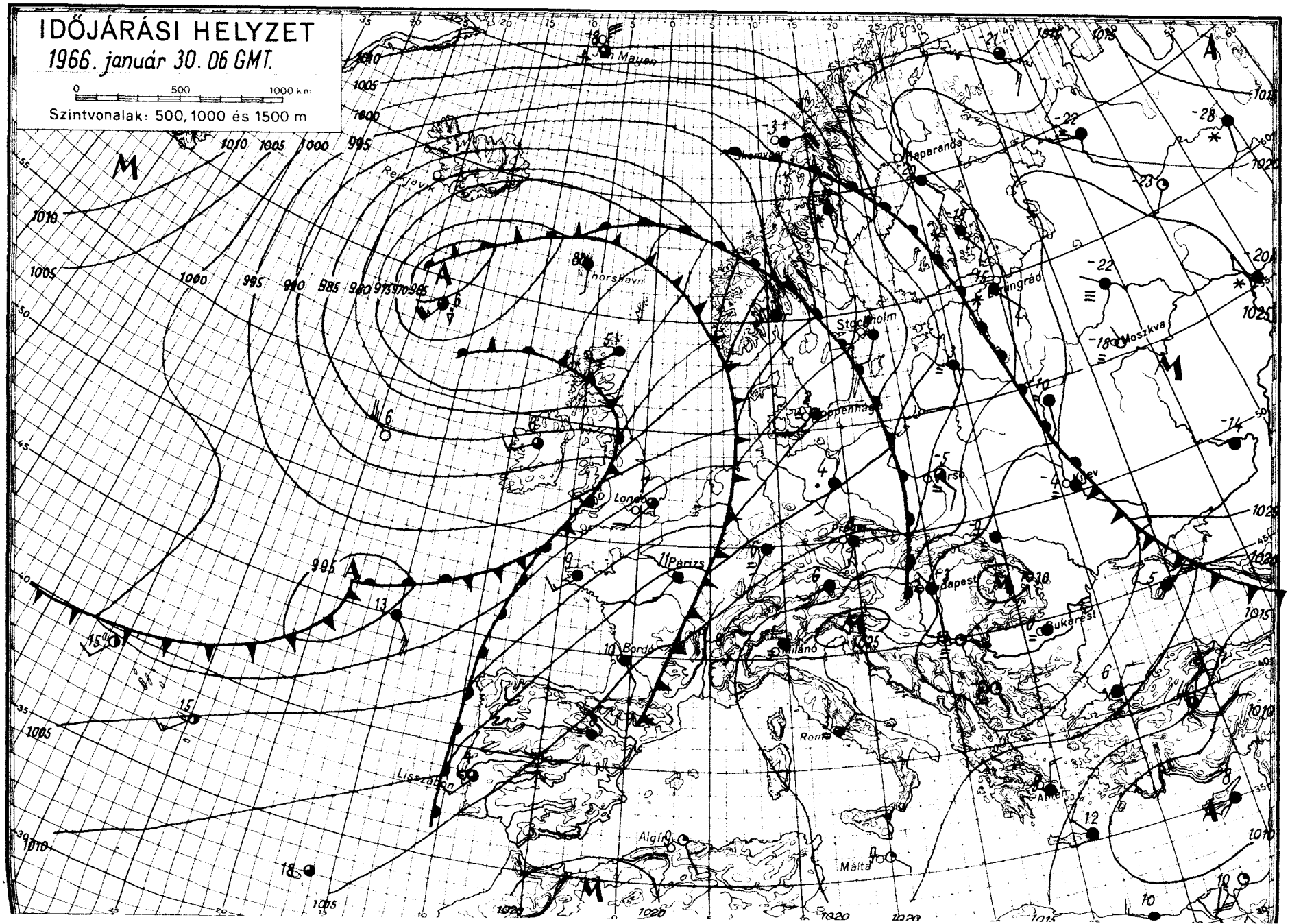
IDŐJÁRÁSI HELYZET
1966. január 30. 06 GMT.
0 500 1000 km
Szintvonalak: 500, 1000 és 1500 m
Reykjavik
Thorshavn
Stockholm
Koppenhága
London
Párizs
Bordeaux
Lisszabon
Algír
Málta
Milánó
Róma
Budapest
Bukarest
Moszkva
Leningrád
Kijev
Harkov
Minszk
Varsó
Prága
Athén
Jan Mayen
Haparanda
Bergen

IDŐJÁRÁSI NAPIJELENTÉS

ЕЖЕДНЕВНЫЙ МЕТЕОРОЛОГИЧЕСКИЙ БЮЛЛЕТЕНЬ • DAILY WEATHER REPORT
BULLETIN QUOTIDIEN DE TEMPS • TÄGLICHER WETTERBERICHT

KIADJA AZ ORSZÁGOS METEOROLÓGIAI INTÉZET
BUDAPEST II. KITAIBEL PÁL UTCA 1
TELEFON: KÖZPONT: 353-500, IDŐJELZŐ OSZT.: 150-410

MEGJELENIK NAPONKÉNT • ELŐFIZETÉSI ÁR
A POSTAI KÖLTSÉGGEL EGYÜTT NEGYEDÉVRE 60, F
KIADÁSÉRT FELEL AZ INTÉZET IGAZGATÓJ

79. évfolyam 31. szám. + B u d a p e s t + 1966. január 31.

Az időjárási helyzet ma reggel és a várható időjárás:

A több napja az Atlanti-óceán felett elhelyezkedő nagy kiterjedésű ciklon mozgása az utolsó 24 óra folyamán meggyorsult, és ma hajnalra Finnország déli része fölé helyeződött át. Ennek hatására az enyhe, nedves, óceáni levegővel elárasztott terület keleti határa a Leningrád - Moszkva - Krim-félsziget vonalig jutott előre. Az enyhülési folyamat különösen Nyugat-Európában és Közép-Európa nagy részén okoz változékony, tavaszias időt. A hideg, téli időjárás az előbb emlitett vonaltól északkeletre fekvő területekre és a Skandináv államok északi felére huzódott vissza.

Hazánkban vasárnap borult, erősen párás, ködös volt az idő. Elszórtan ködszitálásból származó jelentéktelen mennyiségű csapadékot jelentettek. A hőmérséklet napközben az Esztergom-Kecskemét-Szeged vonaltól nyugatra +3, -2, mig a fenti vonaltól keletre csak -3, -9 fokig emelkedett. Ma hajnalra a Dunántúl nyugati felében -2, -5, máshol -6, -13 fokig hült le a levegő. Emlitésre méltó képet mutatott a ma hajnali rádiószonda felszállás az ország felett kialakult hőmérsékleti viszonyokról. 650 m magasan -9,5 fokot jeleztek a műszerek, de 830 méteren már +2, sőt 1400 méteren +7,5 fok volt a hőmérséklet, jeléül annak, hogy a magasban a Kárpát-medence felett is jelentős az enyhülés. Az alsó néhány száz méterben ez az enyhülés elsősorban a függőleges légcsere hiánya miatt nem tudott érvényre jutni. Ma hajnalban és délelőtt folytatódott a ködös idő, nyugaton ködszitálás, keleten zuzmaraképződés kiséretében.

Ma 12 órakor Budapesten a hőmérséklet -6 fok, a tengerszintre átszámitott légnyomás 768 mm, alig változik.

Várható időjárás kedd estig:

Felhős, erősen párás, ködös idő, helyenként ónoseső vel, ködszitálással, zuzmaraképződéssel.
Az utakon sikosság.
Gyenge, holnap napközben mérsékelt szél.

Várható legalacsonyabb éjszakai hőmérséklet: -6, -11,
legmagasabb nappali hőmérséklet holnap: általában -1, -6 fok között, néhány helyen kevéssel 0 fok felett.

Máhr Jenő - Vadkerti Ferenc s.k.

A hőmérséklet napi középértéke és eltérése a 90 évi átlagtól (Budapesten):

1966. I. 30.: -4,7 C°, -3,9 C°.

1871 óta ezen a napon Budapesten előfordult:

legmagasabb hőmérséklet 13,8 C° (1921)
legalacsonyabb hőmérséklet: -15,7 C° (1947)

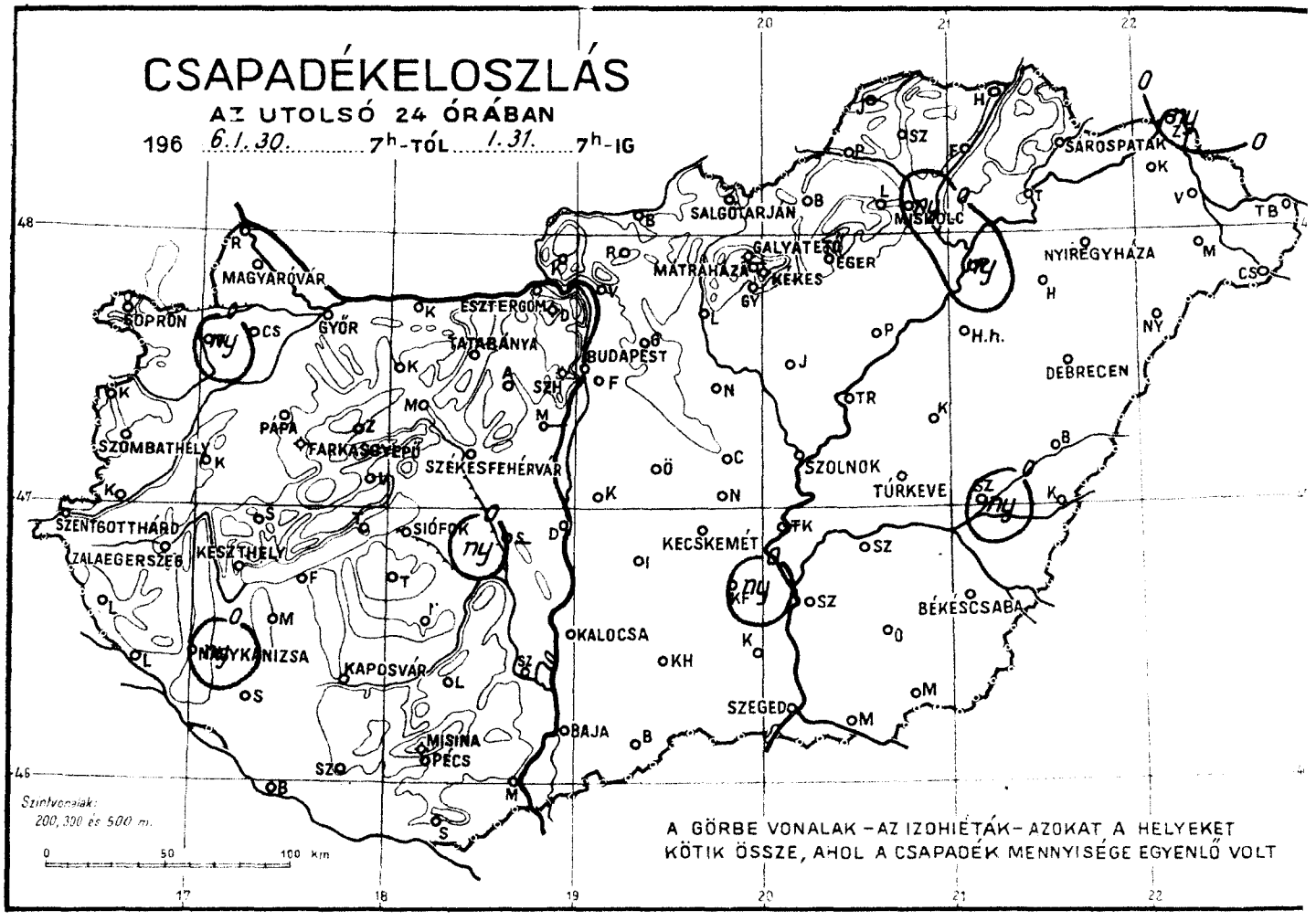
CSAPADÉKELOSZLÁS
AZ UTOLSÓ 24 ÓRÁBAN
196 6.1.30. 7h-TÓL 1.31. 7h-IG
SOPRON
MAGYARÓVÁR
GYŐR
ESZTERGOM
TATABÁNYA
BUDAPEST
SZOMBATHELY
PÁPA
FARKASGYEPŰ
SZÉKESFEHÉRVÁR
SZENTGOTTHÁRD
ZALAEGERSZEG
KESZTHELY
SIÓFOK
NAGYKANIZSA
KAPOSVÁR
MISINA
PÉCS
BAJA
SZOLNOK
TÚRKEVE
KECSKEMÉT
KALOCSA
SZEGED
BÉKÉSCSABA
DEBRECEN
NYÍREGYHÁZA
SÁROSPATAK
MISKOLC
SALGÓTARJÁN
GALYATETŐ
MÁTRAHÁZA
EGER
KEKES
Szintvonalak:
200, 300 és 500 m.
A GÖRBE VONALAK – AZ IZOHIÉTÁK – AZOKAT A HELYEKET
KÖTIK ÖSSZE, AHOL A CSAPADÉK MENNYISÉGE EGYENLŐ VOLT

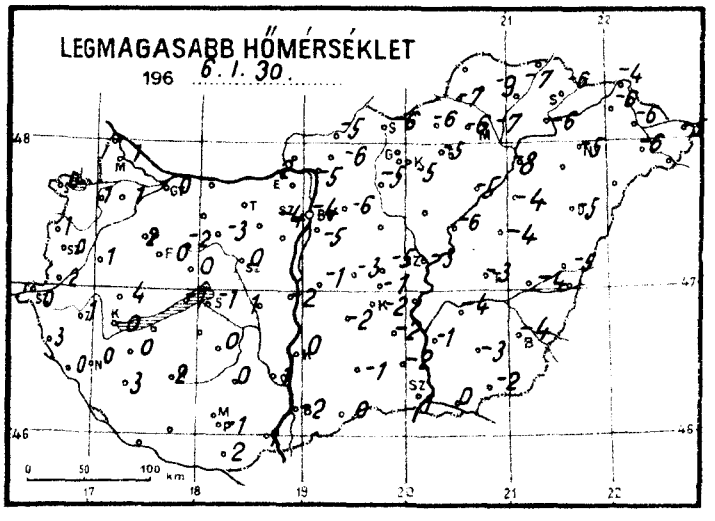
LEGMAGASABB HŐMÉRSÉKLET
196 6.1.30.

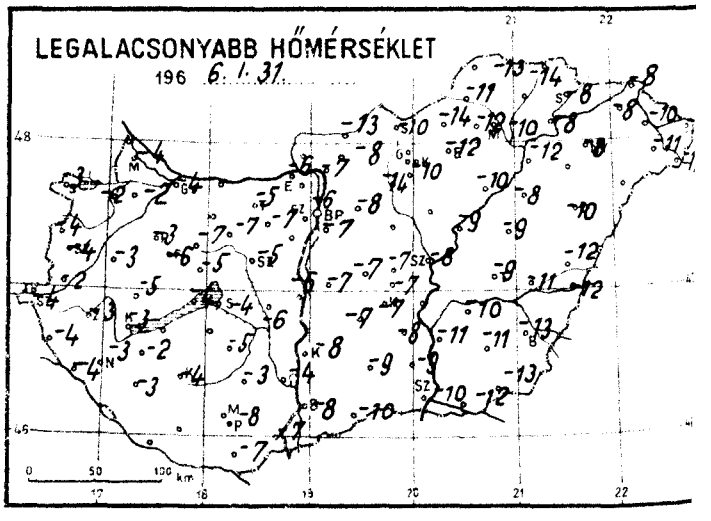
LEGALACSONYABB HŐMÉRSÉKLET
196 6.1.31.

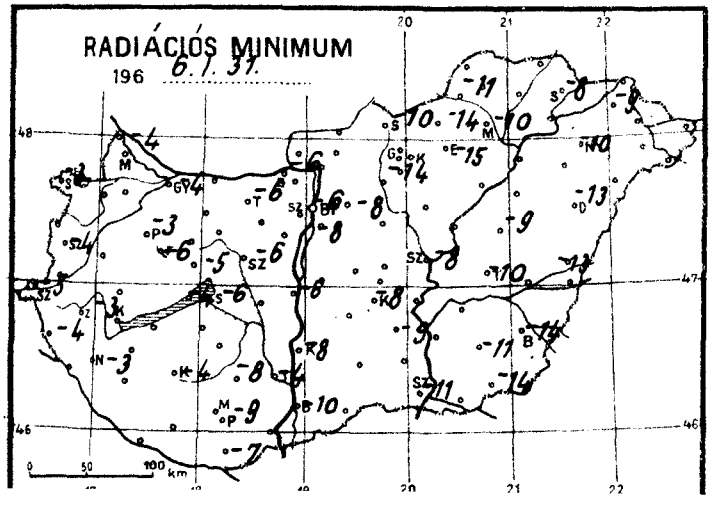
RADIÁCIÓS MINIMUM
196 6.1.31.

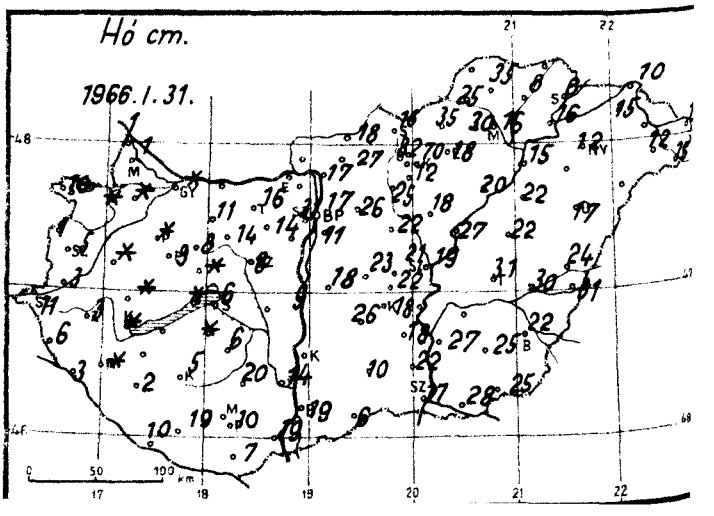
Hó cm.
1966.1.31.

1966. január ..... hó,
31. hétfő ..... nap

	Az utolsó 24 óra adatai					
	Csapadék (mm)	Hó cm	Hőmérsékleti szélsőségek: tegnapi nappali max.	Hőmérsékleti szélsőségek: éjszakai min.	Hőmérsékleti szélsőségek: min. 5 cm-en	Napsütés (óra) tegnap
12815 Magyaróvár	•	1	1	-4	-4	0
822 Győr	•=	folt	0	-4	-4	3
825 Pápa	• =	folt	2	-3	-3	4
805 Sopron	• ≈	10	0	-3	-3	0
812 Szombathely	• ≈	5	0	-4	-4	0
910 Szentgotthárd	• ≡	11	0	-4	-5	0
915 Zalaegerszeg	• ≈	3	1	-3	--3	
Lenti	•	6	3	-4	-4	
925 Nagykanizsa	ny≈	folt	0	-3	-3	
920 Keszthely	• =	folt	0	-3	-	
Tihany	•	folt	-1	-4	-4	
935 Siófok	• =	6	-1	-4	-6	0
942 Pécs	• ≡	10	-1	-8	-9	0
941 Misinatető (534 m)	–					
Siklós	•	7	2	-7	-7	
827 Farkasgyepű (400 m)	•	9	0	-6	-6	
Veszprém	• V	folt	0	-5	-5	
833 Tatabánya	• =	16	–	-5	-6	
839 Budapest (Ferihegy)	• V	11	-5	-7	-8	
840 Budapest OMI	• ≡	17	-4	-4	-6	0
841 Budapest (Szabadságh. 474 m)	• ≡	31	-3	-9	-10	0
Martonvásár	–					
835 Székesfehérvár	• V	8	0	-5	-6	
Dunaújváros	•	9	-2	-6	-6	
Szekszárd	• V	14	1	-4	-4	
Mohács	• V	19	1	-7		
960 Baja	• V	19	-2	-8	-10	0
955 Kalocsa	• V	–	0	-8	-8	
Cegléd	• V	21	-5	-7		
860 Szolnok	• V	19	-3	-8	-8	0
970 Kecskemét	• V	18	-2	-7	-8	0
Kiskunfélegyháza	ny	18	-2	-8	-9	
982 Szeged	• V	17	1	-10	-11	4
Mezőhegyes	• V	25	-2	-13	-14	
Orosháza	•	25	-3	-11	-11	
990 Békéscsaba	• ≡	22	-4	-13	-14	0
875 Túrkeve	•	31	-3	-9	-10	0
Berettyóújfalu	•	24	-5	-12	-13	
882 890 Debrecen	• =	17	-5	-10	-13	0
892 Nyíregyháza	• =	12	-5	-8	-10	0
788 Kisvárda	• ≡	15	-6	-8	-9	0
Mátészalka	• V	12	-6	-11		
Tiszabecs	•	18	-5	-14		
Vác	• V	17	-5	-7		
Gödöllő	•	26	-6	-8	-8	
Lőrinci	•	25	-5	-14	-14	
Gyöngyös	• ≡	12	-5	-10		
Balassagyarmat	•	18	-5	-13		
755 Salgótarján	•	16	-6	-10	-10	
Galyatető (932 m)	•	85	2	-4		
851 Kékestető (1000 m)	•	70	0	-3	-	9
Mátraháza (672 m)	–					
865 Eger	• =	18	-5	-12	-15	0
Putnok	• V	25	-7	-11	-11	
Lillafüred	•	30	-6	-12		
772 Miskolc	ny	16	-7	-10	-10	0
Füged	• V	8	-7	-14		
778 Sárospatak	• =	8	-6	-8	-8	0

	24 órai csapadék mm	Hó cm
Rajka	•	lepel
Kapuvár	ny≡	folt
Csorna	•	folt
Komárom	•	
Káld	•	folt
Kőszeg	•	lepel
Körmend	•	3
Letenye	•	3
Sümeg	• V	folt
Zirc	•	8
Kisbér	• V	11
Mór	•	14
Alcsút	•	14
Esztergom	•	
Dobogókő	•	
Fonyód	•	
Tab	•	folt
Sárbogárd	–	
Lengyel	•	20
Nagykónyi	•	6
Marcali	•	folt
Somogyszob	•	2
Kaposvár	•	5
Barcs	•≡	10
Szigetvár	•	19
Bácsalmás	•	6
Kiskunhalas	•	10
Izsák	•	26
Kunsztmiklós	•≡	18
Örkény	• V	23
Nagykáta	• V	22
Jászapáti	•	18
Tiszakécske	–	
Nagykőrös	•	22
Kistelek	•	22
Makó	•	28
Szentes	•	27
Szarvas	• V	–
Szeghalom	ny V	30
Körösszakál	•	31
Tiszaroff	•	27
Poroszló	• V	20
Karcag	• V	22
Hortobágy	•	22
Polgár	ny V	15
Hajdúdorog	–	
Nyírlugos	• V	15
Csenger	• V	15
Vásárosnamény	•	
Záhony	ny	10
Királyrét		
Romhány	•	27
Borsodnádasd	•	35
Jósvafő	–	
Szendrőlád	•	35
Hidasnémeti	•	
Tokaj	•	16
Sárhatvan	ny	

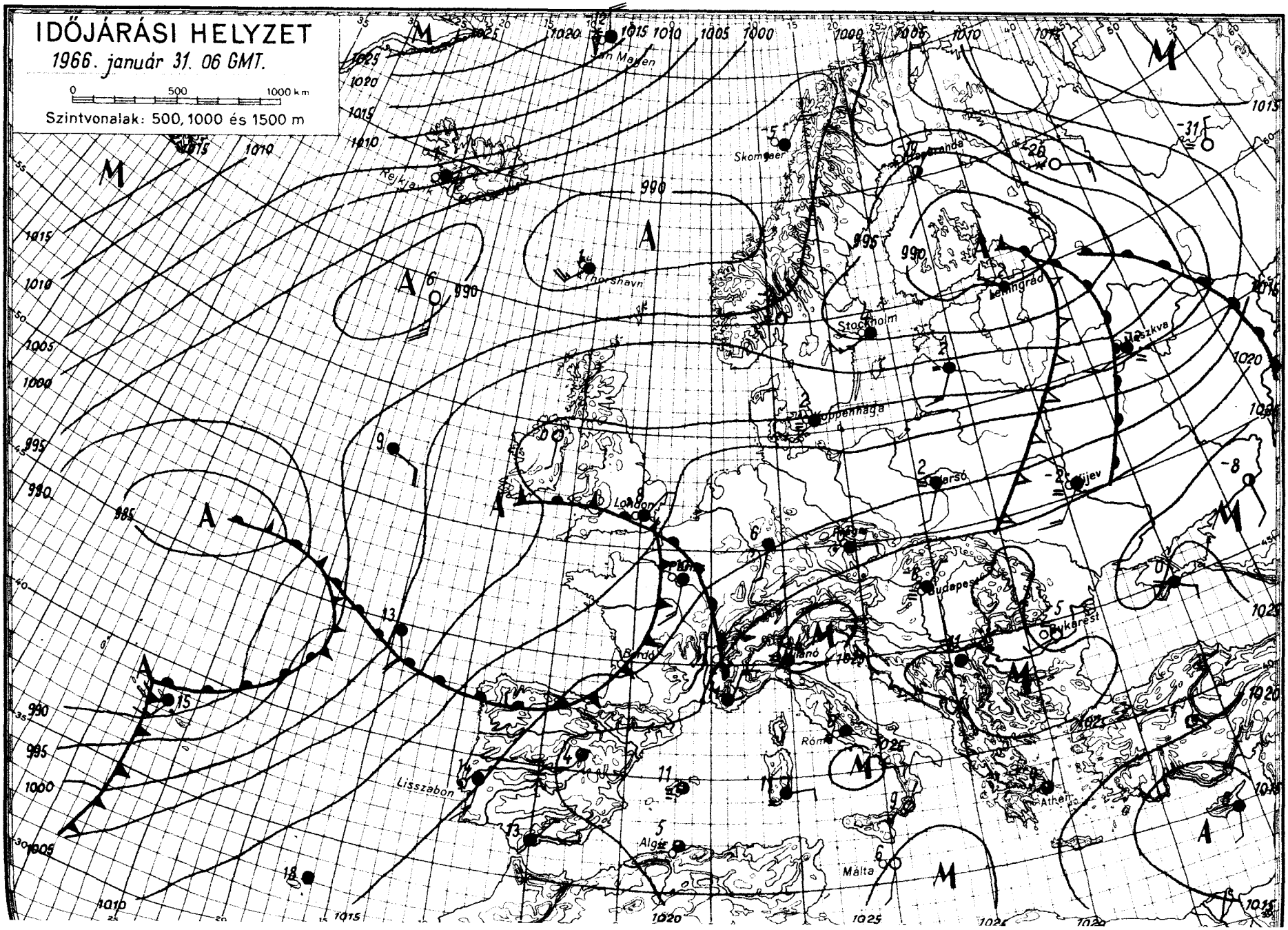

OFFSET NYOMDA BUDAPEST

MELLÉKLET AZ ORSZÁGOS METEOROLÓGIAI INTÉZET IDŐJÁRÁSI NAPIJELENTÉSÉHEZ

Magyarország időjárása 1966. január havában

Január az ország egész területén hideg volt, a csapadék a Dunántul egyes északi részeit és az ország északkeleti tájait kivéve felülmulta az átlagot.

A légnyomás havi középértéke Budapesten 749.6 mm, 2.3mm-rel alacsonyabb mint az 1931-60-as évi átlag. A tengerszintre átszámitott érték 762.0 mm.

A hőmérséklet országszerte alacsony volt. Délnyugaton -2, -3, nyugaton és az ország középső részein -3, -4, keleten -4, -5 C° volt a havi középhőmérséklet. A legmagasabb hőmérsékletet a hónap elején, leginkább 2-án észlelték, amikor még sokfelé 8-9, sőt Lentin 11 C° volt a napi maximum. A legalacsonyabb hőmérsékletet többnyire 21-én a nagy havazások után észlelték, Kunszentmiklóson -24 C°-ig szállott alá a hőmérséklet. Igen nagy volt a fagyos és a téli napok száma, utóbbi mintegy kétszerese volt az átlagnak.

A napfényes órák száma a nyugati országrészen megfelelt az átlagnak, keleten viszont jelentékeny hiány mutatkozott a napsütés tartamában. A teljes besugárzás összege Budapesten 1850.7 gcal/cm² volt.

A relativ nedvesség kissé magasabb volt az átlagosnál.

A legtöbb csapadék az ország déli részén hullott, itt a havi összeg felülmulta az 50 mm-t, sőt Baranya nagy részén és a délkeleti határszegélyen a 75 mm-t is. 50 mm-t meghaladó havi csapadék mennyiséget jelentettek a Mátra, a Bükk és a Pilis hegység vidékéről is. A legnagyobb havi csapadékösszeget, 94.4 mm-t a Baranya megyei Kétujfalun észlelték, a 24 órai maximum Rinyatamásin /Somogy megye/ hullott, ahol 18-án 29.0 mm csapadékot mértek. Ezzel szemben Győr, Veszprém, Fejér és Vas megye egy részén, továbbá Nyiregyháza környékén a csapadék havi összege nem érte el a 25 mm-t sem, a legkisebb havi mennyiséget Pápa-Kisacsádról jelentették, itt január folyamán csupán 15.7 mm-t észleltek.

A csapadék havi összege Vas és Győr-Sopron megyében, továbbá Veszprém déli, Komárom nyugati és Fejér megye északi tájain, ezenkivül Szabolcs-Szatmár megye északkeleti részein nem érte el az átlagot, hanem annak csupán 50-100%-a, Kőszeg vidékén az átlag 50%-ánál is kevesebb eső hullott. Az ország többi részén az átlag és annak kétszerese közti, Baranya, Bács-Kiskun és Szolnok déli, Csongrád és Pest keleti, Borsod, Heves és Békés megye nyugati részein az átlag kétszeresét, Tiszakécske környékén annak háromszorosát is meghaladó csapadékhullás volt.

A hó elején inkább csak a legmagasabb hegyeken volt hótakaró. Azonban 8-ától a keleti, majd 10-től a nyugati országrészt is vékony hótakaró fedte, amely 12-től a déli tájakon tekintélyes /10-20 cm/ vastagságuvá fejlődött. A következő napokban az ország többi részein is kiterjedt havazások voltak, és 19-től a hótakaró 20-40 cm-re nőtt, csak a Balatontól északnyugatra fekvő területeket fedte 10-20 cm-es hóréteg, és itt a hónap végére az enyhébb idő hatására el is olvadt a hótakaró, mig az ország keletebbre fekvő részein még ekkor is 20-30 cm-es hóréteg fedte a talajt.

Január időjárása nem kedvezett a külső mezőgazdasági munkálatoknak. Az idejében jött hótakaró azonban megvédte a vetéseket a fagykároktól és az állati kártevők elszaporodását is akadályozta.

Az ismételt hófuvások átmenetileg közlekedési akadályokat képeztek.

FRONT- ÉS LÉGTÖMEGNAPTÁR

Nap	A frontátvonulás országos jellemzői						A fronttal érkező légtömeg ⊞	
	A front					Megjegyzés		
	jellege /H = hideg, M = meleg, O = okkluziós/	belépésének ideje és helye	vonulási iránya	aktivitásának jellemzése	kilépésének ideje és helye			
1.	M	10, W	E	kisebb felhőátvonulások	18 E	magas melegfront	-	
1.	-	20, W	E	borulás, országos csapadék	2.06 E	instabilitási vonal	Mm	2
1.	H	22,NW	NE	felhőátvonulások, kiszáradás	2.07 E	-	Mm	2
2.	H	08,NW	E	nyugaton kisebb esők,később kiszáradás	-	a Tisza vonalán feloszlott	/Mm/	2
3.	-	14, W	E	záporesők, szélerősödés	22 E	csak az ország északi felét érintette; instabilitási vonal	-	1
3.	-	-	-	záporesők, szélerősödés	-	16 és 18 ó között Győr-Budapest térségében; instabilitási vonal	-	1
3.	-	-	-	záporesők, szélerősödés	-	18 és 23 ó között Győr-Siófok-Bp térségében; instabilitási vonal	-	2
3.	H	23, NW	SE	kiszáradás, szélerősödés	4.07 E	-	Mm	4
4.	H	09,NNE	SSW	csapadék, szélerősödés	18 S	-	Am	1
5.	-	-	-	06 ó-tól az anticiklon előoldalán légtömegcsere			Ac	
11.	M	21,SE	NE	országos havazás; szélviharok, hófuvások	12.15 E	a Győr-Szentgotthárd vonalig jutott el, majd retrográd frontként vonult vissza SE irányba	Mm	2 1
15.	-	-	-	anticiklonban helyi légtömeg kialakulása			H	
22.	M	19,SW	NE	országos csapadék	23.04 N	csapadék vegyesen szilárd és cseppfolyós halmazállapotban	Mm	2
24.	H	03,NNE	S	csapadék főképp a Duna vonalától keletre	11 S	-	Mc	0
30.	-	-	-	12 ó-tól az anticiklon hátoldalán melegedés			Mm	

⊞ Mc = mérsékeltövi szárazföldi; Mm = mérsékeltövi tengeri
Ac = arktikus szárazföldi; Am = arktikus tengeri
H = helyi /lokális/

A frontátvonulás budapesti jellemzői

Hőmérsékletváltozás /fok/idő/	Nedvességváltozás /%/idő/	A szél: iránya és sebessége /km/ó/ a front előtt	A szél: iránya és sebessége /km/ó/ a front után	A szél: lökések maximális értéke /m/sec/ és időpontja	A felhőzet jellemzése	A front csapadékhozama /mm/ és alakja	Megjegyzés
-	-	-	-	-	-	-	-
,5/lop	-	S 8	E 8	S 9,5; 23^{55}	konvektiv felhőzettel borult	3,0V̇	-
,5/lop	-	S 7	E 8	ESE 5; 01^{50}	borult	0,1V̇	-
-	-30/1 ó	SW 1	W 15	W 9; 11^{32}	derülés	-	-
/lop	+10/lop	S 7	WNW 8	W 7,4; 16^{18}	változó	0,1V̇	-
/lop	+5/lop	S 5	W 18	W 12,5; 18^{06}	változó	0,6V̇	-
,8/lop	+10/10p	SSW 9	W 15	W 9,4; 21^{42}	változó	0,5V̇	-
/1 ó	-10/1 ó	W 8	NW 22	WNW 15,8; 00^{46}	kiderülés	-	-
/10 p	+10/lop	NW 17	NW 40	NW 22,1; 13^{24}	borultságig növekvő	0,1V̇*	-
-	-	ENE 7	N 10	-	borult	4,0*	az éjszakai hőmérsékletcsökkenés elmaradt
. . .	. . .	. . .	. . .	. . .	. . .	. . .	
1/2 ó	-	N 7	NW 12	-	borult	ny*	
n át tartó szélvihar, max. lökés 14. 00^{23}-kor NW 28 m/sec.							
1/2 ó	+10/1 ó	ENE 3	ENE 5	-	borulás	4,6~*	-
1/2 ó	-	NW 6	NNE 8	NW 17,4; 13^{28}	borulás	1,0*	posztfrontális szélerősödés

Állomások	Hőmérséklet C°								Csapadék				Napsütés	
	Havi közép	Eltérés a normától	Abszmax.	Nap	Abszmin.	Nap	Fagyos nap. Min≤0°	Téli nap. Max≤0°	Összeg mm	Eltérés a normától	Napok száma ≥ 1mm	Havas napok száma	Összeg óra	Eltérés a normától
Magyaróvár	-3.9	-1.9	7.9	3.	-18.5	21.	29	22	20	-13	6	9	50	-10
Keszthely	-2.9	-1.3	9.8	2.	-14.8	21.	28	18	20	-20	5	6	68	+3
Szentgotthárd	-4.2	-1.7	10.3	2.	-20.5	21.	30	18	29	-12	9	13	62	-7
Pécs	-2.9	-2.0	9.0	2.	-16.5	21.	27	20	69	+28	11	11	56	-11
Budapest	-3.0	-1.7	10.0	2.	-11.8	21.	28	22	46	+4	9	12	52	-6
Kalocsa	-3.6	-2.0	8.4	2.	-18.0	21.	30	23	70	+32	8	8	37	-27
Szolnok	-4.3	-1.7	7.8	2.	-18.8	22.	29	24	47	+18	12	16	52	-
Miskolc	-5.3	-1.8	5.2	4.	-16.0	21.	31	26	52	+20	11	16	46	-13
Kisvárda	-4.6	-1.1	3.5	3.	-16.5	10.	30	23	26	-9	8	16	23	-43
Debrecen	-4.8	-1.9	4.4	3.	-19.3	15.	30	23	48	+13	13	18	42	-17
Békéscsaba	-4.5	-1.9	5.1	3.	-21.6	22.	29	24	59	+28	13	11	42	-17
Kékestető	-6.8	-1.1	3.2	31.	-15.7	6.	31	23	92	+42	13	15	81	-6

IDŐJÁRÁSI NAPIJELENTÉS

ЕЖЕДНЕВНЫЙ МЕТЕОРОЛОГИЧЕСКИЙ БЮЛЛЕТЕНЬ • DAILY WEATHER REPORT
BULLETIN QUOTIDIEN DE TEMPS • TÄGLICHER WETTERBERICHT

KIADJA AZ ORSZÁGOS METEOROLÓGIAI INTÉZET
BUDAPEST II., KITAIBEL PÁL UTCA 1
TELEFON: KÖZPONT: 353-500, IDŐJELZŐ OSZT.: 150-410

MEGJELENIK NAPONKÉNT • ELŐFIZETÉSI ÁRA A POSTAI KÖLTSÉGGEL EGYÜTT NEGYEDÉVRE 60, Ft
KIADÁSÉRT FELEL AZ INTÉZET IGAZGATÓJA

79. évfolyam 32. szám. + B u d a p e s t + 1966. február 1.

Az időjárási helyzet ma reggel és a várható időjárás:

Európának a 60. szélességi körtől északra eső területein kemény téli hideg uralkodik. Ugyanakkor ettől a vonaltól délre, főként az Atlanti-óceánnal szomszédos országokban több fokkal az átlagos feletti hőmérsékletek fordulnak elő. Az erős hőmérsékleti ellentétre jellemző, hogy tegnap pl. Észak-Finnországban csak -20, -25 fokot ért el a legmagasabb nappali hőmérséklet, a francia-országi Bordeauxban viszont +18 fokot mértek. A Kárpát-medencében, az Alpok, valamint a balkáni hegyvidék zárt medencéiben a visszamaradt hideg légpárna még mindig megtalálható, bár tegnap óta tovább vékonyodott. Ennek megfelelően a budapesti magaslégkörkutató müszer ma reggel 6 órakor már 500 m magasságban +5 fokot talált.

Tegnap országszerte tovább tartott a zuzmarás, ködös, hideg idő, szórványosan hószállingózással, ónosesővel, ónos szitálással. A hőmérséklet napközben 0, -5 fokig emelkedett, ma reggel -2, és -11 fok közötti mindenféle minimumhőmérséklet előfordult. Az 500 m-nél magasabb hegyek felső részein egész éjszaka olvadt. Ma reggel a budapesti Szabadsághegyen és Kékestetőn +3 fokot mértek. A sikvidéki területek hóviszonyaiban tegnap óta lényeges változás nem történt: a hegyeken tovább zsugorodott a hóréteg, és általában nedves, kásás vagy jeges minőségü. Ma délelőtt egy nyugat felől érkező gyenge időjárási front a szóbanforgó hideg légpárnát függélyesen átkeverte, igy a nyugati megyékben 11 óráig néhány fokkal olvadáspont fölé emelkedett a hőmérséklet, keleten fagypont alatt maradt.

Ma 12 órakor Budapesten a hőmérséklet +3 fok, a tengerszintre átszámitott légnyomás 765 mm, alig változik.

Várható időjárás szerda estig:

Kisebb felhőátvonulások, legfeljebb néhány helyen esővel.
Gyenge, változó irányu szél.
Erős éjszakai és reggeli ködök, keleten reggel zuzmaraképződés.

Várható legalacsonyabb éjszakai hőmérséklet: nyugaton +2, -1, keleten -1, -5,
legmagasabb nappali hőmérséklet holnap: -1, +4 fok között.

Erdős Emőke - Dr. Tóth Pál s.k.

A hőmérséklet napi középértéke és eltérése a 90 évi átlagtól (Budapesten) :

1966. I. 31.: -4,0 C°, -3,4 C°.

1871 óta ezen a napon Budapesten előfordult:

legmagasabb hőmérséklet: 12,3 C° /1944/
legalacsonyabb hőmérséklet: -16,0 C° /1947/

66.070.

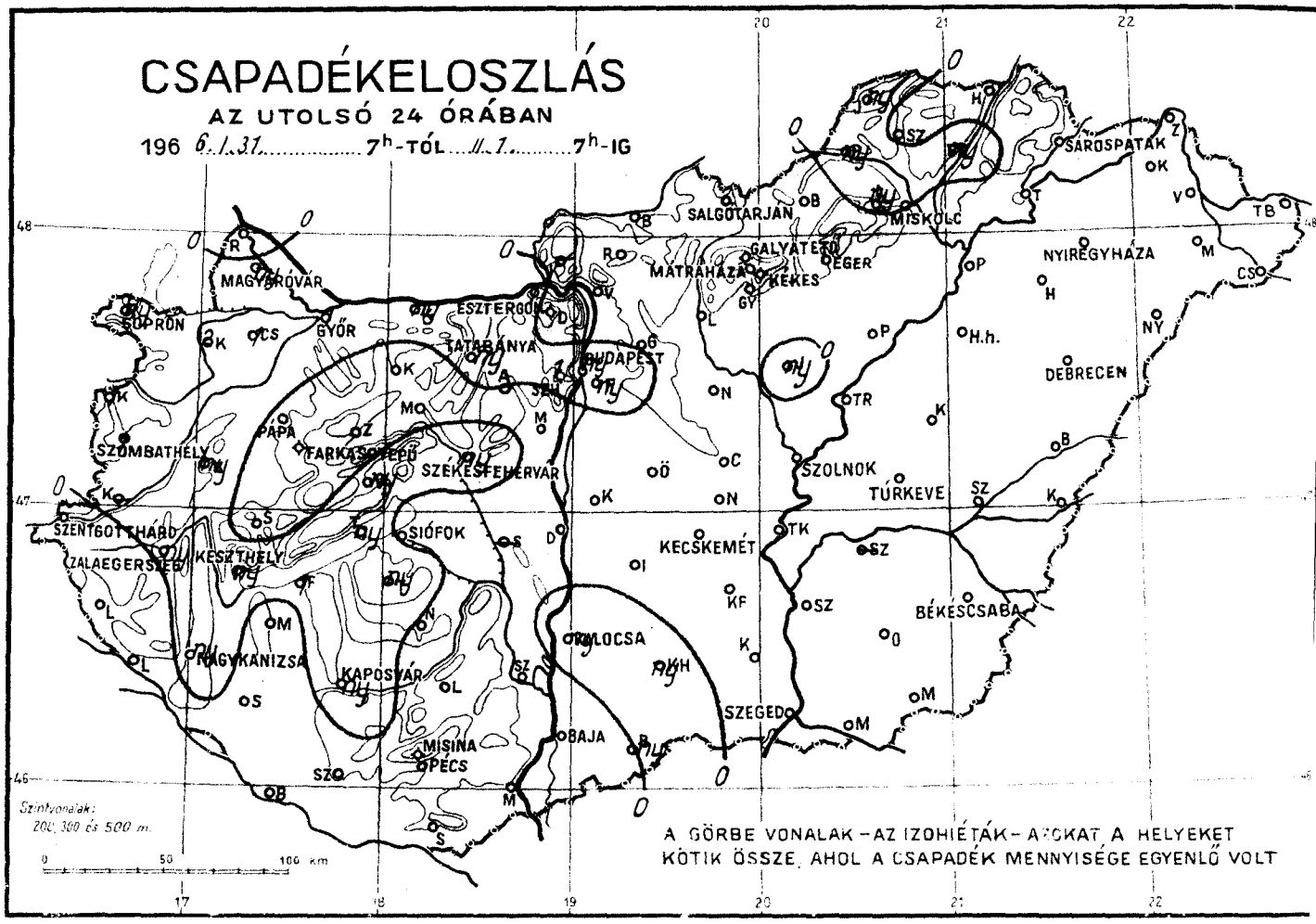
CSAPADÉKELOSZLÁS
AZ UTOLSÓ 24 ÓRÁBAN
196 6. I. 31. ..... 7h-TÓL ... II. 1. ..... 7h-IG
SALGÓTARJÁN
MISKOLC
SÁROSPATAK
NYÍREGYHÁZA
MAGYARÓVÁR
SOPRON
GYŐR
ESZTERGOM
TATABÁNYA
BUDAPEST
MÁTRAHÁZA
GALYATETŐ
EGER
KEKES
DEBRECEN
PAPA
FARKASGYEPŰ
SZÉKESFEHÉRVÁR
SZOMBATHELY
SZOLNOK
TÚRKEVE
SZENTGOTTHÁRD
ZALAEGERSZEG
KESZTHELY
SIÓFOK
KECSKEMÉT
BÉKÉSCSABA
NAGYKANIZSA
KAPOSVÁR
SZEGED
BAJA
MISINA
PÉCS
Szintvonalak:
200, 300 és 500 m.
A GÖRBE VONALAK – AZ IZOHIÉTÁK – AZOKAT A HELYEKET
KÖTIK ÖSSZE, AHOL A CSAPADÉK MENNYISÉGE EGYENLŐ VOLT

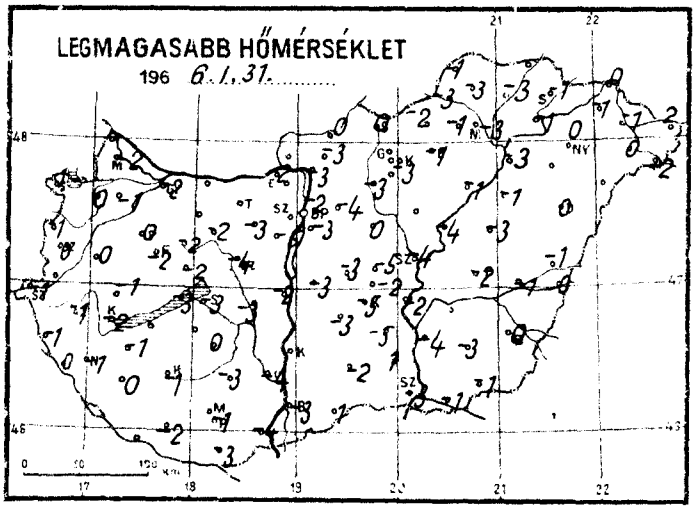
LEGMAGASABB HŐMÉRSÉKLET
196 6. I. 31. .....

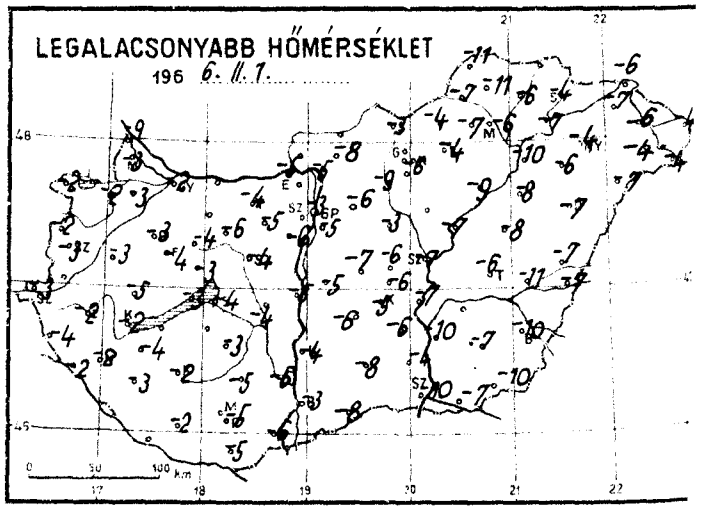
LEGALACSONYABB HŐMÉRSÉKLET
196 6. II. 1. .....

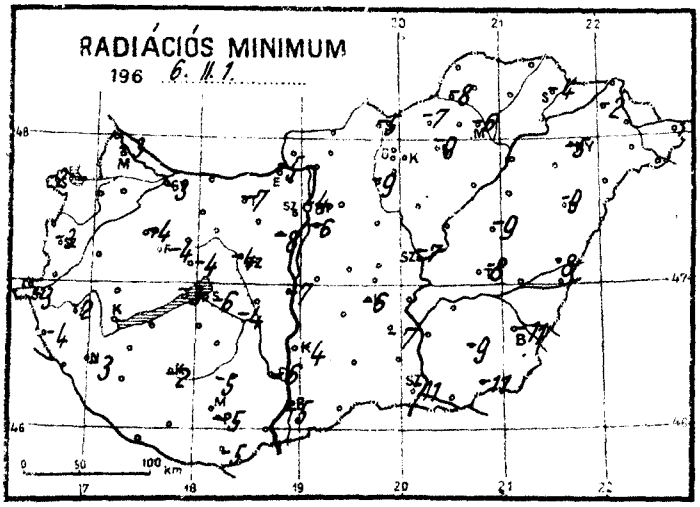
RADIÁCIÓS MINIMUM
196 6. II. 1. .....

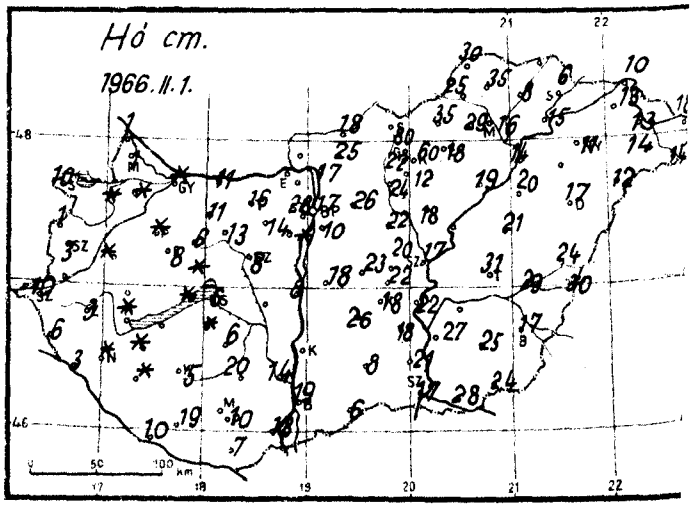
Hó cm.
1966. II. 1.

1966. február ..... hó, 1. kedd ..... nap		Az utolsó 24 óra adatai						24 órai csapadék mm		Hó cm
		Csapadék (mm)	Hó cm	Hőmérsékleti szélsőségek: tegnapi nappali max.	éjszakai min.	min. 5 cm-en	Napsütés (óra) tegnap			
12815	Magyaróvár	ny=	1	-2	-3	-3		Rajka	.	lep.
822	Győr	1	folt	-2	-2	-3	0	Kapuvár	2≡	folt
825	Pápa	.	folt	0	-3	-4	0	Csorna	1	folt
805	Sopron	ny	10	-1	-2	-2	0	Komárom	1	11
812	Szombathely	1=	3	0	-3	-3	0	Káld	7	folt
910	Szentgotthárd	.=	10	-1	-3	-3	0	Kőszeg	1	lep.
915	Zalaegerszeg	ny	3	-1	-2	-2		Körmend	-	
	Lenti	.	6	-1	-4	-4		Letenye	.	3
925	Nagykanizsa	ny	folt	-1	-2	-3		Sümeg	.V	
920	Keszthely	ny	folt	-2	-2	-	0	Zirc	.	6
	Tihany	ny	folt	-3	-3	-3		Kisbér	.V	11
935	Siófok	.	6	-3	-4	-6	6	Mór	.	13
942	Pécs	.=	10	-1	-5	-5	1	Alcsút	.	14
941	Misinatető (524 m)	-						Esztergom	1	
	Siklós	.	7	-3	-5	-5		Dobogókő	.	
827	Farkasgyepű (400 m)	.	8	-2	-4	-4		Fonyód	1	
	Veszprém	ny	folt	-2	-3	-4		Tab	ny	folt
833	Tatabánya	ny=	16	-	-4	-7		Sárbogárd	-	
839	Budapest (Ferihegy)	ny=	10	-3	-5	-6		Lengyel	.	20
840	Budapest OMI	ny≡	17	-2	-3	-4	0	Nagykónyi	.	6
841	Budapest (Szabadság h., 474 m)	1	28	-1	-5	-6	4	Marcali	.	folt
	Martonvásár	.	folt	-5	-6	-8		Somogyszob	.	folt
835	Székesfehérvár	nyV	8	-4	-4	-4		Kaposvár	ny	5
	Dunaújváros	.	8	-2	-5	-7		Barcs	.≡	10
	Szekszárd	.≡	14	-4	-6	-6		Szigetvár	.	19
	Mohács	.V	18	-4	-6			Bácsalmás	ny	6
960	Baja	.	19	-3	-3	-5	0	Kiskunhalas	ny	8
955	Kalocsa	ny	-	-	-4	-4		Izsák	.	26
	Ceglód	.	20	-5	-6			Kunsztmiklós	.	18
860	Szolnok	.	17	-4	-7	-7	0	Örkény	.V	23
970	Kecskemét	.	18	-5	-5	-6	0	Nagykáta	.	22
	Kiskunfélegyháza	.	18	-5	-6	-7		Jászapáti	ny	18
982	Szeged	.≡	17	-3	-10	-11	1	Tiszakécske	.	22
	Mezőhegyes	.≡	24	-1	-10	-11		Nagykőrös	.	22
	Orosháza	.≡	25	-3	-7	-9		Kistelek	.	21
990	Békéscsaba	.	17	0	-10	-11	3	Makó	.	28
875	Túrkeve	.=	31	-2	-6	-8	2	Szentes	.	27
	Berettyóújfalu	.	24	-1	-7	-8		Szarvas	-	
882	Debrecen	.	17	0	-7	-9	3	Szeghalom	.V	29
892	Nyíregyháza	.	11	0	-4	-5	3	Körösszakál	.	30
788	Kisvárda	.=	13	-1	-7	-2	2	Tiszaroff	.	
	Mátészalka	.	14	0	-4			Poroszló	.	19
	Tiszabecs	.	18	2	-4			Karcag	.V	21
	Vác	.V	17	-3	-3			Hortobágy	.	20
	Gödöllő	.	26	-4	-6			Polgár	.	14
	Lőrinci	.	24	-3	-9	-9		Hajdúdorog	.	
	Gyöngyös	.≡	12	-3	-6			Nyírlugos	.	12
	Balassagyarmat	.	18	0	-			Csenger	.	14
755	Salgótarján	.	13	0	-3	-5		Vásárosnamény	.	13
	Galyatető (932 m)	.	80	4	-1			Záhony	.	10
851	Kékestető (1000 m)	.	60	3	1	-	8	Királyrét	-	
	Mátraháza (672 m)	.=	22					Romhány	.	25
865	Eger	.=	18	-1	-4	-9	3	Borsodnádasd	.	35
	Putnok	ny	25	-3	-7	-8		Jósvafő	ny	30
	Lillafüred	ny	29	-1	-7			Szendrőlád	.	35
772	Miskolc	.	16	-3	-6	-6	3	Hidasnémeti	.	
	Füged	nyN	8	-3	-6			Tokaj	.	15
778	Sárospatak	.=	6	-1	-4	-4	0	Sárhatvan	.	13

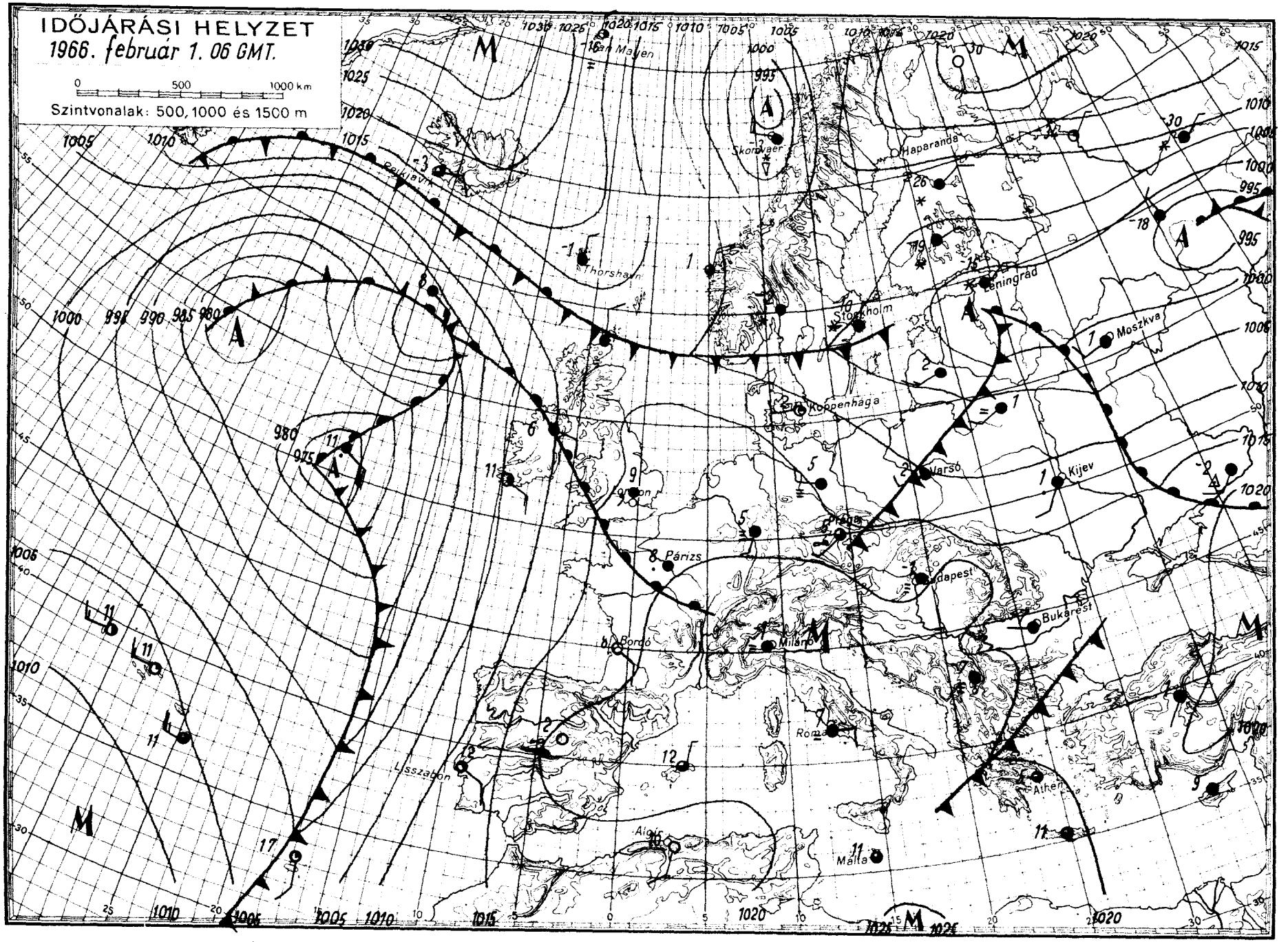

OFFSET NYOMDA BUDAPEST

IDŐJÁRÁSI NAPIJELENTÉS

ЕЖЕДНЕВНЫЙ МЕТЕОРОЛОГИЧЕСКИЙ БЮЛЛЕТЕНЬ • DAILY WEATHER REPORT
BULLETIN QUOTIDIEN DE TEMPS • TÄGLICHER WETTERBERICHT

KIADJA AZ ORSZÁGOS METEOROLÓGIAI INTÉZET
BUDAPEST II. KITAIBEL PÁL UTCA 1
TELEFON: KÖZPONT: 353-500, IDŐJELZŐ OSZT.: 150-410

MEGJELENIK NAPONKÉNT • ELŐFIZETÉSI ÁRA A POSTAI KÖLTSÉGGEL EGYÜTT NEGYEDÉVRE 60, Ft
KIADÁSÉRT FELEL AZ INTÉZET IGAZGATÓJA

79. évfolyam 33. szám. + B u d a p e s t + 1966. február 2.

Az időjárási helyzet ma reggel és a várható időjárás:

Európa délnyugati és északkeleti részei között éles hőmérsékleti különbségek alakultak ki. Mig tegnap például az Ibériai-félszigeten +20, +21 fokos maximumok keletkeztek és ma hajnalban sem süllyedt a hőmérséklet +10, +14 foknál alacsonyabbra, addig Európa északkeleti részein napközben sem mértek -29, -34 foknál magasabb hőmérsékleteket és ma hajnalban ezeken a területeken sok helyen keletkeztek -38, -45 fokos fagyok. Az északról dél felé áramló hideg légtömegek már elárasztották Skandinávia nagy részét, valamint a Szovjetunió európai területének északi és középső részeit és ma reggelre hózáporok, hófuvások kiséretében elérték Gdansk-Kiev-Moszkva vonalát.

Hazánkban tegnap erősen felhős volt az idő. A Tiszántul nagy részéről jelentéktelen mennyiségü csapadékot jelentettek. Az ország többi részén csak szórványosan fordult elő 1 mm-t elérő csapadék. A hőmérséklet napközben nyugaton általában +2, +6, keleten csak +1, -5 fokig emelkedett, de a Dunántul egyes részein a hőmérséklet csucsértéke elérte a +10 fokot. Az éjszakai és hajnali hőmérsékletek nyugaton enyhék maradtak, mig északkeleten továbbra is erős éjszakai lehülések voltak. Igy ma hajnalban az ország területén +3 és -10 fok között mindenféle hőmérsékleti érték előfordult. A hótakaró az ország nagy részén tovább vékonyodott. Hegyeinken is tovább csökkent a hóréteg vastagsága és felszine ismét jeges, kérges. Ma délelőtt a Dunántul nyugati és déli részeinek kivételével borult, ködös volt az idő. A hőmérséklet 11 órakor a Dunától nyugatra +1, +7, keletre 0, -3 fok között volt.

Ma 12 órakor Budapesten a hőmérséklet +4 fok, a tengerszintre átszámitott légnyomás 768 mm, nem változik.

Várható időjárás csütörtök estig:

Felhős, párás, ködös idő, helyenként ködszitálással, zuzmaraképződéssel. Holnap északkeleten néhány helyen kisebb havazás.
Éjszaka gyenge, napközben mérsékelt szél.
A nappali felmelegedés nyugaton gyengül.
Várható legalacsonyabb éjszakai hőmérséklet: nyugaton +2, -2, keleten -3, -7,
legmagasabb nappali hőmérséklet holnap: általában +3, -2 fok között, északkeleten helyenként -2 fok alatt.

Vadkerti Ferenc -
Máhr Jenő
s.k.

A hőmérséklet napi középértéke és eltérése a 90 évi átlagtól / Budapesten / :

1966. II. 1.: +3,3 C°, +4,0 C°.

1871 óta ezen a napon Budapesten előfordult:

legmagasabb hőmérséklet: 15,2 C° /1944/
legalacsonyabb hőmérséklet: -18,6 C° /1947/

66.071.

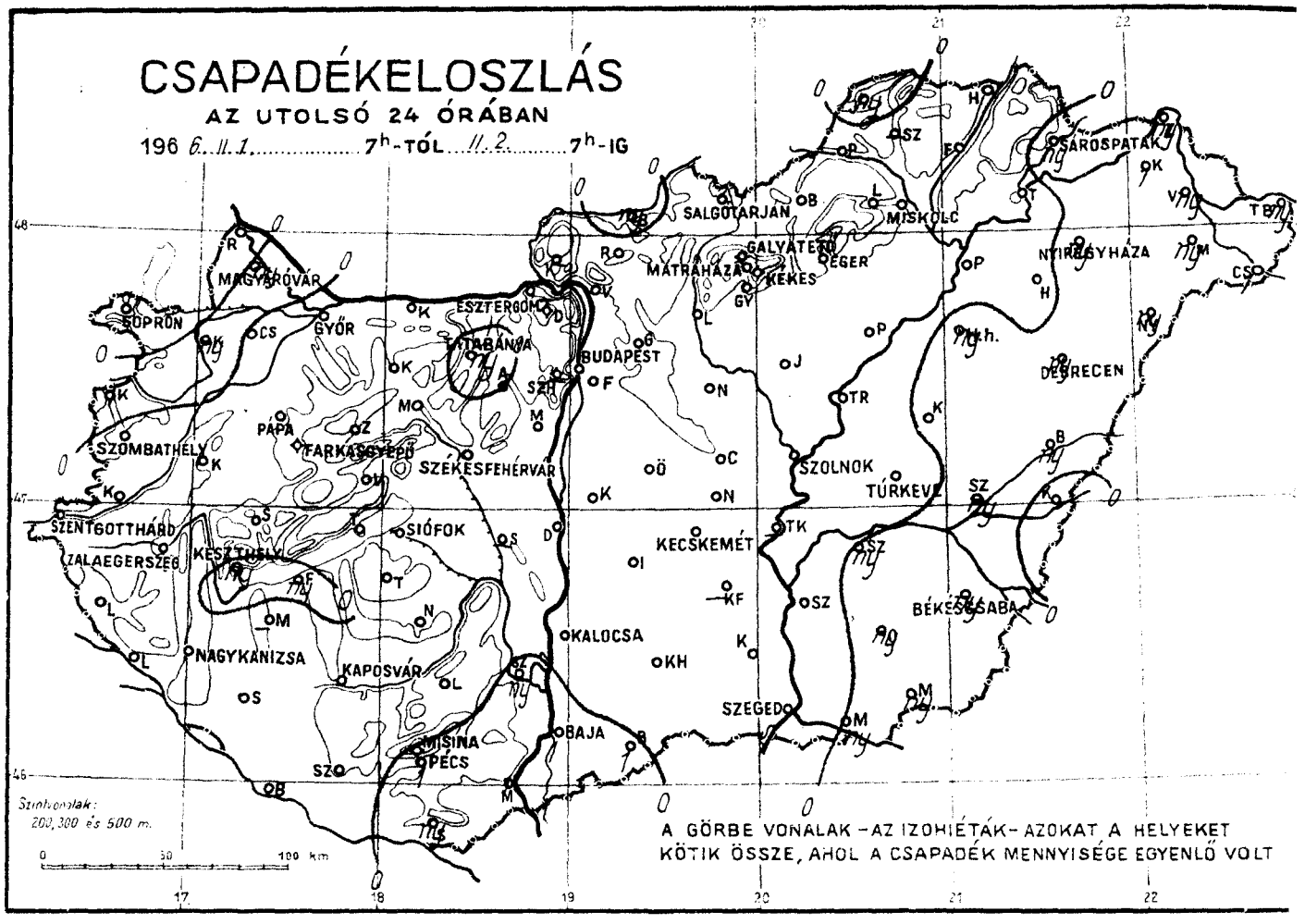
CSAPADÉKELOSZLÁS
AZ UTOLSÓ 24 ÓRÁBAN
196 6. II. 1. 7h-TÓL II. 2. 7h-IG
SOPRON
MAGYARÓVÁR
GYŐR
ESZTERGOM
TATABÁNYA
BUDAPEST
SALGÓTARJÁN
MISKOLC
SÁROSPATAK
MÁTRAHÁZA
GALYATETŐ
KEKES
EGER
NYÍREGYHÁZA
DEBRECEN
SZOLNOK
TÚRKEVE
PÁPA
FARKASGYEPŰ
SZÉKESFEHÉRVÁR
SZOMBATHELY
SZENTGOTTHÁRD
ZALAEGERSZEG
KESZTHELY
SIÓFOK
KECSKEMÉT
BÉKÉSCSABA
NAGYKANIZSA
KAPOSVÁR
KALOCSA
SZEGED
BAJA
MOHÁCS
PÉCS
Szintvonalak:
200, 300 és 500 m.
0 50 100 km
A GÖRBE VONALAK – AZ IZOHIÉTÁK – AZOKAT A HELYEKET
KÖTIK ÖSSZE, AHOL A CSAPADÉK MENNYISÉGE EGYENLŐ VOLT

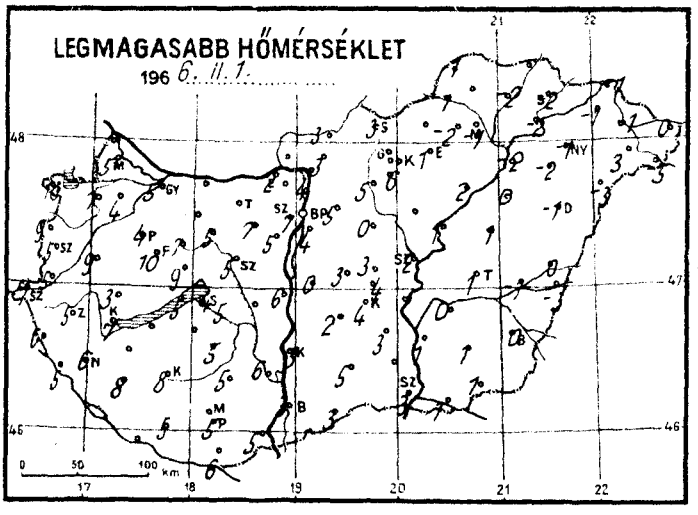
LEGMAGASABB HŐMÉRSÉKLET
196 6. II. 1.
0 50 100 km

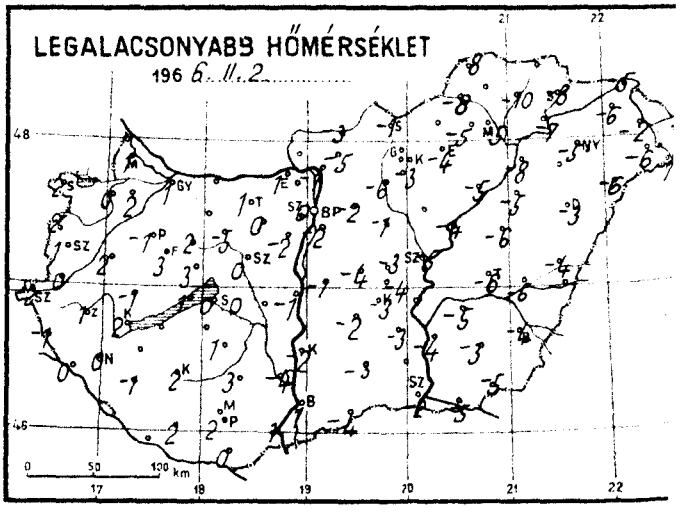
LEGALACSONYABB HŐMÉRSÉKLET
196 6. II. 2.
0 50 100 km

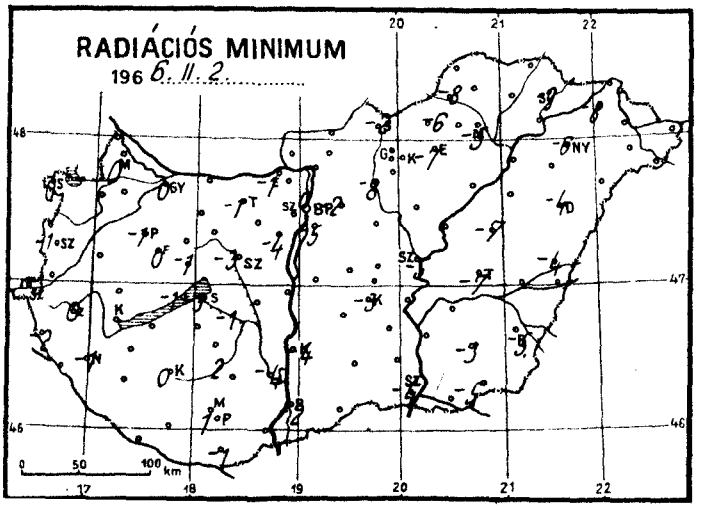
RADIÁCIÓS MINIMUM
196 6. II. 2.
0 50 100 km

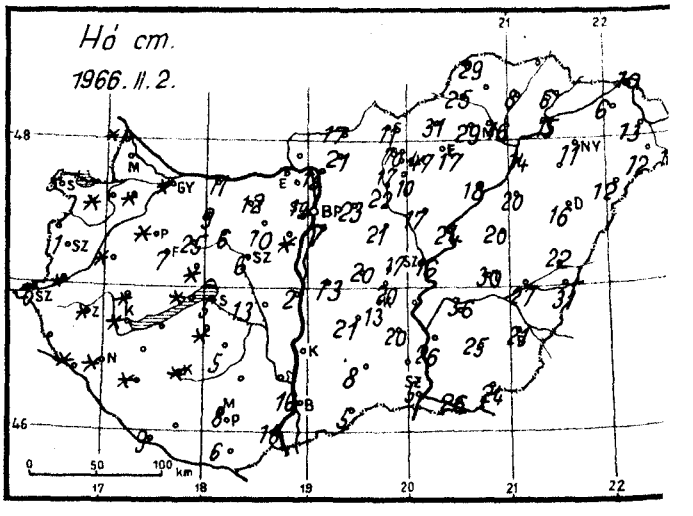
Hó cm.
1966. II. 2.
0 50 100 km

1966. február

2. kedd

	Az utolsó 24 óra adatai					
	Csapadék (mm)	Hó cm	Hőmérsékleti szélsőségek: tegnapi nappali max.	éjszakai min.	min. 5 cm-en	Napsütés (óra) tegnap
12815 Magyaróvár	ny		5	1	-0	1
822 Győr	.≡	folt	5	1	0	1
825 Pápa	.≡	folt	4	-1	-1	
805 Sopron	.	5	10	2	0	2
812 Szombathely	.≡	1	5	1	-1	2
910 Szentgotthárd	.≡	6	7	-2	-3	2
915 Zalaegerszeg	.≡	folt	5	1	0	
Lenti	.		6	-1	-2	
925 Nagykanizsa	.≡	folt	6	0	-1	
920 Keszthely	ny≡	folt	7	2	-	5
Tihany	.	folt	5	1	-1	
935 Siófok	.≡	5	4	0	-3	2
942 Pécs	1≡	8	5	2	1	5
941 Misinatető (534 m)	-					
Siklós	ny	6	6	0	-1	
827 Farkasgyepű (400 m)	.	7	10	3	0	
Veszprém	.	folt	9	3	-1	
833 Tatabánya	ny	12	-	1	-1	
839 Budapest (Ferihegy)	.≡	7	4	2	5	
840 Budapest OMI	.≡	13	7	0	0	1
841 Budapest (Szabadságh.,474 m)	-					
Martonvásár	.	folt	5	2	-4	
835 Székesfehérvár	.≡	6	5	0	3	
Dunaújváros	.	2	6	-1		
Szekszárd	ny≡		6	-4	4	
Mohács	1≡	18	5	1		
960 Baja	1≡	16	3	1	-2	2
955 Kalocsa	.≡		3	-2	-4	
Ceglód	.	17	3	-3		
860 Szolnok	.≡	16	2	-5	-5	2
970 Kecskemét	.≡	13	4	-3	-3	1
Kiskunfélegyháza	-					
982 Szeged	.≡	5	3	-2	-4	0
Mezőhegyes	.	24	1	-5	-5	
Orosháza	ny≡	25	1	-3	-3	
990 Békéscsaba	ny≡	21	0	-4	-5	0
875 Túrkeve	.≡	30	1	-6	-7	1
Berettyóújfalu	ny≡	22	0	-4	-4	
888 Debrecen	ny≡	16	-1	-3	-4	0
892 Nyíregyháza	ny≡	11	-1	5	-6	0
788 Kisvárda	1≡	6	-1	-6	-8	0
Mátészalka	ny	12	3	-6		
Tiszabecs	ny	18	0	-8		
Vác	.≡	15	4	-1		
Gödöllő	.	23	5	-2	-2	
Lőrinci	.	22	5	-6	-8	
Gyöngyös	.	10	6	-3		
Balassagyarmat	ny	17	3	-3		
755 Salgótarján	.	11	3	-1	-2	
Galyatető (932 m)	.	70	5	-		
851 Kékestető (1000 m)	.	47	3	-2	-	5
Mátraháza (672 m)	.=	17	6	-3		
865 Eger	.=	17	1	-4	-7	0
Putnok	.≡	25	-1	-8	-8	
Lillafüred	.	29	-2	-5		
772 Miskolc	.=	16	-1	-5	-5	0
Fügöd	.√	8	-2	-10		
778 Sárospatak	ny	6	-2	-8	-9	1

24 órai csapadék mm		Hó cm
Rajka	.	folt
Kapuvár	ny≡	folt
Csorna	.	folt
Komárom	.	11
Káld	.	folt
Kőszeg	1	
Körmend	.	folt
Letenye	.	folt
Sümeg	.	folt
Zirc	.	25
Kisbér	.	9
Mór	.	6
Alcsút	.	10
Esztergom	.	
Dobogókő	-	
Fonyód	ny	
Tab	.	folt
Sárbogárd	-	
Lengyel	.	3
Nagykónyi	.	5
Marcali	-	
Somogyszob	.	folt
Kaposvár	.	folt
Barcs	.	9
Szigetvár	.	
Bácsalmás	1	5
Kiskunhalas	.	8
Izsák	.	21
Kunsztmiklós	.	13
Örkény	.	20
Nagykáta	.	21
Jászapáti	.≡	
Tiszakécske	-	
Nagykőrös	.	20
Kistelek	.	20
Makó	ny	26
Szentes	.	26
Szarvas	ny	36
Szeghalom	ny≡	27
Körösszakál	.	31
Tiszaroff	.	24
Poroszló	.	18
Karcag	ny	20
Hortobágy	ny	20
Polgár	.	14
Hajdúdorog	.	
Nyírlugos	ny	12
Csenger	1	14
Vásárosnamény	ny	13
Záhony	ny	10
Királyrét	-	
Romhány	.	21
Borsodnádasd	.	31
Jósvafő	ny	29
Szendrőlád	-	
Hidasnémeti	.	
Tokaj	.=	15
Sárhatvan	.	13

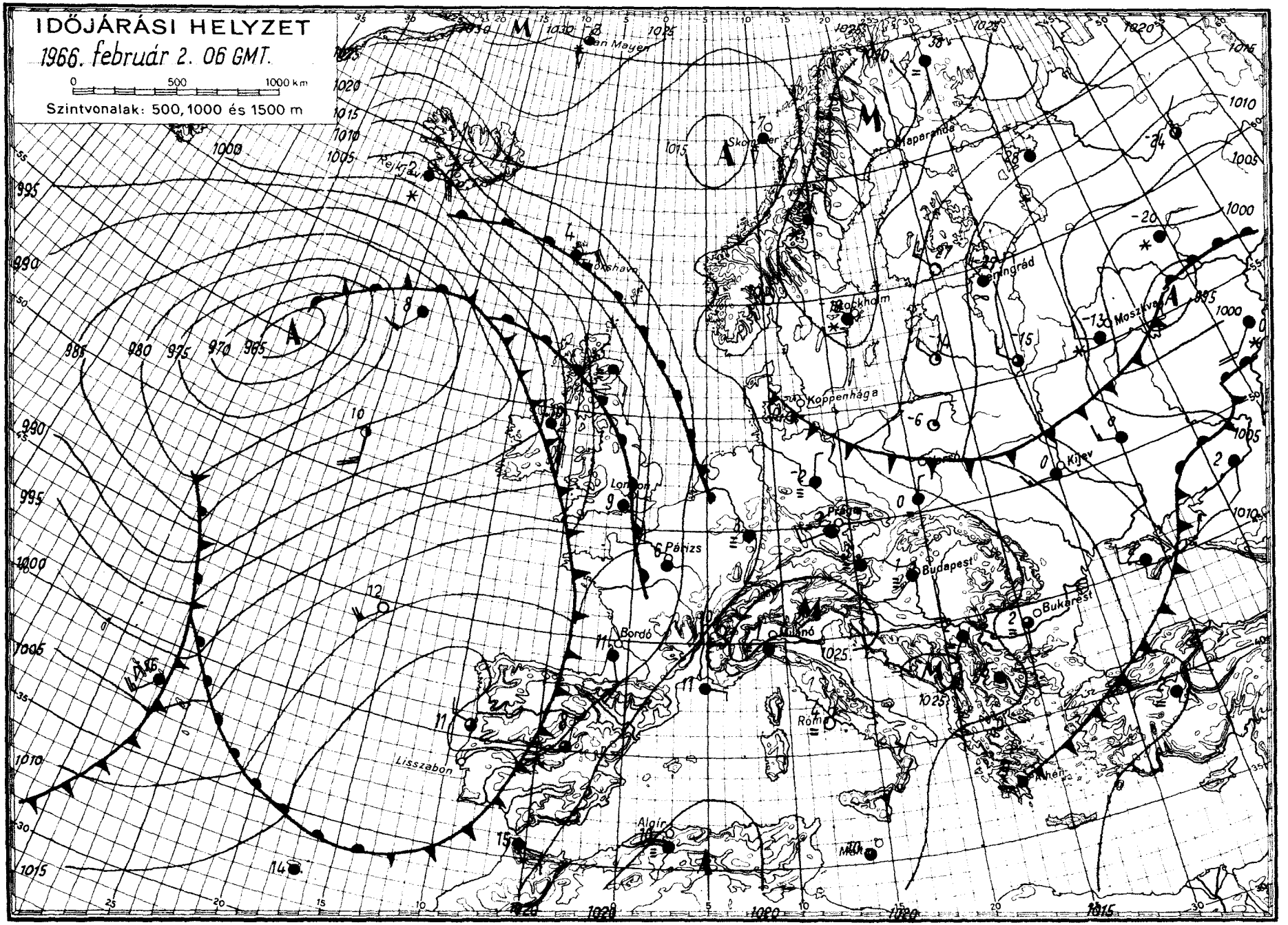

OFFSET-NYOMDA, BUDAPEST

IDŐJÁRÁSI NAPIJELENTÉS

ЕЖЕДНЕВНЫЙ МЕТЕОРОЛОГИЧЕСКИЙ БЮЛЛЕТЕНЬ • DAILY WEATHER REPORT
BULLETIN QUOTIDIEN DE TEMPS • TÄGLICHER WETTERBERICHT

KIADJA AZ ORSZÁGOS METEOROLÓGIAI INTÉZET
BUDAPEST II. KITAIBEL PÁL UTCA 1
TELEFON: KÖZPONT: 353-500, IDŐJELZŐ OSZT.: 150-410

MEGJELENIK NAPONKÉNT • ELŐFIZETÉSI ÁRA A POSTAI KÖLTSÉGGEL EGYÜTT NEGYEDÉVRE 60. Ft
KIADÁSÉRT FELEL AZ INTÉZET IGAZGATÓJA

79. évfolyam 34. szám. + B u d a p e s t + 1966. február 3.

Az időjárási helyzet ma reggel és a várható időjárás:

A Fekete-tenger északi partvidékén, az Északkeleti-Kárpátok mentén Berlin-Oslo irányába huzodó vonal szárazföldünket időjárási, elsősorban hőmérsékleti szempontból rendkivül élesen kettéosztja. E vonaltól délre az évszakhoz képest enyhe, sokfelé párás, ködös, a nyugati részeken többfelé esős az időjárás. Az emlitett vonaltól északra az idei tél eddigi leghidegebb szakasza kezdődött el. A kialakult hőmérsékleti ellentétre jellemző, hogy ma reggel 7 órakor Hannoverben +7, Kölnben +9 fok volt a hőmérséklet, ugyanakkor Stockholmban -21, Leningrádban -31, Helsinkiben -33 fokot mértek. A reggeli órákban a Balti-tenger térségéből megkezdődött a hideg levegő beszivárgása Közép-Európa északi felére.

Hazánkban tegnap napközben nyugaton erősen párás, a Dunától keletre eső területeken ködös volt az idő. A Dunántul nagy részén 4-7, északi megyéiben 1-3 órán át sütött a nap. A hőmérséklet napközben Kiskunhalas-Budapest vonalától nyugatra +5, +10, keletre csak -1, +4 fokig emelkedett, ma reggelre általában 0, -4, keleten helyenként -4, -7 fokig süllyedt. A ködtakaró az esti órákban fokozatosan az egész országra kiterjedt. Többfelől zuzmaraképződést, ködszitálást, ónos ködszitálást jelentettek. A nyugati megyékben már csak hófoltok vannak, az ország többi részét összefüggő hótakaró boritja, vastagsága tovább csökkent. Ma délelőtt folytatódott a ködös idő, a hőmérsékletek 11 órakor még sehol sem emelkedtek 0 fok fölé.

Ma 12 órakor Budapesten a hőmérséklet 0 fok, a tengerszintre átszámitott légnyomás 766 mm, mérsékelten süllyedő irányzatu.

Várható időjárás péntek estig:

Felhős, párás, elsősorban ma sokfelé ködös idő ködszitálásokkal, ónos szitálásokkal, holnap többfelé esővel, majd havaseső vel, esetleg havazással.
Gyenge változó irányú, később fokozatosan megélénkülő nyugati, északnyugati szél.
Átmeneti melegedés.

Várható legalacsonyabb éjszakai hőmérséklet: 0, -5,
legmagasabb nappali hőmérséklet holnap: +1, +6 fok között.

Vissy Károly s.k.

A hőmérséklet napi középértéke és eltérése a 90 évi átlagtól / Budapesten / :

1966. II. 2.: 1,8 C°, +1,8 C°.

1871 óta ezen a napon Budapesten előfordult:

legmagasabb hőmérséklet: 12,4 C° /1944/
legalacsonyabb hőmérséklet: -14,6 C° /1963/

66.081.

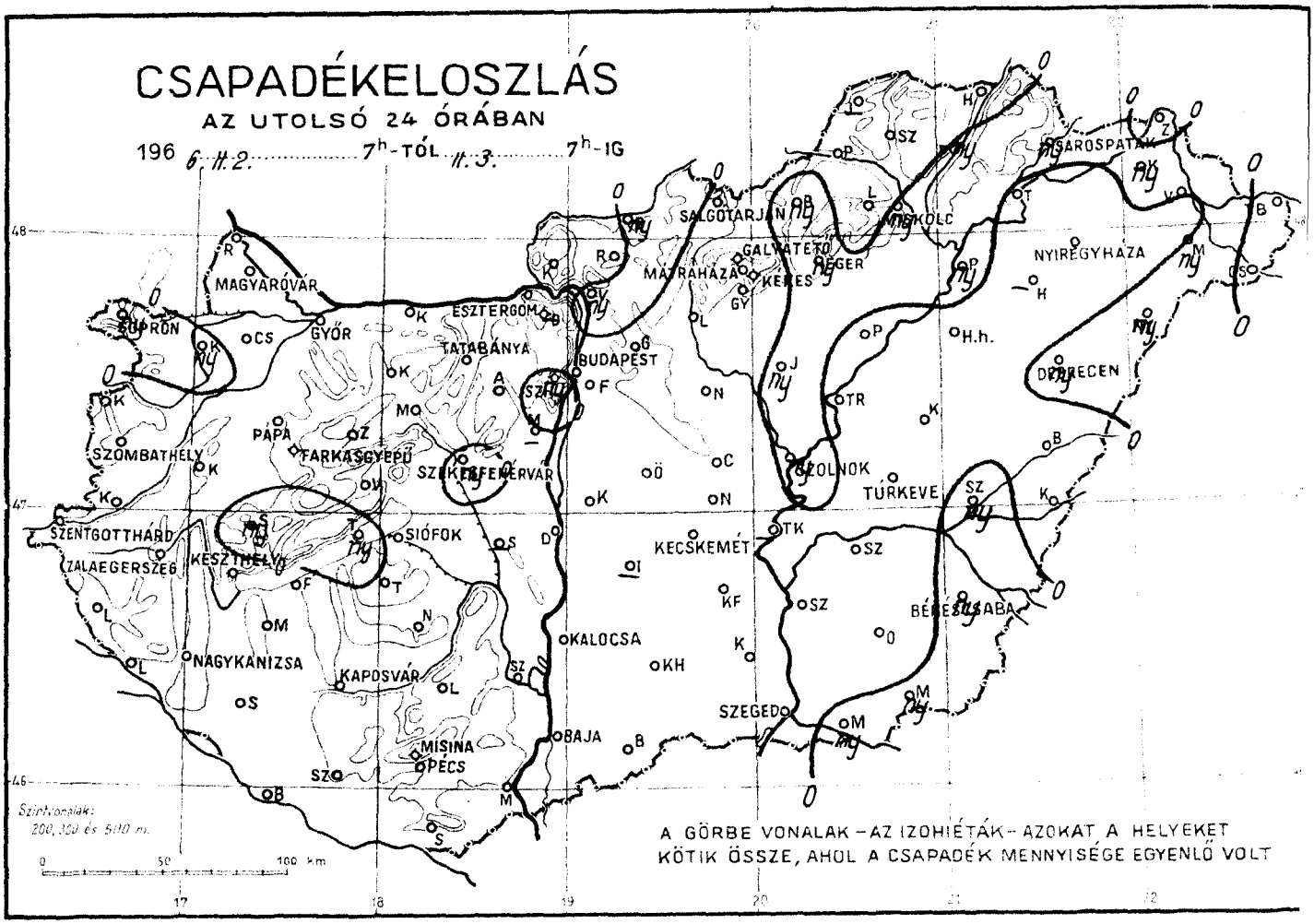
CSAPADÉKELOSZLÁS
AZ UTOLSÓ 24 ÓRÁBAN
196 6. II. 2. ..... 7h-TÓL II. 3. ..... 7h-IG
MAGYARÓVÁR
SOPRON
GYŐR
ESZTERGOM
TATABÁNYA
BUDAPEST
SALGÓTARJÁN
GALVATETŐ
MÁTRAHÁZA
KÉKES
EGER
MISKOLC
NYÍREGYHÁZA
DEBRECEN
PAPA
FARKASGYEPŰ
SZÉKESFEHÉRVÁR
SZOMBATHELY
SZENTGOTTHÁRD
ZALAEGERSZEG
KESZTHELY
SIÓFOK
KECSKEMÉT
SZOLNOK
TÚRKEVE
BÉKÉSCSABA
NAGYKANIZSA
KAPOSVÁR
KALOCSA
SZEGED
MISINA
PÉCS
BAJA
Szintvonalak:
200, 300 és 500 m.
A GÖRBE VONALAK – AZ IZOHIÉTÁK – AZOKAT A HELYEKET
KÖTIK ÖSSZE, AHOL A CSAPADÉK MENNYISÉGE EGYENLŐ VOLT

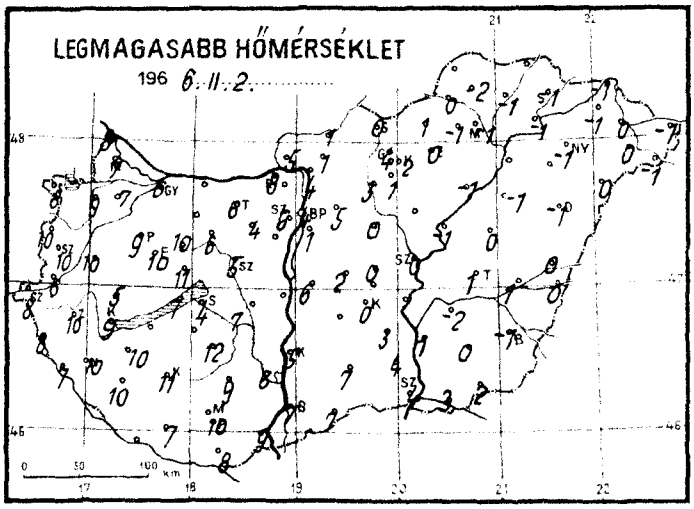
LEGMAGASABB HŐMÉRSÉKLET
196 6. II. 2. .....

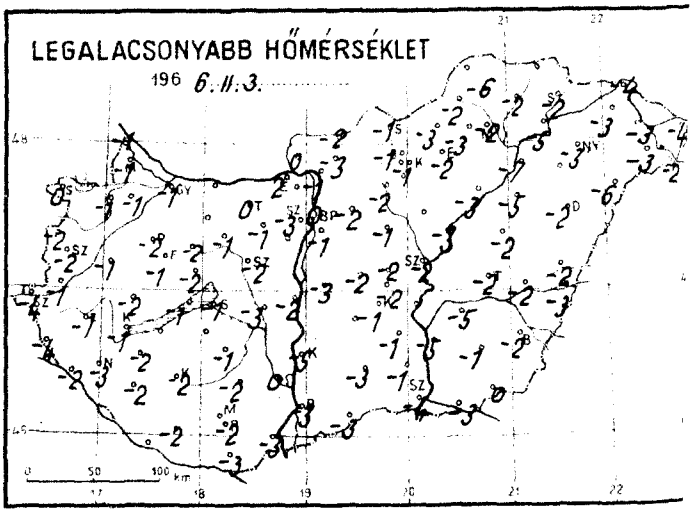
LEGALACSONYABB HŐMÉRSÉKLET
196 6. II. 3. .....

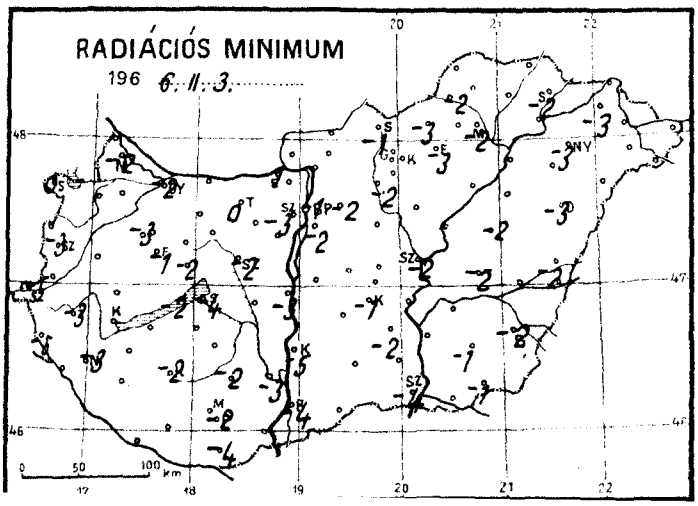
RADIÁCIÓS MINIMUM
196 6. II. 3. .....

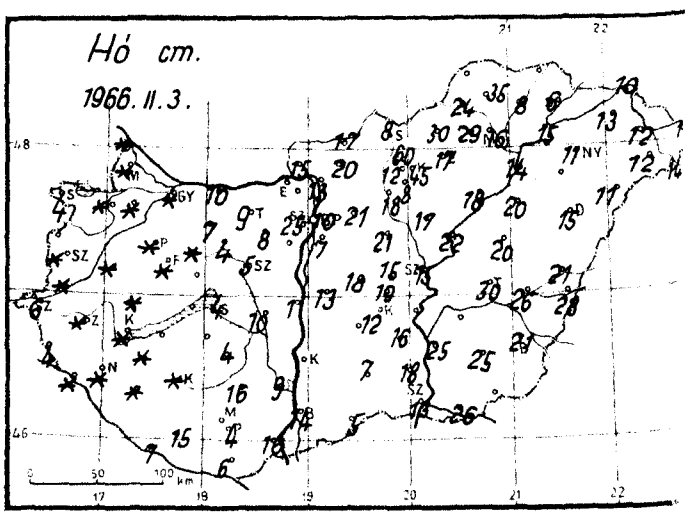
Hó cm.
1966. II. 3.

1966. február hó, 3. nap csütörtök

		Az utolsó 24 óra adatai						24 órai csapadék mm		Hó cm
		Csapadék (mm)	Hó cm	Hőmérsékleti szélsőségek: tegnapi nappali max.	Hőmérsékleti szélsőségek: éjszakai min.	Hőmérsékleti szélsőségek: min. 5 cm-en	Napsütés (óra) tegnap			
12815	Magyaróvár	.≡	folt	7	-1	-2	1	Rajka	.	folt
822	Győr	.≡	folt	6	-1	-2	1	Kapuvár	ny	folt
825	Pápa	.≡	folt	9	-2	-3	3	Csorna	.	folt
805	Sopron	ny?	4	8	0	0	1	Komárom	.	10
812	Szombathely	.≡	folt	10	-2	-3	4	Káld	.	folt
910	Szentgotthárd	.V	6	8	-4	-5	7	Kőszeg	.	
915	Zalaegerszeg	.≡	folt	10	-1	-3		Körmend	.	folt
	Lenti	.	4	8	-4	-5		Letenye	.	folt
925	Nagykanizsa	.≡	folt	10	-3	-3		Sümeg	ny	folt
920	Keszthely	.≡	folt	9	-1	–	6	Zirc	.	folt
	Tihany	ny		7	-1	-2		Kisbér	.≡	7
935	Siófok	.≡	4	4	-1	-4	5	Mór	.	4
942	Pécs	.≡	4	10	-2	-2	5	Alcsút	.	8
941	Misinatető (534 m)	–						Esztergom	.	
	Siklós	.	6	8	-3	-4		Dobogókő	–	
827	Farkasgyepű (400 m)	.	folt	10	-1	-1		Fonyód	.	
	Veszprém	.		11	-2	-2		Tab	.	
833	Tatabánya	.	9	6	0	0		Sárbogárd	–	
839	Budapest (Farkashegy)	.≡	7	1	-1	-2		Lengyel	.	16
840	Budapest OMI	.≡	10	4	0	-1	0	Nagykónyi	.	4
841	Budapest (Szabadságh., 474 m)	ny≡	25	6	-3	-3	1	Marcali	.	folt
	Martonvásár	–						Somogyszob	.	folt
835	Székesfehérvár	ny≡	5	5	-2	-2		Kaposvár	.	folt
	Dunaújváros	.	lep.	6	-2	-3		Barcs	.≡	7
	Szekszárd	.≡	9	6	0	-3		Szigetvár	.	15
	Mohács	.≡	16	9	-3			Bácsalmás	.	5
960	Baja	.V	14	7	-3	-4	3	Kiskunhalas	.	7
955	Kalocsa	.≡		5	-5	-5		Izsák	–	
	Cegléd	.	15	0	-2			Kunsztmiklós	.≡	13
860	Szolnok	ny≡	15	0	-2	-2	0	Örkény	.≡	18
970	Kecskemét	.≡	12	0	-1	-1	0	Nagykáta	.	21
	Kiskunfélegyháza	.	16	3	-1	-2		Jászapáti	ny	17
982	Szeged	.≡	13	4	-4	-4	2	Tiszakécske	–	
	Mezőhegyes	ny≡		2	0	-1		Nagykőrös	.	19
	Orosháza	.≡	25	0	-1	-1		Kistelek	.	18
990	Békéscsaba	ny≡	21	-1	-2	-2	0	Makó	ny	26
875	Túrkeve	.≡	30	1	-2	-2	0	Szentes	.	25
	Berettyóújfalu	.≡	21	0	-2	-2		Szarvas	.	36
888	Debrecen	ny≡	15	-1	-2	-3	0	Szeghalom	ny	26
892	Nyíregyháza	.V	11	-1	-3	-3	0	Körösszakál	.	28
788	Kisvárda	ny≡	13	-1	-3	-3	0	Tiszaroff	.	22
	Mátészalka	ny	12	0	-3			Poroszló	.	18
	Tiszabecs	.	18	-1	-4			Karcag	.	20
	Vác	ny≡	13	4	-1			Hortobágy	.	20
	Gödöllő	.	21	5	-2	-2		Polgár	ny	14
	Lőrinci	.	18	3	-1	-2		Hajdúdorog	–	
	Gyöngyös	.≡	8	1	-2			Nyírlugos	ny	11
	Balassagyarmat	ny	17	1	-2			Csenger	.	14
755	Salgótarján	.≡	8	0	-1	-1		Vásárosnamény	.	12
	Galyatető (932 m)	.	60	4	-1			Záhony	.	10
851	Kékestető (1000 m)	.≡	45	2	-1	–	8	Királyrét	.	
	Mátraháza (672 m)	.≡	12	5	-4			Romhány	.	20
865	Eger	ny≡	17	0	-2	-3	0	Borsodnádasd	ny	30
	Putnok	.	24	0	-2	-2		Jósvafő	–	
	Lillafüred	.	29	-1	-3			Szendrőlád	.	35
772	Miskolc	ny≡	16	-1	-2	-2	0	Hidasnémeti	.	
	Füged	ny≡	8	-1	-2			Tokaj	.≡	15
778	Sárospatak	ny≡	6	-1	-2	-2	0	Sárhatvan	.	10

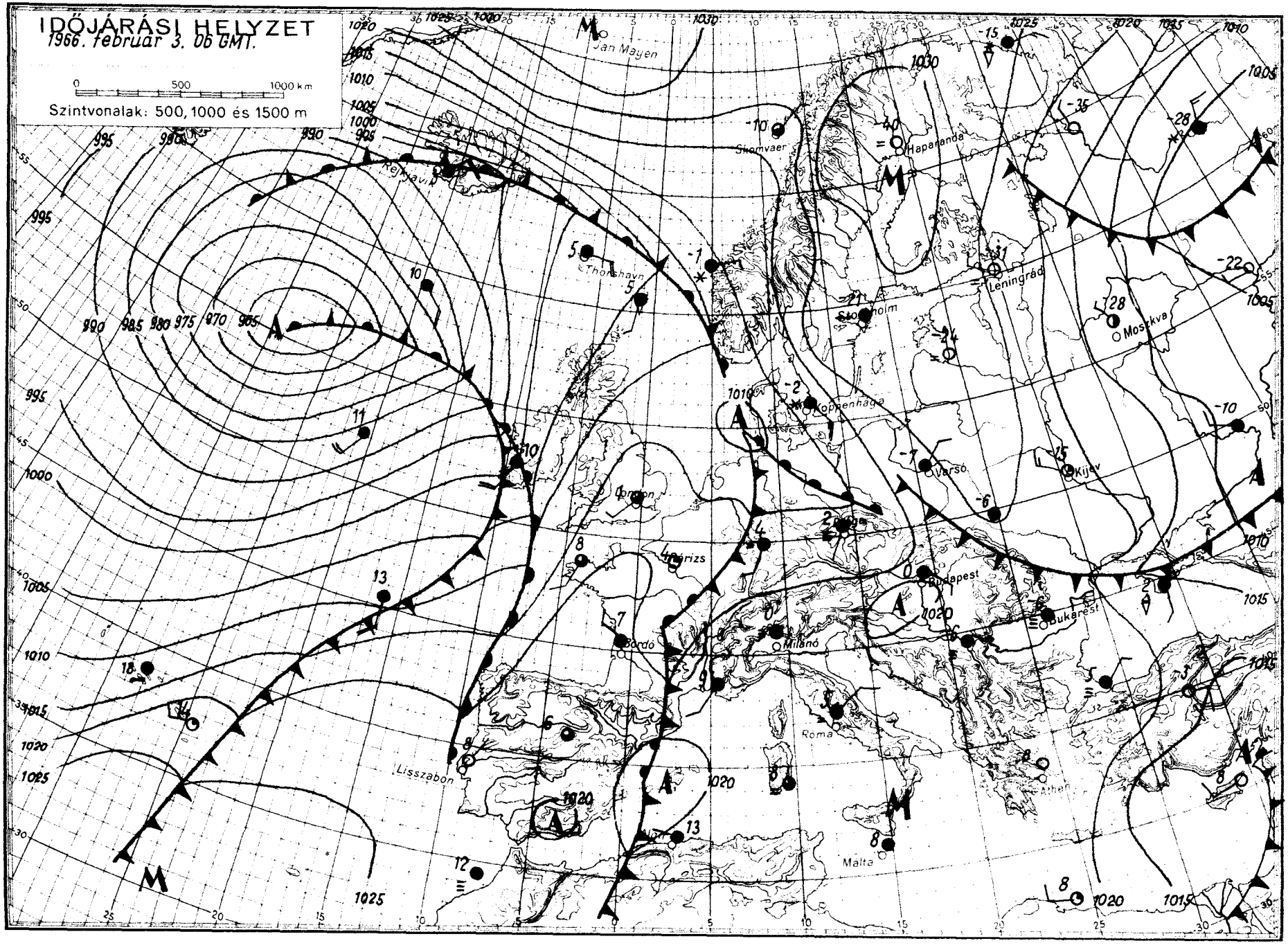

OFFSET-NYOMDA BUDAPEST

IDŐJÁRÁSI NAPIJELENTÉS

ЕЖЕДНЕВНЫЙ МЕТЕОРОЛОГИЧЕСКИЙ БЮЛЛЕТЕНЬ • DAILY WEATHER REPORT
BULLETIN QUOTIDIEN DE TEMPS • TÄGLICHER WETTERBERICHT

KIADJA AZ ORSZÁGOS METEOROLÓGIAI INTÉZET
BUDAPEST II. KITAIBEL PÁL UTCA 1
TELEFON: KÖZPONT: 353-500, IDŐJELZŐ OSZT.: 150-410

MEGJELENIK NAPONKÉNT * ELŐFIZETÉSI ÁRA A POSTAI KÖLTSÉGGEL EGYÜTT NEGYEDÉVRE 60. Ft
KIADÁSÉRT FELEL AZ INTÉZET IGAZGATÓJA

79. évfolyam 35. szám. + B u d a p e s t + 1966. február 4.

Az időjárási helyzet ma reggel és a várható időjárás:

Az Európa északi vidékéről származó hideg levegő dél felé terjeszkedése során ma reggelre elérte a Fekete-tenger vidékét. A hideg levegő elsősorban Svédország északi részeit, Finnországot és a Szovjetunió európai köztársaságait árasztotta el. Ezeken a területeken igen hideg az idő, és napközben -15, -25, éjszaka -20, -35 fokos hőmérsékletek alakultak ki. Ezzel szemben Európa nyugati partvidékén és a Földközi-tenger medencéjében kellemes tavaszi az idő. Itt a hőmérséklet csucsértéke napközben elérte a 12, 17 fokot, és az éjszaka is enyhe maradt. A Kárpát-medence ma reggelig élvezte az átlagosan 2000 m magas hegykoszoru védő hatását, és igy átmeneti zónát alkotott az előbb emlitett két szélsőséges hőmérsékletü terület között.

Hazánkban csütörtökön borult, erősen párás, ködös volt az idő, az északkeleti megyék kivételével kevéssel 0 fok feletti nappali hőmérséklettel. Éjszaka is csak gyenge fagyok keletkeztek. Sokfelé esett, általában 1-2, néhány helyen 3-5, Záhonyban 7 mm-t kitevő csapadék, melynek halmazállapota vegyesen, hol cseppfolyós, hol szilárd volt. A Dunántul nagy részén már nincs összefüggő hótakaró, és tovább vékonyodott a Duna-Tisza közét, valamint a Tiszántult boritó hó vastagsága is. Ma délelőtt az ország nyugati és középső részein megélénkült az északnyugati szél, és ezzel egyidőben a ködök lassan feloszlottak.

Ma 12 órakor Budapesten a hőmérséklet +5 fok, a tengerszintre átszámitott légnyomás 767 mm, mérsékelten emelkedő irányzatu.

Várható időjárás szombat estig:
Felhőátvonulások, szórványosan előforduló átfutó havazással.
Tovább élénkülő, helyenként erős északi-északkeleti szél.
A hőmérséklet csökken.
Várható legalacsonyabb éjszakai hőmérséklet:
-1, -6 fok között, északkeleten helyenként helyenként néhány fokkal -6 fok alatt,
legmagasabb nappali hőmérséklet holnap:
+2, -3 fok között.

Máhr Jenő - Vadkerti Ferenc s.k.

A hőmérséklet napi középértéke és eltérése a 90 évi átlagtól / Budapesten /:

1966. II. 3.: +0,0 C°, +0,3 C°.

1871 óta ezen a napon Budapesten előfordult:

legmagasabb hőmérséklet: 12,9 C° /1944/
legalacsonyabb hőmérséklet: -17,6 C° /1929/

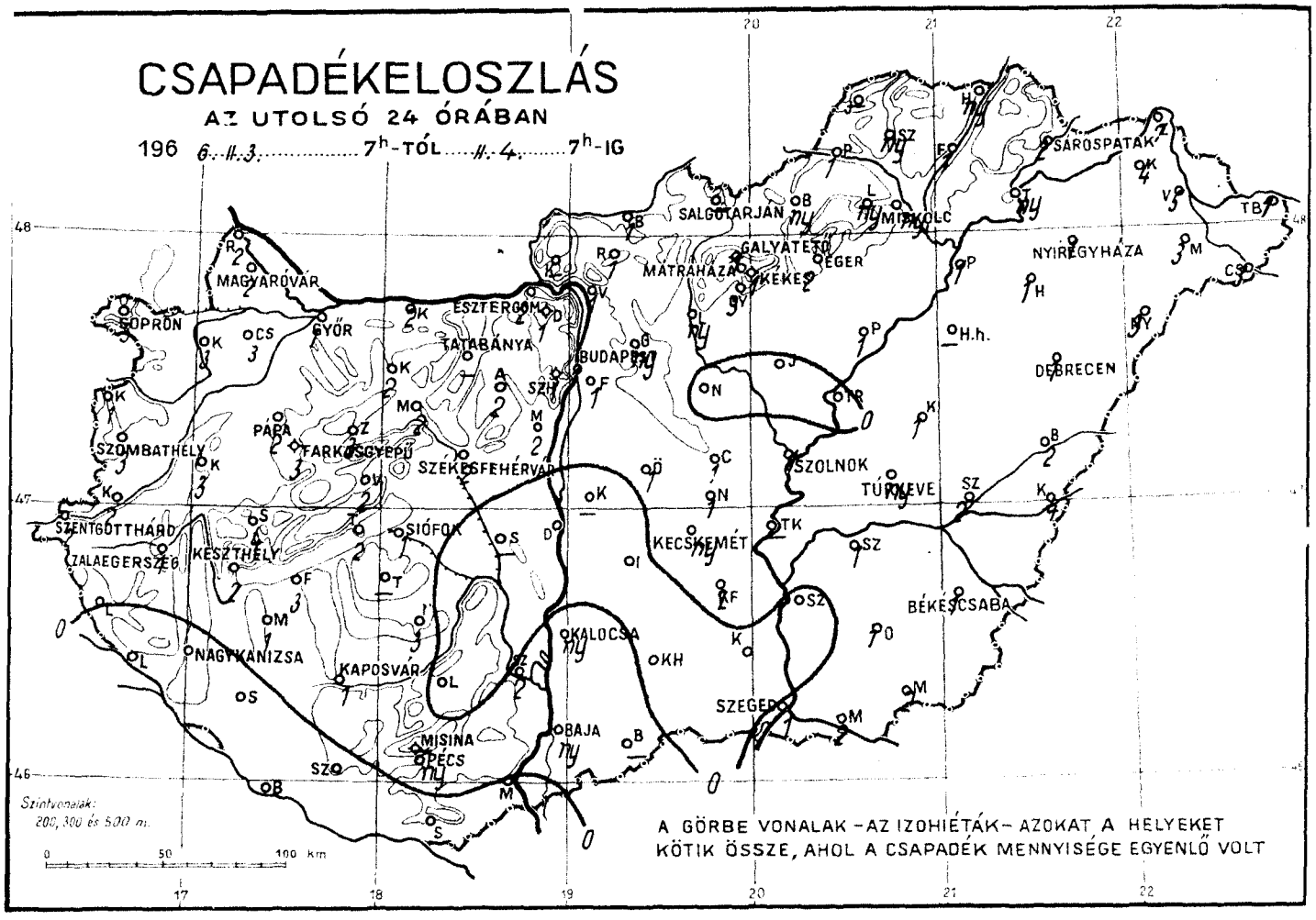
CSAPADÉKELOSZLÁS
AZ UTOLSÓ 24 ÓRÁBAN
196 6. II. 3. ..... 7h-TÓL ..... II. 4. ..... 7h-IG
SALGÓTARJÁN
MISKOLC
SÁROSPATAK
NYÍREGYHÁZA
MAGYARÓVÁR
SOPRON
GYŐR
ESZTERGOM
TATABÁNYA
BUDAPEST
MÁTRAHÁZA
GALYATETŐ
EGER
DEBRECEN
SZOMBATHELY
PAPA
FARKASGYEPŰ
SZÉKESFEHÉRVÁR
SZOLNOK
TÚRKEVE
SZENTGOTTHÁRD
ZALAEGERSZEG
KESZTHELY
SIÓFOK
KECSKEMÉT
BÉKÉSCSABA
NAGYKANIZSA
KAPOSVÁR
KALOCSA
SZEGED
MISINA
PÉCS
BAJA
Szintvonalak:
200, 300 és 500 m.
0 50 100 km
A GÖRBE VONALAK – AZ IZOHIÉTÁK – AZOKAT A HELYEKET
KÖTIK ÖSSZE, AHOL A CSAPADÉK MENNYISÉGE EGYENLŐ VOLT

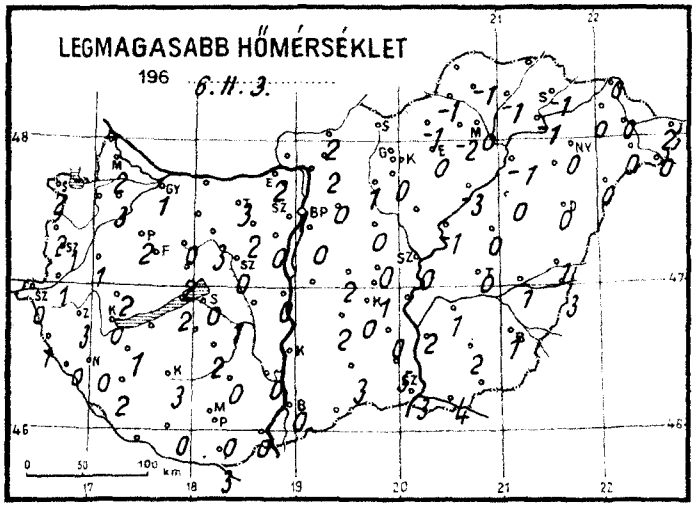
LEGMAGASABB HŐMÉRSÉKLET
196 6. II. 3.
0 50 100 km

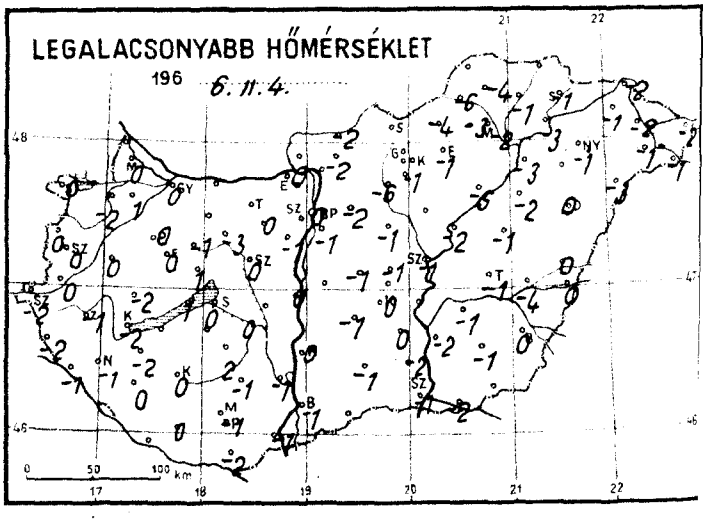
LEGALACSONYABB HŐMÉRSÉKLET
196 6. II. 4.
0 50 100 km

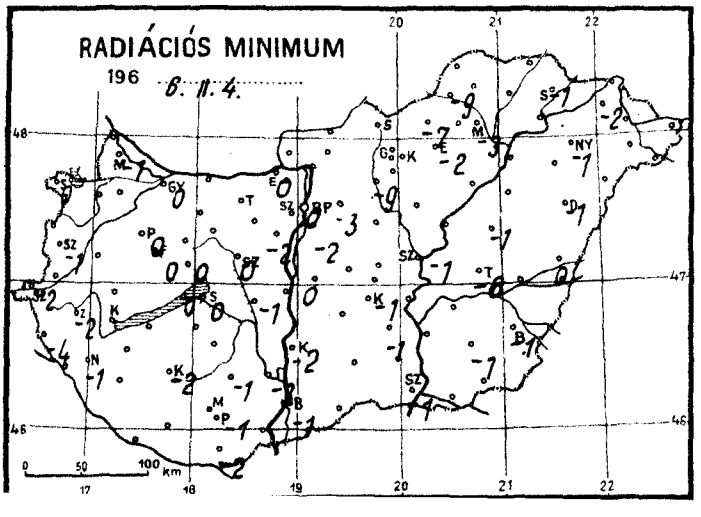
RADIÁCIÓS MINIMUM
196 6. II. 4.
0 50 100 km

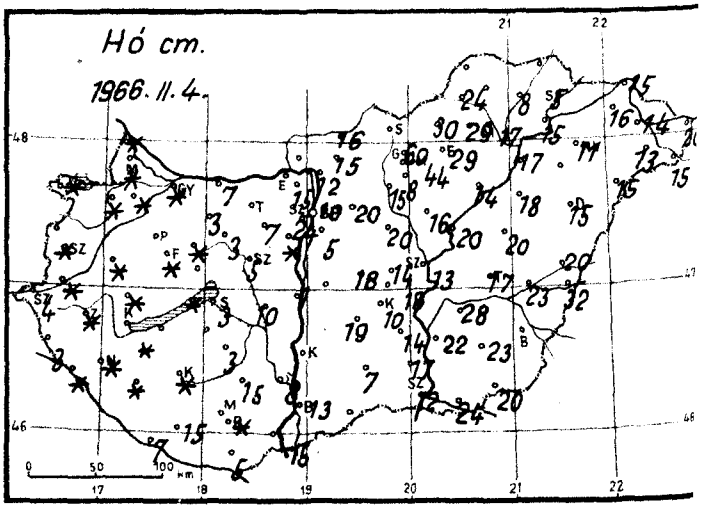
Hó cm.
1966. II. 4.
0 50 100 km

1966. február ..... hó, 4. péntek ..... nap

	Az utolsó 24 óra adatai					
	Csapadék (mm)	Hó cm	Hőmérsékleti szélsőségek: tegnapi nappali max.	éjszakai min.	min. 5 cm-en	Napsütés (óra) tegnap
12815 Magyaróvár	2,	folt	2	0	-1	0
822 Győr	1.	folt	1	0	0	0
825 Pápa	2.		2	0	0	0
805 Sopron	3.	folt	2	0	0	0
812 Szombathely	3.	folt	1	0	-1	0
910 Szentgotthárd	2.	4	0	-2	-2	0
915 Zalaegerszeg	1.	folt	3	-1	-2	
Lenti	.	3	1	-2	-4	
925 Nagykanizsa	.	folt	0	-1	-1	
920 Keszthely	2.		0	0	-	0
Tihany	2.	folt	2	1	0	
935 Siófok	1.	3	0	0	0	0
942 Pécs	ny.	folt	0	-1	-1	0
941 Misinatető (534 m)	-					
Siklós	.	5	3	-2	-2	
827 Farkasgyepű (400 m)	3.	folt	5	0	0	
Veszprém	2,		2	1	0	
833 Tatabánya	-		3			
839 Budapest (Ferihegy)	1≈	5	0	-1	-2	
840 Budapest OMI	1.	10	1	0	0	0
841 Budapest (Szabadságh., 474 m)	1≈	24	-2	-2	-3	0
Martonvásár	2.	folt	0	-1	-2	
835 Székesfehérvár	2≈	5	0	0	0	
Dunaújváros	2.	lep.	0	0	0	
Szekszárd	2.	8	0	-1	-3	
Mohács	.	15	0	-1		
960 Baja	ny≡	13	0	-1	-1	0
955 Kalocsa	ny		-	0	-2	
Cegléd	1,	14	0	-1		
860 Szolnok	1,	13	0	-1	-1	0
970 Kecskemét	ny,	10	0	0	-1	0
Kiskunfélegyháza	2.	14	0	0	-1	
982 Szeged	1,	12	3	-1	-1	2
Mezőhegyes	2.	20	3	-1	-2	
Orosháza	1≡	23	2	-1	-1	
990 Békéscsaba	1≈	20	1	0	-1	0
875 Túrkeve	ny≡	17	0	-1	-6	0
Berettyóújfalu	2*	20	1	0	0	
882 Debrecen	1≈	15	0	0	-1	0
892 Nyíregyháza	1*	11	0	-1	-1	0
788 Kisvárda	4*	16	0	-1	-2	0
Mátészalka	3*	13	0	-1		
Tiszabecs	1*	20	2	-2		
Vác	1,	12	1	-1		
Gödöllő	ny.	20	0	-2	-3	
Lőrinci	ny.	15	1	-6	-9	
Gyöngyös	3*	8	0	-1		
Balassagyarmat	1*	16	2	-2		
755 Salgótarján		8	0	0	-1	0
Galyatető (932 m)	1*	60	2	-3		
851 Kékestető (1000 m)	1*	44	1	-2	-	0
Mátraháza (672 m)	1*					
865 Eger	2.	29	0	-1	-2	0
Putnok	1*	24	-1	-6	-9	
Lillafüred	ny*	29	-2	-3		
772 Miskolc	ny*	17	0	-2	-3	0
Füged	1*	8	-1	-1		
778 Sárospatak	2≡	5	-1	-1	-1	0

24 órai csapadék mm		Hó cm
Rajka	2,	folt
Kapuvár	3.	folt
Csorna	3.	folt
Komárom	2.	7
Káld	3,	folt
Kőszeg	1,	
Körmend	2V	folt
Letenye	.	folt
Sümeg	4,	folt
Zirc	3.	folt
Kisbér	2.	3
Mór	2.	3
Alcsút	2.	7
Esztergom	2	
Dobogókő	1V	15
Fonyód	3.	
Tab	-	
Sárbogárd	-	
Lengyel	.	15
Nagykónyi	3.	3
Marcali	1≡	folt
Somogyszob	.	folt
Kaposvár	1,	folt
Bares	.≡	7
Szigetvár	.	15
Bácsalmás	-	
Kiskunhalas	.	7
Izsák	.	19
Kunsztmiklós	-	
Örkény	1≡	18
Nagykáta	.	20
Jászapáti	.	16
Tiszakécske	-	
Nagykőrös	1.	18
Kistelek	2.	17
Makó	2.	24
Szentes	.	22
Szarvas	1	28
Szeghalom	2*	23
Kőrösszakál	4*	32
Tiszaroff	.	20
Poroszló	1,	17
Karcag	1	20
Hortobágy	1*	18
Polgár	1*	14
Hajdúdorog	-	
Nyírlugos	3*	15
Csenger	3*	15
Vásárosnamény	5*	14
Záhony	7*	15
Királyrét	-	
Romhány	1*	15
Borsodnádasd	ny*	30
Jósvafő	-	
Szendrőlád	ny*	
Hidasnémeti	ny*	
Tokaj	ny*	15
Sárhatvan	.	10

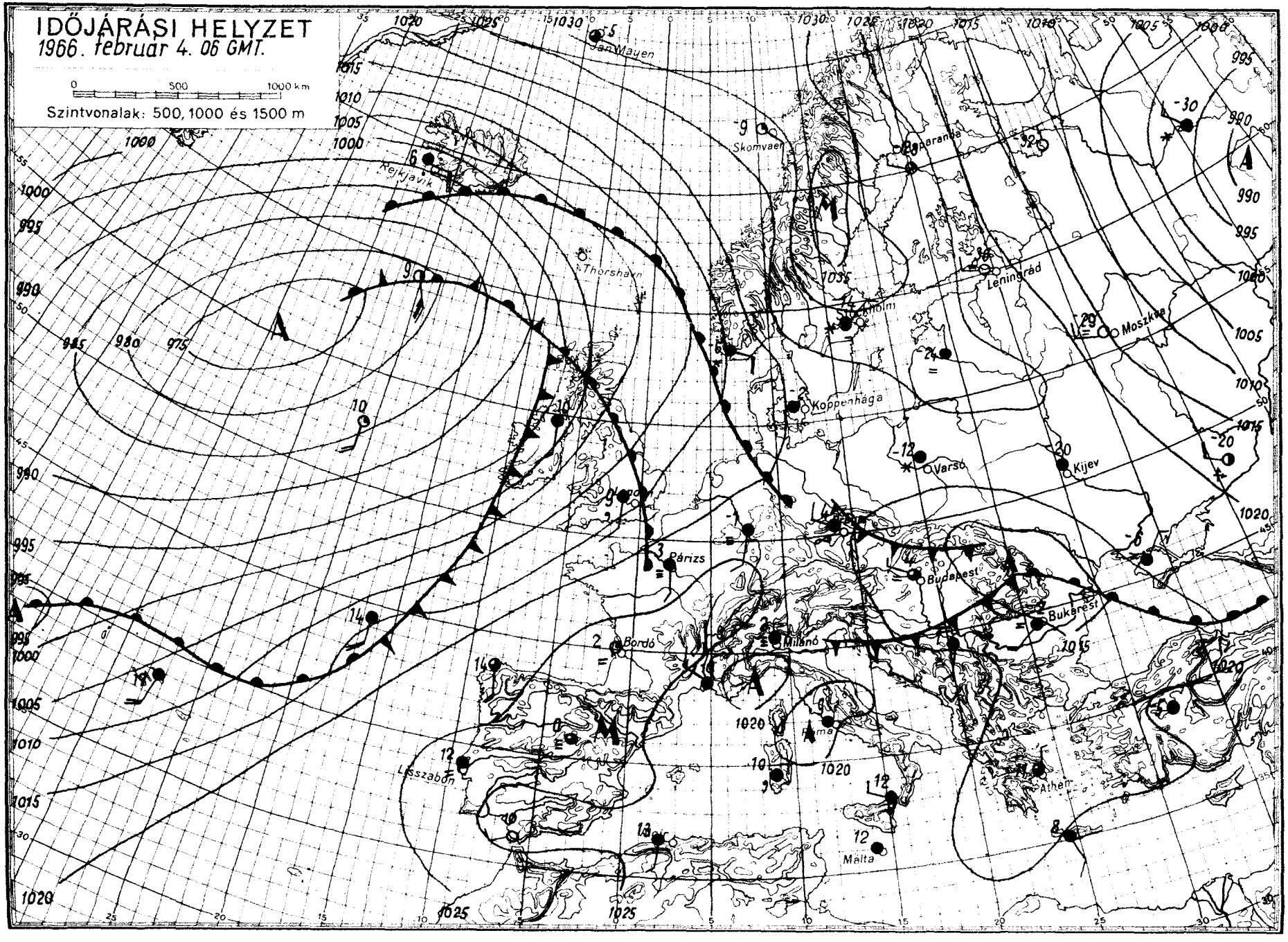
IDŐJÁRÁSI HELYZET
1966. február 4. 06 GMT.
0 500 1000 km
Szintvonalak: 500, 1000 és 1500 m
Jan Mayen
Skomvaer
Reykjavik
Thorshavn
Leningrád
Moszkva
Koppenhága
Varsó
Kijev
Párizs
Budapest
Bukarest
Bordó
Milánó
Róma
Athén
Lisszabon
Málta

IDŐJÁRÁSI NAPIJELENTÉS

ЕЖЕДНЕВНЫЙ МЕТЕОРОЛОГИЧЕСКИЙ БЮЛЛЕТЕНЬ • DAILY WEATHER REPORT
BULLETIN QUOTIDIEN DE TEMPS • TÄGLICHER WETTERBERICHT

KIADJA AZ ORSZÁGOS METEOROLÓGIAI INTÉZET
BUDAPEST II. KITAIBEL PÁL UTCA 1
TELEFON: KÖZPONT: 353-500, IDŐJELZŐ OSZT.: 150-410

MEGJELENIK NAPONKÉNT • ELŐFIZETÉSI ÁRA
A POSTAI KÖLTSÉGGEL EGYÜTT NEGYEDÉVRE 60, Ft
KIADÁSÉRT FELEL AZ INTÉZET IGAZGATÓJA

79. évfolyam 36. szám. + B u d a p e s t + 1966. február 5.

Az időjárási helyzet ma reggel és a várható időjárás:

A Földközi-tenger medencéjében a legmagasabb nappali hőmérsékletek tegnap is általában 15 fok fölött alakultak ki. Az évszakhoz képest enyhe időjárás kiterjed a Brit-szigeteken át Izlandig, sőt Grönland déli részéig. Ezzel szemben Észak- és Kelet-Európát nagykiterjedésü és szokatlanul hideg légtömeg boritja, ennek következtében az éjszakai lehülések -20, -30 fokig terjednek, de kisebb zárt területeken -30 és -40 fokos minimumhőmérsékletek is előfordultak. Közép-Európa a két szélsőséges hőmérsékletü zónának átmeneti részében fekszik. Tegnap és az éjszaka folyamán kisebb hidegbeáramlás történt a Kárpát-medencébe, ami ma reggelre lezáródott, igy a kemény hideg nagyobb része az Északkeleti Kárpátok külső részét érintve a Fekete-tenger medencéjére zudult.

Hazánkban tegnap enyhe, helyenként szeles idő volt, további olvadással. A déli országrészben 3, 7 órán át sütött a nap, északon viszont legfeljebb 1-2 órás napfénytartamot mértek. Szórványosan előfordult jelentéktelen mennyiségben eső, ónoseső és futó havazás is. A hőmérséklet napközben keleten 0, +5, nyugaton +5, +10 fokig emelkedett. Ma reggelre az északkeletről betört hideg levegő hatására a Tisza legfelső szakaszán -7, -11, innen a Duna vonaláig haladva -4, -7, a Dunántulon csak 0, -4 fokig hült le a levegő. Ujabb hóréteg az ország területén sehol sem keletkezett, igy a megmaradt régi hó teljesen átjegesedve sportolásra alkalmatlan.

Ma 12 órakor Budapesten a hőmérséklet 0 fok, a tengerszintre átszámitott légnyomás 768 mm, gyengén süllyedő irányzatu.

Várható időjárás vasárnap estig:

Felhőátvonulások.
Az ország északi felében néhány helyen kisebb eső, havaseső.
Mérsékelt, helyenként élénk délnyugati, nyugati szél.
Többfelé reggeli párásság, köd.

Várható legalacsonyabb éjszakai hőmérséklet nyugaton: +2, -2, keleten -2, -6,
legmagasabb nappali hőmérséklet holnap nyugaton: +4, +8, keleten -1, +4 fok között.

A hőmérséklet napi középértéke és eltérése a 90 évi átlagtól / Budapesten / :

1966. II. 4.: +3,9 C°, +4,0 C°.

1871 óta ezen a napon Budapesten előfordult:

legmagasabb hőmérséklet: 12,8 C° /1923/
legalacsonyabb hőmérséklet: -15,8 C° /1956/

66.088.

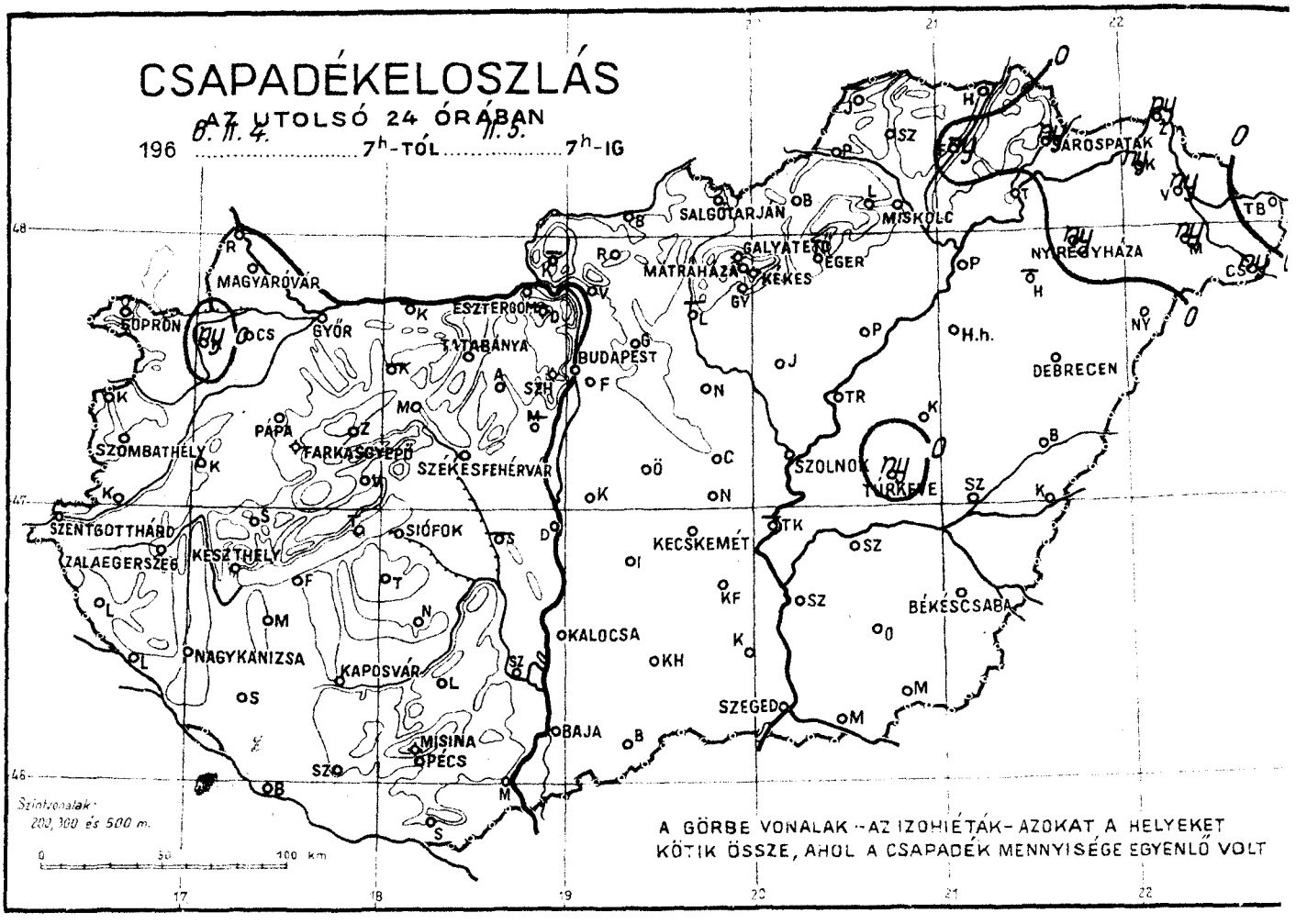
CSAPADÉKELOSZLÁS
AZ UTOLSÓ 24 ÓRÁBAN
196 ..... 7h-TÓL 7h-IG
MAGYARÓVÁR
SOPRON
GYŐR
ESZTERGOM
TATABÁNYA
BUDAPEST
SALGÓTARJÁN
MISKOLC
MÁTRAHÁZA
GALYATETŐ
EGER
KEKES
NYÍREGYHÁZA
DEBRECEN
SZOLNOK
TÚRKEVE
SZOMBATHELY
PÁPA
FARKASGYEPŰ
SZÉKESFEHÉRVÁR
SZENTGOTTHÁRD
ZALAEGERSZEG
KESZTHELY
SIÓFOK
KECSKEMÉT
BÉKÉSCSABA
NAGYKANIZSA
KAPOSVÁR
KALOCSA
SZEGED
BAJA
MISINA
PÉCS
Szintvonalak: 200, 300 és 500 m.
A GÖRBE VONALAK – AZ IZOHIÉTÁK – AZOKAT A HELYEKET KÖTIK ÖSSZE, AHOL A CSAPADÉK MENNYISÉGE EGYENLŐ VOLT

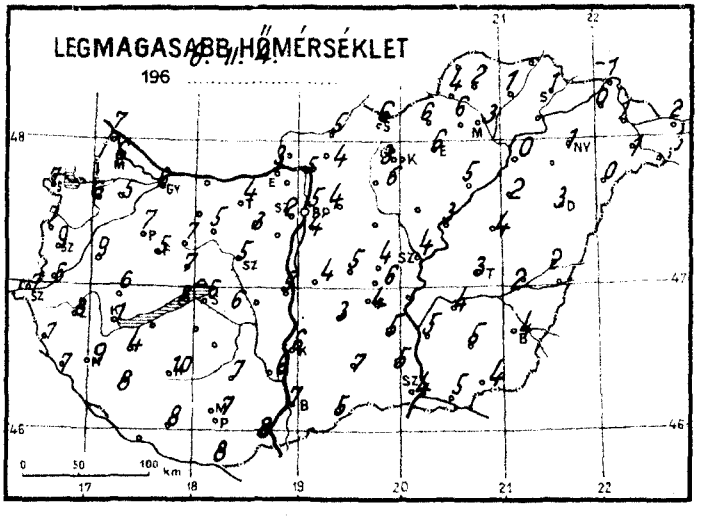
LEGMAGASABB HŐMÉRSÉKLET
196 .....

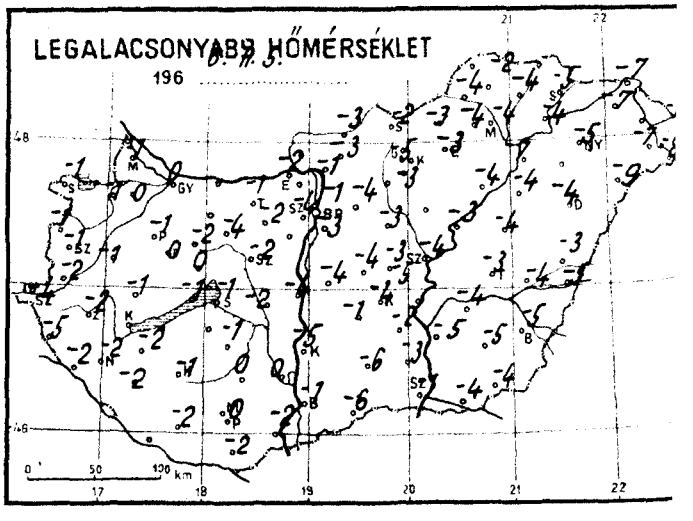
LEGALACSONYABB HŐMÉRSÉKLET
196 .....

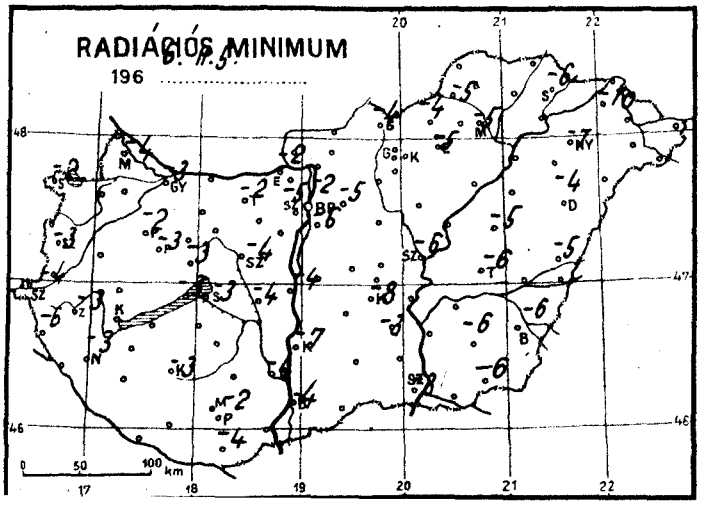
RADIÁCIÓS MINIMUM
196 .....

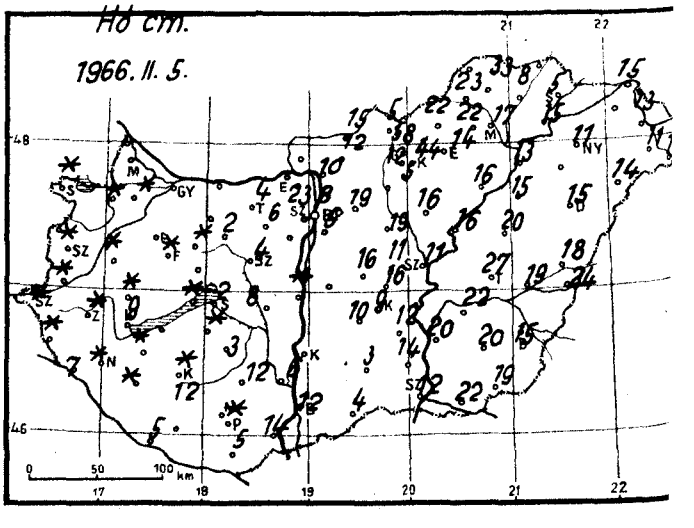
Hó cm.
1966. II. 5.

1966. február

5. szombat hó, ... nap .....

	Az utolsó 24 óra adatai						24 órai csapadék mm		Hó cm
	Csapadék (mm)	Hó cm	Hőmérsékleti szélsőségek: tegnapi nappali max.	éjszakai min.	min. 5 cm-en	Napsütés (óra) tegnap			
12815 Magyaróvár	. =		6	0	-3	0	Rajka	ny.	folt
822 Győr	. =		7	-1	-2	0	Kapuvár	. ⊔	folt
825 Pápa	. =	folt	7	-1	-2	0	Csorna	–	
805 Sopron	. ⊔	folt	9	-1	-3	2	Komárom	.	folt
812 Szombathely	. ≡	3	7	-4	-4	3	Káld	.	
910 Szentgotthárd	.	folt	8	-2	-3		Kőszeg	.	folt
915 Zalaegerszeg	.	folt	7	-5	-6		Körmend	.	7
Lenti	. =	folt	9	-2	-3		Letenye	. V	folt
925 Nagykanizsa	. =		9	1	–	6	Sümeg	.	folt
920 Keszthely	.	folt	8	-1	-3		Zirc	–	
Tihany	. =	2	6	-1	-3	0	Kisbér	.	2
935 Siófok	.	folt	7	0	-2	6	Mór	.	6
942 Pécs	–						Alcsút	.	
941 Misinatető (534 m)	.	5	8	-2	-4		Esztergom	–	
Siklós	.	folt	5	0	-3		Dobogókő	.	
827 Farkasgyepű (400 m)	.		7	0	-3		Fonyód	.	folt
Veszprém	.	4	4	-1	-2		Tab	–	
833 Tatabánya	.	5	4	-3	-6		Sárbogárd	.	12
839 Budapest (Ferihegy)	.	8	5	-1	-2	0	Lengyel	.	3
840 Budapest OMI	. V	23	2	-4	-5	0	Nagykónyi	.	folt
841 Budapest (Szabadságh., 474 m)	–						Marcali	.	folt
Martonvásár	.	4	5	-2	-4		Somogyszob	.	folt
835 Székesfehérvár	.	folt	5	-4	-4		Kaposvár	. =	5
Dunaújváros	. =	6	6	0	-4		Barcs	.	12
Szekszárd	.	14	8	-2			Szigetvár	.	4
Mohács	.	12	7	-1	-4	3	Bácsalmás	.	3
960 Baja	. =		6	-5	-7		Kiskunhalas	.	16
955 Kalocsa	.	11	4	-3			Izsák	. ≡	
Ceglód	. =	11	4	-4	-6	2	Kunsztmiklós	. V	16
860 Szolnok	. ≡	9	4	-4	-8	3	Örkény	.	19
970 Kecskemét	.	12	5	-2	-3		Nagykáta	.	16
Kiskunfélegyháza	. ≡	12	4	-1	-3	7	Jászapáti	–	
982 Szeged	.	19	4	-4	-6		Tiszakécske	.	16
Mezőhegyes	.	20	5	-5	-6		Nagykőrös	.	14
Orosháza	. =	15	4	-5	-6	1	Kistelek	.	22
990 Békéscsaba	ny	27	3	-3	-6	1	Makó	.	20
875 Túrkeve	.	18	2	-3	-5		Szentes	.	22
882 Berettyóújfalu	.	15	3	-4	-4	0	Szarvas	.	19
880 Debrecen	ny	11	1	-5	-7	1	Szeghalom	.	24
893 788 Nyíregyháza	ny =		0	-7	-10	0	Kőrösszakál	.	16
Kisvárda	ny	11	1	-7			Tiszaroff	.	16
Mátészalka	.	18	2	-11			Poroszló	.	20
Tiszabecs	.	10	5	-1			Karcag	.	15
Vác	.	19	4	-4	-5		Hortobágy	.	13
Gödöllő	–						Polgár	.	
Lőrinci	.	5	6	-3			Hajdúdorog	–	14
Gyöngyös	.	15	5	-3			Nyírlugos	.	14
Balassagyarmat	.	5	6	-2	-4		Csenger	ny *	13
755 Salgótarján	.	58	-1	-7			Vásárosnamény	ny *	15
Galyatető (932 m)	. ≡	44	-1	-6	–	3	Záhony	ny *	
851 Kékestető (1000 m)	. V	12	3	-5			Királyrét	–	
Mátraháza (672 m)	. =	14	6	-3	-5	2	Romhány	.	12
865 Eger	.	23	4	-4	-5		Borsodnádasd	.	22
Putnok	.	22	6	-4			Jósvafő	–	
Lillafüred	. =	17	3	-4	-5	2	Szendrőlád	.	33
772 Miskolc	ny ∿	8	1	-4			Hidasnémeti	.	
Füged	ny =	5	1	-5	-6	3	Tokaj	. =	15
778 Sárospatak							Sárhatvan	.	8

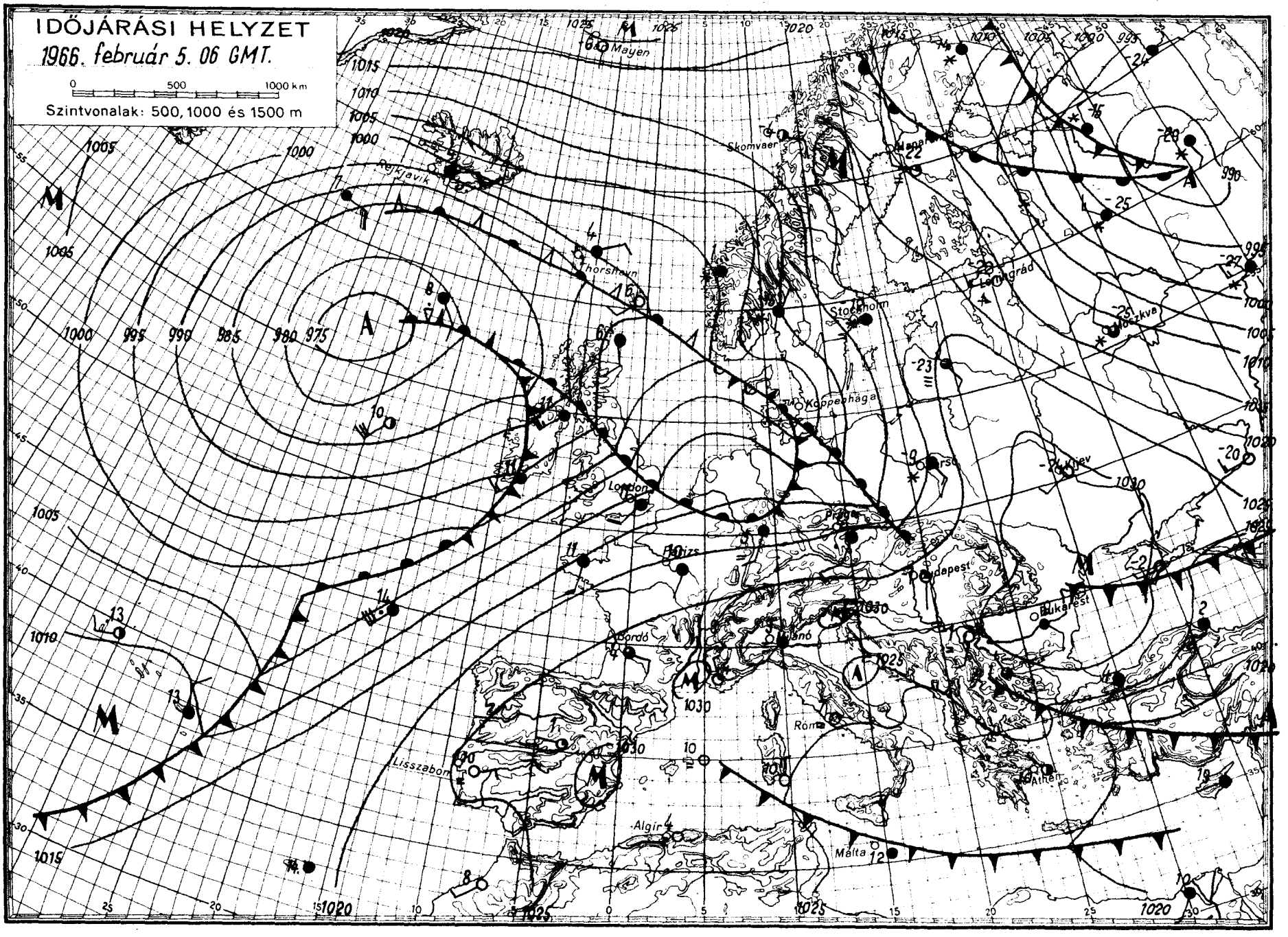

OFSZT. NYOMDA BUDAPEST

IDŐJÁRÁSI NAPIJELENTÉS

ЕЖЕДНЕВНЫЙ МЕТЕОРОЛОГИЧЕСКИЙ БЮЛЛЕТЕНЬ • DAILY WEATHER REPORT
BULLETIN QUOTIDIEN DE TEMPS • TÄGLICHER WETTERBERICHT

KIADJA AZ ORSZÁGOS METEOROLÓGIAI INTÉZET
BUDAPEST II. KITAIBEL PÁL UTCA 1
TELEFON: KÖZPONTI: 353-500, IDŐJELZŐ OSZT.: 156-410

MEGJELENIK NAPONKÉNT • ELŐFIZETÉSI ÁRA
A POSTAI KÖLTSÉGGEL EGYÜTT NEGYEDÉVRE 60, Ft
KIADÁSÉRT FELEL AZ INTÉZET IGAZGATÓJA

78. évfolyam 37. szám + Budapest + 1966. február 6.

Az időjárási helyzet ma reggel és a várható időjárás:

Az Atlanti-óceánról élénk szelek kiséretében, több hullámban rendkivül enyhe légtömegek áramlanak kontinensünk fölé. Ezek első hulláma ma reggelre elérte a Memel - Kiev - Odessza vonalat. Ettől nyugatra felhős, sokfelé esős, az évszakhoz képest enyhe időjárás alakult ki, ma hajnalban például Nyugat-Európában általában 8 - 11 fokos hőmérsékleteket mértek. Az emlitett vonaltól keletre viszont rendkivül hideg az idő, ma hajnalban Északkelet - Európában például sokfelé keletkeztek -30, -40 fokos fagyok.

Hazánkban tegnap felhős, párás idő volt. Több helyen esett az eső, havaseső. A lehullott csapadék mennyisége a csapadéknyom és 8 mm között váltakozott. Napközben a hőmérséklet a Duna vonalától keletre 0, +3, ettől nyugatra +3, +7 fokig emelkedett. Ma hajnalban az ország területén -5 és +4 fok között mindenféle hőmérsékleti érték előfordult. Az elmúlt 24 óra folyamán tovább folytatódott az erős olvadás, hegyeinken a hó sportolásra nem alkalmas. Ma országszerte erősen felhős, enyhe az idő, egyes helyekről újabb esőket jelentettek, a nyugati megyékben 11 órakor már 7-10 fokos hőmérsékleteket mértek.

Ma 12 órakor Budapesten a hőmérséklet 10 fok, a tengerszintre átszámitott légnyomás 762 mm, alig változik.

Várható időjárás hétfő estig:

Felhőátvonulások, átfutó esőkkel.
Időnként élénk nyugati szél.
Az évszakhoz képest enyhe idő.

Várható legalacsonyabb éjszakai hőmérséklet: 0, +5,
legmagasabb nappali hőmérséklet holnap: 7,
12 fok között.

Kerényi N. - Vadkerti F. s.k.

A hőmérséklet napi középértéke és eltérése a 90 évi átlagtól /Budapesten/:

1966. II. 5.: 0,8 C°, + 0,8 C°.

1871 óta ezen a napon Budapesten előfordult:

legmagasabb hőmérséklet: 12,4 C° /1926/
legalacsonyabb hőmérséklet: -16,8 C° /1956/

66.089.

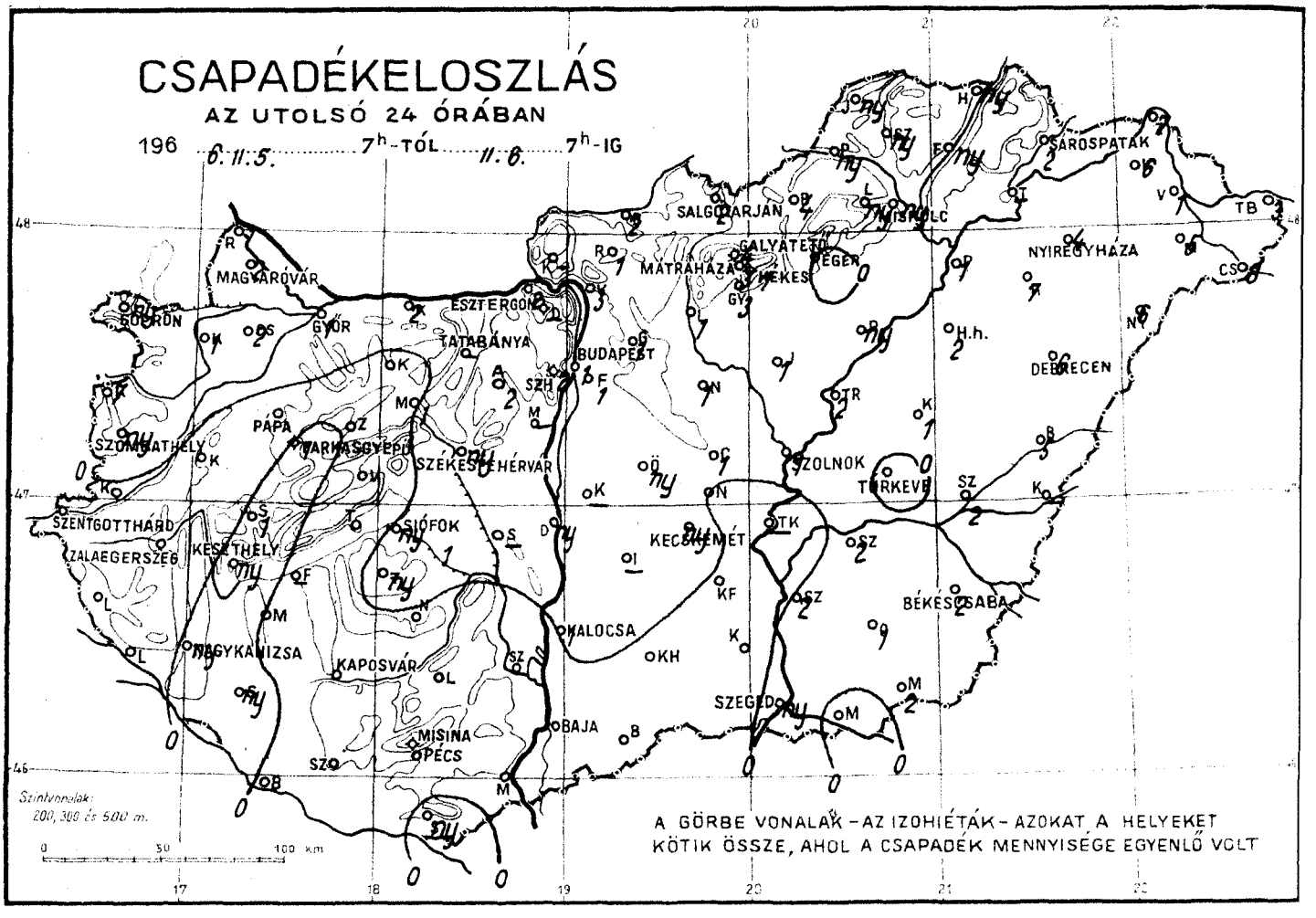
CSAPADÉKELOSZLÁS
AZ UTOLSÓ 24 ÓRÁBAN
196 6. II. 5. 7h-TÓL II. 6. 7h-IG
SÁROSPATAK
SALGÓTARJÁN
MISKOLC
GALYATETŐ
MÁTRAHÁZA
HEKES
EGER
NYIREGYHÁZA
MAGYARÓVÁR
GYŐR
ESZTERGOM
TATABÁNYA
BUDAPEST
DEBRECEN
PÁPA
SZOMBATHELY
VARHASGYÉPÜ
SZÉKESFEHÉRVÁR
SZOLNOK
TURKEVE
SZENTGOTTHÁRD
ZALAEGERSZEG
KESZTHELY
SIÓFOK
KECSKEMÉT
BÉKÉSCSABA
KALOCSA
NAGYKANIZSA
KAPOSVÁR
SZEGED
BAJA
MISINA
PÉCS
Szintvonalak: 200, 300 és 500 m.
A GÖRBE VONALAK – AZ IZOHIÉTÁK – AZOKAT A HELYEKET KÖTIK ÖSSZE, AHOL A CSAPADÉK MENNYISÉGE EGYENLŐ VOLT

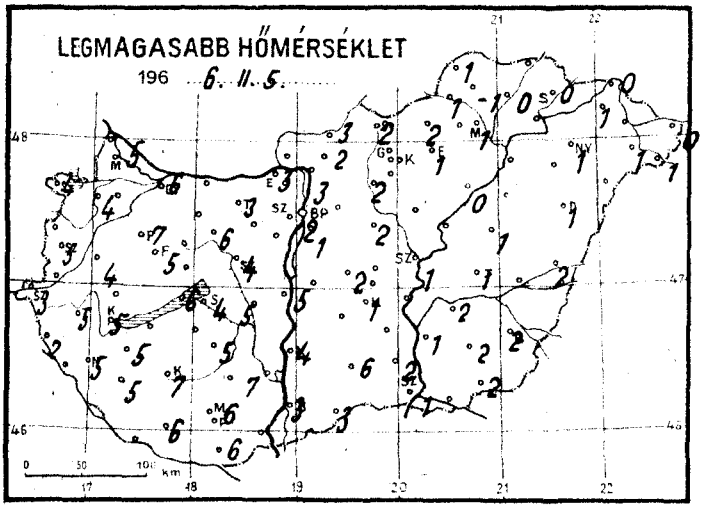
LEGMAGASABB HŐMÉRSÉKLET
196 6. II. 5.

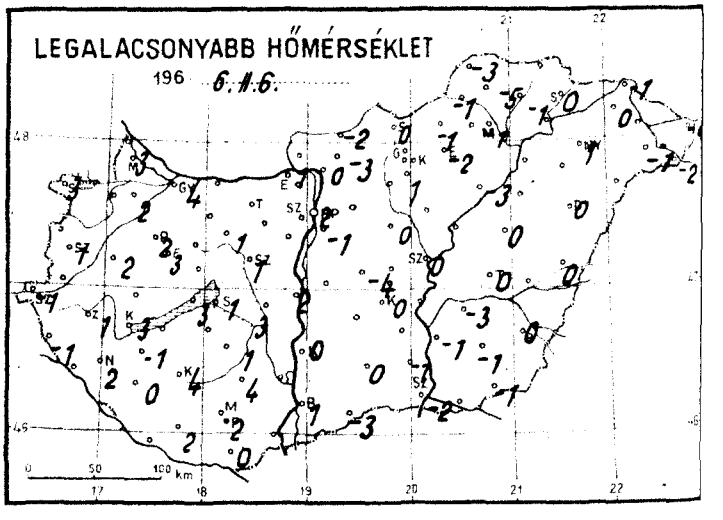
LEGALACSONYABB HŐMÉRSÉKLET
196 6. II. 6.

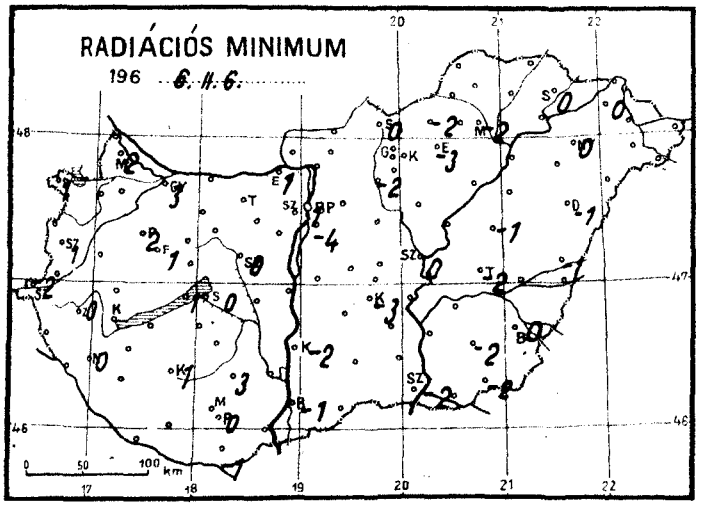
RADIÁCIÓS MINIMUM
196 6. II. 6.

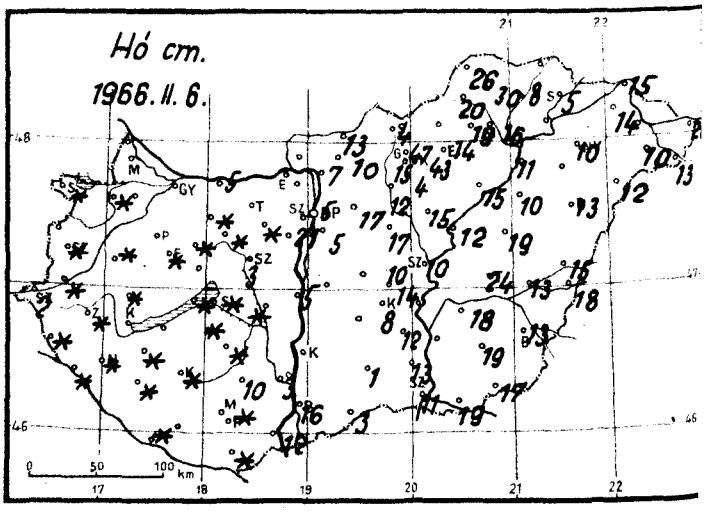
Hó cm.
1966. II. 6.

....1966. február hó,
....6 nap ..vasárnap...

	Az utolsó 24 óra adatai					
	Csapadék (mm)	Hó cm	Hőmérsékleti szélsőségek: tegnapi nappali max.	éjszakai min.	min. 5 cm-en	Napsütés (óra) tegnap
12815 Magyaróvár	2		5	3	2	1
822 Győr	1		6	4	3	0
825 Pápa	.		7	2	2	0
805 Sopron	ny	folt	4	3	1	1
812 Szombathely	ny	folt	5	1	1	1
910 Szentgotthárd	.	2	3	-1	-2	0
915 Zalaegerszeg	.	folt	5	1	0	
Lenti	.	folt	2	-1	-3	
925 Nagykanizsa	ny	folt	5	2	0	
920 Keszthely	ny		5	3		0
Tihany	.	folt	6	3	1	
935 Siófok	ny	folt	4	1	0	0
942 Pécs	.	folt	6	2	0	2
941 Misinatető (534 m)	-	-	-	-	-	-
Siklós	ny	folt	6	0	-1	
827 Farkasgyepű (400 m)	1	folt	5	3	1	
Veszprém	.		4	2		
833 Tatabánya	-	-	3	-	-	
839 Budapest (Ferihegy)	1	5	1	-1	-4	
840 Budapest OMI	1	5	2	2	1	0
841 Budapest (Szabadságh. 474 m)	2	21	2	-4	-4	0
Martonvásár	-	-	-	-	-	
835 Szekesfehérvár	ny	3	4	1	0	
Dunaújváros	ny	5	5	2		
Szekszárd	.	3	4	0	-2	
Mohács	.	12	6	1		
960 Baja	.	10	3	1	-1	3
955 Kalocsa	1		4	0	-2	
Cegléd	1	10	1	0		
860 Szolnok	1	10	1	0	0	1
970 Kecskemét	ny	8	1	0	-3	0
Kiskunfélegyháza	.	12	1	0	-1	
982 Szeged	ny	11	1	-2	-2	0
Mezőhegyes	2	17	2	-1	-2	
Orosháza	1	19	2	-1	-2	
990 Békéscsaba	2	13	2	0	0	1
875 Túrkeve	.	24	1	0	-2	1
Berettyóújfalu	5	15	2	0	-1	
882 Debrecen	6	13	1	0	-1	2
892 Nyíregyháza	4	10	1	1	0	0
Kisvárda	6 *	14	1	0	0	0
Mátészalka	5 *	10	1	-1		
Tiszabecs	3 *	20	0	-4		
Vác	3	7	3	0		
Gödöllő	1	17	2	0	-2	
Lőrinci	1	12	2	-	-2	
Gyöngyös	3	4	2	1		
Balassagyarmat	2 *	13	3	-2		
755 Salgótarján	2	4	2	0	0	
Galyatető (932 m)	4 *	47	-1	-2		
851 Kékestető (1000 m)	1 *	43	-3	-2		0
Mátraháza (672 m)	3	15	0	-1		
865 Eger	.	14	1	-2	-3	0
Putnok	ny *	20	1	0	-1	
Lillafüred	ny	19	1	1	-1	
772 Miskolc	ny	16	1	-1	-2	1
Fügöd	ny *	8	0	-1		
778 Sárospatak	2 *	5	0	0	0	0

	24 órai csapadék mm	Hó cm
Rajka	1	
Kapuvár	1	folt
Csorna	2	
Komárom	2	5
Káld	.	folt
Kőszeg	7	
Körmend	.	folt
Letenye	.	folt
Sümeg	1	folt
Zirc	.	folt
Kisbér	.≡	folt
Mór	1	folt
Alcsút	2	folt
Esztergom	2	
Dobogókő	-	-
Fonyód	-	-
Tab	ny	folt
Sárbogárd	-	-
Lengyel	.	10
Nagykónyi	.	folt
Marcali	.	folt
Somogyszob	ny	folt
Kaposvár	.	folt
Bares	.	folt
Szigetvár	.	
Bácsalmás	.	3
Kiskunhalas	.	1
Izsák	-	-
Kunsztmiklós	-	-
Örkény	ny	
Nagykáta	1	17
Jászapáti	1	15
Tiszakécske	-	-
Nagykőrös	.	14
Kistelek	.	13
Makó	.	19
Szentes	2	
Szarvas	2	18
Szeghalom	2	13
Körösszakál	-	18
Tiszaroff	2	12
Poroszló	ny	15
Karcag	1	19
Hortobágy	2	10
Polgár	1	11
Hajdúdorog	7	
Nyírlugos	6	12
Csenger	8	13
Vásárosnamény	1 *	
Záhony	7	15
Királyrét	-	-
Romhány	1	10
Borsodnádasd	4	-
Jósvafő	ny	26
Szendrőlád	ny *	30
Hidasnémeti	ny	
Tokaj	-	-
Sárhatvan	1	folt

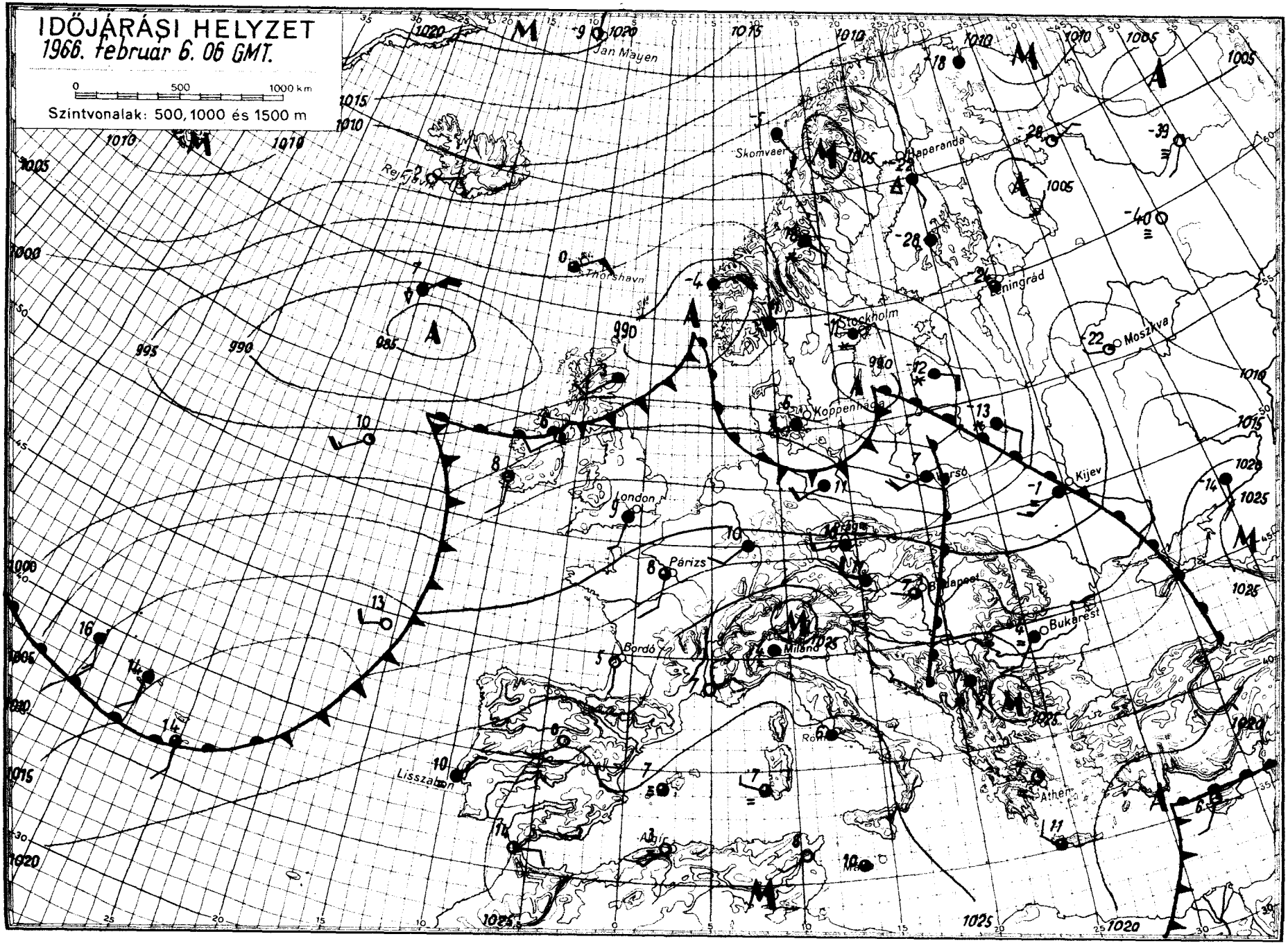

OFFSET: MTOMDA BUDAPEST

IDŐJÁRÁSI NAPIJELENTÉS

ЕЖЕДНЕВНЫЙ МЕТЕОРОЛОГИЧЕСКИЙ БЮЛЛЕТЕНЬ • DAILY WEATHER REPORT
BULLETIN QUOTIDIEN DE TEMPS • TÄGLICHER WETTERBERICHT

KIADJA AZ ORSZÁGOS METEOROLÓGIAI INTÉZET
BUDAPEST II. KITAIBEL PÁL UTCA 1
TELEFON: KÖZPONT: 353-500, IDŐJELZŐ OSZT.: 150-410

MEGJELENIK NAPONKÉNT * ELŐFIZETÉSI ÁRA
A POSTAI KÖLTSÉGGEL EGYÜTT NEGYEDÉVRE 60, Ft
KIADÁSÉRT FELEL AZ INTÉZET IGAZGATÓJA

79. évfolyam 38. szám + Budapest + 1966. február 7.

Az időjárási helyzet ma reggel és a várható időjárás:

Az Atlanti óceánról áramló enyhe, nedves levegő ma reggelre elárasztotta a Szovjetunió európai területének déli részeit, igy az itt uralmon lévő igen hideg levegő az 55. szélességi körtől északra eső területekre korlátozódott. Ennek következtében Európa északi és déli fele között igen erős hőmérsékleti különbségek alakultak ki. Tegnap például Európa északi tájain napközben is -25, -30 fokos hőmérsékleteket mértek, ugyanakkor Nyugat-, Dél- és Közép-Európában helyenként 15, 20 fokos maximumok alakultak ki. Mig az előbbi hidegek mintegy 8 - 12 fokkal alacsonyabbak a legutóbbi három év átlagánál, addig az utóbbi melegek mintegy 8 - 12 fokkal magasabbak annál.

Hazánkban tegnap felhős, párás, enyhe idő volt. A délelőtti órákban néhány helyen esett az eső. A lehullott csapadék mennyisége a csapadéknyom és 8 mm között váltakozott. Napközben a hőmérséklet a keleti megyékben +1, +5, máshol +5, +10, sőt a Dunántul egyes helyein +10, +13 fokig emelkedett. Ma hajnalban az ország területén -4 és +6 fok között mindenféle hőmérsékleti érték előfordult. Ma országszerte tovább folytatódik az erősen felhős, párás, enyhe idő, a Dunántul északnyugati részén a délelőtti órákban esőzés indult meg.

Ma 12 órakor Budapesten a hőmérséklet 7 fok, a tengerszintre átszámitott légnyomás 756 mm, nem változik.

Várható időjárás kedd estig:

Tulnyomóan felhős idő, esőkkel.
Mérsékelt, időnként élénk, holnap a Dunántulon helyenként erős északnyugati szél.
A Dunántulon a nappali felmelegedés mérséklődik.

Várható legalacsonyabb éjszakai hőmérséklet: -1, +4,
legmagasabb nappali hőmérséklet holnap: +3, +7 fok között.

Kerényi Nárcisz s.k.

A hőmérséklet napi középértéke és eltérése a 90 évi átlagtól /Budapesten/:

1966. II. 6.: +6,6 C°, +6,8 C°

1871 óta ezen a napon Budapesten előfordult:

legmagasabb hőmérséklet: 12,5 C° /1933/
legalacsonyabb hőmérséklet: -16,5 C° /1954/

66.091

CSAPADÉKELOSZLÁS

AZ UTOLSÓ 24 ÓRÁBAN

196 6. II. 6. ..... 7h-TÓL ..... II. 7. ..... 7h-IG

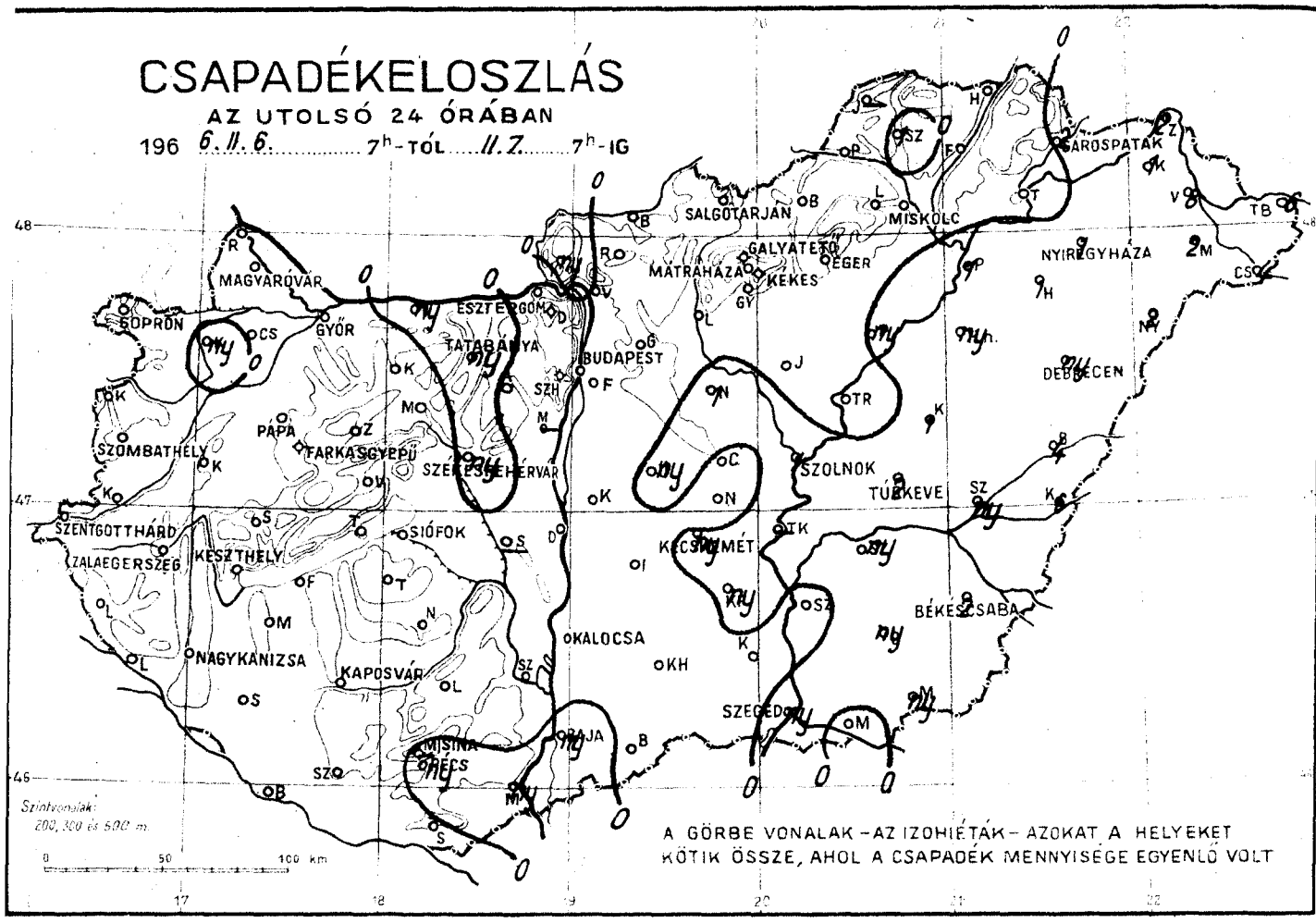

LEGMAGASABB HŐMÉRSÉKLET

196 6. II. 6. .....

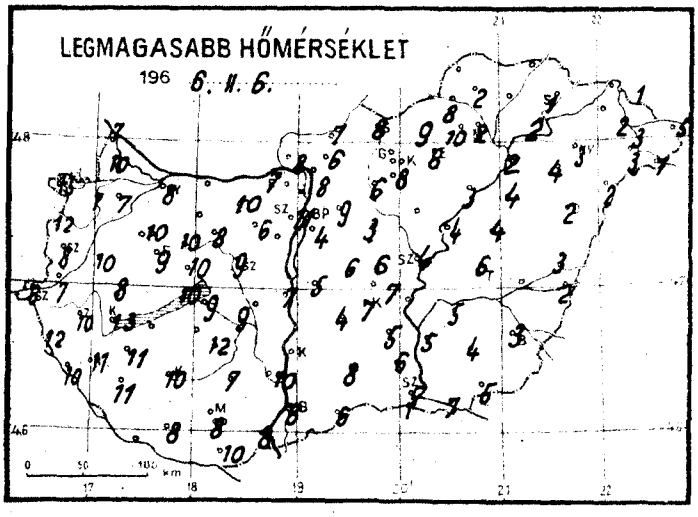

LEGALACSONYABB HŐMÉRSÉKLET

196 6. II. 7. .....

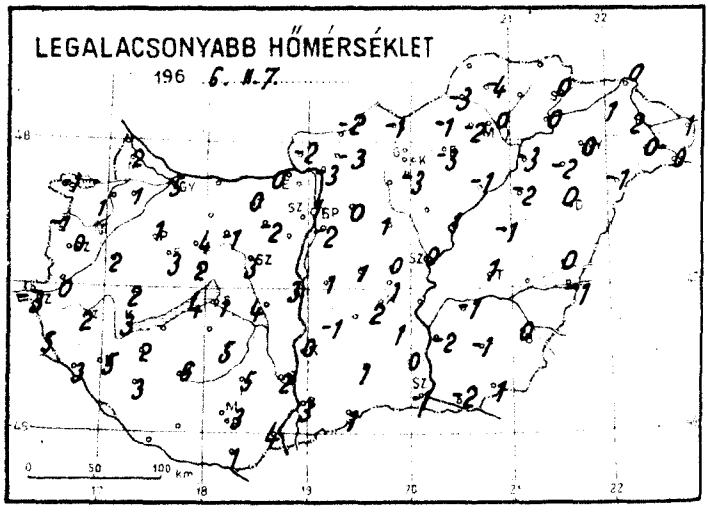

RADIÁCIÓS MINIMUM

196 6. II. 7. .....

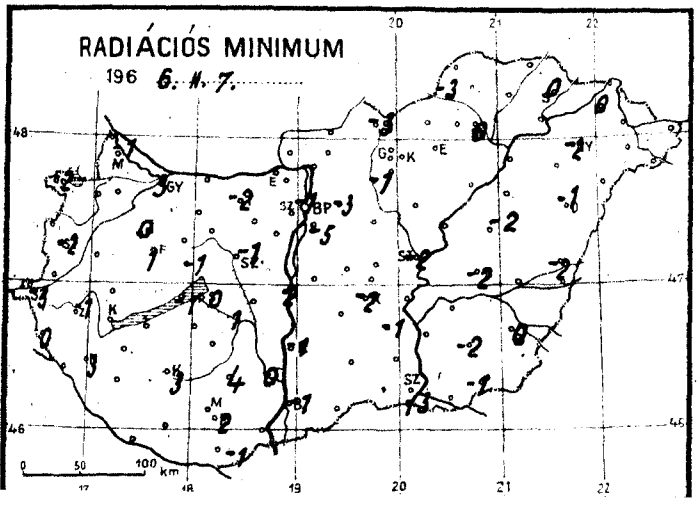

Hó cm.

1966. II. 7.

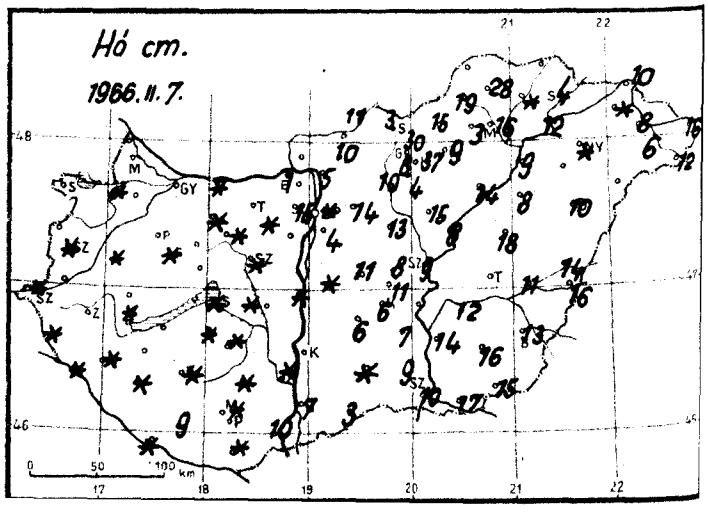

1966. ...február... hó,
7... nap ....hétfő.....

	Az utolsó 24 óra adatai						24 órai csapadék mm		Hó cm
	Csapadék (mm)	Hó cm	Hőmérsékleti szélsőségek: tegnapi nappali max.	éjszakai min.	min. 5 cm-en	Napsütés (óra) tegnap			
12815 Magyaróvár	.		10	2	-1	0	Rajka	.	
822 Győr	.		8	5	3	0	Kapuvár	ny	folt
825 Pápa	.		10	1	0	0	Csorna	.	
805 Sopron	.		13	-1	-2	0	Komárom	ny	folt
812 Szombathely	.	folt	8	0	-2	0	Káld	.	folt
910 Szentgotthárd	.	folt	6	-3	-3	0	Kőszeg	.	
915 Zalaegerszeg	.		10	2	-1		Körmend	.	
Lenti	.	folt	12	5	0		Letenye	.	folt
925 Nagykanizsa	.	folt	11	5	3		Sümeg	.	
920 Keszthely	.	5	13	3	-	5	Zirc	.	
Tihany	.		10	4	-1		Kisbér	.=	folt
935 Siófok	.	folt	9	1	0	3	Mór	.	folt
942 Pécs	ny	folt	8	3	2	2	Alcsút	.	folt
941 Misinatető (534 m)	-						Esztergom	.	1
Siklós	.	folt	10	1	-1		Dobogókő	-	
827 Farkasgyepű (400 m)	.	folt	9	3	1		Fonyód	.	
Veszprém	.		10	2	-1		Tab	.	folt
833 Tatabánya	ny		10	0	-2		Sárbogárd	-	
839 Budapest (Farkasrét)	.=	4	4	-2	-5		Lengyel	.	folt
840 Budapest OMI	.	folt	11	1	-1	0	Nagykónyi	.	folt
841 Budapest (Szabadságh., 474 m)	.	15	8	2	-1	0	Marcali	.	
Martonvásár	-						Somogyszob	.	folt
835 Székesfehérvár	ny	folt	9	3	-1		Kaposvár	.	folt
Dunaújváros	.	folt	7	3	2		Barcs	.	folt
Szekszárd	.	folt	10	2	0		Szigetvár	.	9
Mohács	ny	10	8	4			Bácsalmás	:	
960 Baja	ny	7	8	3	-1	2	Kiskunhalas	.	folt
955 Kalocsa	.		-	0	-1		Izsák	:	6
Cegléd	.	8	6	0			Kunsztmiklós	.	folt
860 Szolnok	1	9	4	0	-2	0	Örkény	ny	11
970 Kecskemét	ny	6	7	2	-2	0	Nagykáta	1	13
Kiskunfélegyháza	ny	7	5	1	-1		Jászapáti	.	15
982 Szeged	ny=	10	5	-1	-3	1	Tiszakécske	-	
Mezőhegyes	ny	15	5	1	-1		Nagykőrös	.	11
Orosháza	ny	16	4	-1	-2		Kistelek	.	9
990 Békéscsaba	2	13	3	0	0	0	Makó	.	17
875 Túrkeve	2	20	6	1	-2	0	Szentes	.	14
Berettyóújfalu	4	14	3	0	-2		Szarvas	ny	12
882 Debrecen	ny	10	2	0	-1	0	Szeghalom	ny	11
892 Nyíregyháza	1	folt	3	0	-2	0	Körösszakál	6	16
788 Kisvárda	1	folt	2	1	0	0	Tiszaroff	.	8
Mátészalka	2	6	3	0			Poroszló	ny	14
Tiszabecs	6	16	5	1			Karcag	1	18
Vác	.	5	8	-3			Hortobágy	ny	8
Gödöllő	:	14	9	0	-3		Polgár	1	9
Lőrinci	.	10	6	-	-1		Hajdúdorog	1	
Gyöngyös	.	4	8	-3			Nyírlugos	2	
Balassagyarmat	.	11	7	-2			Csenger	4	12
755 Salgótarján	.	3	8	-1	-3		Vásárosnamény	8	8
Galyatető (932 m)	ny	30	9	0			Záhony	2	10
851 Kékestető (1000 m)	.	37	5	3	-	0	Királyrét	ny	
Mátraháza (672 m)	.	8	9	3			Romhány	:	10
865 Eger	.	9	8	-3	-	0	Borsodnádasd	.	15
Putnok	.	19	8	-3	-3		Jósvafő	-	
Lillafüred	.	3	10	-2			Szendrőlád	1	28
772 Miskolc	.=	16	2	0	0	0	Hidasnémeti	.	
Füged	.	folt	-	-			Tokaj	.	12
778 Sátoraljaújhely	2=	4	1	0	0	0	Sárhatvan	.	folt

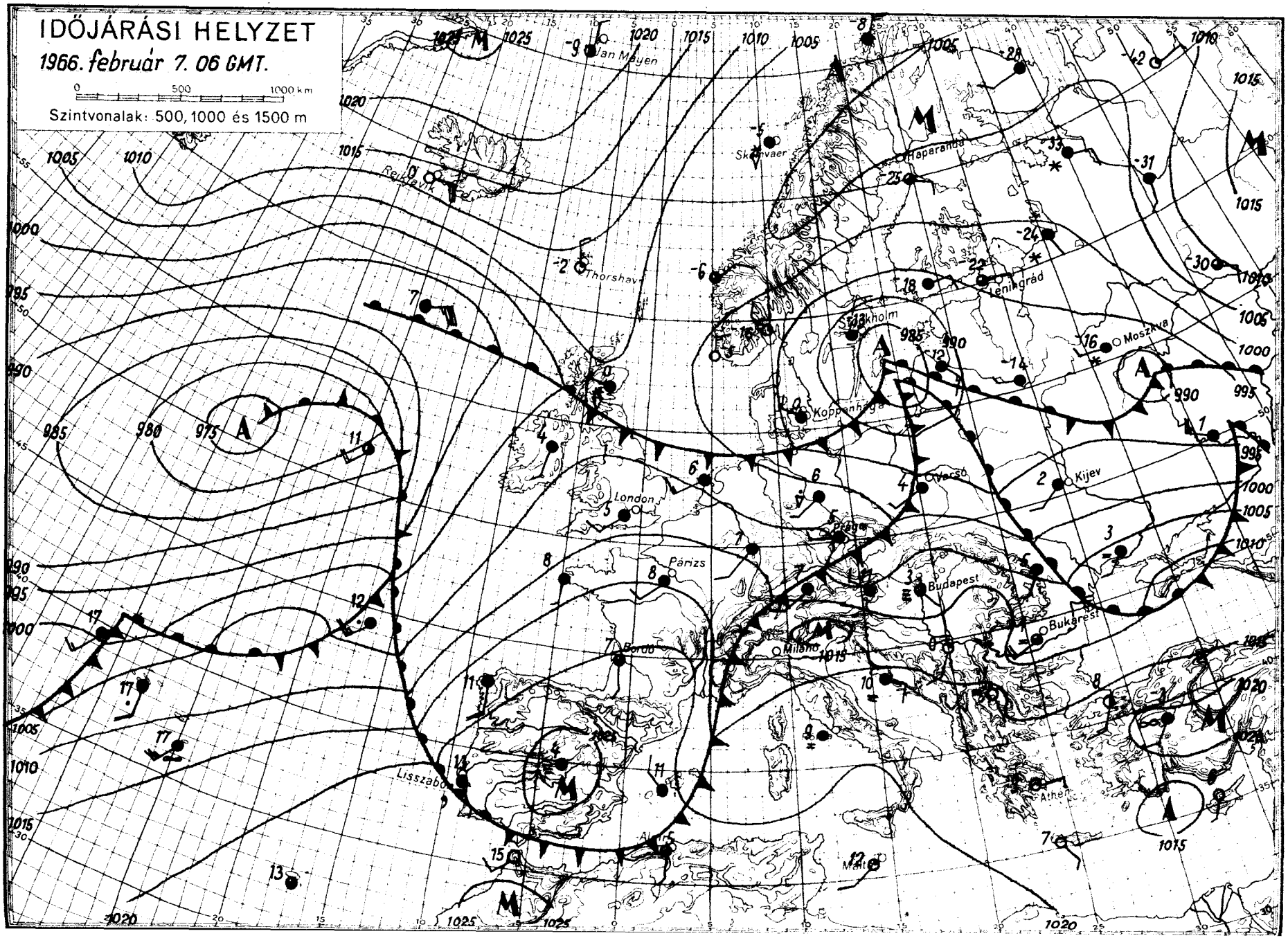
IDŐJÁRÁSI HELYZET
1966. február 7. 06 GMT.
0 500 1000 km
Szintvonalak: 500, 1000 és 1500 m
Jan Mayen
Skrinvaer
Haparanda
Reykjavik
Thorshavn
Leningrád
Stockholm
Moszkva
Koppenhága
Varsó
Kijev
London
Prága
Párizs
Budapest
Bukarest
Milano
Athen
Lisszabon
Malta

IDŐJÁRÁSI NAPIJELENTÉS

ЕЖЕДНЕВНЫЙ МЕТЕОРОЛОГИЧЕСКИЙ БЮЛЛЕТЕНЬ • DAILY WEATHER REPORT
BULLETIN QUOTIDIEN DE TEMPS • TÄGLICHER WETTERBERICHT

KIADJA AZ ORSZÁGOS METEOROLÓGIAI INTÉZET
BUDAPEST II. KITAIBEL PÁL UTCA 1
TELEFON: KÖZPONT: 353-500, IDŐJELZŐ OSZT.: 150-410

MEGJELENIK NAPONKÉNT • ELŐFIZETÉSI ÁRA
A POSTAI KÖLTSÉGGEL EGYÜTT NEGYEDÉVRE 60,- Ft
KIADÁSÉRT FELEL AZ INTÉZET IGAZGATÓJA

79. évfolyam 39. szám + Budapest + 1966. február 8.

Az időjárási helyzet ma reggel és a várható időjárás:

Szárazföldünk időjárását két nagykiterjedésü ciklonrendszer határozza meg. Az egyik középpontja a Brit-szigetek közelében helyezkedik el, hatására az előoldalon enyhe, nedves légtömegek áramlanak, Nyugat - Európában sokfelé szeles, csapadékos az időjárás. A másik középpontja a Leningrád-Moszkva közötti térségben található; ennek hátoldalán Európa északi tájairól igen hideg légtömegek érkeznek Közép-Európa egy része és Kelet-Európa fölé, többfelé hózáporokat, helyenként hófuvásokat okozva.

Hazánkban tegnap az ország nagy részén borult, enyhe idő volt. Sokfelé esett az eső. A lehullott csapadék mennyisége csapadék - nyom és 12 mm között váltakozott. A hőmérséklet a Dunántulon +5, +11, máshol +5, +8 fokig emelkedett, de az északkeleti megyékben -ahol egész nap ködös idő volt- napközben is csak -1, +2 fok közötti hőmérsékleteket mértek. Ma hajnalban az északkeleti megyékben -1, -5, máshol -2, +6 fokig hült le a levegő. Ma délelőtt mérsékelten felhős idő volt. A hőmérséklet 11 órára elérte a +3, +10 fokot.

Ma 12 órakor Budapesten a hőmérséklet 10 fok, a tengerszintre átszámitott légnyomás 757 mm, alig változik.

Várható időjárás szerda estig:

Ma felhőátvonulások, helyenként átfutó esővel.
Holnap erősen felhős idő, többfelé ujabb esővel, egy-két helyen esetleg zivatarral.
Mérsékelt, időnként megélénkülő szél.
Várható legalacsonyabb éjszakai hőmérséklet: általában 0, +5 fok között, északkeleten helyenként gyenge talajmenti fagy,
legmagasabb nappali hőmérséklet szerdán: +5, +10 fok között.

Vadkerti F. - Máhr J. s.k.

A hőmérséklet napi középértéke és eltérése a 90 évi átlagtól /Budapesten/:

1966. II. 7.:	+5,9 C°	+6,1 C°

1871 óta ezen a napon Budapesten előfordult:

legmagasabb hőmérséklet:	12,6 C° /1951/
legalacsonyabb hőmérséklet:	-15,2 C° /1911/

66.094.

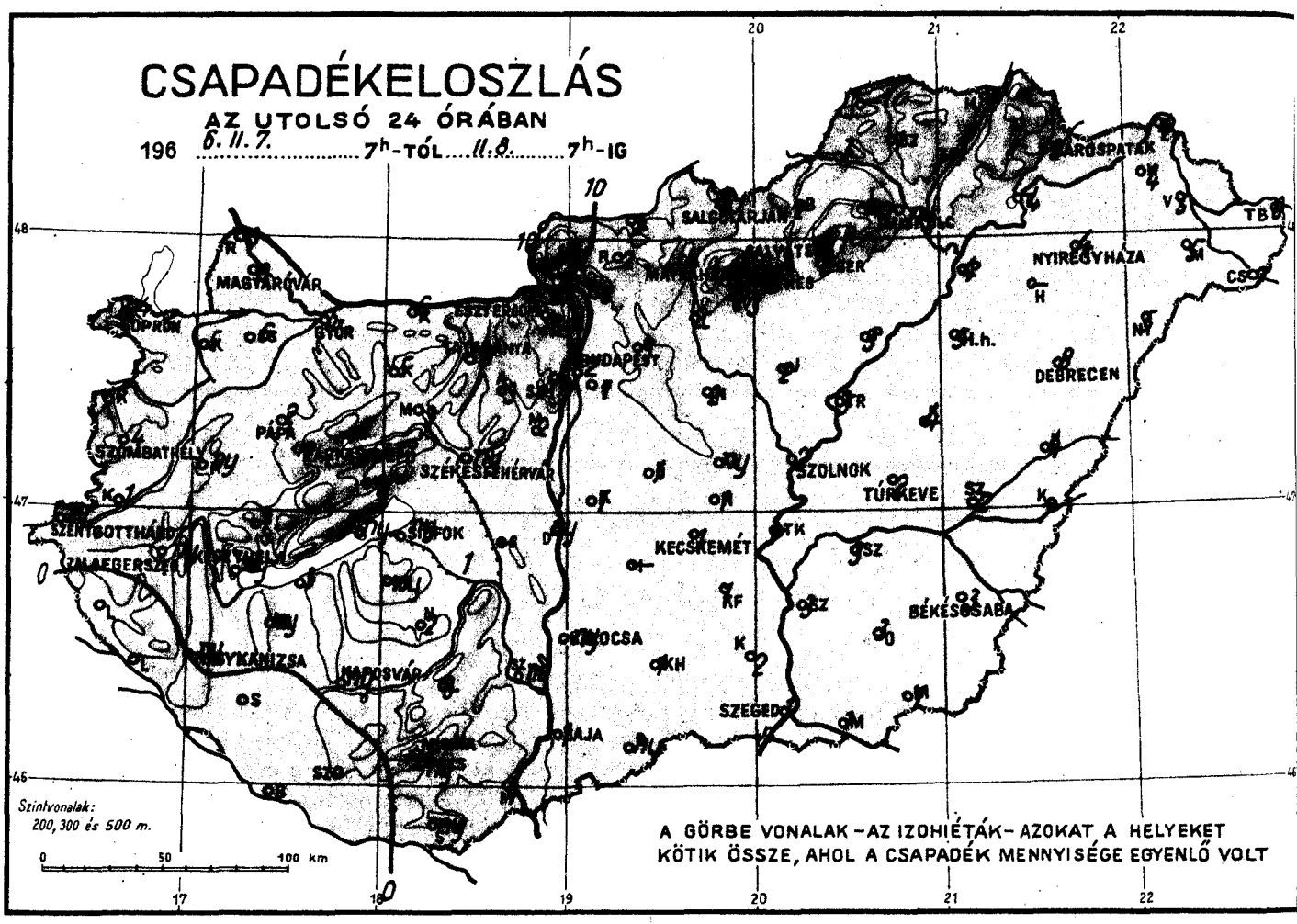
CSAPADÉKELOSZLÁS
AZ UTOLSÓ 24 ÓRÁBAN
196 6. II. 7. 7h-TÓL 11. 8. 7h-IG
MAGYARÓVÁR
SOPRON
GYŐR
BUDAPEST
PÁPA
SZÉKESFEHÉRVÁR
SZOMBATHELY
SZOLNOK
TÚRKEVE
KECSKEMÉT
SIÓFOK
BÉKÉSCSABA
KAPOSVÁR
SZEGED
PÉCS
NYÍREGYHÁZA
DEBRECEN
CSOP
TB
Szintvonalak:
200, 300 és 500 m.
0 50 100 km
A GÖRBE VONALAK – AZ IZOHIÉTÁK – AZOKAT A HELYEKET
KÖTIK ÖSSZE, AHOL A CSAPADÉK MENNYISÉGE EGYENLŐ VOLT

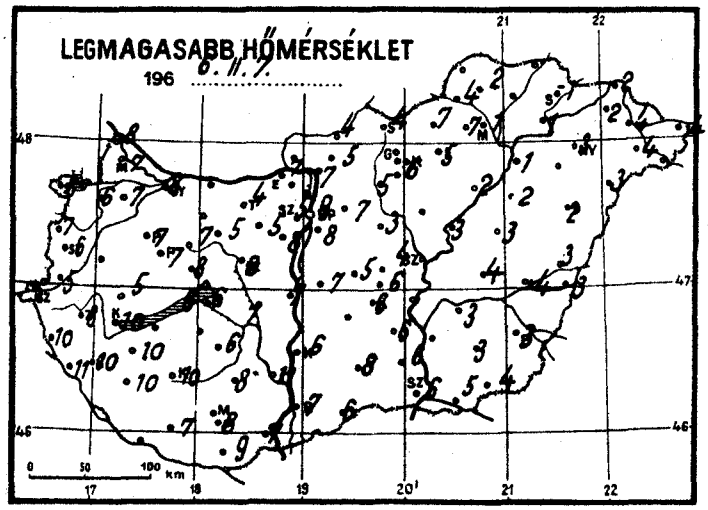
LEGMAGASABB HŐMÉRSÉKLET
196 6. II. 7.
0 50 100 km

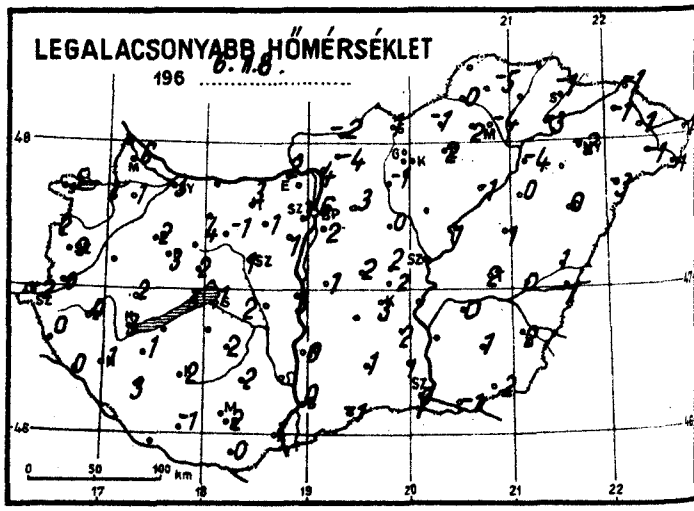
LEGALACSONYABB HŐMÉRSÉKLET
196 6. II. 8.
0 50 100 km

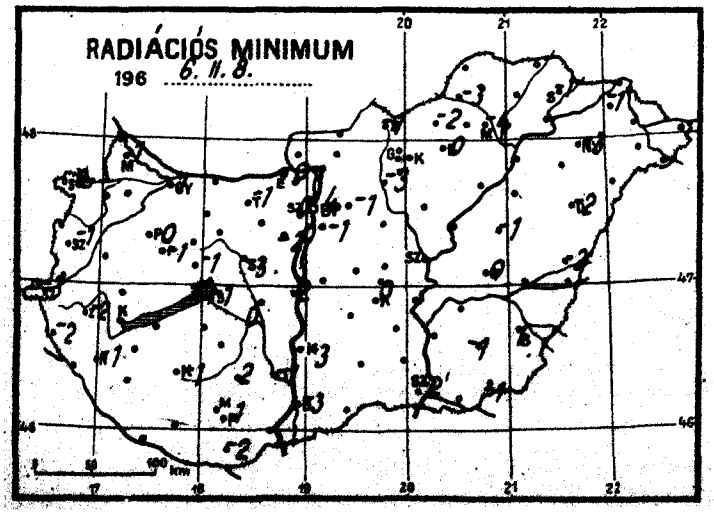
RADIÁCIÓS MINIMUM
196 6. II. 8.
0 50 100 km

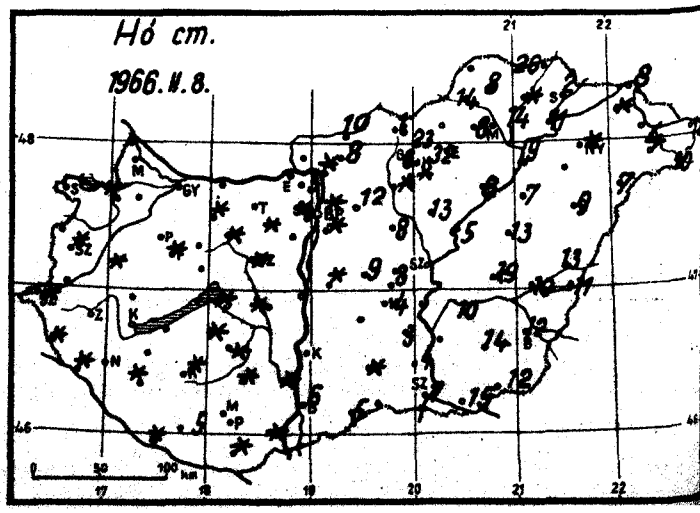
Hó cm.
1966. II. 8.
0 50 100 km

TÁJÉKOZTATÓ AZ 19[illegible]. JANUÁR HAVI
CSAPADÉK ELOSZLÁSÁRÓL

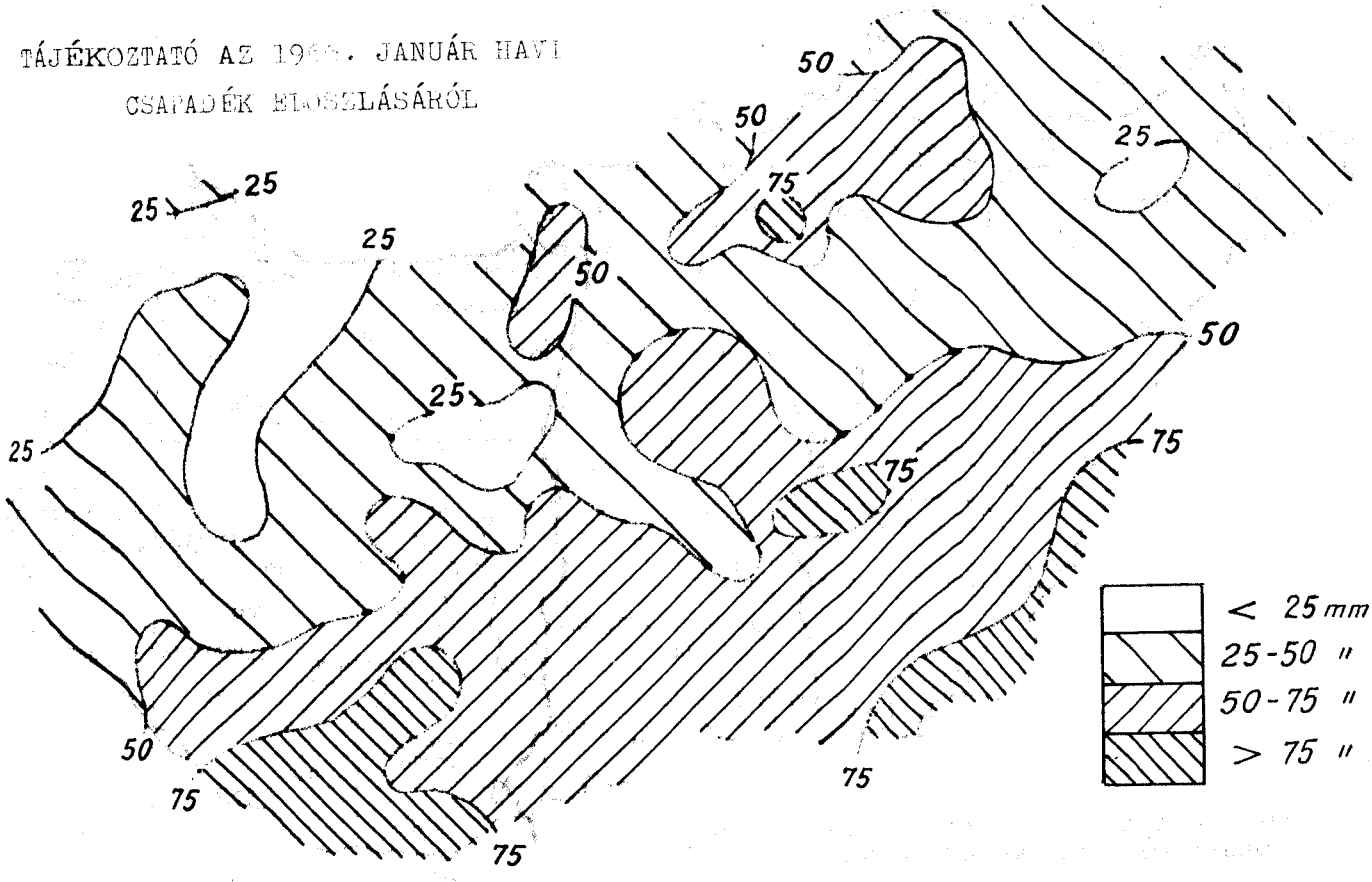

19[illegible]. JANUÁR HAVI CSAPADÉK
AZ ÁTLAG SZÁZALÉKÁBAN

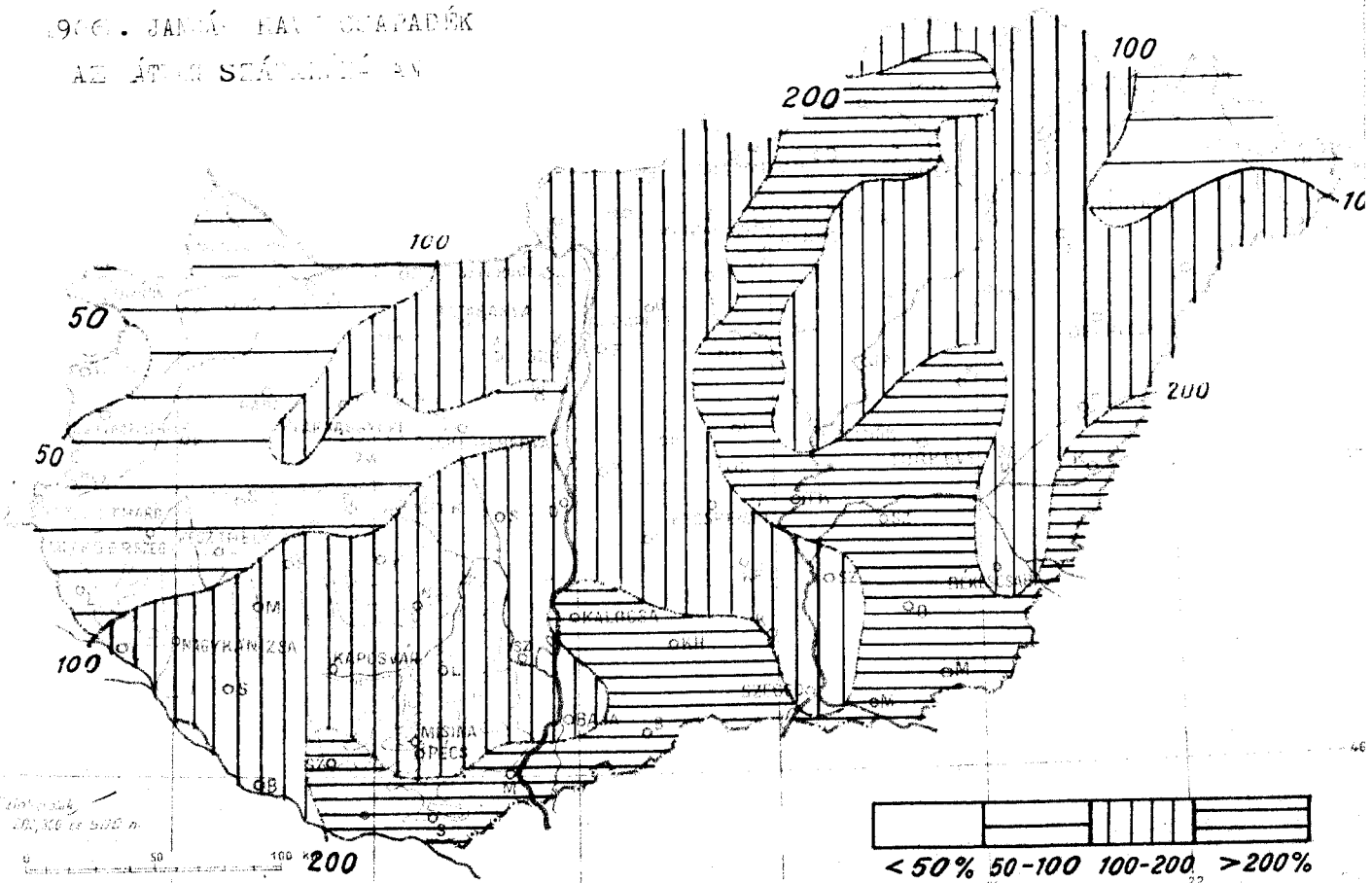

TÁJÉKOZTATÓ

Az IDŐJÁRÁSI NAPIJELENTÉS hazánk és Európa időjárásáról nyujt áttekintést a beérkező nagyszámu meteorológiai sürgöny alapján.

Az **első oldalon** találjuk a Meteorológiai Intézet aznap délben kiadott összefoglaló jelentésének szoveget.

A jelentés első bekezdése röviden ismerteti az európai időjárás helyzetet. Egy külön bekezdés adja meg Magyarország 24 óra alatti időjárásának rövid leirását. Utána következik a 12 órakor Budapesten észlelt hőmérséklet, tengerszintre átszamitott légnyomás, a légnyomásváltozásnak az utolsó 3 órára vonatkozó irányzata, továbbá a nyári felvben a Balaton Siófokon észlelt vizhőmérséklete. Ezt követi az ország területere vonatkozo **előrejelzés**, amely a következő **36 órára** (másnap estig) érvényes. Olyan esetekben, amikor az időjárási helyzet megengedi, hogy egy-két további nap időjárására is elég megbizható következtetéseket lehessen levonni, az előrejelzésekhez **Távolabbi kilátások** cimen még egy második előrejelzés csatlakozik. A NAPIJELENTÉS-nek ezen az oldalán szerepel meg a budapesti hőmérséklet előző napi középértéke és ennek eltérése az 1871—1960 közötti 90 év törzsátlagától. Végül itt közöljük az illető napon 1871 óta Budapesten előfordult legmagasabb és legalacsonyabb hőmérsékletek értéket és előfordulásuk évét.

A **második oldal** felső részében közöljük az utolsó 24 óra magyarországi csapadékterképét (a számok a csapadék mennyiségét mm-ben adják meg; ny = nyom, azaz 0,4 mm vagy ennél kisebb mennyiség). A terképen kihuzott görbe vonalak az **izohieták**. Azoknak a területeknek a kiemelésére szolgálnak, amelyeken a csapadék mennyisége valamely határérték (pl. 20 mm) alatt illetőleg felett volt. Megszerkesztésük csak nagyvonalu tájékozódásra szolgál, de nem vehető mindig figyelembe a csapadékmennyiségben előfordulló nagy helyi különbségeket, amelyek főképpen a meleg hónapok zaporszerű esői alkalmával lépnek fel. Nagyon szeszélyes esőeloszlás idején az izohietak elmaradnak a térképről.

A **második oldal** also részében terképeken közöljük néhány időjárási elem **területi eloszlását** hazánkban. Az első terképen a kiadást megelőző napon észlelt **nappali hőmérsékleti csúcsértéket** (maximum) láthatjuk, a másodikon **az elmult éjszaka alatti legalacsonyabb hőmérsékletet** (minimum), a harmadik pedig a talajközeli rétegben észlelt legalacsonyabb hőmérsékletet **(radiációs minimum)** mutatja. A negyedik terképen általában a kiadást megelőző napon mért **napsütés időtartamát** adjuk meg órákban. Hotikáró esetén azonban ezen a térképen közöljük a kiadas reggelen mért **hóréteg magasságát** cm-ben (* = folt, azaz nem összefüggő réteg, b = bucka).

A **harmadik oldal** az elmult 24 óra hazai időjárásának néhány fontos adatát közli nagyszámú megfigyelő állomásról.

A baloldali tablázat a hazai magasabbrendü megfigyelő állomások (oranként sürgönyző un. szinoptikus állomások és napjában néhany alkalommal sürgönyző éghajlati állomások) adatait tartalmazza, országrészenkénti sorrendben. Az első oszlopban megadjuk a csapadék mennyiséget mm-ben, a második rovatban a reggeli észlelés alkalmával talált harmatot, deret, zuzmarat (nemzetközi jelekkel) és a reggel észlelt hóréteg vastagságot cm-ben (folt = hótoltok, lepel = néhány mm-es hóréteg, b = bucka), továbbá ha a 24 óra folyaman jegeső vagy zivatar volt, akkor ebben a rovatban szerepel a zivatar, illetoleg a jegeső jele. További 3 rovatban következik az előző napi legmagasabb és az éjszakai legalacsonyabb hőmérséklet, valamint a talaj felett 5 cm magasságban kisugárzás elleni védelem nélkül elhelyezett ún. kisugárzási (radiációs) hőmérőn leolvasott minimum hőmérséklet. Az utóbbival az előző napi napfénytartamot tüntetjük fel.

A jobboldali tablázatban kb. 50 további hazai állomás csapadék- és hóréteg adatait foglaljuk össze.

A **negyedik oldalt** az európai **időjárási terkép kivonatos alakja** foglalja el. Ez vázlatos másolatok a részletes, sokezer adatot tartalmazó nagymeretü munkaterképnek amelynek alapján az Intézet aznap déli előrejelzése készült. Az itt közölt térképen csak a legfontosabb állomások néhány közérdekü adata van feltüntetve. A felhőzet mennyiségét az állomáskarika besötétítésének mértékével adjuk meg, a szél abból az irányból fúj, amerre a szélzászló rúdja mutat. A zászlócskák oldalvonalainak száma annál nagyobb, minél nagyobb a szélsebesség: egy rövid oldalvonás 1—2 méter/másodperc (m/sec) sebességü szélnek felel meg, egy hosszu vonás 3—5 m/sec sebességü szélnek, egy rövid és egy hosszu vonás együtt 6—7 m/sec sebességünek stb. Az állomáskarikától balra látható szám a hőmérsékletet adja egész fokokban. Ha az állomáson az észlelés időpontjában nevezetesebb időjárási esemény volt, pl. csapadékhullás, köd, zivatar, stb., akkor a hőmérséklet alatt az illető jelenség nemzetközi jele is fel van tüntetve (a használt jelek jegyzékét l. alább.) A **vastagon kihúzott, fogazással ellátott vonalak** az időjárási frontok, a **dupla szaggatott vonalak** a lesikló felületek (magyarázatukat l. alább). A **vékony vonallal kihúzott görbék** az izobárok, azokat a helyeket kötik össze, amelyeknek a tengerszintre átszamitott légnyomása egyenlő. A gorbék végéhez irt szám a légnyomás értékét adja millibárban (1 mb = 750,1 higany-mm). A térképen látható betük jelentése:

A = kis légnyomású terület (minimum, ciklon) középpontja.

M = nagy légnyomású terület (maximum, anticiklon) középpontja.

Fontosabb meteorológiai jelek:

∞ pára	szitálás	ónos eső	záporeső	villogás
= talajköd	• eső	▲ jégeső	*▽ hózápor	porvihar
≡ köd	✳ havazás	⋁ zúzmara	zivatar	hófúvás

A frontok és lesiklófelületek magyarázata:

melegfront (másnéven felsiklási front): határvonal, amelynek mentén meleg levegő nyomul elő

hidegfront (másnéven betörési front): határvonal, amelynek mentén hideg levegő nyomul elő

veszteglő front: az egymás mellé került meleg- és hideg levegő közül egyik sem nyomul előre, vagy pedig ingázó mozgást végeznek

kettős (okklúziós) front meleg típusa: egy meleg és egy utána érkező hidegfront olyan összekapcsolódása, amelyben a melegfront jelenségei vannak túlsúlyban

kettős (okklúziós) front hideg típusa: ugyanilyen összekapcsolódás, de ezúttal a hidegfront jelenségei vannak túlsúlyban

felső betörési front: olyan hideg levegő előnyomulásának vonala, amely csak a felsőbb rétegekben lép fel

felső felsiklási front: olyan meleg levegő előnyomulásának vonala, amely csak a felsőbb rétegekben lép fel

lesiklófelület: a vonal egyik oldalán nagy kiterjedésü leszálló légmozgás van, derült idővel vagy felhőoszlással

1966. február hó, 8. kedd nap

	Az utolsó 24 óra adatai					
	Csapadék (mm)	Hó cm	Hőmérsékleti szélsőségek: tegnapi nappali max.	éjszakai min.	min. 5 cm-en	Napsütés (óra) tegnap
12815 Magyaróvár	8		7	6	1	0
822 Győr	5		8	3	1	0
825 Pápa	2		7	2	0	0
805 Sopron	4		8	5	0	0
812 Szombathely	4	folt	6	2	-1	0
910 Szentgotthárd	ny	folt	5	-2	-3	1
915 Zalaegerszeg	ny		8	0	-2	
Lenti	.	folt	10	0	-2	
925 Nagykanizsa	ny=		10	1	-1	
920 Keszthely	ny=		10	3	-	0
Tihany	ny		8	3	1	
935 Siófok	ny	folt	6	1	-1	0
942 Pécs	ny		8	2	1	0
941 Misinatető (534 m)	-					
Siklós	ny	folt	9	0	-2	
827 Farkasgyepű (400 m)	2	folt	7	3	-1	
Veszprém	1		8	2	-1	
833 Tatabánya	6		4	3	-1	
839 Budapest (Ferihegy)	1	folt	8	2	-1	
840 Budapest OMI	2	folt	9	6	4	0
841 Budapest (Szabadságh. 474 m)	4	folt	5	3	0	0
Martonvásár	2		8	1	-2	
835 Székesfehérvár	ny	folt	8	1	-3	
Dunaújváros	ny		7	3	2	
Szekszárd	ny	folt	11	-	-1	
Mohács	1	folt	7	1		
960 Baja	1=	6	7	0	-3	0
955 Kalocsa	ny		6	0	-3	
Ceglád	ny	6	4	2		
860 Szolnok	2	7	4	2		
970 Kecskemét	1	4	6	3	0	0
Kiskunfélegyháza	1	3	6	2	-	
982 Szeged	1	7	6	0	-2	1
Mezőhegyes	1	12	4	2	-1	
Orosháza	3	14	3	1	-1	
990 Békéscsaba	3	12	3	2	1	1
875 Túrkeve	3	19	4	2	0	0
Berettyóújfalu	4	13	3	1	-2	
880 Debrecen	8	9	2	0	-2	0
Nyíregyháza	4	folt	3	-2	-3	0
Kisvárda	4	folt	2	-1	-1	0
Mátészalka	5	4	4	-1		
Tiszabecs	6	12	4	-1		
Vác	3	folt	7	4		
Gödöllő	1	12	7	3	-1	
Lőrinci	2	folt	5	-	-3	
Gyöngyös	3	folt	6	1		
Balassagyarmat	2	10	4	-2		
755 Salgótarján	3	1	4	1	-1	
Galyatető (932 m)	4	23	5	-1		
851 Kékestető (1000 m)	2	32	6	0	-	0
Mátraháza (672 m)	2=	6	7	2		
865 Eger	2	8	5	2	0	0
Putnok	1	8	4	0	-3	
Lillafüred	ny	-	7	2		
772 Miskolc	ny	14	1	-4	-4	0
Füged	1	folt	1	-4		
778 Sárospatak	2	2	-1	-1	-1	0

	24 órai csapadék mm	Hó cm
Rajka	8	
Kapuvár	5	folt
Csorna	6	6
Komárom	6	
Káld	ny	folt
Kőszeg	5	
Körmend	1	
Letenye	.	folt
Sümeg	1	
Zirc	2	
Kisbér	5=	folt
Mór	3	folt
Alcsút	3	folt
Esztergom	7	
Dobogókő	8	5
Fonyód	3	
Tab	ny	folt
Sárbogárd	-	
Lengyel	3	folt
Nagykónyi	2	folt
Marcali	ny	
Somogyszob	.	folt
Kaposvár	ny	folt
Barcs	.=	folt
Szigetvár	.	5
Bácsalmás	ny	2
Kiskunhalas	1	folt
Izsák	-	
Kunsztmiklós	1	folt
Örkény	1=	9
Nagykáta	2	8
Jászapáti	2	13
Tiszakécske	-	
Nagykőrös	1	8
Kistelek	2	4
Makó	1	15
Szentes	3	10
Szarvas	3	
Szeghalom	2	10
Körösszakál	7	11
Tiszaroff	3	5
Poroszló	3	8
Karcag	4	13
Hortobágy	5	7
Polgár	4	9
Hajdúdorog	-	
Nyírlugos	5	7
Csenger	7	10
Vásárosnamény	5	
Záhony	4	8
Királyrét	12	
Romhány	2	8
Borsodnádasd	2	14
Jósvafő	.	
Szendrőlád	1	26
Hidasnémeti	2	
Tokaj	4	11
Sárhatvan	1	folt

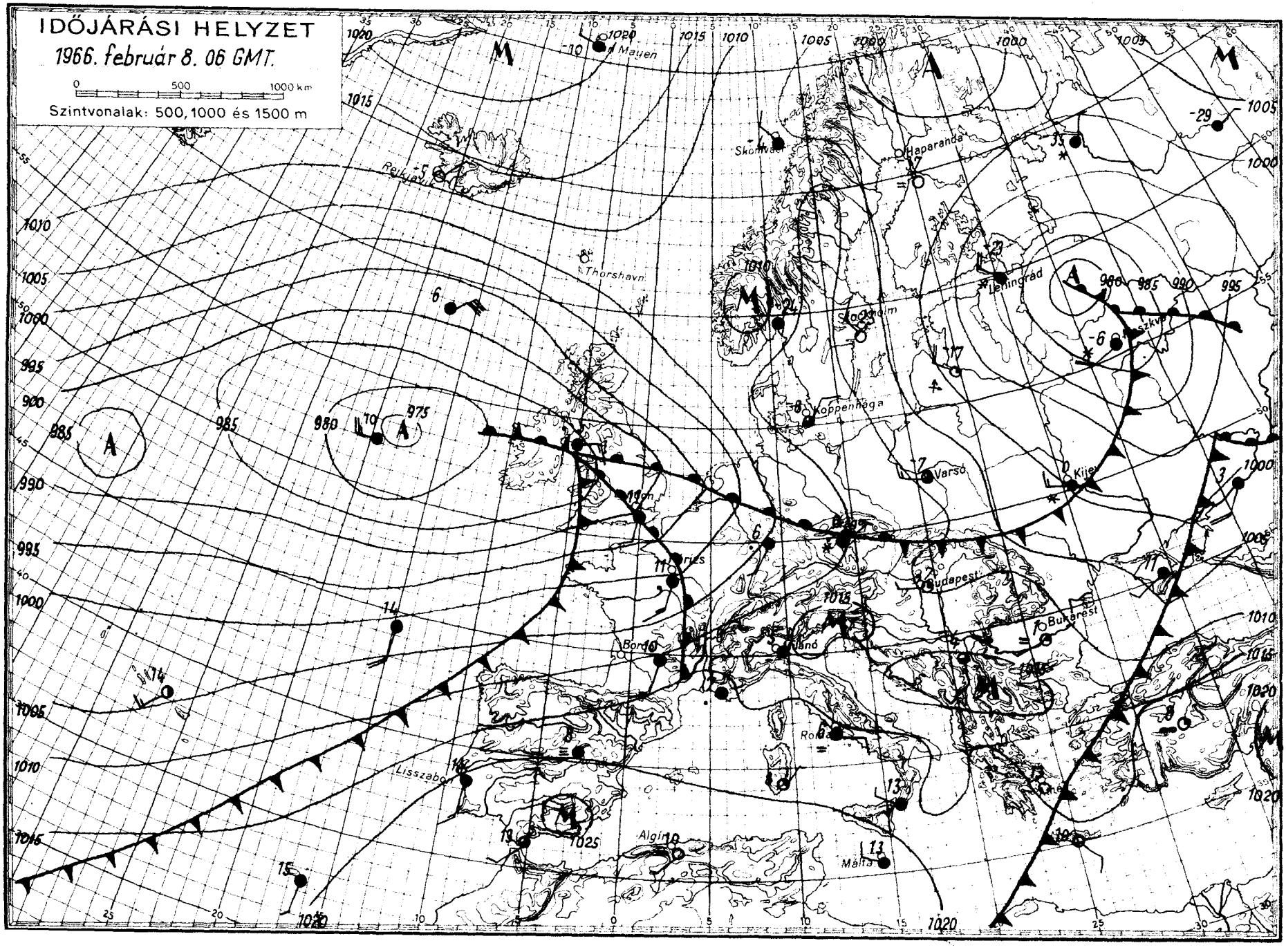
IDŐJÁRÁSI HELYZET
1966. február 8. 06 GMT.
0 500 1000 km
Szintvonalak: 500, 1000 és 1500 m
Mayen
Reikjavik
Thorshavn
Haparanda
Leningrád
Koppenhága
Varsó
Kijev
Budapest
Bukarest
Bordó
Lisszabon
Algír
Málta

IDŐJÁRÁSI NAPIJELENTÉS

ЕЖЕДНЕВНЫЙ МЕТЕОРОЛОГИЧЕСКИЙ БЮЛЛЕТЕНЬ • DAILY WEATHER REPORT
BULLETIN QUOTIDIEN DE TEMPS • TÄGLICHER WETTERBERICHT

KIADJA AZ ORSZÁGOS METEOROLÓGIAI INTÉZET
BUDAPEST II. KITAIBEL PÁL UTCA 1
TELEFON: KÖZPONT: 353-500, IDŐJELZŐ OSZT.: 150-410

MEGJELENIK NAPONKÉNT • ELŐFIZETÉSI ÁRA
A POSTAI KÖLTSÉGGEL EGYÜTT NEGYEDÉVRE 60, Ft
KIADÁSÉRT FELEL AZ INTÉZET IGAZGATÓJA

79. évfolyam 40 szám. + Budapest + 1966. február 9.

Az időjárási helyzet ma reggel és a várható időjárás:

Az Atlanti-óceán szokatlanul enyhe légtömegei az 50. szélességi körtől délre eső területeken tegnap tovább vonultak kelet felé, útjukban sokfelé változékony, esős, szeles, az évszakhoz képest enyhe időt okozva. Ugyanakkor Észak- és Kelet-Európában változatlanul kemény hideg uralkodik. A hideg légtömeg tegnap óta részben Németországban és a Brit-szigetek felé, részben a Cseh-medence és a Kárpát-medence irányában dél felé nyomult. Mivel az Atlanti-óceánról szárazföldünkre irányuló légmozgás ma délelőtt lezáródott, igy a közeljövőben már lehetőség nyilik a hidegebb légtömegeknek a Kárpát-medence térségébe történő beáramlására.

Hazánkban tegnap változóan felhős, szokatlanul enyhe idő volt. Az északi és keleti országrészben sok helyen hullott csapadéknyom és 3 mm közötti esőmennyiség, de Záhonyban és Tiszabecsen 8 mm-t mértek. Mezőhegyesről zivatart jelentettek. A hőmérséklet napközben 8, 12, a Tiszántúlon csak 2, 8 fokig emelkedett, ma reggelre szeszélyes eloszlásban -2 és +9 fokig hült le a levegő. Hegyeinken sehol sines sportolásra alkalmas hó. A sikvidéki területeken a Tiszántúl kivételével összefüggő hóréteg már nem található. Ma délelőtt tovább folytatódott az enyheség, helyenként futó esővel. A hőmérséklet 11 órakor 3 és 13 fok között váltakozott.

Ma 12 órakor Budapesten a hőmérséklet 12 fok, a tengerszintre átszámitott légnyomás 751 mm, alig változik.

Várható időjárás csütörtök estig:
Felhőátvonulások, ma futó esőkkel, holnap az északi országrészben futó havazásokkal, délen esetleg zivatarral.
Mérsékelt, időnként élénk nyugati, északnyugati, holnap északira forduló és fokozatosan megerősödő szél.
A hőmérséklet holnap napközben, főként északon csökken.
Várható legalacsonyabb éjszakai hőmérséklet 0, +5, délen 5, 10,
legmagasabb nappali hőmérséklet holnap: északon +1, +6, délen 6, 10 fok között.

Erdős E. – dr. Tóth P. s.k.

A hőmérséklet napi középértéke és eltérése a 90 évi átlagtól / Budapesten /:

1966. II. 8.:	8,2 C°	+ 8,5 C°

1871 óta ezen a napon Budapesten előfordult:

legmagasabb hőmérséklet:	12,5 C° /1894/
legalacsonyabb hőmérséklet:	-16,8 C° /1929/

66.096

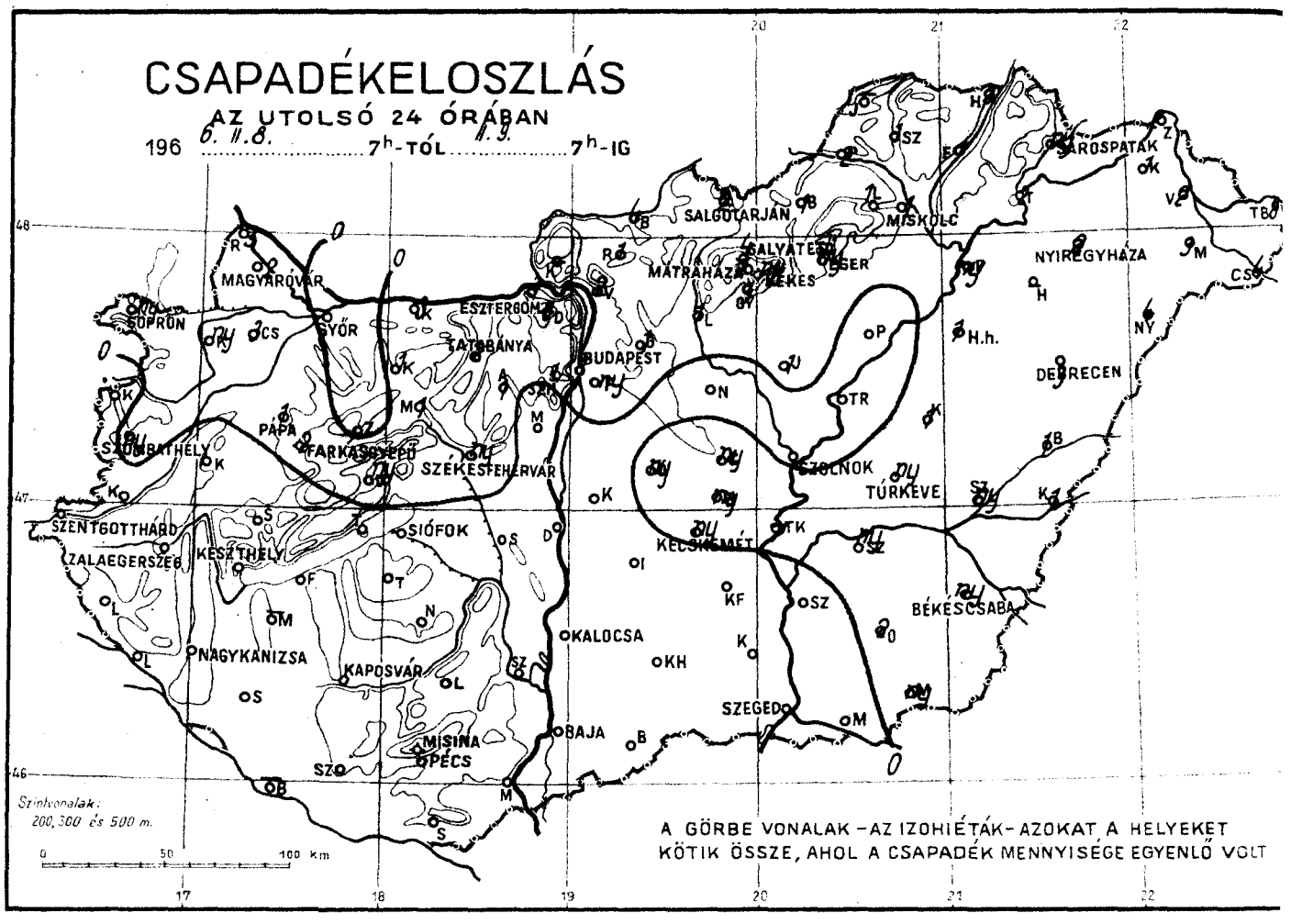
CSAPADÉKELOSZLÁS
AZ UTOLSÓ 24 ÓRÁBAN
196 6. II. 8. 7h-TÓL II. 9. 7h-IG
SALGÓTARJÁN
MISKOLC
SÁROSPATAK
NYIREGYHÁZA
MÁTRAHÁZA
SALYATETŐ
EGER
KÉKES
MAGYARÓVÁR
SOPRON
GYŐR
ESZTERGOM
TATABÁNYA
BUDAPEST
DEBRECEN
PÁPA
FARKASGYEPŰ
SZÉKESFEHÉRVÁR
SZOMBATHELY
SZOLNOK
TÚRKEVE
SZENTGOTTHÁRD
ZALAEGERSZEG
KESZTHELY
SIÓFOK
KECSKEMÉT
BÉKÉSCSABA
KALOCSA
NAGYKANIZSA
KAPOSVÁR
SZEGED
BAJA
MISINA
PÉCS
Szintvonalak: 200, 300 és 500 m.
0 50 100 km
A GÖRBE VONALAK – AZ IZOHIÉTÁK – AZOKAT A HELYEKET KÖTIK ÖSSZE, AHOL A CSAPADÉK MENNYISÉGE EGYENLŐ VOLT

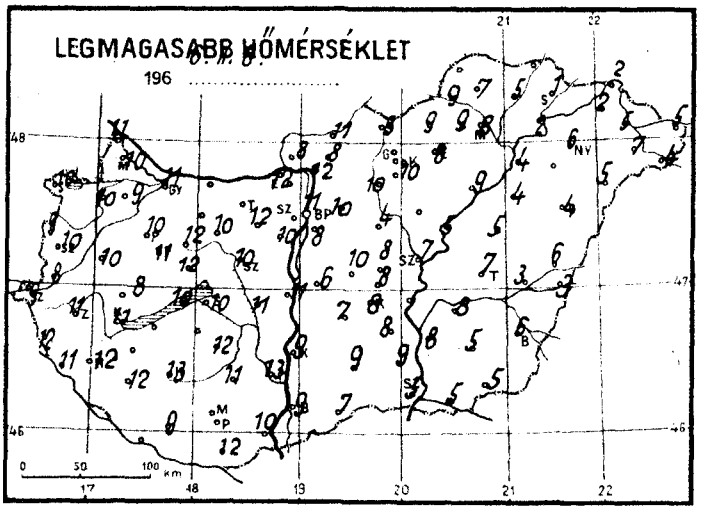
LEGMAGASABB HŐMÉRSÉKLET
196 6. II. 8.
0 50 100 km

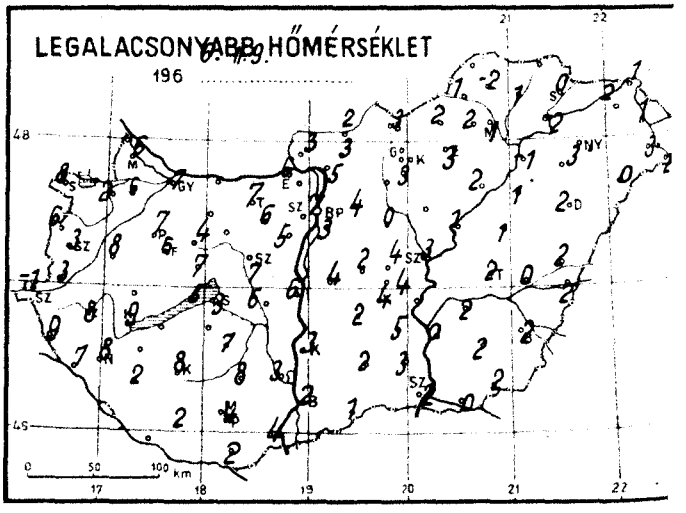
LEGALACSONYABB HŐMÉRSÉKLET
196 6. II. 9.
0 50 100 km

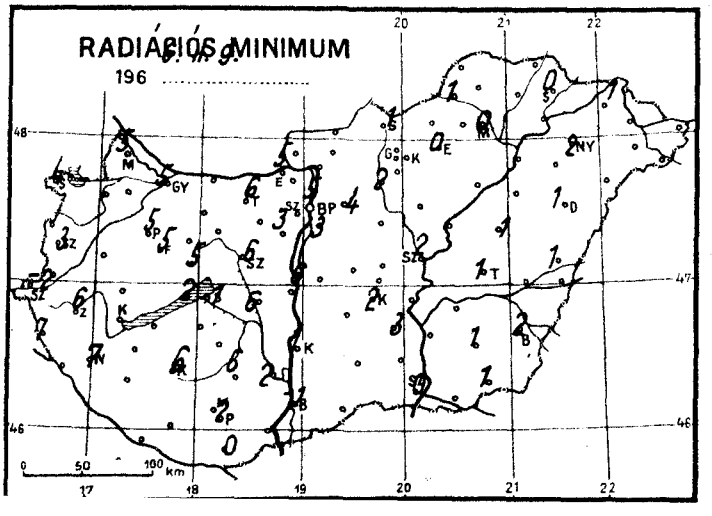
RADIÁCIÓS MINIMUM
196 6. II. 9.
0 50 100 km

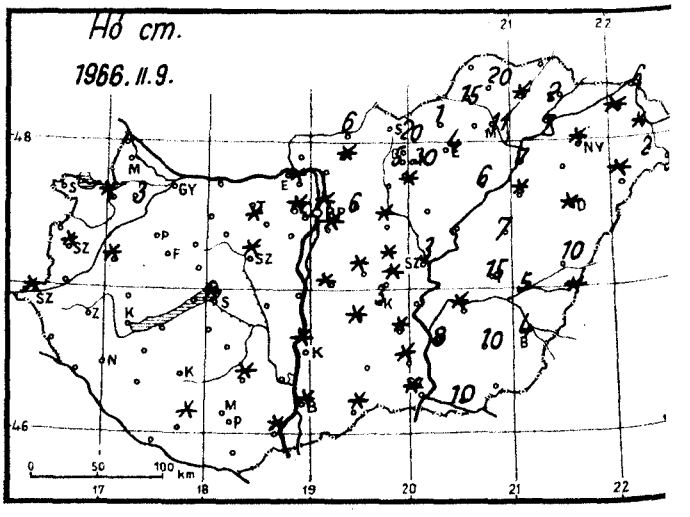
Hó cm.
1966. II. 9.
0 50 100 km

1966. február hó, 9. szerda nap

		Az utolsó 24 óra adatai						24 órai csapadék mm		Hó cm
		Csapadék (mm)	Hó cm	Hőmérsékleti szélsőségek: tegnapi nappali max.	Hőmérsékleti szélsőségek: éjszakai min.	Hőmérsékleti szélsőségek: min. 5 cm-en	Napsütés (óra) tegnap			
12815	Magyaróvár	2	10	10	6	5	4	Rajka	3	
822	Győr	.		11	7	5	3	Kapuvár	ny	folt
825	Pápa	1		10	7	5	3	Csorna	3	3
805	Sopron	ny		10	8	4	2	Komárom	3	
812	Szombathely	ny	folt	10	3	3	3	Káld	.	folt
910	Szentgotthárd	.	folt	9	-1	-2	3	Kőszeg	.	
915	Zalaegerszeg	.		11	8	6		Körmend	.	
	Lenti	.		12	9	7		Letenye	.	
925	Nagykanizsa	.		12	8	7		Sümeg	.	
920	Keszthely	.		11	9	-	3	Zirc	2	
	Tihany	.		10	5	2		Kisbér	1=	
935	Siófok	.	folt	10	3	1	4	Mór	1	
942	Pécs	.		-	4	2	7	Alcsút	1	folt
941	Misinatető (534 m)	-						Esztergom	3	
	Siklós	.		12	2	0		Dobogókő	8	folt
827	Farkasgyepű (400 m)	2	folt	11	6	5		Fonyód	.	
	Veszprém	ny		12	7	5		Tab	.	
833	Tatabánya	2		-	7	6		Sárbogárd	-	
839	Budapest (Ferihegy)	ny	folt	8	3	3		Lengyel	.	folt
840	Budapest OMI	1	folt	11	7	5	6	Nagykőnyi	.	
841	Budapest (Szabadságh.,474 m)	1	folt	9	4	2	6	Marcali	-	
	Martonvásár	.		10	5	3		Somogyszob	.	
835	Székesfehérvár	ny	folt	10	7	6		Kaposvár	.	
	Dunaújváros	1		11	6	6		Barcs	-	
	Szekszárd	.		13	3	2		Szigetvár	.	folt
	Mohács	.	folt	10	4			Bácsalmás	.	folt
960	Baja	.	folt	9	2	-1	6	Kiskunhalas	.	
955	Kalocsa	.	folt	9	3	1		Izsák	.	folt
	Cegléd	ny	folt	8	4			Kunsztmiklós	.	folt
860	Szolnok	.	3	7	3	2	6	Örkény	ny=	folt
970	Kecskemét	ny	3	8	4	2	1	Nagykáta	.	folt
	Kiskunfélegyháza	.	folt	8	5	3		Jászapáti	1	
982	Szeged	.	folt	5	2	0	7	Tiszakécske	-	
	Mezőhegyes	ny		5	2	1		Nagykőrös	ny	folt
	Orosháza	2	10	5	2	1		Kistelek	.	folt
990	Békéscsaba	ny	4	6	2	2	7	Makó	.	10
875	Túrkeve	ny	15	7	2	1	7	Szentes	.	8
	Berettyóújfalu	1	10	6	2	1		Szarvas	ny	folt
882	Debrecen	3	folt	4	2	1	7	Szeghalom	ny	5
892	Nyíregyháza	2	folt	6	3	2	6	Kőrösszakál	1	folt
788	Kisvárda	1	folt	2	2	1	0	Tiszaroff	.	
	Mátészalka	3	2	7	3			Poroszló	.	6
	Tiszabecs	8	10	5	0			Karcag	1	7
	Vác	2		12	5			Hortobágy	1	folt
	Gödöllő	1	6	10	4	4		Polgár	ny	7
	Lőrinci	1	folt	10	-	2		Hajdúdorog	-	
	Gyöngyös	3	folt	10	3			Nyírlugos	4	folt
	Balassagyarmat	4	6	11	2			Csenger	.	5
755	Salgótarján	2		8	3	1		Vásárosnamény	2	folt
	Galyatető (932 m)	4	20	5	-1			Záhony	2	6
851	Kékestető (1000 m)	ny	30	4	2	-	5	Királyrét		
	Mátraháza (672 m)	2	5	7	2			Romhány	1	folt
865	Eger	ny	4	8	3	0	6	Borsodnádasd	1	1
	Putnok	2=	15	9	1	1		Jósvafő	-	
	Lillafüred	1		9	2			Szendrőlád	1	20
772	Miskolc	1	11	8	1	0	5	Hidasnémeti	3	
	Füged	1	folt	5	1			Tokaj	2=	7
778	Sárospatak	ny	2	1	0	0	0	Sárhatyan	.	

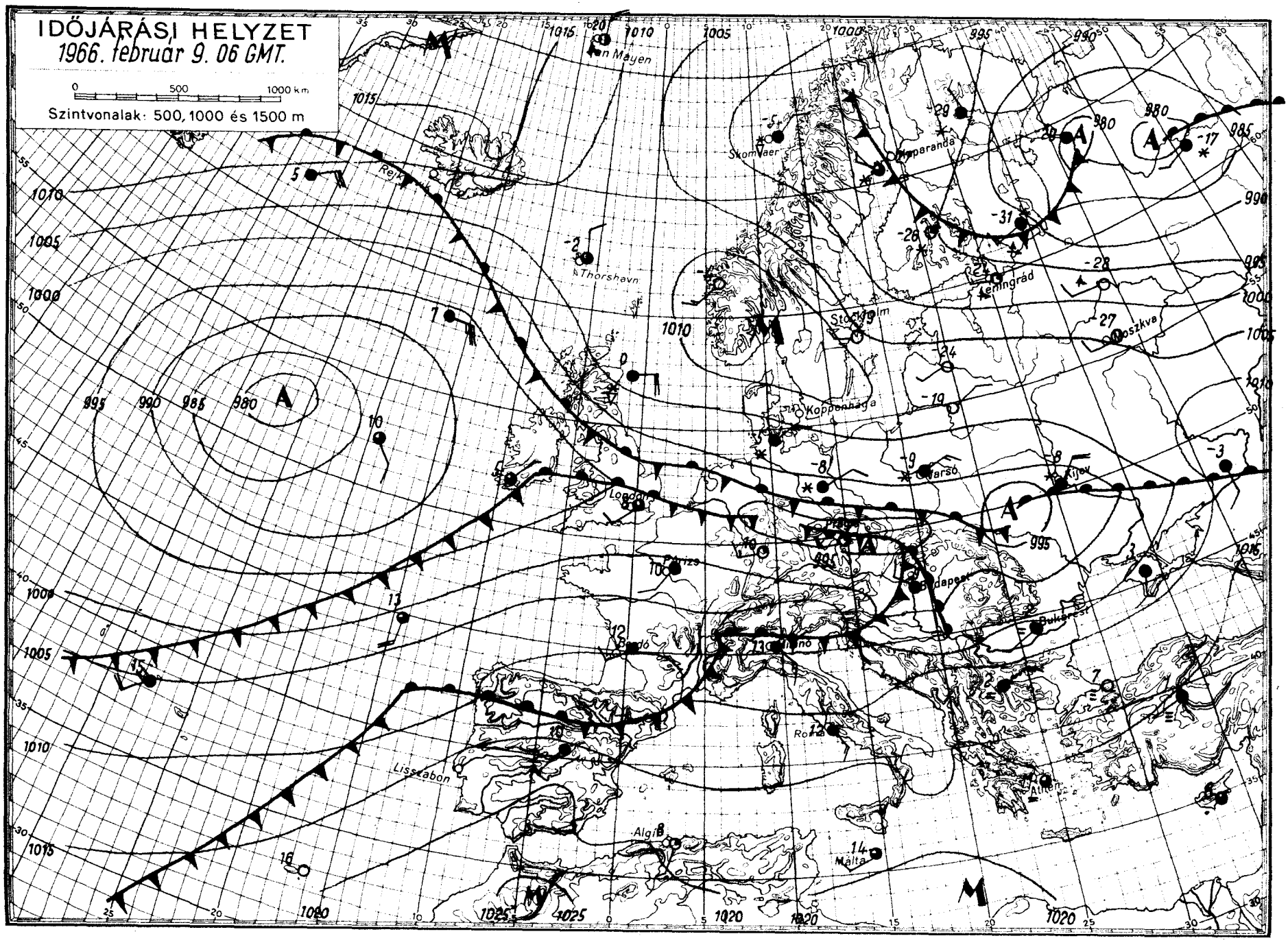

OFFSET-NYOMDA BUDAPEST

IDŐJÁRÁSI NAPIJELENTÉS

ЕЖЕДНЕВНЫЙ МЕТЕОРОЛОГИЧЕСКИЙ БЮЛЛЕТЕНЬ • DAILY WEATHER REPORT
BULLETIN QUOTIDIEN DE TEMPS • TÄGLICHER WETTERBERICHT

KIADJA AZ ORSZÁGOS METEOROLÓGIAI INTÉZET
BUDAPEST II. KITAIBEL PÁL UTCA 1
TELEFON: KÖZPONT: 353-500, IDŐJELZŐ OSZT.: 150-410

MEGJELENIK NAPONKÉNT • ELŐFIZETÉSI ÁRA A POSTAI KÖLTSÉGGEL EGYÜTT NEGYEDÉVRE 60. Ft
KIADÁSÉRT FELEL AZ INTÉZET IGAZGATÓJA

79. évfolyam 41. szám. + Budapest + 1966. február 10.

Az időjárási helyzet ma reggel és a várható időjárás:

Ma reggelre tovább erősödött az az éles hőmérsékleti ellentéttel jellemezhető zóna, amely az Északi-tengertől - a Német Szövetségi Köztársaságon, a Cseh-medencén és a Kárpátok északi vonalán át - a Fekete-tenger partvidékéig huzódik, egy keskeny 100-150 km-es szélességü sávban. Fenti választóvonal északi oldalán -15, -20 fokos hajnali hőmérsékletek alakultak ki, mig déli részén ezek az értékek +5, +10 fok között váltakoztak. Miután az Atlanti-óceán felől egy ujabb erőteljes óceáni légtömeg nyomul Európa középső részei fölé, remény van arra, hogy ez az óceáni légáramlat, ha nem is szoritja lényegesen vissza a hideget, de megakadályozza annak dél felé történő terjeszkedését.

Hazánkban tegnap felhőátvonulások mellett ismétlődő futó esők voltak. Az eső mennyisége az ország területének nagy részén a csapadéknyom és 3 mm között váltakozott. A hőmérséklet napközben általában 9, 13 fokig emelkedett, de a Tiszántulon csak 4, 8 fokos hőmérsékleti maximumok alakultak ki. Ezzel szemben az ország délnyugati felében 14, 17 fokot ért el a felmelegedés. Az északkeleti megyék kivételével fagymentes maradt az éjszaka. Ma hajnalra általában 0, +6, északkeleten -1, -4 fokig hült le a levegő. Az éjszaka folyamán északkelet felől a hideg levegő lassu beszivárgása volt megfigyelhető a medencébe, és reggelig Salgótarján - Szolnok - Debrecen térségéig hatolt előre. Ez a helyzet a kora délelőtti órákban annyiban módosult, hogy a hideg levegő utánpótlás hiányában nem tudott további teret nyerni.

Ma 12 órakor Budapesten a hőmérséklet 12 fok, a tengerszintre átszámitott légnyomás 754 mm, alig változik.

Várható időjárás péntek estig:

Felhőátvonulások, ma helyenként, holnap többfelé eső.
A reggeli órákban párásság, egy-két helyen köd.
Mérsékelt, időnként élénk szél.
A nappali felmelegedés nyugaton gyengül, keleten erősödik.
Várható legalacsonyabb éjszakai hőmérséklet:
általában 0, +5 fok között, északkeleten egy-két fokkal 0 fok alatt,
legmagasabb nappali hőmérséklet holnap:
5, 10 fok között.

Máhr Jenő - Vadkerti Ferenc s.k.

A hőmérséklet napi középértéke és eltérése a 90 évi átlagtól / Budapesten / :

1966. II. 9.: 10,8 C°, +10,8 C°.

1871 óta ezen a napon Budapesten előfordult:

legmagasabb hőmérséklet: 13,5 C° /1928/
legalacsonyabb hőmérséklet: -19,0 C° /1917/

66.0715

CSAPADÉKELOSZLÁS

AZ UTOLSÓ 24 ÓRÁBAN

196 6.11.9. 7h-TÓL 11.10. 7h-IG

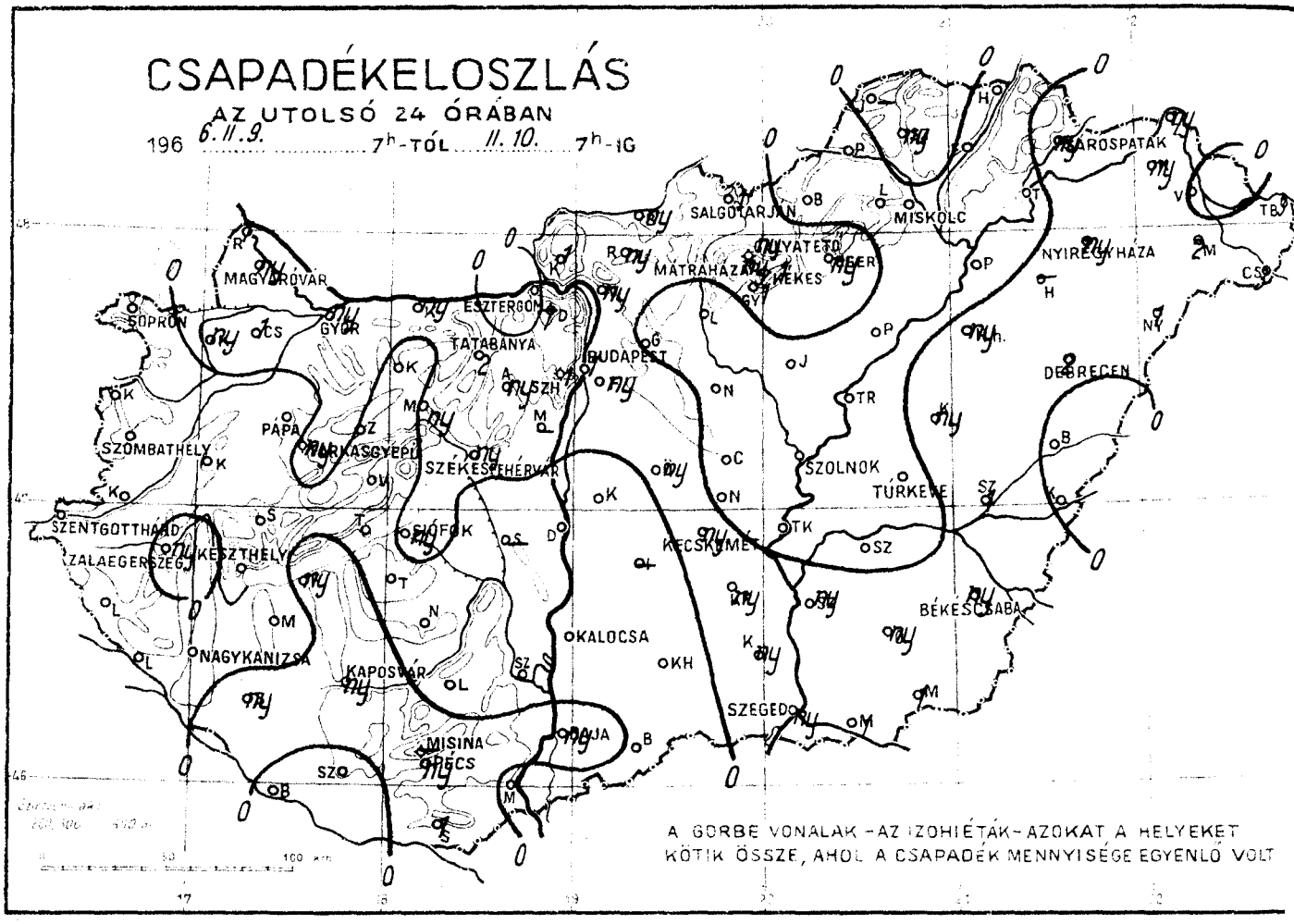

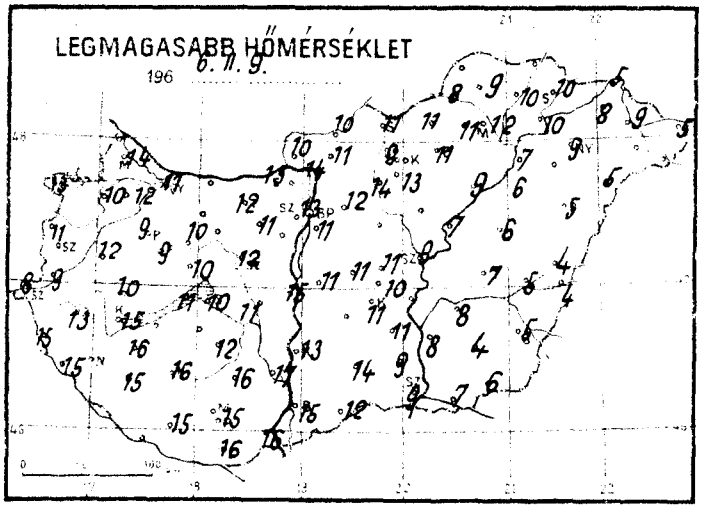

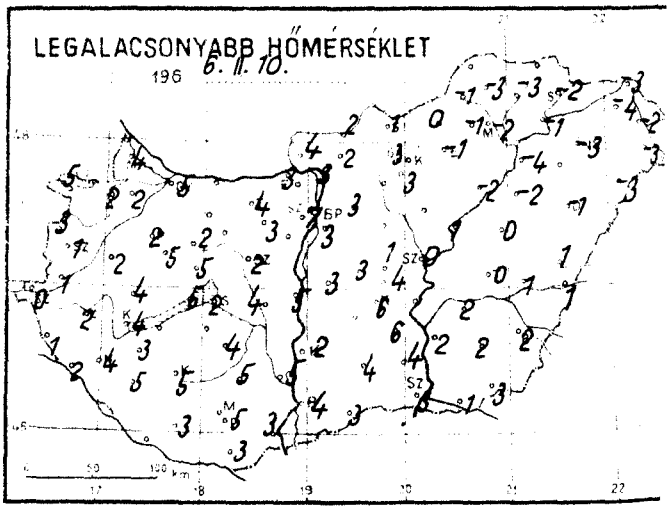

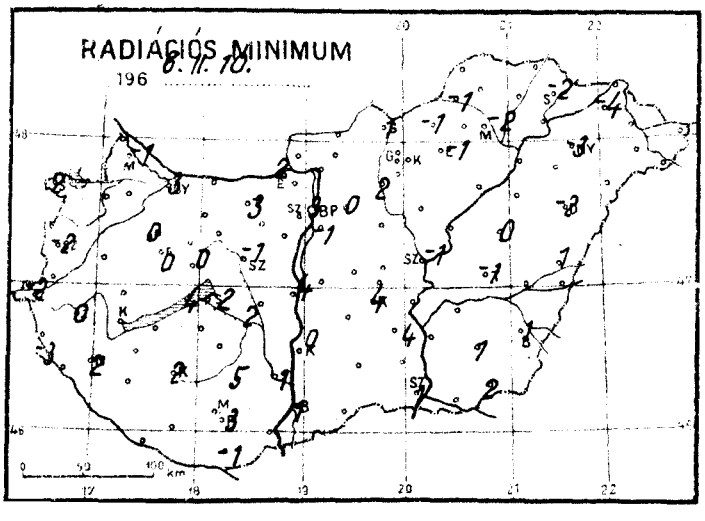

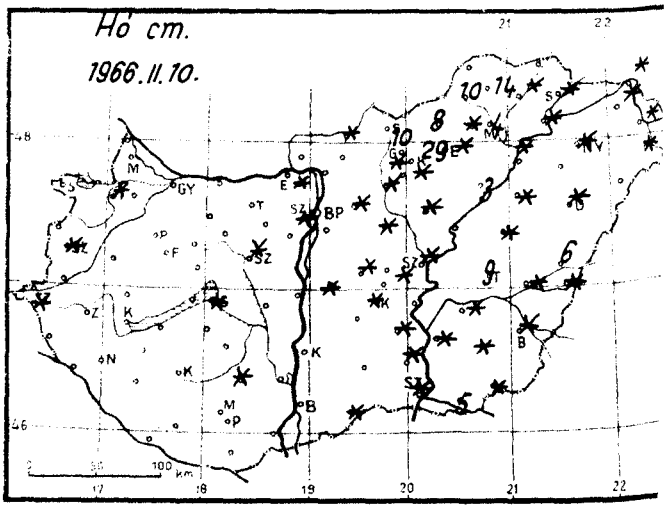

1966. február

..... hó,

10. csütörtök

..... nap .....

		Az utolsó 24 óra adatai						24 órai csapadék mm		
		Csapadék (mm)	Hó cm	Hőmérsékleti szélsőségek: tegnapi nappali max.	éjszakai min.	min. 5 cm-en	Napsütés (óra) tegnap			Hó cm
12815	Magyaróvár	ny		14	4	−1	3	Rajka	1	
822	Győr	ny		11	5	3	1	Kapuvár	ny	folt
825	Pápa	.=		9	2	0	0	Csorna	1	
805	Sopron	.		13	5	2	1	Komárom	ny	
812	Szombathely	.	folt	9	1	−2	0	Káld	.	
910	Szentgotthárd	.=	folt	8	0	−2	0	Kőszeg	.	
915	Zalaegerszeg	ny		13	2	0		Körmend	.	
	Lenti	.		15	1	−3		Letenye	.	
925	Nagykanizsa	.≡		16	4	2		Sümeg	.	
920	Keszthely	.≡		15	4	−	0	Zirc	.	
	Tihany	.		11	5	4		Kisbér	.≡	
935	Siófok	ny=	folt	10	2	−2	0	Mór	ny	
942	Pécs	ny		15	5	3	4	Alcsút	ny	
941	Misinatető (534 m)	−						Esztergom	.	
	Siklós	1	.	16	3	−1		Dobogókő	1	folt
827	Farkasgyepű (400 m)	ny		9	5	0		Fonyód	ny	
	Veszprém	.		10	5	0		Tab	.	
833	Tatabánya	2		12	4	3		Sárbogárd	−	
839	Budapest (Farkhegy)	ny◊		11	3	−1		Lengyel	.	folt
840	Budapest OMI	1		13	7	3	1	Nagykónyi	.	
841	Budapest (Szabadságh., 474 m)	1	folt	9	8	0	2	Marcali	.	
	Martonvásár	−						Somogyszob	ny≡	
835	Székesfehérvár	ny=	folt	12	2	−1		Kaposvár	ny	
	Dunaújváros	.		15	5	4		Bares	.	
	Szekszárd	.=		17	5	1		Szigetvár	.	
	Mohács	.		16	3			Bácsalmás	.	folt
960	Baja	ny=		15	4	1	2	Kiskunhalas	.	
955	Kalocsa	.		13	2	0		Izsák	−	
	Cegléd	.		11	1			Kunsztmiklós	.	folt
860	Szolnok	.=	folt	9	0	−1	3	Orkény	ny=	folt
970	Kecskemét	ny=	folt	11	6	4	1	Nagykáta	.	folt
	Kiskunfélegyháza	ny	folt	11	6	4		Jászapáti	.	folt
982	Szeged	ny=	folt	9	3	1	1	Tiszakécske	−	
	Mezőhegyes	1≡	folt	6	3	2		Nagykőrös	.	folt
	Orosháza	ny≡	folt	4	2	1		Kistelek	ny	folt
990	Békéscsaba	ny=	folt	5	2	1	1	Makó	1	5
875	Túrkeve	.≡	9	7	0	−1	2	Szentes	ny	folt
	Berettyóújfalu	.	6	4	1	1		Szarvas	.	folt
880	Debrecen	2≡	folt	5	−1	−2	2	Szeghalom	?	folt
892	Nyíregyháza	ny	folt	9	−3	−3	5	Körösszakál	.	folt
788	Kisvárda	ny=	folt	8	−4	−4	4	Tiszaroff	.	
	Mátészalka	2	folt	10	−3			Poroszló	.	3
	Tiszabecs	3	folt	5	−2			Karcag	ny	folt
	Vár	ny=		14	3			Hortobágy	ny	folt
	Gödöllő	.	folt	12	3	0		Polgár	.	folt
	Lőrinci	.	folt	14	−	2		Hajdúdorog	−	
	Gyöngyös	1	folt	13	3			Nyírlugos	1	folt
	Balassagyarmat	ny	folt	10	2			Csenger	3	folt
755	Salgótarján	1		11	1	1		Vásárosnamény	.	folt
	Galyatető (932 m)	ny	10	6	1			Záhony	ny	folt
851	Kékestető (1000 m)	1≡	29	5	1	−	4	Királyrét	1	
	Mátraháza (672 m)	ny=	folt	9	3			Romhány	ny	
865	Eger	ny=	folt	11	−1	−1	5	Borsodnádasd	.	8
	Putnok	.=	10	8	−1	−1		Jósvafő	−	
	Lillafüred	.	folt	11	−1			Szendrőlád	ny	14
772	Miskolc	.	4	12	−2	−2	5	Hidasnémeti	.	
	Fügöd	.	folt	10	−3			Tokaj	.	folt
778	Sárospatak	ny	folt	10	−2	−2	4	Sárhatvan	.	

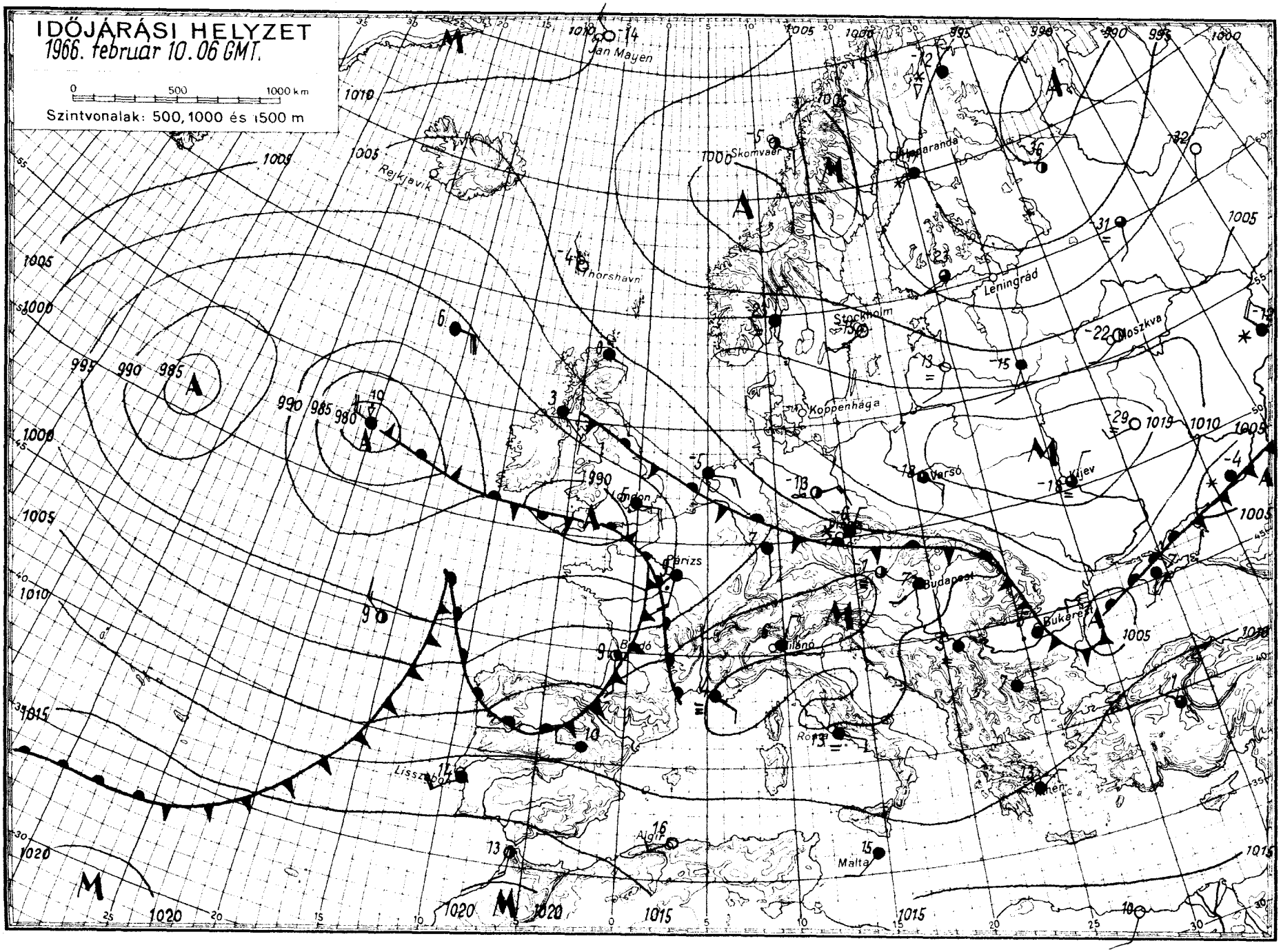
IDŐJÁRÁSI HELYZET
1966. február 10. 06 GMT.
0 500 1000 km
Szintvonalak: 500, 1000 és 1500 m
Jan Mayen
Reykjavik
Skomvaer
Haparanda
Thorshavn
Leningrád
Stockholm
Moszkva
Koppenhága
Varsó
Kijev
London
Párizs
Budapest
Bukarest
Belgrád
Athén
Lisszabon
Algír
Malta

IDŐJÁRÁSI NAPIJELENTÉS

ЕЖЕДНЕВНЫЙ МЕТЕОРОЛОГИЧЕСКИЙ БЮЛЛЕТЕНЬ • DAILY WEATHER REPORT
BULLETIN QUOTIDIEN DE TEMPS • TÄGLICHER WETTERBERICHT

KIADJA AZ ORSZÁGOS METEOROLÓGIAI INTÉZET
BUDAPEST II. KITAIBEL PÁL UTCA 1
TELEFON: KÖZPONT: 353-500, IDŐJELZŐ OSZT.: 156-110

MEGJELENIK NAPONKÉNT • ELŐFIZETÉSI ÁRA A POSTAI KÉZBESÍTÉSSEL EGYÜTT NEGYEDÉVRE 60, Ft
KIADÁSÉRT FELEL AZ INTÉZET IGAZGATÓJA

79. évfolyam 42. szám. + B u d a p e s t + 1966. február 11.

Az időjárási helyzet ma reggel és a várható időjárás:

Az elmult napok folyamán az Északi-tengertől a Cseh-erdőn, az Északi-Kárpátokon át a Fekete-tenger északi partvidékig huzodó, szárazföldünket hőmérsékleti szempontból élesen kettéválasztó zóna egyensulya az utóbbi 24 óra folyamán megbomlott. Az emlitett zónától északra elhelyezkedő hideg levegő a Franciaország térségében kialakult ciklonrendszer hátoldalán dél felé áramlik, és esőkkel, záporokkal, sőt többfelé zivatarral fokozatosan elárasztja Délkelet-Európát, valamint a Földközi-tenger medencéjének nyugati felét. Ugyanakkor a ciklonrendszer keleti oldalán, elsősorban a magasabb légrétegekben kialakult közel dél-észak irányu áramlás hatására a Balkánon esők, ónosesők, Lengyel- és Németországban kiterjedt havazások vannak.

Hazánk időjárásában tegnap mindkét emlitett hatás érvényesült. Az ország nagy része az Európa déli felét boritó rendkivül meleg levegő hatása alatt maradt, ugyanakkor a keleti megyéket az alsóbb légrétegekben egyrészt északkeletről a Kárpátokon keresztül, másrészt délkeletről a Kárpátokat megkerülve hüvösebb levegő árasztotta el. Változóan felhős ég mellett az ország nagy részén 4-8 órán át sütött a nap. A reggeli órákban többfelé ködtakaró alakult ki, amely a fokozatosan beáramló hideg levegő hatására a keleti megyékben egész napon át megmaradt. Több helyről jelentettek kisebb esőt, záporesőt, sőt egy-két helyen az esti órákban zivatart, villogást is észleltek. A lehullott csapadék mennyisége csak Szentesen és Orosházán érte el a 2 mm-t. A hőmérséklet napközben általában 10, 15, a délkeleti határvidéken 6, 10, északkeleten csak 1, 6 fokig emelkedett, reggelre az ország nagy részén +1, +6, északkeleten -2, +1 fokig süllyedt. Ma délelőtt erősen párás, főleg a Dunántulon ködös volt az idő. Zalaegerszeg környékéről kisebb esőt jelentettek.

Ma 12 órakor Budapesten a hőmérséklet +4 fok, a tengerszintre átszámitott légnyomás 751 mm, alig változik.

Várható időjárás szombat estig:
Változóan felhős, párás, főleg a reggeli órákban, helyenként ködös idő.
Többfelé eső.
Mérsékelt, időnként megélénkülő délkeleti, déli, holnap fokozatosan nyugat, északnyugatira forduló szél.
Az évszakhoz képest enyhe idő tovább tart.
Várható legalacsonyabb éjszakai hőmérséklet: általában +1, +6, északkeleten -2, +1,
legmagasabb nappali hőmérséklet holnap: +5, +10 fok között, az erősen ködös területeken egy-két fokkal +5 fok alatt.

Erdős Emőke
Vissy Károly - s.k.

A hőmérséklet napi középértéke és eltérése a 90 évi átlagtól / Budapesten / :

1966. II. 10.: 9,6 C°, +9,8 C°.

1871 óta ezen a napon Budapesten előfordult:

legmagasabb hőmérséklet: 15,4 C° /1925/
legalacsonyabb hőmérséklet: -21,8 C° /1929/

66.119.

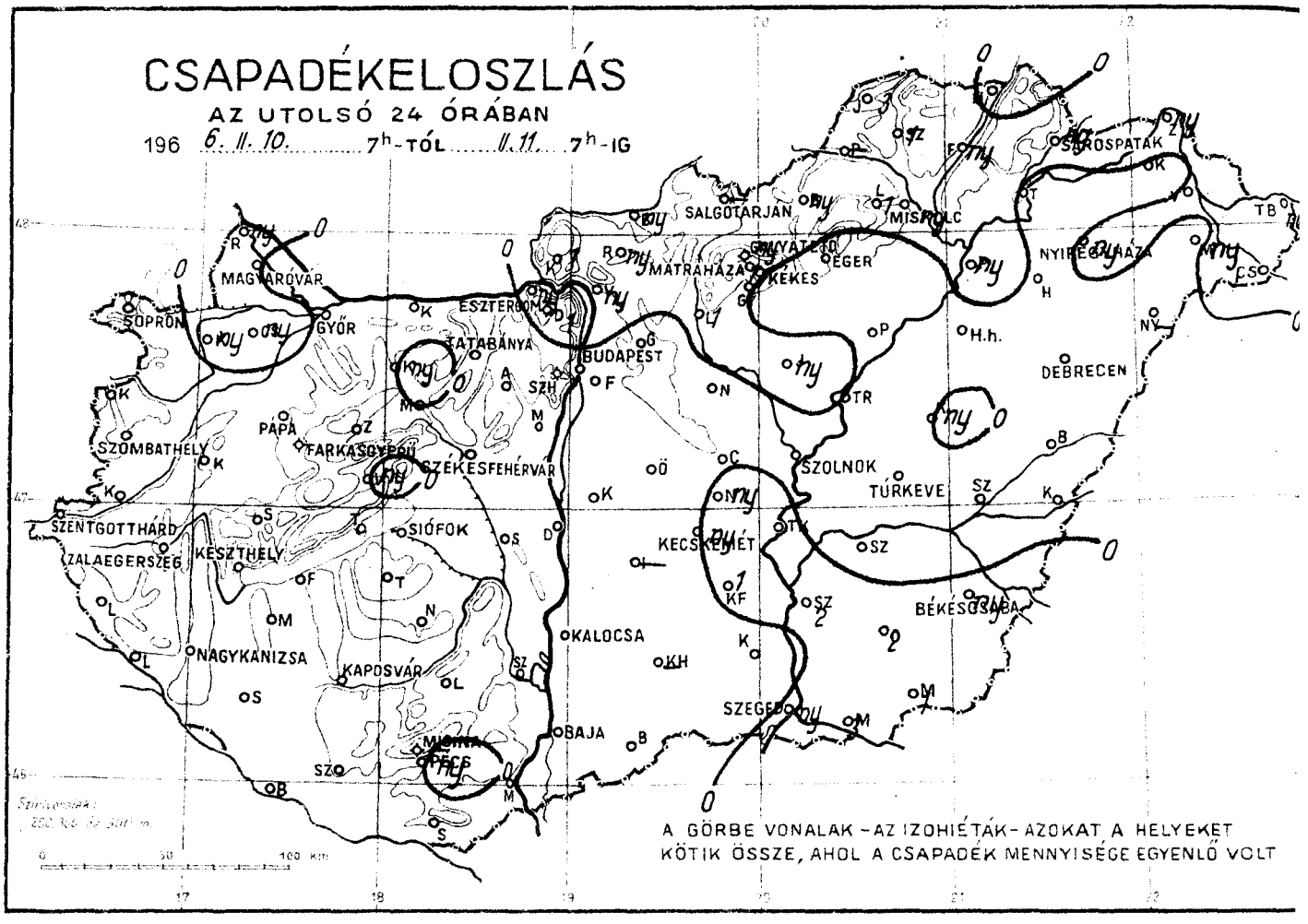
CSAPADÉKELOSZLÁS
AZ UTOLSÓ 24 ÓRÁBAN
196 6. II. 10. 7h-TÓL II. 11. 7h-IG
SALGÓTARJÁN
MISKOLC
MAGYARÓVÁR
SOPRON
GYŐR
ESZTERGOM
TATABÁNYA
BUDAPEST
MÁTRAHÁZA
EGER
KEKES
DEBRECEN
SZOLNOK
TÚRKEVE
PAPA
FARKASGYEPŰ
SZÉKESFEHÉRVÁR
SZOMBATHELY
SZENTGOTTHÁRD
ZALAEGERSZEG
KESZTHELY
SIÓFOK
KECSKEMÉT
BÉKÉSCSABA
NAGYKANIZSA
KAPOSVÁR
KALOCSA
SZEGED
BAJA
MOHÁCS
PÉCS
A GÖRBE VONALAK – AZ IZOHIÉTÁK – AZOKAT A HELYEKET
KÖTIK ÖSSZE, AHOL A CSAPADÉK MENNYISÉGE EGYENLŐ VOLT

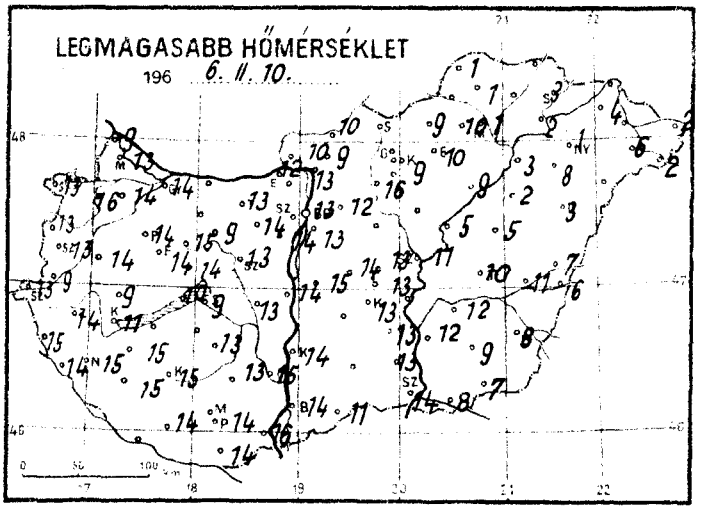
LEGMAGASABB HŐMÉRSÉKLET
196 6. II. 10.

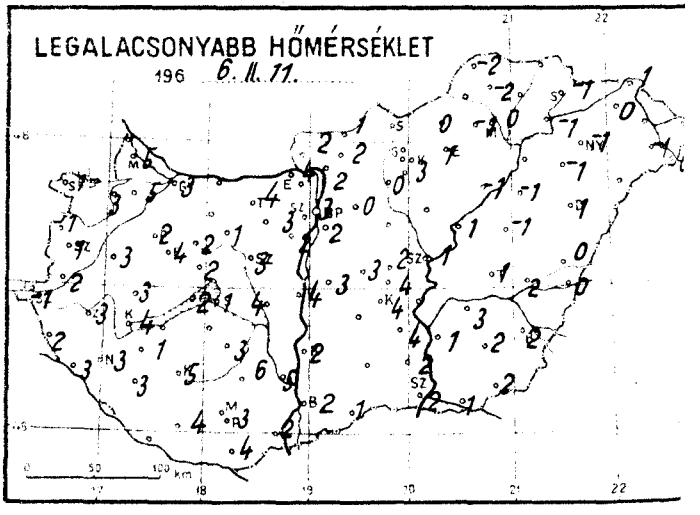
LEGALACSONYABB HŐMÉRSÉKLET
196 6. II. 11.

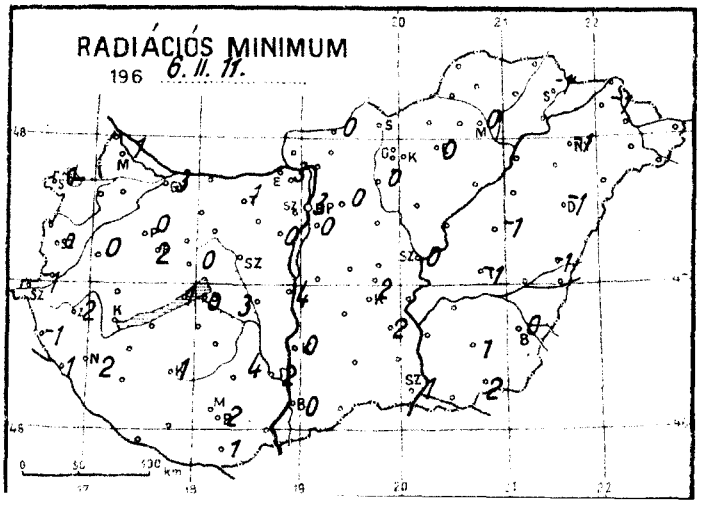
RADIÁCIÓS MINIMUM
196 6. II. 11.

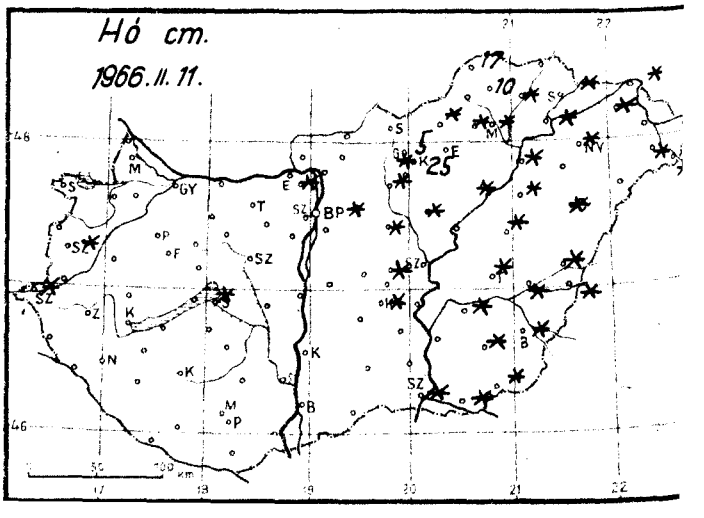
Hó cm.
1966. II. 11.

1966. február ..... hó, 11. péntek ..... nap .....

		Az utolsó 24 óra adatai						24 órai csapadék mm		Hó cm
		Csapadék (mm)	Hó cm	Hőmérsékleti szélsőségek: tegnapi nappali max.	éjszakai min.	min. 5 cm-en	Napsütés (óra) tegnap			
12815	Magyaróvár	•		13	5	1	1	Rajka	ny	
822	Győr	•=		14	3	3	6	Kapuvár	ny=	
825	Pápa	•<		14	2	0	6	Csorna	ny	
805	Sopron	•<		13	1	0	6	Komárom	•	
812	Szombathely	•=	folt	13	1	0	7	Káld	•	
910	Szentgotthárd	•=	folt	13	-1	-1	5	Kőszeg	•	
915	Zalaegerszeg	•=		14	3	2		Körmend	•	
	Lenti	•		15	2	-1		Letenye	•	
925	Nagykanizsa	•=		15	3	2		Sümeg	•	
920	Keszthely	•=		11	4	--	2	Zirc	•	
	Tihany	•		10	2	1		Kisbér	ny=	
935	Siófok	•=	folt	9	1	0	4	Mór	•	
942	Pécs	ny=		14	3	2	7	Alesút	•	
941	Misinatető (534 m)	–						Esztergom	ny	
	Siklós	•		14	4	1		Dobogókő	1	folt
827	Farkasgyepű (400 m)	•=		14	4	2		Fonyód	•	
	Veszprém	ny		14	2	0		Tab	•	
833	Tatabánya	•=		13	4	1		Sárbogárd	–	
839	Budapest (Farihegy)	•=		13	2	0		Lengyel	•	
840	Budapest OMI	•=		13	3	3	8	Nagykónyi	•	
841	Budapest (Szabadságh., 474 m)	•=		10	1	0	8	Marcali	•	
	Martonvásár	•		14	2	0		Somogyszob	•	
835	Székesfehérvár	•=		13	3	2		Kaposvár	•	
	Dunaújváros	•		14	4	4		Bares	•=	
	Szekszárd	•=		15	5	2		Szigetvár	•	
	Mohács	•=		16	2			Bácsalmás	•	
960	Baja	•=		14	2	0	8	Kiskunhalas	–	
955	Kalocsa	•=		14	2	0	8	Izsák	–	
	Cegléd	•		13	2			Kunsztmiklós	•	
860	Szolnok	•=		11	1	0	6	Örkény	•	
970	Kecskemét	ny=	folt	13	4	2	7	Nagykáta	•	folt
	Kiskunfélegyháza	1		13	4	2		Jászapáti	ny	folt
982	Szeged	ny	folt	14	2	1	6	Tiszakécske	–	
	Mezőhegyes	1	folt	7	2	2		Nagykőrös	ny	folt
	Orosháza	2	folt	9	2	1		Kistelek	•	
990	Békéscsaba	ny	folt	8	2	0	2	Makó	3	folt
875	Túrkeve	•	folt	10	1	-1	6	Szentes	2	folt
	Berettyóújfalu	•	folt	7	0	-1		Szarvas	•	folt
882	Debrecen	•=	folt	3	1	-1	0	Szeghalom	•	folt
892	Nyíregyháza	ny	folt	1	-1	-1	5	Körösszakál	•	folt
788	Kisvárda	•=	folt	4	0	-1	0	Tiszaroff	•	
	Mátészalka	ny	folt	6	-1			Poroszló	•	folt
	Tiszabecs	ny	folt	2	-1			Karcag	ny	folt
	Vác	ny<		13	2			Hortobágy	•	folt
	Gödöllő	•	folt	12	0	0		Polgár	ny	folt
	Lőrinci	1<	folt	16	0	0		Hajdúdorog	•	
	Gyöngyös	•		9	3			Nyírlugos	–	
	Balassagyarmat	ny		10	1	0		Csenger	•	folt
755	Salgótarján	–		•				Vásárosnamény	–	
	Galyatető (932 m)	ny	5	5	0			Záhony	ny	folt
851	Kékestető (1000 m)	•=	25	4	1	–	5	Királyrét	1	
	Mátraháza (672 m)	1=	folt	8	1			Romhány	ny	
865	Eger	•=	folt	10	1	0	6	Borsodnádasd	ny	folt
	Putnok	=						Jósvafő	3	17
	Lillafüred	1	folt	10	-1			Szendrőlád	1	10
772	Miskolc	ny=	folt	1	0	0	4	Hidasnémeti	•	
	Füged	ny	folt					Tokaj	•	folt
778	Sárospatak	ny=	folt	3	-1	-1	0	Sárhatvan	•	

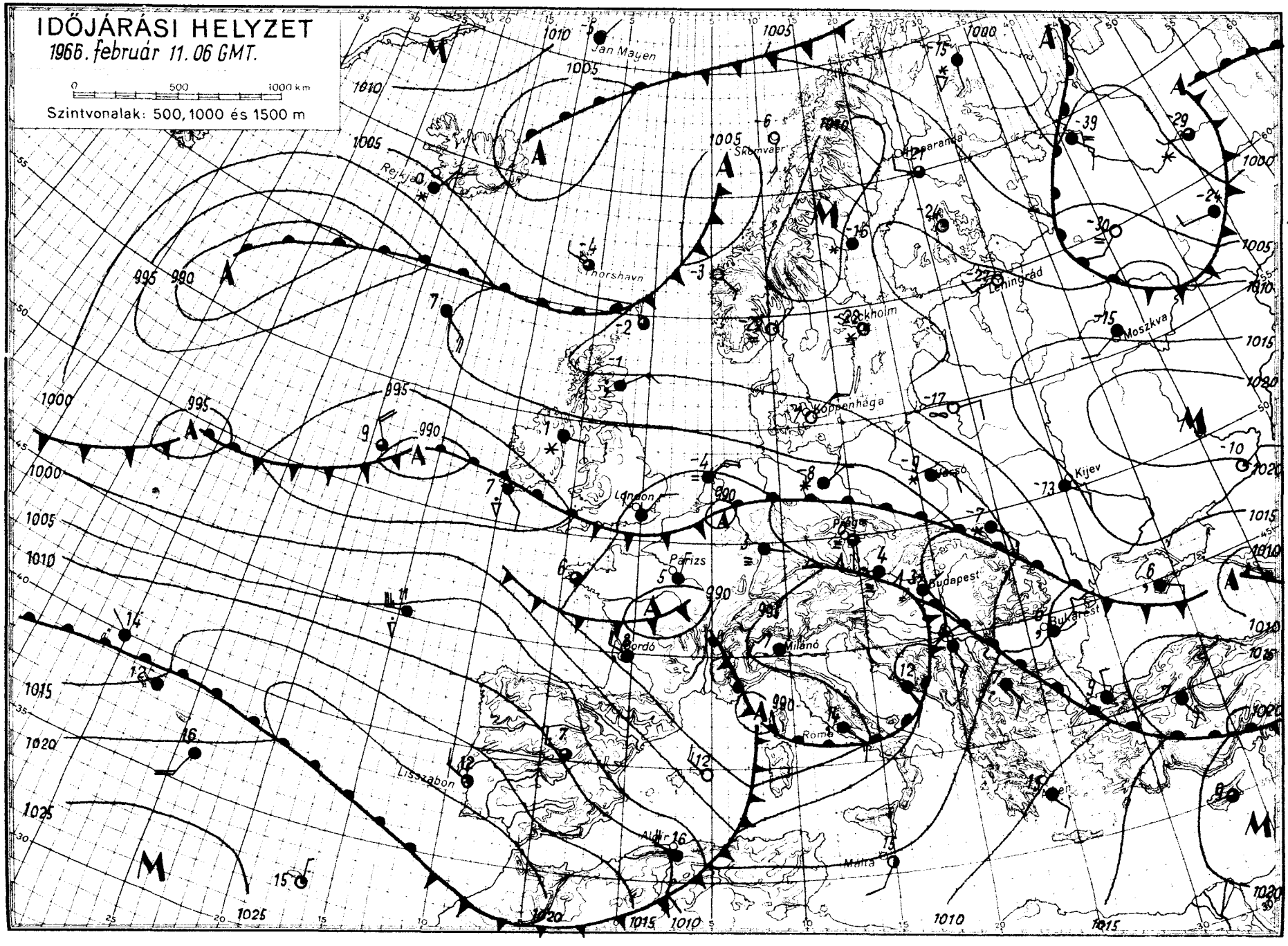
IDŐJÁRÁSI HELYZET
1966. február 11. 06 GMT.
0 500 1000 km
Szintvonalak: 500, 1000 és 1500 m
Jan Mayen
Rejkjavik
Thorshavn
Skomvaer
Haparanda
Leningrád
Moszkva
Stockholm
Koppenhága
Kijev
London
Párizs
Prága
Budapest
Bukarest
Bordó
Milánó
Róma
Lisszabon
Malta

IDŐJÁRÁSI NAPIJELENTÉS

ЕЖЕДНЕВНЫЙ МЕТЕОРОЛОГИЧЕСКИЙ БЮЛЛЕТЕНЬ • DAILY WEATHER REPORT
BULLETIN QUOTIDIEN DE TEMPS • TÄGLICHER WETTERBERICHT

KIADJA AZ ORSZÁGOS METEOROLÓGIAI INTÉZET
BUDAPEST II. KITAIBEL PÁL UTCA 1
TELEFON: KÖZPONT: 353-500, IDŐJELZŐ OSZT.: 150-410

MEGJELENIK NAPONKÉNT • ELŐFIZETÉSI ÁRA A POSTAI KÖLTSÉGGEL EGYÜTT NEGYEDÉVRE 60, Ft
KIADÁSÉRT FELEL AZ INTÉZET IGAZGATÓJA

19. évfolyam 43. szám. + Budapest + 1966. február 12.

Az időjárási helyzet ma reggel és a várható időjárás:

Az utolsó 24 óra folyamán megélénkült a ciklonok tevékenysége Európa középső és déli részei felett. Hatásukra Közép-Európában és a Földközi-tenger medencéjében változékony, szeles, többfelé csapadékos, de az évszakhoz képest általában enyhe az idő. Dél-Európában zivatarok is kialakultak. Az enyhe levegő zöme, most a Fekete-tenger irányából a Szovjetunió európai területeinek déli és középső vidékei fölé nyomul, nagykiterjedésü havazás kiséretében. Ezzel egyidőban az ötvenedik szélességi körtől északra a hideg levegő kelet-nyugati mozgása figyelhető meg.

Hazánkban tegnap változóan felhős, a nyugati országrészben ködös volt az idő. A déli és délkeleti megyékből 5, 8 órás napsütést jelentettek. A hőmérséklet csucsértéke a Dunántul nagy részén, a Duna-Tisza közének déli felében és a Körösök vidékén 8, 14, máshol 2, 7 fokot ért el. Ma hajnalra általában 1, 6, északkeleten egy-két helyen 0, -2 fokig hült le a levegő. A több napja tartó enyhe idő hatására már csak az északkeleti hegyvidék környékén és elszórtan az ország keleti felében található vékony, nem összefüggő hótakaró. Az éjszakai órákban délnyugaton kisebb esők keletkeztek, és az esőzóna ma hajnalra, illetve a kora reggeli órákra az ország északkeleti és keleti megyéire is átterjedt. A ma reggel 7 óráig lehullott eső mennyisége a csapadéknyom és 6 mm között váltakozott. Ma délelőtt erősen felhős maradt az ég, és többfelől jelentettek ujabb esőket.

Ma 12 órakor Budapesten a hőmérséklet 8 fok, a tengerszintre átszámitott légnyomás 750 mm, alig változik.

Várható időjárás vasárnap estig:

Felhős, párás, helyenként ködös idő, többfelé eső.
Mérsékelt, időnként élénk szél.
A hőmérséklet alakulásában lényeges változás nem lesz.

Várható legalacsonyabb éjszakai hőmérséklet: 0, +5,
legmagasabb nappali hőmérséklet holnap: általában +5, +10 fok között, az erősen ködös helyeken kevéssel 5 fok alatt.

Máhr Jenő
Vadkerti Ferenc - s.k.

A hőmérséklet napi középértéke és eltérése a 90 évi átlagtól / Budapesten / :

1966. II. 11.: 4,6 C°, +4,6 C°.

1871 óta ezen a napon Budapesten előfordult:

legmagasabb hőmérséklet: 14,8 C° /1918/
legalacsonyabb hőmérséklet: -23,4 C° /1929/

66.125.

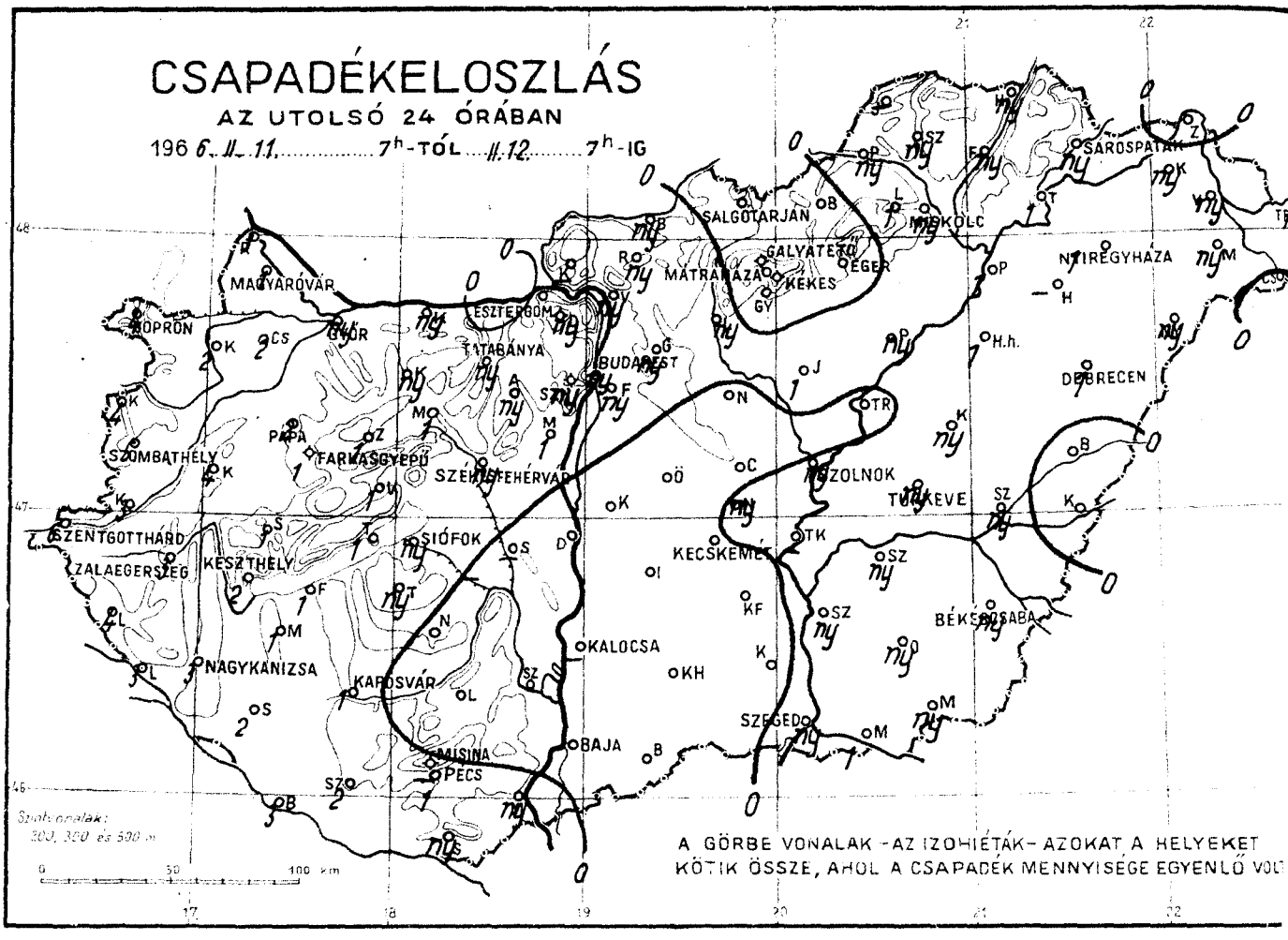
CSAPADÉKELOSZLÁS
AZ UTOLSÓ 24 ÓRÁBAN
196 6. II. 11. ..... 7h-TÓL ... II. 12. ..... 7h-IG
SALGÓTARJÁN
MISKOLC
SÁROSPATAK
NYÍREGYHÁZA
MÁTRAHÁZA
GALYATETŐ
EGER
KEKES
MAGYARÓVÁR
SOPRON
ESZTERGOM
TATABÁNYA
BUDAPEST
DEBRECEN
SZOMBATHELY
PAPA
FARKASGYEPŰ
SZÉKESFEHÉRVÁR
SZOLNOK
TÚRKEVE
SZENTGOTTHÁRD
ZALAEGERSZEG
KESZTHELY
SIÓFOK
KECSKEMÉT
BÉKÉSCSABA
NAGYKANIZSA
KAPOSVÁR
KALOCSA
SZEGED
MISINA
PÉCS
BAJA
Szintvonalak:
200, 350 és 500 m
A GÖRBE VONALAK - AZ IZOHIÉTÁK - AZOKAT A HELYEKET
KÖTIK ÖSSZE, AHOL A CSAPADÉK MENNYISÉGE EGYENLŐ VOLT

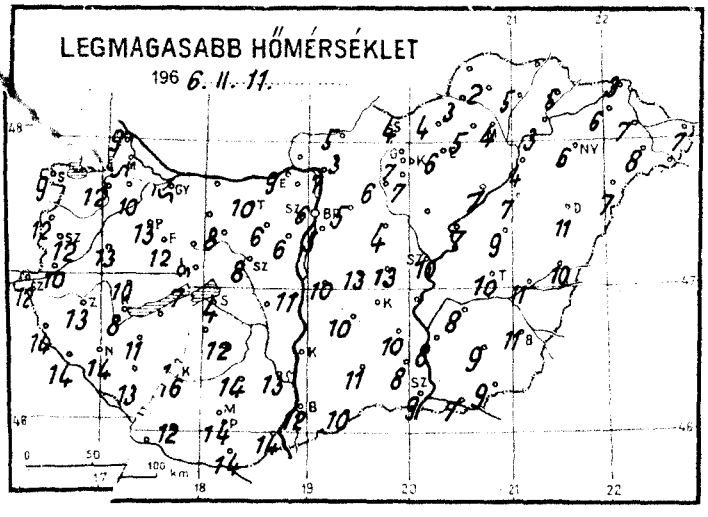
LEGMAGASABB HŐMÉRSÉKLET
196 6. II. 11.

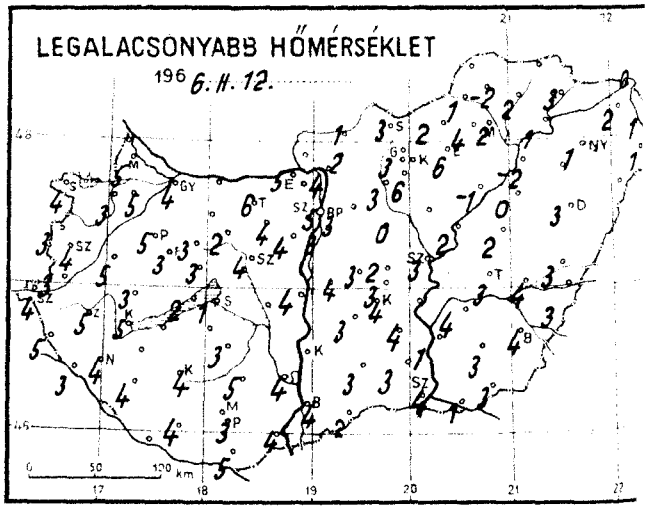
LEGALACSONYABB HŐMÉRSÉKLET
196 6. II. 12.

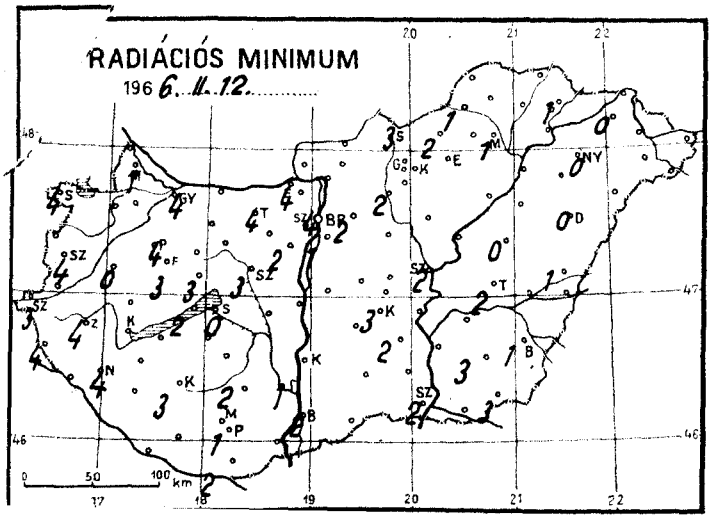
RADIÁCIÓS MINIMUM
196 6. II. 12.

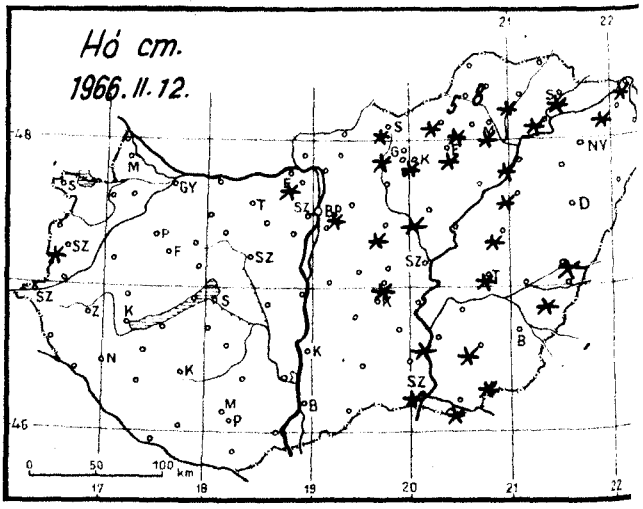
Hó cm.
1966. II. 12.

1966. február hó,
12. szombat nap

	Az utolsó 24 óra adatai						24 órai csapadék mm		Hó cm
	Csapadék (mm)	Hó cm	Hőmérsékleti szélsőségek: tegnapi nappali max.	éjszakai min.	min. 5 cm-en	Napsütés (óra) tegnap			
12815 Magyaróvár	1		9	5	1	0	Rajka	1	
822 Győr	ny		10	4	4	1	Kapuvár	2=	
825 Pápa	2		13	5	4	3	Csorna	2	
805 Sopron	4		9	4	4	0	Komárom	ny	
812 Szombathely	5	folt	12	4	4	3	Káld	4	
910 Szentgotthárd	6		12	4	3	2	Kőszeg	4	
915 Zalaegerszeg	3		13	5	4		Körmend	3	
Lenti	4		14	5	4		Letenye	3	
925 Nagykanizsa	3		14	4	4		Sümeg	1	
920 Keszthely	2		8	5	-	2	Zirc	1	
Tihany	1		7	2	2		Kisbér	ny=	
935 Siófok	ny		4	1	0	0	Mór	1	
942 Pécs	1		14	3	1	6	Alcsút	ny	
941 Misinatető (534 m)	-						Esztergom	.	
Siklós	ny		14	5	2		Dobogókő	ny	folt
827 Farkasgyepű (400 m)	1		12	3	3		Fonyód	1	
Veszprém	1		8	3	3		Tab	ny	
833 Tatabánya	ny		10	6	4		Sárbogárd	-	
839 Budapest (Ferihegy)	ny		5	3	1		Lengyel	.	
840 Budapest OMI	ny		6	5	4	0	Nagykónyi	.	
841 Budapest (Szabadságh.,474 m)	ny		4	2	1	0	Marcali	1	
Martonvásár	1		6	4	2		Somogyszob	2	
835 Székesfehérvár	ny		8	4	3		Kaposvár	1	
Dunaújváros	.		11	4	4		Barcs	3	
Szekszárd	.	o	13.	4	1		Szigetvár	2	
Mohács	ny		14	4			Bácsalmás	.	
960 Baja	.		12	4	2	8	Kiskunhalas	.	
955 Kalocsa	-						Izsák	.	
Cegléd	.		13	2			Kunsztmiklós	.	
860 Szolnok	ny		10	3	2	6	Örkény	.	
970 Kecskemét	.		-	4	3	6	Nagykáta	.	folt
Kiskunfélegyháza	.		10	4	2		Jászapáti	1	folt
982 Szeged	ny	folt	9	4	2	5	Tiszakécske	-	
Mezőhegyes	ny	folt	9	3	3		Nagykőrös	ny	folt
Orosháza	ny	folt	9	3	3		Kistelek	.	
990 Békéscsaba	ny		11	4	1	1	Makó	1	folt
875 Túrkeve	ny	folt	10	3	2	7	Szentes	ny	folt
Berettyóújfalu	.	folt	10	3	1		Szarvas	ny	
980 Debrecen	1		11	3	0	3	Szeghalom	ny	
892 Nyíregyháza	1	folt	6	1	0	1	Körösszakál	.	folt
788 Kisvárda	ny	folt	6	2	0	0	Tiszaroff	.	
Mátészalka	ny		8	1			Poroszló	ny	
Tiszabecs	ny	folt	7	-1			Karcag	ny	folt
Vác	ny=		7	4			Hortobágy	1	folt
Gödöllő	ny	folt	5	3	2		Polgár	1	folt
Lőrinci	ny		6	3	2		Hajdúdorog	-	
Gyöngyös	.		7	6			Nyírlugos	ny	
Balassagyarmat	ny		5	1			Csenger	.	
755 Salgótarján	.		4	3	3		Vásárosnamény	ny	
Galyatető (932 m)	.	folt	5	1			Záhony	.	folt
851 Kékestető (1000 m)	.	folt	4	1	-	0	Királyrét	-	
Mátraháza (672 m)	.	folt	7	3			Romhány	ny	
865 Eger	.	folt	6	6	-	0	Borsodnádasd	.	folt
Putnok	ny=	5	3	1	1		Jósvafő	-	
Lillafüred	1	folt	5	4			Szendrőlád	ny	8
772 Miskolc	ny	folt	4	2	1	0	Hidasnémeti	ny	
Fügöd	ny	folt	5	2			Tokaj	1=	folt
778 Sárospatak	ny	folt	5	3	1	1	Sárhatvan	-	

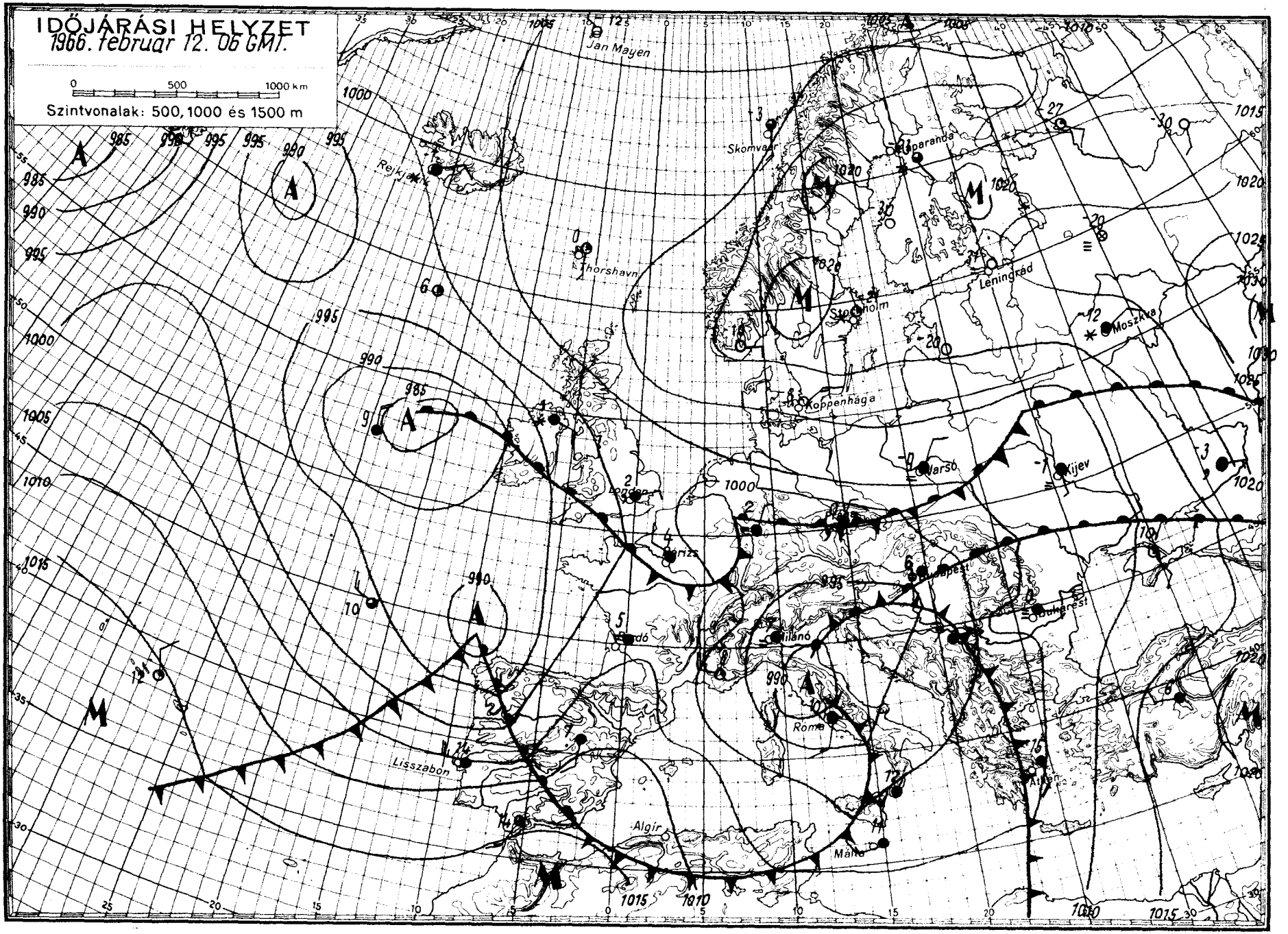

OFFSET-NYOMDA BUDAPEST

IDŐJÁRÁSI NAPIJELENTÉS

ЕЖЕДНЕВНЫЙ МЕТЕОРОЛОГИЧЕСКИЙ БЮЛЛЕТЕНЬ • DAILY WEATHER REPORT
BULLETIN QUOTIDIEN DE TEMPS • TÄGLICHER WETTERBERICHT

KIADJA AZ ORSZÁGOS METEOROLÓGIAI INTÉZET
BUDAPEST II. KITAIBEL PÁL UTCA 1
TELEFON: KÖZPONT: 353-300, IDŐJELZŐ OSZT.: 150-410

MEGJELENIK NAPONKÉNT * ELŐFIZETÉSI ÁRA A POSTAI KÖLTSÉGGEL EGYÜTT NEGYEDÉVRE 60, Ft
KIADÁSÉRT FELEL AZ INTÉZET IGAZGATÓJA

79. évfolyam 44. szám. * Budapest * 1966. február 13.

Az időjárási helyzet ma reggel és a várható időjárás:

Az elmult nap folyamán Európa délnyugati részén és Közép-Európa fölött tovább tartott az erőteljes délnyugati áramlás. Ebben az áramlásrendszerben egymást követő, szokatlanul enyhe légtömegek vonulnak északkelet felé, miközben a hideg határa egyre északabbra kerül. Az 55. szélességi körtől északra kemény hideg uralkodik. Az erősen hideg és a szokatlanul enyhe légtömegek találkozási vonalában, körülbelül az 50. és 55. szélességi kör sávjában, a Britszigetektől az Uralig havazik. Közép-Európa holnap a Földközi-tenger nyugati medencéje fölött északkeleti irányban haladó mediterrán ciklon hatáskörzetébe kerül.

Hazánkban tegnap a délkeleti megyékben napos, máshol felhős idő volt. Az ország területének nagyobb részén hullott csapadéknyom, és 8 mm közötti esőmennyiség. A hőmérséklet a Marcali - Cegléd - Debrecen vonaltól délkeletre 12, 17, máshol 6, 11 fokig emelkedett, de északkeleten egy-két helyen csak 3, 5 fokot ért el. Ma reggelre általában +1, +6 fokig hült le a levegő, helyenként gyengén fagyott. Ma délelőtt helyről-helyre lényegesen eltérő időjárási helyzetkép alakult ki. 11 órakor pl. Pápa és Pécs környékén derült ég és élénk déli szél mellett 11, 12 fokot mértek, ugyanakkor Debrecenben esett az eső, a Balaton mentén köd és ködszitálás mellett a hőmérséklet csak 2, 3 fokot ért el.

Ma 12 órakor Budapesten a hőmérséklet 7 fok, a tengerszintre átszámitott légnyomás 751 mm, nem változik.

Várható időjárás hétfő estig:

Változóan felhős, enyhe idő, többfelé kisebb eső.
Fokozatosan élénkülő, holnap egy-két helyen átmenetileg erős délkeleti, déli szél.
A ködök holnap megszünnek.

Várható legalacsonyabb éjszakai hőmérséklet: 0,+5,
legmagasabb nappali hőmérséklet holnap:
10, 15, északkeleten helyenként csak 5,
10 fok között.

Erdős Emőke - Dr. Tóth Pál s.k.

A hőmérséklet napi középértéke és eltérése a 90 évi átlagtól / Budapesten / :

1966. II. 12.: 7,6 C°, 7,1 C°.

1871 óta ezen a napon Budapesten előfordult:

legmagasabb hőmérséklet: 15,5 C° /1957/
legalacsonyabb hőmérséklet: -18,3 C° /1929/

66.126.

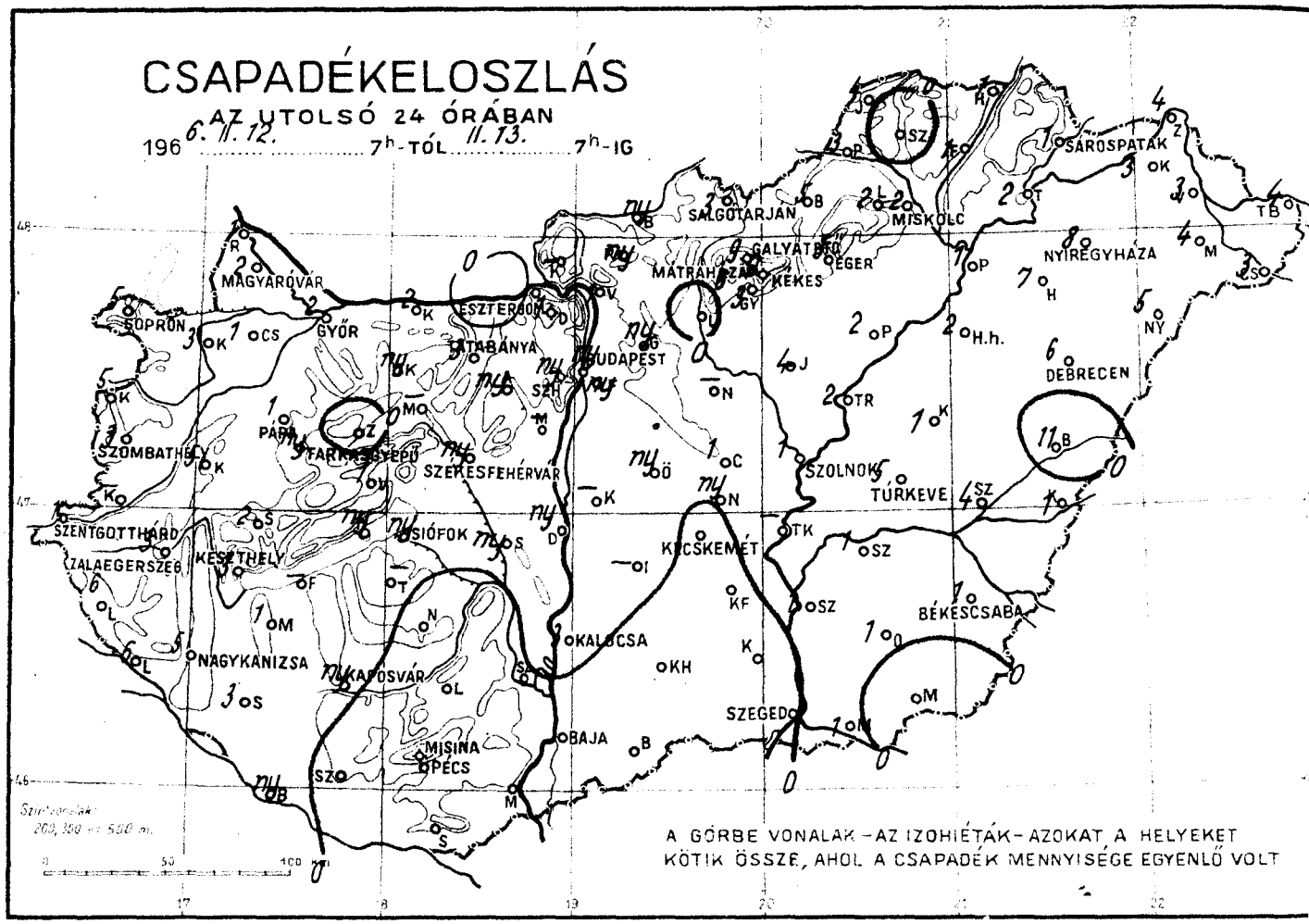
CSAPADÉKELOSZLÁS
AZ UTOLSÓ 24 ÓRÁBAN
196 6. II. 12. 7h-TÓL II. 13. 7h-IG
SOPRON
MAGYARÓVÁR
GYŐR
ESZTERGOM
TATABÁNYA
BUDAPEST
SZOMBATHELY
PAPA
TATABÁNYA
SZÉKESFEHÉRVÁR
SZOLNOK
TÚRKEVE
DEBRECEN
SALGÓTARJÁN
MISKOLC
GALYATETŐ
MÁTRAHÁZA
EGER
KEKES
NYÍREGYHÁZA
SÁROSPATAK
SZENTGOTTHÁRD
ZALAEGERSZEG
KESZTHELY
SIÓFOK
KECSKEMÉT
BÉKÉSCSABA
NAGYKANIZSA
KAPOSVÁR
KALOCSA
SZEGED
MISINA
PÉCS
BAJA
A GÖRBE VONALAK – AZ IZOHIÉTÁK – AZOKAT A HELYEKET KÖTIK ÖSSZE, AHOL A CSAPADÉK MENNYISÉGE EGYENLŐ VOLT

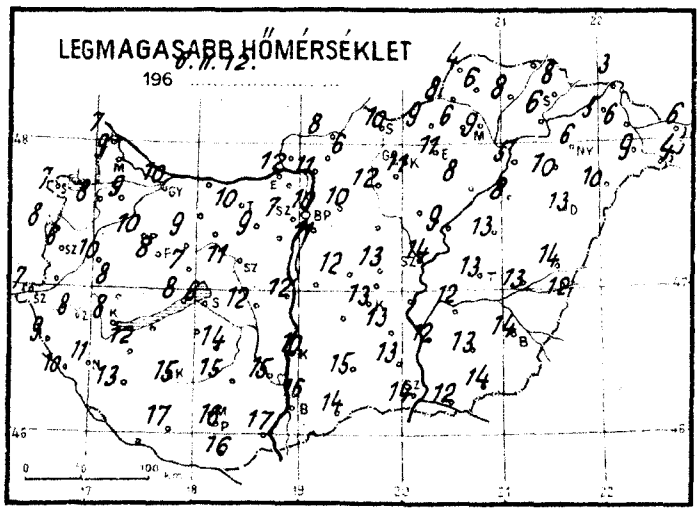
LEGMAGASABB HŐMÉRSÉKLET
196 6. II. 12.

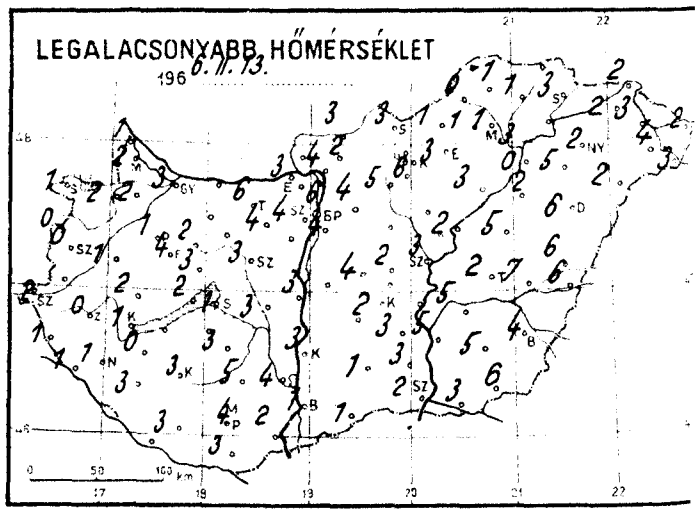
LEGALACSONYABB HŐMÉRSÉKLET
196 6. II. 13.

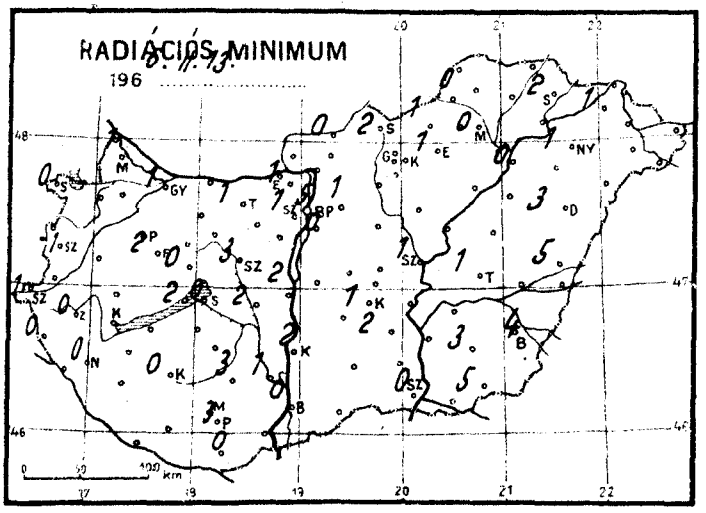
RADIÁCIÓS MINIMUM
196 6. II. 13.

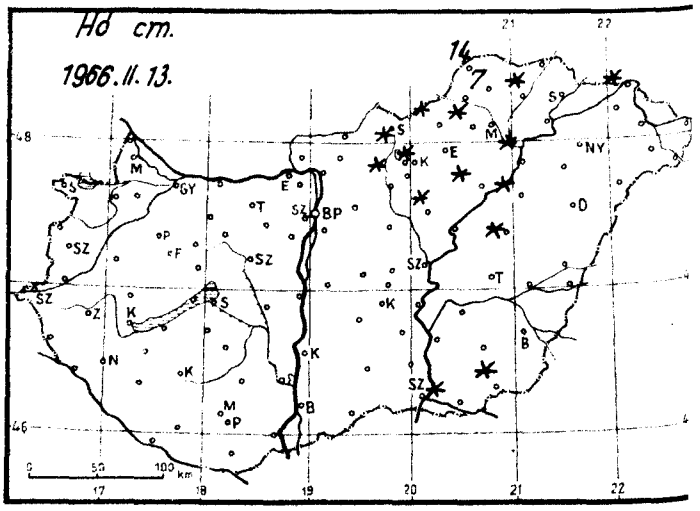
Hd cm.
1966. II. 13.

1966. február

13. ..... hó,

vasárnap

..... nap .....

	Az utolsó 24 óra adatai						24 órai csapadék mm		Hó cm
	Csapadék (mm)	Hó cm	Hőmérsékleti szélsőségek: tegnapi nappali max.	éjszakai min.	min. 5 cm-en	Napsütés (óra) tegnap			
12815 Magyaróvár	2		9	2	1	0	Rajka	1	
822 Győr	2		10	3	1	0	Kapuvár	3	
825 Pápa	1		10	1	–		Csorna	1	
805 Sopron	5		7	1	0	0	Komárom	2	
812 Szombathely	3		6	0	-1	0	Káld	5	
910 Szentgotthárd	1		7	2	1	0	Kőszeg	5	
915 Zalaegerszeg	3		8	0	0		Körmend		
Lenti	6		9	1	0		Letenye	6	
925 Nagykanizsa	5		11	1	0		Sümeg	2	
920 Keszthely	3		8	1	–	2	Zirc	•	
Tihany	ny		8	2	2		Kisbér	ny	
935 Siófok	ny		6	1	0	0	Mór		
942 Pécs	•		16	4	3	6	Alcsút	ny	
941 Misinatető (534 m)							Esztergom	•	
Siklós	•		16	3	0		Dobogókő	1	
827 Farkasgyepű (400 m)	ny	•	8	4	2		Fonyód	–	
Veszprém	1		7	3	0		Tab	–	
833 Tatabánya	3		10	6	1		Sárbogárd	–	
839 Budapest (Ferihegy)	ny		11	4	0		Lengyel	•	
840 Budapest OMI	ny		10	6	5	1	Nagykónyi	•	
841 Budapest (Szabadságh., 474 m)	ny		7	4	1	3	Marcali	1	
Martonvásár							Somogyszob	3	
835 Székesfehérvár	ny		11	3	3		Kaposvár	ny	
Dunaújváros	ny		12	3	2		Barcs	ny	
Szekszárd	•		15	4	1		Szigetvár	•	
Mohács	•		17	2			Bácsalmás	•	
960 Baja	•		16	1	0	6	Kiskunhalas	•	
955 Kalocsa	3		10	3	2		Izsák	–	
Cegléd	1		13	2			Kunsztmiklós	–	
860 Szolnok	1		14	3	1	5	Örkény	ny	
970 Kecskemét	•		13	2	1	6	Nagykáta		
Kiskunfélegyháza	•		13	3	2		Jászapáti	4	folt
982 Szeged	ny		14	2	0	6	Tiszakécske	–	
Mezőhegyes	•		14	6	5		Nagykőrös	ny	
Orosháza	1		13	5	3		Kistelek	•	
990 Békéscsaba	1		14	4	4	3	Makó	1	folt
875 Túrkeve	5		13	2	1	5	Szentes	•	
Berettyóújfalu	11		14	6	5		Szarvas	1	
882 880 Debrecen	6		13	6	3	2	Szeghalom	4	
892 Nyíregyháza	8		6	2	1	1	Körösszakál	1	
788 Kisvárda	3		5	2	1	0	Tiszaroff	2	
Mátészalka	4		9	4			Poroszló	2	folt
Tiszabecs	4		6	2			Karcag	1	folt
Vác	1		11	4			Hortobágy	2	folt
Gödöllő	ny		10	4	1		Polgár	1	folt
Lőrinci	•		12	5	4		Hajdúdorog	7	
Gyöngyös	3		11	6			Nyírlugos	5	
Balassagyarmat	ny		8	3	0		Csenger	3	
755 Salgótarján	3		10	3	2		Vásárosnamény	3	
Galyatető (932 m)	9	folt	5	1			Záhony	4	folt
851 Kékestető (1000 m)	9	folt	4	2	–	1	Királyrét	–	
Mátraháza (672 m)	6	folt	8	1			Romhány	ny	
865 Eger	3		11	3	1	3	Borsodnádasd	5	folt
Putnok	3		8	0	0		Jósvafő	4	
Lillafüred	2	folt	6	1			Szendrőlád	•	
772 Miskolc	2		9	1	0	2	Hidasnémeti	1	
Füged	1	folt	8	1			Tokaj	2	
778 Sárospatak	1		8	3	2	1	Sárhatvan	ny	

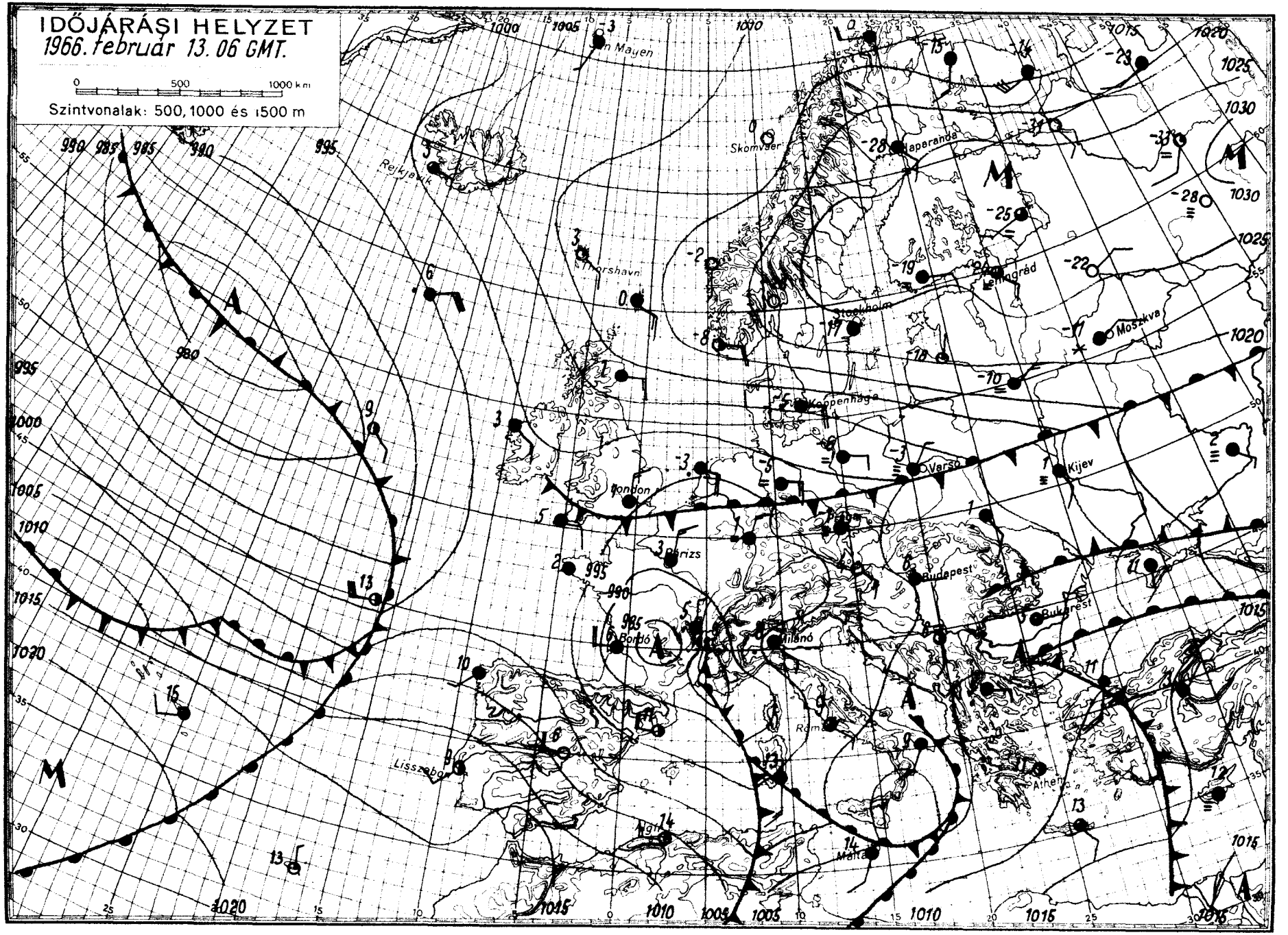

OFFSET NYOMDA BUDAPEST

DŐJÁRÁSI NAPIJELENTÉS

ЕЖЕДНЕВНЫЙ МЕТЕОРОЛОГИЧЕСКИЙ БЮЛЛЕТЕНЬ • DAILY WEATHER REPORT
BULLETIN QUOTIDIEN DE TEMPS • TÄGLICHER WETTERBERICHT

ADJA AZ ORSZÁGOS METEOROLÓGIAI INTÉZET
BUDAPEST II. KITAIBEL PÁL UTCA 1
TELEFON: KÖZPONT: 353-500, IDŐJELZŐ OSZT.: 150-410

MEGJELENIK NAPONKÉNT • ELŐFIZETÉSI ÁRA
A POSTAI KÖLTSÉGGEL EGYÜTT NEGYEDÉVRE 60. Ft
KIADÁSÉRT FELEL AZ INTÉZET IGAZGATÓJA

79. évfolyam 45. szám. + B u d a p e s t + 1966. február 14.

Az időjárási helyzet ma reggel és a várható időjárás:

Az 55. szélességi körtől délre Európa fölött nagykiterjedésü ciklonrendszer helyezkedik el. Ennek következtében ezeken a területeken továbbra is felhős, párás, többfelé csapadékos, az évszakhoz képest enyhe időjárás uralkodik. Az emlitett szélességi körtől északra viszont általában derült, igen hideg az idő. Ma hajnalban például Európa északi részein többfelé mértek -35, -38 fokos hőmérsékleteket.

Hazánkban tegnap felhős, párás, sokfelé ködös idő volt. Többfelé esett az eső, de a lehullott eső mennyisége sehol sem haladta meg a 4 mm-t. Azokon a helyeken, ahol a köd nem oszlott föl, napközben sem mértek 3, 6 foknál magasabb hőmérsékleteket, máshol viszont 10, 16 fokos maximumok alakultak ki. Ma hajnalban az ország területén 0, +7 fokig hült le a levegő. Ma országszerte tovább folytatódik a felhős, párás, enyhe idő, a délelőtti órákban többhelyről jelentettek esőket.

Ma 12 órakor Budapesten a hőmérséklet 9 fok, a tengerszintre átszámitott légnyomás 750 mm, nem változik.

Várható időjárás kedd estig:

Változóan felhős, párás, helyenként ködös idő.
Többfelé ujabb eső.
Mérsékelt, időnként élénk északnyugatira forduló szél.
A hőmérséklet csökken.

Várható legalacsonyabb éjszakai hőmérséklet:
0, +5,
legmagasabb nappali hőmérséklet holnap:
+3, +8 fok között.

Kerényi Nárcisz - Vadkerti Ferenc
s.k.

A hőmérséklet napi középértéke és eltérése a 90 évi átlagtól / Budapesten / :

1966. II. 13.: +6,9 C°, +6,7 C°.

1871 óta ezen a napon Budapesten előfordult:

legmagasabb hőmérséklet: 17,2 C° /1957/
legalacsonyabb hőmérséklet: -18,3 C° /1929/

66.127.

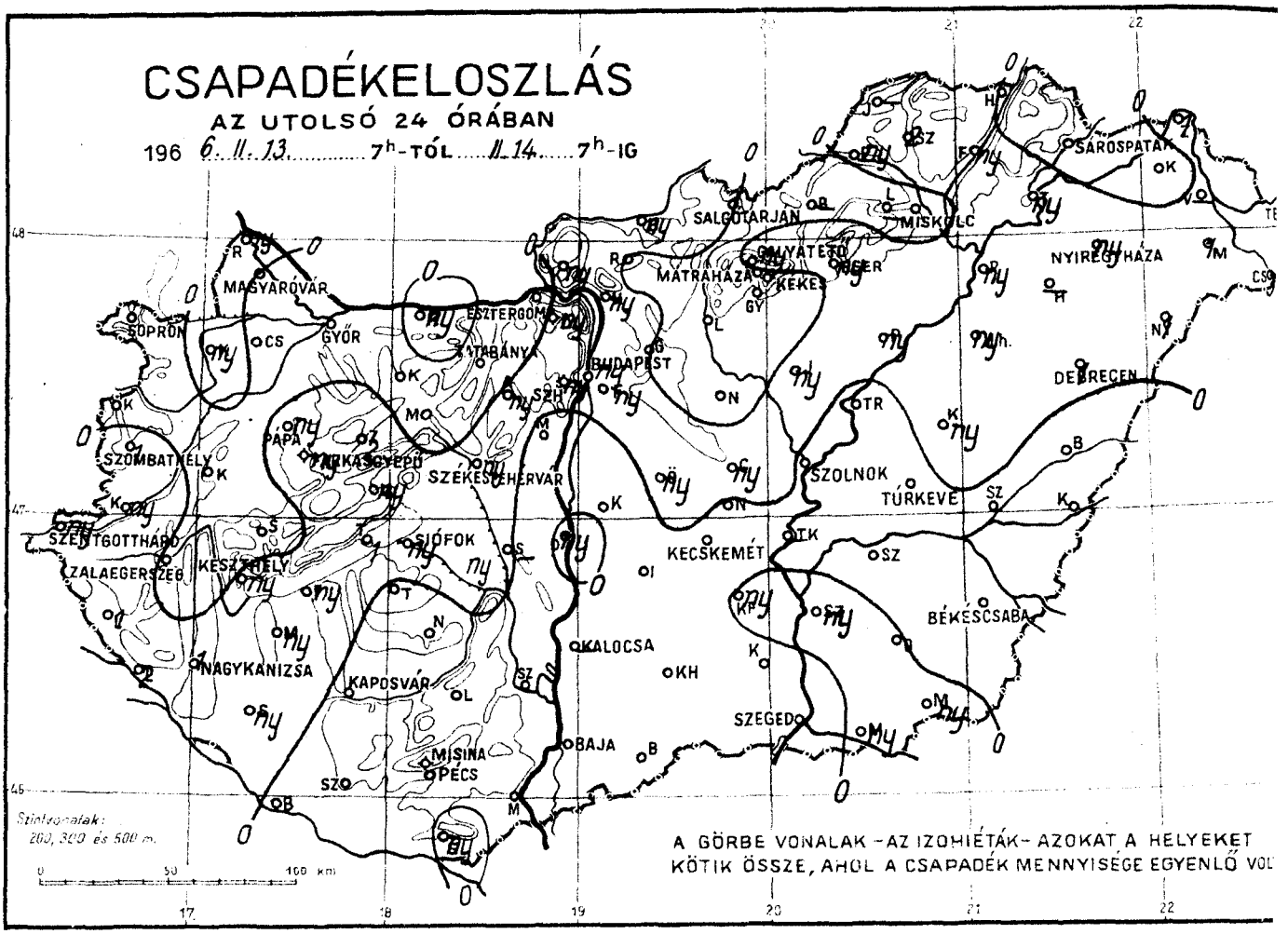
CSAPADÉKELOSZLÁS
AZ UTOLSÓ 24 ÓRÁBAN
196 6. II. 13. 7h-TÓL II. 14. 7h-IG
MAGYARÓVÁR
SOPRON
GYŐR
ESZTERGOM
TATABÁNYA
BUDAPEST
SALGÓTARJÁN
MISKOLC
SÁROSPATAK
NYÍREGYHÁZA
DEBRECEN
MÁTRAHÁZA
KEKES
SZOLNOK
TÚRKEVE
SZOMBATHELY
PAPA
TATABÁNYA
SZÉKESFEHÉRVÁR
SZENTGOTTHÁRD
ZALAEGERSZEG
KESZTHELY
SIÓFOK
KECSKEMÉT
BÉKÉSCSABA
NAGYKANIZSA
KAPOSVÁR
KALOCSA
SZEGED
BAJA
MISINA
PÉCS
Színlépcsők:
200, 300 és 500 m.
A GÖRBE VONALAK - AZ IZOHIÉTÁK - AZOKAT A HELYEKET
KÖTIK ÖSSZE, AHOL A CSAPADÉK MENNYISÉGE EGYENLŐ VOL

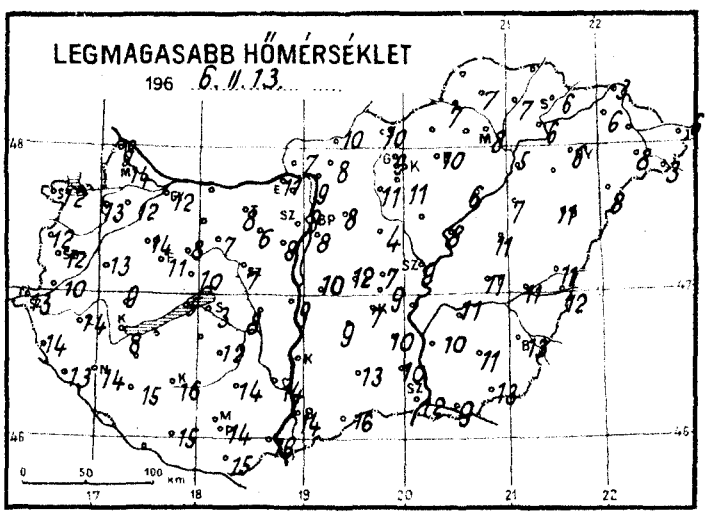
LEGMAGASABB HŐMÉRSÉKLET
196 6. II. 13.

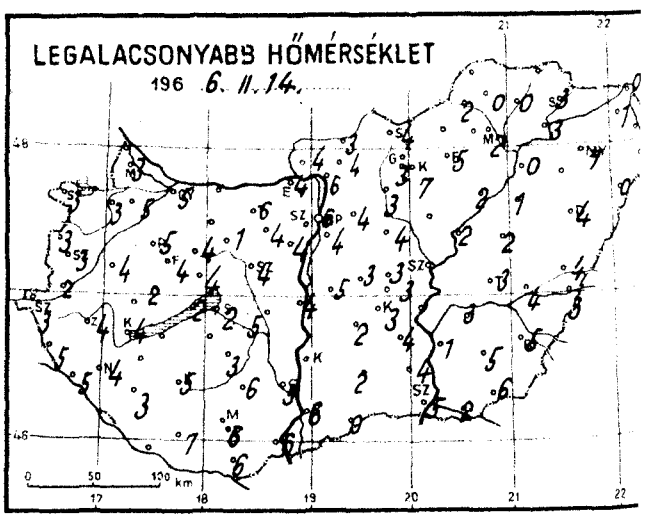
LEGALACSONYABB HŐMÉRSÉKLET
196 6. II. 14.

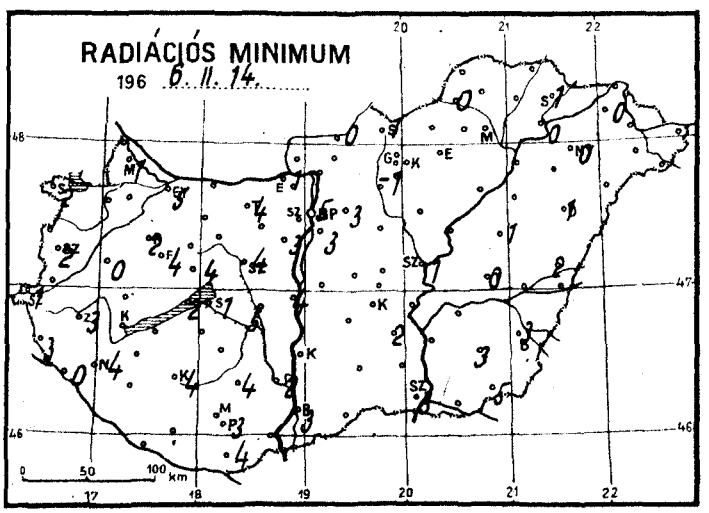
RADIÁCIÓS MINIMUM
196 6. II. 14.

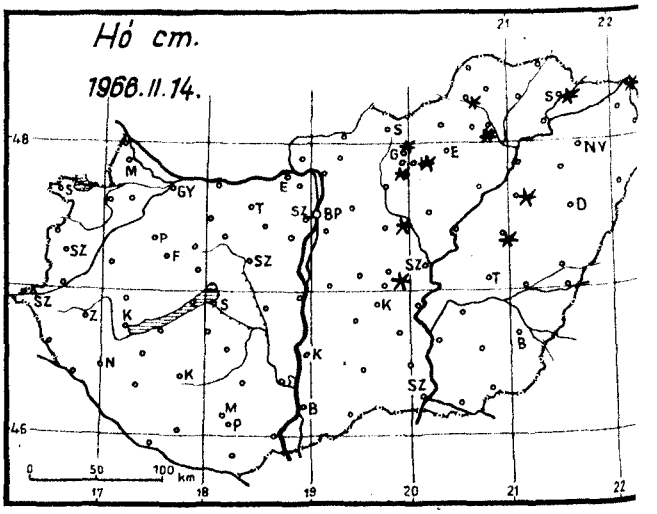
Hó cm.
1968. II. 14.

1966. február hó, 14. hétfő nap

	Az utolsó 24 óra adatai						24 órai csapadék mm		Hó cm
	Csapadék (mm)	Hó cm	Hőmérsékleti szélsőségek: tegnapi nappali max.	éjszakai min.	min. 5 cm-en	Napsütés (óra) tegnap			
12815 Magyaróvár	.=		14	3	1	6	Rajka	ny	
822 Győr	.=		12	5	5	7	Kapuvár	ny≡	
825 Pápa	ny		14	5	2	8	Csorna	.	
805 Sopron	.≡		12	3	2	7	Komárom	ny	
812 Szombathely	1		12	3	2	4	Káld	.	
910 Szentgotthárd	ny		13	3	1	5	Kőszeg	.	
915 Zalaegerszeg	.		14	4	3		Körmend	ny	
Lenti	1		14	5	3		Letenye	2	
925 Nagykanizsa	1		14	4	4		Sümeg	.	
920 Keszthely	ny		8	4	-	6	Zirc	2	
Tihany	1		5	2	2		Kisbér	.≡	
935 Siófok	ny≡		3	2	1		Mór	.	
942 Pécs	.		14	6	3	8	Alcsút	ny	
941 Misinatető (534 m)	-						Esztergom	.	
Siklós	ny		15	6	4		Dobogókő	ny	
827 Farkasgyepű (400 m)	ny≡		11	4	4		Fonyód	ny	
Veszprém	ny		10	4	4		Tab	.	
833 Tatabánya	.=		8	6	4		Sárbogárd	-	
839 Budapest (Ferihegy)	ny=		8	4	3		Lengyel	.	
840 Budapest OMI	ny=		9	6	5	0	Nagykónyi	.	
841 Budapest (Szabadságh., 474 m)	ny≡		6	3	2	0	Marcali	ny	
Martonvásár	.		8	4	3		Somogyszob	ny	
835 Székesfehérvár	ny		7	4	4	0	Kaposvár	.	
Dunaújváros	ny		9	4	4		Barcs	.	
Szekszárd	.		14	3	2		Szigetvár	.	
Mohács	.		16	6			Bácsalmás	.	
960 Baja	.		14	6	3	6	Kiskunhalas	.	
955 Kalocsa	-						Izsák	.	
Cegléd	ny		7	3			Kunsztmiklós	.	
860 Szolnok	.		9	3	1	0	Örkény	ny=	
970 Kecskemét	.=		7	3	-	0	Nagykáta	.	folt
Kiskunfélegyháza	ny		10	4	2		Jászapáti	ny	
982 Szeged	.		12	5	3	4	Tiszakécske	-	
Mezőhegyes	ny		13	6	5		Nagykőrös	.	folt
Orosháza	.		11	5	3		Kistelek	.	
990 Békéscsaba	.		13	5	3	6	Makó	ny	
875 Túrkeve	.		11	3	0	4	Szentes	ny	
Berettyóújfalu	.		11	4	2		Szarvas	.	
962 Debrecen	1		11	4	1	1	Szeghalom	.	
892 Nyíregyháza	ny=		6	1	0	0	Körösszakál	.	
788 Kisvárda	.=		6	1	0	0	Tiszaroff	.	
Mátészalka	1=		8	0			Poroszló	ny	
Tiszabecs	4		6	3			Karcag	ny	folt
Vác	ny=		9	6			Hortobágy	ny	folt
Gödöllő	.		8	4	3		Polgár	ny	
Lőrinci	.		11	3	-1		Hajdúdorog	-	
Gyöngyös	.		11	7			Nyírlugos	1	
Balassagyarmat	ny		10	3	0		Csenger	3	
755 Salgótarján	.		10	4	1		Vásárosnamény	-	
Galyatető (932 m)	ny	folt	6	2			Záhony	1	folt
851 Kékestető (1000 m)	.≡	folt	6	2	-	3	Királyrét	ny	
Mátraháza (672 m)	.	folt	9	3			Romhány	.	
865 Eger	ny		10	5		1	Borsodnádasd	-	
Putnok	ny	folt	7	1			Jósvafő	-	
Lillafüred							Szendrőlád	2	
772 Miskolc	.≡	folt	8	3	2	0	Hidasnémeti	.	
Füged	ny≡	folt	7	0			Tokaj	ny=	
778 Sárospatak	.	folt	6	3	1	0	Sárhatvan	ny	

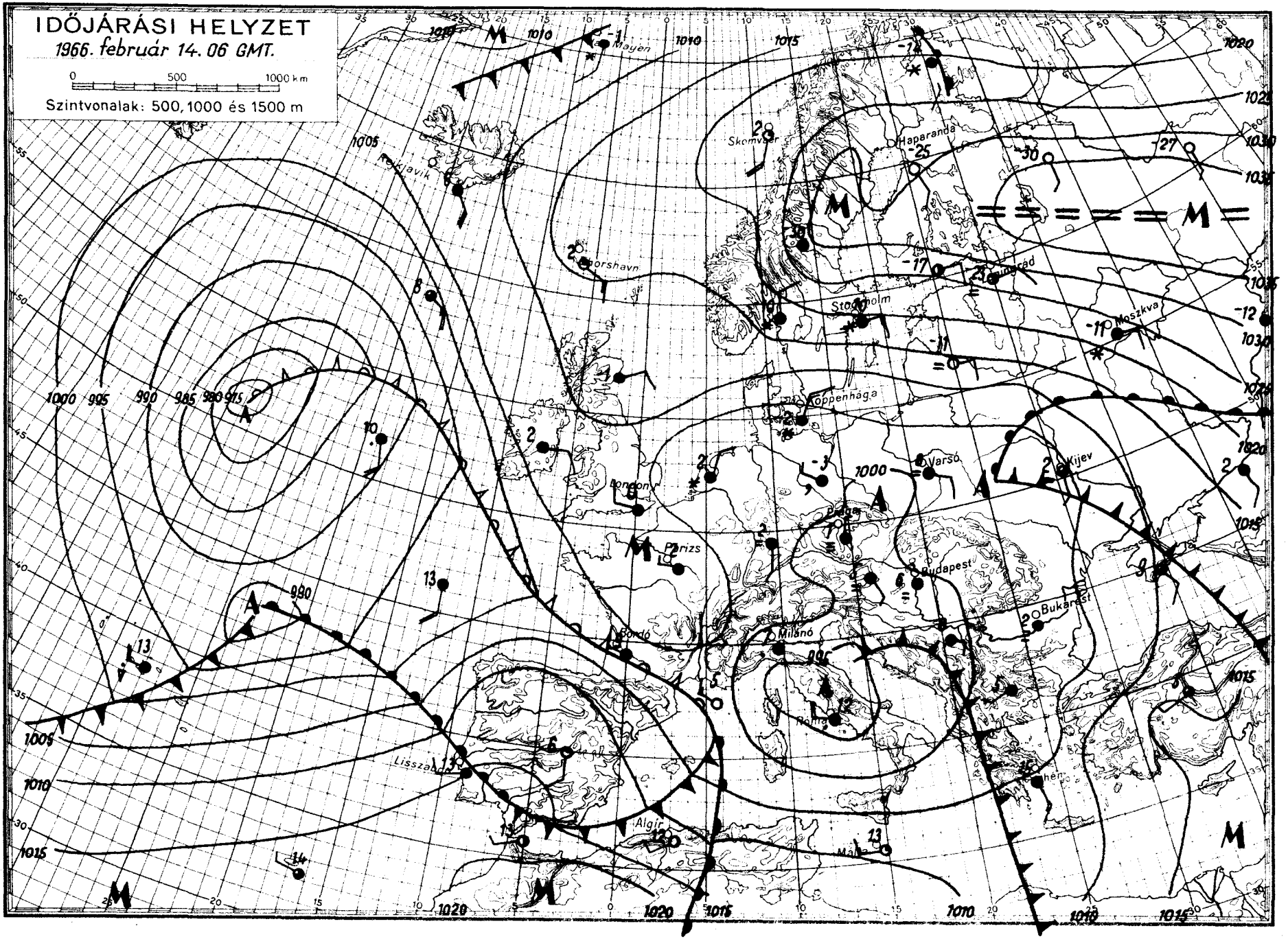

OFFSET NYOMDA BUDAPEST

IDŐJÁRÁSI NAPIJELENTÉS

ЕЖЕДНЕВНЫЙ МЕТЕОРОЛОГИЧЕСКИЙ БЮЛЛЕТЕНЬ • DAILY WEATHER REPORT
BULLETIN QUOTIDIEN DE TEMPS • TÄGLICHER WETTERBERICHT

KIADJA AZ ORSZÁGOS METEOROLÓGIAI INTÉZET
BUDAPEST II. KITAIBEL PÁL UTCA 1
TELEFON: KÖZPONT: 353-500, IDŐJELZŐ OSZT.: 150-110

MEGJELENIK NAPONKÉNT • ELŐFIZETÉSI ÁRA
A POSTAI KÖLTSÉGGEL EGYÜTT NEGYEDÉVRE 60, Ft
KIADÁSÉRT FELEL AZ INTÉZET IGAZGATÓJA

79. évfolyam 46. szám. + B u d a p e s t + 1966. február 15.

Az időjárási helyzet ma reggel és a várható időjárás:

Skandináviában és a Szovjetunió európai részének északi felén továbbra is nyugodt hideg idő van, bár a kemény hideg szükebb területre korlátozódott. A Balti-tenger térségéből Közép-Európa fölé északi széllel kissé hidegebb levegő áramlik. Ez a hideg levegő lezárja az atlanti-óceáni ciklonok kelet felé vonulását, igy ezek hatása Spanyolországra és a Brit-szigetek nyugati részére korlátozódik, ahol élénk déli szelek kiséretében enyhe, esős idő van.

Hazánkban tegnap borult idő volt, az északkeleti határ kivételével mindenütt esett több-kevesebb eső. A lehullott csapadék mennyisége általában 10 mm alatt maradt, de Szentgotthárd – Somogyszob vonalától délre és a Dunántuli középhegységben mértek 20 mm fölötti esőmennyiségeket is. A hőmérséklet napközzen általában 6, 10, északkeleten és a Duna-Tisza közének déli részén 11, 14 fokig emelkedett, ma reggel -1, +6 fok között mindenféle minimum hőmérsékleti érték előfordult. Ma főleg a Dunántulon élénk, időnként erős, sőt néhol viharossá fokozódó északi széllel kisebb lehülés kezdődött. Délelőtt már csak néhány helyről jelentettek esőt.

Ma 12 órakor Budapesten a hőmérséklet 6 fok, a tengerszintre átszámitott légnyomás 758 mm, alig változik.

Várható időjárás szerda estig:

Ma jobbára borult idő, kisebb esővel, havaseső vel.
Holnap kevesebb felhő, valószinüleg már csapadék nélkül.
Élénk, időnként erős északi, holnapra mérséklődő változó irányu szél.
A hőmérséklet kissé tovább csökken.

Várható legalacsonyabb éjszakai hőmérséklet:
-2, +3,
legmagasabb nappali hőmérséklet holnap:
+2, +7 fok között.

Erdős Emőke - Máhr Jenő s.k.

A hőmérséklet napi középértéke és eltérése a 90 évi átlagtól / Budapesten / :

1966. II. 14.: 7,4 C°, +7,4 C°.

1871 óta ezen a napon Budapesten előfordult:

legmagasabb hőmérséklet: 15,6 C° /1925/
legalacsonyabb hőmérséklet: -14,1 C° /1940/

66.129.

CSAPADÉKELOSZLÁS

AZ UTOLSÓ 24 ÓRÁBAN

196 6. II. 14. 7h-TÓL ... II. 15. ... 7h-IG

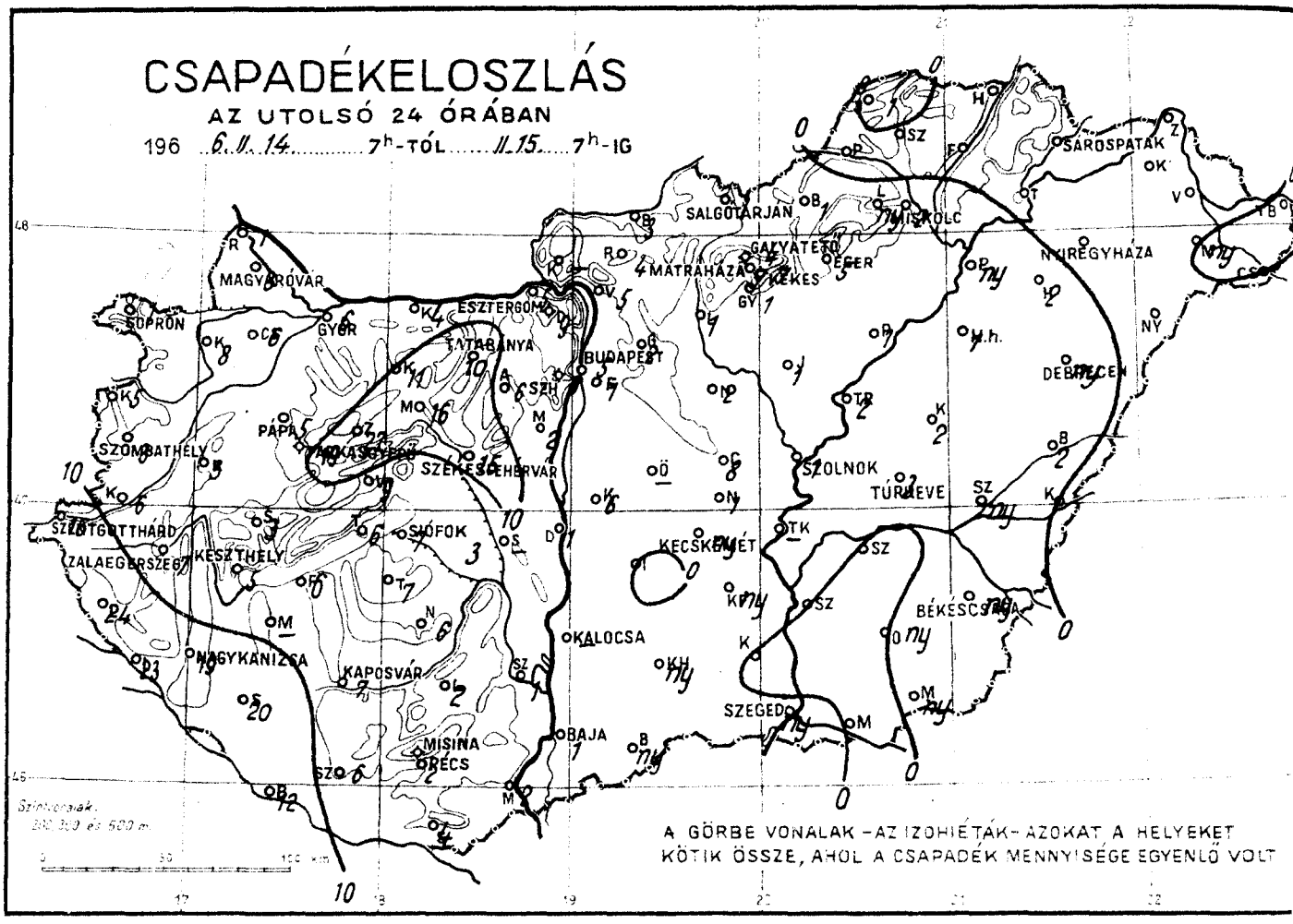

LEGMAGASABB HŐMÉRSÉKLET

196 6. II. 14.

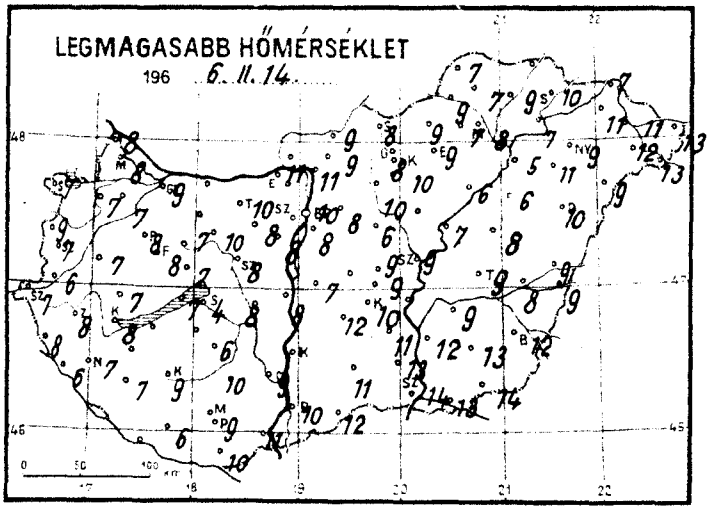

LEGALACSONYABB HŐMÉRSÉKLET

196 6. II. 15.

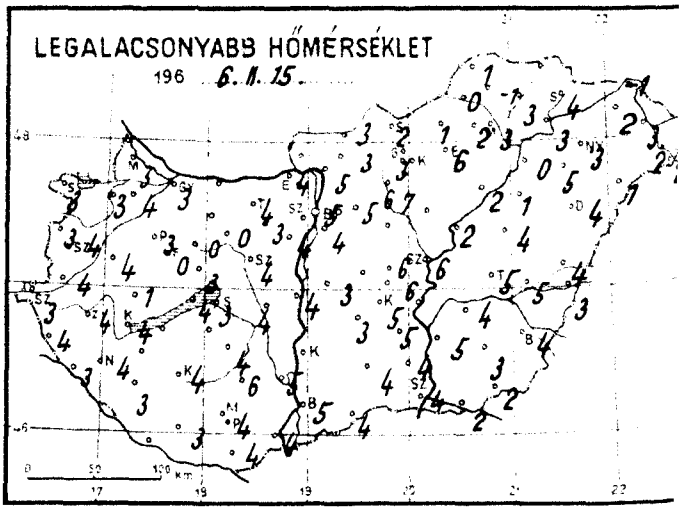

RADIÁCIÓS MINIMUM

196 6. II. 15.

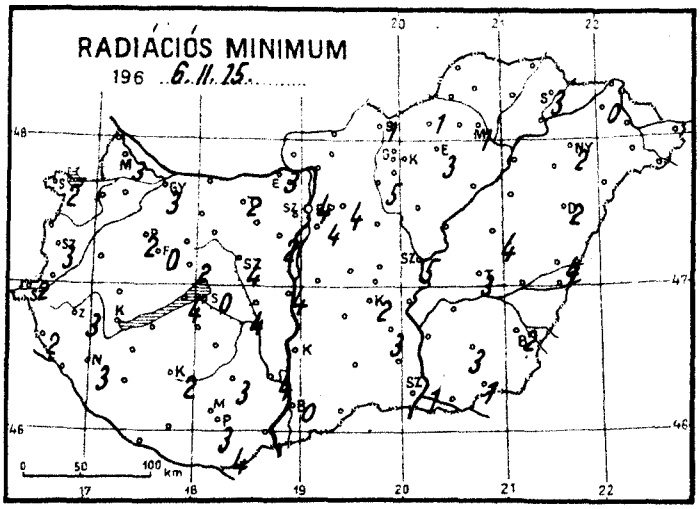

Hó cm.

1966. II. 15.

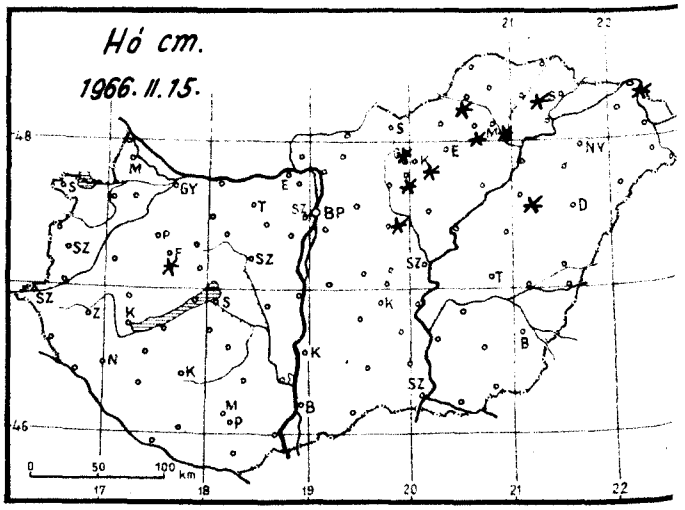

1966. február ..... hó, 15. kedd ..... nap

		Az utolsó 24 óra adatai						24 órai csapadék mm		Hó cm
		Csapadék (mm)	Hó cm	Hőmérsékleti szélsőségek: tegnapi nappali max.	éjszakai min.	min. 5 cm-en	Napsütés (óra) tegnap			
12815	Magyaróvár	3		8	3	3	0	Rajka	1	
822	Győr	6		9	3	3	0	Kapuvár	8	
825	Pápa	5		8	3	2	0	Csorna	6	
805	Sopron	1		7	3	2	0	Komárom	4	
812	Szombathely	3		7	4	3	0	Káld	3	
910	Szentgotthárd	16		7	3	2	0	Kőszeg	5	
915	Zalaegerszeg	7		8	4	3		Körmend	6	
	Lenti	24		8	4	2		Letenye	23	
925	Nagykanizsa	19		7	4	3		Sümeg	3	
920	Keszthely	5		8	4	-	0	Zirc	27	
	Tihany	6		7	4	4		Kisbér	11	
935	Siófok	7		4	3	0	0	Mór	16	
942	Pécs	2		9	4	3	0	Alcsút	6	
941	Misinatető (534 m)	-						Esztergom	5	
	Siklós	4		10	4	4		Dobogókő	9	
827	Farkasgyepű (400 m)	19	folt	8	0	0		Fonyód	6	
	Veszprém	9		7	3	2		Tab	7	
833	Tatabánya	10		10	4	2		Sárbogárd	-	
839	Budapest (Farkashegy)	1		8	4	4		Lengyel	2	
840	Budapest OMI	5		10	5	4	0	Nagykónyi	6	
841	Budapest (Szabadságh. 474 m)	6		6	2	1	0	Marcali	-	
	Martonvásár	2		8	4	2		Somogyszob	20	
835	Székesfehérvár	15		8	4	4		Kaposvár	7	
	Dunaújváros	1		8	4	4		Barcs	12	
	Szekszárd	1=		9	5	4		Szigetvár	6	
	Mohács	2		11	4			Bácsalmás	ny	
960	Baja	1		10	5	0	0	Kiskunhalas	ny	
955	Kalocsa							Izsák	.	
	Cegléd	8		9	6			Kunsztmiklós	6	
860	Szolnok	1		9	6	5	0	Örkény	-	
970	Kecskemét	ny		10	5	2	0	Nagykáta	2	folt
	Kiskunfélegyháza	ny		11	5	3		Jászapáti	1	
982	Szeged	ny		14	4	1	1	Tiszakécske	-	
	Mezőhegyes	ny=		14	2	1		Nagykőrös	1	
	Orosháza	ny		13	3	3		Kistelek	.	
990	Békéscsaba	ny		12	4	2	1	Makó	.a	
875	Turkeve	3		9	5	3	0	Szentes	.	
	Berettyóújfalu	2		9	4	4		Szarvas	.	
882	Debrecen	ny		10	4	2	0	Szeghalom	ny	
892	Nyíregyháza	.		9	3	2	1	Kőrösszakál	.	
788	Kisvárda	.		11	2	0	4	Tiszaroff	2	
	Mátészalka	ny		12	2			Poroszló	1	
	Tiszabecs	1		13	1			Karcag	2	
	Vác	5=		11	5			Hortobágy	1	folt
	Gödöllő	2		8	5	4		Polgár	ny	
	Lőrinci	1		10	6	5		Hajdúdorog	2	
	Gyöngyös	1		10	7			Nyírlugos	.	
	Balassagyarmat	3		9	3			Csenger	.	
755	Salgótarján	1		8	2	1		Vásárosnamény	.	
	Galyatető (932 m)	4	folt	4	2			Záhony	.	folt
851	Kékestető (1000 m)	7	folt	3	2	-	0	Királyrét	-	
	Mátraháza (672 m)	5	folt	8	3			Romhány	4	
865	Eger	5		9	6	3	0	Borsodnádasd	1	
	Putnok	.=	folt	9	0			Jósvafő	1	
	Lillafüred	ny=	folt	7	2			Szendrőlád	.	
772	Miskolc	2	folt	8	3	1	0	Hidasnémeti	.	
	Fügöd	.	folt	9	3			Tokaj	.=	
778	Sárospatak	.		10	4	3	1	Sárhatvan	3	

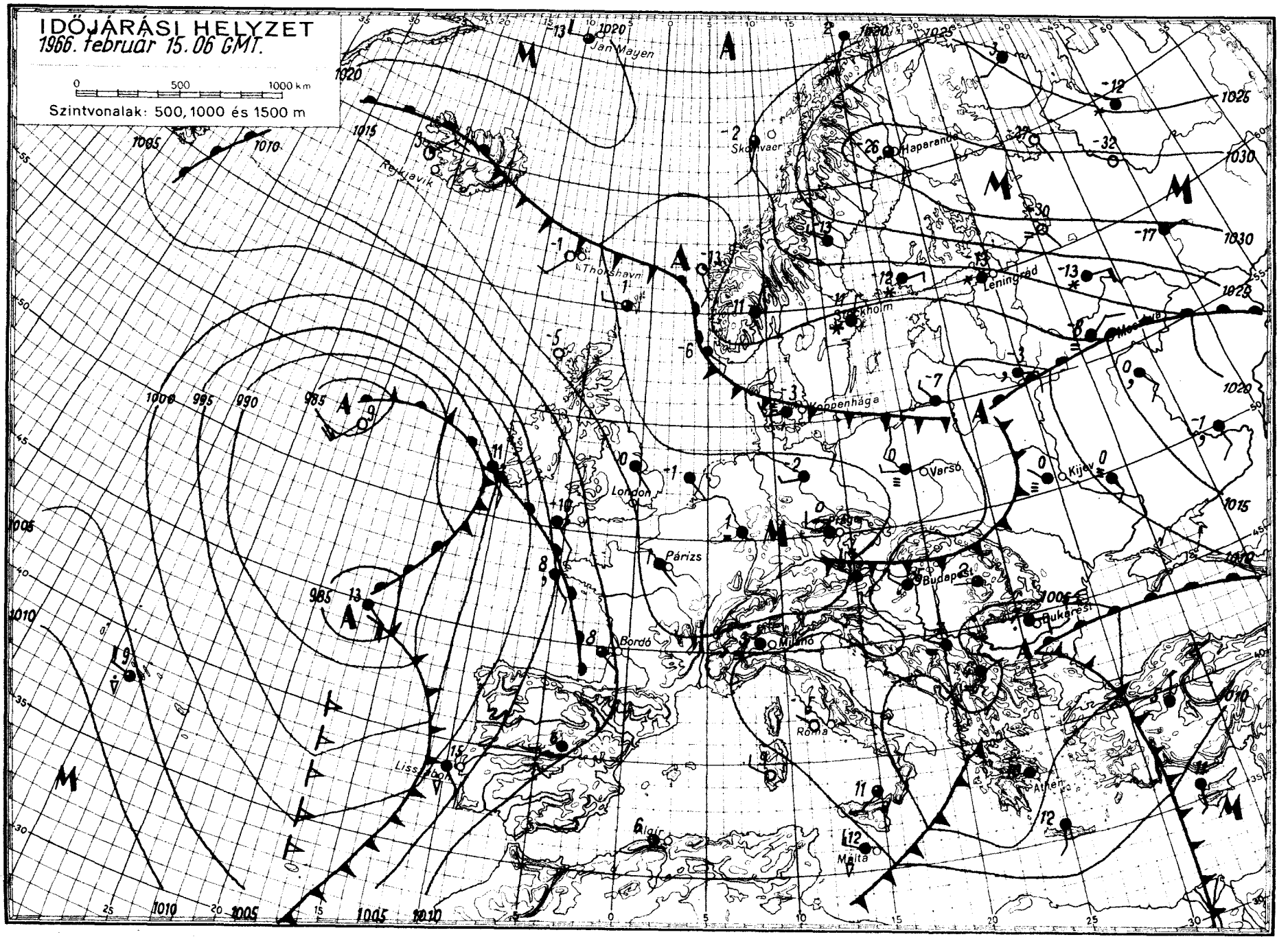
IDŐJÁRÁSI HELYZET
1966. február 15. 06 GMT.
0 500 1000 km
Szintvonalak: 500, 1000 és 1500 m
Jan Mayen
Reykjavik
Thorshavn
Skonvaer
Haparanda
Leningrád
Stockholm
Moszkva
Koppenhága
Varsó
Kijev
London
Párizs
Budapest
Bukarest
Milano
Bordó
Róma
Athén
Málta
Algír
Lissabon

IDŐJÁRÁSI NAPIJELENTÉS

ЕЖЕДНЕВНЫЙ МЕТЕОРОЛОГИЧЕСКИЙ БЮЛЛЕТЕНЬ • DAILY WEATHER REPORT
BULLETIN QUOTIDIEN DE TEMPS • TÄGLICHER WETTERBERICHT

KIADJA AZ ORSZÁGOS METEOROLÓGIAI INTÉZET
BUDAPEST II. KITAIBEL PÁL UTCA 1
TELEFON: KÖZPONT: 353-500, IDŐJELZŐ OSZT.: 150-410

MEGJELENIK NAPONKÉNT * ELŐFIZETÉSI ÁRA A POSTAI KÖLTSÉGGEL EGYÜTT NEGYEDÉVRE 60, Ft
KIADÁSÉRT FELEL AZ INTÉZET IGAZGATÓJA

79. évfolyam 47. szám. + B u d a p e s t + 1966. február 16.

Az időjárási helyzet ma reggel és a várható időjárás:

Az elmult 24 óra folyamán átmenetileg kialakult magasnyomásu légköri képződmény hatására Közép-Európában kevesebb a felhő, csendesebb, szárazabb az időjárás. A hőmérsékletek, az elmult napok szokatlanul magas értékeihez képest csökkentek, s megközelitették az évszaknak megfelelő értékeket. Ugyanakkor az Atlanti-óceán térségéből nagy sebességgel ismét enyhébb levegő árasztja el Nyugat-Európát, Spanyolországban, Franciaországban és a Brit-szigeteken nagykiterjedésü esőzéseket okozva. A Balti-tenger környékét, valamint a Szovjetunió európai területének nagy részét boritó hideg levegő lassu visszahuzódása észak felé tovább folytatódik.

Hazánk fölött tegnap délelőtt erősen, délután változóan felhős volt az ég. Többfelé esett az eső. A lehullott eső mennyisége sehol sem haladta meg a 3 mm-t. A többfelé erős, helyenként viharos erejü északnyugati, északi szél az éjszakai órákban fokozatosan mérséklődött. A hőmérséklet napközben a Dunántulon általában +3, +7, a Dunától keletre eső területeken +7, +12 fokig emelkedett, ma reggelre +2, -5 fokig süllyedt. Ma délelőtt jobbára derült, párás volt az idő.

Ma 12 órakor Budapesten a hőmérséklet 5 fok, a tengerszintre átszámitott légnyomás 760 mm, alig változik.

Várható időjárás csütörtök estig:

Ma kevés felhő. Csapadék nem lesz.
Holnap nyugat felől felhősödés, elsősorban a Dunántulon esőkkel. Erős reggeli párásság, helyenként köd.
Gyenge, csütörtökön fokozatosan megélénkülő déli, délnyugati szél.
A hőmérséklet alakulásában lényeges változás nem lesz.
Várható legalacsonyabb éjszakai hőmérséklet: 0, -5, legmagasabb nappali hőmérséklet holnap: +5, +10 fok között, keleten egy-két helyen kevéssel 5 fok alatt.

Vissy Károly
Vadkerti Ferenc - s.k.

A hőmérséklet napi középértéke és eltérése a 90 évi átlagtól / Budapesten / :

1966. II. 15.: 4,8 C°, +4,6 C°.

1871 óta ezen a napon Budapesten előfordult:

legmagasabb hőmérséklet: 17,7 C° /1925/
legalacsonyabb hőmérséklet: -18,1 C° /1940/

66.136.

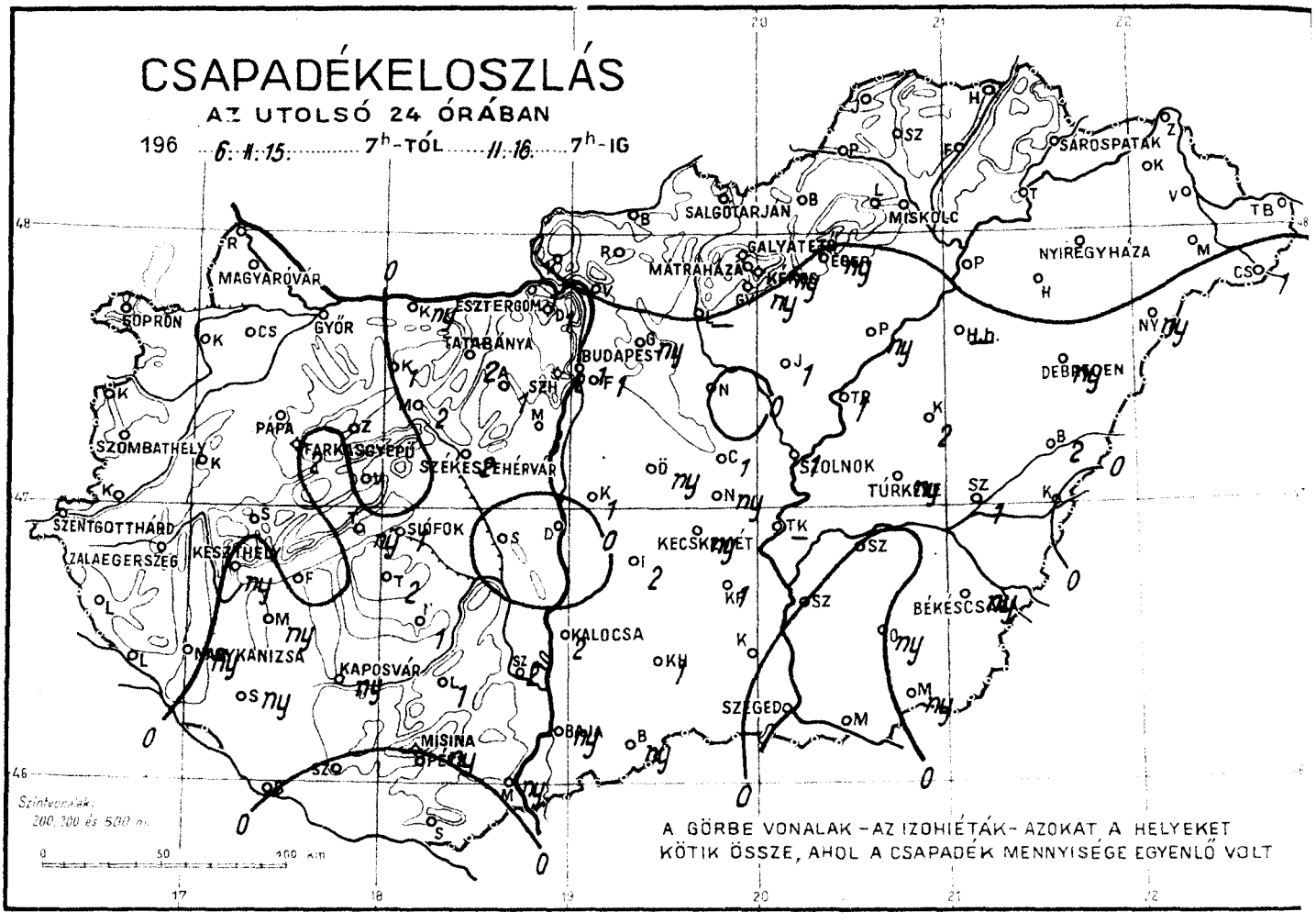
CSAPADÉKELOSZLÁS
AZ UTOLSÓ 24 ÓRÁBAN
196 6. II. 15. 7h-TÓL II. 16. 7h-IG
A GÖRBE VONALAK – AZ IZOHIÉTÁK – AZOKAT A HELYEKET KÖTIK ÖSSZE, AHOL A CSAPADÉK MENNYISÉGE EGYENLŐ VOLT
Szintvonalak: 200, 300 és 500 m
SOPRON
MAGYARÓVÁR
GYŐR
ESZTERGOM
SATORALJAUJHELY
SALGÓTARJÁN
MISKOLC
SÁROSPATAK
NYIREGYHÁZA
MÁTRAHÁZA
GALYATETŐ
BUDAPEST
DEBRECEN
SZOMBATHELY
PAPA
TATABÁNYA
SZÉKESFEHÉRVÁR
SZOLNOK
TÚRKEVE
SZENTGOTTHÁRD
ZALAEGERSZEG
KESZTHELY
SIÓFOK
KECSKEMÉT
BÉKÉSCSABA
NAGYKANIZSA
KAPOSVÁR
KALOCSA
SZEGED
MISINA
BAJA

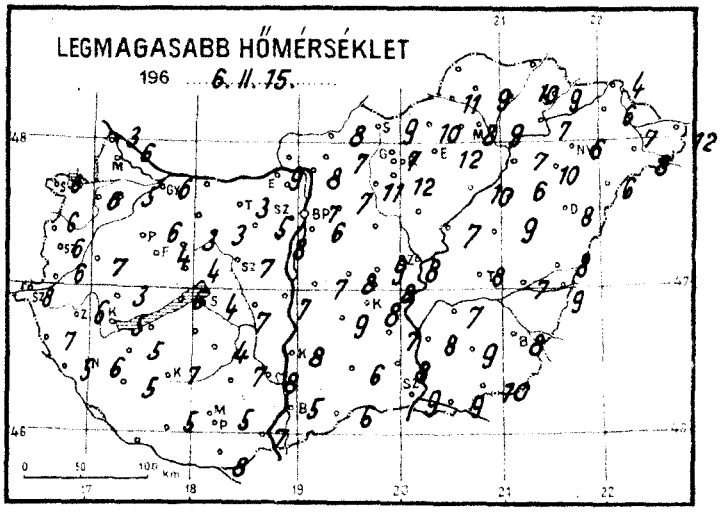
LEGMAGASABB HŐMÉRSÉKLET
196 6. II. 15.

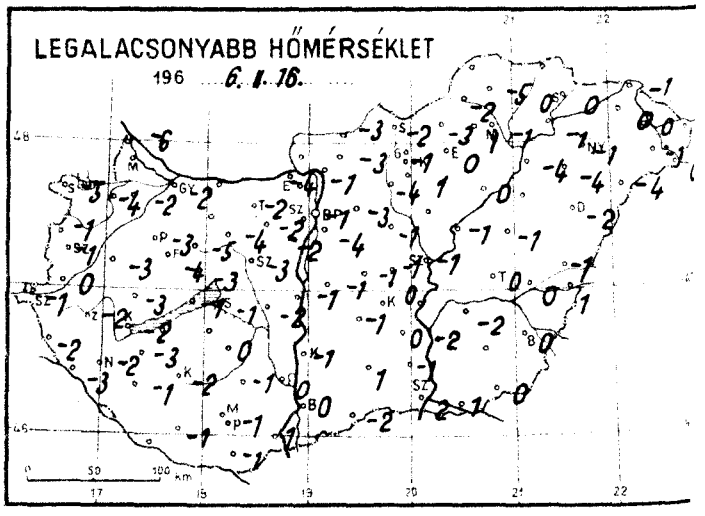
LEGALACSONYABB HŐMÉRSÉKLET
196 6. II. 16.

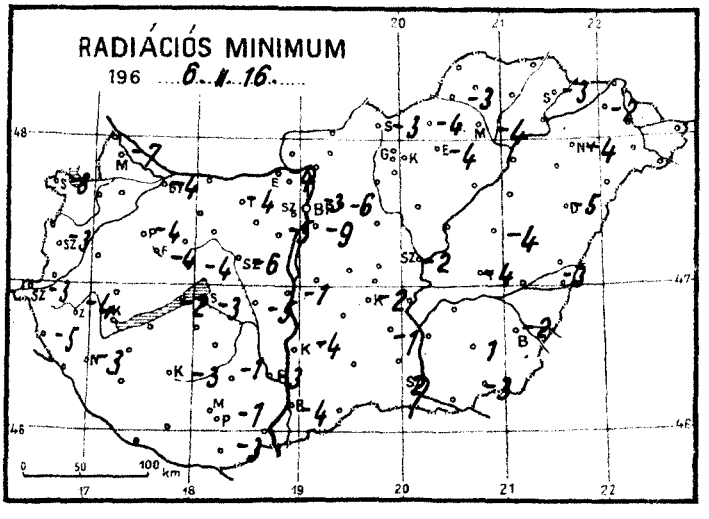
RADIÁCIÓS MINIMUM
196 6. II. 16.

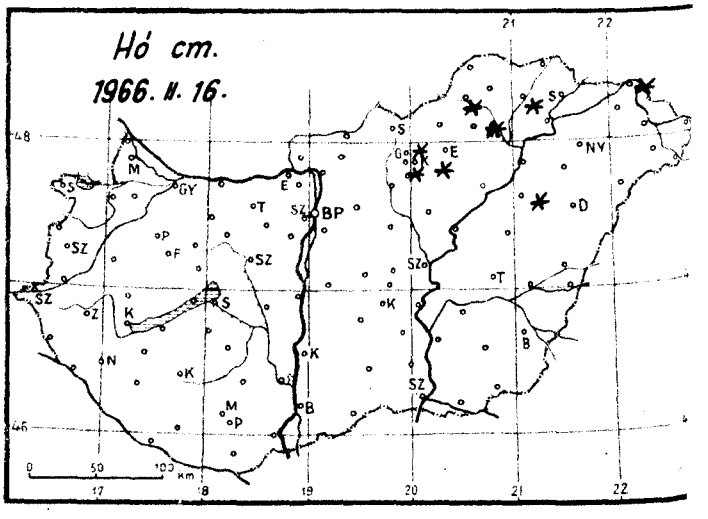
Hó cm.
1966. II. 16.

1966. február hó, 16. szerda nap

		Az utolsó 24 óra adatai						24 órai csapadék mm		Hó cm
		Csapadék (mm)	Hó cm	Hőmérsékleti szélsőségek: tegnapi nappali max.	éjszakai min.	min. 5 cm-en	Napsütés (óra) tegnap			
12815	Magyaróvár	.		6	-	-7	1	Rajka	.␣	
822	Győr	.=		6	-2	-4	0	Kapuvár	.=	
825	Pápa	.␣		6	-3	-4	0	Csorna	.␣	
805	Sopron	.=		6	-5	-8	2	Komárom	ny␣	
812	Szombathely	.=		6	-1	-3	1	Káld	.	
910	Szentgotthárd	.		8	-1	-3	4	Kőszeg	.	
915	Zalaegerszeg	.=		6	-2	-4		Körmend	.	
	Lenti	.		7	-2	-5		Letenye	.	
925	Nagykanizsa	ny␣		6	-2	-3		Sümeg	.	
920	Keszthely	ny=		5	-2	-	0	Zirc	.	
	Tihany	ny		6	-1	-2		Kisbér	1␣	
935	Siófok	1=		4	-1	-3	0	Mór	2	
942	Pécs	ny		5	-1	-1	0	Alcsút	1	
941	Misinatető (534 m)	-						Esztergom	1	
	Siklós	.		8	-1	-3		Dobogókő	1	
827	Farkasgyepű (400 m)	2		4	-4	-4		Fonyód	.	
	Veszprém	.␣		4	-3	-4		Tab	2	
833	Tatabánya	2		3	-2	-4		Sárbogárd	-	
839	Budapest (Farkhegy)	1≡		6	-4	-9		Lengyel	1	
840	Budapest OMI	1		7	-1	-3	0	Nagykónyi	1	
841	Budapest (Szabadságh., 474 m)	2		6	-3	-5	0	Marcali	ny␣	
	Martonvásár	3		8	-2	-5		Somogyszob	ny	
835	Székesfehérvár	2=		7	-3	-6		Kaposvár	ny	
	Dunaújváros	.		7	-1	-1		Barcs	.	
	Szekszárd	2␣		8	-	-3		Szigetvár	.	
	Mohács	ny		7	1			Bácsalmás	ny	
960	Baja	ny=		5	0	-4	0	Kiskunhalas	1	
955	Kalocsa	2=		8	-1	-4		Izsák	2	
	Cegléd	1␣		9	-1			Kunsztmiklós	.	
860	Szolnok	1=		8	-1	-2	0	Örkény	ny␣	
970	Kecskemét	ny=		8	0	-2	0	Nagykáta	.␣	
	Kiskunfélegyháza	1		7	0	-1		Jászapáti	1	
982	Szeged	.=		9	2	2	1	Tiszakécske	-	
	Mezőhegyes	ny␣		10	0	-3		Nagykőrös	ny␣	
	Orosháza	ny		9	-	1		Kistelek	.	
990	Békéscsaba	ny=		8	0	-2	3	Makó	.o	
875	Túrkeve	ny=		8	0	-4	1	Szentes	.	
	Berettyóújfalu	.2		8	-1	-3		Szarvas	.	
88[illegible]	[illegible]brecen	ny=		8	-2	-5	3	Szeghalom	1	
892	Nyíregyháza	.=		6	-1	-4	3	Körösszakál		
788	[illegible]svárda	.=		6	0	-2	7	Tiszaroff	.	
	Mátészalka	.		8	-1			Poroszló	1	
	Tiszabecs	.		12	-1			Karcag	ny	
	Vác	.␣		8	-1			Hortobágy	2␣	
	Gödöllő	ny␣		7	-3	-6		Polgár	ny	folt
	Lőrinci	-		11	-	-		Hajdúdorog	.␣	
	Gyöngyös	ny≡		12	1			Nyírlugos	.	
	Balassagyarmat	.␣		8	-3			Csenger	ny	
755	Salgótarján	.		9	-2	-3		Vásárosnamény	1␣	
	Galyatető (932 m)	.	folt	5	-4			Záhony	.	
851	Kékestető (1000 m)	ny	folt	3	-3	-	4	Királyrét	.	folt
	Mátraháza (672 m)	.	folt	7	-1			Romhány	-	
865	Eger	ny=		12	0	-4	4	Borsodnádasd	.	
	Putnok	.␣	folt	11	-2	-3		Jósvafő	.␣	
	Lillafüred	.	folt	8	1			Szendrőlád	-	
772	Miskolc	.=		9	-1	-4	2	Hidasnémeti	.	
	Füged	.␣	folt	10	0			Tokaj	.	
778	Sárospatak	.=		9	0	-3	6	Sárhatvan	.	

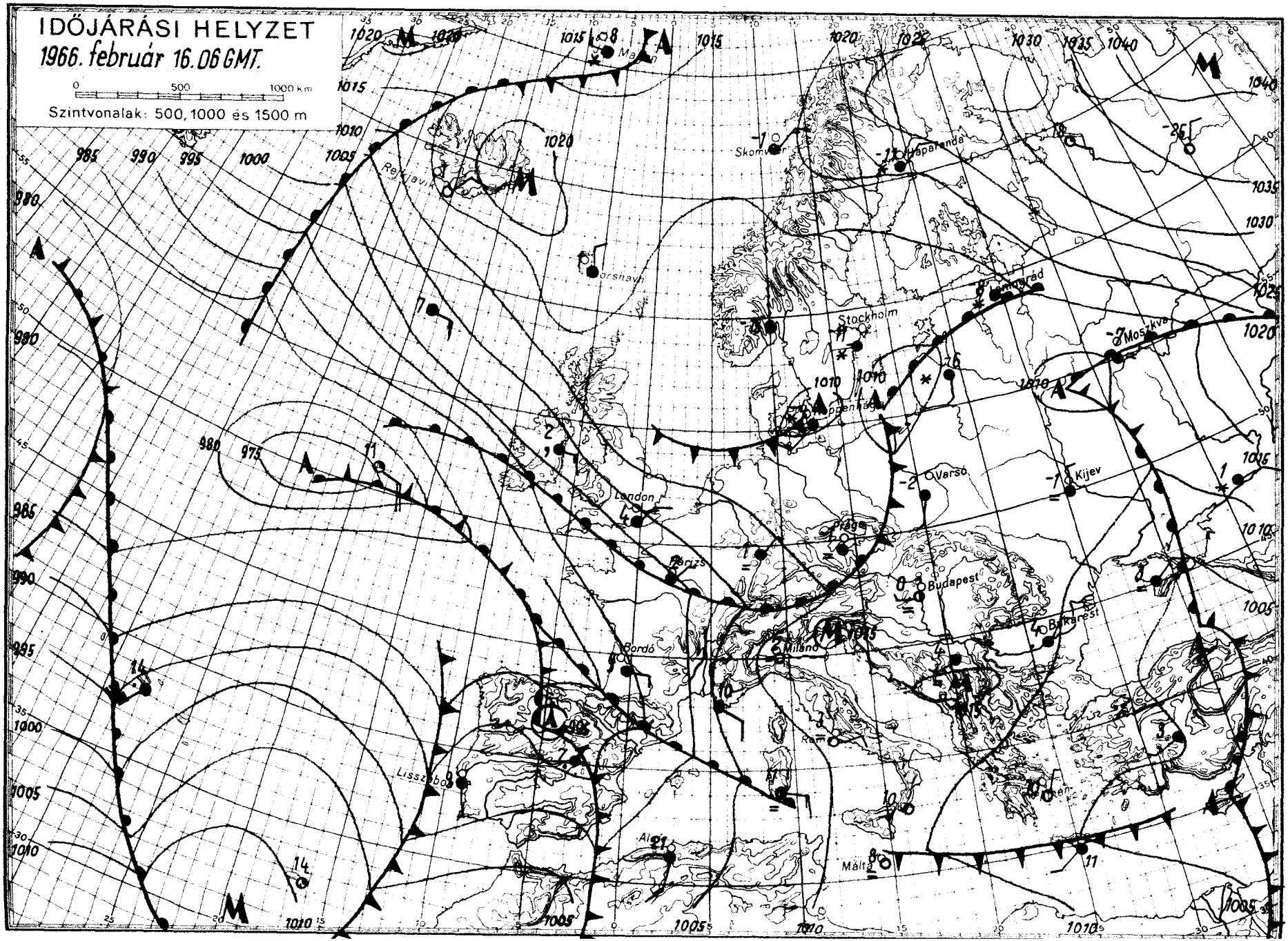
IDŐJÁRÁSI HELYZET
1966. február 16. 06 GMT.
0 500 1000 km
Szintvonalak: 500, 1000 és 1500 m
Reykjavik
Skomvaer
Kapalanda
Stockholm
Moszkva
Varsó
Kijev
London
Párizs
Prága
Budapest
Bukarest
Milano
Lisszabon
Málta

IDŐJÁRÁSI NAPIJELENTÉS

ЕЖЕДНЕВНЫЙ МЕТЕОРОЛОГИЧЕСКИЙ БЮЛЛЕТЕНЬ • DAILY WEATHER REPORT
BULLETIN QUOTIDIEN DE TEMPS • TÄGLICHER WETTERBERICHT

KIADJA AZ ORSZÁGOS METEOROLÓGIAI INTÉZET
BUDAPEST II. KITAIBEL PÁL UTCA 1
TELEFON: KÖZPONT: 353-500, IDŐJELZŐ OSZT.: 150-410

MEGJELENIK NAPONKÉNT • ELŐFIZETÉSI ÁRA
A POSTAI KÉZBESÍTÉSSEL EGYÜTT NEGYEDÉVRE 60. Ft
KIADÁSÉRT FELEL AZ INTÉZET IGAZGATÓJA

79. évfolyam 48. szám. • B u d a p e s t • 1966. február 17.

Az időjárási helyzet ma reggel és a várható időjárás:

Az Atlanti-óceán hatalmas központi ciklonjának szárazföldünkre benyuló peremciklonja Délnyugat-Európában többfelé esős időt okoz, a Földközi-tenger középső medencéjében helyenként zivatarokat vált ki. Ezeken a területeken az évszakhoz képest enyhe az idő. Európa északi felében az elmult néhány nap folyamán gyengült a szokatlanul kemény hideg, de reggelenként még mindig -10, -20 fok körüli fagyok vannak. Közép-Európát az átmeneti nyugodt, napos idő után ismét az Atlanti-óceán, illetve a Földközi-tenger térségéből származó enyhébb és párásabb levegő árasztja el.

Hazánkban tegnap jobbára derült idő volt, a nap általában 5, 9 órán át sütött. Eső csak egy-két helyen esett, mennyisége 1 mm alatt maradt. A hőmérséklet napközben az Északi-hegyvidéken 4, 8, máshol 6, 11 fokig emelkedett, a ma reggeli hőmérsékleti minimumok -4, +6 fok között alakultak ki. A hajnali órákban nyugatról megnövekedett a felhőzet, eső 11 óráig sehol sem esett, ebben az időpontban a hőmérséklet 3 és 10 fok között váltakozott.

Ma 12 órakor Budapesten a hőmérséklet 7 fok, a tengerszintre átszámitott légnyomás 757 mm, alig változik.

Várható időjárás péntek estig:

Erősen felhős idő, többfelé esővel.
Ma helyenként élénk déli, holnap mérsékelt, változó irányu szél.
Enyhe éjszaka, a nappali hőmérséklet lényegesen nem változik.

Várható legalacsonyabb éjszakai hőmérséklet: +1,+6
legmagasabb nappali hőmérséklet holnap:
7, 12 fok között.

Erdős Emőke - Dr. Tóth Pál s.k.

A hőmérséklet napi középértéke és eltérése a 90 évi átlagtól / Budapesten / :

1966. II. 16.: 3,7 C°, +3,4 C°.

1871 óta ezen a napon Budapesten előfordult:

legmagasabb hőmérséklet: 15,2 C° /1925/
legalacsonyabb hőmérséklet: -17,9 C° /1940/

66.137.

CSAPADÉKELOSZLÁS

AZ UTOLSÓ 24 ÓRÁBAN

196 6. II. 16. ..... 7^h-TÓL ... II. 17. ..... 7^h-IG

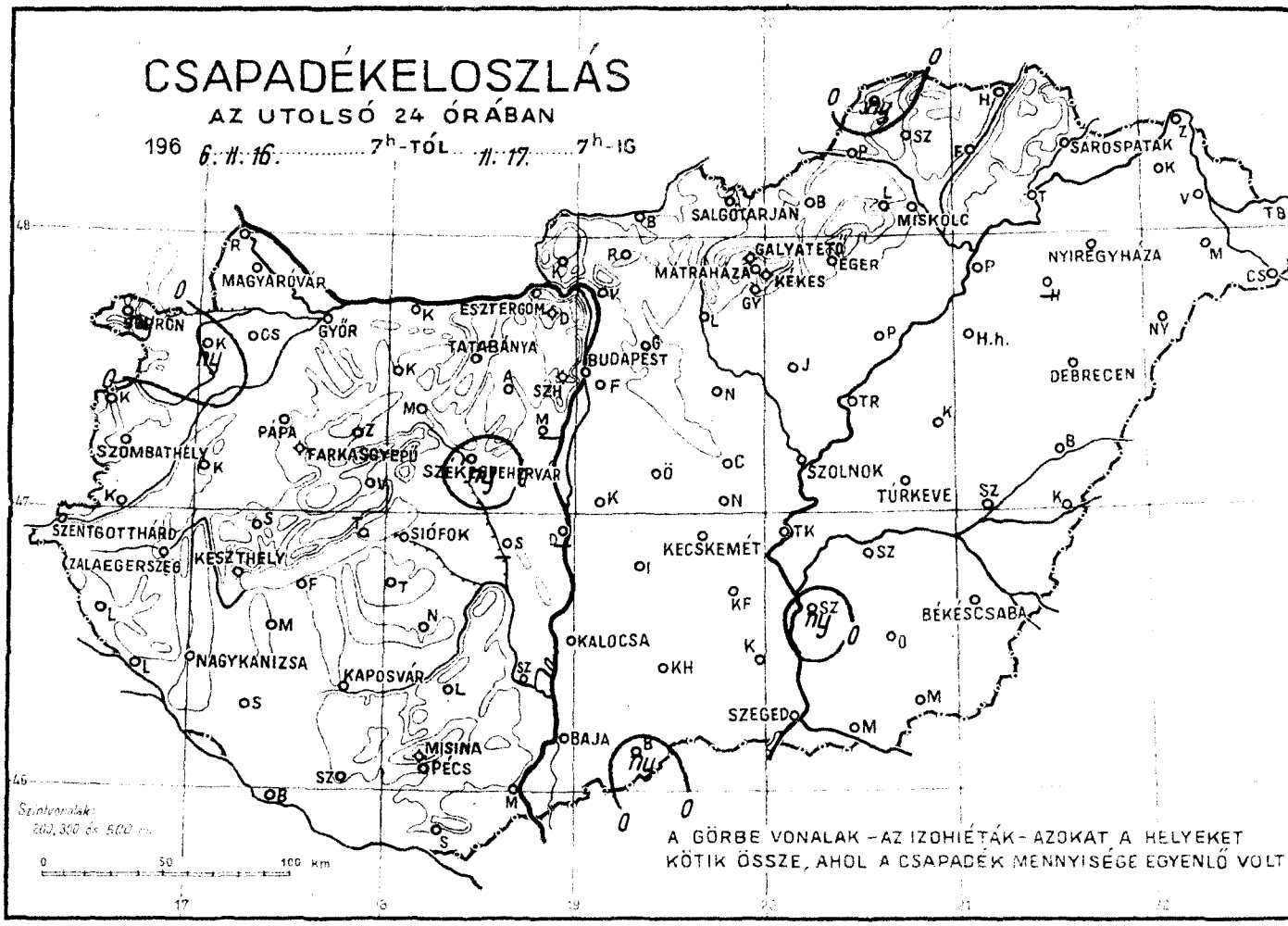

LEGMAGASABB HŐMÉRSÉKLET

196 6. II. 16.

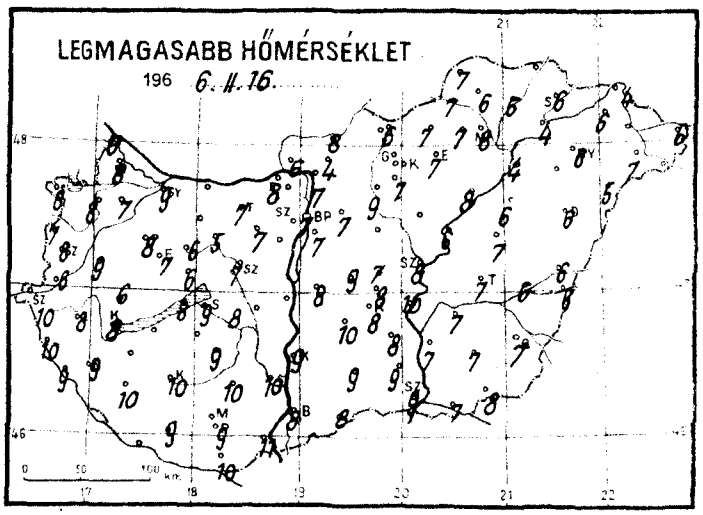

LEGALACSONYABB HŐMÉRSÉKLET

196 6. II. 17.

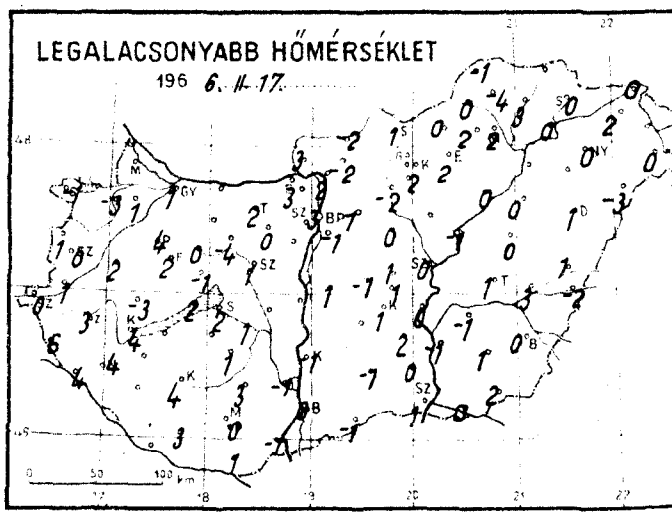

RADIÁCIÓS MINIMUM

196 6. II. 17.

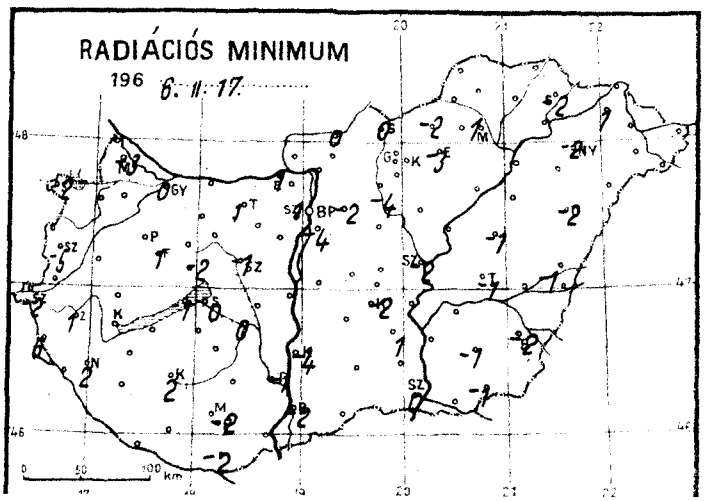

Hó cm.

1966. II. 17.

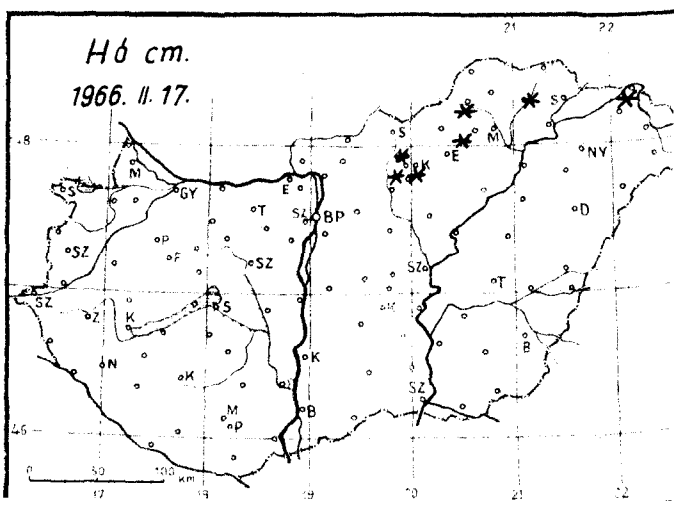

1966. február hó, 17. nap csütörtök

		Az utolsó 24 óra adatai						24 órai csapadék mm		Hó cm
		Csapadék (mm)	Hó cm	Hőmérsékleti szélsőségek: tegnapi nappali max.	Hőmérsékleti szélsőségek: éjszakai min.	Hőmérsékleti szélsőségek: min. 5 cm-en	Napsütés (óra) tegnap			
12815	Magyaróvár	.=		8	–	-3	5	Rajka		
822	Győr	.		9	1	0	7	Kapuvár	ny=	
825	Pápa	.		8	4	–	–	Csorna		
805	Sopron	ny=		8	-1	-2	3	Komárom	.	
812	Szombathely	.⊔		8	0	-5	5	Káld	.	
910	Szentgotthárd	.		10	0	-2	4	Kőszeg	.	
915	Zalaegerszeg	.		8	3	1		Körmend	.	
	Lenti	.		10	6	6		Letenye	.	
925	Nagykanizsa	.		9	4	2		Sümeg	.	
920	Keszthely	.		8	4	–	9	Zirc	.	
	Tihany	.		8	2	-1		Kisbér	.=	
935	Siófok	.		9	2	0	9	Mór	.	
942	Pécs	.		9	0	-2	9	Alcsút	.	
941	Misinatető (534 m)	–						Esztergom	.	
	Siklos	.		10	1	-2		Dobogókő	.	
827	Farkasgyepű (400 m)	.=		7	2	1		Fonyód	.=	
	Veszprém	.		6	-1	-2		Tab	.	
833	Tatabánya	.		7	2	1		Sárbogárd	.	
839	Budapest (Ferihegy)	.=		7	-1	-4		Lengyel	–	
840	Budapest OMI	.=		7	3	1	6	Nagykónyi	.	
841	Budapest (Szabadságh. 474 m)	.⊔		5	1	-1	9	Marcali	.	
	Martonvásár	–						Somogyszob	.	
835	Székesfehérvár	ny		7	1	-1		Kaposvár	.	
	Dunaújváros	–						Bares	.	
	Szekszárd	.=		10	-1	-1		Szigetvár	.	
	Mohács	.⊔		11	-1			Bácsalmás	.	
960	Baja	.⊔		8	0	-2	9	Kiskunhalas	ny	
955	Kalocsa	.=		9	-1	-4		Izsák	.	
	Cegléd	.⊔		7	1			Kunsztmiklós	.	
860	Szolnok	.		8	0	-2	8	Örkény	.	
970	Kecskemét	.		8	1	-2	9	Nagykáta	.⊔	
	Kiskunfélegyháza	.		8	2	1		Jászapáti	.	
982	Szeged	.		9	1	0	5	Tiszakécske	.⊔	
	Mezőhegyes	.⊔		8	2	-1		Nagykőrös	.⊔	
	Orosháza	.⊔		7	1	-1		Kistelek	.⊔	
990	Békéscsaba	.		7	0	-2	3	Makó	.	
875	Túrkeve	.–		7	1	-1	7	Szentes	.⊔	
	Berettyóújfalu	.		6	1	-1		Szarvas	ny	
882	Debrecen	.=		6	1	-2	6	Szeghalom	.⊔	
892	Nyíregyháza	.		6	0	-2	6	Körösszakál	.	
788	Kisvárda	.=		6	2	1	6	Tiszaroff	.	
	Mátészalka	.⊔		7	0			Poroszló	.⊔	
	Tiszabecs	.		6	-1			Karcag	.⊔	
	Vác	.=		7	2			Hortobágy	.	
	Gödöllő	.		7	1	-2		Polgár	.	
	Lőrinci	.		9	-2	-4		Hajdúdorog	–	
	Gyöngyös	.		7	2			Nyírlugos		
	Balassagyarmat	.		8	-2	0		Csenger	.⊔	
755	Salgótarján	.		6	1	0		Vásárosnamény	–	
	Galyatető (932 m)	.	folt	4	-3			Záhony	.	folt
851	Kékestető (1000 m)	.	folt	2	-2	–	8	Királyrét	.	
	Mátraháza (672 m)	.	folt	4	0			Romhány	.	
865	Eger	.=		7	2	-3	5	Borsodnádasd	.	
	Putnok	.=	folt	7	0			Jósvafő	.	
	Lillafüred	.	folt	7	2			Szendrőlád	.	
772	Miskolc	.		8	2	1	7	Hidasnémeti	.	
	Füged	.	folt	6	3			Tokaj	.≡	
778	Sárospatak	.=		6	0	-2	7	Sárhatvan	.	

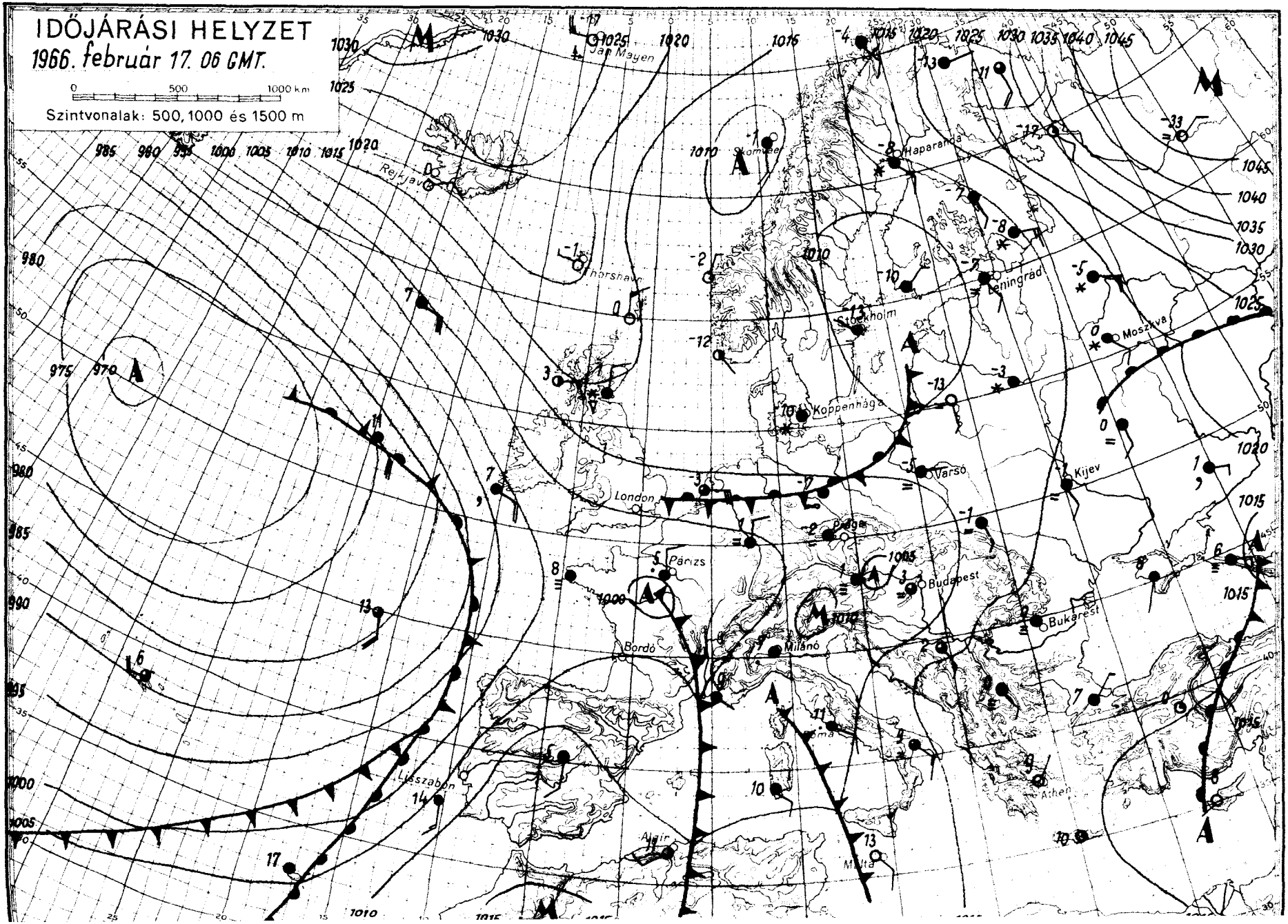
IDŐJÁRÁSI HELYZET
1966. február 17. 06 GMT.
0 500 1000 km
Szintvonalak: 500, 1000 és 1500 m
Jan Mayen
Rejkjavik
Thorshavn
Skomaker
Haparanda
Leningrád
Stockholm
Moszkva
Koppenhága
Varsó
Kijev
London
Páris
Berlin
Budapest
Bukarest
Bordó
Milánó
Lisszabon
Algír
Athén
Málta

IDŐJÁRÁSI NAPIJELENTÉS

ЕЖЕДНЕВНЫЙ МЕТЕОРОЛОГИЧЕСКИЙ БЮЛЛЕТЕНЬ • DAILY WEATHER REPORT
BULLETIN QUOTIDIEN DE TEMPS • TÄGLICHER WETTERBERICHT

KIADJA AZ ORSZÁGOS METEOROLÓGIAI INTÉZET
BUDAPEST II. KITAIBEL PÁL UTCA 1
TELEFON: KÖZPONT: 353-500. IDŐJELZŐ OSZT.: 150-410

MEGJELENIK NAPONKÉNT * ELŐFIZETÉSI ÁRA A POSTAI KÖLTSÉGGEL EGYÜTT NEGYEDÉVRE 60, Ft
KIADÁSÉRT FELEL AZ INTÉZET IGAZGATÓJA

79. évfolyam 49. szám. + B u d a p e s t + 1966. február 18.

Az időjárási helyzet ma reggel és a várható időjárás:

Európa középső részein általában párás, ködös az idő. Nyugat-Európát az Atlanti-óceán felől enyhe levegő árasztja el, a ma reggeli hőmérsékletek 10 fok körül alakultak ki. A Földközi-tenger páradus levegője a Balkán-félszigeten okoz csapadékos időt. Délkelet-Európában a Fekete-tenger felől érkező enyhe levegő nagykiterjedésü esőzéseket okoz. Az észak-európai kemény hideg tovább mérséklődik, de a havazások még tartanak.

Hazánkban tegnap felhős volt az ég. A Tiszántulon sokfelé esett 1 mm alatti eső. A hőmérséklet napközben az ország északi felén 9-10, máshol 10-13 fokig emelkedett, ma reggelre az Alföld déli részén csak 4-7, máshol -3, +4 fokig hült le a levegő. Ma délelőtt 11 óráig 3-11 fok között mindenféle hőmérsékleti érték előfordult.

Ma 12 órakor Budapesten a hőmérséklet 9 fok, a tengerszintre átszámitott légnyomás 763 mm, mérsékelten emelkedő irányzatu.

Várható időjárás szombat estig:

Változóan felhős, párás, az évszakhoz képest enyhe idő.
Több helyen reggeli köd.
Legfeljebb szórványosan előforduló kisebb eső.
Mérsékelt, időnként megélénkülő szél.

Várható legalacsonyabb éjszakai hőmérséklet:-1+4, legmagasabb nappali hőmérséklet holnap: 6, 11 fok között.

Kerényi Nárcisz - Erdős Emőke s.k.

A hőmérséklet napi középértéke és eltérése a 90 évi átlagtól / Budapesten / :

1966. II. 17.: 6,7 C°, +6,0 C°.

1871 óta ezen a napon Budapesten előfordult:

legmagasabb hőmérséklet: 13,7 C° /1935/
legalacsonyabb hőmérséklet: -16,6 C° /1956/

66.142.

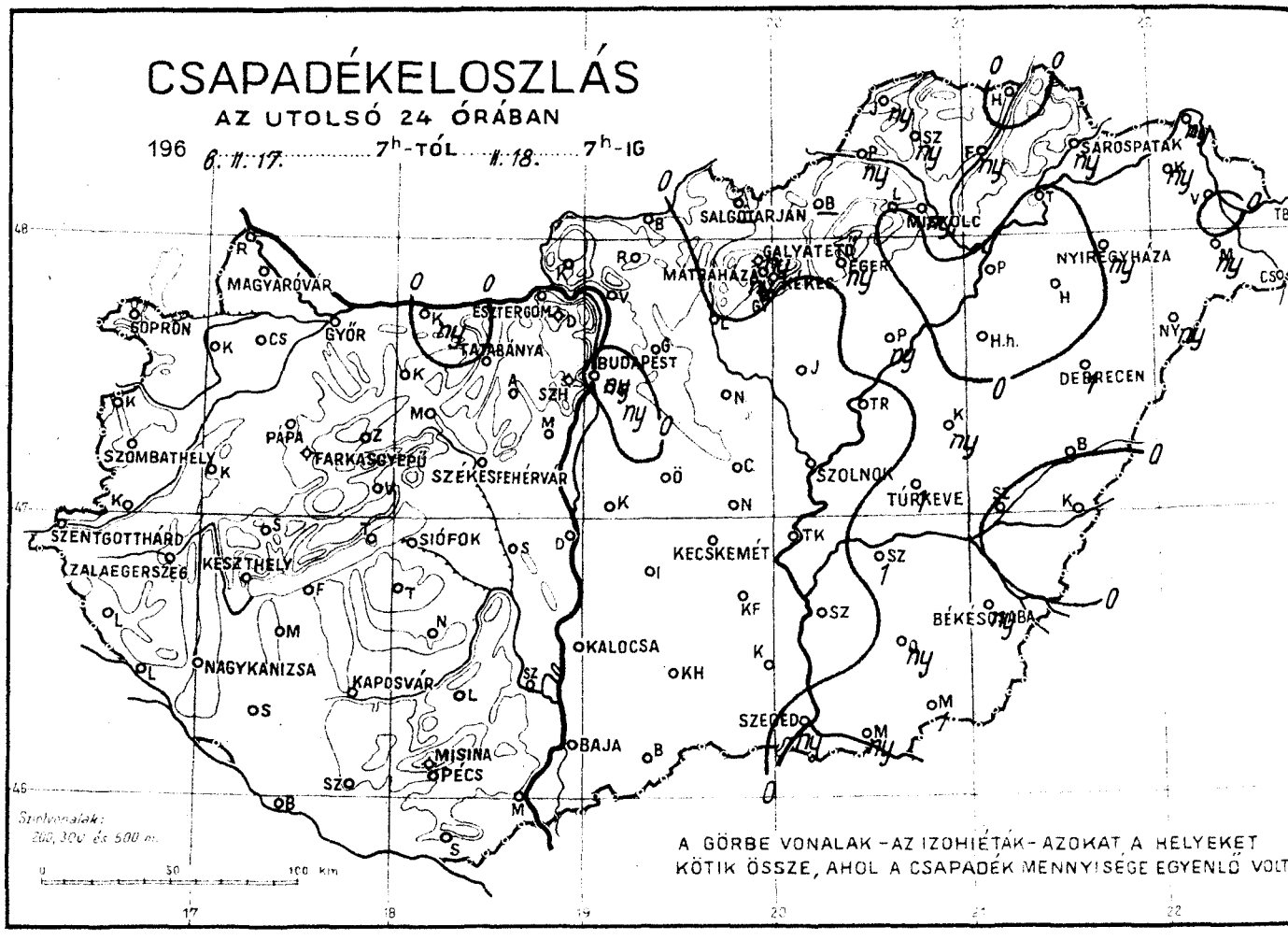
CSAPADÉKELOSZLÁS
AZ UTOLSÓ 24 ÓRÁBAN
196 6. II. 17. ..... 7h-TÓL ... II. 18. ..... 7h-IG
SALGÓTARJÁN
MISKOLC
SÁROSPATAK
MAGYARÓVÁR
SOPRON
GYŐR
ESZTERGOM
TATABÁNYA
BUDAPEST
MÁTRAHÁZA
EGER
NYÍREGYHÁZA
DEBRECEN
SZOMBATHELY
PÁPA
FARKASGYEPŰ
SZÉKESFEHÉRVÁR
SZOLNOK
TÚRKEVE
SZENTGOTTHÁRD
ZALAEGERSZEG
KESZTHELY
SIÓFOK
KECSKEMÉT
NAGYKANIZSA
KAPOSVÁR
KALOCSA
BÉKÉSCSABA
SZEGED
BAJA
MISINA
PÉCS
Szintvonalak:
200, 300 és 500 m.
A GÖRBE VONALAK – AZ IZOHIÉTÁK – AZOKAT A HELYEKET
KÖTIK ÖSSZE, AHOL A CSAPADÉK MENNYISÉGE EGYENLŐ VOLT

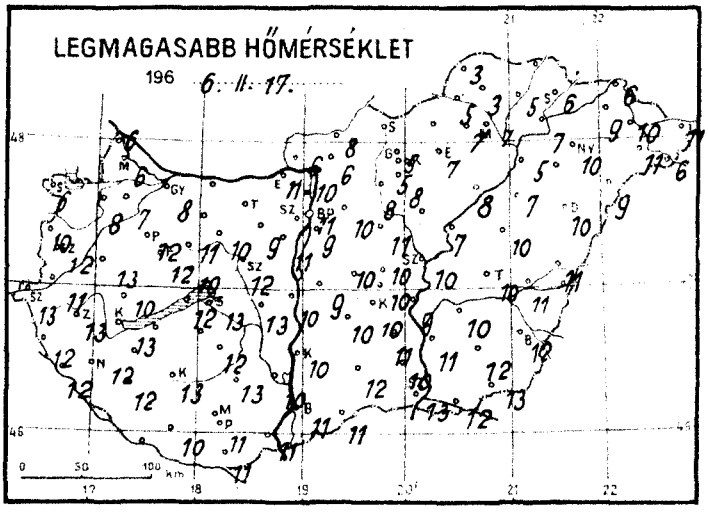
LEGMAGASABB HŐMÉRSÉKLET
196 6. II. 17.

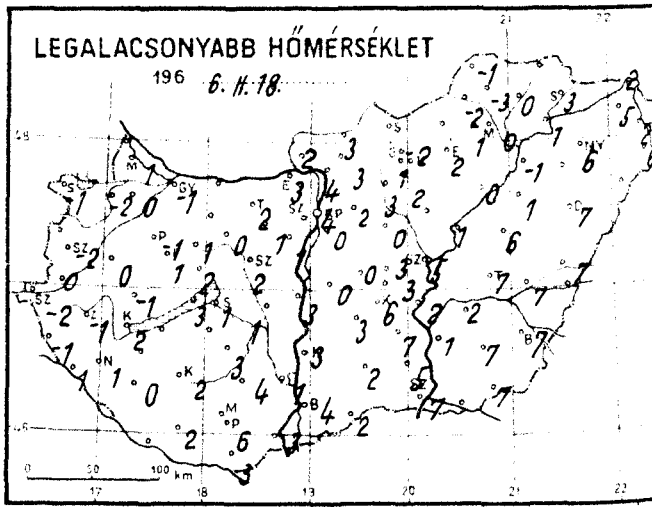
LEGALACSONYABB HŐMÉRSÉKLET
196 6. II. 18.

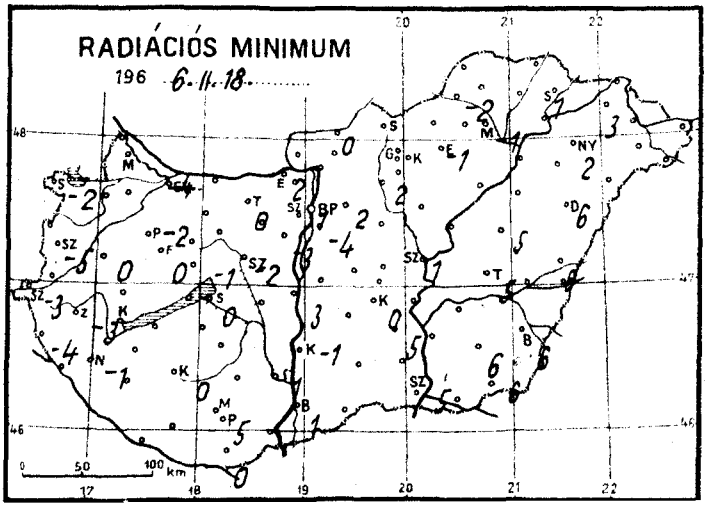
RADIÁCIÓS MINIMUM
196 6. II. 18.

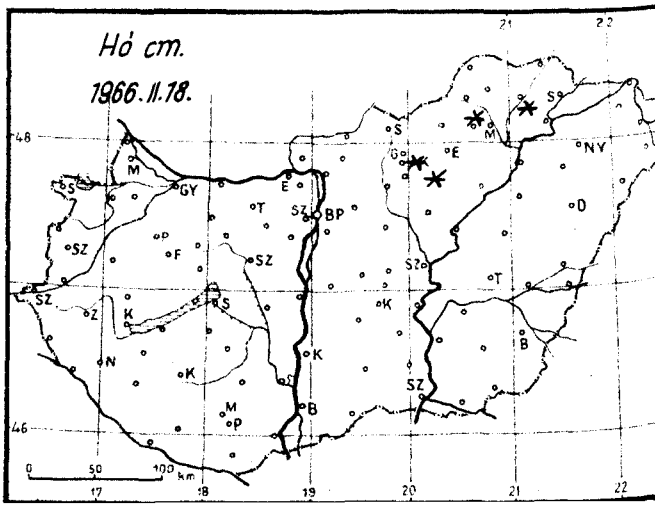
Hó cm.
1966. II. 18.

1966. február hó, 18. nap péntek

	Az utolsó 24 óra adatai						24 órai csapadék mm		Hó cm
	Csapadék (mm)	Hó cm	Hőmérsékleti szélsőségek: tegnapi nappali max.	Hőmérsékleti szélsőségek: éjszakai min.	Hőmérsékleti szélsőségek: min. 5 cm-en	Napsütés (óra) tegnap			
12815 Magyaróvár	.		6	1	–	0	Rajka	.	
822 Győr	.≡		8	-1	-4	1	Kapuvár	.⌊	
825 Pápa	.≡		12	-1	-2	2	Csorna	.⌊	
805 Sopron	.≡		6	-1	-2	1	Komárom	ny	
812 Szombathely	.≡		12	-2	-5	2	Káld	.⌊	
910 Szentgotthárd	.≡		13	-2	-3	1	Kőszeg	.	
915 Zalaegerszeg	.≡		13	-1	-3		Körmend	.	
Lenti	.		12	-1	-4		Letenye	.	
925 Nagykanizsa	.≡		12	1	-1		Sümeg	.	
920 Keszthely	.≡		13	2	–	1	Zirc	.	
Tihany	.		12	3			Kisbér	.≡	
935 Siófok	.≡		13	1	0	1	Mór	.	
942 Pécs	.≡		11	6	5	1	Alcsút	.	
941 Misinatető (534 m)	–						Esztergom	.	
Siklós	.		11	3	0		Dobogókő	.≡	
827 Farkasgyepű (400 m)	.		12	1	0		Fonyód	.	
Veszprém	.		10	2	-1		Tab	.	
833 Tatabánya	.≡		–	2	0	1	Sárbogárd	–	
839 Budapest (Ferihegy)	ny≡		9	0	-4		Lengyel	.	
840 Budapest OMI	ny≡		11	4	1	0	Nagykónyi	.	
841 Budapest (Szabadságh.-474 m)	.⊔		8	3	-2	1	Marcali	–	
Martonvásár	.		11	1	-3		Somogyszob	.	
835 Székesfehérvár	.≡		12	2	-2		Kaposvár	.	
Dunaújváros	.		10	3	3		Barcs	.	
Szekszárd	.⌓		10	1	1		Szigetvár	.	
Mohács	.		11	3			Bácsalmás	.	
960 Baja	.		11	4	1	0	Kiskunhalas	.	
955 Kalocsa	.		10	3	-1		Izsák	.	
Cegléd	.⌓		10	3			Kunsztmiklós	.	
860 Szolnok	.		10	5	1	1	Orkény	.	
970 Kecskemét	.		10	6	0	–	Nagykáta	.	
Kiskunfélegyháza	.		11	7	5		Jászapáti	.≡	
982 Szeged	ny		13	7	5	1	Tiszakécske	.≡	
Mezőhegyes	1		13	7	6		Nagykőrös	.	
Orosháza	ny		12	7	6		Kistelek	.	
990 Békéscsaba	ny		12	7	6	3	Makó	ny	
875 Túrkeve	1		10	7	5	1	Szentes	.	
Berettyóújfalu	.		11	7	6		Szarvas	1	
886 Debrecen	1		10	7	6	2	Szeghalom	.	
892 Nyíregyháza	ny=		10	6	2	1	Körösszakál	.	
786 Ásványvárda	ny=		9	5	3	1	Tiszaroff	.	
Mátészalka	ny		11	6			Poroszló	ny	
Tiszabecs	1		11	2			Karcag	ny	
Vác	.		10	4			Hortobágy	.	
Gödöllő	.		10	2	2		Polgár	.	
Lőrinci	.		8	3	2		Hajdúdorog	.	
Gyöngyös	.		8	2			Nyírlugos	ny	
Balassagyarmat	.		8	3	0		Csenger	1	
755 Salgótarján	–						Vásárosnamény	.	
Galyatető (932 m)	ny	folt	5	-2			Záhony	ny	
851 Kékestető (1000 m)	.	folt	2	2	–	0	Királyrét	.	
Mátraháza (672 m)	ny		5	1			Romhány	.	
865 Eger	ny≡		7	2	-1	0	Borsodnádasd	–	
Putnok	ny≡	folt	5	-2	-2		Jósvafő	ny	
Lillafüred	.		7	1			Szendrőlád	ny	
772 Miskolc	ny≡		7	0	-1	1	Hidasnémeti	.	
Füged	ny	folt	5	0			Tokaj	.	
778 Sárospatak	ny≡		6	3	1	0	Sárhatvan	–	

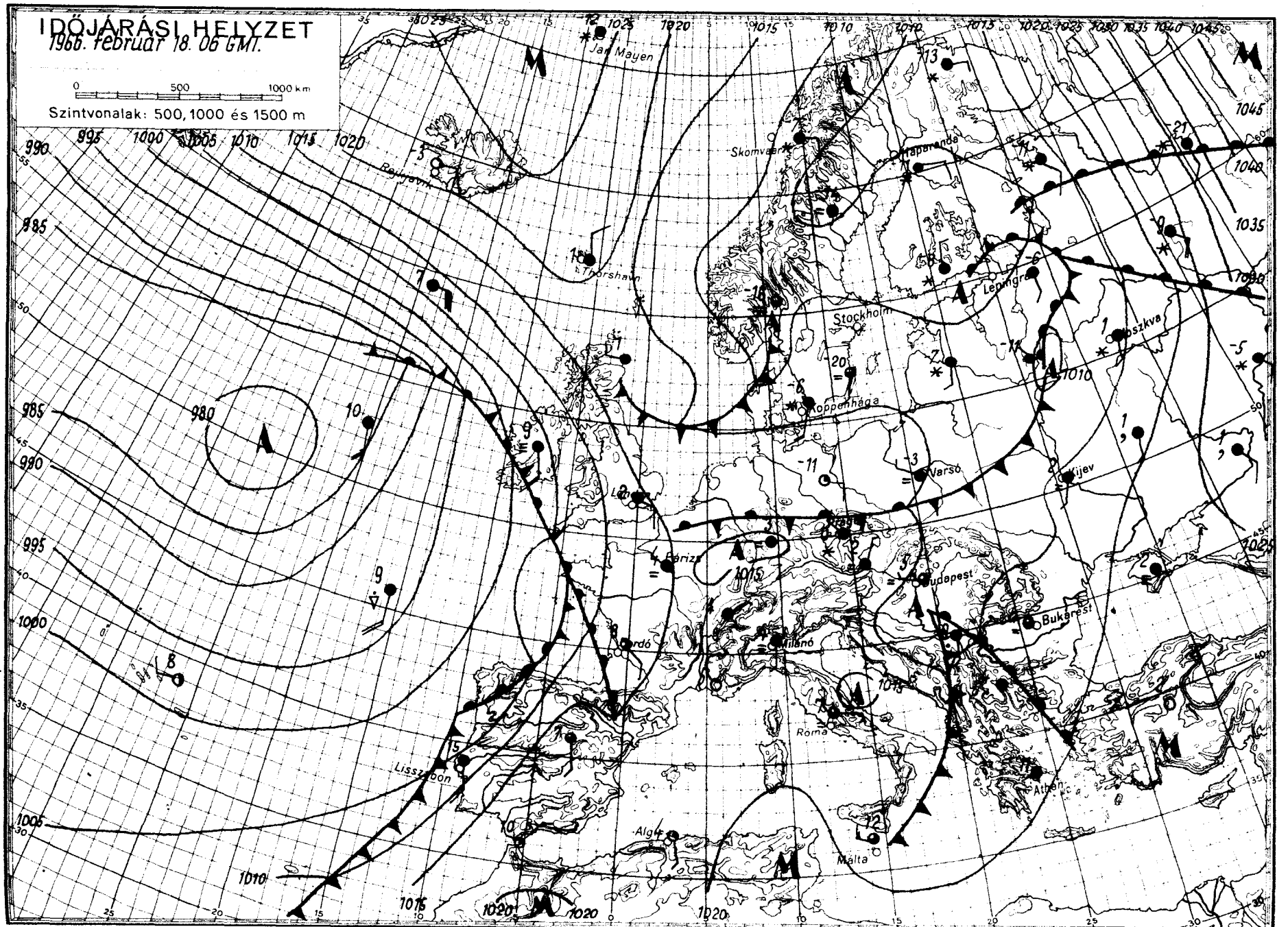

OFFSET NYOMDA BUDAPEST

IDŐJÁRÁSI NAPIJELENTÉS

ЕЖЕДНЕВНЫЙ МЕТЕОРОЛОГИЧЕСКИЙ БЮЛЛЕТЕНЬ • DAILY WEATHER REPORT
BULLETIN QUOTIDIEN DE TEMPS • TÄGLICHER WETTERBERICHT

KIADJA AZ ORSZÁGOS METEOROLÓGIAI INTÉZET
BUDAPEST II. KITAIBEL PÁL UTCA 1
TELEFON: KÖZPONT: 353-500, IDŐJELZŐ OSZT.: 150-410

MEGJELENIK NAPONKÉNT * ELŐFIZETÉSI ÁRA
A POSTAI KÖLTSÉGGEL EGYÜTT NEGYEDÉVRE 60, Ft
KIADÁSÉRT FELELŐS AZ INTÉZET IGAZGATÓJA

79. évfolyam 50. szám. + B u d a p e s t + 1966. február 19.

Az időjárási helyzet ma reggel és a várható időjárás:

Nyugat-Európában egy nagykiterjedésü atlanti-óceáni ciklon délkeleti, keleti oldalán a szárazföldünk fölé áramló enyhe, páradus levegő tavaszias, szeles, sokfelé csapadékos időjárást okoz. Közép-Európában, Olaszországban és a Balkán-félszigeten csendes, a reggeli órákban többfelé ködös, az évszakhoz képest enyhe idő van. Európa keleti felén is tovább tart a lassú enyhülési folyamat. Kontinensünk leghidegebb része Skandinávia és az Északi-Jeges-tenger partvidéke.

Hazánk fölött tegnap változóan felhős volt az ég. Általában 5, 8 órán át sütött a nap. Az északnyugati határvidéken és a Tiszántúlon néhány helyen esett kisebb eső, mennyisége sehol sem haladta meg az 1 mm-t. A hőmérséklet általában 9, 15, az északkeleti határvidéken csak 6, 9 fokig emelkedett, az éjszaka folyamán -1, +5 fokig hült le a levegő. Ma folytatódott a változóan felhős, a reggeli órákban párás, helyenként ködös idő.

Ma 12 órakor Budapesten a hőmérséklet 10 fok, a tengerszintre átszámitott légnyomás 763 mm, mérsékelten süllyedő irányzatú.

Várható időjárás vasárnap estig:

Változóan felhős, párás, a reggeli órákban helyenként ködös idő.
Vasárnap a déli óráktól kezdve elsősorban a Dunántúlon eső, zápores lehet.
Ma mérsékelt, helyenként élénk, holnap országszerte megélénkülő déli, délnyugati szél.
Az enyhe idő tovább tart.

Várható legalacsonyabb éjszakai hőmérséklet: általában +2, +7 fok között, egy-két helyen gyenge fagy,
legmagasabb nappali hőmérséklet holnap: általában 10, 15 fok között, a ködös területeken kevéssel 10 fok alatt.

Erdős Emőke - Vissy Károly s.k.

A hőmérséklet napi középértéke és eltérése a 90 évi átlagtól /Budapesten/:

1966. II. 18.: 7,9 C°, +6,8 C°.

1871 óta ezen a napon Budapesten előfordult:
legmagasabb hőmérséklet: 14,8 C° /1919/
legalacsonyabb hőmérséklet: -18,0 C° /1895/

66.0144.

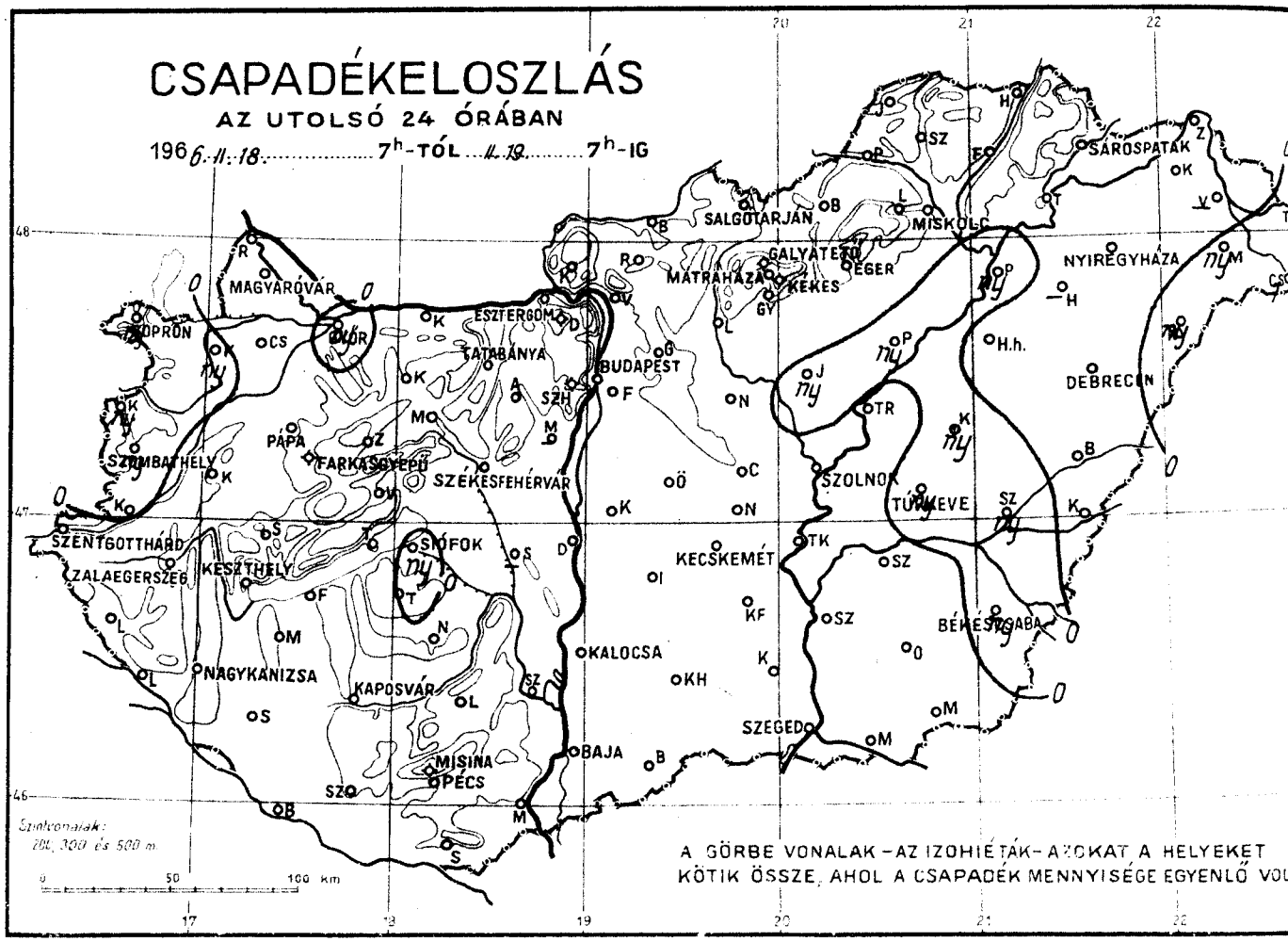
CSAPADÉKELOSZLÁS
AZ UTOLSÓ 24 ÓRÁBAN
196 6. II. 18. ..... 7h-TÓL ... II. 19. ..... 7h-IG
SOPRON
MAGYARÓVÁR
ESZTERGOM
TATABÁNYA
BUDAPEST
SALGÓTARJÁN
MISKOLC
SÁROSPATAK
GALYATETŐ
MÁTRAHÁZA
EGER
KEKES
NYIREGYHÁZA
H.h.
DEBRECEN
SZOMBATHELY
PÁPA
TATABÁNYA
SZÉKESFEHÉRVÁR
SZOLNOK
TÚRKEVE
SZENTGOTTHÁRD
ZALAEGERSZEG
KESZTHELY
SIÓFOK
KECSKEMÉT
NAGYKANIZSA
KAPOSVÁR
KALOCSA
BÉKÉSCSABA
SZEGED
MISINA
PÉCS
BAJA
Szintvonalak:
200, 300 és 500 m
A GÖRBE VONALAK – AZ IZOHIÉTÁK – AZOKAT A HELYEKET
KÖTIK ÖSSZE, AHOL A CSAPADÉK MENNYISÉGE EGYENLŐ VOL

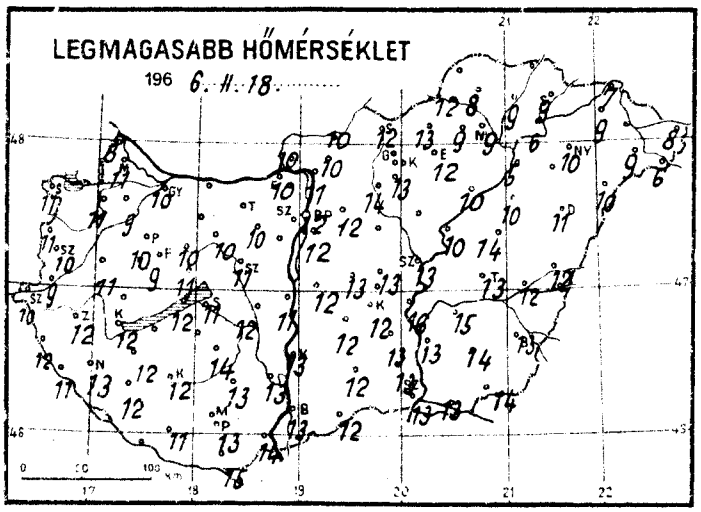
LEGMAGASABB HŐMÉRSÉKLET
196 6. II. 18. .....

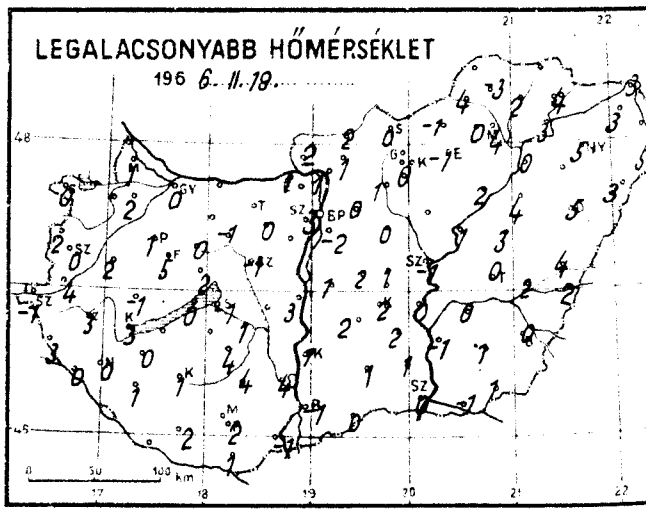
LEGALACSONYABB HŐMÉRSÉKLET
196 6. II. 19. .....

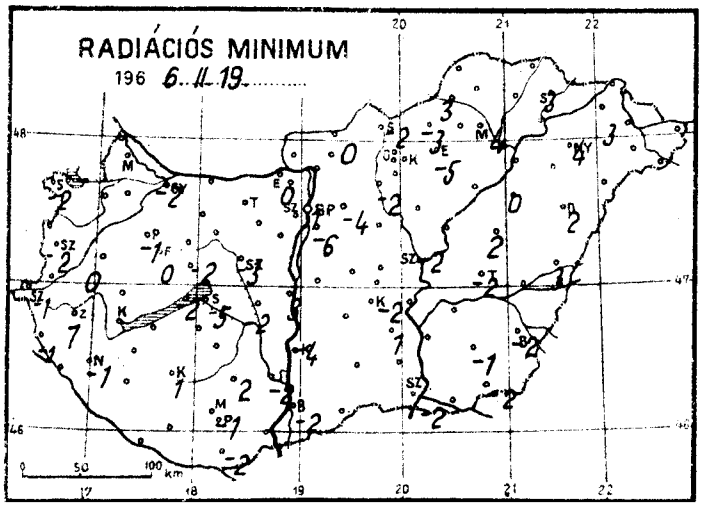
RADIÁCIÓS MINIMUM
196 6. II. 19. .....

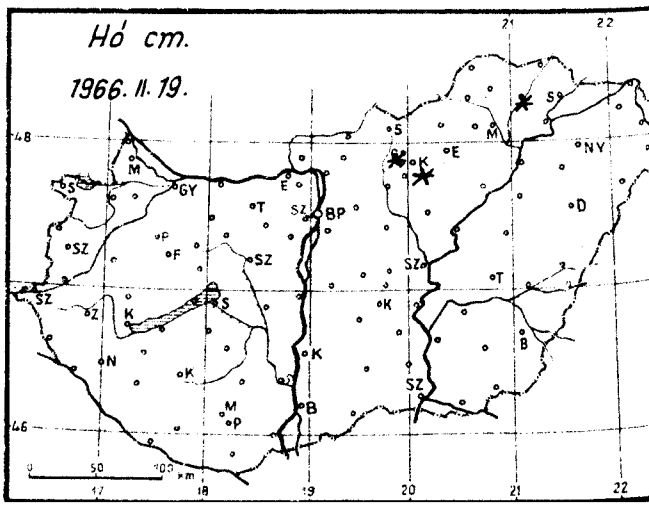
Hó cm.
1966. II. 19.

1966. február .... hó, 19. szombat ..... nap .....

	Az utolsó 24 óra adatai						24 órai csapadék mm		Hó cm
	Csapadék (mm)	Hó cm	Hőmérsékleti szélsőségek: tegnapi nappali max.	éjszakai min.	min. 5 cm-en	Napsütés (óra) tegnap			
12815 Magyaróvár	.		11	1	–	4	Rajka	.	
822 Győr	ny		10	0	-2	3	Kapuvár	ny≡	
825 Pápa	.		10	1	-1	3	Csorna	.	
805 Sopron	ny		11	0	-2	3	Komárom	.	
812 Szombathely	ny		10	0	-2	2	Káld	.	
910 Szentgotthárd	.≡		10	-1	-1	3	Kőszeg	ny	
915 Zalaegerszeg	.=		12	3	1		Körmend	.	
Lenti	.		12	3	-1		Letenye	.	
925 Nagykanizsa	.		13	0	-1		Sümeg	.	
920 Keszthely	.=		12	3	–	9	Zirc	.	
Tihany	.		12	0	-2		Kisbér	.≡	
935 Siófok	ny≡		11	-1	-5	7	Mór	.	
942 Pécs	. ⊔		13	2	-1	8	Alcsút	.	
941 Misinatető (534 m)	–						Esztergom	.	
Siklós	.		15	1	-2		Dobogókő	.	
827 Farkasgyepű (400 m)	.		9	5	0		Fonyód	.	
Veszprém	. ⊔		11	2	-2		Tab	.	
833 Tatabánya	.		–				Sárbogárd	–	
839 Budapest (Ferihegy)	.		12	-2	-6		Lengyel	.	
840 Budapest OMI	.		12	3	1	8	Nagykónyi	.	
841 Budapest (Szabadságh., 474 m)	.		10	4	-2	8	Marcali	.	
Martonvásár	–						Somogyszob	.	
835 Székesfehérvár	.		11	-1	-3		Kaposvár	. ⊔	
Dunaújváros	.		11	3	3		Barcs	.	
Szekszárd	. ≡		13	4	-2		Szigetvár	.	
Mohács	. ⊔		14	-1			Bácsalmás	.	
960 Baja	.		13	-1	-2	8	Kiskunhalas	.	
955 Kalocsa	.=		13	1	-4		Izsák	.	
Cegléd	.		13	1			Kunsztmiklós	.	
860 Szolnok	.		13	-1	-2	8	Örkény	. ⊔	
970 Kecskemét	.		12	2	-2	8	Nagykáta	.	
Kiskunfélegyháza	. ⊔		13	2	1		Jászapáti	ny≡	
982 Szeged	.		13	0	-2	5	Tiszakécske	. ⊔	
Mezőhegyes	. ⊔		14	1	-2		Nagykőrös	. ⊔	
Orosháza	. ⊔		14	1	-1		Kistelek	.	
990 Békéscsaba	ny		13	0	-2	1	Makó	.	
875 Túrkeve	.		13	0	-2	6	Szentes	.	
Berettyóújfalu	.≡		12	4	3		Szarvas	. ⊔	
882 Debrecen	.		11	5	2	1	Szeghalom	ny	
892 Nyíregyháza	.=		10	5	4	1	Körösszakál	.	
788 Kisvárda	.≡		9	3	3	0	Tiszaroff	.	
Mátészalka	ny		9	5			Poroszló	ny	
Tiszabecs	1		8	4			Karcag	ny	
Vác	.=		11	1			Hortobágy	.	
Gödöllő	.		12	0	-4		Polgár	ny	
Lőrinci	.		14	1	-2		Hajdúdorog	–	
Gyöngyös	.≡		13	0			Nyírlugos	ny	
Balassagyarmat	.		10	2	0		Csenger	1	
755 Salgótarján	.		12	0	-2		Vásárosnamény	–	
Galyatető (932 m)	.	folt	9	2			Záhony	.	
851 Kékestető (1000 m)	.	folt	7	2	–	7	Királyrét	.	
Mátraháza (672 m)	.		11				Romhány	.	
865 Eger	.		12	-1	-5	6	Borsodnádasd	.	
Putnok	.≡		12	4	3		Jósvafő	ny	
Lillafüred	.		9	0			Szendrőlád	.	
772 Miskolc	.		9	4	4	–	Hidasnémeti	.	
Füged	.	folt	9	2			Tokaj	.–	
778 Sárospatak	.		9	4	3	0	Sárhatvan	.	

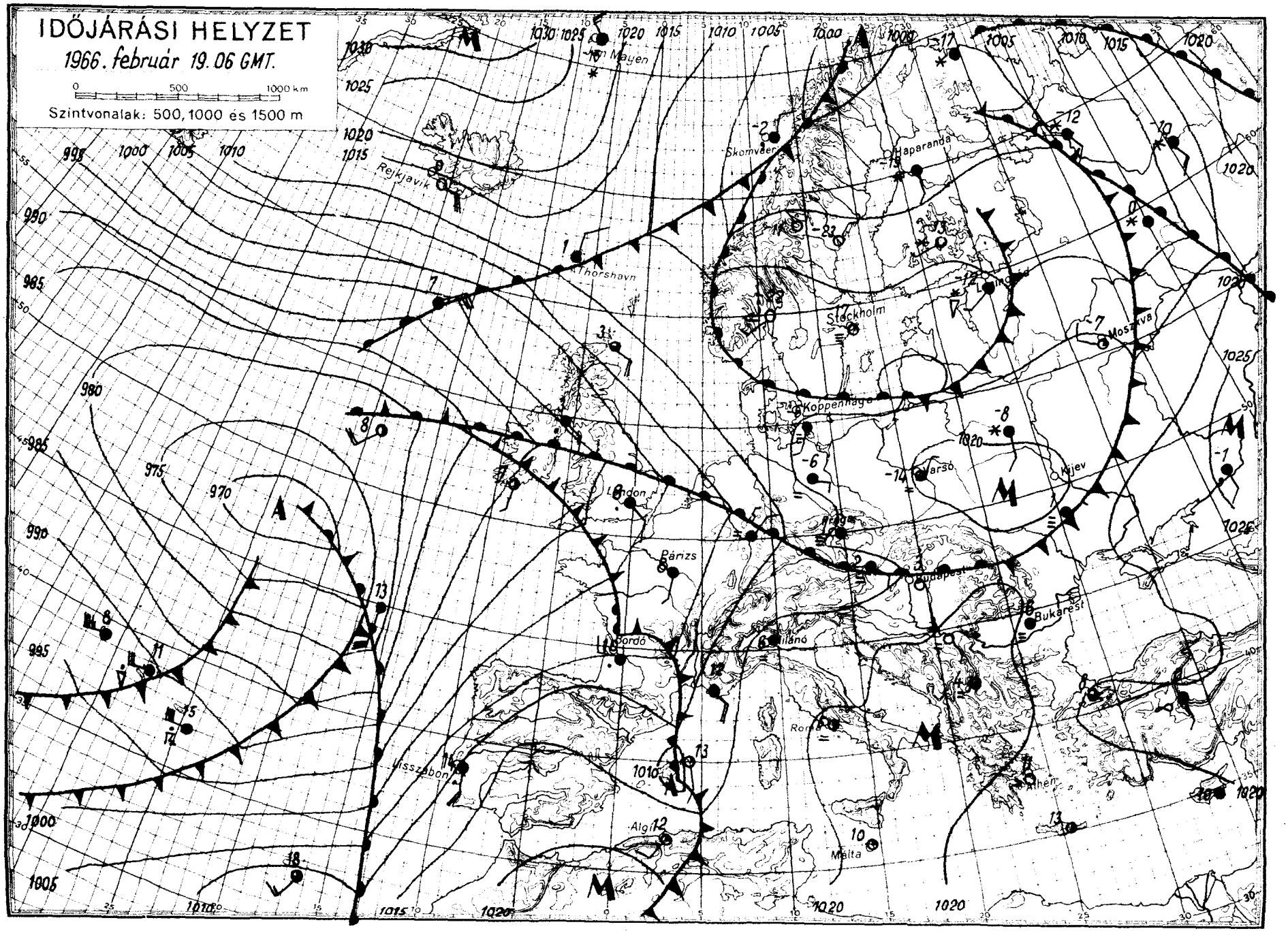
IDŐJÁRÁSI HELYZET
1966. február 19. 06 GMT.
0 500 1000 km
Szintvonalak: 500, 1000 és 1500 m
Jan Mayen
Reykjavik
Thorshavn
Skomvaer
Haparanda
Stockholm
Koppenhága
London
Párizs
Bordó
Lisszabon
Algír
Málta
Varsó
Kijev
Moszkva
Budapest
Bukarest
Milánó
Róma
Athén

IDŐJÁRÁSI NAPIJELENTÉS

ЕЖЕДНЕВНЫЙ МЕТЕОРОЛОГИЧЕСКИЙ БЮЛЛЕТЕНЬ • DAILY WEATHER REPORT
BULLETIN QUOTIDIEN DE TEMPS • TÄGLICHER WETTERBERICHT

KIADJA AZ ORSZÁGOS METEOROLÓGIAI INTÉZET
BUDAPEST II. KITAIBEL PÁL UTCA 1
TELEFON: KÖZPONT: 353-500, IDŐJELZŐ OSZT.: 150-110

MEGJELENIK NAPONKÉNT * ELŐFIZETÉSI ÁRA A POSTAI KÖLTSÉGGEL EGYÜTT NEGYEDÉVRE 60, Ft
KIADÁSÉRT FELEL AZ INTÉZET IGAZGATÓJA

79. évfolyam 51. szám. * Budapest * 1966. február 20.

Az időjárási helyzet ma reggel és a várható időjárás:

Európa időjárásának kialakitásában a vezető szerepet egy nagykiterjedésü ciklon játsza át, amelynek középpontja ma reggelre a Brit-szigetektől kissé délnyugatra, az Atlanti-óceán felett helyezkedett el. Ennek az alacsonynyomásu légköri képződménynek az előoldalán a déli-délnyugati áramlási rendszer biztositja az enyhe levegő mind nagyobb területekre kiterjedő térhóditását. A tavaszias időjárás mellett, elsősorban Nyugat-, Közép- és Dél-Európában változékony, szeles, sokfelé esős az idő. Az enyhe levegő térhóditásával egyidőben a hideg levegő a Szovjetunió európai területeinek középső és északi tájaira, valamint a Skandináv államok északi vidékeire huzódott vissza.

Hazánkban szombaton változóan felhős. a reggeli órákban helyenként ködös, de továbbra is szokatlanul enyhe volt az idő. Az ország északnyugati és északkeleti megyéiben 1, 4, máshol 5, 8 órán át sütött a nap. A hőmérséklet csucsértéke északkeleten 7, 11, máshol 12, 16 fokot ért el. Jellemző adat a rendkivül enyhe időjárásra az is, hogy Budapesten a legutóbbi 90 év alatt 12 fok volt az eddig előfordult legmagasabb hőmérséklet február 19-én, tegnap ezt az értéket 0,5 fokkal tulhaladta a délutáni hőmérsékleti maximum. Az esti órákban délnyugatról szórványosan kisebb esőket jelentettek, melyek a hajnali órákig az ország középső és keleti részeire is átterjedtek. A ma reggel 7 óráig lehullott eső csak jelentéktelen mennyiségü volt, és sehol sem haladta meg az 1-2 mm-t. Ma hajnalban a legalacsonyabb hőmérsékletek szeszélyes területi eloszlásban 2 és 9 fok közé estek. Ma délelőtt nyugaton jobbára derült, keleten változóan felhős idő mellett a hőmérsékleti értékek már 11 órára elérték a 9, 14 fokot.

Ma 12 órakor Budapesten a hőmérséklet 13 fok, a tengerszintre átszámitott légnyomás 759 mm, nem változik.

Várható időjárás hétfő estig:

Felhőátvonulások, helyenként esővel.
Időnként élénk déli, délnyugati szél.
Igen enyhe idő.
Várható legalacsonyabb éjszakai hőmérséklet: 2, 7,
legmagasabb nappali hőmérséklet holnap:
10, 15, fok között.

Máhr Jenő - Vadkerti Ferenc s.k.

A hőmérséklet napi középértéke és eltérése a 90 évi átlagtól / Budapesten / :

1966. II. 19.: 8,7 C°, +7,8 C°.

1871 óta ezen a napon Budapesten előfordult:

legmagasabb hőmérséklet: 12,5 C° /1966/
legalacsonyabb hőmérséklet: -17,4 C° /1895/

66.145.

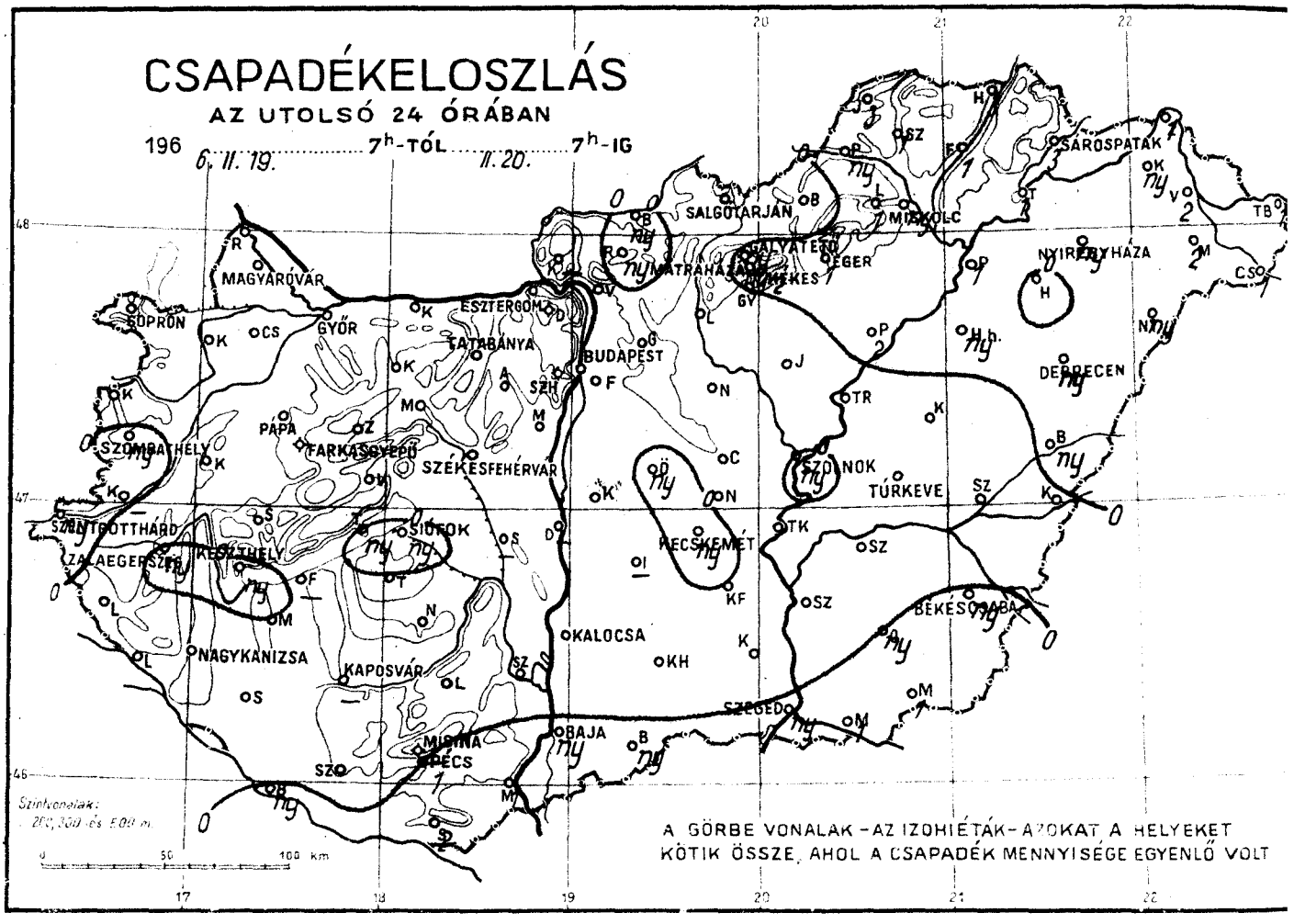
CSAPADÉKELOSZLÁS
AZ UTOLSÓ 24 ÓRÁBAN
196 6. II. 19. 7h-TÓL II. 20. 7h-IG
SALGÓTARJÁN
MISKOLC
SÁROSPATAK
NYÍREGYHÁZA
DEBRECEN
MAGYARÓVÁR
SOPRON
GYŐR
ESZTERGOM
TATABÁNYA
BUDAPEST
PAPA
TAPOLCA
SZÉKESFEHÉRVÁR
SZOMBATHELY
SZENTGOTTHÁRD
ZALAEGERSZEG
KESZTHELY
SIÓFOK
KECSKEMÉT
SZOLNOK
TÚRKEVE
BÉKÉSCSABA
NAGYKANIZSA
KAPOSVÁR
KALOCSA
SZEGED
MOHÁCS
PÉCS
BAJA
Szintvonalak:
200, 300 és 500 m
A GÖRBE VONALAK – AZ IZOHIÉTÁK – AZOKAT A HELYEKET
KÖTIK ÖSSZE, AHOL A CSAPADÉK MENNYISÉGE EGYENLŐ VOLT

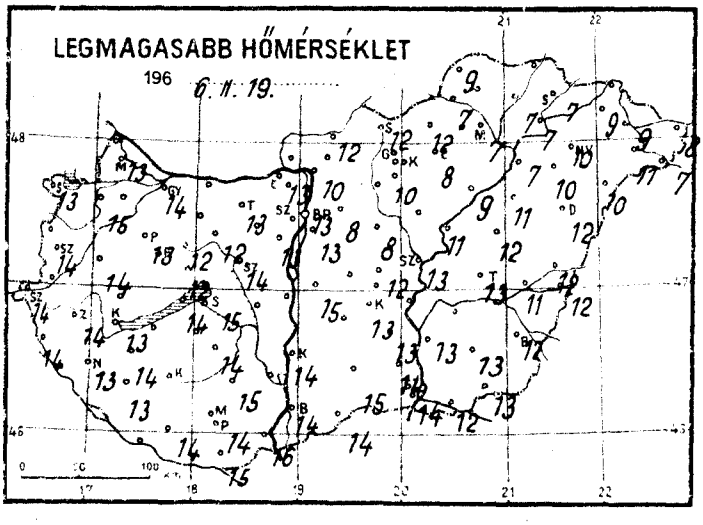
LEGMAGASABB HŐMÉRSÉKLET
196 6. II. 19.

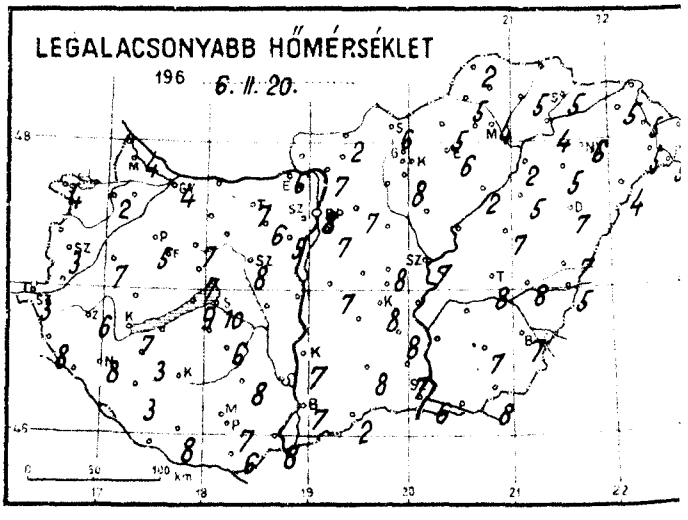
LEGALACSONYABB HŐMÉRSÉKLET
196 6. II. 20.

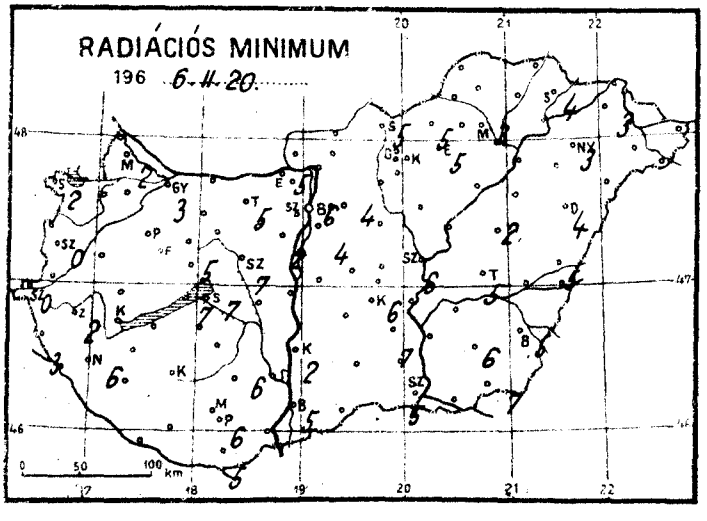
RADIÁCIÓS MINIMUM
196 6. II. 20.

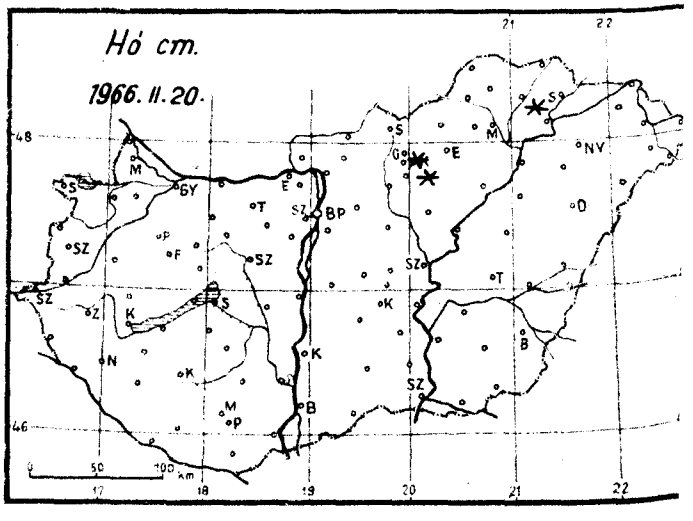
Hó cm.
1966. II. 20.

1966. február ..... hó,
20. nap ..... vasárnap

	Az utolsó 24 óra adatai						24 órai csapadék mm		Hó cm
	Csapadék (mm)	Hó cm	Hőmérsékleti szélsőségek: tegnapi nappali max.	éjszakai min.	min. 5 cm-en	Napsütés (óra) tegnap			
12815 Magyaróvár	.		13	4	2	3	Rajka		
822 Győr	.		14	4	3	3	Kapuvár	.=	
825 Pápa	.		13	5	3	2	Csorna	.o	
805 Sopron	.		13	4	2	4	Komárom	.	
812 Szombathely	ny		14	3	0	3	Káld	.	
910 Szentgotthárd	ny		14	3	0	2	Kőszeg	.	
915 Zalaegerszeg	ny		14	6	2		Körmend	-	
Lenti	.		14	8	3		Letenye		
925 Nagykanizsa	.		13	8	6		Sümeg	.	
920 Keszthely	ny		13	7		5	Zirc	.	
Tihany	ny		14	9	7		Kisbér	.=	
935 Siófok	1		15	10	7	5	Mór	.	
942 Pécs	1		14	7	6	6	Alcsút	.	
941 Misinatető (534 m)							Esztergom	.	
Siklós	2		15	6	5		Dobogókő	.	
827 Farkasgyepű (400 m)	.		12	6	4		Fonyód	-	
Veszprém	.		12	7	5		Tab	.	
833 Tatabánya	.		13	7	5		Sárbogárd	-	
839 Budapest (Farihegy)	.		13	7	4		Lengyel	.	
840 Budapest OMI	.		13	8	6	4	Nagykónyi	.	
841 Budapest (Szabadság h., 474 m)	.		8	6	3	6	Marcali	.	
Martonvásár	.		13	5	2		Somogyszob	.	
835 Székesfehérvár	.		14	8	7		Kaposvár	-	
Dunaújváros							Barcs	ny	
Szekszárd	.		14	10	5		Szigetvár	.	
Mohács	1		16	8			Bácsalmás	ny	
960 Baja	ny		14	7	5	7	Kiskunhalas	.	
955 Kalocsa	.		14	7	2		Izsák	-	
Cegléd	.		12	8			Kunsztmiklós	.	
860 Szolnok	ny		13	7	6	6	Örkény	ny	
970 Kecskemét	ny		13	8	6	6	Nagykáta	.	
Kiskunfélegyháza	.		13	8	7		Jászapáti	.o	
982 Szeged	ny		14	6	5	7	Tiszakécske	-	
Mezőhegyes	1		13	8	7		Nagykőrös	.	
Orosháza	ny		13	7	6		Kistelek	.	
990 Békéscsaba	ny		12	7	5	8	Makó	1	
875 Túrkeve	.		13	8	5	7	Szentes	.	
Berettyóújfalu	ny		12	7	5		Szarvas	.	
882 Debrecen	ny		12	7	4	6	Szeghalom	.	
892 Nyíregyháza	ny		10	6	3	3	Körösszakál	.	
788 Kisvárda	ny		9	5	3	1	Tiszaroff	.	
Mátészalka	2		11	5			Poroszló	2	
Tiszabecs	1		8	4			Karcag	.	
Vác	.		10	7			Hortobágy	ny	
Gödöllő	.		8	7	4		Polgár	1	
Lőrinci	.		-	-	-		Hajdúdorog	.	
Gyöngyös	.		10	9			Nyírlugos	ny	
Balassagyarmat	ny		12	2			Csenger	1	
755 Salgótarján	.		12	6	5		Vásárosnamény	2	
Galyatető (932 m)	ny	folt	5	2			Záhony	1	
851 Kékestető (1000 m)	2	folt	4	2		7	Királyrét	-	
Mátraháza (672 m)	ny=		7	4			Romhány	ny	
865 Eger	1		8	6	5	0	Borsodnádasd	.	
Putnok	ny=		7	5			Jósvafő	3	
Lillafüred	1		6	4			Szendrőlád	1	
772 Miskolc	ny		7	4	3	2	Hidasnémeti	3	
Füged	1	folt	7	4			Tokaj	1	
778 Sárospatak	3		7	5	4	0	Sárhatvan		

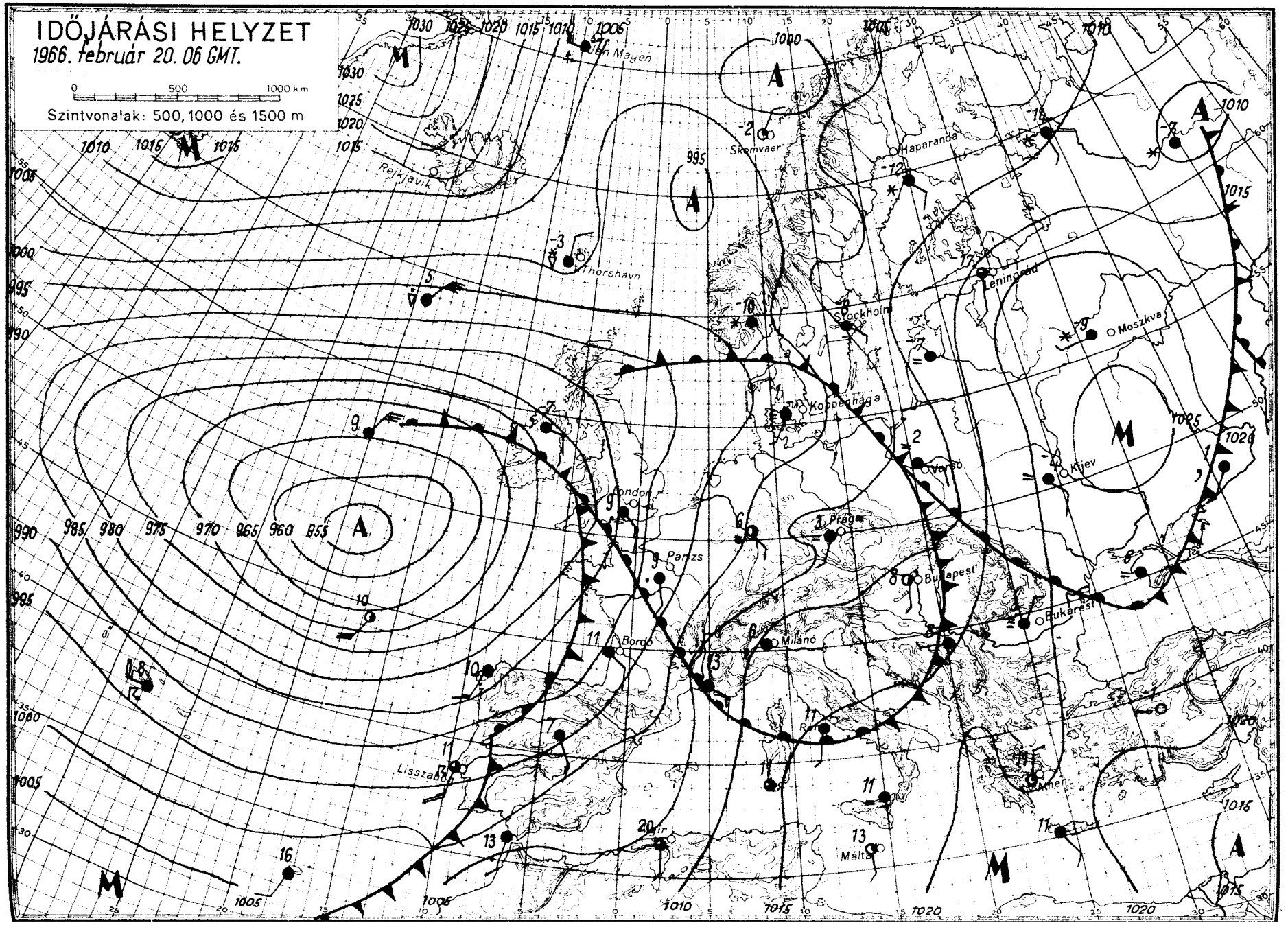
IDŐJÁRÁSI HELYZET
1966. február 20. 06 GMT.
0 500 1000 km
Szintvonalak: 500, 1000 és 1500 m
Jan Mayen
Reykjavik
Thorshavn
Skomvaer
Haparanda
Leningrad
Moszkva
Stockholm
Koppenhága
London
Párizs
Bordó
Lisszabon
Milánó
Prága
Varsó
Kijev
Budapest
Bukarest
Athén
Málta
A
M

IDŐJÁRÁSI NAPIJELENTÉS

ЕЖЕДНЕВНЫЙ МЕТЕОРОЛОГИЧЕСКИЙ БЮЛЛЕТЕНЬ • DAILY WEATHER REPORT
BULLETIN QUOTIDIEN DE TEMPS • TÄGLICHER WETTERBERICHT

KIADJA AZ ORSZÁGOS METEOROLÓGIAI INTÉZET
BUDAPEST II. KITAIBEL PÁL UTCA 1
TELEFON: KÖZPONT: 353-500, IDŐJELZŐ OSZT.: 150-110

MEGJELENIK NAPONKÉNT • ELŐFIZETÉSI ÁRA A POSTAI KÖLTSÉGGEL EGYÜTT NEGYEDÉVRE 60, Ft
KIADÁSÉRT FELEL AZ INTÉZET IGAZGATÓJA

79. évfolyam 52. szám. + B u d a p e s t + 1966. február 21.

Az időjárási helyzet ma reggel és a várható időjárás:

A már napok óta tartó melegedés Európa-szerte tovább folytatódik. Az Atlanti-óceán és a Földközi-tenger térségéből az évszakhoz képest szokatlanul enyhe levegő áramlik Nyugat- és Közép-Európa fölé, tavaszias, szeles, néhány helyen csapadékos időjárást okozva. Ezzel egyidőben a magas földrajzi szélességekre feljutó erőteljes délnyugati áramlás tovább gyengiti az észak- és kelet-európai hideget.

Hazánk fölött tegnap változóan felhős volt az ég. A Dunántulon 4-7, máshol 1-4 órán át sütött a nap. Az Északi-hegyvidéken és a déli megyékben néhány helyen kisebb eső esett, de a lehullott csapadék mennyisége sehol sem haladta meg az 1 mm-t. A hőmérséklet napközben 10-17 fokig emelkedett. Ma hajnalra általában 4-10 fokig hült le a levegő. A napok óta tartó rendkivüli enyheség mértékére jellemző, hogy Budapesten az elmult 90 év alatt ezen a naptári napon előfordult legmagasabb hőmérséklet csak 14,2 fok volt, viszont tegnap 15 fokos maximumhőmérsékletet mértek.

Ma 12 órakor Budapesten a hőmérséklet 13 fok, a tengerszintre átszámitott légnyomás 756 mm, alig változik.

Várható időjárás kedd estig:

Változóan felhős, rendkivül enyhe idő.
Többfelé átfutó eső, esetleg zivatar.
Sok helyen élénk, időnként erős déli, délnyugati szél.

Várható legalacsonyabb éjszakai hőmérséklet: 5,10, legmagasabb nappali hőmérséklet holnap: 12, 16 fok között.

Erdős Emőke - Dr. Tóth Pál s.k.

A hőmérséklet napi középértéke és eltérése a 90 évi átlagtól / Budapesten / :

1966. II. 20.: 11,3 C°, +9,9 C°,

1871 óta ezen a napon Budapesten előfordult:

legmagasabb hőmérséklet: 14,2 C° /1931/
legalacsonyabb hőmérséklet: -18,2 C° /1895/

66.146.

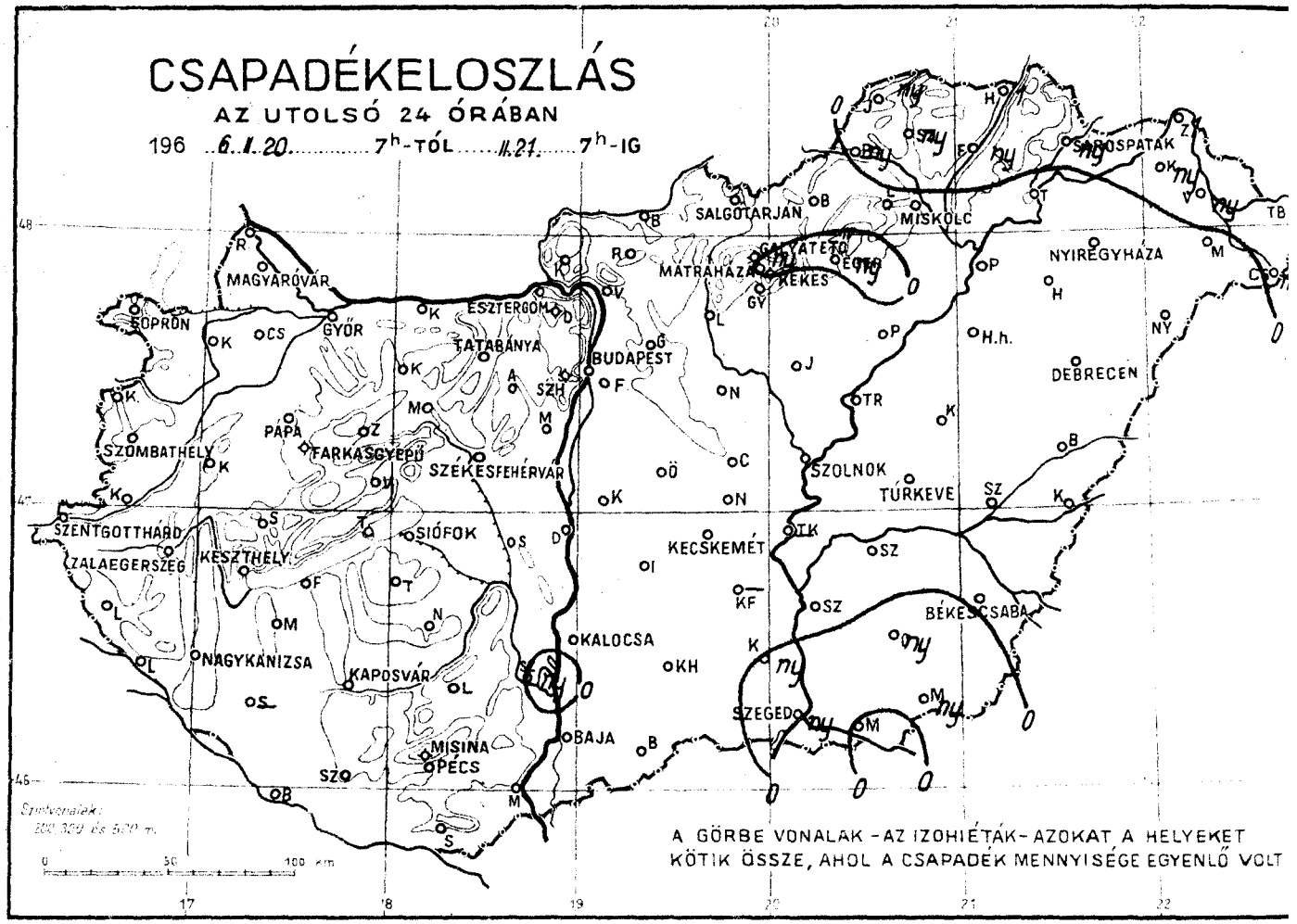
CSAPADÉKELOSZLÁS
AZ UTOLSÓ 24 ÓRÁBAN
196 6. II. 20. 7h-TÓL II. 21. 7h-IG
SALGÓTARJÁN
MISKOLC
SÁROSPATAK
NYÍREGYHÁZA
MÁTRAHÁZA
GALYATETŐ
KÉKES
MAGYARÓVÁR
SOPRON
GYŐR
ESZTERGOM
TATABÁNYA
BUDAPEST
SZOMBATHELY
PAPA
FARKASGYEPŰ
SZÉKESFEHÉRVÁR
DEBRECEN
SZOLNOK
TÚRKEVE
SZENTGOTTHÁRD
ZALAEGERSZEG
KESZTHELY
SIÓFOK
KECSKEMÉT
NAGYKANIZSA
KAPOSVÁR
KALOCSA
BÉKÉSCSABA
SZEGED
BAJA
MISINA
PÉCS
A GÖRBE VONALAK - AZ IZOHIÉTÁK - AZOKAT A HELYEKET
KÖTIK ÖSSZE, AHOL A CSAPADÉK MENNYISÉGE EGYENLŐ VOLT

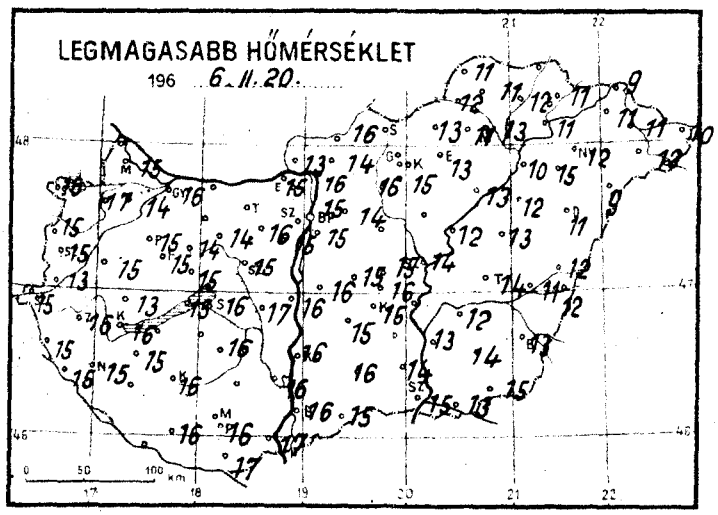
LEGMAGASABB HŐMÉRSÉKLET
196 6. II. 20.

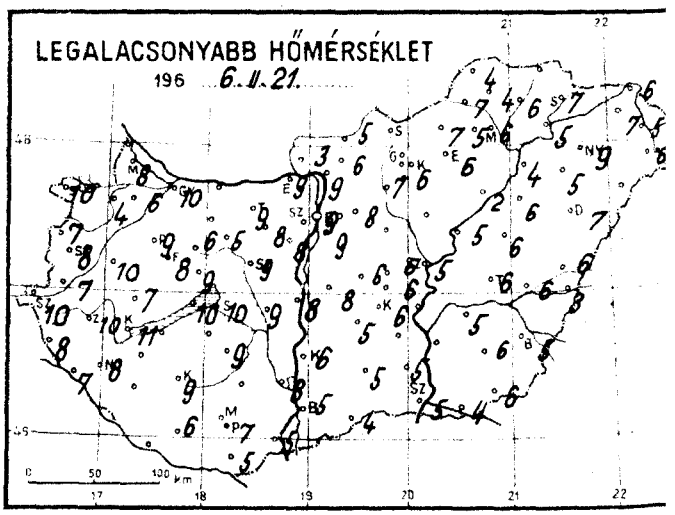
LEGALACSONYABB HŐMÉRSÉKLET
196 6. II. 21.

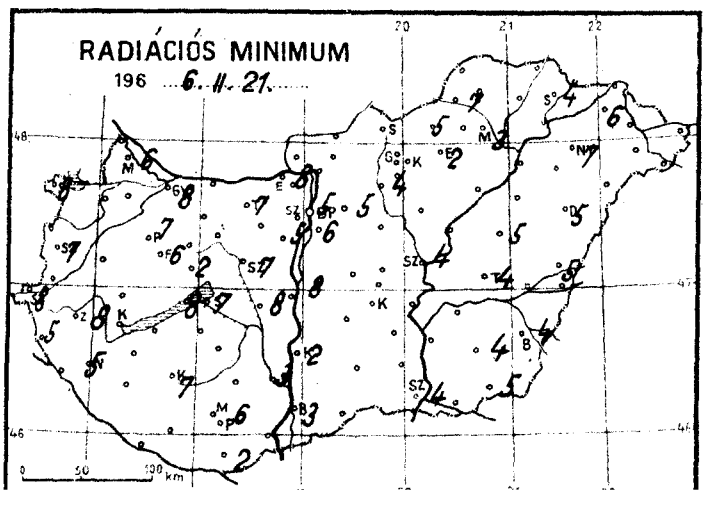
RADIÁCIÓS MINIMUM
196 6. II. 21.

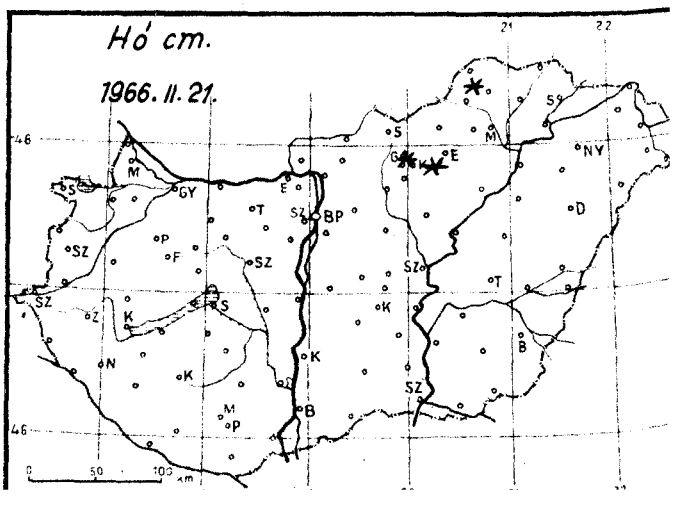
Hó cm.
1966. II. 21.

1966. február hó,
21. hétfő nap

		Az utolsó 24 óra adatai						24 órai csapadék mm		Hó cm
		Csapadék (mm)	Hó cm	Hőmérsékleti szélsőségek: tegnapi nappali max.	Hőmérsékleti szélsőségek: éjszakai min.	Hőmérsékleti szélsőségek: min. 5 cm-en	Napsütés (óra) tegnap			
12815	Magyaróvár	.		15	8	6	7	Rajka	.	
822	Győr	.		16	10	8	7	Kapuvár	.	
825	Pápa	.		15	9	7	7	Csorna	.	
805	Sopron	.		16	10	8	6	Komárom	.	
812	Szombathely	.		15	8	7	7	Káld	.	
910	Szentgotthárd	.		15	10	8	6	Kőszeg	.	
915	Zalaegerszeg	.		16	10	8		Körmend	.	
	Lenti	.		15	8	5		Letenye	.	
925	Nagykanizsa	.		15	8	5		Sümeg	.	
920	Keszthely	.		16	11	–	7	Zirc	.	
	Tihany	.		15	10	8		Kisbér	.	
935	Siófok	.		16	10	7	6	Mór	.	
942	Pécs	.		16	7	6	3	Alcsút	.	
941	Misinatető (534 m)	–						Esztergom	.	
	Siklós	.		17	5	2		Dobogókő	.	
827	Farkasgyepű (400 m)	.		15	8	6		Fonyód	.	
	Veszprém	.		15	9	2		Tab	.	
833	Tatabánya	.		–	9	7		Sárbogárd	–	
839	Budapest (Farkasrét)	.		15	9	6		Lengyel	.	
840	Budapest OMI	.		15	9	5	5	Nagykónyi	.	
841	Budapest (Szabadságh. 474 m)	.		13	5	4	5	Marcali	.	
	Martonvásár	.		15	8	5		Somogyszob		
835	Székesfehérvár	.		15	9	7		Kaposvár	.	
	Dunaújváros	.		16	8	8		Barcs	.	
	Szekszárd	ny		16	8	3		Szigetvár	.	
	Mohács	.		17	5			Bácsalmás	.	
960	Baja	.		16	5	3	4	Kiskunhalas	.	
955	Kalocsa	.		16	6	2		Izsák	.	
	Cegléd	.		15	6			Kunsztmiklós	.	
860	Szolnok	.		14	5	4	3	Örkény	.≡	
970	Kecskemét	.		15	6	–	–	Nagykáta	.	
	Kiskunfélegyháza	–						Jászapáti	.ᗡ	
982	Szeged	ny		15	5	4	4	Tiszakécske	–	
	Mezőhegyes	ny		15	6	5		Nagykőrös	.	
	Orosháza	ny		14	6	4		Kistelek	ny	
990	Békéscsaba	.		13	5	4	2	Makó	.ᗡ	
875	Túrkeve	.		14	6	4	3	Szentes	.	
	Berettyóújfalu	.		12	6	5		Szarvas	.	
882	Debrecen	.		11	7	5	1	Szeghalom	.	
892	Nyíregyháza	.		12	9	7	2	Körösszakál	.	
788	Kisvárda	ny		11	7	6	0	Tiszaroff	.	
	Mátészalka	.		12	6			Poroszló	.	
	Tiszabecs	1		10	5			Karcag	.	
	Vác	.		16	9			Hortobágy		
	Gödöllő	.		14	8	5		Polgár	.	
	Lőrinci	.		16	7	4		Hajdúdorog	.	
	Gyöngyös	.		15	6			Nyírlugos	.	
	Balassagyarmat	.		16	5			Csenger	ny	
755	Salgótarján	–						Vásárosnamény	ny	
	Galyatető (932 m)	ny	folt	6	2			Záhony	1	
851	Kékestető (1000 m)	.	folt	5	2	–	1	Királyrét	.	
	Mátraháza (672 m)	.		9	5			Romhány	.	
865	Eger	ny		13	6	2	5	Borsodnádasd	.	
	Putnok	ny=		12	7	7		Jósvafő	ny	folt
	Lillafüred	.		11	5			Szendrőlád	ny	
772	Miskolc	.=		13	6	3	1	Hidasnémeti	1	
	Füged	ny		12	6			Tokaj	.	
778	Sárospatak	ny		11	7	4	1	Sárhatvan	.	

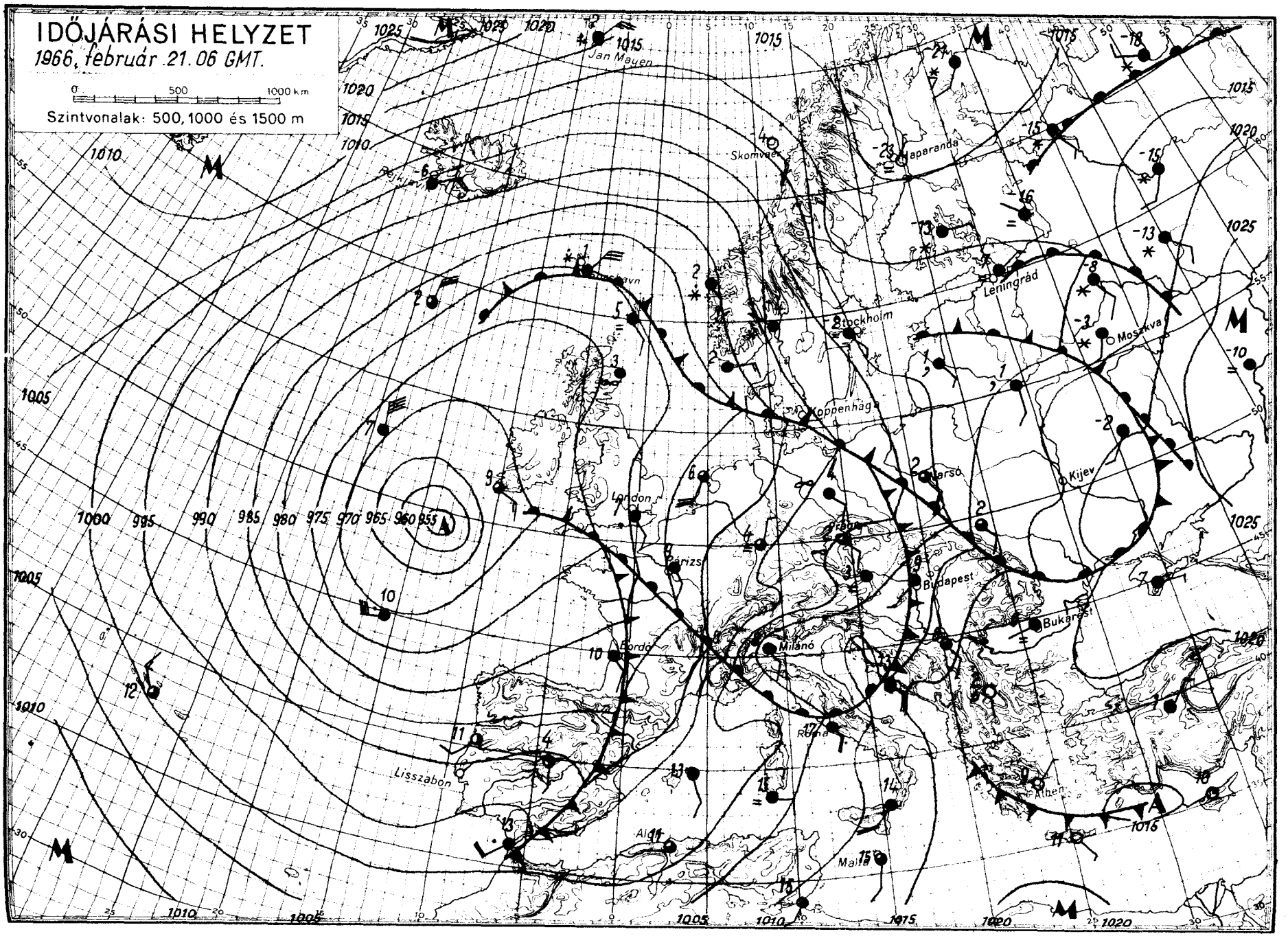
IDŐJÁRÁSI HELYZET
1966. február 21. 06 GMT.
0 500 1000 km
Szintvonalak: 500, 1000 és 1500 m
Jan Mayen
Skomvaer
Haparanda
Rejkjavik
Leningrád
Stockholm
Moszkva
Koppenhága
Kijev
London
Párizs
Varsó
Budapest
Bukarest
Milánó
Bordó
Lisszabon
Algír
Athén
Málta

IDŐJÁRÁSI NAPIJELENTÉS

ЕЖЕДНЕВНЫЙ МЕТЕОРОЛОГИЧЕСКИЙ БЮЛЛЕТЕНЬ • DAILY WEATHER REPORT
BULLETIN QUOTIDIEN DE TEMPS • TÄGLICHER WETTERBERICHT

KIADJA AZ ORSZÁGOS METEOROLÓGIAI INTÉZET
BUDAPEST II. KITAIBEL PÁL UTCA 1
TELEFON: KÖZPONT: 353-500, IDŐJELZŐ OSZT.: 150-110

MEGJELENIK NAPONKÉNT * ELŐFIZETÉSI ÁRA
A POSTAI KÉZBESÍTÉSSEL EGYÜTT NEGYEDÉVRE 60, Ft
KIADÁSÉRT FELEL AZ INTÉZET IGAZGATÓJA

79. évfolyam 53. szám. + B u d a p e s t + 1966. február 22.

Az időjárási helyzet ma reggel és a várható időjárás:

Európa időjárásában az elmult 24 óra alatt lényeges változás nem történt. A középpontjával az Atlanti-óceán keleti térségében elhelyezkedő rendkivül nagykiterjedésü ciklon előoldalán továbbra is a Földközitengerről származó nedves, igen enyhe levegő áramlik Kontinensünk fölé. Hatására Európa-szerte felhős, helyenként esős, szeles, az évszakhoz képest szokatlanul enyhe az idő. A szokatlan enyhességre jellemző például, hogy Közép-Európában és a Balkán-félszigeten a tegnap mért legmagasabb hőmérsékletek mintegy 15-16, sőt Münchenben 17 fokkal magasabbak voltak a legutóbbi négy év átlagánál.

Hazánkban tegnap felhőátvonulások voltak. Jelentéktelen mennyiségü esőt csak Jósvafőről jelentettek. Napközben a hőmérséklet a Budapest-Szeged vonaltól északkeletre 13-16, ettől délnyugatra 16-20 fokig emelkedett. Ma hajnalban az ország területén 4 és 12 fok között mindenféle hőmérsékleti érték előfordult. A rendkivüli időjárásre jellemző, hogy tegnap a Budapesten mért maximum hőmérséklet, 14,4 fok, 1,2 fokkal magasabb volt, mint az ezen a naptári napon 90 év alatt eddig mért legmagasabb hőmérséklet, ami 13,2 fok volt, és 1949-ben mérték. Ma országszerte tovább folytatódik az igen enyhe idő. Délelőtt 10 órakor a hőmérsékleti értékek már elérték a 12, 17 fokot. Élénk, egyes helyekről viharos déli, délnyugati szeleket, a déli órákban a Dunántul nyugati részéből zivatart jelentettek.

Ma 12 órakor Budapesten a hőmérséklet 16 fok, a tengerszintre átszámitott légnyomás 751 mm, nem változik.

Várható időjárás szerda estig:

Felhőátvonulások, többfelé eső, néhány helyen zivatar.
A ma erős, helyenként viharos déli, délnyugati szél holnapra lassan mérséklődik.
A nappali hőmérséklet kissé csökken.

Várható legalacsonyabb éjszakai hőmérséklet: 4, 9,
legmagasabb nappali hőmérséklet holnap: 10, 15 fok között.

Kerényi Nárcisz
Vadkerti Ferenc - s.k.

A hőmérséklet napi középértéke és eltérése a 90 évi átlagtól / Budapesten / :

1966. II. 21.: 11,3 C°, +9,9 C°.

1871 óta ezen a napon Budapesten előfordult:

legmagasabb hőmérséklet: 13,2 C° /1949/
legalacsonyabb hőmérséklet: -13,3 C° /1895/

66.153.

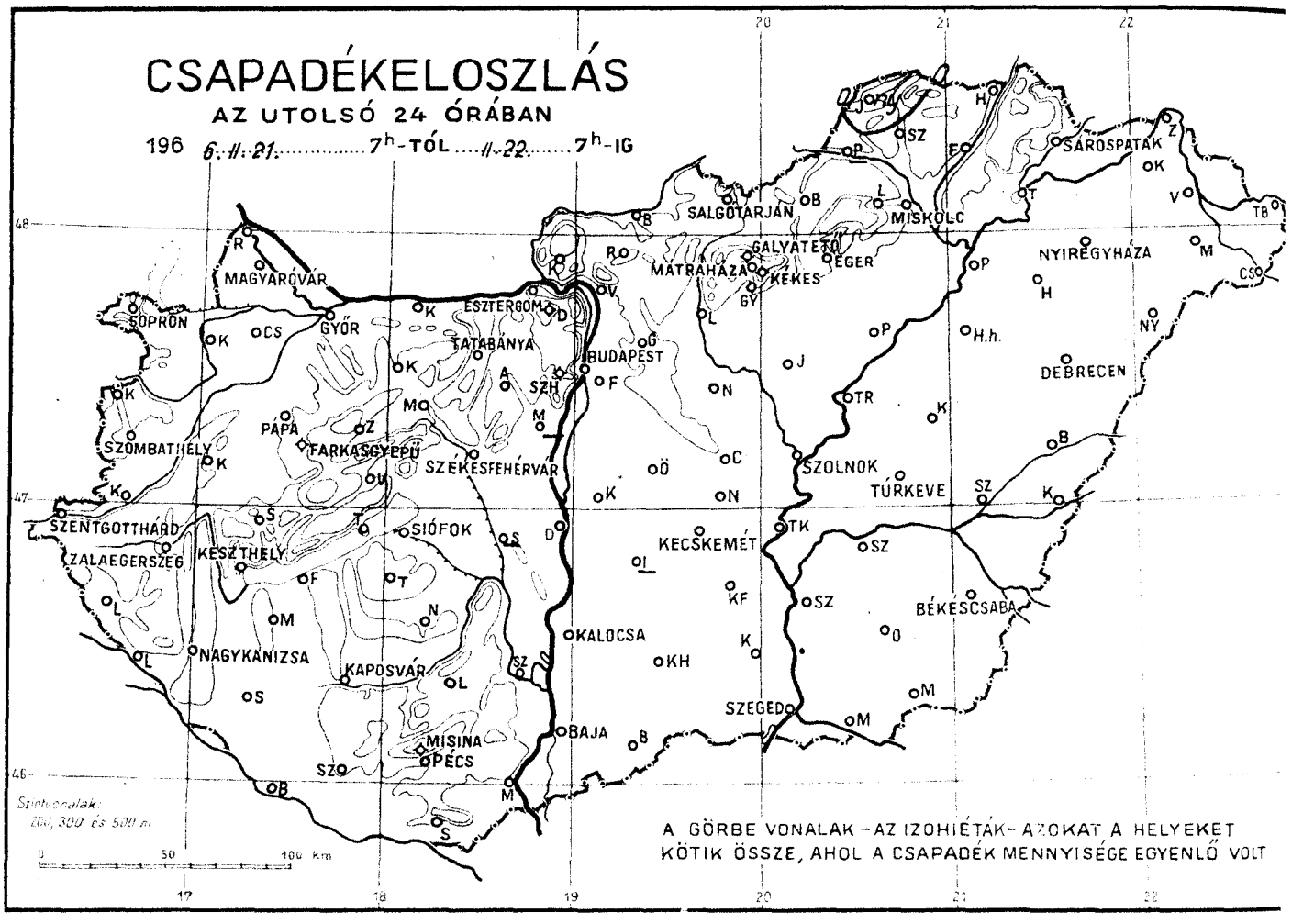
CSAPADÉKELOSZLÁS
AZ UTOLSÓ 24 ÓRÁBAN
196 6. II. 21. ..... 7h-TÓL ..... II. 22. ..... 7h-IG
SOPRON
MAGYARÓVÁR
GYŐR
ESZTERGOM
TATABÁNYA
BUDAPEST
SZOMBATHELY
PÁPA
FARKASGYEPŰ
SZÉKESFEHÉRVÁR
SZENTGOTTHÁRD
ZALAEGERSZEG
KESZTHELY
SIÓFOK
NAGYKANIZSA
KAPOSVÁR
KALOCSA
MISINA
PÉCS
BAJA
SZEGED
SALGÓTARJÁN
MÁTRAHÁZA
GALYATETŐ
EGER
KEKES
MISKOLC
SÁROSPATAK
NYÍREGYHÁZA
DEBRECEN
HAJDÚSZOBOSZLÓ
SZOLNOK
TÚRKEVE
KECSKEMÉT
BÉKÉSCSABA
Szintvonalak:
200, 300 és 500 m
A GÖRBE VONALAK – AZ IZOHIÉTÁK – AZOKAT A HELYEKET
KÖTIK ÖSSZE, AHOL A CSAPADÉK MENNYISÉGE EGYENLŐ VOLT

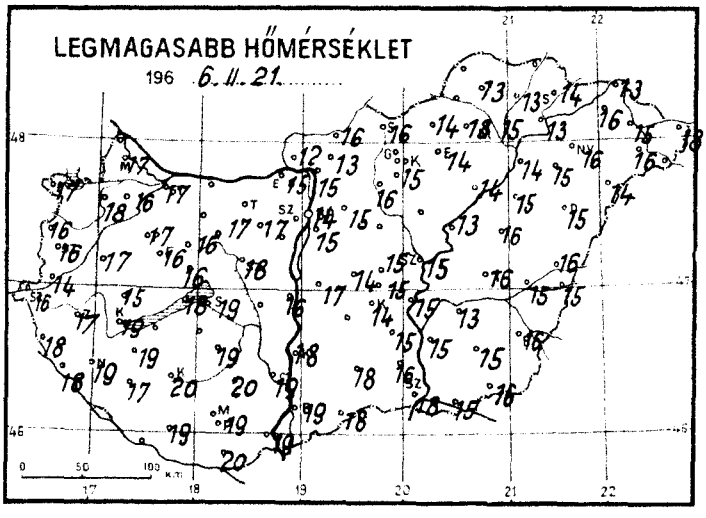
LEGMAGASABB HŐMÉRSÉKLET
196 6. II. 21.

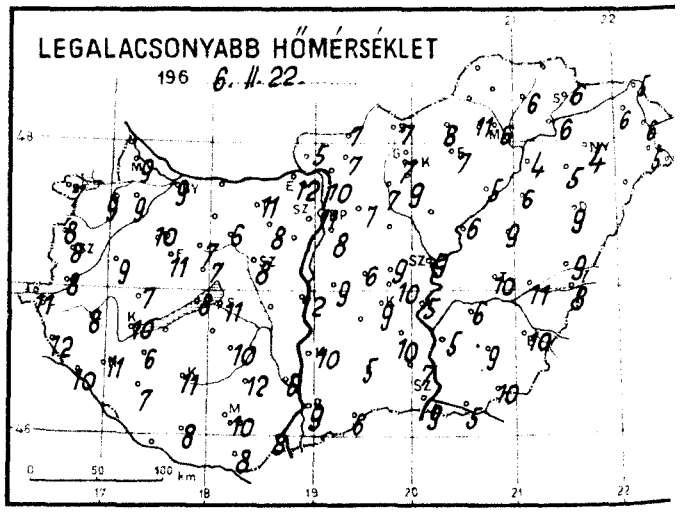
LEGALACSONYABB HŐMÉRSÉKLET
196 6. II. 22.

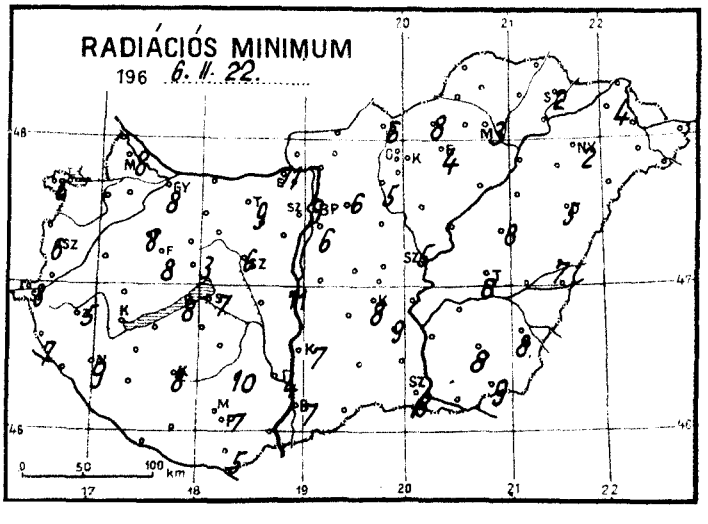
RADIÁCIÓS MINIMUM
196 6. II. 22.

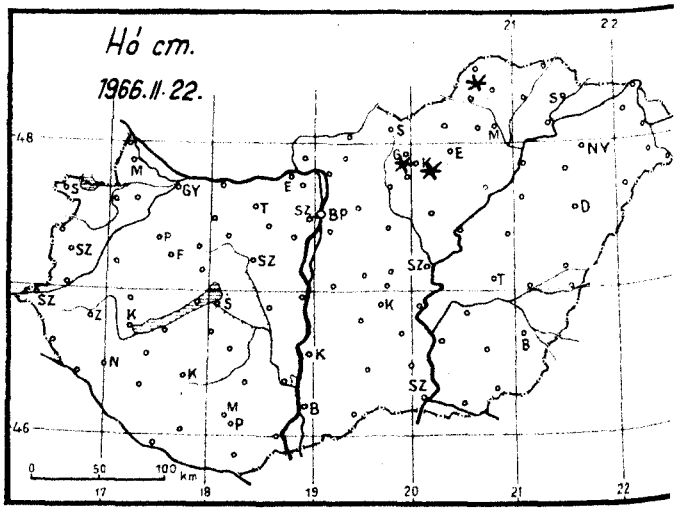
Hó cm.
1966. II. 22.

1966. február ..... hó, 22. kedd ..... nap .....

	Az utolsó 24 óra adatai						24 órai csapadék mm		Hó cm
	Csapadék (mm)	Hó cm	Hőmérsékleti szélsőségek: tegnapi nappali max.	éjszakai min.	min. 5 cm-en	Napsütés (óra) tegnap			
12815 Magyaróvár	.		17	9	8	1	Rajka	.	
822 Győr	.		17	9	8	1	Kapuvár	.	
825 Pápa	.		17	10	8	5	Csorna	.	
805 Sopron	.		17	7	6	3	Komárom	.	
812 Szombathely	.		16	8	6	5	Káld	.	
910 Szentgotthárd	.		16	11	8	4	Kőszeg	.	
915 Zalaegerszeg	.		17	8	5		Körmend	.	
Lenti	.		18	12	7		Letenye	.	
925 Nagykanizsa	.		19	11	9		Sümeg	.	
920 Keszthely	.		19	10	-	6	Zirc	.	
Tihany	.		18	8	8		Kisbér	.	
935 Siófok	.		19	11	7	5	Mór	.	
942 Pécs	.		19	10	7	7	Alcsút	.	
941 Misinatető (534 m)	–						Esztergom	.	
Siklós	.		20	8	5		Dobogókő	.	
827 Farkasgyepü (400 m)	.		16	11	8		Fonyód	.	
Veszprém	.		16	7	3		Tab	.	
833 Tatabánya	.		-	11	9		Sárbogárd	–	
839 Budapest (Ferihegy)	.		15	8	6		Lengyel	.	
840 Budapest OMI	.		14	11	9	1	Nagykónyi	.	
841 Budapest (Szabadságh.,474 m)	.		11	9	7	1	Marcali	.	
Martonvásár	–						Somogyszob	.	
835 Székesfehérvár	.		18	8	6		Kaposvár	.	
Dunaújváros	.		16	12	11		Barcs	.	
Szekszárd	.		19	6	4		Szigetvár	.	
Mohács	.		19	8			Bácsalmás	.	
960 Baja	.		19	9	7	5	Kiskunhalas	.	
955 Kalocsa	.		18	10	7		Izsák	–	
Cegléd	.		15	9			Kunsztmiklós	.	
860 Szolnok	.		15	9	5	8	Örkény	. =	
970 Kecskemét	.		14	9	8	2	Nagykáta	.	
Kiskunfélegyháza	.		15	10	9		Jászapáti	.	
982 Szeged	.		18	9	8	4	Tiszakécske	. =	
Mezőhegyes	.		16	10	9		Nagykőrös	.	
Orosháza	.		15	9	8		Kistelek	.	
990 Békéscsaba	.		16	10	8	7	Makó	.	
875 Túrkeve	.		16	10	8	8	Szentes	.	
Berettyóújfalu	.		16	9	7		Szarvas	.	
882 Debrecen	.		15	9	5	6	Szeghalom	.	
892 Nyíregyháza	.		16	4	2	5	Körösszakál	.	
788 Kisvárda	.		16	6	4	5	Tiszaroff	.	
Mátészalka	.		16	5			Poroszló	.	
Tiszabecs	.		18	5			Karcag	.	
Vác	.		15	10			Hortobágy	.	
Gödöllő	.		15	7	6		Polgár	.	
Lőrinci	.		16	7	5		Hajdúdorog	.	
Gyöngyös	.		15	9			Nyírlugos	.	
Balassagyarmat	.		16	7			Csenger	.	
755 Salgótarján	.		16	7	6		Vásárosnamény	.	
Galyatető (932 m)	.	folt	8	2			Záhony	.	
851 Kékestető (1000 m)	.	folt	7	5	-	3	Királyrét	.	
Mátraháza (672 m)	.		10	7			Romhány	.	
865 Eger	.		14	7	4	3	Borsodnádasd	.	
Putnok	–						Jósvafő	ny	folt
Lillafüred	.		13	11			Szendrőlád	.	
772 Miskolc	.		15	6	3	5	Hidasnémeti	.	
Füged	.		13	6			Tokaj	.	
778 Sárospatak	.		14	6	2	5	Sárhatvan	.	

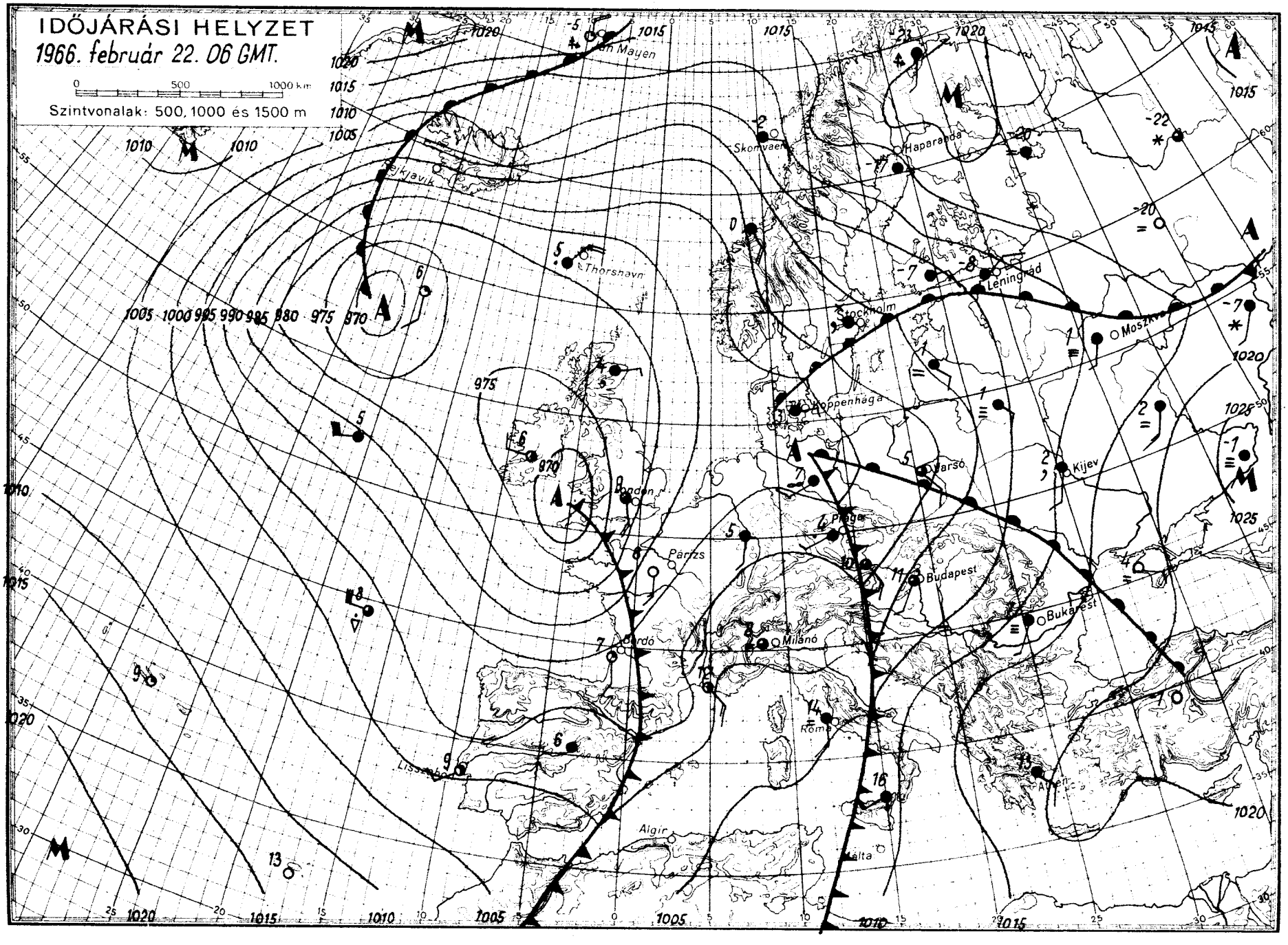
IDŐJÁRÁSI HELYZET
1966. február 22. 06 GMT.
0 500 1000 km
Szintvonalak: 500, 1000 és 1500 m
Jan Mayen
Reykjavik
Thorshavn
Skomvaer
Haparanda
Leningrád
Stockholm
Moszkva
Koppenhága
Varsó
Kijev
London
Párizs
Prága
Budapest
Bukarest
Milánó
Cardó
Róma
Lissabon
Algír
Malta
Athén

IDŐJÁRÁSI NAPIJELENTÉS

ЕЖЕДНЕВНЫЙ МЕТЕОРОЛОГИЧЕСКИЙ БЮЛЛЕТЕНЬ • DAILY WEATHER REPORT
BULLETIN QUOTIDIEN DE TEMPS • TÄGLICHER WETTERBERICHT

KIADJA AZ ORSZÁGOS METEOROLÓGIAI INTÉZET
BUDAPEST II. KITAIBEL PÁL UTCA 1
TELEFON: KÖZPONT: 353-500, IDŐJELZŐ OSZT.: 150-110

MEGJELENIK NAPONKÉNT * ELŐFIZETÉSI ÁRA A POSTAI KÖLTSÉGGEL EGYÜTT NEGYEDÉVRE 60, Ft
KIADÁSÉRT FELEL AZ INTÉZET IGAZGATÓJA

79. évfolyam 54. szám. + B u d a p e s t + 1966. február 23.

Az időjárási helyzet ma reggel és a várható időjárás:

Európa időjárásában az elmult 24 óra folyamán továbbra sem történt lényeges változás. Európa északi részein a hőmérséklet napi csucsértékei még mindig csak -10, -20 fok között váltakoznak, és többfelé havazik. Szárazföldünk többi részén továbbra is az évszakhoz képest enyhe idő uralkodik. A Brit-szigeteken, a Földközi-tenger medencéjének középső részén és Délkelet-Európában többfelé esik az eső.

Tegnap napközben nyugat-kelet irányu felhőátvonulásokkal az évszakhoz képest szokatlan nyárias jellegü zivatarok vonultak át hazánk fölött. Több helyről jégesőt is jelentettek. A lehullott csapadék mennyisége csak a Börzsönyben, Királyréten haladta meg a 10 mm-t. A nap a Dunántulon 5, 9, az ország keleti felén csak 1, 5 órán át sütött. A hőmérséklet napközben északkeleten 13, 17, máshol 17, 21 fokig emelkedett. Az éjszaka folyamán északkeleten 2, 5, az ország többi részén 5, 10 fokig hült le a levegő. Ma délelőtt jobbára borult volt az ég, többfelé esett az eső.

Ma 12 órakor Budapesten a hőmérséklet 9 fok, a tengerszintre átszámitott légnyomás 746 mm, erősen süllyedő irányzatu.

Várható időjárás csütörtök estig:

Ma erősen felhős idő, többfelé esővel.
Holnap felhőátvonulások, záporokkal, esetleg ujabb zivatarral.
Mérsékelt, időnként megélénkülő, holnap többfelé átmenetileg erős északi, északnyugati szél. Helyenként erős párásság.
Az évszakhoz képest enyhe idő tovább tart.

Várható legalacsonyabb éjszakai hőmérséklet: 2,7, legmagasabb nappali hőmérséklet holnap: 9, 14 fok között.

Erdős Emőke - Vissy Károly s.k.

A hőmérséklet napi középértéke és eltérése a 90 évi átlagtól / Budapesten /:

1966. II. 22.: 11,5 C°, +10,0 C°.

1871 óta ezen a napon Budapesten előfordult:

legmagasabb hőmérséklet: 15,2 C° /1903/
legalacsonyabb hőmérséklet: -17,6 C° /1929/

66.154.

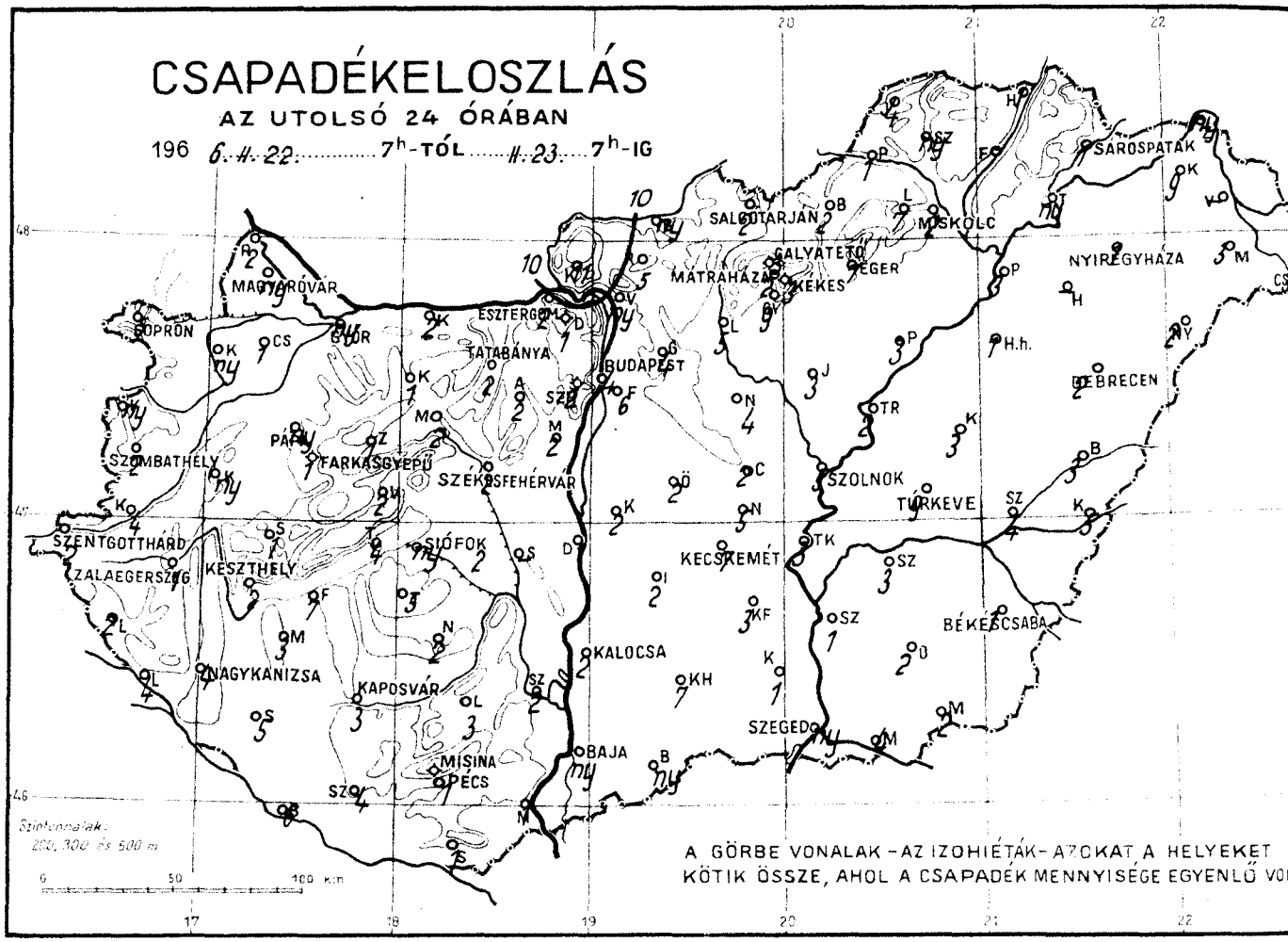
CSAPADÉKELOSZLÁS
AZ UTOLSÓ 24 ÓRÁBAN
196 6. II. 22. ..... 7h-TÓL ..... II. 23. ..... 7h-IG
SOPRON
MAGYARÓVÁR
GYŐR
ESZTERGOM
TATABÁNYA
BUDAPEST
SZOMBATHELY
PÁPA
FARKASGYEPŰ
SZÉKESFEHÉRVÁR
SZENTGOTTHÁRD
ZALAEGERSZEG
KESZTHELY
SIÓFOK
NAGYKANIZSA
KAPOSVÁR
KALOCSA
MISINA
PÉCS
BAJA
SALGÓTARJÁN
MISKOLC
SÁROSPATAK
MÁTRAHÁZA
GALYATETŐ
EGER
KEKES
NYÍREGYHÁZA
DEBRECEN
SZOLNOK
TÚRKEVE
KECSKEMÉT
SZEGED
BÉKÉSCSABA
Szintvonalak:
200, 300 és 500 m
0 50 100 km
A GÖRBE VONALAK – AZ IZOHIÉTÁK – AZOKAT A HELYEKET
KÖTIK ÖSSZE, AHOL A CSAPADÉK MENNYISÉGE EGYENLŐ VO

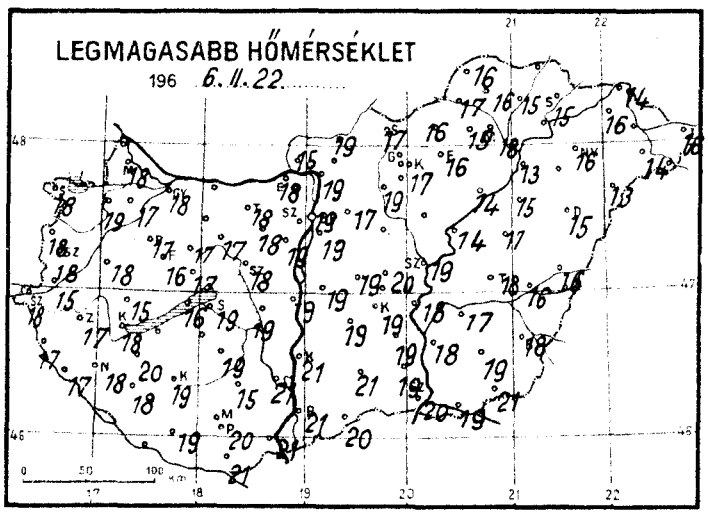
LEGMAGASABB HŐMÉRSÉKLET
196 6. II. 22.
0 50 100 km

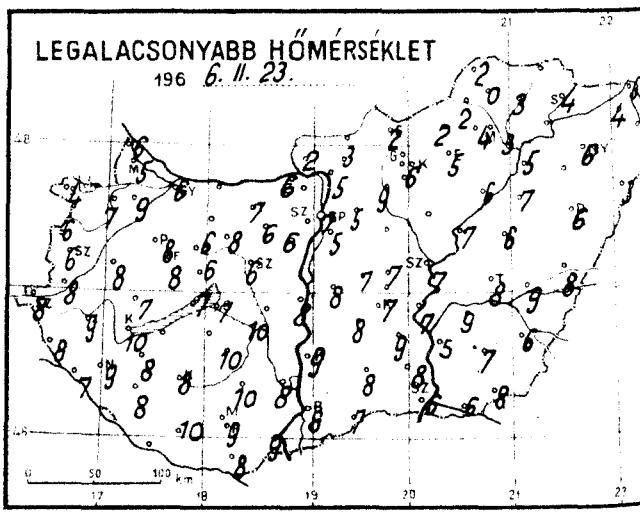
LEGALACSONYABB HŐMÉRSÉKLET
196 6. II. 23.
0 50 100 km

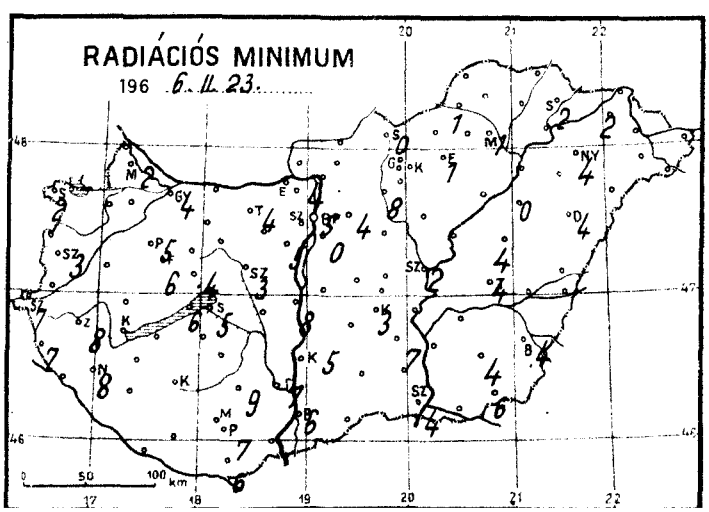
RADIÁCIÓS MINIMUM
196 6. II. 23.
0 50 100 km

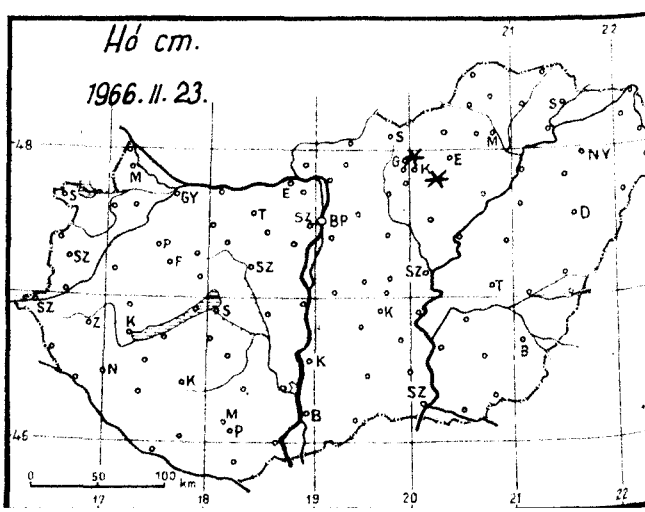
Hó cm.
1966. II. 23.
0 50 100 km

1966. február hó,
23. szerda nap

	Az utolsó 24 óra adatai						24 órai csapadék mm	
	Csapadék (mm)	Hó cm	Hőmérsékleti szélsőségek: tegnapi nappali max.	éjszakai min.	min. 5 cm-en	Napsütés (óra) tegnap		
12815 Magyaróvár	ny ▽		18	5	2	6	Rajka	2 ↱
822 Győr	ny ▽		18	6	4	5	Kapuvár	ny
825 Pápa	ny		17	8	5	5	Csorna	1
805 Sopron	5 ↱		18	4	2	5	Komárom	2
812 Szombathely	2		18	6	3	9	Káld	ny
910 Szentgotthárd	2		18	8	7	6	Kőszeg	ny
915 Zalaegerszeg	1		17	9	8		Körmend	4
Lenti	2		17	8	7		Letenye	4
925 Nagykanizsa	4		18	9	8		Sümeg	1
920 Keszthely	2 ↱		18	10	–	8	Zirc	1
Tihany	4 ↱		16	7	6		Kisbér	1
935 Siófok	ny ↱		19	7	5	8	Mór	2
942 Pécs	1		20	9	7	8	Alcsút	2 ↱
941 Misinatető (534 m)	–						Esztergom	2
Siklós	1 ▽		21	8	6		Dobogókő	1 ↱
827 Farkasgyepű (400 m)	1		16	8	6		Fonyód	7 ↱
Veszprém	2		17	6	4		Tab	5 ▽
833 Tatabánya	2		18	7	4		Sárbogárd	–
839 Budapest (Ferihegy)	6 ↱		19	5	0		Lengyel	3
840 Budapest OMI	4 ↱		19	7	5	5	Nagykónyi	2
841 Budapest (Szabadsagh., 474 m)	2 ↱		16	7	7	4	Marcali	3
Martonvásár	2		19	6	5		Somogyszob	5
835 Székesfehérvár	2		18	6	3		Kaposvár	3
Dunaújváros	1		19	8	8		Barcs	6
Szekszárd	2 ↱		21	8	7		Szigetvár	4
Mohács	1		21	9			Bácsalmás	ny
960 Baja	ny		21	8	6	7	Kiskunhalas	7 ↱
955 Kalocsa	2 ↱		21	9	5		Izsák	2
Cegléd	2 ↱		20	7			Kunsztmiklós	2
860 Szolnok	5 ↱		19	7	2	4	Őrkény	2 ↱
970 Kecskemét	7 ↱		19	7	3	5	Nagykáta	4 ↱
Kiskunfélegyháza	3 ↱		19	9	7		Jászapáti	3 ↱
982 Szeged	ny ↱		20	6	4	6	Tiszakécske	3 ↱
Mezőhegyes	–						Nagykőrös	5 ↱
Orosháza	2		19	7	4		Kistelek	1
990 Békéscsaba	1 ↱		18	6	4	1	Makó	4 ↱
875 Túrkeve	9 ↱		18	8	4	2	Szentes	1 ↱
Berettyóújfalu	3 ↱		16	8			Szarvas	3 ↱
982 Debrecen	2 ↱		15	6	4	1	Szeghalom	4 ↱
892 Nyíregyháza	1 ↱		16	6	4	3	Körösszakál	5 ↱
788 Kisvárda	9		16	4	2	3	Tiszaroff	2 ↱
Mátészalka	3 ▽		19	5			Poroszló	3 ↱
Tiszabecs	2		16	3			Karcag	3 ↱
Vác	ny ↱		19	5			Hortobágy	1 ↱
Gödöllő	4 ↱		17	5	4		Polgár	3 ↱
Lőrinci	5 ↱		19	9	8		Hajdúdorog	–
Gyöngyös	9 ↱		17	6			Nyírlugos	2 ↱
Balassagyarmat	ny		19	3			Csenger	3 ↱
755 Salgótarján	2		17	2	0		Vásárosnamény	–
Galyatető (932 m)	3 ↱	folt	10	3			Záhony	ny
851 Kékestető (1000 m)	3 ↱	folt	8	5	2	2	Királyrét	11 ↱
Mátraháza (672 m)	2 ↱		12	5			Romhány	5 ↱
865 Eger	7 ↱		16	5	1	3	Borsodnádasd	2 ↱
Putnok	1 ↱		17	2	1		Jósvafő	4 ↱
Lillafüred	7 ↱		15	4			Szendrőlád	ny ↱
772 Miskolc	2 ↱		18	3	1	0	Hidasnémeti	1 ↱
Füged	7 ↱		15	3			Tokaj	ny ↱
778 Sárospatak	1 ↱		15	4	2	–	Sárhatvan	

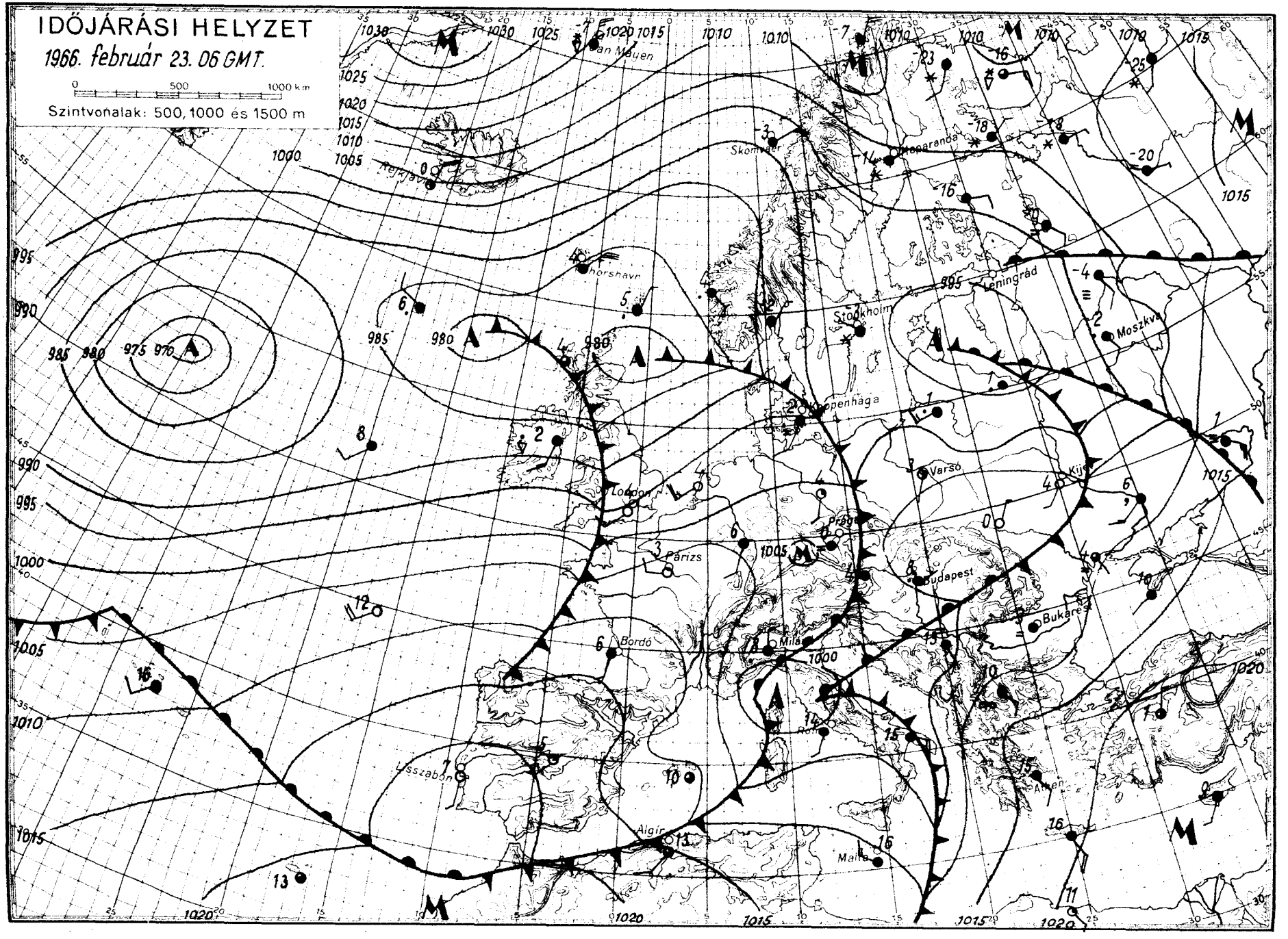
IDŐJÁRÁSI HELYZET
1966. február 23. 06 GMT.
0 500 1000 km
Szintvonalak: 500, 1000 és 1500 m
Jan Mayen
Skomvær
Hopparanda
Leningrád
Moszkva
Stockholm
Thorshavn
Koppenhaga
London
Párizs
Varsó
Kijev
Prága
Budapest
Bukarest
Bordó
Milano
Athén
Lisszabon
Algír
Malta

IDŐJÁRÁSI NAPIJELENTÉS

ЕЖЕДНЕВНЫЙ МЕТЕОРОЛОГИЧЕСКИЙ БЮЛЛЕТЕНЬ • DAILY WEATHER REPORT
BULLETIN QUOTIDIEN DE TEMPS • TÄGLICHER WETTERBERICHT

KIADJA AZ ORSZÁGOS METEOROLÓGIAI INTÉZET
BUDAPEST II. KITAIBEL PÁL UTCA 1
TELEFON: KÖZPONT: 353-500, IDŐJELZŐ OSZT.: 150-110

MEGJELENIK NAPONKÉNT • ELŐFIZETÉSI ÁRA A POSTAI KÖLTSÉGGEL EGYÜTT NEGYEDÉVRE 60. Ft
KIADÁSÉRT FELEL AZ INTÉZET IGAZGATÓJA

79. évfolyam 55. szám. + B u d a p e s t + 1966. február 24.

Az időjárási helyzet ma reggel és a várható időjárás:

Európa időjárása ciklonok következtében változékony. Sokfelé esik az eső, Észak-Európában és a Szovjetunió európai területének északi részein nagykiterjedésü havazások vannak. Helyenként viharos erejü szelek fujnak. A hőmérsékletek Európa északi vidékeinek kivételével még mindig magasabbak az évszaknak megfelelő értékeknél.

Hazánkban tegnap erősen felhős idő volt. Országszerte esett az eső. A lehullott csapadék mennyisége az ország északi felében helyenként elérte a 40 - 45, sőt Bakonybélen /Veszprém vm/ az 59 mm-t. Napközben a hőmérséklet alakulásában az ország északnyugati és délkeleti részei között nagy különbségek alakultak ki; mig az északnyugati megyékben napközben sem mértek 6, 7 foknál magasabb hőmérsékleteket, addig a délkeleti határszélen 14, 16 fokos maximumok alakultak ki. Ma hajnalban az ország területén 2 és 9 fok között mindenféle hőmérsékleti érték előfordult. Ma délelőtt országszerte viharos északi szél fujt, és nyugat felől megkezdődött a felhőzet felszakadozása.

Ma 12 órakor Budapesten a hőmérséklet 7 fok, a tengerszintre átszámitott légnyomás 758 mm, erősen emelkedő irányzatu.

Várható időjárás péntek estig:

Nyugat felől tovább felszakadozó felhőzet.
Ma még több helyen, holnap már csak néhány helyen eső.
A viharos északi szél kissé mérséklődik.
Az éjszakai lehülés erősödik.

Várható legalacsonyabb éjszakai hőmérséklet:
-1, +4,
legmagasabb nappali hőmérséklet holnap:
5, 10 fok között.

Kerényi Nárcisz - Vadkerti Ferenc
s.k.

A hőmérséklet napi középértéke és eltérése a 90 évi átlagtól / Budapesten / :

1966. II. 23.: 9,1 C°, +7,1 C°.

1901 óta ezen a napon Budapesten előfordult:

Legmagasabb hőmérséklet: 18,0 C° /1903/
Legalacsonyabb hőmérséklet: -12,8 C° /1901/

CSAPADÉKELOSZLÁS

AZ UTOLSÓ 24 ÓRÁBAN

196 6. II. 23. ..... 7h-TÓL ..... II. 24. ..... 7h-IG

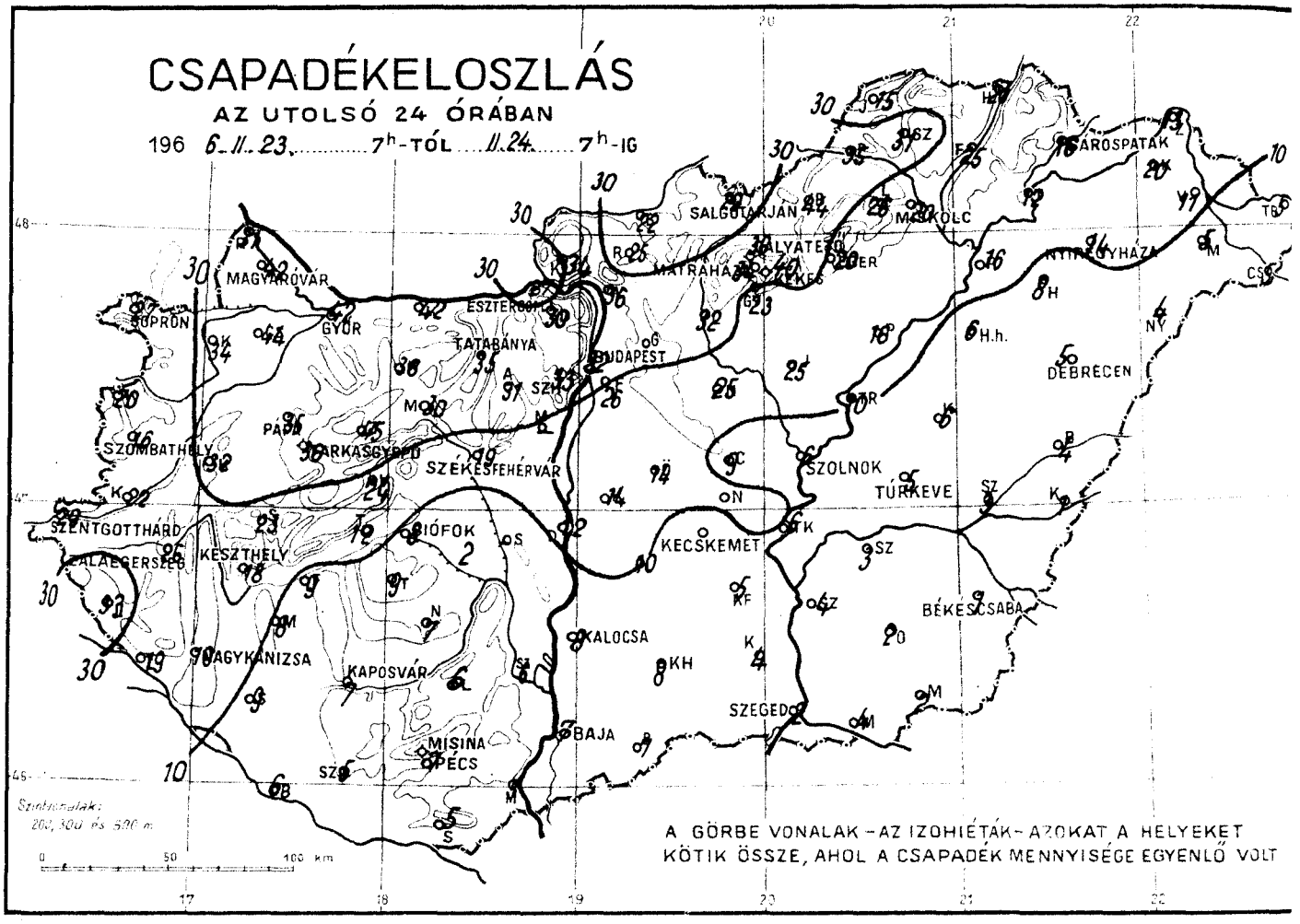

LEGMAGASABB HŐMÉRSÉKLET

196 6. II. 23. .....

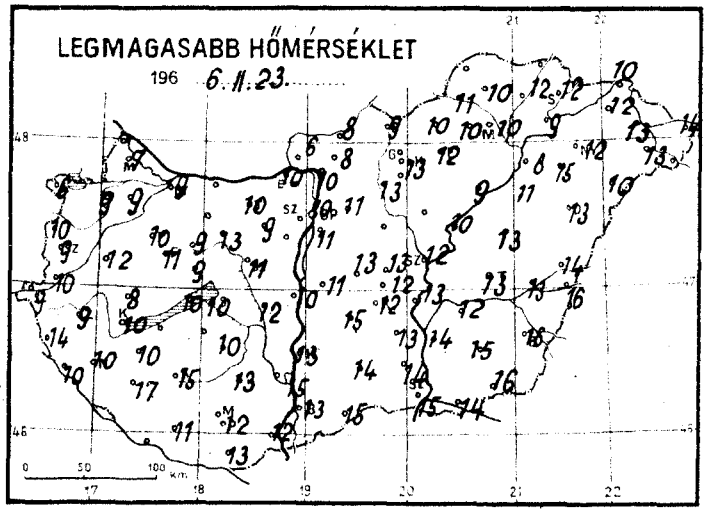

LEGALACSONYABB HŐMÉRSÉKLET

196 6. II. 24. .....

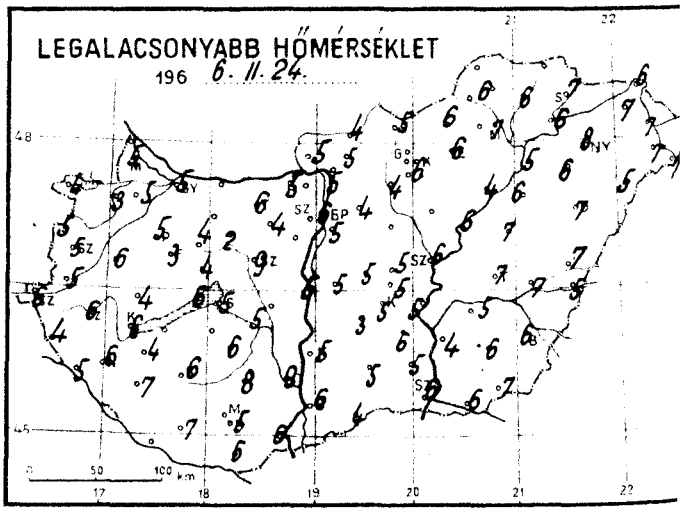

RADIÁCIÓS MINIMUM

196 6. II. 24. .....

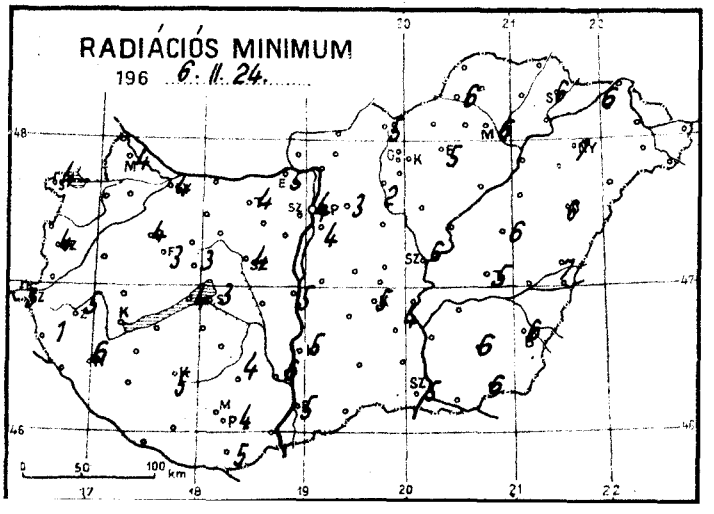

Hó cm.

1966. II. 24.

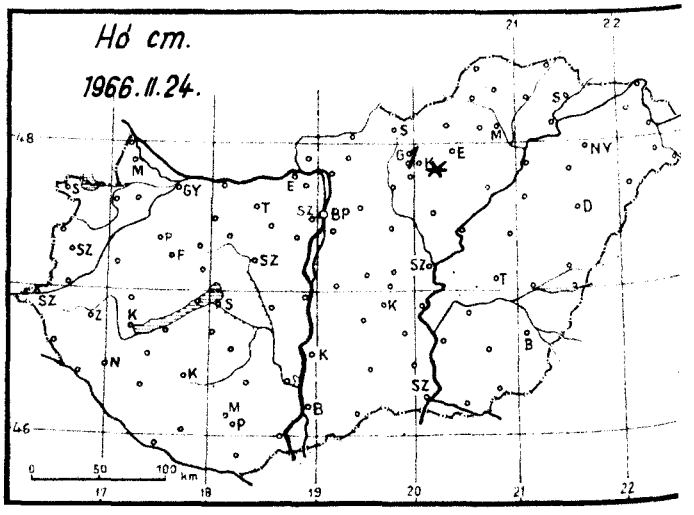

1966. február ..... hó, 24. csütörtök ..... nap .....

		Az utolsó 24 óra adatai						24 órai csapadék mm		
		Csapadék (mm)	Hó cm	Hőmérsékleti szélsőségek: tegnapi nappali max.	Hőmérsékleti szélsőségek: éjszakai min.	Hőmérsékleti szélsőségek: min. 5 cm-en	Napsütés (óra) tegnap			
12815	Magyaróvár	42		7	5	4	0	Rajka	31	
822	Győr	42		9	5	4	0	Kapuvár	34	
825	Pápa	35		10	5	4	0	Csorna	44	
805	Sopron	27		6	4	4	0	Komárom	42	
812	Szombathely	16		9	5	4	0	Káld	32	
910	Szentgotthárd	29		9	6	5	0	Kőszeg	20	
915	Zalaegerszeg	26		9	6	5		Körmend	22	
	Lenti	33		14	4	1		Letenye	19	
925	Nagykanizsa	19		10	6	6		Sümeg	23	
920	Keszthely	18		10	6	-	0	Zirc	45	
	Tihany	12		10	6	4		Kisbér	38	
935	Siófok	8		10	5	3	0	Mór	30	
942	Pécs	7		12	5	4	0	Alcsút	31	
941	Misinatető (534 m)	-						Esztergom	27	
	Siklós	5		13	6	5		Dobogókő	30	
827	Farkasgyepű (400 m)	36		11	3	3		Fonyód	9	
	Veszprém	24		9	4	3		Tab	9	
833	Tatabánya	35		10	6	4		Sárbogárd	-	
839	Budapest (Ferihegy)	26		11	5	4		Lengyel	6	
840	Budapest OMI	32		10	6	4	0	Nagykónyi	7	
841	Budapest (Szabadságh., 474 m)	33		9	2	1	0	Marcali	8	
	Martonvásár	-						Somogyszob	9	
835	Székesfehérvár	19		11	9	4		Kaposvár	7	
	Dunaújváros	12		10	6	5		Barcs	6	
	Szekszárd	6		15	9	6		Szigetvár	5	
	Mohács	5		12	6			Bácsalmás	7	
960	Baja	7		13	6	5	0	Kiskunhalas	8	
955	Kalocsa	8		13	5	5		Izsák	10	
	Cegléd	9		13	5			Kunsztmiklós	14	
860	Szolnok	6		12	6	6	1	Örkény	14	
970	Kecskemét	6		12	5	5	1	Nagykáta	25	
	Kiskunfélegyháza	5		13	6	4		Jászapáti	25	
982	Szeged	2		15	6	5	1	Tiszakécske	6=	
	Mezőhegyes	2		16	7	6		Nagykőrös	13	
	Orosháza	2		15	6	6		Kistelek	4	
990	Békéscsaba	1		16	6	6	1	Makó	4	
875	Túrkeve	5		13	7	5	1	Szentes	4	
	Berettyóújfalu	4		14	7	7		Szarvas	3	
880	Debrecen	5		13	7	6	0	Szeghalom	3	
892	Nyíregyháza	14		12	8	7	0	Kőrösszakál	1	
788	Kisvárda	20		12	7	6	0	Tiszaroff	10	
	Mátészalka	5		13	7			Poroszló	16	
	Tiszabecs	5		14	6			Karcag	6	
	Vác	36		10	5			Hortobágy	6	
	Gödöllő	35		11	4	3		Polgár	16	
	Lőrinci	32		13	4	2		Hajdúdorog	8	
	Gyöngyös	23		13	6			Nyírlugos	4	
	Balassagyarmat	22		8	4			Csenger	5	
755	Salgótarján	29		9	5	5	1	Vásárosnamény	11	
	Galyatető (932 m)	36 *	lep.	6	0			Záhony	13	
851	Kékestető (1000 m)	40	folt	6	0	-	0	Királyrét	34	
	Mátraháza (672 m)	34		9	2			Romhány	25	
865	Eger	20		12	6	5	0	Borsodnádasd	44	
	Putnok	35		11	6	6		Jósvafő	15	
	Lillafüred	26		10				Szendrőlád	31	
772	Miskolc	20		10	7	6	0	Hidasnémeti	20	
	Fügöd	25		12	6			Tokaj	12	
778	Sárospatak	16		12	7	6	0	Sárhatvan	2	

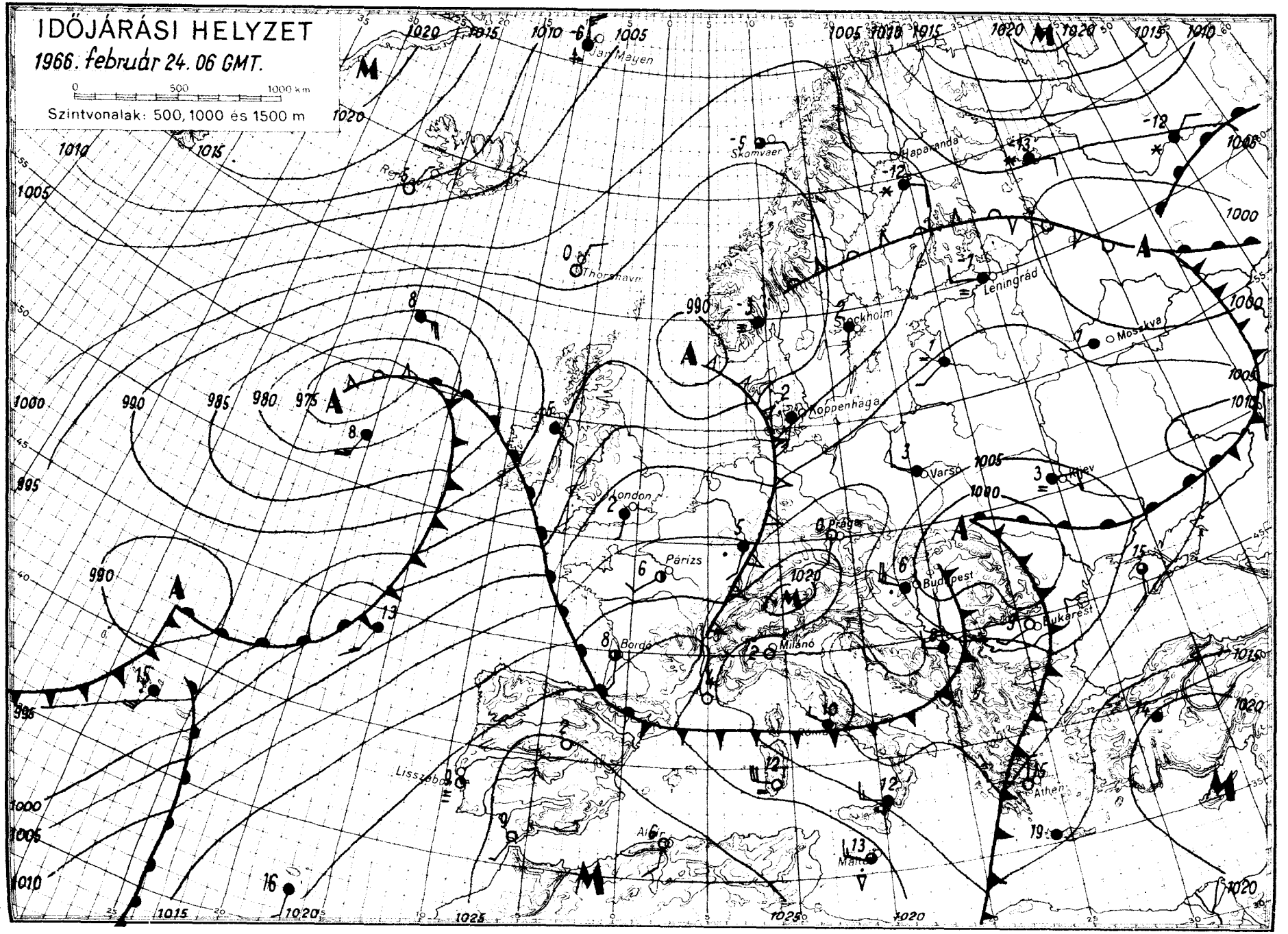
IDŐJÁRÁSI HELYZET
1966. február 24. 06 GMT.
0 500 1000 km
Szintvonalak: 500, 1000 és 1500 m
Jan Mayen
Skomvaer
Haparanda
Leningrád
Moszkva
Thorshavn
Stockholm
Koppenhága
Varsó
Kijev
London
Párizs
Prága
Budapest
Bukarest
Bordó
Milánó
Athén
Lisszabon
Algír
Malta

IDŐJÁRÁSI NAPIJELENTÉS

ЕЖЕДНЕВНЫЙ МЕТЕОРОЛОГИЧЕСКИЙ БЮЛЛЕТЕНЬ • DAILY WEATHER REPORT
BULLETIN QUOTIDIEN DE TEMPS • TÄGLICHER WETTERBERICHT

KIADJA AZ ORSZÁGOS METEOROLÓGIAI INTÉZET
BUDAPEST II. KITAIBEL PÁL UTCA 1
TELEFON: KÖZPONT: 353-500, IDŐJELZŐ OSZT.: 150-410

MEGJELENIK NAPONKÉNT * ELŐFIZETÉSI ÁRA A POSTAI KÖLTSÉGGEL EGYÜTT NEGYEDÉVRE 60, Ft
KIADÁSÉRT FELEL AZ INTÉZET IGAZGATÓJA

79. évfolyam 56. szám. + Budapest, 1966. február 25.

Az időjárási helyzet ma reggel és a várható időjárás:

Az enyhülési folyamat Európa-szerte tovább tart, az észak-európai hidegek is lassan mérséklődnek. Az Atlanti-óceán felől érkező enyhe levegő Nyugat-Európában továbbra is változékony, szeles, többfelé esős időt okoz. A Földközi-tenger medencéjének középső részén és a Kárpát-medencében magasnyomású légköri képződmény épült fel, ami átmenetileg nyugodt, jobbára derült időt biztosit ezeken a területeken.

Hazánkban tegnap reggel borult volt az ég, a keleti országrészben esett az eső. Az esőzés kelet felé vonulva elhagyta az ország területét, ugyanakkor nyugaton megindult a felhőzet felszakadozása is, majd estére teljesen kiderült. Számottevő esőt csak a keleti országrészben mértek. A lehullott csapadék mennyisége a Körösök vidékén elérte a 10 mm-t. Az országszerte erős, sőt viharos északnyugati szél estére mérséklődött. A hőmérséklet napközben 7, 12 fokig emelkedett. Ma reggelre általában -1, +4 fokig hült le a levegő. Ma délelőtt gyengén felhős, napos, enyhe idő volt; a szél délnyugati irányból megélénkült, a hőmérséklet 11 órakor általában 8, 13 fok között váltakozott.

Ma 12 órakor Budapesten a hőmérséklet 11 fok, a tengerszintre átszámitott légnyomás 766 mm, mérsékelten süllyedő irányzatu.

Várható időjárás szombat estig:

Felhőátvonulások, legfeljebb szórványosan előforduló futó esőkkel. Mérsékelt, időnként élénk délnyugati szél. Reggeli párásság, helyenként köd. Az enyhe idő tovább tart.

Várható legalacsonyabb éjszakai hőmérséklet: +1, +6, legmagasabb nappali hőmérséklet holnap: 11, 16 fok között.

Erdős Emőke - Dr. Tóth Pál s.k.

A hőmérséklet napi középértéke és eltérése a 90 évi átlagtól / Budapesten / :

1966. II. 24.: 7,6 C°, +5,5 C°.

1871 óta ezen a napon Budapesten előfordult:

legmagasabb hőmérséklet: 13,8 C° /1914/
legalacsonyabb hőmérséklet: -11,0 C° /1940/

66.158.

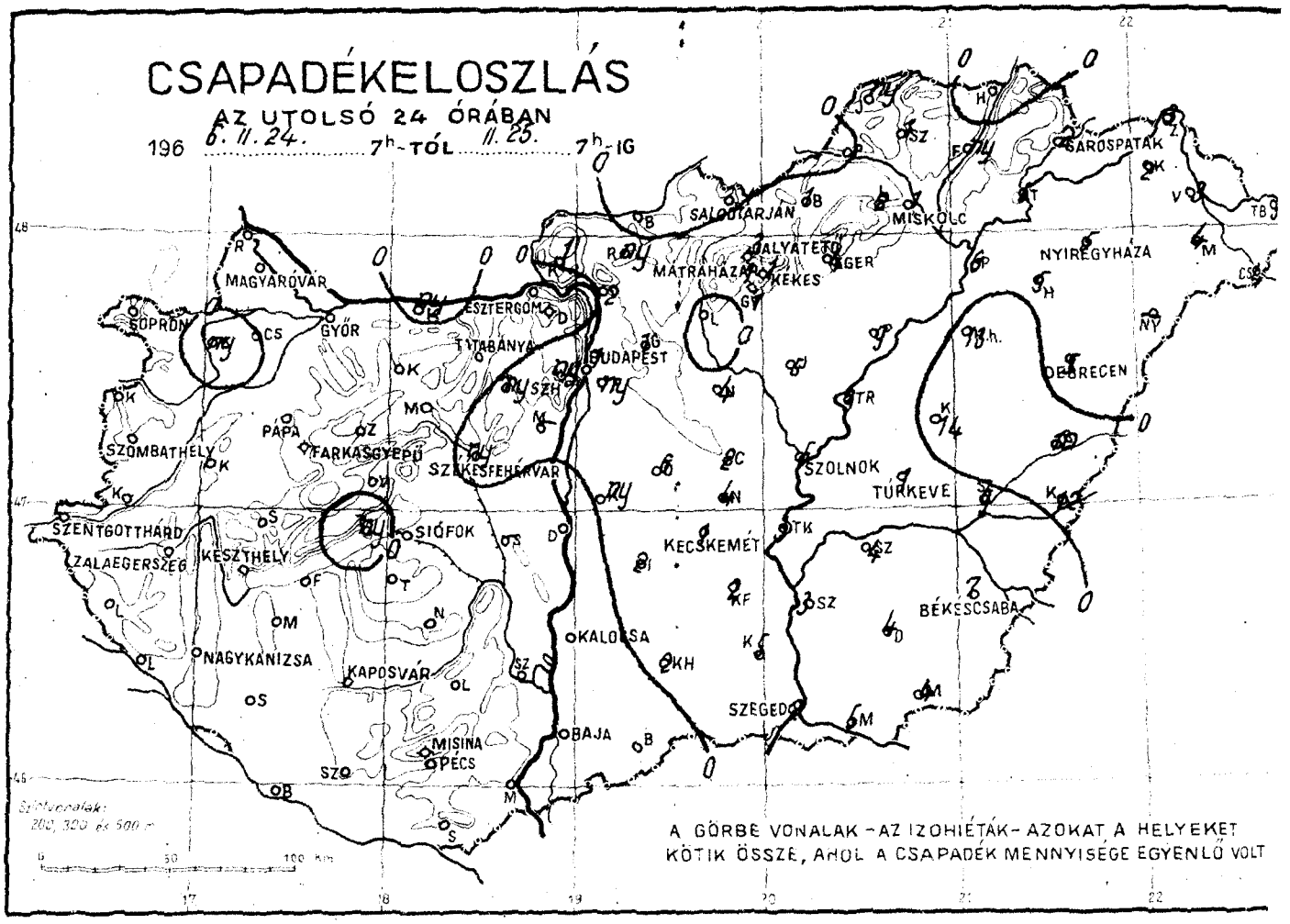
CSAPADÉKELOSZLÁS
AZ UTOLSÓ 24 ÓRÁBAN
196 6. II. 24. 7h-TÓL II. 25. 7h-IG
MAGYARÓVÁR
SOPRON
GYŐR
ESZTERGOM
TATABÁNYA
BUDAPEST
SZOMBATHELY
PÁPA
FARKASGYEPŰ
SZÉKESFEHÉRVÁR
SZENTGOTTHÁRD
ZALAEGERSZEG
KESZTHELY
SIÓFOK
NAGYKANIZSA
KAPOSVÁR
MISINA
PÉCS
BAJA
KALOCSA
KECSKEMÉT
SZEGED
SZOLNOK
TÚRKEVE
BÉKÉSCSABA
DEBRECEN
NYIREGYHÁZA
SAROSPATAK
MISKOLC
SALGÓTARJÁN
MÁTRAHÁZA
KÉKES
A GÖRBE VONALAK – AZ IZOHIÉTÁK – AZOKAT A HELYEKET KÖTIK ÖSSZE, AHOL A CSAPADÉK MENNYISÉGE EGYENLŐ VOLT

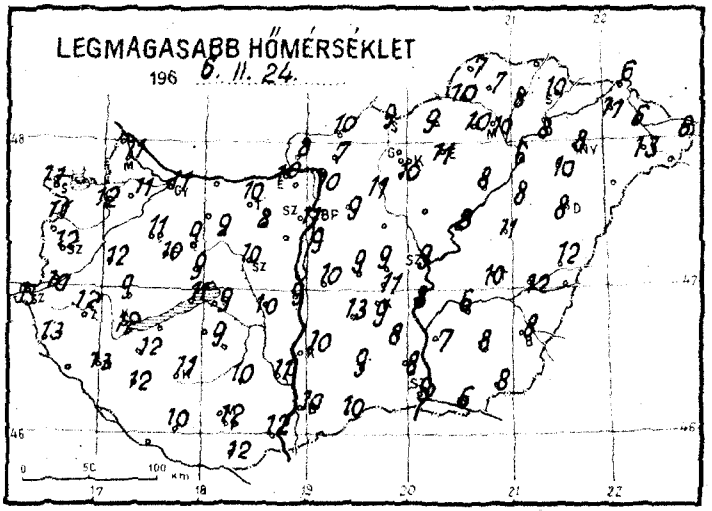
LEGMAGASABB HŐMÉRSÉKLET
196 6. II. 24.

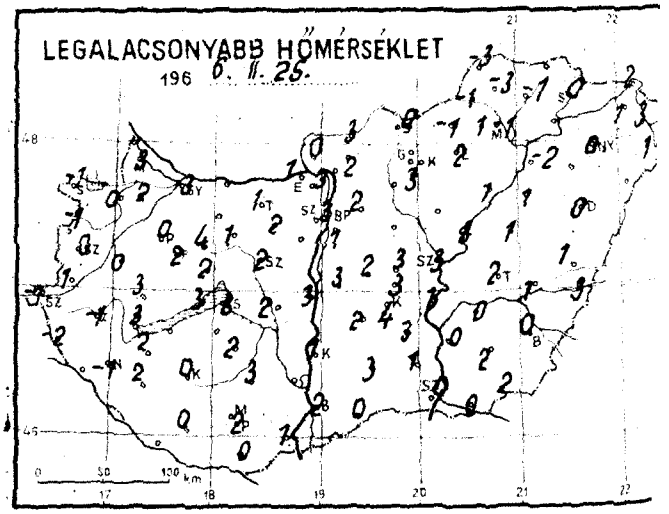
LEGALACSONYABB HŐMÉRSÉKLET
196 6. II. 25.

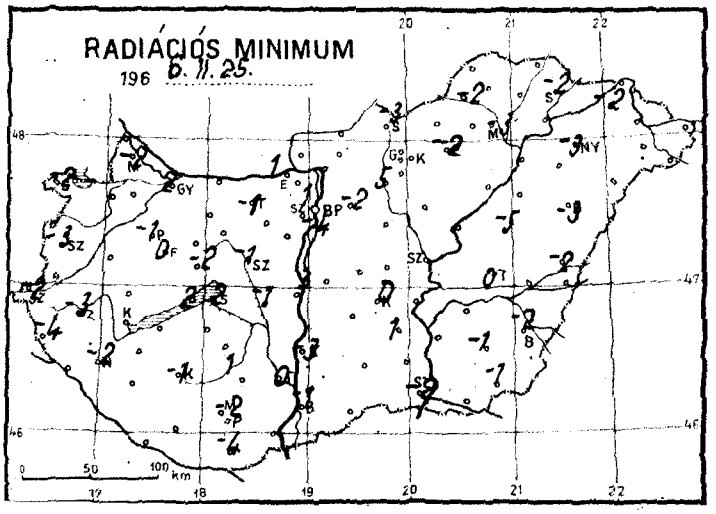
RADIÁCIÓS MINIMUM
196 6. II. 25.

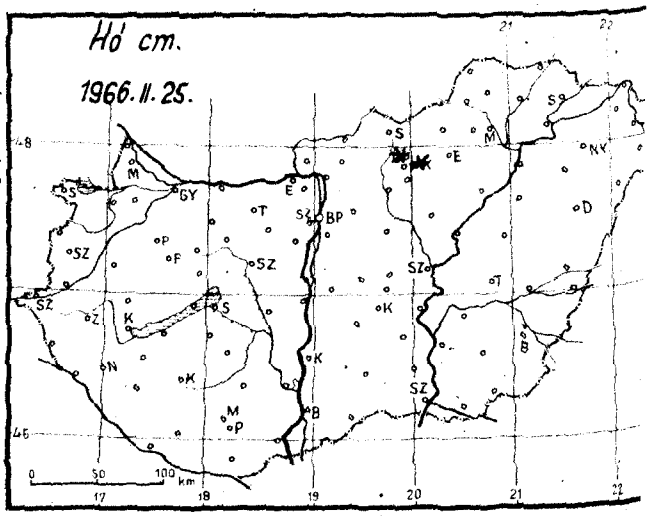
Hó cm.
1966. II. 25.

1966. február hó,
25. péntek nap

	Az utolsó 24 óra adatai						24 órai csapadék mm	
	Csapadék (mm)	Hó cm	Hőmérsékleti szélsőségek: tegnapi nappali max.	éjszakai min.	min. 5 cm-en	Napsütés (óra) tegnap		
12815 Magyaróvár	•		11	3	-2	7	Rajka	•
822 Győr	•		11	3	2	6	Kapuvár	ny␣
825 Pápa	•		11	0	-1	6	Csorna	•≏
805 Sopron	•		11	-1	-2	7	Komárom	ny
812 Szombathely	•		12	0	-3	8	Káld	•
910 Szentgotthárd	•		13	-1	-2	8	Kőszeg	•
915 Zalaegerszeg	•		12	-1	-3		Körmend	•
Lenti	•		13	-2	-4		Letenye	•
925 Nagykanizsa	•␣		13	-1	-2		Sümeg	•
920 Keszthely	•		12	3	-	6	Zirc	•
Tihany	ny		11	3	2		Kisbér	•≡
935 Siófok	•		9	3	2	4	Mór	•
942 Pécs	•		12	2	-2	5	Alcsút	ny
941 Misinatető (534 m)	-						Esztergom	•
Siklós	•␣		12	0	-4		Dobogókő	•
827 Farkasgyepű (400 m)	•		10	2	0		Fonyód	•
Veszprém	°		9	2	-2		Tab	•
833 Tatabánya	•		10	1	-1		Sárbogárd	-
839 Budapest (Ferihegy)	ny		9	1	-4		Lengyel	•
840 Budapest, OMI	1		11	3	1	1	Nagykónyi	•
841 Budapest (Szabadságh., 474 m)	ny		6	1	-3	1	Marcali	•␣
Martonvásár	-						Somogyszob	•
835 Székesfehérvár	ny		10	2	-1		Kaposvár	•␣
Dunaújváros	•		9	3	3		Barcs	•␣
Szekszárd	•␣		11	-	0		Szigetvár	•␣
Mohács	•␣		12	1			Bácsalmás	•
960 Baja	•		10	2	-1	2	Kiskunhalas	2
955 Kalocsa	•		10	1	-3		Izsák	2
Cegléd	2		9	3			Kunsztmiklós	ny
860 Szolnok	5		9	3	0	0	Örkény	6␣
970 Kecskemét	1		9	4	0	1	Nagykáta	4
Kiskunfélegyháza	2␣		8	3	1		Jászapáti	5≏
982 Szeged	2		9	0	-2	0	Tiszakécske	3=
Mezőhegyes	4		13	2	-1		Nagykőrös	4
Orosháza	4␣		8	2	-1		Kistelek	5
990 Békéscsaba	7		8	0	-2	0	Makó	5≏
875 Túrkeve	1		10	2	0	0	Szentes	3
Berettyóújfalu	10␣		12	1	-2		Szarvas	4␣
882 880 Debrecen	5		8	0	-3	0	Szeghalom	9␣
892 Nyíregyháza	5		8	0	-3	0	Körösszakál	12
788 Kisvárda	2=		11	1	-2	0	Tiszaroff	3
Mátészalka	4		13	1			Poroszló	9␣
Tiszabecs	3		8	-1			Karcag	14␣
Vác	2␣		10	3			Hortobágy	13
Gödöllő	1␣		9	2	-2		Polgár	6
Lőrinci	•␣		11	-	5		Hajdúdorog	5
Gyöngyös	1		10	3			Nyírlugos	-
Balassagyarmat	•		10	3			Csenger	4
755 Salgótarján	•		9	0	-3		Vásárosnamény	3
Galyatető (932 m)	3✱	folt	2	-1			Záhony	3
851 Kékestető (1000 m)	1	folt	5	0	-	0	Királyrét	1
Mátraháza (672 m)	1		8	1			Romhány	ny
865 Eger	4=		11	2	-2	0	Borsodnádasd	1␣
Putnok	•␣		10	-1	-2		Jósvafő	ny
Lillafüred	2		10	1			Szendrőlád	1
772 Miskolc	1		10	-1	-3	0	Hidasnémeti	•
Füged	ny␣		8	-1			Tokaj	5
778 Sárospatak	2		10	0	-2		Sárhatvan	•

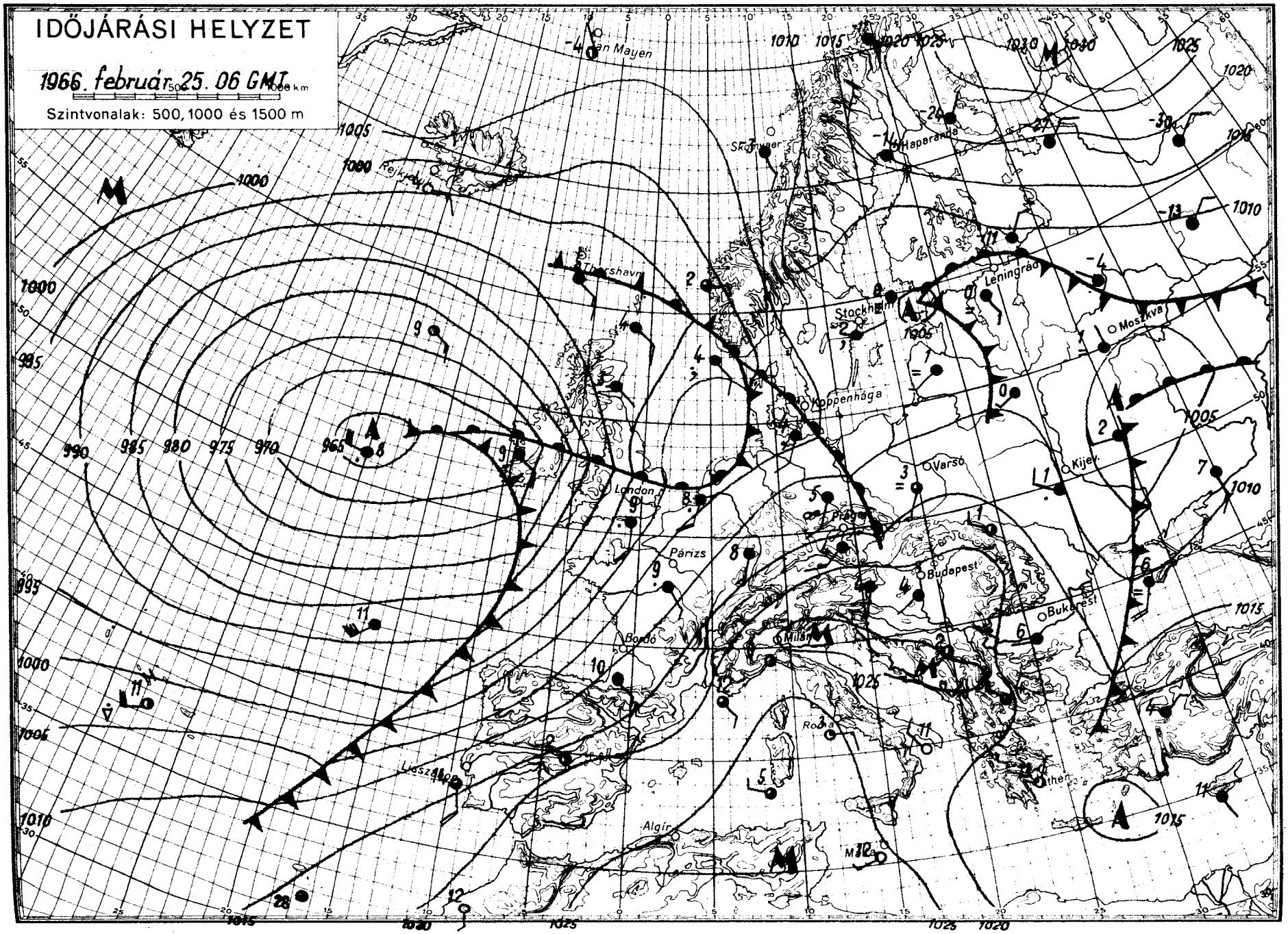
IDŐJÁRÁSI HELYZET
1966. február 25. 06 GMT
Szintvonalak: 500, 1000 és 1500 m
Jan Mayen
Reykjavik
Thorshavn
Skrinuver
Haparanda
Leningrád
Stockholm
Moszkva
Koppenhága
London
Párizs
Varsó
Kijev
Prága
Budapest
Bukarest
Milano
Bordó
Roma
Athen
Lissza
Algír
1000
1005
1010
1015
1020
1025
1030
990
985
980
975
970
965

IDŐJÁRÁSI NAPIJELENTÉS

ЕЖЕДНЕВНЫЙ МЕТЕОРОЛОГИЧЕСКИЙ БЮЛЛЕТЕНЬ • DAILY WEATHER REPORT
BULLETIN QUOTIDIEN DE TEMPS • TÄGLICHER WETTERBERICHT

KIADJA AZ ORSZÁGOS METEOROLÓGIAI INTÉZET
BUDAPEST II. KITAIBEL PÁL UTCA 1
TELEFON: KÖZPONT: 353-500, IDŐJELZŐ OSZT.: 150-410

MEGJELENIK NAPONKÉNT * ELŐFIZETÉSI ÁRA A POSTAI KÉZBESÍTÉSSEL EGYÜTT NEGYEDÉVRE 60, Ft
KIADÁSÉRT FELEL AZ INTÉZET IGAZGATÓJA

79. évfolyam 57. szám. + B u d a p e s t + 1966. február 26.

Az időjárási helyzet ma reggel és a várható időjárás:

Az Atlanti-óceánon elhelyezkedő nagykiterjedésü ciklon előoldalán továbbra is enyhe, nedves levegő áramlik Kontinensünk fölé; hatására Európa nagy részén változékony, helyenként esős, szeles, az évszakhoz képest igen enyhe az idő. Komolyabb hidegek csak Finnországban és a Szovjetunió európai területének északi részein találhatók, itt például ma reggel sokfelé mértek -35, -38 fokos hőmérsékleteket.

Hazánkban tegnap kisebb felhőátvonulások voltak. Országszerte 5 - 9 órán keresztül sütött a nap. Néhány helyen hullott jelentéktelen mennyiségü eső. Napközben a hőmérséklet az északkeleti megyékben 9, 13, máshol 12, 16, sőt Sopronban 17 fokig emelkedett. Ma hajnalban az ország területén szeszélyes eloszlásban -1, és 10 fok között mindenféle hőmérsékleti érték előfordult. Ma országszerte tovább folytatódik az évszakhoz képest enyhe idő.

Ma 12 órakor Budapesten a hőmérséklet 8 fok, a tengerszintre átszámitott légnyomás 763 mm, alig változik.

Várható időjárás vasárnap estig:

Felhőátvonulások, helyenként futó esővel.
Fokozatosan élénkülő, holnap időnként erős délnyugati, nyugati szél.
Enyhe idő.

Várható legalacsonyabb éjszakai hőmérséklet:
3, 7,
legmagasabb nappali hőmérséklet holnap:
13, 17 fok között.

Kerényi Nárcisz - Vadkerti Ferenc
s.k.

A hőmérséklet napi középértéke és eltérése a 90 évi átlagtól / Budapesten / :

1966. II. 25.: 8,9 C°, +6,7 C°.

1871 óta ezen a napon Budapesten előfordult:

legmagasabb hőmérséklet: 15,0 C° /1914/
legalacsonyabb hőmérséklet: -13,8 C° /1888/

66.163.

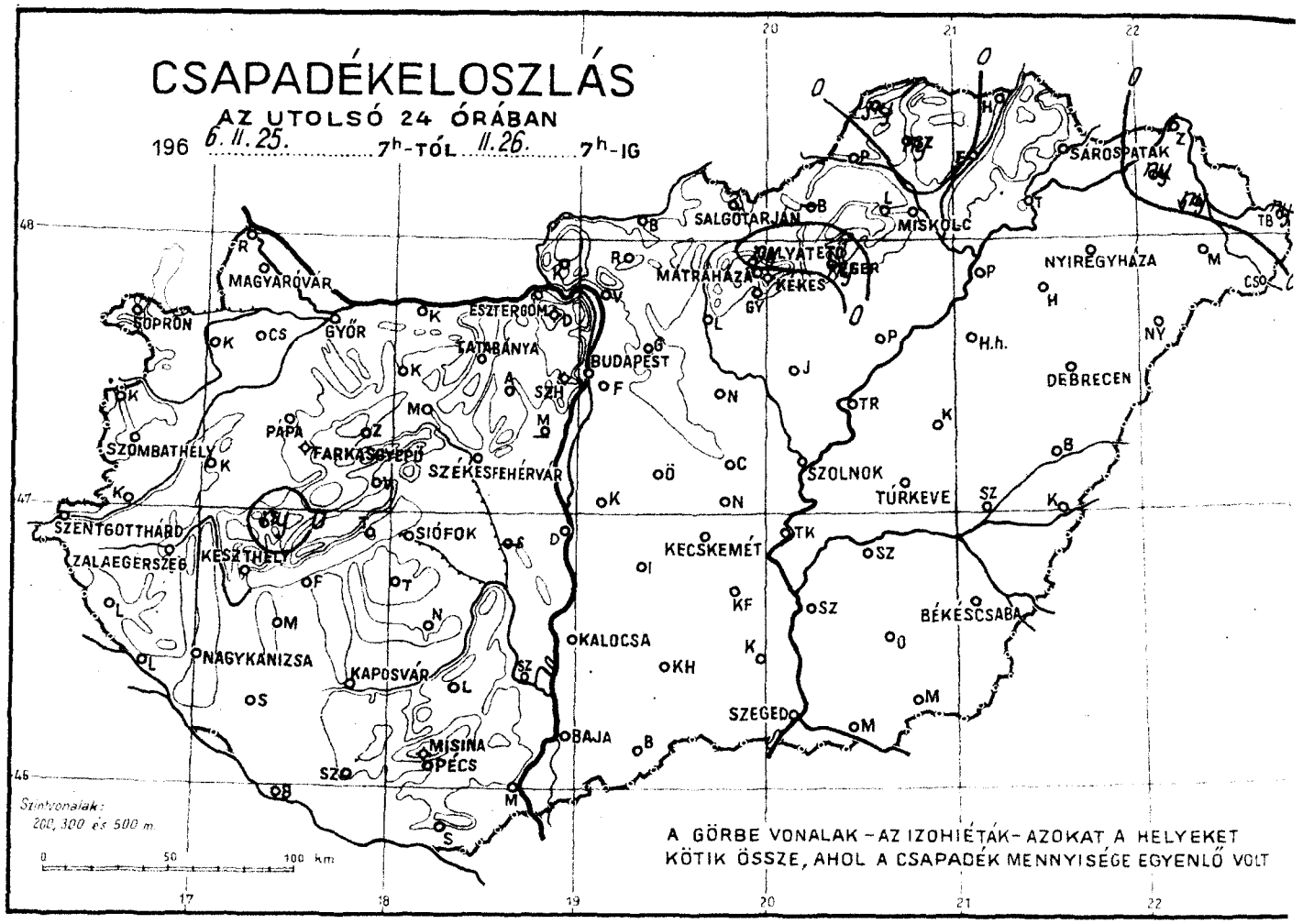
CSAPADÉKELOSZLÁS
AZ UTOLSÓ 24 ÓRÁBAN
196 6. II. 25. 7h-TÓL II. 26. 7h-IG
SOPRON
MAGYARÓVÁR
GYŐR
ESZTERGOM
TATABÁNYA
BUDAPEST
SZOMBATHELY
PÁPA
FARKASGYEPŰ
SZÉKESFEHÉRVÁR
SZENTGOTTHÁRD
ZALAEGERSZEG
KESZTHELY
SIÓFOK
NAGYKANIZSA
KAPOSVÁR
MISINA
PÉCS
BAJA
KALOCSA
KECSKEMÉT
SZEGED
SALGÓTARJÁN
MISKOLC
MÁTRAHÁZA
KÉKES
SÁROSPATAK
NYÍREGYHÁZA
DEBRECEN
SZOLNOK
TÚRKEVE
BÉKÉSCSABA
Szintvonalak:
200, 300 és 500 m
A GÖRBE VONALAK – AZ IZOHIÉTÁK – AZOKAT A HELYEKET
KÖTIK ÖSSZE, AHOL A CSAPADÉK MENNYISÉGE EGYENLŐ VOLT

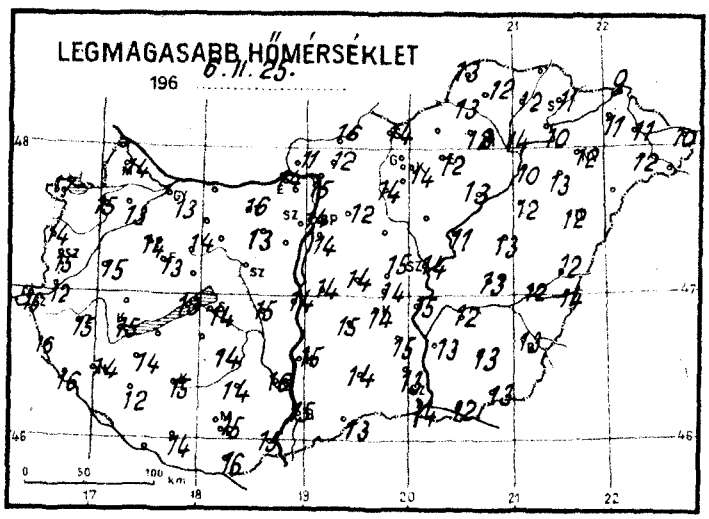
LEGMAGASABB HŐMÉRSÉKLET
196 6. II. 25.

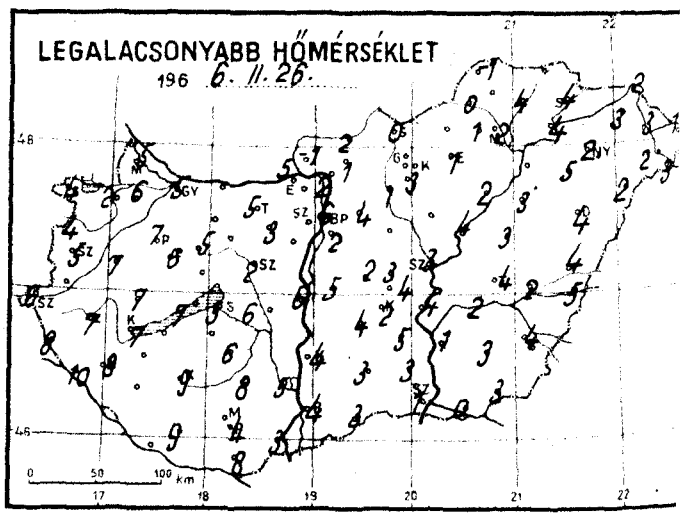
LEGALACSONYABB HŐMÉRSÉKLET
196 6. II. 26.

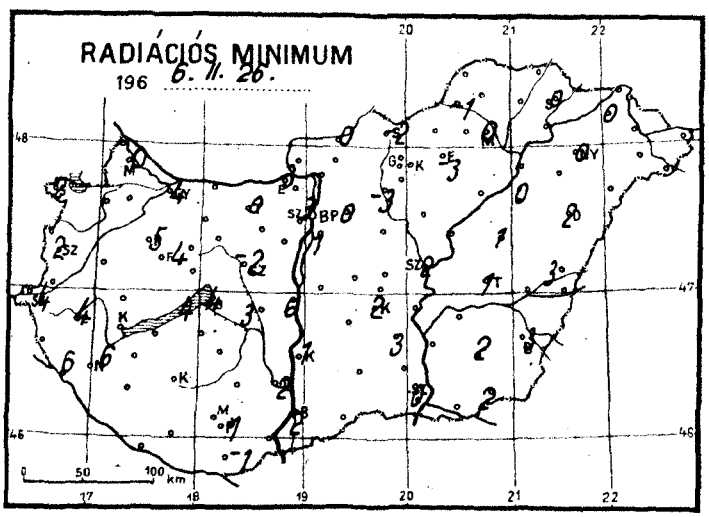
RADIÁCIÓS MINIMUM
196 6. II. 26.

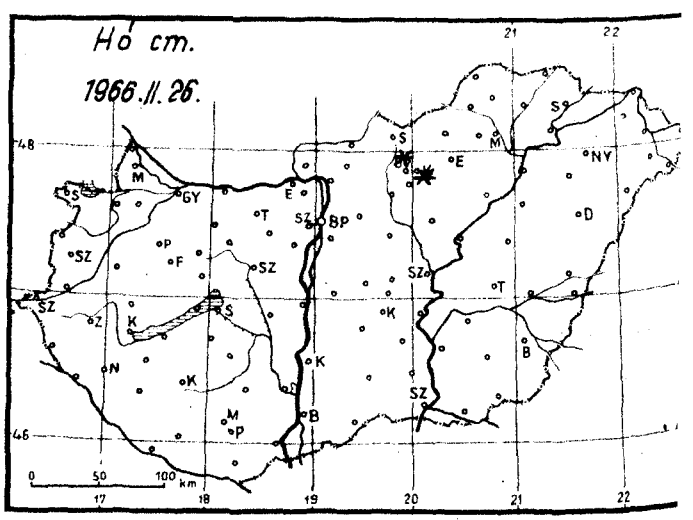
Hó cm.
1966. II. 26.

1966. február ..... hó, 26. szombat ..... nap .....

	Az utolsó 24 óra adatai						24 órai csapadék mm		
	Csapadék (mm)	Hó cm	Hőmérsékleti szélsőségek: tegnapi nappali max.	éjszakai min.	min. 5 cm-en	Napsütés (óra) tegnap			
12815 Magyaróvár	•		14	5	0	7	Rajka	•	
822 Győr	•		13	5	4	6	Kapuvár	•	
825 Pápa	•		14	7	5	7	Csorna	•	
805 Sopron	•=		17	4	2	6	Komárom	•	
812 Szombathely	•		15	5	2	7	Káld	•	
910 Szentgotthárd	•=		16	6	4	8	Kőszeg	•	
915 Zalaegerszeg	•		15	7	4		Körmend	•	
Lenti	•		16	10	6		Letenye	•	
925 Nagykanizsa	•		14	8	6		Sümeg	ny	
920 Keszthely	•		15	7	-	7	Zirc	•	
Tihany	•		13	7	4		Kisbér	•≡	
935 Siófok	•		14	5	4	5	Mór	•	
942 Pécs	•		15	4	1	7	Alcsút	•	
941 Misinatető (534 m)	—						Esztergom	•	
Siklós	•		16	2	-1		Dobogókő	—	
827 Farkasgyepű (400 m)	•		13	6	4		Fonyód	•	
Veszprém	•		12	5	1		Tab	•	
833 Tatabánya	•		16	5	0		Sárbogárd	—	
839 Budapest (Ferihegy)	•		14	2	1		Lengyel	•	
840 Budapest OMI	•		14	6	3	7	Nagykónyi	•	
841 Budapest (Szabadságh. 474 m)	•		12	4	1	7	Marcali	•	
Martonvásár	—						Somogyszob	•	
835 Székesfehérvár	•		-	2	-2		Kaposvár	•	
Dunaújváros	•		14	6	6		Barcs	•	
Szekszárd	•		16	5	2		Szigetvár	•	
Mohács	•		15	3			Bácsalmás	•	
960 Baja	•		15	4	2	7	Kiskunhalas	•	
955 Kalocsa	•		15	4	1		Izsák	•	
Cegléd	•		15	3			Kunsztmiklós	•	
860 Szolnok	•		14	3	2	9	Örkény	•=	
970 Kecskemét	•		14	2	2	8	Nagykáta	•	
Kiskunfélegyháza	•		15	5	3		Jászapáti	•	
982 Szeged	•		14	1	0	8	Tiszakécske	•	
Mezőhegyes	•		13	3	2		Nagykőrös	•	
Orosháza	•		13	3	2		Kistelek	••	
990 Békéscsaba	•		13	4	3	8	Makó	•	
875 Túrkeve	•		13	4	1	8	Szentes	•	
Berettyóújfalu	•		12	4	3		Szarvas	•	
882 Debrecen	•		12	4	2	7	Szeghalom	•	
892 Nyíregyháza	•=		12	2	0	6	Körösszakál	•	
788 Kisvárda	ny		11	3	0	5	Tiszaroff	•	
Mátészalka	•		12	2			Poroszló	•	
Tiszabecs	ny		10	1			Karcag	•	
Vác	•=		15	2			Hortobágy	•	
Gödöllő	•		12	4	0		Polgár	•	
Lőrinci	•		14	1	-3		Hajdúdorog	•	
Gyöngyös	•		14	3			Nyírlugos	•	
Balassagyarmat	•		16	2	0		Csenger	•	
755 Salgótarján	•		14	0	-2		Vásárosnamény	ny	
Galyatető (932 m)	ny	folt	8	2			Záhony	1	
851 Kékestető (1000 m)	•	folt	5	1	-	—	Királyrét	•	
Mátraháza (672 m)	•		9	3			Romhány	•	
865 Eger	ny		12	1	-3	8	Borsodnádasd	—	
Putnok	•=		13	0	1		Jósvafő	ny	
Lillafüred	•		12	1			Szendrőlád	ny	
772 Miskolc	•=		14	2	0	8	Hidasnémeti	•	
Füged	•		12	4			Tokaj	•=	
778 Sárospatak	•=		11	4	0	6	Sárhatvan	•	

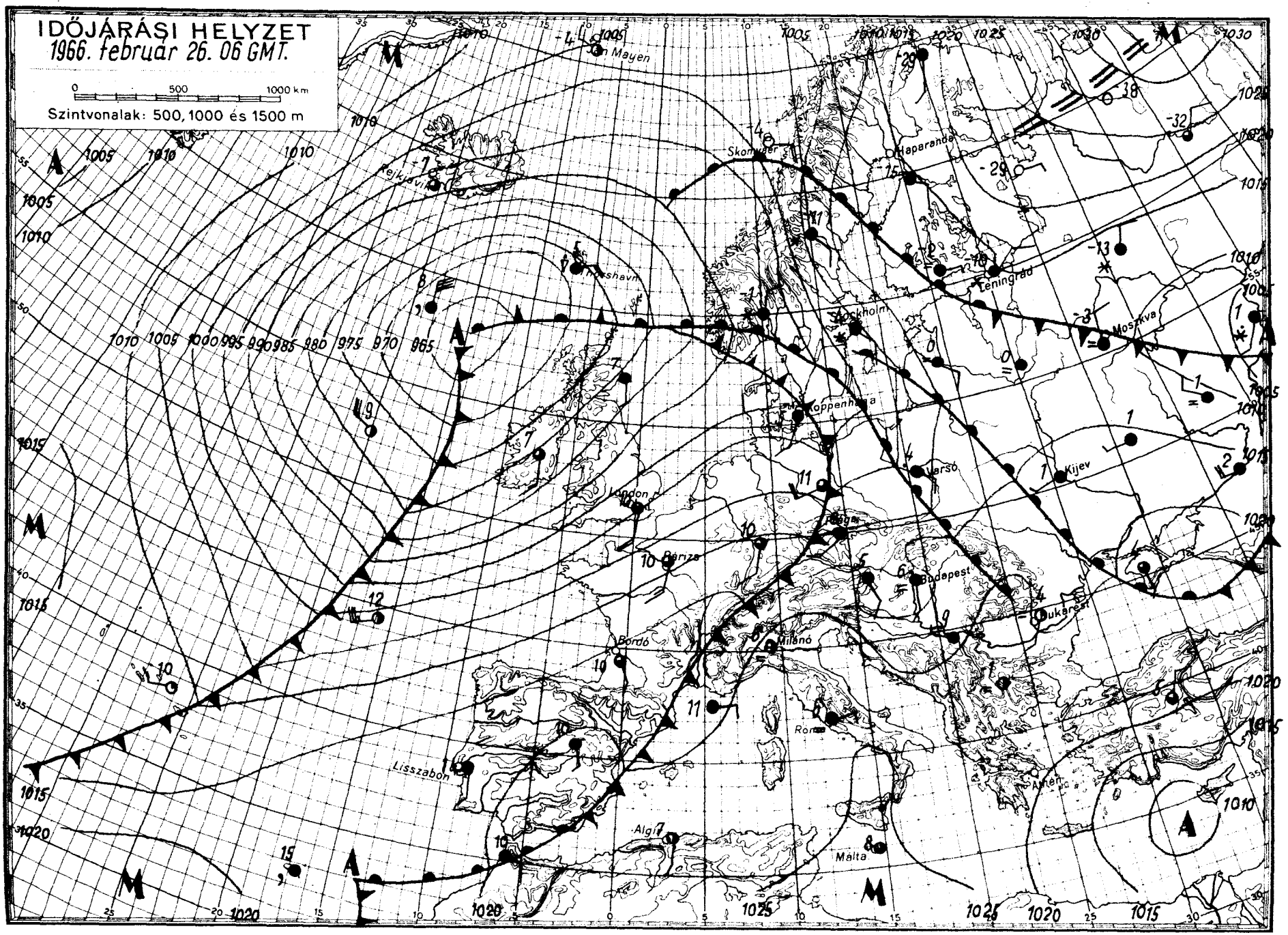

OFFSET NYOMDA BUDAPEST

IDŐJÁRÁSI NAPIJELENTÉS

ЕЖЕДНЕВНЫЙ МЕТЕОРОЛОГИЧЕСКИЙ БЮЛЛЕТЕНЬ • DAILY WEATHER REPORT
BULLETIN QUOTIDIEN DE TEMPS • TÄGLICHER WETTERBERICHT

KIADJA AZ ORSZÁGOS METEOROLÓGIAI INTÉZET
BUDAPEST II. KITAIBEL PÁL UTCA 1
TELEFON: KÖZPONT: 353-500, IDŐJELZŐ OSZT.: 156-410

MEGJELENIK NAPONKÉNT • ELŐFIZETÉSI ÁRA
A POSTAI KÖLTSÉGGEL EGYÜTT NEGYEDÉVRE 60. Ft
KIADÁSÉRT FELEL AZ INTÉZET IGAZGATÓJA

79. évfolyam 58. szám + Budapest + 1966. február 27.

Az időjárási helyzet ma reggel és a várható időjárás:

Európa északi felén nyugat-kelet irányban tovább folytatódik az enyhe, páradus, óceáni eredetü levegő áramlása. Hatására felhős, sokfelé szeles, csapadékos az időjárás. Ezzel szemben az Európa déli felén kialakult magasnyomásu légköri képződmény következtében kevesebb a felhő, csendes, az évszakhoz képest szokatlanul enyhe, a reggeli és délelőtti órákban többfelé párás, ködös az idő.

Hazánk fölött tegnap felhőátvonulások mellett a nyugati és déli megyékben 4, 7, az ország többi részén - Kecskemét környékének kivételével - 1, 4 órán át sütött a nap. Csak az ország északkeleti részében voltak kisebb átfutó esők, de a lehullott csapadék mennyisége nem haladta meg az 1 mm-t. A hőmérséklet napközben az északkeleti megyékben 10, 13, máshol 13, 18 fokig emelkedett. Ma reggelre általában 0, +6 fokig hült le a levegő. Az északkeleti határvidékről gyenge fagyokat jelentettek. Ma délelőtt a nyugati és déli megyékben felhős, máshol derült volt az ég.

Ma 12 órakor Budapesten a hőmérséklet 15 fok, a tengerszintre átszámitott légnyomás 765 mm, gyengén emelkedő irányzatu.

Várható időjárás hétfő estig:

Felhőátvonulások, legfeljebb egy-két helyen átfutó esővel.
Gyenge, időnként megélénkülő szél.
Néhány helyen erős reggeli párásság.
A hőmérséklet alakulásában lényeges változás nem lesz.

Várható legalacsonyabb éjszakai hőmérséklet:
-1, +4,
legmagasabb nappali hőmérséklet holnap:
12, 17 fok között.

Erdős Emőke - Vissy Károly s.k.

A hőmérséklet napi középértéke és eltérése a 90 évi átlagtól / Budapesten / :

1966. II. 26.: 8,7 C°. +6,3 C°.

1871 óta ezen a napon Budapesten előfordult:

legmagasabb hőmérséklet: 15,2 C° /1914/
legalacsonyabb hőmérséklet: -11,8 C° /1888/

66.164.

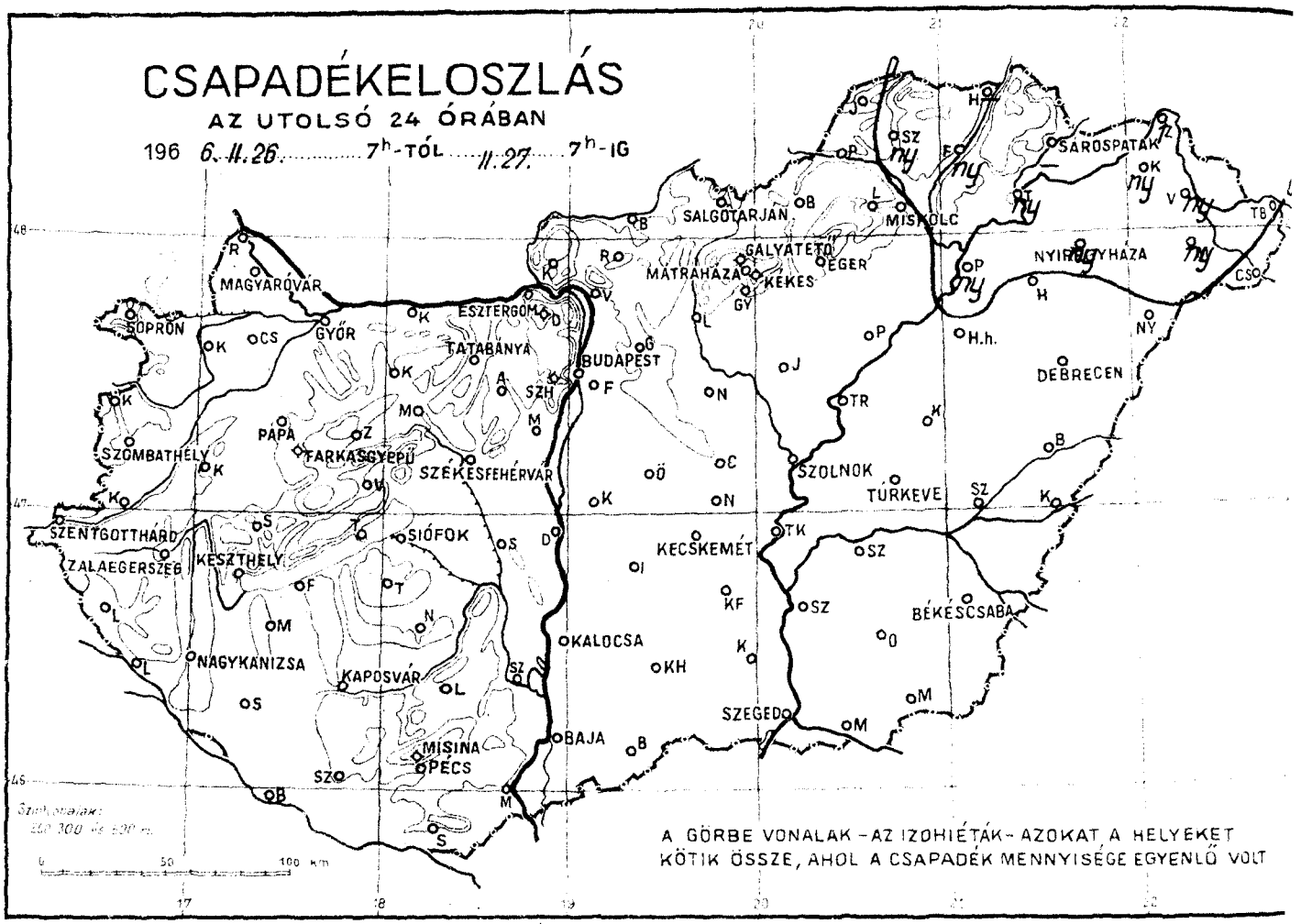
CSAPADÉKELOSZLÁS
AZ UTOLSÓ 24 ÓRÁBAN
196 6. II. 26. ..... 7h-TÓL ..... II. 27. ..... 7h-IG
SOPRON
MAGYARÓVÁR
GYŐR
ESZTERGOM
TATABÁNYA
BUDAPEST
SALGÓTARJÁN
MISKOLC
SÁROSPATAK
MÁTRAHÁZA
GALYATETŐ
EGER
KEKES
NYÍREGYHÁZA
H.h.
DEBRECEN
SZOMBATHELY
PAPA
TARKASZGYEPŰ
SZÉKESFEHÉRVÁR
SZOLNOK
TÚRKEVE
SZENTGOTTHÁRD
SIÓFOK
ZALAEGERSZEG
KESZTHELY
KECSKEMÉT
BÉKÉSCSABA
NAGYKANIZSA
KAPOSVÁR
KALOCSA
SZEGED
MISINA
PÉCS
BAJA
A GÖRBE VONALAK – AZ IZOHIÉTÁK – AZOKAT A HELYEKET KÖTIK ÖSSZE, AHOL A CSAPADÉK MENNYISÉGE EGYENLŐ VOLT

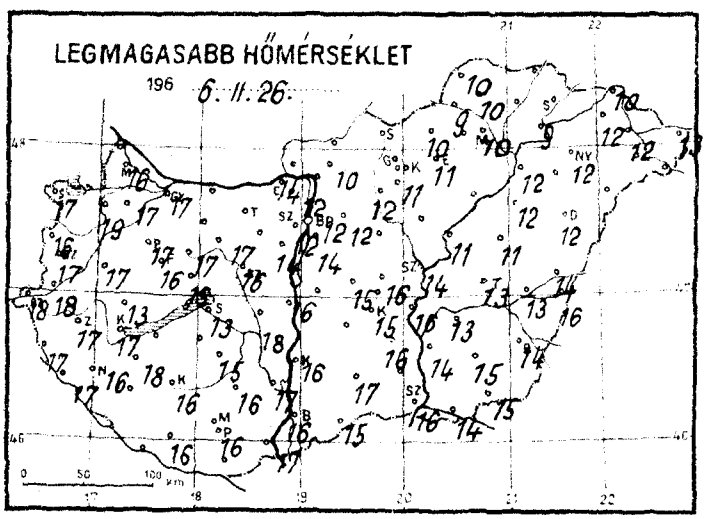
LEGMAGASABB HŐMÉRSÉKLET
196 6. II. 26.

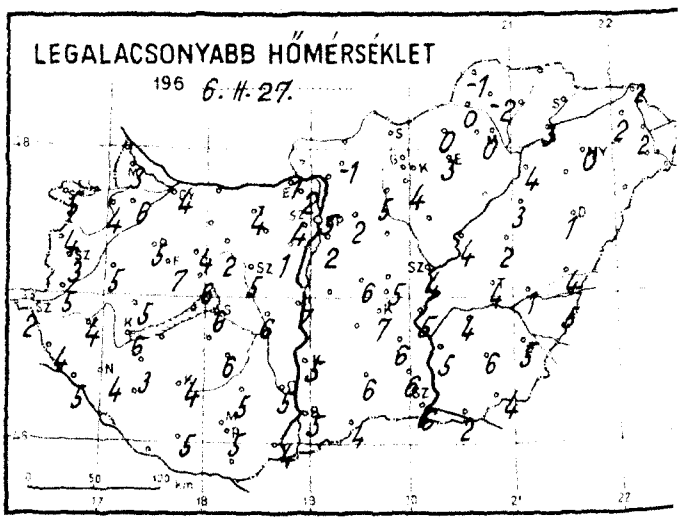
LEGALACSONYABB HŐMÉRSÉKLET
196 6. II. 27.

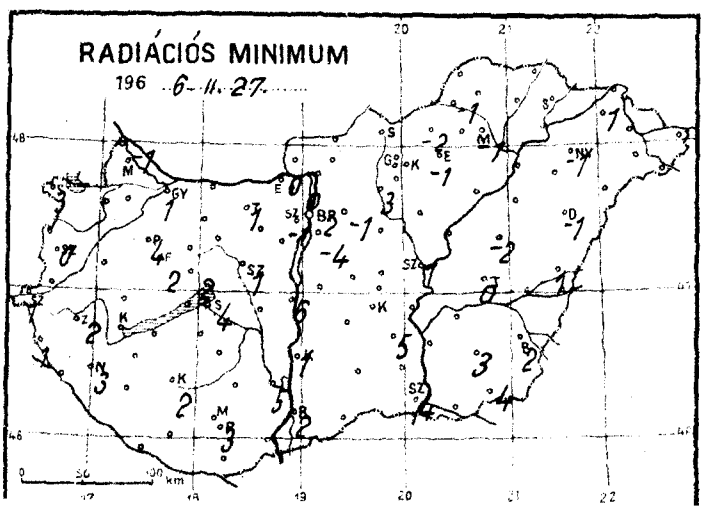
RADIÁCIÓS MINIMUM
196 6. II. 27.

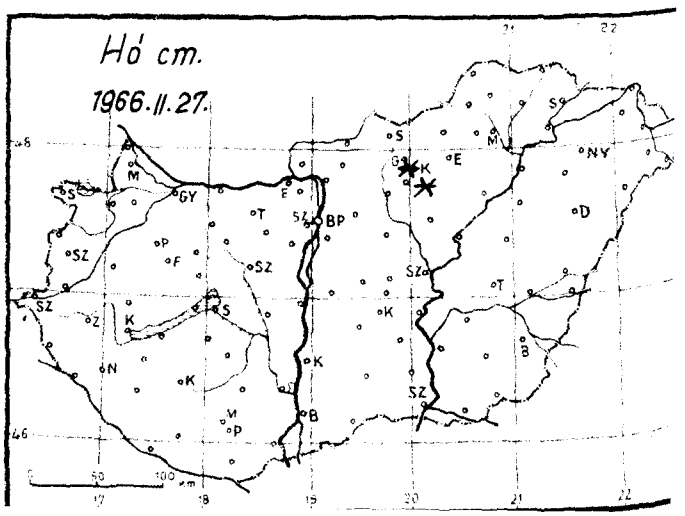
Hó cm.
1966. II. 27.

1966. február hó,
27. vasárnap nap

		Az utolsó 24 óra adatai						24 órai csapadék mm	
		Csapadék (mm)	Hó cm	Hőmérsékleti szélsőségek: tegnapi nappali max.	éjszakai min.	min. 5 cm-en	Napsütés (óra) tegnap		
12815	Magyaróvár	.		16	3	-1	4	Rajka	.
822	Győr	.		17	4	1	4	Kapuvár	.
825	Pápa	.		17	5	4	7	Csorna	.
805	Sopron	.		17	5	3	6	Komárom	.
812	Szombathely	.		17	3	0	6	Káld	.
910	Szentgotthárd	.		18	2	1	5	Kőszeg	.
915	Zalaegerszeg	.		17	4	2		Körmend	.
	Lenti	.		17	4	1		Letenye	.
925	Nagykanizsa	.		16	4	3		Sümeg	.
920	Keszthely	.		17	6	-	6	Zirc	.
	Tihany	.		16	7	4		Kisbér	.
935	Siófok	.		13	6	4	5	Mór	.
942	Pécs	.		16	5	3	5	Alcsút	.
941	Misinatető (534 m)							Esztergom	.
	Siklós	.		17	4	0		Dobogókő	.
827	Farkasgyepű (400 m)	.		16	7	2		Fonyód	
	Veszprém	.		15	6	2		Tab	.
833	Tatabánya	.		-	4	1	-	Sárbogárd	
839	Budapest (Farkhegy)	.		14	2	-4		Lengyel	.
840	Budapest OMI	.		12	5	2	1	Nagykónyi	.
841	Budapest (Szabadságh., 474 m)	.		12	4	-1	3	Marcali	.
	Martonvásár	.		16	5	2		Somogyszob	.
835	Székesfehérvár	.		16	5	1		Kaposvár	.
	Dunaújváros	.		16	7	6		Barcs	.
	Szekszárd	.		17	5	5		Szigetvár	.
	Mohács	.		17	4			Bácsalmás	.
960	Baja	.		16	5	2	5	Kiskunhalas	.
955	Kalocsa	.		16	5	1		Izsák	
	Cegléd	.		15	4			Kunsztmiklós	
860	Szolnok	.		14	4	1		Örkény	.
970	Kecskemét	.		15	7	-	0	Nagykáta	.
	Kiskunfélegyháza	.		16	6	5		Jászapáti	.
982	Szeged	.		16	6	4	5	Tiszakécske	.
	Mezőhegyes	.		15	4	4		Nagykőrös	.
	Orosháza	.		15	6	3		Kistelek	.
990	Békéscsaba	.		14	5	2	3	Makó	.
875	Túrkeve	.		13	4	0	1	Szentes	.
	Berettyóújfalu	.		14	4	1		Szarvas	.
880	Debrecen	.		12	1	-1	2	Szeghalom	.
892	Nyíregyháza	ny		12	0	-1	2	Körösszakál	.
788	Kisvárda	ny		12	2	1	1	Tiszaroff	.
	Mátészalka	ny		13	2			Poroszló	.
	Tiszabecs	1		15	2			Karcag	.
	Vác	.		12	0			Hortobágy	.
	Gödöllő	.		12	2	-1		Polgár	ny
	Lőrinci	.		12	5	3		Hajdúdorog	
	Gyöngyös	.		11	4			Nyírlugos	.
	Balassagyarmat	.		13	1	0		Csenger	.
755	Salgótarján	.						Vásárosnamény	ny
	Galyatető (932 m)	.	folt					Záhony	1
851	Kékestető (1000 m)	.	folt	9	3	-	2	Királyrét	
	Mátraháza (672 m)	.		10	4			Romhány	.
865	Eger	.		11	3	-1	2	Borsodnádasd	.
	Putnok	.		9	0	-1		Jósvafő	.
	Lillafüred	.		9	2			Szendrőlád	ny
772	Miskolc	.		10	0	-1	2	Hidasnémeti	.
	Fügöd	ny		9	0			Tokaj	ny
778	Sárospatak							Sárhatvan	.

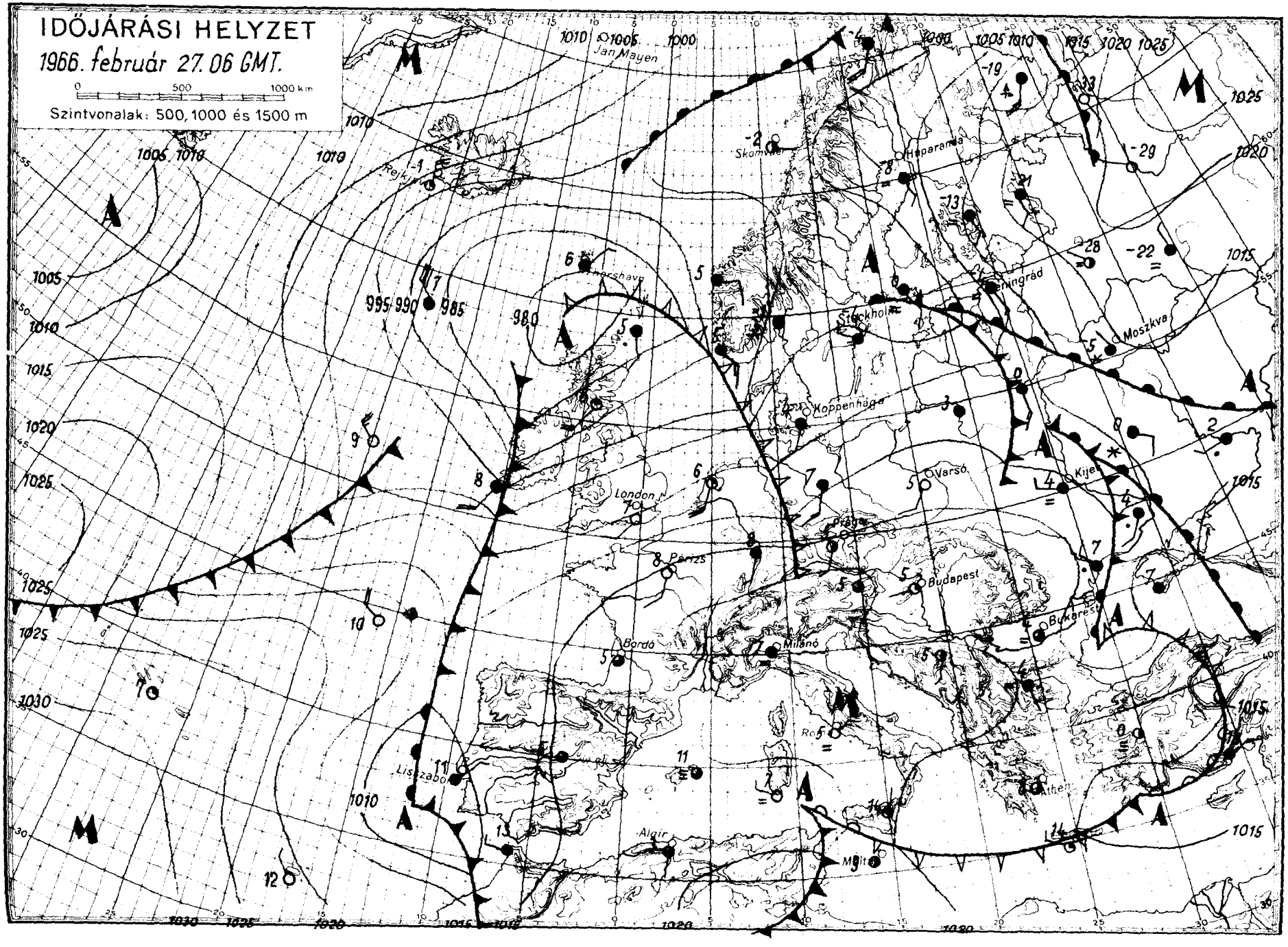
IDŐJÁRÁSI HELYZET
1966. február 27. 06 GMT.
0 500 1000 km
Szintvonalak: 500, 1000 és 1500 m
Jan Mayen
Rejkjavik
Skomvaer
Haparanda
Leningrád
Moszkva
Stockholm
Koppenhága
Varsó
Kijev
London
Párizs
Prágó
Budapest
Bukarest
Bordó
Milánó
Rom
Athen
Lisszabon
Algír
Malta

IDŐJÁRÁSI NAPIJELENTÉS

ЕЖЕДНЕВНЫЙ МЕТЕОРОЛОГИЧЕСКИЙ БЮЛЛЕТЕНЬ • DAILY WEATHER REPORT
BULLETIN QUOTIDIEN DE TEMPS • TÄGLICHER WETTERBERICHT

KIADJA AZ ORSZÁGOS METEOROLÓGIAI INTÉZET
BUDAPEST II. KITAIBEL PÁL UTCA 1
TELEFON: KÖZPONT: 353-300, IDŐJELZŐ OSZT.: 150-110

MEGJELENIK NAPONKÉNT • ELŐFIZETÉSI ÁRA
A POSTAI KÉZBESÍTÉSSEL EGYÜTT NEGYEDÉVRE 60, Ft
KIADÁSÉRT FELEL AZ INTÉZET IGAZGATÓJA

79. évfolyam 58. szám. • Budapest • 1966. február 28.

Az időjárási helyzet ma reggel és a várható időjárás:

Az elmult 24 óra folyamán a Portugália felett elhelyezkedő peremciklon Dél-Franciaország fölé helyeződött át. Hatására Spanyolországban és Franciaországban szeles, erősen felhős, többfelé esős az időjárás. Ugyancsak változékony csapadékos az idő a Brit-szigeteken, valamint Észak-Európa nagy részén is. Ugyanakkor Közép- és Dél-Európa térségében magasnyomásu légköri képződmény helyezkedik el, amelynek hatására ezeken a területeken csendes, száraz, jobbára derült, a reggeli órákban párás, helyenként ködös, szokatlanul enyhe az időjárás.

Hazánkban tegnap az ország nyugati és déli felében változóan felhős volt az ég, máshol kisebb felhőátvonulások mellett 6-9 órán át sütött a nap. Egy-két helyen jelentéktelen mennyiségü eső esett. A hőmérséklet csucsértékei elérték a 12-19 fokot. Az éjszakai órákban derült volt az ég, igy reggelre az északi megyékben -2, +2, máshol -1, +8 fokig hült le a levegő. Ma délelőtt a felhőzet fokozatosan megnövekedett. A hőmérsékletek 11 órára általában elérték a 10-15 fokot.

Ma 12 órakor Budapesten a hőmérséklet 14 fok, a tengerszintre átszámitott légnyomás 762 mm, erősen süllyedő irányzatu.

Várható időjárás kedd estig:

Keleten is megnövekedő felhőzet, holnap többfelé eső.
Élénk, helyenként erős délkeleti, déli, holnap fokozatosan nyugat, északnyugatira forduló szél.
A nappali felmelegedés gyengül.

Várható legalacsonyabb éjszakai hőmérséklet:
3, 8,
legmagasabb nappali hőmérséklet holnap:
10. 15 fok között.

Máhr Jenő – Vadkerti Ferenc s.k.

A hőmérséklet napi középértéke és eltérése a 90 évi átlagtól / Budapesten / :

1966. II. 27.: 10,8 C°. +7,8 C°.

1871 óta ezen a napon Budapesten előfordult:

legmagasabb hőmérséklet: 17,8 C° /1914/
legalacsonyabb hőmérséklet: -11,2 C° /1956/

66.165.

CSAPADÉKELOSZLÁS

AZ UTOLSÓ 24 ÓRÁBAN

196 6. II. 27. 7h-TÓL II. 28. 7h-IG

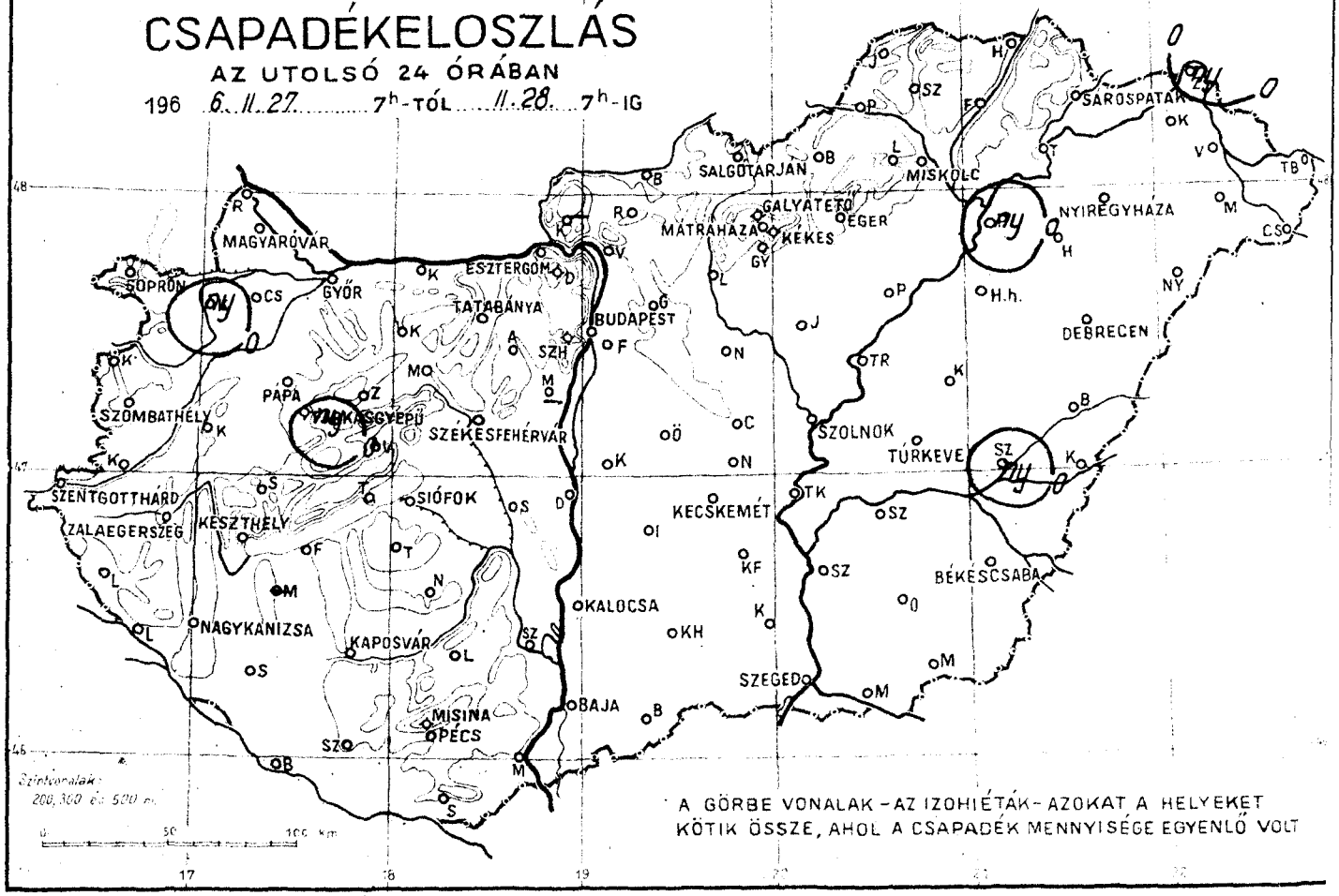

LEGMAGASABB HŐMÉRSÉKLET

196 6. II. 27.

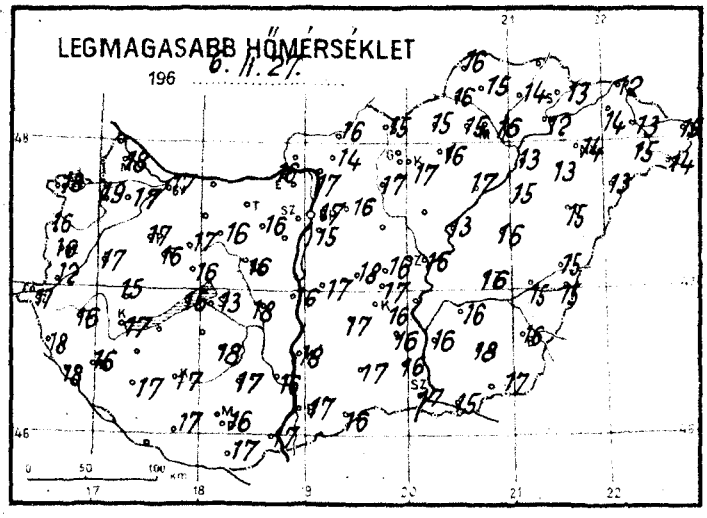

LEGALACSONYABB HŐMÉRSÉKLET

196 6. II. 28.

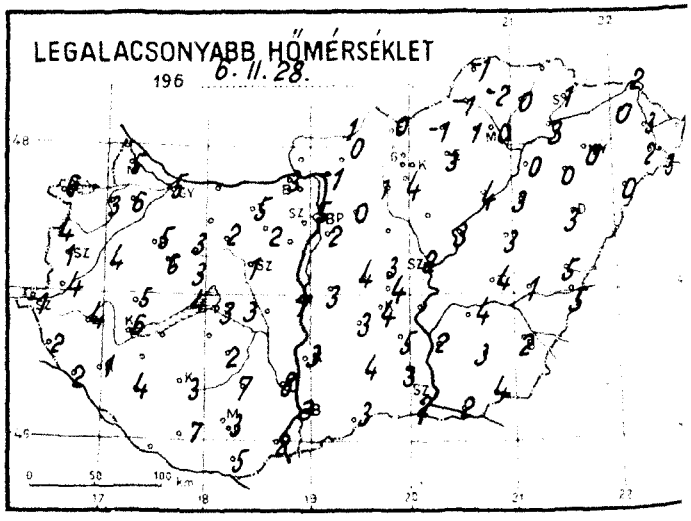

RADIÁCIÓS MINIMUM

196 6. II. 28.

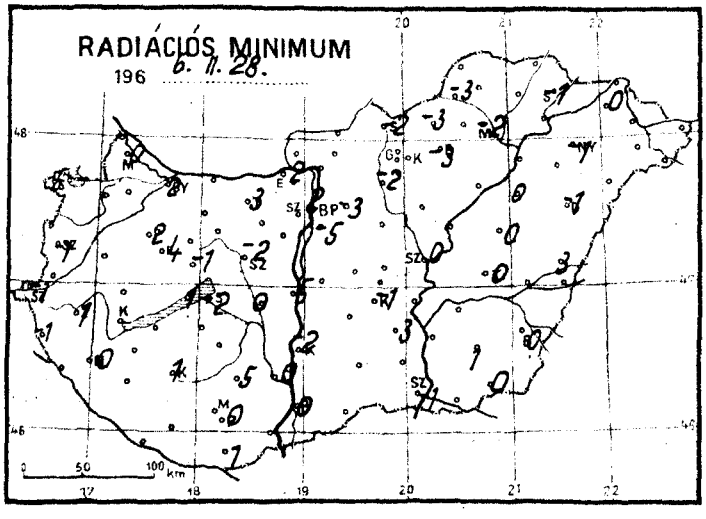

Hó cm.

1966. II. 28.

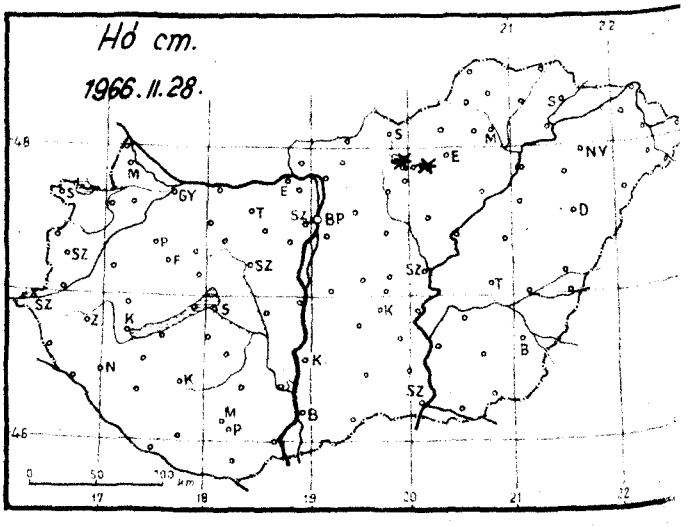

1966. február hó,
28. hétfő nap

		Az utolsó 24 óra adatai						24 órai csapadék mm	
		Csapadék (mm)	Hó cm	Hőmérsékleti szélsőségek: tegnapi nappali max.	Hőmérsékleti szélsőségek: éjszakai min.	Hőmérsékleti szélsőségek: min. 5 cm-en	Napsütés (óra) tegnap		
12815	Magyaróvár	•		18	5	0	9	Rajka	•
822	Győr	•		17	5	2	8	Kapuvár	ny⌓
825	Pápa	•⌓		17	5	2	9	Csorna	•⌓
805	Sopron	•		18	6	5	7	Komárom	•⌓
812	Szombathely	•		16	1	-1	9	Káld	•
910	Szentgotthárd	•		17	-1	-1	6	Kőszeg	•
915	Zalaegerszeg	•		16	4	1		Körmend	•
	Lenti	•		18	2	-1		Letenye	•
925	Nagykanizsa	•⌓		16	1	0		Sümeg	•
920	Keszthely	•		17	6	-	8	Zirc	•
	Tihany	•		16	4	1		Kisbér	•=
935	Siófok	•		13	3	-2	7	Mór	•
942	Pécs	•		16	3	0	9	Alcsút	•
941	Misinatető (534 m)	-						Esztergom	•
	Siklós	•⌓		17	5	1		Dobogókő	•
827	Farkasgyepű (400 m)	ny		15	6	4		Fonyód	•
	Veszprém	•⌓		16	3	-1		Tab	•
833	Tatabánya	•		-	5	3		Sárbogárd	-
839	Budapest (Ferihegy)	•		15	2	-5		Lengyel	•
840	Budapest OMI	•=		17	5	2	9	Nagykónyi	•⌓
841	Budapest (Szabadságh. 474 m)	•⌓		15	7	5	9	Marcali	-
	Martonvásár	-						Somogyszob	•
835	Székesfehérvár	•		16	1	-2		Kaposvár	•
	Dunaújváros	•		16	7	5		Baros	•
	Szekszárd	•⌓		16	8	0		Szigetvár	•
	Mohács	•		17	2			Bácsalmás	•
960	Baja	•		17	3	0	6	Kiskunhalas	•
955	Kalocsa	•		18	3	-2		Izsák	•
	Ceglédi	•⌓		16	3			Kunsztmiklós	•
860	Szolnok	•⌓		16	2	0	9	Örkény	ny=
970	Kecskemét	•		16	4	-1	9	Nagykáta	•
	Kiskunfélegyháza	•		16	5	3		Jászapáti	•⌓
982	Szeged	•		17	2	-1	7	Tiszakécske	•
	Mezőhegyes	•=		17	4	0		Nagykőrös	•⌓
	Orosháza	•⌓		18	3	1		Kistelek	•
990	Békéscsaba	•		16	2	0	8	Makó	•⌓
875	Túrkeve	•		16	4	0	9	Szentes	•
	Berettyóújfalu	•⌓		15	5	3		Szarvas	•⌓
883	Debrecen	•		15	3	-1	8	Szeghalom	ny
892	Nyíregyháza	•		14	0	-1	8	Kőrösszakál	•
788	Kisvárda	•		14	0	0	4	Tiszaroff	•
	Mátészalka	•		15	2			Poroszló	•⌓
	Tiszabecs	•⌓		15	1			Karcag	•⌓
	Vác	•⌓		17	-1			Hortobágy	•
	Gödöllő	•⌓		16	0	-3		Polgár	ny
	Lőrinci	•⌓		17	1	-2		Hajdúdorog	•
	Gyöngyös	•		17	4			Nyírlugos	•
	Balassagyarmat	•		16	1			Csenger	•⌓
755	Salgótarján	•		15	0	-2		Vásárosnamény	•
	Galyatető (932 m)	•	folt	10	2			Záhony	ny
851	Kékestető (1000 m)	•	folt	16	5	-	8	Királyrét	-
	Mátraháza (672 m)	•⌓		13	4			Romhány	•
865	Eger	•		16	3	-3	9	Borsodnádasd	•⌓
	Putnok	•⌓		16	-1	-3		Jósvafő	•
	Lillafüred	•		15	1			Szendrőlád	•
772	Miskolc	•		16	0	-2	-	Hidasnémeti	•
	Füged	•⌓		14	0			Tokaj	•
778	Sárospatak	•		13	1	-1	9	Sárhatvan	•

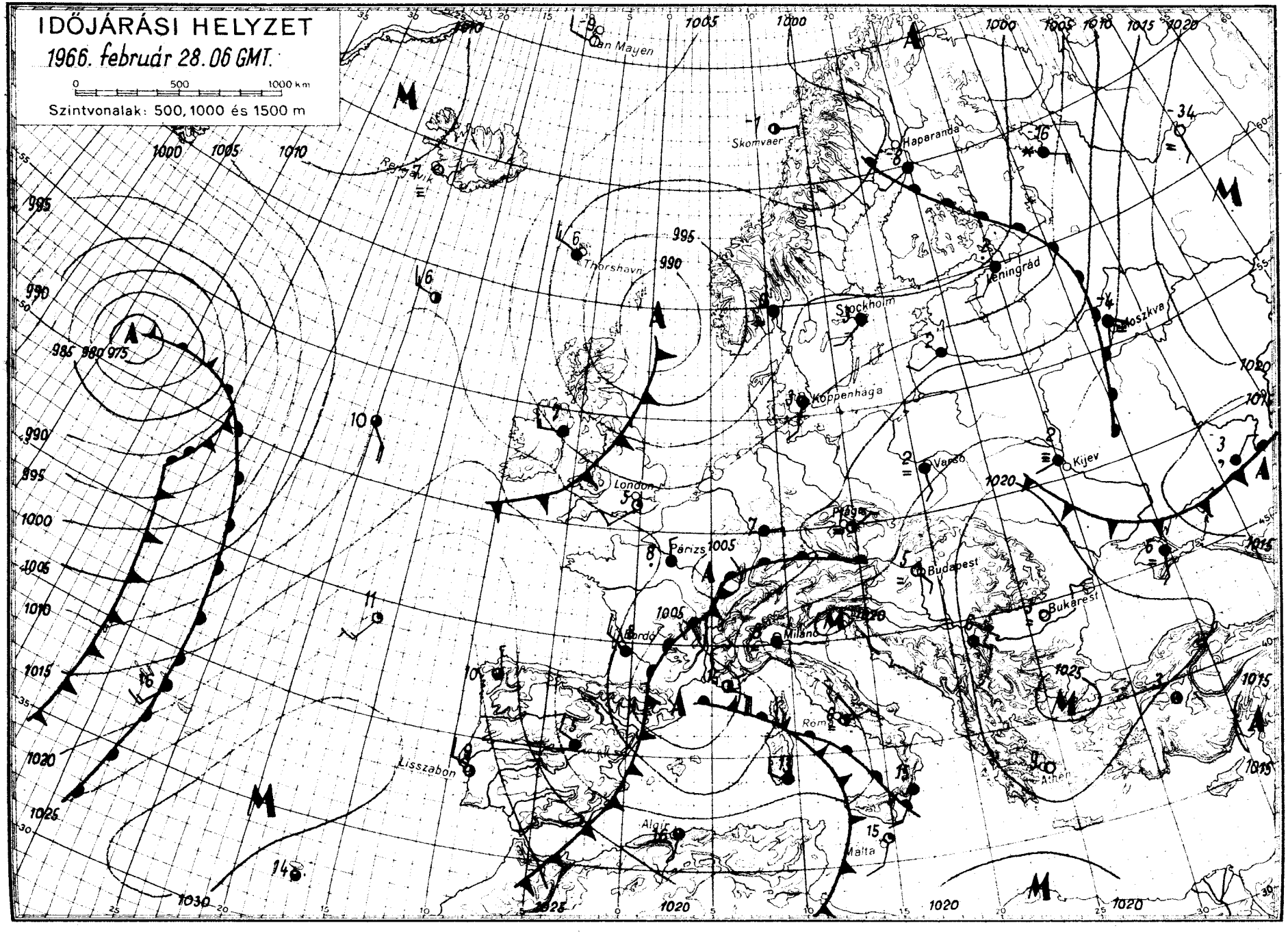
IDŐJÁRÁSI HELYZET
1966. február 28. 06 GMT.
0 500 1000 km
Szintvonalak: 500, 1000 és 1500 m
Jan Mayen
Skomvaer
Haparanda
Leningrád
Moszkva
Stockholm
Koppenhága
Thorshavn
Reykjavik
London
Párizs
Vaasa
Kijev
Prága
Budapest
Bukarest
Milánó
Bordo
Róma
Athén
Lisszabon
Algír
Malta

MELLÉKLET AZ ORSZÁGOS METEOROLÓGIAI INTÉZET IDŐJÁRÁSI NAPIJELENTÉSÉHEZ

Magyarország időjárása 1966. február havában

Az idei február országosan az eddig észlelt legmelegebb február volt. Csapadék szempontjából az ország északi fele csapadékosnak mondható, déli felében az átlagosnál kevesebb csapadék hullott.

A légnyomás havi középértéke Budapesten 746.1 mm, 4.5 mm-el alacsonyabb mint az 1931-60-as évi átlag. A tengerszintre átszámitott érték 758.0 mm.

A havi középhőmérséklet általában 5-7 fokkal magasabb volt, mint a sokévi átlag. Csupán a hónap első öt napjában volt télies az időjárás. A havi legalacsonyabb hőmérsékleteket is ekkor, többnyire 1-én észlelték. A hónap derekán 16 és 17-én is erős éjszakai lehülések fordultak elő. A hónap többi napjain az évszakhoz képest meleg, tavaszias volt az idő. Február 21, 22-én országosan 17-20 fokos maximumok voltak.

Fagyos nap februárban a sokévi átlag felénél is kevesebb volt. Téli nap pedig csak az ország északi és északkeleti részén fordult elő csekély számban.

A napsütéses órák száma a csapadékeloszlásnak megfelelően az ország északi felében valamivel kevesebb, déli felében több volt a sokévi átlagnál. A teljes besugárzás összege Budapesten 2872 gcal/cm² volt.

A relativ nedvesség havi középértéke általában 5-10 %-kal magasabb volt mint a sokévi átlag.

A sokévi csapadékátlag kétszerese hullott Csorna-Győr-Tatabánya, Királyrét és Borsodnádasd vidékén, de a Nagykanizsa-Sümeg-Martonvásár-Tiszaroff-Turkeve vonaltól északra mindenütt átlag feletti volt a havi csapadékmennyiség. Ettől délre az átlagosnál kevesebb csapadék hullott, sőt a Barcs-Kaposvár-Kalocsa-Szentes vonaltól délre eső területeken az átlag felénél is kevesebb volt a havi csapadék. Legtöbb csapadék Somhegypusztán /Heves m/ hullott, ahol 105.5 mm volt a havi csapadékösszeg.

Legkevesebb csapadékot 6,6 mm-t Szeged repülőtéri állomásunkon mértek. A 24 órai csapadékmaximum 58.5 mm volt, mely február 23-án ugyancsak Somhegypusztán hullott. A hónap első napjaiban néhány havas napot az ország északi és északkeleti állomásain észleltek. 22-én pedig országszerte zivatarok voltak, záporesővel, jégesővel.

A hirtelen, gyors olvadás főleg a Tisza vizgyüjtő területén áradásokat és különösen a Tiszántulon rendkivüli méretü belvizeket idézett elő, ami épületekben és szántóföldeken okozott közvetlen károkon kivül a tavaszi talajmunkálatokat is nagymértékben késleltette. A meleg időjárás egyébként igen kedvező volt a tavaszi talajelőkészitő és vetési munkálatokra, s elősegitette a vegetáció rendkivül korai megindulását.

FRONT- ÉS LÉGTÖMEGNAPTÁR

Nap	A frontátvonulás országos jellemzői: A front – Jellege: /H = hideg, M = meleg, O = okkluziós/	A front – belépés ideje és helye	A front – vonulási irány	A front – aktivitásának jellemzése	A front – kilépés ideje és helye	Megjegyzés	A fronttal érkező légtömeg ⊞	Átvonulás idő-
1.	H	12, NW	E	kisebb esők, ónos-esők, havazások	20 E	a Tiszától keletre felső frontként haladt át	Mm, Mc	14
3.	M	17, W	E	esők, ónosesők	4.02 E		Mm	20
3.	H	23, NW	E	eső, ónoseső, szélélénkülés	4.13 E		Mm	4.0
5.	M	10, W	E	szórványosan esők, havazások	19 E	a magasban erős melegbeáramlás	Mm	14
6.	M	01, W	E	főképp keleten eső, ónos eső	14 E	az erős W szél a hideg légpárnát felszaggatta. Erős melegedés	Tm	07 09
7.	H	09, W	E	országszerte eső	17 E		Mm	11
8.	M	19, W	E	esők, szélerősödés	9.06	délnyugat felől erős meleg-advekció	Mm	23
9.	H	06, NW	E	szórványos kisebb esők	12 E		Mm	07
12.	M	00, SW	N	országszerte esők	06 N		Mm	06
14.	M	07, SE	NW	országszerte esők	19 SE	a Duna vonaláig jutott, majd retrográd mozgásuvá vált	/Mm/	12
14.	H	-	SE	országszerte esők	15.07 SE	a kivonuló melegfronton hullámképződés, hidegbeáramlás	Mm	23
19.	M	07, S	N	felhősödés	16 N		Tm	13
22.		11, SW	NE	eső, szélvihar, zivatarok	17 NE	instabilitási vonal	-	13
22.	H	13, NW	E	kiszáradás	20 E		Mm	17
23.	M	10, SE	NNE	országszerte esők	22 NNE		Mm	14
23.	H	15, WSW	N	további esők, szélerősödés	24.08 N		Mc	21
26.	M	01, W	E	felhősödés, szórványos esők	12 E		Tm	09
26.	H	16, NW	SE	felhős idő, szórványos esők	22 SE		Mm	19
28	M	13, SW	NE	felhősödés	21 NE		Tm	18

⊞ Mm = mérsékeltövi tengeri; Mc = mérsékeltövi szárazföldi;
Tm = szubtrópusi tengeri;

A frontátvonulás budapesti jellemzői

változás /fok/idő/	Nedvesség-változás /%/idő/	A szél: iránya és sebessége /km/ó/ a front előtt	A szél: iránya és sebessége /km/ó/ a front után	A szél: lökések maximális értéke /m/sec/ és időpontja	A felhőzet jellemzése	A front csapadékhozama /mm/ és alakja	Megjegyzés
10 p	-5/10 p	ESE 6	NW 8	NW 12,0;18[18]	kis felhőnövekedés	-	a hideg légpárna felszakadásával járt
5/6 ó	-	NNE 3	SW 6	-	borult	0,7≈*	-
5/10p	-10/10 p	ESE 2	NW 20	NW 14,9;08[44]	kis felszakadozás	-	a hideg légpárna felszakadásával járt
6 ó	-	ESE 7	S 10	-		-	-
5/10p	-5/10 p	SE 2	NW 6	-	kis felszakadozás	1,2•	
5/10p	-10/10 p	SW 6	WNW 14	W 8,1;09[47]			
-	+5/10 p	csend	NW 11	WNW10,3;13[22]	borulás	1,9•	
10 p	+5/1 ó	WSW 17	W 24	W 14,0;23[03]	borulás	0,7•	
10 p	+14/10 p	W 17	WNW 26	WNW15,5;07[26]	felszakadozás	0,4•	
1 ó	-8/10 p	NE 6	ESE 6	-	felszakadozás	0,3•	
1 ó	-	NE 7	ENE 10	-	erősen felhős, borult	4,0•	
3 ó	-	NE 5	NW 9	NW 14,8; 15.05[56]	erősen felhős, borult	2,3•	
1 ó	-15/1 ó	csend	S 10	S 8,5;15[47]	felhősödés	-	
5/10p	+20/10 p	SSW 12	W 27	W 21,4;13[40]	átmeneti borulás zivatarfelhővel	3,6	
1 ó	+5/1 ó	WSW 22	NW 10	-	kiderülés	-	
2 ó	-	NE 9	NE 10	-	borult	0,9•	
10 p	-	NE 9	NW 30	NW 22,0; 24.06[43]	borult	32,4•	a front után fokozatos szélerősödés
1 ó	-	S 4	NE 4	-	felhősödés	-	
1 ó	-5/1 ó	csend	WNW 5	-	felhős idő	-	
3 ó	-40/3 ó	S 15	W 3	-	felhőzetcsökkenés	-	

Állomások	Hőmérséklet C°								Csapadék				Napsütés	
	Havi közép	Eltérés a normtól	Absz. max.	Nap	Absz. min.	Nap	Fagyos nap Min≦0°	Téli nap Max≦0°	Összeg mm	Eltérés a normtól	Napok száma ≧ 1mm	Havas Havas nap	Összeg óra	Eltérés a normtól
Magyaróvár	6.2	+6.2	17.7	22.	-2.6	1,16	6	-	63	+27	7	-	78	-5
Keszthely	6.6	+5.8	18.8	21.	-4.0	16,17.	9	-	47	+6	7	-	110	+13
Szentgotthárd	5.3	+5.7	17.7	22.	-4.2	5.	17	-	56	+18	6	-	96	+10
Pécs	8.4	+8.1	21.0	21.	-3.0	1.	3	-	15	-31	2	-	131	+35
Budapest	6.9	+5.9	19.0	22.	-2.5	1.	6	-	50	+6	7	-	70	-15
Kalocsa	7.0	+6.3	19.5	22.	-4.5	3.	6	-	12	-29	3	-	99	+3
Szolnok	5.9	+6.1	18.8	22.	-7.1	1.	8	1	22	-9	7	1	93	-
Miskolc	3.7	+4.8	18.4	22.	-5.7	1.	15	3	27	-4	4	1	-	-
Kisvárda	3.8	+5.0	16.1	22.	-6.7	5.	11	3	44	+9	8	4	47	-31
Debrecen	4.8	+5.4	17.0	28.	-6.8	1.	13	2	50	+14	11	2	70	-15
Békéscsaba	5.4	+5.2	18.3	22.	-9.6	1.	6	-	20	-14	7	-	77	-3
Kékestető	2.4	+6.2	9.2	26.	-6.2	5.	10	2	70	+21	10	2	88	-21

IDŐJÁRÁSI NAPIJELENTÉS

ЕЖЕДНЕВНЫЙ МЕТЕОРОЛОГИЧЕСКИЙ БЮЛЛЕТЕНЬ • DAILY WEATHER REPORT
BULLETIN QUOTIDIEN DE TEMPS • TAGLICHER WETTERBERICHT

KIADJA AZ ORSZÁGOS METEOROLÓGIAI INTÉZET
BUDAPEST II. KITAIBEL PÁL UTCA 1
TELEFON: KÖZPONT: 353-500, IDŐJELZŐ OSZT.: 150-110

MEGJELENIK NAPONKÉNT • ELŐFIZETÉSI ÁRA A POSTAI KÉZBESÍTÉSSEL EGYÜTT NEGYEDÉVRE 60, Ft
KIADÁSÉRT FELEL AZ INTÉZET IGAZGATÓJA

79. évfolyam 60. szám. + Budapest + 1966. március 1.

Az időjárási helyzet ma reggel és a várható időjárás:

Tegnapról mára az Ibériai-félsziget felett és Skandináviában kifejlődő magasnyomású képződmény vette át az áramlások irányitását. Ennek következtében egyrészt lezárult az enyhe légtömegek beáramlása szárazföldünkre, másrészt a két képződmény keleti oldalán lehetőség nyilt a magasabb földrajzi szélességen lévő hüvösebb, majd hidegebb levegő északról dél felé történő elmozdulására.

Hazánkban tegnap kisebb felhőátvonulások voltak, általában 4. 8 órás napsütéssel, eső nélkül. Éjfél után északnyugatról időjárási front érkezett az ország területére, ennek következtében reggel 7 óráig a Bakonytól északnyugatra lévő területeken 1, 4, a Duna-Tisza-közének északi részén általában 1, 2 mm alatti esőmennyiség hullott. A hőmérséklet tegnap napközben északon 12. 16, délen 16. 19 fokig emelkedett. Ma reggel 0 és +9 fok között mindenféle hőmérsékleti érték előfordult. Ma délelőtt az emlitett északnyugatról átvonuló időjárási front hatására szórványosan futó esők alakultak ki, a hőmérséklet a tegnapi értékekhez képest visszamaradt, a szél északnyugatira fordult, és fokozatosan megerősödött, sőt helyenként viharossá vált.

Ma 12 órakor Budapesten a hőmérséklet 9 fok, a tengerszintre átszámitott légnyomás 760 mm, mérsékelten emelkedő irányzatu.

Várható időjárás szerda estig:
Ma erősen felhős idő, többfelé futó eső.
Holnap felhőátvonulások, legfeljebb néhány helyen eső.
Élénk, időnként erős, helyenként viharos északnyugati szél.
A hőmérséklet alakulásában lényeges változás nem lesz.

Várható legalacsonyabb éjszakai hőmérséklet:
+1, +6,
legmagasabb nappali hőmérséklet holnap:
8, 12 fok között.

Erdős Emőke - Dr. Tóth Pál s.k.

A hőmérséklet napi középértéke és eltérése a 90 évi átlagtól / Budapesten / :

1966. II. 28.: 10.2 C°. +6,8 C°.

1871 óta ezen a napon Budapesten előfordult:

legmagasabb hőmérséklet: 17,2 C° /1927/
legalacsonyabb hőmérséklet: -12,1 C° /1963/

66.172.

CSAPADÉKELOSZLÁS

AZ UTOLSÓ 24 ÓRÁBAN

196 6. II.28. 7h-TÓL III.1. 7h-IG

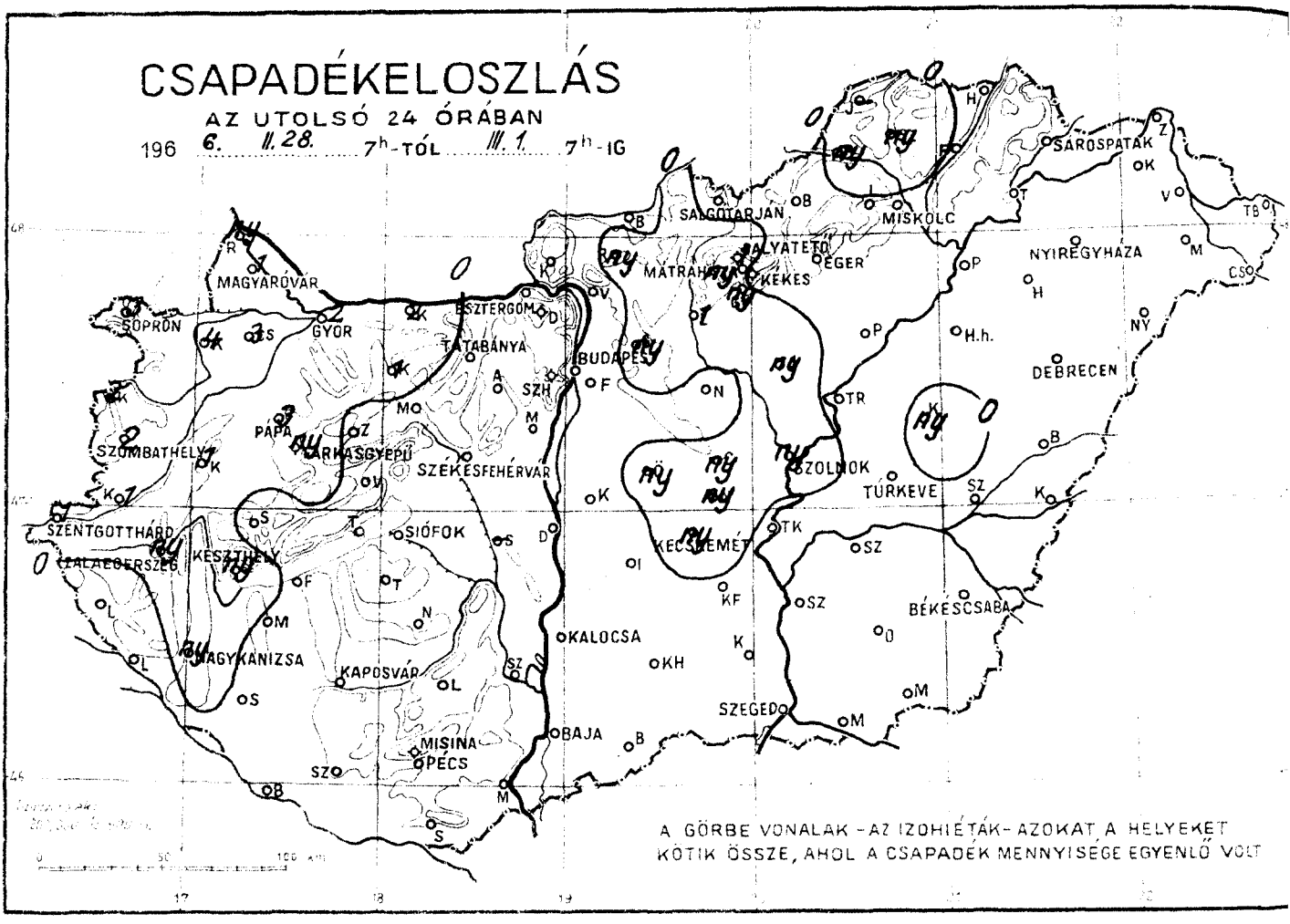

LEGMAGASABB HŐMÉRSÉKLET

196 6. II.28.

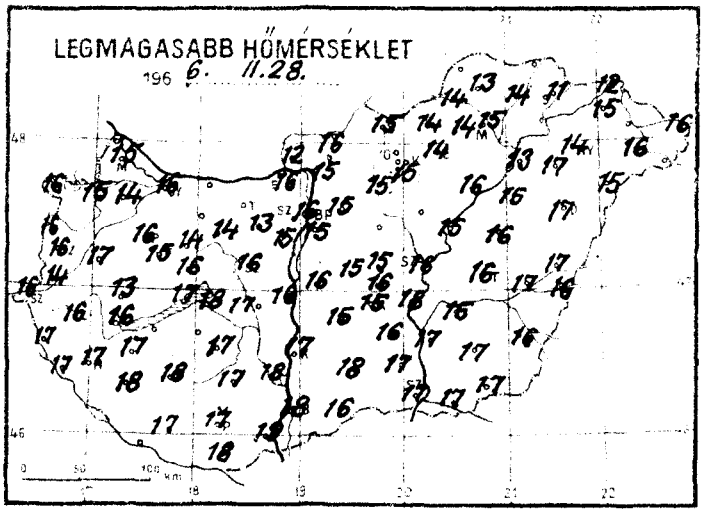

LEGALACSONYABB HŐMÉRSÉKLET

196 6. III. 1.

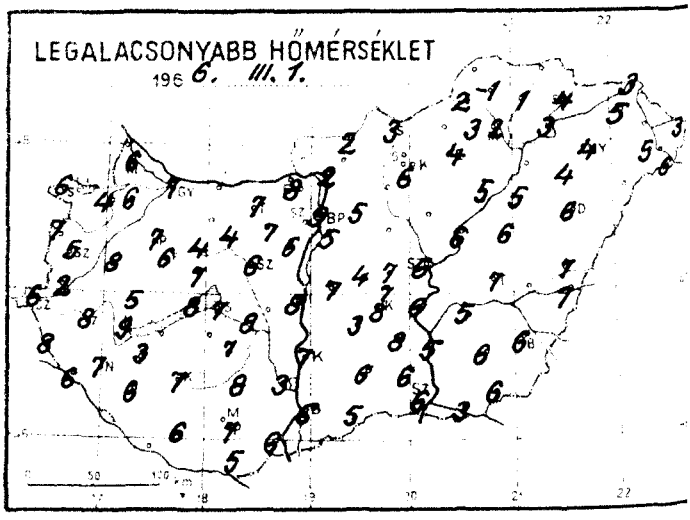

RADIÁCIÓS MINIMUM

196 6. III. 1.

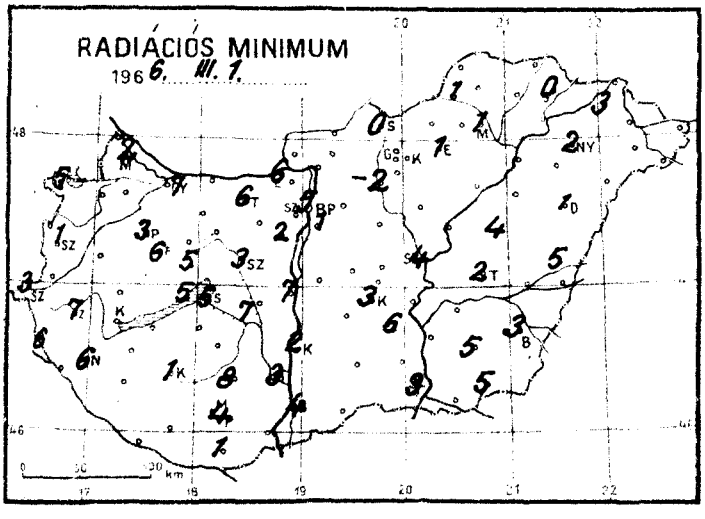

Hó cm

1966. III. 1.

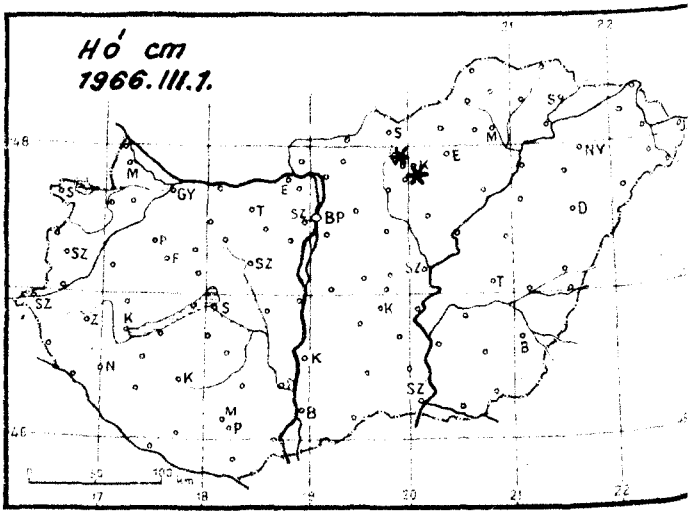

1966. március hó.

1. nap kedd

		Az utolsó 24 óra adatai					24 órai csapadék mm	
		Csapadék (mm)	Hó cm	Hőmérsékleti szélsőségek: tegnapi nappali max.	éjszakai min.	min. 5 cm-en	Napsütés (óra) tegnap	
12815	Magyaróvár	1		16	6	2	6	
822	Győr	2		16	7	7	4	
825	Pápa	3		16	7	3	5	
805	Sopron	3		16	6	5	4	
812	Szombathely	2		16	5	1	4	
910	Szentgotthárd	1		16	6	3	6	
915	Zalaegerszeg	ny		16	8	7		
	Lenti	.		17	8	6		
925	Nagykanizsa	ny		17	7	6		
920	Keszthely	ny		16	9	-	9	
	Tihany	.		17	8	5		
935	Siófok	.		18	7	5	7	
942	Pécs	.		17	7	4	8	
941	Misinatető (534 m)	-						
	Siklós	.		18	5	1		
827	Farkasgyepű (400 m)	ny		15	6	6		
	Veszprém	.		16	7	5		
833	Tatabánya	.		-	7	6		
839	Budapest (Fenhegy)	.		15	5	1		
840	Budapest OMI	.		16	9	5	5	
841	Budapest (Szabadságh., 474 m)	-						
	Martonvásár	.		15	6	2		
835	Székesfehérvár	.		16	6	3		
	Dunaújváros	.		16	8	7		
	Szekszárd	.		18	3	3		
	Mohács	.ɔ		19	6			
960	Baja	.		18	6	4	8	
955	Kalocsa	.		17	7	2		
	Cegléd	ny		15	7			
860	Szolnok	ny		16	6	4	7	
970	Kecskemét	ny		15	8	3	-	
	Kiskunfélegyháza	.		16	8	6		
982	Szeged	.		17	6	3	8	
	Mezőhegyes	.		17	8	6		
	Orosháza	.		17	6	5		
990	Békéscsaba	.		16	6	3	6	
875	Túrkeve	.		16	7	2	7	
	Berettyóújfalu	.		17	7	5		
882	Debrecen	.		17	6	1	7	
892	Nyíregyháza	.		14	4	2	4	
788	Kisvárda	.		15	5	3	5	
	Mátészalka	,		16	5			
	Tiszabecs	.		16	3			
	Vác	.ɔ		15	2			
	Gödöllő	ny		15	5			
	Lőrinci	1		15	-	-2		
	Gyöngyös	ny		15	6			
	Balassagyarmat	.		16	2			
755	Salgótarján	.		15	3	0		
	Galyatető (932 m)	1	folt	8	-			
851	Kékestető (1000 m)	.	folt	7	5	-	7	
	Mátraháza (672 m)	ny		10	6			
865	Eger	.		14	4	1	6	
	Putnok	ny≡		14	2	1		
	Lillafüred	.		14	3			
772	Miskolc	.		15	2	1	7	
	Fügöd	.		14	1			
778	Sárospatak	.		11	4	0	1	

Rajka	ny	
Kapuvár	4	
Csorna	3	
Komárom	2	
Káld	1	
Kőszeg	2	
Körmend	1	
Letenye	.	
Sümeg	.	
Zirc	.	
Kisbér	1	
Mór	.	
Alcsút	.	
Esztergom	.	
Dobogókő	.	
Fonyód	.	
Tab	.	
Sárbogárd	-	
Lengyel	.	
Nagykónyi	.	
Marcali	.	
Somogyszob	.	
Kaposvár	.	
Barcs	.	
Szigetvár	.	
Bácsalmás	.	
Kiskunhalas	.	
Izsák	.	
Kunsztmiklós	.	
Orkény	ny=	
Nagykáta	.	
Jászapáti	ny	
Tiszakécske	.ɔ	
Nagykőrös	ny	
Kistelek	.	
Makó	.	
Szentes	.	
Szarvas	.	
Szeghalom	.	
Körösszakál	.	
Tiszaroff	.	
Poroszló	.ɔ	
Karcag	ny	
Hortobágy	.	
Polgár	.	
Hajdúdorog	.	
Nyírlugos	.	
Csenger	.	
Vásárosnamény	-	
Záhony	.	
Királyrét	.	
Romhány	ny	
Borsodnádasd	.	
Jósvafő	-	
Szendrőlád	ny	
Hidasnémeti	.	
Tokaj	.=	
Sárhatvan	.	

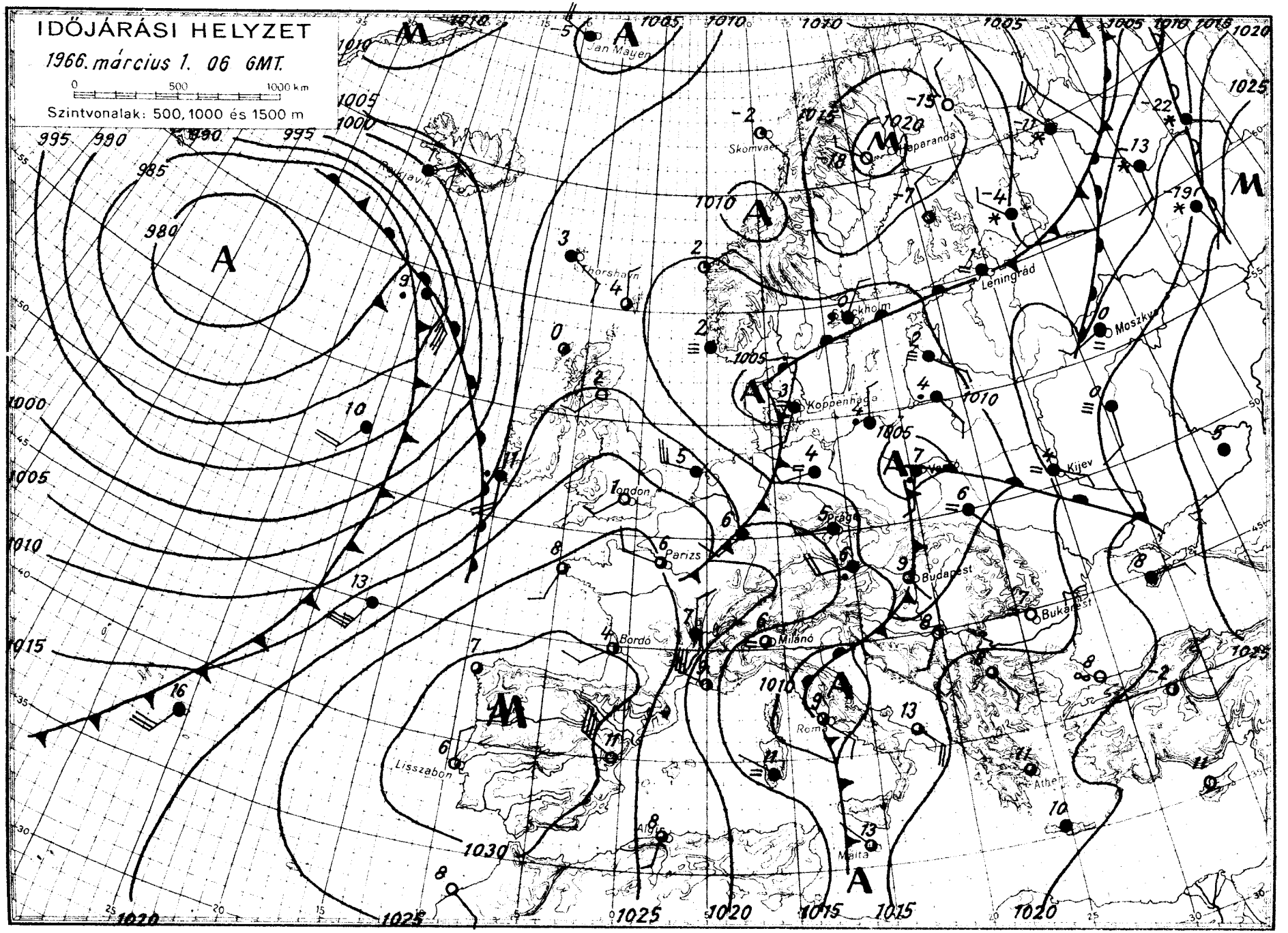
IDŐJÁRÁSI HELYZET
1966. március 1. 06 GMT.
0 500 1000 km
Szintvonalak: 500, 1000 és 1500 m
Jan Mayen
Reykjavik
Skomvaer
Sodankylä
Thorshavn
Stockholm
Leningrád
Moszkva
Koppenhága
London
Prága
Párizs
Kijev
Budapest
Bukarest
Bordó
Milánó
Lisszabon
Róma
Athén
Málta
Algír

IDŐJÁRÁSI NAPIJELENTÉS

ЕЖЕДНЕВНЫЙ МЕТЕОРОЛОГИЧЕСКИЙ БЮЛЛЕТЕНЬ • DAILY WEATHER REPORT
BULLETIN QUOTIDIEN DE TEMPS • TÄGLICHER WETTERBERICHT

KIADJA AZ ORSZÁGOS METEOROLÓGIAI INTÉZET
BUDAPEST II. KITAIBEL PÁL UTCA 1
TELEFON: KÖZPONT: 353-500, IDŐJELZŐ OSZT.: 150-410

MEGJELENIK NAPONKÉNT • ELŐFIZETÉSI ÁRA
A POSTAI KÖLTSÉGGEL EGYÜTT NEGYEDÉVRE 60, Ft
KIADÁSÉRT FELEL AZ INTÉZET IGAZGATÓJA

79. évfolyam 61. szám. · + B u d a p e s t + 1966. március 2.

Az időjárási helyzet ma reggel és a várható időjárás:

Délnyugat-Európa fölött magasnyomású légköri képződmény helyezkedik el, ennek következtében itt párás, helyenként ködös időjárás alakult ki. A Szovjetunió európai területének nyugati részén sekély ciklon található, hatására itt és Közép-Európa keleti térségében változóan felhős, helyenként esős, szeles az idő. Az emlitett ciklon hátoldalán megkezdődött a hüvösebb levegő beáramlása a Kárpát-medencébe.

Hazánkban tegnap felhőátvonulások voltak. Többfelé esett az eső, de a lehullott csapadék mennyisége csak a Dunántul egyes helyein érte el a 4 - 8 mm-t. Napközben a hőmérséklet az ország területén 9, 14 fokig emelkedett. Ma hajnalban az ország területén -2, és +8 fok között szeszélyes eloszlásban mindenféle hőmérsékleti érték előfordult. Ma országszerte változóan felhős, szeles, az évszakhoz képest enyhe az idő, a délelőtti órákban a nyugati határszélről kisebb esőket jelentettek.

Ma 12 órakor Budapesten a hőmérséklet 9 fok, a tengerszintre átszámitott légnyomás 769 mm, gyengén emelkedő irányzatu.

Várható időjárás csütörtök estig:

Kisebb felhőátvonulások, legfeljebb egy-két helyen kevés eső.
A ma élénk, helyenként erős északi szél, holnapra mérséklődik.
Az éjszakai lehülés erősödik.

Várható legalacsonyabb éjszakai hőmérséklet:
-2, +3,
legmagasabb nappali hőmérséklet holnap:
7, 12 fok között.

Kerényi Nárcisz - Vadkerti Ferenc
s.k.

A hőmérséklet napi középértéke és eltérése a 90 évi átlagtól / Budapesten / :

1966. III. 1.: 9,0 C°, +5,5 C°.

1871 óta ezen a napon Budapesten előfordult:

legmagasabb hőmérséklet: 16,7 C° /1959/
legalacsonyabb hőmérséklet: -14,1 C° /1963/

66.174.

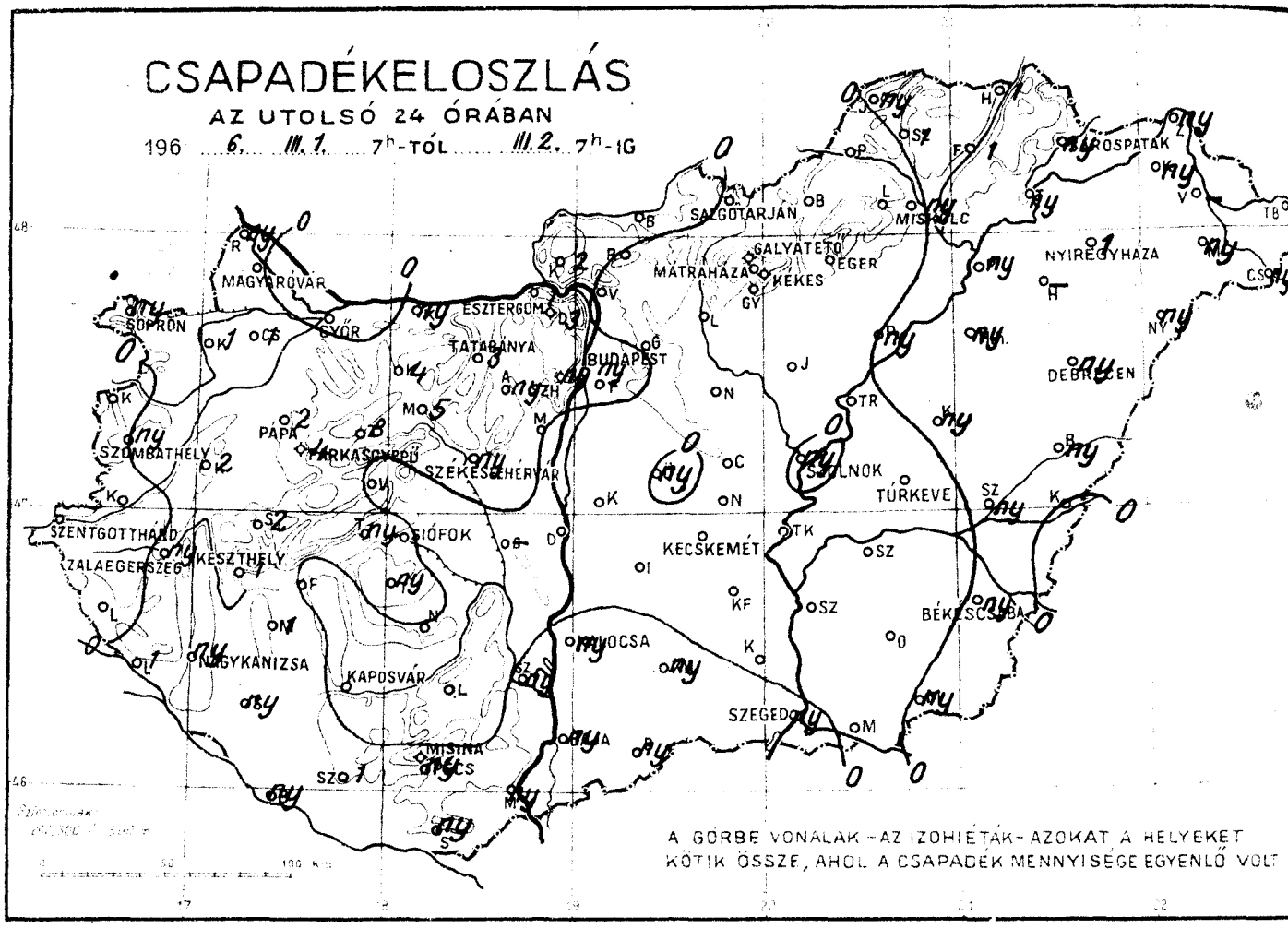
CSAPADÉKELOSZLÁS
AZ UTOLSÓ 24 ÓRÁBAN
196 6. III. 1. 7h-TÓL III. 2. 7h-IG
MAGYARÓVÁR
SOPRON
GYŐR
ESZTERGOM
TATABÁNYA
BUDAPEST
SALGÓTARJÁN
MISKOLC
MÁTRAHÁZA
GALYATETŐ
EGER
KEKES
NYÍREGYHÁZA
DEBRECEN
SZOMBATHELY
PÁPA
PÁRKÁNYPÜSPÖKI
SZÉKESFEHÉRVÁR
SZOLNOK
TÚRKEVE
SZENTGOTTHÁRD
ZALAEGERSZEG
KESZTHELY
SIÓFOK
KECSKEMÉT
NAGYKANIZSA
KAPOSVÁR
MISINA
SZEGED
A GÖRBE VONALAK – AZ IZOHIÉTÁK – AZOKAT A HELYEKET
KÖTIK ÖSSZE, AHOL A CSAPADÉK MENNYISÉGE EGYENLŐ VOLT

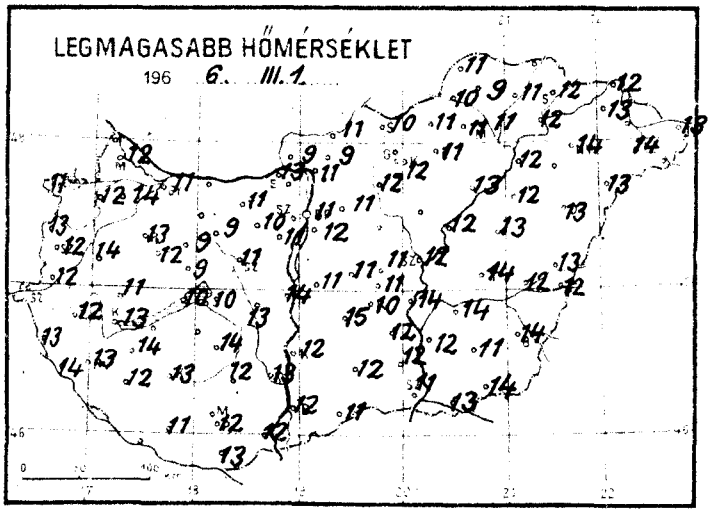
LEGMAGASABB HŐMÉRSÉKLET
196 6. III. 1.

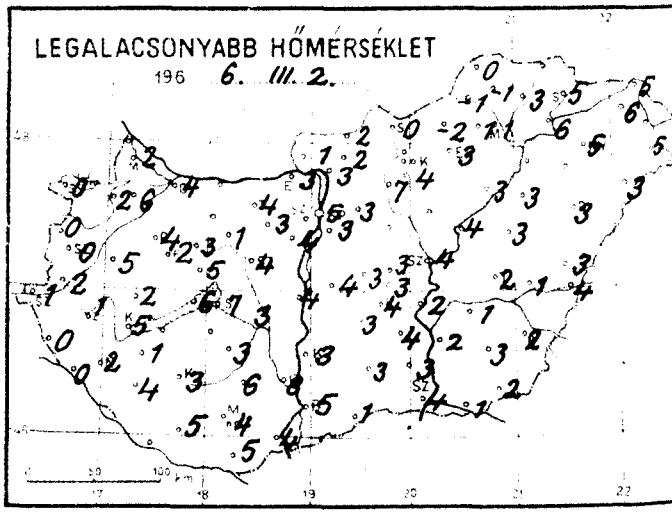
LEGALACSONYABB HŐMÉRSÉKLET
196 6. III. 2.

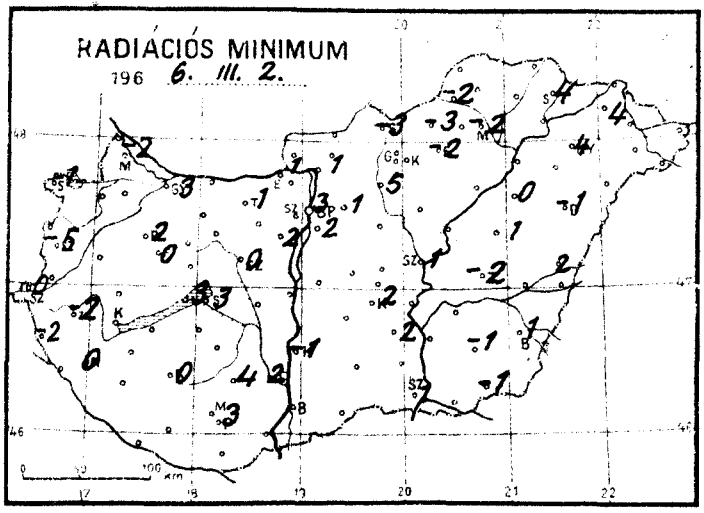
RADIÁCIÓS MINIMUM
196 6. III. 2.

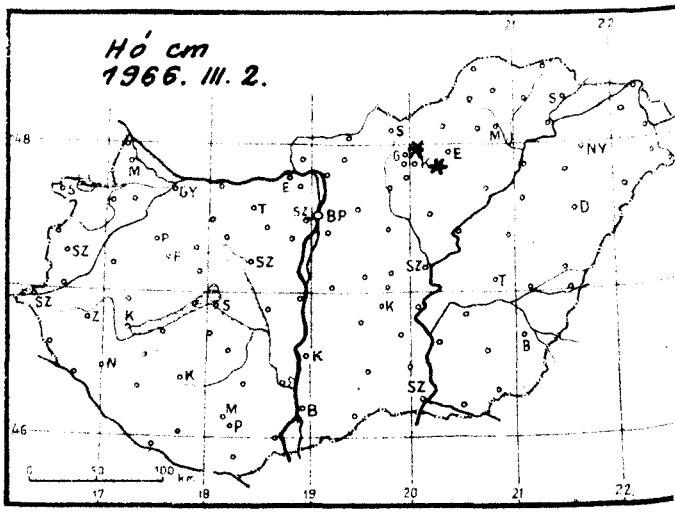
Hó cm
1966. III. 2.

1966. március hó, 2. nap szerda

		Az utolsó 24 óra adatai						24 órai csapadék mm	
		Csapadék (mm)	Hó cm	Hőmérsékleti szélsőségek: tegnapi nappali max.	Hőmérsékleti szélsőségek: éjszakai min.	Hőmérsékleti szélsőségek: min. 5 cm-en	Napsütés (óra) tegnap		
12815	Magyaróvár	•		12	2	−2	1	Rajka	ny
822	Győr	•		11	4	3	3	Kapuvár	1
825	Pápa	2		13	4	2	3	Csorna	1
805	Sopron	ny		11	0	−1	0	Komárom	ny
812	Szombathely	ny		12	0	−5	2	Káld	2
910	Szentgotthárd	•		–	1	0	3	Kőszeg	•
915	Zalaegerszeg	ny		12	1	−2		Körmend	•
	Lenti	•		13	0	−2		Letenye	1
925	Nagykanizsa	ny		13	2	0		Sümeg	2
920	Keszthely	1		13	5	–	4	Zirc	8
	Tihany	ny		10	6	3		Kisbér	4≡
935	Siófok	•		10	7	3	3	Mór	5
942	Pécs	ny		12	4	3	2	Alcsút	ny
941	Misinatető (534 m)	–						Esztergom	1
	Siklós	ny		13	5	4		Dobogókő	3
827	Farkasgyepű (400 m)	4		12	2	0		Fonyód	•
	Veszprém	•		9	5			Tab	ny
833	Tatabánya	3		11	4	1		Sárbogárd	–
839	Budapest (Ferihegy)	•		12	3	2		Lengyel	•
840	Budapest OMI	ny		11	5	3	2	Nagykónyi	•
841	Budapest (Szabadságh. 474 m)	ny		8	2	−1	2	Marcali	1
	Martonvásár	•		11	4	2		Somogyszob	ny
835	Székesfehérvár	ny		11	4	0		Kaposvár	•
	Dunaújváros	•		14	4			Bares	ny
	Szekszárd	ny		13	8	2		Szigetvár	1
	Mohács	ny		12	4			Bácsalmás	ny
960	Baja	ny		12	5	3	3	Kiskunhalas	ny
955	Kalocsa	ny		12	3	−1		Izsák	•
	Cegléd	•		11	3			Kunsztmiklós	•
860	Szolnok	ny		12	4	1	6	Örkény	ny
970	Kecskemét	•		10	4	2	1	Nagykáta	•
	Kiskunfélegyháza	•		12	4	2		Jászapáti	•
982	Szeged	ny		12	4	1	3	Tiszakécske	•
	Mezőhegyes	ny		14	2	−1		Nagykőrös	•
	Orosháza	•		11	3	−1		Kistelek	•
990	Békéscsaba	ny		14	2	1	4	Makó	•
875	Túrkeve	•		14	2	−2		Szentes	•
	Berettyóújfalu	ny		13	3	2		Szarvas	•
862	Debrecen	ny		13	3	−1	4	Szeghalom	ny
892	Nyíregyháza	1		14	5	4	2	Kőrösszakál	•
788	Kisvárda	ny		13	6	4	1	Tiszaroff	•
	Mátészalka	ny		14	5			Poroszló	ny
	Tiszabecs	1		13	4			Karcag	ny
	Vác	• =		11	4			Hortobágy	ny
	Gödöllő	•		11	3	1		Polgár	ny
	Lőrinci	•		12	7	5	0	Hajdúdorog	–
	Gyöngyös	•		12	4			Nyírlugos	ny
	Balassagyarmat	ny		11	2			Csenger	ny
755	Salgótarján	•		10	0	−3		Vásárosnamény	–
	Galyatető (932 m)	•	folt	6	−2			Záhony	ny
851	Kékestető (1000 m)	•	folt	6	−1	–	3	Királyrét	2
	Mátraháza (672 m)	• ⌴		9	2			Romhány	•
865	Eger	•		11	3	−2	4	Borsodnádasd	•
	Putnok	• ⌴		10	−1	−2		Jósvafő	ny
	Lillafüred	•		11	1			Szendrőlád	1
772	Miskolc	ny		11	1	−2	2	Hidasnémeti	1
	Füged	1		11	3			Tokaj	ny
778	Sárospatak	ny		12	5	4	2	Sárhatvan	•

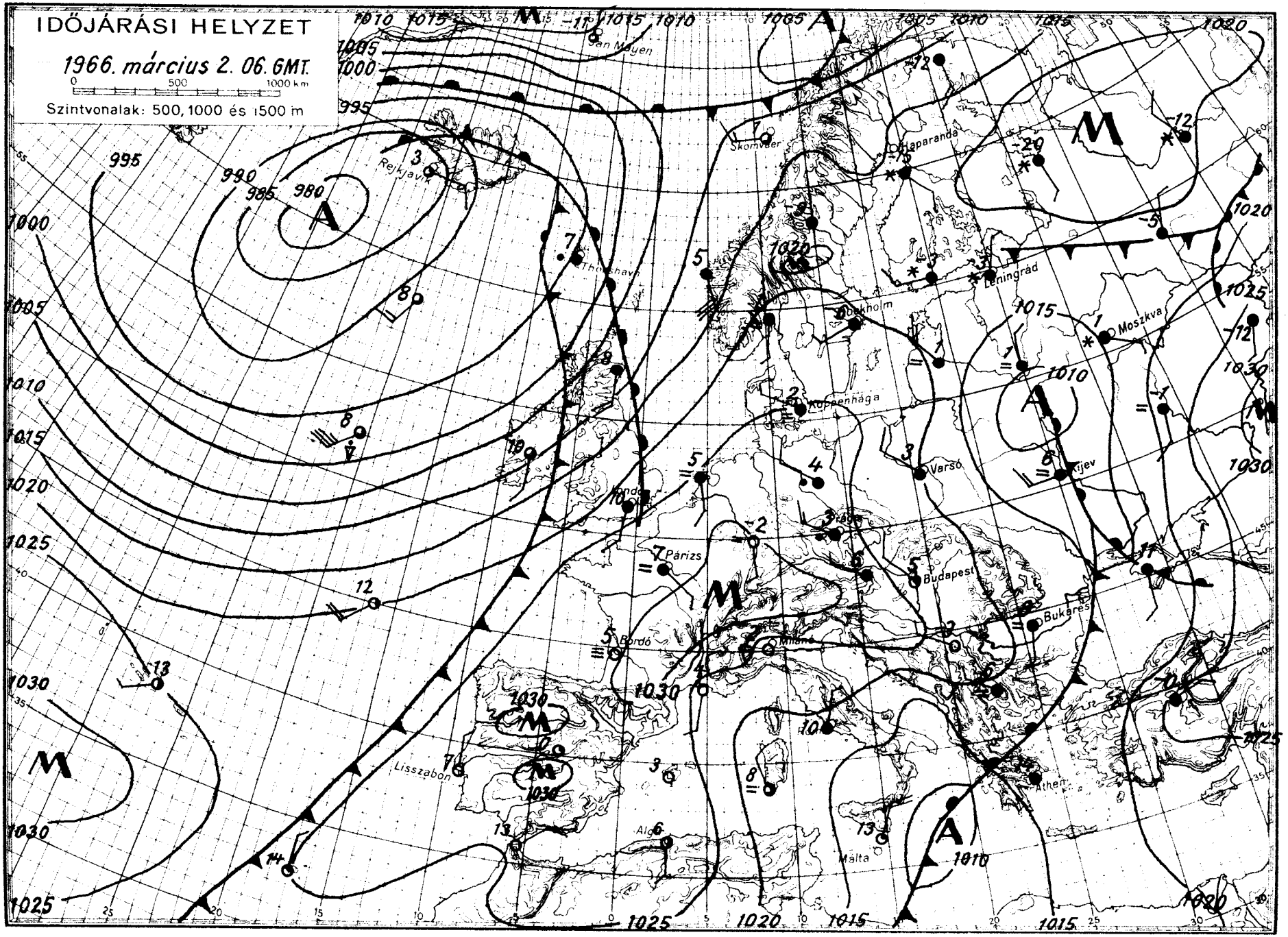
IDŐJÁRÁSI HELYZET
1966. március 2. 06. GMT.
0 500 1000 km
Szintvonalak: 500, 1000 és 1500 m
Rejkjavik
Thorshavn
Skomvaer
Haparanda
Leningrád
Moszkva
Koppenhága
Varsó
Kijev
Budapest
Bukarest
Párizs
Bordó
Lisszabon
Algír
Málta
Athen
San Mayen

IDŐJÁRÁSI NAPIJELENTÉS

ЕЖЕДНЕВНЫЙ МЕТЕОРОЛОГИЧЕСКИЙ БЮЛЛЕТЕНЬ • DAILY WEATHER REPORT
BULLETIN QUOTIDIEN DE TEMPS • TÄGLICHER WETTERBERICHT

KIADJA AZ ORSZÁGOS METEOROLÓGIAI INTÉZET
BUDAPEST II. KITAIBEL PÁL UTCA 1
TELEFON: KÖZPONT: 353-500, IDŐJELZŐ OSZT.: 150-410

MEGJELENIK NAPONKÉNT • ELŐFIZETÉSI ÁRA A POSTAI KÖLTSÉGGEL EGYÜTT NEGYEDÉVRE 60, Ft
KIADÁSÉRT FELEL AZ INTÉZET IGAZGATÓJA

79. évfolyam 62. szám. + B u d a p e s t + 1966. március 3.

Az időjárási helyzet ma reggel és a várható időjárás:

Közép-Európa fölött magasnyomásu légköri képződmény helyezkedik el, területén változóan felhős, viszonylag csendes, száraz az időjárás. Európa többi részén változékony, sokfelé szeles, csapadékos az idő. A 60. szélességi körtől délre a hőmérsékletek az évszaknak megfelelő értékeknél még mindig magasabbak, Észak-Európában megközelitik az elmult évek hőmérsékleti átlagait.

Hazánk fölött tegnap változóan felhős volt az ég. A nap az északnyugati megyékben csak 1-2, máshol általában 3, 10 órán át sütött. A nyugati határ mentéről és az Északi-hegyvidék környékéről kisebb esőket, záporokat jelentettek. A lehullott csapadék mennyisége sehol sem haladta meg a 3 mm-t. A hőmérséklet napközben az ország északnyugati részén 7, 10, máshol 10, 13 fokig emelkedett. Reggelre általában -1, +4 fokig hült le a levegő. Ma délelőtt változóan felhős volt az ég, helyenként élénk északi, északkeleti szél fujt, a hőmérsékletek 11 órakor 6, 9 fok között alakultak ki.

Ma 12 órakor Budapesten a hőmérséklet 9 fok, a tengerszintre átszámitott légnyomás 771 mm, mérsékelten süllyedő irányzatu.

Várható időjárás péntek estig:

Időnként felhősödés.
Csapadék valószinüleg nem lesz.
Erős reggeli párásság, néhány helyen köd.
Mérsékelt, időnként megélénkülő északi, északkeleti, majd fokozatosan keleti, délkeletire forduló szél.
A nappali felmelegedés kissé fokozódik.

Várható legalacsonyabb éjszakai hőmérséklet: -1, +4, legmagasabb nappali hőmérséklet holnap: 10, 15 fok között.

Erdős Emőke - Vissy Károly s.k.

A hőmérséklet napi középértéke és eltérése a 90 évi átlagtól / Budapesten / :

1966. III. 2.: 7,9 C°, +4,5 C°.

1871 óta ezen a napon Budapesten előfordult:

legmagasabb hőmérséklet: 16,6 C° /1927/
legalacsonyabb hőmérséklet: -15,1 C° /1886/

66.179.

CSAPADÉKELOSZLÁS

AZ UTOLSÓ 24 ÓRÁBAN

196 6. III. 2 7h-TÓL III. 3. 7h-IG

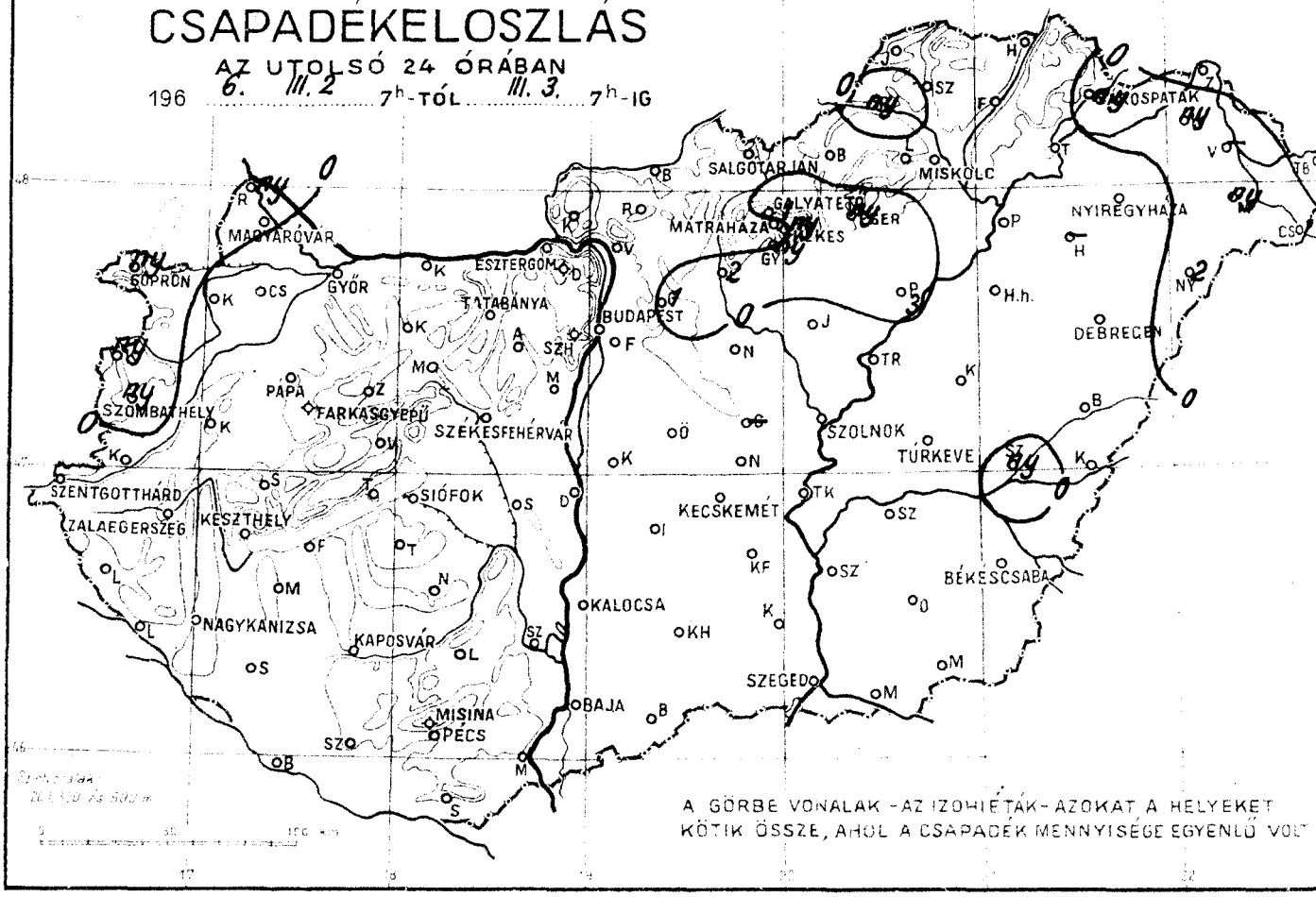

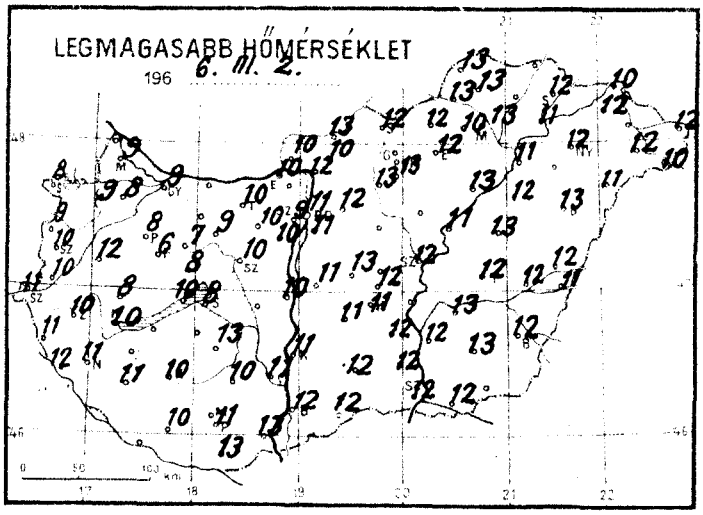

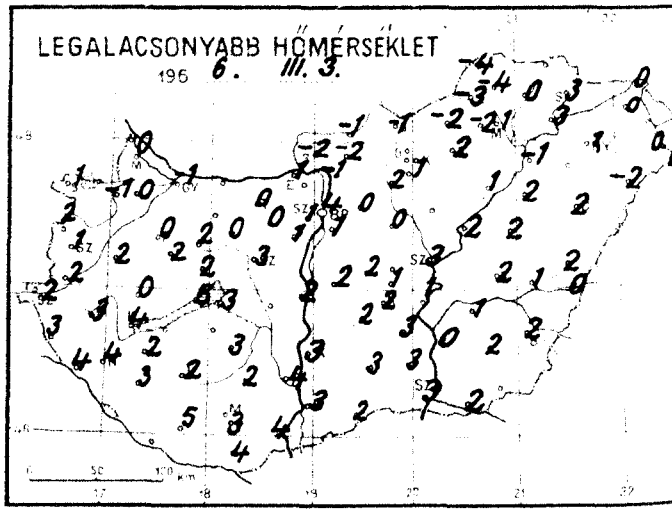

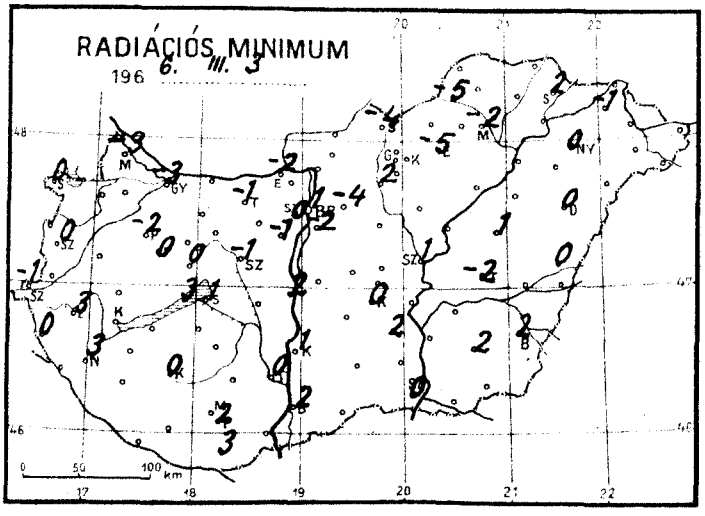

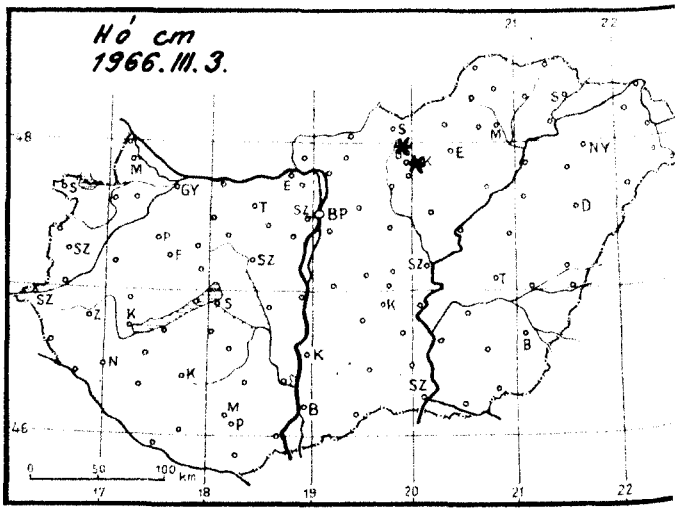

1966. március ..... hó,
3. csütörtök ..... nap

	Az utolsó 24 óra adatai						24 órai csapadék mm	
	Csapadék (mm)	Hó cm	Hőmérsékleti szélsőségek: tegnapi nappali max.	éjszakai min.	min. 5 cm-en	Napsütés (óra) tegnap		
12815 Magyaróvár	.		9	0	-3	0	Rajka	ny
822 Győr	.≡		9	-1	-3	2	Kapuvár	.⌴
825 Pápa	.=		8	0	-2	1	Csorna	.⌴
805 Sopron	ny		8	1	0	1	Komárom	.
812 Szombathely	ny		10	1	0	3	Káld	.
910 Szentgotthárd	.		11	2	-1	4	Kőszeg	ny
915 Zalaegerszeg	.		10	3	3		Körmend	.
Lenti	.		11	3	0		Letenye	.
925 Nagykanizsa	.		11	4	3		Sümeg	.
920 Keszthely	.		10	4	-	7	Zirc	.
Tihany	.		10	5	3		Kisbér	.⌴
935 Siófok	.		8	3	1	6	Mór	.
942 Pécs	.		11	3	2	8	Alcsút	.
941 Misinatető (534 m)	–						Esztergom	.
Siklós	.		13	4	3		Dobogókő	.
827 Farkasgyepű (400 m)	.		6	2	0		Fonyód	.
Veszprém	.		8	2	0		Tab	.
833 Tatabánya	.		10	0	-1		Sárbogárd	–
839 Budapest (Ferihegy)	.		11	1	-2		Lengyel	.
840 Budapest OMI	.		11	4	1	9	Nagykónyi	.
841 Budapest (Szabadságh. 474 m)	.		9	1	0	8	Marcali	.
Martonvásár	.		10	1	-1		Somogyszob	.
835 Székesfehérvár	.		10	3	-1		Kaposvár	.
Dunaújváros	.		10	2	2		Bares	.
Szekszárd	.		11	4	0		Szigetvár	.
Mohács	.		13	4			Bácsalmás	.
960 Baja	.		12	3	2	9	Kiskunhalas	.
955 Kalocsa	.		11	3	1		Izsák	.
Cegléd	–						Kunsztmiklós	.
860 Szolnok	.		12	3	1	9	Örkény	.⌴
970 Kecskemét	.		11	2	0	8	Nagykáta	.
Kiskunfélegyháza	.		12	3	2		Jászapáti	.⌓
982 Szeged	.		12	3	0	9	Tiszakécske	.
Mezőhegyes	–						Nagykőrös	.⌴
Orosháza	.		13	2	2		Kistelek	.
990 Békéscsaba	.		12	2	2	8	Makó	.
875 Túrkeve	.		12	2	-2	10	Szentes	.
Berettyóújfalu	.⌓		12	2	0		Szarvas	.
882 Debrecen	.		13	2	0	8	Szeghalom	ny
892 Nyíregyháza	.		12	1	0	4	Körösszakál	.
788 Kisvárda	ny		12	0	-1	6	Tiszaroff	.
Mátészalka	ny⌴		12	0			Poroszló	3
Tiszabecs	.		12	0			Karcag	.
Vác	.⌴		12	-1			Hortobágy	.
Gödöllő	1		12	0	-4		Polgár	.
Lőrinci	2⌴		13	2	2		Hajdúdorog	–
Gyöngyös	ny⌴		13	1			Nyírlugos	2⌴
Balassagyarmat	.⌴		13	-1			Csenger	1
755 Salgótarján	.		12	-1	-4		Vásárosnamény	–
Galyatető (932 m)	1	folt	7	-2			Záhony	.
851 Kékestető (1000 m)	ny	folt	4	-2	-	7	Királyrét	.
Mátraháza (672 m)	.		8	3			Romhány	.
865 Eger	ny		12	2	-5	7	Borsodnádasd	.⌴
Putnok	ny-		13	-3	-5		Jósvafő	.
Lillafüred	.		10	-2			Szendrőlád	1
772 Miskolc	.		13	1	-2	8	Hidasnémeti	.
Fügöd	.⌴		12	0			Tokaj	.
778 Sárospatak	ny		11	3	2	2	Sárhatvan	

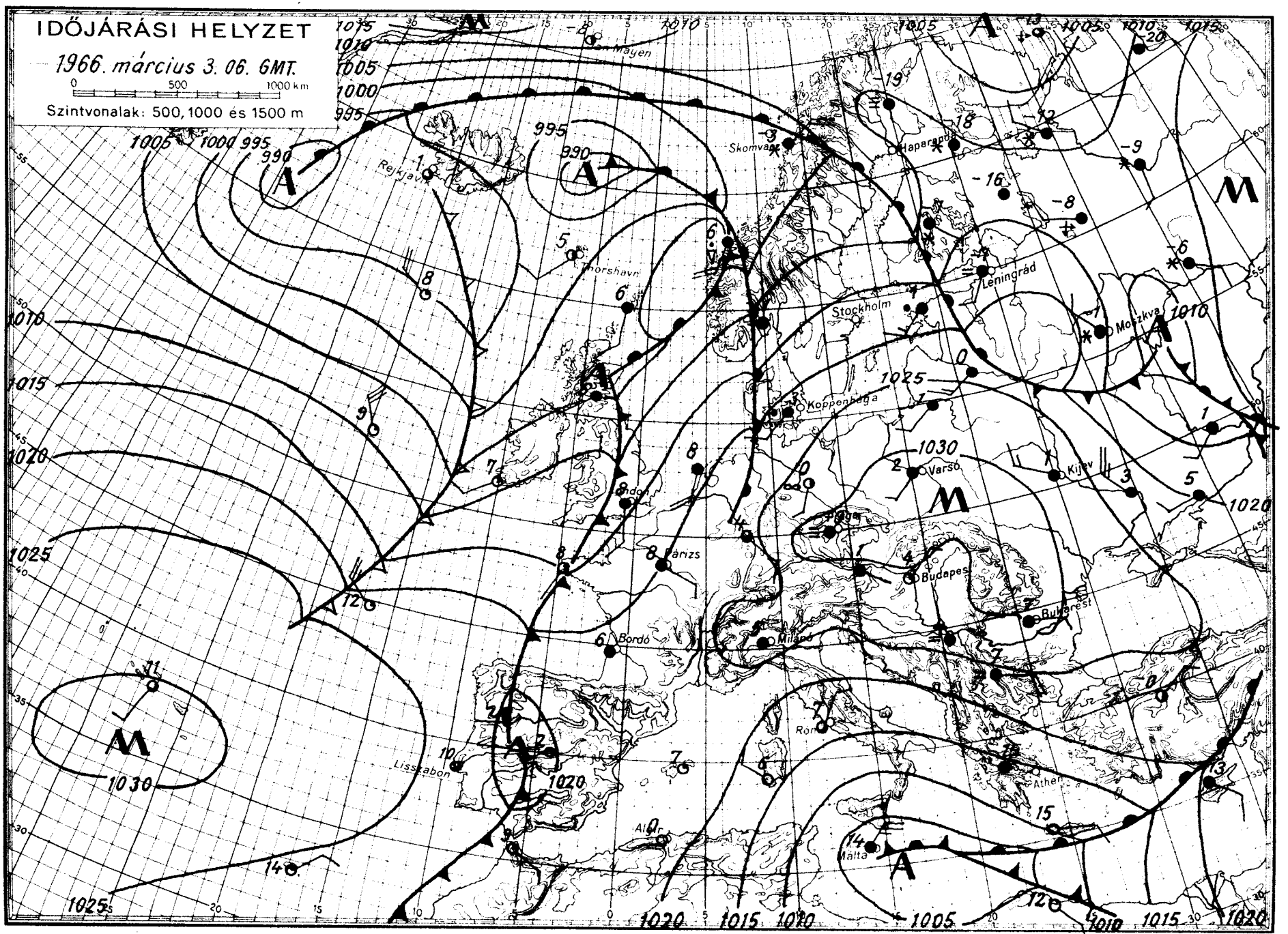

OFFSET NYOMDA BUDAPEST

IDŐJÁRÁSI NAPIJELENTÉS

ЕЖЕДНЕВНЫЙ МЕТЕОРОЛОГИЧЕСКИЙ БЮЛЛЕТЕНЬ • DAILY WEATHER REPORT
BULLETIN QUOTIDIEN DE TEMPS • TÄGLICHER WETTERBERICHT

KIADJA AZ ORSZÁGOS METEOROLÓGIAI INTÉZET
BUDAPEST II. KITAIBEL PÁL UTCA 1
TELEFON: KÖZPONT: 353-500, IDŐJELZŐ OSZT.: 150-110

MEGJELENIK NAPONKÉNT • ELŐFIZETÉSI ÁRA A POSTAI KÖLTSÉGGEL EGYÜTT NEGYEDÉVRE 60, Ft
KIADÁSÉRT FELEL AZ INTÉZET IGAZGATÓJA

79. évfolyam 63. szám. + B u d a p e s t + 1966. március 4.

Az időjárási helyzet ma reggel és a várható időjárás:

A száraz, változóan felhős időjárást biztosító magasnyomású légköri képződmény, amely tegnap még Közép-Európa keleti része fölött volt, ma reggelre Ukrajna fölé helyeződött át. Ezzel megnyitotta az utat a több hullámban érkező páradus óceáni légtömegek előtt. Hatásukra Nyugat-, Közép- és Dél-Európában erősen felhős, helyenként szeles és még mindig enyhe az idő. Több helyen esik az eső. A Földközi-tenger térségében egy-két helyen zivatar is volt. Európa északi és északkeleti részein tovább tart a hideg idő és nagykiterjedésü havazások vannak.

Hazánkban tegnap a Dunántul délnyugati részén borult volt az idő és egy-két helyen jelentéktelen mennyiségü eső esett. A hőmérséklet 6-10 fokig emelkedett. Az ország többi részén változóan felhős ég mellett általában 4-10 órán át sütött a nap, a hőmérséklet csucsértékei ezeken a területeken elérték a 10-15 fokot. Ma reggelre -3, +7 fokig hült le a levegő. A délelőtti órákban a Dunántul nyugati felében folytatódott a borult, helyenként esős időjárás. Az ország többi részén erősen felhős az idő. A hőmérséklet 11 órakor 6-11 fok volt.

Ma 12 órakor Budapesten a hőmérséklet 10 fok, a tengerszintre átszámitott légnyomás 763 mm, mérsékelten süllyedő irányzatu.

Várható időjárás szombat estig:

Erősen felhős idő, elsősorban nyugaton esőkkel.
Időnként élénk délkeleti, déli szél.
Az évszakhoz képest enyhe idő.

Várható legalacsonyabb éjszakai hőmérséklet:
2, 7,
legmagasabb nappali hőmérséklet holnap:
7, 12 fok között.

Máhr Jenő - Vadkerti Ferenc s.k.

A hőmérséklet napi középértéke és eltérése a 90 évi átlagtól / Budapesten / :

1966. III. 3.: 7,7 C°, +4,2 C°.

1871 óta ezen a napon Budapesten előfordult:

legmagasabb hőmérséklet: 18,3 C° /1920/
legalacsonyabb hőmérséklet: -13,6 C° /1929/

66.179.

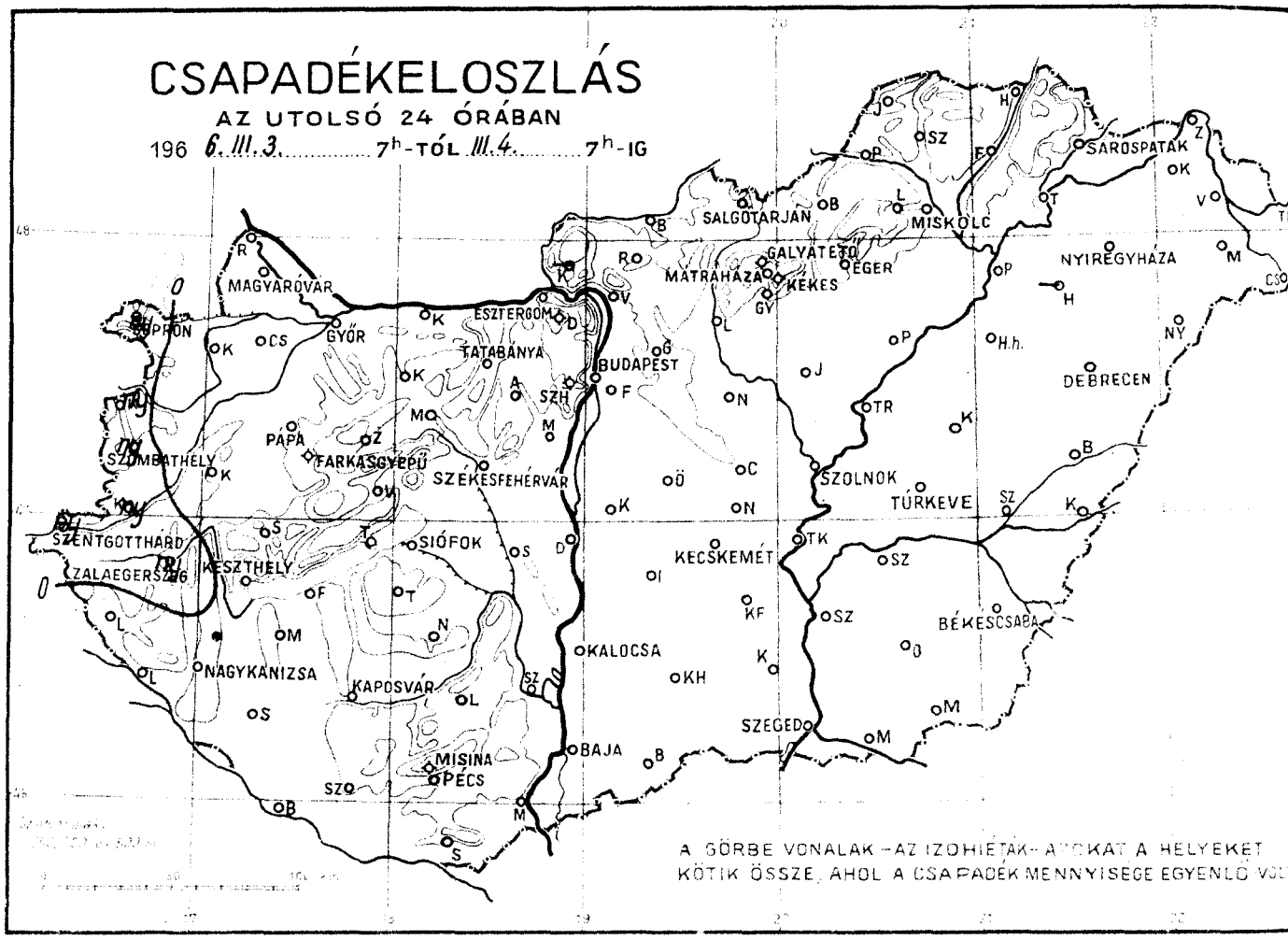
CSAPADÉKELOSZLÁS
AZ UTOLSÓ 24 ÓRÁBAN
196 6. III. 3. 7h-TÓL III. 4. 7h-IG
MAGYARÓVAR
GYŐR
ESZTERGOM
TATABÁNYA
BUDAPEST
SALGÓTARJÁN
MISKOLC
SÁROSPATAK
GALYATETŐ
MÁTRAHÁZA
EGER
KEKES
NYÍREGYHÁZA
DEBRECEN
SZOLNOK
TÚRKEVE
PÁPA
FARKASGYEPŰ
SZÉKESFEHÉRVÁR
SZOMBATHELY
SZENTGOTTHÁRD
ZALAEGERSZEG
KESZTHELY
SIÓFOK
KECSKEMÉT
BÉKÉSCSABA
KALOCSA
NAGYKANIZSA
KAPOSVÁR
SZEGED
BAJA
MISINA
PÉCS
A GÖRBE VONALAK – AZ IZOHIETÁK – AZOKAT A HELYEKET
KÖTIK ÖSSZE, AHOL A CSAPADÉK MENNYISÉGE EGYENLŐ VOL

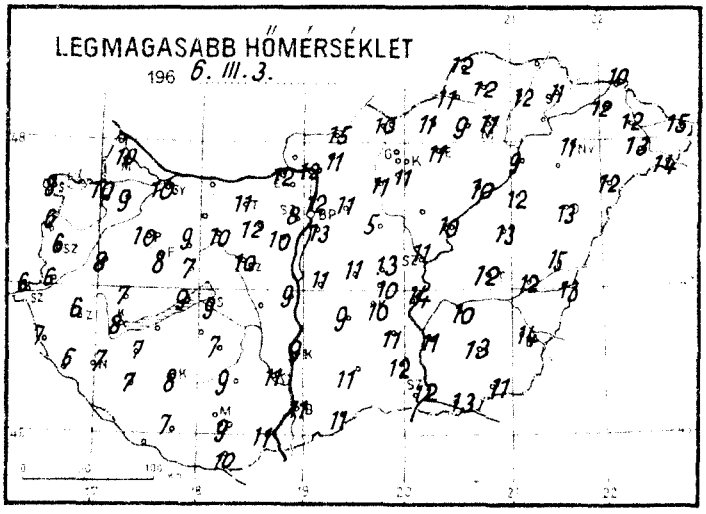
LEGMAGASABB HŐMÉRSÉKLET
196 6. III. 3.

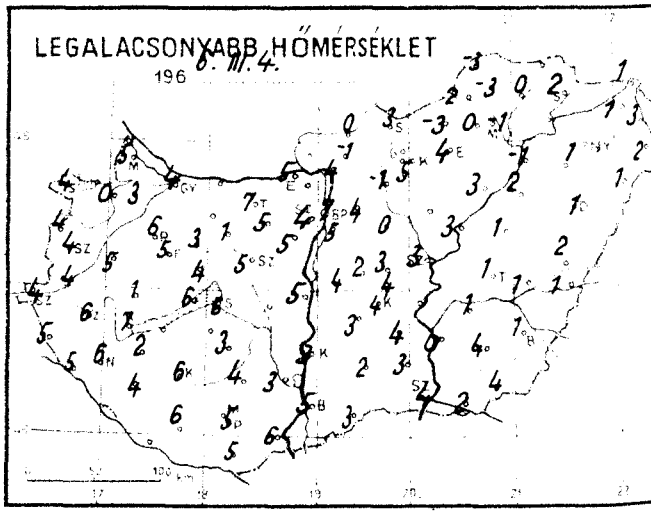
LEGALACSONYABB HŐMÉRSÉKLET
196 6. III. 4.

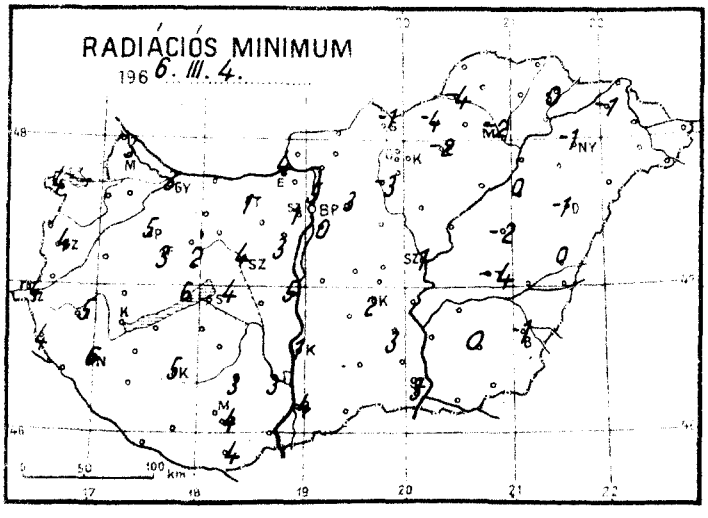
RADIÁCIÓS MINIMUM
196 6. III. 4.

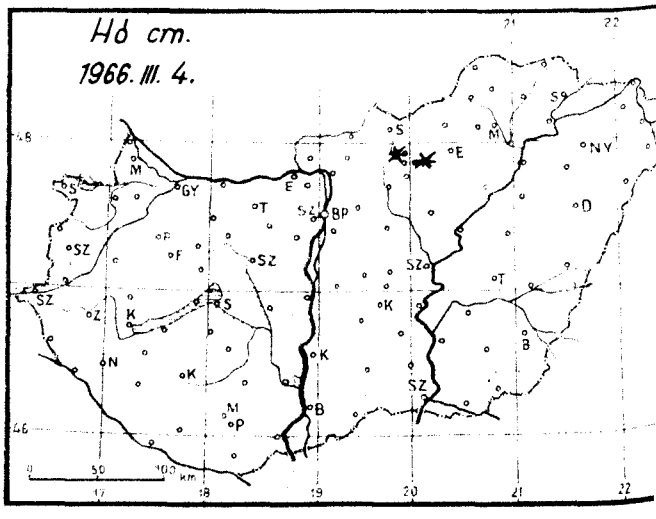
Hó cm.
1966. III. 4.

1966. március hó,
4. péntek nap

	Az utolsó 24 óra adatai						24 órai csapadék mm	
	Csapadék (mm)	Hó cm	Hőmérsékleti szélsőségek: tegnapi nappali max.	éjszakai min.	min. 5 cm-en	Napsütés (óra) tegnap		
12815 Magyaróvár	•		10	5	5	5	Rajka	•
822 Győr	•=		10	4	3	4	Kapuvár	•=
825 Pápa	•		10	6	5	2	Csorna	•
805 Sopron	ny		8	4	4	2	Komárom	•
812 Szombathely	ny		6	4	4	0	Káld	•
910 Szentgotthárd	ny		6	4	4	0	Kőszeg	ny
915 Zalaegerszeg	ny		6	6	5		Körmend	ny
Lenti	•		7	5	4		Letenye	•
925 Nagykanizsa	•		7	6	6		Sümeg	•
920 Keszthely	•		8	7	–	0	Zirc	•
Tihany	•		9	6	6		Kisbér	•=
935 Siófok	•		9	6	4	1	Mór	•
942 Pécs	•		9	5	4	1	Alcsút	•
941 Mátrahető (534 m)	–						Esztergom	•
Siklós	•		10	5	4		Dobogókő	•
827 Farkasgyepű (400 m)	•		8	5	3	1	Fonyód	•
Veszprém	•		7	4	2		Tab	•
833 Tatabánya	•		11	7	1		Sárbogárd	–
839 Budapest (Farthegy)	•		13	5	0		Lengyel	•
849 Budapest OMI	•		12	7	5	6	Nagykónyi	•
841 Budapest (Szabadság h. 474 m)	•		8	4	1	6	Marcali	•
Martonvásár	•		10	5	3		Somogyszob	•
835 Székesfehérvár	•		10	5	4		Kaposvár	•
Dunaújváros	•		9	5	5		Barcs	•
Szekszárd	•		11	3	3		Szigetvár	•
Mohács	•		11	6			Bácsalmás	•
960 Baja	•		11	5	4	1	Kiskunhalas	•
955 Kalocsa	•		9	3	1		Izsák	•
Cegléd	•		13	3			Kunszentmiklós	•
860 Szolnok	•		11	3	1	6	Örkény	•=
970 Kecskemét	•		10	4	2	3	Nagykáta	•
Kiskunfélegyháza	•		11	4	3		Jászapáti	•⌓
982 Szeged	•=		12	4	3	2	Tiszakécske	•
Mezőhegyes	•		11	4	4		Nagykőrös	•
Orosháza	•⌓		13	4	0		Kistelek	•
990 Békéscsaba	•		14	1	-1	8	Makó	•⌓
875 Tárkeve	•		12	1	-4	7	Szentes	•
Berettyóújfalu	•⌓		15	2	0		Szarvas	•⌓
382 880 Debrecen	•		13	1	-1	10	Szeghalom	•⌓
892 Nyíregyháza	•		11	1	-1	9	Körösszakál	•
788 Kisvárda	•		12	1	-1	10	Tiszaroff	•
Mátészalka	•⌴		13	2			Poroszló	•
Tiszabecs	•						Karcag	•⌓
Vác	•=		12	4			Hortobágy	•
Gödöllő	•		11	4	3		Polgár	•
Lőrinci	•		11	-1	-3		Hajdúdorog	–
Gyöngyös	•		11	5			Nyírlugos	•
Balassagyarmat	•		15	0			Csenger	•
755 Salgótarján	•		10	3	-1		Vásárosnamény	•
Galyatető (932 m)	•	foit	7	0			Záhony	•
851 Kékestető (1000 m)	•	foit	4	1	–	7	Királyrét	–
Mátraháza (672 m)	•		8	3			Romhány	•
865 Eger	•		11	4	-2	8	Borsodnádasd	•
Putnok	•⌴		11	2	-4		Jósvafő	•
Lillafüred	•		9	0			Szendrőlád	•
772 Miskolc	•⌴		11	-1	-2	7	Hidasnémeti	•
Füged	•⌴		12	0			Tokaj	•
778 Sárospatak	•		11	2	0	10	Sárhatvan	

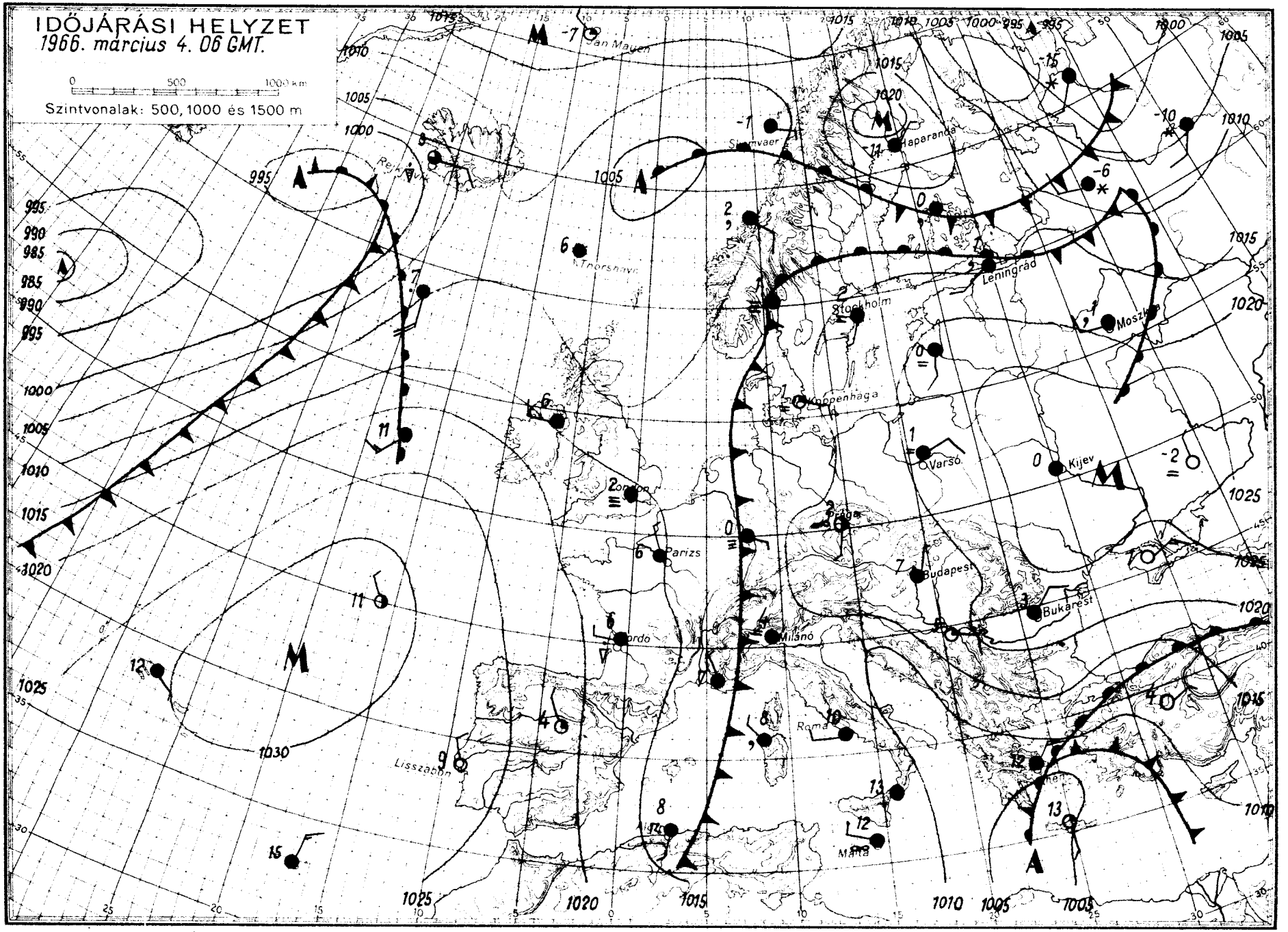
IDŐJÁRÁSI HELYZET
1966. március 4. 06 GMT.
0 500 1000 km
Szintvonalak: 500, 1000 és 1500 m
Jan Mayen
Reykjavik
Stornoway
Haparanda
Leningrád
Stockholm
Moszkva
Koppenhaga
Varsó
Kijev
London
Prága
Parizs
Budapest
Bukarest
Milánó
Lisszabon
Róma
Málta

IDŐJÁRÁSI NAPIJELENTÉS

ЕЖЕДНЕВНЫЙ МЕТЕОРОЛОГИЧЕСКИЙ БЮЛЛЕТЕНЬ • DAILY WEATHER REPORT
BULLETIN QUOTIDIEN DE TEMPS • TÄGLICHER WETTERBERICHT

IADJA AZ ORSZÁGOS METEOROLÓGIAI INTÉZET
UDAPEST II. KITAIBEL PÁL UTCA 1
ELEFON: KÖZPONT: 353-500. IDŐJELZŐ OSZT.: 150-410

MEGJELENIK NAPONKÉNT • ELŐFIZETÉSI ÁRA
A POSTAI KÖLTSÉGGEL EGYÜTT NEGYEDÉVRE 60, Ft
KIADÁSÉRT FELEL AZ INTÉZET IGAZGATÓJA

79. évfolyam 64. szám. + Budapest + 1966. március 5.

Az időjárási helyzet ma reggel és a várható időjárás:

Az évszakhoz képest enyhe idő az elmult napok során kiterjeszkedett Európa legészakibb részeire is. Ennek következtében a -10 fokot meghaladó éjszakai lehülések már csak a 60-65. szélességi körtől északra fordultak elő. Közép- és Dél-Európában viszont néhány fokos hőmérsékletcsökkenés következett be. Végeredményben tehát Észak- és Dél-Európa között hosszu ideje fennálló nagymérvü hőmérsékleti ellentét megszünt. Az Alpok fölött északról dél felé huzódó keskeny sávban, lassan kelet felé haladó időjárási front helyezkedik el.

Hazánkban tegnap a nyugati határmegyéket kivéve többnyire napos, száraz idő volt. Sopron, Szombathely, Szentgotthárd vonalában viszont egész napon át borult maradt az ég, illetve csak 1,2 órára sütött ki a nap. Az emlitett helyeken lehullott eső mennyisége általában nem haladta meg az 1 mm-t. A hőmérséklet tegnap napközben 10, 15, az esős nyugati határmenti szélen csak 7, 9 fokig emelkedett. Ma reggel 0, -5 fokig hült le a levegő, de az Északi hegyvidéken helyenként néhány fokos fagy alakult ki. Ma délelőtt országszerte erősen felhős, illetve borult volt az ég, ezzel szemben a főváros környéke egész délelőtt napos időt élvezett.

Ma 12 órakor Budapesten a hőmérséklet 11 fok, a tengerszintre átszámitott légnyomás 763 mm, alig változik.

Várható időjárás vasárnap estig:

Változóan felhős idő, elsősorban a Dunántulon több helyen eső.
Ma mérsékelt, holnap időnként élénk északnyugati szél.
A nappali felmelegedés ütemében a nyugati országrészben gyengül.

Várható legalacsonyabb éjszakai hőmérséklet: 0,+5,
legmagasabb nappali hőmérséklet holnap: 5,
10 fok között.

Erdős Emőke – dr. Tóth Pál s.k.

A hőmérséklet napi középértéke és eltérése a 90 évi átlagtól /Budapesten/:

1966. III. 4.:	9,1 C°	+5,0 C°

1871 óta ezen a napon Budapesten előfordult:

legmagasabb hőmérséklet:	18,9 C°	/1920/
legalacsonyabb hőmérséklet:	-12,0 C°	/1890/

62.182.

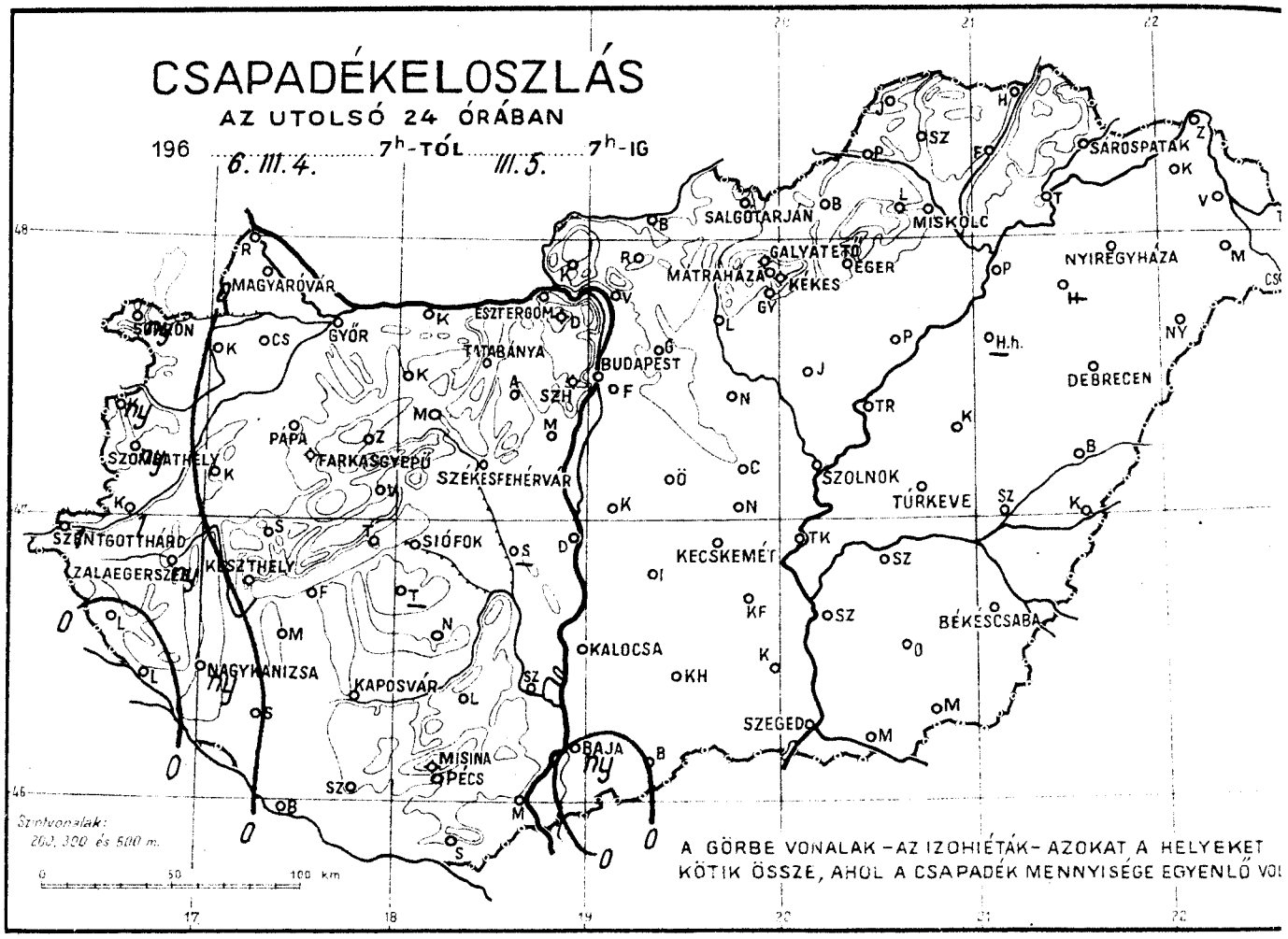
CSAPADÉKELOSZLÁS
AZ UTOLSÓ 24 ÓRÁBAN
196 6. III. 4. 7h-TÓL III. 5. 7h-IG
SALGÓTARJÁN
MISKOLC
SÁROSPATAK
NYÍREGYHÁZA
MÁTRAHÁZA
GALYATETŐ
EGER
KEKES
MAGYARÓVÁR
SOPRON
GYŐR
ESZTERGOM
TATABÁNYA
BUDAPEST
SZOMBATHELY
PÁPA
FARKASGYEPŰ
SZÉKESFEHÉRVÁR
DEBRECEN
SZOLNOK
TÚRKEVE
SZENTGOTTHÁRD
ZALAEGERSZEG
KESZTHELY
SIÓFOK
KECSKEMÉT
BÉKÉSCSABA
NAGYKANIZSA
KAPOSVÁR
KALOCSA
SZEGED
MIŠINA
PÉCS
BAJA
Szintvonalak:
200, 300 és 500 m.
A GÖRBE VONALAK – AZ IZOHIÉTÁK – AZOKAT A HELYEKET
KÖTIK ÖSSZE, AHOL A CSAPADÉK MENNYISÉGE EGYENLŐ VOL

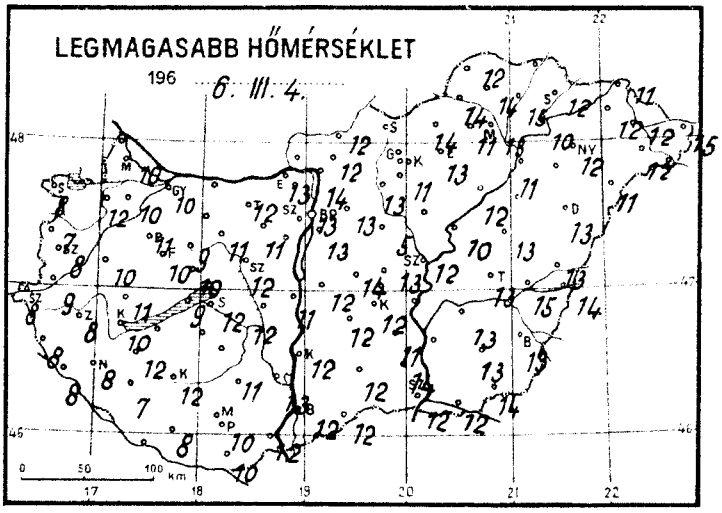
LEGMAGASABB HŐMÉRSÉKLET
196 6. III. 4.

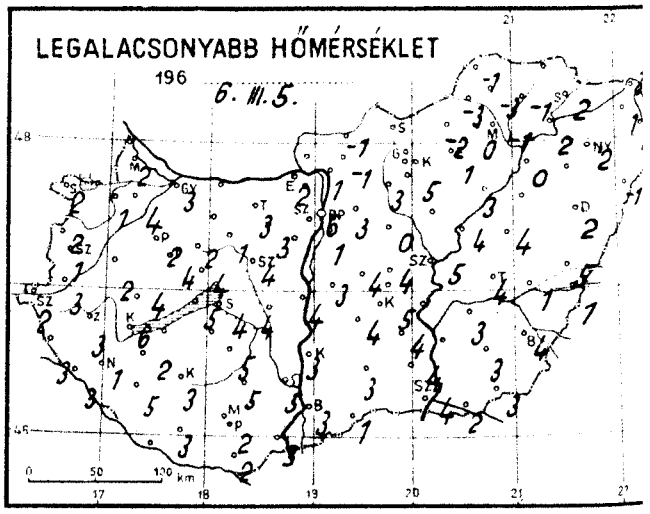
LEGALACSONYABB HŐMÉRSÉKLET
196 6. III. 5.

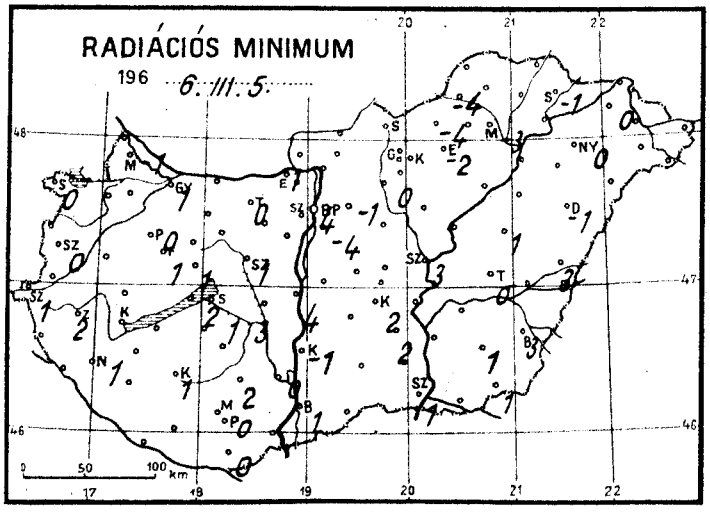
RADIÁCIÓS MINIMUM
196 6. III. 5.

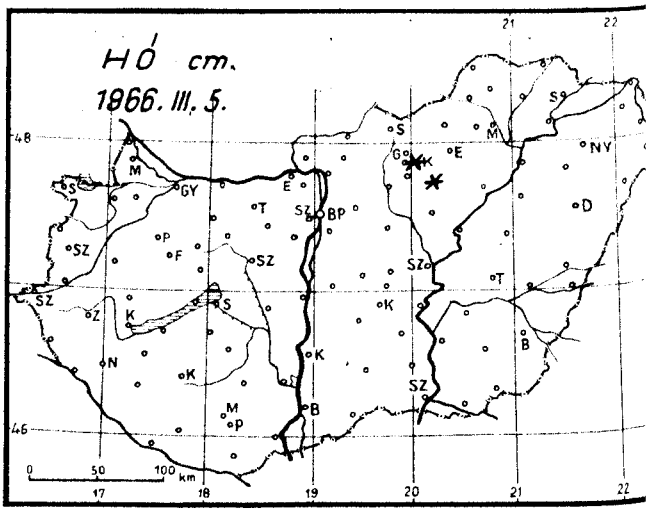
HÓ cm.
1966. III. 5.

..1966...március.. hó,
..5.. nap ..szombat..

	Az utolsó 24 óra adatai						24 órai csapadék mm		
	Csapadék (mm)	hó cm	Hőmérsékleti szélsőségek: tegnapi nappali max.	éjszakai min.	min. 5 cm-en	Napsütés (óra) tegnap			
12815 Magyaróvár	.		10	2	-1	1	Rajka	.	
822 Győr	.		10	3	1	1	Kapuvár	.≡	
825 Pápa	.		11	2	0	2	Csorna	.o	
805 Sopron	ny		8	2	0	0	Komárom	.o	
812 Szombathely	ny		8	1	0	0	Káld	.	
910 Szentgotthárd	1		8	2	1	0	Kőszeg	ny	
915 Zalaegerszeg	ny		8	3	2		Körmend	1	
Lenti	.		8	3			Letenye	.	
925 Nagykanizsa	ny o		8	1	1	1	Sümeg	.	
920 Keszthely	.		10	6	-	1	Zirc	.	
Tihany	.		9	5	2		Kisbér	.≡	
935 Siófok	.		12	4	1	6	Mór	.	
942 Pécs	.		10	2	0	1	Alcsút	.	
941 Misinatető (534 m)	-						Esztergom	.	
Siklós	.		10	2	0		Dobogókő	.	
827 Farkasgyepű (400 m)	.		10	4	1		Fonyód	.	
Veszprém	.		10	4	1		Tab	-	
833 Tatabánya	.		12	3	0		Sárbogárd	-	
839 Budapest (Ferihegy)	.		13	1	-4		Lengyel	.	
840 Budapest OMI	.o		13	6	4	6	Nagykónyi	.	
841 Budapest (Szabadságh. 474 m)	.		10	2	-1	7	Marcali	.	
Martonvásár	-						Somogyszob	.	
835 Székesfehérvár	.		12	4	1		Kaposvár	.	
Dunaújváros	.		11	4	4		Barcs	.	
Szekszárd	.		13	5	0		Szigetvár	.	
Mohács	.		12	3			Bácsalmás	.	
960 Baja	ny		12	3	1	8	Kiskunhalas	.	
955 Kalocsa	.		12	3	-1		Izsák	.	
Cegléd	.		13	4			Kunsztmiklós	.	
860 Szolnok	.		12	5	3	7	Örkény	.-	
970 Kecskemét	.		12	5	2	8	Nagykáta	.	
Kiskunfélegyháza	.		11	4	2		Jászapáti	.o	
982 Szeged	.		12	4	1	7	Tiszakécske	.	
Mezőhegyes	.=		14	3	1		Nagykőrös	-	
Orosháza	.		13	3	1		Kistelek	.	
990 Békéscsaba	.		13	4	3	7	Makó	.	
875 Túrkeve	.		13	4	0	6	Szentes		
Berettyóújfalu	.⊔		13	5	3		Szarvas	.	
880 Debrecen	.		13	2	-1	5	Szeghalom	.	
892 Nyíregyháza	.		12	2	0	5	Kőrösszakál	.	
Kisvárda	.		12	1	0	4	Tiszaroff	.	
Mátészalka	.		12	1			Poroszló	.o	
Tiszabecs	.⊔		15	1			Karcag	.	
Vác	.		14	1			Hortobágy	-	
Gödöllő	.⊔		13	3	-1		Polgár	.	
Lőrinci	.		13	3	0		Hajdúdorog	-	
Gyöngyös	.⊔		11	5			Nyírlugos	.	
Balassagyarmat	.		12	-1			Csenger	.	
755 Salgótarján							Vásárosnamény	.	
Galyatető (932 m)	.		9	2			Záhony	.	
851 Kékestető (1000 m)	.	fol t	6	2	-	7	Királyrét	-	
Mátraháza (672 m)	.⊔		11	0			Romhány	.	
865 Eger	.		13	1	-2	7	Borsodnádasd	.⊔	
Putnok	.⊔		14	-3	-4		Jósvafő	.	
Lillafüred	.		11	0			Szendrőlád	.	
772 Miskolc	.		13	-1	-3	6	Hidasnémeti	.	
Füged	.⊔		15	-1			Tokaj	.	
778 Sárospatak	.		12	2	-1	7	Sárhatvan	.	

382
788

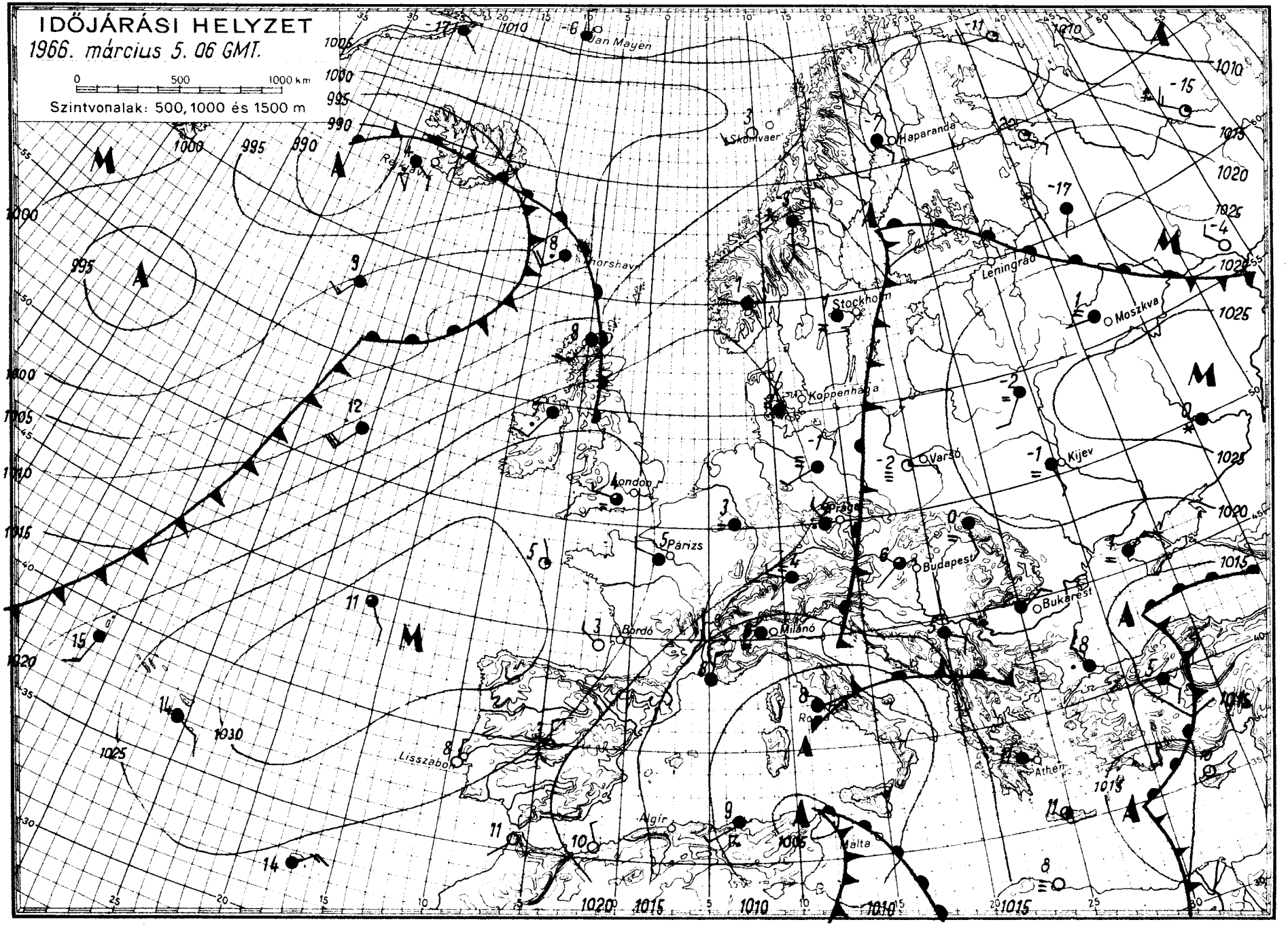

OFFSET-NYOMDA BUDAPEST

IDŐJÁRÁSI NAPIJELENTÉS

ЕЖЕДНЕВНЫЙ МЕТЕОРОЛОГИЧЕСКИЙ БЮЛЛЕТЕНЬ • DAILY WEATHER REPORT
BULLETIN QUOTIDIEN DE TEMPS • TÄGLICHER WETTERBERICHT

KIADJA AZ ORSZÁGOS METEOROLÓGIAI INTÉZET
BUDAPEST II., KITAIBEL PÁL UTCA 1
TELEFON: KÖZPONT: 353-500, IDŐJELZŐ OSZT.: 150-110

MEGJELENIK NAPONKÉNT • ELŐFIZETÉSI ÁRA A POSTAI KÖLTSÉGGEL EGYÜTT NEGYEDÉVRE 60, Ft
KIADÁSÉRT FELEL AZ INTÉZET IGAZGATÓJA

79. évfolyam 65. szám. + B u d a p e s t + 1966. március 6.

Az időjárási helyzet ma reggel és a várható időjárás:

A Nyugat-Európa fölött elhelyezkedő magasnyomású légköri képződmény fokozatosan kelet felé helyeződött át; ezzel egyidejüleg a tegnap még Közép-Európán elhelyezkedő front zónája keletre tolódott. Hatására főként Lengyelországban és a Szovjetunió délnyugati részein erősen felhős, helyenként szeles, csapadékos, de az évszakhoz képest még mindig enyhe az idő. Észak-Európa nagy részét az óceáni léghullámok teszik szintén szelessé, csapadékossá.

Hazánkban tegnap a Dunántul nyugati felében jobbára borult idő volt, néhány helyen kisebb eső esett. Az ország többi részein változóan felhős ég mellett 4-8 órán át sütött a nap. A hőmérséklet napközben 10 - 15 fokig emelkedett, ma reggelre az északi megyékben 0, -3, máshol 0, +6 fokig süllyedt. Az éjszakai órákban megerősödött az északi szél. Az ország nyugati és keleti részein a délelőtt folyamán már viharos erejü széllökések is voltak.

Ma 12 órakor Budapesten a hőmérséklet 10 fok, a tengerszintre átszámitott légnyomás 766 mm, alig változik.

Várható időjárás hétfő estig:

Időnkénti felhősödés, csak szórványosan előforduló kisebb esővel.
A reggeli órákban párás, egy-két helyen ködös idő.
Az élénk, helyenként viharos északi, északkeleti szél holnapra mérséklődik.
A hőmérséklet alakulásában lényeges változás nem lesz.
Többfelé gyenge talajmenti fagy.

Várható legalacsonyabb éjszakai hőmérséklet:
-1, +3,
legmagasabb nappali hőmérséklet holnap:
6, 11 fok között.

Kerényi Nárcisz - Vadkerti Ferenc
s.k.

A hőmérséklet napi középértéke és eltérése a 90 évi átlagtól / Budapesten / :

1966. III. 5.: 9,3 C°, +5,6 C°.

1871 óta ezen a napon Budapesten előfordult:

legmagasabb hőmérséklet: 22,2 C° /1920/
legalacsonyabb hőmérséklet: -13,9 C° /1890/

66.186.

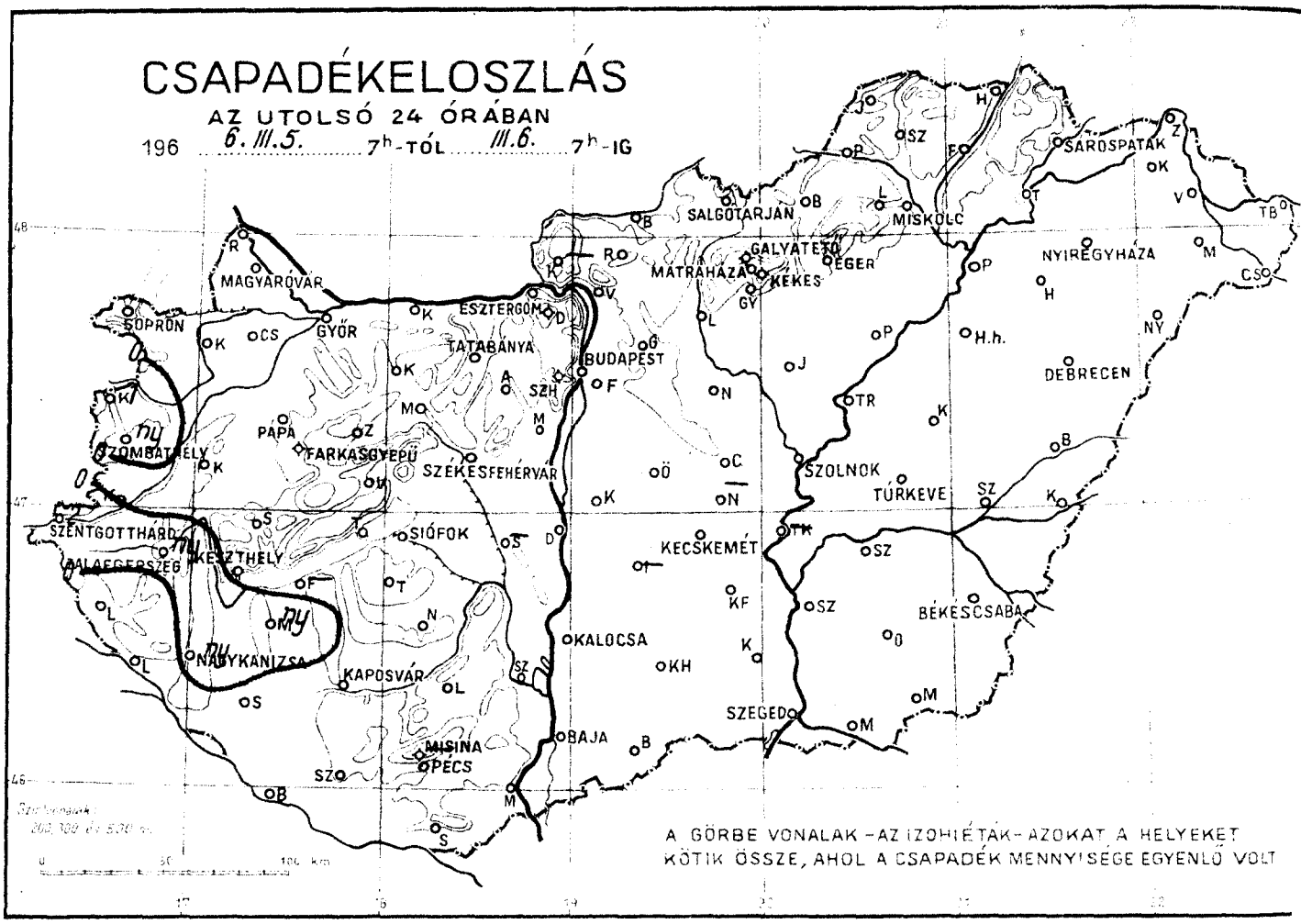
CSAPADÉKELOSZLÁS
AZ UTOLSÓ 24 ÓRÁBAN
196 6. III.5. 7h-TÓL III.6. 7h-IG
SALGÓTARJÁN
MISKOLC
SÁROSPATAK
NYÍREGYHÁZA
MÁTRAHÁZA
GALYATETŐ
EGER
KEKES
MAGYARÓVÁR
SOPRON
GYŐR
ESZTERGOM
TATABÁNYA
BUDAPEST
SZOMBATHELY
PAPA
FARKASGYEPŰ
SZÉKESFEHÉRVÁR
DEBRECEN
SZOLNOK
TÚRKEVE
SZENTGOTTHÁRD
SIÓFOK
KESZTHELY
BALATONSZEPEZD
KECSKEMÉT
BÉKÉSCSABA
NAGYKANIZSA
KAPOSVÁR
KALOCSA
SZEGED
MISINA
PÉCS
BAJA
A GÖRBE VONALAK - AZ IZOHIÉTÁK - AZOKAT A HELYEKET KÖTIK ÖSSZE, AHOL A CSAPADÉK MENNYISÉGE EGYENLŐ VOLT

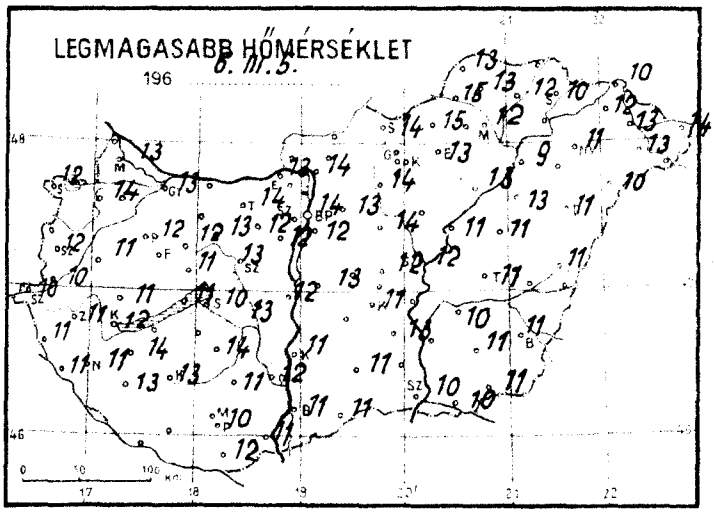
LEGMAGASABB HŐMÉRSÉKLET
196 6. III.5.

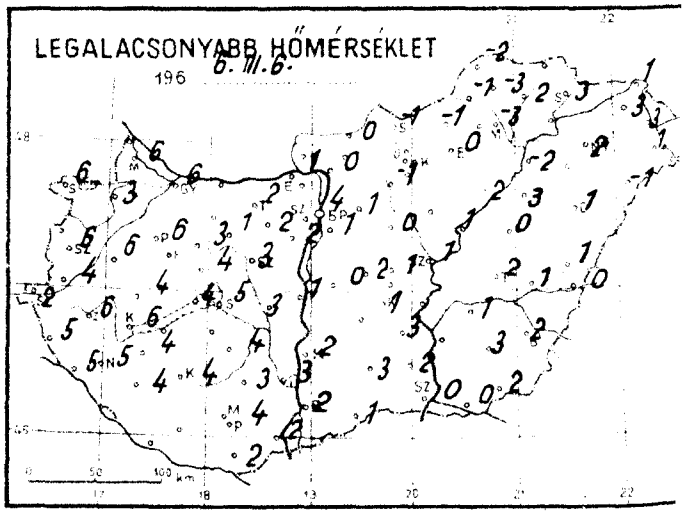
LEGALACSONYABB HŐMÉRSÉKLET
196 6. III.6.

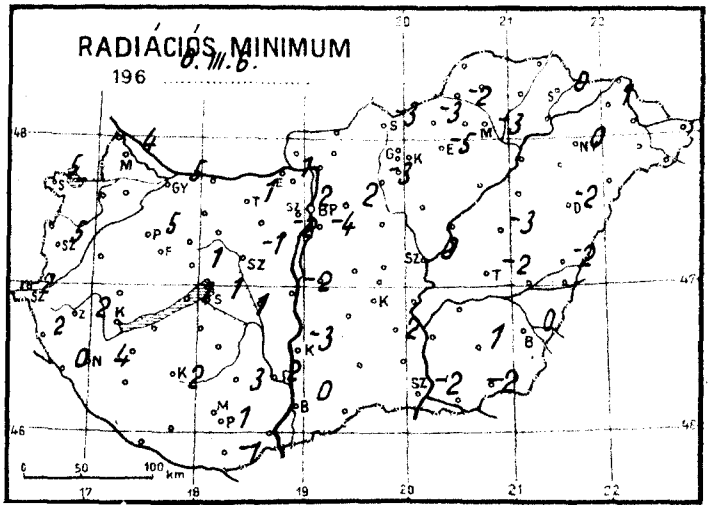
RADIÁCIÓS MINIMUM
196 6. III.6.

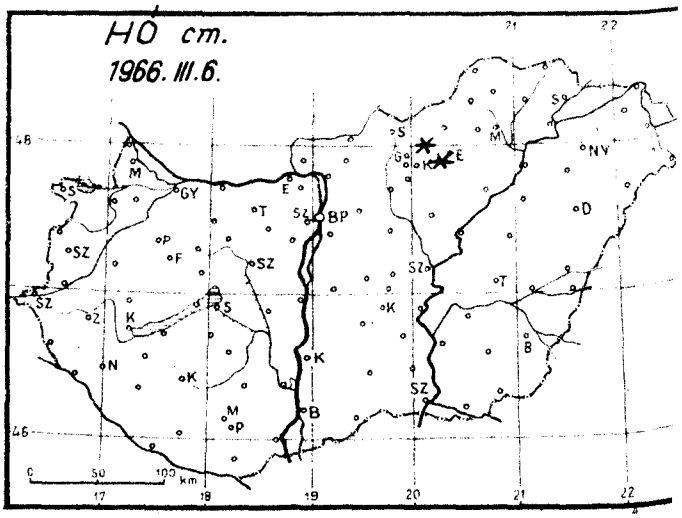
HÓ cm.
1966. III.6.

1966. március

6. vasárnap

Az utolsó 24 óra adatai

		Csapadék (mm)	Hó cm	Hőmérsékleti szélsőségek: tegnapi nappali max.	Hőmérsékleti szélsőségek: éjszakai min.	Hőmérsékleti szélsőségek: min. 5 cm-en	Napsütés (óra) tegnap
12815	Magyaróvár	•		13	6	4	5
822	Győr	•		13	6	5	6
825	Pápa	•		12	6	5	4
805	Sopron	•		12	6	5	1
812	Szombathely	ny		12	6	5	0
910	Szentgotthárd	2		10	2	2	0
915	Zalaegerszeg	ny		11	6	2	
	Lenti	•		11	5	2	
925	Nagykanizsa	ny		11	5	4	
920	Keszthely	•		12	6	–	2
	Tihany	•		11	4	1	
935	Siófok	•		10	5	1	4
942	Pécs	•		10	4	1	7
941	Misinatető (534 m)	–		–	–	–	–
	Siklós	•		12	2	–1	
827	Farkasgyepű (400 m)	•		9	3	3	
	Veszprém	•		11	4	1	
833	Tatabánya	•		14	2	1	
839	Budapest (Ferihegy)	•		12	1	–4	
840	Budapest OMI	•		14	4	2	8
841	Budapest (Szabadságh., 474 m)	• ⊔		11	2	0	7
	Martonvásár	•		12	2	–2	
835	Székesfehérvár	•		13	3	–1	
	Dunaújváros	•		12	1	–2	
	Szekszárd	• ⌐		12	3	2	
	Mohács	• ⌐		11	2		
960	Baja	•		11	2	0	7
955	Kalocsa	•		11	2	–3	
	Cegléd	• ⌐		12	1		
860	Szolnok	•		12	1	0	4
970	Kecskemét	•		11	1	–	–
	Kiskunfélegyháza	•		13	3	2	
982	Szeged	•		10	0	–2	3
	Mezőhegyes	• ⌐ ⊔		11	2	–2	
	Orosháza	• ⌐		11	3	1	
990	Békéscsaba	•		11	2	0	5
875	Túrkeve	•		11	2	–2	3
	Berettyóújfalu	• ⊔		11	1	–2	
882	Debrecen	•		11	1	–2	7
892	Nyíregyháza	•		11	2	0	7
788	Kisvárda	•		12	3	1	7
	Mátészalka	• ⊔		13	1		
	Tiszabecs	•		14	–1		
	Vác	• ⊔		14	0		
	Gödöllő	• ⊔		13	1	–2	
	Lőrinci	• ⊔		14	–1	–3	
	Gyöngyös	•		14	1		
	Balassagyarmat	•		–	0		
755	Salgótarján	•		14	–1	–3	
	Galyatető (932 m)	•	folt	8	1		
851	Kékestető (1000 m)	•	folt	6	1	–	6
	Mátraháza (672 m)	• ⊔		10	1		
865	Eger	•		13	0	–5	7
	Putnok	ny≡		15	–1	–2	
	Lillafüred	•		11	–1		
772	Miskolc	•		12	–3	–3	8
	Fügöd	•		12	2		
778	Sárospatak	•		10	3	0	8

	24 órai csapadék mm	
Rajka	•	
Kapuvár	•	
Csorna	• ⌐	
Komárom	•	
Káld	•	
Kőszeg	1	
Körmend	•	
Letenye	•	
Sümeg	•	
Zirc	•	
Kisbér	• ⊔	
Mór	•	
Alcsút	•	
Esztergom	•	
Dobogókő	•	
Fonyód	–	
Tab	•	
Sárbogárd	–	
Lengyel	•	
Nagykónyi	• ⌐	
Marcali	ny	
Somogyszob	•	
Kaposvár	•	
Barcs	•	
Szigetvár	•	
Bácsalmás	•	
Kiskunhalas	•	
Izsák	–	
Kunsztmiklós	•	
Örkény	• ⊔	
Nagykáta	• ⊔	
Jászapáti	• ⌐	
Tiszakécske	–	
Nagykőrös	–	
Kistelek	•	
Makó	•	
Szentes	–	
Szarvas	• ⌐	
Szeghalom	• ⌐	
Körösszakál	•	
Tiszaroff	•	
Poroszló	•	
Karcag	• ⊔	
Hortobágy	•	
Polgár	• ⊔	
Hajdúdorog	–	
Nyírlugos	•	
Csenger	• ⊔	
Vásárosnamény	•	
Záhony	•	
Királyrét	–	
Romhány	•	
Borsodnádasd	•	
Jósvafő	•	
Szendrőlád	•	
Hidasnémeti	•	
Tokaj	•	
Sárhatvan	•	

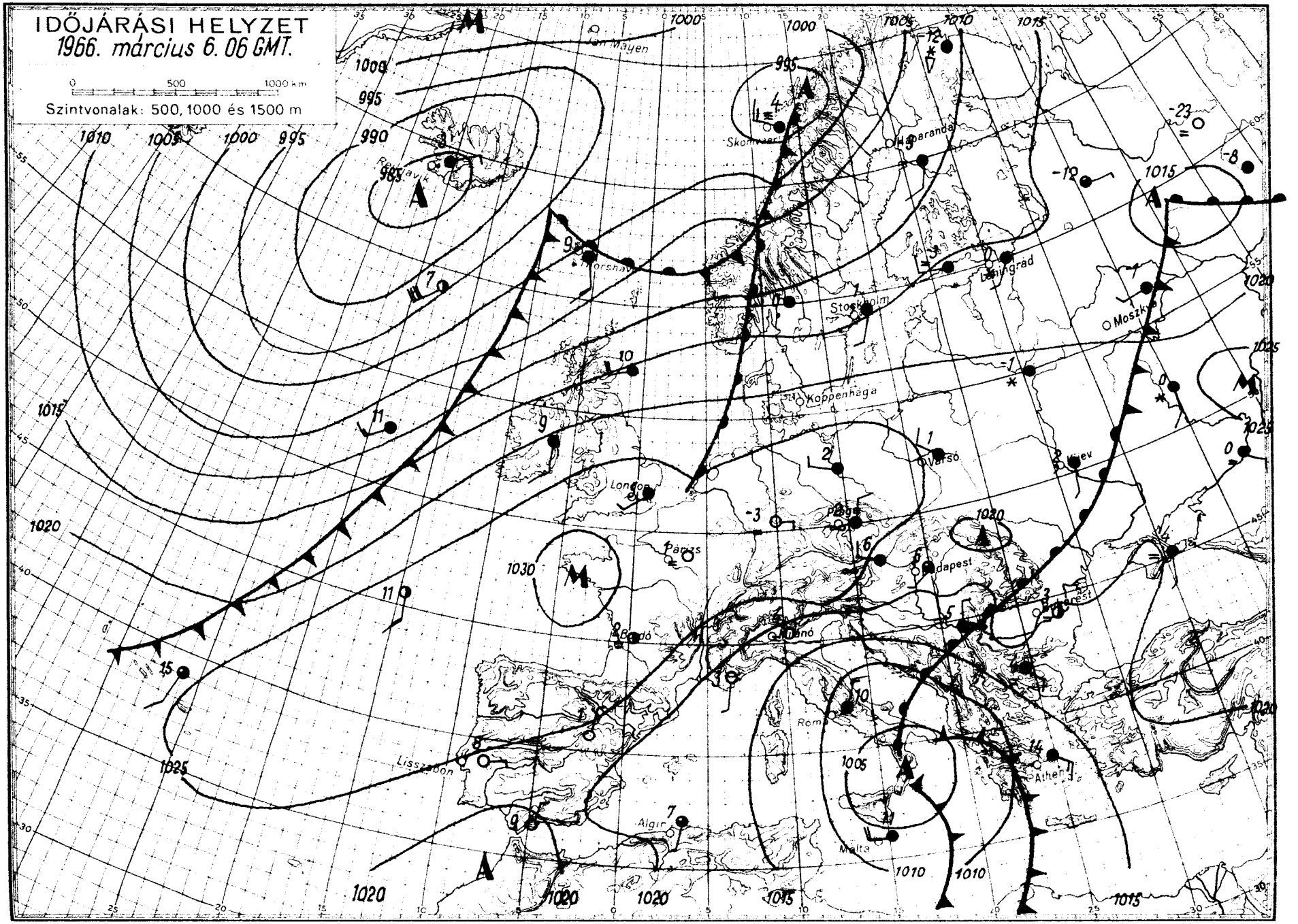
IDŐJÁRÁSI HELYZET
1966. március 6. 06 GMT.
0 500 1000 km
Szintvonalak: 500, 1000 és 1500 m
Jan Mayen
Reykjavik
Skomvaer
Haparanda
Leningrad
Stockholm
Moszkva
Koppenhága
London
Varsó
Kijev
Paris
Prága
Budapest
Bukarest
Bécs
Róma
Athén
Lissabon
Algír
Malta

IDŐJÁRÁSI NAPIJELENTÉS

ЕЖЕДНЕВНЫЙ МЕТЕОРОЛОГИЧЕСКИЙ БЮЛЛЕТЕНЬ • DAILY WEATHER REPORT
BULLETIN QUOTIDIEN DE TEMPS • TÄGLICHER WETTERBERICHT

KIADJA AZ ORSZÁGOS METEOROLÓGIAI INTÉZET
BUDAPEST II. KITAIBEL PÁL UTCA 1
TELEFON: KÖZPONT: 353-500, IDŐJELZŐ OSZT.: 150-410

MEGJELENIK NAPONKÉNT • ELŐFIZETÉSI ÁRA A POSTAI KÖLTSÉGGEL EGYÜTT NEGYEDÉVRE 60, Ft
KIADÁSÉRT FELEL AZ INTÉZET IGAZGATÓJA

79. évfolyam 66. szám. + B u d a p e s t + 1966. március 7.

Az időjárási helyzet ma reggel és a várható időjárás:

Az Ibériai félszigettől Közép-Európán át a Kaspi-tenger irányában magasnyomású gerinc huzódik. Hatására ezeken a területeken változóan felhős, csendes, az évszakhoz képest továbbra is enyhe, reggelenként párás az idő. Az 55. szélességi körtől északra eső területeken az Atlanti-óceán térségéből származó páradus légtömegek szeles, felhős, csapadékos időjárást okoznak. Dél-Olaszországban és a Balkán-félszigeten esik az eső.

Hazánkban tegnap változóan felhős volt az ég, de eső sehol sem esett. A nap az ország nyugati részén 1, 5, máshol 6, 10 órán át sütött. A hőmérséklet napközben általában 10, 14, a nyugati határmegyékben csak 7, 10 fokig emelkedett. Ma hajnalra -1, +3 fokig hült le a levegő, de Szentgotthárdon -2, az Északi-hegyvidéken -2, -5 fokos minimumhőmérsékleteket mértek. Ma délelőtt többnyire derült égbolt mellett a hőmérséklet 11 óráig elérte a 6, 10 fokot, Nyiregyháza vidékén időnként erős, Szombathely és Keszthely környékén időnként viharos északi szél fujt.

Ma 12 órakor Budapesten a hőmérséklet 10 fok, a tengerszintre átszámitott légnyomás 767 mm, nem változik.

Várható időjárás kedd estig:

Kevés felhő, eső nélkül.
Mérsékelt, időnként élénk északi, holnap északkeletire forduló szél; a Dunántulon és a Nyirségben ma még helyenként erős északi szél fokozatosan mérséklődik.
Reggeli párásság.
Néhány helyen gyenge fagy.

Várható legalacsonyabb éjszakai hőmérséklet:
-2, +3,
legmagasabb nappali hőmérséklet holnap:
9, 13 fok között.

Erdős Emőke - Dr. Tóth Pál s.k.

A hőmérséklet napi középértéke és eltérése a 90 évi átlagtól / Budapesten / :

1966. III. 6.: 9,3 C°. +5,5 C°.

1871 óta ezen a napon Budapesten előfordult:

legmagasabb hőmérséklet: 18,9 C° /1920/
legalacsonyabb hőmérséklet: -10.2 C° /1888/

66.187.

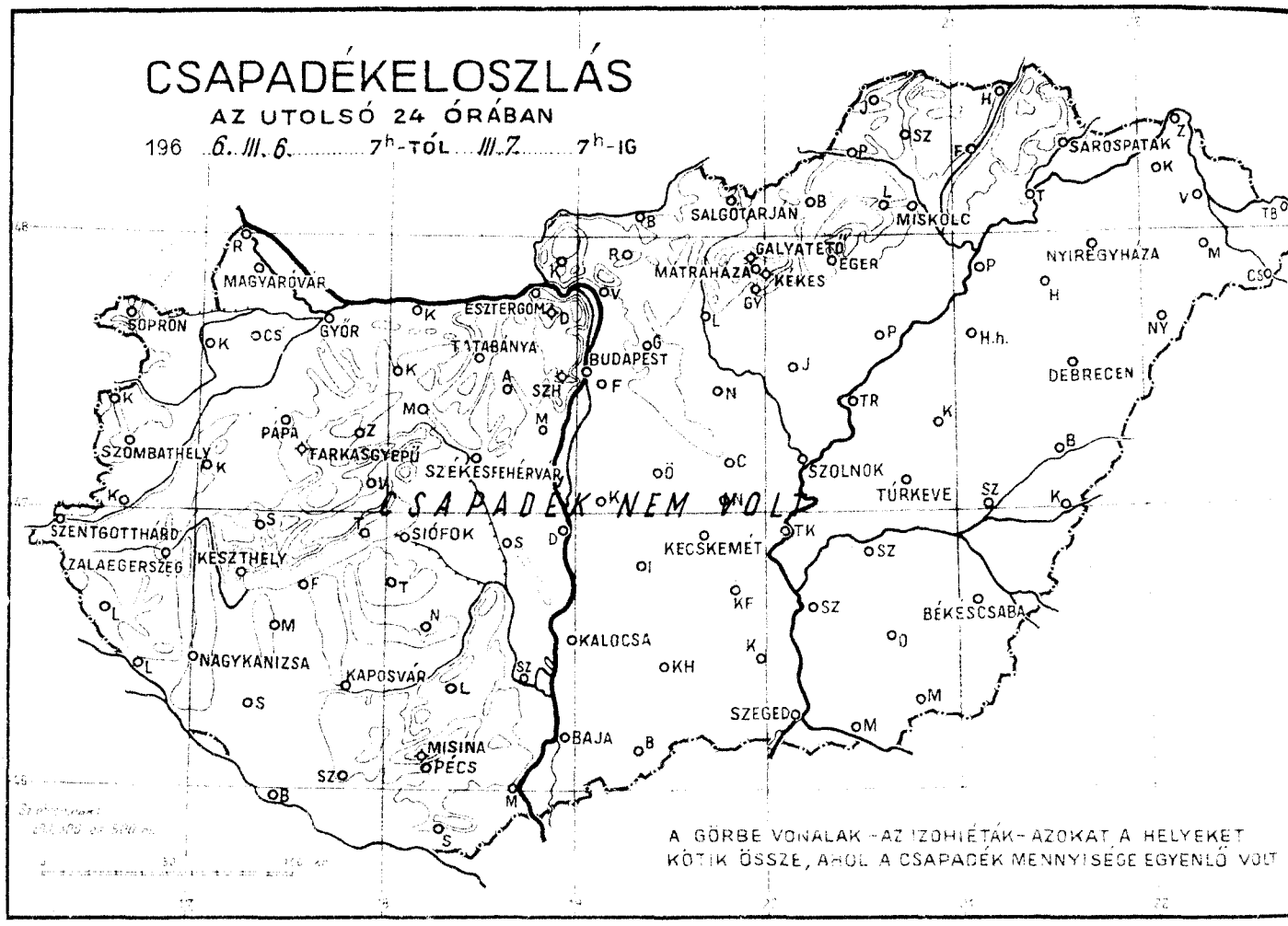
CSAPADÉKELOSZLÁS
AZ UTOLSÓ 24 ÓRÁBAN
196 6. III. 6. 7h-TÓL III. 7. 7h-IG
CSAPADÉK NEM VOLT
A GÖRBE VONALAK - AZ IZOHIÉTÁK - AZOKAT A HELYEKET KÖTIK ÖSSZE, AHOL A CSAPADÉK MENNYISÉGE EGYENLŐ VOLT
SOPRON
MAGYARÓVÁR
GYŐR
ESZTERGOM
TATABÁNYA
BUDAPEST
SZÉKESFEHÉRVÁR
SZOMBATHELY
PAPA
TARKASGYEPŰ
SIÓFOK
SZENTGOTTHÁRD
ZALAEGERSZEG
KESZTHELY
NAGYKANIZSA
KAPOSVÁR
MISINA
PÉCS
BAJA
KALOCSA
KECSKEMÉT
SZOLNOK
TÚRKEVE
BÉKÉSCSABA
SZEGED
DEBRECEN
NYÍREGYHÁZA
SÁROSPATAK
MISKOLC
SALGÓTARJÁN
MÁTRAHÁZA
GALYATETŐ
EGER
KEKES

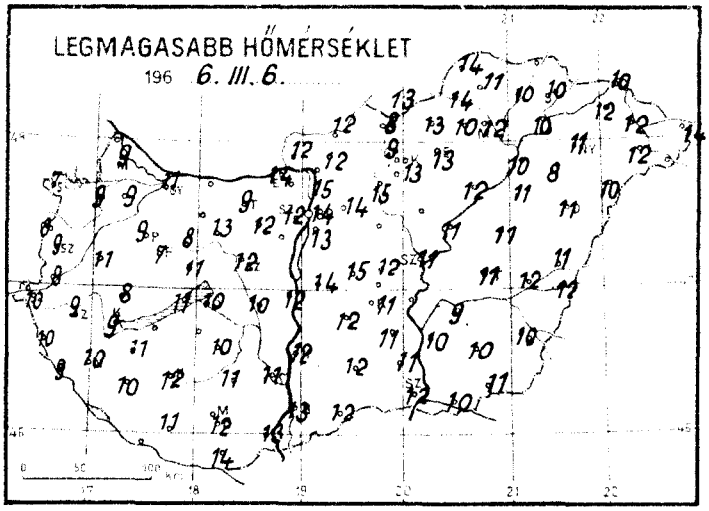
LEGMAGASABB HŐMÉRSÉKLET
196 6. III. 6.

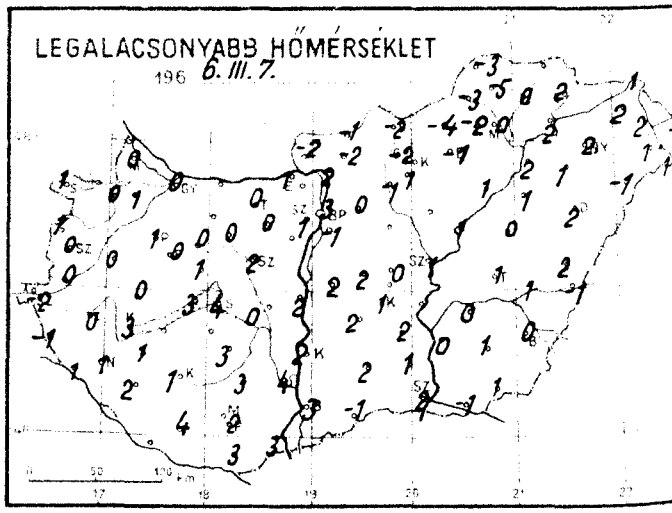
LEGALACSONYABB HŐMÉRSÉKLET
196 6. III. 7.

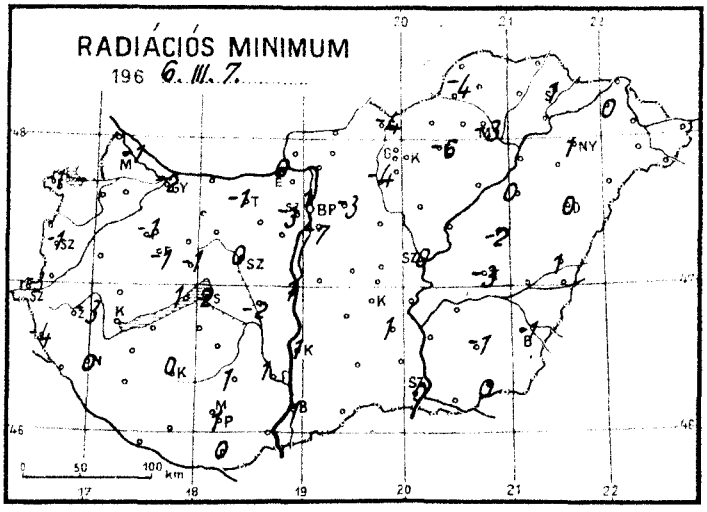
RADIÁCIÓS MINIMUM
196 6. III. 7.

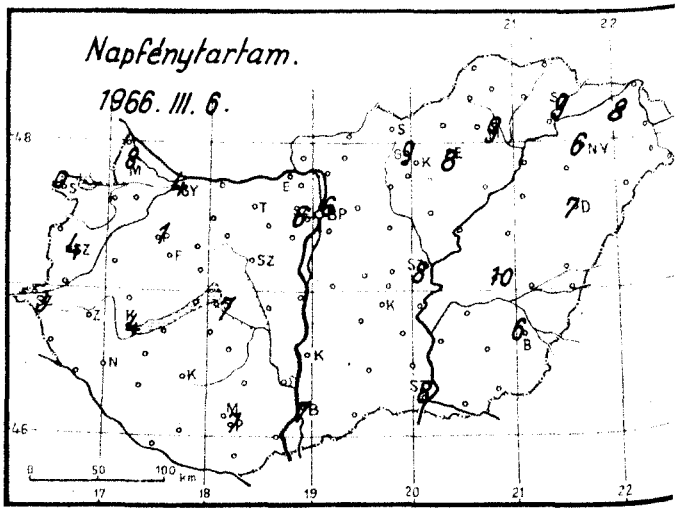
Napfénytartam.
1966. III. 6.

1966. március hó.
7. hétfő nap

	Az utolsó 24 óra adatai							24 órai csapadék mm	
	Csapadék (mm)	Hó cm	Hőmérsékleti szélsőségek: tegnapi nappali max.	éjszakai min.	min. 5 cm-en	Napsütés (óra) tegnap			
12815 Magyaróvár	•		9	0	-1	8	Rajka		
822 Győr	•		11	0	-2	4	Kapuvár		
825 Pápa	•		9	1	-1	1	Csorna		
805 Sopron	•		7	1	-1	0	Komárom		
812 Szombathely	•		9	0	-1	4	Káld		
910 Szentgotthárd	•		10	-2	-3	3	Kőszeg		
915 Zalaegerszeg	•		9	0	-3		Körmend		
Lenti	•		10	-1	-4		Letenye		
925 Nagykanizsa	•		10	1	0		Sümeg		
920 Keszthely	•		9	3	-	4	Zirc		
Tihany	•		11	3	1		Kisbér		
935 Siófok	•		10	4	2	7	Mór		
942 Pécs	•		12	2	1	7	Alcsút		
941 Misinatető (534 m)	–						Esztergom		
Siklós	•		14	3	0		Dobogókő		
827 Farkasgyepű (400 m)	•		7	0	-1		Fonyód		
Veszprém	•		11	1	-1		Tab		
833 Tatabánya	•		9	0	-1		Sárbogárd	–	
839 Budapest (Farkashegy)	•		13	-1	-7		Lengyel		
840 Budapest OMI	•		14	3	1	6	Nagykónyi		
841 Budapest (Szabadságh. 474 m)	•		12	1	-3	6	Marcali		
Martonvásár	–						Somogyszob		
835 Székesfehérvár	•		12	2	0		Kaposvár		
Dunaújváros	•		12	2	1		Baros		
Szekszárd	•		11	4	1		Szigetvár		
Mohács	•		13	3			Bácsalmás		
960 Baja	•		13	3	1	7	Kiskunhalas		
955 Kalocsa	•		12	2	1		Izsák		
Cegléd	•		12	0			Kunszentmiklós		
860 Szolnok	•		11	1	0	8	Örkény		
970 Kecskemét	•		11	1			Nagykáta		
Kiskunfélegyháza	•		11	2	1		Jászapáti		
982 Szeged	•		12	2	0	8	Tiszakécske	–	
Mezőhegyes	•		11	1	0		Nagykőrös		
Orosháza	•		10	1	-1		Kistelek		
990 Békéscsaba	•		10	0	-1	6	Makó		
875 Túrkeve	•		11	1	-3	10	Szentes		
Berettyóújfalu	•		11	2	1		Szarvas		
982 Debrecen	•		11	2	0	7	Szeghalom		
892 Nyíregyháza	•		11	2	1	6	Körösszakál		
788 Kisvárda	•		12	2	0	8	Tiszaroff		
Mátészalka	•		12	1			Poroszló		
Tiszabecs	•		14	-1			Karcag		
Vác	•		15	2			Hortobágy		
Gödöllő	•		14	0	-3		Polgár		
Lőrinci	•		15	-1	-4		Hajdúdorog		
Gyöngyös	•		13	1			Nyírlugos		
Balassagyarmat	•		12	-1			Csenger		
755 Salgótarján	•		13	-2	-4		Vásárosnamény		
Galyatető (932 m)	•		8	-2			Záhony		
851 Kékestető (1000 m)	•	folt	5	-2	-	9	Királyrét		
Mátraháza (672 m)	•		9	-2			Romhány		
865 Eger	•		13	-1	-6	8	Borsodnádasd		
Putnok	•		14	-3	-4		Jósvafő		
Lillafüred	•		10	-2			Szendrőlád		
772 Miskolc	•		12	0	-3	9	Hidasnémeti		
Füged	•		10	0			Tokaj		
778 Sárospatak	•		10	2	1	9	Sárhatvan		

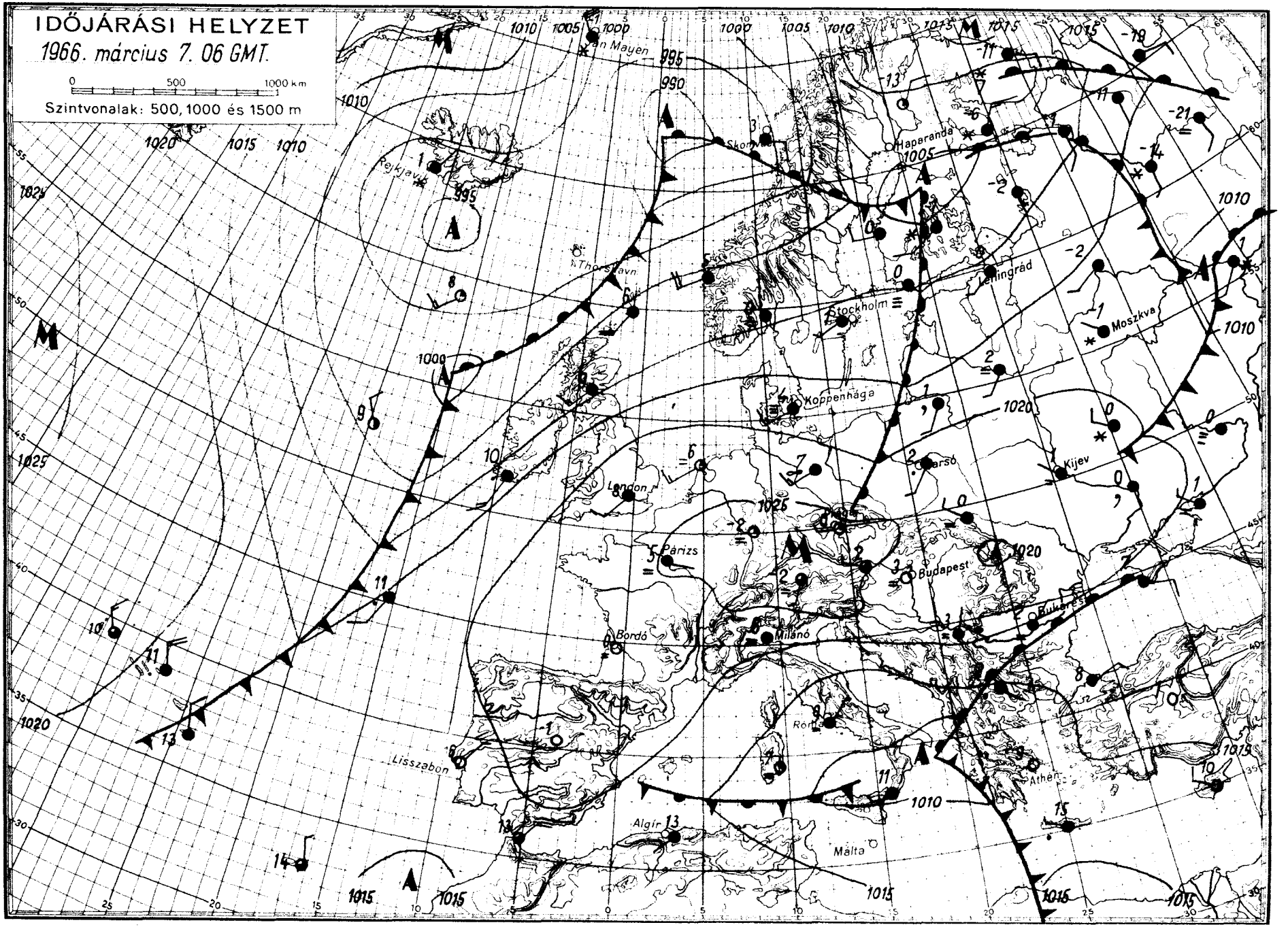

OFFSET NYOMDA BUDAPEST

IDŐJÁRÁSI NAPIJELENTÉS

ЕЖЕДНЕВНЫЙ МЕТЕОРОЛОГИЧЕСКИЙ БЮЛЛЕТЕНЬ • DAILY WEATHER REPORT
BULLETIN QUOTIDIEN DE TEMPS • TÄGLICHER WETTERBERICHT

KIADJA AZ ORSZÁGOS METEOROLÓGIAI INTÉZET
BUDAPEST II. KITAIBEL PÁL UTCA 1
TELEFON: KÖZPONT: 353-500, IDŐJELZŐ OSZT.: 150-410

MEGJELENIK NAPONKÉNT • ELŐFIZETÉSI ÁRA
A POSTAI KÖLTSÉGGEL EGYÜTT NEGYEDÉVRE 60, Ft
KIADÁSÉRT FELEL AZ INTÉZET IGAZGATÓJA

79. évfolyam 67. szám. + B u d a p e s t + 1966. március 8.

Az időjárási helyzet ma reggel és a várható időjárás:

Nyugat-Európától a Kaspi-tengerig 1500 km-es szélességben magasnyomású légköri képződmény huzódik. Benne változóan felhős, főként a reggeli órákban párás, többfelé ködös, az évszakhoz képest enyhe az idő. Ugyanakkor Európa északi felében az óceánról származó páradus légtömegek hatására csapadékos az időjárás; Skandináviából esőket, a Szovjetunió északi területeiről nagykiterjedésü havazásokat jelentenek. A Földközi-tenger középső medencéjében egy kisebb ciklon hatására esős, helyenként zivataros az idő.

Hazánkban tegnap a Dunántul nyugati és déli részein a többszöri felhősödés miatt csak 3-5, míg máshol, ahol kevesebb volt a felhő, 6-10 órán át sütött a nap. A hőmérséklet napközben 9, 14 fokig emelkedett. A Dunántulon és a Nyirségben az erős, helyenként viharos északi szél az esti órákra mérséklődött. Ma reggelre az országban szeszélyes területi eloszlásban -2, +5 fok között mindenféle hőmérsékleti érték előfordult. A reggeli órákban néhány helyen jelentéktelen mennyiségü eső esett. Ma délelőtt az ország nagy részén felhős, párás volt az idő.

Ma 12 órakor Budapesten a hőmérséklet 11 fok, a tengerszintre átszámitott légnyomás 768 mm, nem változik.

Várható időjárás szerda estig:

Időnként felhősödés, legfeljebb csak szórványosan előforduló kisebb eső.
Párás, a reggeli órákban többfelé ködös idő.
Gyenge, napközben egy-két helyen kissé megélénkülő szél.
A hőmérséklet alakulásában lényeges változás nem lesz.

Várható legalacsonyabb éjszakai hőmérséklet:
-2, +3,
legmagasabb nappali hőmérséklet szerdán:
9, 14 fok között.

Vadkerti Ferenc – Máhr Jenő s.k.

A hőmérséklet napi középértéke és eltérése a 90 évi átlagtól / Budapesten /:

1966. III. 7.: 7,5 C°, +3,1 C°.

1871 óta ezen a napon Budapesten előfordult:

legmagasabb hőmérséklet: 23,0 C° /1920/
legalacsonyabb hőmérséklet: -12,4 C° /1892/

66.188.

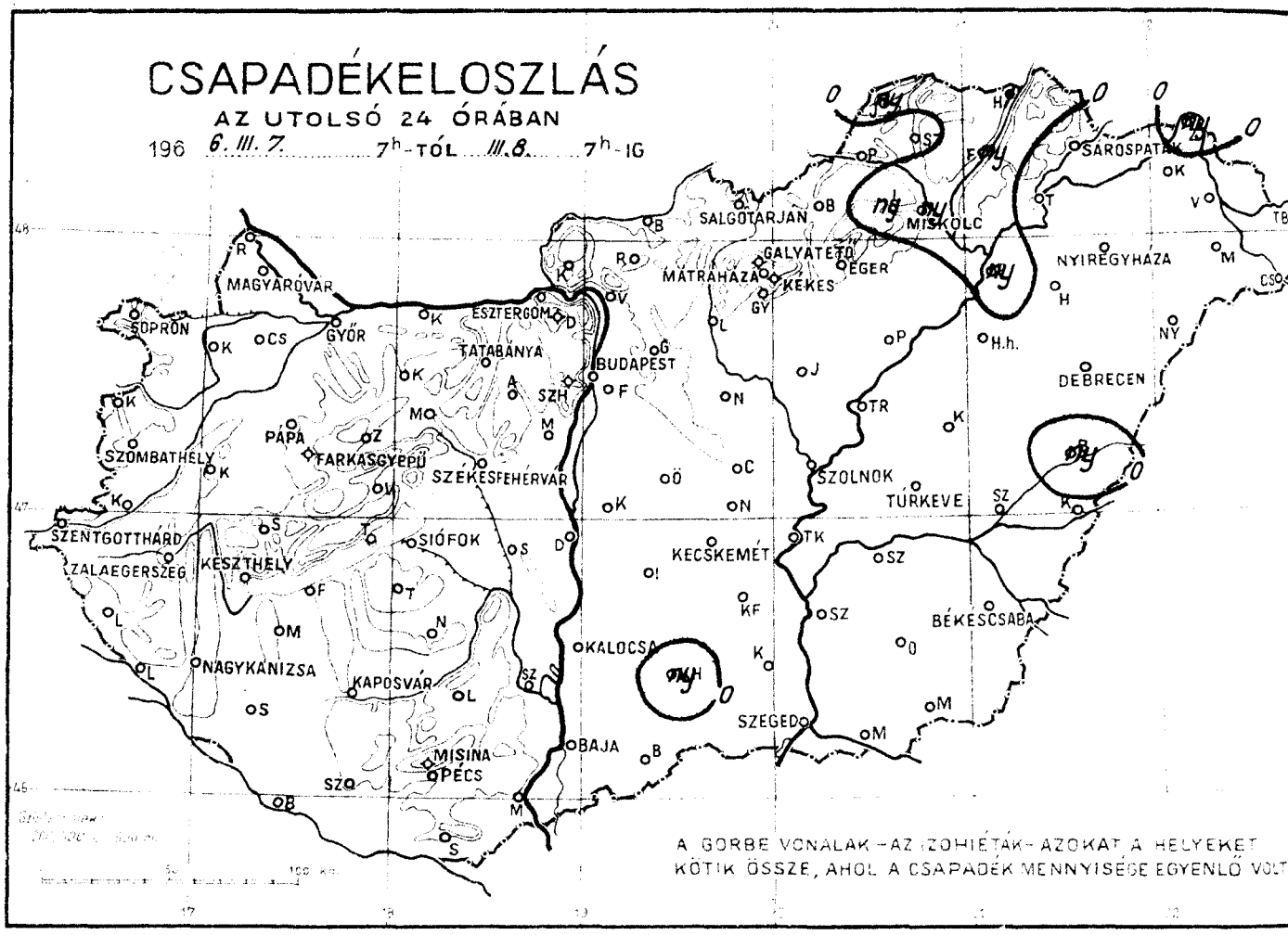
CSAPADÉKELOSZLÁS
AZ UTOLSÓ 24 ÓRÁBAN
196 6. III. 7. 7h-TÓL III. 8. 7h-IG
SOPRON
MAGYARÓVÁR
GYŐR
ESZTERGOM
TATABÁNYA
BUDAPEST
SZÉKESFEHÉRVÁR
SZOMBATHELY
PÁPA
TARKASGYEPŰ
SZENTGOTTHÁRD
ZALAEGERSZEG
KESZTHELY
SIÓFOK
NAGYKANIZSA
KAPOSVÁR
MISINA
PÉCS
BAJA
KALOCSA
KECSKEMÉT
SZEGED
SZOLNOK
TÚRKEVE
DEBRECEN
NYÍREGYHÁZA
MISKOLC
SALGÓTARJÁN
GALYATETŐ
MÁTRAHÁZA
EGER
KEKES
SÁROSPATAK
BÉKÉSCSABA
A GÖRBE VONALAK – AZ ISOHIÉTÁK – AZOKAT A HELYEKET KÖTIK ÖSSZE, AHOL A CSAPADÉK MENNYISÉGE EGYENLŐ VOLT

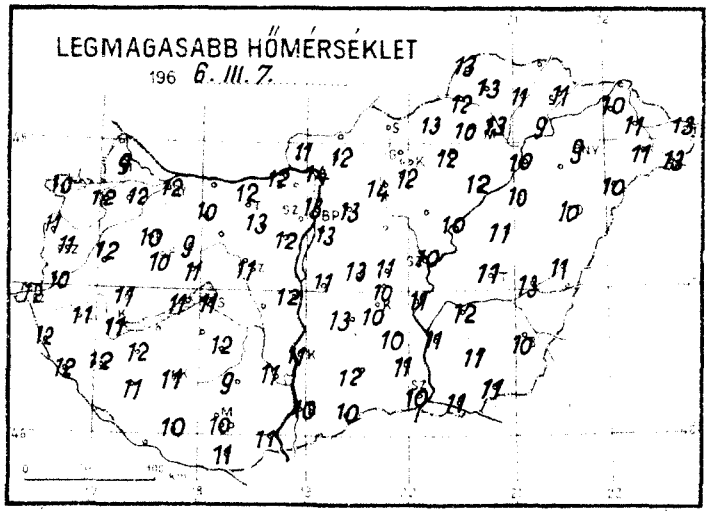
LEGMAGASABB HŐMÉRSÉKLET
196 6. III. 7.

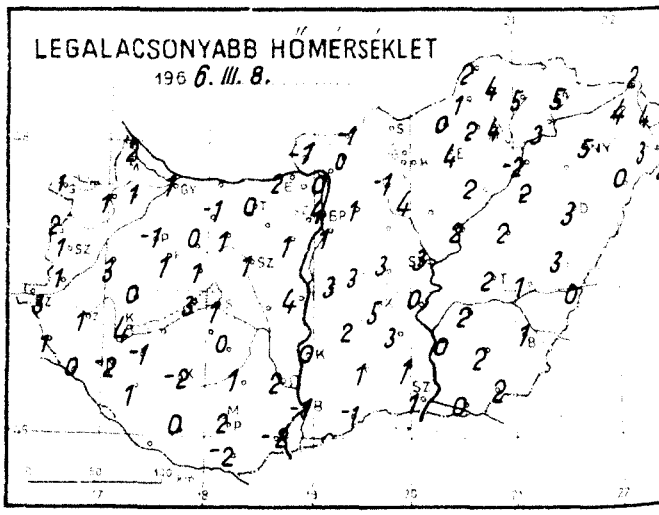
LEGALACSONYABB HŐMÉRSÉKLET
196 6. III. 8.

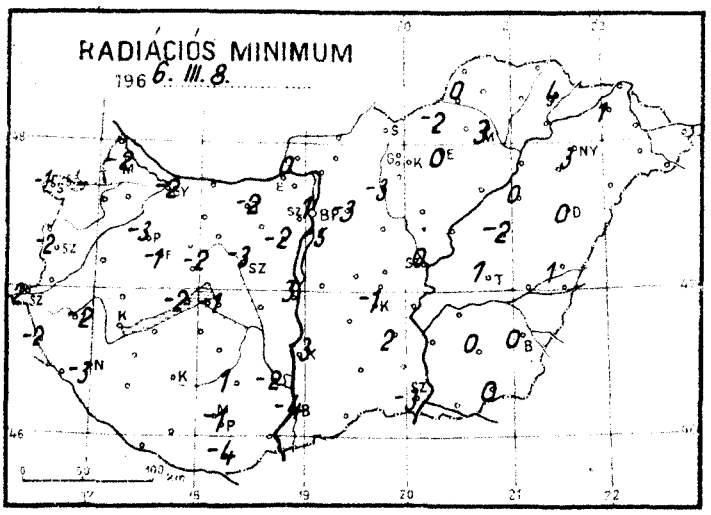
RADIÁCIÓS MINIMUM
196 6. III. 8.

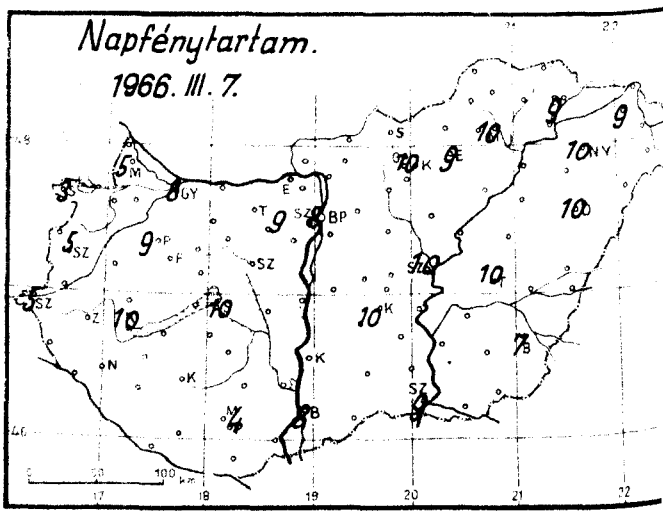
Napfénytartam.
1966. III. 7.

1966. március hó, 8. nap kedd

	Az utolsó 24 óra adatai						24 órai csapadék mm	
	Csapadék (mm)	Hó cm	Hőmérsékleti szélsőségek: tegnapi nappali max.	Hőmérsékleti szélsőségek: éjszakai min.	Hőmérsékleti szélsőségek: min. 5 cm-en	Napsütés (óra) tegnap		
12815 Magyaróvár	• =		9	2	−2	5	Rajka	•
822 Győr	• =		12	1	−2	8	Kapuvár	• ∩
825 Pápa	• ⌴		10	−1	−3	9	Csorna	•
805 Sopron	• =		10	1	−1	3	Komárom	• ⌴
812 Szombathely	• =		11	1	−2	5	Káld	•
910 Szentgotthárd	•		12	3	2	5	Kőszeg	•
915 Zalaegerszeg	•		11	1	−2		Körmend	•
Lenti	•		12	1	−2		Letenye	•
925 Nagykanizsa	• ⌴		12	−2	−3		Sümeg	•
920 Keszthely	• =		11	4	−	10	Zirc	•
Tihany	•		11	3	−2		Kisbér	• ∩
935 Siófok	• =		11	1	−1	10	Mór	• ⌴
942 Pécs	• =		10	2	−1	4	Alcsút	•
941 Misinatető (534 m)	—						Esztergom	•
Siklós	• ⌴		11	−2	−4		Dobogókő	•
827 Farkasgyepű (400 m)	•		10	1	−1		Fonyód	•
Veszprém	• ⌴		11	1	−2		Tab	•
833 Tatabánya	• =		12	0	−2		Sárbogárd	—
839 Budapest (Ferihegy)	•		13	1	−5		Lengyel	•
840 Budapest OMI	• ⌴		13	4	1	8	Nagykónyi	• ⌴
841 Budapest (Szabadságh. 474 m)	•		10	4	−2	9	Marcali	• ⌴
Martonvásár	•		12	1	−2		Somogyszob	• ⌴
835 Székesfehérvár	•		11	1	−3		Kaposvár	• ⌴
Dunaújváros	•		12	4	3		Barcs	—
Székszárd	• ⌴		11	2	−2		Szigetvár	• ⌴
Mohács	• ⌴		11	−2			Bácsalmás	•
960 Baja	• ⌴		10	−1	−4	8	Kiskunhalas	ny
955 Kalocsa	•		11	0	−3		Izsák	•
Cegléd	•		11	3			Kunsztmiklós	•
860 Szolnok	• =		10	3	0	10	Örkény	•
970 Kecskemét	• =		10	5	−1	10	Nagykáta	•
Kiskunfélegyháza	•		10	3	2		Jászapáti	• ∩
982 Szeged	• =		10	1	−3	9	Tiszakécske	• =
Mezőhegyes	• =		11	2	0		Nagykőrös	•
Orosháza	•		11	2	0		Kistelek	•
990 Békéscsaba	• ∩		10	1	0	7	Makó	•
875 Turkeve	•		11	2	1	10	Szentes	•
Berettyóújfalu	ny		11	3	1		Szarvas	•
902 Debrecen	•		10	3	0	10	Szeghalom	• ∩
892 Nyíregyháza	•		9	5	3	10	Körösszakál	•
788 Kisvárda	•		10	4	1	9	Tiszaroff	•
Mátészalka	• ⌴		11	3			Poroszló	• ∩
Tiszabecs	•		13	−1			Karcag	• ∩
Vác	• =		14	0			Hortobágy	•
Gödöllő	•		13	1	−3		Polgár	ny
Lőrinci	•		14	−1	−3		Hajdúdorog	
Gyöngyös	•		12	4			Nyírlugos	
Balassagyarmat	•		−	−1			Csenger	•
755 Salgótarján	—						Vásárosnamény	• ⌴
Galyatető (932 m)	•		8	0			Záhony	•
851 Kékestető (1000 m)	•	folt	5	1	−	10	Királyrét	ny
Mátraháza (672 m)	•		9	0			Romhány	•
865 Eger	•		12	4	0	9	Borsodnádasd	•
Putnok	• =		12	1	0		Jósvafő	•
Lillafüred	ny		10	2			Szendrőlád	ny
772 Miskolc	ny		13	4	3	10	Hidasnémeti	•
Füged	ny		11	5			Tokaj	1
778 Sárospatak	•		11	5	4	9	Sárhatvan	•

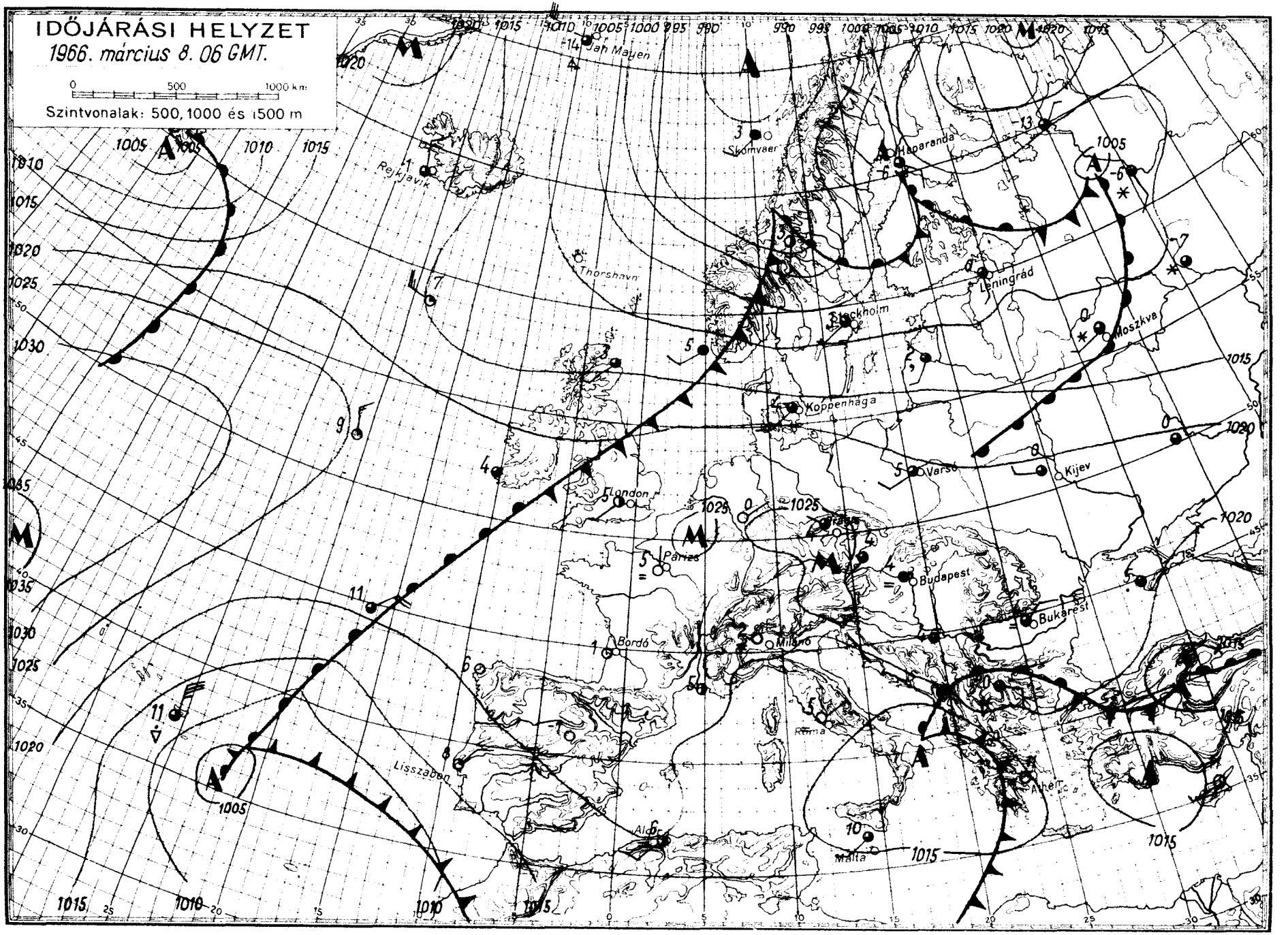
IDŐJÁRÁSI HELYZET
1966. március 8. 06 GMT.
0 500 1000 km
Szintvonalak: 500, 1000 és 1500 m
Jan Mayen
Skomvaer
Rejkjavik
Thorshavn
Haparanda
Leningrád
Stockholm
Moszkva
Koppenhaga
London
Párizs
Varsó
Kijev
Budapest
Bukarest
Bordó
Milano
Róma
Lisszabon
Alger
Athén
Málta

IDŐJÁRÁSI NAPIJELENTÉS

ЕЖЕДНЕВНЫЙ МЕТЕОРОЛОГИЧЕСКИЙ БЮЛЛЕТЕНЬ • DAILY WEATHER REPORT
BULLETIN QUOTIDIEN DE TEMPS • TÄGLICHER WETTERBERICHT

KIADJA AZ ORSZÁGOS METEOROLÓGIAI INTÉZET
BUDAPEST II. KITAIBEL PÁL UTCA 1
TELEFON: KÖZPONT: 353-500, IDŐJELZŐ OSZT.: 150-410

MEGJELENIK NAPONKÉNT • ELŐFIZETÉSI ÁRA A POSTAI KÖLTSÉGGEL EGYÜTT NEGYEDÉVRE 60, Ft
KIADÁSÉRT FELEL AZ INTÉZET IGAZGATÓJA

79. évfolyam 68. szám + Budapest + 1966. március 9.

Az időjárási helyzet ma reggel és a várható időjárás:

A Biscayai-öböltől Közép-Európán át a Káspi-tenger irányában huzódó magasnyomásu légköri képződmény továbbra is fennáll és három időjárásilag különböző területre osztja Európát. A Földközi-tenger fölött lévő sekély alacsonynyomásu képződmény belső területein napközben futó záporok, zivatarok képződnek. A magasnyomású hátság zónájában száraz csendes az idő. Az 50. földrajzi szélességtől északra hatalmas központi ciklon hatására szeles, csapadékos, változékony az idő. Ennek a ciklonnak dél felé lenyuló egyik időjárási frontja holnap valószinüleg érinti a Kárpátmedence térségét is.

Hazánkban tegnap változóan felhős, továbbra is az évszakhoz képest enyhe idő volt. A napsütés 1 és 7 óra között váltakozott. A Tisza és Körösök vidékén egy-két helyen jelentéktelen eső esett. A hőmérséklet tegnap napközben 10. 15 fokig emelkedett. Ma reggelre 0, +5 fokig hült le a levegő, de néhány helyen -1, -2 fokos fagy alakult ki. Ma délelőtt tovább folytatódott az enyhe, változóan felhős idő. A hőmérséklet 11 óráig elérte a 8, 13 fokot.

Ma 12 órakor Budapesten a hőmérséklet 12 fok, a tengerszintre átszámitott légnyomás 764 mm. gyengén süllyedő irányzatu.

Várható időjárás csütörtök estig:

Változóan felhős, párás, az évszakhoz képest enyhe idő, északon néhány helyen kisebb esővel. Mérsékelt, időnként megélénkülő északnyugati szél. A hőmérséklet alakulásában lényeges változás nem lesz.

Várható legalacsonyabb éjszakai hőmérséklet: -1, +4, legmagasabb nappali hőmérséklet 9. 13 fok között.

Erdős Emőke - Dr. Tóth Pál s.k.

A hőmérséklet napi középértéke és eltérése a 90 évi átlagtól / Budapesten / :

1966. III. 8.: 8,1 C°. +3,9 C°.

1871 óta ezen a napon Budapesten előfordult:

legmagasabb hőmérséklet: 23,0 C° /1920/
legalacsonyabb hőmérséklet: -12,4 C° /1892/

66.189.

CSAPADÉKELOSZLÁS

AZ UTOLSÓ 24 ÓRÁBAN

196 6. III. 8. 7h-TÓL III. 9. 7h-IG

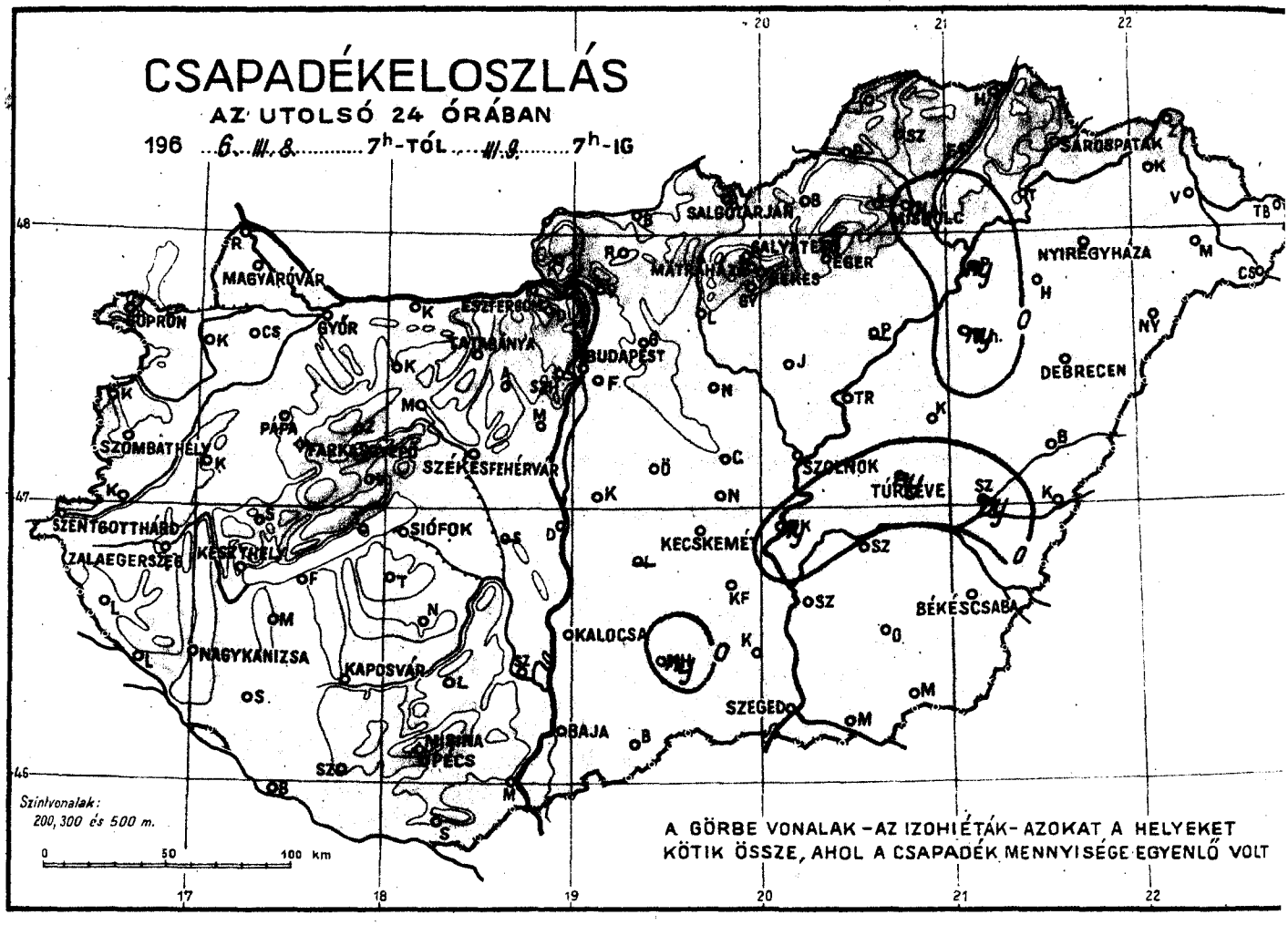

LEGMAGASABB HŐMÉRSÉKLET

196 6. III. 8.

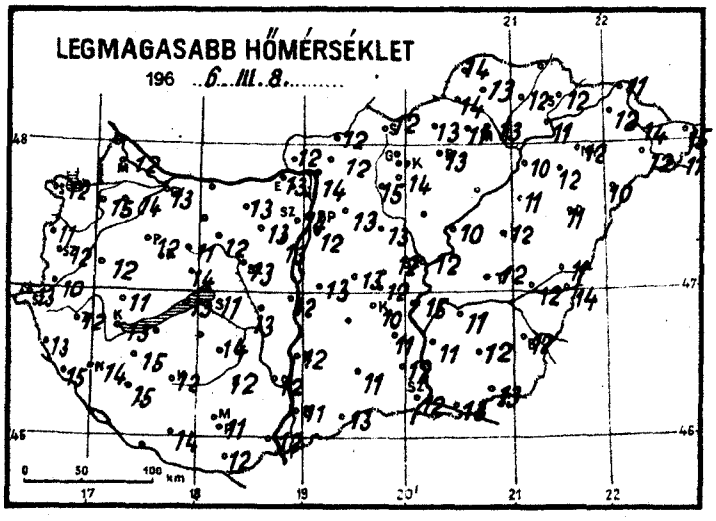

LEGALACSONYABB HŐMÉRSÉKLET

196 6. III. 9.

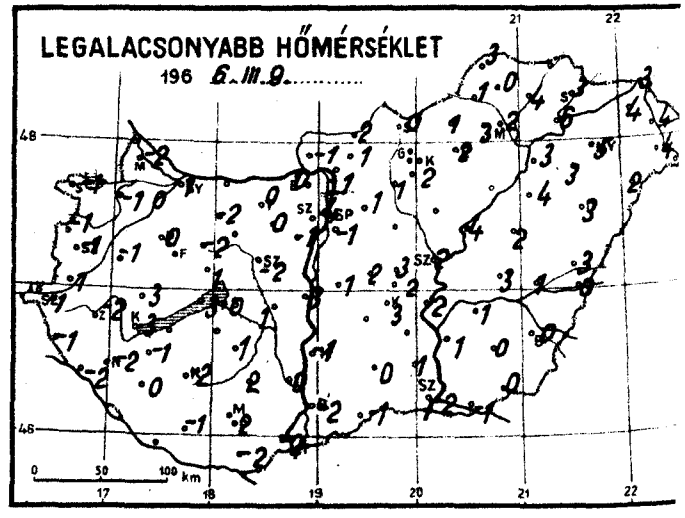

RADIÁCIÓS MINIMUM

196 6. III. 9.

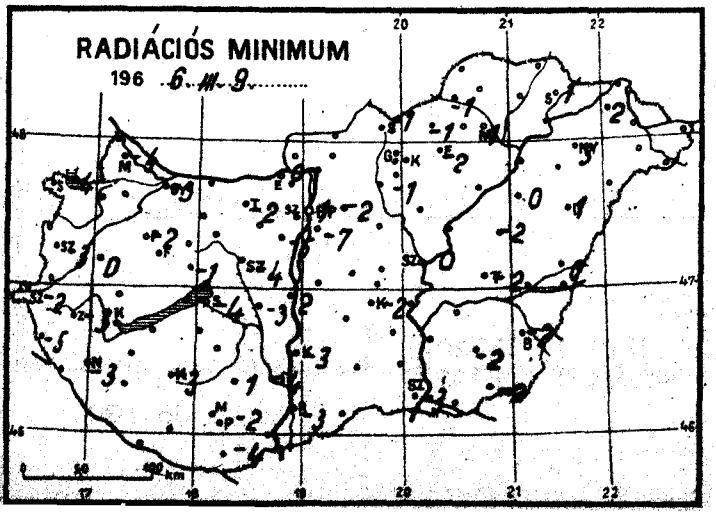

Napfénytartam.

1966. III. 8.

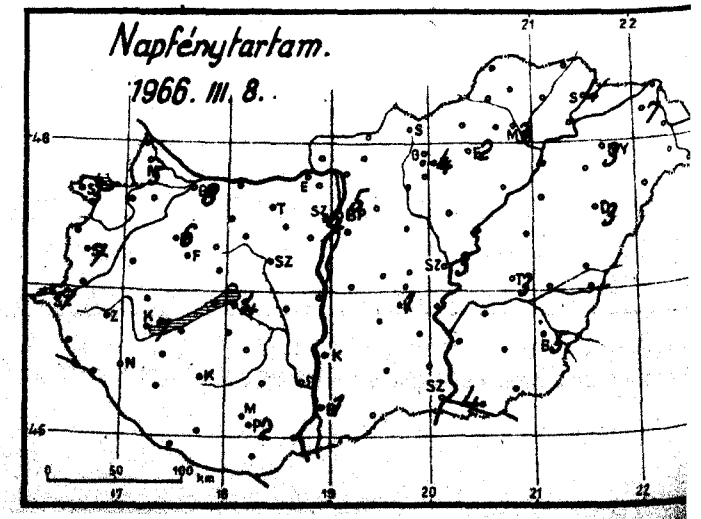

TÁJÉKOZTATÓ AZ 19[illegible]. FEBRUÁR HAVI
CSAPADÉK ELOSZLÁSÁRÓL

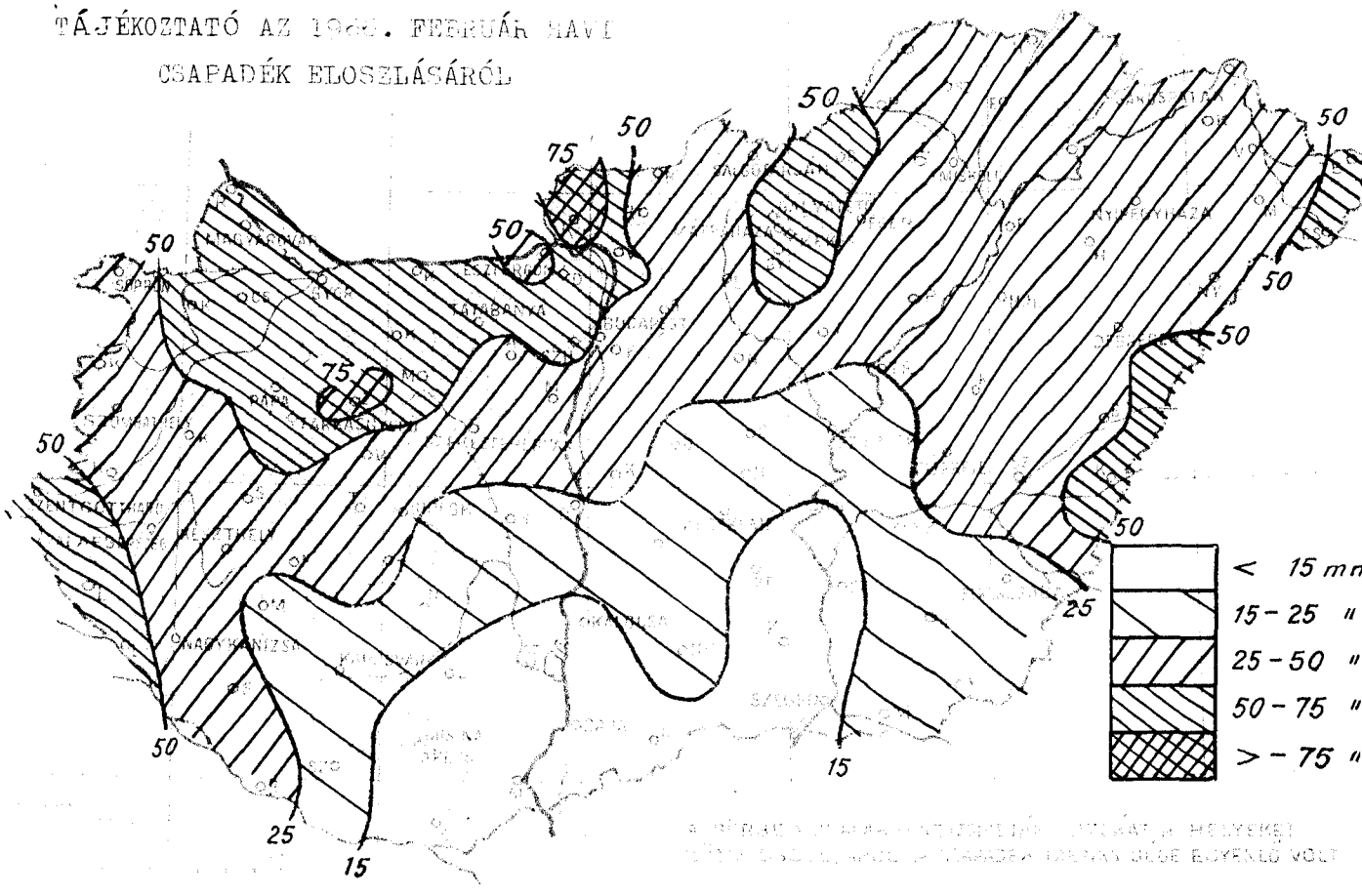

[illegible]. FEBRUÁR HAVI CSAPADÉK
AZ ÁTLAG SZÁZALÉKÁBAN

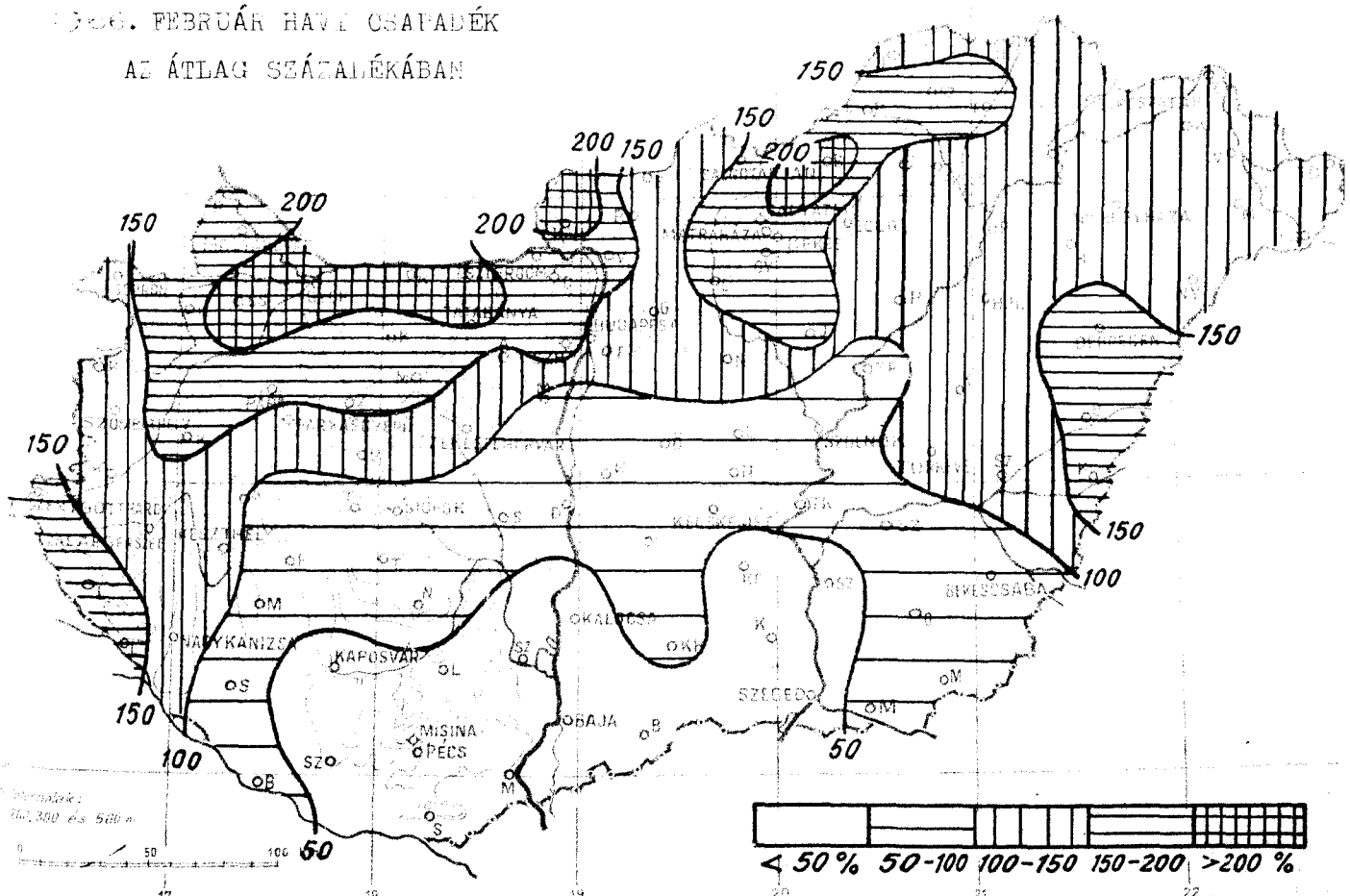

66.101.

TÁJÉKOZTATÓ

Az IDŐJÁRÁSI NAPIJELENTÉS hazánk és Európa időjárásáról nyújt áttekintést a beérkező nagyszámú meteorológiai sürgöny alapján.

Az **első oldalon** találjuk a Meteorológiai Intézet aznap délben kiadott összefoglaló jelentésének szövegét.

A jelentés első bekezdése röviden ismerteti az európai időjárás helyzetét. Egy külön bekezdés adja meg Magyarország 24 óra alatti időjárásának rövid leírását. Utána következik a 12 órakor Budapesten észlelt hőmérséklet, tengerszintre átszámított légnyomás, a légnyomásváltozásnak az utolsó 3 órára vonatkozó irányzata, továbbá a nyári félévben a Balaton Siótokon észlelt vízhőmérséklete. Ezt követi az ország területére vonatkozó **előrejelzés**, amely a következő **36 órára** (másnap estig) érvényes. Olyan esetekben, amikor az időjárási helyzet megengedi, hogy egy-két további nap időjárására is elég megbízható következtetéseket lehessen levonni, az előrejelzésekhez **Távolabbi kilátások** címen még egy második előrejelzés csatlakozik. A NAPIJELENTÉS-nek ezen az oldalán szerepel még a budapesti hőmérséklet előző napi középértéke és ennek eltérése az 1871—1960 közötti 90 év törzsátlagaitól. Végül itt közöljük az illető napon 1871 óta Budapesten előfordult legmagasabb és legalacsonyabb hőmérsékletek értékét és előfordulásuk évét.

A **második oldal** felső részében közöljük az utolsó 24 óra magyarországi csapadékterképét (a számok a csapadék mennyiségét mm-ben adják meg; ny = nyom, azaz 0,4 mm vagy ennél kisebb mennyiség). A térképen kihúzott görbe vonalak az **izohieták**. Azoknak a területeknek a kiemelésére szolgálnak, amelyeken a csapadék mennyisége valamely határérték (pl. 20 mm) alatt illetőleg felett volt. Megszerkesztésük csak nagyvonalú tájékozódásra szolgál, de nem vehető mindig figyelembe a csapadékmennyiségben előforduló nagy helyi különbségeket, amelyek főképpen a meleg hónapok zaporszerű esői alkalmával lépnek fel. Nagyon szeszélyes eső-eloszlás idején az izohietak elmaradnak a térképről.

A **második oldal** alsó részében térképeken közöljük néhány időjárási elem **területi eloszlását** hazánkban. Az első térképen a kiadást megelőző napon észlelt **nappali hőmérsékleti csúcsértéket** (maximum) láthatjuk, a másodikon **az elmúlt éjszaka alatti legalacsonyabb hőmérsékletet** (minimum), a harmadik pedig a talajközeli rétegben észlelt legalacsonyabb hőmérsékletet **(radiációs minimum)** mutatja. A negyedik térképen általában a kiadást megelőző napon mért **napsütés időtartamát** adjuk meg órákban. Hótakaró esetén azonban ezen a térképen közöljük a kiadás reggelén mért **hóréteg magasságát** cm-ben (* = folt, azaz nem összefüggő réteg, b = bucka).

A **harmadik oldal** az elmúlt 24 óra hazai időjárásának néhány fontos adatát közli nagyszámú megfigyelő állomásról.

A baloldali táblázat a hazai magasabbrendű megfigyelő állomások (óránként sürgönyző ún. szinoptikus állomások és napjában néhány alkalommal sürgönyző éghajlati állomások) adatait tartalmazza, országreszenkenti sorrendben. Az első oszlopban megadjuk a csapadék mennyiségét mm-ben, a második rovatban a reggeli észlelés alkalmával talált harmatot, deret, zúzmarát (nemzetközi jelekkel) és a reggel észlelt hóréteg vastagságot cm-ben (folt = hófoltok, lepel = néhány mm-es hóréteg, b = bucka), továbbá ha a 24 óra folyamán jégeső vagy zivatar volt, akkor ebben a rovatban szerepel a zivatar, illetőleg a jégeső jele. Tovább: a rovatban következik az előző napi legmagasabb és az éjszakai legalacsonyabb hőmérséklet, valamint a talaj felett 5 cm magasságban kisugárzás elleni védelem nélkül elhelyezett ún. kisugárzási (radiációs) hőmérőn leolvasott minimum hőmérséklet. Az utolsó rovat az előző napi napfénytartamot tünteti fel.

A jobboldali táblázatban kb. 50 további hazai állomás csapadék- és hóréteg adatait foglaljuk össze.

A **negyedik oldalt** az európai **időjárási térkép kivonatos alakja** foglalja el. Ez vázlatos másai annak a részletes, sokezer adatot tartalmazó nagyméretű munkatérképnek, amelynek alapján az Intézet aznap déli előrejelzése készült. Az itt közölt térképen csak a legfontosabb állomások néhány közérdekű adata van feltüntetve. A felhozott mennyiséget az állomáskarika besötétítésének mértékével adjuk meg; a szél abból az irányból fúj, amerre a szélzászló rúdja mutat. A zászlócskák oldalvonalainak száma annál nagyobb, minél nagyobb a szélsebesség: egy rövid oldalvonás 1—2 méter/másodperc (m/sec) sebességű szélnek felel meg, egy hosszú vonás 3—5 m/sec sebességű szélnek, egy rövid és egy hosszú vonás együtt 6—7 m/sec sebességűnek stb. Az állomáskarikától balra látható szám a hőmérsékletet adja egész fokokban. Ha az állomáson az észlelés időpontjában nevezetesebb időjárási esemény volt, pl. csapadékhullás, köd, zivatar, stb., akkor a hőmérséklet alatt az illető jelenség nemzetközi jele is fel van tüntetve (a használt jelek jegyzékét l. alább). A **vastagon kihúzott, fogazással ellátott vonalak** az időjárási frontok, a **dupla szaggatott vonalak** a lesiklófelületek (magyarázatukat l. alább). A **vékony vonallal kihúzott görbék** az izobarok, azokat a helyeket kötik össze, amelyeknek a tengerszintre átszámított légnyomása egyenlő. A görbék végéhez írt szám a légnyomás értékét adja millibárban (1 mb = 750,1 higany-mm). A térképen látható betűk jelentése:

A = kis légnyomású terület (minimum, ciklon) középpontja.

M = nagy légnyomású terület (maximum, anticiklon) középpontja.

Fontosabb meteorológiai jelek :

∞ pára	szitálás	~ ónos eső	záporeső	villogás
= talajköd	● eső	▲ jégeső	* hózápor	porvihar
≡ köd	✳ havazás	⋁ zúzmara	zivatar	hófúvás

A frontok és lesiklófelületek magyarázata :

melegfront (másnéven felsiklási front) : határvonal, amelynek mentén meleg levegő nyomul elő

hidegfront (másnéven betörési front) : határvonal, amelynek mentén hideg levegő nyomul elő

veszteglő front : az egymás mellé került meleg- és hideg levegő közül egyik sem nyomul előre, vagy pedig ingázó mozgást végeznek

kettős (okklúziós) front meleg típusa : egy meleg és egy utána érkező hidegfront olyan összekapcsolódása, amelyben a melegfront jelenségei vannak túlsúlyban

kettős (okklúziós) front hideg típusa : ugyanilyen összekapcsolódás, de ezúttal a hidegfront jelenségei vannak túlsúlyban

felső betörési front : olyan hideg levegő előnyomulásának vonala, amely csak a felsőbb rétegekben lép fel

felső felsiklási front : olyan meleg levegő előnyomulásának vonala, amely csak a felsőbb rétegekben lép fel

lesiklófelület : a vonal egyik oldalán nagy kiterjedésű leszálló légmozgás van, derült idővel vagy felhőoszlással

1966 március hó,
9. nap szerda

	Az utolsó 24 óra adatai						24 órai csapadék mm	
	Csapadék (mm)	Hó cm	Hőmérsékleti szélsőségek: tegnapi nappali max.	éjszakai min.	min. 5 cm-en	Napsütés (óra) tegnap		
12815 Magyaróvár	.≡		12	-2	-4	5	Rajka	.⊔
822 Győr	.=		13	1	-3	8	Kapuvár	.⊔
825 Pápa	.≡		12	0	-2	6	Csorna	.⊔
805 Sopron	.=		12	-1	-4	3	Komárom	.⊔
812 Szombathely	.=		12	-1	-3	7	Káld	.
910 Szentgotthárd	.=		13	-1	-2	7	Kőszeg	.
915 Zalaegerszeg	.=		12	-2	-3		Körmend	.
Lenti	.		13	-1	-5		Letenye	.
925 Nagykanizsa	.⊔		14	-2	-3		Sümeg	.
920 Keszthely	.=		13	3	-	7	Zirc	.
Tihany	.		13	3			Kisbér	.⊔
935 Siófok	.=		11	0	-4	4	Mór	.⊔
942 Pécs	.		11	2	-2	2	Alcsút	.⊔
941 Misinatető (534 m)	–						Esztergom	.
Siklós	.⊔		12	-2	-4		Dobogókő	.
827 Farkasgyepű (400 m)							Fonyód	.
Veszprém	.⊔		14	1	-1		Tab	.
833 Tatabánya	.⊔		13	0	-2		Sárbogárd	
839 Budapest (Fenhegy)	.=		12	-1	-7		Lengyel	.
840 Budapest OMI	.=		14	4	1	5	Nagykónyi	.⊔
841 Budapest (Szabadságh. 474 m)	.⊔		11	3	-1	4	Marcali	.⊔
Martonvásár	.⊔		13	-1	-5		Somogyszob	.⊔
835 Székesfehérvár	.=		13	-2	-4		Kaposvár	.⊔
Dunaújváros	.		12	3	2		Bares	.⊔
Szekszárd	.⊔		12	0	-4		Szigetvár	.⊔
Mohács	.⊔		12	-2			Bácsalmás	.
960 Baja	.≡		11	-2	-3	1	Kiskunhalas	ny
955 Kalocsa	.=		12	-1	-3		Izsák	–
Cegléd	.⊔		12	3			Kunszentmiklós	.
860 Szolnok	.⊔		12	2	0	3	Örkény	.⊔
970 Kecskemét	.=		10	3	-2	1	Nagykáta	.⊔
Kiskunfélegyháza	.		11	3	1		Jászapáti	.⊔
982 Szeged	.≡		12	-2	-3	4	Tiszakécske	ny
Mezőhegyes	.⊔		13	0	-2		Nagykőrös	.⊔
Orosháza	.⊔		12	0	-2		Kistelek	.
990 Békéscsaba	.⊔		12	0	-2	5	Makó	.⊔
875 Túrkeve	ny		12	3	-2	3	Szentes	.
Berettyóújfalu	.⊔		11	3	0		Szarvas	.
888 Debrecen	.=		11	3	1	3	Szeghalom	ny⊔
892 Nyíregyháza	.=		12	5	3	3	Kőrösszakál	.
788 Kisvárda	.=		12	4	2	7	Tiszaroff	.
Mátészalka	.⊔		12	4			Poroszló	–
Tiszabecs	.		15	2			Karcag	.⊔
Vác	.⊔		14	-1			Hortobágy	ny
Gödöllő	.		13	1	-2		Polgár	ny
Lőrinci	.		15	1	-1		Hajdúdorog	.
Gyöngyös	.		14	2			Nyírlugos	.
Balassagyarmat	.		12	2			Csenger	.
755 Salgótarján	.		12	0	-1		Vásárosnamény	.
Galyatető (932 m)	.		8	2			Záhony	.
851 Kékestető (1000 m)	.	folt	6	1	-	4	Királyrét	.
Mátraháza (672 m)	.=		10	2			Romhány	.
865 Eger	.=		13	7	-2	2	Borsodnádasd	.
Putnok	.⊔		14	1	-1		Jósvafő	.
Lillafüred	.		11	3			Szendrőlád	.
772 Miskolc	ny=		13	2	1	3	Hidasnémeti	.
Fügöd	.		12	4			Tokaj	.
778 Sárospatak	.		12	3	1	4	Sárhatvan	.

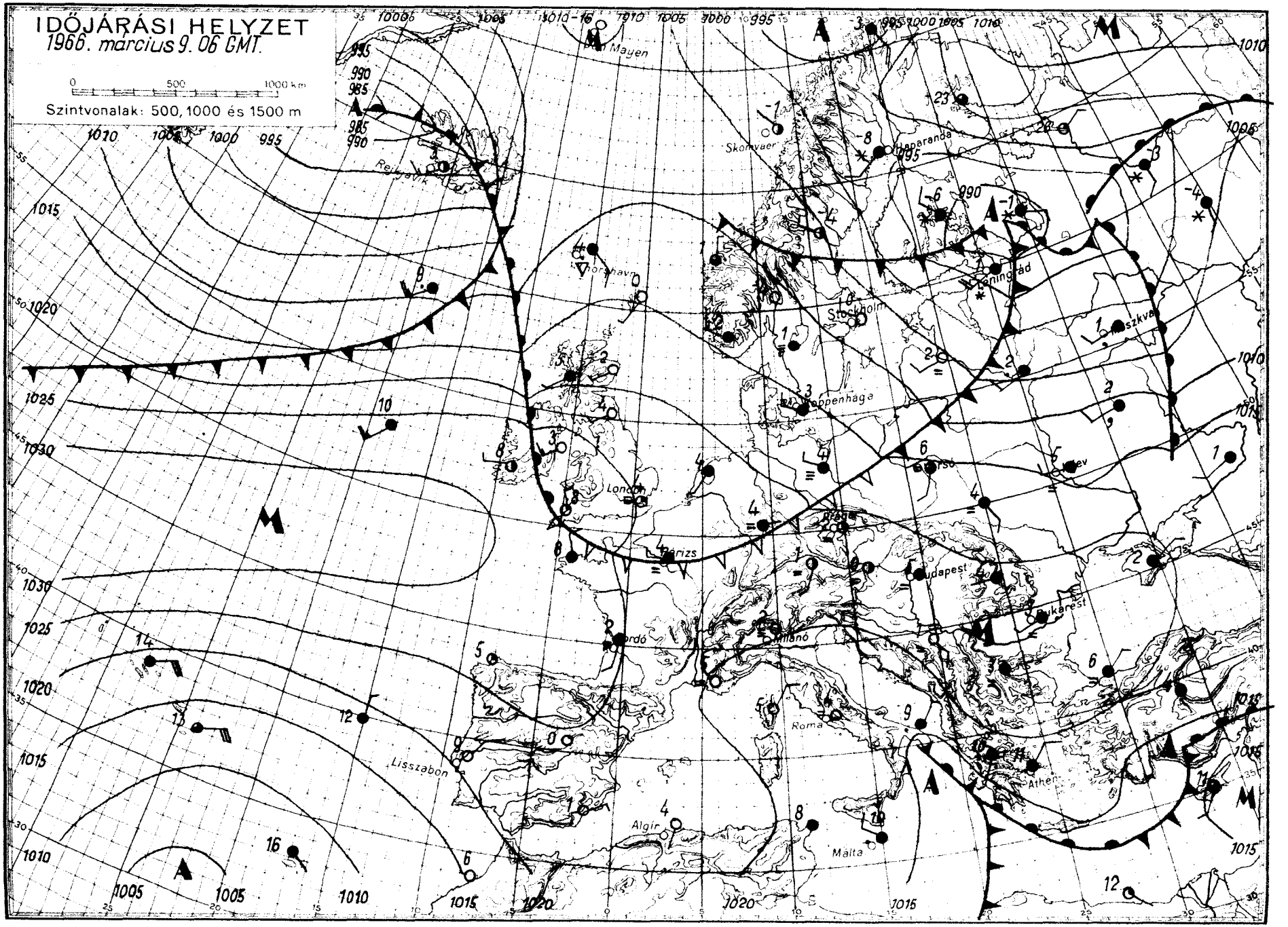
IDŐJÁRÁSI HELYZET
1966. március 9. 06 GMT.
0 500 1000 km
Szintvonalak: 500, 1000 és 1500 m
Reykjavik
Jan Mayen
Skornvaer
Haparanda
Leningrád
Moszkva
Stockholm
Koppenhága
London
Párizs
Prága
Budapest
Bukarest
Milánó
Lisszabon
Algír
Málta
Róma
Athén

IDŐJÁRÁSI NAPIJELENTÉS

ЕЖЕДНЕВНЫЙ МЕТЕОРОЛОГИЧЕСКИЙ БЮЛЛЕТЕНЬ • DAILY WEATHER REPORT
BULLETIN QUOTIDIEN DE TEMPS • TÄGLICHER WETTERBERICHT

KIADJA AZ ORSZÁGOS METEOROLÓGIAI INTÉZET
BUDAPEST II. KITAIBEL PÁL UTCA 1
TELEFON: KÖZPONT: 353-500, IDŐJELZŐ OSZT.: 150-410

MEGJELENIK NAPONKÉNT • ELŐFIZETÉSI ÁRA A POSTAI KÖLTSÉGGEL EGYÜTT NEGYEDÉVRE 60, Ft
KIADÁSÉRT FELEL AZ INTÉZET IGAZGATÓJA

79. évfolyam 69. szám. + B u d a p e s t + 1966. március 10.

Az időjárási helyzet ma reggel és a várható időjárás:

Délnyugat-Európa fölött magasnyomású légköri képződmény helyezkedik el; hatására az Ibériai-félszigeten, Franciaországban és Olaszországban kevés a felhő, általában párás, ködös az idő. Európa többi részein ciklonok következtében változékony időjárás alakult ki; sokfelé esik az eső, helyenként viharos szelek fujnak. Észak-Európában és a Szovjetunió európai területének északi vidékein nagykiterjedésü havazások vannak. A hőmérsékletek szinte egész Európában még mindig magasabbak az évszaknak megfelelő értékeknél.

Hazánkban tegnap a Budapest - Szeged vonaltól délnyugatra 6 - 10, ettől északkeletre 2 - 6 órán keresztül sütött a nap. A hőmérséklet napközben az ország területén 11 - 16 fokig emelkedett. Főként a ma éjszakai órákban sokfelé esett az eső. A lehullott eső mennyisége a csapadéknyom és 5 mm között váltakozott. Ma hajnalra 1, 7 fokig hült le a levegő. Ma délelőtt a keleti megyékből ujabb esőket jelentettek, a Dunántulon az északnyugati, északi szél megerősödött, helyenként viharossá vált.

Ma 12 órakor Budapesten a hőmérséklet 11 fok, a tengerszintre átszámitott légnyomás 763 mm, nem változik.

Várható időjárás péntek estig:

Felhőátvonulások.
Főként holnap többfelé eső.
Élénk, helyenként erős északnyugati szél.
A nappali felmelegedés kissé csökken.

Várható legalacsonyabb éjszakai hőmérséklet:
2, 6,
legmagasabb nappali hőmérséklet holnap:
6, 10 fok között.

Kerényi Nárcisz - Vadkerti Ferenc
s.k.

A hőmérséklet napi középértéke és eltérése a 90 évi átlagtól / Budapesten / :

1966. III. 9.: 9,4 C°, +5,2 C°.

1871 óta ezen a napon Budapesten előfordult:

legmagasabb hőmérséklet: 18,3 C° /1961/
legalacsonyabb hőmérséklet: -10,8 C° /1892/

66.190.

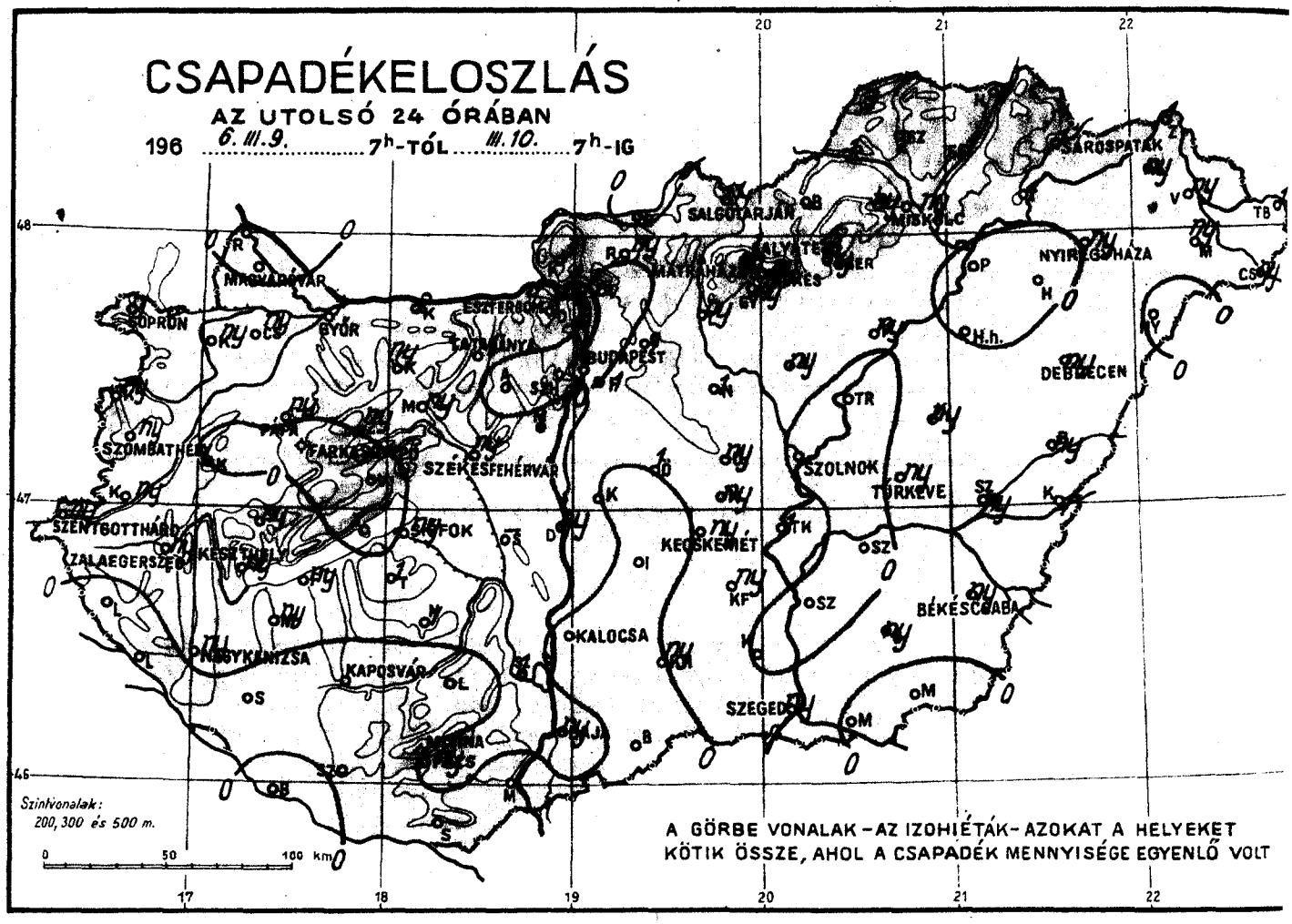
CSAPADÉKELOSZLÁS
AZ UTOLSÓ 24 ÓRÁBAN
196 6. III. 9. 7h-TÓL III. 10. 7h-IG
SALGÓTARJÁN
SÁROSPATAK
NYÍREGYHÁZA
MISKOLC
DEBRECEN
SZOLNOK
TÚRKEVE
BÉKÉSCSABA
SZEGED
KECSKEMÉT
KALOCSA
KAPOSVÁR
SZOMBATHELY
SZÉKESFEHÉRVÁR
SZENTGOTTHÁRD
ZALAEGERSZEG
Szintvonalak:
200, 300 és 500 m.
A GÖRBE VONALAK – AZ IZOHIÉTÁK – AZOKAT A HELYEKET KÖTIK ÖSSZE, AHOL A CSAPADÉK MENNYISÉGE EGYENLŐ VOLT

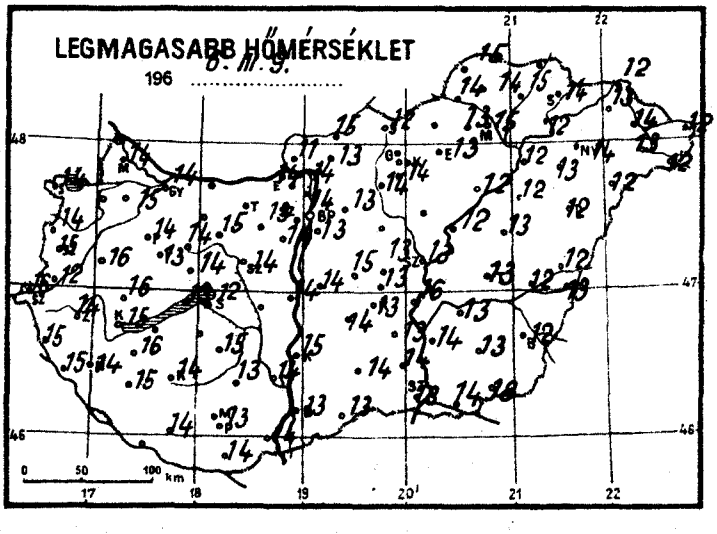
LEGMAGASABB HŐMÉRSÉKLET
196 6. III. 9.

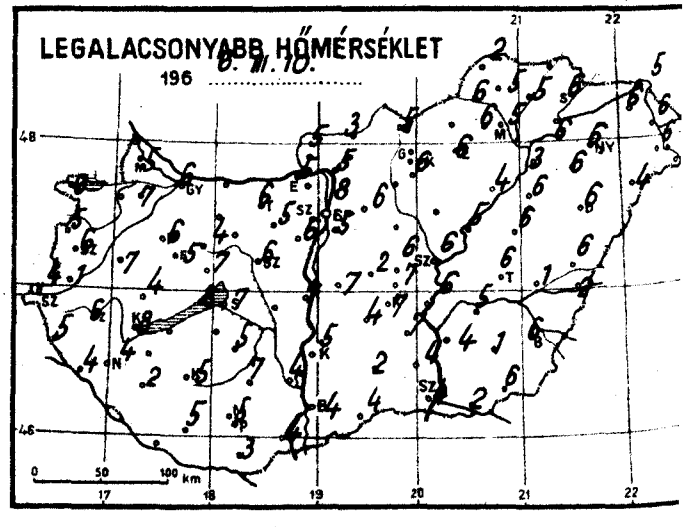
LEGALACSONYABB HŐMÉRSÉKLET
196 6. III. 10.

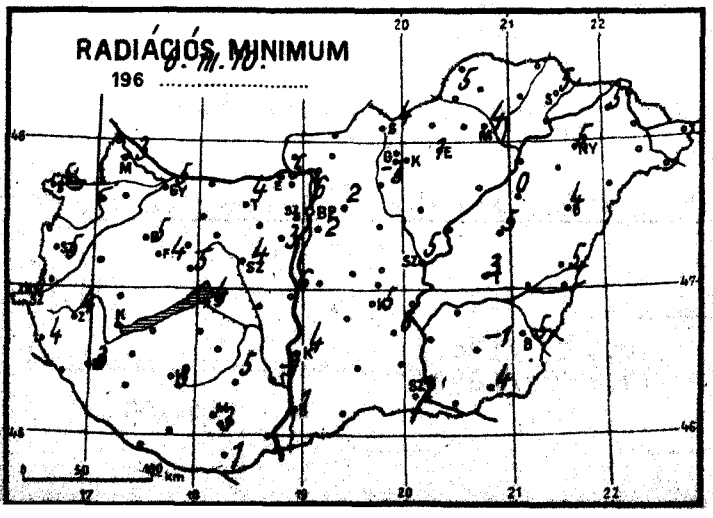
RADIÁCIÓS MINIMUM
196 6. III. 10.

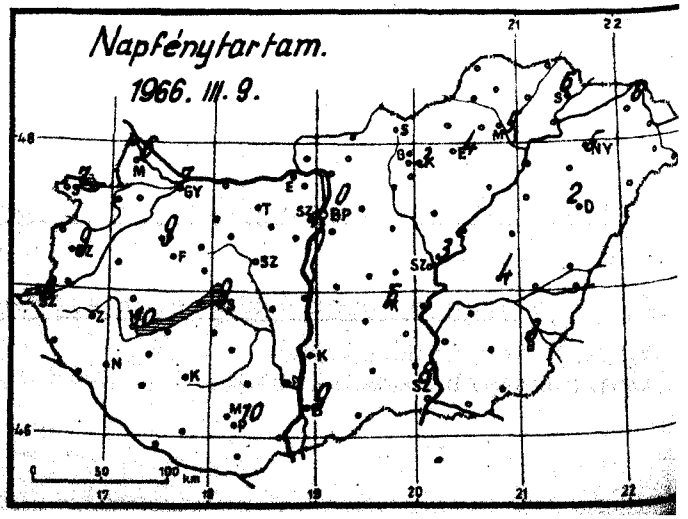
Napfénytartam.
1966. III. 9.

TÁRÉKSTATÓ 1965-66 TELÉNEK
CSAPADÉKELOSZLÁSÁRÓL

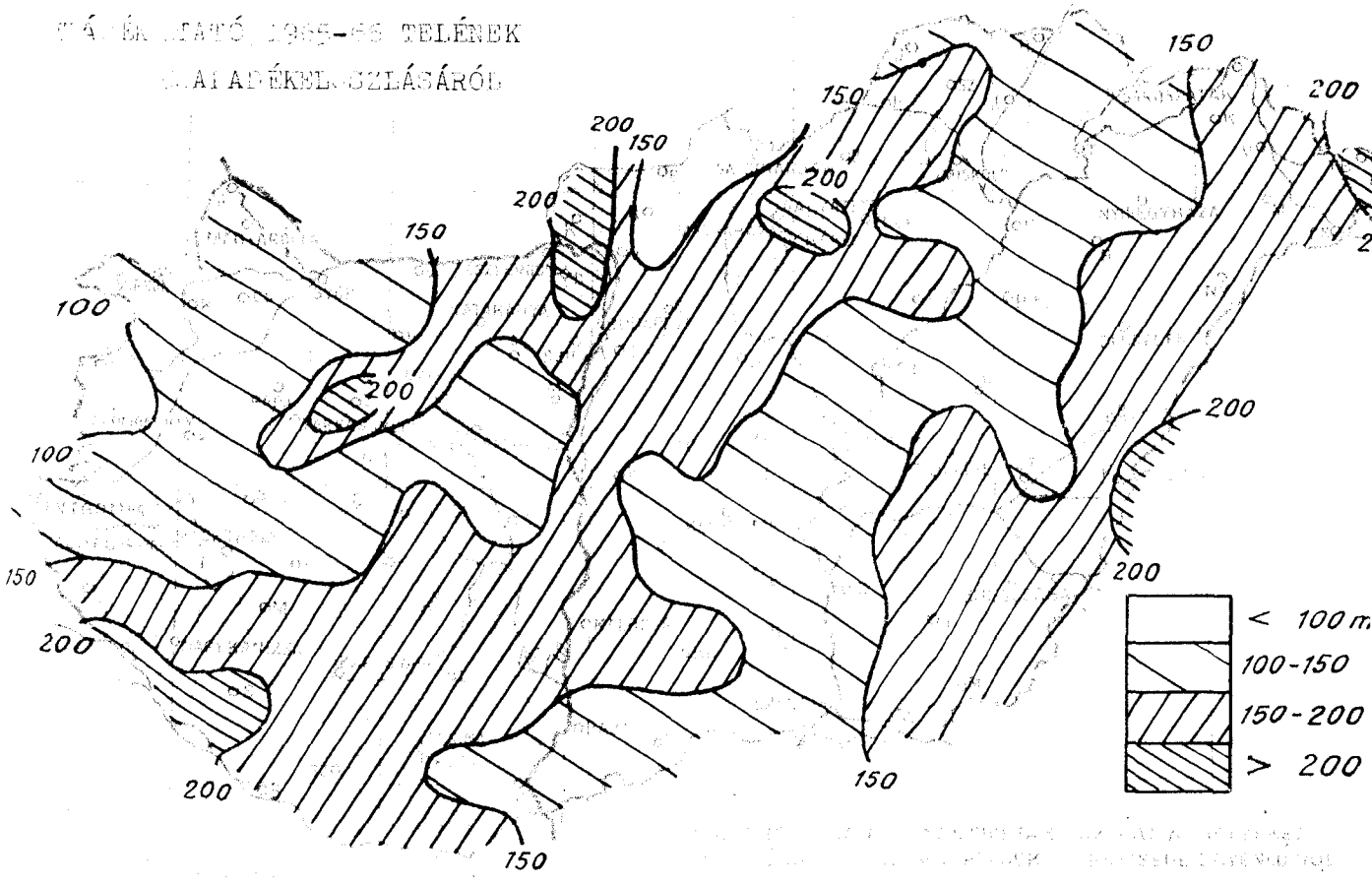

TELÉNEK CSAPADÉKA
A ÁLLAG SZÁZALÉKÁBAN

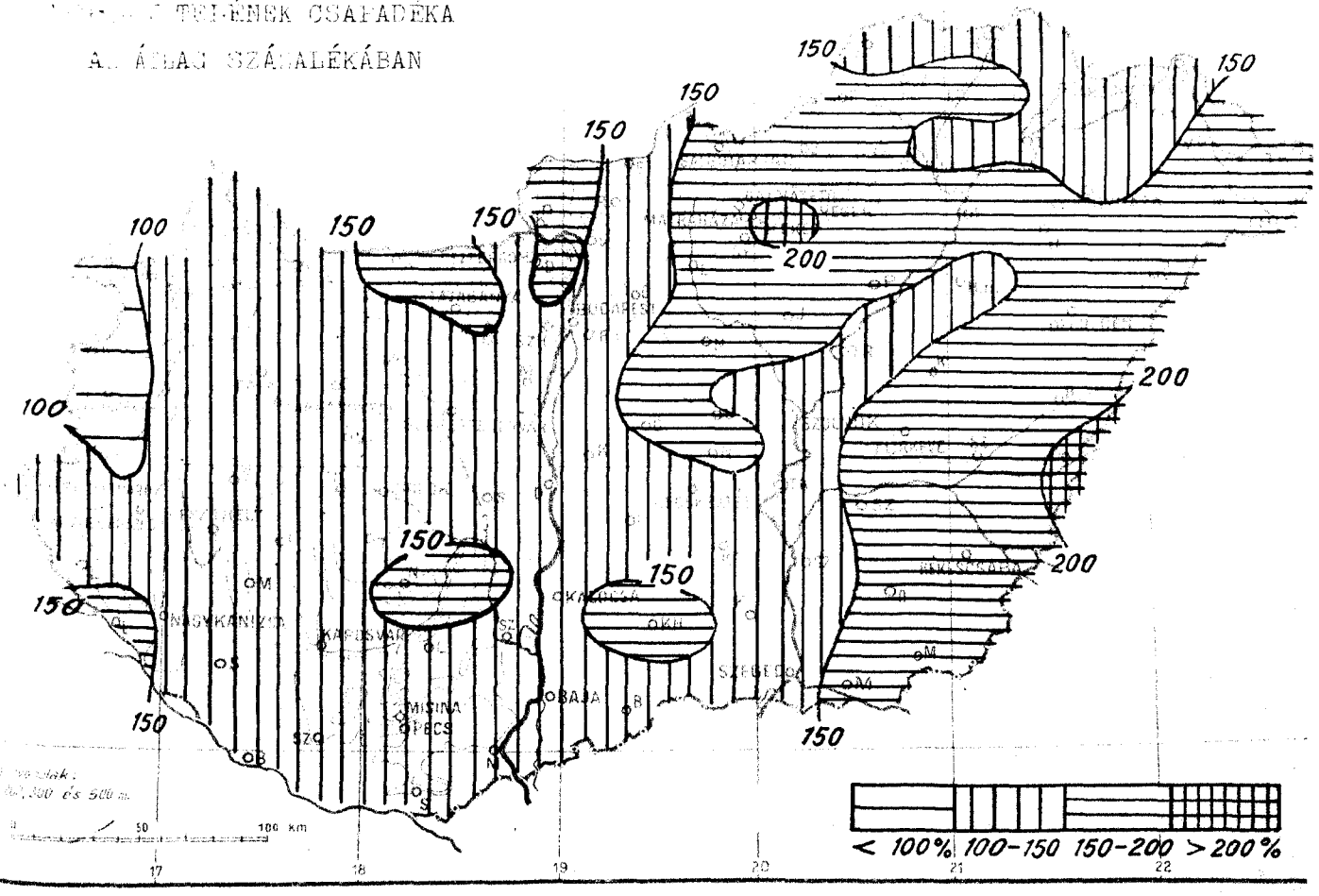

TÁJÉKOZTATÓ

Az IDŐJÁRÁSI NAPIJELENTÉS hazánk és Európa időjárásáról nyújt áttekintést a beérkező nagyszámú meteorológiai sürgöny alapján.

Az **első oldalon** találjuk a Meteorológiai Intézet aznap délben kiadott összefoglaló jelentésének szövegét.

A jelentés első bekezdése röviden ismerteti az európai időjárás helyzetét. Egy külön bekezdés adja meg Magyarország 24 óra alatti időjárásának rövid leírását. Utána következik a 12 órakor Budapesten észlelt hőmérséklet, tengerszintre átszámított légnyomás, a légnyomásváltozásnak az utolsó 3 órára vonatkozó irányzata, továbbá a nyári felvben a Balaton Siófokon észlelt vízhőmérséklete. Ezt követi az ország területére vonatkozó **előrejelzés**, amely a következő **36 órára** (másnap estig) érvényes. Olyan esetekben, amikor az időjárási helyzet megengedi, hogy egy-két további nap időjárására is eleg megbízható következtetéseket lehessen levonni, az előrejelzésekhez **Távolabbi kilátások** címen még egy második előrejelzés csatlakozik. A NAPIJELENTÉS-nek ezen az oldalán szerepel még a budapesti hőmérséklet előző napi középértéke és annak eltérése az 1871—1960 közötti 90 év tapasztalatától. Végül itt közöljük az illető napon 1871 óta Budapesten észlelt legmagasabb és legalacsonyabb hőmérsékletek értékét és előfordulásuk évét.

A **második oldal** felső részében közöljük az utolsó 24 óra magyarországi csapadékterképét (a számok a csapadék mennyiségét mm-ben adják meg; ny = nyom, azaz 0,4 mm vagy ennél kisebb mennyiség). A térképen kihúzott görbe vonalak az **izohiétak**. Azoknak a területeknek a kiemelésére szolgálnak, amelyeken a csapadék mennyisége valamely határérték (pl. 20 mm) alatt illetve felett volt. Megszerkesztésük csak nagyvonalú tájékoztatást szolgál, de nem szabad figyelmen kívül hagyni a csapadékmennyiségben előforduló nagy helyi különbségeket, amelyek főképpen a zivatarok kapcsán szoktak előfordulni. Nagyobb szakadatlan esőzések idején az izohiétak eltávolodnak a térképtől.

A **második oldal** alsó részében térképeken közöljük néhány időjárási elem **területi eloszlását** hazánkban. Az első térképen a kora reggeli (7 órai) **nappali hőmérsékleti csúcsértéket** (maximum hőmérséklet), a másodikon **az elmúlt éjszaka alatti legalacsonyabb hőmérsékletet** (minimum), a harmadikon pedig a talajközelben, talajon észlelt legalacsonyabb hőmérsékletet (**fagyás minimum**) találja. A negyedik térképen általában kettő napon át **napsütés időtartamát** adjuk meg óránként. Hőmérsékletadatokat ezen a térképen sehol sem találunk. Végül a térképen közöljük a felhők reggeli **hőréteg magasságát** mm-ben (= hőfok, azaz nem összefüggő rétegek közötti határ).

A **harmadik oldal** az elmúlt 24 óra hazai időjárásának néhány fontos adatát közli nagyszámú megfigyelő állomásról.

A baloldali táblázat a hazai magasabb rendű megfigyelő állomások óránként sürgönyzött un. szinoptikus állomások és nagyobb repülőterek közül néhány alkalommal sürgönyzött állomások adatait tartalmazza, országrészenként sorrendben. Az első oszlopban megadjuk a csapadék mennyiséget mm-ben a második rovatban reggeli észlelés alkalmával talált hármat, végül zúzmarát (zúzmarás = zúzm.), zivatart (zivatar = zivat.), jeget (jégeső = jég), hófoltot (hófoltok, lepel = hófolt), néhány mm-es hőréteg, buckát (hóbuckák = buckák), továbbá ha a 24 óra folyamán jegesső vagy zivatar volt, akkor ebben a rovatban szerepel a zivatar, illetőleg a jegesső jele. Továbbá a rovatban következik az előző napi legmagasabb és az éjszakai legalacsonyabb hőmérséklet, valamint a talaj felett 5 cm magasságban kisugárzás ellen védelem nélkül elhelyezett un. kisugárzási (radiációs) hőmérőn leolvasott minimum hőmérséklet. Az utolsó rovat az előző napi napfénytartamot tünteti fel.

A jobboldali táblázatban kb. 50 további hazai állomás csapadék- és hőréteg adatait foglaljuk össze.

A **negyedik oldalt** az európai **időjárási térkép kivonatos alakban** foglalja el. Ez vázlatos másai annak a részletes, sokezer adatot tartalmazó nagyméretű munkatérképnek, amelynek alapján az Intézet aznap déli előrejelzése készült. Az itt közölt térképen csak a legfontosabb állomások néhány közérdekű adata van feltüntetve. A felhőzet mennyiségét az állomáskörök besötétítésével (tizedekkel) adjuk meg, a szél abból az irányból fúj, amerre a szélzászlós rudja mutat. A zászlócskák oldalvonalainak száma annál nagyobb, minél nagyobb a szélsebesség, egy rövid oldalvonal 1—2 méter/másodperc, egy teljes szél sebességet szárnak, fűlés pedig egy hosszú vonás 3—5 m/sec sebességi szárnak, egy hosszú és egy rövid vonás együtt 6—7 m/sec sebességnek stb. Az állomáskörök bal balra látható szám a hőmérséklet (tizedes fokban). Hasonló állomásokat az esetleg időjárásban bekövetkezett változások (csapadék, pl. csapadékhullás, ködképződés, zivatar stb.) amikor a hőmérséklet, illetve a csapadék mennyisége jelentős változást mutat, jelek jelzik. Ezek jelentését a táblázat alatt találja. A **vastagon kihúzott, fogazással ellátott vonalak** az időjárási frontok, a **dupla szaggatott vonalak** frontok feltételes (bizonytalan) helyzetét jelölik. A **vékony vonallal kihúzott görbék** (a szélsebesség adatai alapján) a légnyomás azonos értékeinek (izobárok) helyzetét jelölik. A görbék mellett az adott légnyomás értéke van feltüntetve. A térképen látható szám 700 hPa-nak felel meg. A térképen látható betűk jelentése:

A = ciklon legnyomási terület maximum, ciklon középpontja

M = magas légnyomású terület maximuma, anticiklon középpontja

Fontosabb meteorológiai jelek :

∞ pára	⁹ szitálás	~ ónos eső	▽ zápores	↯ villogás
═ talajköd	• eső	▲ jégeső	▽* hózápor	⊰ porvihar
≡ köd	✳ havazás	⋁ zúzmara	⟋ zivatar	⊰ hófúvás

A frontok és lesiklófelületek magyarázata :

melegfront (másnéven felsiklási front) : határvonal, amelynek mentén meleg levegő nyomul elő

hidegfront (másnéven betörési front) : határvonal, amelynek mentén hideg levegő nyomul elő

veszteglő front : az egymás mellé került meleg- és hideg levegő közül egyik sem nyomul előre, vagy pedig ingázó mozgást végeznek

kettős (okklúziós) front meleg tipusa : egy meleg és egy utána érkező hidegfront olyan összekapcsolódása, amelyben a melegfront jelenségei vannak túlsúlyban

kettős (okklúziós) front hideg tipusa : ugyanilyen összekapcsolódás, de ezúttal a hidegfront jelenségei vannak túlsúlyban

felső betörési front : olyan hideg levegő előnyomulásának vonala, amely csak a felsőbb rétegekben lép fel

felső felsiklási front : olyan meleg levegő előnyomulásának vonala, amely csak a felsőbb rétegekben lép fel

lesiklófelület : a vonal egyik oldalán nagy kiterjedésű leszálló légmozgás van, derült idővel vagy felhőoszlással

1966. március

10. csütörtök

Az utolsó 24 óra adatai

	Csapadék (mm)		Hőmérsékleti szélsőségek: tegnapi nappali max.	éjszakai min.	min. 5 cm-en	Napsütés (óra) tegnap
12815 Magyaróvár	•		14	5	3	6
822 Győr	1 =		14	6	5	7
825 Pápa	ny		14	6	5	9
805 Sopron	1		14	6	5	7
812 Szombathely	ny		15	6	5	9
910 Szentgotthárd	ny		16	4	3	8
915 Zalaegerszeg	ny		14	6	4	
Lenti	•		15	5	4	
925 Nagykanizsa	ny		14	4	3	
920 Keszthely	ny =		15	8	–	10
Tihany	ny		13	8		
935 Siófok	ny =		12	7	4	9
942 Pécs	ny		13	5	3	10
941 Misinatető (534 m)	–	–				
Siklós	•		14	3	1	
827 Farkasgyepű (400 m)	1		13	5	4	
Veszprém	•		14	7	5	
833 Tatabánya	1		–	6	4	
839 Budapest (Ferihegy)	1 =		13	5	2	
840 Budapest OMI	•		14	8	6	0
841 Budapest (Szabadságh. 474 m)	•		11	5	1	1
Martonvásár	1		14	6	3	
835 Székesfehérvár	ny		14	6	4	
Dunaújváros	ny		14	7	6	
Szekszárd	1		14	4	–1	
Mohács	•		14	4		
960 Baja	ny		13	4	1	9
955 Kalocsa	•		15	5	4	
Ceglód	ny		13	6		
860 Szolnok	• =		13	6	5	3
970 Kecskemét	ny		13	7	5	6
Kiskunfélegyháza	ny		13	7	6	
982 Szeged	•		13	4	2	8
Mezőhegyes	• =		13	6	4	
Orosháza	ny		13	1	–1	
990 Békéscsaba	ny		12	6	5	3
875 Túrkeve	ny		13	6	3	4
Berettyóújfalu	ny		12	6	5	
880 Debrecen	ny		12	6	4	2
892 Nyíregyháza	ny		14	6	5	5
Kisvárda	ny		13	6	5	6
Mátészalka	ny		13	6		
Tiszabecs	1		12	4		
Vác	• =		14	5		
Gödöllő	1		13	6	2	
Lőrinci	ny		14		–3	
Gyöngyös	ny		14	6		
Balassagyarmat	•		15	3		
755 Salgótarján	1		12	5	4	
Galyatető (932 m)	1		8	2		
851 Kékestető (1000 m)	ny		6	2	–	3
Mátraháza (672 m)	ny =		10	5		
865 Eger	ny		13	6	1	4
Putnok	1 =		14	6	5	
Lillafüred	ny		13	5		
772 Miskolc	ny		15	5	4	5
Fügöd	1		15	5		
778 Sárospatak	1		14	6	5	6

24 órai csapadék mm		
Rajka	•	
Kapuvár	ny =	
Csorna	ny	
Komárom	2	
Káld	•	
Kőszeg	ny	
Körmend	ny	
Letenye	•	
Sümeg	ny	
Zirc	ny	
Kisbér	ny =	
Mór	ny	
Alcsút	•	
Esztergom	1	
Dobogókő	1	
Fonyód	ny	
Tab	1	
Sárbogárd	–	
Lengyel	•	
Nagykónyi	1	
Marcali	ny	
Somogyszob	•	
Kaposvar	•	
Barcs	ny	
Szigetvár	•	
Bácsalmás	•	
Kiskunhalas	ny	
Izsák	•	
Kunsztmiklós	•	
Örkény	1	
Nagykáta	1	
Jászapáti	ny	
Tiszakécske	1 =	
Nagykőrös	ny	
Kistelek	•	
Makó	•	
Szentes	•	
Szarvas	•	
Szeghalom	ny	
Kőrösszakál	1	
Tiszaroff	•	
Poroszló	ny	
Karcag	ny	
Hortobágy	•	
Polgár	•	
Hajdúdorog	•	
Nyírlugos	•	
Csenger	ny	
Vásárosnamény	ny	
Záhony	1	
Királyrét	3	
Romhány	ny	
Borsodnádasd	–	
Jósvafő	3	
Szendrőlád	2	
Hidasnémeti	5	
Tokaj	1	
Sárhatvan	–	

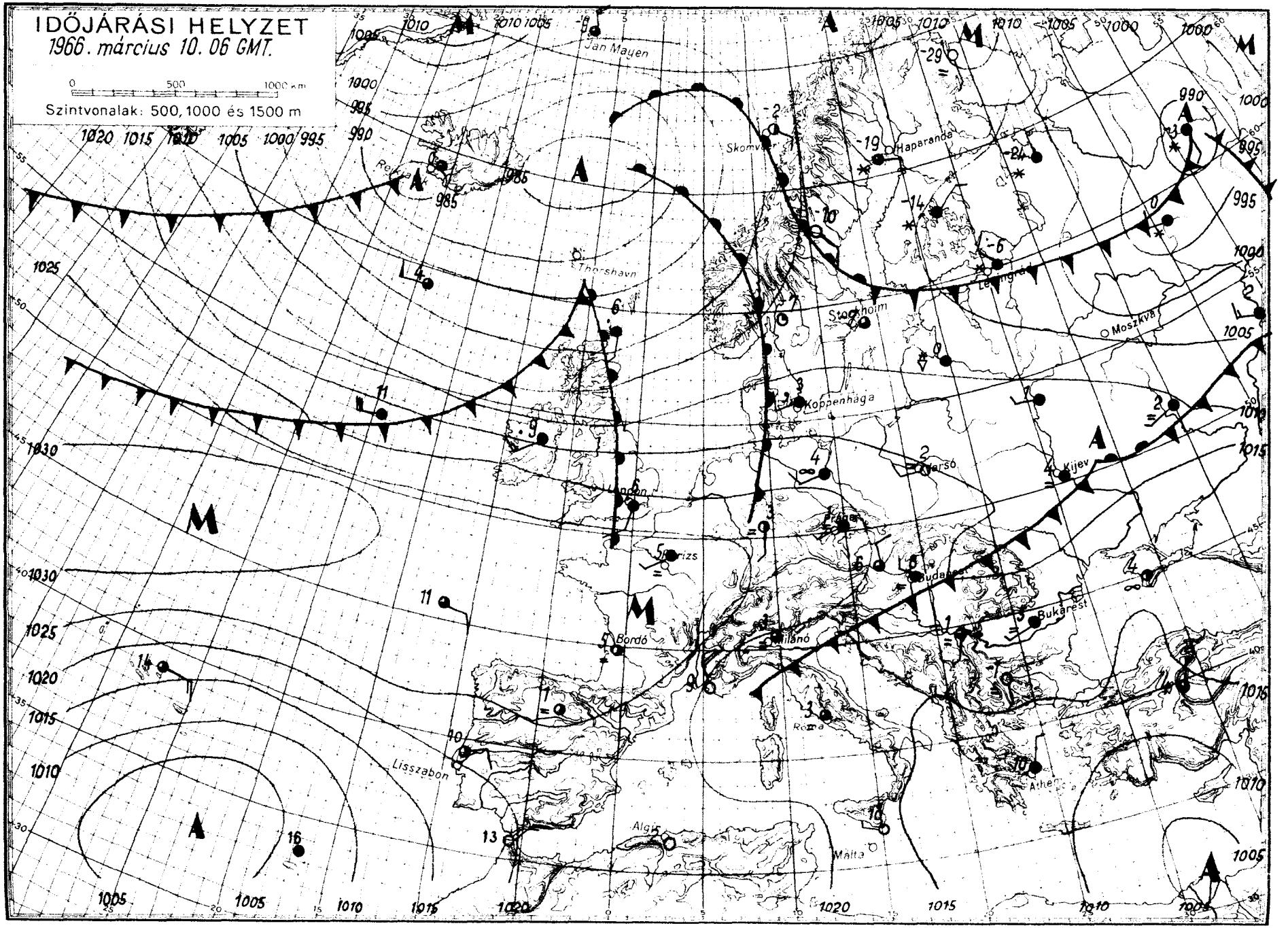
IDŐJÁRÁSI HELYZET
1966. március 10. 06 GMT.
0 500 1000 km
Szintvonalak: 500, 1000 és 1500 m
Jan Mayen
Skomvær
Haparanda
Thorshavn
Stockholm
Leningrád
Moszkva
Koppenhága
Varsó
Kijev
London
Párizs
Bordó
Milánó
Bukarest
Róma
Athén
Lisszabon
Algír
Málta

IDŐJÁRÁSI NAPIJELENTÉS

ЕЖЕДНЕВНЫЙ МЕТЕОРОЛОГИЧЕСКИЙ БЮЛЛЕТЕНЬ • DAILY WEATHER REPORT
BULLETIN QUOTIDIEN DE TEMPS • TÄGLICHER WETTERBERICHT

KIADJA AZ ORSZÁGOS METEOROLÓGIAI INTÉZET
BUDAPEST II. KITAIBEL PÁL UTCA 1
TELEFON: KÖZPONT: 353-500, IDŐJELZŐ OSZT.: 150-410

MEGJELENIK NAPONKÉNT * ELŐFIZETÉSI ÁRA A POSTAI KÖLTSÉGGEL EGYÜTT NEGYEDÉVRE 60, Ft
KIADÁSÉRT FELEL AZ INTÉZET IGAZGATÓJA

79. évfolyam 70. szám. + B u d a p e s t + 1966. március 11.

Az időjárási helyzet ma reggel és a várható időjárás:

Az Atlanti-óceán északi térségéből, egymást követő hullámokban egyre hüvösebb, nedves levegő áramlik kontinensünk fölé. A páradus levegő első hulláma ma hajnalra elérte a Balti-tenger keleti partvidéke, Lengyelország keleti határa, az Északnyugati-Kárpátok és az Alpok vonalát. Hatására általában szeles, felhős az időjárás, a Balti államokban havazik, a többi érintett területen kiterjedt esőzések vannak. Ezzel szemben Dél-Európában tovább tart a csendes, meleg, száraz, napos idő.

Hazánk fölött tegnap délelőtt erősen felhős volt az ég, sokfelé esett az eső. Délután felhőátvonulások voltak, néhány helyen záporesővel, sőt Jászapáti környékén zivatarral. A lehullott csapadék mennyisége általában 3 mm alatt maradt, csupán Putnokon és Hidasnémetibe érte el a 4, Lillafüreden az 5 mm-t. A Dunántul nagy részén 4 - 7, máshol általában 1 - 4 órán át sütött a nap. Nyiregyháza és Debrecen környékén nem volt napsütés. A hőmérséklet napközben az északkeleti megyékben csak 6, 9, máshol 9, 12 fokig emelkedett, az éjszaka folyamán a Tiszántulon és az Északi-hegyvidék térségében 0, -4, az ország többi részén 0. +5 fokig süllyedt. Ma délelőtt erősen felhős volt az ég, a reggeli órákban északnyugaton megindult esőzés fokozatosan délkelet felé terjedt.

Ma 12 órakor Budapesten a hőmérséklet 8 fok, a tengerszintre átszámitott légnyomás 760 mm, gyengén süllyedő irányzatu.

Várható időjárás szombat estig:

Felhőátvonulások esőkkel, záporesőkkel, egy-két helyen esetleg zivatarral.
Időnként élénk, néhány helyen átmenetileg erős nyugati, északnyugati szél.
Az éjszakai fagyok északkeleten is megszünnek.

Várható legalacsonyabb éjszakai hőmérséklet: +1, +6,
legmagasabb nappali hőmérséklet holnap:
7, 12 fok között.

Vissy Károly s.k.

A hőmérséklet napi középértéke és eltérése a 90 évi átlagtól / Budapesten / :

1966. III. 10.: 9,1 C°, +4,7 C°.

1871 óta ezen a napon Budapesten előfordult:

legmagasabb hőmérséklet: 20,6 C° /1961/
legalacsonyabb hőmérséklet: -10,2 C° /1895/

66.194.

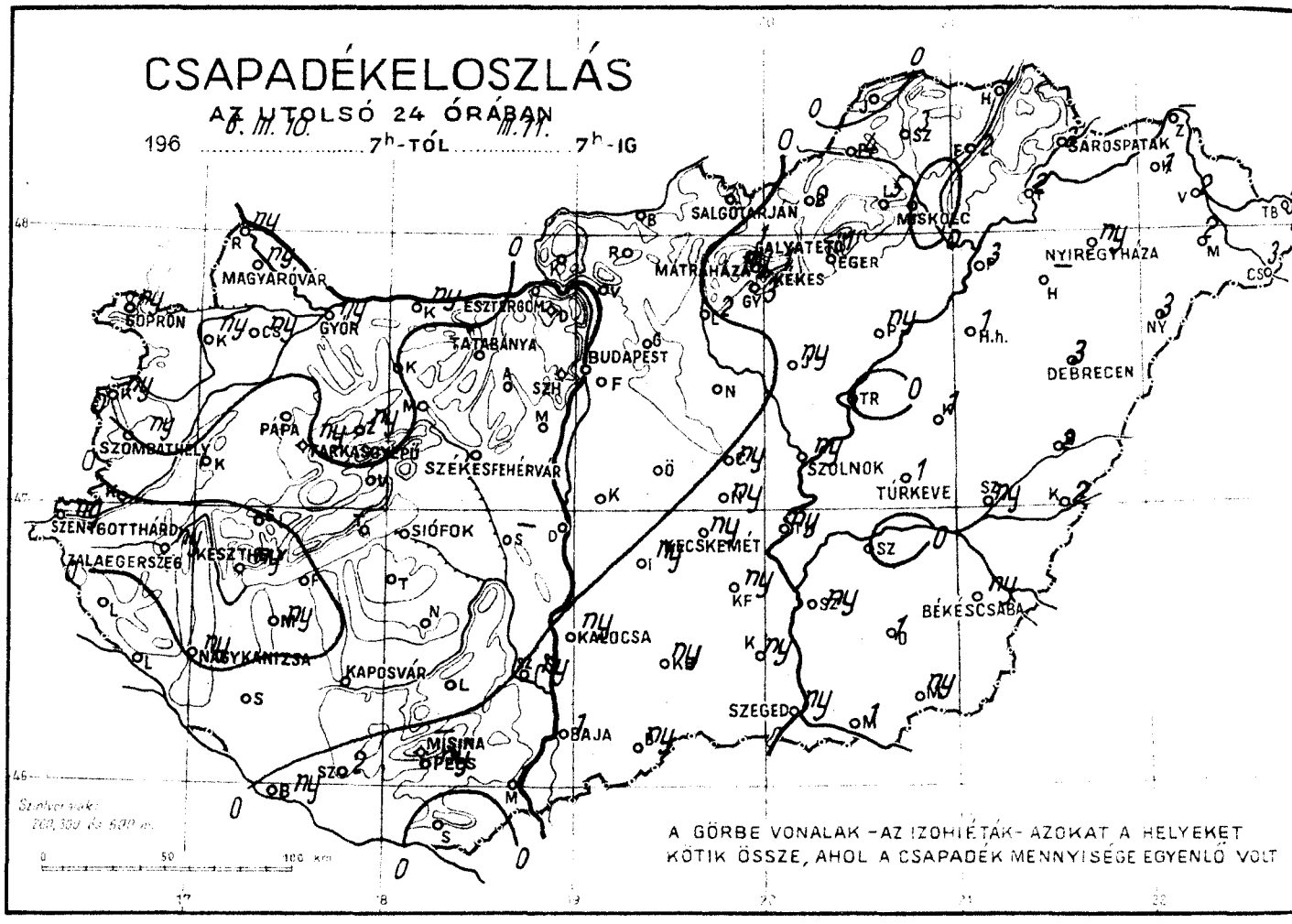
CSAPADÉKELOSZLÁS
AZ UTOLSÓ 24 ÓRÁBAN
196 ..... 7h-TÓL 7h-IG
SOPRON
MAGYARÓVÁR
GYŐR
ESZTERGOM
TATABÁNYA
BUDAPEST
SALGÓTARJÁN
MISKOLC
NYÍREGYHÁZA
DEBRECEN
PÁPA
SZOMBATHELY
SZÉKESFEHÉRVÁR
SZOLNOK
TÚRKEVE
SIÓFOK
SZENTGOTTHÁRD
ZALAEGERSZEG
KESZTHELY
KECSKEMÉT
BÉKÉSCSABA
NAGYKANIZSA
KAPOSVÁR
KALOCSA
SZEGED
BAJA
PÉCS
A GÖRBE VONALAK – AZ IZOHIÉTÁK – AZOKAT A HELYEKET KÖTIK ÖSSZE, AHOL A CSAPADÉK MENNYISÉGE EGYENLŐ VOLT

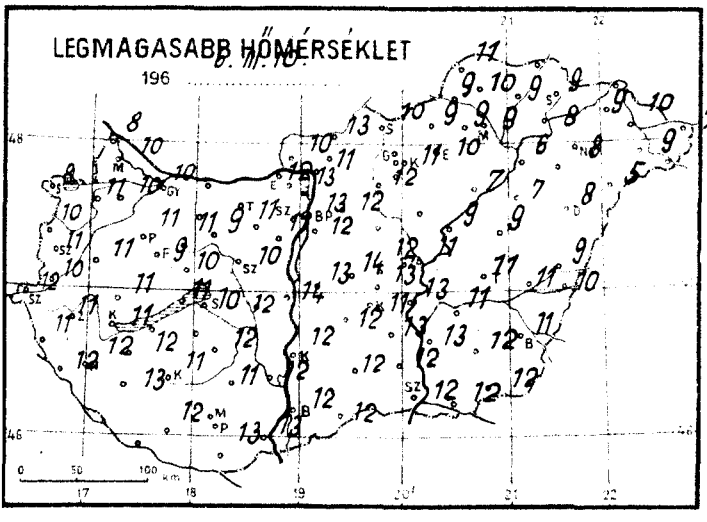
LEGMAGASABB HŐMÉRSÉKLET
196

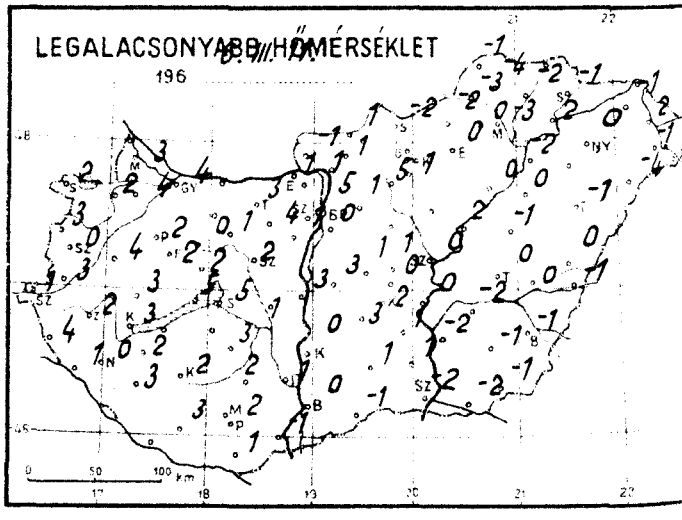
LEGALACSONYABB HŐMÉRSÉKLET
196

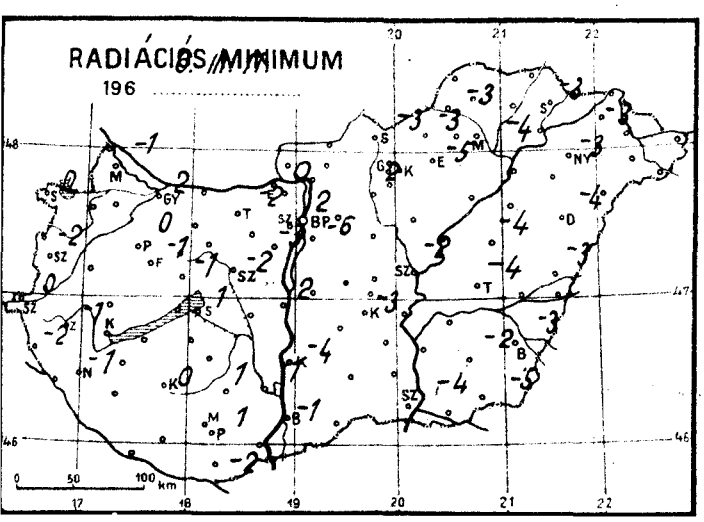
RADIÁCIÓS MINIMUM
196

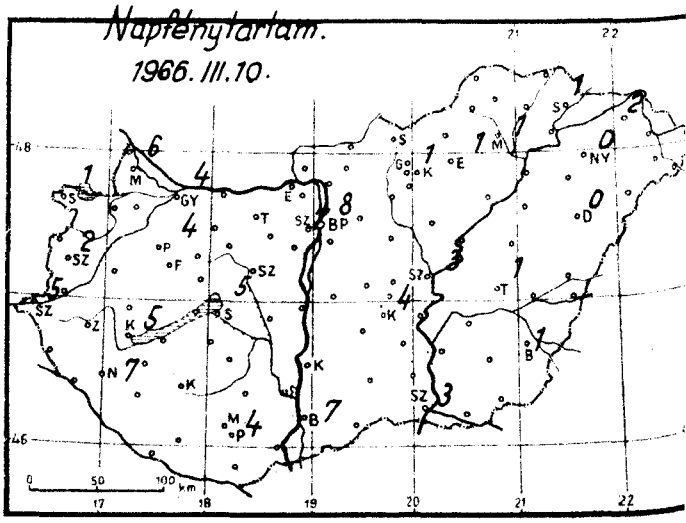
Napfénytartam.
1966. III. 10.

1966. március

11. péntek hó, nap

	Csapadék (mm)	Hó cm	Hőmérsékleti szélsőségek: tegnapi nappali max.	éjszakai min.	min. 5 cm-en	Napsütés (óra) tegnap
	Az utolsó 24 óra adatai					
12815 Magyaróvár	ny		10	4	2	4
822 Győr	.		11	2	0	4
825 Pápa	ny		8	2	0	1
805 Sopron	ny		11	0	-2	2
812 Szombathely	ny		12	1	0	5
910 Szentgotthárd	ny		11	2	-1	
915 Zalaegerszeg	.		11	4	-2	
Lenti	ny		12	0	-1	7
925 Nagykanizsa	ny		11	3	-	5
920 Keszthely	.		11	5		
Tihany	.		10	5	1	5
935 Siófok	ny		-	2	1	4
942 Pécs	-					
941 Misinatető (534 m)	2		13	1	-2	
Siklós	ny		9	2	-1	
827 Farkasgyepű (400 m)	.		10	2	-1	
Veszprém	.		-	3	-2	
833 Tatabánya	.=		12	0	-6	
839 Budapest (Ferihegy)	.		13	5	2	8
840 Budapest OMI	.		10	1	-3	7
841 Budapest (Szabadságh.,474 m)	.		11	1	-3	
Martonvásár	.		10	2	-2	
835 Székesfehérvár	.		14	3	2	
Dunaújváros	ny		12	6	-1	
Szekszárd	1		13	-1		
Mohács	1		12	0	-1	7
960 Baja	ny		12	0	-4	
955 Kalocsa	ny		12	1		
Cegléd	ny		11	0	-2	3
860 Szolnok	ny		11	2	-3	4
970 Kecskemét	ny		13	1		
Kiskunfélegyháza	ny		12	-2	-4	3
982 Szeged	ny		12	-1	-5	
Mezőhegyes	1		12	-1	-2	
Orosháza	ny		11	-1	-3	1
990 Békéscsaba	1		11	0	-4	1
875 Túrkeve	2		9	0	-3	
Berettyóújfalu	3		8	-1	-4	0
880 Debrecen	ny=		8	0	-3	0
893 Nyíregyháza	1		9	-1	-3	2
Kisvárda	2		9	-1		
Mátészalka	3		7	-3		
Tiszabecs	.=		13	1		
Vác	.		12	1	-	
Gödöllő	2		12	5	2	
Lőrinci	3		11	1		
Gyöngyös	.		13	1		
Balassagyarmat	.		10	-2	-3	
755 Salgótarján	1	lap.	5	-2		
Galyatető (932 m)	1	folt		-2	-	1
851 Kékestető (1000 m)	ny		6	-1		
Mátraháza (672 m)	1=		10	0	-5	1
865 Eger	4		9	-3	-3	
Putnok	5		9	0		
Lillafüred	.		9	-3	-4	1
772 Miskolc	2		9	-2		
Füzöd	3=		9	-1	-3	1
778 Sárospatak						

24 órai csapadék mm	
	ny
Rajka	ny≡
Kapuvár	ny
Csorna	ny
Komárom	.
Káld	ny
Kőszeg	.
Körmend	.
Letenye	.
Sümeg	ny
Zirc	.≡
Kisbér	.
Mór	.
Alcsút	.
Esztergom	.
Dobogókő	.
Fonyód	.
Tab	-
Sárbogárd	.
Lengyel	.
Nagykónyi	ny
Marcali	ny
Somogyszob	.
Kaposvár	ny
Barcs	2
Szigetvár	ny
Bácsalmás	ny
Kiskunhalas	ny
Izsák	.
Kunsztmiklós	.
Örkény	.
Nagykáta	ny
Jászapáti	ny
Tiszakécske	ny
Nagykőrös	ny
Kistelek	1
Makó	ny
Szentes	.
Szarvas	ny
Szeghalom	2
Körösszakál	.
Tiszaroff	ny
Poroszló	1
Karcag	1
Hortobágy	3
Polgár	-
Hajdúdorog	3
Nyírlugos	3
Csenger	2
Vásárosnamény	-
Záhony	.
Királyrét	.
Romhány	2
Borsodnádasd	3
Jósvafő	3
Szendrőlád	4
Hidasnémeti	2
Tokaj	.
Sárhatvan	

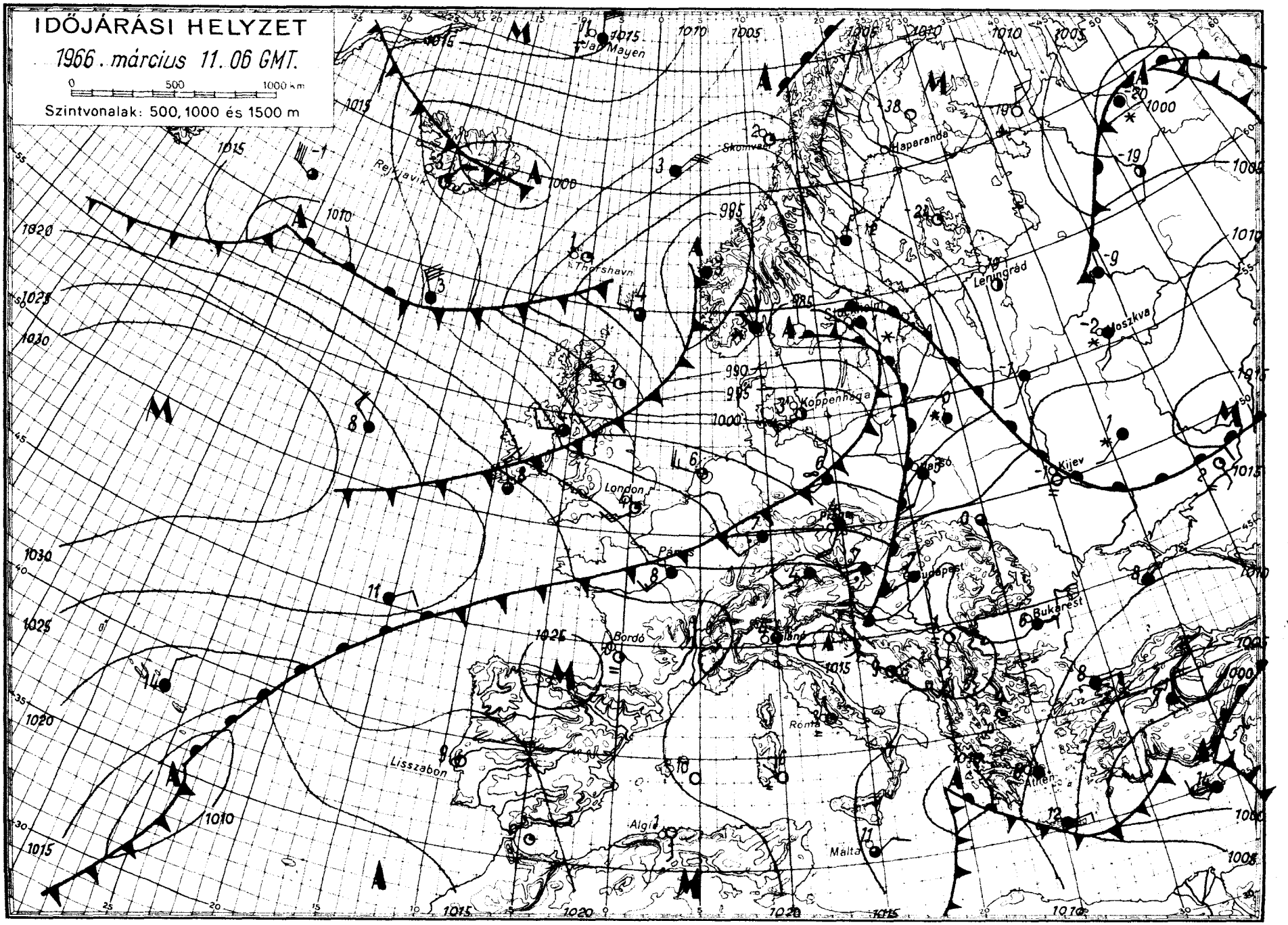

OFFSET NYOMDA BUDAPEST

IDŐJÁRÁSI NAPIJELENTÉS

ЕЖЕДНЕВНЫЙ МЕТЕОРОЛОГИЧЕСКИЙ БЮЛЛЕТЕНЬ • DAILY WEATHER REPORT
BULLETIN QUOTIDIEN DE TEMPS • TÄGLICHER WETTERBERICHT

KIADJA AZ ORSZÁGOS METEOROLÓGIAI INTÉZET
BUDAPEST II. KITAIBEL PÁL UTCA 1
TELEFON: KÖZPONT: 353-500, IDŐJELZŐ OSZT.: 150-410

MEGJELENIK NAPONKÉNT * ELŐFIZETÉSI ÁRA A POSTAI KÖLTSÉGGEL EGYÜTT NEGYEDÉVRE 60, Ft
KIADÁSÉRT FELEL AZ INTÉZET IGAZGATÓJA

79. évfolyam 71. szám. + B u d a p e s t + 1966. március 12.

Az időjárási helyzet ma reggel és a várható időjárás:

Európa időjárásának kialakitásában vezető szerepet játszik a középpontjával a Balti-tenger felett elhelyezkedő nagykiterjedésü ciklon. Ennek nyugati oldalán több hullámban sarkvidéki eredetü hideg levegő áramlik szárazföldünk középső és keleti részei fölé. A hideg levegő előrenyomulását szeles, változékony, helyenként zápor okkal tarkitott idő kiséri. Az Alpok és Kárpátok vidékén a csapadékhullást elősegitik a Pó-sikság és a Dráva-Száva vidéke felett elhelyezkedő peremciklonok. Ezek hatására nagy területről jelentenek esőt, és elszórtan érkeznek jelentések havazásról is.

Hazánkban tegnap erősen felhős, többfelé borult volt az idő. Csak az ország délnyugati és déli megyéiből jelentettek 1-2 órás napsütést. A pénteken szórványosan előforduló esőzés szombaton hajnalra az ország egész területére kiterjeszkedett. A ma reggel 7 óráig lehullott eső mennyisége az ország nagy részén 1-10 mm között váltakozott, de a Dunántuli-Középhegység vidékén mindenhol meghaladta a 10, sőt egy-két helyen a 20 mm-t is. A Mátra magasabb csucsait ismét néhány cm-es friss hóréteg fedi. A hőmérséklet általában 10, 15, az északkeleti részeken csak 4, 9 fokig emelkedett. Ma hajnalra 0, +6 fokig hült le a levegő. Ma délelőtt borult, sokfelé esős volt az idő. Nagykanizsán rövid ideig havaseső esett.

Ma 12 órakor Budapesten a hőmérséklet 5 fok, a tengerszintre átszámitott légnyomás 753 mm, gyengén süllyedő irányzatu.

Várható időjárás vasárnap estig:

Erősen felhős idő, ma sokfelé esővel, a magasabb helyeken havazással, holnap átfutó esők, hózáporok.
Élénk, helyenként erős észak-, északkeletire forduló szél.
Hüvösebb idő.

Várható legalacsonyabb éjszakai hőmérséklet: -1, +3,
legmagasabb nappali hőmérséklet holnap: 4, 8 fok között.

Máhr Jenő - Vadkerti Ferenc s.k.

A hőmérséklet napi középértéke és eltérése a 90 évi átlagtól / Budapesten / :

1966. III. 11.: 8,2 C°, +3,7 C°.

1871 óta ezen a napon Budapesten előfordult:

legmagasabb hőmérséklet: 19,5 C° /1961/
legalacsonyabb hőmérséklet: -12,0 C° /1886/

66.197.

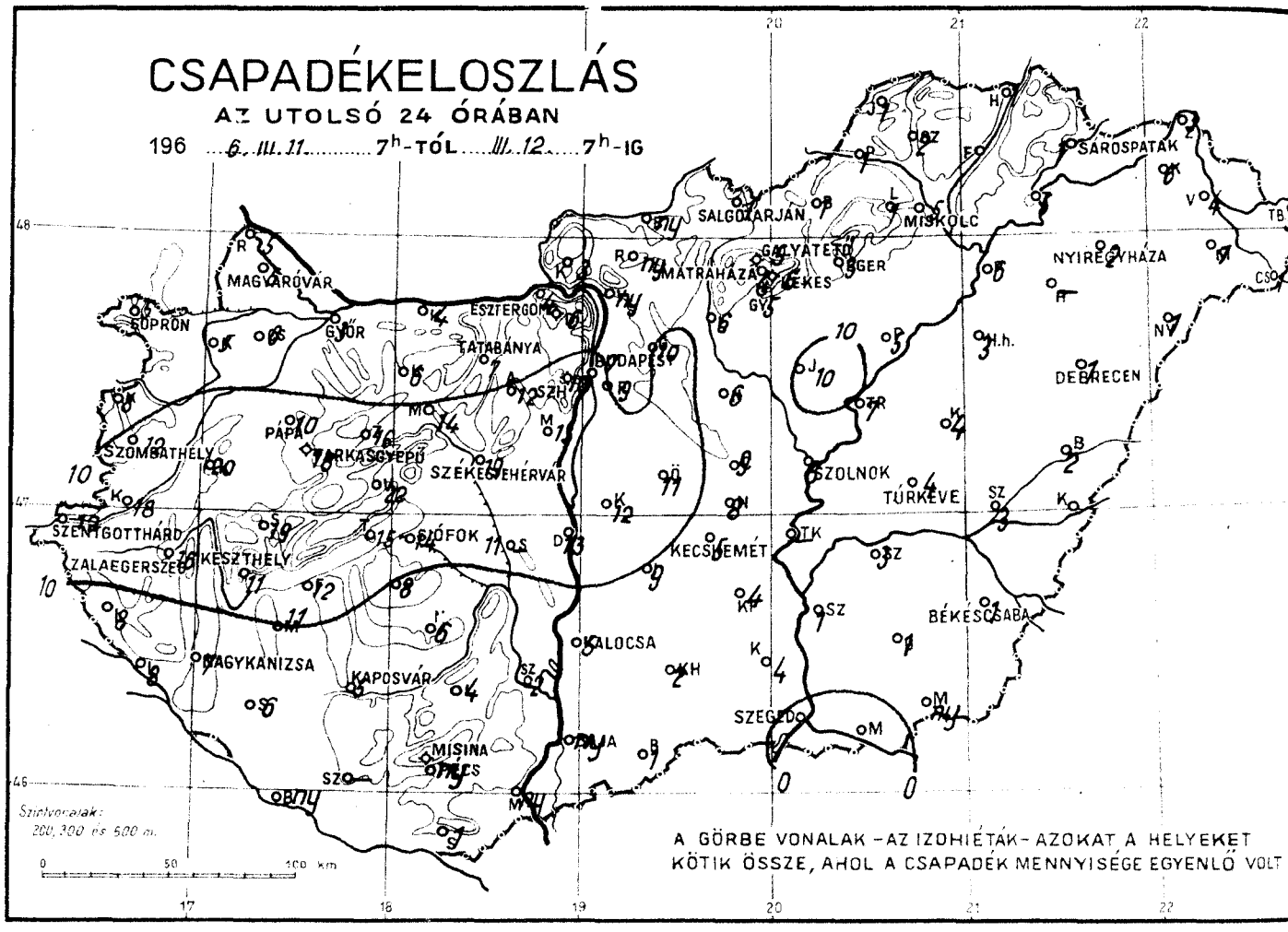
CSAPADÉKELOSZLÁS
AZ UTOLSÓ 24 ÓRÁBAN
196 6. III. 11. 7h-TÓL III. 12. 7h-IG
SALGÓTARJÁN
MISKOLC
SÁROSPATAK
NYÍREGYHÁZA
DEBRECEN
MAGYARÓVÁR
SOPRON
GYŐR
ESZTERGOM
TATABÁNYA
BUDAPEST
SZOMBATHELY
PÁPA
TAPOLCA
SZÉKESFEHÉRVÁR
SZOLNOK
TÚRKEVE
SZENTGOTTHÁRD
ZALAEGERSZEG
KESZTHELY
SIÓFOK
KECSKEMÉT
BÉKÉSCSABA
NAGYKANIZSA
KAPOSVÁR
KALOCSA
SZEGED
MISINA
PÉCS
Szintvonalak:
200, 300 és 500 m.
A GÖRBE VONALAK – AZ IZOHIÉTÁK – AZOKAT A HELYEKET
KÖTIK ÖSSZE, AHOL A CSAPADÉK MENNYISÉGE EGYENLŐ VOLT

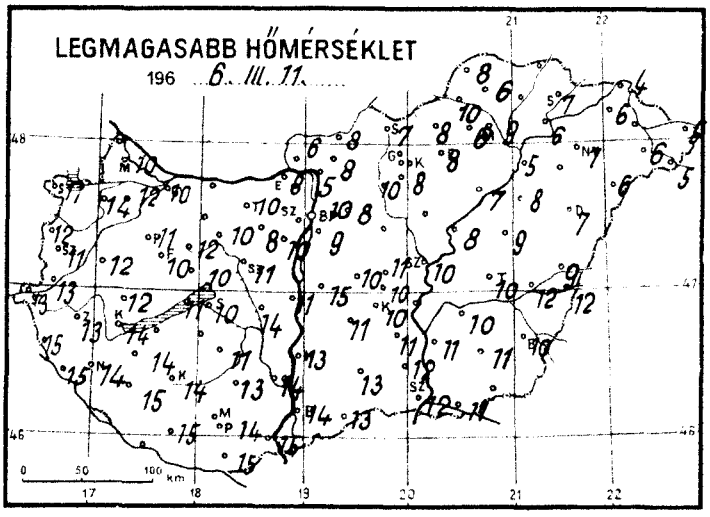
LEGMAGASABB HŐMÉRSÉKLET
196 6. III. 11.

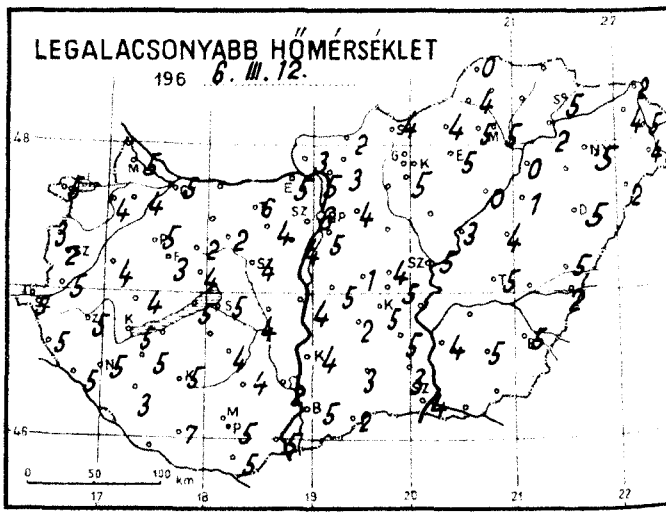
LEGALACSONYABB HŐMÉRSÉKLET
196 6. III. 12.

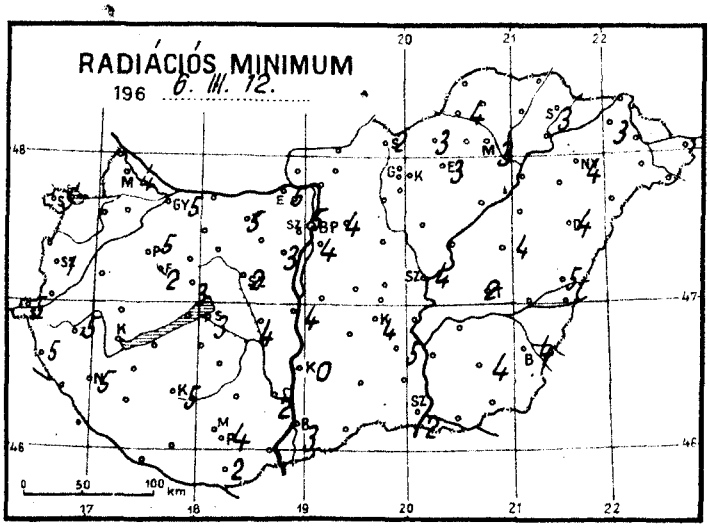
RADIÁCIÓS MINIMUM
196 6. III. 12.

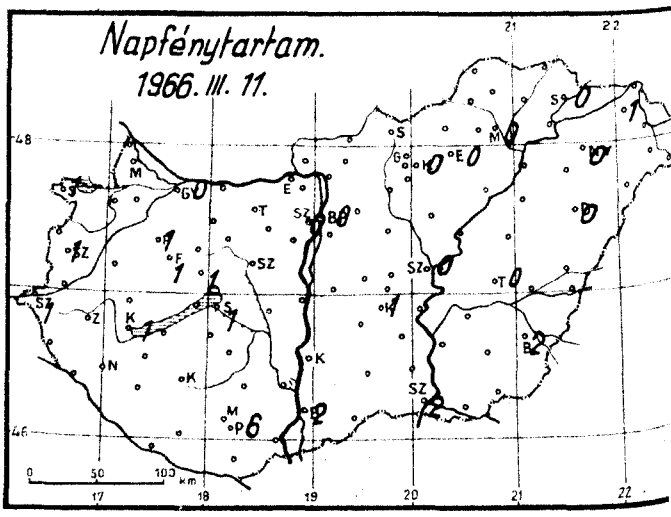
Napfénytartam.
1966. III. 11.

1966. március hó, 12. szombat nap

	Az utolsó 24 óra adatai						24 órai csapadék mm	
	Csapadék (mm)	Hó cm	Hőmérsékleti szélsőségek: tegnapi nappali max.	éjszakai min.	min. 5 cm-en	Napsütés (óra) tegnap		
12815 Magyaróvár	5		10	5	4		Rajka	5
822 Győr	3		10	5	5	0	Kapuvár	5
825 Pápa	10		11	5	5	1	Csorna	6
805 Sopron	5		11	5	5	1	Komárom	4
812 Szombathely	12		11	2	1	1	Káld	20
910 Szentgotthárd	12		13	5	5	1	Kőszeg	8
915 Zalaegerszeg	16		13	5	5		Körmend	18
Lenti	8		15	5	5		Letenye	8
925 Nagykanizsa	7		14	5	5		Sümeg	19
920 Keszthely	11		14	5	-	1	Zirc	16
Tihany	15		11	5			Kisbér	6
935 Siófok	14		10	5	3	1	Mór	14
942 Pécs	ny		14	5	4	6	Alcsút	12
941 Misinatető (534 m)	-						Esztergom	4
Siklós	1		15	5	2		Dobogókő	6
827 Farkasgyepű (400 m)	18		10	3	2	1	Fonyód	12
Veszprém	22		10	4	3	1	Tab	8
833 Tatabánya	7		10	6	5		Sárbogárd	-
839 Budapest (Ferihegy)	9		9	5	4		Lengyel	4
840 Budapest OMI	7		10	6	5	0	Nagykónyi	6
841 Budapest (Szabadságh. 474 m)	10		7	2	1	0	Marcali	11
Martonvásár	13		10	4	3		Somogyszob	6
835 Székesfehérvár	19		11	4	2		Kaposvár	5
Dunaújváros	13		11	4	4		Barcs	ny
Szekszárd	2=		14	2	2		Szigetvár	-
Mohács	ny		15	5			Bácsalmás	1
960 Baja	ny		14	5	3	2	Kiskunhalas	2
955 Kalocsa	5		13	4	0		Izsák	9
Cegléd	9		11	4			Kunsztmiklós	12
860 Szolnok	6		10	5	4	0	Örkény	11
970 Kecskemét	5		10	5	4	1	Nagykáta	6
Kiskunfélegyháza	4		11	5	5		Jászapáti	10
982 Szeged	.		12	4	2	2	Tiszakécske	-
Mezőhegyes	ny=		11	5	5		Nagykőrös	8
Orosháza	1		11	5	4		Kistelek	4
990 Békéscsaba	1		10	5	4	2	Makó	.
875 Túrkeve	4		10	5	2	0	Szentes	1
Berettyóújfalu	2		9	5	5		Szarvas	3
882 Debrecen	1		7	5	4	0	Szeghalom	3
892 Nyíregyháza	2		7	5	4	0	Körösszakál	2
788 Csvárda	1		6	4	3	1	Tiszaroff	7
Mátészalka	1		6	4			Poroszló	5
Tiszabecs	3		5	3			Karcag	4
Vác	3		5	5			Hortobágy	3
Gödöllő	10		8	4	4		Polgár	6
Lőrinci	6		10	-	-		Hajdúdorog	-
Gyöngyös	5		8	5			Nyírlugos	1
Balassagyarmat	ny		8	2			Csenger	1
755 Salgótarján	1		7	4	2		Vásárosnamény	4
Galyatető (932 m)	5*	3	3	-2			Záhony	3
851 Kékestető (1000 m)	6*	6	1	-1	-	0	Királyrét	3
Mátraháza (672 m)	4*		3	2			Romhány	ny
865 Eger	3		8	5	3	0	Borsodnádasd	1
Putnok	1=		10	4	4		Jósvafő	1
Lillafüred	1		6	5			Szendrőlád	2
772 Miskolc	5		9	5	3	0	Hidasnémeti	1
Füged	3		7	4			Tokaj	5
778 Sárospatak	1		7	5	3	0	Sárhatvan	11

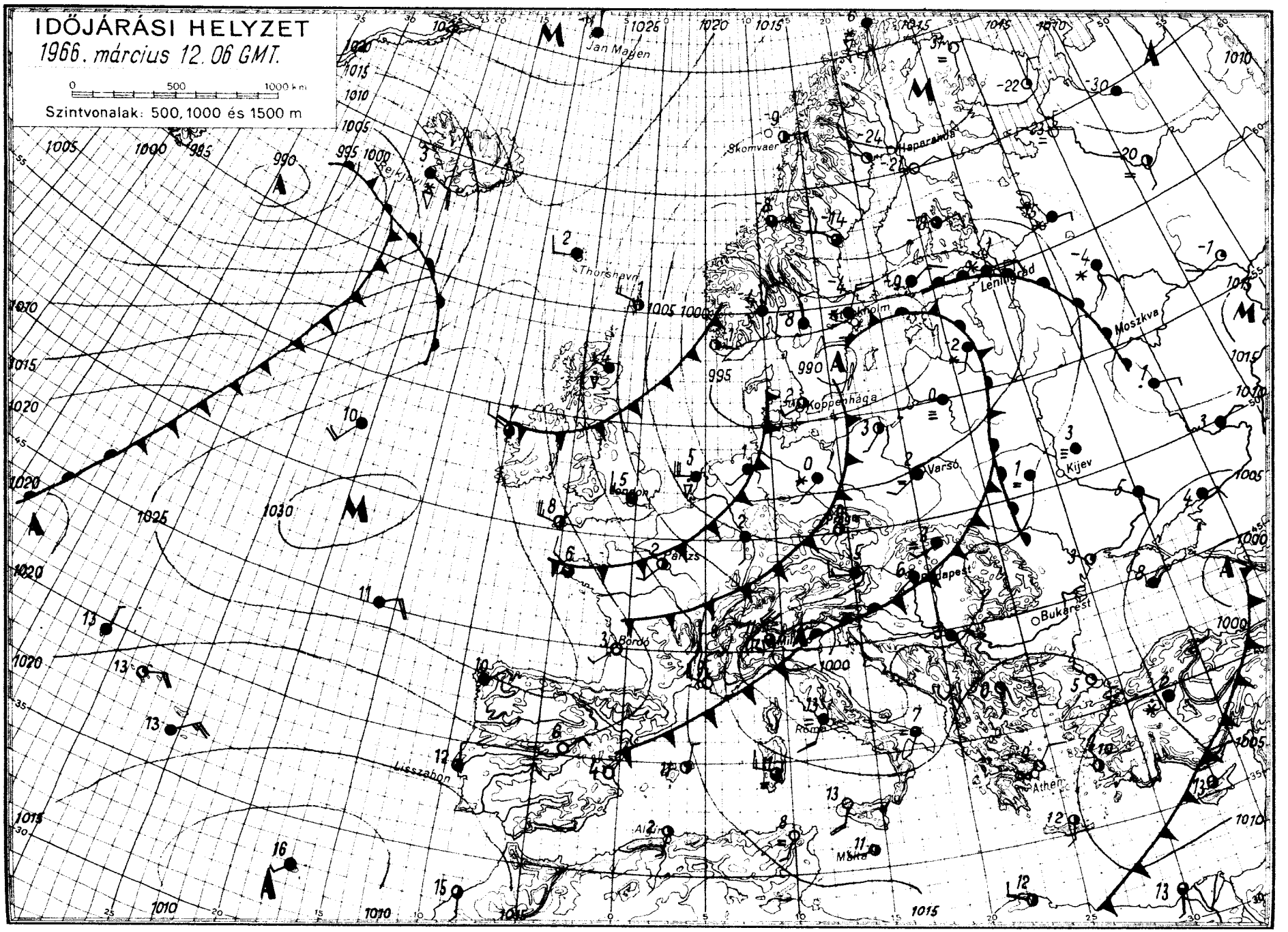

OFFSET NYOMDA BUDAPEST

IDŐJÁRÁSI NAPIJELENTÉS

ЕЖЕДНЕВНЫЙ МЕТЕОРОЛОГИЧЕСКИЙ БЮЛЛЕТЕНЬ • DAILY WEATHER REPORT
BULLETIN QUOTIDIEN DE TEMPS • TÄGLICHER WETTERBERICHT

KIADJA AZ ORSZÁGOS METEOROLÓGIAI INTÉZET
BUDAPEST II. KITAIBEL PÁL UTCA 1
TELEFON: KÖZPONT: 353-500, IDŐJELZŐ OSZT.: 150-410

MEGJELENIK NAPONKÉNT • ELŐFIZETÉSI ÁRA
A POSTAI KÖLTSÉGGEL EGYÜTT NEGYEDÉVRE 60, Ft
KIADÁSÉRT FELEL AZ INTÉZET IGAZGATÓJA

79. évfolyam 72. szám. + B u d a p e s t + 1966. március 13.

Az időjárási helyzet ma reggel és a várható időjárás:

A középpontjával a Balti-tenger fölött elhelyezkedő ciklon, amely tegnap még Európa nagyobb részének légáramlási rendszerét irányitotta, ma reggelre több részre bomlott. Ennek a több középponttal rendelkező légnyomási rendszernek a nyugati oldalán a Skandináviából származó fagyos levegő nagy utat tett meg dél felé. Előrésze már áthatolt az Alpok és Kárpátok vonalán, sokfelé esőt, havasesőt, havazást, illetve hózáport okozva. A hideg következő hulláma Dánián át Németországba érkezett. Greenwich délköre mentén gyenge légnyomási hátság képződött, amely pillanatnyilag lezárja az óceáni enyhe légtömegek beáramlásának utját.

Hazánkban tegnap borult, Magyaróvár vidékét kivéve egész napon át esős, a Dunántulon helyenként szeles idő volt. Nagykanizsán havaseső esett, éjjel Miskolcon havazott. A lehullott csapadék mennyisége szeszélyes eloszlásban a csapadéknyom és 32 mm között váltakozott. A hőmérséklet tegnap napközben 4, 12 fokig emelkedett, ma reggelre 0, +4 fokig hült le a levegő, de a nyugati határ mentén és az Északi-hegyvidéken helyenként fagyott. A ma reggeli jelentések szerint Mátraházán 18, Lillafüreden 32, Galyatetőn 35, Kékestetőn 36 cm friss hóréteg található. A budapesti magaslégköri müszerek adatai szerint a 0 fokos szint határa 700 m-ig leszállt, igy az ennél magasabb hegycsucsokon olvadás nem lesz, a hó sportolásra alkalmas marad. Ma délelőtt tovább folytatódott a hidegebb levegőfajta beáramlása a Kárpát-medence területére, helyenként élénk északnyugati széllel. Az esők a keleti országrészre korlátozódtak. 10 órakor Nyiregyházán havaseső esett. A hőmérséklet ebben az időpontban +2 és +7 fok között váltakozott.

Ma 12 órakor Budapesten a hőmérséklet 6 fok, a tengerszintre átszámitott légnyomás 756 mm, mérsékelten emelkedő irányzatu.

Várható időjárás hétfő estig:

Felhőátvonulások, többfelé esővel, havasesővel, majd hózáporral.
Időnként élénk, helyenként átmenetileg erős északnyugati, északi szél.
A hőmérséklet kissé tovább csökken.
Többfelé éjszakai fagy.

Várható legalacsonyabb éjszakai hőmérséklet: -4, +1,
legmagasabb nappali hőmérséklet holnap: +2, +7 fok között.

Dr. Tóth Pál - Vadkerti Ferenc s.k.

A hőmérséklet napi középértéke és eltérése a 90 évi átlagtól / Budapesten / :

1966. III. 12.: 5,8 C°, +1,4 C°.

1871 óta ezen a napon Budapesten előfordult:

legmagasabb hőmérséklet: 17,4 C° /1936/
legalacsonyabb hőmérséklet: -12,0 C° /1886/

66.198.

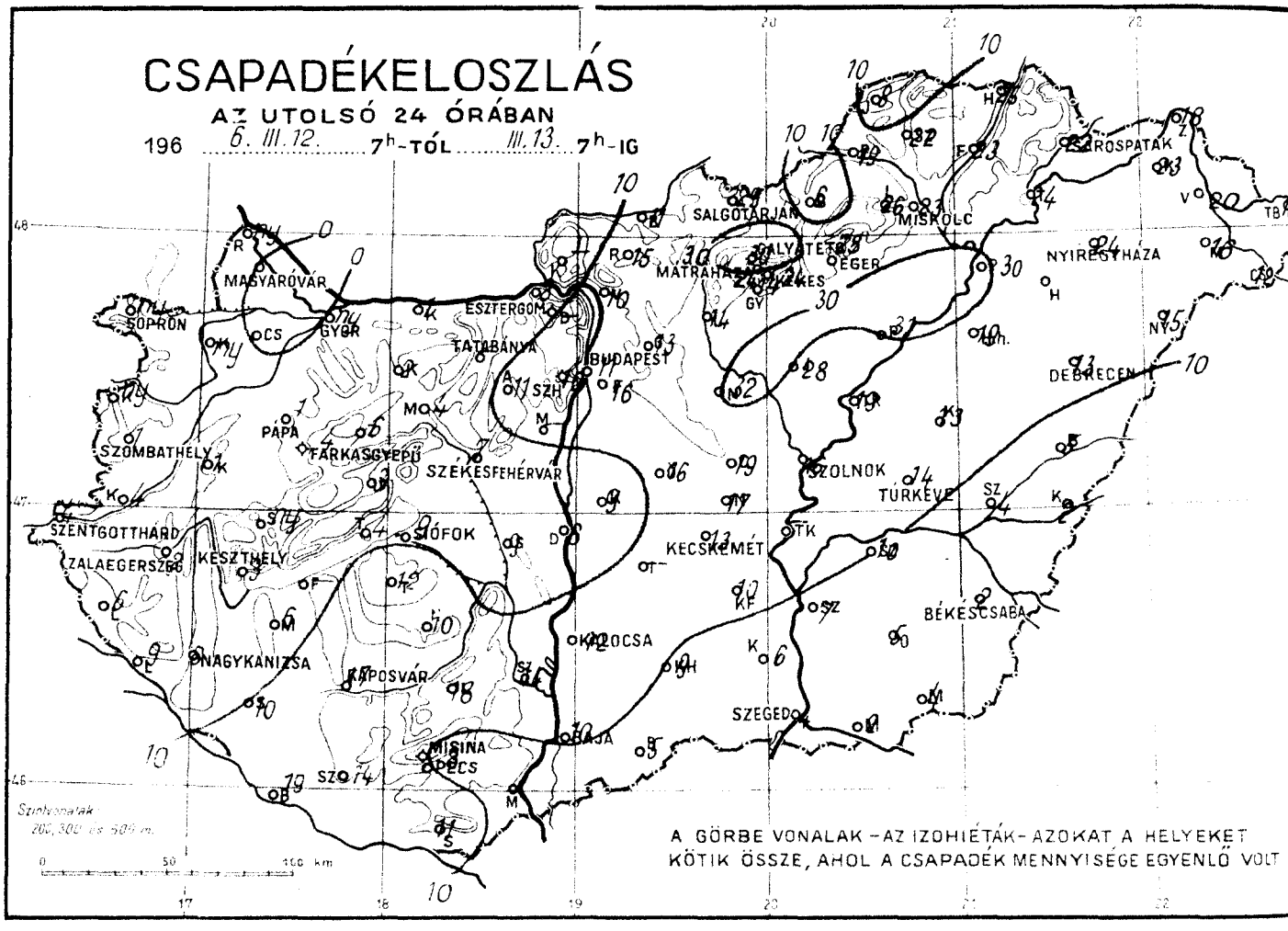
CSAPADÉKELOSZLÁS
AZ UTOLSÓ 24 ÓRÁBAN
196 6. III. 12. 7h-TÓL III. 13. 7h-IG
SALGÓTARJÁN
MISKOLC
NYÍREGYHÁZA
DEBRECEN
MAGYARÓVÁR
SOPRON
GYŐR
ESZTERGOM
TATABÁNYA
BUDAPEST
PAPA
SZOMBATHELY
FARKASGYEPŰ
SZÉKESFEHÉRVÁR
SZOLNOK
TÚRKEVE
SZENTGOTTHÁRD
ZALAEGERSZEG
KESZTHELY
SIÓFOK
KECSKEMÉT
NAGYKANIZSA
KAPOSVÁR
BÉKÉSCSABA
SZEGED
MISKOLC
PÉCS
SZOLNOK
Szintvonalak
200, 300 és 500 m.
A GÖRBE VONALAK – AZ IZOHIÉTÁK – AZOKAT A HELYEKET
KÖTIK ÖSSZE, AHOL A CSAPADÉK MENNYISÉGE EGYENLŐ VOLT

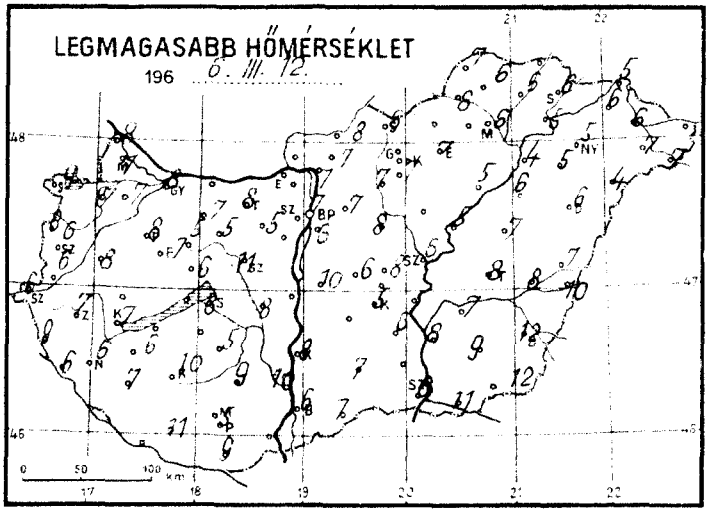
LEGMAGASABB HŐMÉRSÉKLET
196 6. III. 12.

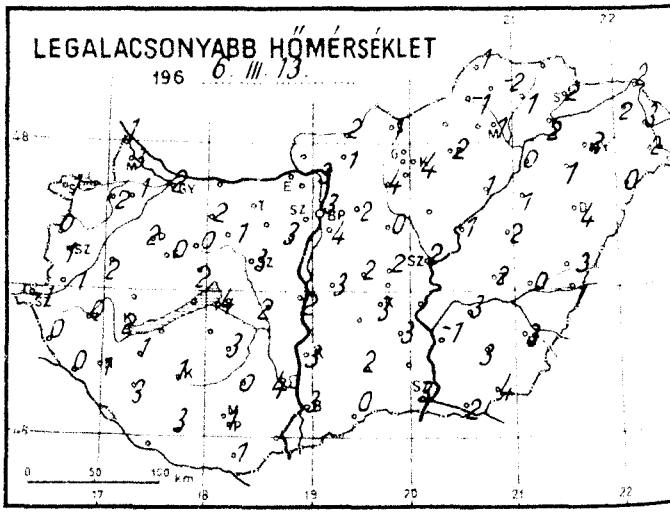
LEGALACSONYABB HŐMÉRSÉKLET
196 6. III. 13.

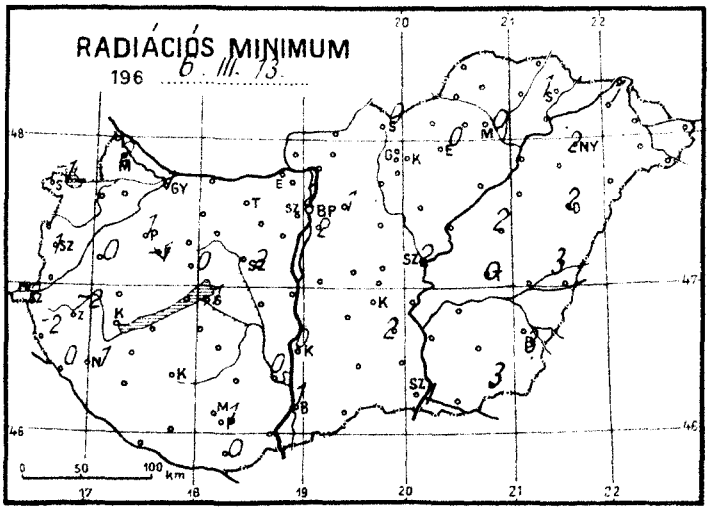
RADIÁCIÓS MINIMUM
196 6. III. 13.

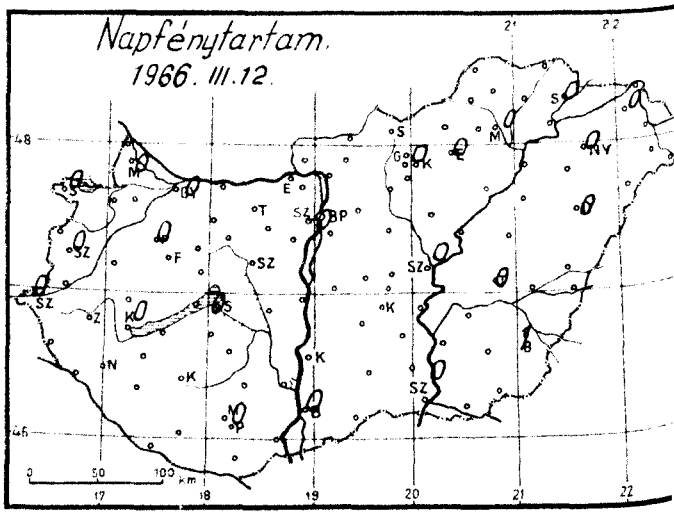
Napfénytartam.
1966. III. 12.

1966. március ..... hó,
13. vasárnap ..... nap .....

	Az utolsó 24 óra adatai					
	Csapadék (mm)	Hó cm	Hőmérsékleti szélsőségek: tegnapi nappali max.	éjszakai min.	min. 5 cm-en	Napsütés (óra) tegnap
12815 Magyaróvár	•		7	3	2	0
822 Győr	ny		8	2	1	0
825 Pápa	1		8	2	1	0
805 Sopron	ny		6	1	-1	0
812 Szombathely	1		6	1	1	0
910 Szentgotthárd	4		6	-1	-2	0
915 Zalaegerszeg	2		7	0	-2	
Lenti	6		9	0	-2	
925 Nagykanizsa	8		6	1	1	
920 Keszthely	3		7	2	-	0
Tihany	4		7	0		
935 Siófok	9		8	4	1	0
942 Pécs	8		5	1	1	0
941 Misinatető (534 m)	-					
Siklós	11		9	1	0	
827 Farkasgyepű (400 m)	4		7	0	-1	
Veszprém	3		6	2	0	0
833 Tatabánya	57		8			
839 Budapest (Farkhegy)	16		6	4	2	
840 Budapest OMI	11		7	3	2	0
841 Budapest (Szabadságh., 474 m)	10	lepel.	3	0	-1	0
Martonvásár	-					
835 Székesfehérvár	7		11	3	2	
Dunaújváros			8	2	2	
Szekszárd	14		10	4	0	
Mohács	-					
960 Baja	10		6	3	1	0
955 Kalocsa	12		8	3	0	
Ceglédi	19		8	2		
860 Szolnok	16		6	2	2	0
970 Kecskemét	13		5	3	-	
Kiskunfélegyháza	10		6	3	2	
982 Szeged	4		8	3	1	0
Mezőhegyes	4		12	4	3	
Orosháza	5		9	3		
990 Békéscsaba	2		12	3	3	1
875 Túrkeve	14		8	2	0	0
Berettyóújfalu	5		7	3	3	
880 Debrecen	13		6	4	2	0
892 Nyíregyháza	24		5	2	2	0
888 Kisvárda	23		6	2	1	0
Mátészalka	16		7	2		
Tiszabecs	16		7	2		
Vác	10		7	3		
Gödöllő	13		7	2	1	
Lőrinci	14		7	4		
Gyöngyös	14		7	4		
Balassagyarmat	11		8	2		
755 Salgótarján	29		6	1	0	
Galyatető (932 m)	30	35	1	-3		
851 Kékestető (1000 m)	24	36	0	-3	-	0
Mátraháza (672 m)	24	18	3	-1		
865 Eger	28		7	2	0	0
Putnok	19	8	-1			
Lillafüred	26	32	6	0		
772 Miskolc	23	1	6	1	0	0
Füzöd	23	folt	6	1		
778 Sárospatak	22		6	2	1	0

24 órai csapadék mm		Hó cm
Rajka	ny	
Kapuvár	ny	
Csorna	•	
Komárom	1	
Káld	1	
Kőszeg	ny	
Körmend	4	
Letenye	9	
Sümeg		
Zirc	6	
Kisbér	2	
Mór	4	
Alcsút	11	
Esztergom	8	
Dobogókő	-	9
Fonyód	-	
Tab	12	
Sárbogárd	-	
Lengyel	18	
Nagykónyi	10	
Marcali	6	
Somogyszob	10	
Kaposvár	17	
Bares	19	
Szigetvár	14	
Bácsalmás	5	
Kiskunhalas	9	
Izsák	-	
Kunsztmiklós	9	
Örkény	16	
Nagykáta	32	
Jászapáti	28	
Tiszakécske	-	
Nagykőrös	17	
Kistelek	6	
Makó	2	
Szentes	7	
Szarvas	10	
Szeghalom	4	
Körösszakál	2	
Tiszaroff	19	
Poroszló	31	
Karcag	13	
Hortobágy	19	
Polgár	30	
Hajdúdorog	28	
Nyírlugos	15	
Csenger	12	
Vásárosnamény	20	
Záhony	18	
Királyrét	-	
Romhány	15	
Borsodnádasd	6	
Jósvafő	8	
Szendrőlád	22	
Hidasnémeti	25	
Tokaj	24	
Sárhatvan	9	

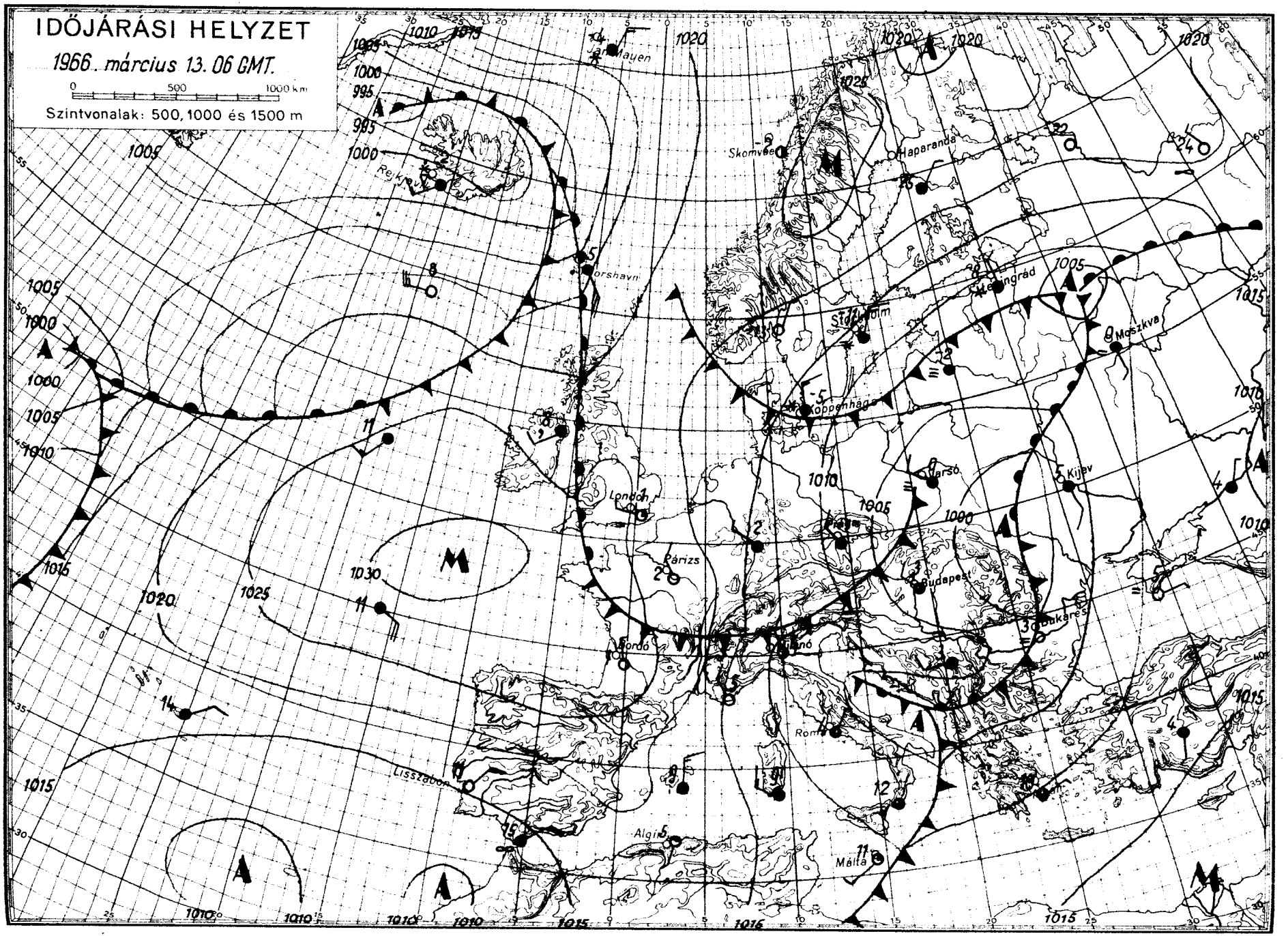
IDŐJÁRÁSI HELYZET
1966. március 13. 06 GMT.
0 500 1000 km
Szintvonalak: 500, 1000 és 1500 m
Jan Mayen
Skomvær
Haparanda
Rejkjavik
Thorshavn
Leningrád
Moszkva
Stockholm
Koppenhága
London
Párizs
Varsó
Kijev
Budapest
Bukarest
Lissabon
Algír
Málta
Róma

IDŐJÁRÁSI NAPJELENTÉS

ЕЖЕДНЕВНЫЙ МЕТЕОРОЛОГИЧЕСКИЙ БЮЛЛЕТЕНЬ • DAILY WEATHER REPORT
BULLETIN QUOTIDIEN DE TEMPS • TÄGLICHER WETTERBERICHT

KIADJA AZ ORSZÁGOS METEOROLÓGIAI INTÉZET
BUDAPEST II., KITAIBEL PÁL UTCA 1
TELEFON: KÖZPONT 353-500, IDŐJELZŐ OSZT. 150-419

MEGJELENIK NAPONKÉNT • ELŐFIZETÉSI ÁRA A POSTAI KÖLTSÉGGEL EGYÜTT NEGYEDÉVRE 60, Ft
KIADÁSÉRT FELEL AZ INTÉZET IGAZGATÓJA

79. évfolyam 73. szám. + Budapest + 1966. március 14.

Az időjárási helyzet ma reggel és a várható időjárás:

A Balkán félszigettől Finnországig, észak-déli irányban Európa fölött ciklonrendszer helyezkedik el, melynek hátoldalán, több hullámban, hideg sarkvidéki eredetű levegő áramlik Közép- és Dél-Európa térségébe. Hatására ezeken a területeken ismét télies fordult az idő, sokfelé havazik és helyenként viharos északi szelek fujnak. A ciklonrendszer előoldalán viszont enyhe, földközi-tengeri levegő érkezik a Szovjetunió európai területe fölé és itt felhős, sokfelé esős, enyhe időjárást okoz.

Hazánkban tegnap felhőátvonulások voltak. Többfelé esett az eső, havaseső, hó. A lehullott csapadék mennyisége helyenként elérte a 10-17 mm-t. Napközben a hőmérséklet 4-10 fokig emelkedett. Ma hajnalban az ország területén +2, és -4 fok között mindenféle hőmérsékleti érték előfordult. Ma reggel 7 órakor Mátraházán 13, Kékestetőn 42, Galyatetőn 43, Lillafüreden /Bánkuti-Turistaház/ 32 cm vastagságu sportolásra alkalmas hóréteget mértek. Ma délelőtt országszerte tovább folytatódik a szeles, hideg idő, néhány helyről futó havazásokat jelentettek.

Ma 12 órakor Budapesten a hőmérséklet 4 fok, a tengerszintre átszámitott légnyomás 763 mm, gyengén emelkedő irányzatu.

Várható időjárás kedd estig:

Kisebb felhőátvonulások.
Többfelé futó havazás.
A viharos északi szél, holnapra mérséklődik.
A hőmérséklet alakulásában lényeges változás nem lesz.

Várható legalacsonyabb éjszakai hőmérséklet:
-1, -6,
legmagasabb nappali hőmérséklet holnap:
+1, +6 fok között.

Kerényi Nárcisz s.k.

A hőmérséklet napi középértéke és eltérése a 90 évi átlagtól / Budapesten / :

1966. III. 13.: 5,0 C°, +0,6 C°.

1871 óta ezen a napon Budapesten előfordult:

legmagasabb hőmérséklet: 18,3 C° /1934/
legalacsonyabb hőmérséklet: -14,5 C° /1877/

66.199.

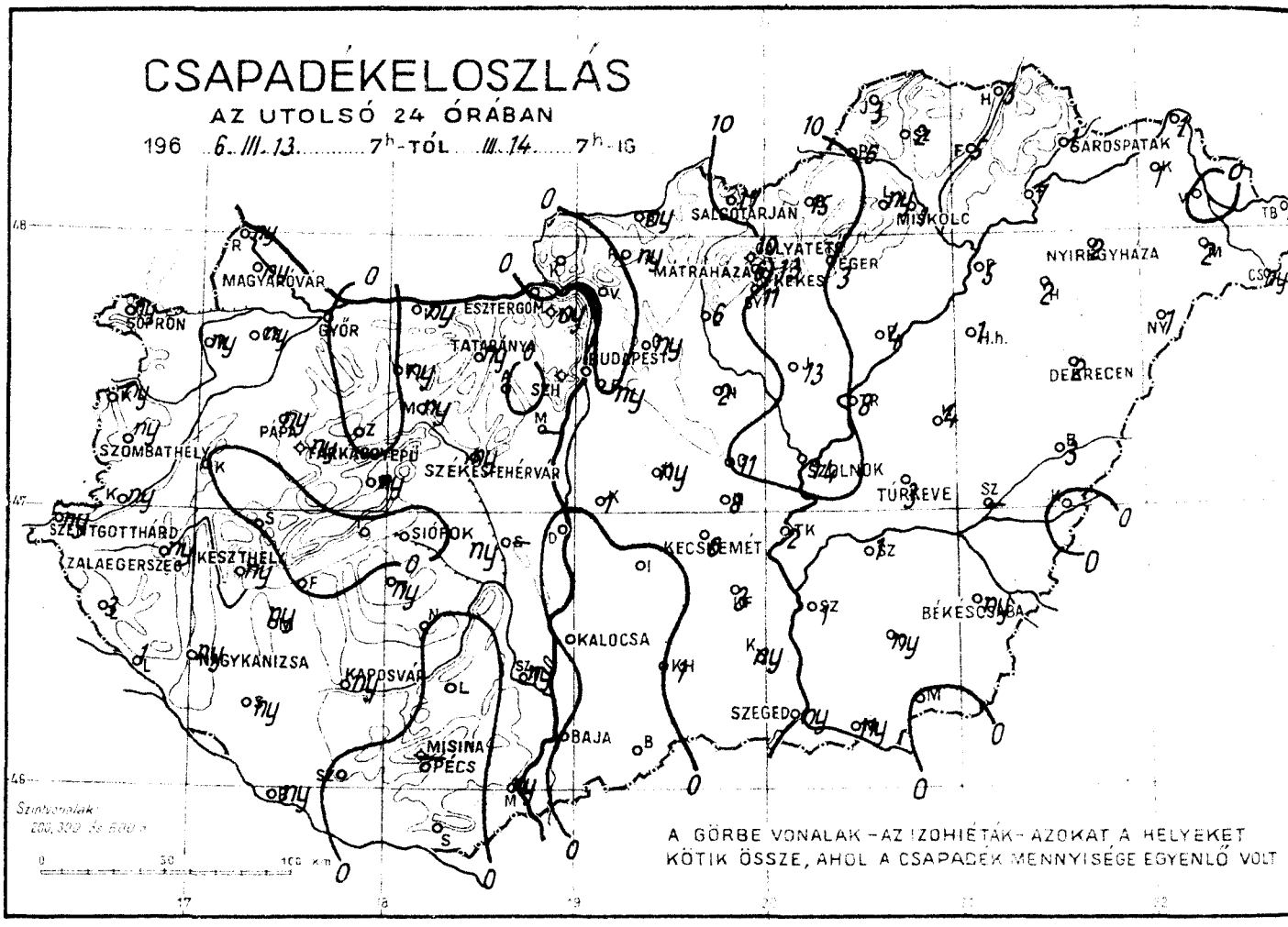
CSAPADÉKELOSZLÁS
AZ UTOLSÓ 24 ÓRÁBAN
196 6. III. 13. 7h-TÓL III. 14. 7h-IG
A GÖRBE VONALAK – AZ IZOHIÉTÁK – AZOKAT A HELYEKET KÖTIK ÖSSZE, AHOL A CSAPADÉK MENNYISÉGE EGYENLŐ VOLT
SÁROSPATAK
SALGÓTARJÁN
MISKOLC
NYIREGYHÁZA
MÁTRAHÁZA
EGER
MAGYARÓVÁR
SOPRON
GYŐR
ESZTERGOM
TATABÁNYA
BUDAPEST
DEBRECEN
PÁPA
SZOMBATHELY
SZÉKESFEHÉRVÁR
SZOLNOK
TÚRKEVE
SZENTGOTTHÁRD
ZALAEGERSZEG
KESZTHELY
SIÓFOK
KECSKEMÉT
BÉKÉSCSABA
KALOCSA
NAGYKANIZSA
KAPOSVÁR
SZEGED
BAJA
MISINA
PÉCS

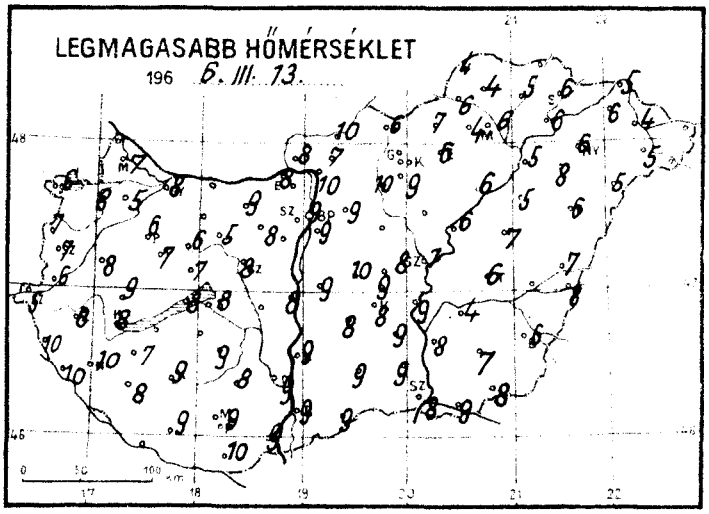
LEGMAGASABB HŐMÉRSÉKLET
196 6. III. 13.

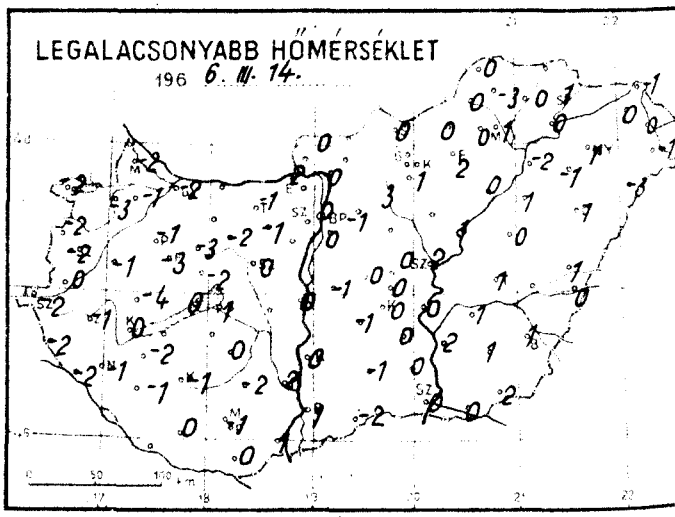
LEGALACSONYABB HŐMÉRSÉKLET
196 6. III. 14.

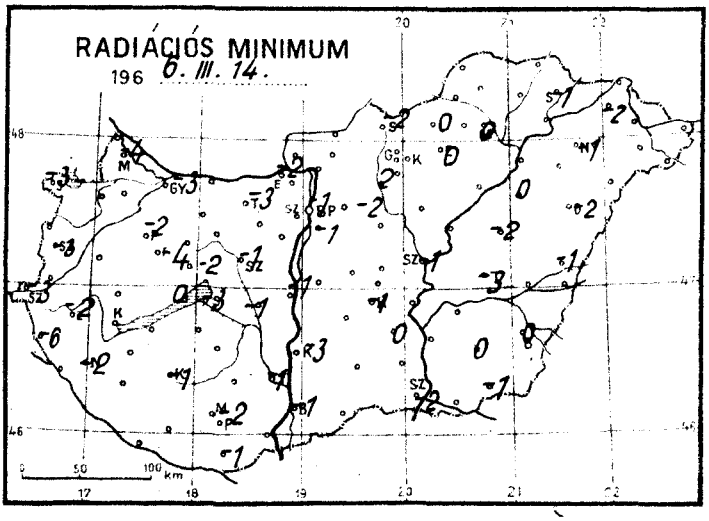
RADIÁCIÓS MINIMUM
196 6. III. 14.

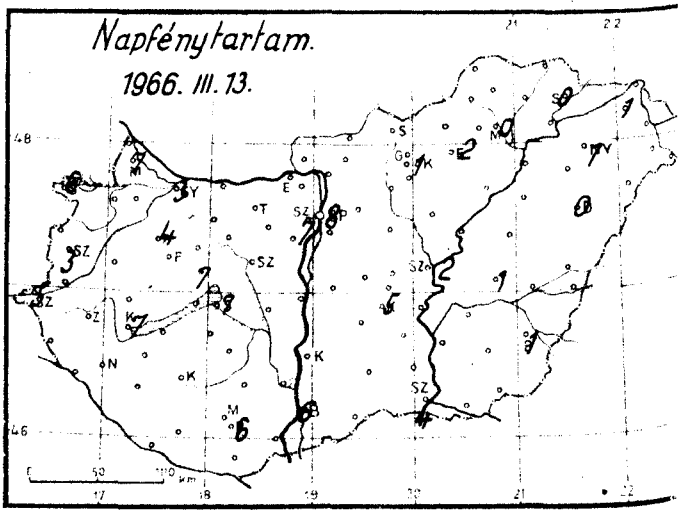
Napfénytartam.
1966. III. 13.

1966. március hó, 14. nap hétfő

	Az utolsó 24 óra adatai						24 órai csapadék mm		Hó cm
	Csapadék (mm)	Hó cm	Hőmérsékleti szélsőségek: tegnapi nappali max.	éjszakai min.	min. 5 cm-en	Napsütés (óra) tegnap			
12815 Magyaróvár	ny		7	-2	-4	7	Rajka	ny	
822 Győr	.		8	-2	-3	3	Kapuvár	ny	
825 Pápa	ny		6	-1	-2	4	Csorna	ny	
805 Sopron	ny		6	-2	-3	6	Komárom	ny⌴	
812 Szombathely	ny		7	-2	-3	3	Káld	.	
910 Szentgotthárd	ny		5	-2	-3	5	Kőszeg	ny	
915 Zalaegerszeg	ny		8	-1	-2		Körmend	ny	
Lenti	3		10	-2	-6		Letenye	1	
925 Nagykanizsa	ny		10	-1	-2		Sümeg	.	
920 Keszthely	ny		8	0	-	7	Zirc	.	
Tihany	.		8	0	0		Kisbér	ny⌴	
935 Siófok	.		8	1	-3	7	Mór	ny	
942 Pécs	.		9	-1	-2	6	Alcsút	.	
941 Misinatető (534 m)	--						Esztergom	.	
Siklós	.		10	0	-1		Dobogókő	ny	
827 Farkasgyepű (400 m)	ny		7	-3	-4		Fonyód	.	
Veszprém	ny		7	-2	-2	7	Tab	ny	
833 Tatabánya	ny		9	-1	-3		Sárbogárd	-	
839 Budapest (Farkhegy)	ny		9	0	-1		Lengyel	.	2
840 Budapest OMI	.		9	0	-1	8	Nagykónyi	.	
841 Budapest (Szabadságh., 474 m)	ny	lep.	6	-3	-5	7	Marcali	ny	
Martonvásár							Somogyszob	ny	
835 Székesfehérvár	ny		8	0	-1		Kaposvár	ny	
Dunaújváros	.		8	5	-1		Bares	ny⌴	
Szekszárd	ny		9	2	-1		Szigetvár	.	
Mohács	ny		9	1			Bácsalmás	.	
960 Baja	.		9	1	-1	6	Kiskunhalas	1	
955 Kalocsa	.		9	0	-3		Izsák	.	
Ceglád	11	4	8	0			Kunsztmiklós	1	
860 Szolnok	14		7	2	-1	2	Örkény	ny	
970 Kecskemét	6	4	8	0	-1	5	Nagykáta	2	lep.
Kiskunfélegyháza	3	2	9	0	0		Jászapáti	13	
982 Szeged	ny		8	0	-2	4	Tiszakécske	2=	
Mezőhegyes	.=		8	2	-1		Nagykőrös	8	
Orosháza	ny⌴		7	1	0		Kistelek	ny	
990 Békéscsaba	ny		6	1	0	1	Makó	ny⌴	
875 Túrkeve	3		6	1	-3	1	Szentes	1	
Berettyóújfalu	3⌴		7	1	-1		Szarvas	1	
882 Debrecen	2		6	1	-2	0	Szeghalom	-	
892 Nyíregyháza	2		6	1	-1	1	Kőrösszakál	.	
788 Kisvárda	1		6	0	-2	1	Tiszaroff	8	
Mátészalka	2⌴		5	-1			Poroszló	4	
Tiszabecs	ny		3	-2			Karcag	4	
Vác	.		10	0			Hortobágy	1	
Gödöllő	ny		9	-1	-2		Polgár	5	
Lőrinci	6	4	10	3	2		Hajdúdorog	2	
Gyöngyös	11		9	1			Nyírlugos	1⌴	
Balassagyarmat	ny		10	-2			Csenger	ny⌴	
755 Salgótarján	17	4	6	0	-2		Vásárosnamény	.	
Galyatető (932 m)	10	43	-1	-5			Záhony	1	
851 Kékestető (1000 m)	13	42	-1	-4	-	1	Királyrét	.	
Mátraháza (672 m)	6	13	4	-2			Romhány	ny	
865 Eger	3		6	2	0	2	Borsodnádasd	15	
Putnok	6	1	6	0			Jósvafő	3	
Lillafüred	ny	2	4	0			Szendrőlád	2	
772 Miskolc	1		6	1	0	0	Hidasnémeti	3	
Fügöd	5		5	0			Tokaj	7	
778 Sárospatak	1		6	1	-1	0	Sárhatvan	ny⌴	

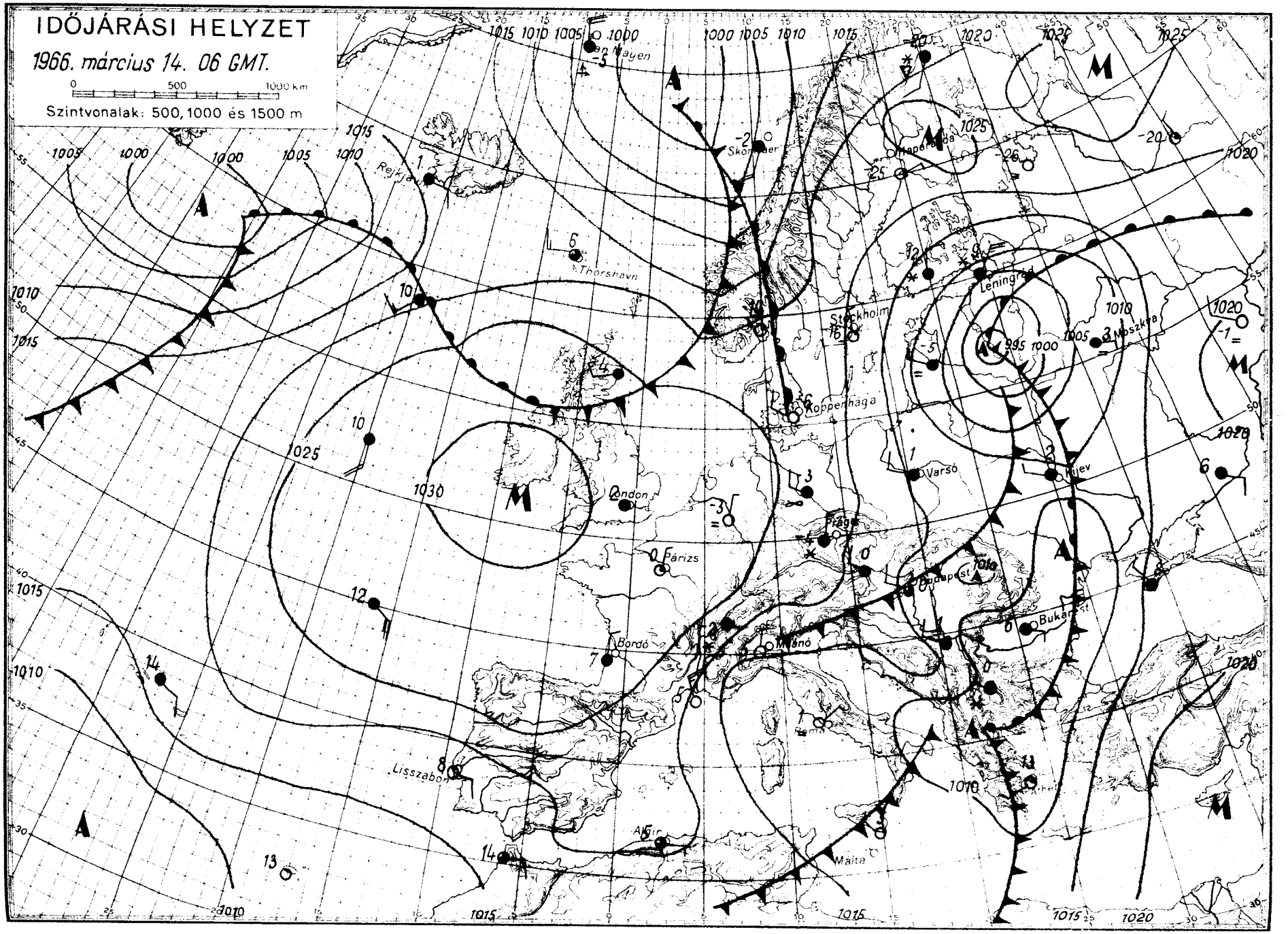
IDŐJÁRÁSI HELYZET
1966. március 14. 06 GMT.
0 500 1000 km
Szintvonalak: 500, 1000 és 1500 m
Rejkjavik
Thorshavn
Skótföld
Skandinávia
Leningrád
Moszkva
Stockholm
Koppenhága
London
Párizs
Prága
Varsó
Kijev
Budapest
Bukarest
Bordó
Milánó
Lisszabon
Algír
Málta

IDŐJÁRÁSI NAPIJELENTÉS

ЕЖЕДНЕВНЫЙ МЕТЕОРОЛОГИЧЕСКИЙ БЮЛЛЕТЕНЬ • DAILY WEATHER REPORT
BULLETIN QUOTIDIEN DE TEMPS • TÄGLICHER WETTERBERICHT

KIADJA AZ ORSZÁGOS METEOROLÓGIAI INTÉZET
BUDAPEST II. KITAIBEL PÁL UTCA 1
TELEFON: KÖZPONTI 533-500, IDŐJELZŐ OSZT. 130-110

MEGJELENIK NAPONKÉNT • ELŐFIZETÉSI ÁRA A POSTAI KÖLTSÉGGEL EGYÜTT NEGYEDÉVRE 60, Ft
KIADÁSÉRT FELEL AZ INTÉZET IGAZGATÓJA

79. évfolyam 74. szám + Budapest + 1966. március 15.

Az időjárási helyzet ma reggel és a várható időjárás:

Az az erőteljes hideghullám, amely néhány nappal ezelőtt indult el Skandinávia térségéből, ma reggelre elérte Észak-Afrika partvonalát. A hideghullám következtében kialakult lehülés nagyságára jellemző, hogy ehhez hasonló átlaghőmérsékletü hideg légtömeg ebben a naptári évben csak január első felében fordult elő Közép-Európa magaslégkörében. A lehülés során a budapesti napi középhőmérséklet néhány nap leforgása alatt mintegy 6, 7 fokkal csökkent és ezzel végeszakadt a február elseje óta tartó szokatlan enyheségnek. A ma délelőtti időjárási helyzetkép szerint az északnyugatról délkelet felé tartó áramlási rendszerben átmenetileg enyhébb légtömegek vonulnak Közép-Európa fölé, sokhelyen havazást, havaseső, majd esőt okozva.

Hazánk fölött tegnap változóan felhős volt az ég. A Dunántul déli részét kivéve, csaknem mindenütt havazott, helyenként havaseső esett. A lehullott csapadék mennyisége csapadéknyom és 6 mm között váltakozott. A hőmérséklet napközben a Dunántulon 1, 5, máshol 3, 7 fokig emelkedett. Ma reggelre általában 0, -5 fokig hült le a levegő. A hegyeken a hó sportolásra alkalmas. Vastagsága Mátraházán 21, Kékestetőn 40, Galyatetőn 45 cm.

Ma 12 órakor Budapesten a hőmérséklet 2 fok, a tengerszintre átszámitott légnyomás 764 mm, gyengén süllyedő irányzatu.

Várható időjárás szerda estig:

Ma erősen felhős idő, sokfelé havazással, havaseséssel, holnap felhőátvonulások, szórányosan futó esővel, főként keleten hózáporokkal. Ma mérsékelt, időnként élénk délnyugati, holnap ismét északnyugatira forduló és megerősödő szél.
Az éjszakai lehülés gyengül, a nappali hőmérséklet lényegesen nem változik.

Várható legalacsonyabb éjszakai hőmérséklet:
-2, +3,
legmagasabb nappali hőmérséklet holnap:
+3, +7 fok között.

Erdős Emőke – dr. Tóth Pál s.k.

A hőmérséklet napi középértéke és eltérése a 90 évi átlagtól /Budapesten/

1966. III. 14.: 2,1 C°, -2,5 C°.

1871 óta ezen a napon Budapesten előfordult:
legmagasabb hőmérséklet: 20,8 C° /1957/
legalacsonyabb hőmérséklet: -9,5 C° /1883/

66.200.

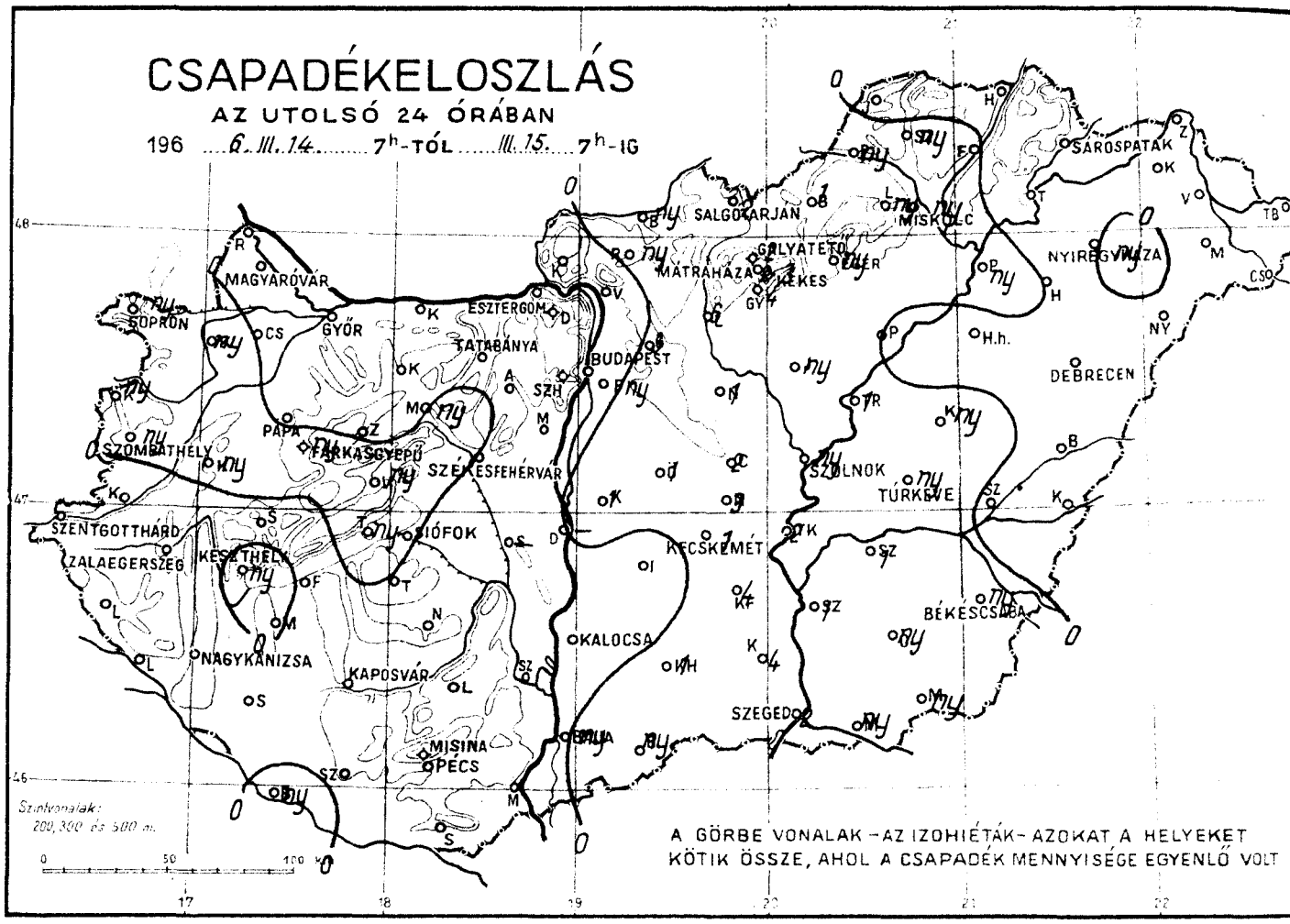
CSAPADÉKELOSZLÁS
AZ UTOLSÓ 24 ÓRÁBAN
196 6. III. 14. 7h-TÓL III. 15. 7h-IG
SOPRON
MAGYARÓVÁR
GYŐR
ESZTERGOM
TATABÁNYA
BUDAPEST
SZH
SALGÓTARJÁN
MÁTRAHÁZA
GALYATETŐ
MISKOLC
SÁROSPATAK
NYÍREGYHÁZA
DEBRECEN
H.h.
SZOMBATHELY
PAPA
FARKASGYEPŰ
SZÉKESFEHÉRVÁR
SZOLNOK
TÚRKEVE
SZENTGOTTHÁRD
ZALAEGERSZEG
KESZTHELY
SIÓFOK
KECSKEMÉT
BÉKÉSCSABA
NAGYKANIZSA
KAPOSVÁR
KALOCSA
SZEGED
MISINA
PÉCS
Szintvonalak: 200, 300 és 500 m.
A GÖRBE VONALAK – AZ IZOHIÉTÁK – AZOKAT A HELYEKET KÖTIK ÖSSZE, AHOL A CSAPADÉK MENNYISÉGE EGYENLŐ VOLT

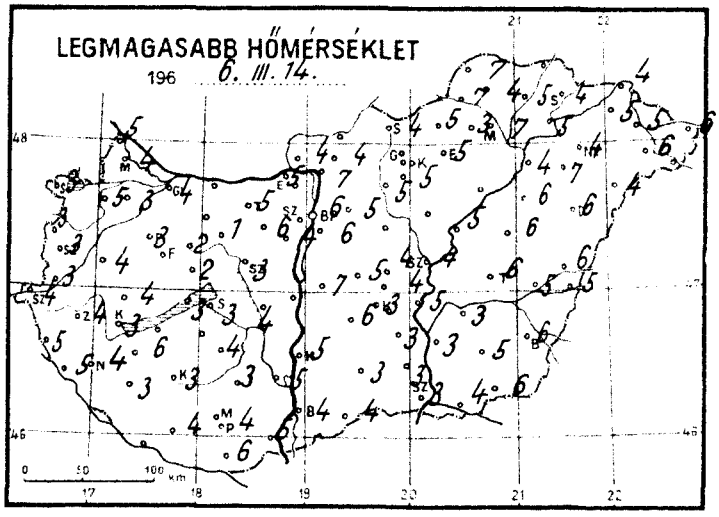
LEGMAGASABB HŐMÉRSÉKLET
196 6. III. 14.

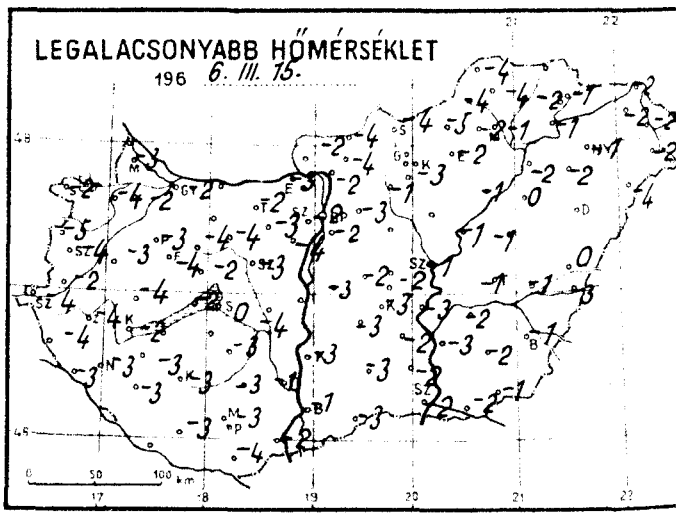
LEGALACSONYABB HŐMÉRSÉKLET
196 6. III. 15.

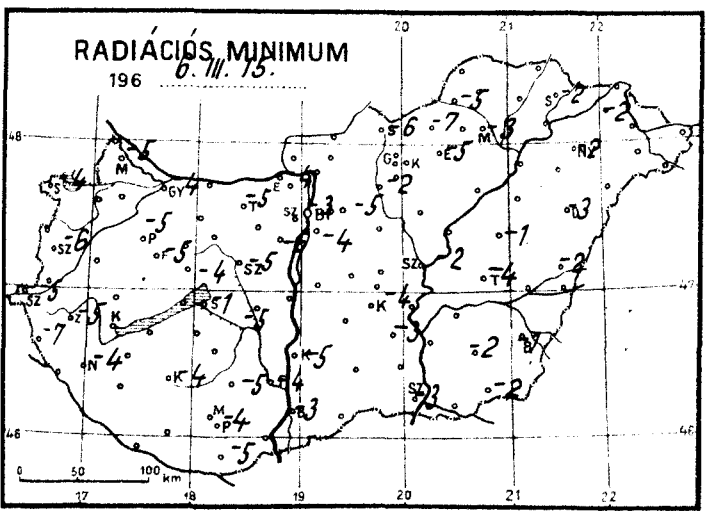
RADIÁCIÓS MINIMUM
196 6. III. 15.

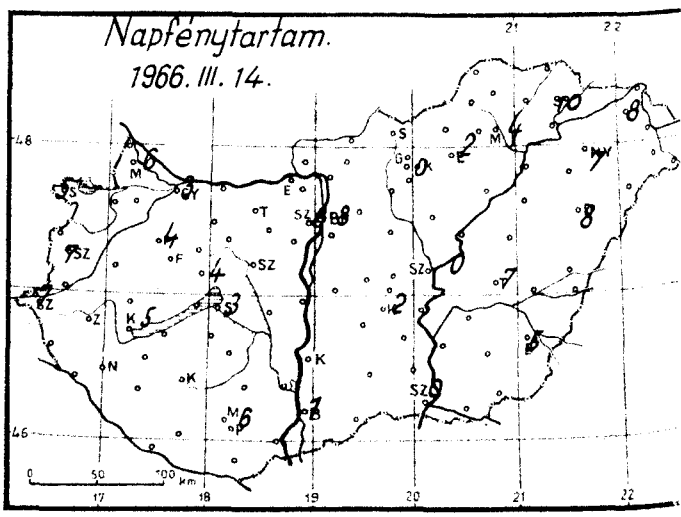
Napfénytartam.
1966. III. 14.

1966. március hó, 15 nap kedd

	Az utolsó 24 óra adatai						24 órai csapadék mm		Hó cm
	Csapadék (mm)	Hó cm	Hőmérsékleti szélsőségek: tegnapi nappali max.	Hőmérsékleti szélsőségek: éjszakai min.	Hőmérsékleti szélsőségek: min. 5 cm-en	Napsütés (óra) tegnap			
12815 Magyaróvár	•		4	-3	-5	6	Rajka	•	
822 Győr	•		4	-2	-4	3	Kapuvár	ny≡	
825 Pápa	•␣		3	-3	-5	4	Csorna	•	
805 Sopron	ny	lep.	3	-2	-4	5	Komárom	•	
812 Szombathely	ny	lep.	3	-4	-6	7	Káld	ny	folt
910 Szentgotthárd	•		4	-4	-5	7	Kőszeg	ny	
915 Zalaegerszeg	•		4	-4	-5		Körmend	•	
Lenti	•		5	-4	-7		Letenye	•	
925 Nagykanizsa	•=		4	-3	-4		Sümeg	•	
920 Keszthely	ny		3	-2	-	5	Zirc	•	
Tihany	ny		3	-2			Kisbér	•␣	
935 Siófok	•		3	0	-1	5	Mór	ny	
942 Pécs	•		4	-3	-4	6	Alcsút	•	
941 Misinatető (534 m)	–						Esztergom	•	
Siklós	•		6	-4	-5		Dobogókő	•	
827 Farkasgyepű (400 m)	ny		0	-4	-5		Fonyód	•	
Veszprém	ny		2	-2	-4	4	Tab	•	
833 Tatabánya	•␣		5	-2	-5		Sárbogárd	–	
839 Budapest (Ferihegy)	ny		6	-2	-4		Lengyel	•	
840 Budapest OMI	•		6	-2	-3	8	Nagykónyi	•	
841 Budapest (Szabadságh. 474 m)	•		4	-5	-8	8	Marcali	•	
Martonvásár	•		4	-4	-6		Somogyszob	•	
835 Székesfehérvár	•		3	-3	-5		Kaposvár	•␣	
Dunaújváros							Barcs	ny	
Szekszárd	•		5	-1	-4		Szigetvár	•	
Mohács	•␣		5	-2			Bácsalmás	ny	folt
960 Baja	ny		4	-1	-3	1	Kiskunhalas	1	lep.
955 Kalocsa	•		5	-3	-5		Izsák	•	
Cegléd	2	folt	4	-2			Kunsztmiklós	1	
860 Szolnok	ny		4	-1	-2	0	Örkény	1	1
970 Kecskemét	1	2	3	-3	-4	1	Nagykáta	1	folt
Kiskunfélegyháza	4	folt	3	-2	-3		Jászapáti	ny␣	
982 Szeged	2		3	-2	-3	0	Tiszakécske	2	1
Mezőhegyes	ny	lep.	6	-1	-2		Nagykőrös	3	3
Orosháza	ny	folt	5	-2	-2		Kistelek	4	lep.
990 Békéscsaba	ny		6	-1	-1	5	Makó	ny	lep.
875 Túrkeve	ny	lep.	6	-1	-4	7	Szentes	1	
Berettyóújfalu	•␣		6	0	-2		Szarvas	1	lep.
886 Debrecen	•		6	-	-3	8	Szeghalom	•	
892 Nyíregyháza	ny		4	-1	-2	7	Kőrösszakál	•	
788 Kisvárda	•		5	-2	-2	8	Tiszaroff	1	
Mátészalka	•␣		6	-2			Poroszló	1	1
Tiszabecs	•		6	-3			Karcag	ny	lep.
Vác	•␣		7	-2			Hortobágy	•	
Gödöllő	3	folt	5	-3	-5		Polgár	ny	
Lőrinci	6	folt	5	-1	-2		Hajdúdorog	•	
Gyöngyös	4␣		5	-3			Nyírlugos	•	
Balassagyarmat	ny		-	-4			Csenger	•	
755 Salgótarján	15		4	-4	-6		Vásárosnamény	•	
Galyatető (932 m)	2	45	-3	-10			Záhony	•	
851 Kékestető (1000 m)	3	40	-1	-10	–	0	Királyrét	•	
Mátraháza (672 m)	2	13	0	-9			Romhány	ny	
865 Eger	ny	lep.	5	-2	-5	2	Borsodnádasd	1	1
Putnok	ny␣		7	-4	-5		Jósvafő	•	
Lillafüred	ny	2	3	-2			Szendrőlád	ny	
772 Miskolc	ny	lep.	7	-1	-3	4	Hidasnémeti	•	
Fűgöd	•		5	-2			Tokaj	•	
778 Sárospatak	•		4	-1	-2	10	Sárhatvan	•	

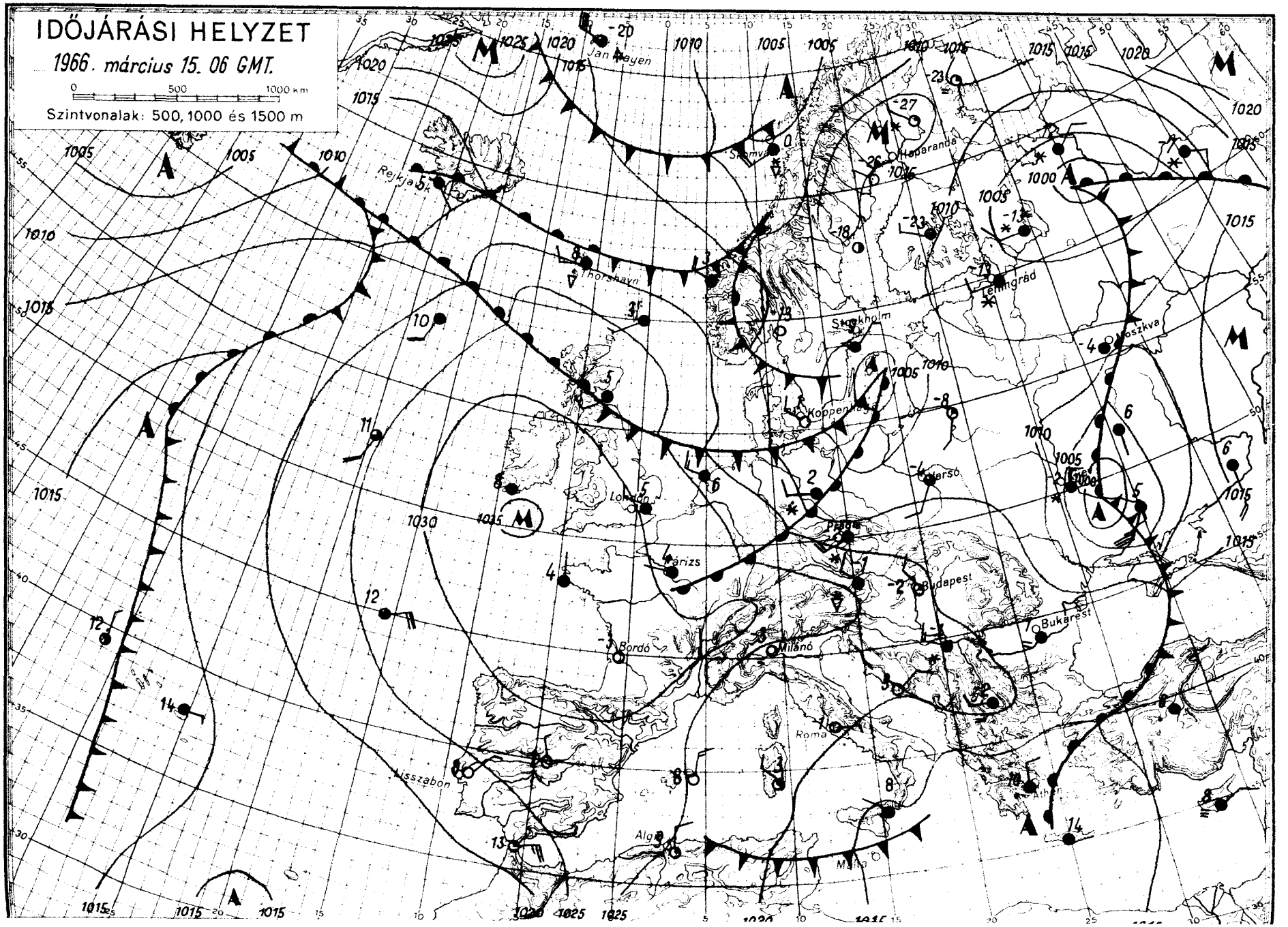
IDŐJÁRÁSI HELYZET
1966. március 15. 06 GMT.
0 500 1000 km
Szintvonalak: 500, 1000 és 1500 m
Jan Mayen
Reykjavik
Thorshavn
Sumva
Haparanda
Leningrád
Stockholm
Moszkva
Koppenhága
Varsó
London
Párizs
Prága
Budapest
Bukarest
Bordó
Milánó
Roma
Athén
Lisszabon
Alger
Málta

IDŐJÁRÁSI NAPIJELENTÉS

ЕЖЕДНЕВНЫЙ МЕТЕОРОЛОГИЧЕСКИЙ БЮЛЛЕТЕНЬ • DAILY WEATHER REPORT
BULLETIN QUOTIDIEN DE TEMPS • TÄGLICHER WETTERBERICHT

KIADJA AZ ORSZÁGOS METEOROLÓGIAI INTÉZET
BUDAPEST II. KITAIBEL PÁL UTCA 1
TELEFON: KÖZPONT: 356-500, IDŐJELZŐ OSZT.: 150-410

MEGJELENIK NAPONKÉNT * ELŐFIZETÉSI ÁRA
A POSTAI KÖLTSÉGGEL EGYÜTT NEGYEDÉVRE 60, Ft
KIADÁSÉRT FELEL AZ INTÉZET IGAZGATÓJA

79. évfolyam 75. szám. + B u d a p e s t + 1966. március 16.

Az időjárási helyzet ma reggel és a várható időjárás:

Nyugat-Európa felett egy nagykiterjedésü anticiklon épült fel, melynek a középpontja a La Manche vidékén található. Ez a magasnyomásu légköri képződmény egyrészt nyugat felől lezárja az óceáni légtömegek beáramlásának az utját a szárazföldre, másrészt keleti oldalán erős északi szél kiséretében biztositja Skandinávia felől a hideg levegő utánpótlását Közép-Európán át Európa délkeleti részei fölé. A Szovjetunió európai területeinek északi részein egy gyorsan mozgó ciklon hatására nagy területeken havazik.

Hazánkban kedden változó mennyiségü, délután szaporodó felhőzet mellett több helyről jelentettek csapadékot. Napközben a kisebb havazásokat és hózáporokat néhány helyen havaseső, egy-két helyen eső váltotta fel. A lehullott csapadék mennyisége általában a csapadéknyom és 4 mm között váltakozott. Az ország északi felében 1, 4, déli tájain 5, 8 órán át sütött a nap. A hőmérséklet napközben általában 0, +5, a Dunántul délnyugati felében 5, 9 fokig emelkedett. Ma hajnalra +1, -5 fokig hült le a levegő. Az éjszakai óráktól a havazások fokozatosan az ország keleti felében tevődtek át. Igy ma reggelre a keleti megyékben 1-2 cm-es vékony hótakaró fedte a földeket. Magasabb hegyeinken, elsősorban a Mátrában a hó sportolásra alkalmas. Vastagsága Mátraházán 12, Kékestetőn 42, Galyatetőn 47 cm. Ma délelőtt változékony, hüvös volt az idő. Sokfelől jelentettek ujabb havazást, hózáport.

Ma 12 órakor Budapesten a hőmérséklet 4 fok, a tengerszintre átszámitott légnyomás 766 mm, mérsékelten emelkedő irányzatu.

Várható időjárás csütörtök estig:

Felhőátvonulások, többfelé havazással, hózáporra
Az élénk, helyenként viharos északi szél holnapra kissé mérséklődik.
Hideg idő.

Várható legalacsonyabb éjszakai hőmérséklet:
-1, -6,
legmagasabb nappali hőmérséklet holnap:
+1, +6 fok között.

Máhr Jenő - Vadkerti Ferenc s.k.

A hőmérséklet napi középértéke és eltérése a 90 évi átlagtól / Budapesten / :

1966. III. 15.: 0,9 C°, -4,1 C°.

1871 óta ezen a napon Budapesten előfordult:

legmagasabb hőmérséklet: 19,8 C° /1915/
legalacsonyabb hőmérséklet: -7,0 C° /1883/

66.203.

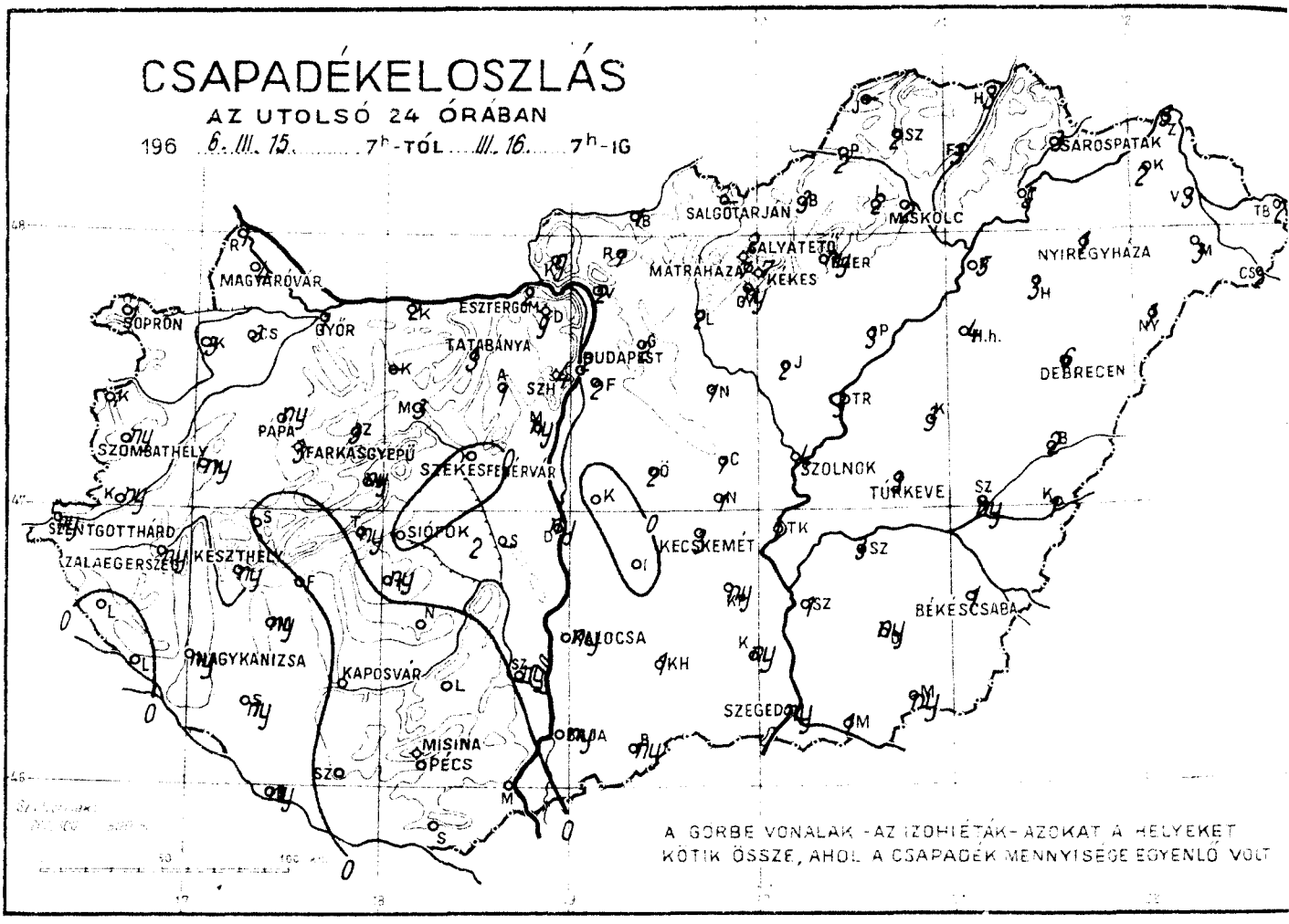
CSAPADÉKELOSZLÁS
AZ UTOLSÓ 24 ÓRÁBAN
196 6. III. 15. 7h-TÓL III. 16. 7h-IG
SOPRON
MAGYARÓVÁR
GYŐR
ESZTERGOM
TATABÁNYA
BUDAPEST
SZOMBATHELY
PAPA
FARKASGYEPŰ
SZÉKESFEHÉRVÁR
SZENTGOTTHÁRD
ZALAEGERSZEG
KESZTHELY
SIÓFOK
KECSKEMÉT
MAGYKANIZSA
KAPOSVÁR
MISINA
PÉCS
SZEGED
SALGÓTARJÁN
MISKOLC
MÁTRAHÁZA
SALYATETŐ
KEKES
NYÍREGYHÁZA
SÁROSPATAK
DEBRECEN
SZOLNOK
TÚRKEVE
BÉKÉSCSABA
A GÖRBE VONALAK - AZ IZOHIÉTÁK - AZOKAT A HELYEKET KÖTIK ÖSSZE, AHOL A CSAPADÉK MENNYISÉGE EGYENLŐ VOLT

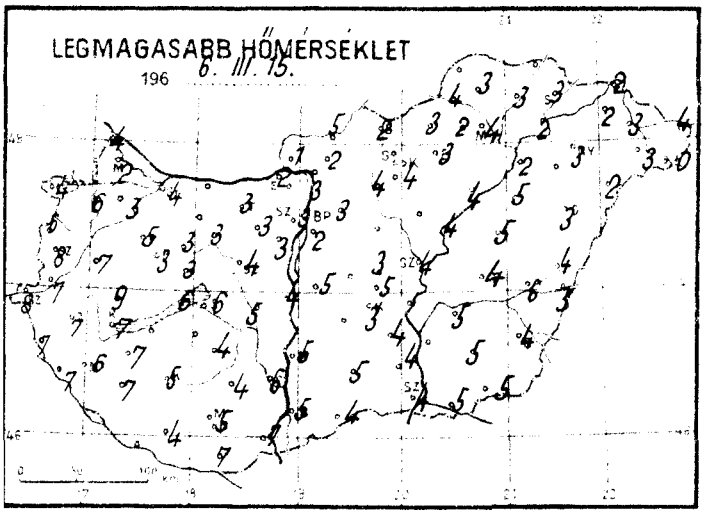
LEGMAGASABB HŐMÉRSÉKLET
196 6. III. 15.

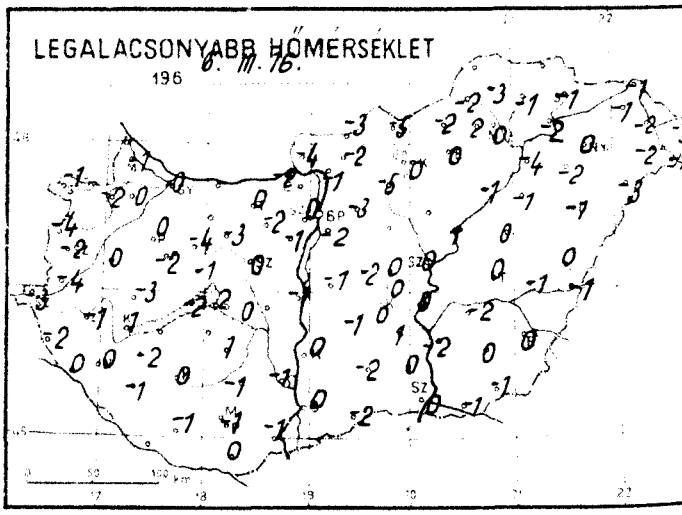
LEGALACSONYABB HŐMÉRSÉKLET
196 6. III. 16.

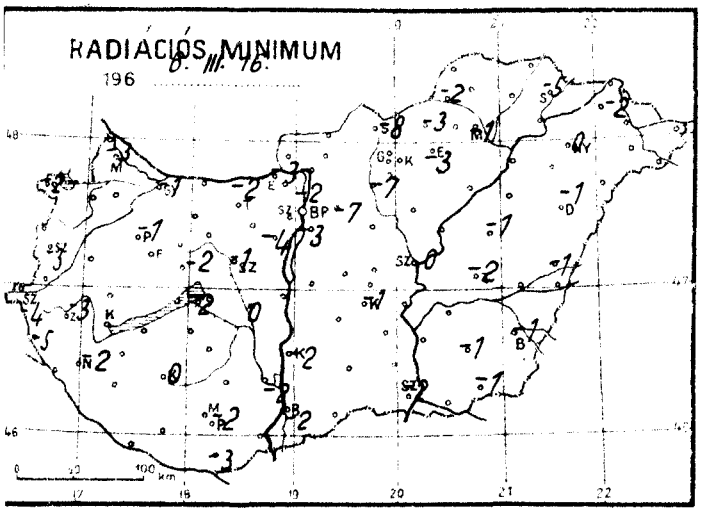
RADIÁCIÓS MINIMUM
196 6. III. 16.

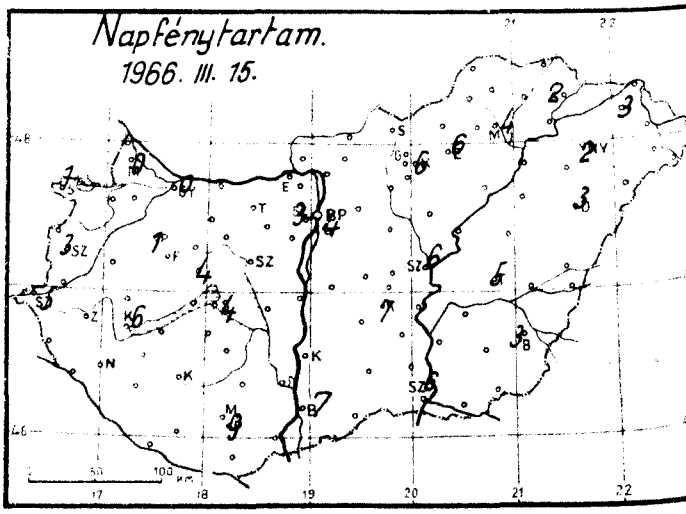
Napfénytartam.
1966. III. 15.

1966. március

16. szerda hó, nap

		Az utolsó 24 óra adatai					
		Csapadék (mm)	Hó cm	Hőmérsékleti szélsőségek: tegnapi nappali max.	Hőmérsékleti szélsőségek: éjszakai min.	Hőmérsékleti szélsőségek: min. 5 cm-en	Napsütés (óra) tegnap
12815	Magyaróvár	4	2	2	-1	-3	0
822	Győr	1		4	0	-1	0
825	Pápa	ny		5	0	-1	1
805	Sopron	1	1	4	-1	-2	1
812	Szombathely	ny	lep.	8	-2	-3	3
910	Szentgotthárd	ny	folt	8	-3	-4	5
915	Zalaegerszeg	ny		7	-1	-3	
	Lenti	•		7	-2	-5	
925	Nagykanizsa	ny		6	0	-2	
920	Keszthely	ny		7	1	-	6
	Tihany	ny		6	-2		
935	Siófok	•		6	2	-2	4
942	Pécs	•		5	-1	-2	9
941	Misinatető (534 m)	-					
	Siklós	•␣		7	0	-3	
827	Farkasgyepű (400 m)	3	1	3	-2		
	Veszprém	ny		3	-1	-2	4
833	Tatabánya	3	lep.	3	0	-2	
839	Budapest (Farkhegy)	2	2	2	-2	-3	
840	Budapest OMI	2		3	0	-2	4
841	Budapest (Szabadságh. 474 m)	4	4	0	-3	-6	3
	Martonvásár	ny		3	-1	-4	
835	Székesfehérvár	•		4	0	-1	
	Dunaújváros	ny		4	-1	-1	
	Szekszárd	ny		6	-1	-2	
	Mohács	•␣		7	-1		
960	Baja	ny		5	0	-2	7
955	Kalocsa	ny		5	0	-2	
	Cegléd	1	folt	3	0		
860	Szolnok	4		4	0	0	6
970	Kecskemét	3	1	3	0	-1	7
	Kiskunfélegyháza	ny		4	1		
982	Szeged	ny	folt	4	0	-2	6
	Mezőhegyes	ny	folt	5	-1	-1	
	Orosháza	ny		5	0	-1	
990	Békéscsaba	1	lep.	4	0	-1	3
875	Túrkeve	3	2	4	0	-2	5
	Berettyóújfalu	2	2	4	0	-1	
802	Debrecen	6	12	3	-1	-1	3
892	Nyíregyháza	1	lep.	7	0	0	2
788	Kisvárda	2=	1	2	-1	-2	3
	Mátészalka	3	2	3	-2		
	Tiszabecs	2	2	4	-3		
	Vác	2␣		3	-1		
	Gödöllő	2	folt	3	-3	-7	
	Lőrinci	2	folt	4	-5	-7	
	Gyöngyös	ny		4	0		
	Balassagyarmat	1␣		5	-3		
755	Solymár	-	5	2	-5	-8	
	Galyatető (932 m)	2	47	-4	-9		
851	Kékestető (1000 m)	7	42	-4	-6	-	6
	Mátraháza (672 m)	7	12	-1	-4		
865	Eger	ny	lep.	3	0	-3	6
	Putnok	2	folt	4	-2	-2	
	Lillafüred	2	2	2	-2		
772	Miskolc	2=	folt	4	0	-1	4
	Füged	3	2	3	-1		
778	Sárospatak	3	1	3	-1	-5	2

	24 órai csapadék mm		Hó cm
	Rajka	1	1
	Kapuvár	3	
	Csorna	3	
	Komárom	2	
	Káld	ny	
	Kőszeg	1	1
	Körmend	ny	
	Letenye	•	folt
	Sümeg	•	
	Zirc	3	3
	Kisbér	-	
	Mór	3	
	Alcsút	1	folt
	Esztergom	2	
	Dobogókő	9	12
	Fonyód	•	
	Tab	ny	
	Sárbogárd	-	
	Lengyel	•	2
	Nagykónyi	•	
	Marcali	ny	
	Somogyszob	ny	folt
	Kaposvár	•␣	
	Barcs	ny	folt
	Szigetvár	•	
	Bácsalmás	ny	folt
	Kiskunhalas	1	
	Izsák	•	
	Kunsztmiklós	•	
	Örkény	2=	lep.
	Nagykáta	1	
	Jászapáti	2	lep.
	Tiszakécske	1=	
	Nagykőrös	1	folt
	Kistelek	ny	
	Makó	1	lep.
	Szentes	1	
	Szarvas	3	lep.
	Szeghalom	ny	lep.
	Körösszakál	1	
	Tiszaroff	3	
	Poroszló	3	
	Karcag	3	2
	Hortobágy	4	1
	Polgár	5	folt
	Hajdúdorog	3	2
	Nyírlugos	1	1
	Csenger	2	3
	Vásárosnamény	3	lep.
	Záhony	3	1
	Királyrét	9	8
	Romhány	1	
	Borsodnádasd	3	2
	Jósvafő	-	
	Szendrőlád	2	
	Hidasnémeti	3	
	Tokaj	5	1
Sárhatvan		2	

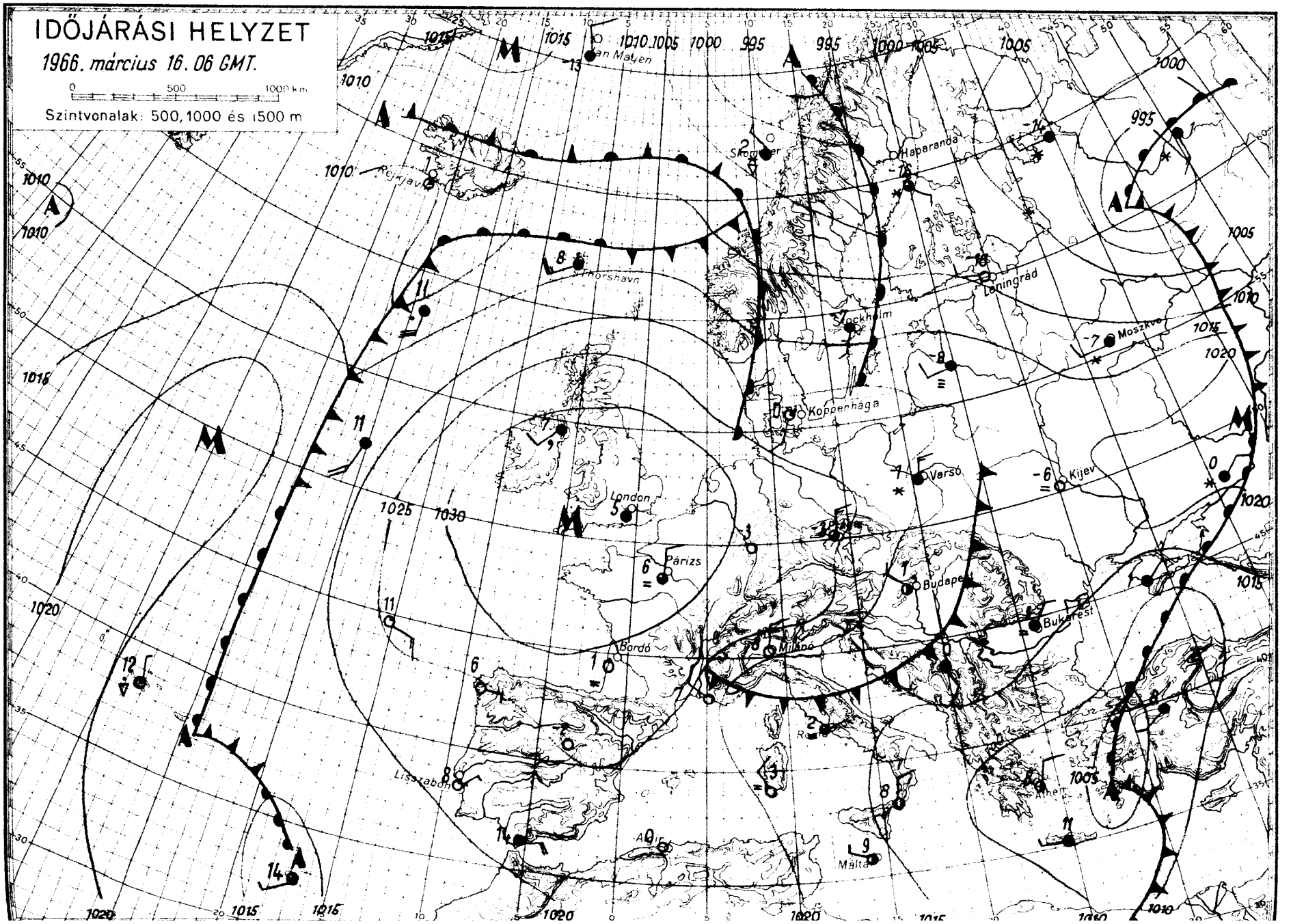
IDŐJÁRÁSI HELYZET
1966. március 16. 06 GMT.
0 500 1000 km
Szintvonalak: 500, 1000 és 1500 m
Jan Mayen
Reykjavik
Thorshavn
Skomer
Haparanda
Leningrád
Stockholm
Moszkva
Koppenhaga
Varsó
Kijev
London
Párizs
Budapest
Bukarest
Milano
Bordó
Lissabon
Athen
Málta

IDŐJÁRÁSI NAPIJELENTÉS

ЕЖЕДНЕВНЫЙ МЕТЕОРОЛОГИЧЕСКИЙ БЮЛЛЕТЕНЬ • DAILY WEATHER REPORT
BULLETIN QUOTIDIEN DE TEMPS • TÄGLICHER WETTERBERICHT

KIADJA AZ ORSZÁGOS METEOROLÓGIAI INTÉZET
BUDAPEST II. KITAIBEL PÁL UTCA 1
TELEFON: KÖZPONT: 353-500, IDŐJELZŐ OSZT.: 150-410

MEGJELENIK NAPONKÉNT • ELŐFIZETÉSI ÁRA
A POSTAI KÖLTSÉGGEL EGYÜTT NEGYEDÉVRE 60. Ft
KIADÁSÉRT FELEL AZ INTÉZET IGAZGATÓJA

79. évfolyam 76. szám. • Budapest • 1966. március 17.

Az időjárási helyzet ma reggel és a várható időjárás:

Egy Franciaország fölött felépült magasnyomásu légköri képződmény viszonylag csendes, párás időt biztosit Nyugat-Európának ezen a részén. Ennek a légköri képződménynek az északi, északkeleti oldalán a magasban a Brit-szigeteken át délkelet felé viszonylag enyhe légtömegek vonulnak Közép-Európa irányába. Az enyhe óceáni és a hideg szárazföldi levegő egymásrahatása következtében Ausztria és Csehország területén havazik, havaseső, eső esik.

Hazánkban tegnap felhőátvonulásokból erős északi szelek kiséretében nózáporok voltak. A lehullott csapadék mennyisége sehol sem haladta meg a 3 mm-t. A hőmérséklet napközben 2, 7 fokig emelkedett. Éjszaka kiderült az ég. Ma hajnalra a Miskolc, Szentgotthárd vonaltól északra -4, -6 máshol 0, -4 fokig hült le a levegő. Hegyeinken a hóvastagság: Mátraháza 15 cm, Kékestető 41, Galyatető 47 cm. Ma reggel nyugat felől felhősödés, majd havazás kezdődött. 11 órakor a hőmérséklet 0 és +4 fok között váltakozott.

Ma 12 órakor Budapesten a hőmérséklet 5 fok, a tengerszintre átszámitott légnyomás 769 mm, mérsékelten süllyed.

Várható időjárás péntek estig:

Ma erősen felhős idő, északnyugatról délkelet felé átvonuló havazásokkal, havasesőkkel, majd esőkkel.
Holnap felhős idő, legfeljebb egy-két helyen jelentéktelen esővel.
Mérsékelt, időnként élénk északnyugati szél.
A szélvédett helyeken reggeli köd.
A hőmérséklet kissé emelkedik.
Az éjszakai fagyok gyengülnek.

Várható legalacsonyabb éjszakai hőmérséklet: -1, +4,
legmagasabb nappali hőmérséklet holnap: +4, +9 fok között.

Erdős Emőke - Dr. Tóth Pál s.k.

A hőmérséklet napi középértéke és eltérése a 90 évi átlagtól / Budapesten / :

1966. III. 16.: 3,0 C°, -2,3 C°.

1871 óta ezen a napon Budapesten előfordult:

legmagasabb hőmérséklet: 20,6 C° /1921/
legalacsonyabb hőmérséklet: -9,7 C° /1889/

66.204.

CSAPADÉKELOSZLÁS

AZ UTOLSÓ 24 ÓRÁBAN

196 6. III. 16. ..... 7h-TÓL ... III. 17. ..... 7h-IG

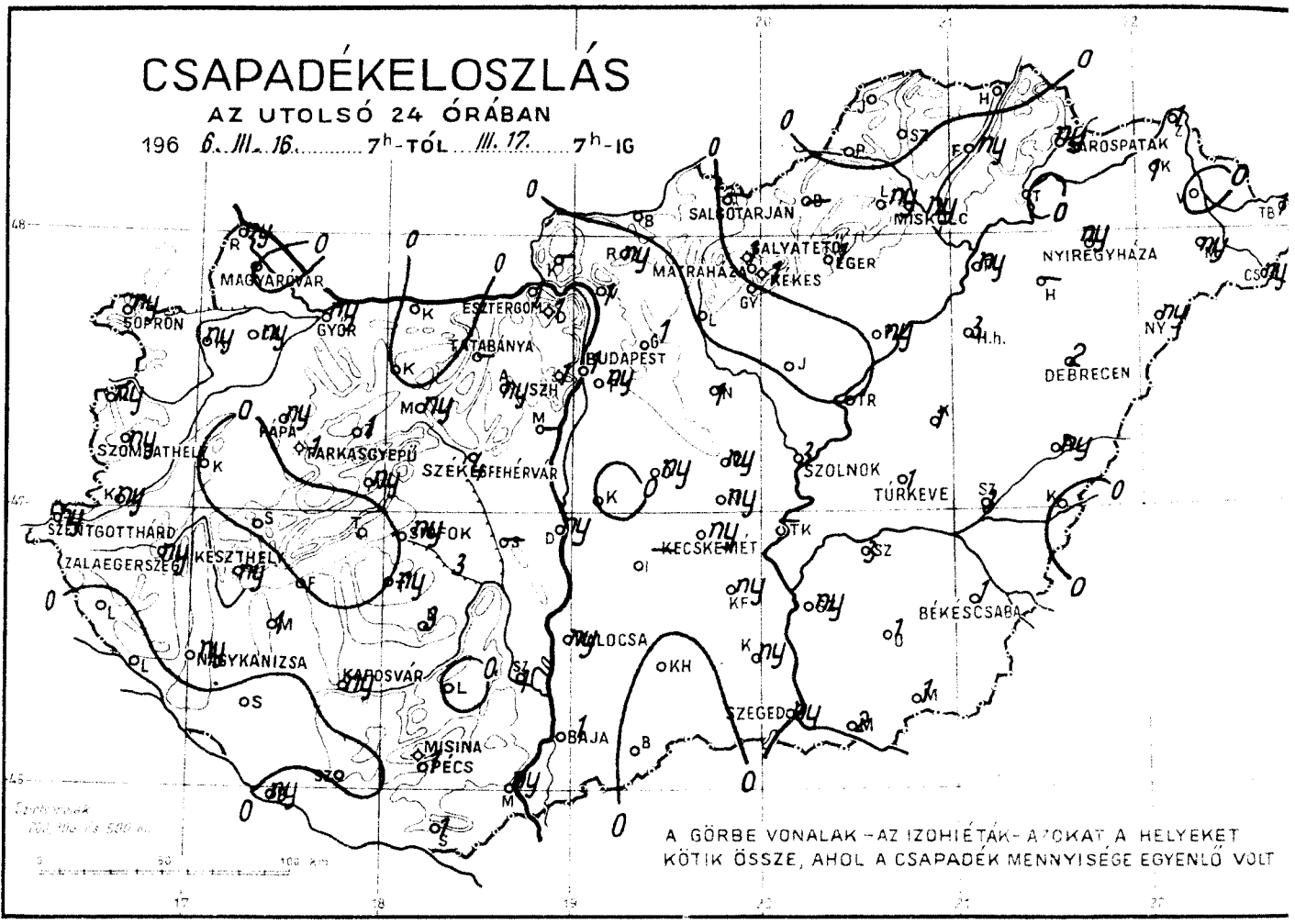

A GÖRBE VONALAK – AZ IZOHIÉTÁK – AZOKAT A HELYEKET KÖTIK ÖSSZE, AHOL A CSAPADÉK MENNYISÉGE EGYENLŐ VOLT

LEGMAGASABB HŐMÉRSÉKLET

196 6. III. 16.

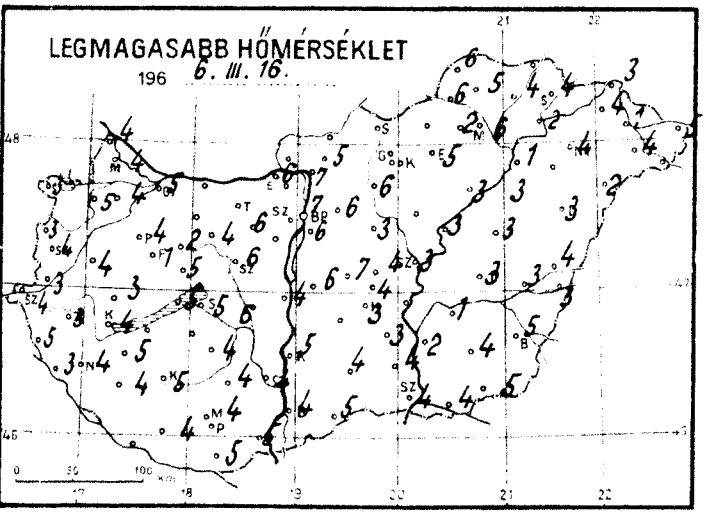

LEGALACSONYABB HŐMÉRSÉKLET

196 6. III. 17.

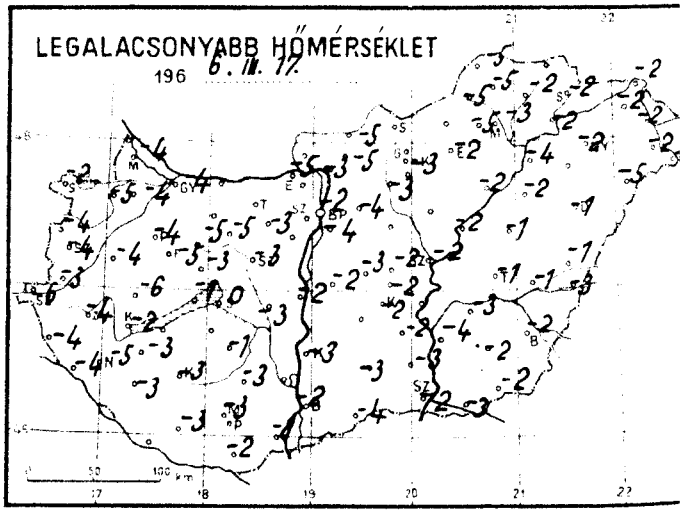

RADIÁCIÓS MINIMUM

196 6. III. 17.

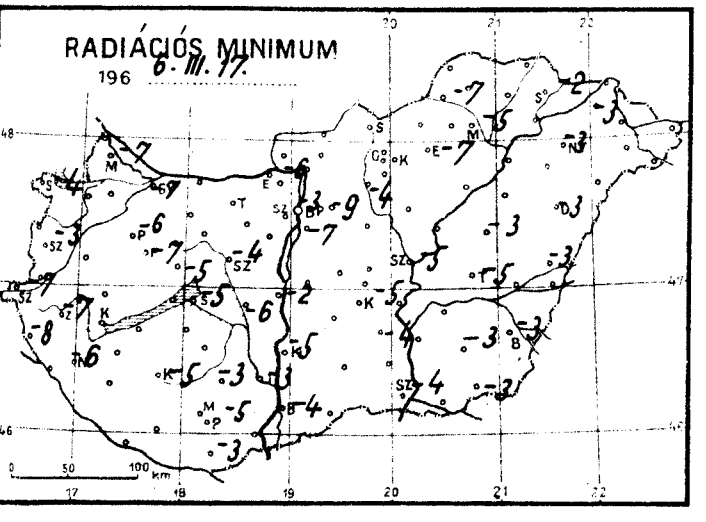

Napfénytartam.

1966. III. 16.

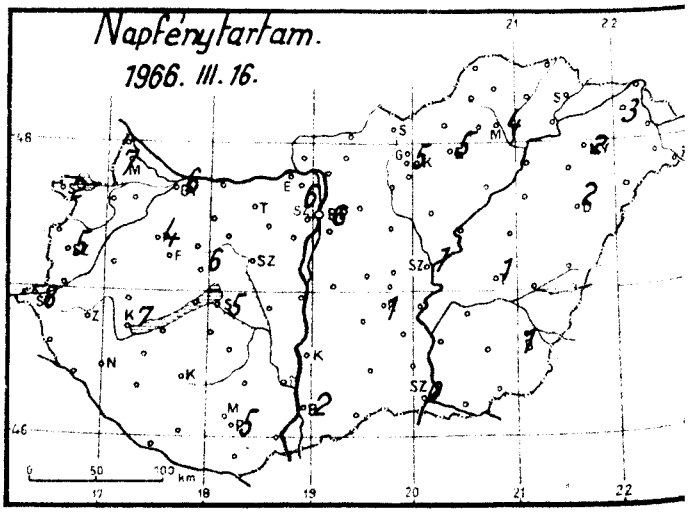

1966. március hó, 17. csütörtök nap

	Az utolsó 24 óra adatai						24 órai csapadék mm		Hó cm
	Csapadék (mm)	Hó cm	Hőmérsékleti szélsőségek: tegnapi nappali max.	éjszakai min.	min. 5 cm-en	Napsütés (óra) tegnap			
12815 Magyaróvár	•		4	-4	-7	7	Rajka	ny␣	
822 Győr	ny		5	-4	-7	6	Kapuvár	ny␣	
825 Pápa	ny		4	-4	-6	4	Csorna	ny␣	
805 Sopron	ny	lep.	3	-2	-4	2	Komárom	•␣	
812 Szombathely	ny		4	-4	-9	5	Káld	•␣	
910 Szentgotthárd	ny		4	-6	-7	8	Kőszeg	ny	
915 Zalaegerszeg	ny		3	-4	-7		Körmend	ny	
Lenti	•		5	-4	-8		Letenye	•▽	
925 Nagykanizsa	ny␣		4	-5	-6		Sümeg	•	
920 Keszthely	ny		4	-2	-	7	Zirc	1	folt
Tihany	•		5	-1			Kisbér	•␣	
935 Siófok	ny		5	0	-1	5	Mór	ny	
942 Pécs	1	1	4	-3	-5	5	Alcsút	ny	
941 Misinatető (534 m)		3					Esztergom	1	
Siklós	1␣		5	-2	-3		Dobogókő	1	7
827 Farkasgyepű (400 m)	1	folt	1	-5	-7		Fonyód	•	
Veszprém	ny		5	-3	-5	6	Tab	ny	
833 Tatabánya	-						Sárbogárd	-	
839 Budapest (Ferihegy)	ny		6	-4	-7		Lengyel	•	
840 Budapest OMI	1		7	-2	-3	6	Nagykónyi	3	lep.
841 Budapest (Szabadságh. 474 m)	1	folt	3	-4	-8	6	Marcali	1	
Martonvásár	-						Somogyszob	•	
835 Székesfehérvár	4		6	-3	-4		Kaposvár	ny␣	
Dunaújváros	ny␣		4	-2	-2		Bares	ny␣	
Szekszárd	1␣		4	-	-3		Szigetvár	•	
Mohács	ny␣		5	-1			Bácsalmás	•	
960 Baja	1		4	-2	-4	2	Kiskunhalas	•	
955 Kalocsa	ny		5	-3	-5		Izsák	-	
Cegléd	ny		4	-2			Kunsztmiklós	•	
860 Szolnok	3		3	-1	-3	2	Örkény	ny␣	
970 Kecskemét	ny=		3	-2	-5	1	Nagykáta	1␣	
Kiskunfélegyháza	ny␣		3	-2	-4		Jászapáti	•␣	
982 Szeged	ny		4	-2	-4	0	Tiszakécske	-	
Mezőhegyes	1		5	-2	-3		Nagykőrös	ny␣	
Orosháza	1␣		4	-2	-3		Kistelek	ny	
990 Békéscsaba	1		5	-2	-3	1	Makó	2␣	
875 Túrkeve	1		3	-1	-5	1	Szentes	ny	
Berettyóújfalu	ny		4	-1	-3		Szarvas	3␣	
886 Debrecen	2	folt	3	-1	-3	2	Szeghalom	3	
892 Nyíregyháza	ny		4	-2	-3	2	Kőrösszakál	•	
888 Kisvárda	1		4	-2	-3	3	Tiszaroff	•	
Mátészalka	ny	folt	4	-2			Poroszló	ny␣	
Tiszabecs	1		5	-3			Karcag	1␣	
Vác	1␣		7	-3			Hortobágy	3	
Gödöllő	1	folt	6	-4	-9		Polgár	ny	
Lőrinci	•␣		6	-3	-4		Hajdúdorog	-	
Gyöngyös	•		6	-3			Nyírlugos	ny	
Balassagyarmat	•		10	-5			Csenger	ny␣	
755 Salgótarján	-						Vásárosnamény	•	
Galyatető (932 m)	1	47	-3	-9			Záhony	1	
851 Kékestető (1000 m)	1	41	-4	-8	-	5	Királyrét	-	
Mátraháza (672 m)	•	15	1	-7			Romhány	ny	
865 Eger	1		5	-2	-7	5	Borsodnádasd	-	
Putnok	•␣		6	-5	-7		Jósvafő	•	
Lillafüred	ny	folt	2	-5			Szendrőlád	•	
772 Miskolc	ny		6	-3	-5	4	Hidasnémeti	•	
Fügöd	ny		4	-2			Tokaj	•	folt
778 Sárospatak	ny		4	-2	-2		Sárhatvan	3	lep.

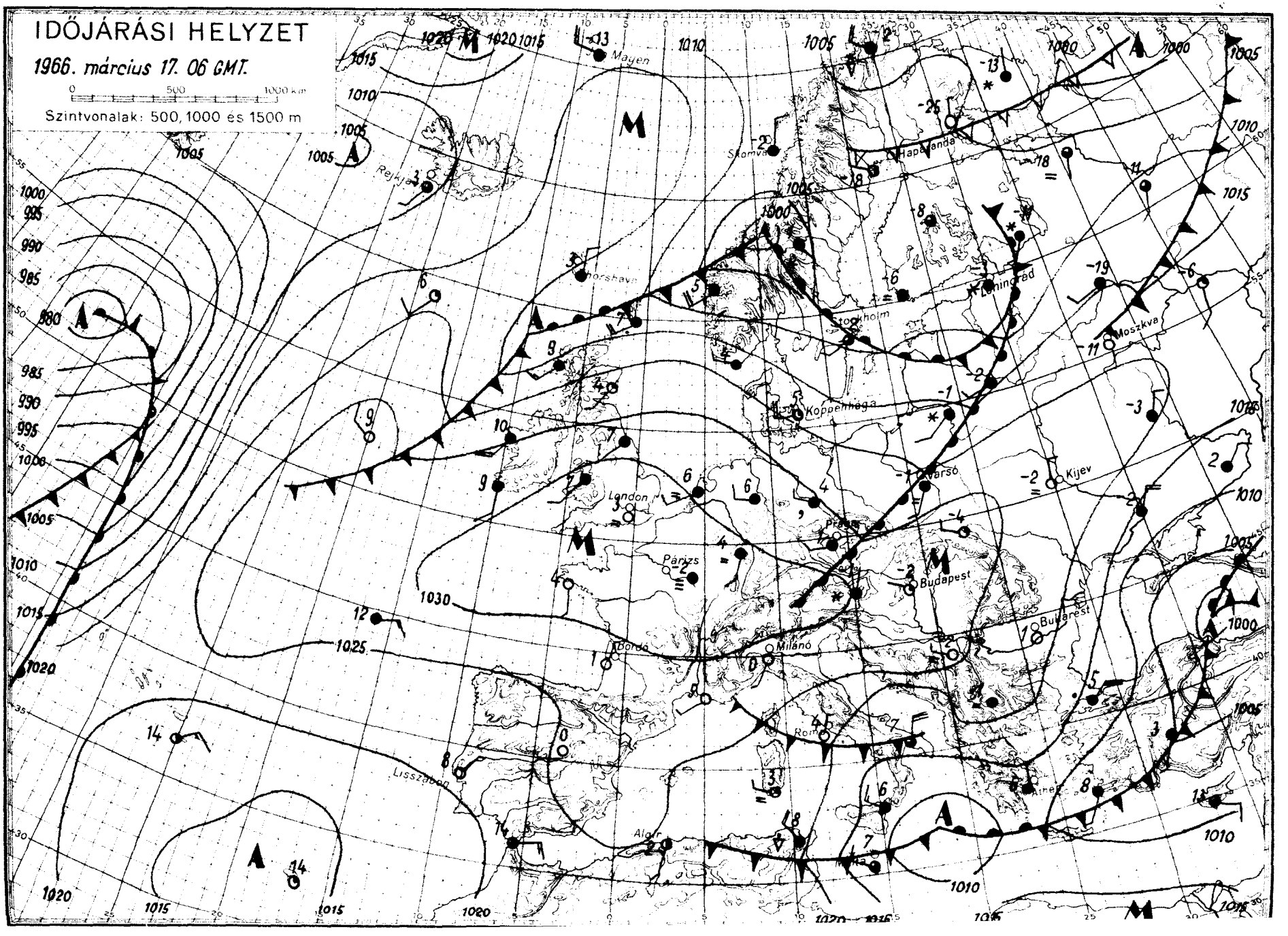
IDŐJÁRÁSI HELYZET
1966. március 17. 06 GMT.
0 500 1000 km
Szintvonalak: 500, 1000 és 1500 m
Mayen
Skomvaer
Haparanda
Rejkjavik
Thorshavn
Leningrad
Stockholm
Moszkva
Koppenhaga
London
Varsó
Kijev
Párizs
Prága
Budapest
Bukarest
Bordó
Milánó
Lisszabon
Algír
Róma
Athén

IDŐJÁRÁSI NAPIJELENTÉS

ЕЖЕДНЕВНЫЙ МЕТЕОРОЛОГИЧЕСКИЙ БЮЛЛЕТЕНЬ • DAILY WEATHER REPORT
BULLETIN QUOTIDIEN DE TEMPS • TÄGLICHER WETTERBERICHT

KIADJA AZ ORSZÁGOS METEOROLÓGIAI INTÉZET
BUDAPEST II. KITAIBEL PÁL UTCA 1
TELEFON: KÖZPONT: 353-500, IDŐJELZŐ OSZT.: 150-410

MEGJELENIK NAPONKÉNT • ELŐFIZETÉSI ÁRA A POSTAI KÖLTSÉGGEL EGYÜTT NEGYEDÉVRE 60, Ft
KIADÁSÉRT FELEL AZ INTÉZET IGAZGATÓJA

79. évfolyam 77. szám. + Budapest + 1966. március 18.

Az időjárási helyzet ma reggel és a várható időjárás:

Európa legnagyobb részén ciklonok hatására erősen felhős, csapadékos, helyenként szeles időjárás alakult ki. A hőmérsékleti értékek általában az évszaknak megfelelőek, vagy annál egy-két fokkal alacsonyabbak. A Nyugat-Európa fölött fölépült magasnyomású légköri képződmény egyenlőre elzárja az enyhe, óceáni légtömegek beáramlását Kontinensünk fölé.

Hazánkban tegnap a Nagykanizsa - Budapest vonaltól északnyugatra erősen felhős idő volt és napközben sem mértek +1, +5 foknál magasabb hőmérsékleteket. Az ország többi részén 4-10 órán keresztül sütött a nap és 5, 10 fokos maximumok alakultak ki. Többfelé esett a hó, havaseső, eső. A ma reggel 7 óráig lehullott csapadék mennyisége a csapadéknyom és 6 mm között váltakozott. Ma hajnalban az ország területén +3 és -5 fok között mindenféle hőmérsékleti érték előfordult. Ma reggel 7 órakor Mátraházán 10, Kékestetőn 39, Galyatetőn 44 cm vastagságu hóréteget mértek. Ma országszerte tovább folytatódik a felhős, hüvös idő, többhelyről ujabb csapadékhullást jelentettek.

Ma 12 órakor Budapesten a hőmérséklet 9 fok, a tengerszintre átszámitott légnyomás 766 mm, alig változik.

Várható időjárás szombat estig:

Felhőátvonulások, esőkkel, helyenként havazással.
Élénk északnyugati, északi szél.
Az évszakhoz képest hüvös idő.

Várható legalacsonyabb éjszakai hőmérséklet:
-1, +3,
legmagasabb nappali hőmérséklet holnap:
5, 9 fok között.

Kerényi Nárcisz - Vadkerti Ferenc
s.k.

A hőmérséklet napi középértéke és eltérése a 90 évi átlagtól / Budapesten / :

1966. III. 17.: 2,5 C°, -3,1 C°.

1871 óta ezen a napon Budapesten előfordult:

legmagasabb hőmérséklet: 19,7 C° /1938/
legalacsonyabb hőmérséklet: -5,8 C° /1895/

66.207.

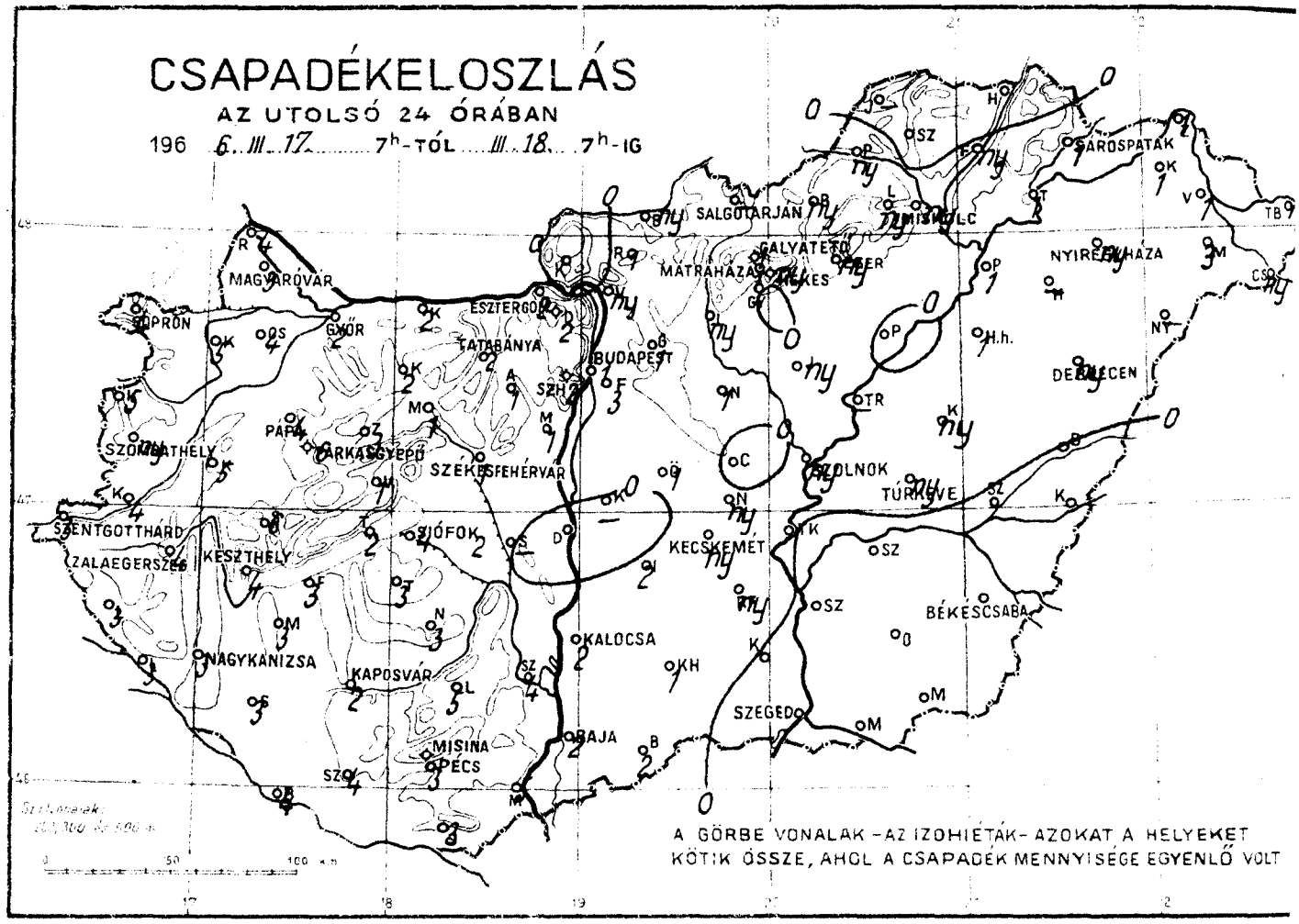
CSAPADÉKELOSZLÁS
AZ UTOLSÓ 24 ÓRÁBAN
196 6. III. 17. 7h-TÓL III. 18. 7h-IG
SALGÓTARJÁN
MISKOLC
SÁROSPATAK
NYÍREGYHÁZA
MAGYARÓVÁR
ESZTERGOM
GYŐR
TATABÁNYA
BUDAPEST
MÁTRAHÁZA
GALYATETŐ
SOPRON
SZOMBATHELY
PAPA
TÁRKÁNY
SZÉKESFEHÉRVÁR
DEBRECEN
SZOLNOK
TÚRKEVE
SZENTGOTTHÁRD
ZALAEGERSZEG
KESZTHELY
SIÓFOK
KECSKEMÉT
BÉKÉSCSABA
NAGYKANIZSA
KAPOSVÁR
KALOCSA
SZEGED
BAJA
MISINA
PÉCS
A GÖRBE VONALAK – AZ IZOHIÉTÁK – AZOKAT A HELYEKET
KÖTIK ÖSSZE, AHOL A CSAPADÉK MENNYISÉGE EGYENLŐ VOLT

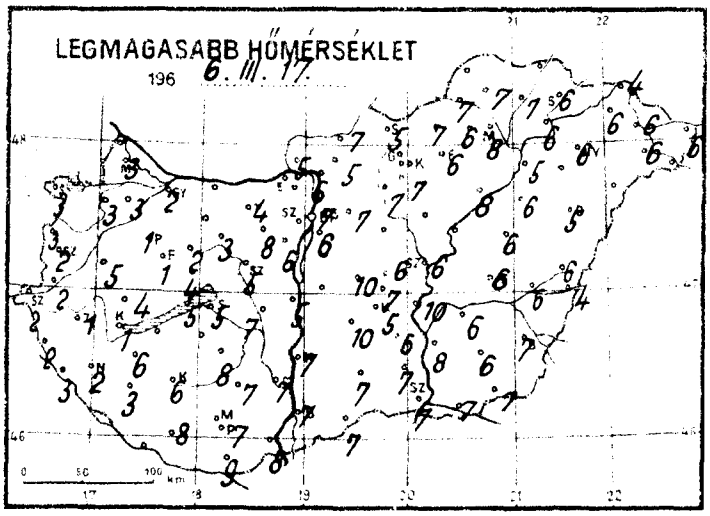
LEGMAGASABB HŐMÉRSÉKLET
196 6. III. 17.

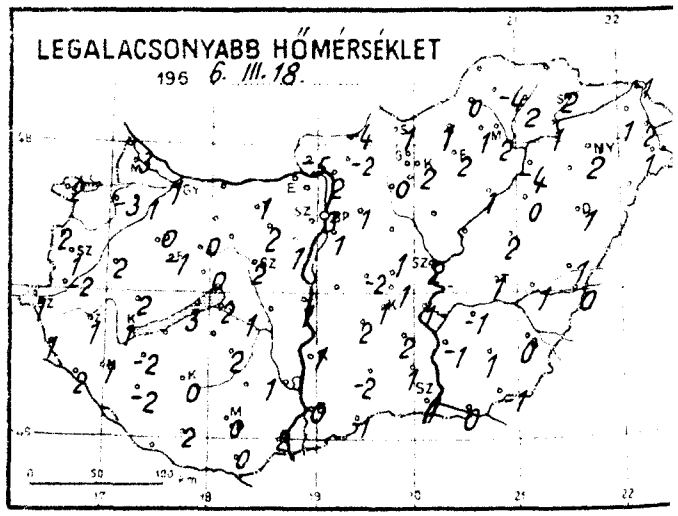
LEGALACSONYABB HŐMÉRSÉKLET
196 6. III. 18.

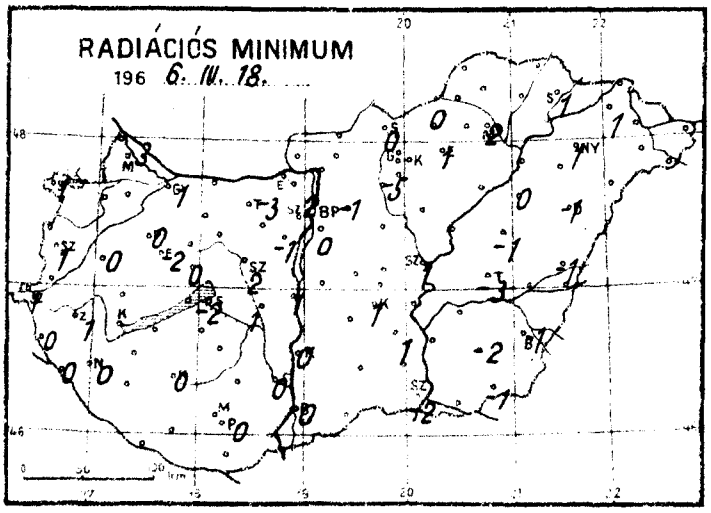
RADIÁCIÓS MINIMUM
196 6. III. 18.

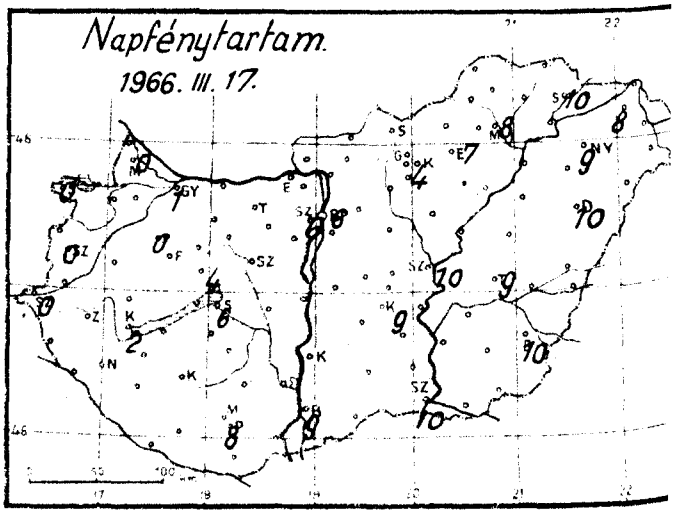
Napfénytartam.
1966. III. 17.

1966. március hó, 18. péntek nap

	Az utolsó 24 óra adatai						24 órai csapadék mm		Hó cm
	Csapadék (mm)	Hó cm	Hőmérsékleti szélsőségek: tegnapi nappali max.	éjszakai min.	min. 5 cm-en	Napsütés (óra) tegnap			
12815 Magyaróvár	3		3	3	3	0	Rajka	4	
822 Győr	2		2	2	1	1	Kapuvár	5≡	
825 Pápa	4		1	0	0	0	Csorna	4	
805 Sopron	4		3	2	1	0	Komárom	2	
812 Szombathely	ny		2	1	1	0	Káld	5	
910 Szentgotthárd	3=		2	1	1	0	Kőszeg	5	
915 Zalaegerszeg	4		1	1	1		Körmend	4	
Lenti	3		2	1	0		Letenye	3	
925 Nagykanizsa	3		2	1	0		Sümeg	6	folt
920 Keszthely	4=		1	1	-	2	Zirc	3	
Tihany	2		5	3			Kisbér	2≡	
935 Siófok	4		5	2	-2	6	Mór	1	
942 Pécs	3=		7	0	0	8	Alcsút	1	
941 Misinatető (534 m)	-						Esztergom	2	
Siklós	3		9	0			Dobogókő	2	
827 Farkasgyepű (400 m)	6	2	1	-1	-2		Fonyód	3	
Veszprém	1		4	0	0	4	Tab	3	
833 Tatabánya	2=		4	1	-3		Sárbogárd	-	
839 Budapest (Farkhegy)	3=		6	1	0		Lengyel	5	
840 Budapest OMI	1=		7	3	2	6	Nagykónyi	3	
841 Budapest (Szabadságh. 474 m)	2		5	-1	-3	6	Marcali	3	
Martonvásár	1		6	1	-1		Somogyszob	3	
835 Székesfehérvár	1		5	2	2		Kaposvár	2	
Dunaújváros	.		5	1	1		Barcs	4	
Szekszárd	4		7	1	0		Szigetvár	4	
Mohács	5		8	2			Bácsalmás	2	
960 Baja	2		7	0	0	9	Kiskunhalas	1	
955 Kalocsa	2		7	1	0		Izsák	2	
Ceglód	.		6	1			Kunsztmiklós	-	
860 Szolnok	ny		6	2	1	10	Örkény	1=	
970 Kecskemét	ny		5	1	1	9	Nagykáta	1	
Kiskunfélegyháza	ny		6	2	1		Jászapáti	ny	
982 Szeged	.=		7	1	-2	10	Tiszakécske	.≡	
Mezőhegyes	.=		7	-1	-1		Nagykőrös	ny	
Orosháza	.⊔		6	1	-2		Kistelek	.	
990 Békéscsaba	.≡		7	0	-1	10	Makó	.○	
875 Túrkeve	ny		6	1	-3	9	Szentes	.	
Berettyóújfalu	.		6	1	-1		Szarvas	.	
880 Debrecen	ny		5	1	-1	10	Szeghalom	.	
892 Nyíregyháza	ny		6	2	1	9	Körösszakál	.	
788 Kisvárda	1		6	1	1	8	Tiszaroff	-	
Mátészalka	3		6	1			Poroszló	.○	
Tiszabecs	ny		6	0			Karcag	ny	
Vác	ny=		6	2			Hortobágy	1	
Gödöllő	1		7	1	-1		Polgár	1	
Lőrinci	ny		7	0	-5		Hajdúdorog	-	
Gyöngyös	.		7	2			Nyírlugos	-	
Balassagyarmat	ny		7	-4			Csenger	ny	
755 Salgótarján	-		5	1	0		Vásárosnamény	1	
Galyatető (932 m)	1	44	-1	-5			Záhony	1	
851 Kékestető (1000 m)	ny	39	-1	-4	-	4	Királyrét	.	
Mátraháza (672 m)	1	10	3	-1			Romhány	1	
865 Eger	ny		6	2	1	7	Borsodnádasd	ny	
Putnok	ny=	1	7	0			Jósvafő	-	
Lillafüred	ny	folt	6	1			Szendrőlád	.	
772 Miskolc	ny=		8	2	2	8	Hidasnémeti	.	
Füged	ny		7	2			Tokaj	1	
778 Sárospatak	1		6	2	1	10	Sárhatvan	2	

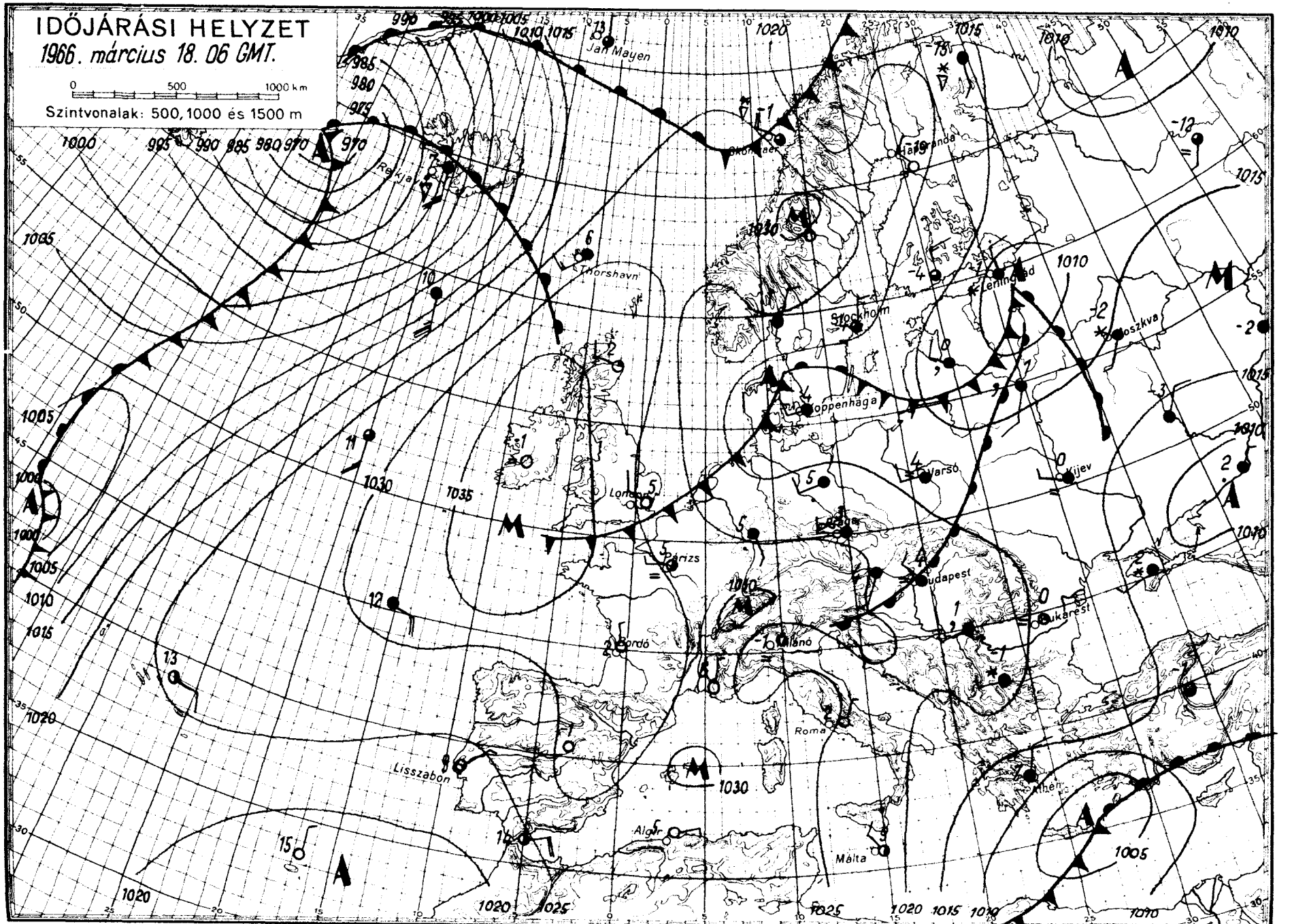
IDŐJÁRÁSI HELYZET
1966. március 18. 06 GMT.
0 500 1000 km
Szintvonalak: 500, 1000 és 1500 m
Jan Mayen
Reykjavik
Thorshavn
Stockholm
Leningrad
Moszkva
Koppenhága
Varsó
Kijev
London
Párizs
Budapest
Bukarest
Bordó
Milánó
Roma
Lisszabon
Algír
Málta
Athén

IDŐJÁRÁSI NAPIJELENTÉS

ЕЖЕДНЕВНЫЙ МЕТЕОРОЛОГИЧЕСКИЙ БЮЛЛЕТЕНЬ · DAILY WEATHER REPORT
BULLETIN QUOTIDIEN DE TEMPS · TÄGLICHER WETTERBERICHT

KIADJA AZ ORSZÁGOS METEOROLÓGIAI INTÉZET
BUDAPEST II., KITAIBEL PÁL UTCA 1
TELEFON: KÖZPONT: 253-500, IDŐJELZŐ OSZT.: 150-110

MEGJELENIK NAPONKÉNT * ELŐFIZETÉSI ÁRA
A POSTAI KÖLTSÉGGEL EGYÜTT NEGYEDÉVRE 60. Ft
KIADÁSÉRT FELEL AZ INTÉZET IGAZGATÓJA

19. évfolyam 78. szám. + B u d a p e s t + 1966. március 19.

Az időjárási helyzet ma reggel és a várható időjárás:

Az elmult napok átmenetileg enyhébb időjárása után, az Északi-Jegestenger vidékéről ismét hideg levegő árasztja el Európát. Az északkelet felől viszonylag nagy sebességgel áramló hideg levegő, a Kárpátok északkeleti oldalán kettéválva egyrészt Lengyelországon, Németországon, Franciaországon keresztül a Földközi-tenger medencéjének nyugati felére, másrészt Ukrajnán keresztül a Fekete-tenger térsége felé zudul le, ennek következtében a Kárpát-medencébe történő beáramlása lelassult. Az áramló hideg levegő hatására többfelé havazik. Az Alpok térségében, Franciaországban és Észak-Olaszországban esik az eső, sőt a Ligur-tenger térségéből heves zivatarokat jelentenek.

Hazánk fölött tegnap erősen felhős volt az ég. Sokfelé esett az eső, északkeletről havaseséseket, havazásokat is jelentettek. A lehullott csapadék mennyisége általában 2 mm alatt maradt, csak Hortobágyon érte el a 3, Polgáron az 5 mm-t. A hőmérséklet napközben északkeleten csak 4, 6, máshol általában 6, 10, a Tatabánya - Kiskunhalas - Miskolc háromszögön belül 10-14 fokig emelkedett, az éjszaka folyamán 0, +5 fokig süllyedt. Jelentősebb hóréteget, 30-35 cm-t csak a Mátra magasabb helyeiről jelentenek. Ma délelőtt továbbra is erősen felhős maradt az ég, néhány helyen kisebb eső esett.

Ma 12 órakor Budapesten a hőmérséklet 10 fok, a tengerszintre átszámitott légnyomás 768 mm, gyengén emelkedő irányzatu.

Várható időjárás vasárnap estig:

Felhős idő többfelé esővel, az esti óráktól kezdve, elsősorban az északnyugati és északkeleti megyékben havaseséssel, havazással.
Fokozatosan megélénkülő, többfelé megerősödő, helyenként viharos erejü lökésekkel kisért északi, északkeleti szél.
A hőmérséklet csökken.

Várható legalacsonyabb éjszakai hőmérséklet: általában -3, +2, délen +2, +5,
legmagasabb nappali hőmérséklet holnap: +1, +6 fok között.

Vissy Károly s.k.

A hőmérséklet napi középértéke és eltérése a 90 évi átlagtól / Budapesten / :

1966. III. 18.: 7,3 C°, +1,0 C°.

1871 óta ezen a napon Budapesten előfordult:

legmagasabb hőmérséklet: 22,9 C° /1961/
legalacsonyabb hőmérséklet: -5,8 C° /1964/

66.208.

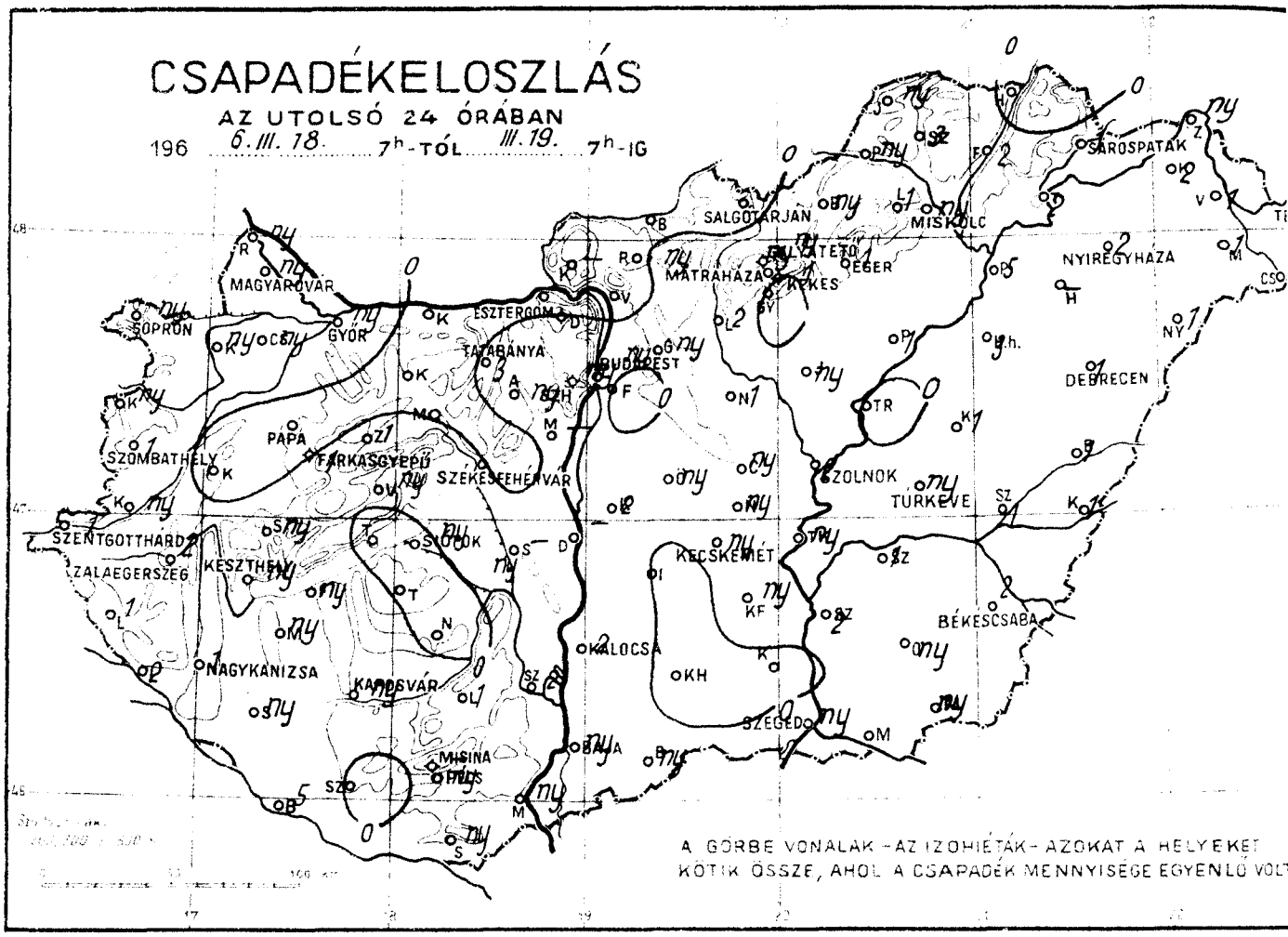
CSAPADÉKELOSZLÁS
AZ UTOLSÓ 24 ÓRÁBAN
196 6. III. 18. 7h-TÓL III. 19. 7h-IG
SOPRON
MAGYARÓVÁR
GYÖR
ESZTERGOM
TATABÁNYA
BUDAPEST
SALGÓTARJÁN
MÁTRAHÁZA
EGER
MISKOLC
SÁROSPATAK
NYÍREGYHÁZA
DEBRECEN
SZOMBATHELY
PAPA
FÁRKASGYEPŰ
SZÉKESFEHÉRVÁR
SZOLNOK
TÚRKEVE
SZENTGOTTHÁRD
ZALAEGERSZEG
KESZTHELY
SIÓFOK
KECSKEMÉT
BÉKÉSCSABA
NAGYKANIZSA
KAPOSVÁR
KALOCSA
SZEGED
MISINA
BAJA
A GÖRBE VONALAK - AZ IZOHIÉTÁK - AZOKAT A HELYEKET
KÖTIK ÖSSZE, AHOL A CSAPADÉK MENNYISÉGE EGYENLŐ VOLT

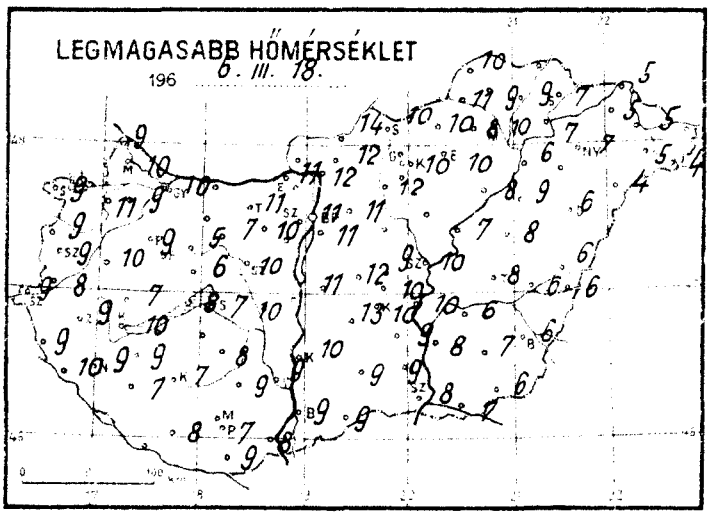
LEGMAGASABB HŐMÉRSÉKLET
196 6. III. 18.

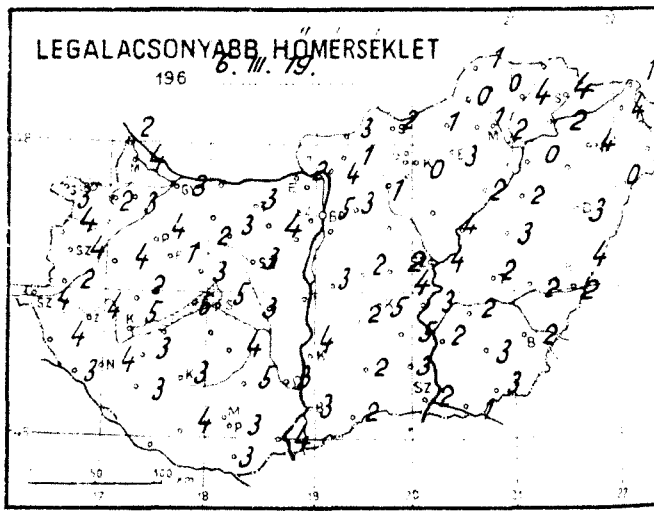
LEGALACSONYABB HŐMÉRSÉKLET
196 6. III. 19.

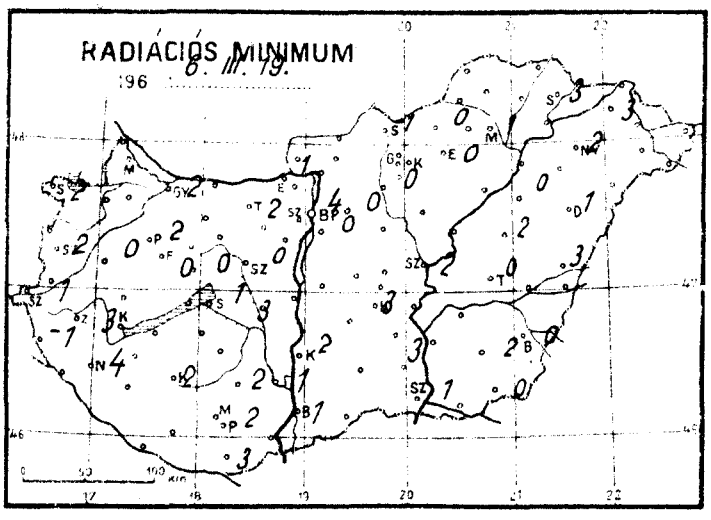
RADIÁCIÓS MINIMUM
196 6. III. 19.

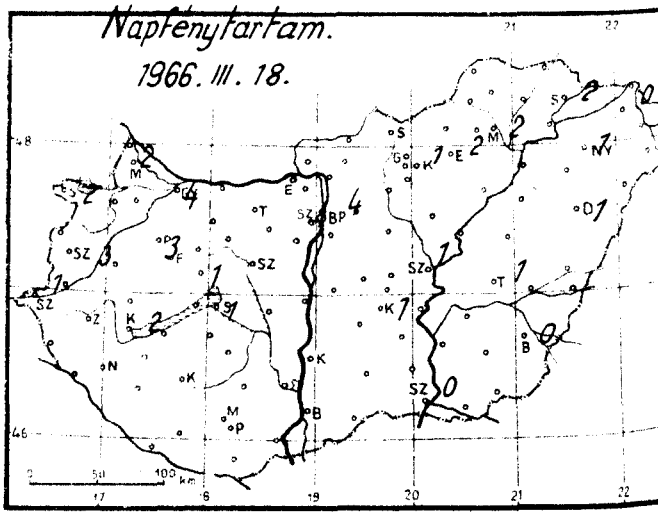
Napfénytartam.
1966. III. 18.

1966. március

19. szombat

	Az utolsó 24 óra adatai						24 órai csapadék mm		Hó cm
	Csapadék (mm)	Hó cm	Hőmérsékleti szélsőségek: tegnapi nappali max.	éjszakai min.	min. 5 cm-en	Napsütés (óra) tegnap			
12815 Magyaróvár	ny		10	4	2	2	Rajka	ny	
822 Győr	ny=		10	3	2	4	Kapuvár	ny	
825 Pápa	.=		9	4	2	3	Csorna	ny	
805 Sopron	ny=		9	3	2	2	Komárom	.	
812 Szombathely	1=		9	4	2	3	Káld	.	
910 Szentgotthárd	1		9	4	1	1	Kőszeg	ny	
915 Zalaegerszeg	2		9	4	3		Körmend	ny	
Lenti	1		9	4	-1		Letenye	2	
925 Nagykanizsa	1=		9	4	4		Sümeg	ny	
920 Keszthely	ny=		10	5	-	2	Zirc	1	
Tihany	.		8	6			Kisbér	.≡	
935 Siófok	ny		7	5	1	1	Mór	.	
942 Pécs	ny=		7	3	2	0	Alcsút	ny	
941 Misinatető (534 m)	-						Esztergom	.	
Siklós	ny		9	3	3		Dobogókő	ny	
827 Farkasgyepű (400 m)	1	.	-	1	0	0	Fonyód	ny	
Veszprém	ny		6	3	0	1	Tab	.	
833 Tatabánya	.=		11	3	2		Sárbogárd	-	
839 Budapest (Farkhegy)	.=		11	2	0		Lengyel	1	
840 Budapest OMI	ny		11	5	4	4	Nagykónyi	.	
841 Budapest (Szabadságh., 474 m)	ny		6	2	-2	1	Marcali	ny	
Martonvásár	-						Somogyszob	ny *	
835 Székesfehérvár	.		10	3	0		Kaposvár	ny	
Dunaújváros	-						Barcs	5	
Szekszárd	2=		9	3	1		Szigetvár	.	
Mohács	ny		8	4			Bácsalmás	ny	
960 Baja	ny		9	3	1	1	Kiskunhalas	.	
955 Kalocsa	2		10	4	2		Izsák	.	
Cegléd	ny		9	2			Kunsztmiklós	2	
860 Szolnok	2		10	4	2	1	Örkény	ny ⌂	
970 Kecskemét	ny		10	5	3	1	Nagykáta	1 ⌂	
Kiskunfélegyháza	ny		9	5	3		Jászapáti	ny	
982 Szeged	ny		8	2	1	0	Tiszakécske	ny	
Mezőhegyes	ny=		6	3	0		Nagykőrös	ny	
Orosháza	ny ⌂		7	3	2		Kistelek	.	
990 Békéscsaba	2=		6	2	0	0	Makó	1 ⌂	
875 Túrkeve	ny		8	2	0	1	Szentes	2	
Berettyóújfalu	1		6	4	3		Szarvas	1	
880 Debrecen	1 *		6	3	1	1	Szeghalom	1	
892 Nyíregyháza	2 *		7	4	2	1	Körösszakál	1	
Kisvárda	2		5	4	3	0	Tiszaroff	.	
Mátészalka	1 *		5	3			Poroszló	1	
Tiszabecs	1 *		4	2			Karcag	1	
Vác	.		12	4			Hortobágy	3	
Gödöllő	ny		11	3	0		Polgár	5	
Lőrinci	2		12	1	0		Hajdúdorog	-	
Gyöngyös	.		10	0			Nyírlugos	1 *	
Balassagyarmat	.		14	3			Csenger	1 *	
755 Salgótarján	.		10	2	-1		Vásárosnamény	1 *	
Galyatető (932 m)	ny *	34	4	-2			Záhony	ny *	
851 Kékestető (1000 m)	1 *	32	2	0	-	1	Királyrét	-	
Mátraháza (672 m)	ny *	folt	7	1			Romhány	ny	
865 Eger	1		10	3	0	2	Borsodnádasd	ny *	
Putnok	ny=		11	0			Jósvafő	ny	
Lillafüred	1		8	1			Szendrőlád	3	
772 Miskolc	ny=		10	2	1	2	Hidasnémeti	.	
Fügöd	2		9	4			Tokaj	2	
778 Sárospatak	1		7	4	3	2	Sárhatvan	ny	

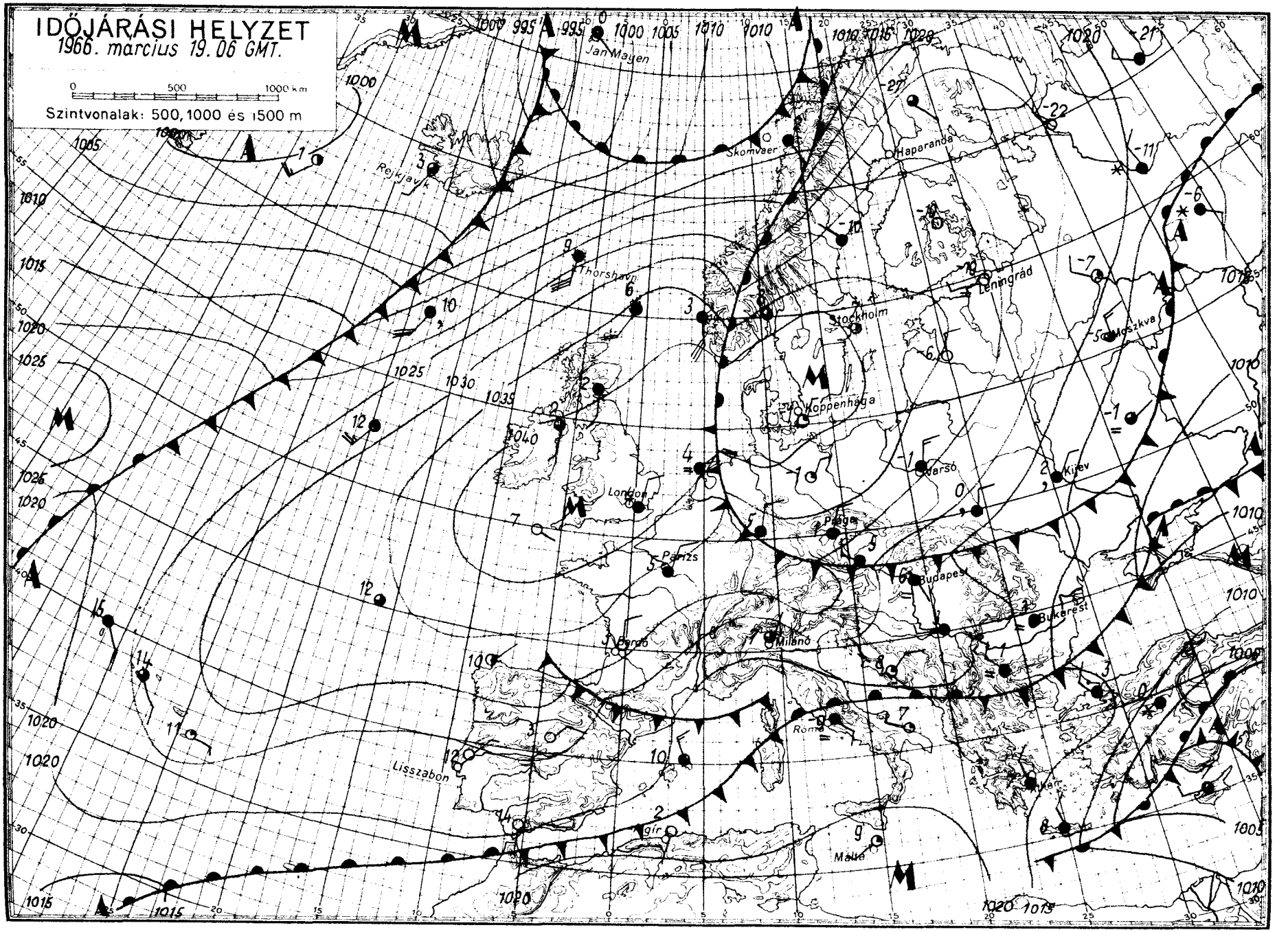
IDŐJÁRÁSI HELYZET
1966. március 19. 06 GMT.
0 500 1000 km
Szintvonalak: 500, 1000 és 1500 m
Jan Mayen
Skomvaer
Haparanda
Rejkjavik
Thorshavn
Leningrád
Stockholm
Moszkva
Koppenhága
London
Varsó
Kijev
Prága
Párizs
Budapest
Bukarest
Milánó
Róma
Lisszabon
Algír
Málta

IDŐJÁRÁSI NAPIJELENTÉS

ЕЖЕДНЕВНЫЙ МЕТЕОРОЛОГИЧЕСКИЙ БЮЛЛЕТЕНЬ • DAILY WEATHER REPORT
BULLETIN QUOTIDIEN DE TEMPS • TÄGLICHER WETTERBERICHT

KIADJA AZ ORSZÁGOS METEOROLÓGIAI INTÉZET
BUDAPEST II. KITAIBEL PÁL UTCA 1
TELEFON: KÖZPONT: 353-500, IDŐJELZŐ OSZT.: 150-410

MEGJELENIK NAPONKÉNT * ELŐFIZETÉSI ÁRA A POSTAI KÖLTSÉGGEL EGYÜTT NEGYEDÉVRE 60,- Ft
KIADÁSÉRT FELEL AZ INTÉZET IGAZGATÓJA

79. évfolyam 79. szám. + B u d a p e s t + 1966. március 20.

Az időjárási helyzet ma reggel és a várható időjárás:

Az Európa északi vidékeiről származó hideg levegő, miután elárasztotta az Alpok és Kárpátok vidékét, a Balkán-félszigeten át folytatja utját Afrika északi partjai felé, erős szelek és záporok kiséretében. Miután a Nyugat-Európa felett elhelyezkedett anticiklon megerősödött és Közép-Európa fölé is átterjedt, az igy kialakult magasnyomásu hátság egyrészt lassan lezárja a hideg levegő utánpótlásának utját, másrészt biztositja az előbb emlitett területek szárazabb időjárását.

Hazánkban szombaton a reggeli órákban tört be és a délutáni órákra már az ország egész területét elárasztotta a hideg levegő. Beáramlása a medencébe két oldalról, északnyugat és északkelet felől egyidőben kezdődött meg. A hideg levegő előrehaladását erős, helyenként viharos északi szél, esők, futó záporok jelezték. A lehullott eső mennyisége általában a csapadéknyom és 4 mm között váltakozott, egy-két helyről azonban jelentettek 10 mm-t meghaladó esőt is. A hőmérséklet napközben 5-12 fokig emelkedett. Ma hajnalra általában 0, -4, északkeleten helyenként -5, -7 fokig hült le a levegő. Ma délelőtt jobbára derült volt az idő. Az északnyugati és északkeleti megyékben többfelé tovább tart az erős északi szél. Szombathely és Nyiregyháza környékén a széllökések elérték a 70 km/óránkénti sebességet.

Ma 12 órakor Budapesten a hőmérséklet 4 fok, a tengerszintre átszámitott légnyomás 776 mm, változatlan.

Várható időjárás hétfő estig:

Kevés felhő, csapadék nélkül.
A helyenként még erős északi szél fokozatosan mérséklődik.
Erős éjszakai lehülés.

Várható legalacsonyabb éjszakai hőmérséklet:
-3, -7,
legmagasabb nappali hőmérséklet hétfőn:
5, 10 fok között.

Máhr Jenő - Vadkerti Ferenc s.k.

A hőmérséklet napi középértéke és eltérése a 90 évi átlagtól / Budapesten / :

1966. III. 19.: 5,9 C°, -0,5 C°.

1871 óta ezen a napon Budapesten előfordult:

legmagasabb hőmérséklet: 21,3 C° /1938/
legalacsonyabb hőmérséklet: -9,7 C° /1875/

66.209.

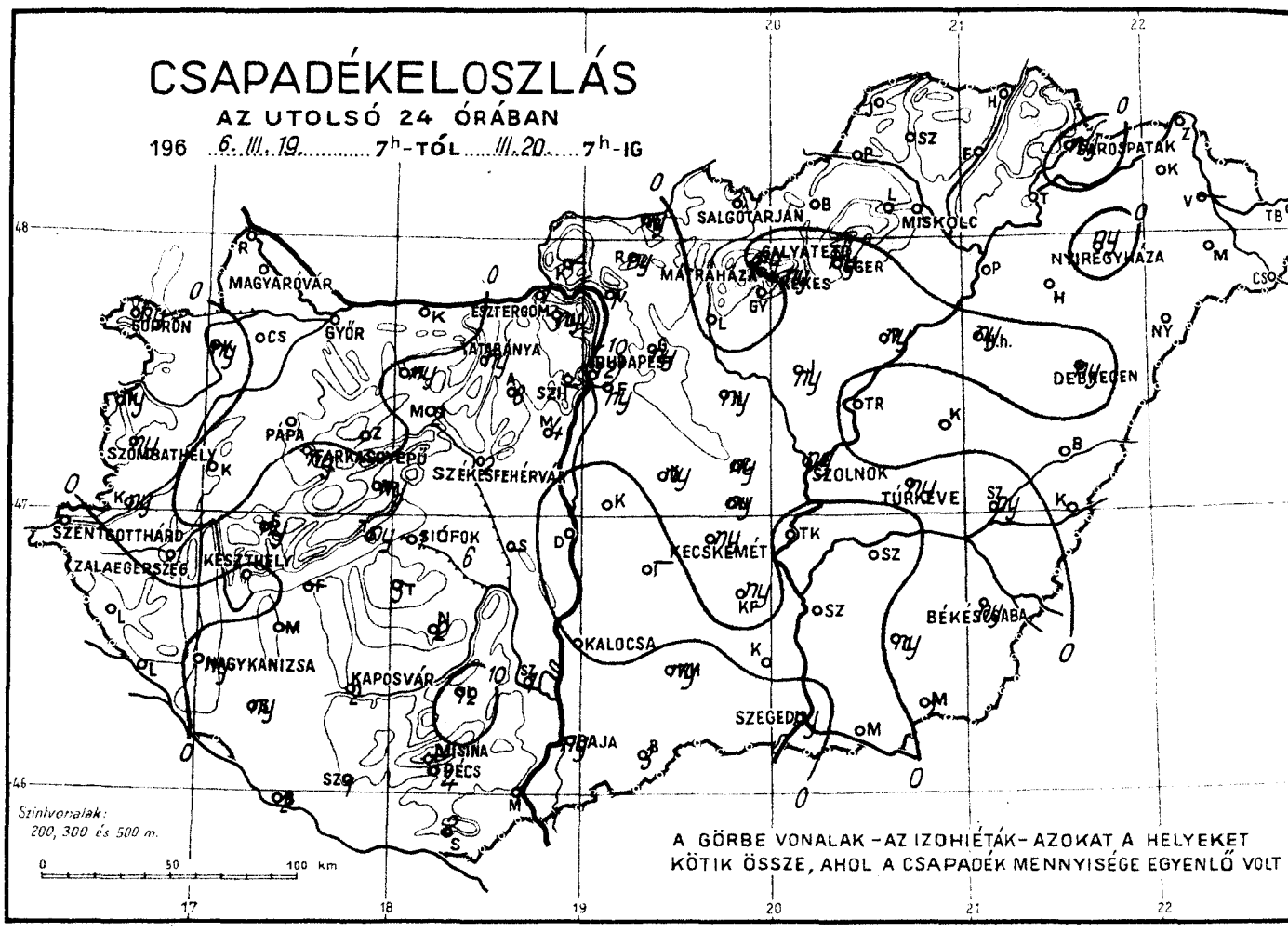
CSAPADÉKELOSZLÁS
AZ UTOLSÓ 24 ÓRÁBAN
196 6. III. 19. 7h-TÓL III. 20. 7h-IG
MAGYARÓVÁR
SOPRON
GYŐR
ESZTERGOM
TATABÁNYA
BUDAPEST
SZOMBATHELY
PÁPA
TATABÁNYA
SZÉKESFEHÉRVÁR
SZENTGOTTHÁRD
ZALAEGERSZEG
KESZTHELY
SIÓFOK
KAPOSVÁR
NAGYKANIZSA
MISKOLC
SALGÓTARJÁN
MÁTRAHÁZA
GALYATETŐ
EGER
NYÍREGYHÁZA
DEBRECEN
SZOLNOK
TÚRKEVE
KECSKEMÉT
KALOCSA
BÉKÉSCSABA
SZEGED
BAJA
MISKOLC
DÉCS
Szintvonalak:
200, 300 és 500 m.
0 50 100 km
A GÖRBE VONALAK – AZ IZOHIÉTÁK – AZOKAT A HELYEKET
KÖTIK ÖSSZE, AHOL A CSAPADÉK MENNYISÉGE EGYENLŐ VOLT

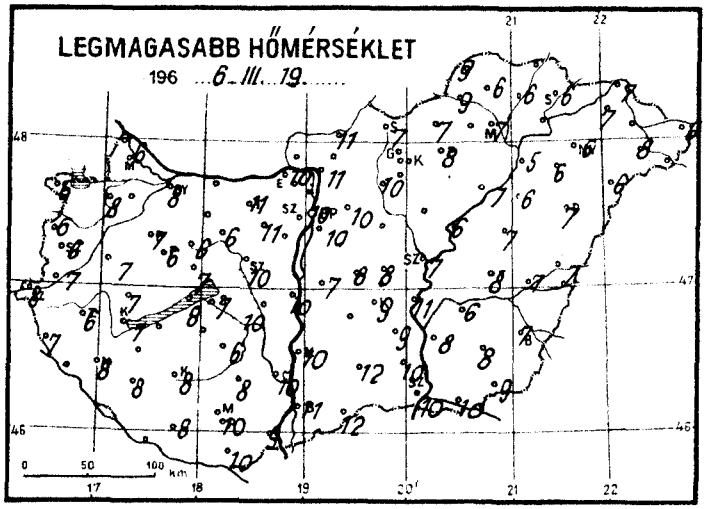
LEGMAGASABB HŐMÉRSÉKLET
196 6. III. 19.
0 50 100 km

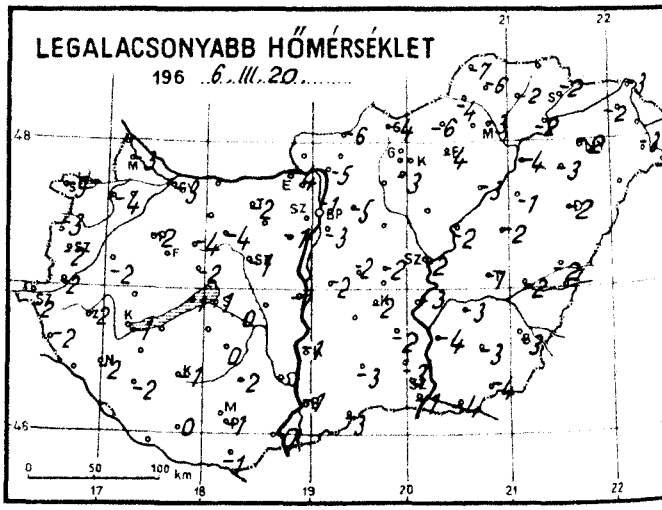
LEGALACSONYABB HŐMÉRSÉKLET
196 6. III. 20.
0 50 100 km

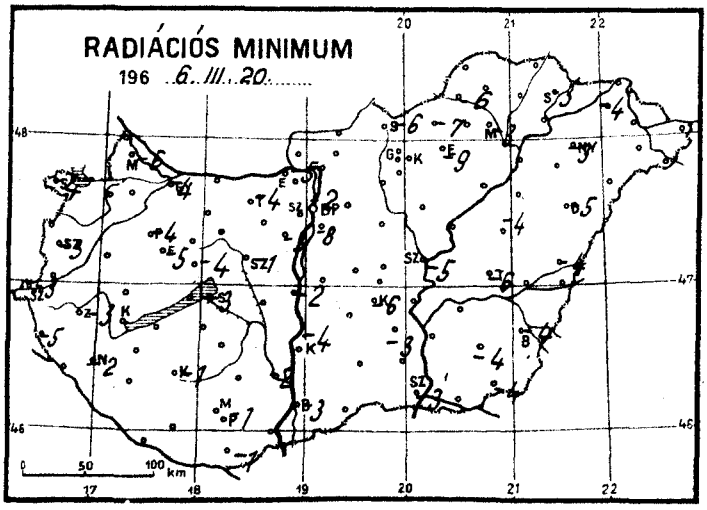
RADIÁCIÓS MINIMUM
196 6. III. 20.
0 50 100 km

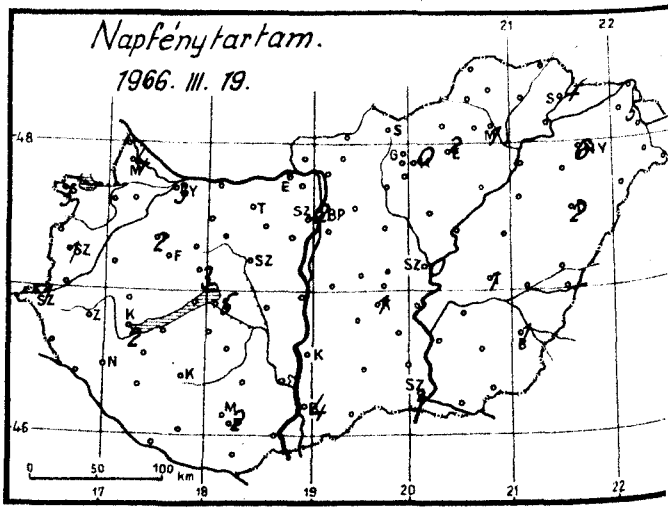
Napfénytartam.
1966. III. 19.
0 50 100 km

1966. március ..... hó,
20. vasárnap ..... nap

	Az utolsó 24 óra adatai						24 órai csapadék mm		Hó cm
	Csapadék (mm)	Hó cm	Hőmérsékleti szélsőségek: tegnapi nappali max.	éjszakai min.	min. 5 cm-en	Napsütés (óra) tegnap			
12815 Magyaróvár	.		6	-3	-6	4	Rajka	.	
822 Győr	.		8	-3	-4	3	Kapuvár	ny	
825 Pápa	.		7	-2	-4	2	Csorna	.	
805 Sopron	ny		6	-3	-4	3	Komárom	.␣	
812 Szombathely	ny		6	-2	-3	1	Káld	.	
910 Szentgotthárd	.		8	-2	-3	1	Kőszeg	ny*	
915 Zalaegerszeg	1		6	-2	-3		Körmend	ny	
Lenti	.		7	-2	-5		Letenye	.	
925 Nagykanizsa	ny		8	-2	-2		Sümeg	ny*	
920 Keszthely	.		7	-1	-	2	Zirc	.*	
Tihany	ny*		8	-1			Kisbér	ny*	
935 Siófok	1*		7	1	-3	5	Mór	2	
942 Pécs	4*		10	-1	-1	2	Alcsút	8	
941 Misinatető (534 m)	-		-				Esztergom	1	
Siklós	2		10	-1	-1		Dobogókő	ny*	
827 Farkasgyepű (400 m)	ny		6	-5	-5		Fonyód	-	
Veszprém	ny*		7	-2	-4	3	Tab	3*	
833 Tatabánya	ny*	folt	11	-2	-4		Sárbogárd	-	
839 Budapest (Ferihegy)	ny		10	-3	-8		Lengyel	12	
840 Budapest OMI	12		10	-1	-2	2	Nagykónyi	2*	
841 Budapest (Szabadságh. 474 m)	-		-				Marcali	-	
Martonvásár	4		10	-1	-3		Somogyszob	ny	
835 Székesfehérvár	2		10	-1	-1		Kaposvár	2*	
Dunaújváros	.		10	-1	-2		Barcs	2	lep.
Szekszárd	1		10	-	-2		Szigetvár	1*	
Mohács	4		9	0			Bácsalmás	3	
960 Baja	ny		11	-1	-3	4	Kiskunhalas	ny	
955 Kalocsa	.		10	-1	-4		Izsák	-	
Cegléd	ny		8	-2			Kunsztmiklós	.	
860 Szolnok	ny		7	-2	-5	0	Örkény	ny␣	
970 Kecskemét	ny		9	-2	-6	1	Nagykáta	ny␣	
Kiskunfélegyháza	ny		9	-2	-3		Jászapáti	ny	
982 Szeged	ny		10	-1	-3	3	Tiszakécske	.	
Mezőhegyes	1		9	-4	-4		Nagykőrös	ny	
Orosháza	ny		8	-3	-4		Kistelek	.	
990 Békéscsaba	ny		7	-3	-4	1	Makó	.␣	
875 Túrkeve	ny		8	-1	-6	1	Szentes	.	
Berettyóújfalu	.		7	-2	-4		Szarvas	.	
880 Debrecen	ny		7	-2	-5	2	Szeghalom	ny	
892 Nyíregyháza	ny		6	-2	-3	6	Körösszakál	.	
788 Kisvárda	.		7	-2	-4	5	Tiszaroff	.	
Mátészalka	.		8	-3			Poroszló	ny	
Tiszabecs	.		6	-5			Karcag	.	
Vác	1␣		11	-5			Hortobágy	ny	
Gödöllő	ny␣		10	-5			Polgár	.	
Lőrinci	.		10				Hajdúdorog	.	
Gyöngyös	.		9	-3			Nyírlugos	.	
Balassagyarmat	ny␣		11	-6			Csenger	.	
755 Salgótarján	.		7	-4	-6		Vásárosnamény	-	
Galyatető (932 m)	ny	30	1	+10			Záhony	.	
851 Kékestető (1000 m)	ny*	30	1	+10	-	0	Királyrét	-	
Mátraháza (672 m)	.	folt	4	-6	-6		Romhány	ny	
865 Eger	ny		8	-4	-9	2	Borsodnádasd	.	
Putnok	.␣		9	-4	-6		Jósvafő	.	
Lillafüred	.		5	-5			Szendrőlád	.	
772 Miskolc	.		7	-3	-3	1	Hidasnémeti	.	
Fügöd	.		6	-2			Tokaj	.	
778 Sárospatak	ny		6	-2	-3	4	Sárhatvan	6	

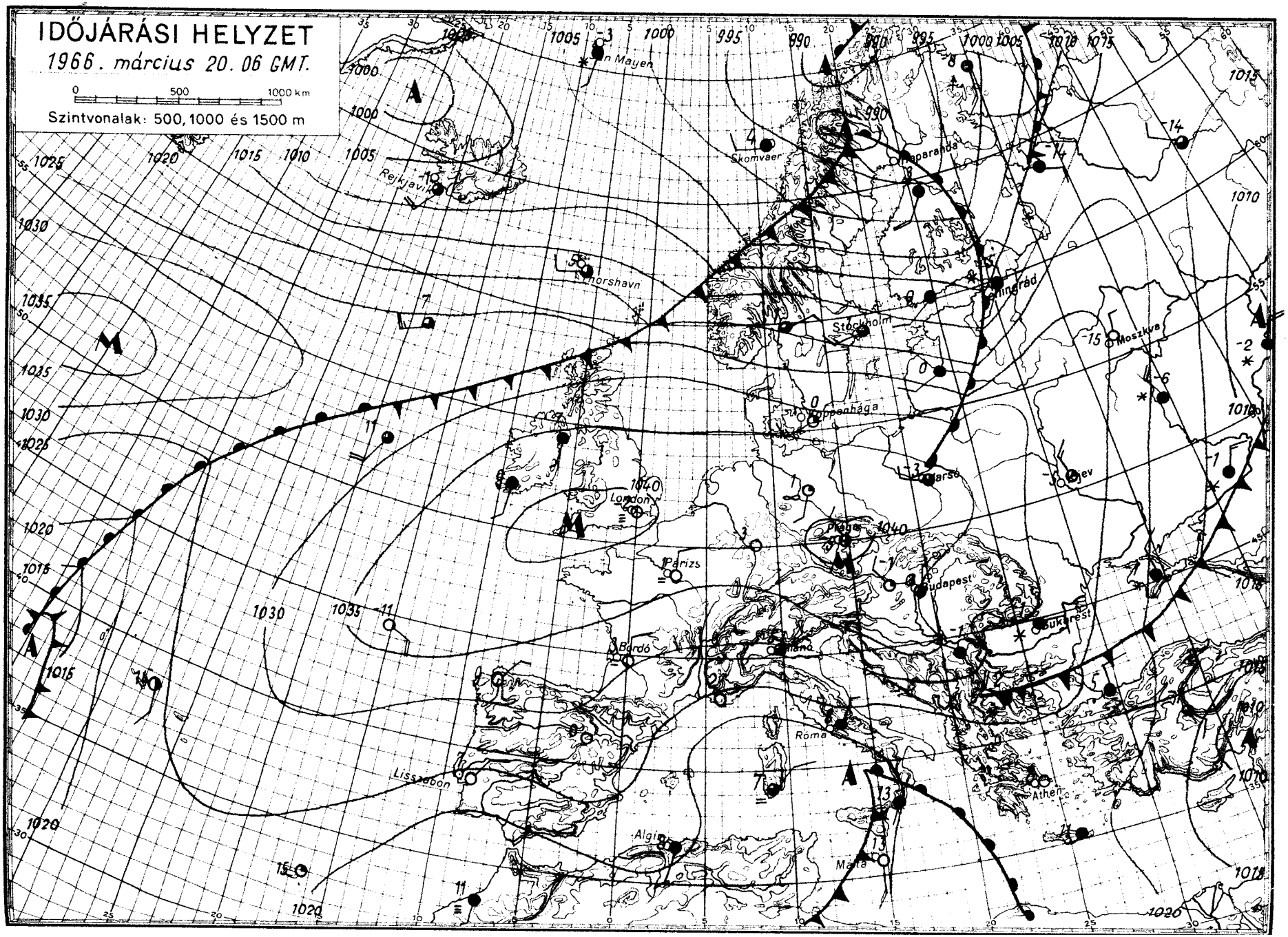

OFFSET NYOMDA BUDAPEST

IDŐJÁRÁSI NAPIJELENTÉS

ЕЖЕДНЕВНЫЙ МЕТЕОРОЛОГИЧЕСКИЙ БЮЛЛЕТЕНЬ • DAILY WEATHER REPORT
BULLETIN QUOTIDIEN DE TEMPS • TÄGLICHER WETTERBERICHT

KIADJA AZ ORSZÁGOS METEOROLÓGIAI INTÉZET
BUDAPEST II. KITAIBEL PÁL UTCA 1
TELEFON: KÖZPONT: 353-500, IDŐJELZŐ OSZT.: 150-410

MEGJELENIK NAPONKÉNT • ELŐFIZETÉSI ÁRA A POSTAI KÖLTSÉGGEL EGYÜTT NEGYEDÉVRE 60, Ft
KIADÁSÉRT FELEL AZ INTÉZET IGAZGATÓJA

79. évfolyam 80. szám. + B u d a p e s t + 1966. március 21.

Az időjárási helyzet ma reggel és a várható időjárás:

A Skandináviából származó hideghullám, amely pénteken érkezett Közép-Európa térségébe, igen nagy sebességgel távozott délkelet felé és ma reggel már zömében a közel-keleti országokban okozott szokatlan mértékü lehülést. Nyomában a magaslégkörben tegnap reggel erőteljes melegedés kezdődött. Az 50. földrajzi szélességtől északra élénk nyugati széllel enyhe és viszonylag hüvösebb tengeri légtömegek érkeznek szárazföldünkre. Ezek a léghullámok csak érintik Közép-Európát, mert jelenleg a 40. és 50. szélesség közötti területen, a Brit-szigetektől a Fekete-tengeri légnyomási hátság épült fel.

Hazánkban tegnap napos, száraz, de az évszakhoz képest hideg idő volt. A tegnap reggel 7 órától ma reggel 7 óráig terjedő időközben csupán Barcson és Kaposvárott észleltek jelentéktelen hószállingózást. A derült, tiszta időben korlátlanul érvényesülő napsugárzás hatására a hőmérséklet 4, 9, egy-két helyen 10 fokig emelkedett, de Pécs és Baja vidékén, ahol napközben erőteljes felhőképződés volt, a hőmérséklet csak 3, 5 fokot ért el. A hüvösség-érzetet az ország keleti és nyugati részein fokozta a helyenként viharos erejü északi szél. A Budapest - Szolnok - Miskolc háromszög területe az Északi-hegyvidék szélárnyékoló hatását élvezte. Ma hajnalra 0, -5, a főváros belső részén csak +2 fokig hült le a levegő. Ma délelőtt a déli határmegyéket kivéve derült, száraz, napos idő volt. A hőmérséklet 11 óráig elérte az 5, 10 fokot.

Ma 12 órakor Budapesten a hőmérséklet 9 fok, a tengerszintre átszámitott légnyomás 770 mm, mérsékelten süllyedő irányzatu.

Várható időjárás kedd estig:

Ma kevés felhő, száraz idő.
Holnap északnyugatról növekvő felhőzet, az ország északi felében néhány helyen futó esővel.
Élénkülő délnyugati, nyugati, majd északnyugatira forduló és megerősödő szél.
Az éjszakai fagyok gyengülnek.
A nappali felmelegedés kissé fokozódik.
Várható legalacsonyabb éjszakai hőmérséklet: +3, -2,
legmagasabb nappali hőmérséklet holnap: 9, 14 fok között.

Erdős E. -- Dr. Tóth Pál s.k.

A hőmérséklet napi középértéke és eltérése a 90 évi átlagtól /Budapesten/:

1966. III. 20.: 3,1 C°, -3,7 C°.

1871 óta ezen a napon Budapesten előfordult:

legmagasabb hőmérséklet:	22,1 C° /1957/
legalacsonyabb hőmérséklet:	-6,8 C° /1899/

66.210.

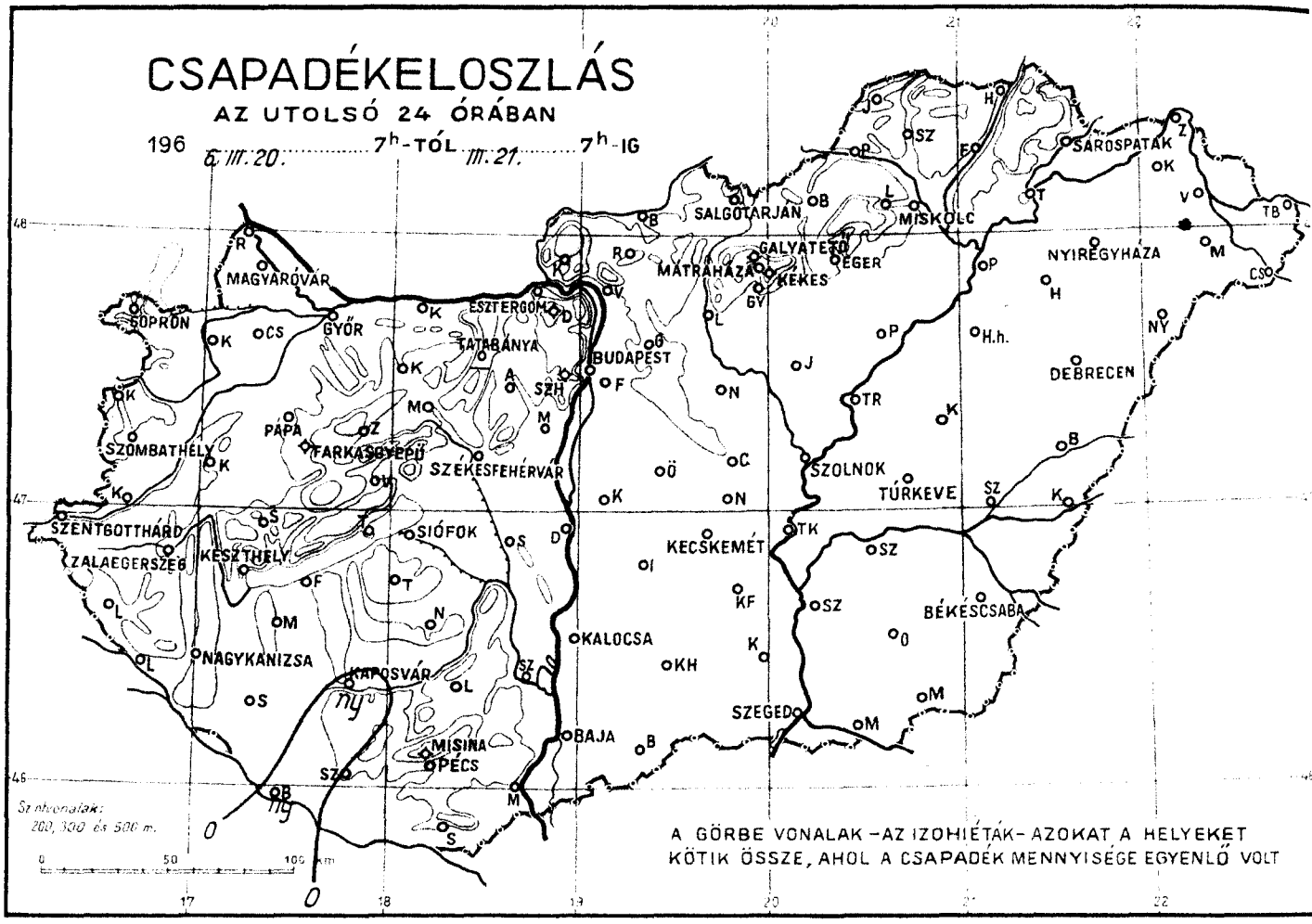
CSAPADÉKELOSZLÁS
AZ UTOLSÓ 24 ÓRÁBAN
196 6. III. 20. 7h-TÓL III. 21. 7h-IG
SOPRON
MAGYARÓVÁR
GYŐR
ESZTERGOM
TATABÁNYA
BUDAPEST
SALGÓTARJÁN
MISKOLC
SÁROSPATAK
NYÍREGYHÁZA
MÁTRAHÁZA
GALYATETŐ
EGER
KEKES
DEBRECEN
SZOMBATHELY
PÁPA
FARKASGYEPŰ
SZÉKESFEHÉRVÁR
SZOLNOK
TÚRKEVE
SZENTGOTTHÁRD
ZALAEGERSZEG
KESZTHELY
SIÓFOK
KECSKEMÉT
NAGYKANIZSA
KAPOSVÁR
KALOCSA
BÉKÉSCSABA
SZEGED
BAJA
MISINA
PÉCS
A GÖRBE VONALAK – AZ IZOHIÉTÁK – AZOKAT A HELYEKET KÖTIK ÖSSZE, AHOL A CSAPADÉK MENNYISÉGE EGYENLŐ VOLT

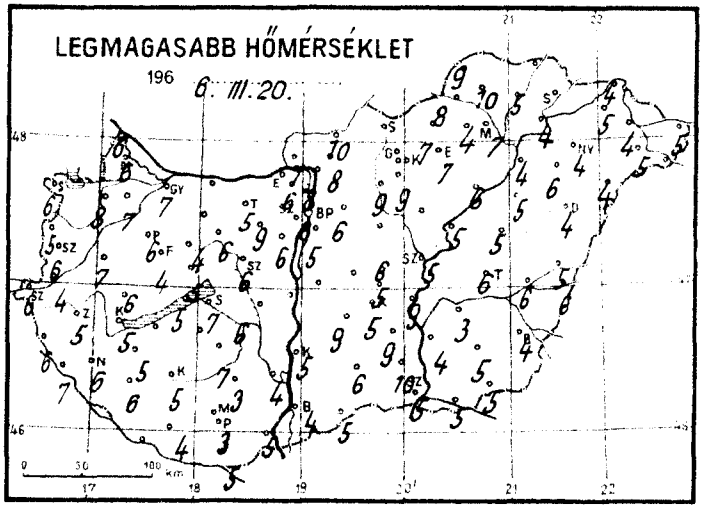
LEGMAGASABB HŐMÉRSÉKLET
196 6. III. 20.

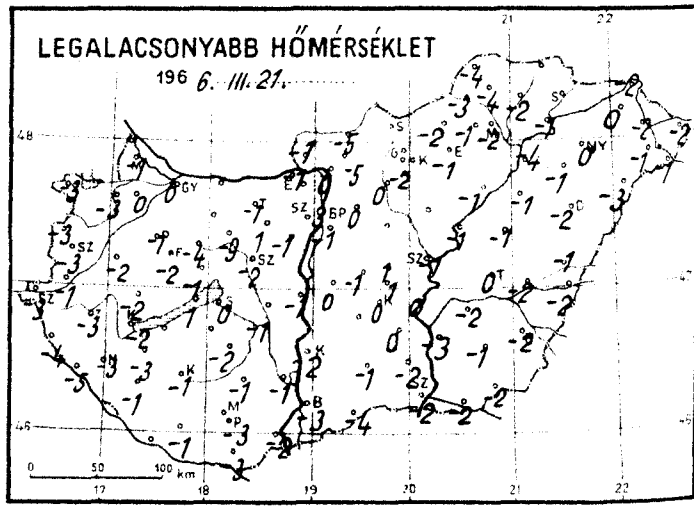
LEGALACSONYABB HŐMÉRSÉKLET
196 6. III. 21.

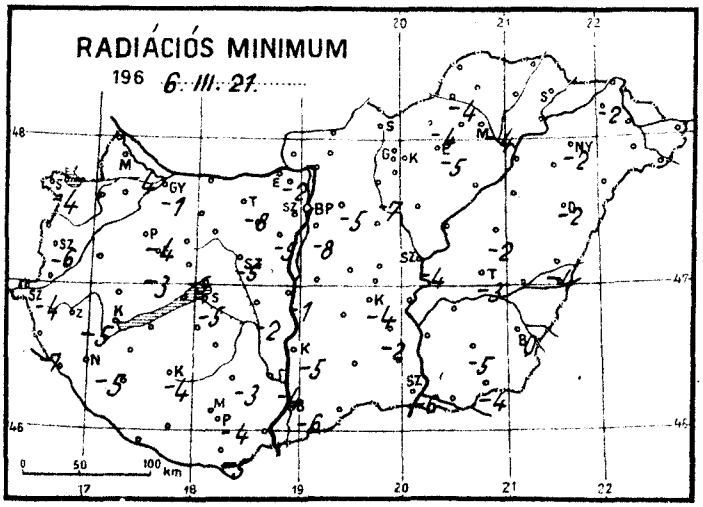
RADIÁCIÓS MINIMUM
196 6. III. 21.

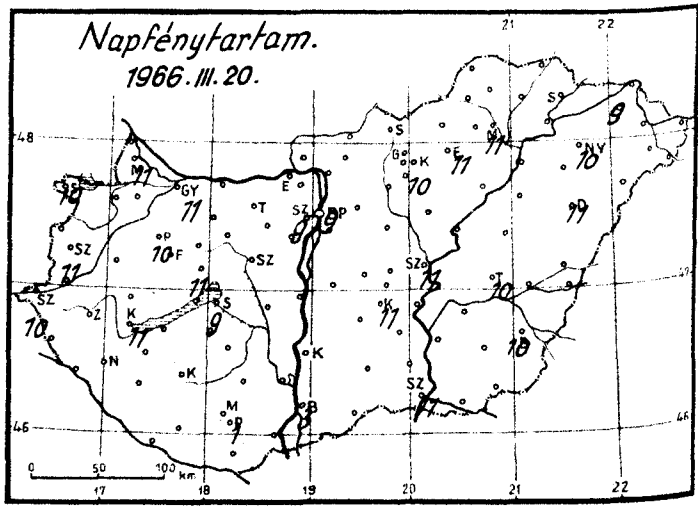
Napfénytartam.
1966. III. 20.

1966. március hó, 21. hétfő nap

	Az utolsó 24 óra adatai						24 órai csapadék mm		
	Csapadék (mm)	Hó cm	Hőmérsékleti szélsőségek: tegnapi nappali max.	Hőmérsékleti szélsőségek: éjszakai min.	Hőmérsékleti szélsőségek: min. 5 cm-en	Napsütés (óra) tegnap			
12815 Magyaróvár	•		6	-1	-4	11	Rajka	•	
822 Győr	•		7	0	-1	11	Kapuvár	•	
825 Pápa	•		6	-1	-4	10	Csorna	•	
805 Sopron	• ⌴		6	-3	-4	10	Komárom	• ⌴	
812 Szombathely	•		6	-3	-4	11	Káld	•	
910 Szentgotthárd	•		6	-3	-4	10	Kőszeg	•	
915 Zalaegerszeg	•		5	-3	-5		Körmend	•	
Lenti	•		6	-4	-7		Letenye	•	
925 Nagykanizsa	• ⌴		6	-3	-5		Sümeg	•	
920 Keszthely	•		5	-2	-	11	Ziro	•	
Tihany	•		5	1			Kisbér	• =	
935 Siófok	•		7	0	-5	9	Mór	•	
942 Pécs	•		3	-3	-4	1	Alcsút	•	
941 Misinatető (534 m)	–						Esztergom	•	
Siklós	• ⌴		5	-3	-5		Dobogókő	•	
827 Farkasgyepű (400 m)	•		4	-2	-3		Fonyód	•	
Veszprém	•		5	-1	-5	11	Tab	•	
833 Tatabánya	–		1	1	-2		Sárbogárd	--	
839 Budapest (Ferihegy)	•		5	-1	-8	–	Lengyel	•	
840 Budapest OMI	•		8	3	1	9	Nagykónyi	• ⌴	
841 Budapest (Szabadságh. 474 m)	•		4	-1	-5	9	Marcali	•	
Martonvásár	•		6	-1	-5		Somogyszob	• ⌴	
835 Székesfehérvár	•		6	-2	-5		Kaposvár	ny	
Dunaújváros	•		5	-1	-1		Barcs	ny⌴	
Szekszárd	•		4	-1	-4		Szigetvár	•	
Mohács	• ⌴		5	-2			Bácsalmás	•	
960 Baja	• ⌴		4	-3	-6	3	Kiskunhalas	•	
955 Kalocsa	•		5	-2	-5		Izsák	•	
Ceglédd	•		6	1			Kunsztmiklós	•	
860 Szolnok	•		5	-1	-4	11	Örkény	• =	
970 Kecskemét	•		5	0	-4	11	Nagykáta	•	
Kiskunfélegyháza	•		9	0	-2		Jászapáti	• ⌓	
982 Szeged	•		5	-2	-6	11	Tiszakécske	•	
Mezőhegyes	• ⌴		5	-2	-4		Nagykőrös	•	
Orosháza	•		5	-1	-5		Kistelek	•	
990 Békéscsaba	•		4	-2	0	10	Makó	• ⌴	
875 Túrkeve	•		6	0	-3	10	Szentes	•	
Berettyóújfalu	• ⌴		5	-1	-4		Szarvas	•	
882 Debrecen	•		4	-2	-2	11	Szeghalom	•	
892 Nyíregyháza	•		4	0	-2	10	Körösszakál	•	
788 Kisvárda	•		5	0	-2	9	Tiszaroff	•	
Mátészalka	•		5	-1			Poroszló	•	
Tiszabecs	•		5	-2			Karcag	•	
Vác	•		8	0			Hortobágy	•	
Gödöllő	•		6	0	-5		Polgár	•	
Lőrinci	• ⌴		9	0	-7		Hajdúdorog	•	
Gyöngyös	•		9	-2			Nyírlugos	•	
Balassagyarmat	•		10	-5			Csenger	•	
755 Salgótarján	–						Vásárosnamény	•	
Galyatető (932 m)	•	26	1	-8			Záhony	•	
851 Kékestető (1000 m)	•	29	-1	-4	–	10	Királyrét	•	
Mátraháza (672 m)	•	fólt	3	-2			Romhány	•	
865 Eger	•		7	-1	-5	11	Borsodnádasd	• ⌴	
Putnok	• ⌴		8	-3	-4		Jósvafő	•	
Lillafüred	•		4	-1			Szendrőlád	•	
772 Miskolc	•		7	-2	-4	11	Hidasnémeti	•	
Füged	•		5	-2			Tokaj	•	
778 Sárospatak	•		5	-1	-4	1	Sárhatvan	•	

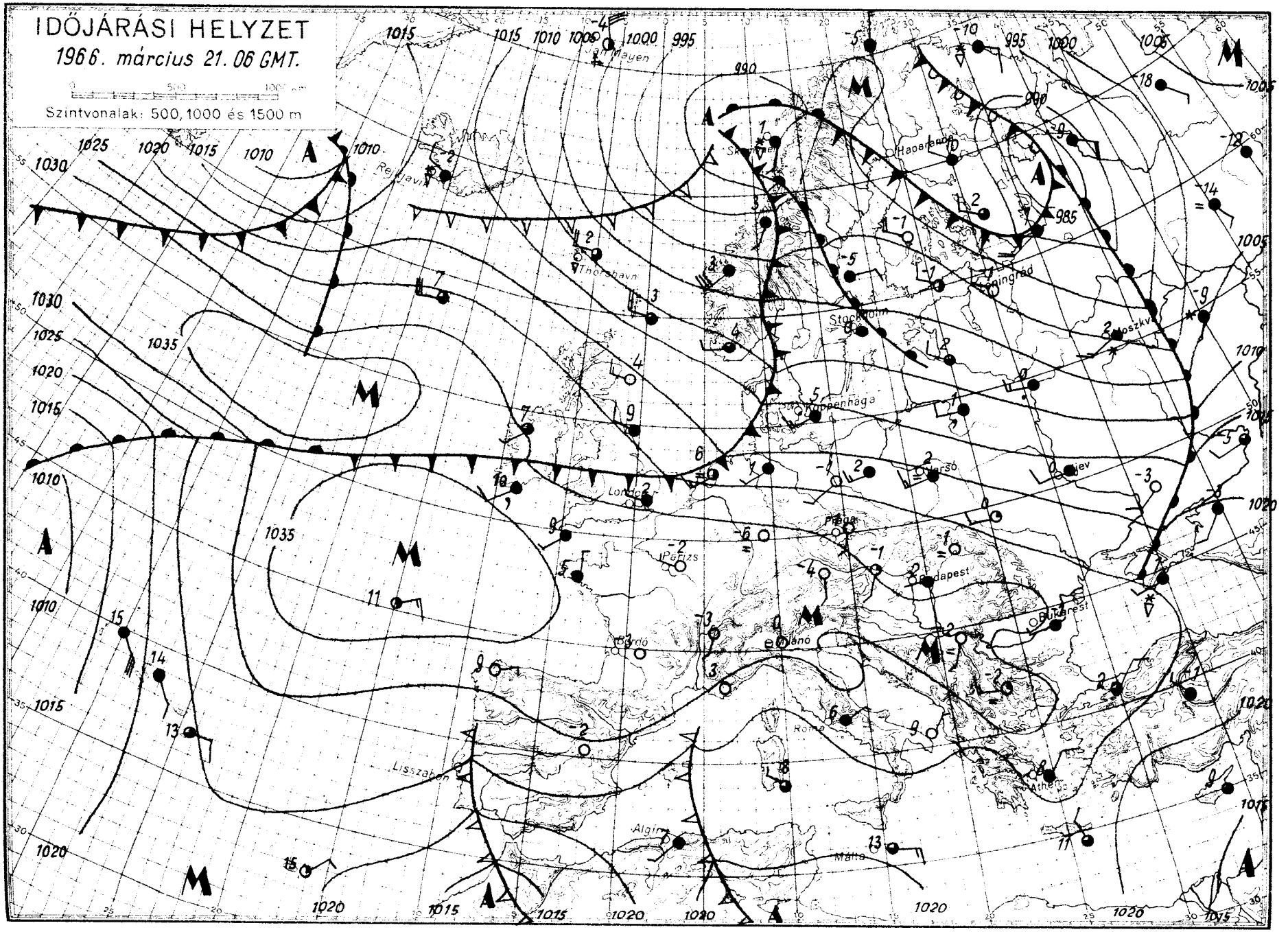
IDŐJÁRÁSI HELYZET
1966. március 21. 06 GMT.
Szintvonalak: 500, 1000 és 1500 m
Rejkjavik
Thorshavn
Stockholm
Haparanda
Moszkva
Koppenhága
Varsó
Kijev
London
Párizs
Praga
Budapest
Bukarest
Bordó
Milánó
Róma
Athén
Lisszabon
Algír
Málta

IDŐJÁRÁSI NAPIJELENTÉS

ЕЖЕДНЕВНЫЙ МЕТЕОРОЛОГИЧЕСКИЙ БЮЛЛЕТЕНЬ • DAILY WEATHER REPORT
BULLETIN QUOTIDIEN DE TEMPS • TÄGLICHER WETTERBERICHT

KIADJA AZ ORSZÁGOS METEOROLÓGIAI INTÉZET
BUDAPEST II. KITAIBEL PÁL UTCA 1
TELEFON: KÖZPONT: 353-500, IDŐJELZŐ OSZT.: 150-410

MEGJELENIK NAPONKÉNT • ELŐFIZETÉSI ÁRA A POSTAI KÖLTSÉGGEL EGYÜTT NEGYEDÉVRE 60, Ft
KIADÁSÉRT FELEL AZ INTÉZET IGAZGATÓJA

79. évfolyam 81. szám. + B u d a p e s t + 1966. március 22.

Az időjárási helyzet ma reggel és a várható időjárás:

Az Odessza - Prága - London vonaltól északkeletre Európa fölött nagykiterjedésü ciklonrendszer helyezkedik el, hatására Európa északkeleti felén erősen felhős, csapadékos, helyenként szeles időjárás alakult ki. Az emlitett vonaltól délnyugatra magasnyomásu légköri képződmény következtében kevesebb a felhő, általában napos, a reggeli órákban többfelé párás az idő.

Hazánkban tegnap napos, csapadéknélküli idő volt. Napközben a hőmérséklet 8, 14 fokig emelkedett. Ma hajnalban az ország területén -5 és +4 fok között mindenféle hőmérsékleti érték előfordult. Ma reggel 7 órakor Galyatetőn és Kékestetőn 20 cm vastagságu hóréteget mértek. Ma az ország területén általában felhős az idő, a hőmérsékleti értékek délelőtt 11 órakor 7 és 13 fok között váltakoztak, az északnyugati szél a délelőtti órákban helyenként megerősödött.

Ma 12 órakor Budapesten a hőmérséklet 9 fok, a tengerszintre átszámitott légnyomás 766 mm, mérsékelten emelkedő irányzatu.

Várható időjárás szerda estig:

Felhőátvonulások.
Többfelé futó eső.
Élénk, helyenként erős nyugati, északnyugati szél.
Az éjszakai lehülés mérséklődik, a nappali felmelegedés alig változik.

Várható legalacsonyabb éjszakai hőmérséklet: -1,+4, legmagasabb nappali hőmérséklet holnap: 10, 15 fok között.

Kerényi Nárcisz s.k.

A hőmérséklet napi középértéke és eltérése a 90 évi átlagtól / Budapesten / :

1966. III. 21.: 7,2 C°, +0,4 C°.

1871 óta ezen a napon Budapesten előfordult:

legmagasabb hőmérséklet: 22,8 C° /1938/
legalacsonyabb hőmérséklet: -7,5 C° /1887/

66.212.

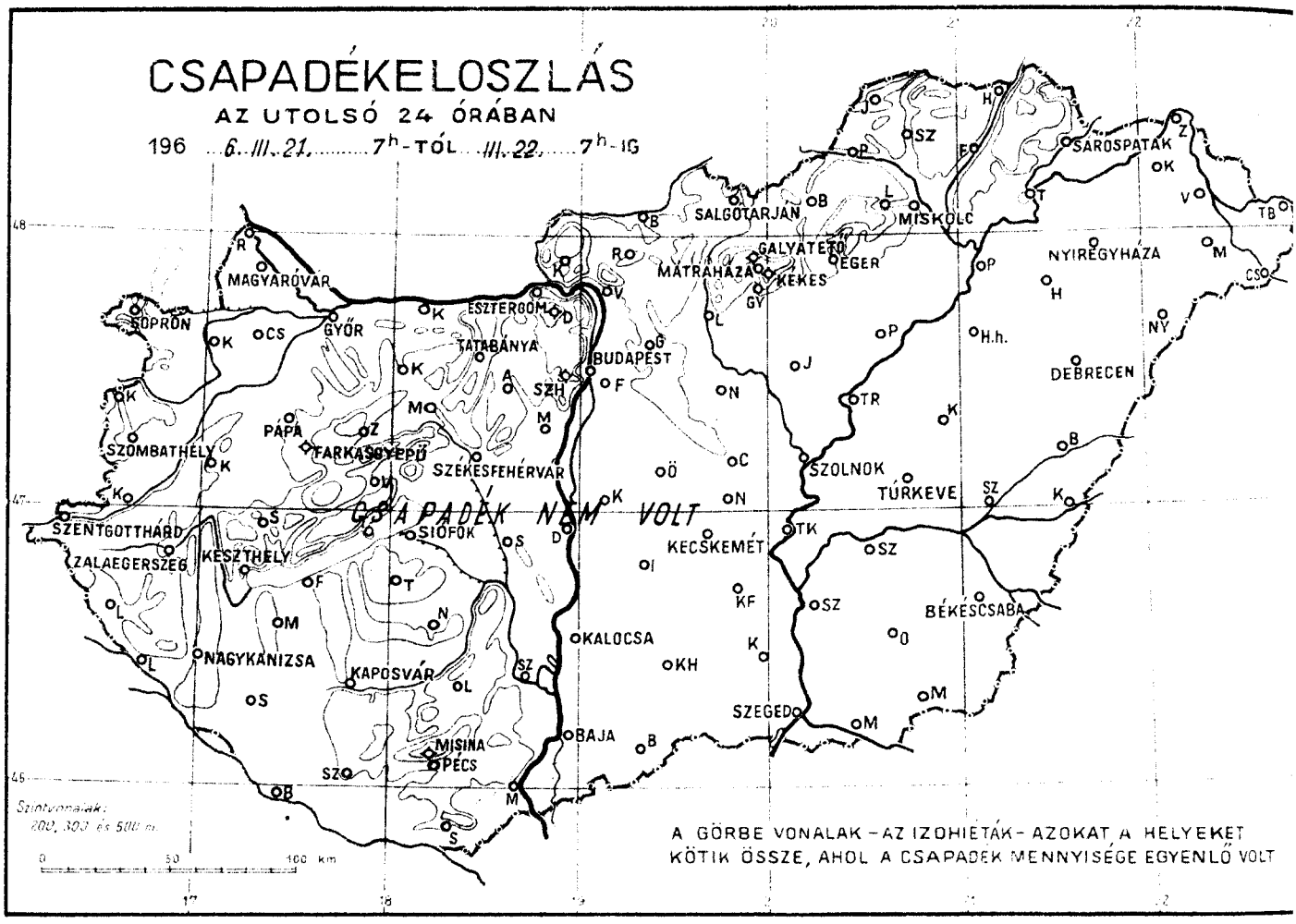
CSAPADÉKELOSZLÁS
AZ UTOLSÓ 24 ÓRÁBAN
196 6. III. 21. 7h-TÓL III. 22. 7h-IG
CSAPADÉK NEM VOLT
A GÖRBE VONALAK – AZ IZOHIETÁK – AZOKAT A HELYEKET KÖTIK ÖSSZE, AHOL A CSAPADÉK MENNYISÉGE EGYENLŐ VOLT
SOPRON
MAGYARÓVÁR
GYŐR
ESZTERGOM
TATABÁNYA
BUDAPEST
SZOMBATHELY
PÁPA
TÁRKÁNY
SZÉKESFEHÉRVÁR
SZENTGOTTHÁRD
ZALAEGERSZEG
KESZTHELY
SIÓFOK
NAGYKANIZSA
KAPOSVÁR
MISINA
PÉCS
BAJA
SZEGED
KALOCSA
KECSKEMÉT
SZOLNOK
TÚRKEVE
BÉKÉSCSABA
DEBRECEN
NYÍREGYHÁZA
MISKOLC
SALGÓTARJÁN
MÁTRAHÁZA
GALYATETŐ
EGER
KEKES
SÁROSPATAK
Szintvonalak: 200, 300 és 500 m.
0 50 100 km

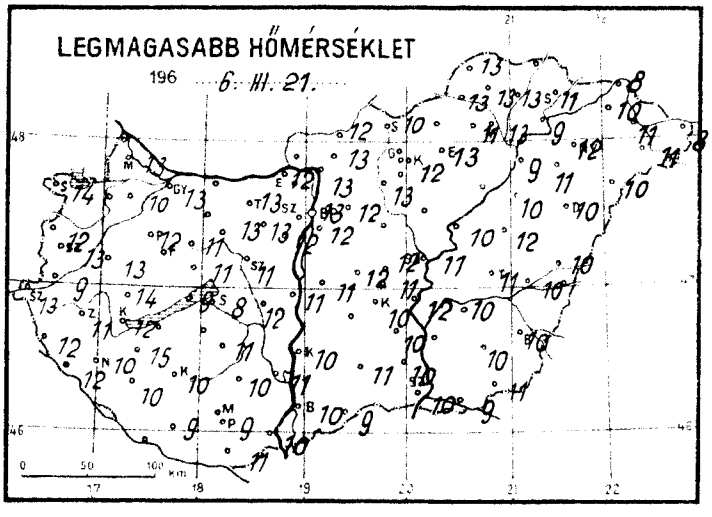
LEGMAGASABB HŐMÉRSÉKLET
196 6. III. 21.

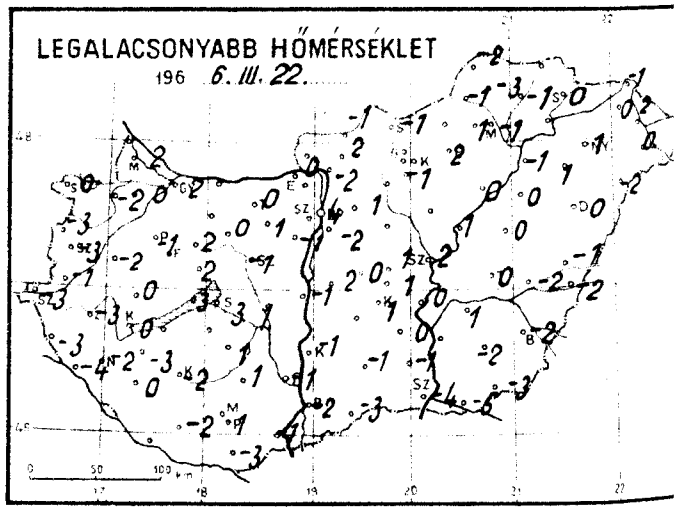
LEGALACSONYABB HŐMÉRSÉKLET
196 6. III. 22.

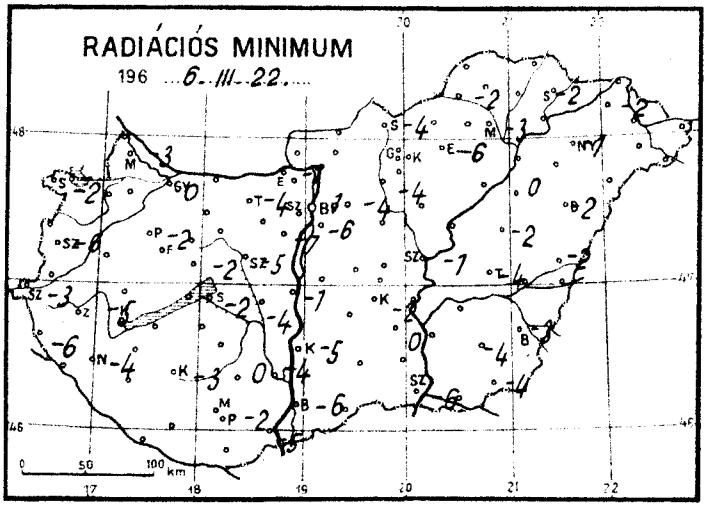
RADIÁCIÓS MINIMUM
196 6. III. 22.

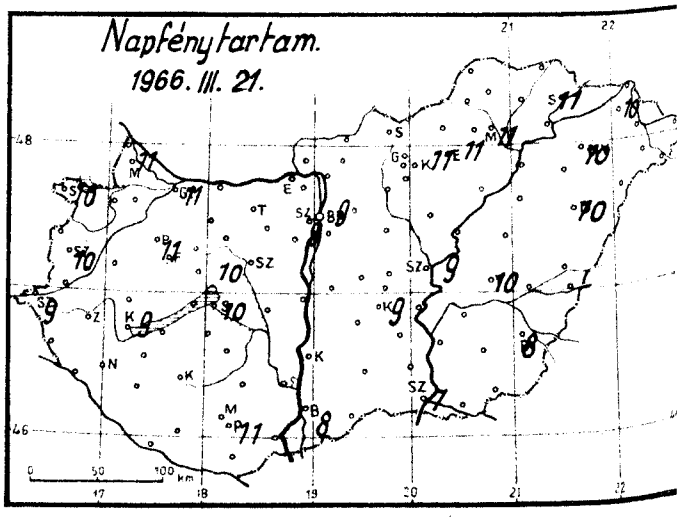
Napfénytartam.
1966. III. 21.

1966. március hó, 22. kedd nap

	Az utolsó 24 óra adatai						24 órai csapadék mm		
	Csapadék (mm)	Hó cm	Hőmérsékleti szélsőségek: tegnapi nappali max.	éjszakai min.	min. 5 cm-en	Napsütés (óra) tegnap			
12815 Magyaróvár	.		13	2	-3	11	Rajka	.	
822 Győr	.		13	2	0	11	Kapuvár	.≡	
825 Pápa	.⌴		12	-1	-2	11	Csorna	.⌴	
805 Sopron	.		14	0	-2	10	Komárom	.	
812 Szombathely	.		13	-3	-6	10	Káld	.	
910 Szentgotthárd	.		13	-3	-3	9	Kőszeg	.	
915 Zalaegerszeg	.		11	-3	-5		Körmend	.	
Lenti	.		12	-3	-6		Letenye	.	
925 Nagykanizsa	.⌴		10	-2	-4		Sümeg	.	
920 Keszthely	.		12	0	-	9	Zirc	.	
Tihany	.		9	3			Kisbér	.⌓	
935 Siófok	.		8	3	-2	10	Mór	.	
942 Pécs	.		9	1	-2	11	Alcsút	.	
941 Misinatető (534 m)	–						Esztergom	.	
Siklós	.⌴		11	-3	-5		Dobogókő	.	
827 Farkasgyepű (400 m)	–						Fonyód	.	
Veszprém	.		11	2	-2	10	Tab	.	
833 Tatabánya	.⌴		13	0	-4		Sárbogárd	–	
839 Budapest (Ferihegy)	.		12	-2	-6		Lengyel	.	
840 Budapest OMI	.		13	4	1	9	Nagykónyi	.⌴	
841 Budapest (Szabadságh., 474 m)	.		9	1	-2	9	Marcali	.	
Martonvásár	.		12	-1	-7		Somogyszob	.	
835 Székesfehérvár	.		11	-1	-5		Kaposvár	.⌴	
Dunaújváros	.		11	-1	-1		Barcs	.⌴	
Szekszárd	.		11	-1	-4		Szigetvár	.⌴	
Mohács	.⌴		10	-1			Bácsalmás	.	
960 Baja	.		10	-2	-6	8	Kiskunhalas	.	
955 Kalocsa	.		10	-1	-5		Izsák	–	
Cegléd	.		12	1			Kunsztmiklós	.	
860 Szolnok	.		11	2	-1	9	Örkény	.⌴	
970 Kecskemét	.		10	1	-2	9	Nagykáta	–	
Kiskunfélegyháza	.		10	0	0		Jászapáti	.⌓	
982 Szeged	.		10	-4	-6	7	Tiszakécske	.	
Mezőhegyes	.⌴		11	-3	-4		Nagykőrös	.	
Orosháza	.⌴		10	-2	-4		Kistelek	.	
990 Békéscsaba	.		10	-2	-3	8	Makó	.⌴	
875 Túrkeve	.		11	0	-4	10	Szentes	.	
Berettyóújfalu	.⌴		10	-1	-2		Szarvas	.	
862 Debrecen	.		10	0	-2	10	Szeghalom	.	
892 Nyíregyháza	.		12	11	-1	10	Kőrösszakál	.	
788 Kisvárda	.		10	0	-2	10	Tiszaroff	.	
Mátészalka	.		11	0			Poroszló	.	
Tiszabecs	.		8	-1			Karcag	.⌴	
Vác	.⌴		13	-2			Hortobágy	.	
Gödöllő	.		12	1	-4		Polgár	.	
Lőrinci	.⌴		13	-	-4		Hajdúdorog		
Gyöngyös	.		12	-1			Nyírlugos	.	
Balassagyarmat	.		12	-1			Csenger	.	
755 Salgótarján	.		10	-1	-4		Vásárosnamény	.	
Galyatető (932 m)	.	20	5	-2			Záhony	.	
851 Kékestető (1000 m)	.	20	4	0	-	11	Királyrét		
Mátraháza (672 m)	.	folt	9	2			Romhány	.	
865 Eger	.⌴		13	2	-6	11	Borsodnádasd		
Putnok	.=		13	-1	-2		Jósvafő	.	
Lillafüred	.		11	1			Szendrőlád	.	
772 Miskolc	.⌴		13	-1	-3	11	Hidasnémeti	.	
Füged	.		13	-1			Tokaj	.	
778 Sárospatak	.		11	0	-2	11	Sárhatvan	.	

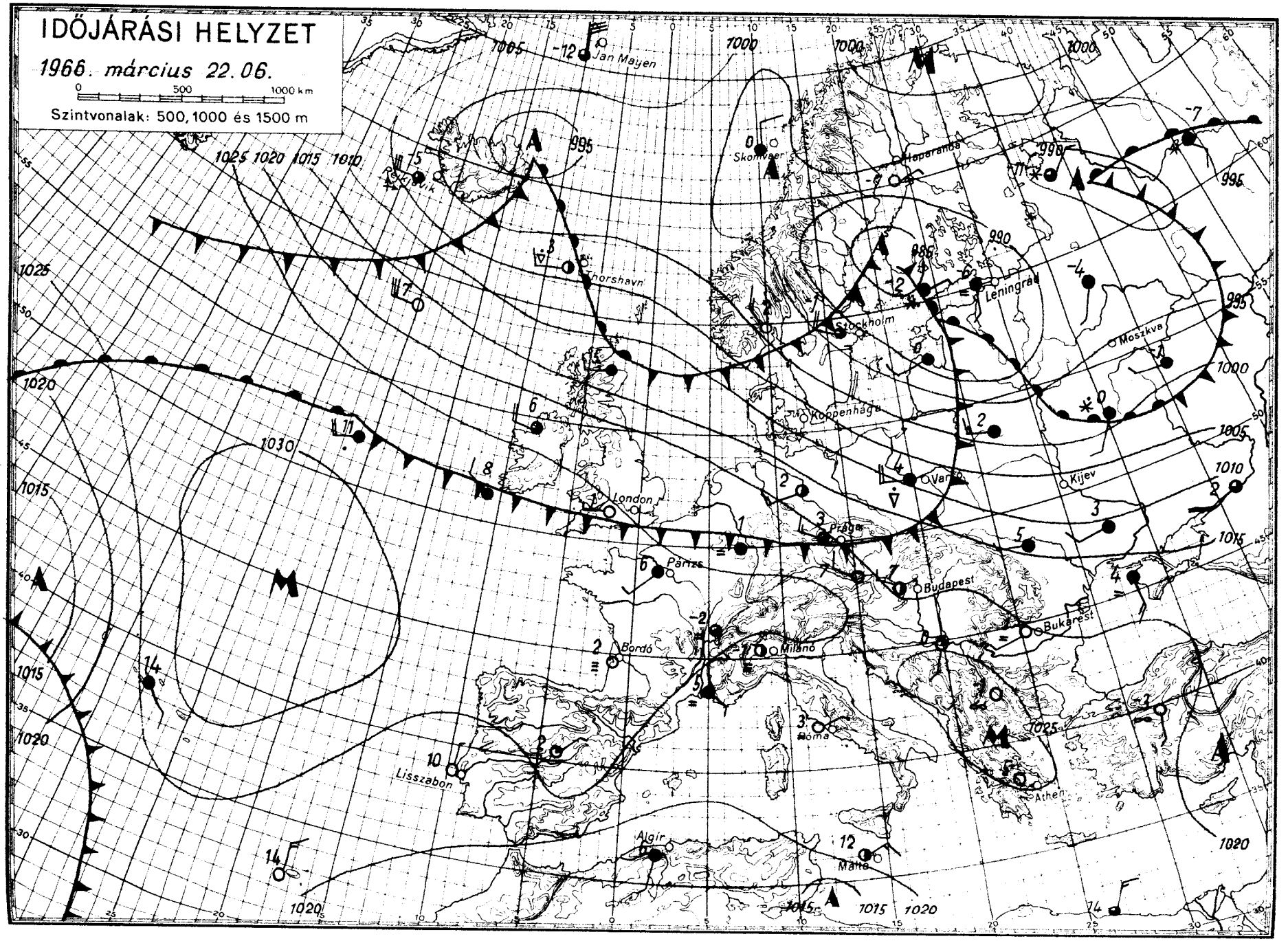

OFFSET - NYOMDA BUDAPEST

IDŐJÁRÁSI NAPIJELENTÉS

ЕЖЕДНЕВНЫЙ МЕТЕОРОЛОГИЧЕСКИЙ БЮЛЛЕТЕНЬ • DAILY WEATHER REPORT
BULLETIN QUOTIDIEN DE TEMPS • TÄGLICHER WETTERBERICHT

KIADJA AZ ORSZÁGOS METEOROLÓGIAI INTÉZET
BUDAPEST II. KITAIBEL PÁL UTCA 1
TELEFON: KÖZPONT: 353-500, IDŐJELZŐ OSZT.: 150-410

MEGJELENIK NAPONKÉNT • ELŐFIZETÉSI ÁRA A POSTAI KÖLTSÉGGEL EGYÜTT NEGYEDÉVRE 60, Ft
KIADÁSÉRT FELEL AZ INTÉZET IGAZGATÓJA

79. évfolyam 82. szám. + Budapest + 1966. március 23.

Az időjárási helyzet ma reggel és a várható időjárás:

Az Észak-Európa fölött elhelyezkedő nagykiterjedésü ciklonrendszer déli oldalán, az Atlanti-óceán térségéből, egymást követő hullámokban enyhébb és hüvösebb, nedves levegő áramlik kelet felé. Hatására erősen felhős, szeles az idő, a Brit-szigeteken, Európa nyugati partvidékén és az Alpoktól északra eső területeken többfelé esik az eső. Skandináviából és a Szovjetunió európai területének északi feléről havazásokat, hózáporokat jelentenek. Kevesebb a felhő, csendes, száraz az idő Lengyelországban, Ukrajnában, a Kárpát-medencében, valamint a Balkán-félszigeten.

Hazánk fölött tegnap felhőátvonulások voltak, eső nélkül. 4, 11 órán át sütött a nap. A hőmérséklet napközben általában 11, 17 fokig emelkedett, csupán az északkeleti határ környékéről jelentettek 7, 10 fok közötti maximum-hőmérsékleteket. Az éjszakai lehülés kissé gyengült, ma hajnalban általában -2, +4 fokos hőmérsékleteket mértek. Ma délelőtt változóan felhős, száraz volt az idő.

Ma 12 órakor Budapesten a hőmérséklet 12 fok, a tengerszintre átszámitott légnyomás 763 mm. mérsékelten süllyedő irányzatu.

Várható időjárás csütörtök estig:

Időnkénti felhősödés, szórványosan előforduló átfutó esőkkel.
Fokozatosan megélénkülő délnyugati, nyugati, csütörtökön északnyugatira forduló szél.
Az éjszakai lehülés kissé mérséklődik.

Várható legalacsonyabb éjszakai hőmérséklet: 0,+5, legmagasabb nappali hőmérséklet holnap: 10, 15 fok között.

Dunay Sándorné - Erdős Emőke s.k.

A hőmérséklet napi középértéke és eltérése a 90 évi átlagtól / Budapesten / :

1966. III. 22.: 8,3 C°. +1,4 C°.

1871 óta ezen a napon Budapesten előfordult:

legmagasabb hőmérséklet: 23,3 C° /1938/
legalacsonyabb hőmérséklet: -7,0 C° /1889/

66.216.

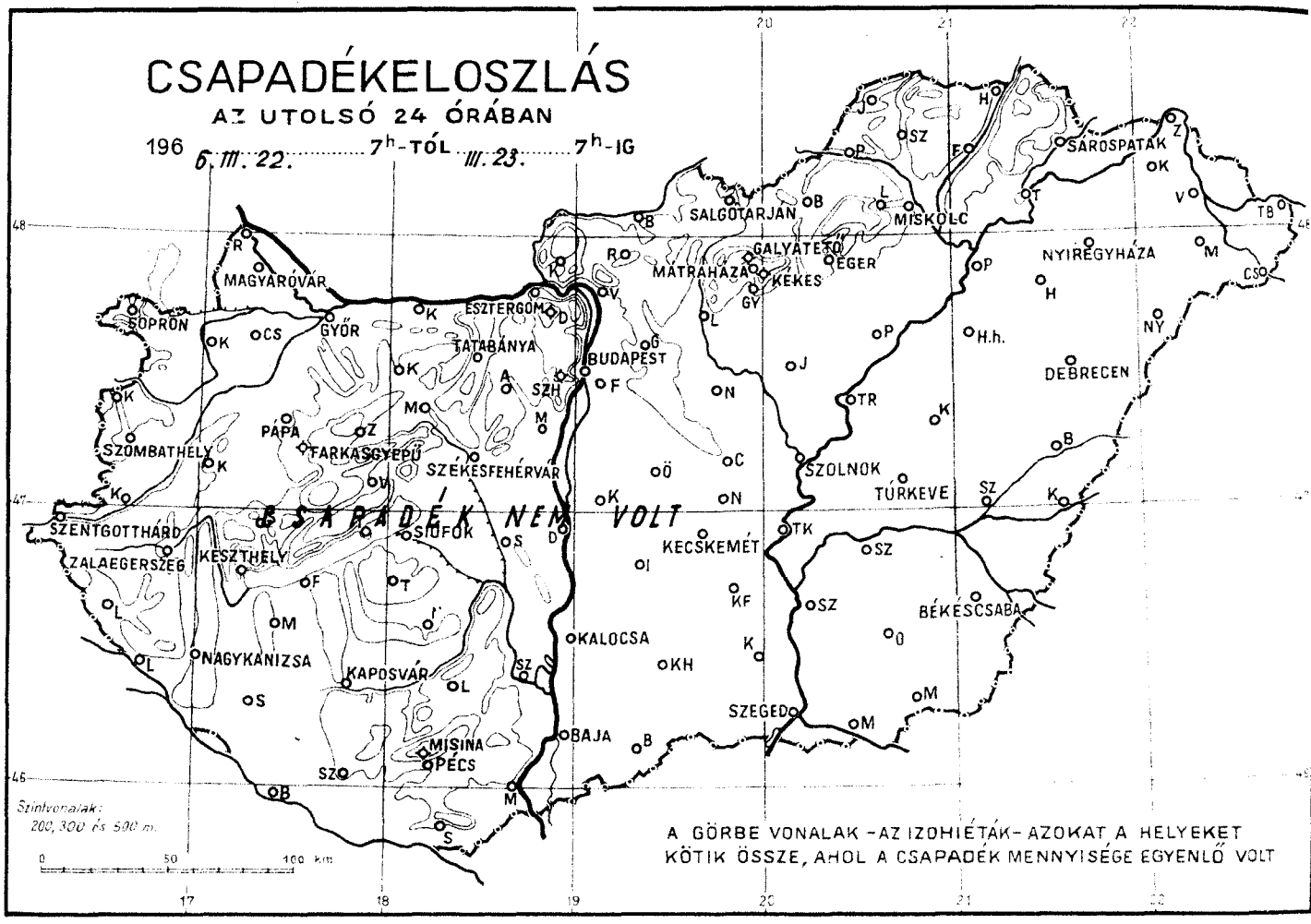
CSAPADÉKELOSZLÁS
AZ UTOLSÓ 24 ÓRÁBAN
196 6. III. 22. 7h-TÓL III. 23. 7h-IG
CSAPADÉK NEM VOLT
A GÖRBE VONALAK - AZ IZOHIÉTÁK - AZOKAT A HELYEKET KÖTIK ÖSSZE, AHOL A CSAPADÉK MENNYISÉGE EGYENLŐ VOLT
Szintvonalak: 200, 300 és 500 m.
SOPRON
MAGYARÓVÁR
GYŐR
ESZTERGOM
TATABÁNYA
BUDAPEST
SZOMBATHELY
PAPA
FARKASGYEPŰ
SZÉKESFEHÉRVÁR
SZENTGOTTHÁRD
ZALAEGERSZEG
KESZTHELY
SIÓFOK
NAGYKANIZSA
KAPOSVÁR
KALOCSA
MISINA
PÉCS
BAJA
SZEGED
KECSKEMÉT
BÉKÉSCSABA
SZOLNOK
TÚRKEVE
DEBRECEN
NYÍREGYHÁZA
HATVAN
GALYATETŐ
EGER
KEKES
SALGÓTARJÁN
MISKOLC
SÁROSPATAK

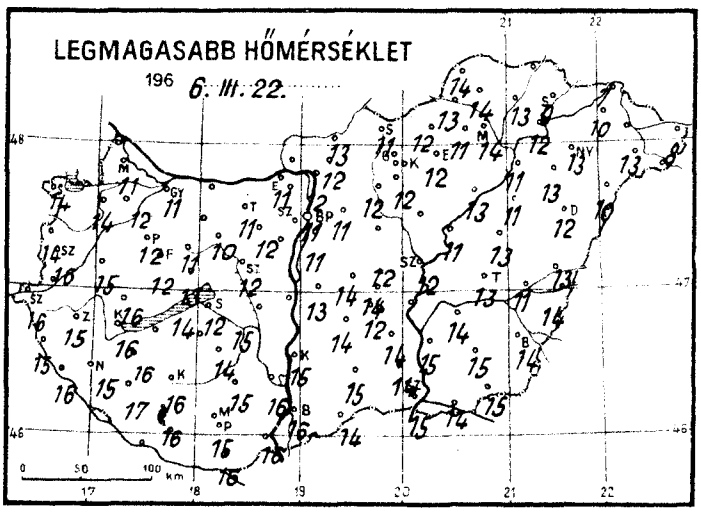
LEGMAGASABB HŐMÉRSÉKLET
196 6. III. 22.

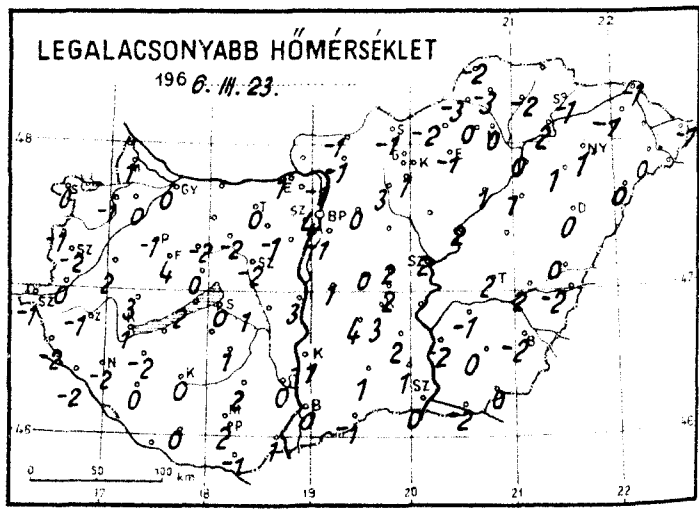
LEGALACSONYABB HŐMÉRSÉKLET
196 6. III. 23.

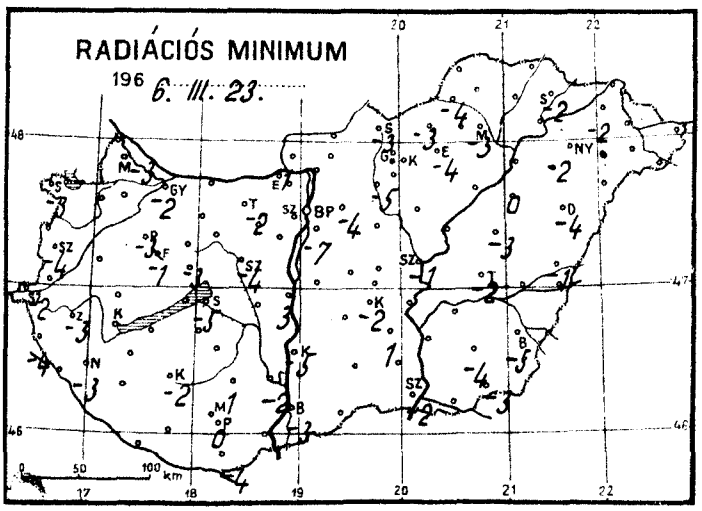
RADIÁCIÓS MINIMUM
196 6. III. 23.

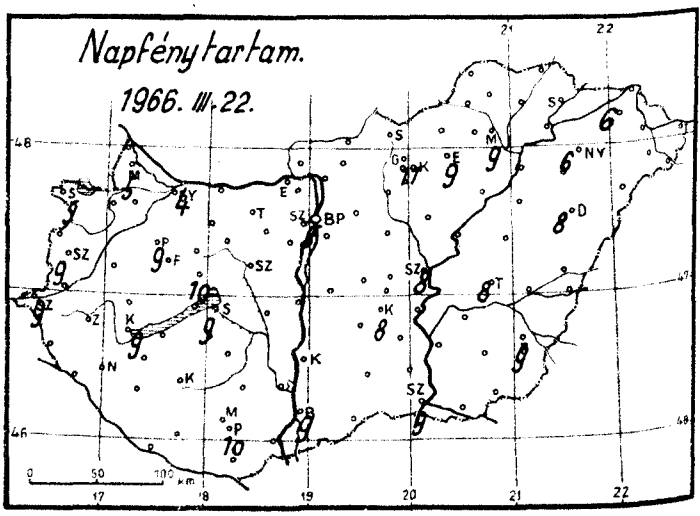
Napfénytartam.
1966. III. 22.

1966. március hó,
23. szerda nap

		Az utolsó 24 óra adatai						24 órai csapadék mm	
		Csapadék (mm)	Hó cm	Hőmérsékleti szélsőségek: tegnapi nappali max.	éjszakai min.	min. 5 cm-en	Napsütés (óra) tegnap		
12815	Magyaróvár	•		11	1	-5	5	Rajka	•
822	Győr	•		11	0	-2	4	Kapuvár	•≡
825	Pápa	•⊔		12	-1	-3	9	Csorna	•⊔
805	Sopron	•		14	0	-3	9	Komárom	•
812	Szombathely	•		16	-2	-4	9	Káld	•
910	Szentgotthárd	•		16	-1	-2	9	Kőszeg	•
915	Zalaegerszeg	•		15	-1	-3		Körmend	•
	Lenti	•		15	-2	-4		Letenye	•
925	Nagykanizsa	•		15	-2	-3		Sümeg	•
920	Keszthely	•		16	1	-	9	Zirc	•
	Tihany	•		14	2			Kisbér	•≡
935	Siófok	•⊔		12	0	-5	9	Mór	•
942	Pécs	•		15	2	0	10	Alcsút	•⊔
941	Misinatető (534 m)	=						Esztergom	•
	Siklós	•⊔		16	-1	-4		Dobogókő	•
827	Farkasgyepű (400 m)	•		12	4	-1		Fonyód	•
	Veszprém	•⊔		13	0	-3	10	Tab	•
833	Tatabánya	•⊔		11	0	-2		Sárbogárd	–
839	Budapest (Ferihegy)	•		11	-1	-7		Lengyel	•
840	Budapest OMI	•		11	4	1	5	Nagykónyi	•⊔
841	Budapest (Szabadságh. 474 m)	=						Marcali	•⊔
	Martonvásár	–						Somogyszob	•⊔
835	Székesfehérvár	•		12	+2	-4		Kaposvár	•⊔
	Dunaújváros	•		10	3	3		Bares	•
	Szekszárd	•⊔		16	0	-2		Szigetvár	•
	Mohács	•⊔		16	1			Bácsalmás	•
960	Baja	•⊔		16	0	-3	9	Kiskunhalas	•
955	Kalocsa	•		15	+1	-5		Izsák	•
	Cegléd	•⊔		12	2			Kunsztmiklós	•
860	Szolnok	•⊔		12	2	-1	8	Örkény	•⊔
970	Kecskemét	•		12	3	-2	8	Nagykáta	•
	Kiskunfélegyháza	•		14	2	1		Jászapáti	•⊔
982	Szeged	•		15	0	-2	9	Tiszakécske	
	Mezőhegyes	•⊔		15	0	-3		Nagykőrös	•⊔
	Orosháza	•⊔		15	0	-4		Kistelek	•
990	Békéscsaba	•		14	-2	-5	9	Makó	•⊔
875	Túrkeve	•⊔		13	2	-2	8	Szentes	•
	Berettyóújfalu	⊔		13	0	-1		Szarvas	•⊔
882 880	Debrecen	•		12	0	-4	8	Szeghalom	•
892	Nyíregyháza	•		13	1	-2	6	Kőrösszakál	•
788	Kisvárda	•		10	-1	-2	6	Tiszaroff	•
	Mátészalka	⊔		13	0			Poroszló	•
	Tiszabecs	•		8	-1			Karcag	•⊔
	Vác	⊔		12	-1			Hortobágy	•
	Gödöllő	•		11	0	-4		Polgár	•
	Lőrinci	⊔		12	3	-5		Hajdúdorog	•
	Gyöngyös	•		12	1			Nyírlugos	•
	Balassagyarmat	•		13	-1			Csenger	•⊔
755	Salgótarján	•		11	-1	-3		Vásárosnamény	–
	Galyatető (932 m)	15		5	-1			Záhony	•
851	Kékestető (1000 m)	folt		4	0	-	11	Királyrét	–
	Mátraháza (672 m)	folt		8	2			Romhány	•
865	Eger	•		12	-1	-4	9	Borsodnádasd	•
	Putnok	⊔		13	-3	-4		Jósvafő	•
	Lillafüred	•		11	0			Szendrőlád	•
772	Miskolc	•		14	0	-3	9	Hidasnémeti	•
	Fügöd	⊔		13	-2			Tokaj	•
778	Sárospatak	•		9	-1	+2	7	Sárhatvan	•

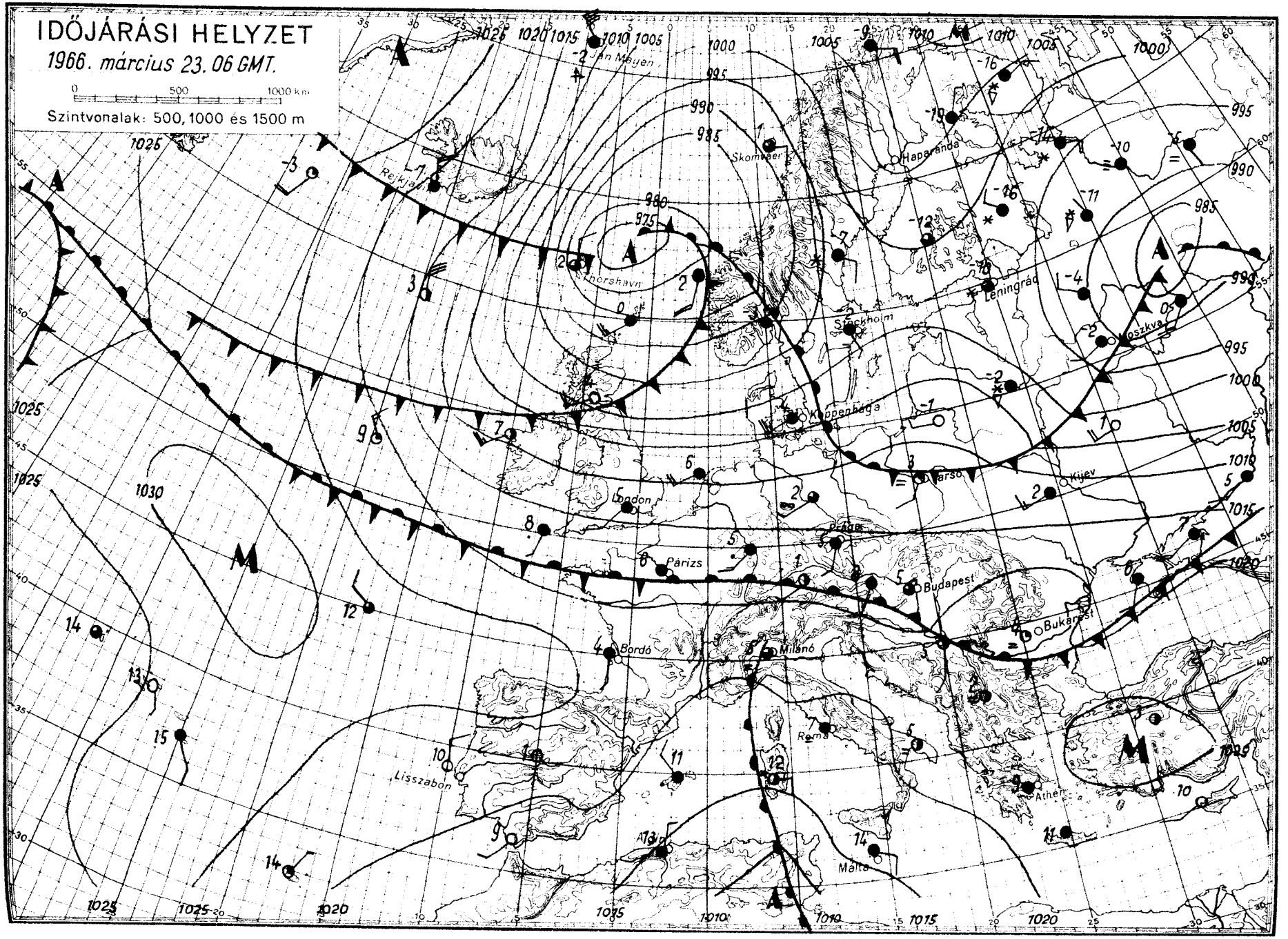
IDŐJÁRÁSI HELYZET
1966. március 23. 06 GMT.
0 500 1000 km
Szintvonalak: 500, 1000 és 1500 m
Jan Mayen
Skomvaer
Haparanda
Reykjavik
Thorshavn
Leningrád
Stockholm
Moszkva
Koppenhága
Varsó
Kijev
London
Prága
Párizs
Budapest
Bukarest
Bordó
Milánó
Róma
Athén
Lisszabon
Málta

IDŐJÁRÁSI NAPIJELENTÉS

ЕЖЕДНЕВНЫЙ МЕТЕОРОЛОГИЧЕСКИЙ БЮЛЛЕТЕНЬ • DAILY WEATHER REPORT
BULLETIN QUOTIDIEN DE TEMPS • TÄGLICHER WETTERBERICHT

KIADJA AZ ORSZÁGOS METEOROLÓGIAI INTÉZET
BUDAPEST II. KITAIBEL PÁL UTCA 1
TELEFON: KÖZPONT: 353-500, IDŐJELZŐ OSZT.: 150-110

MEGJELENIK NAPONKÉNT * ELŐFIZETÉSI ÁRA A POSTAI KÖLTSÉGGEL EGYÜTT NEGYEDÉVRE 60, Ft
KIADÁSÉRT FELEL AZ INTÉZET IGAZGATÓJA

79. évfolyam 83. szám. • + Budapest + 1966. március 24.

Az időjárási helyzet ma reggel és a várható időjárás:

Az európai időjárást továbbra is a Skandinávia felett elhelyezkedő ciklonrendszer irányitja, amelynek déli részén nyugati áramlással egymást követik a több hullámban érkező különböző hőmérsékletü óceáni légtömegek. Igy Európa-szerte csapadékos és szeles az időjárás.

Hazánkban szerdán napközben több órán át sütött a nap. A nappali hőmérséklet legmagasabb értékei 13-16 fokot értek el. Éjszaka csak az északi megyékből egy-két helyről jelentettek gyenge fagyot, általában 1-6 fokig hült le a levegő. Ma hajnalban az országban többfelé hullott kisebb eső.

Ma 12 órakor Budapesten a hőmérséklet 12 fok, a tengerszintre átszámitott légnyomás 754 mm, mérsékelten süllyedő irányzatu.

Várható időjárás péntek estig:

Erősen felhős idő, sokfelé eső, záporeső.
Mérsékelt, időnként megélénkülő szél.
A hőmérséklet alakulásában lényeges változás nem lesz.

Várható legalacsonyabb éjszakai hőmérséklet:
1, 6,
legmagasabb nappali hőmérséklet holnap:
10. 15 fok között.

Dunay Sándorné - Vadkerti Ferenc s.k.

A hőmérséklet napi középértéke és eltérése a 90 évi átlagtól / Budapesten/:

1966. III. 23.: 10.1 C°, +3,2 C°.

1871 óta ezen a napon Budapesten előfordult:

legmagasabb hőmérséklet: 23,0 C° /1913/
legalacsonyabb hőmérséklet: -9,3 C° /1883/

66.220.

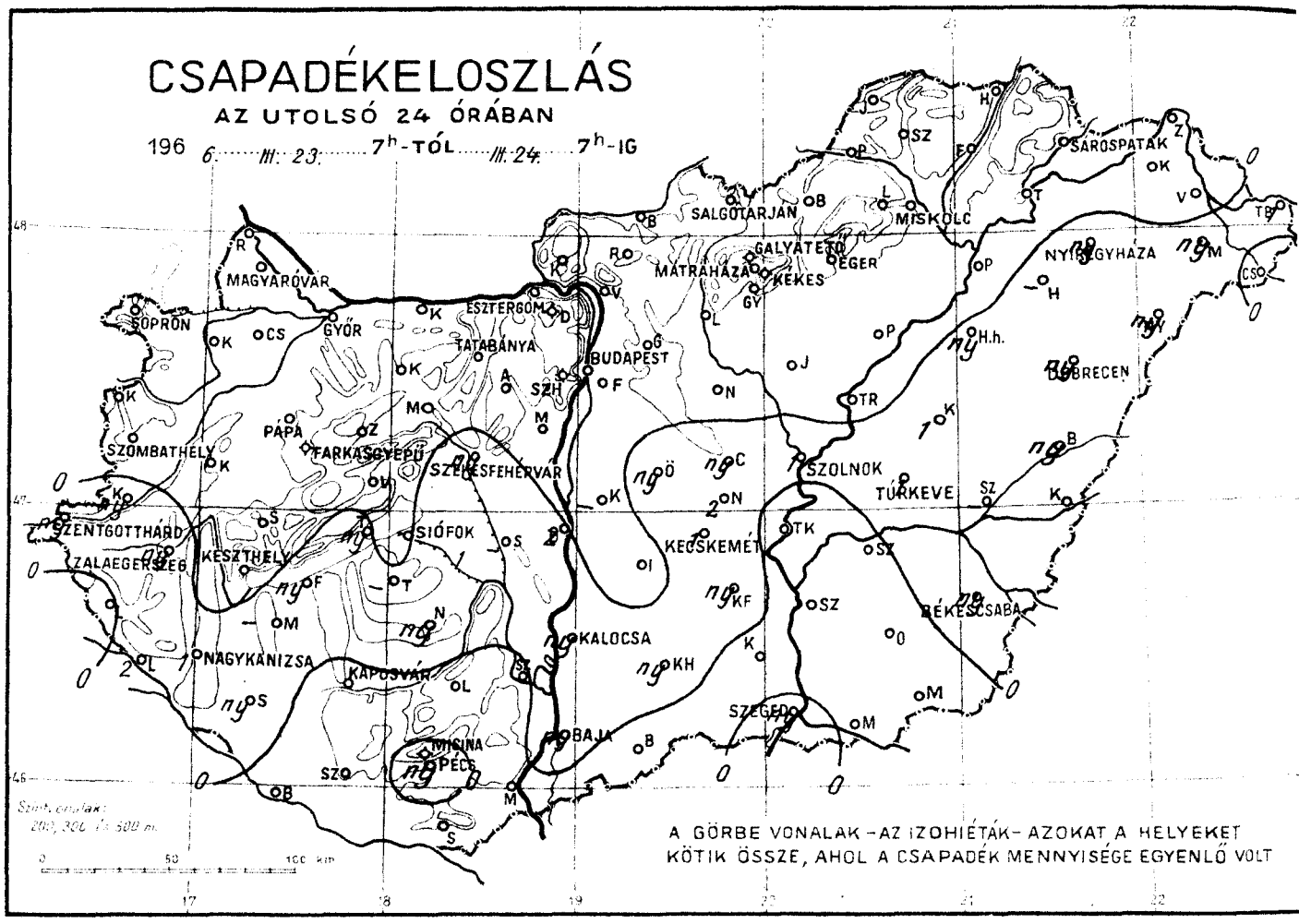
CSAPADÉKELOSZLÁS
AZ UTOLSÓ 24 ÓRÁBAN
196 6. III. 23. 7h-TÓL III. 24. 7h-IG
SOPRON
MAGYARÓVÁR
GYŐR
ESZTERGOM
TATABÁNYA
BUDAPEST
SALGÓTARJÁN
MISKOLC
SÁROSPATAK
MÁTRAHÁZA
GALYATETŐ
EGER
KEKES
NYÍREGYHÁZA
DEBRECEN
SZOMBATHELY
PÁPA
FARKASGYEPŰ
SZÉKESFEHÉRVÁR
SZOLNOK
TÚRKEVE
SIÓFOK
KESZTHELY
ZALAEGERSZEG
KECSKEMÉT
BÉKÉSCSABA
KALOCSA
NAGYKANIZSA
KAPOSVÁR
SZEGED
MOHÁCS
PÉCS
A GÖRBE VONALAK – AZ IZOHIÉTÁK – AZOKAT A HELYEKET KÖTIK ÖSSZE, AHOL A CSAPADÉK MENNYISÉGE EGYENLŐ VOLT

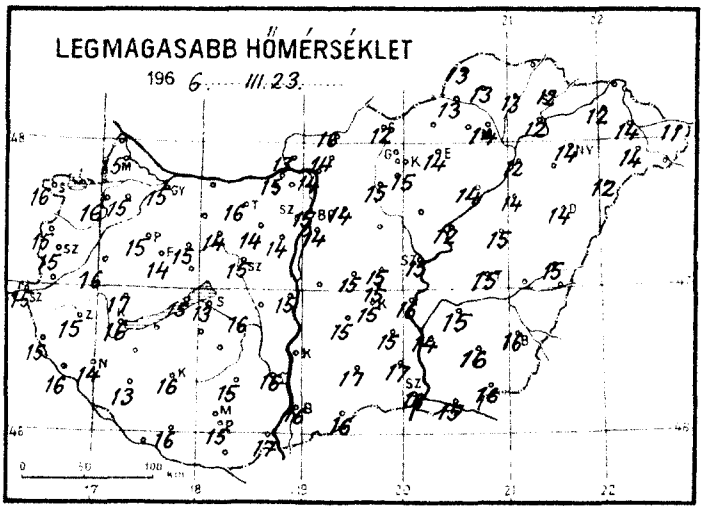
LEGMAGASABB HŐMÉRSÉKLET
196 6. III. 23.

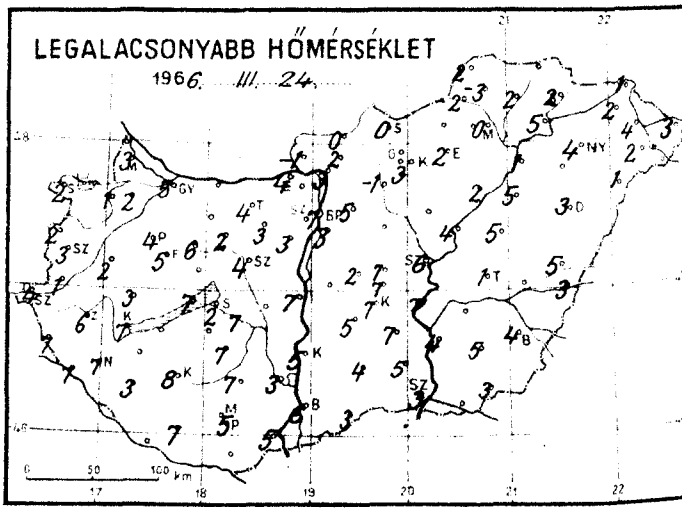
LEGALACSONYABB HŐMÉRSÉKLET
1966. III. 24.

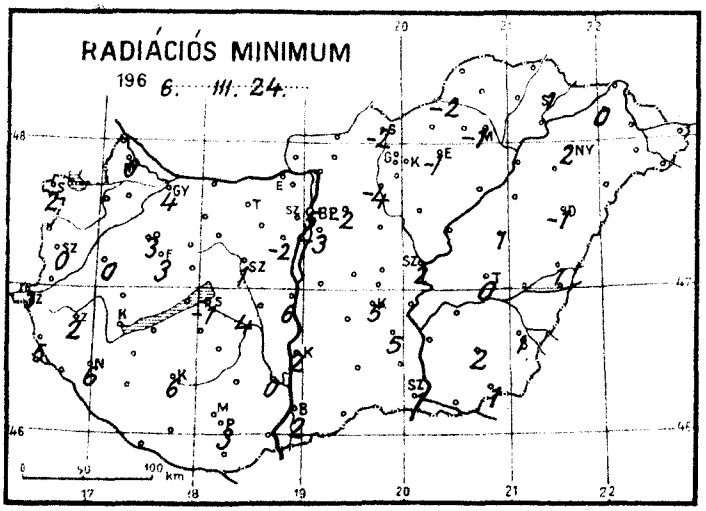
RADIÁCIÓS MINIMUM
196 6. III. 24.

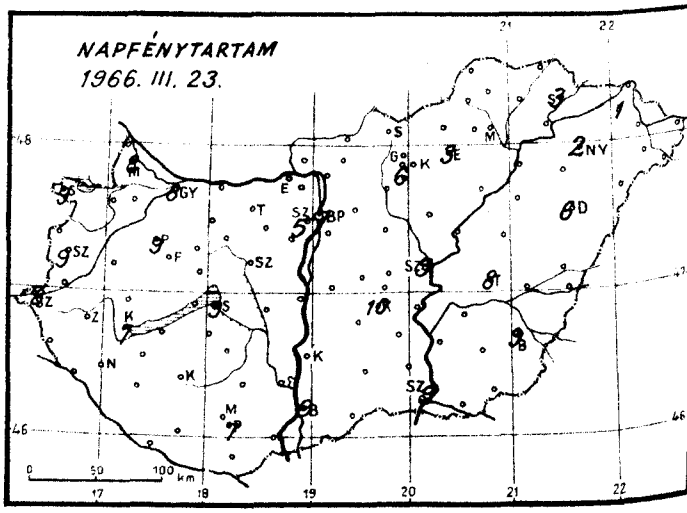
NAPFÉNYTARTAM
1966. III. 23.

1966. március ..... hó,
24. csütörtök
..... nap .....

	Az utolsó 24 óra adatai					
	Csapadék (mm)	Hó cm	Hőmérsékleti szélsőségek: tegnapi nappali max.	éjszakai min.	min. 5 cm-en	Napsütés (óra) tegnap
12815 Magyaróvár	•		15	3	0	8
822 Győr	•		15	5	4	8
825 Pápa	•		15	4	3	9
805 Sopron	•		16	2	2	9
812 Szombathely	•		15	3	0	9
910 Szentgotthárd	ny		15	4	3	8
915 Zalaegerszeg	ny		15	6	2	
Lenti	•		15	7	5	
925 Nagykanizsa	1		14	7	6	
920 Keszthely	•		16	7	–	7
Tihany	ny		15	7		
935 Siófok	•		13	2	–1	9
942 Pécs	ny		15	5	3	7
941 Misinatető (534 m)	–					
Siklós	•		12	3	1	
827 Farkasgyepű (400 m)	•		14	5	3	
Veszprém						
833 Tatabánya	•		16	4	1	
839 Budapest (Ferihegy)	•		14	3	–3	
840 Budapest OMI	•		15	7	5	7
841 Budapest (Szabadságh. 474 m)	•		13	4	2	5
Martonvásár	•		14	3	–2	
835 Székesfehérvár	ny		15	4	1	
Dunaújváros	2		15	7	6	
Szekszárd	• =		16	3	0	
Mohács	• ⌓		17	5		
960 Baja	ny		16	6	2	9
955 Kalocsa	ny		–	5	2	
Cegléd	ny		15	7		
860 Szolnok	1		15	6	2	9
970 Kecskemét	1		15	7	5	10
Kiskunfélegyháza	ny		15	7	5	
982 Szeged	ny		16	3	1	9
Mezőhegyes	• =		16	3	1	
Orosháza	•		16	5	2	
990 Békéscsaba	ny		16	4	1	9
875 Túrkeve	1		15	1	0	8
Berettyóújfalu	ny		15	5	1	
882 ~~880~~ Debrecen	ny		14	3	–1	6
892 Nyíregyháza	ny		14	4	2	2
788 Kisvárda	•		12	2	0	1
Mátészalka	ny		14	2		
Tiszabecs	1		11	3		
Vác	• ⌓		14	3		
Gödöllő	•		14	5	–2	
Lőrinci	•		15	–1	–4	
Gyöngyös	•		15	3		
Balassagyarmat	•		16	0		
755 Salgótarján	•		12	0	–2	
Galyatető (932 m)	•	folt	7	2		
851 Kékestető (1000 m)	• ≡	folt	6	1	–	6
Mátraháza (672 m)	• =		10	2		
865 Eger	•		14	2	–2	
Putnok	• =		13	–2	–2	
Lillafüred			12	4		
772 Miskolc	• =		14	0	–1	–
Fügöd			13	2		
778 Sárospatak			12	2	–1	3

24 órai csapadék mm		
Rajka	•	
Kapuvár	• ≡	
Csorna	•	
Komárom	•	
Káld	•	
Kőszeg	•	
Körmend	ny	
Letenye	2	
Sümeg	•	
Zirc	•	
Kisbér	• ≡	
Mór	•	
Alcsút	•	
Esztergom	•	
Dobogókő	•	
Fonyód	ny	
Tab		
Sárbogárd	–	
Lengyel	•	
Nagykónyi	ny	
Marcali	–	
Somogyszob	ny	
Kaposvár	•	
Barcs	•	
Szigetvár	•	
Bácsalmás	•	
Kiskunhalas	ny	
Izsák	•	
Kunsztmiklós	–	
Örkény	ny =	
Nagykáta	•	
Jászapáti	•	
Tiszakécske	3 =	
Nagykőrös	2	
Kistelek	•	
Makó	•	
Szentes	•	
Szarvas	•	
Szeghalom	–	
Körösszakál	•	
Tiszaroff	•	
Poroszló	•	
Karcag	1	
Hortobágy	ny	
Polgár	•	
Hajdúdorog	–	
Nyírlugos	ny	
Csenger	•	
Vásárosnamény	•	
Záhony	•	
Királyrét	•	
Romhány	•	
Borsodnádasd		
Jósvafő	•	
Szendrőlád	•	
Hidasnémeti	•	
Tokaj	•	
Sárhatvan	1	

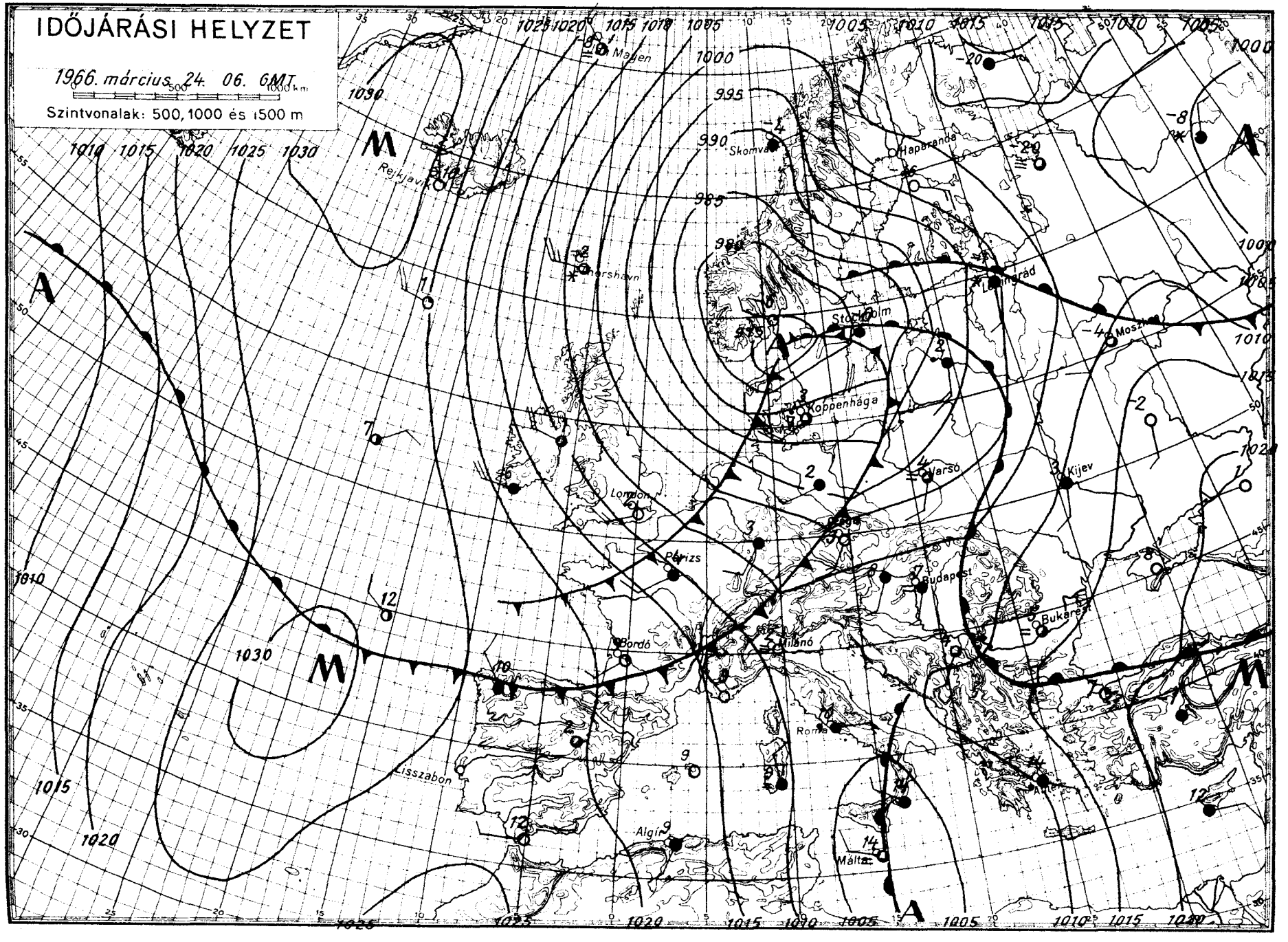
IDŐJÁRÁSI HELYZET
1966. március 24. 06. GMT
Szintvonalak: 500, 1000 és 1500 m
Reykjavik
Skomvaer
Haparanda
Thorshavn
Leningrád
Stockholm
Moszkva
Koppenhága
London
Varsó
Kijev
Párizs
Budapest
Bukarest
Bordó
Milánó
Róma
Lisszabon
Algír
Málta

IDŐJÁRÁSI NAPIJELENTÉS

ЕЖЕДНЕВНЫЙ МЕТЕОРОЛОГИЧЕСКИЙ БЮЛЛЕТЕНЬ • DAILY WEATHER REPORT
BULLETIN QUOTIDIEN DE TEMPS • TÄGLICHER WETTERBERICHT

KIADJA AZ ORSZÁGOS METEOROLÓGIAI INTÉZET
BUDAPEST II. KITAIBEL PÁL UTCA 1
TELEFON: KÖZPONT: 353-500. IDŐJELZŐ OSZT.: 150-110

MEGJELENIK NAPONKÉNT • ELŐFIZETÉSI ÁRA
A POSTAI KÖLTSÉGGEL EGYÜTT NEGYEDÉVRE 60, Ft
KIADÁSÉRT FELEL AZ INTÉZET IGAZGATÓJA

19. évfolyam 84. szám. – Budapest + 1966. március 25.

Az időjárási helyzet ma reggel és a várható időjárás:

Az európai kontinens fölött folytatódik az óceáni hüvös és nedves levegő áramlása. A hideg hullám ma hajnalra már elárasztotta Kelet-Európa nagy részét is, sok helyen zivatarok, záporok, később hózáporok kíséretében.

A Kárpát-medence fölé benyomuló hideg levegő hatására csütörtökön már a kora délutáni órákban az Észak-Dunántulon záporok, zivatarok törtek ki, később az ország többi részéről is jelentettek esőt. A csapadék mennyisége főként a nyugati megyékben volt számottevő, Kisbéren 12, Szombathelyen 11, máshol 3-6, a Tiszántulon 1-2 mm hullott. A nappali hőmérséklet csütörtökön 13-17 fokig emelkedett. A hegyekben csak hó foltok találhatók. Ma hajnalban 1-5 fokos minimumok alakultak ki. Ma délelőtt erősen felhős idő volt, Zalaegerszegről kisebb esőt jelentettek. A hőmérséklet pénteken 11 órára a Tiszántulon 6-10, máshol 3-6 fokig emelkedett.

Ma 12 órakor Budapesten a hőmérséklet 7 fok, a tengerszintre átszámitott légnyomás 755 mm, alig változik.

Várható időjárás szombat estig:

Felhőátvonulások, többfelé futó eső, hózápor.
Megélénkülő, később a Dunántulon megerősödő északnyugati, északi szél.
Hüvös idő.
Az éjszakai lehülés kissé fokozódik.

Várható legalacsonyabb éjszakai hőmérséklet:
-2, 6,
legmagasabb nappali hőmérséklet holnap:
7, 12 fok között.

Dunay Sándorné s.k.

A hőmérséklet napi középértéke és eltérése a 90 évi átlagtól / Budapesten / :

1966. III. 24.: 9,7 C°, 2,2 C°.

1871 óta ezen a napon Budapesten előfordult:

legmagasabb hőmérséklet: 25,4 C° /1921/
legalacsonyabb hőmérséklet: -11,0 C° /1883/

66.223.

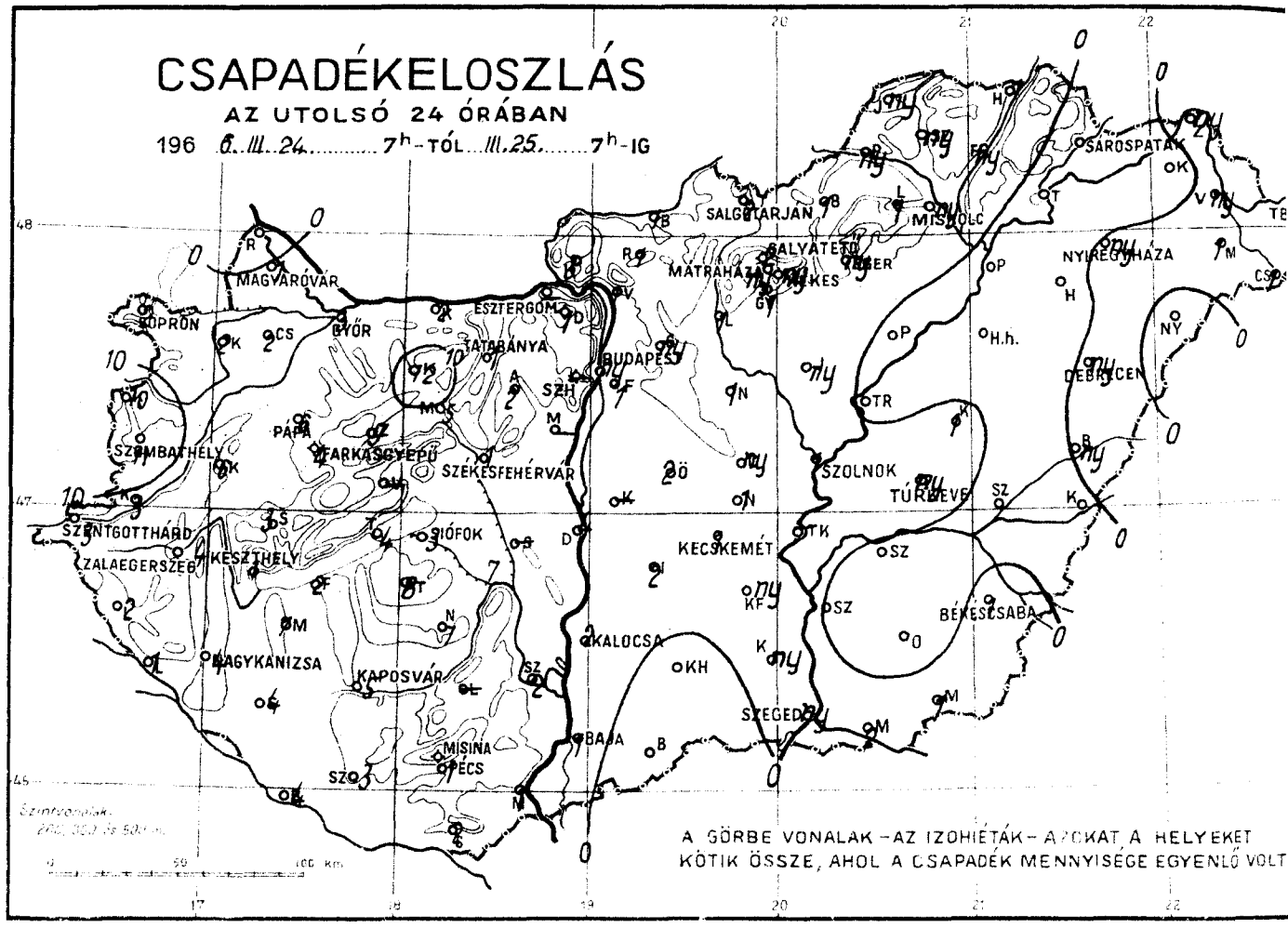
CSAPADÉKELOSZLÁS
AZ UTOLSÓ 24 ÓRÁBAN
196 6. III. 24. ..... 7h-TÓL III. 25. ..... 7h-IG
SOPRON
MAGYARÓVÁR
GYŐR
ESZTERGOM
TATABÁNYA
BUDAPEST
SALGÓTARJÁN
MÁTRAHÁZA
BALATONFÜRED
MISKOLC
SÁROSPATAK
NYÍREGYHÁZA
DEBRECEN
SZOMBATHELY
PÁPA
FARKASGYEPŰ
SZÉKESFEHÉRVÁR
SZOLNOK
TÚRKEVE
SZENTGOTTHÁRD
ZALAEGERSZEG
KESZTHELY
SIÓFOK
KECSKEMÉT
BÉKÉSCSABA
NAGYKANIZSA
KAPOSVÁR
KALOCSA
SZEGED
MISINA
PÉCS
BAJA
A GÖRBE VONALAK – AZ IZOHIÉTÁK – AZOKAT A HELYEKET KÖTIK ÖSSZE, AHOL A CSAPADÉK MENNYISÉGE EGYENLŐ VOLT

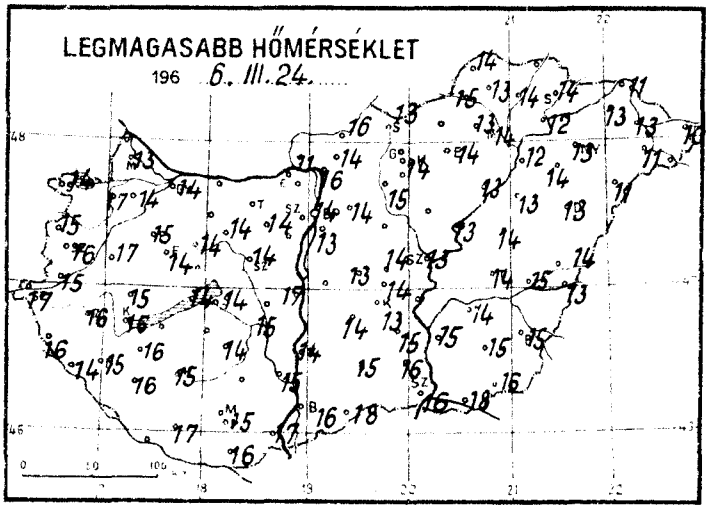
LEGMAGASABB HŐMÉRSÉKLET
196 6. III. 24. .....

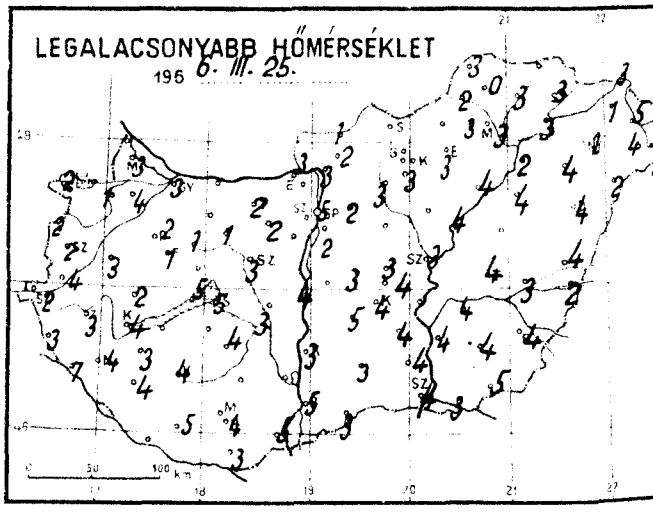
LEGALACSONYABB HŐMÉRSÉKLET
196 6. III. 25.

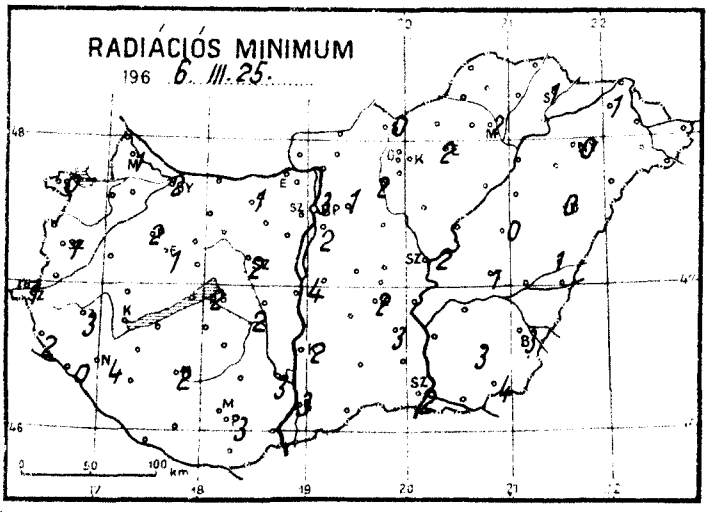
RADIÁCIÓS MINIMUM
196 6. III. 25. .....

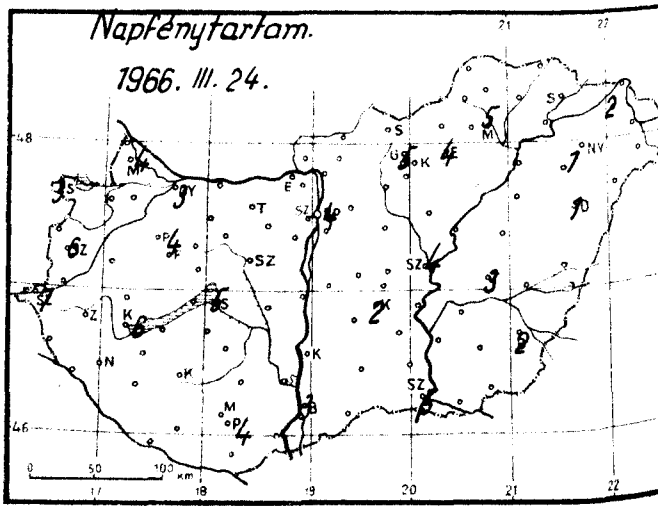
Napfénytartam.
1966. III. 24.

1966. március 25. péntek hó, nap

	Az utolsó 24 óra adatai						24 órai csapadék mm	
	Csapadék (mm)	Hó cm	Hőmérsékleti szélsőségek: tegnapi nappali max.	éjszakai min.	min. 5 cm-en	Napsütés (óra) tegnap		
12815 Magyaróvár	1 *		13	3	1	4	Rajka	•
822 Győr	3 R		14	3	2	3	Kapuvár	2 R
825 Pápa	6 R		15	2	2	4	Csorna	2 R
805 Sopron	2		14	2	0	3	Komárom	2 R
812 Szombathely	1		16	2	1	6	Káld	6
910 Szentgotthárd	3		17	2	1	7	Kőszeg	10
915 Zalaegerszeg	4		16	3	3		Körmend	3
Lenti	2		16	3	2		Letenye	1
925 Nagykanizsa	4		15	4	4		Sümeg	3
920 Keszthely	1		16	4	-	6	Zirc	9
Tihany	4		14	5			Kisbér	12=
935 Siófok	3		14	5	2	5	Mór	5
942 Pécs	1		15	4	3	4	Alcsút	2
941 Misinatető (534 m)	-						Esztergom	-
Siklós	2		16	3			Dobogókő	1
827 Farkasgyepű (400 m)	4		14	1	1		Fonyód	2
Veszprém							Tab	8
833 Tatabánya	1			2	1		Sárbogárd	-
839 Budapest (Farkhegy)	1		13	2	2		Lengyel	-
840 Budapest OMI	ny		14	5	3	4	Nagykónyi	7
841 Budapest (Szabadságh., 474 m)	-						Marcali	7
Martonvásár							Somogyszob	4
835 Székesfehérvár	1		14	3	2		Kaposvár	5
Dunaújváros	4		17	4	4		Bares	4
Szekszárd	2		15	-	3		Szigetvár	3
Mohács	1		17	5			Bácsalmás	•
960 Baja	1		16	5	3	3	Kiskunhalas	•
955 Kalocsa	2		14	3	2		Izsák	2
Cegléd	ny		14	3			Kunsztmiklós	-
860 Szolnok	1		13	3	2	4	Örkény	2=
970 Kecskemét	1		13	4	2	2	Nagykáta	1
Kiskunfélegyháza	ny		15	4	3		Jászapáti	ny
982 Szeged	1		16	4	2	5	Tiszakécske	
Mezőhegyes	1		16	5	4		Nagykőrös	1
Orosháza	1		15	4	3		Kistelek	ny
990 Békéscsaba	1		15	4	3	2	Makó	2 Δ
875 Túrkeve	ny		14	4	1	3	Szentes	•
Berettyóújfalu	ny		14	4	1		Szarvas	•
880 Debrecen	ny		13	4	0	1	Szeghalom	•
Nyíregyháza	ny		13	2	0	1	Körösszakál	•
Kisvárda	1		13	1	1	2	Tiszaroff	•
Mátészalka	3		11	4			Poroszló	•
Tiszabecs	1		10	2			Karcag	1
Vác	1		16	3			Hortobágy	•
Gödöllő	ny		14	2	1		Polgár	•
Lőrinci	1		15	3	2		Hajdúdorog	•
Gyöngyös	1		14	3			Nyírlugos	•
Balassagyarmat	1		16	1			Csenger	1
755 Salgótarján	2		13	1	0		Vásárosnamény	ny
Galyatető (932 m)	2 *	folt	7	-3			Záhony	ny
851 Kékestető (1000 m)	ny	folt		-3	-	3	Királyrét	3
Mátraháza (672 m)	ny	folt					Romhány	1
865 Eger	ny		14	3	2	4	Borsodnádasd	1
Putnok	ny -		15	2			Jósvafő	ny
Lillafüred	1		13	3			Szendrőlád	ny
772 Miskolc	ny		14	3	2	3	Hidasnémeti	1
Fügöd	ny		14	3			Tokaj	•
778 Sárospatak	•		14	3	1	-	Sárhatvan	7

882
788

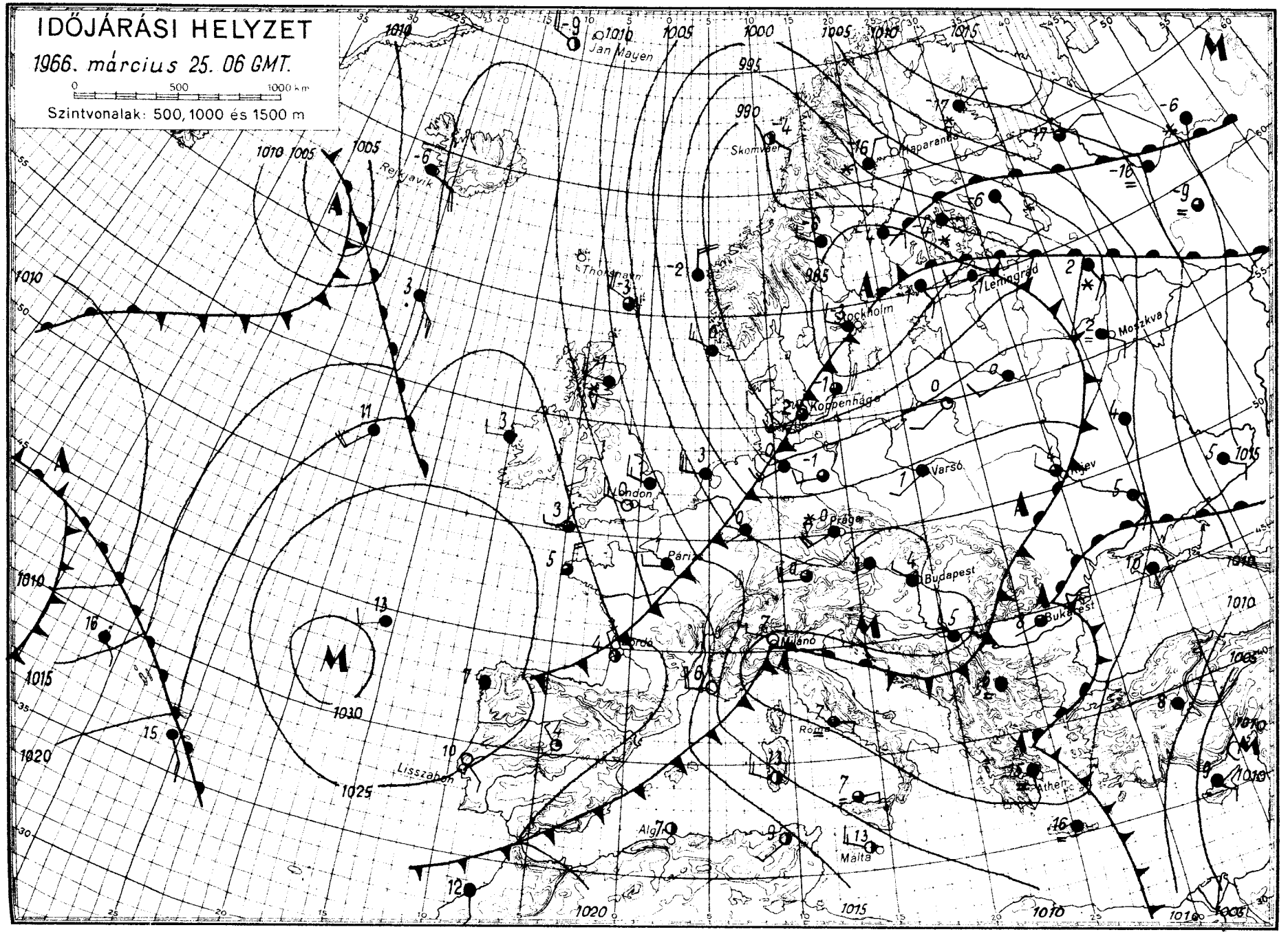
IDŐJÁRÁSI HELYZET
1966. március 25. 06 GMT.
0 500 1000 km
Szintvonalak: 500, 1000 és 1500 m
Jan Mayen
Reykjavik
Thorshavn
Skomvaer
Haparanda
Leningrad
Stockholm
Moszkva
Koppenhága
London
Varsó
Kijev
Prága
Párizs
Budapest
Bukarest
Milánó
Róma
Athén
Lisszabon
Algír
Málta
1030
1025
1020
1015
1010
1005
1000
995
990
985

IDŐJÁRÁSI NAPIJELENTÉS

ЕЖЕДНЕВНЫЙ МЕТЕОРОЛОГИЧЕСКИЙ БЮЛЛЕТЕНЬ · DAILY WEATHER REPORT
BULLETIN QUOTIDIEN DE TEMPS · TÄGLICHER WETTERBERICHT

KIADJA AZ ORSZÁGOS METEOROLÓGIAI INTÉZET
BUDAPEST II. KITAIBEL PÁL UTCA 1
TELEFON: KÖZPONT: 353-500, IDŐJELZŐ OSZT.: 150-110

MEGJELENIK NAPONKÉNT • ELŐFIZETÉSI ÁRA
A POSTAI KÖLTSÉGGEL EGYÜTT NEGYEDÉVRE 60, Ft
KIADÁSÉRT FELEL AZ INTÉZET IGAZGATÓJA

79. évfolyam 85. szám. + B u d a p e s t + 1966. március 26.

Az időjárási helyzet ma reggel és a várható időjárás:

Ciklonok hatására európaszerte változékony időjárás alakult ki. Sokfelé esik az eső, illetve a hó, helyenként viharos szelek fujnak. A hőmérsékletek Kelet-Európa kivételével mindenhol alacsonyabbak a legutóbbi négy év átlagánál. Közép-Európában mintegy négy - hét fokkal. Kelet-Európában viszont ugyanennyivel magasabbak. Az óceánról áramló enyhe, nedves levegő ma reggelre elárasztotta a Brit-szigeteket és Kontinensünk nyugati partjait.

Hazánkban tegnap a Dunántulon borult idő volt, az ország többi részén általában 2 - 8 órán keresztül sütött a nap. Néhány helyen hullott jelentéktelen mennyiségü eső, illetve hózápor. A Nagykanizsa-Budapest-Miskolc vonaltól északnyugatra 4 - 10, ettől délkeletre 8 - 12 fokig emelkedett napközben a hőmérséklet. Ma hajnalban az ország területén +4 és -4 fok között, szeszélyes eloszlásban mindenféle hőmérsékleti érték előfordult. Ma országszerte hideg, szeles az idő, helyenként a széllökések elérték a 60-80 km óránkénti sebességet a délelőtti órákban.

Ma 12 órakor Budapesten a hőmérséklet 6 fok, a tengerszintre átszámitott légnyomás 760 mm, mérsékelten emelkedő irányzatu.

Várható időjárás vasárnap estig:

Ma: Kisebb felhőátvonulások, szórványosan előforduló hózáporokkal.
Holnap: Nyugat felől lassan megnövekedő felhőzet, elsősorban a Dunántulon havazással, esővel.
Fokozatosan mérséklődő és délnyugatira forduló szél.
Erős éjszakai lehülés.

Várható legalacsonyabb éjszakai hőmérséklet:
0, -5.
legmagasabb nappali hőmérséklet holnap:
7, 11 fok között.

Kerényi Nárcisz s.k.

A hőmérséklet napi középértéke és eltérése a 90 évi átlagtól / Budapesten/ :

1966. III. 25.:	5,6 C°.	-2,4 C°.

1871 óta ezen a napon Budapesten előfordult:

legmagasabb hőmérséklet:	25,4 C° /1921/
legalacsonyabb hőmérséklet:	-11,0 C° /1883/

66.224.

CSAPADÉKELOSZLÁS

AZ UTOLSÓ 24 ÓRÁBAN

196 6. III. 25. ..... 7h-TÓL III. 26. ..... 7h-IG

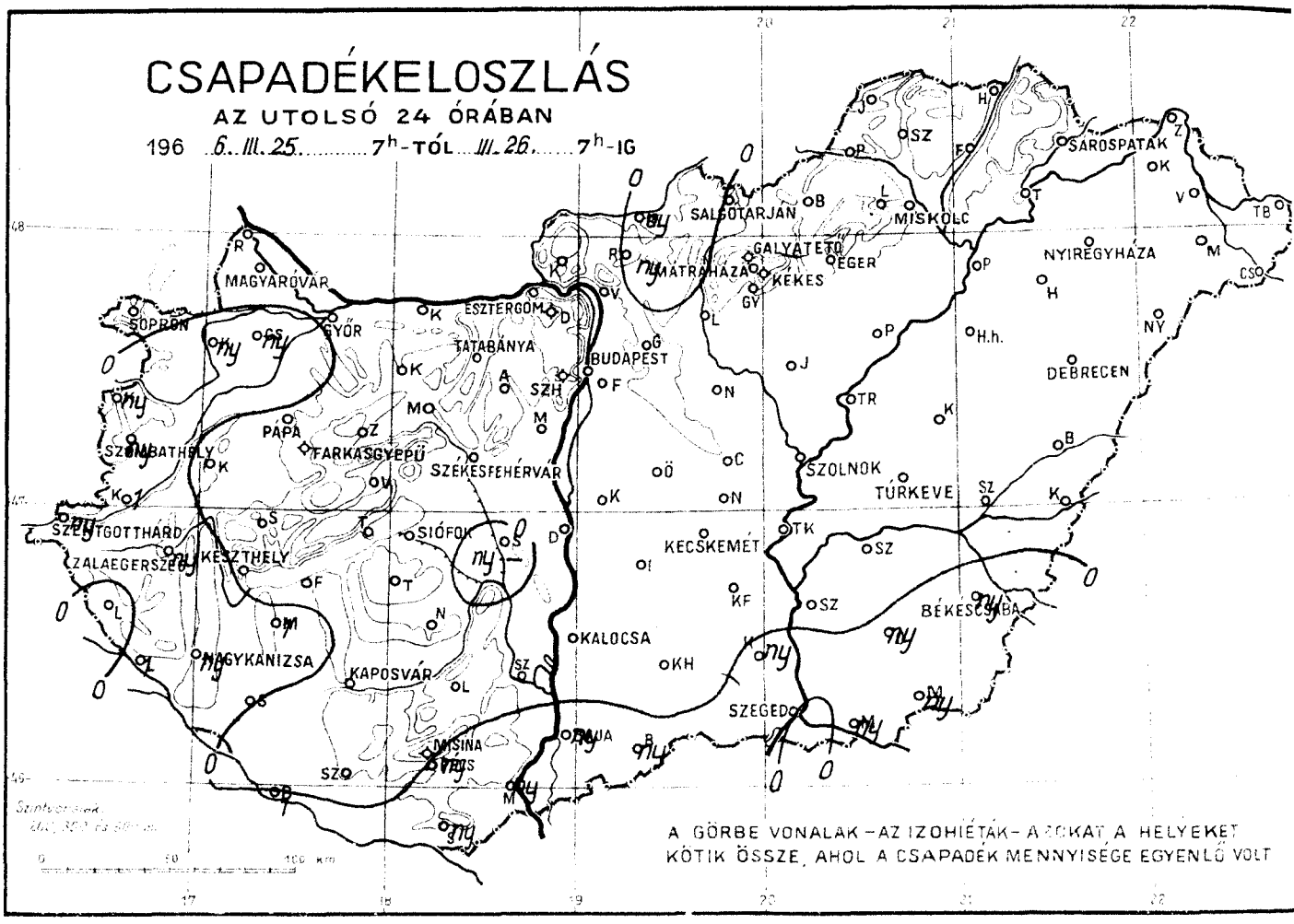

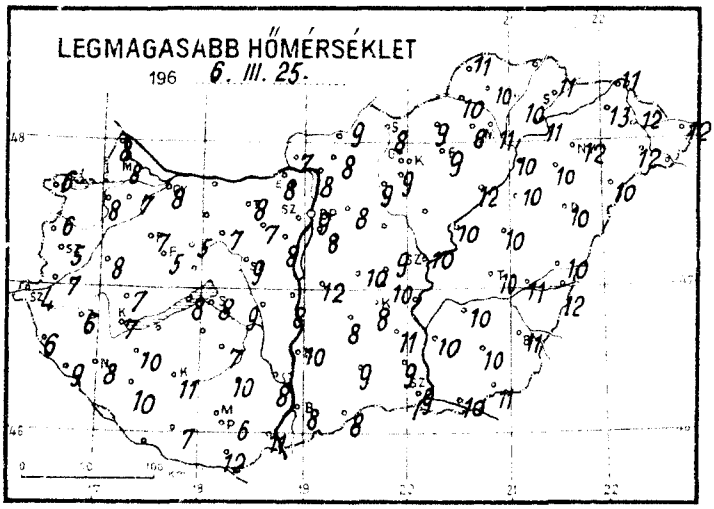

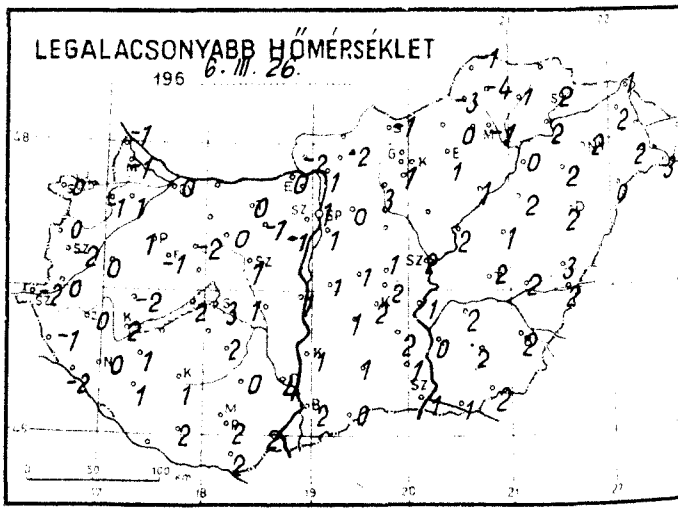

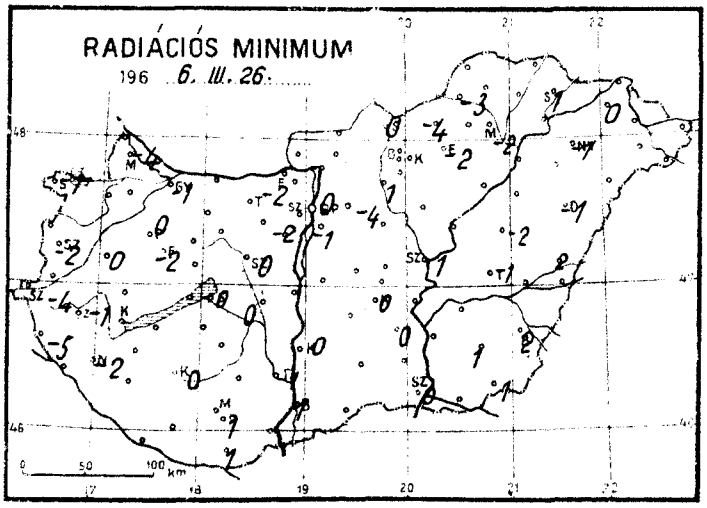

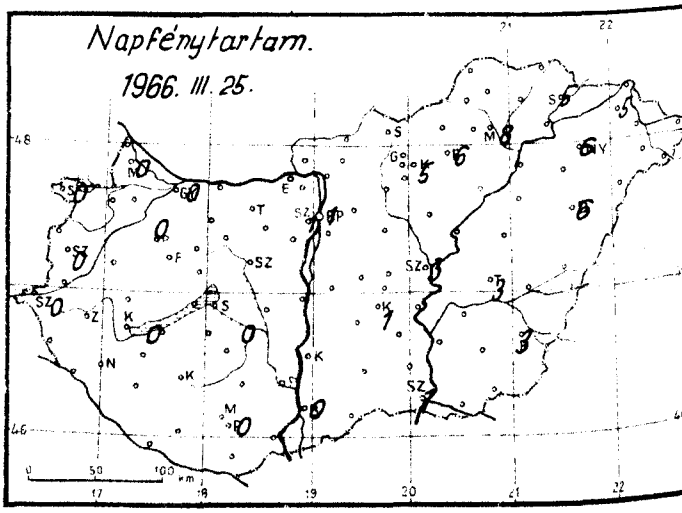

1966. március ..... hó,
26. szombat ..... nap

	Az utolsó 24 óra adatai						24 órai csapadék mm	
	Csapadék (mm)	Hó cm	Hőmérsékleti szélsőségek: tegnapi nappali max.	éjszakai min.	min. 5 cm-en	Napsütés (óra) tegnap		
12815 Magyaróvár	•		8	-1	-4	0	Rajka	•
822 Győr	•		8	0	-1	0	Kapuvár	ny
825 Pápa	•		7	1	0	0	Csorna	ny
805 Sopron	•		6	0	-1	0	Komárom	•
812 Szombathely	ny		5	-2	-2	0	Káld	•
910 Szentgotthárd	ny		4	-2	-4	0	Kőszeg	ny *
915 Zalaegerszeg	ny		6	0	-1		Körmend	1 *
Lenti	•		6	-1	-5		Letenye	1 *
925 Nagykanizsa	ny *		8	0	-2		Sümeg	
920 Keszthely	•		7	2	-	0	Zirc	•
Tihany	•		8	2			Kisbér	•
935 Siófok	•		8	3	0	0	Mór	•
942 Pécs	ny		6	2	1	0	Alcsút	•
941 Misinatető (534 m)	-						Esztergom	•
Siklós	ny		12	2	1		Dobogókő	•
827 Farkasgyepű (400 m)	•		5	-1	-2		Fonyód	•
Veszprém	-						Tab	•
833 Tatabánya	•		8	0	-2		Sárbogárd	-
839 Budapest (Farkhegy)	•		8	1	-1		Lengyel	•
840 Budapest OMI	•		9	1	0	1	Nagykónyi	•
841 Budapest (Szabadsá jh.,474 m)	•		5	-2	-4	1	Marcali	1
Martonvásár	•		8	-1	-2		Somogyszob	•
835 Székesfehérvár	•		9	1	0		Kaposvár	•
Dunaújváros	•		8	1	0		Bares	1
Szekszárd	•		8	4	1		Szigetvár	•
Mohács	ny		11	2			Bácsalmás	ny
960 Baja	ny		8	2	1	0	Kiskanhalas	•
955 Kalocsa	•		10	1	0		Izsák	•
Cegléd	•		9	1			Kunsztmiklós	•
860 Szolnok	•		10	2	1	3	Örkény	•
970 Kecskemét	•		8	2	0	1	Nagykáta	•
Kiskunfélegyháza	•		11	2	0		Jászapáti	•
982 Szeged	•		9	1	0	1	Tiszakécske	•
Mezőhegyes	ny		11	2	1		Nagykőrös	•
Orosháza	ny		10	2	1		Kistelek	ny
990 Békéscsaba	ny		11	2	2	3	Makó	ny
875 Túrkeve	•		10	2	-1	3	Szentes	•
Berettyóújfalu	•		10	3	2		Szarvas	•
882 Debrecen	•		10	2	-1	6	Szeghalom	•
892 Nyíregyháza	•		12	2	-1	4	Körösszakál	•
788 Kisvárda	•		13	2	0	5	Tiszaroff	•
Mátészalka	•		12	2			Poroszló	•
Tiszabecs	•		12	2			Karcag	•
Vác	•		8	1			Hortobágy	•
Gödöllő	•		8	0	-4		Polgár	•
Lőrinci	•		9	3	1		Hajdúdorog	•
Gyöngyös	•		9	1			Nyírlugos	
Balassagyarmat	•		9	-2			Csenger	•
755 Salgótarján	•		8	-1	0		Vásárosnamény	•
Galyatető (932 m)	•	folt	2	-6			Záhony	•
851 Kékestető (1000 m)	.=	folt	8	-6	-	5	Királyrét	
Mátraháza (672 m)	•		5	-2			Romhány	ny *
865 Eger	•		9	1	-2	6	Borsodnádasd	•
Putnok	.⊔		10	-3	-3		Jósvafő	•
Lillafüred	•		8	0			Szendrőlád	•
772 Miskolc	.=		11	-1	-2	8	Hidasnémeti	•
Füged	•		10	1			Tokaj	•
778 Sárospatak	•		11	2	1	5	Sárhatvan	ny

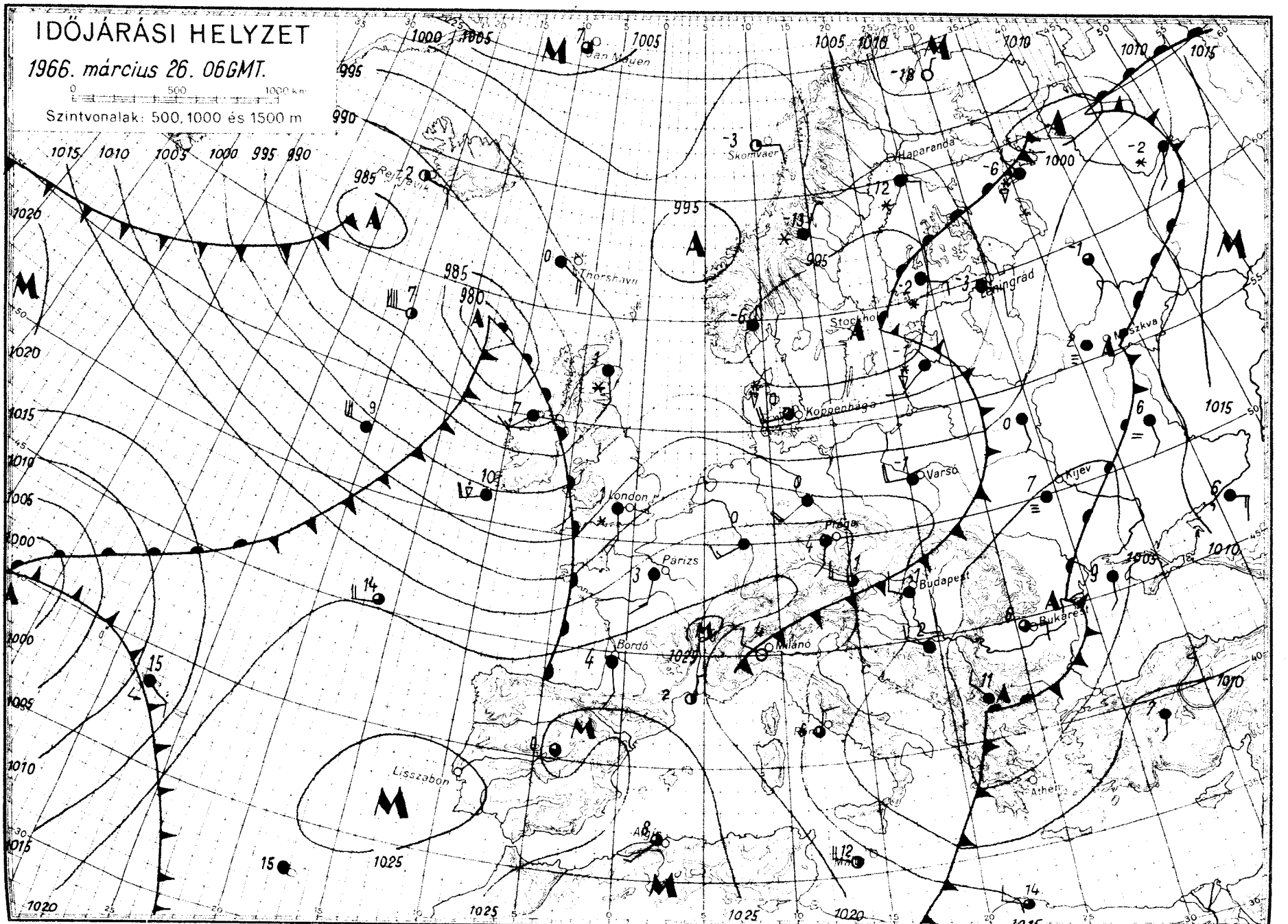
IDŐJÁRÁSI HELYZET
1966. március 26. 06GMT.
0 500 1000 km
Szintvonalak: 500, 1000 és 1500 m
Jan Mayen
Skomvaer
Laparanda
Leningrád
Szkva
Reykjavik
Thorshavn
Stockholm
Koppenhága
Varsó
Kijev
London
Prága
Párizs
Budapest
Bukarest
Bordó
Milánó
Athén
Lisszabon

IDŐJÁRÁSI NAPIJELENTÉS

ЕЖЕДНЕВНЫЙ МЕТЕОРОЛОГИЧЕСКИЙ БЮЛЛЕТЕНЬ • DAILY WEATHER REPORT
BULLETIN QUOTIDIEN DE TEMPS • TÄGLICHER WETTERBERICHT

KIADJA AZ ORSZÁGOS METEOROLÓGIAI INTÉZET
BUDAPEST II. KITAIBEL PÁL UTCA 1
TELEFON: KÖZPONT: 353-500, IDŐJELZŐ OSZT.: 150-410

MEGJELENIK NAPONKÉNT * ELŐFIZETÉSI ÁRA
A POSTAI KÖLTSÉGGEL EGYÜTT NEGYEDÉVRE 60, Ft
KIADÁSÉRT FELEL AZ INTÉZET IGAZGATÓJA

19. évfolyam 86. szám. + B u d a p e s t + 1966. március 27.

Az időjárási helyzet ma reggel és a várható időjárás:

A központjával Skócia fölött elhelyezkedő nagykiterjedésü ciklon déli oldalán, az Atlanti-óceán térségéből, nagy sebességgel enyhe, páradus levegő áramlik Európa fölé. Első hulláma ma hajnalban erős, többfelé viharos erejü szelek kiséretében elérte Koppenhága-Berlin-Prága-Marseille vonalát. Csehszlovákiából és Ausztriából havazásokat, hózáporokat, Nyugat-Európából esőket, záporesőket jelentenek.

Hazánk fölött tegnap felhőátvonulások voltak, néhány helyen, elsősorban az ország északi felében hózáporokkal. A lehullott csapadék mennyisége azonban csak északkeleten ért el néhány helyen 1-2 mm-t. A Dunántul északi felén 8-10, máshol 4-8 órán át sütött a nap. A hőmérséklet napközben 6, 10 fokig emelkedett, ma hajnalra nyugaton általában -1, -4, keleten -4, -8 fokig süllyedt. Ma délelőtt változóan felhős volt az ég, csapadékot sehonnan sem jelentettek.

Ma 12 órakor Budapesten a hőmérséklet 8 fok, a tengerszintre átszámitott légnyomás 757 mm, mérsékelten süllyedő irányzatu.

Várható időjárás hétfő estig:

Felhőátvonulások szórványosan előforduló átfutó esőkkel, hétfőn, elsősorban a Dunántulon valószinüleg zivatarokkal.
Időnként élénk, néhány helyen átmenetileg erős déli, délnyugati, majd északnyugatira forduló szél.
Az éjszakai fagyok megszünnek.

Várható legalacsonyabb éjszakai hőmérséklet: +1,+6,
legmagasabb nappali hőmérséklet holnap:
7, 12 fok között.

Vissy Károly s.k.

A hőmérséklet napi középértéke és eltérése a 90 évi átlagtól / Budapesten / :

1966. III. 26.: +3,3 C°, -4,9 C°.

1871 óta ezen a napon Budapesten előfordult:

legmagasabb hőmérséklet: 24,1 C° /1921/
legalacsonyabb hőmérséklet: -4,6 C° /1899/

66.225.

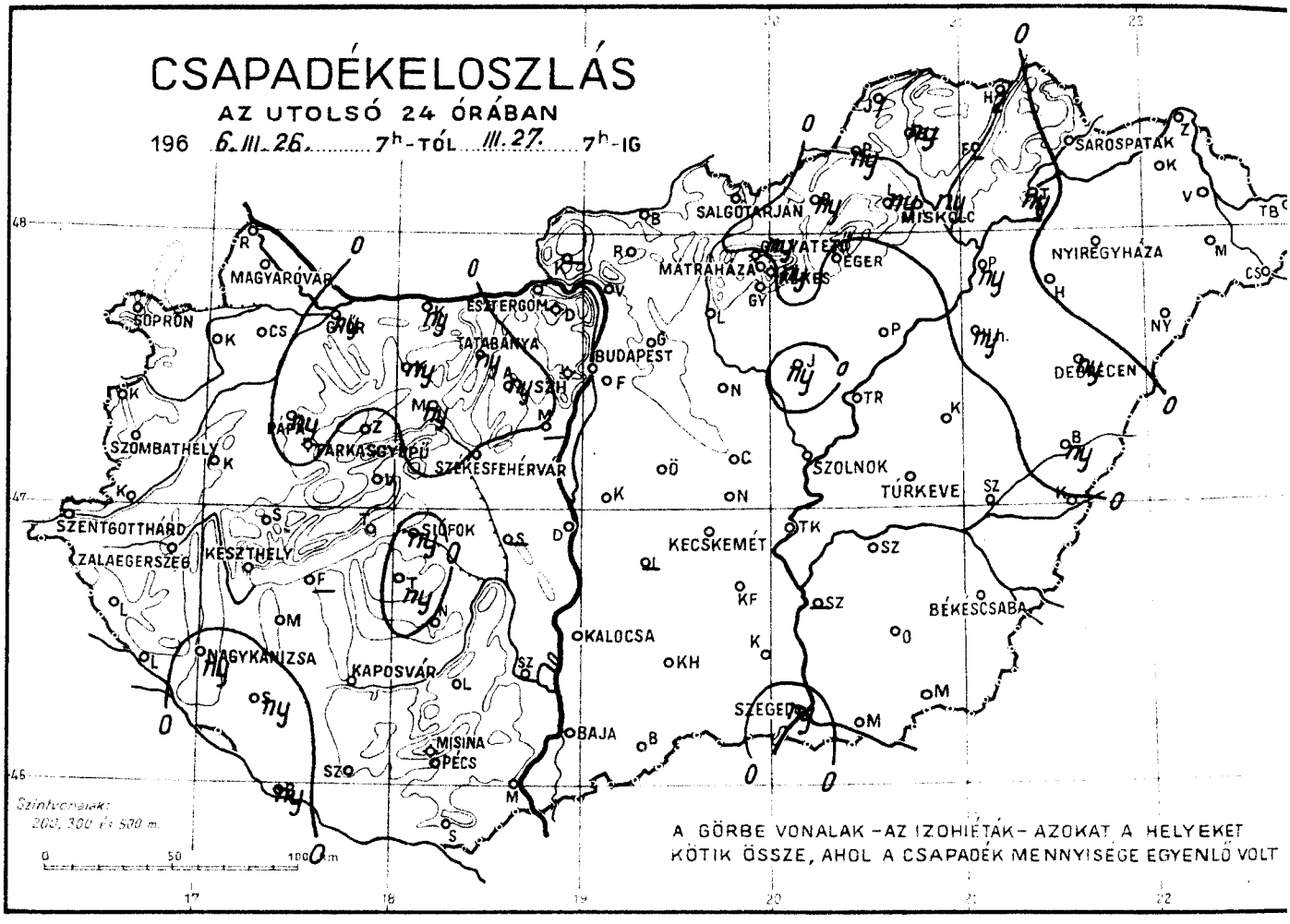
CSAPADÉKELOSZLÁS
AZ UTOLSÓ 24 ÓRÁBAN
196 6. III. 26. 7h-TÓL III. 27. 7h-IG
SAROSPATAK
SALGÓTARJÁN
MISKOLC
NYIREGYHÁZA
MÁTRAHÁZA
EGER
MAGYARÓVÁR
SOPRON
ESZTERGOM
TATABÁNYA
BUDAPEST
DEBRECEN
SZOMBATHELY
PÁPA
FARKASGYEPŰ
SZÉKESFEHÉRVÁR
SZOLNOK
TÚRKEVE
SZENTGOTTHÁRD
ZALAEGERSZEG
KESZTHELY
SIÓFOK
KECSKEMÉT
BÉKESCSABA
KALOCSA
NAGYKANIZSA
KAPOSVÁR
SZEGED
BAJA
MISINA
PÉCS
Szintvonalak: 200, 300 és 500 m.
A GÖRBE VONALAK – AZ IZOHIÉTÁK – AZOKAT A HELYEKET KÖTIK ÖSSZE, AHOL A CSAPADÉK MENNYISÉGE EGYENLŐ VOLT

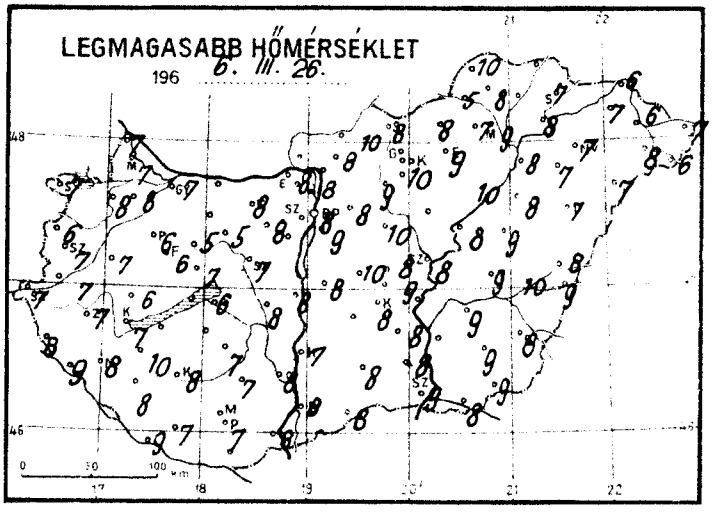
LEGMAGASABB HŐMÉRSÉKLET
196 6. III. 26.

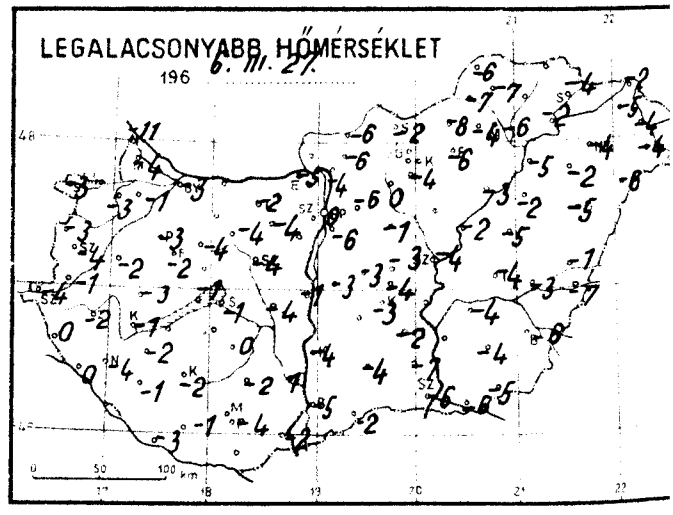
LEGALACSONYABB HŐMÉRSÉKLET
196 6. III. 27.

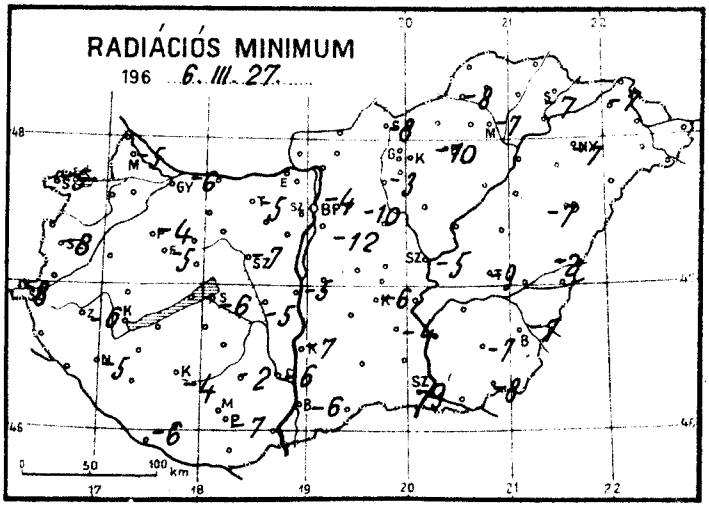
RADIÁCIÓS MINIMUM
196 6. III. 27.

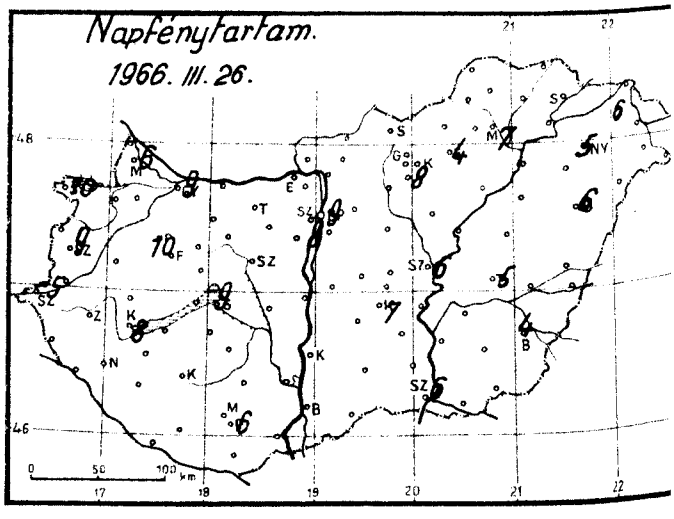
Napfénytartam.
1966. III. 26.

1966. március ..... hó,
27. vasárnap ..... nap .....

	Az utolsó 24 óra adatai					
	Csapadék (mm)	Hó cm	Hőmérsékleti szélsőségek: tegnapi nappali max.	éjszakai min.	min. 5 cm-en	Napsütés (óra) tegnap
12815 Magyaróvár	•		7	-4	-5	6
822 Győr	ny		7	-3	-6	9
825 Pápa	ny		6	-3	-4	10
805 Sopron	•		7	-3	-5	10
812 Szombathely	•		7	-4	-8	9
910 Szentgotthárd	•		7	-4	-5	8
915 Zalaegerszeg	•		7	-2	-6	
Lenti	•		8	0		
925 Nagykanizsa	ny		8	-4	-5	
920 Keszthely	•		7	-1	-	8
Tihany	•		7	-1		
935 Siófok	ny		6	-1	-5	9
942 Pécs	•		7	-4	-7	6
941 Misinatető (534 m)	–					
Siklós	•		9	-3	-5	
827 Farkasgyepű (400 m)	ny		6	-2	-5	
Veszprém						
833 Tatabánya	ny		8	-2	-5	
839 Budapest (Ferihegy)	•		9	-5	-12	
840 Budapest OMI	•		8	0	-4	9
841 Budapest (Szabadságh., 474 m)	•		5	-4	-8	9
Martonvásár	–					
835 Székesfehérvár	•		7	-4	-7	
Dunaújváros	•		8	-1	-5	
Szekszárd	•		8	1	-6	
Mohács	•		8	-2		
960 Baja	•		8	-5	-6	
955 Kalocsa	•		7	-4	-7	
Cegléd	•		8	-3		
860 Szolnok	•		8	-4	-5	6
970 Kecskemét	•		8	-3	-6	7
Kiskunfélegyháza	•		8	-2	-4	
982 Szeged	ny		9	-6	-9	6
Mezőhegyes	•		9	-5	-8	
Orosháza	•		9	-4	-7	
990 Békéscsaba	•		8	-6	-7	4
875 Túrkeve	•		9	-4	-9	5
Berettyóújfalu	ny		8	-1	-2	
880 Debrecen	ny		7	-5	-7	6
892 Nyíregyháza	•		7	-4	-7	5
788 Kisvárda	•		7	-5	-7	6
Mátészalka	•		8	-4		
Tiszabecs	•		7	-5		
Vác	•		8	-4		
Gödöllő	•		8	-6	-10	
Lőrinci	•		9	0	-3	
Gyöngyös	•		10	-4		
Balassagyarmat	•		10	-6		
755 Salgótarján	•		8	-2	-8	
Galyatető (932 m)	ny	folt	2	-8		
851 Kékestető (1000 m)	ny	folt	0	-7	-	8
Mátraháza (672 m)	•		4	-7		
865 Eger	•		9	-6	-10	4
Putnok	ny		5	-7	-8	
Lillafüred	ny		7	-4		
772 Miskolc	ny		9	-6	-7	7
Füged	–					
778 Sárospatak	•		7	-4	-7	

24 órai csapadék mm	
Rajka	•
Kapuvár	•
Csorna	•
Komárom	ny
Káld	•
Kőszeg	•
Körmend	•
Letenye	•
Sümeg	•
Zirc	•
Kisbér	ny
Mór	ny
Alcsút	ny
Esztergom	•
Dobogókő	•
Fonyód	–
Tab	ny
Sárbogárd	–
Lengyel	•
Nagykónyi	•
Marcali	•
Somogyszob	ny
Kaposvár	•
Barcs	ny
Szigetvár	•
Bácsalmás	•
Kiskunhalas	•
Izsák	–
Kunsztmiklós	•
Őrkény	•
Nagykáta	•
Jászapáti	ny
Tiszakécske	
Nagykőrös	•
Kistelek	•
Makó	•
Szentes	–
Szarvas	•
Szeghalom	•
Körösszakál	•
Tiszaroff	•
Poroszló	•
Karcag	•
Hortobágy	ny
Polgár	ny
Hajdúdorog	•
Nyírlugos	•
Csenger	•
Vásárosnamény	•
Záhony	•
Királyrét	–
Romhány	•
Borsodnádasd	ny
Jósvafő	1
Szendrőlád	ny
Hidasnémeti	2
Tokaj	ny
Sárhatvan	•

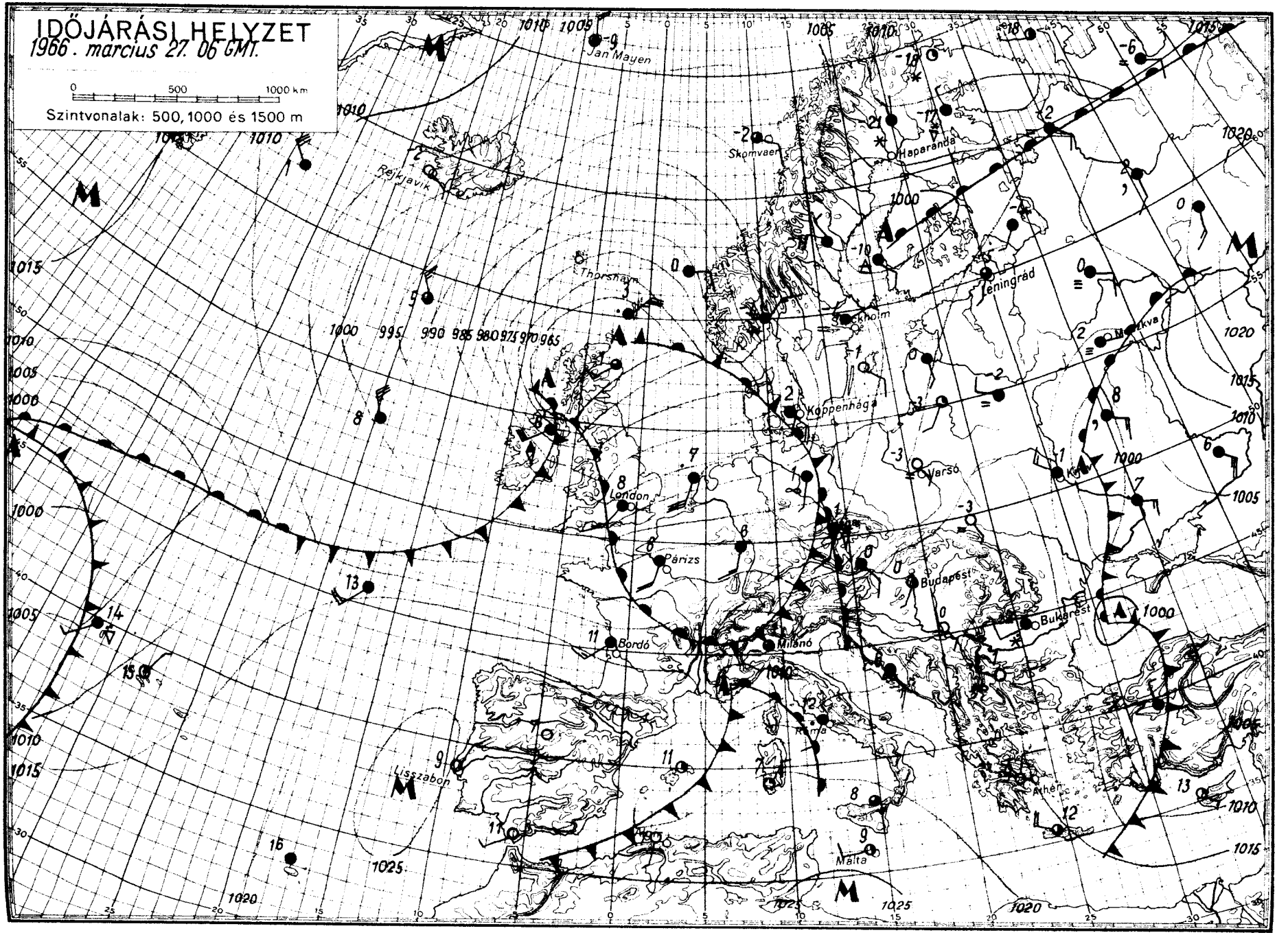

OFFSET NYOMDA BUDAPEST

IDŐJÁRÁSI NAPIJELENTÉS

ЕЖЕДНЕВНЫЙ МЕТЕОРОЛОГИЧЕСКИЙ БЮЛЛЕТЕНЬ • DAILY WEATHER REPORT
BULLETIN QUOTIDIEN DE TEMPS • TÄGLICHER WETTERBERICHT

KIADJA AZ ORSZÁGOS METEOROLÓGIAI INTÉZET
BUDAPEST II. KITAIBEL PÁL UTCA 1
TELEFON: KÖZPONT: 353-500, IDŐJELZŐ OSZT.: 150-410

MEGJELENIK NAPONKÉNT * ELŐFIZETÉSI ÁRA A POSTAI KÖLTSÉGGEL EGYÜTT NEGYEDÉVRE 60,- Ft
KIADÁSÉRT FELEL AZ INTÉZET IGAZGATÓJA

19. évfolyam 87. szám. * Budapest 1966. március 28.

Az időjárási helyzet ma reggel és a várható időjárás:

Európa felett több nap óta fennálló nagykiterjedésű ciklonrendszer található. Hidegfrontja ma hajnalra elérte Közép-Európát. A frontvonal mögött nyugat, északnyugati áramlással hideg levegő áramlik. Így Nyugat-Európa időjárási viszonyaiban lényeges változás nem állt be, továbbra is hűvös és csapadékos az idő.

Hazánkban vasárnap főként az északi részeken növekedett meg a felhőzet, ahonnan, azonban csak jelentéktelen mennyiségű csapadékot jelentettek. A déli megyékben az 5-7 órás napsütés hatására 11-14, északon általában 8-10 fokig emelkedett a hőmérséklet. Az éjszaka enyhe volt, csak +1, +5 fokig hűlt le a levegő. Ma reggeli óráktól kezdve a Dunántúlon és délen többfelé esett az eső. A délelőtt folyamán 7-11 fokos hőmérsékleti értékek alakultak ki.

Ma 12 órakor Budapesten a hőmérséklet 6 fok, a tengerszintre átszámitott légnyomás 755 mm, alig változik.

Várható időjárás kedd estig:

Ma jobbára erősen felhős, hüvös idő, sokfelé esővel, záporesővel.
Holnap felhőátvonulások, futó esőkkel.
Élénk, helyenként erős északnyugati, északi szél.
Fagymentes éjszaka.

Várható legalacsonyabb éjszakai hőmérséklet: +1, +6,
legmagasabb nappali hőmérséklet holnap: 6, 11
fok között.

Dunay Sándorné - Vadkerti Ferenc s.k.

A hőmérséklet napi középértéke és eltérése a 90 évi átlagtól / Budapesten / :

1966. III. 27.: 5,7 C°, -2,7 C°.

1871 óta ezen a napon Budapesten előfordult:

legmagasabb hőmérséklet: 22,8 C° /1921/
legalacsonyabb hőmérséklet: -6,4 C° /1899/

65.227.

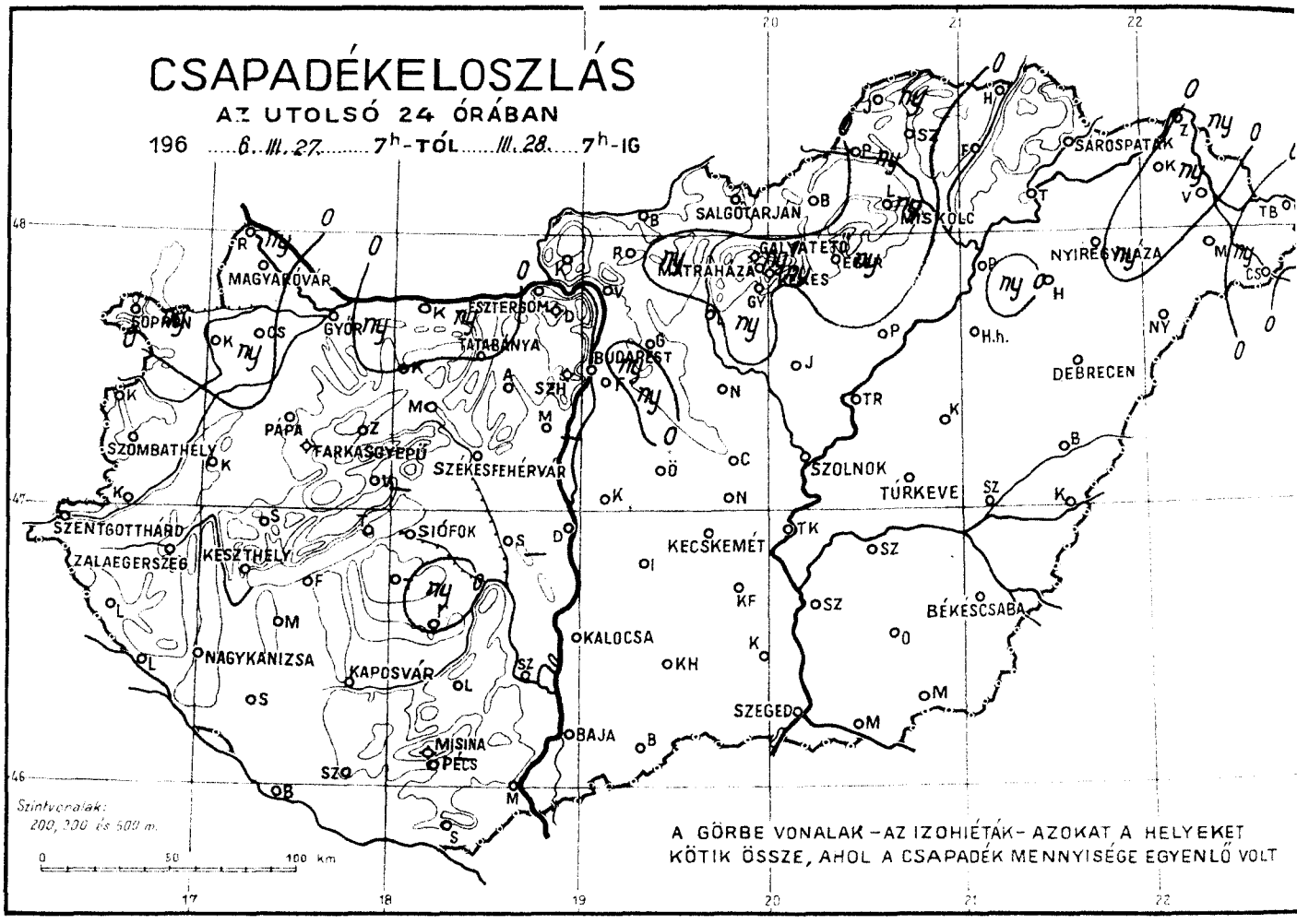
CSAPADÉKELOSZLÁS
AZ UTOLSÓ 24 ÓRÁBAN
196 6. III. 27. 7h-TÓL III. 28. 7h-IG
SALGÓTARJÁN
MISKOLC
SÁROSPATAK
NYIREGYHÁZA
MAGYARÓVÁR
SOPRON
GYŐR
ESZTERGOM
TATABÁNYA
BUDAPEST
MÁTRAHÁZA
GALYATETŐ
EGER
KÉKES
DEBRECEN
PÁPA
FARKASGYEPŰ
SZÉKESFEHÉRVÁR
SZOMBATHELY
SZOLNOK
TÚRKEVE
SZENTGOTTHÁRD
ZALAEGERSZEG
KESZTHELY
SIÓFOK
KECSKEMÉT
BÉKÉSCSABA
KALOCSA
NAGYKANIZSA
KAPOSVÁR
SZEGED
BAJA
MISINA
PÉCS
Szintvonalak: 200, 300 és 500 m.
0 50 100 km
A GÖRBE VONALAK – AZ IZOHIÉTÁK – AZOKAT A HELYEKET KÖTIK ÖSSZE, AHOL A CSAPADÉK MENNYISÉGE EGYENLŐ VOLT

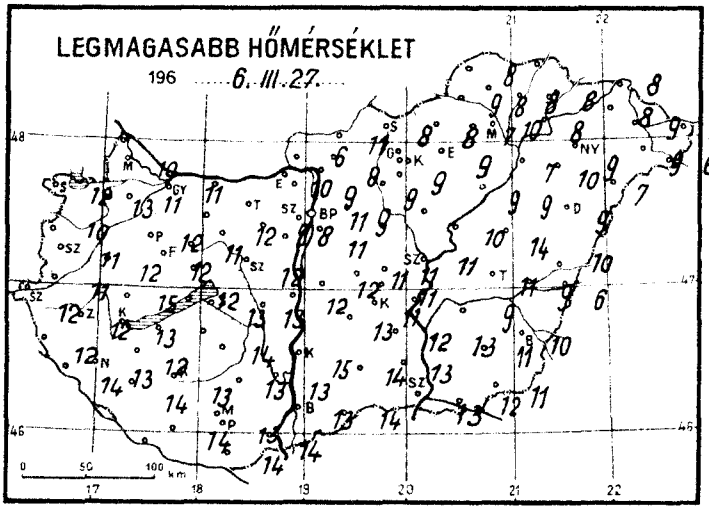
LEGMAGASABB HŐMÉRSÉKLET
196 6. III. 27.
0 50 100 km

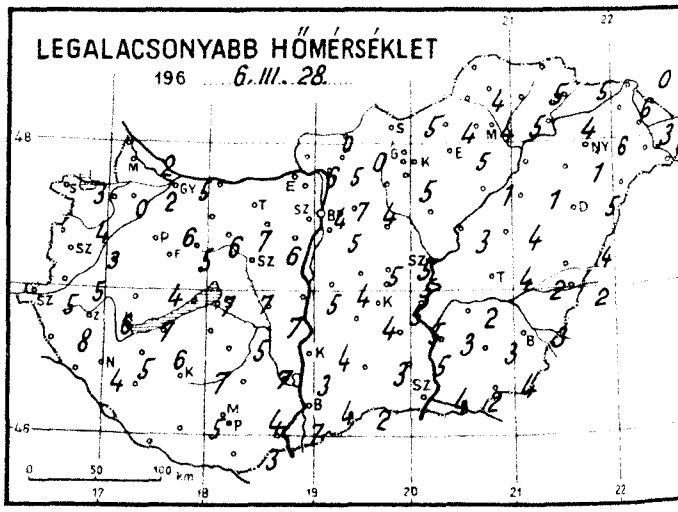
LEGALACSONYABB HŐMÉRSÉKLET
196 6. III. 28.
0 50 100 km

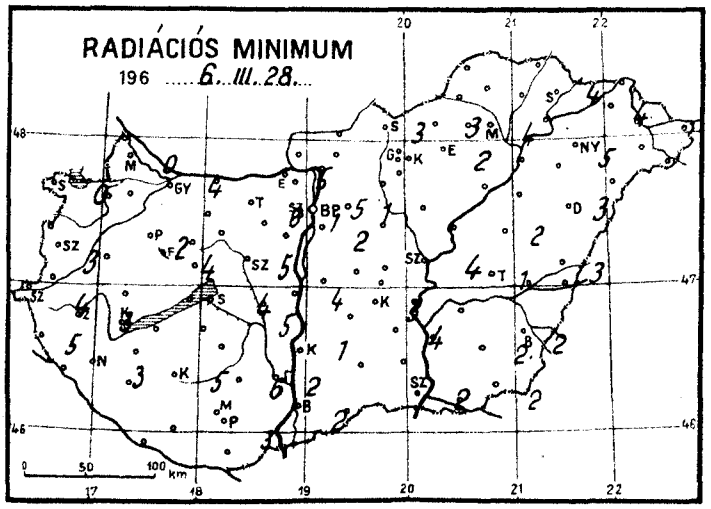
RADIÁCIÓS MINIMUM
196 6. III. 28.
0 50 100 km

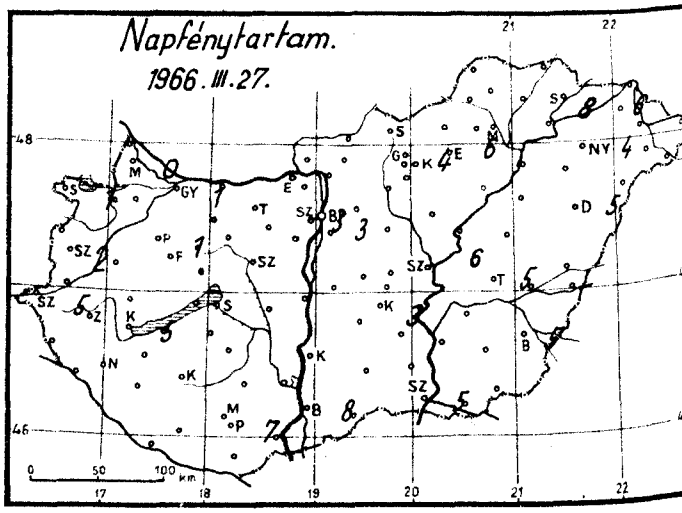
Napfénytartam.
1966. III. 27.
0 50 100 km

1966. március ..... hó, 28. hétfő ..... nap .....

	Az utolsó 24 óra adatai						24 órai csapadék mm	
	Csapadék (mm)	Hó cm	Hőmérsékleti szélsőségek: tegnapi nappali max.	éjszakai min.	min. 5 cm-en	Napsütés (óra) tegnap		
12815 Magyaróvár	ny		10	2	0	0	Rajka	ny *
822 Győr	ny		11	5	4	1	Kapuvár	ny *
825 Pápa	•		12	6	2	1	Csorna	•
805 Sopron	ny		12	3	0	1	Komárom	ny
812 Szombathely	•		11	3	3	2	Káld	•
910 Szentgotthárd	•		12	5	4	5	Kőszeg	•
915 Zalaegerszeg	•		12	6	3		Körmend	•
Lenti	•		12	8	5		Letenye	•
925 Nagykanizsa	•		13	5	3		Sümeg	•
920 Keszthely	•		13	7	-	5	Zirc	•
Tihany	•		12	7			Kisbér	•
935 Siófok	•		13	7	4	4	Mór	•
942 Pécs	•		13	4	3	7	Alcsút	•
941 Misinatető (534 m)	=						Esztergom	•
Siklós	•		14	3			Dobogókő	•
827 Farkasgyepű (400 m)	•		12	5	4		Fonyód	•
Veszprém	=						Tab	ny
833 Tatabánya	7		-	7	6		Sárbogárd	-
839 Budapest (Ferihegy)	ny		11	5	2		Lengyel	•
840 Budapest OMI	ny		11	7	5	3	Nagykónyi	•
841 Budapest (Szabadságh., 474 m)	•		8	4	1	3	Marcali	•
Martonvásár	=						Somogyszob	•
835 Székesfehérvár	•		12	7	5		Kaposvár	•
Dunaújváros	•		12	5	4		Bares	•
Szekszárd	• =		13	3	2		Szigetvár	•
Mohács	•		14	7			Bácsalmás	•
960 Baja	•		13	4	2	8	Kiskunhalas	•
955 Kalocsa	•		15	4	1		Izsák	•
Cegléd	•		11	5			Kunsztmiklós	•
860 Szolnok	•		11	5	4	6	Örkény	• =
970 Kecskemét	•		11	5	3	3	Nagykáta	•
Kiskunfélegyháza	•		12	5	4		Jászapáti	• a
982 Szeged	•		13	4	2	5	Tiszakécske	-
Mezőhegyes	•		11	4	2		Nagykőrös	•
Orosháza	•		11	3	2		Kistelek	•
990 Békéscsaba	•		10	3	2	5	Makó	•
875 Túrkeve	•		11	4	1	5	Szentes	•
Berettyóújfalu	•		10	4	3		Szarvas	•
880 Debrecen	•		9	5	3	5	Szeghalom	•
892 Nyíregyháza	ny		9	6	5	4	Körösszakál	•
Kisvárda	ny		8	6	4	6	Tiszaroff	•
Mátészalka	ny		9	6			Poroszló	•
Tiszabecs	ny		9	3			Karcag	•
Vác	•		9	5			Hortobágy	•
Gödöllő	•		9	4	1		Polgár	ny
Lőrinci	ny		9	-	-8		Hajdúdorog	•
Gyöngyös	•		9	5			Nyírlugos	•
Balassagyarmat	•		11	-			Csenger	•
755 Salgótarján	•		8	5	3		Vásárosnamény	•
Galyatető (932 m)	1 *	folt	3	-3			Záhony	ny
851 Kékestető (1000 m)	ny *	folt	1	-1	-	4	Királyrét	•
Mátraháza (672 m)	ny *		4	2			Romhány	ny
865 Eger	ny		9	5	2	6	Borsodnádasd	•
Putnok	ny		9	4			Jósvafő	ny
Lillafüred	ny		7	4			Szendrőlád	•
772 Miskolc	•		10	5	4	-	Hidasnémeti	•
Füged	•		8	5			Tokaj	•
778 Sárospatak	•		8	5	4	8	Sárhatvan	•

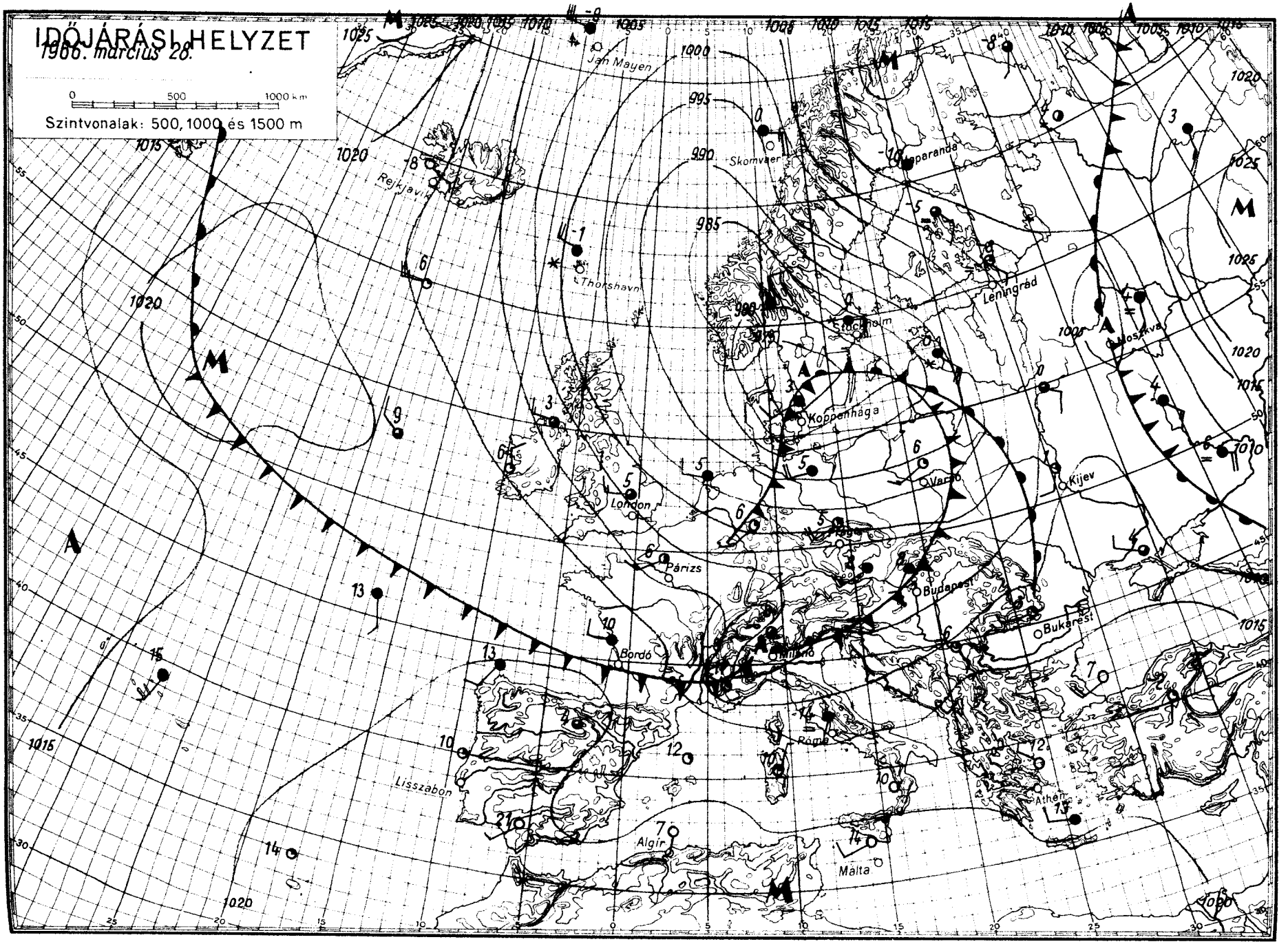
IDŐJÁRÁSI HELYZET
1986. március 28.
0 500 1000 km
Szintvonalak: 500, 1000 és 1500 m
Jan Mayen
Skomvaer
Rejkjavik
Thorshavn
Koppenhaga
Stockholm
Leningrad
Moszkva
London
Párizs
Varsó
Kijev
Budapest
Bukarest
Bordó
Milánó
Róma
Athén
Lisszabon
Algír
Málta

IDŐJÁRÁSI NAPIJELENTÉS

ЕЖЕДНЕВНЫЙ МЕТЕОРОЛОГИЧЕСКИЙ БЮЛЛЕТЕНЬ • DAILY WEATHER REPORT
BULLETIN QUOTIDIEN DE TEMPS • TÄGLICHER WETTERBERICHT

KIADJA AZ ORSZÁGOS METEOROLÓGIAI INTÉZET
BUDAPEST II. KITAIBEL PÁL UTCA 1
TELEFON: KÖZPONT: 353-500, IDŐJELZŐ OSZT.: 150-410

MEGJELENIK NAPONKÉNT • ELŐFIZETÉSI ÁRA A POSTAI KÖLTSÉGGEL EGYÜTT NEGYEDÉVRE 60, Ft
KIADÁSÉRT FELEL AZ INTÉZET IGAZGATÓJA

79. évfolyam 88. szám. + B u d a p e s t + 1966. március 29.

Az időjárási helyzet ma reggel és a várható időjárás:

A Balti-tenger fölött elhelyezkedő hatalmas örvényciklon továbbra is irányító szerepet tölt be Európa áramlásrendszerének alakitásában. Előoldalán meleg levegőt szállit a Fekete-tengeren át Észak-Európa fölé. Hátoldalán viszont ujabb és ujabb hideg légtömegeket sodor a Brit-szigeteken és Közép-Európán át a Földközi-tenger térségébe. A Kárpát-medence viszonylatában a lehülési folyamat még nem fejeződött be.

Hazánkban tegnap időjárási front átvonulása következtében többnyire borult volt az ég, sokfelé élénk délnyugati, nyugati szél fujt. Az északnyugati országrész határmenti területeit kivéve, mindenütt esett eső. Mennyisége a Keszthely, Székesfehérvár, Szolnok, Berettyóujfalu vonaltól északra csapadéknyom és 10 mm között váltakozott; ettől délre általában meghaladta a 10, 20 mm-t, sőt Kunszentmiklóson 25, Körösszakálon 26, Dunaujvárosban és a tőle nyugatra fekvő Sárhatvanban 28 mm-t mértek. A hőmérséklet tegnap napközben 7, 12 fokig emelkedett, de a déli határ mentén sok helyen elérte a 12, 16 fokot. Ma hajnalra +1, +6 fokig hült le a levegő. Az Északi-hegyvidéken és a nyugati határszélen 0, -3 fokos fagyok alakultak ki. Ma délelőtt tovább tartott a hüvös levegő beáramlása, helyenként élénk északnyugati széllel. A hőmérséklet 11 órakor 7, 12 fok között váltakozott, de Szentgotthárdon és Pécs-Baja vidékén az emlitett időpontig csak 4, 5 fokig emelkedett. A Dunántulról szórványos esőket jelentettek.

Ma 12 órakor Budapesten a hőmérséklet 9 fok, a tengerszintre átszámitott légnyomás 757 mm, alig változik.

Várható időjárás szerda estig:

Felhőátvonulások, többfelé futó esővel, futó havaseső vel, majd elsősorban a hegyvidékeken
hózáporral.
Élénk, helyenként erős északnyugati szél.
Az éjszakai lehülés kissé erősödik; többfelé fagy.

Várható legalacsonyabb éjszakai hőmérséklet: -2, +3,
legmagasabb nappali hőmérséklet holnap:
4, 9 fok között.

Dr. Tóth Pál s.k.

A hőmérséklet napi középértéke és eltérése a 90 évi átlagtól / Budapesten / :

1966. III. 28.: 7,0 C°, -1,6 C°.

1871 óta ezen a napon Budapesten előfordult:

legmagasabb hőmérséklet: 22,8 C° /1888 és 1949/
legalacsonyabb hőmérséklet: -6,5 C° /1918/

66.233.

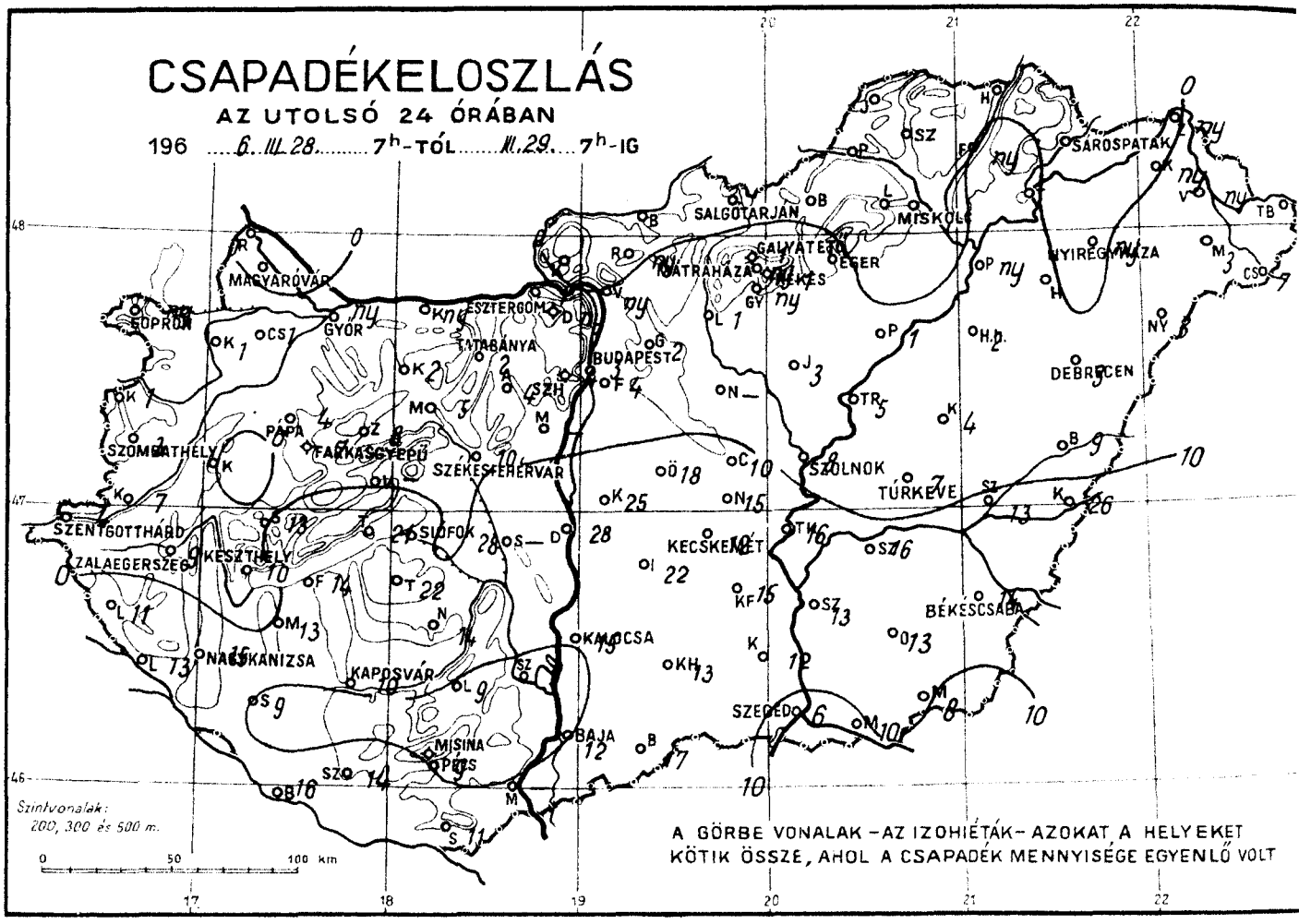
CSAPADÉKELOSZLÁS
AZ UTOLSÓ 24 ÓRÁBAN
196 ....6. III. 28..... 7h-TÓL .....III. 29.... 7h-IG
SALGÓTARJÁN
MISKOLC
SÁROSPATAK
NYÍREGYHÁZA
DEBRECEN
MAGYARÓVÁR
GYŐR
ESZTERGOM
TATABÁNYA
BUDAPEST
SZOMBATHELY
PÁPA
FARKASGYEPŰ
SZÉKESFEHÉRVÁR
SZOLNOK
TÚRKEVE
SZENTGOTTHÁRD
KESZTHELY
SIÓFOK
KECSKEMÉT
ZALAEGERSZEG
NAGYKANIZSA
KAPOSVÁR
BÉKÉSCSABA
KAMARCSA
SZEGED
BAJA
MISINA
PÉCS
Szintvonalak:
200, 300 és 500 m.
0 50 100 km
A GÖRBE VONALAK – AZ IZOHIÉTÁK – AZOKAT A HELYEKET
KÖTIK ÖSSZE, AHOL A CSAPADÉK MENNYISÉGE EGYENLŐ VOLT

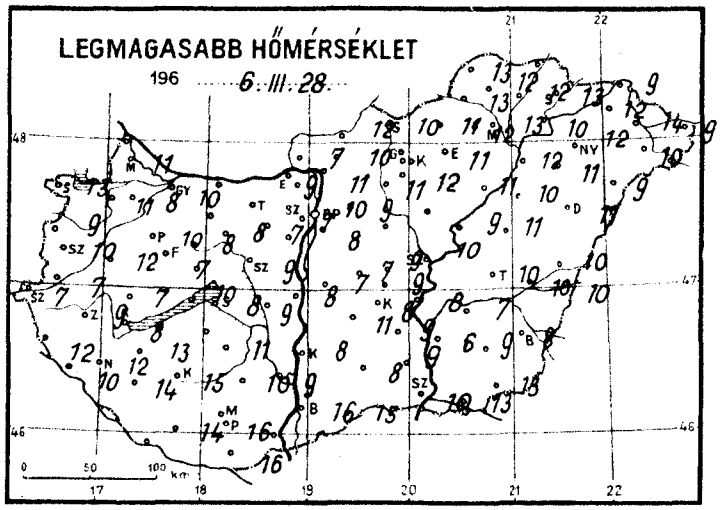
LEGMAGASABB HŐMÉRSÉKLET
196 .....6. III. 28.....
0 50 100 km

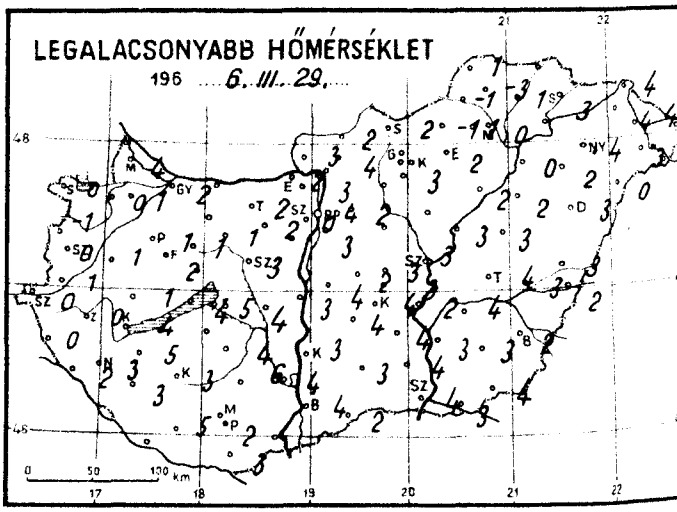
LEGALACSONYABB HŐMÉRSÉKLET
196 .....6. III. 29.....
0 50 100 km

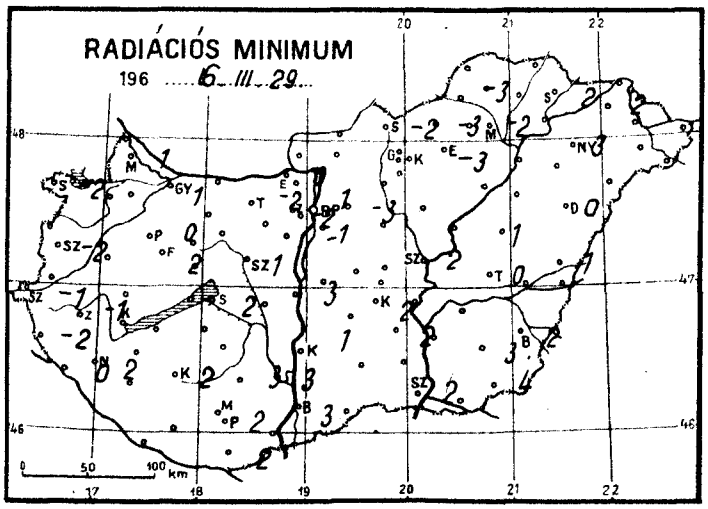
RADIÁCIÓS MINIMUM
196 .....6. III. 29.....
0 50 100 km

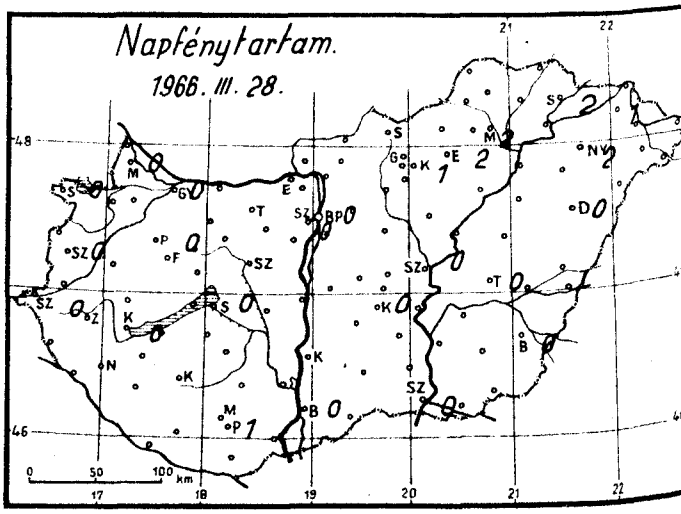
Napfénytartam.
1966. III. 28.
0 50 100 km

1966. március hó, 29. kedd nap

	Az utolsó 24 óra adatai						24 órai csapadék mm	
	Csapadék (mm)	Hó cm	Hőmérsékleti szélsőségek: tegnapi nappali max.	éjszakai min.	min. 5 cm-en	Napsütés (óra) tegnap		
12815 Magyaróvár	•		11	4	1	0	Rajka	•
822 Győr	ny		10	2	1	0	Kapuvár	1.6
825 Pápa	4		10	1	0	0	Csorna	1
805 Sopron	ny		13	0	-2	0	Komárom	ny
812 Szombathely	3		10	0	-2	0	Káld	•
910 Szentgotthárd	4≡		7	0	-1	0	Kőszeg	1
915 Zalaegerszeg	5		9	0	-1		Körmend	7
Lenti	11		12	0	-2		Letenye	13
925 Nagykanizsa	15		12	3	2		Sümeg	13
920 Keszthely	10		8	4	-	0	Zirc	8
Tihany	21		10	4			Kisbér	2≡
935 Siófok	9		8	5	2	0	Mór	5
942 Pécs	9		16	2	2	1	Alcsút	4
941 Misinatető (534 m)	-						Esztergom	1
Siklós	11		16	3	2		Dobogókő	ny
827 Farkasgyepű (400 m)	7		7	2	2		Fonyód	14
Veszprém	-						Tab	22
833 Tatabánya	2		-	2	-2		Sárbogárd	-
839 Budapest (Ferihegy)	4		8	3	-1		Lengyel	9
840 Budapest OMI	3		10	4	1	0	Nagykónyi	14
841 Budapest (Szabadságh. 474 m)	4 ⌴		7	0	-2	0	Marcali	13
Martonvásár	-						Somogyszob	9
835 Székesfehérvár	10		9	3	1		Kaposvár	10
Dunaújváros	28		8	3	3		Barcs	16
Szekszárd	9		9	4	3		Szigetvár	14
Mohács	-						Bácsalmás	17
960 Baja	12		16	4	3	0	Kiskunhalas	13
955 Kalocsa	15		8	3	1		Izsák	22
Cegléd	10		9	3			Kunsztmiklós	25
860 Szolnok	8		10	3	2	0	Őrkény	18
970 Kecskemét	12		8	4	2	0	Nagykáta	-
Kiskunfélegyháza	15		9	4	2		Jászapáti	3.0
982 Szeged	6		10	4	2	0	Tiszakécske	16≡
Mezőhegyes	8		13	4	4		Nagykőrös	15
Orosháza	13		9	3	3		Kistelek	12
990 Békéscsaba	14		8	2	2	0	Makó	10
875 Túrkeve	7		10	4	0	0	Szentes	13
Berettyóújfalu	9		10	3	1		Szarvas	16
882 Debrecen	3		11	3	0	0	Szeghalom	13
892 Nyíregyháza	ny		12	4	3	2	Körösszakál	26
788 Kisvárda	ny		12	4	2	1	Tiszaroff	5
Mátészalka	3		10	5			Poroszló	1
Tiszabecs	7		9	4			Karcag	4
Vác	ny		11	3			Hortobágy	-2
Gödöllő	2		9	2	-3		Polgár	ny
Lőrinci	1		11	-	-		Hajdúdorog	•
Gyöngyös	ny		12	3			Nyírlugos	3
Balassagyarmat	•		12	2			Csenger	7
755 Salgótarján	•		10	2	-2		Vásárosnamény	ny
Galyatető (932 m)	1	folt	3	-6			Záhony	ny
851 Kékestető (1000 m)	1	folt	3	-2	-	1	Királyrét	•
Mátraháza (672 m)	ny *		7	1			Romhány	ny
865 Eger	•		11	2	-3	2	Borsodnádasd	• ⌴
Putnok	•		13	-1	-3		Jósvafő	•
Lillafüred	•		12	1			Szendrőlád	•
772 Miskolc	•		13	0	-2	2	Hidasnémeti	•
Füged	ny		12	1			Tokaj	•
778 Sárospatak	•=		13	3	2	2	Sárhatvan	28

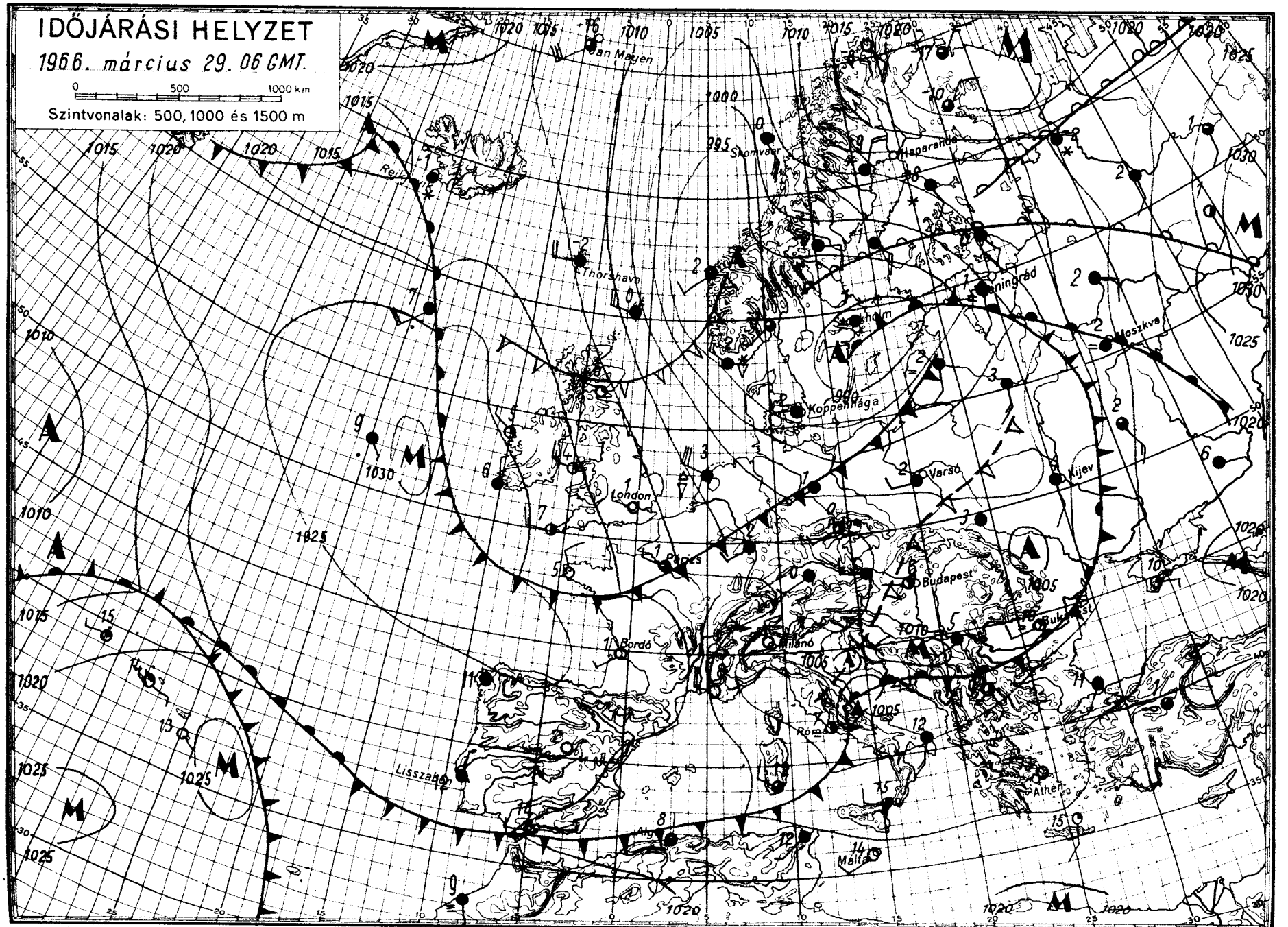
IDŐJÁRÁSI HELYZET
1966. március 29. 06 GMT.
0 500 1000 km
Szintvonalak: 500, 1000 és 1500 m
Jan Mayen
Reykjavik
Thorshavn
Skomvaer
Haparanda
Leningrád
Moszkva
Koppenhága
Varsó
Kijev
London
Párizs
Budapest
Bukarest
Bordó
Milánó
Róma
Athén
Lisszabon
Algír
Málta

IDŐJÁRÁSI NAPIJELENTÉS

ЕЖЕДНЕВНЫЙ МЕТЕОРОЛОГИЧЕСКИЙ БЮЛЛЕТЕНЬ • DAILY WEATHER REPORT
BULLETIN QUOTIDIEN DE TEMPS • TÄGLICHER WETTERBERICHT

KIADJA AZ ORSZÁGOS METEOROLÓGIAI INTÉZET
BUDAPEST II. KITAIBEL PÁL UTCA 1
TELEFON: KÖZPONT: 353-500, IDŐJELZŐ OSZT.: 150-410

MEGJELENIK NAPONKÉNT • ELŐFIZETÉSI ÁRA A POSTAI KÖLTSÉGGEL EGYÜTT NEGYEDÉVRE 60,- Ft
KIADÁSÉRT FELEL AZ INTÉZET IGAZGATÓJA

79. évfolyam 89. szám. + B u d a p e s t + 1966. március 30.

Az időjárási helyzet ma reggel és a várható időjárás:

Észak-Európa fölött nagykiterjedésü ciklonrendszer helyezkedik el, ennek hátoldalán tovább folytatódik a hideg, sarkvidéki eredetü levegő beáramlása Közép- és Dél-Európa légterébe. Hatására ezeken a területeken felhős, hideg, szeles az idő, helyenként hózáporok hullanak. Az Ibériai félsziget és Franciaország fölött fölépült magasnyomásu légköri képződmény egyenlőre elzárja az enyhe, óceáni légtömegek utját Kontinensünk felé.

Hazánkban tegnap változóan felhős idő volt. Néhány helyen esett az eső, illetve a hó. A lehullott csapadék mennyisége a délnyugati megyék egyes helyein elérte a 4 - 6 mm-t. Azokon a helyeken, ahol egész nap borult volt az ég, napközben sem emelkedett a hőmérséklet 6, 7 foknál magasabbra. Voltak helyek azonban, ahol 5 - 7 órán keresztül sütött a nap és 10 - 13 fokos maximumok alakultak ki. Ma hajnalra az Északi-hegyvidéken és a Tiszántúl legnagyobb részén 0, -6, máshol -1, +3 fokig hült le a levegő. Ma országszerte hideg, szeles az idő, a hőmérsékleti értékek délelőtt 11 órakor 5 - 9 fok között váltakoztak.

Ma 12 órakor Budapesten a hőmérséklet 7 fok, a tengerszintre átszámitott légnyomás 762 mm, gyengén emelkedő irányzatu.

Várható időjárás csütörtök estig:

Felhőátvonulások, szórványosan hózáporokkal, holnap kisebb esőkkel.
Élénk, időnként erős északnyugati szél.
Erős éjszakai lehülés.

Várható legalacsonyabb éjszakai hőmérséklet: +1, -4,
legmagasabb nappali hőmérséklet holnap: 6, 11 fok között.

Kerényi Nárcisz - Vadkerti Ferenc
s.k.

A hőmérséklet napi középértéke és eltérése a 90 évi átlagtól / Budapesten / :

1966. III. 29.: 6,7 C°, -1,8 C°.

1871 óta ezen a napon Budapesten előfordult:

legmagasabb hőmérséklet: 23,2 C° /1890/
legalacsonyabb hőmérséklet: -5,7 C° /1918/

66.239.

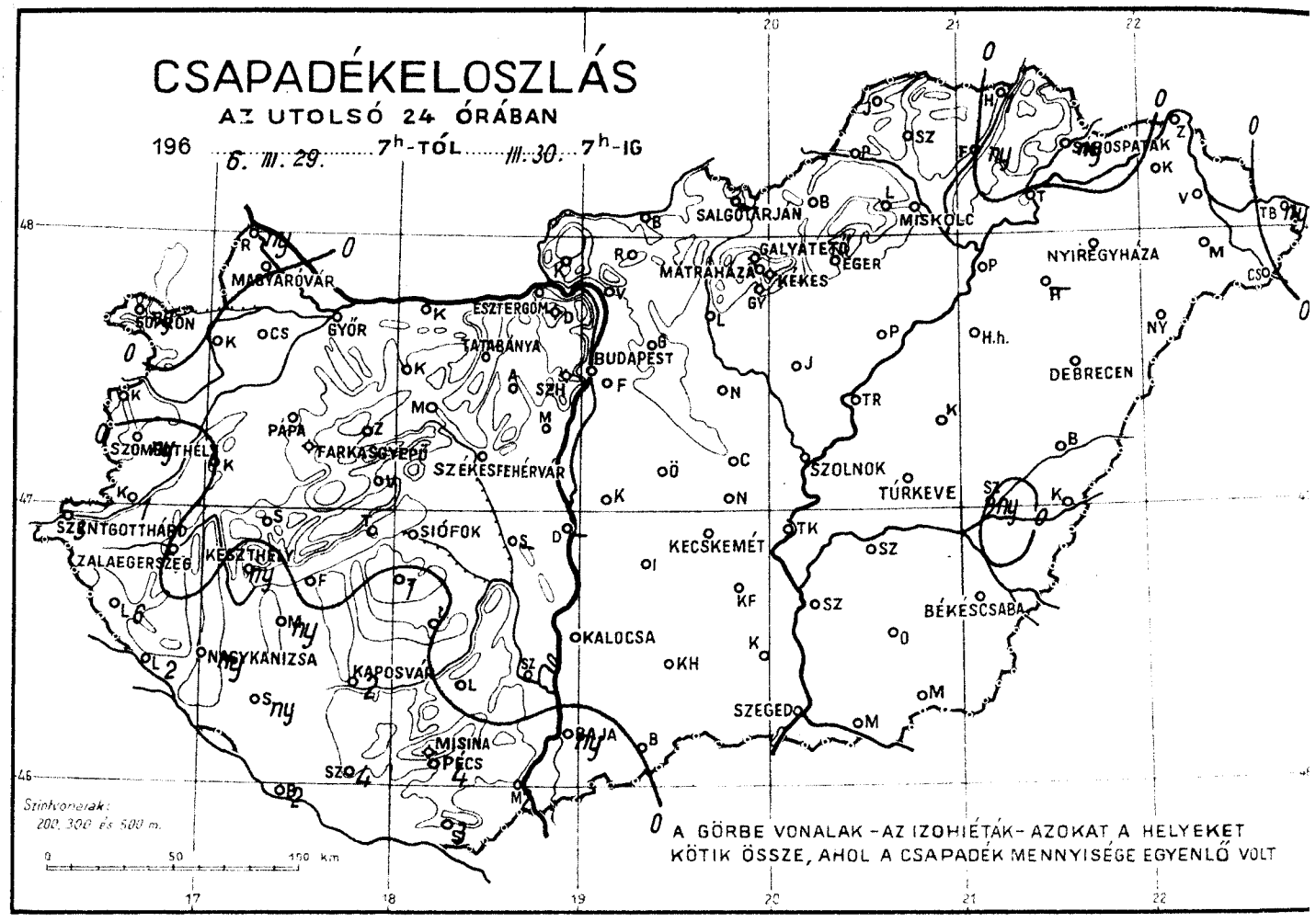
CSAPADÉKELOSZLÁS
AZ UTOLSÓ 24 ÓRÁBAN
196 6. III. 29. 7h-TÓL III. 30. 7h-IG
SALGÓTARJÁN
MISKOLC
NYÍREGYHÁZA
DEBRECEN
MAGYARÓVÁR
SOPRON
GYŐR
ESZTERGOM
TATABÁNYA
BUDAPEST
MÁTRAHÁZA
GALYATETŐ
EGER
KEKES
SZOMBATHELY
PAPA
FARKASGYEPŰ
SZÉKESFEHÉRVÁR
SZOLNOK
TÚRKEVE
SZENTGOTTHÁRD
SIÓFOK
KECSKEMÉT
ZALAEGERSZEG
KESZTHELY
NAGYKANIZSA
KAPOSVÁR
KALOCSA
BÉKÉSCSABA
SZEGED
MISINA
PÉCS
BAJA
Szintvonalak:
200, 300 és 500 m.
0 50 100 km
A GÖRBE VONALAK - AZ IZOHIÉTÁK - AZOKAT A HELYEKET KÖTIK ÖSSZE, AHOL A CSAPADÉK MENNYISÉGE EGYENLŐ VOLT

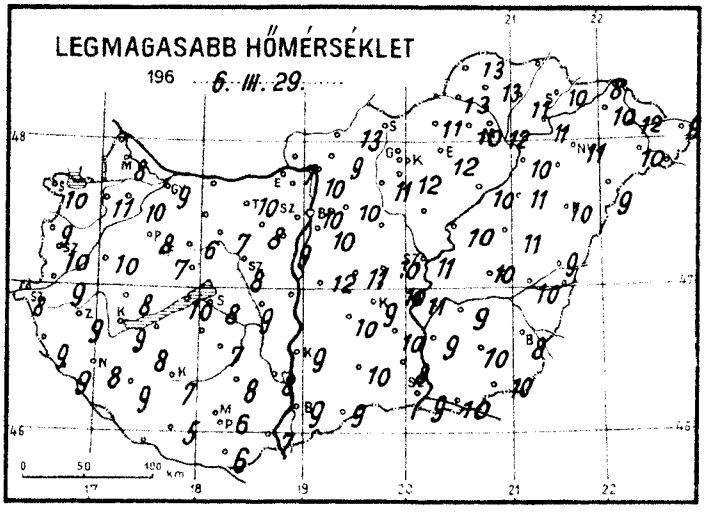
LEGMAGASABB HŐMÉRSÉKLET
196 6. III. 29.
0 50 100 km

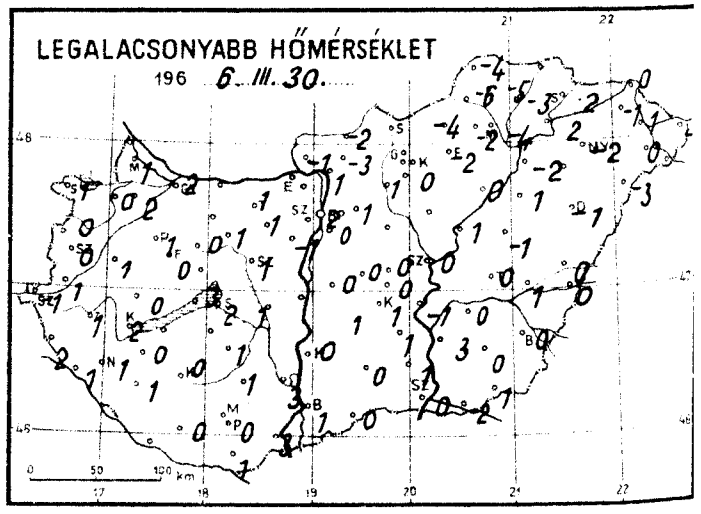
LEGALACSONYABB HŐMÉRSÉKLET
196 6. III. 30.
0 50 100 km

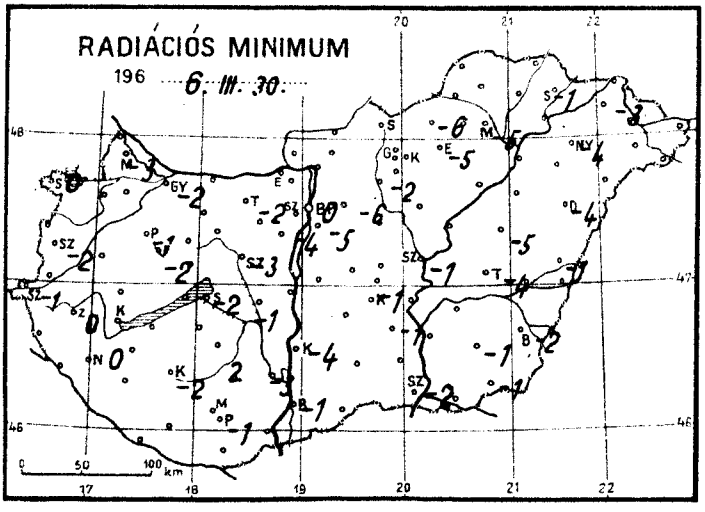
RADIÁCIÓS MINIMUM
196 6. III. 30.
0 50 100 km

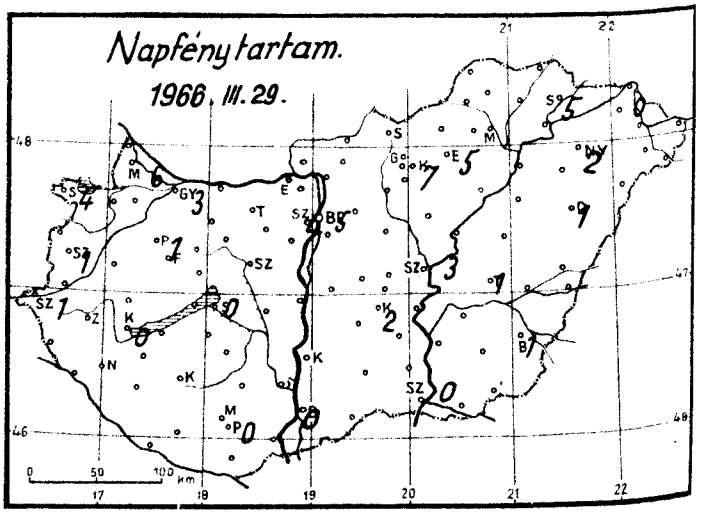
Napfénytartam.
1966. III. 29.
0 50 100 km

1966. március ..... hó,
30. szerda ..... nap

	Az utolsó 24 óra adatai						24 órai csapadék mm	
	Csapadék (mm)	Hó cm	Hőmérsékleti szélsőségek: tegnapi nappali max.	éjszakai min.	min. 5 cm-en	Napsütés (óra) tegnap		
12815 Magyaróvár	•=		8	1	−3	6	Rajka	ny
822 Győr	•		9	2	−2	3	Kapuvár	•
825 Pápa	•		8	1	−1	1	Csorna	•
805 Sopron	ny		10	1	0	4	Komárom	•
812 Szombathely	ny		10	0	−2	1	Káld	•
910 Szentgotthárd	3		8	−1	−1	1	Kőszeg	•
915 Zalaegerszeg	•		9	1	0		Körmend	1
Lenti	6		9	2			Letenye	2
925 Nagykanizsa	ny		8	1	0		Sümeg	•
920 Keszthely	ny		9	2	−	0	Zirc	•
Tihany	•		10	3			Kisbér	•≡
935 Siófok	•		8	2	2	0	Mór	•
942 Pécs	4		6	0	−1	0	Alcsút	•
941 Misinatető (534 m)	−						Esztergom	•
Siklós	3		6	1			Dobogókő	•≡
827 Farkasgyepű (400 m)	•		7	0	−2		Fonyód	•
Veszprém	−						Tab	1*
833 Tatabánya	•		10	1	−2		Sárbogárd	−
839 Budapest (Ferihegy)	•␣		10	0	−5		Lengyel	•
840 Budapest OMI	•		10	2	0	5	Nagykónyi	•
841 Budapest (Szabadságh., 474 m)	•␣		7	−1	−4	4	Marcali	ny
Martonvásár	•		9	−1	−4		Somogyszob	ny
835 Székesfehérvár	•		8	1	−3		Kaposvár	2␣
Dunaújváros	−						Barcs	2
Szekszárd	•		8	3	−3		Szigetvár	4
Mohács	2␣		7	3			Bácsalmás	•
960 Baja	ny		9	1	−1	0	Kiskunhalas	•
955 Kalocsa	•		9	0	−4		Izsák	•
Ceglád	•		10	0			Kunsztmiklós	•
860 Szolnok	•=		11	0	−1	3	Örkény	•␣
970 Kecskemét	•=		9	1	−1	2	Nagykáta	•⌓
Kiskunfélegyháza	•␣		10	1	−1		Jászapáti	•␣
982 Szeged	•=		9	0	−2	0	Tiszakécske	•=
Mezőhegyes	•␣		10	1	−1		Nagykőrös	•
Orosháza	•␣		10	0	−1		Kistelek	•
990 Békéscsaba	•=		8	0	−2	1	Makó	•␣
875 Túrkeve	•		10	0	−4	1	Szentes	•
Berettyóújfalu	•␣		9	0	−1		Szarvas	•␣
880 Debrecen	•		10	−1	−4	1	Szeghalom	ny
892 Nyíregyháza	•=		11	−2	−4	2	Kőrösszakál	•
788 Kisvárda	•		10	−1	−3	0	Tiszaroff	•
Mátészalka	•		10	0			Poroszló	•␣
Tiszabecs	ny		9	−1			Karcag	•␣
Vác	•␣		10	1			Hortobágy	•
Gödöllő	•␣		10	1	−6		Polgár	•␣
Lőrinci	•␣		11	1	−2		Hajdúdorog	−
Gyöngyös	•		12	0			Nyírlugos	•
Balassagyarmat	•␣		13	−2			Csenger	•
755 Salgótarján	−						Vásárosnamény	•
Galyatető (932 m)	•	folt	5	−5			Záhony	•
851 Kékestető (1000 m)	•	folt	3	−4	−	7	Királyrét	•
Mátraháza (672 m)	•␣		7	−3			Romhány	•
865 Eger	•=		12	−2	−5	5	Borsodnádasd	•␣
Putnok	•␣		13	−6			Jósvafő	•
Lillafüred	•		10	−2			Szendrőlád	•
772 Miskolc	•=		12	−4	−5	−	Hidasnémeti	1*
Fügöd	ny␣		11	−3			Tokaj	•
778 Sárospatak	ny		10	2	−1	5	Sárhatvan	•

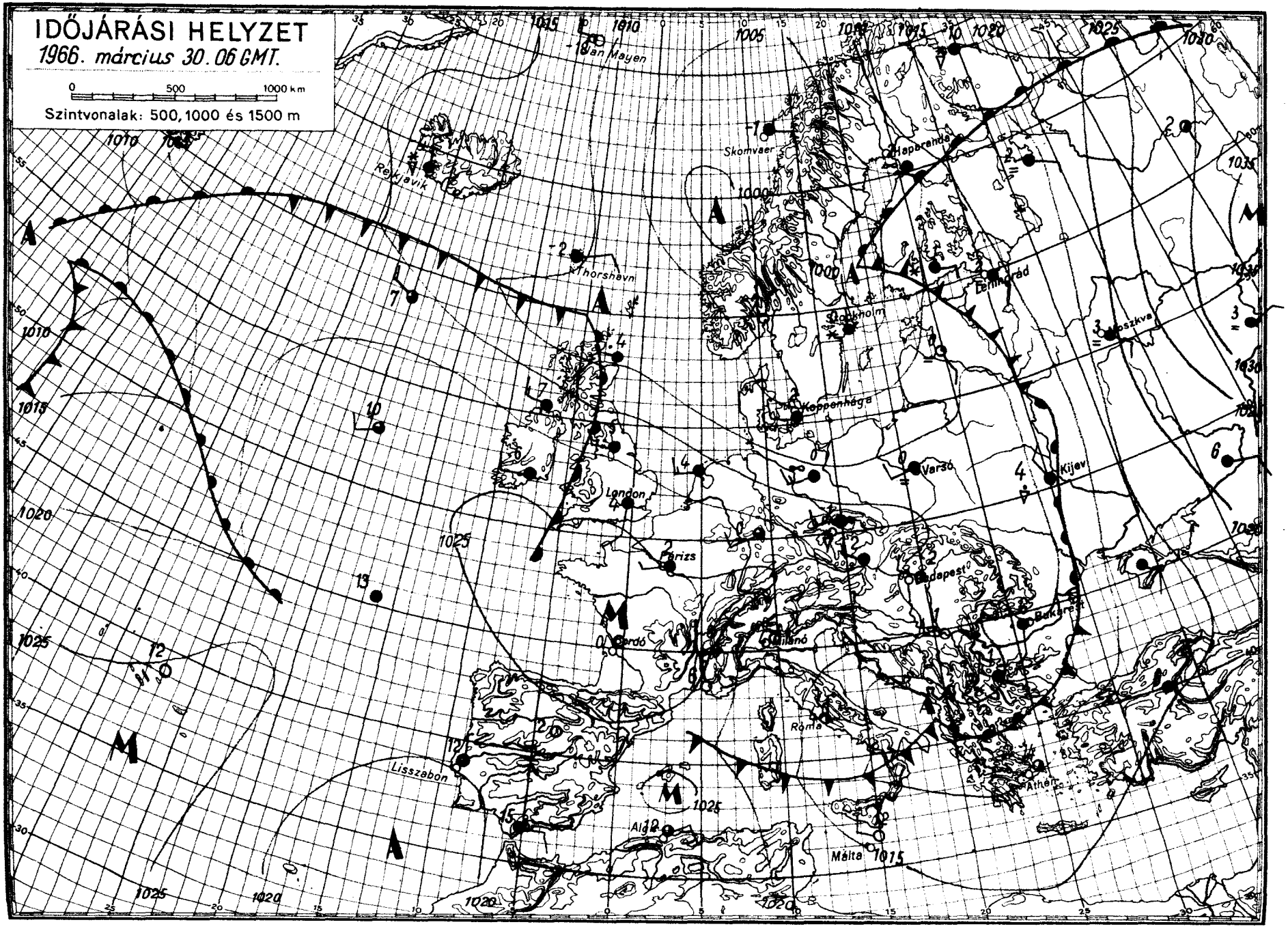

OFSZT NYOMDA BUDAPEST

IDŐJÁRÁSI NAPIJELENTÉS

ЕЖЕДНЕВНЫЙ МЕТЕОРОЛОГИЧЕСКИЙ БЮЛЛЕТЕНЬ • DAILY WEATHER REPORT
BULLETIN QUOTIDIEN DE TEMPS • TÄGLICHER WETTERBERICHT

KIADJA AZ ORSZÁGOS METEOROLÓGIAI INTÉZET
BUDAPEST II. KITAIBEL PÁL UTCA 1
TELEFON: KÖZPONT: 353-500, IDŐJELZŐ OSZT.: 150-410

MEGJELENIK NAPONKÉNT • ELŐFIZETÉSI ÁRA A POSTAI KÖLTSÉGGEL EGYÜTT NEGYEDÉVRE 60, Ft
KIADÁSÉRT FELEL AZ INTÉZET IGAZGATÓJA

79. évfolyam 90. szám. + Budapest + 1966. március 31.

Az időjárási helyzet ma reggel és a várható időjárás:

Kontinensünk időjárását egyrészt az Atlanti-óceán északi része, másrészt a Fekete-tenger térsége fölött elhelyezkedő nagykiterjedésü ciklonrendszerek irányitják. Ennek következtében európaszerte változékony, általában hüvös, sokfelé szeles, csapadékos az idő.

Hazánk fölött tegnap felhőátvonulások voltak, északon helyenként hózáporok, délen néhány helyen záporesők kiséretében. A lehullott csapadék mennyisége sehol sem haladta meg az 1 mm-t. Általában 8-10, északon helyenként csak 5-8 órán át sütött a nap. A hőmérséklet napközben az ország nyugati felén 5-10, keleten 10, 13 fokig emelkedett, ma hajnalra az ország nagy részén 0, -4, északkeleten csak 0, +4 fokig süllyedt. Ma délelőtt változóan felhős volt az ég, csapadékot sehonnan sem jelentettek.

Ma 12 órakor Budapesten a hőmérséklet 7 fok, a tengerszintre átszámitott légnyomás 765 mm, alig változik.

Várható időjárás péntek estig:

Felhőátvonulások, helyenként, elsősorban északon hózáporral, majd futó esővel.
Ma nyugaton gyenge, változó irányu, keleten mérséklődő északnyugati, északi, holnap országszerte fokozatosan megélénkülő délnyugati, nyugati szél.
A nappali felmelegedés fokozódik.

Várható legalacsonyabb éjszakai hőmérséklet:
-2, +2, északnyugaton +2, +5,
legmagasabb nappali hőmérséklet holnap:
9, 14 fok között.

Vissy Károly s.k.

A hőmérséklet napi középértéke és eltérése a 90 évi átlagtól / Budapesten / :

1966. III. 30.: +5,0 C°, -3,9 C°.

1871 óta ezen a napon Budapesten előfordult:

legmagasabb hőmérséklet: 24,1 C° /1926/
legalacsonyabb hőmérséklet: -4,5 C° /1918/

66.240.

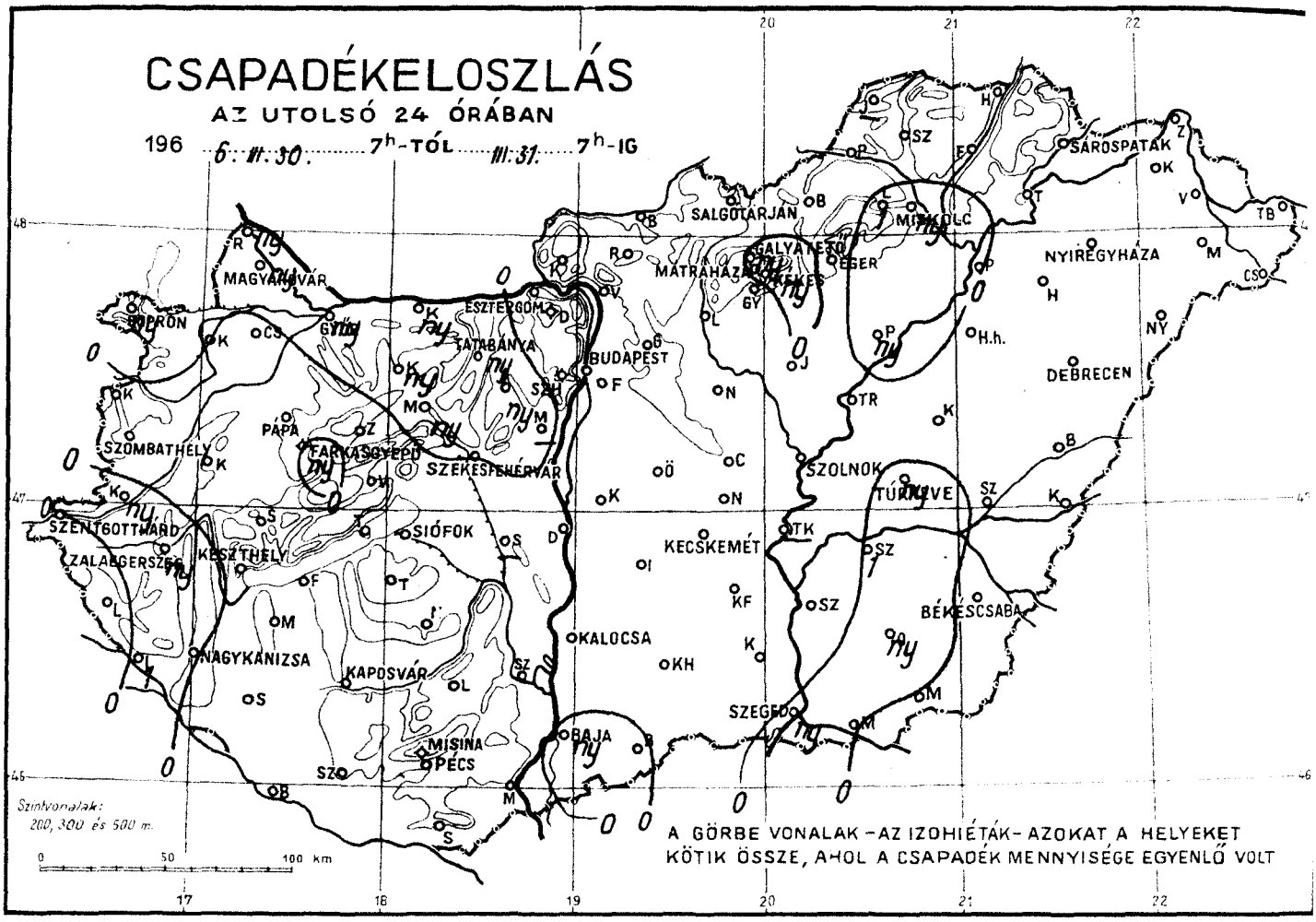
CSAPADÉKELOSZLÁS
AZ UTOLSÓ 24 ÓRÁBAN
196 6. III. 30. 7h-TÓL III. 31. 7h-IG
SALGÓTARJÁN
MISKOLC
SÁROSPATAK
NYÍREGYHÁZA
MAGYARÓVÁR
ESZTERGOM
TATABÁNYA
BUDAPEST
DEBRECEN
SZOMBATHELY
PÁPA
FARKASGYEPŰ
SZÉKESFEHÉRVÁR
SZOLNOK
TÚRKEVE
SZENTGOTTHÁRD
ZALAEGERSZEG
KESZTHELY
SIÓFOK
KECSKEMÉT
BÉKÉSCSABA
NAGYKANIZSA
KAPOSVÁR
KALOCSA
SZEGED
MISINA
PÉCS
BAJA
Szintvonalak:
200, 300 és 500 m.
A GÖRBE VONALAK – AZ IZOHIÉTÁK – AZOKAT A HELYEKET
KÖTIK ÖSSZE, AHOL A CSAPADÉK MENNYISÉGE EGYENLŐ VOLT

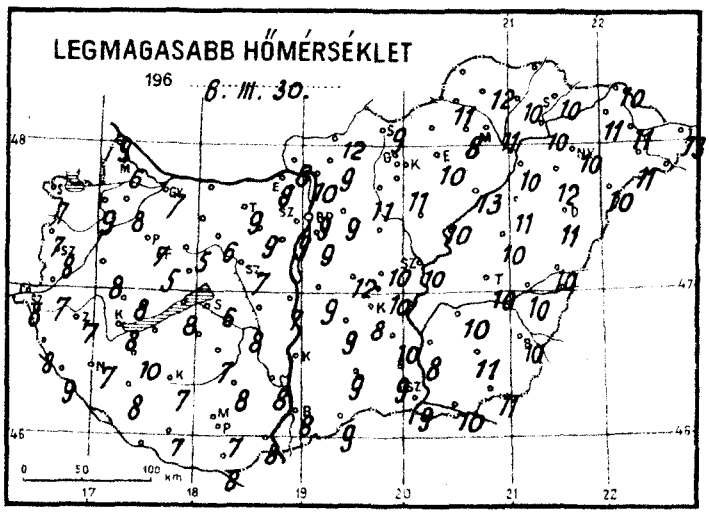
LEGMAGASABB HŐMÉRSÉKLET
196 6. III. 30.

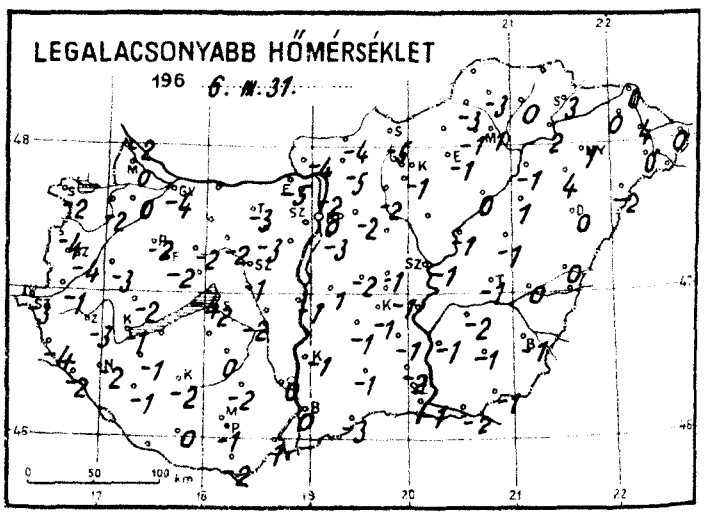
LEGALACSONYABB HŐMÉRSÉKLET
196 6. III. 31.

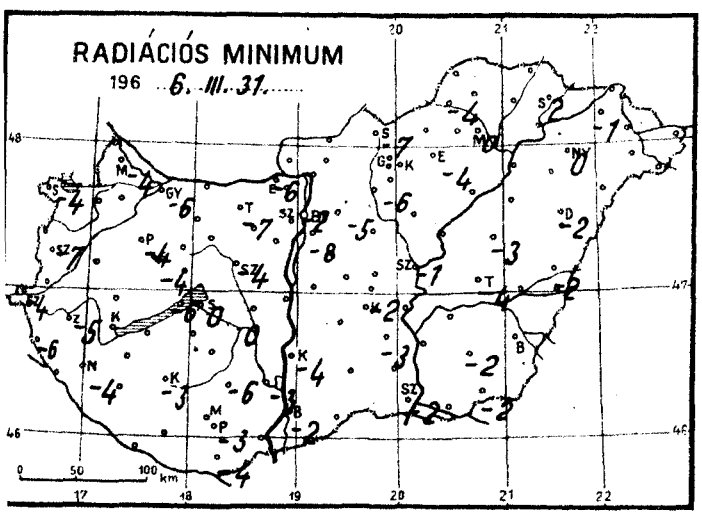
RADIÁCIÓS MINIMUM
196 6. III. 31.

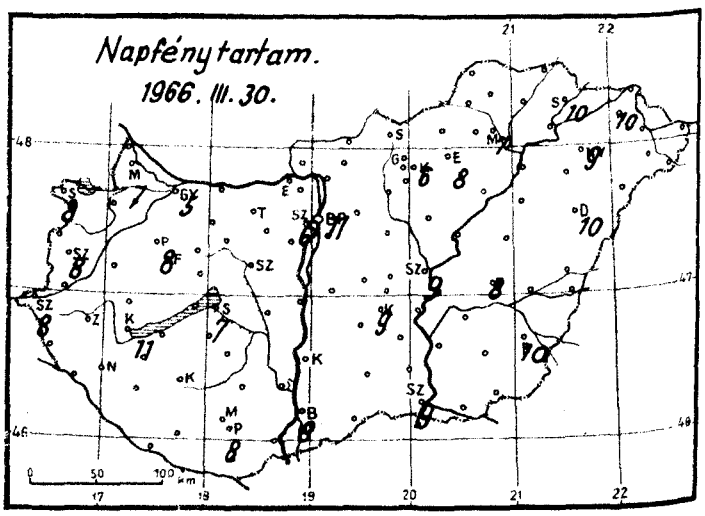
Napfénytartam.
1966. III. 30.

1966. március hó, 31. nap csütörtök

	Az utolsó 24 óra adatai						24 órai csapadék mm	
	Csapadék (mm)	hó cm	Hőmérsékleti szélsőségek: tegnapi nappali max.	éjszakai min.	min. 5 cm-en	Napsütés (óra) tegnap		
12815 Magyaróvár	ny		6	0	-4	7	Rajka	ny *
822 Győr	ny		7	-4	-6	5	Kapuvár	.
825 Pápa	.		7	-2	-4	8	Csorna	.
805 Sopron	ny		7	-2	-4	8	Komárom	ny *
812 Szombathely	.		8	-4	-7	8	Káld	.
910 Szentgotthárd	.		8	-3	-4	8	Kőszeg	.
915 Zalaegerszeg	ny		7	-3	-5		Körmend	ny *
Lenti	.		8	-4	-6		Letenye	1 *
925 Nagykanizsa	.		7	-2	-4		Sümeg	.
920 Keszthely	.		8	-1	-	11	Zirc	.
Tihany	.		8	-4	-6		Kisbér	ny *
935 Siófok	.		6	2	0	7	Mór	ny *
942 Pécs	.		7	-1	-3	8	Alcsút	ny *
941 Misinatető (534 m)	-						Esztergom	.
Siklós	.		8	-2	-4		Dobogókő	.
827 Farkasgyepű (400 m)	ny		5	-2	-4		Fonyód	.
Veszprém	-						Tab	.
833 Tatabánya	ny ⌴		9	-3	-7		Sárbogárd	-
839 Budapest (Ferihegy)	.		9	-3	-8		Lengyel	.
840 Budapest OMI	.		9	0	-2	11	Nagykónyi	.
841 Budapest (Szabadságh., 474 m)	.		6	-2	-5	9	Marcali	.
Martonvásár	-						Somogyszob	. ⌴
835 Székesfehérvár	.		7	-1	-4		Kaposvár	.
Dunaújváros	.		7	-1	-2		Barcs	.
Szekszárd	. ⌴		8	0	-3		Szigetvár	. ⌴
Mohács	. ⌴		8	1			Bácsalmás	.
960 Baja	ny		8	0	-2	8	Kiskunhalas	.
955 Kalocsa	.		-	-1	-4		Izsák	.
Ceglédi	.		10	-1			Kunsztmiklós	.
860 Szolnok	.		10	-1	-1	9	Örkény	. ⌴
970 Kecskemét	.		8	-1	-2	9	Nagykáta	. ⌓
Kiskunfélegyháza	.		10	-1	-3		Jászapáti	. ⌓
982 Szeged	ny		9	-1	-2	9	Tiszakécske	-
Mezőhegyes	. ⌴		11	-1	-2		Nagykőrös	. ⌴
Orosháza	ny ⌴		11	-1	-2		Kistelek	.
990 Békéscsaba	.		10	-1	-2	10	Makó	. ⌴
875 Túrkeve	ny		10	-1	-4	8	Szentes	.
Berettyóújfalu	.		10	0	-2		Szarvas	1 ⌴
886 Debrecen	.		11	0	-2	10	Szeghalom	.
892 Nyíregyháza	.		10	1	0	9	Körösszakál	.
788 Kisvárda	.		11	0	-1	10	Tiszaroff	.
Mátészalka	.		11	0			Poroszló	ny *
Tiszabecs	.		13	0			Karcag	. ⌴
Vác	.		10	-2			Hortobágy	.
Gödöllő	.		9	-2	-5		Polgár	.
Lőrinci	.		11	-2	-6		Hajdúdorog	.
Gyöngyös	.		11	-1			Nyírlugos	.
Balassagyarmat	.		12	-4			Csenger	.
755 Salgótarján	. =		9	-5	-7		Vásárosnamény	.
Galyatető (932 m)	ny *	folt	3	-5			Záhony	.
851 Kékestető (1000 m)	ny	folt	1	-5	-	6	Királyrét	.
Mátraháza (672 m)	. ⌴		5	-2			Romhány	.
865 Eger	.		10	-1	-4	8	Borsodnádasd	-
Putnok	. ⌴		11	-3	-4		Jósvafő	+
Lillafüred	1 *		8	-1			Szendrőlád	2
772 Miskolc	ny		11	1	0	7	Hidasnémeti	.
Füged	.		10	0			Tokaj	.
778 Sárospatak	.		10	3	2	10	Sárhatvan	

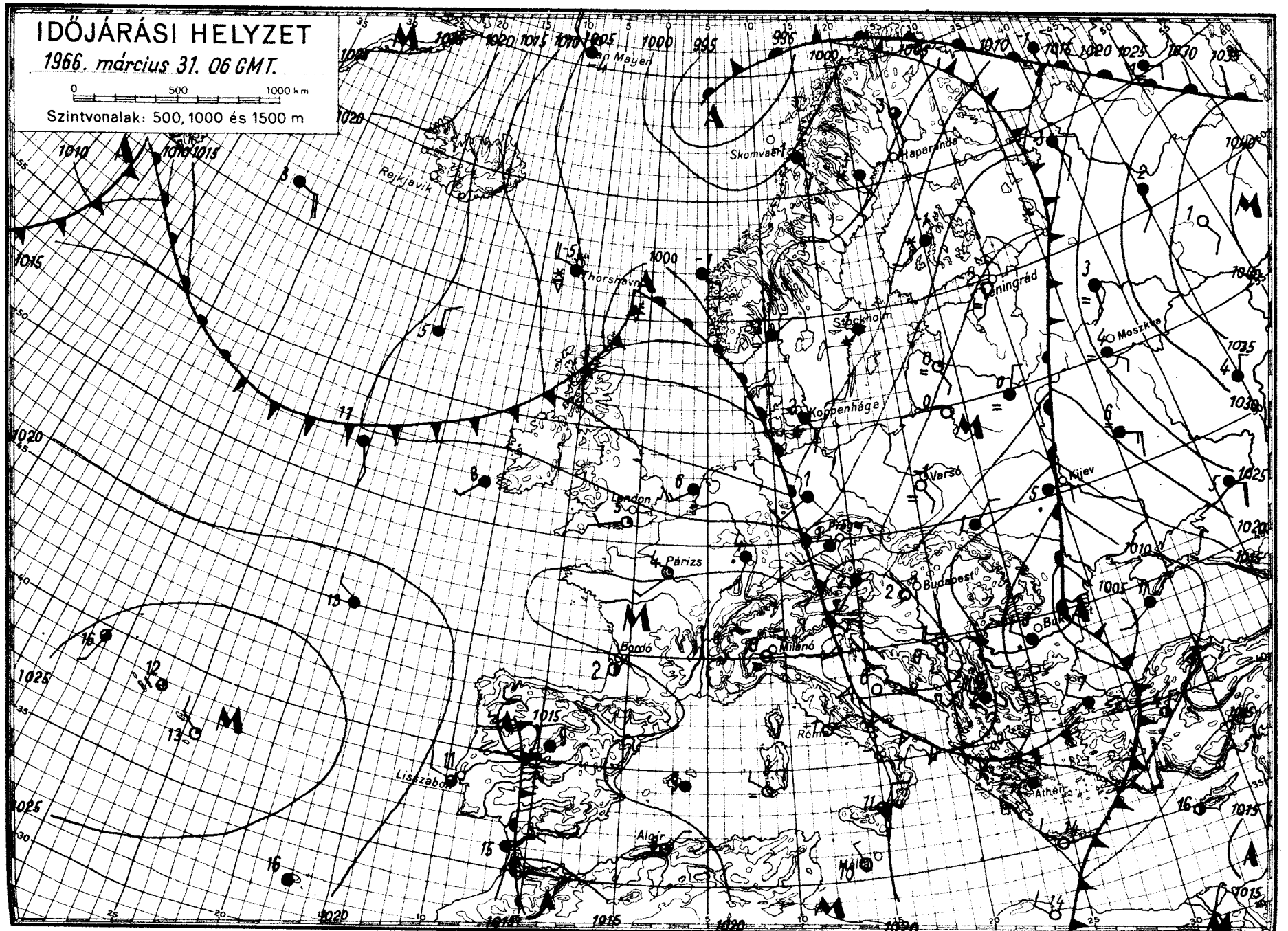

OFFSET NYOMDA BUDAPEST

MELLÉKLET AZ ORSZÁGOS METEOROLÓGIAI INTÉZET IDŐJÁRÁSI NAPIJELENTÉSÉHEZ

Magyarország időjárása 1966. március havában.

Az elmult március hónapban a sokévi átlagnál kissé enyhébb és csapadékosabb terület volt az ország középső részén délnyugat, északkeleti irányban végighuzódó sáv, az ezen kivül eső területek az átlagosnál szárazabbak és átlagkörüli hőmérsékletüek voltak.

A légnyomás havi középértéke Budapesten 750,5 mm, 0,2 mm-el alacsonyabb mint az 1931-60-as évi átlag. A tengerszintre átszámitott érték 762,5 mm.

A hőmérséklet napi középértéke a hónap első 13 napjában jóval a sokévi átlagérték felett volt, a hónap második felében viszont - néhány nap kivételével - átlagalatti volt. Igy a havi középhőmérséklet országosan átlagkörülinek adódott. A hőmérséklet legmagasabb értékei /14, 17 C°/ 8-án 9-én, illetve 23-án, 24-én fordultak elő. A minimumokat /-3, -6 C°/ 15-én, 17-én, illetve 27-én észlelték. Fagyos nap az ország egyes területein néhány nappal kevesebb, másutt több volt a sokévi átlagnál, de téli nap sehol sem fordult elő.

A napsütés havi óraösszege általában átlagkörüli volt. A teljes besugárzás összege Budapesten 7393 gcal/cm^2 volt.

A relativ nedvesség havi átlagait tekintve az ország nyugati fele kissé szárazabbnak, keleti fele 10-20 %-al nedvesebbnek mondható a sokévi átlagnál.

A legcsapadékosabb terület Tab-Dunaujváros-Nagykőrös-Szolnok Jászberény vonalában volt, ahol a sokévi átlag másfélszerese esett le, de átlagfeletti volt a havi csapadékösszeg az ezt szegélyező területeken nevezetesen: Farkasgyepü-Keszthely, Kalocsa, Szarvas Debrecen, Miskolc, Salgótarján sávon. Az ország többi részén átlagalatti volt a csapadék. A legszárazabb területek Magyaróvár, Sopron, Győr, Szeged, Mezőhegyes valamint Vác és Romhány környékén voltak. A legtöbb havi csapadék 72,5 mm Pincehelyen hullott. A legkevesebb csapadékot 11,0 mm-t Fertődön mérték. A 24 órai maximum 35,5 mm volt és ez Piszkéstetőn fordult elő 12-én. A magasabb hegyeket 12-17-ig összefüggő hóréteg boritotta. 13-án már nemcsak a magasabb, hanem az alacsonyabb hegyeken is volt hótakaró. 14-én az Alföld egyes állomásai /Cegléd, Kecskemét/ is jelentettek hóréteget. 18-a után már csak foltokban volt hó, és az is csak a hegyekben.

Március hónap jobbára meleg, napsütéses és mérsékelten csapadékos időjárása általában kedvező volt a talajelőkészitő, vetési és növényápolási munkálatok végzésére, valamint a növényzet fejlődésére. Az éjszakai fagyok

FRONT- ÉS LÉGTÖMEGNAPTÁR

Nap	A frontátvonulás országos jellemzése						A fronttal érkező légtömeg ⊞	
	A front							
	jellege: /H = hideg, M = meleg; O = okkluziós/	belépés ideje és helye	vonulási iránya	aktivitásának jellemzése	kilépésének ideje és helye	Megjegyzés		
1.	H	04,NW	SE	esők,szélélénkülés	14 SE		Mm	
2.				anticiklon hátoldalán fokozatos légtömegcsere			Mc	
9.	H	23,NW	SE	országszerte esők, szélélénkülés	10.11 E		Mm	10
11.	M	06, W	E	borulás, többfelé eső	14 E	a déli országrészen nem vonult át	/Mm/	
11.	H	11,NW	E	országszerte esők,	12.20 E	a Dunántulon a fronton hullámképződés, ciklogenezis	Mm	12
12.	H	19,NW	SE	kiszáradást okozott	13.14 E		Mc	
14.	H	03, N	E	szórványos hózáporok, kiszáradás	09 S		Mc	
15.	M	11, W	E	havazás, később havaseső	20 E		Mm	
16.	H	04,NW	SE	havazás, szélviharok	15 SE		Mc	
17.	M	10, W	E	havazás, havaseső, eső	22 E		Mm	
18.	M	04, W	E	esők	11 SE		Mm	
19.	H	06,NW	SE	szórványos esők, szélviharok	14 SE		Mc	
24.	M	03, S	N	esők	-	a Siófok-Nagykanizsa vonalon feloszlott	/Mm/	
24.	M	09, W	E	felhősödés, szórványos esők	16 E	hatása csak az ország északi felében jelentkezett	/Mm/	
24.		13, W	E	nyugaton zivatar, máshol záporeső, esők	20 E	instabilitási vonal	-	
24.	H	18,NW	SE	szélerősödés, futó esők	25.03 E		Mm	
27.	M	07, W	E	felhősödés, néhány helyen esővel	16 E		Mm	
28.	H	04,NW	SE	országszerte esők	16 SE	a Tisza vonalától keletre hullámképződés	Mm	
29.	H	07,NW	SE	elszórtan zápor	15 SE		Mc	

⊞ Mm = mérsékeltövi tengeri; Mc = mérsékeltövi szárazföldi;

A frontátvonulás budapesti jellemzői

Hőmérséklet-változás /fok/idő/	Nedvesség-változás /%/idő/	A szél: iránya és sebessége /km/ó/ a front előtt	A szél: iránya és sebessége /km/ó/ a front után	A szél: lökések maximális értéke /m/sec/ és időpontja	A felhőzet jellemzése	A front csapadékhozama /mm/ és alakja	Megjegyzés
1/1 ó	-10/10p	SSW 3	WNW 23	NW 19,7 13^{56}	borulás, konvektiv felhőzet	ny ∴	
1/1 ó	-10/1 ó	W 5	NW 25	WNW 15,5 10^{14}	utána felszakadozás	ny ●	
2/1 ó	-10/1 ó	SW 7	W 12	-	borulás	-	
-	-5/1 ó	SSW 6	NW 10	-	borult	18,3 ●	
5/10p	-5/10p	NNW 13	NW 25	-	borult	0,3 ●	
1/1 ó	-10/1 ó	NW 15	NW 23	-	átmeneti borulás	ny ✳	
1/1 ó	+15/1 ó	NW 15	WSW 15	-	borulás	2,3 ✳ ✳	
-	-15/1 ó	NW 11	NW 15	-	részleges felhőzet	1,0 ∴	a hőmérséklet napi menete megállt
2/1 ó	-20/1 ó	vált 3	WSW 6	-	borulás	1,2 ●	
1/1 ó	-	NW 15	ENE 7	-	részleges felhőzet	ny ●	
-	-	WNW 8	NW 10	-	részleges felhőzet	-	
1/2 ó	-30/2 ó	NW 6	SW 12	-	felhősödés	-	
5/10p	+20/10p	WSW 18	NW 20	WSW 18,2 16^{41}	hirtelen felhősödés	ny ∴	ismétlődő záporok
1/1 ó	+15/2 ó	vált 12	NW 15	-	borultságig növekvő	0,3 ●	
3/2 ó	-10/1 ó	S 10	SW 15	-	borultságig növekvő	ny ●	
5/30p	+25/30p	SSW 5	NW 20	NW 13,5 10^{34}	borultságig növekvő	3,0 ●	
-	-10/1 ó	WNW 5	NW 25	NW 15,0 10^{32}	konvektiv felhőzet	-	fokozatos szélerősödés az esti órákban

Állomások	Hőmérséklet C°								Csapadék					Napsütés	
	Havi közép	Eltérés a normától	Abszmax.	Nap	Abszmin.	Nap	Fagyos nap Min.≦0°	Téli nap Max.≦0°	Összeg mm	Eltérés a normától	Napok száma ≧1 mm	Havas nap	Zivataros nap	Összeg óra	Eltérés a norm.-tól
Magyaróvár	4.8	+0.3	15.4	23.	-4.3	17.	11	0	15	-25	4	3	1	124	-16
Keszthely	5.4	+0.1	16.5	24.	-4.0	27.	14	0	42	+6	4	2	0	145	-3
Szentgotthárd	5.3	+1.1	16.7	24.	-5.6	17.	15	0	33	-9	6	3	1	136	-3
Pécs	5.9	±0.0	17.4	23.	-2.9	27.	9	0	35	-6	6	3	0	145	+4
Budapest	6.4	+0.8	15.3	23.	-1.7	15.	6	0	39	±0	7	2	1	166	+26
Kalocsa	5.8	+0.4	16.5	23.	-3.0	15.	9	0	33	-2	7	1	0	152	±0
Szolnok	5.6	+0.9	14.8	23.	-4.2	27.	6	0	54	+23	6	3	0	158	-
Miskolc	5.3	+1.4	15.4	9.	-6.1	27.	18	0	35	+7	6	3	0	164	+25
Kisvárda	4.9	+1.3	13.1	9.	-5.0	27.	10	0	35	+5	5	2	0	147	-7
Debrecen	4.5	+0.2	14.1	23.	-5.0	27.	16	0	38	+8	9	4	0	137	-14
Békéscsaba	5.3	+0.5	15.6	24.	-5.6	27.	12	0	24	-11	7	2	0	143	+4
Kékestető	-0.7	-0.2	6.2	4.	-9.9	15.	23	6	64	+8	5	12	0	158	+12