Országos Meteorológiai Intézet.

IDŐJÁRÁSI NAPIJELENTÉS

ЕЖЕДНЕВНЫЙ МЕТЕОРОЛОГИЧЕСКИЙ БЮЛЛЕТЕНЬ • DAILY WEATHER REPORT
BULLETIN QUOTIDIEN DE TEMPS • TÄGLICHER WETTERBERICHT

KIADJA AZ ORSZÁGOS METEOROLÓGIAI INTÉZET
BUDAPEST II. KITAIBEL PÁL UTCA 1
TELEFON: KÖZPONT: 353-500, IDŐJELZŐ OSZT.: 150-410

MEGJELENIK NAPONKÉNT • ELŐFIZETÉSI ÁRA A POSTAI KÖLTSÉGGEL EGYÜTT NEGYEDÉVRE 60, Ft
KIADÁSÉRT FELEL AZ INTÉZET IGAZGATÓJA

79. évfolyam 91. szám. + Budapest + 1966. április 1.

Az időjárási helyzet ma reggel és a várható időjárás:

A Brit-szigeteket, valamint a Skandináv-félsziget déli részét ma hajnalra az óceáni hüvös, nedves levegő ujabb hulláma árasztotta el, hatására sokfelé esett az eső. Közép-Európa felett azonban gyenge leáramlási terület alakult ki csapadékmentes időjárással.

Hazánkban csütörtökön a nyugati megyék kivételével 7-11 órán át tartó napsütés volt. Pár csepp esőt csak Békéscsaba, Turkeve környékéről jelentettek. A hőmérséklet tegnap 6-11 fokig emelkedett, a kora reggeli órákban általában -2, +3, északkeleten -4, -7 fokig hült le a levegő. Ma délelőtt felhős, csendes volt az idő. A hőmérséklet nem haladta meg az 5-8 fokot.

Ma 12 órakor Budapesten a hőmérséklet 11 fok, a tengerszintre átszámitott légnyomás 765 mm, alig változik.

QC
989
.H9
I32
1966
Apr.-June

LIBRARY

Várható időjárás szombat estig:

Tulnyomóan nappali felhőképződés, legfeljebb keleten néhány helyen kevés eső.
Reggeli párásság.
Mérsékelt szél.
Az éjszakai lehülés kissé mérséklődik.
A nappali felmelegedés alig változik.

Várható legalacsonyabb éjszakai hőmérséklet:
általában -1, +3, északkeleten helyenként -1, -4,
legmagasabb nappali hőmérséklet holnap:
8, 13 fok között.

Dunay Sándorné s.k.

A hőmérséklet napi középértéke és eltérése a 90 évi átlagtól / Budapesten / :

1966. III. 31.: 5,8 C°, -3,1 C°.

1871 óta ezen a napon Budapesten előfordult:

legmagasabb hőmérséklet: 23,6 C° /1872/
legalacsonyabb hőmérséklet: -5,3 C° /1931/

66.242.

140 038

National Oceanic and Atmospheric Administration

Environmental Data Rescue Program

ERRATA NOTICE

One or more conditions of the original document may affect the quality of the image, such as:

Discolored pages
Faded or light ink
Binding intrudes into the text

This document has been imaged through the NOAA Environmental Data Rescue Program. To view the original document, please contact the NOAA Central Library in Silver Spring, MD at (301) 713-2607 x124 or www.reference@nodc.noaa.gov.

Information Manufacturing Corporation
Imaging Subcontractor
Rocket Center, West Virginia
September 14, 1999

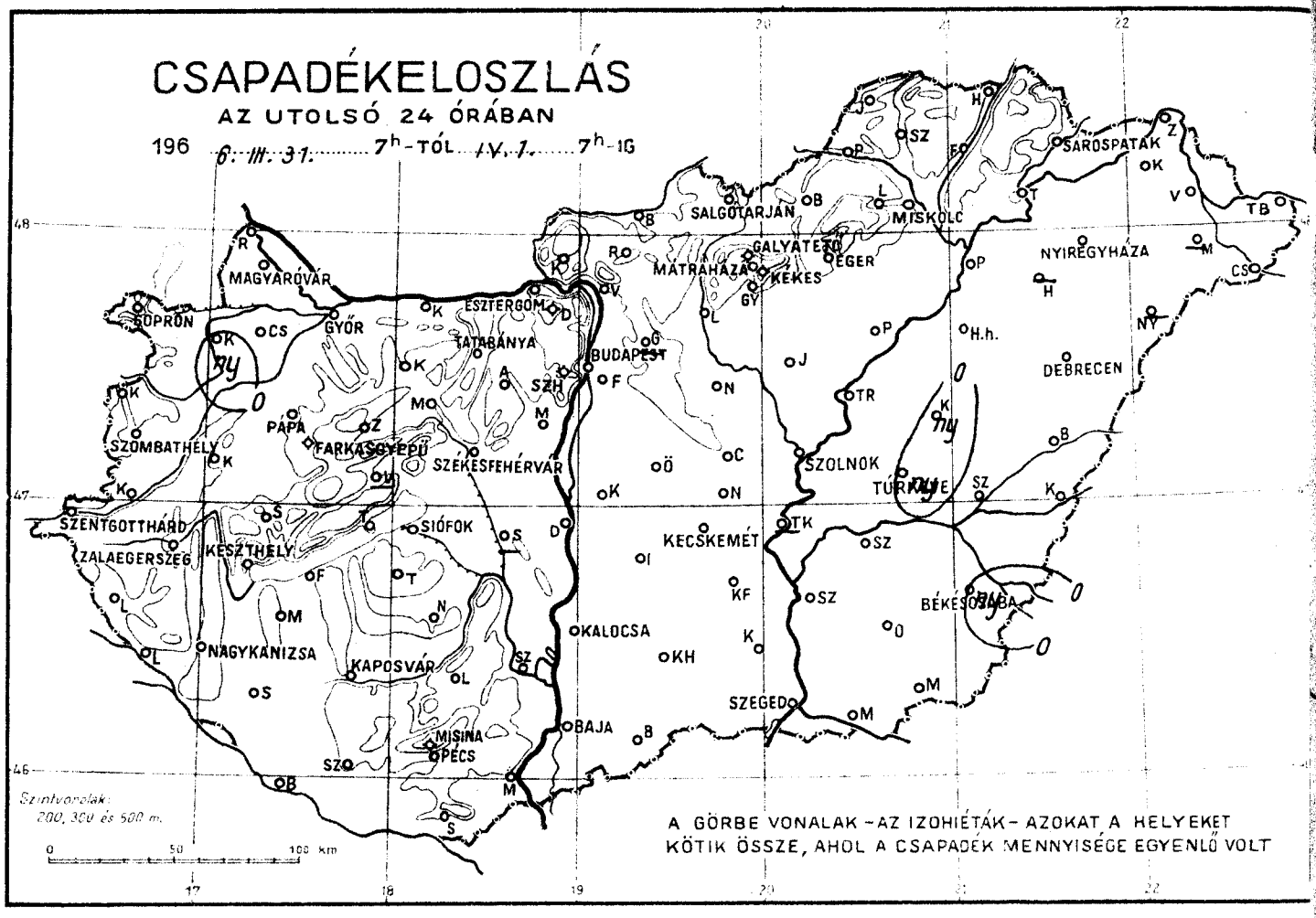
CSAPADÉKELOSZLÁS
AZ UTOLSÓ 24 ÓRÁBAN
196 6. III. 31. 7h-TÓL IV. 1. 7h-IG
SOPRON
MAGYARÓVÁR
GYŐR
ESZTERGOM
TATABÁNYA
BUDAPEST
SZOMBATHELY
PÁPA
FARKASGYEPŰ
SZÉKESFEHÉRVÁR
SZENTGOTTHÁRD
ZALAEGERSZEG
KESZTHELY
SIÓFOK
NAGYKANIZSA
KAPOSVÁR
KALOCSA
BAJA
MISINA
PÉCS
SZEGED
KECSKEMÉT
SALGÓTARJÁN
MISKOLC
SÁROSPATAK
MÁTRAHÁZA
GALYATETŐ
EGER
KEKES
NYÍREGYHÁZA
DEBRECEN
SZOLNOK
TÚRKEVE
BÉKÉSCSABA
Szintvonalak:
200, 300 és 500 m.
A GÖRBE VONALAK – AZ IZOHIÉTÁK – AZOKAT A HELYEKET
KÖTIK ÖSSZE, AHOL A CSAPADÉK MENNYISÉGE EGYENLŐ VOLT

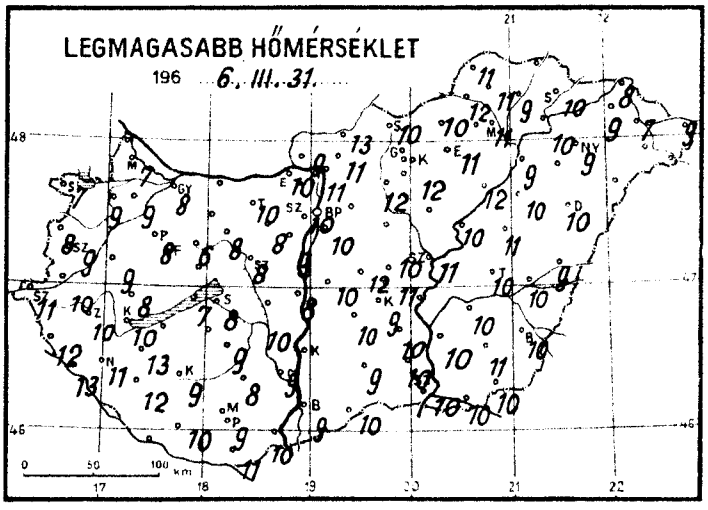
LEGMAGASABB HŐMÉRSÉKLET
196 6. III. 31.

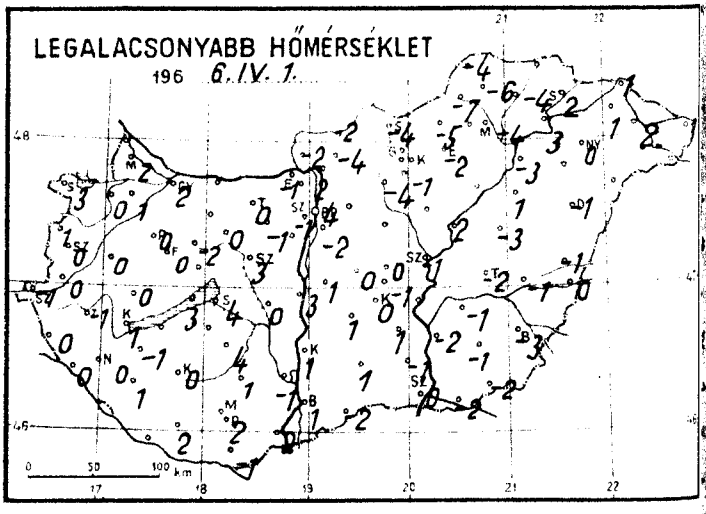
LEGALACSONYABB HŐMÉRSÉKLET
196 6. IV. 1.

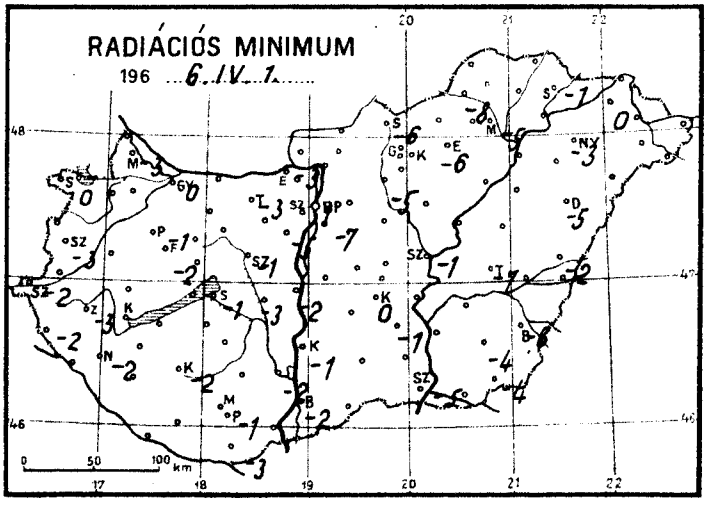
RADIÁCIÓS MINIMUM
196 6. IV. 1.

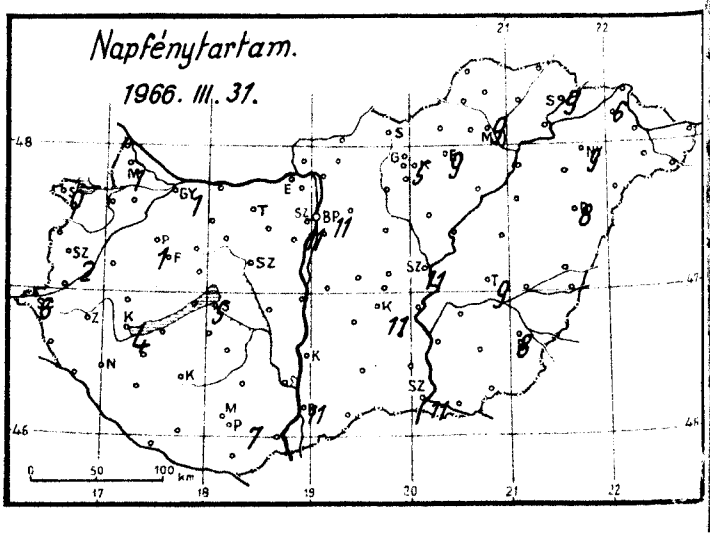
Napfénytartam.
1966. III. 31.

1966. április hó,
1. nap péntek

	Az utolsó 24 óra adatai						24 órai csapadék mm		
	Csapadék (mm)	Hó cm	Hőmérsékleti szélsőségek: tegnapi nappali max.	éjszakai min.	min. 5 cm-en	Napsütés (óra) tegnap			
12815 Magyaróvár	•		7	2	-3	1	Rajka	•	
822 Győr	•		8	2	0	1	Kapuvár	ny	
825 Pápa	•		8	0	-1	1	Csorna	• ⏠	
805 Sopron	•		7	3	0	0	Komárom	• ⏠	
812 Szombathely	•		9	0	-3	2	Káld	•	
910 Szentgotthárd	•		11	-1	-2	6	Kőszeg	•	
915 Zalaegerszeg	•		10	-1	-3		Körmend	•	
Lenti	•		12	0	-2		Letenye	•	
925 Nagykanizsa	• ⏠		11	0	-2		Sümeg	•	
920 Keszthely	•		10	1	-	4	Zirc	•	
Tihany	•		7	3			Kisbér	• =	
935 Siófok	•		8	4	-1	5	Mór	•	
942 Pécs	•		9	2	-1	7	Alcsút	• ⌴	
941 Misinatető (534 m)	=						Esztergom	•	
Siklós	• ⌴		11	-1	-3		Dobogókő	• ⌴	
827 Farkasgyepű (400 m)	•		-	0	-2		Fonyód	•	
Veszprém	=						Tab	•	
833 Tatabánya	• ⌴		10	0	-3		Sárbogárd	—	
839 Budapest (Ferihegy)	•		10	-2	-7		Lengyel	•	
840 Budapest OMI	•		10	4	1	11	Nagykónyi	•	
841 Budapest (Szabadságh., 474 m)	• ⏠		8	2	-2	11	Marcali	•	
Martonvásár	•		9	-1	-5		Somogyszob	• ⌴	
835 Székesfehérvár	•		8	3	-1		Kaposvár	•	
Dunaújváros	•		8	3	2		Barcs	•	
Szekszárd	•		9	-1	-2		Szigetvár	•	
Mohács	• ⌴		10	2			Bácsalmás	•	
960 Baja	•		9	1	-2	11	Kiskunhalas	•	
955 Kalocsa	•		-	1	-1		Izsák	•	
Cegléd	• ⌴		10	0			Kunsztmiklós	•	
860 Szolnok	•		11	-1	-1	11	Örkény	• ⌴	
970 Kecskemét	• =		9	0	0	11	Nagykáta	•	
Kiskunfélegyháza	• ⌴		10	1	-1		Jászapáti	• ⌴	
982 Szeged	•		10	0	-5	11	Tiszakécske	—	
Mezőhegyes	• ⌴		10	-2	-4		Nagykőrös	•	
Orosháza	•		11	-1	-4		Kistelek	•	
990 Békéscsaba	ny		10	-3	-6	8	Makó	• ⌴	
875 Túrkeve	ny		10	-2	-7	9	Szentes	•	
Berettyóújfalu	• ⌴		9	-1	-2		Szarvas	•	
882 880 Debrecen	•		10	-1	-5	8	Szeghalom	•	
892 Nyíregyháza	•		9	0	-3	9	Körösszakál	•	
788 Kisvárda	•		9	1	0	6	Tiszaroff	•	
Mátészalka	—						Poroszló	• ⏠	
Tiszabecs	•		9	1			Karcag	ny	
Vác	• =		11	2			Hortobágy	•	
Gödöllő	—						Polgár	•	
Lőrinci	• ⌴		12	-4	-5		Hajdúdorog	—	
Gyöngyös	• ⌴		12	-1			Nyírlugos	—	
Balassagyarmat	•		13	-2			Csenger	•	
755 Salgótarján	•		10	-4	-6		Vásárosnamény	•	
Galyatető (932 m)	•	folt	4	-3			Záhony	•	
851 Kékestető (1000 m)	•	folt	3	-3	-	5	Királyrét	•	
Mátraháza (672 m)	•		6	-3			Romhány	•	
865 Eger	•		11	-2	-6	9	Borsodnádasd	• ⏠	
Putnok	• ⌴		12	-7	-8		Jósvafő	•	
Lillafüred	•		8	-2			Szendrőlád	•	
772 Miskolc	•		11	-4	-5	9	Hidasnémeti	•	
Füged	• ⌴		9	-4			Tokaj	•	
778 Sárospatak	•		10	2	-1	9	Sárhatvan	•	

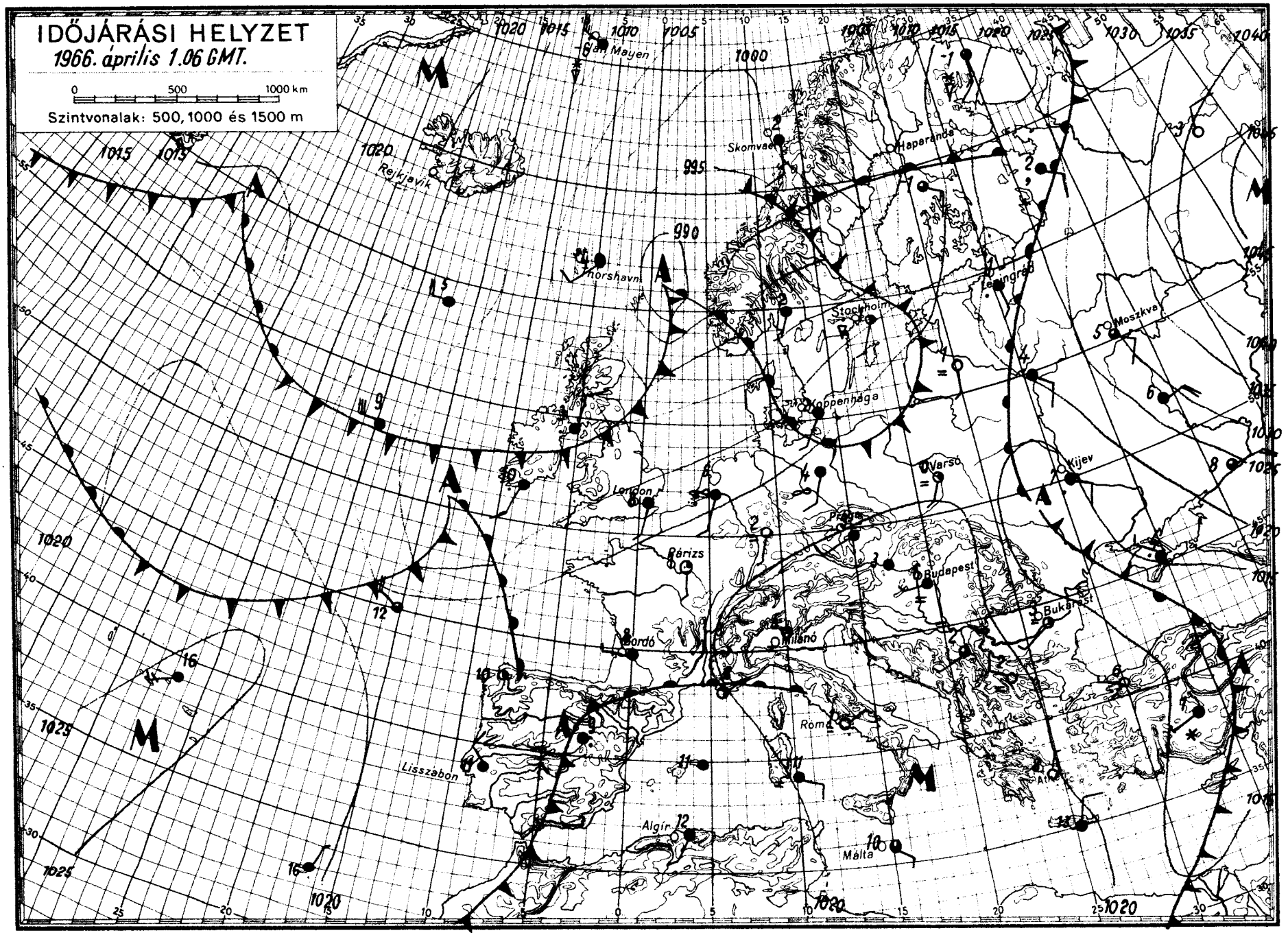

OFFSET-NYOMDA BUDAPEST

IDŐJÁRÁSI NAPIJELENTÉS

ЕЖЕДНЕВНЫЙ МЕТЕОРОЛОГИЧЕСКИЙ БЮЛЛЕТЕНЬ • DAILY WEATHER REPORT
BULLETIN QUOTIDIEN DE TEMPS • TÄGLICHER WETTERBERICHT

KIADJA AZ ORSZÁGOS METEOROLÓGIAI INTÉZET
BUDAPEST II. KITAIBEL PÁL UTCA 1
TELEFON: KÖZPONT: 353-500, IDŐJELZŐ OSZT.: 150-410

MEGJELENIK NAPONKÉNT • ELŐFIZETÉSI ÁRA
A POSTAI KÖLTSÉGGEL EGYÜTT NEGYEDÉVRE 60, Ft
KIADÁSÉRT FELEL AZ INTÉZET IGAZGATÓJA

79. évfolyam 92. szám. + Budapest + 1966. április 2.

Az időjárási helyzet ma reggel és a várható időjárás:

Az Ural-hegység vidékén hatalmas kiterjedésü anticiklon épült fel, amelynek nyugati oldalán élénk déli szelekkel enyhe légtömegek nyomulnak Észak-Európa fölé. Európa más részein és az Atlanti-óceán térségében a légáramlások fokozatos lelassulása figyelhető meg. Ennek következtében azok a sarkvidéki eredetü hideg légtömegek, amelyek az elmult napok során Közép-Európa fölé is lejutottak, nagyrészt az erőteljes besugárzás hatására fokozatosan szétforgácsolódnak.

Hazánkban tegnap változóan felhős volt az ég. A legtöbb napsugárzást az ország középső részei kapták, ahol 5, 8 óra napfénytartamot mértek. A keleti és nyugati országrészben a napsütés időtartama általában 4 óra alatt maradt. A Kárpát-medence fölé áramló enyhébb levegő a keleti országrészben már a déli óráktól esőket okozott, majd az esőzés az éjszaka folyamán a Duna vonaláig haladt előre. Ennek megfelelően a Tiszántulon mindenütt hullott csapadéknyom és 7 mm közötti esőmennyiség. A Duna-Tisza-közén viszont csak szórványosan, a Dunántulon pedig csupán egy-két helyen észleltek jelentéktelen esőt. A hőmérséklet tegnap napközben általában 10, 14 fokig emelkedett, de az esőrehajló északkeleti határszélen a 8, 9 fokot sem érte el. Ma hajnalra 0, +5 fokig hült le a levegő, helyenként fagyott. Ma délelőtt a keletről érkezett csapadékzóna visszahuzódott és már csak egy-két helyen érintette az ország területét.

Ma 12 órakor Budapesten a hőmérséklet 11 fok, a tengerszintre átszámitott légnyomás 763 mm, gyengén süllyedő irányzatu.

Várható időjárás vasárnap estig:

Ma felhős idő, a keleti országrészben helyenként eső.
Holnap kevesebb felhő, napközben képződő kisebb futó esővel, záporesővel.
Mérsékelt, változó irányu szél.
Az éjszakai lehülés tovább gyengül, a nappali felmelegedés kissé fokozódik.

Várható legalacsonyabb éjszakai hőmérséklet: +1, +6,
helyenként gyenge talajmenti fagy,
legmagasabb nappali hőmérséklet holnap: 10, 15 fok között.

Dr. Tóth Pál s.k.

A hőmérséklet napi középértéke és eltérése a 90 évi átlagtól / Budapesten / :

1966. IV. 1.: 8,9 C°, -0,4 C°.

1871 óta ezen a napon Budapesten előfordult:

legmagasabb hőmérséklet: 22,7 C° /1928/
legalacsonyabb hőmérséklet: -3,0 C° /1931/

66.244.

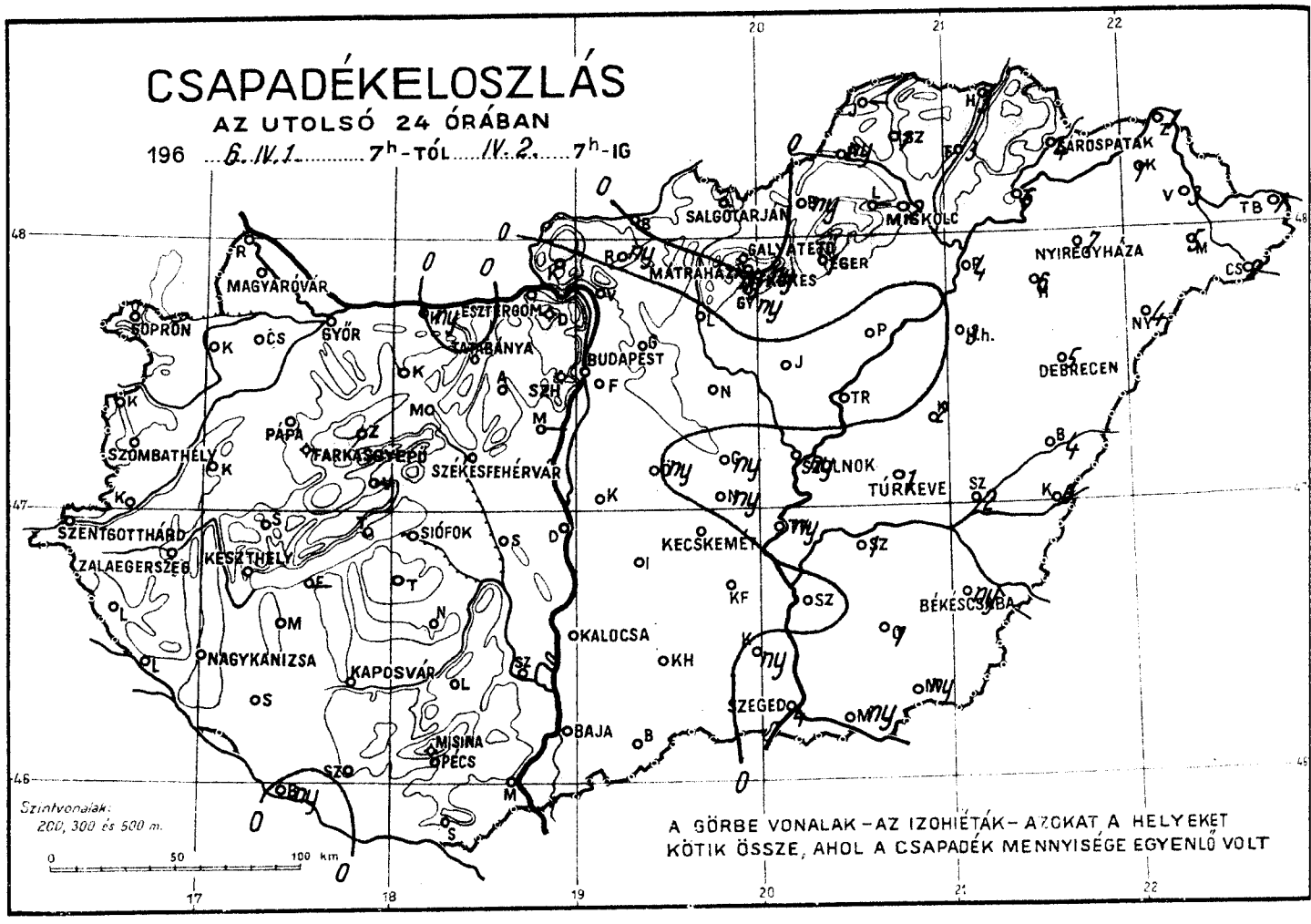
CSAPADÉKELOSZLÁS
AZ UTOLSÓ 24 ÓRÁBAN
196 6. IV. 1. 7h-TÓL IV. 2. 7h-IG
SALGÓTARJÁN
MISKOLC
NYÍREGYHÁZA
DEBRECEN
MAGYARÓVÁR
SOPRON
GYŐR
ESZTERGOM
BUDAPEST
SZOLNOK
TÚRKEVE
PÁPA
SZOMBATHELY
FARKASGYEPŰ
SZÉKESFEHÉRVÁR
SZENTGOTTHÁRD
ZALAEGERSZEG
KESZTHELY
SIÓFOK
KECSKEMÉT
BÉKÉSCSABA
NAGYKANIZSA
KAPOSVÁR
KALOCSA
SZEGED
BAJA
MISINA
PÉCS
Szintvonalak:
200, 300 és 500 m.
A GÖRBE VONALAK – AZ IZOHIÉTÁK – AZOKAT A HELYEKET
KÖTIK ÖSSZE, AHOL A CSAPADÉK MENNYISÉGE EGYENLŐ VOLT

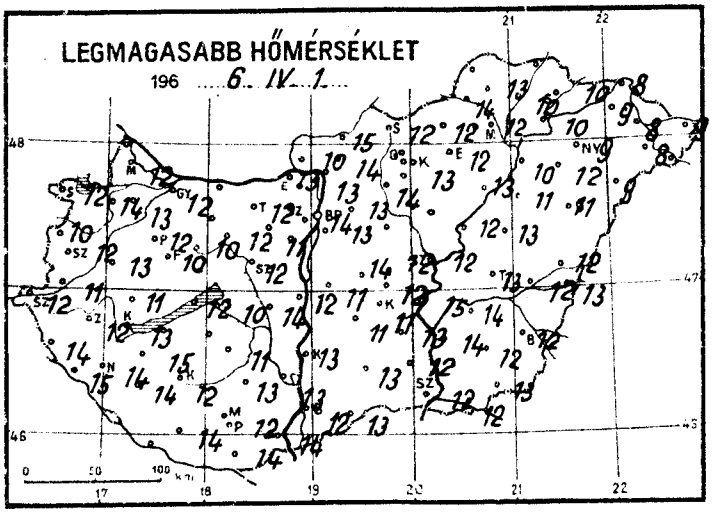
LEGMAGASABB HŐMÉRSÉKLET
196 6. IV. 1.

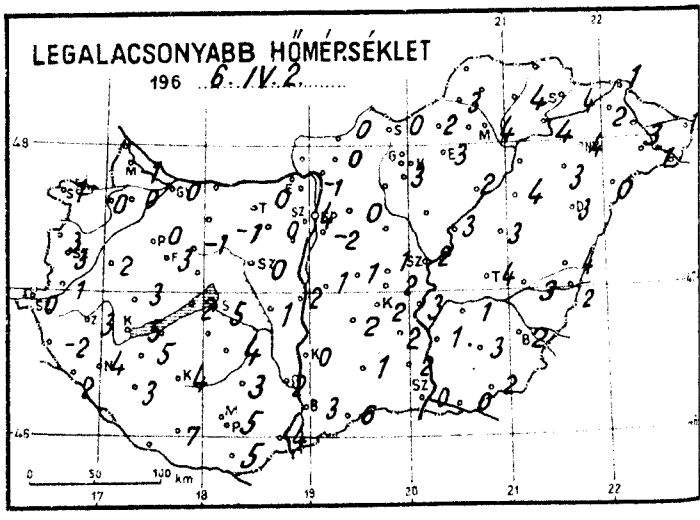
LEGALACSONYABB HŐMÉRSÉKLET
196 6. IV. 2.

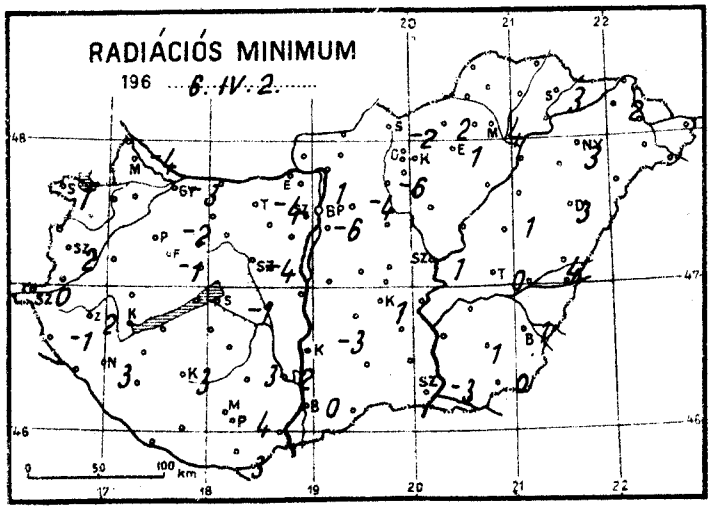
RADIÁCIÓS MINIMUM
196 6. IV. 2.

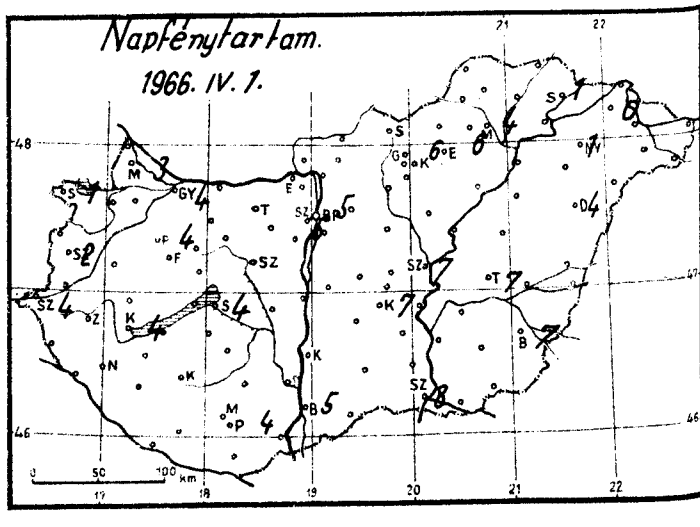
Napfénytartam.
1966. IV. 1.

1966. április hó, 2. szombat nap

	Az utolsó 24 óra adatai						24 órai csapadék mm	
	Csapadék (mm)	Hó cm	Hőmérsékleti szélsőségek: tegnapi nappali max.	éjszakai min.	min. 5 cm-en	Napsütés (óra) tegnap		
12815 Magyaróvár	.		12	-1	-4	3	Rajka	.
822 Győr	.		12	0	-3	4	Kapuvár	.=
825 Pápa	.		12	0	-2	4	Csorna	.=
805 Sopron	.		12	1	1	1	Komárom	ny
812 Szombathely	.		12	3	2	2	Káld	.
910 Szentgotthárd	.=		12	0	0	4	Kőszeg	.
915 Zalaegerszeg	.		12	3	2		Körmend	.
Lenti	.		14	2	-1		Letenye	.
925 Nagykanizsa	.		14	4	3		Sümeg	.
920 Keszthely	.		13	5	-	4	Zirc	.
Tihany	.		12	2			Kisbér	.=
935 Siófok	.		10	5	-1	4	Mór	.
942 Pécs	.		12	5	4	4	Alcsút	.
941 Misinatető (534 m)	–						Esztergom	.
Siklós	.		14	5	3		Dobogókő	.
827 Farkasgyepű (400 m)	–		10	3	-1		Fonyód	–
Veszprém	–						Tab	.
833 Tatabánya	.⌴		12	0	-4		Sárbogárd	–
839 Budapest (Ferihegy)	.		13	-2	-6		Lengyel	.
840 Budapest OMI	.		14	4	1	5	Nagykónyi	.
841 Budapest (Szabadság h., 474 m)	.⌴		11	1	-4	5	Marcali	.
Martonvásár	–						Somogyszob	.
835 Székesfehérvár	.		12	0	-4		Kaposvár	.
Dunaújváros	.		12	2	1		Barcs	ny
Szekszárd	.		13	2	2		Szigetvár	.
Mohács	.		14	4			Bácsalmás	.
960 Baja	.		12	3	0	5	Kiskunhalas	.
955 Kalocsa	.		13	0	-3		Izsák	.
Ceglód	ny		12	1			Kunsztmiklós	.
860 Szolnok	ny		12	2	1	7	Örkény	ny
970 Kecskemét	.		11	2	1	7	Nagykáta	.
Kiskunfélegyháza	.		13	2			Jászapáti	.⌓
982 Szeged	4		12	0	-3	8	Tiszakécske	ny
Mezőhegyes	ny*		13	2	0		Nagykőrös	ny
Orosháza	1		12	3	1		Kistelek	ny
990 Békéscsaba	ny		12	2	1	7	Makó	ny
875 Túrkeve	1		13	4	0	7	Szentes	.
Berettyóújfalu	4		12	4	4		Szarvas	1
882 Debrecen	5		11	3	3	4	Szeghalom	2
892 Nyíregyháza	7		9	4	3	1	Körösszakál	6
788 Fisvárda	1		9	2	2	0	Tiszaroff	.
Mátészalka	5		8	1			Poroszló	.
Tiszabecs	1		9	1			Karcag	2
Vác	.⌴		13	-1			Hortobágy	3
Gödöllő	.		13	0	-4		Polgár	4
Lőrinci	.		14	-	-6		Hajdúdorog	6
Gyöngyös	ny		13	3			Nyírlugos	4
Balassagyarmat	.		15	0			Csenger	2
755 Salgótarján	.		12	0	-2		Vásárosnamény	3
Galyatető (932 m)	.	folt	6	-3			Záhony	1
851 Kékestető (1000 m)	ny	folt	4	-1	-	6	Királyrét	.
Mátraháza (672 m)	ny⌴		8	-1			Romhány	ny
865 Eger	1		12	3	1	6	Borsodnádasd	ny
Putnok	ny=		14	3	4		Jósvafő	–
Lillafüred	1		10	3			Szendrőlád	1
772 Miskolc	2		12	4	4	4	Hidasnémeti	3
Fügöd	3		10	4			Tokaj	6
778 Sárospatak	4		10	4	3	1	Sárhatvan	.

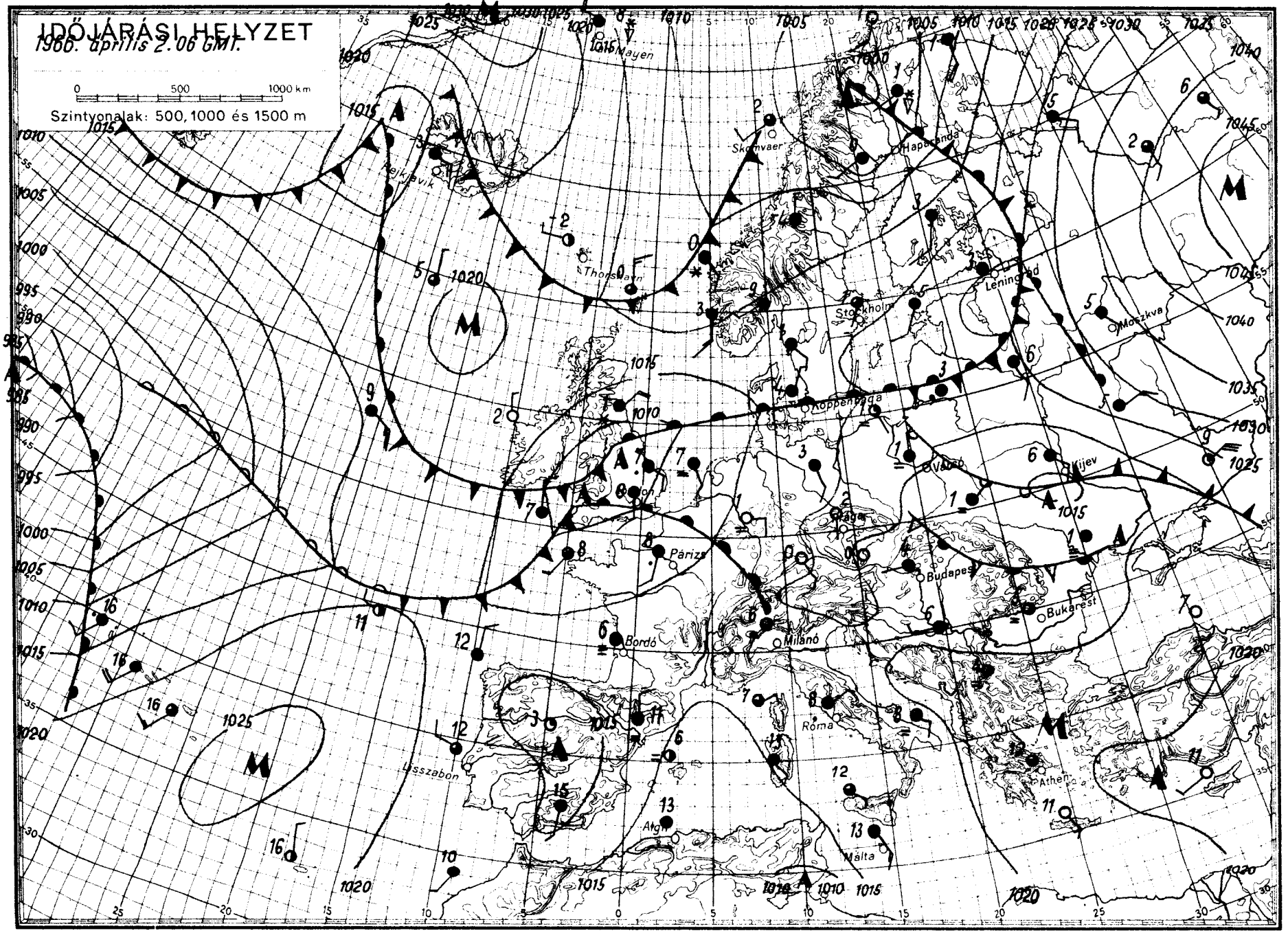

OFFSET NYOMDA BUDAPEST

IDŐJÁRÁSI NAPIJELENTÉS

ЕЖЕДНЕВНЫЙ МЕТЕОРОЛОГИЧЕСКИЙ БЮЛЛЕТЕНЬ • DAILY WEATHER REPORT
BULLETIN QUOTIDIEN DE TEMPS • TÄGLICHER WETTERBERICHT

KIADJA AZ ORSZÁGOS METEOROLÓGIAI INTÉZET
BUDAPEST II. KITAIBEL PÁL UTCA 1
TELEFON: KÖZPONT: 353-500, IDŐJELZŐ OSZT.: 150-410

MEGJELENIK NAPONKÉNT • ELŐFIZETÉSI ÁRA
A POSTAI KÖLTSÉGGEL EGYÜTT NEGYEDÉVRE 60,- Ft
KIADÁSÉRT FELEL AZ INTÉZET IGAZGATÓJA

79. évfolyam 93. szám. + B u d a p e s t + 1966. április 3.

Az időjárási helyzet ma reggel és a várható időjárás:

Kelet-Európa fölött nagykiterjedésü magasnyomásu légköri képződmény épült föl. Ennek következtében itt általában kevés a felhő, napos és az évszakhoz képest meleg az idő. Európa többi részein sekély ciklonok hatására változékony időjárás alakult ki. Sokfelé esik az eső és a hőmérsékletek nem érik el az évszaknak megfelelő értékeket.

Hazánkban tegnap a Békéscsaba – Balassagyarmat vonaltól északkeletre erősen felhős idő volt és napközben sem emelkedett a hőmérséklet 7 - 10 foknál magasabbra. Ettől délnyugatra 4 - 8 órán keresztül sütött a nap és 10 - 15 fokos maximumok alakultak ki. Többfelé esett az eső, havaseső, hó, néhány helyen zivatar is keletkezett. A ma reggel 7 óráig lehullott csapadék mennyisége helyenként elérte a 14 - 20 mm-t. Ma hajnalban az ország területén 0 és 8 fok között szeszélyes eloszlásban mindenféle hőmérsékleti érték előfordult. Ma reggel 7 órakor Mátraházán 3, Galyatetőn és Kékestetőn pedig 15 cm vastagságu hóréteget mértek. Ma országszerte erősen felhős, csapadékos, az évszakhoz képest hideg az idő. Többfelől jelentettek ujabb csapadékhullást.

Ma 12 órakor Budapesten a hőmérséklet 4 fok, a tengerszintre átszámitott légnyomás 761 mm, alig változik.

Várható időjárás hétfő estig:

Felhős idő.
Többfelé eső, egy-két helyen esetleg zivatar.
Mérsékelt, időnként élénk szél.

Várható legalacsonyabb éjszakai hőmérséklet: +1,+6,
legmagasabb nappali hőmérséklet holnap:
10, 15 fok között.

Kerényi Nárcisz – Vadkerti Ferenc
s.k.

A hőmérséklet napi középértéke és eltérése a 90 évi átlagtól / Budapesten / :

1966. IV. 2.: 7,9 C°, -1,3 C°.

1871 óta ezen a napon Budapesten előfordult:

legmagasabb hőmérséklet: 22,7 C° /1926 és 1928/
legalacsonyabb hőmérséklet: -3,1 C° /1923/

66.245.

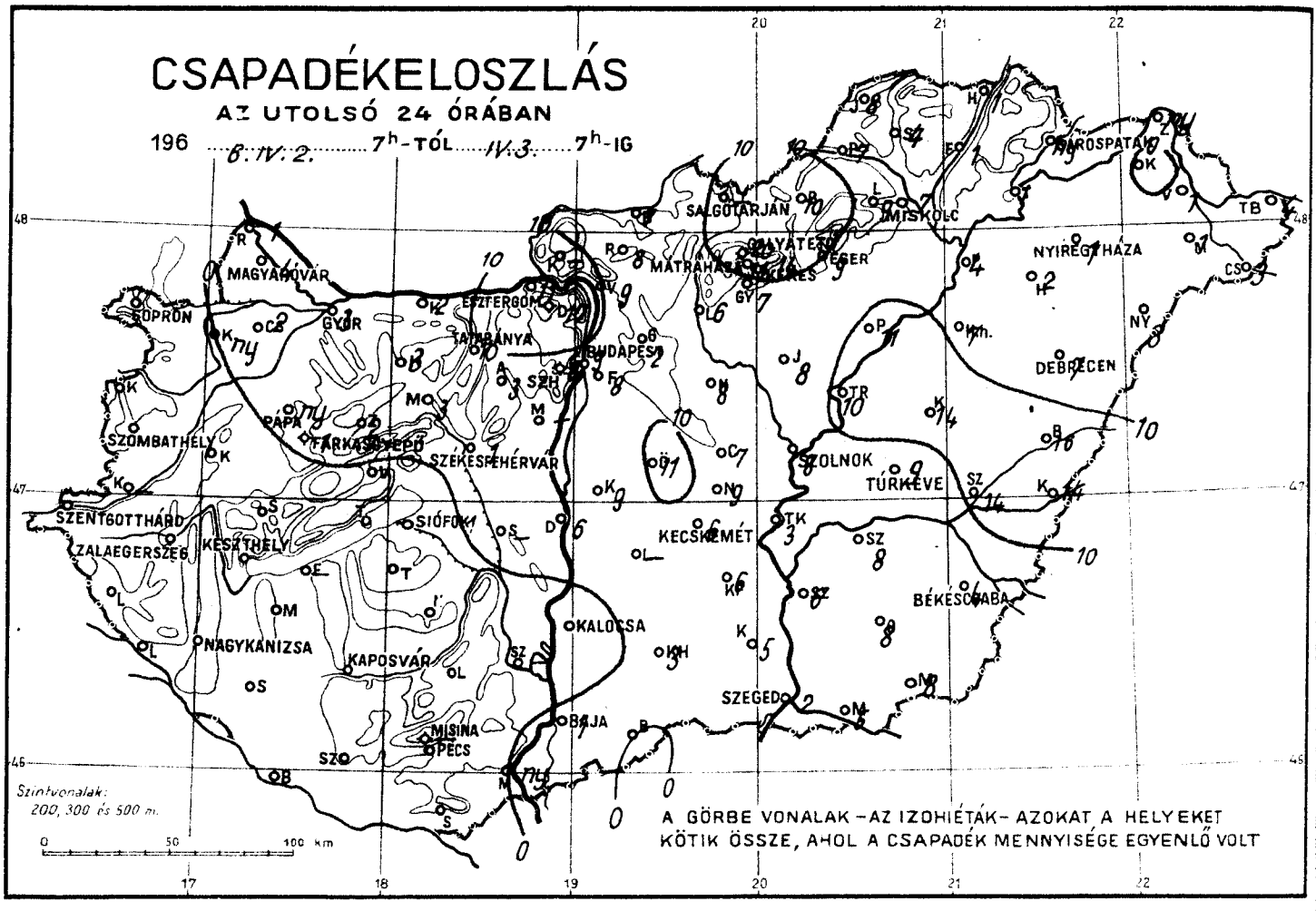
CSAPADÉKELOSZLÁS
AZ UTOLSÓ 24 ÓRÁBAN
196 6. IV. 2. 7h-TÓL IV. 3. 7h-IG
MAGYARÓVÁR
GYŐR
SOPRON
ESZTERGOM
TATABÁNYA
BUDAPEST
SZOMBATHELY
PÁPA
FÁRKASGYEPŰ
SZÉKESFEHÉRVÁR
SZENTGOTTHÁRD
ZALAEGERSZEG
KESZTHELY
SIÓFOK
NAGYKANIZSA
KAPOSVÁR
KALOCSA
MISINA
PÉCS
BAJA
SZEGED
KECSKEMÉT
SZOLNOK
TÚRKEVE
BÉKÉSCSABA
DEBRECEN
NYÍREGYHÁZA
MISKOLC
SALGÓTARJÁN
MÁTRAHÁZA
EGER
GÁROSPATAK
Szintvonalak: 200, 300 és 500 m.
0 50 100 km
A GÖRBE VONALAK – AZ IZOHIÉTÁK – AZOKAT A HELYEKET KÖTIK ÖSSZE, AHOL A CSAPADÉK MENNYISÉGE EGYENLŐ VOLT

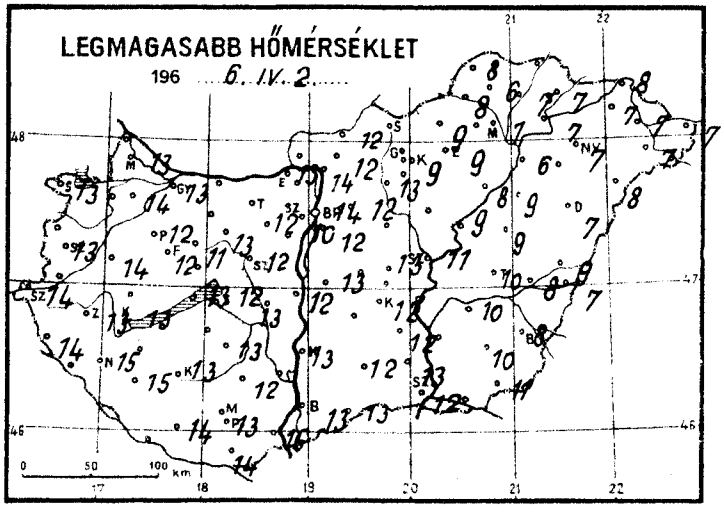
LEGMAGASABB HŐMÉRSÉKLET
196 6. IV. 2.
0 50 100 km

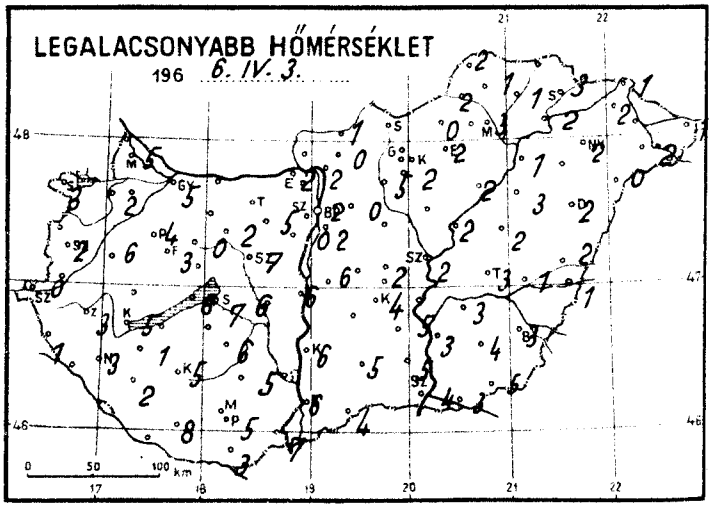
LEGALACSONYABB HŐMÉRSÉKLET
196 6. IV. 3.
0 50 100 km

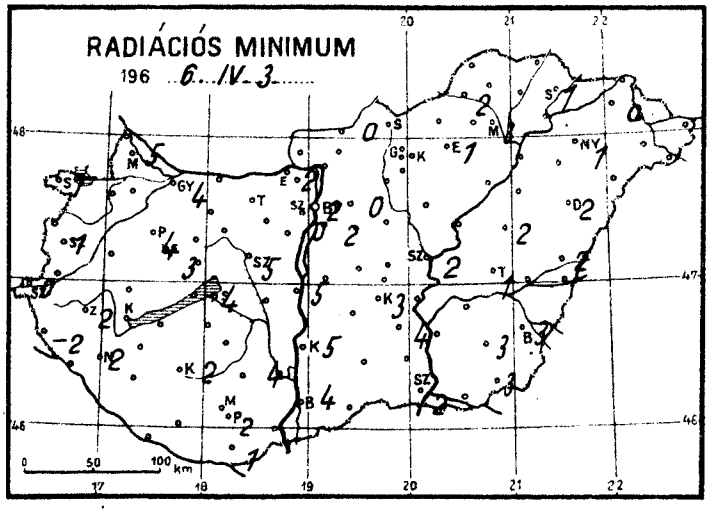
RADIÁCIÓS MINIMUM
196 6. IV. 3.
0 50 100 km

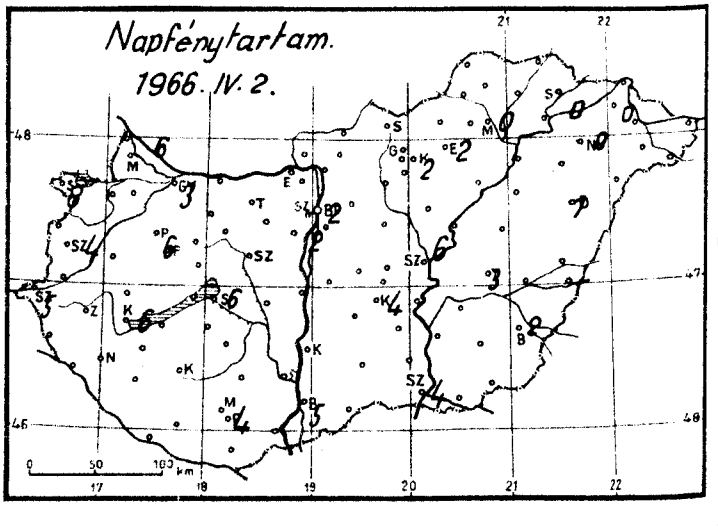
Napfénytartam.
1966. IV. 2.
0 50 100 km

1966. április ..... hó, 3. vasárnap ..... nap .....

	Az utolsó 24 óra adatai						24 órai csapadék mm		Hó cm
	Csapadék (mm)	Hó cm	Hőmérsékleti szélsőségek: tegnapi nappali max.	Hőmérsékleti szélsőségek: éjszakai min.	Hőmérsékleti szélsőségek: min. 5 cm-en	Napsütés (óra) tegnap			
12815 Magyaróvár	4		13	5	5	6	Rajka	1	
822 Győr	3		13	5	4	3	Kapuvár	ny	
825 Pápa	ny		12	4	4	6	Csorna	2	
805 Sopron	•		13	3	1	8	Komárom	2	
812 Szombathely	•		13	2	1	4	Káld	•	
910 Szentgotthárd	•		14	0	0	5	Kőszeg	•	
915 Zalaegerszeg	•		13	3	2		Körmend	–	
Lenti	•		14	1	-2		Letenye	•	
925 Nagykanizsa	•		15	3	2		Sümeg	•	
920 Keszthely	•		13	5		6	Zirc	2	
Tihany	•		13	8			Kisbér	3	
935 Siófok	•		12	7	4	6	Mór	3	
942 Pécs	•		13	5	2	4	Alcsút	3	
941 Misinatető (534 m)	–						Esztergom	11	
Siklós	•		14	3	1		Dobogókő	17	
827 Farkasgyepű (400 m)	1		12	3	3		Fonyód	–	
Veszprém	–						Tab	•	
833 Tatabánya	10		–	6	5		Sárbogárd	–	
839 Budapest (Ferihegy)	8		12	2	2		Lengyel	•	
840 Budapest OMI	9		14	2	2	2	Nagykónyi	•	
841 Budapest (Szabadságh.,474 m)	8		10	0	0	2	Marcali	•	
Martonvásár	–						Somogyszob	•	
835 Székesfehérvár	1		12	7	5		Kaposvár	•	
Dunaújváros	6		12	6	5		Barcs	•	
Szekszárd	–						Szigetvár	•	
Mohács	ny		15	7			Bácsalmás	•	
960 Baja	1		13	6	4	5	Kiskunhalas	3	
955 Kalocsa	•		13	6	5		Izsák	–	
Cegléd	7		13	2			Kunsztmiklós	9	
860 Szolnok	8 ↱		11	2	2	6	Örkény	11	
970 Kecskemét	6		12	4	3	4	Nagykáta	8	
Kiskunfélegyháza	6 ↱		12	5	4		Jászapáti	8	
982 Szeged	2		12	4	2	4	Tiszakécske	3	
Mezőhegyes	8		11	5	3		Nagykőrös	9	
Orosháza	8		10	4	3		Kistelek	5	
990 Békéscsaba	4		8	3	3	2	Makó	5	
875 Túrkeve	9		10	3	1	3	Szentes	6	
Berettyóújfalu	16 ↱		9	2	2		Szarvas	8	
880 Debrecen	7		7	2	2	1	Szeghalom	14	
892 Nyíregyháza	1		7	2	1	0	Körösszakál	14	
788 Kisvárda	•		7	2	0	0	Tiszaroff	10	
Mátészalka	1		7	2			Poroszló	11 ↱	
Tiszabecs	4 ↱		7	1			Karcag	14	
Vác	9		14	2			Hortobágy	7	
Gödöllő	2 *		12	0	0		Polgár	4	
Lőrinci	6		13	5			Hajdúdorog	2	
Gyöngyös	7		9	2			Nyírlugos	3	
Balassagyarmat	7 *		12	1	0		Csenger	3	
755 Salgótarján	–						Vásárosnamény	1	
Galyatető (932 m)	20 *	15	6	-3			Záhony	ny ↱	
851 Kékestető (1000 m)	14 *	15	3	-3		2	Királyrét	–	
Mátraháza (672 m)	11 *	3	7	-2			Romhány	8	
865 Eger	9		9	2	1	2	Borsodnádasd	10 *	folt
Putnok	7		8	2	2		Jósvafő	8 ↱	
Lillafüred	9 *	folt	6	0			Szendrőlád	4	
772 Miskolc	7		7	3	3	0	Hidasnémeti	1	
Fügöd	1 *		7	1			Tokaj	1	
778 Sárospatak	ny		7	3	1	0	Sárhatvan	1	

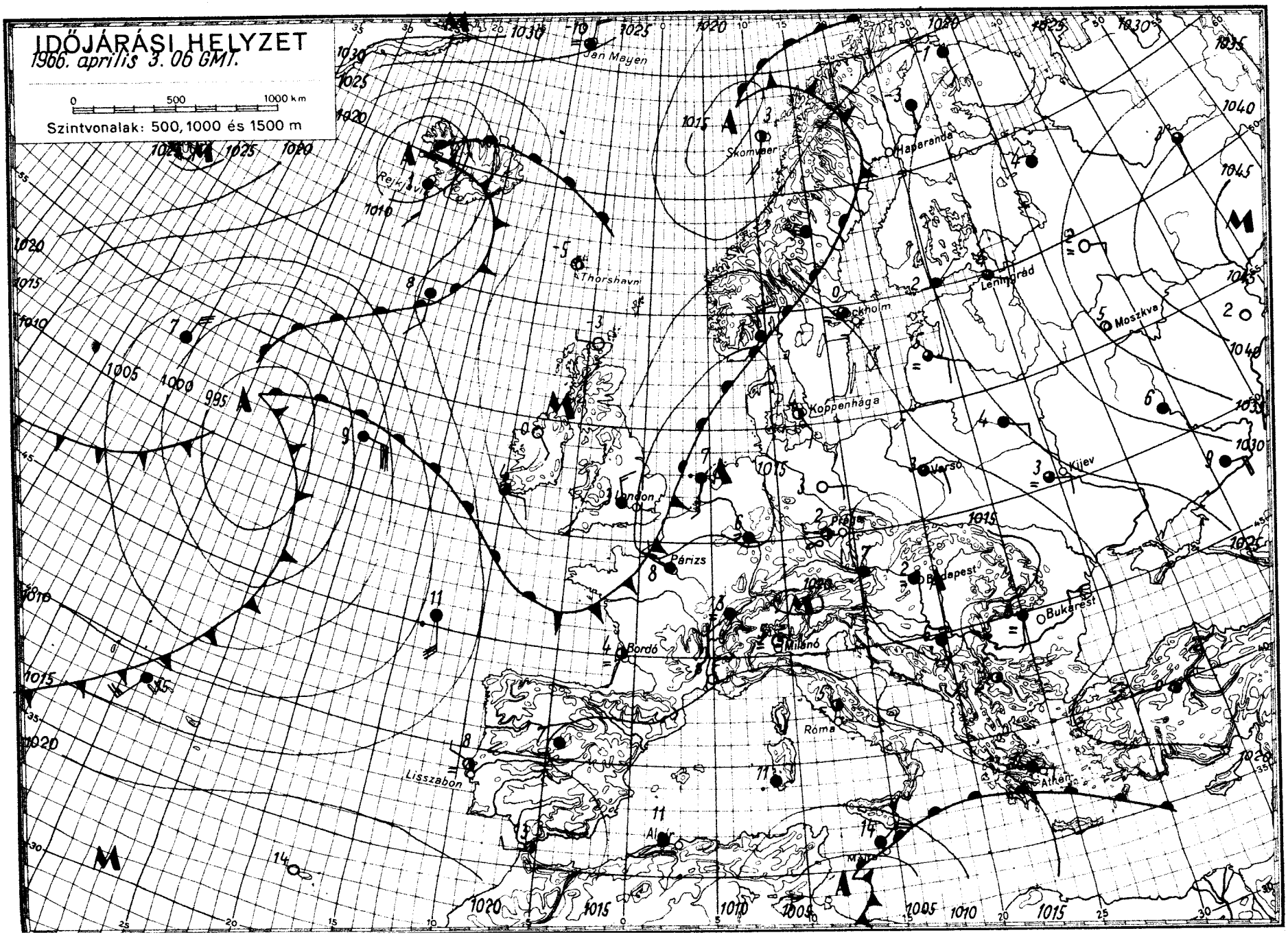

OFFSET: NYOMDA BUDAPEST

IDŐJÁRÁSI NAPIJELENTÉS

ЕЖЕДНЕВНЫЙ МЕТЕОРОЛОГИЧЕСКИЙ БЮЛЛЕТЕНЬ • DAILY WEATHER REPORT
BULLETIN QUOTIDIEN DE TEMPS • TÄGLICHER WETTERBERICHT

KIADJA AZ ORSZÁGOS METEOROLÓGIAI INTÉZET
BUDAPEST II. KITAIBEL PÁL UTCA 1
TELEFON: KÖZPONT: 353-500, IDŐJELZŐ OSZT.: 150-410

MEGJELENIK NAPONKÉNT • ELŐFIZETÉSI ÁRA A POSTAI KÖLTSÉGGEL EGYÜTT NEGYEDÉVRE 60. Ft
KIADÁSÉRT FELEL AZ INTÉZET IGAZGATÓJA

79. évfolyam 94. szám. + B u d a p e s t + 1966. április 4.

Az időjárási helyzet ma reggel és a várható időjárás:

Európa legnagyobb részének időjárását sekély ciklonok irányítják. Hatásukra általában hűvös, változóan felhős, többfelé szeles, csapadékos, helyenként főleg a reggeli órákban párás, ködös az idő.

Tegnap hazánk időjárását is egy, a Kárpát-medence felett kialakult sekély ciklon határozta meg, s ez elsősorban az ország különböző részei között fellépő hőmérsékleti ellentétekben mutatkozott. A Dunántúl északkeleti felén, a Duna-Tisza-közének és a Tiszántulnak nagy részén nem volt számottevő napsütés, itt a hőmérséklet napi csucsértékei sem haladták meg a 6, 9 fokot. Az ország többi részén általában 2-4 órán át sütött a nap és a hőmérsékletek is 9, 12, sőt a délnyugati megyékben 12, 16 fokig emelkedtek. Sokfelé esett az eső, a nap első felében egy-két helyen kisebb havazás is előfordult. A lehullott csapadék mennyisége a Dunántul északi felén, a Duna-Tisza-közének középső részén és a Körösöktől délre eső területeken elérte a 2-5 mm-t, sőt Zircről 9 mm esőt jelentettek. Ma hajnalra szeszélyes területi eloszlásban -2, +6 fokig hűlt le a levegő. Az éjféli órákban Kecskemét - Debrecen térségében ködképződés indult meg. A ködtakaró reggelre az ország északi felének nagy részére átterjedt, s a délelőtt folyamán csak lassan szakadt fel. Ma délelőtt csak Szombathely környékéről jelentettek kisebb esőt.

Ma 12 órakor Budapesten a hőmérséklet 9 fok, a tengerszintre átszámított légnyomás 763 mm, nem változik.

Várható időjárás kedd estig:

Változóan felhős, párás, a reggeli órákban helyenként ködös idő.
Néhány helyen futó eső.
Gyenge, időnként kissé élénkebb, változó irányu szél.
A hőmérséklet alakulásában lényeges változás nem lesz.

Várható legalacsonyabb éjszakai hőmérséklet: 0, +5 fok között, egy-két helyen, elsősorban északkeleten talajmenti fagy,
legmagasabb nappali hőmérséklet holnap: 10-15 fok között.

Vissy Károly s.k.

A hőmérséklet napi középértéke és eltérése a 90 évi átlagtól / Budapesten / :

1966. IV. 3.: +4,6 C°, -4,9 C°.

1871 óta ezen a napon Budapesten előfordult:

legmagasabb hőmérséklet: 24,1 C° /1945/
legalacsonyabb hőmérséklet: -3,7 C° /1891/

66.246.

CSAPADÉKELOSZLÁS

AZ UTOLSÓ 24 ÓRÁBAN

196 6. IV. 3. 7h-TÓL IV. 4. 7h-IG

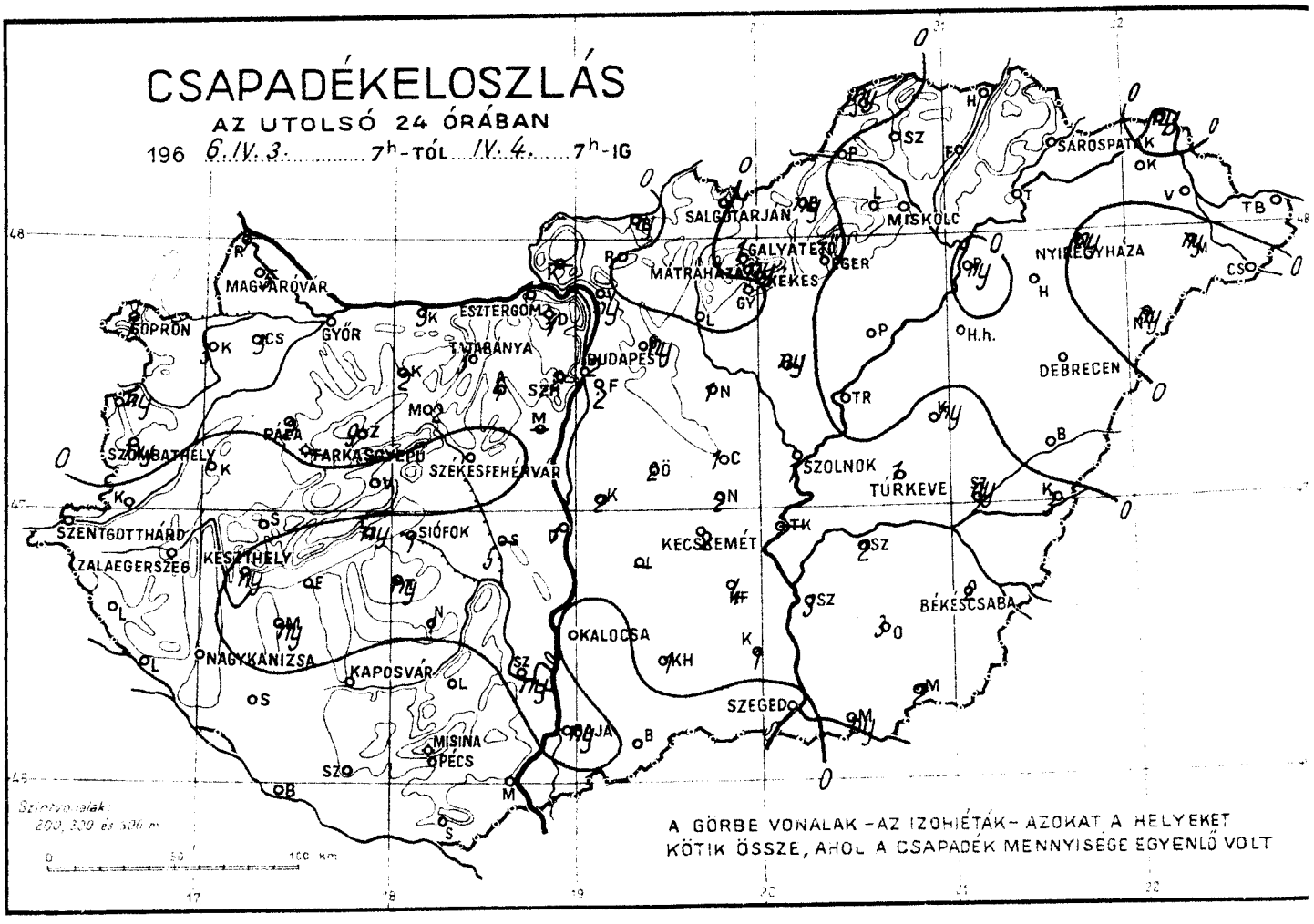

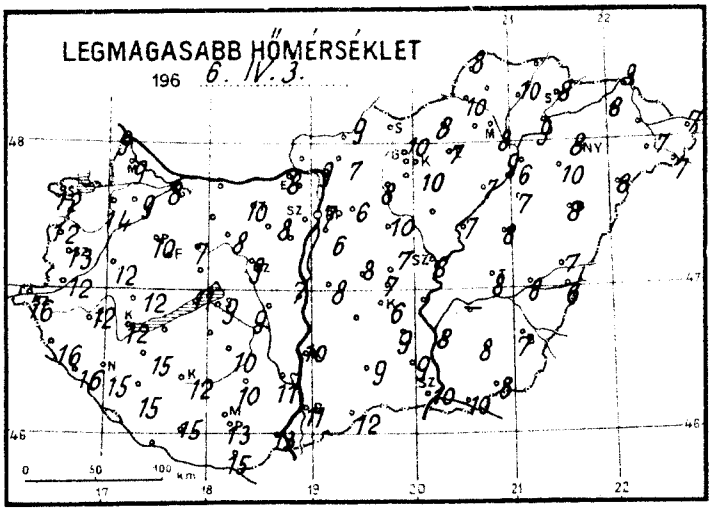

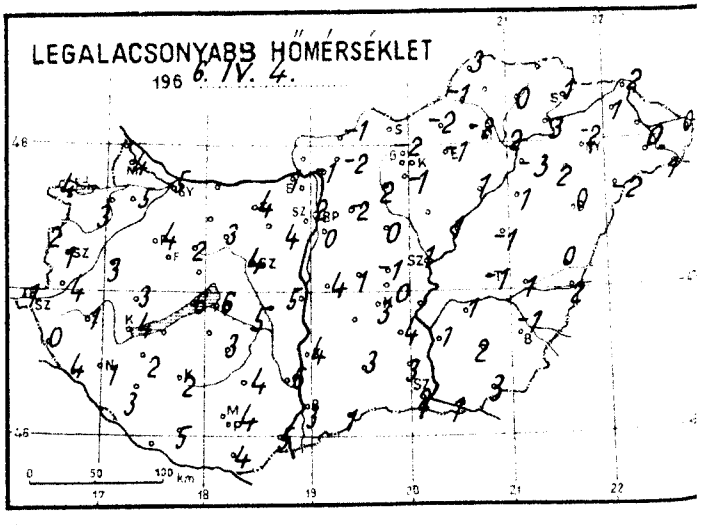

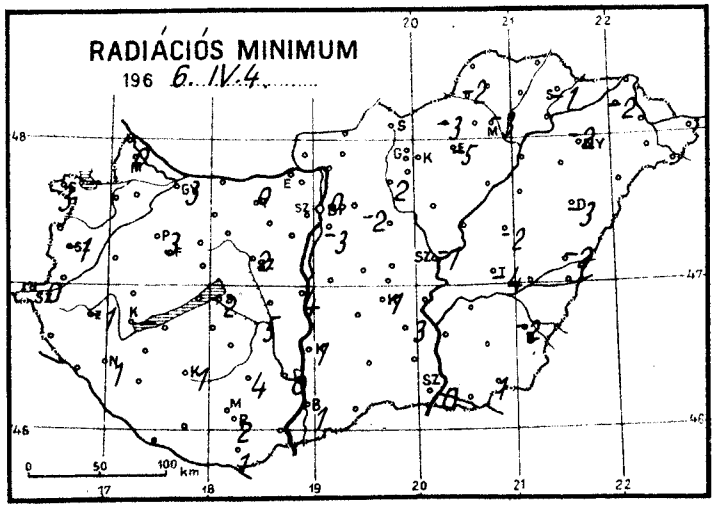

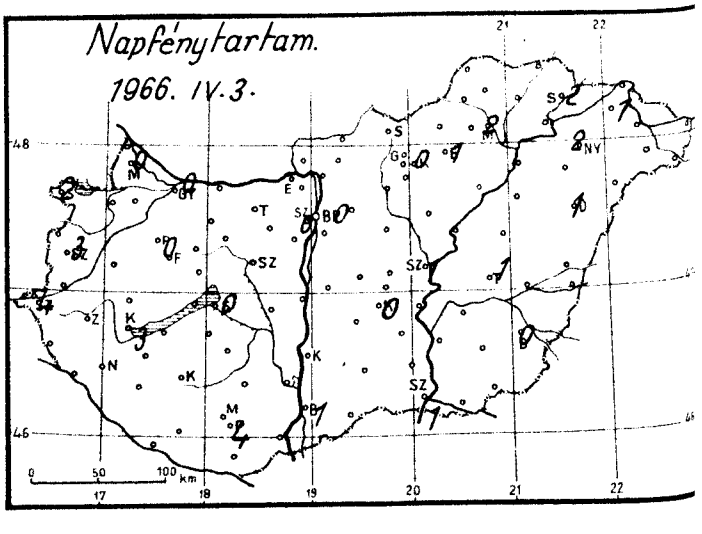

1966. április hó, 4. hétfő nap

	Az utolsó 24 óra adatai					
	Csapadék (mm)	Hó cm	Hőmérsékleti szélsőségek: tegnapi nappali max.	éjszakai min.	min. 5 cm-en	Napsütés (óra) tegnap
12815 Magyaróvár	5		9	4	0	0
822 Győr	3		8	5	3	0
825 Pápa	2		10	4	3	0
805 Sopron	1		12	4	3	2
812 Szombathely	ny		13	1	-1	3
910 Szentgotthárd	•		16	1	0	4
915 Zalaegerszeg	•		12	1	-1	
Lenti	•		16	0		
925 Nagykanizsa	•		15	1	1	
920 Keszthely	ny		12	4	--	3
Tihany	ny		11	6		
935 Siófok	1		9	6	2	0
942 Pécs	•		13	4	2	4
941 Misinatető (534 m)						
Siklós	•		15	4	1	
827 Farkasgyepű (400 m)	–					
Veszprém	–					
833 Tatabánya	3		10	4	0	
839 Budapest (Ferihegy)	2		6	0	-3	
840 Budapest OMI	2		7	2	0	0
841 Budapest (Szabadságh., 474 m)	2		5	1	-3	0
Martonvásár	–					
835 Székesfehérvár	•		9	4	2	
Dunaújváros	1		7	5	4	
Szekszárd	ny		11	6	0	
Mohács	•		13	5		
960 Baja	ny		11	3	1	1
955 Kalocsa	•		10	4	1	
Cegléd	1		7	-1		
860 Szolnok	1		8	-1	-1	1
970 Kecskemét	2		6	3	1	0
Kiskunfélegyháza	4					
982 Szeged	•		10	2	0	1
Mezőhegyes	2		8	3	1	
Orosháza	3		8	2		
990 Békéscsaba	2		7	-1	-2	0
875 Túrkeve	1		8	-1	-4	1
Berettyóújfalu	•		7	0	-2	
886 Debrecen	•		8	0	-3	1
892 Nyíregyháza	ny		8	-2	-2	2
788 Kisvárda	•		8	1	-2	1
Mátészalka	ny		7	0		
Tiszabecs	•		7	0		
Vác	ny		9	-1		
Gödöllő	ny		6	-2	-2	
Lőrinci	•		8	2	2	
Gyöngyös	•		10	-1		
Balassagyarmat	ny		9	-1		
755 Salgótarján						
Galyatető (932 m)	1	10	6	3		
851 Kékestető (1000 m)	ny	8	0	-2	-	0
Mátraháza (672 m)	ny	fölt	2	-2		
865 Eger	•		7	-1	-5	1
Putnok	•		10	-1	-2	
Lillafüred	•		6	-2		
772 Miskolc	•		8	-2	-3	2
Füged	•		10	0		
778 Sárospatak	•		8	1	-1	2

24 órai csapadék mm	
Rajka	3
Kapuvár	3
Csorna	3
Komárom	3
Káld	•
Kőszeg	ny
Körmend	•
Letenye	•
Sümeg	•
Zirc	9
Kisbér	2
Mór	2
Alcsút	4
Esztergom	1
Dobogókő	1
Fonyód	–
Tab	ny
Sárbogárd	–
Lengyel	•
Nagykónyi	1
Marcali	ny
Somogyszob	•
Kaposvár	•
Barcs	•
Szigetvár	•
Bácsalmás	•
Kiskunhalas	1
Izsák	–
Kunsztmiklós	2
Örkény	2
Nagykáta	1
Jászapáti	ny
Tiszakécske	–
Nagykőrös	2
Kistelek	1
Makó	ny
Szentes	3
Szarvas	
Szeghalom	ny
Körösszakál	3
Tiszaroff	•
Poroszló	•
Karcag	ny
Hortobágy	
Polgár	ny
Hajdúdorog	•
Nyírlugos	–
Csenger	5
Vásárosnamény	•
Záhony	ny
Királyrét	–
Romhány	–
Borsodnádasd	ny
Jósvafő	–
Szendrőlád	•
Hidasnémeti	•
Tokaj	•
Sárhatvan	5

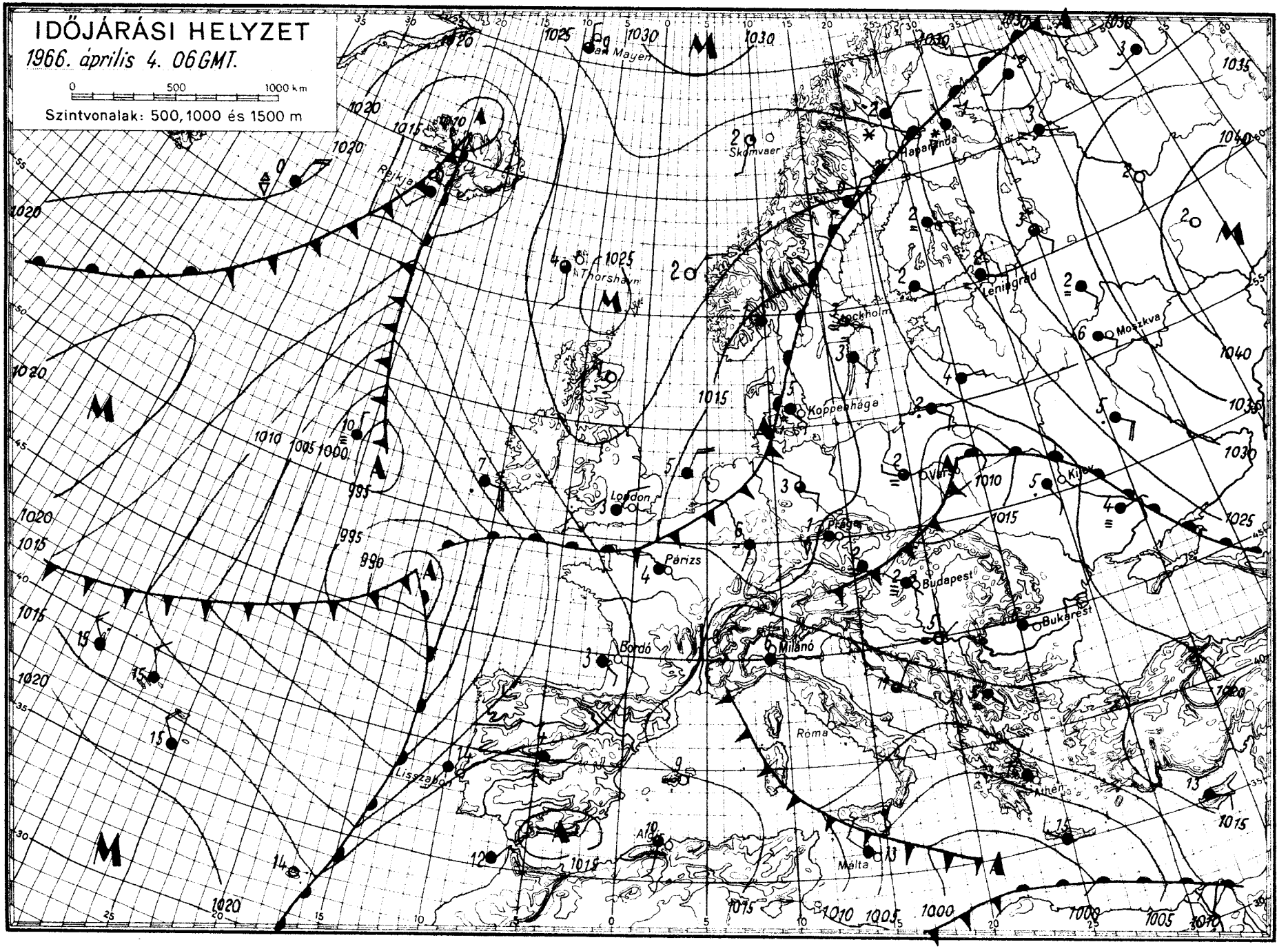
IDŐJÁRÁSI HELYZET
1966. április 4. 06 GMT.
0 500 1000 km
Szintvonalak: 500, 1000 és 1500 m
Reykjavik
Thorshavn
Skomvaer
Jan Mayen
Koppenhága
London
Párizs
Bordó
Lisszabon
Milánó
Róma
Málta
Athén
Budapest
Bukarest
Prága
Varsó
Kijev
Moszkva
Leningrád
Stockholm
Helsinki

IDŐJÁRÁSI NAPIJELENTÉS

ЕЖЕДНЕВНЫЙ МЕТЕОРОЛОГИЧЕСКИЙ БЮЛЛЕТЕНЬ • DAILY WEATHER REPORT
BULLETIN QUOTIDIEN DE TEMPS • TÄGLICHER WETTERBERICHT

KIADJA AZ ORSZÁGOS METEOROLÓGIAI INTÉZET
BUDAPEST II. KITAIBEL PÁL UTCA 1
TELEFON: KÖZPONT: 353-500. IDŐJELZŐ OSZT.: 150-410

MEGJELENIK NAPONKÉNT • ELŐFIZETÉSI ÁRA A POSTAI KÖLTSÉGGEL EGYÜTT NEGYEDÉVRE 60, Ft
KIADÁSÉRT FELEL AZ INTÉZET IGAZGATÓJA

79. évfolyam 95. szám. + Budapest + 1966. április 5.

Az időjárási helyzet ma reggel és a várható időjárás:

Az Óceán felett elhelyezkedő ciklon hatására Spanyol- és Franciaországot dél-délnyugat felől enyhe óceáni levegő árasztotta el; ma hajnalban az említett területeken sokfelé esett az eső. Közép-Európában továbbra is változékony, viszont a Szovjetunió európai területein viszonylag enyhe az időjárás.

Hazánkban hétfőn változóan felhős volt az égbolt. Az északkeleti megyékből néhány helyről jelentettek kisebb esőt. Az éjszakai lehülés 0, +5 fokig terjedt. A hőmérséklet nappal általában 11-14, délen 15-17 fokig emelkedett. Ma délelőtt országszerte 11-13 fokot észleltek.

Ma 12 órakor Budapesten a hőmérséklet 12 fok, a tengerszintre átszámitott légnyomás 762 mm, mérsékelten süllyedő irányzatu.

Várható időjárás szerda estig:

Ma változó mennyiségü felhőzet, legfeljebb szórványosan előforduló esővel.
Holnap nyugati felől növekvő felhőzet, a délutáni óráktól kezdve a Dunántulon többfelé eső.
Ma mérsékelt változó irányu, holnap déli, délnyugatira forduló megélénkülő szél.
A nappali felmelegedés kissé fokozódik.

Várható legalacsonyabb éjszakai hőmérséklet:
általában +1, +6 fok között, északkeleten egy-két helyen gyenge fagy,
legmagasabb nappali hőmérséklet holnap:
14-19 fok között.

Dunay Sándorné s.k.

A hőmérséklet napi középértéke és eltérése a 90 évi átlagtól / Budapesten / :

1966. IV. 4.: 6,5 C°, -3,2 C°.

1871 óta ezen a napon Budapesten előfordult:

legmagasabb hőmérséklet: 25,9 C° /1946/
legalacsonyabb hőmérséklet: -1,4 C° /1884/

66.247.

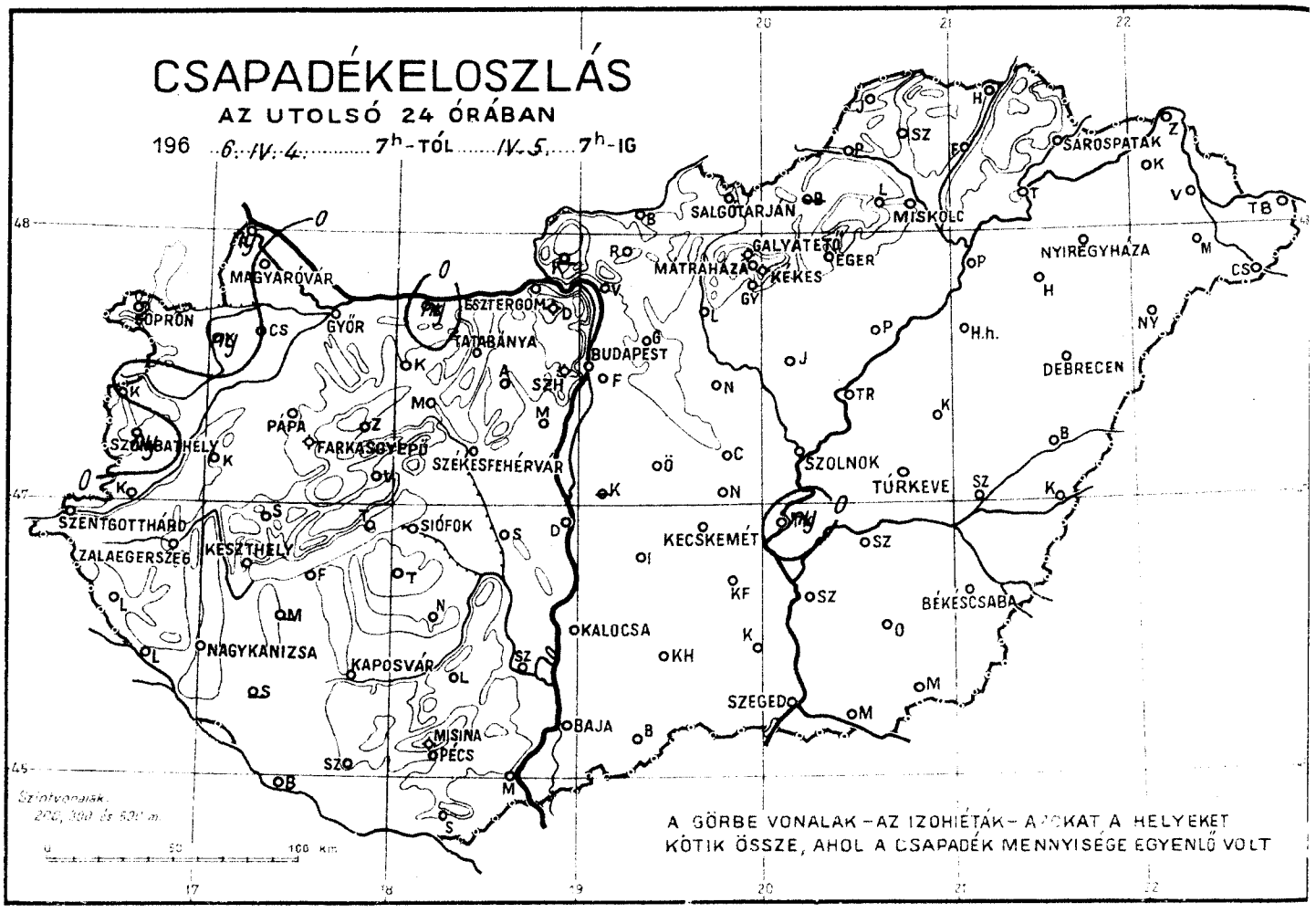
CSAPADÉKELOSZLÁS
AZ UTOLSÓ 24 ÓRÁBAN
196 6. IV. 4. 7h-TÓL IV. 5. 7h-IG
SOPRON
MAGYARÓVÁR
GYŐR
ESZTERGOM
TATABÁNYA
BUDAPEST
SZOMBATHELY
PAPA
FARKASGYEPŰ
SZÉKESFEHÉRVÁR
SZOLNOK
TÚRKEVE
SZENTGOTTHÁRD
ZALAEGERSZEG
KESZTHELY
SIÓFOK
KECSKEMÉT
NAGYKANIZSA
KAPOSVÁR
KALOCSA
BÉKÉSCSABA
SZEGED
BAJA
MISINA
PÉCS
SALGÓTARJÁN
MISKOLC
MÁTRAHÁZA
GALYATETŐ
EGER
KEKES
SÁROSPATAK
NYÍREGYHÁZA
DEBRECEN
H.h.
A GÖRBE VONALAK – AZ IZOHIÉTÁK – AZOKAT A HELYEKET KÖTIK ÖSSZE, AHOL A CSAPADÉK MENNYISÉGE EGYENLŐ VOLT

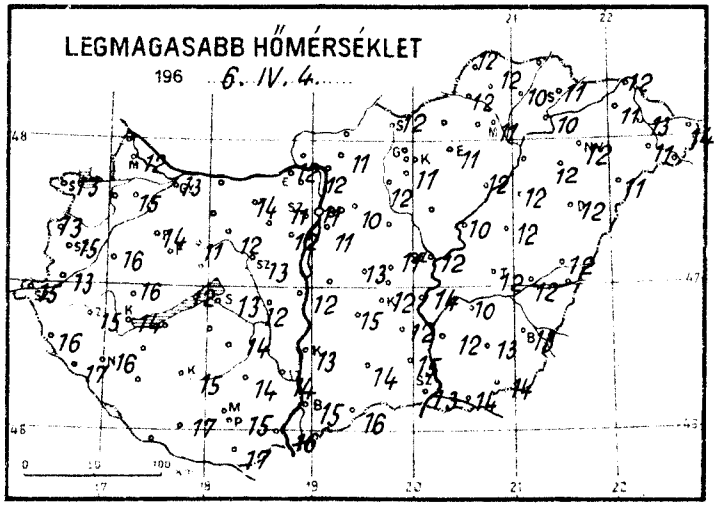
LEGMAGASABB HŐMÉRSÉKLET
196 6. IV. 4.

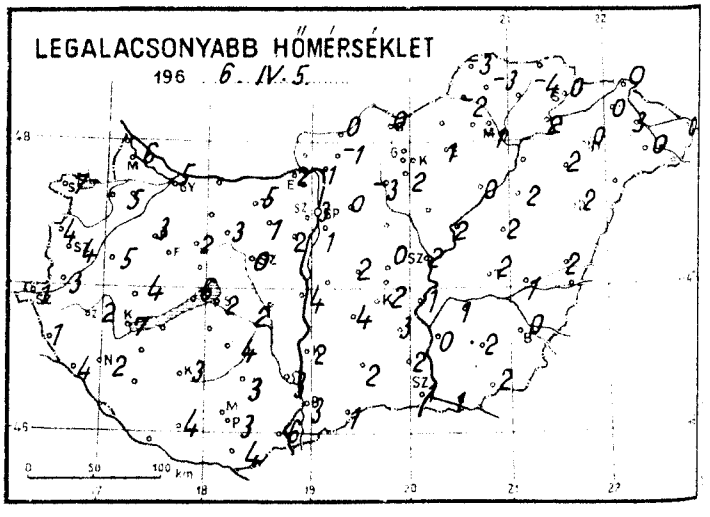
LEGALACSONYABB HŐMÉRSÉKLET
196 6. IV. 5.

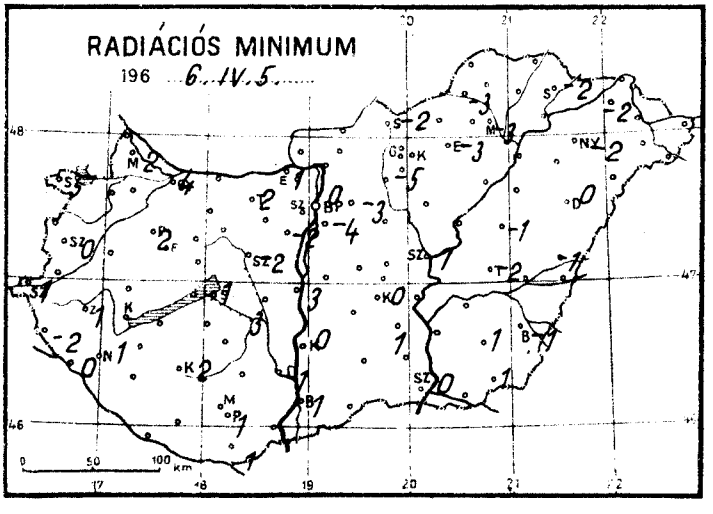
RADIÁCIÓS MINIMUM
196 6. IV. 5.

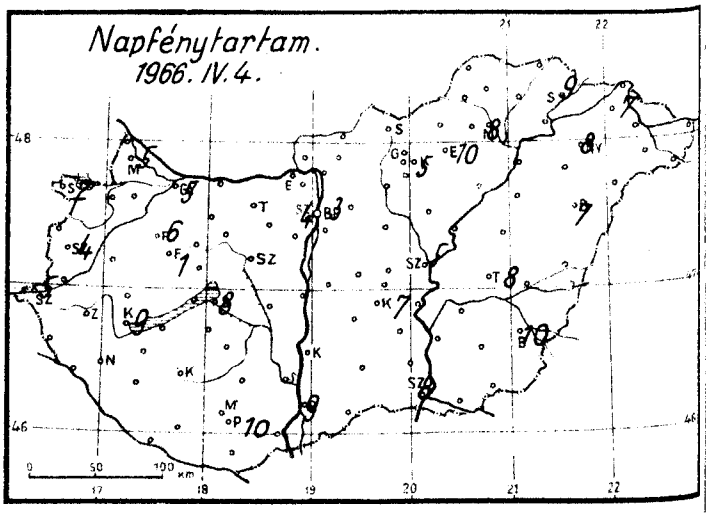
Napfénytartam.
1966. IV. 4.

1966. április hó, 5. nap kedd

	Az utolsó 24 óra adatai						24 órai csapadék mm	
	Csapadék (mm)	Hó cm	Hőmérsékleti szélsőségek: tegnapi nappali max.	éjszakai min.	min. 5 cm-en	Napsütés (óra) tegnap		
12815 Magyaróvár	•		12	6	2	5	Rajka	ny
822 Győr	•=		13	5	4	5	Kapuvár	ny=
825 Pápa	•⌐		14	3	2	6	Csorna	•⌐
805 Sopron	2=		13	7	5	2	Komárom	ny
812 Szombathely	ny=		15	4	0	4	Káld	•
910 Szentgotthárd	•=		15	1	1	5	Kőszeg	•
915 Zalaegerszeg	•≡		15	2	1		Körmend	•
Lenti	•		16	1	-2		Letenye	•
925 Nagykanizsa	•=		16	2	1		Sümeg	•
920 Keszthely	•≡		14	7	–	9	Zirc	•
Tihany	•		12	6			Kisbér	•≡
935 Siófok	•=		13	2	1	8	Mór	•
942 Pécs	•		15	3	1	10	Alcsút	•
941 Misinatető (534 m)	–						Esztergom	•
Siklós	•		17	4	1		Dobogókő	•
827 Farkasgyepű (400 m)	•		12	5	3	1	Fonyód	•
Veszprém	–						Tab	•
833 Tatabánya	•		14	5	2		Sárbogárd	–
839 Budapest (Ferihegy)	•≡		11	1	-4		Lengyel	•
840 Budapest OMI	•⌐		11	3	0	3	Nagykónyi	•⌐
841 Budapest (Szabadságh.,474 m)	•⌐		9	3	-1	4	Marcali	–
Martonvásár	•		12	2	-2		Somogyszob	–
835 Székesfehérvár	•		13	0	-2		Kaposvár	•⌐
Dunaújváros	•		12	4	3		Barcs	•
Szekszárd	•⌐		14	3	-1		Szigetvár	•
Mohács	•⌐		16	6			Bácsalmás	•
960 Baja	•⌐		15	3	1	9	Kiskunhalas	•
955 Kalocsa	•≡		13	2	0		Izsák	•
Cegléd	•⌐		11	0			Kunsztmiklós	–
860 Szolnok	•⌐		12	2	1	5	Örkény	•⌐
970 Kecskemét	•=		12	2	0	7	Nagykáta	•⌐
Kiskunfélegyháza	•		12	3	1		Jászapáti	•⌐
982 Szeged	•		13	1	0	8	Tiszakécske	ny=
Mezőhegyes	•⌐		14	2	1		Nagykőrös	•⌐
Orosháza	•⌐		13	2	1		Kistelek	•
990 Békéscsaba	•⌐		13	0	-1	10	Makó	•⌐
875 Túrkeve	•		12	2	-2	8	Szentes	•
Berettyóújfalu	•⌐		12	2	-1		Szarvas	•⌐
880 Debrecen	•≡		12	2	0	7	Szeghalom	•⌐
892 Nyíregyháza	•=		12	0	-2	8	Körösszakál	•
788 Kisvárda	•		11	0	-2	7	Tiszaroff	•
Mátészalka	•⌐		11	0			Poroszló	•⌐
Tiszabecs	•		14	0			Karcag	•⌐
Vác	•⌐		12	-1			Hortobágy	•
Gödöllő	•⌐		10	0	-3		Polgár	•⌐
Lőrinci	•⌐		12	-3	-5		Hajdúdorog	•
Gyöngyös	•		11	2			Nyírlugos	•
Balassagyarmat	•			0			Csenger	•⌐
755 Salgótarján	•		12	0	-2		Vásárosnamény	•
Galyatető (932 m)	•	folt	6	-1			Záhony	•
851 Kékestető (1000 m)	•≡	4	4	0	–	5	Királyrét	–
Mátraháza (672 m)	•		7	-1			Romhány	•
865 Eger	•		11	1	-3	10	Borsodnádasd	–
Putnok	•⌐		12	-2	-3		Jósvafő	•
Lillafüred	•		9	-1			Szendrőlád	•
772 Miskolc	•≡		11	-1	-3	8	Hidasnémeti	•⌐
Füged	•⌐		10	-4			Tokaj	•
778 Sárospatak	•		11	0	-2	9	Sárhatvan	•

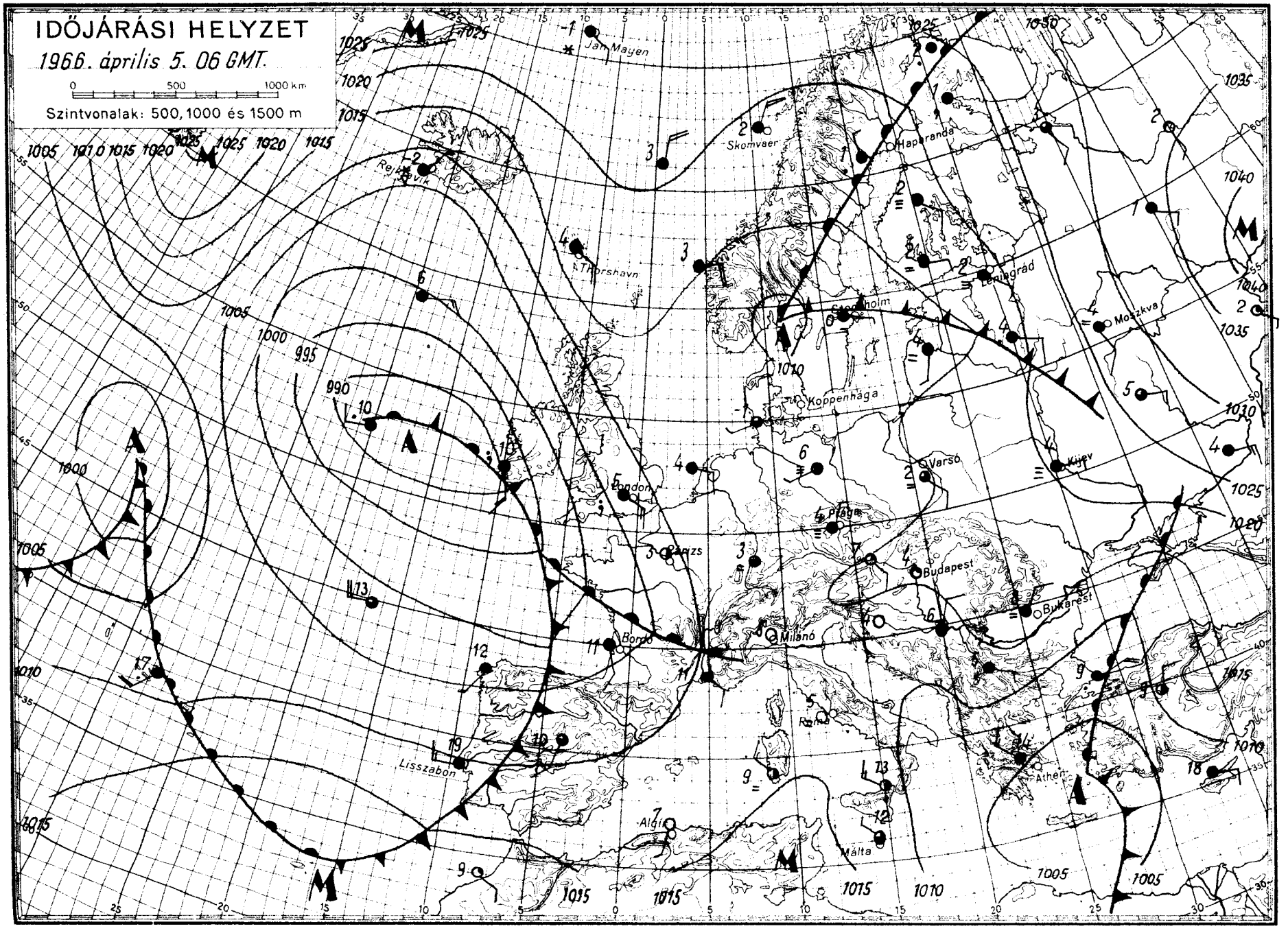
IDŐJÁRÁSI HELYZET
1966. április 5. 06 GMT.
0 500 1000 km
Szintvonalak: 500, 1000 és 1500 m
Jan Mayen
Skomvaer
Haparanda
Reykjavik
N.Thorshavn
Leningrád
Stockholm
Moszkva
Koppenhága
Varsó
Kijev
London
Prága
Párizs
Budapest
Bukarest
Bordó
Milánó
Róma
Athén
Lisszabon
Algír
Málta

IDŐJÁRÁSI NAPIJELENTÉS

ЕЖЕДНЕВНЫЙ МЕТЕОРОЛОГИЧЕСКИЙ БЮЛЛЕТЕНЬ • DAILY WEATHER REPORT
BULLETIN QUOTIDIEN DE TEMPS • TÄGLICHER WETTERBERICHT

KIADJA AZ ORSZÁGOS METEOROLÓGIAI INTÉZET
BUDAPEST II. KITAIBEL PÁL UTCA 1
TELEFON: KÖZPONT: 353-500, IDŐJELZŐ OSZT.: 150-410

MEGJELENIK NAPONKÉNT * ELŐFIZETÉSI ÁRA
A POSTAI KÖLTSÉGGEL EGYÜTT NEGYEDÉVRE 60,- Ft
KIADÁSÉRT FELEL AZ INTÉZET IGAZGATÓJA

79. évfolyam 96. szám. + B u d a p e s t + 1966. április 6.

Az időjárási helyzet ma reggel és a várható időjárás:

Az Ural-hegység vidékén továbbra is fennálló anticiklon és az Atlanti-óceánon örvénylő ciklonok együttes áramlási rendszere csaknem egész Európa fölött délies légáramlásokat biztosit. Ennek következtében szárazföldünk hideg-gócpontjai fokozatosan felszámolódtak. A felmelegedés következtében a nappali legmagasabb hőmérsékletek már csak Európa legészakibb részein maradtak fagypont alatt. Közép-Európa légterében is folytatódik a lassu melegedés.

Hazánkban tegnap a délkeleti határmegyékben 2, 4 órás, a Győr - Szentgotthárd vonaltól északnyugatra 5, 8 órás, más területeken 8, 12 órás napfénytartamot mértek. A ma reggel 7 óráig terjedő 24 óra folyamán csupán Kőszeg, Galyatető és Szarvas vidékén hullott jelentéktelen mennyiségü eső. A hőmérséklet tegnap napközben 13, 18 fokig emelkedett, ma hajnalra 0, +5 fokig hült le a levegő, az Északi-hegyvidéken helyenként fagyott. Ma délelőttre kelet felől fokozatosan befelhősödött az ég. Pécs - Győr vonalától nyugatra azonban még 11 órakor is napsütéses idő volt. A hőmérséklet ebben az időpontban a felhős területeken csak 10, 14, a napsütéses részeken viszont 15, 17 fokig emelkedett.

Ma 12 órakor Budapesten a hőmérséklet 13 fok, a tengerszintre átszámitott légnyomás 761 mm, alig változik.

Várható időjárás csütörtök estig:

Időnkénti felhősödés, eső nélkül.
Gyenge, változó irányu szél. Reggeli párásság.
A hőmérséklet alakulásában lényeges változás nem lesz.

Várható legalacsonyabb éjszakai hőmérséklet: +1, +6 fok között, helyenként talajmenti fagy, legmagasabb nappali hőmérséklet holnap: 15, 20 fok között.

Dr. Tóth Pál s.k.

A hőmérséklet napi középértéke és eltérése a 90 évi átlagtól / Budapesten / :

1966. IV. 5.: 9,9 C°, -0,3 C°.

1871 óta ezen a napon Budapesten előfordult:

legmagasabb hőmérséklet: 25,9 C° /1946/
legalacsonyabb hőmérséklet: -4,2 C° /1929/

66.252.

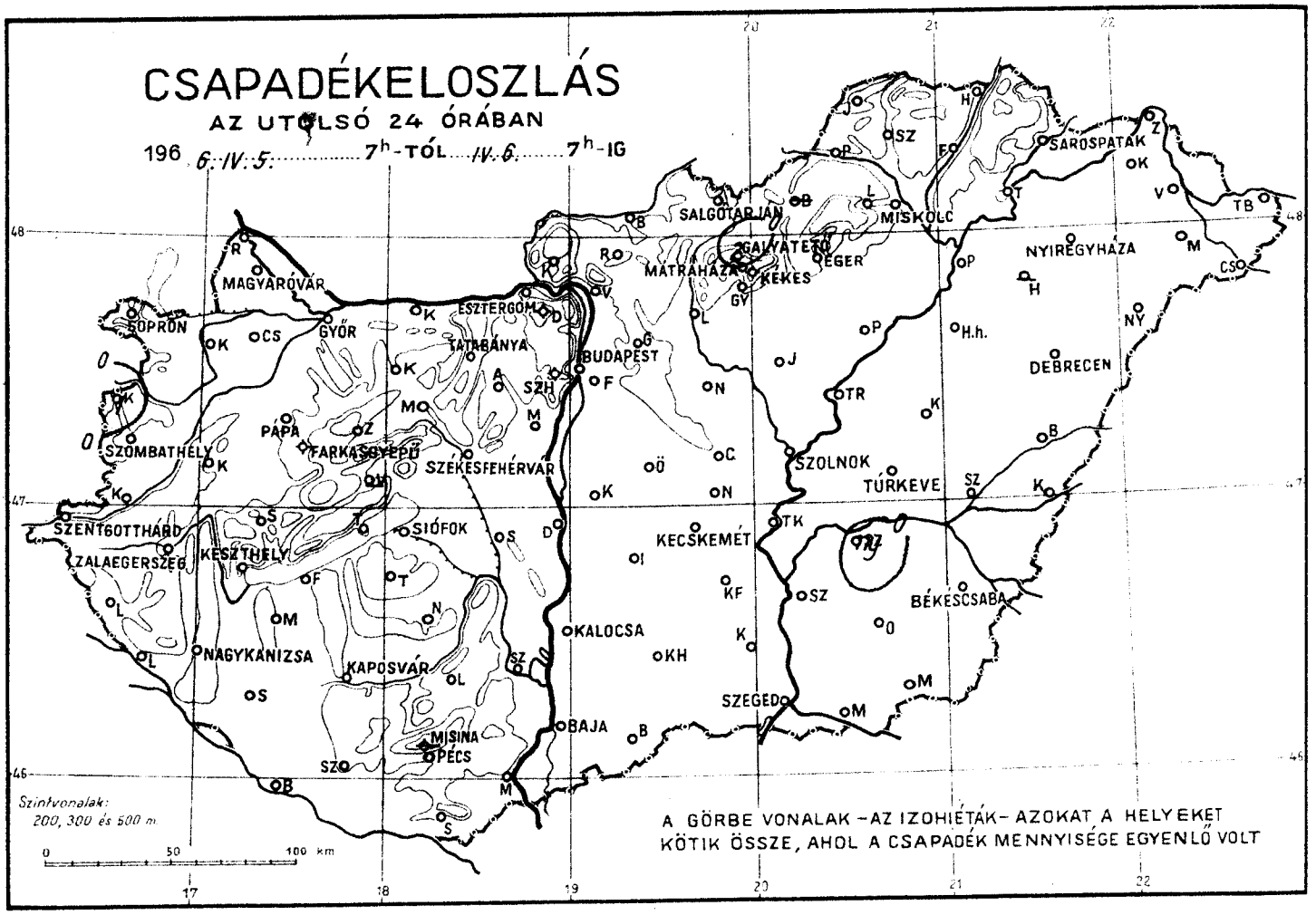
CSAPADÉKELOSZLÁS
AZ UTOLSÓ 24 ÓRÁBAN
196 6. IV. 5. ..... 7h-TÓL ... IV. 6. ..... 7h-IG
SOPRON
MAGYARÓVÁR
GYŐR
ESZTERGOM
TATABÁNYA
BUDAPEST
SZOMBATHELY
PÁPA
FARKASGYEPŰ
SZÉKESFEHÉRVÁR
SZENTGOTTHÁRD
ZALAEGERSZEG
KESZTHELY
SIÓFOK
NAGYKANIZSA
KAPOSVÁR
KALOCSA
KECSKEMÉT
SZOLNOK
TÚRKEVE
BÉKÉSCSABA
SZEGED
BAJA
MISINA
PÉCS
SALGÓTARJÁN
MISKOLC
SÁROSPATAK
MÁTRAHÁZA
GALYATETŐ
EGER
KEKES
NYÍREGYHÁZA
DEBRECEN
H.h.
Szintvonalak:
200, 300 és 500 m
0 50 100 km
A GÖRBE VONALAK – AZ IZOHIÉTÁK – AZOKAT A HELYEKET
KÖTIK ÖSSZE, AHOL A CSAPADÉK MENNYISÉGE EGYENLŐ VOLT

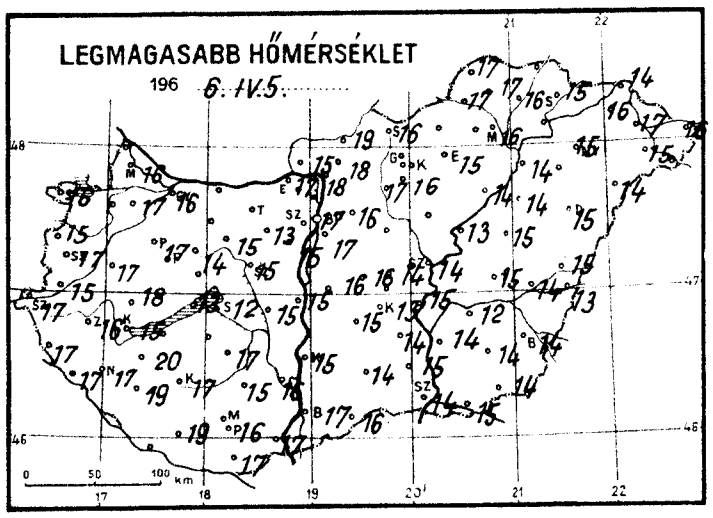
LEGMAGASABB HŐMÉRSÉKLET
196 6. IV. 5. .....
0 50 100 km

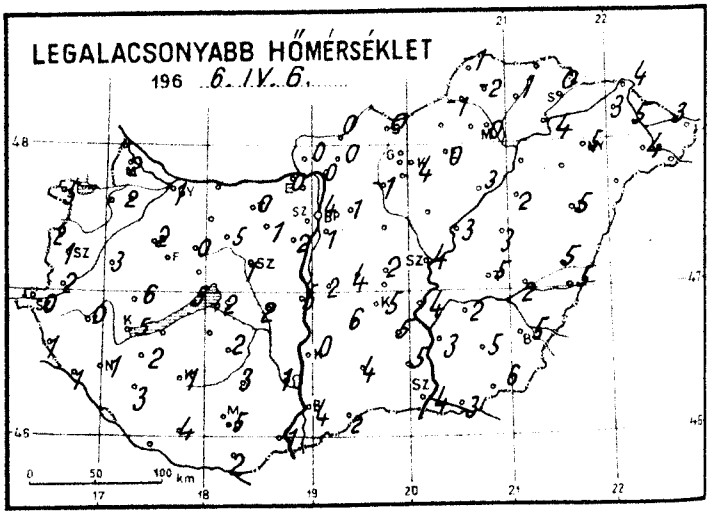
LEGALACSONYABB HŐMÉRSÉKLET
196 6. IV. 6. .....
0 50 100 km

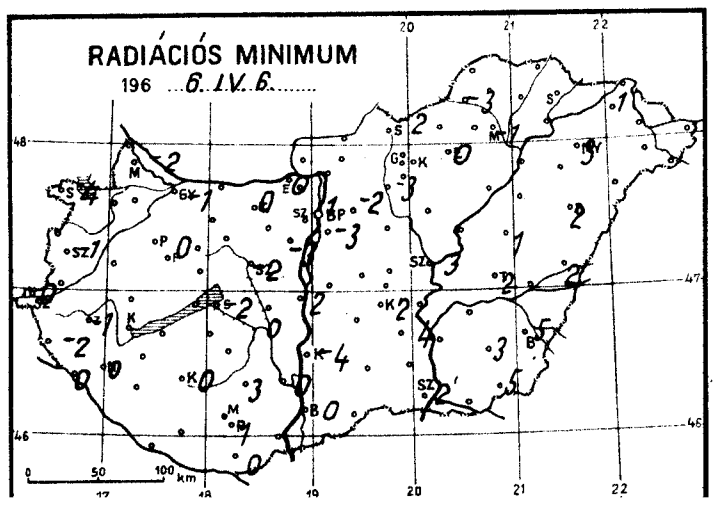
RADIÁCIÓS MINIMUM
196 6. IV. 6. .....
0 50 100 km

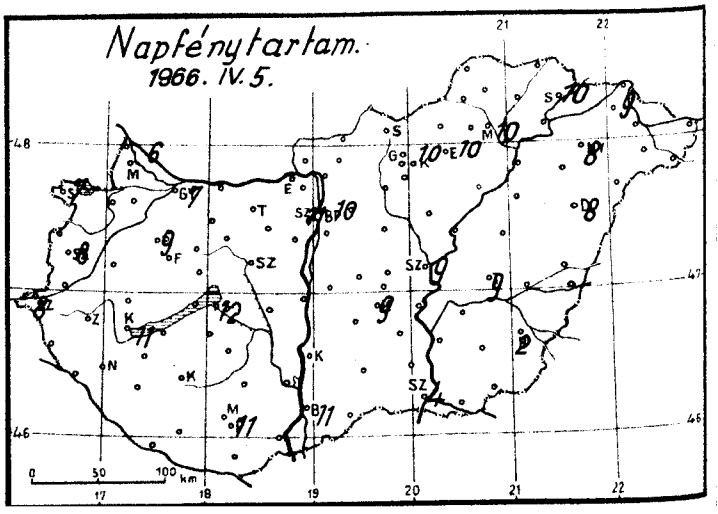
Napfénytartam.
1966. IV. 5.
0 50 100 km

1966. április

6. szerda hó, nap

	Az utolsó 24 óra adatai						24 órai csapadék mm		
	Csapadék (mm)	Hó cm	Hőmérsékleti szélsőségek: tegnapi nappali max.	éjszakai min.	min. 5 cm-en	Napsütés (óra) tegnap			
12815 Magyaróvár	•		16	2	−2	6	Rajka	•	
822 Győr	• ⊔		16	1	−1	7	Kapuvár	• ≡	
825 Pápa	• ⊔		17	2	0	9	Csorna	• ⊔	
805 Sopron	• =		16	5	4	7	Komárom	• ⊔	
812 Szombathely	• ⊔		17	1	−1	8	Káld	• ⌊	
910 Szentgotthárd	• ≡		17	0	0	8	Kőszeg	1	
915 Zalaegerszeg	• =		16	0	−1		Körmend	•	
Lenti	•		17	1	−2		Letenye	•	
925 Nagykanizsa	• =		17	1	0		Sümeg	•	
920 Keszthely	• =		15	5	−	11	Zirc	•	
Tihany	•		13	5			Kisbér	• ≡ ⊔	
935 Siófok	• =		12	2	−2	12	Mór	•	
942 Pécs	• ⊔		16	5	1	11	Alcsút	• ⌊	
941 Misinatető (534 m)	−						Esztergom	•	
Siklós	• ⊔		17	2	0		Dobogókő	•	
827 Farkasgyepű (400 m)	•		16	0	2		Fonyód	•	
Veszprém	−						Tab	•	
833 Tatabánya	• ⊔		−	0	0		Sárbogárd	−	
839 Budapest (Ferihegy)	• =		17	1	−3		Lengyel	•	
840 Budapest OMI	• ⊔		17	4	1	10	Nagykónyi	• ⊔	
841 Budapest (Szabadságh., 474 m)	• =		13	6	−3	11	Marcali	•	
Martonvásár	•		15	2	−3		Somogyszob	•	
835 Székesfehérvár	• ≡		15	1	−2		Kaposvár	• ⌊	
Dunaújváros	•		15	5	2		Barcs	•	
Szekszárd	• ⊔		16	1	0		Szigetvár	•	
Mohács	• ⊔		17	1			Bácsalmás	•	
960 Baja	• =		17	4	0	11	Kiskunhalas	•	
955 Kalocsa	•		15	0	−4		Izsák	•	
Cegléd	• ⊔		14	2			Kunsztmiklós	•	
860 Szolnok	• ⊔		14	4	3	9	Örkény	• ⌊	
970 Kecskemét	• =		13	5	2	9	Nagykáta	• ⊔	
Kiskunfélegyháza	•		14	5	4		Jászapáti	• ⊔	
982 Szeged	•		14	4	2	4	Tiszakécske	•	
Mezőhegyes	• =		14	6	5		Nagykőrös	•	
Orosháza	• ⊔		14	5	3		Kistelek	•	
990 Békéscsaba	• ⊔		14	5	5	2	Makó	•	
875 Túrkeve	•		15	5	2	9	Szentes	•	
Berettyóújfalu	• ⊔		15	5	2		Szarvas	ny ⊔	
882 Debrecen	• =		15	5	2	8	Szeghalom	•	
892 Nyíregyháza	•		15	5	3	8	Körösszakál	•	
788 Kisvárda	• =		16	3	1	9	Tiszaroff	•	
Mátészalka	• ⊔		15	4			Poroszló	• ⊔	
Tiszabecs	•		16	3			Karcag	• ⊔	
Vác	≡ ⌊		18	0			Hortobágy	•	
Gödöllő	• ⌊		16	1	−2		Polgár	•	
Lőrinci	• ⌊ V		17	−1	−3		Hajdúdorog	−	
Gyöngyös	•		16	4			Nyírlugos	•	
Balassagyarmat	•		19	0			Csenger	• ⊔	
755 Salgótarján	•		16	0	−2		Vásárosnamény	•	
Galyatető (932 m)	2	folt	10	2			Záhony	•	
851 Kékestető (1000 m)	• =	folt	8	3	−	10	Királyrét	•	
Mátraháza (672 m)	•		12	2			Romhány	•	
865 Eger	• =		15	0	0	10	Borsodnádasd	−	
Putnok	• =		17	−1	−3		Jósvafő	•	
Lillafüred	•		13	2			Szendrőlád	•	
772 Miskolc	• ⊔		16	0	−1	10	Hidasnémeti	•	
Füged	• ⌊		16	1			Tokaj	•	
778 Sárospatak	•		15	0		10	Sárhatvan	•	

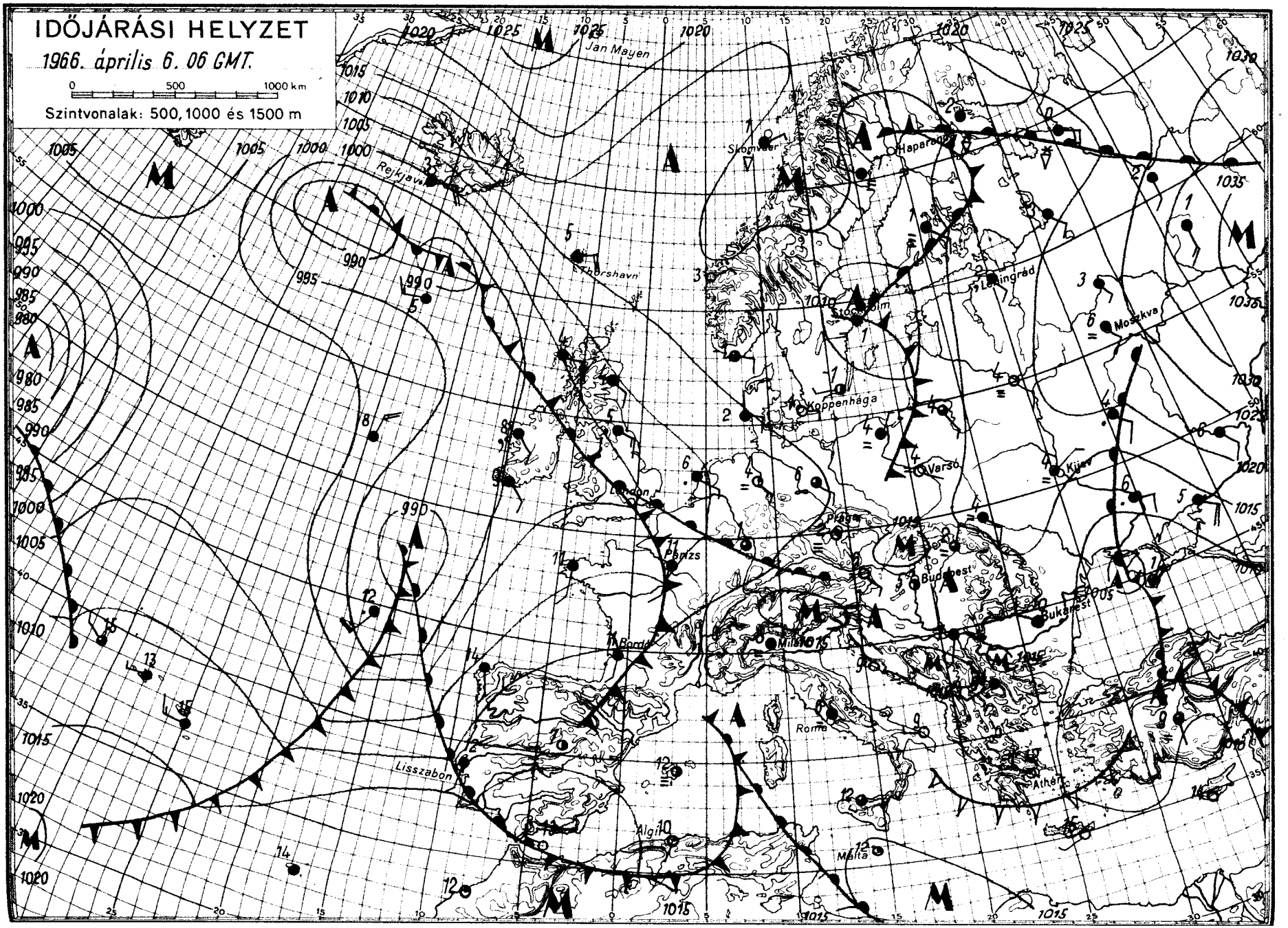

OFFSET KIADÓM BUDAPEST

IDŐJÁRÁSI NAPIJELENTÉS

ЕЖЕДНЕВНЫЙ МЕТЕОРОЛОГИЧЕСКИЙ БЮЛЛЕТЕНЬ • DAILY WEATHER REPORT
BULLETIN QUOTIDIEN DE TEMPS • TÄGLICHER WETTERBERICHT

KIADJA AZ ORSZÁGOS METEOROLÓGIAI INTÉZET
BUDAPEST II. KITAIBEL PÁL UTCA 1
TELEFON: KÖZPONT: 353-500, IDŐJELZŐ OSZT.: 150-410

MEGJELENIK NAPONKÉNT • ELŐFIZETÉSI ÁRA A POSTAI KÖLTSÉGGEL EGYÜTT NEGYEDÉVRE 60, Ft
KIADÁSÉRT FELEL AZ INTÉZET IGAZGATÓJA

79. évfolyam 97. szám. + Budapest + 1966. április 7.

Az időjárási helyzet ma reggel és a várható időjárás:

Az Atlanti-óceánon elhelyezkedő nagykiterjedésü ciklonrendszer előoldalán enyhe, nedves levegő áramlik Kontinensünk légterébe. Hatására Európa nyugati részein erősen felhős, esős időjárás alakult ki. Észak- és Kelet-Európában sekély ciklonok következtében szintén erősen felhős, csapadékos az idő. Közép-Európában viszont a két ciklonrendszer között átmenetileg kialakult magasnyomásu légköri képződmény okoz derült, a reggeli órákban párás, helyenként ködös időt.

Hazánkban tegnap változó mennyiségü felhőzet volt. Csapadék sehol sem hullott. Napközben a hőmérséklet 14 - 20 fokig emelkedett. Ma hajnalban az ország területén -2 és +7 fok között, szeszélyes eloszlásban, mindenféle hőmérsékleti érték előfordult. Ma országszerte napos, enyhe az idő, a hőmérsékletek a délelőtt folyamán általában elérték a 15 - 18 fokot.

Ma 12 órakor Budapesten a hőmérséklet 17 fok, a tengerszintre átszámitott légnyomás 759 mm, gyengén süllyedő irányzatu.

Várható időjárás péntek estig:

Ma kevés felhő, eső nélkül.
Holnap változó mennyiségü felhőzet, elsősorban nyugaton záporesők, egy-két helyen zivatar.
Éjszaka gyenge, napközben mérsékelt szél.
Reggeli párásság, helyenként köd.

Várható legalacsonyabb éjszakai hőmérséklet:
2, 7, egyes helyeken talajmenti fagy,
legmagasabb nappali hőmérséklet holnap:
15, 20 fok között.

Kerényi Nárcisz - Vadkerti Ferenc
s.k.

A hőmérséklet napi középértéke és eltérése a 90 évi átlagtól / Budapesten / :

1966. IV. 6.: 9,4 C°, -0,7 C°.

1871 óta ezen a napon Budapesten előfordult:

legmagasabb hőmérséklet: 25,9 C° /1941/
legalacsonyabb hőmérséklet: -3,2 C° /1896/

66.255.

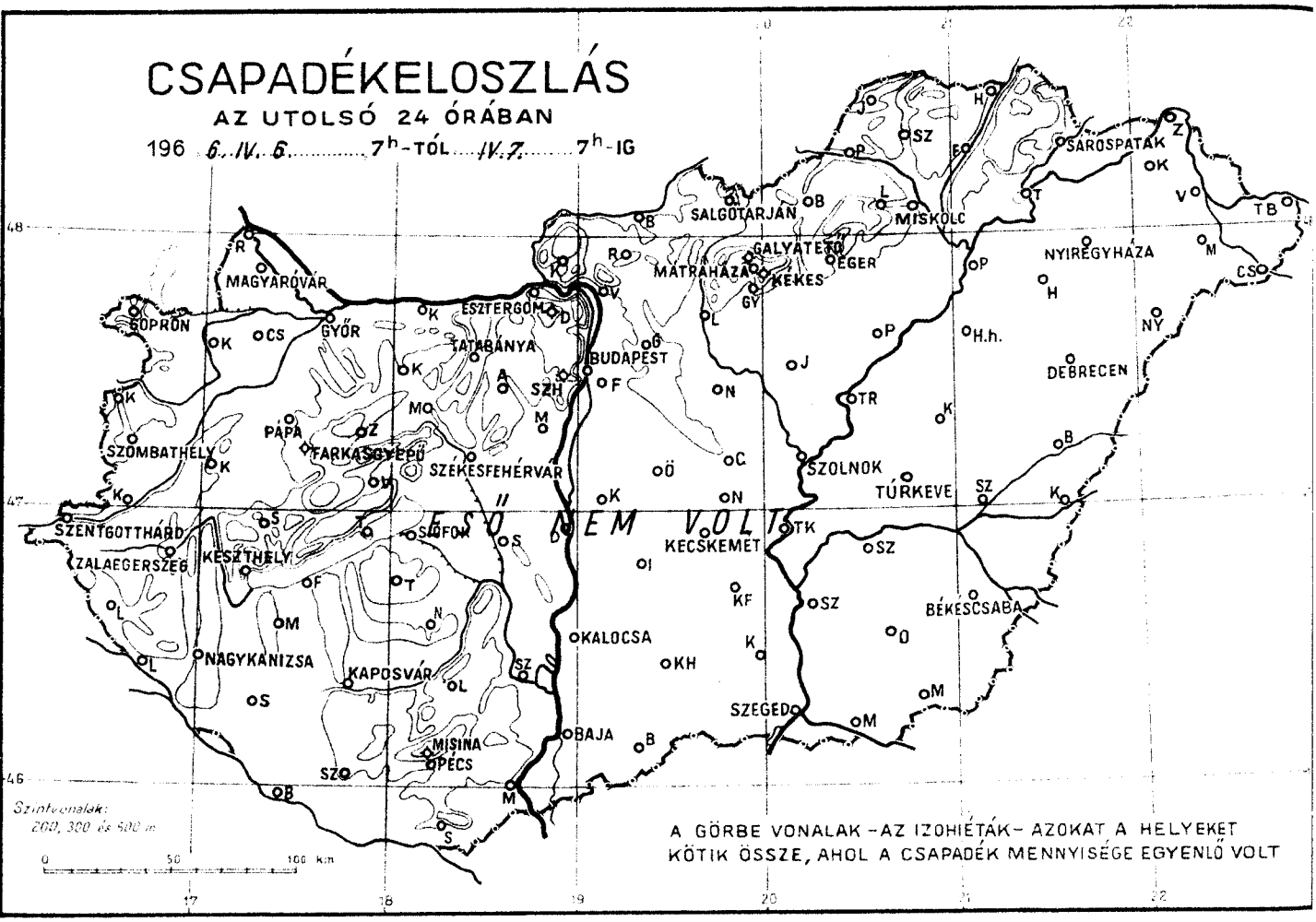
CSAPADÉKELOSZLÁS
AZ UTOLSÓ 24 ÓRÁBAN
196 6. IV. 6. 7h-TÓL IV. 7. 7h-IG
SOPRON
GYŐR
MAGYARÓVÁR
ESZTERGOM
TATABÁNYA
BUDAPEST
SZOMBATHELY
PÁPA
TÁRKÁNYGYÉPÜ
SZÉKESFEHÉRVÁR
SZENTGOTTHÁRD
ZALAEGERSZEG
KESZTHELY
SIÓFOK
NAGYKANIZSA
KAPOSVÁR
KALOCSA
BAJA
MISINA
PÉCS
SZOLNOK
TÚRKEVE
KECSKEMÉT
SZEGED
BÉKÉSCSABA
DEBRECEN
NYÍREGYHÁZA
SÁROSPATAK
MISKOLC
SALGÓTARJÁN
GALYATETŐ
MÁTRAHÁZA
EGER
KEKES
ESŐ NEM VOLT
A GÖRBE VONALAK – AZ IZOHIÉTÁK – AZOKAT A HELYEKET KÖTIK ÖSSZE, AHOL A CSAPADÉK MENNYISÉGE EGYENLŐ VOLT
Szintvonalak: 200, 300 és 500 m
0 50 100 km

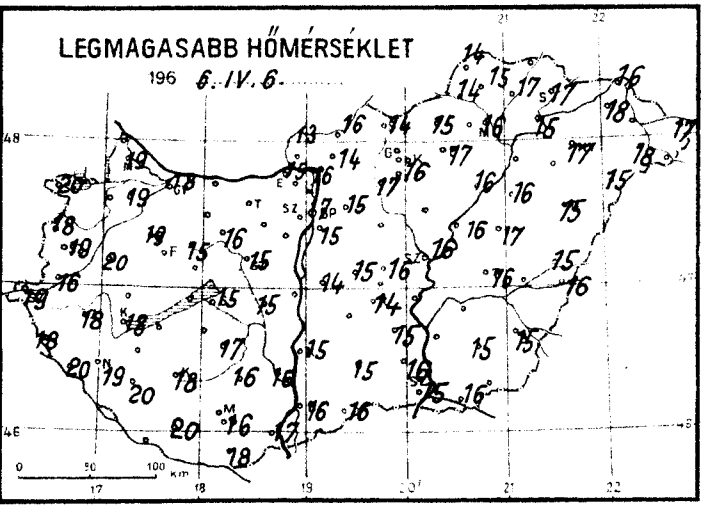
LEGMAGASABB HŐMÉRSÉKLET
196 6. IV. 6.
0 50 100 km

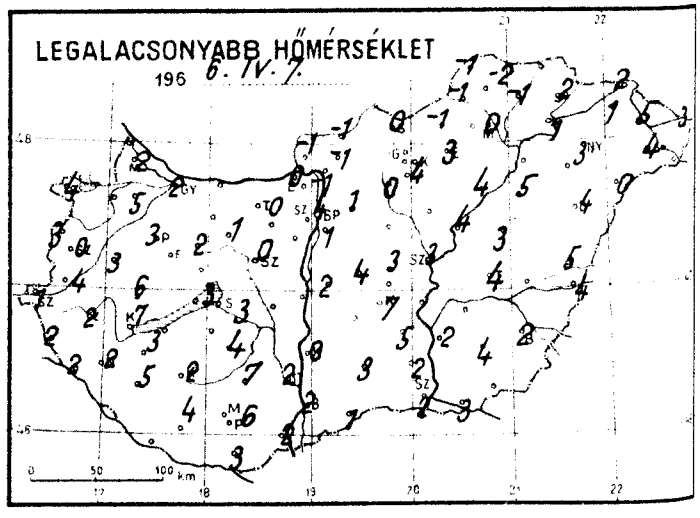
LEGALACSONYABB HŐMÉRSÉKLET
196 6. IV. 7.
0 50 100 km

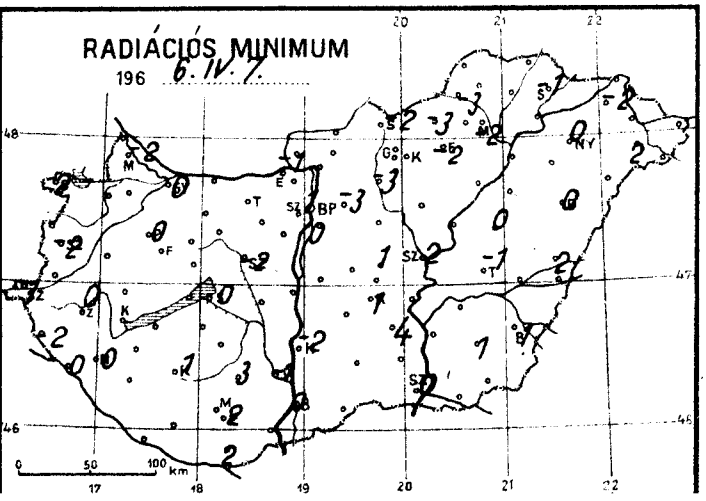
RADIÁCIÓS MINIMUM
196 6. IV. 7.
0 50 100 km

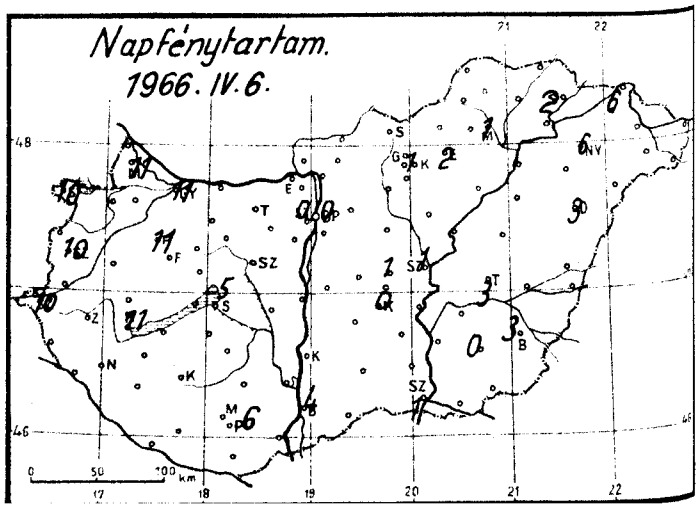
Napfénytartam.
1966. IV. 6.
0 50 100 km

1966. április ..... hó,
7. csütörtök ..... nap

	Az utolsó 24 óra adatai						24 órai csapadék mm		
	Csapadék (mm)	Hó cm	Hőmérsékleti szélsőségek: tegnapi nappali max.	éjszakai min.	min. 5 cm-en	Napsütés (óra) tegnap			
12815 Magyaróvár	•		19	2	-2	11	Rajka	•	
822 Győr	•=		18	2	0	11	Kapuvár	•	
825 Pápa	•⊥		19	3	0	11	Csorna	•⊥	
805 Sopron	•		20	4	2	10	Komárom	•⊥	
812 Szombathely	•=		19	0	-2	10	Káld	•⊥	
910 Szentgotthárd	•=		19	1	1	10	Kőszeg	•	
915 Zalaegerszeg	•=		18	2	0		Körmend	•	
Lenti	•		18	2	-2		Letenye	•	
925 Nagykanizsa	•⊥		19	2	0		Sümeg	•	
920 Keszthely	•=		18	7	-	11	Zirc	•	
Tihany	•		14	5			Kisbér	•=⊥	
935 Siófok	•=		15	3	0	5	Mór		
942 Pécs	•⊥		16	6	2	6	Alcsút	•⊔	
941 Misinatető (534 m)	–		–	–	–	–	Esztergom	•	
Siklós	•⊥		18	3	2		Dobogókő	•	
827 Farkasgyepű (400 m)	•		17	7	3		Fonyód	•	
Veszprém	–		–	–	–		Tab	•	
833 Tatabánya	–		–	–	–		Sárbogárd	–	
839 Budapest (Ferihegy)	•=		15	1	0		Lengyel	•	
840 Budapest OMI	•⊥		17	4	1	0	Nagykónyi	•⊥	
841 Budapest (Szabadságh., 474 m)	•⊥		12	7	1	0	Marcali	•	
Martonvásár	–		–	–	–		Somogyszob	•	
835 Székesfehérvár	•=		15	0	-2		Kaposvár	•⊥	
Dunaújváros	–		–	–	–		Barcs	•	
Szekszárd	•⊥		16	2	-1		Szigetvár	•	
Mohács	•⊔		17	2			Bácsalmás	•	
960 Baja	•=		16	2	0	4	Kiskunhalas	•	
955 Kalocsa	•=		15	0	-2		Izsák	–	
Ceglédi	•⊥		16	3	1	1	Kunsztmiklós	•=	
860 Szolnok	•⊥		16	3	2	1	Örkény	•⊔	
970 Kecskemét	•=		14	7	1	0	Nagykáta	•⊥	
Kiskunfélegyháza	•⊥		15	5	4		Jászapáti	•⊥	
982 Szeged	•⊥		15	2	0	1	Tiszakécske	–	
Mezőhegyes	–		–	–	–		Nagykőrös	•	
Orosháza	•=		15	4	1	0	Kistelek	•	
990 Békéscsaba	•⊥		15	2	1	3	Makó	•⊥	
875 Túrkeve	•		16	4	-1	3	Szentes	•	
Berettyóújfalu	•⊥		15	5	2		Szarvas	–	
880 Debrecen	•=		15	4	0	3	Szeghalom	•⊔	
892 Nyíregyháza	•=		17	3	0	6	Körösszakál	•	
Kisvárda	•=		18	1	-2	6	Tiszaroff	•	
Mátészalka	•⊔		18	4	2		Poroszló	•⊥	
Tiszabecs	•		17	3			Karcag	•⊥	
Vác	•=⊔		16	-1			Hortobágy	•	
Gödöllő	•⊔		15	1	-3		Polgár	•	
Lőrinci	•⊔		17	0	-3		Hajdúdorog	–	
Gyöngyös	•		16	4			Nyírlugos	•	
Balassagyarmat	•		16	-1			Csenger	•⊥	
755 Salgótarján	•		14	0	-2		Vásárosnamény	•	
Galyatető (932 m)	•	folt	10	5			Záhony	•	
851 Kékestető (1000 m)	•	folt	8	5	-	1	Királyrét	•	
Mátraháza (672 m)	•		12	3			Romhány	•	
865 Eger	•=		17	3	-2	2	Borsodnádasd	•	
Putnok	•⊥		14	-1	-3		Jósvafő	•	
Lillafüred	•		14	3			Szendrőlád	•	
772 Miskolc	•=		16	0	-2	1	Hidasnémeti	•	
Füged	•⊔		17	-1			Tokaj	•	
778 Sárospatak	•=		17	2	-1	2	Sárhatvan	•	

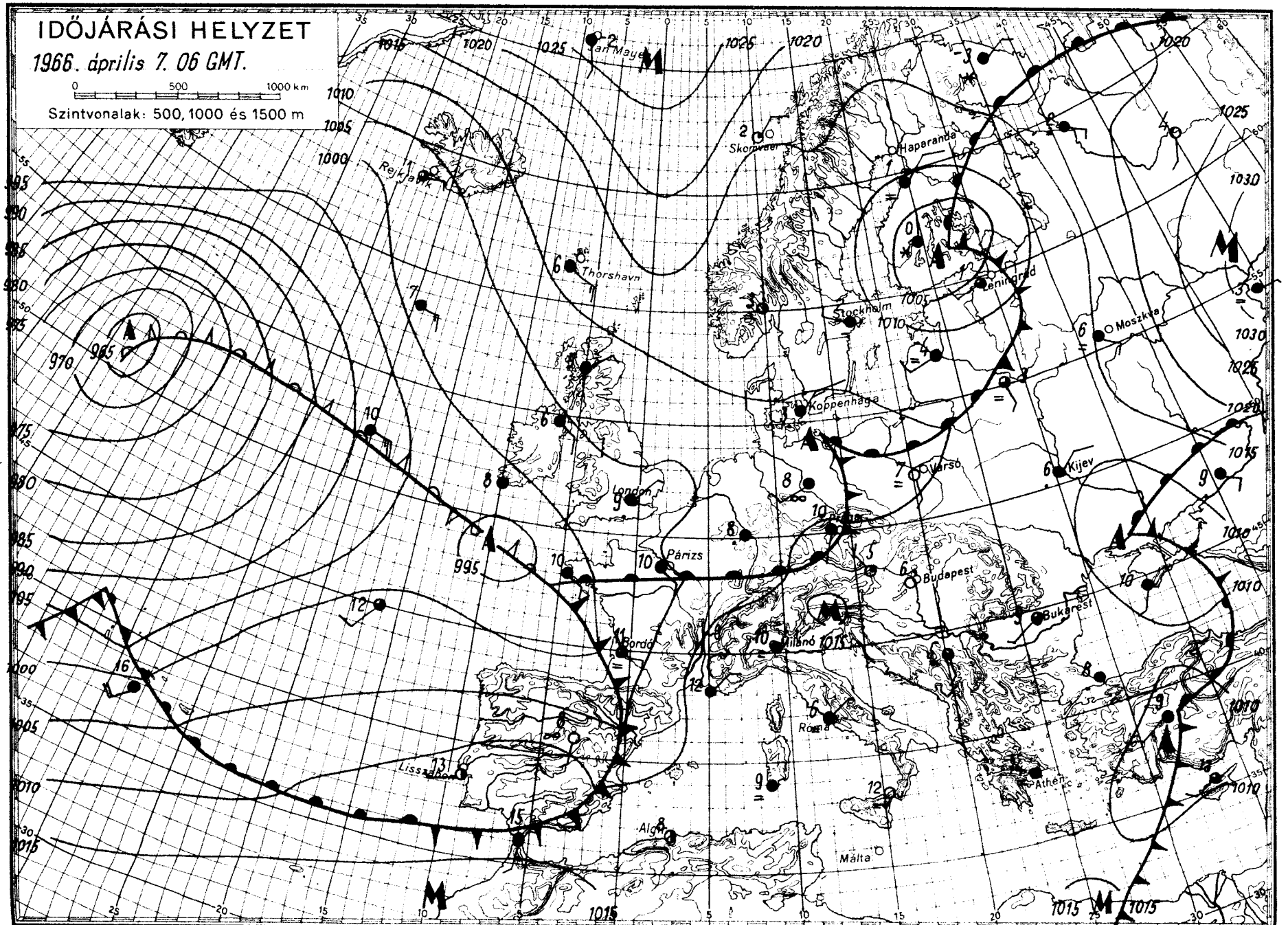
IDŐJÁRÁSI HELYZET
1966. április 7. 06 GMT.
0 500 1000 km
Szintvonalak: 500, 1000 és 1500 m
Jan Mayen
Skorpvaer
Haparanda
Rejkjavik
Thorshavn
Leningrad
Stockholm
Moszkva
Koppenhága
London
Varsó
Kijev
Párizs
Budapest
Bukarest
Bordo
Milánó
Róma
Athén
Málta
Lissabon
Algír

IDŐJÁRÁSI NAPIJELENTÉS

ЕЖЕДНЕВНЫЙ МЕТЕОРОЛОГИЧЕСКИЙ БЮЛЛЕТЕНЬ • DAILY WEATHER REPORT
BULLETIN QUOTIDIEN DE TEMPS • TÄGLICHER WETTERBERICHT

KIADJA AZ ORSZÁGOS METEOROLÓGIAI INTÉZET
BUDAPEST II. KITAIBEL PÁL UTCA 1
TELEFON: KÖZPONT: 353-500, IDŐJELZŐ OSZT.: 150-410

MEGJELENIK NAPONKÉNT * ELŐFIZETÉSI ÁRA A POSTAI KÖLTSÉGGEL EGYÜTT NEGYEDÉVRE 60, Ft
KIADÁSÉRT FELEL AZ INTÉZET IGAZGATÓJA

79. évfolyam 98. szám. + B u d a p e s t + 1966. április 8.

Az időjárási helyzet ma reggel és a várható időjárás:

Az Atlanti-óceánról szárazföldünkre érkezett néhány sekély ciklon időjárási frontjai a Skandináv félszigettől az Ibériai félszigetig változékony enyhe, esőrehajló időt okoznak. Ez a meglehetősen széles frontzóna lassan keletebbre huzódott, következőleg ma hajnalra már a Kárpát-medence fölött is megnövelte a felhőzetet. Az Ural-hegység mentén még mindig fennáll a Kelet-Európa számára délies légmozgást biztosító anticiklon, de egyeduralma megszünt, mert az Északi-jegestenger fölött is anticiklon alakult ki, aminek következtében viharos északkeleti széllel kemény hideg légtömegek vonulnak Skandinávia irányába.

Hazánkban tegnap szép, napos, száraz idő volt. A hőmérséklet napközben 16, 21 fokig emelkedett. A ma hajnali lehülésekben nagy eltérések mutatkoztak: helyenként csak 10 fokig, máshol 1 fokig süllyedt a hőmérséklet, egy-két helyen gyengén fagyott. Ma délelőtt általában felhős volt az ég, de 11 óráig eső sehol sem hullott, a déli szél megélénkült, a hőmérséklet 11 óráig elérte a 15, 19 fokot.

Ma 12 órakor Budapesten a hőmérséklet 17 fok, a tengerszintre átszámitott légnyomás 756 mm, gyengén süllyedő irányzatu.

Várható időjárás szombat estig:

Változóan felhős idő, több helyen átfutó esővel, esetleg zivatarral.
Időnként élénk délnyugati, nyugati szél.
Enyhe éjszaka. A nappali felmelegedés kissé gyengül.

Várható legalacsonyabb éjszakai hőmérséklet: 3,8, legmagasabb nappali hőmérséklet holnap: 14, 19 fok között.

Dr. Tóth Pál s.k.

A hőmérséklet napi középértéke és eltérése a 90 évi átlagtól / Budapesten / :

1966. IV.7. 13,1 C°, +3,0 C°.

1871 óta ezen a napon Budapesten előfordult:

legmagasabb hőmérséklet: 26,0 C° /1961/
legalacsonyabb hőmérséklet: -2,9 C° /1929/

66.257.

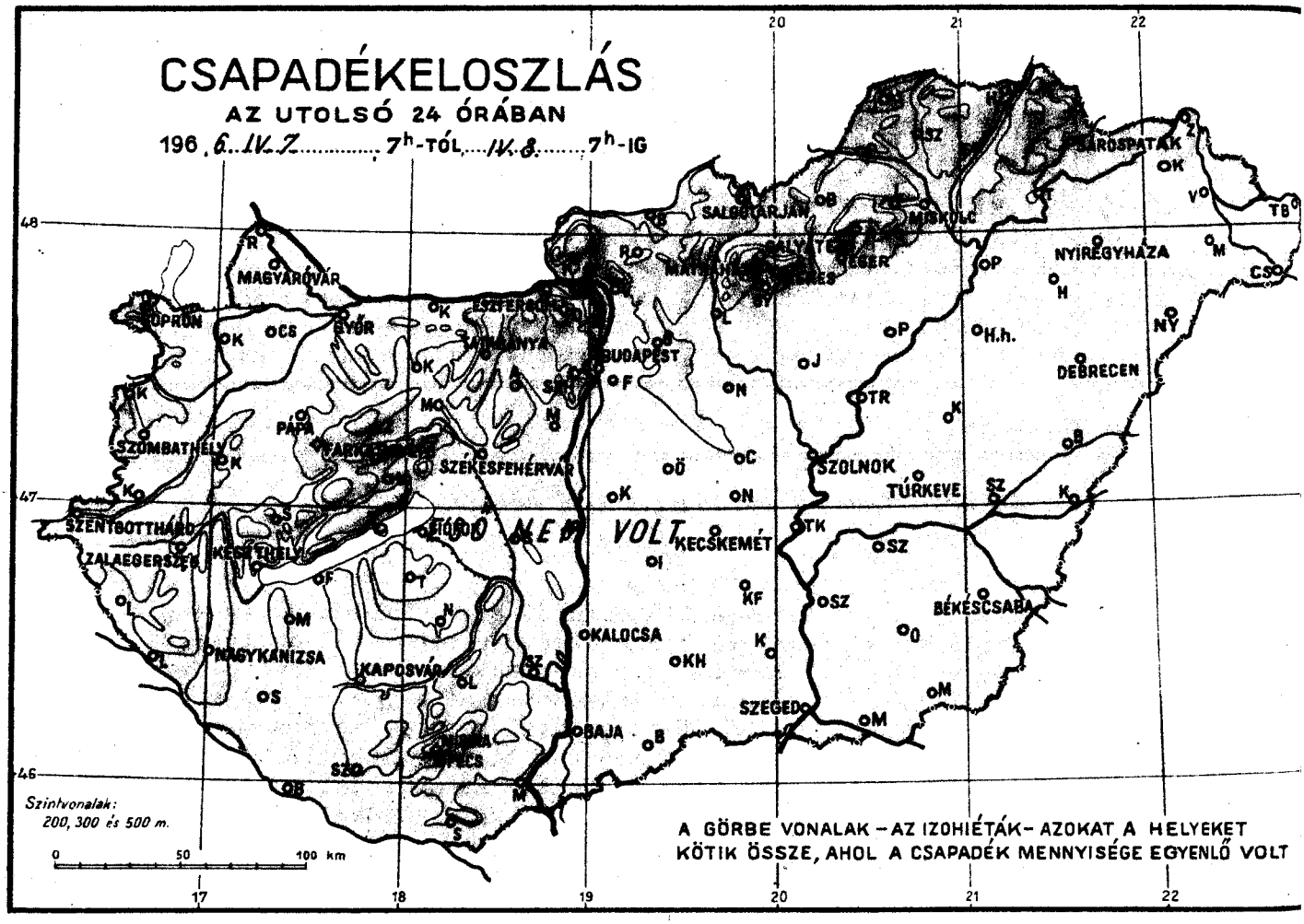
CSAPADÉKELOSZLÁS
AZ UTOLSÓ 24 ÓRÁBAN
196 6. IV. 7. 7h-TÓL IV. 8. 7h-IG
MAGYARÓVÁR
SOPRON
SZOMBATHELY
PÁPA
SZÉKESFEHÉRVÁR
SZENTGOTTHÁRD
ZALAEGERSZEG
KESZTHELY
NAGYKANIZSA
KAPOSVÁR
SIÓFOK
BUDAPEST
KECSKEMÉT
KALOCSA
BAJA
SZEGED
BÉKÉSCSABA
SZOLNOK
TÚRKEVE
DEBRECEN
NYÍREGYHÁZA
MISKOLC
SALGÓTARJÁN
VOLT
Szintvonalak:
200, 300 és 500 m.
0 50 100 km
A GÖRBE VONALAK – AZ IZOHIÉTÁK – AZOKAT A HELYEKET
KÖTIK ÖSSZE, AHOL A CSAPADÉK MENNYISÉGE EGYENLŐ VOLT

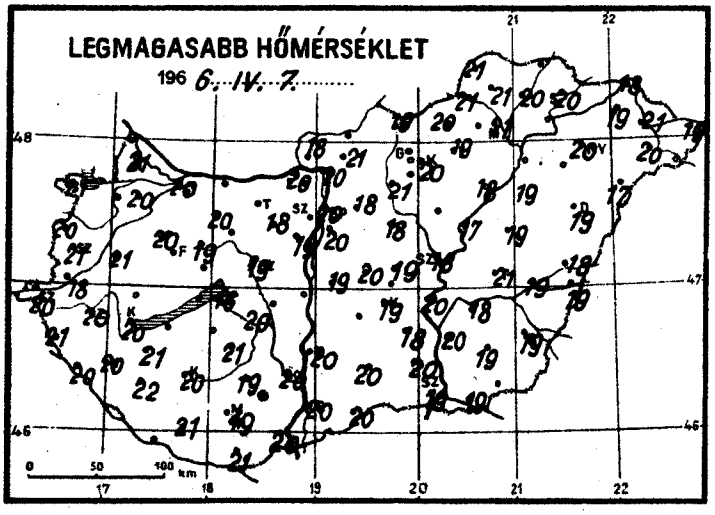
LEGMAGASABB HŐMÉRSÉKLET
196 6. IV. 7.
0 50 100 km

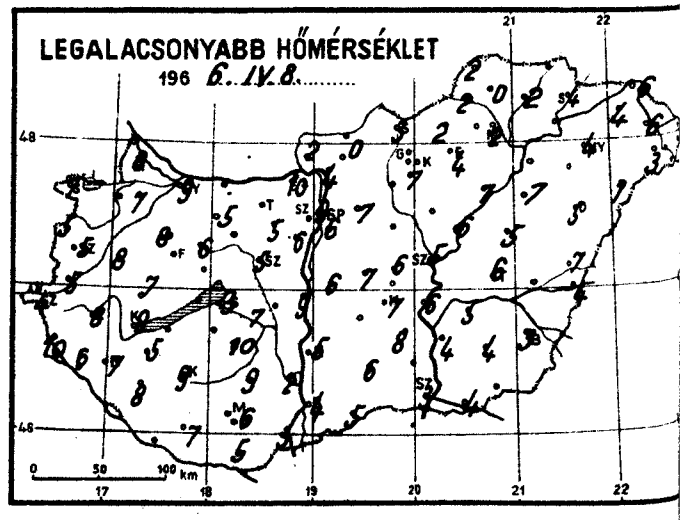
LEGALACSONYABB HŐMÉRSÉKLET
196 6. IV. 8.
0 50 100 km

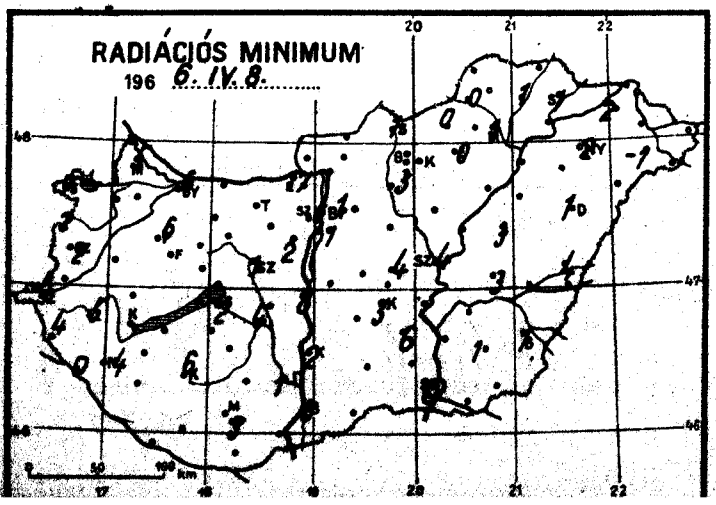
RADIÁCIÓS MINIMUM
196 6. IV. 8.
0 50 100 km

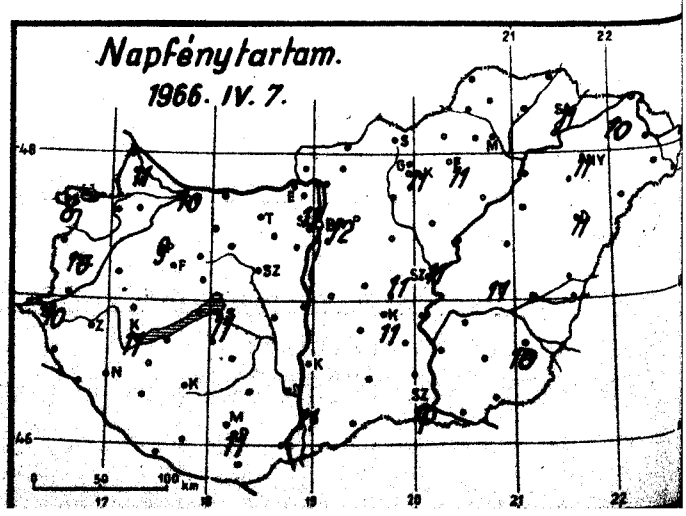
Napfénytartam.
1966. IV. 7.
0 50 100 km

TÁJÉKOZTATÓ AZ 19.. . MÁRCIUS HAVI
CSAPADÉK ELOSZLÁSÁRÓL

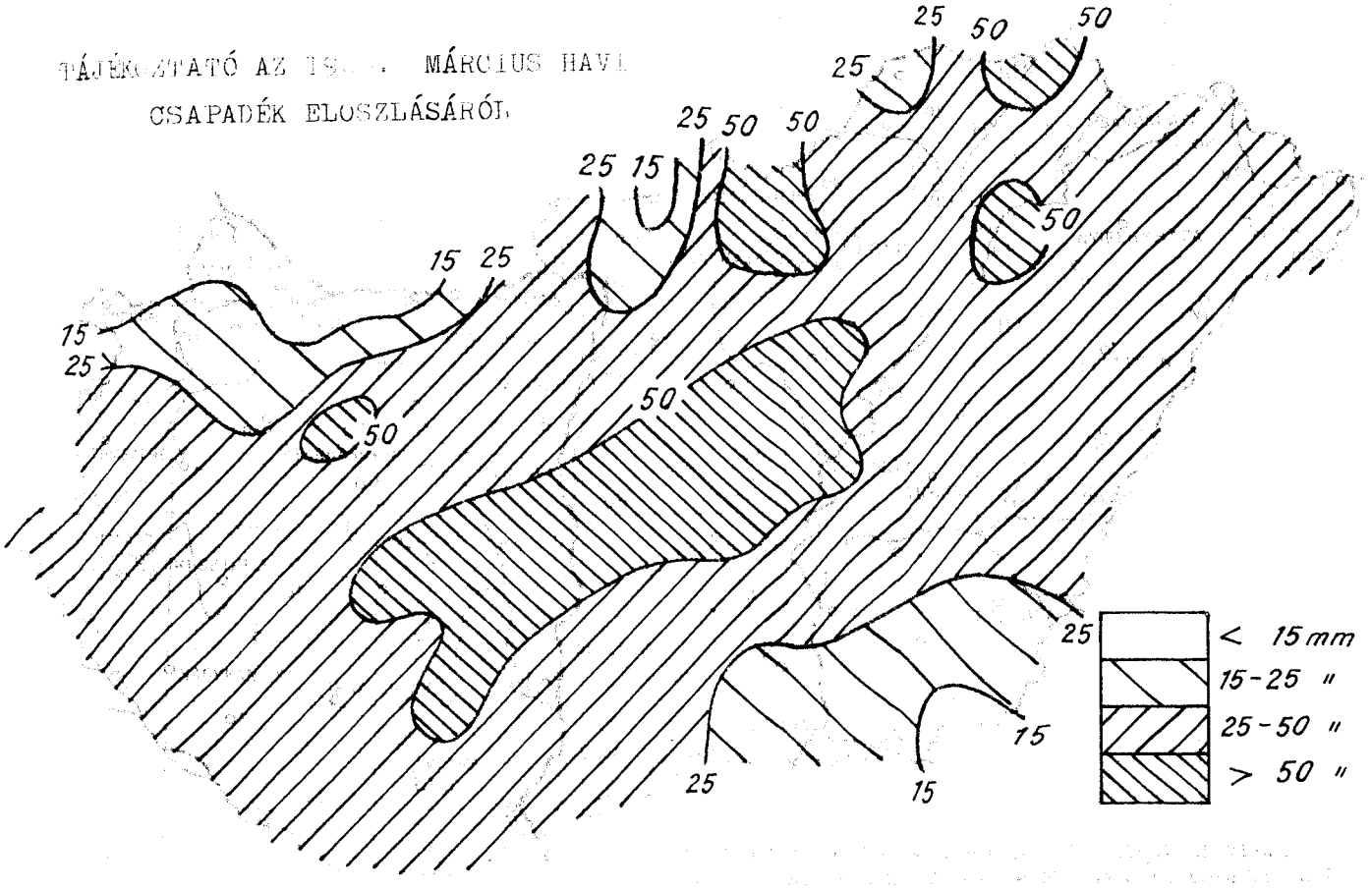

19.. MÁRCIUS HAVI CSAPADÉK
AZ ÁTLAG SZÁZALÉKÁBAN

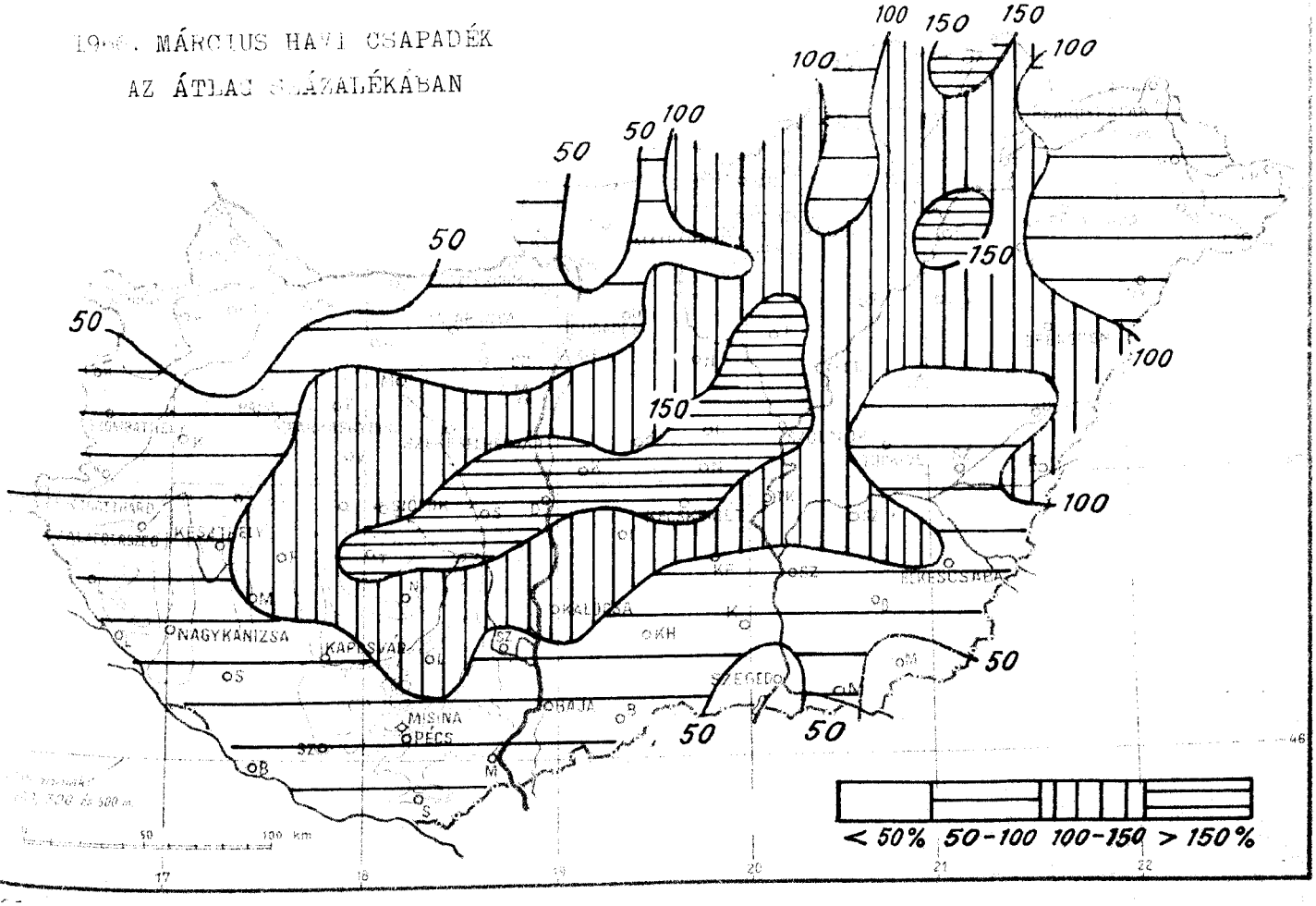

TÁJÉKOZTATÓ

Az IDŐJÁRÁSI NAPIJELENTÉS hazánk és Európa időjárásáról nyújt áttekintést a beérkező nagyszámú meteorológiai sürgöny alapján.

Az első oldalon találjuk a Meteorológiai Intézet aznap délben kiadott összefoglaló jelentésének szövegét.

A jelentés első bekezdése röviden ismerteti az európai időjárás helyzetét. Egy külön bekezdés adja meg Magyarország 24 óra alatti időjárásának rövid leírását. Utána következik a 12 órakor Budapesten észlelt hőmérséklet, tengerszintre átszámított légnyomás, a légnyomásváltozásnak az utolsó 3 órára vonatkozó irányzata, továbbá a nyári félévben a Balaton Siófokon észlelt vízhőmérséklete. Ezt követi az ország területére vonatkozó **előrejelzés**, amely a következő **36 órára** (másnap estig) érvényes. Olyan esetekben, amikor az időjárási helyzet megengedi, hogy egy-két további nap időjárására is eleg megbízható következtetéseket lehessen levonni, az előrejelzésekhez **Távolabbi kilátások** címen még egy második előrejelzés csatlakozik. A NAPIJELENTÉS-nek ezen az oldalon szerepel meg a budapesti hőmérséklet előző napi közepértéke és ennek eltérése az 1871—1960 közötti 90 év törzsátlagától. Végül itt közöljük az illető napon 1871 óta Budapesten előfordult legmagasabb és legalacsonyabb hőmérsékletek értékét és előfordulásuk évét.

A **második oldal** felső részében közöljük az utolsó 24 óra magyarországi csapadékterképét (a számok a csapadék mennyiségét mm-ben adják meg, ny = nyom, azaz 0,4 mm vagy ennél kisebb mennyiség). A térképen kihúzott görbe vonalak az **izohieták**. Azoknak a területeknek a kiemelésére szolgálnak, amelyeken a csapadék mennyisége valamely határérték (pl. 20 mm) alatt illetőleg felett volt. Megszerkesztésük csak nagyvonalú tájékozódásra szolgál, de nem vehető mindig figyelembe a csapadékmennyiségben előforduló nagy helyi különbségeket, amelyek főképpen a meleg hónapok záporszerű eső alkalmával lépnek fel. Nagyon szeszélyes eső-eloszlás idején az izohieták elmaradnak a térképről.

A **második oldal** alsó részében térképeken közöljük néhány időjárási elem **területi eloszlását** hazánkban. Az első térképen a kiadást megelőző napon észlelt **nappali hőmérsékleti csúcsértéket** (maximum) láthatjuk, a másodikon **az elmúlt éjszaka alatti legalacsonyabb hőmérsékletet** (minimum), a harmadik pedig a talajközeli rétegben észlelt legalacsonyabb hőmérsékletet **(radiációs minimum)** mutatja. A negyedik térképen általában a kiadást megelőző napon mért **napsütés időtartamát** adjuk meg órákban. Hotakaro esetén azonban ezen a térképen közöljük a kiadás reggelen mért **hóréteg magasságát** cm-ben (* = folt, azaz nem összefüggő réteg, b = bucka).

A **harmadik oldal** az elmúlt 24 óra hazai időjárásának néhány fontos adatát közli nagyszámú megfigyelő állomásról.

A baloldali táblázat a hazai magasabbrendű megfigyelő állomások (reggel 7 és 19 óra között sürgönyző un. szinoptikus állomások és napjában néhány alkalommal sürgönyző egyéb állomások) adatait tartalmazza, országrészenkénti sorrendben. Az első oszlopban megadjuk a csapadék mennyiséget mm-ben, a második rovatban a reggeli észlelés alkalmával talált harmatot, deret, zúzmarát (meteorológiai jelekkel) és a reggel észlelt hóréteg vastagságát cm-ben (* = folt, hófoltok, lepel; néhány mm-es hóréteg, b = bucka); továbbá ha a 24 óra folyamán jegesó vagy zivatar volt, akkor ebben a rovatban szerepel a zivatar, illetőleg a jegesó jele. Továbbá a rovatban következik az előző napi legmagasabb és az éjszaka folyamán alacsonyabb hőmérséklet, valamint a talaj felett 5 cm magasságban kisugárzás ellen védelem nélkül elhelyezett un. kisugárzási (radiációs) hőmérő leolvasott minimum hőmérséklet. Az utolsó rovat az előző napi napfénytartamot tünteti fel.

A jobboldali táblázatban kb. 50 további hazai állomás csapadék- és hóréteg adatait foglaljuk össze.

A **negyedik oldalt** az európai **időjárási térkép kivonatos alakja** foglalja el. Ez vázlatos másai annak a részletes, sokezer adatot tartalmazó nagyméretű munkatérképnek, amelynek alapján az Intézet aznap déli előrejelzése készült. Az itt közölt térképen csak a legfontosabb állomások néhány közérdekű adata van feltüntetve. A felhőzet mennyiséget az állomáskartika beosztásának mértékével adjuk meg, a szél abból az irányból fúj, amerre a szélzászló rúdja mutat. A zászlócskák oldalvonalainak száma annál nagyobb, minél nagyobb a szélsebesség, egy rövid oldalvonás 1—2 meter másodpere (m/sec) sebességű szélnek felel meg, egy hosszú vonás 3—5 m/sec sebességű szélnek, egy rövid és egy hosszú vonás együtt 6—7 m/sec sebességűnek stb. Az állomáskartikától balra látható szám a hőmérsékletet adja egész fokokban. Ha az állomáson az észlelés időpontjában nevezetesebb időjárási esemény volt, pl. csapadékhullás, köd, zivatar, stb., akkor a hőmérséklet alatt az illető jelenség nemzetközi jele is fel van tüntetve (a használt jelek jegyzékét l. alább). A **vastagon kihúzott, fogazással ellátott vonalak** az időjárási frontok, a **dupla szaggatott vonalak** a lesiklófelületek (magyarázatukat l. alább). A **vékony vonallal kihúzott görbék** az izobárok, azokat a helyeket kötik össze, amelyeknek a tengerszintre átszámított légnyomása egyenlő. A görbék végéhez írt szám a légnyomás értékét adja millibarban (1 mb = 750,1 higany-mm). A térképen látható betűk jelentése:

A = kis légnyomású terület (minimum, ciklon) középpontja.

M = nagy légnyomású terület (maximum, anticiklon) középpontja.

Fontosabb meteorológiai jelek:

∞ pára	❟ szitálás	~ ónos eső	▽ záporeső	⟨ villogás
= talajköd	● eső	▲ jégeső	▽* hózápor	⟨→ porvihar
≡ köd	✶ havazás	⋁ zúzmara	⟨ zivatar	→ hófúvás

A frontok és lesiklófelületek magyarázata:

melegfront (másnéven felsiklási front): határvonal, amelynek mentén meleg levegő nyomul elő

hidegfront (másnéven betörési front): határvonal, amelynek mentén hideg levegő nyomul elő

veszteglő front: az egymás mellé került meleg- és hideg levegő közül egyik sem nyomul előre, vagy pedig ingázó mozgást végeznek

kettős (okklúziós) front meleg típusa: egy meleg és egy utána érkező hidegfront olyan összekapcsolódása, amelyben a melegfront jelenségei vannak túlsúlyban

kettős (okklúziós) front hideg típusa: ugyanilyen összekapcsolódás, de ezúttal a hidegfront jelenségei vannak túlsúlyban

felső betörési front: olyan hideg levegő előnyomulásának vonala, amely csak a felsőbb rétegekben lép fel

felső felsiklási front: olyan meleg levegő előnyomulásának vonala, amely csak a felsőbb rétegekben lép fel

lesiklófelület: a vonal egyik oldalán nagy kiterjedésű leszálló légmozgás van, de rövid idővel vagy felhőoszlással

1966. április ..... hó,
8. ..... nap péntek .....

	Az utolsó 24 óra adatai						24 órai csapadék mm		
	Csapadék (mm)	Hó cm	Hőmérsékleti szélsőségek: tegnapi nappali max.	éjszakai min.	min. 5 cm-en	Napsütés (óra) tegnap			
12815 Magyaróvár	.		21	8	5	11	Rajka	.	
822 Győr	.=		20	9	6	10	Kapuvár	.	
825 Pápa	.		20	8	6	9	Csorna	.	
805 Sopron	.		21	7	5	8	Komárom	.	
812 Szombathely	.=		21	5	2	10	Káld	.	
910 Szentgotthárd	.=		20	4	4	10	Kőszeg	.	
915 Zalaegerszeg	.		20	8	5		Körmend	.	
Lenti	.		21	10	4		Letenye	.	
925 Nagykanizsa	.		20	7	4		Sümeg	.	
920 Keszthely	.		20	9	-	11	Zirc	.	
Tihany	.		17	10			Kisbér	.b	
935 Siófok	.=		13	3	2	11	Mór	.	
942 Pécs	.		19	6	3	11	Alcsút	.	
941 Misinatető (534 m)	-						Esztergom	.	
Siklós	.b		21	5			Dobogókő	.	
827 Farkasgyepű (400 m)	.		19	9	6		Fonyód	.	
Veszprém	-						Tab	.	
833 Tatabánya	-						Sárbogárd	-	
839 Budapest (Ferihegy)	.		20	6	-1		Lengyel	.	
840 Budapest OMI	.b		20	9	6	12	Nagykónyi	.b	
841 Budapest (Szabadságh.,474 m)	.		17	10	6	11	Marcali	.	
Martonvásár	.		19	6	2		Somogyszob	.	
835 Székesfehérvár	.		19	5	1		Kaposvár	.	
Dunaújváros	.		-	9	8		Barcs	.	
Szekszárd	.b		20	2	1		Szigetvár	.	
Mohács	.b		20	3			Bácsalmás	.	
960 Baja	.b		20	4	3	11	Kiskunhalas	.	
955 Kalocsa	.		20	5	2		Izsák	-	
Cegléd	.b		19	6	4	11	Kunsztmiklós	.	
860 Szolnok	.=		18	5	4	11	Örkény	.	
970 Kecskemét	.=		19	7	3	11	Nagykáta	.	
Kiskunfélegyháza	.		18	8	6		Jászapáti	.b	
982 Szeged	.=		19	3	0	10	Tiszakécske	.=	
Mezőhegyes	-						Nagykőrös	.	
Orosháza	.b		19	4	1		Kistelek	.	
990 Békéscsaba	.=		19	3	1	10	Makó	.b	
875 Túrkeve	.		21	6	3	11	Szentes	.	
Berettyóújfalu	.b		18	7	4		Szarvas	.b	
882 Debrecen	.=		19	5	1	11	Szeghalom	.b	
892 Nyíregyháza	.=		20	4	2	11	Kőrösszakál	.	
788 Kisvárda	.		19	4	2	10	Tiszaroff	.	
Mátészalka	.b		20	3	-1		Poroszló	.b	
Tiszabecs	.		19	3			Karcag	.	
Vác	.b		20	4			Hortobágy	.	
Gödöllő	.		18	7	1		Polgár	.	
Lőrinci	.		21				Hajdúdorog	-	
Gyöngyös	.		20	7	3		Nyírlugos	.	
Balassagyarmat	.		-	-			Csenger	.b	
755 Salgótarján	.		19	3	1		Vásárosnamény	.	
Galyatető (932 m)	.	folt	12	5			Záhony	.	
851 Kékestető (1000 m)	.	folt	12	6	-	11	Királyrét	.	
Mátraháza (672 m)	.		15	6			Romhány	.	
865 Eger	.		19	4	0	11	Borsodnádasd	.	
Putnok	.=		21	2	0		Jósvafő	.	
Lillafüred	.=		19	4			Szendrőlád	.	
772 Miskolc	.=		21	2	1	-	Hidasnémeti	.	
Fügöd	.		20	2	-1		Tokaj	-	
778 Sárospatak	.=		20	4	1	11	Sárhatvan	.	

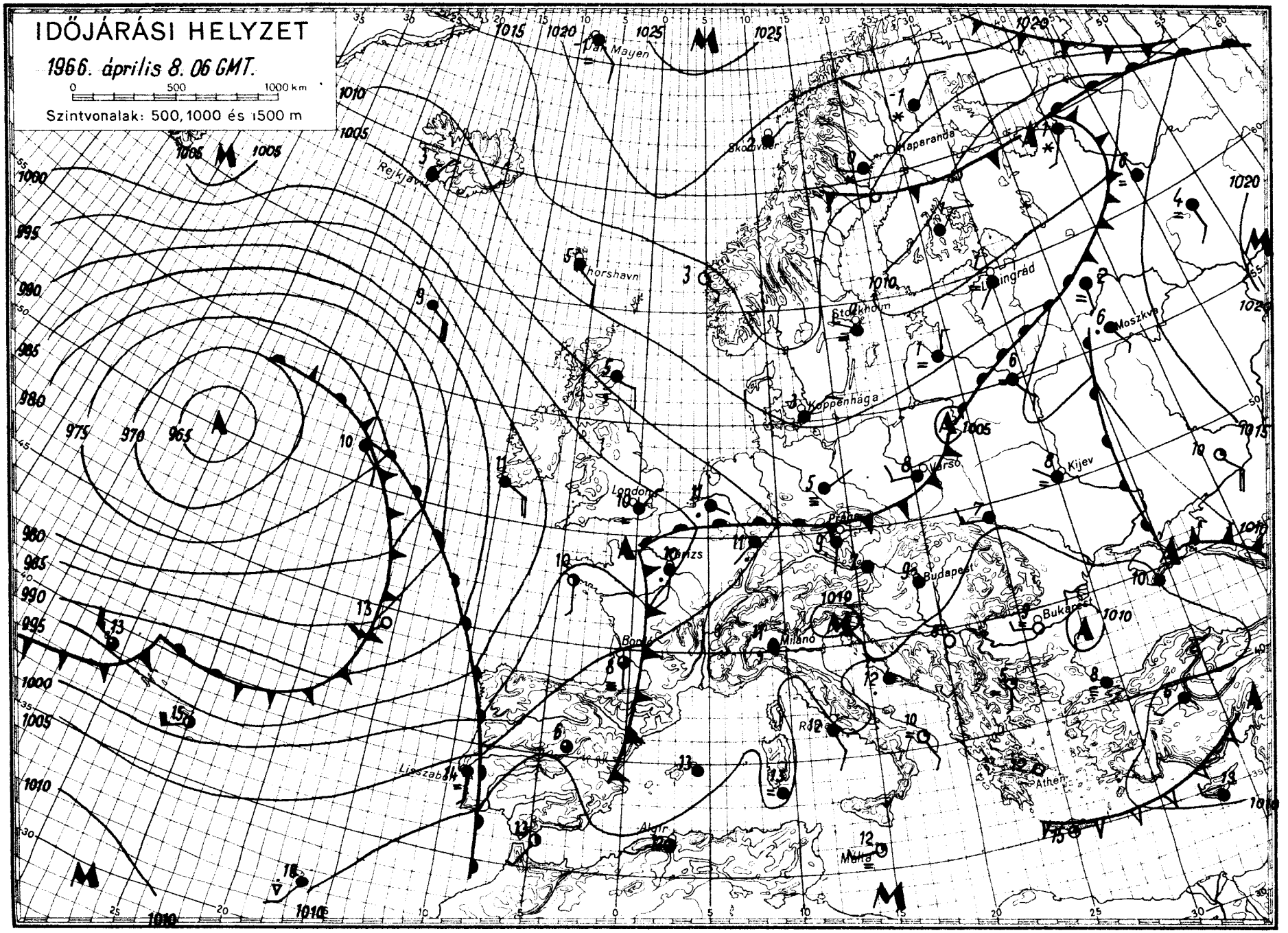
IDŐJÁRÁSI HELYZET
1966. április 8. 06 GMT.
0 500 1000 km
Szintvonalak: 500, 1000 és 1500 m
Jan Mayen
Skoudvær
Haparanda
Rejkjavik
Thorshavn
Stockholm
Leningrád
Moszkva
Koppenhága
Varsó
Kijev
London
Berlin
Párizs
Budapest
Bukarest
Milano
Athén
Málta
Algír
Lisszabon

IDŐJÁRÁSI NAPIJELENTÉS

ЕЖЕДНЕВНЫЙ МЕТЕОРОЛОГИЧЕСКИЙ БЮЛЛЕТЕНЬ • DAILY WEATHER REPORT
BULLETIN QUOTIDIEN DE TEMPS • TÄGLICHER WETTERBERICHT

KIADJA AZ ORSZÁGOS METEOROLÓGIAI INTÉZET
BUDAPEST II. KITAIBEL PÁL UTCA 1
TELEFON: KÖZPONT: 353-500, IDŐJELZŐ OSZT.: 150-410

MEGJELENIK NAPONKÉNT • ELŐFIZETÉSI ÁRA A POSTAI KÖLTSÉGGEL EGYÜTT NEGYEDÉVRE 60, Ft
KIADÁSÉRT FELEL AZ INTÉZET IGAZGATÓJA

79. évfolyam 99. szám. + B u d a p e s t + 1966. április 9.

Az időjárási helyzet ma reggel és a várható időjárás:

Az Atlanti-óceán felől déli, délnyugati áramlással folytatódik az enyhe, párás levegő előrenyomulása szárazföldünk középső területei fölé. A jobbára változékony, felhős és csapadékos időjárás ellenére a nappali felmelegedés az észak-európai területek kivételével fokozódott.

Hazánkban tegnap a délutáni órákban a Dunántulon záporok, zivatarok törtek ki, a magasban előrevonuló hidegebb levegő hatására. Ez a zivatartevékenység az ország északi területeire is kiterjedt. A csapadék mennyisége általában 2-4 mm-t ért el. A nappali hőmérséklet 19-22 fokig emelkedett. Az éjszaka enyhe volt, csak 6-11 fokig hült le a levegő. Ma reggel az országban többfelé esett az eső. A hőmérséklet délelőtt 11 óráig 15-19 fokig emelkedett.

Ma 12 órakor Budapesten a hőmérséklet 16 fok, a tengerszintre átszámitott légnyomás 755 mm, alig változik.

Várható időjárás vasárnap estig:

Napközben változó mennyiségü felhőzet, többfelé átfutó esővel, helyenként zivatarral.
Időnként élénkebb déli, délnyugati szél.
A hőmérséklet alakulásában lényeges változás nem lesz.

Várható legalacsonyabb éjszakai hőmérséklet:
5, 10,
legmagasabb nappali hőmérséklet holnap:
16, 21 fok között.

Dunay Sándorné s.k.

A hőmérséklet napi középértéke és eltérése a 90 évi átlagtól / Budapesten / :

1966. IV. 8.: 13,5 C°, +3,8 C°.

1870 óta ezen a napon Budapesten előfordult:

legmagasabb hőmérséklet: 27,6 C° /1939/
legalacsonyabb hőmérséklet: -2,5 C° /1956/

66.260.

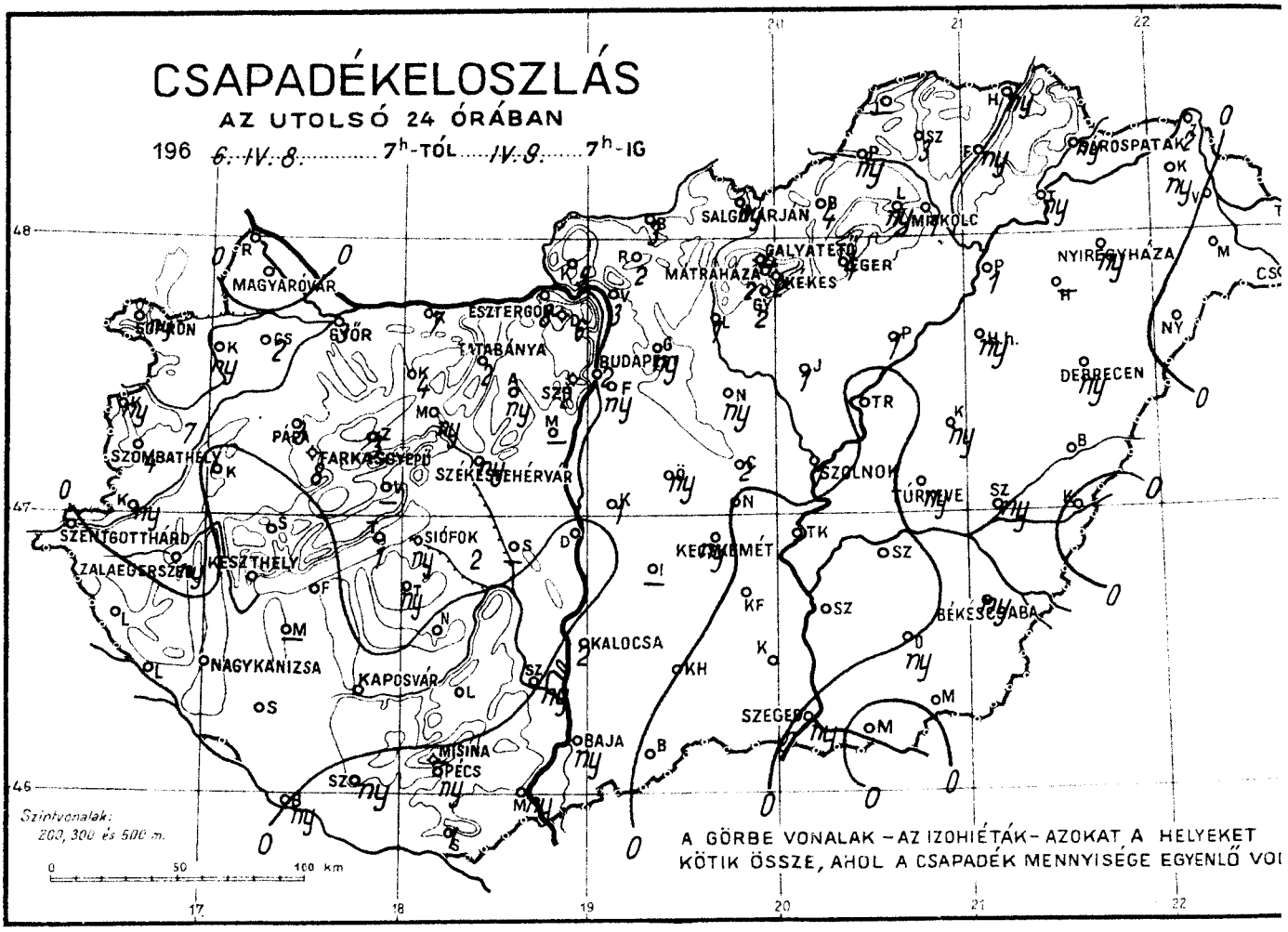
CSAPADÉKELOSZLÁS
AZ UTOLSÓ 24 ÓRÁBAN
196 6. IV. 8. ..... 7h-TÓL ..... IV. 9. ..... 7h-IG
MAGYARÓVÁR
SOPRON
GYŐR
ESZTERGOM
TATABÁNYA
BUDAPEST
SZOMBATHELY
PÁPA
TARKASZIGET
SZÉKESFEHÉRVÁR
SZENTGOTTHÁRD
ZALAEGERSZEG
KESZTHELY
SIÓFOK
NAGYKANIZSA
KAPOSVÁR
KALOCSA
MISINA
PÉCS
BAJA
SZEGED
MÁTRAHÁZA
SALGÓTARJÁN
GALYATETŐ
EGER
KEKES
MISKOLC
NYÍREGYHÁZA
DEBRECEN
SZOLNOK
TÚRKEVE
KECSKEMÉT
BÉKÉSCSABA
Szintvonalak:
200, 300 és 500 m.
A GÖRBE VONALAK – AZ IZOHIÉTÁK – AZOKAT A HELYEKET
KÖTIK ÖSSZE, AHOL A CSAPADÉK MENNYISÉGE EGYENLŐ VOL

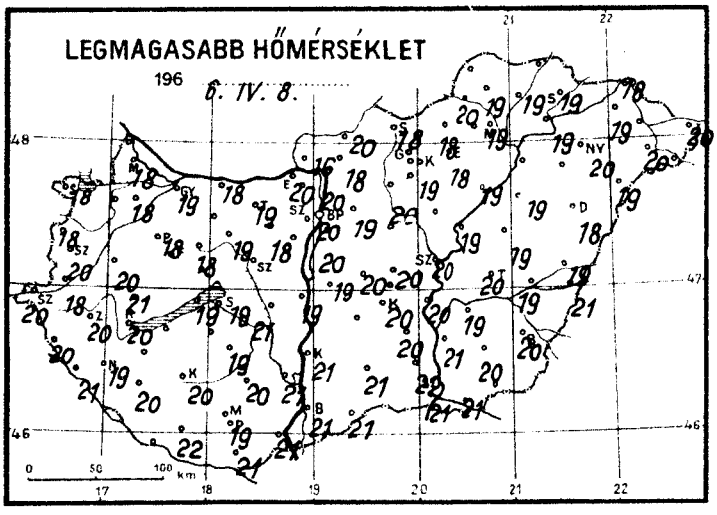
LEGMAGASABB HŐMÉRSÉKLET
196 6. IV. 8. .....

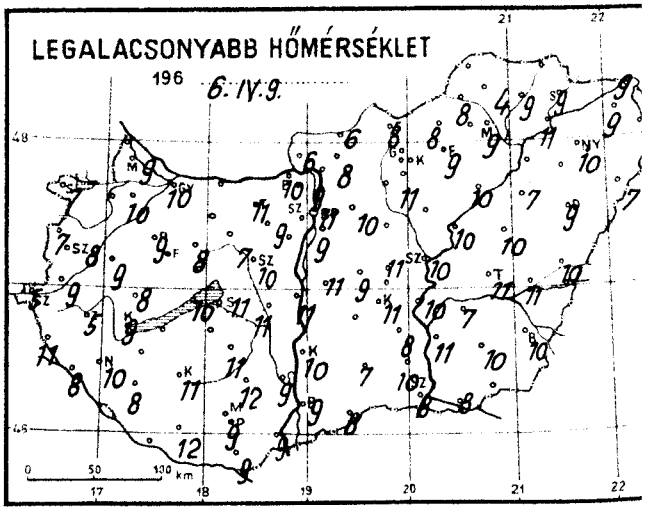
LEGALACSONYABB HŐMÉRSÉKLET
196 6. IV. 9.

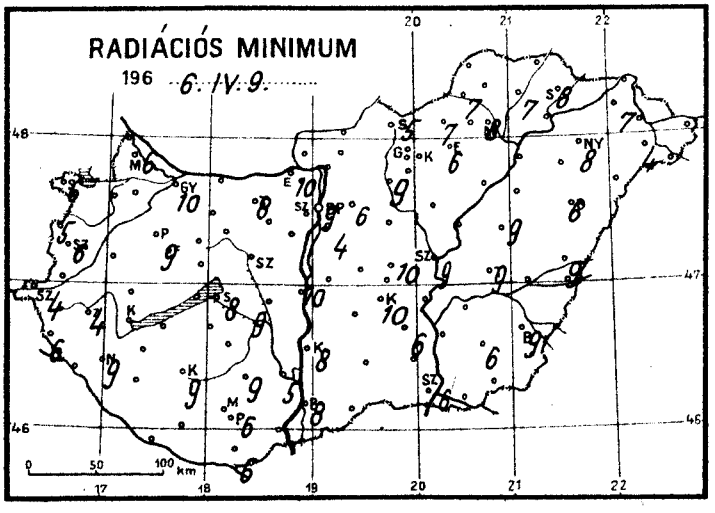
RADIÁCIÓS MINIMUM
196 6. IV. 9. .....

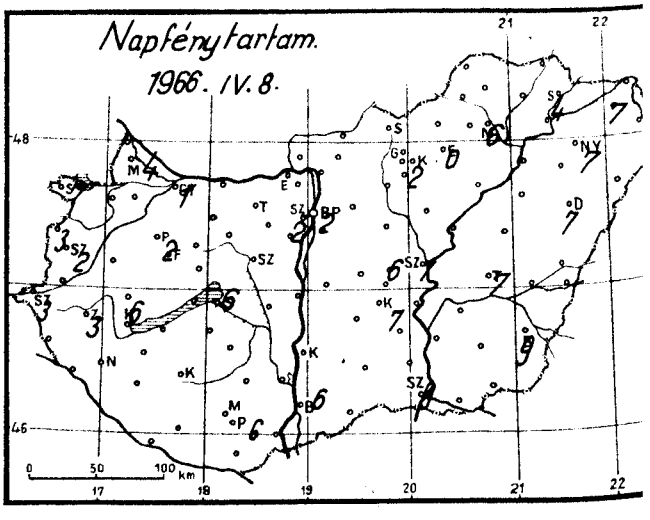
Napfénytartam.
1966. IV. 8.

1966. április ..... hó, 9. szombat ..... nap .....

	Az utolsó 24 óra adatai						24 órai csapadék mm	
	Csapadék (mm)	Hó cm	Hőmérsékleti szélsőségek: tegnapi nappali max.	éjszakai min.	min. 5 cm-en	Napsütés (óra) tegnap		
12815 Magyaróvár	.		18	9	6	4	Rajka	.
822 Győr	3		19	10	10	1	Kapuvár	ny
825 Pápa	3 ↱		18	9	9	2	Csorna	2
805 Sopron	ny		18	7	6	7	Komárom	7
812 Szombathely	4 ↱		20	8	6	2	Káld	.
910 Szentgotthárd	. =		20	5	4	3	Kőszeg	ny↱
915 Zalaegerszeg	.		20	5	4	3	Körmend	ny
Lenti	.		20	11	6		Letenye	.
925 Nagykanizsa	.		19	10	9		Sümeg	.
920 Keszthely	.		20	9	--	6	Zirc	3
Tihany	1 ↱		19	10			Kisbér	4 ↱
935 Siófok	ny		19	11	8	6	Mór	ny↱
942 Pécs	ny		19	9	6	6	Alcsút	ny
941 Misinatető (534 m)	–						Esztergom	8
Siklós	1		21	9	6		Dobogókő	6 ↱
827 Farkasgyepű (400 m)	8 ↱		18	8	6		Fonyód	.
Veszprém	–						Tab	ny
833 Tatabánya	2		19	11	8		Sárbogárd	
839 Budapest (Ferihegy)	ny		20	9	4		Lengyel	.
840 Budapest OMI	2 ↱		20	11	9	2	Nagykónyi	.
841 Budapest (Szabadságh., 474 m)	2 ↱		16	9	6	2	Marcali	–
Martonvásár	–						Somogyszob	.
835 Székesfehérvár	ny↱		20	10			Kaposvár	.
Dunaújváros	.		19	11	10		Barcs	ny
Szekszárd	ny=		21	9	5		Szigetvár	ny
Mohács	ny		21	9			Bácsalmás	.
960 Baja	ny		21	9	8	6	Kiskunhalas	.
955 Kalocsa	2		21	10	8		Izsák	–
Ceglédi	2		20	11	10	6	Kunsztmiklós	1
860 Szolnok	1		20	10	9	7	Örkény	ny=
970 Kecskemét	ny		20	11	10	7	Nagykáta	ny
Kiskunfélegyháza	.		20	8	6		Jászapáti	1
982 Szeged	ny		21	8	6	9	Tiszakécske	.=
Mezőhegyes	–						Nagykőrös	.
Orosháza	ny		20	10	6		Kistelek	.
990 Békéscsaba	ny		20	10	9	9	Makó	. ∩
875 Túrkeve	ny		20	11	9	7	Szentes	.
Berettyóújfalu	ny		19	10	9		Szarvas	. ∩
882 Debrecen	ny		18	9	6	7	Szeghalom	ny
892 Nyíregyháza	ny		20	10	8	7	Körösszakál	.
788 Kisvárda	ny		19	9	7	7	Tiszaroff	.
Mátészalka	.		20	8	4		Poroszló	1 ∩
Tiszabecs	.		20	5			Karcag	ny
Vác	3=		20	9			Hortobágy	ny
Gödöllő	ny		19	10	6		Polgár	1
Lőrinci	1		20	–	–		Hajdúdorog	–
Gyöngyös	2		19	11	9		Nyírlugos	.
Balassagyarmat	5		20	6			Csenger	.
755 Salgótarján	ny		18	8	5		Vásárosnamény	.
Galyatető (932 m)	4 ↱	folt	12	5			Záhony	2
851 Kékestető (1000 m)	5	folt	11	5	–	2	Királyrét	5
Mátraháza (672 m)	2=		14	7			Romhány	2 ↱
865 Eger	4		18	9	6	0	Borsodnádasd	4
Putnok	ny=		20	8	7		Jósvafő	–
Lillafüred	ny		18	8			Szendrőlád	3
772 Miskolc	–		19	9	8	6	Hidasnémeti	ny
Fügöd	ny		19	9	7		Tokaj	ny
778 Sárospatak	ny		19	9	8	6	Sárhatvan	2 ↱

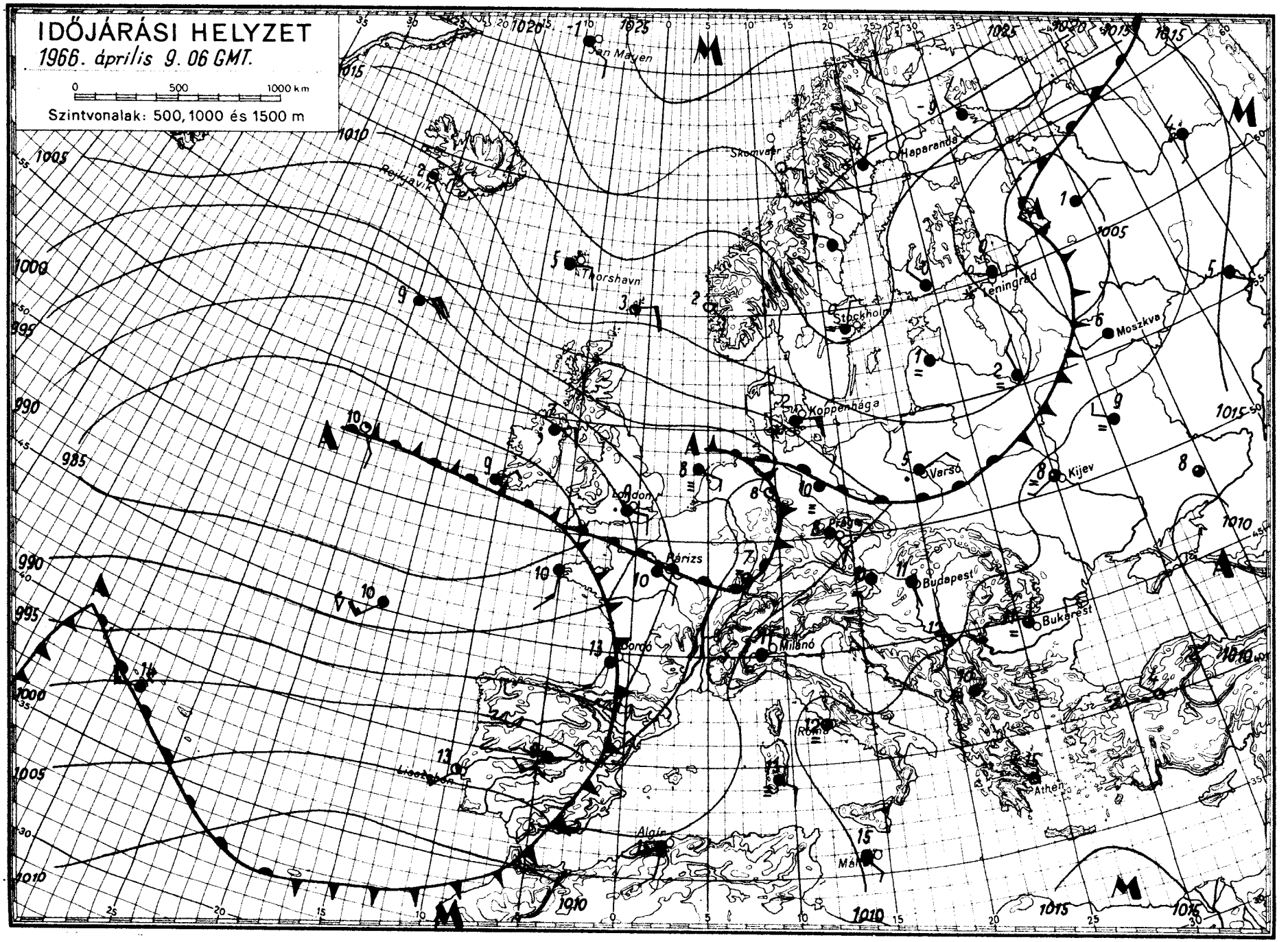

OFFSET NYOMDA BUDAPEST

IDŐJÁRÁSI NAPIJELENTÉS

ЕЖЕДНЕВНЫЙ МЕТЕОРОЛОГИЧЕСКИЙ БЮЛЛЕТЕНЬ • DAILY WEATHER REPORT
BULLETIN QUOTIDIEN DE TEMPS • TÄGLICHER WETTERBERICHT

KIADJA AZ ORSZÁGOS METEOROLÓGIAI INTÉZET
BUDAPEST II. KITAIBEL PÁL UTCA 1
TELEFON: KÖZPONT: 353-500, IDŐJELZŐ OSZT.: 150-410

MEGJELENIK NAPONKÉNT * ELŐFIZETÉSI ÁRA
A POSTAI KÖLTSÉGGEL EGYÜTT NEGYEDÉVRE 60, Ft
KIADÁSÉRT FELEL AZ INTÉZET IGAZGATÓJA

~~79. évfolyam 100. szám.~~ ~~+ Budapest +~~ 1966. április 10.

Az időjárási helyzet ma reggel és a várható időjárás:

A két nappal ezelőtt Európa legészakibb részeire zúdult kemény hideghullám ma reggelre már egész Észak-Európát elárasztotta. Ennek következtében a ma hajnali legalacsonyabb hőmérsékletek Skandinávia egyes részein elérték a -15, -20 fokot, holott a mult hét közepén az éjszakai fagyok csak -1, -4 fokig terjedtek. A szóbanforgó hideg légtömeg előrésze ma reggel 7 órakor már a Balti-tengerig, illetve Dániáig nyomult előre, erős, helyenként viharos északkeleti szél kíséretében. Ezzel szemben az Atlanti-óceán központi ciklonjának előoldalán továbbra is délnyugati légáramlás található. A Kárpát-medence légtere egyelőre még a nedves és enyhe légtömegek hatása alatt áll.

Hazánkban tegnap szokatlanul bonyolult időjárási helyzet alakult ki. Az ország keleti felében helyenként egész napon át borult maradt az ég, viszont a Balaton környezetében 10, 11 órás napfénytartamot mértek. A hőmérséklet napközben általában 16, 21 fokig emelkedett, de egy-két helyen 22, 23, az északkeleti megyékben kis területekre korlátozódva csak 12, 15 fokos maximumok keletkeztek. Ma hajnalra 6, 12 fokig hült le a levegő, a talajmenti fagyok teljesen elmaradtak. A ma reggel 7 óráig terjedő 24 óra csapadékának eloszlása is bonyolult képet mutat: néhány esőmentes helytől eltekintve, az ország területének nagyobb részén hullott csapadéknyom és 5 milliméter közötti eső. Az északi országrészben, ahol délután és este sok zivatar keletkezett, a csapadék mennyisége 5 és 30 mm között váltakozott. Nagykátán a zivatart jégeső kísérte. Ma délelőtt 11 órakor a hőmérséklet 11 és 18 fok között váltakozott, sok helyen esett az eső, záporeső.

Ma 12 órakor Budapesten a hőmérséklet 15 fok, a tengerszintre átszámitott légnyomás 752 mm, gyengén süllyedő irányzatu.

Várható időjárás hétfő estig:

Erősen felhős idő, esőkkel, néhány helyen zivatarral.
Ma helyenként élénk déli, délnyugati, holnap északnyugatira forduló szél.
Enyhe éjszaka.
A nappali felmelegedés gyengül.

Várható legalacsonyabb éjszakai hőmérséklet: 5, 10,
legmagasabb nappali hőmérséklet holnap:
10, 15 fok között.

Dr. Tóth Pál s.k.

A hőmérséklet napi középértéke és eltérése a 90 évi átlagtól / Budapesten / :

1966. IV. 9.: 14,4 C°, +4,7 C°.

1871 óta ezen a napon Budapesten előfordult:

legmagasabb hőmérséklet: 25,2 C° /1939/
legalacsonyabb hőmérséklet: -1,4 C° /1929/

66.261.

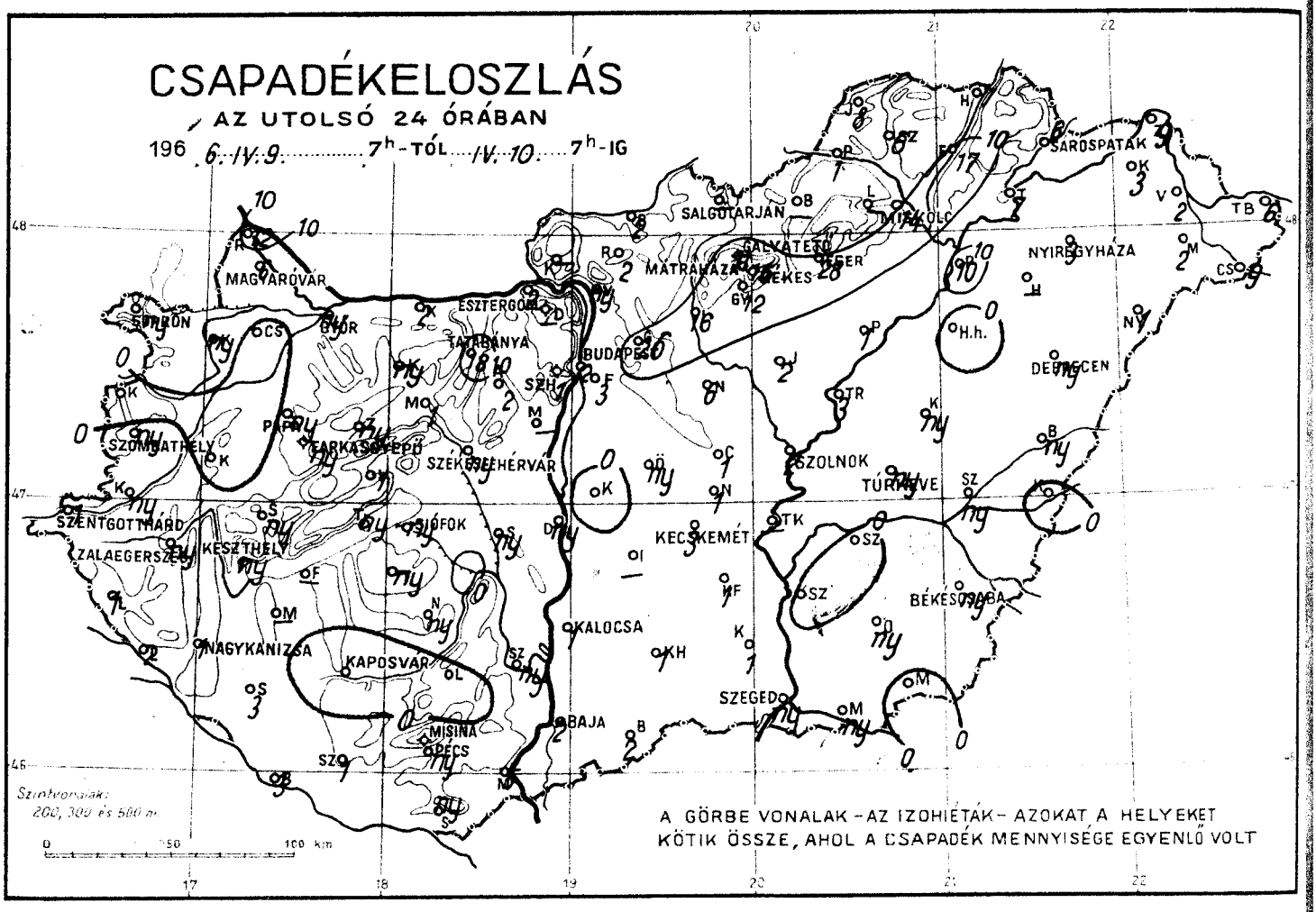
CSAPADÉKELOSZLÁS
AZ UTOLSÓ 24 ÓRÁBAN
196 6. IV. 9. ..... 7h-TÓL ..... IV. 10. ..... 7h-IG
MAGYARÓVÁR
SOPRON
GYŐR
ESZTERGOM
TATABÁNYA
BUDAPEST
SZOMBATHELY
PAPA
SZÉKESFEHÉRVÁR
SZENTGOTTHÁRD
ZALAEGERSZEG
KESZTHELY
SIÓFOK
NAGYKANIZSA
KAPOSVÁR
KALOCSA
MISKOLC
SALGÓTARJÁN
MÁTRAHÁZA
GALYATETŐ
EGER
HEVES
SÁROSPATAK
NYÍREGYHÁZA
DEBRECEN
SZOLNOK
TÚRKEVE
KECSKEMÉT
BÉKÉSCSABA
SZEGED
BAJA
MISINA
PÉCS
A GÖRBE VONALAK – AZ IZOHIÉTÁK – AZOKAT A HELYEKET KÖTIK ÖSSZE, AHOL A CSAPADÉK MENNYISÉGE EGYENLŐ VOLT

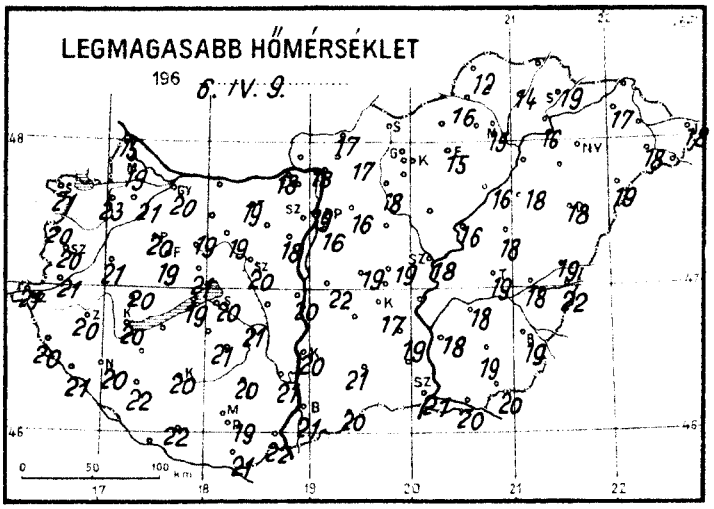
LEGMAGASABB HŐMÉRSÉKLET
196 6. IV. 9.

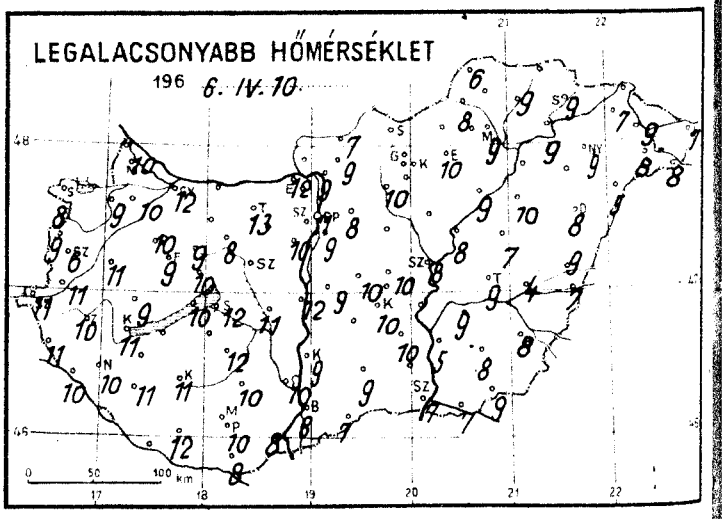
LEGALACSONYABB HŐMÉRSÉKLET
196 6. IV. 10.

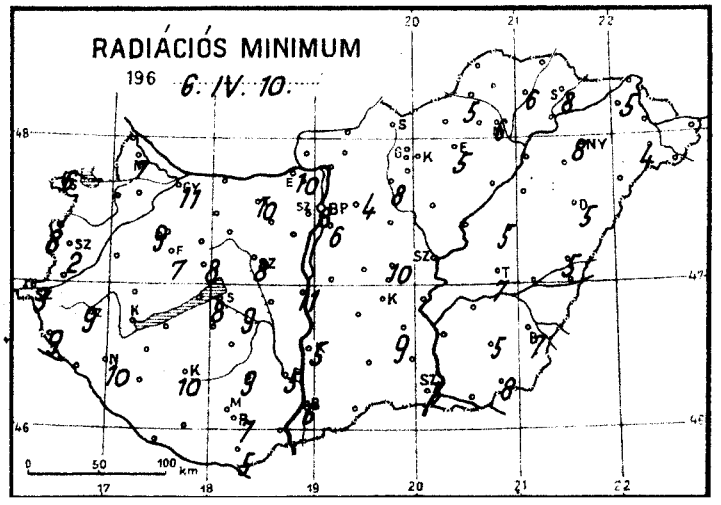
RADIÁCIÓS MINIMUM
196 6. IV. 10.

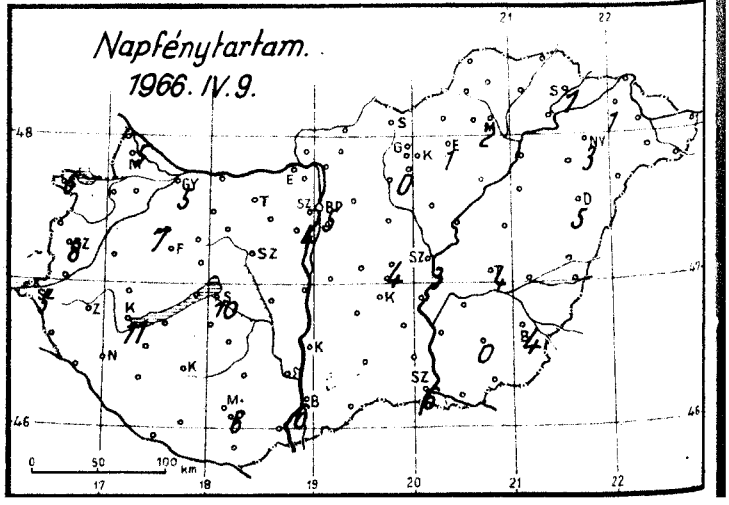
Napfénytartam.
1966. IV. 9.

1966. április hó, 10. nap vasárnap

	Az utolsó 24 óra adatai						24 órai csapadék mm	
	Csapadék (mm)	Hó cm	Hőmérsékleti szélsőségek: tegnapi nappali max.	éjszakai min.	min. 5 cm-en	Napsütés (óra) tegnap		
12815 Magyaróvár	6		19	10	7	5	Rajka	12 ↯
822 Győr	ny		20	12	11	5	Kapuvár	ny
825 Pápa	ny		20	10	9	7	Csorna	.
805 Sopron	ny		21	8	6	6	Komárom	2 ↯
812 Szombathely	ny		20	6	2	8	Káld	.
910 Szentgotthárd	1		21	11	3	5	Kőszeg	.
915 Zalaegerszeg	ny		20	10	9		Körmend	ny
Lenti	10		20	11	9		Letenye	2
925 Nagykanizsa	1		20	10	10		Sümeg	ny
920 Keszthely	ny		20	11	-	11	Zirc	ny
Tihany	ny		19	10			Kisbér	ny ↯
935 Siófok	ny		20	12	8	10	Mór	1 ↯
942 Pécs	ny		19	10	7	6	Alcsút	2 ↯
941 Misinatető (534 m)							Esztergom	2
Siklós	ny		21	8	5		Dobogókő	-
827 Farkasgyepű (400 m)	ny		19	9	7		Fonyód	-
Veszprém	1		21	10	8		Tab	ny
833 Tatabánya	18 ↯		19	13	10		Sárbogárd	
839 Budapest (Ferihegy)	3 ↯		16	9	6		Lengyel	.
840 Budapest OMI	2 ↯		19	11	8	5	Nagykónyi	ny
841 Budapest (Szabadságh. 474 m)	1 ↯		16	9	7	4	Marcali	-
Martonvásár	-						Somogyszob	3
835 Székesfehérvár	ny		20	10	8		Kaposvár	.
Dunaújváros	.		20	12	11		Bares	3
Szekszárd	ny		21	10	5		Szigetvár	1
Mohács	5		22	8			Bácsalmás	2
960 Baja	2		21	8	6	6	Kiskunhalas	1
955 Kalocsa	1		20	9	5		Izsák	-
Ceglád	1		19	10	10	4	Kunsztmiklós	.
860 Szolnok	2		18	8	-	3	Örkény	ny
970 Kecskemét	3		17	10	-	-	Nagykáta	6 ↯
Kiskunfélegyháza	1		19	10	9		Jászapáti	2 ↯
982 Szeged	ny		21	7	5	6	Tiszakécske	-
Mezőhegyes	.		20	9	8		Nagykőrös	1
Orosháza	ny		19	8	5	0	Kistelek	1
990 Békéscsaba	ny		19	8	7	4	Makó	ny
875 Túrkeve	ny		19	9	7	4	Szentes	.
Berettyóújfalu	ny		19	9	5		Szarvas	.
882 Debrecen	ny ↯		18	8	5	5	Szeghalom	ny
892 Nyíregyháza	3		19	9	8	3	Kőrösszakál	.
788 Kisvárda	3 ↯		17	7	5	1	Tiszaroff	3
Mátészalka	2		18	8	4		Poroszló	1
Tiszabecs	6 ↯		18	7			Karcag	ny
Vác	ny ↯		18	9			Hortobágy	ny
Gödöllő	26 ↯		16	8	4		Polgár	10
Lőrinci	16 ↯		18	10	8		Hajdúdorog	-
Gyöngyös	11 ↯		16	11	9		Nyírlugos	1
Balassagyarmat	2		17	7			Csenger	9 ↯
755 Salgótarján	-						Vásárosnamény	2
Galyatető (932 m)	12	folt	13	-	8		Záhony	9
851 Kékestető (1000 m)	23 ↯		8	5		0	Királyrét	-
Mátraháza (672 m)	16 ↯		12	8			Romhány	2 ↯
865 Eger	28 ↯		15	10	5	1	Borsodnádasd	
Putnok	1		16	8	5		Jósvafő	8
Lillafüred							Szendrőlád	6
772 Miskolc	14		15	9	6	2	Hidasnémeti	7
Füged	17		14	9	6		Tokaj	7
778 Sárospatak	6		19	9	8	1	Sárhatvan	ny

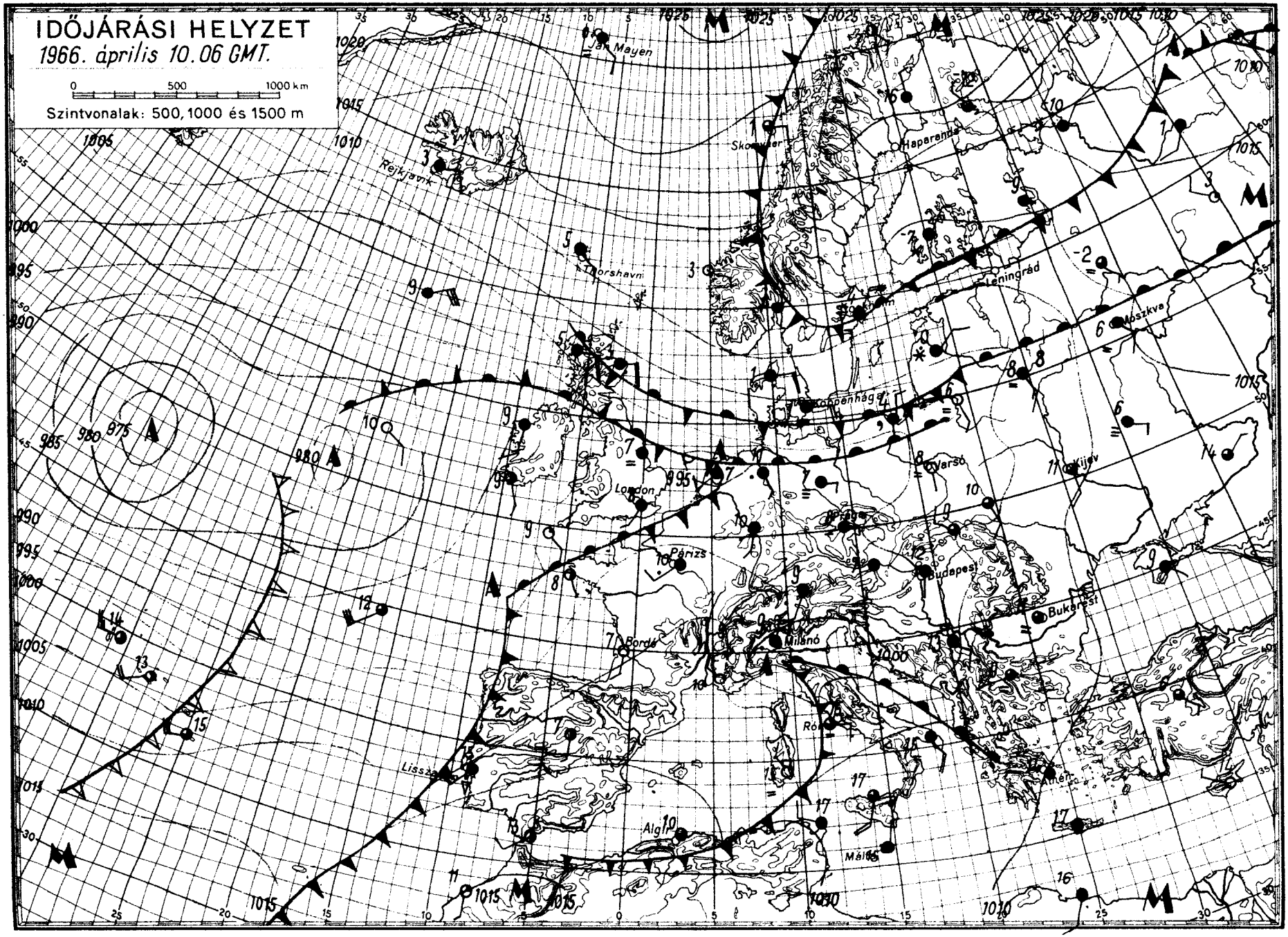

OFFSET: MAGYAR BUDAPEST

IDŐJÁRÁSI NAPIJELENTÉS

ЕЖЕДНЕВНЫЙ МЕТЕОРОЛОГИЧЕСКИЙ БЮЛЛЕТЕНЬ • DAILY WEATHER REPORT
BULLETIN QUOTIDIEN DE TEMPS • TÄGLICHER WETTERBERICHT

KIADJA AZ ORSZÁGOS METEOROLÓGIAI INTÉZET
BUDAPEST II. KITAIBEL PÁL UTCA 1
TELEFON: KÖZPONT: 353-500, IDŐJELZŐ OSZT.: 150-110

MEGJELENIK NAPONKÉNT • ELŐFIZETÉSI ÁRA A POSTAI KÖLTSÉGGEL EGYÜTT NEGYEDÉVRE 60, Ft
KIADÁSÉRT FELEL AZ INTÉZET IGAZGATÓJA

79. évfolyam 101. szám. + B u d a p e s t + 1966. április 11.

Az időjárási helyzet ma reggel és a várható időjárás:

A Skandináviában felhalmozódott kemény hideg már lényegesen lassabban halad dél felé mint az elmult két nap során. A ma reggeli időjárási helyzetkép szerint tegnap óta az alsóbb légrétegekben Németország és Lengyelország területén is lehülés következett be. A lehülés hatékonyságát azonban csökkenti a Délnyugat-Európán át északkelet felé tartó enyhe tengeri levegő, ami keveredik a hideg sarki légtömeggel, igy azt némileg felmelegiti. A Kárpát-medence fölött ma reggel sekély ciklon vonult át, ujabb esőzésekkel.

Hazánkban tegnap lassan mozgó időjárási frontok hatására délnyugatról ujabb esők kezdődtek. Az esőzés az éjszaka folyamán az egész országra átterjedt. A tegnap reggel 7 órától ma reggel 7 óráig terjedő 24 óra alatt a csapadéknyom és 16 mm közötti mindenféle csapadékmennyiség előfordult. A hőmérséklet tegnap napközben a 3, 7 órás napsütést élvező tiszántuli területeken 18, 22 fokig emelkedett, máshol viszont, ahol egész napon át borult, esős jellegü idő volt, nem haladta meg a 12, 17 fokot. Ma hajnalra 6, 11 fokig hült le a levegő. Ma délelőtt az emlitett sekély ciklon átvonulása miatt sok helyen esett ujabb eső, a szél északnyugatira fordult és fokozatosan megélénkült. A hőmérséklet 11 órakor 11 és 16 fok között váltakozott.

Ma 12 órakor Budapesten a hőmérséklet 13 fok, a tengerszintre átszámitott légnyomás 751 mm, alig változik.

Várható időjárás kedd estig:

Időnként felszakadozó felhőzet, sokfelé ujabb esővel, egy-két helyen - elsősorban a mai nap folyamán - zivatarral.
Mérsékelt, időnként élénk északnyugati, északi szél.

Várható legalacsonyabb éjszakai hőmérséklet: 5, 10, legmagasabb nappali hőmérséklet holnap: 10, 15 fok között.

Dr. Tóth Pál s.k.

A hőmérséklet napi középértéke és eltérése a 90 évi átlagtól / Budapesten / :

1966. IV. 10.: 13,1 C°, +3,1 C°.

1871 óta ezen a napon Budapesten előfordult:

legmagasabb hőmérséklet: 23,9 C° /1920/
legalacsonyabb hőmérséklet: -2,9 C° /1892/

66.262.

CSAPADÉKELOSZLÁS

AZ UTOLSÓ 24 ÓRÁBAN

196 6. IV. 10. ..... 7h-TÓL ..... IV. 11. ..... 7h-IG

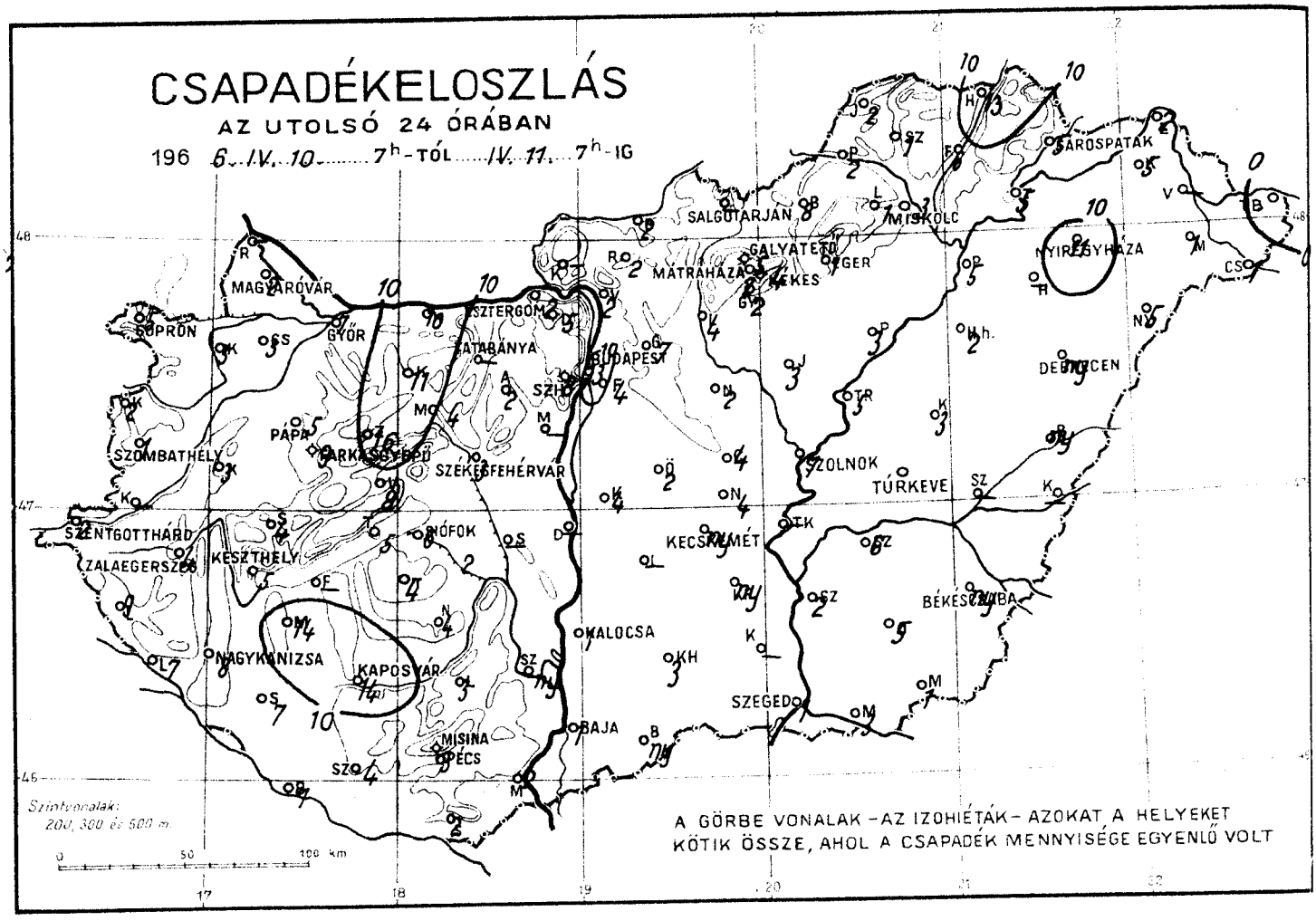

LEGMAGASABB HŐMÉRSÉKLET

196 6. IV. 10. .....

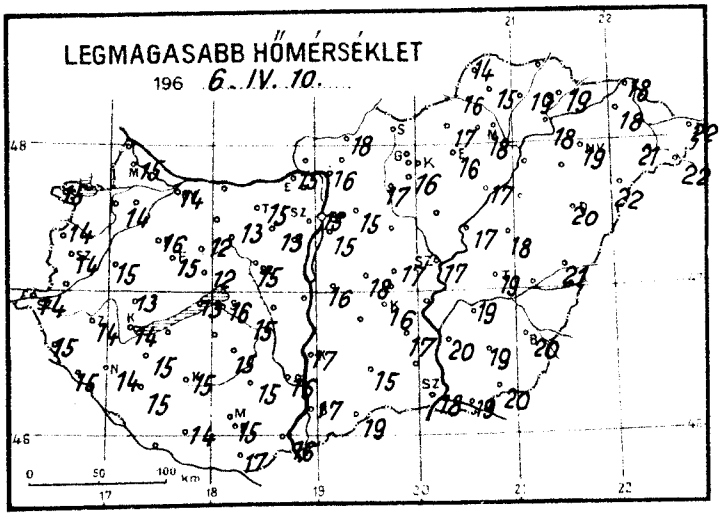

LEGALACSONYABB HŐMÉRSÉKLET

196 6. IV. 11. .....

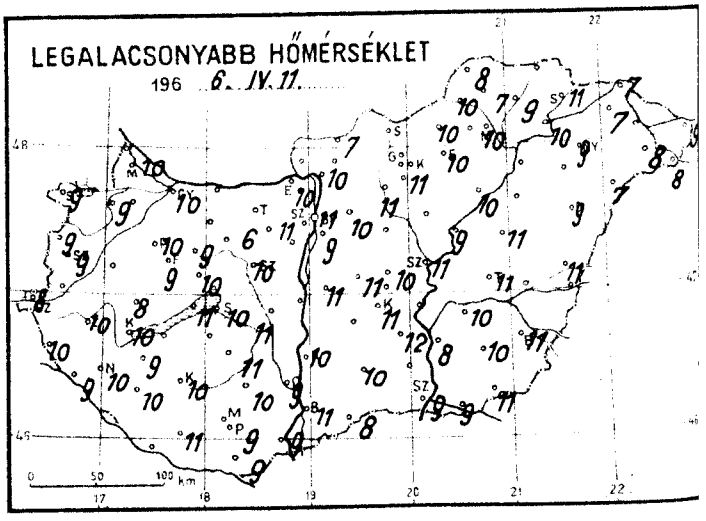

RADIÁCIÓS MINIMUM

196 6. IV. 11. .....

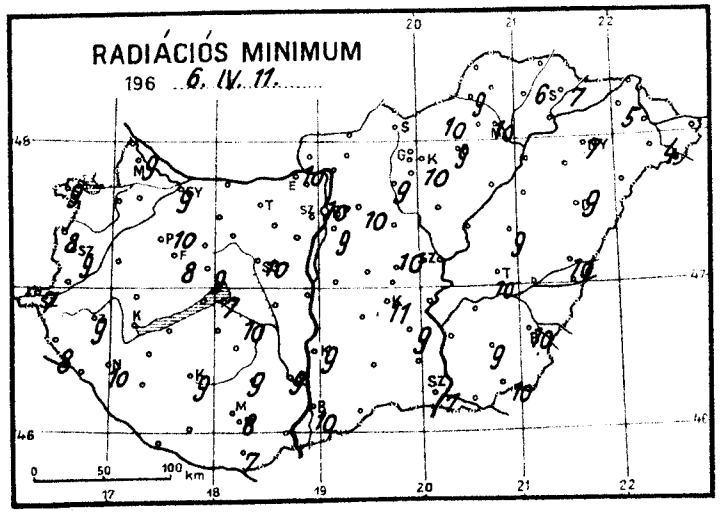

Napfénytartam.

1966. IV. 10.

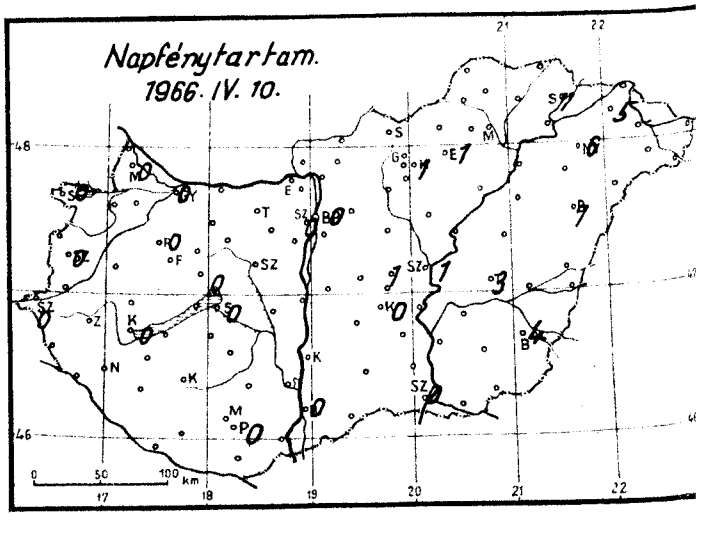

1966. április hó,
11. hétfő nap

	Az utolsó 24 óra adatai					
	Csapadék (mm)		Hőmérsékleti szélsőségek			Napsütés (óra) tegnap
			tegnapi nappali max.	éjszakai min.	min. 5 cm-en	
12815 Magyaróvár	2		15	10	9	0
822 Győr	7		14	10	9	0
825 Pápa	5		16	10	10	0
805 Sopron	5		15	9	9	0
812 Szombathely	1		14	9	9	0
910 Szentgotthárd	2		14	8	7	0
915 Zalaegerszeg	4		14	10	9	
Lenti	9		15	10	8	
925 Nagykanizsa	8		14	10	10	
920 Keszthely	5		14	10	-	0
Tihany	5		13	11		
935 Siófok	6		16	10	7	0
942 Pécs	3		15	9	8	0
941 Misinatető (534 m)	-					
Siklós	2		17	9	7	
827 Farkasgyepű (400 m)	9≡		15	9	8	
Veszprém	8		12	10	9	0
833 Tatabánya	-		15			
839 Budapest (Farkashegy)	4		15	9	9	
840 Budapest OMI	13		15	11	10	0
841 Budapest (Szabadságh., 474 m)	8		13	8	6	0
Martonvásár	-					
835 Székesfehérvár	3		15	10	10	
Dunaújváros	-					
Szekszárd	ny		16	9	9	
Mohács	2		16	9		
960 Baja	1		17	11	10	0
955 Kalocsa	1		17	10	9	
Cegléd	4		17	10	10	1
860 Szolnok	7		17	11	-	1
970 Kecskemét	ny		16	11	11	0
Kiskunfélegyháza	ny		17	12	9	
982 Szeged	1		18	9	7	0
Mezőhegyes	1		20	11	10	
Orosháza	5≡		19	10	9	
990 Békéscsaba	ny		20	11	10	4
875 Túrkeve	2		19	11	10	3
Berettyóújfalu	ny		21	11	10	
882 Debrecen	ny		20	9	9	7
892 Nyíregyháza	11 R		19	9	7	6
788 Kisvárda	5 R		18	7	5	5
Mátészalka	1		21	8	4	
Tiszabecs	.		22	9		
Vác	2		16	10		
Gödöllő	7		15	10	10	
Lőrinci	4		17	11	9	
Gyöngyös	2		16	11	10	
Balassagyarmat	2		18	7		
755 Salgótarján	-					
Galyatető (932 m)	5		9	3		
851 Kékestető (1000 m)	4		8	5	-	1
Mátraháza (672 m)	2		12	7		
865 Eger	1		16	10	9	1
Putnok	2		16	10	9	
Lillafüred	1		14	9		
772 Miskolc	3		18	10	10	-
Füged	6		19	9	6	
778 Sárospatak	5 R		19	11	7	7

24 órai csapadék mm	
Rajka	-
Kapuvár	3
Csorna	3
Komárom	10
Káld	3
Kőszeg	2
Körmend	-
Letenye	7
Sümeg	4
Zirc	16
Kisbér	11
Mór	4
Alcsút	2
Esztergom	2
Dobogókő	5≡
Fonyód	-
Tab	4
Sárbogárd	-
Lengyel	3
Nagykőnyi	4
Marcali	14
Somogyszob	7
Kaposvár	14
Barcs	7
Szigetvár	4
Bácsalmás	ny
Kiskunhalas	3
Izsák	-
Kunsztmiklós	4
Örkény	2
Nagykáta	2
Jászapáti	3
Tiszakécske	-
Nagykőrös	4
Kistelek	1
Makó	3
Szentes	2
Szarvas	6
Szeghalom	-
Körösszakál	-
Tiszaroff	5
Poroszló	3
Karcag	3
Hortobágy	2
Polgár	5
Hajdúdorog	-
Nyírlugos	5
Csenger	1
Vásárosnamény	-
Záhony	2
Királyrét	-
Romhány	2
Borsodnádasd	8 R
Jósvafő	2
Szendrőlád	1
Hidasnémeti	13
Tokaj	5
Sárhatvan	2

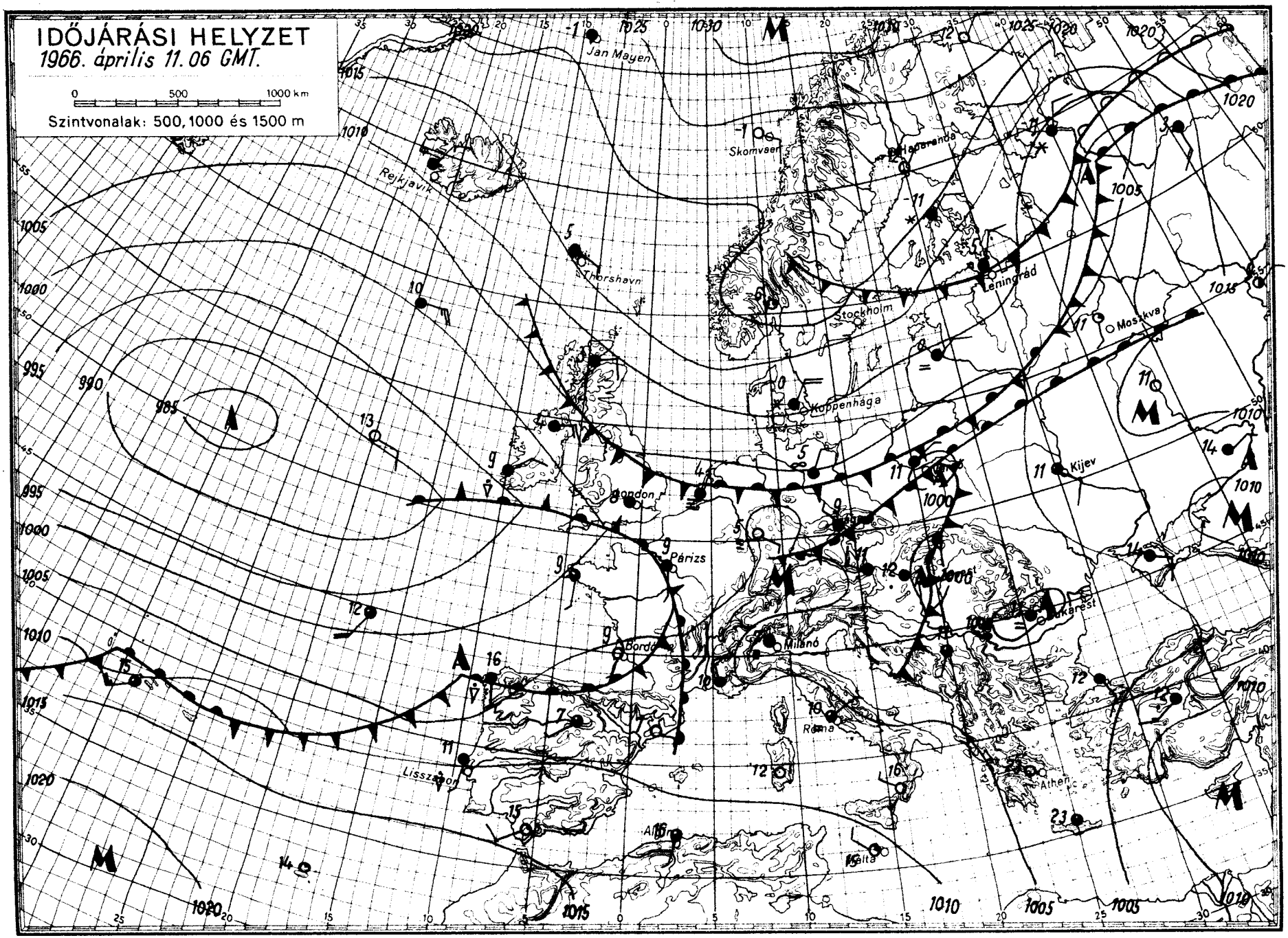

OFFSET-NYOMDA BUDAPEST

IDŐJÁRÁSI NAPIJELENTÉS

ЕЖЕДНЕВНЫЙ МЕТЕОРОЛОГИЧЕСКИЙ БЮЛЛЕТЕНЬ • DAILY WEATHER REPORT
BULLETIN QUOTIDIEN DE TEMPS • TÄGLICHER WETTERBERICHT

KIADJA AZ ORSZÁGOS METEOROLÓGIAI INTÉZET
BUDAPEST II. KITAIBEL PÁL UTCA 1
TELEFON: KÖZPONT: 353-500, IDŐJELZŐ OSZT.: 150-410

MEGJELENIK NAPONKÉNT • ELŐFIZETÉSI ÁRA A POSTAI KÖLTSÉGGEL EGYÜTT NEGYEDÉVRE 60, Ft
KIADÁSÉRT FELEL AZ INTÉZET IGAZGATÓJA

79. évfolyam 102. szám. + B u d a p e s t + 1966. április 12.

Az időjárási helyzet ma reggel és a várható időjárás:

Az Európa fölött elhelyezkedő sekély ciklonok hatására általában változékony, sokfelé szeles, csapadékos az időjárás. A napokkal ezelőtt Észak-Európát elárasztó hideg levegő lassan tovább nyomul dél felé, s hatása ma hajnalban a Kárpátoktól és a Cseh-, Bajor-hegyvidéktől közvetlenül északra eső területeken is érezhető volt.

Hazánk fölött tegnap északkeleten változóan, máshol erősen felhős volt az ég. A főváros és a Mátra környékén nem volt napsütés, az ország többi részén általában csak 1-3, az északkeleti megyékben 4-9 órán át sütött a nap. Sokfelé esett az eső. A délutáni órákban, elsősorban északkeletről zivatarokat, sőt Borsodnádasdról, Tokajból és Nyiregyházáról jégesőt is jelentettek. A lehullott csapadék mennyisége a Dunántulon és a déli megyékben 5 mm alatt maradt, máshol helyenként elérte az 5-10, néhány helyen a 10-16 mm-t, sőt Dorogon 40. Salgótarjánban 20, Polgáron 27 mm esőt mértek. A hőmérséklet napközben általában 13, 18, északkeleten 18, 22 fokig emelkedett, ma hajnalra 6, 11 fokig süllyedt. Ma délelőtt erősen felhős volt az ég, a Duna-Tisza közének északi feléről és az északkeleti országrészből további esőket jelentettek.

Ma 12 órakor Budapesten a hőmérséklet 14 fok, a tengerszintre átszámitott légnyomás 754 mm, gyengén emelkedő irányzatu.

Várható időjárás szerda estig:

Időnként felszakadozó felhőzet, szórványosan előforduló esők, egy-két helyen zivatar.
Átmenetileg megélénkülő szél.
A hőmérséklet alakulásában lényeges változás nem lesz.

Várható legalacsonyabb éjszakai hőmérséklet: 5-10,
legmagasabb nappali hőmérséklet holnap:
12-17 fok között.

Vissy Károly s.k.

A hőmérséklet napi középértéke és eltérése a 90 évi átlagtól / Budapesten / :

1966. IV. 11.: 12,8 C°, +2,5 C°.

1871 óta ezen a napon Budapesten előfordult:

legmagasabb hőmérséklet: 25,3 C° /1935/
legalacsonyabb hőmérséklet: -1,6 C° /1892/

66.263.

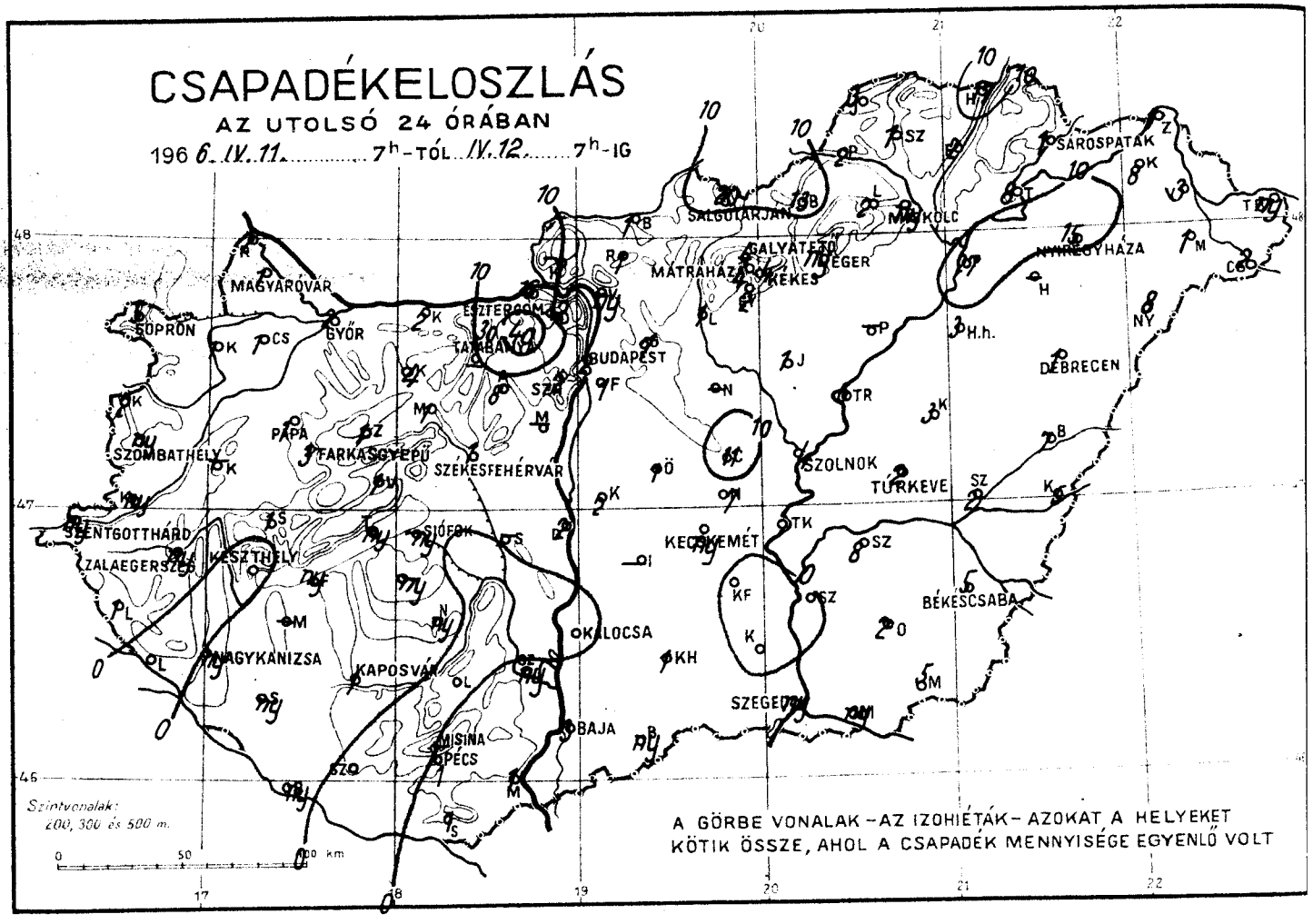
CSAPADÉKELOSZLÁS
AZ UTOLSÓ 24 ÓRÁBAN
196 6. IV. 11. ..... 7h-TÓL IV. 12. ..... 7h-IG
MAGYARÓVÁR
SOPRON
GYŐR
ESZTERGOM
TATABÁNYA
BUDAPEST
SALGÓTARJÁN
MISKOLC
SÁROSPATAK
GALYATETŐ
MÁTRAHÁZA
EGER
KEKES
NYÍREGYHÁZA
DEBRECEN
H.h.
SZOMBATHELY
PAPA
FARKASGYEPŰ
SZÉKESFEHÉRVÁR
SZOLNOK
TÚRKEVE
SZENTGOTTHÁRD
ZALAEGERSZEG
KESZTHELY
SIÓFOK
KECSKEMÉT
BÉKÉSCSABA
NAGYKANIZSA
KAPOSVÁR
KALOCSA
SZEGED
BAJA
MISINA
PÉCS
Szintvonalak:
200, 300 és 500 m.
A GÖRBE VONALAK – AZ IZOHIÉTÁK – AZOKAT A HELYEKET
KÖTIK ÖSSZE, AHOL A CSAPADÉK MENNYISÉGE EGYENLŐ VOLT

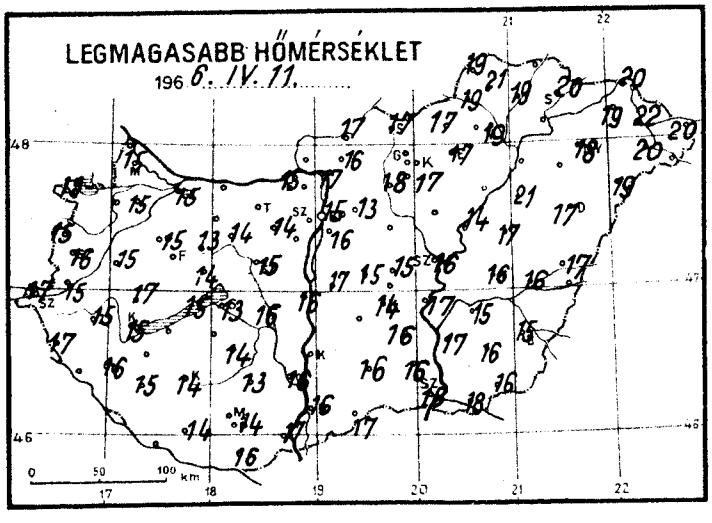
LEGMAGASABB HŐMÉRSÉKLET
196 6. IV. 11.

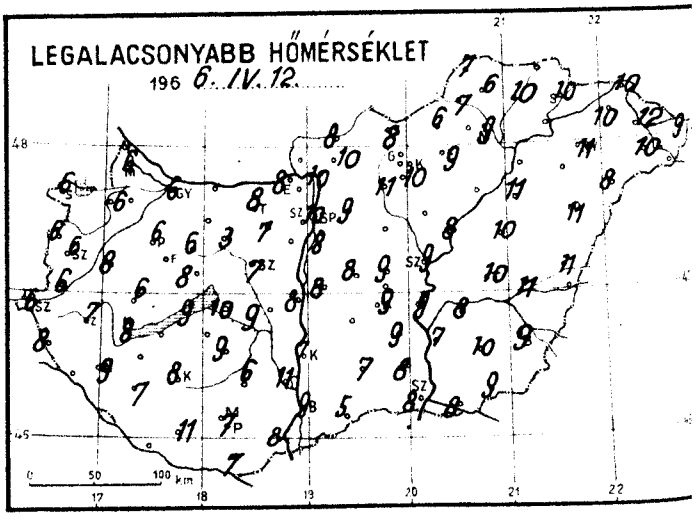
LEGALACSONYABB HŐMÉRSÉKLET
196 6. IV. 12.

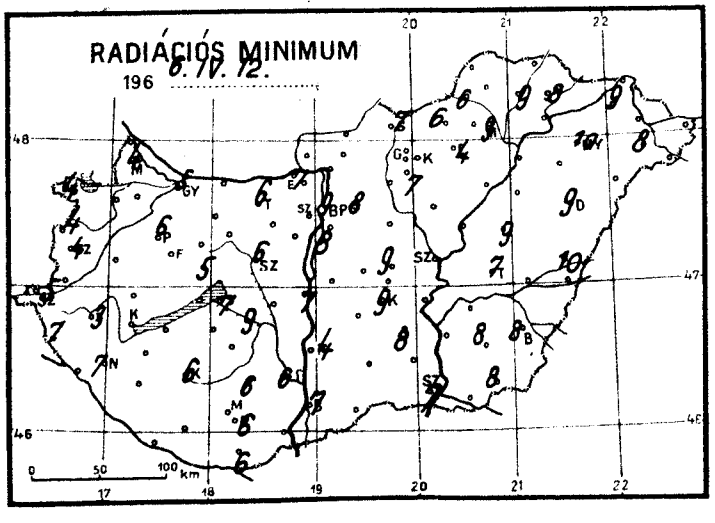
RADIÁCIÓS MINIMUM
196 6. IV. 12.

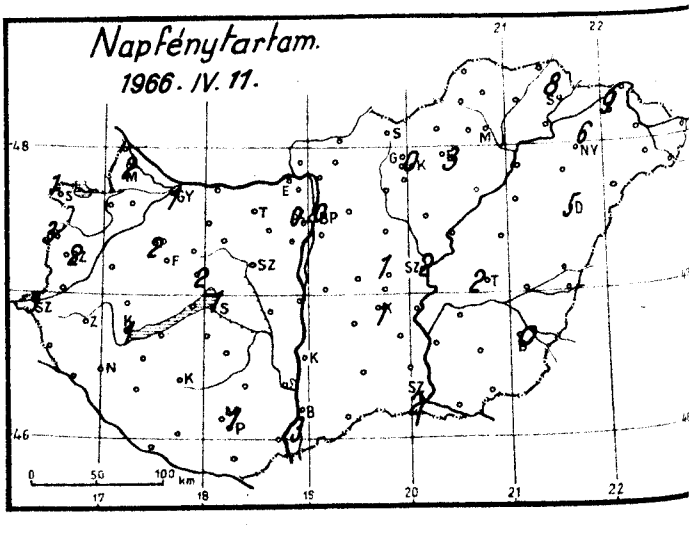
Napfénytartam.
1966. IV. 11.

1966. április

..... hó,

12. kedd

..... nap .....

	Az utolsó 24 óra adatai					
	Csapadék (mm)		Hőmérsékleti szélsőségek			Napsütés (óra) tegnap
			tegnapi nappali max.	éjszakai min.	min. 5 cm-en	
12815 Magyaróvár	1=		15	6	4	2
822 Győr	2=		15	6	5	1
825 Pápa	1 ⌓		15	6	6	2
805 Sopron	5 ⌓		15	6	4	1
812 Szombathely	ny		16	6	4	2
910 Szentgotthárd	ny=		17	6	5	3
915 Zalaegerszeg	ny		15	7	3	
Lenti	1		17	8	7	
925 Nagykanizsa	ny		16	9	7	
920 Keszthely	.		15	8	-	1
Tihany	ny		15	9	-	
935 Siófok	ny		13	10	7	1
942 Pécs	1		14	7	6	1
941 Misinatető (534 m)	-		-	-	-	
Siklós	1		16	7	6	
827 Farkasgyepű (400 m)	3=		10	6	6	
Veszprém	1		14	8	5	2
833 Tatabánya	.=		-	8	6	
839 Budapest (Ferihegy)	1=		16	8	8	
840 Budapest OMI	2		15	10	9	0
841 Budapest (Szabadságh., 474 m)	2		13	8	5	0
Martonvásár	-		-	-	-	
835 Székesfehérvár	1		15	7	6	
Dunaújváros	2		16	8	7	
Szekszárd	ny=		16	11	6	
Mohács	1 ⌓		17	8		
960 Baja	3		16	9	7	3
955 Kalocsa	.		-	7	4	
Cegléd	11		15	9	9	1
860 Szolnok	4=		16	9	-	2
970 Kecskemét	ny=		14	9	9	1
Kiskunfélegyháza	.		16	9	8	
982 Szeged	ny		16	8	7	2
Mezőhegyes	5 ⌐		16	9	8	
Orosháza	2		16	10	8	
990 Békéscsaba	5=		15	9	8	0
875 Túrkeve	2		16	10	7	2
Berettyóújfalu	7		17	11	10	
880 Debrecen	1		17	11	9	5
892 Nyíregyháza	15 ⌐		18	11	10	6
Kisvárda	8 ⌐		19	10	9	9
Mátészalka	1 ⌐		20	10	8	
Tiszabecs	ny		20	9		
Vác	ny ⌓		17	10		
Gödöllő	7		13	9	8	
Lőrinci	1		18	11	-	
Gyöngyös	2		17	10	7	
Balassagyarmat	1		17	8		
755 Salgótarján	20		17	8	7	
Galyatető (932 m)	4		10	5	0	
851 Kékestető (1000 m)	4		9	5	-	0
Mátraháza (672 m)	4=		11	7		
865 Eger	ny ⌐		17	9	4	3
Putnok	2 ⌐		19	7	6	
Lillafüred	2		16	7		
772 Miskolc	ny ⌓		19	9	9	-
Füged	2 ⌐		19	10	9	
778 Sárospatak	1		20	10	8	8

24 órai csapadék mm	
Rajka	2
Kapuvár	1 ⌓
Csorna	1 ⌓
Komárom	2
Káld	-
Kőszeg	2
Körmend	ny
Letenye	.
Sümeg	1
Zirc	1
Kisbér	4=
Mór	1
Alcsút	8 ⌐
Esztergom	16
Dobogókő	2
Fonyód	ny
Tab	ny
Sárbogárd	-
Lengyel	.
Nagykónyi	ny
Marcali	-
Somogyszob	ny
Kaposvár	1
Barcs	ny
Szigetvár	.
Bácsalmás	ny
Kiskunhalas	1
Izsák	-
Kunsztmiklós	2
Őrkény	1=
Nagykáta	-
Jászapáti	1 ⌓
Tiszakécske	1=
Nagykőrös	7
Kistelek	.
Makó	ny ⌓
Szentes	.
Szarvas	8
Szeghalom	2
Kőrösszakál	5
Tiszaroff	6
Poroszló	-
Karcag	3 ⌐
Hortobágy	3
Polgár	27 ⌐
Hajdúdorog	-
Nyírlugos	8
Csenger	2 ⌐
Vásárosnamény	3
Záhony	1
Királyrét	-
Romhány	1
Borsodnádasd	13 ⌐
Jósvafő	3 ⌐
Szendrőlád	1
Hidasnémeti	17 ⌐
Tokaj	8 ⌐
Sárhatvan	.

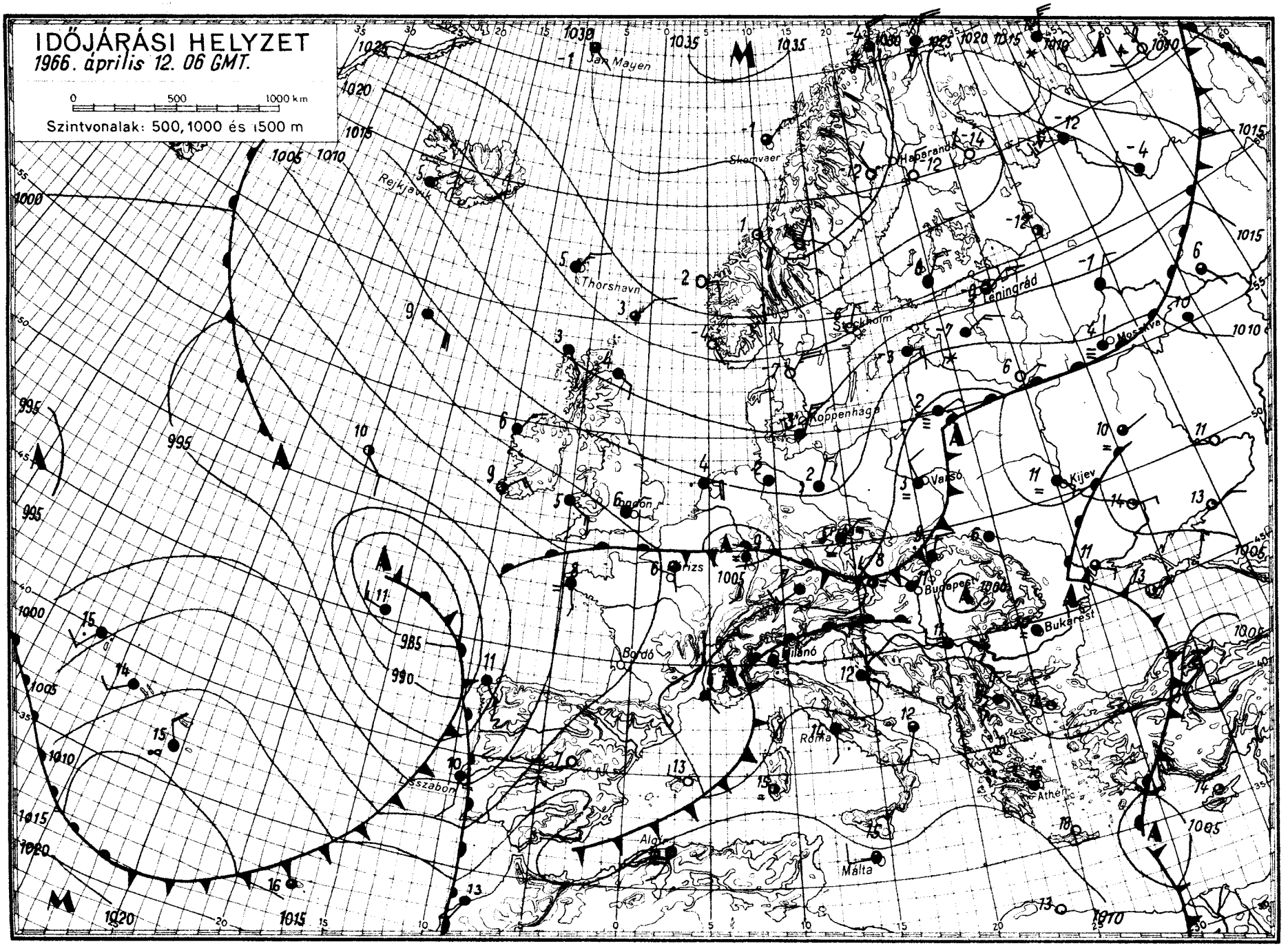
IDŐJÁRÁSI HELYZET
1966. április 12. 06 GMT.
0 500 1000 km
Szintvonalak: 500, 1000 és 1500 m
Jan Mayen
Skomvaer
Rejkjavik
Thorshavn
Koppenhága
Stockholm
Leningrád
Moszkva
Varsó
Kijev
Budapest
Bukarest
Milánó
Bordó
Róma
Athén
Málta
Algír
Lisszabon

IDŐJÁRÁSI NAPIJELENTÉS

ЕЖЕДНЕВНЫЙ МЕТЕОРОЛОГИЧЕСКИЙ БЮЛЛЕТЕНЬ · DAILY WEATHER REPORT
BULLETIN QUOTIDIEN DE TEMPS · TÄGLICHER WETTERBERICHT

KIADJA AZ ORSZÁGOS METEOROLÓGIAI INTÉZET
BUDAPEST II. KITAIBEL PÁL UTCA 1
TELEFON: KÖZPONT: 353-500, IDŐJELZŐ OSZT.: 150-410

MEGJELENIK NAPONKÉNT · ELŐFIZETÉSI ÁRA A POSTAI KÖLTSÉGGEL EGYÜTT NEGYEDÉVRE 60. Ft
KIADÁSÉRT FELEL AZ INTÉZET IGAZGATÓJA

29. évfolyam 103. szám. · Budapest · 1966. április 13.

Az időjárási helyzet ma reggel és a várható időjárás:

A Skandináv-félszigeten keresztül északkeleti irányból szárazföldünk belseje felé fokozatosan hideg és száraz levegő áramlik. Igy nagy hőmérsékleti kontraszt alakult ki Európa északi és déli területei között. A különböző hőmérsékletü légtömegek találkozásának következményeként ma hajnalban Németország északi felében sokfelé havazott.

Hazánkban kedden változóan felhős volt az égbolt, és sokfelé esett az eső. Számottevő, 9-16 mm csapadék csak az ország keleti felében, a Mátra és a Körösök vidékén hullott. Egy-két helyről zivatart is jelentettek. A nappali felmelegedésben lényeges változás nem történt. A hőmérséklet általában 14-18 fokig emelkedett, éjszaka 4-8 fokig süllyedt. Ma a délelőtt folyamán csaknem mindenütt felszakadozott a felhőzet, a hőmérséklet 10-16 fokig emelkedett.

Ma 12 órakor Budapesten a hőmérséklet 14 fok, a tengerszintre átszámitott légnyomás 757 mm, alig változik.

Várható időjárás csütörtök estig:

Időnkénti felhősödés, szórványosan előforduló kisebb esővel.
A magasabb hegyeken hószállingózás.
Mérsékelt, időnként élénkebb északnyugati, északi szél.
A hőmérséklet csökken.

Várható legalacsonyabb éjszakai hőmérséklet: 2, 7, legmagasabb nappali hőmérséklet holnap: 9-15 fok között.

Dunay Sándorné s.k.

A hőmérséklet napi középértéke és eltérése a 90 évi átlagtól / Budapesten / :

1966. IV. 12.: 12,8 C°, +2,1 C°.

1871 óta ezen a napon Budapesten előfordult:

legmagasabb hőmérséklet: 24,5 C° /1935/
legalacsonyabb hőmérséklet: -2,9 C° /1913/

66.266.

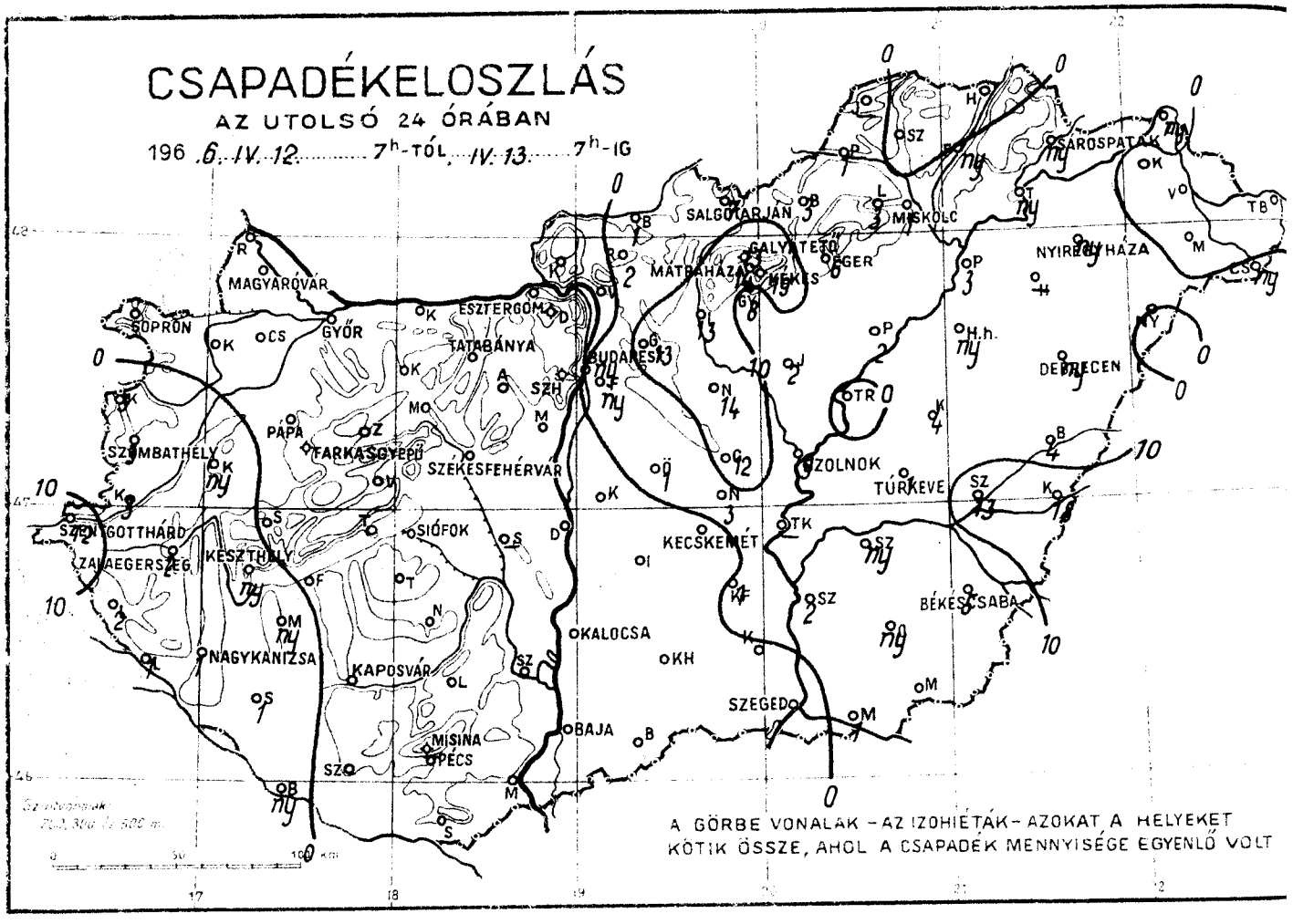
CSAPADÉKELOSZLÁS
AZ UTOLSÓ 24 ÓRÁBAN
196 6. IV. 12. ..... 7h-TÓL IV. 13. ..... 7h-IG
MAGYARÓVÁR
SOPRON
GYŐR
ESZTERGOM
TATABÁNYA
BUDAPEST
SZH
SALGÓTARJÁN
MISKOLC
GALYATETŐ
MÁTRAHÁZA
EGER
NYÍREGYHÁZA
SÁROSPATAK
DEBRECEN
SZOMBATHELY
PAPA
FARKASGYEPŰ
SZÉKESFEHÉRVÁR
SZOLNOK
TÚRKEVE
SZENTGOTTHÁRD
ZALAEGERSZEG
KESZTHELY
SIÓFOK
KECSKEMÉT
BÉKÉSCSABA
NAGYKANIZSA
KAPOSVÁR
KALOCSA
SZEGED
MISINA
PÉCS
BAJA
A GÖRBE VONALAK – AZ IZOHIÉTÁK – AZOKAT A HELYEKET KÖTIK ÖSSZE, AHOL A CSAPADÉK MENNYISÉGE EGYENLŐ VOLT

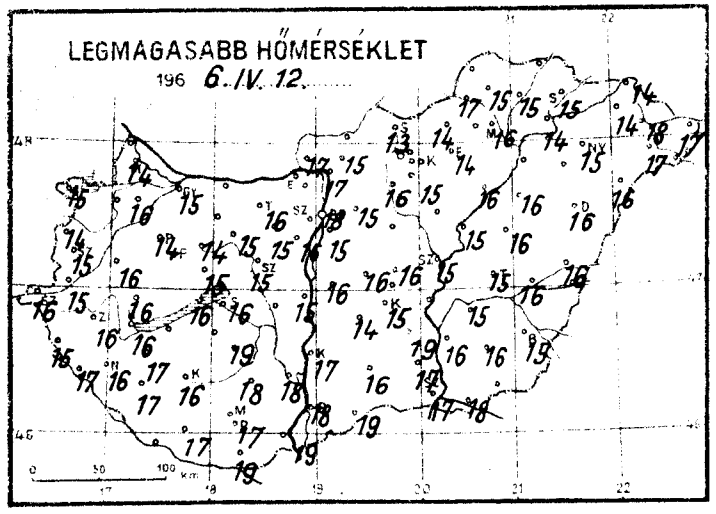
LEGMAGASABB HŐMÉRSÉKLET
196 6. IV. 12.

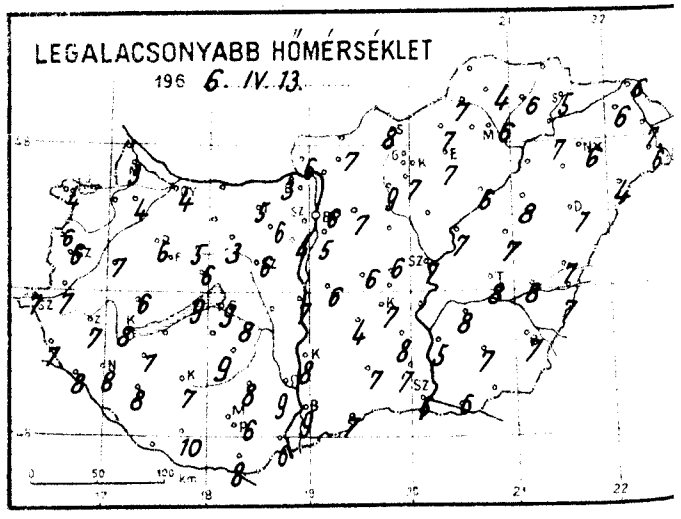
LEGALACSONYABB HŐMÉRSÉKLET
196 6. IV. 13.

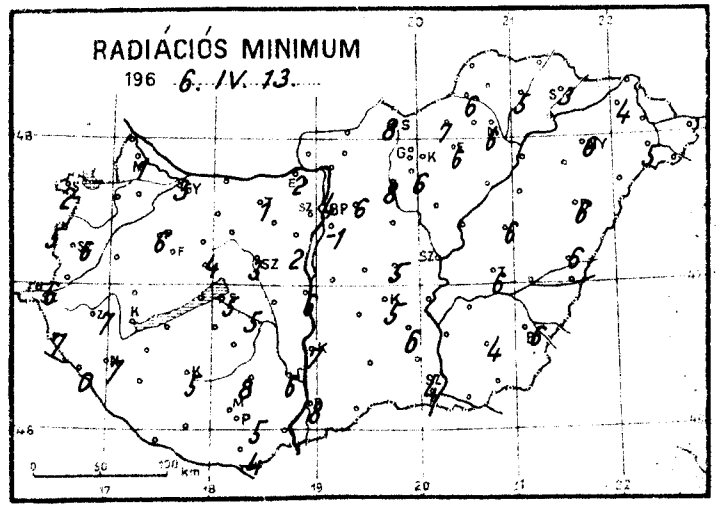
RADIÁCIÓS MINIMUM
196 6. IV. 13.

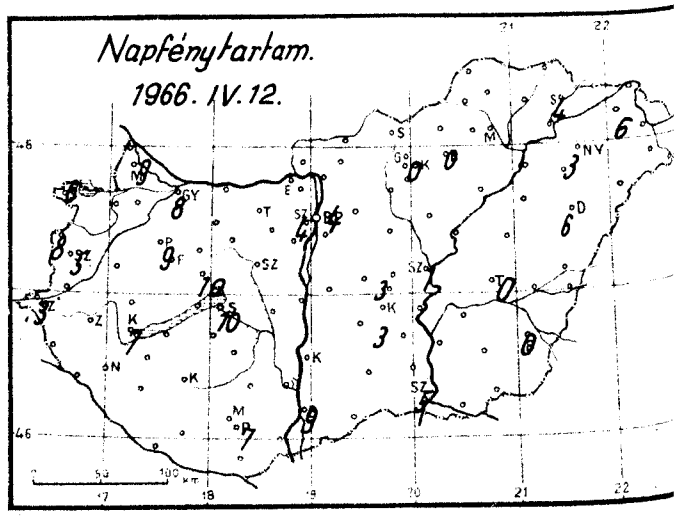
Napfénytartam.
1966. IV. 12.

1966. április hó, 13 nap szerda

	Az utolsó 24 óra adatai						24 órai csapadék mm	
	Csapadék (mm)		Hőmérsékleti szélsőségek: tegnapi nappali max.	éjszakai min.	min. 5 cm-en	Napsütés (óra) tegnap		
12815 Magyaróvár	.		14	3	1	9	Rajka	.
822 [illegible]ór	.=		15	4	3	8	Kapuvár	.
825 Pápa	.⌒		14	6	6	9	Csorna	.⌒
805 Sopron	.		15	4	2	6	Komárom	.⌒
812 Szombathely	3 =		15	6	6	5	Káld	ny
910 Szentgotthárd	12=		16	7	6	3	Kőszeg	3
915 Zalaegerszeg	2		16	7	7		Körmend	3
Lenti	2		15	7	7		Letenye	1
925 Nagykanizsa	1		16	8	7		Sümeg	.
920 Keszthely	ny		16	8	–	7	Zirc	.
Tihany	.		16	9	–		Kisbér	.≡
935 Siófok	.		16	9	5	10	Mór	.
942 Pécs	.		17	6	5	7	Alcsút	.
941 Misinatető (534 m)	–						Esztergom	.
Siklós	.⌒		19	8	4		Dobogókő	.≡
827 Farkasgyepű (400 m)	.		14	4	3		Fonyód	.
Veszprém	.		15	6	4	10	Tab	.
833 Tatabánya	.⌒		16	5	1		Sárbogárd	–
839 Budapest (Farkashegy)	ny=		15	5	-1		Lengyel	.
840 Budapest OMI	ny		18	6	4	4	Nagykónyi	.⌒
841 Budapest (Szabadságh., 474 m)	.⌒		14	4	1	4	Marcali	ny
Martonvásár	.		16	4	2		Somogyszob	1
835 Székesfehérvár	.		15	6	3		Kaposvár	.⌒
Dunaújváros	.		15	7	6		Barcs	ny
Szekszárd	.⌒		18	9	6		Szigetvár	.
Mohács	.⌒		19	6			Bácsalmás	.
960 Baja	.=		18	9	8	9	Kiskunhalas	.
955 Kalocsa	.⌒		17	8	7		Izsák	.
Cegléd	12 R		16	6	5	3	Kunsztmiklós	.
860 Szolnok	9 R		15	7	–	1	Örkény	1
970 Kecskemét	.=		15	7	5	3	Nagykáta	14
Kiskunfélegyháza	1		19	8	6		Jászapáti	2⌒
982 Szeged	.≡		17	6	4	5	Tiszakécske	–
Mezőhegyes	–		–	–	–		Nagykőrös	3 R
Orosháza	ny		16	7	4		Kistelek	.
990 Békéscsaba	5 R		15	7	6	0	Makó	1⌒
875 Túrkeve	1		15	8	6	0	Szentes	2
Berettyóújfalu	4		16	7	6		Szarvas	ny
882 Debrecen	ny		16	7	6	6	Szeghalom	13
892 Nyíregyháza	ny		15	6	6	3	Körösszakál	18
788 Kisvárda	.		14	6	4	6	Tiszaroff	.
Mátészalka	.		17	6	5		Poroszló	2
Tiszabecs	.		17	6			Karcag	4 R
Vác	.=		17	7			Hortobágy	ny
Gödöllő	13 R		15	7	6		Polgár	3
Lőrinci	13		16	9	8		Hajdúdorog	–
Gyöngyös	8 R		15	7	6		Nyírlugos	.
Balassagyarmat	1 R		–	7			Csenger	ny R
755 Salgótarján	7		13	8	8		Vásárosnamény	.
Galyatető (932 m)	13 R		8	3	0		Záhony	ny
851 Kékestető (1000 m)	19 R		7	4	–	0	Királyrét	.
Mátraháza (672 m)	14 R		10	6			Romhány	2
865 Eger	6=		14	7	6	0	Borsodnádasd	3
Putnok	1=		17	7	6		Jósvafő	–
Lillafüred	3		13	5			Szendrőlád	.
772 Miskolc	1=		16	6	6	–	Hidasnémeti	.
Füged	ny		15	6	5		Tokaj	ny
778 Sárospatak	ny		15	5	3	4	Sárhatvan	.

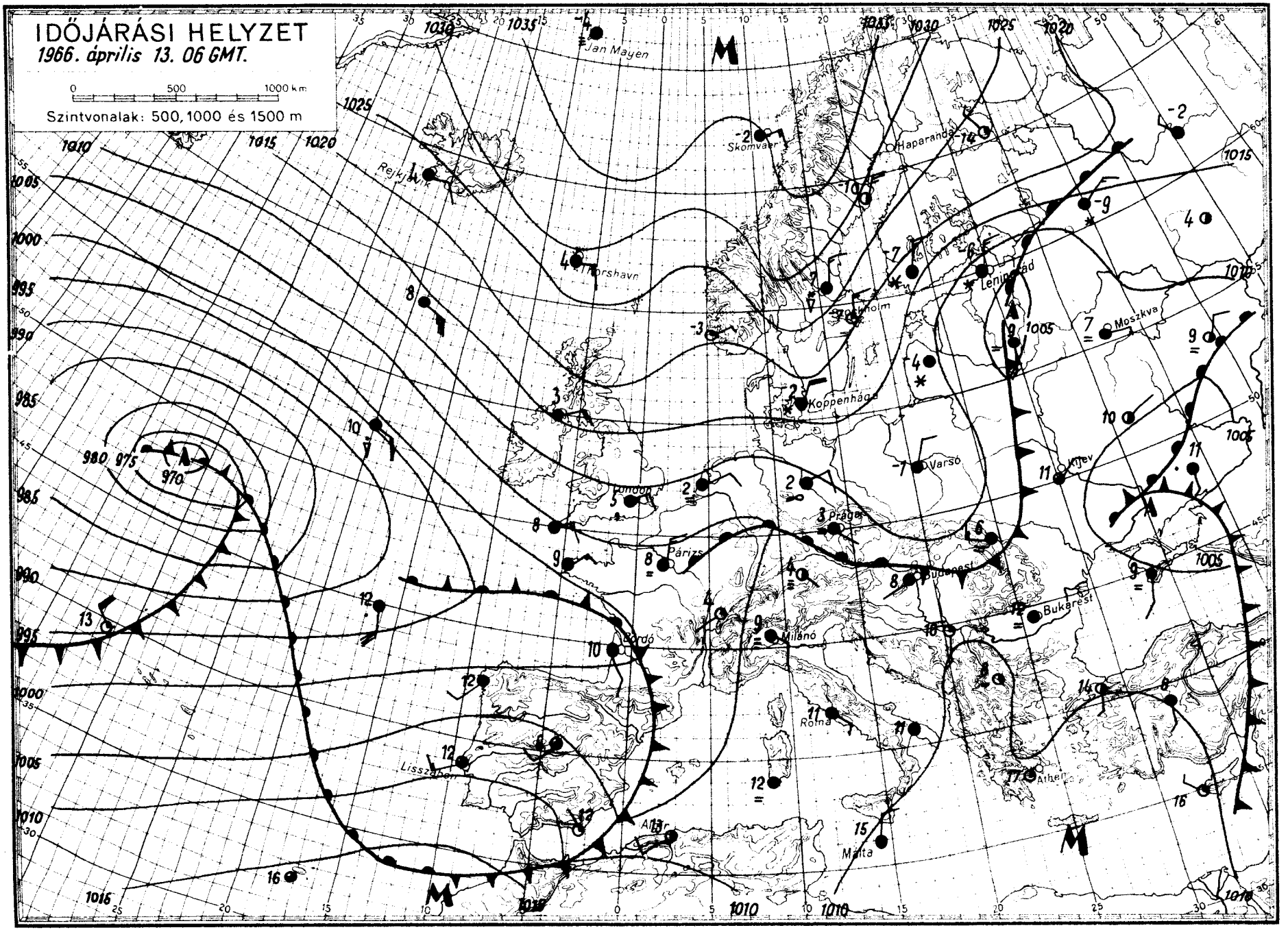
IDŐJÁRÁSI HELYZET
1966. április 13. 06 GMT.
0 500 1000 km
Szintvonalak: 500, 1000 és 1500 m
Jan Mayen
Skomvaer
Haparanda
Rejkjavik
Thorshavn
Koppenhága
Varsó
Moszkva
Leningrád
Kijev
London
Párizs
Prága
Budapest
Bukarest
Bordó
Milánó
Róma
Athén
Málta
Lisszabon
Algír

IDŐJÁRÁSI NAPIJELENTÉS

ЕЖЕДНЕВНЫЙ МЕТЕОРОЛОГИЧЕСКИЙ БЮЛЛЕТЕНЬ • DAILY WEATHER REPORT
BULLETIN QUOTIDIEN DE TEMPS • TÄGLICHER WETTERBERICHT

KIADJA AZ ORSZÁGOS METEOROLÓGIAI INTÉZET
BUDAPEST II. KITAIBEL PÁL UTCA 1
TELEFON: KÖZPONT: 353-500, IDŐJELZŐ OSZT.: 150-410

MEGJELENIK NAPONKÉNT • ELŐFIZETÉSI ÁRA A POSTAI KÖLTSÉGGEL EGYÜTT NEGYEDÉVRE 60, Ft
KIADÁSÉRT FELEL AZ INTÉZET IGAZGATÓJA

79. évfolyam 104. szám + Budapest + 1966. április 14.

Az időjárási helyzet ma reggel és a várható időjárás:

Az a hideghullám, amely 5 nappal ezelőtt szárazföldünk északi részeit érintette, majd vasárnap, hétfő folyamán a Balti-tenger és Dánia térségében okozott erős lehülést, tegnap óta ismét gyorsuló mozgással haladt alacsonyabb szélességü területek felé. A ma reggeli időjárási helyzetkép szerint a fagyos levegő a La Manche-csatorna-menti országokat árasztotta el. Bruxellesben reggel -1 fokot mértek. Ugyanakkor az Atlanti óceán déli területeiről enyhe, nedves légtömegek vonulnak észak-keleti irányba. A két légtömeg-fajta érintkezési zónájában heves ciklonképződés figyelhető meg, ami meglehetősen bonyolult időjárási helyzet kialakulására vezet.

Hazánkban tegnap változóan felhős volt az ég, az ország különböző helyein 2 és 10 óra közötti napfénytartamokat mértek. Keleten néhány helyen ismét hullott jelentéktelen mennyiségü eső; Békéscsabán zivatart, Mezőhegyesen jégzivatart észleltek. A hőmérséklet általában 16, 20, az északi megyékben csak 13, 16 fokig emelkedett. A ma reggeli legalacsonyabb hőmérsékletek 2 és 11 fok között váltakoztak. Ma délelőtt többnyire derült égbolt mellett 11 órára a hőmérséklet 14, 19 fokig emelkedett. Ebben az időpontban Miskolcról gyenge záporesőt jelentettek.

Ma 12 órakor Budapesten a hőmérséklet 19 fok, a tengerszintre átszámitott légnyomás 755 mm, gyengén süllyedő irányzatu.

Várható időjárás péntek estig:

Nyugatról növekvő felhőzet, néhány helyen futó esővel, zivatarral.
Időnként élénk délnyugati, nyugati szél.
A hőmérséklet alakulásában lényeges változás nem lesz.
Várható legalacsonyabb éjszakai hőmérséklet: 5, 10,
legmagasabb nappali hőmérséklet holnap: 16, 21 fok között.

Dr. Tóth Pál s.k.

A hőmérséklet napi középértéke és eltérése a 90 évi átlagtól /Budapesten/:

1966. IV. 13.: 11,6 C°, + 0,8 C°.

1871 óta ezen a napon Budapesten előfordult:

legmagasabb hőmérséklet: 25,6 C° /1939/
legalacsonyabb hőmérséklet: - 2,2 C° /1913/

66.267.

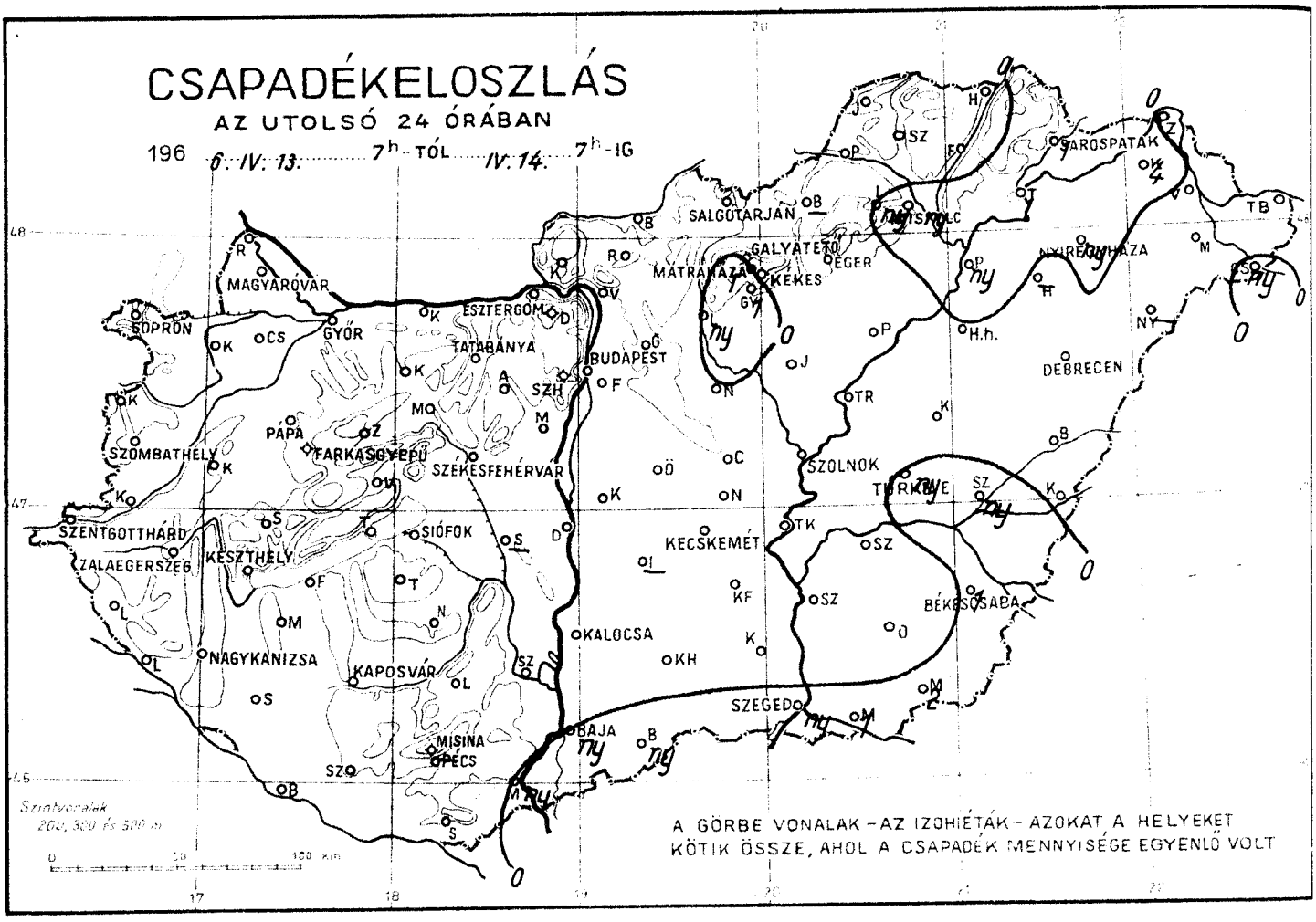
CSAPADÉKELOSZLÁS
AZ UTOLSÓ 24 ÓRÁBAN
196 6. IV. 13. 7h-TÓL IV. 14. 7h-IG
SOPRON
MAGYARÓVÁR
GYŐR
ESZTERGOM
TATABÁNYA
BUDAPEST
SALGÓTARJÁN
GALYATETŐ
MÁTRAHÁZA
EGER
KEKES
MISKOLC
TISZAUJVÁROS
NYÍREGYHÁZA
DEBRECEN
SZOLNOK
TÚRKEVE
SZOMBATHELY
PÁPA
FARKASGYEPŰ
SZÉKESFEHÉRVÁR
SZENTGOTTHÁRD
ZALAEGERSZEG
KESZTHELY
SIÓFOK
KECSKEMÉT
BÉKÉSCSABA
NAGYKANIZSA
KAPOSVÁR
KALOCSA
SZEGED
BAJA
MISINA
PÉCS
Szintvonalak
200, 300 és 500 m
A GÖRBE VONALAK – AZ IZOHIÉTÁK – AZOKAT A HELYEKET
KÖTIK ÖSSZE, AHOL A CSAPADÉK MENNYISÉGE EGYENLŐ VOLT

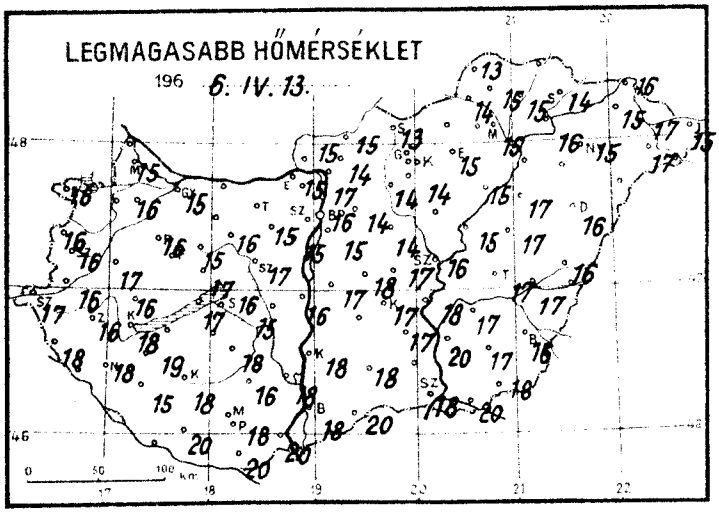
LEGMAGASABB HŐMÉRSÉKLET
196 6. IV. 13.

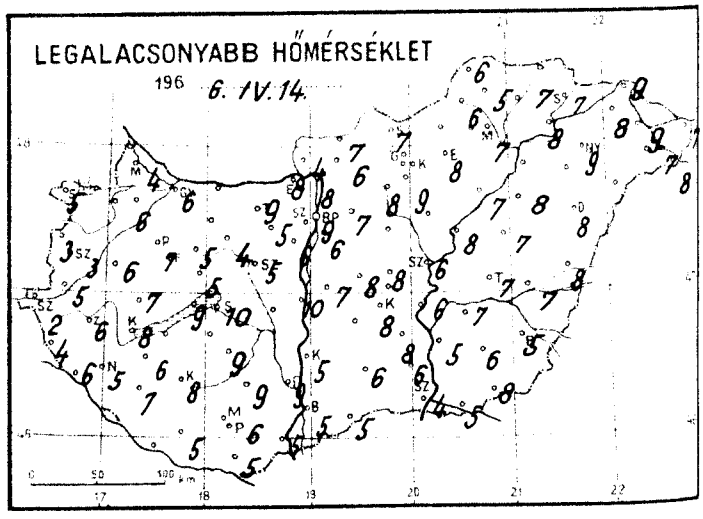
LEGALACSONYABB HŐMÉRSÉKLET
196 6. IV. 14.

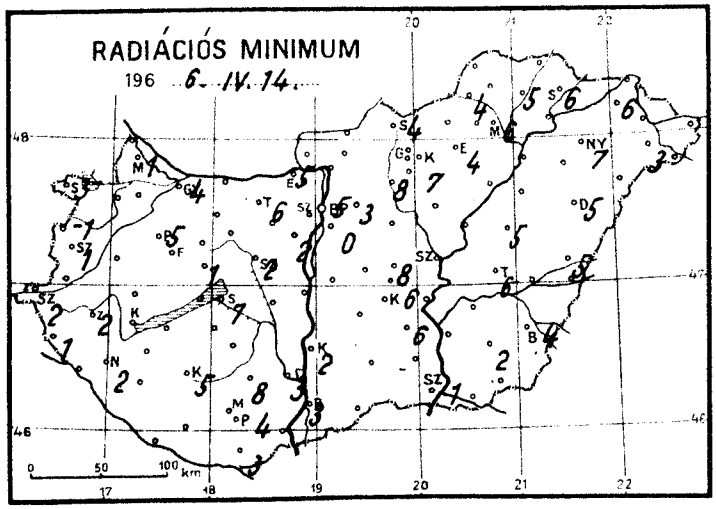
RADIÁCIÓS MINIMUM
196 6. IV. 14.

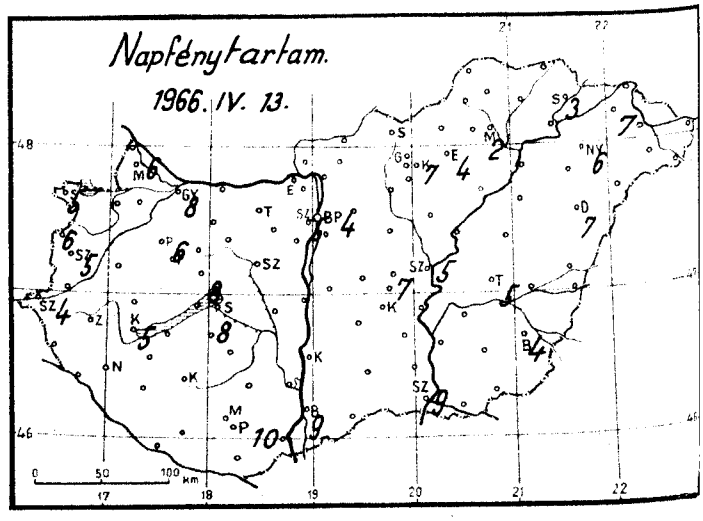
Napfénytartam.
1966. IV. 13.

..1966...április. hó,
..14.nap ..csütörtök.

	Az utolsó 24 óra adatai						24 órai csapadék mm		
	Csapadék (mm)		Hőmérsékleti szélsőségek: tegnapi nappali max.	éjszakai min.	min. 5 cm-en	Napsütés (óra) tegnap			
12815 Magyaróvár	•		15	4	1	6	Rajka	•	
822 Győr	• =		15	6	4	8	Kapuvár	• ≡	
825 Pápa	• ⊅		16	7	5	6	Csorna	• ⊅	
805 Sopron	• =		16	5	3	5	Komárom	• ⊅	
812 Szombathely	• =		16	3	1	5	Káld	• ⊅	
910 Szentgotthárd	• ≡		17	2	2	4	Kőszeg	•	
915 Zalaegerszeg	•		16	6	2		Körmend	•	
Lenti	•		18	4	1		Letenye	•	
925 Nagykanizsa	•		18	5	2		Sümeg	•	
920 Keszthely	• ⊅		18	8	–	5	Zirc	•	
Tihany	•		17	9			Kisbér	• ≡	
935 Siófok	•		16	10	7	8	Mór	•	
942 Pécs	• ≡		18	6	4	10	Alcsút	•	
941 Misinatető (534 m)	'		–	–	–		Esztergom	•	
Siklós	• ⊅		20	5	3		Dobogókő	• ≡	
827 Farkasgyepű (400 m)	• =		15	7	4		Fonyód	•	
Veszprém	•		17	5	1	8	Tab	•	
833 Tatabánya	• ⊅		–	9	6		Sárbogárd	–	
839 Budapest (Jerihegy)	• =		15	6	0		Lengyel	•	
840 Budapest OMI	• ⊅		16	9	5	4	Nagykónyi	• ⊅	
841 Budapest (Szabadságh.,474 m)	• ⊅		13	9	4	5	Marcali	•	
Martonvásár	•		15	6	2		Somogyszob	•	
835 Székesfehérvár	•		17	5	2		Kaposvár	• ⊅	
Dunaújváros	•		16	10	–		Barcs	•	
Szekszárd	• ⊅		18	9	3		Szigetvár	•	
Mohács	ny ⊅		20	5			Bácsalmás	ny	
960 Baja	ny ⊅		18	5	3	9	Kiskunhalas	•	
955 Kalocsa	•		18	5	2		Izsák	–	
Cegléd	• ⊅		17	8	8	7	Kunsztmiklós	•	
860 Szolnok	• ⊅		16	6	–	5	Örkény	• =	
970 Kecskemét	• =		17	8	–	–	Nagykáta	• ⊅	
Kiskunfélegyháza	• ⊅		17	8	6		Jászapáti	• ⊅	
982 Szeged	ny ⊅		18	4	1	9	Tiszakécske	• ⊅	
Mezőhegyes	2 ↗		18	8			Nagykőrös	•	
Orosháza	• ⊅		17	6	2		Kistelek	•	
990 Békéscsaba	1 ↗		16	5	4	4	Makó	1 ⊅	
875 Túrkeve	ny		17	7	6	5	Szentes	•	
Berettyóújfalu	• ⊅		16	8	5		Szarvas	• ⊅	
882 Debrecen	•		16	8	5	7	Szeghalom	ny	
892 Nyíregyháza	ny		15	9	7	6	Kőrösszakál	•	
788 Kisvárda	4		15	8	6	7	Tiszaroff	•	
Mátészalka	• ⊅		17	7	3		Poroszló	• ⊅	
Tiszabecs	•		15	7			Karcag	• ⊅	
Vác	• ⊅		17	8			Hortobágy	•	
Gödöllő	•		14	7	3		Polgár	ny	
Lőrinci	ny		14	8	8		Hajdúdorog	–	
Gyöngyös	1		14	9	7		Nyírlugos	–	
Balassagyarmat	•		15	7			Csenger	ny ⊅	
755 Salgótarján	•		13	7	4		Vásárosnamény	•	
Galyatető (932 m)	•		9	3	0		Záhony	•	
851 Kékestető (1000 m)	• ≡		7	2	–	7	Királyrét	•	
Mátraháza (672 m)	1		10	6			Romhány	•	
865 Eger	• =		15	8	4	4	Borsodnádasd	–	
Putnok	• =		14	6	4		Jósvafő	•	
Lillafüred	ny		11	5			Szendrőlád	•	
772 Miskolc	ny =		15	7	6	2	Hidasnémeti	•	
Füged	•		15	7	5		Tokaj	1	
778 Sárospatak	1		14	7	6	3	Sárhatvan	•	

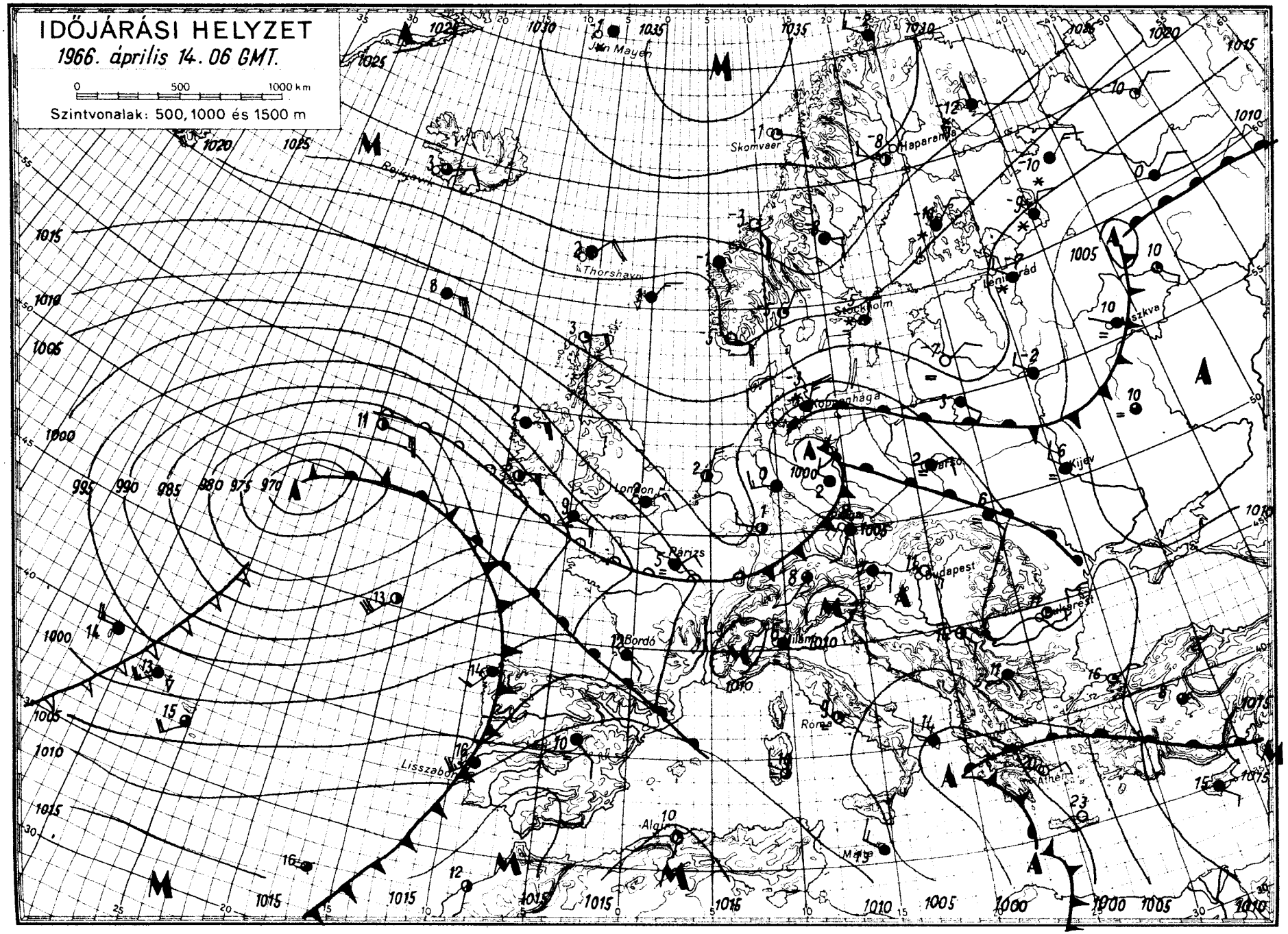

OFFSET-NYOMDA BUDAPEST

IDŐJÁRÁSI NAPIJELENTÉS

ЕЖЕДНЕВНЫЙ МЕТЕОРОЛОГИЧЕСКИЙ БЮЛЛЕТЕНЬ • DAILY WEATHER REPORT
BULLETIN QUOTIDIEN DE TEMPS • TÄGLICHER WETTERBERICHT

KIADJA AZ ORSZÁGOS METEOROLÓGIAI INTÉZET
BUDAPEST II. KITAIBEL PÁL UTCA 1
TELEFON: KÖZPONT: 353-500, IDŐJELZŐ OSZT.: 150-110

MEGJELENIK NAPONKÉNT • ELŐFIZETÉSI ÁRA
A POSTAI KÖLTSÉGGEL EGYÜTT NEGYEDÉVRE 60, Ft
KIADÁSÉRT FELEL AZ INTÉZET IGAZGATÓJA

~~79. évfolyam 105. sz.~~ • Budapest • ~~1966. április 15.~~

Az időjárási helyzet ma reggel és a várható időjárás:

Európa időjárását továbbra is az északkeletről származó hideg, valamint a délnyugat felől érkező nedves, enyhe légtömegek irányitják. A két különböző hőmérsékletü levegő egymásrahatásának következtében ma reggel a London-Brüsszel-Berlin-Varsó-Moszkva vonaltól északra erősen felhős, szeles, csapadékos, az évszakhoz képest hideg volt az idő.

Hazánkban tegnap változó mennyiségü felhőzet mellett 9, 13 órán át sütött a nap. A nyugati és az északkeleti határmegyékben, ahol felhősebb volt az ég, jelentéktelen mennyiségü eső hullott, annak ellenére, hogy Sopronban zivatar is kialakult. A hőmérséklet napközben 17, 24 fokig emelkedett. Ma hajnalban az ország területén szeszélyes eloszlásban 4 és 12 fok között mindenféle hőmérsékleti érték előfordult. Ma délelőtt a fátyolfelhők vastagodása, majd erős nappali felhőképződés indult meg. A hőmérséklet 11 órakor országszerte elérte a 16, 21 fokot.

Ma 12 órakor Budapesten a hőmérséklet 20 fok, a tengerszintre átszámitott légnyomás 750 mm, mérsékelten süllyedő irányzatu.

Várható időjárás szombat estig:

Felhőátvonulások, többfelé, elsősorban nyugaton záporesővel, helyenként zivatarral.
Mérsékelt, helyenként élénk délnyugati, a zivatar idején megerősödő északnyugatira forduló szél.
A nappali felmelegedés kissé gyengül.
Várható legalacsonyabb éjszakai hőmérséklet:
6, 11,
legmagasabb nappali hőmérséklet szombaton: 14, 19 fok között.

Vadkerti Ferenc s.k.

A hőmérséklet napi középértéke és eltérése a 90 évi átlagtól /Budapesten/:

1966. IV. 14: 15,3 C° 4,0 C°

1871 óta ezen a napon Budapesten előfordult:

legmagasabb hőmérséklet: 26,6 C° /1939/
legalacsonyabb hőmérséklet: - 4,6 C° /1912/

66.269.

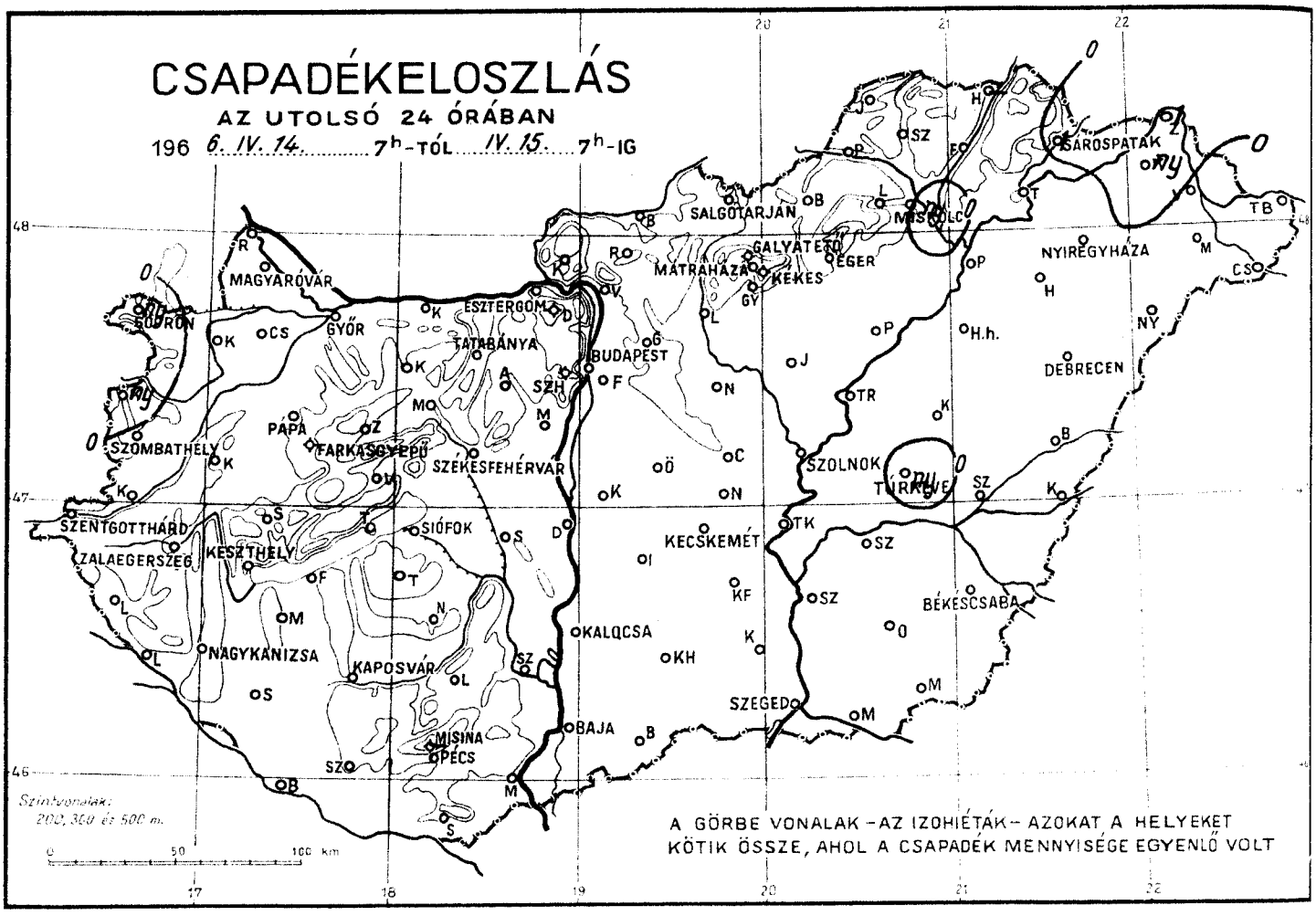
CSAPADÉKELOSZLÁS
AZ UTOLSÓ 24 ÓRÁBAN
196 6. IV. 14. 7h-TÓL IV. 15. 7h-IG
MAGYARÓVÁR
GYŐR
ESZTERGOM
TATABÁNYA
BUDAPEST
SALGÓTARJÁN
GALYATETŐ
MÁTRAHÁZA
EGER
KEKES
MISKOLC
SÁROSPATAK
NYÍREGYHÁZA
DEBRECEN
SZOLNOK
TÚRKEVE
SZÉKESFEHÉRVÁR
PAPA
FARKASGYEPŰ
SZOMBATHELY
SZENTGOTTHÁRD
ZALAEGERSZEG
KESZTHELY
SIÓFOK
KECSKEMÉT
BÉKÉSCSABA
NAGYKANIZSA
KAPOSVÁR
KALOCSA
SZEGED
BAJA
MISINA
PÉCS
Szintvonalak: 200, 300 és 500 m.
A GÖRBE VONALAK – AZ IZOHIÉTÁK – AZOKAT A HELYEKET KÖTIK ÖSSZE, AHOL A CSAPADÉK MENNYISÉGE EGYENLŐ VOLT

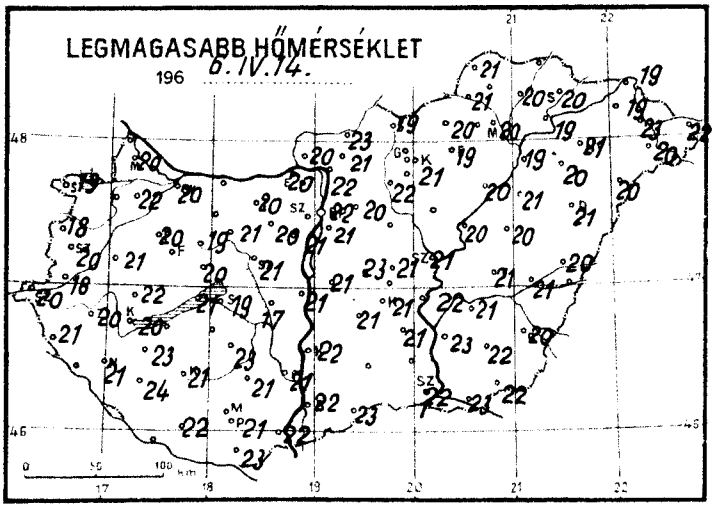
LEGMAGASABB HŐMÉRSÉKLET
196 6. IV. 14.

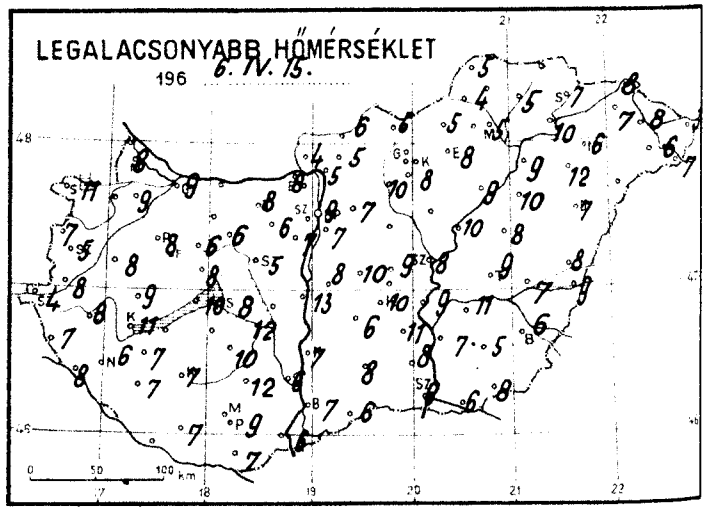
LEGALACSONYABB HŐMÉRSÉKLET
196 6. IV. 15.

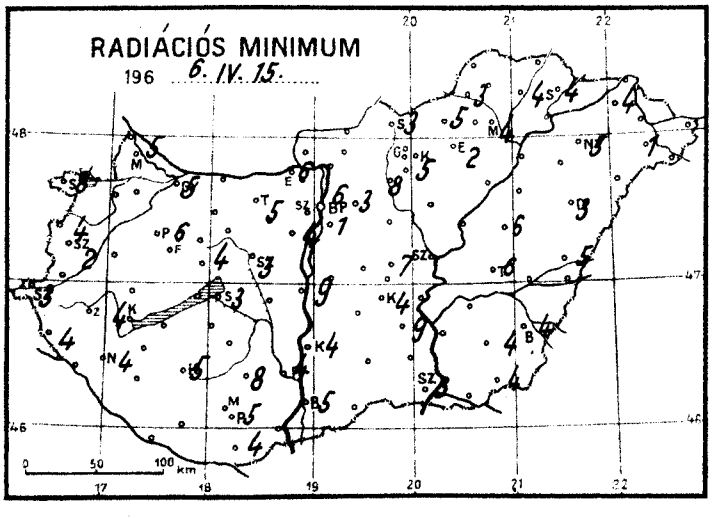
RADIÁCIÓS MINIMUM
196 6. IV. 15.

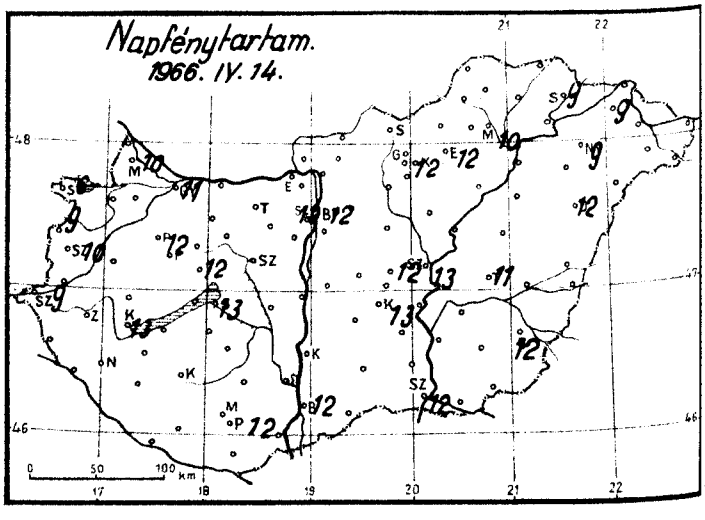
Napfénytartam.
1966. IV. 14.

1966. április hó, 15. péntek nap

	Az utolsó 24 óra adatai						24 órai csapadék mm		
	Csapadék (mm)		Hőmérsékleti szélsőségek: tegnapi nappali max.	éjszakai min.	min. 5 cm-en	Napsütés (óra) tegnap			
12815 Magyaróvár	•		20	8	5	10	Rajka	•	
822 Győr	•		20	9	5	11	Kapuvár	• =	
825 Pápa	• ⊥		20	8	6	12	Csorna	• ⊥	
805 Sopron	ny K		19	11	8	6	Komárom	• ⊥	
812 Szombathely	• ⊥		20	5	2	10	Káld	• ⊥	
910 Szentgotthárd	• =		20	4	3	9	Kőszeg	ny	
915 Zalaegerszeg	·		20	8	4		Körmend	•	
Lenti	•		21	7	4		Letenye	•	
925 Nagykanizsa	•		21	6	4		Sümeg	•	
920 Keszthely	•		20	11	–	13	Ziro	·	
Tihany	•		21	10			Kisbér	• =	
935 Siófok	•		19	8	3	13	Mór	•	
942 Pécs	•		21	9	5	12	Alcsút	•	
941 Misinatető (534 m)	–		–	–	–		Esztergom	·	
Siklós	•		23	7	4		Dobogókő	·	
827 Farkasgyepű (400 m)	•		19	11	7		Fonyód	•	
Veszprém	• ⊥		20	8	4	12	Tab	•	
833 Tatabánya	• ⊥		20	8	5		Sárbogárd	–	
839 Budapest (Ferihegy)	•		21	7	1		Lengyel	•	
840 Budapest OMI	• ⊥		22	9	6	12	Nagykónyi	•	
841 Budapest (Szabadságh. 474 m)	• ⊥		19	9	6	12	Marcali	•	
Martonvásár	•		21	7	4		Somogyszob	•	
835 Székesfehérvár	•		21	5	3		Kaposvar	• ⊥	
Dunaújváros	•		21	13	9		Barcs	·	
Szekszárd	• ⊥		21	6	4		Szigetvár	•	
Mohács	• ⊥		22	6			Bácsalmás	·	
960 Baja	•		22	7	5	12	Kiskunhalas	•	
955 Kalocsa	•		22	7	4		Izsák	•	
Cegléd	• ⊥		21	9	7	12	Kunsztmiklós	•	
860 Szolnok	•		21	8	–	13	Örkény	• ⊥	
970 Kecskemét	•		21	10	4	13	Nagykáta	• ⊥	
Kiskunfélegyháza	•		21	11	9		Jászapáti	• ⊥	
982 Szeged	•		22	6	3	12	Tiszakécske	· =	
Mezőhegyes	• ⊥		22	8	4		Nagykőrös	•	
Orosháza	• ⊥		22	5	4		Kistelek	•	
990 Békéscsaba	•		20	6	4	12	Makó	• ⊥	
875 Túrkeve	ny		21	9	6	11	Szentes	•	
Berettyóújfalu	• ⊥		20	8	5		Szarvas	•	
880 Debrecen	•		21	7	3	12	Szeghalom	•	
892 Nyíregyháza	• =		21	6	5	9	Körösszakál	•	
788 Kisvárda	ny		19	7	4	9	Tiszaroff	•	
Mátészalka	• ⊥		20	6	1		Poroszló	• ⊥	
Tiszabecs	•		22	3			Karcag	• ⊥	
Vác	• ⊥		22	5			Hortobágy	•	
Gödöllő	•		20	7	3		Polgár	•	
Lőrinci	•		22	10	8		Hajdúdorog	•	
Gyöngyös	•		21	8	5		Nyírlugos	•	
Balassagyarmat	•		23	6			Csenger	• ⊥	
755 Salgótarján	•		19	5	3		Vásárosnamény	•	
Galyatető (932 m)	•		13	7	0		Záhony	1	
851 Kékestető (1000 m)	•		13	7	–	12	Királyrét	•	
Mátraháza (672 m)	•		16	7			Romhány	•	
865 Eger	•		19	8	2	12	Borsodnádasd	•	
Putnok	• =		21	4	3		Jósvafő	•	
Lillafüred	•		19	7			Szendrőlád	•	
772 Miskolc	ny =		20	5	4	10	Hidasnémeti	–	
Füged	•		20	5	4		Tokaj	·	
778 Sárospatak	1		20	7	4	9	Sárhatvan	•	

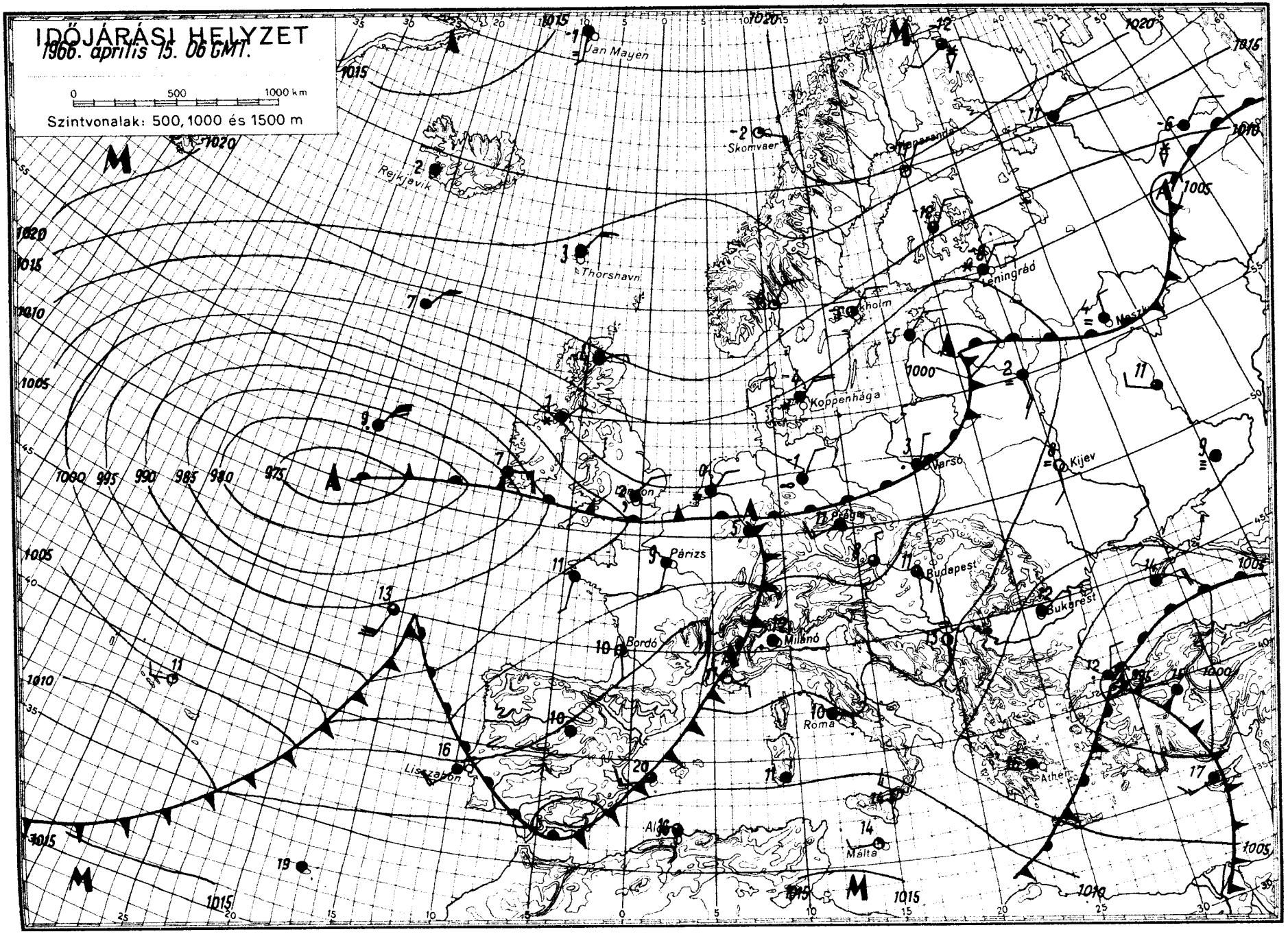

OFFSET NYOMDA BUDAPEST

IDŐJÁRÁSI NAPIJELENTÉS

ЕЖЕДНЕВНЫЙ МЕТЕОРОЛОГИЧЕСКИЙ БЮЛЛЕТЕНЬ · DAILY WEATHER REPORT
BULLETIN QUOTIDIEN DE TEMPS · TÄGLICHER WETTERBERICHT

KIADJA AZ ORSZÁGOS METEOROLÓGIAI INTÉZET
BUDAPEST II. KITAIBEL PÁL UTCA 1
TELEFON: KÖZPONT: 353-500, IDŐJELZŐ OSZT.: 150-110

MEGJELENIK NAPONKÉNT * ELŐFIZETÉSI ÁRA
A POSTAI KÖLTSÉGGEL EGYÜTT NEGYEDÉVRE 60. Ft
KIADÁSÉRT FELEL AZ INTÉZET IGAZGATÓJA

79. évfolyam 106. szám + Budapest + 1966. április 16.

Az időjárási helyzet ma reggel és a várható időjárás:

A Dublin-Stuttgart-Prága-Lemberg-Moszkva-Szverdlovszk irányában huzódó alacsonynyomásu teknő továbbra is éles választóvonalként szerepel Európa időjárási térképén. E vonaltól északra eső területeken az évszakhoz képest rendkivül hideg az idő, sokfelé havazik. Európa déli felén ezzel szemben az Atlanti-óceán térségéből kelet felé áramló meleg, páradus levegő hatására enyhe, változékony, sokfelé szeles, esős, helyenként zivataros az időjárás.

Hazánk fölött tegnap délutánra fokozatosan beborult az ég. A déli órákban nyugaton elkezdődött esőzés lassan kelet felé vonult, s éjfélre elérte a keleti megyéket. A lehullott csapadék mennyisége általában 5 mm alatt maradt, a Dunántul északi felén és Csongrád megyében helyenként elérte az 5-10, sőt Kőszegen a 11 mm-t. Az esti órákban nyugaton ismét megkezdődött a felhőzet felszakadása, s ma korareggel már csak az északkeleti országrészben észleltek jelentősebb mennyiségü felhőzetet. A hőmérséklet napközben általában 18-22, délkeleten 22-24 fokig emelkedett, ma hajnalra a nyugati megyékben 2-5, máshol 5-10 fokig süllyedt. Ma délelőtt az északkeleti megyék kivételével derült volt az ég, eső sehol sem esett.

Ma 12 órakor Budapesten a hőmérséklet 18 fok, a tengerszintre átszámitott légnyomás 751 mm, alig változik.

Várható időjárás vasárnap estig:

Felhőátvonulások záporesőkkel, helyenként zivatarral.
Időnként megélénkülő, néhány helyen átmenetileg erős délnyugati, nyugati szél.
A hőmérséklet alakulásában lényeges változás nem lesz.
Várható legalacsonyabb éjszakai hőmérséklet:
5-10,
legmagasabb nappali hőmérséklet holnap:
16-21 fok között.

Vissy Károly s.k.

A hőmérséklet napi középértéke és eltérése a 90 évi átlagtól /Budapesten/:

1966. IV. 15.:	14,2 C°	+2,3 C°

1871 óta ezen a napon Budapesten előfordult:

legmagasabb hőmérséklet:	25,7 C° /1952/
legalacsonyabb hőmérséklet:	-3,1 C° /1893/

66.271.

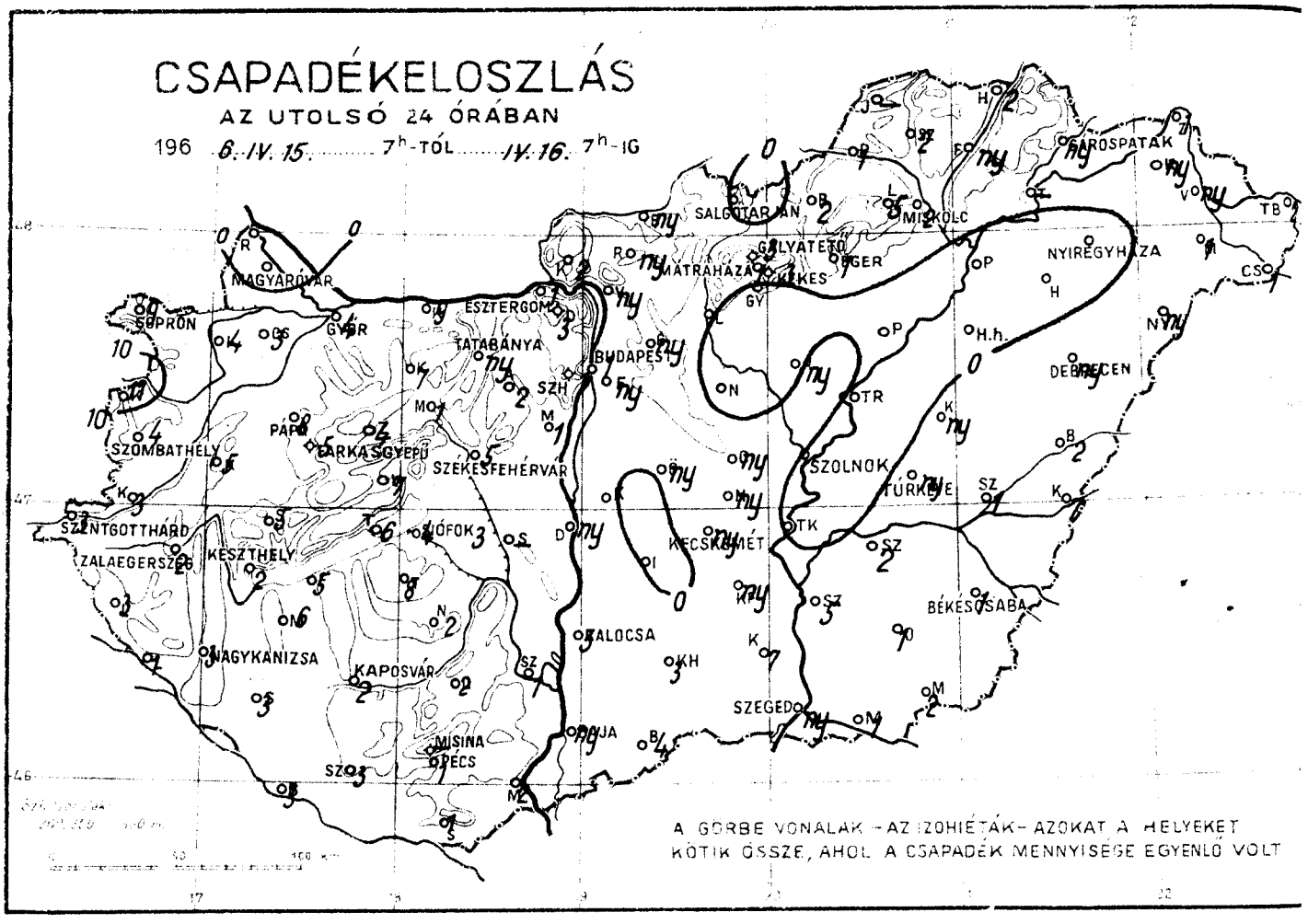
CSAPADÉKELOSZLÁS
AZ UTOLSÓ 24 ÓRÁBAN
196 6. IV. 15. 7h-TÓL IV. 16. 7h-IG
SOPRON
MAGYARÓVÁR
GYŐR
ESZTERGOM
TATABÁNYA
BUDAPEST
SZH
SZOMBATHELY
PÁPA
TÁRKÁNYGYEPŰ
SZÉKESFEHÉRVÁR
SZENTGOTTHÁRD
ZALAEGERSZEG
KESZTHELY
SIÓFOK
NAGYKANIZSA
KAPOSVÁR
MISINA
PÉCS
SZOLNOK
TÚRKEVE
KECSKEMÉT
TK
BÉKÉSCSABA
KALOCSA
SZEGED
SALGÓTARJÁN
MISKOLC
GALYATETŐ
MÁTRAHÁZA
EGER
KÖRÖS
NYÍREGYHÁZA
DEBRECEN
TB
CSO
A GÖRBE VONALAK - AZ IZOHIÉTÁK - AZOKAT A HELYEKET
KÖTIK ÖSSZE, AHOL A CSAPADÉK MENNYISÉGE EGYENLŐ VOLT

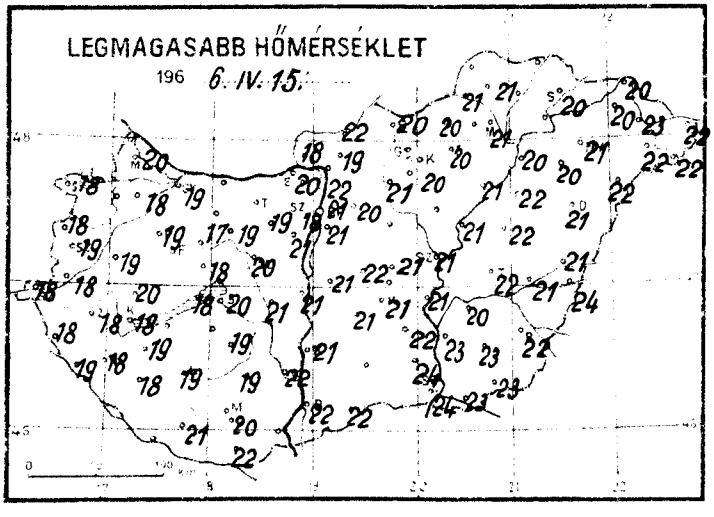
LEGMAGASABB HŐMÉRSÉKLET
196 6. IV. 15.

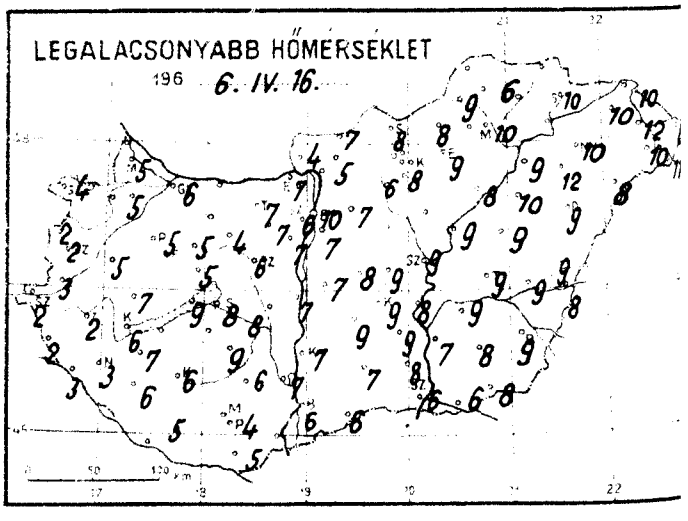
LEGALACSONYABB HŐMÉRSÉKLET
196 6. IV. 16.

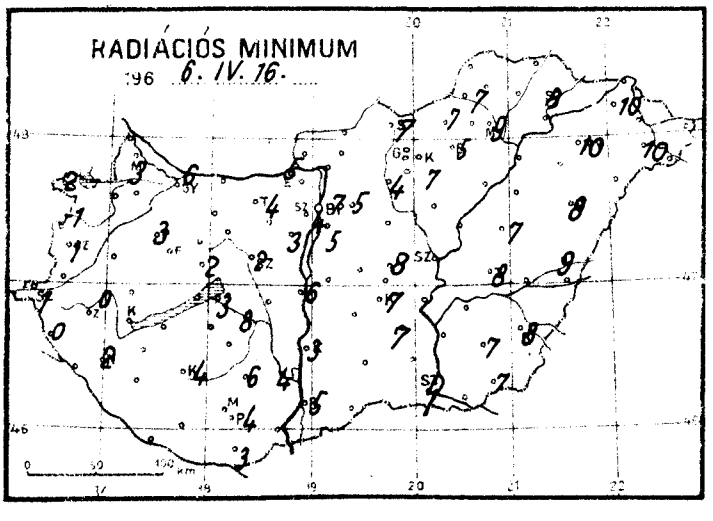
RADIÁCIÓS MINIMUM
196 6. IV. 16.

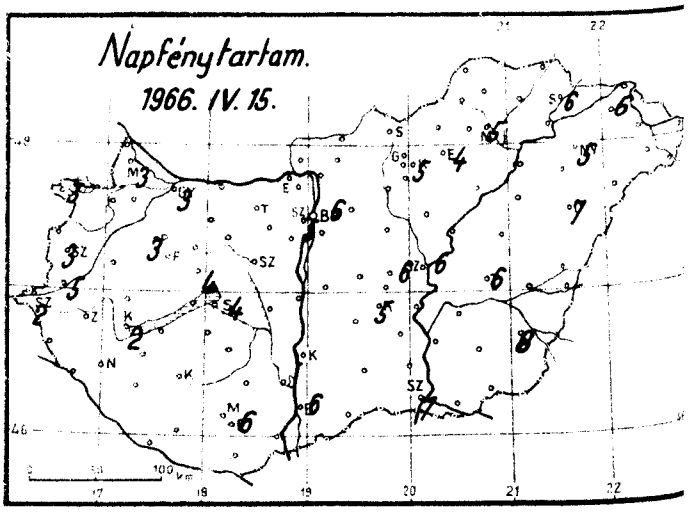
Napfénytartam.
1966. IV. 15.

1966. április hó, 16. nap szombat

	Az utolsó 24 óra adatai						24 órai csapadék mm	
	Csapadék (mm)		Hőmérsékleti szélsőségek: tegnapi nappali max.	éjszakai min.	min. 5 cm-en	Napsütés (óra) tegnap		
12815 Magyaróvár	•		20	5	3	3	Rajka	•
822 Győr	4 =		19	6	6	3	Kapuvár	4
825 Pápa	8		19	5	3	3	Csorna	3 ⌒
805 Sopron	9		18	4	2	3	Komárom	9 ⌐
812 Szombathely	4		19	2	1	3	Káld	5 ⌒
910 Szentgotthárd	3 =		18	2	1	2	Kőszeg	11
915 Zalaegerszeg	2		18	2	0		Körmend	3
Lenti	3		18	2	0		Letenye	1
925 Nagykanizsa	3 ≡		18	3	2		Sümeg	5
920 Keszthely	2 ≡		18	6	–	2	Zirc	4
Tihany	6		18	9			Kisbér	7 ≡
935 Siófok	4		20	8	3	4	Mór	1
942 Pécs	1 ⌒		20	4	4	6	Alcsút	2
941 Misinatető (534 m)	–		–	–	–		Esztergom	1
Siklós	1		22	5	3		Dobogókő	3
827 Farkasgyepű (400 m)	5 =		18	6	3		Fonyód	5
Veszprém	7		18	5	2	4	Tab	8
833 Tatabánya	ny ⌒		–	7	4		Sárbogárd	–
839 Budapest (Farkasrét)	ny=		21	7	5		Lengyel	2
840 Budapest OMI	1		21	10	7	6	Nagykónyi	2
841 Budapest (Szabadságh., 474 m)	1		18	6	4	5	Marcali	6
Martonvásár	1		21	7	3		Somogyszob	3
835 Székesfehérvár	5		20	6	2		Kaposvár	2
Dunaújváros	ny		21	7	6		Bares	3
Szekszárd	1		22	7	4		Szigetvár	3 ≡
Mohács	2 ⌒		22	6			Bácsalmás	4
960 Baja	ny ⌐		22	6	5	6	Kiskunhalas	3
955 Kalocsa	3		21	7	3		Izsák	•
Cegléd	ny ⌒		21	9	8	6	Kunsztmiklós	•
860 Szolnok	•		21	9	–	6	Örkény	ny ⌒
970 Kecskemét	ny		21	9	7	5	Nagykáta	• ⌒
Kiskunfélegyháza	ny		22	9	7		Jászapáti	ny ⌒
982 Szeged	ny ⌒		24	6	4	7	Tiszakécske	•
Mezőhegyes	2		23	8	7		Nagykőrös	ny
Orosháza	1		23	8	7		Kistelek	7 ⌐
990 Békéscsaba	1		22	9	8	8	Makó	1 ⌒
875 Túrkeve	ny		22	9	8	6	Szentes	5
Berettyóújfalu	2		21	9	9		Szarvas	2
882 Debrecen	ny		21	9	8	7	Szeghalom	1
892 Nyíregyháza	•		21	10	10	5	Körösszakál	7
788 Kisvárda	ny		20	10	10	6	Tiszaroff	•
Mátészalka	ny		22	10	10		Poroszló	• ⌒
Tiszabecs	2		22	8			Karcag	ny
Vác	ny ⌒		22	9			Hortobágy	•
Gödöllő	ny		20	7	5		Polgár	•
Lőrinci	• ⌒		21	6	4		Hajdúdorog	•
Gyöngyös	•		20	8	7		Nyírlugos	ny
Balassagyarmat	ny		22	7			Csenger	1
755 Salgótarján	•		20	8	7		Vásárosnamény	ny
Galyatető (932 m)	3		15	5	0		Záhony	1
851 Kékestető (1000 m)	3 ⌐		13	4	–	5	Királyrét	2
Mátraháza (672 m)	1 ⌐		16	6			Romhány	ny
865 Eger	1		20	9	5	4	Borsodnádasd	2
Putnok	1 ⌐		21	9	7		Jósvafő	–
Lillafüred	5 ⌐		18	8			Szendrőlád	2 ⌐
772 Miskolc	2 =		21	10	9	5	Hidasnémeti	2 ⌐
Füged	ny ⌐		21	9	6		Tokaj	–
778 Sárospatak	ny ⌐		20	10	8	6	Sárhatvan	3

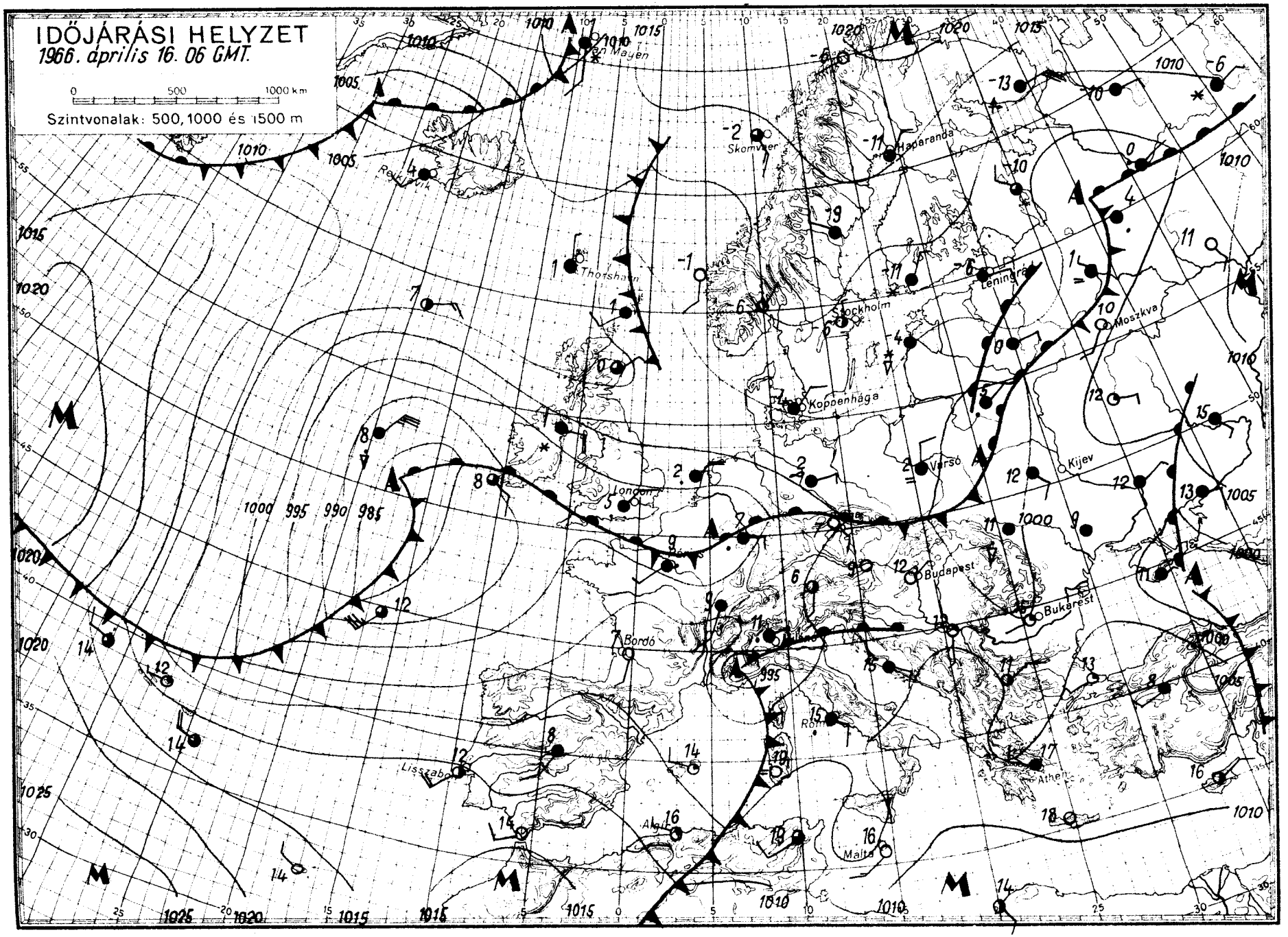
IDŐJÁRÁSI HELYZET
1966. április 16. 06 GMT.
0 500 1000 km
Szintvonalak: 500, 1000 és 1500 m
Jan Mayen
Reykjavik
Thorshavn
Skomvaer
Haparanda
Stockholm
Leningrád
Moszkva
Koppenhága
London
Varsó
Kijev
Budapest
Bukarest
Bordó
Róma
Athén
Lisszabon
Malta
1000 995 990 985

IDŐJÁRÁSI NAPIJELENTÉS

ЕЖЕДНЕВНЫЙ МЕТЕОРОЛОГИЧЕСКИЙ БЮЛЛЕТЕНЬ • DAILY WEATHER REPORT
BULLETIN QUOTIDIEN DE TEMPS • TÄGLICHER WETTERBERICHT

KIADJA AZ ORSZÁGOS METEOROLÓGIAI INTÉZET
BUDAPEST II. KITAIBEL PÁL UTCA 1
TELEFON: KÖZPONT: 153-500, IDŐJELZŐ OSZT.: 156-110

MEGJELENIK NAPONKÉNT • ELŐFIZETÉSI ÁRA
A POSTAI KÉZBESÍTÉSSEL EGYÜTT NEGYEDÉVRE 60. Ft
KIADÁSÉRT FELEL AZ INTÉZET IGAZGATÓJA

79. évfolyam 107. szám + Budapest + 1966. április 17.

Az időjárási helyzet ma reggel és a várható időjárás:

Az Észak-Európa felett több nap óta fennálló hideg, valamint az óceán felől folyamatosan áramló nedves és enyhe levegő találkozása szárazföldünk középső területein ciklonok kialakulásához vezet, amelyek változékony időjárást okoznak tavaszias záporokkal és zivatarokkal.

Hazánkban szombaton nyugat felől fokozatosan megnövekedett a felhőzet. A déli, délutáni óráktól kezdve a Dunántulon zivatarok törtek ki, jelentősebb mennyiségü záporok kiséretében. Marcaliban 43, a Somogy megyei Görgetegen és Vésén 32, Nagykónyiban 31, Tabon 30 mm eső hullott. A nappali hőmérséklet 18-21 fokig emelkedett. Éjszaka 6-11 fokig hült le a levegő. Ma délelőtt az országban sokfelé esett az eső. 11 óráig nyugaton 10-12, keleten 14-16 fokos hőmérsékleti értékek alakultak ki.

Budapesten szombaton a hőmérséklet napi középértéke 16 fok vokt, 4,1 fokkal magasabb, mint a sokévi átlag.

Ma 12 órakor Budapesten a hőmérséklet 13 fok, a tengerszintre átszámitott légnyomás 747 mm, alig változik.

Várható időjárás hétfő estig:

Felszakadozó felhőzet, holnap kevesebb helyen zápores, zivatar.
Ma élénk, időnként erős, holnap mérséklődő nyugati, északnyugati szél.
A nappali felmelegedés kissé fokozódik.

Várható legalacsonyabb éjszakai hőmérséklet: 5-10, legmagasabb nappali hőmérséklet holnap: 14-19 fok között.

Dunay Sándorné s.k.

A hőmérséklet napi középértéke és eltérése a 90 évi átlagtól /Budapesten/:

1966. IV. 16.: 16,0 C°, +4,1 C°

1871 óta ezen a napon Budapesten előfordult:

legmagasabb hőmérséklet: 26,5 C° /1946/
legalacsonyabb hőmérséklet: - 0,7 C° /1887/

66.272

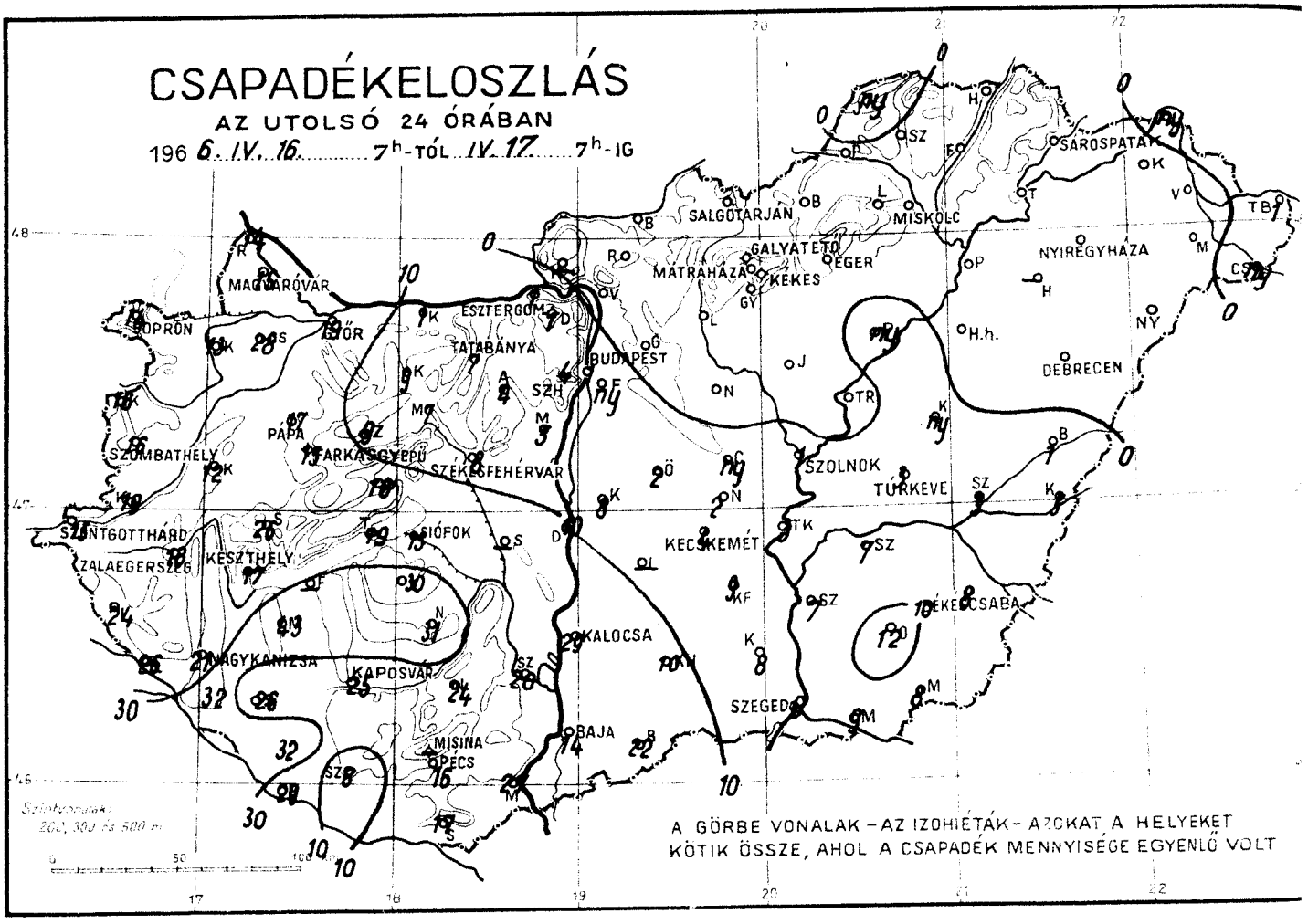
CSAPADÉKELOSZLÁS
AZ UTOLSÓ 24 ÓRÁBAN
196 6. IV. 16. ..... 7h-TÓL IV. 17. ..... 7h-IG
A GÖRBE VONALAK – AZ IZOHIÉTÁK – AZOKAT A HELYEKET KÖTIK ÖSSZE, AHOL A CSAPADÉK MENNYISÉGE EGYENLŐ VOLT
MAGYARÓVÁR
SOPRON
ESZTERGOM
TATABÁNYA
BUDAPEST
SALGÓTARJÁN
MISKOLC
SÁROSPATAK
MÁTRAHÁZA
GALYATETŐ
EGER
KEKES
NYÍREGYHÁZA
DEBRECEN
SZOMBATHELY
PÁPA
SZÉKESFEHÉRVÁR
SZOLNOK
TÚRKEVE
SZENTGOTTHÁRD
ZALAEGERSZEG
KESZTHELY
SIÓFOK
KECSKEMÉT
BÉKÉSCSABA
NAGYKANIZSA
KAPOSVÁR
KALOCSA
SZEGED
MISINA
PÉCS
BAJA

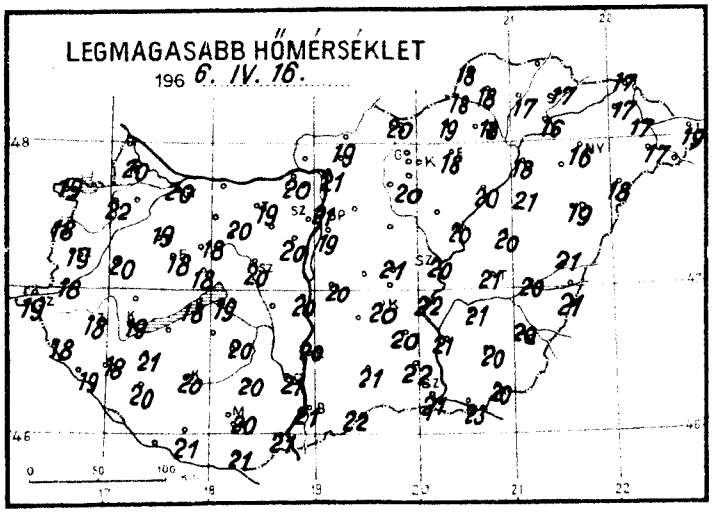
LEGMAGASABB HŐMÉRSÉKLET
196 6. IV. 16.

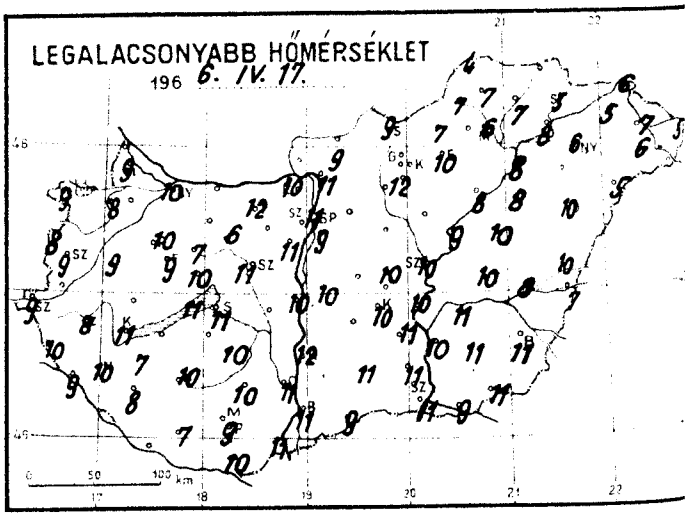
LEGALACSONYABB HŐMÉRSÉKLET
196 6. IV. 17.

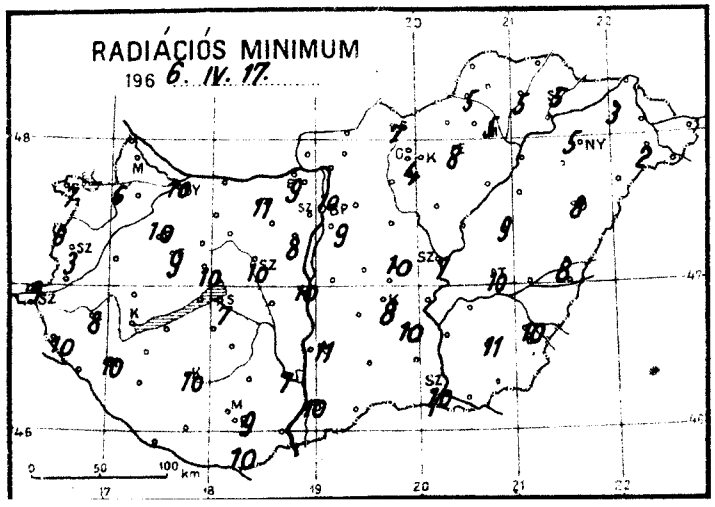
RADIÁCIÓS MINIMUM
196 6. IV. 17.

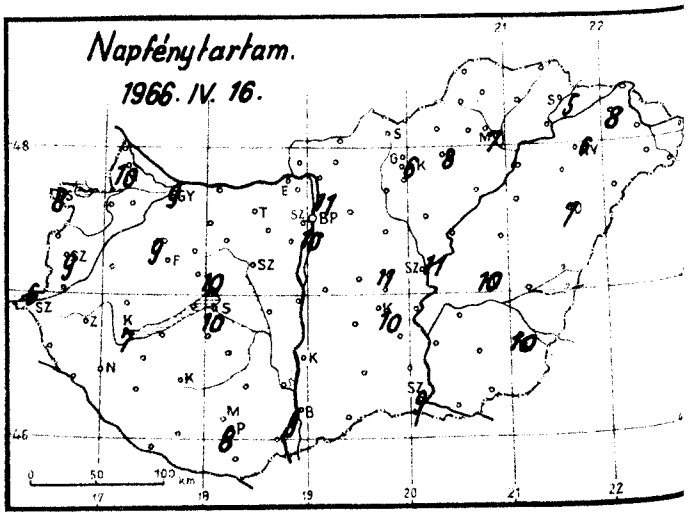
Napfénytartam.
1966. IV. 16.

1966. április hó,
17. vasárnap nap

	Az utolsó 24 óra adatai						24 órai csapadék mm	
	Csapadék (mm)		Hőmérsékleti szélsőségek: tegnapi nappali max.	éjszakai min.	min. 5 cm-en	Napsütés (óra) tegnap		
12815 Magyaróvár	15		20	9	–	10	Rajka	14
822 Győr	19R		20	10	10		Kapuvár	13
825 Pápa	17		19	10	10	9	Csorna	28
805 Sopron	14		19	9	7	8	Komárom	1
812 Szombathely	16		19	9	3	9	Káld	12
910 Szentgotthárd	15		19	9	9	6	Kőszeg	16
915 Zalaegerszeg	18		18	8	8		Körmend	19
Lenti	24		18	10	10		Letenye	26
925 Nagykanizsa	21		18	10	10		Sümeg	26
920 Keszthely	17		19	11	–	7	Zirc	9
Tihany	19		18	11			Kisbér	9
935 Siófok	15R		19	11	7	10	Mór	7R
942 Pécs	16		20	9	9	8	Alcsút	4
941 Misinatető (534 m)	–						Esztergom	1
Siklós	17		21	10	10		Dobogókő	1
827 Farkasgyepű (400 m)	15		18	9	9		Fonyód	–
Veszprém	16		18	10	10	10	Tab	30
833 Tatabánya	7		19	12	11		Sárbogárd	–
839 Budapest (Ferihegy)	ny		19	9	9		Lengyel	24
840 Budapest OMI	1		21	11	10	11	Nagykónyi	31
841 Budapest (Szabadságh., 474 m)	4		18	8	5	10	Marcali	43
Martonvásár	5		20	11	8		Somogyszob	25
835 Székesfehérvár	8		20	11	10		Kaposvár	25
Dunaújváros	10		20	10	10		Bares	29
Szekszárd	20		21	11	7		Szigetvár	6
Mohács	27		21	11			Bácsalmás	22
960 Baja	14		21	11	10	9	Kiskunhalas	10
955 Kalocsa	29		20	12	11		Izsák	–
Cegléd	ny		21	10	10	11	Kunsztmiklós	8
860 Szolnok	1		20	10	7	11	Örkény	2
970 Kecskemét	4		20	10	8	10	Nagykáta	•
Kiskunfélegyháza	9		20	11	10		Jászapáti	•0
982 Szeged	6		21	11	10	9	Tiszakécske	3
Mezőhegyes	8		20	11			Nagykőrös	2
Orosháza	12		20	11	11		Kistelek	8
990 Békéscsaba	8		20	11	10	10	Makó	9
875 Túrkeve	3		21	10	10	10	Szentes	7
Berettyóújfalu	1		21	10	8		Szarvas	7
880 Debrecen	•		19	10	8	7	Szeghalom	3
892 Nyíregyháza	•		16	6	5	6	Körösszakál	5
Kisvárda	•		17	5	3	8	Tiszaroff	•
Mátészalka	•		17	6	2		Poroszló	ny
Tiszabecs	1		19	5			Karcag	ny
Vác	•		21	11			Hortobágy	•
Gödöllő	–						Polgár	•
Lőrinci	•		22	8	3		Hajdúdorog	–
Gyöngyös	•		20	12	4		Nyírlugos	•
Balassagyarmat	•						Csenger	ny
755 Salgótarján	•		20	9	7		Vásárosnamény	•
Galyatető (932 m)	•		13	4			Záhony	ny
851 Kékestető (1000 m)	•		11	4	–	6	Királyrét	–
Mátraháza (672 m)	•		16	8			Romhány	•
865 Eger	•		18	10	8	8	Borsodnádasd	•
Putnok	•		18	7	5		Jósvafő	ny
Lillafüred	•		15	5			Szendrőlád	•
772 Miskolc	•		18	6	5	7	Hidasnémeti	•
Füged	•		17	7	5		Tokaj	•
778 Sárospatak	•		17	5	5	5	Sárhatvan	–

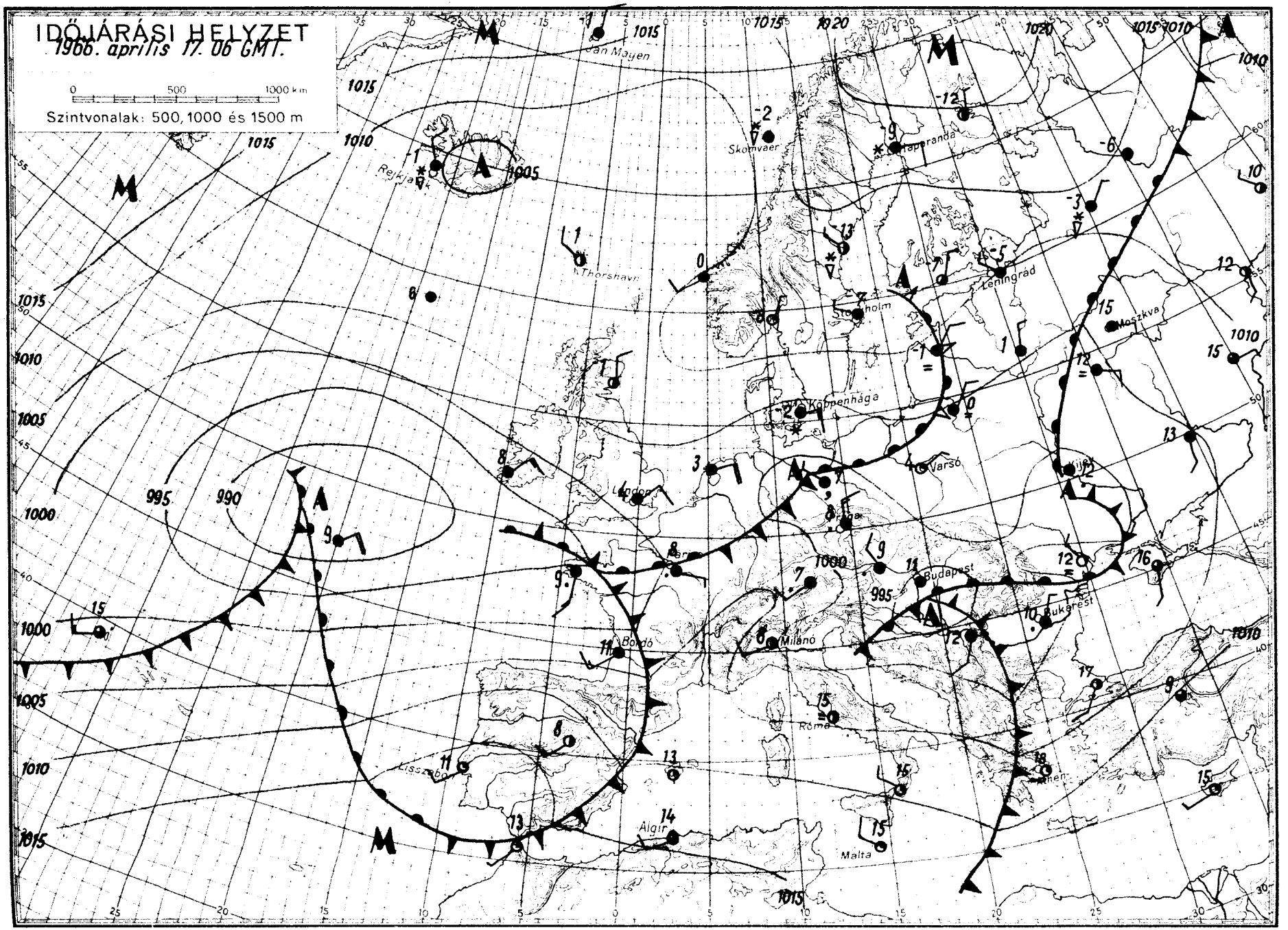
IDŐJÁRÁSI HELYZET
1966. április 17. 06 GMT.
0 500 1000 km
Szintvonalak: 500, 1000 és 1500 m
Jan Mayen
Skomvaer
Lapperanda
Reykjavik
Thorshavn
Stockholm
Leningrád
Moszkva
Koppenhága
Varsó
London
Berlin
Budapest
Bukarest
Bordó
Milánó
Róma
Lissabon
Algír
Malta
1015
1010
1005
1000
995
990
1020

IDŐJÁRÁSI NAPIJELENTÉS

ЕЖЕДНЕВНЫЙ МЕТЕОРОЛОГИЧЕСКИЙ БЮЛЛЕТЕНЬ • DAILY WEATHER REPORT
BULLETIN QUOTIDIEN DE TEMPS • TÄGLICHER WETTERBERICHT

KIADJA AZ ORSZÁGOS METEOROLÓGIAI INTÉZET
BUDAPEST II. KITAIBEL PÁL UTCA 1
TELEFON: KÖZPONT: 353-500, IDŐJELZŐ OSZT.: 150-410

MEGJELENIK NAPONKÉNT • ELŐFIZETÉSI ÁRA
A POSTAI KÖLTSÉGGEL EGYÜTT NEGYEDÉVRE 60, Ft
KIADÁSÉRT FELEL AZ INTÉZET IGAZGATÓJA

79. évfolyam 108. szám + Budapest + 1966. április 18.

Az időjárási helyzet ma reggel és a várható időjárás:

Az Atlanti-óceán központi ciklonjának peremciklonjai két - háromnapos időközökben nyugatról kelet felé haladva elsősorban Közép-Európa időjárását erősen változékonnyá teszik. Észak-Európában tovább tart a szokatlanul kemény hideg. Ebből a nagymennyiségü hideg-tartalékból állandó kiáramlás történik a La Manche csatorna térségébe. Ezzel egyidőben Kelet-Európa déli felébe szubtrópusi levegő áramlik északkelet felé. Ennek következtében Moszkvában a tegnapi legmagasabb nappali hőmérséklet elérte a 20 fokot, viszont Leningrádban és Stockholmban a maximumhőmérséklet kevéssel fagypont alatt maradt. Közép-Európa továbbra is az Atlanti-óceáni ciklonok gyorsan változó időjárásu zónájában marad.

Hazánkban tegnap középpontjával a Kárpátmedence fölött átvonuló ciklon ismét bonyolult időjárást okozott. Az örvény középpontja körül, amely délben Kecskemét fölött helyezkedett el, mindenféle szélirány előfordult. A szélerősség helyenként viharos fokozatot ért el. E medencei ciklon keleti oldalán, az északkeleti határmegyékben, 1-10 óra tartamu napsütést mértek, igy ezen a területen a hőmérséklet napközben 17, 20, másutt az egész napos borultság és esőzések miatt 14, 17, a Dunántulon csak 10, 13 fokig emelkedett. Ma hajnalra 4, 10 fokig hült le a levegő. A ma reggel 7 óráig terjedő 24 óra alatt az északkeleti határmegyék kivételével mindenütt hullott eső. Mennyisége jelentős területen csapadéknyom és 20 mm között váltakozott; kisebb területeken elérte a 20, 30 mm-t, Bakonybélen és Tiszakécskén 41, Tatabányán zivatarral a 43 mm-t. Ma délelőtt az esőzések fokozatosan megszüntek. A hőmérséklet 11 órakor 12 és 18 fok között váltakozott. Helyenként még élénk északnyugati szél fujt.

Ma 12 órakor Budapesten a hőmérséklet 16 fok, a tengerszintre átszámitott légnyomás 757 mm, gyengén emelkedő irányzatu.

Várható időjárás kedd estig:
Ma felhőátvonulások, valószinüleg már eső nélkül.
Holnap nyugat felől lassan növekvő felhőzet, a nyugati megyékben néhány helyen esővel.
A szél éjszakára mérséklődik, holnap délnyugatira fordul és fokozatosan megélénkül.
Hüvös éjszaka.
A nappali felmelegedés tovább fokozódik.
Várható legalacsonyabb éjszakai hőmérséklet: 3,8,
legmagasabb nappali hőmérséklet holnap: 18, 23 fok között.

Dr. Tóth Pál s.k.

A hőmérséklet napi középértéke és eltérése a 90 évi átlagtól /Budapesten/:

1966, IV. 17.:	12,0 C°	0,0 C°

1871 óta ezen a napon Budapesten előfordult:

legmagasabb hőmérséklet:	26,6 C° /1944/
legalacsonyabb hőmérséklet:	- 0,6 C° /1913/

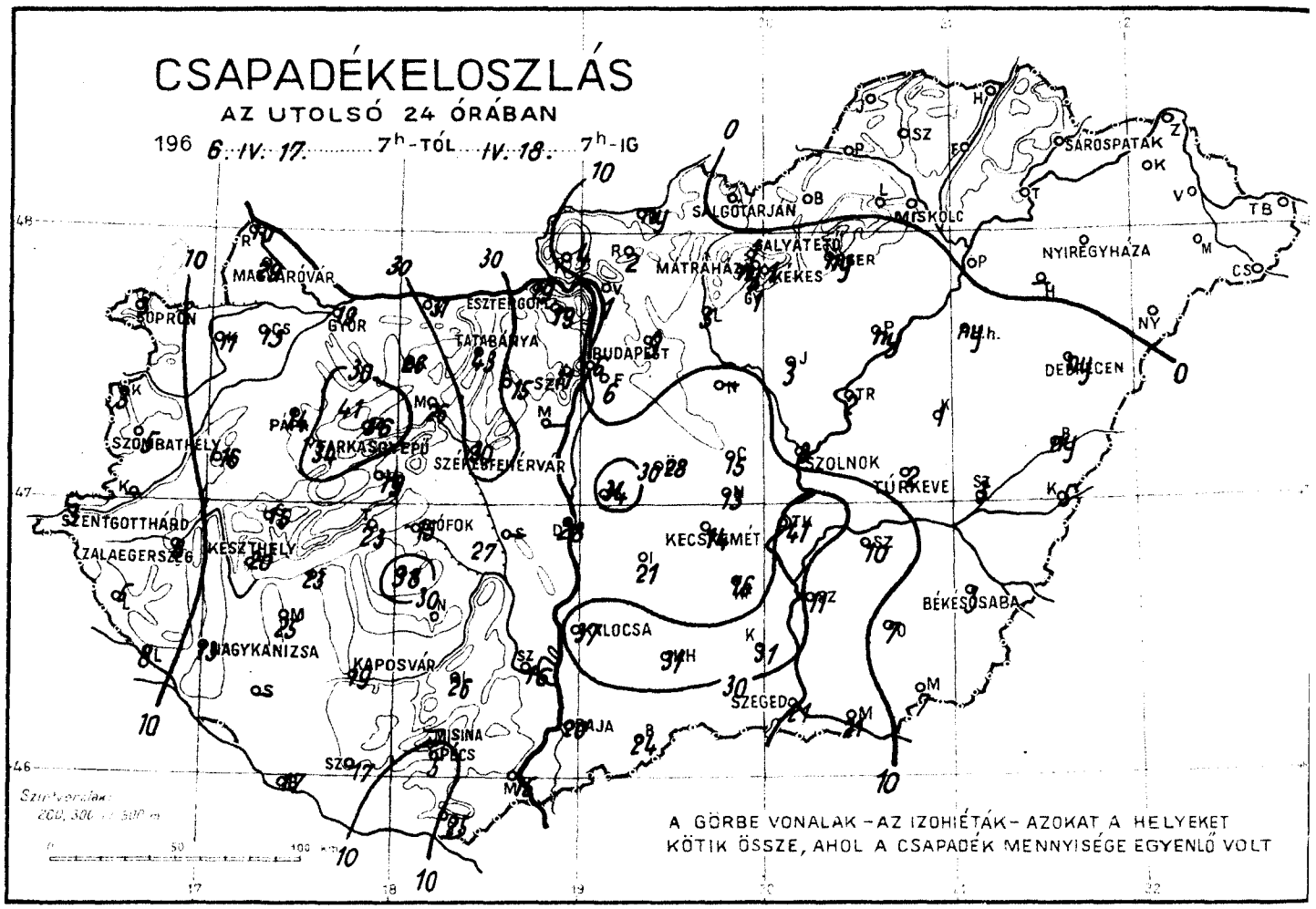
CSAPADÉKELOSZLÁS
AZ UTOLSÓ 24 ÓRÁBAN
196 6. IV. 17. ..... 7h-TÓL ..... IV. 18. ..... 7h-IG
SALGÓTARJÁN
MISKOLC
SÁROSPATAK
NYÍREGYHÁZA
MAGYARÓVÁR
ESZTERGOM
MÁTRAHÁZA
EGER
KEKES
SOPRON
GYÖR
TATABÁNYA
BUDAPEST
DEBRECEN
SZOMBATHELY
PÁPA
TATABÁNYA
SZÉKESFEHÉRVÁR
SZOLNOK
TÚRKEVE
SZENTGOTTHÁRD
ZALAEGERSZEG
KESZTHELY
SIÓFOK
KECSKEMÉT
BÉKÉSCSABA
NAGYKANIZSA
KAPOSVÁR
SZEGED
PÉCS
A GÖRBE VONALAK – AZ IZOHIÉTÁK – AZOKAT A HELYEKET
KÖTIK ÖSSZE, AHOL A CSAPADÉK MENNYISÉGE EGYENLŐ VOLT

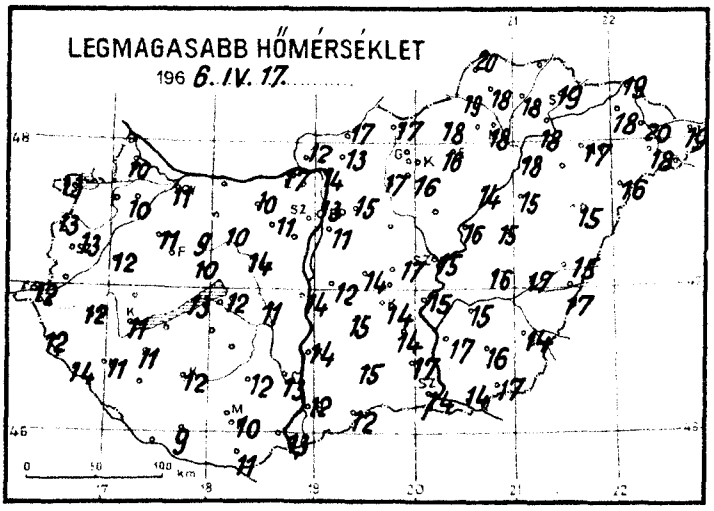
LEGMAGASABB HŐMÉRSÉKLET
196 6. IV. 17.

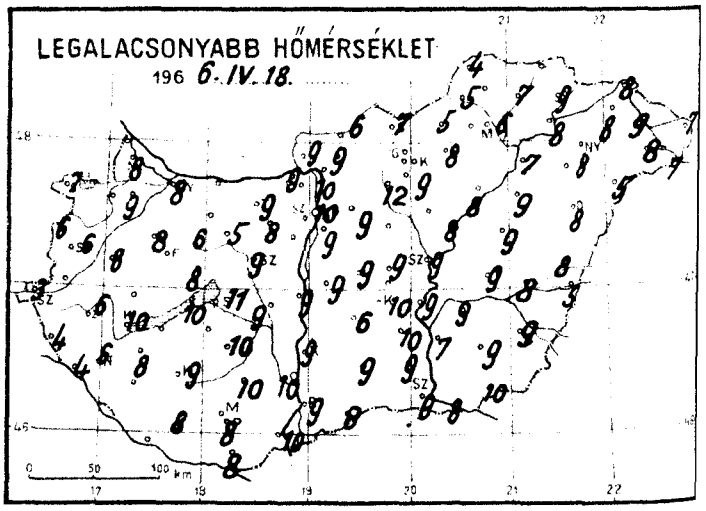
LEGALACSONYABB HŐMÉRSÉKLET
196 6. IV. 18.

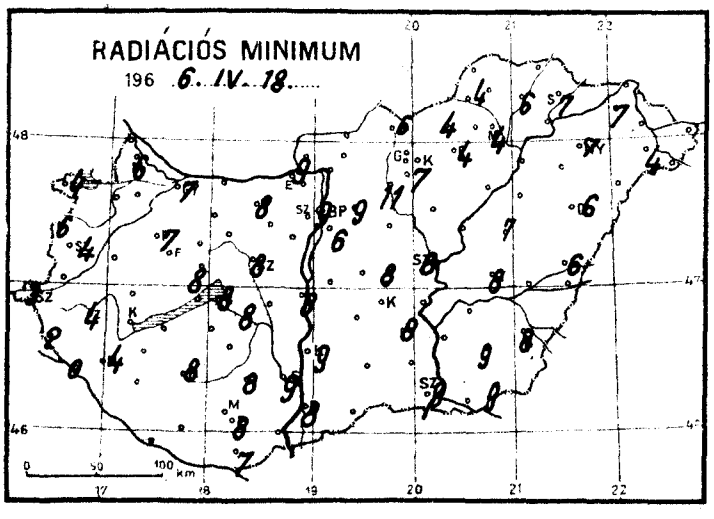
RADIÁCIÓS MINIMUM
196 6. IV. 18.

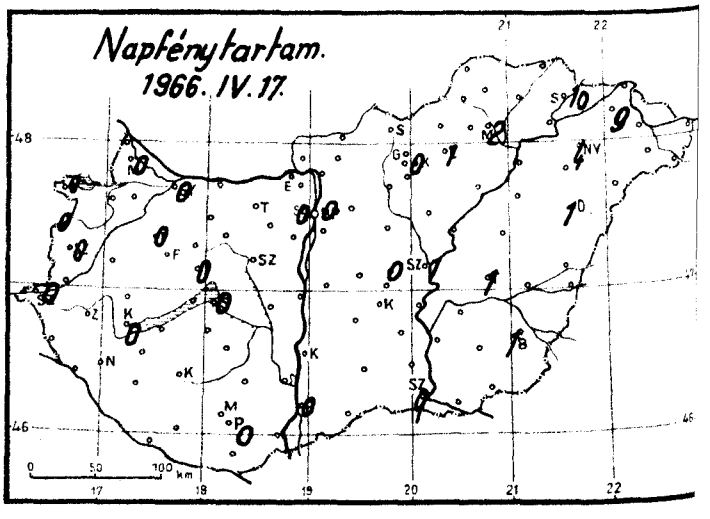
Napfénytartam.
1966. IV. 17.

1966. április hó, 18. nap hétfő

	Az utolsó 24 óra adatai						24 órai csapadék mm	
	Csapadék (mm)		Hőmérsékleti szélsőségek: tegnapi nappali max.	éjszakai min.	min. 5 cm-en	Napsütés (óra) tegnap		
12815 Magyaróvár	29		10	8	6	0	Rajka	10
822 Győr	19		11	8	7	0	Kapuvár	11
825 Pápa	14		11	8	7	0	Csorna	13
805 Sopron	3		13	7	4	0	Komárom	31
812 Szombathely	5		13	6	4	0	Káld	16
910 Szentgotthárd	3		12	3	3	0	Kőszeg	3
915 Zalaegerszeg	8		12	6	4		Körmend	–
Lenti	5		12	4	2		Letenye	8
925 Nagykanizsa	13		11	6	4		Sümeg	15
920 Keszthely	20		11	10	–	0	Zirc	36
Tihany	23		13	10			Kisbér	26≡
935 Siófok	15		12	11	8	0	Mór	26
942 Pécs	5		10	8	8	0	Alcsút	15
941 Misinatető (534 m)	–		–	–	–		Esztergom	19
Siklós	25		11	8	7		Dobogókő	19≡
827 Farkasgyepű (400 m)	34		13	7	6		Fonyód	23
Veszprém	19		10	8	8	0	Tab	38
833 Tatabánya	43		10	9	8		Sárbogárd	–
839 Budapest (Ferihegy)	6		11	9	6		Lengyel	26
840 Budapest OMI	6		13	10	9	0	Nagykónyi	24
841 Budapest (Szabadságh., 474 m)	11		10	7	4	0	Marcali	25
Martonvásár	–		–	–			Somogyszob	–
835 Székesfehérvár	30		14	9	8		Kaposvár	19
Dunaújváros	28		14	9	8		Barcs	17
Szekszárd	16=		13	10	9		Szigetvár	17
Mohács	15		13	10			Bácsalmás	24
960 Baja	20		12	9	8	0	Kiskunhalas	31
955 Kalocsa	37		14	9	9		Izsák	21
Ceglód	15		17	9	8	0	Kunsztmiklós	34
860 Szolnok	8		15	9	8	1	Örkény	28=
970 Kecskemét	14		14	10	–	–	Nagykáta	–
Kiskunfélegyháza	16		14	10	8		Jászapáti	30
982 Szeged	21		14	9	9	0	Tiszakécske	41=
Mezőhegyes	7		17	10	9		Nagykőrös	13
Orosháza	7		16	9	9		Kistelek	31
990 Békéscsaba	3		14	9	8	1	Makó	21
875 Túrkeve	2		16	9	8	1	Szentes	11
Berettyóújfalu	ny		15	8	6		Szarvas	10
882 Debrecen	ny		15	8	6	1	Szeghalom	2
892 Nyíregyháza	•		17	8	7	4	Körösszakál	5
788 Kisvárda	•		18	8	7	9	Tiszaroff	2
Mátészalka	•		18	8	4		Poroszló	ny
Tiszabecs	•		19	7			Karcag	1
Vác	1=		14	10			Hortobágy	ny
Gödöllő	9		15	9	9		Polgár	•
Lőrinci	5		17	12	11		Hajdúdorog	–
Gyöngyös	1		16	9	7		Nyírlugos	•
Balassagyarmat	ny		17	6			Csenger	•
755 Salgótarján	•		17	7	6		Vásárosnamény	•
Galyatető (932 m)	1		10	4	0		Záhony	•
851 Kékestető (1000 m)	1≡		7	4	–	0	Királyrét	4
Mátraháza (672 m)	ny=		13	6			Romhány	2
865 Eger	ny		16	8	4	1	Borsodnádasd	•
Putnok	•		19	5	4		Jósvafő	•
Lillafüred	•=		19	5	4		Szendrőlád	•
772 Miskolc	•		18	6	4	2	Hidasnémeti	•
Fügöd	•		18	7	6		Tokaj	•
778 Sárospatak	•		19	9	7	10	Sárhatvan	27

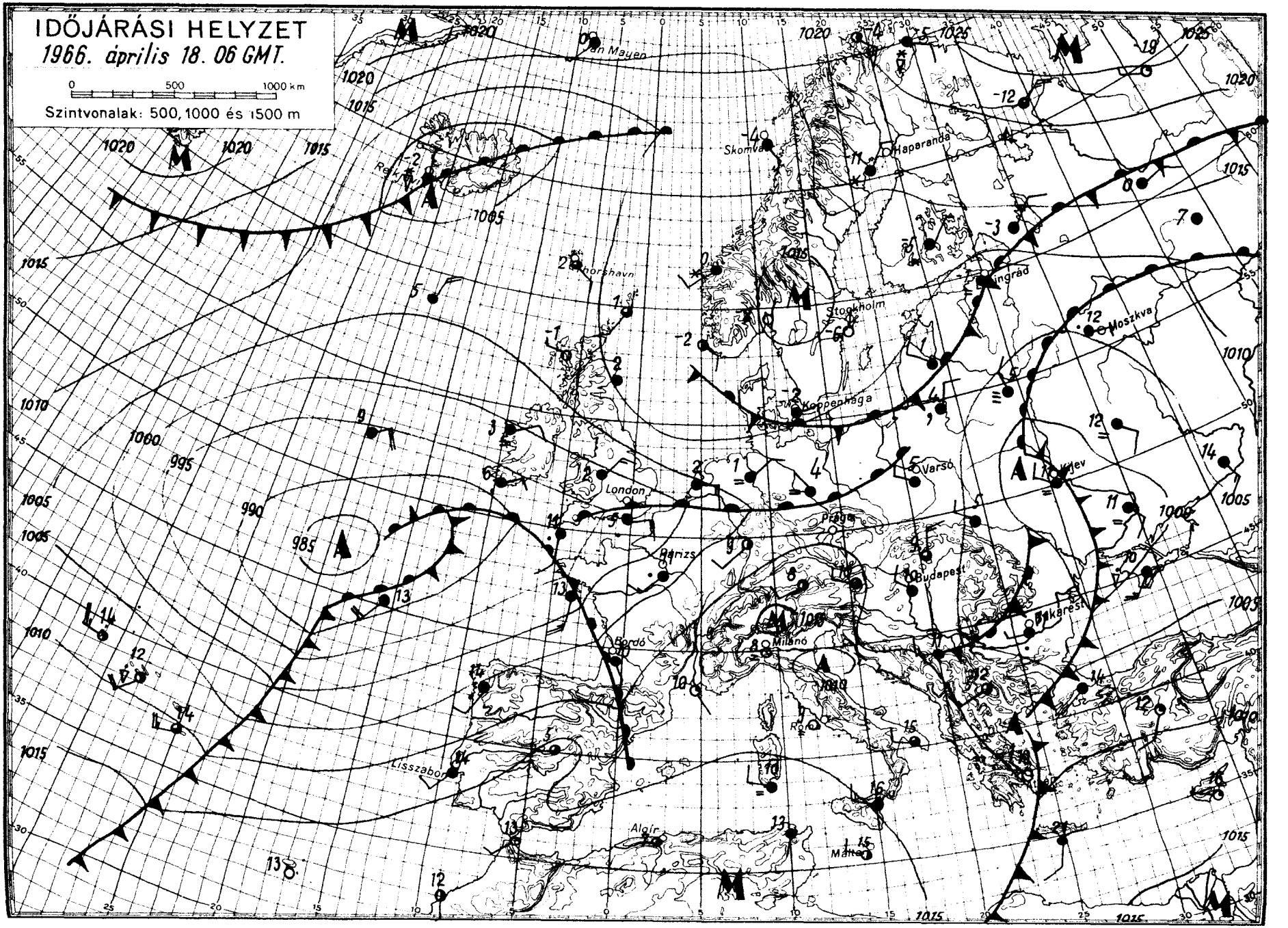
IDŐJÁRÁSI HELYZET
1966. április 18. 06 GMT.
0 500 1000 km
Szintvonalak: 500, 1000 és 1500 m
Jan Mayen
Skomvær
Haparanda
Reykjavik
Thorshavn
Stockholm
Koppenhága
Leningrád
Moszkva
London
Varsó
Kijev
Párizs
Prága
Budapest
Bukarest
Bordó
Milánó
Lisszabon
Algír
Málta

IDŐJÁRÁSI NAPIJELENTÉS

ЕЖЕДНЕВНЫЙ МЕТЕОРОЛОГИЧЕСКИЙ БЮЛЛЕТЕНЬ • DAILY WEATHER REPORT
BULLETIN QUOTIDIEN DE TEMPS • TÄGLICHER WETTERBERICHT

KIADJA AZ ORSZÁGOS METEOROLÓGIAI INTÉZET
BUDAPEST II. KITAIBEL PÁL UTCA 1
TELEFON: KÖZPONT: 353-500, IDŐJELZŐ OSZT.: 150-410

MEGJELENIK NAPONKÉNT • ELŐFIZETÉSI ÁRA A POSTAI KÖLTSÉGGEL EGYÜTT NEGYEDÉVRE 60, Ft
KIADÁSÉRT FELEL AZ INTÉZET IGAZGATÓJA

79. évfolyam 109. szám + Budapest + 1966. április 19.

Az időjárási helyzet ma reggel és a várható időjárás:

Az Atlanti-óceán térségéből származó páradus levegő hatására Nyugat- és Közép-Európában tovább tart a változékony, szeles, záporos, az évszakhoz képest enyhe időjárás. Az Észak-Európában felhalmozódott szokatlanul hideg levegőt mindinkább visszaszoritják az északkelet felé nyomuló óceáni eredetü légtömegek.

Hazánk fölött tegnap reggel jobbára borult volt az ég, de a nap folyamán a felhőzet fokozatosan csökkent, majd éjszakára teljesen feloszlott. Néhány helyen, főképp a délelőtti órákban kisebb eső esett, mennyisége sehol sem haladta meg a 2 mm-t. A nap az Alföldön 5-8, máshol 9-12 órán át sütött. A hőmérséklet napközben általában 16-20 fokig emelkedett, de az északkeleti határ mentéről csak 15 fokos maximumhőmérsékleteket jelentettek. Ma hajnalra az Északi hegyvidéken 2-5, máshol 5-10 fokig hült le a levegő. Ma délelőtt változó mennyiségü felhőzet mellett 16-20 fokig emelkedett a hőmérséklet.

Ma 12 órakor Budapesten a hőmérséklet 19 fok, a tengerszintre átszámitott légnyomás 757 mm, mérsékelten süllyedő irányzatu.

Várható időjárás szerda estig:

Változó mennyiségü felhőzet, főként az ország nyugati és északi felén záporokkal, zivatarokkal.
Mérsékelt, a zivatar idején megélénkülő délnyugati, nyugati szél.
A hőmérséklet alakulásában lényeges változás nem lesz.

Várható legalacsonyabb éjszakai hőmérséklet: 5, 10,
legmagasabb nappali hőmérséklet holnap: 17, 22 fok között.

Erdős Emőke s.k.

A hőmérséklet napi középértéke és eltérése a 90 évi átlagtól /Budapesten/:

1966. IV. 18.:	13,9 C°	+ 2,3 C°

1871 óta ezen a napon Budapesten előfordult:

legmagasabb hőmérséklet:	28,7 C° /1920/
legalacsonyabb hőmérséklet:	- 1,4 C° /1887/

66.276.

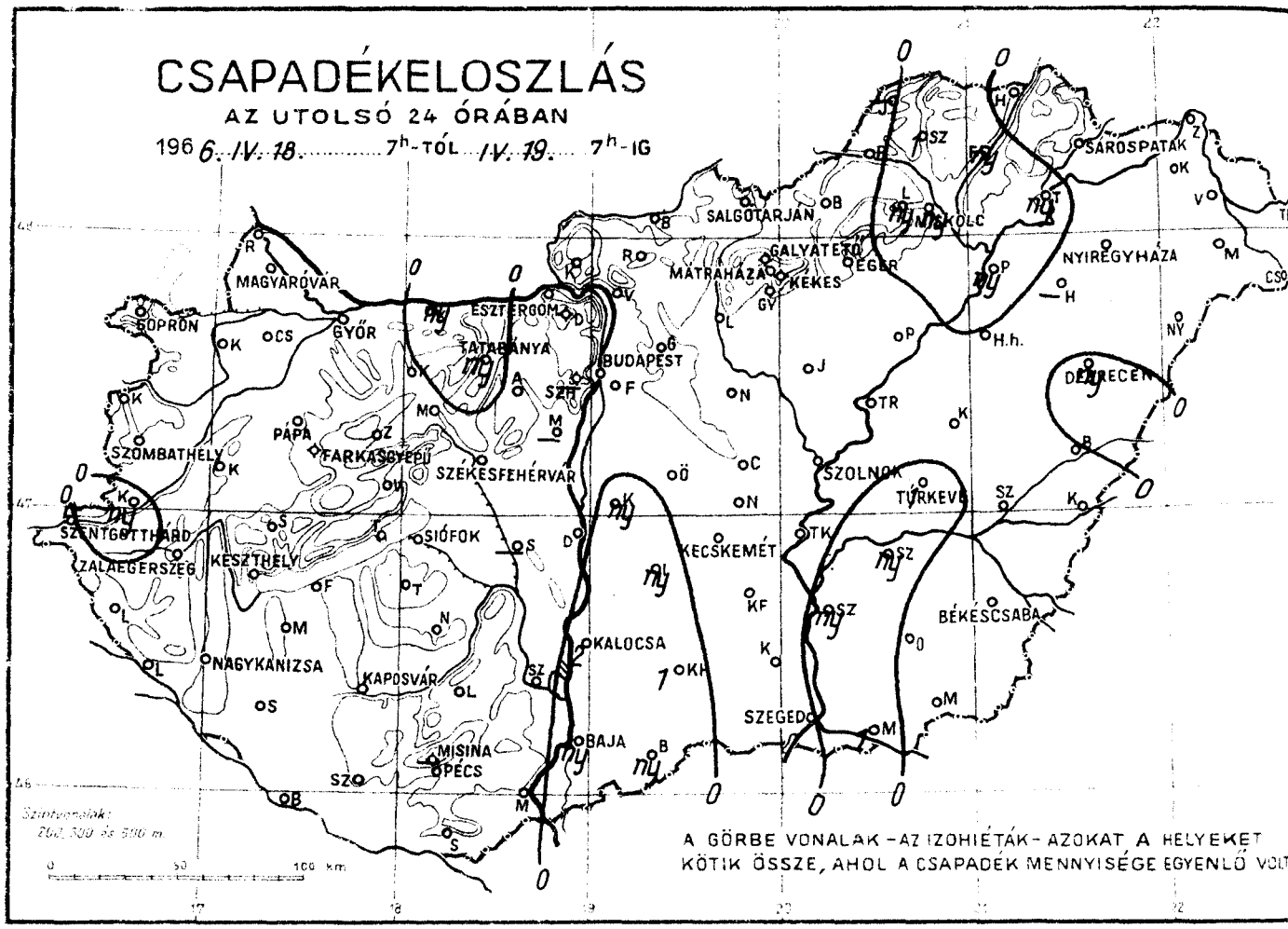
CSAPADÉKELOSZLÁS
AZ UTOLSÓ 24 ÓRÁBAN
1966. IV. 18. 7h-TÓL IV. 19. 7h-IG
SOPRON
MAGYARÓVÁR
GYŐR
ESZTERGOM
TATABÁNYA
BUDAPEST
SALGÓTARJÁN
MISKOLC
SÁROSPATAK
NYÍREGYHÁZA
MÁTRAHÁZA
GALYATETŐ
EGER
KEKES
DEBRECEN
SZOMBATHELY
PAPA
FARKASGYEPŰ
SZÉKESFEHÉRVÁR
SZOLNOK
TÚRKEVE
SZENTGOTTHÁRD
ZALAEGERSZEG
KESZTHELY
SIÓFOK
KECSKEMÉT
BÉKÉSCSABA
NAGYKANIZSA
KAPOSVÁR
KALOCSA
SZEGED
MISINA
PÉCS
BAJA
Szintvonalak:
200, 500 és 500 m
A GÖRBE VONALAK – AZ IZOHIÉTÁK – AZOKAT A HELYEKET
KÖTIK ÖSSZE, AHOL A CSAPADÉK MENNYISÉGE EGYENLŐ VOLT

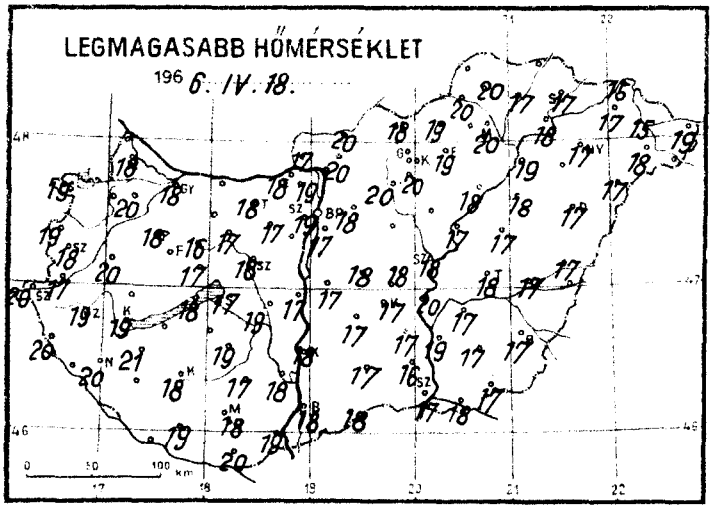
LEGMAGASABB HŐMÉRSÉKLET
1966. IV. 18.

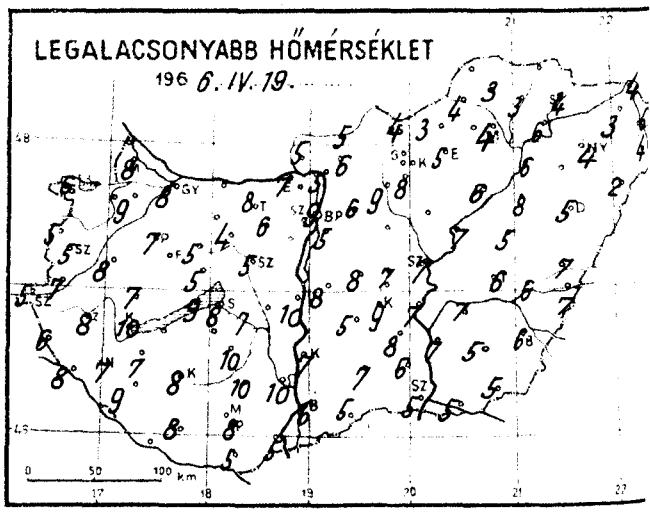
LEGALACSONYABB HŐMÉRSÉKLET
1966. IV. 19.

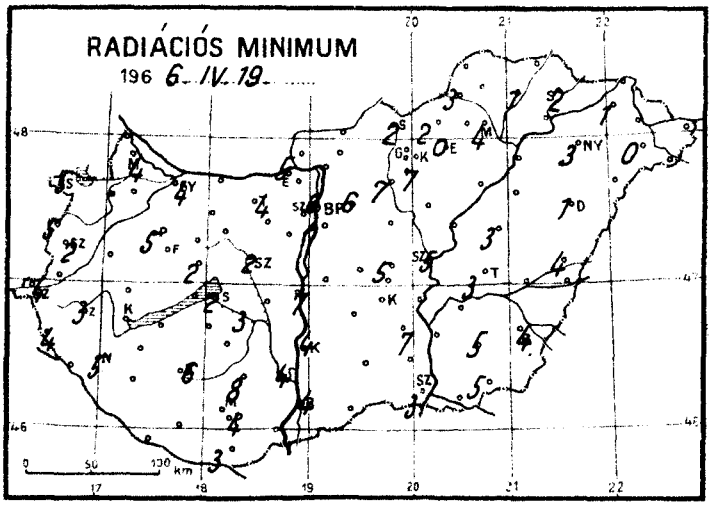
RADIÁCIÓS MINIMUM
1966. IV. 19.

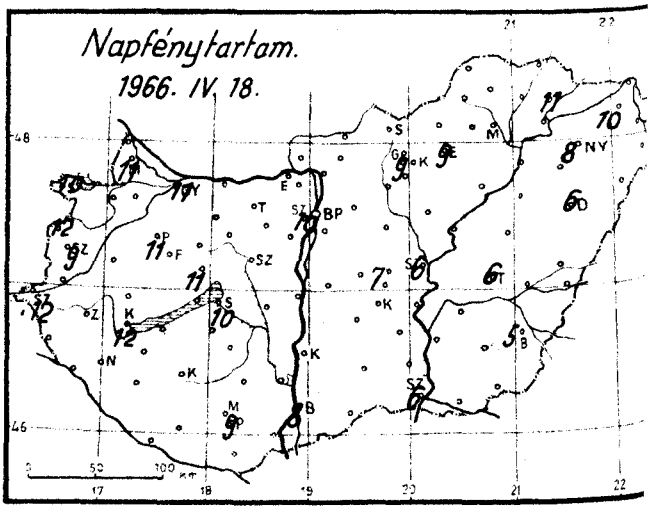
Napfénytartam.
1966. IV. 18.

1966. április ... hó,
19.. nap kedd .....

Az utolsó 24 óra adatai

	Csapadék (mm)		Hőmérsékleti szélsőségek: tegnapi nappali max.	éjszakai min.	min. 5 cm-en	Napsütés (óra) tegnap
12815 Magyaróvár	•		18	8	4	11
822 Győr	• =		18	8	4	11
825 Pápa	• ⏌		18	7	5	11
805 Sopron	•		19	6	5	10
812 Szombathely	•		18	5	2	9
910 Szentgotthárd	•		20	5	4	12
915 Zalaegerszeg	•		19	8	3	
Lenti	•		20	6	4	
925 Nagykanizsa	• ⏌		20	7	5	
920 Keszthely	•		19	10	–	12
Tihany	•		18	9	–	
935 Siófok	• ⏌		17	8	2	10
942 Pécs	•		18	8	4	9
941 Misinatető (534 m)	–		–	–	–	
Siklós	•		20	5	3	
827 Farkasgyepü (400 m)	•		17	9	6	
Veszprém	• ⏌		17	5	2	11
833 Tatabánya	ny		18	8	4	
839 Budapest (Ferihegy)	• =		17	5	1	
840 Budapest OMI	•		19	9	6	10
841 Budapest (Szabadságh. 474 m)	–		–	–	–	
Martonvásár	–		–	–	–	
835 Székesfehérvár	•		18	5	2	
Dunaújváros	ny		17	10	7	
Szekszárd	• ⏌		18	10	4	
Mohács	• ⏌		19	5		
960 Baja	ny		18	6	4	8
955 Kalocsa	2		18	7	4	
Cegléd	•		18	7	5	7
860 Szolnok	• ⏌		18	7	5	6
970 Kecskemét	• =		17	9	–	–
Kiskunfélegyháza	•		17	8	7	
982 Szeged	•		17	5	3	6
Mezőhegyes	• ⏌		17	7	5	
Orosháza	• ⏌		17	5	5	
990 Békéscsaba	•		17	6	4	5
875 Túrkeve	1		18	6	3	6
Berettyóújfalu	• ⏌		17	7	4	
882 Debrecen	ny=		17	5	1	6
892 Nyíregyháza	• =		17	4	3	8
788 Kisvárda	• =		17	3	1	10
Mátészalka	• ⏌		18	4	0	
Tiszabecs	•		19	2		
Vác	• ⏌		19	5		
Gödöllő	•		18	6	6	
Lőrinci	•		20	9	7	
Gyöngyös	•		20	8	7	
Balassagyarmat	•		20	5		
755 Salgótarján	•		18	4	2	
Galyatető (932 m)	•		12	5		
851 Kékestető (1000 m)	• ≡		12	5	–	9
Mátraháza (672 m)	•		15	4		
865 Eger	•		19	5	0	9
Putnok	• ≡		20	4	3	
Lillafüred	ny		15	5		
772 Miskolc	ny≡		20	4	4	–
Füged	ny⌊		17	3	1	
778 Sárospatak	• =		17	4	2	11

24 órai csapadék mm

Rajka	•
Kapuvár	•
Csorna	• ⏌
Komárom	ny⏌
Káld	• ⏌
Kőszeg	•
Körmend	ny
Letenye	•
Sümeg	•
Zirc	•
Kisbér	• ⏌
Mór	•
Alcsút	•
Esztergom	•
Dobogókő	•
Fonyód	•
Tab	•
Sárbogárd	–
Lengyel	•
Nagykőnyi	• ⏌
Marcali	•
Somogyszob	•
Kaposvár	•
Bares	•
Szigetvár	•
Bácsalmás	ny
Kiskunhalas	1
Izsák	ny
Kunsztmiklós	ny
Őrkény	• ⏌
Nagykáta	•
Jászapáti	• ⏌
Tiszakécske	• =
Nagykőrös	•
Kistelek	•
Makó	1 ⏌
Szentes	ny
Szarvas	ny⏌
Szeghalom	•
Körösszakál	•
Tiszaroff	•
Poroszló	•
Karcag	• ⏌
Hortobágy	•
Polgár	ny
Hajdúdorog	–
Nyírlugos	•
Csenger	• ⏌
Vásárosnamény	•
Záhony	•
Királyrét	•
Romhány	•
Borsodnádasd	•
Jósvafő	–
Szendrőlád	1
Hidasnémeti	•
Tokaj	ny
Sárhatvan	•

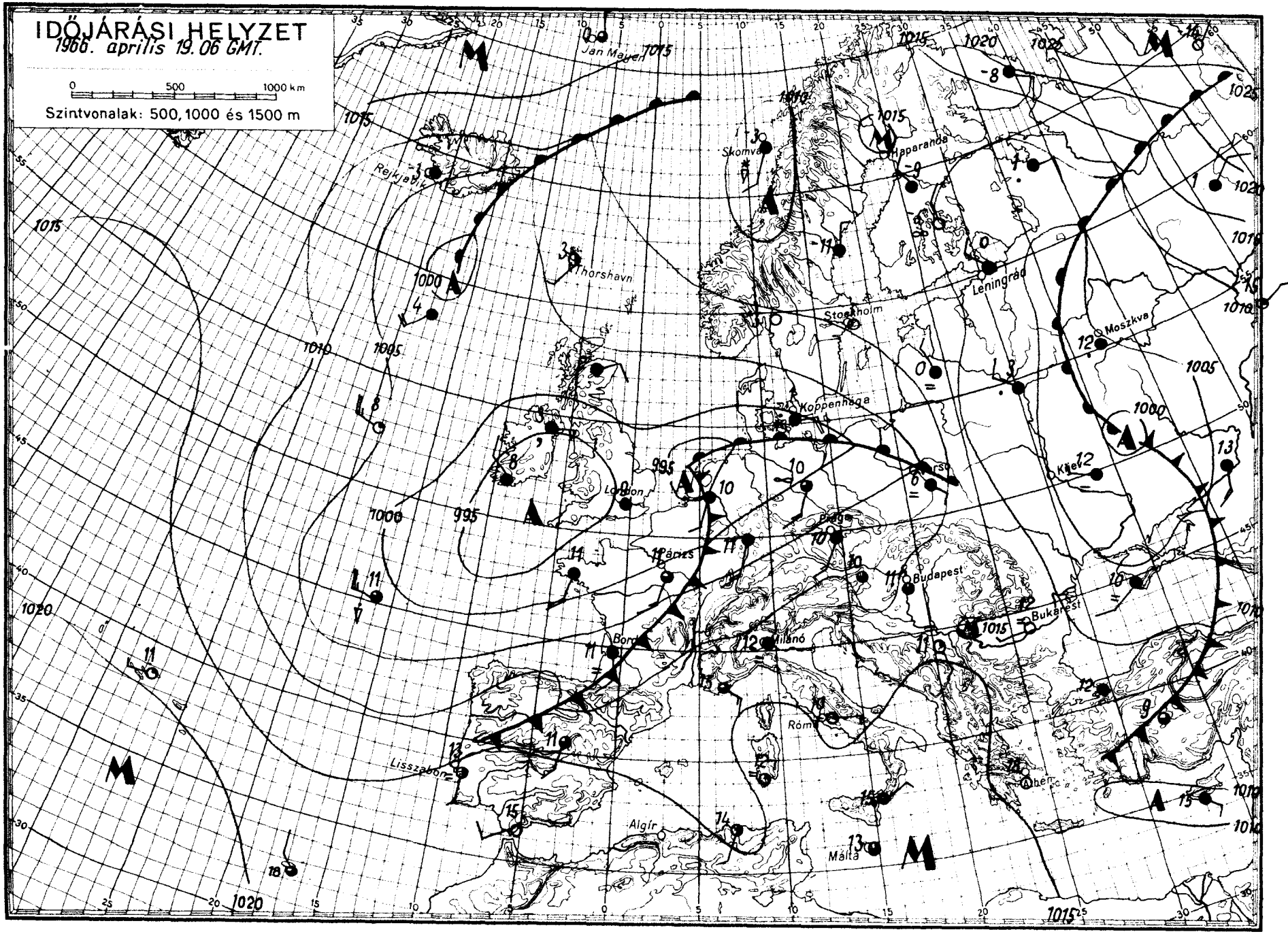

OFFSET NYOMDA BUDAPEST

IDŐJÁRÁSI NAPIJELENTÉS

ЕЖЕДНЕВНЫЙ МЕТЕОРОЛОГИЧЕСКИЙ БЮЛЛЕТЕНЬ • DAILY WEATHER REPORT
BULLETIN QUOTIDIEN DE TEMPS • TÄGLICHER WETTERBERICHT

KIADJA AZ ORSZÁGOS METEOROLÓGIAI INTÉZET
BUDAPEST II. KITAIBEL PÁL UTCA 1
TELEFON: KÖZPONT: 353-500, IDŐJELZŐ OSZT.: 150-410

MEGJELENIK NAPONKÉNT • ELŐFIZETÉSI ÁRA A POSTAI KÖLTSÉGGEL EGYÜTT NEGYEDÉVRE 60, Ft
KIADÁSÉRT FELEL AZ INTÉZET IGAZGATÓJA

79. évfolyam 110. szám. + Budapest + 1966. április 20.

Az időjárási helyzet ma reggel és a várható időjárás:

A délnyugatról északkeleti irányban mozgó enyhe páradus levegő egyre inkább az északi szélességek felé szoritja a hosszu idő óta Észak-Európa felett uralmon lévő hideg légtömegeket. Igy a változékony, csapadékos időjárás mellett szárazföldünk nagyrészén a nappali felmelegedés általában fokozódott.

Hazánkban tegnap felhőátvonulások kiséretében a déli, délutáni órákban többfelé, főként a nyugati és északi megyékben kisebb záporok, helyenként zivatarok törtek ki. A lehullott csapadék mennyisége nem haladta meg a 2-3 mm-t. A nappali felmelegedést illetőleg a Kárpát-medence Európa egyik legmelegebb területe volt, a hőmérséklet 19-23 fokig emelkedett. Hajnalban csak 6,1l fokig hült le a levegő. Ma délelőtt változóan felhős volt az égbolt, a hőmérséklet általában 16-20 fokig emelkedett.

Ma 12 órakor Budapesten a hőmérséklet 20 fok, a tengerszintre átszámitott légnyomás 757 mm, alig változik.

Várható időjárás csütörtök estig:

Felhőátvonulások, ma szórványosan, holnap többfelé zápores, zivatar.
Mérsékelt délnyugati, nyugati, a zivatarok idején megerősödő északnyugati szél.
A hőmérséklet alakulásában lényeges változás nem lesz.
Várható legalacsonyabb éjszakai hőmérséklet: 6,1l
legmagasabb nappali hőmérséklet holnap: 17-22 fok között.

Dunay Sándorné s.k.

A hőmérséklet napi középértéke és eltérése a 90 évi átlagtól /Budapesten/:

1966. IV. 19.:	16,2 C° ,	4,2 C°

1871 óta ezen a napon Budapesten előfordult:

legmagasabb hőmérséklet:	30,2 C° /1920/
legalacsonyabb hőmérséklet:	- 2,6 C° /1893/

CSAPADÉKELOSZLÁS

AZ UTOLSÓ 24 ÓRÁBAN

196 6. IV. 19. ..... 7h-TÓL IV. 20. ..... 7h-IG

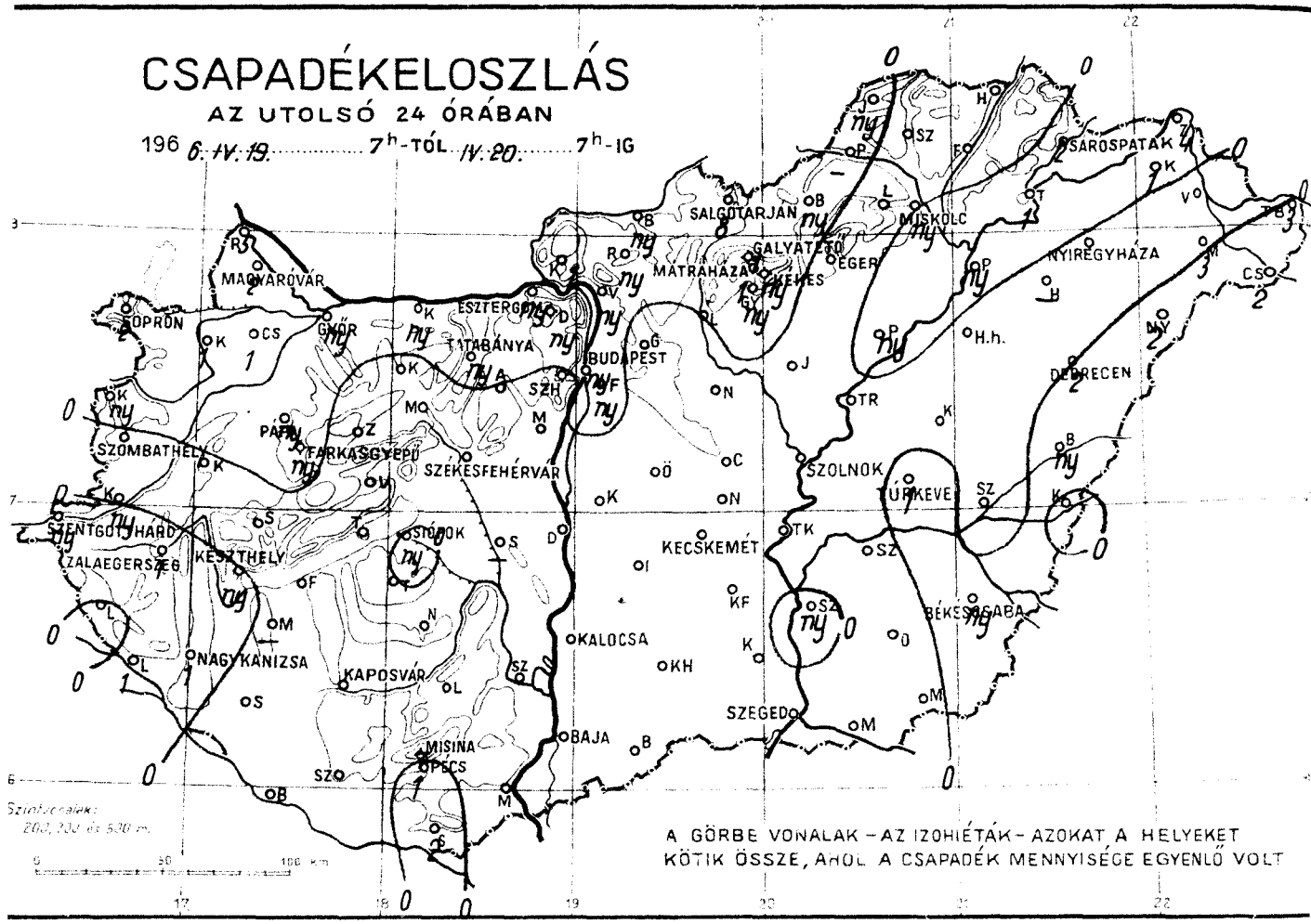

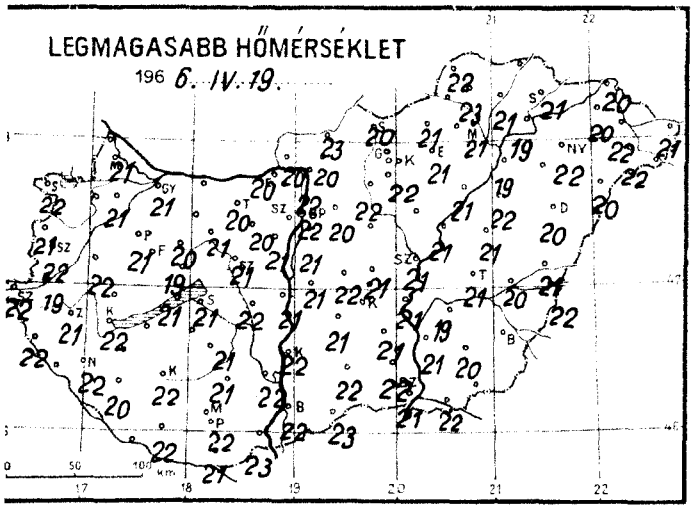

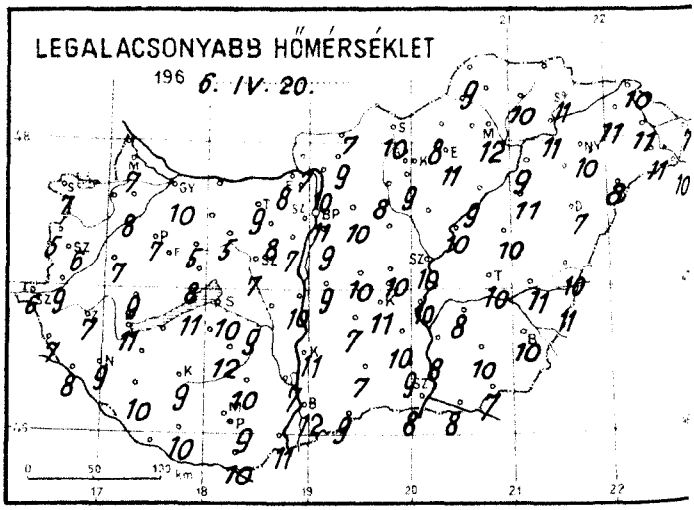

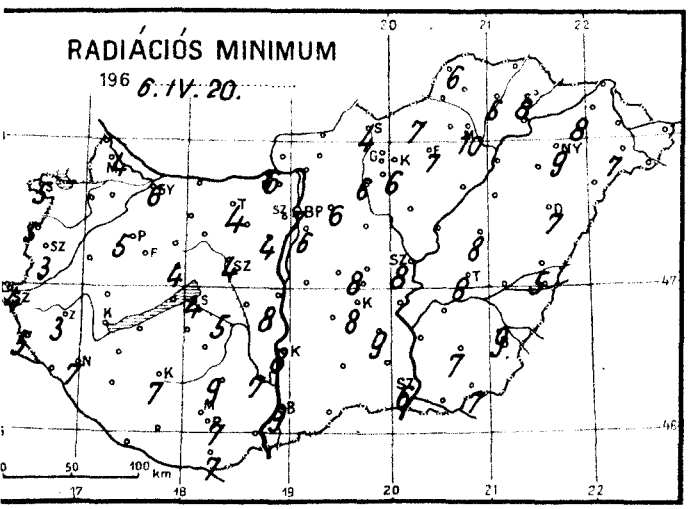

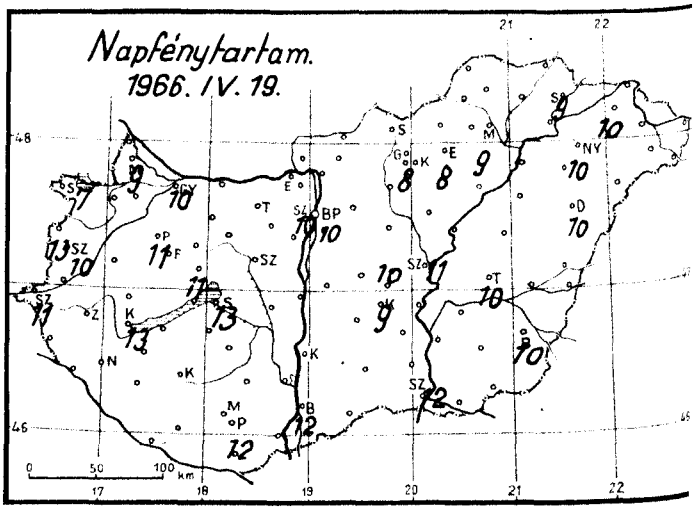

1966. ...április... hó,
20... nap szerda.....

	Az utolsó 24 óra adatai						24 órai csapadék mm	
	Csapadék (mm)		Hőmérsékleti szélsőségek: tegnapi nappali max.	Hőmérsékleti szélsőségek: éjszakai min.	Hőmérsékleti szélsőségek: min. 5 cm-en	Napsütés (óra) tegnap		
12815 Magyaróvár	2		21	7	4	9	Rajka	5 R
822 Győr	ny ⌐		21	10	6	10	Kapuvár	1 R
825 Pápa	ny ⌐		21	7	5	11	Csorna	1 ⌐
805 Sopron	2 R		22	7	5	7	Komárom	ny ⌐
812 Szombathely	.		22	6	3	10	Káld	. ⌐
910 Szentgotthárd	ny		22	6	4	11	Kőszeg	ny
915 Zalaegerszeg	1		21	7	3		Körmend	ny
Lenti	.		22	7	5		Letenye	1
925 Nagykanizsa	1		22	9	7		Sümeg	1
920 Keszthely	ny		22	11	-	13	Zirc	.
Tihany	.		21	11			Kisbér	. =
935 Siófok	ny		21	10	4	13	Mór	.
942 Pécs	1		22	9	7	12	Alcsút	.
941 Misinatető (534 m)	-		-	-	-		Esztergom	ny
Siklós	2		21	10	7		Dobogókő	ny
827 Farkasgyepű (400 m)	ny		20	9	5		Fonyód	.
Veszprém	. ⌐		19	8	4	11	Tab	.
833 Tatabánya	ny		20	9	4		Sárbogárd	-
839 Budapest (Ferthegy)	ny		21	9	6		Lengyel	.
840 Budapest OMI	ny ⌐		22	11	7	10	Nagykónyi	. ⌐
841 Budapest (Szabadságh. 474 m)	. ⌐		18	8	5	10	Marcali	-
Martonvásár	.		21	7	4		Somogyszob	.
835 Székesfehérvár	.		21	7	4		Kaposvár	. ⌐
Dunaújváros	.		21	10	8		Bares	.
Szekszárd	. ⌐		22	7	7		Szigetvár	.
Mohács	. ⌐		23	11			Bácsalmás	.
960 Baja	. ⌐		22	12	9	12	Kiskunhalas	.
955 Kalocsa	.		22	11	8		Izsák	.
Cegléd	. ⌐		21	10	8	10	Kunsztmiklós	.
860 Szolnok	. ⌐		21	10	8	11	Örkény	.
970 Kecskemét	.		21	11	8	9	Nagykáta	.
Kiskunfélegyháza	.		21	10	9		Jászapáti	. ⌐
982 Szeged	.		21	8	6	12	Tiszakécske	. =
Mezőhegyes	. ⌐		21	7	7		Nagykőrös	.
Orosháza	. ⌐		21	10	7		Kistelek	.
990 Békéscsaba	ny		20	10	9	10	Makó	. ⌐
875 Túrkeve	1		21	10	8	10	Szentes	ny
Berettyóújfalu	ny		21	10	5		Szarvas	. ⌐
882 Debrecen	2 =		20	7	7	10	Szeghalom	.
892 Nyíregyháza	. =		22	10	9	10	Körösszakál	.
788 Kisvárda	1		20	11	8	10	Tiszaroff	.
Mátészalka	3		22	11	7		Poroszló	ny
Tiszabecs	3		21	7			Karcag	.
Vác	ny ⌐		22	10			Hortobágy	.
Gödöllő	.		20	10	6		Polgár	ny
Lőrinci	. ⌐		22	8	6		Hajdúdorog	=
Gyöngyös	ny		22	9	6		Nyírlugos	2
Balassagyarmat	ny		23	7			Csenger	2
755 Salgótarján	8		20	10	4		Vásárosnamény	.
Galyatető (932 m)	1 R		13	5			Záhony	4 R
851 Kékestető (1000 m)	ny		13	5	-	8	Királyrét	1
Mátraháza (672 m)	1		16	7			Romhány	ny R
865 Eger	.		21	11	7	8	Borsodnádasd	ny
Putnok	-						Jósvafő	ny =
Lillafüred	.		19	10			Szendrőlád	.
772 Miskolc	ny =		21	12	10	9	Hidasnémeti	.
Füged	.		21	10	6		Tokaj	1
778 Sárospatak	2		21	11	8	9	Sárhatvan	.

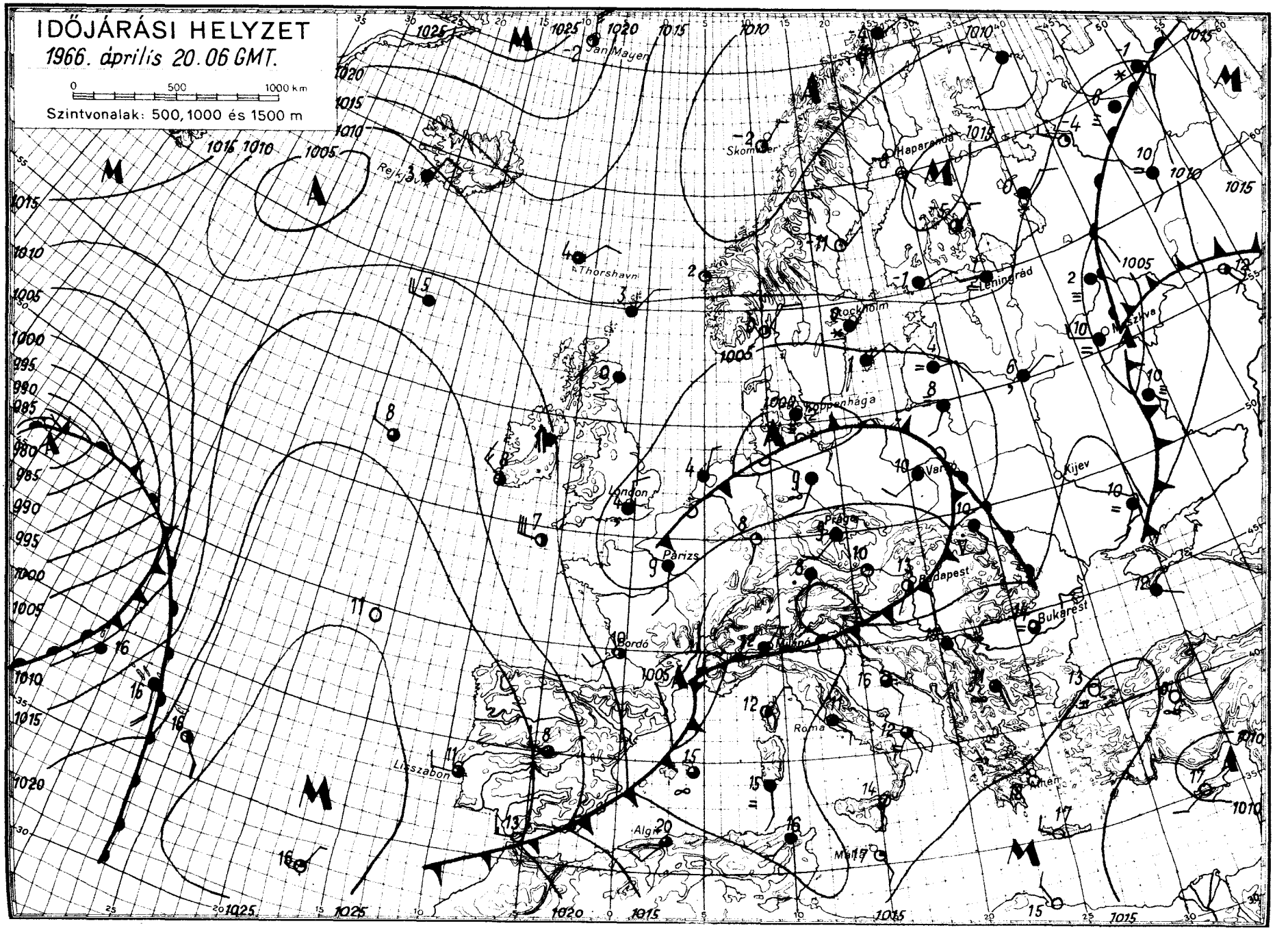
IDŐJÁRÁSI HELYZET
1966. április 20. 06 GMT.
0 500 1000 km
Szintvonalak: 500, 1000 és 1500 m
San Mayen
Skomvær
Haparanda
Rejkjavik
Thorshavn
Leningrád
Stockholm
Moszkva
Koppenhága
London
Varsó
Kijev
Prága
Párizs
Budapest
Bukarest
Bordó
Milano
Roma
Athén
Lisszabon
Algír
Málta

IDŐJÁRÁSI NAPIJELENTÉS

ЕЖЕДНЕВНЫЙ МЕТЕОРОЛОГИЧЕСКИЙ БЮЛЛЕТЕНЬ • DAILY WEATHER REPORT
BULLETIN QUOTIDIEN DE TEMPS • TÄGLICHER WETTERBERICHT

KIADJA AZ ORSZÁGOS METEOROLÓGIAI INTÉZET
BUDAPEST II. KITAIBEL PÁL UTCA 1
TELEFON: KÖZPONT: 353-300, IDŐJELZŐ OSZT.: 156-110

MEGJELENIK NAPONKÉNT • ELŐFIZETÉSI ÁRA
A POSTAI KÖLTSÉGGEL EGYÜTT NEGYEDÉVRE 60. Ft
KIADÁSÉRT FELEL AZ INTÉZET IGAZGATÓJA

79. évfolyam 111. szám. + Budapest + 1966. április 21.

Az időjárási helyzet ma reggel és a várható időjárás:

A Brit-szigeteken, valamint Franciaországon keresztül észak-déli irányban gyorsan mozgó hideg levegő ma hajnalra elárasztotta a Földközi-tenger nyugati medencéjét és a Genovai öbölben kialakulóban lévő ciklon fennmaradását továbbra is biztositotta. Az emlitett ciklon-képződmény előoldalán áramló enyhe páradus levegő ma éjszaka már elérte a Kárpát-medence térségét is.

Hazánkban tegnap felhőátvonulások voltak, a Tiszántul kivételével több helyről jelentettek záporesőt, zivatart. A lehullott eső mennyisége 1-4 mm között volt, egyedül Királyrétről jelentettek 7 mm-t. A nappali hőmérséklet 20-23 fokig emelkedett. Éjszaka 8-12 fokig hült le a levegő. Ma délelőtt a Dunántulon sokfelé esett az eső, nyugaton 13-15, keleten 16-20 fokos hőmérsékletek alakultak ki.

Ma 12 órakor Budapesten a hőmérséklet 19 fok, a tengerszintre átszámitott légnyomás 758 mm, alig változik.

Várható időjárás péntek estig:

Erősen felhős idő, sokfelé eső, helyenként zivatar.
Fokozatosan megerősödő változó irányu szél.
A hőmérséklet főként keleten csökken.

Várható legalacsonyabb éjszakai hőmérséklet:
5-10,
legmagasabb nappali hőmérséklet holnap:
13-18 fok között.

Dunay Sándorné s.k.

A hőmérséklet napi középértéke és eltérése a 90 évi átlagtól /Budapesten/:

1966. IV. 20.:	16,9 C°	+ 4,7 C°

1871 óta ezen a napon Budapesten előfordult:

legmagasabb hőmérséklet:	26,9 C° /1943/
legalacsonyabb hőmérséklet:	- 0,6 C° /1955/

CSAPADÉKELOSZLÁS

AZ UTOLSÓ 24 ÓRÁBAN

196 6. IV. 20. ..... 7h-TÓL ... IV. 21. ... 7h-IG

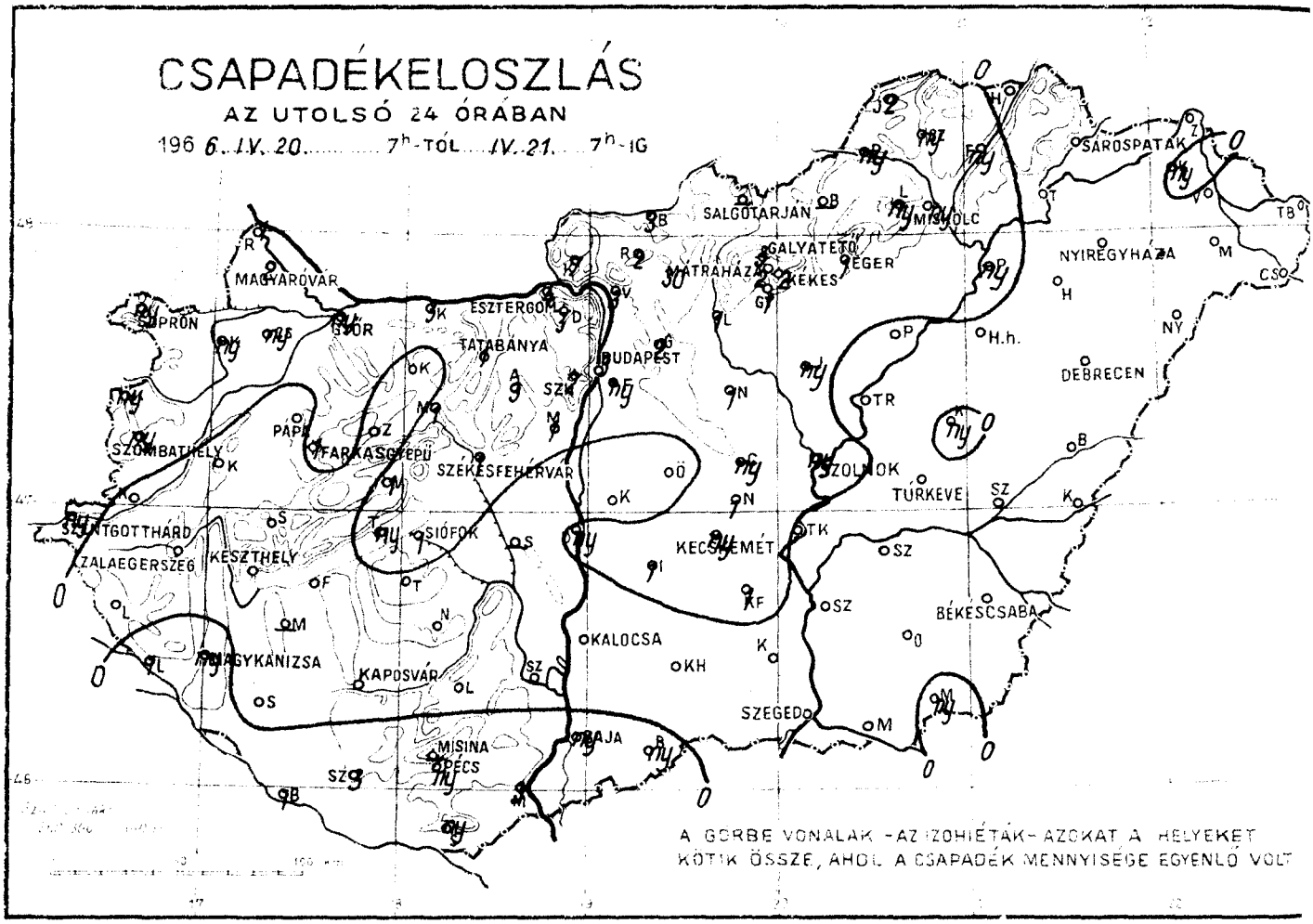

A GÖRBE VONALAK - AZ IZOHIÉTÁK - AZOKAT A HELYEKET KÖTIK ÖSSZE, AHOL A CSAPADÉK MENNYISÉGE EGYENLŐ VOLT

LEGMAGASABB HŐMÉRSÉKLET

196 6. IV. 20. ...

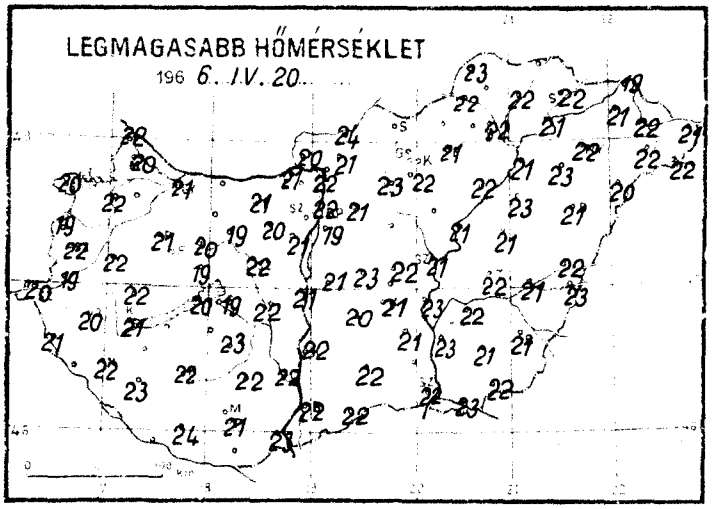

LEGALACSONYABB HŐMÉRSÉKLET

196 6. IV. 21.

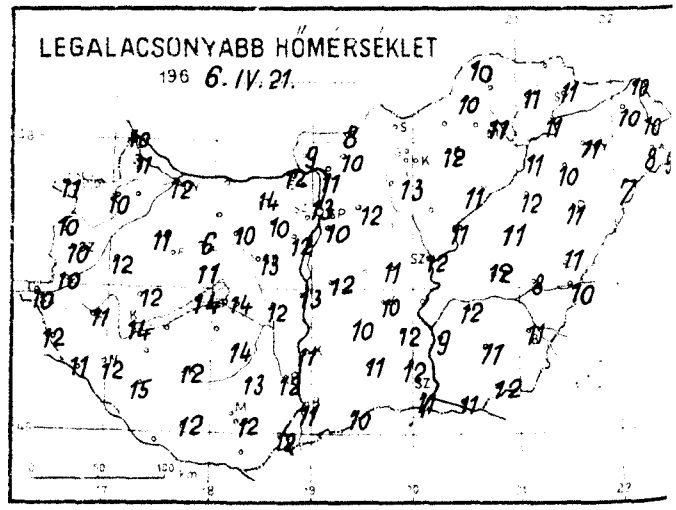

RADIÁCIÓS MINIMUM

196 6. IV. 21. ...

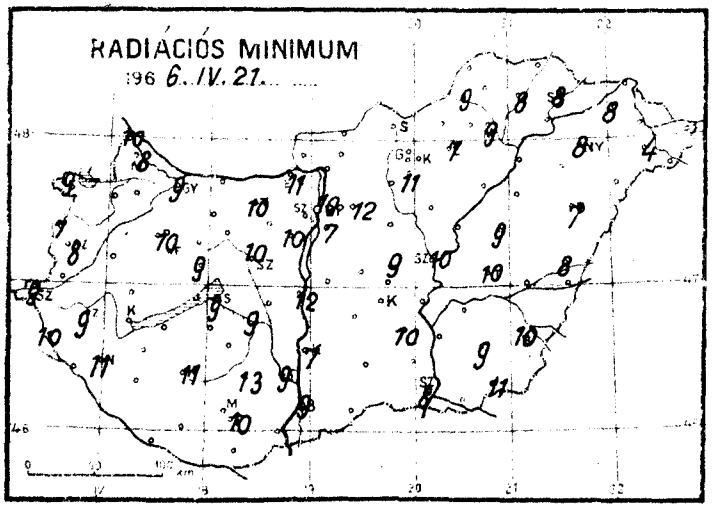

NAPFÉNYTARTAM.

1966. IV. 20.

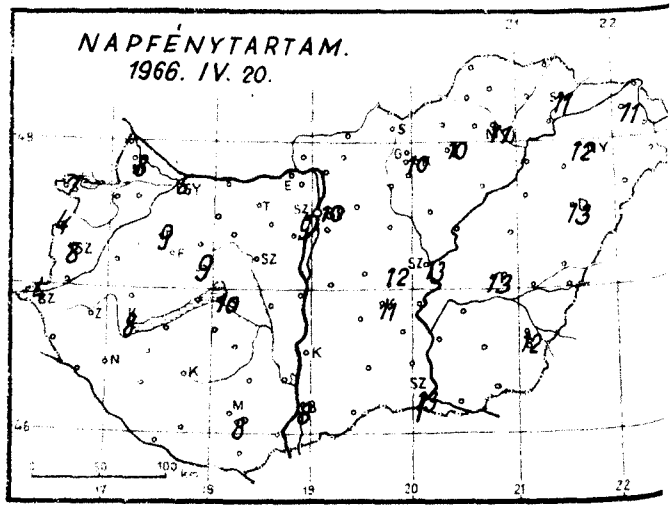

1966. április hó,
21. nap csütörtök

	Az utolsó 24 óra adatai						24 órai csapadék mm	
	Csapadék (mm)		Hőmérsékleti szélsőségek: tegnapi nappali max.	éjszakai min.	min. 5 cm-en	Napsütés (óra) tegnap		
12815 Mugyaróvár	2		20	11	8	8	Rajka	1
822 Győr	ny		21	12	9	5	Kapuvár	ny
825 Pápa	•		21	11	10	9	Csorna	ny
805 Sopron	ny		20	11	9	7	Komárom	3
812 Szombathely	ny		22	10	8	8	Káld	•
910 Szentgotthárd	ny		20	10	9	4	Kőszeg	ny
915 Zalaegerszeg	•		20	11	9		Körmend	•
Lenti	•		21	12	10		Letenye	1
925 Nagykanizsa	ny		22	12	11		Sümeg	•
920 Keszthely	•		21	14	–	8	Zirc	•
Tihany	ny		20	14			Kisbér	•
935 Siófok	1		19	14	9	10	Mór	1
942 Pécs	ny		21	12	10	8	Alcsút	3
941 Misinatető (534 m)	–		–	–	–		Esztergom	4
Siklós	ny		20	12	9		Dobogókő	3
827 Farkasgyepű (400 m)	1		19	13	11		Fonyód	•
Veszprém	1		19	11	9	9	Tab	•
833 Tatabánya	1		21	14	10		Sárbogárd	–
859 Budapest (Fenhegy)	ny		19	10	7		Lengyel	•
840 Budapest OMI	3		22	13	10	10	Nagykónyi	•
841 Budapest (Szabadságh. 474 m)	2		19	11	9	9	Marcali	–
Martonvásár	1		21	12	10		Somogyszob	•
835 Székesfehérvár	1		22	13	10		Kaposvar	•
Dunaújváros	ny		21	13	12		Barcs	1
Szekszárd	•		22	12	9		Szigetvár	3
Mohács	3		23	12			Bácsalmás	ny
960 Baja	ny		22	11	9	8	Kiskunhalas	•
955 Kalocsa	•		22	11	7		Izsák	1
Cegléd	ny		22	11	9	12	Kunszentmiklós	•
860 Szolnok	ny		21	12	10	13	Orkény	•
870 Kecskemét	ny		21	10	–	11	Nagykáta	1
Kiskunfelegyháza	1		21	12	10		Jászapáti	ny
982 Szeged	1		22	11	8	13	Tiszakécske	•
Mezőhegyes	ny		22	12	11		Nagykőrös	1
Orosháza	•		21	11	9		Kistelek	•
990 Békéscsaba	•		21	11	10	12	Makó	•
875 Turkeve	•		22	12	10	13	Szentes	•
Berettyóújfalu	•		22	11	8		Szarvas	•
882 Debrecen	•		21	11	7	13	Szeghalom	•
892 Nyíregyháza	•		22	11	8	12	Körösszakál	•
788 Kisvárda	ny		21	10	8	11	Tiszaroff	•
Mátészalka	•		22	8	4		Poroszló	•
Tiszabecs	•		21	7			Karcag	ny
Vác	3		22	11			Hortobágy	•
Gödöllő	2		21	12	12		Polgár	ny
Lőrinci	1		23	–	–		Hajdúdorog	•
Gyöngyös	1		22	13	11		Nyírlugos	•
Balassagyarmat	3		24	8			Csenger	•
755 Salgótarján	–		–	–	–		Vásárosnamény	•
Galyatető (932 m)	3		16	7	0		Záhony	•
851 Kékestető (1000 m)	2		14	9		10	Királyrét	7
Mátraháza (672 m)	2		17	10			Romhány	2
865 Eger	1		21	12	7	10	Borsodnádasd	–
Putnok	ny		22	10	9		Jósvafő	2
Lillafüred	ny		20	10			Szendrőlád	ny
772 Miskolc	ny		22	11	9	11	Hidasnémeti	•
Füged	ny		22	11	8		Tokaj	•
778 Sárospatak	•		22	11	8	11	Sáchatyan	•

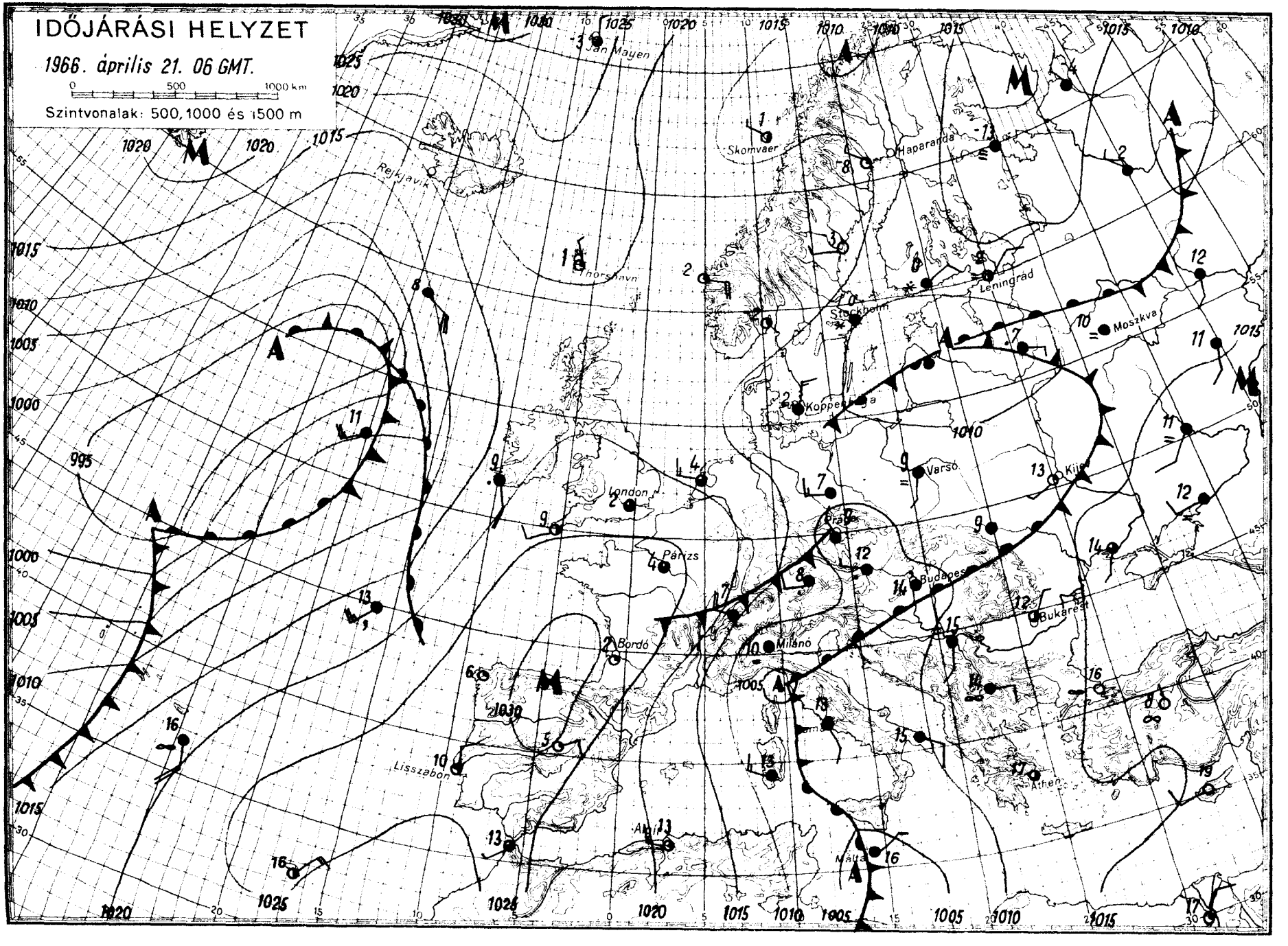
IDŐJÁRÁSI HELYZET
1966. április 21. 06 GMT.
0 500 1000 km
Szintvonalak: 500, 1000 és 1500 m
Jan Mayen
Skomvaer
Haparanda
Rejkjavik
Thorshavn
Leningrad
Stockholm
Moszkva
Koppenhága
Varsó
London
Prága
Párizs
Budapest
Bukarest
Bordó
Milánó
Lisszabon
Athen
Málta

IDŐJÁRÁSI NAPIJELENTÉS

ЕЖЕДНЕВНЫЙ МЕТЕОРОЛОГИЧЕСКИЙ БЮЛЛЕТЕНЬ • DAILY WEATHER REPORT
BULLETIN QUOTIDIEN DE TEMPS • TÄGLICHER WETTERBERICHT

KIADJA AZ ORSZÁGOS METEOROLÓGIAI INTÉZET
BUDAPEST II. KITAIBEL PÁL UTCA 1
TELEFON: KÖZPONT: 353-500, IDŐJELZŐ OSZT.: 150-410

MEGJELENIK NAPONKÉNT • ELŐFIZETÉSI ÁRA A POSTAI KÖLTSÉGGEL EGYÜTT NEGYEDÉVRE 60, Ft
KIADÁSÉRT FELEL AZ INTÉZET IGAZGATÓJA

79. évfolyam 112. szám. + Budapest + 1966. április 22.

Az időjárási helyzet ma reggel és a várható időjárás:

A [illegible] két hét óta uralkodó skandináviai hideg [illegible] tovább tart. Ebből a hidegtartalékból tegnap jelentős mennyiség indult el dél felé, és ma éjjel Közép-Európa és Dél-Európába is lehatolt. A dél felé vonuló hideg légtömegekkel sok helyen viharos északi szél, jelentős lehülés és esők érkeztek.

Magyarországot tegnap az átvonuló időjárási front hatására a Dunántúlon teljesen [illegible], másutt erősen felhős idő alakult ki. A ma reggel 7 óráig lehullott 24 órás mennyiség a nyugatról kelet felé kiterjeszkedő esőzésekből Kőrösszakál kivételével általában mérhető, napidőhöngés és 10, sőt a Bakonyvidék északnyugati oldalán 10, 15, a délnyugati határmegyékben pedig 20 mm körüli esőmennyiség. A szél az éjszaka folyamán sok helyen viharos erejűvé fokozódott, a fővárosban egyes széllökések meghaladták az óránkénti 100 km-es sebességet is. A hőmérséklet tegnap napközben a Dunántúlon 14, 19, máshol 20, 23 fokig emelkedett. Ma hajnalra nyugaton 3, 8, keleten 6, 11 fokig hűlt le a levegő. Most délelőtt sok helyen még mindig viharos erejű északi szél fúj, bár némileg mérséklődött. A hőmérséklet 11 óráig csak 6, 10 fokot ért el. A keleti országrészben ebben az időpontban több helyen esett az eső.

Ma 12 órakor Budapesten a hőmérséklet 10 fok, a tengerszintre átszámított légnyomás 768 mm, alig változik.

Várható időjárás szombat estig:
Ma felszakadozó felhőzet, a keleti országrészben még esőkkel.
Holnap kevesebb felhő, eső nélkül.
A helyenként viharos északi szél szombatra mérséklődik.
Kora északi lehülés.
A nappali felmelegedés lassú fokozódik.
Várható legalacsonyabb éjszakai hőmérséklet: +1, +6 fok között, szélvédett helyeken talajmenti fagy lehetséges,
legmagasabb nappali hőmérséklet holnap: 12, 17 fok között.

Dr. Fóth Pál s.k.

A hőmérséklet napi középértéke és eltérése a 90 évi átlagtól /Budapesten/:

1966. IV. 21.: 14,6 C° + 2,1 C°

1871 óta ezen a napon Budapesten előfordult:

Legmagasabb hőmérséklet: 29,6 C° /1876/
Legalacsonyabb hőmérséklet: + 0,9 C° /1959/

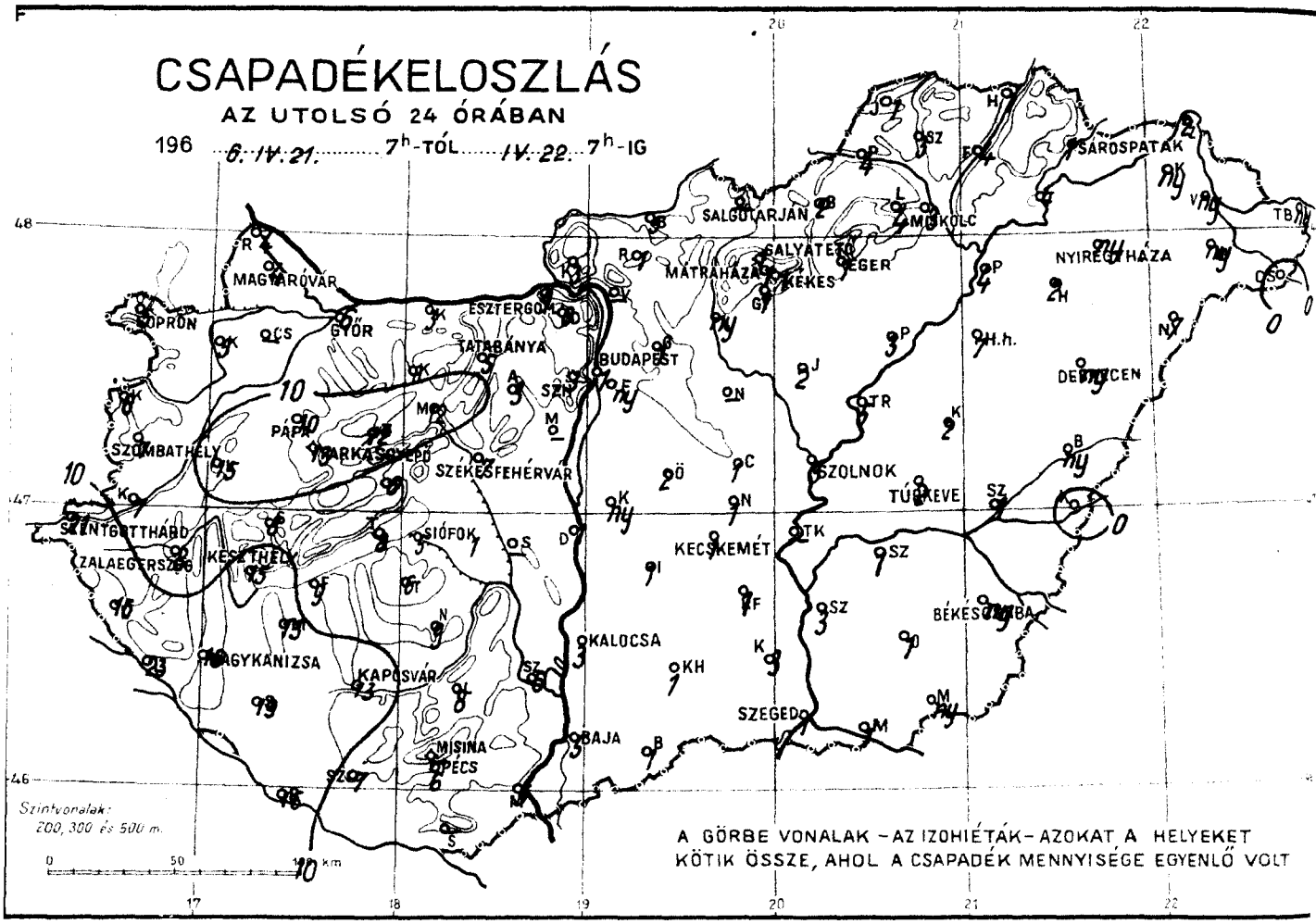
CSAPADÉKELOSZLÁS
AZ UTOLSÓ 24 ÓRÁBAN
196 6. IV. 21. 7h-TÓL IV. 22. 7h-IG
MAGYARÓVÁR
SOPRON
GYŐR
ESZTERGOM
TATABÁNYA
BUDAPEST
SALGÓTARJÁN
MISKOLC
SÁROSPATAK
MÁTRAHÁZA
SALYATETŐ
EGER
KEKES
NYÍREGYHÁZA
DEBRECEN
SZOMBATHELY
PÁPA
MARCALIGEPUSZTA
SZÉKESFEHÉRVÁR
SZOLNOK
TÚRKEVE
SZENTGOTTHÁRD
ZALAEGERSZEG
KESZTHELY
SIÓFOK
KECSKEMÉT
BÉKÉSCSABA
NAGYKANIZSA
KAPOSVÁR
KALOCSA
SZEGED
MISINA
PÉCS
BAJA
Szintvonalak:
200, 300 és 500 m.
A GÖRBE VONALAK – AZ IZOHIÉTÁK – AZOKAT A HELYEKET
KÖTIK ÖSSZE, AHOL A CSAPADÉK MENNYISÉGE EGYENLŐ VOLT

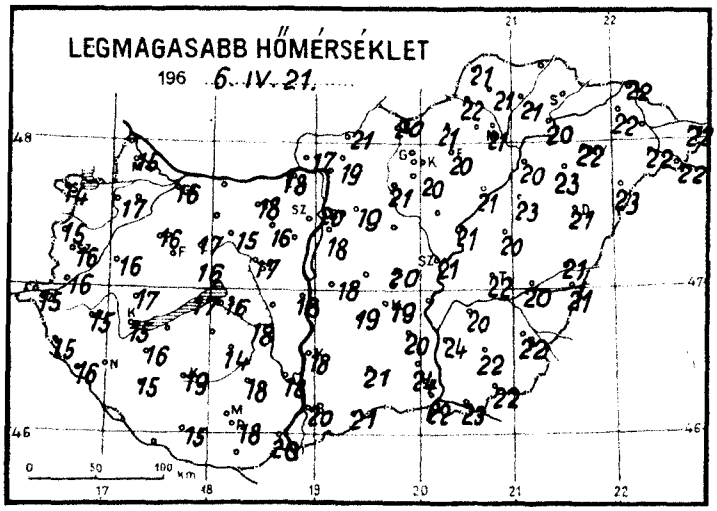
LEGMAGASABB HŐMÉRSÉKLET
196 6. IV. 21.

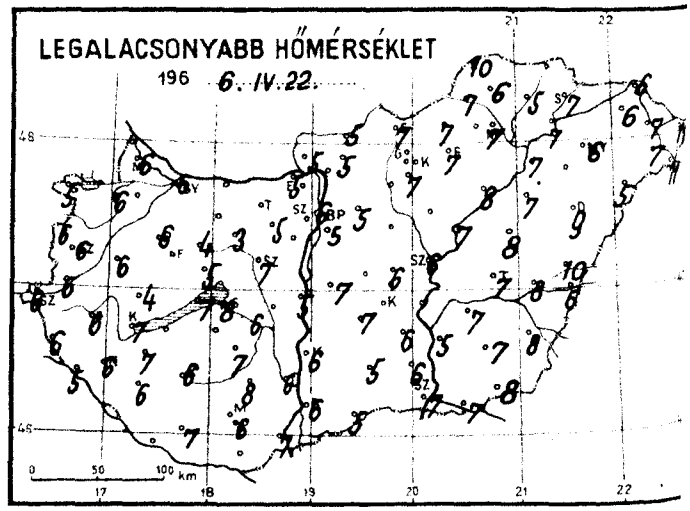
LEGALACSONYABB HŐMÉRSÉKLET
196 6. IV. 22.

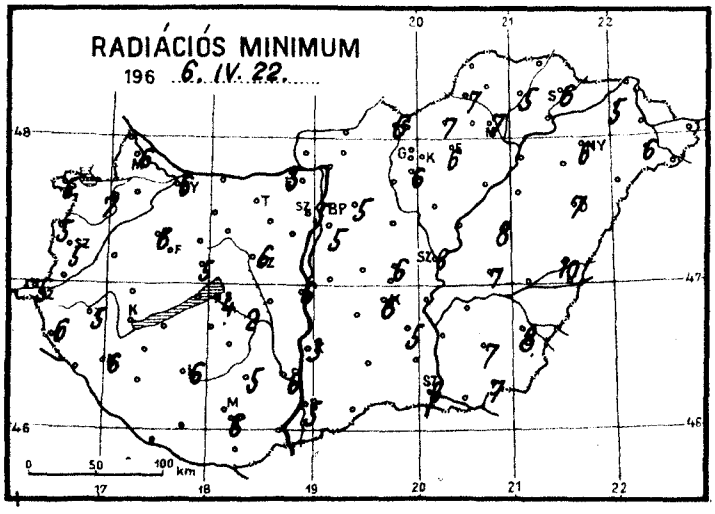
RADIÁCIÓS MINIMUM
196 6. IV. 22.

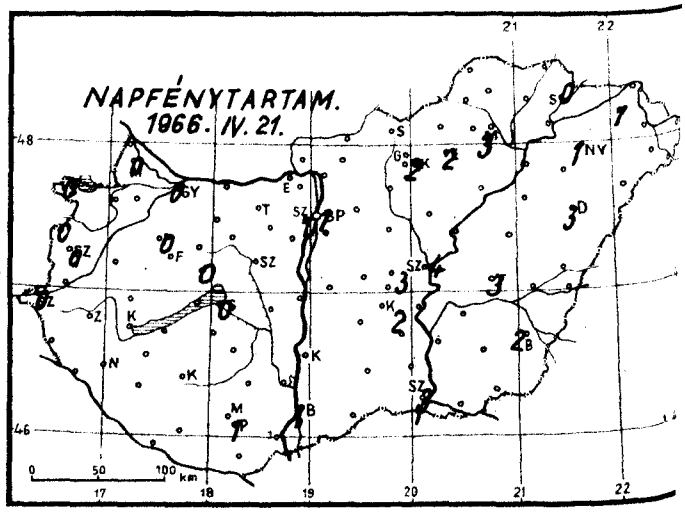
NAPFÉNYTARTAM.
1966. IV. 21.

1966. ...április.. hó,

.22. nap .péntek.....

	Az utolsó 24 óra adatai					
	Csapadék (mm)		Hőmérsékleti szélsőségek			Napsütés (óra) tegnap
			tegnapi nappali max.	éjszakai min.	min. 5 cm-en	
12815 Magyaróvár	4		15	6	6	0
822 Győr	6		16	6	6	0
825 Pápa	10		16	6	6	0
805 Sopron	5		14	5	5	0
812 Szombathely	7		16	6	5	0
910 Szentgotthárd	21		15	6	5	0
915 Zalaegerszeg	8		15	6	5	
Lenti	16		15	6	6	
925 Nagykanizsa	16		15	6	6	
920 Keszthely	15		15	7	–	–
Tihany	8		17	7		
935 Siófok	5		16	8	4	0
942 Pécs	6		18	6	6	1
941 Misinatető (534 m)	–		–	–	–	
Siklós	–		–	–	–	
827 Farkasgyepű (400 m)	13		17	4	3	
Veszprém	6		16	5	5	0
833 Tatabánya	5		18			
839 Budapest (Ferihegy)	ny=		18	5	5	
840 Budapest OMI	1		20	6	5	1
841 Budapest (Szabadságh., 474 m)	3		17	3	1	1
Martonvásár	–		–	–	–	
835 Székesfehérvár	7		17	7	6	
Dunaújváros	1		18	6	6	
Szekszárd	6		18	6	6	
Mohács	5		20	7		
960 Baja	5		20	6	5	1
955 Kalocsa	3		18	6	3	
Cegléd	1		20	6	6	3
860 Szolnok	3		21	6	6	4
970 Kecskemét	1		19	7	6	2
Kiskunfélegyháza	1		20	6	5	
982 Szeged	1		22	7	6	3
Mezőhegyes	ny		22	8	7	
Orosháza	1		22	7	7	
990 Békéscsaba	ny		22	8	8	2
875 Túrkeve	2		22	7	7	3
Berettyóújfalu	ny		21	10	10	
883 Debrecen	ny		21	9	7	3
892 Nyíregyháza	ny		22	6	6	1
788 Kisvárda	ny		22	6	5	1
Mátészalka	ny		22	7	6	
Tiszabecs	ny		22	11		
Vác	–		–	–	–	
Gödöllő	1		19	5	5	
Lőrinci	ny		21	–	–	
Gyöngyös	1		20	7	6	
Balassagyarmat	5		21	5		
755 Salgótarján	.		20	7	6	
Galyatető (932 m)	1		15	1	0	
851 Kékestető (1000 m)	1=		13	3	–	2
Mátraháza (672 m)	1		17	6		
865 Eger	1		20	7	6	2
Putnok	4		22	7	7	
Lillafüred	4		20	7		
772 Miskolc	3		21	7	7	3
Fügöd	1		21	5	5	
778 Sárospatak	1		–	7	6	0

24 órai csapadék mm		
Rajka	4	
Kapuvár	5	
Csorna	–	
Komárom	3	
Káld	15	
Kőszeg	8	
Körmend	7	
Letenye	23	
Sümeg	8	
Zirc	12	
Kisbér	8 =	
Mór	12	
Alcsút	3	
Esztergom	9	
Dobogókő	6	
Fonyód	9	
Tab	6	
Sárbogárd	–	
Lengyel	8	
Nagykónyi	9	
Marcali	13	
Somogyszob	19	
Kaposvár	13	
Baics	15 R	
Szigetvár	7	
Bácsalmás	1	
Kiskunhalas	1	
Izsák	1	
Kunsztmiklós	ny	
Örkény	2	
Nagykáta	–	
Jászapáti	2	
Tiszakécske	–	
Nagykőrös	1	
Kistelek	3	
Makó	1	
Szentes	3	
Szarvas	1	
Szeghalom	1	
Körösszakál	.	
Tiszaroff	5	
Poroszló	3	
Karcag	2	
Hortobágy	7	
Polgár	4	
Hajdúdorog	2	
Nyírlugos	7	
Csenger	.	
Vásárosnamény	ny	
Záhony	2	
Királyrét	3	
Romhány	1	
Borsodnádasd	2	
Jósvafő	1	
Szendrőlád	3	
Hidasnémeti	1	
Tokaj	4	
Sárhatvan	1	

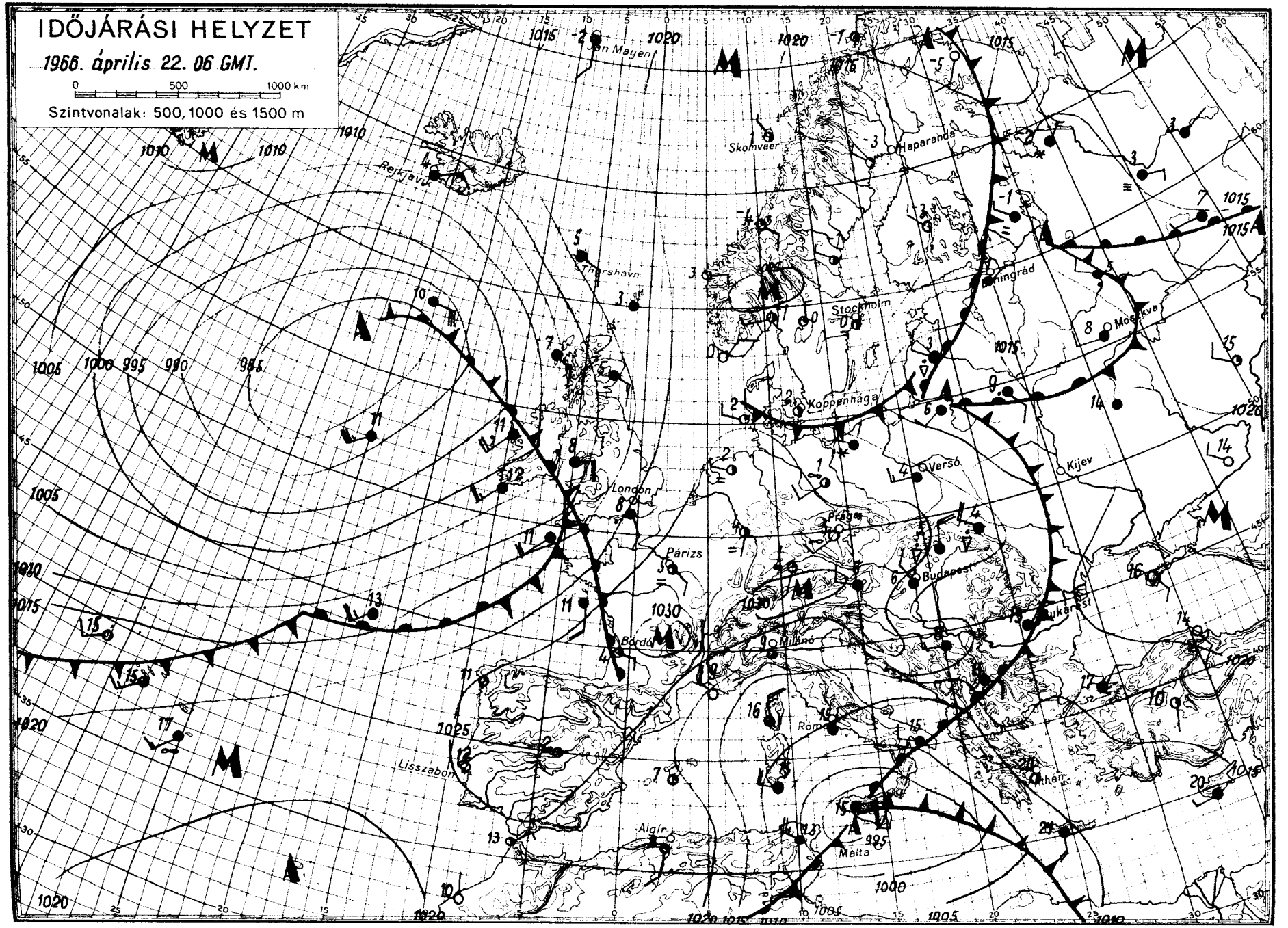

OFFSET-NYOMDA BUDAPEST

IDŐJÁRÁSI NAPIJELENTÉS

ЕЖЕДНЕВНЫЙ МЕТЕОРОЛОГИЧЕСКИЙ БЮЛЛЕТЕНЬ • DAILY WEATHER REPORT
BULLETIN QUOTIDIEN DE TEMPS • TÄGLICHER WETTERBERICHT

KIADJA AZ ORSZÁGOS METEOROLÓGIAI INTÉZET
BUDAPEST II. KITAIBEL PÁL UTCA 1
TELEFON: KÖZPONT: 353-500, IDŐJELZŐ OSZT.: 150-410

MEGJELENIK NAPONKÉNT • ELŐFIZETÉSI ÁRA
A POSTAI KÖLTSÉGGEL EGYÜTT NEGYEDÉVRE 60, Ft
KIADÁSÉRT FELEL AZ INTÉZET IGAZGATÓJA

79. évfolyam 113. szám + Budapest + 1966. április 23.

Az időjárási helyzet ma reggel és a várható időjárás:

Közép-Európa fölött egy magasnyomásu légköri képződmény épült fel, hatására nyugodt, csapadékmentes, az évszakhoz képest hüvös az idő. Anglia és Dél-Skandinávia környékén, valamint a Szovjetunió európai felének északi részén egy-egy nagykiterjedésü ciklon szeles, csapadékos időjárást okoz.

Hazánkban tegnap borult, szeles idő volt. Északnyugatról néhány órás napsütést jelentettek. Eső főként az ország keleti felén esett, a lehullott csapadék mennyisége csak az Északi hegyvidék néhány helyén haladta meg a 10 mm-t. A hőmérséklet napközben a Dunántulon és a Duna-Tisza közén 9-15, máshol 7-11 fokig emelkedett. Az éjszaka folyamán a Zalaegerszeg-Székesfehérvár-Miskolc vonaltól délre 4, 7, máshol 0, +3 fokig hült le a levegő. Az előbb említett vonaltól északra több helyről gyenge talajmenti fagyokat jelentettek. Ma délelőtt változóan felhős ég mellett a hőmérséklet 11 órára 10-13 fokig emelkedett.

Ma 12 órakor Budapesten a hőmérséklet 13 fok, a tengerszintre átszámitott légnyomás 770 mm, gyengén süllyedő irányzatu.

Várható időjárás vasárnap estig:

Időnként felhősödés, eső nélkül.
Ma mérsékelt, változó irányu, holnap időnként megélénkülő délnyugati szél.
A nappali felmelegedés kissé fokozódik.

Várható legalacsonyabb éjszakai hőmérséklet: 0, +5 fok között,
a szélvédett helyeken gyenge talajmenti fagy,
legmagasabb nappali hőmérséklet holnap: 15, 20 fok között.

Erdős Emőke s.k.

A hőmérséklet napi középértéke és eltérése a 90 évi átlagtól /Budapesten/:

1966. IV. 22.:	9,2 C°	-3,4 C°

1871 óta ezen a napon Budapesten előfordult:

legmagasabb hőmérséklet:	28,6 C° /1876/
legalacsonyabb hőmérséklet:	- 1,1 C° /1877/

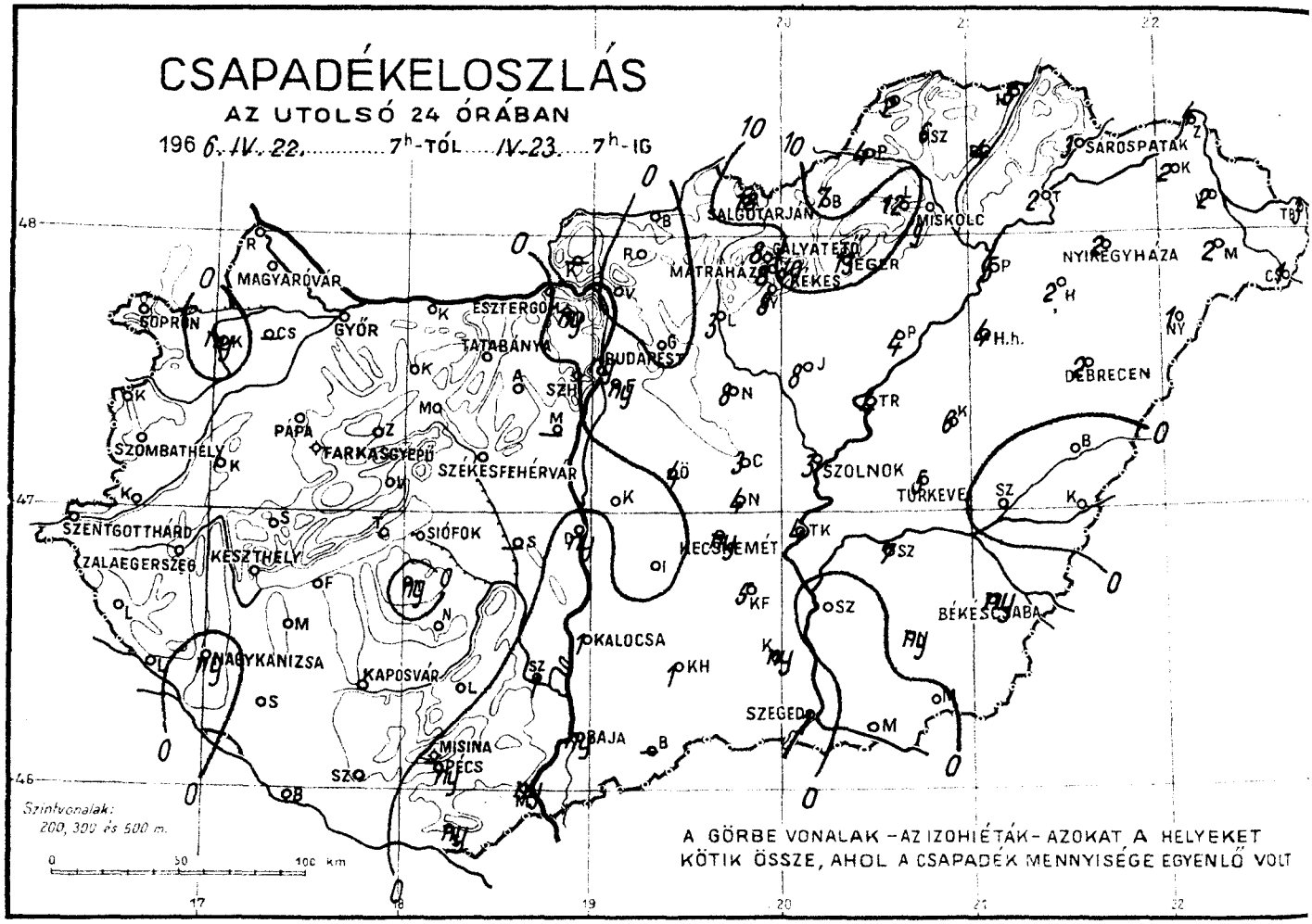
CSAPADÉKELOSZLÁS
AZ UTOLSÓ 24 ÓRÁBAN
196 6. IV. 22. ..... 7h-TÓL ..... IV. 23. ..... 7h-IG
SOPRON
MAGYARÓVÁR
GYŐR
ESZTERGOM
TATABÁNYA
BUDAPEST
SALGÓTARJÁN
MISKOLC
SÁROSPATAK
MÁTRAHÁZA
GALYATETŐ
EGER
NYÍREGYHÁZA
DEBRECEN
SZOMBATHELY
PAPA
FARKASGYEPŰ
SZÉKESFEHÉRVÁR
SZOLNOK
TÜRKEVE
SZENTGOTTHÁRD
ZALAEGERSZEG
KESZTHELY
SIÓFOK
KECSKEMÉT
BÉKÉSCSABA
NAGYKANIZSA
KAPOSVÁR
KALOCSA
SZEGED
MISINA
PÉCS
BAJA
Szintvonalak:
200, 300 és 500 m.
A GÖRBE VONALAK – AZ IZOHIÉTÁK – AZOKAT A HELYEKET
KÖTIK ÖSSZE, AHOL A CSAPADÉK MENNYISÉGE EGYENLŐ VOLT

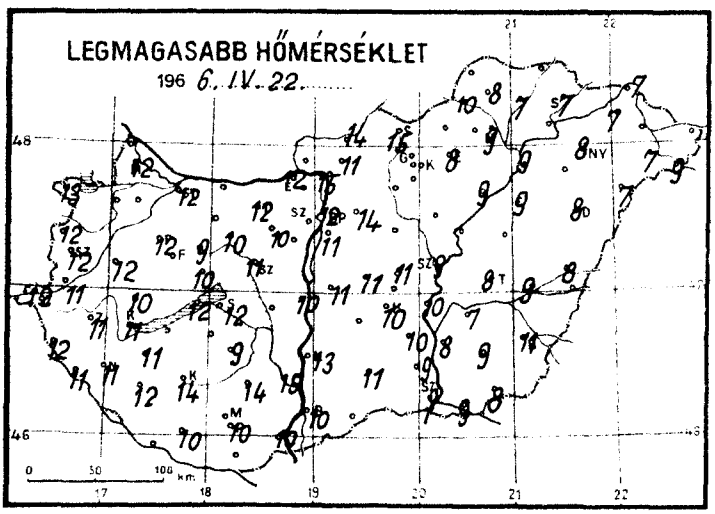
LEGMAGASABB HŐMÉRSÉKLET
196 6. IV. 22. .....

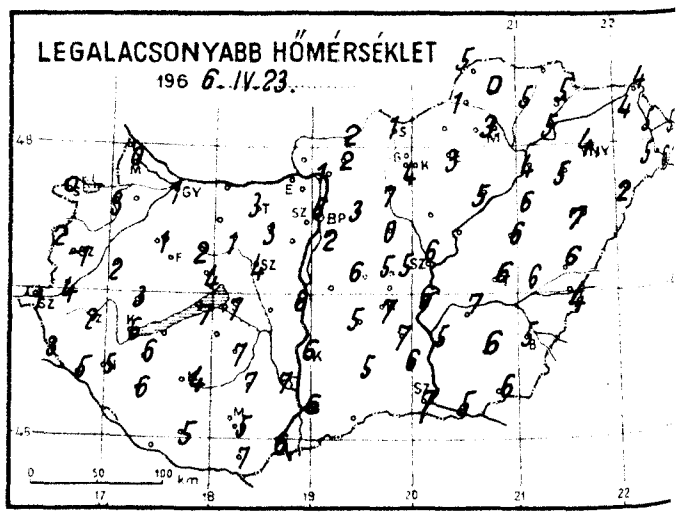
LEGALACSONYABB HŐMÉRSÉKLET
196 6. IV. 23. .....

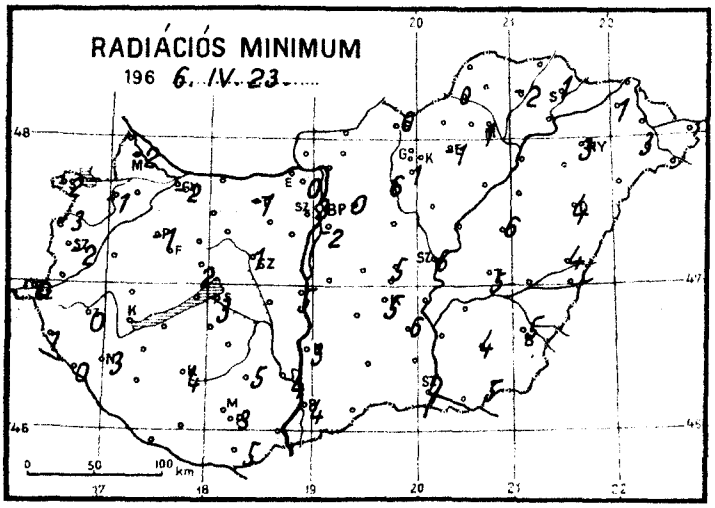
RADIÁCIÓS MINIMUM
196 6. IV. 23. .....

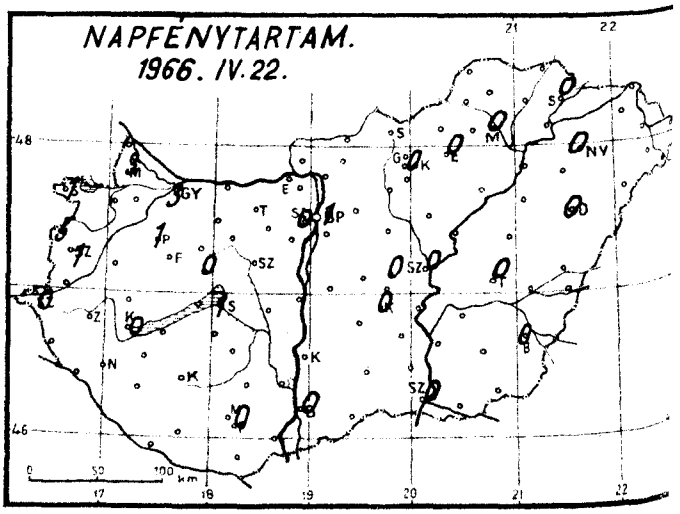
NAPFÉNYTARTAM.
1966. IV. 22.

1966. április hó,
23. szombat nap

	Az utolsó 24 óra adatai						24 órai csapadék mm	
	Csapadék (mm)		Hőmérsékleti szélsőségek: tegnapi nappali max.	éjszakai min.	min. 5 cm-en	Napsütés (óra) tegnap		
12815 Magyaróvár	•		12	0	-2	3	Rajka	ny
822 Győr	• =		12	1	-2	3	Kapuvár	–
825 Pápa	• =		12	1	-1	1	Csorna	•
805 Sopron	• =		13	0	-2	1	Komárom	•
812 Szombathely	•		12	-1	-2	1	Káld	•
910 Szentgotthárd	• =		12	1	0	0	Kőszeg	•
915 Zalaegerszeg	•		11	2	0		Körmend	•
Lenti	•		12	3	1		Letenye	•
925 Nagykanizsa	ny		11	5	3		Sümeg	•
920 Keszthely	•		11	6	–	0	Zirc	•
Tihany	•		12	7	–		Kistér	• =
935 Siófok	•		12	7	3	1	Mór	•
942 Pécs	ny		10	5	3	0	Alcsút	•
941 Misinatető (534 m)	–		–	–	–		Esztergom	•
Siklós	ny		–	7	5		Dobogókő	ny
827 Farkasgyepű (400 m)	• =		9	4	1		Fonyód	•
Veszprém	•		10	4	2	0	Tab	ny
833 Tatabánya	•		12	3	-1		Sárbogárd	–
839 Budapest (Ferihegy)	ny=		11	2	-2		Lengyel	•
840 Budapest OMI	ny		12	6	3	1	Nagykónyi	•
841 Budapest (Szabadságh. 474 m)	•		9	4	1	0	Marcali	•
Martonvásár	–		–	–	–		Somogyszob	•
835 Székesfehérvár	•		11	4	1		Kaposvár	•
Dunaújváros	ny		10	6	5		Barcs	•
Szekszárd	1		15	7	4		Szigetvár	•
Mohács	ny		10	6			Bácsalmás	–
960 Baja	ny		10	6	4	0	Kiskunhalas	1
955 Kalocsa	1		13	6	3		Izsák	•
Cegléd	3		11	5	5	0	Kunsztmiklós	•
860 Szolnok	3		9	6	6	0	Örkény	4
970 Kecskemét	ny=		10	7	5	0	Nagykáta	8
Kiskunfélegyháza	5		10	7	6		Jászapáti	8
982 Szeged	1		9	7	4	0	Tiszakécske	4
Mezőhegyes	•		8	6	5		Nagykőrös	4
Orosháza	ny		9	6	4		Kistelek	ny
990 Békéscsaba	ny=		11	5	5	0	Makó	•
875 Túrkeve	5		8	6	5	0	Szentes	•
Berettyóújfalu	•		8	6	4		Szarvas	7
880 Debrecen	2 =		8	7	4	0	Szeghalom	•
892 Nyíregyháza	2		8	4	3	0	Körösszakál	•
Kisvárda	2		7	4	1	0	Tiszaroff	4
Mátészalka	2		7	5	3		Poroszló	4
Tiszabecs	3			5			Karcag	6
Vác	•		15	1			Hortobágy	4
Gödöllő	•		14	3	0		Polgár	5
Lőrinci	3			7	6		Hajdúdorog	2
Gyöngyös	8			4	1		Nyírlugos	1
Balassagyarmat	•		14	2			Csenger	1
755 Salgótarján	18		15	1	0		Vásárosnamény	2
Galyatető (932 m)	8		8	0	0		Záhony	4
851 Kékestető (1000 m)	10 =		9	0	–	0	Királyrét	–
Mátraháza (672 m)	8 =		12	0			Romhány	•
865 Eger	13		8	3	-1	0	Borsodnádasd	7
Putnok	4		10	1	0		Jósvafő	2
Lillafüred	12		15	0			Szendrőlád	6
772 Miskolc	9 =		9	3	1	0	Hidasnémeti	5
Fügöd	4		7	2	-2		Tokaj	2
778 Sárospatak	3		7	5	1	0	Sárhatvan	•

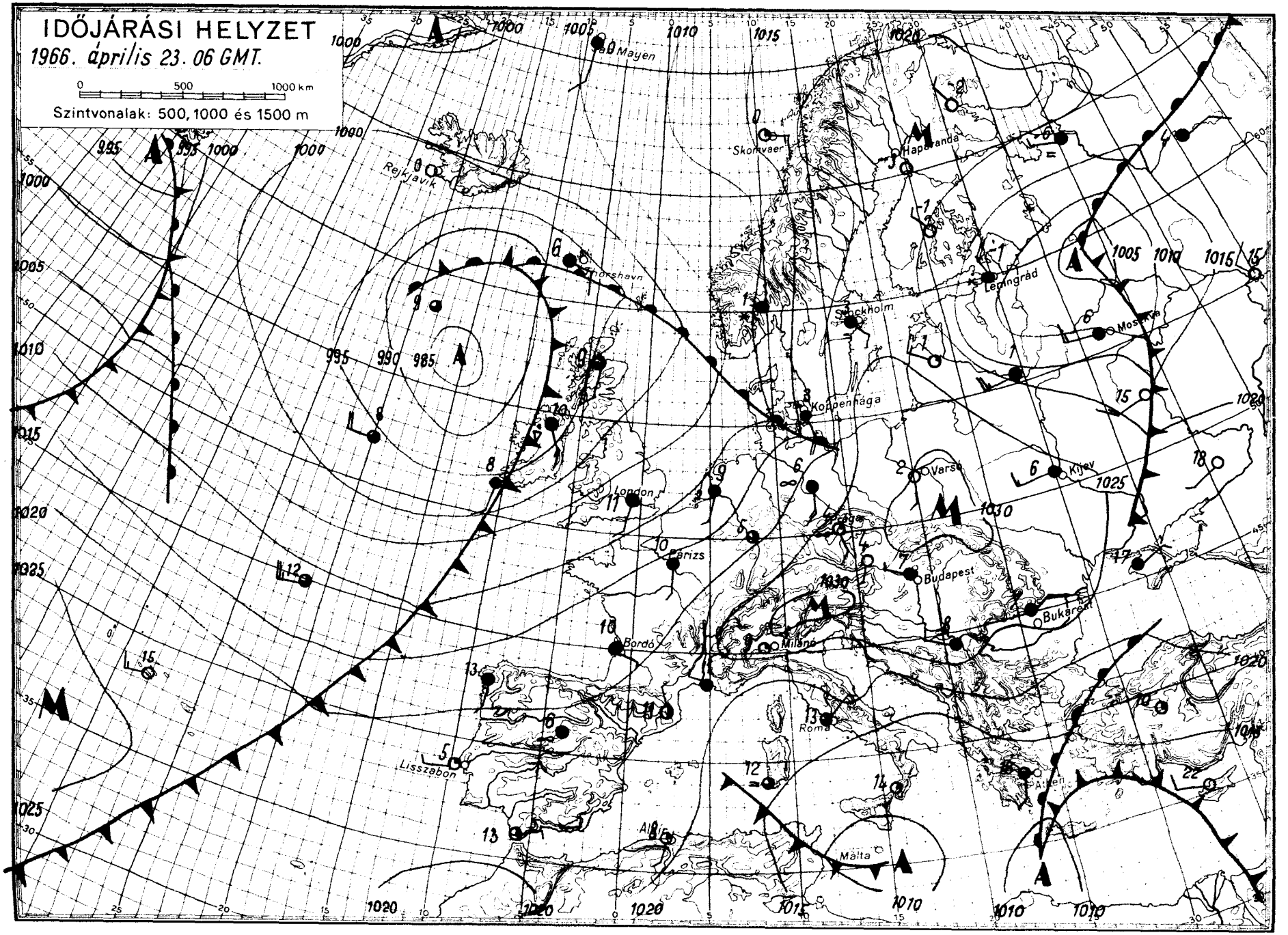

OFFSET-NYOMDA BUDAPEST

IDŐJÁRÁSI NAPIJELENTÉS

ЕЖЕДНЕВНЫЙ МЕТЕОРОЛОГИЧЕСКИЙ БЮЛЛЕТЕНЬ • DAILY WEATHER REPORT
BULLETIN QUOTIDIEN DE TEMPS • TÄGLICHER WETTERBERICHT

KIADJA AZ ORSZÁGOS METEOROLÓGIAI INTÉZET
BUDAPEST II. KITAIBEL PÁL UTCA 1
TELEFON: KÖZPONT: 353-500. IDŐJELZŐ OSZT.: 150-410

MEGJELENIK NAPONKÉNT • ELŐFIZETÉSI ÁRA A POSTAI KÖLTSÉGGEL EGYÜTT NEGYEDÉVRE 60. Ft
KIADÁSÉRT FELEL AZ INTÉZET IGAZGATÓJA

79. évfolyam 114. szám • Budapest • 1966. április 24.

Az időjárási helyzet ma reggel és a várható időjárás:

Miután az elmult néhány nap alatt Skandináviából nagymennyiségü hideg légtömeg áramlott ki dél, másrészt kelet felé, igy a hőmérséklet legmagasabb értékei Észak-Európában fokozatosan fagypont fölé emelkedtek. Közép-Európában a gyors hőmérsékletcsökkenés után gyors felmelegedés kezdődött, mivel a délnyugati melegáramlás kelet felé terjeszkedett.

Hazánkban tegnap változóan felhős, száraz idő volt. A felhőzet szeszélyes eloszlása miatt a napfénytartam is erősen különböző értékeket mutatott: például Orosházán egyáltalán nem sütött ki a nap, viszont Magyaróváron 12 órás napsütést mértek. A hőmérséklet napközben általában 14, 17 fokig emelkedett, de a napsütéstől és a helyi viszonyoktól függően előfordultak 13, illetőleg 21 fok körüli hőmérsékletek is. Ma hajnalban 2 és 11 fok közötti mindenféle minimumhőmérséklet előfordult. Talajmenti fagy nem volt. Ma délelőtt 11 órakor a hőmérséklet 12 és 19 fok között váltakozott.

Ma 12 órakor Budapesten a hőmérséklet 18 fok, a tengerszintre átszámitott légnyomás 763 mm, mérsékelten süllyedő irányzatu.

Várható időjárás hétfő estig:

Felhőátvonulások, szórványosan előforduló záporeső vel, helyenként zivatarral.
Időnként megélénkülő déli, délnyugati szél.
A hőmérséklet alakulásában lényeges változás nem lesz.
Várható legalacsonyabb éjszakai hőmérséklet: 7,12, legmagasabb nappali hőmérséklet holnap: 17, 23 fok között.

Dr. Tóth Pál s.k.

A hőmérséklet napi középértéke és eltérése a 90 évi átlagtól /Budapesten/:

1966. IV. 23.: 10,9 C° - 1,7 C°

1871 óta ezen a napon Budapesten előfordult:

legmagasabb hőmérséklet: 29,0 C° /1876/
legalacsonyabb hőmérséklet: - 1,3 C° /1877/

66.292.

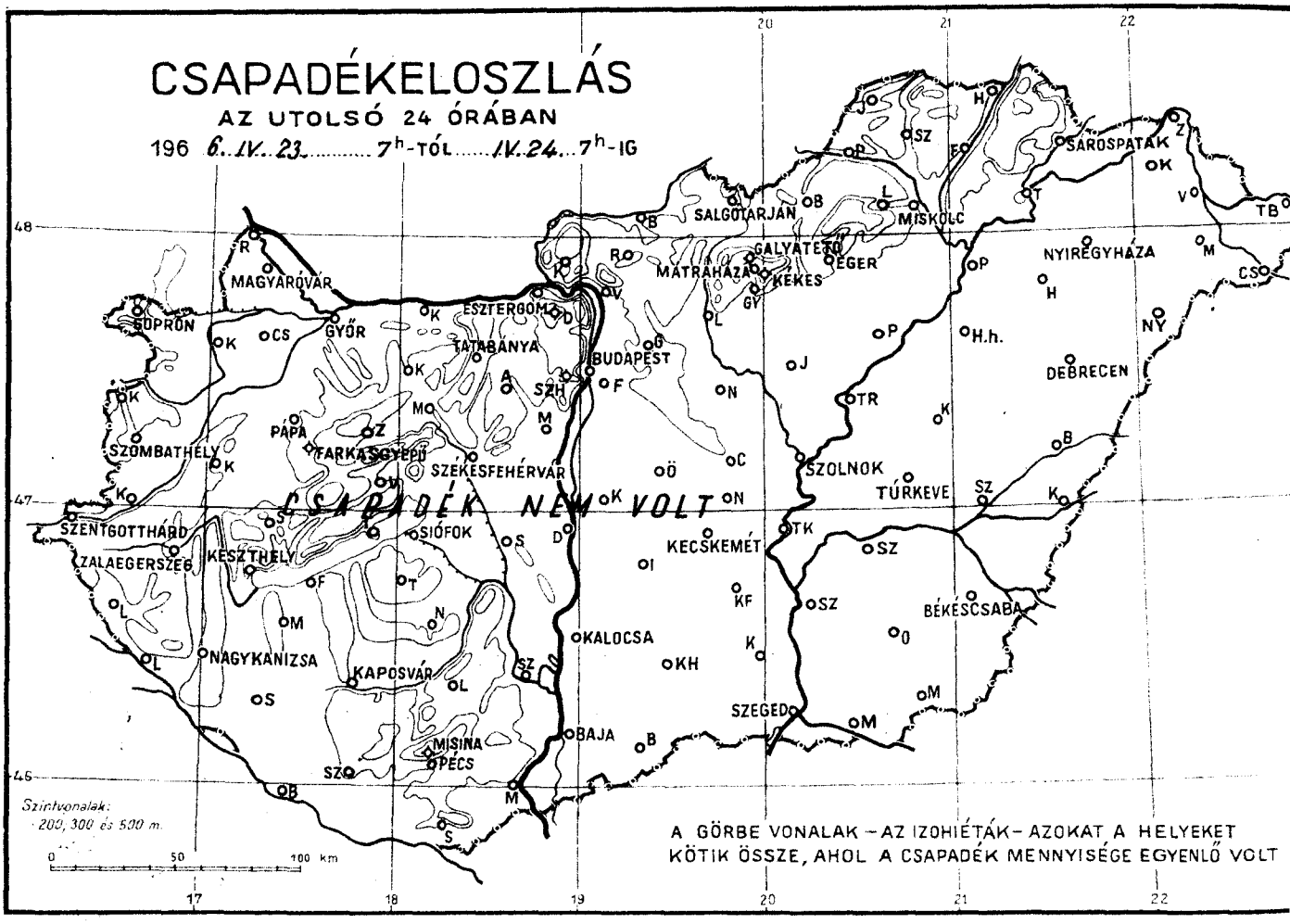
CSAPADÉKELOSZLÁS
AZ UTOLSÓ 24 ÓRÁBAN
196 6. IV. 23. ..... 7h-TÓL ..... IV. 24. ..... 7h-IG
CSAPADÉK NEM VOLT
SOPRON
MAGYARÓVÁR
GYŐR
ESZTERGOM
TATABÁNYA
BUDAPEST
SZOMBATHELY
PAPA
TAPOLCA
SZÉKESFEHÉRVÁR
SZENTGOTTHÁRD
ZALAEGERSZEG
KESZTHELY
SIÓFOK
NAGYKANIZSA
KAPOSVÁR
KALOCSA
KECSKEMÉT
SZOLNOK
TÚRKEVE
BÉKÉSCSABA
SZEGED
BAJA
MISINA
PÉCS
SALGÓTARJÁN
MISKOLC
GALYATETŐ
MÁTRAHÁZA
EGER
KEKES
SÁROSPATAK
NYÍREGYHÁZA
DEBRECEN
H.h.
Szintvonalak:
200, 300 és 500 m
A GÖRBE VONALAK – AZ IZOHIÉTÁK – AZOKAT A HELYEKET
KÖTIK ÖSSZE, AHOL A CSAPADÉK MENNYISÉGE EGYENLŐ VOLT

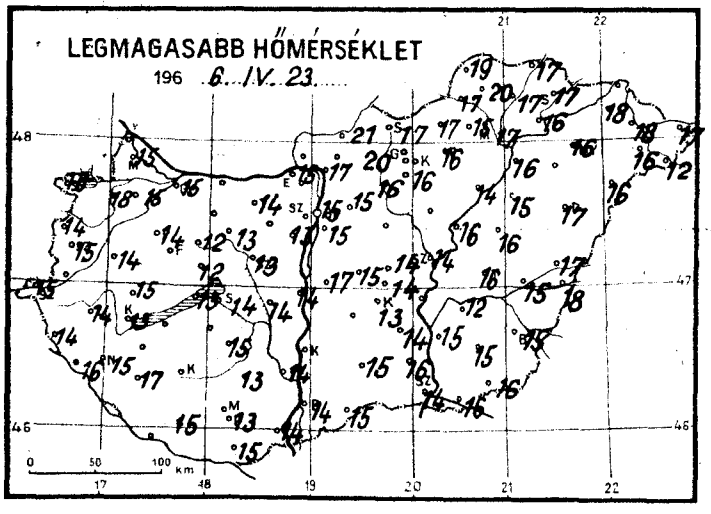
LEGMAGASABB HŐMÉRSÉKLET
196 6. IV. 23.

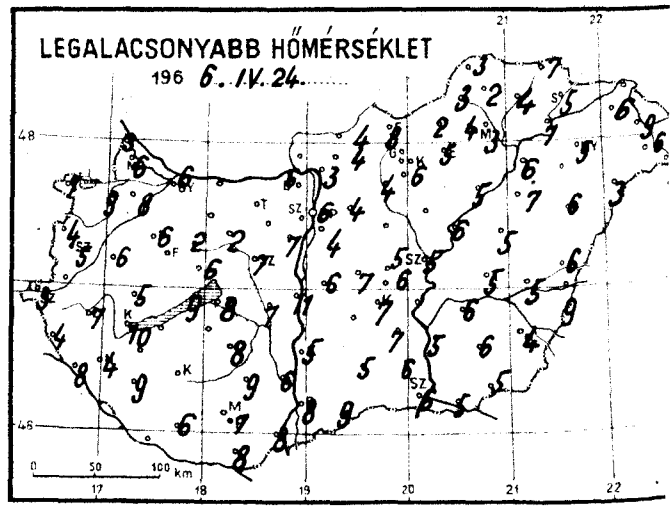
LEGALACSONYABB HŐMÉRSÉKLET
196 6. IV. 24.

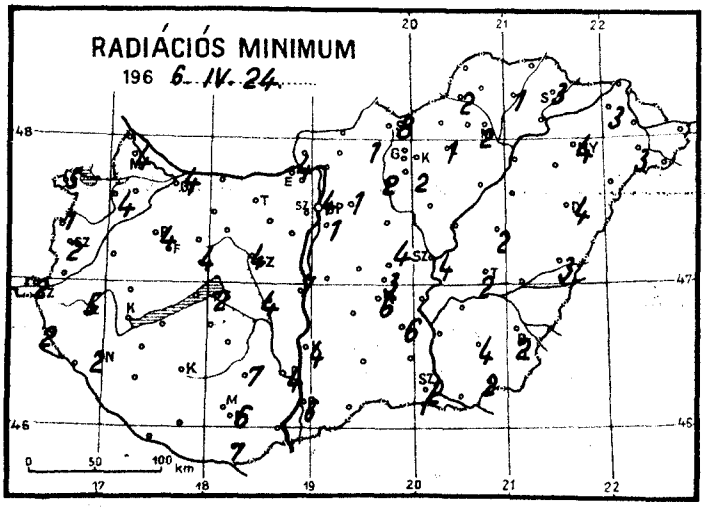
RADIÁCIÓS MINIMUM
196 6. IV. 24.

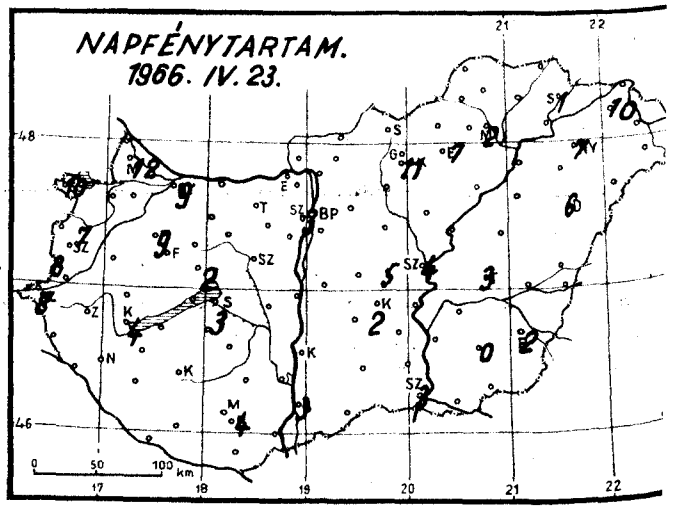
NAPFÉNYTARTAM.
1966. IV. 23.

1966. április hó, 24. nap vasárnap

	Az utolsó 24 óra adatai						24 órai csapadék mm		
	Csapadék (mm)		Hőmérsékleti szélsőségek			Napsütés (óra) tegnap			
			tegnapi nappali max.	éjszakai min.	min. 5 cm-en				
12815 Magyaróvár	•		15	6	4	12	Rajka	•	
822 Győr	•		15	6	4	9	Kapuvár	•	
825 Pápa	•		14	6	4	9	Csorna	•	
805 Sopron	•		16	7	5	10	Komárom	•	
812 Szombathely	•		15	5	2	9	Káld	•	
910 Szentgotthárd	•		15	3	2	8	Kőszeg	•	
915 Zalaegerszeg	•		14	7	5		Körmend		
Lenti	•		14	4	2		Letenye	•	
925 Nagykanizsa	•		15	4	2		Sümeg	•	
920 Keszthely	•		13	10	–	4	Zirc	•	
Tihany	•		13	9			Kisbér	•	
935 Siófok	•		14	8	2	3	Mór	•	
942 Pécs	•		13	7	6	4	Alcsút	•	
941 Misinatető (534 m)							Esztergom	•	
Siklós	•		15	8	7		Dobogókő	•	
827 Farkasgyepű (400 m)							Fonyód		
Veszprém	•		12	6	4	2	Tab		
833 Tatabánya	•		14				Sárbogárd		
839 Budapest (Ferihegy)	•		15	4	1		Lengyel	•	
840 Budapest OMI	•		15	6	4	3	Nagykőnyi	•	
841 Budapest (Szabadságh.,474 m)							Marcali		
Martonvásár							Somogyszob	•	
835 Székesfehérvár	•		13	7	4		Kaposvár		
Dunaújváros	•		14	11	7		Bares	•	
Szekszárd	•		14	6	4		Szigetvár	•	
Mohács	•		14	8			Bácsalmás	•	
960 Baja	•		14	8	6	3	Kiskunhalas	•	
955 Kalocsa	•			5	4		Izsák		
Cegléd	•		14	5	4	5	Kunsztmiklós	•	
860 Szolnok	•		14	5	4	4	Örkény	•	
970 Kecskemét	•		13	7	6	5	Nagykáta	•	
Kiskunfélegyháza	•		14	7	6		Jászapáti	•	
982 Szeged	•		14	6	2	3	Tiszakécske	•	
Mezőhegyes	•		16	5	2		Nagykőrös	•	
Orosháza	•		15	6	4	0	Kistelek	•	
990 Békéscsaba	•		15	4	2	2	Makó	•	
875 Túrkeve	•		16	5	2	3	Szentes	•	
Berettyóújfalu	•		17	6	3		Szarvas	•	
882 Debrecen	•		17	6	4	6	Szeghalom	•	
892 Nyíregyháza	•		16	5	4	7	Körösszakál	•	
788 Kisvárda	•		18	6	3	10	Tiszaroff	•	
Mátészalka	•		16	6	3		Poroszló	•	
Tiszabecs	•		17	5			Karcag	•	
Vác	•		17	3			Hortobágy	•	
Gödöllő	•		15	4	1		Polgár	•	
Lőrinci	•		16	4	2		Hajdúdorog		
Gyöngyös	•		16	6	2		Nyírlugos	•	
Balassagyarmat	•		21	4			Csenger	•	
755 Salgótarján	•		17	8	8		Vásárosnamény	•	
Galyatető (932 m)	•		11	2			Záhony	•	
851 Kékestető (1000 m)	•		11	5	–	11	Királyrét		
Mátraháza (672 m)	•		13	4			Romhány	•	
865 Eger	•		16	5	1	7	Borsodnádasd	•	
Putnok	•		17	3	2		Jósvafő	•	
Lillafüred	•		15	4			Szendrőlád	•	
772 Miskolc	•		17	3	2	2	Hidasnémeti	•	
Fügöd	•		17	4	1		Tokaj	•	
778 Sárospatak	•		17	5	3	1	Sárhatvan	•	

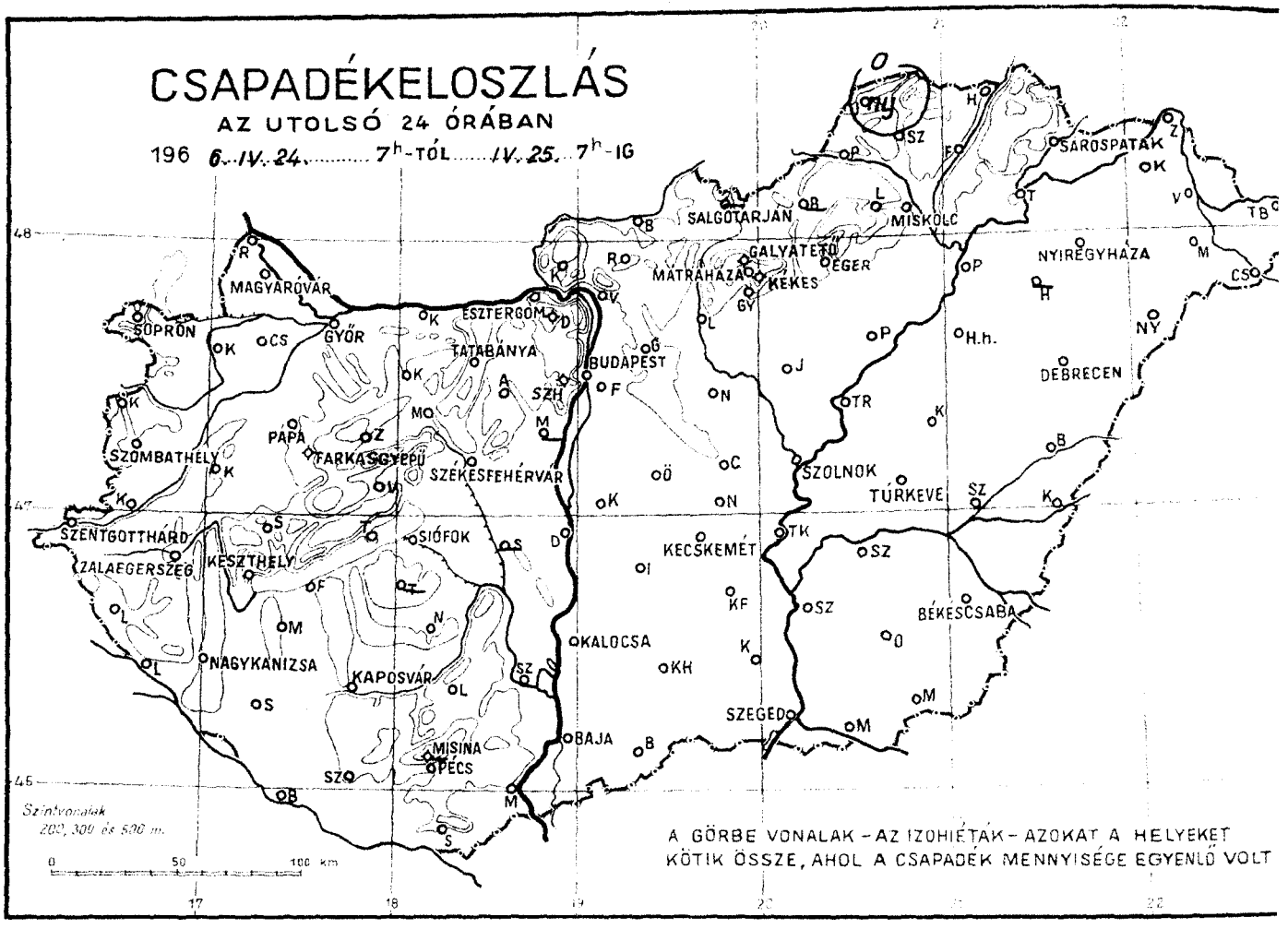
CSAPADÉKELOSZLÁS
AZ UTOLSÓ 24 ÓRÁBAN
196 6. IV. 24. ..... 7h-TÓL ..... IV. 25. 7h-IG
SOPRON
MAGYARÓVÁR
GYŐR
ESZTERGOM
TATABÁNYA
BUDAPEST
SZOMBATHELY
PAPA
TARKASZGYEPŰ
SZÉKESFEHÉRVÁR
SZENTGOTTHÁRD
ZALAEGERSZEG
KESZTHELY
SIÓFOK
NAGYKANIZSA
KAPOSVÁR
KALOCSA
KECSKEMÉT
SZEGED
BAJA
MISINA
PÉCS
SALGÓTARJÁN
MÁTRAHÁZA
GALYATETŐ
EGER
KEKES
MISKOLC
SÁROSPATAK
NYÍREGYHÁZA
DEBRECEN
SZOLNOK
TÚRKEVE
BÉKÉSCSABA
Szintvonalak
200, 300 és 500 m.
A GÖRBE VONALAK – AZ IZOHIÉTÁK – AZOKAT A HELYEKET
KÖTIK ÖSSZE, AHOL A CSAPADÉK MENNYISÉGE EGYENLŐ VOLT

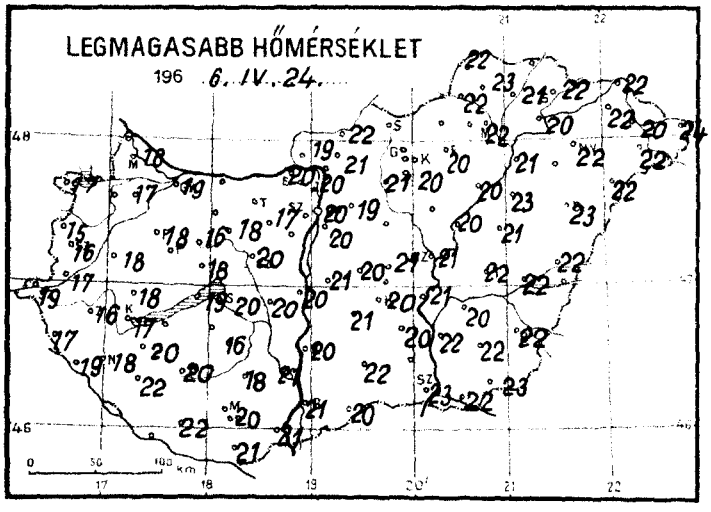
LEGMAGASABB HŐMÉRSÉKLET
196 6. IV. 24.

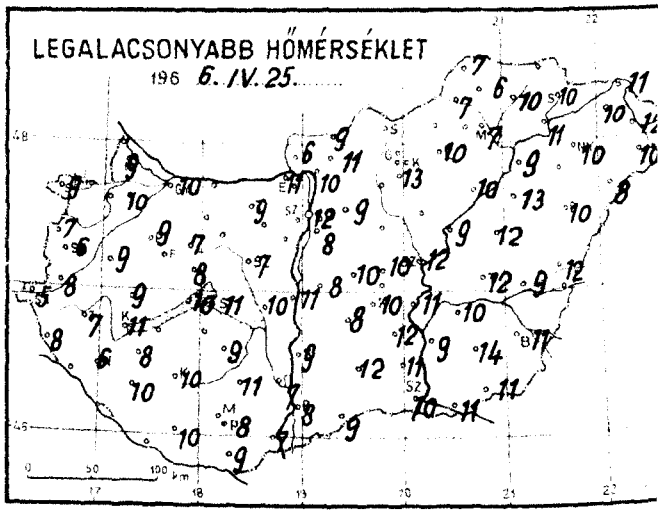
LEGALACSONYABB HŐMÉRSÉKLET
196 6. IV. 25.

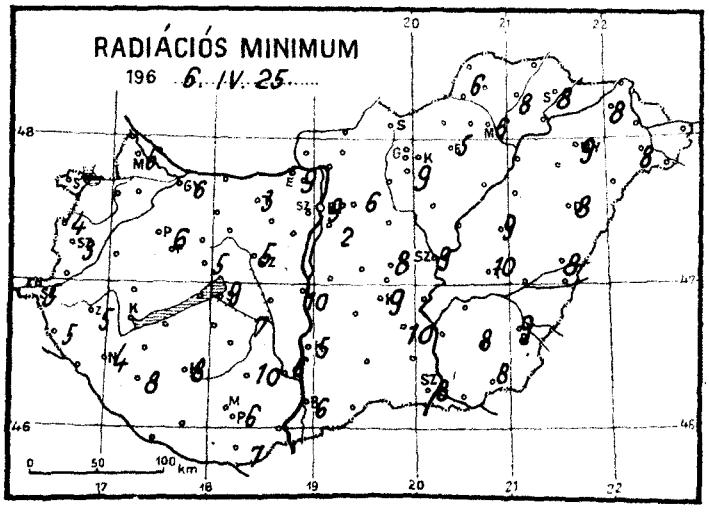
RADIÁCIÓS MINIMUM
196 6. IV. 25.

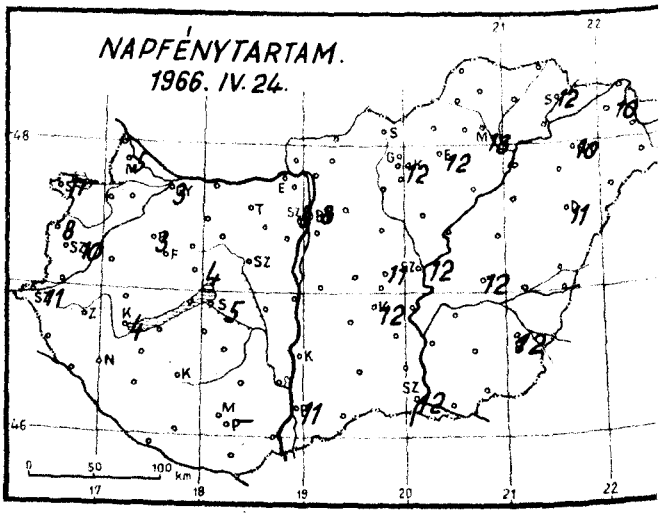
NAPFÉNYTARTAM.
1966. IV. 24.

1966. április hó,
25. hétfő nap

	Az utolsó 24 óra adatai						24 órai csapadék mm		
	Csapadék (mm)		Hőmérsékleti szélsőségek			Napsütés (óra) tegnap			
			tegnapi nappali max.	éjszakai min.	min. 5 cm-en				
12815 Magyaróvár	•		18	9	6	5	Rajka	•	
822 Győr	• =		19	10	6	3	Kapuvár	• ⊢	
825 Pápa	• ⊢		18	9	6	3	Csorna	•	
805 Sopron	•		17	9	7	11	Komárom	• ⊢	
812 Szombathely	• =		16	6	3	10	Káld	•	
910 Szentgotthárd	• =		19	5	5	11	Kőszeg	•	
915 Zalaegerszeg	•		16	7	5		Körmend	•	
Lenti	•		17	8	5		Letenye	•	
925 Nagykanizsa	• ⊢		18	6	4		Sümeg	•	
920 Keszthely	• =		17	11	–	4	Ziro	•	
Tihany	•		19	10	–		Kisbér	• ⊢	
935 Siófok	• ⊢		20	11	9	5	Mór	•	
942 Pécs	• ⊢		20	8	6	–	Alcsút	•	
941 Misinatető (534 m)	–		–	–	–	–	Esztergom	•	
Siklós	•		21	9	7		Dobogókő	•	
827 Farkasgyepű (400 m)	•		17	10	8		Fonyód	•	
Veszprém	• ⊢		18	8	5	4	Tab	–	
833 Tatabánya	•		–	9	3		Sárbogárd	–	
839 Budapest (Ferihegy)	• =		20	8	2		Lengyel	•	
840 Budapest OMI	•		20	12	9	8	Nagykónyi	•	
841 Budapest (Szabadságh. 474 m)	•		17	10	7	9	Marcali	•	
Martonvásár	–		–	–	–		Somogyszob	•	
835 Székesfehérvár	•		20	7	5		Kaposvár	• ⊢	
Dunaújváros	•		20	11	10		Barcs	•	
Szekszárd	• ⊢		21	7	6		Szigetvár	•	
Mohács	• ⊢		21	7			Bácsalmás	•	
960 Baja	•		21	8	6	11	Kiskunhalas	•	
955 Kalocsa	•		20	9	5		Izsák	•	
Cegléd	• ⊢		21	10	8	11	Kunsztmiklós	•	
860 Szolnok	•		21	12	9	12	Örkény	• ⊢	
970 Kecskemét	•		20	10	9	12	Nagykáta	• ⊢	
Kiskunfélegyháza	•		20	12	10		Jászapáti	• ⊢	
982 Szeged	•		23	10	8	12	Tiszakécske	• =	
Mezőhegyes	•		23	11	8		Nagykőrös	•	
Orosháza	• ⊢		22	14	8		Kistelek	•	
990 Békéscsaba	•		22	11	9	12	Makó	•	
875 Túrkeve	•		22	12	10	12	Szentes	•	
Berettyóújfalu	• ⊢		22	12	8		Szarvas	• ⊢	
882 890 Debrecen	• =		23	10	8	11	Szeghalom	•	
892 Nyíregyháza	•		22	10	9	10	Körösszakál	•	
788 Kisvárda	•		22	10	8	10	Tiszaroff	•	
Mátészalka	•		22	10	8		Poroszló	• ⊢	
Tiszabecs	•		24	9			Karcag	•	
Vác	• ⊢		20	10			Hortobágy	•	
Gödöllő	•		19	9	6		Polgár	•	
Lőrinci	•		21	–	–		Hajdúdorog	–	
Gyöngyös	•		20	13	9		Nyírlugos	•	
Balassagyarmat	•		22	9			Csenger	•	
755 Salgótarján	–		–	–	–		Vásárosnamény	•	
Galyatető (932 m)	•		15	3	0		Záhony	•	
851 Kékestető (1000 m)	• =		14	7	–	12	Királyrét	•	
Mátraháza (672 m)	• =		16	9			Rombány	•	
865 Eger	•		20	10	5	12	Borsodnádasd	–	
Putnok	• =		22	7	6		Jósvafő	ny	
Lillafüred	•		21	8			Szendrőlád	•	
772 Miskolc	• =		22	7	6	13	Hidasnémeti	•	
Füged	• ⊢		21	10	8		Tokaj	•	
778 Sárospatak	•		22	10	8	12	Sárhatvan	•	

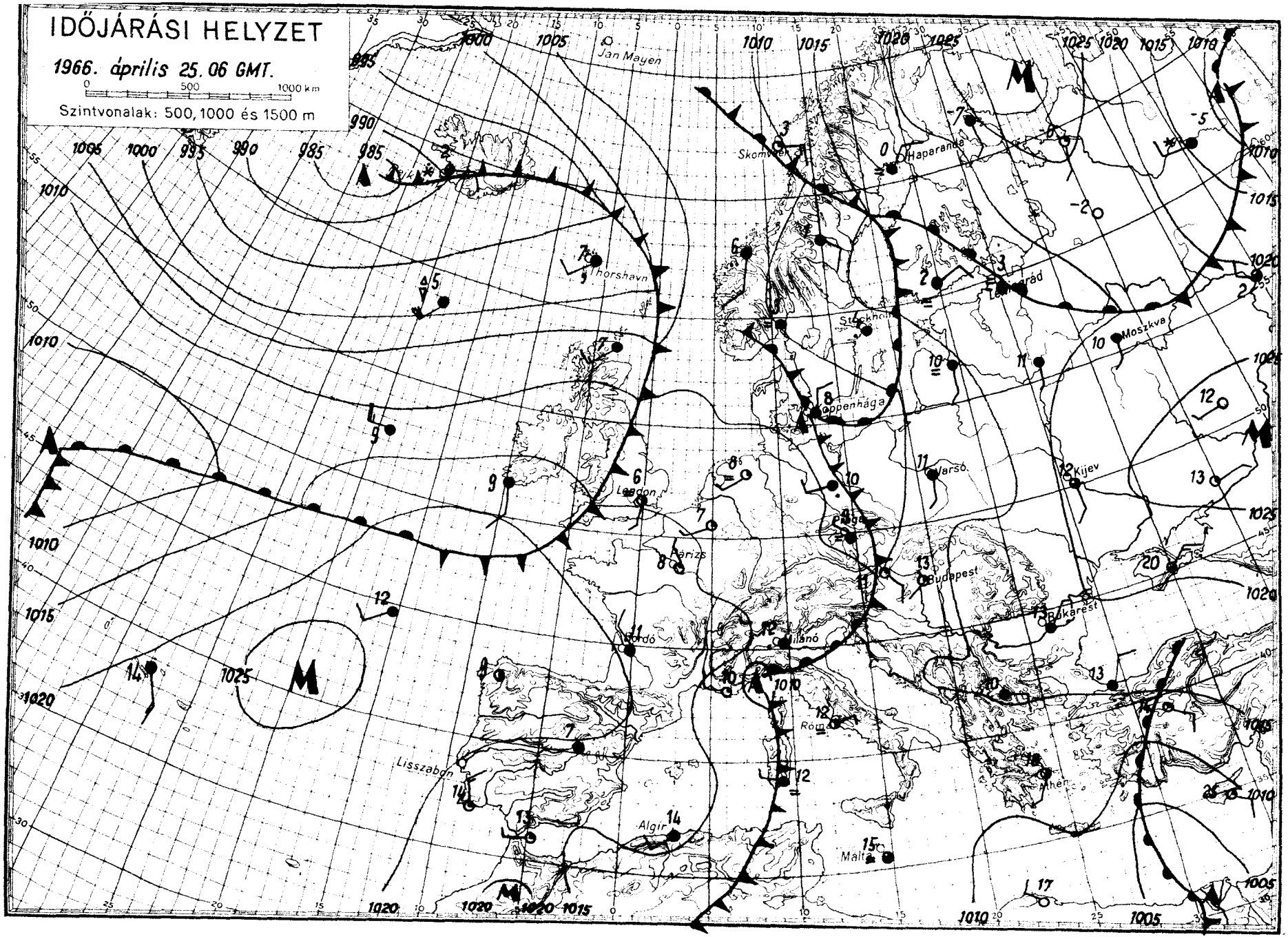
IDŐJÁRÁSI HELYZET
1966. április 25. 06 GMT.
0 500 1000 km
Szintvonalak: 500, 1000 és 1500 m
Jan Mayen
Thorshavn
Haparanda
Moszkva
Kijev
Varsó
Koppenhága
London
Párizs
Budapest
Bukarest
Milánó
Róma
Athén
Lisszabon
Algír
Málta

DŐJÁRÁSI NAPIJELENTÉS

ЕЖЕДНЕВНЫЙ МЕТЕОРОЛОГИЧЕСКИЙ БЮЛЛЕТЕНЬ • DAILY WEATHER REPORT
BULLETIN QUOTIDIEN DE TEMPS • TÄGLICHER WETTERBERICHT

ADJA AZ ORSZÁGOS METEOROLÓGIAI INTÉZET
UDAPEST II. KITAIBEL PÁL UTCA 1
ELEFON: KÖZPONT: 353-500, IDŐJELZŐ OSZT.: 150-410

MEGJELENIK NAPONKÉNT • ELŐFIZETÉSI ÁRA
A POSTAI KÖLTSÉGGEL EGYÜTT NEGYEDÉVRE 60, Ft
KIADÁSÉRT FELEL AZ INTÉZET IGAZGATÓJA

9. évfolyam 116. szám. + Budapest + 1966. április 26.

Az időjárási helyzet ma reggel és a várható időjárás:

A 15 és 20 fokot meghaladó legmagasabb nappali hőmérsékletek zónája az elmúlt két nap alatt Kelet-Európában észak felé tolódott el, viszont elsősorban az Alpok térségében dél felé húzódott, ami néhány fokos hőmérsékletcsökkenéssel járt. Tegnap délután a hűvösebb és nedves óceáni levegőfajta lassu szivárgással megérkezett a Kárpát-medence nyugati részébe és ma reggelig a Kárpát-medence nyugati felében sok zivatart váltott ki.

Hazánkban tegnap az átlagos hőmérséklethez képest meleg, többnyire napos idő volt. 17 óra után a nyugat felől érkező lassú mozgású időjárási front a Dunántulon zivatarokat váltott ki. A ma reggel 7 óráig terjedő időszakban a lehullott eső mennyisége általában 10 mm alatt maradt. A hőmérséklet tegnap napközben 21, 26 fokig emelkedett. Ma hajnalra általában 9, 13 fokig hűlt le a levegő. Ma délelőtt elsősorban a Dunántulon folyamatosan képződtek zivatarok, a szél fokozatosan északi, északkeletire fordult és helyenként megélénkült. A hőmérséklet 11 órakor a Dunántul nyugati felében 14, 18, máshol 19, 23 fok között váltakozott.

Ma 12 órakor Budapesten a hőmérséklet 22 fok, a tengerszintre átszámitott légnyomás 764 mm, gyengén süllyedő irányzatu.

Várható időjárás szerda estig:
Ma a keleti országrészre is átterjedő zivatarok, egy-két helyen jégesővel.
Fokozatosan élénkülő északi, északkeleti szél, zivatar idején átmeneti szélerősödés.
Holnap már kevesebb helyen futó zápor, zivatar.
Mérsékelt, változó irányu szél.
A nappali felmelegedés a Dunántulon alig változik, keleten kissé csökken.
Várható legalacsonyabb éjszakai hőmérséklet: 7, 12,
legmagasabb nappali hőmérséklet holnap: 17, 22 fok között.

Dr. Tóth Pál s.k.

A hőmérséklet napi középértéke és eltérése a 90 évi átlagtól /Budapesten/:

1966. IV. 25.: 17,5 C° + 4,4 C°

1871 óta ezen a napon Budapesten előfordult:

legmagasabb hőmérséklet: 27,2 C° /1962/
legalacsonyabb hőmérséklet: 0,3 C° /1896/

66.298

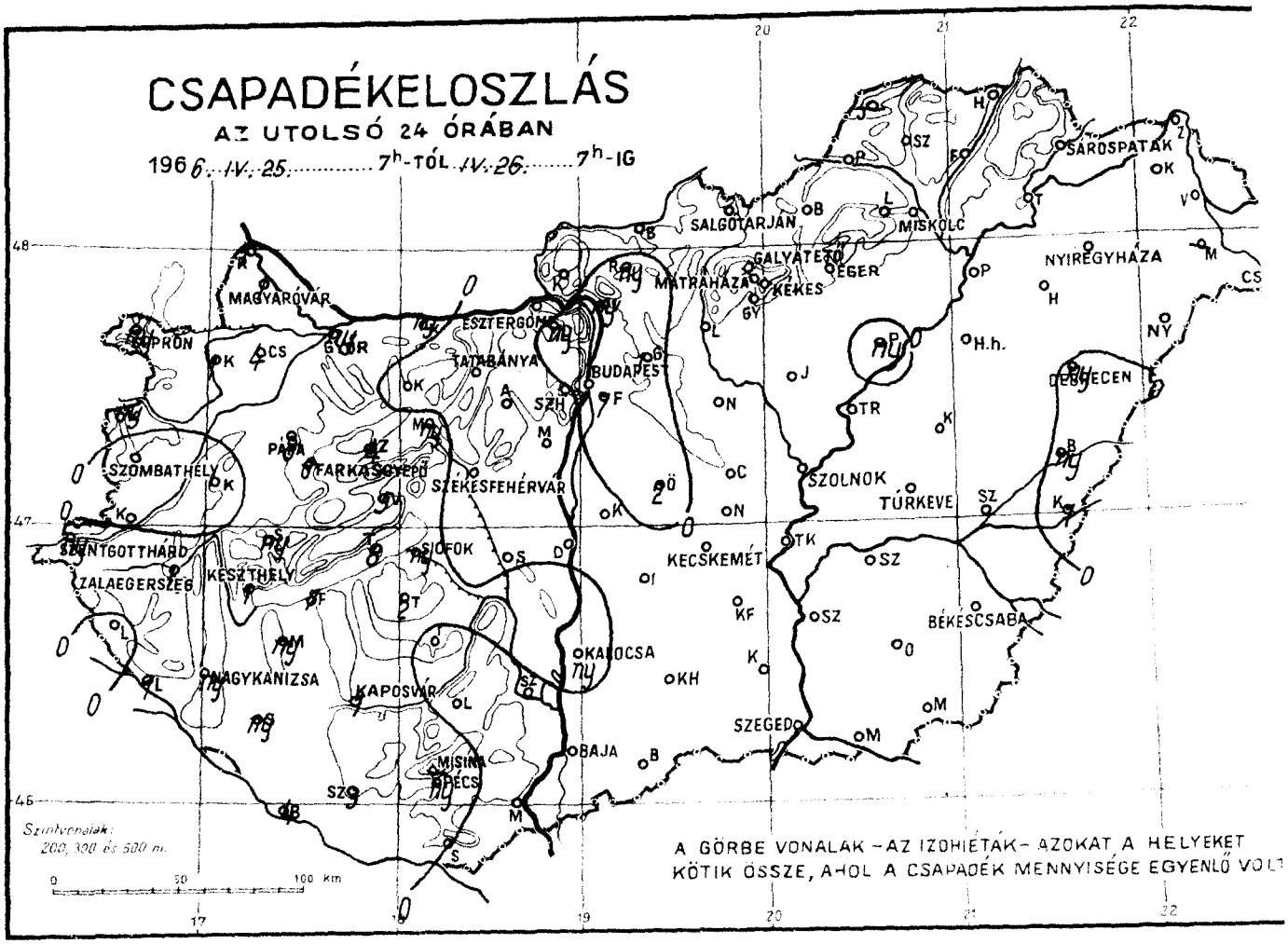
CSAPADÉKELOSZLÁS
AZ UTOLSÓ 24 ÓRÁBAN
1966. IV. 25. ..... 7h-TÓL IV. 26. ..... 7h-IG
SOPRON
MAGYARÓVÁR
GYŐR
ESZTERGOM
TATABÁNYA
BUDAPEST
SZOMBATHELY
PAPA
TAPOLCA
SÁRVÁR
SZÉKESFEHÉRVÁR
SZENTGOTTHÁRD
ZALAEGERSZEG
KESZTHELY
SIÓFOK
NAGYKANIZSA
KAPOSVÁR
KALOCSA
KECSKEMÉT
SZEGED
BAJA
MISKOLC
SALGÓTARJÁN
GALYATETŐ
EGER
MÁTRAHÁZA
KÉKES
SÁROSPATAK
NYÍREGYHÁZA
DEBRECEN
SZOLNOK
TÚRKEVE
BÉKÉSCSABA
Szintvonalak:
200, 300 és 500 m.
A GÖRBE VONALAK – AZ IZOHIÉTÁK – AZOKAT A HELYEKET
KÖTIK ÖSSZE, AHOL A CSAPADÉK MENNYISÉGE EGYENLŐ VOLT

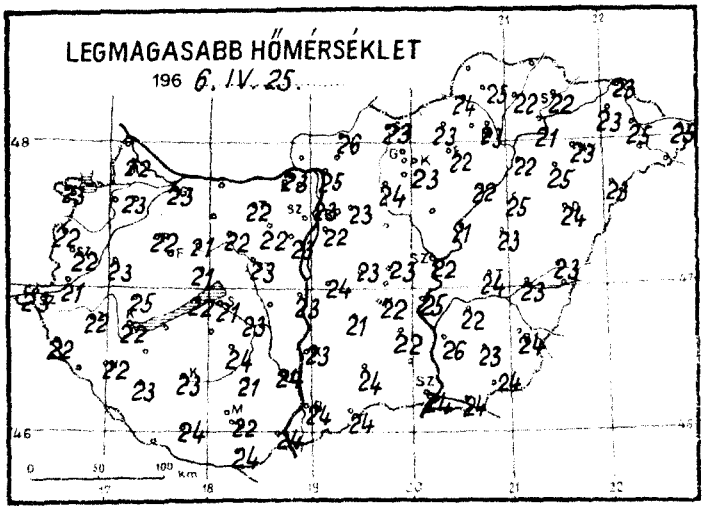
LEGMAGASABB HŐMÉRSÉKLET
1966. IV. 25.

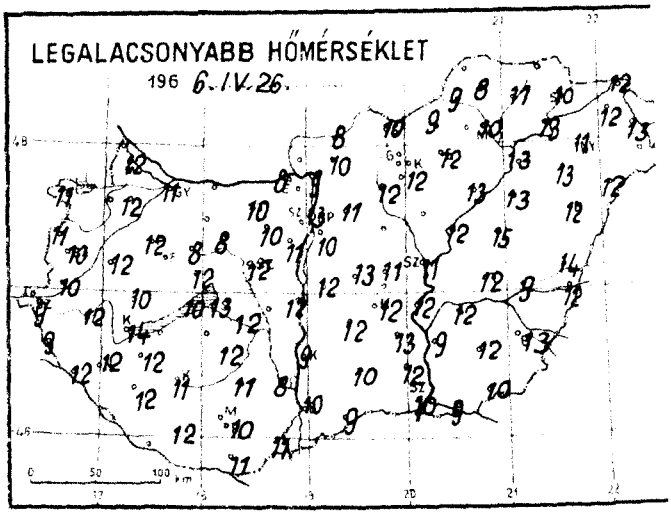
LEGALACSONYABB HŐMÉRSÉKLET
1966. IV. 26.

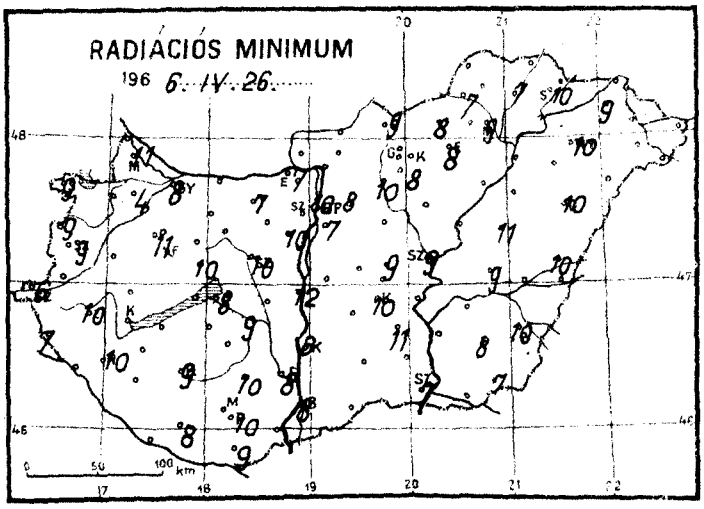
RADIÁCIÓS MINIMUM
1966. IV. 26.

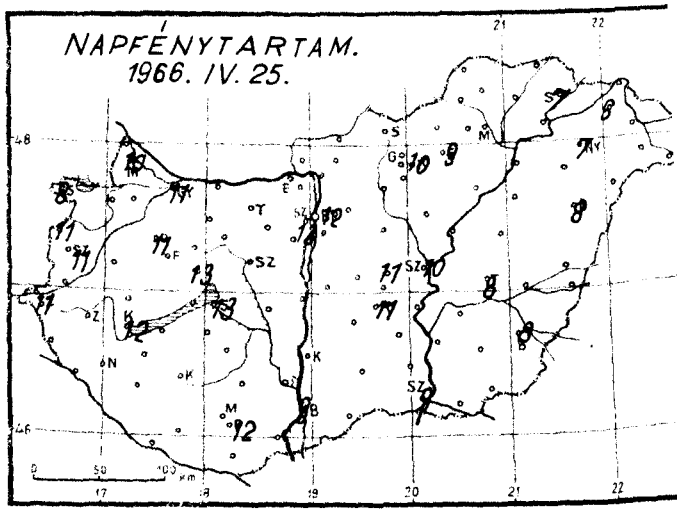
NAPFÉNYTARTAM.
1966. IV. 25.

1966. április hó,
26. kedd nap

		Az utolsó 24 óra adatai					24 órai csapadék mm		
		Csapadék (mm)		Hőmérsékleti szélsőségek: tegnapi nappali max.	éjszakai min.	min. 5 cm-en	Napsütés (óra) tegnap			
12815	Magyaróvár	1		22	12	11	10	Rajka	1 ↱	
822	Győr	ny ↱		23	11	8	11	Kapuvár	1 ↱	
825	Pápa	8 ↱		22	12	11	11	Csorna	4 ↱	
805	Sopron	ny ↱		23	11	9	8	Komárom	ny ↱	
812	Szombathely	. ↳		22	10	9	11	Káld	. ⊃	
910	Szentgotthárd	ny ↳		23	9	6	11	Kőszeg	ny ↱	
915	Zalaegerszeg	1 ↳		22	12	10		Körmend	.	
	Lenti	.		22	9	7		Letenye	1	
925	Nagykanizsa	ny		22	12	10		Sümeg	ny	
920	Keszthely	1 ↱		22	14	–	12	Zirc	4	
	Tihany	8 ↱		22	10	–		Kisbér	. ≡	
935	Siófok	ny ↱		21	13	8	13	Mór	ny ↱	
942	Pécs	ny ↳		22	10	10	12	Alcsút	.	
941	Misinatető (534 m)	–		–	–	–	–	Esztergom	.	
	Siklós	.		24	11	9		Dobogókő	ny ↱	
827	Farkasgyepű (400 m)	6 ↱		22	11	10		Fonyód	7	
	Veszprém	5 ↱		21	12	10	13	Tab	2 ↱	
833	Tatabánya	. ⊃		22	10	7		Sárnogárd	–	
839	Budapest (Farkhegy)	7 ↱		22	10	7		Lengyel	.	
840	Budapest OMI	ny ↱		23	13	10	12	Nagykónyi	.	
841	Budapest (Szabadságh., 474 m)	. ↱		21	13	8	13	Marcali	ny	
	Martonvásár	.		23	11	10		Somogyszob	ny	
835	Székesfehérvár	.		23	12	10		Kaposvár	1	
	Dunaújváros	.		23	12	12		Barcs	4 ↱	
	Szekszárd	. =		24	8	8		Szigetvár	3	
	Mohács	. =		24	11			Bácsalmás	.	
960	Baja	. ⊃		24	10	8	9	Kiskunhalas	.	
955	Kalocsa	.		23	9	6		Izsák	.	
	Cegléd	. ⊃		23	11	9	11	Kunsztmiklós	.	
860	Szolnok	. ⊃		22	11	9	10	Orkény	2 ↱	
970	Kecskemét	. =		22	12	10	11	Nagykáta	. ⊃	
	Kiskunfélegyháza	.		22	13	11		Jászapáti	. ⊃	
982	Szeged	. ⊃		24	10	7	9	Tiszakécske	. ⊃	
	Mezőhegyes	.		24	10	7		Nagykőrös	.	
	Orosháza	. ⊃		23	12	8		Kistelek	.	
990	Békéscsaba	.		24	13	10	8	Makó	. ⊃	
875	Túrkeve	.		24	12	9	8	Szentes	.	
	Berettyóújfalu	ny		23	14	10		Szarvas	. ⊃	
882	Debrecen	ny		24	12	10	8	Szeghalom	.	
892	Nyíregyháza	. =		23	11	10	7	Körösszakál	1	
788	Kisvárda	.		23	12	9	6	Tiszaroff	.	
	Mátészalka	–		–	–			Poroszló	ny	
	Tiszabecs	.		25	11			Karcag	. ⊃	
	Vác	ny ↱		25	9			Hortobágy	.	
	Gödöllő	1		23	11	8		Polgár	.	
	Lőrinci	.		24	12	10		Hajdúdorog	.	
	Gyöngyös	.		23	12	8		Nyírlugos	.	
	Balassagyarmat	.		–	8			Csenger	. ⊃	
755	Salgótarján	. =		23	10	9		Vásárosnamény	.	
	Galyatető (932 m)	.		17	6	0		Záhony	.	
851	Kékestető (1000 m)	. ≡		17	10	–	10	Királyrét	.	
	Mátraháza (672 m)	.		18	10			Romhány	ny	
865	Eger	.		22	12	8	9	Borsodnádasd	.	
	Putnok	. =		24	9	7		Jósvafő	–	
	Lillafüred	.		22	11			Szendrőlád	.	
772	Miskolc	. =		23	10	9	–	Hidasnémeti	.	
	Füged	. ⊃		22	11	7		Tokaj	.	
778	Sárospatak	.		22	10	10	7	Sárhatvan	.	

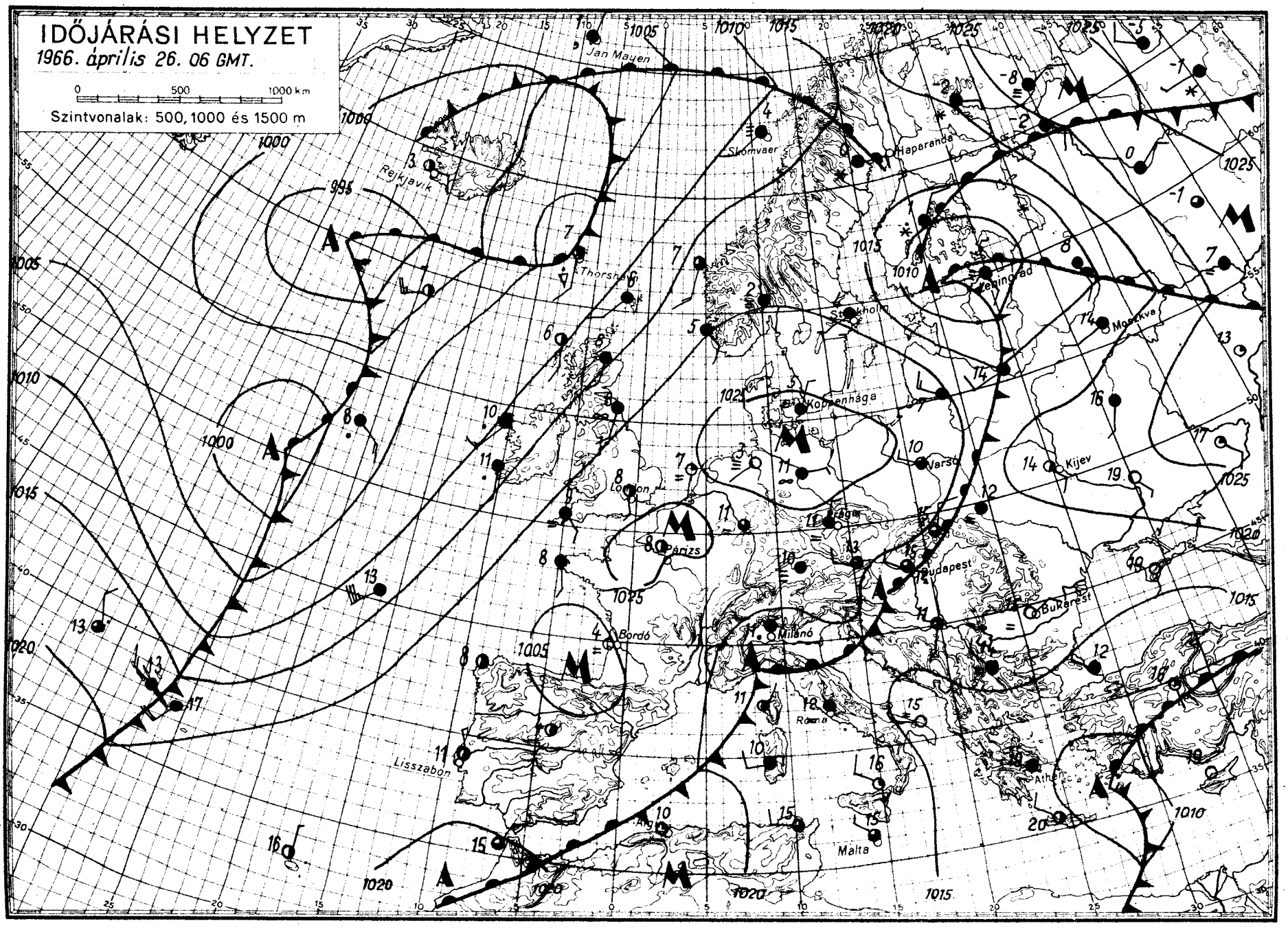
IDŐJÁRÁSI HELYZET
1966. április 26. 06 GMT.
0 500 1000 km
Szintvonalak: 500, 1000 és 1500 m
Jan Mayen
Reykjavik
Thorshavn
Stornoway
Lisszabon
Párizs
London
Bordó
Milánó
Róma
Malta
Athén
Koppenhága
Stockholm
Haparanda
Leningrad
Moszkva
Varsó
Kijev
Budapest
Bukarest
Lyon
OFFSET NYOMDA BUDAPEST

IDŐJÁRÁSI NAPIJELENTÉS

ЕЖЕДНЕВНЫЙ МЕТЕОРОЛОГИЧЕСКИЙ БЮЛЛЕТЕНЬ • DAILY WEATHER REPORT
BULLETIN QUOTIDIEN DE TEMPS • TÄGLICHER WETTERBERICHT

KIADJA AZ ORSZÁGOS METEOROLÓGIAI INTÉZET
BUDAPEST II. KITAIBEL PÁL UTCA 1
TELEFON: KÖZPONT: 353-500, IDŐJELZŐ OSZT.: 150-410

MEGJELENIK NAPONKÉNT • ELŐFIZETÉSI ÁRA A POSTAI KÖLTSÉGGEL EGYÜTT NEGYEDÉVRE 60, Ft
KIADÁSÉRT FELEL AZ INTÉZET IGAZGATÓJA

79. évfolyam 117. szám + Budapest + 1966. április 27.

Az időjárási helyzet ma reggel és a várható időjárás:

Európa nagyrészén az évszakhoz képest enyhe, csapadékmentes, a reggeli órákban párás, helyenként ködös az idő. A Brit-szigetek felett viszont erősen felhős az ég, és sokhelyen esik az eső. Észak- és Északkelet-Európa tájain ma reggel is volt szórványos havazás.

Hazánk felett tegnap változóan felhős volt az ég. Az ország nagyrészéről jelentettek kisebb záporokat, zivatarokat. A csapadék mennyisége általában nem haladta meg az 5 mm-t, csak Salgótarjánban mértek 8 és Farkasgyepün 9 mm-t. A nap folyamán változó borultság következtében 1 és 12 óra közötti napfénytartamok fordultak elő. A hőmérséklet napközben a Dunántulon 19-24, máshol 23-27 fokig emelkedett, ma hajnalban szeszélyes területi eloszlásban 6 és 10 fokig süllyedt. Ma délelőtt országszerte kevés felhő volt, a hőmérséklet 11 órakor a Dunántulon 17-20, az ország többi részén 20-23 fok közé esett.

Ma 12 órakor Budapesten a hőmérséklet 22 fok, a tengerszintre átszámított légnyomás 762 mm, mérsékelten süllyedő irányzatu volt.

Várható időjárás csütörtök estig:

Változó mennyiségü felhőzet, szórványosan előforduló záporesővel, zivatarral.
Mérsékelt, időnként megélénkülő északi szél.
A hőmérséklet alakulásában lényeges változás nem lesz.

Várható legalacsonyabb éjszakai hőmérséklet 8-13,
legmagasabb nappali hőmérséklet holnap 20-25 fok között.

Erdős Emőke s.k.

A hőmérséklet napi középértéke és eltérése a 90 évi átlagtól /Budapesten/:

1966. IV. 26.: 17,3 C° + 4,0 C°

1871 óta ezen a napon Budapesten előfordult:

legmagasabb hőmérséklet: 27,7 C° /1962/
legalacsonyabb hőmérséklet: 0,8 C° /1893/

66.303

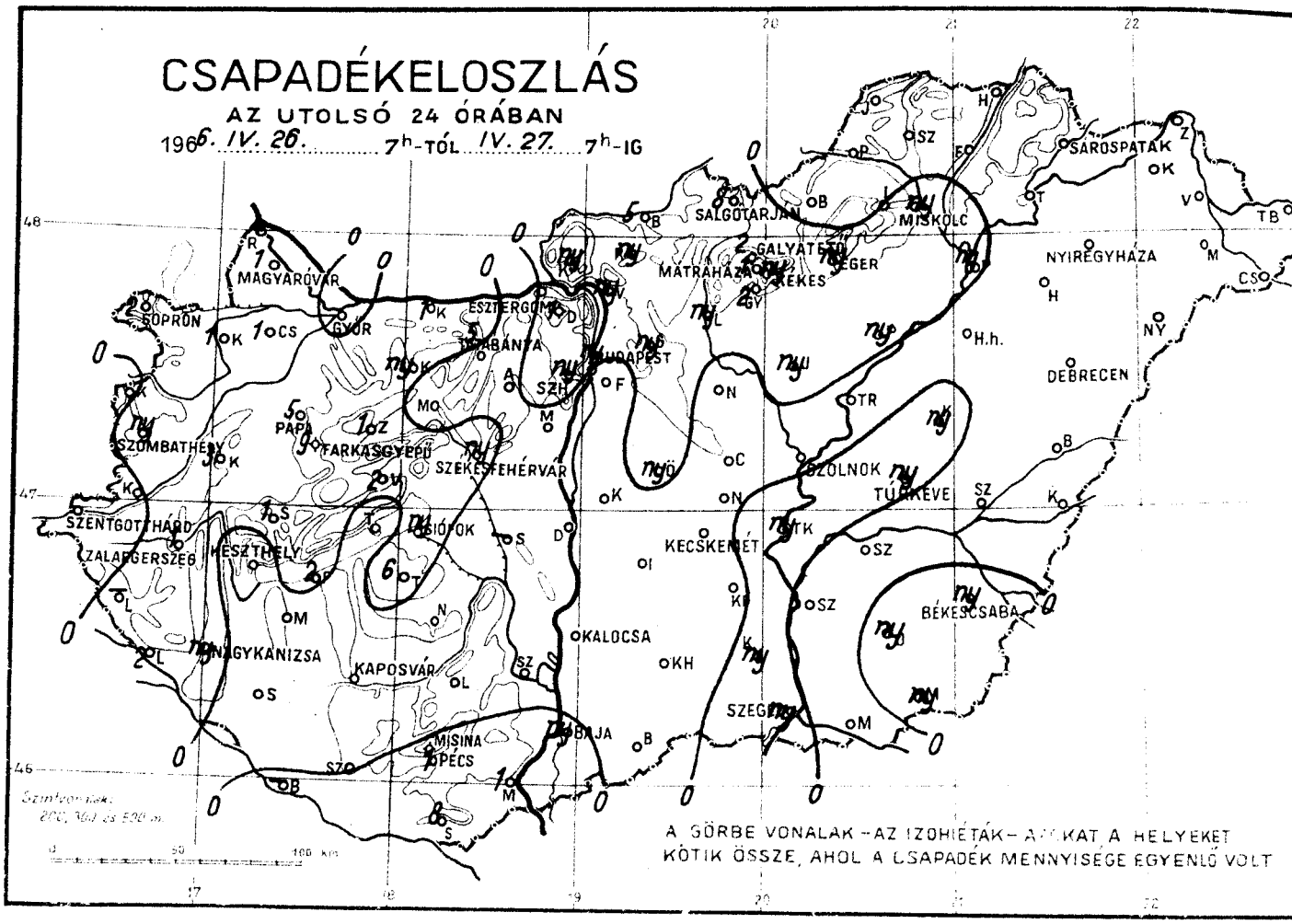
CSAPADÉKELOSZLÁS
AZ UTOLSÓ 24 ÓRÁBAN
1966. IV. 26. 7h-TÓL IV. 27. 7h-IG
SOPRON
MAGYARÓVÁR
GYŐR
ESZTERGOM
TATABÁNYA
BUDAPEST
SZOMBATHELY
PAPA
FARKASGYEPŰ
SZÉKESFEHÉRVÁR
SZENTGOTTHÁRD
ZALAEGERSZEG
KESZTHELY
SIÓFOK
KAPOSVÁR
NAGYKANIZSA
MISINA
PÉCS
BAJA
SZEGED
KALOCSA
KECSKEMÉT
SALGÓTARJÁN
MISKOLC
GALYATETŐ
MÁTRAHÁZA
EGER
SÁROSPATAK
NYÍREGYHÁZA
DEBRECEN
SZOLNOK
TÚRKEVE
BÉKÉSCSABA
A GÖRBE VONALAK – AZ IZOHIÉTÁK – AZOKAT A HELYEKET KÖTIK ÖSSZE, AHOL A CSAPADÉK MENNYISÉGE EGYENLŐ VOLT

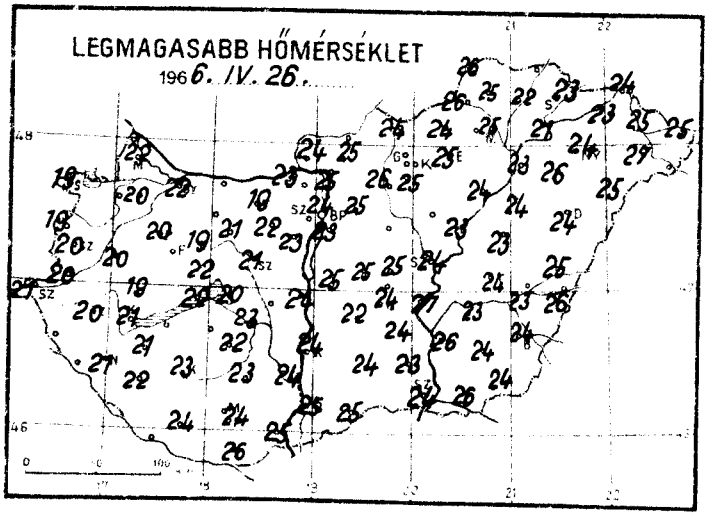
LEGMAGASABB HŐMÉRSÉKLET
1966. IV. 26.

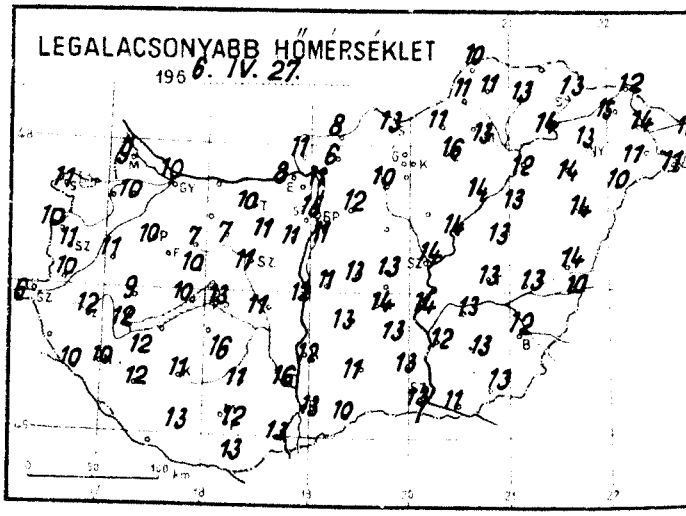
LEGALACSONYABB HŐMÉRSÉKLET
1966. IV. 27.

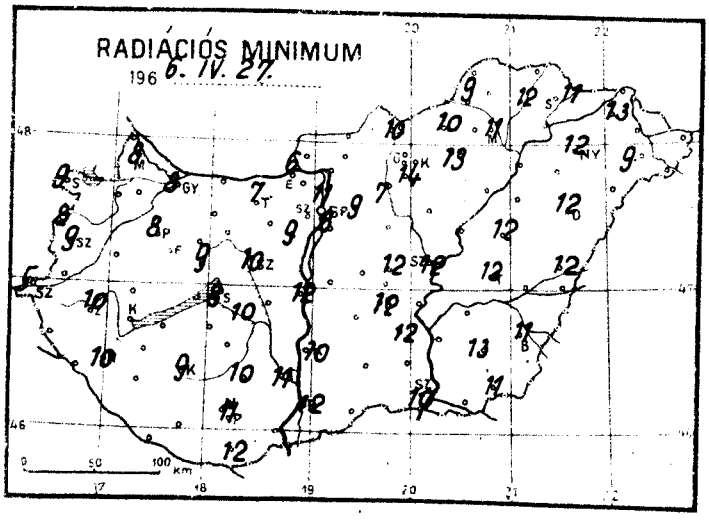
RADIÁCIÓS MINIMUM
1966. IV. 27.

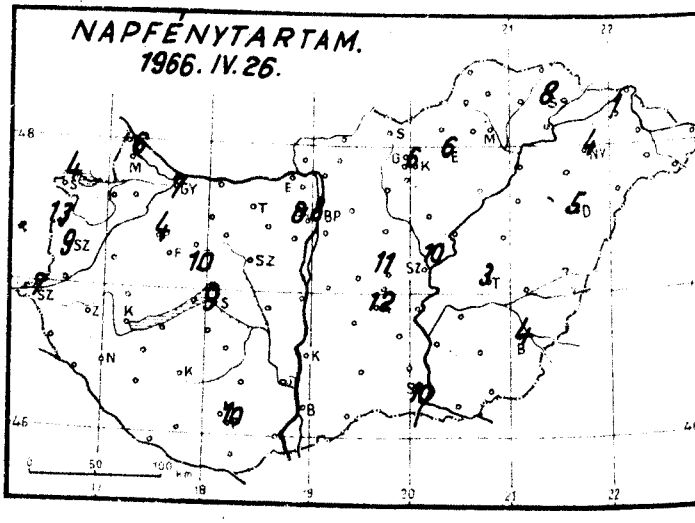
NAPFÉNYTARTAM.
1966. IV. 26.

1966. április hó,
27. szerda nap

	Az utolsó 24 óra adatai						24 órai csapadék mm		
	Csapadék (mm)		Hőmérsékleti szélsőségek: tegnapi nappali max.	éjszakai min.	min. 5 cm-en	Napsütés (óra) tegnap			
12815 Magyaróvár	1		22	9	8	6	Rajka	4 ⌐	
822 Győr	. =		22	10	8	7	Kapuvár	1	
825 Pápa	5 ⌐		20	10	8	4	Csorna	1 ⌒	
805 Sopron	2 ⌐		19	11	9	4	Komárom	1 ⌐	
812 Szombathely	ny=		20	11	9	9	Káld	3	
910 Szentgotthárd	. =		21	6	5	7	Kőszeg	.	
915 Zalaegerszeg	1 ⌐		20	12	10		Körmend	.	
Lenti	–		–	–	–		Letenye	2	
925 Nagykanizsa	ny ⌐		21	10	10		Sümeg	1	
920 Keszthely	. ⌐		21	12	–	9	Zirc	1	
Tihany	.		22	10			Kisbér	ny ⌒	
935 Siófok	ny ⌐		20	13	8	9	Mór	.	
942 Pécs	1 ⌐		24	12	11	10	Alcsút	.	
941 Misinatető (534 m)	–		–	–	–		Esztergom	.	
Siklós	8 ⌐		26	13	12		Dobogókő	1 ⌐	
827 Farkasgyepű (400 m)	9 ⌐		18	9	8		Fonyód	2	
Veszprém	2 ⌒		22	10	9	10	Tab	6 ⌐	
833 Tatabánya	5 ≡		19	10	7		Sárbogárd	–	
839 Budapest (Farkhegy)	. ⌐		23	11	8		Lengyel	.	
840 Budapest OMI	ny ⌐		24	15	11	8	Nagykónyi	. ⌒	
841 Budapest (Szabadságh. 474 m)	ny ⌒		21	13	10	8	Marcali	.	
Martonvásár	.		23	11	9		Somogyszob	.	
835 Székesfehérvár	ny =		21	11	10		Kaposvár	. ⌒	
Dunaújváros	.		24	12	12		Barcs	ny	
Szekszárd	. ⌒		24	16	11		Szigetvár	.	
Mohács	1 ⌒		25	13			Bácsalmás	.	
960 Baja	ny		25	13	12	9	Kiskunhalas	.	
955 Kalocsa	.		24	12	10		Izsák	.	
Cegléd	.		25	13	12	11	Kunsztmiklós	.	
860 Szolnok	. =		24	14	12	10	Örkény	ny=	
970 Kecskemét	. =		24	14	12	12	Nagykáta	.	
Kiskunfélegyháza	.		24	13	12		Jászapáti	ny ⌒	
982 Szeged	ny		24	13	10	10	Tiszakécske	ny	
Mezőhegyes	ny		24	13	11		Nagykőrös	–	
Orosháza	ny ⌒		24	13	13		Kistelek	ny	
990 Békéscsaba	ny=		24	12	11	4	Makó	. ⌒	
875 Túrkeve	ny		24	13	12	3	Szentes	.	
Berettyóújfalu	. ⌒		25	14	12		Szarvas	. ⌒	
982 Debrecen	.		24	14	12	5	Szeghalom	. ⌒	
892 Nyíregyháza	.		24	13	12	4	Körösszakál	.	
788 Kisvárda	.		23	15	13	1	Tiszaroff	.	
Mátészalka	. ⌒		27	11	9		Poroszló	ny	
Tiszabecs	.		25	12			Karcag	ny ⌒	
Vác	ny ⌐		25	11			Hortobágy	.	
Gödöllő	ny		25	12	9		Polgár	ny	
Lőrinci	ny		26	10	7		Hajdúdorog	.	
Gyöngyös	2 ⌐		25	16	14		Nyírlugos	.	
Balassagyarmat	5 ⌐		–	8			Csenger	. ⌒	
755 Salgótarján	8		24	13	10		Vásárosnamény	.	
Galyatető (932 m)	2 ⌐		18	8	0		Záhony	.	
851 Kékestető (1000 m)	ny ⌐		17	9	–	6	Királyrét	ny	
Mátraháza (672 m)	1 ⌐		20	12			Romhány	ny ⌐	
865 Eger	ny		25	16	13	6	Borsodnádasd	.	
Putnok	.		26	11	9		Jósvafő	–	
Lillafüred	.		22	10			Szendrőlád	.	
772 Miskolc	ny=		25	13	11	–	Hidasnémeti	.	
Fügöd	.		22	13	12		Tokaj	.	
778 Sárospatak	.		23	13	11	8	Sárhatvan	.	

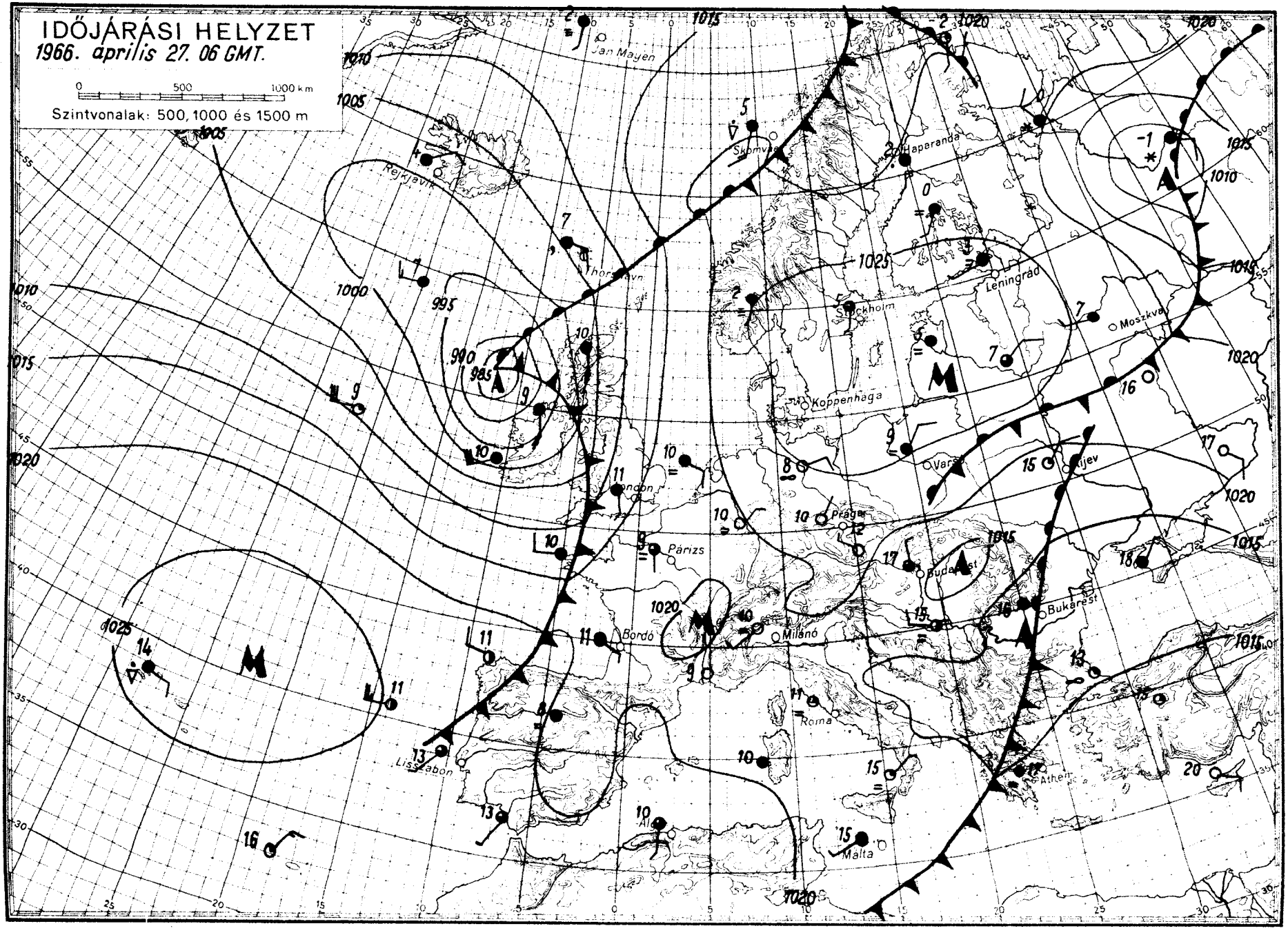
IDŐJÁRÁSI HELYZET
1966. április 27. 06 GMT.
0 500 1000 km
Szintvonalak: 500, 1000 és 1500 m
Jan Mayen
Reykjavik
Skomvaer
Haparanda
Thorshavn
Stockholm
Leningrád
Moszkva
Koppenhaga
Varsó
Kijev
London
Prága
Párizs
Budapest
Bukarest
Bordó
Milánó
Róma
Athén
Lissabon
Malta
OFFSET MŰVOLAK BUDAPEST

IDŐJÁRÁSI NAPIJELENTÉS

ЕЖЕДНЕВНЫЙ МЕТЕОРОЛОГИЧЕСКИЙ БЮЛЛЕТЕНЬ • DAILY WEATHER REPORT
BULLETIN QUOTIDIEN DE TEMPS • TÄGLICHER WETTERBERICHT

KIADJA AZ ORSZÁGOS METEOROLÓGIAI INTÉZET
BUDAPEST II. KITAIBEL PÁL UTCA 1
TELEFON: KÖZPONT: 353-500, IDŐJELZŐ OSZT.: 150-410

MEGJELENIK NAPONKÉNT • ELŐFIZETÉSI ÁRA A POSTAI KÖLTSÉGGEL EGYÜTT NEGYEDÉVRE 60, Ft
KIADÁSÉRT FELEL AZ INTÉZET IGAZGATÓJA

79. évfolyam 118. szám + Budapest + 1966. április 28.

Az időjárási helyzet ma reggel és a várható időjárás:

Az Atlanti óceán térségéből fokozatosan kontinensünk fölé áramló hüvösebb, valamint a Közép- és Délkelet-Európa fölött kialakult rendkivül meleg levegő lassu keveredése következtében, főleg a Kárpát-medencében, az Appenini- és a Balkán-félszigeten változóan felhős, többfelé csapadékos, szeles az idő, s helyenként, elsősorban a délutáni órákban, zivatarok alakulnak ki.

Hazánk fölött tegnap délelőtt kevés volt a felhő. A déli órákban, főleg keleten erős felhőképződés indult meg. Délben Budapest-Ferihegyen, az esti óráktól kezdve többfelé volt záporeső, egy-két helyen zivatar. A lehullott csapadék mennyisége azonban csak Békéscsabán érte el a 2, Farkasgyepün az 5 mm-t. A hőmérséklet napközben az ország nyugati felén általában 20-24, keleten 24-27 fokig emelkedett, ma hajnalra általában 10-15, a nyugati és északi határvidéken, valamint a Dunántuli-Középhegység környékén helyenként 7-10 fokig süllyedt. Ma délelőtt változóan felhős volt az ég, néhány helyről zaporesőt, Nagykanizsa környékéről zivatart jelentettek.

Ma 12 órakor Budapesten a hőmérséklet 20 fok, a tengerszintre átszámitott légnyomás 762 mm, alig változik.

Várható időjárás péntek estig:

Időnként megnövekvő mennyiségü felhőzet, szorványosan előforduló záporokkal, egy-két helyen zivatarral. Időnként élénk, többfelé átmenetileg erős északi, északkeleti szél.
A hőmérséklet alakulásában lényeges változás nem lesz.

Várható legalacsonyabb éjszakai hőmérséklet: 8-13, legmagasabb nappali hőmérséklet holnap: általában 17-22 fok között, keleten 25 fok körül.

Vissy Károly s.k.

A hőmérséklet napi középértéke és eltérése a 90 évi átlagtól /Budapesten/:

1966. IV. 27.: 20,4 C°, +7,1 C°.

1871 óta ezen a napon Budapesten előfordult:

legmagasabb hőmérséklet: 27,1 C° /1880/
legalacsonyabb hőmérséklet: 1,3 C° /1917/

66.0304.

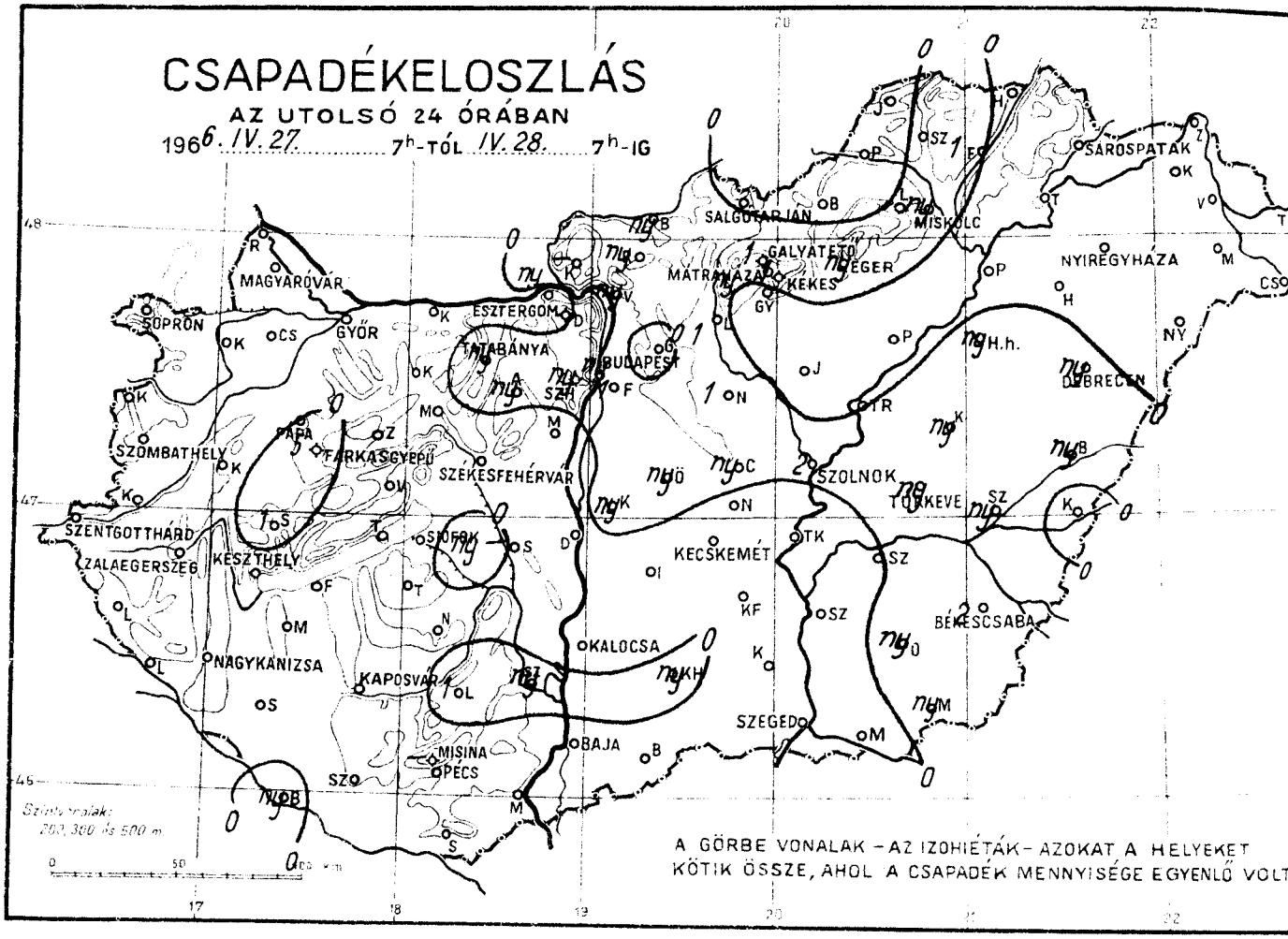
CSAPADÉKELOSZLÁS
AZ UTOLSÓ 24 ÓRÁBAN
1966. IV. 27. 7h-TÓL IV. 28. 7h-IG
SOPRON
MAGYARÓVÁR
GYŐR
ESZTERGOM
TATABÁNYA
BUDAPEST
SZOMBATHELY
PAPA
FARKASGYEPŰ
SZÉKESFEHÉRVÁR
SZOLNOK
TÚRKEVE
DEBRECEN
NYÍREGYHÁZA
SÁROSPATAK
MISKOLC
SALGÓTARJÁN
GALYATETŐ
MÁTRAHÁZA
EGER
KEKES
SZENTGOTTHÁRD
ZALAEGERSZEG
KESZTHELY
SIÓFOK
KECSKEMÉT
BÉKÉSCSABA
NAGYKANIZSA
KAPOSVÁR
OKALOCSA
SZEGED
BAJA
MIŠINA
PÉCS
Szintvonalak:
200, 300 és 500 m
A GÖRBE VONALAK – AZ IZOHIÉTÁK – AZOKAT A HELYEKET
KÖTIK ÖSSZE, AHOL A CSAPADÉK MENNYISÉGE EGYENLŐ VOLT

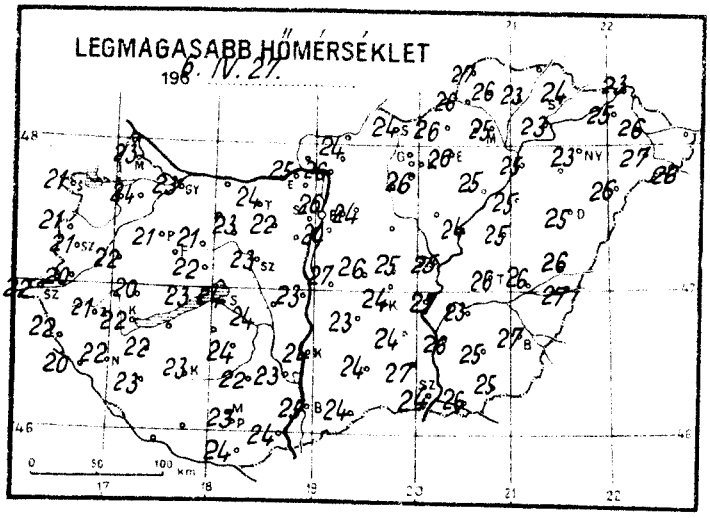
LEGMAGASABB HŐMÉRSÉKLET
1966. IV. 27.

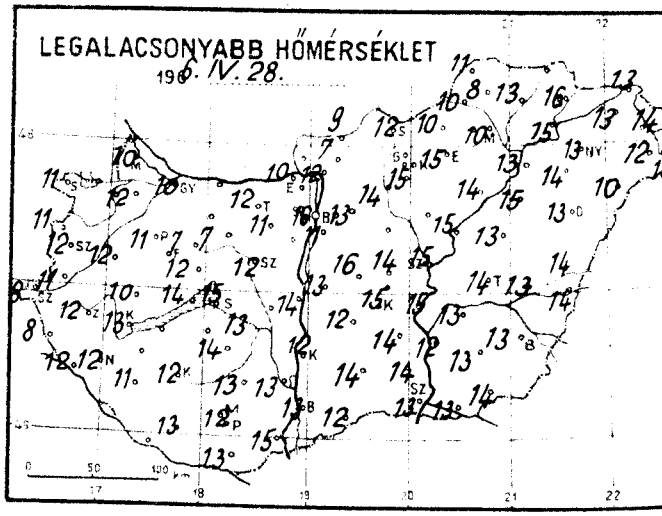
LEGALACSONYABB HŐMÉRSÉKLET
1966. IV. 28.

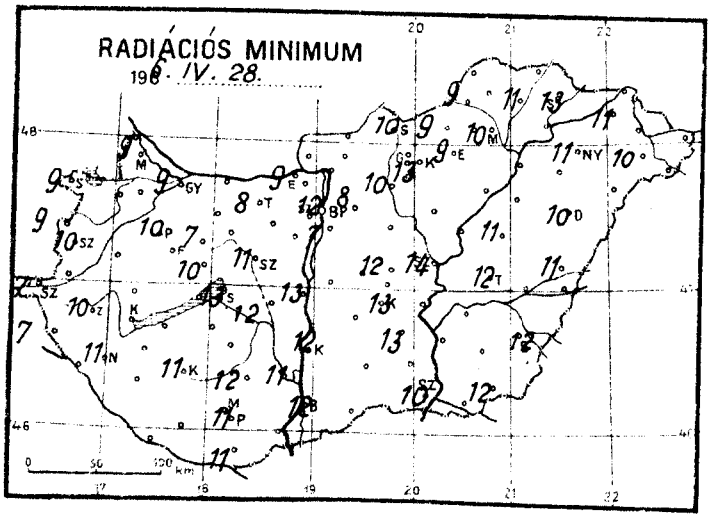
RADIÁCIÓS MINIMUM
1966. IV. 28.

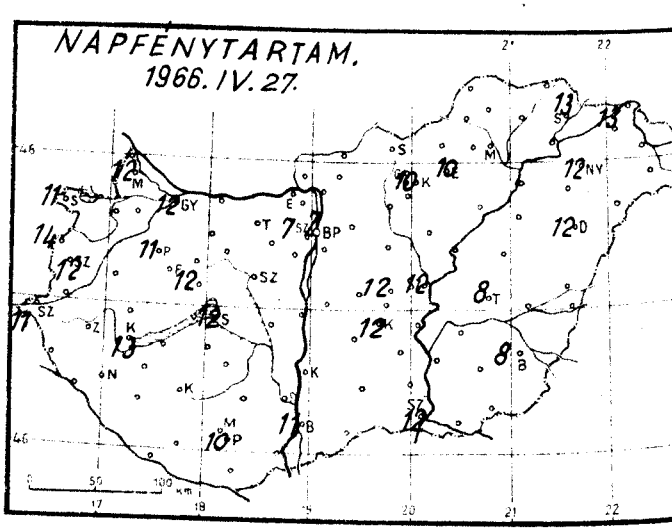
NAPFÉNYTARTAM.
1966. IV. 27.

1966. április hó,
28. csütörtök nap

	Az utolsó 24 óra adatai						24 órai csapadék mm	
	Csapadék (mm)		Hőmérsékleti szélsőségek tegnapi nappali max.	éjszakai min.	min. 5 cm-en	Napsütés (óra) tegnap		
12815 Magyaróvár			23	10	9	12	Rajka	.
822 Győr	=		23	10	9	12	Kapuvár	.
825 Pápa	=		21	11	10	11	Csorna	.∩
805 Sopron			21	11	9	11	Komárom	.
812 Szombathely	=		21	12	10	12	Káld	.
910 Szentgotthárd	=		22	8	7	11	Kőszeg	.
915 Zalaegerszeg			21	12	10		Körmend	.
Lenti			22	8	7		Letenye	.
925 Nagykanizsa			22	12	11		Sümeg	1
920 Keszthely	=		22	13	-	13	Zirc	.
Tihany			23	14			Kisbér	.≡
935 Siófok	=		24	15	13	12	Mór	.
942 Pécs	=		23	12	11	10	Alcsút	ny
941 Misinatető (534 m)	+		+	-	-		Esztergom	ny
Siklós			24	13	11		Dobogókő	.
827 Farkasgyepű (400 m)	5 ↱		20	9	9		Fonyód	.
Veszprém	∩						Tab	.
833 Tatabánya	ny		24	12	8		Sárbogárd	-
839 Budapest (Farkashegy)			24	11	7		Lengyel	1
840 Budapest OMI	ny		26	16	12	7	Nagykónyi	.
841 Budapest (Szabadságh.,474 m)	ny		26	14	10	7	Marcali	.
Martonvásár			24	13	10		Somogyszob	.
835 Székesfehérvár			23	12	11		Kaposvár	.∩
Dunaújváros			23	14	13		Barcs	ny
Szekszárd	ny =		23	13	11		Szigetvár	.
Mohács			24	15			Bácsalmás	.
960 Baja	=		25	13	12	11	Kiskunhalas	ny
955 Kalocsa			24	12	12		Izsák	.
Ceglád	ny		25	14	12	12	Kunsztmiklós	ny
860 Szolnok	2 =		25	15	14	12	Örkény	ny
970 Kecskemét	=		24	15	13	12	Nagykáta	1∩
Kiskunfélegyháza			24	14	13		Jászapáti	.
982 Szeged			24	13	10	12	Tiszakécske	.=
Mezőhegyes	ny		25	14	12		Nagykőrös	.
Orosháza	ny		25	13	-		Kistelek	.
990 Békéscsaba	2 ↱		27	13	12	8	Makó	.
875 Túrkeve	ny		26	14	12	8	Szentes	.
Berettyóújfalu	ny		26	14	11		Szarvas	.
880 Debrecen	ny		25	13	10	12	Szeghalom	ny
892 Nyíregyháza			23	13	11	12	Körösszakál	.
788 Kisvárda			25	13	11	13	Tiszaroff	.
Mátészalka			27	12	10		Poroszló	.
Tiszabecs			+	12			Karcag	ny∩
Vác	ny		26	12			Hortobágy	ny
Gödöllő			24	13	8		Polgár	.
Lőrinci			+	14	10		Hajdúdorog	.
Gyöngyös			26	15	13		Nyírlugos	.
Balassagyarmat	ny		+	9			Csenger	.∩
755 Salgótarján			24	12	10		Vásárosnamény	.
Galyatető (932 m)	↱		20	10			Záhony	.
851 Kékestető (1000 m)	≡		18	10	-	10	Királyrét	-
Mátraháza (672 m)	ny		21	12			Romhány	ny
865 Eger	ny		26	15	9	10	Borsodnádasd	.
Putnok	=		26	10	9		Jósvafő	.
Lillafüred			23	11			Szendrőlád	.
772 Miskolc	ny =		25	10	10	-	Hidasnémeti	.
Füged			23	13	11		Tokaj	.
778 Sárospatak			24	16	13	13	Sárhatvan	ny

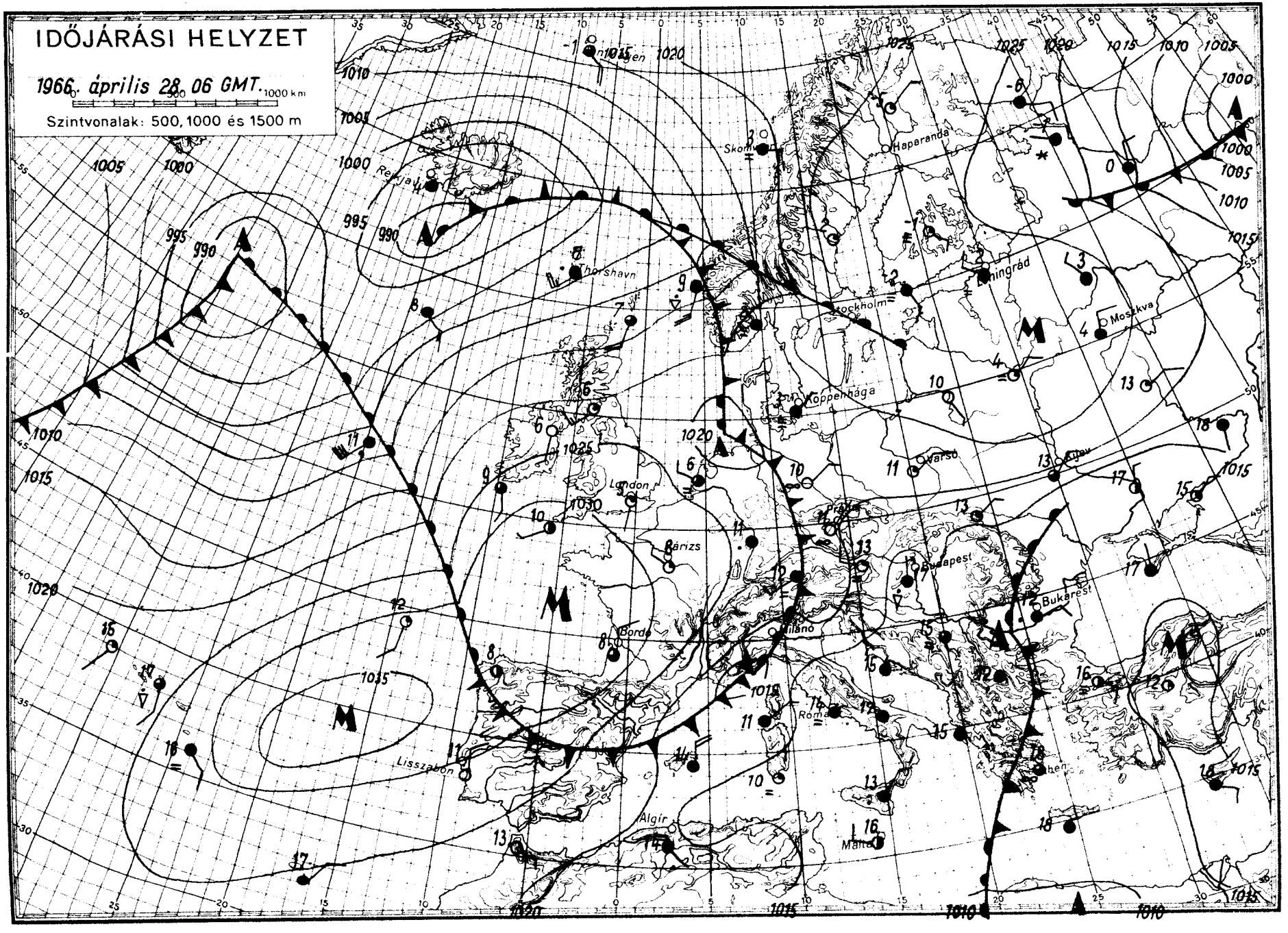
IDŐJÁRÁSI HELYZET
1966. április 28. 06 GMT.
1000 km
Szintvonalak: 500, 1000 és 1500 m
Reykjavik
Thorshavn
Skomer
Haparanda
Stockholm
Leningrád
Moszkva
Koppenhága
Warsó
Kijev
London
Párizs
Prága
Budapest
Bukarest
Bordeaux
Milánó
Róma
Athén
Lisszabon
Algír
Málta

IDŐJÁRÁSI NAPIJELENTÉS

ЕЖЕДНЕВНЫЙ МЕТЕОРОЛОГИЧЕСКИЙ БЮЛЛЕТЕНЬ • DAILY WEATHER REPORT
BULLETIN QUOTIDIEN DE TEMPS • TÄGLICHER WETTERBERICHT

KIADJA AZ ORSZÁGOS METEOROLÓGIAI INTÉZET
BUDAPEST II. KITAIBEL PÁL UTCA 1
TELEFON: KÖZPONT: 353-500, IDŐJELZŐ OSZT.: 150-410

MEGJELENIK NAPONKÉNT • ELŐFIZETÉSI ÁRA A POSTAI KÖLTSÉGGEL EGYÜTT NEGYEDÉVRE 60, Ft
KIADÁSÉRT FELEL AZ INTÉZET IGAZGATÓJA

79. évfolyam 119. szám. + B u d a p e s t + 1966. április 29.

Az időjárási helyzet ma reggel és a várható időjárás:

Az utóbbi 24 óra folyamán Európa legmelegebb területe a Pó-sikság, a Tiszántul, valamint Ukrajna volt, ahol 26-28 fokos hőmérsékleti értékek fordultak elő. Szárazföldünk felett, tengelyével nyugat-keleti irányban, a francia-partoktól, csaknem az Ural-hegységig terjedő anticiklon helyezkedik el. Az emlitett területen a leszálló légáramlás miatt viszonylag csendesebb időjárás van kialakulóban.

Hazánkban csütörtökön változóan felhős volt az égbolt. A reggeli órákban még csak szórványosan, a déli óráktól kezdve azonban több helyen észleltek záporesőt, zivatart. A lehullott eső mennyisége általában 1-3 mm körül mozgott, de Mohácson 5, Makón 16 mm-t mértek. A hőmérséklet napközben nyugaton 19, 23, keleten 24, 28, Vásárosnaményben 29 fokig emelkedett. Ma reggel és délelőtt a Dél-Dunántulról záporokat jelentettek. 11 óráig a hőmérséklet 18-23 fokig emelkedett.

Ma 12 órakor Budapesten a hőmérséklet 25 fok, a tengerszintre átszámitott légnyomás 764 mm, változatlan.

Várható időjárás szombat estig:

Változó mennyiségü felhőzet, szórványosan előforduló zápores, zivatar.
Ma élénk, helyenként erős északi szél, holnap mérséklődik.
A hőmérséklet alakulásában lényeges változás nem lesz.

Várható legalacsonyabb éjszakai hőmérséklet: 8, 13,
legmagasabb nappali hőmérséklet holnap:
20-25 fok között.

Dunay Sándorné s.k.

A hőmérséklet napi középértéke és eltérése a 90 évi átlagtól / Budapesten / :

1966. IV. 28.: 19,6 C°, 5,9 C°.

1871 óta ezen a napon Budapesten előfordult:

legmagasabb hőmérséklet: 27,8 C° /1947/
legalacsonyabb hőmérséklet: 1,0 C° /1888/

66.305.

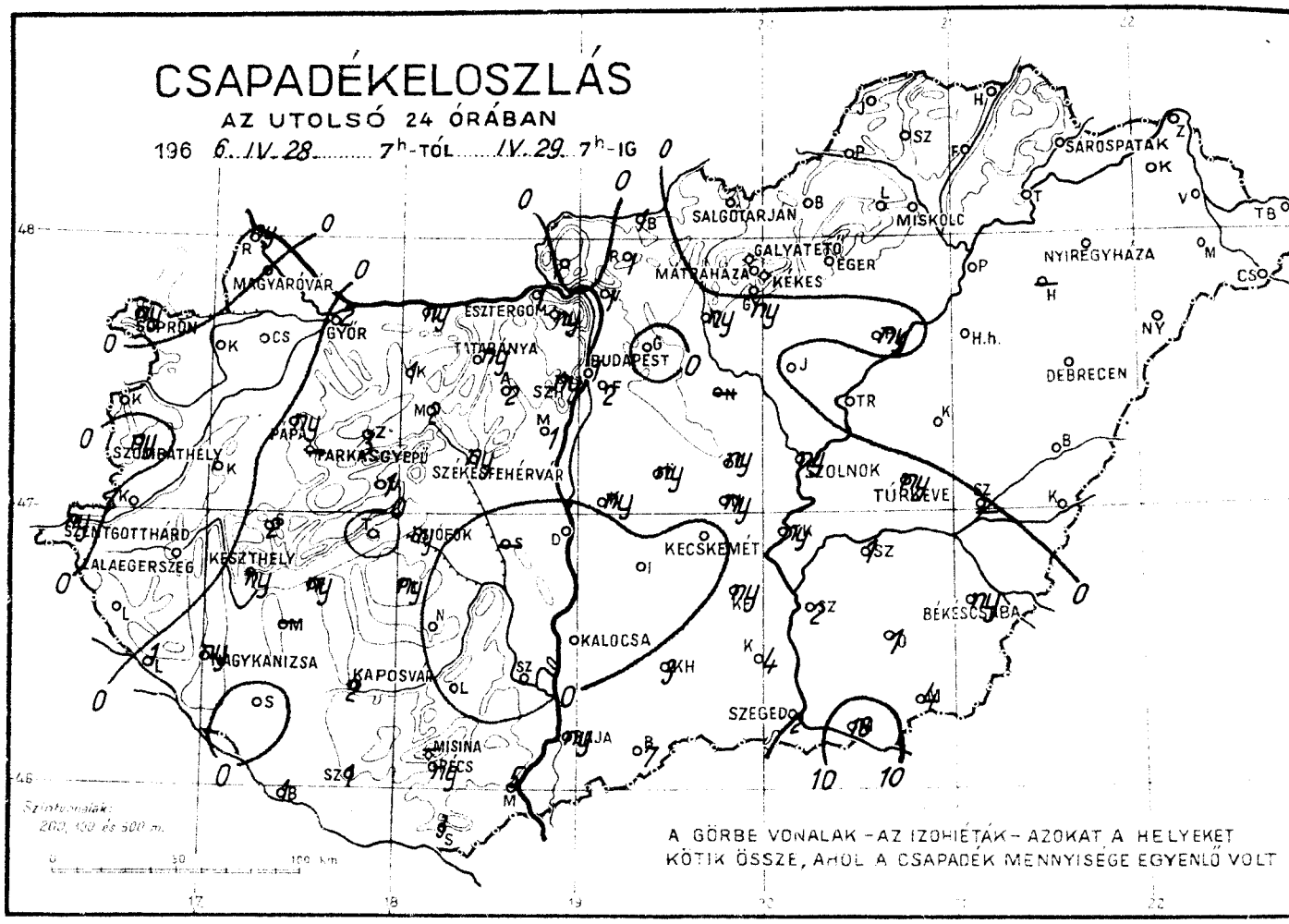
CSAPADÉKELOSZLÁS
AZ UTOLSÓ 24 ÓRÁBAN
196 6. IV. 28. 7h-TÓL IV. 29. 7h-IG
SOPRON
MAGYARÓVÁR
GYŐR
ESZTERGOM
TATABÁNYA
BUDAPEST
SALGÓTARJÁN
MISKOLC
SÁROSPATAK
GALYATETŐ
MÁTRAHÁZA
EGER
KEKES
NYÍREGYHÁZA
DEBRECEN
SZOMBATHELY
PAPA
PÁRKÁNYGYÉPÜ
SZÉKESFEHÉRVÁR
SZOLNOK
TÚRKEVE
SZENTGOTTHÁRD
HÓDMEZŐVÁSÁRHELY
SZEGED
KECSKEMÉT
BÉKÉSCSABA
KAPOSVÁR
OKALOCSA
MISKOLC
A GÖRBE VONALAK – AZ IZOHIÉTÁK – AZOKAT A HELYEKET KÖTIK ÖSSZE, AHOL A CSAPADÉK MENNYISÉGE EGYENLŐ VOLT

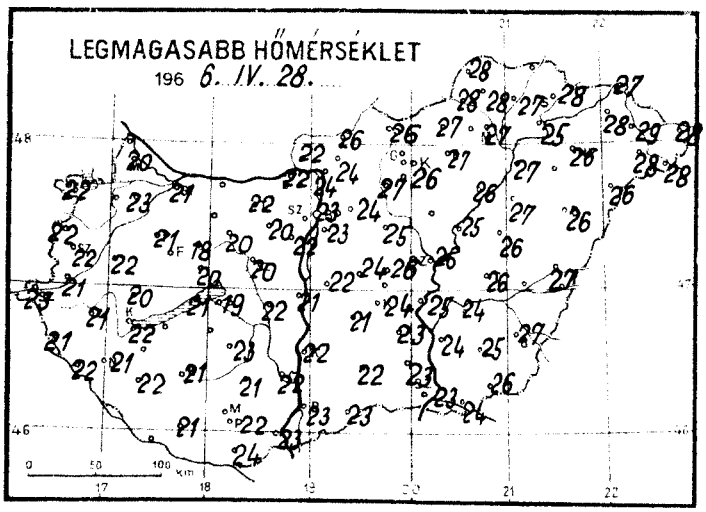
LEGMAGASABB HŐMÉRSÉKLET
196 6. IV. 28.

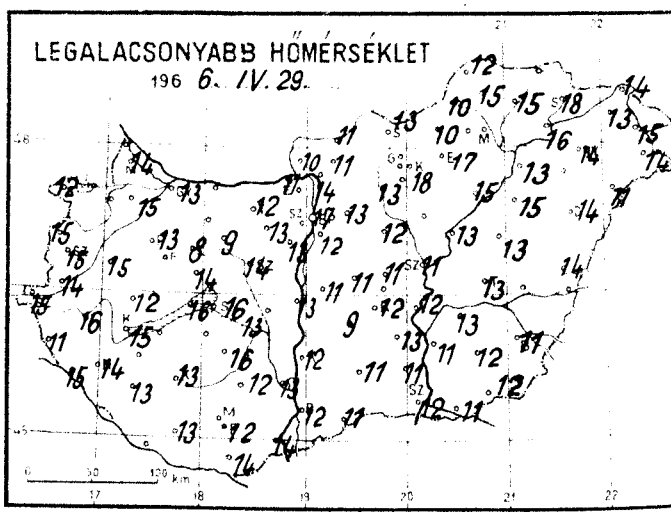
LEGALACSONYABB HŐMÉRSÉKLET
196 6. IV. 29.

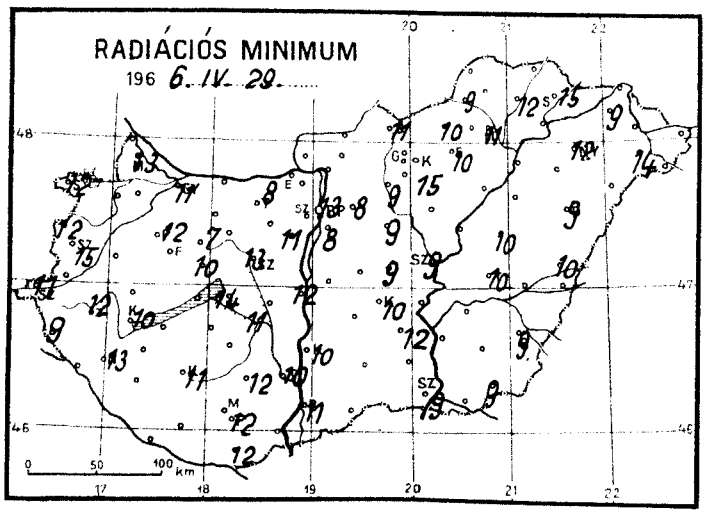
RADIÁCIÓS MINIMUM
196 6. IV. 29.

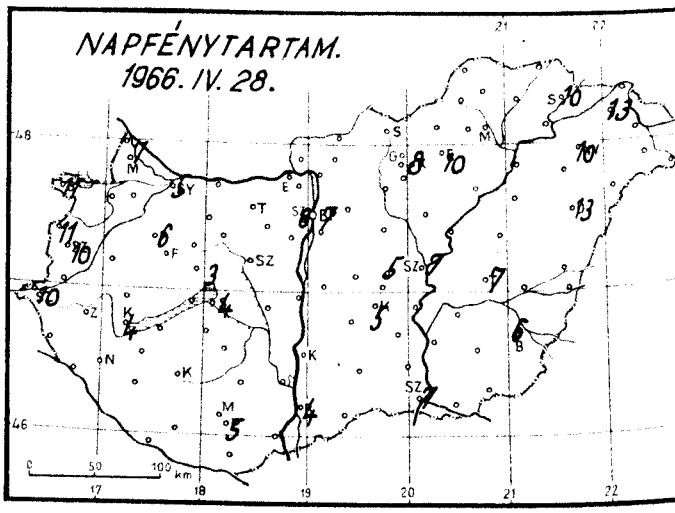
NAPFÉNYTARTAM.
1966. IV. 28.

1966. április hó,
29 nap péntek

	Az utolsó 24 óra adatai						24 órai csapadék mm	
	Csapadék (mm)		Hőmérsékleti szélsőségek: tegnapi nappali max.	éjszakai min.	min. 5 cm-en	Napsütés (óra) tegnap		
12815 Magyaróvár	•		20	14	13	7	Rajka	ny
822 Győr	2=		21	13	11	5	Kapuvár	•
825 Pápa	ny		21	13	12	6	Csorna	• ∩
805 Sopron	ny ⌐		22	12	12	11	Komárom	ny ∩
812 Szombathely	ny		22	15	15	10	Káld	•
910 Szentgotthárd	ny		23	15	11	10	Kőszeg	•
915 Zalaegerszeg	•=		21	16	12		Körmend	•
Lenti	•		21	11	9		Letenye	1 ⌐
925 Nagykanizsa	ny ⌐		21	14	13		Sümeg	2 ⌐
920 Keszthely	ny ⌐		22	15	10	4	Zirc	3
Tihany	•		21	16			Kisbér	1=
935 Siófok	ny ⌐		19	16	14	4	Mór	2
942 Pécs	ny ⌐		22	12	12	5	Alcsút	2
941 Misinatető (534 m)	–		–	–	–		Esztergom	1
Siklós	3 ⌐		24	14	12		Dobogókő	ny
827 Farkasgyepű (400 m)	–		–	–	–		Fonyód	ny
Veszprém	1 ∩		20	14	10	3	Tab	ny
833 Tatabánya	ny		22	12	8		Sárbogárd	
839 Budapest (Ferihegy)	2		23	12	8		Lengyel	•
840 Budapest OMI	1		23	17	13	7	Nagykónyi	• ∩
841 Budapest (Szabadságh. 474 m)	ny ∩		21	14	11	6	Marcali	–
Martonvásár	1		22	13	11		Somogyszob	•
835 Székesfehérvár	ny		20	14	13		Kaposvár	2 ⌐
Dunaújváros	•		21	13	12		Barcs	1 ⌐
Szekszárd	• ∩		22	13	10		Szigetvár	1
Mohács	5 ⌐		23	14			Bácsalmás	7 ⌐
960 Baja	ny ⌐		23	12	11	4	Kiskunhalas	3
955 Kalocsa	•		22	12	10		Izsák	•
Ceglód	ny		26	11	9	5	Kunsztmiklós	ny
860 Szolnok	ny ∩		26	11	9	7	Örkény	ny ∩
970 Kecskemét	• ⌐		24	12	10	5	Nagykáta	–
Kiskunfélegyháza	ny ⌐		23	13	12		Jászapáti	• ∩
982 Szeged	2 ⌐		23	12	9	7	Tiszakécske	• –
Mezőhegyes	4 ⌐		26	12	9		Nagykőrös	ny
Orosháza	1		25	12			Kistelek	4 ⌐
990 Békéscsaba	ny ⌐		27	11	9	6	Makó	16 ⌐
875 Túrkeve	ny		26	13	10	7	Szentes	2
Berettyóújfalu	• ∩		27	14	10		Szarvas	1
880 Debrecen	•		26	14	9	13	Szeghalom	–
892 Nyíregyháza	•		26	14	12	10	Körösszakál	•
788 Kisvárda	•		28	13	9	13	Tiszaroff	•
Mátészalka	• ∩		28	14	14		Poroszló	ny
Tiszabecs	•		28	14			Karcag	•
Vác	ny ∩		24	14			Hortobágy	•
Gödöllő	•		24	13	8		Polgár	•
Lőrinci	ny		27	13	9		Hajdúdorog	–
Gyöngyös	ny ⌐		26	18	15		Nyírlugos	•
Balassagyarmat	1 ⌐		26	11			Csenger	• ∩
755 Salgótarján	• =		26	13	11		Vásárosnamény	•
Galyatető (932 m)	•		21	12			Záhony	•
851 Kékestető (1000 m)	•		19	11	–	8	Királyrét	•
Mátraháza (672 m)	•		22	14			Romhány	1 ⌐
865 Eger	•		27	17	10	10	Borsodnádasd	•
Putnok	• =		28	10	9		Jósvafő	•
Lillafüred	•		25	10			Szendrőlád	•
772 Miskolc	•		27	13	11	–	Hidasnémeti	•
Füged	•		27	15	12		Tokaj	•
778 Sárospatak	•		28	18	15	10	Sárhatvan	•

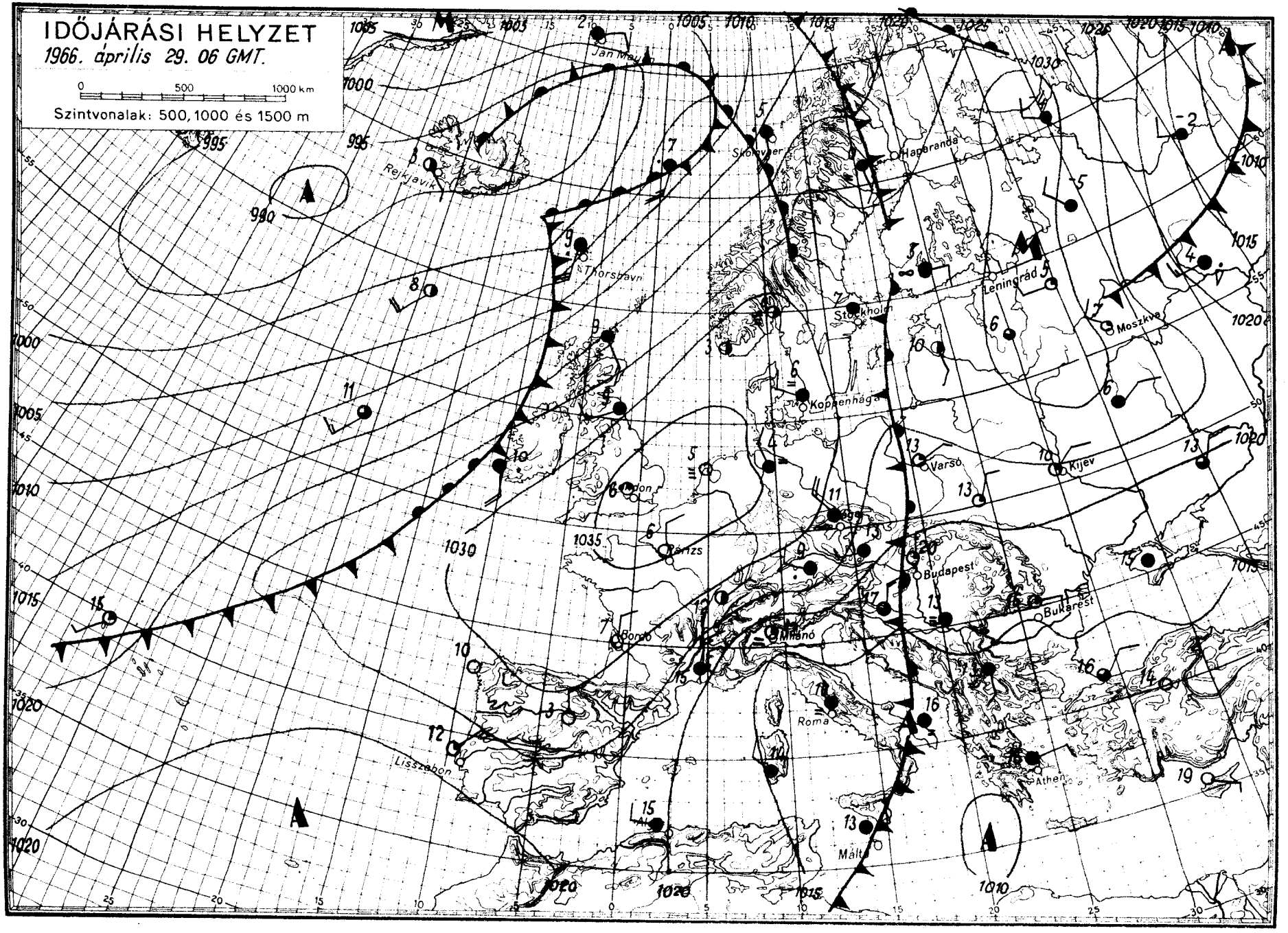

OFFSET NYOMDA BUDAPEST

IDŐJÁRÁSI NAPIJELENTÉS

ЕЖЕДНЕВНЫЙ МЕТЕОРОЛОГИЧЕСКИЙ БЮЛЛЕТЕНЬ • DAILY WEATHER REPORT
BULLETIN QUOTIDIEN DE TEMPS • TÄGLICHER WETTERBERICHT

KIADJA AZ ORSZÁGOS METEOROLÓGIAI INTÉZET
BUDAPEST II. KITAIBEL PÁL UTCA 1
TELEFON: KÖZPONT: 353-500, IDŐJELZŐ OSZT.: 150-410

MEGJELENIK NAPONKÉNT • ELŐFIZETÉSI ÁRA A POSTAI KÖLTSÉGGEL EGYÜTT NEGYEDÉVRE 60, Ft
KIADÁSÉRT FELEL AZ INTÉZET IGAZGATÓJA

79. évfolyam 120. szám. + Budapest + 1966. április 30.

Az időjárási helyzet ma reggel és a várható időjárás:

Az 50. és 60. földrajzi szélesség közötti zónában magasnyomású hátság helyezkedik el. Ezen belül száraz, napos az idő. Az Atlanti-óceánról kelet felé vonuló ciklonok csupán Európa legészakibb részeit érintik, miközben fokozatos felmelegedést biztositanak Észak-Skandinávia és az Észak-Ural közötti területeken. A magasnyomású hátság déli oldalán, nagyjából a Fekete-tenger és az Ibériai-félsziget közötti területeken, keleti légmozgással meleg, majd Ukrajnán át szárazabb és kissé hűvösebb levegő áramlik. A szárazabb és hűvösebb légtömegek ma reggel megérkeztek a Kárpát-medence légterébe is, aminek jeleként a felhőképződés és esőhajlam tegnapról mára lényegesen csökkent. Ugyanakkor a levegő tisztaságának fokozódásával a napsugárzás erősödött.

Hazánkban tegnap néhány hely kivételével országosan keletkeztek zivatarok, egy-két helyen jégesővel. A lehullott eső mennyisége általában 10 mm alatt maradt, de a Dunántúlon helyenként 10, 20, Barcson 40 mm-t mértek. Főként a Dunántúlon tartósan erős, időnként viharos északi szél fujt. A zivatarok kitörését is többnyire szélrohamok előzték meg. A hőmérséklet napközben 20, 27 fokig emelkedett. Ma hajnalra 9, 14 fokig hült le a levegő. Ma délelőtt derült, száraz, napos idő volt. Sok helyen élénk, helyenként erős, Szombathely, Pécs, Kecskemét és Nyiregyháza vidékén időnként viharos északi, északkeleti szél fujt. A hőmérséklet 11 órakor 18, 21 fok között váltakozott.

Ma 12 órakor Budapesten a hőmérséklet 22 fok, a tengerszintre átszámitott légnyomás 767 mm, alig változik.

Várható időjárás vasárnap estig:

Főként nappali felhőképződés, legfeljebb néhány helyen délutáni záporral.
Mérsékelt, napközben élénk északkeleti szél.
Az éjszakai lehülés erősödik, a nappali felmelegedés kissé gyengül.

Várható legalacsonyabb éjszakai hőmérséklet: 6, 11,
legmagasabb nappali hőmérséklet holnap: 17, 22 fok között.

Dr. Tóth Pál s.k.

A hőmérséklet napi középértéke és eltérése a 90 évi átlagtól (Budapesten):

1966. IV. 29.: 20,8 C°, +6,9 C°.

1871 óta ezen a napon Budapesten előfordult:

legmagasabb hőmérséklet: 29,9 C° (1934)
legalacsonyabb hőmérséklet: 1,5 C° (1874)

66.307.OMI.

CSAPADÉKELOSZLÁS

AZ UTOLSÓ 24 ÓRÁBAN

196 6. IV. 29. 7h-TÓL IV. 30. 7h-IG

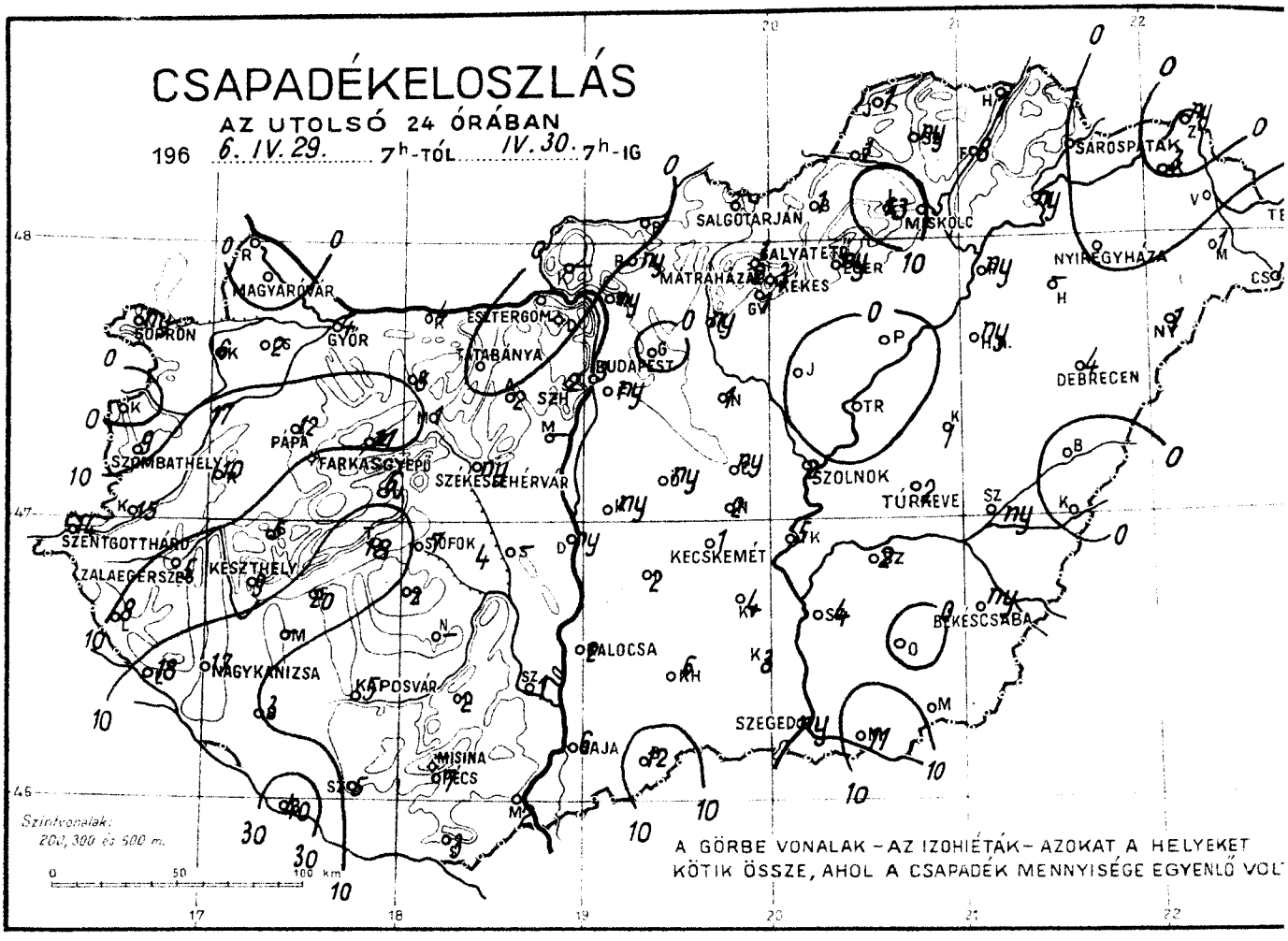

LEGMAGASABB HŐMÉRSÉKLET

196 6. IV. 29.

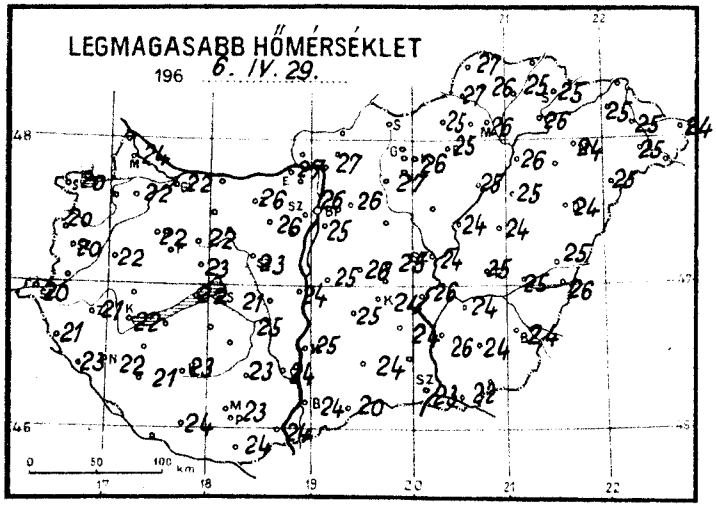

LEGALACSONYABB HŐMÉRSÉKLET

196 6. IV. 30.

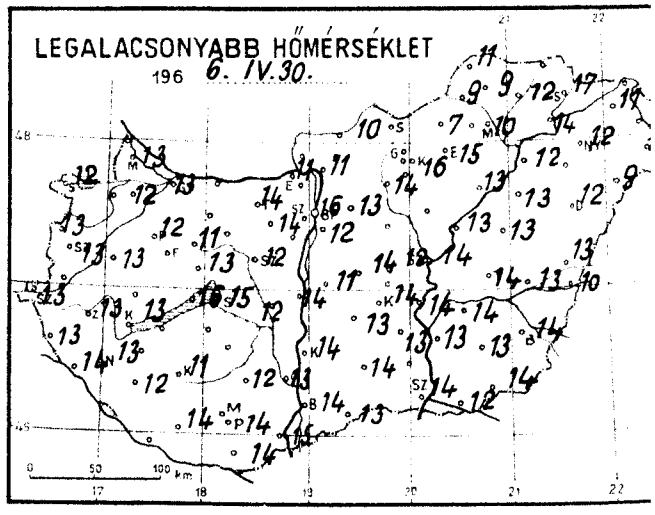

RADIÁCIÓS MINIMUM

196 6. IV. 30.

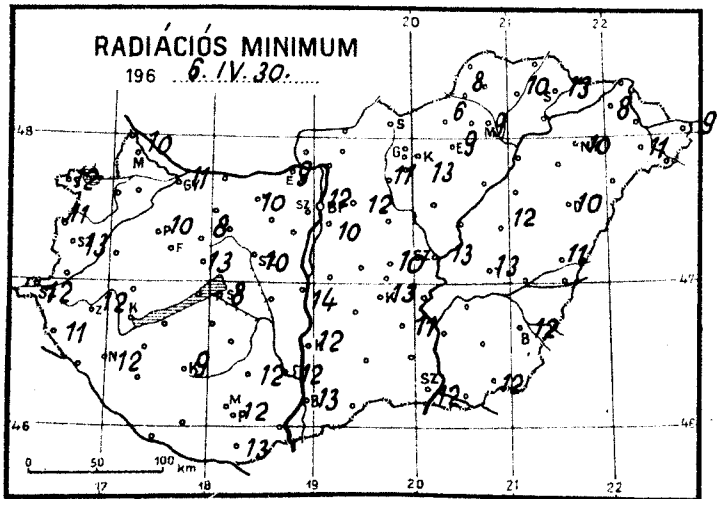

NAPFÉNYTARTAM.

1966. IV. 29.

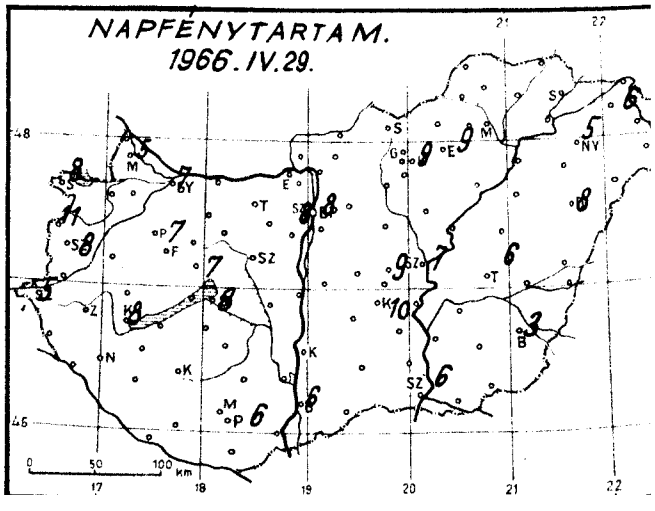

1966. április hó, 30. szombat nap

		Az utolsó 24 óra adatai						24 órai csapadék mm		
		Csapadék (mm)		Hőmérsékleti szélsőségek: tegnapi nappali max.	éjszakai min.	min. 5 cm-en	Napsütés (óra) tegnap			
12815	Magyaróvár	•		24	13	10	5	Rajka	•	
822	Győr	4 R		22	13	11	7	Kapuvár	6 R	
825	Pápa	12 R		22	12	10	7	Csorna	2 R	
805	Sopron	ny R		20	12	12	8	Komárom	4 R	
812	Szombathely	9 R		20	13	13	8	Káld	10 R	
910	Szentgotthárd	14 R		20	13	12	5	Kőszeg	• R	
915	Zalaegerszeg	5 R		21	13	12		Körmend	15 R	
	Lenti	8		21	13	11		Letenye	18 R	
925	Nagykanizsa	17 R		22	13	12		Sümeg	5	
920	Keszthely	9 R		22	13		8	Zirc	11	
	Tihany	18 R		22	16			Kisbér	8 R	
935	Siófok	7 R		21	15	8	8	Mór	1 R	
942	Pécs	7 R		23	14	12	6	Alcsút	2 R	
941	Misinatető (534 m)	–		–	–	–		Esztergom	•	
	Siklós	3 R		24	14	13		Dobogókő	• R	
827	Farkasgyepű (400 m)	7 R		22	10	9		Fonyód	20 R	
	Veszprém	6 R		23	13	13	7	Tab	2 R	
833	Tatabánya	•		26	14	10		Sárbogárd	–	
839	Budapest (Ferihegy)	ny R		25	12	10		Lengyel	2	
840	Budapest OMI	3 R		26	16	12	8	Nagykónyi	–	
841	Budapest (Szabadságh. 474 m)	2 R		23	14	11	8	Marcali	–	
	Martonvásár	–		–	–	–		Somogyszob	3	
835	Székesfehérvár	ny		23	12	10		Kaposvár	5 R	
	Dunaújváros	ny R		24	14	14		Barcs	40 R	
	Szekszárd	1		24	13	12		Szigetvár	5	
	Mohács	2 R		24	15			Bácsalmás	12 R	
960	Baja	6 R		24	14	13	6	Kiskunhalas	6 R	
955	Kalocsa	2 R		25	14	12		Izsák	2 R	
	Cegléd	ny		25	12	10	9	Kunsztmiklós	ny R	
860	Szolnok	2 R		24	14	13	7	Örkény	ny	
970	Kecskemét	1 R		24	14	13	10	Nagykáta	1 R	
	Kiskunfélegyháza	4 R		24	13	11		Jászapáti	•	
982	Szeged	ny R		23	14	12	6	Tiszakécske	5 R	
	Mezőhegyes	7 R		–	14	12		Nagykőrös	2 R	
	Orosháza	•		24	13	–		Kistelek	3 R	
990	Békéscsaba	ny R		24	14	12	3	Makó	11 R	
875	Túrkeve	2 R		25	14	13	6	Szentes	4 R	
	Berettyóújfalu	•		25	13	11		Szarvas	2 R	
880	Debrecen	4 R		24	12	10	8	Szeghalom	ny R	
892	Nyíregyháza	•		24	12	10	5	Körösszakál	•	
788	Kisvárda	3		25	11	8	6	Tiszaroff	•	
	Mátészalka	1 R		25	13	11		Poroszló	•	
	Tiszabecs	L		24	9			Karcag	1	
	Vác	ny R		27	11			Hortobágy	ny	
	Gödöllő	•		26	13	12		Polgár	ny	
	Lőrinci	ny		27	14	11		Hajdúdorog	–	
	Gyöngyös	1		26	16	13		Nyírlugos	1	
	Balassagyarmat	•		–	10			Csenger	ny R	
755	Salgótarján	–		–	–	–		Vásárosnamény	•	
	Galyatető (932 m)	1 R		21	9	0		Záhony	ny R	
851	Kékestető (1000 m)	3 R		17	8	–	9	Királyrét	–	
	Mátraháza (672 m)	2 R		21	12			Romhány	ny R	
865	Eger	ny R		25	15	9	9	Borsodnádasd	1 R	
	Putnok	1 R		27	9	8		Jósvafő	1	
	Lillafüred	13 R		23	9			Szendrőlád	ny R	
772	Miskolc	5 R		26	10	9	–	Hidasnémeti	1 R	
	Füged	8		25	12	10	–	Tokaj	ny	
778	Sárospatak	•		25	17	13	8	Sárhatvan	4 R	

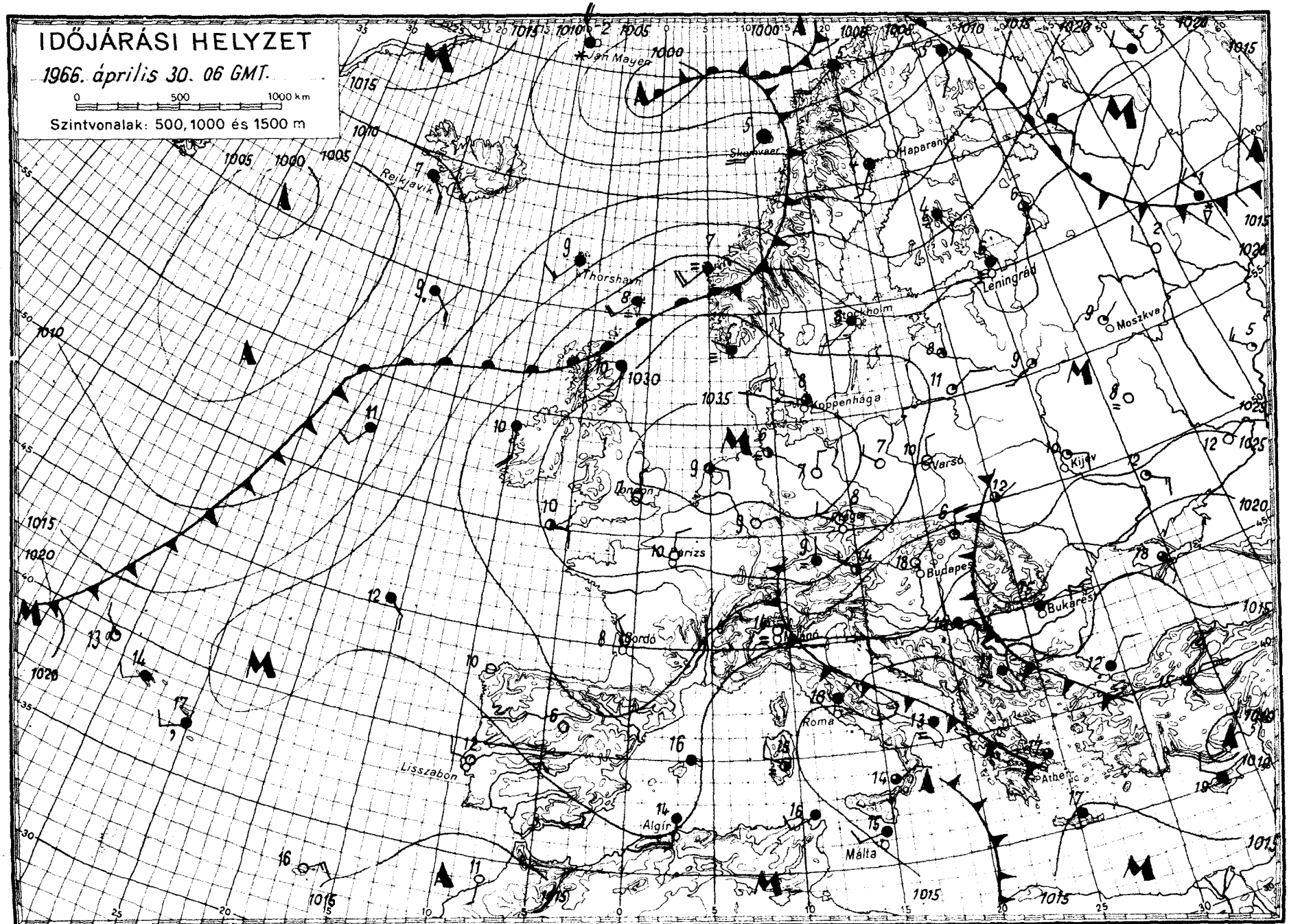
IDŐJÁRÁSI HELYZET
1966. április 30. 06 GMT.
0 500 1000 km
Szintvonalak: 500, 1000 és 1500 m
Jan Mayen
Reykjavik
Thorshavn
Skrabvaer
Haparanda
Leningrád
Moszkva
Stockholm
Koppenhága
London
Varsó
Kijev
Riga
Párizs
Budapest
Bukarest
Bordó
Nápoly
Roma
Athén
Lisszabon
Algír
Málta

MELLÉKLET AZ ORSZÁGOS METEOROLÓGIAI INTÉZET IDŐJÁRÁSI NAPIJELENTÉSÉHEZ

Magyarország időjárása 1966. április havában

Az elmult április hónap időjárása országosan melegebb volt a sokévi átlagnál, csapadékeloszlás szempontjából már nem volt országosan egységes, mert egyes területek csapadékbőséggel, mások, különösen a keleti részek csapadékinséggel tünteti ki.

A légnyomás havi közepe Budapesten 746.7 mm, 2.6 mm-rel alacsonyabb mint az 1931-60-as évi átlag. A tengerszintre átszámitott érték 758.3 mm.

A havi középhőmérséklet általában 2-3 fokkal volt magasabb a sokévi átlagnál. A hónap első öt napjában átlagalatti volt a hőmérséklet. A minimumok is ezekben a napokban léptek fel. A legalacsonyabb hőmérsékletet -4.2 C fokot Miskolcon észlelték, de sok helyen fagypont alá szállt a minimumhőmérséklet. A maximumok a hónap utolsó napjaiban fordultak elő. A legmagasabb hőmérsékletet 28.4 C fokot Kisvárdán mérték.

A napfénytartam havi óraösszege helyenként 10-20 órával felülmulta, másutt ugyanennyivel alatta maradt a sokévi átlagnak. A teljes besugárzás összege Budapesten 9036 gcal/cm² volt.

A relativ nedvesség havi középértéke általában 3-10 %-kal volt magasabb a sokévi átlagnál.

Csapadék: A Dunántul középső észak-déli irányu sávján a sokévi átlag másfélszerese, kétszerese hullott. Hasonló csapadékbőség jelentkezett Letenye, Kalocsa, Gödöllő, Polgár, Körösszakál és Makó környékén. Az ország északkeleti csücskén, valamint Putnok környékén a sokévi átlag felénél is kevesebb volt a havi csapadékösszeg. A többi területeken átlag körüli csapadék hullott.

A legtöbb csapadék Huszárokelőpusztán /Veszprém m/ hullott, ahol a havi csapadékösszeg 124.6 mm volt. Az egy-napi maximális csapadékösszeg 43.8 mm volt, melyet Balatonujlakon /Somogy m/ észleltek. Legkevesebb csapadék 16.0 mm Mátészalkán hullott.

Zivatarokban a főváros bővelkedett leginkább, de országosan is 2-4 zivataros napot észleltek. Jégeső egy alkalommal fordult elő Budapest, Debrecen és Miskolc térségében.

Április erősen meleg és az ország nagyobb részén csapadékos időjárása kedvező volt az időszerü külső munkálatok végzésére és a növények fejlődésére.

FRONT- ÉS LÉGTÖMEGNAPTÁR

Nap	A frontátvonulás országos jellemzése: A front jellege: /H = hideg, M = meleg, O = okkluziós/	A front belépés ideje és helye	A front vonulási iránya	A front aktivitásának jellemzése	A front kilépésének ideje és helye	Megjegyzés	A fronttal érkező légtömeg	Átvonulás időpontja /óra
1.	O	13, NNE	S	keleten záporok	22 S	csak a keleti országrészen vonult át	/Mc/	
8.	-	14, SW	NE	az ország északnyugati felében záporok, zivatarok	-	instabilitási vonal; a Mátra környékén 20 óra tájban feloszlott		18
10.	a Horvátország felett elhelyezkedő melegfront, illetve az ország északi része feletti konvergencia zóna hatására országszerte esők, záporok						Mm	
15.	H	14, NW	SE	eső, zápor, zivatar	22 SE		Mm	17
16.	M	20, SW	NE	országos esőzés, az északkeleti részek kivételével		a Kecskemét-Debrecen vonalig jutott el, majd okkludálodott	/Mm/	
17.	H	09, NW	SE	sokfelé eső	22 E		Mm	14
19.	M	07, W	E	felhőátvonulások, eső nélkül	15 E		Tm	11
19.	-	19, NW	E	főképp a Dunántulon záporok, zivatarok	20.01 E	instabilitási vonal	-	21
19.	H	21, NW	E	kiszáradás	20.08 E		Mm	20.02
21.	M	04, SW	NE	országszerte esők, záporok		a Debrecen-Szolnok-Székesfehérvár vonalig jutott el, majd hullámképződés indult meg rajta, ciklogenezissel; a ciklon 16 órakor keleten kilépett		
21.	H	16, NW	E	esők, záporok, szélviharok	22.03 E		Am	20
23.		12 órától az anticiklon nyugati oldalán fokozatos melegedés					Mc	
25.	H	16, NW	SE	nyugaton záporok, zivatarok		a Duna vonaláig jutott 26.06 órára, majd átmeneti hullámképződés után feloszlott	/Mc/	26.06

⊞Mm = mérsékeltövi tengeri; Mc = mérsékeltövi szárazföldi;
Tm = szubtrópusi tengeri;
Am = arktikus tengeri

A frontátvonulás budapesti jellemzői

Hőmérséklet-változás /fok/idő/	Nedvesség-változás /%/idő/	A szél: iránya és sebessége /km/ó/ a front előtt	A szél: iránya és sebessége /km/ó/ a front után	A szél: lökések maximális értéke /m/sec/ és időpontja	A felhőzet jellemzése	A front csapadékhozama /mm/ és alakja	Megjegyzés
2/10 p	+35/10 p	SSE 10	WSW 20	WSW 9,5 18^{23}	előtte Cs, alatta Cb, majd felszakadozás	2,3 R	
					borult	13,0 :	
4/1 ó	+40/1 ó	S 20	W 25	W 16,8 16^{53}	változó	1,2 :	
						5,1 :	
1/1 ó	+15/1 ó	N 15	WNW 35	NNW 20 12^{01}	borult	1,8 :	a front után fokozatos szélerősödés
1/1 ó	-5/1 ó	S 10	SW 20	-	felhőátvonulás	-	
3/0,5 ó	+20/0,5ó	SW 12	WNW 20	NW 11 21^{10}	átmeneti borulás	2,4 R	
-	-5/10 p	WNW 10	NW 15	NW 7,1 01^{37}	fölszakadozás	0,9 V	
1,5/10p	-	WSW 4	NW 30	NW 28,5 22.01^{41}	borult	0,7 :	a szél fokozatosan erősödött
-	-5/1 ó	SSW 3	NNE 9	NNE 5,8 06^{40}	átmeneti borulás	ny R	

Állomások	Hőmérséklet C°								Csapadék				Napsütés	
	Havi közép	Eltérés a normtól	Abszmax.	Nap	Abszmin.	Nap	Fagyos nap Min≤0°	Nyári nap Max≥25°	Összeg mm	Eltérés a normtól	Napok száma ≧ 1mm	Zivataros nap	Összeg óra	Eltérés a normtól
Magyaróvár	11.9	+1.5	24.0	29.	-0.5	2.	2	0	72	+34	12	3	197	+3
Keszthely	12.4	+1.2	22.0	27.	-0.3	1.	1	0	95	+52	7	3	197	+2
Szentgotthárd	11.4	+1.7	23.4	28.	-1.3	1.	2	0	72	+19	7	0	191	+12
Pécs	13.9	+2.2	25.5	26.	1.0	1.	0	2	60	+3	5	2	196	+7
Budapest	12.8	+1.2	26.4	29.	1.4	3.	0	2	47	+2	11	6	163	-33
Kalocsa	13.6	+2.3	24.5	26.	1.0	1.	0	0	74	+25	6	1	179	-16
Szolnok	13.6	+2.9	25.5	28.	-1.0	4.	2	1	50	+13	11	3	189	-
Miskolc	12.1	+2.0	27.0	28.	-4.2	1.	3	3	51	+12	9	2	189	+5
Kisvárda	12.5	+2.4	28.4	28.	-0.5	5.	1	3	27	-14	7	2	204	-8
Debrecen	12.4	+1.6	26.3	28.	-1.7	4.	2	3	28	-8	7	4	187	-11
Békéscsaba	12.2	+1.3	26.8	28.	-2.8	1.	2	2	32	-10	9	4	160	-26
Kékestető	6.7	+1.6	19.4	28.	-3.3	3.	4	0	88	+17	13	6	169	-19

IDŐJÁRÁSI NAPIJELENTÉS

ЕЖЕДНЕВНЫЙ МЕТЕОРОЛОГИЧЕСКИЙ БЮЛЛЕТЕНЬ • DAILY WEATHER REPORT
BULLETIN QUOTIDIEN DE TEMPS • TÄGLICHER WETTERBERICHT

ADJA AZ ORSZÁGOS METEOROLÓGIAI INTÉZET
UDAPEST II. KITAIBEL PÁL UTCA 1
ELEFON: KÖZPONT: 353-500, IDŐJELZŐ OSZT.: 150-110

MEGJELENIK NAPONKÉNT • ELŐFIZETÉSI ÁRA
A POSTAI KÖLTSÉGGEL EGYÜTT NEGYEDÉVRE 60. Ft
KIADÁSÉRT FELEL AZ INTÉZET IGAZGATÓJA

9. évfolyam 121. szám. + B u d a p e s t + 1966. május 1.

Az időjárási helyzet ma reggel és a várható időjárás:

Nyugat- és Közép-Európa fölött nagykiterjedésü agasnyomású légköri képződmény helyezkedik el, hatására ezeken a területeken evés a felhő, meleg, nyárias az idő. Európa többi részein általában felhős, elyenként csapadékos, hüvösebb időjárás alakult ki.

Hazánkban tegnap a délkeleti megyékben 5-8, más-ol általában 10-14 órán keresztül sütött a nap. Nappali felhőképződésből a élutáni órákban néhány helyen futó záporok, zivatarok keletkeztek. A zivatar-al lehullott eső mennyisége Nagykanizsán elérte az 5, Letenyén pedig a 10 mm-t. apközben a hőmérséklet 20-25 fokig emelkedett. Ma hajnalban az ország terüle-én 6 és 15 fok között, szeszélyes eloszlásban, mindenféle hőmérsékleti érték lőfordult. Ma országszerte tovább folytatódik a napos, meleg, nyárias idő, a őmérsékletek már délelőtt 11 órakor elérték a 18-22 fokot.

Ma 12 órakor Budapesten a hőmérséklet 22 fok, a engerszintre átszámitott légnyomás 770 mm, gyengén süllyedő irányzatú.

Várható időjárás hétfő estig:

Kevés felhő, meleg, száraz idő.
Éjszaka gyenge, napközben kissé élénkebb szél.

Várható legalacsonyabb éjszakai hőmérséklet:
7, 12.
legmagasabb nappali hőmérséklet holnap:
19, 24 fok között.

Kerényi Nárcisz s.k.

A hőmérséklet napi középértéke és eltérése a 90 évi átlagtól / Budapesten / :

966. IV. 30.: 20,1 C°, +5,9 C°.

371 óta ezen a napon Budapesten előfordult:

egmagasabb hőmérséklet: 29,5 C° /1934/
egalacsonyabb hőmérséklet: 1,5 C° /1874/

66.308.

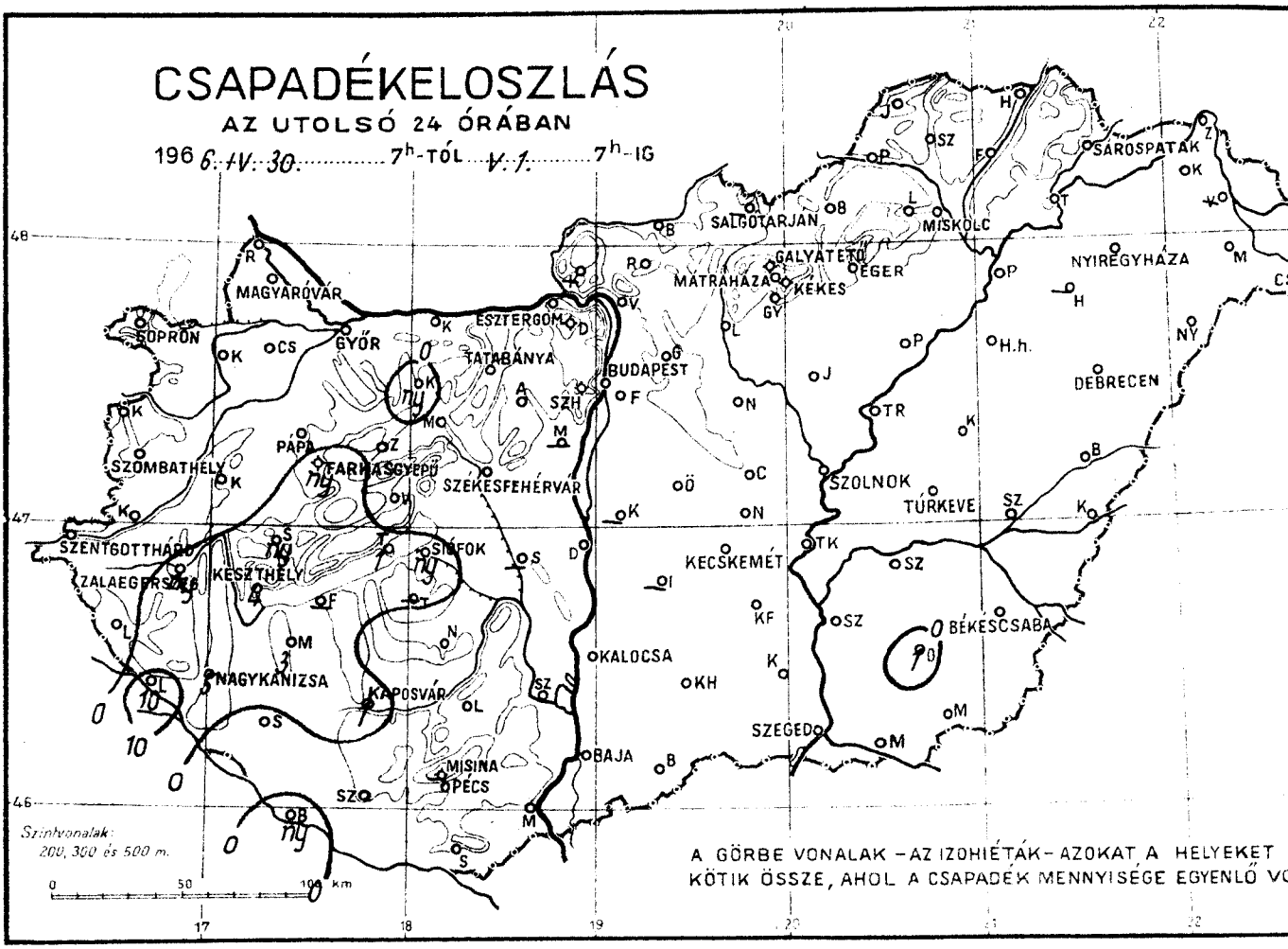
CSAPADÉKELOSZLÁS
AZ UTOLSÓ 24 ÓRÁBAN
196 6. IV. 30. ..... 7h-TÓL V. 1. ..... 7h-IG
SOPRON
MAGYARÓVÁR
GYŐR
ESZTERGOM
TATABÁNYA
BUDAPEST
SALGÓTARJÁN
MISKOLC
SÁROSPATAK
MÁTRAHÁZA
GALYATETŐ
EGER
KEKES
NYÍREGYHÁZA
DEBRECEN
SZOMBATHELY
PÁPA
FARKASGYEPŰ
SZÉKESFEHÉRVÁR
SZOLNOK
TÚRKEVE
SZENTGOTTHÁRD
ZALAEGERSZEG
KESZTHELY
SIÓFOK
KECSKEMÉT
NAGYKANIZSA
KAPOSVÁR
KALOCSA
BÉKÉSCSABA
SZEGED
MISINA
PÉCS
BAJA
Szintvonalak:
200, 300 és 500 m.
A GÖRBE VONALAK – AZ IZOHIÉTÁK – AZOKAT A HELYEKET
KÖTIK ÖSSZE, AHOL A CSAPADÉK MENNYISÉGE EGYENLŐ VO

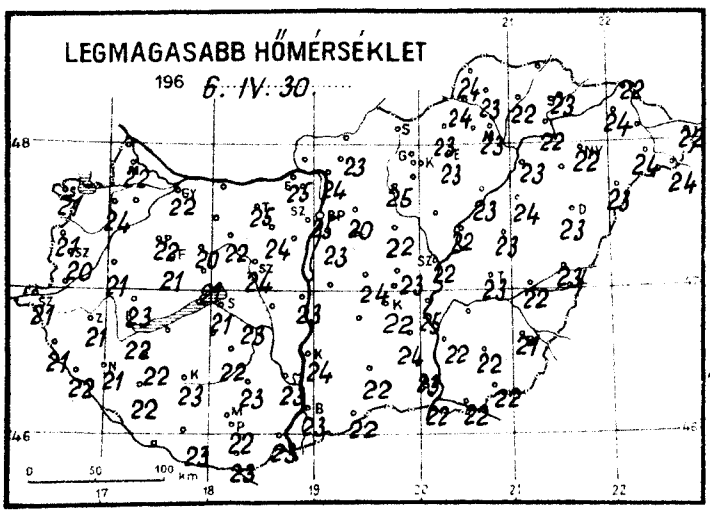
LEGMAGASABB HŐMÉRSÉKLET
196 6. IV. 30.

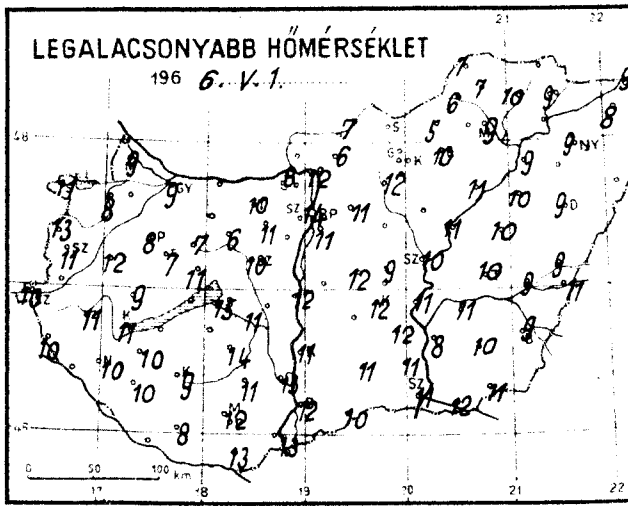
LEGALACSONYABB HŐMÉRSÉKLET
196 6. V. 1.

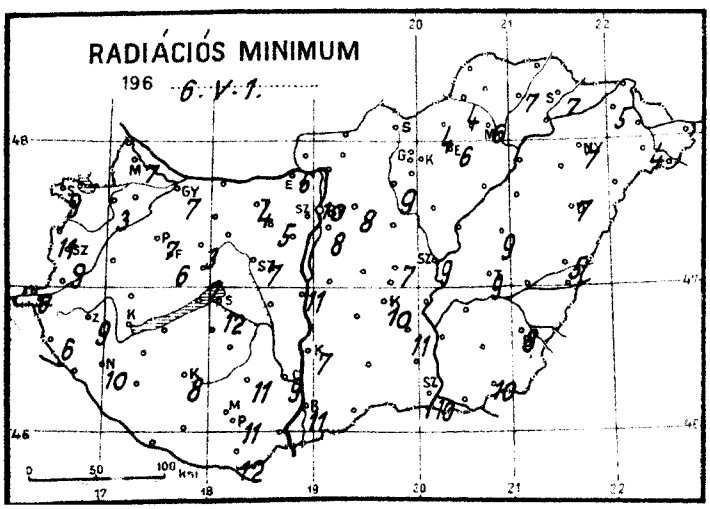
RADIÁCIÓS MINIMUM
196 6. V. 1.

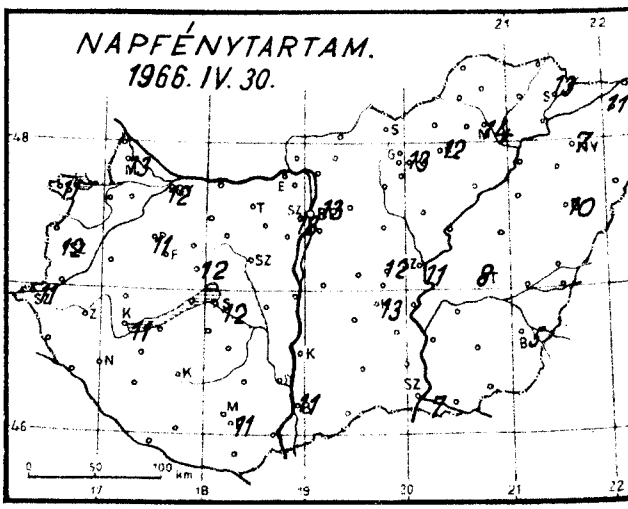
NAPFÉNYTARTAM.
1966. IV. 30.

1966. május hó, 1. vasárnap nap

	Az utolsó 24 óra adatai						24 órai csapadék mm		
	Csapadék (mm)		Hőmérsékleti szélsőségek: tegnapi nappali max.	éjszakai min.	min. 5 cm-en	Napsütés (óra) tegnap			
12815 Magyaróvár	•		22	9	7	13	Rajka	•	
822 Győr	•		22	9	7	12	Kapuvár	•	
825 Pápa	•		22	8	7	11	Csorna	• ∩	
805 Sopron	•		21	11	9	11	Komárom	•	
812 Szombathely	•		20	11	9	12	Káld	•	
810 Szentgotthárd	• ≡		21	10	6	11	Kőszeg	•	
915 Zalaegerszeg	ny K		21	11	9		Körmend	–	
Lenti	•		21	10	6		Letenye	10 K	
925 Nagykanizsa	5 K		21	10	10		Sümeg	ny	
920 Keszthely	4 K		22	11	–	11	Zirc	•	
Tihany	1 K		21	15	13		Kisbér	ny K	
935 Siófok	ny K		21	15	12	12	Mór	•	
942 Pécs	•		22	12	11	11	Alcsút	•	
941 Misinatető (534 m)	–						Esztergom	•	
Siklós	•		23	13	12		Dobogókő	•	
827 Farkasgyepű (400 m)	ny K		21	7	6		Fonyód	–	
Veszprém	•		21	11	7	12	Tab	–	
833 Tatabánya	•		25	10	4		Sárbogárd	–	
839 Budapest (Farkasrét)	•		23	11	8		Lengyel	•	
840 Budapest OMI	•		25	14	10	13	Nagykónyi	• ∩	
841 Budapest (Szabadságh.,474 m)	•		21	12	8	13	Marcali	3 K	
Martonvásár	–						Somogyszob	•	
835 Székesfehérvár	•		24	10	7		Kaposvár	1 K	
Dunaújváros	•		23	12	11		Barcs	ny	
Szekszárd	• ∩		23	13	9		Szigetvár	•	
Mohács	• ∩		23	13			Bácsalmás	•	
960 Baja	•		23	12	11	11	Kiskunhalas	•	
955 Kalocsa	•		24	11	7		Izsák	–	
Ceglédd	•		23	9	7	12	Kunsztmiklós	–	
860 Szolnok	•		22	10	9	11	Örkény	•	
970 Kecskemét	•		22	12	10	13	Nagykáta	•	
Kiskunfélegyháza	•		24	12	11		Jászapáti	•	
982 Szeged	•		22	11	10	7	Tiszakécske	•	
Mezőhegyes	•		22	11	10		Nagykőrös	•	
Orosháza	1		22	10			Kistelek	•	
990 Békéscsaba	•		21	9	8	5	Makó	• ∩	
875 Túrkeve	•		23	10	9	8	Szentes	•	
Berettyóújfalu	• ∩		23	9	5		Szarvas	•	
982 Debrecen	•		23	9	7	10	Szeghalom	•	
892 Nyíregyháza	•		22	9	7	7	Körösszakál	•	
788 Kisvárda	•		24	8	5	11	Tiszaroff	•	
Mátészalka	•		24	8	4		Poroszló	•	
Tiszabecs	•		22	6			Karcag	•	
Vác	• ∩		24	12			Hortobágy	•	
Gödöllő	•		20	11	8		Polgár	•	
Lőrinci	•		25	12	9		Hajdúdorog	–	
Gyöngyös	•		24	14	10		Nyírlugos	•	
Balassagyarmat	•		–	7			Csenger	• ∩	
755 Salgótarján	∓						Vásárosnamény	–	
Galyatető (932 m)	•		18	8			Záhony	•	
851 Kékestető (1000 m)	•		15	7	–	13	Királyrét	–	
Mátraháza (672 m)	•		19	10			Romhány	•	
865 Eger	•		23	10	6	12	Borsodnádasd	•	
Putnok	•		24	6	4		Jósvafő	•	
Lillafüred	•		20	7			Szendrőlád	•	
772 Miskolc	•		23	9	6	14	Hidasnémeti	•	
Fügöd	•		22	10	7		Tokaj	•	
778 Sárospatak	•		23	9	7	13	Sárhatvan	•	

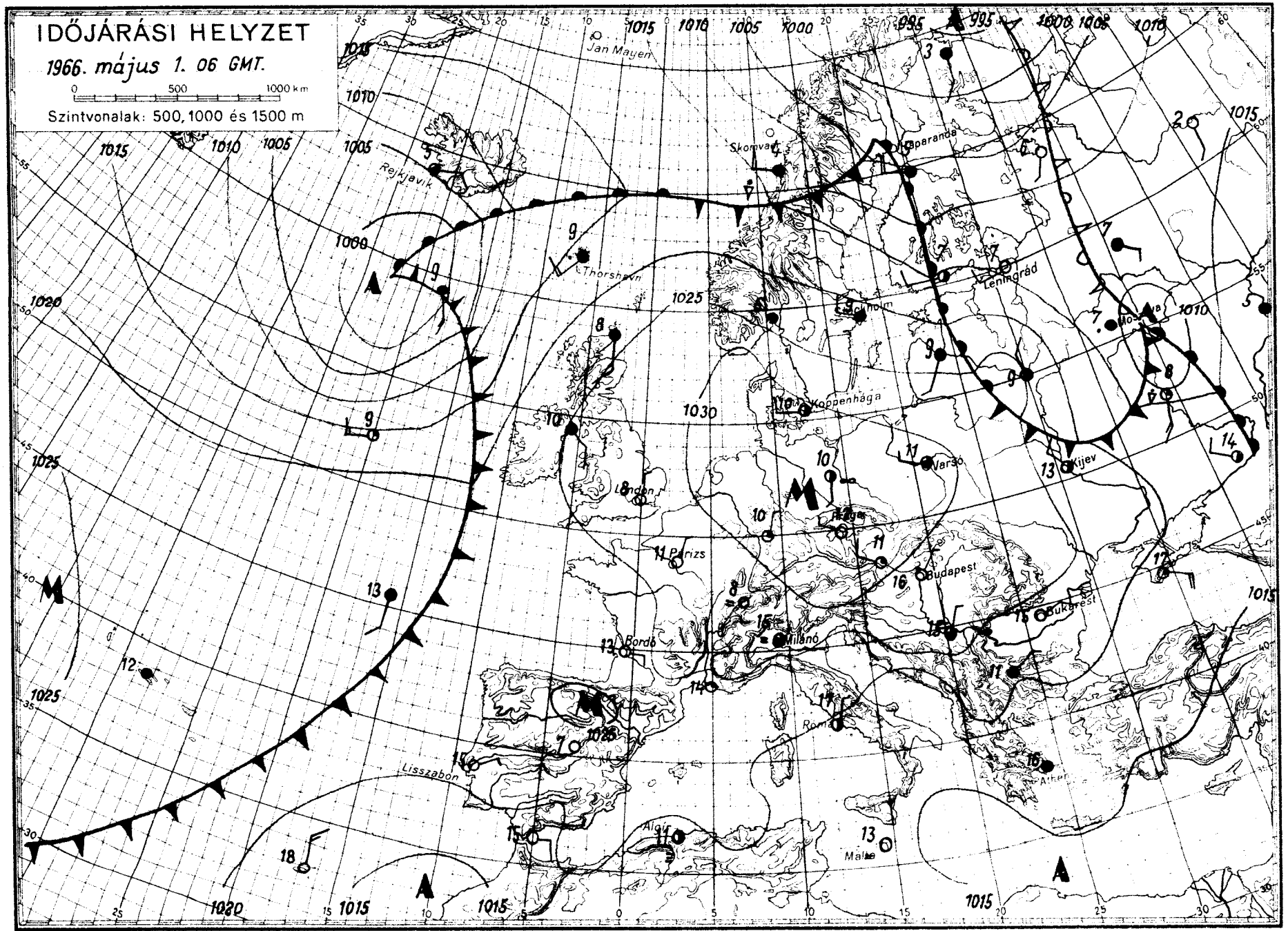
IDŐJÁRÁSI HELYZET
1966. május 1. 06 GMT.
0 500 1000 km
Szintvonalak: 500, 1000 és 1500 m
Jan Mayen
Rejkjavik
Thorshavn
Skomvaer
Kiruna
Haparanda
Leningrád
Moszkva
Stockholm
Koppenhága
London
Párizs
Varsó
Kijev
Berlin
Budapest
Bukarest
Milánó
Bordó
Róma
Lisszabon
Algír
Málta
Athén

IDŐJÁRÁSI NAPIJELENTÉS

ЕЖЕДНЕВНЫЙ МЕТЕОРОЛОГИЧЕСКИЙ БЮЛЛЕТЕНЬ • DAILY WEATHER REPORT
BULLETIN QUOTIDIEN DE TEMPS • TÄGLICHER WETTERBERICHT

KIADJA AZ ORSZÁGOS METEOROLÓGIAI INTÉZET
BUDAPEST II. KITAIBEL PÁL UTCA 1
TELEFON: KÖZPONT: 353-500 IDŐJELZŐ OSZT.: 130-110

MEGJELENIK NAPONKÉNT • ELŐFIZETÉSI ÁRA A POSTAI KÖLTSÉGGEL EGYÜTT NEGYEDÉVRE 60. Ft
KIADÁSÉRT FELEL AZ INTÉZET IGAZGATÓJA

79. évfolyam 122. szám. + B u d a p e s t + 1966. május 2.

Az időjárási helyzet ma reggel és a várható időjárás:

Az évszakhoz képest 5, 7 fokkal melegebb zóna Kelet-Európa déli feléből az elmult néhány nap alatt áthelyeződött Nyugat-Európa fölé. Ezzel egyidőben Kelet-Európa északi felébe hüvösebb levegő érkezett, futó záporokkal, hózáporokkal, élénk északi széllel. Közép-Európa fölött meglehetősen időálló magaslégnyomásu képződmény helyezkedik el, igy ezen a térségen két nap óta időjárási front nem haladt át.

Hazánkban tegnap száraz, napos, az átlagoshoz képest több fokkal melegebb idő volt. A szél az esti órákig mindenütt mérséklődött. A hőmérséklet napközben elsősorban a 10, 14 órás zavartalan napsütés hatására 20, 26 fokig emelkedett. Ma hajnalra 6, 12 fokig hült le a levegő. Ma délelőtt napos, száraz idő mellett a hőmérséklet 11 órára 20, 23 fokig emelkedett.

Ma 12 órakor Budapesten a hőmérséklet 23 fok, a tengerszintre átszámitott légnyomás 767 mm, mérsékelten süllyedő irányzatu.

Várható időjárás kedd estig:

Kevés nappali felhőképződés, eső nélkül.
Éjjel gyenge légáramlás, napközben időnként élénk északkeleti szél.
A hőmérséklet alakulásában lényeges változás nem lesz.

Várható legalacsonyabb éjszakai hőmérséklet:
7, 12,
legmagasabb nappali hőmérséklet holnap:
20, 25 fok között.

Dr. Tóth Pál s.k.

A hőmérséklet napi középértéke és eltérése a 90 évi átlagtól / Budapesten / :

1966. V. 1.: 18,9 C°, +4,6 C°.

1871 óta ezen a napon Budapesten előfordult:

legmagasabb hőmérséklet: 29,2 C° /1934/
legalacsonyabb hőmérséklet: 1,7 C° /1919/

66.309.

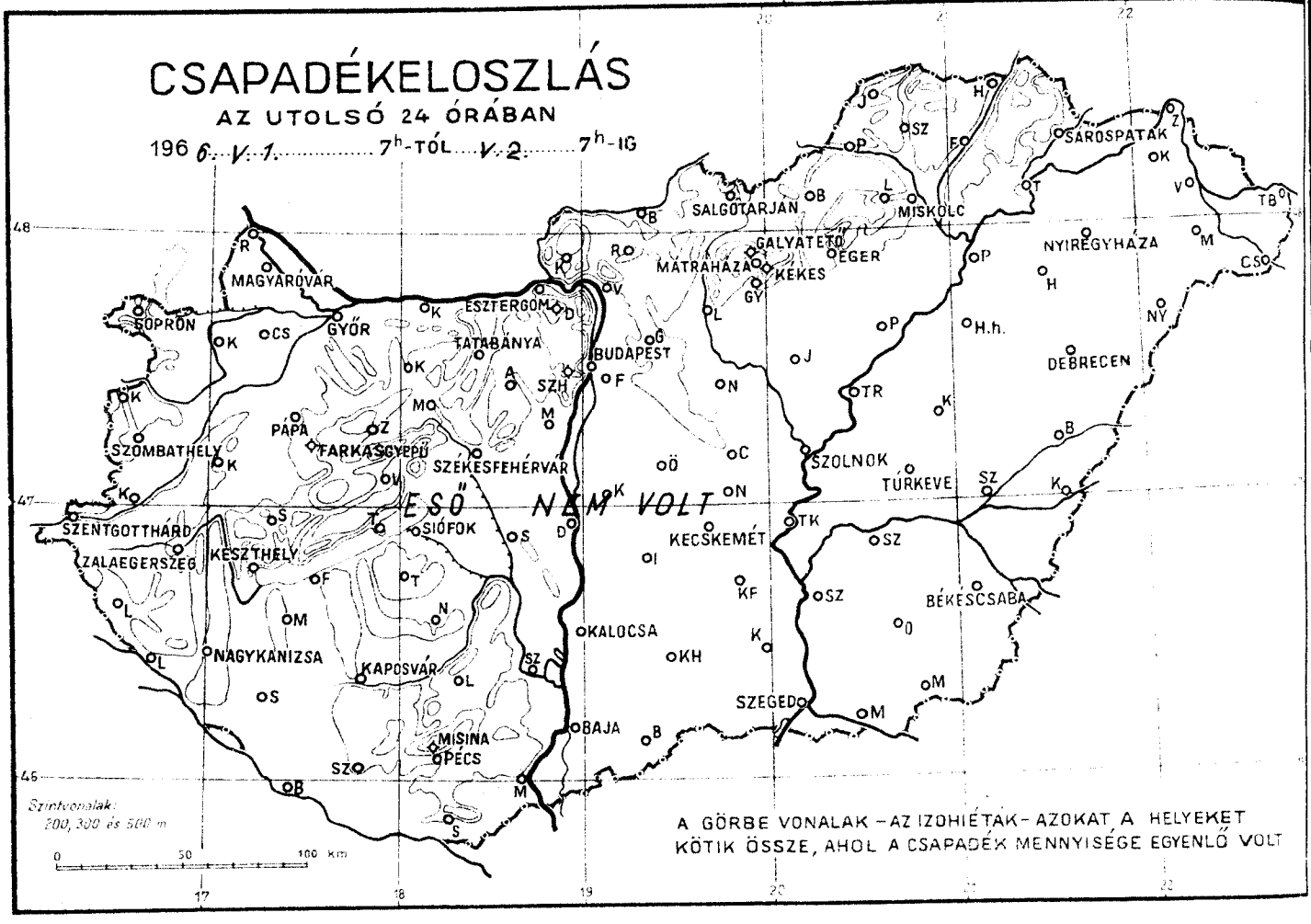
CSAPADÉKELOSZLÁS
AZ UTOLSÓ 24 ÓRÁBAN
1966. V. 1. ..... 7h-TÓL ..... V. 2. ..... 7h-IG
ESŐ NEM VOLT
A GÖRBE VONALAK – AZ IZOHIÉTÁK – AZOKAT A HELYEKET KÖTIK ÖSSZE, AHOL A CSAPADÉK MENNYISÉGE EGYENLŐ VOLT
Szintvonalak: 200, 300 és 500 m
0 50 100 km
SOPRON
MAGYARÓVÁR
GYŐR
ESZTERGOM
TATABÁNYA
BUDAPEST
SZOMBATHELY
PÁPA
FARKASGYEPŰ
SZÉKESFEHÉRVÁR
SZENTGOTTHÁRD
ZALAEGERSZEG
KESZTHELY
SIÓFOK
NAGYKANIZSA
KAPOSVÁR
MISINA
PÉCS
BAJA
KALOCSA
KECSKEMÉT
SZEGED
SALGÓTARJÁN
MÁTRAHÁZA
GALYATETŐ
EGER
KEKES
MISKOLC
SÁROSPATAK
NYÍREGYHÁZA
DEBRECEN
SZOLNOK
TÚRKEVE
BÉKÉSCSABA

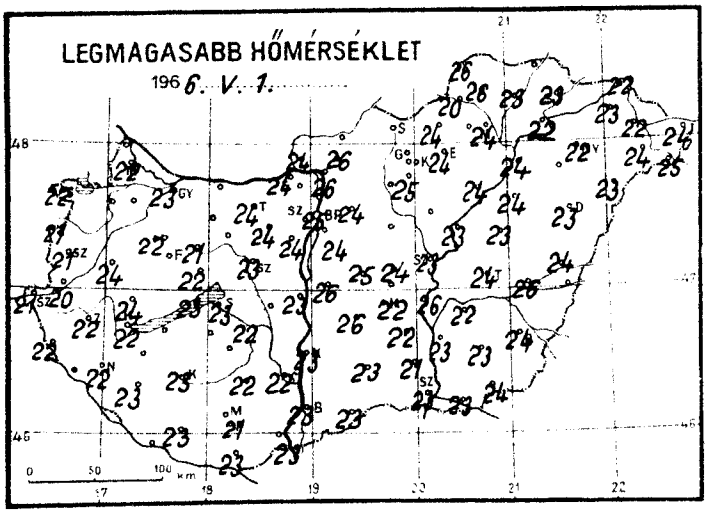
LEGMAGASABB HŐMÉRSÉKLET
1966. V. 1. .....
0 50 100 km

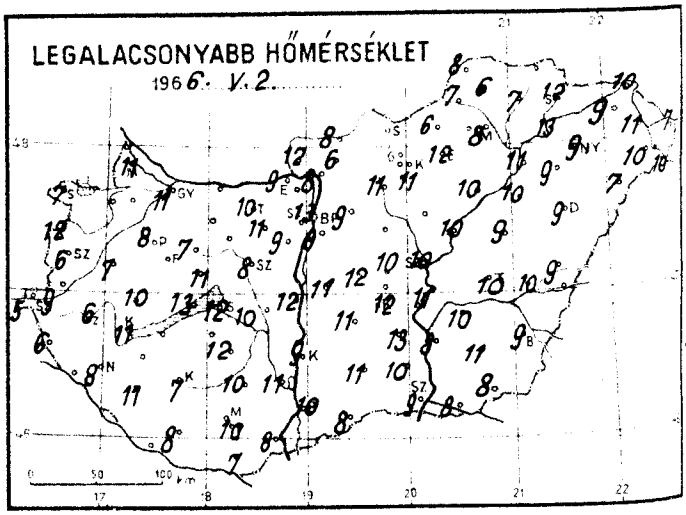
LEGALACSONYABB HŐMÉRSÉKLET
1966. V. 2. .....
0 50 100 km

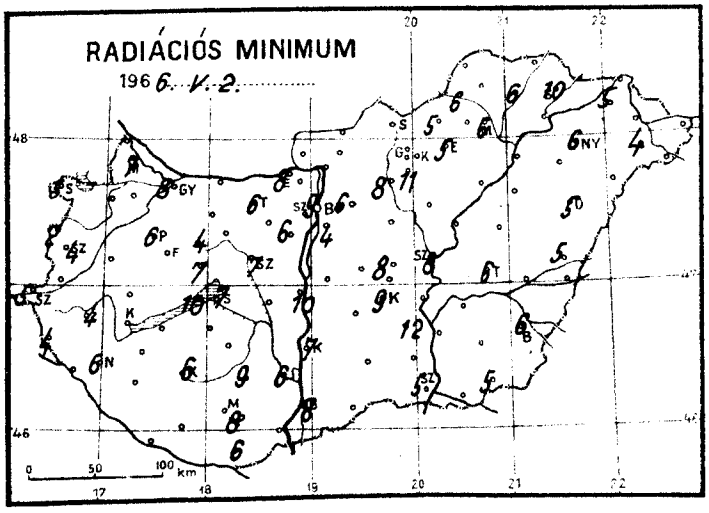
RADIÁCIÓS MINIMUM
1966. V. 2. .....
0 50 100 km

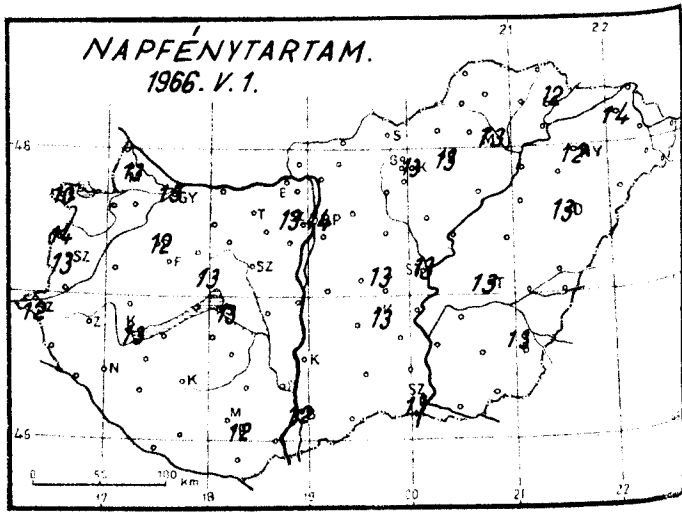
NAPFÉNYTARTAM.
1966. V. 1.
0 50 100 km

1966. május ..... hó,
2. hétfő ..... nap .....

	Az utolsó 24 óra adatai						24 órai csapadék mm		
	Csapadék (mm)		Hőmérsékleti szélsőségek: tegnapi nappali max.	éjszakai min.	min. 5 cm-en	Napsütés (óra) tegnap			
12815 Magyaróvár	•		22	11	7	13	Rajka	•	
822 Győr	•		23	11	8	13	Kapuvár	• ⊥	
825 Pápa	• ≡		22	8	6	12	Csorna	• ⊥	
805 Sopron	• ⊥		22	7	5	10	Komárom	•	
812 Szombathely	• ⊥		21	6	4	13	Káld	•	
910 Szentgotthárd	• ⊥		21	5	5	12	Kőszeg	•	
915 Zalaegerszeg	•		22	6	4		Körmend	•	
Lenti	•		22	6	4		Letenye	•	
925 Nagykanizsa	• ⊥		22	8	6		Sümeg	•	
920 Keszthely	•		22	11	–	13	Zirc	•	
Tihany	•		23	13	10		Kisbér	• ⊥	
935 Siófok	• ⊥		23	12	7	13	Mór	• ⊥	
942 Pécs	•		21	10	8	12	Alcsút	•	
941 Misinatető (534 m)	–		–	–	–	–	Esztergom	•	
Siklós	•		23	7	6		Dobogókő	•	
827 Farkasgyepű (400 m)	•		21	11	7		Fonyód	•	
Veszprém	• ⊥		22	11	7	13	Tab	•	
833 Tatabánya	• ⊥		–	13	5		Sárbogárd	–	
839 Budapest (Ferihegy)	•		24	8	4		Lengyel	•	
840 Budapest OMI	•		25	13	9	14	Nagykónyi	• ⊥	
841 Budapest (Szabadságh.,474 m)	• ⊥		20	12	7	13	Marcali	–	
Martonvásár	•		24	9	6		Somogyszob	•	
835 Székesfehérvár	•		23	8	7		Kaposvár	•	
Dunaújváros	•		23	12	10		Bares	•	
Szekszárd	• ⊥		22	11	6		Szigetvár	•	
Mohács	• ⊥		23	8			Bácsalmás	•	
960 Baja	•		23	10	8	12	Kiskunhalas	•	
955 Kalocsa	•		23	9	7		Izsák	•	
Cegléd	•		24	10	8	15	Kunsztmiklós	•	
860 Szolnok	• ⊥		23	10	8	13	Örkény	•	
970 Kecskemét	•		22	12	9	13	Nagykáta	•	
Kiskunfélegyháza	•		22	13	12		Jászapáti	•	
982 Szeged	•		23	9	5	13	Tiszakécske	•	
Mezőhegyes	•		24	8	5		Nagykőrös	•	
Orosháza	•		23	11	–		Kistelek	•	
990 Békéscsaba	•		24	9	6	13	Makó	• ⊥	
875 Túrkeve	•		24	10	6	13	Szentes	•	
Berettyóújfalu	• ⊥		24	9	5		Szarvas	•	
882 Debrecen	•		23	9	5	13	Szeghalom	•	
892 Nyíregyháza	•		22	9	6	12	Körösszakál	•	
788 Kisvárda	•		23	9	5	14	Tiszaroff	•	
Mátészalka	•		24	10	4		Poroszló	•	
Tiszabecs	•		24	7			Karcag	•	
Vác	•		26	8			Hortobágy	• ⊥	
Gödöllő	•		24	9	6		Polgár	•	
Lőrinci	•		–	11	8		Hajdúdorog	•	
Gyöngyös	•		25	11	11		Nyírlugos	•	
Balassagyarmat	•		–	8			Csenger	•	
755 Salgótarján	–		–	–	–		Vásárosnamény	•	
Galyatető (932 m)	•		18	10	0		Záhony	•	
851 Kékestető (1000 m)	•		17	10	–	13	Királyrét	•	
Mátraháza (672 m)	•		20	7			Romhány	•	
865 Eger	•		24	12	5	13	Borsodnádasd	•	
Putnok	• ≡		20	7	6		Jósvafő	•	
Lillafüred	•		22	10			Szendrőlád	•	
772 Miskolc	•		24	8	6	13	Hidasnémeti	•	
Fügöd	• ⊥		23	7	6		Tokaj	•	
778 Sárospatak	•		23	12	10	12	Sárhatvan	•	

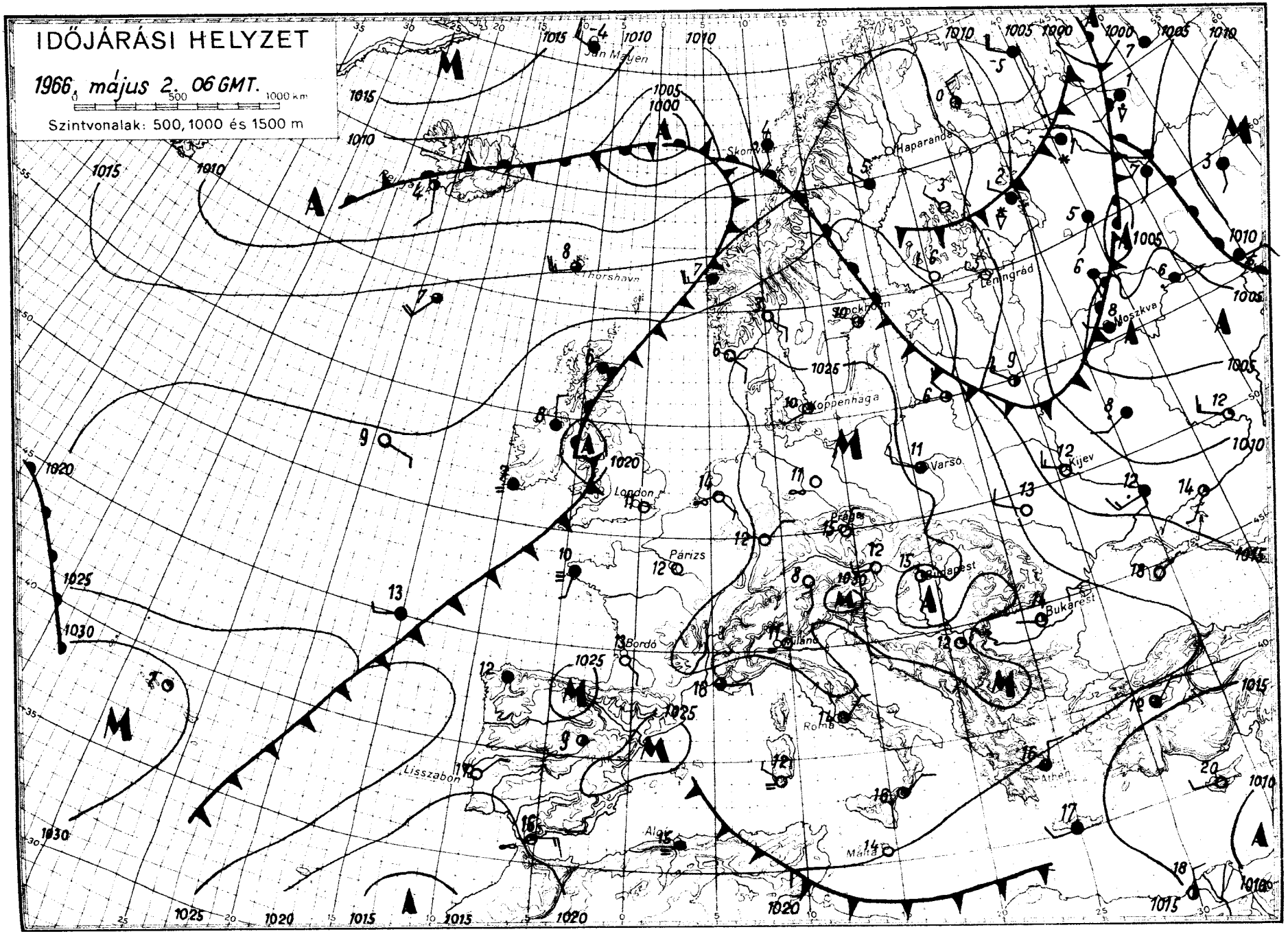

OFFSET NYOMDA BUDAPEST

IDŐJÁRÁSI NAPIJELENTÉS

ЕЖЕДНЕВНЫЙ МЕТЕОРОЛОГИЧЕСКИЙ БЮЛЛЕТЕНЬ • DAILY WEATHER REPORT
BULLETIN QUOTIDIEN DE TEMPS • TÄGLICHER WETTERBERICHT

KIADJA AZ ORSZÁGOS METEOROLÓGIAI INTÉZET
BUDAPEST II. KITAIBEL PÁL UTCA 1
TELEFON: KÖZPONT: 353-500, IDŐJELZŐ OSZT.: 156-410

MEGJELENIK NAPONKÉNT • ELŐFIZETÉSI ÁRA
A POSTAI KÖLTSÉGGEL EGYÜTT NEGYEDÉVRE 60. Ft
KIADÁSÉRT FELEL AZ INTÉZET IGAZGATÓJA

79. évfolyam 123. szám. + Budapest + 1966. május 3. kedd

Az időjárási helyzet ma reggel és a várható időjárás:

Nyugat- és Észak-Európa fölé hüvösebb óceáni levegő áramlik, hatására változékony, szeles az időjárás. Közép-Európa viszont a több nap óta fennálló anticiklon uralma alatt áll, ahol csendes, száraz az idő, és az elmult évek átlaghőmérsékletéhez viszonyitva jóval magasabb hőmérsékletek fordultak elő.

Hazánkban hétfőn száraz, meleg volt az idő. A nappali hőmérséklet a 12-14 órás napsütés következtében 23, 28 fokig emelkedett. Hajnalban nyugaton és északkeleten 6-10, máshol 10, 14 fokig hült le a levegő. Ma délelőtt száraz napos volt az idő, a hőmérséklet 11 órára 20, 23 fokig emelkedett.

Ma 12 órakor Budapesten a hőmérséklet 23 fok, a tengerszintre átszámitott légnyomás 767 mm, gyengén süllyedő irányzatu.

Várható időjárás szerda estig:

Kevés felhő, meleg száraz idő.
Mérsékelt szél.
Várható legalacsonyabb éjszakai hőmérséklet:
7, 12,
legmagasabb nappali hőmérséklet szerdán:
20, 25 fok között.

Dunay Sándorné s.k.

A hőmérséklet napi középértéke és eltérése a 90 évi átlagtól / Budapesten / :

1966. V. 2.: 19,5 C°, 5,1 C°.

1871 óta ezen a napon Budapesten előfordult:

legmagasabb hőmérséklet: 30,9 C° /1934/
legalacsonyabb hőmérséklet: 0,0 C° /1935/

66.310.

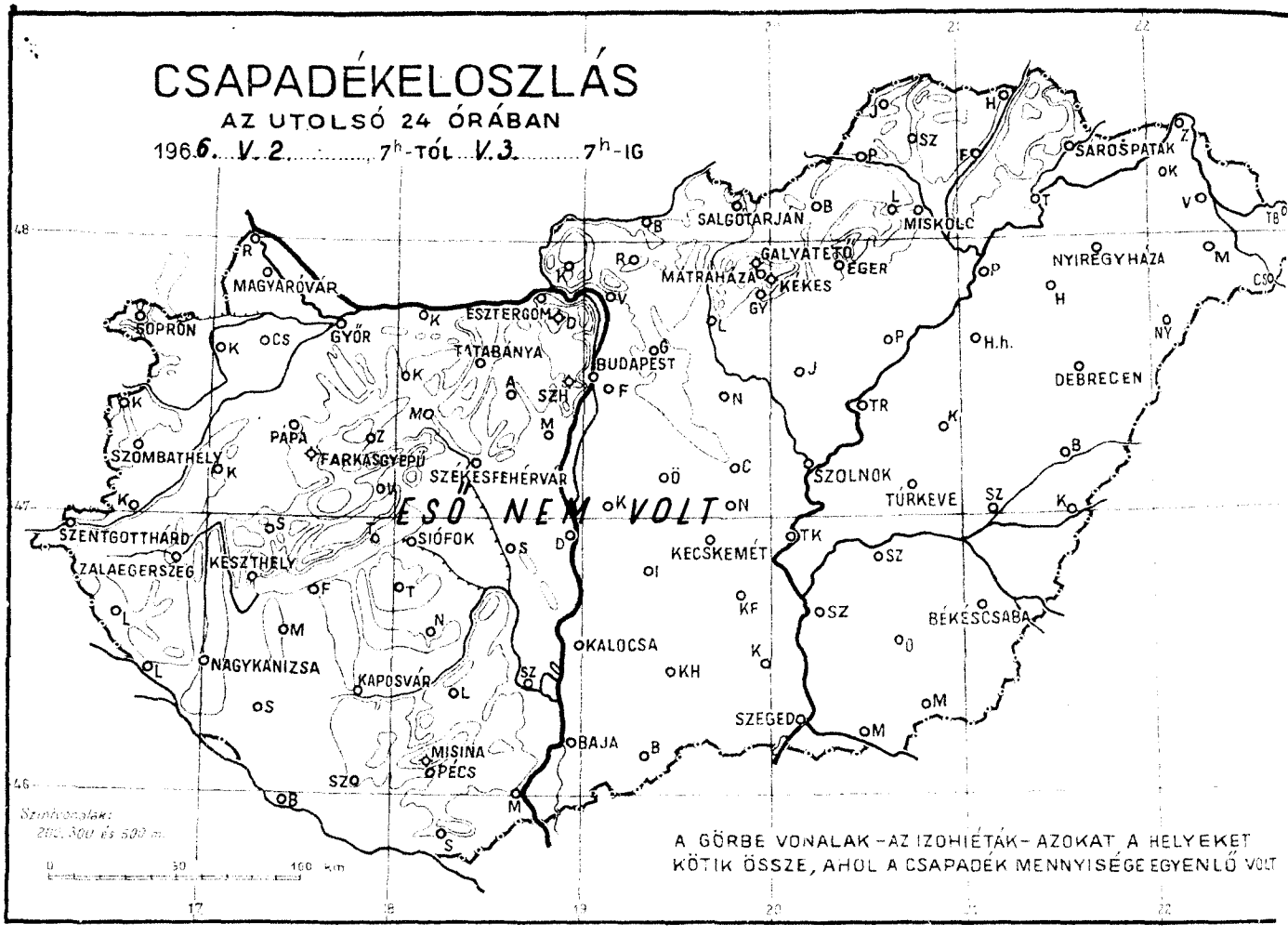
CSAPADÉKELOSZLÁS
AZ UTOLSÓ 24 ÓRÁBAN
1966. V. 2. 7h-TÓL V. 3. 7h-IG
ESŐ NEM VOLT
A GÖRBE VONALAK – AZ IZOHIÉTÁK – AZOKAT A HELYEKET KÖTIK ÖSSZE, AHOL A CSAPADÉK MENNYISÉGE EGYENLŐ VOLT
SOPRON
MAGYARÓVÁR
GYŐR
ESZTERGOM
TATABÁNYA
BUDAPEST
SZOMBATHELY
PAPA
FARKASGYEPŰ
SZÉKESFEHÉRVÁR
SZENTGOTTHÁRD
ZALAEGERSZEG
KESZTHELY
SIÓFOK
NAGYKANIZSA
KAPOSVÁR
MISINA
PÉCS
BAJA
SZEGED
KECSKEMÉT
KALOCSA
SZOLNOK
TÚRKEVE
MISKOLC
SALGÓTARJÁN
MÁTRAHÁZA
GALYATETŐ
EGER
KEKES
SÁROSPATAK
NYÍREGYHÁZA
DEBRECEN
BÉKÉSCSABA
Szintvonalak: 200, 300 és 500 m.
0 50 100 km

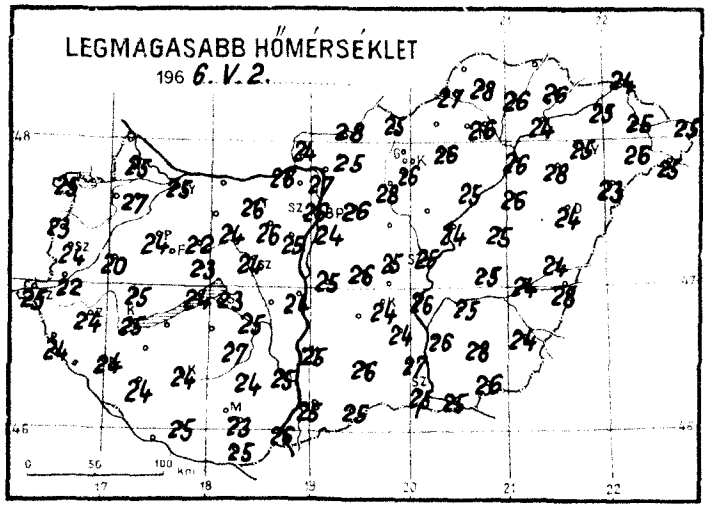
LEGMAGASABB HŐMÉRSÉKLET
196 6. V. 2.
0 50 100 km

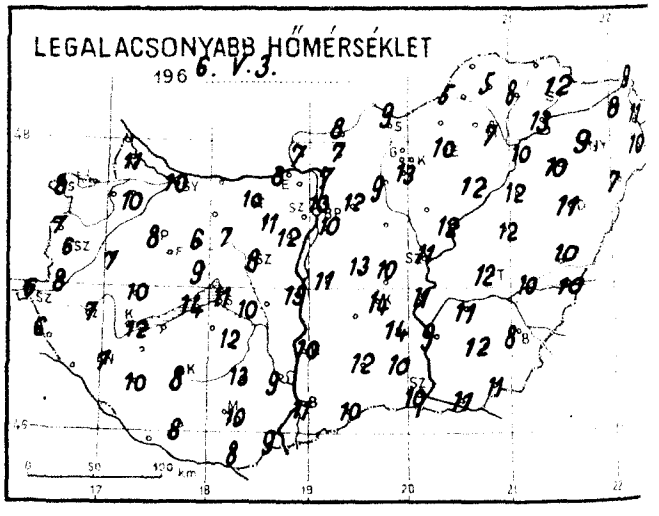
LEGALACSONYABB HŐMÉRSÉKLET
196 6. V. 3.
0 50 100 km

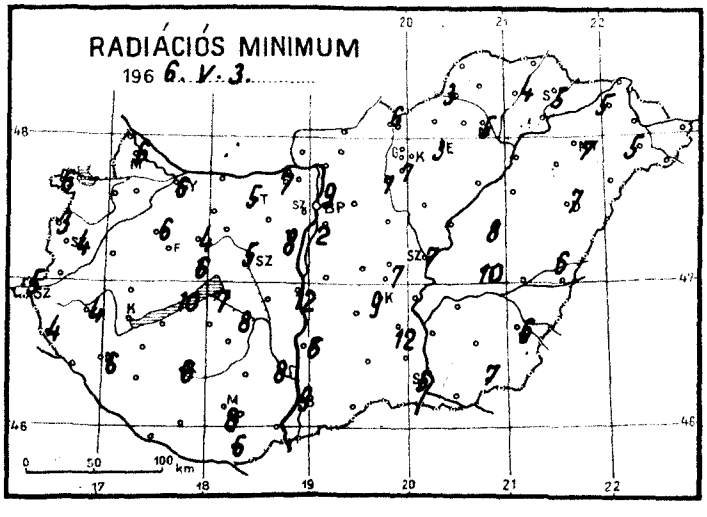
RADIÁCIÓS MINIMUM
196 6. V. 3.
0 50 100 km

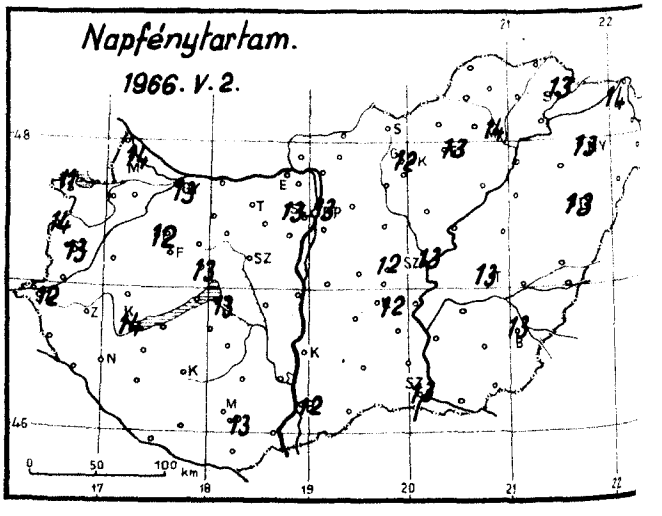
Napfénytartam.
1966. V. 2.
0 50 100 km

1966. május ..... hó,
3. kedd ..... nap

	Az utolsó 24 óra adatai						24 órai csapadék mm		
	Csapadék (mm)		Hőmérsékleti szélsőségek: tegnapi nappali max.	éjszakai min.	min. 5 cm-en	Napsütés (óra) tegnap			
12815 Magyaróvár	•		25	11	6	14	Rajka	•	
822 Győr	• =		25	10	6	13	Kapuvár	• ⊅	
825 Pápa	• ⊅		24	8	6	12	Csorna	• ⊅	
805 Sopron	•		25	8	6	11	Komárom	• ⊅	
812 Szombathely	•		24	6	4	13	Káld	• ⊅	
910 Szentgotthárd	•		25	6	5	12	Kőszeg	•	
915 Zalaegerszeg	•		24	7	4		Körmend	•	
Lenti	•		24	6	4		Letenye	•	
925 Nagykanizsa	•		24	7	6		Sümeg	•	
920 Keszthely	•		25	12	-	14	Zirc	•	
Tihany	•		24	14	10		Kisbér	• ⊅	
935 Siófok	•		23	11	7	13	Mór	•	
942 Pécs	•		23	10	8	13	Alcsút	•	
941 Misinatető (534 m)	–		–	–	–		Esztergom	•	
Siklós	• ⊅		25	8	6		Dobogókő	•	
827 Farkasgyepű (400 m)	•		22	12	7		Fonyód	•	
Veszprém	• ⊅		23	9	6	13	Tab	•	
833 Tatabánya	• ⊅		26	10	5		Sárbogárd	–	
839 Budapest (Ferihegy)	•		24	10	2		Lengyel	•	
840 Budapest OMI	• ⊅		26	13	9	13	Nagykónyi	• ⊅	
841 Budapest (Szabadságh. 474 m)	• ⊅		22	13	9	13	Marcali	–	
Martonvásár	•		25	12	8		Somogyszob	•	
835 Székesfehérvár	•		24	8	5		Kaposvár	•	
Dunaújváros	•		24	15	12		Barcs	•	
Szekszárd	• ⊅		25	9	8		Szigetvár	•	
Mohács	• ⊅		26	9			Bácsalmás	•	
960 Baja	•		25	11	9	12	Kiskunhalas	•	
955 Kalocsa	•		25	10	6		Izsák	–	
Cegléd	•		25	10	7	12	Kunsztmiklós	•	
860 Szolnok	•		25	11	7	13	Örkény	• ⊅	
970 Kecskemét	•		24	14	9	12	Nagykáta	•	
Kiskunfélegyháza	•		24	14	12		Jászapáti	• ⊅	
982 Szeged	•		25	10	6	13	Tiszakécske	•	
Mezőhegyes	• ⊅		26	11	7		Nagykőrös	•	
Orosháza	• ⊅		28	12			Kistelek	•	
990 Békéscsaba	•		24	8	6	13	Makó	• ⊅	
875 Túrkeve	•		25	12	10	13	Szentes	•	
Berettyóújfalu	• ⊅		24	10	6		Szarvas	•	
882 Debrecen	•		24	11	7	13	Szeghalom	•	
892 Nyíregyháza	•		25	9	7	13	Kőrösszakál	•	
788 Kisvárda	•		25	8	5	14	Tiszaroff	•	
Mátészalka	•		26	10	5		Poroszló	•	
Tiszabecs	•		25	9			Karcag	•	
Vác	• ⊅		27	7			Hortobágy	•	
Gödöllő	•		26	12			Polgár	•	
Lőrinci	•		28	9	7		Hajdúdorog	•	
Gyöngyös	•		26	13	7		Nyírlugos	•	
Balassagyarmat	•		28	8			Csenger	• ⊅	
755 Salgótarján	•		25	9	6		Vásárosnamény	•	
Galyatető (932 m)	•		19	10	0		Záhony	•	
851 Kékestető (1000 m)	•		18	10	-	12	Királyrét	•	
Mátraháza (672 m)	•		22	10			Romhány	•	
865 Eger	•		26	10	3	13	Borsodnádasd	–	
Putnok	• =		27	5	3		Jósvafő	–	
Lillafüred	•		24	6			Szendrőlád	•	
772 Miskolc	• =		26	7	5	14	Hidasnémeti	•	
Füged	• ⊅		26	8	4		Tokaj	•	
778 Sárospatak	•		26	12	5	13	Sárhatvan	•	

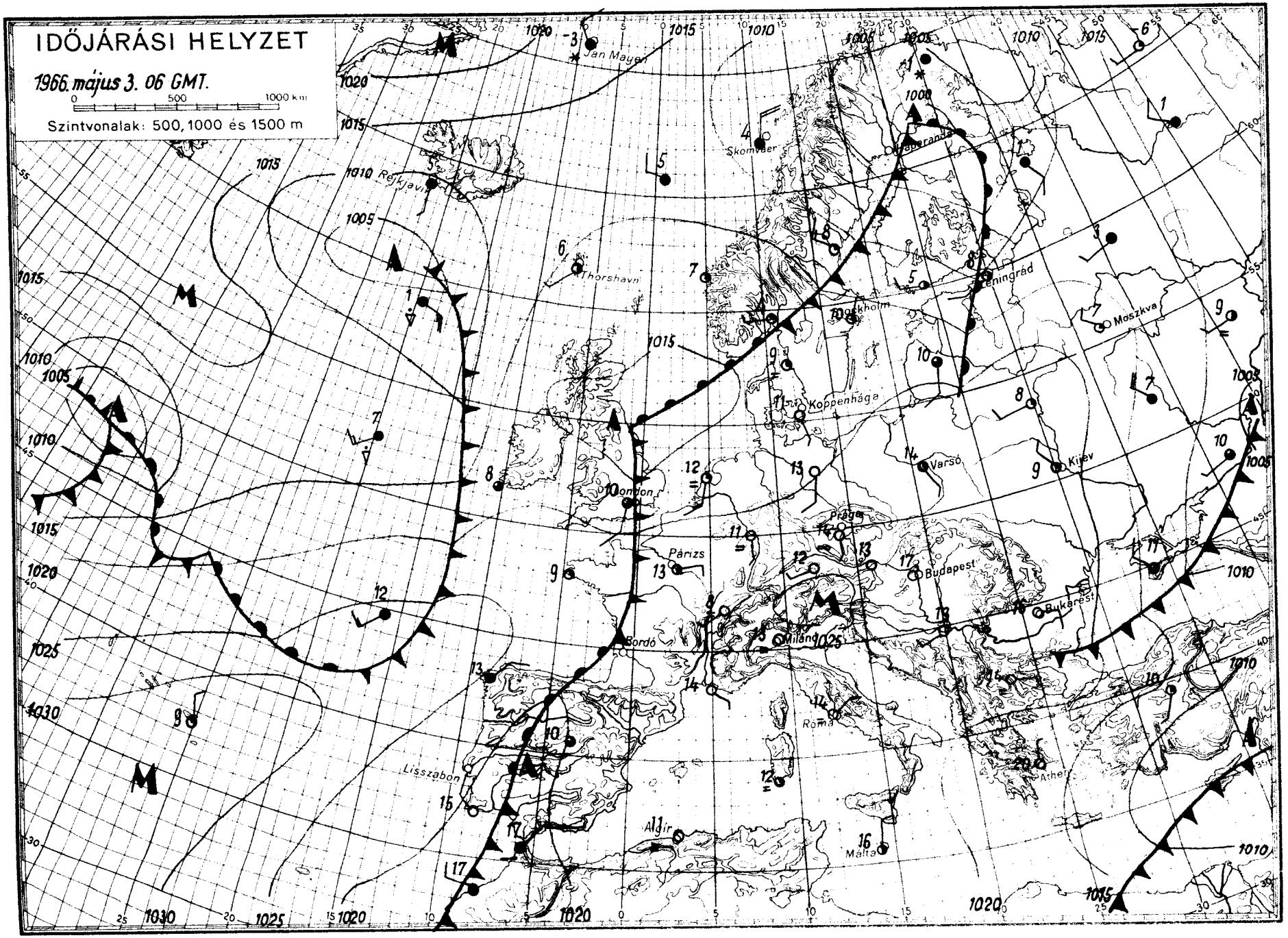
IDŐJÁRÁSI HELYZET
1966. május 3. 06 GMT.
0 500 1000 km
Szintvonalak: 500, 1000 és 1500 m
Jan Mayen
Skomvaer
Reykjavik
Thorshavn
Stockholm
Koppenhága
London
Párizs
Bordó
Milánó
Róma
Lisszabon
Algír
Málta
Leningrád
Moszkva
Varsó
Kijev
Prága
Budapest
Bukarest
Athén
Leningrádi
1005
1010
1015
1020
1025
1030

IDŐJÁRÁSI NAPIJELENTÉS

ЕЖЕДНЕВНЫЙ МЕТЕОРОЛОГИЧЕСКИЙ БЮЛЛЕТЕНЬ • DAILY WEATHER REPORT
BULLETIN QUOTIDIEN DE TEMPS • TÄGLICHER WETTERBERICHT

KIADJA AZ ORSZÁGOS METEOROLÓGIAI INTÉZET
BUDAPEST II. KITAIBEL PÁL UTCA 1
TELEFON: KÖZPONT: 353-506, IDŐJELZŐ OSZT.: 150-410

MEGJELENIK NAPONKÉNT • ELŐFIZETÉSI ÁRA A POSTAI KÖLTSÉGGEL EGYÜTT NEGYEDÉVRE 60, Ft
KIADÁSÉRT FELEL AZ INTÉZET IGAZGATÓJA

79. évfolyam 124. szám + Budapest + 1966. május 4. szerda

Az időjárási helyzet ma reggel és a várható időjárás:

Az Atlanti-óceán térségéből, elsősorban a magasabb légrétegekben, hüvösebb, páradus levegő áramlik szárazföldünk fölé. Hatására Nyugat-Európában megnövekedett a felhőzet, többfelé záporok, zivatarok alakultak ki. A csapadékosabb zóna lassan kelet, északkelet felé huzódva ma hajnalban elérte Gdansk-Drezda-Zugspitze vonalát, az érintett területeken mérsékelve az évszakhoz képest rendkivüli meleget.

Hazánkban kedden derült, csendes, száraz volt az idő. A 11-15 órás napsütés következtében a hőmérséklet napközben 23-28 fokig emelkedett. Ma hajnalra, szeszélyes területi eloszlásban 6-16 fokig hült le a levegő. Ma délelőtt tovább tartott a derült, csendes, meleg, száraz idő.

Ma 12 órakor Budapesten a hőmérséklet 25 fok, a tengerszintre átszámitott légnyomás 764 mm, gyengén süllyedő irányzatu.

Várható időjárás csütörtök estig:

Szerdán derült, száraz idő. Csütörtökön, elsősorban a Dunántulon és az északi megyékben nappali felhőképződés, helyenként záporesővel, esetleg zivatarral.
Gyenge, változó irányu, majd fokozatosan megélénkülő déli, délnyugati szél.
A hőmérséklet alakulásában lényeges változás nem lesz.

Várható legalacsonyabb éjszakai hőmérséklet: 8-13,
legmagasabb nappali hőmérséklet csütörtökön: 22-27 fok között.

Vissy Károly s.k.

A hőmérséklet napi középértéke és eltérése a 90 évi átlagtól / Budapesten / :

1966. V. 3.: 20,4 C°, +5,4 C°.

1871 óta ezen a napon Budapesten előfordult:

legmagasabb hőmérséklet: 30,2 C° /1947/
legalacsonyabb hőmérséklet: 0,5 C° /1935/

66.314.

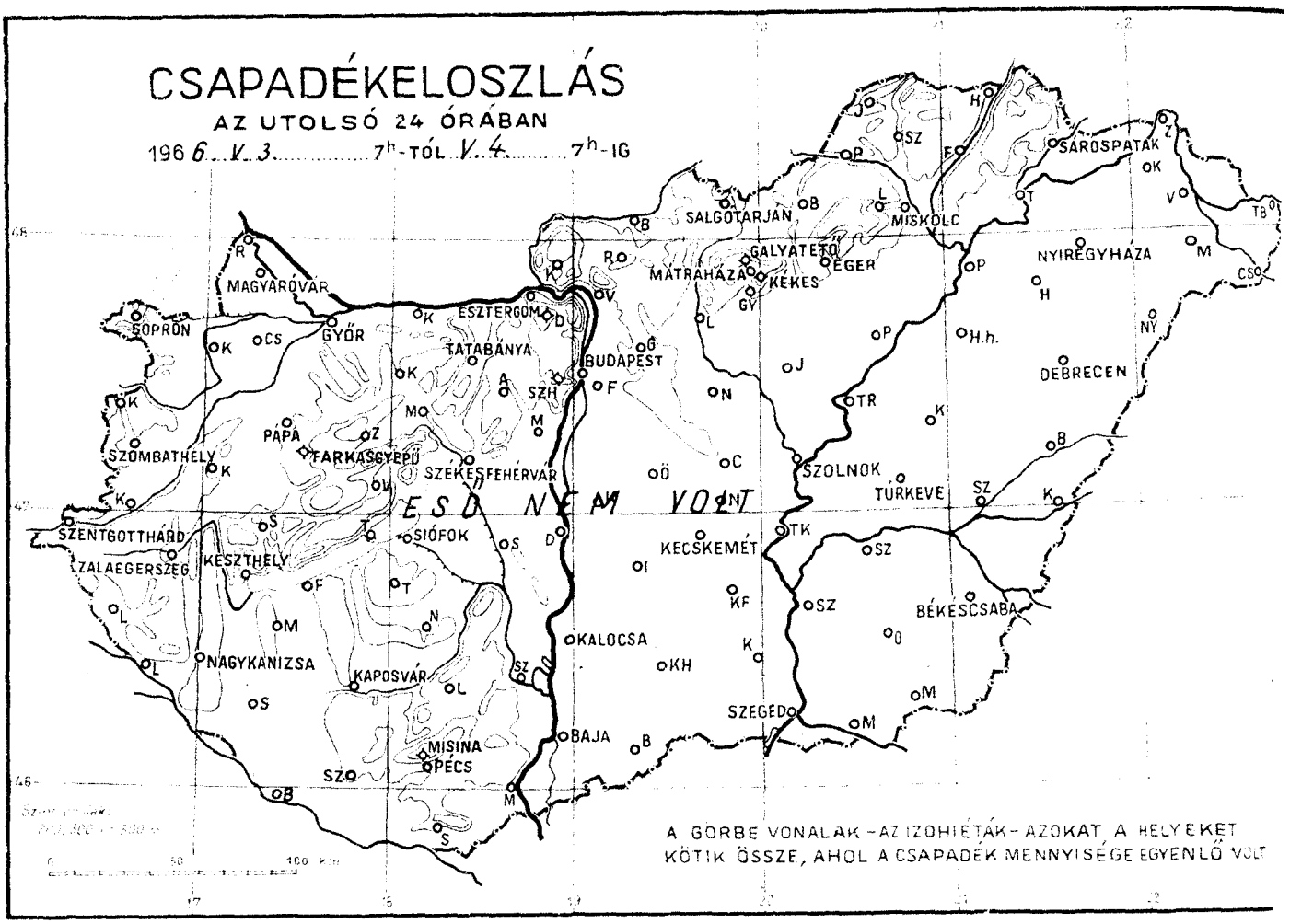
CSAPADÉKELOSZLÁS
AZ UTOLSÓ 24 ÓRÁBAN
1966. V. 3. 7h-TÓL V. 4. 7h-IG
SOPRON
MAGYARÓVÁR
GYŐR
ESZTERGOM
TATABÁNYA
BUDAPEST
SZH
SZOMBATHELY
PÁPA
FARKASGYEPŰ
SZÉKESFEHÉRVÁR
SZENTGOTTHÁRD
ZALAEGERSZEG
KESZTHELY
SIÓFOK
NAGYKANIZSA
KAPOSVÁR
MISINA
PÉCS
BAJA
KALOCSA
KECSKEMÉT
SZEGED
SZOLNOK
TÚRKEVE
MISKOLC
SALGÓTARJÁN
GALYATETŐ
MÁTRAHÁZA
EGER
KEKES
SÁROSPATAK
NYÍREGYHÁZA
DEBRECEN
BÉKÉSCSABA
ESŐ NEM VOLT
A GÖRBE VONALAK – AZ IZOHIÉTÁK – AZOKAT A HELYEKET KÖTIK ÖSSZE, AHOL A CSAPADÉK MENNYISÉGE EGYENLŐ VOLT

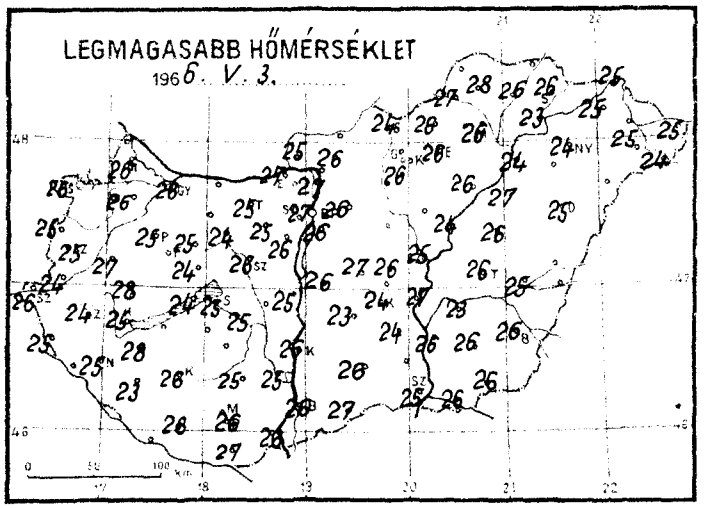
LEGMAGASABB HŐMÉRSÉKLET
1966. V. 3.

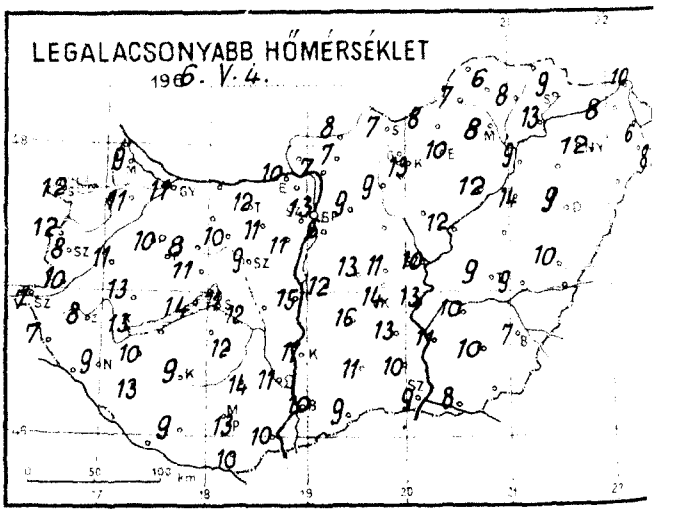
LEGALACSONYABB HŐMÉRSÉKLET
1966. V. 4.

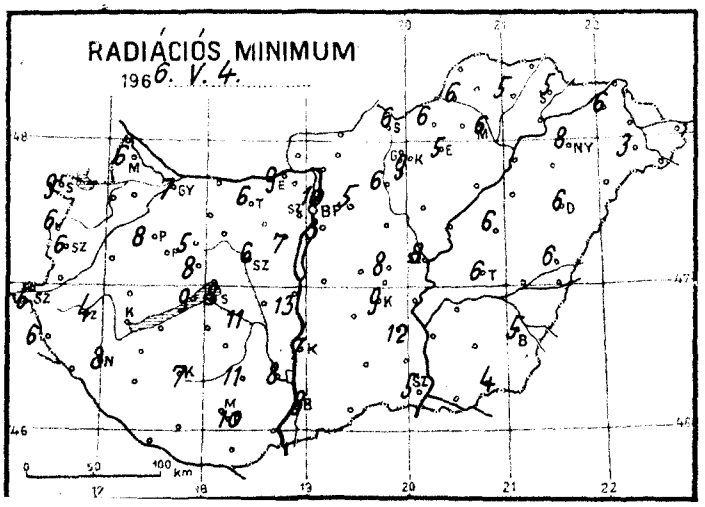
RADIÁCIÓS MINIMUM
1966. V. 4.

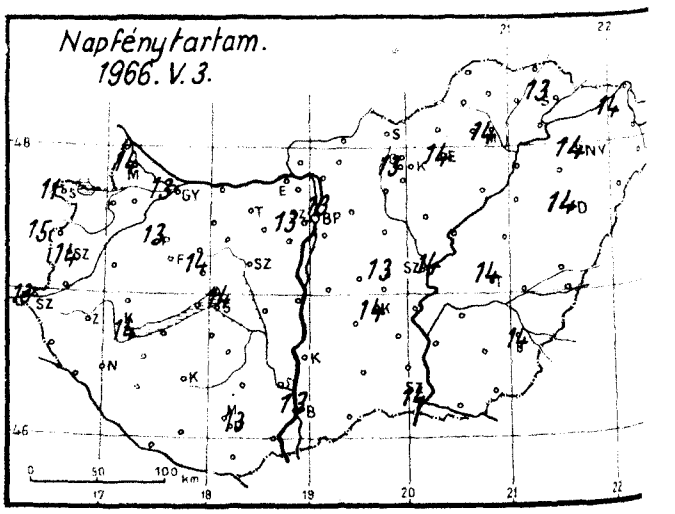
Napfénytartam.
1966. V. 3.

1966. május hó,
4. szerda nap

	Az utolsó 24 óra adatai						24 órai csapadék mm		
	Csapadék (mm)		Hőmérsékleti szélsőségek			Napsütés (óra) tegnap			
			tegnapi nappali max.	éjszakai min.	min. 5 cm-en				
12815 Magyaróvár	.		26	9	6	14	Rajka	.	
822 Győr	. =		26	11	7	13	Kapuvár	.	
825 Pápa	. =		25	10	8	13	Csorna	. ⌐	
805 Sopron	. ⌐		26	12	9	11	Komárom	. ⌐	
812 Szombathely	.		25	8	6	14	Káld	.	
910 Szentgotthárd	. =		26	7	6	13	Kőszeg	.	
915 Zalaegerszeg	.		24	8	4		Körmend	.	
Lenti	.		25	7	6		Letenye	–	
925 Nagykanizsa	. ⌐		25	9	8		Sümeg	.	
920 Keszthely	.		25	13	–	14	Zirc	.	
Tihany	.		24	14	9		Kisbér	. ⌐	
935 Siófok	.		25	11	8	14	Mór	.	
942 Pécs	.		26	13	10	13	Alcsút	.	
941 Misinatető (534 m)	–		–	–	–		Esztergom	.	
Siklós	. ⌐		27	10			Dobogókő	.	
827 Farkasgyepű (400 m)	–		–	–	–		Fonyód	.	
Veszprém	.		24	11	8	14	Tab	.	
833 Tatabánya	. ⌐		25	12	6		Sárbogárd	–	
839 Budapest (Farkhegy)	.		26	6	3		Lengyel	.	
840 Budapest OMI	. ⌐		27	13	10	13	Nagykónyi	. ⌐	
841 Budapest (Szabadságh., 474 m)	. ⌐		23	15	9	13	Marcali	.	
Martonvásár	.		26	11	7		Somogyszob	.	
835 Székesfehérvár	. =		26	9	6		Kaposvár	. ⌐	
Dunaújváros	.		25	15	13		Baros	.	
Szekszárd	. ⌐		25	11	8		Szigetvár	.	
Mohács	. ⌐		26	10			Bácsalmás	.	
960 Baja	. ⌐		26	10	8	13	Kiskunhalas	.	
955 Kalocsa	.		26	11	7		Izsák	.	
Cegléd	. ⌐		26	11	8	13	Kunsztmiklós	.	
860 Szolnok	. ⌐		25	10	8	14	Örkény	. ⌐	
970 Kecskemét	.		24	14	9	14	Nagykáta	.	
Kiskunfélegyháza	.		24	13	12		Jászapáti	. ⌐	
982 Szeged	.		25	9	5	14	Tiszakécske	. ⌐	
Mezőhegyes	. ⌐		26	–	4		Nagykőrös	.	
Orosháza	. ⌐		26	10	–		Kistelek	.	
990 Békéscsaba	.		26	7	5	14	Makó	. ⌐	
875 Túrkeve	.		26	9	6	14	Szentes	.	
Berettyóújfalu	. ⌐		–	10	6		Szarvas	. ⌐	
880 Debrecen	.		25	9	6	14	Szeghalom	. ⌐	
892 Nyíregyháza	.		24	12	8	14	Körösszakál	.	
788 Kisvárda	.		25	8	6	14	Tiszaroff	.	
Mátészalka	. ⌐		25	6	3		Poroszló	. ⌐	
Tiszabecs	.		25	6			Karcag	. ⌐	
Vác	. ⌐		27	7			Hortobágy	.	
Gödöllő	.		26	9	5		Polgár	.	
Lőrinci	.		–	9	6		Hajdúdorog	–	
Gyöngyös	.		26	13	9		Nyírlugos	–	
Balassagyarmat	.		–	8			Csenger	. ⌐	
755 Salgótarján	.		24	7	6		Vásárosnamény	–	
Galyatető (932 m)	.		19	13	0		Záhony	.	
851 Kékestető (1000 m)	.		18	12	–	13	Királyrét	.	
Mátraháza (672 m)	.		22	10			Romhány	.	
865 Eger	.		26	10	5	14	Borsodnádasd	.	
Putnok	. =		27	7	6		Jósvafő	–	
Lillafüred	.		24	10			Szendrőlád	.	
772 Miskolc	. =		26	8	6	14	Hidasnémeti	.	
Füged	. ⌐		26	8	5		Tokaj	.	
778 Sárospatak	.		26	9	5	13	Sárhatvan	.	

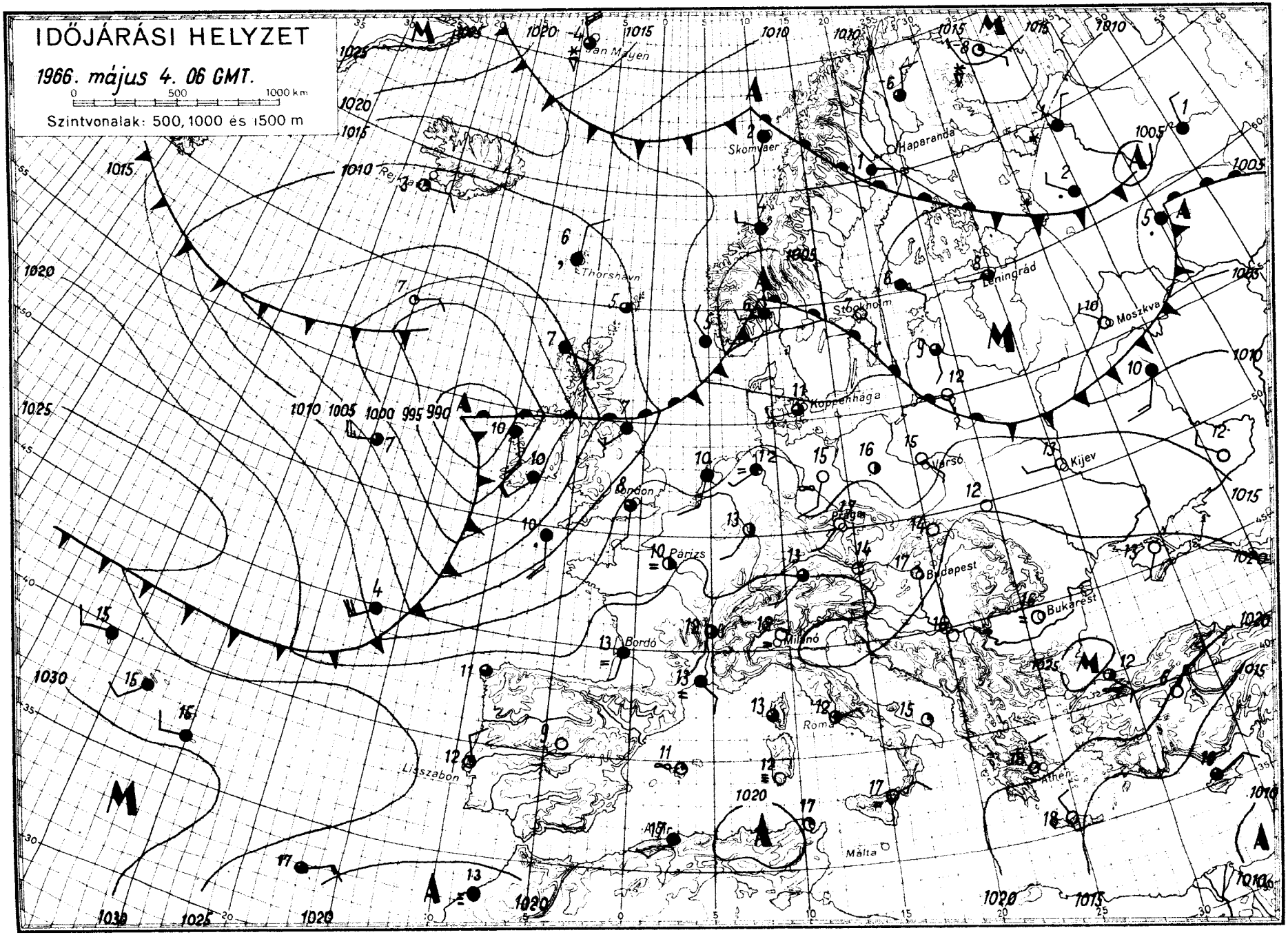
IDŐJÁRÁSI HELYZET
1966. május 4. 06 GMT.
0 500 1000 km
Szintvonalak: 500, 1000 és 1500 m
Jan Mayen
Skomvaer
Haparanda
Reikjavik
Thorshavn
Leningrád
Stockholm
Moszkva
Koppenhaga
London
Varsó
Kijev
Prága
Párizs
Budapest
Bukarest
Bordó
Milánó
Róma
Athén
Lisszabon
Málta

IDŐJÁRÁSI NAPIJELENTÉS

ЕЖЕДНЕВНЫЙ МЕТЕОРОЛОГИЧЕСКИЙ БЮЛЛЕТЕНЬ • DAILY WEATHER REPORT
BULLETIN QUOTIDIEN DE TEMPS • TÄGLICHER WETTERBERICHT

KIADJA AZ ORSZÁGOS METEOROLÓGIAI INTÉZET
BUDAPEST II. KITAIBEL PÁL UTCA 1
TELEFON: KÖZPONT: 353-500, IDŐJELZŐ OSZT.: 150-410

MEGJELENIK NAPONKÉNT • ELŐFIZETÉSI ÁRA A POSTAI KÖLTSÉGGEL EGYÜTT NEGYEDÉVRE 60, Ft
KIADÁSÉRT FELEL AZ INTÉZET IGAZGATÓJA

79. évfolyam 125. szám. + Budapest + 1966. május 5. csütörtök

Az időjárási helyzet ma reggel és a várható időjárás:

Az Atlanti-óceán térségéből a hüvösebb, nedvesebb levegő ujabb hullámai érkeznek Kontinensünk fölé. Hatására Nyugat-Európában és Közép-Európa nagy részén felhős, esős, zivataros, hüvösebb időjárás alakult ki. A csapadékzóna kelet, északkelet felé helyeződik át, ennek következtében ma éjszaka már a Cseh-medencében és Ausztriában keletkeztek záporok, zivatarok. Dél-Európában és Kelet-Európa nagy részén még tart a napos, meleg idő, itt a hőmérsékleti értékek mintegy 4-8 fokkal magasabbak a legutóbbi négy év átlagánál.

Hazánkban szerdán napos, meleg, száraz idő volt. A hőmérséklet legmagasabb értékei országszerte elérték a 25 - 29 fokot. Ma hajnalra az ország területén 9-14 fokig hült le a levegő. Ma délelőtt a Kárpát-medencében még napos, meleg az idő, a hőmérsékletek 11 órakor már elérték a 21 - 26 fokot.

Ma 12 órakor Budapesten a hőmérséklet 24 fok, a tengerszintre átszámitott légnyomás 760 mm, mérsékelten süllyedő irányzatu.

Várható időjárás péntek estig:

Megnövekedő felhőzet, elsősorban a Dunántulon záporokkal, zivatarokkal.
Időnként élénk délnyugati, a zivatarok idején megerősödő és északnyugatira forduló szél.
A nappali felmelegedés kissé csökken.

Várható legalacsonyabb éjszakai hőmérséklet: 8, 13, legmagasabb nappali hőmérséklet pénteken: általában 18, 23 fok között, délkeleten 25 fok körül.

Kerényi Nárcisz s.k.

A hőmérséklet napi középértéke és eltérése a 90 évi átlagtól / Budapesten / :

1966. V. 4.: 21,2 C°, +6,6 C°.

1871 óta ezen a napon Budapesten előfordult:

legmagasabb hőmérséklet: 29,1 C° /1946/
legalacsonyabb hőmérséklet: 0,3 C° /1935/

66.319.

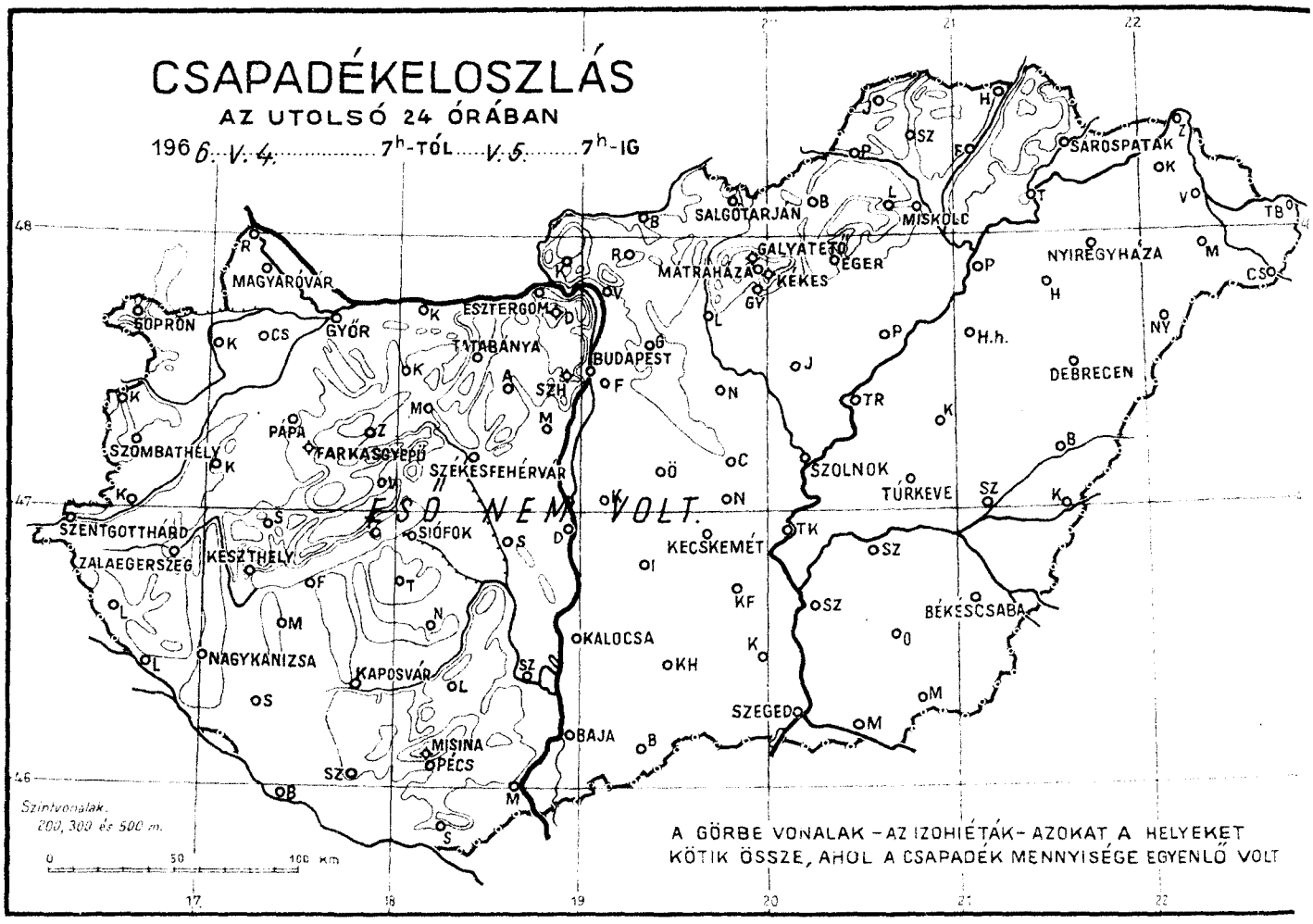
CSAPADÉKELOSZLÁS
AZ UTOLSÓ 24 ÓRÁBAN
1966. V. 4. ..... 7h-TÓL ..... V. 5. ..... 7h-IG
ESŐ NEM VOLT.
A GÖRBE VONALAK – AZ IZOHIÉTÁK – AZOKAT A HELYEKET KÖTIK ÖSSZE, AHOL A CSAPADÉK MENNYISÉGE EGYENLŐ VOLT
Szintvonalak: 200, 300 és 500 m.
SOPRON
MAGYARÓVÁR
GYŐR
ESZTERGOM
TATABÁNYA
BUDAPEST
SZOMBATHELY
PÁPA
FARKASGYEPŰ
SZÉKESFEHÉRVÁR
SZENTGOTTHÁRD
ZALAEGERSZEG
KESZTHELY
SIÓFOK
NAGYKANIZSA
KAPOSVÁR
MISINA
PÉCS
BAJA
KALOCSA
KECSKEMÉT
SZEGED
SZOLNOK
TÚRKEVE
BÉKÉSCSABA
DEBRECEN
NYÍREGYHÁZA
SÁROSPATAK
MISKOLC
EGER
GALYATETŐ
MÁTRAHÁZA
SALGÓTARJÁN
KEKES

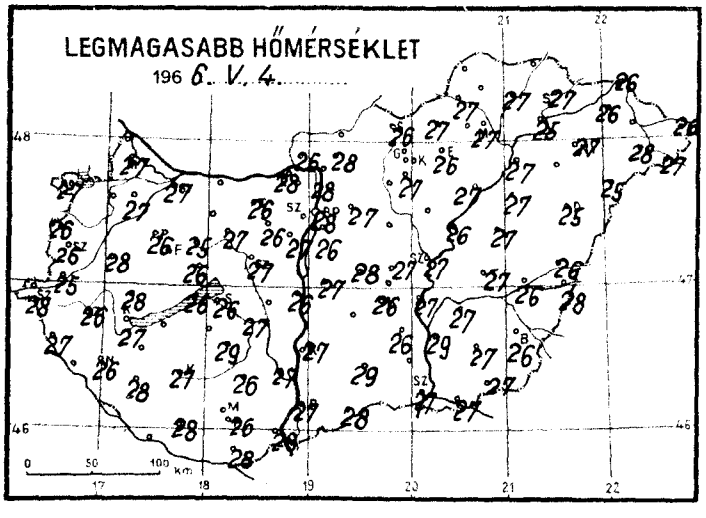
LEGMAGASABB HŐMÉRSÉKLET
1966. V. 4.

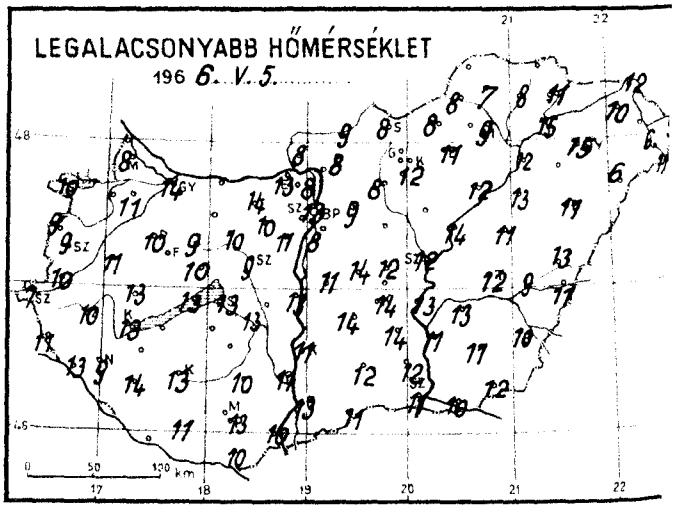
LEGALACSONYABB HŐMÉRSÉKLET
1966. V. 5.

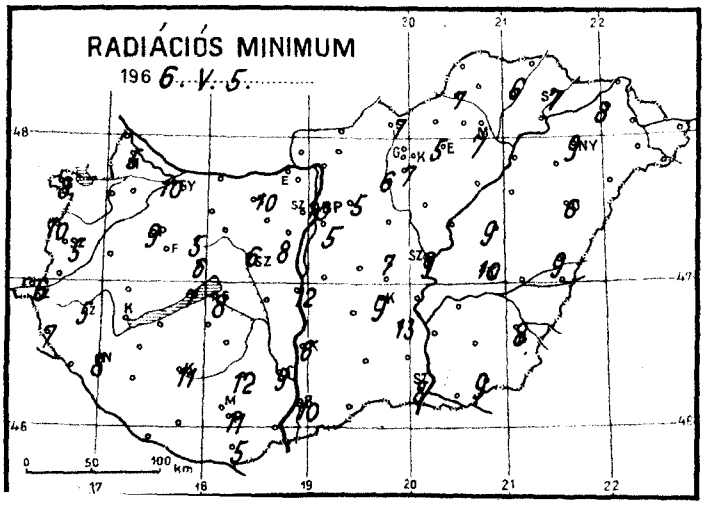
RADIÁCIÓS MINIMUM
1966. V. 5.

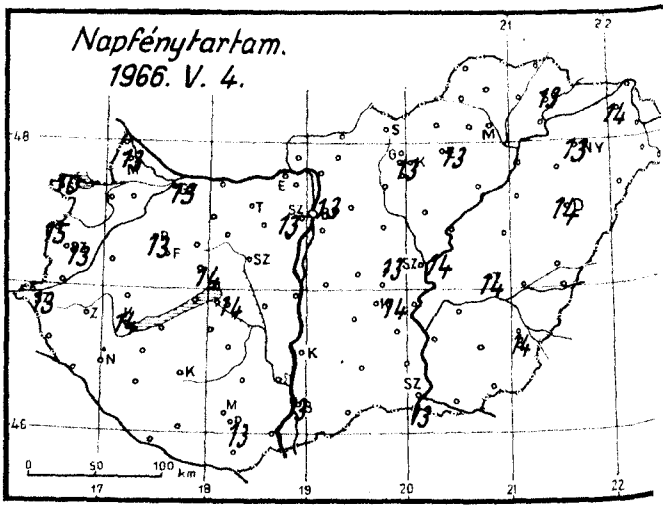
Napfénytartam.
1966. V. 4.

1966. május hó,
5. nap csütörtök

		Az utolsó 24 óra adatai						24 órai csapadék mm		
		Csapadék (mm)		Hőmérsékleti szélsőségek			Napsütés (óra) tegnap			
				tegnapi nappali max.	éjszakai min.	min. 5 cm-en				
12815	Magyaróvár	•		27	8	5	13	Rajka	–	
822	Győr	•		27	14	10	13	Kapuvár	•	
825	Pápa	•		26	10	9	13	Csorna	• p	
805	Sopron	•		27	10	8	10	Komárom	• p	
812	Szombathely	•		26	9	5	13	Káld	• p	
910	Szentgotthárd	•		28	7	6	13	Kőszeg	•	
915	Zalaegerszeg	•		26	10	5		Körmend	•	
	Lenti	•		27	11	7		Letenye	•	
925	Nagykanizsa	•		26	9	8		Sümeg	•	
920	Keszthely	•		27	13	–	14	Zirc	•	
	Tihany	•		26	13	7		Kisbér	• p	
935	Siófok	•		26	13	8	14	Mór	•	
942	Pécs	•		26	13	11	13	Alcsút	•	
941	Misinatető (534 m)	–		–	–	–		Esztergom	•	
	Siklós	•		28	10	5		Dobogókő	•	
827	Farkasgyepű (400 m)	•		25	12	9		Fonyód	•	
	Veszprém	•		26	10	6	14	Tab	•	
833	Tatabánya	• p		26	14	10		Sárbogárd	–	
839	Budapest (Ferihegy)	•		26	8	5		Lengyel	•	
840	Budapest OMI	• p		28	13	10	13	Nagykónyi	•	
841	Budapest (Szabadságh. 474 m)	• p		24	14	10	13	Marcali	–	
	Martonvásár	•		27	11	8		Somogyszob	•	
835	Székesfehérvár	•		27	9	6		Kaposvár	•	
	Dunaújváros	•		26	13	12		Barcs	•	
	Szekszárd	•		27	11	9		Szigetvár	•	
	Mohács	•		28	10			Bácsalmás	•	
960	Baja	•		27	13	10	13	Kiskunhalas	•	
955	Kalocsa	•		27	11	6		Izsák	•	
	Ceglód	•		27	12	7	13	Kunsztmiklós	•	
860	Szolnok	•		27	12	9	14	Őrkény	• p	
970	Kecskemét	•		26	14	9	14	Nagykáta	•	
	Kiskunfélegyháza	•		26	14	13		Jászapáti	• p	
982	Szeged	•		27	11	8	13	Tiszakécske	•	
	Mezőhegyes	•		27	12	9		Nagykőrös	•	
	Orosháza	•		27	11	–		Kistelek	•	
990	Békéscsaba	•		26	10	8	14	Makó	• p	
875	Túrkeve	•		27	12	10	14	Szentes	•	
	Berettyóújfalu	•		26	13	9		Szarvas	•	
882	Debrecen	•		25	11	6	14	Szeghalom	• p	
892	Nyíregyháza	•		27	15	9	13	Körösszakál	•	
788	Kisvárda	•		26	10	8	14	Tiszaroff	•	
	Mátészalka	•		28	6	–		Poroszló	•	
	Tiszabecs	•		26	9			Karcag	• p	
	Vác	• p		28	8			Hortobágy	•	
	Gödöllő	•		27	9	5		Polgár	•	
	Lőrinci	•		–	8	6		Hajdúdorog	–	
	Gyöngyös	•		27	12	7		Nyírlugos	•	
	Balassagyarmat	•		–	9			Csenger	• p	
755	Salgótarján	•		26	8	7		Vásárosnamény	–	
	Galyatető (932 m)	•		20	14	0		Záhony	•	
851	Kékestető (1000 m)	•		21	13	–	13	Királyrét	•	
	Mátraháza (672 m)	•		22	12			Romhány	•	
865	Eger	•		26	11	5	13	Borsodnádasd	•	
	Putnok	•		27	8	7		Jósvafő	–	
	Lillafüred	•		25	10			Szendrőlád	•	
772	Miskolc	• =		27	9	7	–	Hidasnémeti	•	
	Füged	•		27	8	6		Tokaj	•	
778	Sárospatak	•		27	11	7	13	Sárhatvan		

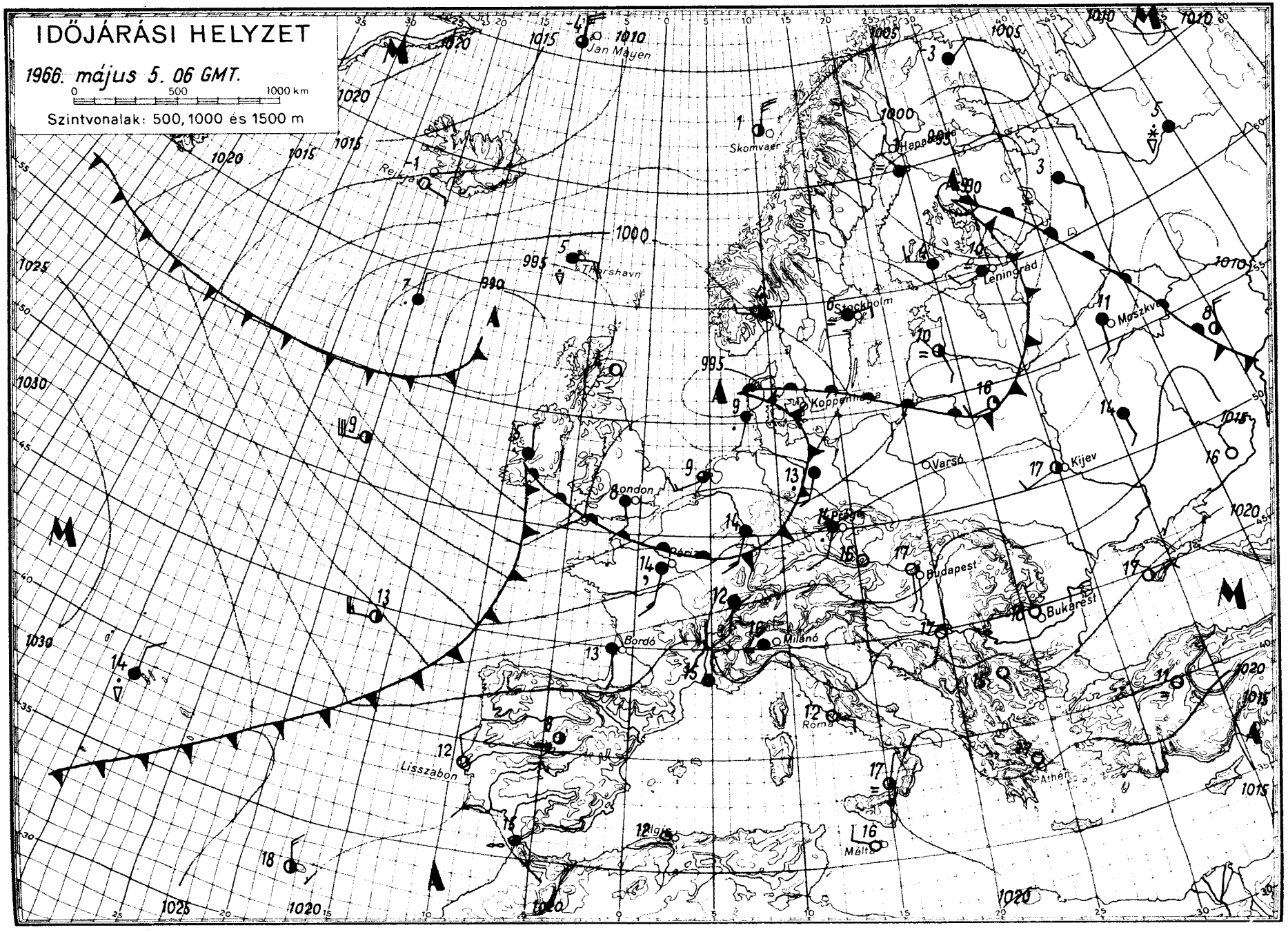

OFFSET MŰHELY BUDAPEST

IDŐJÁRÁSI NAPIJELENTÉS

ЕЖЕДНЕВНЫЙ МЕТЕОРОЛОГИЧЕСКИЙ БЮЛЛЕТЕНЬ • DAILY WEATHER REPORT
BULLETIN QUOTIDIEN DE TEMPS • TÄGLICHER WETTERBERICHT

KIADJA AZ ORSZÁGOS METEOROLÓGIAI INTÉZET
BUDAPEST II. KITAIBEL PÁL UTCA 1
TELEFON: KÖZPONT: 353-500, IDŐJELZŐ OSZT.: 150-410

MEGJELENIK NAPONKÉNT • ELŐFIZETÉSI ÁRA A POSTAI KÖLTSÉGGEL EGYÜTT NEGYEDÉVRE 60, Ft
KIADÁSÉRT FELEL AZ INTÉZET IGAZGATÓJA

79. évfolyam 126. szám. + Budapest + 1966. május 6. péntek

Az időjárási helyzet ma reggel és a várható időjárás:

Az Atlanti-óceán térségéből szárazföldünk fölé áramló hűvös, páradús levegő Európa északi felén, ma hajnalban már elérte az Ural-hegység vonalát, Európa déli fele fölött azonban az Északnyugati-Kárpátok és az Alpok mentén lerekedődött. Így a Kujbisev-Kiev-Varsó-Bécs-Genova-Orán vonal éles határként jelentkezik kontinensünk időjárási térképén. E vonaltól északra hűvösebb, felhős, sokfelé szeles, csapadékos, délre kevésbé felhős, napos, száraz, az évszakhoz képest még mindig rendkívül meleg az idő.

Hazánk fölött csütörtökön délelőtt derült, délután fátyolfelhős volt az ég. Az északnyugatról beszivárgó hűvös levegő hatására délután Sopron környékén zápor eső esett, a lehullott csapadék mennyisége azonban nem ért el mérhető értéket. A hőmérséklet napközben 25 - 29 fokig emelkedett, az éjszaka folyamán 9 - 16 fokig süllyedt. Ma délelőtt tovább folytatódott a meleg, száraz, napos idő.

Ma 12 órakor Budapesten a hőmérséklet 24 fok, a tengerszintre átszámitott légnyomás 758 mm, gyengén süllyedő irányzatú.

Várható időjárás szombat estig:

Pénteken nyugat felől fokozatosan növekvő felhőzet, a Dunántúlon többfelé záporeső vel, esetleg zivatarral, máshol valószinűleg még csapadék nélkül.
Szombaton felhőátvonulások, szórványosan előforduló záporokkal, zivatarokkal.
Időnként élénk, néhány helyen átmenetileg erős délnyugati, majd fokozatosan nyugat, északnyugatira forduló szél.
A nappali felmelegedés kissé mérséklődik.

Várható legalacsonyabb éjszakai hőmérséklet: 9 - 14,
legmagasabb nappali hőmérséklet szombaton:
20 - 25 fok között.

Vissy Károly s.k.

A hőmérséklet napi középértéke és eltérése a 90 évi átlagtól (Budapesten):

1966. V. 5.: 21,5 C°, +7,1 C°.

1871 óta ezen a napon Budapesten előfordult:

legmagasabb hőmérséklet: 30,3 C° (1949)
legalacsonyabb hőmérséklet: 1,5 C° (1882)

66.0320.

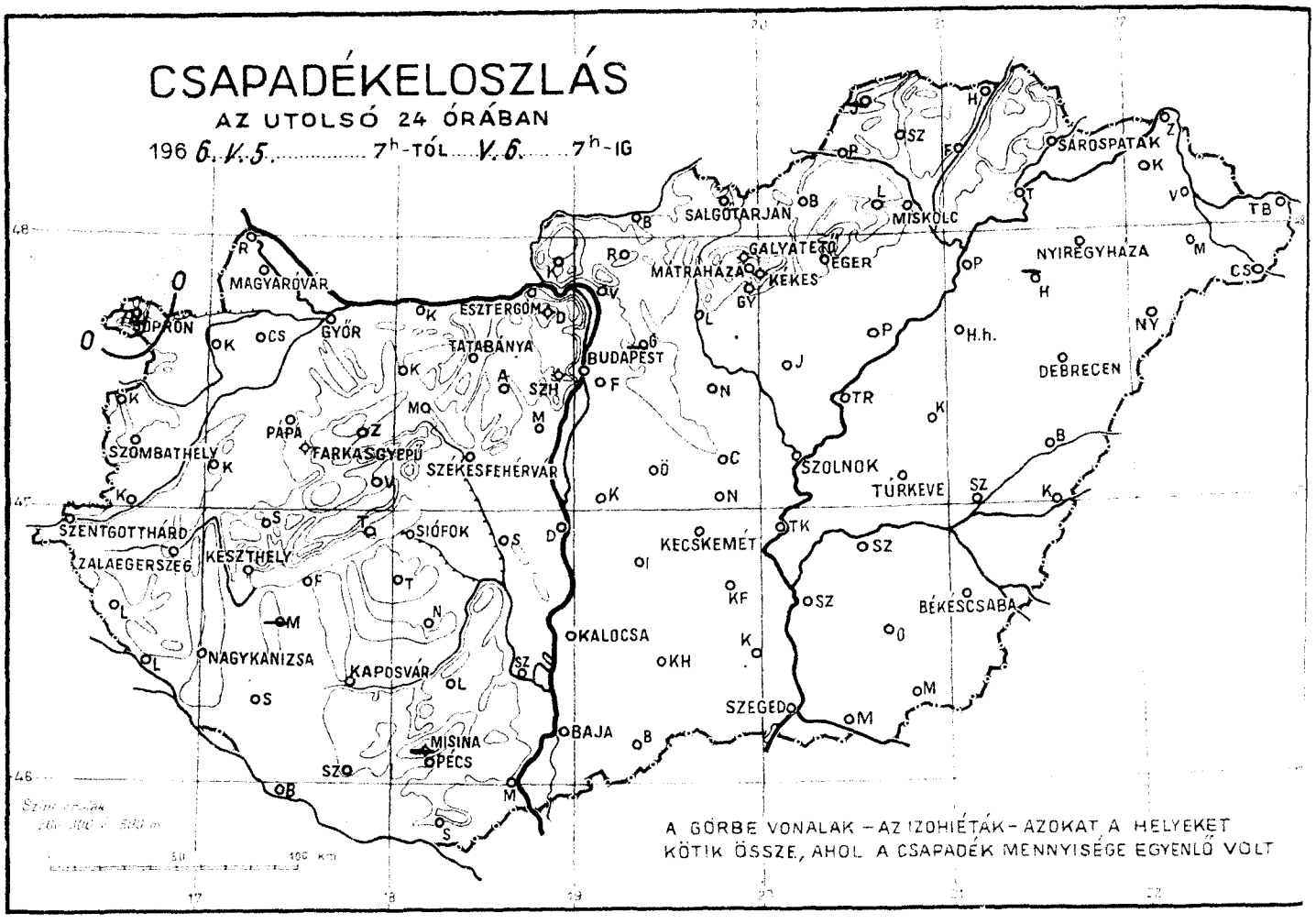
CSAPADÉKELOSZLÁS
AZ UTOLSÓ 24 ÓRÁBAN
196 6. V. 5. ..... 7h-TÓL ..... V. 6. ..... 7h-IG
SOPRON
MAGYARÓVÁR
GYŐR
ESZTERGOM
TATABÁNYA
BUDAPEST
SZOMBATHELY
PAPA
FARKASGYEPŰ
SZÉKESFEHÉRVÁR
SZENTGOTTHÁRD
ZALAEGERSZEG
KESZTHELY
SIÓFOK
NAGYKANIZSA
KAPOSVÁR
MISINA
PÉCS
BAJA
SZEGED
KALOCSA
KECSKEMÉT
SZOLNOK
TÚRKEVE
BÉKÉSCSABA
MISKOLC
SALGÓTARJÁN
GALYATETŐ
MÁTRAHÁZA
EGER
KEKES
SÁROSPATAK
NYÍREGYHÁZA
DEBRECEN
A GÖRBE VONALAK – AZ IZOHIÉTÁK – AZOKAT A HELYEKET KÖTIK ÖSSZE, AHOL A CSAPADÉK MENNYISÉGE EGYENLŐ VOLT

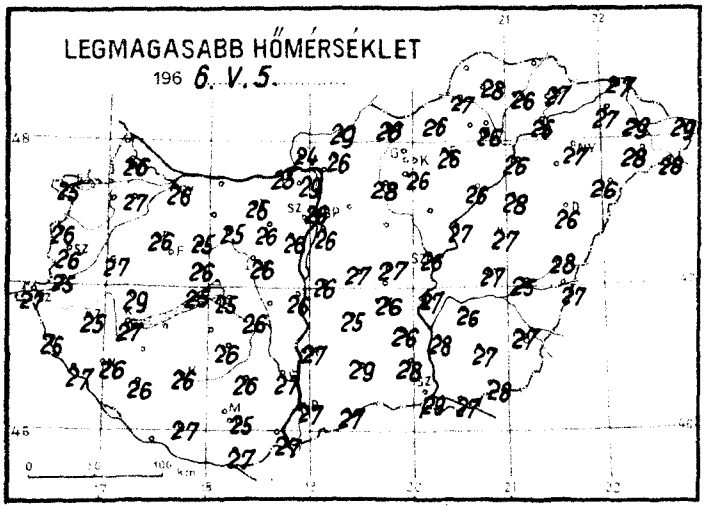
LEGMAGASABB HŐMÉRSÉKLET
196 6. V. 5.

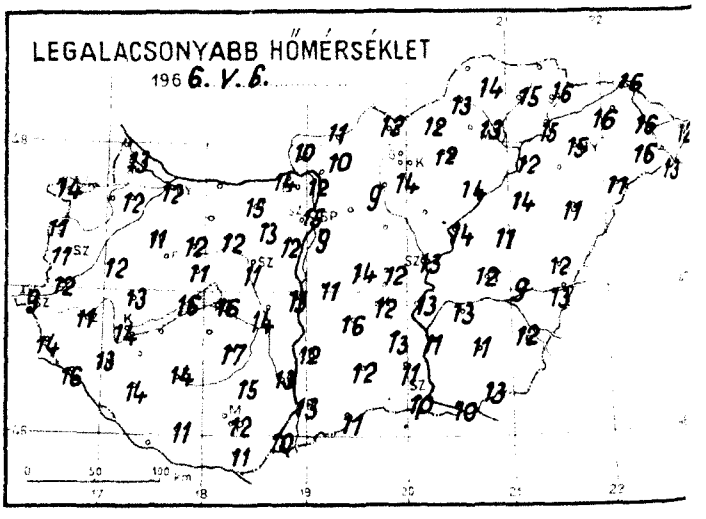
LEGALACSONYABB HŐMÉRSÉKLET
196 6. V. 6.

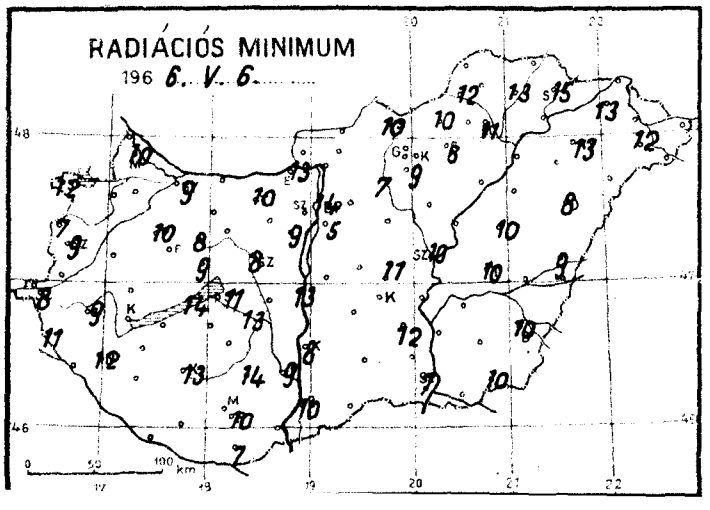
RADIÁCIÓS MINIMUM
196 6. V. 6.

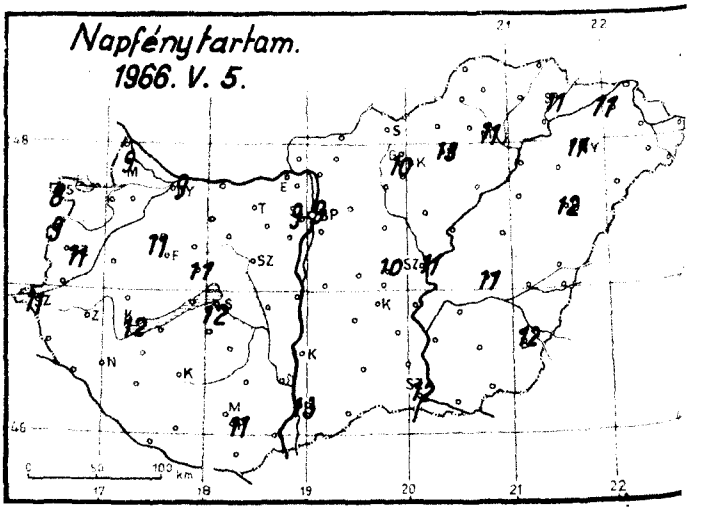
Napfénytartam.
1966. V. 5.

1966. május hó, 6. nap péntek

	Az utolsó 24 óra adatai						24 órai csapadék mm		
	Csapadék (mm)		Hőmérsékleti szélsőségek			Napsütés (óra) tegnap			
			tegnapi nappali max.	éjszakai min.	min. 5 cm-en				
12815 Magyaróvár	.		26	13	10	9	Rajka	.	
822 Győr	. =		26	12	9	9	Kapuvár	.	
825 Pápa	.		26	11	10	11	Csorna	. p	
805 Sopron	ny		25	14	12	8	Komárom	. p	
812 Szombathely	.		26	11	9	11	Káld	.	
910 Szentgotthárd	.		27	9	8	11	Kőszeg	.	
915 Zalaegerszeg	.		25	11	9		Körmend	.	
Lenti	.		26	14	11		Letenye	.	
925 Nagykanizsa	.		26	13	12		Sümeg	.	
929 Keszthely	.		27	14	-	12	Zirc	.	
Tihany	.		25	16	14		Kisbér	.	
935 Siófok	.		25	16	11	12	Mór	.	
942 Pécs	.		25	12	10	11	Alcsút	.	
941 Misinatető (534 m)	-		-	-	-		Esztergom	.	
Siklós	.	.	27	11	7		Dobogókő	.	
827 Farkasgyepű (400 m)	.		23	12	10		Fonyód	.	
Veszprém	.		26	11	9	11	Tab	.	
833 Tatabánya	.		26	15	10		Sárbogárd	-	
839 Budapest (Ferihegy)	.		26	9	5		Lengyel	.	
840 Budapest OMI	.		26	15	14	9	Nagykőnyi	.	
841 Budapest (Szabadságh.,474 m)	. p		23	13	11	9	Marcali	-	
Martonvásár	.		26	12	9		Somogyszob	.	
835 Székesfehérvár	.		26	11	8		Kaposvár	.	
Dunaújvaros	.		26	13	13		Bares	.	
Szekszárd	.		27	13	9		Szigetvár	.	
Mohács	. p		27	10			Bácsalmás	.	
960 Baja	.		27	13	10	13	Kiskunhalas	.	
955 Kalocsa	.		27	12	8		Izsák	.	
Cegléd	.		27	12	11	10	Kunsztmiklós	.	
860 Szolnok	.		26	13	10	11	Örkény	. =	
970 Kecskemét	.		26	12	-	-	Nagykáta	.	
Kiskunfélegyháza	.		26	13	12		Jászapáti	.	
982 Szeged	.		29	10	7	12	Tiszakécske	. p	
Mezőhegyes	.		28	13	10		Nagykőrös	.	
Orosháza	.		27	11	-		Kistelek	.	
990 Békéscsaba	.		27	12	10	12	Makó	. p	
875 Túrkeve	.		27	12	10	11	Szentes	.	
Berettyóújfalu	.		28	12	9		Szarvas	.	
982 Debrecen	.		26	11	8	12	Szeghalom	.	
892 Nyiregyháza	.		27	15	13	11	Körösszakál	.	
788 Kisvárda	.		27	16	13	11	Tiszaroff	.	
Mátészalka	.		28	16	12		Poroszló	.	
Tiszabecs	.		29	12			Karcag	.	
Vác	.		29	12			Hortobágy	.	
Gödöllő	-		-	-			Polgár	.	
Lőrinci	.		28	9	7		Hajdúdorog	-	
Gyöngyös	.		26	14	9		Nyirlugos	.	
Balassagyarmat	.		29	11			Csenger	.	
755 Salgótarján	.		26	12	10		Vásárosnamény	.	
Galyatető (932 m)	.		20	13	0		Záhony	.	
851 Kékestető (1000 m)	.		20	12	-	10	Királyrét	.	
Mátraháza (672 m)	. =		21	12			Romhány	.	
865 Eger	.		26	12	6	13	Borsodnádasd	.	
Putnok	. =		27	13	12		Jósvafő	-	
Lillafüred	.		24	13			Szendrőlád	.	
772 Miskolc	.		26	13	11	11	Hidasnémeti	.	
Fügöd	.		26	15	13		Tokaj	.	
778 Sárospatak	.		27	16	15	11	Sárhatvan	.	

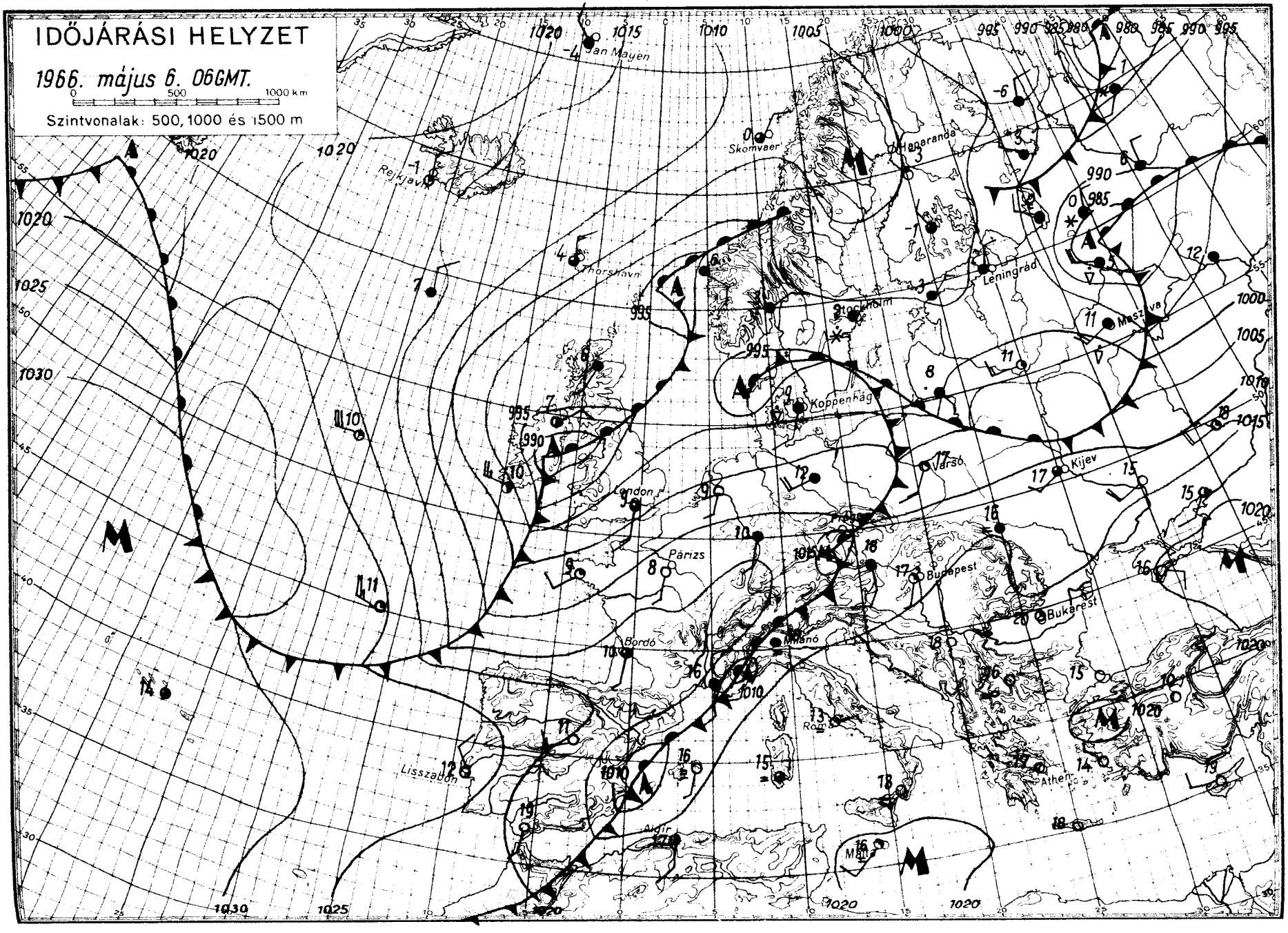
IDŐJÁRÁSI HELYZET
1966. május 6. 06GMT.
0 500 1000 km
Szintvonalak: 500, 1000 és 1500 m
Jan Mayen
Skomvaer
Hanaranda
Rejkjavik
Thorshavn
Leningrád
Stockholm
Moszkva
Koppenhága
Varsó
Kijev
London
Párizs
Budapest
Bukarest
Bordó
Milánó
Róma
Athen
Lisszabon
Algír
Malta

IDŐJÁRÁSI NAPIJELENTÉS

ЕЖЕДНЕВНЫЙ МЕТЕОРОЛОГИЧЕСКИЙ БЮЛЛЕТЕНЬ • DAILY WEATHER REPORT
BULLETIN QUOTIDIEN DE TEMPS • TÄGLICHER WETTERBERICHT

KIADJA AZ ORSZÁGOS METEOROLÓGIAI INTÉZET
BUDAPEST II. KITAIBEL PÁL UTCA 1
TELEFON: KÖZPONT: 353-500, IDŐJELZŐ OSZT.: 156-410

MEGJELENIK NAPONKÉNT • ELŐFIZETÉSI ÁRA A POSTAI KÖLTSÉGGEL EGYÜTT NEGYEDÉVRE 60. Ft
KIADÁSÉRT FELEL AZ INTÉZET IGAZGATÓJA

79. évfolyam 127. szám. + Budapest + 1966. május 7. szombat

Az időjárási helyzet ma reggel és a várható időjárás:

Az Atlanti-óceán felől folytatódik a hűvös, páradús levegő áramlása szárazföldünk középső területei fölé. A Moszkva-Varsó-Prága-Lienz-Marseille vonaltól északnyugatra az évszakhoz képest hűvös és esős az időjárás. Az Alpok északi lejtőin pénteken még a nappali hőmérséklet sem emelkedett 10 fok fölé. A meleg levegő zöme Délkelet-Európa fölé helyeződött át; Bukarestben pénteken a hőmérséklet csúcsértéke 30 fok volt.

Hazánkban pénteken felhőátvonulások voltak. A nyugati megyékben néhány helyen kisebb eső hullott, de a csapadék mennyisége csak Szentgotthárdon érte el az 1 mm-t. A hőmérséklet az Észak-Dunántúlon a felhőzet megnövekedése folytán csak 22-25, máshol a 10-13 órás napsütés hatására 25-28 fokig emelkedett. A hajnali órákra az északi határszélen 6-10, máshol 10-13 fokig csökkent a hőmérséklet. Szombaton délelőtt 11 órára a hőmérséklet az északnyugati megyékben 19-22, az ország keleti megyéiben 24-26 fokig emelkedett.

Ma 12 órakor Budapesten a hőmérséklet 24 fok, a tengerszintre átszámitott légnyomás 756 mm, alig változik.

Várható időjárás vasárnap estig:

A Tiszántulon is növekvő felhőzet, sokfelé esővel, többfelé zivatarral.
Élénk délnyugati, nyugati, később megerősödő északnyugatira forduló szél.
A nappali felmelegedés keleten is gyenül.

Várható legalacsonyabb éjszakai hőmérséklet: 7, 12,
legmagasabb nappali hőmérséklet vasárnap: a Dunántúlon 14-19, máshol 19-24 fok között.

Dunay Sándorné s.k.

A hőmérséklet napi középértéke és eltérése a 90 évi átlagtól (Budapesten):

1966. V. 6.: 19,7 C°, +4,9 C°.

1871 óta ezen a napon Budapesten előfordult:

legmagasabb hőmérséklet: 28,3 C° (1934)
legalacsonyabb hőmérséklet: 1,8 C° (1886)

66.0323.OMI.

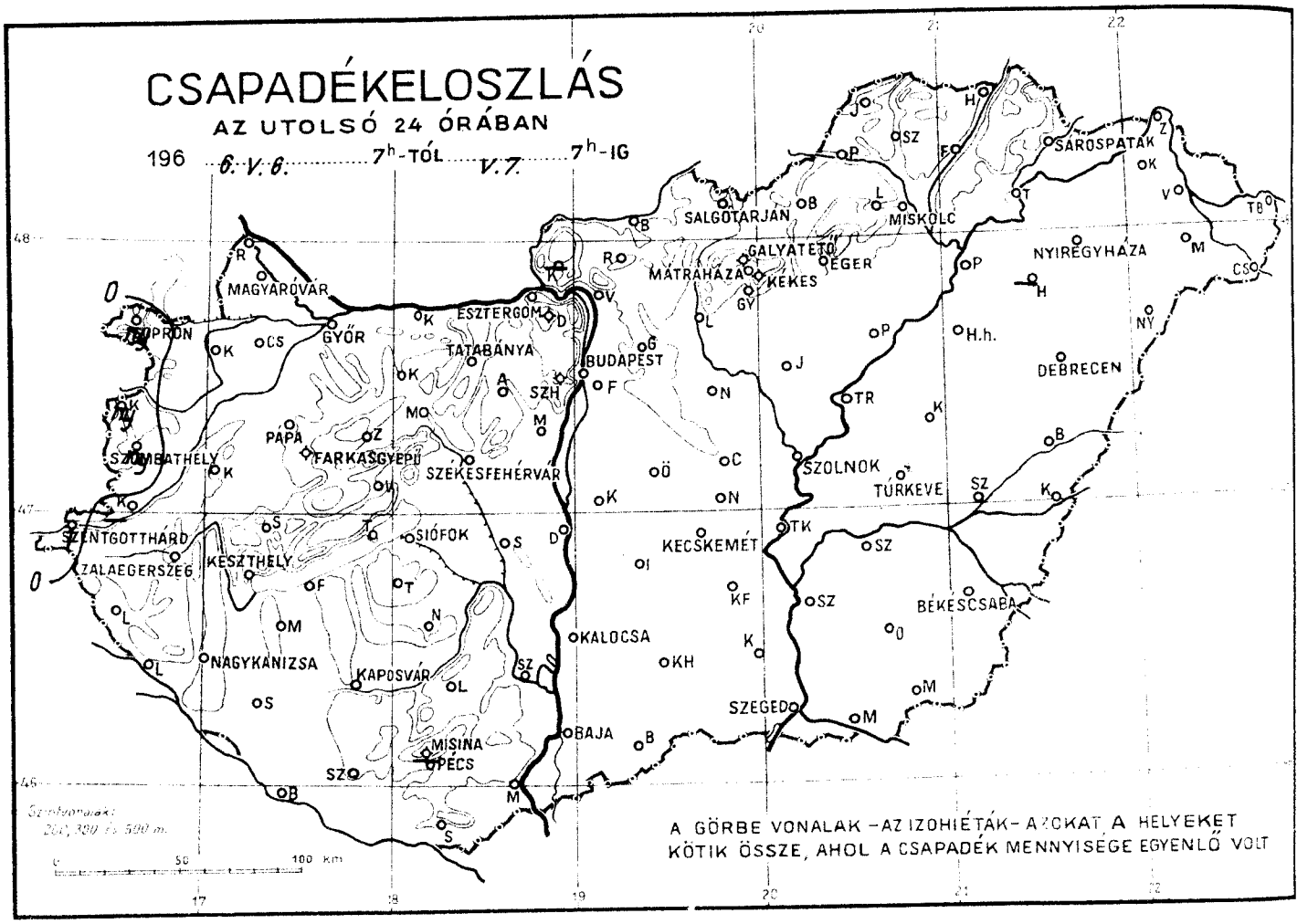
CSAPADÉKELOSZLÁS
AZ UTOLSÓ 24 ÓRÁBAN
196 6. V. 6. 7h-TÓL V. 7. 7h-IG
SALGÓTARJÁN
MISKOLC
SÁROSPATAK
NYÍREGYHÁZA
MÁTRAHÁZA
GALYATETŐ
EGER
KEKES
MAGYARÓVÁR
ESZTERGOM
GYŐR
TATABÁNYA
BUDAPEST
DEBRECEN
H.h.
PAPA
FARKASGYEPŰ
SZÉKESFEHÉRVÁR
SZOMBATHELY
SZOLNOK
TÚRKEVE
SZENTGOTTHÁRD
ZALAEGERSZEG
KESZTHELY
SIÓFOK
KECSKEMÉT
BÉKÉSCSABA
NAGYKANIZSA
KAPOSVÁR
KALOCSA
SZEGED
BAJA
MISINA
PÉCS
A GÖRBE VONALAK – AZ IZOHIÉTÁK – AZOKAT A HELYEKET
KÖTIK ÖSSZE, AHOL A CSAPADÉK MENNYISÉGE EGYENLŐ VOLT

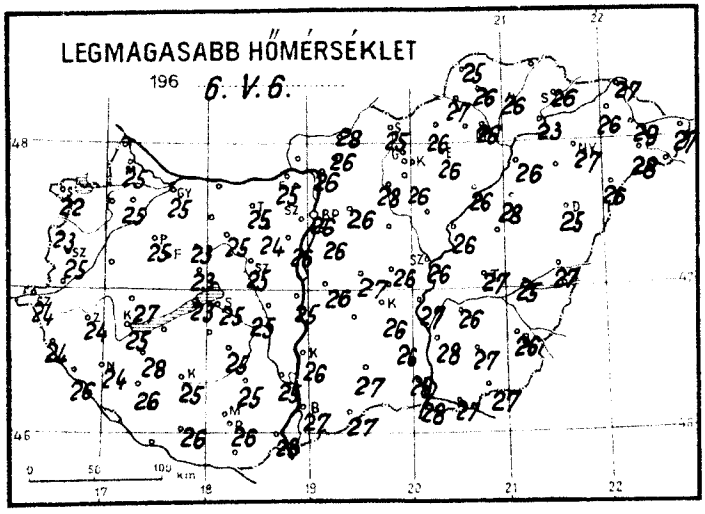
LEGMAGASABB HŐMÉRSÉKLET
196 6. V. 6.

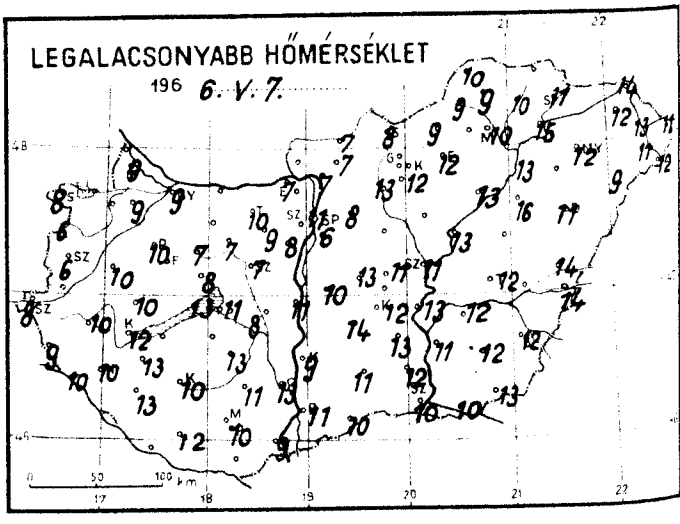
LEGALACSONYABB HŐMÉRSÉKLET
196 6. V. 7.

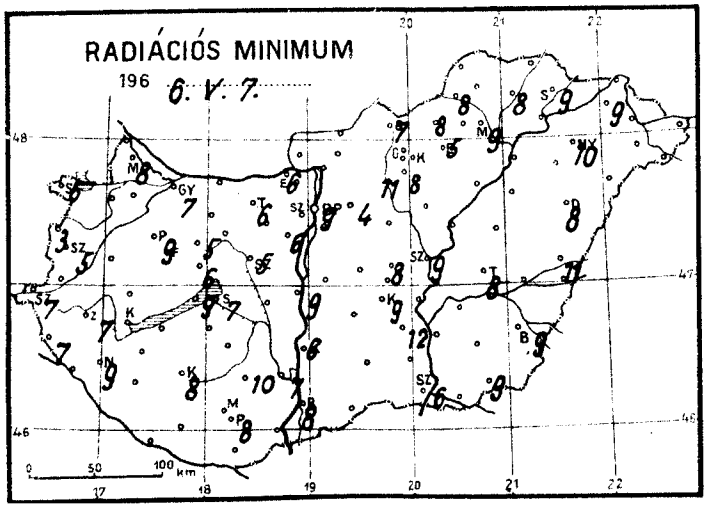
RADIÁCIÓS MINIMUM
196 6. V. 7.

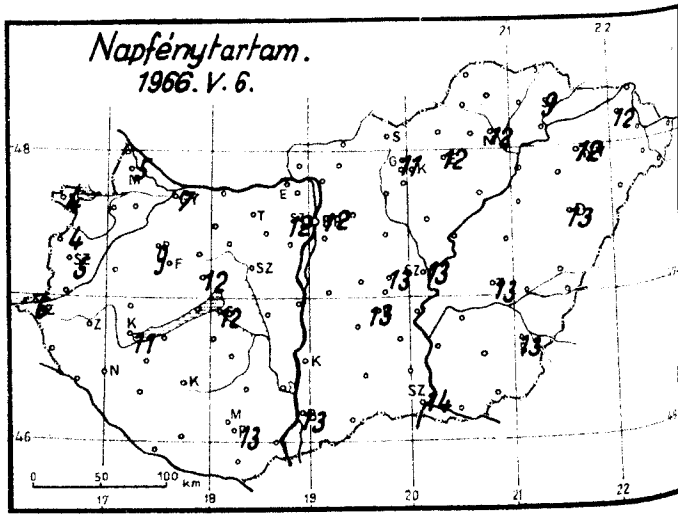
Napfénytartam.
1966. V. 6.

1966. május hó,
7. nap szombat

	Az utolsó 24 óra adatai						24 órai csapadék mm		
	Csapadék (mm)		Hőmérsékleti szélsőségek: tegnapi nappali max.	éjszakai min.	min. 5 cm-en	Napsütés (óra) tegnap			
12815 Magyaróvár	•		25	9	8	5	Rajka	•	
822 Győr	• =		25	9	7	7	Kapuvár	•b	
825 Pápa	•b		25	10	9	9	Csorna	•b	
805 Sopron	ny		22	8	6	4	Komárom	•	
812 Szombathely	ny		25	6	5	5	Káld	•	
910 Szentgotthárd	1 =		24	8	7	6	Kőszeg	ny	
915 Zalaegerszeg	•		24	10	7		Körmend	–	
Lenti	•		24	9	7		Letenye	•	
925 Nagykanizsa	•b		24	10	9		Sümeg	•	
920 Keszthely	•		25	12	–	11	Zirc	•	
Tihany	•		23	13	9		Kisbér	•b	
935 Siófok	•		25	11	7	12	Mór	•	
942 Pécs	•		26	10	8	15	Alcsút	•	
941 Misinatető (534 m)	–		–	–	–		Esztergom	•	
Siklós	•b		27	11	7		Dobogókő	•	
827 Farkasgyepű (400 m)	•		22	8	7		Fonyód	•	
Veszprém	•b		23	8	6	12	Tab	•	
833 Tatabánya	•		25	10	6		Sárbogárd	–	
839 Budapest (Ferihegy)	•		26	6			Lengyel	•	
840 Budapest OMI	•		26	11	9	12	Nagykónyi	•	
841 Budapest (Szabadság h., 474 m)	•		22	16	8	12	Marcali	•	
Martonvásár	•		26	8	6		Somogyszob	•	
835 Székesfehérvár	•		25	7	5		Kaposvár	•	
Dunaújváros	•		25	11	9		Barcs	•	
Szekszárd	•b		27	13	7		Szigetvár	•	
Mohács	•b		28	9			Bácsalmás	•	
960 Baja	•b		27	11	8	13	Kiskunhalas	•	
955 Kalocsa	•		26	9	6		Izsák	•	
Cegléd	•b		26	11	8	13	Kunsztmiklós	•b	
860 Szolnok	•b		26	11	9	13	Örkény	•	
970 Kecskemét	•		26	12	9	13	Nagykáta	•b	
Kiskunfélegyháza	•		26	13	12		Jászapáti	•b	
982 Szeged	•		28	10	7	14	Tiszakécske	•	
Mezőhegyes	•		27	13	9		Nagykőrös	•	
Orosháza	•		27	12	–		Kistelek	•b	
990 Békéscsaba	•		26	12	9	13	Makó	•	
875 Túrkeve	•		27	12	8	13	Szentes	•	
Berettyóújfalu	•		27	14	11		Szarvas	•b	
880 Debrecen	•		25	11	8	13	Szeghalom	•	
892 Nyíregyháza	•		27	12	10	12	Körösszakál	•	
Kisvárda	•		26	12	9	12	Tiszaroff	•	
Mátészalka	•		28	11			Poroszló	•b	
Tiszabecs	•		27	11			Karcag	•	
Vác	•		26	7			Hortobágy	•	
Gödöllő	•		26	8	4		Polgár	–	
Lőrinci	•		28	13	11		Hajdúdorog	•	
Gyöngyös	•		26	12	8		Nyírlugos	•b	
Balassagyarmat	•		28	7			Csenger	•	
755 Salgótarján	•		25	8	7		Vásárosnamény	•	
Galyatető (932 m)	•		18	11	0		Záhony	–	
851 Kékestető (1000 m)	•		18	10	–	11	Királyrét	•	
Mátraháza (672 m)	•		20	10			Romhány	•	
865 Eger	• =		26	12	5	12	Borsodnádasd	•	
Putnok	• =		27	9	8		Jósvafő	•	
Lillafüred	=		–	–	–		Szendrőlád	•	
772 Miskolc	• =		26	10	9	12	Hidasnémeti	•	
Füged	•b		26	10	8		Tokaj	•	
778 Sárospatak	•		26	11	9	9	Szerencs	•	

882
788

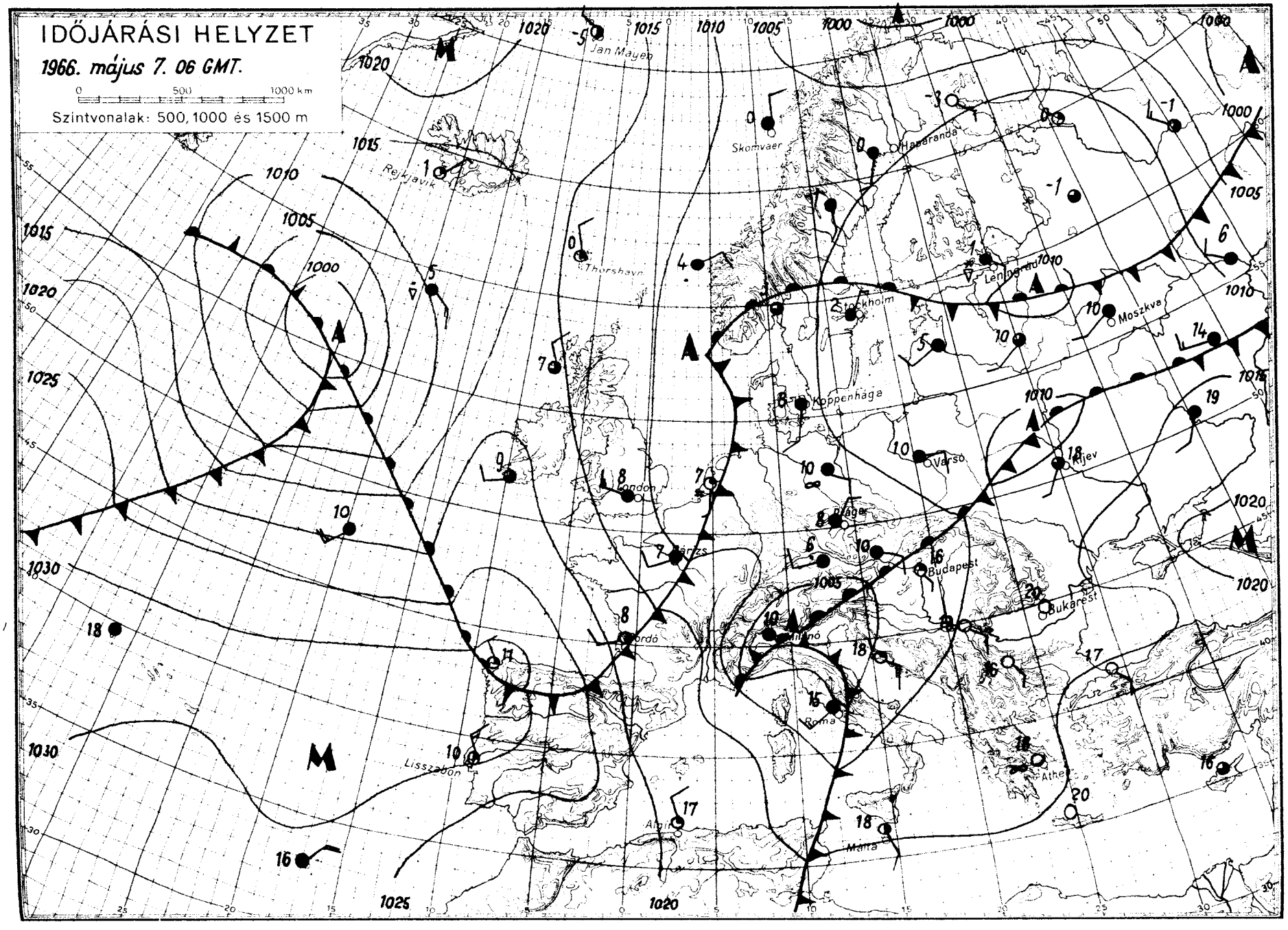
IDŐJÁRÁSI HELYZET
1966. május 7. 06 GMT.
0 500 1000 km
Szintvonalak: 500, 1000 és 1500 m
Jan Mayen
Reykjavik
Thorshavn
Skomvaer
Haparanda
Leningrad
Moszkva
Stockholm
Koppenhága
London
Varsó
Kijev
Prága
Berlin
Budapest
Bukarest
Milánó
Nizza
Roma
Athén
Málta
Lisszabon
Algír
Nordó

IDŐJÁRÁSI NAPIJELENTÉS

ЕЖЕДНЕВНЫЙ МЕТЕОРОЛОГИЧЕСКИЙ БЮЛЛЕТЕНЬ • DAILY WEATHER REPORT
BULLETIN QUOTIDIEN DE TEMPS • TÄGLICHER WETTERBERICHT

KIADJA AZ ORSZÁGOS METEOROLÓGIAI INTÉZET
BUDAPEST II. KITAIBEL PÁL UTCA 1
TELEFON: KÖZPONT: 353-500, IDŐJELZŐ OSZT.: 150-110

MEGJELENIK NAPONKÉNT • ELŐFIZETÉSI ÁRA A POSTAI KÖLTSÉGGEL EGYÜTT NEGYEDÉVRE 60, Ft
KIADÁSÉRT FELEL AZ INTÉZET IGAZGATÓJA

19. évfolyam 128. szám. + Budapest + 1966. május 8. vasárnap

Az időjárási helyzet ma reggel és a várható időjárás:

Az elmúlt néhány nap folyamán a Nyugat-Európát borító hidegebb levegőfajta dél felé haladva elérte Észak-Afrika partvidékét. Lényegesen lassabban mozogva csupán néhány száz km utat tett meg kelet felé. Viszont élénk déli széllel, Görögországon át Ukrajnába további meleg légtömegek érkeztek. Ezzel Közép-Európa fölött szokatlan erősségű kelet-nyugati irányú hőmérsékleti ellentét alakult ki. A hőmérsékleti ellentétre jellemző a szombati legmagasabb hőmérsékletek eloszlása: Bukarest 31 fok, Budapest 25, Bécs 19, München 6 fok. A Balti-tenger vidékén, az Alpokban, a Dinári-Alpokban és Olaszországban kiterjedt esőzések, helyenként zivatarok vannak.

Hazánkban szombaton a nyugat felől beszivárgó hűvösebb levegő a Dunántúlon már koradélelőtt megnövelte a felhőzetet, igy a Bakonytól nyugatra a napsütés tartamát 3, 6 órára korlátozta. A napfénytartam Siófoktól Kisvárdáig fokozatosan 9, 14 órára növekedett. Délben Szentgotthárdon esőzés kezdődött, amely estig a Dunántúl nagyobb részére kiterjeszkedett. A szombat reggel 7 órától vasárnap reggel 7 óráig terjedő 24 óra alatt Alcsut - Tab - Barcs vonalától nyugatra 1 és 17 mm közötti mindenféle csőmennyiség előfordult. Néhány helyen zivatar keletkezett. A hőmérséklet szombaton napközben a Balaton vonalától északnyugatra 20, 24 fokig emelkedett, ettől keletre elérte a 25, 29 fokot. Vasárnap hajnalra 6, 13 fokig hült le a levegő. Vasárnap délelőtt ujabb és már lényegesen hidegebb légtömegek érkeztek a Dunántúl nyugati felébe, ahol az esőzés csaknem egész napon át tartott. A keleti országrészben kevés felhő és élénk déli szél mellett a hőmérséklet 11 órakor 22 és 27 fok között váltakozott. Ugyanakkor a Dunántúl nyugati felében helyenként viharos északi szelek mellett, az emlitett időpontban a hőmérséklet nem haladta meg a 9, 13 fokot.

Ma 12 órakor Budapesten a hőmérséklet 20 fok, a tengerszintre átszámitott légnyomás 755 mm, alig változik.

Várható időjárás hétfő estig:

Változóan felhős idő, fokozatosan kelet felé átterjedő esőkkel, helyenként zivatarral.
A szél a Tiszántulon is északira fordul és megerősödik.
A hőmérséklet keleten csökken, nyugaton lényegesen nem változik.
Várható legalacsonyabb éjszakai hőmérséklet: 7, 12,
legmagasabb nappali hőmérséklet hétfőn: 16, 21 fok között.

Dr. Tóth Pál s.k.

A hőmérséklet napi középértéke és eltérése a 90 évi átlagtól (Budapesten):

1966. V. 7.: 20,5 C°, +5,2 C°.

1871 óta ezen a napon Budapesten előfordult:

legmagasabb hőmérséklet: 29,1 C° (1923)
legalacsonyabb hőmérséklet: -0,5 C° (1893)

66.0324.OMI.

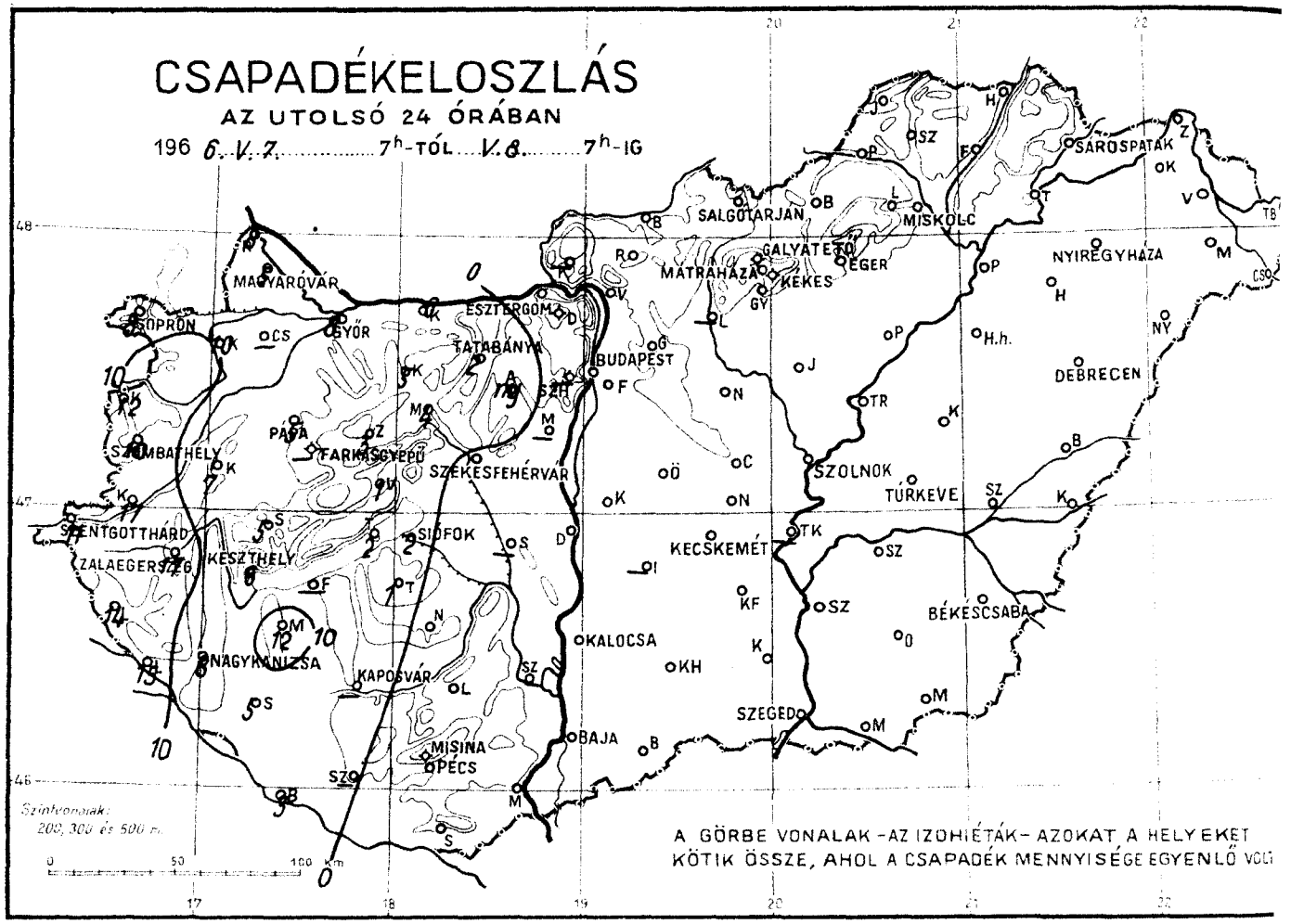
CSAPADÉKELOSZLÁS
AZ UTOLSÓ 24 ÓRÁBAN
196 6. V. 7. ..... 7h-TÓL ... V. 8. ..... 7h-IG
MAGYARÓVÁR
SOPRON
GYŐR
ESZTERGOM
TATABÁNYA
BUDAPEST
SALGÓTARJÁN
MISKOLC
SÁROSPATAK
NYÍREGYHÁZA
MÁTRAHÁZA
GALYATETŐ
EGER
KEKES
DEBRECEN
H.h.
SZOLNOK
TÚRKEVE
SZÉKESFEHÉRVÁR
PÁPA
FARKASGYEPŰ
SZOMBATHELY
SZENTGOTTHÁRD
ZALAEGERSZEG
KESZTHELY
SIÓFOK
KECSKEMÉT
BÉKÉSCSABA
KALOCSA
NAGYKANIZSA
KAPOSVÁR
SZEGED
MISINA
PÉCS
BAJA
Szintvonalak:
200, 300 és 500 m.
A GÖRBE VONALAK - AZ IZOHIÉTÁK - AZOKAT A HELYEKET
KÖTIK ÖSSZE, AHOL A CSAPADÉK MENNYISÉGE EGYENLŐ VOLT

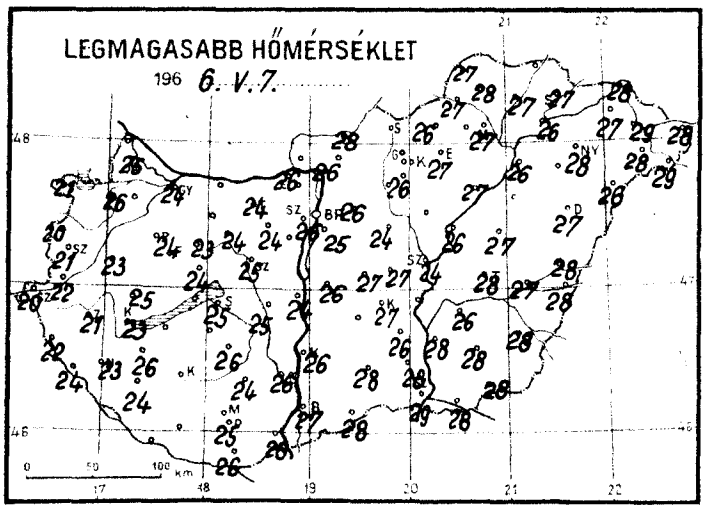
LEGMAGASABB HŐMÉRSÉKLET
196 6. V. 7.

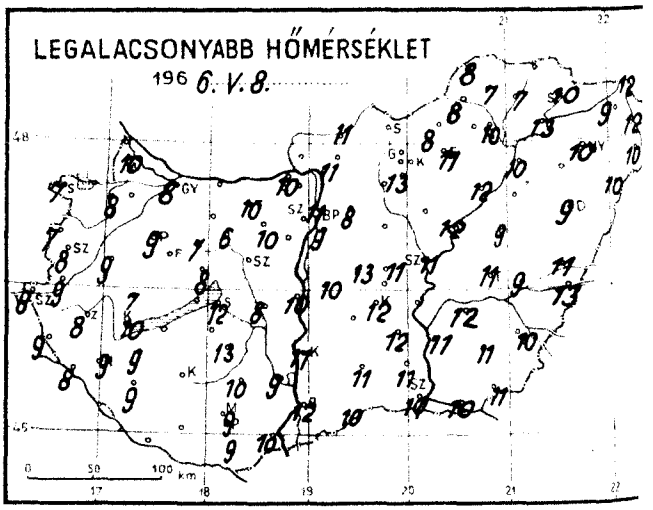
LEGALACSONYABB HŐMÉRSÉKLET
196 6. V. 8.

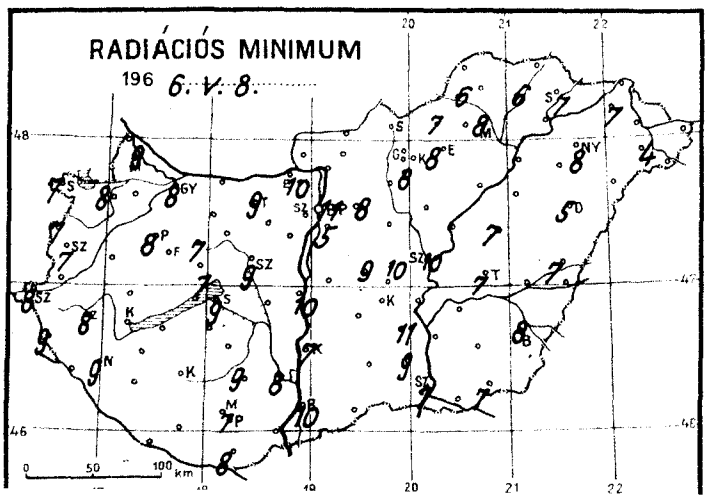
RADIÁCIÓS MINIMUM
196 6. V. 8.

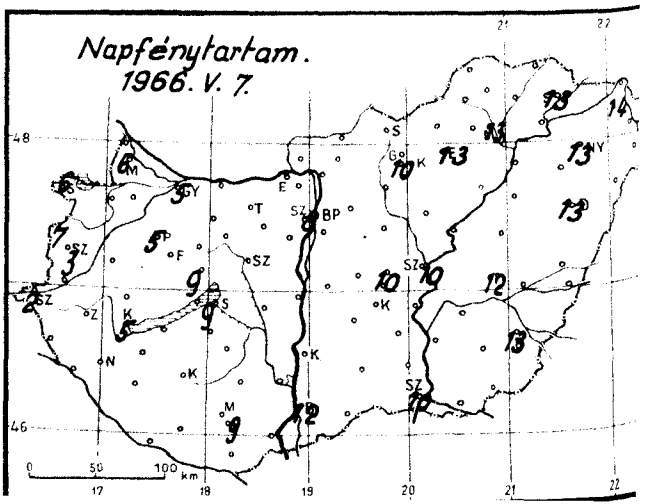
Napfénytartam.
1966. V. 7.

1966. május hó, 8. nap vasárnap

	Az utolsó 24 óra adatai						24 órai csapadék mm	
	Csapadék (mm)		Hőmérsékleti szélsőségek tegnapi nappali max.	éjszakai min.	min. 5 cm-en	Napsütés (óra) tegnap		
12815 Magyaróvár	5		25	10	9	6	Rajka	8
822 Győr	8		24	8	8	5	Kapuvár	10
825 Pápa	5		24	9	8	5	Csorna	–
805 Sopron	8		21	7	7	6	Komárom	6 R
812 Szombathely	10		21	8	7	3	Kald	7
910 Szentgotthárd	11		20	8	8	2	Kőszeg	12
915 Zalaegerszeg	17		21	8	8		Körmend	17
Lenti	14		22	9	9		Letenye	15 R
925 Nagykanizsa	8		23	9	9		Sümeg	5
920 Keszthely	6		23	10	–	5	Zirc	3
Tihany	2 R		24	10	8		Kisbér	5 R
935 Siófok	2		25	12	9	9	Mór	4 R
942 Pécs	•		25	9	7	9	Alesút	ny R
941 Misinatető (534 m)	–						Esztergom	•
Siklós	•		26	9	8		Dorogokő	•
827 Farkasgyepű (400 m)	–						Fonyód	–
Veszprém	1 R		24	8	7	9	Tab	1 R
833 Tatabánya	2		24	10	9		Sárbogárd	–
839 Budapest (Ferihegy)	•		25	9	5		Lengyel	•
840 Budapest OMI	•		26	11	11	8	Nagykónyi	•
841 Budapest (Szabadságh. 474 m)	–						Marcali	12
Martonvásár	–						Somogyszob	5
835 Székesfehérvár	•		25	10	9		Kaposvár	–
Dunaújváros	•		24	10	10		Bares	3
Szekszárd	•		26	9	8		Szigetvár	–
Mohács	•		28	10			Bácsalmás	•
960 Baja	•		27	12	10	12	Kiskunhalas	•
955 Kalocsa	•		26	11	7		Izsák	–
Cegléd	•		27	11	10	10	Kunsztmiklos	•
860 Szolnok	•		27	11	10	10	Örkény	•
970 Kecskemét	•		27	12	–	–	Nagykáta	•
Kiskunfélegyháza	•		26	12	11		Jászapáti	•
982 Szeged	•		29	10	7	10	Tiszakécske	–
Mezőhegyes	•		28	11	7		Nagykőrös	•
Orosháza	•		28	11			Kistelek	•
990 Békéscsaba	•		28	10	8	13	Makó	•
875 Túrkeve	•		28	11	7	12	Szentes	•
Berettyóújfalu	•		28	11	7		Szarvas	•
880 Debrecen	•		27	9	5	13	Szeghalom	•
892 Nyíregyháza	•		28	10	8	13	Körösszakál	•
Kisvárda	•		27	9	7	14	Tiszaroff	•
Mátészalka	•		28	10	4		Poroszló	•
Tiszabecs	•		28	10			Kaeag	•
Vác	•		26	11			Hortobágy	–
Gödöllő	•		26	8	8		Polgár	•
Lőrinci	–						Hajdúdorog	•
Gyöngyös	•		26	13	8		Nyírlugos	•
Balassagyarmat	•		28	11			Csenger	•
755 Salgótarján							Vásárosnamény	•
Galyatető (932 m)	•		19	10	–		Záhony	•
851 Kékestető (1000 m)	•		20	9	–	10	Királyrét	–
Mátraháza (672 m)	•		21	11			Romhány	•
865 Eger	•		27	11	8	13	Borsodnádasd	•
Putnok	•		27	8	6		Jósvafő	•
Lillafüred	•		27	9			Szendrőlád	•
772 Miskolc	•		27	10	8	13	Hidasnémeti	•
Füged	•		27	7	6		Tokaj	•
778 Sárospatak	•		27	10	7	13	Sárazsadány	•

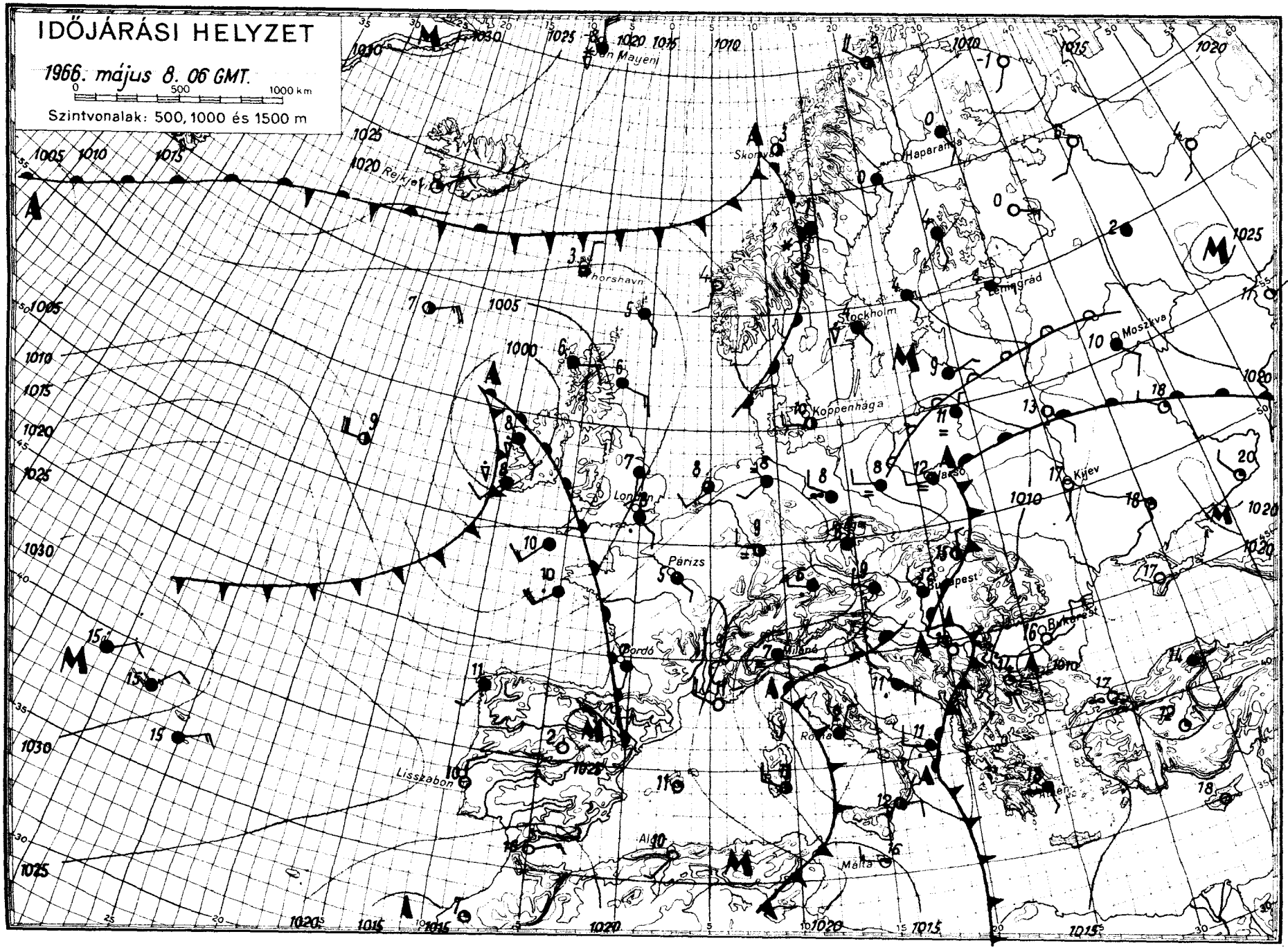

OFFSET NYOMDA BUDAPEST

IDŐJÁRÁSI NAPIJELENTÉS

ЕЖЕДНЕВНЫЙ МЕТЕОРОЛОГИЧЕСКИЙ БЮЛЛЕТЕНЬ • DAILY WEATHER REPORT
BULLETIN QUOTIDIEN DE TEMPS • TÄGLICHER WETTERBERICHT

KIADJA AZ ORSZÁGOS METEOROLÓGIAI INTÉZET
BUDAPEST II. KITAIBEL PÁL UTCA 1
TELEFON: KÖZPONT: 353-500, IDŐJELZŐ OSZT.: 150-410

MEGJELENIK NAPONKÉNT * ELŐFIZETÉSI ÁRA
A POSTAI KÖLTSÉGGEL EGYÜTT NEGYEDÉVRE 60,- Ft
KIADÁSÉRT FELEL AZ INTÉZET IGAZGATÓJA

79. évfolyam 129. szám. + Budapest + 1966. május 9. hétfő

Az időjárási helyzet ma reggel és a várható időjárás:

Az Athén - Kiev - Moszkva vonaltól nyugatra Európát hűvös, nedves légtömegek árasztották el, hatásukra ezeken a területeken erősen felhős, sokfelé eső az évszakhoz képest hűvös időjárás alakult ki. Ettől keletre kevés a felhő, meleg az idő. Európa nyugati és keleti részei között továbbra is éles hőmérsékleti különbségek vannak. Vasárnap például Londonban 11, Párisban 12, Münchenben 10, Bécsben 11, ugyanakkor Budapesten 23, Kolozsváron 28, Kievben 26, Volgográdban 29 fokos legmagasabb hőmérsékleteket mérnek.

Hazánkban vasárnap az ország nyugati és keleti részei között igen éles időjárási különbség alakult ki. Míg a Dunántúl nagy részén erősen felhős, esős idő volt és napközben sem emelkedett a hőmérséklet 11 - 16 fokúl magasabbra, addig az ország keleti felében 8 - 13 órán keresztül sütött a nap, a délutáni órákban sokfelé keletkeztek zivatarok, egyes helyeken, mint például Karcagon jégeső is hullott és 25 - 30 fokos maximumokat mértek. Ma hajnalra a nyugati megyékben 6 - 10, máshol 10 - 14 fokig hűlt le a levegő. Az esőzés ma éjszaka a keleti országrészre is átterjedt és a mai napig lehullott eső mennyisége egyes helyeken elérte a 12 - 16 mm-t. Az ország nyugati és keleti részei között ma délelőtt még mindig éles hőmérsékleti különbségek voltak: 10 órakor például nyugaton 10 - 11, ugyanakkor keleten 19 - 20 fokos hőmérsékleteket mértek.

Ma 12 órakor Budapesten a hőmérséklet 12 fok, a tengerszintre átszámított légnyomás 756 mm, alig változik.

Várható időjárás kedd estig:

Időnként felszakadozó felhőzet, ujabb esőkkel, keleten helyenként zivatarral.
Mérsékelt, napközben megélénkülő északi irányú szél.

Várható legalacsonyabb éjszakai hőmérséklet: 7, 12, legmagasabb nappali hőmérséklet kedden: 13, 18 fok között.

Kerényi Márcia s.k.

A hőmérséklet napi középértéke és eltérése a 90 évi átlagtól (Budapesten):

1966. V. 8.: 16,0 C°, +0,5 C°.

1871 óta ezen a napon Budapesten előfordult:

legalacsonyabb hőmérséklet: 2,1 C° (1917)
legmagasabb hőmérséklet: 31,1 C° (1923)

66.0325.OMI.

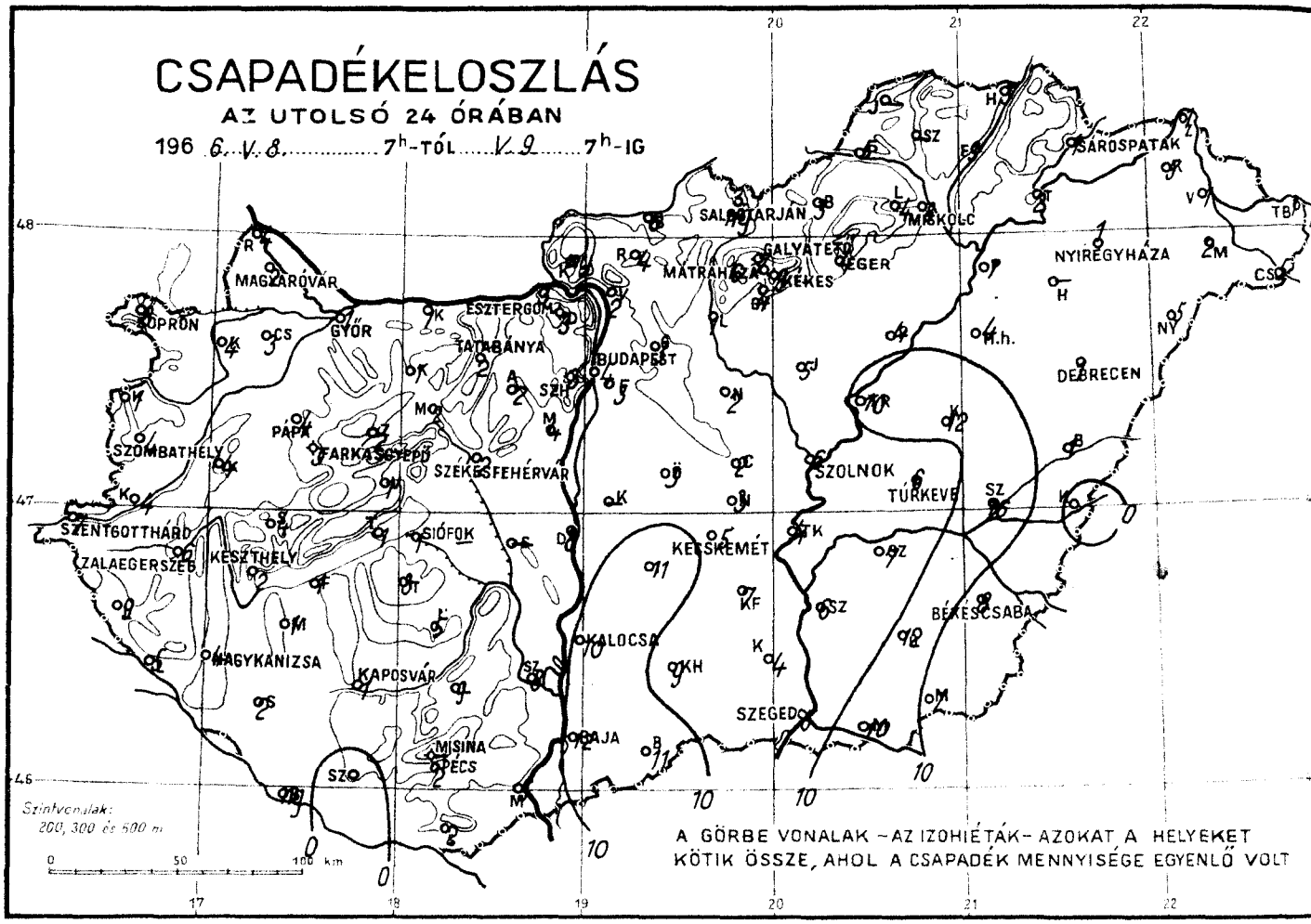
CSAPADÉKELOSZLÁS
AZ UTOLSÓ 24 ÓRÁBAN
196 6. V. 8. 7h-TÓL V. 9. 7h-IG
SOPRON
MAGYARÓVÁR
GYŐR
ESZTERGOM
TATABÁNYA
BUDAPEST
SZÉKESFEHÉRVÁR
PÁPA
FARKASGYEPŰ
SZOMBATHELY
SZENTGOTTHÁRD
ZALAEGERSZEG
KESZTHELY
SIÓFOK
KECSKEMÉT
KALOCSA
NAGYKANIZSA
KAPOSVÁR
SZEGED
BAJA
MISINA
PÉCS
SZOLNOK
TÚRKEVE
BÉKÉSCSABA
DEBRECEN
NYÍREGYHÁZA
MISKOLC
SÁROSPATAK
SALGÓTARJÁN
GALYATETŐ
EGER
MÁTRAHÁZA
EKES
Szintvonalak:
200, 300 és 500 m
A GÖRBE VONALAK – AZ IZOHIÉTÁK – AZOKAT A HELYEKET
KÖTIK ÖSSZE, AHOL A CSAPADÉK MENNYISÉGE EGYENLŐ VOLT

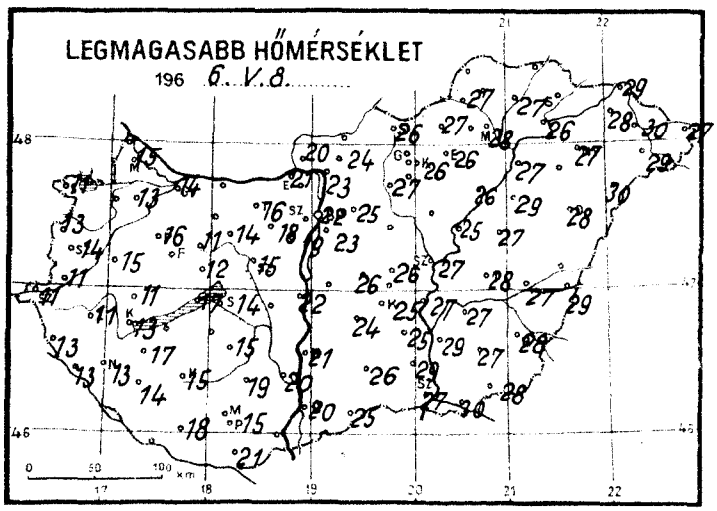
LEGMAGASABB HŐMÉRSÉKLET
196 6. V. 8.

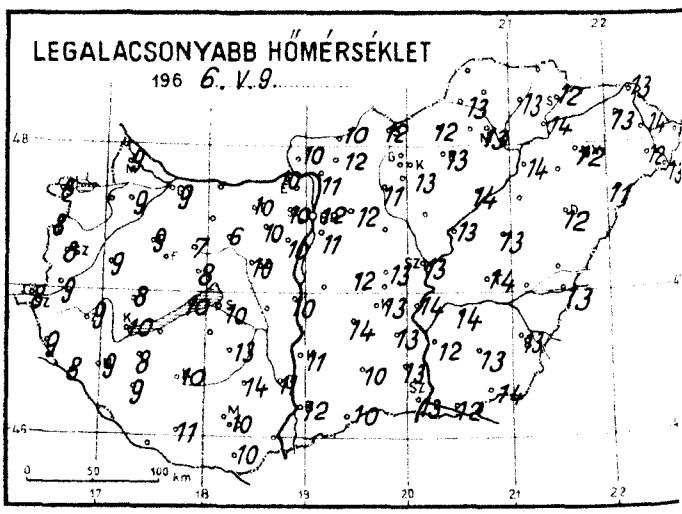
LEGALACSONYABB HŐMÉRSÉKLET
196 6. V. 9.

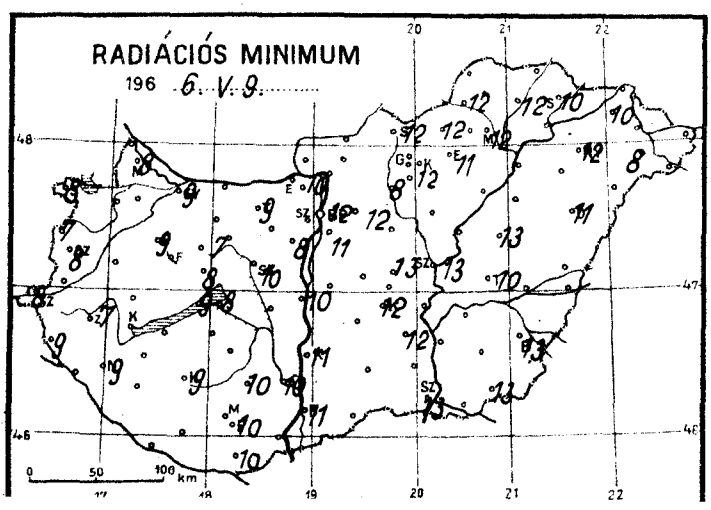
RADIÁCIÓS MINIMUM
196 6. V. 9.

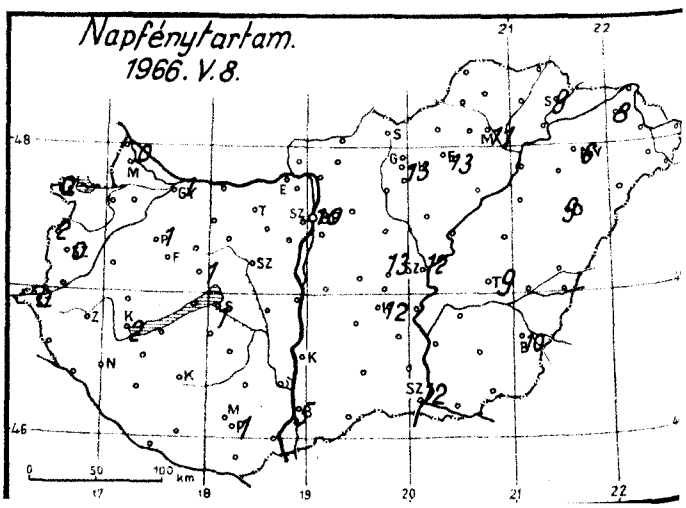
Napfénytartam.
1966. V. 8.

1966. május hó,
9. hétfő nap

	Az utolsó 24 óra adatai						24 órai csapadék mm	
	Csapadék (mm)		Hőmérsékleti szélsőségek: tegnapi nappali max.	éjszakai min.	min. 5 cm-en	Napsütés (óra) tegnap		
12815 Magyaróvár	ny		15	9	8	0	Rajka	4
822 Győr	1=		14	9	9	1	Kapuvár	4
825 Pápa	4		16	9	9	1	Csorna	3
805 Sopron	8		11	8	8	0	Komárom	1
812 Szombathely	4		14	8	8	0	Káld	4
910 Szentgotthárd	7 R		11	8	8	0	Kőszeg	1
915 Zalaegerszeg	6		11	9	7		Körmend	4
Lenti	9		13	9	9		Letenye	5
925 Nagykanizsa	4		13	9	9		Sümeg	4
920 Keszthely	2		13	10	–	2	Zirc	2
Tihany	1		17	10	9		Kisbér	1
935 Siófok	1		14	10	8	1	Mór	2
942 Pécs	2 =		15	10	10	1	Alcsút	2
941 Misinatető (534 m)	–		–	–	–		Esztergom	3
Siklós	2		21	10	10		Dobogókő	3=
827 Farkasgyepű (400 m)	5		14	8	7		Fonyód	1
Veszprém	1		12	8	8	1	Tab	3
833 Tatabánya	2		16	10	9		Sárbogárd	–
839 Budapest (Ferihegy)	3		23	11	11		Lengyel	9
840 Budapest OMI	4		22	12	12	10	Nagykónyi	5
841 Budapest (Szabadságh., 474 m)	3 =		19	9	9	10	Marcali	1
Martonvásár	4		19	10	8		Somogyszob	2
835 Székesfehérvár	2		15	10	10		Kaposvár	1
Dunaújváros	8		22	10	10		Barcs	ny
Szekszárd	8 =		20	11	10		Szigetvár	.
Mohács	5		20	11			Bácsalmás	11
960 Baja	12		20	12	11	5	Kiskunhalas	9
955 Kalocsa	10		21	11	11		Izsák	11
Cegléd	2		26	13	13	13	Kunsztmiklós	–
860 Szolnok	6 R		27	13	13	12	Örkény	3=
970 Kecskemét	5		25	13	12	12	Nagykáta	2
Kiskunfélegyháza	7		25	13	12		Jászapáti	5
982 Szeged	5 R		27	13	13	12	Tiszakécske	4 R
Mezőhegyes	7 R		28	14	13		Nagykőrös	3
Orosháza	12		27	13	–		Kistelek	4 R
990 Békéscsaba	8 R		28	13	13	10	Makó	10 R
875 Túrkeve	6 R		28	14	10	9	Szentes	6 R
Berettyóújfalu	1 R		28	14	11		Szarvas	7 R
883 Debrecen	1 R		28	12	11	9	Szeghalom	16 R
892 Nyíregyháza	1 R		27	12	12	6	Körösszakál	.
788 Kisvárda	5 R		28	13	10	8	Tiszaroff	10 R
Mátészalka	2 R		29	12	8		Poroszló	4 R
Tiszabecs	1		27	12			Karcag	12 R
Vác	2		23	11			Hortobágy	4 R
Gödöllő	3		25	12	12		Polgár	1 R
Lőrinci	4		27	11	8		Hajdúdorog	–
Gyöngyös	4		26	13	12		Nyírlugos	5 R
Balassagyarmat	6		–	10			Csenger	5 R
755 Salgótarján	ny		26	12	12		Vásárosnamény	1
Galyatető (932 m)	7 R		19	8	0		Záhony	1
851 Kékestető (1000 m)	9 R		20	6	–	13	Királyrét	ny
Mátraháza (672 m)	6=		21	10			Romhány	4
865 Eger	4		26	13	11	13	Borsodnádasd	3 R
Putnok	5		27	13	12		Jósvafő	–
Lillafüred	4		25	11			Szendrőlád	–
772 Miskolc	8 R		28	13	12	11	Hidasnémeti	3 R
Füged	3		27	13	12		Tokaj	2 R
778 Sárospatak	1		–	12	10	9	Sárhatvan	–

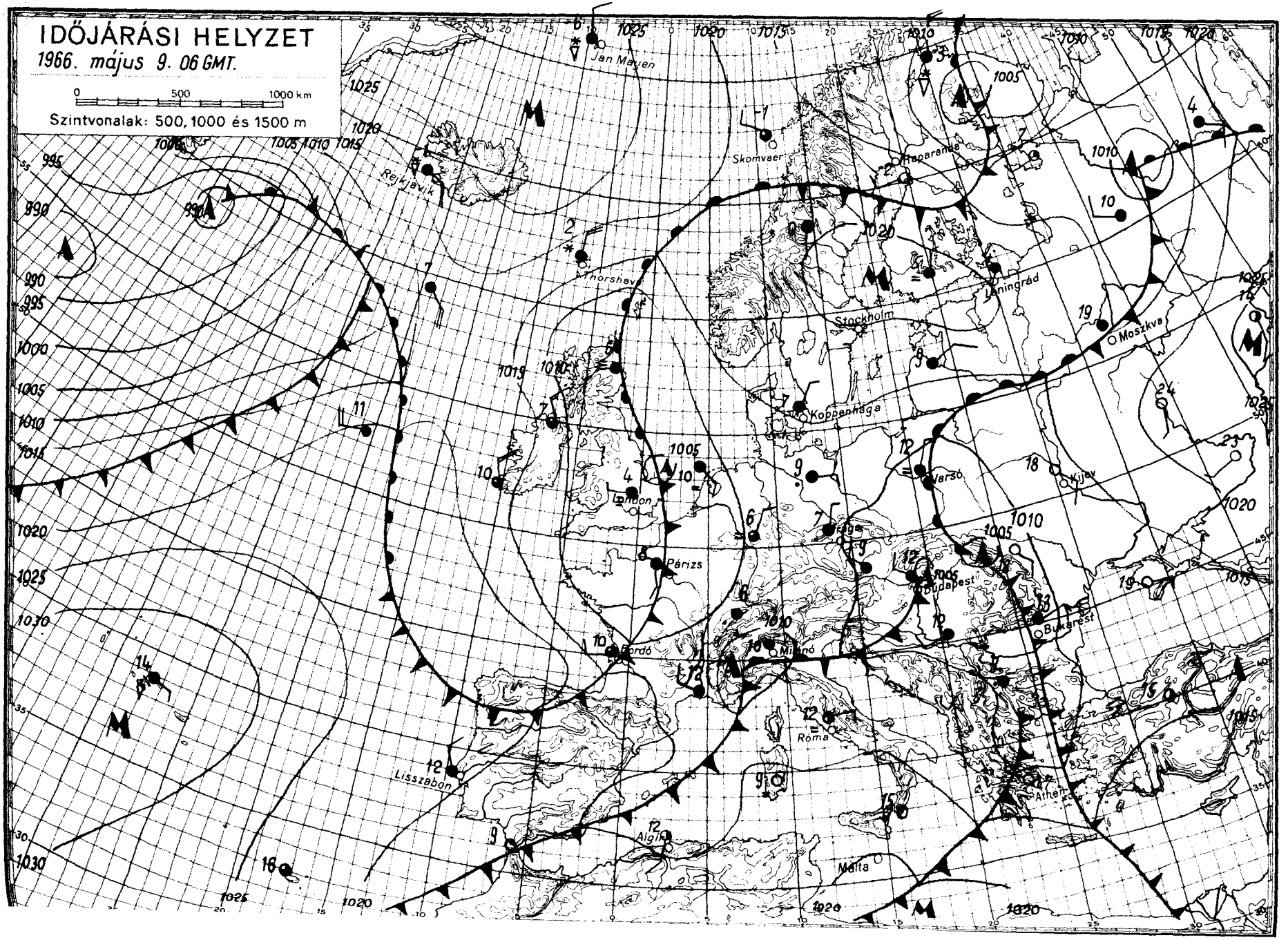

OFFSET NYOMDA BUDAPEST

IDŐJÁRÁSI NAPIJELENTÉS

ЕЖЕДНЕВНЫЙ МЕТЕОРОЛОГИЧЕСКИЙ БЮЛЛЕТЕНЬ • DAILY WEATHER REPORT
BULLETIN QUOTIDIEN DE TEMPS • TÄGLICHER WETTERBERICHT

KIADJA AZ ORSZÁGOS METEOROLÓGIAI INTÉZET
BUDAPEST II. KITAIBEL PÁL UTCA 1
TELEFON: KÖZPONT: 353-500, IDŐJELZŐ OSZT.: 150-410

MEGJELENIK NAPONKÉNT • ELŐFIZETÉSI ÁRA
A POSTAI KÖLTSÉGGEL EGYÜTT NEGYEDÉVRE 60, Ft
KIADÁSÉRT FELEL AZ INTÉZET IGAZGATÓJA

79. évfolyam 130. szám. + Budapest + 1966. május 10. kedd

Az időjárási helyzet ma reggel és a várható időjárás:

Az Atlanti-óceán térségéből származó hűvös levegő, a Szovjetúnió európai területének déli felé kivételével, egész Európát elárasztotta. Az elmúlt időszak rendkivül meleg levegője, valamint a beáramló hűvös levegő keveredésének hatására sekély ciklonok alakultak ki szárazföldünk felett. Ennek következtében európaszerte változékony, hűvös, sokfelé szeles, csapadékos az időjárás, többfelé, elsősorban Közép- és Dél-Európában zivatarok alakulnak ki.

Hazánk fölött hétfőn általában borult volt az ég. Baranya és Somogy megye egyrészének kivételével mindenütt esett az eső. Az esti órákban néhány helyről zivatart is jelentettek. A késődélutáni órákban megkezdődött a felhőzet felszakadozása, s az esőzések éjfélig fokozatosan megszüntek. A lehullott csapadék mennyisége általában 10 mm alatt maradt, csupán Kecskemét-Szentes térségében és Káld környékén érte el a 10 - 13 mm-t. A hőmérséklet napközben Turkeve-Kékes vonalától nyugatra csak 12 - 17, keletre 17 - 21 fokig emelkedett, az éjszaka folyamán a nyugati megyékben 3 - 6, máshol 6 - 10 fokig süllyedt. Kedd reggel délnyugaton ujabb felhősödés indult meg, a délelőtti órákban Szentgotthárd-Keszthely térségében ismét esett az eső.

Ma 12 órakor Budapesten a hőmérséklet 18 fok, a tengerszintre átszámitott légnyomás 760 mm, alig változik.

Várható időjárás szerda estig:

Változó mennyiségü felhőzet, többfelé esővel, helyenként zivatarral.
Időnként megélénkülő, változó irányu szél.
A nappali felmelegedés kissé fokozódik.

Várható legalacsonyabb éjszakai hőmérséklet: 5-10
legmagasabb nappali hőmérséklet szerdán: általában 19-24, nyugaton 15-19 fok között.

Vissy Károly s.k.

A hőmérséklet napi középértéke és eltérése a 90 évi átlagtól / Budapesten / :

1966. V. 9.: +12,0 C°, -3,4 C°.

1871 óta ezen a napon Budapesten előfordult:

legmagasabb hőmérséklet: 29,8 C° /1907/
legalacsonyabb hőmérséklet: 2,0 C° /1941/

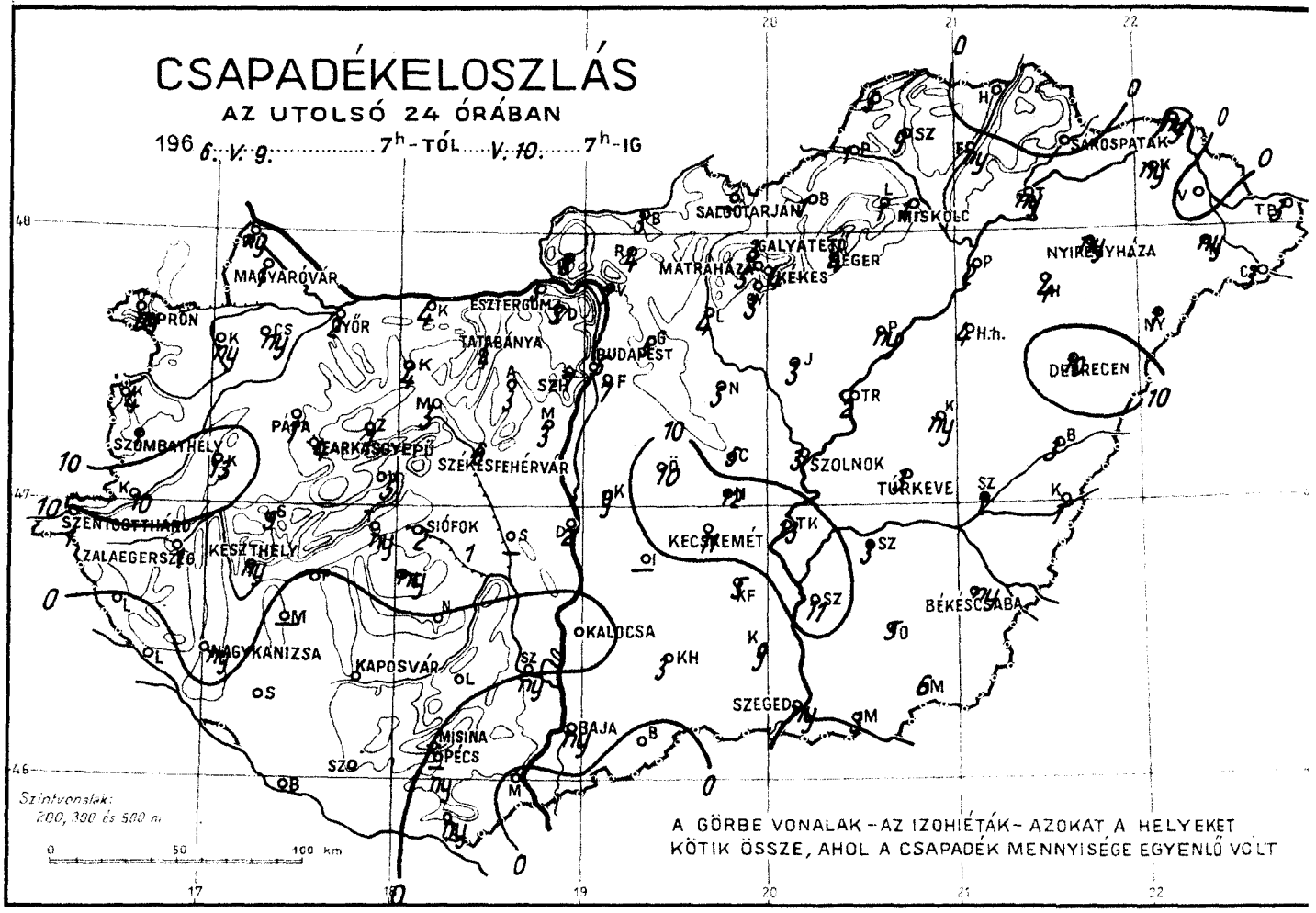
CSAPADÉKELOSZLÁS
AZ UTOLSÓ 24 ÓRÁBAN
196 6. V. 9. ..... 7h-TÓL ..... V. 10. ..... 7h-IG
MAGYARÓVÁR
GYŐR
ESZTERGOM
TATABÁNYA
BUDAPEST
SZOMBATHELY
PÁPA
SZÉKESFEHÉRVÁR
SZENTGOTTHÁRD
ZALAEGERSZEG
KESZTHELY
SIÓFOK
KECSKEMÉT
SZOLNOK
TÚRKEVE
DEBRECEN
NYÍREGYHÁZA
SÁROSPATAK
MISKOLC
SALGÓTARJÁN
MÁTRAHÁZA
GALYATETŐ
EGER
KÉKES
BÉKÉSCSABA
OKALOCSA
KAPOSVÁR
MAGYKANIZSA
SZEGED
BAJA
MISINA
PÉCS
Szintvonalak:
200, 300 és 500 m.
A GÖRBE VONALAK – AZ IZOHIÉTÁK – AZOKAT A HELYEKET
KÖTIK ÖSSZE, AHOL A CSAPADÉK MENNYISÉGE EGYENLŐ VOLT

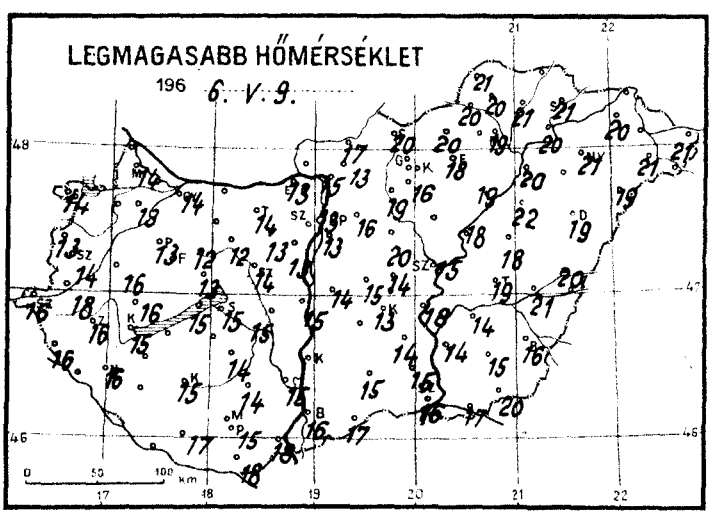
LEGMAGASABB HŐMÉRSÉKLET
196 6. V. 9. .....

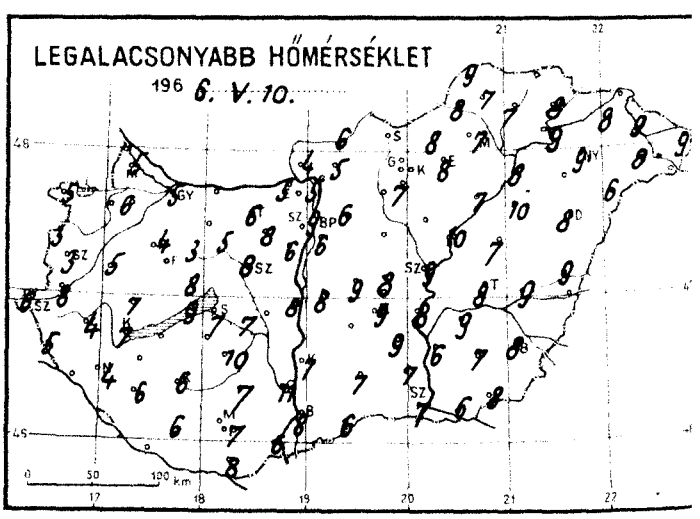
LEGALACSONYABB HŐMÉRSÉKLET
196 6. V. 10. .....

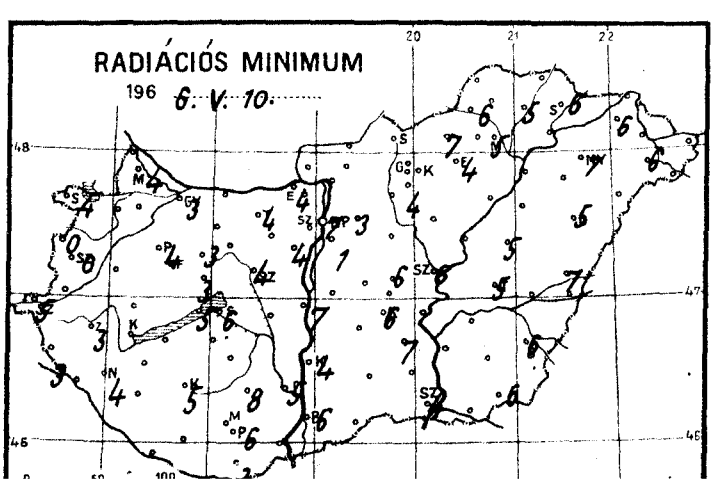
RADIÁCIÓS MINIMUM
196 6. V. 10. .....

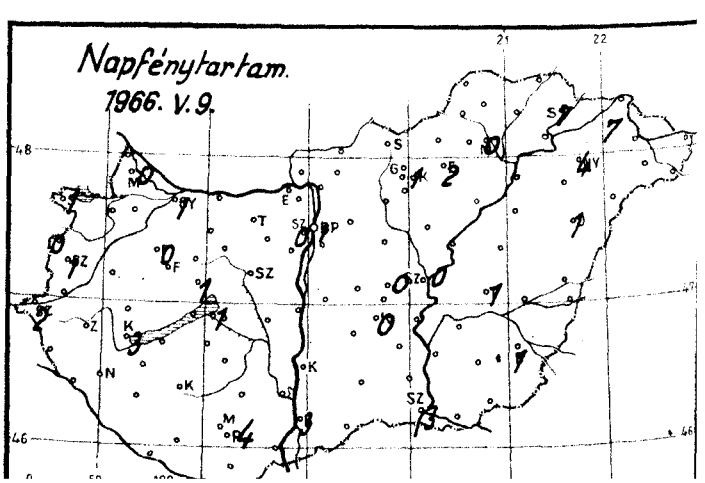
Napfénytartam.
1966. V. 9.

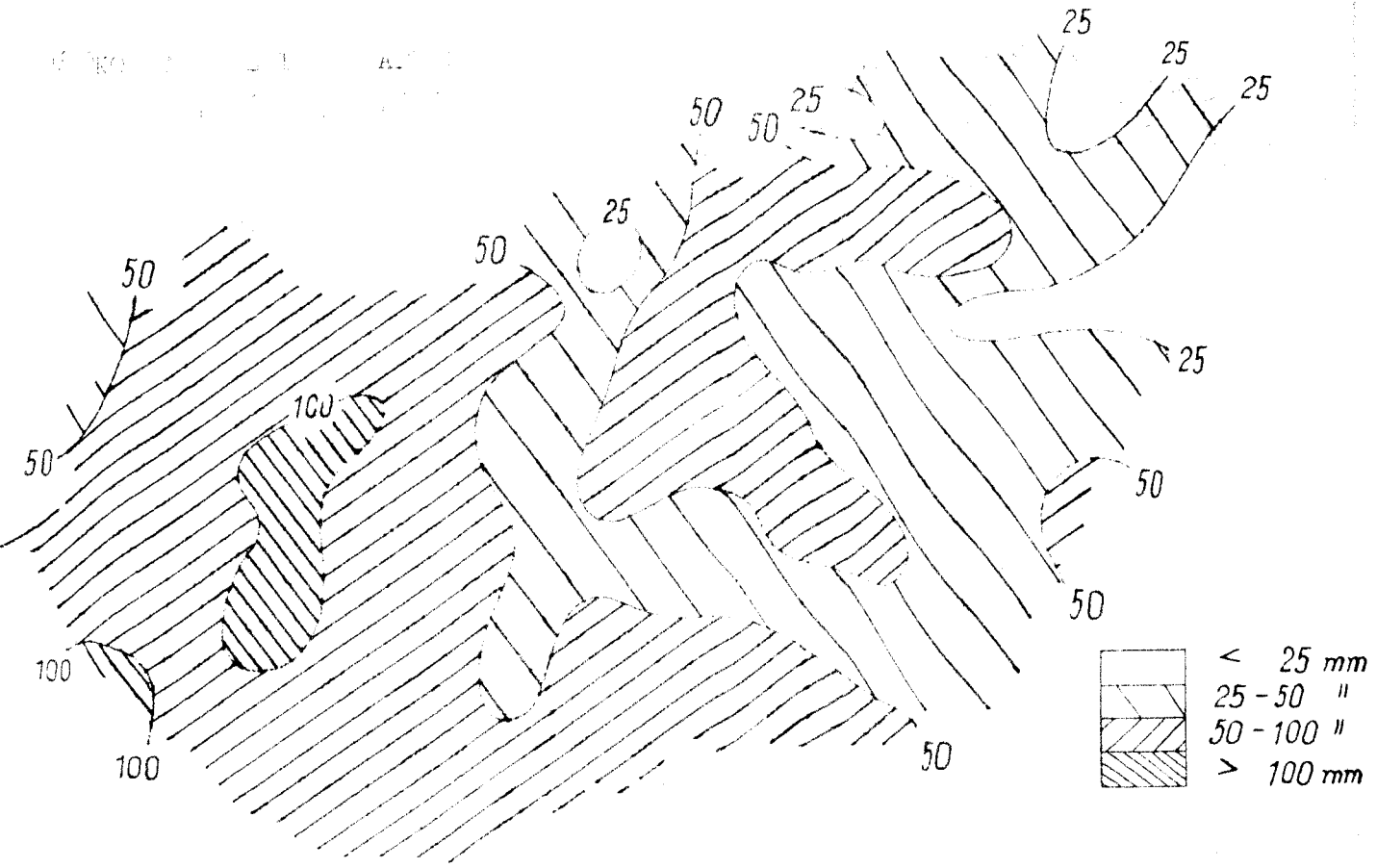

25
25
25
50
50
25
25
50
50
25
100
50
50
50
100
100
50
< 25 mm
25 - 50 "
50 - 100 "
> 100 mm

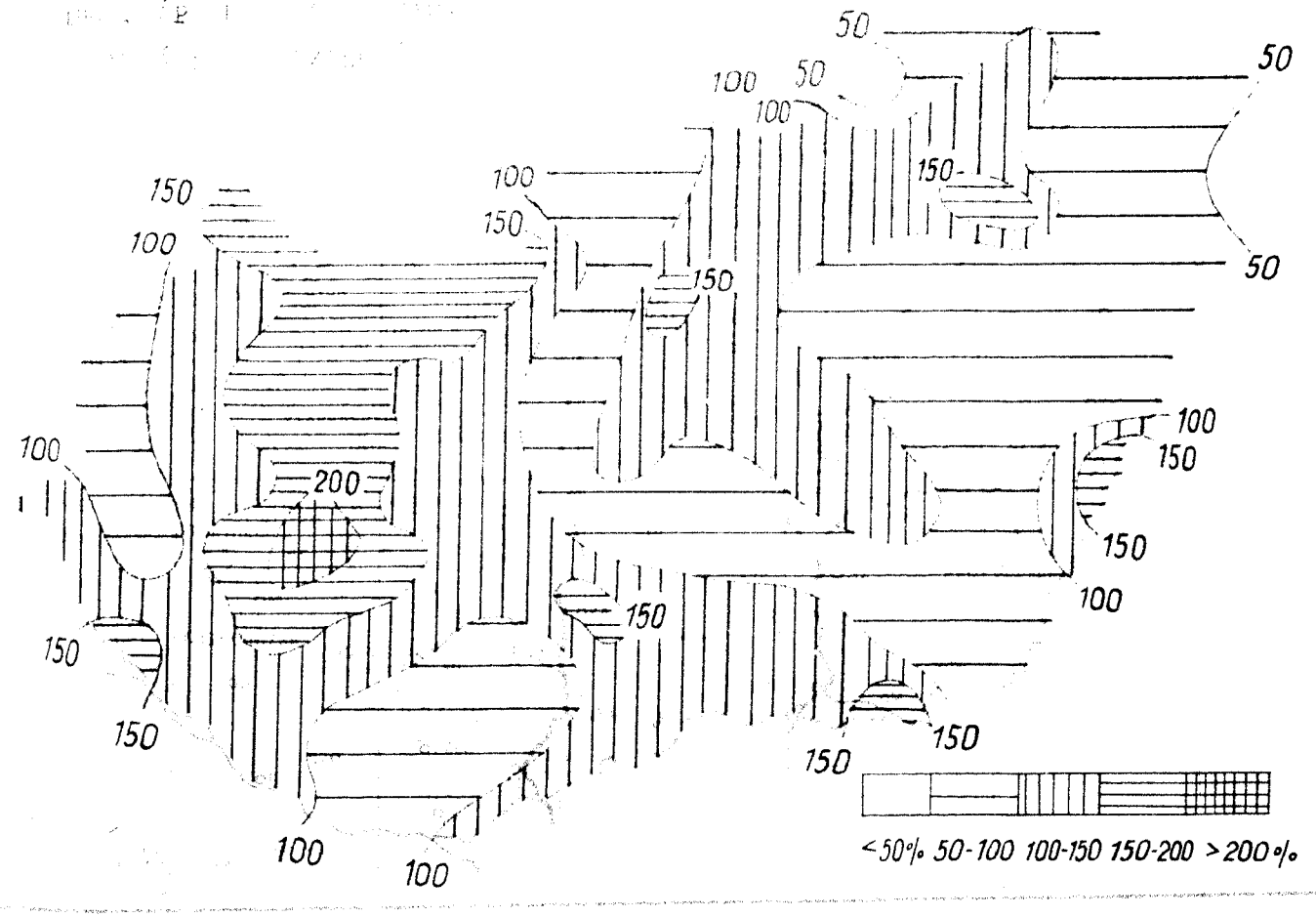

50
50
100
50
100
150
100
150
150
150
50
100
100
150
200
150
150
100
150
150
150
150
100
100
<50% 50-100 100-150 150-200 >200%

TÁJÉKOZTATÓ

Az IDŐJÁRÁSI NAPIJELENTÉS hazánk és Európa időjárásáról nyújt áttekintést a beérkező nagyszámú meteorológiai sürgöny alapján.

Az **első oldalon** találjuk a Meteorológiai Intézet aznap délben kiadott összefoglaló jelentésének szövegét.

A jelentés első bekezdése röviden ismerteti az európai időjárás helyzetét. Egy külön bekezdés adja meg Magyarország 24 óra alatti időjárásának rövid leírását. Utána következik a 12 órakor Budapesten észlelt hőmérséklet, tengerszintre átszámított légnyomás, a légnyomásváltozásnak az utolsó 3 órára vonatkozó irányzata, továbbá a nyári televízió Balaton Siófokon észlelt vízhőmérséklete. Ezt követi az ország területére vonatkozó **előrejelzés**, amely a következő **36 órára** (másnap estig) érvényes. Olyan esetekben, amikor az időjárási helyzet megengedi, hogy egy-két további nap időjárására is elég megbízható következtetéseket lehessen levonni, az előrejelzésekhez **Távolabbi kilátások** címén még egy második előrejelzés csatlakozik. A NAPIJELENTÉS-nek ezen az oldalán szerepel még a budapesti hőmérséklet előző napi közepértéke és ennek eltérése az 1871—1960 közötti 90 év törzsátlagaitól. Végül itt közöljük az illető napon 1871 óta Budapesten előfordult legmagasabb és legalacsonyabb hőmérsékletek értékeit és előfordulásuk évét.

A **második oldal** felső részében közöljük az utolsó 24 óra magyarországi csapadéktérképét (a számok a csapadék mennyiségét mm-ben adják meg, ny = nyom, azaz 0,4 mm vagy ennél kisebb mennyiség). A térképen kihúzott görbe vonalak az **izohietak**. Azoknak a területeknek a kiemelésére szolgálnak, amelyeken a csapadék mennyisége valamely határérték (pl. 20 mm) alatt illetőleg felett volt. Megszerkesztésük csak nagyvonalú tájékozódásra szolgál, de nem vehető mindig figyelembe a csapadékmennyiségben előforduló nagy helyi különbségeket, amelyek főképpen a meleg hónapok zaporszerű esői alkalmával lépnek fel. Nagyon szeszélyes csapeloszlás idején az izohietak elmaradnak a térképről.

A **második oldal** alsó részében térképen közöljük néhány időjárási elem **területi eloszlását** hazánkban. Az első térképen a kiadást megelőző napon észlelt **nappali hőmérsékleti csúcsértéket** (maximum) látható, a másikon **az elmúlt éjszaka alatti legalacsonyabb hőmérsékletet** (minimum), a harmadik pedig a talajközeli rétegben észlelt legalacsonyabb hőmérsékletet **(radiációs minimum)** mutatja. A negyedik térképen általában a kiadást megelőző napon mért **napsütés időtartamát** adjuk meg órákban. Hótakaró esetén azonban ezen a térképen közöljük a kiadás reggelén mért **hóréteg magasságát** cm-ben (* = fölt, azaz nem összefüggő réteg, b = bucka).

A **harmadik oldal** az elmúlt 24 óra hazai időjárásának néhány fontos adatát közli nagyszámú megfigyelő állomásról.

A baloldali táblázat a hazai magasabbrendű megfigyelő állomások (óránként sürgönyöző un. szinoptikus állomások és napjában néhány alkalommal sürgönyöző éghajlati állomások) adatait tartalmazza, országrészenkénti sorrendben. Az első oszlopban megadjuk a csapadék mennyiségét mm-ben, a második rovatban a reggeli észlelés alkalmával talált harmatot, deret, zúzmarát (nemzetközi jelekkel) és a reggel észlelt hóréteg vastagságot cm-ben (fölt = hófoltok, lepel = néhány mm-es hóréteg, b = bucka). Továbbá ha a 24 óra folyamán jegesső vagy zivatar volt, akkor ebben a rovatban szerepel a zivatar, illetőleg a jegesső jele. További 3 rovatban következik az előző napi legmagasabb és az éjszakai legalacsonyabb hőmérséklet, valamint a talaj felett 5 cm magasságban kisugárzás elleni védelem nélkül elhelyezett ún. kisugárzási (radiációs) hőmérő legalacsonyabb minimum hőmérséklet. Az utolsó rovat az előző napi napfénytartamot tünteti fel.

A jobboldali táblázatban kb. 50 további hazai állomás csapadék- és hóréteg adatait foglaljuk össze.

A **negyedik oldalt** az európai **időjárási térkép kivonatos alakja** foglalja el. Ez vázlatos másolata annak a részletes, sokezer adatot tartalmazó nagyméretű munkatérképnek, amelynek alapján az Intézet aznap déli előrejelzése készült. Az itt közölt térképen csak a legfontosabb állomások néhány közérdekű adata van feltüntetve. A felhőzet mennyiségét az állomáskarika besötétítésének mértékével adjuk meg; a szél abból az irányból fúj, amerre a szélzászló rúdja mutat. A zászlócskák oldalvonalainak száma annál nagyobb, minél nagyobb a szélsebesség: egy rövid oldalvonás 1—2 méter/másodperc (m/sec) sebességű szélnek felel meg, egy hosszú vonás 3—5 m/sec sebességű szélnek, egy rövid és egy hosszú vonás együtt 6—7 m/sec sebességnek stb. Az állomáskarikától balra látható szám a hőmérsékletet adja egész fokokban. Ha az állomáson az észlelés időpontjában nevezetesebb időjárási esemény volt, pl. csapadékállás, köd, zivatar, stb., akkor a hőmérséklet alatt az illető jelenség nemzetközi jele is fel van tüntetve (a használt jelek jegyzékét l. alább). A **vastagon kihúzott, fogazással ellátott vonalak** az időjárási frontok, a **dupla szaggatott** vonalak a jeges felületek (magyarázatukat l. alább). A **vékony vonallal kihúzott görbék** az izobarok, azokat a helyeket kötik össze, amelyeken a tengerszintre átszámított légnyomás egyenlő. A görbék mellett szereplő szám a légnyomás értékét adja millibárban (1 mb = 0,750 Hgmm-nek). A térképen látható betűk jelentése:

A = az alacsony légnyomású terület (minimum, ciklon) középpontja,

M = nagy légnyomású terület (maximum, anticiklon) középpontja.

Fontosabb meteorológiai jelek:

∞ pára	❟ szitálás	~ ónos eső	▽ záporos	⟨ villogás
= talajköd	● eső	▲ jégeső	▽* hózápor	⟨⟩ porvihar
≡ köd	✳ havazás	⋁ zúzmara	⟨ zivatar	⊥ hófúvás

A frontok és lesiklófelületek magyarázata:

melegfront (másnéven felsiklási front): határvonal, amelynek mentén meleg levegő nyomul elő

hidegfront (másnéven betörési front): határvonal, amelynek mentén hideg levegő nyomul elő

veszteglő front: az egymás mellé került meleg- és hideg levegő közül egyik sem nyomul előre, vagy pedig ingázó mozgást végeznek

kettős (okklúziós) front meleg típusa: egy meleg és egy utána érkező hidegfront olyan összekapcsolódása, amelyben a melegfront jelenségei vannak túlsúlyban

kettős (okklúziós) front hideg típusa: ugyanilyen összekapcsolódás, de ezúttal a hidegfront jelenségei vannak túlsúlyban

felső betörési front: olyan hideg levegő előnyomulásának vonala, amely csak a felsőbb rétegekben lép fel

felső felsiklási front: olyan meleg levegő előnyomulásának vonala, amely csak a felsőbb rétegekben lép fel

lesiklófelület: a vonal egyik oldalán nagy kiterjedésű leszálló légmozgás van, de rült idővel vagy felhőoszlással

1966. május ..... hó,
10. kedd ..... nap .....

	Az utolsó 24 óra adatai					
	Csapadék (mm)		Hőmérsékleti szélsőségek			Napsütés (óra) tegnap
			tegnapi nappali max.	éjszakai min.	min. 5 cm-en	
12815 Magyaróvár	1		14	5	4	0
822 Győr	2 =		14	5	3	1
825 Pápa	1 ⌓		13	4	4	0
805 Sopron	nv		14	5	4	1
812 Szombathely	1 ⌇		14	3	0	1
910 Szentgotthárd	1 ≡		16	6	5	2
915 Zalaegerszeg	1 =		16	4	3	
Lenti	.		16	5	3	
925 Nagykanizsa	ny ⌓		16	4	4	
920 Keszthely	ny ⌇		15	7	–	3
Tihany	ny		15	9	5	
935 Siófok	2 =		15	7	6	1
942 Pécs	ny ⌓		15	7	6	4
941 Misinatető (534 m)	–		–	–	–	
Sikiós	ny		18	8	3	
827 Farkasgyepű (400 m)	4		12	7	5	
Veszprém	5 ⌇		13	8	3	1
833 Tatabánya	4 ⌓		14	6	4	
839 Budapest (Farkhegy)	7 ≡		13	6	1	
840 Budapest OMI	5 ⌓		13	9	7	1
841 Budapest (Szabadságh. 474 m)	7 ≡		13	6	3	0
Martonvásár	3		13	6	4	
835 Székesfehérvár	6 ≡		14	8	4	
Dunaújváros	2		15	8	7	
Szekszárd	ny ⌓		15	11	5	
Mohács	. ⌓		18	6		
960 Baja	ny ⌓		16	8	6	3
955 Kalocsa	.		–	7	4	
Cegléd	5		14	8	6	0
860 Szolnok	3 ⌓		15	9	6	0
970 Kecskemét	11		13	9	6	0
Kiskunfélegyháza	5		14	9	7	
982 Szeged	ny ⌓		16	7	4	3
Mezőhegyes	6		20	8	6	
Orosháza	5 ⌓		15	7	–	
990 Békéscsaba	ny ⌓		16	8	6	1
875 Túrkeve	3		19	8	5	1
Berettyóújfalu	3 ⌓		20	9	7	
882 Debrecen	10 ⌇		19	8	5	1
892 Nyíregyháza	ny		21	9	7	4
788 Kisvárda	ny		20	8	6	7
Mátészalka	ny		21	8	6	
Tiszabecs	3		21	9		
Vác	7 =		15	5		
Gödöllő	5		16	6	3	
Lőrinci	4 ⌓		19	–	–	
Gyöngyös	3		16	7	4	
Balassagyarmat	3		17	6		
755 Salgótarján	–		20	7	7	
Galyatető (932 m)	3		15	4	0	
851 Kékestető (1000 m)	4		11	4	–	1
Mátraháza (672 m)	5		13	0		
865 Eger	4 =		18	8	4	2
Putnok	1 =		20	8	6	
Lillafüred	1		18	8		
772 Miskolc	1 =		19	7	5	0
Füged	ny		21	7	5	
778 Sárospatak	. =		21	8	6	7

24 órai csapadék mm	
Rajka	ny
Kapuvár	ny ⌓
Csorna	ny ⌓
Komárom	4
Káld	13
Kőszeg	4
Körmend	10
Letenye	. =
Sümeg	5
Zirc	1
Kisbér	4 ⌓
Mór	3
Alcsút	3
Esztergom	5
Dobogókő	5
Fonyód	.
Tab	ny
Sárbogárd	–
Lengyel	.
Nagykőnyi	. ⌓
Marcali	–
Somogyszob	.
Kaposvár	.
Bares	.
Szigetvár	.
Bácsalmás	.
Kiskunhalas	3
Izsák	–
Kunsztmiklós	9
Örkény	10 ⌓
Nagykáta	5 ⌓
Jászapáti	3 ⌓
Tiszakécske	13 =
Nagykőrös	12
Kistelek	9 ⌇
Makó	3 ⌓
Szentes	11
Szarvas	3
Szeghalom	1 ⌓
Körösszakál	1
Tiszaroff	2
Poroszló	ny
Karcag	ny
Hortobágy	4
Polgár	2 ⌇
Hajdúdorog	4
Nyírlugos	1
Csenger	3 ⌇
Vásárosnamény	.
Záhony	ny
Királyrét	8
Romhány	4
Borsodnádasd	1
Jósvafő	5 ⌇
Szendrőlád	9 ⌇
Hidasnémeti	.
Tokaj	ny
Sárhatvan	1

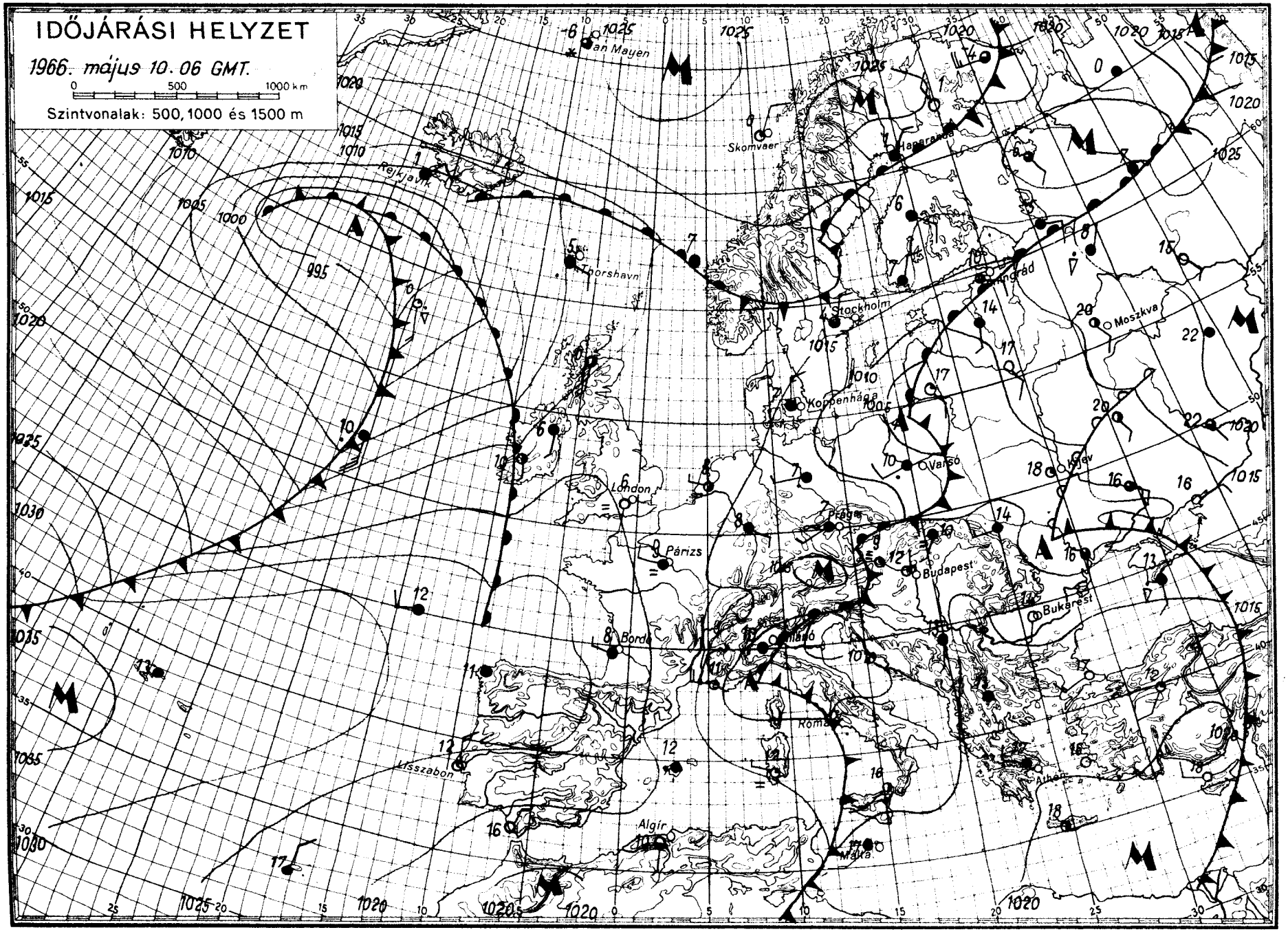

OFFSET NYOMDA BUDAPEST

IDŐJÁRÁSI NAPIJELENTÉS

ЕЖЕДНЕВНЫЙ МЕТЕОРОЛОГИЧЕСКИЙ БЮЛЛЕТЕНЬ • DAILY WEATHER REPORT
BULLETIN QUOTIDIEN DE TEMPS • TÄGLICHER WETTERBERICHT

KIADJA AZ ORSZÁGOS METEOROLÓGIAI INTÉZET
BUDAPEST II. KITAIBEL PÁL UTCA 1
TELEFON: KÖZPONT: 353-500, IDŐJELZŐ OSZT.: 150-410

MEGJELENIK NAPONKÉNT • ELŐFIZETÉSI ÁRA
A POSTAI KÖLTSÉGGEL EGYÜTT NEGYEDÉVRE 60,- Ft
KIADÁSÉRT FELEL AZ INTÉZET IGAZGATÓJA

79. évfolyam 131. szám. + Budapest + 1966. május 11. szerda

Az időjárási helyzet ma reggel és a várható időjárás:

Az elmult 24 óra folyamán az európai időjárási viszonyokban lényeges változás nem következett be. Az óceáni hüvös és nedves levegő folytatva útját egyre inkább nyomul szárazföldünk középső területein át Kelet-Európa fölé. Ennek következtében a hajnali órákban a Szovjetunió európai térségében is megkezdődött a meleg mérséklődése záporok, zivatarok kiséretében.

Hazánkban kedden a reggeli óráktól kezdve fokozatosan megnövekedett a felhőzet és a nyugati határvidéken megindult az esőzés. A délután folyamán már a Dunántulon is, majd az esti órákban az északkeleti megyék kivételével az egész országban esett az eső. A lehullott csapadék mennyisége a Dunántulon általában 10-20 mm között volt, csak Tihanyban mértek 47 mm-t, a keleti országrészben csapadéknyom és 12 mm között mindenféle érték előfordult. A hőmérsékleti csucsértékek kialakulását erősen befolyásolta a felhőzet mennyisége. Igy északnyugaton csak 12-16, máshol 16-21 fok jelentette a felső határt. Ma hajnalban 7-12 fokig hült le a levegő. Szerdán délelőtt csaknem országszerte esett az eső, a hőmérsékleti értékek nyugaton 9-12, keleten 13-18 fok között voltak.

Ma 12 órakor Budapesten a hőmérséklet 13 fok, a tengerszintre átszámitott légnyomás 756 mm, gyengén süllyedő irányzatu.

Várható időjárás csütörtök estig:

Felszakadozó felhőzet, szerdán sokfelé eső, az ország keleti felében helyenként zivatar.
Csütörtökön kevesebb helyen eső.
Élénk, a Dunántulon időnként erős északnyugati, északi szél.
Csütörtökön a szél mérséklődik.
A nappali hőmérséklet nyugaton kissé emelkedik, máshol alig változik.

Várható legalacsonyabb éjszakai hőmérséklet: 7, 12,
legmagasabb nappali hőmérséklet csütörtökön:
15-20 fok között.

Erdős Emőke - Dunay Sándorné s.k.

A hőmérséklet napi középértéke és eltérése a 90 évi átlagtól / Budapesten / :

1966. V. 10.: 14,6 C°, -0,8 C°.

1871 óta ezen a napon Budapesten előfordult:

legmagasabb hőmérséklet: 31,0 C° /1958/
legalacsonyabb hőmérséklet: 3,0 C° /1953/

66.329.

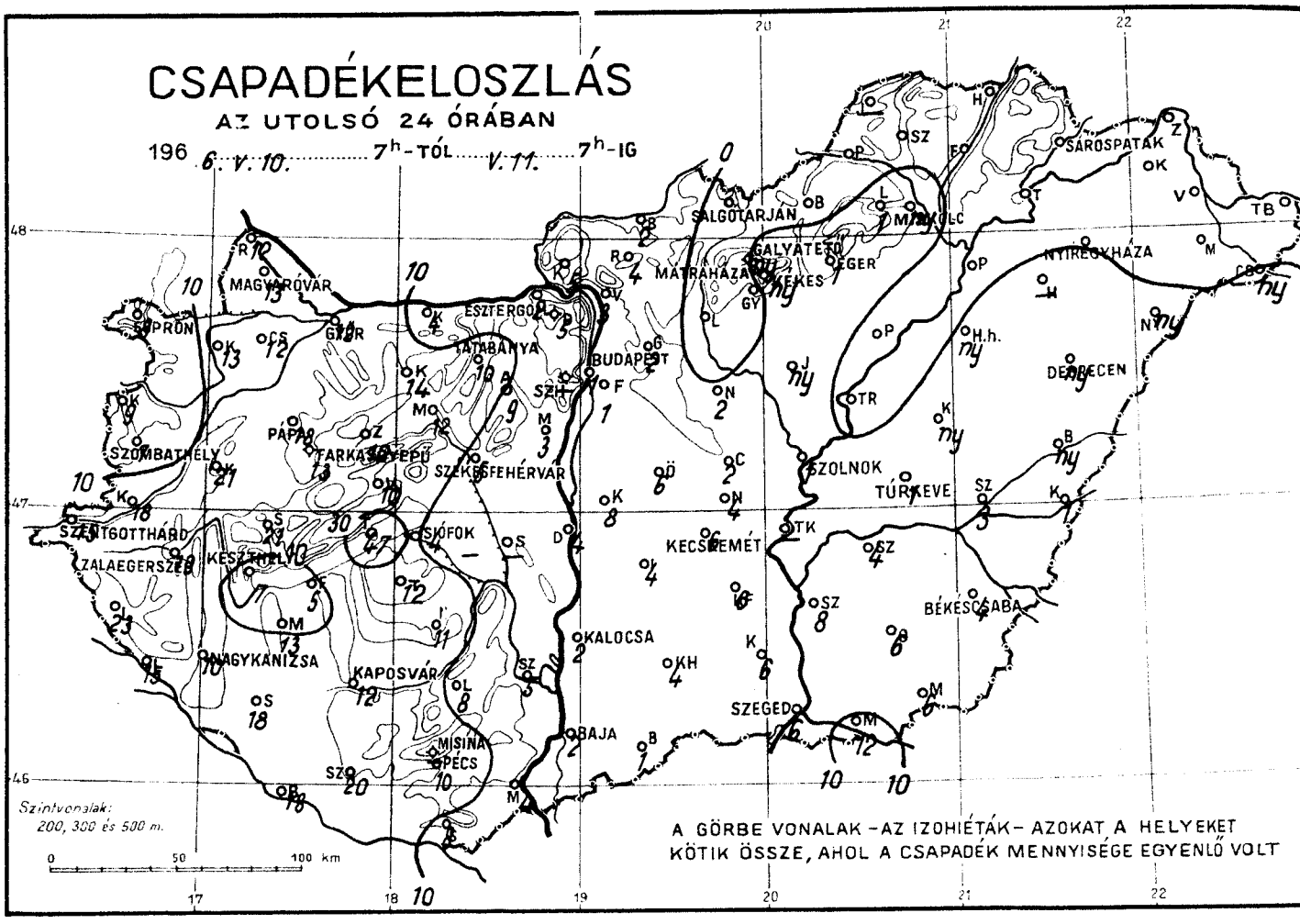
CSAPADÉKELOSZLÁS
AZ UTOLSÓ 24 ÓRÁBAN
196 6. V. 10. ..... 7h-TÓL ..... V. 11. ..... 7h-IG
MAGYARÓVÁR
SOPRON
GYŐR
ESZTERGOM
TATABÁNYA
BUDAPEST
SZOMBATHELY
PÁPA
TARKÁNY
VESZPRÉM
SZÉKESFEHÉRVÁR
SZENTGOTTHÁRD
ZALAEGERSZEG
KESZTHELY
SIÓFOK
NAGYKANIZSA
KAPOSVÁR
MISINA
PÉCS
BAJA
KALOCSA
KECSKEMÉT
SZEGED
SZOLNOK
TÚRKEVE
BÉKÉSCSABA
DEBRECEN
NYÍREGYHÁZA
SÁROSPATAK
SALGÓTARJÁN
MÁTRAHÁZA
EGER
GYÖNGYÖS
MISKOLC
Szintvonalak:
200, 300 és 500 m.
0 50 100 km
A GÖRBE VONALAK – AZ IZOHIÉTÁK – AZOKAT A HELYEKET
KÖTIK ÖSSZE, AHOL A CSAPADÉK MENNYISÉGE EGYENLŐ VOLT

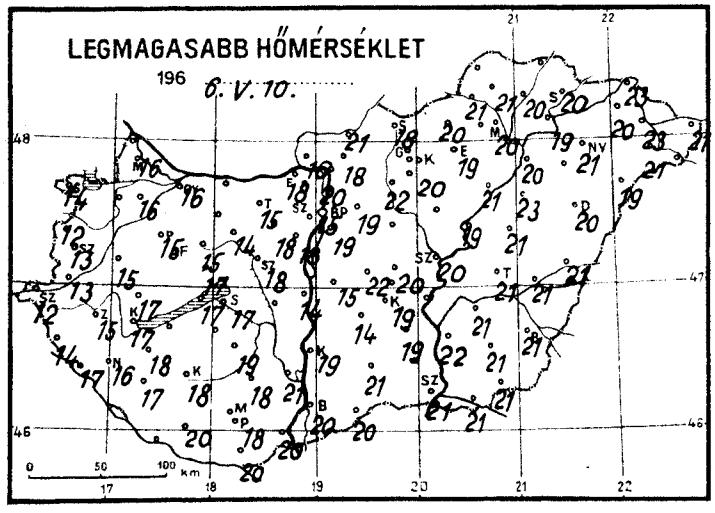
LEGMAGASABB HŐMÉRSÉKLET
196 6. V. 10. .....
0 50 100 km

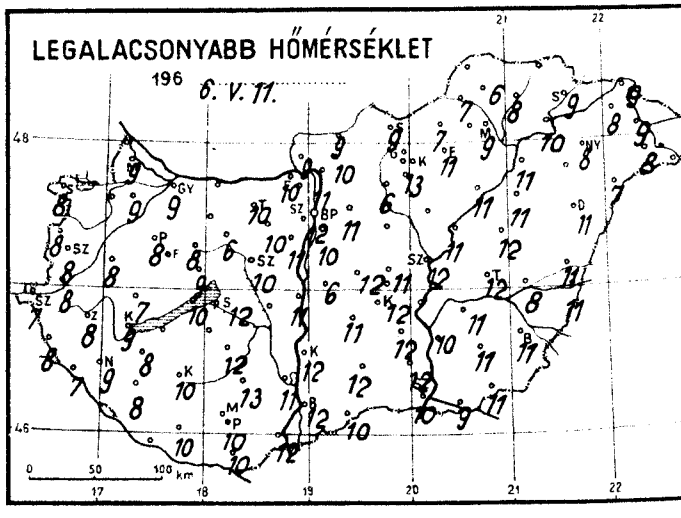
LEGALACSONYABB HŐMÉRSÉKLET
196 6. V. 11. .....
0 50 100 km

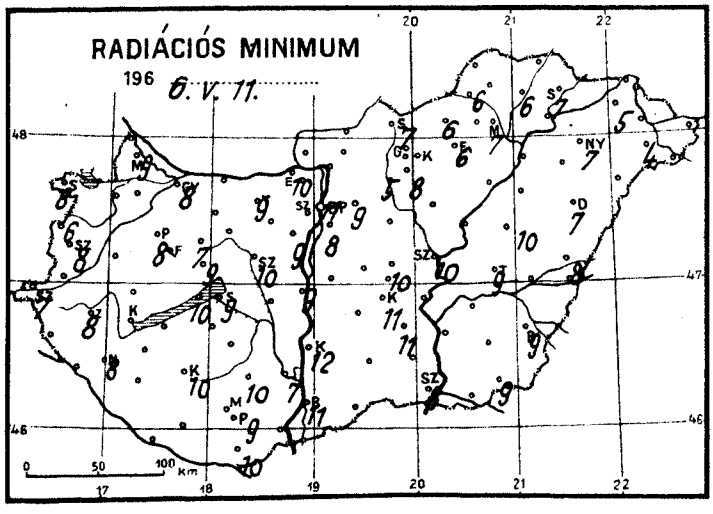
RADIÁCIÓS MINIMUM
196 6. V. 11. .....
0 50 100 km

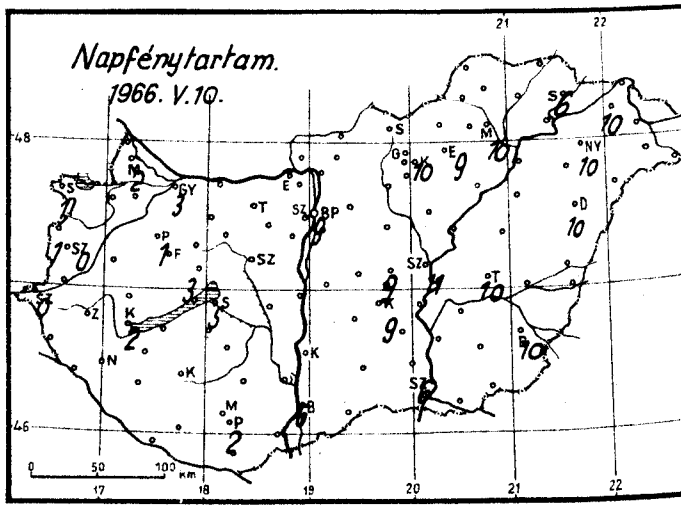
Napfénytartam.
1966. V. 10.
0 50 100 km

1966. május hó,
11. nap szerda

	Az utolsó 24 óra adatai						24 órai csapadék mm		
	Csapadék (mm)		Hőmérsékleti szélsőségek			Napsütés (óra) tegnap			
			tegnapi nappali max.	éjszakai min.	min. 5 cm-en				
12815 Magyaróvár	13		16	9	9	2	Rajka	12	
822 Győr	12=		16	9	8	3	Kapuvár	13=	
825 Pápa	18R		15	8	8	1	Csorna	12	
805 Sopron	8		14	8	8	1	Komárom	4	
812 Szombathely	7		13	8	8	0	Káld	21	
910 Szentgotthárd	15=		12	7	7		Kőszeg	9	
915 Zalaegerszeg	19		15	8	8		Körmend	18	
Lenti	23		14	8	0		Letenye	15R	
925 Nagykanizsa	10R		15	9	8		Sümeg	21	
920 Keszthely	7		17	9	–	2	Zirc	12	
Tihany	42R		17	10	10		Kisbér	14	
935 Siófok	4R		17	12	9	5	Mór	12R	
942 Pécs	10R		18	10	9	2	Alcsút	9R	
941 Misinatető (534 m)	–		–	–			Esztergom	2	
Siklós	8		20	10	10		Dobogókő	5	
827 Farkasgyepű (400 m)	13R		14	7	7		Fonyód	5R	
Veszprém	10R		17	9	9	3	Tab	12	
833 Tatabánya	10		15	10	9		Sárbogárd	–	
839 Budapest (Farkasrét)	1=		19	10	8		Lengyel	8	
840 Budapest OMI	1		15	12	11	9	Nagykónyi	11R	
841 Budapest (Szabadságh.,474 m)	–		–	–			Marcali	13	
Martonvásár	3		18	11	9		Somogyszob	18	
835 Székesfehérvár	5R		18	10	10		Kaposvár	12R	
Dunaújváros	4		14	11	9		Barcs	18R	
Szekszárd	5R		21	11	7		Szigetvár	20	
Mohács	4		20	12			Bácsalmás	1	
960 Baja	2		20	12	11	6	Kiskunhalas	4	
955 Kalocsa	2		19	12	12		Izsák	4	
Cegléd	2		20	11	10	9	Kunsztmiklós	8	
860 Szolnok	1=		20	12	10	11	Örkény	6	
970 Kecskemét	6		19	12	11	9	Nagykáta	2	
Kiskunfélegyháza	6		19	12	11		Jászapáti	ny	
982 Szeged	6		21	10	8	6	Tiszakécske	–	
Mezőhegyes	6		21	11	9		Nagykőrös	4	
Orosháza	6		21	11	–		Kistelek	6	
990 Békéscsaba	4		21	11	9	10	Makó	12	
875 Túrkeve	1<		21	12	9	10	Szentes	8	
Berettyóújfalu	ny		21	11	8		Szarvas	4	
882 Debrecen	ny=		20	11	7	10	Szeghalom	3	
892 Nyíregyháza	.		21	8	7	10	Kőrösszakál	1	
788 Kisvárda	.		20	8	5	10	Tiszaroff	.	
Mátészalka	.		21	8	4		Poroszló	.	
Tiszabecs	.		21	6			Karcag	ny	
Vác	3=		20	11			Hortobágy	ny	
Gödöllő	2		19	11	9		Polgár	.	
Lőrinci	.		22	6	5		Hajdúdorog	–	
Gyöngyös	.		20	13	8		Nyírlugos	ny	
Balassagyarmat	2		21	9			Csenger	ny	
755 Salgótarján	.		18	9	7		Vásárosnamény	.	
Galyatető (932 m)	ny		12	7	0		Záhony	.	
851 Kékestető (1000 m)	ny		12	4	–	10	Királyrét	5	
Mátraháza (672 m)	.=		15	8			Romhány	4	
865 Eger	1		19	11	6	9	Borsodnádasd	.	
Putnok	.=						Jósvafő	–	
Lillafüred	1		17	7			Szendrőlád	.	
772 Miskolc	ny		20	9	7	10	Hidasnémeti	.	
Füged	.		20	8	6		Tokaj	.	
778 Sárospatak	.		20	9	7	11	Sárhatvan	–	

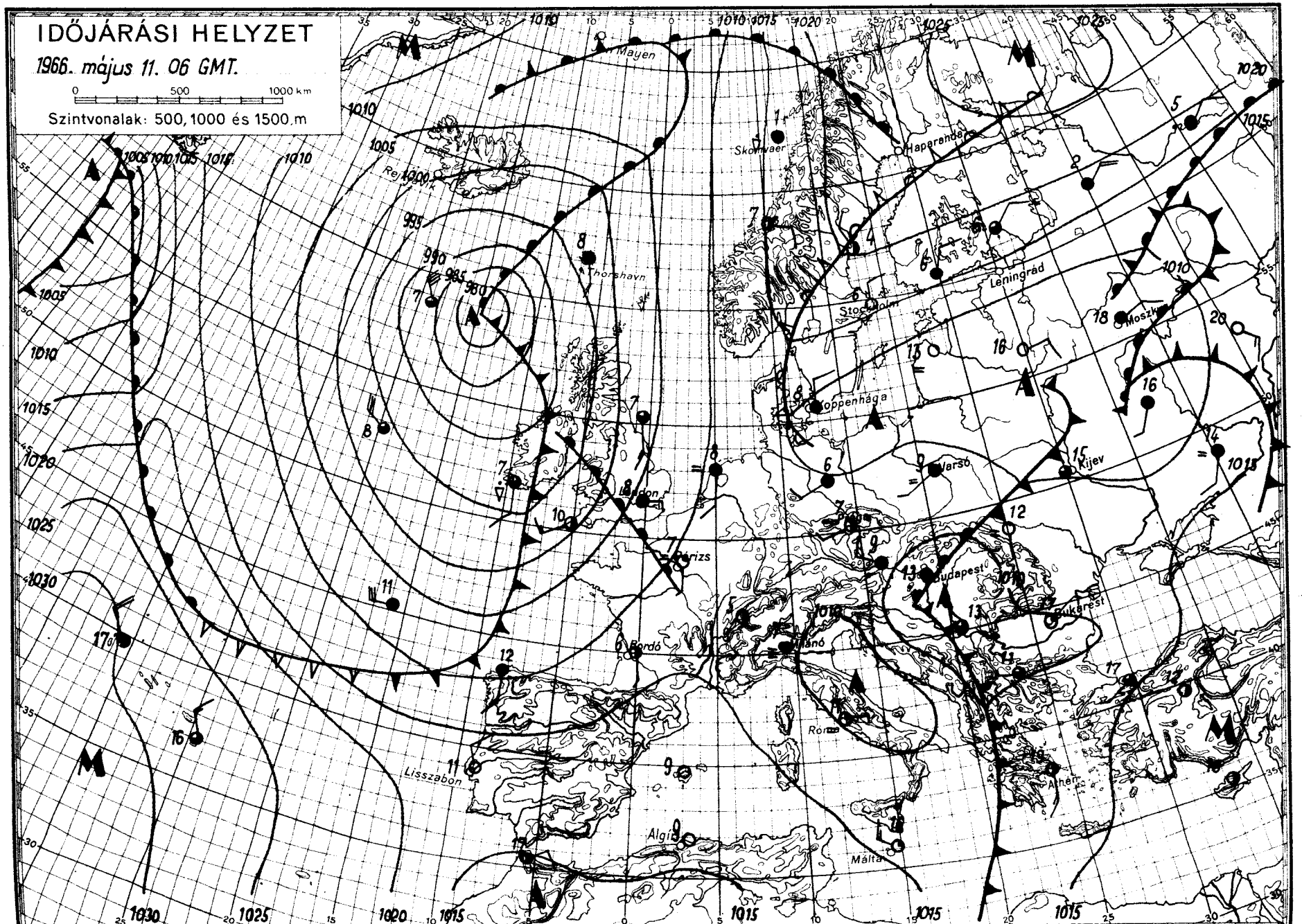

OFFSET NYOMDA BUDAPEST

IDŐJÁRÁSI NAPIJELENTÉS

ЕЖЕДНЕВНЫЙ МЕТЕОРОЛОГИЧЕСКИЙ БЮЛЛЕТЕНЬ • DAILY WEATHER REPORT
BULLETIN QUOTIDIEN DE TEMPS • TÄGLICHER WETTERBERICHT

KIADJA AZ ORSZÁGOS METEOROLÓGIAI INTÉZET
BUDAPEST II. KITAIBEL PÁL UTCA 1
TELEFON: KÖZPONT: 353-500, IDŐJELZŐ OSZT.: 150-410

MEGJELENIK NAPONKÉNT • ELŐFIZETÉSI ÁRA A POSTAI KÖLTSÉGGEL EGYÜTT NEGYEDÉVRE 60. Ft
KIADÁSÉRT FELEL AZ INTÉZET IGAZGATÓJA

79. évfolyam 132. szám. + Budapest + 1966. május 12. csütörtök

Az időjárási helyzet ma reggel és a várható időjárás:

Közép-Európa fölött átmenetileg kisebb magasnyomású légköri képződmény épült fel. Ez az anticiklon egyrészt elzárja az Atlanti-óceáni nedves, jelenleg nagyon hideg levegő utját szárazföldünk felé, másrészt kedvezően befolyásolja Közép-Európa időjárását, nyugodt, száraz és a kevés felhő miatt naposabb időt biztosit.

Hazánk fölött szerdán borult volt az ég. Országszerte szinte egész nap esett az eső. A lehullott csapadék mennyisége általában 20 mm alatt maradt, de Alcsuton és Salgótarjánban elérte a 25, Móron a 28, Balassagyarmat környékén, Vámosmikolán pedig a 35 mm-t. A nap csak a keleti megyékben sütött ki néhány órára. A hőmérséklet a Dunántulon csak 9 - 14, máshol általában 15 - 19, az északkeleti határ mentén 20 - 24 fokig emelkedett. Az éjszaka folyamán nyugaton 7 - 10, keleten 9 - 12 fokig hült le a levegő. Csütörtök reggel még szórványosan voltak kisebb esők. Délelőttre változóan felhős, száraz idő alakult ki, a hőmérséklet 11 óráig 15 - 18 fokot ért el.

Ma 12 órakor Budapesten a hőmérséklet 18 fok, a tengerszintre átszámitott légnyomás 760 mm, gyengén emelkedő irányzatu.

Várható időjárás péntek estig:

Változó mennyiségü felhőzet, legfeljebb szórványosan előforduló kisebb esővel.
Mérsékelt, időnként megélénkülő, változó irányu szél.
A nappali felmelegedés kissé fokozódik.

Várható legalacsonyabb éjszakai hőmérséklet: 8, 13, legmagasabb nappali hőmérséklet pénteken: 19. 24 fok között.

Erdős Emőke s.k.

A hőmérséklet napi középértéke és eltérése a 90 évi átlagtól / Budapesten / :

1966. V. 11.: 13,2 C°, -1,9 C°.

1871 óta ezen a napon Budapesten előfordult:

legmagasabb hőmérséklet: 31,6 C° /1958/
legalacsonyabb hőmérséklet: 2,5 C° /1953/

66.330.

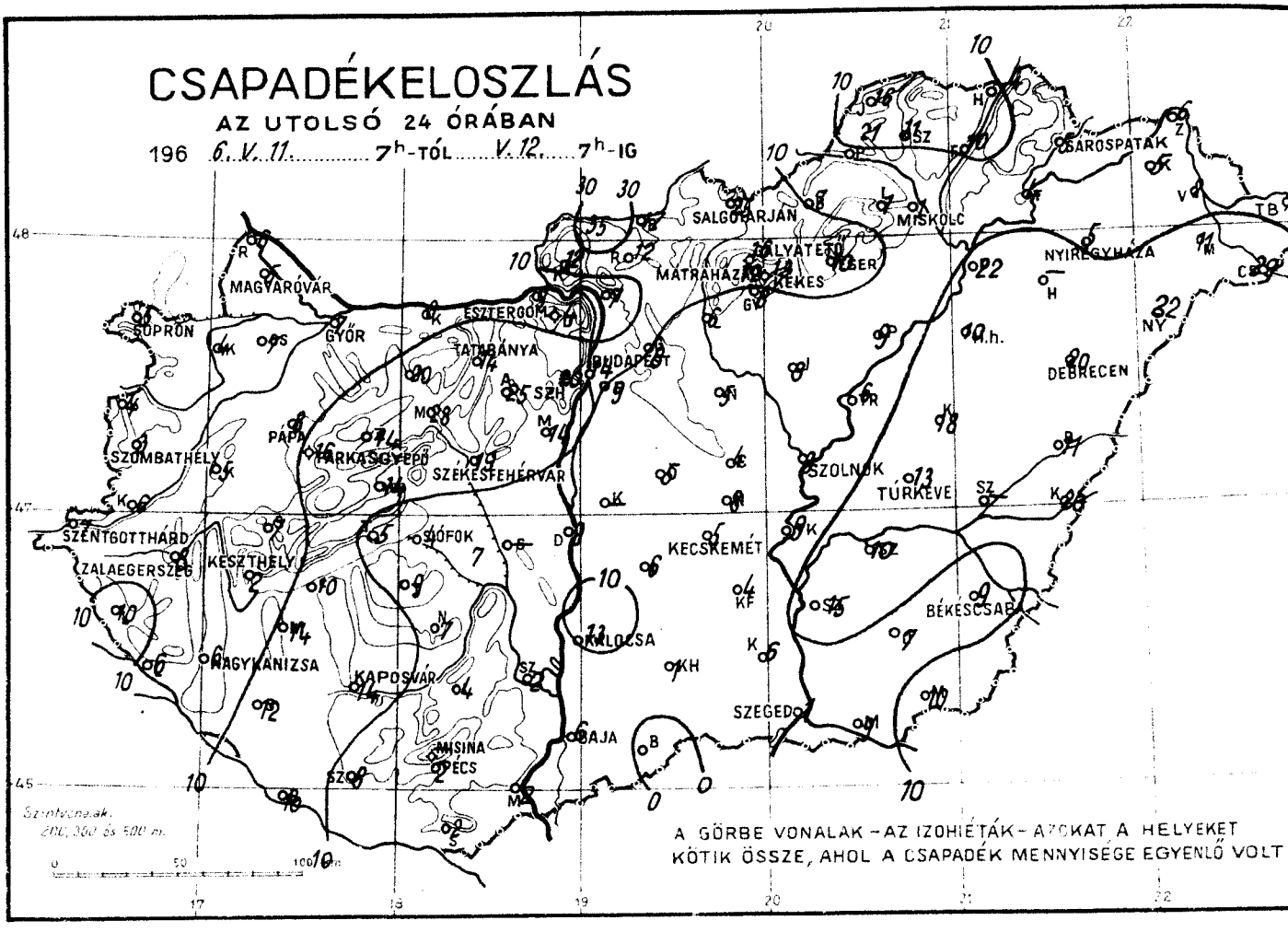
CSAPADÉKELOSZLÁS
AZ UTOLSÓ 24 ÓRÁBAN
196 6. V. 11. 7h-TÓL V. 12. 7h-IG
SOPRON
MAGYARÓVÁR
GYŐR
ESZTERGOM
TATABÁNYA
BUDAPEST
SZOMBATHELY
PAPA
TÁRKÁNY
SZÉKESFEHÉRVÁR
SZENTGOTTHÁRD
ZALAEGERSZEG
KESZTHELY
SIÓFOK
KECSKEMÉT
NAGYKANIZSA
KAPOSVÁR
KALOCSA
BÉKÉSCSABA
SZEGED
BAJA
MISINA
PÉCS
SALGÓTARJÁN
MISKOLC
MÁTRAHÁZA
EGER
KÉKES
SÁROSPATAK
NYÍREGYHÁZA
DEBRECEN
SZOLNOK
TÚRKEVE
Szintvonalak:
200, 300 és 500 m.
A GÖRBE VONALAK – AZ IZOHIÉTÁK – AZOKAT A HELYEKET
KÖTIK ÖSSZE, AHOL A CSAPADÉK MENNYISÉGE EGYENLŐ VOLT

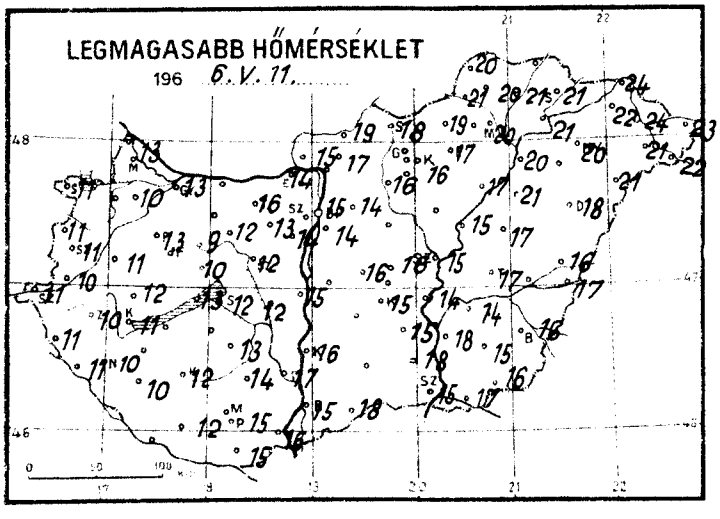
LEGMAGASABB HŐMÉRSÉKLET
196 6. V. 11.

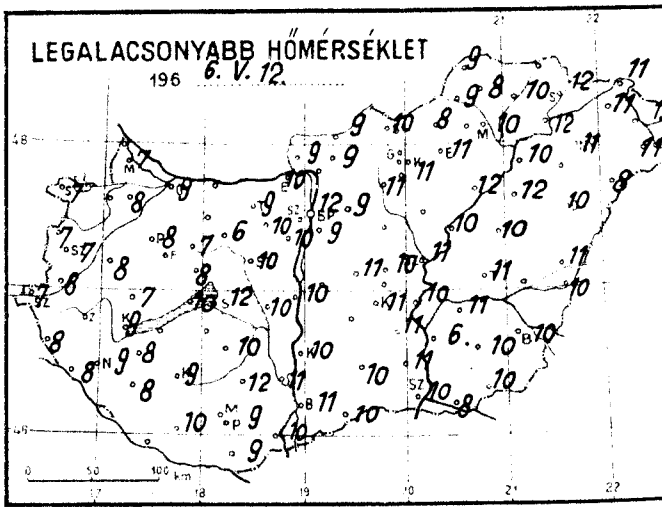
LEGALACSONYABB HŐMÉRSÉKLET
196 6. V. 12.

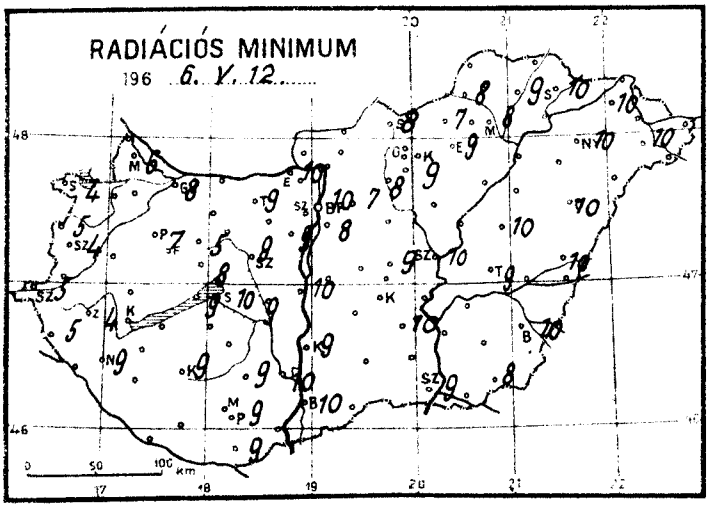
RADIÁCIÓS MINIMUM
196 6. V. 12.

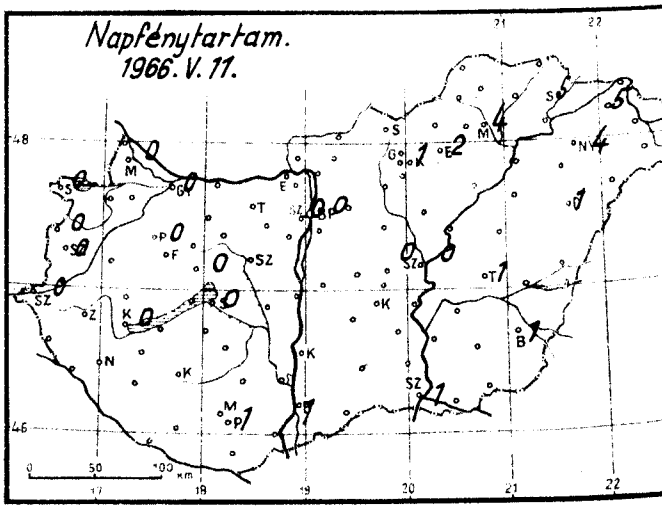
Napfénytartam.
1966. V. 11.

1966. május
12. csütörtök
hó, nap

	Az utolsó 24 óra adatai						24 órai csapadék mm		
	Csapadék (mm)		Hőmérsékleti szélsőségek			Napsütés (óra) tegnap			
			tegnapi nappali max.	éjszakai min.	min. 5 cm-en				
12815 Magyaróvár	5		13	7	6	0	Rajka	6	
822 Győr	7=		13	9	8	0	Kapuvár	4=	
825 Pápa	8=		13	8	7	0	Csorna	7	
805 Sopron	5=		11	7	4	0	Komárom	8	
812 Szombathely	3		11	7	4	0	Káld	5	
910 Szentgotthárd	7=		11	7	5	0	Kőszeg	4	
915 Zalaegerszeg	8		10	-	4		Körmend	6	
Lenti	10		11	8	5		Letenye	6	
925 Nagykanizsa	6		10	9	9		Sümeg	7	
920 Keszthely	2		11	9	-	0	Zirc	14	
Tihany	5		13	10	9		Kisbér	20=	
935 Siófok	4		12	12	10	0	Mór	28	
942 Pécs	2=		15	9	9	1	Alcsút	25	
941 Misinatető (534 m)	-		-	-	-		Esztergom	9	
Siklós	2		15	9	9		Dobogókő	4	
827 Farkasgyepű (400 m)	16=		11	7	7		Fonyód	10	
Veszprém	14		10	8	8	0	Tab	9	
833 Tatabánya	14=		16	9	9		Sárbogárd	-	
839 Budapest (Ferihegy)	9=		14	9	8		Lengyel	4	
840 Budapest OMI	14		15	12	10	0	Nagykónyi	7	
841 Budapest (Szabadságh., 474 m)	20		12	9	7	0	Marcali	14	
Martonvásár	14		14	10	9		Somogyszob	12	
835 Székesfehérvár	19		12	10	8		Kaposvár	14	
Dunaújváros	9		15	10	10		Barcs	10	
Szekszárd	2=		17	11	10		Szigetvár	8	
Mohács	2		16	10			Bácsalmás	•	
960 Baja	6		15	11	10	1	Kiskunhalas	1	
955 Kalocsa	13		16	10	9		Izsák	6	
Cegléd	4		16	10	9	0	Kunsztmiklós	-	
860 Szolnok	3=		15	11	10	0	Örkény	5=	
970 Kecskemét	5		15	11	-		Nagykáta	5	
Kiskunfélegyháza	4		15	11	10		Jászapáti	8	
982 Szeged	1		15	10	9	1	Tiszakécske	9=	
Mezőhegyes	10		16	10	8		Nagykőrös	8	
Orosháza	7		15	10	-		Kistelek	6	
990 Békéscsaba	9		16	10	10	1	Makó	9	
875 Túrkeve	13		17	11	9	1	Szentes	15	
Berettyóújfalu	11		16	11	10		Szarvas	10	
880 Debrecen	20		18	10	10	1	Szeghalom	-	
892 Nyíregyháza	5		20	11	10	4	Körösszakál	20	
Kisvárda	5=		22	11	10	5	Tiszaroff	6	
Mátészalka	11		21	11	10		Poroszló	9	
Tiszabecs	7		23	10			Karcag	18	
Vác	7=		15	10			Hortobágy	10	
Gödöllő	8		14	9	7		Polgár	22	
Lőrinci	6		16	11	8		Hajdúdorog	-	
Gyöngyös	8		16	11	9		Nyírlugos	22	
Balassagyarmat	17		19	9			Csenger	29	
755 Salgotarján	25		18	10	8		Vásárosnamény	2	
Galyatető (932 m)	16		11	6			Záhony	6	
851 Kékestető (1000 m)	13		10	5	-	1	Királyrét	12	
Mátraháza (672 m)	12		12	8			Romhány	12	
865 Eger	10=		17	11	9	2	Borsodnádasd	7	
Putnok	21		21	9	8		Jósvafő	16	
Lillafüred	1		18	10			Szendrőlád	11	
772 Miskolc	1		20	10	8	4	Hidasnémeti	4	
Füged	10		21	10	9		Tokaj	4	
778 Sárospatak	5		21	12	10	5	Sárhatvan	7	

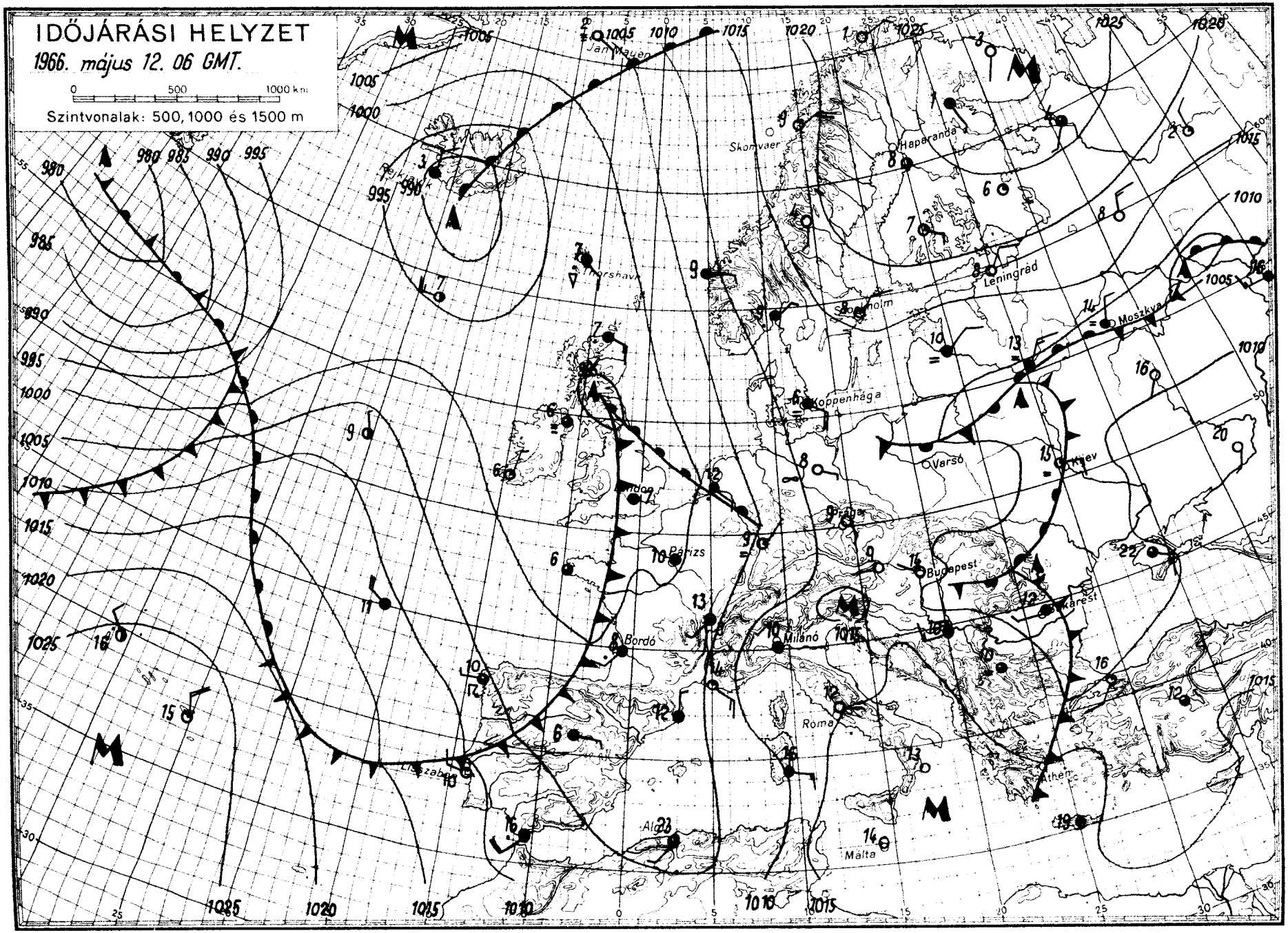
IDŐJÁRÁSI HELYZET
1966. május 12. 06 GMT.
0 500 1000 km
Szintvonalak: 500, 1000 és 1500 m
Jan Mayen
Skomvaer
Haparanda
Leningrád
Moszkva
Koppenhága
Varsó
Kijev
Párizs
Budapest
Bukarest
Milánó
Bordó
Roma
Athén
Málta
Algír

IDŐJÁRÁSI NAPIJELENTÉS

ЕЖЕДНЕВНЫЙ МЕТЕОРОЛОГИЧЕСКИЙ БЮЛЛЕТЕНЬ • DAILY WEATHER REPORT
BULLETIN QUOTIDIEN DE TEMPS • TÄGLICHER WETTERBERICHT

KIADJA AZ ORSZÁGOS METEOROLÓGIAI INTÉZET
BUDAPEST II. KITAIBEL PÁL UTCA 1
TELEFON: KÖZPONT: 353-500, IDŐJELZŐ OSZT.: 150-110

MEGJELENIK NAPONKÉNT • ELŐFIZETÉSI ÁRA A POSTAI KÖLTSÉGGEL EGYÜTT NEGYEDÉVRE 60, Ft
KIADÁSÉRT FELEL AZ INTÉZET IGAZGATÓJA

79. évfolyam 133. szám. + Budapest + 1966. május 13. péntek

Az időjárási helyzet ma reggel és a várható időjárás:

Közép-Európa fölött magasnyomású légköri képződmény helyezkedik el, hatására itt kevés a felhő, száraz az idő. Ettől nyugatra és keletre ciklonok következtében felhős, sokfelé esős időjárás uralkodik. A hőmérsékleti értékek Európa legnagyobb részén néhány fokkal az átlag alatt vannak.

Hazánkban csütörtökön a Duna vonalától nyugatra 10 - 15, ettől keletre 5 - 10 órán keresztül sütött a nap. A délutáni órákban néhány helyen zivatar keletkezett. Egyes helyeken, mint például Karcag, Poroszló jégeső is hullott. Az eső mennyisége helyenként elérte a 7 - 11 mm-t. Napközben a hőmérséklet 19 - 24 fokig emelkedett. Ma hajnalra a nyugati megyékben 3 - 9, máshol 7 - 11 fokig hült le a levegő. Ma országszerte kevés a felhő, a hőmérsékletek délelőtt 10 órakor elérték a 15 - 18 fokot.

Ma 12 órakor Budapesten a hőmérséklet 20 fok, a tengerszintre átszámitott légnyomás 765 mm, alig változik.

Várható időjárás szombat estig:

Nappali felhőképződés, egy-két helyen délutáni zápor, zivatar.
Éjszaka gyenge, napközben mérsékelt szél.
A hőmérséklet alakulásában lényeges változás nem lesz.

Várható legalacsonyabb éjszakai hőmérséklet: 7, 11
legmagasabb nappali hőmérséklet szombaton:
20, 25 fok között.

Kerényi Nárcisz s.k.

A hőmérséklet napi középértéke és eltérése a 90 évi átlagtól / Budapesten / :

1966. V. 12.: 16,7 C°, +1,1 C°.

1871 óta ezen a napon Budapesten előfordult:

legmagasabb hőmérséklet: 33,2 C° /1958/
legalacsonyabb hőmérséklet: 0,5 C° /1927/

66.332.

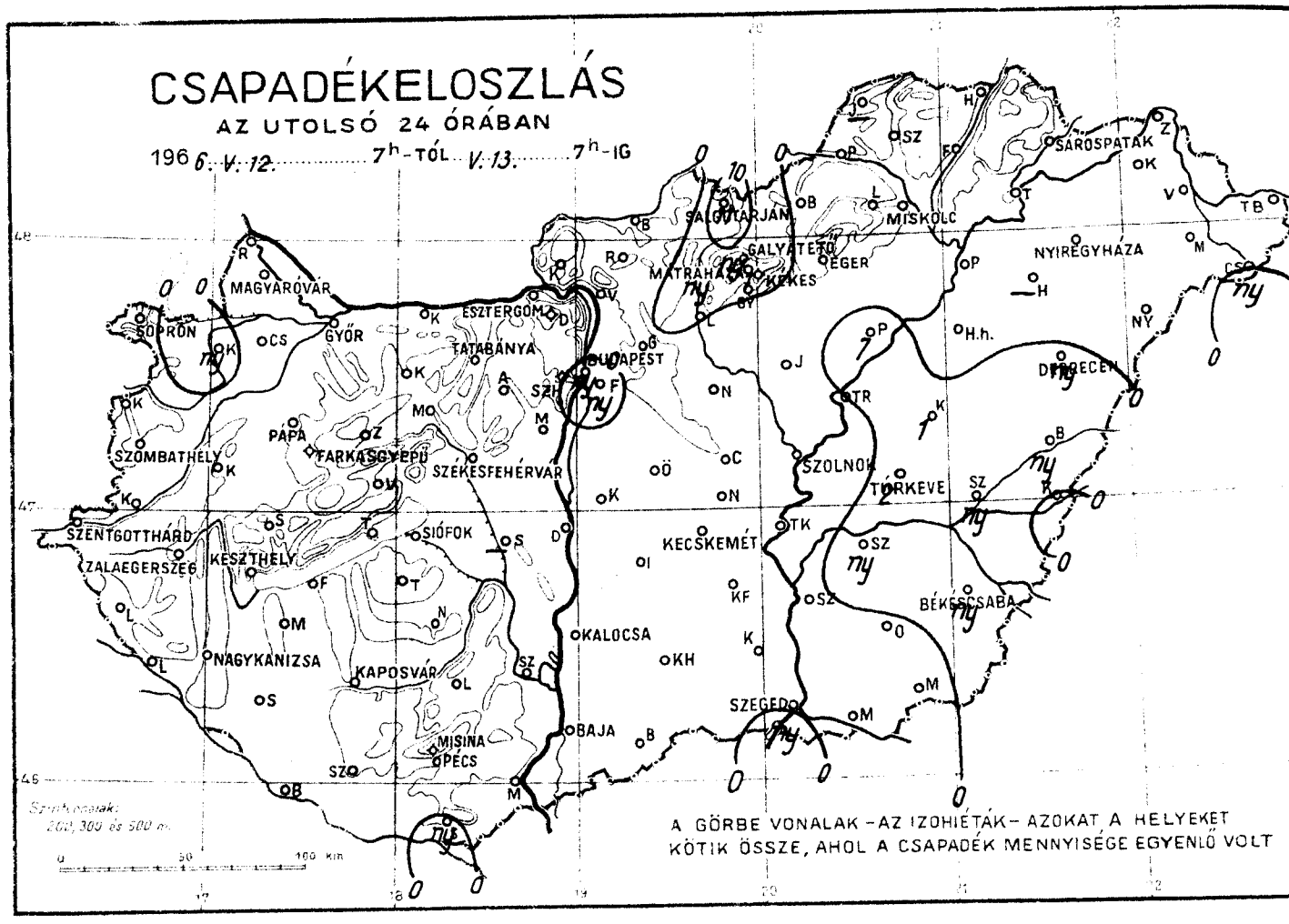
CSAPADÉKELOSZLÁS
AZ UTOLSÓ 24 ÓRÁBAN
1966. V. 12. 7h-TÓL V. 13. 7h-IG
MAGYARÓVÁR
SOPRON
GYŐR
ESZTERGOM
TATABÁNYA
BUDAPEST
SZOMBATHELY
PAPA
FARKASGYEPŰ
SZÉKESFEHÉRVÁR
SZENTGOTTHÁRD
ZALAEGERSZEG
KESZTHELY
SIÓFOK
KECSKEMÉT
NAGYKANIZSA
KAPOSVÁR
KALOCSA
BAJA
MISINA
PÉCS
SZEGED
BÉKÉSCSABA
SZOLNOK
TÓRKEVE
DEBRECEN
NYÍREGYHÁZA
MISKOLC
SALGÓTARJÁN
GALYATETŐ
EGER
MÁTRAHÁZA
KÉKES
SÁROSPATAK
Szintvonalak:
200, 300 és 500 m.
0 50 100 km
A GÖRBE VONALAK – AZ IZOHIÉTÁK – AZOKAT A HELYEKET
KÖTIK ÖSSZE, AHOL A CSAPADÉK MENNYISÉGE EGYENLŐ VOLT

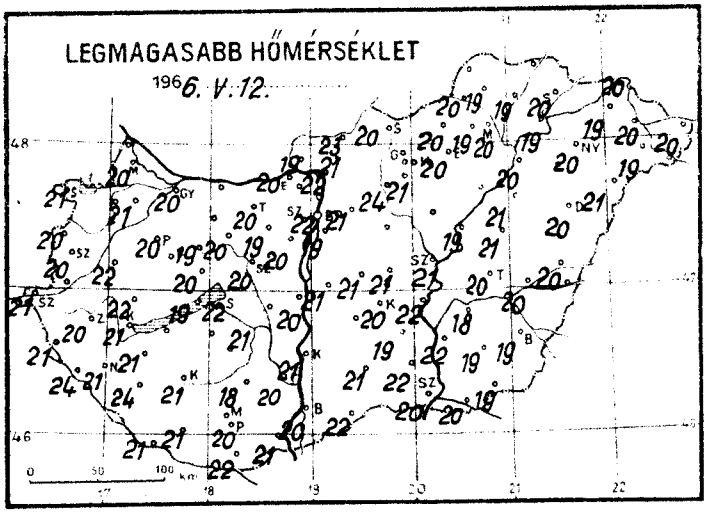
LEGMAGASABB HŐMÉRSÉKLET
1966. V. 12.
0 50 100 km

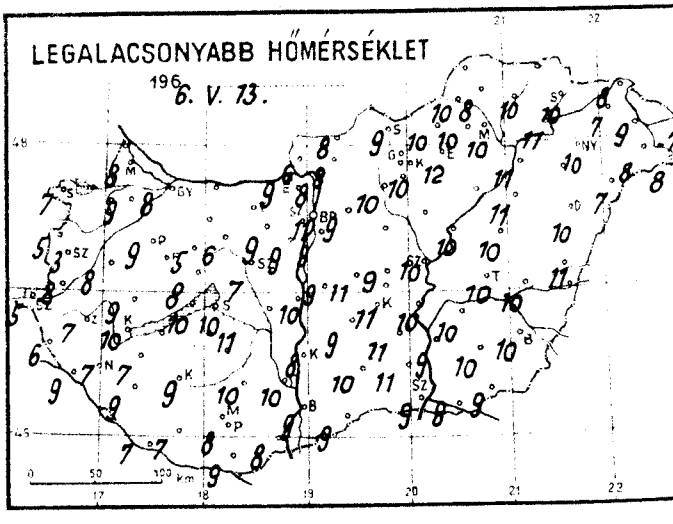
LEGALACSONYABB HŐMÉRSÉKLET
1966. V. 13.
0 50 100 km

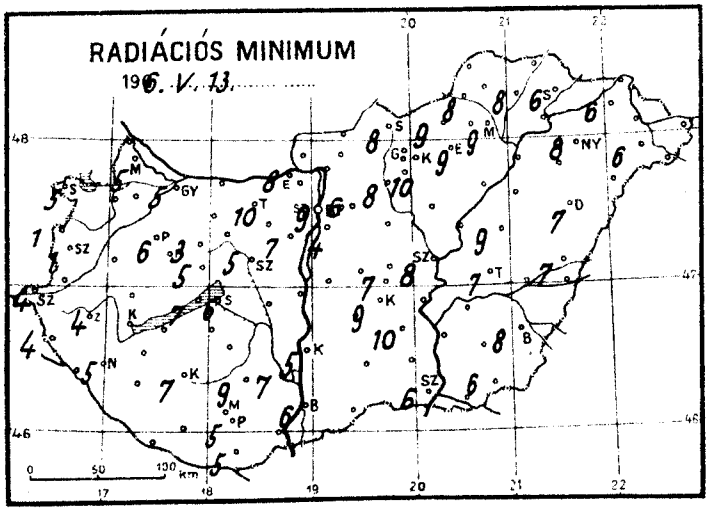
RADIÁCIÓS MINIMUM
1966. V. 13.
0 50 100 km

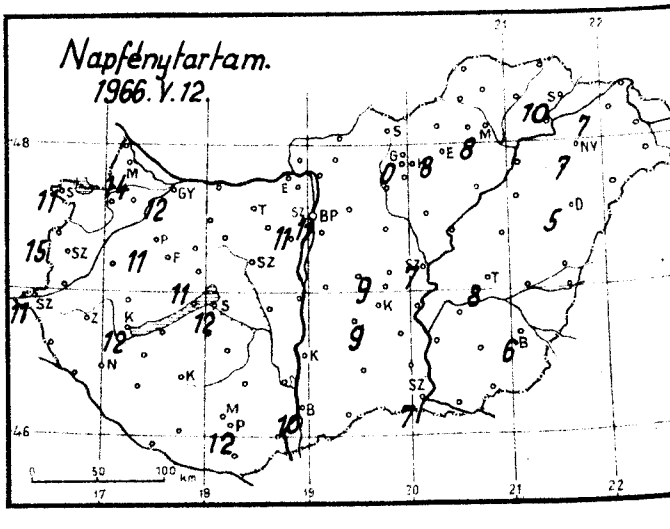
Napfénytartam.
1966. V. 12.
0 50 100 km

1966. május hó,
13. nap péntek

	Az utolsó 24 óra adatai					
	Csapadék (mm)		Hőmérsékleti szélsőségek			Napsütés (óra) tegnap
			tegnapi nappali max.	éjszakai min.	min. 5 cm-en	
12815 Magyaróvár	.=		20	8	5	14
822 Győr	.=		20	8	5	12
825 Pápa	.ɔ		20	9	6	11
805 Sopron	.=		21	7	5	11
812 Szombathely	.=		20	3	1	
910 Szentgotthárd	.=		21	5	4	11
915 Zalaegerszeg	.		20	7	4	
Lenti	.		21	6	4	
925 Nagykanizsa	.ɔ		21	7	5	
920 Keszthely	.ɔ		21	10	-	12
Tihany	.		19	10	7	
935 Siófok	.=		22	10	6	12
942 Pécs	.ɔ		20	8	5	12
941 Misinatető (534 m)	-		-	-	-	
Siklós	ny		22	9	5	
827 Farkasgyepű (400 m)	.		19	10	7	
Veszprém	.		20	8	5	11
833 Tatabánya	.ɔ		20	-	10	
839 Budapest (Ferihegy)	ny		19	9	4	
840 Budapest OMI	ny		22	11	9	11
841 Budapest (Szabadságh., 474 m)	.		18	9	6	11
Martonvásár	.		20	9	7	
835 Székesfehérvár	.=		20	7	5	
Dunaújváros	.		20	10	8	
Szekszárd	.ɔ		20	10	7	
Mohács	.ɔ		21	8		
960 Baja	.ɔ		20	9	6	10
955 Kalocsa	.		21	8	5	
Ceglád	.ɔ		21	9	7	9
860 Szolnok	.<		21	10	8	7
970 Kecskemét	.<		20	11	9	9
Kiskunfélegyháza	.		19	11	10	
982 Szeged	nyɔ		20	9	6	7
Mezőhegyes	.ɔ		19	9	6	
Orosháza	.ɔ		19	10	-	
990 Békéscsaba	ny<		19	10	8	6
875 Túrkeve	2		20	10	7	8
Berettyóújfalu	nyɔ		20	11	7	
880 Debrecen	ny		20	10	7	5
892 Nyíregyháza	.		20	10	8	7
788 Kisvárda	.		19	7	6	7
Mátészalka	.		19	8	6	
Tiszabecs	.		20	7		
Vác	.ɔ		22	8		
Gödöllő	.		21	9	6	
Lőrinci	.		24	10	8	
Gyöngyös	.		21	10	10	
Balassagyarmat	.		23	8		
755 Salgótarján	1		20	9	8	
Galyatető (932 m)	ny		13	7		
851 Kékestető (1000 m)	=		13	8	-	0
Mátraháza (672 m)	ny		16	7		
865 Eger	.		20	12	9	8
Putnok	-		20	10	8	
Lillafüred	.		19	10		
772 Miskolc	=		20	10	9	8
Füged	.		19	10	8	
778 Sárospatak	.		20	10	6	10

24 órai csapadék mm		
Rajka	.	
Kapuvár	ny	
Csorna	.ɔ	
Komárom	.ɔ	
Káld	.ɔ	
Kőszeg	.	
Körmend	.	
Letenye	.	
Sümeg	.	
Zirc	.	
Kisbér	.ɔ	
Mór	.	
Alcsút	.	
Esztergom	.	
Dobogókő	.	
Fonyód	.	
Tab	.	
Sárbogárd	-	
Lengyel	.	
Nagykőnyi	.ɔ	
Marcali	.	
Somogyszob	.	
Kaposvár	.ɔ	
Barcs	.	
Szigetvár	.	
Bácsalmás	.	
Kiskunhalas	.	
Izsák	.	
Kunsztmiklós	.	
Örkény	.ɔ	
Nagykáta	.ɔ	
Jászapáti	.ɔ	
Tiszakécske	.	
Nagykőrös	.	
Kistelek	.	
Makó	.ɔ	
Szentes	.	
Szarvas	nyɔ	
Szeghalom	ny	
Körösszakál	.	
Tiszaroff	.	
Poroszló	7	
Karcag	1	
Hortobágy	.	
Polgár	.	
Hajdúdorog	-	
Nyírlugos	.	
Csenger	nyɔ	
Vásárosnamény	.	
Záhony	.	
Királyrét	.	
Romhány	.	
Borsodnádasd	.	
Jósvafő	-	
Szendrőlád	.	
Hidasnémeti	.	
Tokaj	.	
Sárhatvan	.	

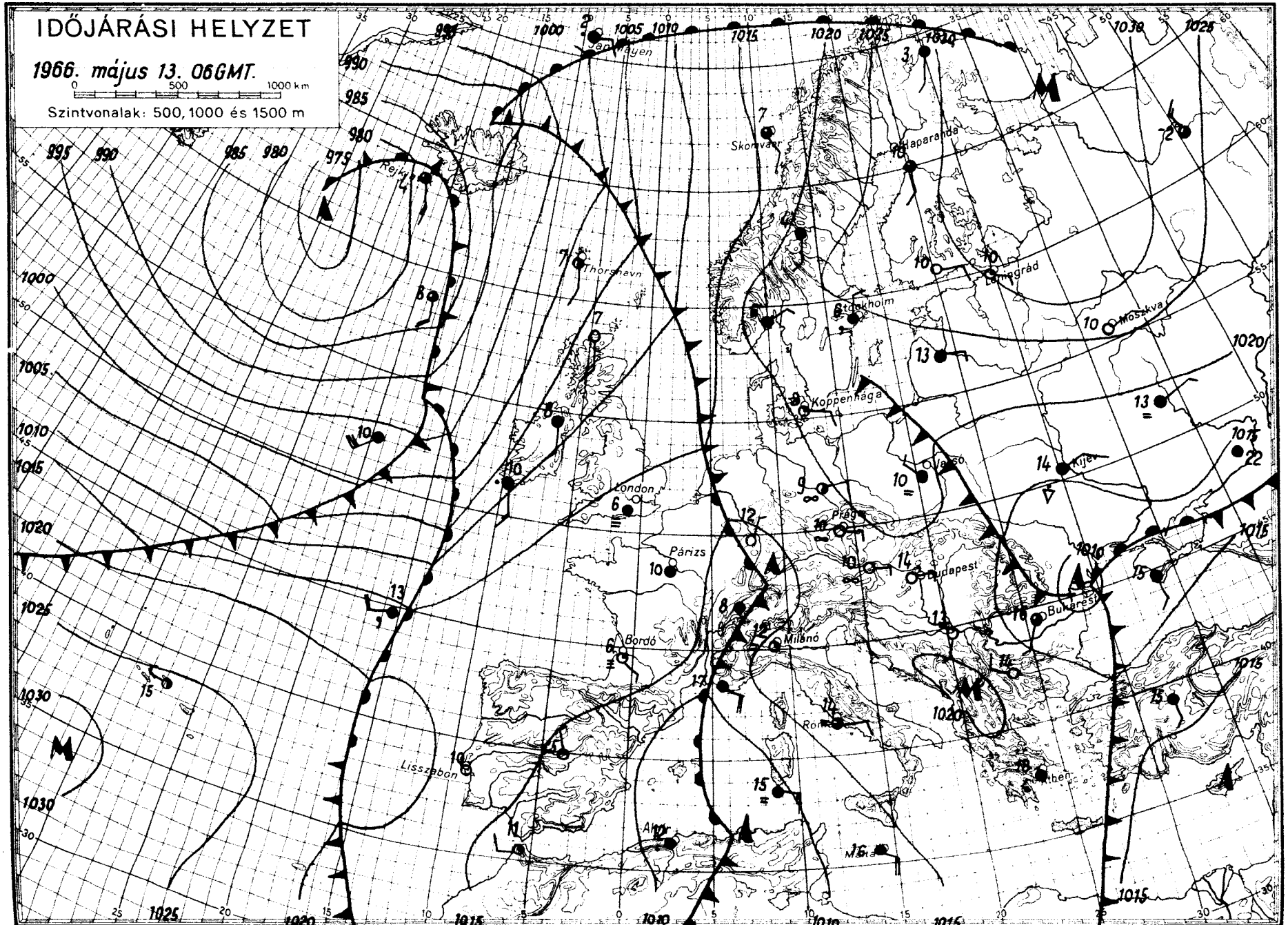
IDŐJÁRÁSI HELYZET
1966. május 13. 06GMT.
0 500 1000 km
Szintvonalak: 500, 1000 és 1500 m
Rejkjavik
Thorshavn
Skonvaer
Kaparanda
Leningrád
Moszkva
Stockholm
Koppenhága
Varsó
Kijev
London
Prága
Párizs
Budapest
Bukarest
Bordó
Milánó
Róma
Athén
Lisszabon
Algír
Málta

IDŐJÁRÁSI NAPIJELENTÉS

ЕЖЕДНЕВНЫЙ МЕТЕОРОЛОГИЧЕСКИЙ БЮЛЛЕТЕНЬ • DAILY WEATHER REPORT
BULLETIN QUOTIDIEN DE TEMPS • TÄGLICHER WETTERBERICHT

KIADJA AZ ORSZÁGOS METEOROLÓGIAI INTÉZET
BUDAPEST II. KITAIBEL PÁL UTCA 1
TELEFON: KÖZPONT: 353-500, IDŐJELZŐ OSZT.: 150-110

MEGJELENIK NAPONKÉNT • ELŐFIZETÉSI ÁRA
A POSTAI KÖLTSÉGGEL EGYÜTT NEGYEDÉVRE 60, Ft
KIADÁSÉRT FELEL AZ INTÉZET IGAZGATÓJA

78. évfolyam 134. szám + Budapest + 1966. május 14. szombat

Az időjárási helyzet ma reggel és a várható időjárás:

Európa fölött az egyre nagyobb területen kialakuló leszálló légmozgás következtében általában napos, száraz, csendes időjárás uralkodik.

Hazánkban pénteken derült, csendes idő volt. Eső sehol sem esett. A hőmérséklet napközben 19-25 fokig emelkedett, az éjszaka folyamán, szeszélyes területi eloszlásban, 7-14 fokig süllyedt. Szombat délelőtt folytatódott a száraz, napos idő, a hőmérsékletek 11 órára 21--22 fokig emelkedtek.

Ma 12 órakor Budapesten a hőmérséklet 23 fok, a tengerszintre átszámitott légnyomás 769 mm, nem változik.

Várható időjárás vasárnap estig:

Kevés felhő, száraz, meleg idő.
Gyenge, napközben kissé megélénkülő, változó irányu szél.
Várható legalacsonyabb éjszakai hőmérséklet: 9-14,
legmagasabb nappali hőmérséklet vasárnap: 23-27 fok között.

Vissy Károly s.k.

A hőmérséklet napi középértéke és eltérése a 90 évi átlagtól /Budapesten/:

1966. V. 13.:	17,4 C°	+1,7 C°

1871 óta ezen a napon Budapesten előfordult:

legmagasabb hőmérséklet:	31,8 C° /1945/
legalacsonyabb hőmérséklet:	1,0 C° /1885/

66.336

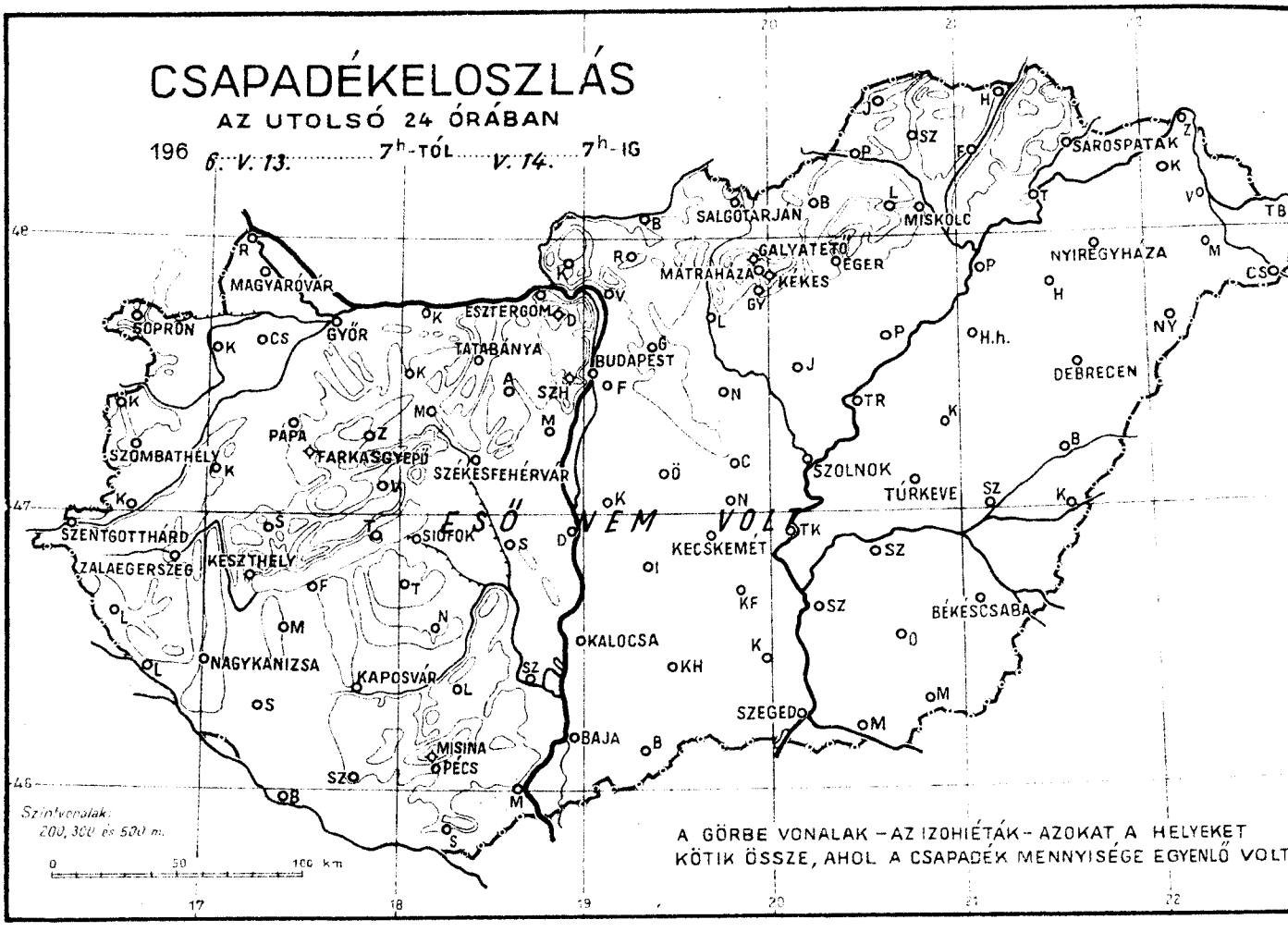
CSAPADÉKELOSZLÁS
AZ UTOLSÓ 24 ÓRÁBAN
196 6. V. 13. 7h-TÓL V. 14. 7h-IG
SOPRON
MAGYARÓVÁR
GYŐR
ESZTERGOM
TATABÁNYA
BUDAPEST
SZOMBATHELY
PAPA
FARKASGYEPŰ
SZÉKESFEHÉRVÁR
SZENTGOTTHÁRD
ZALAEGERSZEG
KESZTHELY
SIÓFOK
NAGYKANIZSA
KAPOSVÁR
MISINA
PÉCS
BAJA
SZEGED
KALOCSA
KECSKEMÉT
SALGÓTARJÁN
MISKOLC
GALYATETŐ
MÁTRAHÁZA
EGER
KEKES
SÁROSPATAK
NYÍREGYHÁZA
DEBRECEN
SZOLNOK
TÚRKEVE
BÉKÉSCSABA
ESŐ NEM VOLT
Szintvonalak: 200, 300 és 500 m.
A GÖRBE VONALAK – AZ IZOHIÉTÁK – AZOKAT A HELYEKET KÖTIK ÖSSZE, AHOL A CSAPADÉK MENNYISÉGE EGYENLŐ VOLT

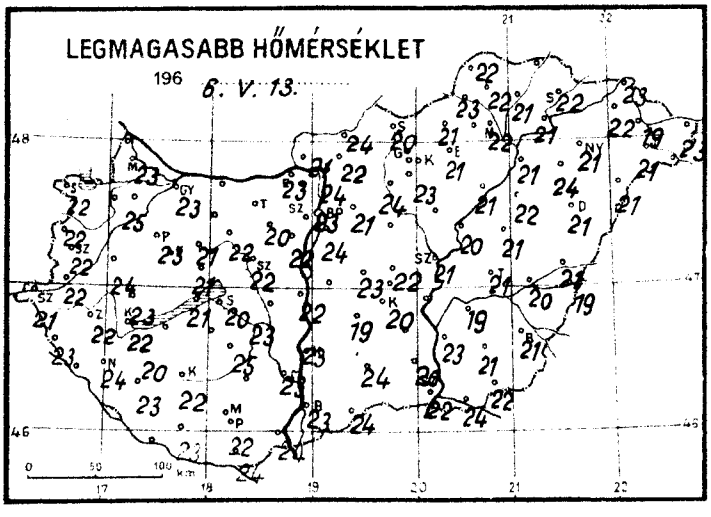
LEGMAGASABB HŐMÉRSÉKLET
196 6. V. 13.

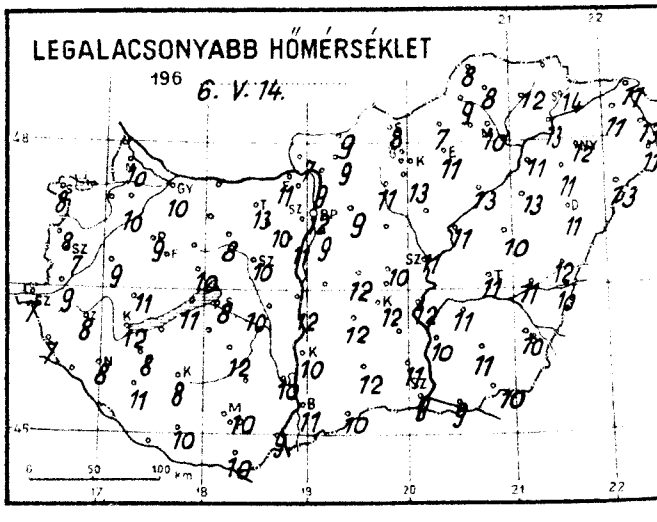
LEGALACSONYABB HŐMÉRSÉKLET
196 6. V. 14.

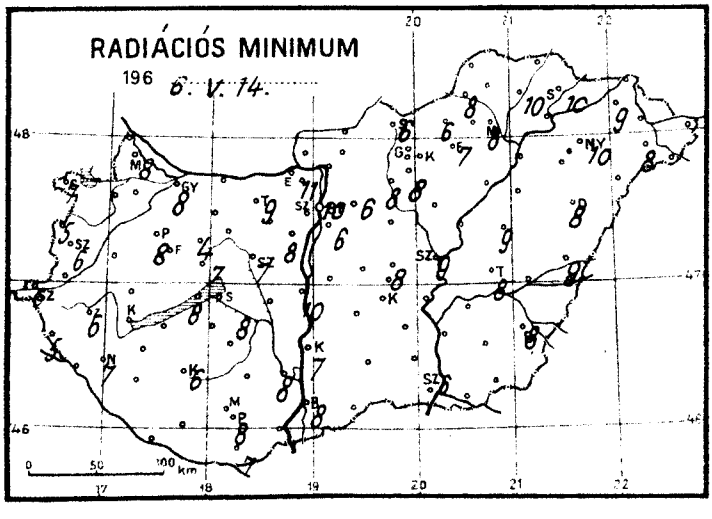
RADIÁCIÓS MINIMUM
196 6. V. 14.

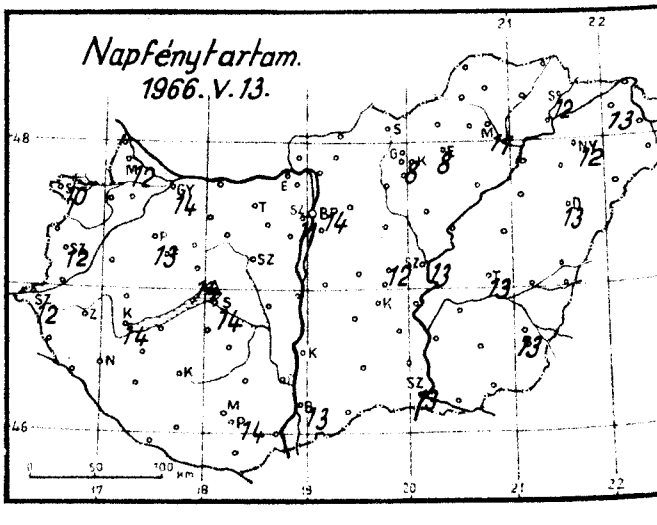
Napfénytartam.
1966. V. 13.

1966. május ..... hó,
14. szombat ..... nap

	Az utolsó 24 óra adatai						24 órai csapadék mm		
	Csapadék (mm)		Hőmérsékleti szélsőségek			Napsütés (óra) tegnap			
			tegnapi nappali max.	éjszakai min.	min. 5 cm-en				
12815 Magyaróvár	•		23	10	8	12	Rajka	–	
822 Győr	.≡		23	10	8	14	Kapuvár	.ϸ	
825 Pápa	.ϸ		23	9	8	13	Csorna	.ϸ	
805 Sopron	.≡		22	8	7	10	Komárom	.ϸ	
812 Szombathely	.≡		22	7	6	12	Káld	.ϸ	
910 Szentgotthárd	.=		21	7	6	12	Kőszeg	.	
915 Zalaegerszeg	.		22	8	6		Körmend	.	
Lenti	.		23	7	5		Letenye	.	
925 Nagykanizsa	.ϸ		24	8	7		Sümeg	.	
920 Keszthely	.		22	12	–	14	Zirc	.	
Tihany	.		21	11	8		Kisbér	.ϸ	
935 Siófok	.=		20	8	–	14	Mór	.	
942 Pécs	.ϸ		22	10	8	14	Alcsút	.	
941 Misinatető (534 m)	–		–	–	–		Esztergom	.	
Siklós	.		24	10	7		Dobogókő	.	
827 Farkasgyepű (400 m)	.		21	14	10		Fonyód	.	
Veszprém	.ϸ		21	10	7	14	Tab	.	
833 Tatabánya	.ϸ		–	13	9		Sárbogárd	–	
839 Budapest (Farihegy)	.=		24	9	6		Lengyel	–	
840 Budapest OMI	.		23	12	10	14	Nagykónyi	.ϸ	
841 Budapest (Szabadságh., 474 m)	.ϸ		19	11	7	11	Marcali	.	
Martonvásár	.		22	11	8		Somogyszob	.	
835 Székesfehérvár	.≡		22	10	7		Kaposvár	.=	
Dunaújváros	.		22	12	10		Barcs	.	
Szekszárd	.ϸ		23	10	8		Szigetvár	.	
Mohács	.ϸ		24	9			Bácsalmás	.	
960 Baja	.ϸ		23	11	8	13	Kiskunhalas	.	
955 Kalocsa	.		23	10	7		Izsák	.	
Cegléd	.ϸ		22	10	8	12	Kunsztmiklós	–	
860 Szolnok	.ϸ		21	11	9	13	Örkény	.ϸ	
970 Kecskemét	.=		20	12	–	–	Nagykáta	.ϸ	
Kiskunfélegyháza	–		–	–	–		Jászapáti	.ϸ	
982 Szeged	.ϸ		22	9	6	13	Tiszakécske	.	
Mezőhegyes	.		22	10			Nagykőrös	.	
Orosháza	.		21	11	–		Kistelek	.	
990 Békéscsaba	.ϸ		21	10	8	13	Makó	.ϸ	
875 Túrkeve	.		21	11	8	13	Szentes	.	
Berettyóújfalu	.ϸ		21	12	9		Szarvas	.ϸ	
883 Debrecen	.		21	11	8	13	Szeghalom	.ϸ	
892 Nyíregyháza	.		21	12	10	12	Kőrösszakál	.	
788 Kisvárda	.		22	11	9	13	Tiszaroff	.	
Mátészalka	.ϸ		21	11	8		Poroszló	.ϸ	
Tiszabecs	.		23	10			Karcag	.	
Vác	.ϸ		24	9			Hortobágy	.	
Gödöllő	.		21	9	6		Polgár	.	
Lőrinci	.ϸ		24	11	8		Hajdúdorog	.	
Gyöngyös	.		23	13	8		Nyírlugos	.	
Balassagyarmat	.		24	9			Csenger	.	
755 Salgótarján	.		20	8	6		Vásárosnamény	.	
Galyatető (932 m)	.		15	11			Záhony	.	
851 Kékestető (1000 m)	.≡		14	8	–	8	Királyrét	.	
Mátraháza (672 m)	.		17	9			Romhány	.	
865 Eger	.		21	11	7	8	Borsodnádasd	.	
Putnok	.		23	9	8		Jósvafő	.	
Lillafüred	.		20	8			Szendrőlád	.	
772 Miskolc	.=		22	10	8	11	Hidasnémeti	.	
Füged	.ϸ		21	12	10		Tokaj	.	
778 Sárospatak	.		22	14	10	12	Sárhatvan	.	

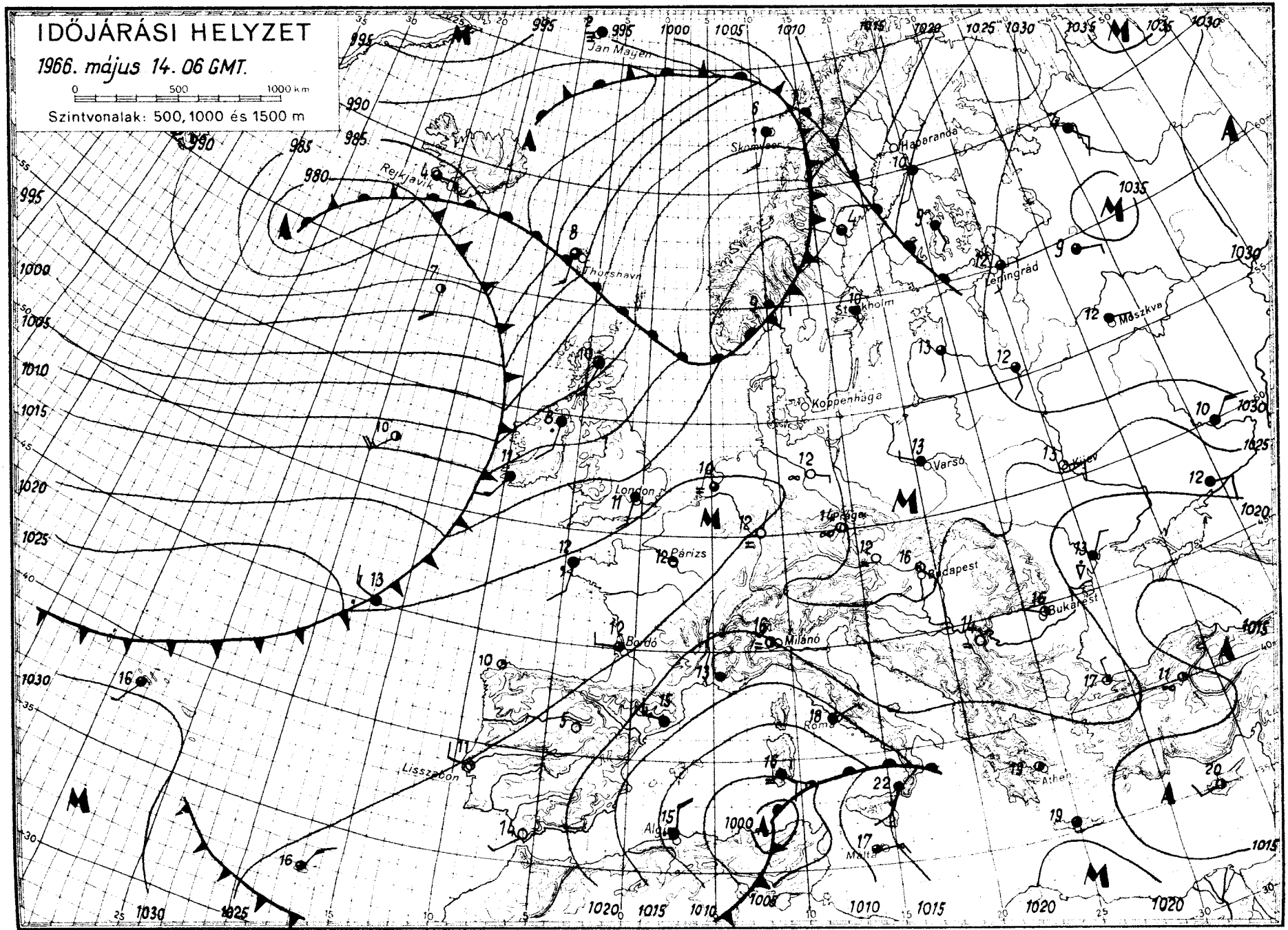
IDŐJÁRÁSI HELYZET
1966. május 14. 06 GMT.
0 500 1000 km
Szintvonalak: 500, 1000 és 1500 m
Jan Mayen
Reykjavik
Thorshavn
Skomvaer
Haparanda
Leningrád
Moszkva
Stockholm
Koppenhága
Varsó
Kijev
London
Párizs
Prága
Budapest
Bukarest
Bordó
Milánó
Róma
Athén
Lisszabon
Algír
Málta

IDŐJÁRÁSI NAPIJELENTÉS

ЕЖЕДНЕВНЫЙ МЕТЕОРОЛОГИЧЕСКИЙ БЮЛЛЕТЕНЬ • DAILY WEATHER REPORT
BULLETIN QUOTIDIEN DE TEMPS • TÄGLICHER WETTERBERICHT

KIADJA AZ ORSZÁGOS METEOROLÓGIAI INTÉZET
BUDAPEST II. KITAIBEL PÁL UTCA 1
TELEFON: KÖZPONT: 353-500, IDŐJELZŐ OSZT.: 150-110

MEGJELENIK NAPONKÉNT • ELŐFIZETÉSI ÁRA
A POSTAI KÖLTSÉGGEL EGYÜTT NEGYEDÉVRE 60, Ft
KIADÁSÉRT FELEL AZ INTÉZET IGAZGATÓJA

79. évfolyam 135. szám + Budapest + 1966. május 15. vasárnap

Az időjárási helyzet ma reggel és a várható időjárás:

Szárazföldünk középső területei felett nyugat-északkeleti irányu nagykiterjedésü anticiklon helyezkedik el, amely leszálló légáramlásával csendes, napos és meleg időjárást okoz. A Földközi-tenger felett kialakult ciklon, áramlási rendszerének megfelelően, a magasban hüvösebb levegőt szállit Közép-Európa felé, amelynek hatása egyelőre a zápor-, zivatarhajlam növekedésében nyilvánul meg.

Hazánkban szombaton főként déli, délutáni felhőképződés volt eső nélkül. A 10-14 órás napsütés következtében a nappali hőmérséklet 24-27 fokig emelkedett. Vasárnap hajnalban csak 10-14 fokig hült le a levegő. Délelőtt tovább tartott a meleg, száraz idő, 11 órára az országban 22, 25 fokos hőmérsékleti értékek alakultak ki.

Ma 12 órakor Budapesten a hőmérséklet 25 fok, a tengerszintre átszámitott légnyomás 768 mm, gyengén süllyedő irányzatu.

Várható időjárás hétfő estig:

Főként nappali felhőképződés, szórványosan előforduló záporeső, zivatar.
Éjszaka gyenge, napközben mérsékelt keleti, délkeleti szél.
Meleg idő.

Várható legalacsonyabb éjszakai hőmérséklet: 9, 14, legmagasabb nappali hőmérséklet hétfőn: 23, 27 fok között.

Dunay Sándorné s.k.

A hőmérséklet napi középértéke és eltérése a 90 évi átlagtól / Budapesten / :

1966. V. 14.: 20,2 C°, +4,2 C°.

1871 óta ezen a napon Budapesten előfordult:

legmagasabb hőmérséklet: 31,5 C° /1945/
legalacsonyabb hőmérséklet: 2,3 C° /1927/

66.337.

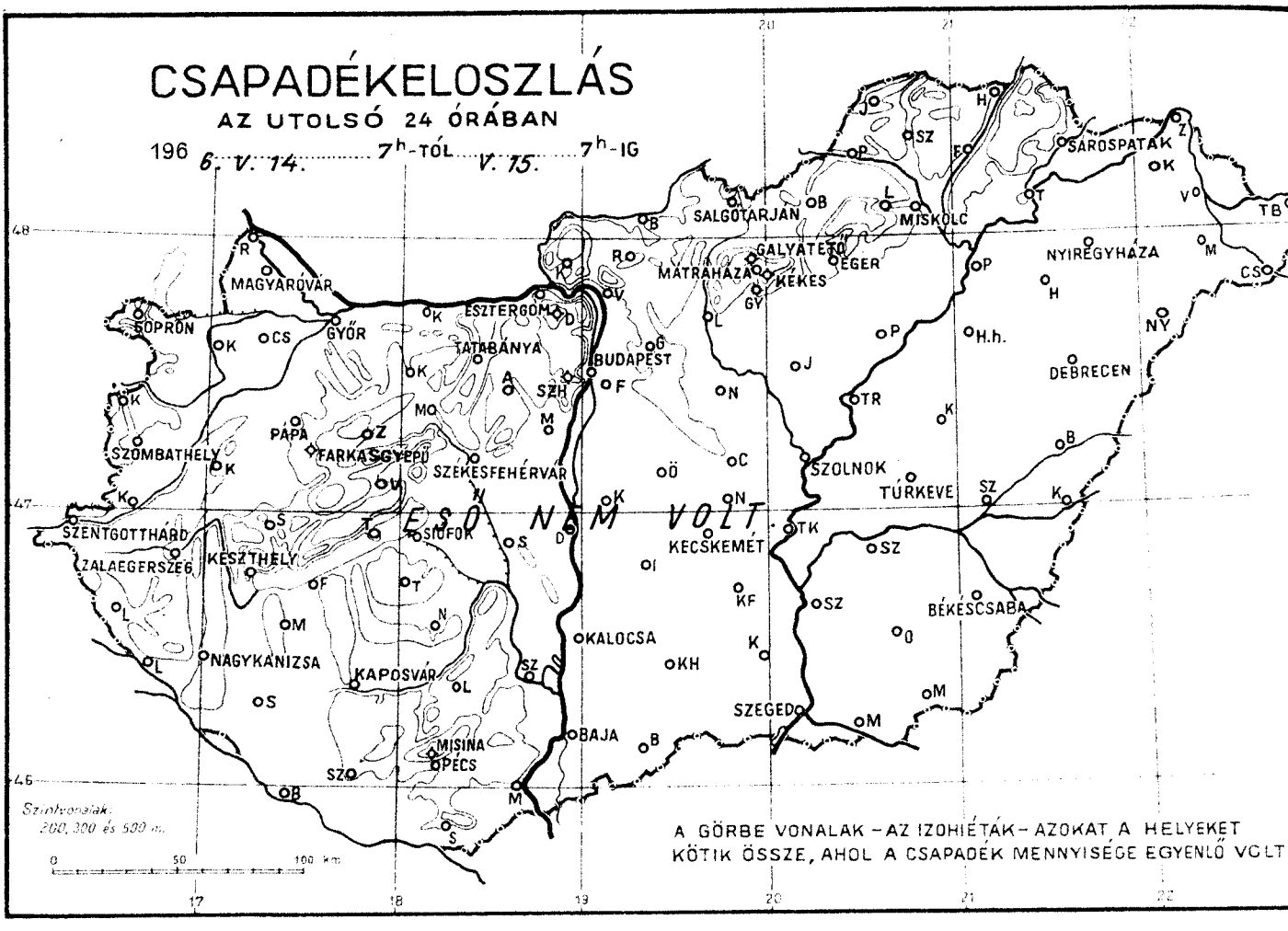
CSAPADÉKELOSZLÁS
AZ UTOLSÓ 24 ÓRÁBAN
196 6. V. 14. 7h-TÓL V. 15. 7h-IG
ESŐ NEM VOLT
A GÖRBE VONALAK – AZ IZOHIÉTÁK – AZOKAT A HELYEKET KÖTIK ÖSSZE, AHOL A CSAPADÉK MENNYISÉGE EGYENLŐ VOLT
Szintvonalak: 200, 300 és 500 m.
MAGYARÓVÁR
SOPRON
GYŐR
ESZTERGOM
TATABÁNYA
BUDAPEST
SZOMBATHELY
PÁPA
FARKASGYEPŰ
SZÉKESFEHÉRVÁR
SZENTGOTTHÁRD
ZALAEGERSZEG
KESZTHELY
SIÓFOK
NAGYKANIZSA
KAPOSVÁR
MISINA
PÉCS
BAJA
SZEGED
KALOCSA
KECSKEMÉT
SZOLNOK
TÚRKEVE
DEBRECEN
NYÍREGYHÁZA
SÁROSPATAK
MISKOLC
SALGÓTARJÁN
MÁTRAHÁZA
GALYATETŐ
EGER
KÉKES
BÉKÉSCSABA

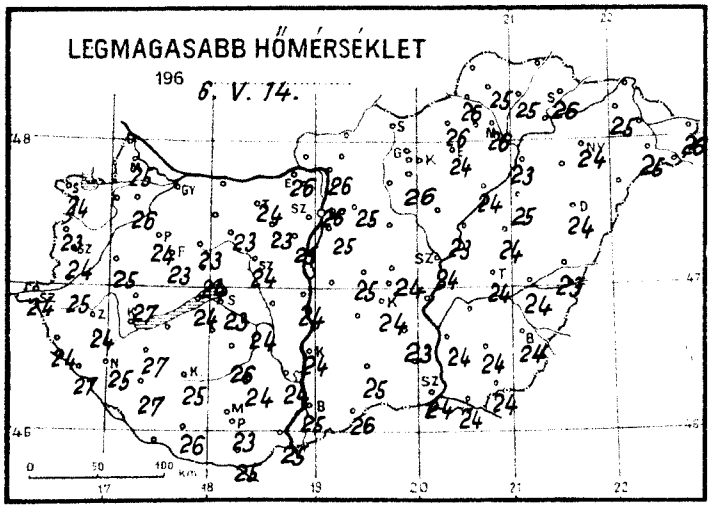
LEGMAGASABB HŐMÉRSÉKLET
196 6. V. 14.

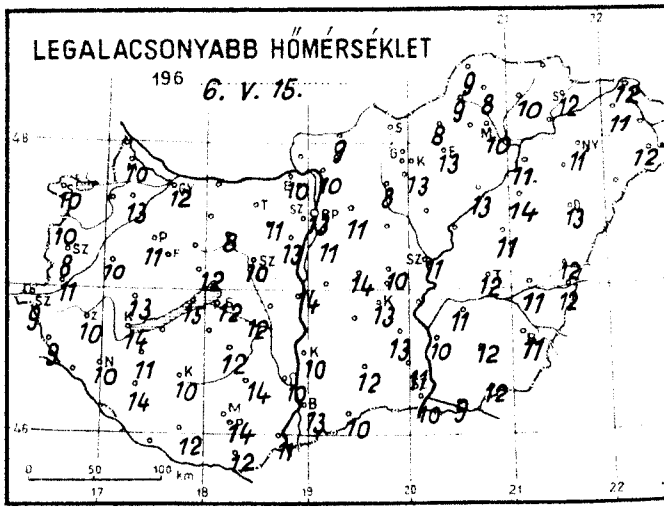
LEGALACSONYABB HŐMÉRSÉKLET
196 6. V. 15.

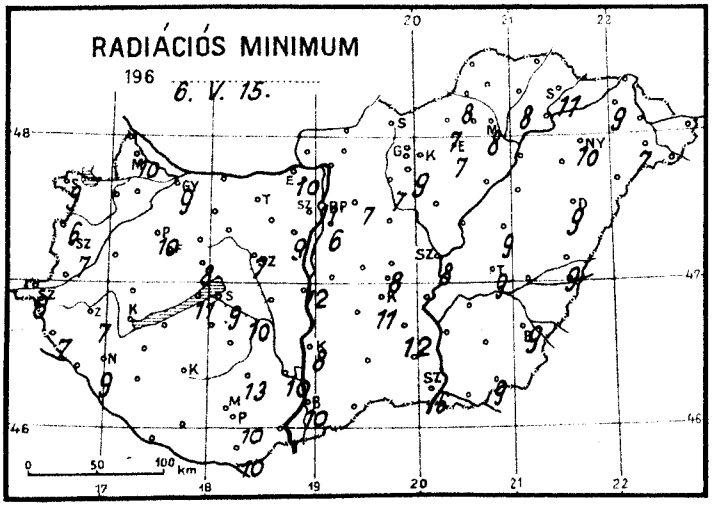
RADIÁCIÓS MINIMUM
196 6. V. 15.

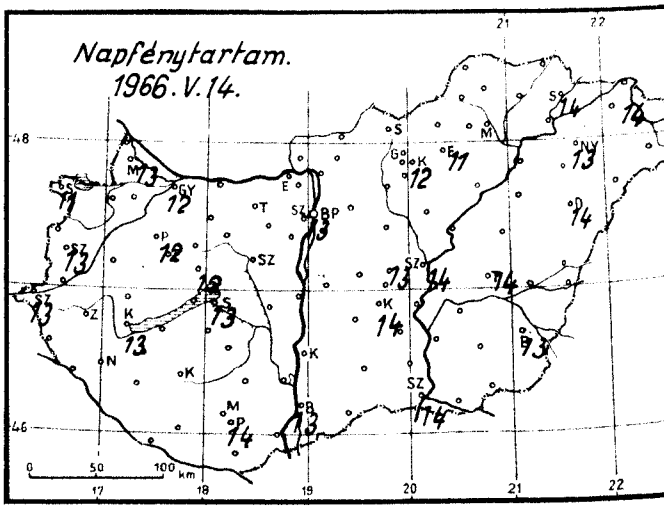
Napfénytartam.
1966. V. 14.

1966. május hó,
15. vasárnap nap

	Az utolsó 24 óra adatai						24 órai csapadék mm		
	Csapadék (mm)		Hőmérsékleti szélsőségek			Napsütés (óra) tegnap			
			tegnapi nappali max.	éjszakai min.	min. 5 cm-en				
12815 Magyaróvár	•		25	10	10	13	Rajka	•	
822 Győr	•	⊅	24	12	9	12	Kapuvár	•	⊅
825 Pápa	•	⊅	24	11	10	12	Csorna	•	⊅
805 Sopron	•	⊅	24	10	9	11	Komárom	•	⊅
812 Szombathely	•	⊅	24	8	7	13	Kald	•	⊅
910 Szentgotthárd	•	⊅	24	9	8	13	Kőszeg	•	
915 Zalaegerszeg	•	⊅	24	10	7		Körmend	•	
Lenti	•		24	9	7		Letenye	•	
925 Nagykanizsa	•		25	10	9		Sümeg	•	
920 Keszthely	•		–	14	–	13	Zirc	•	
Tihany	•		24	15	11		Kisbér	•	
935 Siófok	•	⊅	23	12	9	13	Mór	•	
942 Pécs	•		23	14	10	14	Alesút	•	
941 Misinatető (534 m)	–						Esztergom	•	
Siklós	•		25	12	10		Dobogókő	•	
827 Farkasgyepű (400 m)	•		23	16	14		Fonyód	–	
Veszprém	•	⊅	24	12	8	12	Tab	•	
833 Tatabánya	•		24	–	–		Sárbogárd	–	
839 Budapest (Ferihegy)	•		25	11	6		Lengyel	•	
840 Budapest OMI	•		26	13	11	13	Nagykónyi	•	⊅
841 Budapest (Szabadságh., 474 m)	–						Marcali	•	
Martonvásár	•		25	13	9		Somogyszob	•	
835 Székesfehérvár	•		24	10	7		Kaposvár	•	⊅
Dunaújváros	•		24	14	12		Bares	•	
Szekszárd	•	⊅	24	10	10		Szigetvar	•	
Mohács	•	⊅	25	11			Bácsalmás	•	
960 Baja	•		25	13	10	13	Kiskunhalas	•	
955 Kalocsa	•		24	10	8		Izsák	–	
Cegléd	•	⊅	24	10	8	13	Kunsztmiklós	–	
860 Szolnok	•	⊅	24	11	8	14	Orkény	•	⊅
970 Kecskemét	•		24	13	11	14	Nagykáta	•	⊅
Kiskunfélegyháza	•		23	13	12		Jászapáti	•	⊅
982 Szeged	•	⊅	24	10	6	14	Tiszakécske	–	
Mezőhegyes	•	⊅	24	12	9		Nagykőrös	•	
Orosháza	•	⊅	24	12			Kistelek	•	
990 Békéscsaba	•		24	11	9	13	Makó	•	⊅
875 Túrkeve	•		24	12	9	14	Szentes	•	
Berettyóújfalu	•	⊅	23	12	9		Szarvas	•	⊅
882 Debrecen	•		24	13	9	14	Szeghalom	•	⊅
892 Nyíregyháza	•		24	11	10	13	Körösszakál	•	
788 Kisvárda	•		25	11	9	14	Tiszaroff	•	
Mátészalka	•	⊅	25	12	7		Poroszló	•	
Tiszabecs	•		26	9			Kareag	•	⊅
Vác	•		26	10			Hortobágy	•	
Gödöllő	•		25	11	7		Polgár	•	
Lőrinci	•	⊅	–	8	7		Hajdúdorog	•	
Gyöngyös	•		26	13	9		Nyírlugos	•	
Balassagyarmat	•		–	9			Csenger	•	⊅
755 Salgótarján	•		24	9	8		Vásárosnamény	•	
Galyatető (932 m)	•		19	11			Záhony	•	
851 Kékestető (1000 m)	•		17	12	–	12	Királyrét	–	
Mátraháza (672 m)	•		21	11			Romhány	•	
865 Eger	•		24	13	7	11	Borsodnádasd	•	
Putnok	•		26	9	8		Jósvafő	•	
Lillafüred	•		23	10			Szendrőlád	•	
772 Miskolc	•	⊅	26	10	8	–	Hidasnémeti	•	
Füged	•	⊅	25	10	8		Tokaj	•	
778 Sárospatak	•		26	12	11	14	Sárhatvan	•	

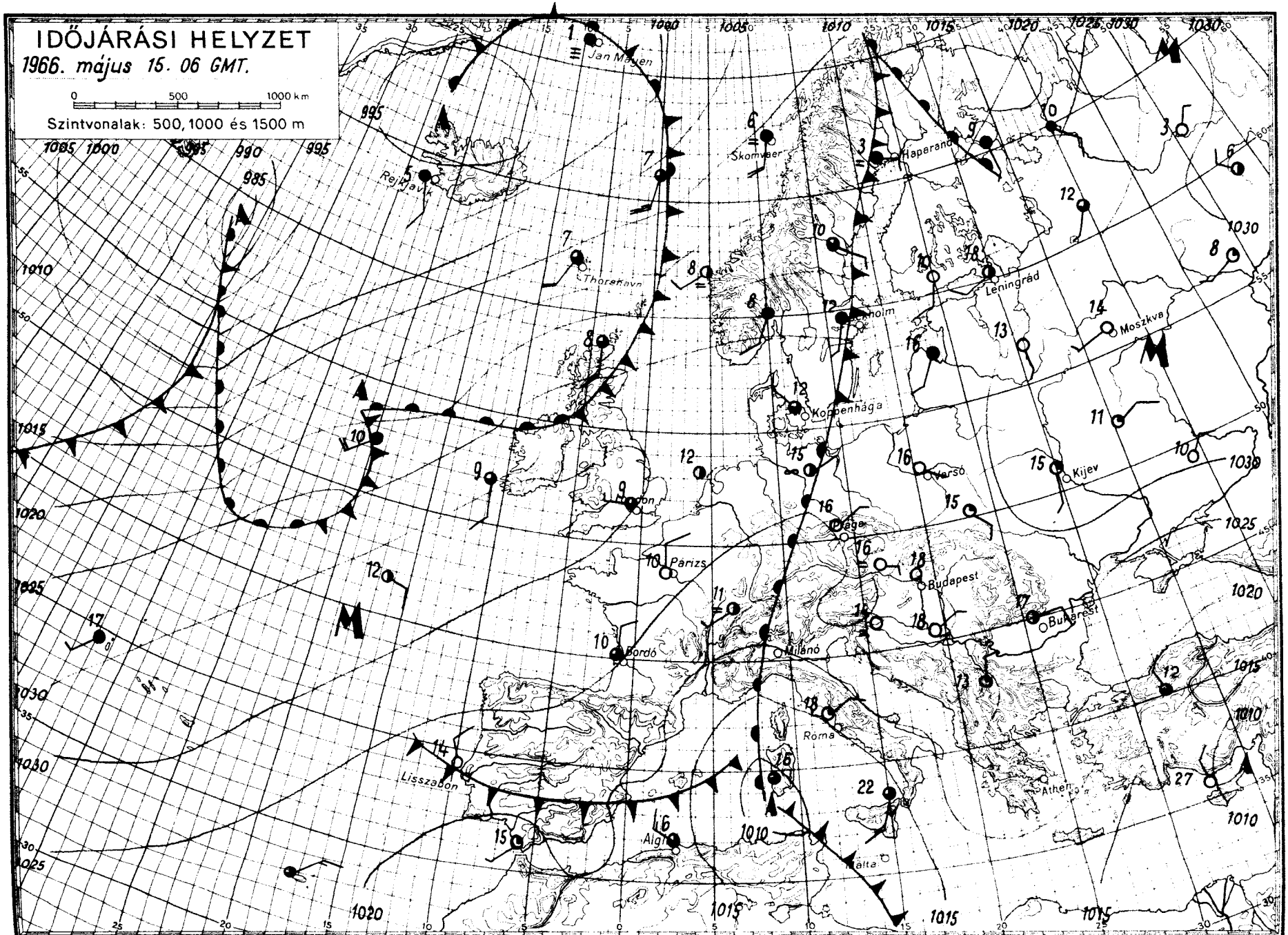

OFFSET-NYOMDA BUDAPEST

IDŐJÁRÁSI NAPIJELENTÉS

ЕЖЕДНЕВНЫЙ МЕТЕОРОЛОГИЧЕСКИЙ БЮЛЛЕТЕНЬ • DAILY WEATHER REPORT
BULLETIN QUOTIDIEN DE TEMPS • TÄGLICHER WETTERBERICHT

KIADJA AZ ORSZÁGOS METEOROLÓGIAI INTÉZET
BUDAPEST II. KITAIBEL PÁL UTCA 1
TELEFON: KÖZPONT: 353-500. IDŐJELZŐ OSZT.: 150-410

MEGJELENIK NAPONKÉNT • ELŐFIZETÉSI ÁRA A POSTAI KÖLTSÉGGEL EGYÜTT NEGYEDÉVRE 60. Ft
KIADÁSÉRT FELEL AZ INTÉZET IGAZGATÓJA

79. évfolyam 136. szám. + Budapest + 1966. május 16. hétfő

Az időjárási helyzet ma reggel és a várható időjárás:

Az Atlanti-óceán ciklonjai jelenleg magas földrajzi szélességen haladnak nyugatról kelet felé. Ennek megfelelően csupán szárazföldünknek északi részein okoznak változékony, hüvös, esős időt. A Brit-szigetektől az Ural-hegység déli részéig terjedő, mintegy 1000 km szélességü zónában, magasnyomásu hátság helyezkedik el, amin belül tovább tart a csendes, száraz, napos időjárás. Közép-Európa térségében a magaslégkörben további lassu lehülés figyelhető meg, emiatt a zivatarhajlam vasárnap óta tovább fokozódott.

Hazánkban vasárnap napos, az átlagoshoz képest több fokkal melegebb idő volt. A délutáni órákban az Északi-hegyvidéken, valamint a Tisza-Körösök szögletében néhány zivatarfelhő fejlődött ki, amiből Orosházán és Szarvason csupán csapadéknyom, Kisteleken 1, Makón 4 mm eső hullott. Szegeden és Balassagyarmaton 5, Romhányon 8, Mezőhegyesen 17 mm-t mértek, ez utóbbi helyeken az esőt zivatar is kisérte. A hőmérséklet vasárnap napközben a helyi talajviszonyoktól függően 23, 30 fokig emelkedett. Hétfő hajnalra 9, 15 fokig hült le a levegő, délelőtt tovább folytatódott a napos meleg idő, a hőmérséklet 11 órakor 21, 24 fok között váltakozott.

Ma 12 órakor Budapesten a hőmérséklet 24 fok, a tengerszintre átszámitott légnyomás 769 mm, gyengén süllyed.

Várható időjárás kedd estig:

Kevés nappali felhőképződés, néhány helyen futó esővel, zivatarral.
Éjjel mérsékelt, napközben időnként élénk délkeleti szél.
A meleg idő tovább tart.

Várható legalacsonyabb éjszakai hőmérséklet: 10, 15, legmagasabb nappali hőmérséklet kedden: 23, 28 fok között.

Dr. Tóth Pál s.k.

A hőmérséklet napi középértéke és eltérése a 90 évi átlagtól / Budapesten / :

1966. V. 15.: 21,0 C°, +4,4 C°.

1871 óta ezen a napon Budapesten előfordult:

legmagasabb hőmérséklet: 32,6 C°/1958/
legalacsonyabb hőmérséklet: 3,4 C°/1928/

66.341.

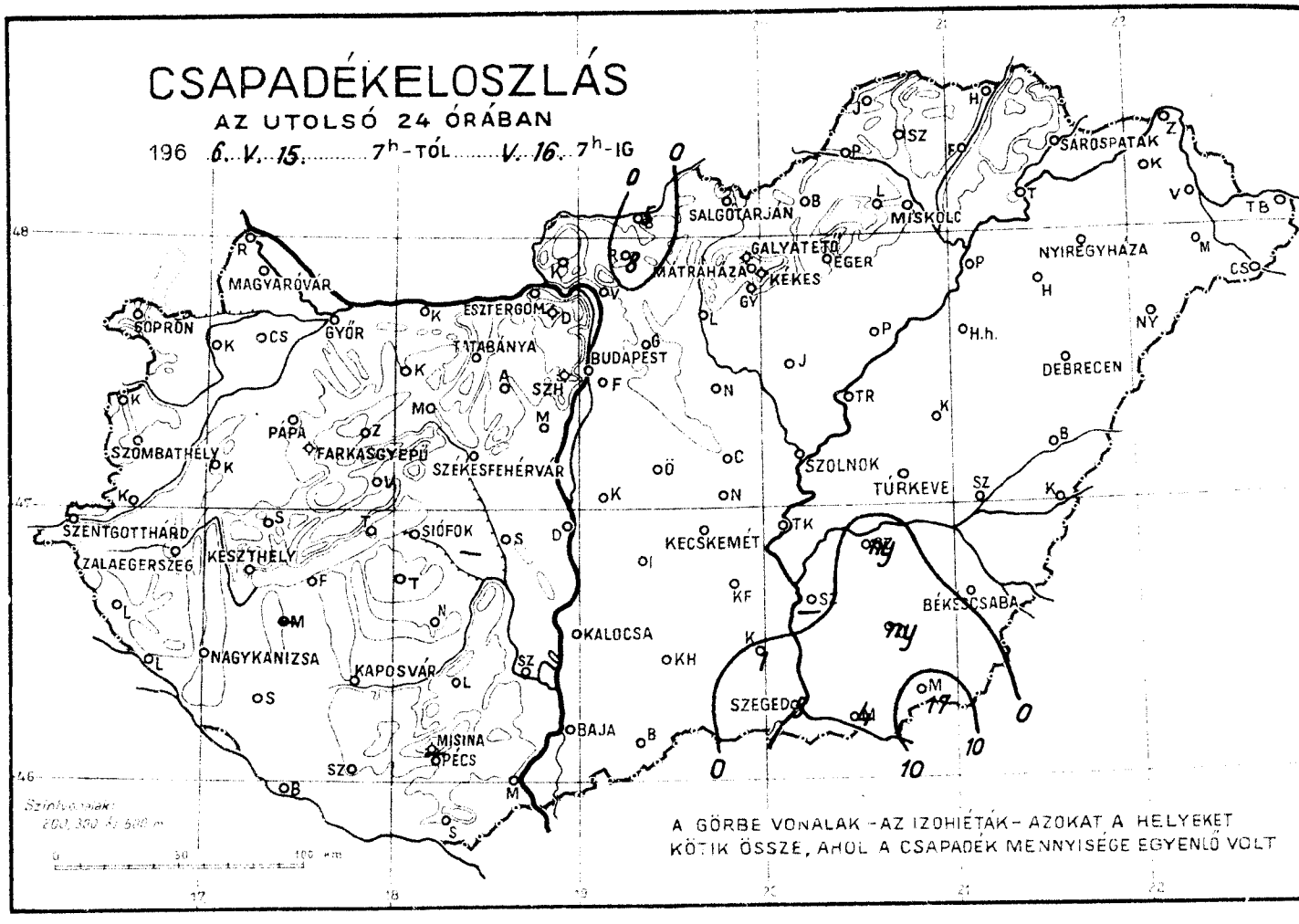
CSAPADÉKELOSZLÁS
AZ UTOLSÓ 24 ÓRÁBAN
196 6. V. 15. 7h-TÓL V. 16. 7h-IG
SALGÓTARJÁN
MISKOLC
SÁROSPATAK
GALYATETŐ
MÁTRAHÁZA
EGER
KÉKES
NYÍREGYHÁZA
MAGYARÓVÁR
ESZTERGOM
SOPRON
GYŐR
TATABÁNYA
BUDAPEST
DEBRECEN
SZOMBATHELY
PAPA
FARKASGYEPŰ
SZÉKESFEHÉRVÁR
SZOLNOK
TÚRKEVE
SZENTGOTTHÁRD
ZALAEGERSZEG
KESZTHELY
SIÓFOK
KECSKEMÉT
BÉKÉSCSABA
NAGYKANIZSA
KAPOSVÁR
KALOCSA
SZEGED
BAJA
MISINA
PÉCS
A GÖRBE VONALAK - AZ IZOHIÉTÁK - AZOKAT A HELYEKET
KÖTIK ÖSSZE, AHOL A CSAPADÉK MENNYISÉGE EGYENLŐ VOLT

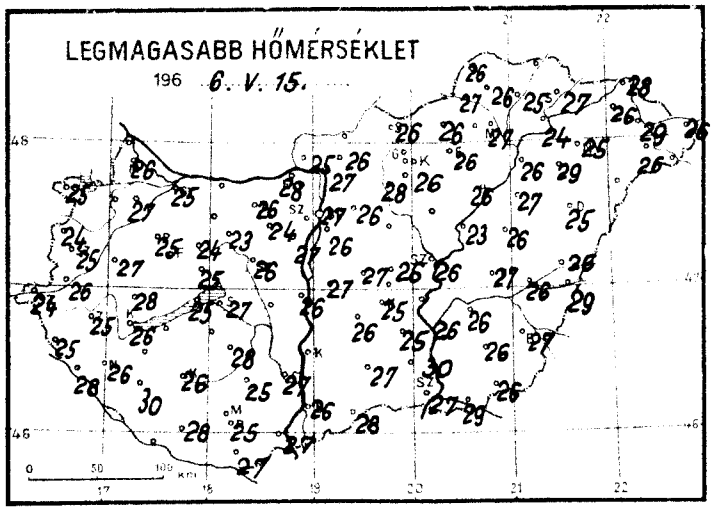
LEGMAGASABB HŐMÉRSÉKLET
196 6. V. 15.

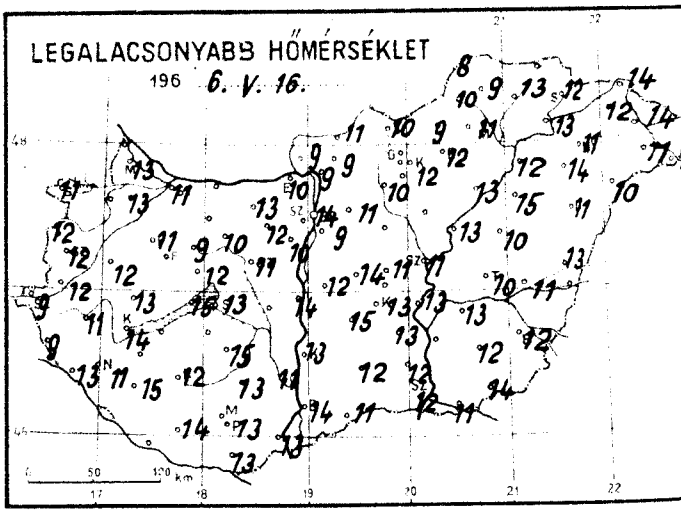
LEGALACSONYABB HŐMÉRSÉKLET
196 6. V. 16.

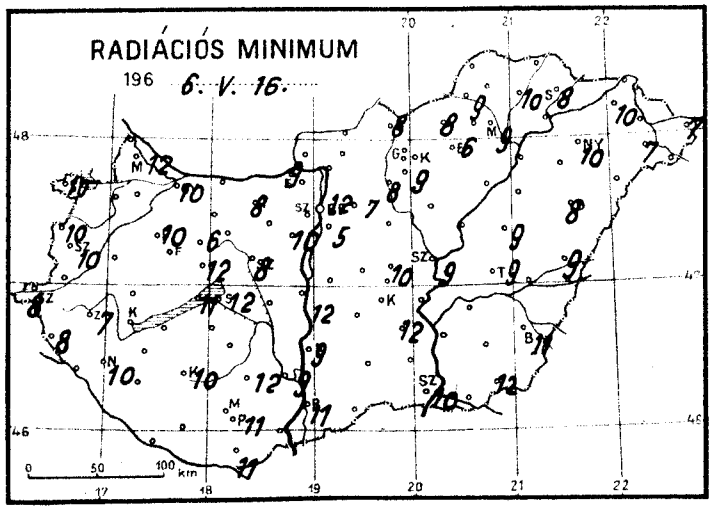
RADIÁCIÓS MINIMUM
196 6. V. 16.

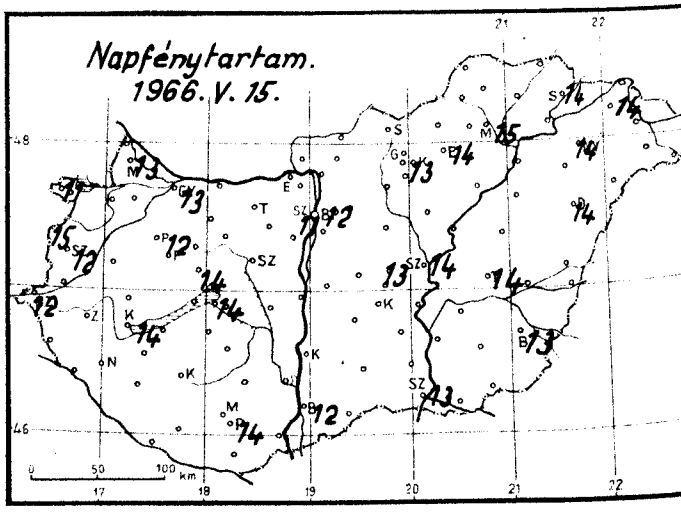
Napfénytartam.
1966. V. 15.

1966. május ..... hó,
16. hétfő ..... nap .....

	Az utolsó 24 óra adatai						24 órai csapadék mm		
	Csapadék (mm)		Hőmérsékleti szélsőségek: tegnapi nappali max.	éjszakai min.	min. 5 cm-en	Napsütés (óra) tegnap			
12815 Magyaróvár	•		26	13	12	13	Rajka	•	
822 Győr	•=		25	11	10	13	Kapuvár	•=	
825 Pápa	•b		25	11	10	12	Csorna	•b	
805 Sopron	•=		25	11	10	11	Komárom	•b	
812 Szombathely	•=		25	12	10	12	Káld	•b	
910 Szentgotthárd	•		24	9	8	12	Kőszeg	•	
915 Zalaegerszeg	•=		25	11	7		Körmend	•	
Lenti	•		25	9	8		Letenye	•	
925 Nagykanizsa	•b		26	11	10		Sümeg	•	
920 Keszthely	•		26	14	–	14	Zirc	•	
Tihany	•		25	15	11		Kisbér	•b	
935 Siófok	•		27	13	12	14	Mór	•	
942 Pécs	•		25	13	11	14	Alcsút	•	
941 Misinatető (534 m)	–		–	–	–		Esztergom	•	
Siklós	•		27	13	11		Dobogókő	•	
827 Farkasgyepű (400 m)	•		23	14	11		Fonyód	•	
Veszprém	•b		25	12	12	14	Tab	•	
833 Tatabánya	•b		26	13	8		Sárbogárd	–	
839 Budapest (Fenhegy)	•		26	9	5		Lengyel	•	
840 Budapest OMI	•b		27	14	12	12	Nagykónyi	•b	
841 Budapest (Szabadságh. 474 m)	•b		23	13	10	11	Marcali	–	
Martonvásár	•		27	10	10		Somogyszob	•	
835 Székesfehérvár	•		26	11	8		Kaposvár	•	
Dunaújváros	•		26	14	12		Barcs	•	
Szekszárd	•b		27	11	9		Szigetvár	•	
Mohács	•b		27	13			Bácsalmás	•	
960 Baja	•		26	14	11	12	Kiskunhalas	•	
955 Kalocsa	•		–	13	9		Izsák	•	
Cegléd	•b		26	11	10	13	Kunsztmiklós	•	
860 Szolnok	•b		26	11	9	14	Örkény	•	
970 Kecskemét	•		25	13	–	–	Nagykáta	•	
Kiskunfélegyháza	•		25	13	12		Jászapáti	•b	
982 Szeged	5 R		27	12	10	13	Tiszakécske	•b	
Mezőhegyes	17 R		26	14	12		Nagykőrös	•	
Orosháza	ny		26	12	–		Kistelek	1	
990 Békéscsaba	•<		27	12	11	13	Makó	4 R	
875 Túrkeve	•		27	10	9	14	Szentes	–	
Berettyóújfalu	•b		26	13	9		Szarvas	ny	
908 Debrecen	•		25	11	8	14	Szeghalom	•b	
892 Nyíregyháza	•		25	11	10	14	Kőrösszakál	•	
788 Kisvárda	•		26	12	10	14	Tiszaroff	•	
Mátészalka	•b		26	11	7		Poroszló	•b	
Tiszabecs	•b		26	11	7		Karcag	•	
Vác	•b		27	9			Hortobágy	•	
Gödöllő	•		26	11	7		Polgár	•	
Lőrinci	•		28	10	8		Hajdúdorog	•	
Gyöngyös	•		26	12	9		Nyírlugos	•	
Balassagyarmat	5 R		–	11			Csenger	•b	
755 Salgótarján	•		26	10	8		Vásárosnamény	•	
Galyatető (932 m)	•		20	12			Záhony	•	
851 Kékestető (1000 m)	•		19	11	–	13	Királyrét	•	
Mátraháza (672 m)	•		21	12			Romhány	8 R	
865 Eger	•		26	12	6	14	Borsodnádasd	•	
Putnok	•=		27	10	9		Jósvafő	•	
Lillafüred	•		25	10			Szendrőlád	•	
772 Miskolc	•		27	11	9	15	Hidasnémeti	•	
Füged	•b		25	13	10		Tokaj	•	
778 Sárospatak	•		27	12	8	14	Sárhatvan	–	

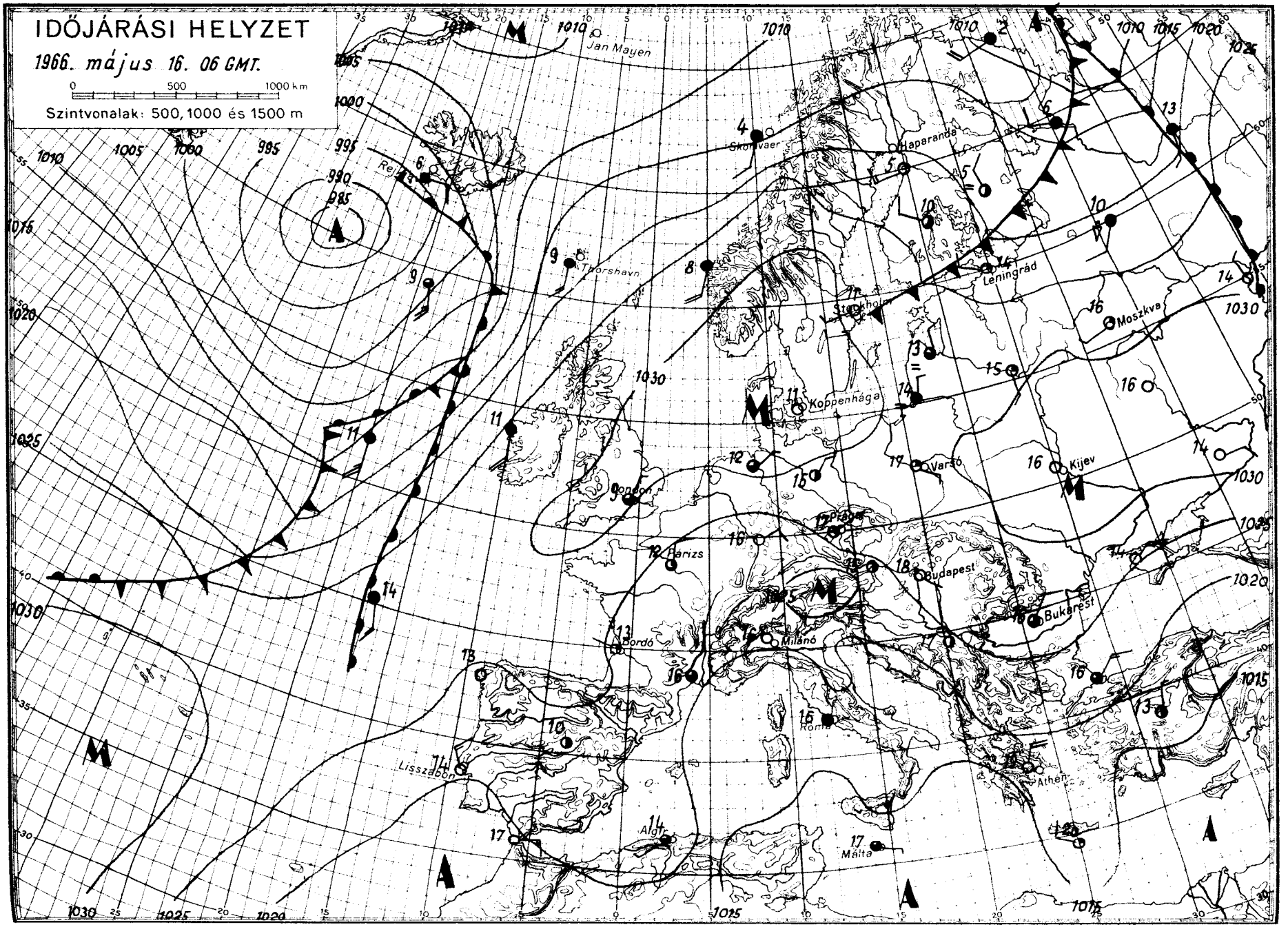

OFFSET NYOMDA BUDAPEST

IDŐJÁRÁSI NAPIJELENTÉS

ЕЖЕДНЕВНЫЙ МЕТЕОРОЛОГИЧЕСКИЙ БЮЛЛЕТЕНЬ • DAILY WEATHER REPORT
BULLETIN QUOTIDIEN DE TEMPS • TÄGLICHER WETTERBERICHT

KIADJA AZ ORSZÁGOS METEOROLÓGIAI INTÉZET
BUDAPEST II. KITAIBEL PÁL UTCA 1
TELEFON: KÖZPONT: 353-500, IDŐJELZŐ OSZT.: 150-410

MEGJELENIK NAPONKÉNT * ELŐFIZETÉSI ÁRA A POSTAI KÖLTSÉGGEL EGYÜTT NEGYEDÉVRE 60, Ft
KIADÁSÉRT FELEL AZ INTÉZET IGAZGATÓJA

79. évfolyam 137. szám. + Budapest + 1966. május 17. kedd

Az időjárási helyzet ma reggel és a várható időjárás:

Európa legnagyobb részén tovább tart a meleg, nyári idő, helyenként délutáni zápor okkal, zivatarokkal. Az Atlanti-óceán északi térségében elhelyezkedő nagykiterjedésű ciklon frontjai egyelőre csak Európa nyugati partjait érintik, ahol felhős, esős időjárást okoznak.

Hazánkban hétfőn 9 - 14 órán keresztül sütött a nap. Nappali felhőképződésből néhány helyen kelatkezett délutáni zápor, zivatar, de a lehullott eső mennyisége csak Kiskunhalason érte el a 8 mm-t, máshol a csapadéknyom és 4 mm között váltakozott. Napközben a hőmérséklet 22 - 27 fokig emelkedett. Ma hajnalban az ország területén 6 és 15 fok között mindenféle hőmérsékleti érték előfordult. Ma országszerte tovább folytatódik a meleg, napos, nyári időjárás.

Ma 12 órakor Budapesten a hőmérséklet 22 fok, a tengerszintre átszámitott légnyomás 762 mm, mérsékelten süllyedő irányzatu.

Várható időjárás szerda estig:

Nappali felhőképződés, helyenként zaporral, zivatarral.
Napközben megélénkülő délkeleti szél.
Meleg idő.

Várható **legalacsonyabb éjszakai hőmérséklet:** 9. 13 fok között,
legmagasabb nappali hőmérséklet **szerdán:** 22. 27 fok között.

Kerényi Nárcisz s.k.

A hőmérséklet napi középértéke és eltérése a 90 évi átlagtól / Budapesten / :

1966. V. 16.: 20.3 C°. +3,4 C°.

1871 óta ezen a napon Budapesten előfordult:

legmagasabb hőmérséklet: 30.5 C° /1925/
legalacsonyabb hőmérséklet: 2.0 C° /1885/

66.343.

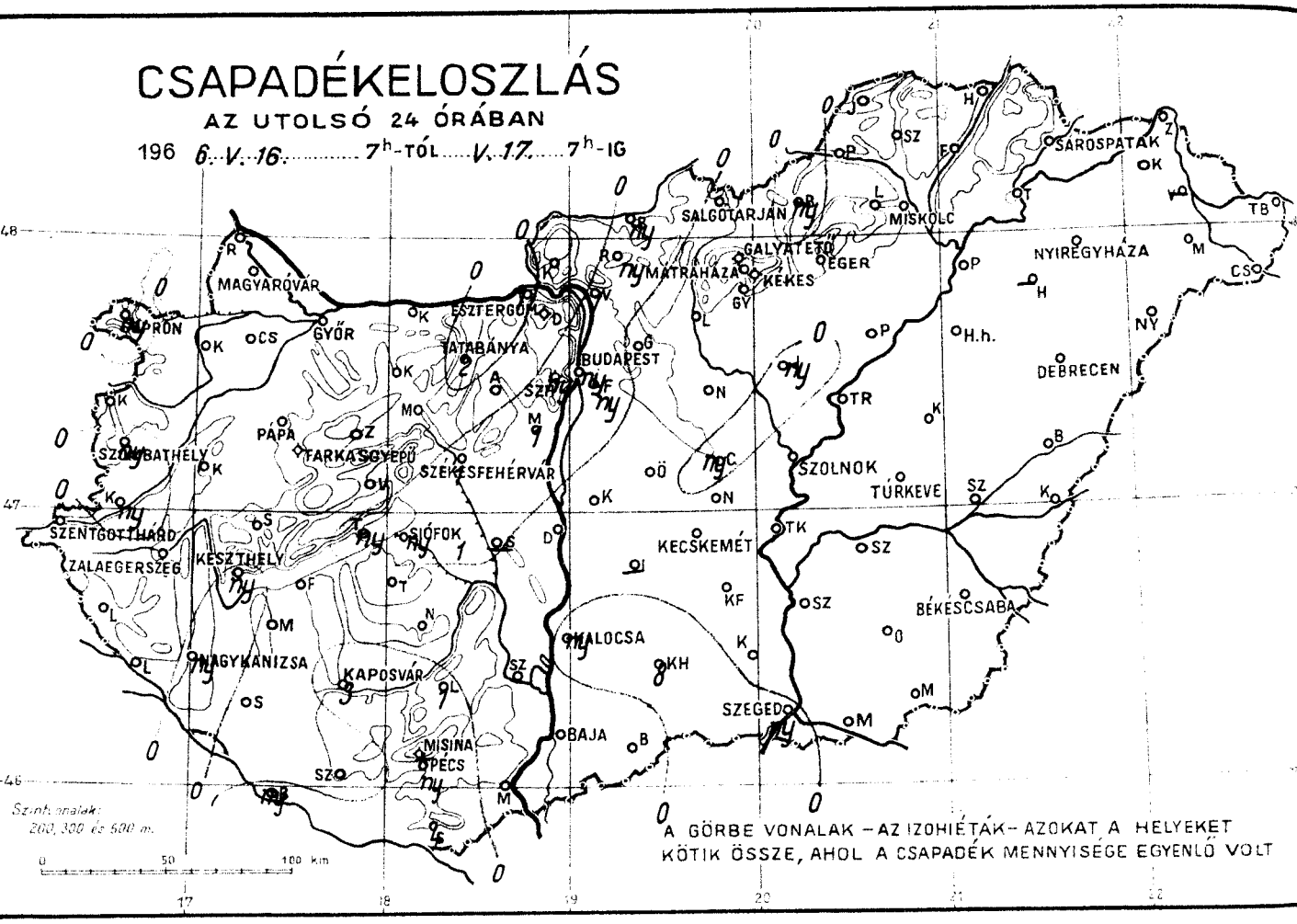
CSAPADÉKELOSZLÁS
AZ UTOLSÓ 24 ÓRÁBAN
196 6. V. 16. 7h-TÓL V. 17. 7h-IG
MAGYARÓVÁR
SOPRON
GYŐR
ESZTERGOM
TATABÁNYA
BUDAPEST
SZOMBATHELY
PAPA
FARKASGYEPŰ
SZÉKESFEHÉRVÁR
SZENTGOTTHÁRD
ZALAEGERSZEG
KESZTHELY
SIÓFOK
KECSKEMÉT
NAGYKANIZSA
KAPOSVÁR
MISINA
PÉCS
BAJA
SZEGED
SZOLNOK
TÚRKEVE
BÉKÉSCSABA
DEBRECEN
NYÍREGYHÁZA
MISKOLC
SALGÓTARJÁN
GALYATETŐ
MÁTRAHÁZA
KÉKES
EGER
SÁROSPATAK
Szintvonalak: 200, 300 és 500 m.
A GÖRBE VONALAK – AZ IZOHIÉTÁK – AZOKAT A HELYEKET KÖTIK ÖSSZE, AHOL A CSAPADÉK MENNYISÉGE EGYENLŐ VOLT

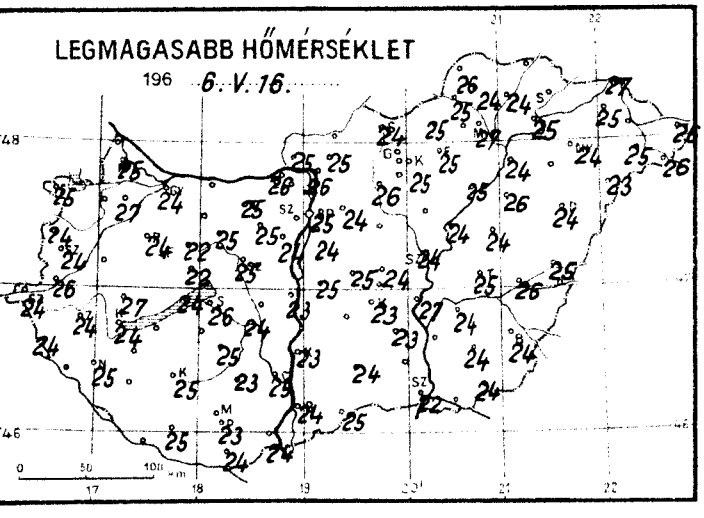
LEGMAGASABB HŐMÉRSÉKLET
196 6. V. 16.

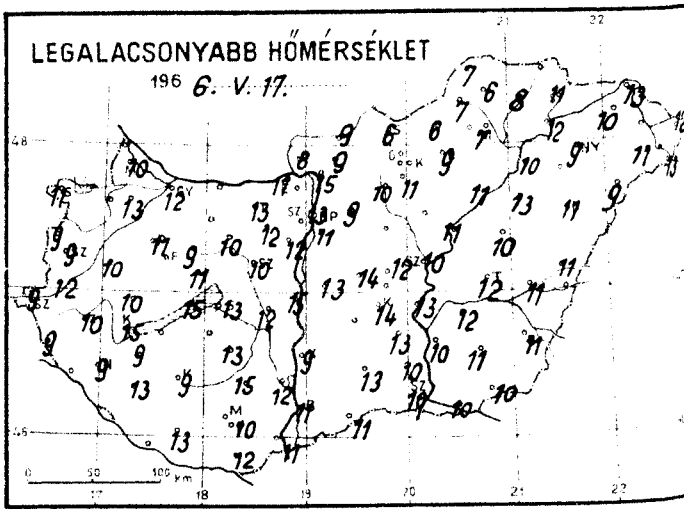
LEGALACSONYABB HŐMÉRSÉKLET
196 6. V. 17.

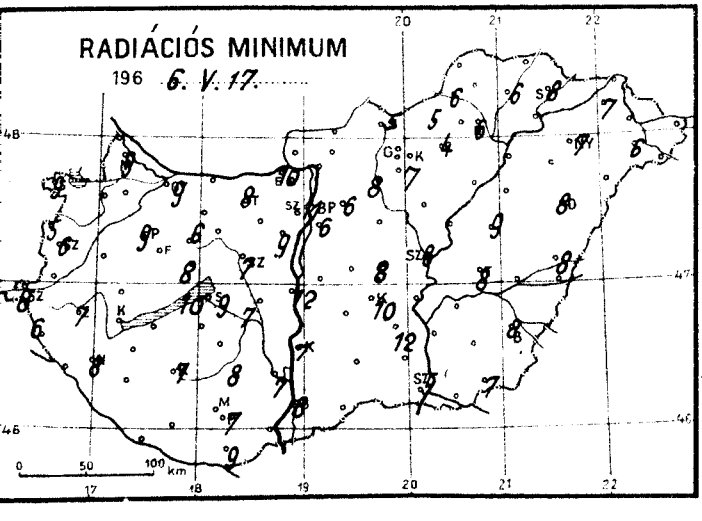
RADIÁCIÓS MINIMUM
196 6. V. 17.

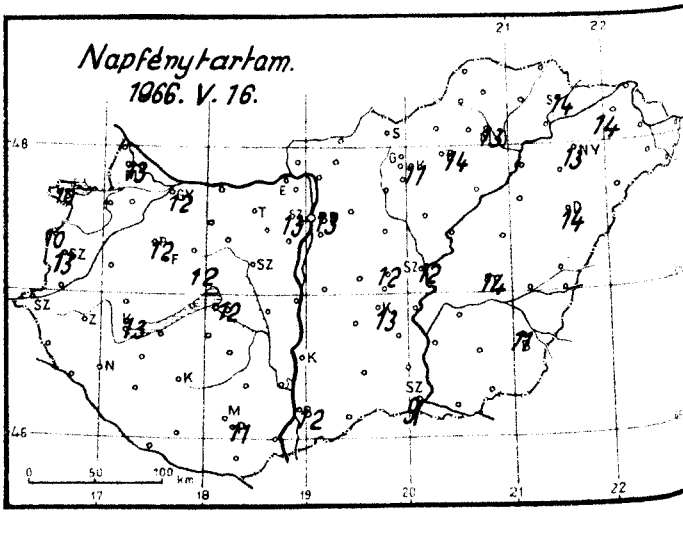
Napfénytartam.
1966. V. 16.

1966. május hó,
17. nap kedd

	Az utolsó 24 óra adatai						24 órai csapadék mm		
	Csapadék (mm)		Hőmérsékleti szélsőségek tegnapi nappali max.	éjszakai min.	min. 5 cm-en	Napsütés (óra) tegnap			
12815 Magyaróvár	.		25	10	9	13	Rajka	.	
822 Győr	.		24	12	9	12	Kapuvár	. ⌓	
825 Pápa	. ⌓		24	11	9	12	Csorna	. ⌓	
805 Sopron	ny		25	11	9	10	Komárom	. ⌓	
812 Szombathely	ny		24	9	6	13	Káld	. ⌓	
910 Szentgotthárd	.		24	9	8	13	Kőszeg	.	
915 Zalaegerszeg	.		24	10	7		Körmend	ny	
Lenti	.		24	9	6		Letenye	.	
925 Nagykanizsa	ny⌓		25	9	8		Sümeg	.	
920 Keszthely	ny		24	15	–	13	Zirc	.	
Tihany	ny ⌇		24	15	10		Kisbér	. ⌓	
935 Siófok	ny ⌇		26	13	9	12	Mór	.	
942 Pécs	ny ⌇		23	10	7	11	Alcsút	.	
941 Misinatető (534 m)	–		–	–	–		Esztergom	1	
Siklós	4 ⌇		24	12	9		Dobogókő	.	
827 Farkasgyepű (400 m)	.		22	13	11		Fonyód	.	
Veszprém	. ⌓		22	11	8	12	Tab	.	
833 Tatabánya	2 ⌇		25	13	8		Sárbogárd	–	
839 Budapest (Farkasrét)	ny		24	11	6		Lengyel	1	
840 Budapest OMI	ny		25	13	11	13	Nagykónyi	.	
841 Budapest (Szabadságh.,474 m)	ny		22	13	8	13	Marcali	.	
Martonvásár	1		24	12	9		Somogyszob	.	
835 Székesfehérvár	1		25	10	7		Kaposvár	3 ⌇	
Dunaújváros	.		23	15	12		Barcs	ny	
Szekszárd	. ⌓		25	12	7		Szigetvár	.	
Mohács	. ⌓		24	11			Bácsalmás	.	
960 Baja	.		24	11	8	12	Kiskunhalas	8 ⌇	
955 Kalocsa	ny		23	9	7		Izsák	–	
Ceglédi	ny		24	12	8	12	Kunsztmiklós	.	
860 Szolnok	. ⌓		24	10	8	12	Örkény	. ⌓	
970 Kecskemét	.		23	14	10	13	Nagykáta	.	
Kiskunfélegyháza	.		23	13	12		Jászapáti	ny ⌓	
982 Szeged	ny ⌇		22	10	5	9	Tiszakécske	. ⌓	
Mezőhegyes	. ⌓		24	10	7		Nagykőrös	.	
Orosháza	. ⌓		24	11	–		Kistelek	.	
990 Békéscsaba	.		24	11	8	11	Makó	. ⌓	
875 Túrkeve	.		25	12	8	14	Szentes	.	
Berettyóújfalu	. ⌓		25	11	8		Szarvas	. ⌓	
882 Debrecen	.		24	11	8	14	Szeghalom	. ⌓	
892 Nyíregyháza	.		24	9	7	13	Körösszakál	.	
788 Kisvárda	.		25	10	7	14	Tiszaroff	.	
Mátészalka	.		25	11	6		Poroszló	. ⌓	
Tiszabecs	.		26	12			Karcag	. ⌓	
Vác	1 ⌓		26	15			Hortobágy	.	
Gödöllő	.		24	9	6		Polgár	.	
Lőrinci	.		26	10	8		Hajdúdorog	–	
Gyöngyös	.		25	11	7		Nyírlugos	.	
Balassagyarmat	ny ⌇		–	9			Csenger	.	
755 Salgótarján	.		24	6	5		Vásárosnamény	–	
Galyatető (932 m)	.		19	11			Záhony	.	
851 Kékestető (1000 m)	.		17	9	–	11	Királyrét	.	
Mátraháza (672 m)	.		20	8			Romhány	ny ⌇	
865 Eger	.		25	9	4	14	Borsodnádasd	ny ⌇	
Putnok	. =		25	7	6		Jósvafő	.	
Lillafüred	.		23	8			Szendrőlád	.	
772 Miskolc	. =		27	7	6	13	Hidasnémeti	.	
Füged	. ⌓		24	8	6		Tokaj	.	
778 Sárospatak	.		–	11	8	14	Sárhatvan	1 ⌇	

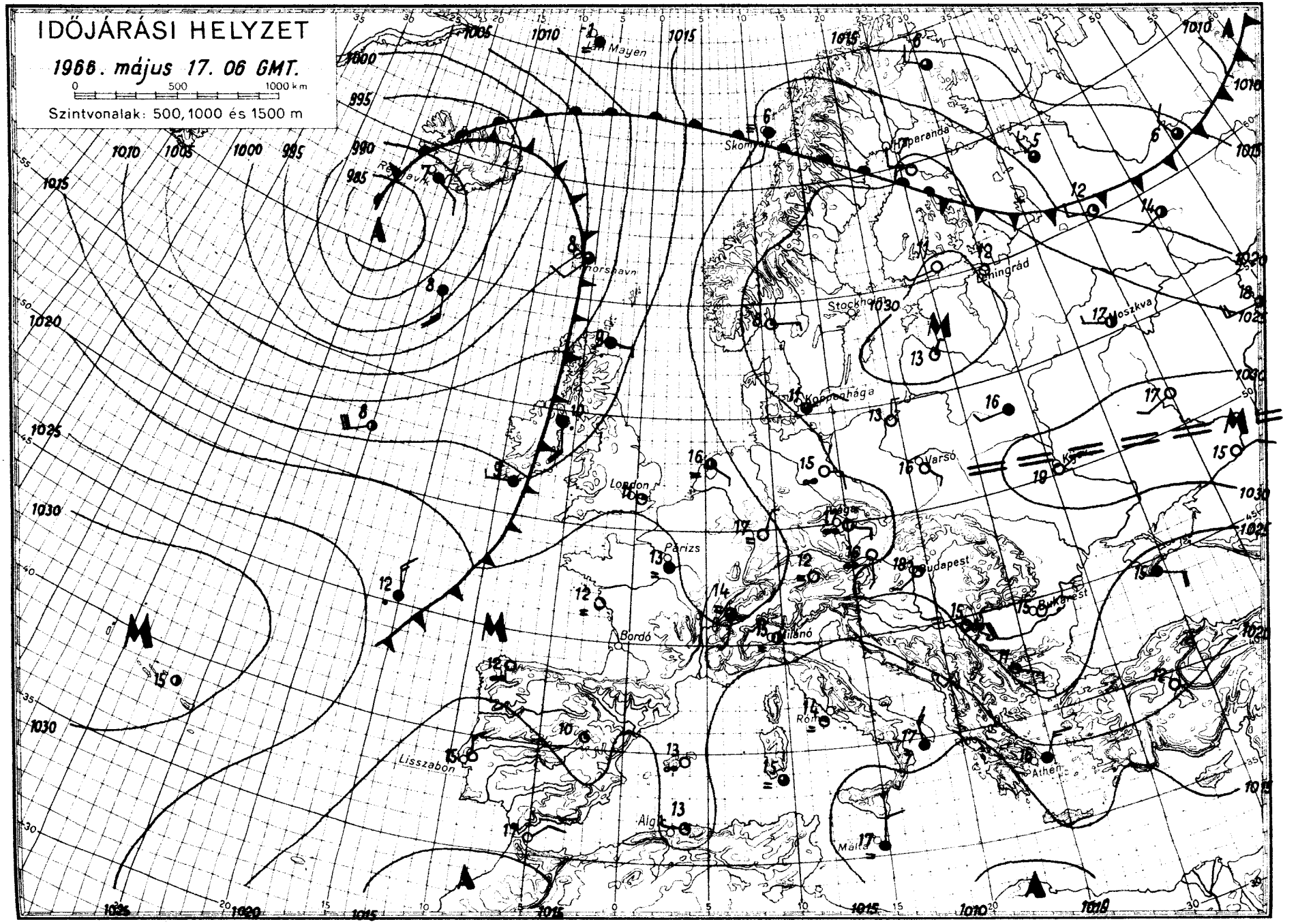
IDŐJÁRÁSI HELYZET
1966. május 17. 06 GMT.
0 500 1000 km
Szintvonalak: 500, 1000 és 1500 m
Jan Mayen
Skomvær
Haparanda
Reykjavik
Thorshavn
Leningrád
Stockholm
Moszkva
Koppenhága
Varsó
London
Hága
Párizs
Budapest
Bukarest
Bordó
Milánó
Lisszabon
Algír
Athén
Málta

IDŐJÁRÁSI NAPIJELENTÉS

ЕЖЕДНЕВНЫЙ МЕТЕОРОЛОГИЧЕСКИЙ БЮЛЛЕТЕНЬ • DAILY WEATHER REPORT
BULLETIN QUOTIDIEN DE TEMPS • TAGLICHER WETTERBERICHT

KIADJA AZ ORSZÁGOS METEOROLÓGIAI INTÉZET
BUDAPEST II. KITAIBEL PÁL UTCA 1
TELEFON: KÖZPONT: 353-500, IDŐJELZŐ OSZT.: 150-110

MEGJELENIK NAPONKÉNT • ELŐFIZETÉSI ÁRA A POSTAI KÉZBESÍTÉSSEL EGYÜTT NEGYEDÉVRE 60, Ft
KIADÁSÉRT FELEL AZ INTÉZET IGAZGATÓJA

79. évfolyam 138. szám. + Budapest + 1966. május 18. szerda

Az időjárási helyzet ma reggel és a várható időjárás:

Az óceáni hüvösebb levegő csak lassan mozog szárazföldünk belseje fölé. Hatása igy elsősorban Nyugat-Európa időjárásában jelentkezik, ahol jobbára felhős az égbolt, és sokfelé esik az eső. Európa többi részén még tovább tart a meleg, napos idő, legfeljebb a délutáni órákban zápor-okkal, zivatarokkal.

Hazánkban kedden a déli, délutáni felhőkből főként az ország északi felében hullott néhány helyen kisebb eső. A Mátra vidékéről zivatarokat is jelentettek. Mátraházán 7, Galyatetőn 5, Kékestetőn 3 mm csapadékot mértek. A hőmérséklet napközben általában 22, 27 fokig emelkedett. Szerdán hajnalban 7,13 fokig hült le a levegő. Délelőtt folytatódott a meleg, száraz idő, 11 órára 19, 23 fokos hőmérsékletek alakultak ki.

Ma 12 órakor Budapesten a hőmérséklet 22 fok, a tengerszintre átszámitott légnyomás 764 mm, gyengén süllyedő irányzatu.

Várható időjárás csütörtök estig:

Főként nappali felhőképződés, néhány helyen zápor-eső, zivatar.
Helyenként élénk délkeleti szél.
A hőmérséklet alakulásában lényeges változás nem lesz.

Várható legalacsonyabb éjszakai hőmérséklet: 8,13,
legmagasabb nappali hőmérséklet csütörtökön:
21, 26 fok között.

Dunay Sándorné - Erdős Emőke s.k.

A hőmérséklet napi középértéke és eltérése a 90 évi átlagtól /Budapesten/:

1966. V. 17.: 20,1 C° +3,0 C°

1871 óta ezen a napon Budapesten előfordult:

legmagasabb hőmérséklet: 29,5 C° /1945/
legalacsonyabb hőmérséklet: 1,6 C° /1874/.

66.345

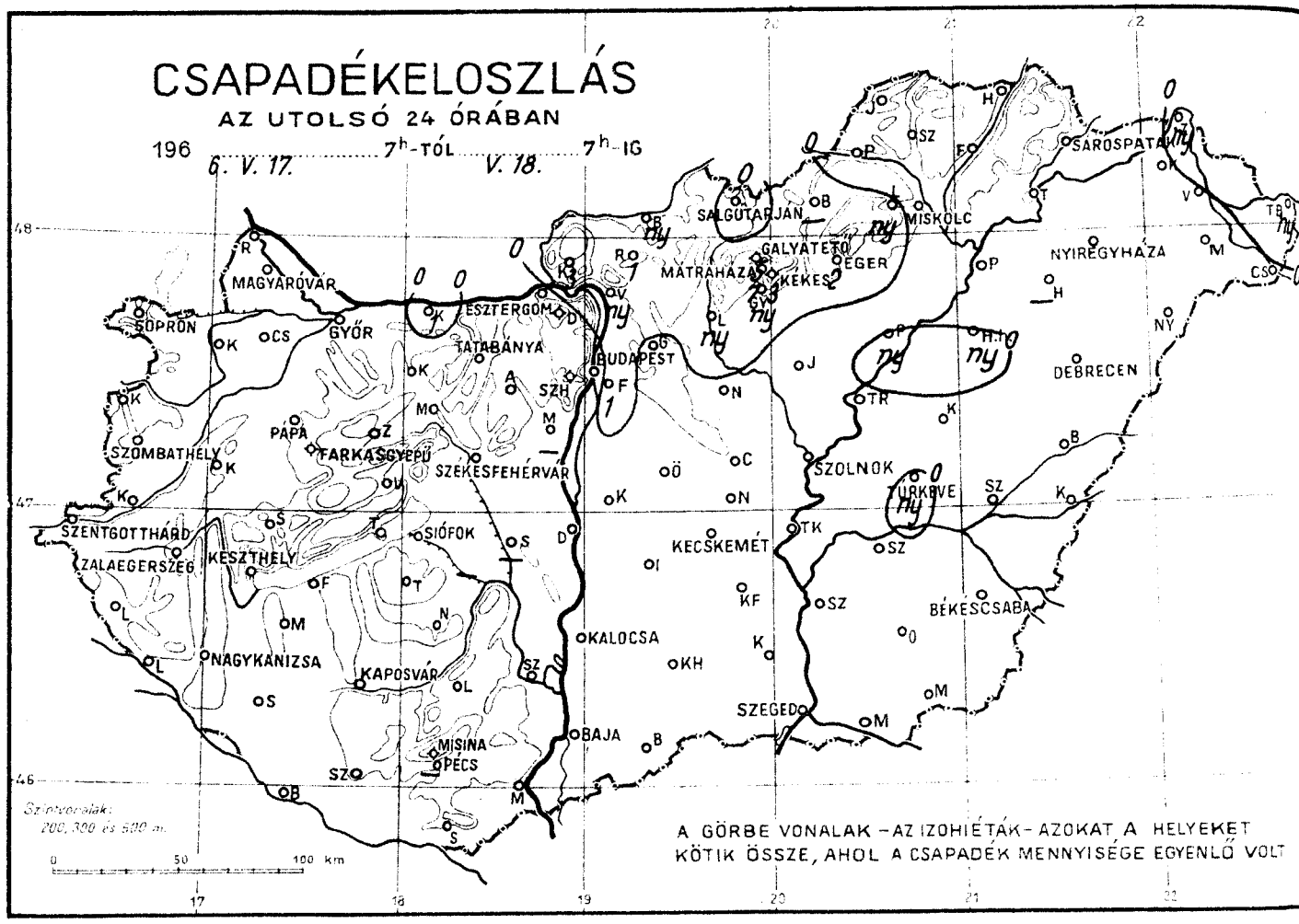
CSAPADÉKELOSZLÁS
AZ UTOLSÓ 24 ÓRÁBAN
196 6. V. 17. 7h-TÓL V. 18. 7h-IG
SOPRON
MAGYARÓVÁR
GYŐR
ESZTERGOM
TATABÁNYA
BUDAPEST
SALGÓTARJÁN
MISKOLC
SÁROSPATAK
GALYATETŐ
EGER
MÁTRAHÁZA
KEKES
NYÍREGYHÁZA
DEBRECEN
SZOMBATHELY
PAPA
FARKASGYEPŰ
SZÉKESFEHÉRVÁR
SZOLNOK
TÚRKEVE
SZENTGOTTHÁRD
ZALAEGERSZEG
KESZTHELY
SIÓFOK
KECSKEMÉT
BÉKÉSCSABA
NAGYKANIZSA
KAPOSVÁR
KALOCSA
SZEGED
BAJA
MISINA
PÉCS
Szintvonalak: 200, 300 és 500 m.
0 50 100 km
A GÖRBE VONALAK – AZ IZOHIÉTÁK – AZOKAT A HELYEKET KÖTIK ÖSSZE, AHOL A CSAPADÉK MENNYISÉGE EGYENLŐ VOLT

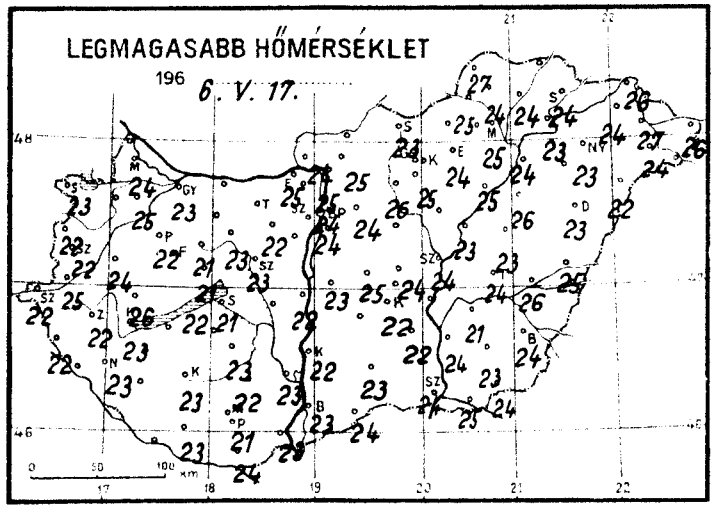
LEGMAGASABB HŐMÉRSÉKLET
196 6. V. 17.

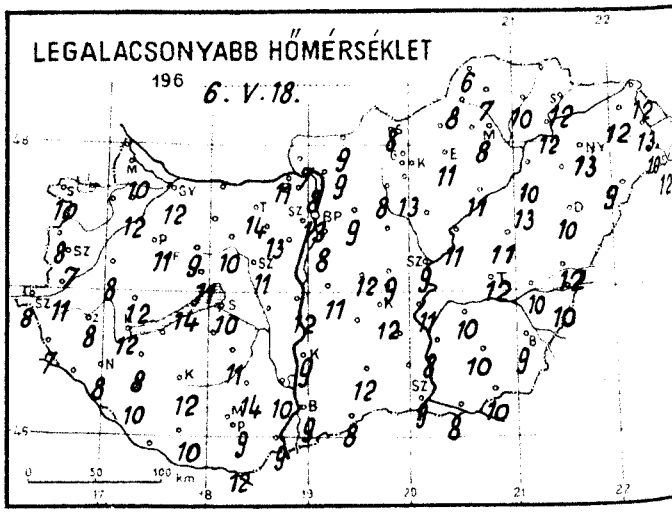
LEGALACSONYABB HŐMÉRSÉKLET
196 6. V. 18.

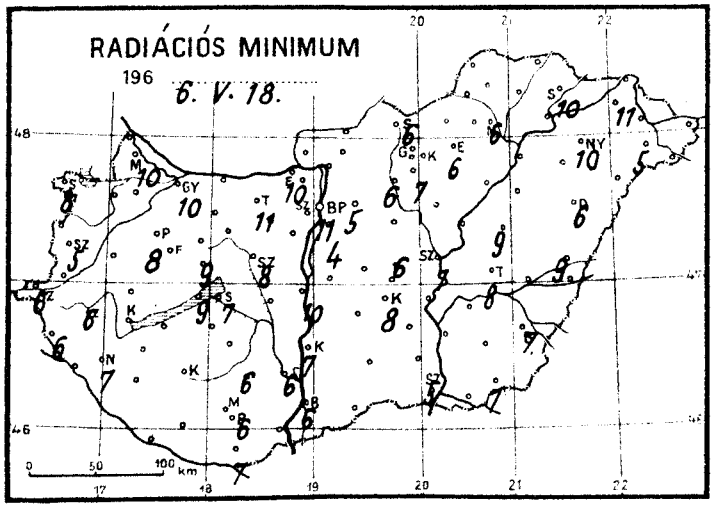
RADIÁCIÓS MINIMUM
196 6. V. 18.

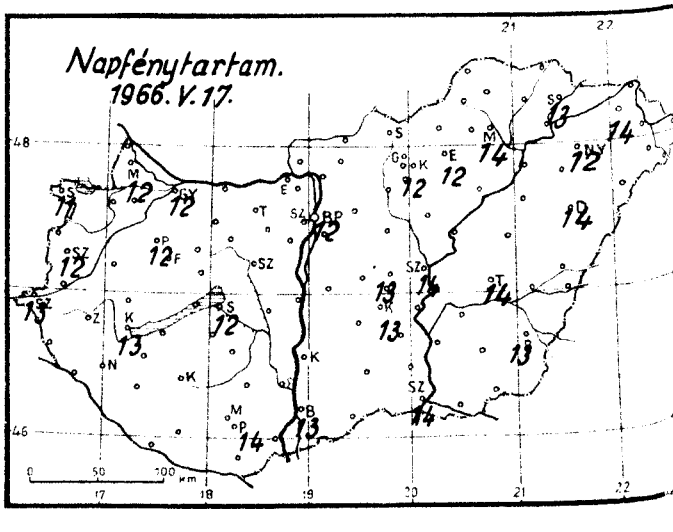
Napfénytartam.
1966. V. 17.

1966. május hó,
18. nap szerda

	Az utolsó 24 óra adatai						24 órai csapadék mm	
	Csapadék (mm)		Hőmérsékleti szélsőségek			Napsütés (óra) tegnap		
			tegnapi nappali max.	éjszakai min.	min. 5 cm-en			
12815 Magyaróvár	.		24	10	10	12	Rajka	.
822 Győr	.		23	12	10	12	Kapuvár	. ⌐
825 Pápa	. ⌐		22	11	8	12	Csorna	. ⌐
805 Sopron	.		23	10	8	11	Komárom	1
812 Szombathely	. ⌐		22	7	5	12	Káld	. ⌐
910 Szentgotthárd	. ⌐		22	8	6	13	Kőszeg	.
915 Zalaegerszeg	. ⌐		22	8	6		Körmend	.
Lenti	.		22	7	6		Letenye	.
925 Nagykanizsa	.		23	8	7		Sümeg	.
920 Keszthely	.		23	12	–	13	Zirc	.
Tihany	.		22	14	9		Kisbér	. ⌐
935 Siófok	.		24	10	7	12	Mór	.
942 Pécs	.		21	9	6	14	Alcsút	.
941 Misinatető (534 m)	–		–	–	–		Esztergom	.
Siklós	.		24	12	7		Dobogókő	.
827 Farkasgyepű (400 m)	.		21	13	10		Fonyód	.
Veszprém	. ⌐		21	11	9		Tab	.
833 Tatabánya	.		–	14	11		Sárbogárd	–
839 Budapest (Ferihegy)	1 ⌐		24	8	4		Lengyel	.
840 Budapest OMI	. ⌐		24	13	11	12	Nagykónyi	. ⌐
841 Budapest (Szabadságh., 474 m)	. ⌐		21	11	8	–	Marcali	.
Martonvásár	–		–	–	–		Somogyszob	.
835 Székesfehérvár	.		23	11	8		Kaposvár	. ⌐
Dunaújváros	.		22	12	10		Barcs	.
Szekszárd	. ⌐		23	10	6		Szigetvár	.
Mohács	. ⌐		23	9			Bácsalmás	.
960 Baja	.		23	9	6	13	Kiskunhalas	.
955 Kalocsa	.		22	9	7		Izsák	–
Cegléd	. ⌐		24	9	6	13	Kunsztmiklós	.
860 Szolnok	. ⌐		24	9	7	14	Örkény	.
970 Kecskemét	.		22	12	8	13	Nagykáta	.
Kiskunfélegyháza	.		22	–	–		Jászapáti	. ⌐
982 Szeged	. ⌐		24	9	5	14	Tiszakécske	. ⌐
Mezőhegyes	. ⌐		24	10	7		Nagykőrös	.
Orosháza	. ⌐		23	10	–		Kistelek	.
990 Békéscsaba	. ⌐		24	9	7	13	Makó	. ⌐
875 Túrkeve	ny		24	12	8	14	Szentes	.
Berettyóújfalu	. ⌐		25	12	9		Szarvas	. ⌐
882 Debrecen	.		23	10	6	14	Szeghalom	. ⌐
892 Nyíregyháza	.		23	13	10	12	Kőrösszakál	.
788 Kisvárda	.		24	12	11	14	Tiszaroff	.
Mátészalka	. ⌐		24	10	5		Poroszló	ny
Tiszabecs	ny		26	10			Karcag	.
Vác	ny ⌐		25	8			Hortobágy	ny
Gödöllő	.		24	9	5		Polgár	.
Lőrinci	ny ⌐		26	8	6		Hajdúdorog	–
Gyöngyös	ny ⌐		25	13	7		Nyírlugos	–
Balassagyarmat	ny ⌐		–	9			Csenger	.
755 Salgótarján	.		23	8	6		Vásárosnamény	.
Galyatető (932 m)	5 ⌐		19	8			Záhony	ny
851 Kékestető (1000 m)	3 ⌐		17	9	–	12	Királyrét	3
Mátraháza (672 m)	7 ⌐		20	8			Romhány	1 ⌐
865 Eger	2 ⌐		24	11	6	12	Borsodnádasd	–
Putnok	. =		25	8			Jósvafő	.
Lillafüred	ny		23	8			Szendrőlád	.
772 Miskolc	. ⌐		25	8	6	14	Hidasnémeti	.
Füged	. ⌐		24	10			Tokaj	.
778 Sárospatak	.		24	12	10	13	Sárhatvan	–

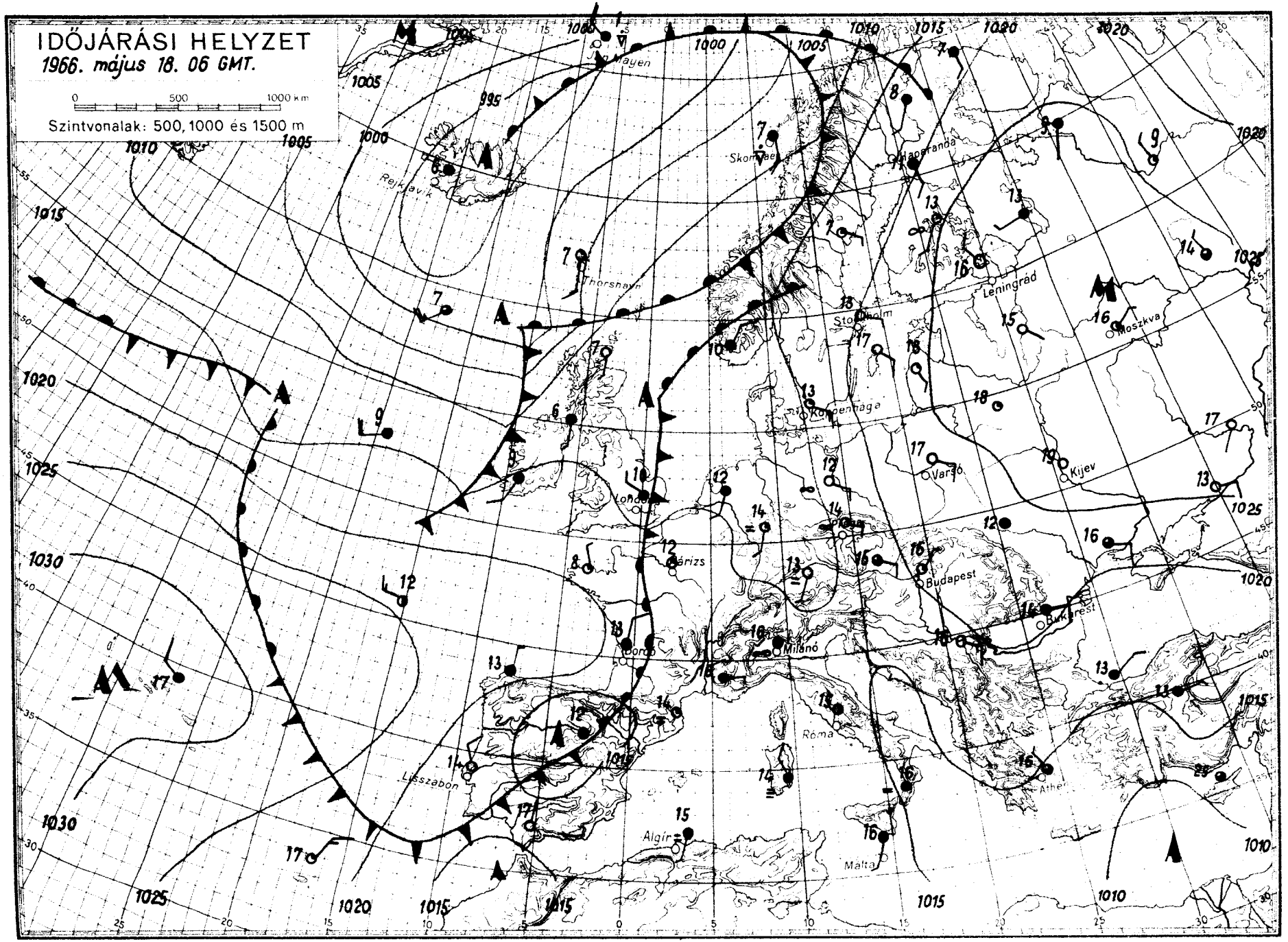
IDŐJÁRÁSI HELYZET
1966. május 18. 06 GMT.
0 500 1000 km
Szintvonalak: 500, 1000 és 1500 m
Jan Mayen
Reykjavik
Thorshavn
Skomvaer
Stockholm
Leningrád
Moszkva
Kopenhága
Varsó
Kijev
London
Párizs
Budapest
Bukarest
Bonn
Milánó
Róma
Athén
Lisszabon
Algír
Málta

IDŐJÁRÁSI NAPIJELENTÉS

ЕЖЕДНЕВНЫЙ МЕТЕОРОЛОГИЧЕСКИЙ БЮЛЛЕТЕНЬ • DAILY WEATHER REPORT
BULLETIN QUOTIDIEN DE TEMPS • TÄGLICHER WETTERBERICHT

KIADJA AZ ORSZÁGOS METEOROLÓGIAI INTÉZET
BUDAPEST II. KITAIBEL PÁL UTCA 1
TELEFON: KÖZPONT: 353-500, IDŐJELZŐ OSZT.: 150-410

MEGJELENIK NAPONKÉNT • ELŐFIZETÉSI ÁRA
A POSTAI KÖLTSÉGGEL EGYÜTT NEGYEDÉVRE 60, Ft
KIADÁSÉRT FELEL AZ INTÉZET IGAZGATÓJA

79. évfolyam 139. szám. + Budapest + 1966. május 19. csütörtök

Az időjárási helyzet ma reggel és a várható időjárás:

A nyugat-európai ciklon észak-déli irányu hidegfrontja lassan előrenyomulva elérte Miláno - München - Hannover - Koppenhága vonalát. Az emlitett front-zóna mögött erősen felhős az idő és többfelé esik az eső. A Szovjetunió európai területei fölött lényeges változás nem történt, tovább tart a száraz, napos időjárás.

Hazánkban szerdán változóan felhős volt az égbolt. A déli, délutáni órákban néhány helyről, elsősorban a Dunazug-hegység, valamint Mátra-vidékéről jelentettek záporokat, zivatarokat. A lehullott csapadék mennyisége Esztergomban 3, Salgótarjánban 8, Budapest térségében, Ferihegyen 9 mm-t ért el. Napközben 21-26 fokos hőmérsékleti csucsértékek alakultak ki. Csütörtökön hajnalban 5 és 13 fok között mindenféle hőmérsékleti érték előfordult. Délelőtt 11 órára 19-23 fokig emelkedett a hőmérséklet.

Ma 12 órakor Budapesten a hőmérséklet 22 fok, a tengerszintre átszámitott légnyomás 762 mm, alig változik.

Várható időjárás péntek estig:

Változó mennyiségü felhőzet, többfelé, elsősorban nyugaton eső, helyenként zivatar.
Időnként élénk déli, később a Dunántulon megerősödő nyugatira forduló szél.
A nappali felmelegedés a Dunántulon kissé gyengül, máshol alig változik.

Várható legalacsonyabb éjszakai hőmérséklet: 7, 12, legmagasabb nappali hőmérséklet pénteken: a nyugati megyékben 17, 22, máshol 22,25 fok között.

Dunay Sándorné s.k.

A hőmérséklet napi középértéke és eltérése a 90 évi átlagtól / Budapesten / :

1966. V. 18.: 18,2 C°, +1,1 C°.

1871 óta ezen a napon Budapesten előfordult:

legmagasabb hőmérséklet: 30,6 C° /1945/
legalacsonyabb hőmérséklet: 3,2 C° /1895/

66.346.

CSAPADÉKELOSZLÁS

AZ UTOLSÓ 24 ÓRÁBAN

196 6. V. 18. ..... 7h-TÓL ... V. 19. ..... 7h-IG

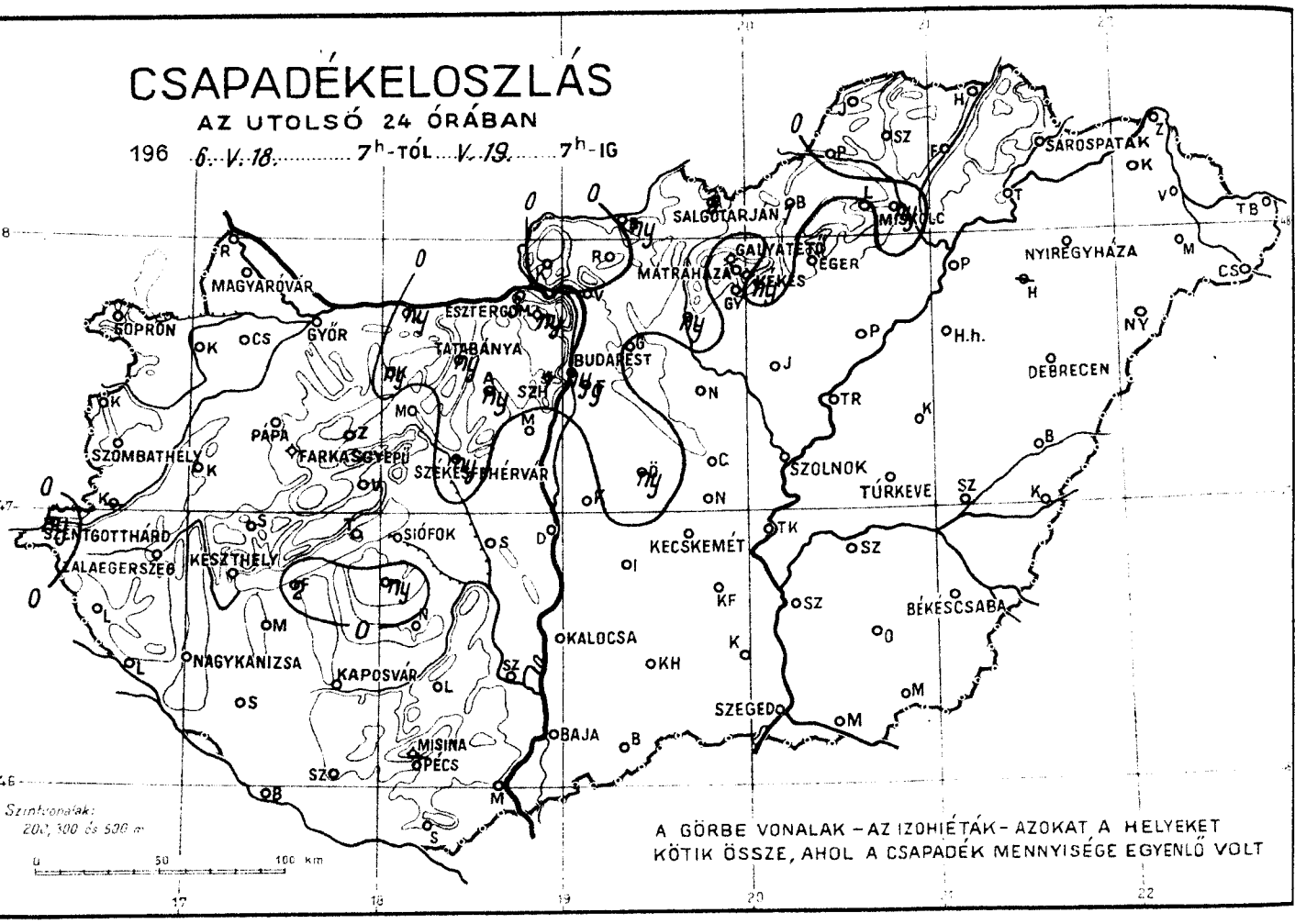

LEGMAGASABB HŐMÉRSÉKLET

196 6. V. 18. .....

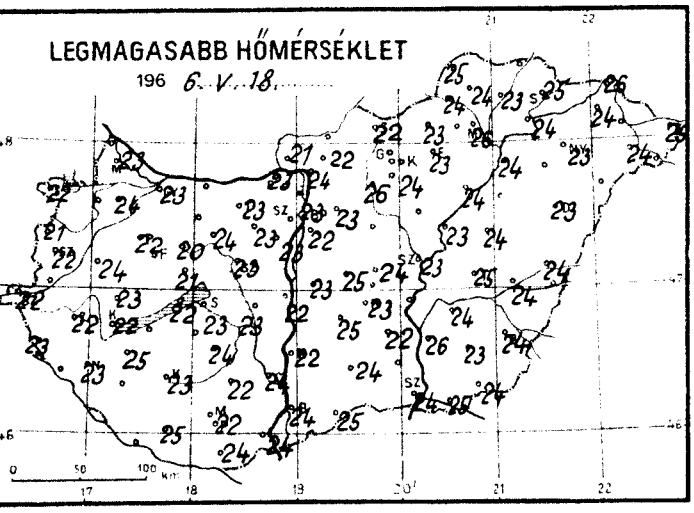

LEGALACSONYABB HŐMÉRSÉKLET

196 6. V. 19. .....

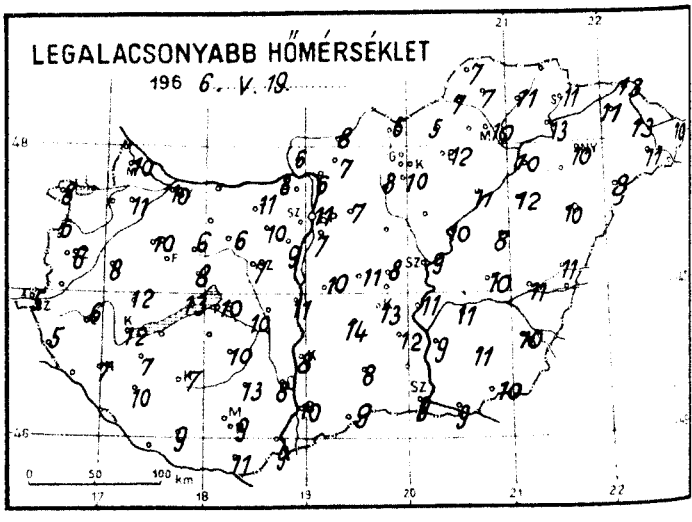

RADIÁCIÓS MINIMUM

196 6. V. 19. .....

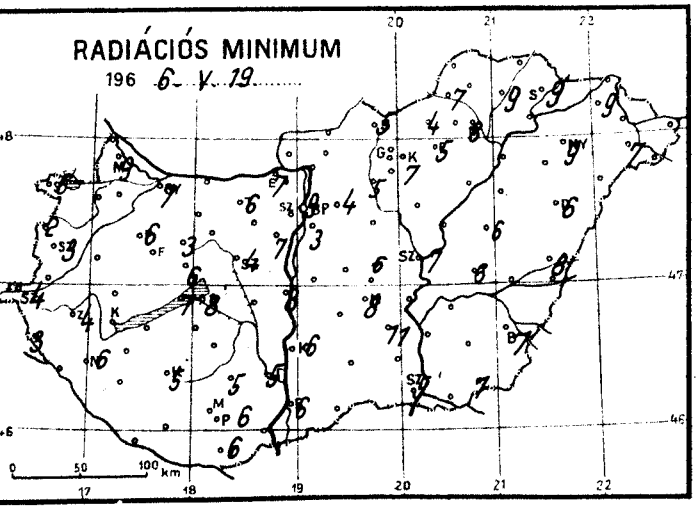

Napfénytartam.

1966. V. 18.

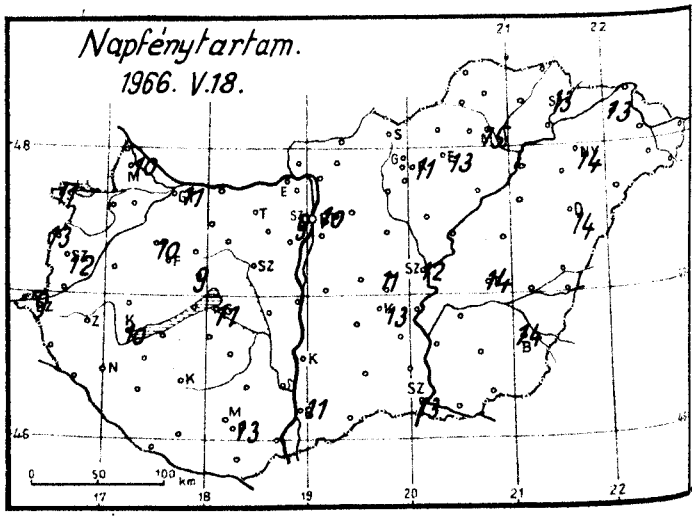

1966. május

19. csütörtök hó

..... nap .....

	Az utolsó 24 óra adatai					
	Csapadék (mm)		Hőmérsékleti szélsőségek			Napsütés (óra) tegnap
			tegnapi nappali max.	éjszakai min.	min. 5 cm-en	
12815 Magyaróvár	•		23	10	9	10
822 Győr	•=		23	10	7	11
825 Pápa	•		22	10	6	10
805 Sopron	•		22	8	6	11
812 Szombathely	•		22	6	3	12
910 Szentgotthárd	ny=		22	5	4	9
915 Zalaegerszeg	•		22	6	4	
Lenti	•		23	5	3	
925 Nagykanizsa	• ⌐		23	7	6	
920 Keszthely	•		22	12	–	10
Tihany	•		22	13	7	
935 Siófok	•		23	10	8	11
942 Pécs	•		22	9	6	13
941 Misinatető (534 m)	–		–	–	–	
Siklós	•		24	11	6	
827 Farkasgyepű (400 m)	•		20	13	10	
Veszprém	• ⌐		21	8	6	9
833 Tatabánya	ny ⌐		23	11	6	
839 Budapest (Ferihegy) 9	ny ⌐		22	7	3	
840 Budapest OMI	ny ⌐		23	11	9	10
841 Budapest (Szabadságh. 474 m)	1		20	11	6	9
Martonvásár	•		23	9	7	
835 Székesfehérvár	ny		23	7	4	
Dunaújváros	•		22	11	8	
Szekszárd	• ⌐		24	8	5	
Mohács	•		24	9		
960 Baja	• ⌐		24	10	6	11
955 Kalocsa	•		22	8	6	
Ceglód	• ⌐		24	8	6	11
860 Szolnok	• ⌐		23	9	7	12
970 Kecskemét	•		23	13	8	13
Kiskunfélegyháza	•		22	12	11	
982 Szeged	• ⌐		24	9	5	13
Mezőhegyes	• ⌐		24	10	7	
Orosháza	• ⌐		23	11		
990 Békéscsaba	•		24	10	7	14
875 Túrkeve	•		25	10	6	14
Berettyóújfalu	• ⌐		24	11	8	
882						
880 Debrecen	•		23	10	6	14
892 Nyíregyháza	•		23	10	9	14
788						
Kisvárda	•		24	11	9	13
Mátészalka	• ⌐		24	11	7	
Tiszabecs	•		25	10		
Vác	ny ⌐		24	6		
Gödöllő	•		23	7	4	
Lőrinci	ny		26	8	5	
Gyöngyös	•		24	10	7	
Balassagyarmat	ny ⌐		–	8		
755 Salgótarján	8		22	6	5	
Galyatető (932 m)	•		17	12		
851 Kékestető (1000 m)	ny		16	7	–	11
Mátraháza (672 m)	•		18	9		
865 Eger	•		23	12	5	13
Putnok	•=		24	7	7	
Lillafüred	•		22	7		
772 Miskolc	ny		26	10	8	15
Füged	• ⌐		23	11	9	
778 Sárospatak	•		25	11	9	13

	24 órai csapadék mm	
Rajka	•	
Kapuvár	• ⌐	
Csorna	• ⌐	
Komárom	ny ⌐	
Káld	• ⌐	
Kőszeg	•	
Körmend	–	
Letenye	•	
Sümeg	•	
Zirc	•	
Kisbér	• ⌐	
Mór	•	
Alcsút	ny	
Esztergom	3	
Dobogókő	ny	
Fonyód	2	
Tab	ny	
Sárbogárd	–	
Lengyel	•	
Nagykónyi	• ⌐	
Marcali	•	
Somogyszob	•	
Kaposvár	• ⌐	
Barcs	•	
Szigetvár	•	
Bácsalmás	•	
Kiskunhalas	•	
Izsák	•	
Kunsztmiklós	•	
Örkény	ny ⌐	
Nagykáta	•	
Jászapáti	• ⌐	
Tiszakécske	•=	
Nagykőrös	•	
Kistelek	•	
Makó	• ⌐	
Szentes	•	
Szarvas	•	
Szeghalom	• ⌐	
Kőrösszakál	•	
Tiszaroff	•	
Poroszló	•	
Karcag	• ⌐	
Hortobágy	•	
Polgár	•	
Hajdúdorog	–	
Nyírlugos	•	
Csenger	•	
Vásárosnamény	•	
Záhony	•	
Királyrét	•	
Romhány	•	
Borsodnádasd	1 ⌐	
Jósvafő	•	
Szendrőlád	•	
Hidasnémeti	•	
Tokaj	•	
Sárhatvan	•	

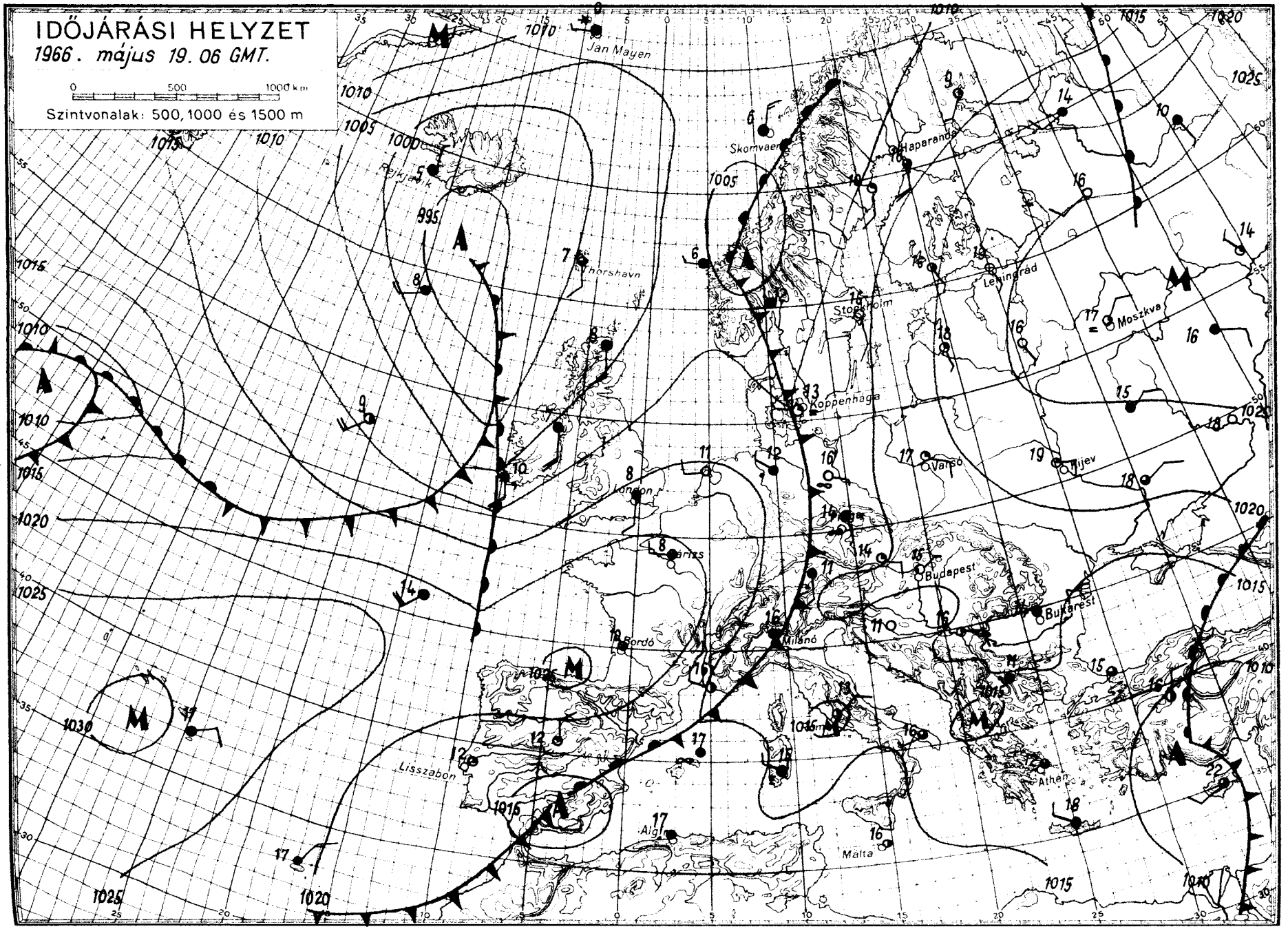
IDŐJÁRÁSI HELYZET
1966. május 19. 06 GMT.
0 500 1000 km
Szintvonalak: 500, 1000 és 1500 m
Jan Mayen
Reykjavik
Thorshavn
Skomvaer
Haparanda
Leningrád
Stockholm
Moszkva
Koppenhága
Varsó
Kijev
London
Párizs
Budapest
Bukarest
Milánó
Bordó
Lisszabon
Algír
Athén
Málta

IDŐJÁRÁSI NAPIJELENTÉS

ЕЖЕДНЕВНЫЙ МЕТЕОРОЛОГИЧЕСКИЙ БЮЛЛЕТЕНЬ • DAILY WEATHER REPORT
BULLETIN QUOTIDIEN DE TEMPS • TÄGLICHER WETTERBERICHT

KIADJA AZ ORSZÁGOS METEOROLÓGIAI INTÉZET
BUDAPEST II. KITAIBEL PÁL UTCA 1
TELEFON: KÖZPONT: 353-500, IDŐJELZŐ OSZT.: 150-119

MEGJELENIK NAPONKÉNT • ELŐFIZETÉSI ÁRA A POSTAI KÉZBESÍTÉSSEL EGYÜTT NEGYEDÉVRE 60, Ft
KIADÁSÉRT FELEL AZ INTÉZET IGAZGATÓJA

79. évfolyam 140. szám. + Budapest + 1966. május 20, péntek

Az időjárási helyzet ma reggel és a várható időjárás:

Stockholm, Prága, Róma vonalától nyugatra, a nappali legmagasabb hőmérsékletek csütörtökön általában 20 fok alatt maradtak, ezeken a területeken erősen felhős, szeles, sok helyen esős az idő. Az emlitett határvonaltól keletre viszont, a csaknem korlátlan napsütés és a magas földrajzi szélességekre feljutott melegebb légtömegek együtthatása következtében a maximumhőmérsékletek meghaladták a 20, 25 fokot. A változékony, hüvös idővel járó óceáni ciklonok egyelőre csupán Nyugat-Európa óceáni partvidékeit érintik és délnyugatról északkelet felé vonulnak.

Hazánkban csütörtökön főként nappali felhőképződésből az ország középső részein sok helyen keletkezett futó zápor, néhány helyen zivatar. A lehullott eső mennyisége csupán Baján érte el a 8, Egerben és Galyatetőn a 10 mm-t. A hőmérséklet csütörtökön napközben 22, 27 fokig emelkedett. Péntek hajnalra 7, 14 fokig hült le a levegő. Délelőtt 11 órakor a hőmérséklet 16, 22 fok között váltakozott, a Dunántulon helyenként élénk északi szél fujt.

Ma 12 órakor Budapesten a hőmérséklet 20 fok, a tengerszintre átszámitott légnyomás 762 mm, változatlan.

Várható időjárás szombat estig:

Változó mennyiségü felhőzet, néhány helyen futó esővel, egy-két helyen zivatarral.
Mérsékelt, a Dunántulon pénteken még időnként élénk északi szél.
A hőmérséklet alakulásában lényeges változás nem lesz.

Várható legalacsonyabb éjszakai hőmérséklet: 8, 13, legmagasabb nappali hőmérséklet holnap: 19, 24 fok között.

Dr. Tóth Pál s.k.

A hőmérséklet napi középértéke és eltérése a 90 évi átlagtól /Budapesten/ :

1966. V. 19.: 19,2 C°, +2,2 C°.

1871 óta ezen a napon Budapesten előfordult:

legmagasabb hőmérséklet: 30,5 C° /1945/
legalacsonyabb hőmérséklet: 4,1 C° /1891/

66.349.

CSAPADÉKELOSZLÁS

AZ UTOLSÓ 24 ÓRÁBAN

196 6. V. 19. ..... 7h-TÓL ..... V. 20. ..... 7h-IG

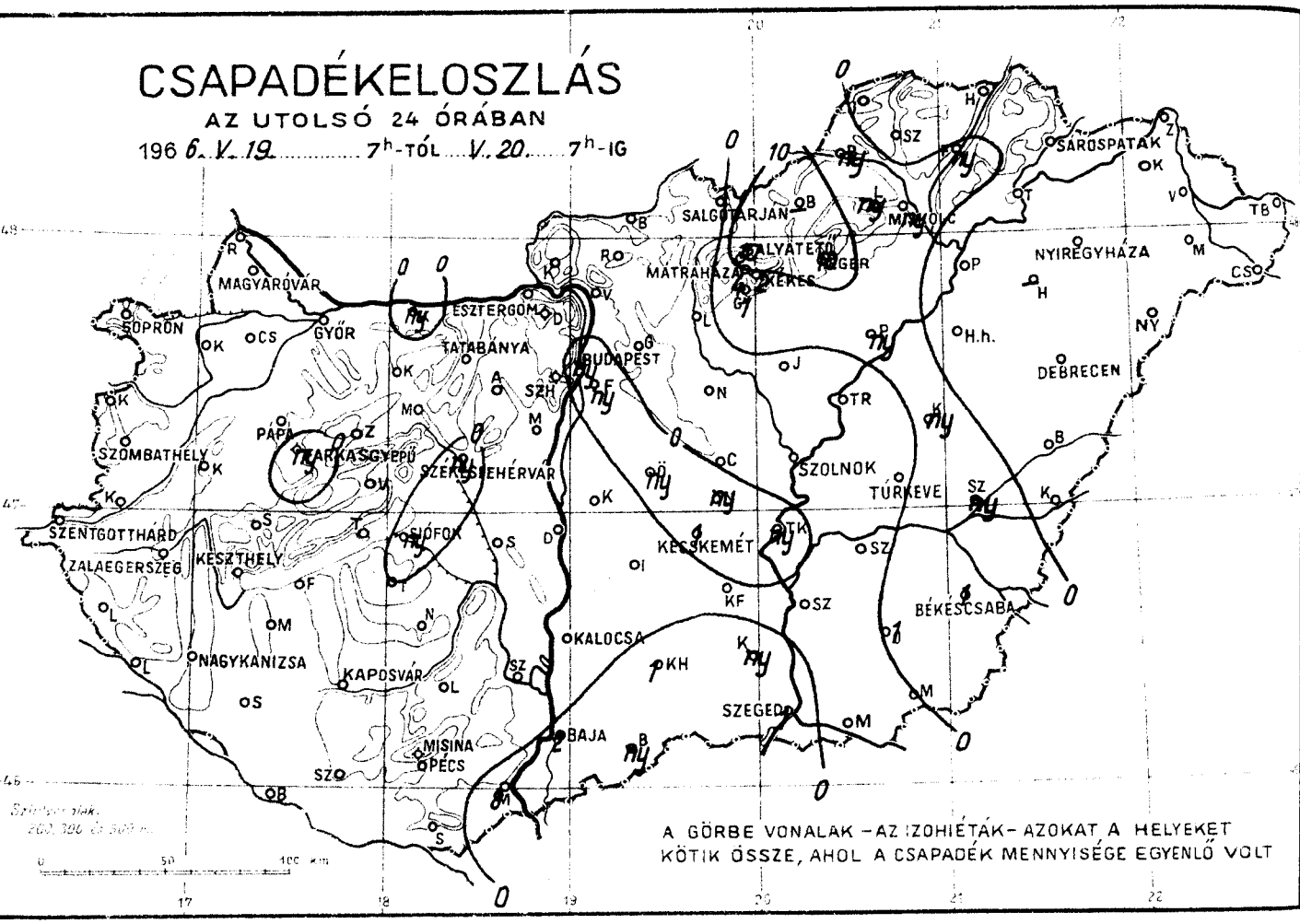

LEGMAGASABB HŐMÉRSÉKLET

196 6. V. 19. .....

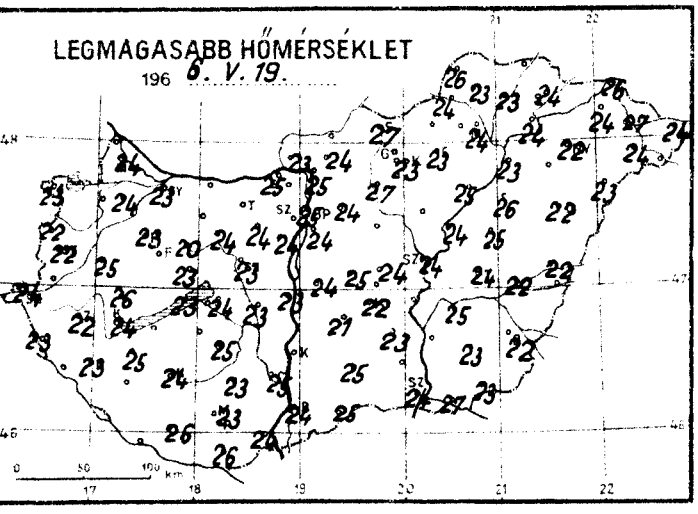

LEGALACSONYABB HŐMÉRSÉKLET

196 6. V. 20. .....

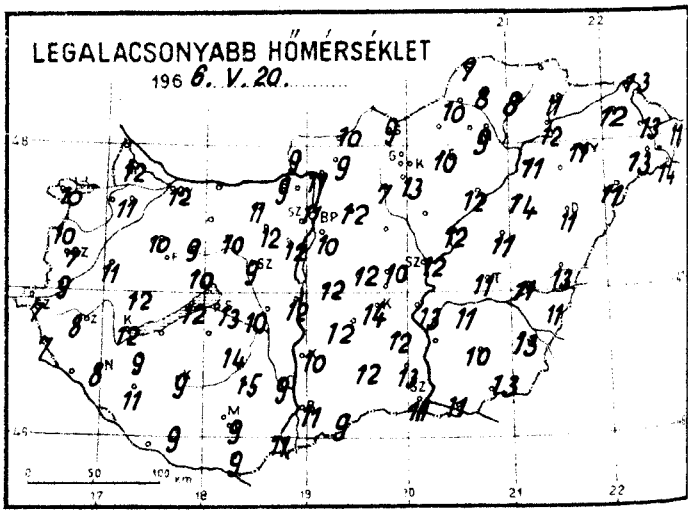

RADIÁCIÓS MINIMUM

196 6. V. 20. .....

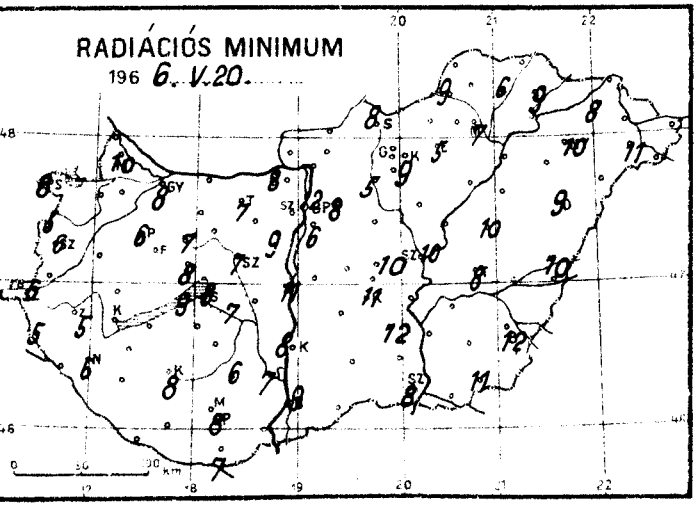

Napfénytartam.

1966. V. 19.

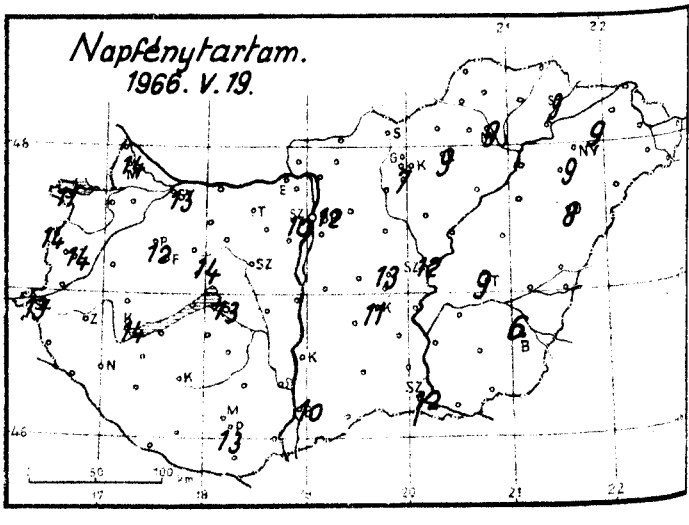

1966. május ..... hó,
20. péntek ..... nap

	Az utolsó 24 óra adatai						24 órai csapadék mm		
	Csapadék (mm)		Hőmérsékleti szélsőségek			Napsütés (óra) tegnap			
			tegnapi nappali max.	éjszakai min.	min. 5 cm-en				
12815 Magyaróvár	•		24	12	10	14	Rajka	•	
822 Győr	•		23	12	8	13	Kapuvár	•ᵖ	
825 Pápa	•ᵖ		23	10	6	12	Csorna	•	
805 Sopron	•		23	10	8	11	Komárom	nyᵖ	
812 Szombathely	•		22	7	6	14	Káld	•	
910 Szentgotthárd	•		24	7	6	13	Kőszeg	•	
915 Zalaegerszeg	•		22	8	5		Körmend	•	
Lenti	•		23	7	5		Letenye	•	
925 Nagykanizsa	•ᵖ		23	8	6		Sümeg	•	
920 Keszthely	•		24	12	–	14	Zirc	•	
Tihany	•		23	12	9		Kisbér	•ᵖ	
935 Siófok	nyᵣ		24	13	8	13	Mór	•	
942 Pécs	•		23	9	8	13	Alcsút	•	
941 Misinatető (534 m)	–		–	–	–		Esztergom	•	
Siklós	•		26	9	7		Dobogókő	•	
827 Farkasgyepű (400 m)	ny		21	11	10		Fonyód	•	
Veszprém	•		23	10	8	14	Tab	•	
833 Tatabánya	•ᵖ		–	11	7		Sárbogárd	–	
939 Budapest (Ferihegy)	ny		24	10	6		Lengyel	•	
840 Budapest OMI	ny		25	14	12	12	Nagykónyi	•ᵖ	
841 Budapest (Szabadságh., 474 m)	•		21	12	8	10	Marcali	•	
Martonvásár	•		24	12	9		Somogyszob	•	
835 Székesfehérvár	ny		23	9	7		Kaposvár	•ᵖ	
Dunaújváros	•		23	12	11		Bares	•	
Szekszárd	•ᵖ		25	9	7		Szigetvár	•	
Mohács	8ᵣ		24	11			Bácsalmás	ny	
960 Baja	2ᵣ		24	11	9	10	Kiskunhalas	1ᵣ	
955 Kalocsa	•		–	10	8		Izsák	•	
Cegléd	•		24	10	10	13	Kunszentmiklós	•	
860 Szolnok	•ᵣ		24	12	10	12	Örkény	ny	
970 Kecskemét	1		22	14	11	11	Nagykáta	•	
Kiskunfélegyháza	•		23	12	12		Jászapáti	•ᵖ	
982 Szeged	1		24	11	8	12	Tiszakécske	ny=	
Mezőhegyes	•		23	13	11		Nagykőrös	ny	
Orosháza	1		23	10			Kistelek	nyᵣ	
990 Békéscsaba	1ᵣ		22	13	12	6	Makó	•ᵖ	
875 Túrkeve	•		24	11	8	9	Szentes	–	
Berettyóújfalu	•ᵖ		22	13	10		Szarvas	•	
882 Debrecen	•		22	11	9	8	Szeghalom	nyᵣ	
892 Nyíregyháza	•		22	11	10	9	Kőrösszakál	•	
788 Kisvárda	•		24	12	8	9	Tiszaroff	•	
Mátészalka	•		24	13	11		Poroszló	ny	
Tiszabecs	•		24	11			Karcag	ny	
Vác	•ᵖ		25	11			Hortobágy	•	
Gödöllő	•		24	12	8		Polgár	•	
Lőrinci	•		27	7	5		Hajdúdorog	–	
Gyöngyös	1ᵣ		23	13	9		Nyírlugos	•	
Balassagyarmat	•		–	10			Csenger	•	
755 Salgótarján	•		27	9	8		Vásárosnamény	•	
Galyatető (932 m)	10ᵣ		18	8			Záhony	•	
851 Kékestető (1000 m)	2ᵣ		15	9	–	7	Királyrét	•	
Mátraháza (672 m)	4ᵣ		18	10			Romhány	•	
865 Eger	10ᵣ		23	10	5	9	Borsodnádasd	–	
Putnok	ny=		24	10	9		Jósvafő	•	
Lillafüred	ny		21	8			Szendrőlád	•	
772 Miskolc	ny=		24	9	7	9	Hidasnémeti	•	
Fügöd	ny		23	8	6		Tokaj	•	
778 Sárospatak	•		24	11	9	9	Sárhatvan	•	

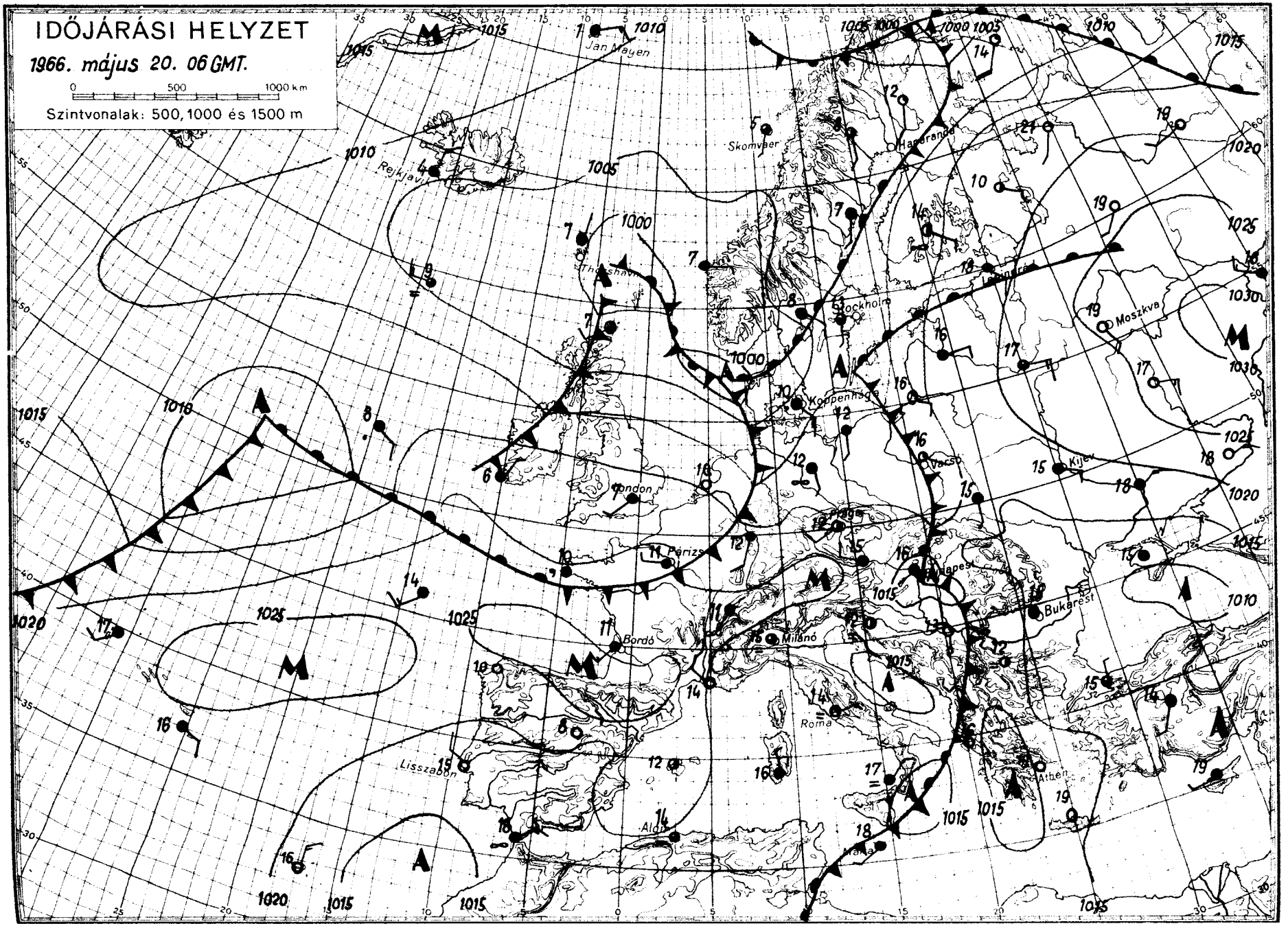
IDŐJÁRÁSI HELYZET
1966. május 20. 06 GMT.
0 500 1000 km
Szintvonalak: 500, 1000 és 1500 m
Jan Mayen
Skomvaer
Hanerange
Rejkjavik
Trondheim
Stockholm
Leningrád
Moszkva
Koppenhága
London
Vacsó
Kijev
Párizs
Prága
Budapest
Bukarest
Bordó
Milánó
Roma
Athen
Lisszabon
Alger
Malta

IDŐJÁRÁSI NAPIJELENTÉS

ЕЖЕДНЕВНЫЙ МЕТЕОРОЛОГИЧЕСКИЙ БЮЛЛЕТЕНЬ • DAILY WEATHER REPORT
BULLETIN QUOTIDIEN DE TEMPS • TÄGLICHER WETTERBERICHT

KIADJA AZ ORSZÁGOS METEOROLÓGIAI INTÉZET
BUDAPEST II. KITAIBEL PÁL UTCA 1
TELEFON: KÖZPONT: 353-500, IDŐJELZŐ OSZT.: 150-410

MEGJELENIK NAPONKÉNT • ELŐFIZETÉSI ÁRA A POSTAI KÖLTSÉGGEL EGYÜTT NEGYEDÉVRE 60, Ft
KIADÁSÉRT FELEL AZ INTÉZET IGAZGATÓJA

79. évfolyam 141. szám. + Budapest + 1966. május 21. szombat

Az időjárási helyzet ma reggel és a várható időjárás:

A Szovjetunió európai területének legnagyobb részén anticiklon helyezkedik el, igy ott általában kevés a felhő, száraz az idő. Európa többi részein az Atlanti-óceánról áramló hüvösebb, nedvesebb levegő okoz változóan felhős, helyenként esős, szeles időjárást.

Hazánkban pénteken a nyugati megyékben 3 - 5, máshol 6 - 12 órán keresztül sütött a nap. Főként a délutáni órákban többfelé keletkeztek záporok, zivatarok. Balassagyarmatról jégesőt is jelentettek. A lehullott eső mennyisége Kecskeméten és Vásárosnaményban elérte a 6, Nagykőrösön a 7, Nagykátán pedig a 8 mm-t. Napközben a hőmérséklet 20 - 26 fokig emelkedett. Ma hajnalban az ország területén 7 és 16 fok között mindenféle hőmérsékleti érték előfordult. Ma országszerte változóan felhős az idő, a délelőtti órákban egyes helyekről kisebb esőket jelentettek.

Ma 12 órakor Budapesten a hőmérséklet 19 fok, a tengerszintre átszámitott légnyomás 765 mm, alig változik.

Várható időjárás vasárnap estig:

Változó mennyiségü felhőzet, helyenként kisebb eső, zivatar.
Ma élénk északi, vasárnap mérsékelt változó-irányu szél.

Várható legalacsonyabb éjszakai hőmérséklet: 7, 12, legmagasabb nappali hőmérséklet vasárnap: 18, 23 fok között.

Kerényi Nárcisz s.k.

A hőmérséklet napi középértéke és eltérése a 90 évi átlagtól / Budapesten / :

1966. V. 20.: 18,9 C°, +2,2 C°.

1871 óta ezen a napon Budapesten előfordult:

legmagasabb hőmérséklet: 30,6 C° /1920/
legalacsonyabb hőmérséklet: 3,5 C° /1952/

A 79. évf. 140. szám második bekezdés 3. sorában elnézés folytán Mohács helyett Baja került a szövegbe. Helyesen tehát: Mohácson érte el a 8 mm-t.

66.350.

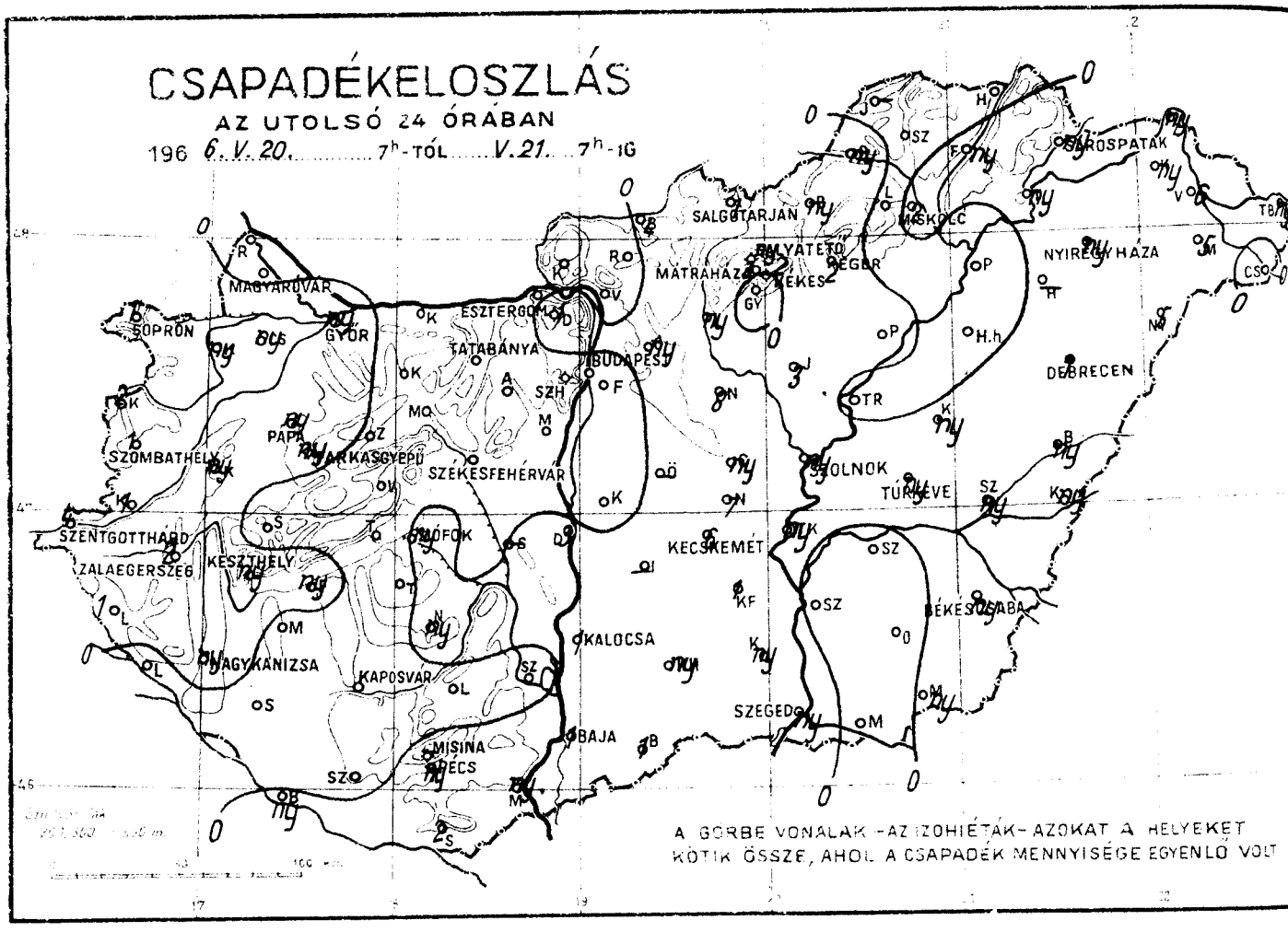
CSAPADÉKELOSZLÁS
AZ UTOLSÓ 24 ÓRÁBAN
196 6. V. 20. ..... 7h-TÓL ..... V. 21. ..... 7h-IG
SOPRON
MAGYARUVÁR
GYŐR
ESZTERGOM
TATABÁNYA
BUDAPEST
SZOMBATHELY
PAPA
MARCASGYEPŰ
SZÉKESFEHÉRVÁR
SZENTGOTTHÁRD
ZALAEGERSZEG
KESZTHELY
NAGYKANIZSA
KAPOSVÁR
MISINA
PÉCS
BAJA
SZEGED
KALOCSA
KECSKEMÉT
SZOLNOK
TÚRKEVE
DEBRECEN
NYÍREGYHÁZA
MISKOLC
SALGÓTARJÁN
MÁTRAHÁZA
EGER
BÉKÉSCSABA
A GÖRBE VONALAK -AZ IZOHIÉTÁK- AZOKAT A HELYEKET
KÖTIK ÖSSZE, AHOL A CSAPADÉK MENNYISÉGE EGYENLŐ VOLT

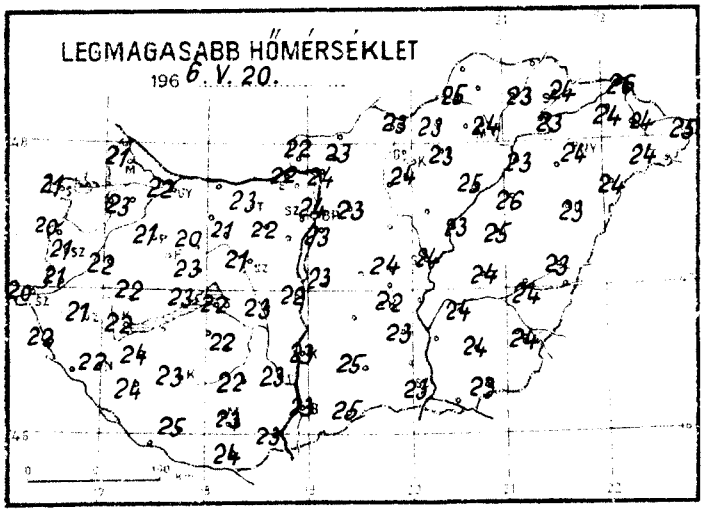
LEGMAGASABB HŐMÉRSÉKLET
196 6. V. 20.

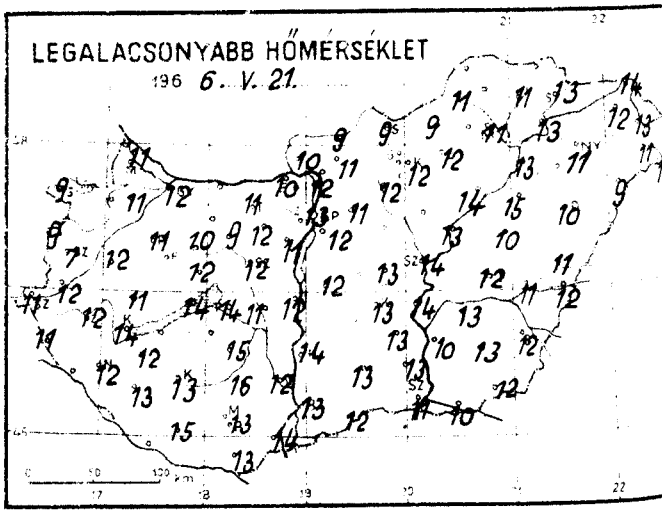
LEGALACSONYABB HŐMÉRSÉKLET
196 6. V. 21.

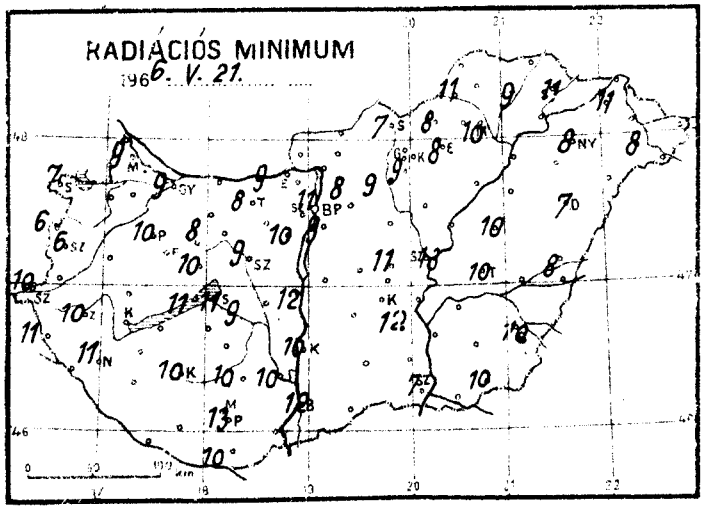
RADIÁCIÓS MINIMUM
196 6. V. 21.

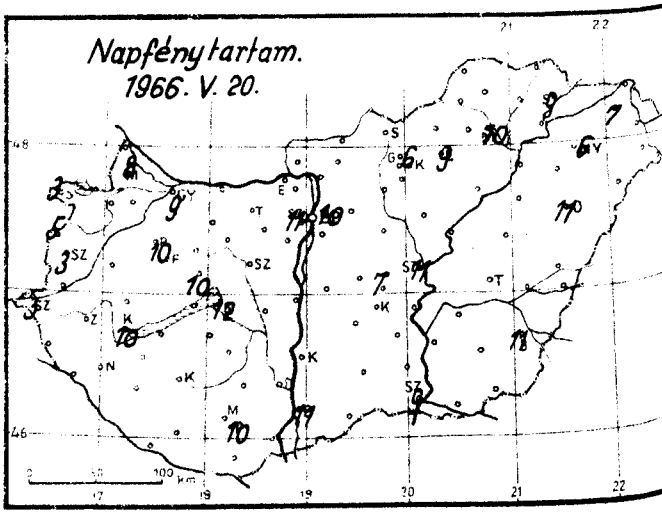
Napfénytartam.
1966. V. 20.

1966. május hó,
21 nap szombat

	Az utolsó 24 óra adatai						24 órai csapadék mm	
	Csapadék (mm)		Hőmérsékleti szélsőségek			Napsütés (óra) tegnap		
			tegnapi nappali max.	éjszakai min.	min. 5 cm-en			
12815 Magyaróvár	•		21	11	9	8	Rajka	•
822 Győr	ny		22	12	9	9	Kapuvár	ny
825 Pápa	ny		21	11	10	10	Csorna	ny
805 Sopron	1		21	9	7	3	Komárom	•
812 Szombathely	1		21	7	6	3	Káld	ny
910 Szentgotthárd	4=		20	11	10	3	Kőszeg	2
915 Zalaegerszeg	2		21	12	10		Körmend	1
Lenti	1		22	11	11		Letenye	•
925 Nagykanizsa	ny		22	12	11		Sümeg	•
920 Keszthely	ny		22	14	-	10	Zirc	•
Tihany	•		23	14	11		Kisbér	•
935 Siófok	ny		22	14	11	12	Mór	•
942 Pécs	ny		23	13	13	10	Alcsút	•
941 Mecsinatető (534 m)	-		-	-	-		Esztergom	•
Siklós	2		24	13	10		Dobogókő	1
827 Farkasgyepű (400 m)	ny		20	10	8		Fonyód	ny
Veszprém	•		23	12	10	10	Tab	•
833 Tatabánya	•		23	11	6		Sárbogárd	-
839 Budapest (Farkashegy)	•		23	12	9		Lengyel	•
840 Budapest OMI	•		24	13	11	10	Nagykónyi	ny
841 Budapest (Szabadságh.,474 m)	•		20	9	7	11	Marcali	•
Martonvásár	•		23	11	10		Somogyszob	•
835 Székesfehérvár	•		21	12	9		Kaposvár	•
Dunaújváros	3		22	12	12		Barcs	ny
Szekszárd	•		23	12	10		Szigetvár	•
Mohács	ny		23	14			Bácsalmás	1
960 Baja	1		23	13	12	11	Kiskunhalas	ny
955 Kalocsa	1		23	14	10		Izsák	-
Cegléd	ny		24	13	11	7	Kunszentmiklós	•
860 Szolnok	ny		24	14	13	11	Örkény	-
970 Kecskemét	6		22	13	-	-	Nagykáta	8
Kiskunfélegyháza	1		23	13	12		Jászapáti	3
982 Szeged	ny		23	11	7	9	Tiszakécske	ny=
Mezőhegyes	ny		23	12	10		Nagykőrös	7
Orosháza	•		24	13			Kistelek	ny
990 Békéscsaba	ny		24	12	10	11	Makó	•
875 Túrkeve	ny		24	12	10		Szentes	•
Berettyóújfalu	ny		23	11	8		Szarvas	•
988 Debrecen	1		23	10	7	11	Szeghalom	ny
892 Nyíregyháza	ny		24	11	8	6	Körösszakál	1
788 Kisvárda	ny		24	12	11	7	Tiszaroff	•
Mátészalka	5		24	11	8		Poroszló	ny
Tiszabecs	ny		25	10			Karcag	ny
Vác	•		24	12			Hortobágy	•
Gödöllő	ny		23	11	8		Polgár	•
Lőrinci	ny		-	12	9		Hajdúdorog	-
Gyöngyös	•		24	12	9		Nyírlugos	5
Balassagyarmat	4		-	9			Csenger	•
755 Salgótarján	1		23	9	7		Vásárosnamény	6
Galyatető (932 m)	ny		17	7			Záhony	ny
851 Kékestető (1000 m)	2		16	7	-	6	Királyrét	•
Mátraháza (672 m)	3		18	10			Romhány	•
865 Eger	2=		23	12	8	9	Borsodnádasd	ny
Putnok	ny=		25	11	11		Jósvafő	-
Lillafüred	•		20	8			Szendrőlád	•
772 Miskolc	2		24	11	10	10	Hidasnémeti	•
Füged	ny		23	11	9		Tokaj	ny
778 Sárospatak	ny		24	13	11	9	Sárhatvan	•

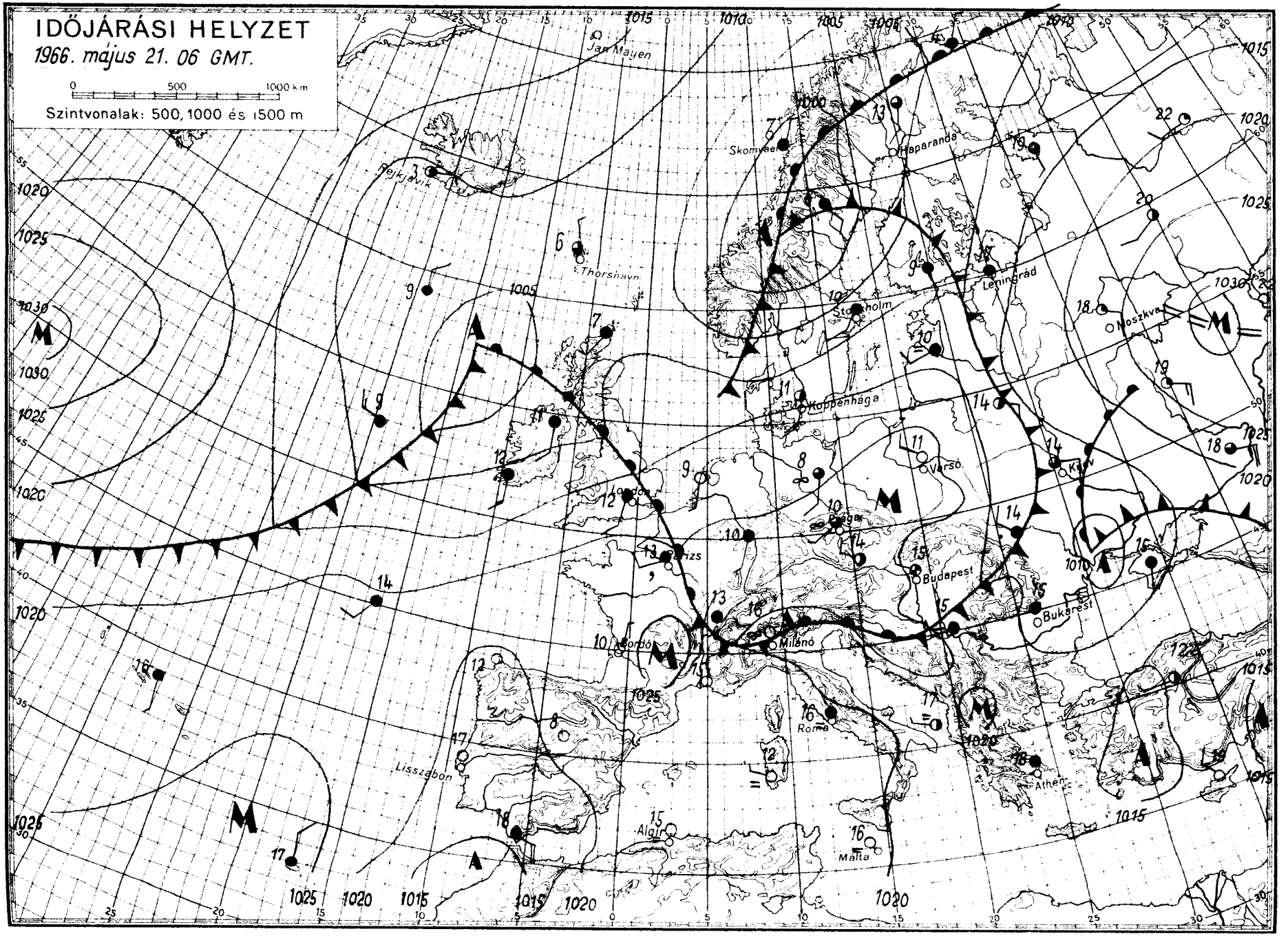
IDŐJÁRÁSI HELYZET
1966. május 21. 06 GMT.
0 500 1000 km
Szintvonalak: 500, 1000 és 1500 m
Jan Mayen
Reykjavik
Thorshavn
Skomvaer
Haparanda
Leningrád
Stockholm
Moszkva
Koppenhága
Varsó
Kijev
London
Berlin
Párizs
Budapest
Bukarest
Milánó
Róma
Athén
Lisszabon
Algír
Málta

IDŐJÁRÁSI NAPIJELENTÉS

ЕЖЕДНЕВНЫЙ МЕТЕОРОЛОГИЧЕСКИЙ БЮЛЛЕТЕНЬ • DAILY WEATHER REPORT
BULLETIN QUOTIDIEN DE TEMPS • TÄGLICHER WETTERBERICHT

KIADJA AZ ORSZÁGOS METEOROLÓGIAI INTÉZET
BUDAPEST II., KITAIBEL PÁL UTCA 1
TELEFON: KÖZPONT: 353-500, IDŐJELZŐ OSZT.: 150-110

MEGJELENIK NAPONKÉNT • ELŐFIZETÉSI ÁRA A POSTAI KÉZBESÍTÉSSEL EGYÜTT NEGYEDÉVRE 60. Ft
KIADÁSÉRT FELEL AZ INTÉZET IGAZGATÓJA

79. évfolyam 142. szám. + Budapest + 1966. május 22. vasárnap

Az időjárási helyzet ma reggel és a várható időjárás:

A Brit-szigetek, Skandinávia és a Szovjetunió európai területe fölött felhősebb, változékony, sokfelé szeles, csapadékos az időjárás. Ezzel szemben a Közép- és Dél-Európa fölött kialakult leszálló légmozgás következtében e területeken kevés a felhő, száraz, napos az idő.

Hazánkban szombaton változóan felhős ég mellett a délnyugati és északkeleti megyékben 3-7, máshol 8-13 órán át sütött a nap. A Sopron-Kalocsa vonaltól délnyugatra, valamint a Kékes-Békéscsaba vonaltól északkeletre kisebb futóesők voltak, azonban a lehullott csapadék mennyisége csak Letenyén, Miskolcon és Füzérradványban ért el 1, Lillafüreden és Putnokon 2 mm-t. A hőmérséklet napközben 18-24 fokig emelkedett, az éjszaka folyamán általában 9-13, északkeleten helyenként 5-9 fokig süllyedt. Ma délelőtt nyugaton kissé felhős, máshol derült volt az ég. A hőmérsékletek 12 órára 20-22 fokig emelkedtek.

Ma 12 órakor Budapesten a hőmérséklet 20 fok, a tengerszintre átszámitott légnyomás 766 mm, gyengén süllyedő irányzatu.

Várható időjárás hétfő estig:

Főként nappali felhőképződés, legfeljebb szórványosan előforduló futóesővel.
Gyenge, napközben kissé megélénkülő szél.
A nappali felmelegedés tovább fokozódik.

Várható legalacsonyabb éjszakai hőmérséklet:
9-14,
legmagasabb nappali hőmérséklet hétfőn:
21-26 fok között.

Vissy Károly s.k.

A hőmérséklet napi középértéke és eltérése a 90 évi átlagtól / Budapesten / :

1966. V.21.: 17,0 C°, -0,2 C°.

1871 óta ezen a napon Budapesten előfordult:

legmagasabb hőmérséklet: 33,1 C° /1872/
legalacsonyabb hőmérséklet: 3,5 C° /1952/

66.351.

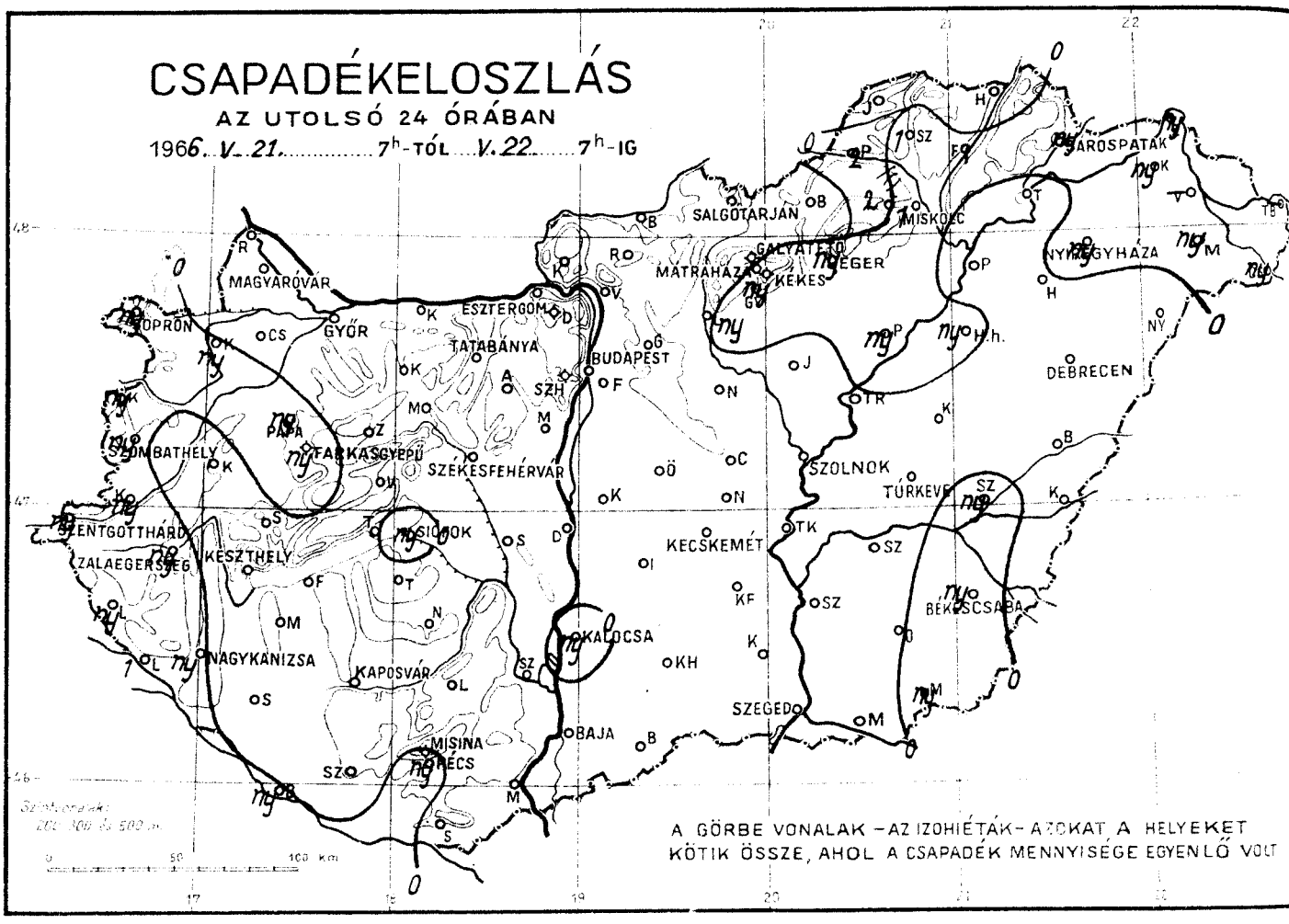
CSAPADÉKELOSZLÁS
AZ UTOLSÓ 24 ÓRÁBAN
1966. V. 21. 7h-TÓL V. 22. 7h-IG
MAGYARÓVÁR
SOPRON
GYŐR
ESZTERGOM
TATABÁNYA
BUDAPEST
SZH
SALGÓTARJÁN
MISKOLC
MÁTRAHÁZA
GALYATETŐ
EGER
KEKES
NYÍREGYHÁZA
DEBRECEN
SZOLNOK
TÚRKEVE
KECSKEMÉT
BÉKÉSCSABA
SZEGED
BAJA
KALOCSA
KAPOSVÁR
NAGYKANIZSA
KESZTHELY
ZALAEGERSZEG
SZENTGOTTHÁRD
SZOMBATHELY
SZÉKESFEHÉRVÁR
MISKOLC
A GÖRBE VONALAK – AZ IZOHIÉTÁK – AZOKAT A HELYEKET KÖTIK ÖSSZE, AHOL A CSAPADÉK MENNYISÉGE EGYENLŐ VOLT

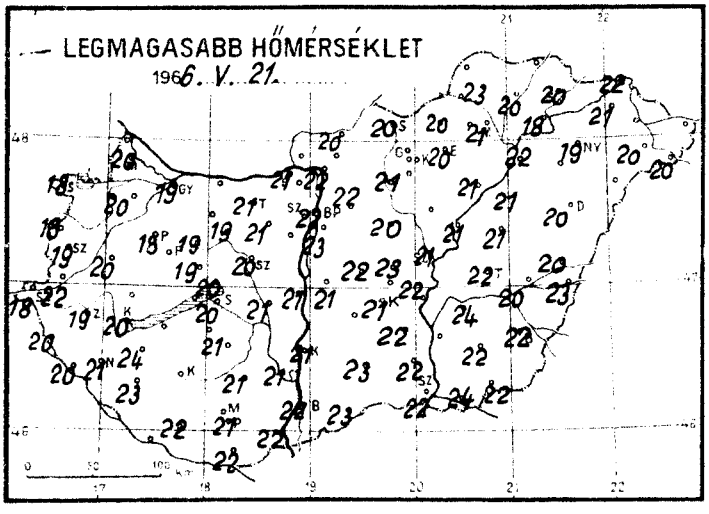
LEGMAGASABB HŐMÉRSÉKLET
1966. V. 21.

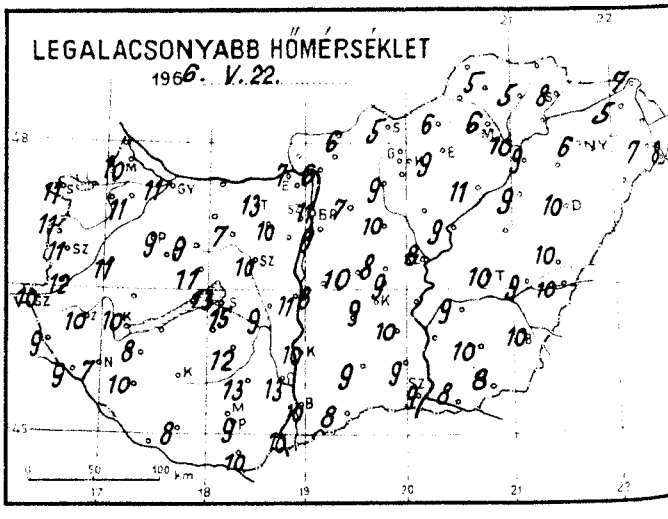
LEGALACSONYABB HŐMÉRSÉKLET
1966. V. 22.

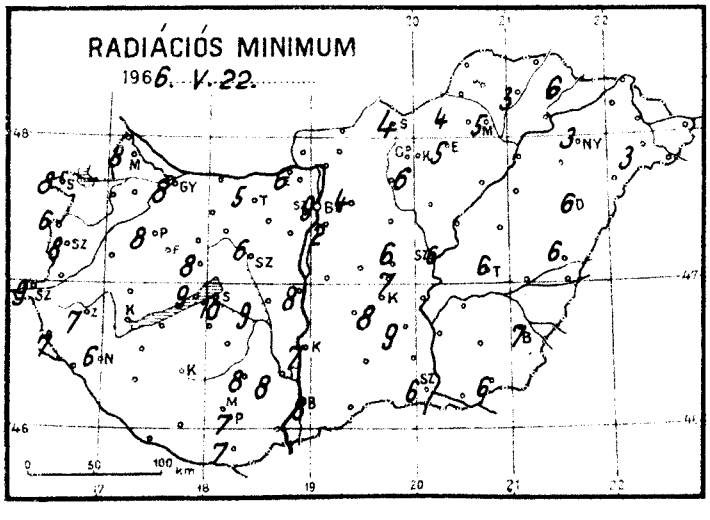
RADIÁCIÓS MINIMUM
1966. V. 22.

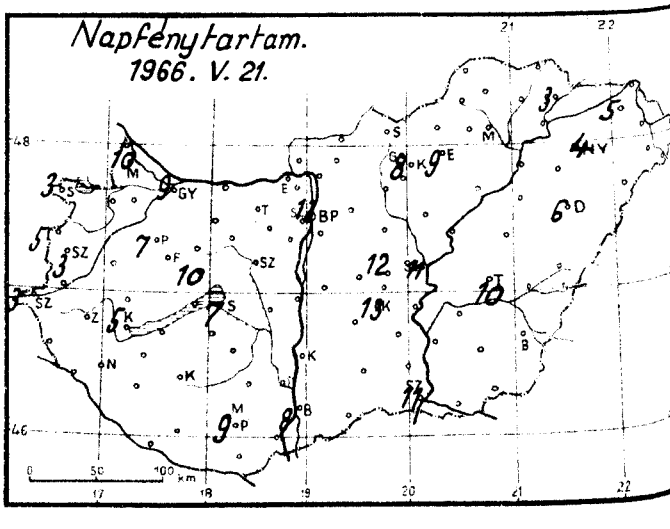
Napfénytartam.
1966. V. 21.

1966. május ..... hó,
22. vasánap ..... nap .....

	Az utolsó 24 óra adatai						24 órai csapadék mm		
	Csapadék (mm)		Hőmérsékleti szélsőségek: tegnapi nappali max.	Hőmérsékleti szélsőségek: éjszakai min.	Hőmérsékleti szélsőségek: min. 5 cm-en	Napsütés (óra) tegnap			
12815 Magyaróvár	•		20	10	8	10	Rajka		
822 Győr	•		19	11	8	9	Kapuvár	ny	
825 Pápa	ny		18	9	8	7	Csorna	•	
805 Sopron	ny		18	11	8	3	Komárom	•	
812 Szombathely	ny		19	11	8	3	Káld	•	
910 Szentgotthárd	ny		18	10	9	3	Kőszeg	ny	
915 Zalaegerszeg	ny		19	10	7		Körmend	ny	
Lenti	ny		20	9	7		Letenye	11	
925 Nagykanizsa	ny		21	7	6		Sümeg		
920 Keszthely	•		20	10	–	5	Zirc	•	
Tihany	•		20	13	9		Kisbér	•	
935 Siófok	ny		20	15	10	7	Mór	•	
942 Pécs	ny		21	9	7	9	Alcsút	•	
941 Misinatető (534 m)							Esztergom	•	
Siklós	•		22	10	7		Dobogókő	•	
827 Farkasgyepű (400 m)	ny		18	10	7		Fonyód	•	
Veszprém	•		19	11	8	10	Tab	•	
833 Tatabánya	•		21	13	5		Sárbogárd		
839 Budapest (Ferihegy)	•		23	8	2		Lengyel	•	
840 Budapest OMI	•		22	11	9	13	Nagykónyi	•	
841 Budapest (Szabadságh. 474 m)							Marcali	•	
Martonvásár							Somogyszob	•	
835 Székesfehérvár	•		20	10	6		Kaposvár		
Dunaújváros	•						Barcs	ny	
Szekszárd	•		21	13	8		Szigetvár	•	
Mohács	•		22	10			Bácsalmás	•	
960 Baja	•		22	10	8	8	Kiskunhalas	•	
955 Kalocsa	ny		21	10	7		Izsák		
Cegléd	•		23	8	6	12	Kunsztmiklós	•	
860 Szolnok	•		21	8	6	11	Örkény	•	
970 Kecskemét	•		21	9	8	13	Nagykáta	•	
Kiskunfélegyháza	•		22	10	9		Jászapáti		
982 Szeged	•		22	9	6	11	Tiszakécske		
Mezőhegyes	ny		22	8	6		Nagykőrös	•	
Orosháza	•		22	10			Kistelek	•	
990 Békéscsaba	ny		22	10	7		Makó	•	
875 Túrkeve	•		22	10	6	10	Szentes		
Berettyóújfalu	•		20	10	6		Szarvas	•	
880 Debrecen	•		20	10	6	6	Szeghalom	ny	
892 Nyíregyháza	ny		19	6	3	4	Körösszakál	•	
788 Kisvárda	ny		21	5	–	5	Tiszaroff	•	
Mátészalka	ny		20	7	3		Poroszló	ny	
Tiszabecs							Karcag	1	
Vác	•		22	6			Hortobágy	ny	
Gödöllő	•		22	7	4		Polgár	•	
Lőrinci	•		24	11	8		Hajdúdorog		
Gyöngyös	ny		21	9	6		Nyírlugos		
Balassagyarmat	•		25	6			Csenger	ny	
755 Salgótarján	•		20	5	4		Vásárosnamény		
Galyatető (932 m)	•		14	7			Záhony	ny	
851 Kékestető (1000 m)	ny		13	6	–	8	Királyrét		
Mátraháza (672 m)	•		16	7			Romhány		
865 Eger	ny		20	9	5	9	Borsodnádasd	•	
Putnok	2		22	6	5		Jósvafő		
Lillafüred	2		20	5			Szendrőlád	1	
772 Miskolc	1		21	6	5	–	Hidasnémeti	•	
Füged	1		20	5	3		Tokaj	•	
778 Sárospatak	ny		20	8	6	3	Sárhatvan	•	

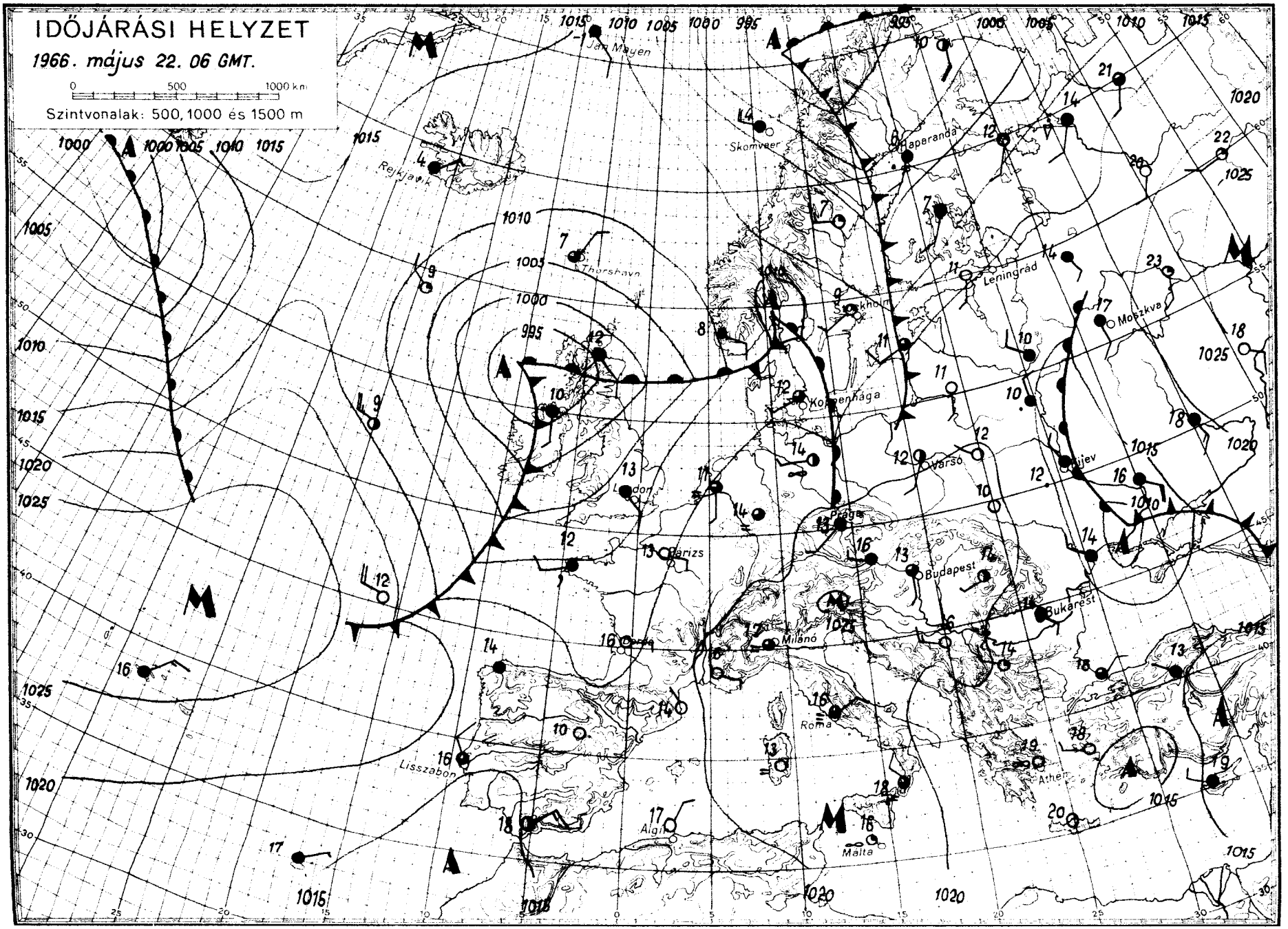

OFFSET NYOMDA BUDAPEST

IDŐJÁRÁSI NAPIJELENTÉS

ЕЖЕДНЕВНЫЙ МЕТЕОРОЛОГИЧЕСКИЙ БЮЛЛЕТЕНЬ • DAILY WEATHER REPORT
BULLETIN QUOTIDIEN DE TEMPS • TÄGLICHER WETTERBERICHT

KIADJA AZ ORSZÁGOS METEOROLÓGIAI INTÉZET
BUDAPEST II. KITAIBEL PÁL UTCA 1
TELEFON: KÖZPONT: 353-500, IDŐJELZŐ OSZT.: 156-110

MEGJELENIK NAPONKÉNT • ELŐFIZETÉSI ÁRA
A POSTAI KÉZBESÍTÉSSEL EGYÜTT NEGYEDÉVRE 60, Ft
KIADÁSÉRT FELEL AZ INTÉZET IGAZGATÓJA

79. évfolyam 143. szám + Budapest + 1966. május 23. hétfő

Az időjárási helyzet ma reggel és a várható időjárás:

Az Atlanti-óceánról az Északi-tengerre érkezett örvényciklon tegnap óta tovább terebélyesedett és meglehetősen gyorsan halad északkelet felé. Mögötte erős északnyugati széllel a Brit-szigeteken át délkelet felé tartó jelentékeny lehülés következett be. A hidegebb levegőfajta határvonala ma reggelre megérkezett a Kárpát-medence nyugati részébe, sok helyen záport, zivatart okozva. A hidegfront sebessége azonban az Alpok és az Északnyugati-Kárpátok mentén csökkent.

Hazánkban vasárnap napos, száraz, az évszaknak megfelelő középhőmérsékletü idő volt. A hőmérséklet napközben 21, 26 fokig emelkedett. Hétfő hajnalra északkeleten 6, 10, máshol 10, 14 fokig hült le a levegő. Délelőtt tovább tartott a napos, száraz idő. A hőmérséklet 11 órakor 21, 24 fok között váltakozott. Ebben az időpontban a szóbanforgó időjárási front még nem érkezett meg az ország területére.

Ma 12 órakor Budapesten a hőmérséklet 24 fok, a tengerszintre átszámitott légnyomás 764 mm, gyengén süllyedő irányzatu.

Várható időjárás kedd estig:

Nyugat felől növekvő felhőzet, hétfőn a Dunántulon, kedden a keleti országrészben is több helyen esővel, zivatarral.
Élénk délnyugati, majd északnyugatira forduló és megerősödő szél.
A hőmérséklet csökken.

Várható legalacsonyabb éjszakai hőmérséklet:
9, 14,
legmagasabb nappali hőmérséklet kedden:
18, 23 fok között.

Dr. Tóth Pál s.k.

A hőmérséklet napi középértéke és eltérése a 90 évi átlagtól / Budapesten / :

1966. V. 22.: 17,1 C°, -0,1 C°.

1871 óta ezen a napon Budapesten előfordult:

legmagasabb hőmérséklet: 31,4 C° /1950/
legalacsonyabb hőmérséklet: 2,0 C° /1885/

66.352.

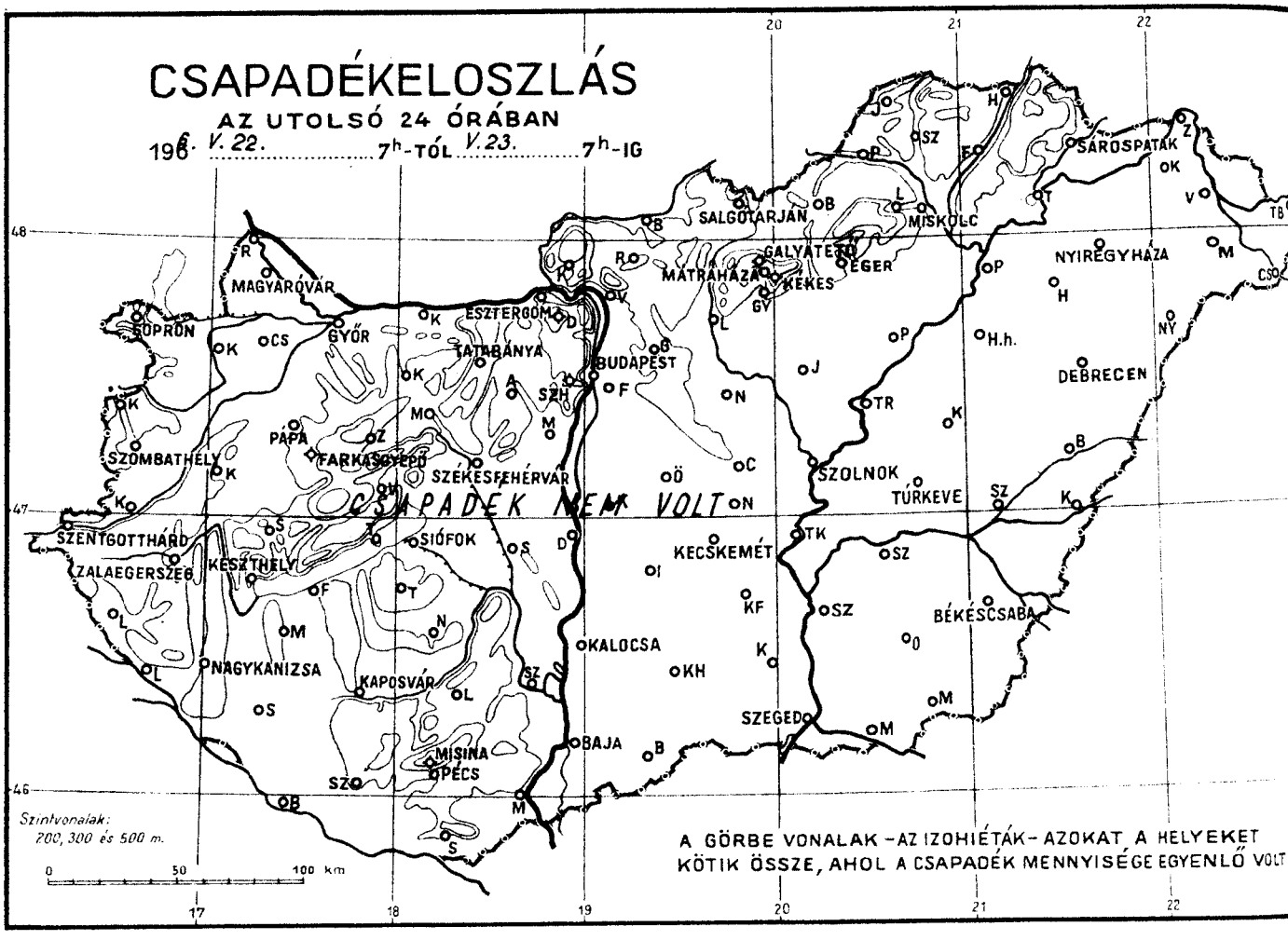
CSAPADÉKELOSZLÁS
AZ UTOLSÓ 24 ÓRÁBAN
1966. V. 22. 7h-TÓL V. 23. 7h-IG
CSAPADÉK NEM VOLT
A GÖRBE VONALAK – AZ IZOHIÉTÁK – AZOKAT A HELYEKET KÖTIK ÖSSZE, AHOL A CSAPADÉK MENNYISÉGE EGYENLŐ VOLT
Szintvonalak: 200, 300 és 500 m.
0 50 100 km
SALGÓTARJÁN
MISKOLC
SÁROSPATAK
NYÍREGYHÁZA
MÁTRAHÁZA
GALYATETŐ
EGER
KEKES
MAGYARÓVÁR
SOPRON
GYŐR
ESZTERGOM
TATABÁNYA
BUDAPEST
SZOMBATHELY
PÁPA
FARKASGYEPŰ
SZÉKESFEHÉRVÁR
DEBRECEN
SZOLNOK
TÚRKEVE
SZENTGOTTHÁRD
ZALAEGERSZEG
KESZTHELY
SIÓFOK
KECSKEMÉT
BÉKÉSCSABA
NAGYKANIZSA
KAPOSVÁR
KALOCSA
SZEGED
BAJA
MISINA
PÉCS

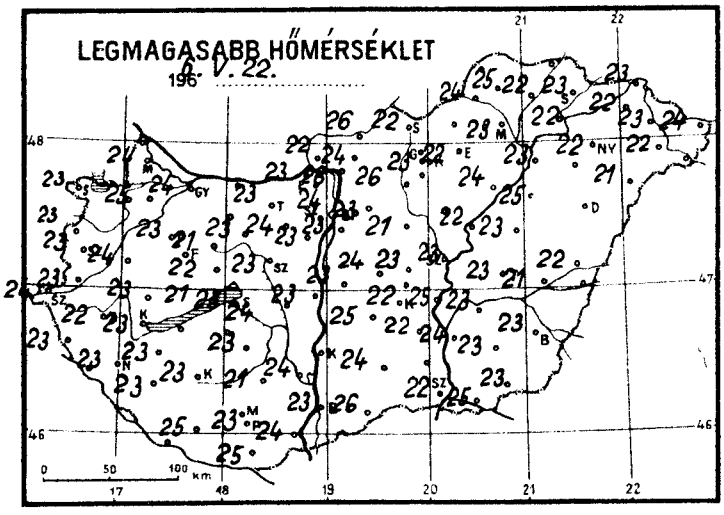
LEGMAGASABB HŐMÉRSÉKLET
1966. V. 22.
0 50 100 km

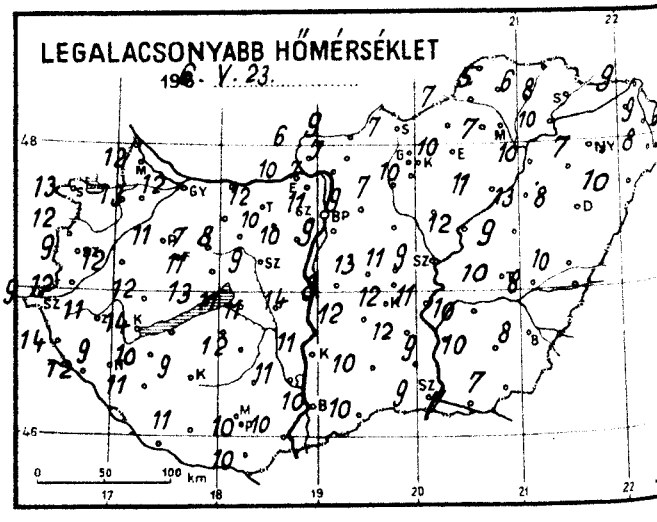
LEGALACSONYABB HŐMÉRSÉKLET
1966. V. 23.
0 50 100 km

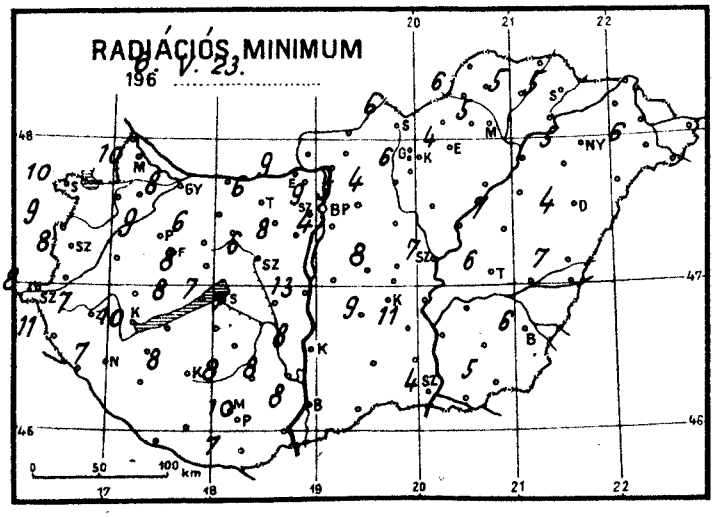
RADIÁCIÓS MINIMUM
1966. V. 23.
0 50 100 km

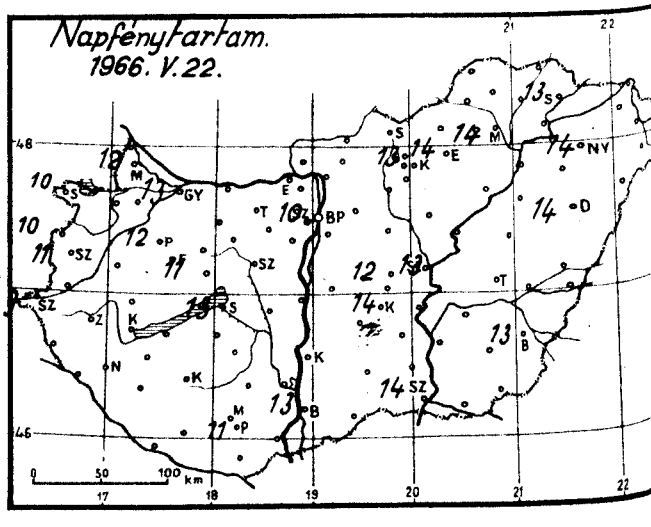
Napfénytartam.
1966. V. 22.
0 50 100 km

1966. május hó,
23. hétfő nap

	Az utolsó 24 óra adatai							24 órai csapadék mm		
	Csapadék (mm)		Hőmérsékleti szélsőségek: tegnapi nappali max.	éjszakai min.	min. 5 cm-en	Napsütés (óra) tegnap				
12815 Magyaróvár	•		24	12	10	12		Rajka	•	
822 Győr	•		24	12	8	13		Kapuvár	•	
825 Pápa	• h		23	11	9	12		Csorna	•	
805 Sopron	•		23	13	10	10		Komárom	•	
812 Szombathely	•		23	9	8	11		Káld	•	
910 Szentgotthárd	• =		24	9	8	9		Kőszeg	•	
915 Zalaegerszeg	•		22	11	7			Körmend	•	
Lenti	•		23	14	11			Letenye	•	
925 Nagykanizsa	• h		23	9	7			Sümeg	•	
920 Keszthely	•		23	14	–	10		Zirc	•	
Tihany	•		21	13	8			Kisbér	• h	
935 Siófok	• h		23	11	7	13		Mór	•	
942 Pécs	•		23	10	10	11		Alcsút	•	
941 Misinatető (534 m)	–		–	–	–			Esztergom	•	
Siklós	•		25	10	7			Dobogókő	•	
827 Farkasgyepű (400 m)	•		21	14	11			Fonyód	•	
Veszprém	• h		22	11	8	11		Tab	•	
833 Tatabánya	• h		23	12	6			Sárbogárd	–	
839 Budapest (Ferihegy)	•		23	9	4			Lengyel	•	
840 Budapest OMI	•		24	11	9	10		Nagykónyi	•	
841 Budapest (Szabadságh., 474 m)	• h		20	12	8	10		Marcali		
Martonvásár	•		23	10	8			Somogyszob	•	
835 Székesfehérvár	•		23	9	6			Kaposvár	• h	
Dunaújváros	•		23	14	13			Barcs	•	
Szekszárd	• h		24	11	8			Szigetvár	•	
Mohács	• h		24	10				Bácsalmás	•	
960 Baja	• h		23	10	8	13		Kiskunhalas	•	
955 Kalocsa	•		–	11	8			Izsák	•	
Cegléd	• h		23	11	8	12		Kunsztmiklós	•	
860 Szolnok	•		23	9	7	13		Örkény	• h	
970 Kecskemét	•		22	12	9	14		Nagykáta	• h	
Kiskunfélegyháza	•		22	12	11			Jászapáti	• h	
982 Szeged	• h		22	9	4	14		Tiszakécske	• =	
Mezőhegyes	• h		23	7	5			Nagykőrös	•	
Orosháza	• h		23	10				Kistelek	•	
990 Békéscsaba	•		23	8	6	13		Makó	• h	
875 Túrkeve	•		23	10	6	13		Szentes	•	
Berettyóújfalu	• h		22	10	7			Szarvas	•	
882 886 Debrecen	•		21	8	4	14		Szeghalom	• h	
892 Nyíregyháza	•		22	7	5	14		Kőrösszakál	•	
788 Kisvárda	•		22	6	–	15		Tiszaroff	•	
Mátészalka	• h		22	8	6			Poroszló	•	
Tiszabecs	•		24	6				Karcag	• h	
Vác	• h		26	7				Hortobágy	•	
Gödöllő	•		23	9	5			Polgár	•	
Lőrinci	•		26	7	4			Hajdúdorog	–	
Gyöngyös	•		23	10	6			Nyírlugos	•	
Balassagyarmat	•		26	9				Csenger	• h	
755 Salgótarján	•		22	7	6			Vásárosnamény	•	
Galyatető (932 m)	•		16	10				Záhony	•	
851 Kékestető (1000 m)	•		15	9	–	13		Királyrét	•	
Mátraháza (672 m)	•		18	8				Romhány	•	
865 Eger	•		22	10	4	14		Borsodnádasd	–	
Putnok	• =		24	7	6			Jósvafő	–	
Lillafüred	•		21	9				Szendrőlád	•	
772 Miskolc	• =		23	7	5	14		Hidasnémeti	•	
Füged	• h		22	6	5			Tokaj	•	
778 Sárospatak	•		23	8	5	13		Sárhatvan	•	

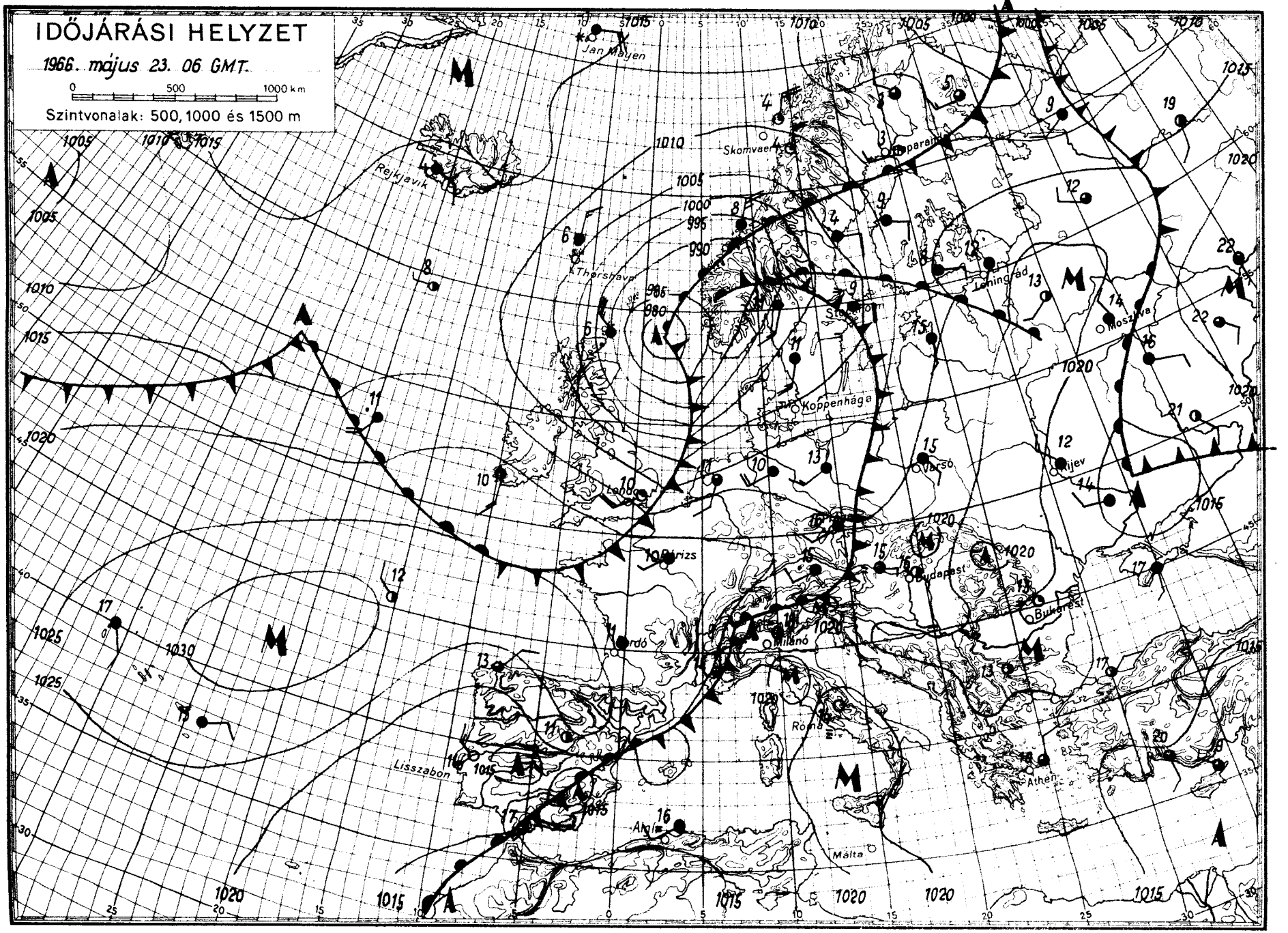

OFFSET NYOMDA BUDAPEST

IDŐJÁRÁSI NAPIJELENTÉS

ЕЖЕДНЕВНЫЙ МЕТЕОРОЛОГИЧЕСКИЙ БЮЛЛЕТЕНЬ • DAILY WEATHER REPORT
BULLETIN QUOTIDIEN DE TEMPS • TÄGLICHER WETTERBERICHT

KIADJA AZ ORSZÁGOS METEOROLÓGIAI INTÉZET
BUDAPEST II. KITAIBEL PÁL UTCA 1
TELEFON: KÖZPONT: 353-500, IDŐJELZŐ OSZT.: 150-410

MEGJELENIK NAPONKÉNT • ELŐFIZETÉSI ÁRA A POSTAI KÉZBESÍTÉSSEL EGYÜTT NEGYEDÉVRE 60, Ft
KIADÁSÉRT FELEL AZ INTÉZET IGAZGATÓJA

79. évfolyam 144. szám + Budapest + 1966. május 24. kedd

Az időjárási helyzet ma reggel és a várható időjárás:

Az Észak-Európa felett elhelyezkedő ciklon továbbra is óceáni hüvös levegőt szállit szárazföldünk középső területin át északkelet felé. A hidegebb levegő első hulláma benyomult a Kárpát-medencébe, valamint az Alpokon keresztül jutva elárasztotta a Földközi-tenger térségét is.

Hazánkban hétfőn a késő délutáni órákban nyugat felől megnövekedett a felhőzet. A magasban beszivárgó hüvösebb levegő az Észak-Dunántulon záporokat, zivatarokat okozott. A lehullott csapadék mennyisége csak a nyugati határvidéken volt jelentős. Lentiben, Szentgotthárdon 18, Magyaróváron 20, Felsőszölnökön /Vas megyében/ 48 mm esőt mértek. A nappali hőmérséklet napközben 24, 27 fokig emelkedett. Kedd hajnalra 10, 14 fokig hült le a levegő. Délelőtt fokozatosan megerősödött az északnyugati szél. Az országban kisebb esők voltak, a hőmérséklet nyugaton 13-16, keleten 17, 24 fokig emelkedett.

Ma 12 órakor Budapesten a hőmérséklet 16 fok, a tengerszintre átszámitott légnyomás 765 mm, mérsékelten emelkedő irányzatu.

Várható időjárás szerda estig:

Felhőátvonulások, szórványosan előforduló esővel, a Tiszántulon helyenként zivatarral.
Az erős északnyugati szél szerdán mérséklődik.
A nappali felmelegedés keleten gyengül.

Várható legalacsonyabb éjszakai hőmérséklet 6, 11, legmagasabb nappali hőmérséklet szerdán: 18, 23 fok között.

Erdős Emőke - Dunay Sándorné
s.k.

A hőmérséklet napi középértéke és eltérése a 90 évi átlagtól / Budapesten / :

1966. V. 23.: 20,2 C°, 2,9 C°.

1871 óta ezen a napon Budapesten előfordult:

legmagasabb hőmérséklet: 31,8 C° /1950/
legalacsonyabb hőmérséklet: 3,3 C° /1917/

66.356.

CSAPADÉKELOSZLÁS

AZ UTOLSÓ 24 ÓRÁBAN

196 6. V. 23. ..... 7h-TÓL ..... V. 24. ..... 7h-IG

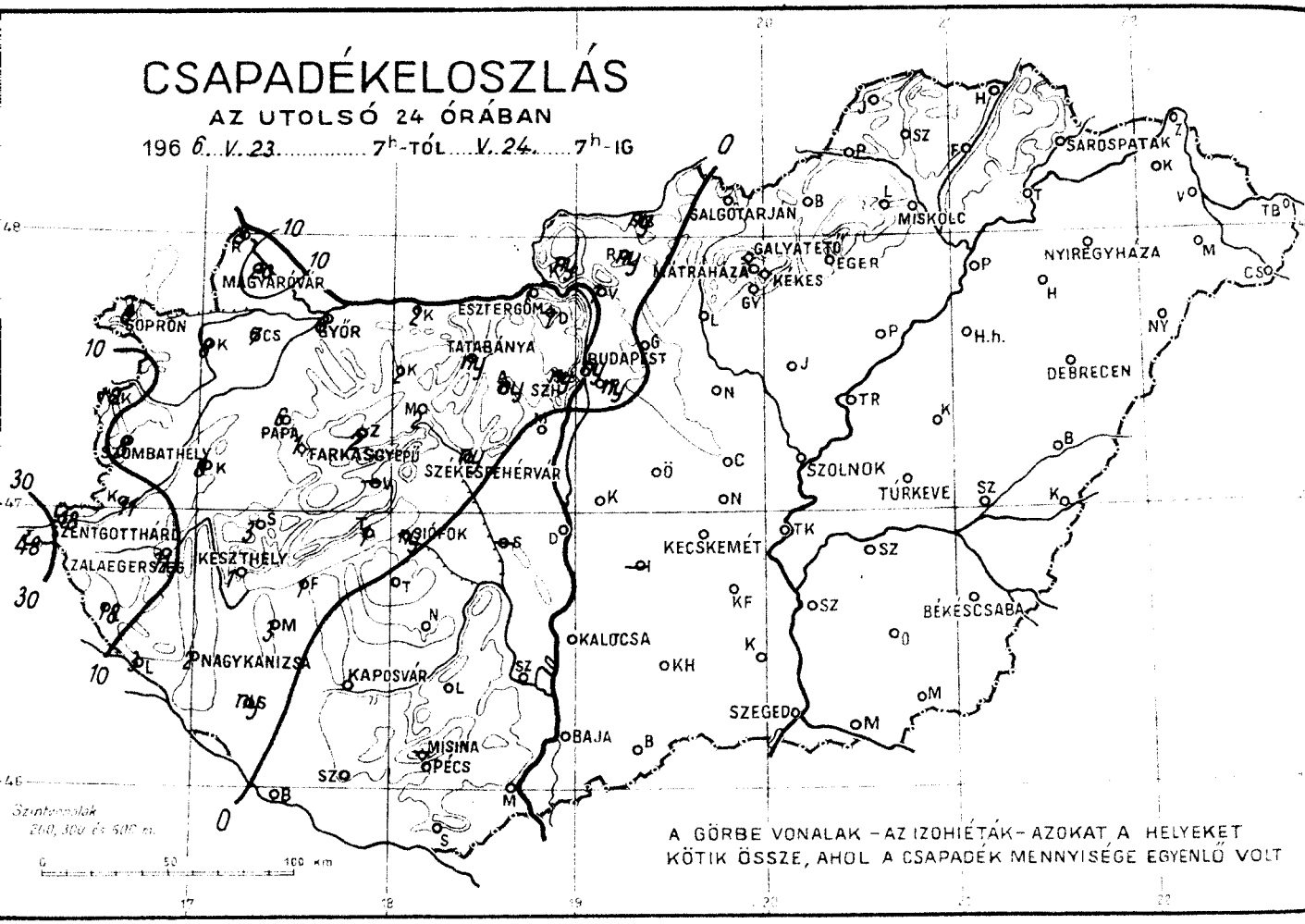

LEGMAGASABB HŐMÉRSÉKLET

196 6. V. 23. .....

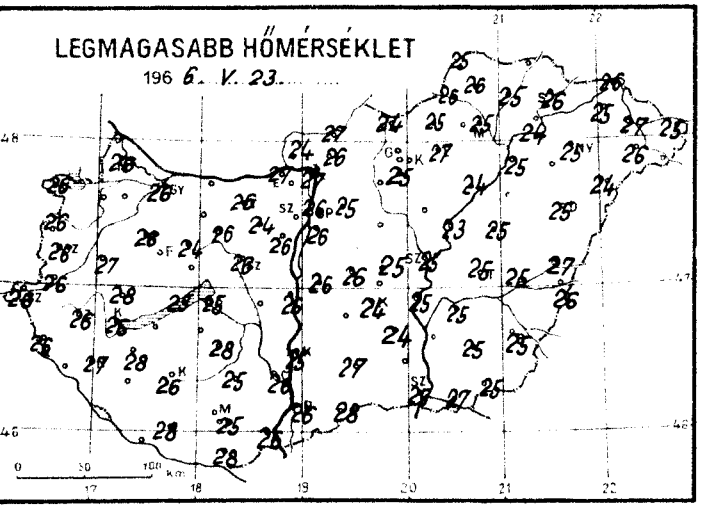

LEGALACSONYABB HŐMÉRSÉKLET

196 6. V. 24. .....

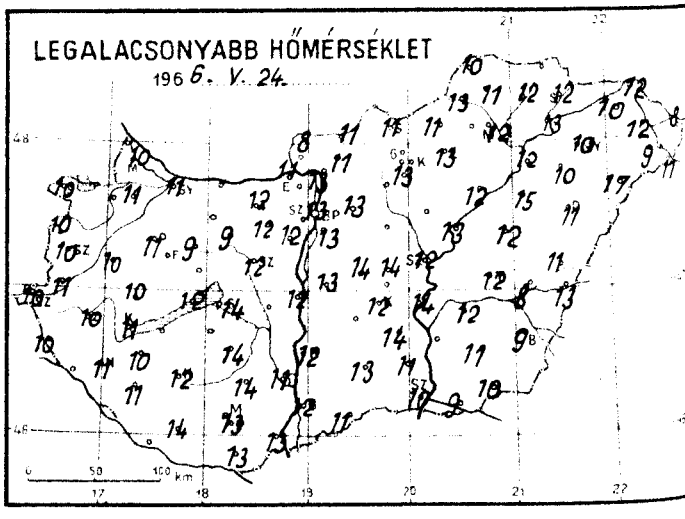

RADIÁCIÓS MINIMUM

196 6. V. 24. .....

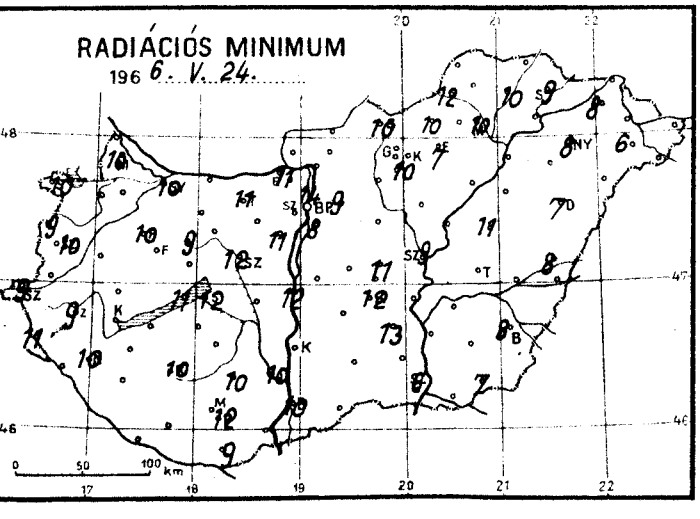

Napfénytartam.

1966. V. 23.

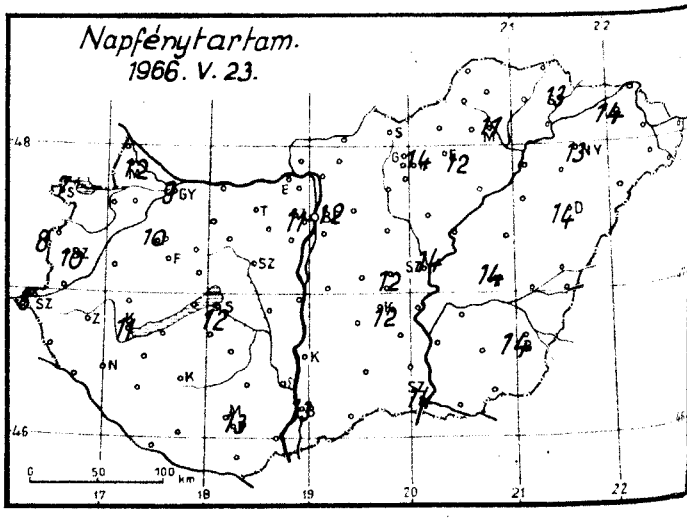

1966. május hó,
24. kedd nap

	Az utolsó 24 óra adatai						24 órai csapadék mm		
	Csapadék (mm)		Hőmérsékleti szélsőségek: tegnapi nappali max.	éjszakai min.	min. 5 cm-en	Napsütés (óra) tegnap			
12815 Magyaróvár	20		26	10	10	12	Rajka	8 ⟍	
822 Győr	8⟍		26	11	10	9	Kapuvár	8 ⟍	
825 Pápa	6⟍		26	11	10	10	Csorna	7	
805 Sopron	8⟍		26	10	10	7	Komárom	2	
812 Szombathely	8⟍		26	10	10	10	Káld	8	
910 Szentgotthárd	18⟍		26	10	9	8	Kőszeg	12⟍	
915 Zalaegerszeg	11⟍		26	10	9		Körmend	11⟍	
Lenti	18		26	10	11		Letenye	3⟍	
925 Nagykanizsa	2⟍		27	11	10		Sümeg	3	
920 Keszthely	1⟍		26	11	–	11	Zirc	2	
Tihany	1		25	12	11		Kisbér	2	
935 Siófok	ny⟍		25	14	12	12	Mór	2	
942 Pécs	•		25	13	12	13	Alcsút	ny	
941 Misinatető (534 m)	–		–	–	–		Esztergom	1	
Siklós	•		28	13	9		Dobogókő	1	
827 Farkasgyepű (400 m)	1⟍		21	14	11		Fonyód	1	
Veszprém	–		–	–	–		Tab	•	
833 Tatabánya	ny		26	12	11		Sárbogárd	–	
839 Budapest (Ferihegy)	ny		26	13	8		Lengyel	•	
840 Budapest OMI	ny		26	13	14	12	Nagykónyi	•	
841 Budapest (Szabadságh.,474 m)	ny		23	10	8	11	Marcali	3	
Martonvásár	•		26	12	11		Somogyszob	ny	
835 Székesfehérvár	ny		26	12	12		Kaposvár	•	
Dunaújváros	•		26	12	12		Barcs	•	
Szekszárd	•		26	11	10		Szigetvár	•	
Mohács	•		26	13			Bácsalmás	•	
960 Baja	•		26	12	10	13	Kiskunhalas	•	
955 Kalocsa	•		25	12			Izsák	–	
Cegléd	•		25	14	11	12	Kunsztmiklós	•	
860 Szolnok	• ⊥		25	12	9	14	Örkény	• ⊥	
970 Kecskemét	•		24	12	12	12	Nagykáta	•	
Kiskunfélegyháza	•		24	14	13		Jászapáti	• ⊥	
982 Szeged	•		25	10	6	14	Tiszakécske	• ⊥	
Mezőhegyes	• ⊥		25	10	7		Nagykőrös	•	
Orosháza	• ⊥		25	11			Kistelek	•	
990 Békéscsaba	•		25	9	8	14	Makó	•	
875 Túrkeve	•		25	12	–	14	Szentes	•	
Berettyóújfalu	• ⊥		27	11	8		Szarvas	•	
862 Debrecen	•		25	11	7	14	Szeghalom	• ⊥	
892 Nyíregyháza	•		25	10	8	13	Kőrösszakál	•	
788 Kisvárda	•		25	10	8	14	Tiszaroff	•	
Mátészalka	• ⊥		26	9	6		Poroszló	•	
Tiszabecs	•		25	8			Karcag	•	
Vác	1		27	13			Hortobágy	•	
Gödöllő	•		25	13	9		Polgár	•	
Lőrinci	•		–	–	–		Hajdúdorog	• ⊥	
Gyöngyös	•		25	13	10		Nyírlugos	•	
Balassagyarmat	ny		27	11			Csenger	•	
765 Salgótarján	•		24	11	10		Vásárosnamény	•	
Galyatető (932 m)	•		17	11			Záhony	•	
851 Kékestető (1000 m)	•		18	12	–	14	Királyrét	ny	
Mátraháza (672 m)	•=		20	11			Romhány	ny	
865 Eger	•		27	13	7	12	Borsodnádasd	•	
Putnok	•=		26	13	12		Jósvafő	•	
Lillafüred	•		22	14			Szendrőlád	•	
772 Miskolc	•=		25	12	10	11	Hidasnémeti	•	
Füged	• ⊥		25	12	10		Tokaj	•	
778 Sárospatak	•		26	12	9	13	Sárhatvan	–	

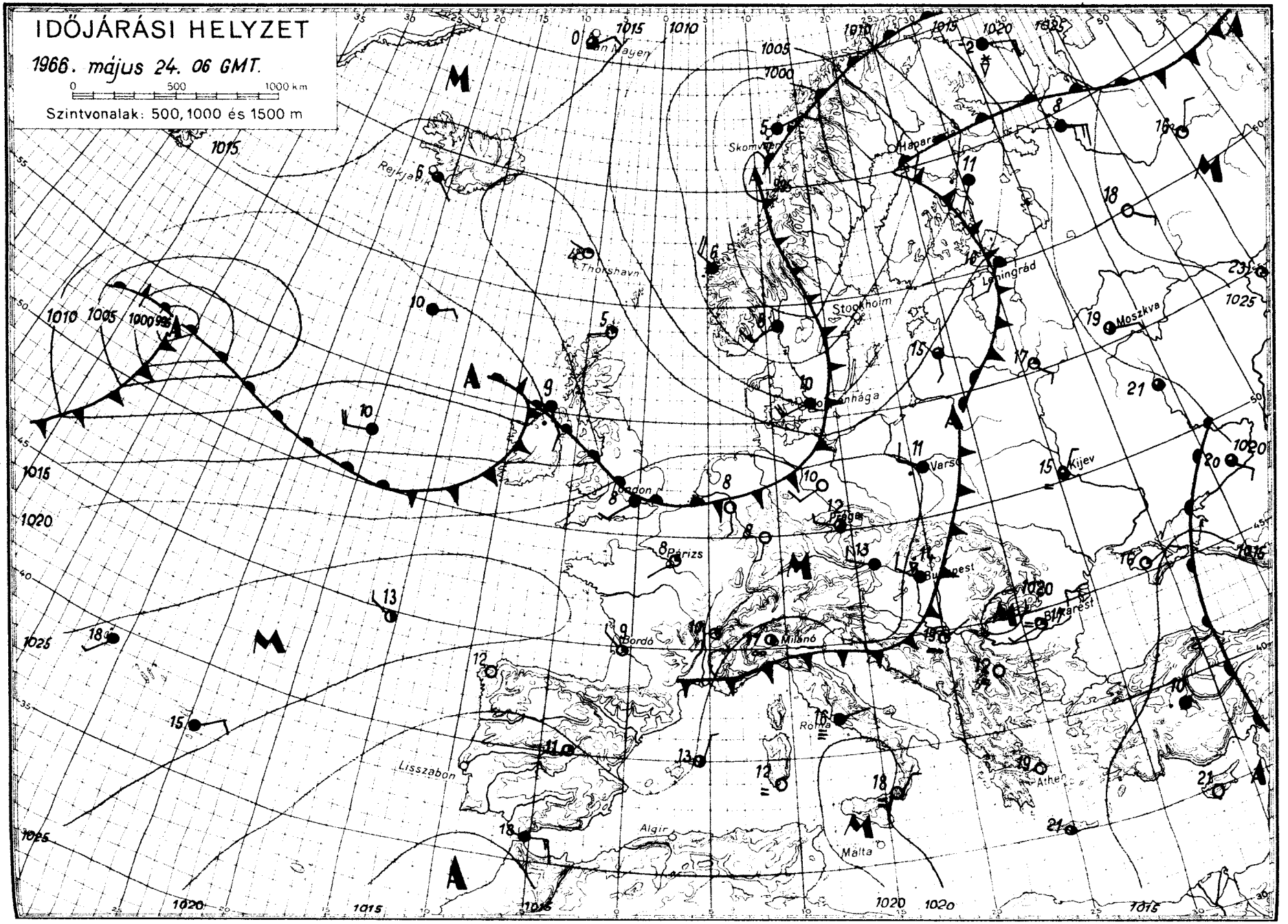

OFFSET NYOMDA BUDAPEST

IDŐJÁRÁSI NAPIJELENTÉS

ЕЖЕДНЕВНЫЙ МЕТЕОРОЛОГИЧЕСКИЙ БЮЛЛЕТЕНЬ · DAILY WEATHER REPORT
BULLETIN QUOTIDIEN DE TEMPS · TÄGLICHER WETTERBERICHT

KIADJA AZ ORSZÁGOS METEOROLÓGIAI INTÉZET
BUDAPEST II. KITAIBEL PÁL UTCA 1
TELEFON: KÖZPONT: 353-500, IDŐJELZŐ OSZT.: 150-410

MEGJELENIK NAPONKÉNT * ELŐFIZETÉSI ÁRA
A POSTAI KÖLTSÉGGEL EGYÜTT NEGYEDÉVRE 60, Ft
KIADÁSÉRT FELEL AZ INTÉZET IGAZGATÓJA

79. évfolyam 145. szám. + Budapest + 1966. május 25. szerda

Az időjárási helyzet ma reggel és a várható időjárás:

Közép-Európa fölött átmenetileg magasnyomásu légköri képződmény épült fel, hatására itt kevés a felhő, száraz az idő. Európa többi részein viszont sekély ciklonok hatására felhős, sokfelé esős, Délkelet-Európában helyenként zivataros időjárás alakult ki.

Hazánkban kedden felhőátvonulások voltak. Sokfelé esett az eső, a keleti megyék egyes helyein zivatarok is keletkeztek. A lehullott eső mennyisége Lillafüreden elérte a 16, Putnokon pedig a 21 mm-t. A délkeleti megyékben 23 - 26, máshol általában 19 - 24 fokig emelkedett napközben a hőmérséklet. Ma hajnalban az ország területén 3 és 10 fok között mindenféle hőmérsékleti érték előfordult. Ma délelőtt 11 órakor a hőmérsékletek országszerte elérték a 17 - 20 fokot.

Ma 12 órakor Budapesten a hőmérséklet 20 fok, a tengerszintre átszámitott légnyomás 766 mm, mérsékelten süllyedő irányzatu.

Várható időjárás csütörtök estig:

Időnkénti felhősödés, csütörtökön, elsősorban a Dunántulon helyenként esővel, zivatarral. Mérsékelt, időnként élénk változóirányu szél.

Várható legalacsonyabb éjszakai hőmérséklet: 7, 12, legmagasabb nappali hőmérséklet csütörtökön: 19, 24 fok között.

Kerényi Nárcisz s.k.

A hőmérséklet napi középértéke és eltérése a 90 évi átlagtól / Budapesten / :

1966. V. 24.: 15,0 C°, -2,9 C°.

1871 óta ezen a napon Budapesten előfordult:

legmagasabb hőmérséklet: 31,7 C° /1950/
legalacsonyabb hőmérséklet: 4,5 C° /1955/

66.361.

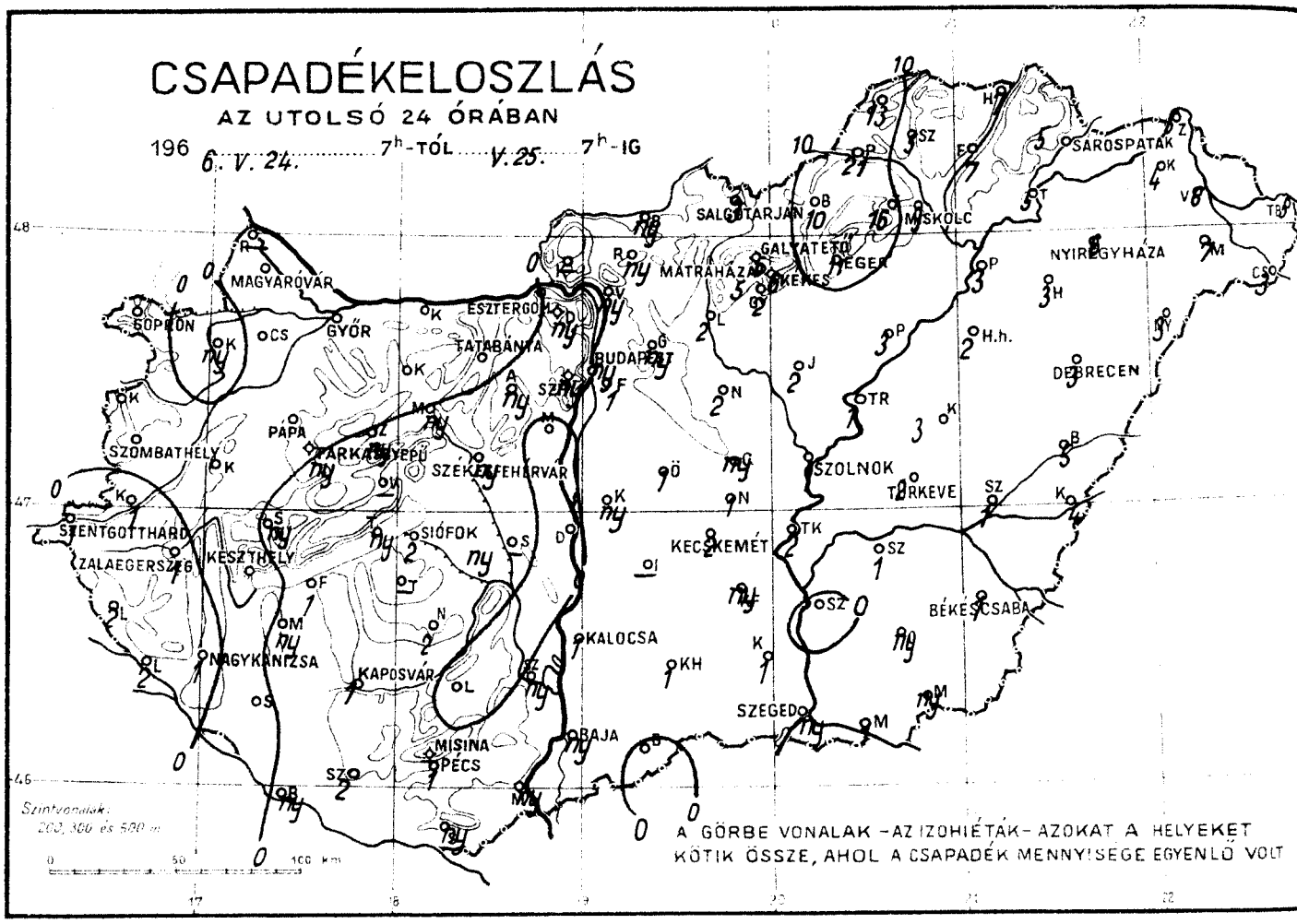
CSAPADÉKELOSZLÁS
AZ UTOLSÓ 24 ÓRÁBAN
196 6. V. 24. 7h-TÓL V. 25. 7h-IG
MAGYARÓVÁR
GÖNYŰ
GYŐR
ESZTERGOM
TATABÁNYA
BUDAPEST
MÁTRAHÁZA
SALGÓTARJÁN
MISKOLC
GALYATETŐ
EGER
KEKES
SÁROSPATAK
NYÍREGYHÁZA
DEBRECEN
SZOLNOK
TÖRKEVE
SZOMBATHELY
PÁPA
TATABÁNYA
SZÉKESFEHÉRVÁR
SIÓFOK
KESZTHELY
ZALAEGERSZEG
SZENTGOTTHÁRD
NAGYKANIZSA
KAPOSVÁR
KECSKEMÉT
BÉKÉSCSABA
KALOCSA
BAJA
SZEGED
MISINA
PÉCS
Szintvonalak:
200, 300 és 500 m
A GÖRBE VONALAK – AZ IZOHIÉTÁK – AZOKAT A HELYEKET KÖTIK ÖSSZE, AHOL A CSAPADÉK MENNYISÉGE EGYENLŐ VOLT

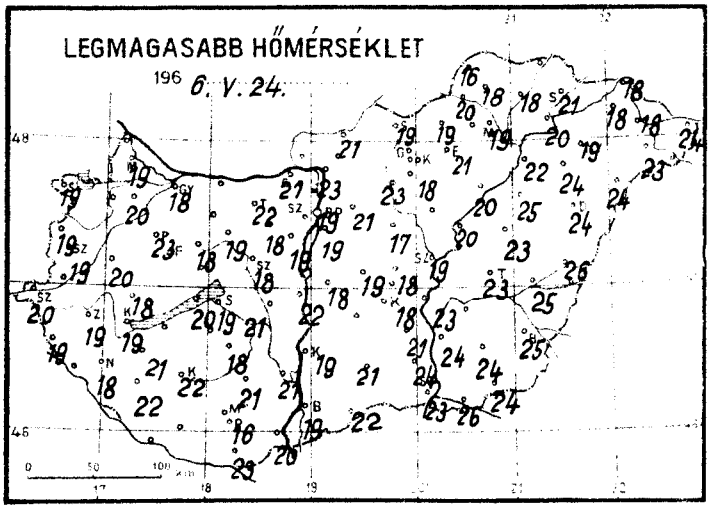
LEGMAGASABB HŐMÉRSÉKLET
196 6. V. 24.

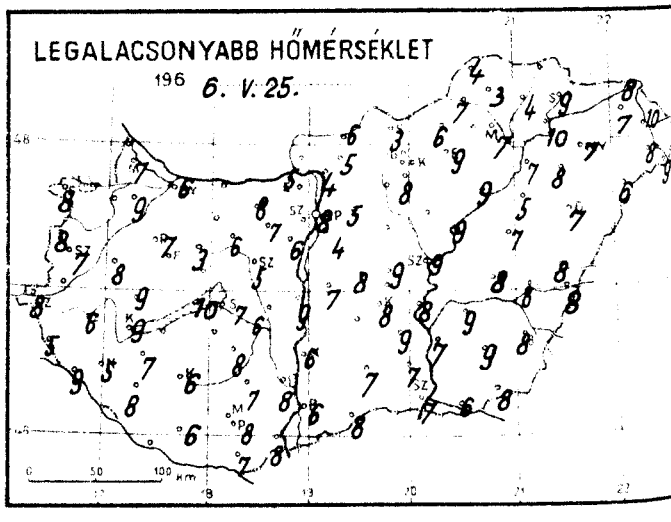
LEGALACSONYABB HŐMÉRSÉKLET
196 6. V. 25.

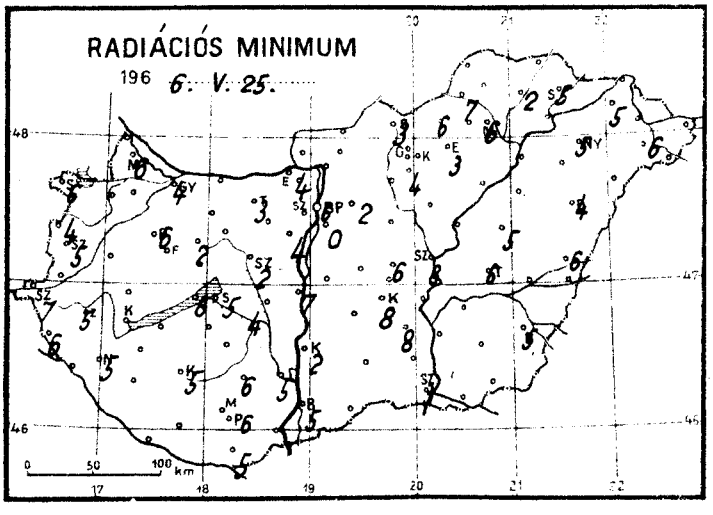
RADIÁCIÓS MINIMUM
196 6. V. 25.

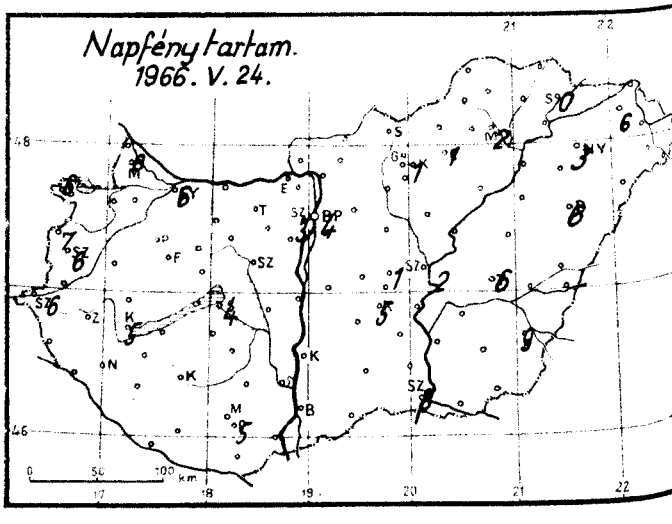
Napfénytartam.
1966. V. 24.

1966. május ..... hó,
25. szerda ..... nap

	Csapadék (mm)		Hőmérsékleti szélsőségek: tegnapi nappali max.	éjszakai min.	min. 5 cm-en	Napsütés (óra) tegnap
12815 Magyaróvár	•		19	7	6	8
822 Győr	•		18	6	4	6
825 Pápa	•⊢		23	7	6	6
805 Sopron	•		19	8	6	6
812 Szombathely	•		19	7	5	6
910 Szentgotthárd	1≡		20	8	7	6
915 Zalaegerszeg	1		19	6	5	
Lenti	2		19	5	6	
925 Nagykanizsa	1⊢		18	5	5	
920 Keszthely	•		19	9	–	5
Tihany	ny		20	10	8	
935 Siófok	2⊢		19	7	5	4
942 Pécs	1		16	8	6	5
941 Misinatető (534 m)	–		–	–	–	
Siklós	ny		23	7	5	
827 Farkasgyepű (400 m)	ny		20	9	6	
Veszprém	–		–	–	–	
833 Tatabánya	•⊢		22	8	3	
839 Budapest (Ferihegy)	1		19	4	0	
840 Budapest OMI	ny⊢		19	8	6	4
841 Budapest (Szabadságh. 474 m)	ny⊢		19	7	3	3
Martonvásár	•		19	6	4	
835 Székesfehérvár	ny=		18	5	2	
Dunaújváros	•		22	9	7	
Szekszárd	ny⊢		21	8	5	
Mohács	ny⊢		20	8		
960 Baja	ny⊢		19	6	5	
955 Kalocsa	1		19	6	2	
Cegléd	ny		18	9	6	1
860 Szolnok	1		19	9	8	2
970 Kecskemét	2=		18	8	8	5
Kiskunfélegyháza	ny		21	9	8	
982 Szeged	ny		23	7	3	8
Mezőhegyes	ny⊢		24	8		
Orosháza	ny⊢		24	9		
990 Békéscsaba	1		25	8	5	9
875 Túrkeve	2		23	8	6	6
Berettyóújfalu	5⌐		26	8	6	
882 Debrecen	3⌐		24	7	4	6
892 Nyíregyháza	6		19	7	5	3
788 Kisvárda	4		18	7	5	6
Mátészalka	7		23	8	6	
Tiszabecs	5		24	8		
Vác	ny⊢		23	4		
Gödöllő	ny		21	5	2	
Lőrinci	2		23	–	–	
Gyöngyös	2		18	8	4	
Balassagyarmat	ny		21	6		
755 Salgótarján	8		19	3	3	
Galyatető (932 m)	6		14	4		
851 Kékestető (1000 m)	6≡		14	4	–	1
Mátraháza (672 m)	5		15	5		
865 Eger	11=		21	9	3	1
Putnok	21		20	7	7	
Lillafüred	16		18	5		
772 Miskolc	9=		19	7	6	2
Fügöd	7		18	4	2	
778 Sárospatak	5		21	9	5	0

Az utolsó 24 óra adatai

24 órai csapadék mm	
Rajka	–
Kapuvár	ny
Csorna	•⊢
Komárom	•⊢
Káld	•
Kőszeg	•
Körmend	1
Letenye	2
Sümeg	ny
Zirc	ny
Kisbér	•⊢
Mór	ny
Alcsút	ny
Esztergom	•
Dobogókő	ny
Fonyód	1
Tab	–
Sárbogárd	–
Lengyel	•
Nagykőnyi	2⊢
Marcali	ny
Somogyszob	•
Kaposvár	1⊢
Bares	ny
Szigetvár	2
Bácsalmás	•
Kiskunhalas	1
Izsák	–
Kunsztmiklós	ny
Örkény	1⊢
Nagykáta	2⊢
Jászapáti	2⊢
Tiszakécske	2
Nagykőrös	1
Kistelek	1
Makó	1⊢
Szentes	•
Szarvas	1
Szeghalom	1
Körösszakál	4
Tiszaroff	1
Poroszló	3
Karcag	3⊢
Hortobágy	2
Polgár	3
Hajdúdorog	3
Nyírlugos	3
Csenger	3
Vásárosnamény	6
Záhony	5
Királyrét	–
Romhány	ny
Borsodnádasd	10
Jósvafő	13
Szendrőlád	5
Hidasnémeti	7
Tokaj	5
Sárhatvan	ny⊢

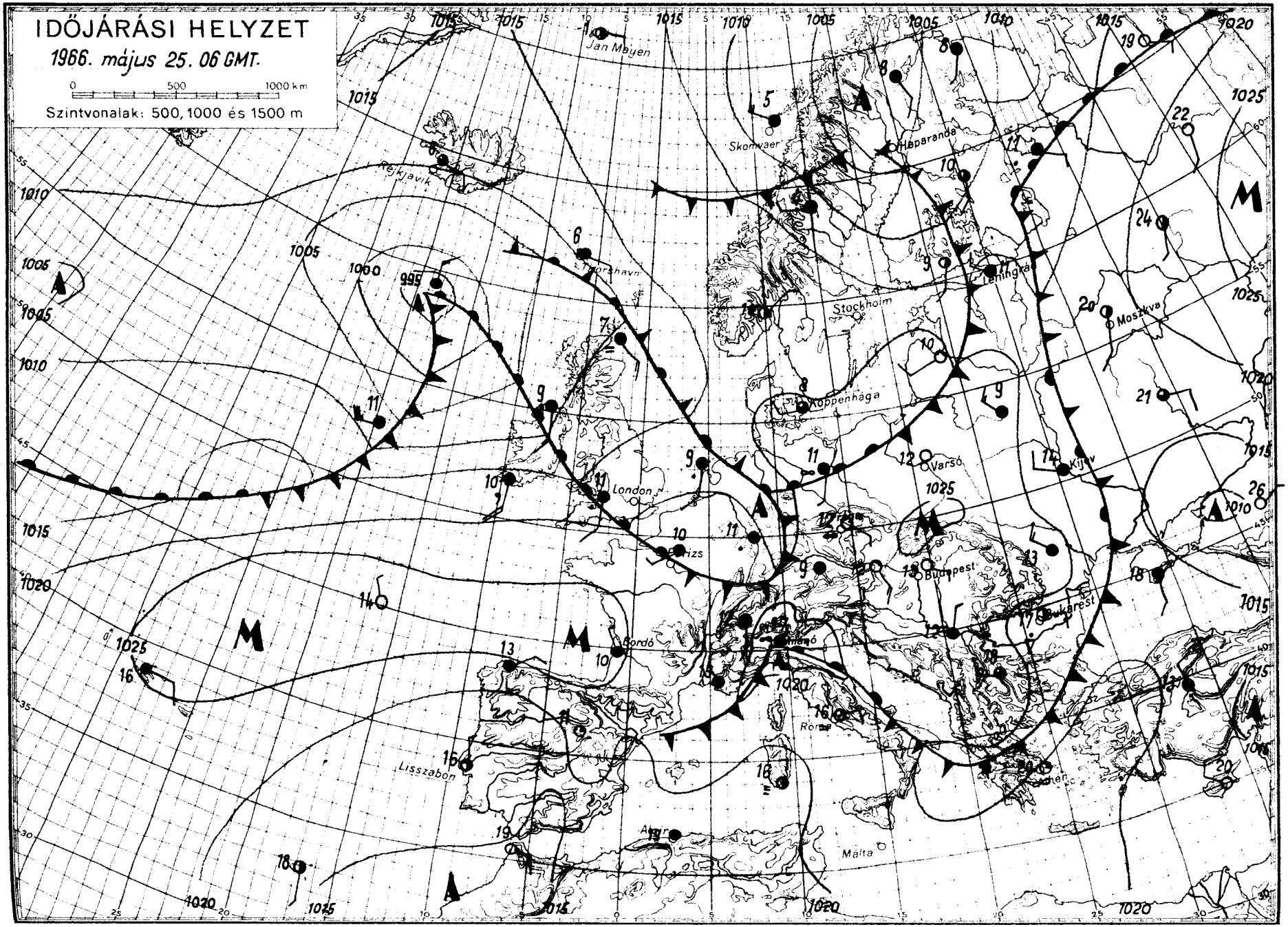
IDŐJÁRÁSI HELYZET
1966. május 25. 06 GMT.
0 500 1000 km
Szintvonalak: 500, 1000 és 1500 m
Jan Mayen
Skornaer
Reykjavik
Torshavn
Stockholm
Koppenhága
London
Párizs
Lisszabon
Gordó
Róma
Málta
Leningrád
Moszkva
Varsó
Kijev
Budapest
Bukarest
Athén
Algír

IDŐJÁRÁSI NAPIJELENTÉS

ЕЖЕДНЕВНЫЙ МЕТЕОРОЛОГИЧЕСКИЙ БЮЛЛЕТЕНЬ • DAILY WEATHER REPORT
BULLETIN QUOTIDIEN DE TEMPS • TÄGLICHER WETTERBERICHT

KIADJA AZ ORSZÁGOS METEOROLÓGIAI INTÉZET
BUDAPEST II. KITAIBEL PÁL UTCA 1
TELEFON: KÖZPONT: 353-500, IDŐJELZŐ OSZT.: 150-410

MEGJELENIK NAPONKÉNT • ELŐFIZETÉSI ÁRA A POSTAI KÖLTSÉGGEL EGYÜTT NEGYEDÉVRE 60, Ft
KIADÁSÉRT FELEL AZ INTÉZET IGAZGATÓJA

79. évfolyam 146. szám. + Budapest + 1966. május 26. csütörtök

Az időjárási helyzet ma reggel és a várható időjárás:

A szerdai átmeneti nyugodtabb, naposabb idő után az óceáni levegő ujabb hulláma ma reggelre elérte Gdansk-Varsó-Krakkó-Miskolc-Baja vonalát, hatására Nyugat- és Közép-Európában változékony, szeles, felhős, csapadékos az időjárás.

Hazánkban szerdán változóan felhős volt az ég, a nap 11, 14 órán át sütött. A délutáni órákban az emlitett hidegfront hatására nyugat felől ujabb felhősödés, majd esőzés indult meg. Ma reggel 7 óráig az ország keleti részének kivételével szinte mindenütt esett az eső. A lehullott csapadék mennyisége csak a nyugati megyékben haladta meg a 10 mm-t, Körmenden 20, Lentiben 27 mm-t mértek. A szerdai hőmérsékleti csucsértékek általában 20-25 fok között alakultak ki, csupán a Tisza felső folyásának vidékén maradt kevéssel 20 fok alatt a hőmérséklet. Ma reggelre 10-14, az Északi-hegyvidék környékén 5-10 fokig hült le a levegő. Délelőtt az esőzóna fokozatosan kelet felé terjedt, ezzel egyidőben nyugaton elállt az eső.

Ma 12 órakor Budapesten a hőmérséklet 14 fok, a tengerszintre átszámitott légnyomás 761 mm, mérsékelten süllyedő irányzatu.

Várható időjárás péntek estig:

Átmenetileg kissé felszakadozó felhőzet, ujabb esőkkel.
Mérsékelt, időnként megélénkülő nyugati, északnyugati szél.
A hőmérséklet alakulásában lényeges változás nem lesz.

Várható legalacsonyabb éjszakai hőmérséklet: 9, 12, legmagasabb nappali hőmérséklet pénteken: 17,21 fok között.

Erdős Emőke s.k.

A hőmérséklet napi középértéke és eltérése a 90 évi átlagtól / Budapesten / :

1966. V. 25.: 16,5 C°, -1,6 C°.

1871 óta ezen a napon Budapesten előfordult:

legmagasabb hőmérséklet: 31,4 C° /1953/
legalacsonyabb hőmérséklet: 7,2 C° /1944/

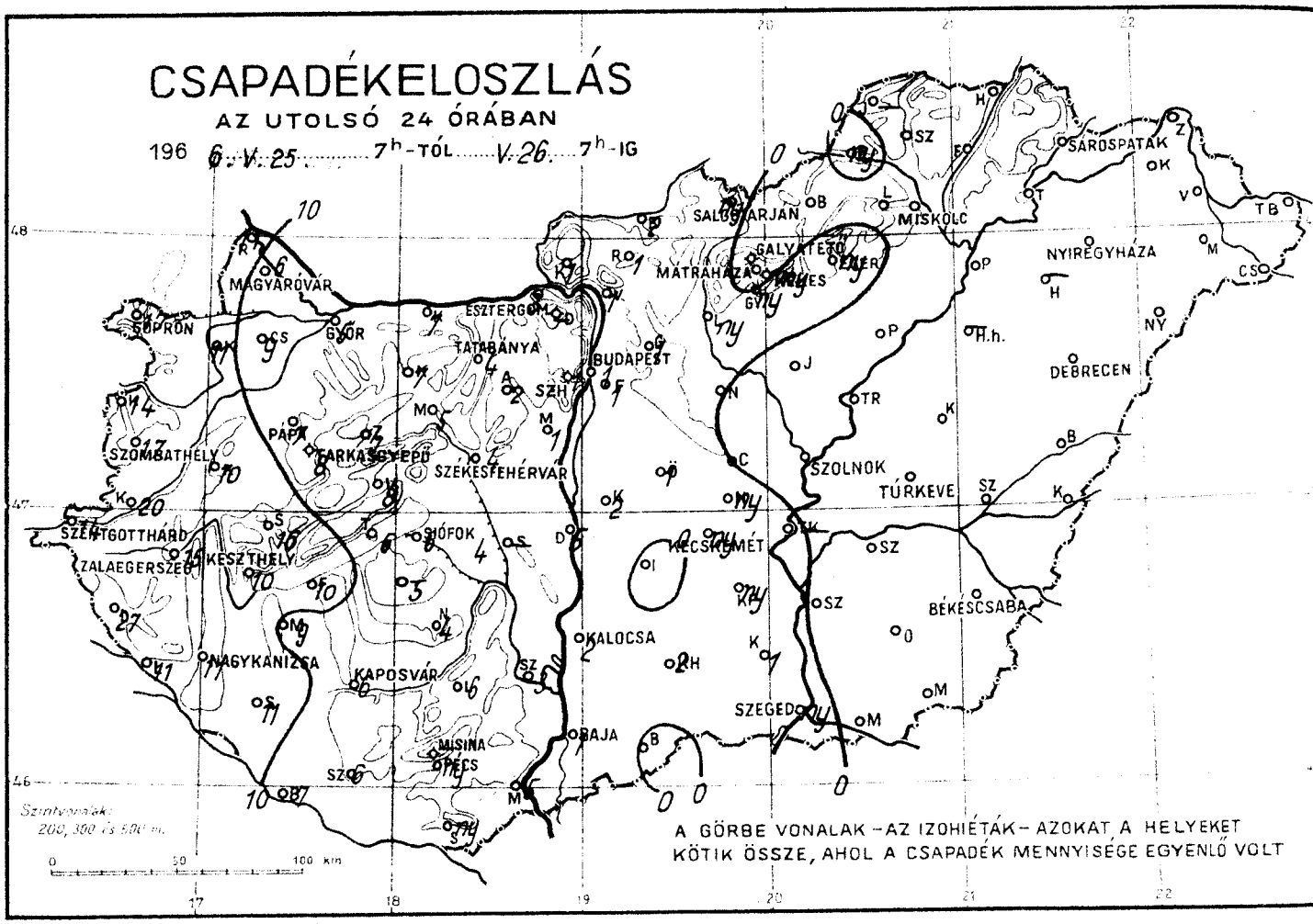
CSAPADÉKELOSZLÁS
AZ UTOLSÓ 24 ÓRÁBAN
196 6. V. 25. 7h-TÓL V. 26. 7h-IG
MAGYARÓVÁR
GYŐR
ESZTERGOM
TATABÁNYA
BUDAPEST
SZOMBATHELY
PÁPA
TARKASGYEPŰ
SZÉKESFEHÉRVÁR
SZENTGOTTHÁRD
ZALAEGERSZEG
KESZTHELY
SIÓFOK
NAGYKANIZSA
KAPOSVÁR
MISINA
PÉCS
KALOCSA
BAJA
KECSKEMÉT
SZEGED
SZOLNOK
TÚRKEVE
BÉKÉSCSABA
DEBRECEN
NYIREGYHÁZA
SÁROSPATAK
MISKOLC
MÁTRAHÁZA
GALYATETŐ
Szintvonalak: 200, 300 és 500 m.
A GÖRBE VONALAK – AZ IZOHIÉTÁK – AZOKAT A HELYEKET KÖTIK ÖSSZE, AHOL A CSAPADÉK MENNYISÉGE EGYENLŐ VOLT

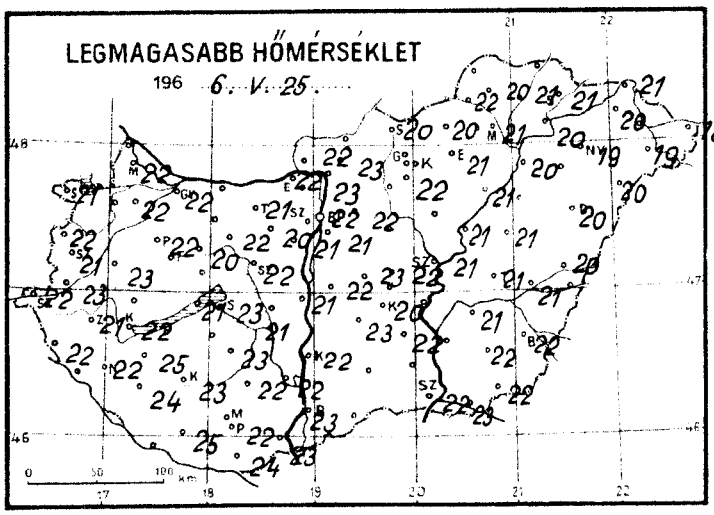
LEGMAGASABB HŐMÉRSÉKLET
196 6. V. 25.

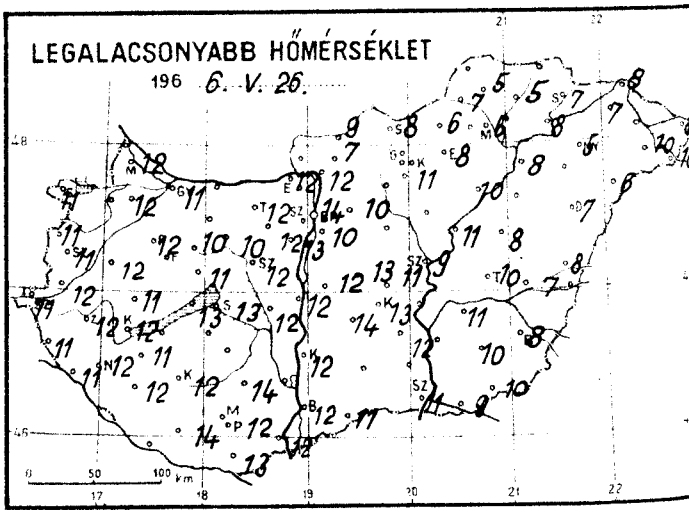
LEGALACSONYABB HŐMÉRSÉKLET
196 6. V. 26.

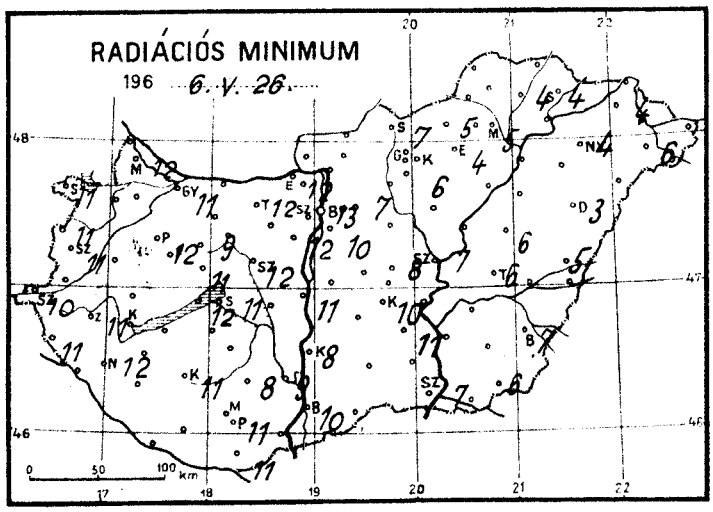
RADIÁCIÓS MINIMUM
196 6. V. 26.

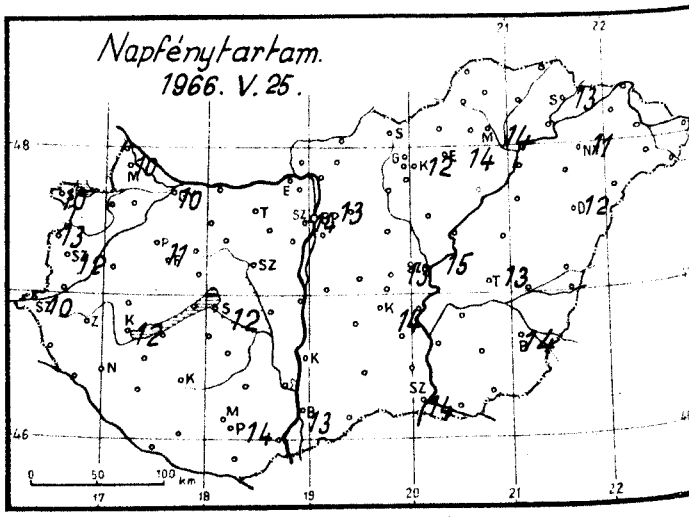
Napfénytartam.
1966. V. 25.

1966. május hó,
26. csütörtök nap

	Az utolsó 24 óra adatai						24 órai csapadék mm		
	Csapadék (mm)		Hőmérsékleti szélsőségek			Napsütés (óra) tegnap			
			tegnapi nappali max.	éjszakai min.	min. 5 cm-en				
12815 Magyaróvár	6		22	12	12	10	Rajka	11	
822 Győr	5		22	11	11	10	Kapuvár	11	
825 Pápa	7		22	12	12	11	Csorna	9	
805 Sopron	17R		21	11	11	10	Komárom	7	
812 Szombathely	17R		21	11	11	12	Káld	10R	
910 Szentgotthárd	14R		22	11	10	10	Kőszeg	14R	
915 Zalaegerszeg	15R		21	12	11		Körmend	20R	
Lenti	27		22	11	11		Letenye	11R	
925 Nagykanizsa	11R		22	12	12		Sümeg	16	
920 Keszthely	10R		22	12	–	12	Zirc	7	
Tihany	6		21	13	12		Kisbér	7	
935 Siófok	6R		23	13	11	12	Mór	5	
942 Pécs	ny		22	12	11	14	Alcsút	2	
941 Misinatető (534 m)	–		–	–	–		Esztergom	3	
Siklós	nyR		24	13	11		Dobogókő	–	
827 Farkasgyepű (400 m)	8		20	10	10		Fonyód	10	
Veszprém	8		–	11	11		Tab	5	
833 Tatabánya	4		21	12	12		Sárbogárd	–	
839 Budapest (Ferihegy)	1R		21	10	10		Lengyel	6	
840 Budapest OMI	1		22	14	13	13	Nagykónyi	4	
841 Budapest (Szabadságh.,474 m)	1		18	11	9	14	Marcali	9	
Martonvásár	1		21	13	12		Somogyszob	11	
835 Székesfehérvár	4		22	12	12		Kaposvár	6=	
Dunaújváros	5		21	12	11		Barcs	7R	
Szekszárd	3=		22	–	9		Szigetvár	6	
Mohács	5R		23	12			Bácsalmás	•	
960 Baja	1		23	12	10	13	Kiskunhalas	2	
955 Kalocsa	2		22	12	8		Izsák	•	
Cegléd	•		22	11	8	13	Kunsztmiklós	2	
860 Szolnok	•		21	9	7	15	Örkény	1	
970 Kecskemét	ny		20	13	10	14	Nagykáta	•	
Kiskunfélegyháza	ny		20	12	11		Jászapáti	•h	
982 Szeged	ny		22	11	7	14	Tiszakécske	–	
Mezőhegyes	.=		22	10	6		Nagykőrös	ny	
Orosháza	.h		22	10			Kistelek	1	
990 Békéscsaba	•		22	8	7	14	Makó	•	
875 Túrkeve	•		21	10	6	13	Szentes	•	
Berettyóújfalu	.h		20	8	5		Szarvas	•	
888 Debrecen	•		20	7	3	12	Szeghalom	•	
892 Nyíregyháza	•		19	5	4	11	Körösszakál	•	
786 Kisvárda	•		20	7	4		Tiszaroff	•	
Mátészalka	.h		19	10	6		Poroszló	•h	
Tiszabecs	•		18	8			Karcag	•	
Vác	1		23	12			Hortobágy	–	
Gödöllő	1		22	10	7		Polgár	•	
Lőrinci	ny		–	–	–		Hajdúdorog	–	
Gyöngyös	ny		22	11	6		Nyírlugos	•	
Balassagyarmat	2		–	9			Csenger	•h	
755 Salgótarján	ny		20	8	7		Vásárosnamény	•	
Galyatető (932 m)	•		15	7			Záhony	•	
851 Kékestető (1000 m)	ny		14	8	–	12	Királyrét	1	
Mátraháza (672 m)	.=		17	9			Romhány	1	
865 Eger	ny		21	8	4	14	Borsodnádasd	•	
Putnok	ny=		22	7			Jósvafő	–	
Lillafüred	•		18	8			Szendrőlád	•	
772 Miskolc	.=		21	6	5	14	Hidasnémeti	•	
Füged	.h		21	5	4		Tokaj	•	
778 Sárospatak	•		21	7	4	13	Sárhatvan	4	

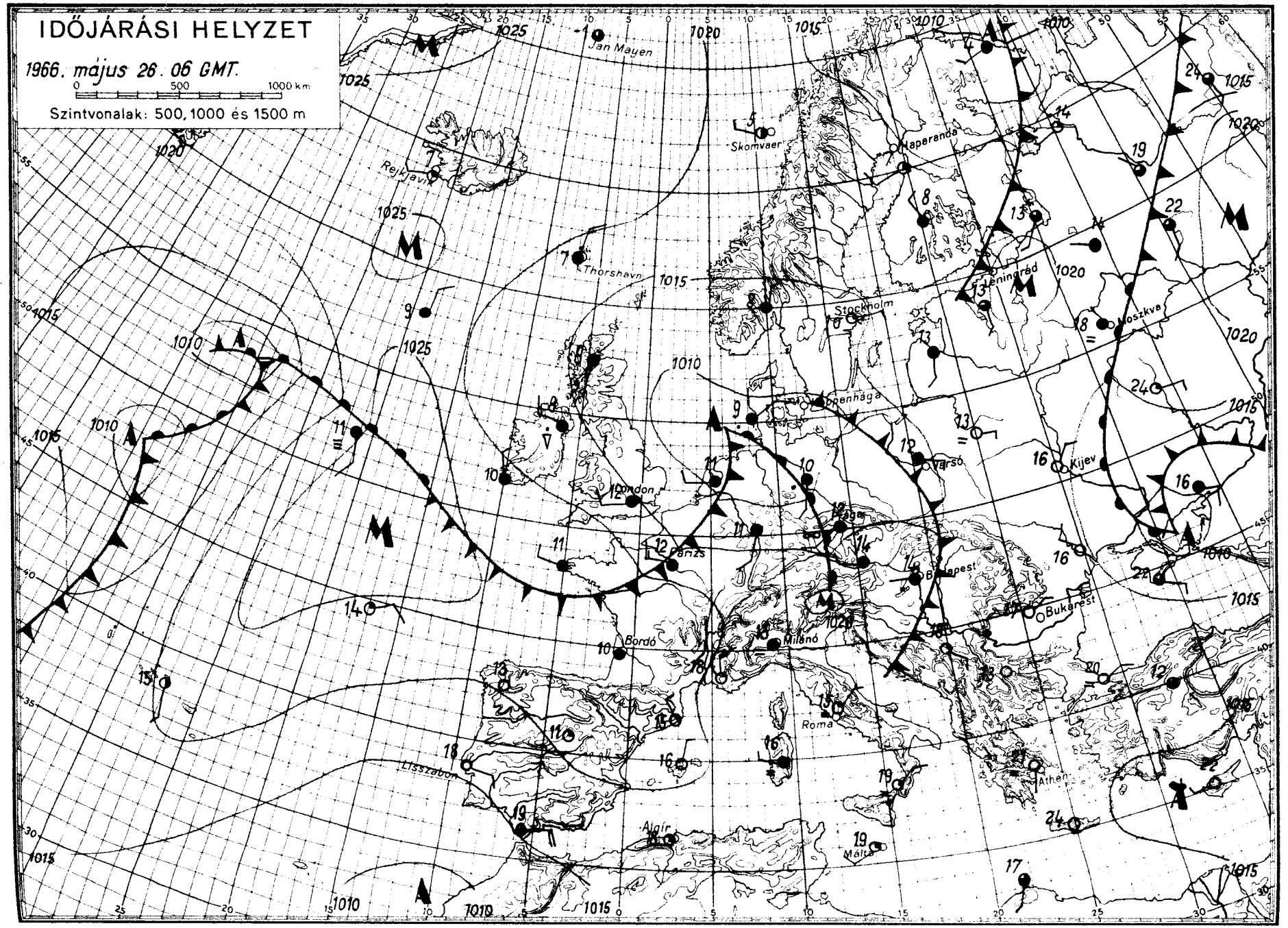

OFFSET-NYOMDA BUDAPEST

IDŐJÁRÁSI NAPIJELENTÉS

ЕЖЕДНЕВНЫЙ МЕТЕОРОЛОГИЧЕСКИЙ БЮЛЛЕТЕНЬ • DAILY WEATHER REPORT
BULLETIN QUOTIDIEN DE TEMPS • TÄGLICHER WETTERBERICHT

KIADJA AZ ORSZÁGOS METEOROLÓGIAI INTÉZET
BUDAPEST II. KITAIBEL PÁL UTCA 1
TELEFON: KÖZPONT: 353-500, IDŐJELZŐ OSZT.: 150-110

MEGJELENIK NAPONKÉNT • ELŐFIZETÉSI ÁRA
A POSTAI KÖLTSÉGGEL EGYÜTT NEGYEDÉVRE 60, Ft
KIADÁSÉRT FELEL AZ INTÉZET IGAZGATÓJA

79. évfolyam 147. szám + Budapest + 1966. május 27. péntek

Az időjárási helyzet ma reggel és a várható időjárás:

Az óceáni hüvösebb levegő élénk északnyugati, északi széllel tovább nyomul előre Kelet-Európa fölé, záporok, zivatarok és erős lehülés kiséretében. A Szovjetunió európai térségében viszont az évszakhoz képest szokatlanul meleg az időjárás. Itt 28, 30 fokos maximumok fordultak elő.

Hazánkban csütörtökön a nyugat-keleti irányban mozgó hidegfront az éjszakai órákban a Dunántulon okozott esőket, és ez az esőzés a délután folyamán az egész országra átterjedt. A csapadék mennyisége a Tiszántul északi felében a csapadéknyom és 1 mm között változott, a déli részén és a Duna-Tisza közén, azonban 2-9, a Dunántulon 4-11, Budapesten Kesztheyen, Siklóson 13 és Salgótarjánban 15 mm-t mértek. A hőmérséklet napközben 17, 22 fokig emelkedett. Péntek hajnalra 8, 12 fokig hült le a levegő. Pénteken délelőtt felhős volt az égbolt. Szórványosan előforduló kisebb esőket jelentettek. A hőmérséklet 11 órára általában 12, 17 fokig emelkedett.

Ma 12 órakor Budapesten a hőmérséklet 14 fok, a tengerszintre átszámitott légnyomás 756 mm, alig változik.

Várható időjárás szombat estig:

Időnkénti felhősödés, inkább csak pénteken szórványosan előforduló esővel.
Élénk, helyenként erős északnyugati, északi szél.
Hüvös idő.

Várható legalacsonyabb éjszakai hőmérséklet: 6,11, legmagasabb nappali hőmérséklet szombaton: 15, 20 fok között.

Dunay Sándorné s.k.

hőmérséklet napi középértéke és eltérése a 90 évi átlagtól / Budapesten / :

1966. V. 26.: 14,6 C°, -3,5 C°.

871 óta ezen a napon Budapesten előfordult:

egmagasabb hőmérséklet: 32,4 C° /1950/
egalacsonyabb hőmérséklet: 5,7 C° /1927/

66.372.

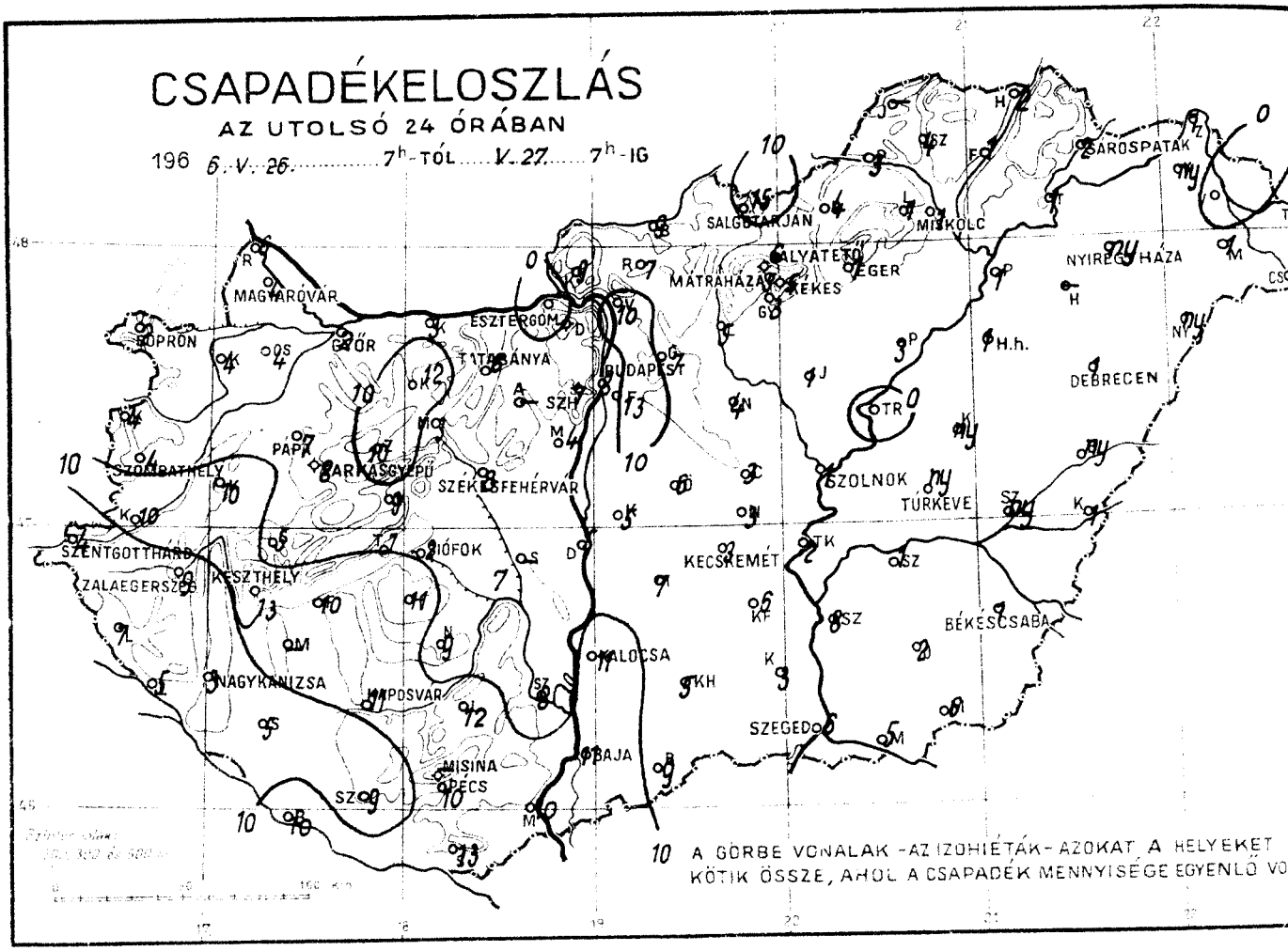
CSAPADÉKELOSZLÁS
AZ UTOLSÓ 24 ÓRÁBAN
196 6. V. 26. ..... 7h-TÓL ..... V. 27. ..... 7h-IG
SALGÓTARJÁN
MISKOLC
CSAROSPATAK
NYIREGYHÁZA
MAGYARÓVÁR
MÁTRAHÁZA
EGER
KEKES
SOPRON
GYŐR
ESZTERGOM
TATABÁNYA
BUDAPEST
SZH
DEBRECEN
H.h.
PAPA
SZOMBATHELY
SZÉKESFEHÉRVÁR
SZOLNOK
TÚRKEVE
SZENTGOTTHÁRD
ZALAEGERSZEG
KESZTHELY
SIÓFOK
KECSKEMÉT
BÉKÉSCSABA
NAGYKANIZSA
KAPOSVÁR
KALOCSA
SZEGED
PÉCS
MISINA
BAJA
A GÖRBE VONALAK - AZ IZOHIÉTÁK - AZOKAT A HELYEKET KÖTIK ÖSSZE, AHOL A CSAPADÉK MENNYISÉGE EGYENLŐ VO

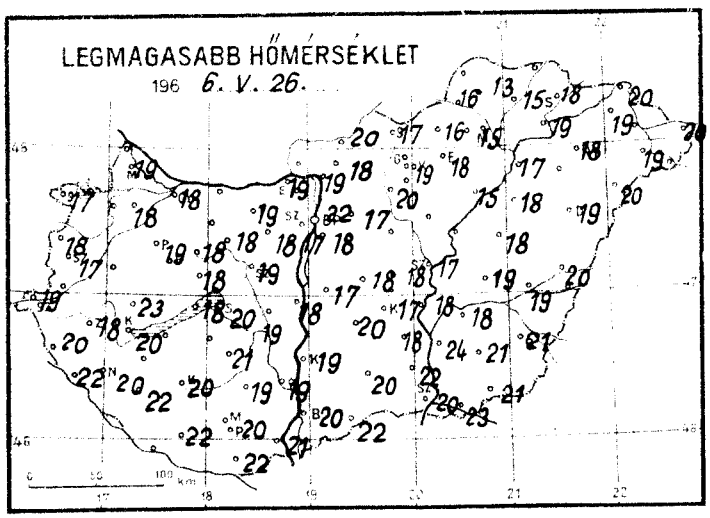
LEGMAGASABB HŐMÉRSÉKLET
196 6. V. 26.

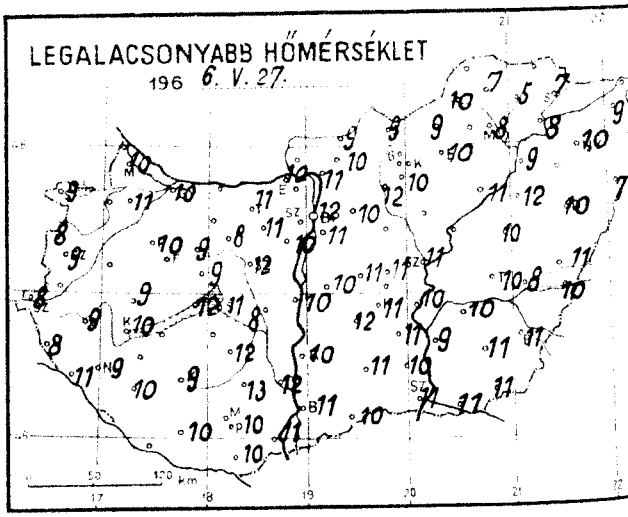
LEGALACSONYABB HŐMÉRSÉKLET
196 6. V. 27.

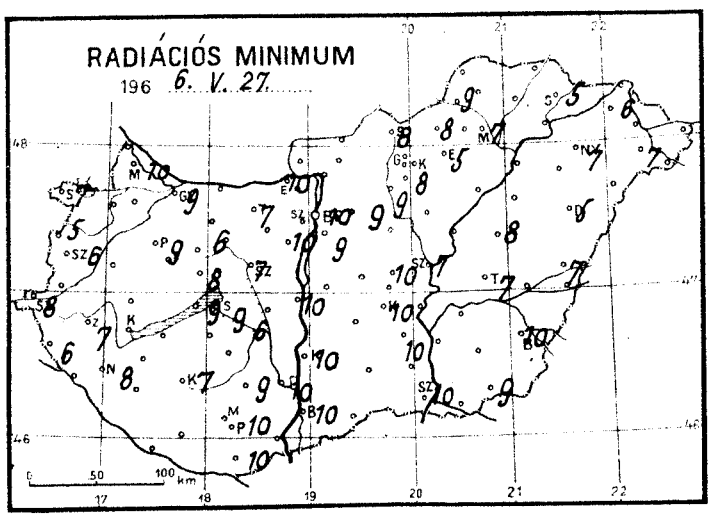
RADIÁCIÓS MINIMUM
196 6. V. 27.

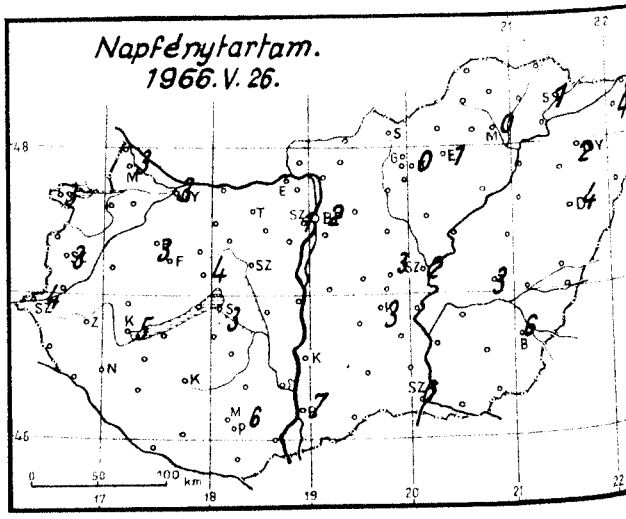
Napfénytartam.
1966. V. 26.

1966. május hó,
27. péntek nap

		Az utolsó 24 óra adatai						24 órai csapadék mm		
		Csapadék (mm)		Hőmérsékleti szélsőségek			Napsütés (óra) tegnap			
				tegnapi nappali max.	éjszakai min.	min. 5 cm-en				
12815	Magyaróvár	4		19	10	10	3	Rajka	6	
822	Győr	2		18	10	9	3	Kapuvár	4 R	
825	Pápa	7 R		19	10	9	3	Csorna	4	
805	Sopron	2		17	9	7	3	Komárom	3	
812	Szombathely	4 R		17	9	6	4	Káld	10 R	
910	Szentgotthárd	4 R		19	8	8	4	Kőszeg	4 R	
915	Zalaegerszeg	9 R		18	9	7		Körmend	10 R	
	Lenti	7		20	8	6		Letenye	5 R	
925	Nagykanizsa	3		20	9	8		Sümeg	5	
920	Keszthely	13 R		20	10	–	5	Zirc	10	
	Tihany	7		18	12	9		Kisbér	12 o	
935	Siófok	2 R		20	11	9	3	Mór	3 R	
942	Pécs	10=		20	10	10	6	Alcsút	8	
941	Misinatető (534 m)	–		–	–	–		Esztergom	•	
	Siklós	13		22	10	10		Dobogókő	5=	
827	Farkasgyepű (400 m)	8 R		17	8	8		Fonyód	10 R	
	Veszprém	9 R		18	9	8	4	Tab	11	
833	Tatabánya	6		19	11	7		Sárbogárd	–	
839	Budapest (Farkhegy)	13 <		18	11	9		Lengyel	12	
840	Budapest OMI	8		22	12	10	2	Nagykőnyi	9 R	
841	Budapest (Szabadságh., 474 m)	7		15	8	7	1	Marcali	–	
	Martonvásár	4		17	10	10		Somogyszob	5	
835	Székesfehérvár	8		19	12	7		Kaposvár	11 R	
	Dunaújváros	5		18	10	10		Barcs	10 R	
	Szekszárd	8		19	12	10		Szigetvár	9	
	Mohács	10		11	11			Bácsalmás	9	
960	Baja	11		20	11	10	7	Kiskunhalas	5	
955	Kalocsa	11		19	10	10		Izsák	7	
	Cegléd	3		18	11	10	3	Kunszentmiklós	5	
860	Szolnok	1=		17	11	7	2	Örkény	6=	
970	Kecskemét	3		17	11	10	3	Nagykáta	4	
	Kiskunfélegyháza	6		18	11	10		Jászapáti	1 o	
982	Szeged	6 R		20	11	10	6	Tiszakécske	2=	
	Mezőhegyes	6		21	11	9		Nagykőrös	3	
	Orosháza	2		21	11			Kistelek	3	
990	Békéscsaba	1		21	11	10	6	Makó	5	
875	Túrkeve	ny		19	10	7	3	Szentes	8	
	Berettyóújfalu	ny		20	11	7		Szarvas	1	
882	Debrecen	1		19	10	5	4	Szeghalom	ny	
892	Nyíregyháza	ny		18	10	7	2	Körösszakál	1	
788	Kisvárda	ny		19	9	6	4	Tiszaroff	•	
	Mátészalka	1		19	10	7		Poroszló	3	
	Tiszabecs	1		20	9			Karcag	ny	
	Vác	10=		19	11			Hortobágy	1	
	Gödöllő	7		17	10	9		Polgár	1	
	Lőrinci	5		20	12	9		Hajdúdorog	–	
	Gyöngyös	3		19	10	8		Nyírlugos	ny	
	Balassagyarmat	9		20	9			Csenger	ny	
755	Salgótarján	15		17	9	8		Vásárosnamény	•	
	Galyatető (932 m)	6		13	5			Záhony	1	
851	Kékestető (1000 m)	5=		9	5	–	0	Királyrét	9	
	Mátraháza (672 m)	5=		11	7			Romhány	7	
865	Eger	1=		18	10	5	1	Borsodnádasd	4	
	Putnok	3=		16	10	9		Jósvafő	–	
	Lillafüred	3		13	8			Szendrőlád	4	
772	Miskolc	1=		15	8	7	0	Hidasnémeti	2	
	Füged	1		15	5	–		Tokaj	1	
778	Sárospatak	2		18	7	5	1	Sárhatvan	7	

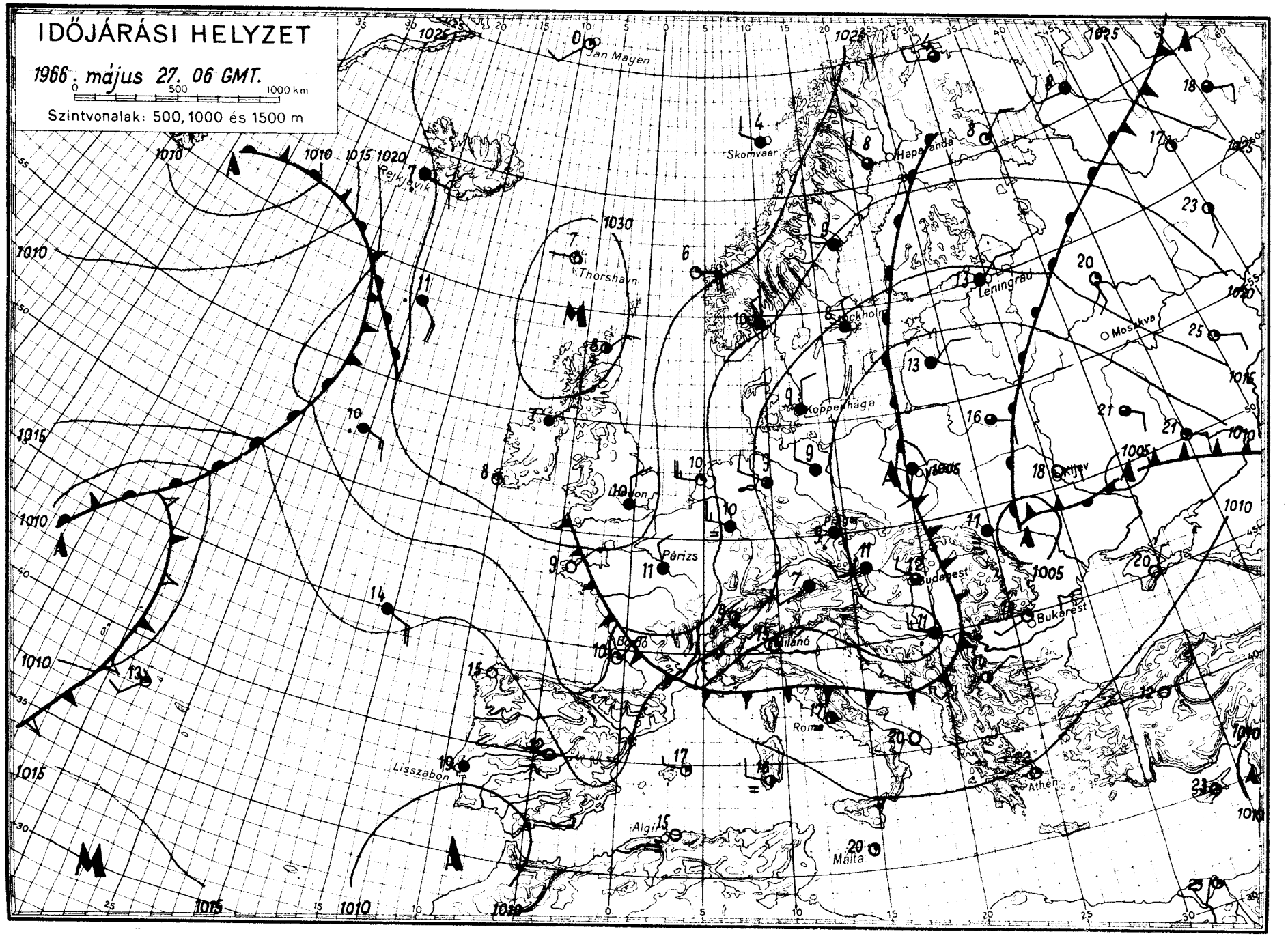
IDŐJÁRÁSI HELYZET
1966. május 27. 06 GMT.
0 500 1000 km
Szintvonalak: 500, 1000 és 1500 m
Jan Mayen
Skomvaer
Haparanda
Reykjavik
Thorshavn
Leningrad
Moszkva
Koppenhága
Párizs
Budapest
Bukarest
Milánó
Róma
Athén
Lisszabon
Algír
Malta

IDŐJÁRÁSI NAPIJELENTÉS

ЕЖЕДНЕВНЫЙ МЕТЕОРОЛОГИЧЕСКИЙ БЮЛЛЕТЕНЬ • DAILY WEATHER REPORT
BULLETIN QUOTIDIEN DE TEMPS • TÄGLICHER WETTERBERICHT

KIADJA AZ ORSZÁGOS METEOROLÓGIAI INTÉZET
BUDAPEST II. KITAIBEL PÁL UTCA 1
TELEFON: KÖZPONT: 353-500, IDŐJELZŐ OSZT.: 150-110

MEGJELENIK NAPONKÉNT • ELŐFIZETÉSI ÁRA A POSTAI KÖLTSÉGGEL EGYÜTT NEGYEDÉVRE 60, Ft
KIADÁSÉRT FELEL AZ INTÉZET IGAZGATÓJA

79. évfolyam 148. szám + Budapest + 1966. május 28. szombat

Az időjárási helyzet ma reggel és a várható időjárás:

Az a lehülésifolyamat, amely az elmult napok során Nyugat-Európáról Közép-Európára is átterjedt, tegnap óta tovább erősödött, mivel a nyugat-keleti irányu áramlásokat fokozatosan észak-déli irányu légmozgás váltotta fel. Az ukrajnai ciklon előoldalán, Kelet-Európa legnagyobb részén ezzel szemben tovább tart a nyárias meleg idő, délutáni záporokkal, zivatarokkal. A Kárpát-medence időjárási helyzete továbbra is bonyolult marad, mivel az emlitett ukrajnai ciklon a következő nap folyamán sem távolodik el lényegesen.

Hazánkban pénteken a napsütés időtartama általában 1, 4 óra között maradt, de a fővárosban 6, Szentgotthárdon 8 órás napfénytartamot mértek. A Duna-Tisza-közének északi felében és a Dunántulon egy-két helyen a ma reggel 7 óráig terjedő 24 óra folyamán nem volt eső, máshol csapadéknyom és 5 mm közötti mennyiség hullott; Csengeren és Szendrőládon 6, Fügödön 11 mm-t mértek. Napközben több helyen keletkezett zivatar. A szél helyenként viharos fokozatot ért el. A hőmérséklet pénteken napközben általában 14, 18 fokig emelkedett. Szombat hajnalra az északkeleti országrészben 5, 9, máshol 8, 13 fokig hült le a levegő. Délelőtt tovább tartott az erősen felhős, hüvös, szeles idő, a hőmérséklet 11 órakor 11, 16 fok között váltakozott.

Ma 12 órakor Budapesten a hőmérséklet 14 fok, a tengerszintre átszámitott légnyomás 758 mm, gyengén emelkedik.

Várható időjárás vasárnap estig:

Felhős, hüvös idő, elsősorban napközben sokfelé futó esővel, egy-két helyen zivatarral.
Élénk, helyenként erős északnyugati, északi szél.

Várható legalacsonyabb éjszakai hőmérséklet: 6,11, legmagasabb nappali hőmérséklet vasárnap: 13. 18 fok között.

Dr. Tóth Pál s.k.

A hőmérséklet napi középértéke és eltérése a 90 évi átlagtól / Budapesten / :

1966. V. 27.: 13,3 C°, -5,1 C°.

1871 óta ezen a napon Budapesten előfordult:

legmagasabb hőmérséklet: 33,3 C° /1958/
legalacsonyabb hőmérséklet: 5,1 C° /1927/

66.374.

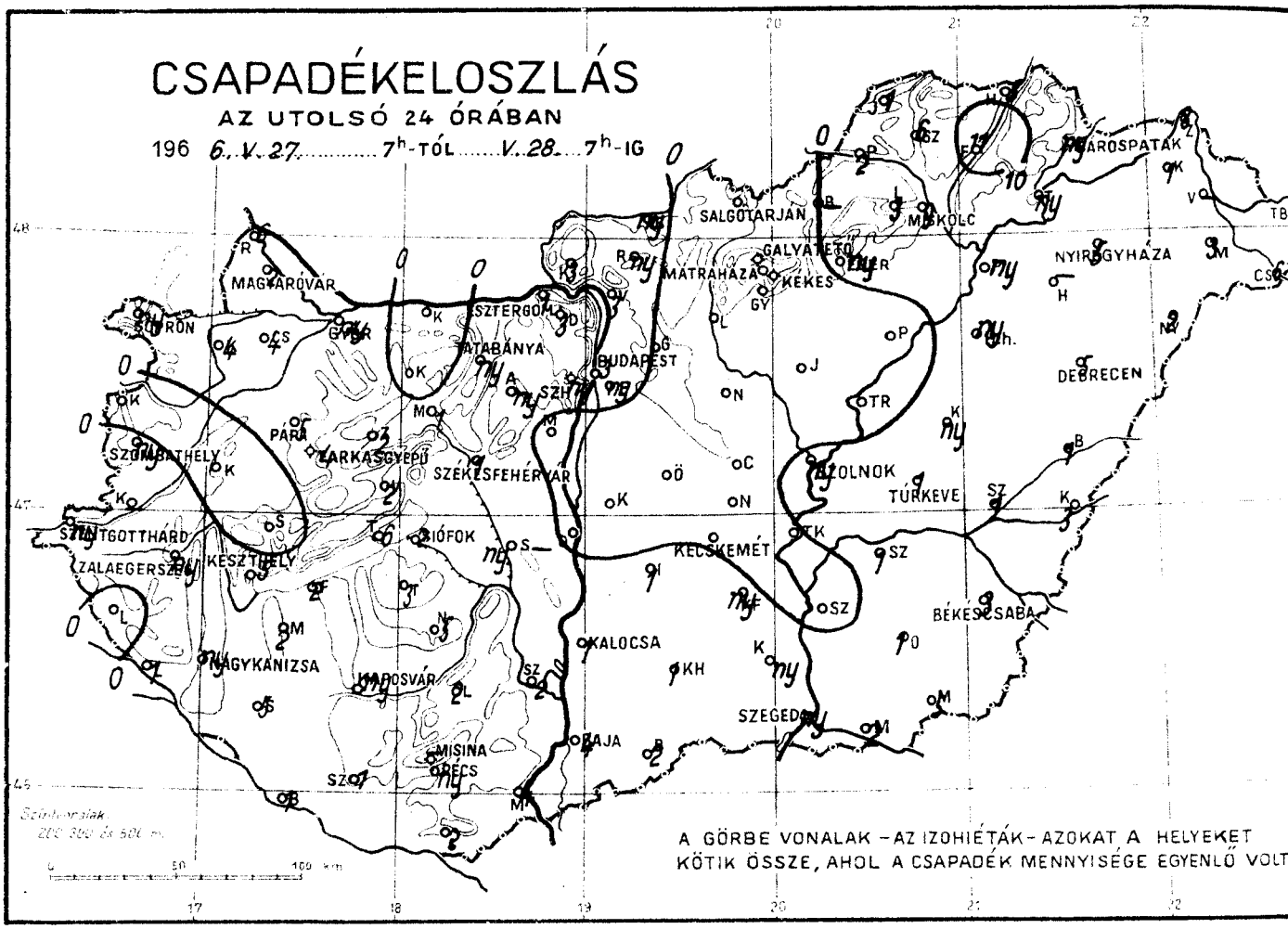
CSAPADÉKELOSZLÁS
AZ UTOLSÓ 24 ÓRÁBAN
196 6. V. 27. 7h-TÓL V. 28. 7h-IG
A GÖRBE VONALAK – AZ IZOHIÉTÁK – AZOKAT A HELYEKET KÖTIK ÖSSZE, AHOL A CSAPADÉK MENNYISÉGE EGYENLŐ VOLT
SALGÓTARJÁN
MISKOLC
NYÍRÁGYHÁZA
DEBRECEN
MÁTRAHÁZA
KÉKES
MAGYARÓVÁR
SZTERGOM
TATABÁNYA
BUDAPEST
PÁRA
ZARKASGYEPŰ
SZÉKESFEHÉRVÁR
SZOMBATHELY
SZENTGOTTHÁRD
ZALAEGERSZEG
KESZTHELY
SIÓFOK
KECSKEMÉT
AZOLNOK
TÚRKEVE
BÉKÉSCSABA
KALOCSA
NAGYKANIZSA
KAPOSVÁR
SZEGED
MISINA
PÉCS
BAJA

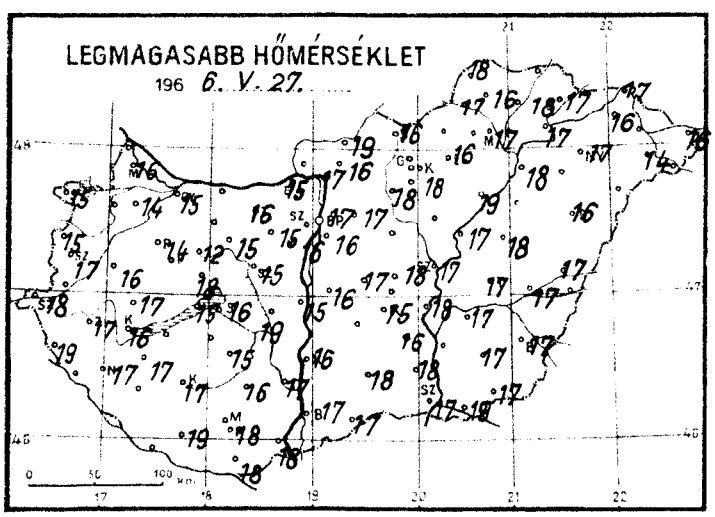
LEGMAGASABB HŐMÉRSÉKLET
196 6. V. 27.

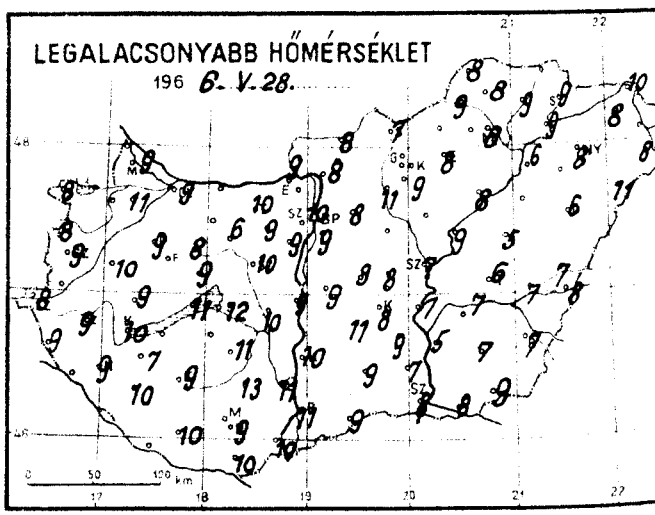
LEGALACSONYABB HŐMÉRSÉKLET
196 6. V. 28.

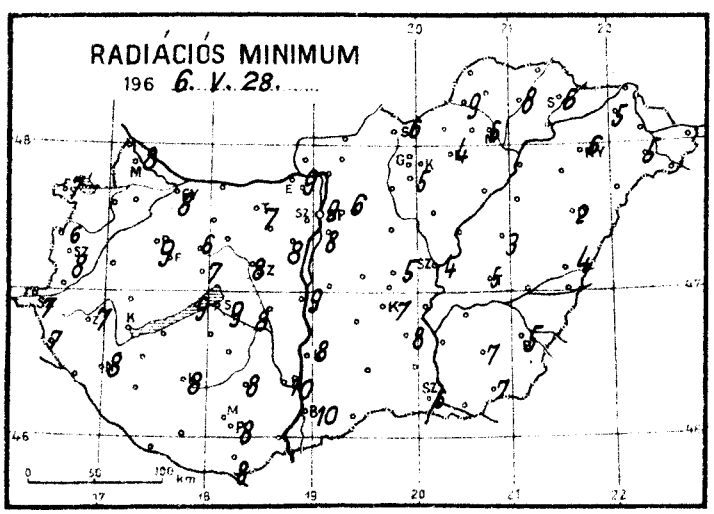
RADIÁCIÓS MINIMUM
196 6. V. 28.

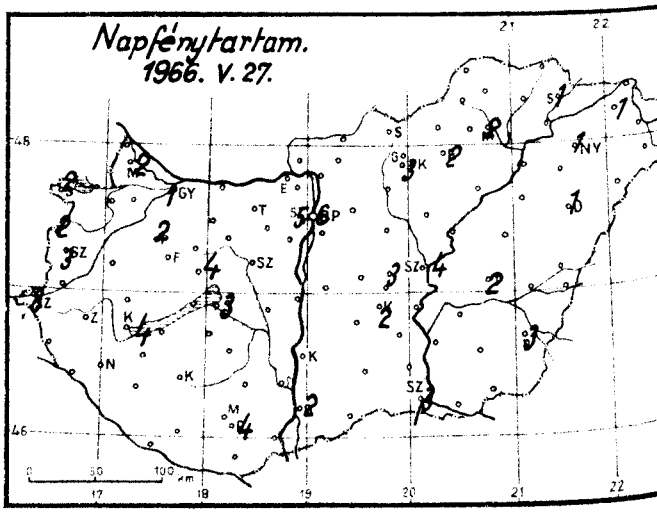
Napfénytartam.
1966. V. 27.

1966. május ..... hó,
28. szombat ..... nap .....

	Az utolsó 24 óra adatai					
	Csapadék (mm)		Hőmérsékleti szélsőségek			Napsütés (óra) tegnap
			tegnapi nappali max.	éjszakai min.	min. 5 cm-en	
12815 Magyaróvár	2		16	9	8	2
822 Győr	ny		15	9	8	1
825 Pápa	5		14	9	9	2
805 Sopron	ny		15	8	7	2
812 Szombathely	ny		17	9	8	3
910 Szentgotthárd	ny		18	8	7	8
915 Zalaegerszeg	ny		17	9	7	
Lenti	•		19	9	7	
925 Nagykanizsa	ny R		17	9	8	
920 Keszthely	5 R		15	10	-	4
Tihany	6		15	11	9	
935 Siófok	2 R		16	12	9	3
942 Pécs	ny R		18	9	8	4
941 Misinatető (534 m)	-		-	-	-	
Siklós	2 R		18	10	8	
827 Farkasgyepű (400 m)	4		17	7	7	
Veszprém	2		18	9	7	4
833 Tatabánya	ny		16	10	7	
839 Budapest (Fenhegy)	ny		16	9	8	
840 Budapest OMI	3		17	10	9	6
841 Budapest (Szabadságh. 474 m)	ny		15	8	7	5
Martonvásár	•		16	9	8	
835 Székesfehérvár	1		15	10	8	
Dunaújváros	•		15	9	9	
Szekszárd	2=		17	11	10	
Mohács	4		18	10		
960 Baja	4 R		17	11	10	2
955 Kalocsa	1		16	10	8	
Ceglód	•		18	8	5	3
860 Szolnok	ny		17	7	4	4
970 Kecskemét	•		15	8	7	2
Kiskunfélegyháza	ny		16	9	8	
982 Szeged	ny		17	8	6	3
Mezőhegyes	5		17	9	7	
Orosháza	1 ⌓		17	7	7	
990 Békéscsaba	3		17	7	5	3
875 Túrkeve	1		17	6	5	2
Berettyóújfalu	1 ⌓		17	7	4	
882 Debrecen	5≡		16	6	2	1
892 Nyíregyháza	5 R		17	8	6	1
788 Kisvárda	1≡		16	8	5	1
Mátészalka	3		14	3	5	
Tiszabecs	4		16	9		
Vác	3 ⌓		17	-		
Gödöllő	•		17	8	6	
Lőrinci	•		18	11		
Gyöngyös	•		18	9	5	
Balassagyarmat	ny		19	8		
755 Salgótarján	•		16	7	6	
Galyatető (932 m)	•		10	6		
851 Kékestető (1000 m)	•≡		10	5	-	3
Mátraháza (672 m)	•		13	7		
865 Eger	ny R		16	8	4	2
Putnok	2=		17	9	9	
Lillafüred	3		14	7		
772 Miskolc	9 R		17	8	6	2
Fügöd	11		18	9	8	
778 Sárospatak	ny		17	9	6	1

24 órai csapadék mm	
Rajka	6
Kapuvár	4
Csorna	4
Komárom	•
Káld	•
Kőszeg	•
Körmend	-
Letenye	1
Sümeg	•
Zirc	2
Kisbér	• ⌓
Mór	1
Alcsút	ny
Esztergom	1
Dobogókő	3≡
Fonyód	2
Tab	3
Sárbogárd	-
Lengyel	2
Nagykónyi	5
Marcali	2
Somogyszob	5 R
Kaposvár	ny
Bares	1 R
Szigetvár	1
Bácsalmás	2
Kiskunhalas	1 R
Izsák	1
Kunsztmiklós	•
Örkény	• ⌓
Nagykáta	•
Jászapáti	•
Tiszakécske	•=
Nagykőrös	•
Kistelek	ny
Makó	2 ⌓
Szentes	•
Szarvas	1
Szeghalom	1 ⌓
Körösszakál	3
Tiszaroff	•
Poroszló	• ⌓
Karcag	ny ⌓
Hortobágy	ny
Polgár	ny
Hajdúdorog	-
Nyírlugos	2
Csenger	6
Vásárosnamény	-
Záhony	8
Királyrét	3
Romhány	ny
Borsodnádasd	-
Jósvafő	1 R
Szendrőlád	6
Hidasnémeti	5
Tokaj	ny
Sárhatvan	ny

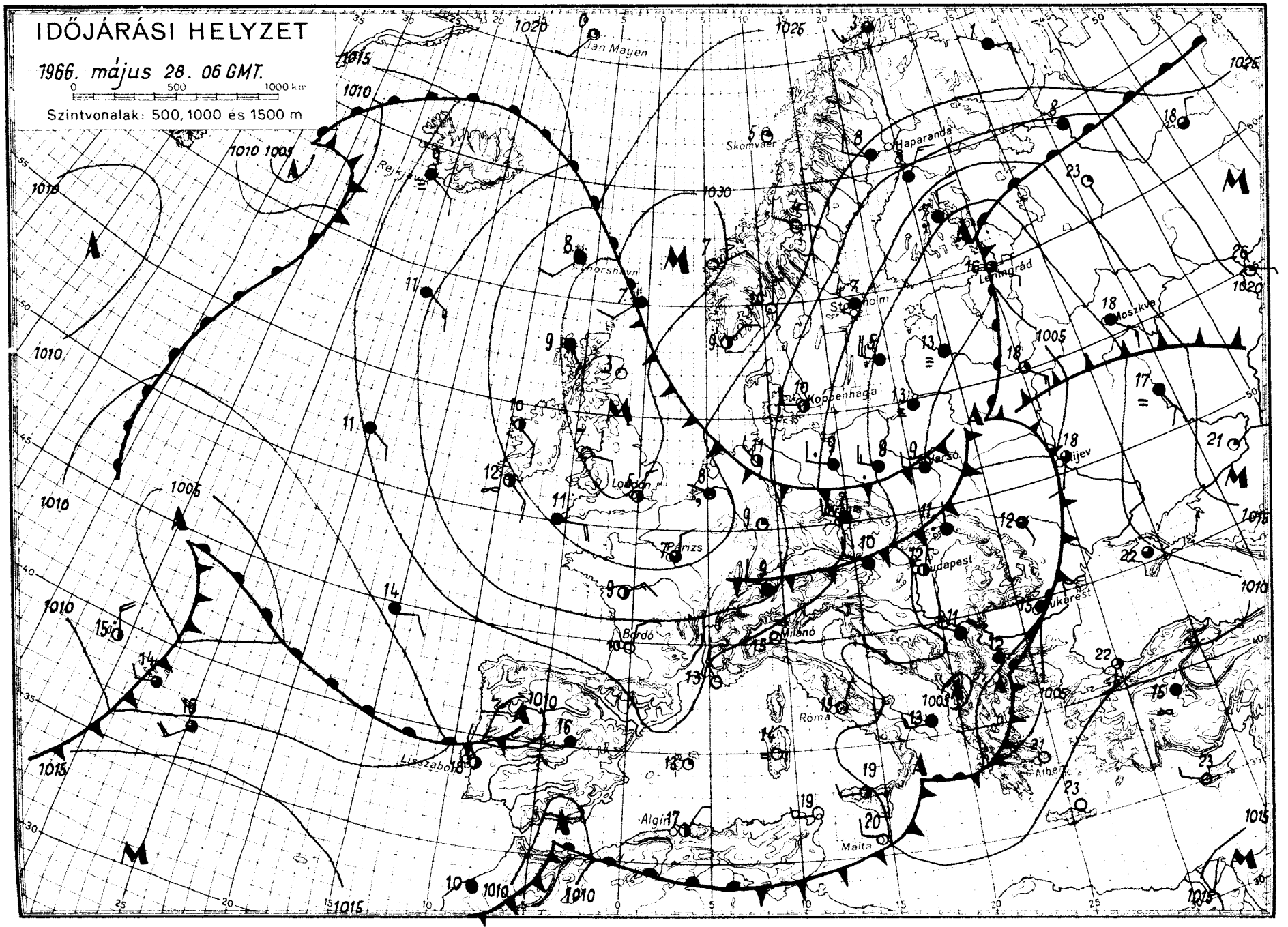
IDŐJÁRÁSI HELYZET
1966. május 28. 06 GMT.
0 500 1000 km
Szintvonalak: 500, 1000 és 1500 m
Jan Mayen
Skomvaer
Haparanda
Rejkjavik
Thorshavn
Leningrád
Stockholm
Moszkva
Koppenhága
Varsó
Kijev
London
Párizs
Budapest
Bukarest
Bordó
Milánó
Róma
Athén
Algír
Málta
Lissabon

IDŐJÁRÁSI NAPIJELENTÉS

ЕЖЕДНЕВНЫЙ МЕТЕОРОЛОГИЧЕСКИЙ БЮЛЛЕТЕНЬ • DAILY WEATHER REPORT
BULLETIN QUOTIDIEN DE TEMPS • TÄGLICHER WETTERBERICHT

KIADJA AZ ORSZÁGOS METEOROLÓGIAI INTÉZET
BUDAPEST II. KITAIBEL PÁL UTCA 1
TELEFON: KÖZPONT: 353-500, IDŐJELZŐ OSZT.: 150-410

MEGJELENIK NAPONKÉNT • ELŐFIZETÉSI ÁRA A POSTAI KÖLTSÉGGEL EGYÜTT NEGYEDÉVRE 60. Ft
KIADÁSÉRT FELEL AZ INTÉZET IGAZGATÓJA

79. évfolyam 149. szám. + Budapest + 1966. május 29. vasárnap

Az időjárási helyzet ma reggel és a várható időjárás:

A Balkán-félszigettől Finnországig, észak-déli irányban elhelyezkedő ciklonrendszer nyugati oldalán, viharos északi szelek kiséretében, tovább folytatódik a hideg levegő beáramlása Közép- és Dél-Európa térségébe; keleti oldalán viszont a Földközi tenger vidékéről meleg levegő szállitódik Kelet-Európa fölé. Igy Európa nyugati és keleti részei között igen éles hőmérsékleti különbség alakult ki. Jól mutatják ezt a szombaton mért legmagasabb hőmérsékletek; Londonban 17, Párizsban 16, Berlinben 15, Münchenben 9, Prágában 12, Budapesten 16, Kolozsváron 12, Varsóban 11 fokig emelkedett a hőmérséklet és ezek az értékek általában 6 - 8 fokkal alacsonyabbak a legutóbbi négy év átlagánál, ugyanekkor Bukarestben 24, Kievben 23, Moszkvában 21, Leningrádban 26, Baratovban 32, Volgográdban 30 fokos maximumokat mértek, ezek az értékek viszont mintegy 2 - 5 fokkal magasabbak az emlitett négy év átlagánál.

Hazánkban szombaton tulnyomóan felhős idő volt. Sokfelé esett az eső. A Duna vonalától keletre néhány helyen zivatar is keletkezett. A lehullott eső mennyisége Tiszabecsen elérte a 20, Mátészalkán és Nyirlugoson a 21, Berettyóujfalun és Kőrösszakálon pedig a 34 mm-t. Napközben a hőmérséklet 14, 19 fokig emelkedett. Ma hajnalra 5, 12 fokig hült le a levegő. Ma országszerte tovább folytatódik a hideg, szeles idő. Délelőtt több helyről ujabb esőket jelentettek. 11 órakor 7 - 13 fokos hőmérsékleteket mértek.

Ma 12 órakor Budapesten a hőmérséklet 10 fok, a tengerszintre átszámitott légnyomás 758 mm, mérsékelten emelkedő irányzatu.

Várható időjárás hétfő estig:

Felhős idő, ujabb esőkkel, egy-két helyen zivatarral.
A viharos északnyugati, északi szél csak lassan mérséklődik.
Hideg idő.

Várható legalacsonyabb éjszakai hőmérséklet: 5, 10 fok között,
legmagasabb nappali hőmérséklet hétfőn: 15 fok körül.

Kerényi Nárcisz s.k.

A hőmérséklet napi középértéke és eltérése a 90 évi átlagtól / Budapesten/ :

1966. V. 28.: 12,9 C°, -5,5 C°.

1871 óta ezen a napon Budapesten előfordult:

legmagasabb hőmérséklet: 32,3 C° /1958/
legalacsonyabb hőmérséklet: 6,2 C° /1918/

66.375.

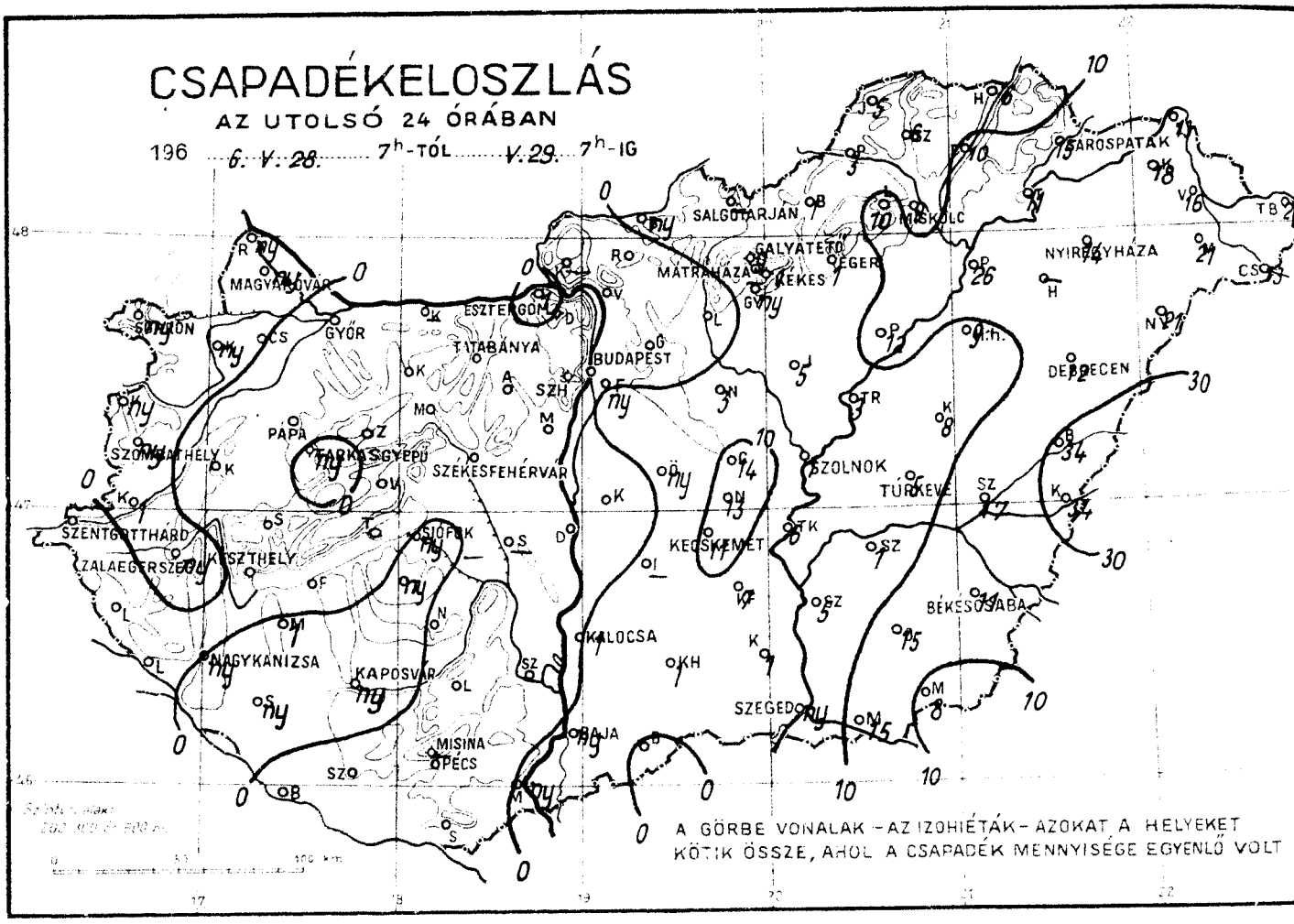
CSAPADÉKELOSZLÁS
AZ UTOLSÓ 24 ÓRÁBAN
196 6. V. 28. 7h-TÓL V. 29. 7h-IG
SALGÓTARJÁN
MISKOLC
SÁROSPATAK
NYÍREGYHÁZA
MÁTRAHÁZA
GALYATETŐ
EGER
KEKES
MAGYARÓVÁR
SOPRON
GYŐR
ESZTERGOM
TATABÁNYA
BUDAPEST
DEBRECEN
PAPA
SZOMBATHELY
FARKASGYEPŰ
SZÉKESFEHÉRVÁR
SZOLNOK
TÚRKEVE
SZENTGOTTHÁRD
ZALAEGERSZEG
KESZTHELY
SIÓFOK
KECSKEMÉT
BÉKÉSCSABA
KALOCSA
NAGYKANIZSA
KAPOSVÁR
SZEGED
MISINA
PÉCS
BAJA
A GÖRBE VONALAK – AZ IZOHIÉTÁK – AZOKAT A HELYEKET KÖTIK ÖSSZE, AHOL A CSAPADÉK MENNYISÉGE EGYENLŐ VOLT

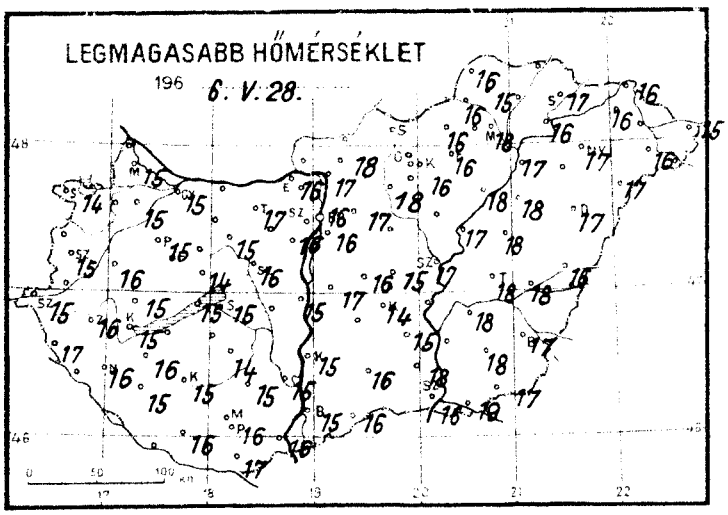
LEGMAGASABB HŐMÉRSÉKLET
196 6. V. 28.

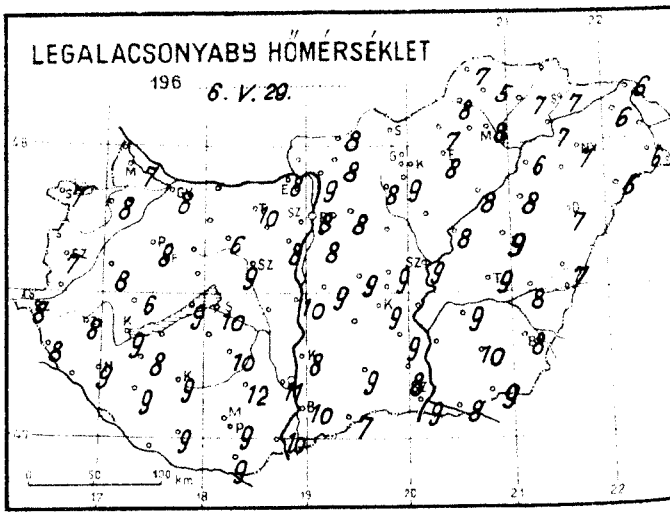
LEGALACSONYABB HŐMÉRSÉKLET
196 6. V. 29.

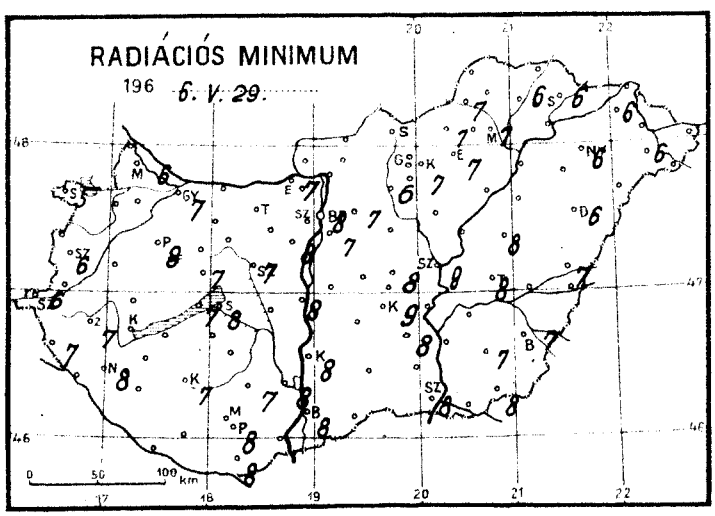
RADIÁCIÓS MINIMUM
196 6. V. 29.

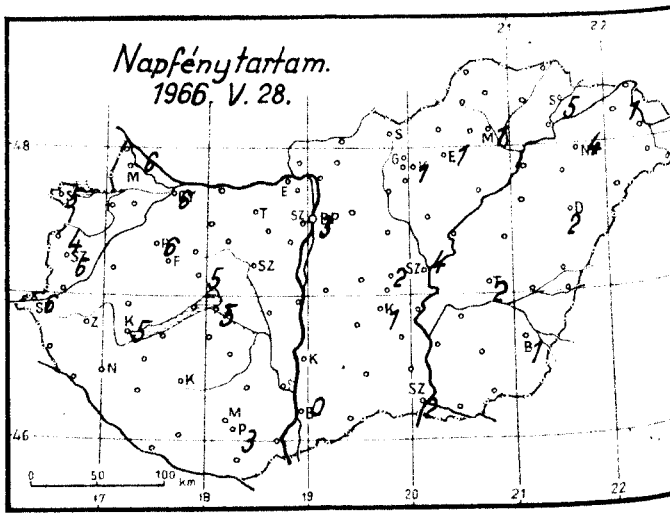
Napfénytartam.
1966. V. 28.

1966. május ..... hó,
29. vasárnap ..... nap

	Az utolsó 24 óra adatai						24 órai csapadék mm	
	Csapadék (mm)		Hőmérsékleti szélsőségek			Napsütés (óra) tegnap		
			tegnapi nappali max.	éjszakai min.	min. 5 cm-en			
12815 Magyaróvár	ny		15	7	6	6	Rajka	ny
822 Győr	•		15	8	7	6	Kapuvár	ny
825 Pápa	•		15	8	8	6	Csorna	•
805 Sopron	ny		14	7	5	5	Komárom	-
812 Szombathely	ny		15	7	6	6	Káld	•
910 Szentgotthárd	•		15	8	6	6	Kőszeg	ny
915 Zalaegerszeg	ny		16	8	7		Körmend	1
Lenti	•		17	8	7		Letenye	•
925 Nagykanizsa	ny		16	9	8		Sümeg	•
926 Keszthely	•		15	9	-	5	Zirc	•
Tihany	•		15	9	7		Kisbér	•
935 Siófok	ny		15	10	8	5	Mór	•
942 Pécs	•		16	9	8	3	Alcsút	•
941 Misinatető (534 m)	-						Esztergom	1
Siklós	•		17	9	8		Dobogókő	•
827 Farkasgyepű (400 m)	ny		13	6	5		Fonyód	•
Veszprém	•		14	-	7	5	Tab	•
833 Tatabánya	•		17	10	-		Sárbogárd	-
839 Budapest (Farkhegy)	ny		16	8	7		Lengyel	•
840 Budapest OMI	•		16	8	8	3	Nagykónyi	•
841 Budapest (Szabadságh. 474 m)	-						Marcali	1
Martonvásár	•		16	8	8		Somogyszob	ny
835 Székesfehérvár	•		16	9	7		Kaposvár	ny
Dunaújváros	•		15	10	8		Barcs	•
Szekszárd	•		15	11	8		Szigetvár	•
Mohács	ny		16	10			Bácsalmás	•
960 Baja	ny		15	10	8	0	Kiskunhalas	1
955 Kalocsa	1		15	8	8		Izsák	-
Ceglód	14		15	9	8	2	Kunsztmiklós	•
860 Szolnok	1		17	9	8	4	Örkény	ny
970 Kecskemét	11		14	9	9	1	Nagykáta	3
Kiskunfélegyháza	7		15	9	8		Jászapáti	5
982 Szeged	ny R		16	9	8	2	Tiszakécske	6
Mezőhegyes	8		17	9	8		Nagykőrös	13
Orosháza	15		18	10	7		Kistelek	1
990 Békéscsaba	11		17	8	7	1	Makó	15 R
875 Túrkeve	5		18	9	8	2	Szentes	5
Berettyóújfalu	34		16	7	7		Szarvas	1
988 Debrecen	12		17	7	6	2	Szeghalom	17 R
892 Nyíregyháza	14		17	7	6	4	Körösszakál	34
788 Kisvárda	18		16	6	6	1	Tiszaroff	3
Mátészalka	21		16	6	6		Poroszló	12
Tiszabecs	20		15	7			Karcag	8
Vác	•		17	9			Hortobágy	9
Gödöllő	•		17	8	7		Polgár	26
Lőrinci	•		18	8	6		Hajdúdorog	-
Gyöngyös	ny		16	9	7		Nyírlugos	21
Balassagyarmat	ny		-	8			Csenger	13
755 Salgótarján	-						Vásárosnamény	16
Galyatető (932 m)	9 *		10	3			Záhony	13
851 Kékestető (1000 m)	1 R		9	2		1	Királyrét	-
Mátraháza (672 m)	ny		12	5			Romhány	•
865 Eger	1		17	8	7	1	Borsodnádasd	1
Putnok	3		16	8	7		Jósvafő	5
Lillafüred	10		15	6			Szendrőlád	6
772 Miskolc	9		18	6	7	1	Hidasnémeti	6
Füged	10		-	7	6		Tokaj	11
778 Sárospatak	15		17	7	6	5	Sárhatvan	-

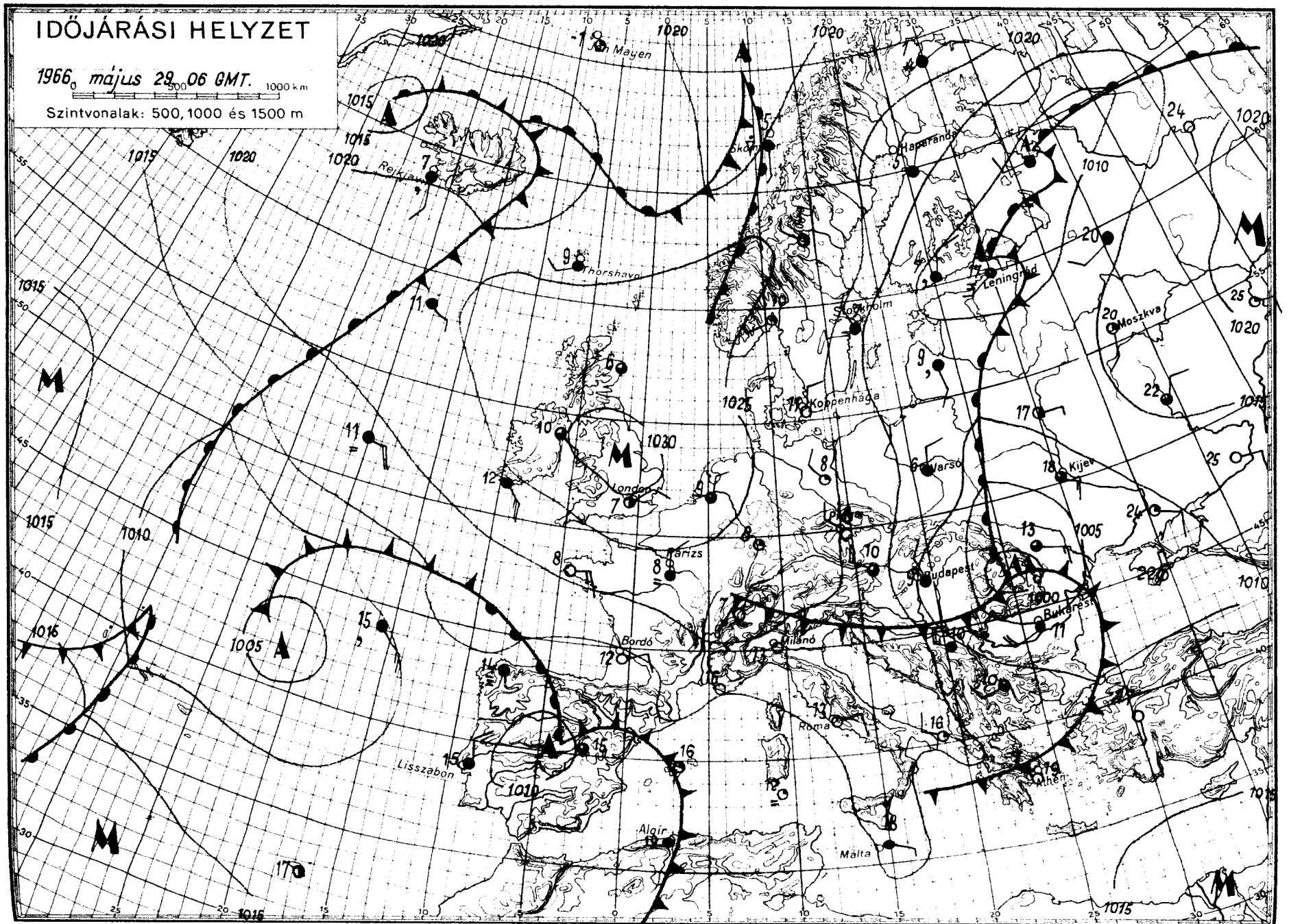
IDŐJÁRÁSI HELYZET
1966. május 29. 06 GMT.
1000 km
Szintvonalak: 500, 1000 és 1500 m
Jan Mayen
Reykjavik
Thorshavn
Skalla
Haparanda
Leningrad
Stockholm
Moszkva
Koppenhága
London
Párizs
Varsó
Kijev
Prága
Budapest
Bukarest
Bordó
Milánó
Roma
Athén
Lisszabon
Algír
Málta

IDŐJÁRÁSI NAPIJELENTÉS

ЕЖЕДНЕВНЫЙ МЕТЕОРОЛОГИЧЕСКИЙ БЮЛЛЕТЕНЬ • DAILY WEATHER REPORT
BULLETIN QUOTIDIEN DE TEMPS • TÄGLICHER WETTERBERICHT

KIADJA AZ ORSZÁGOS METEOROLÓGIAI INTÉZET
BUDAPEST II. KITAIBEL PÁL UTCA 1
TELEFON: KÖZPONT: 353-500. IDŐJELZŐ OSZT.: 150-410

MEGJELENIK NAPONKÉNT • ELŐFIZETÉSI ÁRA
A POSTAI KÖLTSÉGGEL EGYÜTT NEGYEDÉVRE 60. Ft
KIADÁSÉRT FELEL AZ INTÉZET IGAZGATÓJA

79. évfolyam 150. szám. + Budapest + 1966. május 30. hétfő

Az időjárási helyzet ma reggel és a várható időjárás:

Az ukrajnai ciklon az elmult két nap folyamán lényegesen nem változtatta helyét. Ennek következtében Kelet-Európában tovább tart a nyári meleg idő, délutáni záporokkal, zivatarokkal, és 25, 30 fok közötti legmagasabb nappali hőmérsékletekkel. Ugyanakkor viszont az ukrajnai ciklon nyugati oldalán főként Közép-Európa térségében szeles, esős, a májusvégi átlaghőmérsékletben képest mintegy 5, 10 fokkal alacsonyabb hőmérsékletü időjárás alakult ki. Keddre előreláthatólag a szóbanforgó ukrajnai ciklon északkelet felé elmozdul, de a Kárpát-medence még holnap is hatáskörzetében marad.

Hazánk területének nagy részén vasárnap szokatlanul zord, esős, hideg, szeles idő volt. A hőmérséklet napközben általában csak 7, 12 fokig emelkedett, de a délnyugati megyékben elérte a 13, 18 fokot. Hétfőn napnalra 4, 10 fokos minimumhőmérsékletek alakultak ki. A hétfő reggel 7 óráig terjedő 24 óra folyamán csupán a Dunántul délnyugati részének egy-két helye maradt csapadékmentes. E területen belül egyébként csapadéknyom és 5 mm közötti eső esett. Kelet, északkelet felé haladva egyre nagyobb csapadékösszegekről érkezett jelentés: a legnagyobb területre kiterjedő esőmennyiség 5 és 25 mm között váltakozott, de kisebb területeken meghaladta a 30, 50 mm-t is. Hétfőn reggel Kékestetőn havazott, és 2 cm-es összefüggő hóréteg alakult ki. Délelőtt tovább folytatódott a borult, hideg, szeles idő, sokfelé ujabb esővel. A hőmérséklet 11 órakor 9 és 14 fok között váltakozott.

Ma 12 órakor Budapesten a hőmérséklet 9 fok, a tengerszintre átszámitott légnyomás 758 mm, gyengén emelkedő irányzatu.

Várható időjárás kedd estig:

Hétfőn erősen felhős, hideg, szeles idő, még sokfelé esővel, kedden elsősorban a Dunántulon felszakadozó felhőzet, már csak helyenkénti esővel, a keleti országrészben déli, délutáni záporokkal, zivatarokkal.
Az élénk, időnként erős, helyenként még viharos északnyugati szél keddre kissé mérséklődik.
A hőmérséklet emelkedik.

Várható legalacsonyabb éjszakai hőmérséklet: 5, 10, legmagasabb nappali hőmérséklet kedden: 14, 19 fok között.

Dr. Tóth Pál s.k.

A hőmérséklet napi középértéke és eltérése a 90 évi átlagtól / Budapesten / :

1966. V. 29.: 8,5 C°, -10,3.

1871 óta ezen a napon Budapesten előfordult:

Legmagasabb hőmérséklet: 32.0 C° /1892/
Legalacsonyabb hőmérséklet: 7.0 C° /1894/

66.376.

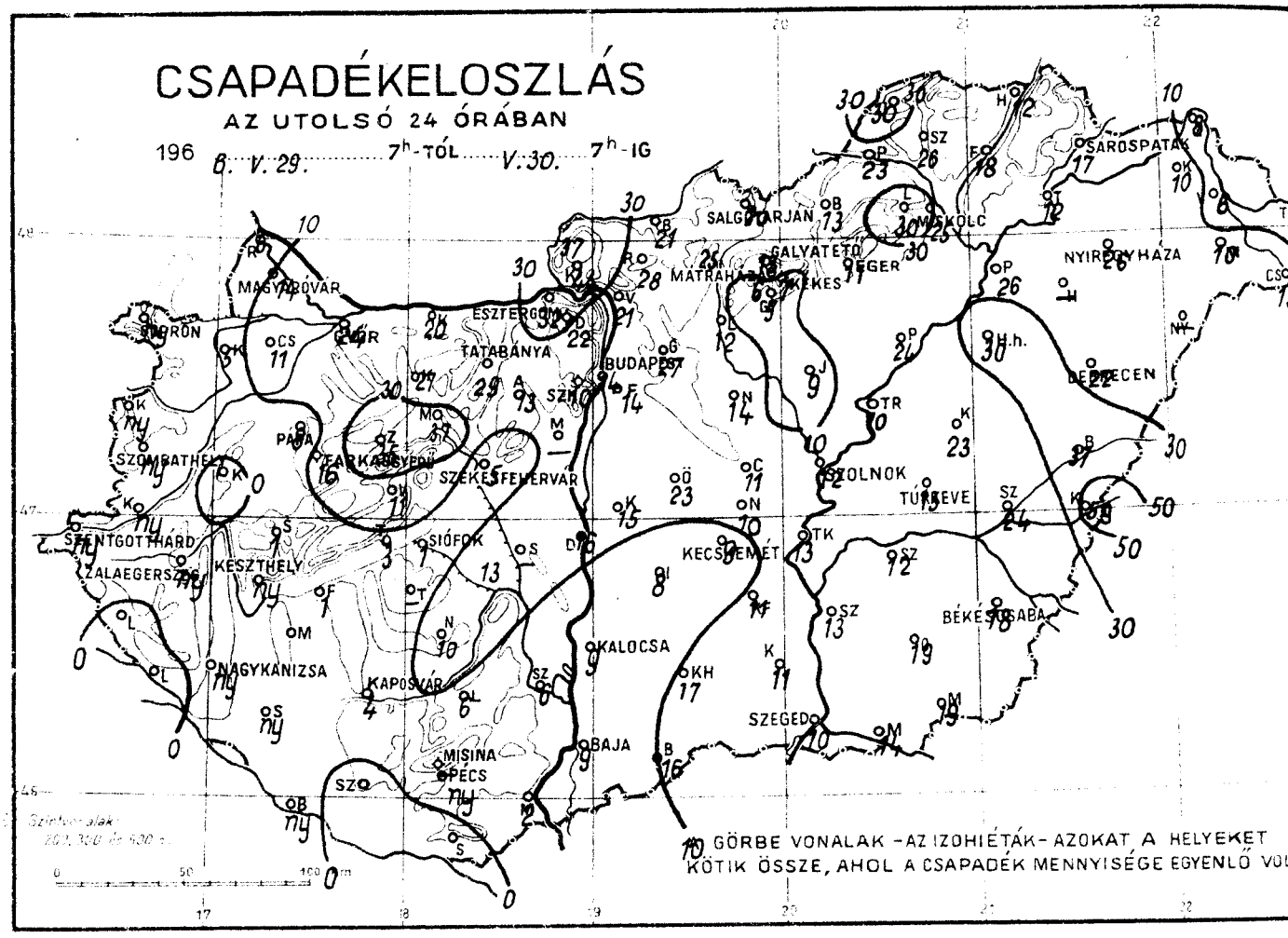
CSAPADÉKELOSZLÁS
AZ UTOLSÓ 24 ÓRÁBAN
196 6. V. 29. 7h-TÓL V. 30. 7h-IG
MAGYARÓVÁR
SOPRON
ESZTERGOM
TATABÁNYA
BUDAPEST
SALGÓTARJÁN
GALYATETŐ
MÁTRAHÁZA
EGER
KÖLCSE
SÁROSPATAK
NYÍREGYHÁZA
DEBRECEN
SZOLNOK
TÚRKEVE
BÉKÉSCSABA
SZOMBATHELY
PÁPA
VESZPRÉM
SZÉKESFEHÉRVÁR
SZENTGOTTHÁRD
ZALAEGERSZEG
KESZTHELY
SIÓFOK
KECSKEMÉT
NAGYKANIZSA
KAPOSVÁR
KALOCSA
SZEGED
BAJA
MISINA
PÉCS
GÖRBE VONALAK -AZ IZOHIÉTÁK- AZOKAT A HELYEKET
KÖTIK ÖSSZE, AHOL A CSAPADÉK MENNYISÉGE EGYENLŐ VOL

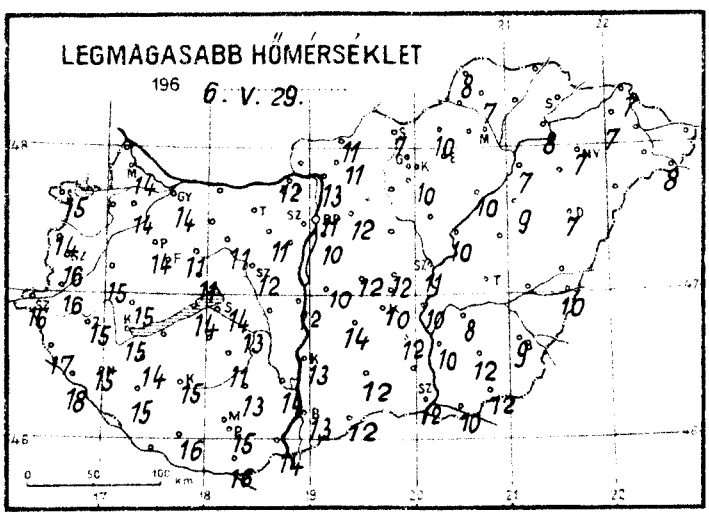
LEGMAGASABB HŐMÉRSÉKLET
196 6. V. 29.

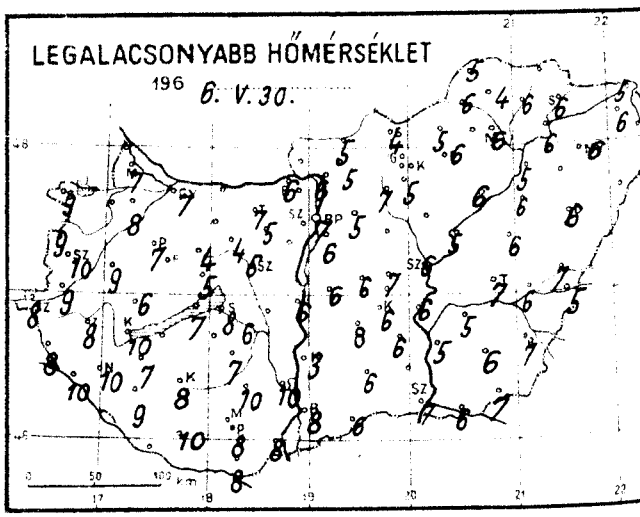
LEGALACSONYABB HŐMÉRSÉKLET
196 6. V. 30.

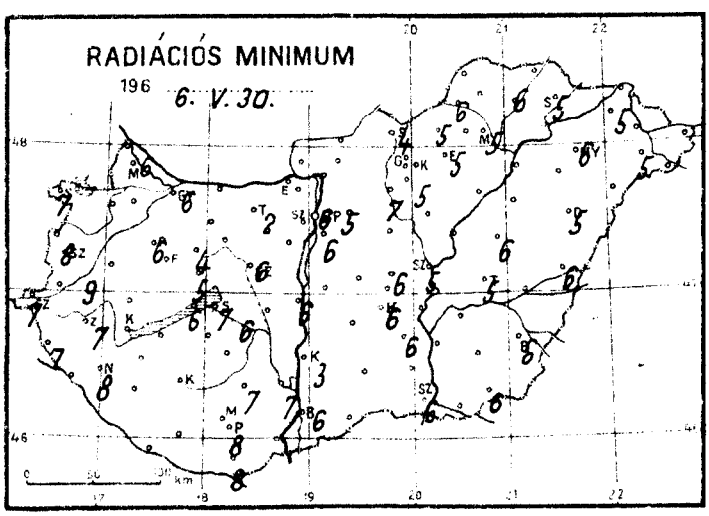
RADIÁCIÓS MINIMUM
196 6. V. 30.

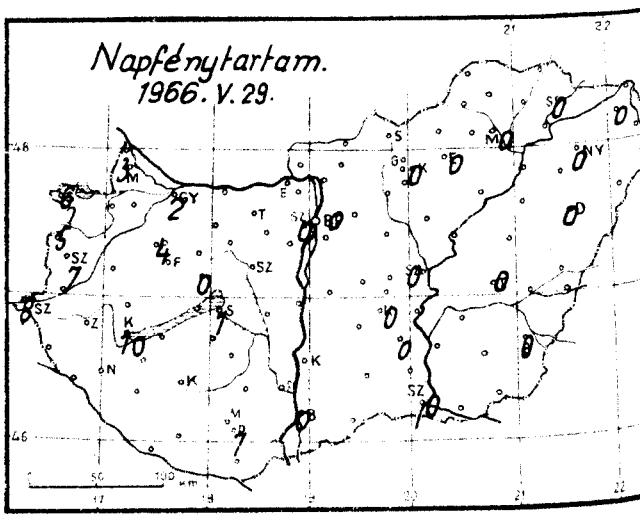
Napfénytartam.
1966. V. 29.

1966. május hó,
30. hétfő nap

	Az utolsó 24 óra adatai						24 órai csapadék mm	
	Csapadék (mm)	Hó cm	Hőmérsékleti szélsőségek: tegnapi nappali max.	éjszakai min.	min. 5 cm-en	Napsütés (óra) tegnap		
12815 Magyaróvár	14		14	7	6	3	Rajka	6
822 Győr	24		14	7	6	2	Kapuvár	5
825 Pápa	8		14	7	6	4	Csorna	11
805 Sopron	ny		15	9	7	6	Komárom	20
812 Szombathely	ny		16	10	9	7	Káld	.
910 Szentgotthárd	ny		16	8	7	8	Kőszeg	ny
915 Zalaegerszeg	ny		15	8	7		Körmend	ny
Lenti	.		17	8	7		Letenye	.
925 Nagykanizsa	ny		15	10	8		Sümeg	1
920 Keszthely	ny		15	10	–	10	Zirc	35
Tihany	13		14	7	6		Kisbér	27
935 Siófok	1		14	8	7	1	Mór	37
942 Pécs	ny		15	8	8	7	Alcsút	13
941 Misinatető (534 m)	–		–	–	–		Esztergom	32
Siklós	.		16	8	8		Dobogókő	22≡
827 Farkasgyepű (400 m)	16		12	5	4		Fonyód	1
Veszprém	11		11	5	5	0	Tab	–
833 Tatabánya	29≡		–	7	2		Sárbogárd	–
839 Budapest (Ferihegy)	14		10	6	6		Lengyel	6
840 Budapest OMI	14		11	7	6	0	Nagykónyi	10
841 Budapest (Szabadságh. 474 m)	10		10	4	3	0	Marcali	ny
Martonvásár	–		–	–			Somogyszob	ny
835 Székesfehérvár	5		12	6	6		Kaposvár	4
Dunaújváros	16		12	3	6		Barcs	ny
Szekszárd	6		14	10	7		Szigetvár	.
Mohács	2		14	8			Bácsalmás	16
960 Baja	9		13	8	6	0	Kiskunhalas	17
955 Kalocsa	9		13	3	3		Izsák	8
Cegléd	11		12	7	6	0	Kunsztmiklós	15
860 Szolnok	12		11	6	5	0	Örkény	23
970 Kecskemét	9		10	6	6	0	Nagykáta	14
Kiskunfélegyháza	11		12	6	6		Jászapáti	9
982 Szeged	10		12	7	6	0	Tiszakécske	13=
Mezőhegyes	19		12	7	6		Nagykőrös	10
Orosháza	19		12	6			Kistelek	11
990 Békéscsaba	18		9	7	6	0	Makó	14
875 Túrkeve	13		–	7	5	0	Szentes	13
Berettyóújfalu	37		9	7	6		Szarvas	12
892 Debrecen	22		7	6	5	0	Szeghalom	24
892 Nyíregyháza	16		7	6	6	0	Körösszakál	59
788 Kisvárda	10		7	6	5	0	Tiszaroff	10
Mátészalka	10		–	5	5		Poroszló	24
Tiszabecs	7		–	4			Karcag	23
Vác	21		13	6			Hortobágy	30
Gödöllő	27		12	5	5		Polgár	26
Lőrinci	12			7	7		Hajdúdorog	–
Gyöngyös	5		10	5	5		Nyírlugos	–
Balassagyarmat	21		11	5			Csenger	13
755 Salgótarján	20		7	4	4		Vásárosnamény	6
Galyatető (932 m)	13 *	3	7	–1			Záhony	8
851 Kékestető (1000 m)	7 *	2	6	–1	–	0	Királyrét	44
Mátraháza (672 m)	6 *		9	1			Romhány	28
865 Eger	11		–	6	5	0	Borsodnádasd	13
Putnok	23		–	6	6		Jósvafő	30
Lillafüred	30		11	5			Szendrőlád	26
772 Miskolc	25		–	6	5	0	Hidasnémeti	12
Fügöd	18		–	6	6		Tokaj	12
778 Sárospatak	17		–	6	5	0	Sárhatvan	13

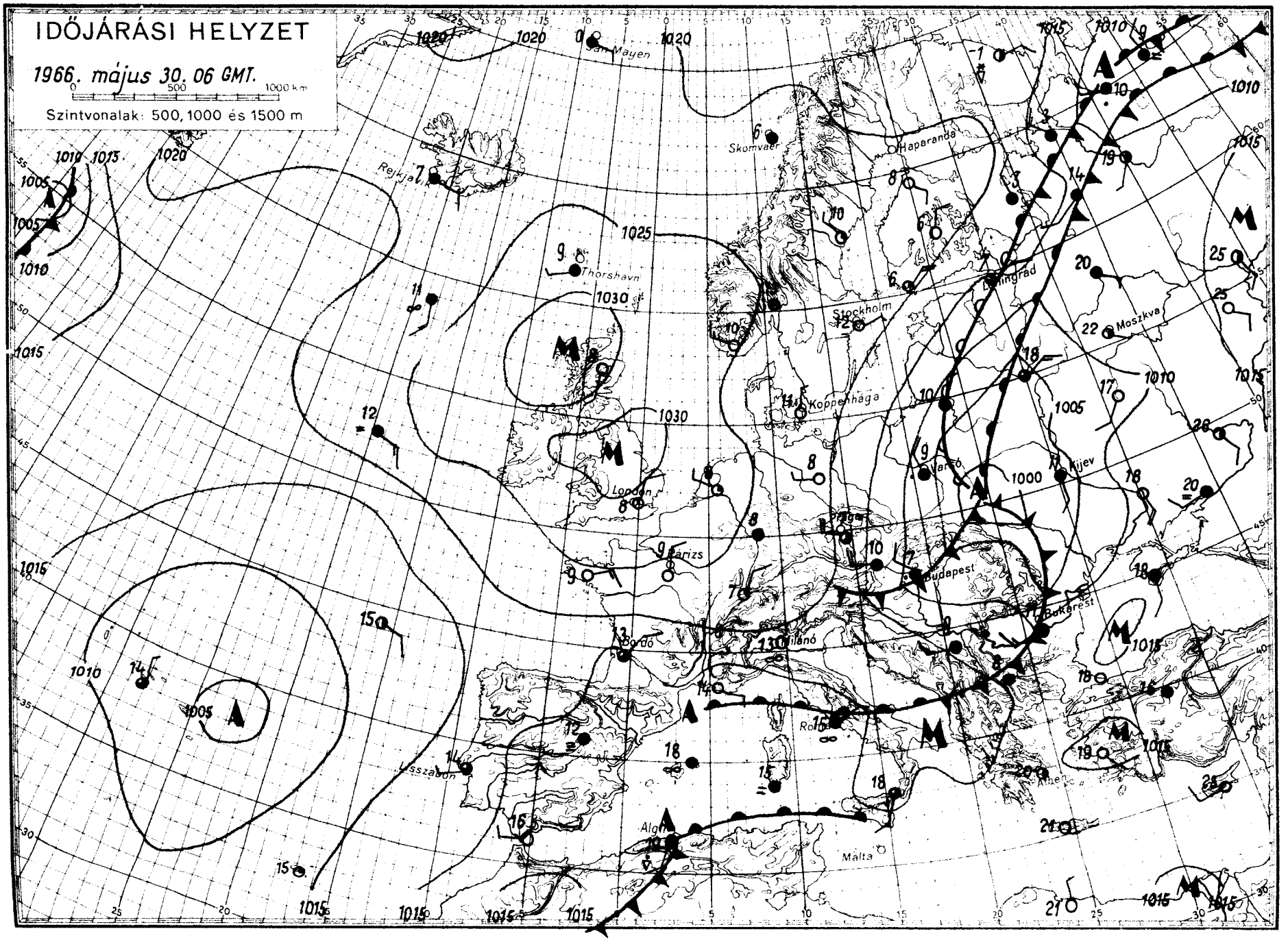
IDŐJÁRÁSI HELYZET
1966. május 30. 06 GMT.
0 500 1000 km
Szintvonalak: 500, 1000 és 1500 m
Jan Mayen
Skomvaer
Haparanda
Reykjavik
Thorshavn
Stockholm
Leningrad
Moszkva
Koppenhága
London
Varsó
Kijev
Párizs
Prága
Budapest
Bukarest
Bordó
Milánó
Lisszabon
Róma
Athén
Algír
Málta

IDŐJÁRÁSI NAPIJELENTÉS

ЕЖЕДНЕВНЫЙ МЕТЕОРОЛОГИЧЕСКИЙ БЮЛЛЕТЕНЬ • DAILY WEATHER REPORT
BULLETIN QUOTIDIEN DE TEMPS • TÄGLICHER WETTERBERICHT

KIADJA AZ ORSZÁGOS METEOROLÓGIAI INTÉZET
BUDAPEST II. KITAIBEL PÁL UTCA 1
TELEFON: KÖZPONT: 353-500. IDŐJELZŐ OSZT.: 150-410

MEGJELENIK NAPONKÉNT • ELŐFIZETÉSI ÁRA A POSTAI KÖLTSÉGGEL EGYÜTT NEGYEDÉVRE 60, Ft
KIADÁSÉRT FELEL AZ INTÉZET IGAZGATÓJA

19. évfolyam 151. szám. + Budapest + 1966. május 31. kedd

Az időjárási helyzet ma reggel és a várható időjárás:

Az Ukrajna felett több nap óta fennálló ciklon-rendszer továbbra is irányító szerepet tölt be Európa keleti felének időjárásában. Az említett ciklon lényegesen nem változtatta helyét, és ennek következtében szárazföldünk középső területei fölött északi széllel folytatódik a hideg levegő áramlása délkelet felé.

Hazánkban hétfőn az Észak-Dunántul kivételével erősen felhős volt az égbolt, továbbra is az évszakhoz képest hideg, szeles volt az idő. Sokfelé esett az eső, viszont a csapadékmennyiség eloszlás elég szeszélyesnek mutatkozott. Országszerte a csapadéknyomtól 7 mm-ig mindenféle érték előfordult, de Móron, Záhonyban és Tiszabecsen 8, Lengyelen 9, Zircen 12 mm-t mértek. A délutáni órákban az ország északnyugati megyéiben pár órás napsütés hatására a nappali hőmérséklet 15-18 fokig emelkedett, máshol azonban egész napon át 9-13 fok körül maradt. Kedd éjszaka 4-10 fokig hült le a levegő. A délelőtt folyamán országszerte felszakadozott a felhőzet, igy a napsütés hatására 11 órára 10-17 fok közötti hőmérsékleti értékek alakultak ki.

Ma 12 órakor Budapesten a hőmérséklet 14 fok, a tengerszintre átszámitott légnyomás 761 mm, gyengén emelkedő irányzatu.

Várható időjárás szerda estig:

Időnként megnövekvő felhőzet, néhány helyen, elsősorban a Tiszántulon kisebb esővel.
Az élénk északnyugati, északi szél tovább mérséklődik.
Hideg éjszaka.
A szélvédett helyeken gyenge talajmenti fagy.

Várható legalacsonyabb éjszakai hőmérséklet:
2, 7,
legmagasabb nappali hőmérséklet szerdán:
15, 20 fok között.

Dunay Sándorné s.k.

A hőmérséklet napi középértéke és eltérése a 90 évi átlagtól / Budapesten / :

1966. V. 30.: 8,9 C°, -9,8 C°.

1871 óta ezen a napon Budapesten előfordult:

legmagasabb hőmérséklet: 32,3 C° /1892/
legalacsonyabb hőmérséklet: 6,6 C° /1966/

CSAPADÉKELOSZLÁS

AZ UTOLSÓ 24 ÓRÁBAN

196 6. V. 30. 7h-TÓL V. 31. 7h-IG

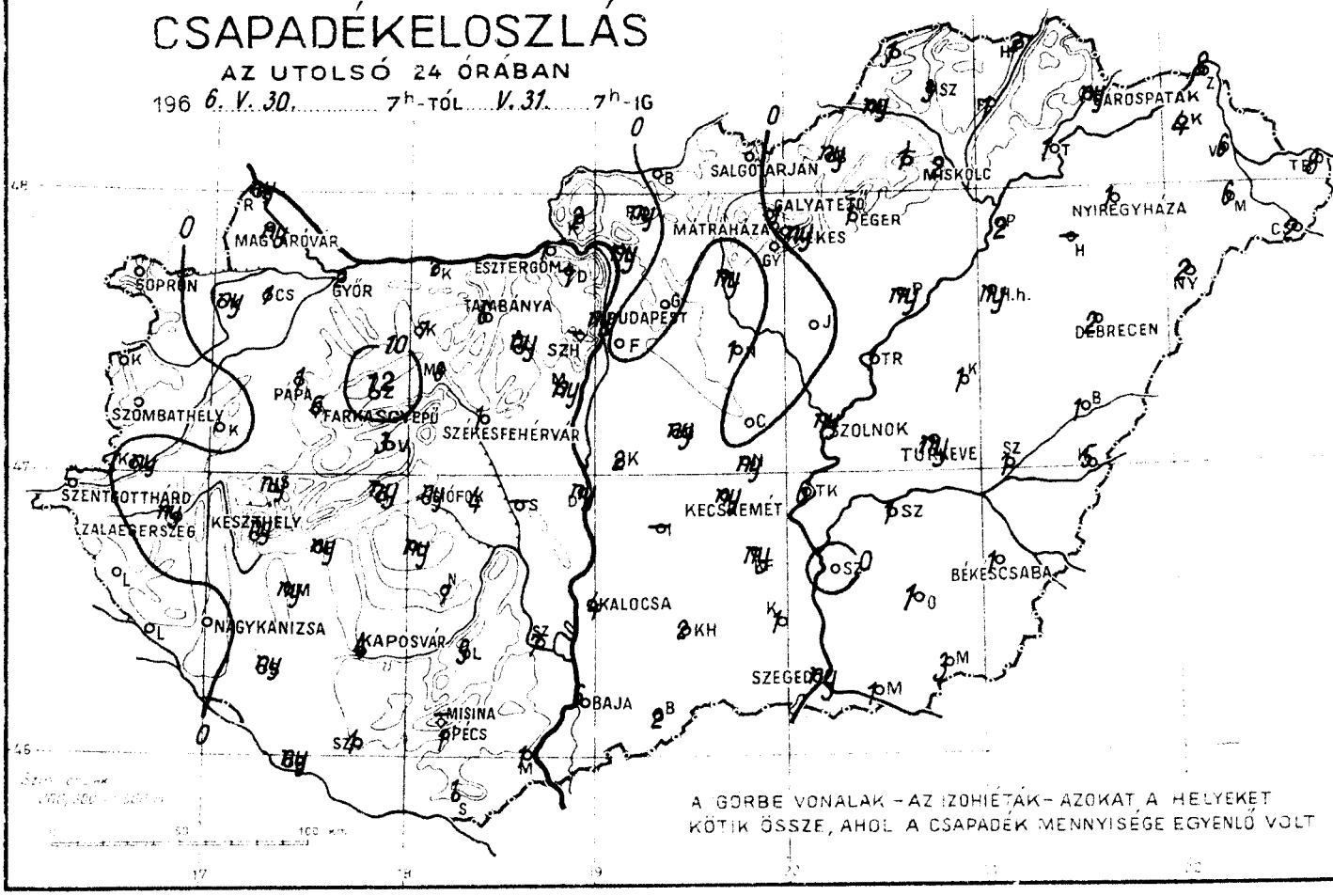

LEGMAGASABB HŐMÉRSÉKLET

196 6. V. 30.

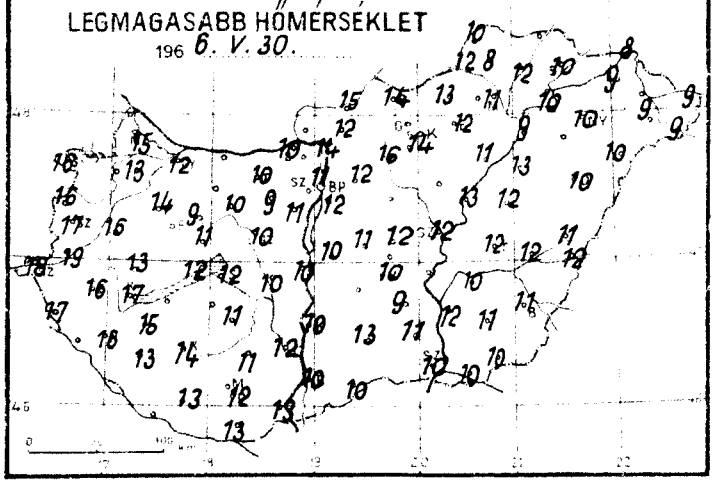

LEGALACSONYABB HŐMÉRSÉKLET

196 6. V. 31.

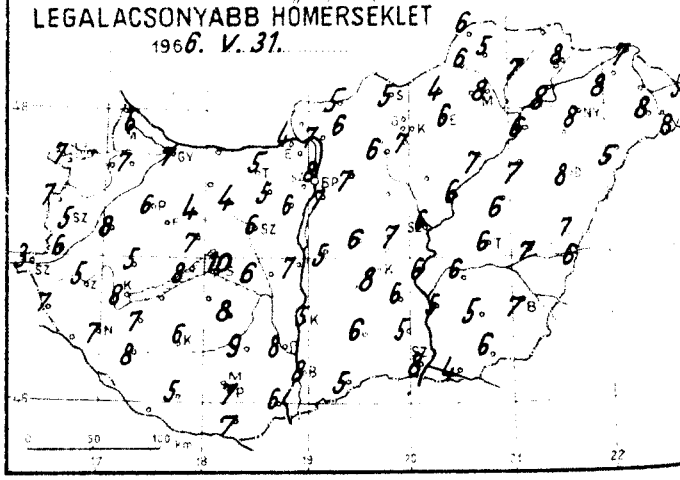

RADIÁCIÓS MINIMUM

196 6. V. 31.

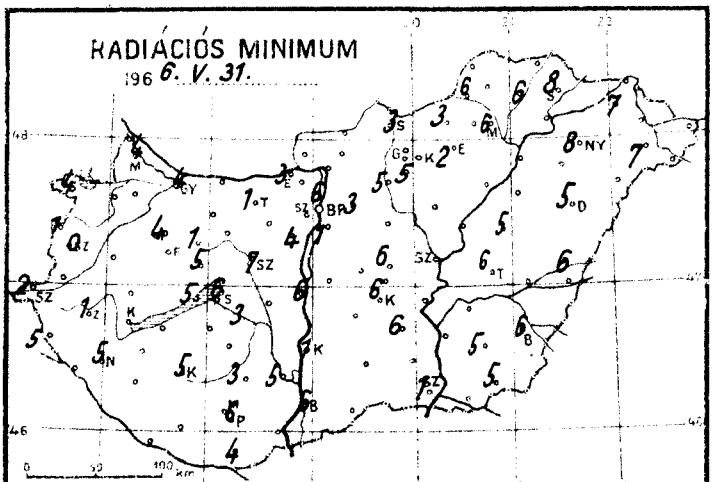

Napfénytartam.

1966. V. 30.

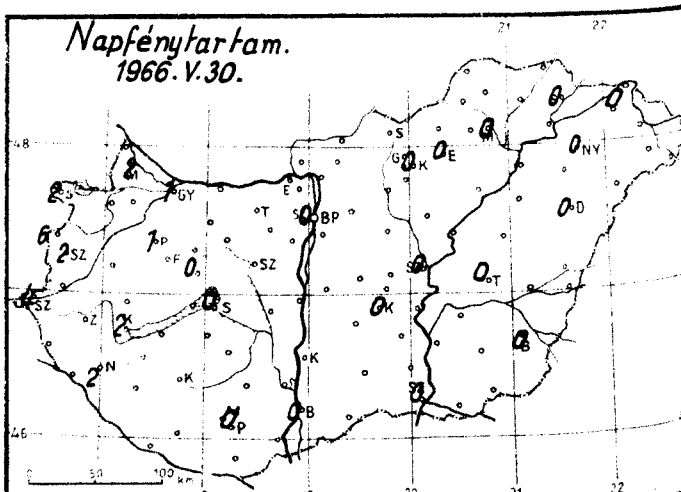

1966. május hó,
31. nap kedd

	Az utolsó 24 óra adatai						24 órai csapadék mm		
	Csapadék (mm)		Hőmérsékleti szélsőségek			Napsütés (óra) tegnap			
			tegnapi nappali max.	éjszakai min.	min. 5 cm-en				
12815 Magyaróvár	1		15	6	4	2	Rajka	ny	
822 Győr	2		12	7	4	1	Kapuvár	ny	
825 Pápa	1		14	6	4	1	Csorna	1	
805 Sopron	•		16	7	4	2	Komárom	2	
812 Szombathely	•		17	5	0	2	Káld	•	
910 Szentgotthárd	•		18	3	2	4	Kőszeg	•	
915 Zalaegerszeg	ny		16	5	1		Körmend	ny	
Lenti	•		17	7	5		Letenye	•	
925 Nagykanizsa	•		16	7	5	2	Sümeg	ny	
920 Keszthely	ny		17	8	-	2	Zirc	12	
Tihany	ny		12	8	5		Kisbér	7 ⌂	
935 Siófok	ny		12	10	6	0	Mór	8	
942 Pécs	1		12	7	6	0	Alcsút	ny	
941 Misinatető (534 m)	-		-	-	-		Esztergom	1	
Siklós	1		13	7	4		Dobogókő	1	
927 Farkasgyepű (400 m)	6		11	5	3		Fonyód	ny	
Veszprém	3		11	7	5	0	Tab	ny	
833 Tatabánya	6 ⌂		10	5	1		Sárbogárd	-	
839 Budapest (Farkasrét)	•		12	7	1		Lengyel	9	
840 Budapest OMI	ny		11	8	6	0	Nagykónyi	7	
841 Budapest (Szabadságh., 474 m)	-		-	-	-	-	Marcali	ny	
Martonvásár	ny		11	6	4		Somogyszob	ny	
835 Székesfehérvár	1		10	6	7		Kaposvar	4	
Dunaújváros	ny		10	7	6		Bares	ny	
Szekszárd	7		12	8	5		Szigetvár	1	
Mohács	1		13	6			Bácsalmás	2	
960 Baja	6		10	8	6	0	Kiskunhalas	2	
955 Kalocsa	4		10	5	1		Izsák	-	
Cegléd	•		12	7	6		Kunsztmiklós	2	
860 Szolnok	ny ⌂		12	6	3	0	Örkény	ny ⌂	
970 Kecskemét	ny		10	8	6	0	Nagykáta	1	
Kiskunfélegyháza	ny		9	6	6		Jászapáti	• ⌂	
982 Szeged	ny		10	8	1	0	Tiszakécske	6 =	
Mezőhegyes	3		10	6	5		Nagykőrös	ny	
Orosháza	1		11	5	5	0	Kistelek	1	
900 Békéscsaba	1		11	7	6	0	Makó	1 ⌂	
875 Túrkeve	ny		12	6	6	0	Szentes	•	
Berettyóújfalu	1		11	7	6		Szarvas	1	
882 Debrecen	2		10	8	5	0	Szeghalom	1	
892 Nyíregyháza	1		10	8	8	0	Kőrösszakál	5	
788 Kisvárda	4		9	8	7	0	Tiszaroff	1	
Mátészalka	6		9	8	7		Poroszló	ny	
Tiszabecs	8		9	5			Karcag	1 ⌂	
Vác	ny		14	7			Hortobágy	ny	
Gödöllő	•		12	7	3		Polgár	2	
Lőrinci	ny		16	6	5		Hajdúdorog	-	
Gyöngyös	•		14	7	5		Nyírlugos	2	
Balassagyarmat	•		15	5			Csenger	2	
755 Salgótarján	•		14	5	3		Vásárosnamény	6	
Galyatető (932 m)	1 *		6	1			Záhony	8	
851 Kékestető (1000 m)	ny *		6	3	-	0	Királyrét	2	
Mátraháza (672 m)	•		9	2			Romhány	ny	
865 Eger	1		12	6	2	0	Borsodnádasd	ny	
Putnok	ny=		12	6	6		Jósvafő	1	
Lillafüred	1		9	6			Szendrőlád	3	
772 Miskolc	2		11	8	6	0	Hidasnémeti	2	
Fügöd	1		12	7	6		Tokaj	1	
778 Sárospatak	ny		10	8	8	0	Sárhatvan	4	

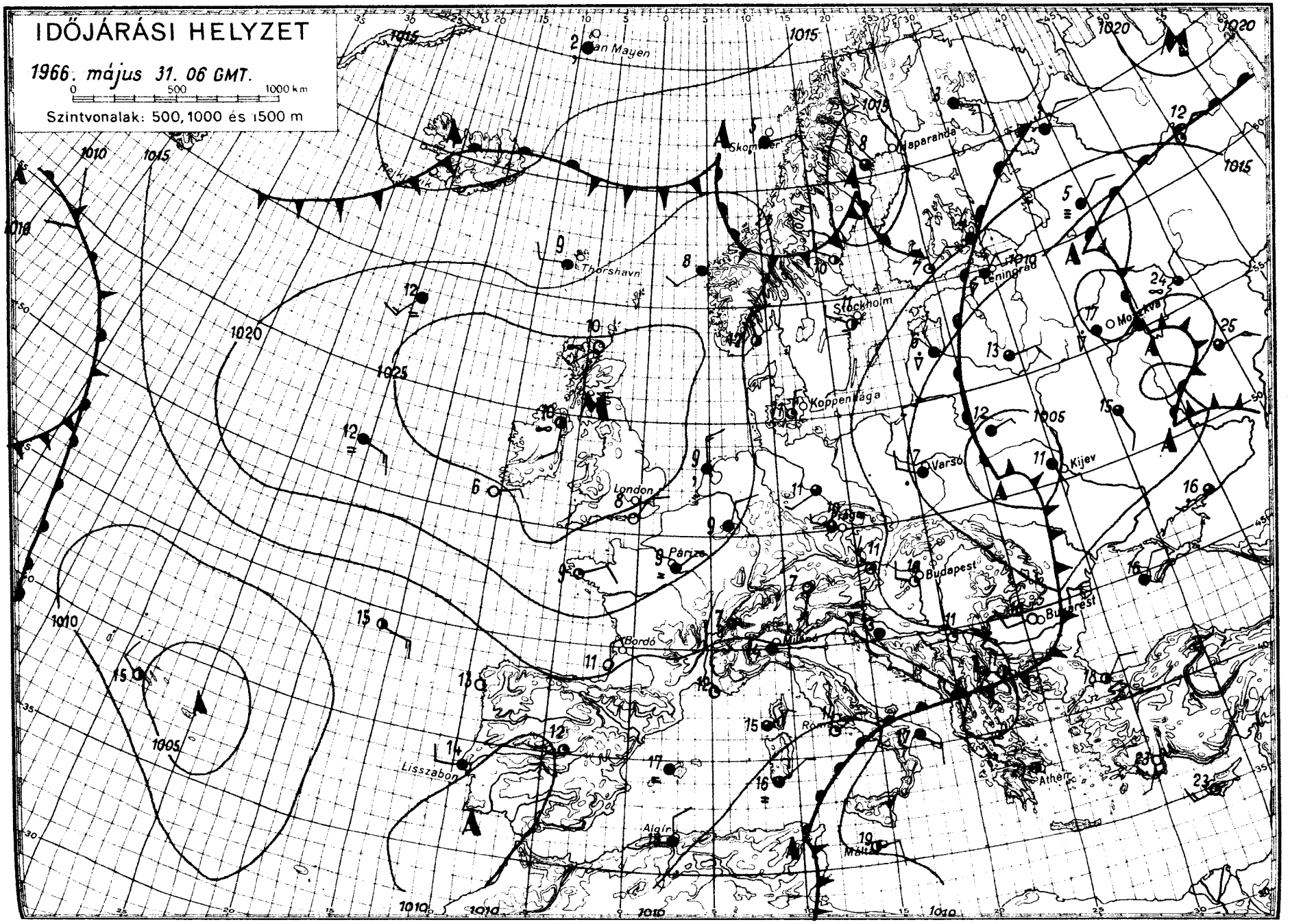
IDŐJÁRÁSI HELYZET
1966. május 31. 06 GMT.
0 500 1000 km
Szintvonalak: 500, 1000 és 1500 m
Jan Mayen
Thorshavn
Skomer
Haparanda
Leningrad
Stockholm
Moszkva
Koppenhága
London
Varsó
Kijev
Prága
Párizs
Budapest
Bordó
Milano
Bukarest
Athén
Lisszabon
Algír
Málta
1005
1010
1015
1020
1025

MELLÉKLET AZ ORSZÁGOS METEOROLÓGIAI INTÉZET IDŐJÁRÁSI NAPIJELENTÉSÉHEZ

Magyarország időjárása 1966. május havában

Az elmult május hónap első kétharmada az átlagosnál melegebb, és szárazabb, a hónap utolsó harmada azonban hüvös, csapadékos időjárásu volt.

A légnyomás havi középértéke Budapesten 750.4 mm, 1.2 mm-rel magasabb mint az 1931-60-as évi átlag. A tengerszintre átszámitott érték 761.9 mm.

A hőmérséklet havi középértéke általában magasabb volt az átlagosnál. Különösen enyhe volt a hónap eleje. A havi maximumok is ekkor fordultak elő. 10.-e körül és a hónap végén erősebb hőcsökkenés volt. Ezekben a napokban 3-7 fokos éjszakai minimumokat mértek. Fagyot csupán Kékestetőről jelentettek. A nyári napok száma helyenként egy-két nappal több, másutt ugyanennyivel kevesebb volt a sokévi átlagnál. Hőségnap egy sem volt.

A napfénytartam havi óraösszege országosan 20-50 órával magasabb volt a sokévi átlagnál. A teljes besugárzás összege Budapesten 13431 gcal/cm² volt.

A relativ nedvesség havi középértéke néhány %-kal az ország egyes részein átlagalatti, másutt feletti volt.

A havi csapadékösszeg többnyire átlagkörüli volt. Csak Kőrösszakál környékén hullott a sokévi átlag kétszerese, illetve Siklós, Szolnok és Gyöngyös vidékén a sokévi átlag felénél is kevesebb. A legnagyobb csapadékösszeg 129.4 mm volt, melyet Kőrösszakálon /Hajdu-Bihar m/ mértek. A legkevesebb csapadékot 27.2 mm-t Bp. XIII., Vizafogó uti állomásunkról jelentették. A 24 órai csapadékmaximum 63.1 mm volt, mely Márianosztrán /Pest m/ hullott. A csapadék időbeli eloszlása a hónap folyamán nem volt kedvező, mert a havi csapadékmennyiség nagy része általában kétszeri nagy esőzés eredménye volt. Nevezetesen 8 és 12.-e között, valamint 23. és 30.-a között hullott országos méretü esőzés.

A zivataros napok száma megfigyelő állomásonként nagyon változó volt. Sok helyen egyetlen egy zivatart sem észleltek, másutt 2-5, illetve Szombathelyen 11 zivatar volt.

Május hónap nagyobb részének meleg és napfényes időjárása és az idejében érkezett kiadós esők általában jó hatással voltak a növényzet fejlődésére, az erős szélviharokkal járó hóvégi nagymérvü lehülés azonban károkat is okozott.

FRONT- ÉS LÉGTÖMEGNAPTÁR

Nap	A frontátvonulás országos jellemzése: A front jellege: /H = hideg, M = meleg, O = okkluziós/	A front belépés ideje és helye	A front vonulási iránya	A front aktivitásának jellemzése	A front kilépésének ideje és helye	Megjegyzés	A fronttal érkező légtömeg ⊞	Átvonulás időpontja /óra/
	3-án anticiklon nyugati oldalára kerülve						Tc	
6	H	14, NW	SE	a nyugati határ mentén kisebb záporok	-	21 órakor a Duna vonalában fölöszlott	/Mc/	20^{30}
7	H	14, NW	SE	a Dunántulon zápor-rok, zivatarok	-	8-án hajnalban a Tisza vonalánál megállt, majd me-	/Mc/	21
	legjellegü hullám képződött rajta, ciklogenezissel; a kialakult ciklon 14 óráig stacionárius volt, hátoldalán fokozatos hidegbeáramlással; a ciklon 9-én 06 órakor keleten kivonult az országból						Mm	8.14
	10-én 9 órától 12-én hajnalig ciklonaktivitás a Kárpátmedencében országos esőzéssel							
20	H	05, NW	E	záporok, keleten zivatarok	15, E		Mm	11
20	H	20, NW	SE	szórványos esők	21.06, E		Mc	22
23	H	18, NW	SE	elsősorban nyugaton záporok, zivatarok	24.13, SE		Mm	24.00^{30}
25	H	19, NW	SE	országos esők, elszórtan zivatarok	26.14, SE		Mm	26.01
25	I	20, SW	NE	délnyugaton zivatarok		instabilitási vonal; éjfélkor Sió-		
	fok térségében fölöszlott; siófoki széllökés WSW 20,8 m/s							
26	I	12, W	E	elszórtan záporok, zivatarok	*	instabilitási vonal		16^{30}
26	I	15, W	E	elszórtan záporok, zivatarok	*	instabilitási vonal		23^{30}
26	H	21, NW	SE	kiszáradás; fokozatos szélerősödés	27.22, E		Mc	27.02^{30}
28	H	05, N	S	elszórtan zápor, zivatar	15, S		Am	08
29	H	02, N	S	erős szélvihar; országos esőzés	10, S	Kékestetőn havazás	Am	06

⊞ Mm = mérsékeltövi tengeri; Mc = mérsékeltövi szárazföldi;
Am = arktikus tengeri

*27-én 00 óra körül a Duna Tisza közén fölöszlottak

A frontátvonulás budapesti jellemzői

Hőmérséklet-változás /fok/idő/	Nedvesség-változás /%/idő/	A szél: a front előtt sebessége /km/ó/ iránya	A szél: a front után sebessége /km/ó/ iránya	A szél: lökések maximális értéke /m/sec/ és időpontja	A felhőzet jellemzése	A front csapadék-hozama /mm/ és alakja	Megjegyzés
-1/10 p	+5/30 p	WNW 15	ENE 8	NNW 7,5 20^{30}	csökkenő	-	
-2/10 p	+15/30 p	SW 3	NW 15	WNW 13,8 22^{30}	részleges	-	
-6/3 ó	+5/1 ó	W 8	NW 13	NW 8,9 14^{45}	borultságig növekvő	8,8 • ∴	
-1/30 p	-10/1 ó	vált.5	NW 25	NW 7,0 11^{30}	csökkenő	-	
-1/30 p	-	NNW 10	NW 25	NW 9,5 22^{30}	felhősödés	-	
-5/2 ó	+25/10 p	SW 8	WNW 25	NW 10,2 00^{30}	átmenetileg borult	-	
-1,5/1 ó	+5/1 ó	SSW 2	W 10	W 4,5 01^{10}	borult	ny •	
-2/10 p	+15/10 p	SSE 2	W 18	NW 9,2 16^{40}	borult, Cb	3,5 ∴	
-0,5/30p	-	ENE 5	WNW 10	NW 7,0 23^{45}	konvektiv	-	
**	-10/10 p	NNW 3	NW 10	NW 6,5 02^{45}	átmeneti felhősödés	-	** a napi menetet leállitja
-0,5/10p	-15/30 p	NW 20	NW 30	NW 13,0 08^{50}	részleges	-	
-1/1 ó	-	NW 25	NW 35	NW 20,0 06^{35}	borult	14,4 ∴ • ***	maximális lökés 08^{50} NW 23,1 m/s
							*** postfrontális

66409

Állomások	Hőmérséklet C°								Csapadék				Napsütés	
	Havi közép	Eltérés a normától	Absz. max.	Nap	Absz. min.	Nap	Nyári nap Max≥25	Hőség nap Max≥30°	Összeg mm	Eltérés a normától	Napok száma ≥ 1mm	Zivataros nap	Összeg óra	Eltérés a norm.-tól
Magyaróvár	16.6	+1.4	26.5	4.	5.2	10.	7	0	74	+11	9	0	271	+23
Keszthely	15.7	±0.0	26.5	5.	5.0	10.,31.	2	0	54	-20	8	4	276	+30
Szentgotthárd	13.2	-1.0	27.8	4.	3.4	31.	5	0	84	-3	9	11	250	+27
Pécs	16.6	+0.1	28.0	4.	6.7	10.,31.	9	0	39	-27	8	3	283	+37
Budapest	16.6	+0.2	27.7	4.	6.6	30.	10	0	50	-22	6	0	280	+30
Kalocsa	16.6	+0.2	28.2	4.	7.0	30.	10	0	52	-11	8	1	277	+23
Szolnok	15.9	-0.2	27.3	7.	6.0	30.	9	0	29	-30	7	1	294	-
Miskolc	16.1	+0.5	27.6	8.,16.	5.9	30.	13	0	67	-3	9	5	270	+20
Kisvárda	16.1	+0.5	28.5	8.	4.5	29.	8	0	47	-15	6	2	276	+24
Debrecen	15.4	-0.7	28.6	8.	4.5	29.	7	0	75	+14	8	1	269	+13
Békéscsaba	15.6	-1.1	27.6	7.,8.	6.6	30.	9	0	58	-9	8	3	293	+47
Kékestető	9.8	+0.1	20.8	4.	-0.7	30.	0	0	54	-46	10	7	246	+17

IDŐJÁRÁSI NAPIJELENTÉS

ЕЖЕДНЕВНЫЙ МЕТЕОРОЛОГИЧЕСКИЙ БЮЛЛЕТЕНЬ • DAILY WEATHER REPORT
BULLETIN QUOTIDIEN DE TEMPS • TÄGLICHER WETTERBERICHT

KIADJA AZ ORSZÁGOS METEOROLÓGIAI INTÉZET
BUDAPEST II. KITAIBEL PÁL UTCA 1
TELEFON: KÖZPONT: 353-500, IDŐJELZŐ OSZT.: 150-110

MEGJELENIK NAPONKÉNT • ELŐFIZETÉSI ÁRA A POSTAI KÖLTSÉGGEL EGYÜTT NEGYEDÉVRE 60, Ft
KIADÁSÉRT FELEL AZ INTÉZET IGAZGATÓJA

79. évfolyam 152. szám. + Budapest + 1966. június 1. szerda

Az időjárási helyzet ma reggel és a várható időjárás:

Skandináviában, a Szovjetunió európai területén és a Földközi-tenger medencéjének nagyrészén változékony, sokfelé szeles, csapadékos időjárás uralkodik. Ezzel szemben Nyugat- és Közép-Európa nagyrészén, az itt kialakult leszálló légmozgás következtében kevesebb a felhő, naposabb, szárazabb az idő. A hőmérséklet napi csucsértékei szárazföldünkön csak az Ibériai-félszigeten érik el, illetve haladják meg az elmult évek átlagait. Európa többi részén kedden általában 2-4, Lengyelországban és a Kárpát-medencében 6-8 fokkal mértek alacsonyabb maximumhőmérsékleteket a fent emlitett átlagértékeknél.

Hazánkban kedden az északkeleti országrészben erősen felhős volt az ég, máshol kisebb felhőátvonulások voltak. Az északkeleti határvidéken nem volt napsütés, az északkeleti megyék több részén 1-7, máshol 8-15 órán át sütött a nap. Csupán az északkeleti határvidékről és a Hortobágy környékéről jelentettek kisebb esőket, a lehullott csapadék mennyisége azonban csak Tiszabecsen érte el az 1, Salgótarjában a 3 mm-t. Csengeren gyenge zivatar volt. A hőmérséklet napközben északkeleten csak 10-15, az ország többi részén 15-20 fokig emelkedett. Az éjszaka folyamán általában 5-10, a déli határvidéken, helyenként gyenge talajmenti fagy kiséretében, 2-5 fokig hült le a levegő. A jobbára derült éjszaka után, ma délelőtt nappali felhőképződés indult meg, a déli órákig esőt sehonnan sem jelentettek.

Ma 12 órakor Budapesten a hőmérséklet 17 fok, a tengerszintre átszámitott légnyomás 762 mm, gyengén süllyedő irányzatu.

Várható időjárás csütörtök estig:
Főként nappali felhőképződés, legfeljebb szórványosan előforduló átfutó esőkkel.
Gyenge, napközben élénkebb, változó irányu szél.
A nappali felmelegedés kissé tovább emelkedik.

Várható legalacsonyabb éjszakai hőmérséklet: 4-9, legmagasabb nappali hőmérséklet csütörtökön: 19-23 fok között.

Vissy Károly s.k.

A hőmérséklet napi középértéke és eltérése a 90 évi átlagtól /Budapesten/:

1966. V. 31.:	12,7 C°	-6,6 C°

871 óta ezen a napon Budapesten előfordult:

egmagasabb hőmérséklet:	32,4 C° /1923/
egalacsonyabb hőmérséklet:	4,4 C° /1955/

66.379.

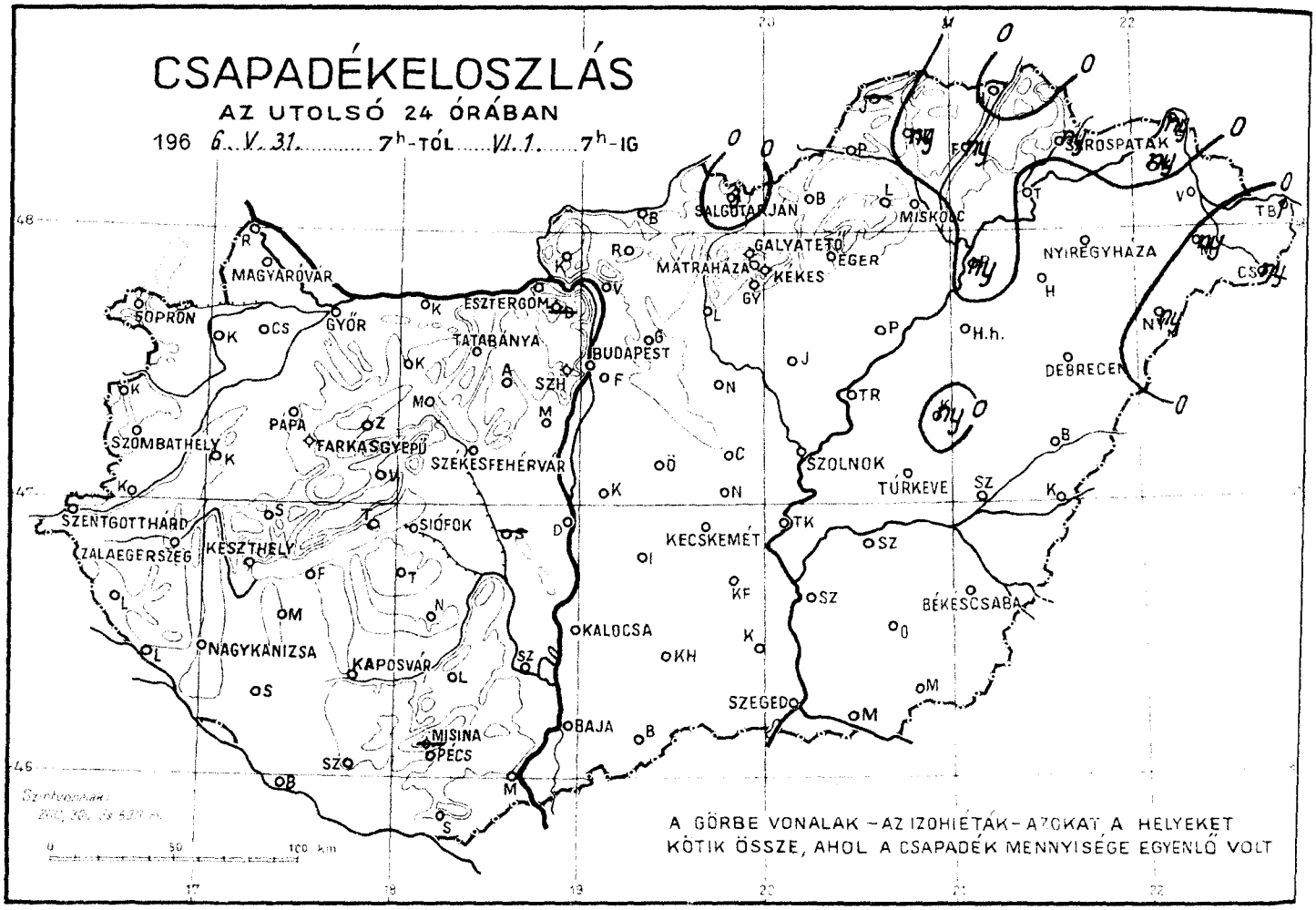
CSAPADÉKELOSZLÁS
AZ UTOLSÓ 24 ÓRÁBAN
196 6. V. 31. 7h-TÓL VI. 1. 7h-IG
MAGYARÓVÁR
SOPRON
GYŐR
ESZTERGOM
TATABÁNYA
BUDAPEST
SZOMBATHELY
PAPA
FARKASGYEPŰ
SZÉKESFEHÉRVÁR
SZENTGOTTHÁRD
ZALAEGERSZEG
KESZTHELY
SIÓFOK
NAGYKANIZSA
KAPOSVÁR
KALOCSA
MISINA
PÉCS
BAJA
SZEGED
KECSKEMÉT
SZOLNOK
TÚRKEVE
BÉKÉSCSABA
DEBRECEN
NYÍREGYHÁZA
MISKOLC
SALGÓTARJÁN
GALYATETŐ
MÁTRAHÁZA
EGER
KEKES
SZIROSPATAK
A GÖRBE VONALAK – AZ IZOHIÉTÁK – AZOKAT A HELYEKET
KÖTIK ÖSSZE, AHOL A CSAPADÉK MENNYISÉGE EGYENLŐ VOLT

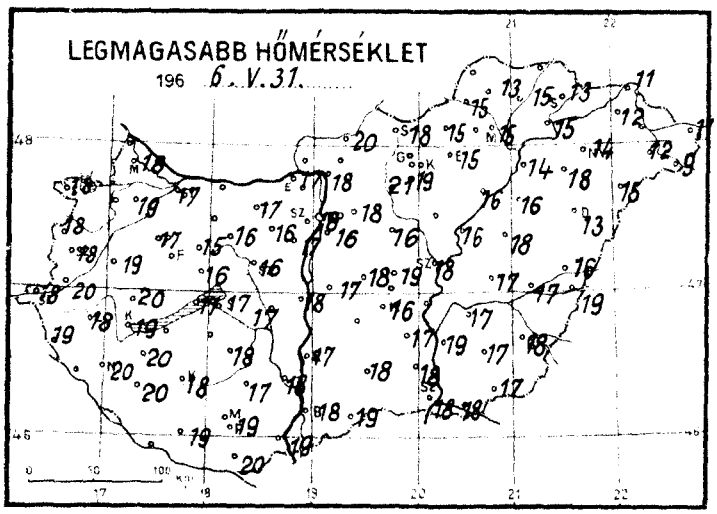
LEGMAGASABB HŐMÉRSÉKLET
196 6. V. 31.

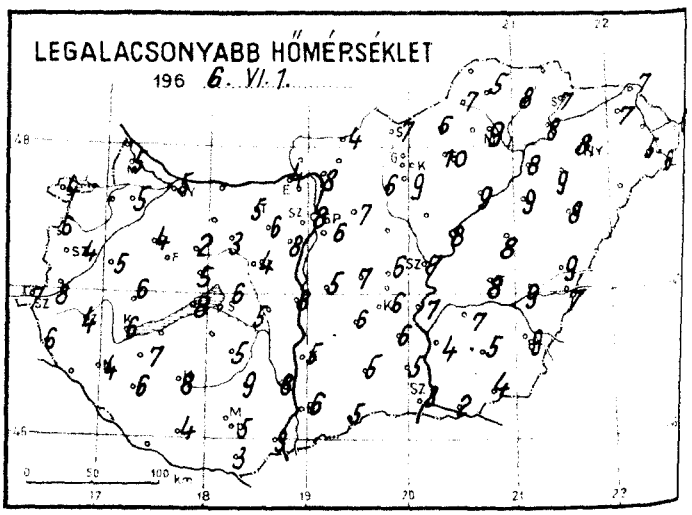
LEGALACSONYABB HŐMÉRSÉKLET
196 6. VI. 1.

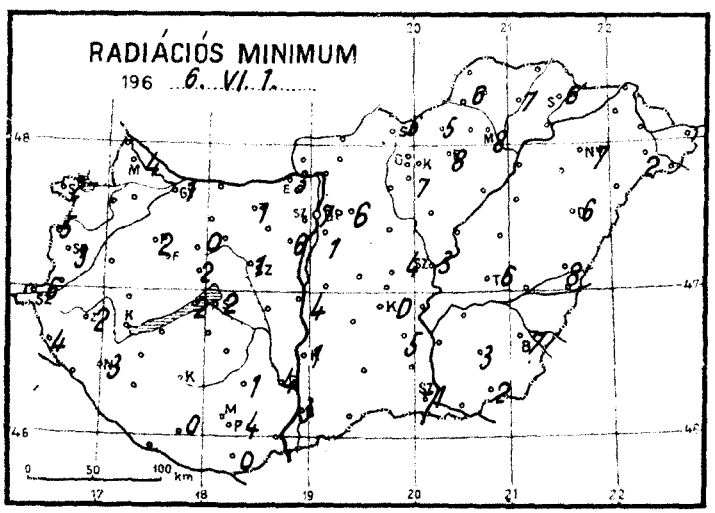
RADIÁCIÓS MINIMUM
196 6. VI. 1.

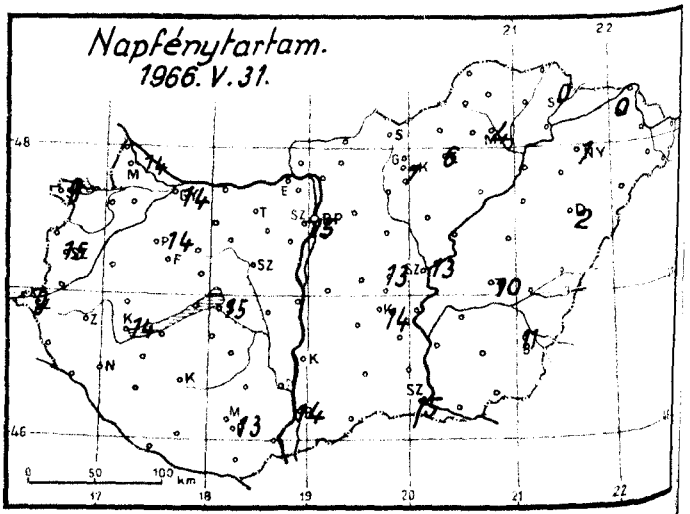
Napfénytartam.
1966. V. 31.

1966. június hó, 1. nap szerda

	Az utolsó 24 óra adatai						24 órai csapadék mm		
	Csapadék (mm)		Hőmérsékleti szélsőségek			Napsütés (óra) tegnap			
			tegnapi nappali max.	éjszakai min.	min. 5 cm-en				
12815 Magyaróvár	.		18	5	4	14	Rajka	.	
822 Győr	.		17	5	1	14	Kapuvár	.	
825 Pápa	. ⏥		17	4	2	14	Csorna	. ⏥	
805 Sopron	.		18	4	2	9	Komárom	.	
812 Szombathely	.		18	4	3	15	Káld	.	
910 Szentgotthárd	.		18	7	6	9	Kőszeg	.	
915 Zalaegerszeg	.		18	4	2		Körmend	.	
Lenti	.		19	6	4		Letenye	.	
925 Nagykanizsa	. ⏥		20	4	3		Sümeg	.	
920 Keszthely	. ⏥		19	6	–	14	Zirc	.	
Tihany	.		17	8	2		Kisbér	. ⏥	
935 Siófok	.		17	6	2	15	Mór	.	
942 Pécs	.		19	5	4	13	Alcsút	.	
941 Misinatető (534 m)	–		–	–	–	–	Esztergom	.	
Siklós	.		20	3	0		Dobogókő	–	
827 Farkasgyepű (400 m)	.		16	7	3		Fonyód	.	
Veszprém	.		16	5	2		Tab	.	
833 Tatabánya	. ⏥		17	5	1		Sárbogárd	–	
839 Budapest (Ferihegy)	. =		16	6	1		Lengyel	.	
840 Budapest OMI	.		18	8	7	15	Nagykónyi	. ⏥	
841 Budapest (Szabadságh. 474 m)	.		14	6	3	14	Marcali	.	
Martonvásár	.		17	8	6		Somogyszob	.	
835 Székesfehérvár	.		16	4	1		Kaposvár	.	
Dunaújváros	. ⏥		18	8	4		Bares	.	
Szekszárd	. ⏥		18	8	4		Szigetvár	.	
Mohács	. ⏥		19	3			Bácsalmás	.	
960 Baja	.		18	6	3	14	Kiskunhalas	.	
955 Kalocsa	.		17	5	1		Izsák	.	
Cegléd	.		19	6	4	13	Kunsztmiklós	.	
860 Szolnok	.		18	7	3	13	Örkény	. ⏥	
970 Kecskemét	. =		16	6	0	14	Nagykáta	. ⏥	
Kiskunfélegyháza	.		17	6	5		Jászapáti	. ⏥	
982 Szeged	. ⏥		18	3	-1	15	Tiszakécske	.	
Mezőhegyes	.		17	4	2		Nagykőrös	.	
Orosháza	. ⏥		17	5	3		Kistelek	.	
990 Békéscsaba	. ⏥		18	9	7	11	Makó	.	
875 Túrkeve	.		17	8	6	10	Szentes	.	
Berettyóújfalu	.		16	9	8		Szarvas	.	
880 Debrecen	.		13	8	6	2	Szeghalom	.	
892 Nyíregyháza	.		14	8	7	1	Körösszakál	.	
788 Kisvárda	ny		12	7	–	0	Tiszaroff	.	
Mátészalka	ny		12	5	2		Poroszló	.	
Tiszabecs	1		11	6			Karcag	ny .	
Vác	. ⏥		18	8			Hortobágy	.	
Gödöllő	.		18	7	6		Polgár	ny	
Lőrinci	.		21	6			Hajdúdorog	.	
Gyöngyös	.		19	9	7		Nyírlugos	ny	
Balassagyarmat	.		20	4			Csenger	ny ⏥	
755 Salgótarján	3		18	7	6		Vásárosnamény	.	
Galyatető (932 m)	.		11	4			Záhony	ny	
851 Kékestető (1000 m)	. =		9	3	–	7	Királyrét	.	
Mátraháza (672 m)	–		–	–	–		Romhány	.	
865 Eger	.		15	10	8	6	Borsodnádasd	.	
Putnok	. =		15	7	6		Jósvafő	–	
Lillafüred	.		12	8			Szendrőlád	ny	
772 Miskolc	. =		15	9	8	4	Hidasnémeti	.	
Fügöd	ny		15	8	7		Tokaj	.	
778 Sárospatak	ny		13	7	6	0	Sárhatvan	.	

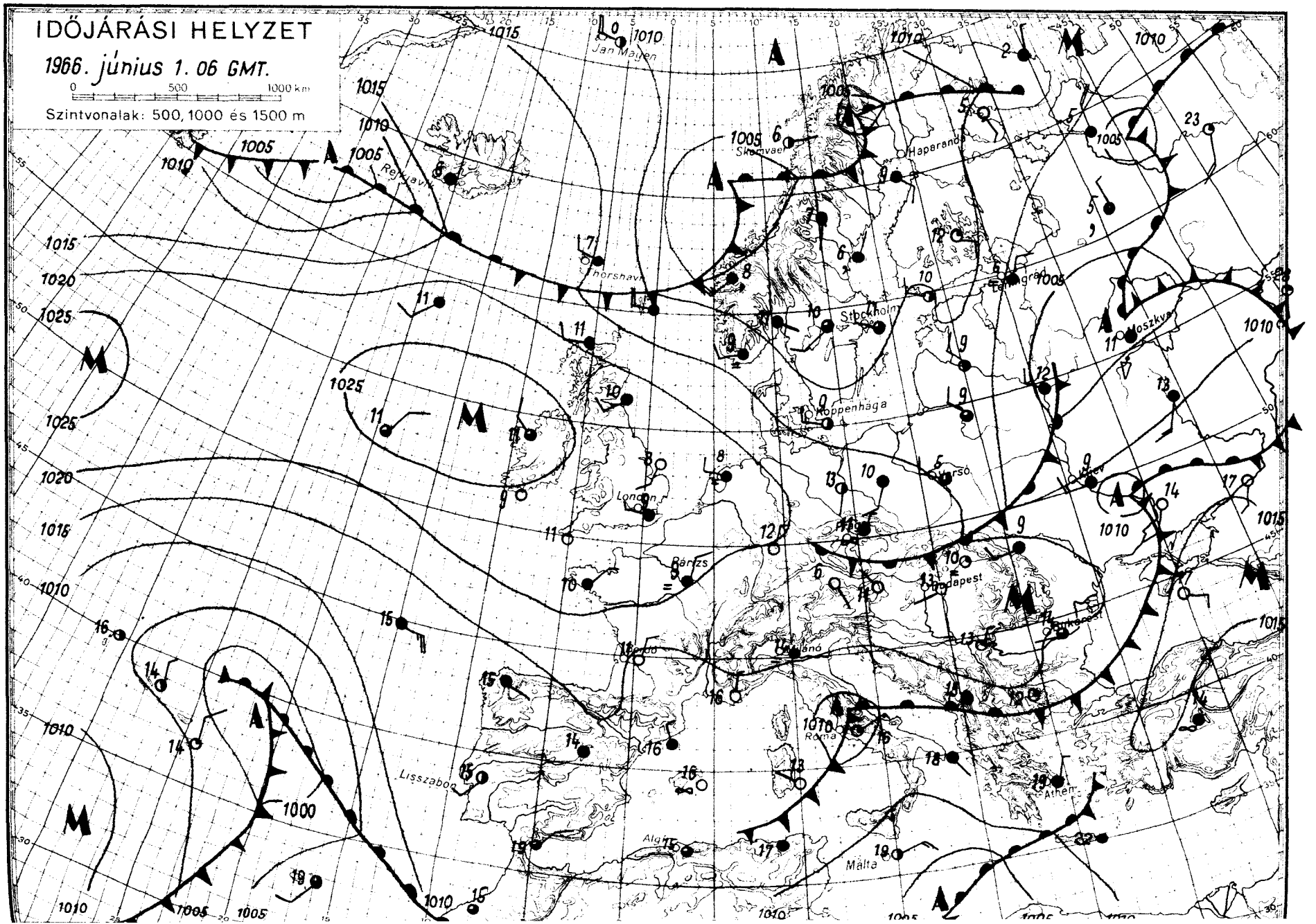
IDŐJÁRÁSI HELYZET
1966. június 1. 06 GMT.
0 500 1000 km
Szintvonalak: 500, 1000 és 1500 m
Jan Mayen
Reykjavik
Thorshavn
Skomvaer
Haparanda
Stockholm
Koppenhaga
Moszkva
London
Párizs
Varsó
Budapest
Róma
Athén
Lisszabon
Málta

IDŐJÁRÁSI NAPIJELENTÉS

ЕЖЕДНЕВНЫЙ МЕТЕОРОЛОГИЧЕСКИЙ БЮЛЛЕТЕНЬ • DAILY WEATHER REPORT
BULLETIN QUOTIDIEN DU TEMPS • TÄGLICHER WETTERBERICHT

KIADJA AZ ORSZÁGOS METEOROLÓGIAI INTÉZET
BUDAPEST II. KITAIBEL PÁL UTCA 1
TELEFON: KÖZPONT: 353-500, IDŐJELZŐ OSZT.: 156-170

MEGJELENIK NAPONKÉNT • ELŐFIZETÉSI ÁRA A POSTAI KÉZBESÍTÉSSEL EGYÜTT NEGYEDÉVRE 60, Ft
KIADÁSÉRT FELELŐS AZ INTÉZET IGAZGATÓJA

79. évfolyam 153. szám. + Budapest + 1966. junius 2. csütörtök

Az időjárási helyzet ma reggel és a várható időjárás:

Észak-Európában, a Szovjetunió európai területének legnagyobb részén és a Balkán félszigeten, sekély ciklonok hatására általában felhős, sokfelé esős az idő. Európa többi területein kevesebb a felhő, száraz az idő. A hőmérsékletek általában nem érik el az évszaknak megfelelő értékeket.

Hazánkban szerdán változó mennyiségü felhőzet mellett 5-14 órán keresztül sütött a nap. Eső sehol sem esett. Napközben a hőmérséklet 17, 22 fokig emelkedett. Ma hajnalban az ország területén 3 és 13 fok között mindenféle hőmérsékleti érték előfordult. Ma országszerte tovább folytatódik a változóan felhős, az évszakhoz képest hüvös időjárás.

Ma 12 órakor Budapesten a hőmérséklet 20 fok, a tengerszintre átszámitott légnyomás 761 mm, gyengén süllyedő irányzatu.

Várható időjárás péntek estig:

Felhősebb idő, szórványosan előforduló esővel, esetleg zivatarral.
Mérsékelt változó irányu, pénteken megélénkülő északnyugatira forduló szél.
A hőmérsékletek még nem érik el az évszaknak megfelelő értékeket.

Várható legalacsonyabb éjszakai hőmérséklet: 5,10, legmagasabb nappali hőmérséklet pénteken: 17,22 fok között.

Kerényi Nárcisz s.k.

A hőmérséklet napi középértéke és eltérése a 90 évi átlagtól /Budapesten/:

1966. VI. 1.:	15,4 C°	-3,9 C°

1871 óta ezen a napon Budapesten előfordult:

legmagasabb hőmérséklet:	31,8 C° /1927/
legalacsonyabb hőmérséklet:	7,6 C° /1955/

66.382

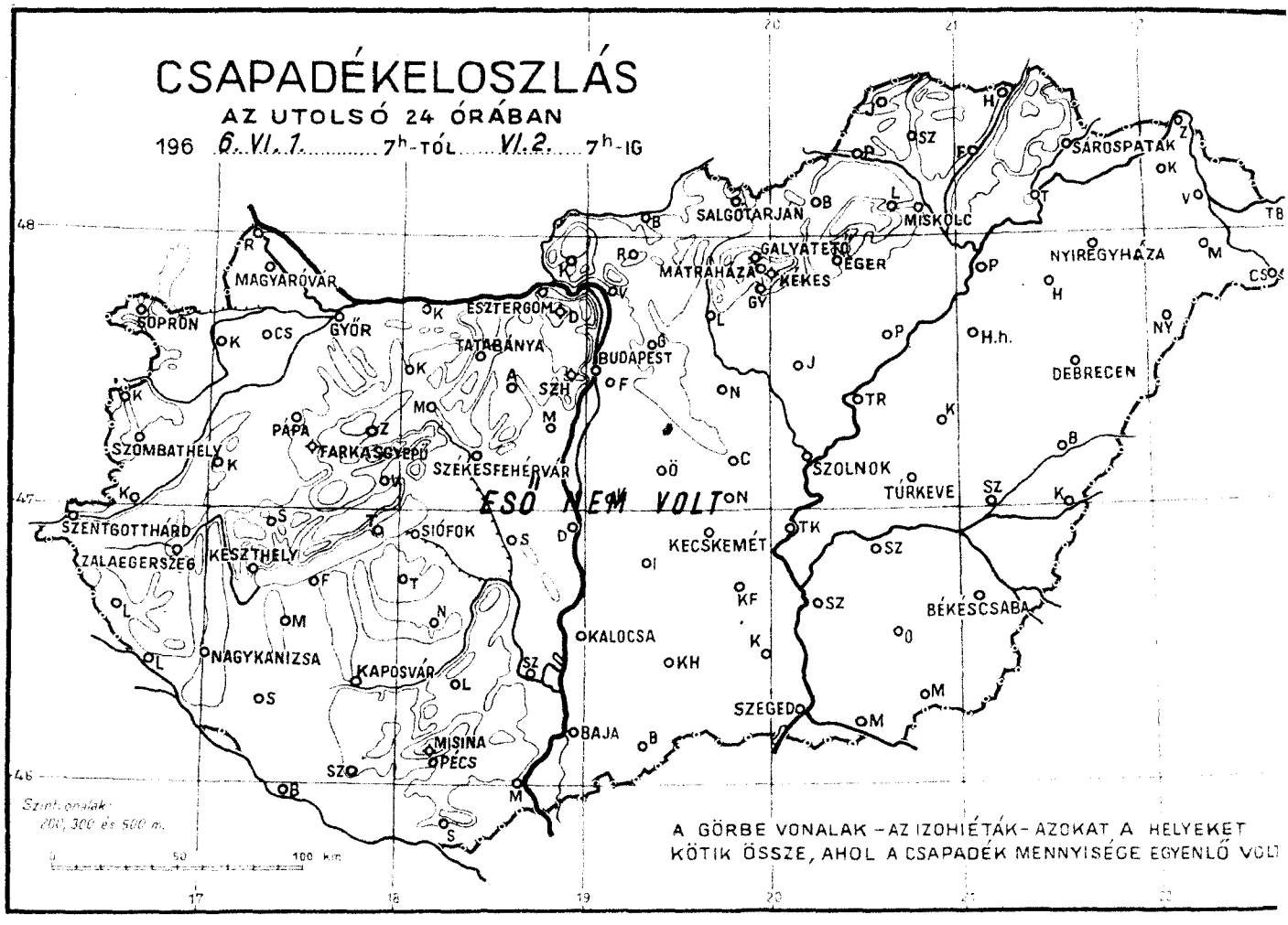
CSAPADÉKELOSZLÁS
AZ UTOLSÓ 24 ÓRÁBAN
196 6. VI. 1. 7h-TÓL VI. 2. 7h-IG
SOPRON
MAGYARÓVÁR
GYŐR
ESZTERGOM
TATABÁNYA
BUDAPEST
SALGÓTARJÁN
MISKOLC
SÁROSPATAK
MÁTRAHÁZA
GALYATETŐ
EGER
KEKES
NYÍREGYHÁZA
DEBRECEN
SZOLNOK
TÚRKEVE
SZOMBATHELY
PÁPA
TATABÁNYA
SZÉKESFEHÉRVÁR
ESŐ NEM VOLT
SZENTGOTTHÁRD
ZALAEGERSZEG
KESZTHELY
SIÓFOK
KECSKEMÉT
NAGYKANIZSA
KAPOSVÁR
KALOCSA
BÉKÉSCSABA
SZEGED
BAJA
MISINA
PÉCS
Szintvonalak:
200, 300 és 500 m.
A GÖRBE VONALAK – AZ IZOHIÉTÁK – AZOKAT A HELYEKET
KÖTIK ÖSSZE, AHOL A CSAPADÉK MENNYISÉGE EGYENLŐ VOLT

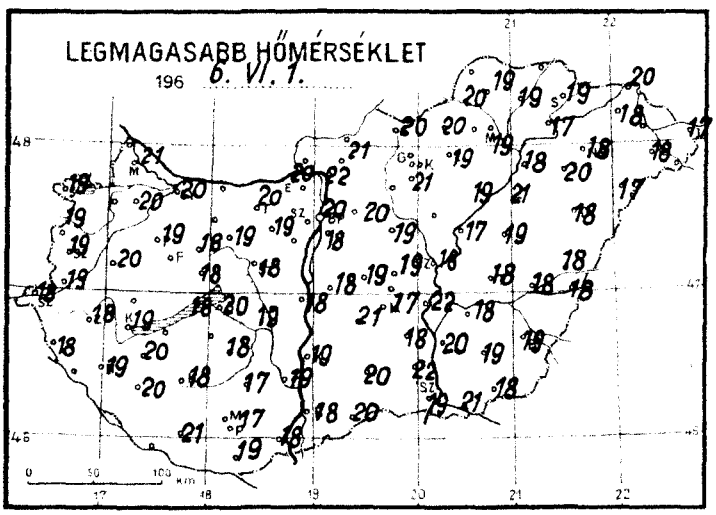
LEGMAGASABB HŐMÉRSÉKLET
196 6. VI. 1.

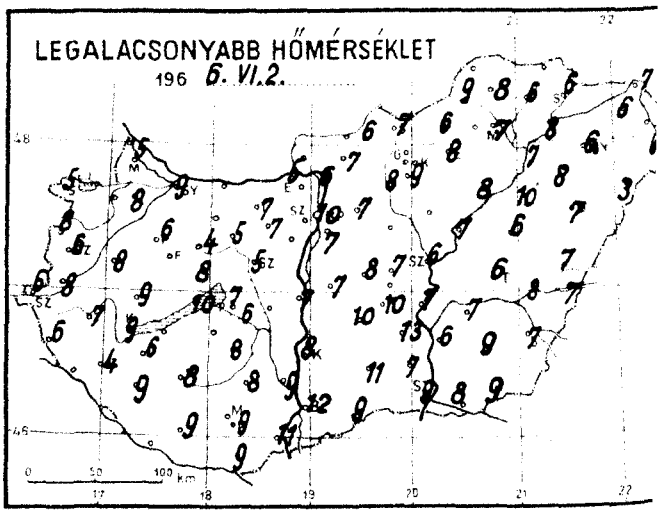
LEGALACSONYABB HŐMÉRSÉKLET
196 6. VI. 2.

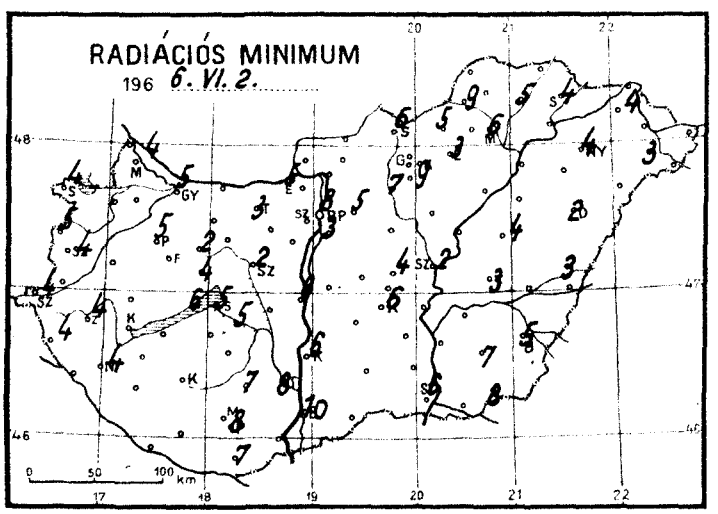
RADIÁCIÓS MINIMUM
196 6. VI. 2.

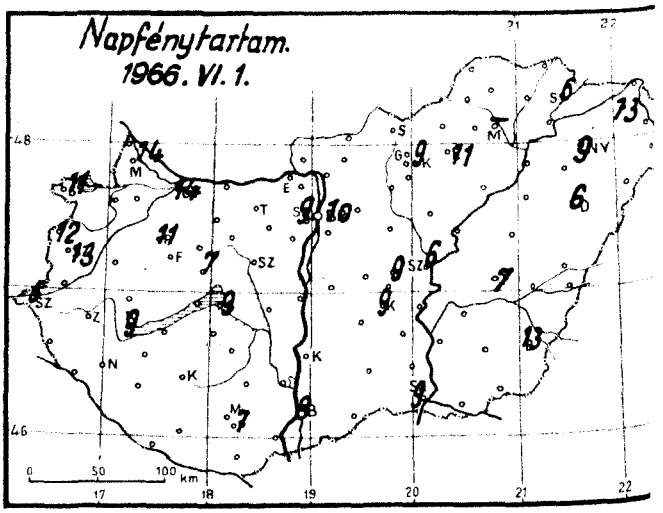
Napfénytartam.
1966. VI. 1.

1966. június hó,
2. csütörtök nap

	Az utolsó 24 óra adatai						24 órai csapadék mm		
	Csapadék (mm)		Hőmérsékleti szélsőségek tegnapi nappali max.	éjszakai min.	min. 5 cm-en	Napsütés (óra) tegnap			
12815 Magyaróvár	•		21	3	4	14	Rajka	•	
822 Győr	•=		20	9	5	14	Kapuvár	•	
825 Pápa	•		19	6	5	11	Csorna	•	
805 Sopron	•		19	5	4	11	Komárom	•P	
812 Szombathely	•		19	6	4	13	Kald	•	
910 Szentgotthárd	•=		18	6	4	5	Kőszeg	•	
915 Zalaegerszeg	•		18	7	4		Körmend	•	
Lenti	•		18	6	4		Letenye	•	
925 Nagykanizsa	•≡		19	4	4		Sümeg	•	
920 Keszthely	•		19	9	–	9	Zirc	•	
Tihany	•		18	10	6		Kisbér	•	
935 Siófok	•		20	7	5	9	Mór	•	
942 Pécs	•P		17	9	8	7	Alcsút	•	
941 Misinatető (534 m)	–		–	–	–	–	Esztergom	•	
Siklós	•		19	9	7		Dobogókő	•	
827 Farkasgyepu (400 m)	•		16	8	4		Fonyód	•	
Veszprém	•P		18	8	4	7	Tab	•	
833 Tatabánya	•P		20	7	3		Sárbogárd	–	
839 Budapest (Fémhegy)	•		18	7	3		Lengyel	•	
840 Budapest OMI	•P		20	10	8	10	Nagykőnyi	•	
841 Budapest (Szabadságh. 474 m)	•P		17	9	5	9	Marcali	•	
Martonvásár	–		–	–			Somogyszob	•	
835 Székesfehérvár	•		18	5	2		Kaposvár	•	
Dunaújváros	•		18	7	6		Barcs	•	
Szekszárd	•P		19	9	8		Szigetvár	•	
Mohács	•P		18	11			Bácsalmás	•	
960 Baja	•		18	12	10	8	Kiskunhalas	•	
955 Kalocsa	•		19	8	6		Izsák	•	
Cegléd	•P		19	7	4	9	Kunsztmiklós	•	
860 Szolnok	•P		18	6	2	6	Örkény	•	
970 Kecskemét	•		17	10	6	9	Nagykáta	•P	
Kiskunfélegyháza	•		18	13	–		Jászapáti	•P	
982 Szeged	•		19	9	6	9	Tiszakécske	•	
Mezőhegyes	•P		18	9	8	9	Nagykőrös	•	
Orosháza	•		19	9	7		Kistelek	•	
990 Békéscsaba	•		19	7	5	13	Makó	•	
875 Túrkeve	•		18	6	3	7	Szentes	•	
Berettyóújfalu	•		18	7	3		Szarvas	•P	
882	•P		18	7	2	6	Szeghalom	•	
850 Debrecen	•=		18	6	4		Körösszakál	•	
802 Nyíregyháza	•=		18	6	4	13	Tiszaroff	•	
788 Kisvárda	•		18	6	3		Poroszló	•	
Mátészalka	•P		17	5			Karcag	•	
Tiszabecs	•		22	6			Hortobágy	•	
Vác	•P		20	7	5		Polgár	•	
Gödöllő	•		–	8	7		Hajdúdorog	•	
Lőrinci	•		21	9	9		Nyírlugos	•	
Gyöngyös	•		–	6			Csenger	•	
Balassagyarmat	•		20	7	6		Vásárosnamény	•	
755 Salgótarján	•		13	7			Záhony	•	
Galyatető (932 m)	•		11	6	–	9	Királyrét	•	
851 Kékestető (1000 m)	•		15	6			Rombány	•	
Mátraháza (672 m)	•		19	8	3	11	Borsodnádasd	•	
865 Eger	•≡		20	9			Jósvafő	•	
Putnok	•		18	7			Szendrőlád	•	
Lillafüred	•=		19	7	6	–	Hidasnémeti	•	
772 Miskolc	•P		19	6	5		Tokaj	•	
Füged	•		19	6	4	6	Sárhatvan	•	
778 Sárospatak									

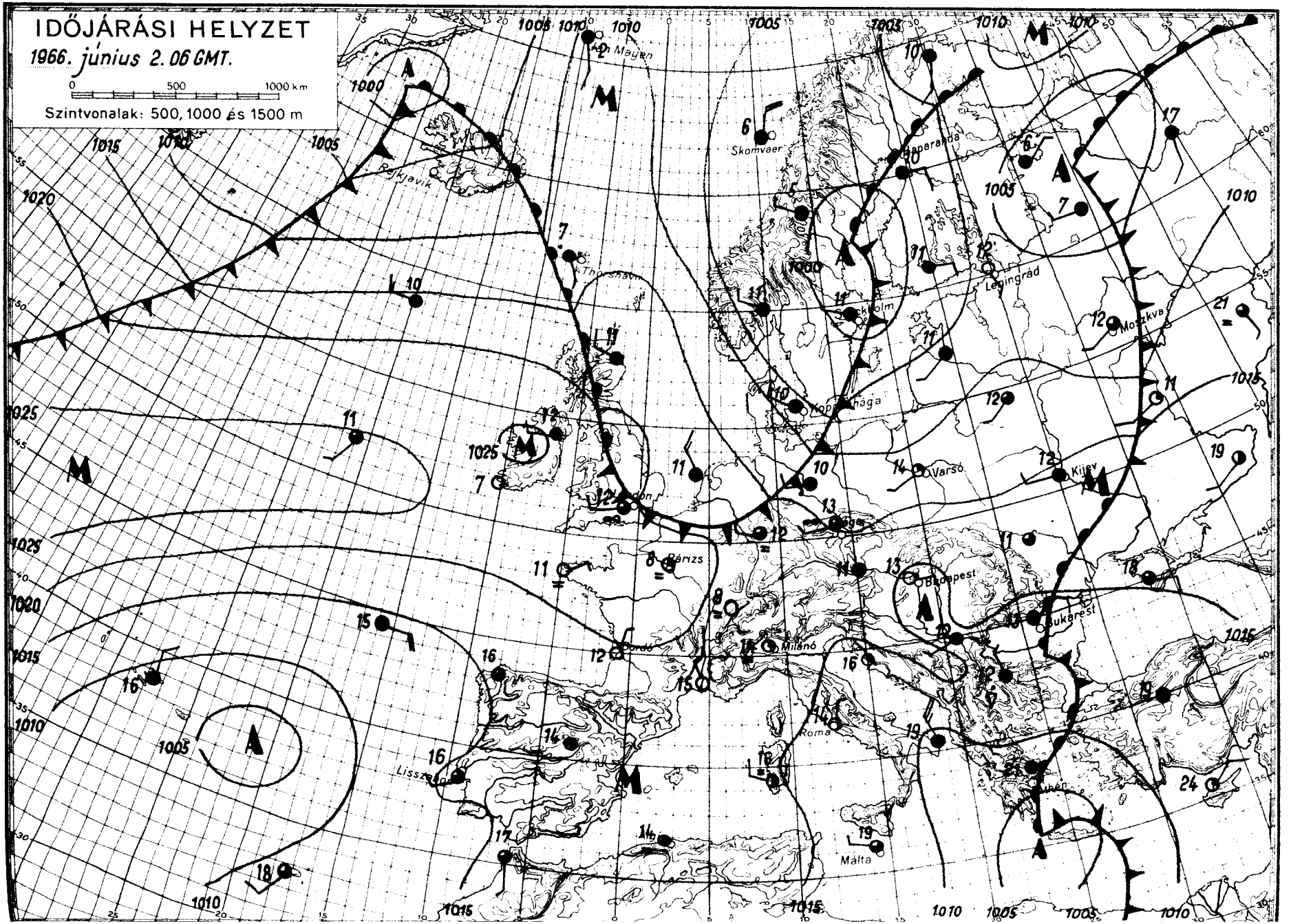

OFFSET: KNORR, BUDAPEST

IDŐJÁRÁSI NAPIJELENTÉS

ЕЖЕДНЕВНЫЙ МЕТЕОРОЛОГИЧЕСКИЙ БЮЛЛЕТЕНЬ • DAILY WEATHER REPORT
BULLETIN QUOTIDIEN DE TEMPS • TÄGLICHER WETTERBERICHT

KIADJA AZ ORSZÁGOS METEOROLÓGIAI INTÉZET
BUDAPEST II. KITAIBEL PÁL UTCA 1
TELEFON: KÖZPONT: 353-500, IDŐJELZŐ OSZT.: 150-410

MEGJELENIK NAPONKÉNT • ELŐFIZETÉSI ÁRA A POSTAI KÖLTSÉGGEL EGYÜTT NEGYEDÉVRE 60, Ft
KIADÁSÉRT FELEL AZ INTÉZET IGAZGATÓJA

79. évfolyam 154. szám. + Budapest + 1966. junius 3. péntek

Az időjárási helyzet ma reggel és a várható időjárás:

Az északskandináviai, valamint a kisázsiai ciklonokat összekötő alacsony légnyomásu teknő területén erősen felhős, változékony, sokfelé szeles, csapadékos az időjárás. Európa többi részén általában gyenge leszálló légáramlás alakult ki, s igy kevesebb a felhő, naposabb, szárazabb az idő.

Hazánk fölött csütörtökön felhőátvonulások voltak, a koradélutáni óráktól kezdve a Dunántul északi felén és az Északi-Hegyvidék térségében záporokkal, helyenként zivatarral. A péntek reggelig lehullott csapadék mennyisége általában 3 mm alatt maradt, csupán Putnokról jelentettek 7 mm esőt. A napsütés időtartama határvidékeink néhány helyének kivételével elérte vagy meghaladta a 10 órát. A hőmérséklet napközben 19-24 fokig emelkedett, az éjszaka folyamán 7-13 fokig süllyedt. Ma délelőtt a déli és keleti megyékben derült, máshol felhős volt az ég, a fővárosban és környékén heves záporok alakultak ki.

Ma 12 órakor Budapesten a hőmérséklet 16 fok, a tengerszintre átszámitott légnyomás 764 mm, alig változik.

Várható időjárás szombat estig:

Pénteken felhőátvonulások néhány helyen záporesővel.
Szombaton főként nappali felhőképződés, legfeljebb szórványosan előforduló délutáni záporral, zivatarral.
Időnként élénk, néhány helyen átmenetileg még erős, fokozatosan mérséklődő északi, északkeleti szél.
A nappali felmelegedés erősödik.

Várható legalacsonyabb éjszakai hőmérséklet: 6-11,
legmagasabb nappali hőmérséklet szombaton: 19-24 fok között.

Vissy Károly s.k.

A hőmérséklet napi középértéke és eltérése a 90 évi átlagtól / Budapesten / :

1966. VI. 2.: 17,0 C°, -2,6 C°.

1871 óta ezen a napon Budapesten előfordult:

legmagasabb hőmérséklet: 35,1 C° /1927/
legalacsonyabb hőmérséklet: 5,7 C° /1928/

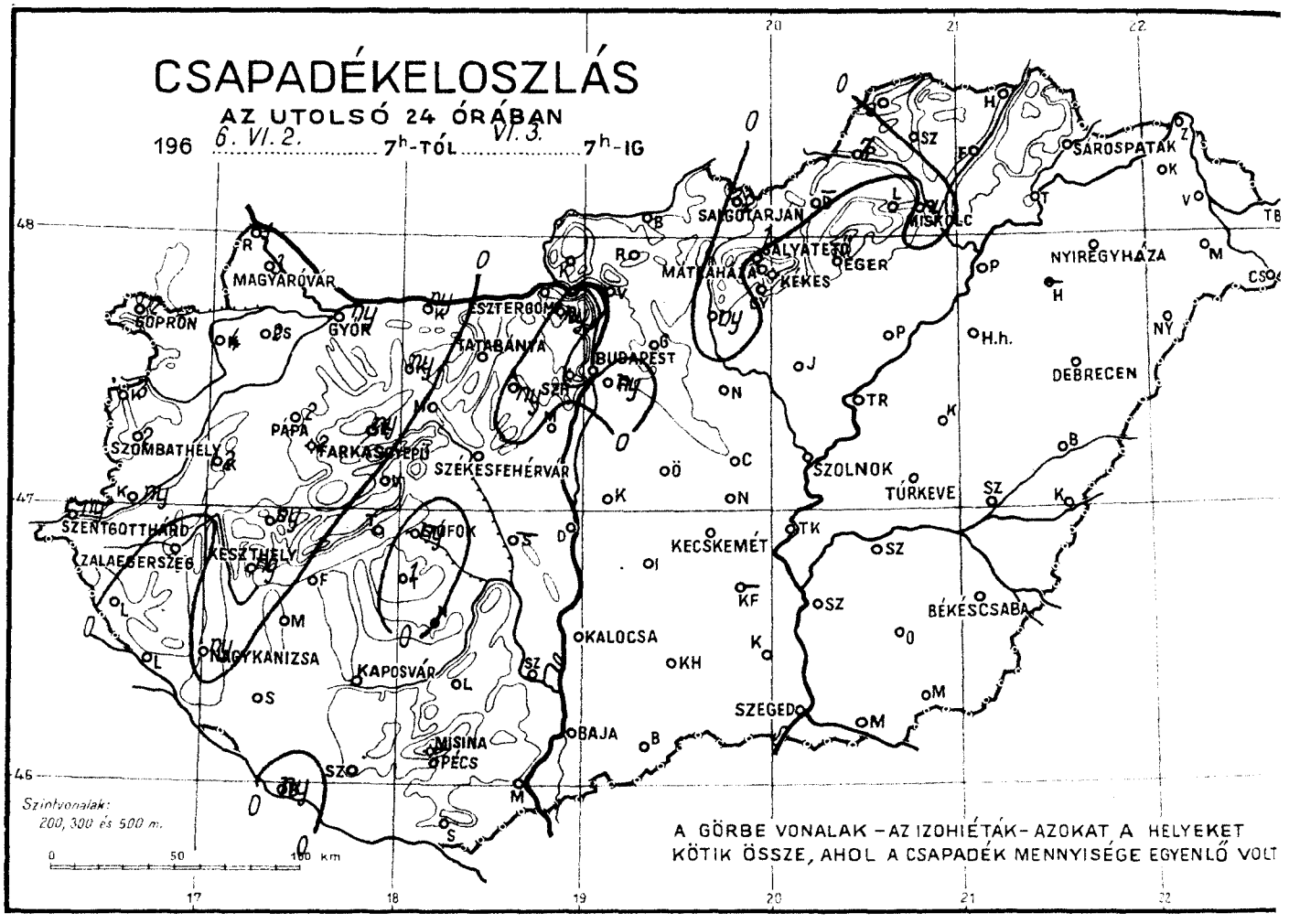
CSAPADÉKELOSZLÁS
AZ UTOLSÓ 24 ÓRÁBAN
196 6. VI. 2. 7h-TÓL VI. 3. 7h-IG
SOPRON
MAGYARÓVÁR
GYÖR
ESZTERGOM
TATABÁNYA
BUDAPEST
SZOMBATHELY
PAPA
FARKASGYEPŰ
SZÉKESFEHÉRVÁR
SZENTGOTTHÁRD
ZALAEGERSZEG
KESZTHELY
SIÓFOK
KECSKEMÉT
NAGYKANIZSA
KAPOSVÁR
KALOCSA
SZEGED
BAJA
MISINA
PÉCS
SZOLNOK
TÚRKEVE
BÉKÉSCSABA
DEBRECEN
NYIREGYHÁZA
SÁROSPATAK
SALGÓTARJÁN
MISKOLC
EGER
KEKES
MÁTRAHÁZA
Szintvonalak:
200, 300 és 500 m.
A GÖRBE VONALAK – AZ IZOHIÉTÁK – AZOKAT A HELYEKET
KÖTIK ÖSSZE, AHOL A CSAPADÉK MENNYISÉGE EGYENLŐ VOLT

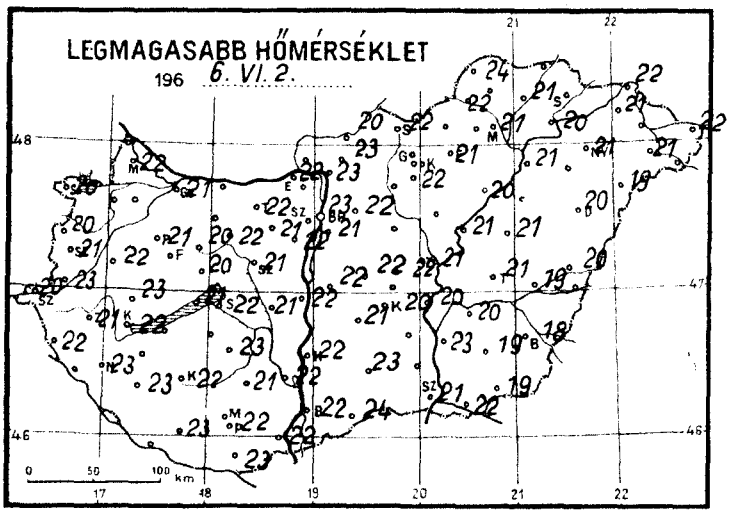
LEGMAGASABB HŐMÉRSÉKLET
196 6. VI. 2.

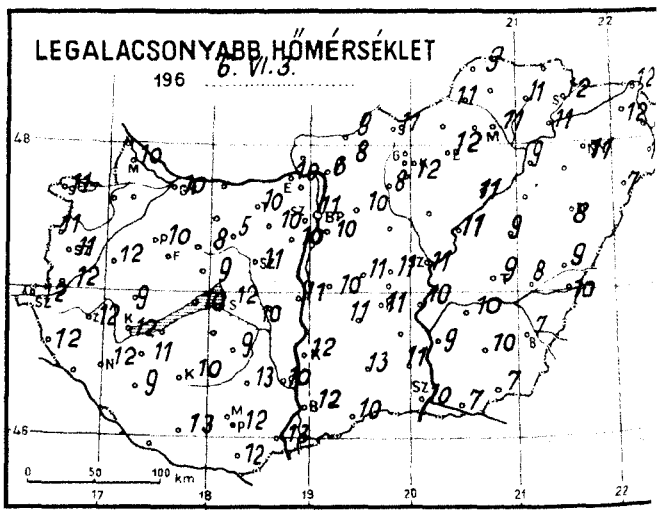
LEGALACSONYABB HŐMÉRSÉKLET
196 6. VI. 3.

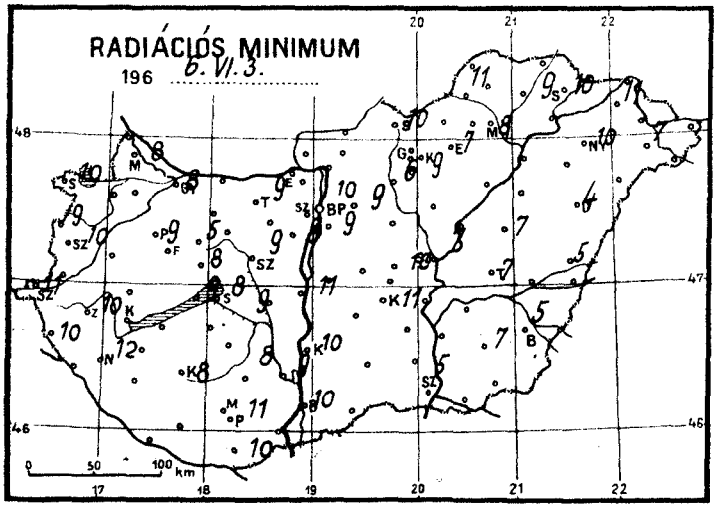
RADIÁCIÓS MINIMUM
196 6. VI. 3.

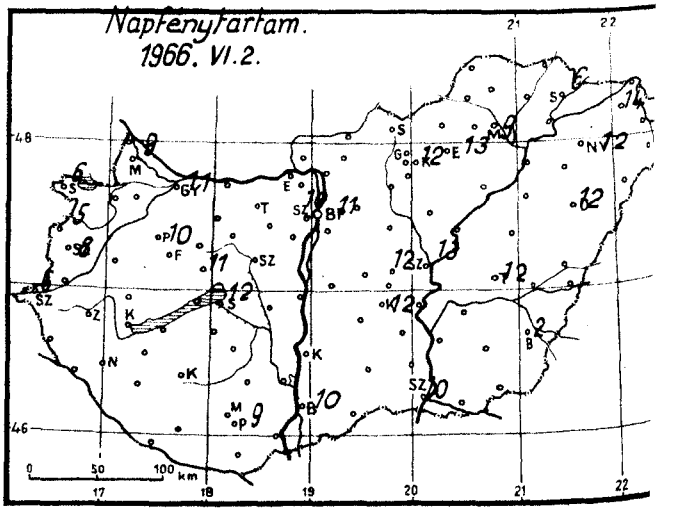
Napfénytartam.
1966. VI. 2.

1966. június ..... hó, 3. péntek ..... nap

	Az utolsó 24 óra adatai						24 órai csapadék mm		
	Csapadék (mm)		Hőmérsékleti szélsőségek: tegnapi nappali max.	éjszakai min.	min. 5 cm-en	Napsütés (óra) tegnap			
12815 Magyaróvár	3		22	10	8	9	Rajka	1 R	
822 Győr	ny=		21	10	8	11	Kapuvár	4	
825 Pápa	2 R		21	10	9	10	Csorna	2 R	
805 Sopron	2		20	11	10	6	Komárom	ny	
812 Szombathely	2		21	11	10	8	Káld	2	
910 Szentgotthárd	ny		20	12	11	6	Kőszeg	3	
915 Zalaegerszeg	.		21	12	10		Körmend	ny	
Lenti	.		22	12	10		Letenye	.	
925 Nagykanizsa	ny ö		23	12	12		Sümeg	ny	
920 Keszthely	ny		22	12	–	–	Zirc	ny	
Tihany	.		21	10	9		Kisbér	ny	
935 Siófok	ny=		22	12	8	12	Mór	.	
942 Pécs	.		22	12	11	9	Alcsút	ny	
941 Misinatető (534 m)	–		–	–	–	–	Esztergom	.	
Siklós	.		23	12	10		Dobogókő	ny	
827 Farkasgyepű (400 m)	2=		20	8	6		Fonyód	.	
Veszprém	.		20	9	8	11	Tab	1	
833 Tatabánya	.		22	10	9		Sárbogárd	–	
839 Budapest (Ferihegy)	ny=		21	10	9		Lengyel	.	
840 Budapest OMI	.		23	11	10	11	Nagykónyi	.	
841 Budapest (Szabadságh., 474 m)	.		20	8	6	10	Marcali	.	
Martonvásár	.		22	10	9		Somogyszob	.	
835 Székesfehérvár	.		21	11	9		Kaposvár	.	
Dunaújváros	.		22	11	11		Barcs	ny	
Szekszárd	.=		22	10	9		Szigetvár	.	
Mohács	.		22	13			Bácsalmás	.	
960 Baja	.		22	12	10	10	Kiskunhalas	.	
955 Kalocsa	.		22	12	10		Izsák	.	
Cegléd	.		22	11	10	12	Kunsztmiklós	.	
860 Szolnok	.		21	11	7	13	Örkény	.	
970 Kecskemét	.=		20	11	11	12	Nagykáta	.	
Kiskunfélegyháza	–		–	–	–		Jászapáti	. ö	
982 Szeged	.		21	10	5	10	Tiszakécske	.=	
Mezőhegyes	.		19	7			Nagykőrös	.	
Orosháza	. ö		19	10	7		Kistelek	.	
990 Békéscsaba	. ö		18	7	5	2	Makó	.=	
875 Túrkeve	.		21	9	7	12	Szentes	.	
Berettyóújfalu	.		20	9	5		Szarvas	.	
880 Debrecen	.=		20	8	4	12	Szeghalom	. ö	
892 Nyíregyháza	.		21	11	10	12	Körösszakál	.	
788 Kisvárda	.		21	12	11	14	Tiszaroff	.	
Mátészalka	. ö		21	10	7		Poroszló	.	
Tiszabecs	.		22	6			Karcag	.	
Vác	.		23	6			Hortobágy	.	
Gödöllő	.		22	10	9		Polgár	.	
Lőrinci	ny		–	8	6		Hajdúdorog	–	
Gyöngyös	ny		22	12	9		Nyírlugos	.	
Balassagyarmat	.		20	9			Csenger	. ö	
755 Salgótarján	2		22	11	10		Vásárosnamény	.	
Galyatető (932 m)	1		15	6			Záhony	.	
851 Kékestető (1000 m)	.=		15	6	–	12	Királyrét	.	
Mátraháza (672 m)	.=		18	9			Romhány	.	
865 Eger	.		21	12	7	13	Borsodnádasd	–	
Putnok	7=		22	11	11		Jósvafő	.	
Lillafüred	.		18	9			Szendrőlád	.	
772 Miskolc	ny=		21	11	8	9	Hidasnémeti	.	
Füged	.		21	11	9		Tokaj	.	
778 Sárospatak	.		–	12	10	6	Sárhatvan	.	

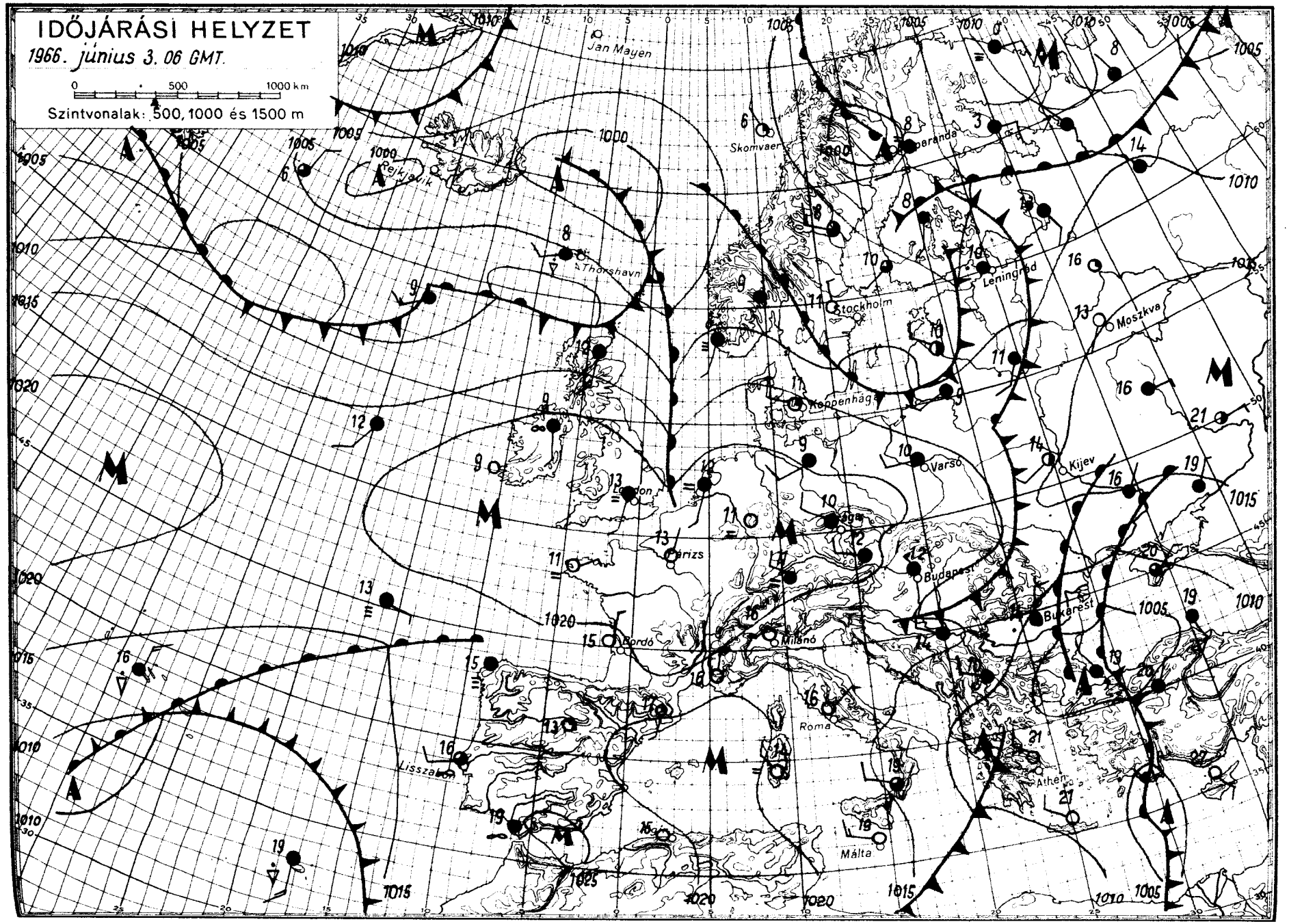
IDŐJÁRÁSI HELYZET
1966. június 3. 06 GMT.
0 500 1000 km
Szintvonalak: 500, 1000 és 1500 m
Jan Mayen
Skomvaer
Reykjavik
Thorshavn
Stockholm
Leningrad
Moszkva
Koppenhága
Varsó
Kijev
London
Párizs
Budapest
Bukarest
Bordó
Milánó
Roma
Athén
Lisszabon
Málta

IDŐJÁRÁSI NAPIJELENTÉS

ЕЖЕДНЕВНЫЙ МЕТЕОРОЛОГИЧЕСКИЙ БЮЛЛЕТЕНЬ • DAILY WEATHER REPORT
BULLETIN QUOTIDIEN DE TEMPS • TÄGLICHER WETTERBERICHT

KIADJA AZ ORSZÁGOS METEOROLÓGIAI INTÉZET
BUDAPEST II. KITAIBEL PÁL UTCA 1
TELEFON: KÖZPONT: 353-500, IDŐJELZŐ OSZT.: 150-410

MEGJELENIK NAPONKÉNT • ELŐFIZETÉSI ÁRA A POSTAI KÖLTSÉGGEL EGYÜTT NEGYEDÉVRE 60, Ft
KIADÁSÉRT FELEL AZ INTÉZET IGAZGATÓJA

79. évfolyam 155. szám. + Budapest + 1966. junius 4. szombat

Az időjárási helyzet ma reggel és a várható időjárás:

Európa nagy részén a ciklonális tevékenységnek megfelelően az egymást gyorsan követő légtömegek hatására változékony, felhős, az évszakhoz képest hüvös az időjárás, a délutáni órákban sokfelé záporok, zivatarok alakulnak ki. Ezzel szemben Közép-Európa felett a leszálló légáramlási zóna átmenetileg lezárja a hüvösebb légtömegek utját, és szárazabb, valamint naposabb időjárást biztosit.

Hazánkban pénteken változóan felhős volt az égbolt. Az országban néhány helyen; a Duna-kanyarban és a Mátra-vidékén voltak kisebb esők, Vácon 3, Budapesten 6 mm esőmennyiséget mértek. A hőmérséklet általában 17, 20 fokig emelkedett. Szombaton hajnalra 4, 10 fokig hült le a levegő. Szombaton délelőtt száraz, napos az idő, 11 óráig 17, 19 fokos hőmérsékleti értékek alakultak ki.

Ma 12 órakor Budapesten a hőmérséklet 18 fok, a tengerszintre átszámitott légnyomás 764 mm, mérsékelten süllyedő irányzatu.

Várható időjárás vasárnap estig:

Nappali felhőképződés, legfeljebb egy-két helyen zápores.
Mérsékelt szél.
Mérsékelten meleg, napos idő.

Várható legalacsonyabb éjszakai hőmérséklet: 6,11
legmagasabb nappali hőmérséklet vasárnap: 20, 25 fok között.

Dunay Sándorné s.k.

A hőmérséklet napi középértéke és eltérése a 90 évi átlagtól / Budapesten / :

1966. VI. 3.: 15,0 C°, -4,8 C°.

1871 óta ezen a napon Budapesten előfordult:

legmagasabb hőmérséklet: 34,9 C° /1947/
legalacsonyabb hőmérséklet: 3,0 C° /1928/

66.384.

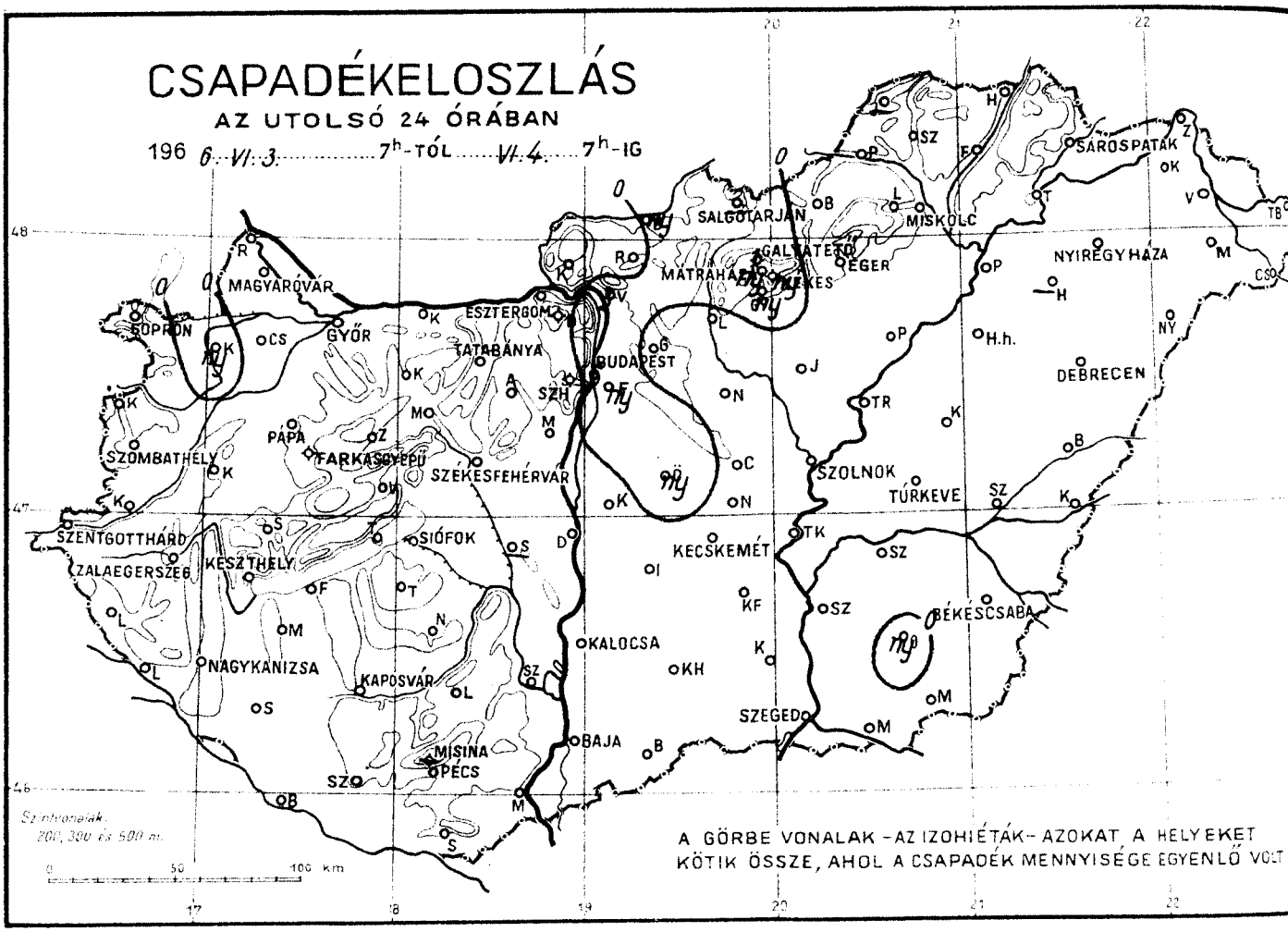
CSAPADÉKELOSZLÁS
AZ UTOLSÓ 24 ÓRÁBAN
196 6. VI. 3. ..... 7h-TÓL ..... VI. 4. ..... 7h-IG
SALGÓTARJÁN
MISKOLC
SÁROSPATAK
NYÍREGYHÁZA
MAGYARÓVÁR
SOPRON
GYŐR
ESZTERGOM
TATABÁNYA
BUDAPEST
GALYATETŐ
EGER
MÁTRAHÁZA
DEBRECEN
SZOLNOK
TÚRKEVE
SZOMBATHELY
PAPA
FARKASGYEPŰ
SZÉKESFEHÉRVÁR
SZENTGOTTHÁRD
ZALAEGERSZEG
KESZTHELY
SIÓFOK
KECSKEMÉT
BÉKÉSCSABA
NAGYKANIZSA
KAPOSVÁR
KALOCSA
SZEGED
BAJA
MISINA
PÉCS
Szintvonalak
200, 300 és 500 m.
A GÖRBE VONALAK – AZ IZOHIÉTÁK – AZOKAT A HELYEKET
KÖTIK ÖSSZE, AHOL A CSAPADÉK MENNYISÉGE EGYENLŐ VOLT

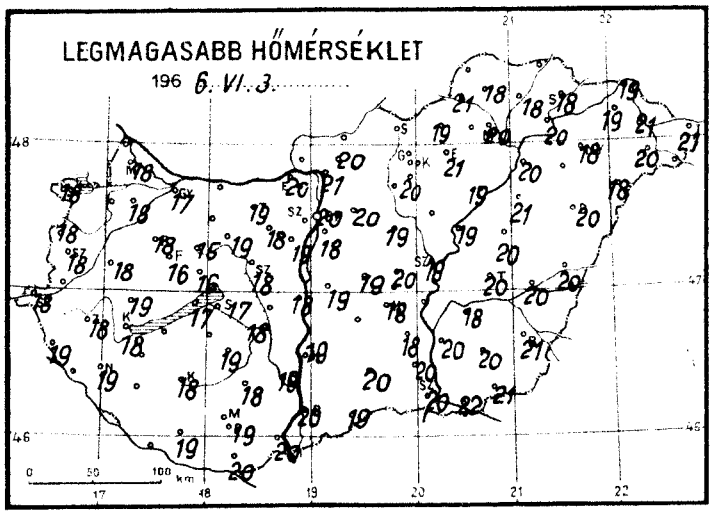
LEGMAGASABB HŐMÉRSÉKLET
196 6. VI. 3. .....

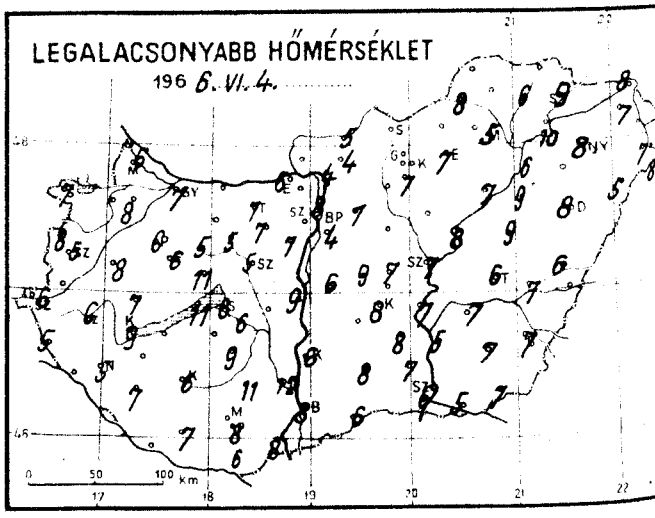
LEGALACSONYABB HŐMÉRSÉKLET
196 6. VI. 4. .....

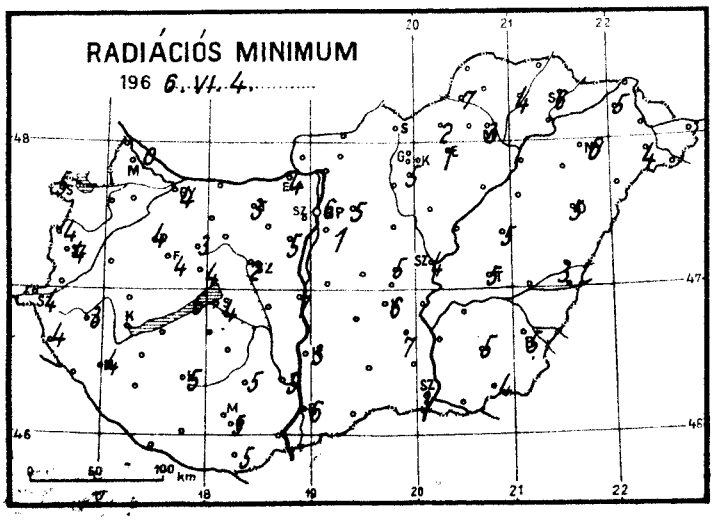
RADIÁCIÓS MINIMUM
196 6. VI. 4. .....

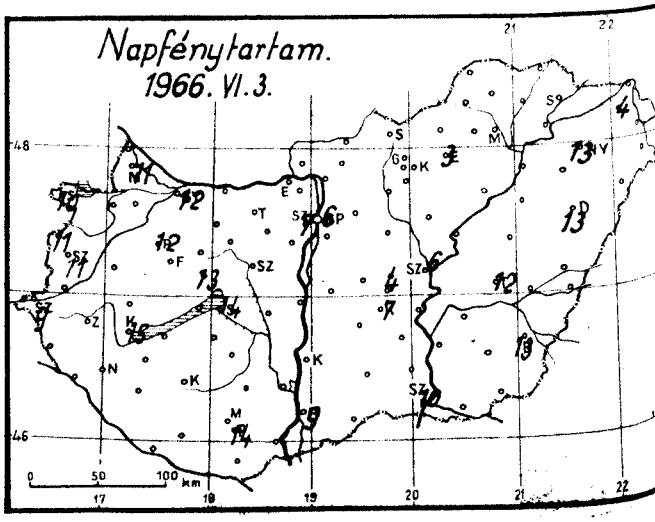
Napfénytartam.
1966. VI. 3.

1966. június hó, 4. nap szombat

	Csapadék (mm)		Hőmérsékleti szélsőségek: tegnapi nappali max.	éjszakai min.	min. 5 cm-en	Napsütés (óra) tegnap
12815 Magyaróvár	•		11	6	0	11
822 Győr	•		17	7	4	12
825 Pápa	•		18	6	4	12
805 Sopron	•		18	7	5	10
812 Szombathely	•		18	5	4	11
910 Szentgotthárd	•		18	6	4	9
915 Zalaegerszeg	•		18	6	3	
Lenti	•		19	5	4	
925 Nagykanizsa	•ᵖ		19	5	4	
920 Keszthely	•		18	9	–	15
Tihany	•		17	11	6	
935 Siófok	•ᵖ		17	8	4	14
942 Pécs	•		19	8	5	14
941 Misinatető (534 m)	–		–	–	–	–
Siklós	•ᵖ		20	6	5	
827 Farkasgyepű (400 m)	•		16	6	4	
Veszprém	•ᵖ		16	11	4	13
833 Tatabánya	•ᵖ		19	7	3	
839 Budapest (Ferihegy)	ny=		18	4	–1	
840 Budapest OMI	6		20	8	6	6
841 Budapest (Szabadsagh.,474 m)	•		17	7	3	7
Martonvásár	•		19	7	5	
835 Székesfehérvár	•		18	5	2	
Dunaújváros	•		18	9	7	
Szekszárd	•ᵖ		19	–	5	
Mohács	•		20	8		
960 Baja	•		20	8	6	9
955 Kalocsa	•		19	6	3	
Cegléd	•ᵖ		20	7	5	4
860 Szolnok	•		19	7	4	6
970 Kecskemét	.=		18	8	6	7
Kiskunfélegyháza	•		18	8	7	
982 Szeged	•		20	6	3	10
Mezőhegyes	•ᵖ		21	7	4	
Orosháza	nyᵖ		20	7	5	
990 Békéscsaba	.=		22	7	5	13
875 Túrkeve	•		20	8	5	12
Berettyóújfalu	•		20	6	3	
882 Debrecen	•		20	8	5	13
892 Nyíregyháza	•		18	8	6	13
788 Kisvárda	•		19	7	5	4
Mátészalka	•ᵖ		20	7	4	
Tiszabecs	•		21	6		
Vác	3ᵖ		21	4		
Gödöllő	•		20	7	5	
Lőrinci	•		–	–	–	
Gyöngyös	ny		20	7	5	
Balassagyarmat	ny		–	5		
755 Salgótarján	–		–	–	–	
Galyatető (932 m)	1		13	3		
851 Kékestető (1000 m)	ny=		12	3	–	–
Mátraháza (672 m)	ny		15	6		
865 Eger	•		21	7	1	3
Putnok	.=		21	8	7	
Lillafüred	•		17	3		
772 Miskolc	•		20	5	3	–
Füged	•		18	6	4	
778 Sárospatak	•		18	9	6	–

Az utolsó 24 óra adatai

24 órai csapadék mm	
Rajka	•
Kapuvár	nyᵖ
Csorna	•
Komárom	•ᵖ
Káld	•
Kőszeg	•
Körmend	–
Letenye	•
Sümeg	•
Zirc	•
Kisbér	•ᵖ
Mór	•
Alcsút	•
Esztergom	•
Dobogókő	•
Fonyód	•
Tab	•
Sárbogárd	–
Lengyel	•
Nagykónyi	•ᵖ
Marcali	•
Somogyszob	•
Kaposvár	•ᵖ
Bares	•
Szigetvár	•
Bácsalmás	•
Kiskunhalas	•
Izsák	•
Kunsztmiklós	•
Örkény	nyᵖ
Nagykáta	•
Jászapáti	•
Tiszakécske	•
Nagykőrös	•
Kistelek	•
Makó	•ᵖ
Szentes	•
Szarvas	•ᵖ
Szeghalom	•
Körösszakál	•
Tiszaroff	•
Poroszló	•
Karcag	•ᵖ
Hortobágy	•
Polgár	•
Hajdúdorog	–
Nyírlugos	•
Csenger	•ᵖ
Vásárosnamény	•
Záhony	•
Királyrét	•
Romhány	•
Borsodnádasd	•
Jósvafő	–
Szendrőlád	•
Hidasnémeti	•
Tokaj	•
Sárhatvan	•

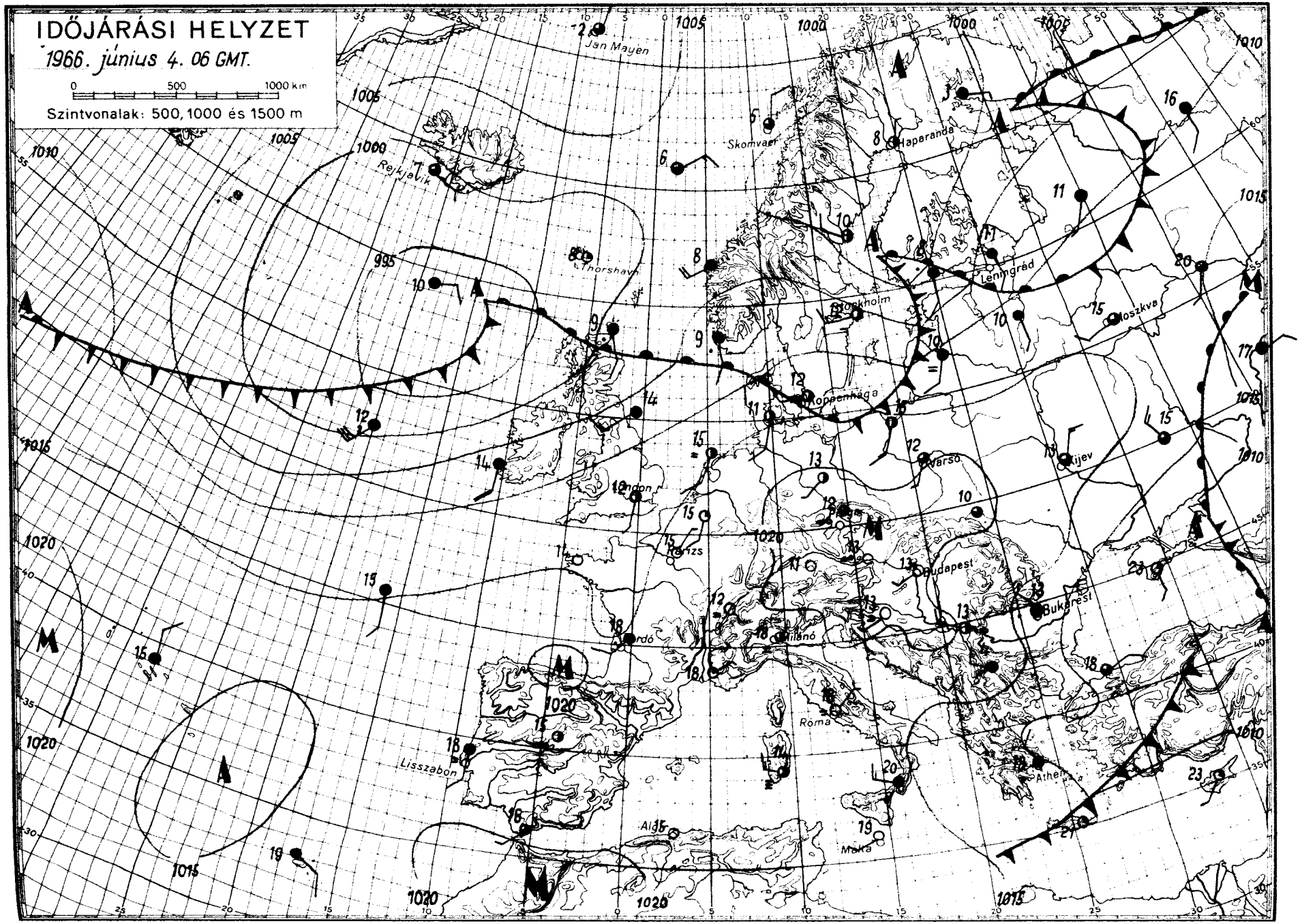
IDŐJÁRÁSI HELYZET
1966. június 4. 06 GMT.
0 500 1000 km
Szintvonalak: 500, 1000 és 1500 m
Jan Mayen
Skomvaer
Haparanda
Rejkjavik
Thorshavn
Leningrád
Stockholm
Moszkva
Koppenhága
Varsó
Kijev
London
Párizs
Budapest
Bukarest
Milánó
Róma
Lisszabon
Athén
Malta
OFFSET-NYOMDA BUDAPEST

IDŐJÁRÁSI NAPIJELENTÉS

ЕЖЕДНЕВНЫЙ МЕТЕОРОЛОГИЧЕСКИЙ БЮЛЛЕТЕНЬ • DAILY WEATHER REPORT
BULLETIN QUOTIDIEN DE TEMPS • TÄGLICHER WETTERBERICHT

KIADJA AZ ORSZÁGOS METEOROLÓGIAI INTÉZET
BUDAPEST II. KITAIBEL PÁL UTCA 1
TELEFON: KÖZPONT: 353-500, IDŐJELZŐ OSZT.: 150-410

MEGJELENIK NAPONKÉNT • ELŐFIZETÉSI ÁRA A POSTAI KÖLTSÉGGEL EGYÜTT NEGYEDÉVRE 60, Ft
KIADÁSÉRT FELEL AZ INTÉZET IGAZGATÓJA

79. évfolyam 156. szám. + Budapest + 1966. junius 5. vasárnap

Az időjárási helyzet ma reggel és a várható időjárás:

Az elmult napok során a Kaukázustól északra lévő és az 50. földrajzi szélességig terjedő területet kivéve, Kelet-Európában is mérséklődött a meleg. Ugyanakkor Nyugat-Európa fölött a korlátozott nappali felmelegedést az elmult két nap során már nyárias meleg váltotta fel. A melegedés fokozatosan halad kelet felé, Közép-Európa irányába. Emögött azonban Nyugat-Európa óceáni partvonala mentén ismét hüvösebb, zápor-, zivatarhajlamot hozó nedves légtömegek jelentek meg.

Hazánkban szombaton napos, száraz, mérsékelten meleg idő volt. A hőmérséklet napközben 20, 23 fokig emelkedett. Vasárnap hajnalra általában 4, 11 fokig hült le a levegő. Délelőtt tovább folytatódott a napos, száraz idő, a hőmérséklet 11 órakor elérte a 19, 22 fokot, ami 2, 3 fokkal magasabb, mint az előző nap hasonló időpontjában volt.

Ma 12 órakor Budapesten a hőmérséklet 21 fok, a tengerszintre átszámitott légnyomás 762 mm, mérsékelten süllyedő irányzatu.

Várható időjárás hétfő estig:

Vasárnap derült, száraz idő.
Hétfőn a délutáni órákban nyugat felől felhősödés, elsősorban a Dunántulon már záporeső, zivatar lehet.
Fokozatosan megélénkülő déli, délnyugati szél.
A nappali felmelegedés tovább fokozódik.

Várható legalacsonyabb éjszakai hőmérséklet:
9, 14,
legmagasabb nappali hőmérséklet hétfőn:
24, 28 fok között.

Dr. Tóth Pál s.k.

A hőmérséklet napi középértéke és eltérése a 90 évi átlagtól / Budapesten / :

1966. VI. 4.: 16,1 C°, -3,4 C°.

1871 óta ezen a napon Budapesten előfordult:

legmagasabb hőmérséklet: 34,5 C° /1927/
legalacsonyobb hőmérséklet: 5,3 C° /1918/

66.385.

CSAPADÉKELOSZLÁS

AZ UTOLSÓ 24 ÓRÁBAN

196 6. VI. 4. ..... 7h-TÓL VI. 5. ..... 7h-IG

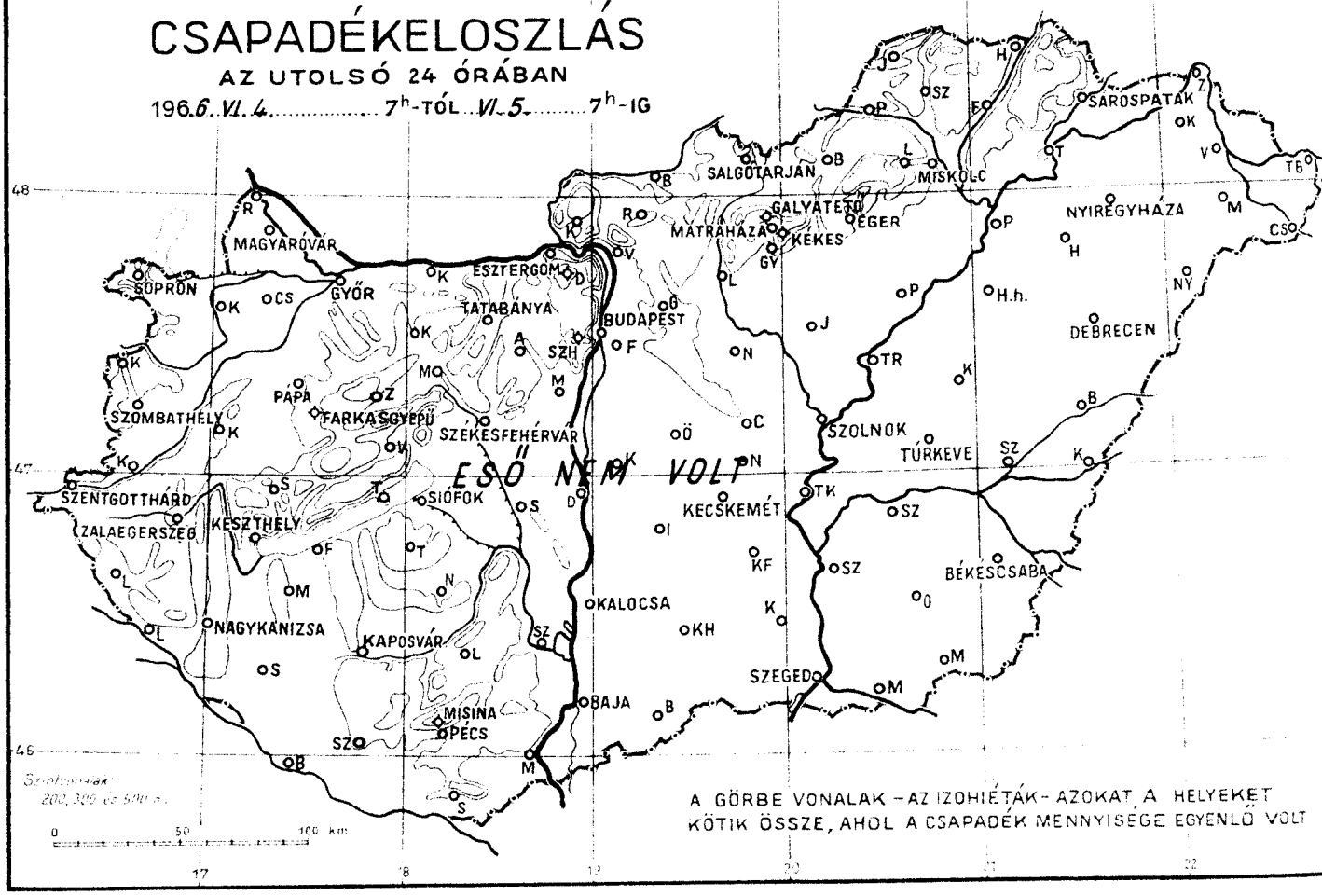

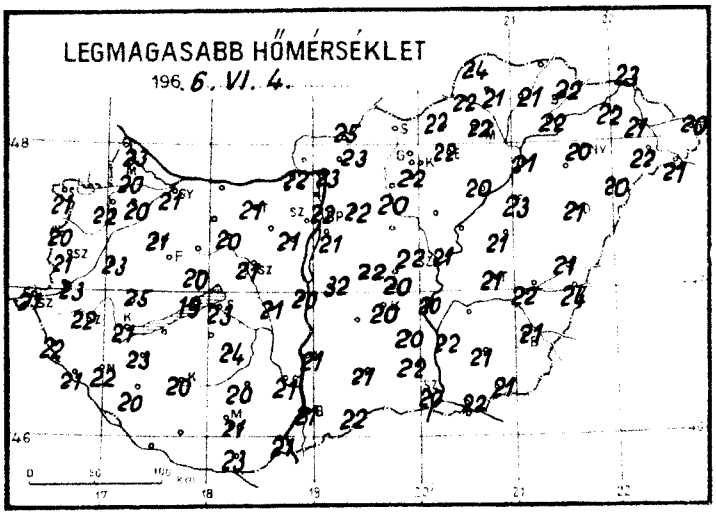

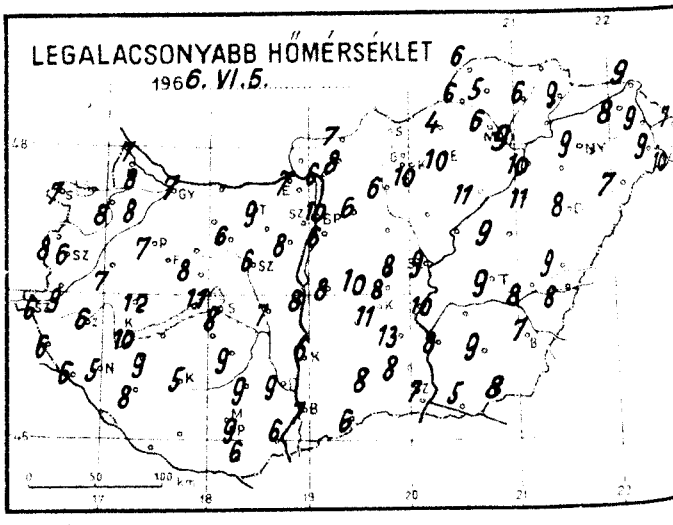

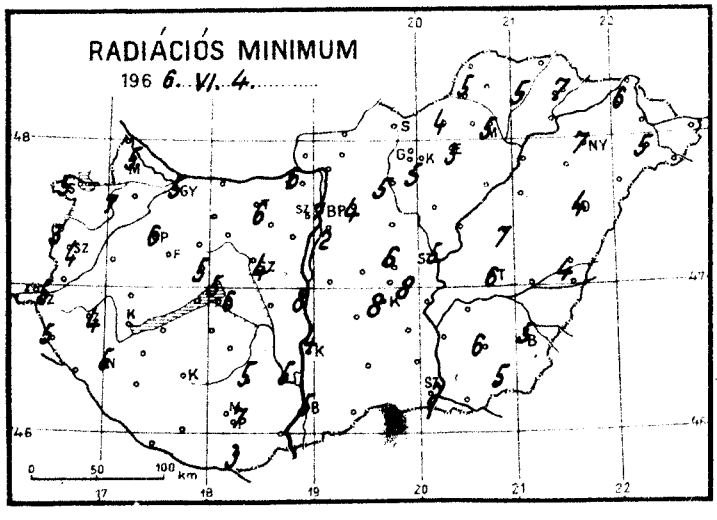

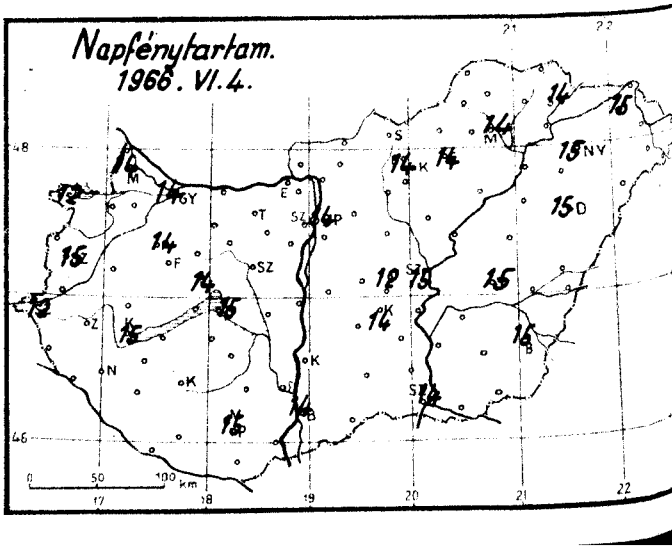

1966. június ..... hó,
5. ..... nap vasárnap .....

	Az utolsó 24 óra adatai						24 órai csapadék mm		
	Csapadék (mm)		Hőmérsékleti szélsőségek			Napsütés (óra) tegnap			
			tegnapi nappali max.	éjszakai min.	min. 5 cm-en				
12815 Magyaróvár	•		23	7	5	14	Rajka	•	
822 Győr	•		21	7	5	14	Kapuvár	•	
825 Pápa	•		21	7	6	14	Csorna	•b	
805 Sopron	•		21	7	5	12	Komárom	•	
812 Szombathely	•		21	6	4	15	Káld	•	
910 Szentgotthárd	•		21	6	5	12	Kőszeg	•	
915 Zalaegerszeg	•		22	6	4		Körmend	•	
Lenti	•		22	6	5		Letenye	•	
925 Nagykanizsa	•		22	5	5		Sümeg	•	
920 Keszthely	•		21	10	–	15	Zirc	•	
Tihany	•		19	11	5		Kisbér	•	
935 Siófok	•		23	8	6	15	Mór	•	
942 Pécs	•		21	9	7	15	Alcsút	•	
941 Misinatető (534 m)							Esztergom	•	
Siklós	•		23	6	3		Dobogókő	•	
827 Farkasgyepű (400 m)	•		19	8	7		Fonyód	•	
Veszprém	•b		20	8	5	14	Tab		
833 Tatabánya	•		21	9	6		Sárbogárd		
839 Budapest (Farkasrét)	•		21	6	2		Lengyel	•	
840 Budapest OMI	•		22	10	7	14	Nagykónyi	•b	
841 Budapest (Szabadságh., 474 m)							Marcali	•	
Martonvásár							Somogyszob	•	
835 Székesfehérvár	•		21	6	4		Kaposvár	•	
Dunaújváros	•		20	8	8		Barcs	•	
Szekszárd	•b		21	9	5		Szigetvár	•	
Mohács	•b		21	6			Bácsalmás	•	
960 Baja	•		21	7	5	14	Kiskunhalas	•	
955 Kalocsa	•		21	6	4		Izsák		
Cegléd	•		22	8	6	12	Kunszentmiklós	•	
860 Szolnok	•		21	9	5	15	Örkény	•	
970 Kecskemét	•		20	11	8	14	Nagykáta	•b	
Kiskunfélegyháza	•		20	13			Jászapáti	•	
982 Szeged	•		20	7	2	14	Tiszakécske	•	
Mezőhegyes	•		21	8	5		Nagykőrös	•	
Orosháza	•		21	9	6		Kistelek	•	
990 Békéscsaba	•		21	7	5	15	Makó	•b	
875 Türkeve	•		21	9	6	15	Szentes	•	
Berettyóújfalu	•b		21	9	4		Szarvas		
882 Debrecen	•		21	8	4	15	Szeghalom	•	
892 Nyíregyháza	•		20	9	7	15	Kőrösszakál	•	
788 Kisvárda	•		22	8	6	15	Tiszaroff		
Mátészalka	•b		22	9	5		Poroszló	•	
Tiszabecs	•		20	7			Karcag	•b	
Vác	•b		23	6			Hortobágy	•	
Gödöllő	•		22	6	4		Polgár	•	
Lőrinci	•		20	6	5		Hajdúdorog		
Gyöngyös	•		22	10	5		Nyírlugos	•	
Balassagyarmat							Csenger	•b	
755 Salgótarján							Vásárosnamény	•	
Galyatető (932 m)	•		15	7			Záhony	•	
851 Kékestető (1000 m)	•		13	7	–	14	Királyrét		
Mátraháza (672 m)							Romhány	•	
865 Eger	•		22	10	3	14	Borsodnádasd	•	
Putnok	•=		22	6	5		Jósvafő	•	
Lillafüred	•		20	3			Szendrőlád	•	
772 Miskolc	•		22	6	5	14	Hidasnémeti	•	
Füged	•		21	6	5		Tokaj	•	
778 Sárospatak	•		22	9	7	14	Sárhatvan	•	

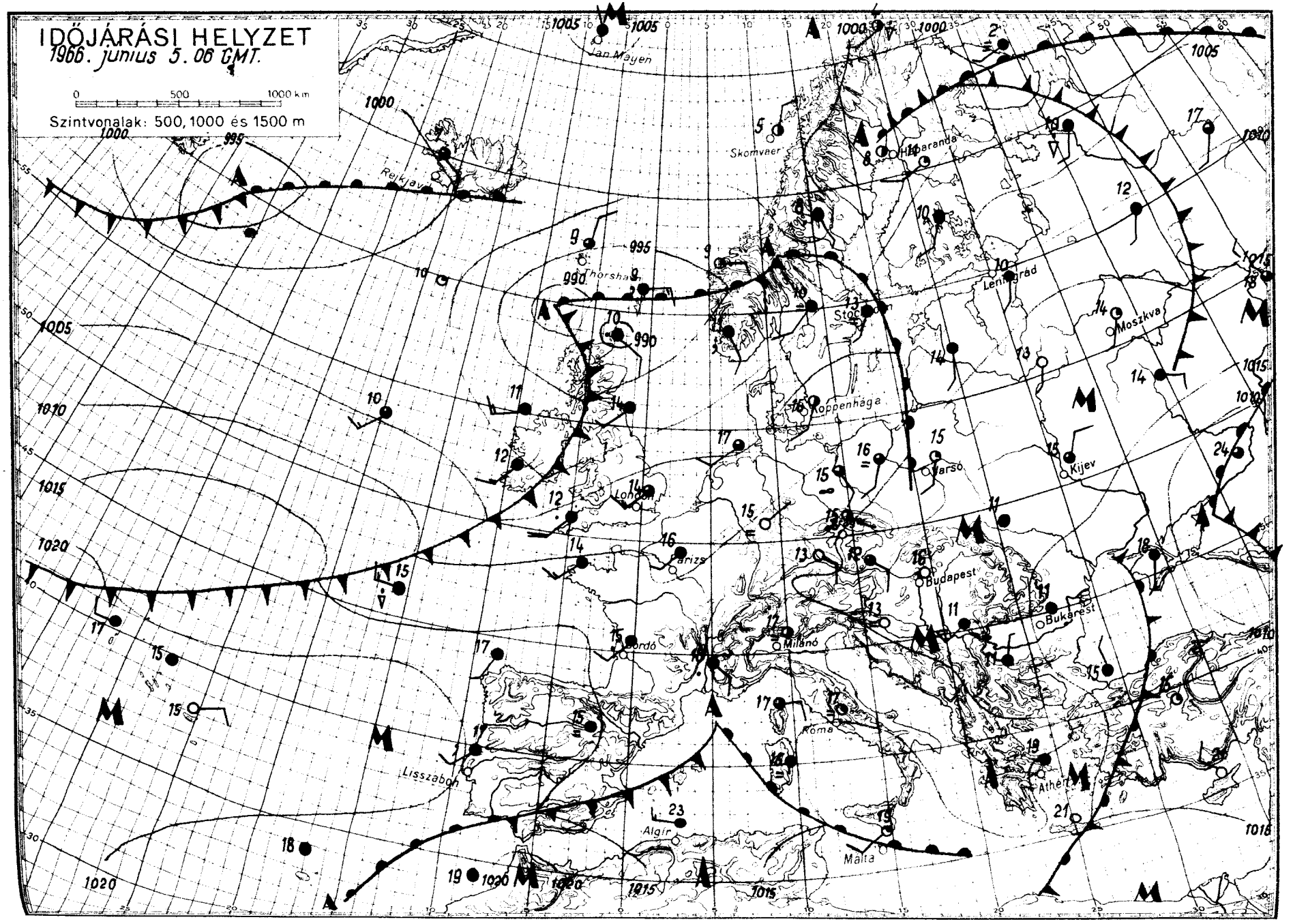
IDŐJÁRÁSI HELYZET
1966. június 5. 06 GMT.
0 500 1000 km
Szintvonalak: 500, 1000 és 1500 m
Jan Mayen
Skomvaer
Reykjavik
Thorshavn
Stockholm
Leningrád
Moszkva
Koppenhága
Varsó
Kijev
London
Párizs
Budapest
Bukarest
Milánó
Bordó
Róma
Athén
Lisszabon
Algír
Málta

IDŐJÁRÁSI NAPJELENTÉS

ЕЖЕДНЕВНЫЙ МЕТЕОРОЛОГИЧЕСКИЙ БЮЛЛЕТЕНЬ • DAILY WEATHER REPORT
BULLETIN QUOTIDIEN DE TEMPS • TÄGLICHER WETTERBERICHT

KIADJA AZ ORSZÁGOS METEOROLÓGIAI INTÉZET
BUDAPEST II. KITAIBEL PÁL UTCA 1
TELEFON: KÖZPONT: 353-500, IDŐJELZŐ OSZT.: 156-110

MEGJELENIK NAPONKÉNT * ELŐFIZETÉSI ÁRA
A POSTAI KÖLTSÉGGEL EGYÜTT NEGYEDÉVRE 60, Ft
KIADÁSÉRT FELEL AZ INTÉZET IGAZGATÓJA

79. évfolyam 157. szám + Budapest + 1966. junius 6. hétfő

Az időjárási helyzet ma reggel és a várható időjárás:

Az Ibériai-félszigettől az Ural-hegységig Európa fölött délnyugat-északkelet irányban, magasnyomású légköri képződmény helyezkedik el. Hatására ezeken a területeken meleg, nyári az idő, helyenként délutáni záporokkal, zivatarokkal. Ettől északnyugatra és délkeletre viszont ciklonok következtében felhős, sokfelé esős az idő és a hőmérsékletek nem érik el az évszaknak megfelelő értékeket.

Hazánkban vasárnap 11 - 15 órán keresztül sütött a nap. Eső sehol sem hullott. Napközben a hőmérséklet 22 - 27 fokig emelkedett. Ma hajnalra az ország területén 7 - 15 fokig hűlt le a levegő. Ma a korareggeli órákban Nyiregyházáról futó esőt jelentettek. Ma délelőtt 10 órakor a hőmérsékletek országszerte elérték a 20, 23 fokot.

Ma 12 órakor Budapesten a hőmérséklet 23 fok, a tengerszintre átszámított légnyomás 761 mm, változatlan.

Várható időjárás kedd estig:

Időnként megnövekedő felhőzet, délutáni zápor-rokkal, zivatarokkal.
Mérsékelt változóirányú, a zivatarok idején megerősödő északnyugati szél.

Várható legalacsonyabb éjszakai hőmérséklet:
9, 14,
legmagasabb nappali hőmérséklet kedden:
22, 26 fok között.

Kerényi Nárcisz s.k.

A hőmérséklet napi középértéke és eltérése a 90 évi átlagtól / Budapesten / :

1966. VI. 5.: 19,4 C°, -0,1 C°.

1871 óta ezen a napon Budapesten előfordult:

legmagasabb hőmérséklet: 32,5 C° /1921/
legalacsonyabb hőmérséklet: 3,9 C° /1918/

66.386.

CSAPADÉKELOSZLÁS

AZ UTOLSÓ 24 ÓRÁBAN

196 6. VI. 5. ..... 7h-TÓL ..... VI. 6. ..... 7h-IG

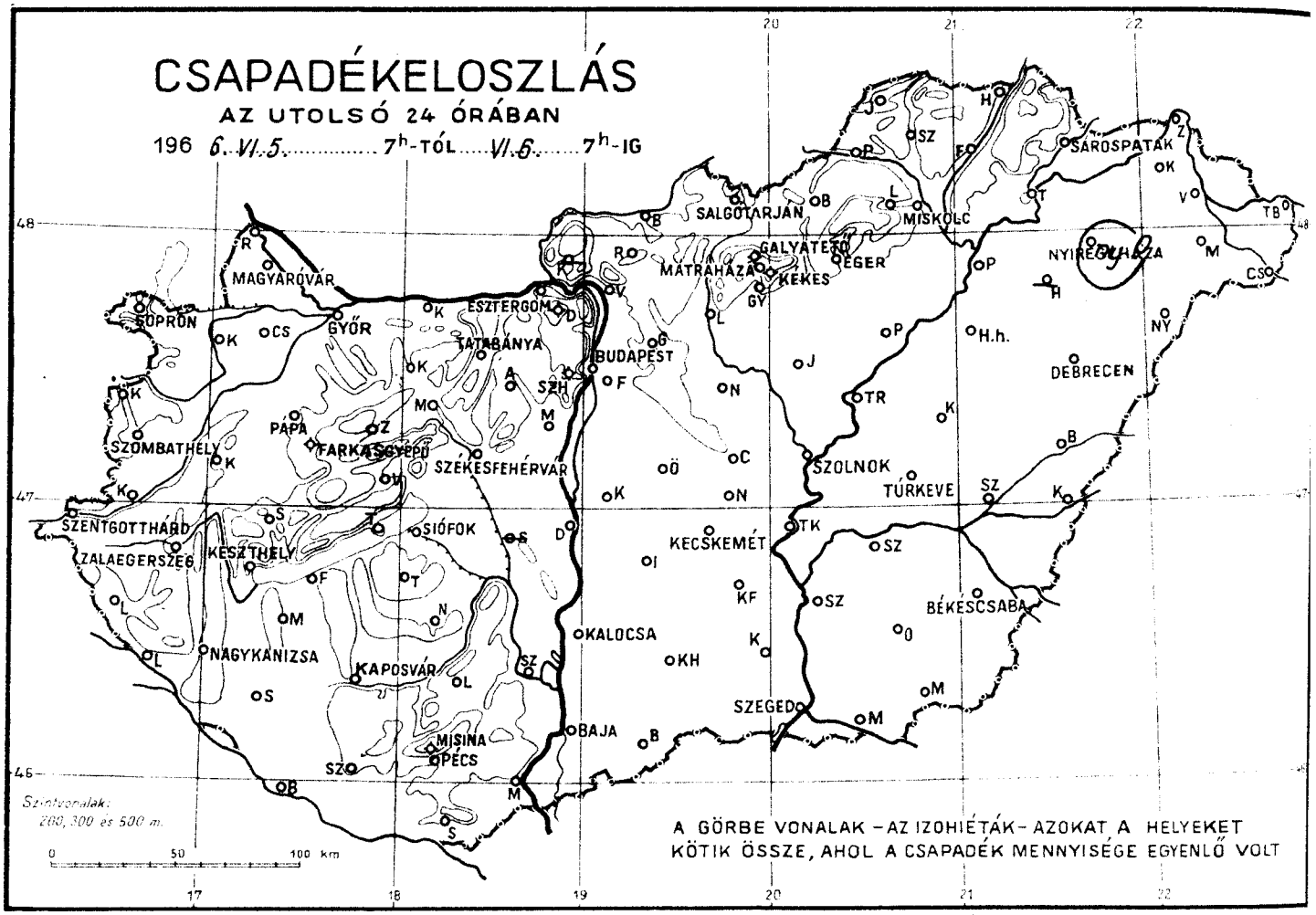

LEGMAGASABB HŐMÉRSÉKLET

196 6. VI. 5. .....

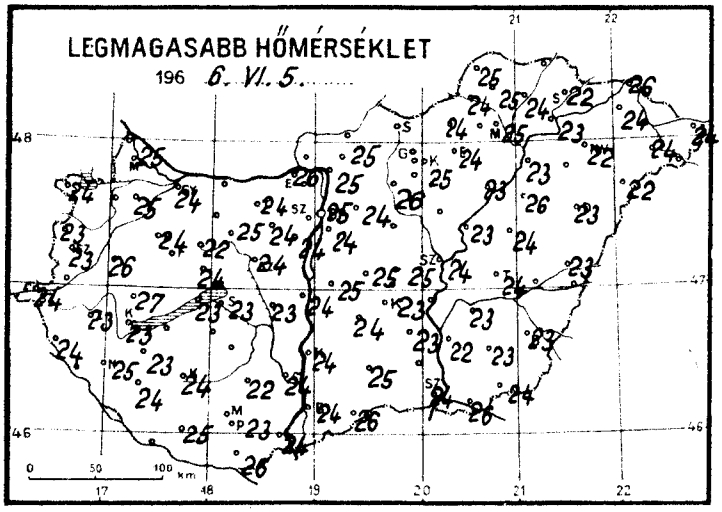

LEGALACSONYABB HŐMÉRSÉKLET

196 6. VI. 6. .....

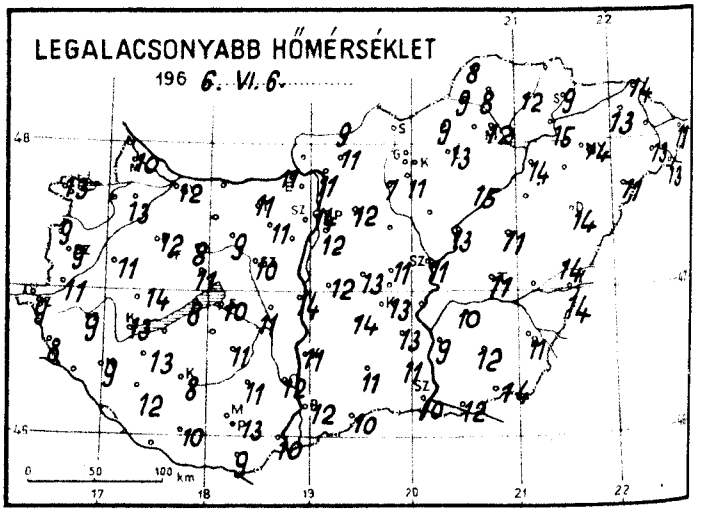

RADIÁCIÓS MINIMUM

196 6. VI. 6. .....

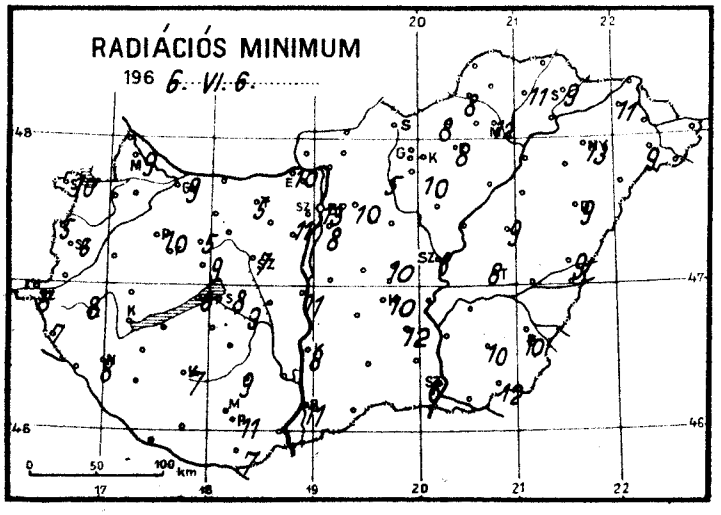

Napfénytartam.

1968. VI. 5.

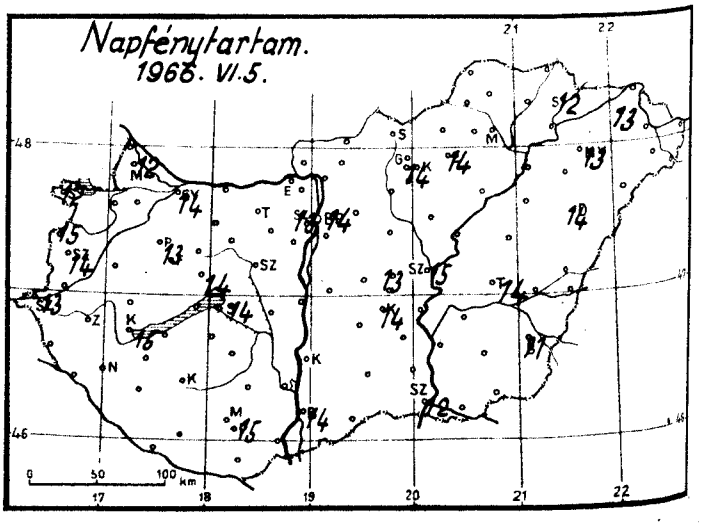

1966. június ..... hó,
6. ..... nap hétfő

	Az utolsó 24 óra adatai						24 órai csapadék mm		
	Csapadék (mm)		Hőmérsékleti szélsőségek: tegnapi nappali max.	éjszakai min.	min. 5 cm-en	Napsütés (óra) tegnap			
12815 Magyaróvár	•		25	10	9	12	Rajka	•	
822 Győr	•		24	12	9	14	Kapuvár	•	
825 Pápa	•ɒ		24	12	10	13	Csorna	•ɒ	
805 Sopron	•		24	13	10	12	Komárom	•ɒ	
812 Szombathely	•		23	9	6	14	Káld	•	
910 Szentgotthárd	•		24	9	8	13	Kőszeg	•	
915 Zalaegerszeg	•		23	9	8		Körmend	•	
Lenti	•		24	8	?		Letenye	•	
925 Nagykanizsa	•ɒ		25	9	8		Sümeg	•	
920 Keszthely	•		23	13	-	15	Zirc	•	
Tihany	•		23	8	6		Kisbér	•ɒ	
935 Siófok	•=		23	10	8	14	Mór	•	
942 Pécs	•		23	13	11	15	Alcsút	•	
941 Misinatető (534 m)	-		-	-	-	-	Esztergom	•	
Siklós	•		26	9	7		Dobogókő	•	
827 Farkasgyepű (400 m)	•		22	14	10		Fonyód	•	
Veszprém	•ɒ		24	11	9	14	Tab	•	
833 Tatabánya	•		24	11	5		Sárbogárd	-	
839 Budapest (Ferihegy)	•		24	12	8		Lengyel	•	
840 Budapest OMI	•ɒ		25	14	13	14	Nagykónyi	•ɒ	
841 Budapest (Szabadságh.,474 m)	•ɒ		21	13	9	13	Marcali	•	
Martonvásár	•		24	-	-		Somogyszob	•	
835 Székesfehérvár	•		24	10	7		Kaposvár	•ɒ	
Dunaújváros	•		24	14	11		Bares	•	
Szekszárd	•ɒ		24	12			Szigetvár	•	
Mohács	•ɒ		24	10			Bácsalmás	•	
960 Baja	•		24	12	11	14	Kiskunhalas	•	
955 Kalocsa	•		24	11	8		Izsák	•	
Cegléd	•		25	11	10	13	Kunsztmiklós	•	
860 Szolnok	•		24	11	8	15	Örkény	•	
970 Kecskemét	•		23	13	10	14	Nagykáta	•	
Kiskunfélegyháza	•		23	13	12		Jászapáti	•ɒ	
982 Szeged	•		24	10	6	12	Tiszakécske	•	
Mezőhegyes	•ɒ		24	14	12		Nagykőrös	•	
Orosháza	•ɒ		23	12	10		Kistelek	•	
990 Békéscsaba	•		23	11	10	11	Makó	•	
875 Túrkeve	•=		24	11	8	14	Szentes	•	
Berettyóújfalu	•ɒ		23	14	9		Szarvas	•	
892 Debrecen	•		23	14	9	14	Szeghalom	-	
892 Nyíregyháza	ny		22	14	13	13	Körösszakál	•	
788 Kisvárda	•		24	13	11	13	Tiszaroff	•	
Mátészalka	•		24	13	9		Poroszló	•	
Tiszabecs	•		24	11			Karcag	•	
Vác	•ɒ		25	11			Hortobágy	•	
Gödöllő	•		24	12	10		Polgár	•	
Lőrinci	•		26	7	5		Hajdúdorog	-	
Gyöngyös	•		25	11	10		Nyírlugos	•	
Balassagyarmat	•		-	9			Csenger	•	
755 Salgótarján	-		-	-	-		Vásárosnamény	•	
Galyatető (932 m)	•		18	11			Záhony	•	
851 Kékestető (1000 m)	•		16	11	-	14	Királyrét	-	
Mátraháza (672 m)	•		20	10			Romhány	•	
865 Eger	•		24	13	8	14	Borsodnádasd	•	
Putnok	•		24	9	8		Jósvafő	•	
Lillafüred	•		22	11			Szendrőlád	•	
772 Miskolc	•=		25	12	12	-	Hidasnémeti	•	
Füged	•		24	12	11		Tokaj	•	
778 Sárospatak	•		22	9	9	12	Sárhatvan	•	

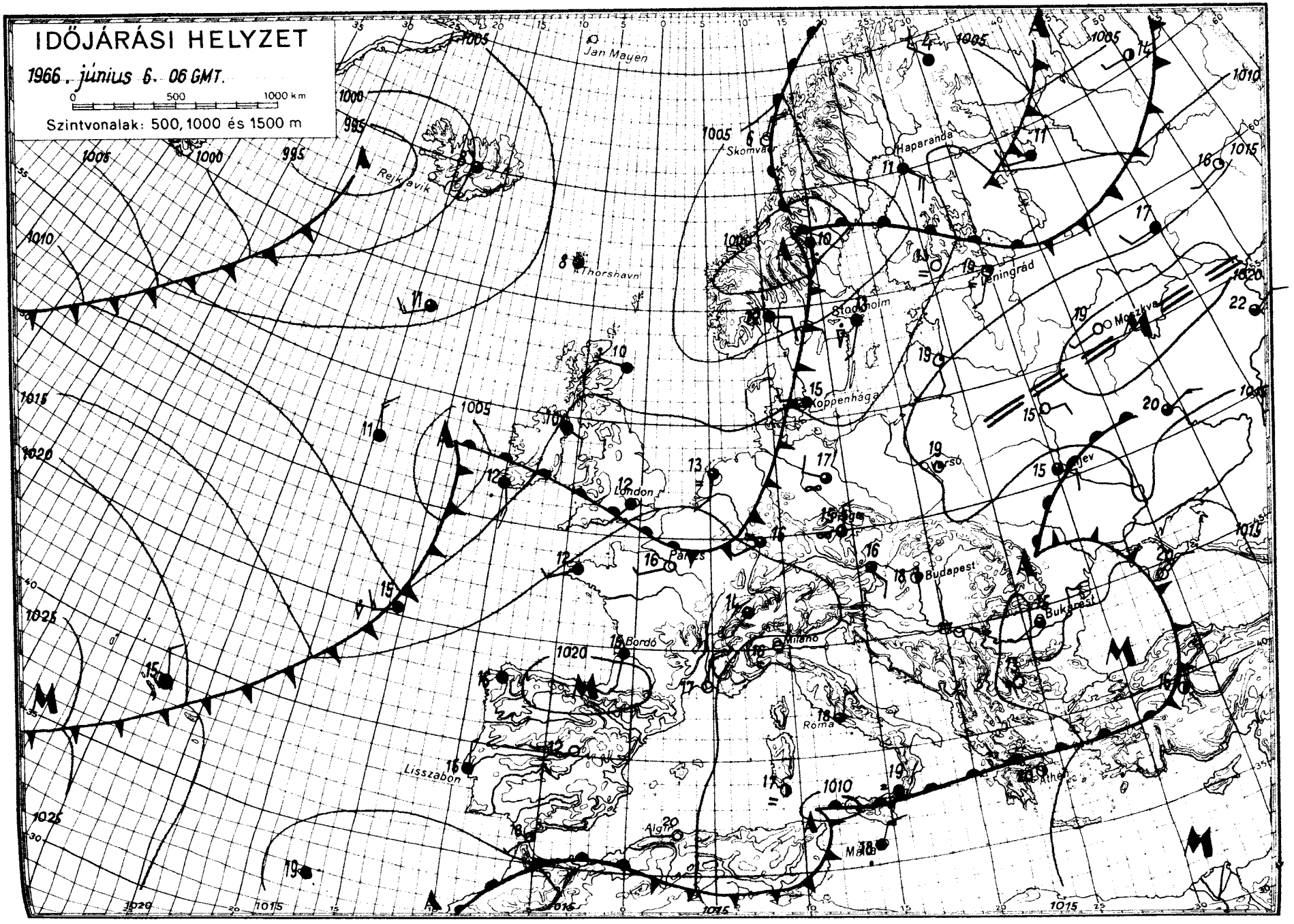

OFFSET NYOMDA BUDAPEST

IDŐJÁRÁSI NAPIJELENTÉS

ЕЖЕДНЕВНЫЙ МЕТЕОРОЛОГИЧЕСКИЙ БЮЛЛЕТЕНЬ • DAILY WEATHER REPORT
BULLETIN QUOTIDIEN DE TEMPS • TÄGLICHER WETTERBERICHT

KIADJA AZ ORSZÁGOS METEOROLÓGIAI INTÉZET
BUDAPEST II. KITAIBEL PÁL UTCA 1
TELEFON: KÖZPONT: 353-500, IDŐJELZŐ OSZT.: 150-410

MEGJELENIK NAPONKÉNT • ELŐFIZETÉSI ÁRA A POSTAI KÖLTSÉGGEL EGYÜTT NEGYEDÉVRE 60, Ft
KIADÁSÉRT FELEL AZ INTÉZET IGAZGATÓJA

79. évfolyam 158. szám. + Budapest + 1966. junius 7. kedd

Az időjárási helyzet ma reggel és a várható időjárás:

Szárazföldünk jelentős részét óceáni eredetü, enyhébb páradus levegő árasztotta el, amelyben a megerősödött zivatarhajlam következtében, a déli, délutáni órákban sokfelé záporok, zivatarok törtek ki. A nappali felmelegedés elérte az évszaknak megfelelő értékeket, általában 22, 26 fokos csucsértékek alakultak ki.

Hazánkban hétfőn Győr, Pápa, Keszthely vonalától nyugatra 10, 13 órán keresztül sütött a nap, mig az ország többi részén napközben megnővekedett a felhőzet és sok helyről záporokat, zivatarokat jelentettek. Általában a csapadéknyomtól 10 mm-ig mindenféle érték előfordult, de Nagykónyiban 13, Galyatetőn 15, Móron 21, Nyirlugoson 28 mm csapadékot mértek. A nappali felmelegedés az elmult napokéhoz képest tovább erősödött, a maximumok 24, 28 fok között voltak. Kedden éjszaka 10, 15 fokig hült le a levegő. Kedden délelőtt változóan felhős volt az égbolt, a hőmérséklet 11 óráig 18, 25 fokig emelkedett.

Ma 12 órakor Budapesten a hőmérséklet 23 fok, a tengerszintre átszámitott légnyomás 764 mm, alig változik.

Várható időjárás szerda estig:

Főként nappali felhőképződés, déli, délutáni órákban többfelé záporeső, zivatar.
Mérsékelt, a zivatarok idején élénk nyugati, északnyugati szél.

Várható legalacsonyabb éjszakai hőmérséklet: 9,14, legmagasabb nappali hőmérséklet szerdán: 21, 26 fok között.

Dunay Sándorné s.k.

A hőmérséklet napi középértéke és eltérése a 90 évi átlagtól / Budapesten / :

1966. VI. 6.: 20,2 C°, +0,8 C°.

1871 óta ezen a napon Budapesten előfordult:

legmagasabb hőmérséklet: 31,4 C° /1964/
legalacsonyabb hőmérséklet: 6,1 C° /1918/

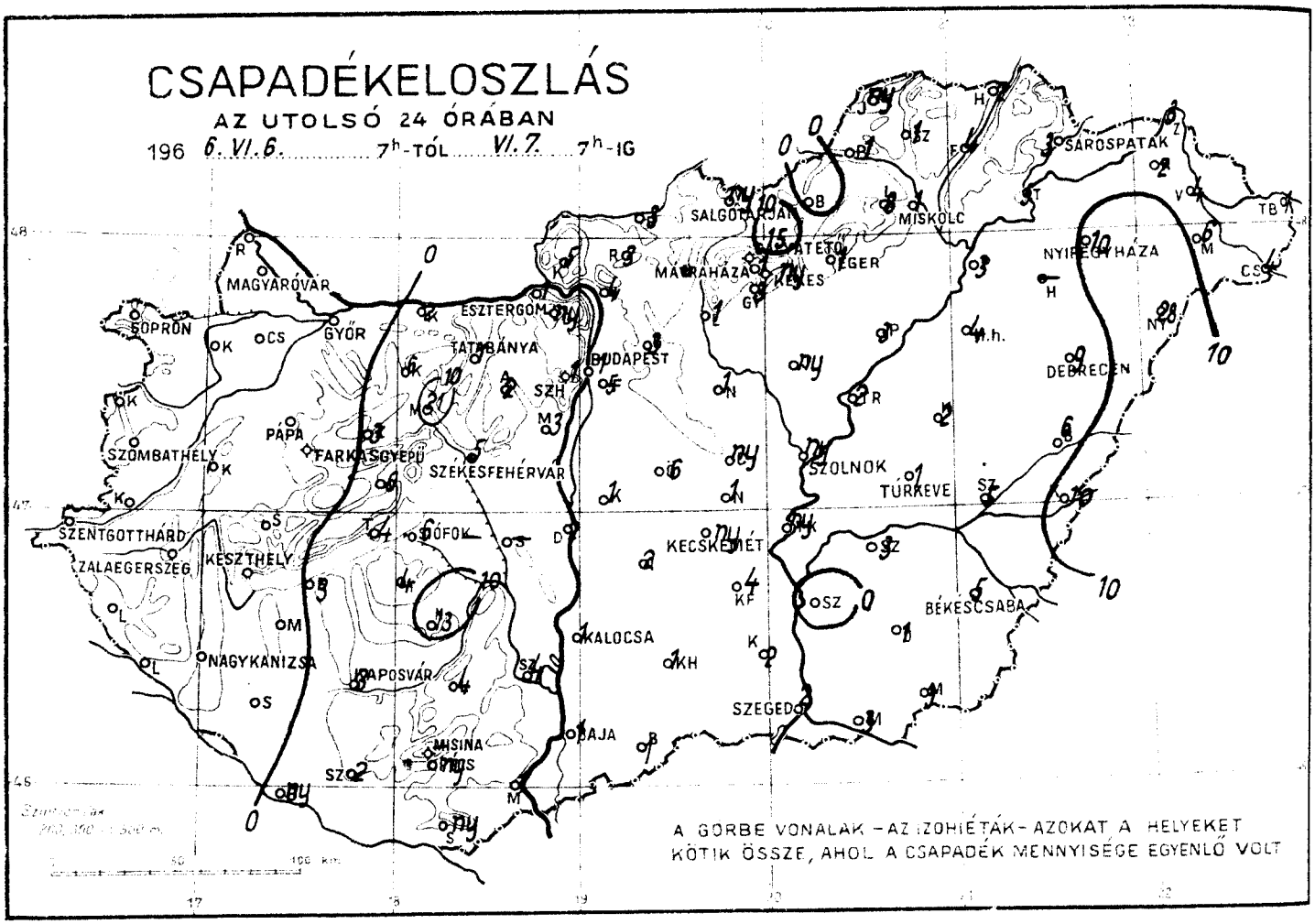
CSAPADÉKELOSZLÁS
AZ UTOLSÓ 24 ÓRÁBAN
196 6. VI. 6. 7h-TÓL VI. 7. 7h-IG
MAGYARÓVÁR
SOPRON
GYŐR
ESZTERGOM
TATABÁNYA
BUDAPEST
SZH
PÁPA
FARKASGYEPŰ
SZÉKESFEHÉRVÁR
SZOMBATHELY
SZENTGOTTHÁRD
ZALAEGERSZEG
KESZTHELY
TOFOK
NAGYKANIZSA
KAPOSVÁR
MISINA
SZ
BAJA
KALOCSA
KECSKEMÉT
SZOLNOK
TÚRKEVE
BÉKÉSCSABA
SZEGED
DEBRECEN
NYÍREGYHÁZA
MISKOLC
SÁROSPATAK
SALGÓTARJÁN
MÁTRAHÁZA
EGER
A GÖRBE VONALAK – AZ IZOHIÉTÁK – AZOKAT A HELYEKET
KÖTIK ÖSSZE, AHOL A CSAPADÉK MENNYISÉGE EGYENLŐ VOLT

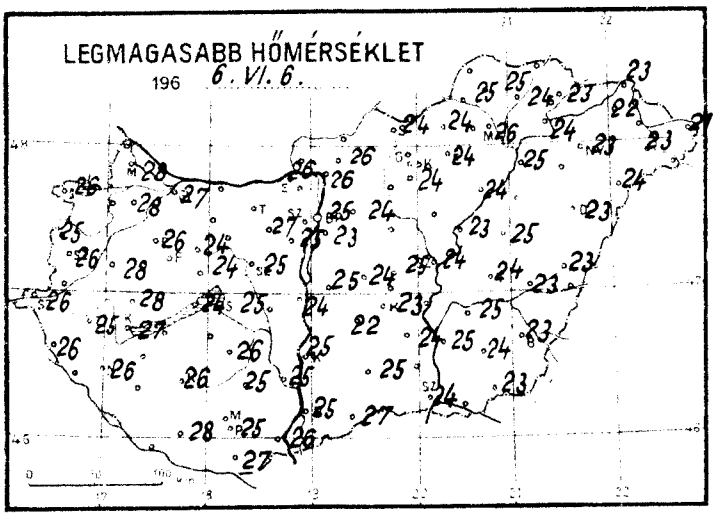
LEGMAGASABB HŐMÉRSÉKLET
196 6. VI. 6.

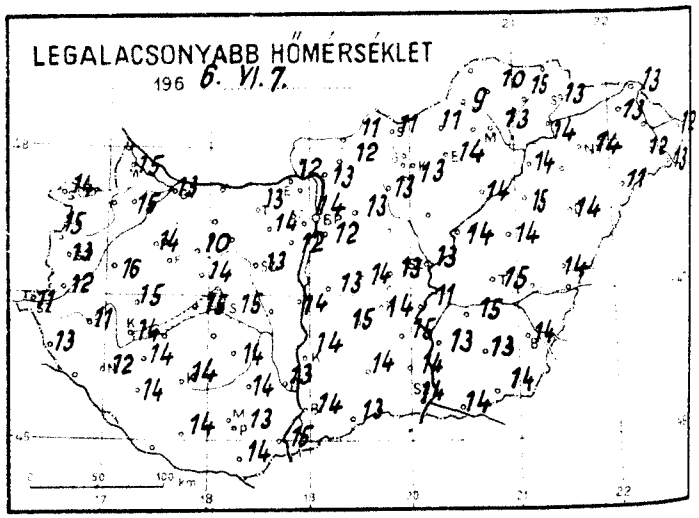
LEGALACSONYABB HŐMÉRSÉKLET
196 6. VI. 7.

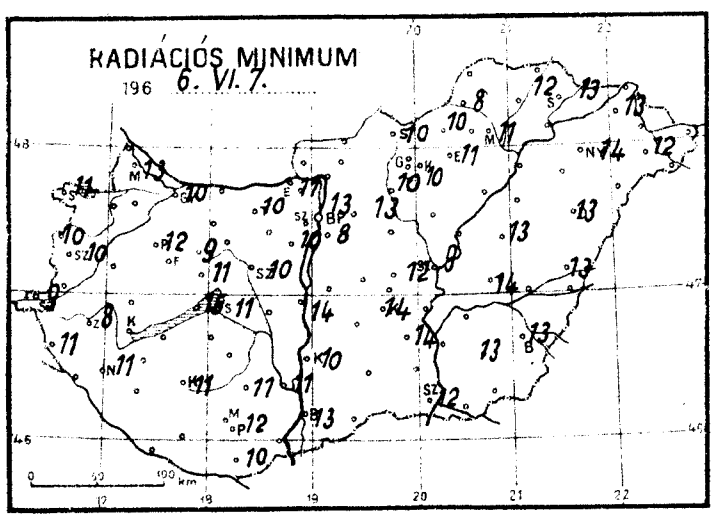
RADIÁCIÓS MINIMUM
196 6. VI. 7.

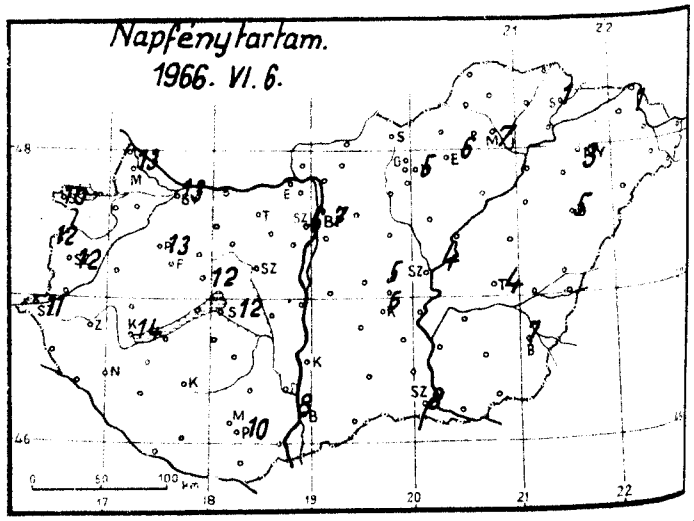
Napfénytartam.
1966. VI. 6.

1966. június

..... hó,

7. kedd

..... nap .....

		Az utolsó 24 óra adatai						24 órai csapadék mm		
		Csapadék (mm)		Hőmérsékleti szélsőségek: tegnapi nappali max.	éjszakai min.	min. 5 cm-en	Napsütés (óra) tegnap			
12815	Magyaróvár	•		28	15	13	13	Rajka	•	
822	Győr	•⌐		27	13	10	13	Kapuvár	•=	
825	Pápa	•⌐		26	14	12	13	Csorna	•	
805	Sopron	•⌐		26	14	11	10	Komárom	2⌐	
812	Szombathely	•⌐		26	13	10	12	Káld	•	
910	Szentgotthárd	•		26	11	9	11	Kőszeg	•	
915	Zalaegerszeg	•		25	11	8		Körmend	•	
	Lenti	•		26	13	11		Letenye	•	
925	Nagykanizsa	•<		26	12	11		Sümeg	•	
920	Keszthely	•<		27	14	-	14	Zirc	3	
	Tihany	4⌐		24	15	15		Kisbér	6⌐	
935	Siófok	6⌐		25	15	11	12	Mór	21⌐	
942	Pécs	ny		25	13	12	10	Alcsút	2⌐	
941	Misinatető (534 m)	-		-	-	-	-	Esztergom	1	
	Siklós	ny		27	14	10		Dobogókő	ny⌐	
827	Farkasgyepű (400 m)	•		24	13			Fonyód	3⌐	
	Veszprém	6⌐		24	14	11	12	Tab	4⌐	
833	Tatabánya	1⌐		-	13	10		Sárbogárd	-	
839	Budapest (Farkashegy)	5=		23	12	8		Lengyel	4	
840	Budapest OMI	1		25	14	13	7	Nagykónyi	13⌐	
841	Budapest (Szabadságh. 474 m)	1⌐		22	13	10	6	Marcali	•	
	Martonvásár	3		25	12	10		Somogyszob	•	
835	Székesfehérvár	5		25	13	10		Kaposvár	3⌐	
	Dunaújváros	2		24	14	14		Barcs	ny	
	Szekszárd	4=		25	13	11		Szigetvár	2	
	Mohács	1		26	15			Bácsalmás	1	
960	Baja	1		25	14	13	8	Kiskunhalas	1	
955	Kalocsa	1⌐		25	14	10		Izsák	2⌐	
	Cegléd	ny		25	13	12	5	Kunsztmiklós	1=	
860	Szolnok	ny⌐		24	13	9	4	Örkény	6⌐	
970	Kecskemét	ny<		23	14	14	6	Nagykáta	1	
	Kiskunfélegyháza	4		24	15	14		Jászapáti	ny⌒	
982	Szeged	2		24	14	12	8	Tiszakécske	ny⌐	
	Mezőhegyes	3⌐		23	14			Nagykőrös	1⌐	
	Orosháza	1		24	13	13		Kistelek	2⌐	
990	Békéscsaba	5⌐		23	14	13	7	Makó	3⌒	
875	Túrkeve	1		24	15	14	4	Szentes	•	
	Berettyóújfalu	6		23	14	13		Szarvas	3	
882	Debrecen	9		23	14	13	5	Szeghalom	5	
892	Nyíregyháza	10		23	14	14	3	Körösszakál	10	
788	Kisvárda	2		22	13	13	1	Tiszaroff	2⌐	
	Mátészalka	6		23	12	12		Poroszló	3	
	Tiszabecs	1		21	12			Karcag	2	
	Vác	4⌐		26	13			Hortobágy	4	
	Gödöllő	3		24	13	13		Polgár	3	
	Lőrinci	1		-	13	10		Hajdúdorog	-	
	Gyöngyös	3⌐		24	13	10		Nyírlugos	28	
	Balassagyarmat	3⌐		-	11			Csenger	4	
755	Salgótarján	ny		24	11	10		Vásárosnamény	4	
	Galyatető (932 m)	15⌐		17	10			Záhony	3	
851	Kékestető (1000 m)	ny⌐		16	10	-	5	Királyrét	5⌐	
	Mátraháza (672 m)	1⌐		19	10			Romhány	3⌐	
865	Eger	1=		24	14	11	6	Borsodnádasd	•	
	Putnok	1=		25	9	8		Jósvafő	ny	
	Lillafüred	8		22	12			Szendrőlád	1	
772	Miskolc	1=		26	13	11	7	Hidasnémeti	2	
	Füged	4		24	15	12		Tokaj	5	
778	Sárospatak	3		23	13	13	1	Sárhatvan	-	

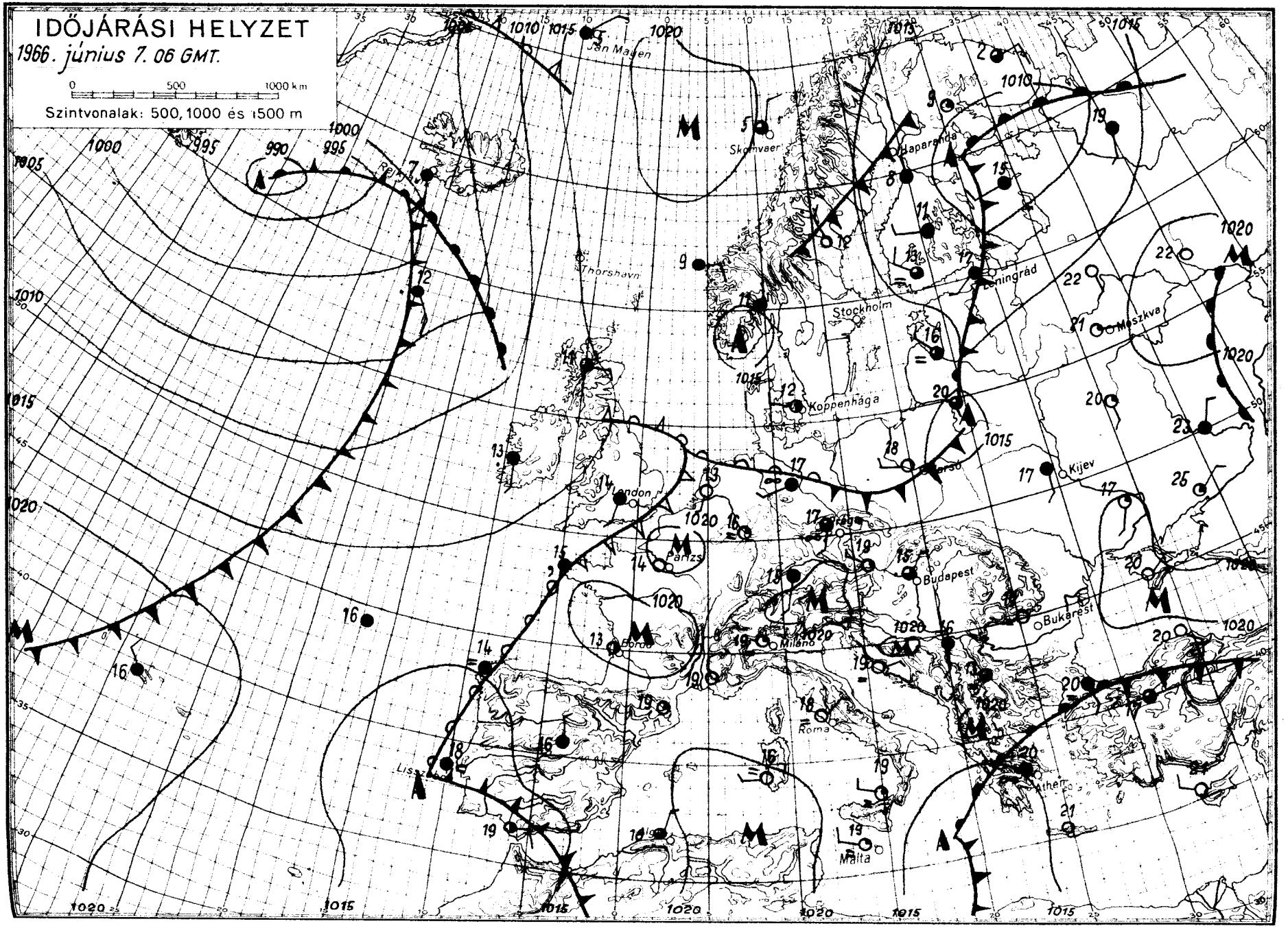
IDŐJÁRÁSI HELYZET
1966. június 7. 06 GMT.
0 500 1000 km
Szintvonalak: 500, 1000 és 1500 m
Jan Mayen
Skomvaer
Thorshavn
Haparanda
Leningrád
Stockholm
Moszkva
Koppenhága
London
Kijev
Párizs
Budapest
Bukarest
Milano
Roma
Athen
Malta

IDŐJÁRÁSI NAPIJELENTÉS

ЕЖЕДНЕВНЫЙ МЕТЕОРОЛОГИЧЕСКИЙ БЮЛЛЕТЕНЬ • DAILY WEATHER REPORT
BULLETIN QUOTIDIEN DU TEMPS • TÄGLICHER WETTERBERICHT

KIADJA AZ ORSZÁGOS METEOROLÓGIAI INTÉZET
BUDAPEST II. KITAIBEL PÁL UTCA 1
TELEFON: KÖZPONT: 353-500, IDŐJELZŐ OSZT.: 156-110

MEGJELENIK NAPONKÉNT • ELŐFIZETÉSI ÁRA A POSTAI KÖLTSÉGGEL EGYÜTT NEGYEDÉVRE 60, Ft
KIADÁSÉRT FELEL AZ INTÉZET IGAZGATÓJA

79. évfolyam 159. szám. + Budapest + 1966. junius 8. szerda

Az időjárási helyzet ma reggel és a várható időjárás:

Az Atlanti-óceán központi ciklonja Európától távol, Izlandtól nyugatra örvénylik. Hatása igy csupán szárazföldünk nyugati partvonala mentén érvényesül. Európa belső területein kedden a nagy nedvességtartalom és a légkör erősen bizonytalan egyensulyi állapota miatt a nap minden szakában, de különösen a délutáni órákban sok zivatar keletkezett. A hőmérséklet az óceánnal és a beltengerekkel határos partvidékek kivételével mindenütt elérte, Közép- és Kelet-Európa jelentős részén pedig meg is haladta a 20, 25 fokos értékeket. A Kárpátok térségében a következő nap folyamán sem valószinü lényeges változás: a zivatarhajlam igy csütörtökön is fennmarad.

Hazánkban kedden az évszaknak megfelelő átlaghőmérsékletü idő volt, főként a nappali órákban többfelé záporesővel, zivatarral. A lehullott eső mennyisége általában nem haladta meg az 1-5 mm-t, csupán Sopronban mértek 24 mm-t. A hőmérséklet napközben 26, 29 fokig emelkedett, de a délkeleti határmegyékben, ahol a felhőzet miatt korlátozott mértékü volt a napfénytartam, csupán 22, 26 fokig terjedő maximumhőmérsékletek alakultak ki. Szerdán hajnalra 10, 15, a Dunántulon egy-két helyen csak 16, 17 fokig hült le a levegő. Délelőtt országszerte folytatódott a keddihez hasonló jellegü időjárás, a hőmérséklet 11 órakor 22, 25 fok között váltakozott.

Ma 12 órakor Budapesten a hőmérséklet 26 fok, a tengerszintre átszámitott légnyomás 764 mm, alig változik.

Várható időjárás csütörtök estig:

Főként nappali felhőképződés, többnyire délutáni záporral, zivatarral.
Gyenge, változó irányu szél, zivatar idején átmeneti szélerősödés.
A hőmérséklet alakulásában lényeges változás nem lesz.

Várható legalacsonyabb éjszakai hőmérséklet: 12, 17,
legmagasabb nappali hőmérséklet csütörtökön:
24, 28 fok között.

Dr. Tóth Pál s.k.

A hőmérséklet napi középértéke és eltérése a 90 évi átlagtól / Budapesten / :

1966. VI. 7.: 20,0 C°, +0,8 C°.

Óta ezen a napon Budapesten előfordult:

legmagasabb hőmérséklet: 32,2 C° /1945/
legalacsonyabb hőmérséklet: 7,7 C° /1962/

66.390.

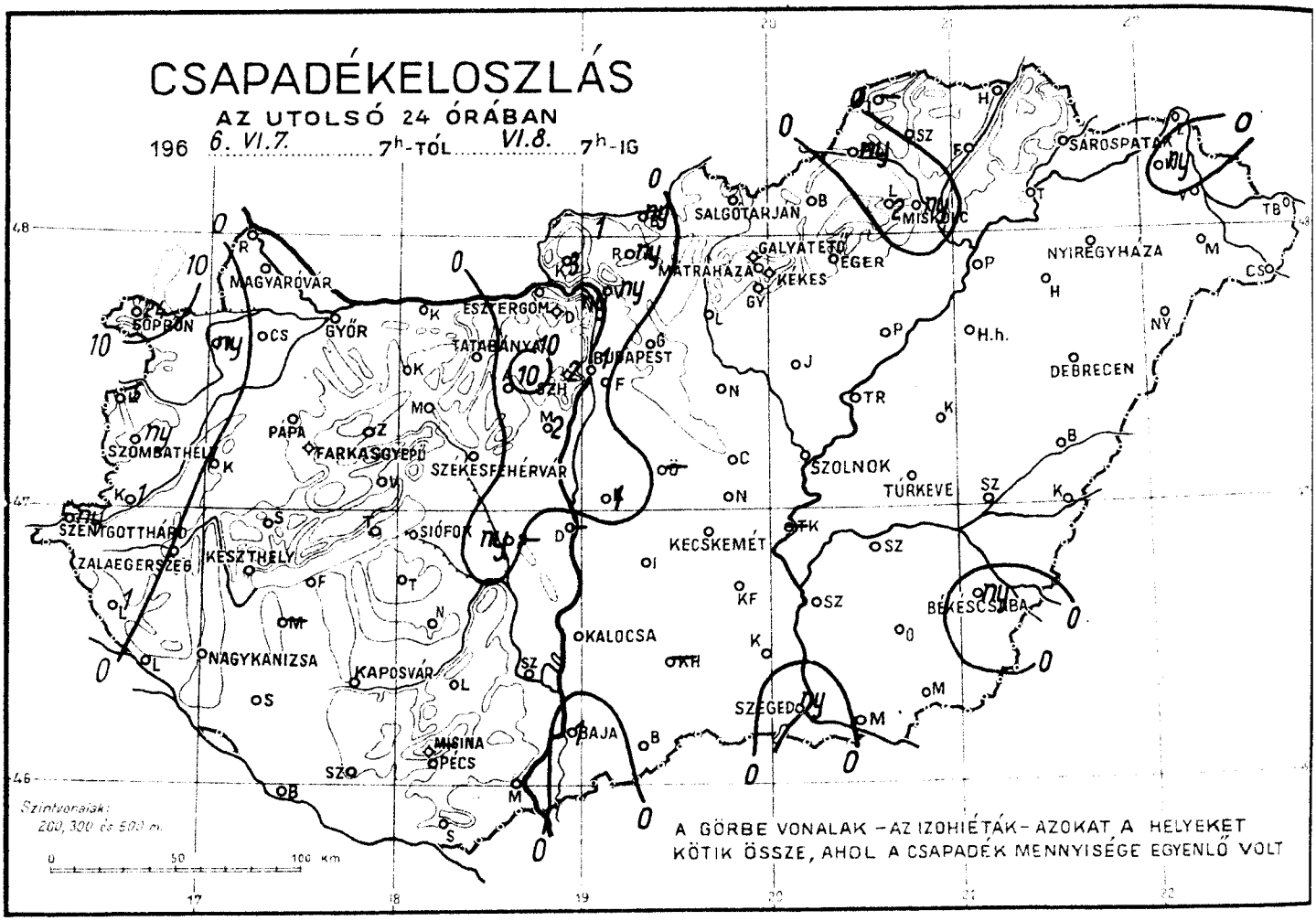
CSAPADÉKELOSZLÁS
AZ UTOLSÓ 24 ÓRÁBAN
196 6. VI. 7. 7h-TÓL VI. 8. 7h-IG
SOPRON
MAGYARÓVÁR
GYŐR
ESZTERGOM
TATABÁNYA
BUDAPEST
SZOMBATHELY
PAPA
FARKASGYEPŰ
SZÉKESFEHÉRVÁR
SZENTGOTTHÁRD
ZALAEGERSZEG
KESZTHELY
SIÓFOK
NAGYKANIZSA
KAPOSVÁR
KALOCSA
MISINA
PÉCS
BAJA
SZEGED
KECSKEMÉT
SALGÓTARJÁN
MÁTRAHÁZA
GALYATETŐ
EGER
KEKES
MISKOLC
SÁROSPATAK
NYÍREGYHÁZA
DEBRECEN
SZOLNOK
TÚRKEVE
BÉKÉSCSABA
Szintvonalak: 200, 300 és 500 m.
A GÖRBE VONALAK – AZ IZOHIÉTÁK – AZOKAT A HELYEKET KÖTIK ÖSSZE, AHOL A CSAPADÉK MENNYISÉGE EGYENLŐ VOLT

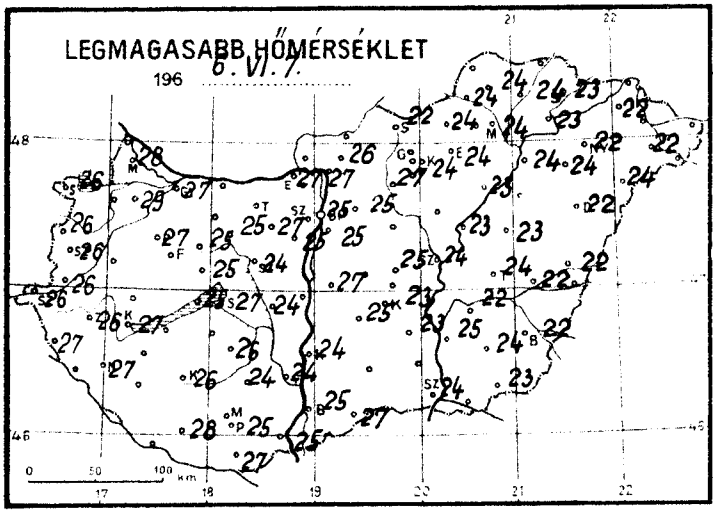
LEGMAGASABB HŐMÉRSÉKLET
196 6. VI. 7.

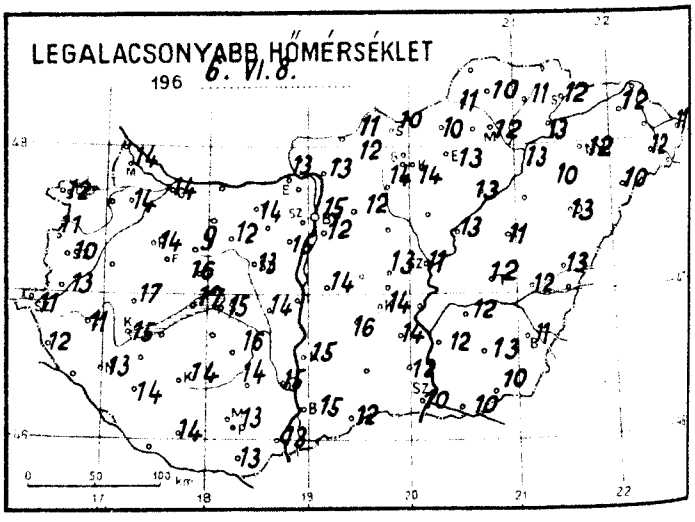
LEGALACSONYABB HŐMÉRSÉKLET
196 6. VI. 8.

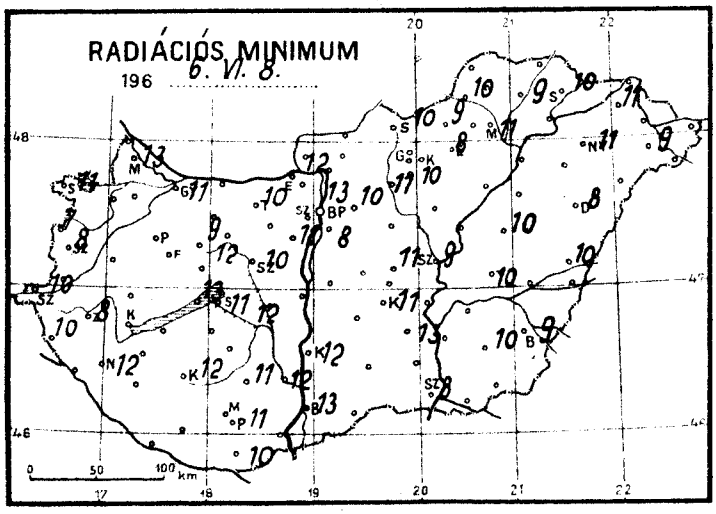
RADIÁCIÓS MINIMUM
196 6. VI. 8.

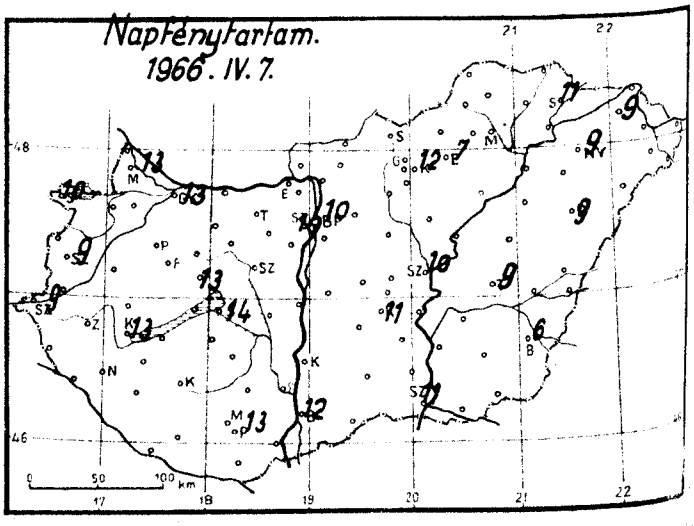
Napfénytartam.
1966. IV. 7.

1966. június ..... hó,
8. szerda ..... nap

	Az utolsó 24 óra adatai							24 órai csapadék mm		
	Csapadék (mm)		Hőmérsékleti szélsőségek: tegnapi nappali max.	éjszakai min.	min. 5 cm-en	Napsütés (óra) tegnap				
12815 Magyaróvár	•		28	14	13	13		Rajka	•	
822 Győr	• ⊂		27	14	11	13		Kapuvár	ny ⊓	
825 Pápa	•		27	14	–	–		Csorna	• ⊓	
805 Sopron	24 ⊓		26	12	11	10		Komárom	• ⊂	
812 Szombathely	ny ⊓		26	10	8	9		Káld	• ⊓	
910 Szentgotthárd	ny ⊓		26	11	10	9		Kőszeg	5 ⊓	
915 Zalaegerszeg	•		26	11	8			Körmend	9 ⊓	
Lenti	1		27	12	10			Letenye	•	
925 Nagykanizsa	• ⊓		27	13	12			Sümeg	•	
920 Keszthely	•		27	15	–	13		Zirc	•	
Tihany	•		25	17	13			Kisbér	• ⊓	
935 Siófok	• ⊂		27	15	11	14		Mór	•	
942 Pécs	•		25	13	11	13		Alcsút	10 ⊓	
941 Misinatető (534 m)	–		–	–	–	–		Esztergom	3	
Siklós	•		27	13	10			Dobogókő	ny ⊓	
827 Farkasgyepű (400 m)	•		25	14	10			Fonyód	•	
Veszprém	• ⊓		25	16	12	13		Tab	•	
833 Tatabánya	• ⊓		–	14	10			Sárbogárd	–	
839 Budapest (Ferihegy)	• ⊓		25	12	8			Lengyel	•	
840 Budapest OMI	1 ⊓		25	15	13	10		Nagykónyi	• ⊓	
841 Budapest (Szabadságh.,474 m)	2 =		22	14	10	10		Marcali	–	
Martonvásár	2		25	15	11			Somogyszob	•	
835 Székesfehérvár	•		24	13	10			Kaposvár	•	
Dunaújváros	–		–	–	–			Barcs	•	
Szekszárd	• ⊓		24	15	12			Szigetvár	•	
Mohács	• ⊓		25	13				Bácsalmás	•	
960 Baja	1		25	15	13	12		Kiskunhalas	–	
955 Kalocsa	•		24	15	12			Izsák	•	
Cegléd	• ⊓		25	13	11	9		Kunsztmiklós	1 ⊓	
860 Szolnok	• ⊓		24	11	9	10		Örkény	–	
970 Kecskemét	• =		23	14	11	11		Nagykáta	•	
Kiskunfélegyháza	•		23	14	13			Jászapáti	• ⊓	
982 Szeged	ny ⊓		24	10	8	11		Tiszakécske	–	
Mezőhegyes	• =		23	10				Nagykőrös	•	
Orosháza	• ⊓		24	13	10			Kistelek	•	
990 Békéscsaba	ny		22	11	9	6		Makó	• ⊓	
875 Túrkeve	• ⊓		24	12	10	9		Szentes	•	
Berettyóújfalu	•		22	13	10			Szarvas	•	
882 Debrecen	•		22	13	8	9		Szeghalom	• ⊓	
892 Nyíregyháza	•		22	12	11	9		Körösszakál	•	
788 Kisvárda	ny =		22	12	11	9		Tiszaroff	•	
Mátészalka	• ⊓		22	12	9			Poroszló	• ⊓	
Tiszabecs	•		–	11				Karcag	•	
Vác	ny ⊓		27	13				Hortobágy	•	
Gödöllő	•		25	12	10			Polgár	•	
Lőrinci	•		27	14	11			Hajdúdorog	•	
Gyöngyös	•		24	14	10			Nyírlugos	•	
Balassagyarmat	ny ⊓		–	11				Csenger	• ⊓	
755 Salgótarján	•		22	10	10			Vásárosnamény	•	
Galyatető (932 m)	•		19	13				Záhony	•	
851 Kékestető (1000 m)	•		16	10	–	12		Királyrét	1 ⊓	
Mátraháza (672 m)	•		20	11				Romhány	ny	
865 Eger	•		24	13	8	7		Borsodnádasd	•	
Putnok	ny =		24	11	10			Jósvafő	–	
Lillafüred	2		22	12				Szendrőlád	•	
772 Miskolc	ny ⊓		24	12	11	–		Hidasnémeti	•	
Fügöd	• ⊓		24	11	9			Tokaj	•	
778 Sárospatak	•		23	12	10	11		Sárhatvan	ny	

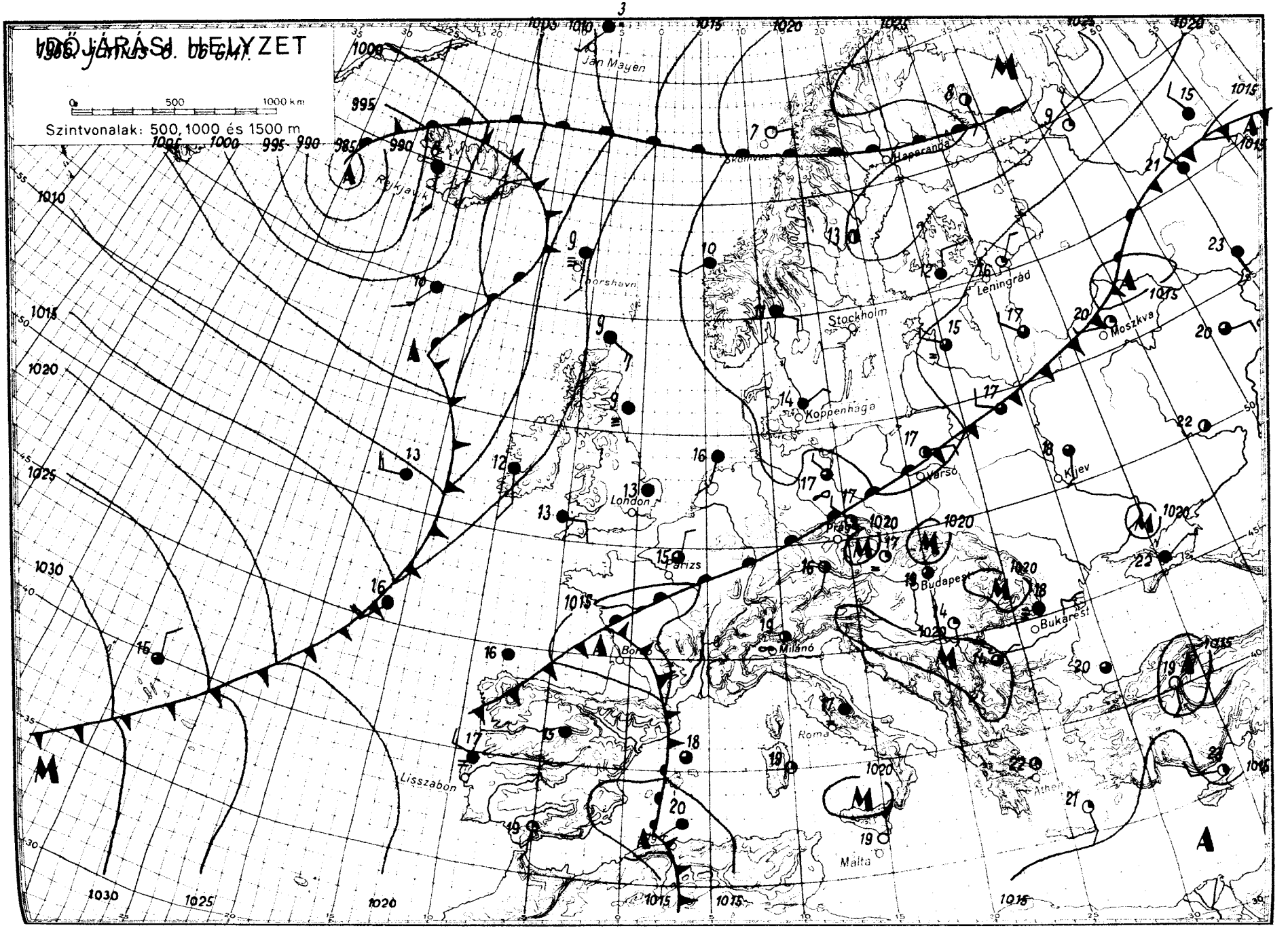

OFFSET NYOMDA BUDAPEST

IDŐJÁRÁSI NAPIJELENTÉS

ЕЖЕДНЕВНЫЙ МЕТЕОРОЛОГИЧЕСКИЙ БЮЛЛЕТЕНЬ • DAILY WEATHER REPORT
BULLETIN QUOTIDIEN DE TEMPS • TÄGLICHER WETTERBERICHT

KIADJA AZ ORSZÁGOS METEOROLÓGIAI INTÉZET
BUDAPEST II. KITAIBEL PÁL UTCA 1
TELEFON: KÖZPONT: 353-500, IDŐJELZŐ OSZT.: 150-410

MEGJELENIK NAPONKÉNT * ELŐFIZETÉSI ÁRA
A POSTAI KÖLTSÉGGEL EGYÜTT NEGYEDÉVRE 60, Ft
KIADÁSÉRT FELEL AZ INTÉZET IGAZGATÓJA

79. évfolyam 160. szám. + Budapest + 1966. junius 9. csütörtök

Az időjárási helyzet ma reggel és a várható időjárás:

Az elmult két nap során Európa jelentős részén fokozódott a nappali felmelegedés, ennek következtében a napi középhőmérsékletek valamelyest meghaladták az átlagos értékeket. Viszont Északnyugat-Európában ez idő alatt kisebb hőmérsékletcsökkenés mutatkozott. Szerda délután Kelet-Európának a 60. földrajzi szélességtől délre eső területein és Közép-Európa térségében egyetlen összefüggő zivataros terület alakult ki. Ez a helyzetkép csütörtök reggelre módosult, miután az észak-Európai anticiklon szárazabb levegője Ukrajnán át dél felé haladva két részre szakitotta a zivataros zónát és csökkentette a zivatarhajlamot.

Hazánkban szerdán meleg, sokfelé zivataros idő volt. Eső csak a Tisza vonala mentén mintegy 100 km széles sávban nem esett, máshol általában csapadéknyom és 10 mm közötti esőmennyiség hullott, de Sopron, Keszthely, Nagykanizsa vonalát követő szükebb területen az esőmennyiség elérte a 10, 20, Letenyén az 51 mm-t. Ez utóbbi helyen jégeső is esett. A hőmérséklet napközben 25, 29 fokig emelkedett. Csütörtök hajnalra általában 13, 18, az Északi-hegyvidéken néhány helyen pedig 10, 12 fokig hült le a levegő. Változóan felhős ég mellett, a hőmérséklet 11 órára a Dunántulon csak 17, 22, máshol 23, 26 fokig emelkedett. Nyugaton helyenként esett az eső.

Ma 12 órakor Budapesten a hőmérséklet 22 fok, a tengerszintre átszámitott légnyomás 763 mm, gyengén süllyedő irányzatu.

Várható időjárás péntek estig:

Főként nappali felhőképződés, csütörtökön sokfelé, pénteken már kevesebb helyen esővel, zivatarral. Gyenge, változó irányu szél, zivatar idején átmeneti szélerősödés.
A hőmérséklet alakulásában lényeges változás nem lesz.
Várható legalacsonyabb éjszakai hőmérséklet: 12, 17, legmagasabb nappali hőmérséklet pénteken: 24, 28 fok között.

Dr. Tóth Pál s.k.

A hőmérséklet napi középértéke és eltérése a 90 évi átlagtól / Budapesten / :

1966. VI. 8.: 21,6 C°, +1,9 C°.

1871 óta ezen a napon Budapesten előfordult:

legmagasabb hőmérséklet: 33,4 C° /1945/
legalacsonyabb hőmérséklet: 7,2 C° /1933/

66.391.

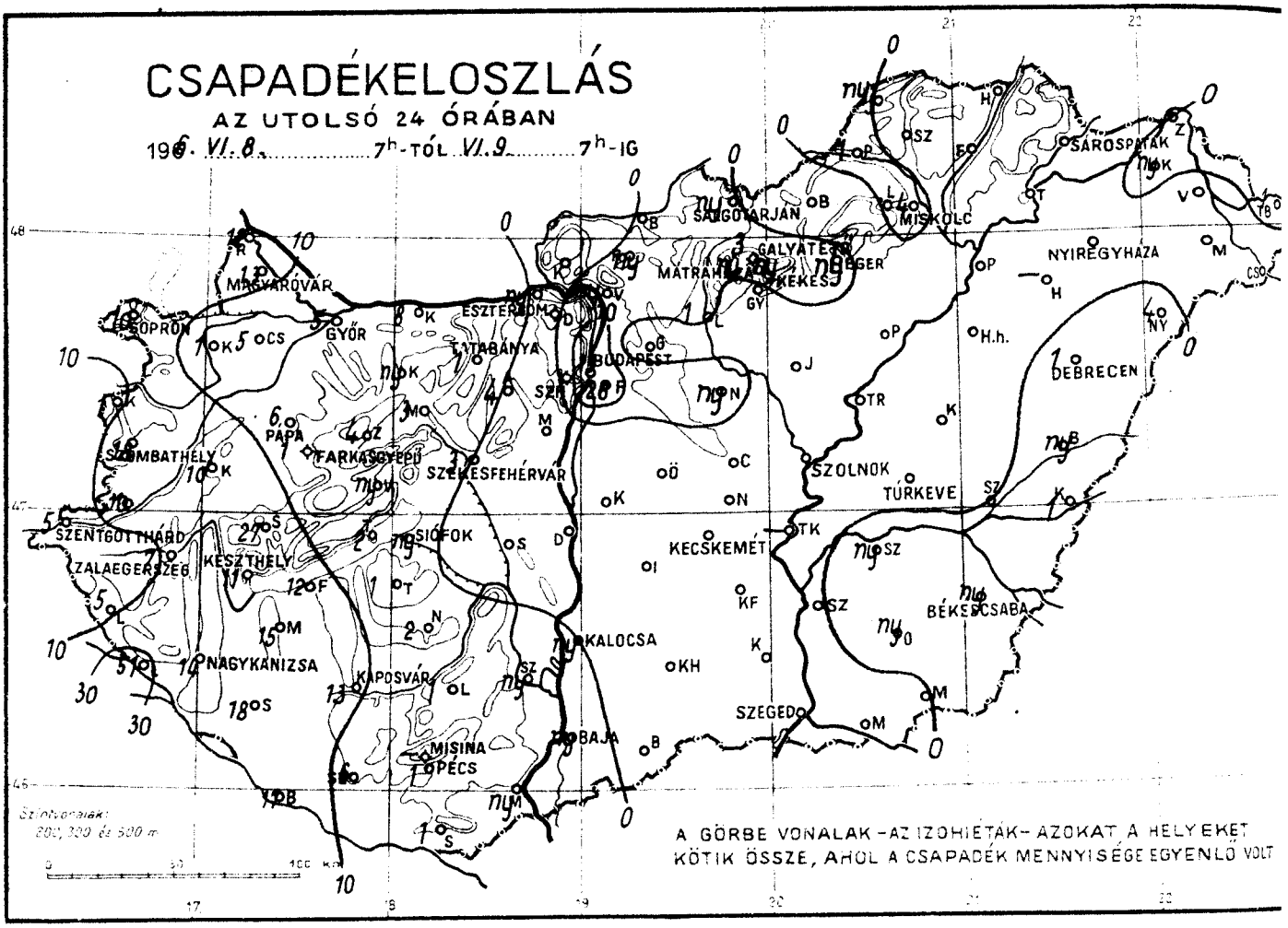
CSAPADÉKELOSZLÁS
AZ UTOLSÓ 24 ÓRÁBAN
1966. VI. 8. 7h-TÓL VI. 9. 7h-IG
A GÖRBE VONALAK – AZ IZOHIÉTÁK – AZOKAT A HELYEKET KÖTIK ÖSSZE, AHOL A CSAPADÉK MENNYISÉGE EGYENLŐ VOLT
Szintvonalak: 200, 300 és 500 m
MAGYARÓVÁR
SOPRON
GYŐR
ESZTERGOM
TATABÁNYA
BUDAPEST
SZOMBATHELY
PAPA
FARKASGYEPŰ
SZÉKESFEHÉRVÁR
SZENTGOTTHÁRD
ZALAEGERSZEG
KESZTHELY
SIÓFOK
NAGYKANIZSA
KAPOSVÁR
MISINA
PÉCS
BAJA
KALOCSA
KECSKEMÉT
SZEGED
SZOLNOK
TÚRKEVE
BÉKÉSCSABA
DEBRECEN
NYIREGYHÁZA
MISKOLC
SÁROSPATAK
SALGÓTARJÁN
GALYATETŐ
MÁTRAHÁZA
KEKES
EGER

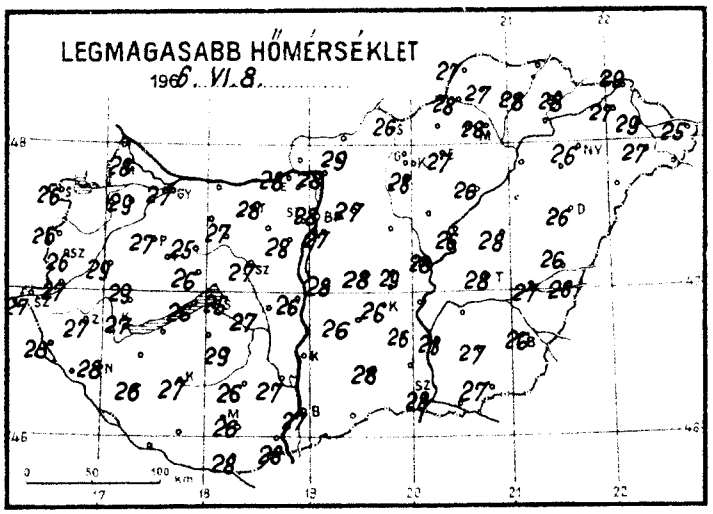
LEGMAGASABB HŐMÉRSÉKLET
1966. VI. 8.

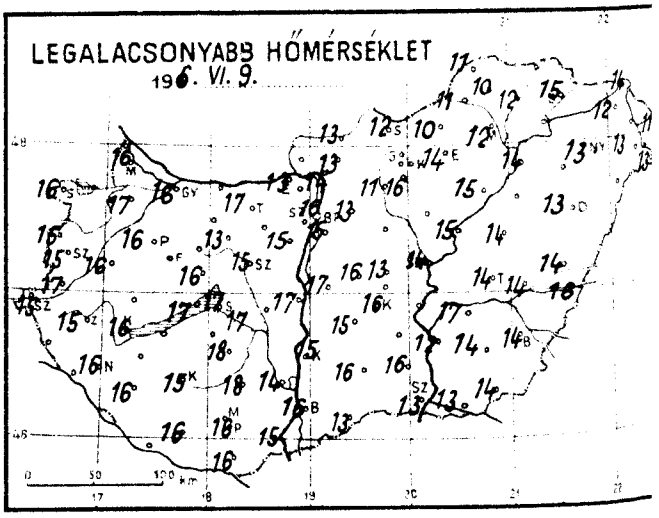
LEGALACSONYABB HŐMÉRSÉKLET
1966. VI. 9.

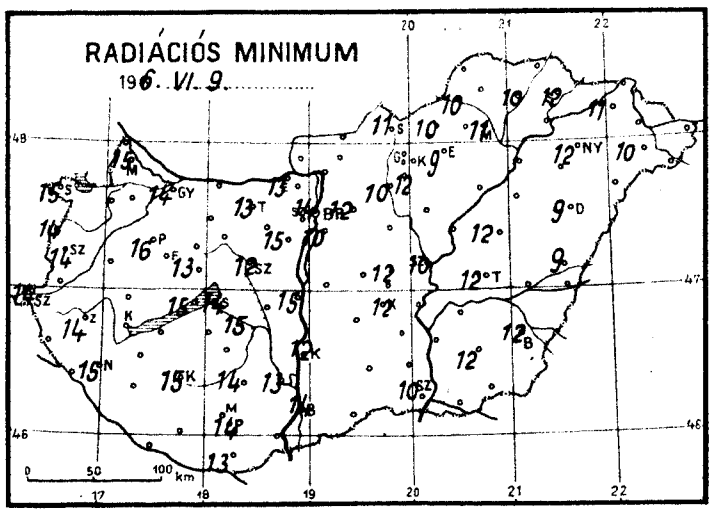
RADIÁCIÓS MINIMUM
1966. VI. 9.

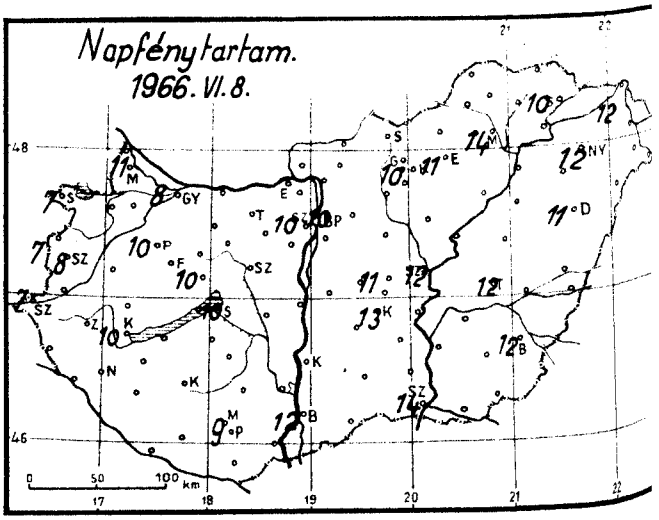
Napfénytartam.
1966. VI. 8.

1966. június

9. csütörtök hó, nap

		Az utolsó 24 óra adatai							24 órai csapadék mm		
		Csapadék (mm)		Hőmérsékleti szélsőségek: tegnapi nappali max.	éjszakai min.	min. 5 cm-en	Napsütés (óra) tegnap				
12815	Magyaróvár	13		28	16	15	11		Rajka	12	
822	Győr	5		27	16	14	8		Kapuvár	1	
825	Pápa	6		27	16	16	10		Csorna	5	
805	Sopron	10		26	16	15	7		Komárom	8	
812	Szombathely	18		26	15	14	8		Káld	10	
910	Szentgotthárd	5		27	15	14	7		Kőszeg	1	
915	Zalaegerszeg	7		27	15	14			Körmend	10	
	Lenti	5		28	–	–			Letenye	51	
925	Nagykanizsa	14		28	16	15			Sümeg	27	
920	Keszthely	11		27	16	–	10		Zirc	4	
	Tihany	2		25	17	15			Kisbér	ny	
935	Siófok	ny		25	17	14	10		Mór	3	
942	Pécs	1		26	16	14	9		Alcsút	4	
941	Misinatető (534 m)	–		–	–	–	–		Esztergom	ny	
	Siklós	1		28	16	13			Dobogókő	.	
827	Farkasgyepű (400 m)	1		24	14	14			Fonyód	12	
	Veszprém	ny		26	16	13	10		Tab	1	
833	Tatabánya	1		28	17	13			Sárbogárd	–	
839	Budapest (Ferihegy)	26		27	15	10			Lengyel	1	
840	Budapest OMI	13		28	16	14	10		Nagykónyi	2	
841	Budapest (Szabadságh., 474 m)	.		25	15	12	10		Marcali	15	
	Martonvásár	.		28	15	15			Somogyszob	18	
835	Székesfehérvár	3		27	15	12			Kaposvár	13	
	Dunaujváros	.		26	17	15			Barcs	17	
	Szekszárd	ny		27	14	13			Szigetvár	6	
	Mohács	ny		28	15				Bácsalmás	.	
960	Baja	ny		27	16	14	12		Kiskunhalas	.	
955	Kalocsa	ny		–	15	12			Izsák	.	
	Cegléd	.		29	13	12	11		Kunsztmiklós	.	
860	Szolnok	.		28	14	10	12		Örkény	.	
970	Kecskemét	.		26	16	12	13		Nagykáta	ny	
	Kiskunfélegyháza	.		26	–	–			Jászapáti	.	
982	Szeged	.		28	13	10	14		Tiszakécske	–	
	Mezőhegyes	.		27	14				Nagykőrös	.	
	Orosháza	ny		27	14	12			Kistelek	.	
990	Békéscsaba	ny		26	14	12	12		Makó	.	
875	Túrkeve	.		28	14	12	12		Szentes	.	
	Berettyóújfalu	ny		26	14	9			Szarvas	ny	
882	Debrecen	1		26	13	9	11		Szeghalom	.	
892	Nyíregyháza	.		26	13	12	12		Körösszakál	1	
788	Kisvárda	ny		27	12	11	12		Tiszaroff	.	
	Mátészalka	.		27	13	10			Poroszló	.	
	Tiszabecs	1		25	11				Karcag	.	
	Vác	ny		28	14				Hortobágy	.	
	Gödöllő	.		27	13	12			Polgár	.	
	Lőrinci	1		–	11	10			Hajdúdorog	–	
	Gyöngyös	.		28	16	12			Nyírlugos	4	
	Balassagyarmat	.		–	13				Csenger	.	
755	Salgótarján	ny		26	12	11			Vásárosnamény	.	
	Galyatető (932 m)	3		21	14				Záhony	.	
851	Kékestető (1000 m)	ny		19	13	–	10		Királyrét	.	
	Mátraháza (672 m)	ny		21	14				Romhány	ny	
865	Eger	ny		27	14	9	11		Borsodnádasd	.	
	Putnok	1		28	11	10			Jósvafő	ny	
	Lillafüred	.		25	12				Szendrőlád	.	
772	Miskolc	4		28	12	11	14		Hidasnémeti	.	
	Fügöd	.		28	12	10			Tokaj	–	
778	Sárospatak	.		28	15	12	10		Sárhatvan	.	

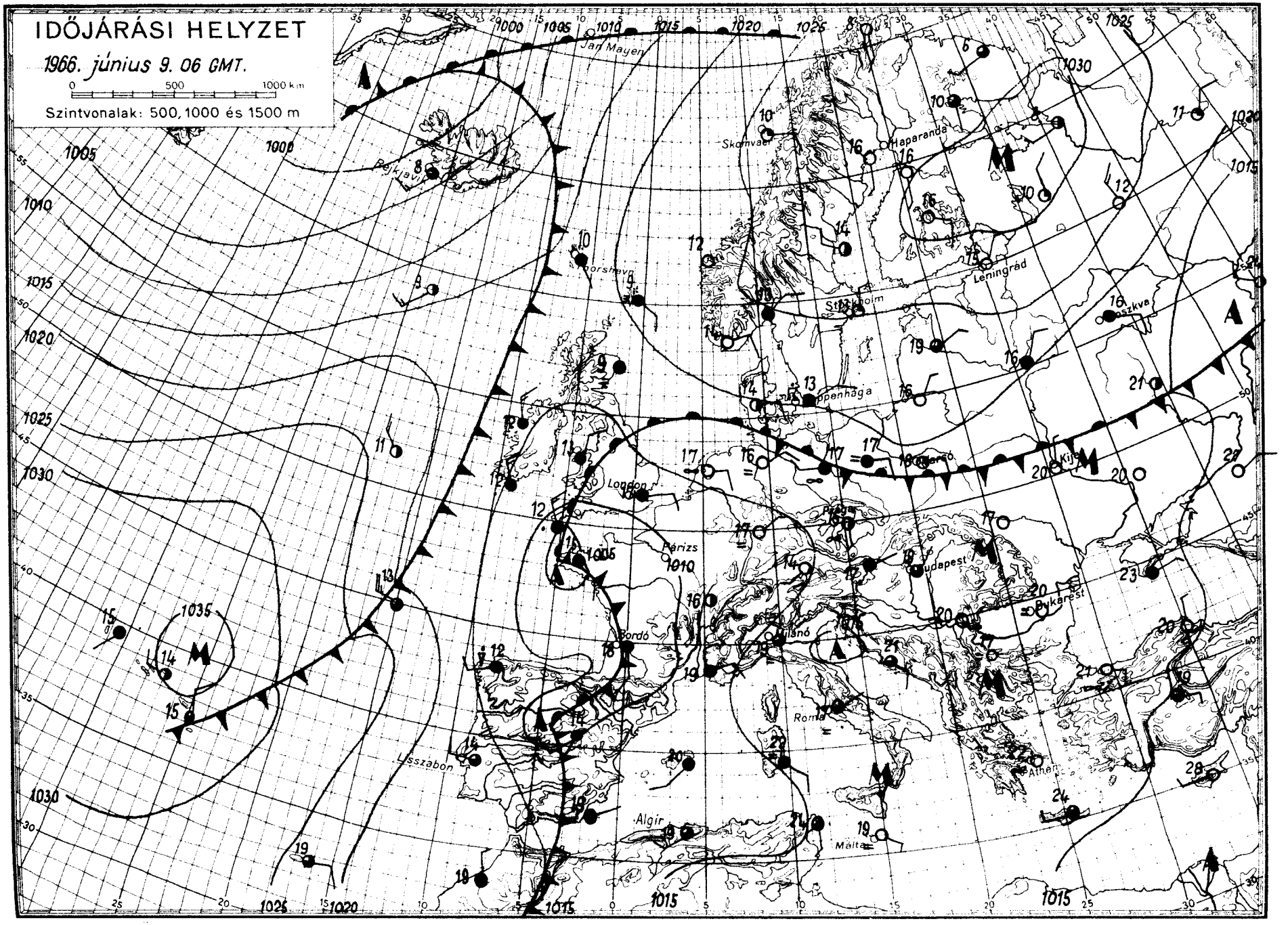
IDŐJÁRÁSI HELYZET
1966. június 9. 06 GMT.
0 500 1000 km
Szintvonalak: 500, 1000 és 1500 m
Jan Mayen
Skomvaer
Haparanda
Leningrád
Moszkva
Stockholm
Koppenhága
London
Párizs
Bordó
Lisszabon
Algír
Málta
Róma
Athén
Budapest
Bukarest
Kijev
Prága
Milánó

IDŐJÁRÁSI NAPIJELENTÉS

ЕЖЕДНЕВНЫЙ МЕТЕОРОЛОГИЧЕСКИЙ БЮЛЛЕТЕНЬ • DAILY WEATHER REPORT
BULLETIN QUOTIDIEN DE TEMPS • TÄGLICHER WETTERBERICHT

KIADJA AZ ORSZÁGOS METEOROLÓGIAI INTÉZET
BUDAPEST II. KITAIBEL PÁL UTCA 1
TELEFON: KÖZPONT: 353-500, IDŐJELZŐ OSZT.: 150-410

MEGJELENIK NAPONKÉNT • ELŐFIZETÉSI ÁRA A POSTAI KÖLTSÉGGEL EGYÜTT NEGYEDÉVRE 60, Ft
KIADÁSÉRT FELEL AZ INTÉZET IGAZGATÓJA

79. évfolyam 161. szám. + Budapest + 1966. junius 10. péntek

Az időjárási helyzet ma reggel és a várható időjárás:

Az 55. szélességi körtől délre, Európa területén tovább folytatódik a meleg, záporos, zivataros időjárás. Ettől északra magasnyomású légköri képződmény épült föl, hatására ott kevesebb a felhő, szárazabb az idő.

Hazánkban csütörtökön a Duna vonalától nyugatra 1 - 3 órán keresztül sütött a nap és 20 - 25 fokig emelkedett napközben a hőmérséklet. Ettől keletre 5 - 11, sőt Kisvárdán 14 órás napsütést mértek és a hőmérséklet legmagasabb értékei elérték a 24 - 29 fokot. Sokfelé esett az eső és keletkezett zivatar. A ma reggel 7 óráig lehullott eső mennyisége igen változatos képet mutat; voltak helyek, ahol a mérhető mennyiséget sem érte el, máshol viszont 15 - 30, sőt Tatabányán 31, Veszprémben 39, Herenden 53, Fülén /Fejér vm/ pedig 63 mm-t mértek és ez utóbbi helyen jégeső is esett. Ma hajnalban az ország területén 10 és 18 fok között mindenféle hőmérsékleti érték előfordult. Ma délelőtt országszerte változóan felhős, helyenként párás, meleg az idő.

Ma 12 órakor Budapesten a hőmérséklet 23 fok, a tengerszintre átszámított légnyomás 702 mm, nem változik.

Várható időjárás szombat estig:

Felhős, a reggeli órákban helyenként párás idő, ujabb záporokkal, zivatarokkal.
Mérsékelt, a zivatarok idején megerősödő szél.

Várható legalacsonyabb éjszakai hőmérséklet: 13,17, legmagasabb nappali hőmérséklet szombaton: 23, 27 fok között.

Kerényi Nárcisz s.k.

A hőmérséklet napi középértéke és eltérése a 90 évi átlagtól / Budapesten / :

1966. VI. 9.: 20,6 C°. +0,6 C°.

1871 óta ezen a napon Budapesten előfordult:

legmagasabb hőmérséklet: 33,1 C° /1949/
legalacsonyabb hőmérséklet: 5,9 C° /1933/

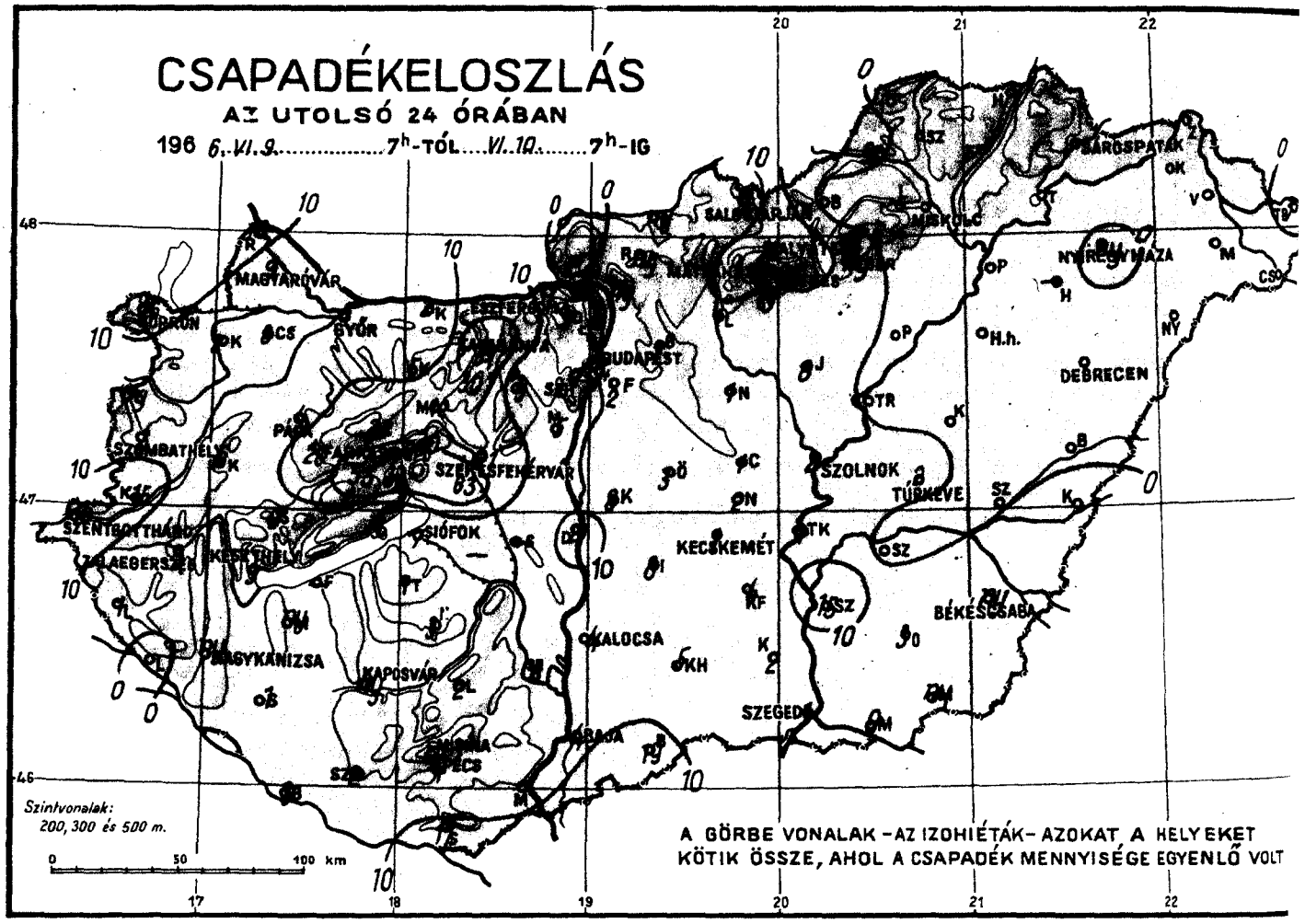
CSAPADÉKELOSZLÁS
AZ UTOLSÓ 24 ÓRÁBAN
196 6. VI. 9. ..... 7h-TÓL .... VI. 10. ..... 7h-IG
MAGYARÓVÁR
GYŐR
BUDAPEST
DEBRECEN
SZOMBATHELY
SZÉKESFEHÉRVÁR
SZOLNOK
TÚRKEVE
SIÓFOK
KECSKEMÉT
BÉKÉSCSABA
KALOCSA
KAPOSVÁR
SZEGED
NYÍREGYHÁZA
Szintvonalak:
200, 300 és 500 m.
A GÖRBE VONALAK – AZ IZOHIÉTÁK – AZOKAT A HELYEKET
KÖTIK ÖSSZE, AHOL A CSAPADÉK MENNYISÉGE EGYENLŐ VOLT

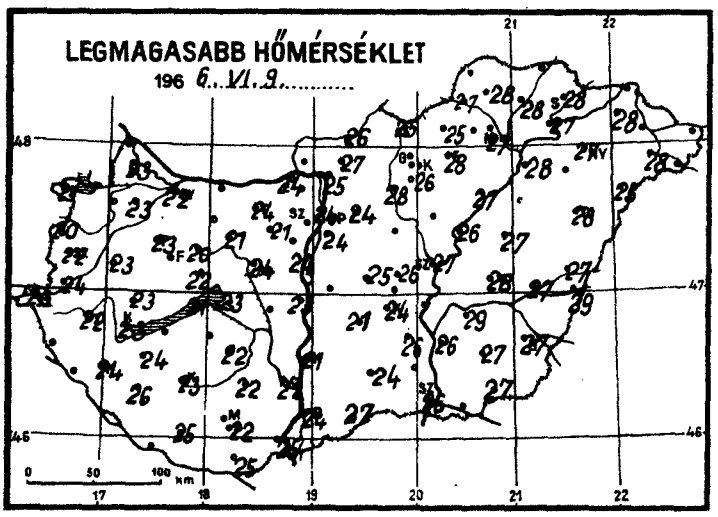
LEGMAGASABB HŐMÉRSÉKLET
196 6. VI. 9. .....

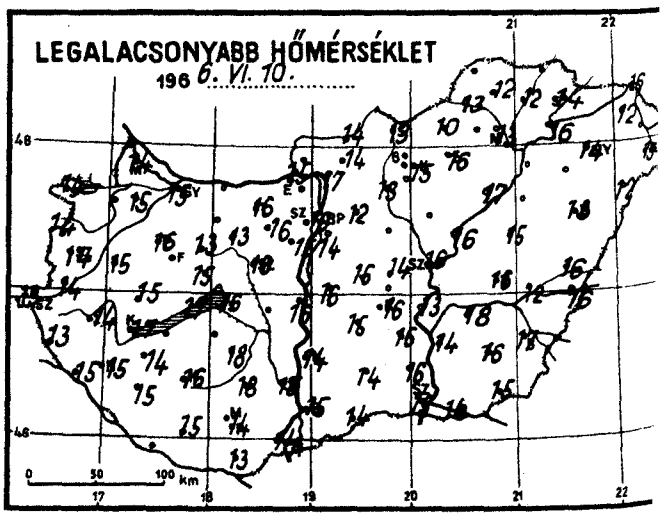
LEGALACSONYABB HŐMÉRSÉKLET
196 6. VI. 10. .....

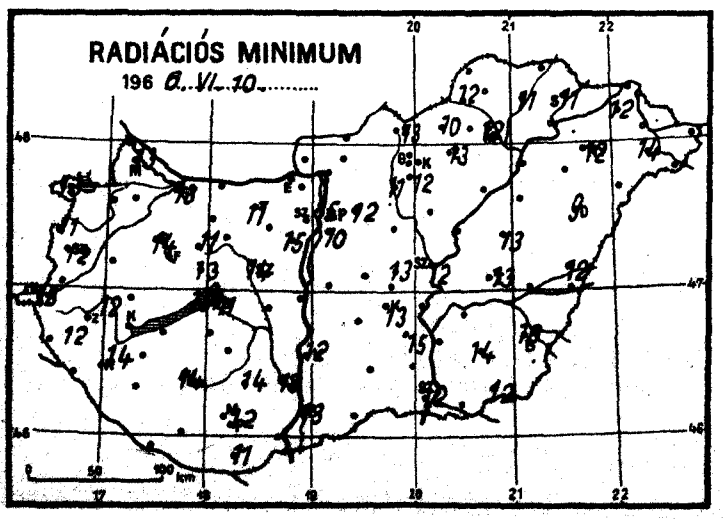
RADIÁCIÓS MINIMUM
196 6. VI. 10. .....

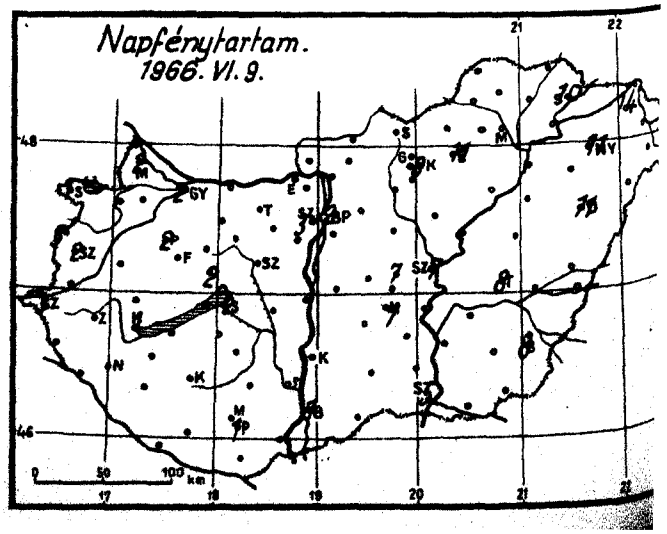
Napfénytartam.
1966. VI. 9.

TÁJÉKOZTATÓ AZ 1966. MÁJUS HAVI
CSAPADÉK ELOSZLÁSÁRÓL

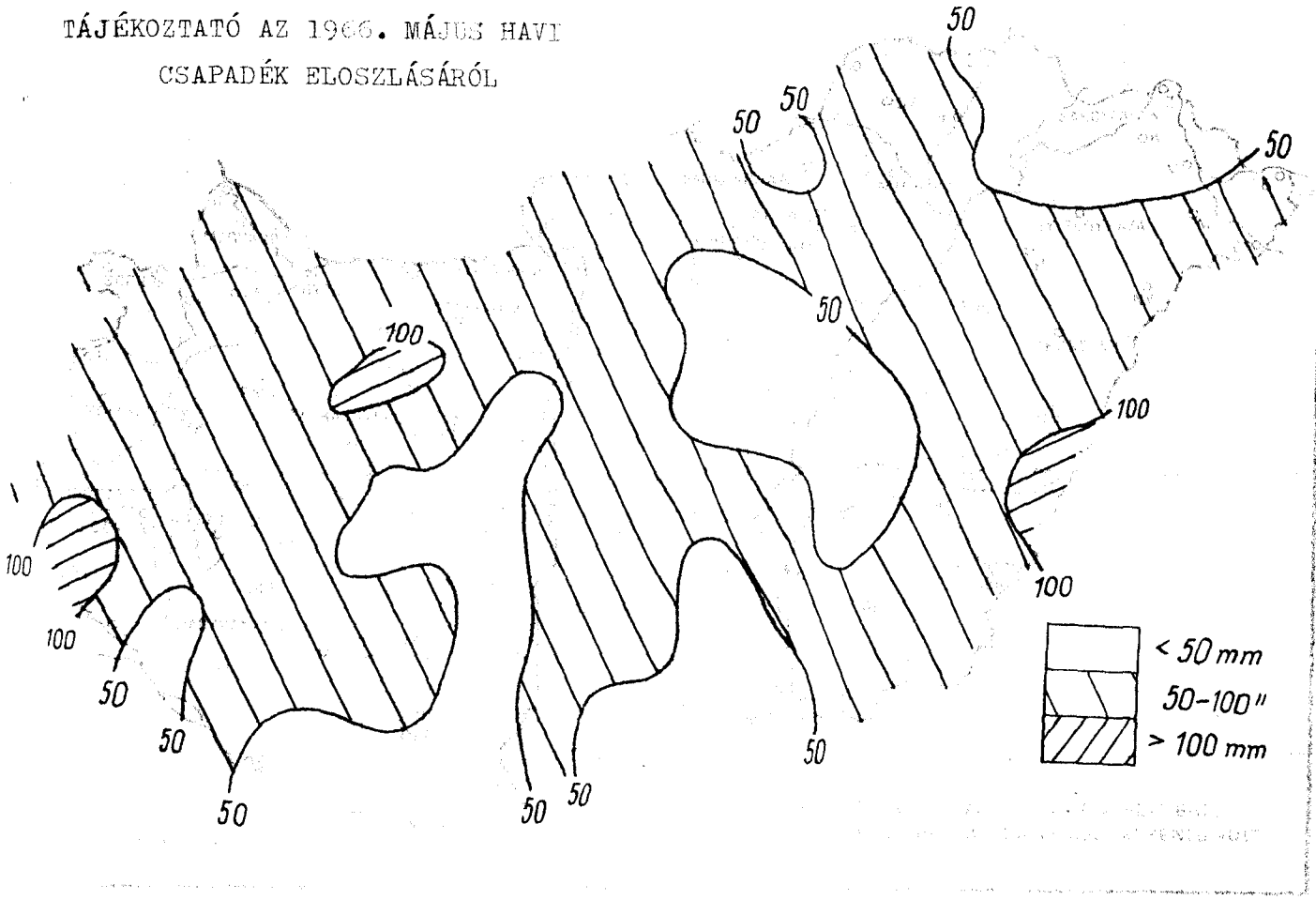

1966. MÁJUS HAVI CSAPADÉK
AZ ÁTLAG SZÁZALÉKÁBAN

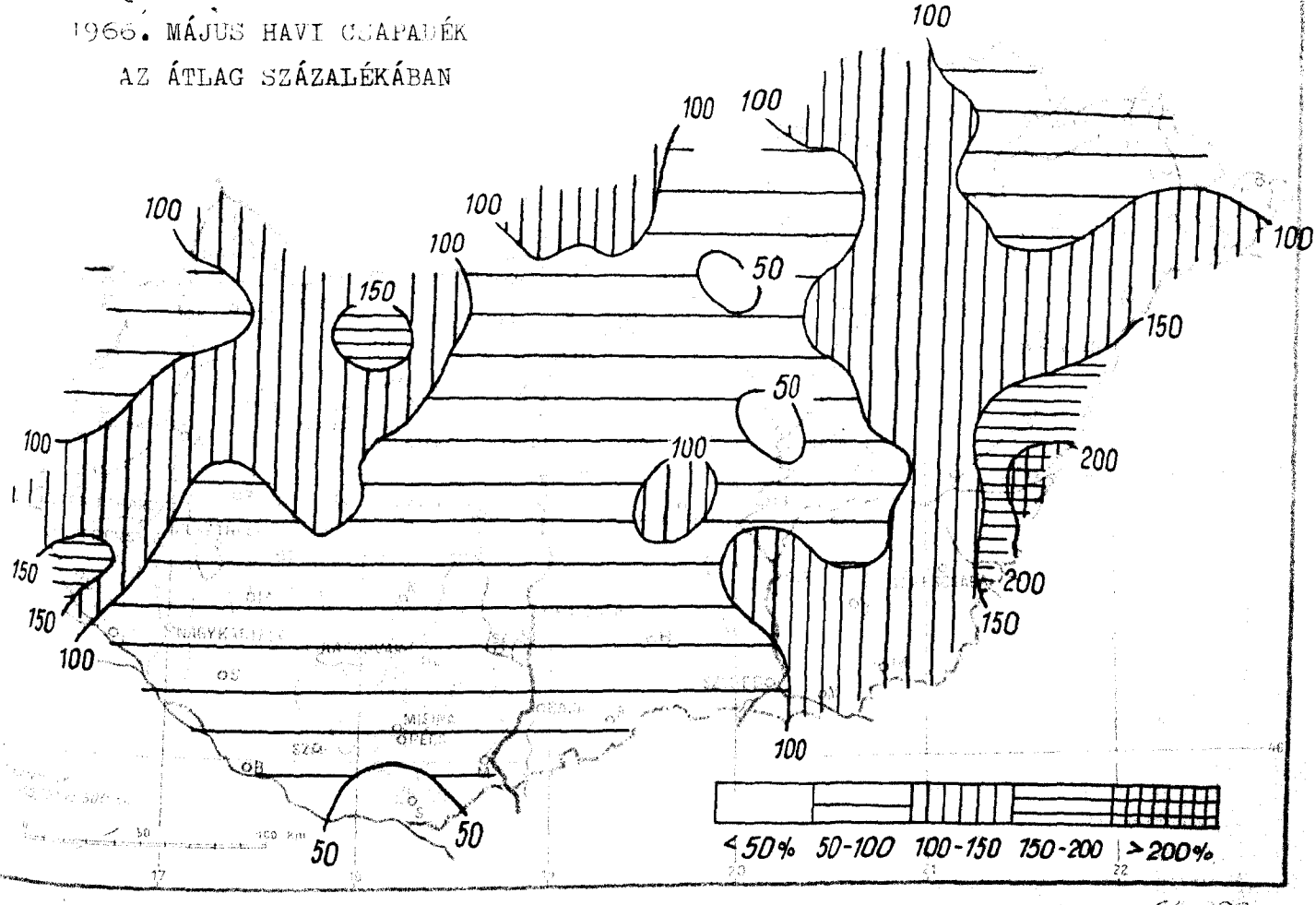

TÁJÉKOZTATÓ

Az IDŐJÁRÁSI NAPIJELENTÉS hazánk és Európa időjárásáról nyújt áttekintést a beérkező nagyszámú meteorológiai sürgöny alapján.

Az **első oldalon** találjuk a Meteorológiai Intézet aznap délben kiadott összefoglaló jelentésének szövegét.

A jelentés első bekezdése röviden ismerteti az európai időjárás helyzetét. Egy külön bekezdés adja meg Magyarország 24 óra alatti időjárásának rövid leírását. Utána következik a 12 órakor Budapesten észlelt hőmérséklet, tengerszintre átszámított légnyomás, a légnyomásváltozásnak az utolsó 3 órára vonatkozó irányzata, továbbá a nyári félévben a Balaton Siófokon észlelt vízhőmérséklete. Ezt követi az ország területére vonatkozó **előrejelzés**, amely a következő **36 órára** (másnap estig) érvényes. Olyan esetekben, amikor az időjárási helyzet megengedi, hogy egy-két további nap időjárására is elég megbízható következtetéseket lehessen levonni, az előrejelzésekhez **Távolabbi kilátások** címén még egy második előrejelzés csatlakozik. A NAPIJELENTÉS-nek ezen az oldalán szerepel még a budapesti hőmérséklet előző napi középértéke és ennek eltérése az 1871—1960 közötti 90 év törzsátlagaitól. Végül itt közöljük az illető napon 1871 óta Budapesten előfordult legmagasabb és legalacsonyabb hőmérsékletek értékét és előfordulásuk évét.

A **második oldal** felső részében közöljük az utolsó 24 óra magyarországi csapadéktérképét (a számok a csapadék mennyiségét mm-ben adják meg; ny = nyom, azaz 0,4 mm vagy ennél kisebb mennyiség). A térképen kihúzott görbe vonalak az **izohieták.** Azoknak a területeknek a kiemelésére szolgálnak, amelyeken a csapadék mennyisége valamely határérték (pl. 20 mm) alatt illetőleg felett volt. Megszerkesztésük csak nagyvonalú tájékozódásra szolgál, de nem veheti mindig figyelembe a csapadékmennyiségben előforduló nagy helyi különbségeket, amelyek főképpen a meleg hónapok záporszerű esői alkalmával lépnek fel. Nagyon szeszélyes eső-eloszlás idején az izohieták elmaradnak a térképről.

A **második oldal** alsó részében térképeken közöljük néhány időjárási elem **területi eloszlását** hazánkban. Az első térképen a kiadást megelőző napon észlelt **nappali hőmérsékleti csúcsértéket** (maximum) láthatjuk, a másodikon **az elmúlt éjszaka alatti legalacsonyabb hőmérsékletet** (minimum), a harmadik pedig a talajközeli rétegben észlelt legalacsonyabb hőmérsékletet **(radiációs minimum)** mutatja. A negyedik térképen általában a kiadást megelőző napon mért **napsütés időtartamát** adjuk meg órákban. Hótakaró esetén azonban ezen a térképen közöljük a kiadás reggelén mért **hóréteg magasságát** cm-ben (* = folt, azaz nem összefüggő réteg, b = bucka).

A **harmadik oldal** az elmúlt 24 óra hazai időjárásának néhány fontos adatát közli nagyszámú megfigyelő állomásról.

A baloldali táblázat a hazai magasabbrendű megfigyelő állomások (óránként sürgönyző ún. szinoptikus állomások és napjában néhány alkalommal sürgönyző éghajlati állomások) adatait tartalmazza, országrészenkénti sorrendben. Az első oszlopban megadjuk a csapadék mennyiségét mm-ben; a második rovatban a reggeli észlelés alkalmával talált harmatot, deret, zúzmarát (nemzetközi jelekkel) és a reggel észlelt hóréteg vastagságot cm-ben (folt = hófoltok, lepel = néhány mm-es hóréteg, b = bucka), továbbá ha a 24 óra folyamán jégeső vagy zivatar volt, akkor ebben a rovatban szerepel a zivatar, illetőleg a jégeső jele. További 3 rovatban következik az előző napi legmagasabb és az éjszakai legalacsonyabb hőmérséklet, valamint a talaj felett 5 cm magasságban kisugárzás elleni védelem nélkül elhelyezett ún. kisugárzási (radiációs) hőmérőn leolvasott minimum hőmérséklet. Az utolsó rovat az előző napi napfénytartamot tünteti fel.

A jobboldali táblázatban kb. 50 további hazai állomás csapadék- és hóréteg adatait foglaljuk össze.

A **negyedik oldalt** az európai **időjárási térkép kivonatos alakja** foglalja el. Ez vázlatos másа annak a részletes, sokezer adatot tartalmazó nagyméretű munkatérképnek, amelynek alapján az Intézet aznap déli előrejelzése készült. Az itt közölt térképen csak a legfontosabb állomások néhány közérdekű adata van feltüntetve. A felhőzet mennyiségét az állomáskarika besötétítésének mértékével adjuk meg; a szél abból az irányból fúj, amerre a szélzászló rúdja mutat. A zászlócskák oldalvonalainak száma annál nagyobb, minél nagyobb a szélsebesség: egy rövid oldalvonás 1—2 méter/másodperc (m/sec) sebességű szélnek felel meg, egy hosszú vonás 3—5 m/sec sebességű szélnek, egy rövid és egy hosszú vonás együtt 6—7 m/sec sebességűnek stb. Az állomáskarikától balra látható szám a hőmérsékletet adja egész fokokban. Ha az állomáson az észlelés időpontjában nevezetesebb időjárási esemény volt, pl. csapadékhullás, köd, zivatar, stb., akkor a hőmérséklet alatt az illető jelenség nemzetközi jele is fel van tüntetve (a használt jelek jegyzékét l. alább.) A **vastagon kihúzott, fogazással ellátott vonalak** az időjárási frontok, a **dupla szaggatott vonalak** a lesikló felületek (magyarázatukat l. alább). A **vékony vonallal kihúzott görbék** az izobárok, azokat a helyeket kötik össze, amelyeknek a tengerszintre átszámított légnyomása egyenlő. A görbék végéhez írt szám a légnyomás értékét adja millibárban (1 mb = 750,1 higany-mm). A térképen látható betűk jelentése:

A = kis légnyomású terület (minimum, ciklon) középpontja.

M = nagy légnyomású terület (maximum, anticiklon) középpontja.

Fontosabb meteorológiai jelek :

∞ pára	szitálás	ónos eső	záporeső	villogás
= talajköd	• eső	▲ jégeső	hózápor	porvihar
≡ köd	havazás	zúzmara	zivatar	hófúvás

A frontok és lesiklófelületek magyarázata :

melegfront (másnéven felsiklási front) : határvonal, amelynek mentén meleg levegő nyomul elő

hidegfront (másnéven betörési front) : határvonal, amelynek mentén hideg levegő nyomul elő

veszteglő front : az egymás mellé került meleg- és hideg levegő közül egyik sem nyomul előre, vagy pedig ingázó mozgást végeznek

kettős (okklúziós) front meleg típusa : egy meleg és egy utána érkező hidegfront olyan összekapcsolódása, amelyben a melegfront jelenségei vannak túlsúlyban

kettős (okklúziós) front hideg típusa : ugyanilyen összekapcsolódás, de ezúttal a hidegfront jelenségei vannak túlsúlyban

felső betörési front : olyan hideg levegő előnyomulásának vonala, amely csak a felsőbb rétegekben lép fel

felső felsiklási front : olyan meleg levegő előnyomulásának vonala, amely csak a felsőbb rétegekben lép fel

lesiklófelület : a vonal egyik oldalán nagy kiterjedésű leszálló légmozgás van, derült idővel vagy felhőoszlással

OFFSET-NYOMDA

1966. június

10. péntek hó, nap

	Az utolsó 24 óra adatai						24 órai csapadék mm		
	Csapadék (mm)		Hőmérsékleti szélsőségek: tegnapi nappali max.	éjszakai min.	min. 5 cm-en	Napsütés (óra) tegnap			
12815 Magyaróvár	3R		23	14	13	2	Rajka		
822 Győr	5R		22	15	13	2	Kapuvár	2	
825 Pápa	4R		23	16	14	2	Csorna	8R	
805 Sopron	26R		21	14	13	1	Komárom	2	
812 Szombathely	3R		22	14	12	2	Káld	6R	
910 Szentgotthárd	10R		23	13	13	3	Kőszeg	nyR	
915 Zalaegerszeg	3R		22	14	12		Körmend	15R	
Lenti	1		–	13	12		Letenye	•	
925 Nagykanizsa	ny		24	15	14		Sümeg	2	
920 Keszthely	3R		23	17	–	1	Zirc	23	
Tihany	5		21	17	15		Kisbér	5R	
935 Siófok	7		23	16	11	2	Mór	12R	
942 Pécs	4R		22	14	12	1	Alcsút	9R	
941 Misinatető (534 m)	–		–	–	–	–	Esztergom	1	
Siklós	17R		25	13	11		Dobogókő	3	
827 Farkasgyepű (400 m)	26R		21	14	12		Fonyód	–	
Veszprém	39R		22	15	13	2	Tab	1	
833 Tatabánya	31		24	16	11		Sárbogárd	–	
839 Budapest (Ferihegy)	2		24	14	10		Lengyel	2	
840 Budapest OMI	4		24	16	15	2	Nagykónyi	3R	
841 Budapest (Szabadságh., 474 m)	2		21	15	12	3	Marcali	ny	
Martonvásár	5		24	15	15		Somogyszob	1	
835 Székesfehérvár	21		24	16	14		Kaposvár	ny	
Dunaújváros	21		23	16			Barcs	3	
Szekszárd	6=		22	15	13		Szigetvár	2	
Mohács	7R		25	14			Bácsalmás	19R	
960 Baja	4R		24	15	13	1	Kiskunhalas	5R	
955 Kalocsa	4		21	14	12		Izsák	8R	
Ceglédi	1		26	14	13	7	Kunsztmiklós	8R	
860 Szolnok	2R		27	16	12	7	Örkény	3	
970 Kecskemét	1R		24	16	13	7	Nagykáta	1	
Kiskunfélegyháza	4R		26	16	15		Jászapáti	8	
982 Szeged	1R		26	15	12	5	Tiszakécske	4R	
Mezőhegyes	ny		27	15	12		Nagykőrös	2R	
Orosháza	3		27	16	14		Kistelek	2R	
990 Békéscsaba	nyR		27	17	16	8	Makó	9R	
875 Túrkeve	2R		28	16	13	8	Szentes	15R	
Berettyóújfalu	•		27	16	12		Szarvas	•	
882 Debrecen	•		28	13	9	11	Szeghalom	•	
892 Nyíregyháza	nyR		27	14	12	11	Körösszakál	1	
788 Kisvárda	•		28	12	12	14	Tiszaroff	•	
Mátészalka	•		28	15	14		Poroszló	•	
Tiszabecs	3		–	14			Karcag	•	
Vác	ny		25	17			Hortobágy	•	
Gödöllő	1		24	12	12		Polgár	•	
Lőrinci	1		28	13	11		Hajdúdorog	–	
Gyöngyös	3R		26	15	12		Nyírlugos	•	
Balassagyarmat	nyR		26	14			Csenger	•	
755 Salgótarján	9		25	13	13		Vásárosnamény	•	
Galyatető (932 m)	13R		20	12			Záhony	•	
851 Kékestető (1000 m)	21R		20	12	–	8	Királyrét	•	
Mátraháza (672 m)	12R		21	11			Romhány	ny	
865 Eger	ny		28	16	13	11	Borsodnádasd	•	
Putnok	3		27	13	12		Jósvafő	–	
Lillafüred	•		24	13			Szendrőlád	•	
772 Miskolc	•		27	13	12	–	Hidasnémeti	•	
Fügöd	•		28	12	11		Tokaj	•	
778 Sárospatak	•		28	14	11	10	Sárrétudvari	–	

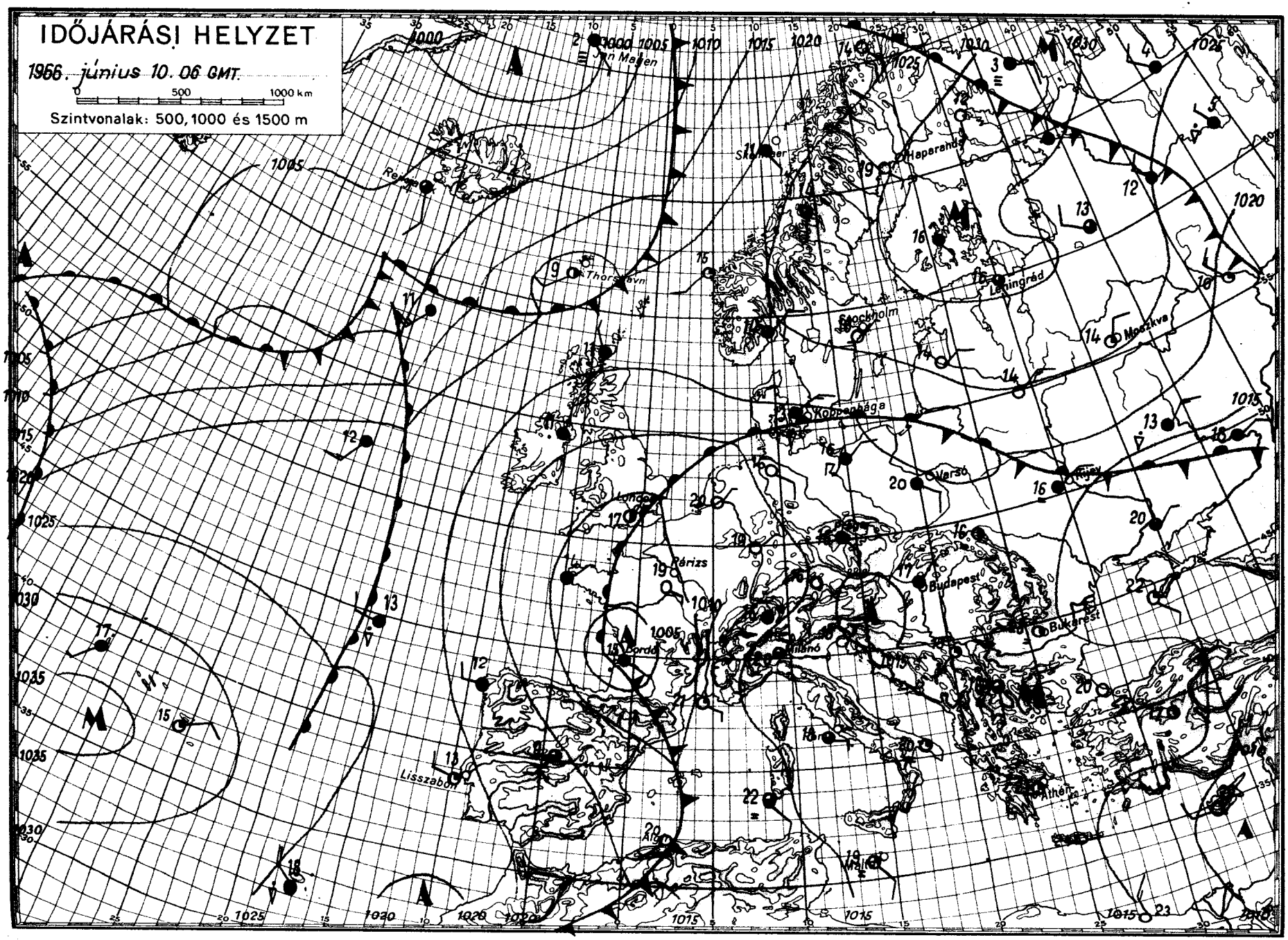

OFFSET NYOMDA, BUDAPEST

IDŐJÁRÁSI NAPIJELENTÉS

ЕЖЕДНЕВНЫЙ МЕТЕОРОЛОГИЧЕСКИЙ БЮЛЛЕТЕНЬ · DAILY WEATHER REPORT
BULLETIN QUOTIDIEN DE TEMPS · TÄGLICHER WETTERBERICHT

KIADJA AZ ORSZÁGOS METEOROLÓGIAI INTÉZET
BUDAPEST II. KITAIBEL PÁL UTCA 1
TELEFON: KÖZPONT: 353-500, IDŐJELZŐ OSZT.: 150-410

MEGJELENIK NAPONKÉNT * ELŐFIZETÉSI ÁRA A POSTAI KÖLTSÉGGEL EGYÜTT NEGYEDÉVRE 60, Ft
KIADÁSÉRT FELEL AZ INTÉZET IGAZGATÓJA

79. évfolyam 162. szám. + Budapest + 1966. junius 11. szombat

Az időjárási helyzet ma reggel és a várható időjárás:

A Skandinávia fölött felépült magasnyomásu légköri képződmény derült, nyugodt időt biztosit Észak-Európában, ugyanakkor északkelet felől szárazabb levegőt szállit Közép-Európa felé, ami fokozatosan mérsékli a már néhány napja fennálló erős zivatarhajlamot. Anglia, Franciaország környékén erősen felhős, esős, zivataros, szeles idő uralkodik.

Hazánk fölött pénteken változóan felhős volt az ég. A délutáni órákban az ország keleti felének nagy részén volt záporeső, zivatar. A lehullott eső mennyisége általában csapadéknyom és 13 mm között váltakozott, de Cegléden 18, Turkevén 25, Tokajban 26, Jászladányban 45 mm esőt mértek, ez utóbbi helyen a zivatart jégeső is kisérte. A nappali hőmérsékletek alakulását erősen befolyásolta a felhőzet. 24, és 31 fok között mindenféle hőmérsékleti maximumérték előfordult. Ma éjszaka 11, 18 fokig hült le a levegő. Reggel a Dunántulon többfelé köd volt. 11 óráig a hőmérséklet elérte a 23, 26 fokot.

Ma 12 órakor Budapesten a hőmérséklet 26 fok, a tengerszintre átszámitott légnyomás 764 mm, alig változik.

Várható időjárás vasárnap estig:

Nappali felhőképződés, szombaton még többfelé, vasárnap már kevesebb helyen délutáni záporral, zivatarral.
Mérsékelt, a zivatarok idején megélénkülő északkeleti szél.

Várható legalacsonyabb éjszakai hőmérséklet:
13, 17 fok között, északkeleten 10 fok közelében,
legmagasabb nappali hőmérséklet vasárnap:
23, 27 fok között.

Erdős Emőke s.k.

A hőmérséklet napi középértéke és eltérése a 90 évi átlagtól / Budapesten / :

1966. VI. 10.: 19,8 C°, -0,4 C°.

1871 óta ezen a napon Budapesten előfordult:

legmagasabb hőmérséklet: 33,5 C° /1937, 1949/
legalacsonyabb hőmérséklet: 7,0 C° /1890/

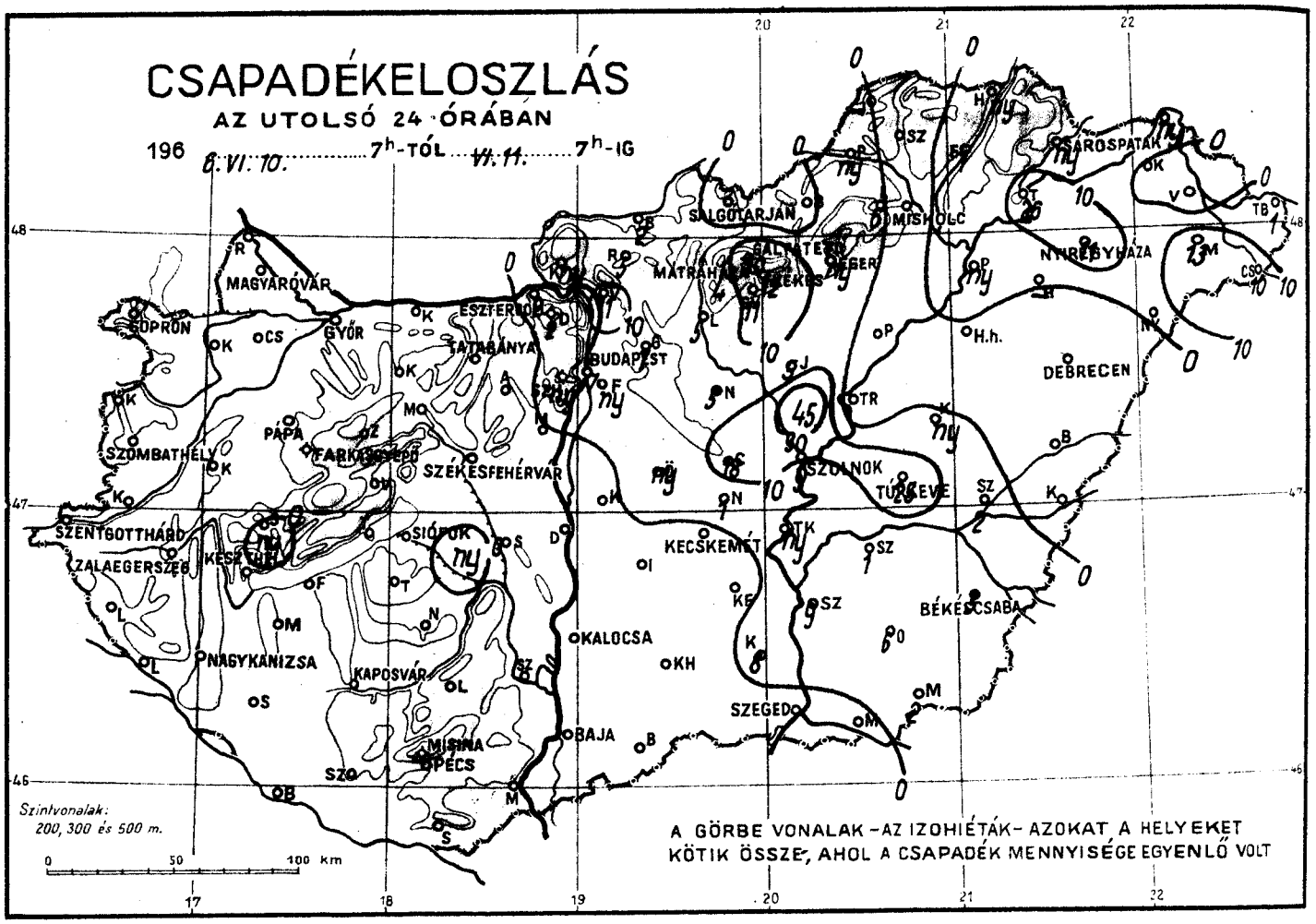
CSAPADÉKELOSZLÁS
AZ UTOLSÓ 24 ÓRÁBAN
196 6. VI. 10. ..... 7h-TÓL VI. 11. ..... 7h-IG
SOPRON
MAGYARÓVÁR
GYŐR
ESZTERGOM
TATABÁNYA
BUDAPEST
SALGÓTARJÁN
MISKOLC
NYÍREGYHÁZA
DEBRECEN
SZOLNOK
TÚRKEVE
SZOMBATHELY
PÁPA
FARKASGYEPŰ
SZÉKESFEHÉRVÁR
SZENTGOTTHÁRD
ZALAEGERSZEG
KESZTHELY
SIÓFOK
KECSKEMÉT
BÉKÉSCSABA
KALOCSA
NAGYKANIZSA
KAPOSVÁR
SZEGED
BAJA
MOHÁCS
PÉCS
Szintvonalak:
200, 300 és 500 m.
0 50 100 km
A GÖRBE VONALAK – AZ IZOHIÉTÁK – AZOKAT A HELYEKET
KÖTIK ÖSSZE, AHOL A CSAPADÉK MENNYISÉGE EGYENLŐ VOLT

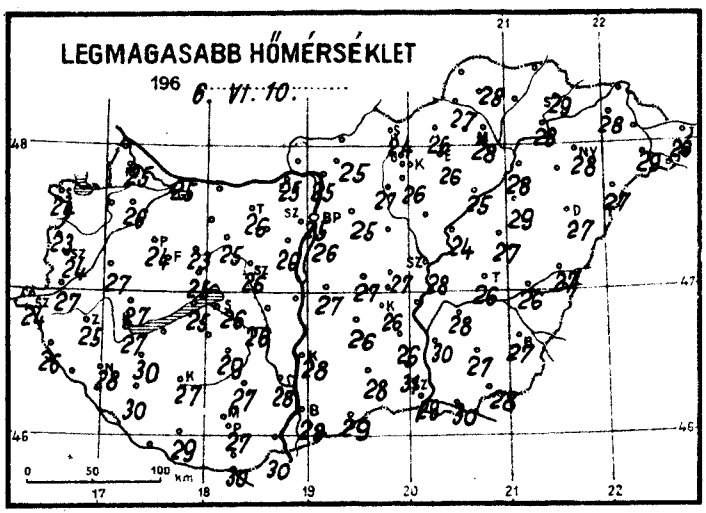
LEGMAGASABB HŐMÉRSÉKLET
196 6. VI. 10. .....
0 50 100 km

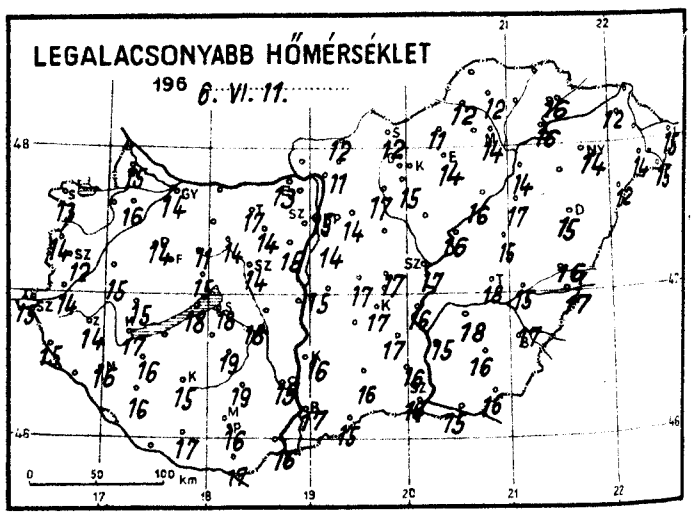
LEGALACSONYABB HŐMÉRSÉKLET
196 6. VI. 11. .....
0 50 100 km

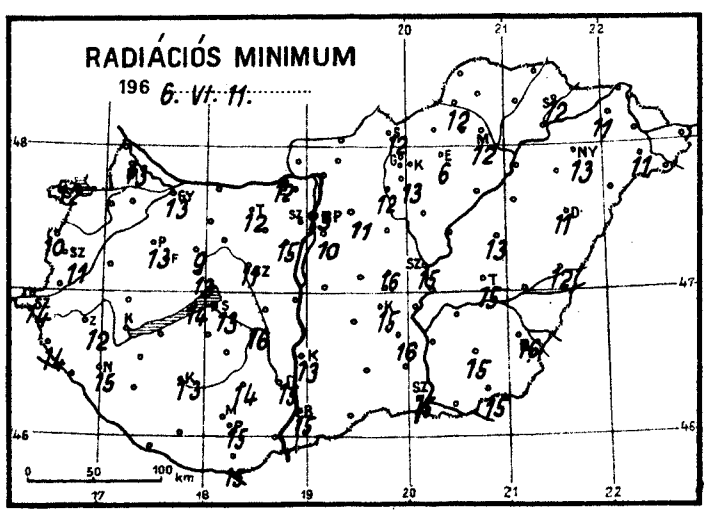
RADIÁCIÓS MINIMUM
196 6. VI. 11. .....
0 50 100 km

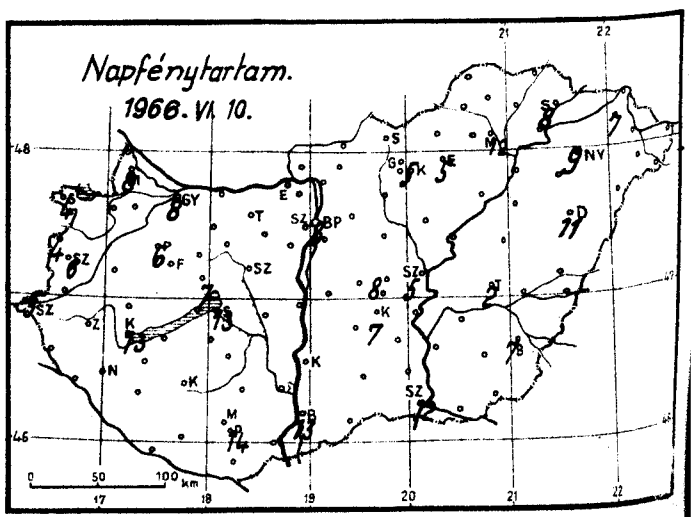
Napfénytartam.
1966. VI. 10.
0 50 100 km

1966. június hó, 11 nap szombat

	Az utolsó 24 óra adatai						24 órai csapadék mm	
	Csapadék (mm)		Hőmérsékleti szélsőségek: tegnapi nappali max.	éjszakai min.	min. 5 cm-en	Napsütés (óra) tegnap		
12815 Magyaróvár	.		25	15	13	8	Rajka	.
822 Győr	.=		25	14	13	8	Kapuvár	.=
825 Pápa	.∩		24	14	13	6	Csorna	.∩
805 Sopron	.=		24	13	12	4	Komárom	.
812 Szombathely	.≡		24	12	11	6	Káld	.
910 Szentgotthárd	.≡		24	15	14	5	Kőszeg	.
915 Zalaegerszeg	.≒		25	14	12		Körmend	.
Lenti	.		26	15	14		Letenye	.
925 Nagykanizsa	.		28	16	15		Sümeg	ny≡
920 Keszthely	.∩		27	17	-	13	Zirc	.
Tihany	.		25	18	14		Kisbér	.≡
935 Siófok	.=		26	18	13	13	Mór	.
942 Pécs	.=		27	16	15	14	Alcsút	.
941 Misinatető (534 m)	–		–	–	–	–	Esztergom	2
Siklós	.		30	17	15		Dobogókő	2R
827 Farkasgyepű (400 m)	.		23	16	12		Fonyód	.
Veszprém	.∩		25	15	13	7	Tab	.
833 Tatabánya	.∩		26	17	12		Sárbogárd	–
839 Budapest (Ferihegy)	ny R		26	14	10		Lengyel	.
840 Budapest OMI	7R		25	15	13	3	Nagykónyi	.∩
841 Budapest (Szabadságh.,474 m)	ny R		23	15	12	4	Marcali	.
Martonvásár	.		26	15	15		Somogyszob	.
835 Székesfehérvár	.≡		26	14	11		Kaposvár	.∩
Dunaújváros	–		–	–			Barcs	.
Szekszárd	.=		28	15	15		Szigetvár	.
Mohács	.		30	16			Bácsalmás	.
960 Baja	.=		28	17	15	13	Kiskunhalas	.
955 Kalocsa	.		28	16	13		Izsák	.
Cegléd	18R		27	17	16	8	Kunsztmiklós	.
860 Szolnok	9R		28	17	15	5	Örkény	ny∩
970 Kecskemét	.R		26	17	15	7	Nagykáta	5R
Kiskunfélegyháza	.		26	17	16		Jászapáti	5R
982 Szeged	.<		29	16	15	12	Tiszakécske	ny R
Mezőhegyes	2		28	16	15		Nagykőrös	1R
Orosháza	6		27	16	15		Kistelek	8R
990 Békéscsaba	5R		27	17	16	7	Makó	.∩
875 Túrkeve	25R		26	18	15	2	Szentes	9R
Berettyóújfalu	.		27	16	12		Szarvas	1
988 Debrecen	.R		27	15	11	11	Szeghalom	2R
892 Nyíregyháza	11R		28	14	13	9	Körösszakál	.
788 Kisvárda	.		28	12	11	7	Tiszaroff	.
Mátészalka	13R		29	14	11		Poroszló	.
Tiszabecs	1		26	15			Karcag	ny
Vác	11R		25	-			Hortobágy	.
Gödöllő	7R		25	14	11		Polgár	ny
Lőrinci	5R		27	17	12		Hajdúdorog	–
Gyöngyös	11R		26	15	13		Nyírlugos	.
Balassagyarmat	2R		–	12			Csenger	10R
755 Salgótarján	.		24	12	12		Vásárosnamény	.
Galyatető (932 m)	10R		18	12			Záhony	ny
851 Kékestető (1000 m)	12		18	12	-	5	Királyrét	ny R
Mátraháza (672 m)	4		20	12			Romhány	5R
865 Eger	ny		26	14	6	5	Borsodnádasd	.
Putnok	ny=		27	12	12		Jósvafő	–
Lillafüred	6R		24	12			Szendrőlád	.
772 Miskolc	.R		28	14	12	12	Hidasnémeti	ny R
Füged	1R		26	12	10		Tokaj	26R
778 Sárospatak	ny R		29	16	12	8	Sárhatvan	ny

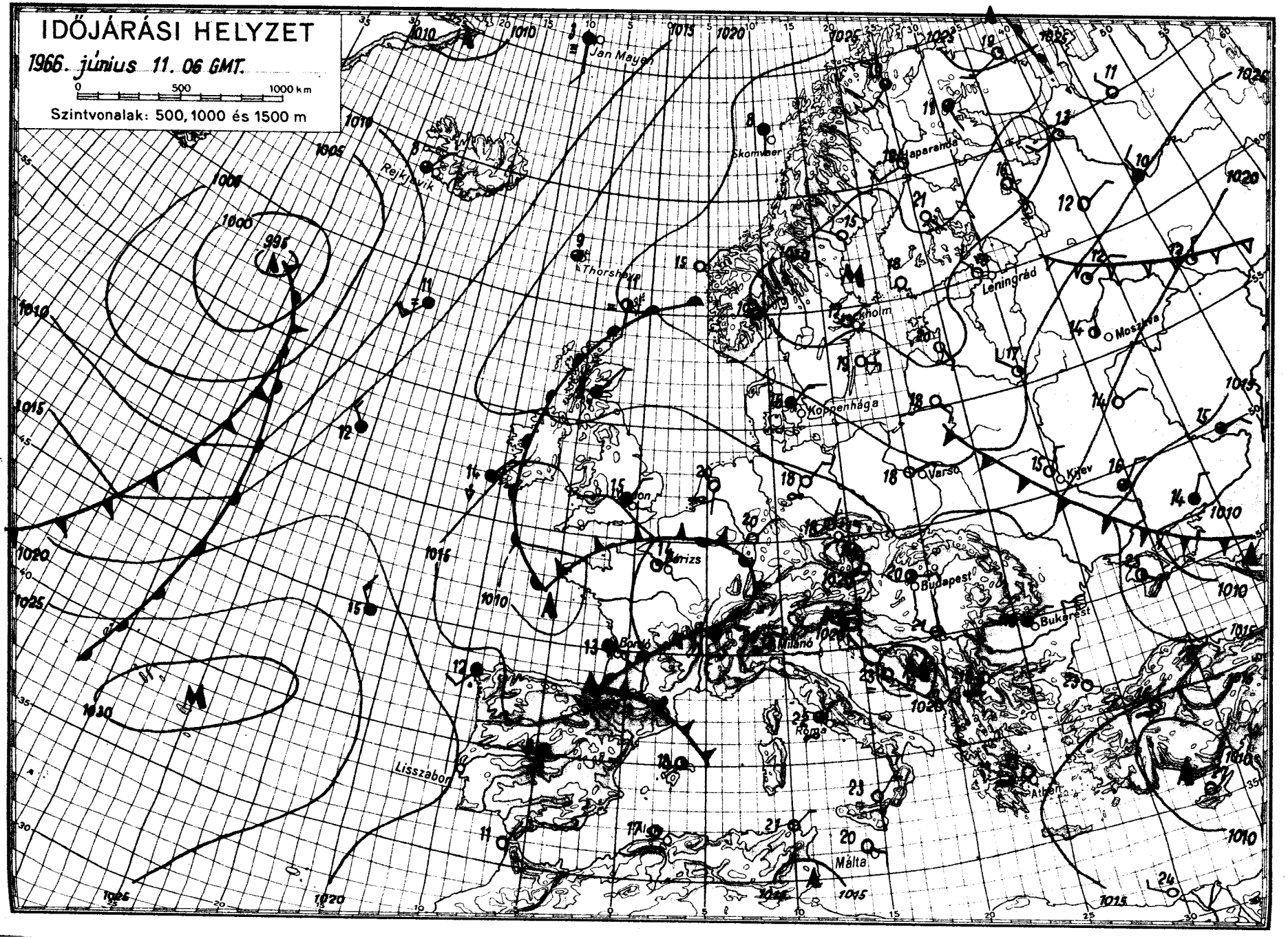

OFFSET-NYOMDA, BUDAPEST

IDŐJÁRÁSI NAPIJELENTÉS

ЕЖЕДНЕВНЫЙ МЕТЕОРОЛОГИЧЕСКИЙ БЮЛЛЕТЕНЬ · DAILY WEATHER REPORT
BULLETIN QUOTIDIEN DE TEMPS · TÄGLICHER WETTERBERICHT

KIADJA AZ ORSZÁGOS METEOROLÓGIAI INTÉZET
BUDAPEST II. KITAIBEL PÁL UTCA 1
TELEFON: KÖZPONT: 353-500, IDŐJELZŐ OSZT.: 150-410

MEGJELENIK NAPONKÉNT * ELŐFIZETÉSI ÁRA
A POSTAI KÖLTSÉGGEL EGYÜTT NEGYEDÉVRE 60,- Ft
KIADÁSÉRT FELEL AZ INTÉZET IGAZGATÓJA

79. évfolyam 163. szám. + Budapest + 1966. junius 12. vasárnap

Az időjárási helyzet ma reggel és a várható időjárás:

A Brit-szigeteken, valamint Franciaország felett sekély alacsonnyomású képződmény felhős, esős időjárást okoz. Ezzel szemben az északkeleti magasnyomású rendszer fokozatos déli irányu áthelyeződésével, a magasban folytatódik a hüvösebb és szárazabb levegő áramlása Közép-Európa fölé. Ennek következményeként csökkent a zivatarhajlam és naposabbá vált az idő.

Hazánkban szombaton a napközben képződött felhőböl, csak egy-két helyen hullott jelentéktelen mennyiségü eső. A 10, 15 órán át tartó napsütés következtében a hőmérséklet csucsértéke 27, 30, sőt a déli megyékben helyenként elérte a 31 fokot is. Vasárnap hajnalra 15, 18, északkeleten 11, 15 fokig hült le a levegő. Délelőtt folyamán kevés nappali felhőképződéssel folytatódik a száraz, meleg idő, 11 óráig 24, 27 fokos hőmérsékleti értékek alakultak ki.

Ma 12 órakor Budapesten a hőmérséklet 26 fok, a tengerszintre átszámitott légnyomás 765 mm, alig változik.

Várható időjárás hétfő estig:

Kevés nappali felhőképződés, legfeljebb egy-két helyen délutáni záporral, zivatarral.
Mérsékelt délkeleti, déli szél.
A meleg idő tovább tart.

Várható legalacsonyabb éjszakai hőmérséklet 13, 17, legmagasabb nappali hőmérséklet hétfőn: 26, 30 fok között.

Dunay Sándorné s.k.

A hőmérséklet napi középértéke és eltérése a 90 évi átlagtól / Budapesten / :

1966. VI. 11.: 23,2 C°, +3,6 C°.

1871 óta ezen a napon Budapesten előfordult:

legmagasabb hőmérséklet: 34,7 C° /1937/
legalacsonyabb hőmérséklet: 8,0 C° /1899/

66.396.

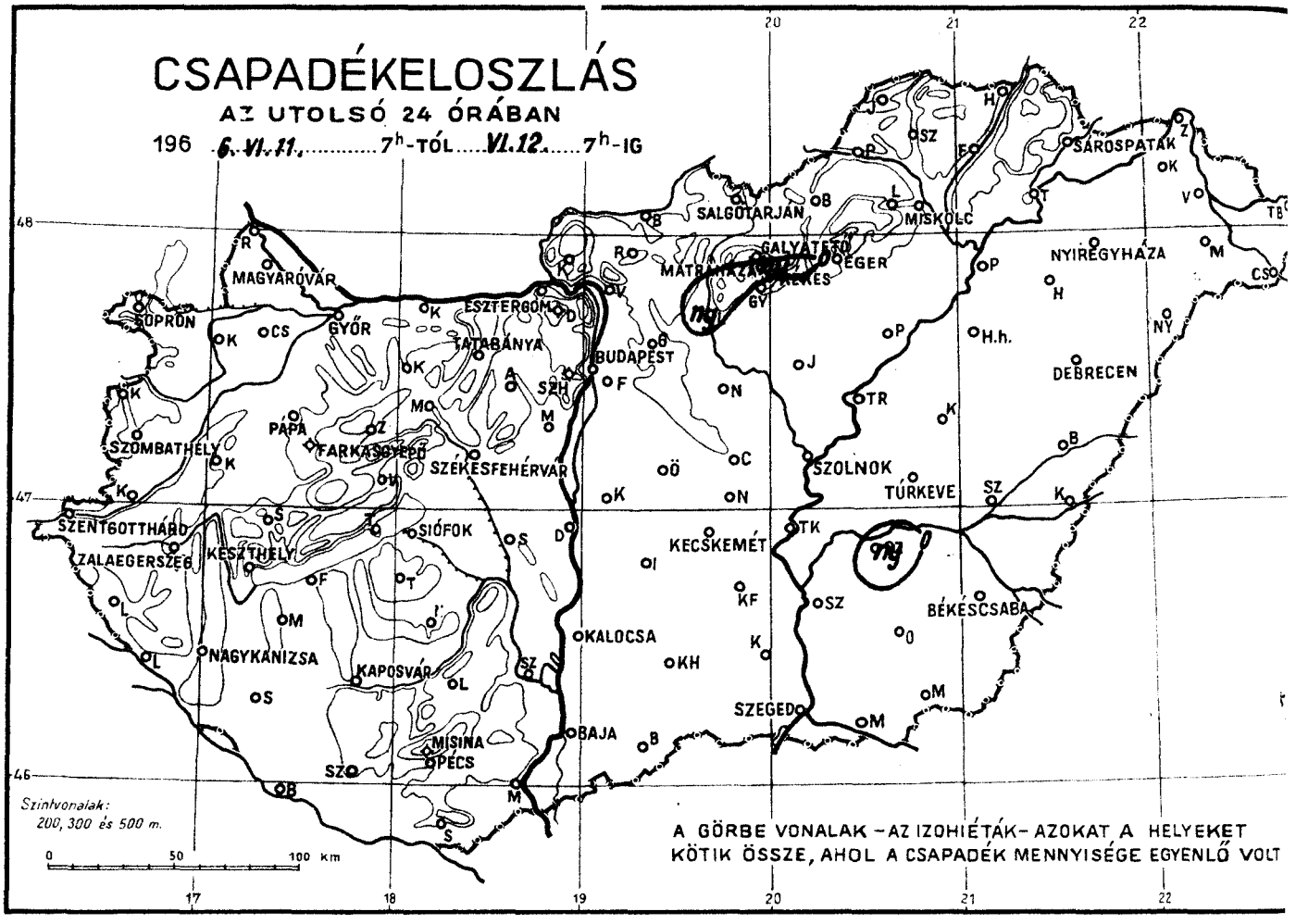
CSAPADÉKELOSZLÁS
AZ UTOLSÓ 24 ÓRÁBAN
196 6. VI. 11. ..... 7h-TÓL ..... VI. 12. ..... 7h-IG
SOPRON
MAGYARÓVÁR
GYŐR
ESZTERGOM
TATABÁNYA
BUDAPEST
SZOMBATHELY
PÁPA
FARKASGYEPŰ
SZÉKESFEHÉRVÁR
SZENTGOTTHÁRD
ZALAEGERSZEG
KESZTHELY
SIÓFOK
NAGYKANIZSA
KAPOSVÁR
KALOCSA
KECSKEMÉT
SZOLNOK
TÚRKEVE
DEBRECEN
NYIREGYHÁZA
MISKOLC
SALGÓTARJÁN
SÁROSPATAK
GALYATETŐ
MÁTRAHÁZA
EGER
BÉKÉSCSABA
SZEGED
BAJA
MISINA
PÉCS
Szintvonalak:
200, 300 és 500 m.
0 50 100 km
A GÖRBE VONALAK – AZ IZOHIÉTÁK – AZOKAT A HELYEKET
KÖTIK ÖSSZE, AHOL A CSAPADÉK MENNYISÉGE EGYENLŐ VOLT

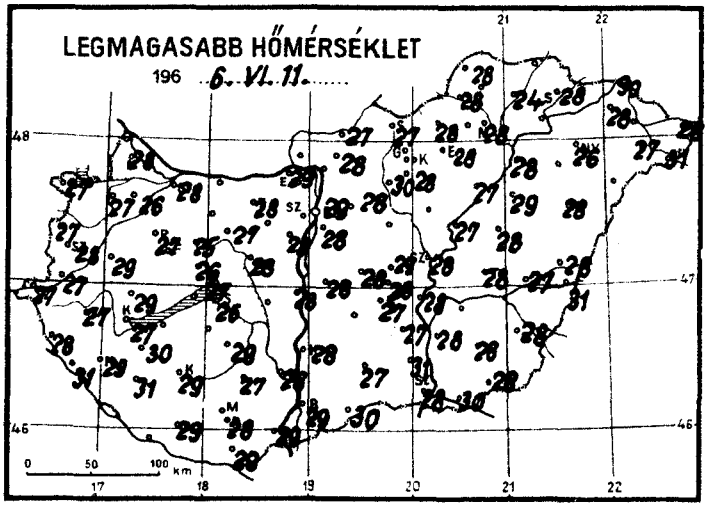
LEGMAGASABB HŐMÉRSÉKLET
196 6. VI. 11.
0 50 100 km

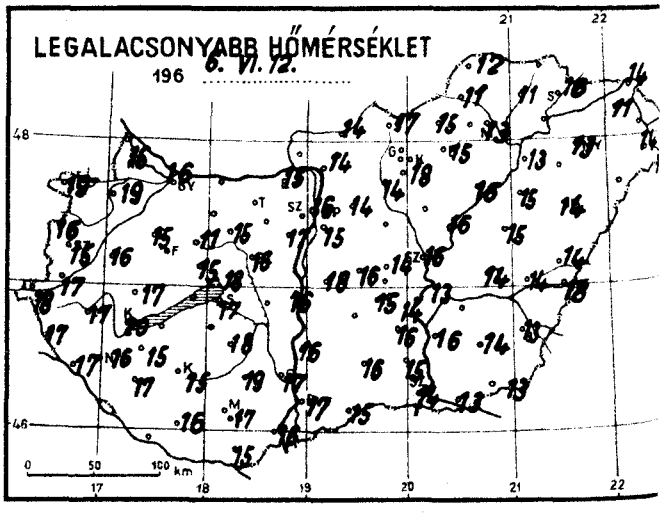
LEGALACSONYABB HŐMÉRSÉKLET
196 6. VI. 12.
0 50 100 km

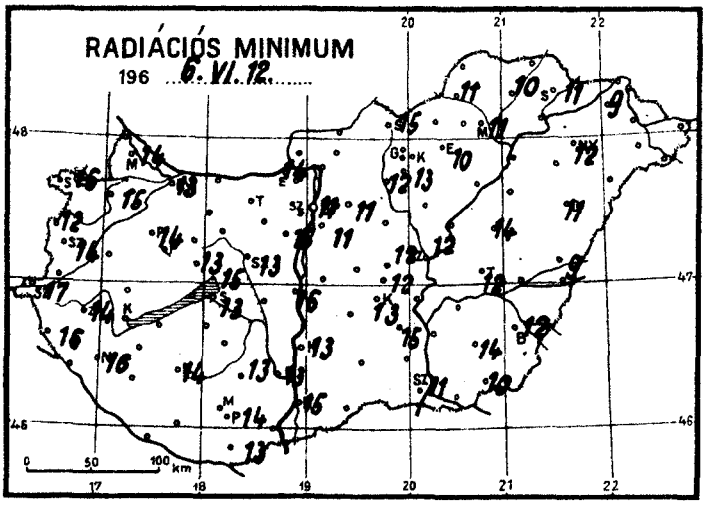
RADIÁCIÓS MINIMUM
196 6. VI. 12.
0 50 100 km

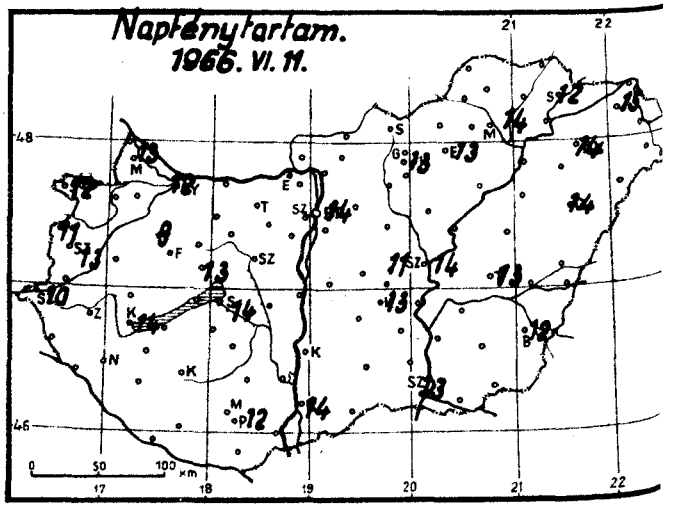
Napfénytartam.
1966. VI. 11.
0 50 100 km

1966. június ..... hó,
12. vasárnap ..... nap .....

	Az utolsó 24 óra adatai						24 órai csapadék mm		
	Csapadék (mm)		Hőmérsékleti szélsőségek: tegnapi nappali max.	éjszakai min.	min. 5 cm-en	Napsütés (óra) tegnap			
12815 Magyaróvár	•		28	16	14	13	Rajka	•	
822 Győr	•		28	16	13	12	Kapuvár	•	
825 Pápa	•		27	15	14	9	Csorna	•	
805 Sopron	•		27	19	13	12	Komárom	•	
812 Szombathely	•		28	15	14	13	Káld	•	
910 Szentgotthárd	•		27	18	17	10	Kőszeg	•	
915 Zalaegerszeg	•		27	17	14		Körmend	•	
Lenti	•		28	17	16		Letenye	•	
925 Nagykanizsa	•		29	16	16		Sümeg	•	
920 Keszthely	•		27	20	–	14	Zirc	•	
Tihany	•		27	18	15		Kisbér	•	
935 Siófok	•		26	17	13	14	Mór	•	
942 Pécs	•		28	17	14	12	Alcsút		
941 Misinatető (534 m)							Esztergom	•	
Siklós	•		29	15	13		Dobogókő	•	
827 Farkasgyepű (400 m)							Fonyód	•	
Veszprém	•		26	15	13	13	Tab		
833 Tatabánya	•		28	21	20		Sárbogárd		
839 Budapest (Ferihegy)	•		28	15	11		Lengyel	•	
840 Budapest OMI	•		29	15	14	14	Nagykónyi		
841 Budapest (Szabadságh. 474 m)							Marcali	•	
Martonvásár	•		28	17	16		Somogyszob	•	
835 Székesfehérvár	•		28	16	13		Kaposvár	•	
Dunaújváros	•		28	16	16		Barcs	•	
Szekszárd	•		28	17	13		Szigetvár	•	
Mohács	•		29	16			Bácsalmás	•	
960 Baja	•		29	17	15	14	Kiskunhalas	•	
955 Kalocsa	•		28	16	13		Izsák		
Cegléd	•		29	14	12	11	Kunsztmiklós	•	
860 Szolnok	•		28	16	12	14	Örkény	•	
970 Kecskemét	•		27	15	13	13	Nagykáta	•	
Kiskunfélegyháza	•		27	16	15		Jászapáti	•	
982 Szeged	•		28	14	11	13	Tiszakécske	•	
Mezőhegyes	•		28	13	10		Nagykőrös	•	
Orosháza	•		28	14	14		Kistelek	•	
990 Békéscsaba	•		28	13	12	12	Makó	•	
875 Túrkeve	•		28	14	12	13	Szentes	•	
Berettyóújfalu	•		28	14	9		Szarvas	ny	
882 Debrecen	•		28	14	11	14	Szeghalom	•	
892 Nyíregyháza	•		26	13	12	14	Körösszakál	•	
788 Kisvárda	•		28	11	9	15	Tiszaroff	•	
Mátészalka	•		27	14			Poroszló	•	
Tiszabecs	•		28	14			Karcag	•	
Vác							Hortobágy	•	
Gödöllő	•		28	14	11		Polgár	•	
Lőrinci	ny		30	14	12		Hajdúdorog		
Gyöngyös	•		28	18	13		Nyírlugos		
Balassagyarmat	•		27	14			Csenger	•	
755 Salgótarján	•		27	17	15		Vásárosnamény		
Galyatető (932 m)	•		22	12			Záhony	•	
851 Kékestető (1000 m)	ny		20	12	–	13	Királyrét		
Mátraháza (672 m)	•		23	14			Romhány	•	
865 Eger	•		28	15	10	13	Borsodnádasd	•	
Putnok	•		28	11	11		Jósvafő	•	
Lillafüred	•		26	10			Szendrőlád	•	
772 Miskolc	•		28	13	11	14	Hidasnémeti	•	
Fügöd	•		27	11	10		Tokaj	•	
778 Sárospatak	•		28	16	11	12	Sárhatvan		

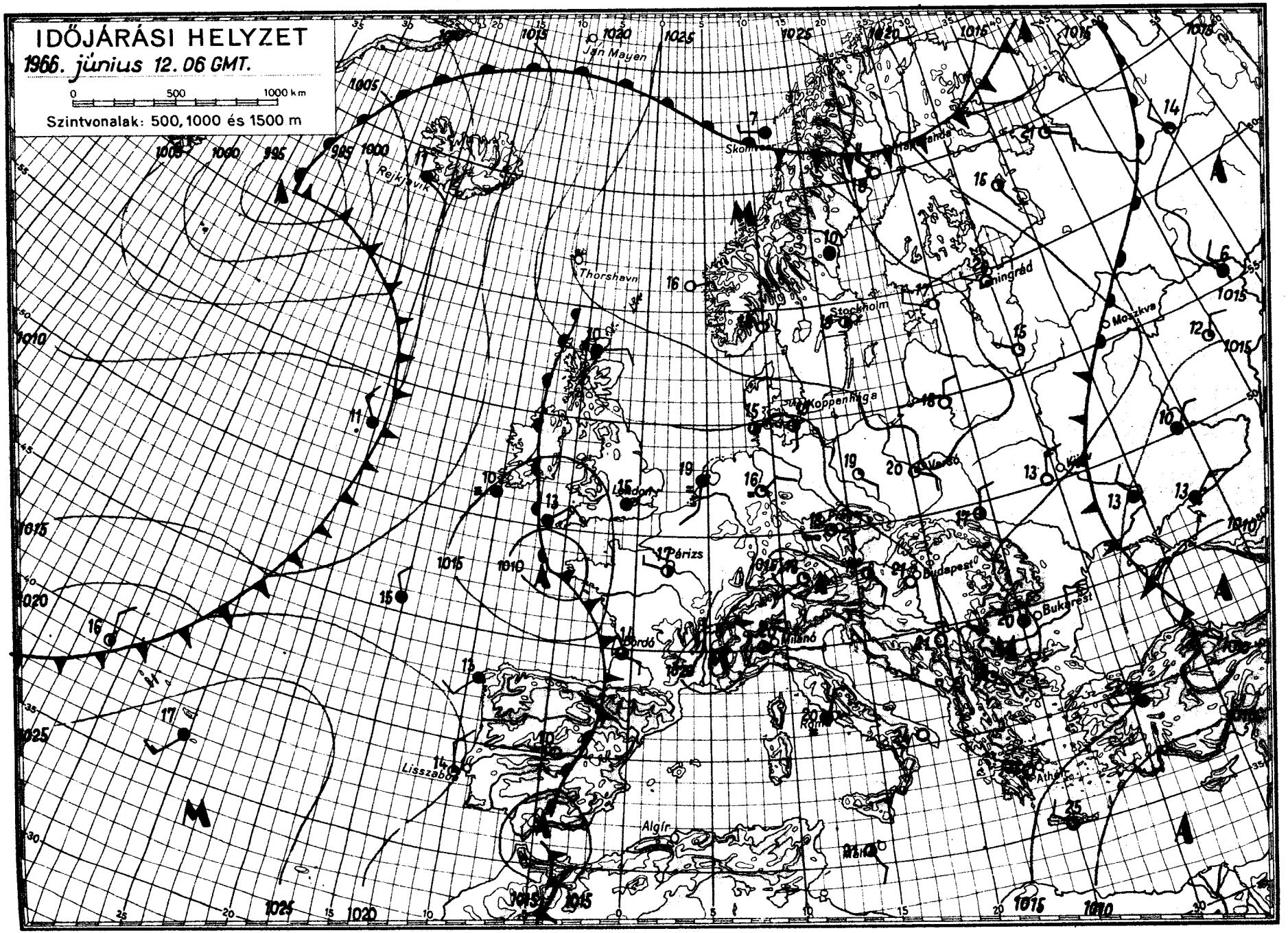
IDŐJÁRÁSI HELYZET
1966. június 12. 06 GMT.
0 500 1000 km
Szintvonalak: 500, 1000 és 1500 m
Jan Mayen
Rejkjavik
Thorshavn
Skotland
Leningrád
Stockholm
Moszkva
Koppenhága
Varsó
Párizs
Budapest
Bukarest
Milánó
Lisszabon
Algír
Athén

IDŐJÁRÁSI NAPIJELENTÉS

ЕЖЕДНЕВНЫЙ МЕТЕОРОЛОГИЧЕСКИЙ БЮЛЛЕТЕНЬ • DAILY WEATHER REPORT
BULLETIN QUOTIDIEN DE TEMPS • TÄGLICHER WETTERBERICHT

KIADJA AZ ORSZÁGOS METEOROLÓGIAI INTÉZET
BUDAPEST II. KITAIBEL PÁL UTCA 1
TELEFON: KÖZPONT: 353-500, IDŐJELZŐ OSZT.: 150-410

MEGJELENIK NAPONKÉNT * ELŐFIZETÉSI ÁRA A POSTAI KÖLTSÉGGEL EGYÜTT NEGYEDÉVRE 60, Ft
KIADÁSÉRT FELEL AZ INTÉZET IGAZGATÓJA

79. évfolyam 164. szám. + Budapest + 1966. junius 13. hétfő

Az időjárási helyzet ma reggel és a várható időjárás:

Az elmult két nap során az Atlanti-óceán központi ciklonja továbbra is távol maradt szárazföldünk nyugati partvonalától, igy Európa időjárásának irányitásában nem vesz részt. A Lamanche-csatorna fölött örvénylő és lassanként megszünő ciklon már csak jelentéktelen mennyiségü hüvösebb légtömeget szállit Nyugat-Európa fölé. A 25 fokot meghaladó legmagasabb nappali hőmérsékletek zónája Közép-Európán át Skandináviáig felnyulik. Ezzel szemben az Ural-hegység középső tájain kialakult, erősen fejlett ciklon, Kelet-Európa nagyobb részére kiterjedő lehülést okoz.

Hazánkban vasárnap meleg, száraz, napos idő volt. A hőmérséklet napközben 26, 30 fokig emelkedett. Hétfő hajnalra a Dunántulon csak 15, 20, máshol 9, 15 fokig hült le a levegő. Kevéssel magyar idő szerint 0 óra után, gyenge és lassan mozgó időjárási front érkezett az ország területére, ennek következtében a Dunántul nyugati felében egyszerre több helyen zivatar keletkezett. Az időjárási front reggel 7 óráig csupán Győr, Siófok, Pécs vonaláig jutott előre. E vonaltól nyugatra sok helyen esett eső, zivatar kiséretében. A lehullott csapadék mennyisége azonban csak Kapuvárott érte el a 12 mm-t. Délelőtt a front csapadék és zivataraktivitása fokozatosan megszünt. A hőmérséklet 11 órakor 21, 26 fok között váltakozott.

Ma 12 órakor Budapesten a hőmérséklet 26 fok, a tengerszintre átszámitott légnyomás 765 mm, gyengén süllyedő irányzatu.

Várható időjárás kedd estig:

Főként nappali felhőképződés, elsősorban a Dunántulon néhány helyen zápores, zivatar.
Gyenge szél, zivatar idején átmeneti szélerősödés.
Meleg marad az idő.

Várható legalacsonyabb éjszakai hőmérséklet:
13, 18,
legmagasabb nappali hőmérséklet kedden:
25, 30 fok között.

Dr. Tóth Pál s.k.

A hőmérséklet napi középértéke és eltérése a 90 évi átlagtól / Budapesten / :

1966. VI. 12.: 24,1 C°, +4,7 C°.

1871 óta ezen a napon Budapesten előfordult:

legmagasabb hőmérséklet: 33,5 C° /1957/
legalacsonyabb hőmérséklet: 5,4 C° /1899/

66.397.

CSAPADÉKELOSZLÁS

AZ UTOLSÓ 24 ÓRÁBAN

196 6. VI. 12. ..... 7h-TÓL ..... VI. 13. ..... 7h-IG

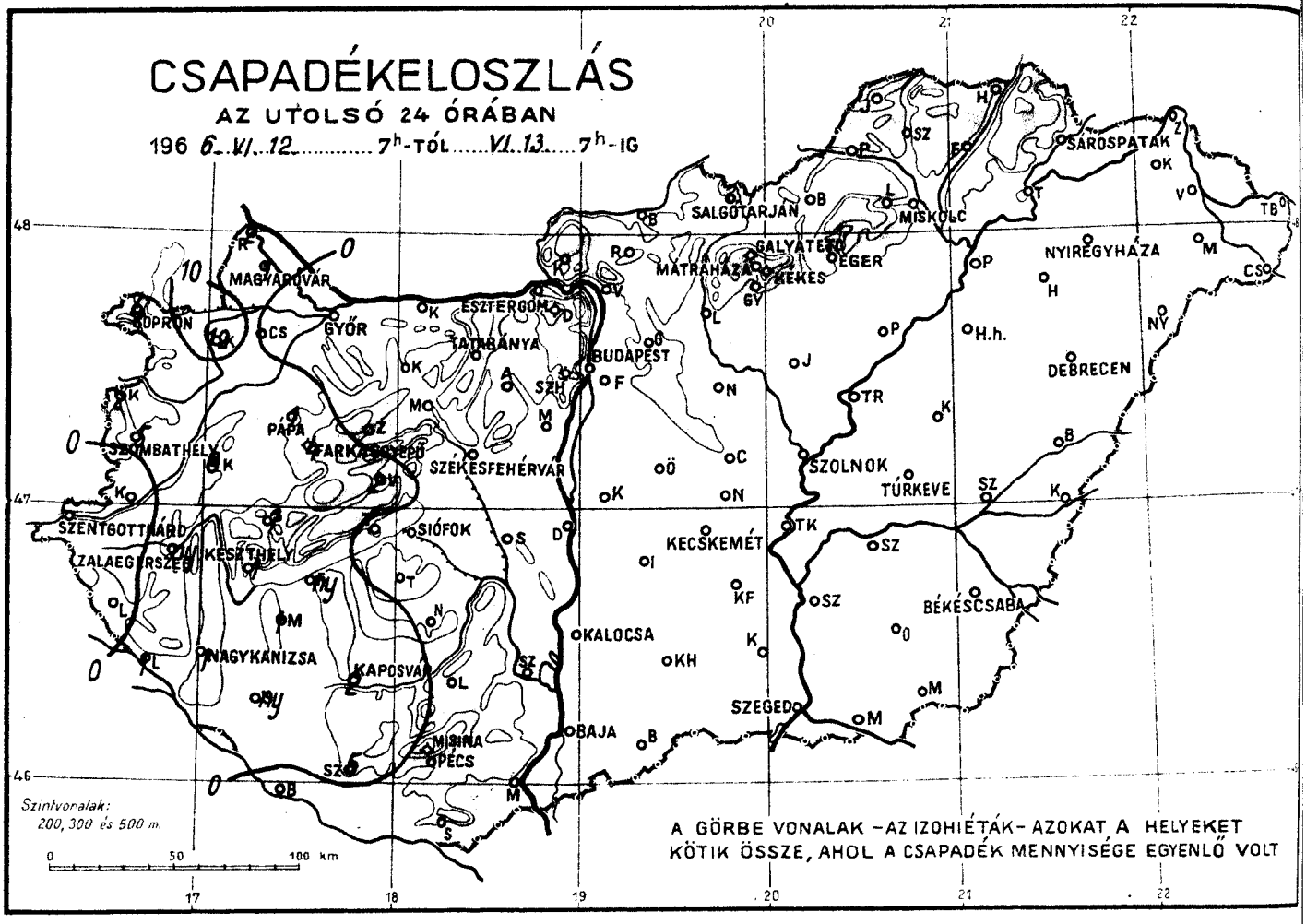

LEGMAGASABB HŐMÉRSÉKLET

196 6. VI. 12. .....

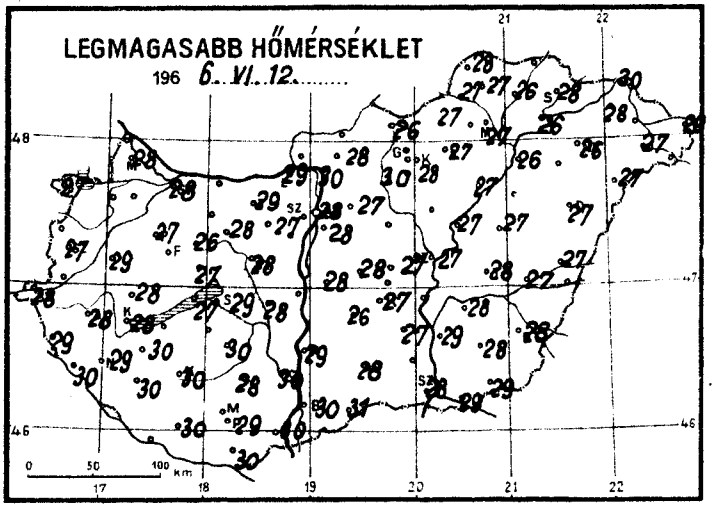

LEGALACSONYABB HŐMÉRSÉKLET

196 6. VI. 13. .....

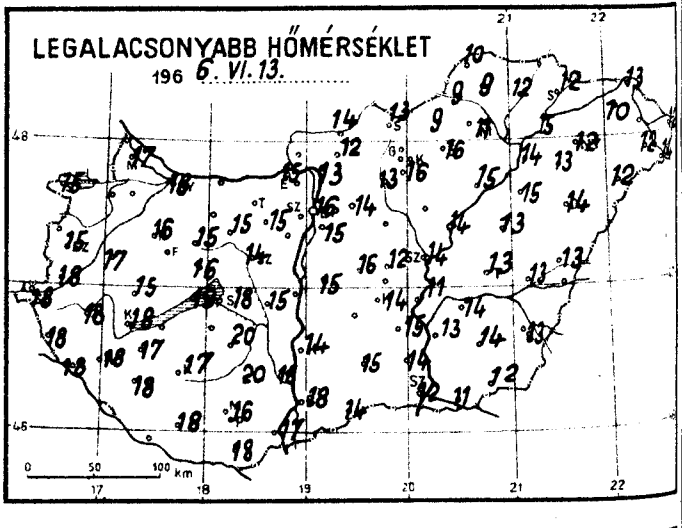

RADIÁCIÓS MINIMUM

196 6. VI. 13. .....

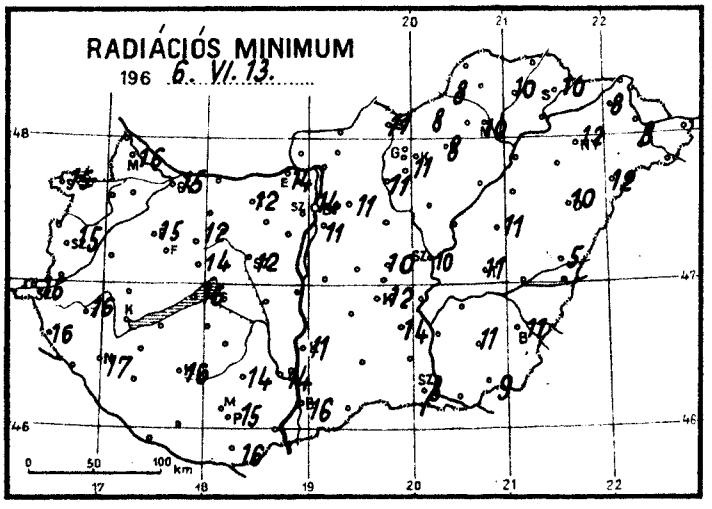

Napfénytartam.

1966. VI. 12.

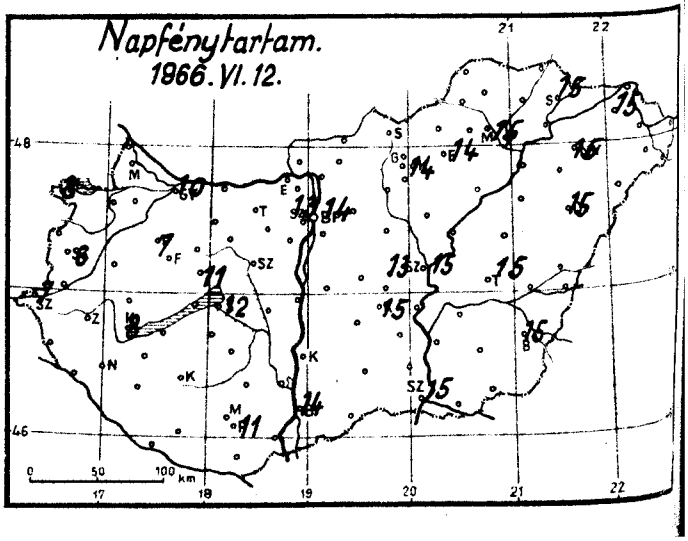

1966 június ..... hó, 13. hétfő ..... nap .....

	Az utolsó 24 óra adatai						24 órai csapadék mm	
	Csapadék (mm)		Hőmérsékleti szélsőségek: tegnapi nappali max.	éjszakai min.	min. 5 cm-en	Napsütés (óra) tegnap		
12815 Magyaróvár	1		28	17	16	–	Rajka	2R
822 Győr	•		28	18	15	10	Kapuvár	12R
825 Pápa	1R		27	16	15	7	Csorna	•
805 Sopron	4R		27	15	15	8	Komárom	•∩
812 Szombathely	5R		27	15	15	6	Káld	8
910 Szentgotthárd	•<		28	18	16	7	Kőszeg	2R
915 Zalaegerszeg	nyR		28	18	16		Körmend	•
Lenti	•		29	18	16		Letenye	1R
925 Nagykanizsa	1R		29	18	17		Sümeg	7R
920 Keszthely	1R		28	18	–	8	Zirc	•
Tihany	•		27	19	16		Kisbér	•
935 Siófok	•R		29	18	16	12	Mór	•
942 Pécs	•		29	16	15	11	Alcsút	•
941 Misinatető (534 m)			–	–	–	–	Esztergom	•
Siklós	•		30	18	16		Dobogókő	•
827 Farkasgyepű (400 m)	4R		24	14	13		Fonyód	nyR
Veszprém	2		27	16	14	11	Tab	–
833 Tatabánya	•		29	–	12		Sárbogárd	–
839 Budapest (Ferihegy)	•		28	15	11		Lengyel	•
840 Budapest OMI	•		28	16	14	14	Nagykónyi	•
841 Budapest (Szabadságh. 474 m)	•		25	16	14	13	Marcali	1R
Martonvásár	–						Somogyszob	ny
835 Székesfehérvár	•		28	14	12		Kaposvár	2R
Dunaújváros	–		–	–	–		Baros	•
Szekszárd	•∩		30	15	14		Szigetvár	5
Mohács	•		30	17			Bácsalmás	•
960 Baja	•		30	18	16	14	Kiskunhalas	•
955 Kalocsa	•		29	14	11		Izsák	•
Cegléd	•		27	12	10	13	Kunsztmiklós	•
860 Szolnok	•		27	14	10	15	Örkény	•
970 Kecskemét	•		27	14	12	15	Nagykáta	–
Kiskunfélegyháza	•		27	15	14		Jászapáti	–
982 Szeged	•		28	12	8	15	Tiszakécske	•
Mezőhegyes	•∩		29	12	9		Nagykőrös	•
Orosháza	•∩		28	14	11		Kistelek	•
990 Békéscsaba	•		28	12	11	14	Makó	•∩
875 Túrkeve	•		28	13	11	15	Szentes	•
882 Berettyóújfalu	•∩		27	13	5		Szarvas	•
880 Debrecen	•		27	14	10	15	Szeghalom	•∩
892 Nyíregyháza	•		26	12	12	15	Körösszakál	•
Kisvárda	•		28	10	8	15	Tiszaroff	•
Mátészalka	•∩		27	12	8		Poroszló	•
Tiszabecs	•		29	12			Karcag	•
Vác	•∩		30	13			Hortobágy	•
Gödöllő	•		27	14	11		Polgár	•
Lőrinci	•		30	13	11		Hajdúdorog	•
Gyöngyös	•		28	16	11		Nyírlugos	•
Balassagyarmat	•			14			Csenger	•
755 Salgótarján	•		26	13	11		Vásárosnamény	•
Galyatető (932 m)	•		21	12			Záhony	•
851 Kékestető (1000 m)	•		20	12	–	14	Királyrét	•
Mátraháza (672 m)	•		23	13			Romhány	•
865 Eger	•		27	16	8	14	Borsodnádasd	•
Putnok	•		27	9	8		Jósvafő	•
Lillafüred	•		25	10			Szendrőlád	•
772 Miskolc	•		27	11	10	15	Hidasnémeti	•
Füged	•∩		26	12	10		Tokaj	•
778 Sárospatak	•		28	12	10	15	Sárhatvan	•

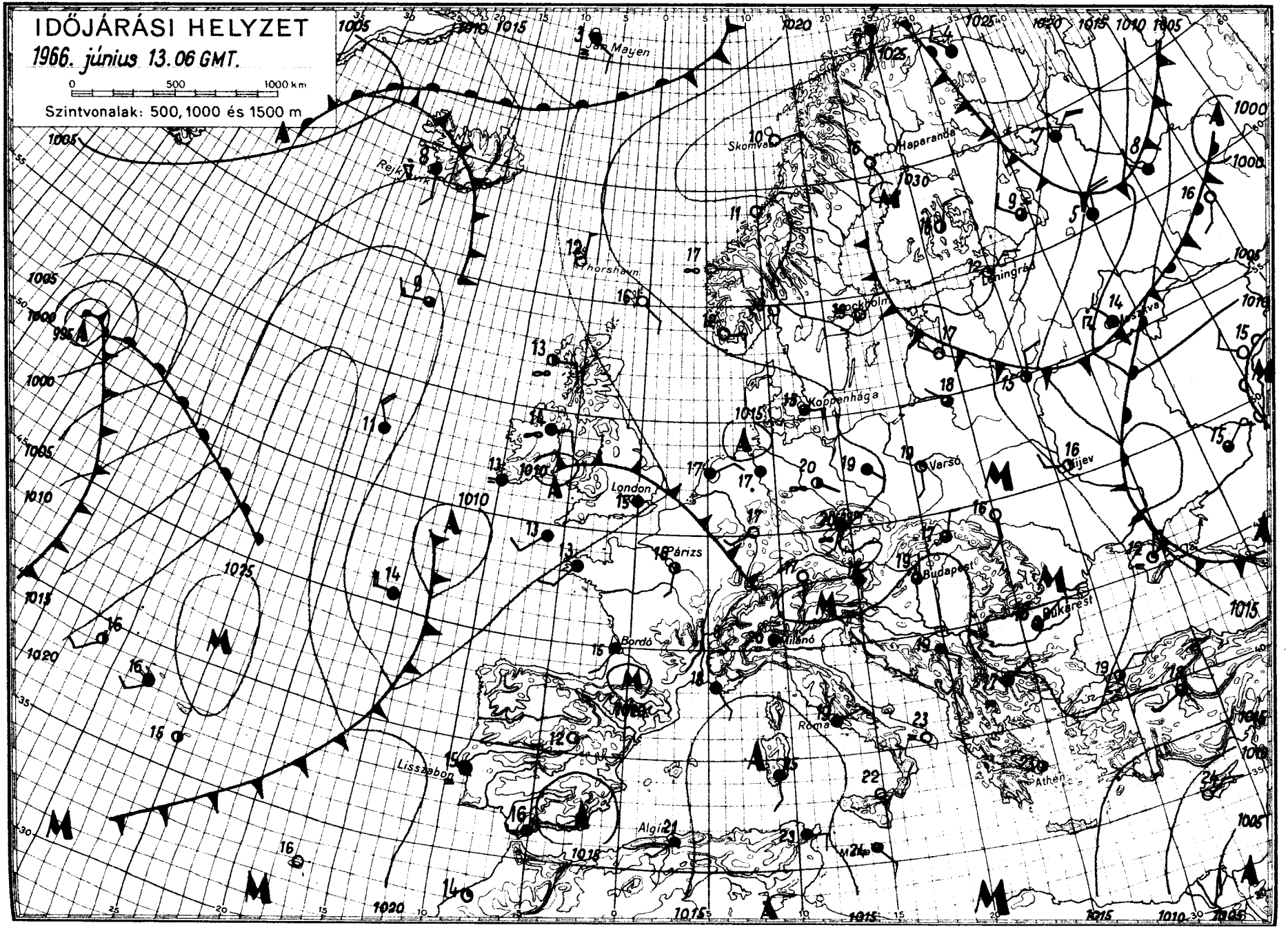

OFFSET-NYOMDA BUDAPEST

IDŐJÁRÁSI NAPIJELENTÉS

ЕЖЕДНЕВНЫЙ МЕТЕОРОЛОГИЧЕСКИЙ БЮЛЛЕТЕНЬ • DAILY WEATHER REPORT
BULLETIN QUOTIDIEN DE TEMPS • TÄGLICHER WETTERBERICHT

KIADJA AZ ORSZÁGOS METEOROLÓGIAI INTÉZET
BUDAPEST II. KITAIBEL PÁL UTCA 1
TELEFON: KÖZPONT: 353-500, IDŐJELZŐ OSZT.: 150-410

MEGJELENIK NAPONKÉNT • ELŐFIZETÉSI ÁRA A POSTAI KÖLTSÉGGEL EGYÜTT NEGYEDÉVRE 60, Ft
KIADÁSÉRT FELEL AZ INTÉZET IGAZGATÓJA

79. évfolyam 165. szám + Budapest + 1966. junius 14. kedd

Az időjárási helyzet ma reggel és a várható időjárás:

A Kelet-Európa fölött kialakult ciklonrendszer a Szovjetunió európai területén változékony, sokfelé szeles, esős, az Ural előtti térségben havazásos időjárást okoz. Ennek megfelelően a hétfőn mért legmagasabb hőmérsékletek mintegy 2 - 4 fokkal alacsonyabbak a legutóbbi négy év átlagánál. Európa többi részein tovább tart a meleg, nyári idő, helyenként záporokkal, zivatarokkal és itt a hétfőn mért maximumhőmérsékletek sok helyen meghaladták a 30 fokot, amely értékek viszont 2 - 4 fokkal magasabbak a legutóbbi négy év átlagánál. Az Atlanti-óceánon elhelyezkedő ciklonrendszer frontjai egyelőre csak a Brit-szigeteket érintik, ahol felhős, esős időjárás alakult ki.

Hazánkban hétfőn a Duna vonalától nyugatra 6 - 9 órán keresztül sütött a nap és itt néhány helyen zápor, zivatar keletkezett. A lehullott eső mennyisége a csapadéknyom és 2 mm között váltakozott. Az ország többi részén 11 - 16 órás napsütés volt. Salgótarjánban és Jósvafőn kisebb mennyiségü eső hullott. Napközben a hőmérséklet 25, 31 fokig emelkedett. Ma hajnalban az ország területén 10 és 19 fok közötti hőmérsékleteket mértek. Ma országszerte tovább folytatódik a meleg idő; a hőmérsékletek már délelőtt 10 órakor elérték a 21, 26 fokot.

Ma 12 órakor Budapesten a hőmérséklet 26 fok, a tengerszintre átszámitott légnyomás 762 mm, nem változik.

Várható időjárás szerda estig:

Változó mennyiségü felhőzet, helyenként esővel, zivatarral.
Mérsékelt, a zivatar idején megélénkülő szél.
Meleg idő.

Várható legalacsonyabb éjszakai hőmérséklet: 13, 18, legmagasabb nappali hőmérséklet szerdán: 24, 29 fok között.

Kerényi Nárcisz s.k.

A hőmérséklet napi középértéke és eltérése a 90 évi átlagtól / Budapesten / :

1966. VI. 13.: 23,0 C°, +3,4 C°.

1871 óta ezen a napon Budapesten előfordult:

legmagasabb hőmérséklet: 31,7 C° /1915/
legalacsonyabb hőmérséklet: 6,4 C° /1891/

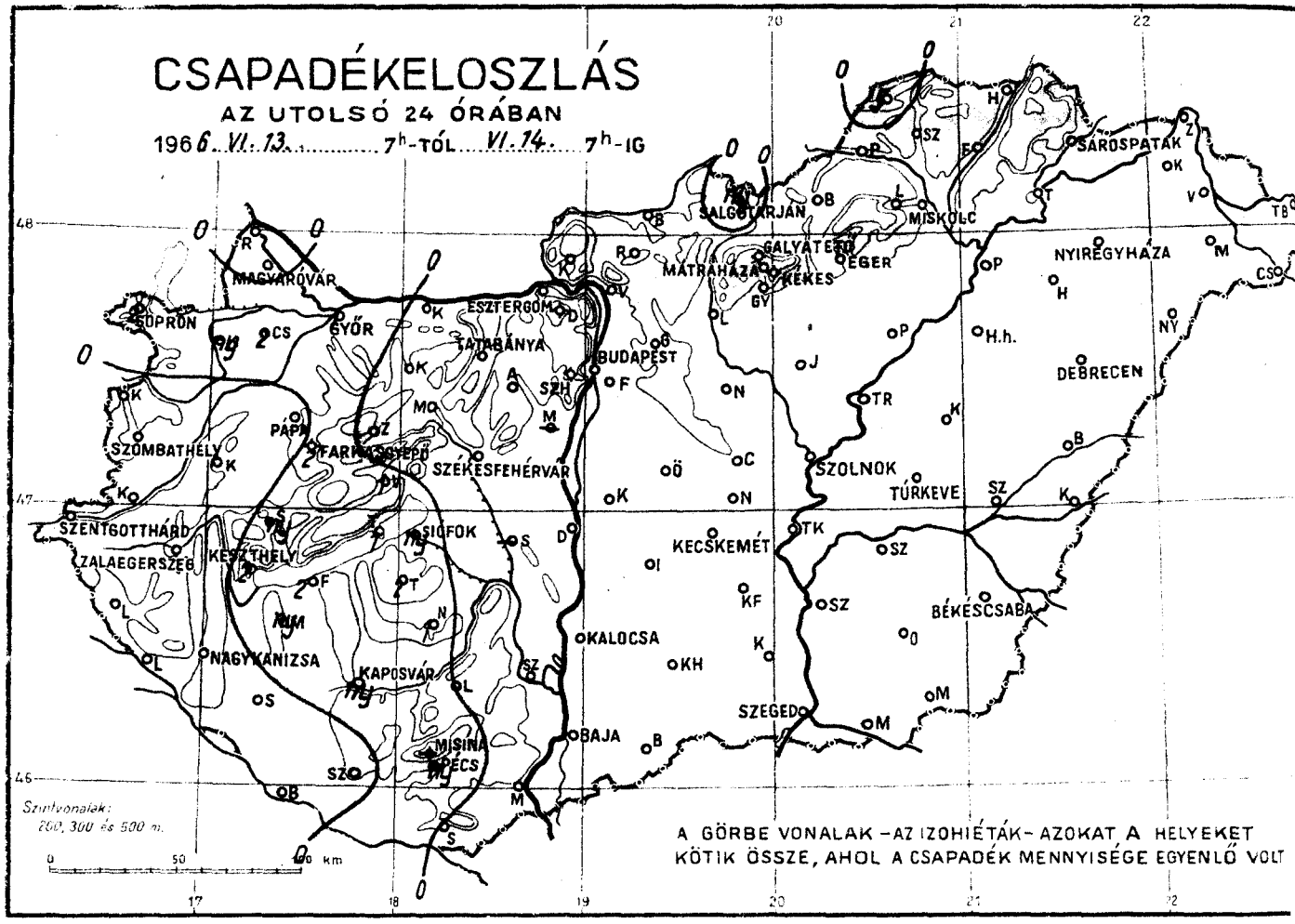
CSAPADÉKELOSZLÁS
AZ UTOLSÓ 24 ÓRÁBAN
1966. VI. 13. 7h-TÓL VI. 14. 7h-IG
MAGYARÓVÁR
SOPRON
GYŐR
ESZTERGOM
TATABÁNYA
BUDAPEST
SZÉKESFEHÉRVÁR
SZOMBATHELY
PAPA
FARKASGYEPŰ
SZENTGOTTHÁRD
ZALAEGERSZEG
KESZTHELY
SIÓFOK
NAGYKANIZSA
KAPOSVÁR
MISINA
PÉCS
BAJA
SZEGED
KALOCSA
KECSKEMÉT
BÉKÉSCSABA
SZOLNOK
TÚRKEVE
DEBRECEN
NYIREGYHÁZA
HATVAN
GALYATETŐ
MÁTRAHÁZA
EGER
KEKES
SALGÓTARJÁN
MISKOLC
SÁROSPATAK
Szintvonalak:
200, 300 és 500 m.
A GÖRBE VONALAK – AZ IZOHIÉTÁK – AZOKAT A HELYEKET
KÖTIK ÖSSZE, AHOL A CSAPADÉK MENNYISÉGE EGYENLŐ VOLT

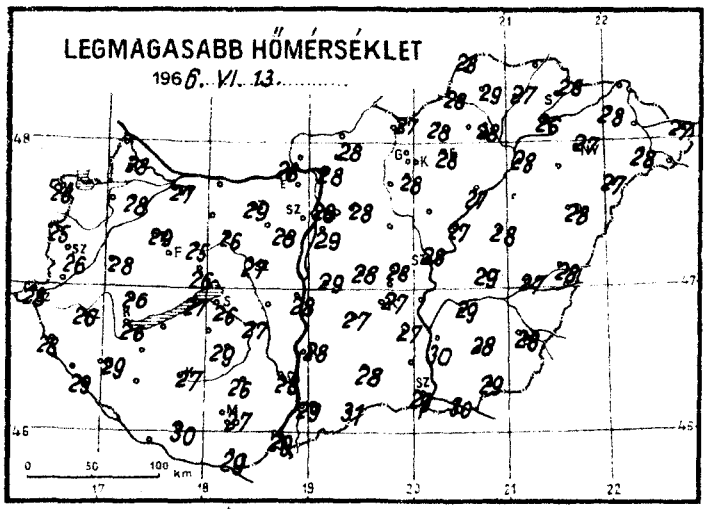
LEGMAGASABB HŐMÉRSÉKLET
1966. VI. 13.

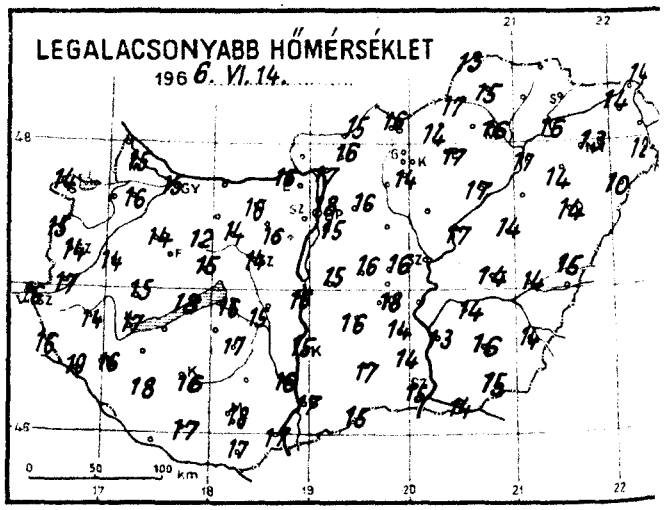
LEGALACSONYABB HŐMÉRSÉKLET
1966. VI. 14.

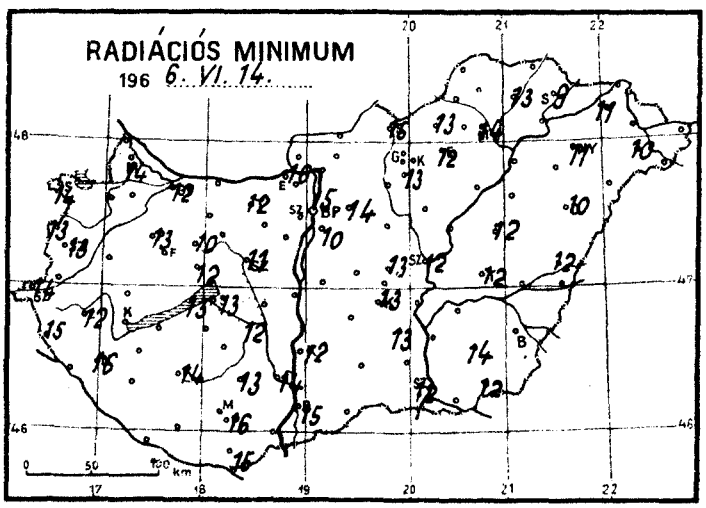
RADIÁCIÓS MINIMUM
1966. VI. 14.

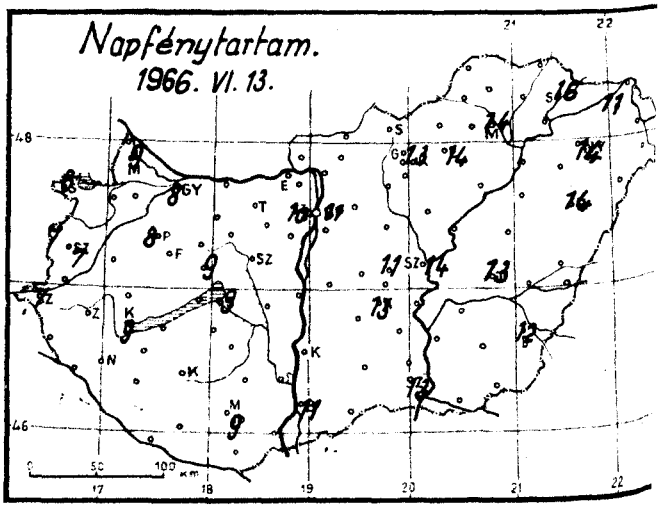
Napfénytartam.
1966. VI. 13.

TÁJÉKOZTATÓ [illegible] TAVASZÁNAK

CSAPADÉKELOSZLÁSÁRÓL

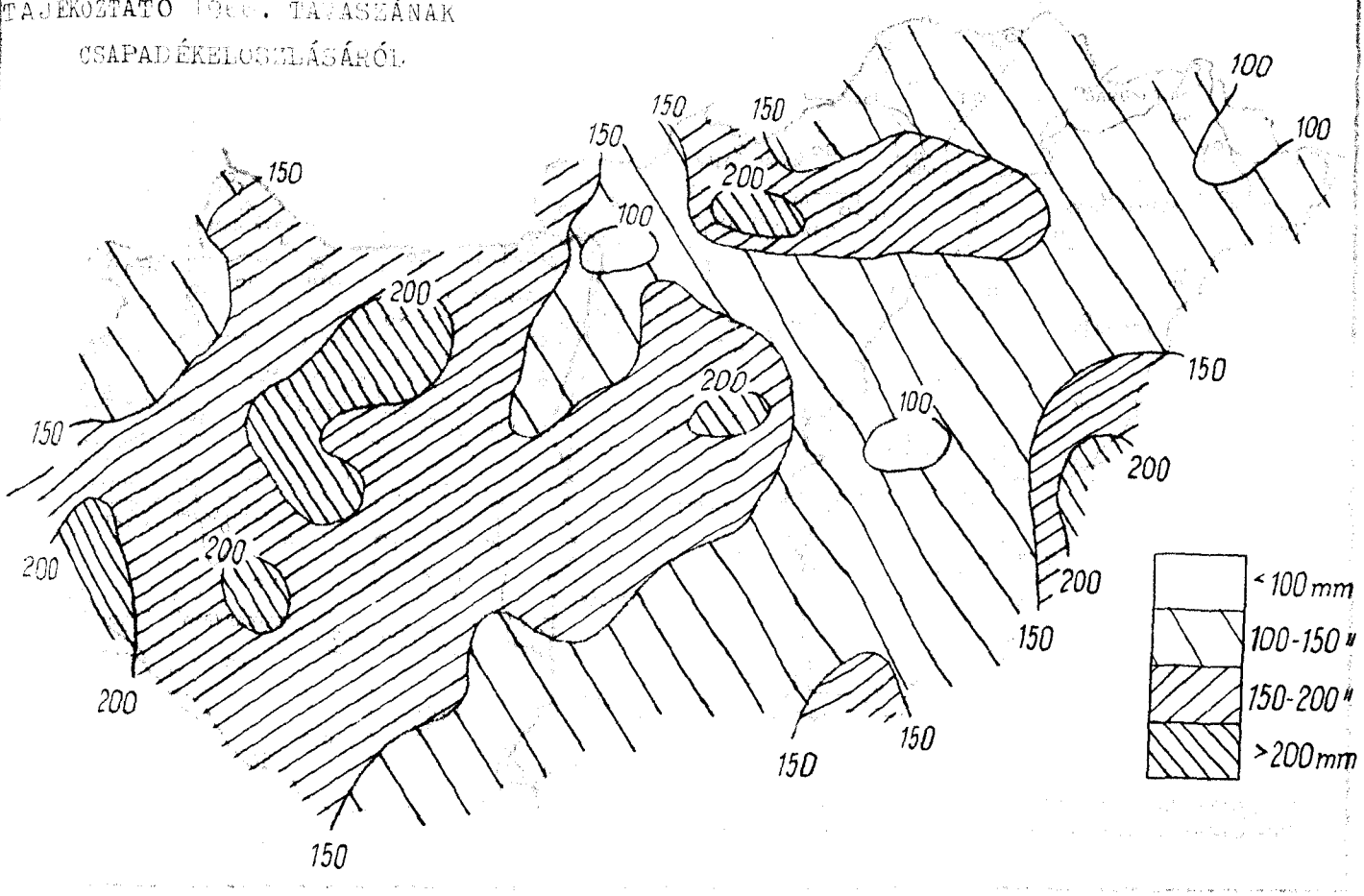

[illegible] TAVASZÁNAK CSAPADÉKA

[illegible] ÁTLAG SZÁZALÉKÁBAN

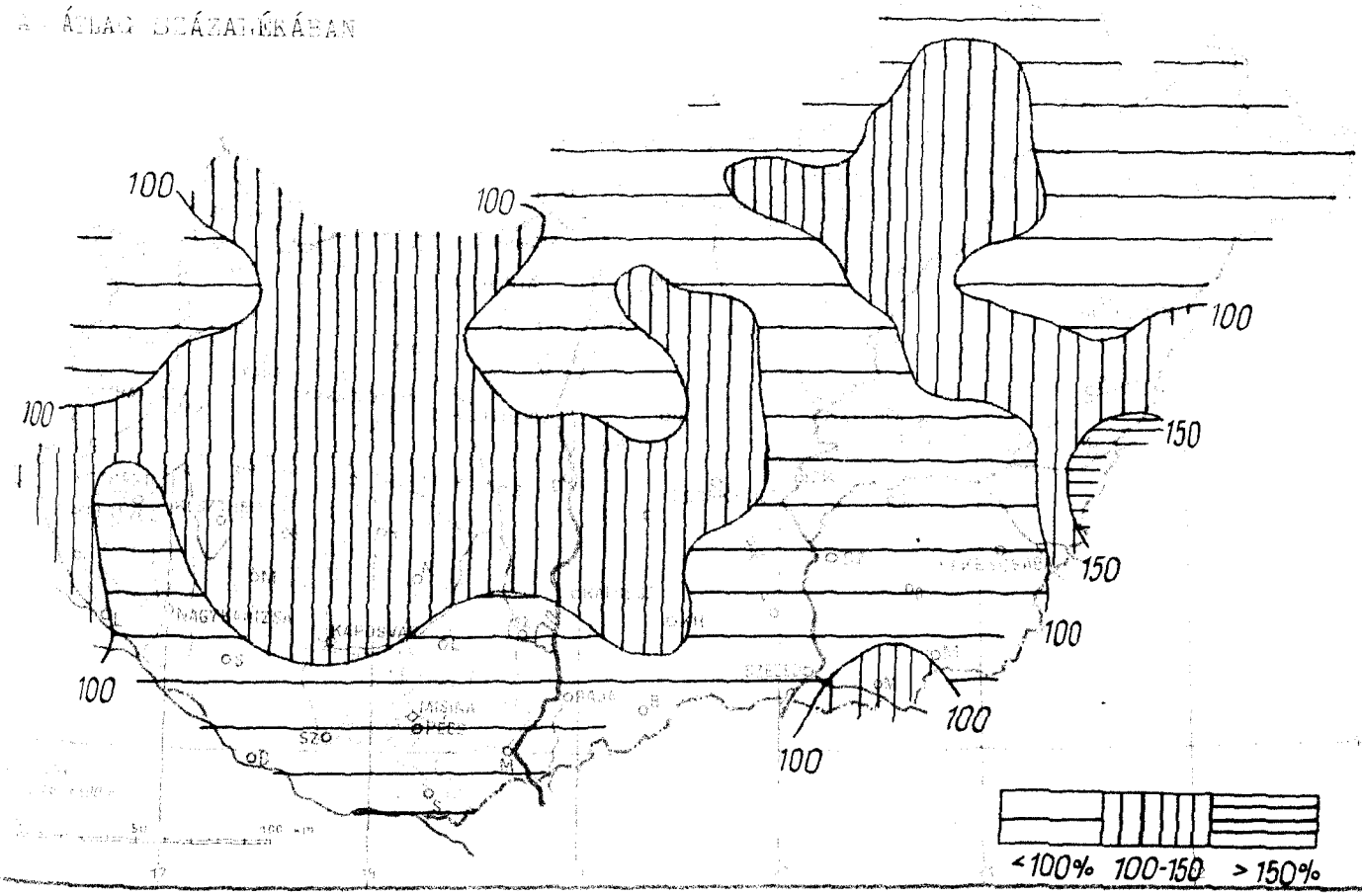

TÁJÉKOZTATÓ

Az IDŐJÁRÁSI NAPIJELENTÉS hazánk és Európa időjárásáról nyújt áttekintést a beérkező nagyszámú meteorológiai sürgöny alapján.

Az **első oldalon** találjuk a Meteorológiai Intézet aznap délben kiadott összefoglaló jelentésének szövegét.

A jelentés első bekezdése röviden ismerteti az európai időjárás helyzetét. Egy külön bekezdés adja meg Magyarország 24 óra alatti időjárásának rövid leírását. Utána következik a 12 órakor Budapesten észlelt hőmérséklet, tengerszintre átszámított légnyomás, a légnyomásváltozásnak az utolsó 3 órára vonatkozó irányzata, továbbá a nyári félévben a Balaton Siófokon észlelt vízhőmérséklete. Ezt követi az ország területére vonatkozó **előrejelzés,** amely a következő **36 órára** (másnap estig) érvényes. Olyan esetekben, amikor az időjárási helyzet megengedi, hogy egy-két további nap időjárására is elég megbízható következtetéseket lehessen levonni, az előrejelzésekhez **Távolabbi kilátások** címén még egy második előrejelzés csatlakozik. A NAPIJELENTÉS-nek ezen az oldalán szerepel még a budapesti hőmérséklet előző napi középértéke és ennek eltérése az 1871—1960 közötti 90 év törzsátlagaitól. Végül itt közöljük az illető napon 1871 óta Budapesten előfordult legmagasabb és legalacsonyabb hőmérsékletek értékét és előfordulásuk évét.

A **második oldal** felső részében közöljük az utolsó 24 óra magyarországi csapadéktérképét (a számok a csapadék mennyiségét mm-ben adják meg; ny = nyom, azaz 0,4 mm vagy ennél kisebb mennyiség). A térképen kihúzott görbe vonalak az **izohieták.** Azoknak a területeknek a kiemelésére szolgálnak, amelyeken a csapadék mennyisége valamely határérték (pl. 20 mm) alatt illetőleg felett volt. Megszerkesztésük csak nagyvonalú tájékozódásra szolgál, de nem veheti mindig figyelembe a csapadékmennyiségben előforduló nagy helyi különbségeket, amelyek főképpen a meleg hónapok záporszerű esői alkalmával lépnek fel. Nagyon szeszélyes eső-eloszlás idején az izohieták elmaradnak a térképről.

A **második oldal** alsó részében térképeken közöljük néhány időjárási elem **területi eloszlását** hazánkban. Az első térképen a kiadást megelőző napon észlelt **nappali hőmérsékleti csúcsértéket** (maximum) láthatjuk, a másodikon **az elmúlt éjszaka alatti legalacsonyabb hőmérsékletet** (minimum), a harmadik pedig a talajközeli rétegben észlelt legalacsonyabb hőmérsékletet **(radiációs minimum)** mutatja. A negyedik térképen általában a kiadást megelőző napon mért **napsütés időtartamát** adjuk meg órákban. Hótakaró esetén azonban ezen a térképen közöljük a kiadás reggelén mért **hóréteg magasságát** cm-ben (* = folt, azaz nem összefüggő réteg, b = bucka).

A **harmadik oldal** az elmúlt 24 óra hazai időjárásának néhány fontos adatát közli nagyszámú megfigyelő állomásról.

A baloldali táblázat a hazai magasabbrendű megfigyelő állomások (óránként sürgönyző ún. szinoptikus állomások és napjában néhány alkalommal sürgönyző éghajlati állomások) adatait tartalmazza, országrészenkénti sorrendben. Az első oszlopban megadjuk a csapadék mennyiségét mm-ben; a második rovatban a reggeli észlelés alkalmával talált harmatot, deret, zúzmarát (nemzetközi jelekkel) és a reggel észlelt hóréteg vastagságot cm-ben (folt = hófoltok, lepel = néhány mm-es hóréteg, b = bucka); továbbá ha a 24 óra folyamán jégeső vagy zivatar volt, akkor ebben a rovatban szerepel a zivatar, illetőleg a jégeső jele. További 3 rovatban következik az előző napi legmagasabb és az éjszakai legalacsonyabb hőmérséklet, valamint a talaj felett 5 cm magasságban kisugárzás elleni védelem nélkül elhelyezett ún. kisugárzási (radiációs) hőmérőn leolvasott minimum hőmérséklet. Az utolsó rovat az előző napi napfénytartamot tünteti fel.

A jobboldali táblázatban kb. 50 további hazai állomás csapadék- és hóréteg adatait foglaljuk össze.

A **negyedik oldalt** az európai **időjárási térkép kivonatos alakja** foglalja el. Ez vázlatos másа annak a részletes, sokezer adatot tartalmazó nagyméretű munkatérképnek, amelynek alapján az Intézet aznap déli előrejelzése készült. Az itt közölt térképen csak a legfontosabb állomások néhány közérdekű adata van feltüntetve. A felhőzet mennyiségét az állomáskarika besötétítésének mértékével adjuk meg; a szél abból az irányból fúj, amerre a szélzászló rúdja mutat. A zászlócskák oldalvonalainak száma annál nagyobb, minél nagyobb a szélsebesség: egy rövid oldalvonás 1—2 méter/másodperc (m/sec) sebességű szélnek felel meg, egy hosszú vonás 3—5 m/sec sebességű szélnek, egy rövid és egy hosszú vonás együtt 6—7 m/sec sebességűnek stb. Az állomáskarikától balra látható szám a hőmérsékletet adja egész fokokban. Ha az állomáson az észlelés időpontjában nevezetesebb időjárási esemény volt, pl. csapadékhullás, köd, zivatar, stb., akkor a hőmérséklet alatt az illető jelenség nemzetközi jele is fel van tüntetve (a használt jelek jegyzékét l. alább.) A **vastagon kihúzott, fogazással ellátott vonalak** az időjárási frontok, a **dupla szaggatott vonalak** a lesikló felületek (magyarázatukat l. alább). A **vékony vonallal kihúzott görbék** az izobárok, azokat a helyeket kötik össze, amelyeknek a tengerszintre átszámított légnyomása egyenlő. A görbék végéhez írt szám a légnyomás értékét adja millibárban (1 mb = 750,1 higany-mm). A térképen látható betűk jelentése:

A = kis légnyomású terület (minimum, ciklon) középpontja.

M = nagy légnyomású terület (maximum, anticiklon) középpontja.

Fontosabb meteorológiai jelek :

∞ pára	⁹ szitálás	~ ónos eső	▽ záporeső	⟨ villogás
= talajköd	• eső	▲ jégeső	▽* hózápor	⟨→ porvihar
≡ köd	✳ havazás	V zúzmara	⟨ zivatar	⊣→ hófúvás

A frontok és lesiklófelületek magyarázata :

melegfront (másnéven felsiklási front): határvonal, amelynek mentén meleg levegő nyomul elő



hidegfront (másnéven betörési front): határvonal, amelynek mentén hideg levegő nyomul elő



veszteglő front: az egymás mellé került meleg- és hideg levegő közül egyik sem nyomul előre, vagy pedig ingázó mozgást végeznek



kettős (okklúziós) front meleg típusa: egy meleg és egy utána érkező hidegfront olyan összekapcsolódása, amelyben a melegfront jelenségei vannak túlsúlyban



kettős (okklúziós) front hideg típusa: ugyanilyen összekapcsolódás, de ezúttal a hidegfront jelenségei vannak túlsúlyban



felső betörési front: olyan hideg levegő előnyomulásának vonala, amely csak a felsőbb rétegekben lép fel

felső felsiklási front: olyan meleg levegő előnyomulásának vonala, amely csak a felsőbb rétegekben lép fel

lesiklófelület: a vonal egyik oldalán nagy kiterjedésű leszálló légmozgás van, derült idővel vagy felhőoszlással

OFFSET NYOMDA

1966. június ..... hó,
14. kedd ..... nap .....

	Az utolsó 24 óra adatai						24 órai csapadék mm	
	Csapadék (mm)		Hőmérsékleti szélsőségek: tegnapi nappali max.	éjszakai min.	min. 5 cm-en	Napsütés (óra) tegnap		
12815 Magyaróvár	•		28	15	14	9	Rajka	•
822 Győr	1=		27	15	12	8	Kapuvár	ny
825 Pápa	•⌓		27	14	13	8	Csorna	2⌓
805 Sopron	2ϟ		26	14	14	6	Komárom	•
812 Szombathely	•=		26	14	13	7	Káld	•
910 Szentgotthárd	•=		28	16	14	7	Kőszeg	•
915 Zalaegerszeg	•		26	14	12		Körmend	•
Lenti	•		28	16	15		Letenye	•
925 Nagykanizsa	•⌓		27	16	16		Sümeg	ny
920 Keszthely	2ϟ		26	17	–	9	Zirc	•
Tihany	1		27	18	13		Kisbér	•⌓
935 Siófok	nyϟ		26	16	13	9	Mór	•
942 Pécs	ny		27	18	16	9	Alcsút	•
941 Misinatető (534 m)	–		–	–	–	–	Esztergom	•
Siklós	•⌓		29	17	15		Dobogókő	•
827 Farkasgyepű (400 m)	2		25	17	12		Fonyód	2ϟ
Veszprém	1⌓		26	15	12	9	Tab	2
833 Tatabánya	•		29	16	12		Sárbogárd	–
839 Budapest (Ferihegy)	•▬		29	15	10		Lengyel	•
840 Budapest OMI	•⌓		28	18	15	11	Nagykónyi	1
841 Budapest (Szabadságh.,474 m)	•⌓		25	17	13	10	Marcali	nyϟ
Martonvásár	–		–	–	–		Somogyszob	•
835 Székesfehérvár	•		27	14	11		Kaposvár	nyϟ
Dunaújváros	•		28	16	14		Barcs	•
Szekszárd	•		28	16	14		Szigetvár	•
Mohács	•		29	17			Bácsalmás	•
960 Baja	•		29	17	15	11	Kiskunhalas	•
955 Kalocsa	•		28	15	12		Izsák	•
Cegléd	•⌓		28	16	13	11	Kunsztmiklós	•
860 Szolnok	•⌓		28	15	12	14	Örkény	•⌓
970 Kecskemét	•		27	18	13	13	Nagykáta	•
Kiskunfélegyháza	•		27	14	13		Jászapáti	•⌓
982 Szeged	•		29	15	12	13	Tiszakécske	•=
Mezőhegyes	•⌓		29	15	12		Nagykőrös	•
Orosháza	•⌓		28	16	14		Kistelek	•
990 Békéscsaba	•		28	14	12	12	Makó	•
875 Túrkeve	•		29	14	12	13	Szentes	•
Berettyóújfalu	•⌓		28	15	12		Szarvas	•
882 Debrecen	•		28	14	10	14	Szeghalom	•⌓
892 Nyíregyháza	•		27	13	11	14	Kőrösszakál	•
788 Kisvárda	•		28	14	11	11	Tiszaroff	•
Mátészalka	•⌓		28	12	10		Poroszló	•
Tiszabecs	•		27	10			Karcag	•
Vác	•		28	17			Hortobágy	•
Gödöllő	•		28	16	14		Polgár	•
Lőrinci	•		–	–	–		Hajdúdorog	•
Gyöngyös	•		28	14	13		Nyírlugos	•
Balassagyarmat	•		–	15			Csenger	•⌓
755 Salgótarján	ny		27	16	15		Vásárosnamény	–
Galyatető (932 m)	•		20	15			Záhony	•
851 Kékestető (1000 m)	•		20	15	–	13	Királyrét	•
Mátraháza (672 m)	•		24	14			Romhány	•
865 Eger	•		28	17	12	14	Borsodnádasd	•
Putnok	•=		28	17	–		Jósvafő	5
Lillafüred	•		26	15			Szendrőlád	•
772 Miskolc	•		28	16	14	14	Hidasnémeti	•
Füged	•⌓		27	–	13		Tokaj	•
778 Sárospatak	•		28	–	9	16	Sárhatvan	•

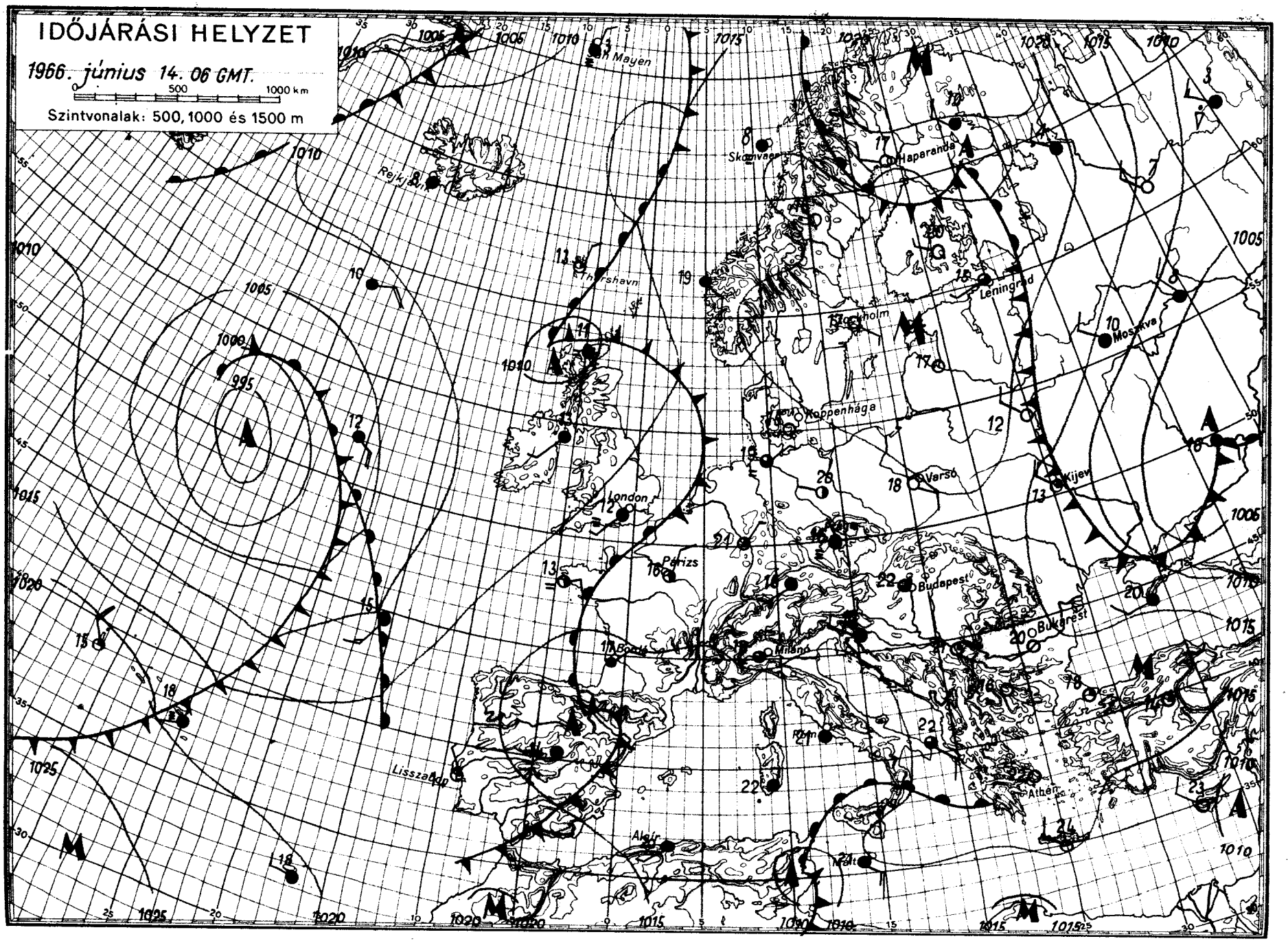

OFFSET: HONPA BUDAPEST

IDŐJÁRÁSI NAPIJELENTÉS

ЕЖЕДНЕВНЫЙ МЕТЕОРОЛОГИЧЕСКИЙ БЮЛЛЕТЕНЬ • DAILY WEATHER REPORT
BULLETIN QUOTIDIEN DE TEMPS • TÄGLICHER WETTERBERICHT

KIADJA AZ ORSZÁGOS METEOROLÓGIAI INTÉZET
BUDAPEST II. KITAIBEL PÁL UTCA 1
TELEFON: KÖZPONT: 353-500, IDŐJELZŐ OSZT.: 150-410

MEGJELENIK NAPONKÉNT • ELŐFIZETÉSI ÁRA
A POSTAI KÖLTSÉGGEL EGYÜTT NEGYEDÉVRE 60,- Ft
KIADÁSÉRT FELEL AZ INTÉZET IGAZGATÓJA

79. évfolyam 166. szám. + Budapest + 1966. junius 15. szerda

Az időjárási helyzet ma reggel és a várható időjárás:

Észak-Európában és Közép-Európa nagy részén kevés a felhő, derült, száraz időjárás uralkodik. Az Ural-hegység környékéről származó hideg, száraz levegő tovább áramlik Közép-Európa felé, de a kis nedvességtartalma miatt jól érvényesül a nap besugárzása, igy Délkelet-Európában még nem okoz számottevő lehülést. Az atlanti-óceáni nedves levegő Európa nyugati szélein okoz borult, ködös, esőre hajló időt.

Hazánk fölött kedden felhős volt az ég. A nap az ország nyugati felében 3, 8, máshol 7, 15 órán át sütött. A Tiszántul kivételével sok helyen esett az eső, északnyugatról és az Alföld déli részéről zivatarokat jelentettek. A lehullott csapadék mennyisége általában 2 mm alatt maradt, de Zircről 7, Kiskunhalasról 11 mm esőt jelentettek. A hőmérséklet napközben a nyugati megyékben csak 24, 27, máshol 27, 32 fokig emelkedett. Ma hajnalra általában 15, 20, északkeleten 8, 15 fokig hült le a levegő. Ma délelőtt a Dunántulon felhős idő volt, néhány helyen esett az eső, máshol csak kevés felhőt észleltek. A hőmérséklet 11 órára északnyugaton 21, 23, máshol 24, 27 fokig emelkedett.

Ma 12 órakor Budapesten a hőmérséklet 27 fok, a tengerszintre átszámitott légnyomás 762 mm, alig változik.

Várható időjárás csütörtök estig:

Változó mennyiségü felhőzet, néhány helyen, elsősorban a nyugati országrészben eső, zivatar.
Mérsékelt, a zivatar idején megélénkülő szél.
Várható legalacsonyabb éjszakai hőmérséklet:
13, 18,
legmagasabb nappali hőmérséklet csütörtökön: 24, 29 fok között.

Erdős Emőke s.k.

A hőmérséklet napi középértéke és eltérése a 90 évi átlagtól / Budapesten / :

1966. VI. 14.: 23,8 C°, +4,5 C°.

1871 óta ezen a napon Budapesten előfordult:

legmagasabb hőmérséklet: 31,8 C° /1930/
legalacsonyabb hőmérséklet: 6,6 C° /1891/

66.400.

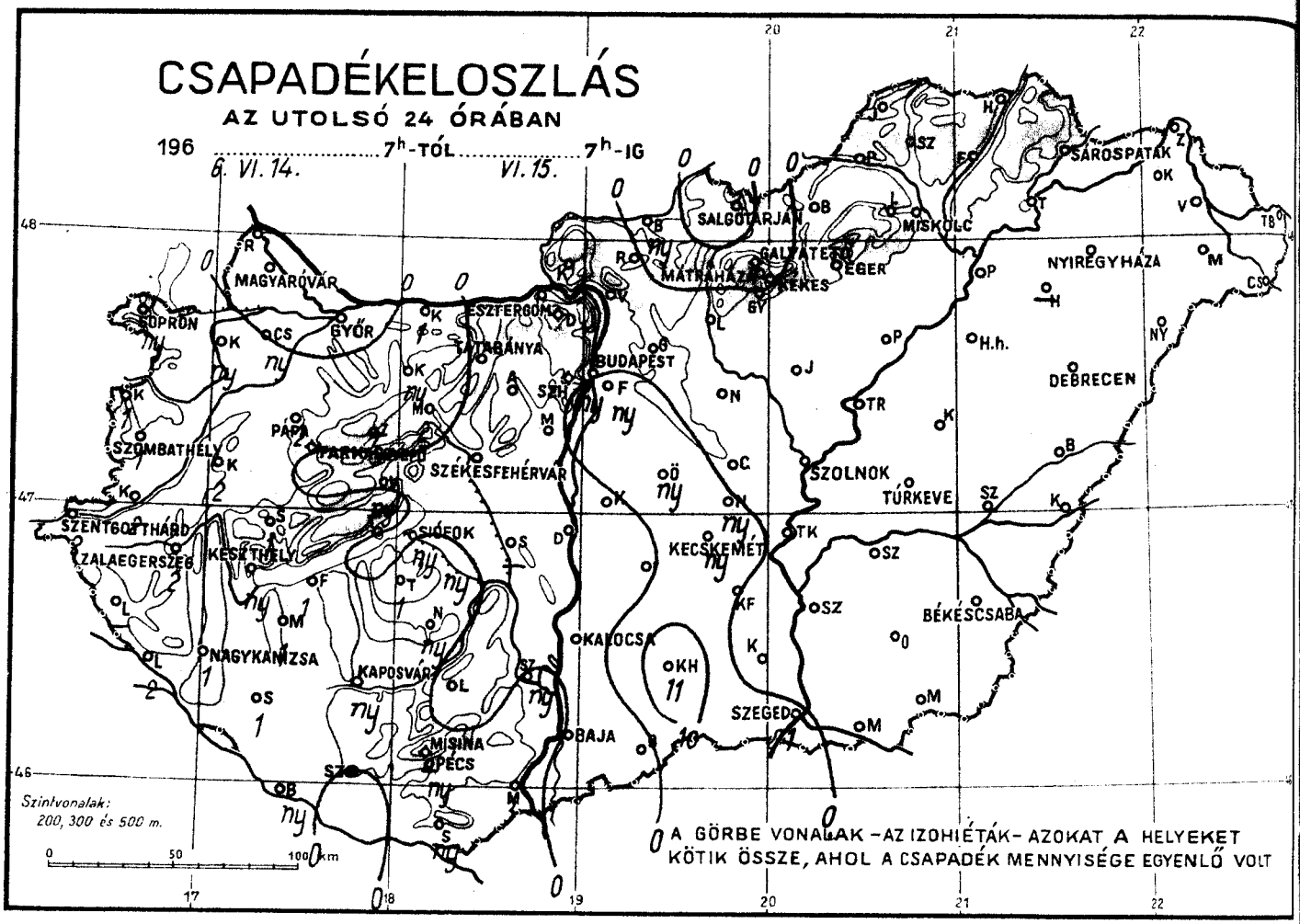
CSAPADÉKELOSZLÁS
AZ UTOLSÓ 24 ÓRÁBAN
196 ..... 7h-TÓL 7h-IG
6. VI. 14.
VI. 15.
MAGYARÓVÁR
SOPRON
GYŐR
ESZTERGOM
TATABÁNYA
BUDAPEST
SZOMBATHELY
PAPA
SZÉKESFEHÉRVÁR
SZENTGOTTHÁRD
ZALAEGERSZEG
KESZTHELY
SIÓFOK
NAGYKANIZSA
KAPOSVÁR
MISINA
PÉCS
BAJA
KECSKEMÉT
KALOCSA
SZEGED
SALGÓTARJÁN
MISKOLC
SÁROSPATAK
MÁTRAHÁZA
GALYATETŐ
EGER
NYÍREGYHÁZA
KEKES
DEBRECEN
SZOLNOK
TÚRKEVE
BÉKÉSCSABA
Szintvonalak:
200, 300 és 500 m.
0 50 100 km
A GÖRBE VONALAK – AZ IZOHIÉTÁK – AZOKAT A HELYEKET
KÖTIK ÖSSZE, AHOL A CSAPADÉK MENNYISÉGE EGYENLŐ VOLT

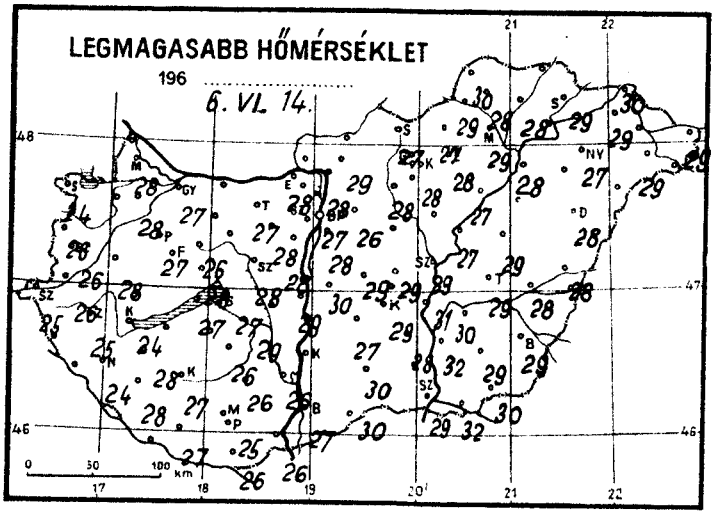
LEGMAGASABB HŐMÉRSÉKLET
196 .....
6. VI. 14.
0 50 100 km

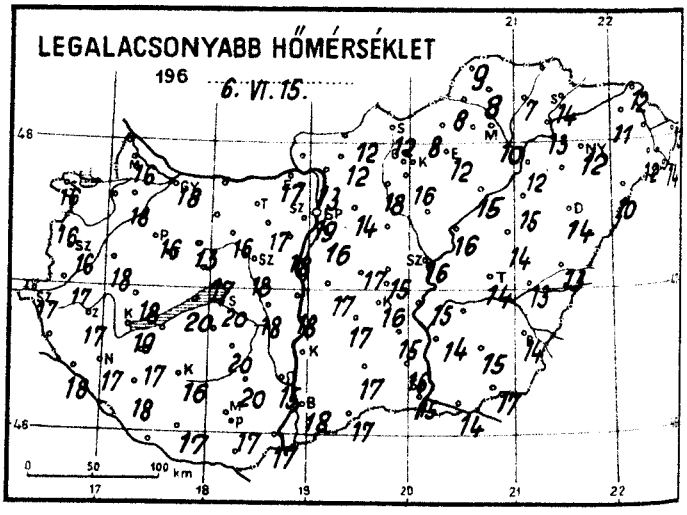
LEGALACSONYABB HŐMÉRSÉKLET
196 .....
6. VI. 15.
0 50 100 km

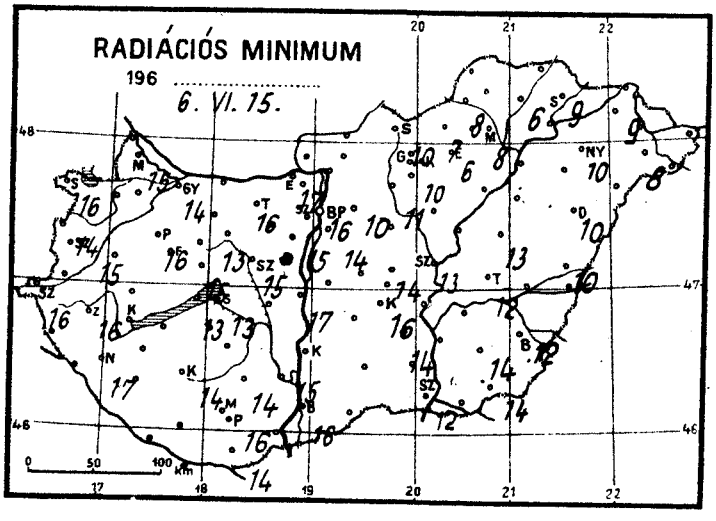
RADIÁCIÓS MINIMUM
196 .....
6. VI. 15.
0 50 100 km

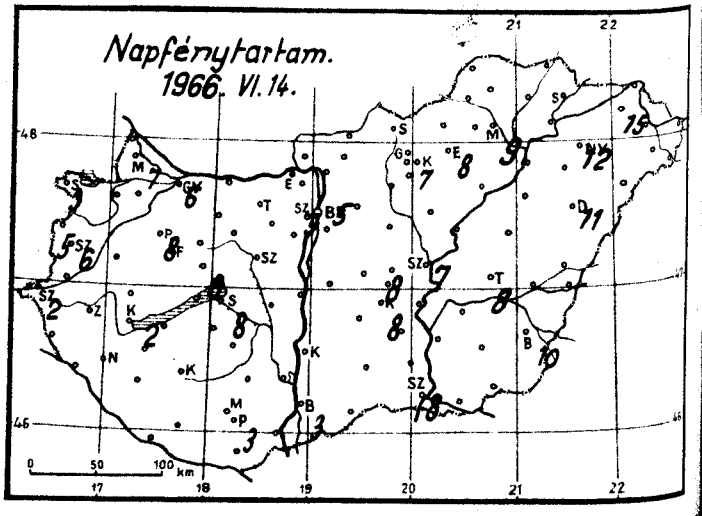
Napfénytartam.
1966. VI. 14.
0 50 100 km

1966. június hó, 15. nap szerda

	Az utolsó 24 óra adatai						24 órai csapadék mm	
	Csapadék (mm)		Hőmérsékleti szélsőségek tegnapi nappali max.	éjszakai min.	min. 5 cm-en	Napsütés (óra) tegnap		
12815 Magyaróvár	.		28	16	15	7	Rajka	.
822 Győr	.R		27	18	14	6	Kapuvár	ny
825 Pápa	2R		27	16	16	8	Csorna	ny
805 Sopron	nyR		24	16	16	3	Komárom	1R
812 Szombathely	1R		26	16	15	6	Káld	2
910 Szentgotthárd	2R		25	17	16	2	Kőszeg	1R
915 Zalaegerszeg	2R		25	17	16		Körmend	2R
Lenti	–		–	–	–		Letenye	2
925 Nagykanizsa	1R		24	17	17		Sümeg	1
920 Keszthely	ny		24	19	–	2	Zirc	7
Tihany	.		27	20	17		Kisbér	nyR
935 Siófok	ny		27	20	13	8	Mór	2 R
942 Pécs	ny		25	17	16	3	Alcsút	.
941 Misinatető (534 m)	–		–	–	–		Esztergom	.
Siklós	ny		26	–	14		Dobogókő	.
827 Farkasgyepű (400 m)	.		25	16	14		Fonyód	1
Veszprém	ny		28	17	15	8	Tab	1
833 Tatabánya	.		27	–	16		Sárbogárd	–
839 Budapest (Ferihegy)	ny		28	16	14		Lengyel	.
840 Budapest OMI	ny		27	19	16	5	Nagykónyi	ny
841 Budapest (Szabadságh.,474 m)	.		26	17	11	5	Marcali	1
Martonvásár	.		28	18	15		Somogyszob	1
835 Székesfehérvár	.		28	18	15		Kaposvár	ny
Dunaújváros	.		29	18	17		Baros	ny
Szekszárd	ny=		26	15	15		Szigetvár	.
Mohács	3		26	17			Bácsalmás	.
960 Baja	.		27	18	16	3	Kiskunhalas	11R
955 Kalocsa	.		28	–	–		Izsák	.
Ceglód	.		29	15	14	8	Kunsztmiklós	.
860 Szolnok	.		29	16	13	7	Örkény	ny
970 Kecskemét	ny		29	16	16	8	Nagykáta	.
Kiskunfélegyháza	.		28	15	14		Jászapáti	.
982 Szeged	1R		29	15	12	8	Tiszakécske	.=
Mezőhegyes	.=		30	17	14		Nagykőrös	ny
Orosháza	.		29	15	14		Kistelek	.
990 Békéscsaba	.		29	14	12	10	Makó	.
875 Túrkeve	.		29	14	12	8	Szentes	.
Berettyóújfalu	.		28	13	10		Szarvas	.
880 Debrecen	.		28	14	10	11	Szeghalom	.
892 Nyíregyháza	.		27	12	10	12	Körösszakál	.
788 Kisvárda	.		29	11	9	15	Tiszaroff	.
Mátészalka	.		29	12	8		Poroszló	.
Tiszabecs	.		29	13			Karcag	.
Vác	.		28	13			Hortobágy	.
Gödöllő	.		26	14	10		Polgár	.
Lőrinci	.		28	18	11		Hajdúdorog	–
Gyöngyös	.		28	16	10		Nyírlugos	.
Balassagyarmat	ny		–	12			Csenger	.
755 Salgótarján	.		27	12	10		Vásárosnamény	.
Galyatető (932 m)	1		22	13			Záhony	.
851 Kékestető (1000 m)	.		19	13	–	7	Királyrét	.
Mátrahaza (672 m)	.		23	14			Romhány	.
865 Eger	.		28	12	6	8	Borsodnádasd	.
Putnok	.		29	8	8		Jósvafő	.
Lillafüred	.		26	9			Szendrőlád	.
772 Miskolc	.		29	10	8	9	Hidasnémeti	.
Füged	.		28	7	6		Tokaj	.
778 Sárospatak	.		29	14	9	-	Sárhatvan	nyR

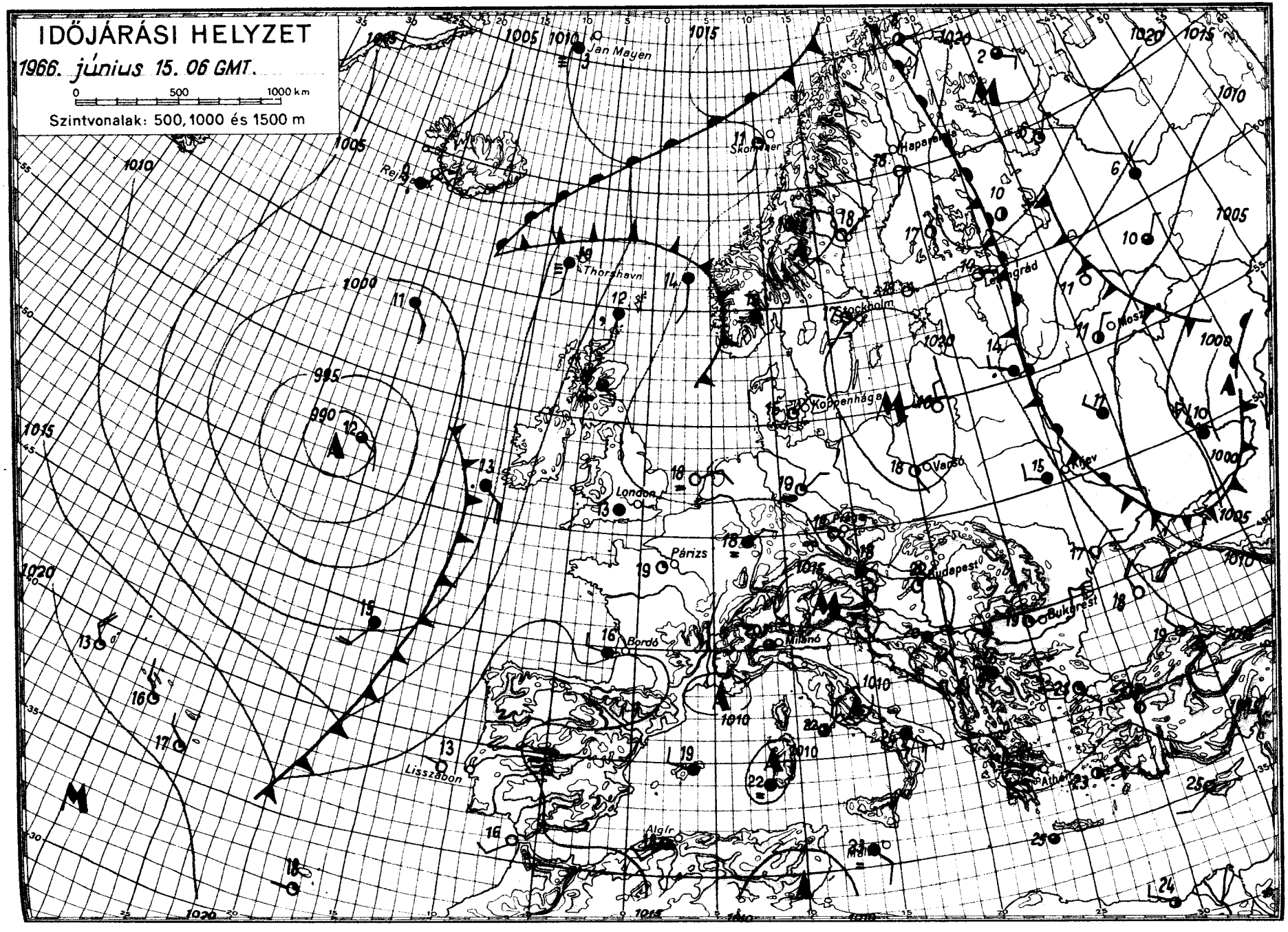

OFFSET: MTOHDA, BUDAPEST

IDŐJÁRÁSI NAPIJELENTÉS

ЕЖЕДНЕВНЫЙ МЕТЕОРОЛОГИЧЕСКИЙ БЮЛЛЕТЕНЬ • DAILY WEATHER REPORT
BULLETIN QUOTIDIEN DE TEMPS • TÄGLICHER WETTERBERICHT

KIADJA AZ ORSZÁGOS METEOROLÓGIAI INTÉZET
BUDAPEST II. KITAIBEL PÁL UTCA 1
TELEFON: KÖZPONT: 353-500, IDŐJELZŐ OSZT.: 150-410

MEGJELENIK NAPONKÉNT * ELŐFIZETÉSI ÁRA
A POSTAI KÖLTSÉGGEL EGYÜTT NEGYEDÉVRE 60,- Ft
KIADÁSÉRT FELEL AZ INTÉZET IGAZGATÓJA

79. évfolyam 167. szám. + Budapest + 1966. VI. 16. csütörtök

Az időjárási helyzet ma reggel és a várható időjárás:

Az Atlanti-óceán feletti ciklon kontinensünktől távol örvénylik és hatása csak a Brit-szigetek időjárását befolyásolja. Szárazföldünk középső területei felett viszont, a bizonytalan egyensulyi légállapottal rendelkező páradus, meleg levegőben a napközben képződött felhőzetből a déli, délutáni órákban záporok, zivatarok alakultak ki.

Hazánkban szerdán a Tiszántulon jobbára derült volt az idő, mig a délnyugati, déli megyékben erősen felhős ég mellett már a délelőtt folyamán záporok, zivatarok törtek ki. A lehullott eső mennyisége meglehetősen szeszélyes eloszlást mutatott. Általában a csapadéknyomtól 25 mm-ig mindenféle érték előfordult. Sok helyen mértek azonban lényegesen nagyobb csapadékmennyiségeket is: Kalocsán, Lengyelben 32, Zalaegerszegen 36, a somogymegyei Vésén 43, Somogyszobon 54, Berzencén 57, sőt Baján 74 mm-t. A nappali hőmérséklet a Dunántulon 24, 28, máshol 28, 30 fokig emelkedett. Csütörtökön hajnalban általában 15, 18, északkeleten 10, 14 fokig hült le a levegő. Délelőtt a nyugati megyékben több helyen esett az eső, 11 órára 19, 28 fokos hőmérsékletek alakultak ki.

Ma 12 órakor Budapesten a hőmérséklet 24 fok, a tengerszintre átszámitott légnyomás 763 mm, változatlan.

Várható időjárás péntek estig:

Északkeleten is növekvő felhőzet, többfelé elsősorban az ország délnyugati felében eső, néhány helyen zivatar.
Mérsékelt délkeleti, déli szél.

Várható legalacsonyabb éjszakai hőmérséklet: 13, 18, legmagasabb nappali hőmérséklet pénteken: 23, 28 fok között.

Dunay Sándorné s.k.

A hőmérséklet napi középértéke és eltérése a 90 évi átlagtól / Budapesten / :

1966. VI. 15.: 24,7 C°, +5,5 C°.

1871 óta ezen a napon Budapesten előfordult:

legmagasabb hőmérséklet: 33,4 C° /1935/
legalacsonyabb hőmérséklet: 6,8 C° /1913/

66.407.

CSAPADÉKELOSZLÁS

AZ UTOLSÓ 24 ÓRÁBAN

196 6. VI. 15. 7h-TÓL VI. 16. 7h-IG

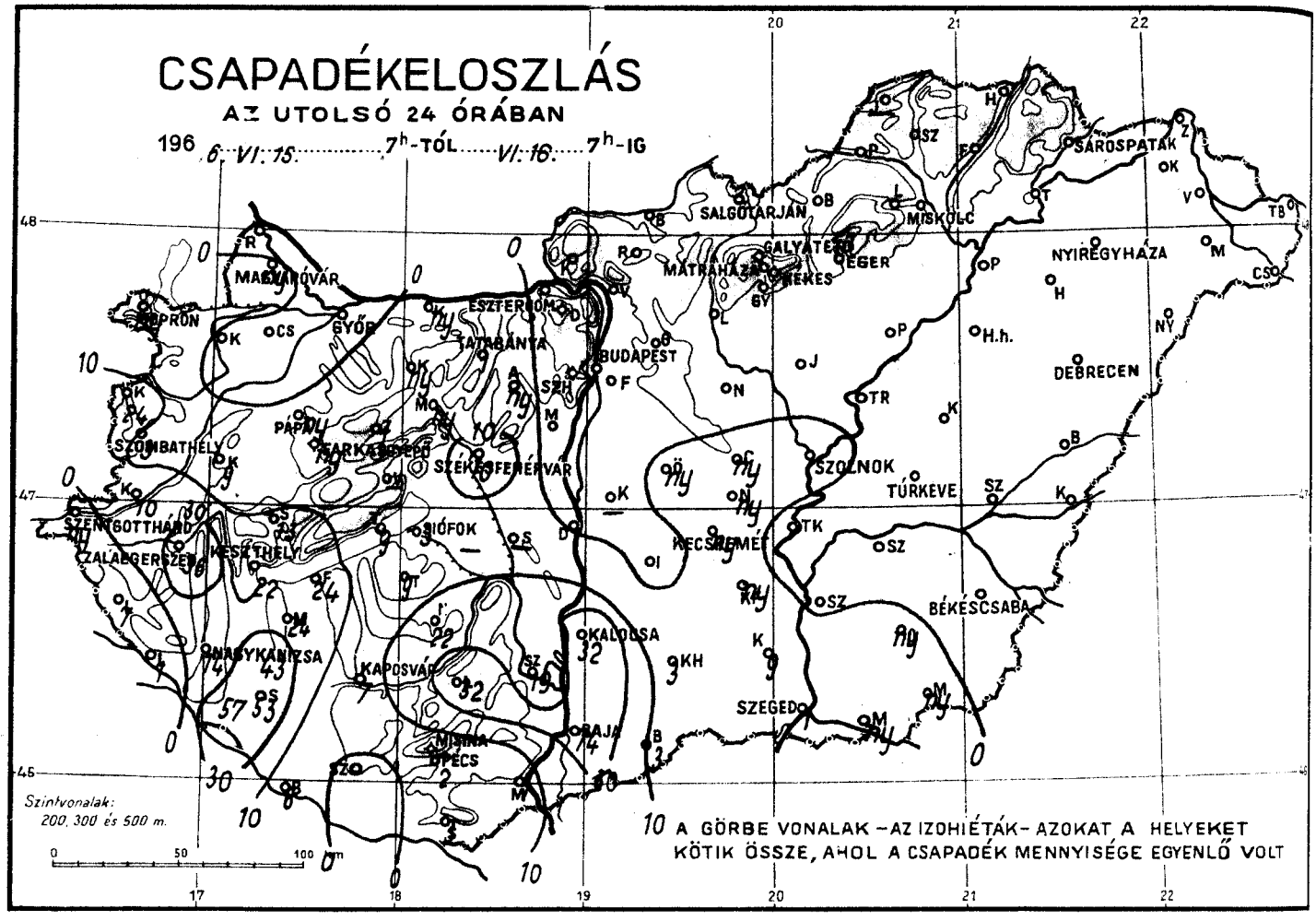

LEGMAGASABB HŐMÉRSÉKLET

196 6. VI. 15.

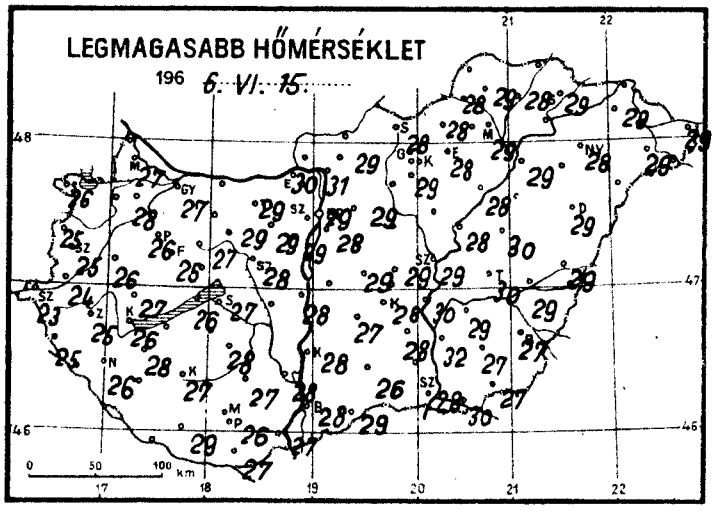

LEGALACSONYABB HŐMÉRSÉKLET

196 6. VI. 16.

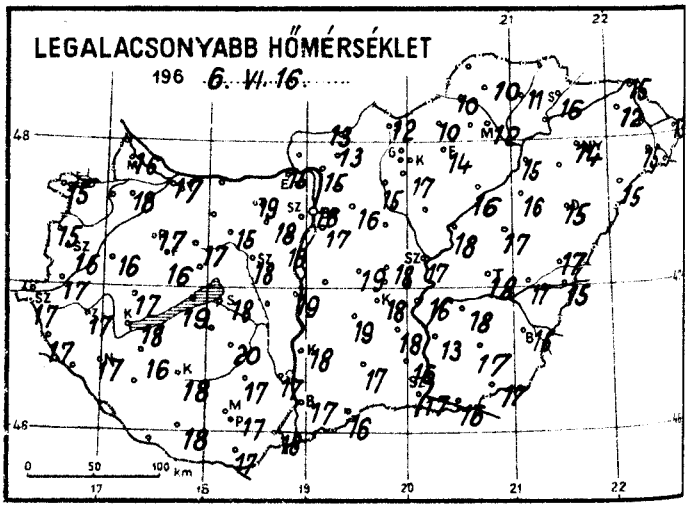

RADIÁCIÓS MINIMUM

196 6. VI. 16.

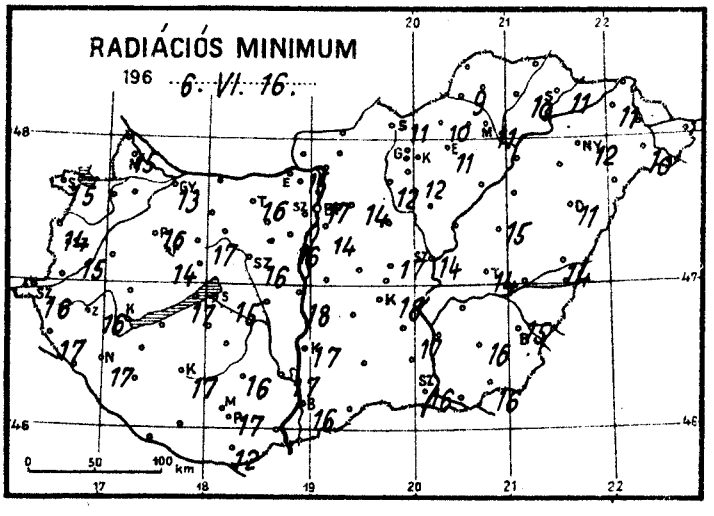

Napfénytartam.

1966. VI. 15.

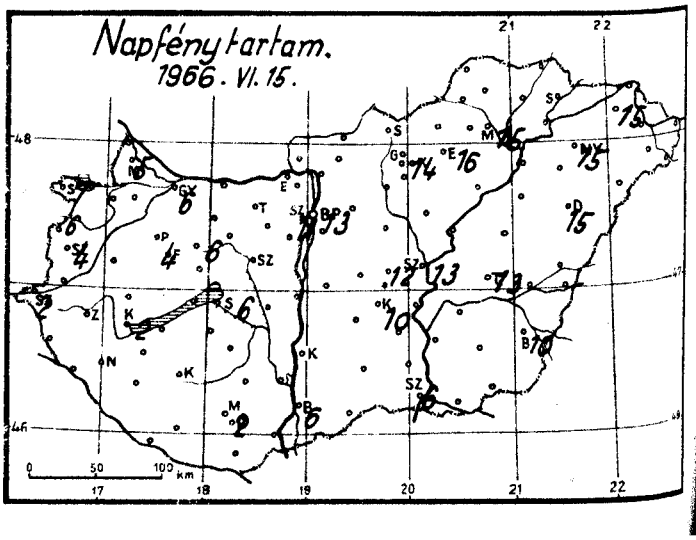

1966. junius hó,
16. csütörtök nap

	Az utolsó 24 óra adatai						24 órai csapadék mm		
	Csapadék (mm)		Hőmérsékleti szélsőségek			Napsütés (óra) tegnap			
			tegnapi nappali max.	éjszakai min.	min. 5 cm-en				
12815 Magyaróvár	ny		27	16	15	5	Rajka	.	
822 Győr	.		27	17	13	6	Kapuvár	.	
825 Pápa	ny		26	17	16	4	Csorna	.	
805 Sopron	ny=		26	15	15	7	Komárom	ny	
812 Szombathely	13R		25	16	15	4	Káld	9R	
910 Szentgotthárd	nyR		23	17	16	2	Kőszeg	24R	
915 Zalaegerszeg	36R		25	17	16		Körmend	10R	
Lenti	7		25	17	17		Letenye	1	
925 Nagykanizsa	14R		26	17	17		Sümeg	13	
920 Keszthely	22R		26	18	–	2	Zirc	1	
Tihany	9		26	19	17		Kisbér	ny	
935 Siófok	3R		27	18	15	6	Mór	ny	
942 Pécs	2R		26	17	17	2	Alcsút	ny	
941 Misinatető (534 m)	–		–	–	–	–	Esztergom	.	
Siklós	3R		27	12	12		Dobogókő	.	
827 Farkasgyepű (400 m)	ny		25	16	14		Fonyód	24R	
Veszprém	–		–	–	–		Tab	9R	
833 Tatabánya	1		29	19	16		Sárbogárd	–	
839 Budapest (Ferihegy)	.		28	17	14		Lengyel	32	
840 Budapest OMI	.		29	18	17	13	Nagykónyi	22R	
841 Budapest (Szabadságh., 474 m)	.		26	17	14	11	Marcali	24R	
Martonvásár	.		29	18	13		Somogyszob	53R	
835 Székesfehérvár	10		28	18	16		Kaposvár	7R	
Dunaújváros	.		28	19	18		Barcs	6	
Szekszárd	19		28	17	17		Szigetvár	.	
Mohács	1		27	18			Bácsalmás	3	
960 Baja	74R		28	17	16	6	Kiskunhalas	3R	
955 Kalocsa	32R		28	18	17		Izsák	.	
Cegléd	ny		29	18	17	12	Kunszentmiklós	–	
860 Szolnok	ny		29	17	14	13	Örkény	ny	
970 Kecskemét	ny		28	18	18	10	Nagykáta	.	
Kiskunfélegyháza	ny		28	18	17		Jászapáti	.	
982 Szeged	1R		28	17	16	6	Tiszakécske	.=	
Mezőhegyes	ny		27	17	16		Nagykőrös	ny	
Orosháza	ny		27	17	16		Kistelek	9R	
990 Békéscsaba	.R		27	16	15	10	Makó	ny	
875 Túrkeve	.		30	18	14	13	Szentes	.	
Berettyóújfalu	.A		29	17	14		Szarvas	.	
980 Debrecen	.		29	15	11	15	Szeghalom	.A	
892 Nyíregyháza	.		28	14	12	15	Körösszakál	.	
788 Kisvárda	.		29	12	11	15	Tiszaroff	.	
Mátészalka	.A		29	15	10		Poroszló	.	
Tiszabecs	.		29	13			Karcag	.	
Vác	.A		31	15			Hortobágy	.	
Gödöllő	.		29	16	14		Polgár	.	
Lőrinci	.		–	15	12		Hajdúdorog	.	
Gyöngyös	.		29	17	12		Nyírlugos	–	
Balassagyarmat	.		–	13			Csenger	.A	
755 Salgótarján	.		28	12	11		Vásárosnamény	.	
Galyatető (932 m)	.		22	15			Záhony	.	
851 Kékestető (1000 m)	.		20	15	–	14	Királyrét	.	
Mátraháza (672 m)	.		24	16			Romhány	.	
865 Eger	.		28	14	11	16	Borsodnádasd	.	
Putnok	.=		28	10	9		Jósvafő	–	
Lillafüred	.		26	12			Szendrőlád	.	
772 Miskolc	.=		29	12	11	15	Hidasnémeti	.	
Fügöd	.A		28	11	10		Tokaj	.	
778 Sárospatak	.		29	16	11	–	Sárhatvan	–	

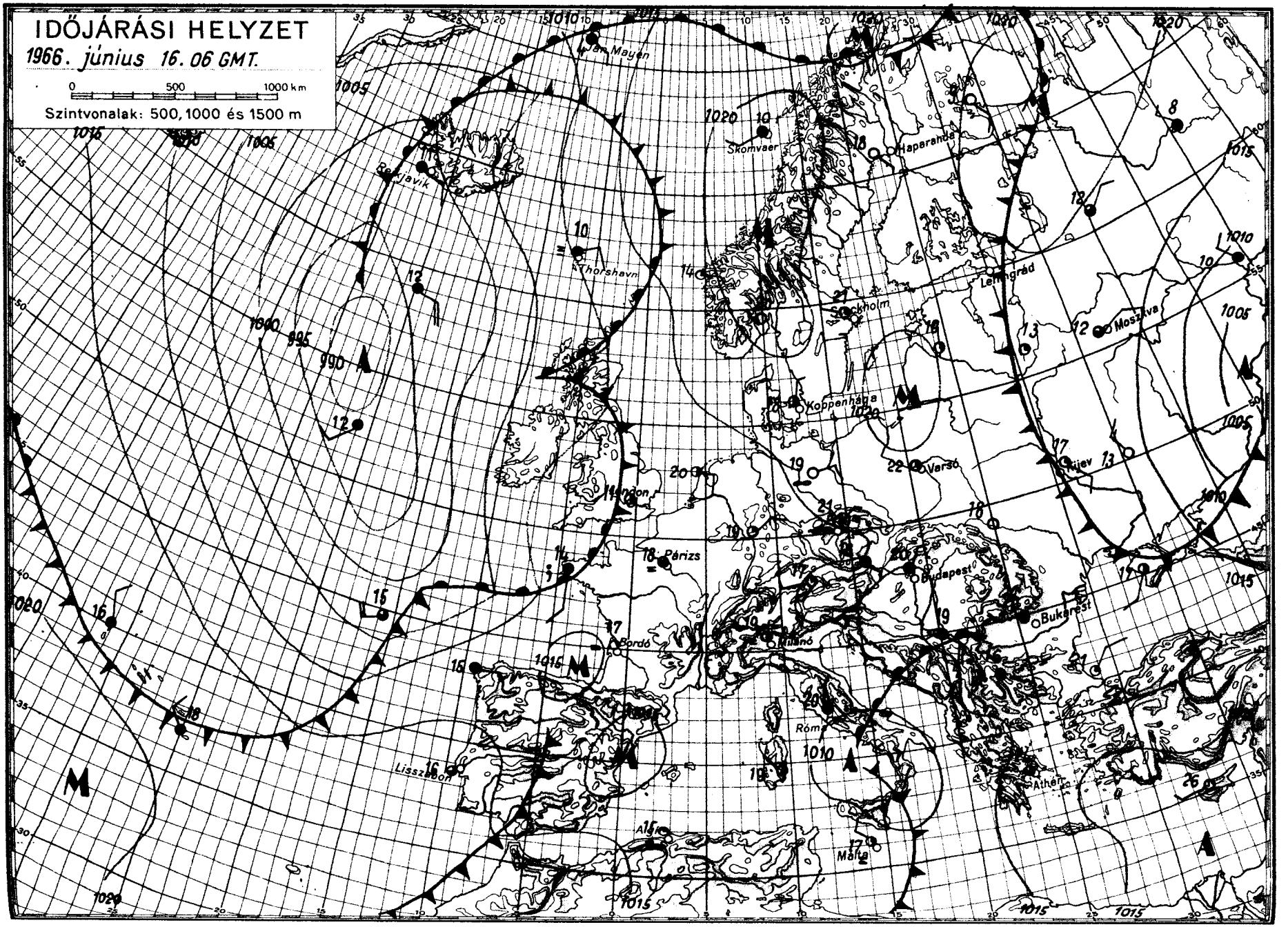

OFFSET NYOMDA BUDAPEST

IDŐJÁRÁSI NAPIJELENTÉS

ЕЖЕДНЕВНЫЙ МЕТЕОРОЛОГИЧЕСКИЙ БЮЛЛЕТЕНЬ • DAILY WEATHER REPORT
BULLETIN QUOTIDIEN DE TEMPS • TÄGLICHER WETTERBERICHT

KIADJA AZ ORSZÁGOS METEOROLÓGIAI INTÉZET
BUDAPEST II. KITAIBEL PÁL UTCA 1
TELEFON: KÖZPONT: 353-500, IDŐJELZŐ OSZT.: 150-410

MEGJELENIK NAPONKÉNT • ELŐFIZETÉSI ÁRA A POSTAI KÖLTSÉGGEL EGYÜTT NEGYEDÉVRE 60, Ft
KIADÁSÉRT FELEL AZ INTÉZET IGAZGATÓJA

79. évfolyam 168. szám. + Budapest + 1966. junius 17. péntek

Az időjárási helyzet ma reggel és a várható időjárás:

Kelet-Európában Leningrád-Kiev vonalától keletre tovább tart az évszakhoz képest több fokkal hüvösebb, szeles időjárás. Ugyanakkor Európa nagyobb részén, de különösen Skandináviában szokatlanul magas hőmérsékletek alakultak ki. Az Atlanti-óceán örvényciklonja péntek reggelre megközelitette a Brit-szigeteket, első hidegfrontja pedig megérkezett az Ibériai-félszigetre és Franciaország nyugati felére, záporok, zivatarok kiséretében.

Hazánkban csütörtökön az északkeleti megyékben napos, máshol felhős, borult idő volt. Ennek megfelelően az északkeleti megyékben a legmagasabb nappali hőmérséklet elérte a 27, 31 fokot, viszont napsütés hiányában és a többizben ismétlődő esők miatt az ország más részein csak 21, 26 fokos értékeket mértek. Péntek hajnalra 13, 18 fokig hült le a levegő. A csütörtök reggel 7 órától péntek reggel 7 óráig terjedő 24 óra alatt az ország területének mintegy 50 százalékán ismét keletkezett záporeső, vagy zivatar. A lehullott eső mennyisége általában a csapadéknyom és 10 mm között váltakozott, de Kőszegen 12, Zalaegerszegen 42 mm hullott. Gyöngyös és Polgár környékén a zivatart jégeső is kisérte. Péntek délelött 11 órakor a hőmérséklet 23 és 29 fok között váltakozott.

Ma 12 órakor Budapesten a hőmérséklet 29 fok, a tengerszintre átszámitott légnyomás 762 mm, gyengén süllyedő irányzatu.

Várható időjárás szonbat estig:

Meleg, fülledt idő, többfelé ujabb záporral, zivatarral.
Mérsékelt, változó irányu szél, zivatar idején átmeneti szélerősödés.

Várható legalacsonyabb éjszakai hőmérséklet: 13, 18, legmagasabb nappali hőmérséklet szombaton: 26, 31 fok között.

dr. Tóth Pál s.k.

A hőmérséklet napi középértéke és eltérése a 90 évi átlagtól / Budapesten / :

1966. VI. 16.: 22,2 C°, +3,0 C°.

1871 óta ezen a napon Budapesten előfordult:

legmagasabb hőmérséklet: 31,7 C° /1885/
legalacsonyabb hőmérséklet: 6,5 C° /1923/

66.410.

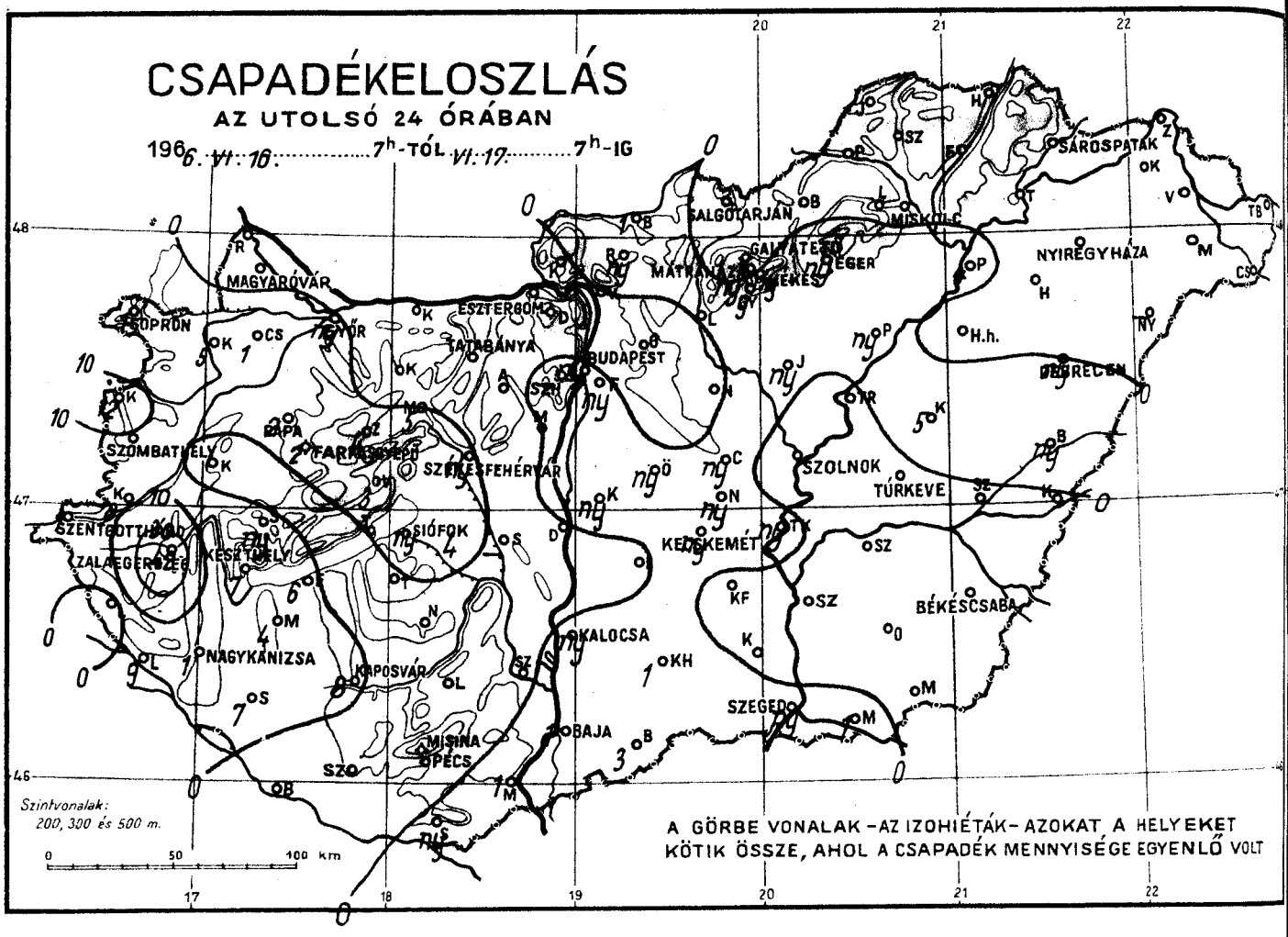
CSAPADÉKELOSZLÁS
AZ UTOLSÓ 24 ÓRÁBAN
1966. VI. 16. 7h-TÓL VI. 17. 7h-IG
SALGÓTARJÁN
MISKOLC
SÁROSPATAK
NYÍREGYHÁZA
MAGYARÓVÁR
ESZTERGOM
TATABÁNYA
BUDAPEST
DEBRECEN
SZOMBATHELY
SZÉKESFEHÉRVÁR
SZOLNOK
TÚRKEVE
SIÓFOK
KECSKEMÉT
BÉKÉSCSABA
NAGYKANIZSA
KAPOSVÁR
KALOCSA
SZEGED
BAJA
PÉCS
Szintvonalak:
200, 300 és 500 m.
A GÖRBE VONALAK – AZ IZOHIÉTÁK – AZOKAT A HELYEKET KÖTIK ÖSSZE, AHOL A CSAPADÉK MENNYISÉGE EGYENLŐ VOLT

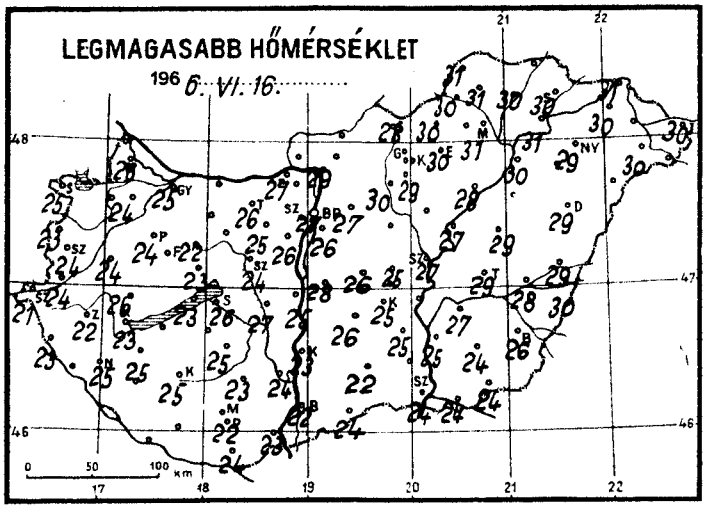
LEGMAGASABB HŐMÉRSÉKLET
1966. VI. 16.

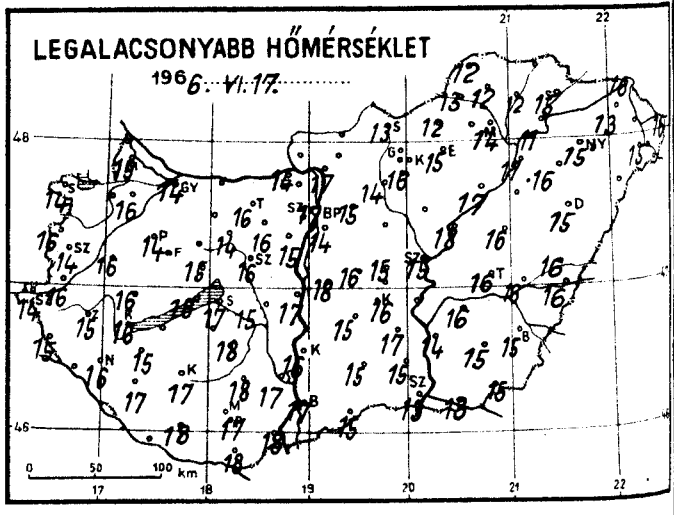
LEGALACSONYABB HŐMÉRSÉKLET
1966. VI. 17.

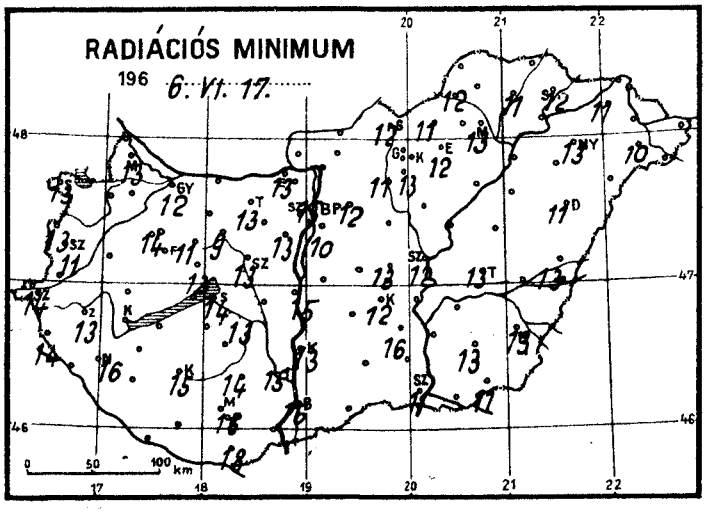
RADIÁCIÓS MINIMUM
1966. VI. 17.

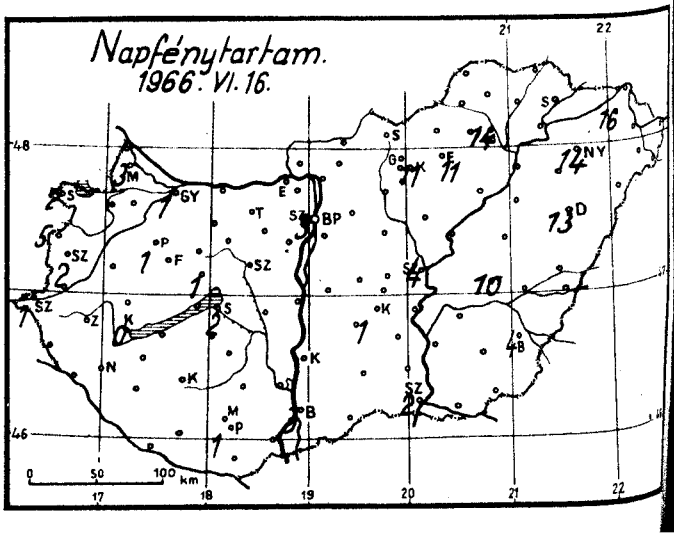
Napfénytartam.
1966. VI. 16.

1966. június hó, 17. péntek nap

	Az utolsó 24 óra adatai						24 órai csapadék mm		
	Csapadék (mm)		Hőmérsékleti szélsőségek: tegnapi nappali max.	éjszakai min.	min. 5 cm-en	Napsütés (óra) tegnap			
12815 Magyaróvár	•		26	15	13	3	Rajka	•	
822 Győr	ny=		25	14	12	1	Kapuvár	5R	
825 Pápa	2=		24	14	14	1	Csorna	1	
805 Sopron	1⌓		25	14	13	2	Komárom	•⌓	
812 Szombathely	3R		24	14	11	2	Káld	•⌓	
910 Szentgotthárd	7R		21	14	14	1	Kőszeg	12R	
915 Zalaegerszeg	42R		22	15	13		Körmend	8R	
Lenti	•		23	15	14		Letenye	9R	
925 Nagykanizsa	1R		25	16	16		Sümeg	ny	
920 Keszthely	7R		23	16	–	0	Zirc	4	
Tihany	•		23	18			Kisbér	•⌓	
935 Siófok	ny R		26	17	14	2	Mór	5	
942 Pécs	•=		22	17	16	1	Alcsút	•	
941 Misinatető (534 m)	–		–	–	–	–	Esztergom	•	
Siklós	ny		24	18	18		Dobogókő	•	
827 Farkasgyepű (400 m)	ny		23	16	13		Fonyód	6R	
Veszprém	3		23	15	13	1	Tab	•	
833 Tatabánya	•⌓		26	16	13		Sárbogárd	–	
839 Budapest (Ferihegy)	ny=		26	14	10		Lengyel	•	
840 Budapest OMI	ny⌓		27	17	15	3	Nagykónyi	•	
841 Budapest (Szabadságh., 474 m)	–		–	–	–		Marcali	4R	
Martonvásár	•		26	15	13		Somogyszob	7	
835 Székesfehérvár	ny		24	16	13		Kaposvár	8R	
Dunaújváros	•		25	17	15		Barcs	•	
Szekszárd	•⌓		24	17	15		Szigetvár	•	
Mohács	1		23	18			Bácsalmás	3	
960 Baja	1		22	17	16	3	Kiskunhalas	1	
955 Kalocsa	ny		23	16	13		Izsák	•	
Cegléd	ny⌓		25	15	13		Kunsztmiklós	ny R	
860 Szolnok	•<		27	15	12	4	Örkény	ny⌓	
970 Kecskemét	ny<		25	16	12	1	Nagykáta	•	
Kiskunfélegyháza	•		25	17	16		Jászapáti	ny R	
982 Szeged	ny R		24	13	11	2	Tiszakécske	ny⌓	
Mezőhegyes	•=		24	15	11		Nagykőrös	ny	
Orosháza	•⌓		24	15	13		Kistelek	•	
990 Békéscsaba	•⌓		26	15	13	4	Makó	1⌓	
875 Túrkeve	•R		29	16	13	10	Szentes	•	
Berettyóújfalu	ny⌓		29	16	13		Szarvas	•	
880 Debrecen	ny		29	15	11	13	Szeghalom	•⌓	
892 Nyíregyháza	•		29	15	13	14	Körösszakál	•	
788 Kisvárda	•		30	13	11	16	Tiszaroff	•	
Mátészalka	•		30	15	10		Poroszló	ny R	
Tiszabecs	•		30	16			Karcag	5	
Vác	•⌓		29	17			Hortobágy	•	
Gödöllő	•		27	15	12		Polgár	4R	
Lőrinci	•		30	14	11		Hajdúdorog	•	
Gyöngyös	9R		29	16	13		Nyírlugos	–	
Balassagyarmat	1R		–	–			Csenger	•⌓	
755 Salgótarján	•		28	13	12		Vásárosnamény	•	
Galyatető (932 m)	•		23	15			Záhony	•	
851 Kékestető (1000 m)	ny R		22	15	–	11	Királyrét	•	
Mátraháza (672 m)	ny R		24	14			Romhány	ny R	
865 Eger	ny=		30	15	12	11	Borsodnádasd	•	
Putnok	•		30	13	12		Jósvafő	•	
Lillafüred	•=		28	12			Szendrőlád	•	
772 Miskolc	•=		31	14	13	14	Hidasnémeti	•	
Füged	•⌓		30	12	11		Tokaj	•	
778 Sárospatak	•		30	15	12	-	Sárhatvan	4R	

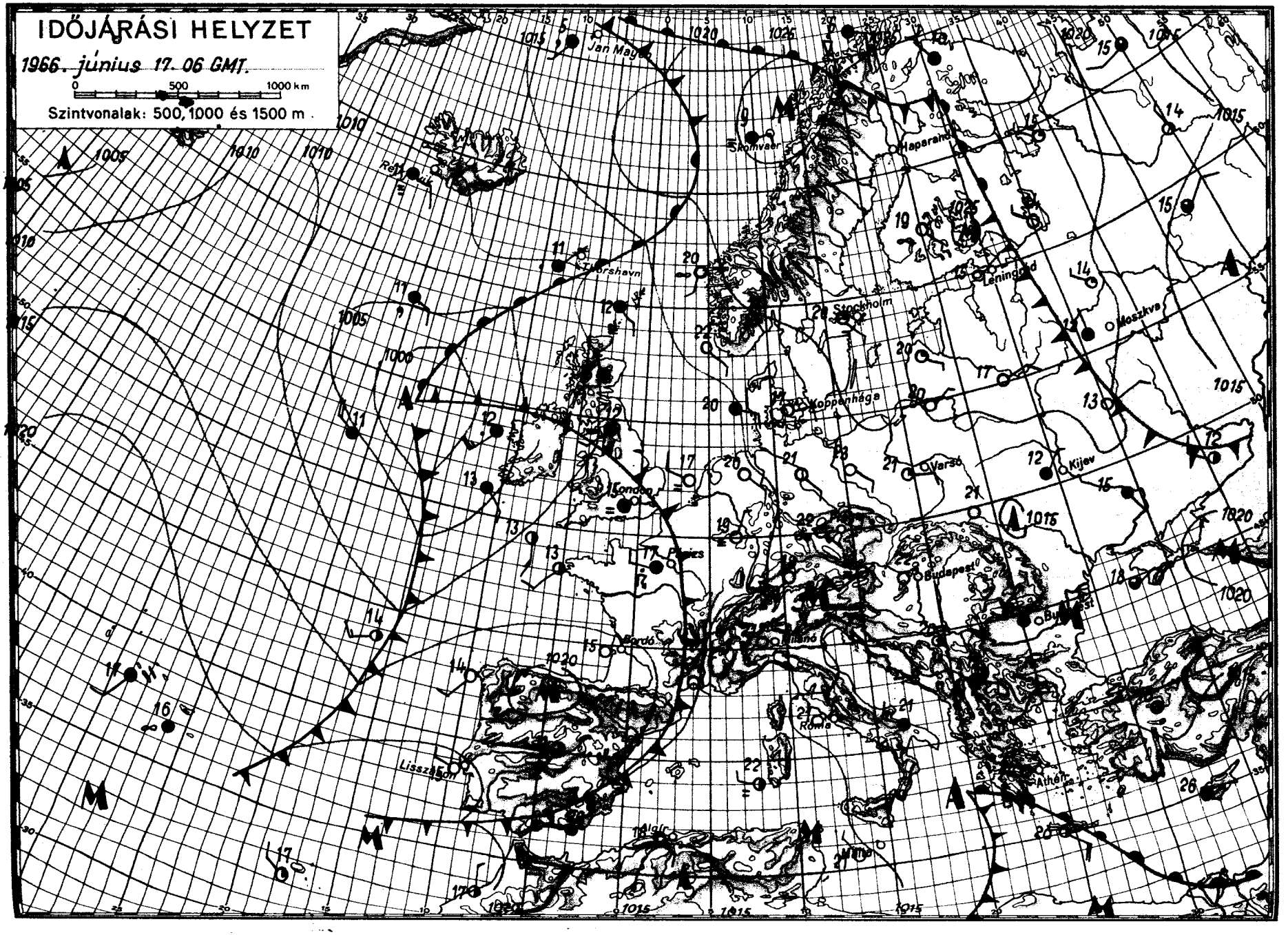

OFFSET HYDRIA BUDAPEST

IDŐJÁRÁSI NAPIJELENTÉS

ЕЖЕДНЕВНЫЙ МЕТЕОРОЛОГИЧЕСКИЙ БЮЛЛЕТЕНЬ • DAILY WEATHER REPORT
BULLETIN QUOTIDIEN DE TEMPS • TÄGLICHER WETTERBERICHT

KIADJA AZ ORSZÁGOS METEOROLÓGIAI INTÉZET
BUDAPEST II. KITAIBEL PÁL UTCA 1
TELEFON: KÖZPONT: 353-500, IDŐJELZŐ OSZT.: 150-410

MEGJELENIK NAPONKÉNT • ELŐFIZETÉSI ÁRA A POSTAI KÖLTSÉGGEL EGYÜTT NEGYEDÉVRE 60, Ft
KIADÁSÉRT FELEL AZ INTÉZET IGAZGATÓJA

79. évfolyam 169. szám. + Budapest + 1966. junius 18. szombat

Az időjárási helyzet ma reggel és a várható időjárás:

Közép- és Észak-Európában még mindig igen meleg van, ezeken a helyeken a pénteken mért legmagasabb hőmérsékletek mintegy 4 - 8 fokkal magasabbak a legutóbbi négy év átlagánál. Kelet-Európában a sarkvidékről áramló hideg levegő okoz a szokottnál hüvösebb időt. Az Ibériai-félszigeten és Nyugat-Európában viszont az Atlanti-óceánon elhelyezkedő ciklon frontjai hatására felhős, esős, hüvös időjárás alakult ki.

Hazánkban pénteken napos, meleg idő volt. A délutáni órákban többfelé zápor, zivatar keletkezett. A lehullott csapadék mennyisége helyenként elérte a 10 - 12, sőt Alcsuton a 22 mm-t. Lőrinciben jégeső is hullott. Napközben a hőmérséklet 27 - 33 fokig emelkedett. Ma hajnalban az ország területén a hőmérsékleti minimumok 10 és 19 fok között alakultak ki. Ma országszerte tovább folytatódik a meleg idő, a hőmérsékletek már délelőtt 11 órakor elérték a 26 - 28 fokokat.

Ma 12 órakor Budapesten a hőmérséklet 27 fok, a tengerszintre átszámitott légnyomás 761 mm, alig változik.

Várható időjárás vasárnap estig:

Felhős, meleg idő, helyenként záporral, zivatarral. Mérsékelt, a zivatar idején átmenetileg megerősödő szél.
Várható legalacsonyabb éjszakai hőmérséklet: 13, 17,
legmagasabb nappali hőmérséklet vasárnap: 26, 30 fok között.

Kerényi Nárcisz s.k.

A hőmérséklet napi középértéke és eltérése a 90 évi átlagtól / Budapesten / :

1966. VI. 17.: 23,1 C°, +3,8 C°.

1871 óta ezen a napon Budapesten előfordult:

legmagasabb hőmérséklet: 33,0 C° /1885/
legalacsonyabb hőmérséklet: 6,5 C° /1913/

66.411.

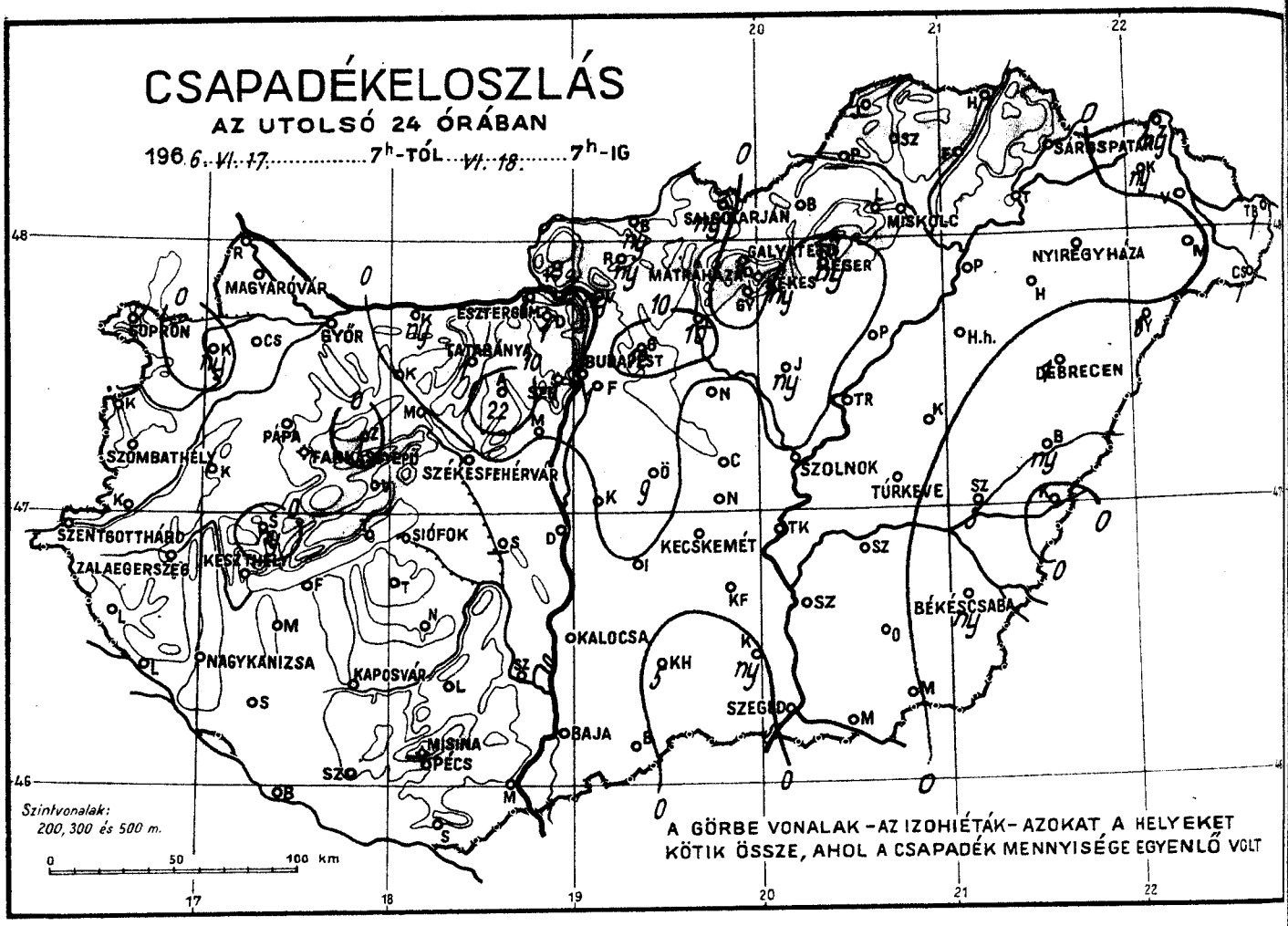
CSAPADÉKELOSZLÁS
AZ UTOLSÓ 24 ÓRÁBAN
1966. VI. 17. 7h-TÓL VI. 18. 7h-IG
SOPRON
MAGYARÓVÁR
GYŐR
ESZTERGOM
TATABÁNYA
BUDAPEST
SZÉKESFEHÉRVÁR
SZOMBATHELY
PÁPA
SIÓFOK
SZENTGOTTHÁRD
ZALAEGERSZEG
KESZTHELY
NAGYKANIZSA
KAPOSVÁR
PÉCS
MISINA
BAJA
SZEGED
KECSKEMÉT
KALOCSA
BÉKÉSCSABA
SZOLNOK
TÚRKEVE
DEBRECEN
NYIREGYHÁZA
MISKOLC
SALGÓTARJÁN
GALYATETŐ
MÁTRAHÁZA
EGER
SÁROSPATAK
Szintvonalak:
200, 300 és 500 m.
0 50 100 km
A GÖRBE VONALAK – AZ IZOHIÉTÁK – AZOKAT A HELYEKET
KÖTIK ÖSSZE, AHOL A CSAPADÉK MENNYISÉGE EGYENLŐ VOLT

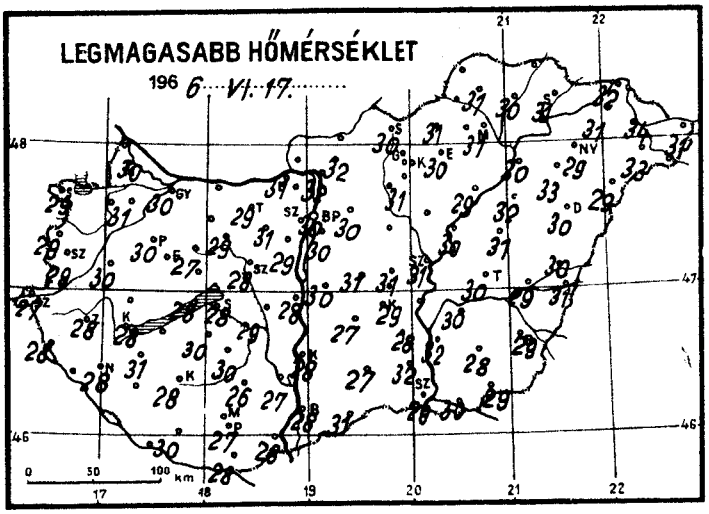
LEGMAGASABB HŐMÉRSÉKLET
1966. VI. 17.
0 50 100 km

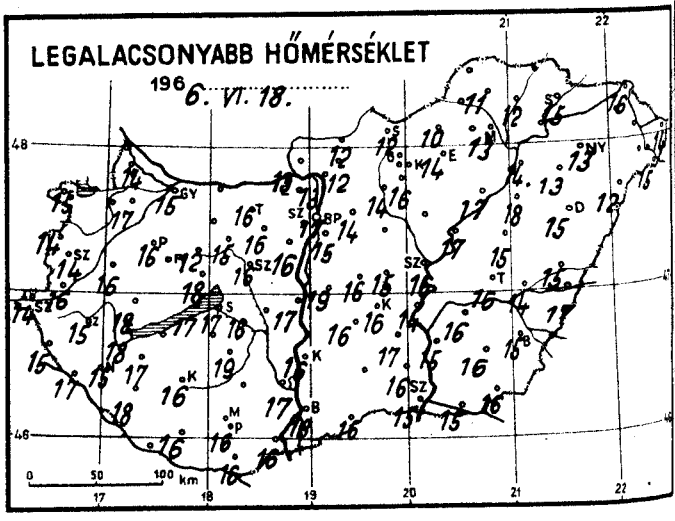
LEGALACSONYABB HŐMÉRSÉKLET
1966. VI. 18.
0 50 100 km

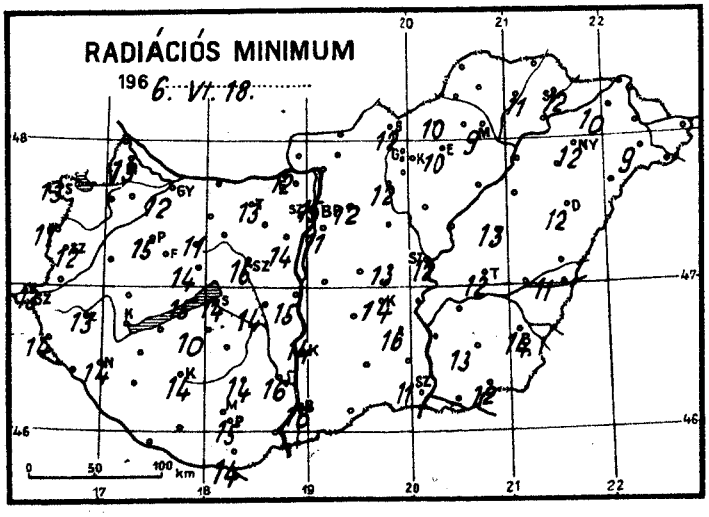
RADIÁCIÓS MINIMUM
1966. VI. 18.
0 50 100 km

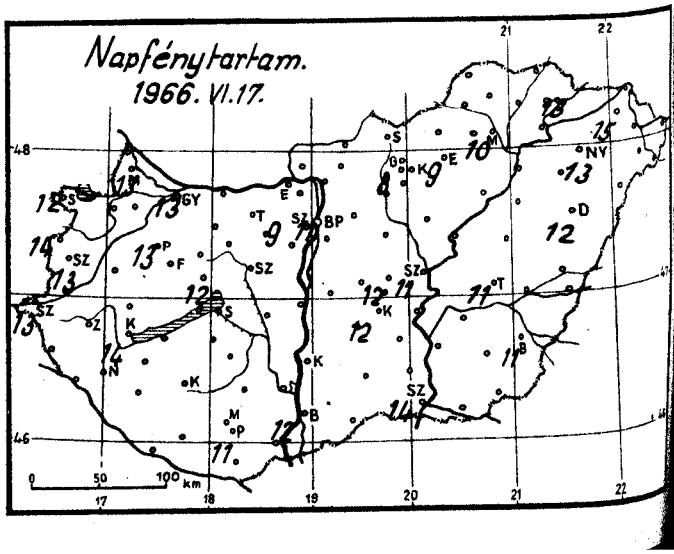
Napfénytartam.
1966. VI. 17.
0 50 100 km

1966. június ..... hó, 18. szombat ..... nap .....

	Az utolsó 24 óra adatai						24 órai csapadék min	
	Csapadék (mm)		Hőmérsékleti szélsőségek: tegnapi nappali max.	éjszakai min.	min. 5 cm-en	Napsütés (óra) tegnap		
12815 Magyaróvár	•		30	14	13	13	Rajka	•
822 Győr	•=		30	15	12	13	Kapuvár	ny
825 Pápa	•<		30	16	15	13	Csorna	•
805 Sopron	•		29	15	13	12	Komárom	ny
812 Szombathely	•=		29	14	12	13	Káld	•
910 Szentgotthárd	•=		27	14	13	13	Kőszeg	•
915 Zalaegerszeg	•=		28	15	13		Körmend	•
Lenti	•		28	15	14		Letenye	•
925 Nagykanizsa	•		28	15	14		Sümeg	ny
920 Keszthely	•		28	18	–	14	Zirc	1
Tihany	•		28	17	15		Kisbér	•
935 Siófok	•=		28	18	14	–	Mór	•
942 Pécs	•=		27	16	15	11	Alcsút	22
941 Misinatető (534 m)	–		–	–	–	–	Esztergom	1
Siklós	•		28	16	14		Dobogókő	1
827 Farkasgyepű (400 m)	•		26	18	14		Fonyód	•
Veszprém	•		27	18	14	12	Tab	•
833 Tatabánya	1		29	16	13		Sárbogárd	–
839 Budapest (Ferihegy)	1		30	15	11		Lengyel	•
840 Budapest OMI	5		30	17	15	11	Nagykónyi	•
841 Budapest (Szabadságh.,474 m)	1		26	18	14	9	Marcali	•
Martonvásár	•		29	16	14		Somogyszob	•
835 Székesfehérvár	•≡		28	16	16		Kaposvár	•=
Dunaújváros	•		28	17	15		Barcs	•
Szekszárd	•		27	17	16		Szigetvár	•
Mohács	•		28	16			Bácsalmás	•
960 Baja	•<		28	18	16	12	Kiskunhalas	5
955 Kalocsa	•		28	16	14		Izsák	•
Cegléd	•		31	15	13	12	Kunsztmiklós	•
860 Szolnok	•		31	16	12	11	Örkény	9
970 Kecskemét	•		29	16	14	12	Nagykáta	•
Kiskunfélegyháza	•		28	17	16		Jászapáti	ny
982 Szeged	•		29	15	11	14	Tiszakécske	•
Mezőhegyes	•		29	16	12		Nagykőrös	•
Orosháza	•		28	16	13		Kistelek	ny
990 Békéscsaba	ny		29	15	14	11	Makó	•
875 Túrkeve	•		30	16	12	11	Szentes	•
Berettyóújfalu	ny		30	15	12		Szarvas	•
882 839 Debrecen	1		30	15	11	12	Szeghalom	3
892 Nyíregyháza	•		29	13	12	13	Kőrösszakál	•
788 Kisvárda	ny		31	–	10	15	Tiszaroff	•
Mátészalka	•		33	–	9		Poroszló	•
Tiszabecs	1		31	14			Karcag	•
Vác	ny		32	13			Hortobágy	•
Gödöllő	12		30	14	12		Polgár	•
Lőrinci	10		–	14	12		Hajdúdorog	•
Gyöngyös	•		31	16	–		Nyírlugos	6
Balassagyarmat	ny		–	12			Csenger	1
755 Salgótarján	ny		30	12	12		Vásárosnamény	•
Galyatető (932 m)	•		23	16			Záhony	ny
851 Kékestető (1000 m)	ny		22	16	–	8	Királyrét	–
Mátraháza (672 m)	•		25	17			Romhány	ny
865 Eger	ny		30	14	10	9	Borsodnádasd	•
Putnok	–		–	–	–	–	Jósvafő	–
Lillafüred	•		29	12			Szendrőlád	•
772 Miskolc	•=		31	13	9	10	Hidasnémeti	•
Füged	•		30	12	11		Tokaj	•
778 Sárospatak	•		31	15	12	13	Sárhatvan	•

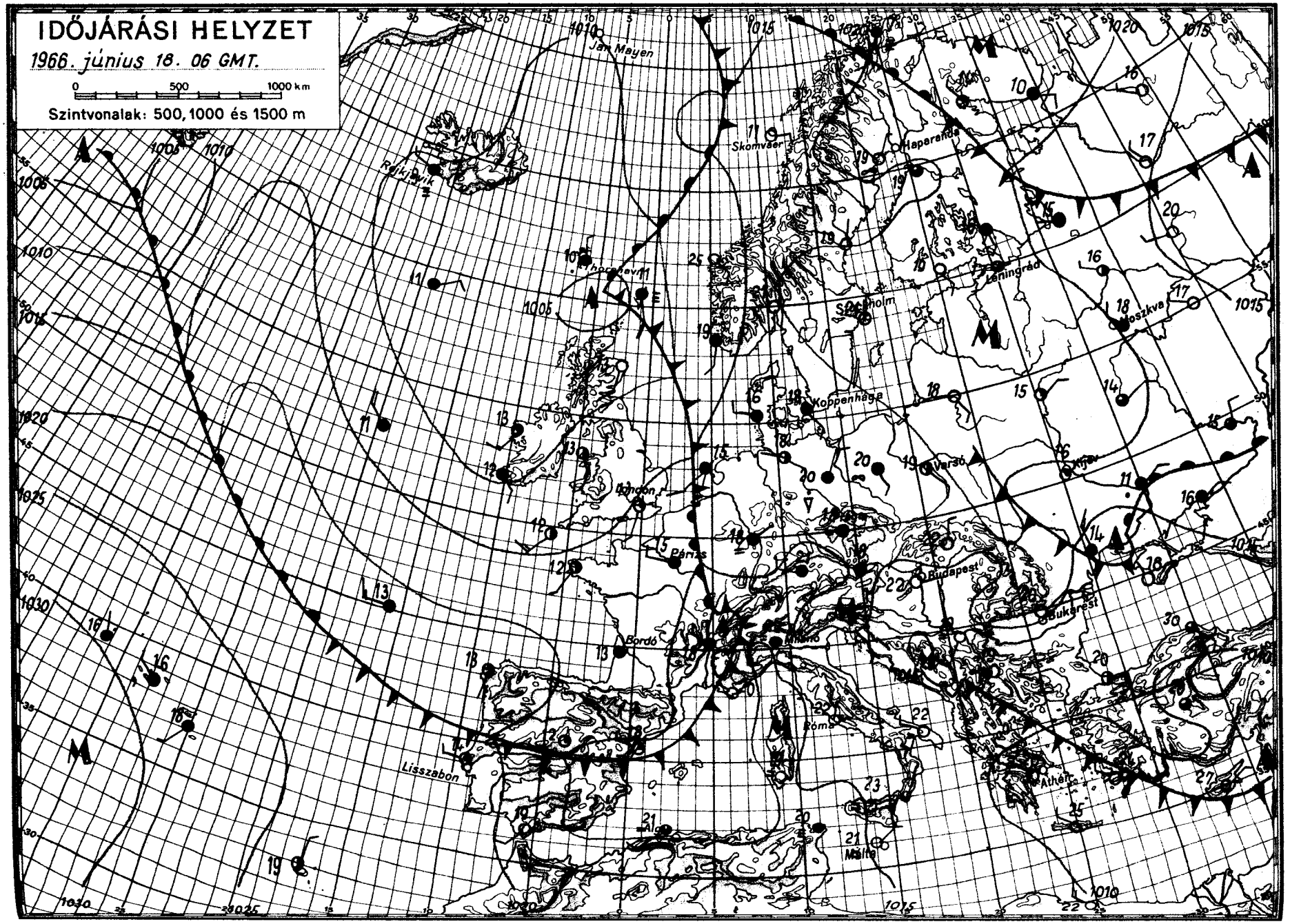

OFFSET-NYOMDA, BUDAPEST

IDŐJÁRÁSI NAPIJELENTÉS

ЕЖЕДНЕВНЫЙ МЕТЕОРОЛОГИЧЕСКИЙ БЮЛЛЕТЕНЬ • DAILY WEATHER REPORT
BULLETIN QUOTIDIEN DE TEMPS • TÄGLICHER WETTERBERICHT

KIADJA AZ ORSZÁGOS METEOROLÓGIAI INTÉZET
BUDAPEST II. KITAIBEL PÁL UTCA 1
TELEFON: KÖZPONT: 353-500, IDŐJELZŐ OSZT.: 150-410

MEGJELENIK NAPONKÉNT • ELŐFIZETÉSI ÁRA A POSTAI KÖLTSÉGGEL EGYÜTT NEGYEDÉVRE 60, Ft
KIADÁSÉRT FELEL AZ INTÉZET IGAZGATÓJA

79. évf. 170. szám. + Budapest + 1966. junius 19. vasárnap

Az időjárási helyzet ma reggel és a várható időjárás:

Szombat délután hirtelen változás következett be Közép-Európa időjárásában. A Nyugat-Európa egy részén levő hidegebb és a középeurópai meleg levegő határán Németország környékén kialakult ciklon hidegfrontja heves záporokat, zivatarokat okozott. Ez a határzóna ma reggel Hamburg-Berlin-Prága-Salzburg vonalán volt, ugyanakkor nagymértékben fokozta a Kárpát-medence levegőjének eddig is bizonytalan egyensulyi helyzetét, ujabb zivatarokat váltva ki. Európa többi részén az időjárás alakulásában lényeges változás nem történt.

Hazánkban szombaton változóan felhős ég mellett 10,14 órán át sütött a nap. Este 7 óráig számottevő csapadék nem esett. Az éjszaka folyamán többfelé, elsősorban a Dunántulon, eléggé szeszélyes területi eloszlásban zápor, zivatar volt. A lehullott csapadék mennyisége általában 10 mm alatt maradt, néhány helyről jelentettek ennél nagyobb esőmennyiséget, igy Győrben 43, Ásványrárón 45, Kisbéren 56 mm esőt mértek. A hőmérséklet napközben 27, 31 fokig emelkedett. Ma hajnalra általában 15, 20 fokig hült le a levegő, néhány helyen kevéssel 15 fok alatti minimumhőmérséklet alakult ki. Ma délelőtt erősen felhős volt az ég, néhány helyen esett az eső. A hőmérséklet 11 órakor a Dunántul déli felében 23, 27, máshol 17, 22 fok között váltakozott.

Ma 12 órakor Budapesten a hőmérséklet 18 fok, a tengerszintre átszámitott légnyomás 760 mm, gyengén emelkedő irányzatu.

Várható időjárás hétfő estig:

Változó mennyiségü felhőzet, sokfelé ujabb esővel, néhány helyen zivatarral.
Mérsékelt, zivatar idején átmenetileg megerősödő szél.
Várható legalacsonyabb éjszakai hőmérséklet: 12,16, legmagasabb nappali hőmérséklet hétfőn: 19, 24 fok között.

Erdős Emőke s.k.

A hőmérséklet napi középértéke és eltérése a 90 évi átlagtól /Budapesten/:

1966. VI. 18.: 25,3 C°, +5,3 C°

1871 óta ezen a napon Budapesten előfordult:

legmagasabb hőmérséklet: 34,8 C° /1918/
legalacsonyabb hőmérséklet: 7,6 C° /1884/

66.412

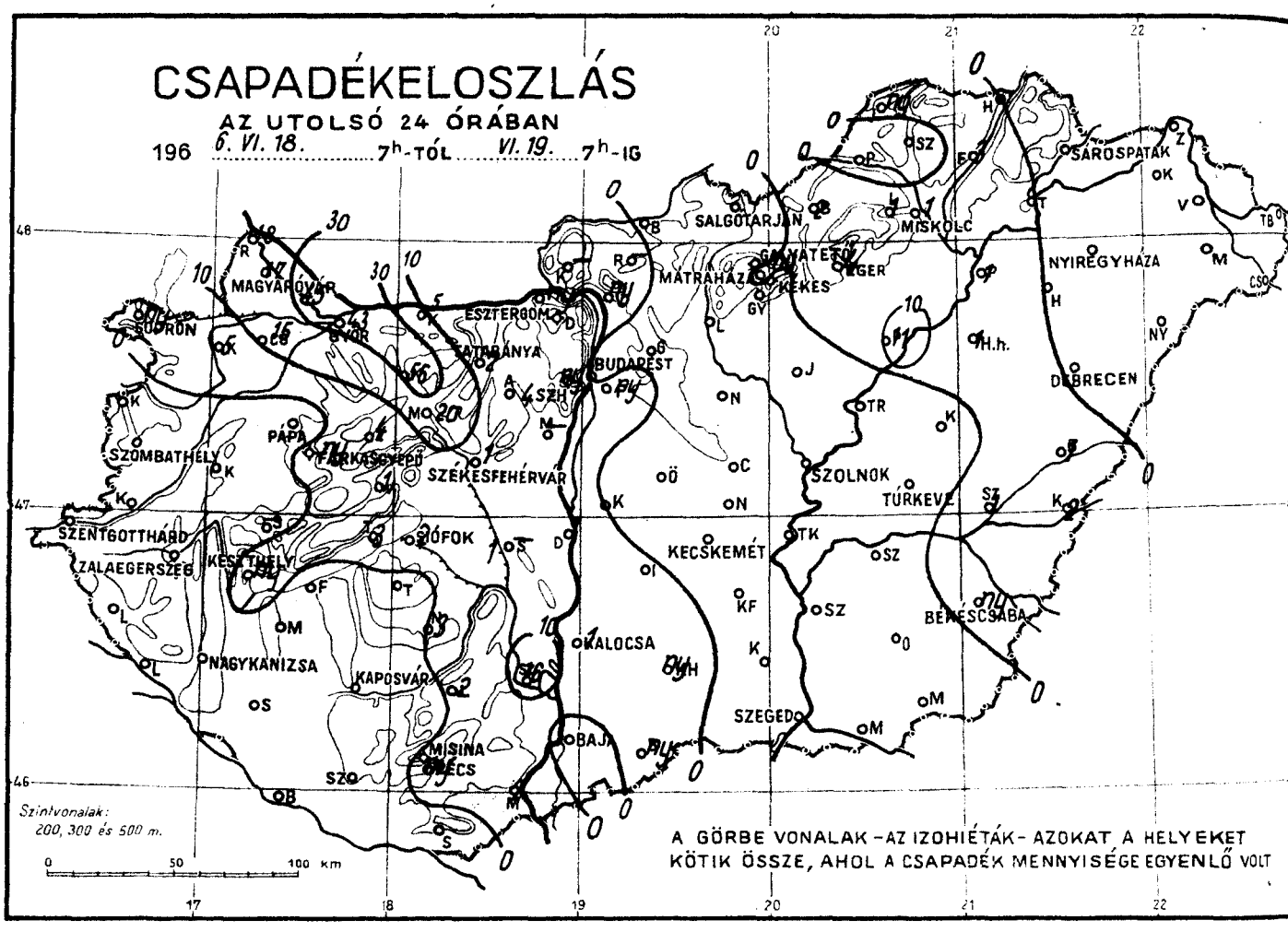
CSAPADÉKELOSZLÁS
AZ UTOLSÓ 24 ÓRÁBAN
196 6. VI. 18. 7h-TÓL VI. 19. 7h-IG
SALGÓTARJÁN
MISKOLC
SÁROSPATAK
NYÍREGYHÁZA
MAGYARÓVÁR
MÁTRAHÁZA
GYÖNGYÖS
EGER
KEKES
ESZTERGOM
SOPRON
TATABÁNYA
BUDAPEST
DEBRECEN
PÁPA
SZOMBATHELY
SZÉKESFEHÉRVÁR
SZOLNOK
TÚRKEVE
SZENTGOTTHÁRD
ZALAEGERSZEG
SIÓFOK
KECSKEMÉT
NAGYKANIZSA
KAPOSVÁR
KALOCSA
BÉKÉSCSABA
SZEGED
MISINA
BAJA
Szintvonalak:
200, 300 és 500 m.
0 50 100 km
A GÖRBE VONALAK – AZ IZOHIÉTÁK – AZOKAT A HELYEKET
KÖTIK ÖSSZE, AHOL A CSAPADÉK MENNYISÉGE EGYENLŐ VOLT

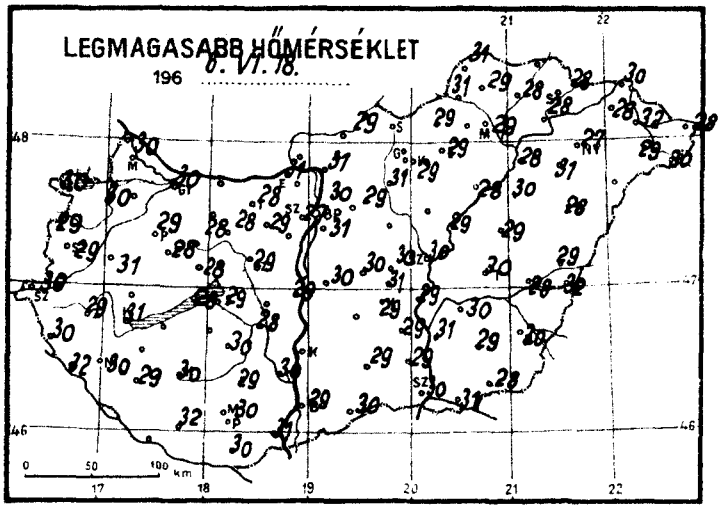
LEGMAGASABB HŐMÉRSÉKLET
196 6. VI. 18.
0 50 100 km

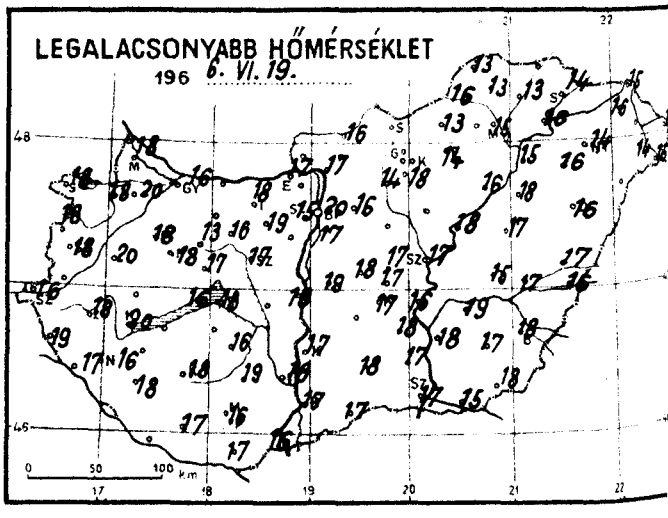
LEGALACSONYABB HŐMÉRSÉKLET
196 6. VI. 19.
0 50 100 km

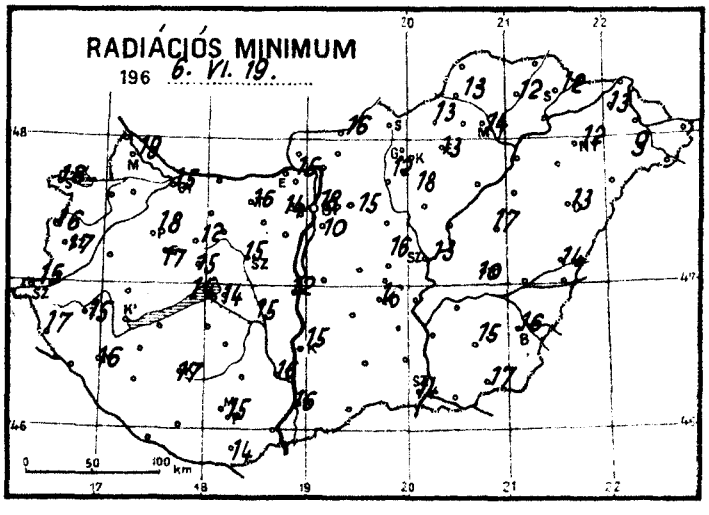
RADIÁCIÓS MINIMUM
196 6. VI. 19.
0 50 100 km

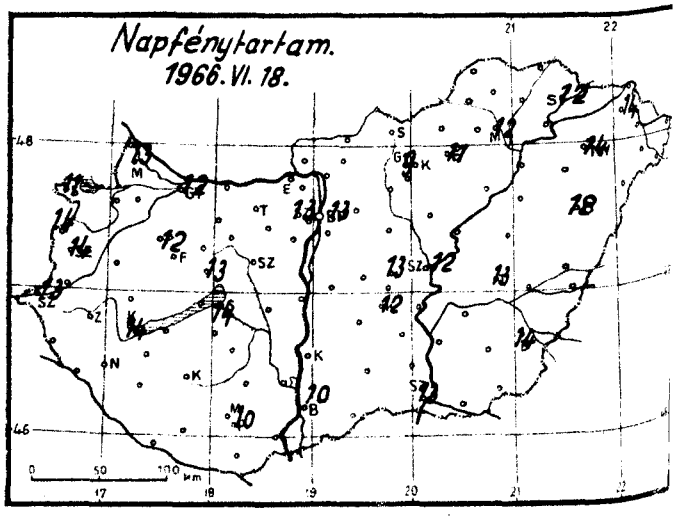
Napfénytartam.
1966. VI. 18.
0 50 100 km

1966. június ..... hó,
19. vasárnap ..... nap .....

	Az utolsó 24 óra adatai						24 órai csapadék mm		
	Csapadék (mm)		Hőmérsékleti szélsőségek: tegnapi nappali max.	éjszakai min.	min. 5 cm-en	Napsütés (óra) tegnap			
12815 Magyaróvár	17		30	18	17	13	Rajka	18 R	
822 Győr	43		30	16	15	12	Kapuvár	5 R	
825 Pápa	.		29	18	18	12	Csorna	15 R	
805 Sopron	ny		30	18	18	11	Komárom	5 R	
812 Szombathely	.		29	18	17	14	Káld	.	
910 Szentgotthárd	.		30	16	15	13	Kőszeg	.	
915 Zalaegerszeg	.		29	18	15		Körmend		
Lenti	.		30	19	17		Letenye	.	
925 Nagykanizsa	.		30	16	16		Sümeg		
920 Keszthely	ny		31	20	–	14	Zirc	4	
Tihany	3		28	16	14		Kisbér	56 R	
935 Siófok	2		29	18	14	14	Mór	20 R	
942 Pécs	ny		30	16	15	10	Alcsút	4 R	
941 Misinatető (534 m)							Esztergom	ny	
Siklós	.		30	17	14		Dobogókő		
827 Farkasgyepű (400 m)	ny		28	18	17		Fonyód	.	
Veszprém	1 R		28	17	15	13	Tab	.	
833 Tatabánya	2		28	18	16		Sárbogárd		
839 Budapest (Ferihegy)	ny		31	17	10		Lengyel	2	
840 Budapest OMI	.		30	20	18	13	Nagykónyi	3 R	
841 Budapest (Szabadságh., 474 m)	ny		27	15	14	13	Marcali	.	
Martonvásár							Somogyszob		
835 Székesfehérvár	1		29	17	15		Kaposvár	.	
Dunaújváros	1		29	18	12		Barcs	.	
Szekszárd	16 V		30	18	16		Szigetvár	.	
Mohács	2 R		31	16			Bácsalmás	ny R	
960 Baja	.		29	17	16	10	Kiskunhalas	ny	
955 Kalocsa	1		–	17	15		Izsák		
Ceglédd	.		30	17	16	13	Kunsztmiklós	.	
860 Szolnok	.		30	17	13	12	Örkény	.	
970 Kecskemét	.		29	17	16	12	Nagykáta	.	
Kiskunfélegyháza	.		29	18			Jászapáti	.	
982 Szeged	.		30	17	14	13	Tiszakécske	.	
Mezőhegyes	.		28	18	17		Nagykőrös	.	
Orosháza	.		29	17	15		Kistelek	.	
990 Békéscsaba	ny		30	18	16	14	Makó	.	
875 Túrkeve	.		30	15	10	13	Szentes	.	
Berettyóújfalu	1		29	17	14		Szarvas	.	
882 ~~886~~ Debrecen	.		28	16	13	12	Szeghalom	1	
892 Nyíregyháza	.		27	14	12	14	Körösszakál	2 V	
788 Kisvárda	.		28	16	13	14	Tiszaroff	.	
Mátészalka	.		29	14	9		Poroszló	11 R	
Tiszabecs	.		28	13			Karcag	.	
Vác	ny		31	17			Hortobágy	1 R	
Gödöllő	.		29	16	15		Polgár	1	
Lőrinci	.		31	14	12		Hajdúdorog	.	
Gyöngyös	.		29	18	18		Nyírlugos		
Balassagyarmat	.		29	16			Csenger	.	
755 Salgótarján							Vásárosnamény	.	
Galyatető (932 m)	.		22	13			Záhony	.	
851 Kékestető (1000 m)	.		21	12	–	9	Királyrét		
Mátraháza (672 m)	ny		24	14			Romhány		
865 Eger	4		29	14	13	11	Borsodnádasd	2 R	
Putnok	.		31	16	15		Jósvafő	ny	
Lillafüred	1		27	13			Szendrőlád	.	
772 Miskolc	1		29	15	14	12	Hidasnémeti	.	
Fügöd	3		28	13	12		Tokaj	.	
778 Sárospatak	.		28	14	12	12	Sárhatvan	1	

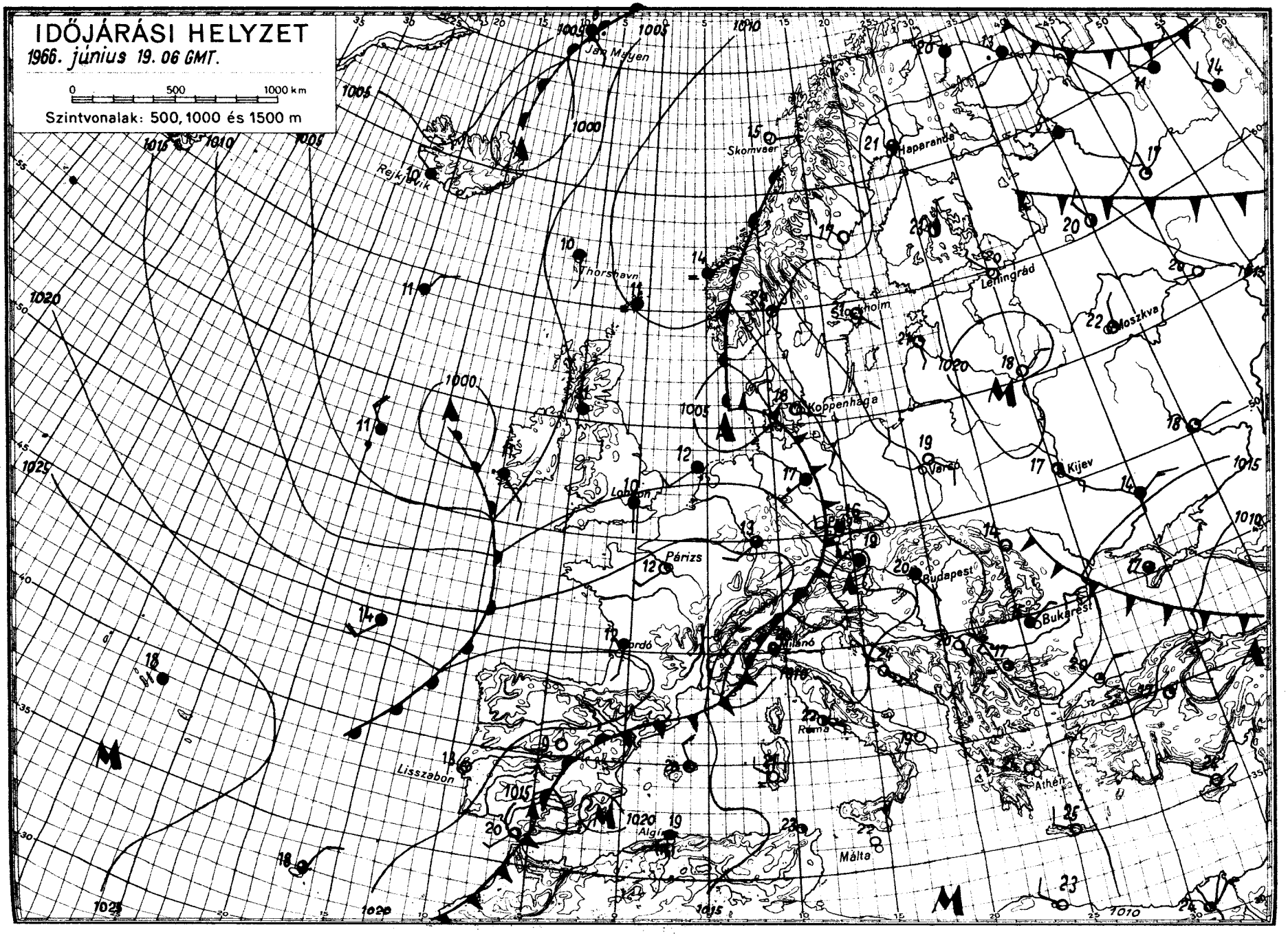

OFFSET-NYOMDA BUDAPEST

IDŐJÁRÁSI NAPIJELENTÉS

ЕЖЕДНЕВНЫЙ МЕТЕОРОЛОГИЧЕСКИЙ БЮЛЛЕТЕНЬ • DAILY WEATHER REPORT
BULLETIN QUOTIDIEN DE TEMPS • TÄGLICHER WETTERBERICHT

KIADJA AZ ORSZÁGOS METEOROLÓGIAI INTÉZET
BUDAPEST II. KITAIBEL PÁL UTCA 1
TELEFON: KÖZPONT: 353-500, IDŐJELZŐ OSZT.: 150-410

MEGJELENIK NAPONKÉNT • ELŐFIZETÉSI ÁRA A POSTAI KÖLTSÉGGEL EGYÜTT NEGYEDÉVRE 60, Ft
KIADÁSÉRT FELEL AZ INTÉZET IGAZGATÓJA

79. évfolyam 171. szám. + Budapest + 1966. június 20. hétfő

Az időjárási helyzet ma reggel és a várható időjárás:

A Nyugat-Európán át gyorsan keresztül haladó hidegfront mozgási energiája fokozatosan csökkent. Hétfő hajnalban a front Koppenhága-Poznán-Szeged-Róma felett helyezkedett el, és sokfelé még az éjszaka folyamán is záporokat, zivatarokat okozott, jelentős lehülés kiséretében.

Hazánkban vasárnap jobbára erősen felhős volt az égbolt, sokfelé esett zivataros eső. A lehullott eső mennyisége az északkeleti megyék kivételével csaknem mindenütt meghaladta a 10 mm-t. Több helyről jelentettek 50 mm feletti heves záporokat: Berzencéről 51, Bajáról és Tasszárról 52, Nagykanizsáról 54, Szigetvárról 56, Mohácsról 63, Nagykónyiról 66, Felsőszentiványról 75, Závodról /Tolna megye/ 79 mm-t. A nappali hőmérséklet az ország északi felében csak 19,24 fokig emelkedett, máshol 24, 27, de délnyugaton 29, 31 fokot is mértek. Hétfő hajnalra északnyugaton 11, 14, az ország többi részén 14, 17 fokig hült le a levegő. Hétfőn reggel elsősorban a Duna-Tisza-közén több helyen záporok, zivatarok alakultak ki. A délelőtt folyamán 17, 21 fokig emelkedett a hőmérséklet.

Ma 12 órakor Budapesten a hőmérséklet 17 fok, a tengerszintre átszámitott légnyomás 759 mm, gyengén emelkedő irányzatu.

Várható időjárás kedd estig:

Változó mennyiségü felhőzet, többfelé eső, helyenként zivatar.
Mérsékelt, időnként élénk északnyugati, északi szél.
A nappali felmelegedés kissé fokozódik.
Várható legalacsonyabb éjszakai hőmérséklet: 13, 18,
legmagasabb nappali hőmérséklet kedden: 20, 25 fok között.

Dunay Sándorné s.k.

A hőmérséklet napi középértéke és eltérése a 90 évi átlagtól /Budapesten/:

1966. VI. 19.: 18,7 C° -1,5 C°

1871 óta ezen a napon Budapesten előfordult:

legmagasabb hőmérséklet: 33,0 C° /1908/
legalacsonyabb hőmérséklet: 8,0 C° /1882/

66.413

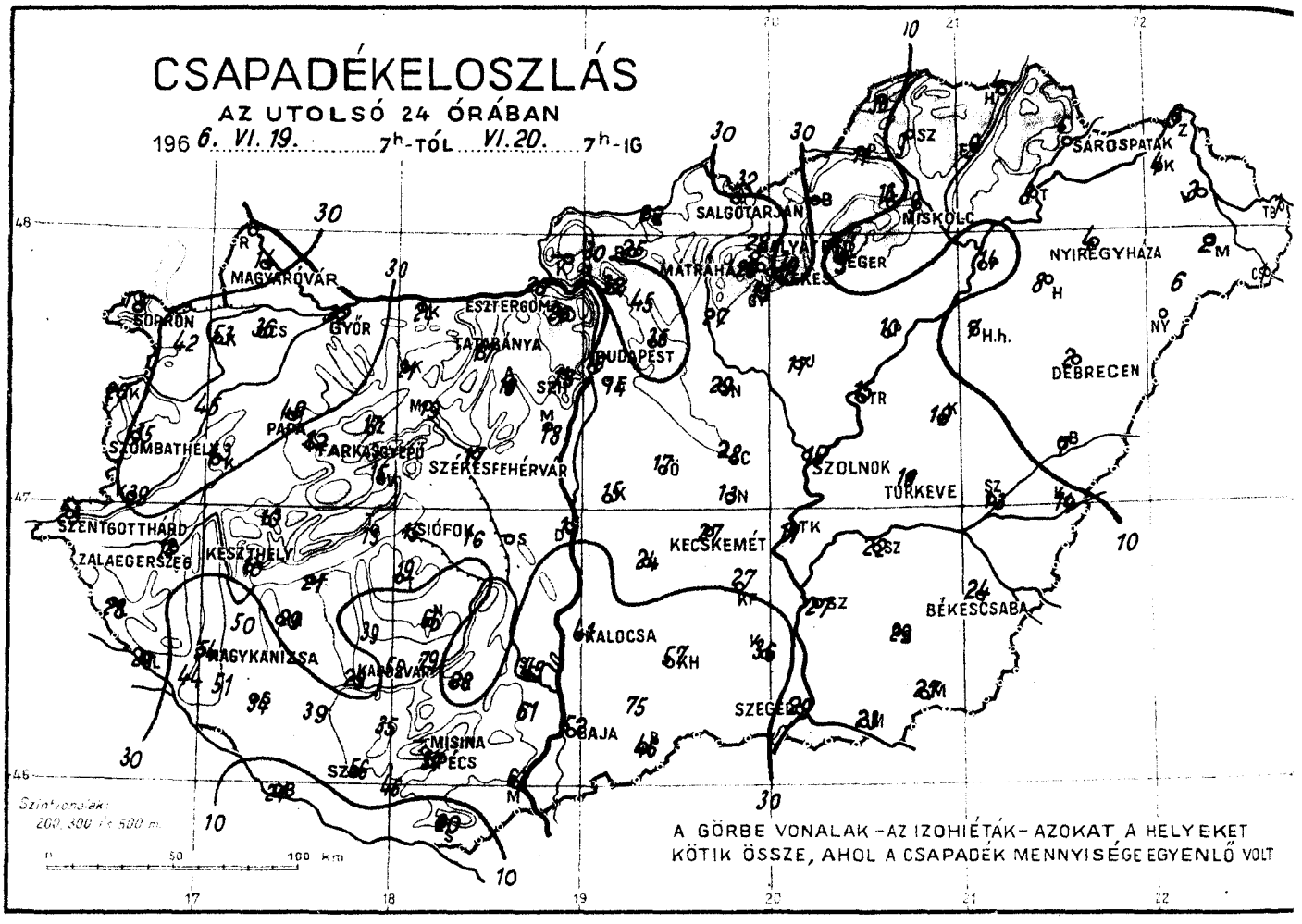
CSAPADÉKELOSZLÁS
AZ UTOLSÓ 24 ÓRÁBAN
196 6. VI. 19. 7h-TÓL VI. 20. 7h-IG
MAGYARÓVÁR
SOPRON
GYŐR
ESZTERGOM
TATABÁNYA
BUDAPEST
SALGÓTARJÁN
MISKOLC
SÁROSPATAK
NYÍREGYHÁZA
DEBRECEN
SZOLNOK
TÚRKEVE
KECSKEMÉT
BÉKÉSCSABA
SZEGED
BAJA
KALOCSA
SIÓFOK
SZÉKESFEHÉRVÁR
SZOMBATHELY
PAPA
FARKASGYEPŰ
KESZTHELY
ZALAEGERSZEG
SZENTGOTTHÁRD
NAGYKANIZSA
KAPOSVÁR
MISINA
PÉCS
A GÖRBE VONALAK - AZ IZOHIÉTÁK - AZOKAT A HELYEKET KÖTIK ÖSSZE, AHOL A CSAPADÉK MENNYISÉGE EGYENLŐ VOLT

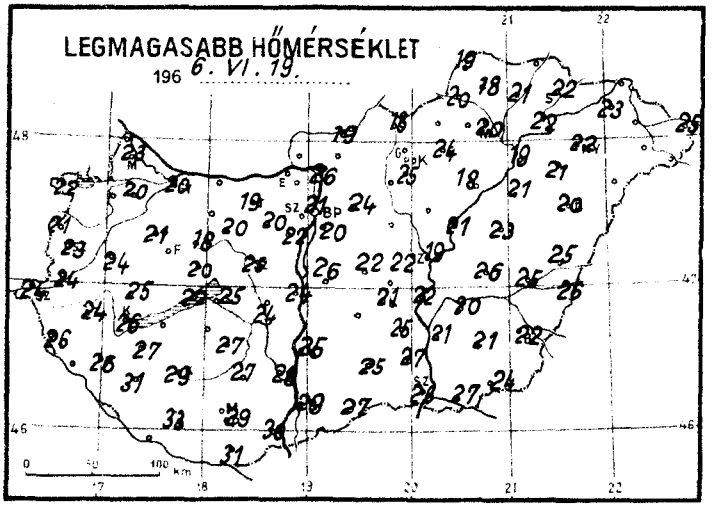
LEGMAGASABB HŐMÉRSÉKLET
196 6. VI. 19.

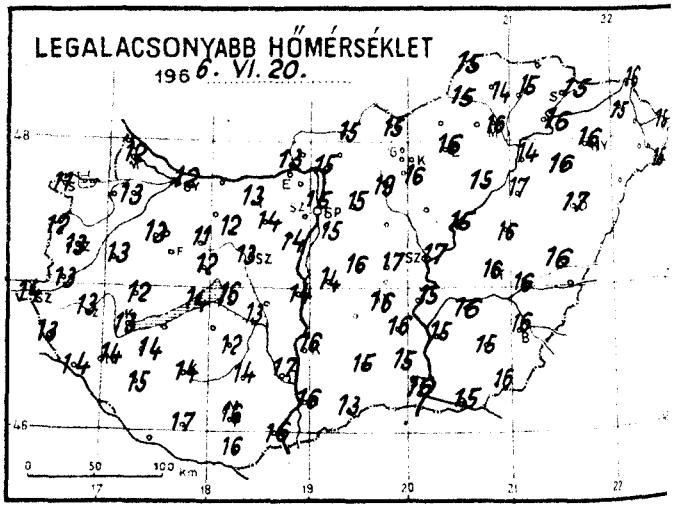
LEGALACSONYABB HŐMÉRSÉKLET
196 6. VI. 20.

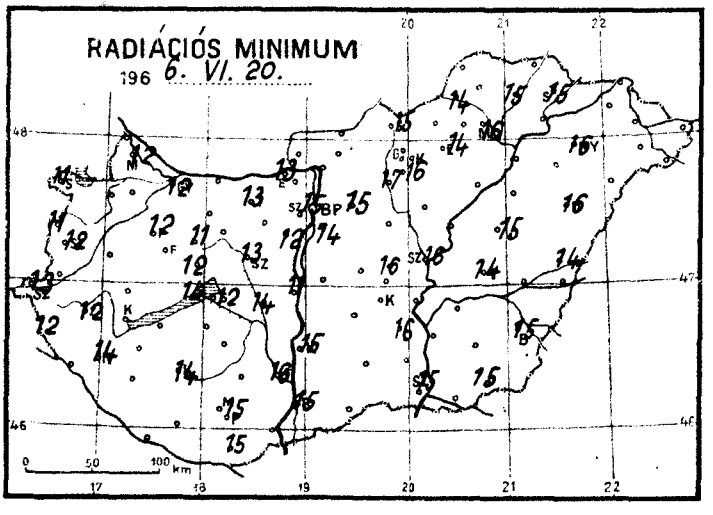
RADIÁCIÓS MINIMUM
196 6. VI. 20.

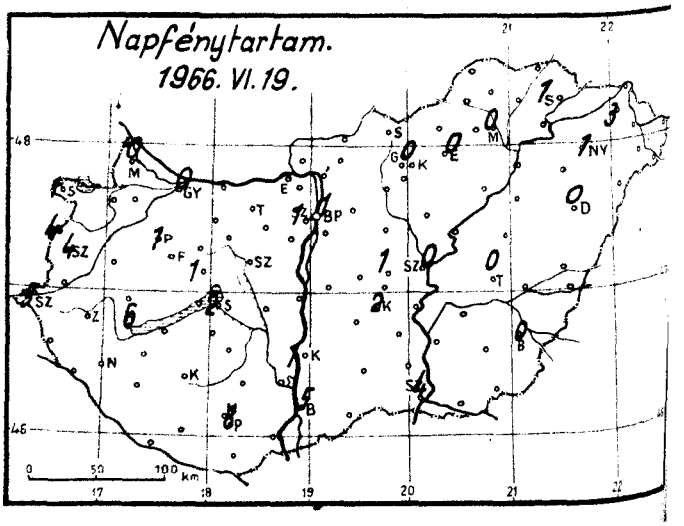
Napfénytartam.
1966. VI. 19.

1966. június ..... hó,
20. hétfő ..... nap .....

	Az utolsó 24 óra adatai					
	Csapadék (mm)		Hőmérsékleti szélsőségek			Napsütés (óra) tegnap
			tegnapi nappali max.	éjszakai min.	min. 5 cm-en	
12815 Magyaróvár	14		23	12	12	0
822 Győr	32R		20	12	12	0
825 Pápa	49R		21	13	12	1
805 Sopron	13R		22	11	11	1
812 Szombathely	35R		23	13	12	4
910 Szentgotthárd	23R		24	14	13	5
915 Zalaegerszeg	12R		24	13	12	
Lenti	28		26	13	12	
925 Nagykanizsa	54R		26	14	14	
920 Keszthely	10R		26	13	–	6
Tihany	13R		22	14	14	
935 Siófok	15R		26	16	12	2
942 Pécs	37R		29	16	15	8
941 Misinatető (534 m)	–		–	–	–	–
Siklós	20R		31	16	15	
827 Farkasgyepű (400 m)	12R		22	10	10	
Veszprém	15R		20	12	12	1
833 Tatabánya	17R		19	13	13	
839 Budapest (Ferihegy)	14R		20	15	14	
840 Budapest OMI	16R		21	15	15	1
841 Budapest (Szabadságh.,474 m)	18R		17	12	11	1
Martonvásár	18R		22	14	12	
835 Székesfehérvár	17		25	13	13	
Dunaújváros	15		24	14	11	
Szekszárd	45R		28	17	16	
Mohács	63R		30	16		
960 Baja	52R		29	16	15	5
955 Kalocsa	41R		25	16	15	1
Cegléd	28R		22	17	16	1
860 Szolnok	15R		19	17	16	0
970 Kecskemét	27R		21	16	–	2
Kiskunfélegyháza	27R		25	16	16	
982 Szeged	29R		26	16	15	4
Mezőhegyes	27R		24	16	15	
Orosháza	29		21	15		
990 Békéscsaba	24R		22	16	15	0
875 Túrkeve	16		26	16	14	0
Berettyóújfalu	7		25	16	14	
883 Debrecen	2		20	17	16	0
892 Nyíregyháza	4		22	16	16	1
788 Kisvárda	4		23	15	–	3
Mátészalka	2		–	–	–	
Tiszabecs	1		25	15		
Vác	32		26	15		
Gödöllő	35R		24	15	15	
Lőrinci	27		–	19	17	
Gyöngyös	13R		25	16	16	
Balassagyarmat	22R		19	15		
755 Salgótarján	32		18	15	15	
Galyatető (932 m)	28R		18	11		
851 Kékestető (1000 m)	30=		18	10	–	0
Mátraháza (672 m)	26R		20	13		
865 Eger	9		24	16	14	0
Putnok	11=		20	15	14	
Lillafüred	16		20	15		
772 Miskolc	9		20	16	16	0
Füged	9		21	15	15	
778 Sárospatak	5		22	15	15	1

24 órai csapadék mm		
Rajka	–	
Kapuvár	53R	
Csorna	36R	
Komárom	24R	
Káld	43R	
Kőszeg	27R	
Körmend	39R	
Letenye	29R	
Sümeg	10	
Zirc	17	
Kisbér	21R	
Mór	19R	
Alcsút	18R	
Esztergom	27	
Dobogókő	26=	
Fonyód	21R	
Tab	19R	
Sárbogárd	–	
Lengyel	28	
Nagykónyi	66R	
Marcali	29R	
Somogyszob	34R	
Kaposvár	29R	
Barcs	21R	
Szigetvár	56R	
Bácsalmás	46R	
Kiskunhalas	57R	
Izsák	24R	
Kunsztmiklós	15R	
Örkény	17R	
Nagykáta	29	
Jászapáti	17R	
Tiszakécske	17R	
Nagykőrös	13R	
Kistelek	36R	
Makó	23R	
Szentes	27R	
Szarvas	22R	
Szeghalom	13R	
Körösszakál	14	
Tiszaroff	15R	
Poroszló	10	
Karcag	12	
Hortobágy	7	
Polgár	14R	
Hajdúdorog	21	
Nyírlugos	6	
Csenger	1	
Vásárosnamény	3	
Záhony	9	
Királyrét	–	
Romhány	25R	
Borsodnádasd	–	
Jósvafő	10	
Szendrőlád	9	
Hidasnémeti	4	
Tokaj	8	
Sárhatvan	16R	

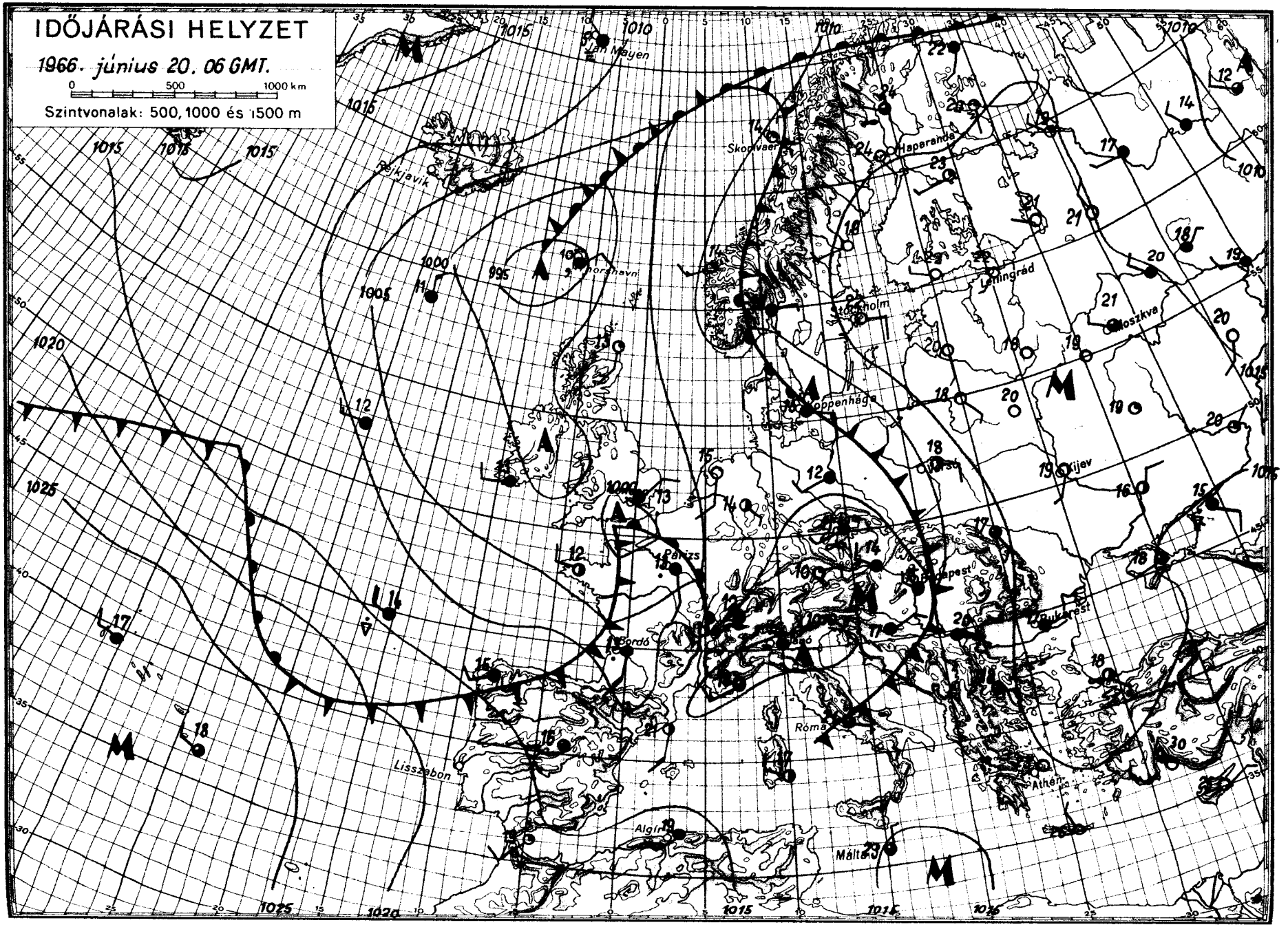
IDŐJÁRÁSI HELYZET
1966. június 20. 06 GMT.
0 500 1000 km
Szintvonalak: 500, 1000 és 1500 m
Jan Mayen
Reykjavik
Thorshavn
Skonvaer
Haparanda
Leningrád
Moszkva
Stockholm
Koppenhága
Varsó
Kijev
Párizs
Budapest
Bukarest
Bordó
Róma
Athén
Lisszabon
Algír
Málta

IDŐJÁRÁSI NAPIJELENTÉS

ЕЖЕДНЕВНЫЙ МЕТЕОРОЛОГИЧЕСКИЙ БЮЛЛЕТЕНЬ • DAILY WEATHER REPORT
BULLETIN QUOTIDIEN DE TEMPS • TÄGLICHER WETTERBERICHT

KIADJA AZ ORSZÁGOS METEOROLÓGIAI INTÉZET
BUDAPEST II. KITAIBEL PÁL UTCA 1
TELEFON: KÖZPONT: 353-500, IDŐJELZŐ OSZT.: 150-410

MEGJELENIK NAPONKÉNT * ELŐFIZETÉSI ÁRA
A POSTAI KÖLTSÉGGEL EGYÜTT NEGYEDÉVRE 60, Ft
KIADÁSÉRT FELEL AZ INTÉZET IGAZGATÓJA

79. évfolyam 172. szám. + Budapest + 1966. június 21. kedd

Az időjárási helyzet ma reggel és a várható időjárás:

A skandináviai szokatlan meleg tovább tart. Az elmult két nap során ez a meleg légtömeg fokozatosan kiterjeszkedett kelet és délkelet felé, aminek következtében hétfőn a 25 fokot elérő legmagasabb nappali hőmérsékletek határvonala a Volga-folyó vidékére tevődött át. Dél-Európában a 25 fokot meghaladó nappali hőmérsékletek csak a Földközi-tenger partvonalának szükebb területein találhatók. A 45. és 55. földrajzi szélességek zónájában nyugatról kelet felé vonuló hüvösebb légtömegek nagyobbrészt Nyugat-Európában, kisebb részben Közép-Európában, változékony, az évszakhoz képest hüvös, szeles időt okoznak. E légtömegek zöme keletebbre helyeződik át, ami legalábbis szerdán valószinüleg kisebb időjavulást hoz.

Hazánkban hétfőn változóan felhős volt az ég, ennek megfelelően 1, 7 órás napfénytartamokat mértek. A hőmérséklet napközben általában 20, 25 fokig emelkedett, de néhány helyen csak 19 fokot ért el, viszont előfordultak 26, 27 fokos maximumértékek is. Kedden hajnalra 12, 17 fokig hült le a levegő. Hétfőn napközben csak szórványosan esett eső, záporeső. Az esti órákban a délnyugati megyékben ujabb esők, zivatarok kezdődtek, amelyek hajnalban kelet felé távoztak. A zivataros esők mennyisége a déli országrészben néhány helyen ismét elérte, vagy meghaladta a 30, 40 mm-t, máshol általában 1 és 15 mm közötti mennyiséget mértek. Délelőtt a hőmérséklet 15 és 22 fok között váltakozott, néhány helyen esett az eső, Szombathely környékén zivatar keletkezett.

Ma 12 órakor Budapesten a hőmérséklet 21 fok, a tengerszintre átszámitott légnyomás 757 mm, gyengén süllyedő irányzatu.

Várható időjárás szerda estig:
Kedden felhős idő, még többfelé eső, zivatar.
Szerdán kevesebb felhő, több napsütés, főként keleten néhány helyen eső, zivatar.
A helyenként élénk délnyugati szél északnyugatira fordul és átmenetileg megerősödik. A hőmérséklet alakulásában lényeges változás nem lesz.
Várható legalacsonyabb éjszakai hőmérséklet: 10, 15,
legmagasabb nappali hőmérséklet szerdán: 19, 24 fok között.

Dr. Tóth Pál s.k.

A hőmérséklet napi középértéke és eltérése a 90 évi átlagtól /Budapesten/:
1966. VI. 20.: 18,4 C° -1,7 C°

1871 óta ezen a napon Budapesten előfordult:

legmagasabb hőmérséklet: 35,1 C° /1908/
legalacsonyabb hőmérséklet: 8,7 C° /1923/

66.414

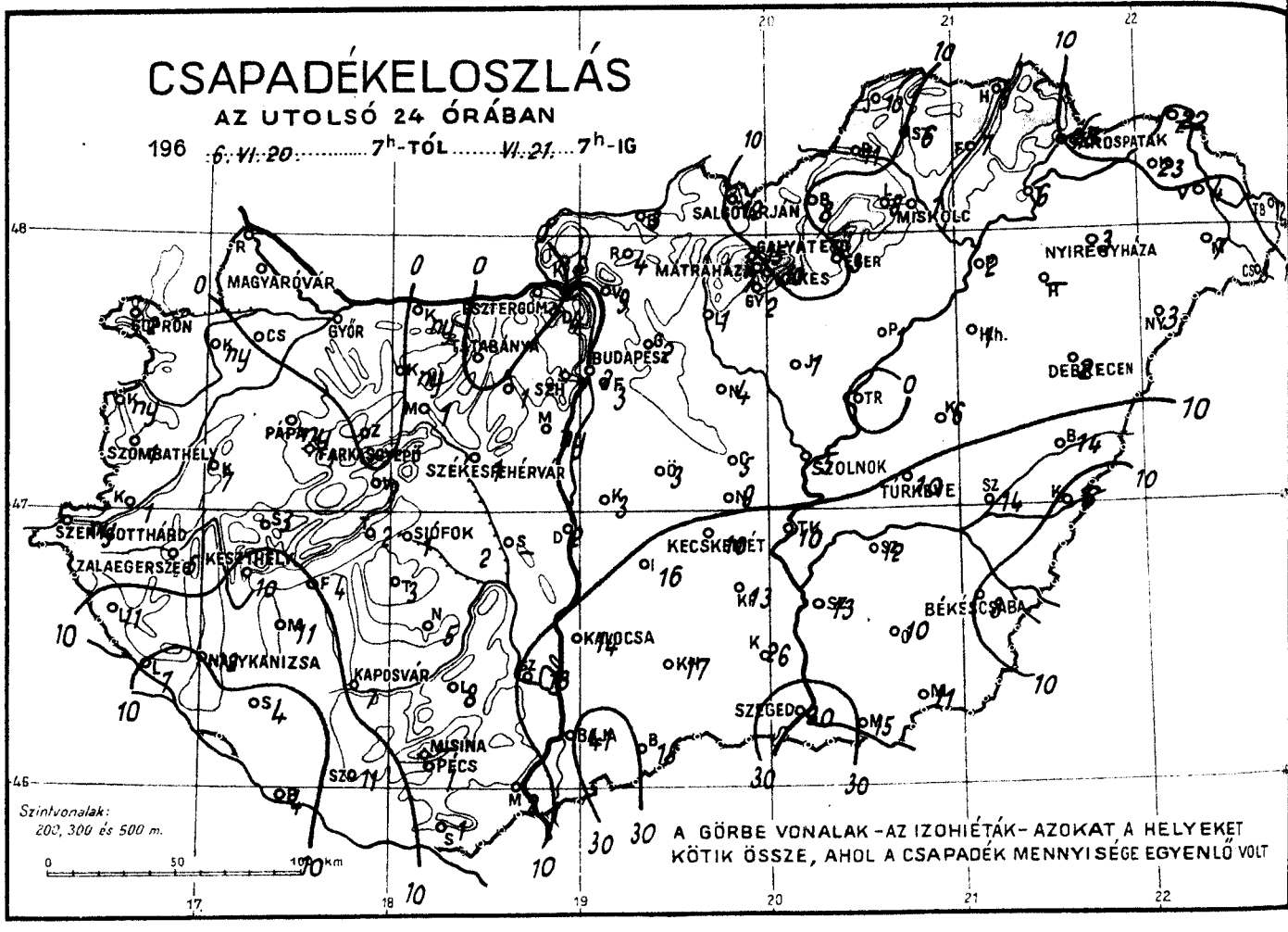
CSAPADÉKELOSZLÁS
AZ UTOLSÓ 24 ÓRÁBAN
196 6. VI. 20. 7h-TÓL VI. 21. 7h-IG
MAGYARÓVÁR
GYŐR
ESZTERGOM
TATABÁNYA
BUDAPEST
SZOMBATHELY
PÁPA
FARKASGYEPŰ
SZÉKESFEHÉRVÁR
SZENTGOTTHÁRD
ZALAEGERSZEG
KESZTHELY
SIÓFOK
NAGYKANIZSA
KAPOSVÁR
MISINA
PÉCS
KALOCSA
BAJA
SZEGED
KECSKEMÉT
SZOLNOK
TÚRKEVE
BÉKÉSCSABA
DEBRECEN
NYIREGYHÁZA
MISKOLC
SALGÓTARJÁN
GALYATETŐ
MÁTRAHÁZA
KÁKES
SÁROSPATAK
Szintvonalak:
200, 300 és 500 m.
A GÖRBE VONALAK - AZ IZOHIÉTÁK - AZOKAT A HELYEKET KÖTIK ÖSSZE, AHOL A CSAPADÉK MENNYISÉGE EGYENLŐ VOLT

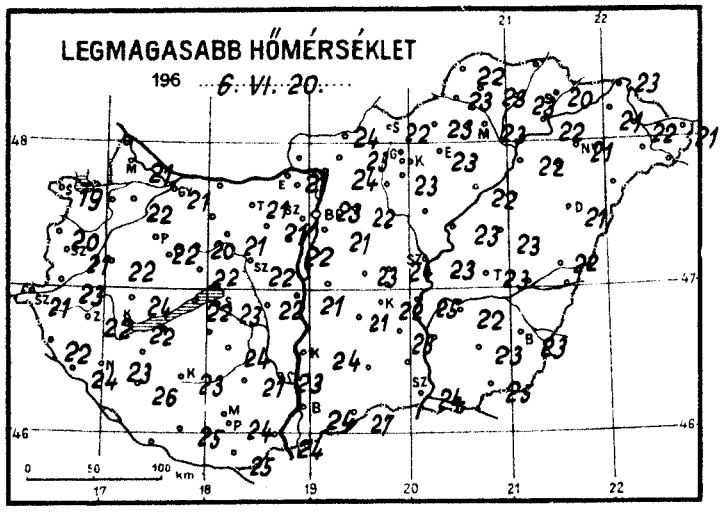
LEGMAGASABB HŐMÉRSÉKLET
196 6. VI. 20.

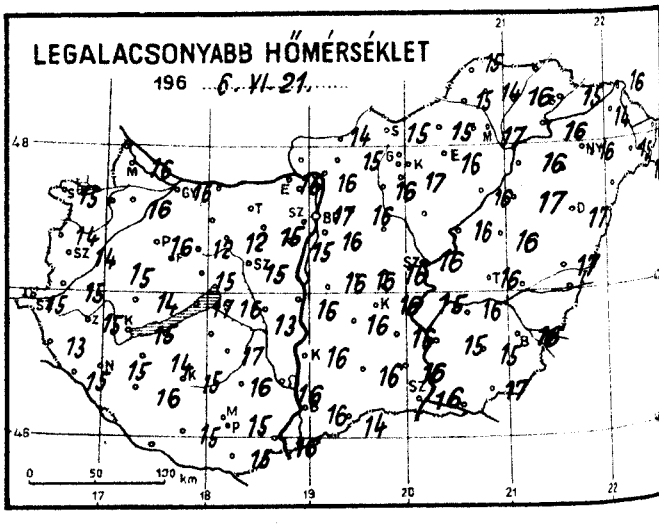
LEGALACSONYABB HŐMÉRSÉKLET
196 6. VI. 21.

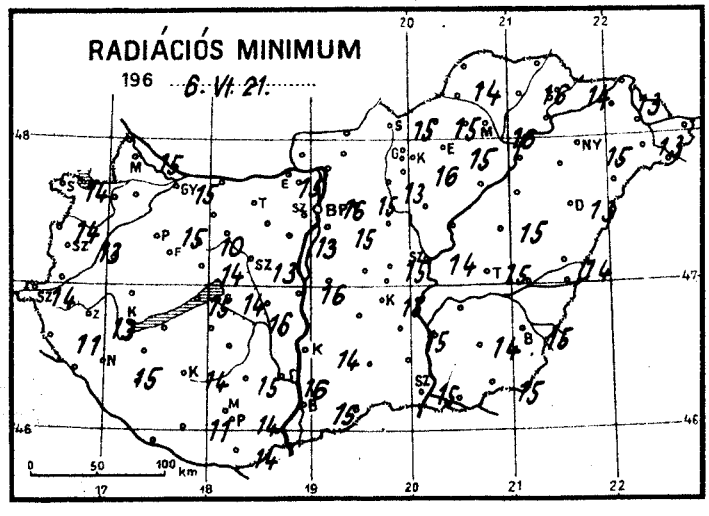
RADIÁCIÓS MINIMUM
196 6. VI. 21.

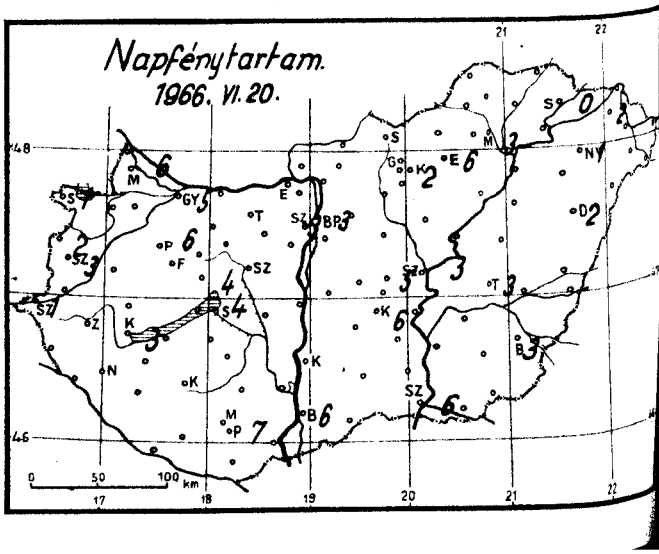
Napfénytartam.
1966. VI. 20.

1966. junius hó,
21. kedd nap

	Az utolsó 24 óra adatai						24 órai csapadék mm		
	Csapadék (mm)		Hőmérsékleti szélsőségek tegnapi nappali max.	éjszakai min.	min. 5 cm-en	Napsütés (óra) tegnap			
12815 Magyaróvár	•		21	16	15	6	Rajka	•	
822 Győr	•		21	16	15	5	Kapuvár	ny	
825 Pápa	ny		22	16	15	6	Csorna	•	
805 Sopron	2		19	15	14	1	Komárom	ny	
812 Szombathely	1		21	14	13	3	Káld	7	
910 Szentgotthárd	ny	=	21	15	14	1	Kőszeg	ny	
915 Zalaegerszeg	5		22	15	13		Körmend	1	
Lenti	11		22	13	11		Letenye	7	
925 Nagykanizsa	12		23	15	15		Sümeg	3	
920 Keszthely	10		22	15	-	3	Zirc	•	
Tihany	2		22	17	15		Kisbér	ny	
935 Siófok	1		23	16	14	4	Mór	1	
942 Pécs	1		24	15	14	7	Alcsút	1	
941 Misinatető (534 m)	-		-	-	-	-	Esztergom	•	
Siklós	1		25	15	14		Dobogókő	4	
827 Farkasgyepű (400 m)	1		20	14	12		Fonyód	4	
Veszprém	2		22	15	14	4	Tab	3	
833 Tatabánya	•		21	-	-		Sárbogárd	-	
839 Budapest (Ferihegy)	3	=	21	16	15		Lengyel	8	
840 Budapest OMI	2		23	17	16	3	Nagykónyi	5	
841 Budapest (Szabadságh., 474 m)	1		19	14	13	3	Marcali	11	
Martonvásár	ny						Somogyszob	4	
835 Székesfehérvár	1		22	15	13		Kaposvár	7	
Dunaújváros	2		21	16	16		Barcs	4	
Szekszárd	18		23	16	16		Szigetvár	11	
Mohács	2		24	16			Bácsalmás	15	
960 Baja	41		24	16	15	6	Kiskunhalas	17	
955 Kalocsa	14		24	16	14		Izsák	16	
Cegléd	5		24	16	15	5	Kunsztmiklós	3	
860 Szolnok	5		23	16	14	3	Örkény	3	
970 Kecskemét	10		22	16	15	6	Nagykáta	4	
Kiskunfélegyháza	13		23	16	15		Jászapáti	1	
982 Szeged	30		24	16	15	6	Tiszakécske	10	
Mezőhegyes	11		25	17	15		Nagykőrös	9	
Orosháza	10		23	15	14		Kistelek	26	
990 Békéscsaba	ny	=	23	16	15	3	Makó	15	
875 Túrkeve	10		23	16	15	3	Szentes	13	
Berettyóújfalu	14		22	17	14		Szarvas	12	
882 Debrecen	2		21	17	13	2	Szeghalom	14	
892 Nyíregyháza	3		21	16	15	1	Körösszakál	6	
788 Kisvárda	23		21	14	13	2	Tiszaroff	•	
Mátészalka	7		-	15	13		Poroszló	1	
Tiszabecs	12		21	14			Karcag	6	
Vác	9	=	24	16			Hortobágy	1	
Gödöllő	2		22	16	15		Polgár	2	
Lőrinci	1		-	16	13		Hajdúdorog	-	
Gyöngyös	2		23	17	16		Nyírlugos	3	
Balassagyarmat	3		24	14			Csenger	3	
755 Salgótarján	12		22	15	15		Vásárosnamény	4	
Galyatető (932 m)	15		15	11			Záhony	22	
851 Kékestető (1000 m)	10	=	15	10	-	2	Királyrét	6	
Mátraháza (672 m)	7	=	18	13			Romhány	4	
865 Eger	3		23	16	15	6	Borsodnádasd	8	
Putnok	11	=	23	15	14		Jósvafő	10	
Lillafüred	8		21	15			Szendrőlád	6	
772 Miskolc	1		23	17	16	3	Hidasnémeti	9	
Fügöd	7		23	16	16		Tokaj	6	
778 Sárospatak	28	=	20	15	14	0	Sárhatvan	2	

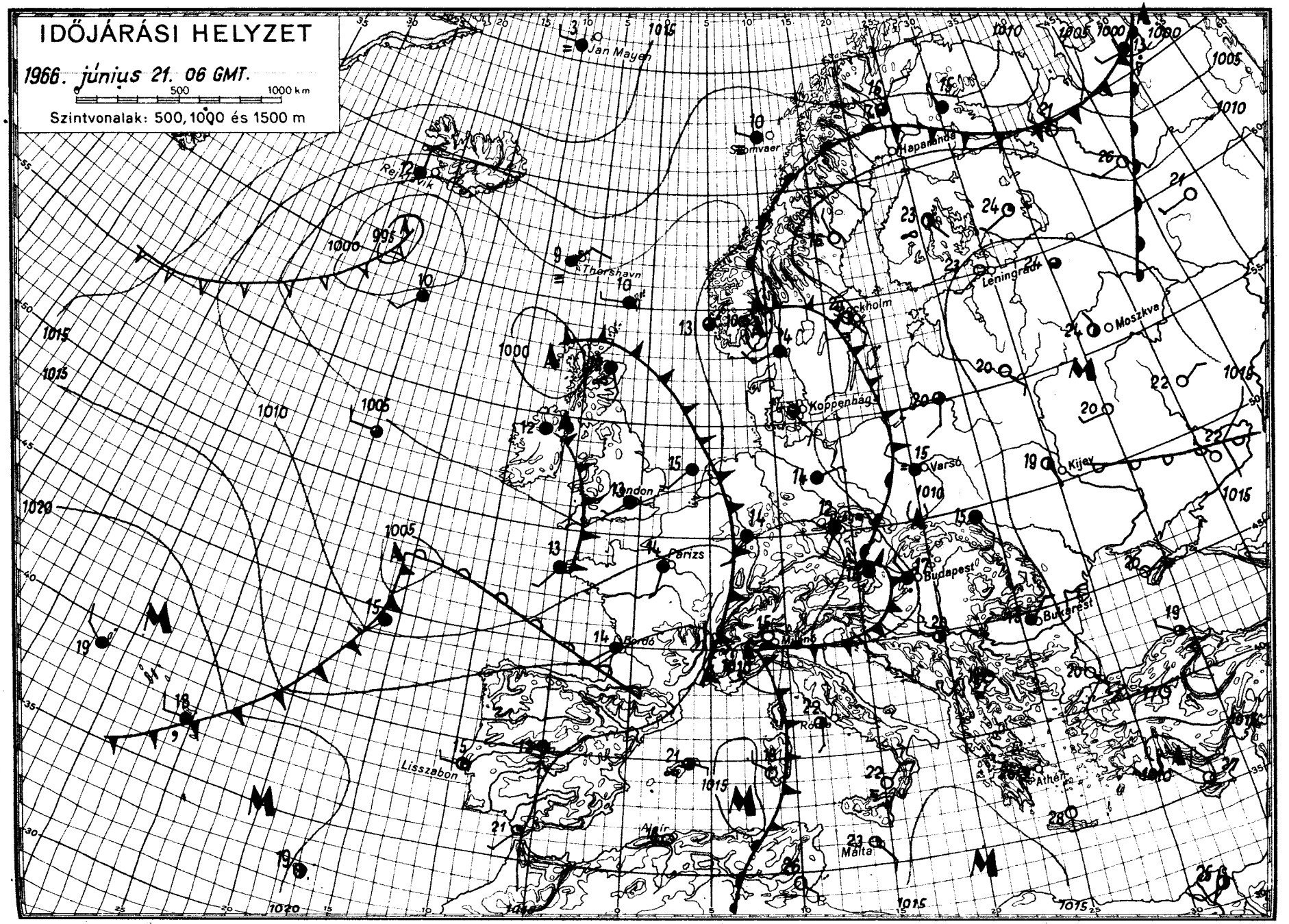

OFSET-NYOMDA BUDAPEST

IDŐJÁRÁSI NAPIJELENTÉS

ЕЖЕДНЕВНЫЙ МЕТЕОРОЛОГИЧЕСКИЙ БЮЛЛЕТЕНЬ • DAILY WEATHER REPORT
BULLETIN QUOTIDIEN DE TEMPS • TÄGLICHER WETTERBERICHT

KIADJA AZ ORSZÁGOS METEOROLÓGIAI INTÉZET
BUDAPEST II. KITAIBEL PÁL UTCA 1
TELEFON: KÖZPONT: 353-500, IDŐJELZŐ OSZT.: 150-410

MEGJELENIK NAPONKÉNT • ELŐFIZETÉSI ÁRA A POSTAI KÖLTSÉGGEL EGYÜTT NEGYEDÉVRE 60, Ft
KIADÁSÉRT FELEL AZ INTÉZET IGAZGATÓJA

79. évfolyam 173. szám + Budapest + 1966. június 22. szerda

Az időjárási helyzet ma reggel és a várható időjárás:

A Közép-Európa fölött kialakult magasnyomásu légköri képződmény kelet felé helyeződik át. Ezzel egyidejüleg Közép-Európában és a Kárpát-medencében szárazabbra, melegebbre fordult az idő.

Hazánkban kedden a Szombathely - Szeged vonaltól délnyugatra 4-9, ettől északkeletre általában csak 1-5 órán keresztül sütött a nap. Országszerte esett az eső. Sokhelyen keletkezett zivatar. Mátraházán jégeső is hullott. A leesett eső mennyisége Sárospatakon elérte a 21, Hajdudorogon a 22, Fügödön és Nyirlugoson a 25, Jászapátiban a 32, Záhonyban pedig a 38 mm-t. Napközben a hőmérséklet 20-26 fokig emelkedett. Ma hajnalra 10-17 fokig hült le a levegő. Ma délelőtt az ország északkeleti részében felhős, máshol napos volt az idő, helyenként élénk északnyugati, északi szél fujt.

Ma 12 órakor Budapesten a hőmérséklet 22 fok, a tengerszintre átszámitott légnyomás 762 mm, gyengén emelkedő irányzatu.

Várható időjárás csütörtök estig:

Nappali felhőképződés.
Ma: szórványosan előforduló záporral, zivatarral.
Csütörtökön: valószinüleg eső nélkül.
A ma élénk északnyugati, északi szél csütörtökre mérséklődik.
A nappali felmelegedés fokozódik.

Várható legalacsonyabb éjszakai hőmérséklet: 10, 15,
legmagasabb nappali hőmérséklet csütörtökön: 23, 28 fok között.

Kerényi Nárcisz s.k.

A hőmérséklet napi középértéke és eltérése a 90 évi átlagtól /Budapesten/:

1966. VI. 21.:	17,1 C°	-3,0 C°

1871 óta ezen a napon Budapesten előfordult:

legmagasabb hőmérséklet:	32,7 C° /1908/
legalacsonyabb hőmérséklet:	8,0 C° /1910/

66.416

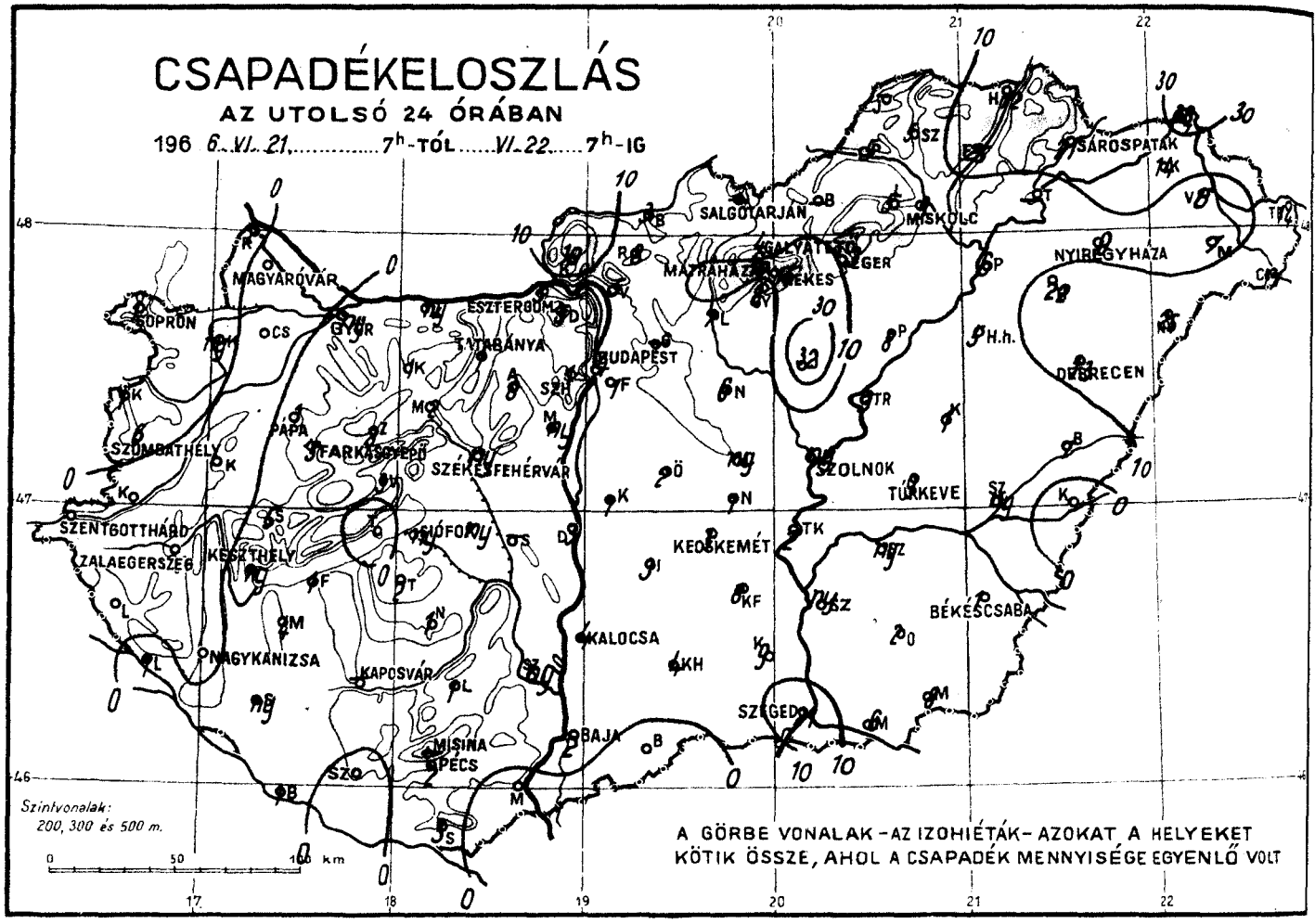
CSAPADÉKELOSZLÁS
AZ UTOLSÓ 24 ÓRÁBAN
196 6. VI. 21. ..... 7h-TÓL ..... VI. 22. ..... 7h-IG
SALGÓTARJÁN
MISKOLC
SÁROSPATAK
NYÍREGYHÁZA
DEBRECEN
MAGYARÓVÁR
SOPRON
ESZTERGOM
TATABÁNYA
BUDAPEST
SZOMBATHELY
PAPA
SZÉKESFEHÉRVÁR
SZOLNOK
TÚRKEVE
SZENTGOTTHÁRD
ZALAEGERSZEG
KESZTHELY
KECSKEMÉT
BÉKÉSCSABA
KALOCSA
NAGYKANIZSA
KAPOSVÁR
SZEGED
MISINA
PÉCS
BAJA
Szintvonalak:
200, 300 és 500 m.
A GÖRBE VONALAK - AZ IZOHIÉTÁK - AZOKAT A HELYEKET
KÖTIK ÖSSZE, AHOL A CSAPADÉK MENNYISÉGE EGYENLŐ VOLT

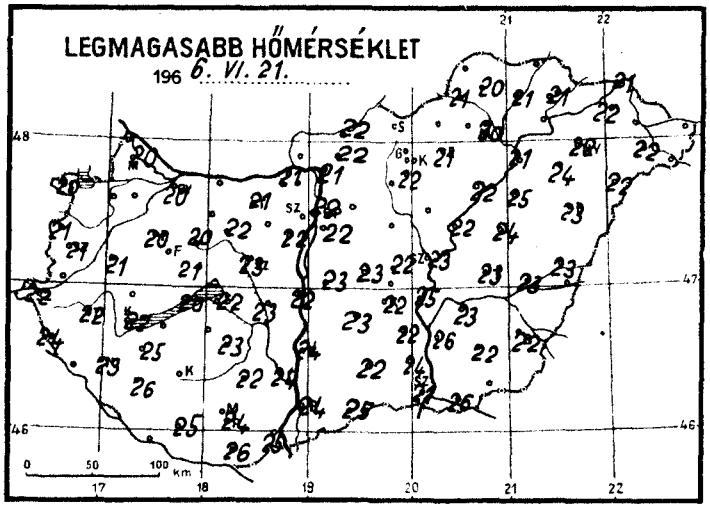
LEGMAGASABB HŐMÉRSÉKLET
196 6. VI. 21. .....

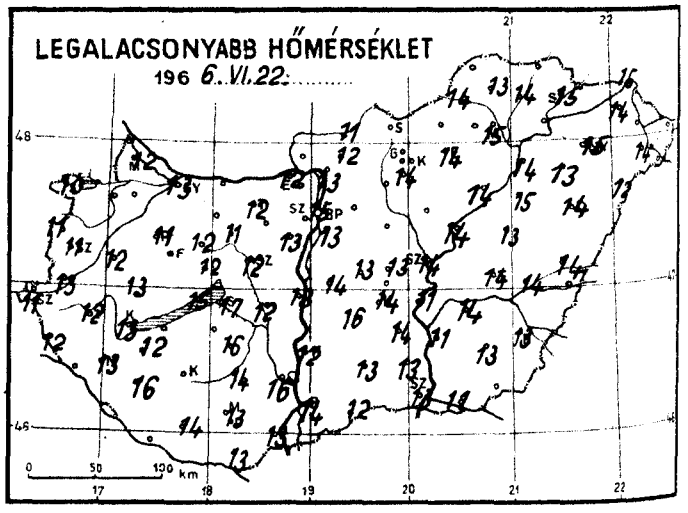
LEGALACSONYABB HŐMÉRSÉKLET
196 6. VI. 22. .....

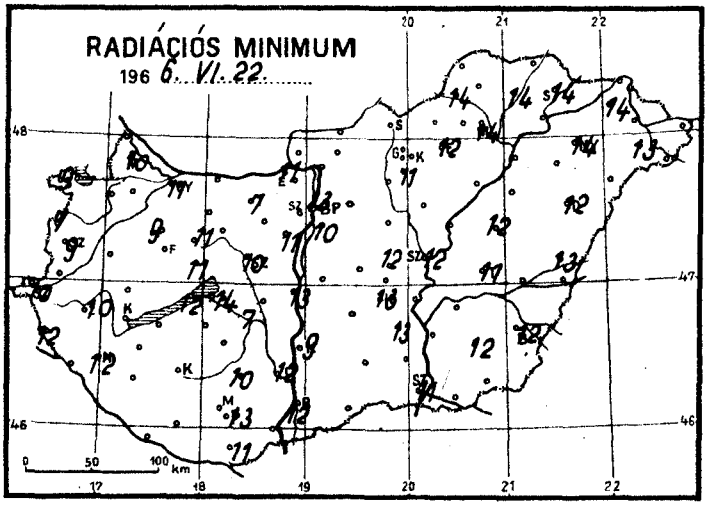
RADIÁCIÓS MINIMUM
196 6. VI. 22. .....

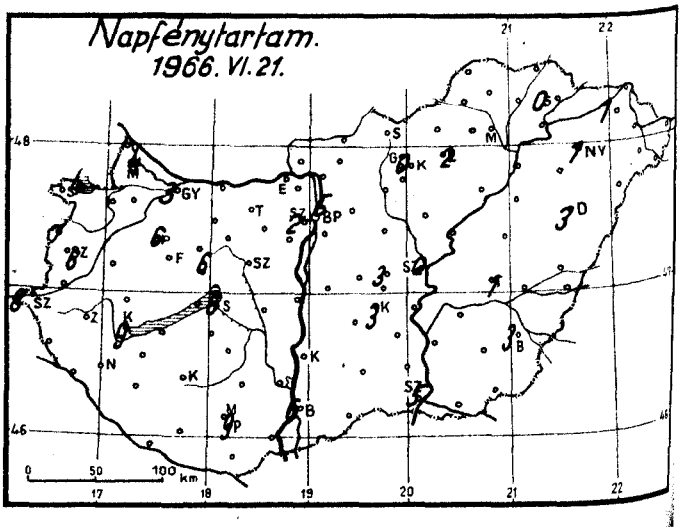
Napfénytartam.
1966. VI. 21.

1966. június ..... hó, 22. szerda ..... nap .....

	Az utolsó 24 óra adatai						24 órai csapadék mm		
	Csapadék (mm)		Hőmérsékleti szélsőségek: tegnapi nappali max.	éjszakai min.	min. 5 cm-en	Napsütés (óra) tegnap			
12815 Magyaróvár	•		20	12	10	4	Rajka	2	
822 Győr	ny		20	13	11	3	Kapuvár	ny	
825 Pápa	1 R		20	11	9	6	Csorna	• D	
805 Sopron	1 D		20	10	9	4	Komárom	ny D	
812 Szombathely	6 R		21	11	9	6	Káld	• D	
910 Szentgotthárd	•		22	11	10	8	Kőszeg	1 R	
915 Zalaegerszeg	•		22	12	10		Körmend	•	
Lenti	•		24	12	12		Letenye	1 R	
925 Nagykanizsa	• R		23	13	12		Sümeg	5	
920 Keszthely	ny R		22	13	–	9	Zirc	3	
Tihany	•		20	15	12		Kisbér	1 D	
935 Siófok	ny R		22	17	14	8	Mór	2	
942 Pécs	2 R		24	13	13	9	Alcsút	8 R	
941 Misinatető (534 m)	–		–	–	–	–	Esztergom	3	
Siklós	3 D		26	13	11		Dobogókő	5	
827 Farkasgyepű (400 m)	5 R		18	12	10		Fonyód	1 R	
Veszprém	3 D		21	12	11		Tab	2 R	
833 Tatabánya	1 D		21	12	7		Sárbogárd	–	
839 Budapest (Ferihegy)	1=		22	13	10		Lengyel	1	
840 Budapest OMI	4		22	15	13	5	Nagykónyi	1	
841 Budapest (Szabadságh. 474 m)	1		20	11	9	2	Marcali	4	
Martonvásár	ny		22	13	11		Somogyszob	ny	
835 Székesfehérvár	ny		23	12	10		Kaposvár	–	
Dunaújváros	3		22	13	13		Barcs	1	
Szekszárd	ny D		24	16	12		Szigetvár	•	
Mohács	•		25	13			Bácsalmás	•	
960 Baja	2 R		24	14	12	6	Kiskunhalas	4 R	
955 Kalocsa	4 R		24	12	9		Izsák	3 R	
Cegléd	ny D		22	13	12	3	Kunsztmiklós	1 R	
860 Szolnok	ny R		23	14	12	2	Örkény	2 R	
970 Kecskemét	3 R		22	14	13	3	Nagykáta	6 D	
Kiskunfélegyháza	8 R		22	14	13		Jászapáti	32 R	
982 Szeged	21 R		21	13	11	5	Tiszakécske	2 R	
Mezőhegyes	8 R		24	14	12		Nagykőrös	1 R	
Orosháza	2		22	13	12		Kistelek	9 R	
990 Békéscsaba	1 R		22	13	12	3	Makó	6 R	
875 Túrkeve	9 R		23	14	11	1	Szentes	ny	
Berettyóújfalu	7		23	14	13		Szarvas	ny	
883 880 Debrecen	13 R		23	14	12	3	Szeghalom	ny	
892 Nyíregyháza	9 R		22	15	14	1	Körösszakál	•	
788 Kisvárda	14 R		22	14	14	1	Tiszaroff	3 R	
Mátészalka	7 R		22	14	13		Poroszló	8 R	
Tiszabecs	14 R		22	13			Karcag	1 R	
Vác	5 R		21	13			Hortobágy	5	
Gödöllő	–		–	–	–		Polgár	6 R	
Lőrinci	7 R		–	–	–		Hajdúdorog	22 R	
Gyöngyös	8		22	14	11		Nyírlugos	25 R	
Balassagyarmat	3 R		22	11			Csenger	17 R	
755 Salgótarján	–		–	–	–		Vásárosnamény	6	
Galyatető (932 m)	4 R		15	9			Záhony	38	
851 Kékestető (1000 m)	15 R		13	9	–	0	Királyrét	10	
Mátraháza (672 m)	12 R		16	11			Romhány	8 R	
865 Eger	3 R		21	14	12	2	Borsodnádasd	–	
Putnok	5=		21	14	14		Jósvafő	–	
Lillafüred	5		22	13			Szendrőlád	5 R	
772 Miskolc	9 R		20	15	14	–	Hidasnémeti	12	
Füged	25		21	14	14		Tokaj	–	
778 Sárospatak	21 R		21	15	14	0	Sárhatvan	ny	

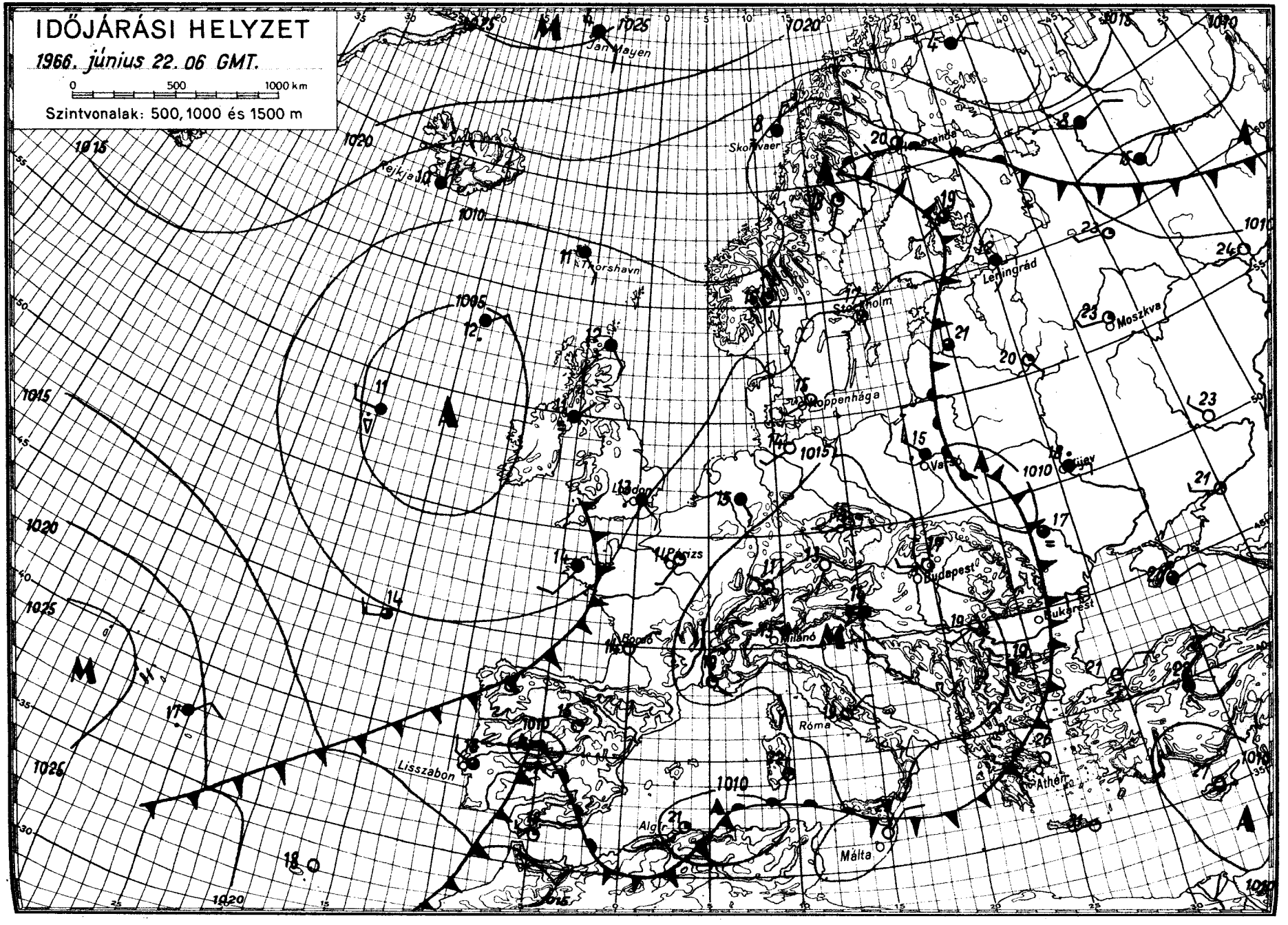

OFFSET NYOMDA BUDAPEST

IDŐJÁRÁSI NAPIJELENTÉS

ЕЖЕДНЕВНЫЙ МЕТЕОРОЛОГИЧЕСКИЙ БЮЛЛЕТЕНЬ • DAILY WEATHER REPORT
BULLETIN QUOTIDIEN DE TEMPS • TÄGLICHER WETTERBERICHT

KIADJA AZ ORSZÁGOS METEOROLÓGIAI INTÉZET
BUDAPEST II. KITAIBEL PÁL UTCA 1
TELEFON: KÖZPONT: 353-500, IDŐJELZŐ OSZT.: 150-410

MEGJELENIK NAPONKÉNT • ELŐFIZETÉSI ÁRA A POSTAI KÖLTSÉGGEL EGYÜTT NEGYEDÉVRE 60, Ft
KIADÁSÉRT FELEL AZ INTÉZET IGAZGATÓJA

79. évfolyam 174. szám + Budapest + 1966. junius 23. csütörtök

Az időjárási helyzet ma reggel és a várható időjárás:

Az Atlanti-óceánról származó hüvösebb, nedvesebb levegő változékony, szeles, csapadékos időjárást okoz a Brit-szigeteken és Franciaország környékén. Közép-Európában még nem jutott el ez az óceáni levegő, igy itt még tart a nyugodtabb, szárazabb idő. A Szovjetunió európai részének északi felén az elmult napok szokatlanul magas hőmérséklete mérséklődik.

Hazánk fölött szerdán felhőátvonulások voltak. Északkeleten 4, 5, máshol 10, 15 órán át sütött a nap. Az északkeleti-keleti megyékben esett az eső, zivatarok voltak. A lehullott csapadék mennyisége általában 6 mm alatt maradt, Tokajban és Karcagon mértek 7, a Hortobágy-Halastónál 9 mm-t. A hőmérséklet napközben általában 22, 26 fokig emelkedett. Ma hajnalra 10, 17 fokig hült le a levegő, ma délelőtt 11 órára 23, 26 fok közötti hőmérsékletek alakultak ki.

Ma 12 órakor Budapesten a hőmérséklet 25 fok, a tengerszintre átszámitott légnyomás 763 mm, változatlan

Várható időjárás péntek estig:

Változóan felhős idő, csütörtökön legfeljebb egy-két helyen, pénteken már több helyen, elsősorban a Dunántulon záporeső, zivatar.
Csütörtökön mérsékelt, helyenként élénk déli, délnyugati, pénteken időnként megerősödő és északnyugatira forduló szél.
A nappali felmelegedés nyugaton gyengül.

Várható legalacsonyabb éjszakai hőmérséklet: 13,18, legmagasabb nappali hőmérséklet pénteken: nyugaton: 19, 23, keleten: 23, 28 fok között.

Erdős Emőke s.k.

A hőmérséklet napi középértéke és eltérése a 90 évi átlagtól / Budapesten / :

1966. VI. 22.: 20,1 C°, -0,3 C°.

1871 óta ezen a napon Budapesten előfordult:

legmagasabb hőmérséklet: 33,0 C° /1945/
legalacsonyabb hőmérséklet: 6,6 C° /1910/

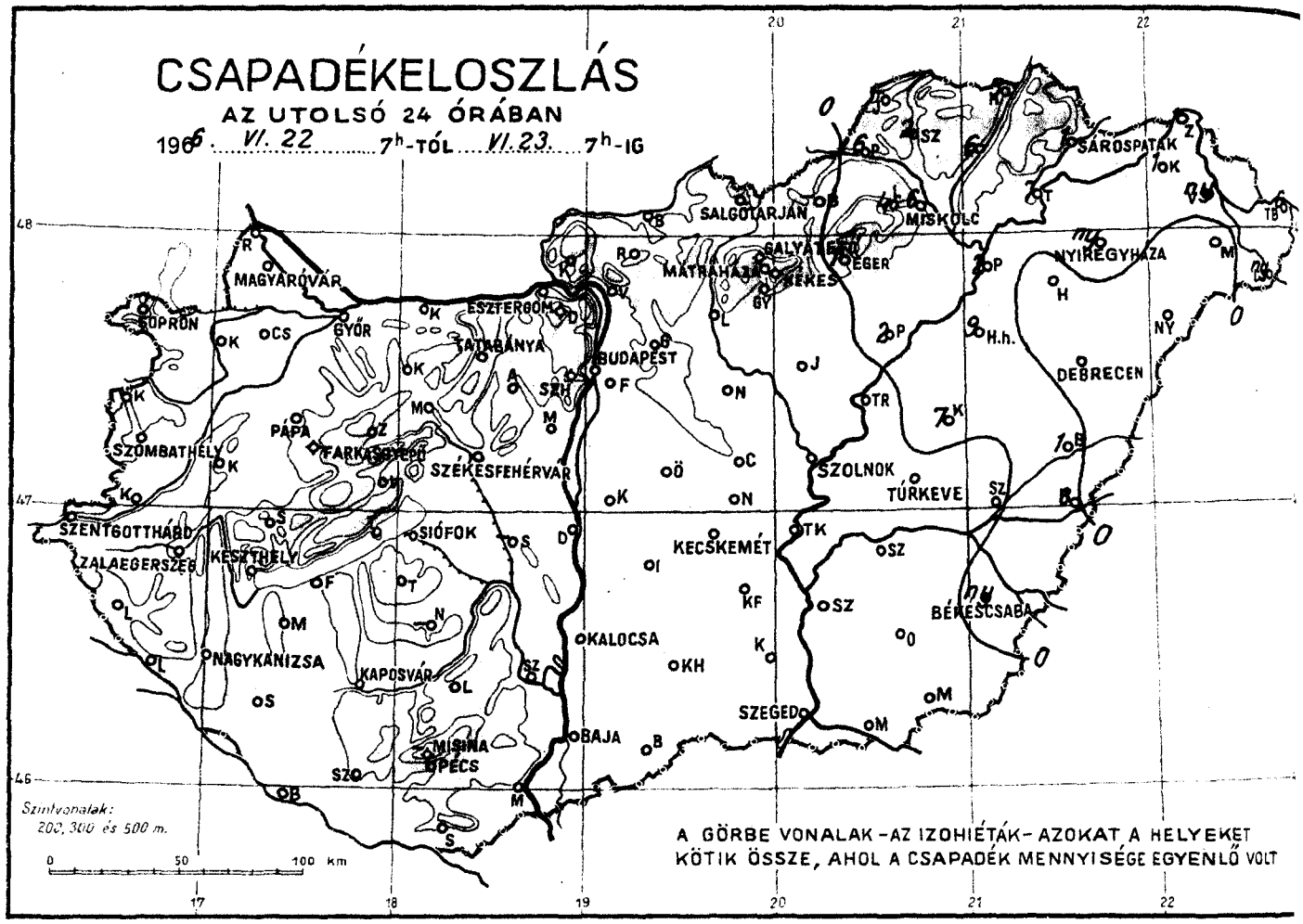
CSAPADÉKELOSZLÁS
AZ UTOLSÓ 24 ÓRÁBAN
1966. VI. 22. 7h-TÓL VI. 23. 7h-IG
SOPRON
MAGYARÓVÁR
GYŐR
ESZTERGOM
TATABÁNYA
BUDAPEST
SALGÓTARJÁN
MISKOLC
SÁROSPATAK
NYÍREGYHÁZA
DEBRECEN
MÁTRAHÁZA
EGER
SZOMBATHELY
PÁPA
FARKASGYEPŰ
SZÉKESFEHÉRVÁR
SZOLNOK
TÚRKEVE
SZENTGOTTHÁRD
ZALAEGERSZEG
KESZTHELY
SIÓFOK
KECSKEMÉT
NAGYKANIZSA
KAPOSVÁR
KALOCSA
BÉKÉSCSABA
SZEGED
BAJA
MISINA
PÉCS
Szintvonalak:
200, 300 és 500 m.
A GÖRBE VONALAK – AZ IZOHIÉTÁK – AZOKAT A HELYEKET KÖTIK ÖSSZE, AHOL A CSAPADÉK MENNYISÉGE EGYENLŐ VOLT

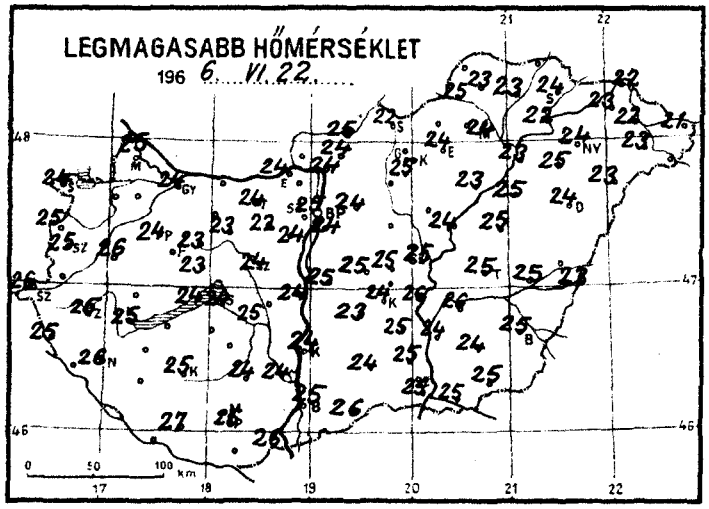
LEGMAGASABB HŐMÉRSÉKLET
196 6. VI. 22.

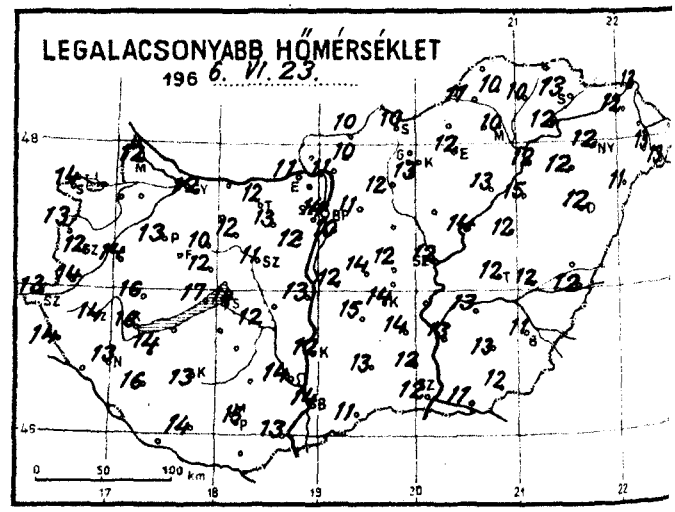
LEGALACSONYABB HŐMÉRSÉKLET
196 6. VI. 23.

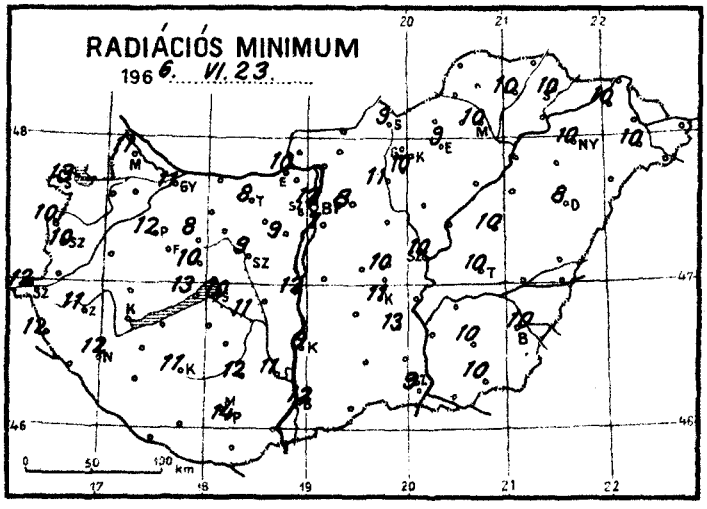
RADIÁCIÓS MINIMUM
196 6. VI. 23.

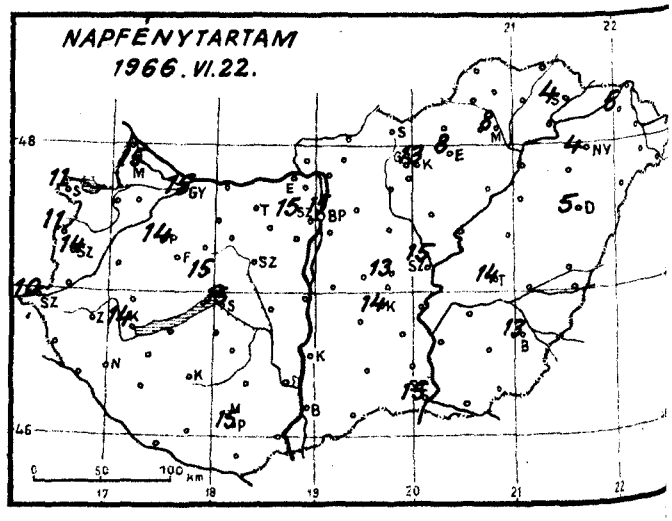
NAPFÉNYTARTAM
1966. VI. 22.

1966. június ..... hó,
23. csütörtök ..... nap .....

	Az utolsó 24 óra adatai					
	Csapadék (mm)		Hőmérsékleti szélsőségek: tegnapi nappali max.	éjszakai min.	min. 5 cm-en	Napsütés (óra) tegnap
12815 Magyaróvár	.		25	12	11	15
822 Győr	•		24	12	11	15
825 Pápa	•	⌓	24	13	12	14
805 Sopron	•		24	14	13	11
812 Szombathely	•	⌓	25	12	10	14
910 Szentgotthárd	•	⌓	26	13	12	10
915 Zalaegerszeg	•		25	14	11	
Lenti	•		25	14	12	
925 Nagykanizsa	•		26	13	12	
920 Keszthely	•		25	16	–	14
Tihany	•		24	17	13	
935 Siófok	•		24	14	10	15
942 Pécs	•		25	15	14	15
941 Misinatető (534 m)	–		–	–	–	–
Siklós	•	⌓	26	13	11	
827 Farkasgyepű (400 m)	•		23	16	11	
Veszprém	•	⌓	23	12	10	15
833 Tatabánya	•	⌓	24	12	8	
839 Budapest (Ferihegy)	•		24	10	7	
840 Budapest OMI	•	⌓	25	14	12	15
841 Budapest (Szabadságh., 474 m)	•	⌓	24	14	9	15
Martonvásár	•		24	12	9	
835 Székesfehérvár	•		24	11	9	
Dunaújváros	•		24	13	12	
Szekszárd	•	⌓	24	14	11	
Mohács	•	⌓	26	13		
960 Baja	•	⌓	25	14	12	
955 Kalocsa	•		24	12	9	
Cegléd	•	⌓	25	12	10	13
860 Szolnok	•	=	25	12	10	15
970 Kecskemét	•		24	14	11	14
Kiskunfélegyháza	•		25	14	13	
982 Szeged	•	⌓	25	12	9	15
Mezőhegyes	•	⌓	25	12	10	
Orosháza	•		24	13	10	
990 Békéscsaba	ny	≡	25	11	10	13
875 Túrkeve	•		25	12	10	14
Berettyóújfalu	1	⌒	24	13	10	
8880 Debrecen	•		24	12	8	5
892 Nyíregyháza	ny		24	12	10	4
788 Kisvárda	1		23	12	10	5
Mátészalka	•		23	13	10	
Tiszabecs	6		21	10		
Vác	•	⌓	24	11		
Gödöllő	•		24	11	8	
Lőrinci	•		–	12	11	
Gyöngyös	•		25	13	10	
Balassagyarmat	•		25	10		
755 Salgótarján	•		22	10	9	
Galyatető (932 m)	•		17	8		
851 Kékestető (1000 m)	•		17	11	–	13
Mátraháza (672 m)	•		19	10		
865 Eger	1	⌒	24	12	9	8
Putnok	6	⌒	25	11		
Lillafüred	4	⌒	23	11		
772 Miskolc	6	⌒	24	10	10	8
Füged	6		23	10	10	
778 Sárospatak	1		24	13	10	4

24 órai csapadék mm		
Rajka	•	
Kapuvár	•	
Csorna	•	⌓
Komárom	•	⌓
Káld	•	
Kőszeg	•	
Körmend	•	
Letenye	•	
Sümeg	•	
Zirc	•	
Kisbér	•	⌓
Mór	•	
Alcsút	•	
Esztergom	•	
Dobogókő	•	
Fonyód	•	
Tab	•	
Sárbogárd	–	
Lengyel	•	
Nagykónyi	–	
Marcali	•	
Somogyszob	•	
Kaposvár	•	
Baros	•	
Szigetvár	•	
Bácsalmás	•	
Kiskunhalas	•	
Izsák	•	
Kunsztmiklós	•	
Örkény	•	=
Nagykáta	•	
Jászapáti	•	⌓
Tiszakécske	•	⌓
Nagykőrös	•	
Kistelek	•	
Makó	•	⌓
Szentes	•	
Szarvas	•	⌓
Szeghalom	•	⌓
Körösszakál	3	
Tiszaroff	•	
Poroszló	2	⌒
Karcag	7	–
Hortobágy	9	–
Polgár	2	–
Hajdúdorog	•	
Nyírlugos	•	
Csenger	ny	⌓
Vásárosnamény	ny	
Záhony	1	
Királyrét	•	
Romhány	•	
Borsodnádasd	–	
Jósvafő	–	
Szendrőlád	2		
Hidasnémeti	5	⌒
Tokaj	7	⌒
Sárhatvan	•	

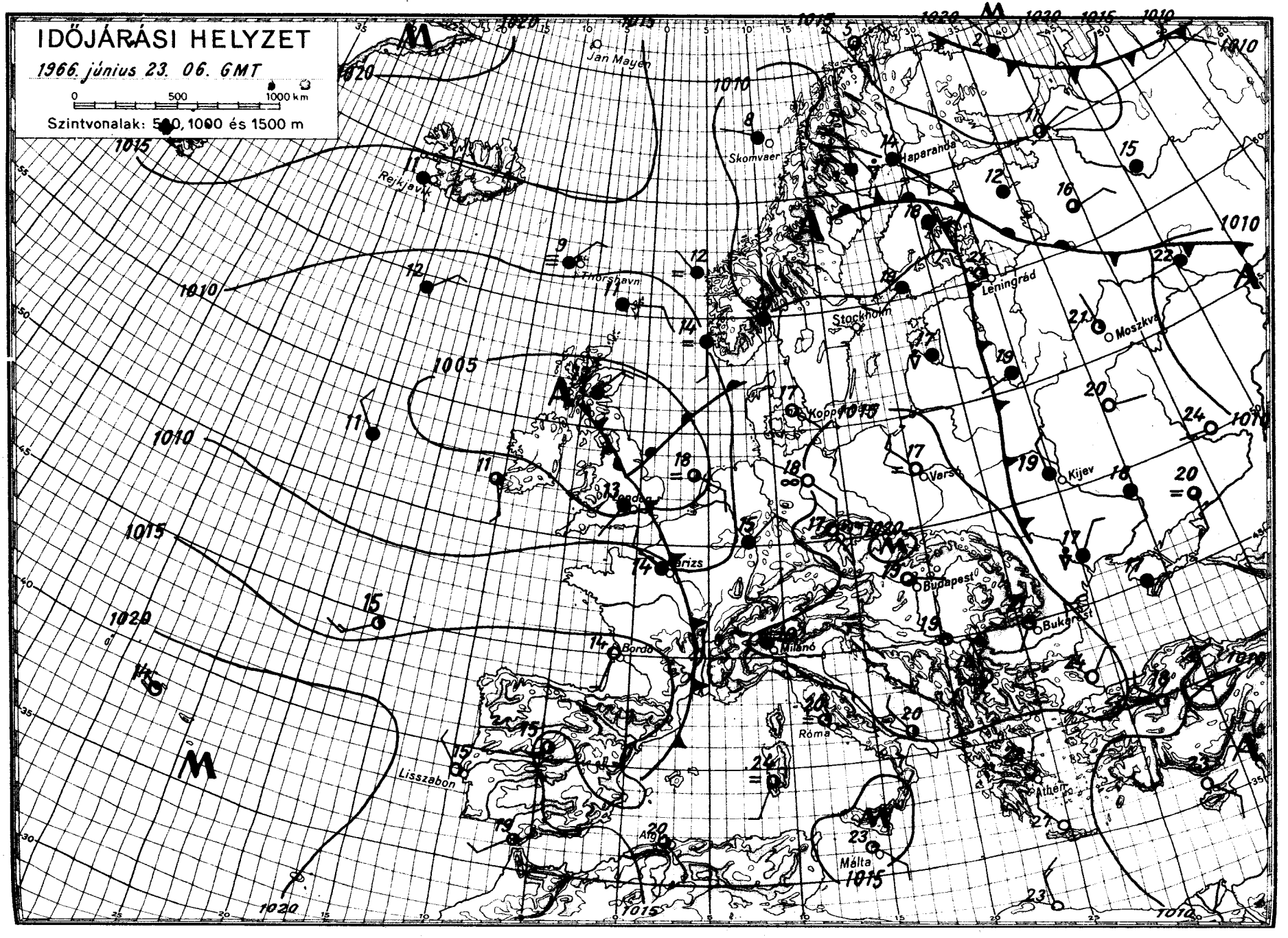

OFFSET NYOMDA BUDAPEST

IDŐJÁRÁSI NAPIJELENTÉS

ЕЖЕДНЕВНЫЙ МЕТЕОРОЛОГИЧЕСКИЙ БЮЛЛЕТЕНЬ • DAILY WEATHER REPORT
BULLETIN QUOTIDIEN DE TEMPS • TÄGLICHER WETTERBERICHT

KIADJA AZ ORSZÁGOS METEOROLÓGIAI INTÉZET
BUDAPEST II. KITAIBEL PÁL UTCA 1
TELEFON: KÖZPONT: 353-500, IDŐJELZŐ OSZT.: 150-410

MEGJELENIK NAPONKÉNT • ELŐFIZETÉSI ÁRA A POSTAI KÖLTSÉGGEL EGYÜTT NEGYEDÉVRE 60, Ft
KIADÁSÉRT FELEL AZ INTÉZET IGAZGATÓJA

79. évfolyam 175. szám. + Budapest + 1966. junius 24. péntek

Az időjárási helyzet ma reggel és a várható időjárás:

Nyugat-Európában változékony időjárást okoz a Brit-szigetek feletti ciklonrendszer előoldalán nyugat, délnyugat felől áramló hüvösebb levegő. Ennek első hulláma pénteken hajnalban elérte Poznan - Bécs - Barcelona vonalát. Vonulása során többfelé alakult ki záporeső, zivatar kisebb lehülés kiséretében.

Hazánkban csütörtökön változó mennyiségü felhőzettel meleg, száraz volt az idő. Az elmult napokéhoz viszonyitva a nappali felmelegedés kissé fokozódott. A hőmérséklet általában 24-29 fokig emelkedett. Pénteken hajnalra az északkeleti megyékben 11-14, máshol 14-21 fokig hült le a levegő. Pénteken délelőtt változóan felhős volt az égbolt, esőről nem érkezett jelentés. 11 óráig 21-27 fokos hőmérsékleti értékek alakultak ki.

Ma 12 órakor Budapesten a hőmérséklet 28 fok, a tengerszintre átszámitott légnyomás 763 mm, alig változik.

A Balaton vizének hőmérséklete Siófoknál 11 órakor 22 fok volt.

Várható időjárás szombat estig:

Változóan felhős idő, szórványosan előforduló záporeső, zivatar.
Mérsékelt, később élénk nyugati, északnyugati szél. A zivatar idején átmeneti szélerősödés.
A nappali felmelegedés kissé gyengül.

Várható legalacsonyabb éjszakai hőmérséklet: 13, 18,
legmagasabb nappali hőmérséklet szombaton: 20, 25 fok között, keleten 25 fok felett.

Dunay Sándorné s.k.

A hőmérséklet napi középértéke és eltérése a 90 évi átlagtól / Budapesten / :

1966. VI. 23.: 22,3 C°, +1,9 C°.

1871 óta ezen a napon Budapesten előfordult:

legmagasabb hőmérséklet: 31,7 C° /1951/
legalacsonyabb hőmérséklet: 9,2 C° /1885/

66.420.

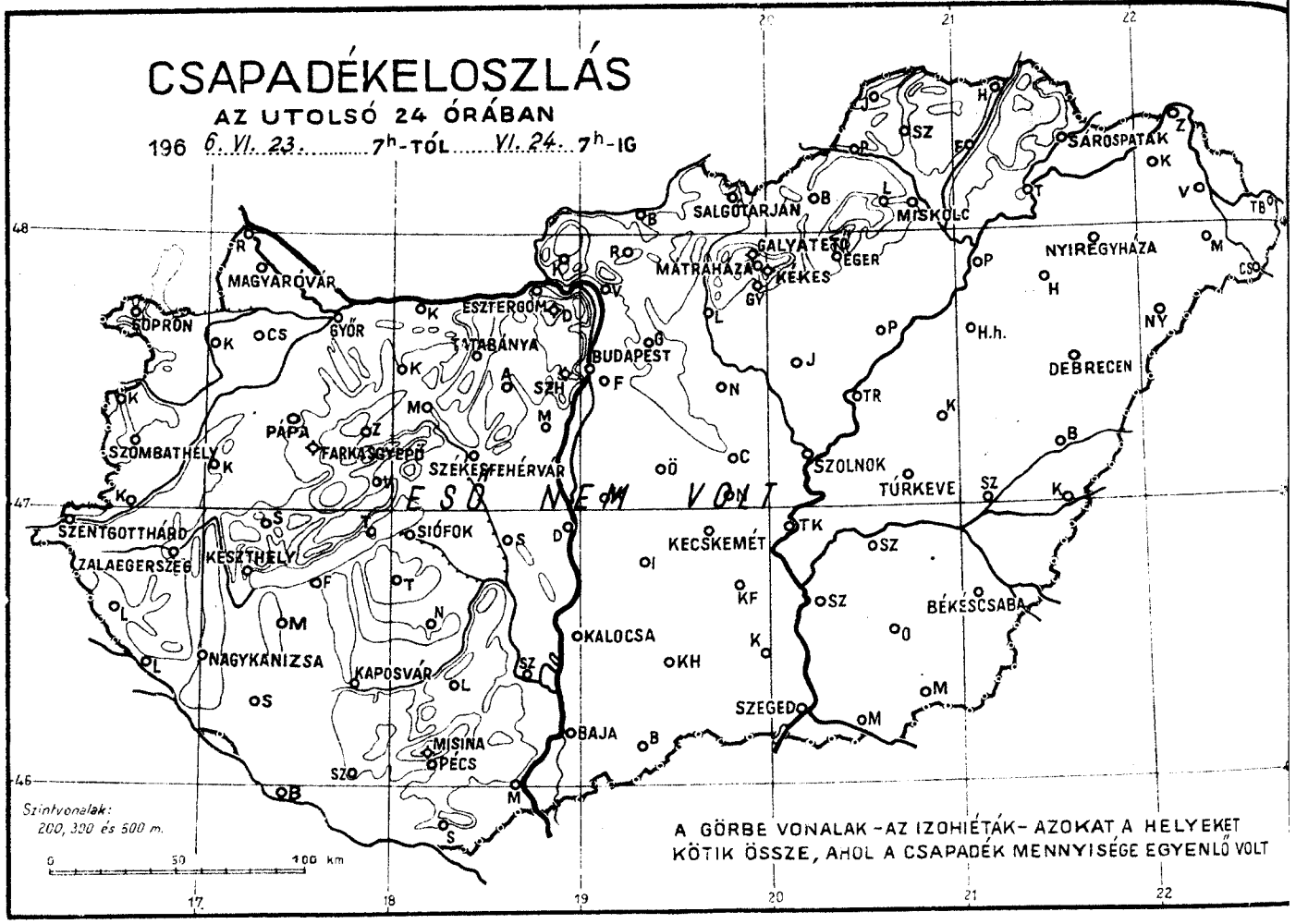
CSAPADÉKELOSZLÁS
AZ UTOLSÓ 24 ÓRÁBAN
196 6. VI. 23. 7h-TÓL VI. 24. 7h-IG
ESŐ NEM VOLT
SALGÓTARJÁN
MISKOLC
SÁROSPATAK
NYÍREGYHÁZA
MÁTRAHÁZA
GALYATETŐ
EGER
KEKES
MAGYARÓVÁR
SOPRON
GYŐR
ESZTERGOM
TATABÁNYA
BUDAPEST
SZOMBATHELY
PÁPA
FARKASGYEPŰ
SZÉKESFEHÉRVÁR
DEBRECEN
SZOLNOK
TÚRKEVE
SZENTGOTTHÁRD
ZALAEGERSZEG
KESZTHELY
SIÓFOK
KECSKEMÉT
BÉKÉSCSABA
NAGYKANIZSA
KAPOSVÁR
KALOCSA
SZEGED
BAJA
MISINA
PÉCS
Szintvonalak:
200, 300 és 500 m.
A GÖRBE VONALAK - AZ IZOHIÉTÁK - AZOKAT A HELYEKET
KÖTIK ÖSSZE, AHOL A CSAPADÉK MENNYISÉGE EGYENLŐ VOLT

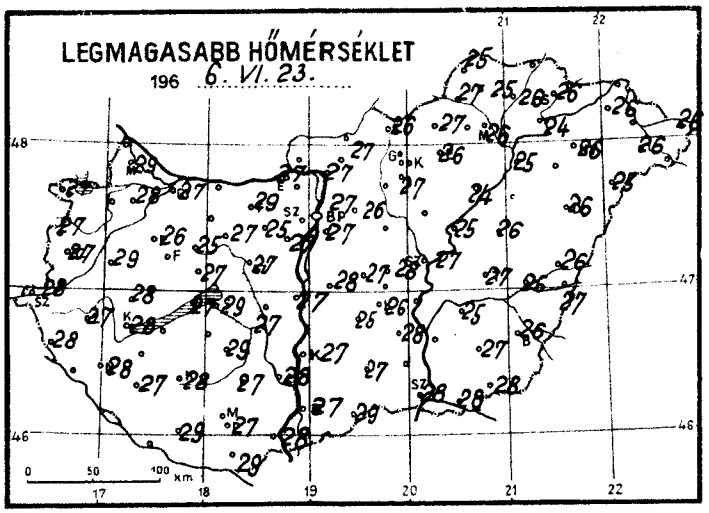
LEGMAGASABB HŐMÉRSÉKLET
196 6. VI. 23.

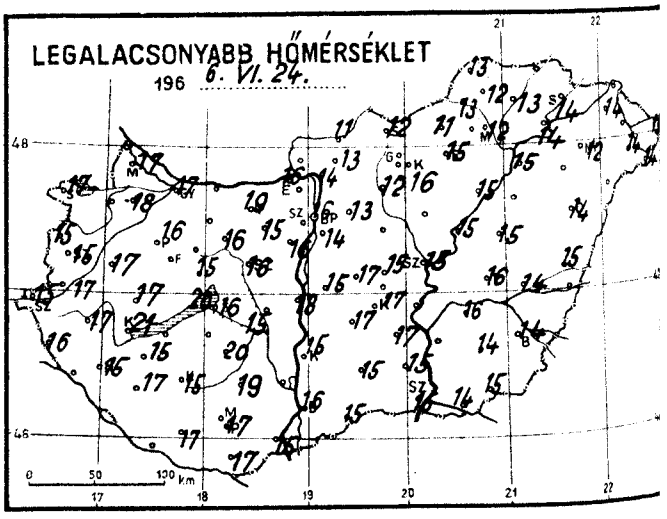
LEGALACSONYABB HŐMÉRSÉKLET
196 6. VI. 24.

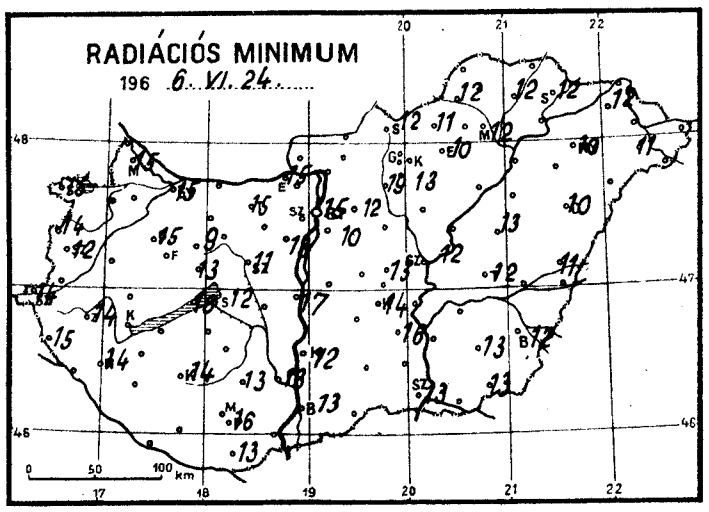
RADIÁCIÓS MINIMUM
196 6. VI. 24.

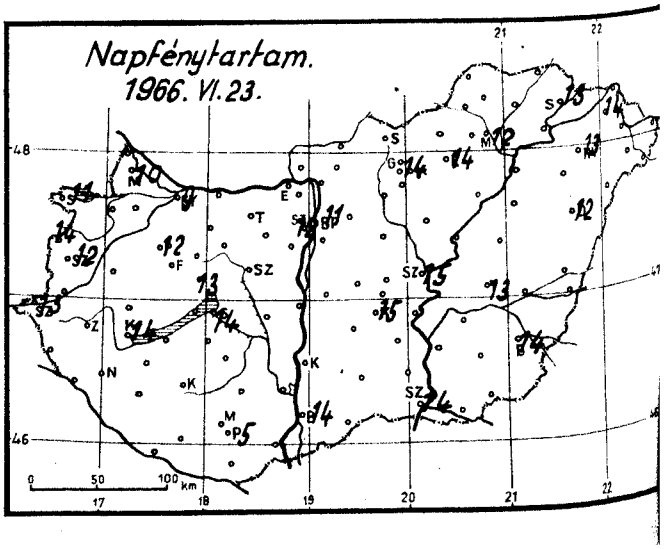
Napfénytartam.
1966. VI. 23.

1966. július

24. péntek hó, ... nap .....

	Az utolsó 24 óra adatai						24 órai csapadék mm		
	Csapadék (mm)		Hőmérsékleti szélsőségek: tegnapi nappali max.	éjszakai min.	min. 5 cm-en	Napsütés (óra) tegnap			
12815 Magyaróvár	•		29	17	15	10	Rajka	•	
822 Győr	•		27	17	15	9	Kapuvár	•	
825 Pápa	•		26	16	15	12	Csorna	•	h h
805 Sopron	•		27	17	15	11	Komárom	•	
812 Szombathely	•		27	15	12	12	Káld	•	h
910 Szentgotthárd	•	h	28	15	14	13	Kőszeg	•	
915 Zalaegerszeg	•		27	17	14		Körmend	•	
Lenti	•		28	16	15		Letenye	•	
925 Nagykanizsa	•	h	28	15	14		Sümeg	•	
920 Keszthely	•		28	21	-	14	Zirc	•	
Tihany	•		27	20	16		Kisbér	•	h
935 Siófok	•		29	16	12	14	Mór	•	
942 Pécs	•		27	17	16	5	Alcsút	•	
941 Misinatető (534 m)	-		-	-	-	-	Esztergom	•	
Siklós	•	h	29	17	13		Dobogókő	•	
827 Farkasgyepű (400 m)	•		25	18	16		Fonyód	•	
Veszprém	•	h	27	15	13	13	Tab	•	
833 Tatabánya	•		29	19	15		Sárbogárd	-	
839 Budapest (Ferihegy)	•		27	14	10		Lengyel	•	
840 Budapest OMI	•	h	27	16	15	11	Nagykónyi	•	
841 Budapest (Szabadságh.,474 m)	•	h	24	17	13	12	Marcali	•	
Martonvásár	•		27	16	13		Somogyszob	•	
835 Székesfehérvár	•		27	16	11		Kaposvár	•	
Dunaújváros	•		27	18	17		Barcs	•	
Szekszárd	•	h	28	-	13		Szigetvár	•	
Mohács	•		28	15			Bácsalmás	•	
960 Baja	•	h h	27	16	13	14	Kiskunhalas	•	
955 Kalocsa	•		27	15	12		Izsák	•	
Cegléd	•	h h	28	15	13	13	Kunsztmiklós	•	
860 Szolnok	•	h	27	15	12	15	Örkény	•	h h h h
970 Kecskemét	•		26	17	14	15	Nagykáta	•	
Kiskunfélegyháza	•		26	17	16		Jászapáti	•	h h h
982 Szeged	•		28	15	13	14	Tiszakécske	•	h
Mezőhegyes	•	h	28	15	13		Nagykőrös	•	
Orosháza	•	h	27	14	13		Kistelek	•	
990 Békéscsaba	•		26	14	12	14	Makó	•	h h
875 Túrkeve	•		27	16	12	13	Szentes	•	
Berettyóújfalu	•	h	26	15	11		Szarvas	•	
880 Debrecen	•	=	26	14	10	12	Szeghalom	•	h h
892 Nyíregyháza	•	=	26	12	10	13	Kőrösszakál	•	
Kisvárda	•		26	14	12	14	Tiszaroff	•	
Mátészalka	•	h	26	14	11		Poroszló	•	
Tiszabecs	•		26	13			Karcag	•	
Vác	•	h	27	14			Hortobágy	•	
Gödöllő	•		26	13	12		Polgár	•	
Lőrinci	•		-	12	10		Hajdúdorog	•	
Gyöngyös	•		27	16	13		Nyírlugos	•	
Balassagyarmat	•		-	11			Csenger	•	
755 Salgótarján	•		26	12	12		Vásárosnamény	•	
Galyatető (932 m)	•		19	14			Záhony	•	
851 Kékestető (1000 m)	•		19	13	-	14	Királyrét	-	
Mátraháza (672 m)	•		21	14			Romhány	•	
865 Eger	•		26	15	10	14	Borsodnádasd	•	
Putnok	•	=	27	13	12		Jósvafő	•	
Lillafüred	•		23	13			Szendrőlád	•	
772 Miskolc	•	-	26	12	12	12	Hidasnémeti	•	
Füged	•	h	26	13	12		Tokaj	•	
778 Sárospatak	•	=	26	14	12	13	Sárhatvan	•	

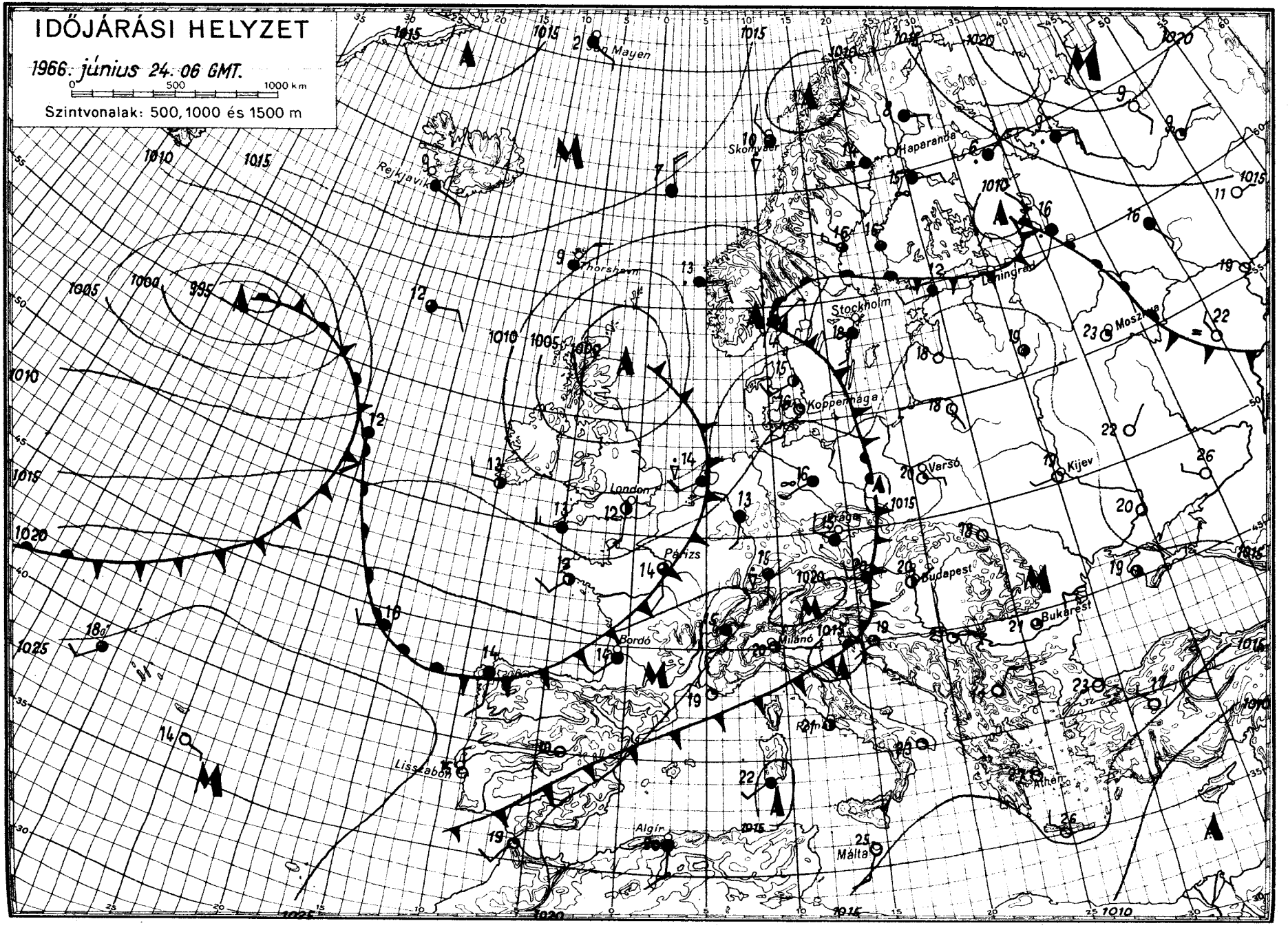
IDŐJÁRÁSI HELYZET
1966. június 24. 06 GMT.
0 500 1000 km
Szintvonalak: 500, 1000 és 1500 m
Jan Mayen
Skomvaer
Haparanda
Rejkjavik
Thorshavn
Leningrad
Stockholm
Moszkva
Koppenhága
London
Varsó
Kijev
Párizs
Prága
Budapest
Bukarest
Bordó
Milánó
Róma
Athén
Lissabon
Algír
Málta

IDŐJÁRÁSI NAPIJELENTÉS

ЕЖЕДНЕВНЫЙ МЕТЕОРОЛОГИЧЕСКИЙ БЮЛЛЕТЕНЬ • DAILY WEATHER REPORT
BULLETIN QUOTIDIEN DE TEMPS • TÄGLICHER WETTERBERICHT

KIADJA AZ ORSZÁGOS METEOROLÓGIAI INTÉZET
BUDAPEST II. KITAIBEL PÁL UTCA 1
TELEFON: KÖZPONT: 353-500, IDŐJELZŐ OSZT.: 150-410

MEGJELENIK NAPONKÉNT • ELŐFIZETÉSI ÁRA A POSTAI KÖLTSÉGGEL EGYÜTT NEGYEDÉVRE 60, Ft
KIADÁSÉRT FELEL AZ INTÉZET IGAZGATÓJA

79. évfolyam 176. szám. + Budapest + 1966. junius 25. szombat

Az időjárási helyzet ma reggel és a várható időjárás:

Az Atlanti-óceán felől több hullámban továbbra is hüvös, nedves levegő árasztja el Nyugat- és Közép-Európát. Hatására felhős, szeles időjárás alakult ki, esőkkel, záporokkal, zivatarokkal.

Hazánk fölött pénteken felhőátvonulások voltak. A délutáni órákban az emlitett hüvös levegő egyik hulláma elérte nyugati határainkat és kelet felé haladt, záporokat, zivatarokat, élénk **é**szaknyugati szeleket okozva. A szombat reggel 7 óráig lehullott csapadék mennyisége a Tiszántulon sehol sem haladta meg az 1 mm-t, a nyugati megyékben 10, 20, az ország középső részén általában 1, 10 mm között váltakozott, de Zalaegerszegről 22, Barcsról 26, Balassagyarmatról 30, Zalalövőről 32, Apostagról 44 mm csapadékot jelentettek, az utóbbi helyen a zivatart jégeső is kisérte. A Dunántulon 5, 10, máshol 10, 14 órán át sütött a nap. A hőmérséklet napközben északnyugaton 23, 26, máshol 27, 31 fokig emelkedett. Ma hajnalra a Dunántul északi és nyugati megyéiben 12, 14, máshol 15, 18 fokig hült le a levegő. Ma délelőtt hüvös, felhős, szeles, esős idő volt, 11 órakor a hőmérséklet a Tiszántulon 20, 24, máshol 14, 19 fok között váltakozott.

Ma 12 órakor Budapesten a hőmérséklet 14 fok, a tengerszintre átszámitott légnyomás 762 mm, alig változik.

A Balaton vizének hőmérséklete Siófoknál 11 órakor 21 fok volt.

Várható időjárás vasárnap estig:

Felhőátvonulások, szombaton sokfelé, vasárnap kevesebb helyen átfutó záporokkal, zivatarokkal. Élénk, időnként erős északnyugati, északi szél. Hüvös marad az idő.

Várható legalacsonyabb éjszakai hőmérséklet: 10,15, legmagasabb nappali hőmérséklet vasárnap: 16, 21 fok között.

Erdős Emőke s.k.

A hőmérséklet napi középértéke és eltérése a 90 évi átlagtól /Budapesten/:

1966. VI. 24.: 23,1 C°, +2,5 C°

1871 óta ezen a napon Budapesten előfordult:

legmagasabb hőmérséklet: 33,8 C° /1962/
legalacsonyabb hőmérséklet: 9,8 C° /1921/

66.423

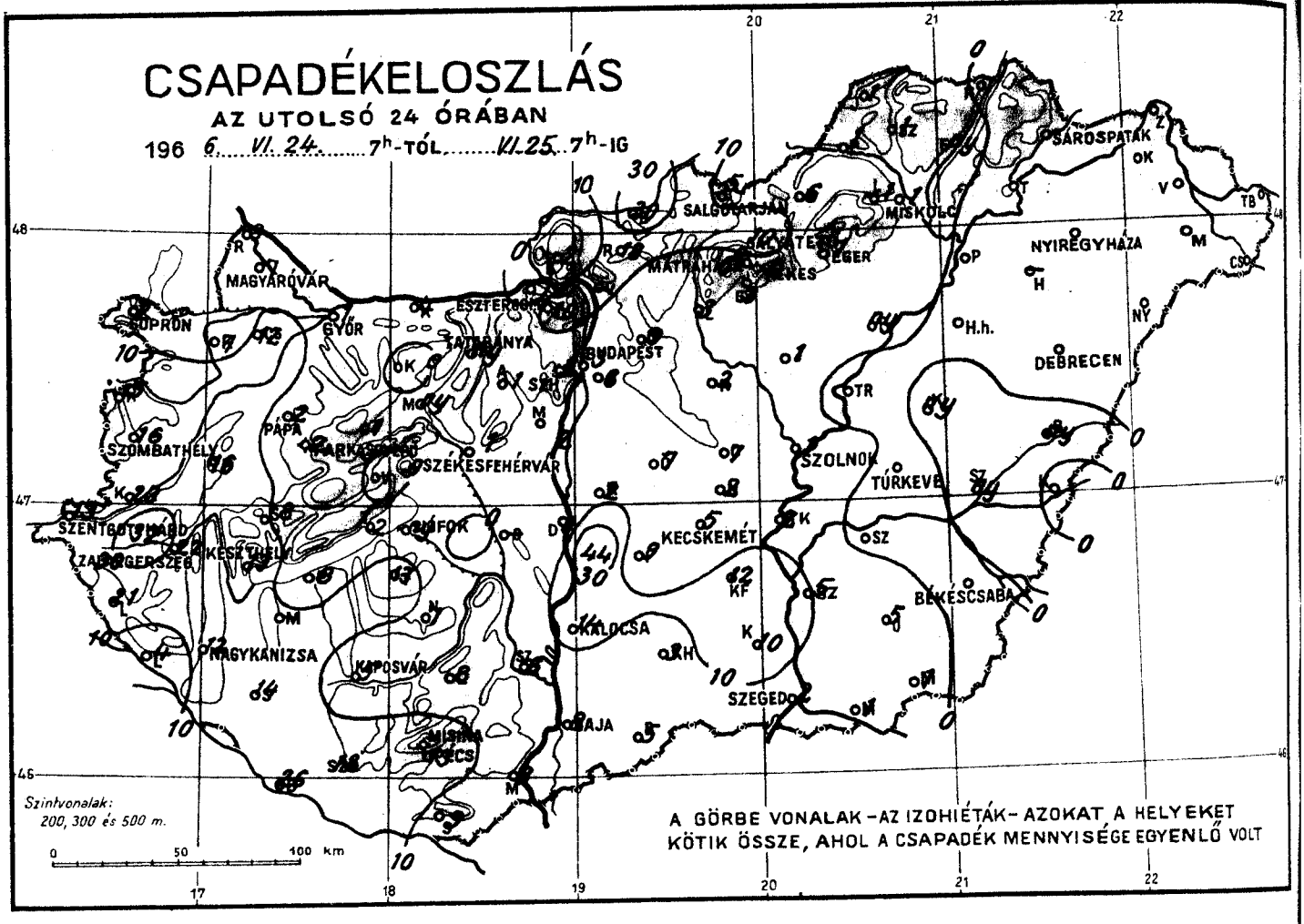
CSAPADÉKELOSZLÁS
AZ UTOLSÓ 24 ÓRÁBAN
196 6. VI. 24. 7h-TÓL VI. 25. 7h-IG
MAGYARÓVÁR
SOPRON
GYŐR
ESZTERGOM
TATABÁNYA
BUDAPEST
SALGÓTARJÁN
MISKOLC
SÁROSPATAK
NYÍREGYHÁZA
DEBRECEN
SZOMBATHELY
PÁPA
SZÉKESFEHÉRVÁR
SZOLNOK
TÚRKEVE
SZENTGOTTHÁRD
KESZTHELY
KECSKEMÉT
BÉKÉSCSABA
NAGYKANIZSA
KAPOSVÁR
KALOCSA
SZEGED
PÉCS
BAJA
Szintvonalak:
200, 300 és 500 m.
A GÖRBE VONALAK – AZ IZOHIÉTÁK – AZOKAT A HELYEKET
KÖTIK ÖSSZE, AHOL A CSAPADÉK MENNYISÉGE EGYENLŐ VOLT

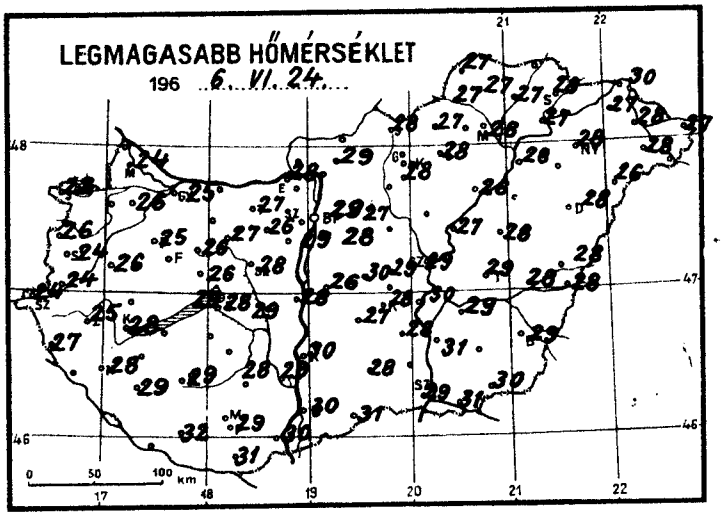
LEGMAGASABB HŐMÉRSÉKLET
196 6. VI. 24.

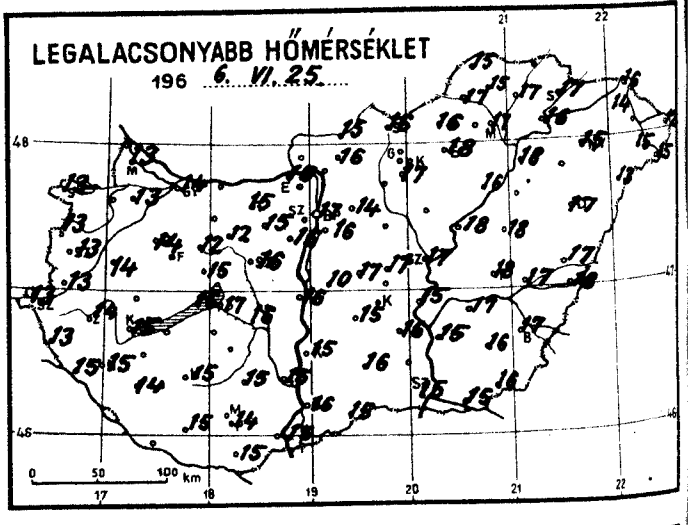
LEGALACSONYABB HŐMÉRSÉKLET
196 6. VI. 25.

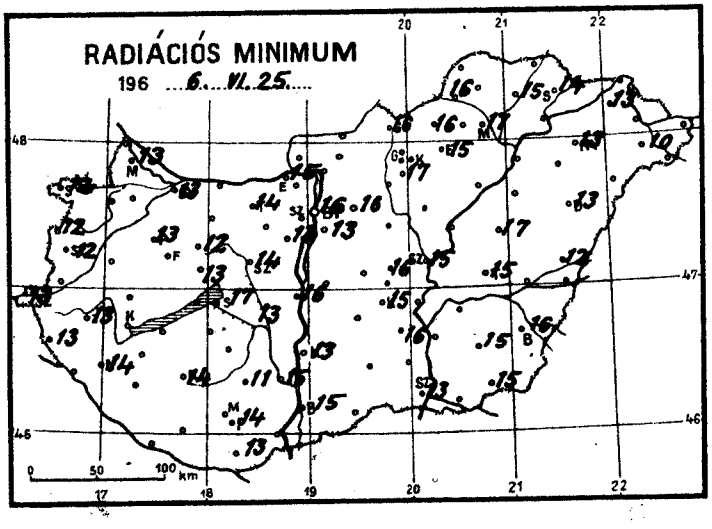
RADIÁCIÓS MINIMUM
196 6. VI. 25.

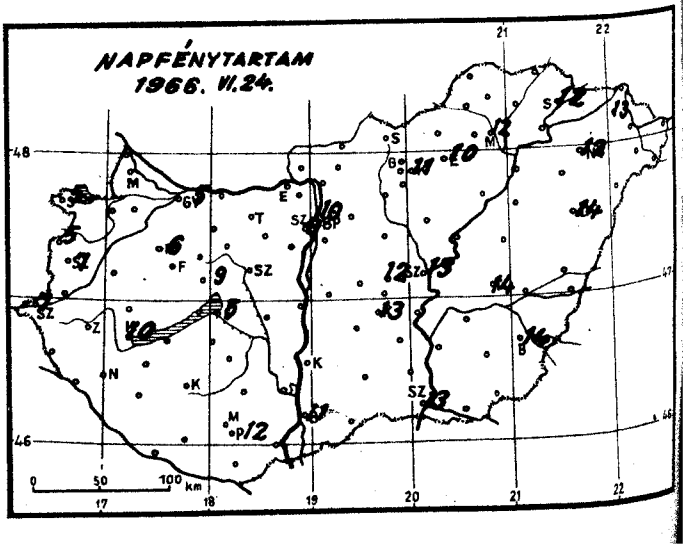
NAPFÉNYTARTAM
1966. VI. 24.

1966. június hó, 25. nap szombat

	Az utolsó 24 óra adatai					
	Csapadék (mm)		Hőmérsékleti szélsőségek			Napsütés (óra) tegnap
			tegnapi nappali max.	éjszakai min.	min. 5 cm-en	
12815 Magyaróvár	7		24	13	13	–
822 Győr	1		25	14	13	5
825 Pápa	2		25	14	13	6
805 Sopron	2		23	13	12	5
812 Szombathely	16	⌇	24	13	12	7
910 Szentgotthárd	13	⌇	24	13	13	7
915 Zalaegerszeg	22	⌇	25	14	13	
Lenti	21		27	13	13	
925 Nagykanizsa	12	⌇	28	15	14	
920 Keszthely	13	⌇	28	15	–	10
Tihany	2	⌇	29	16		
935 Siófok	ny	⌇	28	17	17	5
942 Pécs	13	⌇	29	14	14	12
941 Misinatető (534 m)	–	–	–	–	–	–
Siklós	9	⌇	31	15	13	
827 Farkasgyepű (400 m)	2		25	12	12	
Veszprém	.		26	15	13	9
833 Tatabánya	ny		27	15	14	
839 Budapest (Ferihegy)	6	⌇	28	16	13	
840 Budapest OMI	3	⌇	29	17	16	10
841 Budapest (Szabadságh., 474 m)	5	⌇	–	13	13	9
Martonvásár	2	⌇	29	15	13	
835 Székesfehérvár	1		28	16	14	
Dunaújváros	9		28	16	16	
Szekszárd	6		29	15	15	
Mohács	3	⌇	30	15		
960 Baja	8	⌇	30	16	15	11
955 Kalocsa	14	⌇	30	15	13	
Ceglédi	7	⌇	29	17	16	12
860 Szolnok	1	↳	29	17	15	13
970 Kecskemét	5	⌇	28	–	15	13
Kiskunfélegyháza	12	⌇	28	16	16	
982 Szeged	2	⌇	29	15	13	13
Mezőhegyes	1		30	16	15	
Orosháza	5		–	16	15	
990 Békéscsaba	.	↳	29	17	16	14
875 Túrkeve	.		29	18	15	14
Berettyóújfalu	ny		28	17	12	
882 Debrecen	.		28	17	13	14
892 Nyíregyháza	.	⌇	28	15	13	12
788 Kisvárda	.		27	14	13	13
Mátészalka	.	⌓	28	15	10	
Tiszabecs	.		27	12		
Vác	–		–	–		
Gödöllő	9	⌇	27	14	16	
Lőrinci	3	⌇	–	–	–	
Gyöngyös	3		28	17	17	
Balassagyarmat	30	⌇	–	15		
755 Salgótarján	5		28	16	16	
Galyatető (932 m)	10	⌇	21	13		
851 Kékestető (1000 m)	4	⌇	21	13	–	11
Mátraháza (672 m)	5	⌇	23	14		
865 Eger	1		28	18	15	10
Putnok	1	=	27	17	16	
Lillafüred	1		25	16		
772 Miskolc	1	=	28	17	17	12
Füged	ny		22	17	15	
778 Sárospatak	.		28	17	14	12

24 órai csapadék mm		
Rajka	9	
Kapuvár	7	
Csorna	12	
Komárom	4	
Káld	16	
Kőszeg	15	⌇
Körmend	23	⌇
Letenye	4	⌇
Sümeg	8	
Zirc	1	
Kisbér	.	⌓
Mór	ny	⌇
Alcsút	1	⌇
Esztergom	.	
Dobogókő	10	⌇
Fonyód	8	⌇
Tab	13	⌇
Sárbogárd	–	
Lengyel	8	
Nagykónyi	7	
Marcali	–	
Somogyszob	14	⌇
Kaposvár	5	⌇
Barcs	26	⌇
Szigetvár	18	
Bácsalmás	5	⌇
Kiskunhalas	3	⌇
Izsák	9	⌇
Kunsztmiklós	2	
Örkény	7	⌇
Nagykáta	2	⌓
Jászapáti	1	
Tiszakécske	2	⌇
Nagykőrös	2	⌇
Kistelek	10	⌇
Makó	1	⌓
Szentes	5	⌇
Szarvas	.	⌓
Szeghalom	ny	⌓
Körösszakál	.	
Tiszaroff	.	
Poroszló	ny	
Karcag	ny	
Hortobágy	.	
Polgár	.	
Hajdúdorog	–	
Nyírlugos	.	
Csenger	.	⌓
Vásárosnamény	.	
Záhony	.	
Királyrét	2	⌇
Romhány	18	⌇
Borsodnádasd	6	⌇
Jósvafő	1	
Szendrőlád	1	
Hidasnémeti	.	
Tokaj	.	
Sárhatvan	.	

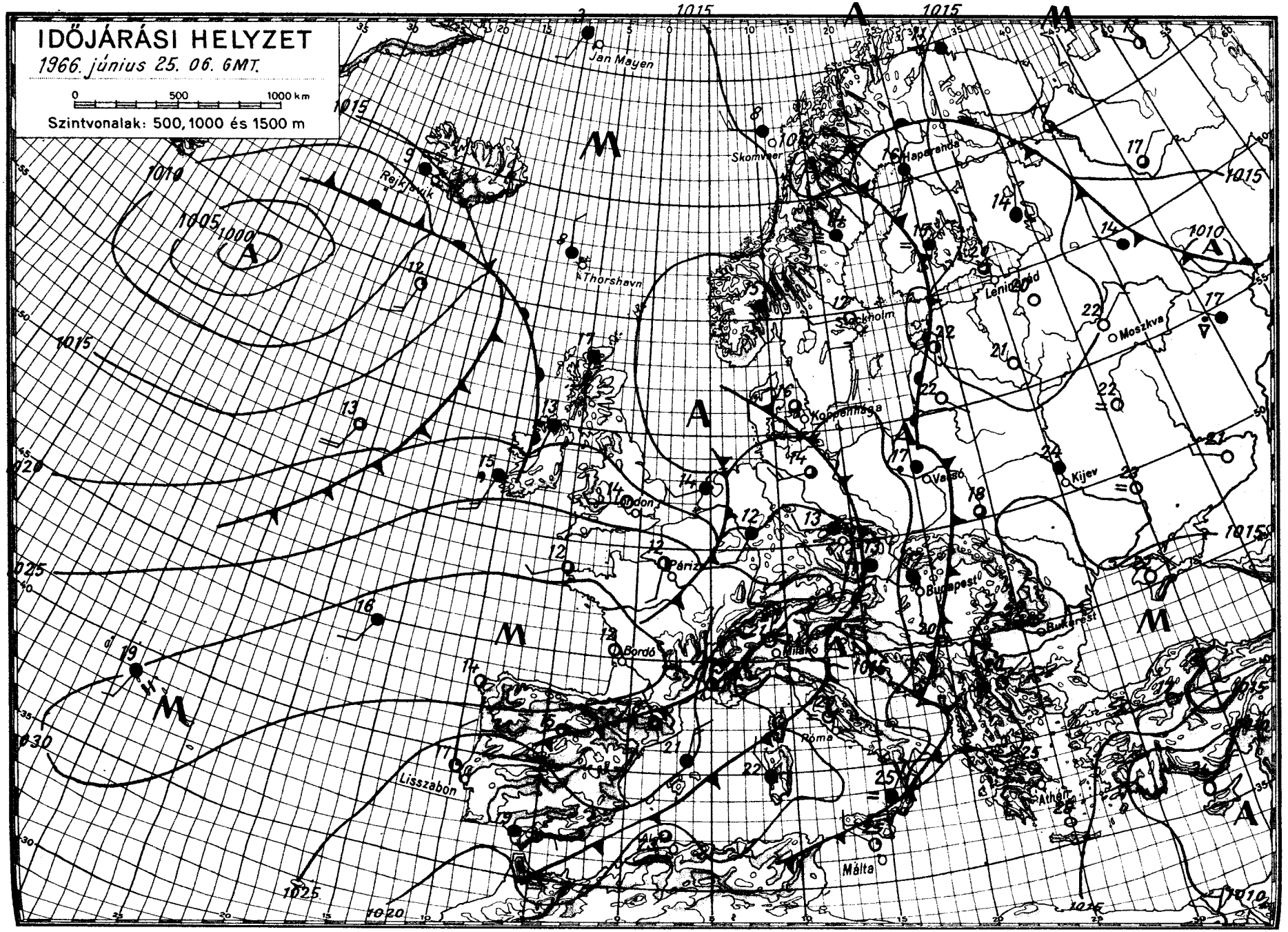

OFFSET: KIOMDA, BUDAPEST

IDŐJÁRÁSI NAPIJELENTÉS

ЕЖЕДНЕВНЫЙ МЕТЕОРОЛОГИЧЕСКИЙ БЮЛЛЕТЕНЬ • DAILY WEATHER REPORT
BULLETIN QUOTIDIEN DE TEMPS • TÄGLICHER WETTERBERICHT

KIADJA AZ ORSZÁGOS METEOROLÓGIAI INTÉZET
BUDAPEST II. KITAIBEL PÁL UTCA 1
TELEFON: KÖZPONT: 353-500, IDŐJELZŐ OSZT.: 150-410

MEGJELENIK NAPONKÉNT * ELŐFIZETÉSI ÁRA A POSTAI KÖLTSÉGGEL EGYÜTT NEGYEDÉVRE 60, Ft
KIADÁSÉRT FELEL AZ INTÉZET IGAZGATÓJA

79. évfolyam 177. szám. + Budapest + 1966. junius 26. vasárnap

Az időjárási helyzet ma reggel és a várható időjárás:

Az Atlanti-óceánról áramló hüvös, nedves levegő, miután elárasztotta Nyugat-, Dél- és Közép-Európát, tovább halad kelet felé, sokfelé okozva esőket, zivatarokat. A hüvös levegővel elárasztott területeken a szombaton mért legmagasabb hőmérsékletek mintegy 4 - 8 fokkal alacsonyabbak voltak a legutóbbi négy év átlagánál.

Hazánkban szombaton felhőátvonulások voltak, viharos szelek kiséretében. Országszerte esett az eső. Több helyen zivatar is keletkezett. Általában 1 - 15 mm közötti esőmennyiség hullott, de a keleti megyékben, ahol még a vasárnapra virradó éjszaka is esett 15 - 30, sőt Tiszabecsen 33, Szendrőládon 34, Záhonyban 40, Fügödön 43, Edelényben /Borsod A.Z. vm/ 60 mm-t mértek. Napközben a hőmérséklet igen változatos képet mutatott. A Dunántulon, ahová már szombaton reggelre megérkezett a hüvös levegő, napközben 13 - 20 fok közötti hőmérsékletek voltak. Az ország keleti részeit viszont csak az esti órákban árasztotta el a hüvös levegő, igy ott még 23 - 27 fokos maximumok alakultak ki. Ma hajnalra általában 7 - 13 fokig hült le a levegő. Ma hazánkban továbbra is változékony, szeles, az évszakhoz képest hüvös az idő.

Ma 12 órakor Budapesten a hőmérséklet 19 fok, a tengerszintre átszámitott légnyomás 764 mm, nem változik.

A Balaton vizének hőmérséklete Siófoknál 11 órakor: 18 fok.

Várható időjárás hétfő estig:

További felhőátvonulások.
Elsősorban hétfőn, helyenként eső, zivatar.
Élénk, időnként erős nyugati, északnyugati szél.
Az évszakhoz képest hüvös idő.

Várható legalacsonyabb éjszakai hőmérséklet: 8, 13,
legmagasabb nappali hőmérséklet hétfőn:
19. 24 fok között.

Kerényi Nárcisz s.k.

A hőmérséklet napi középértéke és eltérése a 90 évi átlagtól / Budapesten / :

1966. VI. 25.: 15,3 C°, -4,9 C°.

1871 óta ezen a napon Budapesten előfordult:

legmagasabb hőmérséklet: 33,9 C° /1876/
legalacsonyabb hőmérséklet: 8,1 C° /1918/

66.424.

CSAPADÉKELOSZLÁS

AZ UTOLSÓ 24 ÓRÁBAN

196 6. VI. 25. 7h-TÓL VI. 26. 7h-IG

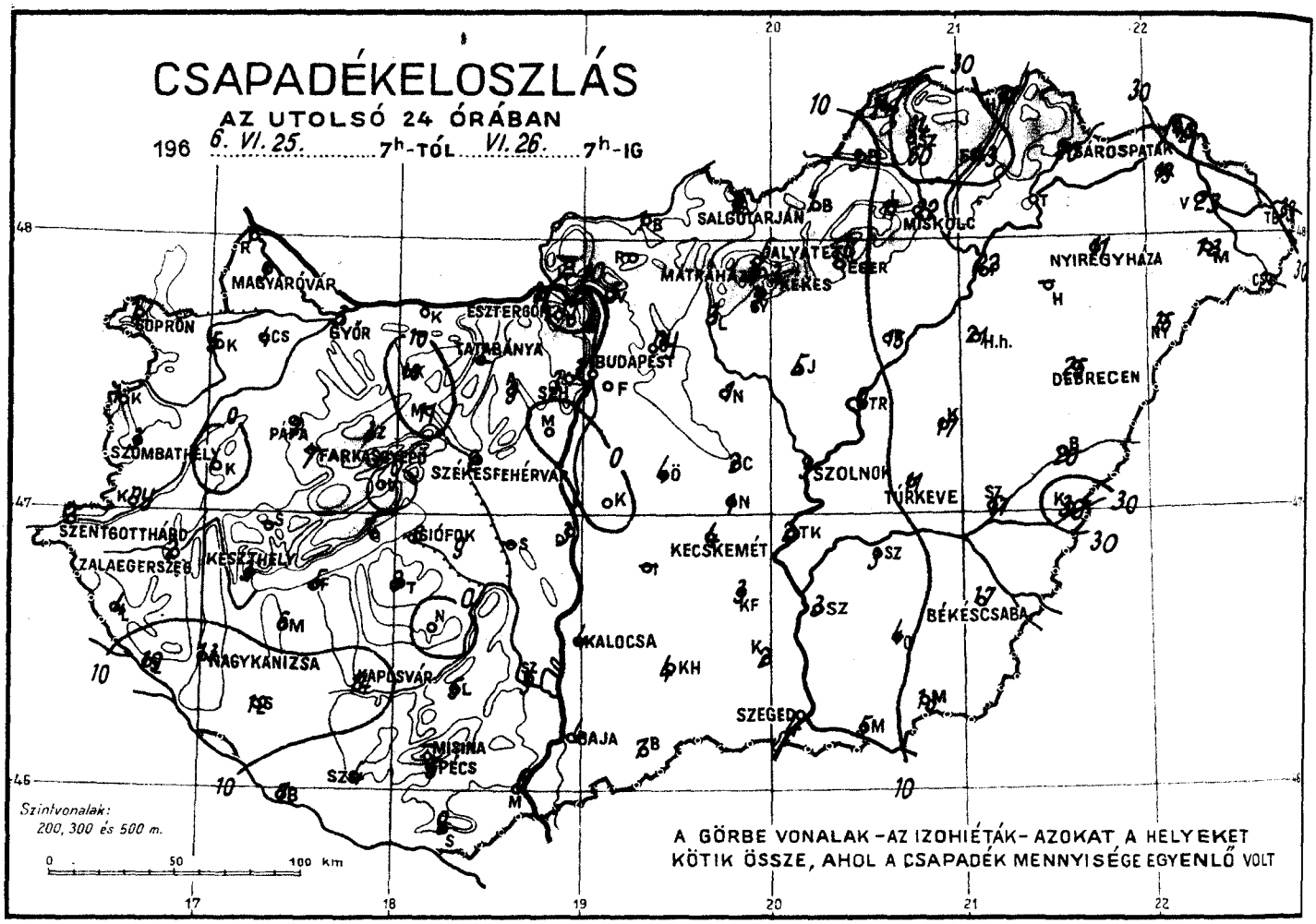

A GÖRBE VONALAK – AZ IZOHIÉTÁK – AZOKAT A HELYEKET KÖTIK ÖSSZE, AHOL A CSAPADÉK MENNYISÉGE EGYENLŐ VOLT

LEGMAGASABB HŐMÉRSÉKLET

196 6. VI. 25.

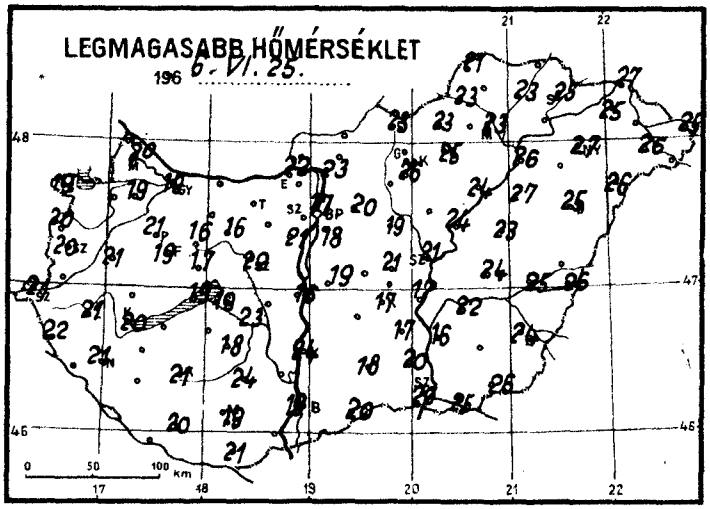

LEGALACSONYABB HŐMÉRSÉKLET

196 6. VI. 26.

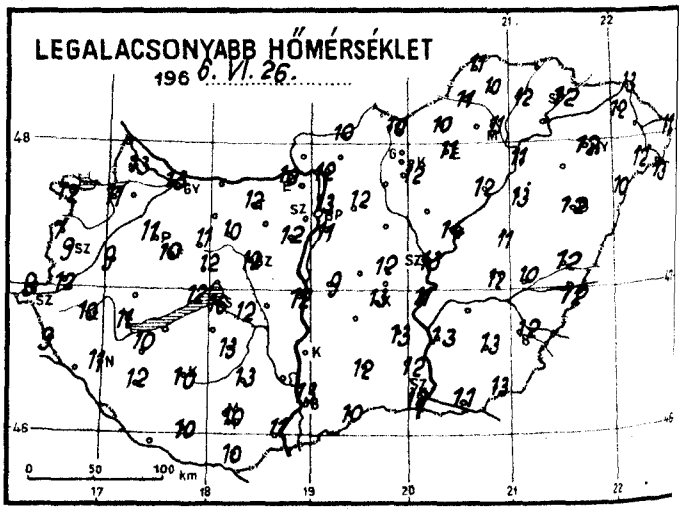

RADIÁCIÓS MINIMUM

196 6. VI. 26.

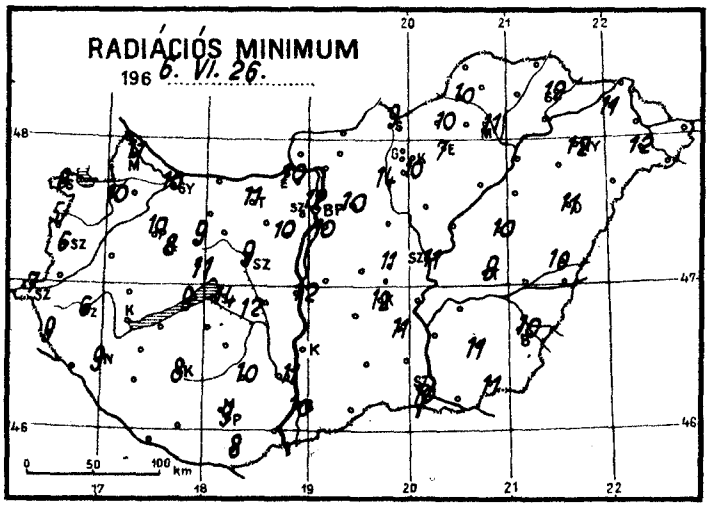

Napfénytartam.

1966. VI. 25.

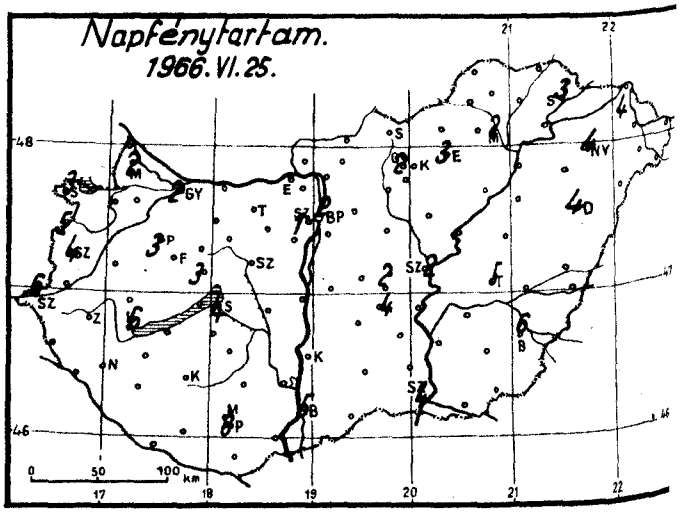

1966. junius ..... hó,
26. vasárnap ..... nap

	Az utolsó 24 óra adatai						24 órai csapadék mm		
	Csapadék (mm)		Hőmérsékleti szélsőségek: tegnapi nappali max.	éjszakai min.	min. 5 cm-en	Napsütés (óra) tegnap			
12815 Magyaróvár	3		20	13	11	2	Rajka	1	
822 Győr	3		19	13	10	2	Kapuvár	5	
825 Pápa	7		21	11	10	3	Csorna	4	
805 Sopron	1		19	12	8	3	Komárom	-	
812 Szombathely	3		20	9	6	4	Káld	•	
910 Szentgotthárd	2		21	9	7	6	Kőszeg	1	
915 Zalaegerszeg	2	⌐	21	10	6		Körmend	ny	
Lenti	4		22	9	9		Letenye	19	
925 Nagykanizsa	13	⌐	21	11	9		Sümeg	-	
920 Keszthely	3		20	11		6	Zirc	3	
Tihany	4		19	12	9		Kisbér	10	⌓
935 Siófok	6		19	16	14	4	Mór	11	
942 Pécs	5	⌐	19	10	9	8	Alcsút	3	
941 Misinatető (534 m)	-						Esztergom	3	
Siklós	9	⌐	21	10	8		Dobogókő	11	
827 Farkasgyepű (400 m)	7		19	10	8		Fonyód	5	⌐
Veszprém	•		17	12	11	3	Tab	8	⌐
833 Tatabánya	-		-	12	11		Sárbogárd	-	
839 Budapest (Ferihegy)	1		18	11	10		Lengyel	5	
840 Budapest OMI	3		17	13	12	2	Nagykónyi	•	
841 Budapest (Szabadságh. 474 m)	3		14	10	9	1	Marcali	6	⌐
Martonvásár	•		21	12	10		Somogyszob	12	
835 Székesfehérvár	2		22	12	9		Kaposvár	14	
Dunaújváros	3		16	12	12		Barcs	7	
Szekszárd	3	⌓	-	-	11		Szigetvár	4	
Mohács	6	⌐ ⌓	-	11			Bácsalmás	7	⌐
960 Baja	4	⌐	19	13	10	5	Kiskunhalas	4	⌐
955 Kalocsa	4	⌐	24	-	-		Izsák	-	
Cegléd	2		21	12	11	2	Kunsztmiklós	•	
860 Szolnok	3		21	13	11	2	Örkény	4	
970 Kecskemét	4		17	13	12	4	Nagykáta	1	
Kiskunfélegyháza	3	⌐	17	13	11		Jászapáti	5	
982 Szeged	4	⌐	20	12	10	4	Tiszakécske	2	
Mezőhegyes	13	⌐	26	13	11		Nagykőrös	1	
Orosháza	4		-	13	11		Kistelek	2	⌐
990 Békéscsaba	17	⌐	24	12	10	6	Makó	5	⌐ ⌓
875 Túrkeve	11		24	12	9	5	Szentes	3	⌐
Berettyóújfalu	20	⌐	-	12	10		Szarvas	3	⌐
882 Debrecen	25	⌐	25	12	11	4	Szeghalom	17	
892 Nyíregyháza	11	⌐	27	12	12	4	Körösszakál	30	
788 Kisvárda	19	⌐	25	12	11	4	Tiszaroff	9	⌐
Mátészalka	13	⌐	26	12	12		Poroszló	15	
Tiszabecs	33	⌐	25	11			Karcag	17	
Vác	5		23	12			Hortobágy	21	⌐
Gödöllő	ny		20	12	10		Polgár	22	
Lőrinci	3		-	-	-		Hajdúdorog	-	
Gyöngyös	2		26	12	10		Nyírlugos	15	⌐
Balassagyarmat	1		18	10			Csenger	25	⌐
755 Salgótarján	2		23	10	9		Vásárosnamény	23	
Galyatető (932 m)	5		19	7			Záhony	40	
851 Kékestető (1000 m)	3		17	7		2	Királyrét	-	
Mátraháza (672 m)	4		20	9			Romhány	-	
865 Eger	5	⌐	25	11	7	3	Borsodnádasd	1	
Putnok	3		23	11	10		Jósvafő	14	
Lillafüred	11		20	11			Szendrőlád	34	⌐
772 Miskolc	22	⌐	23	11	11	2	Hidasnémeti	21	⌐
Füged	43		23	12			Tokaj	-	
778 Sárospatak	20		25	12	12	3	Sárhatvan	9	⌐

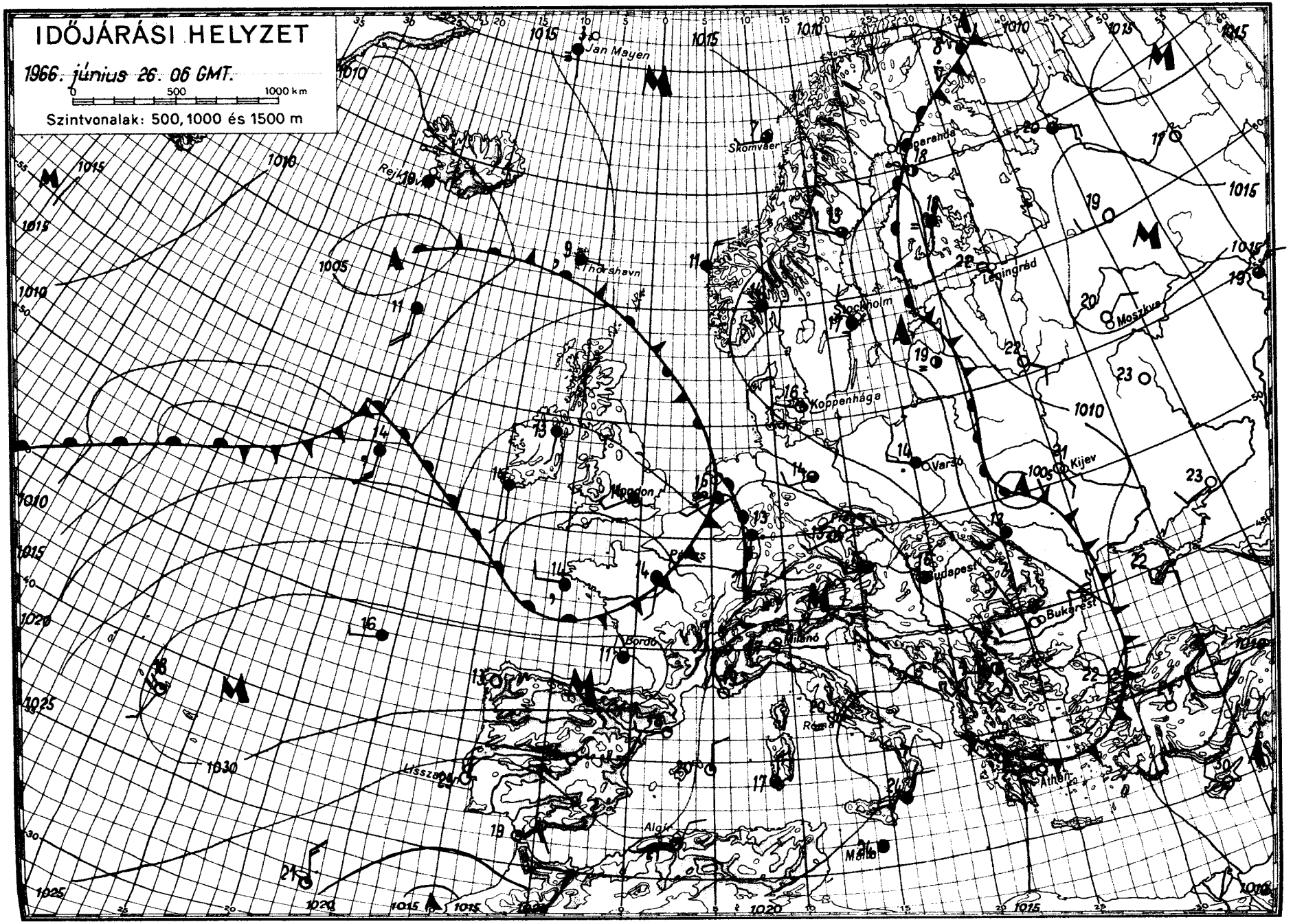

OFFSET-NYOMDA BUDAPEST

IDŐJÁRÁSI NAPIJELENTÉS

ЕЖЕДНЕВНЫЙ МЕТЕОРОЛОГИЧЕСКИЙ БЮЛЛЕТЕНЬ • DAILY WEATHER REPORT
BULLETIN QUOTIDIEN DE TEMPS • TÄGLICHER WETTERBERICHT

KIADJA AZ ORSZÁGOS METEOROLÓGIAI INTÉZET
BUDAPEST II. KITAIBEL PÁL UTCA 1
TELEFON: KÖZPONT: 353-500, IDŐJELZŐ OSZT.: 150-410

MEGJELENIK NAPONKÉNT * ELŐFIZETÉSI ÁRA A POSTAI KÖLTSÉGGEL EGYÜTT NEGYEDÉVRE 60, Ft
KIADÁSÉRT FELEL AZ INTÉZET IGAZGATÓJA

79. évfolyam 178. szám. + Budapest + 1966. junius 27. hétfő

Az időjárási helyzet ma reggel és a várható időjárás:

Nyugat- és Közép-Európában az óceáni levegő előrenyomulása következtében erősen felhős, szeles, hüvös, sokfelé esős az időjárás. A hőmérséklet csucsértékei vasárnap 20 fok körül alakultak ki. A Földközi-tenger térségében és a Szovjetunió európai részén melegebb, szárazabb az idő.

Hazánk fölött vasárnap felhőátvonulások voltak, szórványosan előforduló kisebb esőkkel. Jelentősebb csapadék - 5, 20 mm - csak a Tisza felső folyásánál hullott. A legtöbb csapadék, 20 mm, zivatarból esett, Csengeren. Az északkeleti megyék kivételével, ahol egész nap borult maradt az ég, 9, 15 órán át sütött a nap. A hőmérséklet napközben 18, 24 fokig emelkedett. Ma hajnalra az Északi-hegyvidéken 9, 11, máshol 11, 16 fokig hült le a levegő.

Ma 12 órakor Budapesten a hőmérséklet 21 fok, a tengerszintre átszámitott légnyomás 762 mm, gyengén süllyedő irányzatu.

A Balaton vizének hőmérséklete Siófoknál 11 órakor 19 fok volt.

Várható időjárás kedd estig:

Felhőátvonulások, többfelé esővel.
Helyenként élénk északnyugati, északi szél.
A hőmérséklet alakulásában lényeges változás nem lesz.

Várható legalacsonyabb éjszakai hőmérséklet:
11, 16,
legmagasabb nappali hőmérséklet kedden:
20, 25 fok között.

Erdős Emőke s.k.

A hőmérséklet napi középértéke és eltérése a 90 évi átlagtól / Budapesten / :

1966. VI. 26.: 17,1 C°, -3,4 C°.

1871 óta ezen a napon Budapesten előfordult:

legmagasabb hőmérséklet: 34,9 C° /1935/
legalacsonyabb hőmérséklet: 8,5 C° /1918/

66.425.

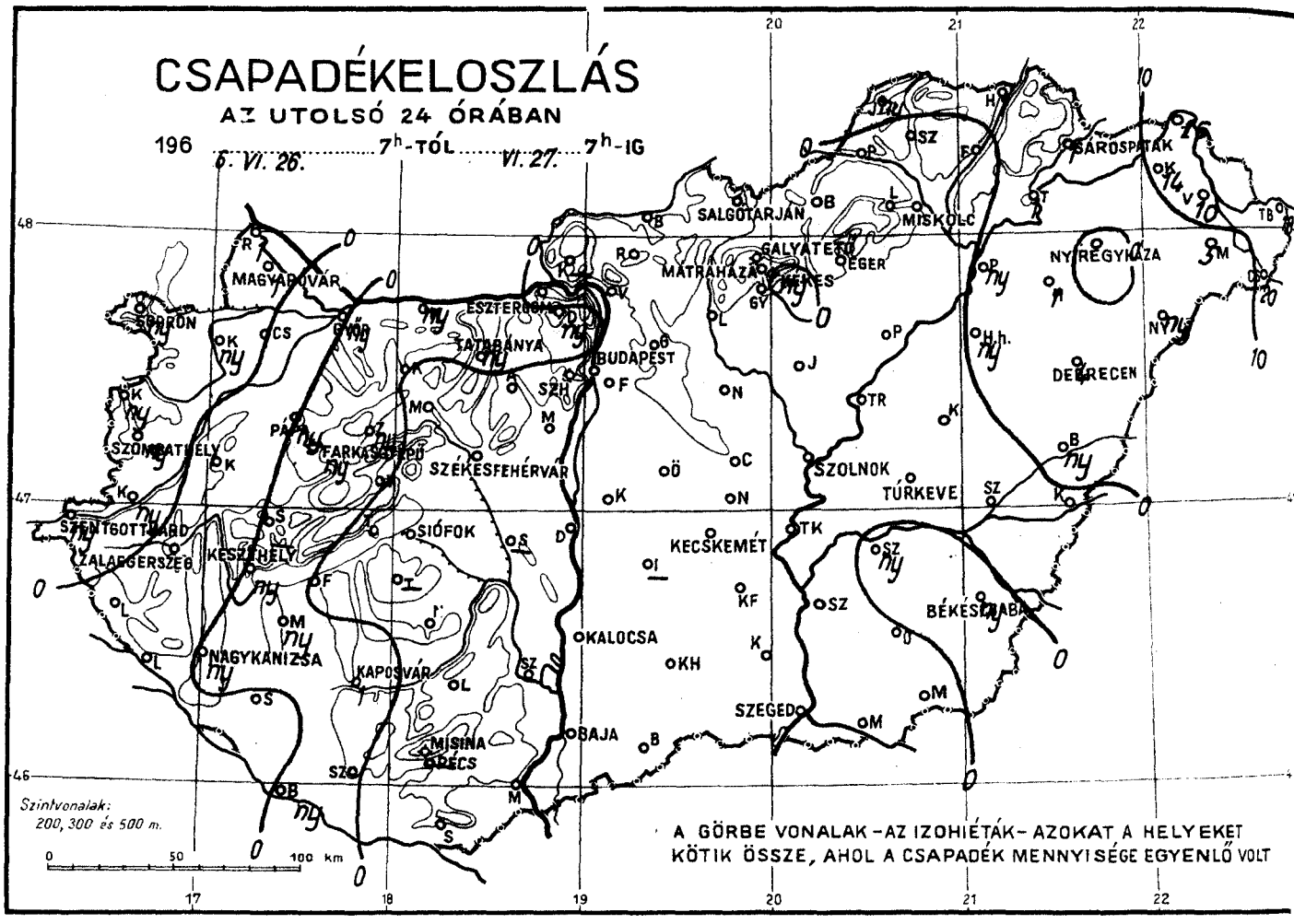
CSAPADÉKELOSZLÁS
AZ UTOLSÓ 24 ÓRÁBAN
196 6. VI. 26. 7h-TÓL VI. 27. 7h-IG
SALGÓTARJÁN
MISKOLC
SÁROSPATAK
NYÍREGYHÁZA
MÁTRAHÁZA
EGER
GYÖNGYÖS
MAGYARÓVÁR
ESZTERGOM
TATABÁNYA
BUDAPEST
SZOMBATHELY
SZÉKESFEHÉRVÁR
DEBRECEN
SZOLNOK
TÚRKEVE
SZENTGOTTHÁRD
SIÓFOK
KECSKEMÉT
KESZTHELY
ZALAEGERSZEG
NAGYKANIZSA
KAPOSVÁR
KALOCSA
BÉKÉSCSABA
SZEGED
MISKOLC
BAJA
Szintvonalak:
200, 300 és 500 m.
0 50 100 km
A GÖRBE VONALAK – AZ IZOHIÉTÁK – AZOKAT A HELYEKET
KÖTIK ÖSSZE, AHOL A CSAPADÉK MENNYISÉGE EGYENLŐ VOLT

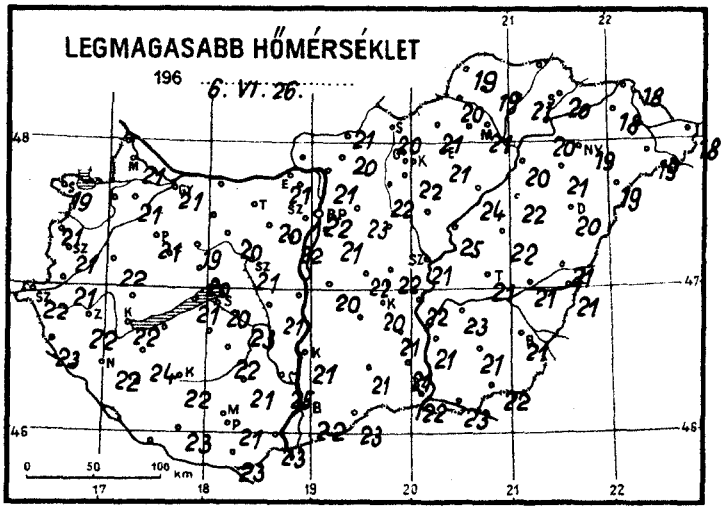
LEGMAGASABB HŐMÉRSÉKLET
196 6. VI. 26.
0 50 100 km

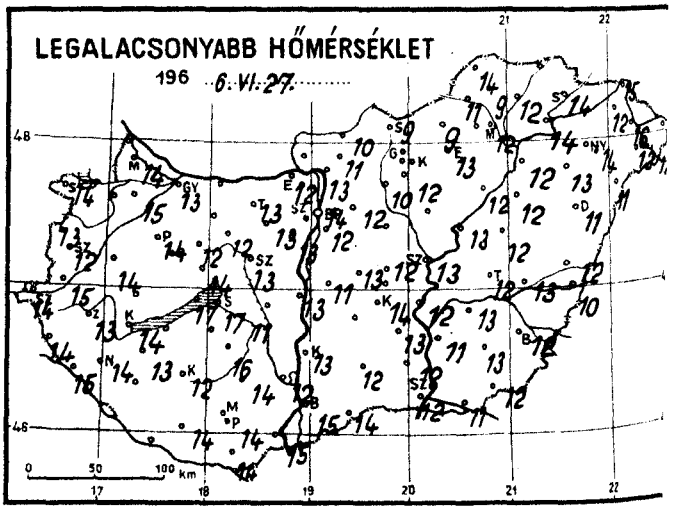
LEGALACSONYABB HŐMÉRSÉKLET
196 6. VI. 27.
0 50 100 km

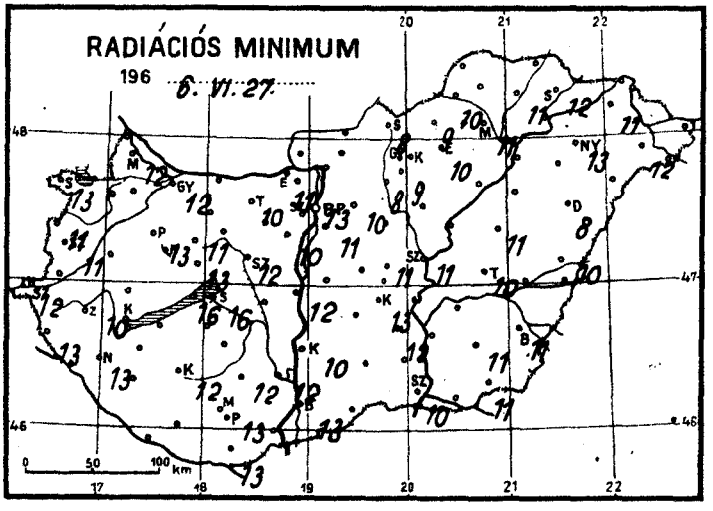
RADIÁCIÓS MINIMUM
196 6. VI. 27.
0 50 100 km

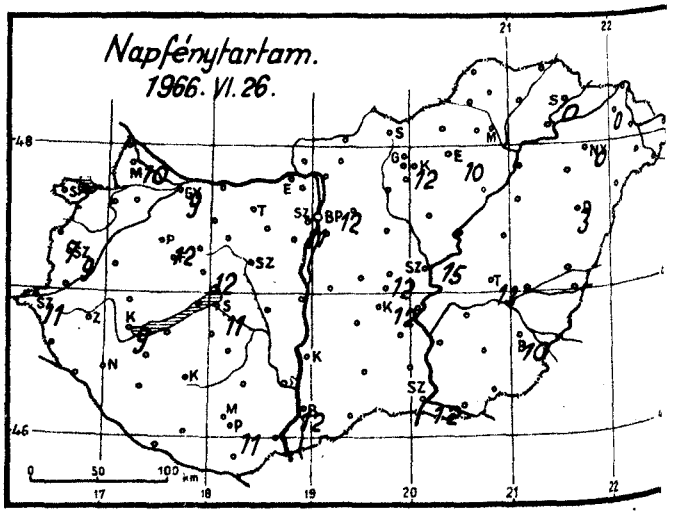
Napfénytartam.
1966. VI. 26.
0 50 100 km

1966. junius ..... hó,
27. hétfő ..... nap

	Az utolsó 24 óra adatai						24 órai csapadék mm		
	Csapadék (mm)		Hőmérsékleti szélsőségek: tegnapi nappali max.	éjszakai min.	min. 5 cm-en	Napsütés (óra) tegnap			
12815 Magyaróvár	1		21	14	12	10	Rajka	1	
822 Győr	ny		21	13	12	9	Kapuvár	ny	
825 Pápa	ny		21	14	13	12	Csorna	•	
805 Sopron	ny		19	14	13	2	Komárom	ny	
812 Szombathely	ny		21	12	11	9	Káld	•	
910 Szentgotthárd	ny		22	14	12	11	Kőszeg	ny	
915 Zalaegerszeg	•		22	13	10		Körmend	ny	
Lenti	•		23	14	13		Létenye	•	
925 Nagykanizsa	ny		22	14	13		Sümeg	–	
920 Keszthely	ny		22	14	–	9	Ziro	ny	
Tihany	•		21	17	16		Kisbér	•	
935 Siófok	•		20	17	16	11	Mór	•	
942 Pécs	•		21	14	13	11	Alcsút	•	
941 Misinatető (534 m)	–		–	–	–	–	Esztergom	•	
Siklós	•		23	14	13		Dobogókő	ny	↱
827 Farkasgyepű (400 m)	ny		19	12	10		Fonyód	•	
Veszprém	•		20	14	13	12	Tab	–	
833 Tatabánya	ny		–	13	10		Sárbogárd	–	
839 Budapest (Ferihegy)	•		21	12	11		Lengyel	•	
840 Budapest OMI	•		22	14	13	12	Nagykónyi	•	
841 Budapest (Szabadságh., 474 m)	•		18	12	10	11	Marcali	ny	
Martonvásár	•		22	13	10		Somogyszob	•	
835 Székesfehérvár	•		21	13	12		Kaposvár	1	
Dunaújváros	•		21	13	12		Barcs	ny	
Szekszárd	•	↳	25	12	12		Szigetvár	•	
Mohács	•		23	15			Bácsalmás	•	
960 Baja	•		22	15	13	12	Kiskunhalas	•	
955 Kalocsa	•		21	13	10		Izsák	–	
Ceglédd	•	↳	22	12	11	12	Kunsztmiklós	•	
860 Szolnok	•	=	21	13	11	15	Örkény	•	
970 Kecskemét	•		20	14	13	12	Nagykáta	•	
Kiskunfélegyháza	•		21	13	12		Jászapáti	•	↳
982 Szeged	•		22	12	10	12	Tiszakécske	•	=
Mezőhegyes	•	↳	22	12	11		Nagykőrös	•	
Orosháza	•	↳	21	13	11		Kistelek	•	
990 Békéscsaba	ny		21	12	11	10	Makó	•	
875 Túrkeve	•		21	12	10	13	Szentes	•	
Berettyóújfalu	ny	↳	21	12	10		Szarvas	ny	
882 Debrecen	4	↱	20	11	8	3	Szeghalom	•	
892 Nyíregyháza	•		19	14	13	0	Körösszakál	•	
788 Kisvárda	14		18	12	11	0	Tiszaroff	•	
Mátészalka	5		19	12	12		Poroszló	•	
Tiszabecs	18		18	10			Karcag	•	
Vác	•		21	13			Hortobágy	ny	
Gödöllő	•		23	12	10		Polgár	ny	
Lőrinci	•		22	10	8		Hajdúdorog	1	
Gyöngyös	•		22	12	9		Nyírlugos	ny	
Balassagyarmat	•		21	10			Csenger	20	↱
755 Salgótarján	•		20	9	8		Vásárosnamény	10	
Galyatető (932 m)	•		13	8			Záhony	16	
851 Kékestető (1000 m)	ny		13	8	–	12	Királyrét	–	
Mátraháza (672 m)	•		16	10			Romhány	•	
865 Eger	•		21	13	10	10	Borsodnádasd	•	
Putnok	•	=	20	11	10		Jósvafő	ny	
Lillafüred	•		20	11			Szendrőlád	•	
772 Miskolc	•		21	12	11	–	Hidasnémeti	1	
Fügöd	•	↳	21	12	11		Tokaj	1	
778 Sárospatak	1		20	14	12	0	Sárhatvan	•	

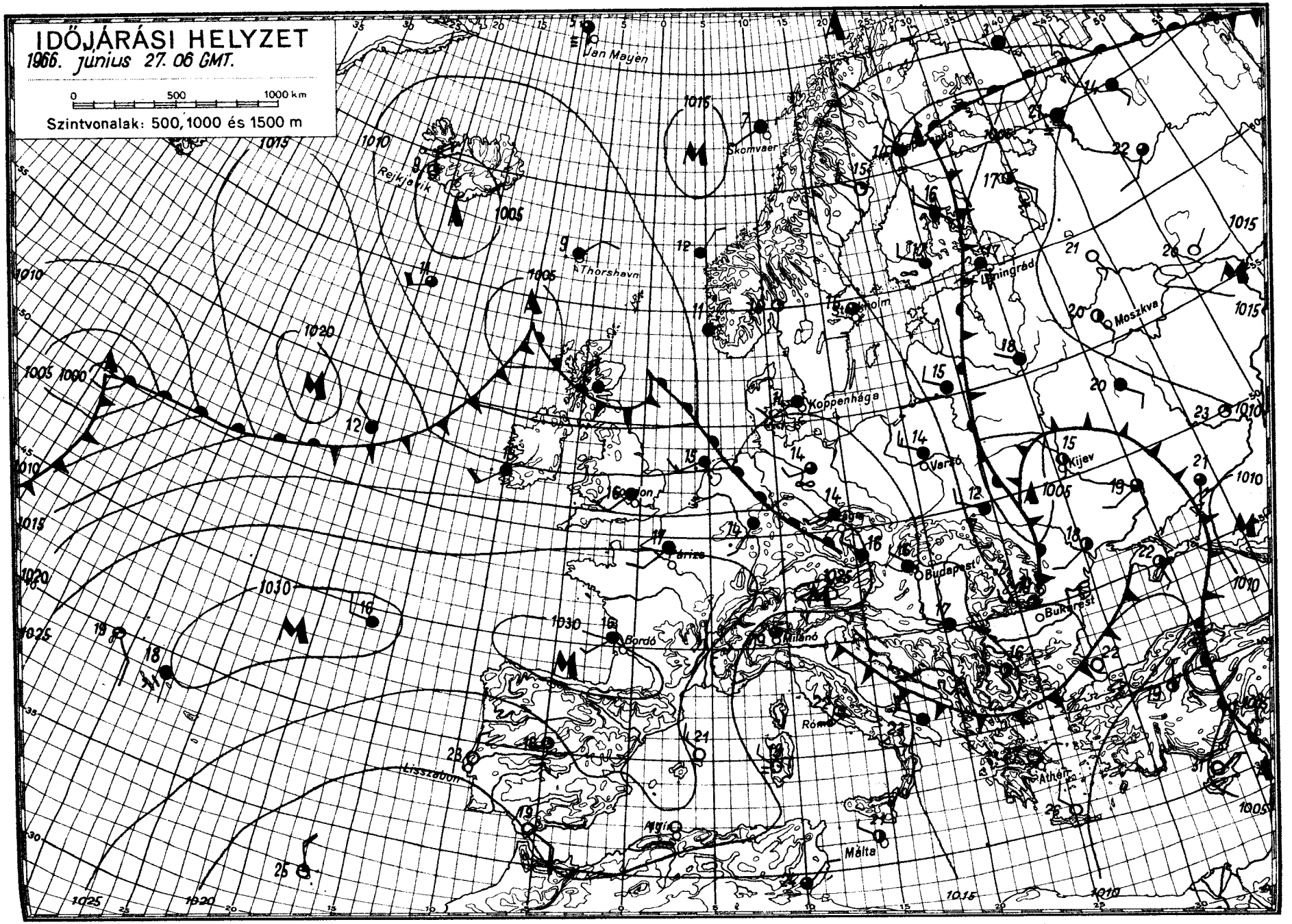

OFFSET-NYOMDA BUDAPEST

IDŐJÁRÁSI NAPIJELENTÉS

ЕЖЕДНЕВНЫЙ МЕТЕОРОЛОГИЧЕСКИЙ БЮЛЛЕТЕНЬ • DAILY WEATHER REPORT
BULLETIN QUOTIDIEN DE TEMPS • TÄGLICHER WETTERBERICHT

KIADJA AZ ORSZÁGOS METEOROLÓGIAI INTÉZET
BUDAPEST II. KITAIBEL PÁL UTCA 1
TELEFON: KÖZPONT: 353-500, IDŐJELZŐ OSZT.: 150-410

MEGJELENIK NAPONKÉNT • ELŐFIZETÉSI ÁRA A POSTAI KÖLTSÉGGEL EGYÜTT NEGYEDÉVRE 60,- Ft
KIADÁSÉRT FELEL AZ INTÉZET IGAZGATÓJA

79. évfolyam 179. szám. + Budapest + 1966. junius 28. kedd

Az időjárási helyzet ma reggel és a várható időjárás:

Az elmult 24 óra folyamán Északnyugat-Európa felett nagykiterjedésü ciklonrendszer alakult ki. Ennek következtében az északnyugat felől áramló hüvösebb, óceáni levegő továbbra is változékony, az évszakhoz képest hüvös, esős időjárást okoz szárazföldünk nagy részén.

Hazánkban hétfőn változóan felhős volt az égbolt. Napközben a Dunántulon több helyen, máshol szórványosan kisebb záporok alakultak ki, helyenként zivatar kiséretében. A nappali hőmérséklet általában 20, 24 fokig emelkedett, de az északkeleti határszélen helyenként 20 fok alatt maradt. Kedden éjszaka 10, 15 fokig hült le a levegő. Az éjszakai óráktól kezdve az országban sokfelé esett az eső. A reggel 7 óráig lehullott csapadékmennyiség 1-8 mm között váltakozott, de Mátészalkáról 12, Dobogókőről 13 mm esőt jelentettek. Délelőtt 11 óráig 15, 21 fokos hőmérsékleti értékeket mértek.

Ma 12 órakor Budapesten a hőmérséklet 18 fok, a tengerszintre átszámitott légnyomás 756 mm, gyengén süllyedő irányzatu.

A Balaton vizének hőmérséklete Siófoknál 11 órakor 19 fok volt.

Várható időjárás szerda estig:

Kelèten is fokozatosan felszakadozó felhőzet, kedden még többfelé esővel.
Szerdán felhőátvonulások, szórványosan előforduló átfutó esőkkel.
Megerősödő, a Dunántulon helyenként viharos erejü lökésekkel kisért északnyugati, északi szél.
Hüvös marad az idő.

Várható legalacsonyabb éjszakai hőmérséklet: 9, 14,
legmagasabb nappali hőmérséklet szerdán: 17, 22 fok között.

Dunay Sándorné s.k.

A hőmérséklet napi középértéke és eltérése a 90 évi átlagtól / Budapesten / :

1966. VI. 27.: 18,9 C°, -1,5 C°.

1871 óta ezen a napon Budapesten előfordult:

legmagasabb hőmérséklet: 36,5 C° /1935/
legalacsonyabb hőmérséklet: 10,6 C° /1921/

66.427.

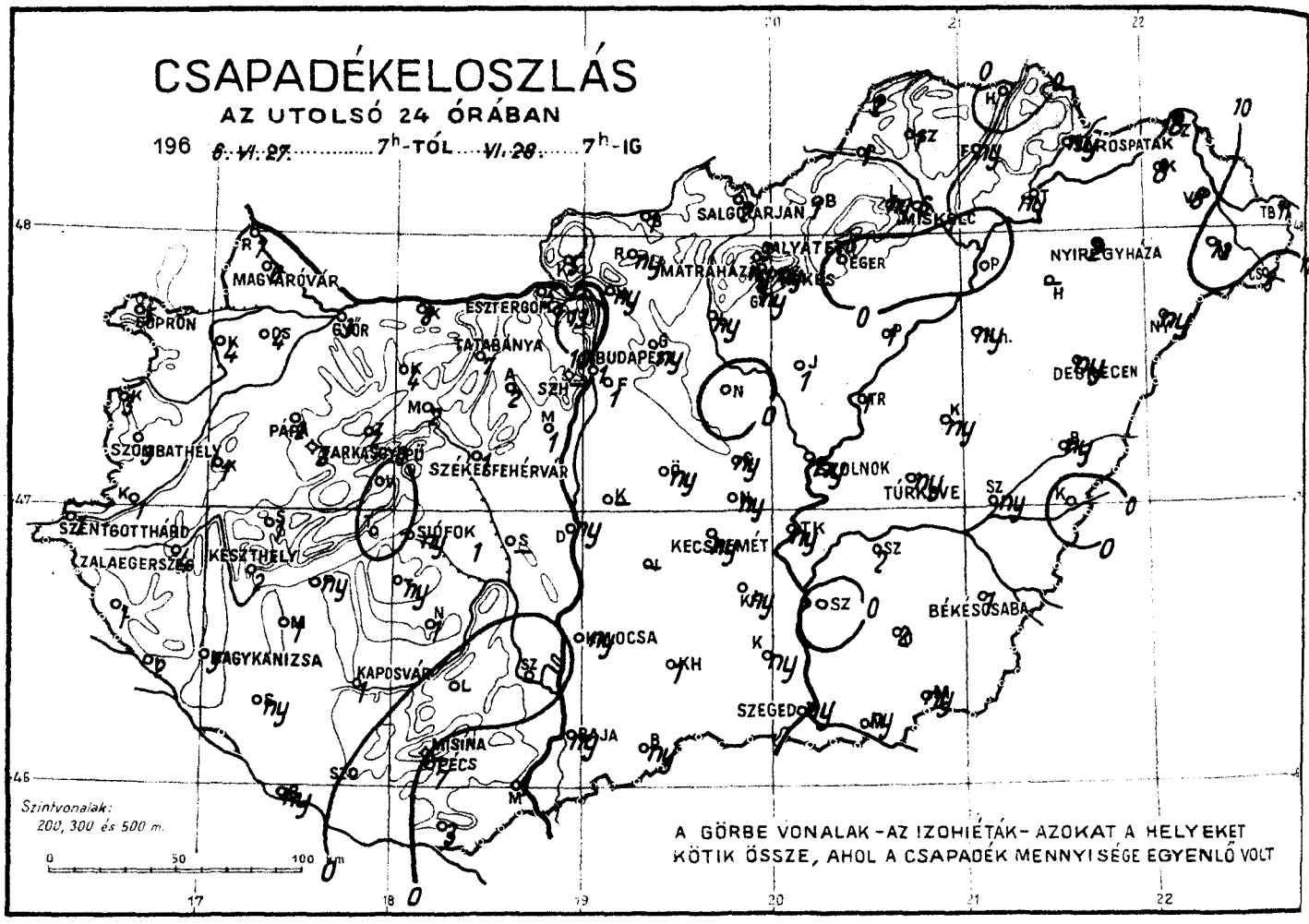
CSAPADÉKELOSZLÁS
AZ UTOLSÓ 24 ÓRÁBAN
196 6. VI. 27. ..... 7h-TÓL ..... VI. 28. ..... 7h-IG
MAGYARÓVÁR
SOPRON
GYŐR
ESZTERGOM
TATABÁNYA
BUDAPEST
SZOMBATHELY
PÁPA
TATABÁNYA
SZÉKESFEHÉRVÁR
SZENTGOTTHÁRD
ZALAEGERSZEG
KESZTHELY
SIÓFOK
NAGYKANIZSA
KAPOSVÁR
MISKOLC
SALGÓTARJÁN
MÁTRAHÁZA
EGER
NYÍREGYHÁZA
DEBRECEN
BALMAZÚJVÁROS
HAJDÚSZOBOSZLÓ
TÚRKEVE
KECSKEMÉT
BÉKÉSCSABA
SZEGED
BAJA
MISKOLC
Szintvonalak:
200, 300 és 500 m.
A GÖRBE VONALAK - AZ IZOHIÉTÁK - AZOKAT A HELYEKET
KÖTIK ÖSSZE, AHOL A CSAPADÉK MENNYISÉGE EGYENLŐ VOLT

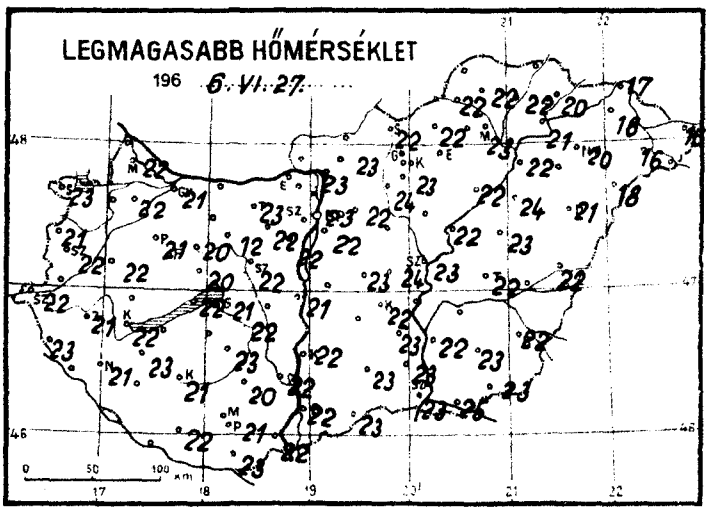
LEGMAGASABB HŐMÉRSÉKLET
196 6. VI. 27. .....

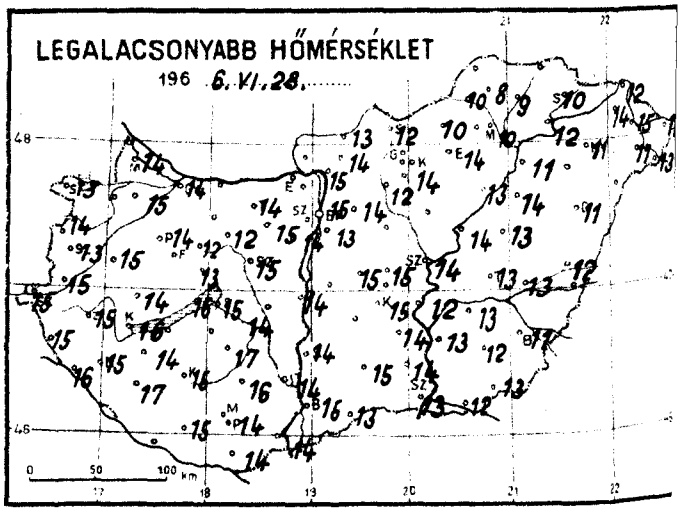
LEGALACSONYABB HŐMÉRSÉKLET
196 6. VI. 28. .....

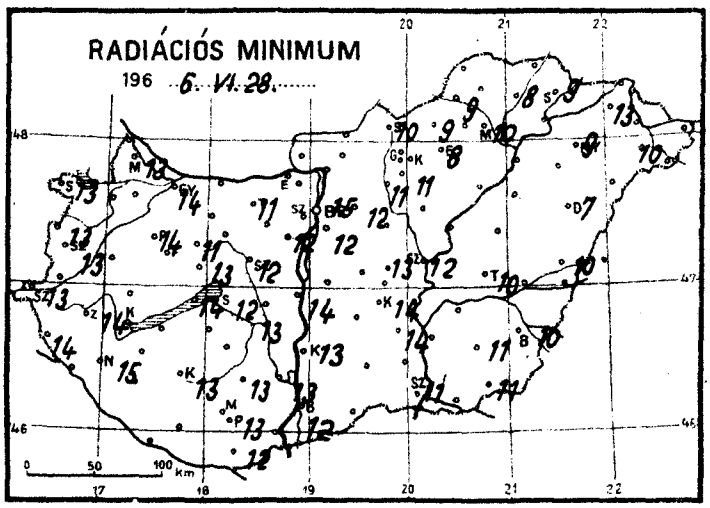
RADIÁCIÓS MINIMUM
196 6. VI. 28. .....

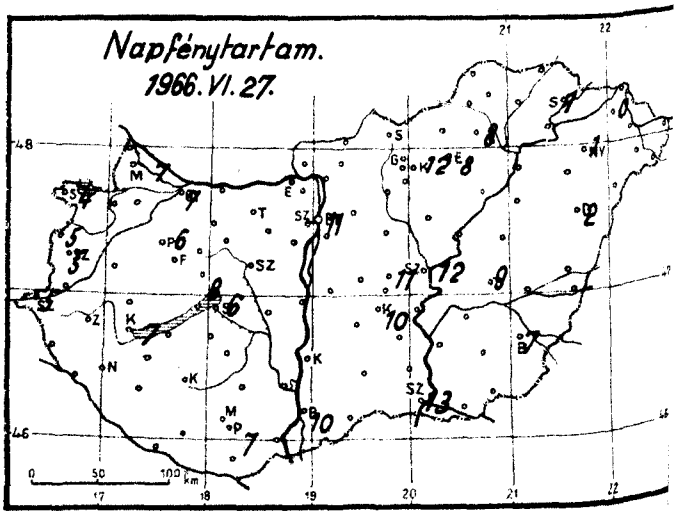
Napfénytartam.
1966. VI. 27.

1966. ...junius..... hó,
28. .... nap ..kedd.....

	Az utolsó 24 óra adatai						24 órai csapadék mm		
	Csapadék (mm)		Hőmérsékleti szélsőségek			Napsütés (óra) tegnap			
			tegnapi nappali max.	éjszakai min.	min. 5 cm-en				
12815 Magyaróvár	6		22	14	13	7	Rajka	7	
822 Győr	3		21	14	14	7	Kapuvár	4	=
825 Pápa	2		21	14	14	6	Csorna	4	
805 Sopron	5		23	13	13	4	Komárom	8	
812 Szombathely	3		22	13	13	5	Káld	1	
910 Szentgotthárd	1		22	15	13	5	Kőszeg	3	
915 Zalaegerszeg	4	⌐	21	15	14		Körmend	1	
Lenti	1		23	15	14		Letenye	2	
925 Nagykanizsa	5		21	15	15		Sümeg	1	
920 Keszthely	2		22	16	-	7	Zirc	2	
Tihany	.		22	16	14		Kisbér	4	=
935 Siófok	ny		21	15	12	6	Mór	2	
942 Pécs	7		21	14	13	7	Alcsút	2	
941 Misinatető (534 m)	-		-	-	-	-	Esztergom	5	
Siklós	3		23	14	12		Dobogókő	13	
827 Farkasgyepű (400 m)	3		20	12	12		Fonyód	ny	
Veszprém	.		20	13	13	8	Tab	ny	
833 Tatabánya	7		23	14	11		Sárbogárd	-	
839 Budapest (Farihegy)	1		22	13	12		Lengyel	.	
840 Budapest OMI	1		23	15	15	11	Nagykónyi	1	
841 Budapest (Szabadságh. 474 m)							Marcali	1	
Martonvásár	1		22	14	12		Somogyszob	ny	
835 Székesfehérvár	1		22	15	12		Kaposvár	1	
Dunaújváros	ny		21	14	14		Barcs	ny	
Szekszárd	.	⌒	22	14	13		Szigetvár	.	
Mohács	1		22	14			Bácsalmás	ny	
960 Baja	ny		22	15	12	10	Kiskunhalas	1	
955 Kalocsa	ny		22	14	13		Izsák	-	
Cegléd	ny		24	15	13	11	Kunsztmiklós	-	
860 Szolnok	ny		23	14	12	12	Örkény	ny	
970 Kecskemét	ny		22	15	14	10	Nagykáta	.	
Kiskunfélegyháza	ny		23	14	14		Jászapáti	1	
982 Szeged	ny		23	13	11	13	Tiszakécske	ny	
Mezőhegyes	ny		23	13	11		Nagykőrös	ny	
Orosháza	2		23	12	11		Kistelek	ny	
990 Békéscsaba	1	⌐	22	11	10	7	Makó	ny	
875 Túrkeve	ny	⌐	22	13	10	9	Szentes	.	
Berettyóújfalu	ny		22	12	10		Szarvas	2	
882 880 Debrecen	ny		21	11	7	2	Szeghalom	ny	
892 Nyíregyháza	ny	=	20	11	9	1	Körösszakál	.	
788 Kisvárda	8		16	14	13		Tiszaroff	1	
Mátészalka	12	⌒	16	11	10		Poroszló	1	
Tiszabecs	11		16	11			Karcag	ny	
Vác	ny		23	15			Hortobágy	ny	
Gödöllő	ny		22	14	12		Polgár	.	
Lőrinci	ny		24	12	11		Hajdúdorog	-	
Gyöngyös	ny		23	14	11		Nyírlugos	ny	
Balassagyarmat	1		-	13			Csenger	8	
755 Salgótarján	2		22	12	10		Vásárosnamény	8	
Galyatető (932 m)	3		15	9			Záhony	8	
851 Kékestető (1000 m)	ny		15	9	-	12	Királyrét	5	
Mátraháza (672 m)	ny	=	19	11			Romhány	ny	
865 Eger	.		23	14	8	8	Borsodnádasd	1	
Putnok	1	=	22	10	9		Jósvafő	2	
Lillafüred	ny		21	11			Szendrőlád	1	
772 Miskolc	6	=	23	10	10	8	Hidasnémeti	.	
Füged	ny		22	9	8		Tokaj	ny	
778 Sárospatak	ny		20	10	9	1	Sárhatvan	1	

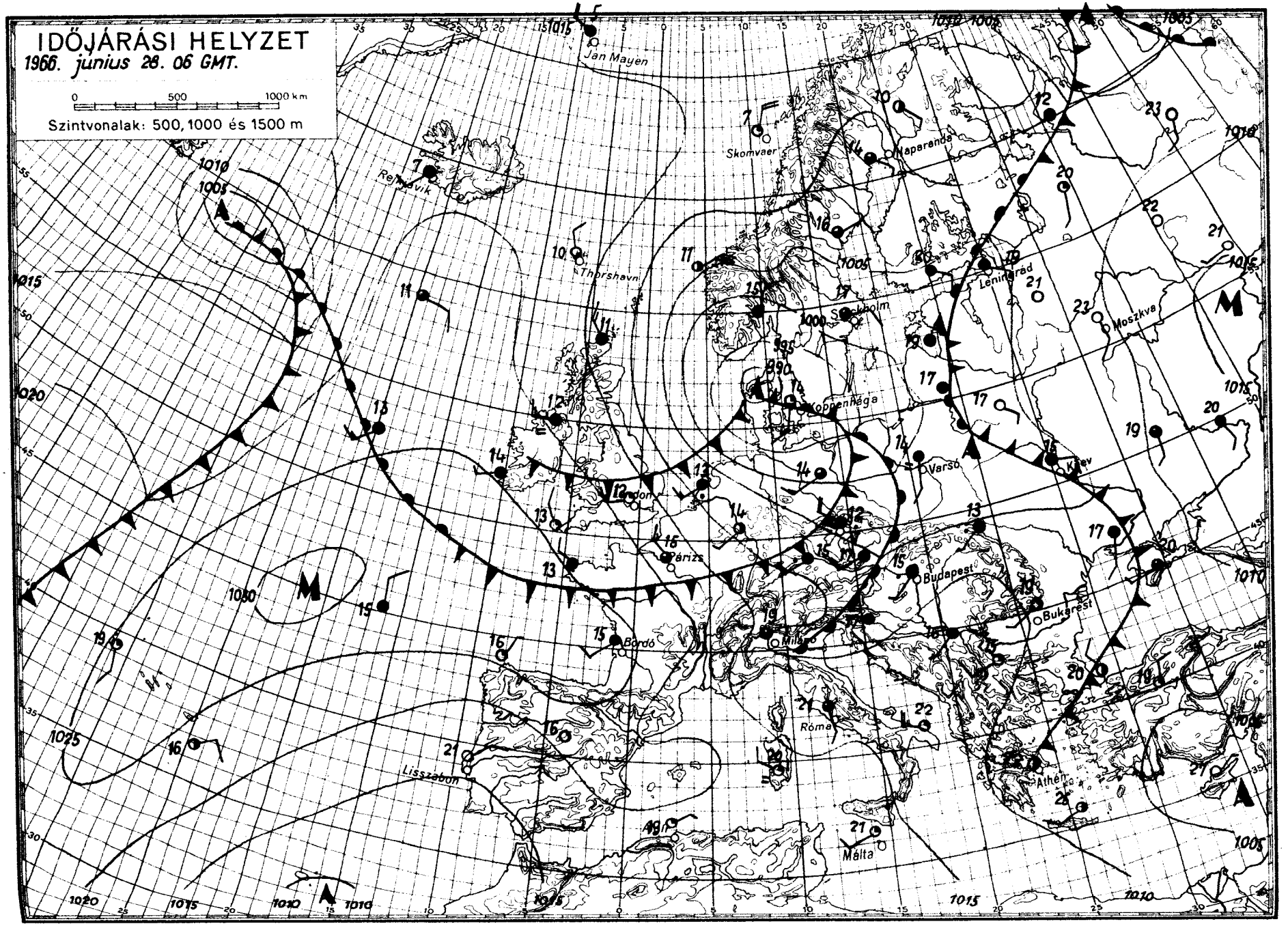

OFFSET KIADÓ BUDAPEST

IDŐJÁRÁSI NAPIJELENTÉS

ЕЖЕДНЕВНЫЙ МЕТЕОРОЛОГИЧЕСКИЙ БЮЛЛЕТЕНЬ • DAILY WEATHER REPORT
BULLETIN QUOTIDIEN DE TEMPS • TÄGLICHER WETTERBERICHT

KIADJA AZ ORSZÁGOS METEOROLÓGIAI INTÉZET
BUDAPEST II. KITAIBEL PÁL UTCA 1
TELEFON: KÖZPONT: 353-500, IDŐJELZŐ OSZT.: 150-410

MEGJELENIK NAPONKÉNT • ELŐFIZETÉSI ÁRA A POSTAI KÖLTSÉGGEL EGYÜTT NEGYEDÉVRE 60, Ft
KIADÁSÉRT FELEL AZ INTÉZET IGAZGATÓJA

79. évfolyam 180. szám. + Budapest + 1966. június 29. szerda

Az időjárási helyzet ma reggel és a várható időjárás:

Az elmúlt 24 óra alatt Európa nagy részén tovább folytatódott a változékony, szeles, hüvös, sokfelé csapadékos időjárás.

Hazánkban kedden országszerte esett az eső. A délutáni órákban sokfelé záporok, zivatarok keletkeztek. Egyes helyeken, mint pl. Pocsaj /Hajdú B. vm./ és Lengyeltóti /Somogy vm./, jégeső is hullott. A ma reggel 7 óráig leesett csapadékmennyiség általában 2 és 20 mm között volt, de a délnyugati és északkeleti megyékben előfordultak 20 és 50 mm közötti esők is, sőt Görgetegen /Somogy vm./ 51, Szigetváron 55, Kétujfalun /Somogy vm./ 60, Barcson pedig 70 mm-t mértek. Napközben a hőmérséklet 19, 26 fokig emelkedett. Ma hajnalra 8, 14 fokig hült le a levegő. Ma országszerte tovább folytatódik a szeles, hüvös idő, a délelőtti órákban egyes helyekről ujabb esőket jelentettek.

Ma 12 órakor Budapesten a hőmérséklet 16 fok, a tengerszintre átszámitott légnyomás 757 mm, alig változik.

A Balaton vizének hőmérséklete 11 órakor Siófoknál 16 fok.

Várható időjárás csütörtök estig:

Szerdán: Felhőátvonulások, többfelé eső, esetleg zivatar.
Csütörtökön: kevesebb felhő, már csak szórványosan előforduló futó esők.
Élénk, helyenként még erős északnyugati, északi szél.
Az évszakhoz képest hüvös idő, de a nappali hőmérsékletek csütörtökön néhány fokkal magasabbak lesznek.

Várható legalacsonyabb éjszakai hőmérséklet: 9, 14,
legmagasabb nappali hőmérséklet csütörtökön: 19, 24 fok között.

Kerényi Nárcisz s.k.

A hőmérséklet napi középértéke és eltérése a 90 évi átlagtól /Budapesten/:

1966. VI. 28.: 18,1 C°, -2,3 C°.

1871 óta ezen a napon Budapesten előfordult:

legmagasabb hőmérséklet: 39,5 C° /1935/
legalacsonyabb hőmérséklet: 8,7 C° /1871/

66.429.OMI.

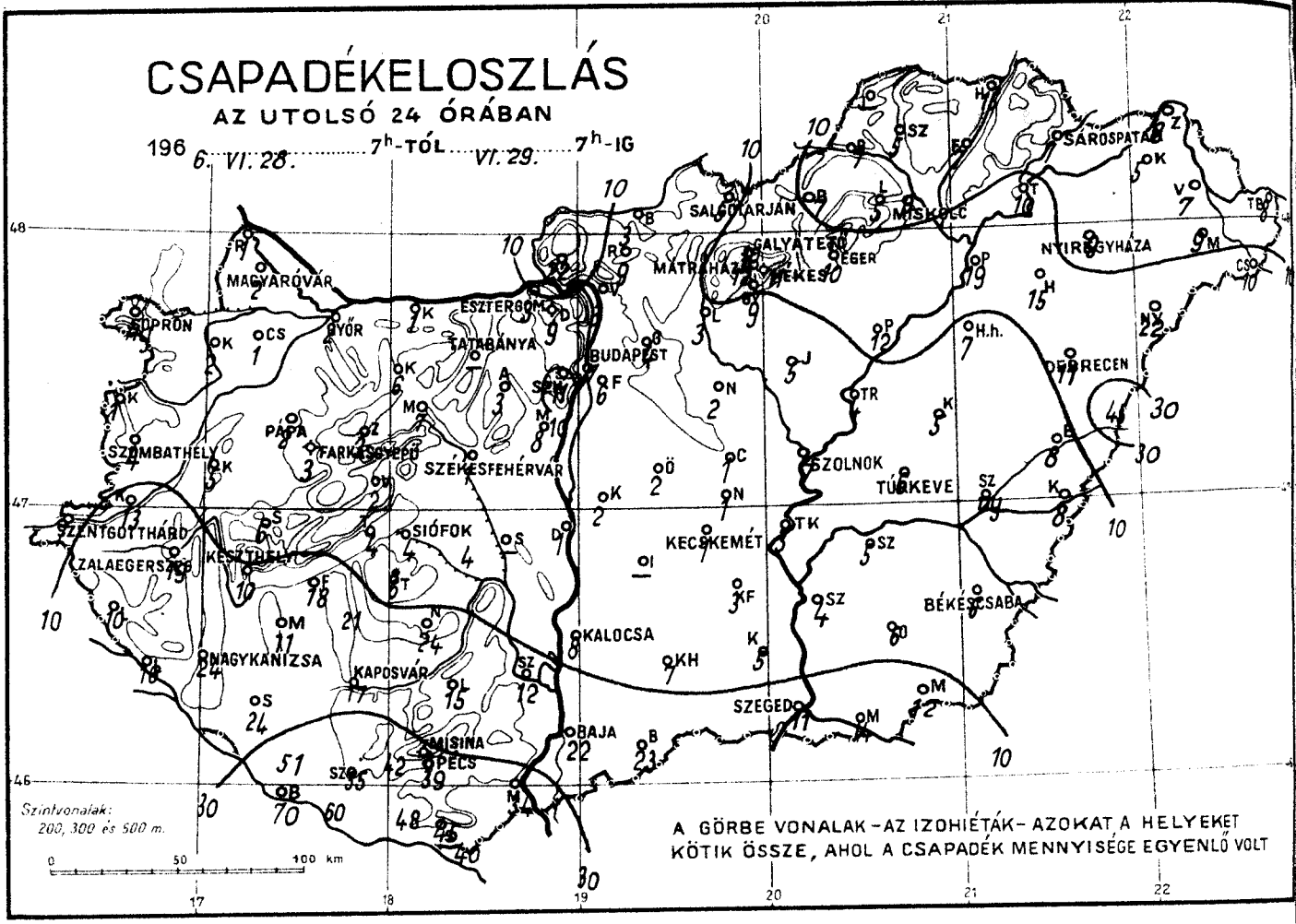
CSAPADÉKELOSZLÁS
AZ UTOLSÓ 24 ÓRÁBAN
196 6. VI. 28. 7h-TÓL VI. 29. 7h-IG
MAGYARÓVÁR
SOPRON
GYŐR
ESZTERGOM
TATABÁNYA
BUDAPEST
SALGÓTARJÁN
MISKOLC
SÁROSPATAK
NYÍREGYHÁZA
MATRAHÁZA
EGER
HEVES
DEBRECEN
SZOLNOK
TÚRKEVE
PÁPA
FARKASGYEPŰ
SZÉKESFEHÉRVÁR
SZOMBATHELY
SZENTGOTTHÁRD
ZALAEGERSZEG
KESZTHELY
SIÓFOK
KECSKEMÉT
BÉKÉSCSABA
KALOCSA
NAGYKANIZSA
KAPOSVÁR
SZEGED
MISINA
PÉCS
BAJA
Szintvonalak:
200, 300 és 500 m.
0 50 100 km
A GÖRBE VONALAK – AZ IZOHIÉTÁK – AZOKAT A HELYEKET
KÖTIK ÖSSZE, AHOL A CSAPADÉK MENNYISÉGE EGYENLŐ VOLT

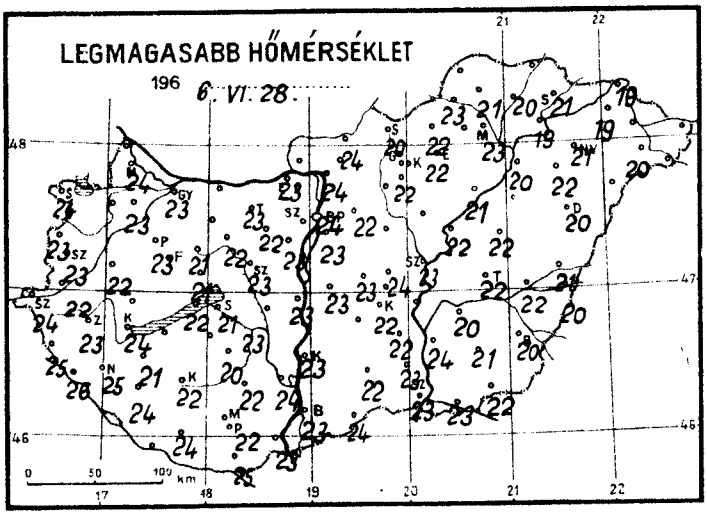
LEGMAGASABB HŐMÉRSÉKLET
196 6. VI. 28.

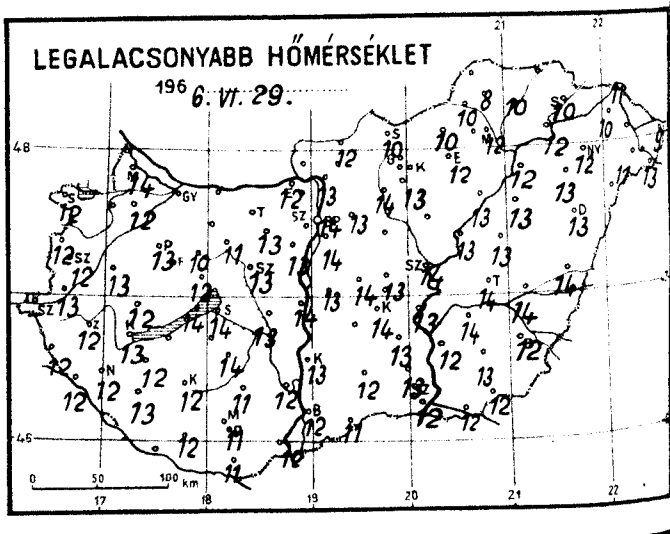
LEGALACSONYABB HŐMÉRSÉKLET
196 6. VI. 29.

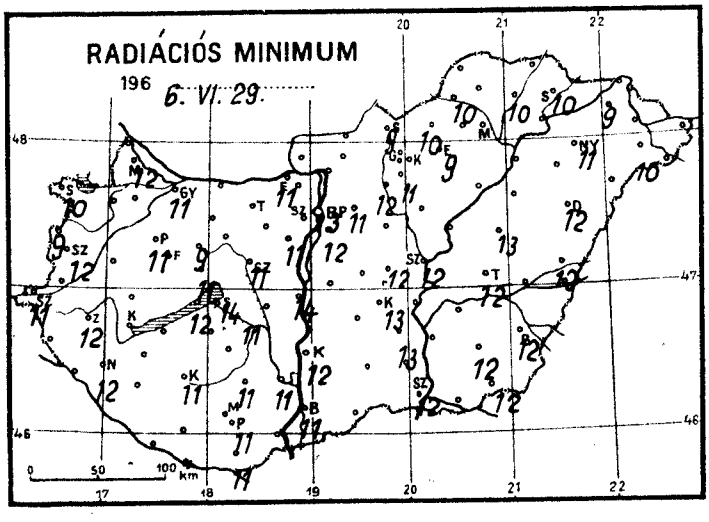
RADIÁCIÓS MINIMUM
196 6. VI. 29.

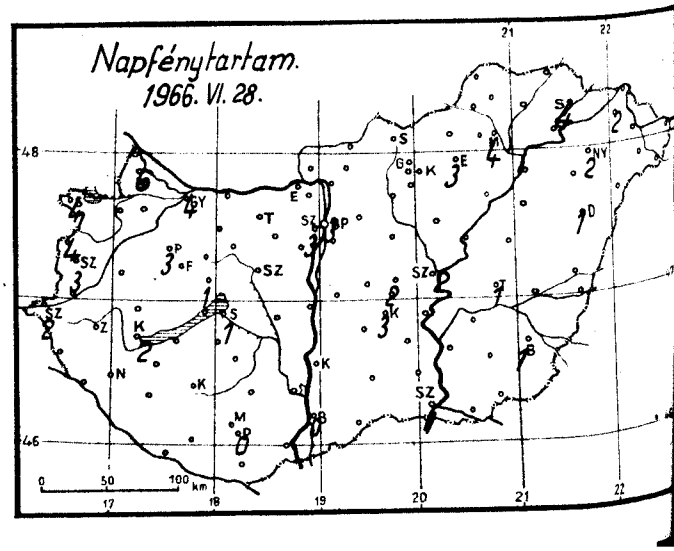
Napfénytartam.
1966. VI. 28.

1966. június hó,
29. nap szerda

	Az utolsó 24 óra adatai					
	Csapadék (mm)		Hőmérsékleti szélsőségek: tegnapi nappali max.	éjszakai min.	min. 5 cm-en	Napsütés (óra) tegnap
12815 Magyaróvár	2		24	14	12	6
822 Győr	2		23	13	11	4
825 Pápa	2	⚐	23	13	11	3
805 Sopron	ny		24	12	10	4
812 Szombathely	4	⚐	23	12	12	3
910 Szentgotthárd	7	⚐	24	–	11	2
915 Zalaegerszeg	19	⚐	23	12	12	
Lenti	10		25	12		
925 Nagykanizsa	24	⚐	25	12	12	
920 Keszthely	10	⚐	24	13	–	2
Tihany	4	⚐	22	14	12	
935 Siófok	4	⚐	21	14	14	1
942 Pécs	39	⚐	22	11	11	0
941 Misinatető (534 m)	–		–	–	–	–
Siklós	45	⚐	25	11	11	
827 Farkasgyepű (400 m)	3		20	11	9	
Veszprém	2		21	12	11	1
833 Tatabánya	–		23	–	–	
839 Budapest (Farkhegy)	6	⚐	23	14	12	
840 Budapest OMI	7	⚐	24	14	13	3
841 Budapest (Szabadságh. 474 m)	11	⚐	20	11	9	3
Martonvásár	8		23	13	11	
835 Székesfehérvár	1		23	13	11	
Dunaújváros	1		23	14	14	
Szekszárd	12		24	12	11	
Mohács	34		23	12		
960 Baja	22		23	12	11	0
955 Kalocsa	8		23	13	12	
Cegléd	1		24	13	12	2
860 Szolnok	7	⚐	23	14	12	2
970 Kecskemét	1		22	14	13	3
Kiskunfélegyháza	3		22	14	13	
982 Szeged	11		23	12	12	1
Mezőhegyes	12		22	12	12	
Orosháza	6		21	13	12	
990 Békéscsaba	6		20	12	12	1
875 Túrkeve	6	⚐	22	14	12	1
Berettyóújfalu	8		21	14	12	
882 Debrecen	11	⚐	20	13	12	1
892 Nyíregyháza	9	⚐	21	12	11	2
788 Kisvárda	5		19	10	9	2
Mátészalka	9		20	11	10	
Tiszabecs	8		–	9		
Vác	3		24	13		
Gödöllő	4		22	13	11	
Lőrinci	3	⚐	–	14	12	
Gyöngyös	9	⚐	22	13	11	
Balassagyarmat	3	⚐	24	12		
755 Salgótarján	5		20	10	9	
Galyatető (932 m)	10	⚐	14	7		
851 Kékestető (1000 m)	11	⚐	13	6	–	–
Mátraháza (672 m)	12	⚐	17	9		
865 Eger	10		22	12	9	3
Putnok	7	⚐	23	10	10	
Lillafüred	5	⚐	20	11		
772 Miskolc	6	⚐	23	12	–	4
Füged	7	⚐	20	10	10	
778 Sárospatak	7		21	10	10	4

24 órai csapadék mm		
Rajka	1	
Kapuvár	2	
Csorna	1	
Komárom	1	
Káld	5	
Kőszeg	1	
Körmend	13	⚐
Letenye	16	⚐
Sümeg	6	
Zirc	3	
Kisbér	6	⚐
Mór	7	⚐
Alcsút	3	
Esztergom	3	
Dobogókő	9	
Fonyód	18	⚐
Tab	6	⚐
Sárbogárd	–	
Lengyel	15	
Nagykónyi	24	⚐
Marcali	11	
Somogyszob	24	
Kaposvár	17	⚐
Barcs	70	⚐
Szigetvár	55	
Bácsalmás	23	
Kiskunhalas	7	
Izsák	–	
Kunsztmiklós	2	
Örkény	2	⚐
Nagykáta	2	⚐
Jászapáti	5	⚐
Tiszakécske	3	=
Nagykőrös	1	
Kistelek	5	
Makó	14	
Szentes	4	
Szarvas	5	
Szeghalom	ny	⚐
Körösszakál	7	
Tiszaroff	4	
Poroszló	12	⚐
Karcag	5	
Hortobágy	7	⚐
Polgár	19	⚐
Hajdúdorog	15	⚐
Nyírlugos	22	⚐
Csenger	10	⚐
Vásárosnamény	7	
Záhony	8	⚐
Királyrét	22	
Romhány	9	⚐
Borsodnádasd	7	⚐
Jósvafő	–	
Szendrőlád	5	⚐
Hidasnémeti	15	⚐
Tokaj	10	⚐
Sárhatvan	4	

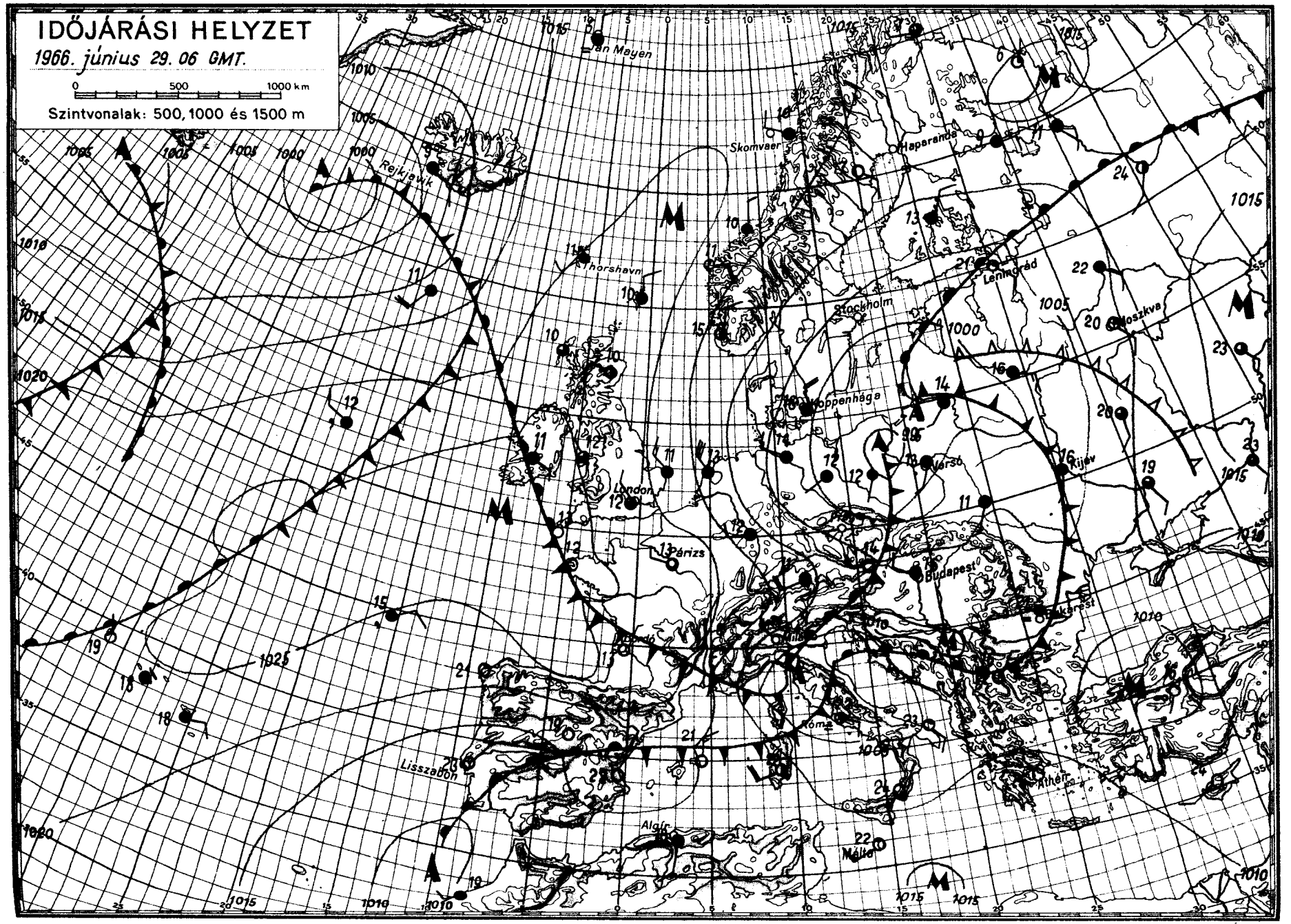

OFFSET: MTCHDA, BUDAPEST

IDŐJÁRÁSI NAPIJELENTÉS

ЕЖЕДНЕВНЫЙ МЕТЕОРОЛОГИЧЕСКИЙ БЮЛЛЕТЕНЬ • DAILY WEATHER REPORT
BULLETIN QUOTIDIEN DE TEMPS • TÄGLICHER WETTERBERICHT

KIADJA AZ ORSZÁGOS METEOROLÓGIAI INTÉZET
BUDAPEST II. KITAIBEL PÁL UTCA 1
TELEFON: KÖZPONT: 353-500, IDŐJELZŐ OSZT.: 150-410

MEGJELENIK NAPONKÉNT * ELŐFIZETÉSI ÁRA A POSTAI KÖLTSÉGGEL EGYÜTT NEGYEDÉVRE 60, Ft
KIADÁSÉRT FELEL AZ INTÉZET IGAZGATÓJA

79. évfolyam 181. szám. .+ Budapest + 1966. junius 30. csütörtök

Az időjárási helyzet ma reggel és a várható időjárás:

A Finn-öböl környékén örvénylő ciklon déli, délnyugati széllel továbbra is meleg levegőt szállit a Szovjetunió európai részének északi felére. Közép-Európában az előző napok szokatlanul hideg levegőjét Skandinávia felől valamivel enyhébb levegőfajta váltja fel.

Hazánk fölött szerdán erősen felhős volt az ég, egy-két órára tudott csak kisütni a nap. Az ország nagyrészén esett az eső. A lehullott csapadék mennyisége csak az északi megyékben volt jelentősebb, az Északi-hegyvidék környékén 3, 10, az északnyugati megyékben 10, 19 mm volt. Néhány helyről zivatart is jelentettek. A hőmérséklet napközben 15, 20 fokig emelkedett. Ma hajnalra 9, 14 fokig hült le a levegő.

Ma 12 órakor Budapesten a hőmérséklet 19 fok, a tengerszintre átszámitott légnyomás 760 mm, mérsékelten emelkedő irányzatu.

Várható időjárás péntek estig:

Felhőátvonulások, csütörtökön még többfelé, pénteken már kevesebb helyen zápor, zivatar.
Keleten is északnyugatira forduló és megerősödő szél.
A hőmérséklet kissé emelkedik.

Várható legalacsonyabb éjszakai hőmérséklet: 11, 16,
legmagasabb nappali hőmérséklet péntek en: 20, 25 fok között.

Erdős Emőke s.k.

A hőmérséklet napi középértéke és eltérése a 90 évi átlagtól /Budapesten/:

1966. VI. 29.:	15,8 C°	- 5,1 C°

1871 óta ezen a napon Budapesten előfordult:

legmagasabb hőmérséklet:	34,5 C° /1938/
legalacsonyabb hőmérséklet:	9,0 C° /1927/

66.433

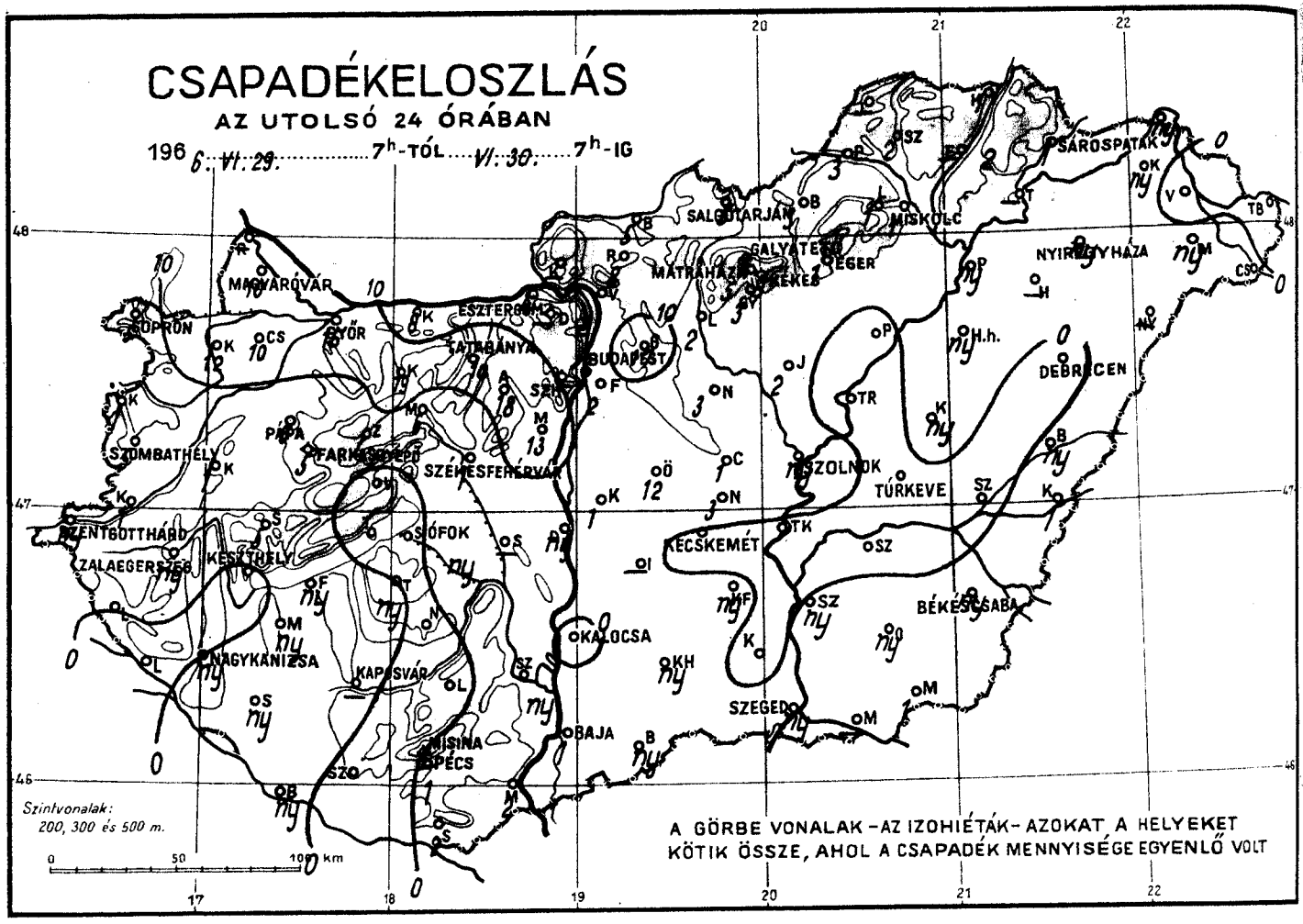
CSAPADÉKELOSZLÁS
AZ UTOLSÓ 24 ÓRÁBAN
196 6. VI. 29. ..... 7h-TÓL ..... VI. 30. ..... 7h-IG
SOPRON
MAGYARÓVÁR
GYŐR
ESZTERGOM
TATABÁNYA
BUDAPEST
SALGÓTARJÁN
MISKOLC
SÁROSPATAK
NYÍREGYHÁZA
DEBRECEN
MÁTRAHÁZA
GALYATETŐ
EGER
SZOMBATHELY
PÁPA
FARKASGYEPŰ
SZÉKESFEHÉRVÁR
SZENTGOTTHÁRD
ZALAEGERSZEG
KESZTHELY
SIÓFOK
KECSKEMÉT
SZOLNOK
TÚRKEVE
BÉKÉSCSABA
OKALOCSA
NAGYKANIZSA
KAPOSVÁR
SZEGED
BAJA
MISINA
PÉCS
Szintvonalak:
200, 300 és 500 m.
0 50 100 km
A GÖRBE VONALAK - AZ IZOHIÉTÁK - AZOKAT A HELYEKET
KÖTIK ÖSSZE, AHOL A CSAPADÉK MENNYISÉGE EGYENLŐ VOLT

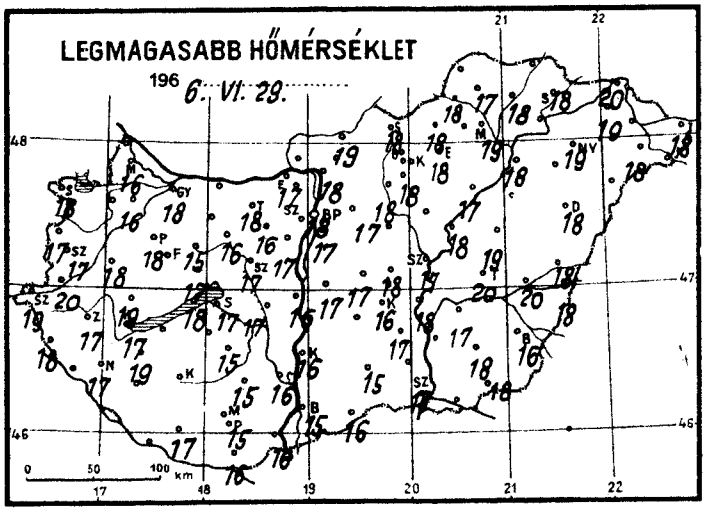
LEGMAGASABB HŐMÉRSÉKLET
196 6. VI. 29. .....
0 50 100 km

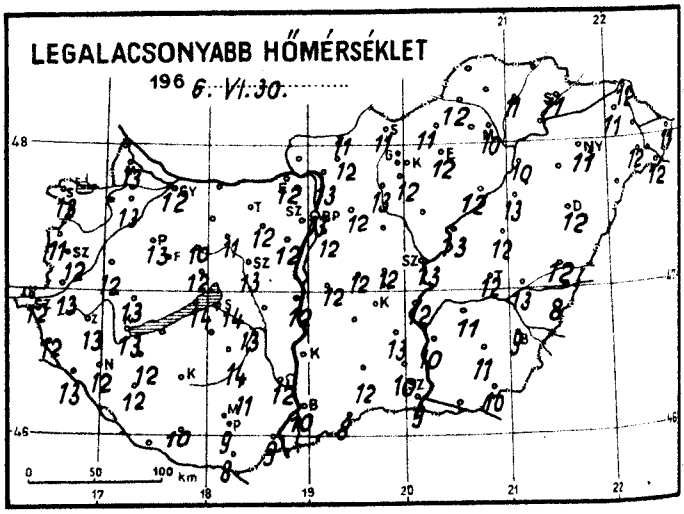
LEGALACSONYABB HŐMÉRSÉKLET
196 6. VI. 30. .....
0 50 100 km

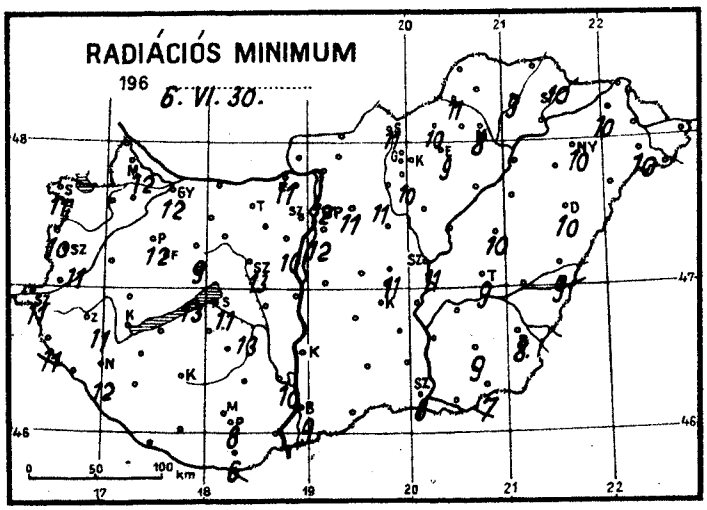
RADIÁCIÓS MINIMUM
196 6. VI. 30. .....
0 50 100 km

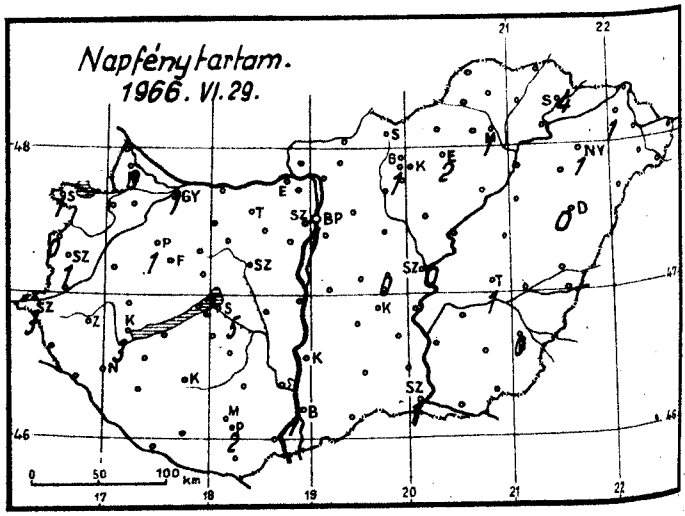
Napfénytartam.
1966. VI. 29.
0 50 100 km

1966. junius ..... hó,
30. csütörtök ..... nap .....

	Az utolsó 24 óra adatai							24 órai csapadék mm		
	Csapadék (mm)		Hőmérsékleti szélsőségek			Napsütés (óra) tegnap				
			tegnapi nappali max.	éjszakai min.	min. 5 cm-en					
12815 Magyaróvár	10		16	13	12	0		Rajka		
822 Győr	15		18	12	12	1		Kapuvár	12	
825 Pápa	6		18	13	12	1		Csorna	10	
805 Sopron	5		18	13	11	1		Komárom	8	
812 Szombathely	5		17	12	11	1		Káld	1	
910 Szentgotthárd	ny		19	12	11	3		Kőszeg	1	
915 Zalaegerszeg	ny		17	13	11			Körmend	1	
Lenti	.		18	12	11			Letenye	.	
925 Nagykanizsa	ny		17	12	12			Sümeg	5	
920 Keszthely	.		17	13	-	3		Ziro	4	
Tihany	.		18	14	13			Kisbér	19	
935 Siófok	.		17	14	11	5		Mór	6	⌐
942 Pécs	1		15	9	8	2		Alcsút		
941 Misinatető (534 m)	-		-	-	-	-		Esztergom	4	
Siklós	2	⌐	16	8	6			Dobogókő	-	
827 Farkasgyepű (400 m)	5		15	11	10			Fonyód	ny	
Veszprém	.		17	12		2		Tab	ny	
833 Tatabánya	10		18					Sárbogárd	-	
839 Budapest (Ferihegy)	2		17	12	12			Lengyel	.	
840 Budapest OMI	1		18	13	12	1		Nagykónyi	.	
841 Budapest (Szabadságh., 474 m)	-		-	-	-			Marcali	ny	
Martonvásár	13	⌐	17	12	10			Somogyszob	ny	
835 Székesfehérvár	1		17	13	13			Kaposvár		
Dunaújváros	ny		16	12				Barcs	ny	
Szekszárd	ny		16	12	10			Szigetvár	.	
Mohács	2		16	9				Bácsalmás	ny	
960 Baja	1		15	10	9	1		Kiskunhalas	ny	
955 Kalocsa	.		16	-	-			Izsák		
Ceglód	1		18	12	11	0		Kunsztmiklós	1	
860 Szolnok	ny		17	13	11	0		Örkény		
970 Kecskemét			16					Nagykáta	3	⌐
Kiskunfélegyháza	ny		17	13				Jászapáti	2	
982 Szeged	ny	⌐	15	9	8	1		Tiszakécske	.	⌐
Mezőhegyes	1		18	10	7			Nagykőrös	3	
Orosháza	ny		18	11	9			Kistelek	.	
990 Békéscsaba	ny		16	9	8	0		Makó		
875 Túrkeve	.		20	12	9	1		Szentes	ny	
Berettyóújfalu	ny		18	12	9			Szarvas	.	
892 Debrecen	.		18	12	10	0		Szeghalom	.	⌐
892 Nyíregyháza	ny		19	11	10	1		Körösszakál	1	
788 Kisvárda	ny		19	11	10	1		Tiszaroff	.	
Mátészalka	ny		18	12	10			Poroszló	.	
Tiszabecs	.		18	11				Karcag	ny	
Vác	2		18	13				Hortobágy	ny	
Gödöllő	17		17	12	11			Polgár	ny	⌐
Lőrinci	2		18	13	11			Hajdúdorog		
Gyöngyös	3		18	12	10			Nyírlugos		
Balassagyarmat	5		19	11				Csenger	.	
755 Salgótarján	5		18	11	11			Vásárosnamény	.	
Galyatető (932 m)	7		11	6				Záhony	ny	
851 Kékestető (1000 m)	9		11	6	-	1		Királyrét		
Mátraháza (672 m)	5		13	8				Romhány	ny	
865 Eger	1		18	12	9	2		Borsodnádasd		
Putnok	3	=	18	12	11			Jósvafő		
Lillafüred	1	.	20	11				Szendrőlád	2	
772 Miskolc	1		19	10	8	1		Hidasnémeti	1	
Fügöd	2		18	11	9			Tokaj		
778 Sárospatak	1		18	11	10	4	Sárhatvan		ny	

140 038

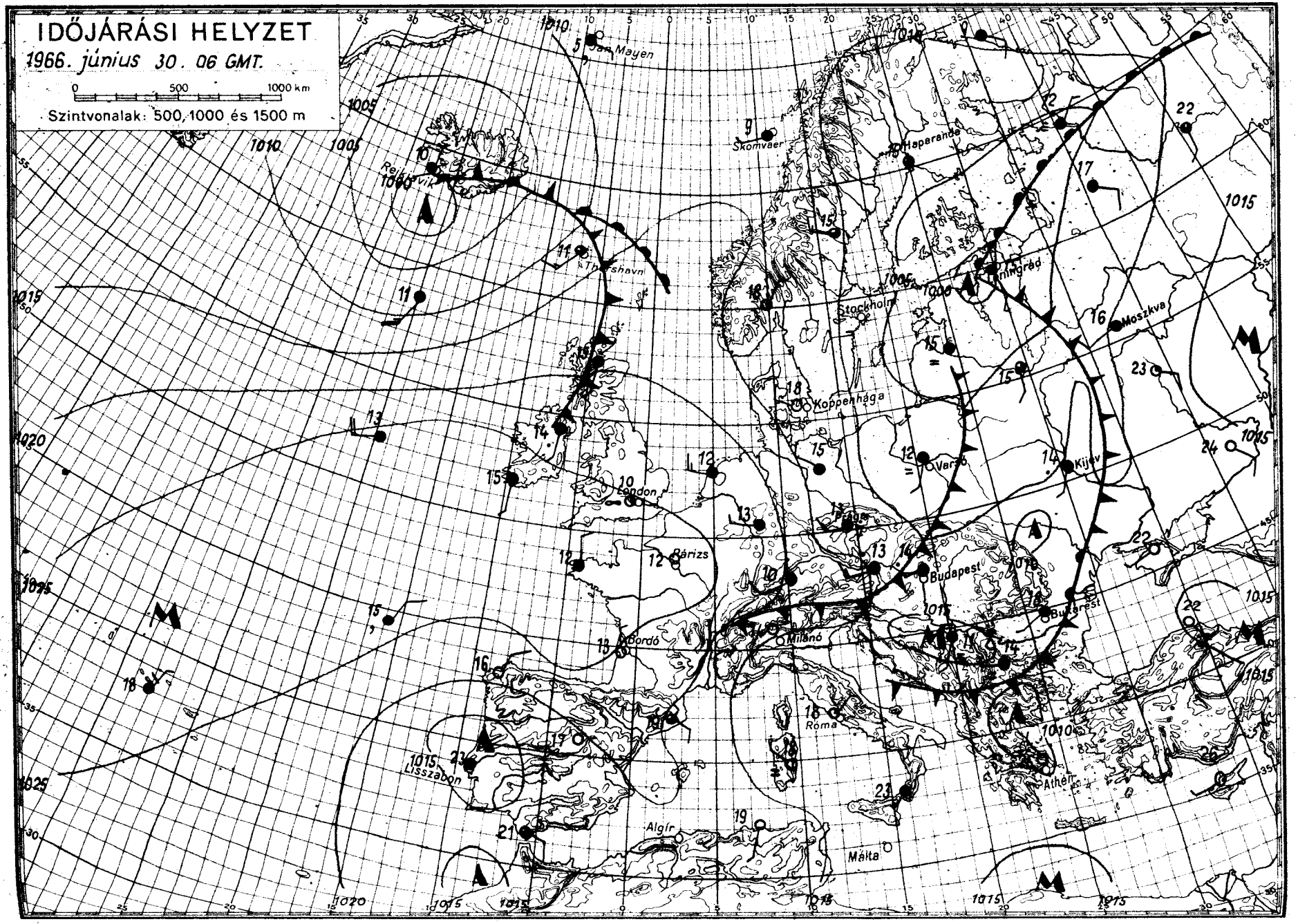

OFFSET-NYOMDA BUDAPEST