Országos Meteorológiai Intézet

IDŐJÁRÁSI NAPIJELENTÉS

ЕЖЕДНЕВНЫЙ МЕТЕОРОЛОГИЧЕСКИЙ БЮЛЛЕТЕНЬ • DAILY WEATHER REPORT
BULLETIN QUOTIDIEN DE TEMPS • TÄGLICHER WETTERBERICHT

KIADJA AZ ORSZÁGOS METEOROLÓGIAI INTÉZET
BUDAPEST II. KITAIBEL PÁL UTCA 1
TELEFON: KÖZPONT: 353-500, IDŐJELZŐ OSZT.: 150-410

MEGJELENIK NAPONKÉNT • ELŐFIZETÉSI ÁRA
A POSTAI KÖLTSÉGGEL EGYÜTT NEGYEDÉVRE 60. Ft
KIADÁSÉRT FELEL AZ INTÉZET IGAZGATÓJA

78. évfolyam 182. szám. + B u d a p e s t + 1965. julius 1.

Az időjárási helyzet ma reggel és a várható időjárás:

Az Atlanti-óceán északi térségéből a Norvég-tengeren és az Északi-tengeren keresztül hüvös, óceáni levegő érkezett kontinensünk légterébe. Hatására Nyugat-Európában és Közép-Európa nagy részén az éjszakai órákban záporok, zivatarok keletkeztek és a hőmérséklet csökkent.

Hazánkban tegnap napos, meleg idő volt. Nappali felhőképződésből futó zápor csak Galyatetőn keletkezett. Napközben a hőmérséklet 24 - 28 fokig emelkedett. Ma hajnalban 12 - 17 fokig hült le a levegő. Ma országszerte tovább folytatódik a meleg idő, a hőmérsékletek már délelőtt 10 órakor elérték a 23 - 25 fokot.

Ma 11 órakor Budapesten a hőmérséklet 26 fok, a tengerszintre átszámitott légnyomás 761 mm, alig változik.

QC
989
.H9
I32
1965
July-Sept.

Várható időjárás péntek estig:

Nyugat felől felhőátvonulások, záporokkal, zivatarokkal.
Mérsékelt déli, később megélénkülő és északnyugatira forduló szél.
A nappali felmelegedés gyengül.

Várható legalacsonyabb éjszakai hőmérséklet: 12, 16,
legmagasabb nappali hőmérséklet holnap: 22, 26 fok között.

Kerényi Nárcisz s.k.

A hőmérséklet napi középértéke és eltérése a 90 évi átlagtól / Budapesten / :

1965. VI. 30.: 22,2 C°, +1,0 C°

1871 óta ezen a napon Budapesten előfordult:

legmagasabb hőmérséklet 36,0 C° /1950/
legalacsonyabb hőmérséklet 10,4 C° /1929/

LIBRARY
N.O.A.A.
U.S. Dept. of Commerce
65-0416.

138 942

National Oceanic and Atmospheric Administration

Environmental Data Rescue Program

ERRATA NOTICE

One or more conditions of the original document may affect the quality of the image, such as:

Discolored pages
Faded or light ink
Binding intrudes into the text

This document has been imaged through the NOAA Environmental Data Rescue Program. To view the original document, please contact the NOAA Central Library in Silver Spring, MD at (301) 713-2607 x124 or www.reference@nodc.noaa.gov.

Information Manufacturing Corporation
Imaging Subcontractor
Rocket Center, West Virginia
September 14, 1999

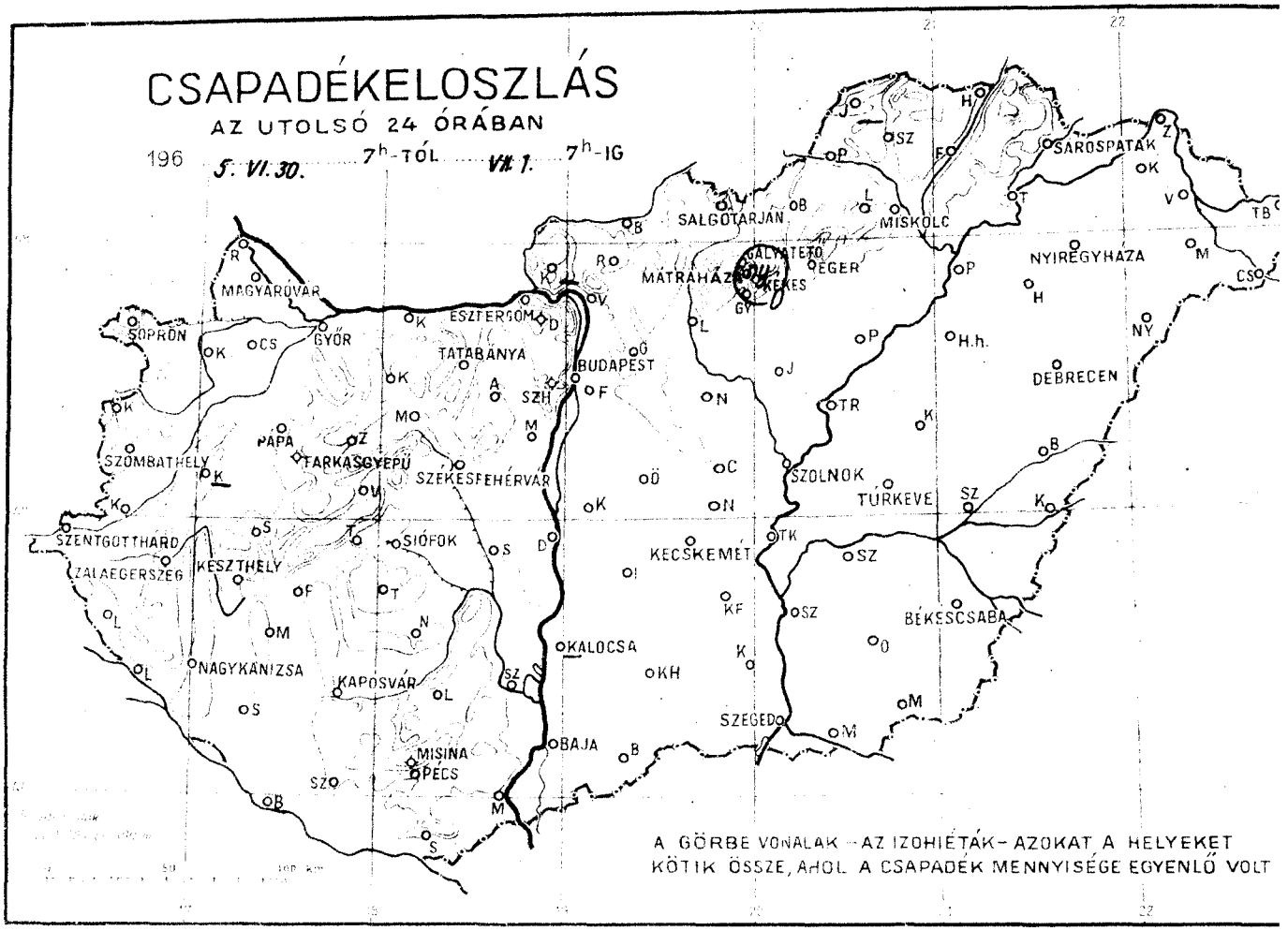
CSAPADÉKELOSZLÁS
AZ UTOLSÓ 24 ÓRÁBAN
196 5. VI. 30. 7h-TÓL VII. 1. 7h-IG
SALGÓTARJÁN
MISKOLC
SÁROSPATAK
NYÍREGYHÁZA
MÁTRAHÁZA
GALYATETŐ
EGER
KEKES
MAGYARÓVÁR
SOPRON
GYŐR
ESZTERGOM
TATABÁNYA
BUDAPEST
SZOMBATHELY
PÁPA
TATABÁNYA
SZÉKESFEHÉRVÁR
SZOLNOK
TÚRKEVE
DEBRECEN
H.h.
SZENTGOTTHÁRD
ZALAEGERSZEG
KESZTHELY
SIÓFOK
KECSKEMÉT
BÉKÉSCSABA
NAGYKANIZSA
KAPOSVÁR
KALOCSA
SZEGED
BAJA
MISINA
PÉCS
A GÖRBE VONALAK – AZ IZOHIÉTÁK – AZOKAT A HELYEKET
KÖTIK ÖSSZE, AHOL A CSAPADÉK MENNYISÉGE EGYENLŐ VOLT

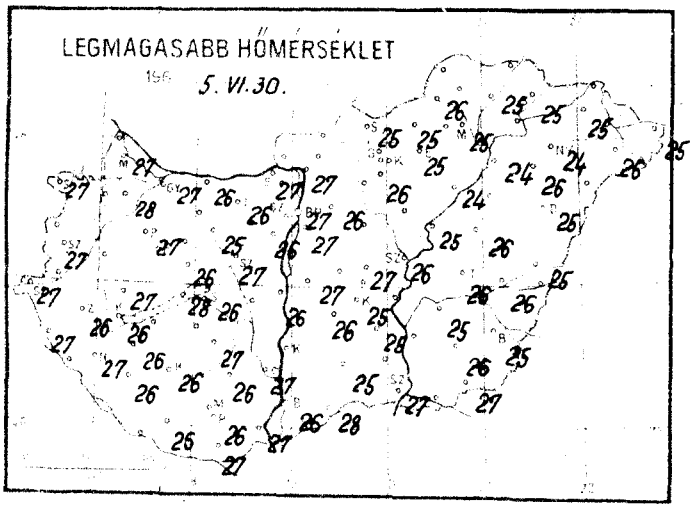
LEGMAGASABB HŐMÉRSÉKLET
196 5. VI. 30.

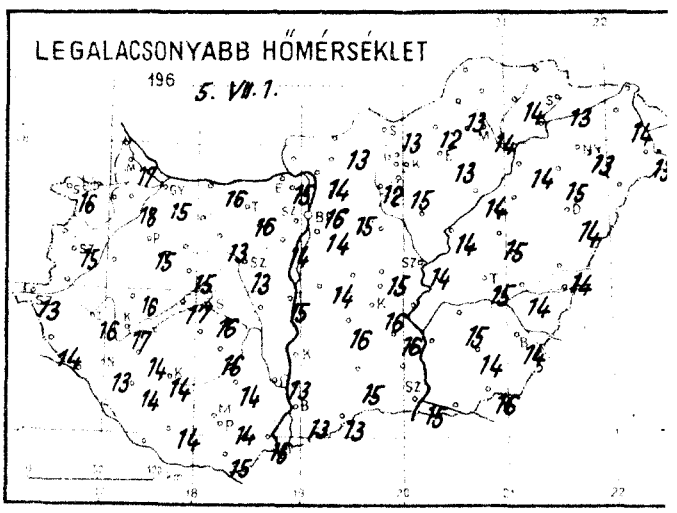
LEGALACSONYABB HŐMÉRSÉKLET
196 5. VII. 1.

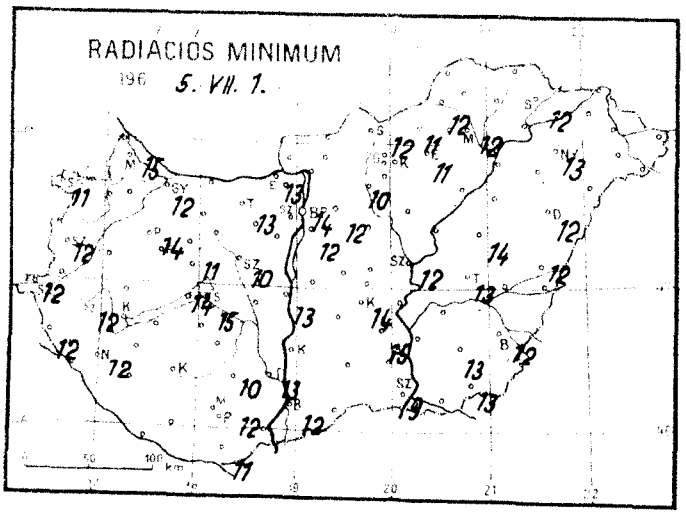
RADIÁCIÓS MINIMUM
196 5. VII. 1.

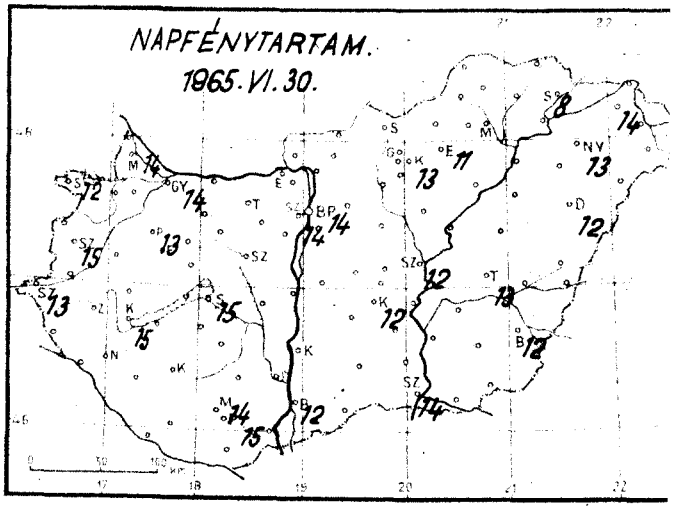
NAPFÉNYTARTAM.
1965. VI. 30.

..1965. ..július... hó,
....1. nap ..csütörtök.

	Az utolsó 24 óra adatai						24 órai csapadék mm		
	Csapadék (mm)		Hőmérsékleti szélsőségek: tegnapi nappali max.	éjszakai min.	min. 5 cm-en	Napsütés (óra) tegnap			
12815 Magyaróvár	•		27	17	15	14	Rajka		
822 Győr	•	⌓	27	15	12	14	Kapuvár	•	
825 Pápa	•		27	15	14	13	Csorna	•	⌓ ■
805 Sopron	•		27	16	11	12	Komárom	•	
812 Szombathely	•	⌓ ▬	27	15	12	15	Káld	•	
910 Szentgotthárd	•	⌓ ▬	27	13	12	13	Kőszeg		
915 Zalaegerszeg	•		26	16	12		Körmend	•	
Lenti	•		27	14	12		Letenye	•	
925 Nagykanizsa	•	⌓	27	13	12		Sümeg	•	
920 Keszthely	•		26	17		15	Zirc	•	
Tihany	•		28	17	14		Kisbér	•	
935 Siófok	•		26	16	15	15	Mór	•	⌓
942 Pécs	•	⌓	26	14	12	15	Alcsút	•	
941 Misinatető (534 m)	•		24	15		14	Esztergom	•	
Siklós	•	⌓	27	15	11		Dobogókő	•	
827 Farkasgyepű (400 m)	•		25	16	14		Fonyód	•	
Veszprém	•		26	15	11		Tab	•	
833 Tatabánya	•	⌓	26	16	13		Sárbogárd	•	
839 Budapest (Ferthegy)	•		27	14	12		Lengyel	•	
840 Budapest OMI	•	⌓ ▬	27	16	14	14	Nagykónyi	•	
841 Budapest (Szabadságh.,474 m)	•	⌓	24	16	12	14	Marcali	•	
Martonvásár	•		26	14			Somogyszob	•	⌓
835 Székesfehérvár	•		27	13	10		Kaposvár	•	
Dunaújváros	•		26	15	13		Bares	•	⌓
Szekszárd	•	⌓ ▬	27	13	13		Szigetvár		
Mohács	•	⌓	27	15			Bácsalmás	•	
960 Baja	•	⌓	26	13	12	12	Kiskunhalas	•	
955 Kalocsa			–				Izsák	•	
Ceglód	•		27	15			Kunsztmiklos	•	
860 Szolnok	•	⌓	26	14	12	12	Örkény	•	
970 Kecskemét	•		25	16	14	12	Nagykáta	•	⌓ ▬
Kiskunfélegyháza	•		25	16	15		Jászapáti	•	
982 Szeged	•		27	15	9	14	Tiszakécske	•	⌓
Mezőhegyes	•	⌓	27	16	13		Nagykőrös	•	⌓ ■
Orosháza	•	⌓	26	14	13		Kistelek	•	
990 Békéscsaba	•	⌓	25	14	12	12	Makó	•	
875 Túrkeve	•		26	15	13	13	Szentes	•	
Berettyóújfalu	•	⌓	25	14	12		Szarvas	•	
882 Debrecen	•		25	14	12	12	Szeghalom	•	⌓
892 Nyíregyháza	•		24	13	13	13	Körösszakál	•	⌓
Kisvárda	•		25	14	12	14	Tiszaroff	•	
Mátészalka	•	⌓ ▬	26	13			Poroszló	•	
Tiszabecs	•		25	12			Karcag	•	
Vác	•		27	14			Hortobágy	•	⌓
Gödöllő	•		26	15	12		Polgár	•	
Lőrinci	•		–	12	10		Hajdúdorog	•	
Gyöngyös	•		26	15			Nyírlugos	•	
Balassagyarmat	•		–	13			Csenger		
755 Salgótarján	•		25	13	12		Vásárosnamény	•	⌓
Galyatető (932 m)	ny		18	13			Záhony	•	
851 Kékestető (1000 m)	•		19	12		13	Királyrét	•	
Mátraháza (672 m)	•		–	11			Romhány		
865 Eger	•	▬	25	13	11	11	Borsodnádasd	•	
Putnok	•		26	13	12		Jósvafő	•	
Lillafüred	•		23	14			Szendrőlád		
772 Miskolc	•	▬	25	14	12	–	Hidasnémeti	•	
Füged	•	⌓	25	14			Tokaj	•	
778 Sárospatak	•	▬	25	13	12	8		•	

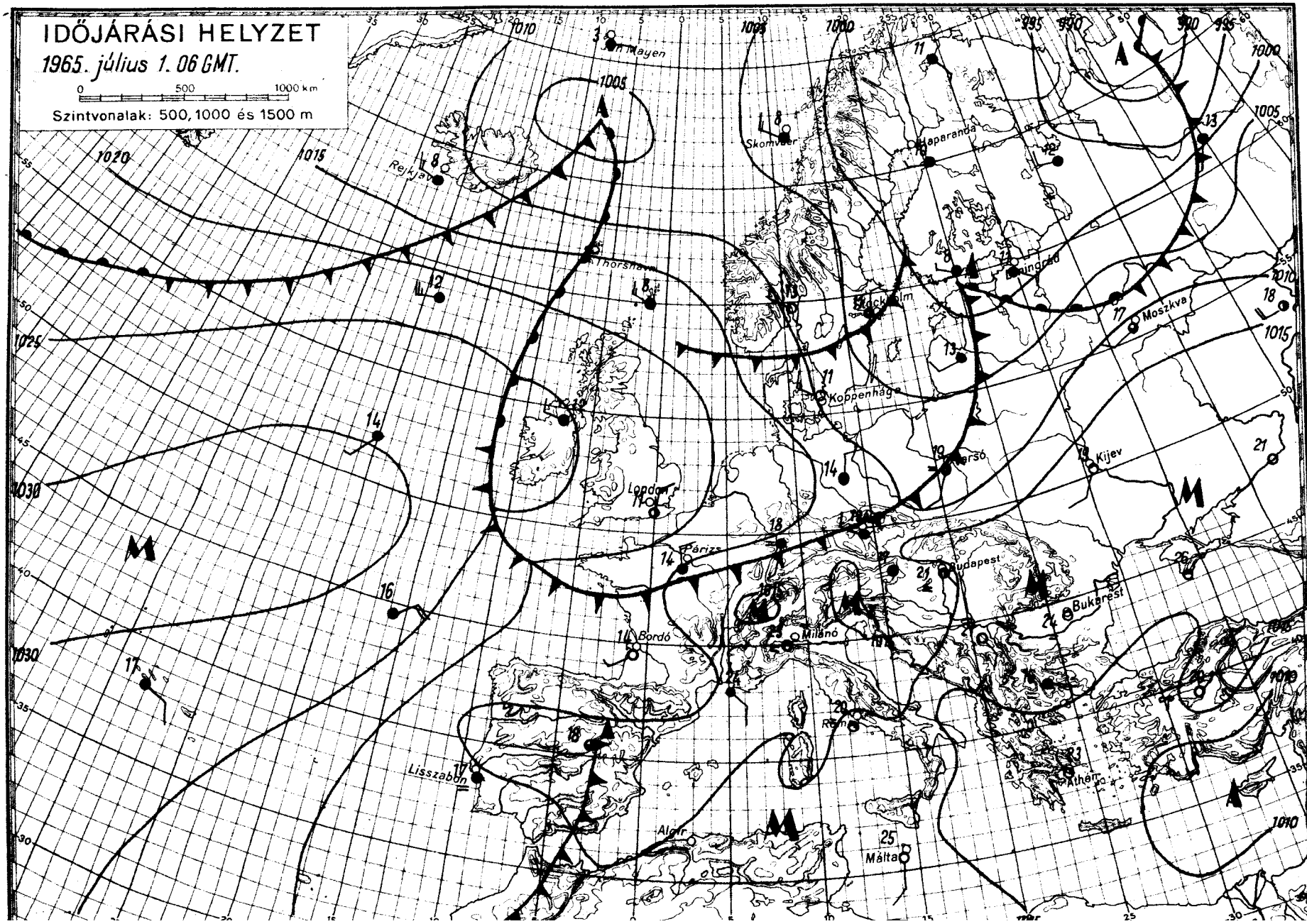

OFFSET NYOMDA BUDAPEST

IDŐJÁRÁSI NAPIJELENTÉS

ЕЖЕДНЕВНЫЙ МЕТЕОРОЛОГИЧЕСКИЙ БЮЛДЕТЕНЬ • DAILY WEATHER REPORT
BULLETIN QUOTIDIEN DE TEMPS • TÄGLICHER WETTERBERICHT

KIADJA AZ ORSZÁGOS METEOROLÓGIAI INTÉZET
BUDAPEST II. KITAIBEL PÁL UTCA 1
TELEFON: KÖZPONT: 353-500, IDŐJELZŐ OSZT.: 150-419

MEGJELENIK NAPONKÉNT • ELŐFIZETÉSI ÁRA
A POSTAI KÖLTSÉGGEL EGYÜTT NEGYEDÉVRE 60, Ft
KIADÁSÉRT FELEL AZ INTÉZET IGAZGATÓJA

78. évfolyam 183. szám. + B u d a p e s t + 1965. július 2.

Az időjárási helyzet ma reggel és a várható időjárás:

Az Európa északi részén elhelyezkedő, nagykiterjedésű ciklon nyugati oldalán, az Északi Jeges-tenger térségéből kontinensünk fölé áramló hideg, páradús levegő első hulláma, ma hajnalra elérte az Alpok és a Déli-Kárpátok vonalát. Hatására többfelé - igy a Kárpátmedencében is - esett az eső, helyenként záporok, zivatarok alakultak ki. A hüvös levegő beáramlása a meleg, nyárias időt a Földközi-tenger medencéjére, a Balkán-félszigetre és a Szovjetunió európai területének déli, délkeleti részére korlátozta.

Hazánk fölött tegnap felhőátvonulások voltak. A késő délutáni és esti órákban a nyugati országrészben megkezdődött, többfelé zivatarokkal kisért csapadékhullás az éjszakai órákban, a délkeleti megyék kivételével, a keleti országrészre is áttevődött. A lehullott csapadék mennyisége ma reggel 7 óráig a nyugati és déli területeken helyenként meghaladta a 10, Zalaegerszegen és Szigetváron elérte a 16, Szakcson a 21, sőt Somogyszobon a 22 mm-t. Északkeleten és északnyugaton 7-11, máshol 12-14 órán át sütött a nap. A hőmérséklet napközben 27-31 fokig emelkedett, az éjszaka folyamán 16-19 fokig süllyedt. Ma délelőtt több helyről, elsősorban az ország középső és déli megyéiből további esőket, zivatarokat jelentettek.

Ma 11 órakor Budapesten a hőmérséklet 22 fok, a tengerszintre átszámitott légnyomás 756 mm, gyengén emelkedő irányzatú.

Várható időjárás szombat estig:

Felhőátvonulások szórványosan előforduló átfutó esőkkel, helyenként gyenge zivatarral.
Időnként megélénkülő, a Dunántúlon helyenként átmenetileg erős északnyugati, északi szél.

Várható legalacsonyabb éjszakai hőmérséklet 15-19, legmagasabb nappali hőmérséklet holnap 22-26 fok között.

Vissy Károly s.k.

A hőmérséklet napi középértéke és eltérése a 90 évi átlagtól (Budapesten) :

1965. VII. 1.:	24,2 C°,	+2,6 C°.

1871 óta ezen a napon Budapesten előfordult:

legmagasabb hőmérséklet	38,3 C°	(1950)
legalacsonyabb hőmérséklet	10,1 C°	(1923)

65.0437.

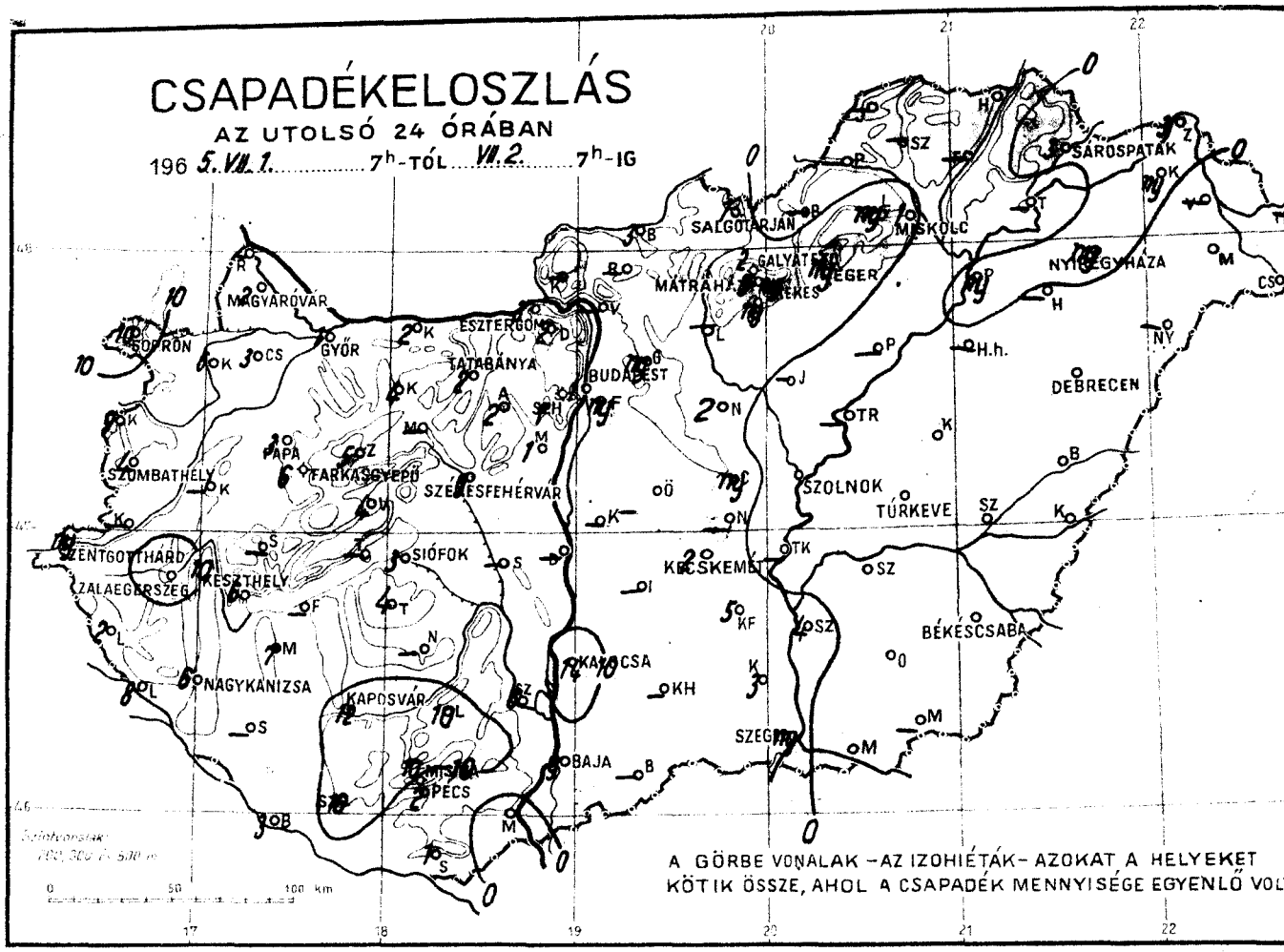
CSAPADÉKELOSZLÁS
AZ UTOLSÓ 24 ÓRÁBAN
196 5. VII. 1. ..... 7h-TÓL VII. 2. ..... 7h-IG
SOPRON
MAGYARÓVÁR
GYŐR
ESZTERGOM
TATABÁNYA
BUDAPEST
SALGÓTARJÁN
MISKOLC
SÁROSPATAK
NYÍREGYHÁZA
DEBRECEN
SZOLNOK
TÚRKEVE
KECSKEMÉT
BÉKÉSCSABA
SZOMBATHELY
PAPA
FARKASGYEPŰ
SZÉKESFEHÉRVÁR
SIÓFOK
KESZTHELY
ZALAEGERSZEG
NAGYKANIZSA
KAPOSVÁR
PÉCS
BAJA
SZEGED
A GÖRBE VONALAK – AZ IZOHIÉTÁK – AZOKAT A HELYEKET
KÖTIK ÖSSZE, AHOL A CSAPADÉK MENNYISÉGE EGYENLŐ VOL

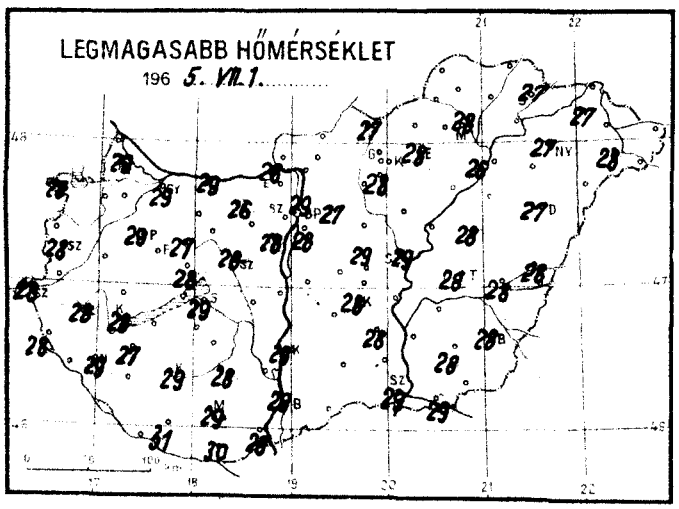
LEGMAGASABB HŐMÉRSÉKLET
196 5. VII. 1. .....

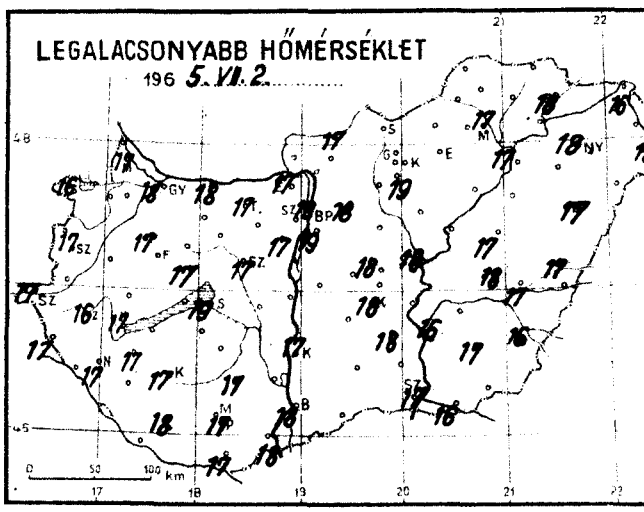
LEGALACSONYABB HŐMÉRSÉKLET
196 5. VII. 2. .....

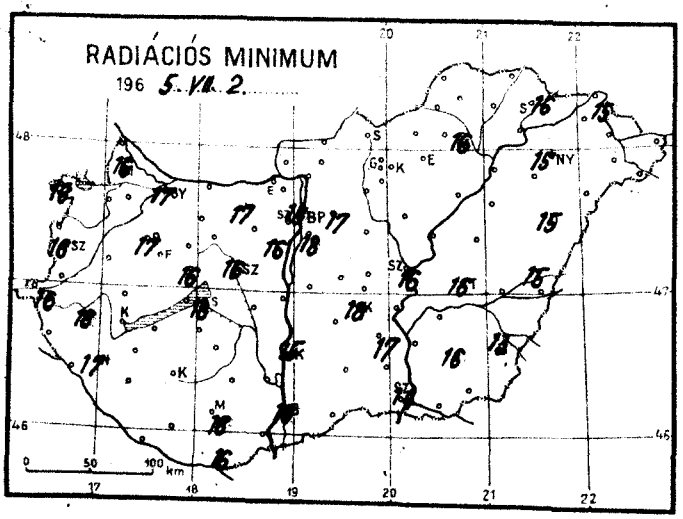
RADIÁCIÓS MINIMUM
196 5. VII. 2. .....

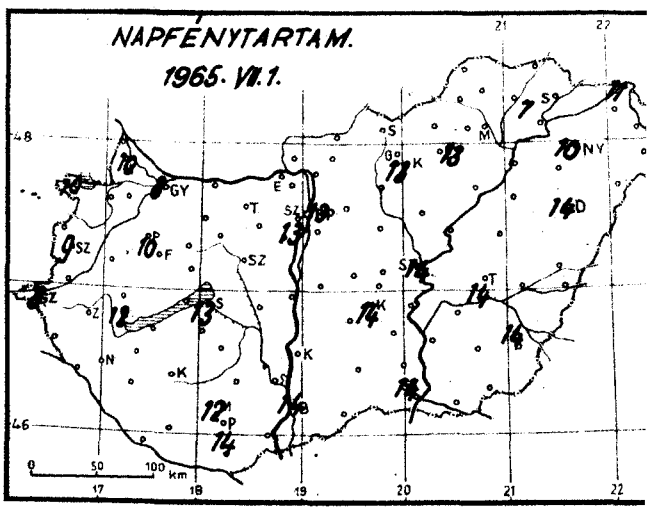
NAPFÉNYTARTAM.
1965. VII. 1.

1965. július hó,
2. nap péntek

	Az utolsó 24 óra adatai						24 órai csapadék mm		
	Csapadék (mm)		Hőmérsékleti szélsőségek: tegnapi nappali max.	éjszakai min.	min. 5 cm-en	Napsütés (óra) tegnap			
12815 Magyaróvár	2		29	17	16	10	Rajka		
822 Győr	1		29	18	17	8	Kapuvár	6	R
825 Pápa	3		29	17	17	10	Csorna	3	
805 Sopron	10	R	28	16	16	10	Komárom	2	
812 Szombathely	4	R	28	17	16	9	Káld		
910 Szentgotthárd	ny	R	28	17	16	8	Kőszeg	9	R
915 Zalaegerszeg	16	R	28	16	16		Körmend		
Lenti	2		28	17	12		Letenye	8	R
925 Nagykanizsa	6	R	29	17	17		Sümeg		
920 Keszthely	6	R	28	17		12	Zirc	5	
Tihany							Kisbér	4	
935 Siófok	3	R	29	19	18	13	Mór		
942 Pécs	2	R	29	17	16	14	Alcsút	2	
941 Misinatető (534 m)	10	R	26	14	-	12	Esztergom	3	
Siklós	1		30	17	16		Dobogókő	2	
827 Farkasgyepű (400 m)	6	R	26	15	15		Fonyód		
Veszprém	4	R	28	17	16		Tab	4	
833 Tatabánya	2		26	17	17		Sárbogárd		
839 Budapest (Ferihegy)	ny		28	19	18		Lengyel	10	
840 Budapest OMI	1	=	29	19	18	13	Nagykónyi		
841 Budapest (Szabadságh., 474 m)	1		25	16	12	13	Marcali	7	
Martonvásár	1		28	17	16		Somogyszob		
835 Székesfehérvár	9		28	17	16		Kaposvár	12	R
Dunaújváros							Barcs	3	R
Szekszárd	6	R	29	14	17		Szigetvár	16	
Mohács	•		28	18			Bácsalmás		
960 Baja	9	R	29	18	16	14	Kiskunhalas		
955 Kalocsa	14	R	29	17	15		Izsák		
Ceglód	ny		29	18			Kunsztmiklós		
860 Szolnok	•	R a	29	18	16	14	Örkény		
970 Kecskemét	2	R	28	18	18	14	Nagykáta	2	
Kiskunfélegyháza	5	R	28	18	17		Jászapáti		
982 Szeged	ny		29	17	14	14	Tiszakécske		
Mezőhegyes							Nagykőrös		
Orosháza	•	a	28	17	16		Kistelek	3	R
990 Békéscsaba	•	a	28	16	13	14	Makó	•	a
875 Túrkeve	•		28	18	16	14	Szentes	4	
Berettyóújfalu	•	a	28	17	15		Szarvas	•	a
882 Debrecen	•		27	17	15	14	Szeghalom	•	a
892 Nyíregyháza	ny		27	18	15	10	Körösszakál		
Kisvárda	ny		27	16	15	11	Tiszaroff		
Mátészalka	•		28	18			Poroszló		
Tiszabecs							Karcag	•	a
Vác							Hortobágy		
Gödöllő	ny		27	18	17		Polgár	ny	
Lőrinci							Hajdúdorog		
Gyöngyös	ny		28	19			Nyírlugos		
Balassagyarmat	3		-	17			Csenger	•	
755 Salgótarján	1		27	-	-		Vásárosnamény		
Galyatető (932 m)	2		20	13			Záhony	3	
851 Kékestető (1000 m)	ny	R	21	15		13	Királyrét		
Mátraháza (672 m)	3	=	22	16			Romhány		
865 Eger	ny		28			13	Borsodnádasd		
Putnok							Jósvafő		
Lillafüred	ny		25	15			Szendrőlád		
772 Miskolc	1	R	28	17	16	-	Hidasnémeti		
Füged							Tokaj		
778 Sárospatak	3		27	18	16	7	•		

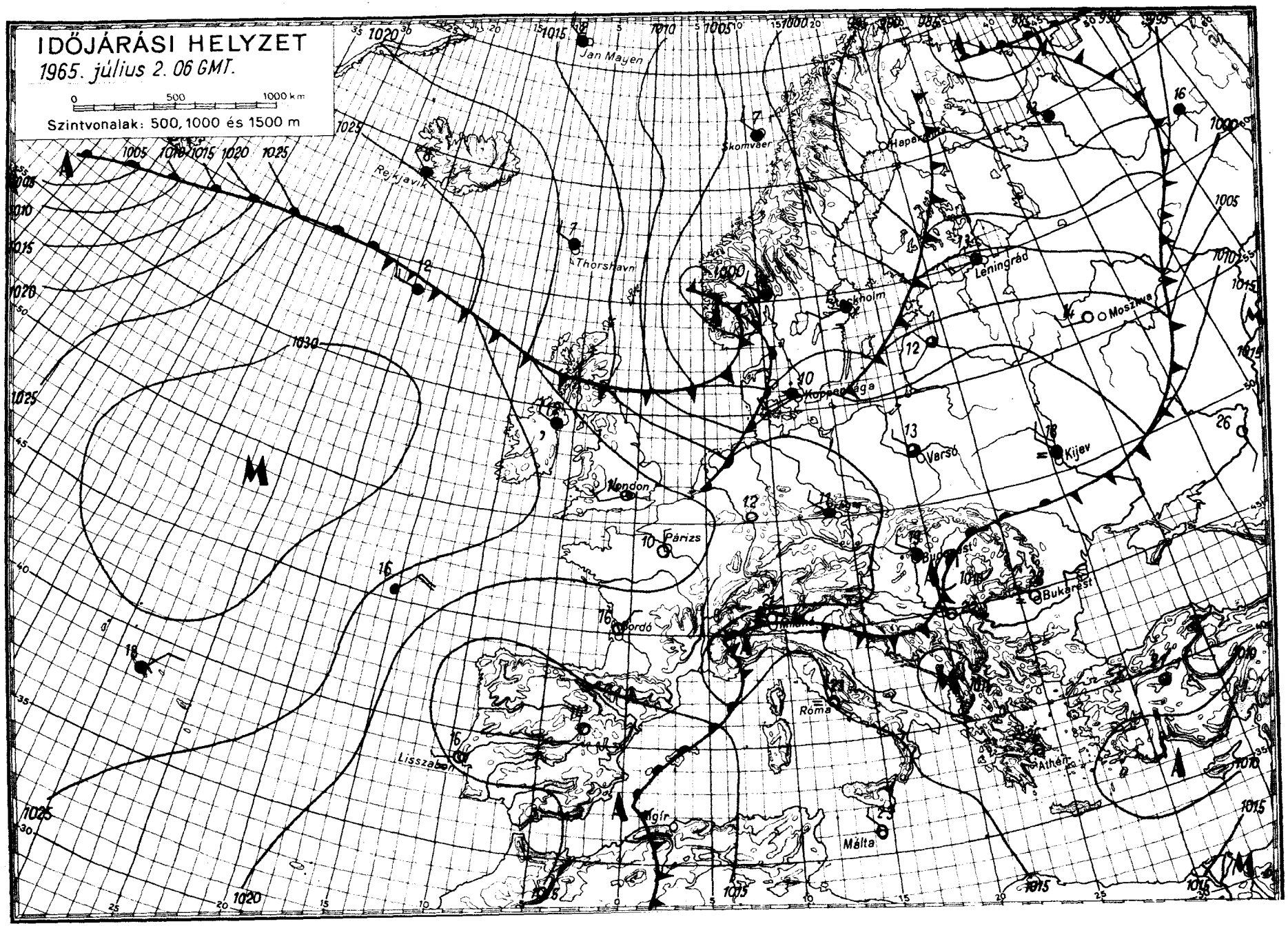
IDŐJÁRÁSI HELYZET
1965. július 2. 06 GMT.
0 500 1000 km
Szintvonalak: 500, 1000 és 1500 m
Jan Mayen
Skomvaer
Reykjavik
Thorshavn
Leningrád
Moszkva
Koppenhága
Varsó
Kijev
London
Párizs
Bukarest
Róma
Athén
Málta
Lisszabon

IDŐJÁRÁSI NAPIJELENTÉS

ЕЖЕДНЕВНЫЙ МЕТЕОРОЛОГИЧЕСКИЙ БЮЛЛЕТЕНЬ · DAILY WEATHER REPORT
BULLETIN QUOTIDIEN DE TEMPS · TÄGLICHER WETTERBERICHT

KIADJA AZ ORSZÁGOS METEOROLÓGIAI INTÉZET
BUDAPEST II. KITAIBEL PÁL UTCA 1
TELEFON: KÖZPONT: 353-500, IDŐJELZŐ OSZT.: 150-410

MEGJELENIK NAPONKÉNT * ELŐFIZETÉSI ÁRA A POSTAI KÖLTSÉGGEL EGYÜTT NEGYEDÉVRE 60, Ft
KIADÁSÉRT FELEL AZ INTÉZET IGAZGATÓJA

78. évfolyam 184. szám. + B u d a p e s t + 1965. július 3.

Az időjárási helyzet ma reggel és a várható időjárás:

Az elmúlt 24 óra alatt folytatódott az északnyugat felől több hullámban érkező hüvös levegő beáramlása Európa északi, nyugati és középső tájaira, változóan felhős, szeles, többfelé záporos, zivataros időjárást okozva.

Hazánkban tegnap felhőátvonulások voltak, átfutó esőkkel, több helyen zivatarral. A csapadék mennyisége szeszélyesen oszlott el az ország területén. Általában 2-10 mm között volt, azonban az északkeleti megyékben 20-25, a délnyugatiakban 20-30, Letenyén 45, Berzencén 55, Zákányban 62, Iharosson pedig 66 mm-t mértek. A két utóbbi helyen jég is hullott. Az északkeleti megyék egy-két helyén borult maradt az ég, viszont a Dunántúl északi felében 7-10, az ország többi részén 2-7 órán át sütött a nap. A hőmérséklet az ország északi felében 21-25, máshol 24-28 fokig emelkedett, ma hajnalban északkeleten 10-13, máshol 12-17 fokig süllyedt. Ma délelőtt folytatódott a változóan felhős, egy-két helyen átfutó esőkkel tarkított időjárás.

Ma 11 órakor Budapesten a hőmérséklet 22 fok, a tengerszintre átszámitott légnyomás 759 mm, nem változik.

Várható időjárás vasárnap estig:

Felhőátvonulások, több helyen átfutó esővel, zivatarral.
Mérsékelt, időnként élénk északnyugati szél.

Várható legalacsonyabb éjszakai hőmérséklet: 11-16, legmagasabb nappali hőmérséklet vasárnap: 21-25 fok között.

Dr. Tardos Béla s.k.

A hőmérséklet napi középértéke és eltérése a 90 évi átlagtól (Budapesten) :

1965. VII. 2.:	20,4 C°	-1,2 C°.

1871 óta ezen a napon Budapesten előfordult:

legmagasabb hőmérséklet	35,7 C° (1950)
legalacsonyabb hőmérséklet	9,1 C° (1960)

65.0440.

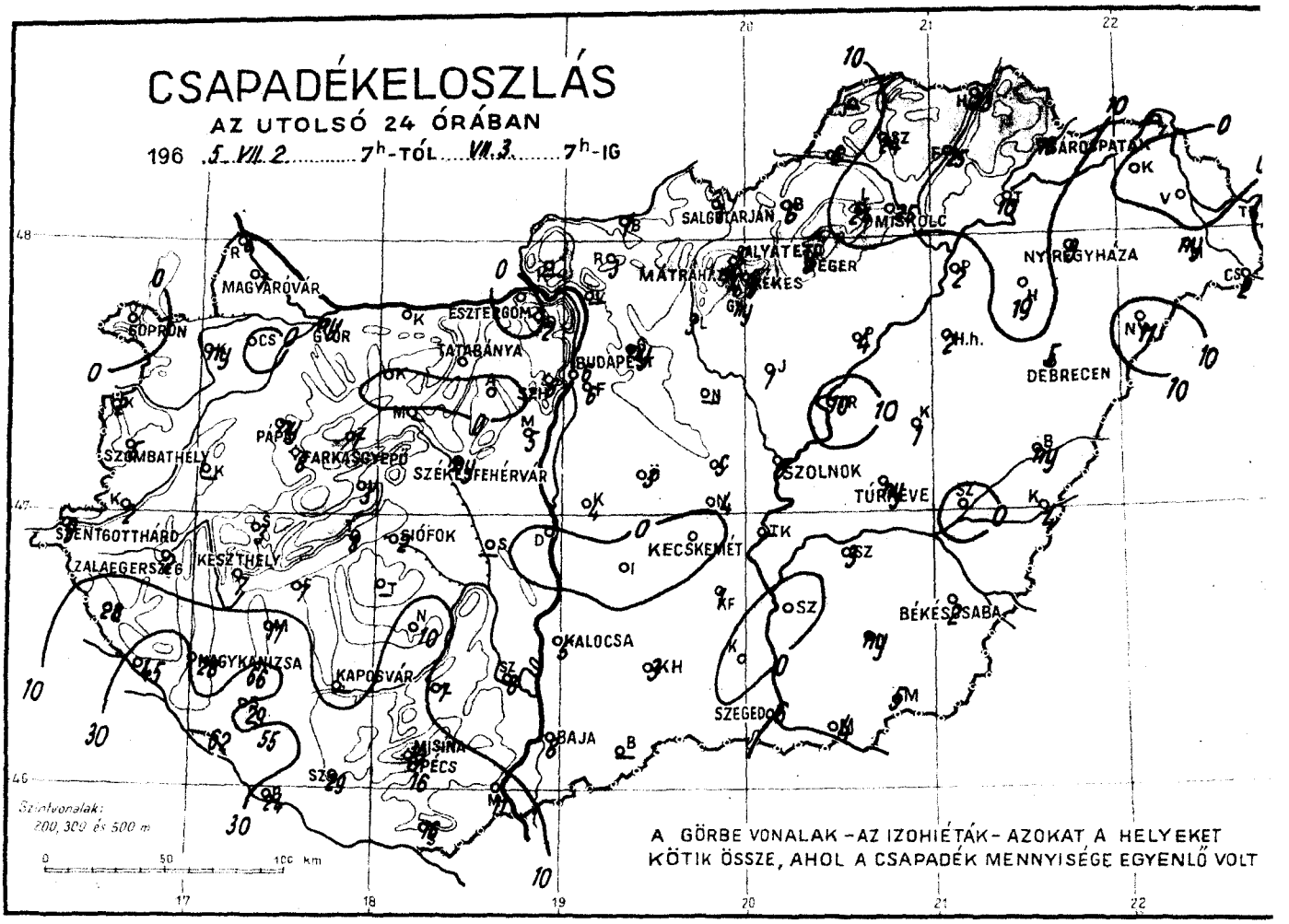
CSAPADÉKELOSZLÁS
AZ UTOLSÓ 24 ÓRÁBAN
196 5. VII. 2. 7h-TÓL VII. 3. 7h-IG
MAGYARÓVÁR
SOPRON
ESZTERGOM
TATABÁNYA
BUDAPEST
MÁTRAHÁZA
SALGÓTARJÁN
MISKOLC
NYÍREGYHÁZA
DEBRECEN
SZOMBATHELY
PAPA
SZÉKESFEHÉRVÁR
SZOLNOK
TÚRKEVE
SZENTGOTTHÁRD
ZALAEGERSZEG
KESZTHELY
SIÓFOK
KECSKEMÉT
BÉKÉSCSABA
KALOCSA
NAGYKANIZSA
KAPOSVÁR
SZEGED
BAJA
MISINA
PÉCS
Szintvonalak:
200, 300 és 500 m
A GÖRBE VONALAK – AZ IZOHIÉTÁK – AZOKAT A HELYEKET
KÖTIK ÖSSZE, AHOL A CSAPADÉK MENNYISÉGE EGYENLŐ VOLT

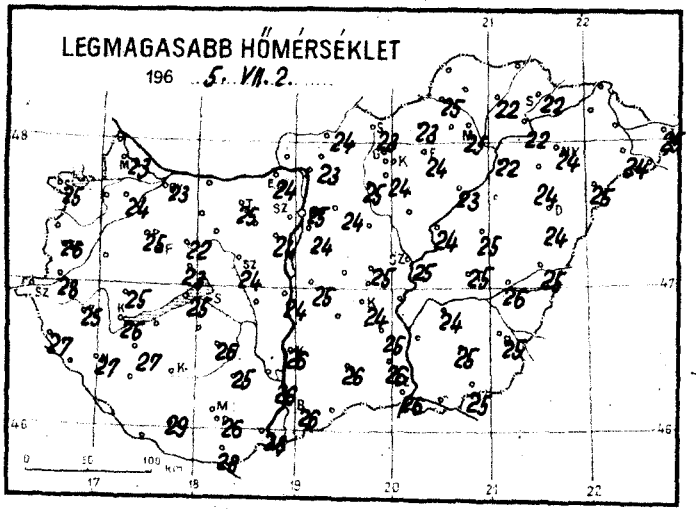
LEGMAGASABB HŐMÉRSÉKLET
196 5. VII. 2.

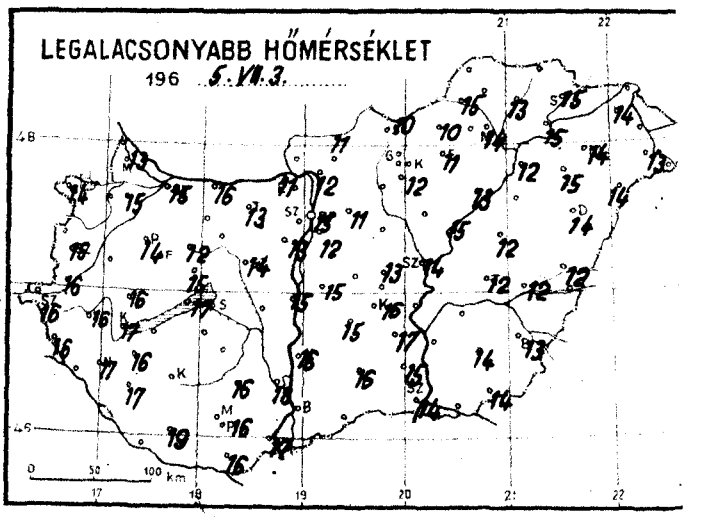
LEGALACSONYABB HŐMÉRSÉKLET
196 5. VII. 3.

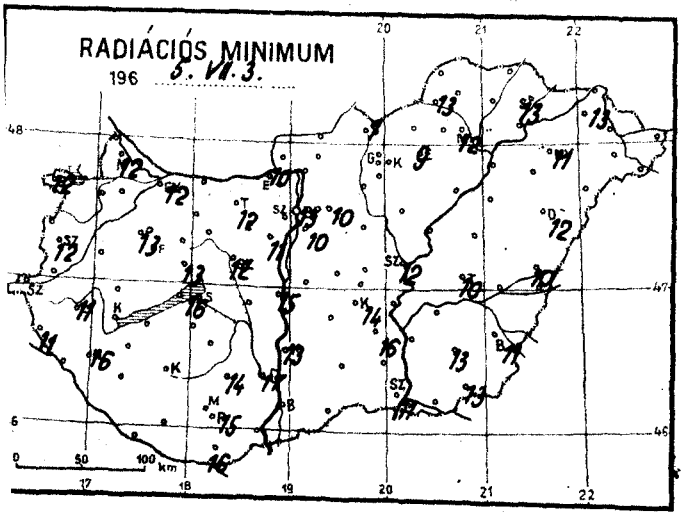
RADIÁCIÓS MINIMUM
196 5. VII. 3.

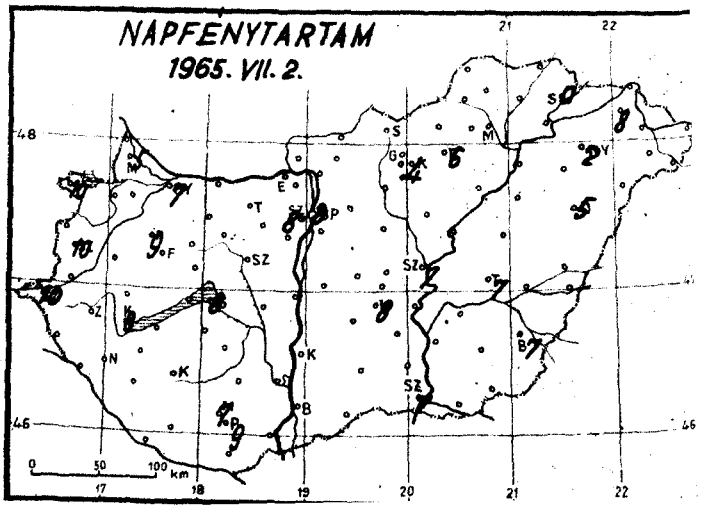
NAPFÉNYTARTAM
1965. VII. 2.

1965. július ..... hó, **3. szombat** ..... nap .....

	Az utolsó 24 óra adatai					
	Csapadék (mm)		Hőmérsékleti szélsőségek			Napsütés (óra) tegnap
			tegnapi nappali max.	éjszakai min.	min. 5 cm-en	
12815 Magyaróvár	•	=	23	13	12	5
822 Győr	ny		23	15	12	7
825 Pápa	ny	< ⌓	25	14	13	9
805 Sopron	•	< =	25	14	12	10
812 Szombathely	5	⌇⌓=	26	15	12	10
910 Szentgotthárd	9	⌇ =	26	16	–	10
915 Zalaegerszeg	2	⌇	25	16	11	
Lenti	28		27	16	11	
925 Nagykanizsa	28	⌇	27	17	16	
920 Keszthely	7	⌇ =	26	17		8
Tihany	8		25	17	16	
935 Siófok	2	⌇	25	17	16	8
942 Pécs	16	⌇	26	16	15	9
941 Misinatető (534 m)	10	⌇	23	14		7
Siklós	16	⌇	28	16	16	
827 Farkasgyepű (400 m)	8	=	22	14		
Veszprém	3		23	15	13	
833 Tatabánya	1	⌓	25	13	12	
839 Budapest (Ferihegy)	6	=	24	12	10	
840 Budapest OMI	6		25	15	13	8
841 Budapest (Szabadságh., 474 m)	8	⌓ =	22	12	10	8
Martonvásár	5		24	13	11	
835 Székesfehérvár	ny		24	14	12	
Dunaújváros	•		24	15	15	
Szekszárd	8	⌇	26	18	17	
Mohács	11	⌇	28	17		
960 Baja	8	<	26	17	16	6
955 Kalocsa	5		26	16	13	
Cegléd	5		25	13		
860 Szolnok	5	⌇	25	14	12	7
970 Kecskemét	•	⌇	24	16	14	8
Kiskunfélegyháza	1	⌇	25	17	16	
982 Szeged	6	⌇	26	14	11	7
Mezőhegyes	5	⌇	25	14	13	
Orosháza	ny	⌓	25	14	13	
990 Békéscsaba	2	⌇ ⌓	25	13	11	7
875 Túrkeve	ny		25	12	10	7
Berettyóújfalu	ny		25	12	10	
882 Debrecen	5		24	14	12	5
892 Nyíregyháza	9		24	14	11	2
Kisvárda	•		21	14	13	8
Mátészalka	ny	⌇ ⌓	24	13		
Tiszabecs	16		25	14		
Vác						
Gödöllő	ny		24	11	10	
Lőrinci	3	⌓	25	–	–	
Gyöngyös	ny		24	12		
Balassagyarmat	1		24	11		
755 Salgótarján	1		23	10	7	
Galyatető (932 m)	5		16	9		
851 Kékestető (1000 m)	8	⌇	16	9		4
Mátraháza (672 m)	4		19	11		
865 Eger	5	⌇=	24	11	9	6
Putnok	6		25	15	13	
Lillafüred	24	⌇	23	11		
772 Miskolc	25	⌇=	25	14	12	–
Füged	25	⌇	22	13		
778 Sárospatak	10	=	22	15	13	0

24 órai csapadék mm		
Rajka	6	
Kapuvár	ny	⌓ =
Csorna	•	⌓
Komárom	6	⌇ ⌓
Káld		
Kőszeg	2	
Körmend	2	
Letenye	45	⌇
Sümeg	3	⌇
Zirc	1	
Kisbér	•	⌓
Mór		
Alcsút	•	
Esztergom	•	
Dobogókő	2	
Fonyód	7	⌇
Tab		
Sárbogárd		
Lengyel	7	
Nagykőnyi	10	⌇
Marcali	11	⌇
Somogyszob	29	⌇
Kaposvár		
Barcs	24	
Szigetvár	29	
Bácsalmás		
Kiskunhalas	3	
Izsák	•	
Kunsztmiklós	4	
Örkény	3	⌓
Nagykáta		
Jászapáti	1	⌓
Tiszakécske		
Nagykőrös	4	⌇
Kistelek	•	
Makó	4	⌇ ⌓
Szentes	•	
Szarvas	3	⌓
Szeghalom	•	⌓
Kőrösszakál	4	
Tiszaroff	10	⌇
Poroszló	4	⌇
Karcag	1	⌓
Hortobágy	2	
Polgár	2	
Hajdúdorog	19	⌇
Nyírlugos	11	
Csenger	2	⌇
Vásárosnamény	•	
Záhony		
Királyrét		
Romhány	3	
Borsodnádasd	6	
Jósvafő		
Szendrőlád	24	⌇
Hidasnémeti	23	⌇
Tokaj	10	

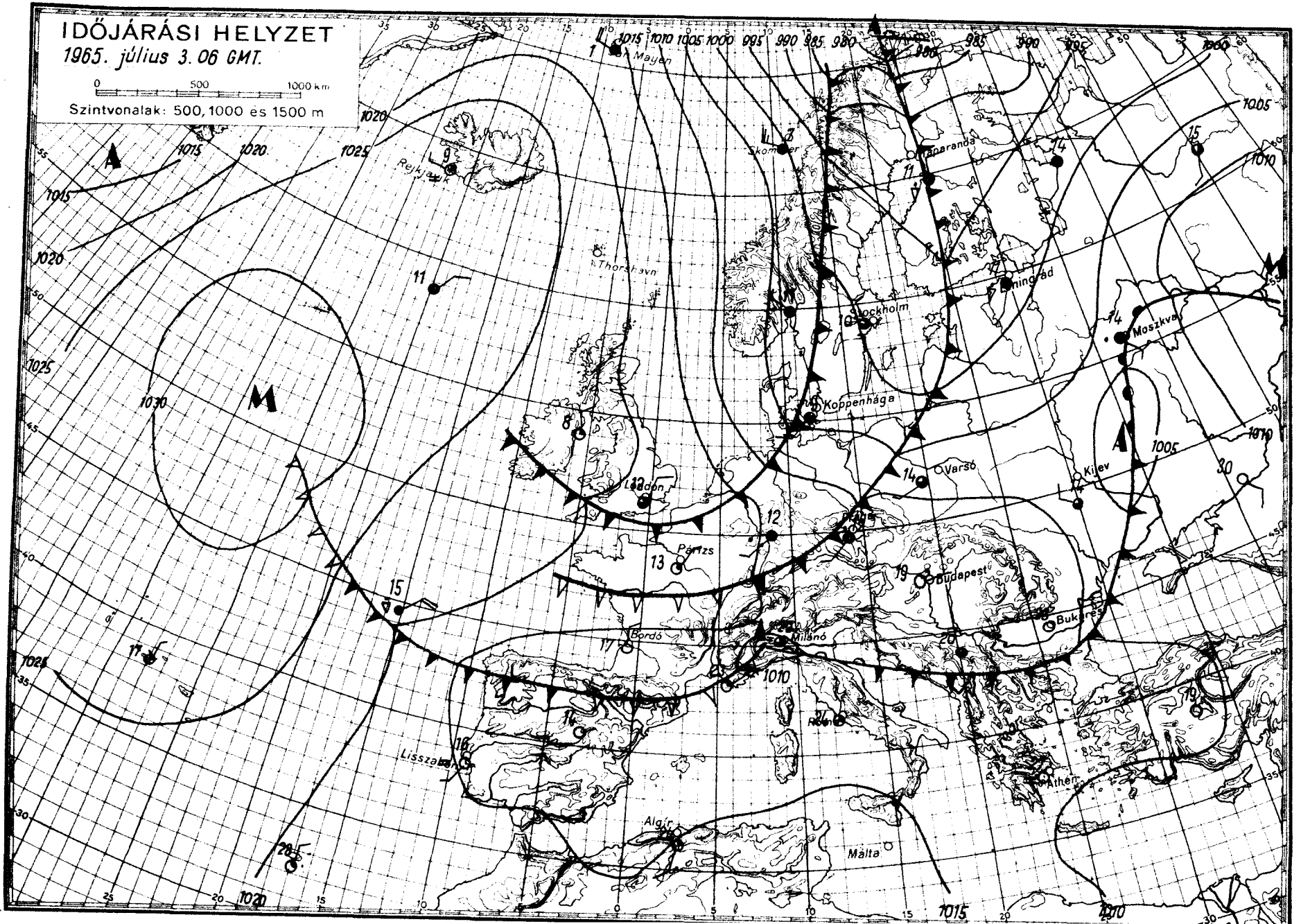
IDŐJÁRÁSI HELYZET
1965. július 3. 06 GMT.
0 500 1000 km
Szintvonalak: 500, 1000 és 1500 m
Mayen
Skomer
Rejkjavik
Thorshavn
Stockholm
Koppenhága
London
Párizs
Bordó
Milánó
Lisszabon
Algír
Málta
Athén
Budapest
Bukarest
Varsó
Kijev
Moszkva
Leningrád
Kiruna
Haparanda
A
M

IDŐJÁRÁSI NAPIJELENTÉS

ЕЖЕДНЕВНЫЙ МЕТЕОРОЛОГИЧЕСКИЙ БЮЛЛЕТЕНЬ • DAILY WEATHER REPORT
BULLETIN QUOTIDIEN DE TEMPS • TÄGLICHER WETTERBERICHT

KIADJA AZ ORSZÁGOS METEOROLÓGIAI INTÉZET
BUDAPEST II. KITAIBEL PÁL UTCA 1
TELEFON: KÖZPONT: 353-500, IDŐJELZŐ OSZT.: 150-410

MEGJELENIK NAPONKÉNT • ELŐFIZETÉSI ÁRA A POSTAI KÖLTSÉGGEL EGYÜTT NEGYEDÉVRE 60, Ft
KIADÁSÉRT FELEL AZ INTÉZET IGAZGATÓJA

78. évfolyam 185. szám. + Budapest + 1965. július 4.

Az időjárási helyzet ma reggel és a várható időjárás:

Európa változékony időjárását továbbra is biztositja az a két nagykiterjedésü időjárási hatásközpont, amelynek áramlási rendszere Grönlandtól a Brit-szigeteken és Skandinávián át, széles zónában egyre újabb és ujabb hideg légtömegeket szállit alacsonyabb földrajzi szélességek felé. Ezzel egyidőben hazánk légterét is érintő mediterrán ciklon képződött.

Hazánkban tegnap északnyugatról beszivárgó hüvösebb légtömegek hatására felhőátvonulások voltak, a Dunántúlon 3, 8, a keleti országrészben 8, 11 órás napsütéssel. Debrecen – Miskolc vonalától északkeletre eső nem volt. E vonaltól délnyugatra szeszélyes területi és mennyiségi eloszlásban a csapadéknyom és 40 mm közötti minden mennyiség előfordult, az esőket többnyire zivatarok kisérték. Több helyen felhőszakadás keletkezett, Herendről és Balatonlellérről jégesőt és órkánszerü szelet jelentettek. A hőmérséklet tegnap napközben 22, 27 fokig emelkedett, ma hajnalra 11, 16 fokig hült le a levegő. Ma délelőtt tulnyomóan borult idő mellett az emlitett földközi-tengeri ciklon egyik frontjának közeledtével 11 óra körül a nyugati és déli megyékben eső kezdődött, Pécsett zivatar tört ki. Ebben az időpontban északnyugatról délkelet felé haladva 17 és 24 fok közötti hőmérsékleteket mértek.

Ma 12 órakor Budapesten a hőmérséklet 23 fok, a tengerszintre átszámitott légnyomás 758 mm, mérsékelten süllyedő irányzatú.

Várható időjárás hétfő estig:

Erősen felhős idő, sokfelé, főként nyugaton esőkkel, zivatarokkal.
Megélénkülő délkeleti, keleti, holnap északkeletire, északira forduló, a Dunántúlon helyenként erős szél.
A nappali felmelegedés nyugaton már csak egy-két fokkal, máshol 3, 5 fokkal csökken.

Várható legalacsonyabb éjszakai hőmérséklet: 12, 17,
legmagasabb nappali hőmérséklet holnap: 16, 21 fok között.

Tóth Pál s.k.

A hőmérséklet napi középértéke és eltérése a 90 évi átlagtól (Budapesten):

1965. VII. 3.: 19,1 C°, -2,4 C°.

1871 óta ezen a napon Budapesten előfordult:

legmagasabb hőmérséklet	35,7 C° (1950)
legalacsonyabb hőmérséklet	8,9 C° (1923)

65.0441.OMI

CSAPADÉKELOSZLÁS

AZ UTOLSÓ 24 ÓRÁBAN

196 5. VII. 3. 7h-TÓL VII. 4. 7h-IG

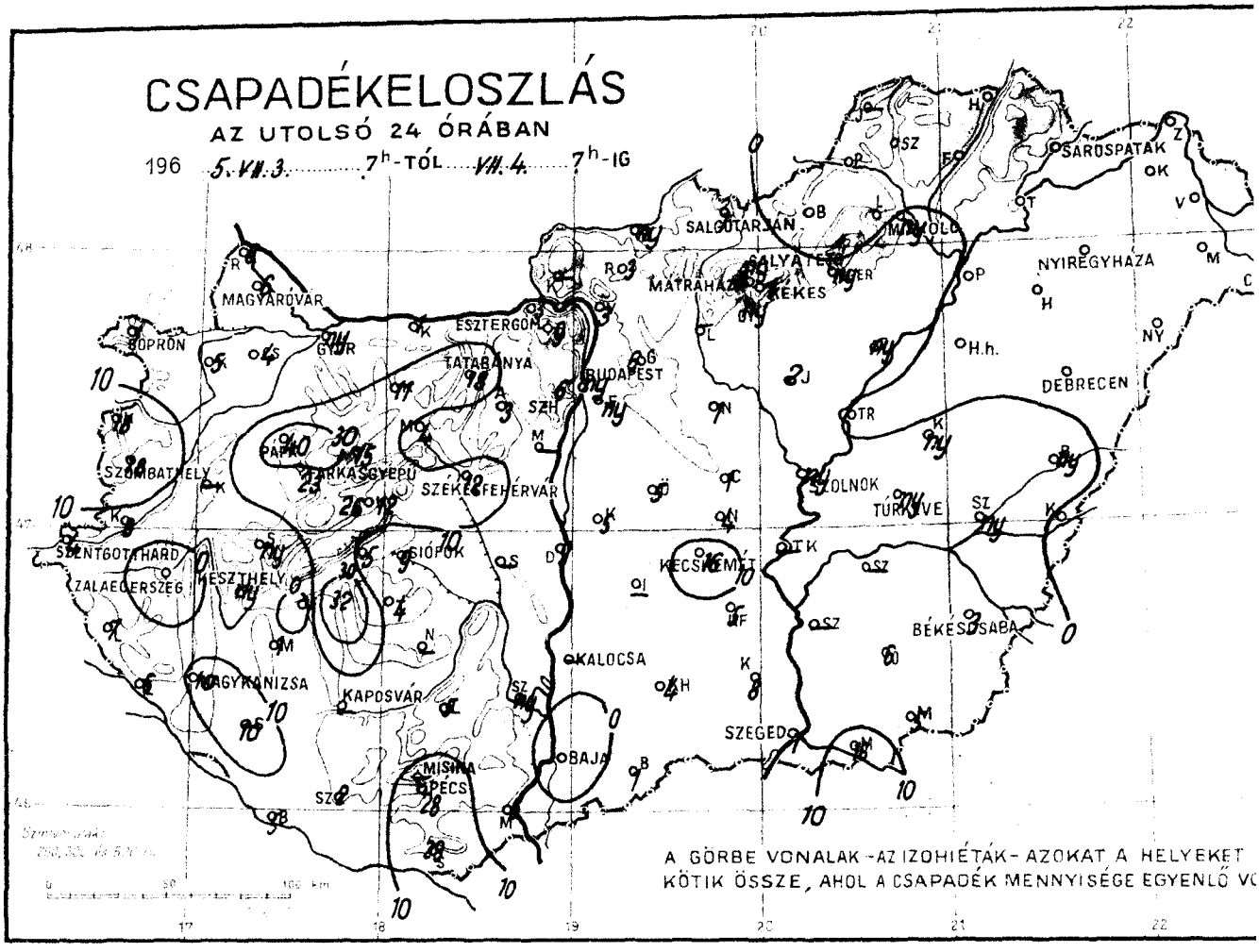

LEGMAGASABB HŐMÉRSÉKLET

196 5. VII. 3.

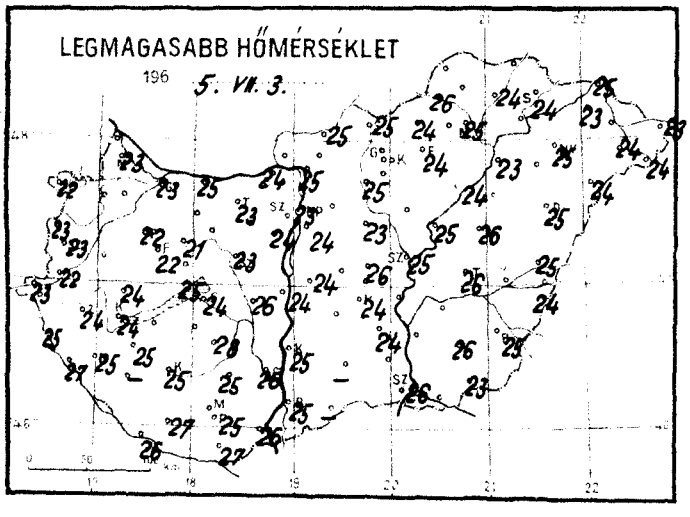

LEGALACSONYABB HŐMÉRSÉKLET

196 5. VII. 4.

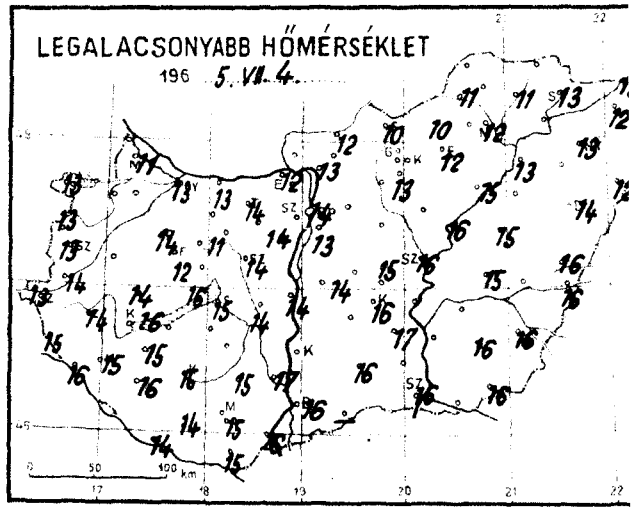

RADIÁCIÓS MINIMUM

196 5. VII. 4.

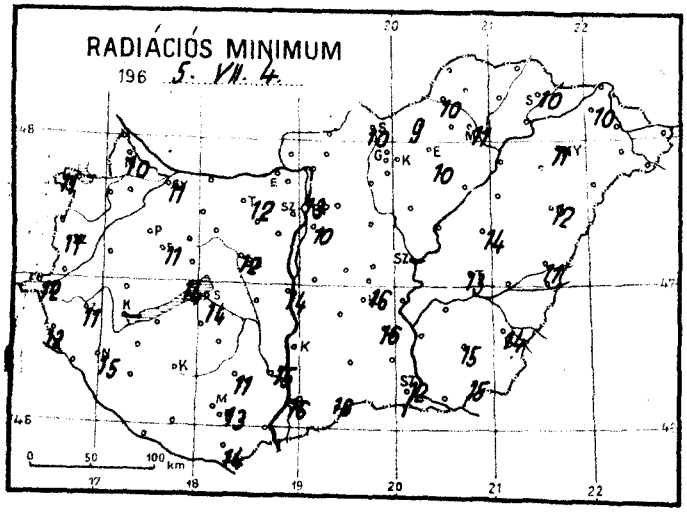

NAPFÉNYTARTAM.

1965. VII. 3.

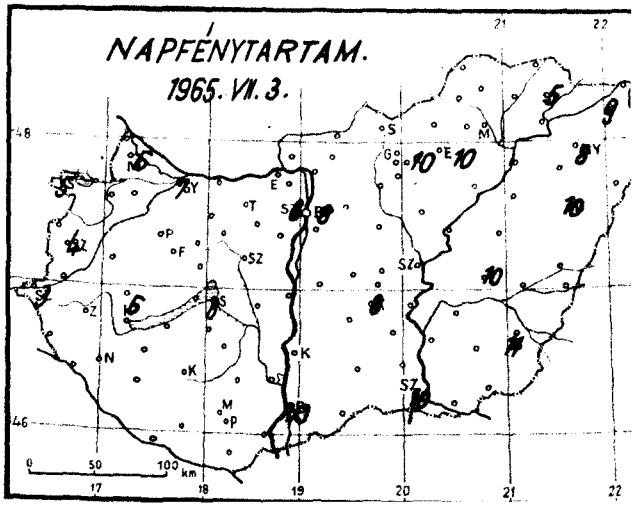

1965. ...július..... hó,

4.... nap vasárnap.....

	Az utolsó 24 óra adatai						24 órai csapadék mm		
	Csapadék (mm)		Hőmérsékleti szélsőségek: tegnapi nappali max.	éjszakai min.	min. 5 cm-en	Napsütés (óra) tegnap			
12815 Magyaróvár	6		23	11	10	6	Rajka	6	
822 Győr	ny		23	13	11	7	Kapuvár	5	
825 Pápa	40		22	14	–		Csorna	4	
805 Sopron	1		22	13	11	5	Komárom	1	
812 Szombathely	18		23	13	11	4	Káld	–	
910 Szentgotthárd	4		23	13	12	3	Kőszeg	18	
915 Zalaegerszeg	.		24	14	11		Körmend	2	
Lenti	7		25	15	12		Letenye	6	
925 Nagykanizsa	10		25	15	15		Sümeg	ny	
920 Keszthely	ny		24	16	–	6	Zirc	15	
Tihany	5		25	16	14		Kisbér	11	
935 Siófok	9		24	15	14	8	Mór	4	
942 Pécs	28		25	15	13		Alcsút	3	
941 Misinatető (534 m)	–		–	14	–	11	Esztergom	3	
Siklós	29		27	15	14		Dobogókő	9	
827 Farkasgyepü (400 m)	23		22	12	11		Fonyód	.	
Veszprém	12		24	14	12		Tab	4	
833 Tatabánya	18		23	14	12		Sárbogárd	15	
839 Budapest (Ferihegy)	ny		24	13	10		Lengyel	5	
840 Budapest OMI	ny		28	14	13	8	Nagykónyi	4	
841 Budapest (Szabadságh. 474 m)	6		21	11	9	8	Marcali	1	
Martonvásár	–						Somogyszob	10	
835 Székesfehérvár	12		23	14	12		Kaposvár	6	
Dunaújváros	9		24	14	14		Bares	5	
Szekszárd	ny		26	17	15		Szigetvár	2	
Mohács	6		26	16			Bácsalmás	1	
960 Baja	.		25	16	16	10	Kiskunhalas	4	
955 Kalocsa	–		25	–	–		Izsák	–	
Ceglédi	1		26	15			Kunszentmiklós	5	
860 Szolnok	ny		25	16	–		Örkény	5	
970 Kecskemét	16		24	16	16	8	Nagykáta	1	
Kiskunfélegyháza	5		24	17	16		Jászapáti	2	
982 Szeged	1		26	16	12	10	Tiszakécske	–	
Mezőhegyes	5		23	16	15		Nagykőrös	4	
Orosháza	6		26	16	15		Kistelek	8	
990 Békéscsaba	3		25	16	14	11	Makó	16	
875 Túrkeve	ny		26	15	13	10	Szentes	2	
Berettyóújfalu	ny		25	16	11		Szarvas	–	
988 Debrecen	.		25	14	12	10	Szeghalom	ny	
892 Nyíregyháza	.		25	13	11	8	Körösszakál	.	
Kisvárda	.		23	12	10	9	Tiszaroff	.	
Mátészalka	.		24	13			Poroszló	ny	
Tiszabecs	.		23	13			Karcag	ny	
Vác	3		25	13			Hortobágy	.	
Gödöllő	6		24	13	11		Polgár	.	
Lőrinci	–						Hajdúdorog	.	
Gyöngyös	ny		25	13			Nyírlugos	.	
Balassagyarmat	1		25	12			Csenger	.	
755 Salgótarján	1		25	10	10		Vásárosnamény	.	
Galyatető (932 m)	1		18	11			Záhony	.	
851 Kékestető (1000 m)	1		18	10	–	10	Királyrét	–	
Mátraháza (672 m)	ny		20	11			Romhány	3	
865 Eger	ny		24	12	10	10	Borsodnádasd	.	
Putnok	.		26	11	10		Jósvafő	–	
Lillafüred	.		23	11			Szendrőlád	.	
772 Miskolc	ny		25	12	11	–	Hidasnémeti	.	
Füged	.		24	11			Tokaj	.	
778 Sárospatak	.		24	13	10	5	Sárhatvan	14	

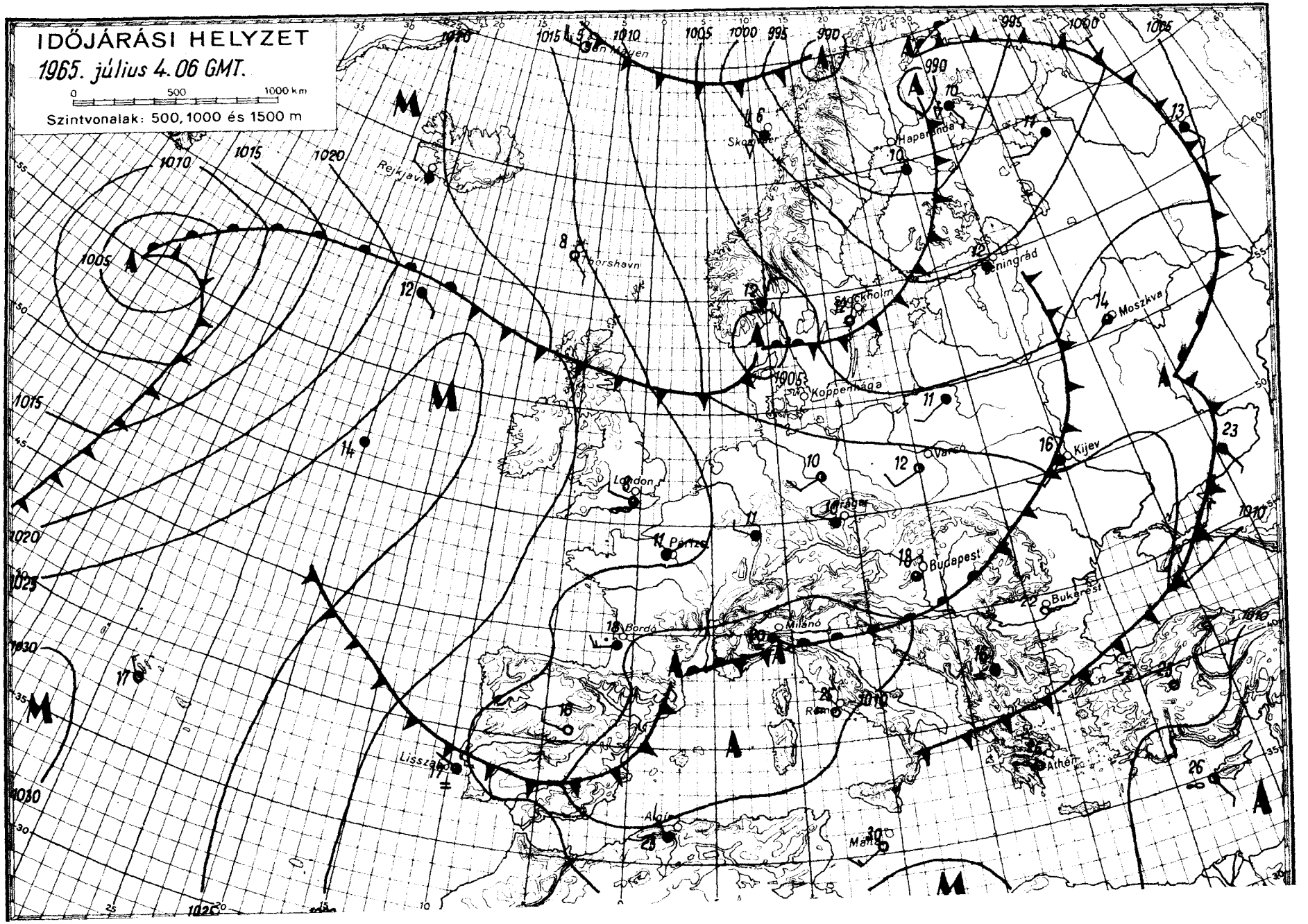

OFFSET: NYOMDA BUDAPEST

IDŐJÁRÁSI NAPIJELENTÉS

ЕЖЕДНЕВНЫЙ МЕТЕОРОЛОГИЧЕСКИЙ БЮЛЛЕТЕНЬ • DAILY WEATHER REPORT
BULLETIN QUOTIDIEN DE TEMPS • TÄGLICHER WETTERBERICHT

KIADJA AZ ORSZÁGOS METEOROLÓGIAI INTÉZET
BUDAPEST II. KITAIBEL PÁL UTCA 1
TELEFON: KÖZPONT: 353-500, IDŐJELZŐ OSZT.: 150-410

MEGJELENIK NAPONKÉNT • ELŐFIZETÉSI ÁRA A POSTAI KÖLTSÉGGEL EGYÜTT NEGYEDÉVRE 60, Ft
KIADÁSÉRT FELEL AZ INTÉZET IGAZGATÓJA

78. évfolyam 186. szám. + Budapest + 1965. július 5.

Az időjárási helyzet ma reggel és a várható időjárás:

A Skandináv félszigeten elhelyezkedő ciklon hátoldalán leáramló hideg, nedves levegő elárasztotta Nyugat- és Közép-Európát. Hatására ezeken a területeken felhős, szeles, sokfelé záporos, zivataros az évszakhoz képest hűvös időjárás alakult ki. Dél- és Kelet-Európában még továbbra is nyári as az idő.

Hazánkban tegnap az északnyugati megyékben borult idő volt és napközben sem emelkedett a hőmérséklet 16 - 21 foknál magasabbra. Az ország többi részein 4 - 10 órán keresztül sütött a nap és 21 - 27 fokos maximumok alakultak ki. Országszerte esett az eső és keletkeztek zivatarok. Egyes helyeken, mint pl. Záhonyban jégeső is hullott. A ma reggel 7 óráig lehullott eső mennyisége Letenyén és Szigetváron elérte a 40, Misinatetőn a 41, Pécsett a 45, Szentpéterföldén /Zala vm/ pedig a 47 mm-t. Ma hajnalban országszerte 11 - 17 fokig hült le a levegő. Ma a Kárpát-medencében tovább folytatódik az erősen felhős, hűvös, helyenként esős, zivataros időjárás. A Dunántúl nagy részén délelőtt 10 órakor sem mértek 11-12 foknál magasabb hőmérsékleteket.

Ma 11 órakor Budapesten a hőmérséklet 13 fok, a tengerszintre átszámitott légnyomás 756 mm, gyengén emelkedő irányzatú.

Várható időjárás kedd estig:

További felhőátvonulások holnap kevesebb esővel, zivatarral.
Élénk, a Dunántúlon helyenként még erős északi szél.
Az évszakhoz képest hűvös idő, de északnyugaton a nappali hőmérséklet egy-két fokkal emelkedik.

Várható legalacsonyabb éjszakai hőmérséklet: 11 - 16.
legmagasabb nappali hőmérséklet holnap: 18 - 22 fok között.

Kerényi Nárcisz s.k.

A hőmérséklet napi középértéke és eltérése a 90 évi átlagtól (Budapesten):

1965. VII. 4.: 18,7 C°, -3,2 C°.

1871 óta ezen a napon Budapesten előfordult:

legmagasabb hőmérséklet 38,0 C° (1950)
legalacsonyabb hőmérséklet 10,2 C° (1899)

65.0442.OMI.

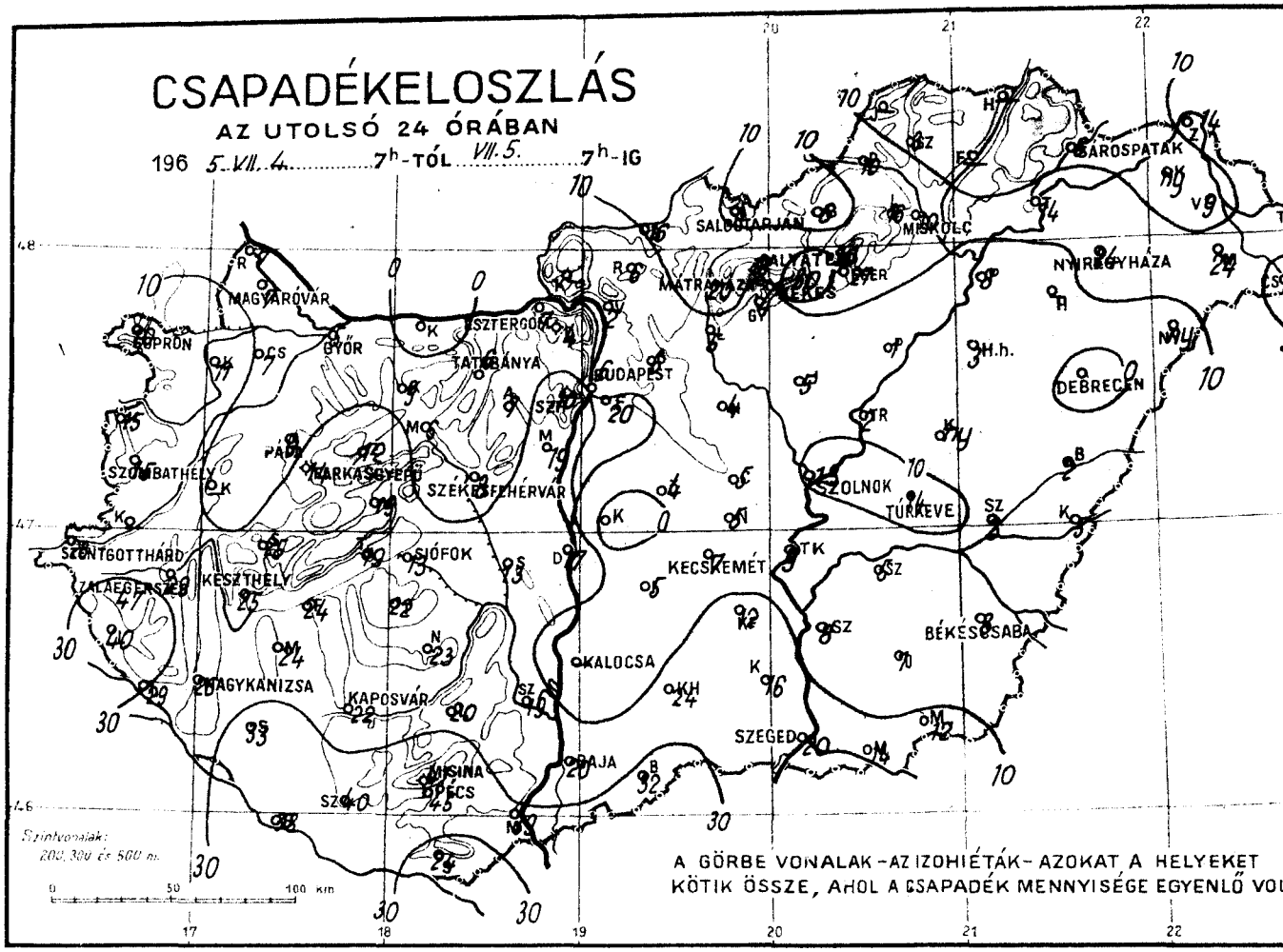
CSAPADÉKELOSZLÁS
AZ UTOLSÓ 24 ÓRÁBAN
196 5.VII.4. 7h-TÓL VII.5. 7h-IG
SOPRON
MAGYARÓVÁR
GYŐR
ESZTERGOM
TATABÁNYA
BUDAPEST
SZOMBATHELY
PÁPA
TATABÁNYA
SZÉKESFEHÉRVÁR
SZENTGOTTHÁRD
SIÓFOK
KESZTHELY
BALATONSZÁRSZÓ
NAGYKANIZSA
KAPOSVÁR
PÉCS
MISKOLC
SALGÓTARJÁN
MÁTRAHÁZA
EGER
NYÍREGYHÁZA
DEBRECEN
SZOLNOK
TÚRKEVE
KECSKEMÉT
KALOCSA
BÉKÉSCSABA
SZEGED
BAJA
Szintvonalak:
200, 300 és 500 m.
A GÖRBE VONALAK - AZ IZOHIÉTÁK - AZOKAT A HELYEKET
KÖTIK ÖSSZE, AHOL A CSAPADÉK MENNYISÉGE EGYENLŐ VOL

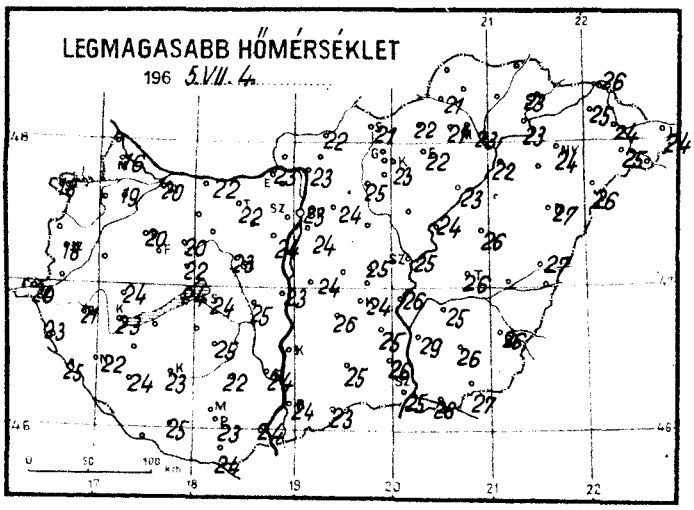
LEGMAGASABB HŐMÉRSÉKLET
196 5.VII.4.

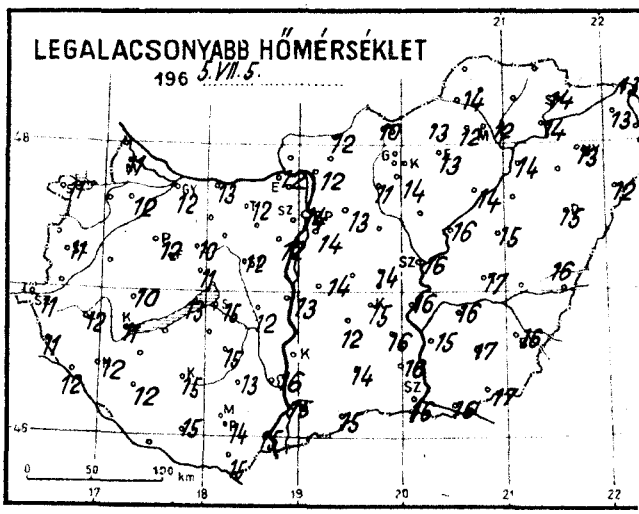
LEGALACSONYABB HŐMÉRSÉKLET
196 5.VII.5.

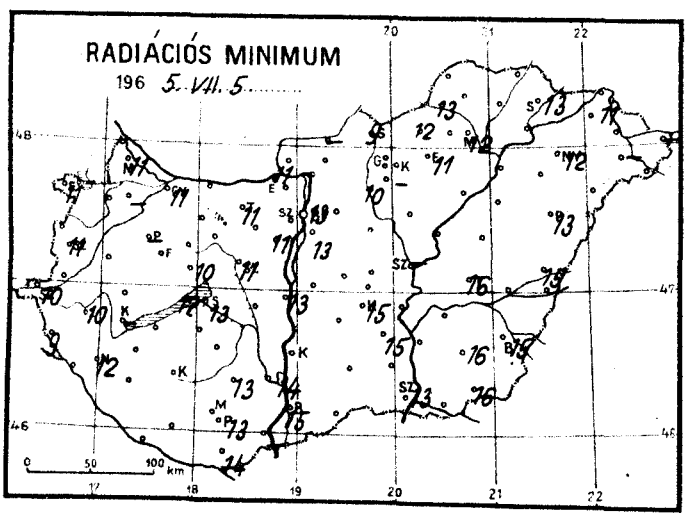
RADIÁCIÓS MINIMUM
196 5.VII.5.

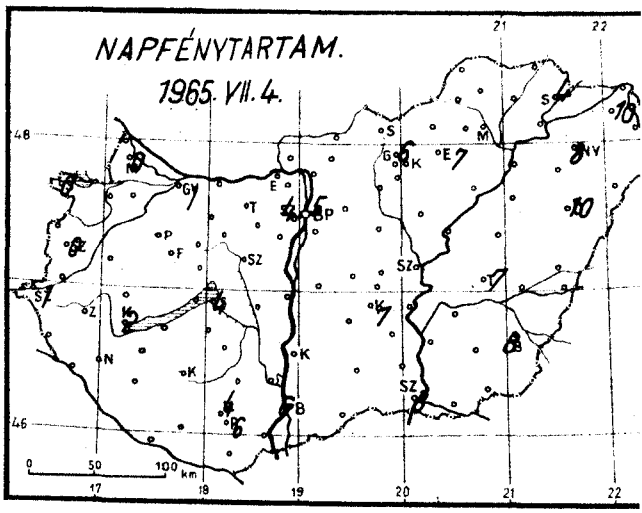
NAPFÉNYTARTAM.
1965. VII.4.

1965. július hó,
5. nap hétfő

	Az utolsó 24 óra adatai					
	Csapadék (mm)		Hőmérsékleti szélsőségek			Napsütés (óra) tegnap
			tegnapi nappali max.	éjszakai min.	min. 5 cm-en	
12815 Magyaróvár	7		16	11	11	0
822 Győr	5		20	12	11	1
825 Pápa	9		20	12	–	–
805 Sopron	10	=	18	11	11	0
812 Szombathely	15	↖	18	11	11	0
910 Szentgotthárd	28	↖	20	11	10	1
915 Zalaegerszeg	29	↖	21	12	10	
Lenti	40		23	11	9	
925 Nagykanizsa	26	↖	22	12	12	
920 Keszthely	25	↖	23	11	–	2
Tihany	19	↖	24	13	12	
935 Siófok	13	↖	24	15	13	4
942 Pécs	45	↖=	23	14	13	6
941 Misinatető (534 m)	41	↖	21	12	–	4
Siklós	24	↖	24	15	14	
827 Farkasgyepű (400 m)	14	↖	19	10	10	
Veszprém	19	↖	22	11	10	
833 Tatabánya	6		22	12	11	
839 Budapest (Ferihegy)	20	↖	24	14	13	
840 Budapest OMI	6	↖	23	14	13	5
841 Budapest (Szabadságh., 474 m)	10	↖	20	11	11	4
Martonvásár	19	↖	24	12	11	
835 Székesfehérvár	8	↖	23	12	11	
Dunaújváros	12	↖	23	13	13	
Szekszárd	19	↖=	24	16	14	
Mohács	39	↖	24	15		
960 Baja	20	↖	24	15	15	6
955 Kalocsa						
Ceglód	5	↖	25	14		
860 Szolnok	13	↖	25	16	–	
970 Kecskemét	7	↖≡	24	15	15	7
Kiskunfélegyháza	12	↖	25	16	15	
982 Szeged	20	↖	25	16	13	8
Mezőhegyes	12	↖	21	17	16	
Orosháza	7		26	17	16	
990 Békéscsaba	8	↖	26	16	15	8
875 Túrkeve	14	↖=	26	17	16	7
Berettyóújfalu	2	↖	27	16	15	
882 Debrecen	•		27	15	13	10
892 Nyíregyháza	24	↖	24	13	12	8
Kisvárda	ny	↖	25	13	11	10
Mátészalka	24	↖	25	13		
Tiszabecs	18	↖	24	13		
Vác	2	=	23	13		
Gödöllő	6	↖	24	13		
Lőrinci	5	↖	25	11	10	
Gyöngyös	4		23	14		
Balassagyarmat	16		22	12		
755 Salgótarján	5		21	10	9	
Galyatető (932 m)	19	↖	18	10		
851 Kékestető (1000 m)	30	↖≡	16	10	–	6
Mátraháza (672 m)	20	↖=	18	11		
865 Eger	27	↖=	22	13	11	7
Putnok	10		21	14	13	
Lillafüred	16	↖	21	12		
772 Miskolc	10	↖	23	12	12	–
Füged						
778 Sárospatak	6	↖	23	14	13	4

24 órai csapadék mm		
Rajka	7	
Kapuvár	11	↖≡
Csorna	7	
Komárom	•	
Káld		
Kőszeg	15	↖
Körmend		
Letenye	29	↖
Sümeg	25	↖
Zirc	12	
Kisbér	9	↖
Mór	6	↖
Alcsút	7	↖
Esztergom	7	
Dobogókő	4	↖
Fonyód	24	↖
Tab	22	↖
Sárbogárd	13	↖
Lengyel	20	
Nagykónyi	23	↖
Marcali	24	↖
Somogyszob	33	
Kaposvár	22	↖
Barcs	31	
Szigetvár	40	←
Bácsalmás	32	↖
Kiskunhalas	24	↖
Izsák	5	↖
Kunsztmiklós	•	
Örkény	4	↖
Nagykáta	4	
Jászapáti	5	↖
Tiszakécske	9	↖
Nagykőrös	5	↖
Kistelek	16	↖
Makó	14	↖
Szentes	8	
Szarvas	5	↖
Szeghalom	3	↖
Körösszakál	5	
Tiszaroff	2	
Poroszló	1	↖
Karcag	ny	∩
Hortobágy	3	
Polgár	8	↖
Hajdúdorog		
Nyírlugos	ny	
Csenger	31	↖
Vásárosnamény	9	
Záhony	14	↖▲
Királyrét		
Romhány	6	
Borsodnádasd	6	
Jósvafő		
Szendrőlád	3	
Hidasnémeti		
Tokaj	14	↖

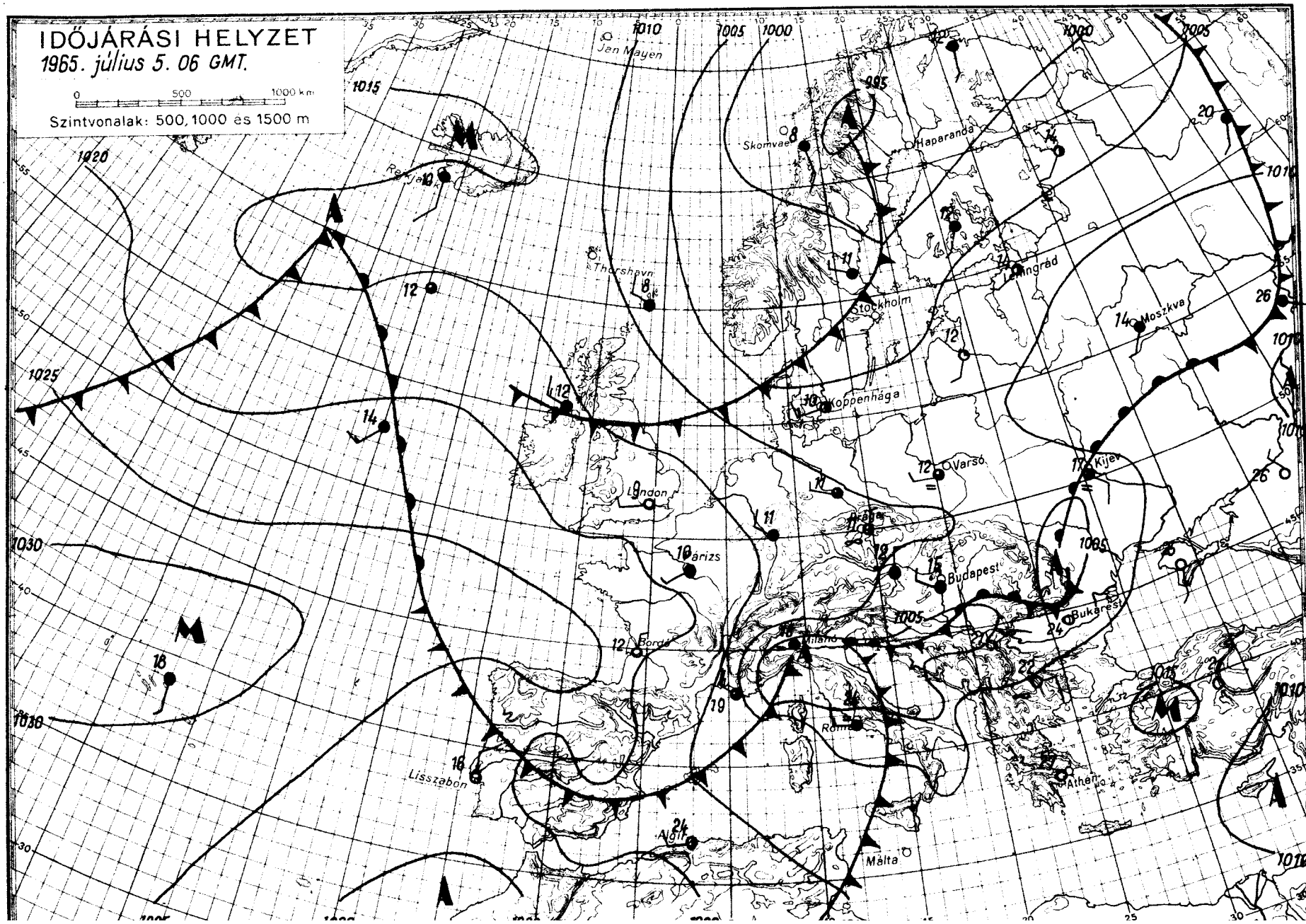
IDŐJÁRÁSI HELYZET
1965. július 5. 06 GMT.
0 500 1000 km
Szintvonalak: 500, 1000 és 1500 m
Jan Mayen
Skomvaer
Haparanda
Thorshavn
Stockholm
Leningrád
Moszkva
Koppenhága
Varsó
Kijev
London
Párizs
Budapest
Bukarest
Milano
Athén
Málta
Lisszabon
1000
1005
1010
1015
1020
1025
1030

IDŐJÁRÁSI NAPIJELENTÉS

ЕЖЕДНЕВНЫЙ МЕТЕОРОЛОГИЧЕСКИЙ БЮЛЛЕТЕНЬ • DAILY WEATHER REPORT
BULLETIN QUOTIDIEN DE TEMPS • TÄGLICHER WETTERBERICHT

KIADJA AZ ORSZÁGOS METEOROLÓGIAI INTÉZET
BUDAPEST II. KITAIBEL PÁL UTCA 1
TELEFON: KÖZPONT: 353-500, IDŐJELZŐ OSZT.: 150-410

MEGJELENIK NAPONKÉNT • ELŐFIZETÉSI ÁRA
A POSTAI KÖLTSÉGGEL EGYÜTT NEGYEDÉVRE 60, Ft
KIADÁSÉRT FELEL AZ INTÉZET IGAZGATÓJA

78. évfolyam 187. szám. + B u d a p e s t + 1965. július 6.

Az időjárási helyzet ma reggel és a várható időjárás:

Az északnyugat felől érkező hüvös levegő napok óta tartó beáramlása Európa térségébe az utóbbi 24 óra folyamán kissé mérséklődött. Ugyanekkor Nyugat-, Közép-, és Dél-Európa országainak nagy része felett leszálló légáramlás alakult ki. A két tényező együttes hatására ott a felhőzet nagyrészt feloszlott és száraz, lassan melegedő lett az idő.

Hazánk felett tegnap a hüvös levegő egy erős hulláma vonult át sokfelé okozva esőt, zivatart. A csapadék mennyisége szeszélyesen oszlott el az ország területén. Általában 1-10 mm között volt, azonban a Dunántúl néhány helyén 10-20, Murakeresztúron pedig 78 mm-t mértek. Az ország északkeleti részén borult maradt az ég, máshol 1-4, Szombathelyen 5, Szegeden pedig 6 órán át sütött a nap. A hőmérséklet általában 16-20, a délkeleti megyékben 20-22 fokig emelkedett, ma hajnalban a Dunántúl nyugati felében és az északkeleti megyékben 7-10, az ország többi részén 10-13 fokig süllyedt. Ma délelőtt országszerte hüvös, szeles, gyengén felhős volt az idő, a hőmérséklet nem haladta meg a 17-18 fokot.

Ma 11 órakor Budapesten a hőmérséklet 17 fok, a tengerszintre átszámitott légnyomás 766 mm, nem változik.

Várható időjárás szerda estig:

Főként nappali felhőképződés, az ország északi felében kisebb felhőátvonulások. Legfeljebb szórványosan előforduló átfutó eső, vagy gyenge zivatar.
Lassan mérséklődő északnyugati szél.
A nappali felmelegedés kissé fokozódik.

Várható legalacsonyabb éjszakai hőmérséklet 10-14,
legmagasabb nappali hőmérséklet szerdán
20-25 fok között.

Dr. Tardos Béla s.k.

A hőmérséklet napi középértéke és eltérése a 90 évi átlagtól (Budapesten) :

1965. VII. 5.: 15,3 C°, -6,6 C°.

1871 óta ezen a napon Budapesten előfordult:

legmagasabb hőmérséklet	37,4 C°	(1950)
legalacsonyabb hőmérséklet	10,3 C°	(1923)

65.0443.


CSAPADÉKELOSZLÁS
AZ UTOLSÓ 24 ÓRÁBAN
196 5. VII. 5. ..... 7h-TÓL ... VII. 6. ..... 7h-IG
SOPRON
MAGYARÓVÁR
GYŐR
ESZTERGOM
TATABÁNYA
BUDAPEST
SALGÓTARJÁN
MISKOLC
SÁROSPATAK
MÁTRAHÁZA
GALYATETŐ
EGER
NYÍREGYHÁZA
DEBRECEN
SZOMBATHELY
PÁPA
SZÉKESFEHÉRVÁR
SZOLNOK
TÚRKEVE
SIÓFOK
KECSKEMÉT
KESZTHELY
NAGYKANIZSA
KAPOSVÁR
KALOCSA
BÉKÉSCSABA
SZEGED
BAJA
PÉCS
Szintvonalak: 200, 300 és 500 m.
A GÖRBE VONALAK - AZ IZOHIÉTÁK - AZOKAT A HELYEKET KÖTIK ÖSSZE, AHOL A CSAPADÉK MENNYISÉGE EGYENLŐ VO

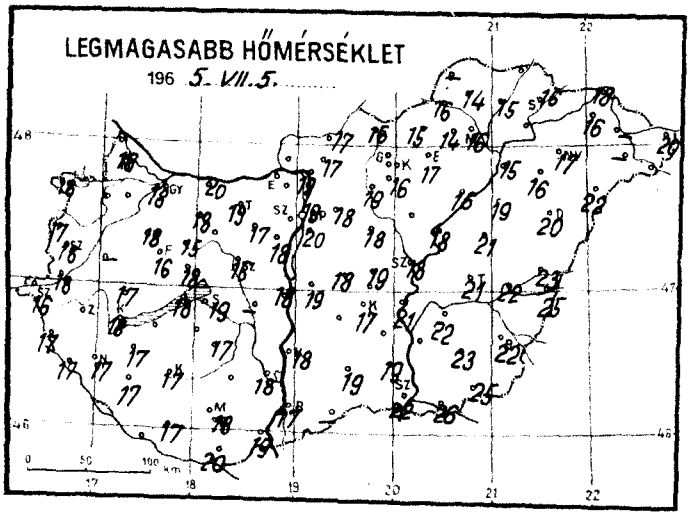
LEGMAGASABB HŐMÉRSÉKLET
196 5. VII. 5. .....

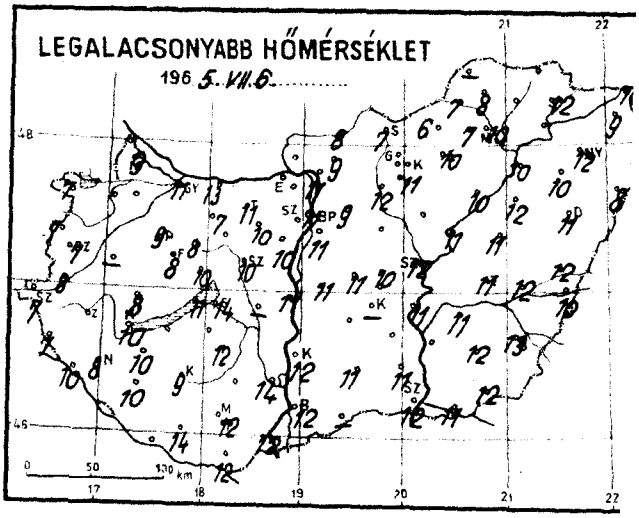
LEGALACSONYABB HŐMÉRSÉKLET
196 5. VII. 6. .....

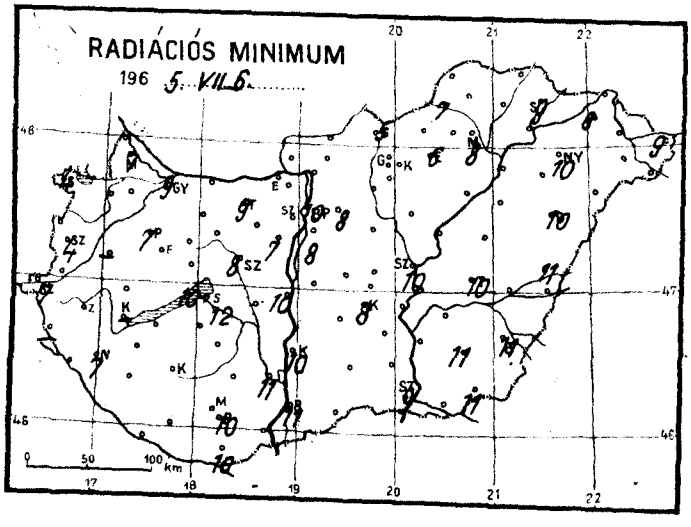
RADIÁCIÓS MINIMUM
196 5. VII. 6. .....

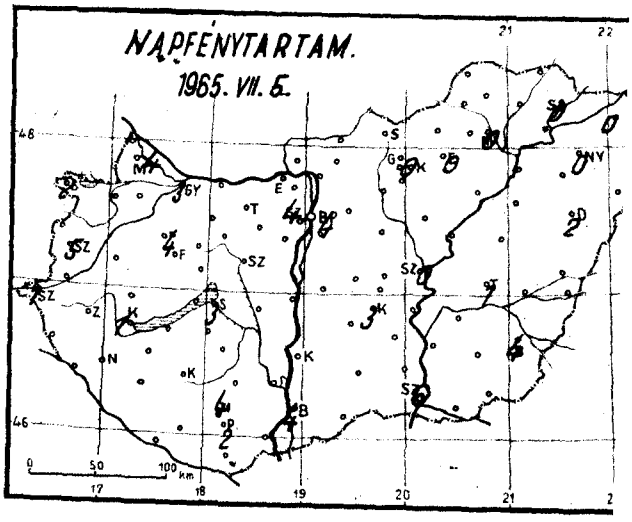
NAPFÉNYTARTAM.
1965. VII. 5.

1965. július hó, 6. nap kedd

	Az utolsó 24 óra adatai					
	Csapadék (mm)		Hőmérsékleti szélsőségek			Napsütés (óra) tegnap
			tegnapi nappali max.	éjszakai min.	min. 5 cm-en	
12815 Magyaróvár	ny		19	9	7	4
822 Győr	1		18	11	9	3
825 Pápa	6		18	9	7	4
805 Sopron	2	⌐	18	7	4	2
812 Szombathely	7		18	7	4	5
910 Szentgotthárd	13	⌐	16	7	7	1
915 Zalaegerszeg	1	⌐	18	8	4	
Lenti	8		17	7	1	
925 Nagykanizsa	11	⌐	17	8	7	
920 Keszthely	11	⌐	18	10	–	1
Tihany	9	⌐	18	11	10	
935 Siófok	19	⌐ ⌐	19	14	12	3
942 Pécs	ny		18	12	10	2
941 Misinatető (534 m)	1	≡	14	9	–	4
Siklós	1	⌐	20	12	10	
827 Farkasgyepű (400 m)	14		16	8	–	
Veszprém	8	⌐	18	10	8	
833 Tatabánya	6	⌐	19	11	9	
839 Budapest (Ferihegy)	6	⌐	20	11	8	
840 Budapest OMI	5		19	11	10	4
841 Budapest (Szabadságh.,474 m)	6		14	8	7	4
Martonvásár	6		18	10	7	
835 Székesfehérvár	8		16	10	8	
Dunaújváros	4		18	11	10	
Szekszárd	.	⌐	18	14	11	
Mohács	1		19	12		
960 Baja	ny	-	17	12	11	4
955 Kalocsa	1		18	12	10	
Cegléd	6	⌐	19	10	.	
860 Szolnok	6		18	12	10	0
970 Kecskemét	4	⌐	17	–	8	3
Kiskunfélegyháza	–					
982 Szeged	ny	⌐	22	12	9	6
Mezőhegyes	.		25	12	11	
Orosháza	ny	⌐	23	12	11	
990 Békéscsaba	5		22	13.	11	4
875 Túrkeve	2		21	11	10	1
Berettyóújfalu	ny	⌐	23	12	11	
862 Debrecen	5	⌐	20	11	10	2
892 Nyíregyháza	4	⌐	17	12	10	0
Kisvárda	2		16	9	8	0
Mátészalka	–					
Tiszabecs	2		20	11	9	
Vác	3	⌐	19	11		
Gödöllő	4		18	9	8	
Lőrinci	2	⌐	19	12		
Gyöngyös	2		16	11		
Balassagyarmat	5		17	8		
755 Salgótarján	10		16	7	5	
Galyatető (932 m)	6		11	5		
851 Kékestető (1000 m)	6	≡	11	6		0
Mátraháza (672 m)	4		13	7		
865 Eger	2		17	10	6	0
Putnok	5		16	7	7	
Lillafüred	3		14	7		
772 Miskolc	2	=	16	10	8	-
Füged	9		15			
778 Sárospatak	6		16	12	9	0

24 órai csapadék mm		
Rajka	ny	
Kapuvár	2	⌐
Csorna	4	⌐
Komárom	2	
Káld	–	
Kőszeg	5	⌐
Körmend	5	⌐
Letenye	17	⌐
Sümeg	10	
Zirc	12	
Kisbér	6	
Mór	7	
Alcsút	7	⌐
Esztergom	–	
Dobogókő	4	
Fonyód	13	⌐
Tab	10	⌐
Sárbogárd	–	
Lengyel	.	
Nagykónyi	14	⌐▲
Marcali	20	⌐
Somogyszob	6	⌐
Kaposvár	5	
Barcs	8	⌐
Szigetvár	4	
Bácsalmás	–	
Kiskunhalas	3	⌐
Izsák	13	⌐
Kunsztmiklós	16	⌐
Örkény	3	= ⌐ ⌐
Nagykáta	4	⌐
Jászapáti	2	⌐
Tiszakécske	4	⌐ =
Nagykőrös	–	
Kistelek	5	⌐▲
Makó	.	⌐
Szentes	4	
Szarvas	1	⌐
Szeghalom	4	⌐▲
Körösszakál	9	
Tiszaroff	12	⌐
Poroszló	4	⌐
Karcag	8	⌐
Hortobágy	9	⌐
Polgár	3	
Hajdúdorog	7	⌐
Nyírlugos	2	⌐
Csenger	4	⌐
Vásárosnamény	–	
Záhony	3	
Királyrét	–	
Romhány	4	
Borsodnádasd	3	
Jósvafő	–	
Szendrőlád	1	
Hidasnémeti	1	
Tokaj	ny	
Sárhatvan	8	⌐

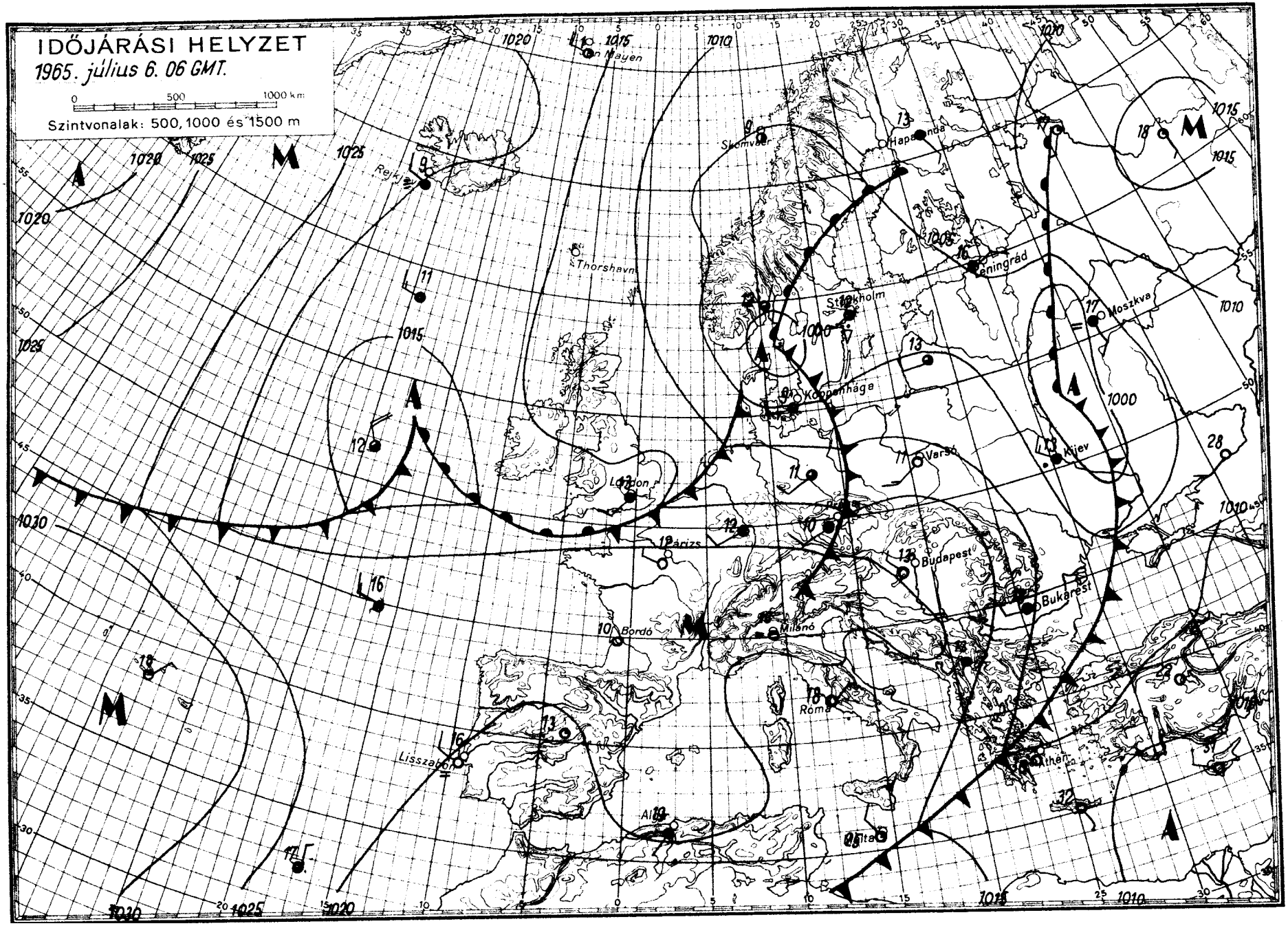

OTSSI NYOMDA BUDAPEST

IDŐJÁRÁSI NAPIJELENTÉS

ЕЖЕДНЕВНЫЙ МЕТЕОРОЛОГИЧЕСКИЙ БЮЛЛЕТЕНЬ • DAILY WEATHER REPORT
BULLETIN QUOTIDIEN DE TEMPS • TÄGLICHER WETTERBERICHT

KIADJA AZ ORSZÁGOS METEOROLÓGIAI INTÉZET
BUDAPEST II. KITAIBEL PÁL UTCA 1
TELEFON: KÖZPONT: 353-500, IDŐJELZŐ OSZT.: 150-410

MEGJELENIK NAPONKÉNT • ELŐFIZETÉSI ÁRA A POSTAI KÖLTSÉGGEL EGYÜTT NEGYEDÉVRE 60, Ft
KIADÁSÉRT FELEL AZ INTÉZET IGAZGATÓJA

78. évfolyam 188. szám. + Budapest + 1965. július 7.

Az időjárási helyzet ma reggel és a várható időjárás:

Skandinávia és a Szovjetunió európai területének északi része fölött nagykiterjedésű ciklon helyezkedik el. A déli oldalán áramló hüvös, páradús óceáni levegő hatására a Brit-szigeteken, a Balti- és a Fehér-tenger térségében változékony, hüvös, sokfelé szeles, csapadékos az időjárás. Ezzel szemben Közép- és Dél-Európa fölött anticiklon alakult ki, s hatásterületén, igy a Kárpát-medencében is, derült, száraz az idő. A hőmérsékleti értékek azonban még ebben a térségben is alacsonyabbak az évszaknak megfelelő értékeknél.

A Duna vizgyüjtő területén, az elmult 24 óra folyamán nem volt számottevő csapadék.

Hazánk fölött tegnap kisebb felhőátvonulások voltak. Csupán Kapuvárról, Veszprémből, Balassagyarmatról és Záhonyból jelentettek pár cseppből álló, nem mérhető mennyiségű esőt. Az északi határvidéken 6-9, az ország többi részén 10-15 órán át sütött a nap. A hőmérséklet napközben 18-23 fokig emelkedett, az éjszaka folyamán nyugati határaink mentén 7-10, máshol 10-13 fokig süllyedt. Ma délelőtt az ország nagy részén derült, az északkeleti országrészben kissé felhős volt az ég. A hőmérsékletek 10 órakor 20 fok körül voltak.

Ma 11 órakor Budapesten a hőmérséklet 22 fok, a tengerszintre átszámitott légnyomás 764 mm, alig változik.

Várható időjárás csütörtök estig:

Nappali gomolyfelhőképződés ma eső nélkül, holnap az ország északi felén szórványosan előforduló átfutó esőkkel.
A helyenként még élénk szél, holnapra mérséklődik.
A nappali felmelegedés tovább fokozódik.

Várható legalacsonyabb éjszakai hőmérséklet 9-14, legmagasabb nappali hőmérséklet holnap 23-27 fok között.

Vissy Károly s.k.

A hőmérséklet napi középértéke és eltérése a 90 évi átlagtól (Budapesten) :

1965. VII. 6.: 16,8 C°, -4,8 C°.

1871 óta ezen a napon Budapesten előfordult:

legmagasabb hőmérséklet	37,0 C°	(1957)
legalacsonyabb hőmérséklet	7,7 C°	(1962)

65.0447.

CSAPADÉKELOSZLÁS

AZ UTOLSÓ 24 ÓRÁBAN

196 5. VII. 6. ..... 7h-TÓL ... VII. 7. ..... 7h-IG

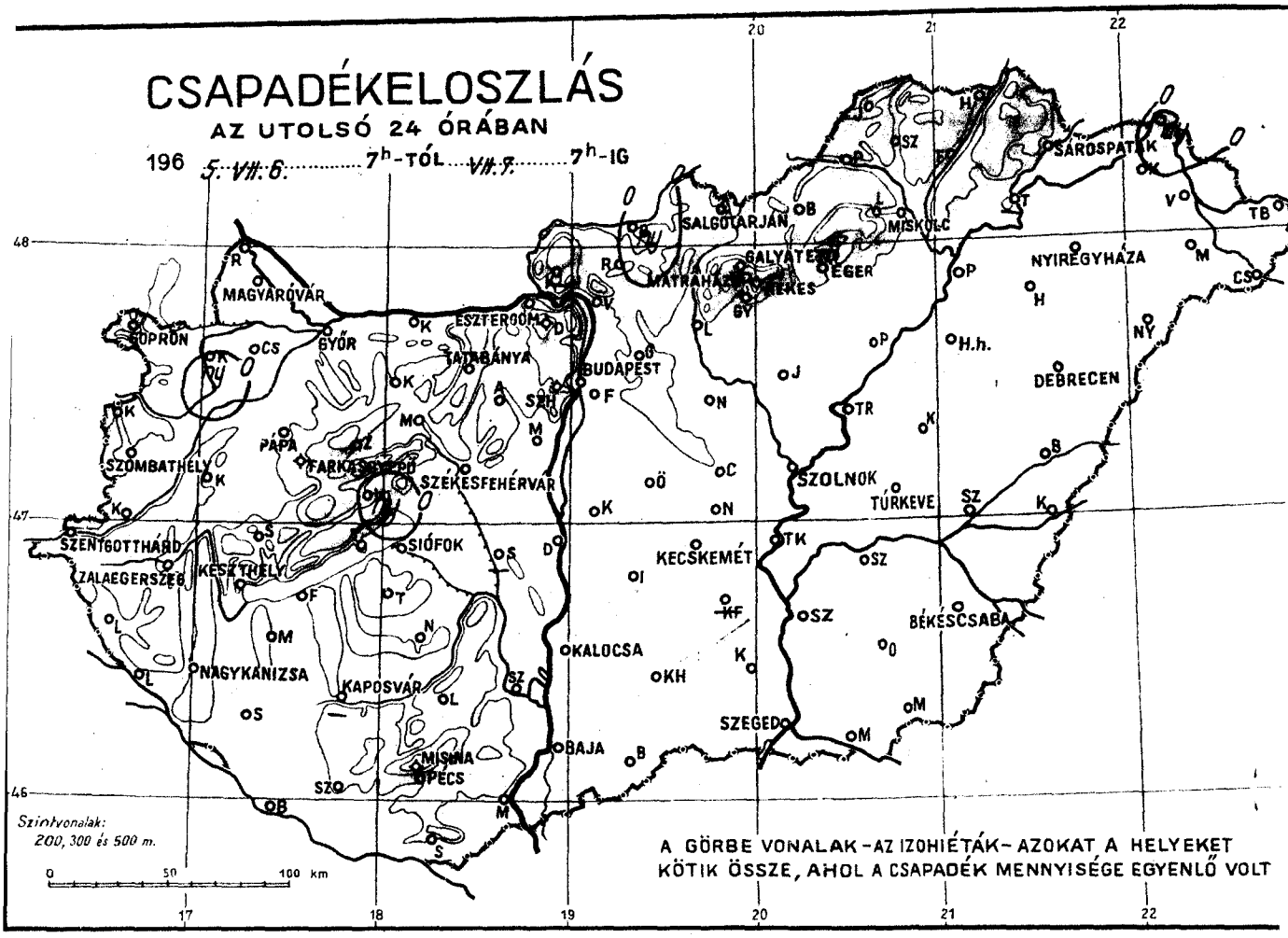

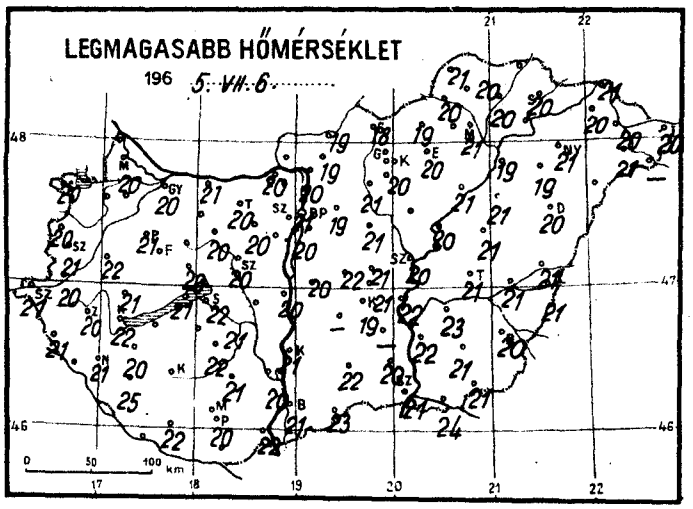

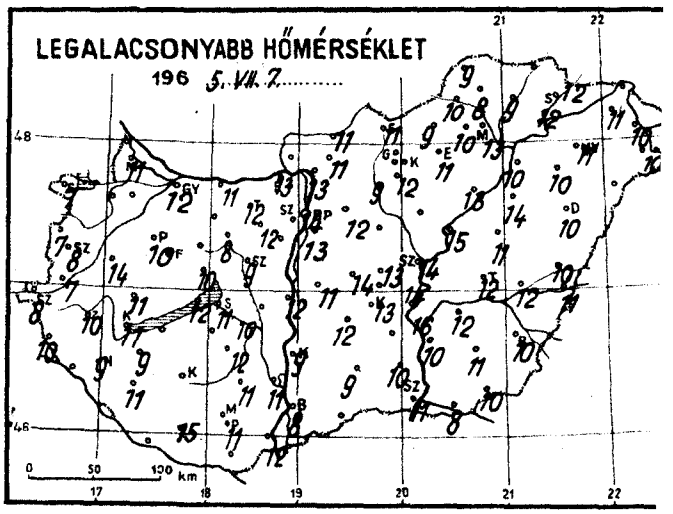

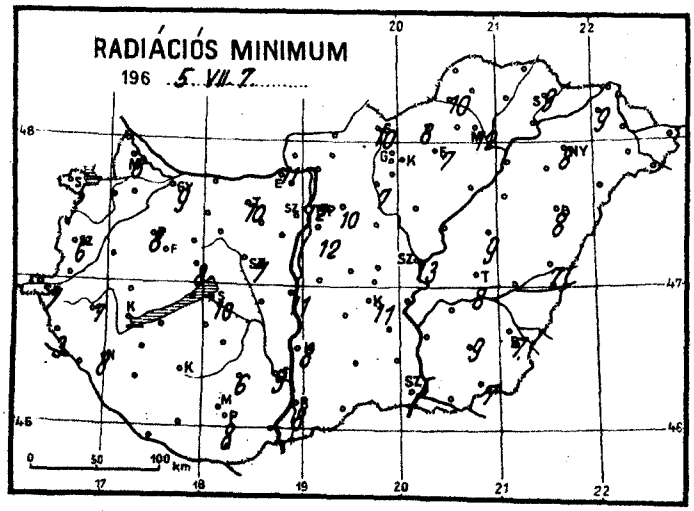

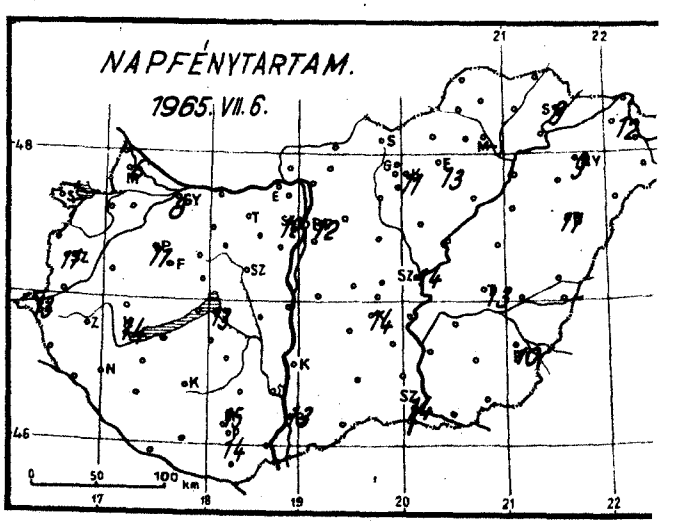

TÁJÉKOZTATÓ AZ 1965. ÉVI [illegible]
CSAPADÉK ELOSZLÁSÁRÓL

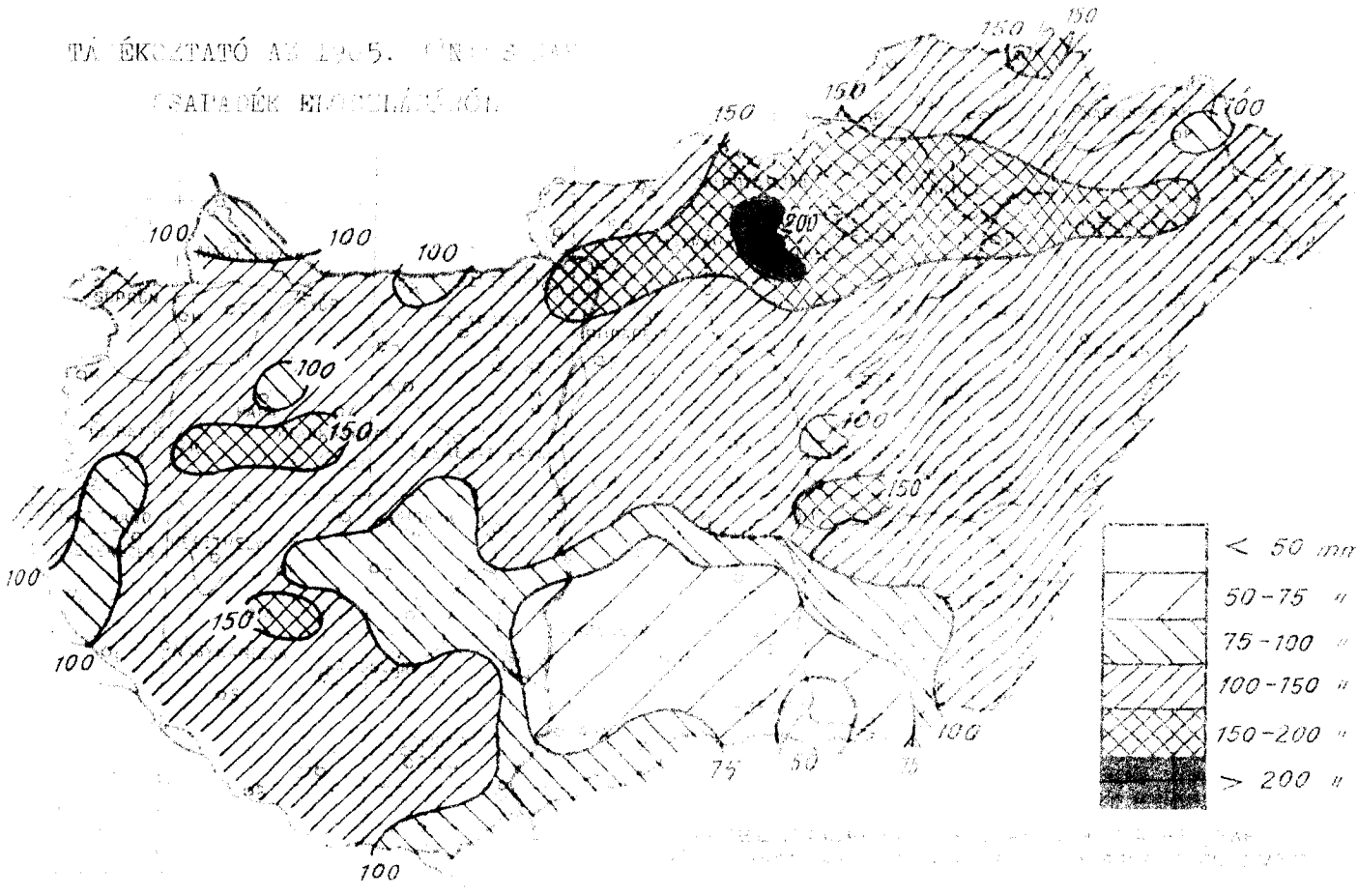

1965. ÉVI [illegible]
AZ ÁTLAG SZÁZALÉKÁBAN

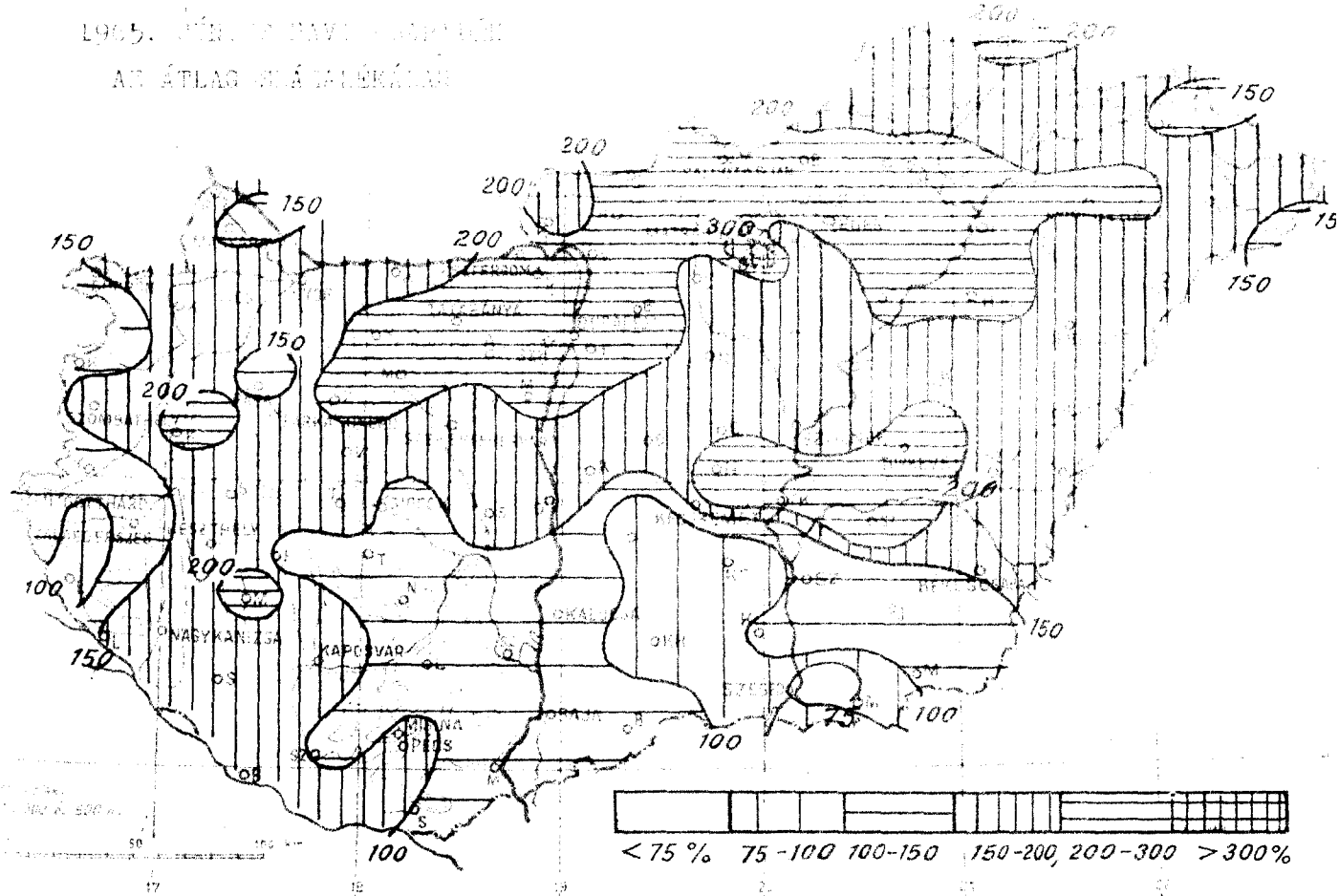

TÁJÉKOZTATÓ

Az IDŐJÁRÁSI NAPIJELENTÉS hazánk és Európa időjárásáról nyújt áttekintést a beérkező nagyszámú meteorológiai sürgöny alapján.

Az **első oldalon** találjuk a Meteorológiai Intézet aznap délben kiadott összefoglaló jelentésének szövegét.

A jelentés első bekezdése röviden ismerteti az európai időjárás helyzetét. Egy külön bekezdés adja meg Magyarország 24 óra alatti időjárásának rövid leírását. Utána következik a 12 órakor Budapesten észlelt hőmérséklet, tengerszintre átszámított légnyomás, a légnyomásváltozásnak az utolsó 3 órara vonatkozó irányzata, továbbá a nyári félévben a Balaton Siófokon észlelt vízhőmérséklete. Ezt követi az ország területére vonatkozó **előrejelzés**, amely a következő **36 órára** (másnap estig) érvényes. Olyan esetekben, amikor az időjárási helyzet megengedi, hogy egy-két további nap időjárására is elég megbízható következtetéseket lehessen levonni, az előrejelzésekhez **Távolabbi kilátások** címén meg egy második előrejelzés csatlakozik. A NAPIJELENTÉS-nek ezen az oldalán szerepel még a budapesti hőmérséklet előző napi középértéke és ennek eltérése az 1871—1960 közötti 90 év törzsátlagaitól. Végül itt közöljük az illető napon 1871 óta Budapesten előfordult legmagasabb és legalacsonyabb hőmérsékletek értékét és előfordulásuk évét.

A **második oldal** felső részében közöljük az utolsó 24 óra magyarországi csapadéktérképét (a számok a csapadék mennyiségét mm-ben adják meg; ny = nyom, azaz 0,4 mm vagy ennél kisebb mennyiség). A térképen kihúzott görbe vonalak az **izohieták**. Azoknak a területeknek a kiemelésére szolgálnak, amelyeken a csapadék mennyisége valamely határérték (pl. 20 mm) alatt illetőleg felett volt. Megszerkesztésük csak nagyvonalú tájékozódásra szolgál, de nem veheti mindig figyelembe a csapadékmennyiségben előforduló nagy helyi különbségeket, amelyek főképpen a meleg hónapok záporszerű esői alkalmával lépnek fel. Nagyon szeszélyes eső-eloszlás idején az izohieták elmaradnak a térképről.

A **második oldal** alsó részében térképeken közöljük néhány időjárási elem **területi eloszlását** hazankban. Az első térképen a kiadást megelőző napon észlelt **nappali hőmérsékleti csúcsértéket** (maximum) láthatjuk, a másodikon **az elmúlt éjszaka alatti legalacsonyabb hőmérsékletet** (minimum), a harmadik pedig a talajközeli rétegben észlelt legalacsonyabb hőmérsékletet **(radiációs minimum)** mutatja. A negyedik térképen általában a kiadást megelőző napon mért **napsütés időtartamát** adjuk meg órákban. Hólakaró esetén azonban ezen a térképen közöljük a kiadás reggelén mért **hóréteg magasságát** cm-ben (* = folt, azaz nem összefüggő réteg, b = bucka).

A **harmadik oldal** az elmúlt 24 óra hazai időjárásának néhány fontos adatát közli nagyszámú megfigyelő állomásról.

A baloldali táblázat a hazai magasabbrendű megfigyelő állomások (óránként sürgönyző ún. szinoptikus állomások és napjában néhány alkalommal sürgönyző éghajlati állomások) adatait tartalmazza, országrészenkénti sorrendben. Az első oszlopban megadjuk a csapadék mennyiségét mm-ben; a második rovatban a reggeli észlelés alkalmával talált harmatot, deret, zúzmarát (nemzetközi jelekkel) és a reggel észlelt hóréteg vastagságot cm-ben (folt = hófoltok, lepel = néhány mm-es hóréteg, b = bucka); továbbá ha a 24 óra folyamán jégeső vagy zivatar volt, akkor ebben a rovatban szerepel a zivatar, illetőleg a jégeső jele. További 3 rovatban következik az előző napi legmagasabb és az éjszakai legalacsonyabb hőmérséklet, valamint a talaj felett 5 cm magasságban kisugárzas elleni védelem nélkül elhelyezett ún. kisugárzási (radiációs) hőmérőn leolvasott minimum hőmérséklet. Az utolsó rovat az előző napi napfénytartamot tünteti fel.

A jobboldali táblázatban kb. 50 további hazai állomás csapadék- és hóréteg adatait foglaljuk össze.

A **negyedik oldalt** az európai **időjárási térkép kivonatos alakja** foglalja el. Ez vázlatos másа annak a részletes, sokezer adatot tartalmazó nagyméretű munkatérképnek, amelynek alapján az Intézet aznap déli előrejelzése készült. Az itt közölt térképen csak a legfontosabb állomások néhány közérdekű adata van feltüntetve. A felhőzet mennyiségét az állomáskarika besötétítésének mértékével adjuk meg; a szél abból az irányból fúj, amerre a szélzászló rúdja mutat. A zászlócskák oldalvonalainak száma annál nagyobb, minél nagyobb a szélsebesség: egy rövid oldalvonás 1—2 méter/másodperc (m/sec) sebességű szélnek felel meg, egy hosszú vonás 3—5 m/sec sebességű szélnek, egy rövid és egy hosszú vonás együtt 6—7 m/sec sebességűnek stb. Az állomáskarikától balra látható szám a hőmérsékletet adja egész fokokban. Ha az állomáson az észlelés időpontjában nevezetesebb időjárási esemény volt, pl. csapadékhullás, köd, zivatar, stb., akkor a hőmérséklet alatt az illető jelenség nemzetközi jele is fel van tüntetve (a használt jelek jegyzékét l. alább.) A **vastagon kihúzott, fogazással ellátott vonalak** az időjárási frontok, a **dupla szaggatott vonalak** a lesikló felületek (magyarázatukat l. alább). A **vékony vonallal kihúzott görbék** az izobárok, azokat a helyeket kötik össze, amelyeknek a tengerszintre átszámított légnyomása egyenlő. A görbék végéhez írt szám a légnyomás értékét adja millibárban (1 mb = 750,1 higany-mm). A térképen látható betűk jelentése:

A = kis légnyomású terület (minimum, ciklon) középpontja.

M = nagy légnyomású terület (maximum, anticiklon) középpontja.

Fontosabb meteorológiai jelek :

∞ pára	❟ szitálás	~ ónos eső	▽ záporeső	⚡ villogás
= talajköd	● eső	▲ jégeső	▽* hózápor	porvihar
≡ köd	✳ havazás	V zúzmara	⚑ zivatar	hófúvás

A frontok és lesiklófelületek magyarázata :

melegfront (másnéven felsiklási front) : határvonal, amelynek mentén meleg levegő nyomul elő

hidegfront (másnéven betörési front) : határvonal, amelynek mentén hideg levegő nyomul elő

veszteglő front : az egymás mellé került meleg- és hideg levegő közül egyik sem nyomul előre, vagy pedig ingázó mozgást végeznek

kettős (okklúziós) front meleg típusa : egy meleg és egy utána érkező hidegfront olyan összekapcsolódása, amelyben a melegfront jelenségei vannak túlsúlyban

kettős (okklúziós) front hideg típusa : ugyanilyen összekapcsolódás, de ezúttal a hidegfront jelenségei vannak túlsúlyban

felső betörési front : olyan hideg levegő előnyomulásának vonala, amely csak a felsőbb rétegekben lép fel

felső felsiklási front : olyan meleg levegő előnyomulásának vonala, amely csak a felsőbb rétegekben lép fel

lesiklófelület : a vonal egyik oldalán nagy kiterjedésű leszálló légmozgás van, derült idővel vagy felhőoszlással

OFFSET NYOMDA

1965. július hó, 7. nap szerda

	Az utolsó 24 óra adatai						24 órai csapadék mm		
	Csapadék (mm)		Hőmérsékleti szélsőségek: tegnapi nappali max.	éjszakai min.	min. 5 cm-en	Napsütés (óra) tegnap			
12815 Magyaróvár	•		20	11	8	6	Rajka	•	
822 Győr	•		20	12	9	8	Kapuvár	ny	⌒
825 Pápa	•	⌒	21	10	8	11	Csorna	•	
805 Sopron	•	⌒	20	7	5	7	Komárom	•	⌒
812 Szombathely	•	⌒	21	8	6	11	Káld	–	=
910 Szentgotthárd	•		21	8	7	13	Kőszeg	•	
915 Zalaegerszeg	•		20	10	7		Körmend	•	
Lenti	•		21	10	3		Letenye	•	
925 Nagykanizsa	•	⌒	21	9	8		Sümeg	•	
920 Keszthely	•		22	11	–	14	Zirc	•	
Tihany	•		21	12	10		Kisbér	•	⌒
935 Siófok	•		22	11	10	13	Mór	•	
942 Pécs	•		20	11	8	14	Alcsút	•	
941 Misinatető (534 m)	•		18	12	–	15	Esztergom	•	
Siklós	•	⌒	22	9	6		Dobogókő	•	
827 Farkasgyepű (400 m)	•		18	11	8		Fonyód	•	
Veszprém	ny		20	10	8		Tab	•	
833 Tatabánya	•	⌒	20	12	10		Sárbogárd	–	
839 Budapest (Ferihegy)	•		20	13	12		Lengyel	•	
840 Budapest OMI	•	⌒	21	14	12	12	Nagykónyi	•	⌒
841 Budapest (Szabadságh., 474 m)	•	=	17	10	9	12	Marcali	•	⌒
Martonvásár	–		–	–	–	–	Somogyszob	•	
835 Székesfehérvár	•		20	9	7		Kaposvár	–	
Dunaújváros	•		20	12	11		Barcs	•	
Szekszárd	•	⌒	20	11	9		Szigetvár	•	
Mohács	•	⌒	22	12			Bácsalmás	•	
960 Baja	•		21	8	8	13	Kiskunhalas	•	
955 Kalocsa	•		21	9	8		Izsák	•	
Cegléd	•		21	13			Kunsztmiklós	•	
860 Szolnok	•		20	14	13	14	Örkény	•	⌒ =
970 Kecskemét	•		19	13	11	14	Nagykáta	•	
Kiskunfélegyháza	–		–	–	–	–	Jászapáti	•	⌒
982 Szeged	•	⌒	21	11	5	14	Tiszakécske	•	
Mezőhegyes	•	⌒	21	10	7		Nagykőrös	•	
Orosháza	•	⌒	21	11	9		Kistelek	•	
990 Békéscsaba	•		20	10	7	10	Makó	•	⌒
875 Túrkeve	•		21	12	8	13	Szentes	•	
Berettyóújfalu	•		21	10	7		Szarvas	•	
882 Debrecen	•	⌒	20	10	8	11	Szeghalom	•	
892 Nyíregyháza	•		21	11	8	9	Körösszakál	•	
Kisvárda	•		20	11	9	12	Tiszaroff	•	
Mátészalka	•	⌒	21	10			Poroszló	•	
Tiszabecs	•		20	10			Karcag	•	
Vác	•	⌒	20	13			Hortobágy	•	
Gödöllő	•		19	12	10		Polgár	•	
Lőrinci	•	⌒	21	9	7		Hajdúdorog	•	
Gyöngyös	•		20	12			Nyírlugos	•	
Balassagyarmat	ny		19	11			Csenger	–	
755 Salgótarján	•		18	11	10		Vásárosnamény	•	⌒
Galyatető (932 m)	•		13	8			Záhony	•	
851 Kékestető (1000 m)	•		12	7	–	11	Királyrét	ny	
Mátraháza (672 m)	•		15	10			Romhány	–	
865 Eger	•		20	11	7	13	Borsodnádasd	•	
Putnok	•		20	10	10		Jósvafő	•	
Lillafüred	•		13	10			Szendrőlád	•	
772 Miskolc	•		21	13	12	–	Hidasnémeti	•	
Füged	•	⌒	20	9			Tokaj	•	
778 Sárospatak	•		20	10	9	9	Sárhatvan	•	

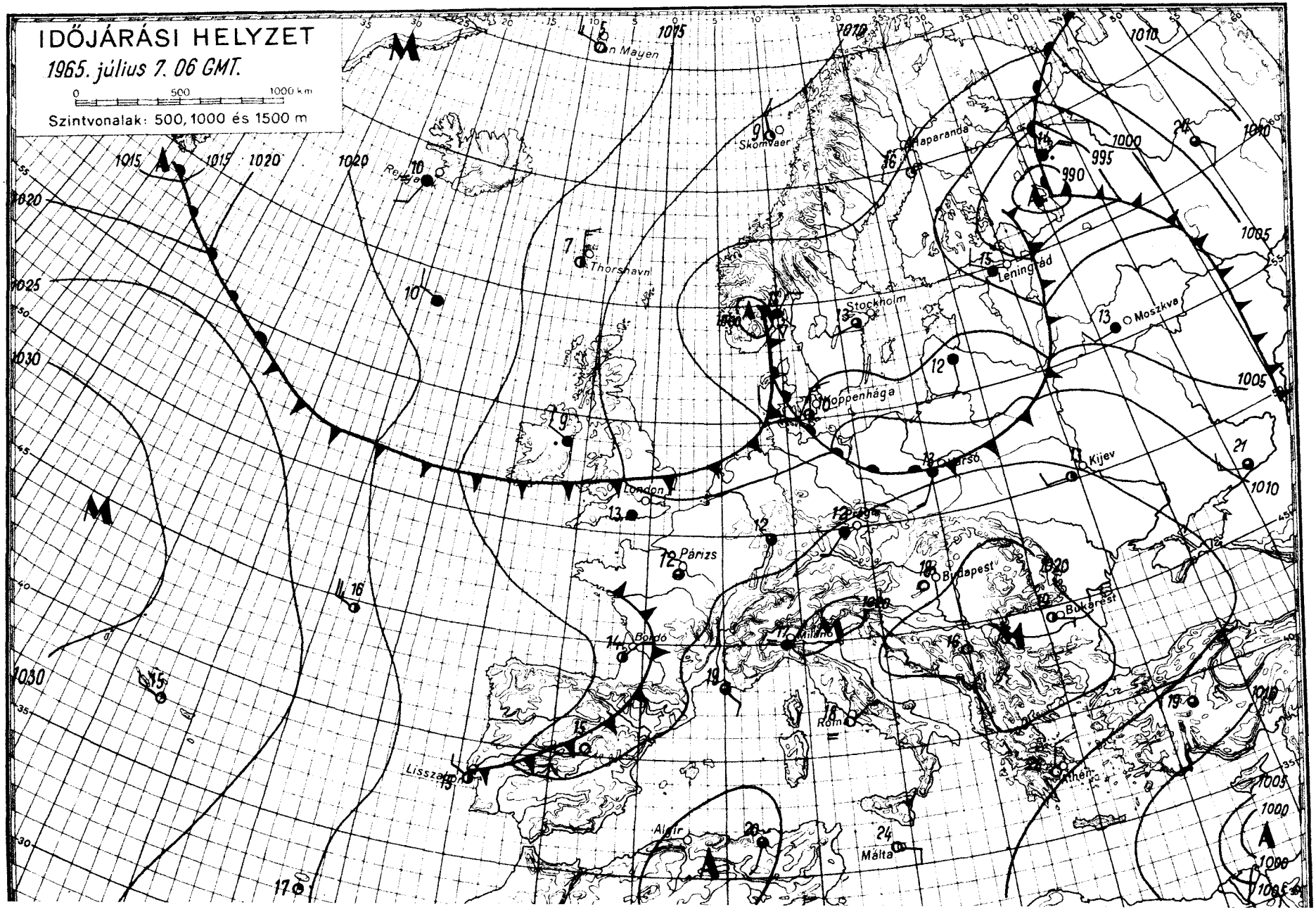

OFFSET-NYOMDA BUDAPEST

IDŐJÁRÁSI NAPIJELENTÉS

ЕЖЕДНЕВНЫЙ МЕТЕОРОЛОГИЧЕСКИЙ БЮЛЛЕТЕНЬ • DAILY WEATHER REPORT
BULLETIN QUOTIDIEN DE TEMPS • TÄGLICHER WETTERBERICHT

KIADJA AZ ORSZÁGOS METEOROLÓGIAI INTÉZET
BUDAPEST II. KITAIBEL PÁL UTCA 1
TELEFON: KÖZPONT: 353-500, IDŐJELZŐ OSZT.: 150-410

MEGJELENIK NAPONKÉNT • ELŐFIZETÉSI ÁRA
A POSTAI KÖLTSÉGGEL EGYÜTT NEGYEDÉVRE 60, Ft
KIADÁSÉRT FELEL AZ INTÉZET IGAZGATÓJA

78. évfolyam 189. szám. + B u d a p e s t + 1965. július 8.

Az időjárási helyzet ma reggel és a várható időjárás:

Európa északi részein tovább tart az évszakhoz képest hüvös, szeles, erősen felhős, sokfelé esős idő. Az 55. szélességi körtől délre az atlanti óceáni ciklonok szabályos időközökben, de ritkábban jelentkeznek, igy mind a meleg, mind pedig a hüvösebb szakaszok átmenetiek. Ma reggelre az Atlanti-óceánról kelet felé mozgó hüvösebb légtömegek már egész Nyugat-Európát elárasz tották, holnapra előreláthatóleg Közép-Európa nyugati részeit is érintik majd.

Hazánkban tegnap szeles, száraz, napos, az átlaghoz képest kissé hüvösebb idő volt. Csupán Veszprémben esett néhány csepp eső. A hőmérséklet 22, 25 fokig emelkedett, ma hajnalra 9, 15 fokig hült le a levegő. Ma délelőtt tovább tartott a szeles, napos, száraz idő, a hőmérséklet 10 óráig elérte a 22, 24 fokot.

Ma 11 órakor Budapesten a hőmérséklet 25 fok, a tengerszintre átszámitott légnyomás 758 mm, mérsékelten süllyedő irányzatú.

Várható időjárás péntek estig:

Északnyugatról növekvő felhőzet, a Dunántúlon már az éjszaka folyamán, holnap napközben a keleti országrészben is sok helyen esővel, zivatarral.
Élénk déli, délnyugati, majd északnyugatira forduló és megerősödő szél.
A nappali felmelegedés elsősorban északnyugaton csökk

Várható legalacsonyabb éjszakai hőmérséklet: 11, 16,
legmagasabb nappali hőmérséklet holnap:
északnyugaton: 19, 22, délkeleten 23, 26
fok között.

Tóth Pál s.k.

A hőmérséklet napi középértéke és eltérése a 90 évi átlagtól (Budapesten) :

1965. VII. 7.:	20,8 C°,	-0,9 C°.

1871 óta ezen a napon Budapesten előfordult:

legmagasabb hőmérséklet	35,0 C° (1957)
legalacsonyabb hőmérséklet	9,7 C° (1911)

65.0451.

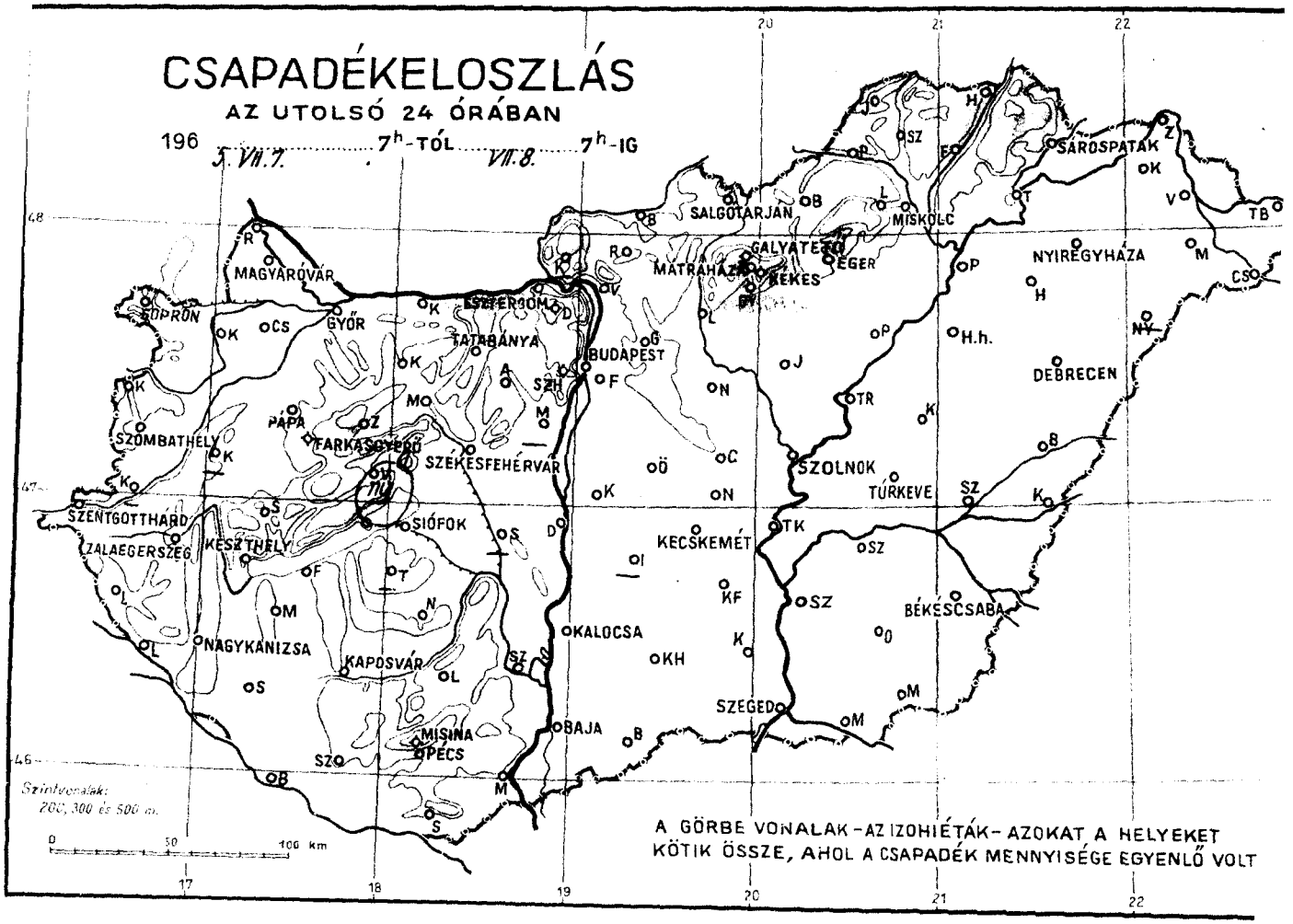
CSAPADÉKELOSZLÁS
AZ UTOLSÓ 24 ÓRÁBAN
196 5. VII. 7. 7h-TÓL VII. 8. 7h-IG
SOPRON
MAGYARÓVÁR
GYŐR
ESZTERGOM
TATABÁNYA
BUDAPEST
SALGÓTARJÁN
MISKOLC
SÁROSPATAK
GALYATETŐ
MÁTRAHÁZA
EGER
HEKES
NYIREGYHÁZA
DEBRECEN
SZOMBATHELY
PÁPA
FARKASGYEPŰ
SZÉKESFEHÉRVÁR
SZOLNOK
TÚRKEVE
SZENTGOTTHÁRD
ZALAEGERSZEG
KESZTHELY
SIÓFOK
KECSKEMÉT
NAGYKANIZSA
KAPOSVÁR
KALOCSA
BÉKÉSCSABA
SZEGED
BAJA
MISINA
PÉCS
Szintvonalak:
200, 300 és 500 m.
A GÖRBE VONALAK - AZ IZOHIÉTÁK - AZOKAT A HELYEKET
KÖTIK ÖSSZE, AHOL A CSAPADÉK MENNYISÉGE EGYENLŐ VOLT

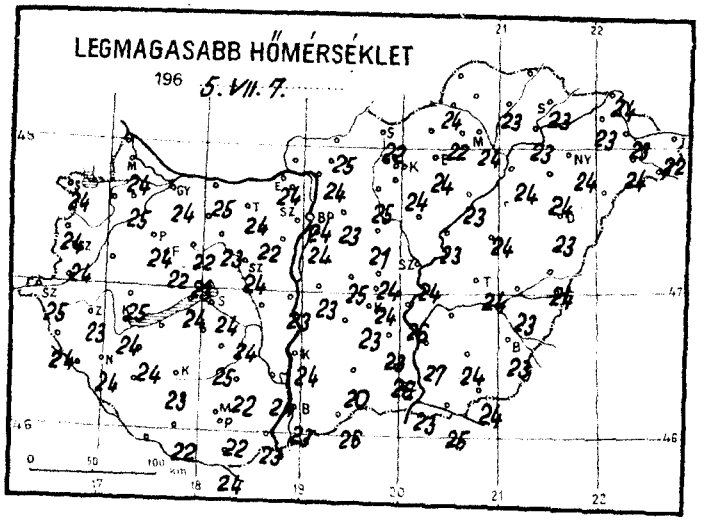
LEGMAGASABB HŐMÉRSÉKLET
196 5. VII. 7.

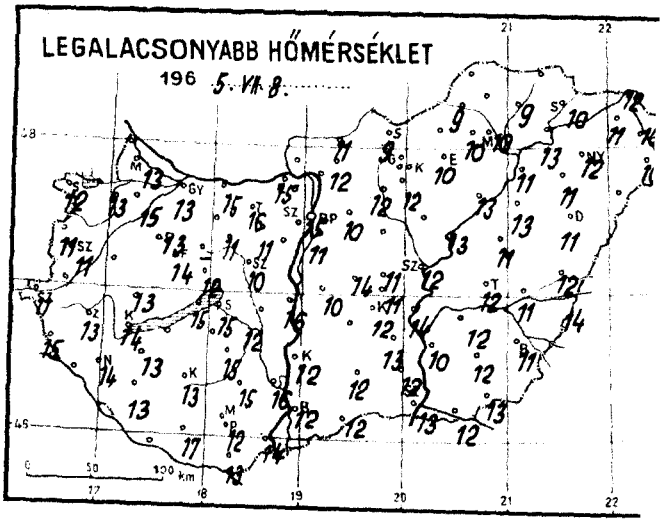
LEGALACSONYABB HŐMÉRSÉKLET
196 5. VII. 8.

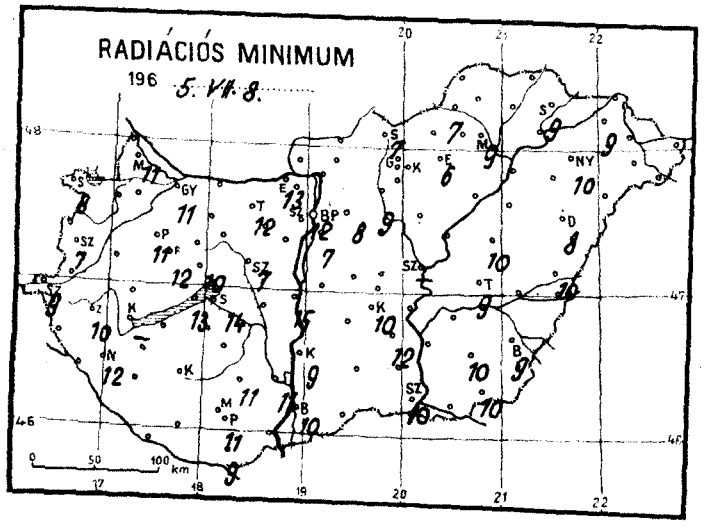
RADIÁCIÓS MINIMUM
196 5. VII. 8.

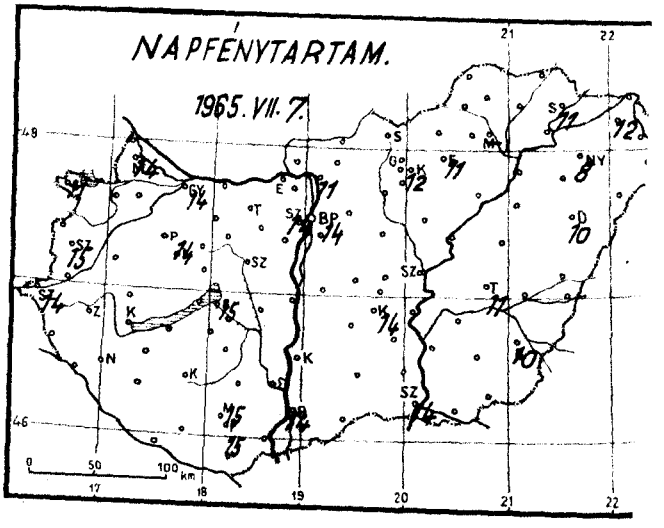
NAPFÉNYTARTAM.
1965. VII. 7.

1965. július hó, 8. nap csütörtök

	Az utolsó 24 óra adatai						24 órai csapadék mm		
	Csapadék (mm)		Hőmérsékleti szélsőségek: tegnapi nappali max.	éjszakai min.	min. 5 cm-en	Napsütés (óra) tegnap			
12815 Magyaróvár	.		24	13	11	14	Rajka	.	
822 Győr	.		24	13	11	14	Kapuvár	.	b
825 Pápa	.		24	13	11	14	Csorna	.	
805 Sopron	.	b	24	12	8	11	Komárom	.	
812 Szombathely	.	b	24	11	7	15	Káld	–	
910 Szentgotthárd	.	b =	25	11	9	14	Kőszeg	.	
915 Zalaegerszeg	.		23	13	10		Körmend	–	
Lenti	.		24	15			Letenye	.	
925 Nagykanizsa	.	b	24	14	12		Sümeg	.	
920 Keszthely	.		24	14	–	15	Zirc	.	
Tihany	.		24	15	13		Kisbér	.	b
935 Siófok	.		24	15	14	15	Mór	.	
942 Pécs	.	b	22	12	11	15	Alcsút	.	
941 Misinatető (534 m)	.		21	14	9	15	Esztergom	.	
Siklós	.	b	24	13	9		Dobogókő	.	
827 Farkasgyepű (400 m)	.		22	14	12		Fonyód	.	
Veszprém	ny		23	12	10		Tab	–	
833 Tatabánya	.	b	24	16	12		Sárbogárd	–	
839 Budapest (Ferihegy)	.		24	11	7		Lengyel	.	
840 Budapest OMI	.	b	24	15	12	14	Nagykónyi	.	
841 Budapest (Szabadságh. 474 m)	.	b	21	14	11	14	Marcali	.	b
Martonvásár	–		–	–	–	–	Somogyszob	.	
835 Székesfehérvár	.		24	10	7	.	Kaposvár	.	b
Dunaújváros	.	b	23	16	15		Barcs	.	
Szekszárd	.	b	24	10	11		Szigetvár	.	
Mohács	.	b	23	14			Bácsalmás	.	
960 Baja	.		23	12	10	14	Kiskunhalas	.	
955 Kalocsa	.	b	24	12	9		Izsák	–	
Cegléd	.		24	11			Kunsztmiklós	.	
860 Szolnok	.		24	12	–		Örkény	.	b
970 Kecskemét	.		23	12	10	14	Nagykáta	.	
Kiskunfélegyháza	.		23	13	12		Jászapáti	.	b
982 Szeged	.	b	23	13	10	14	Tiszakécske	.	b
Mezőhegyes	.	b	24	13	10		Nagykőrös	.	
Orosháza	.	b	24	12	10	.	Kistelek	.	
990 Békéscsaba	.		23	11	9	10	Makó	.	b
875 Túrkeve	.	b	24	12	9	11	Szentes	.	
Berettyóújfalu	.		24	12	10		Szarvas	.	
880 Debrecen	.		23	11	8	10	Szeghalom	.	b
892 Nyíregyháza	.		24	12	10	8	Körösszakál	.	
Kisvárda	.	b	23	11	9	12	Tiszaroff	.	
Mátészalka	.		24	10	.		Poroszló	.	
Tiszabecs	.	b	22	10			Karcag	.	b
Vác	.		25	11			Hortobágy	.	
Gödöllő	.		23	10	8		Polgár	.	
Lőrinci	.		25	12	9		Hajdúdorog	.	
Gyöngyös	.		24	12			Nyírlugos	–	
Balassagyarmat	.		25	11			Csenger	.	b
755 Salgótarján	.		22	9	7		Vásárosnamény	.	
Galyatető (932 m)	.		16	10			Záhony	.	
851 Kékestető (1000 m)	.	.	16	10	–	12	Királyrét	–	
Mátraháza (672 m)	.		18	12			Romhány	.	
865 Eger	.		24	10	6	11	Borsodnádasd	–	
Putnok	.		24	9	7		Jósvafő	–	
Lillafüred	.		22	10			Szendrőlád	–	
772 Miskolc	.		24	10	9	–	Hidasnémeti	.	
Füged	.	b	23	9			Tokaj	.	
778 Sárospatak	.		23	10	9	11	Sárhatvan	.	

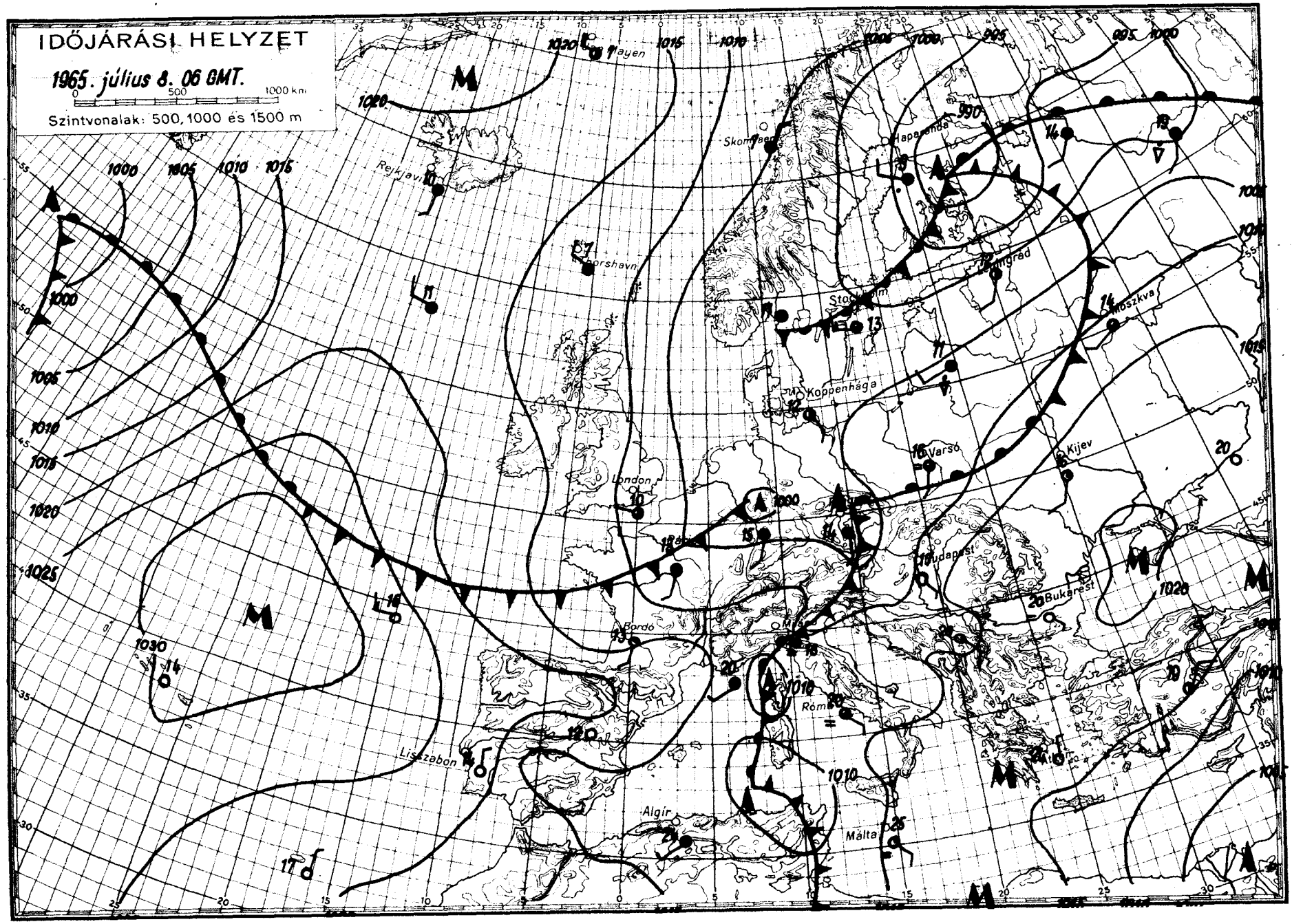

OFFSET-NYOMDA BUDAPEST

IDŐJÁRÁSI NAPIJELENTÉS

ЕЖЕДНЕВНЫЙ МЕТЕОРОЛОГИЧЕСКИЙ БЮЛЛЕТЕНЬ • DAILY WEATHER REPORT
BULLETIN QUOTIDIEN DE TEMPS • TÄGLICHER WETTERBERICHT

IADJA AZ ORSZÁGOS METEOROLÓGIAI INTÉZET
UDAPEST II. KITAIBEL PÁL UTCA 1
ELEFON: KÖZPONT: 353-500, IDŐJELZŐ OSZT.: 150-410

MEGJELENIK NAPONKÉNT • ELŐFIZETÉSI ÁRA A POSTAI KÖLTSÉGGEL EGYÜTT NEGYEDÉVRE 60, Ft
KIADÁSÉRT FELEL AZ INTÉZET IGAZGATÓJA

78. évfolyam 190. szám. + Budapest + 1965. július 9.

Az időjárási helyzet ma reggel és a várható időjárás:

Az Észak-Európa fölött elhelyezkedő ciklonrendszer hátoldalán nagy sebességgel, több hullámban, hideg, nedves levegő áramlik Kontinensünkre. Ez európa szerte felhős, szeles, sokfelé záporos, zivataros időjárást okoz és a hőmérsékletek általában nem érik el az évszaknak megfelelő értékeket.

Hazánkban tegnap 9-15 órán keresztül sütött a nap. A hőmérséklet legmagasabb értékei országszerte elérték a 25-30 fokot. A délutáni órákban északnyugat felől hidegfront érkezett hazánk légterébe, ami a késő esti órákra elérte a keleti megyéket is. Hatására a szél megélénkült, sokfelé viharossá vált és a délkeleti megyék kivételével záporok, zivatarok keletkeztek. Egyes helyeken, mint például Tabon, jégeső is hullott. A leesett eső mennyisége általában 1 és 10 mm között volt, de Siófokon 19, Sopronban és Tihanyban 20 mm-t mértek. Ma hajnalban az ország területén 8 és 17 fok között mindenféle hőmérsékleti érték előfordult. Ma országszerte felhős, szeles, az évszakhoz képest hüvös az idő.

Ma 11 órakor Budapesten a hőmérséklet 18 fok, a tengerszintre átszámitott légnyomás 761 mm, mérsékelten emelkedő irányzatú.

Várható időjárás szombat estig:

Felhőátvonulások.
Néhány helyen zápor, zivatar.
Élénk, a Dunántúlon időnként még erős északnyugati szél.
Az évszakhoz képest hüvös idő.

Várható legalacsonyabb éjszakai hőmérséklet: 8, 13,
legmagasabb nappali hőmérséklet holnap: 19, 23 fok között.

Kerényi Nárcisz s.k.

hőmérséklet napi középértéke és eltérése a 90 évi átlagtól (Budapesten) :

965. VII. 8.:	20,5 C°,	-1,7 C°.

871 óta ezen a napon Budapesten előfordult:

egmagasabb hőmérséklet	37,2 C° (1957)
egalacsonyabb hőmérséklet	9,4 C° (1887)

65.0454.

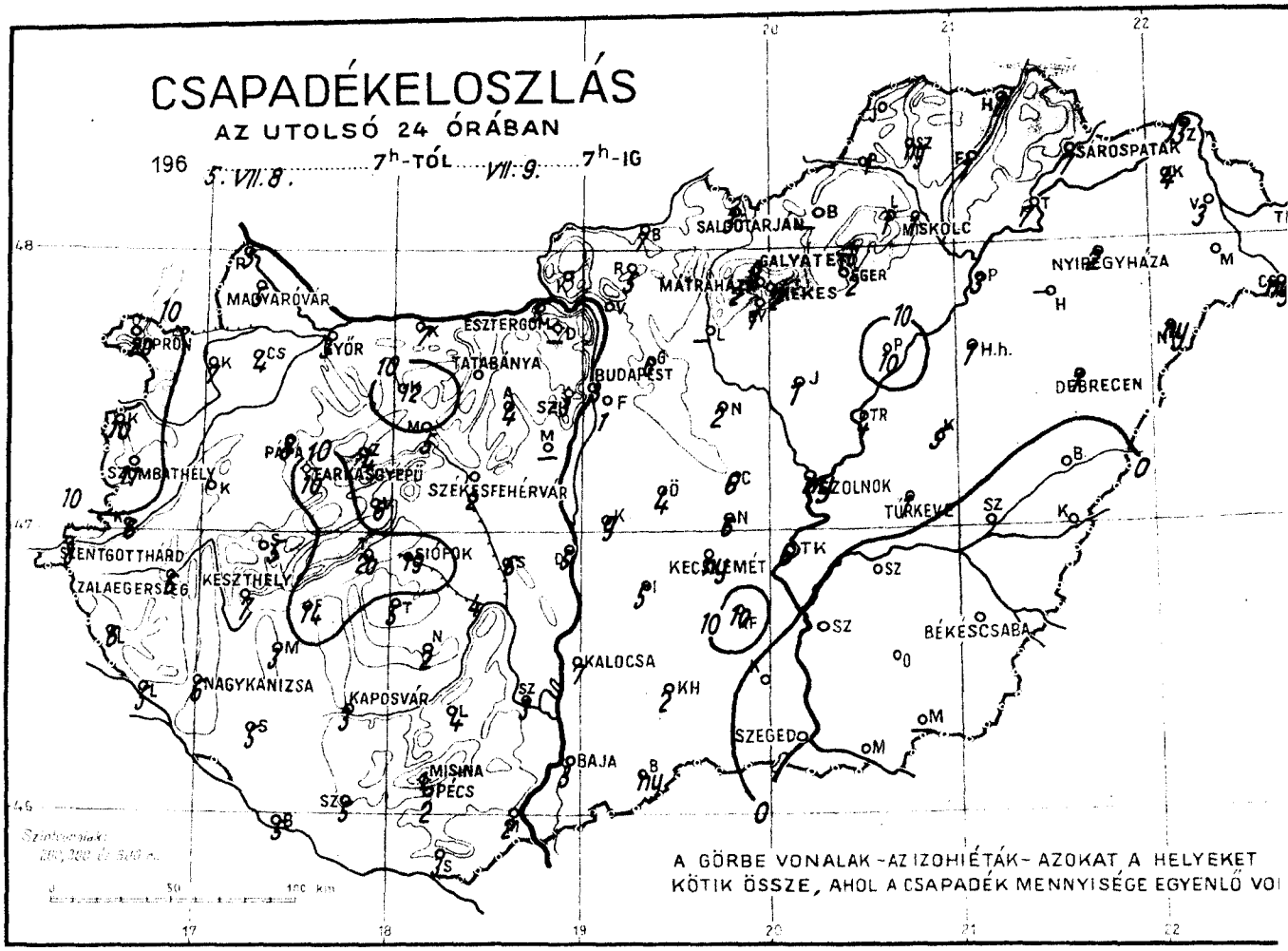
CSAPADÉKELOSZLÁS
AZ UTOLSÓ 24 ÓRÁBAN
196 5. VII. 8. 7h-TÓL VII. 9. 7h-IG
SALGÓTARJÁN
MISKOLC
SÁROSPATAK
NYÍREGYHÁZA
MÁTRAHÁZA
GALYATETŐ
EGER
HEVES
MAGYARÓVÁR
ESZTERGOM
TATABÁNYA
BUDAPEST
DUNAPENTELE
DEBRECEN
SZOMBATHELY
PÁPA
SZÉKESFEHÉRVÁR
SZOLNOK
TÚRKEVE
SZENTGOTTHÁRD
ZALAEGERSZEG
KESZTHELY
SIÓFOK
KECSKEMÉT
NAGYKANIZSA
KAPOSVÁR
KALOCSA
BÉKÉSCSABA
SZEGED
MISINA
PÉCS
BAJA
A GÖRBE VONALAK - AZ IZOHIÉTÁK - AZOKAT A HELYEKET
KÖTIK ÖSSZE, AHOL A CSAPADÉK MENNYISÉGE EGYENLŐ VO

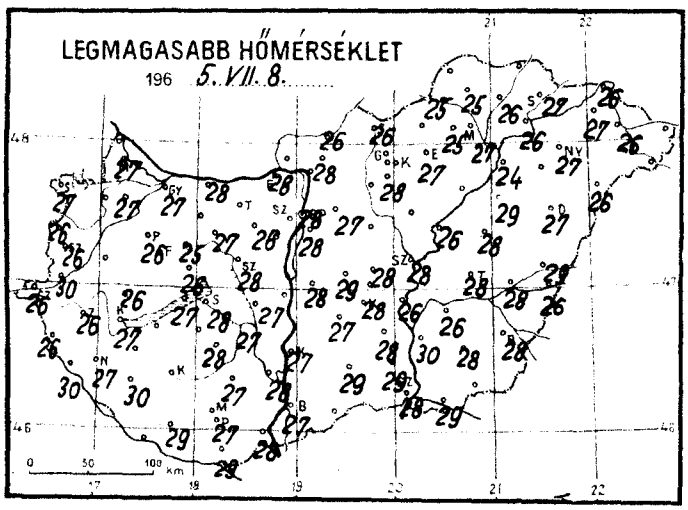
LEGMAGASABB HŐMÉRSÉKLET
196 5. VII. 8.

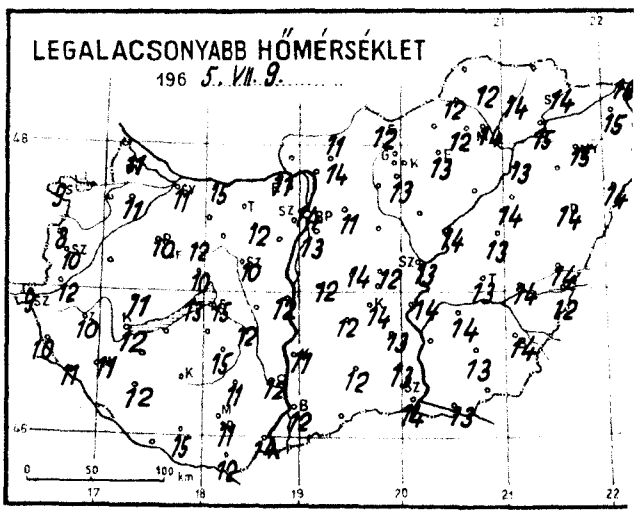
LEGALACSONYABB HŐMÉRSÉKLET
196 5. VII. 9.

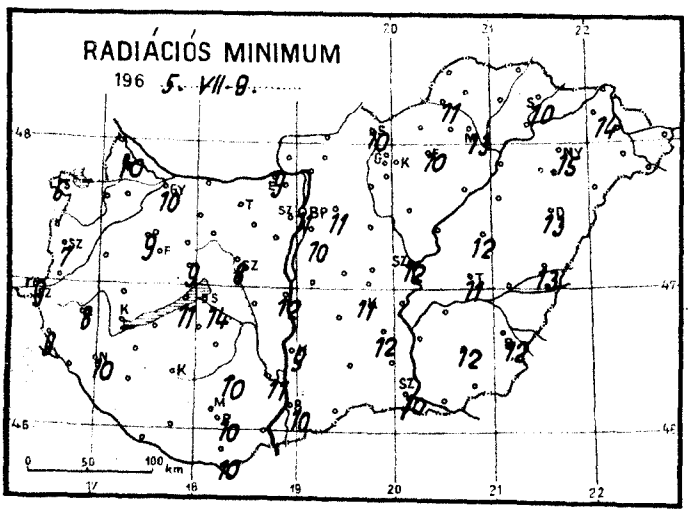
RADIÁCIÓS MINIMUM
196 5. VII-8.

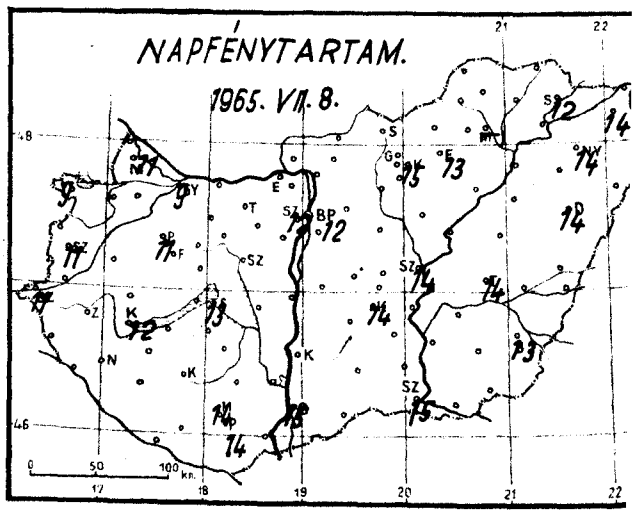
NAPFÉNYTARTAM.
1965. VII. 8.

1965. július hó, 9. nap péntek

	Az utolsó 24 óra adatai					
	Csapadék (mm)		Hőmérsékleti szélsőségek			Napsütés (óra) tegnap
			tegnapi nappali max.	éjszakai min.	min. 5 cm-en	
12815 Magyaróvár	5		27	11	10	11
822 Győr	3	⌐	27	11	10	9
825 Pápa	8	⌐	26	10	9	11
805 Sopron	20	⌐	27	9	6	9
812 Szombathely	11	⌐	26	10	7	11
910 Szentgotthárd	8		26	9	9	11
915 Zalaegerszeg	6	⌐	26	10	8	12
Lenti	6		26	10	9	
925 Nagykanizsa	6	⌐	27	11	10	
920 Keszthely	7	⌐ ∩	27	12	–	12
Tihany	20	⌐	27	13	11	
935 Siófok	19	<	28	15	14	13
942 Pécs	2		27	11	10	14
941 Misinatető (534 m)	1		25	10	8	14
Siklós	3		29	12	10	
827 Farkasgyepű (400 m)	10	⌐	24	10	9	
Veszprém	6	⌐	26	10	9	
833 Tatabánya	1	⌐				
839 Budapest (Ferihegy)	1		28	13	10	
840 Budapest OMI	3	⌐	28	14	11	
841 Budapest (Szabadságh. 474 m)	3	⌐	24	10	10	12
Martonvásár	2		28	10	8	
835 Székesfehérvár	5	⌐	27	12	12	
Dunaújváros	3	⌐ ∩	28	12	11	
Szekszárd	2	⌐	28	14		
Mohács	3	∩	27	12	10	15
960 Baja	7	⌐	27	11	9	
955 Kalocsa	6	⌐	28	12		
Cegléd	ny		28	13	12	14
860 Szolnok	ny		28	14	11	14
970 Kecskemét	10	⌐	28	13	12	
Kiskunfélegyháza			28	14	10	15
982 Szeged						
Mezőhegyes	.	∩	28	13	12	
Orosháza	.	∩	28	14	12	13
990 Békéscsaba	1	⌐	28	13	11	14
875 Túrkeve	.		29	14	13	
Berettyóújfalu	1		27	14	13	14
880 Debrecen	2		27	15	15	14
892 Nyíregyháza	4	⌐	27	15	14	14
Kisvárda	1	⌐	28	15		
Mátészalka	ny		25	17		
Tiszabecs						
Vác	6	⌐	27	11	11	
Gödöllő						
Lőrinci	1	⌐	28	13		
Gyöngyös	7	⌐	26	11		
Balassagyarmat	3		26	12	10	
755 Salgótarján	9	⌐	19	8		
Galyatető (932 m)	2	⌐	19	8	–	15
851 Kékestető (1000 m)	2		22	10		
Mátraháza (672 m)	2	⌐	27	13	10	13
865 Eger	1		25	12	11	
Putnok	1		25	12		
Lillafüred	1		27	14	13	–
772 Miskolc	1		26	14		
Fügöd	7	⌐	27	14	10	12
778 Sárospatak						

24 órai csapadék mm		
Rajka	5	
Kapuvár	7	⌐
Csorna	4	
Komárom	7	⌐
Káld	–	
Kőszeg	10	⌐
Körmend	6	⌐
Letenye	5	⌐
Sümeg	5	⌐
Zirc	4	
Kisbér	12	⌐
Mór	5	⌐
Alcsút	4	
Esztergom	5	
Dobogókő	–	
Fonyód	14	⌐
Tab	5	⌐ ▲
Sárbogárd	6	
Lengyel	4	
Nagykónyi	2	⌐
Marcali	3	⌐ ∩
Somogyszob	5	
Kaposvár	3	
Barcs	5	⌐
Szigetvár	5	
Bácsalmás	ny	
Kiskunhalas	2	⌐
Izsák	5	⌐
Kunsztmiklós	9	⌐
Örkény	4	⌐
Nagykáta	2	⌐
Jászapáti	1	⌐
Tiszakécske	6	⌐
Nagykőrös	6	⌐
Kistelek		
Makó	.	
Szentes	.	
Szarvas	.	
Szeghalom	.	
Körösszakál	.	
Tiszaroff	4	⌐
Poroszló	10	⌐
Karcag	5	
Hortobágy	1	⌐
Polgár	3	⌐
Hajdúdorog	–	
Nyírlugos	ny	
Csenger	ny	
Vásárosnamény	3	
Záhony	3	
Királyrét	–	
Romhány	5	⌐
Borsodnádasd	–	
Jósvafő	–	
Szendrőlád	ny	
Hidasnémeti	1	⌐
Tokaj	7	⌐
Sárhatvan	4	⌐

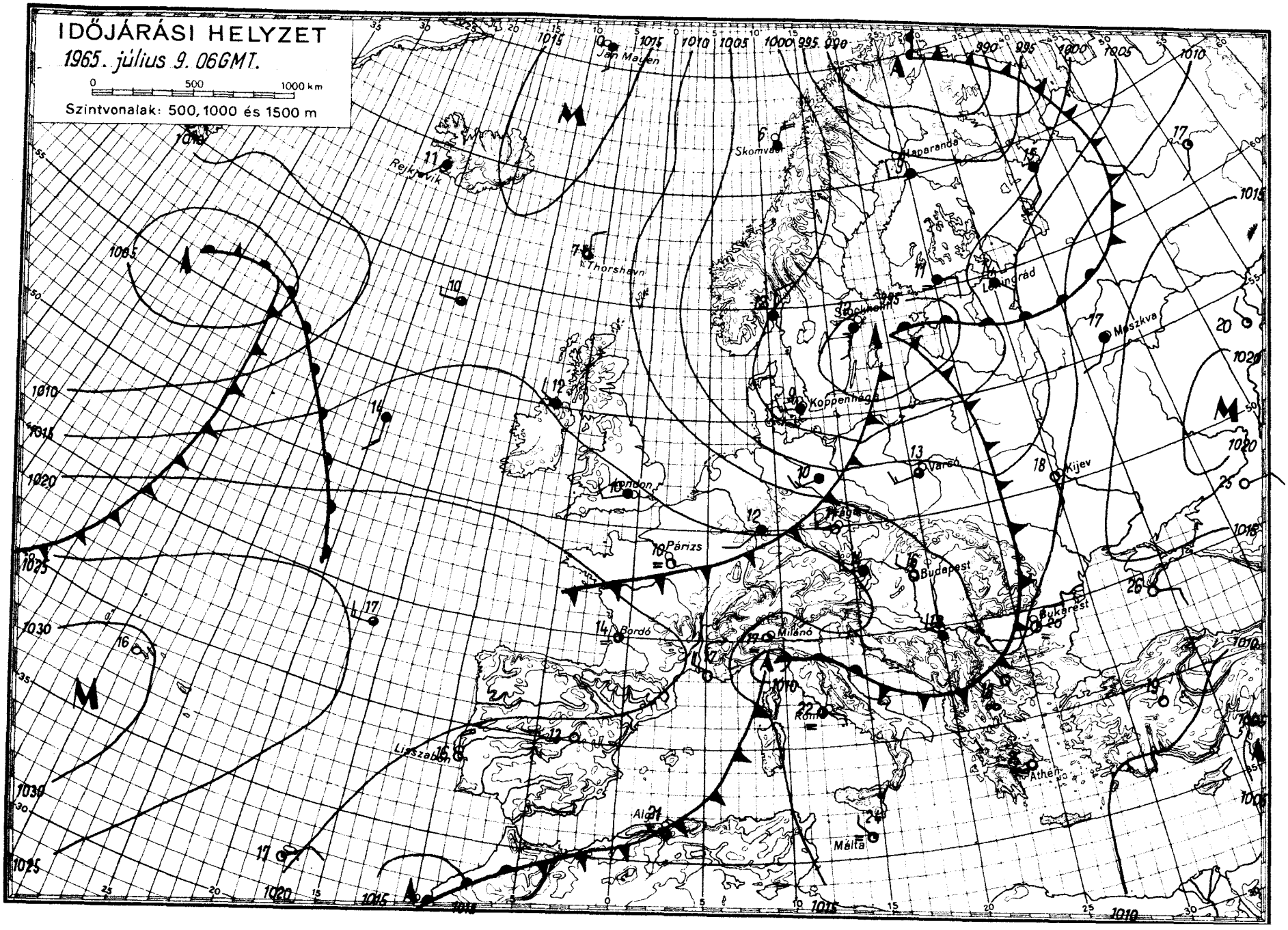

OFFSET-NYOMDA BUDAPEST

IDŐJÁRÁSI NAPIJELENTÉS

ЕЖЕДНЕВНЫЙ МЕТЕОРОЛОГИЧЕСКИЙ БЮЛЛЕТЕНЬ • DAILY WEATHER REPORT
BULLETIN QUOTIDIEN DE TEMPS • TÄGLICHER WETTERBERICHT

KIADJA AZ ORSZÁGOS METEOROLÓGIAI INTÉZET
BUDAPEST II. KITAIBEL PÁL UTCA 1
TELEFON: KÖZPONT: 353-500, IDŐJELZŐ OSZT.: 150-410

MEGJELENIK NAPONKÉNT • ELŐFIZETÉSI ÁRA A POSTAI KÖLTSÉGGEL EGYÜTT NEGYEDÉVRE 60,- Ft
KIADÁSÉRT FELEL AZ INTÉZET IGAZGATÓJA

78. évfolyam 191. szám. + Budapest + 1965. július 10.

Az időjárási helyzet ma reggel és a várható időjárás:

Az Észak-Európa fölött elhelyezkedő nagykiterjedésű ciklonrendszer nyugati és déli oldalán, az Északi-Jegestenger térségéből továbbra is hüvös, páradús levegő áramlik kontinensünk fölé. Hatására szárazföldünk nagy részén az évszakhoz képest hüvös, változékony, sokfelé szeles, csapadékos az időjárás. A hőmérséklet napi csúcsértékei tegnap csak a Földközi-tenger medencéjében és a Szovjetunió európai területének déli részén közelítették, illetve haladták meg a 25 fokot.

Hazánk fölött tegnap felhőátvonulások, a délutáni és esti órákban a Dunántúlon esők, zivatarok voltak. Az éjszaka folyamán az esők áttevődtek a Duna-menti területekre és a déli megyékre. A reggel 7 óráig lehullott csapadék mennyisége csak a délnyugati országrészben haladta meg helyenként a 10 mm-t. Nagykanizsán 22, Marcaliban 26 mm esőt mértek. Északnyugaton és a Zempléni-hegyvidék környékén 5-10, az ország többi részén 10-15 órán át sütött a nap. A hőmérséklet napközben általában 19-23, a déli országrészben néhány helyen 23-26 fokig emelkedett. Az éjszaka folyamán az északi határvidéken helyenként 7-9, máshol 9-13 fokig süllyedt. Ma délelőtt hazánk fölött erősen felhős volt az ég, a déli megyékben még többfelé esett az eső.

Ma 11 órakor Budapesten a hőmérséklet 17 fok, a tengerszintre átszámított légnyomás 764 mm, alig változik.

Várható időjárás vasárnap estig:

Felhőátvonulások átfutó esőkkel, a délutáni órákban helyenként zivatarral.
Mérsékelt nyugati, később megélénkülő és északnyugatira, északira forduló szél.
Az évszakhoz képest hüvös idő.

Várható legalacsonyabb éjszakai hőmérséklet: 9-14, legmagasabb nappali hőmérséklet holnap: 19-24 fok között.

Vissy Károly s.k.

A hőmérséklet napi középértéke és eltérése a 90 évi átlagtól (Budapesten) :

1965. VII. 9.: 17,4 C°, -4,5 C°.

1871 óta ezen a napon Budapesten előfordult:

legmagasabb hőmérséklet 35,2 C° (1927)
legalacsonyabb hőmérséklet 11,0 C° (1935)

65.0455.

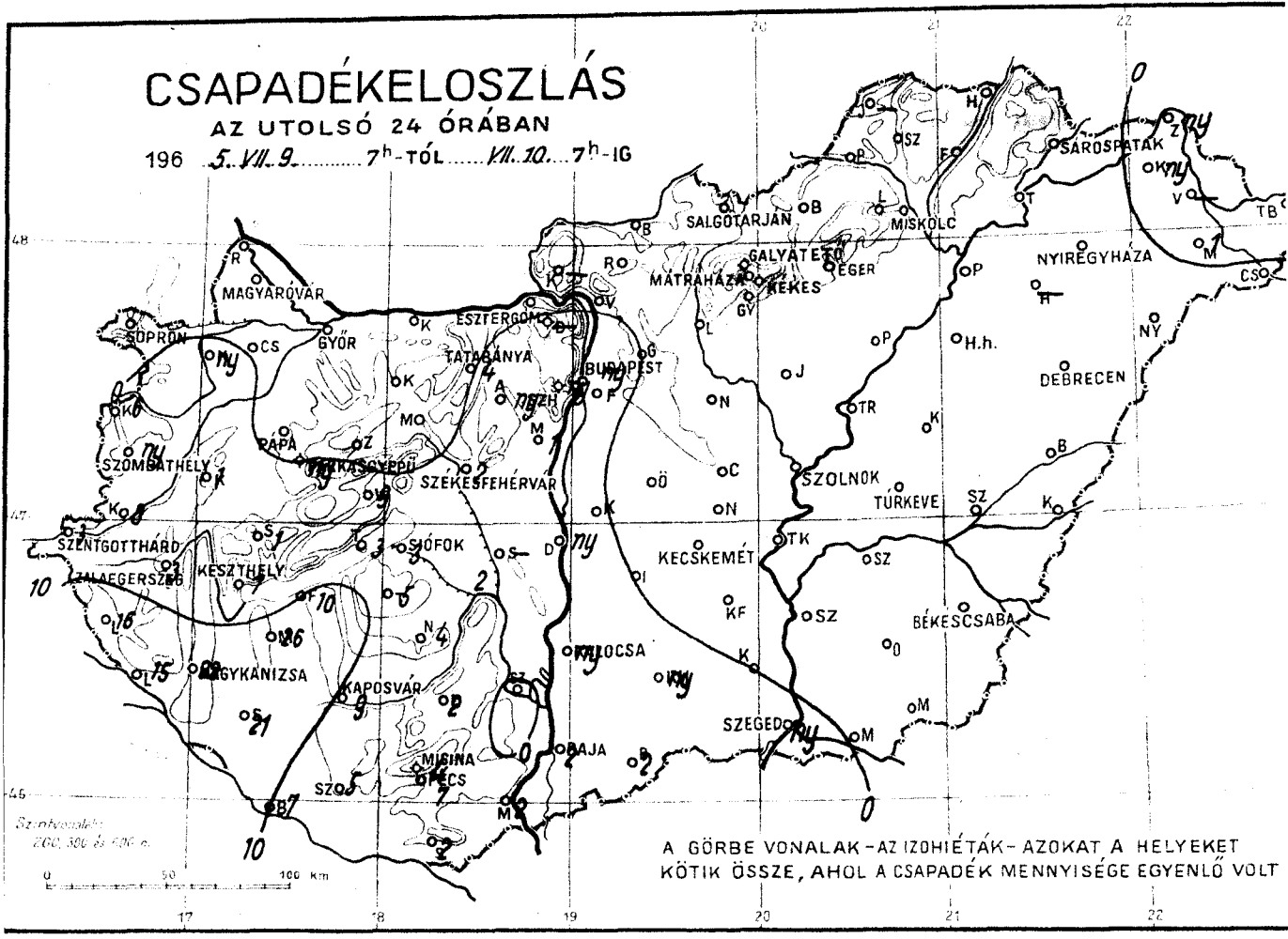
CSAPADÉKELOSZLÁS
AZ UTOLSÓ 24 ÓRÁBAN
196 5. VII. 9. 7h-TÓL VII. 10. 7h-IG
SÁROSPATAK
SALGÓTARJÁN
MISKOLC
GALYATETŐ
EGER
MÁTRAHÁZA
KÉKES
NYIREGYHÁZA
MAGYARÓVÁR
SOPRON
GYŐR
ESZTERGOM
TATABÁNYA
BUDAPEST
DEBRECEN
PÁPA
SZOMBATHELY
SZÉKESFEHÉRVÁR
SZOLNOK
TÚRKEVE
SZENTGOTTHÁRD
ZALAEGERSZEG
KESZTHELY
SIÓFOK
KECSKEMÉT
BÉKESCSABA
KALOCSA
MAGYKANIZSA
KAPOSVÁR
SZEGED
BAJA
MISINA
PÉCS
A GÖRBE VONALAK - AZ IZOHIÉTÁK - AZOKAT A HELYEKET KÖTIK ÖSSZE, AHOL A CSAPADÉK MENNYISÉGE EGYENLŐ VOLT

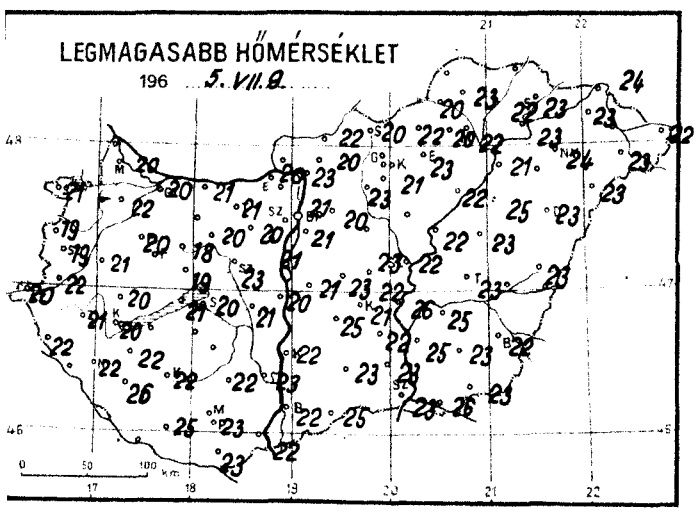
LEGMAGASABB HŐMÉRSÉKLET
196 5. VII. 9.

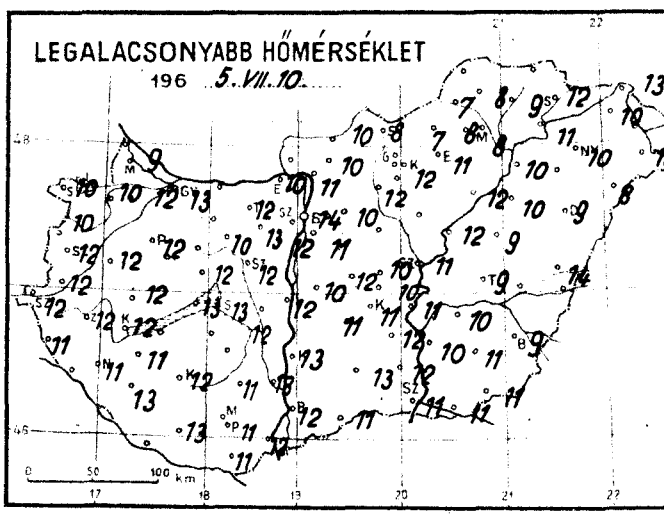
LEGALACSONYABB HŐMÉRSÉKLET
196 5. VII. 10.

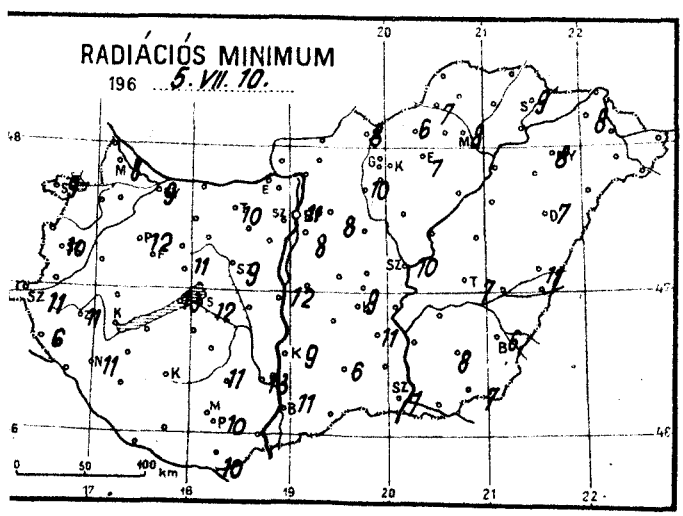
RADIÁCIÓS MINIMUM
196 5. VII. 10.

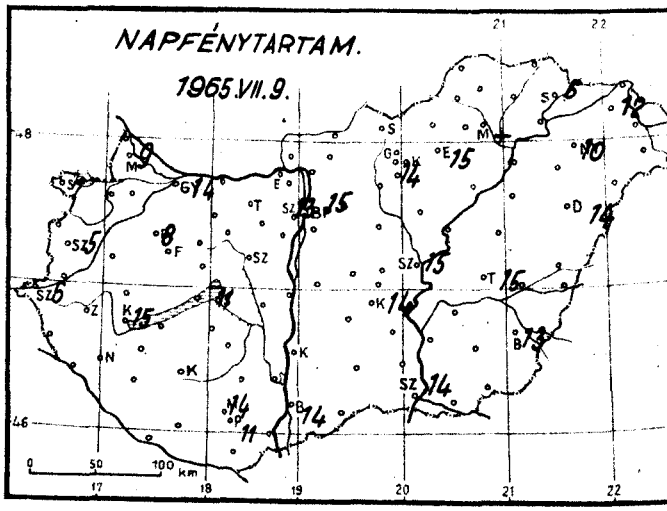
NAPFÉNYTARTAM.
1965. VII. 9.

1965. július hó, 10. szombat nap

	Az utolsó 24 óra adatai						24 órai csapadék mm		
	Csapadék (mm)		Hőmérsékleti szélsőségek: tegnapi nappali max.	éjszakai min.	min. 5 cm-en	Napsütés (óra) tegnap			
12815 Magyaróvár	•		20	9	8	9	Rajka	•	
822 Győr	•	⌐	20	13	9	14	Kapuvár	ny	⌐
825 Pápa	•	⌐	20	12	12	8	Csorna	•	⌐
805 Sopron	•		21	10	9	7	Komárom	•	
812 Szombathely	ny		19	12	10	5	Káld	1	
910 Szentgotthárd	3		20	12	11	6	Kőszeg	6	
915 Zalaegerszeg	3		21	12	11		Körmend	8	⌐
Lenti	16	⌐	22	11	6		Letenye	15	
925 Nagykanizsa	22		22	11	11	15	Sümeg	1	
920 Keszthely	7		20	12	-	15	Zirc	•	
Tihany	3		21	13	13		Kisbér	•	⌐
935 Siófok	3		20	13	12	11	Mór	•	
942 Pécs	7		23	11	10	11	Alcsút	ny	
941 Misinatető (534 m)	4		22	8	8	14	Esztergom	•	
Siklós	2		23	11	10		Dobogókő	-	
827 Farkasgyepű (400 m)	ny		18	10	10		Fonyód	10	
Veszprém	9		19	12	11		Tab	5	
833 Tatabánya	4		21	12	10		Sárbogárd	-	
839 Budapest (Ferihegy)	•		21	11	8		Lengyel	2	
840 Budapest OMI	ny		21	14	11	15	Nagykónyi	4	
841 Budapest (Szabadságh.,474 m)	ny		18	11	9	13	Marcali	26	
Martonvásár	1		21	12	11		Somogyszob	21	
835 Székesfehérvár	2		23	12	9		Kaposvár	9	
Dunaújváros	ny		20	12	12		Barcs	7	
Szekszárd	•	⌐	23	13	13		Szigetvár	5	
Mohács	2		22	12			Bácsalmás	2	
960 Baja	2		22	12	11	14	Kiskunhalas	ny	
955 Kalocsa	ny		22	13	9		Jzsák	•	
Cegléd	•		23	10			Kunsztmiklos	•	
860 Szolnok	•	⌐	22	11	10	15	Örkény	•	
970 Kecskemét	•		21	11	9	14	Nagykáta	•	
Kiskunfélegyháza	•		22	12	11		Jászapáti	•	⌐⌐
982 Szeged	ny		23	11	7	14	Tiszakécske	•	=
Mezőhegyes	•		23	11	7		Nagykőrös	•	
Orosháza	•	⌐	23	11	8		Kistelek	•	
990 Békéscsaba	•	⌐	22	9	6	13	Makó	•	
875 Túrkeve	•		23	9	7	15	Szentes	•	
Berettyóújfalu	•	⌐	23	14	11		Szarvas	•	
882 Debrecen	•		23	9	7	14	Szeghalom	•	⌐
892 Nyiregyháza	•		24	10	8	10	Körösszakál	•	
Kisvárda	ny		23	10	8	12	Tiszaroff	•	
Mátészalka	1	⌐	23	10			Poroszló	•	
Tiszabecs	2		22	11			Karcag	•	⌐
Vác	•		23	11			Hortobágy	•	
Gödöllő	•		20	10	8		Polgár	•	
Lőrinci	•		23	14	10		Hajdúdorog	-	
Gyöngyös	•		21	12			Nyírlugos	•	
Balassagyarmat	•		22	10			Csenger	•	⌐
755 Salgótarján	•		20	8	8		Vásárosnamény	-	
Galyatető (932 m)	•		20	8			Záhony	ny	
851 Kékestető (1000 m)	•		15	7	-	14	Királyrét		
Mátraháza (672 m)	•		16	9			Romhány	•	
865 Eger	•		23	11	7	15	Borsodnádasd	•	
Putnok	•		20	7	7		Jósvafő	-	
Lillafüred	•		20	8			Szendrőlád	•	
772 Miskolc	•	=	22	8	8	-	Hidasnémeti	•	
Füged	•	⌐	22	9			Tokaj	•	
778 Sárospatak	•		23	12	9	6	Sárbatyan	2	

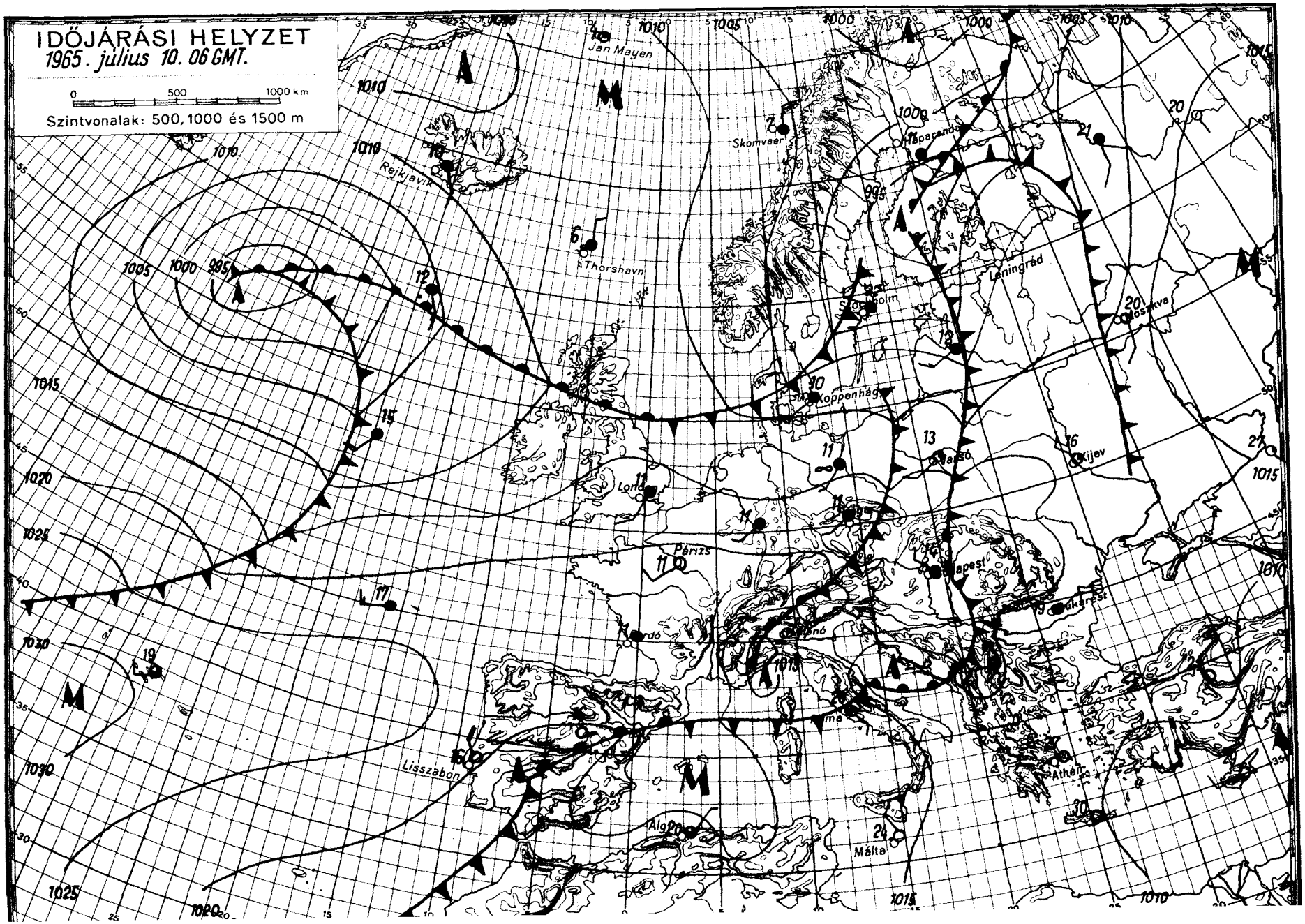

OFFSET NYOMDA BUDAPEST

IDŐJÁRÁSI NAPIJELENTÉS

ЕЖЕДНЕВНЫЙ МЕТЕОРОЛОГИЧЕСКИЙ БЮЛЛЕТЕНЬ • DAILY WEATHER REPORT
BULLETIN QUOTIDIEN DE TEMPS • TÄGLICHER WETTERBERICHT

KIADJA AZ ORSZÁGOS METEOROLÓGIAI INTÉZET
BUDAPEST II. KITAIBEL PÁL UTCA 1
TELEFON: KÖZPONT: 353-500, IDŐJELZŐ OSZT.: 150-410

MEGJELENIK NAPONKÉNT • ELŐFIZETÉSI ÁRA A POSTAI KÖLTSÉGGEL EGYÜTT NEGYEDÉVRE 60, Ft
KIADÁSÉRT FELEL AZ INTÉZET IGAZGATÓJA

78. évfolyam 192. szám. + Budapest + 1965. július 11.

Az időjárási helyzet ma reggel és a várható időjárás:

Az Európát - Kelet-Európa kivételével - elárasztó hüvös levegő helyére ma hajnalban enyhe légtömegek érkeztek az Atlanti-óceán felől a Brit-szigetek és az északnyugati országok fölé. A Benelux államokban és Németország északi felében erősen felhős, esős az idő, Közép- és Dél-Európában még tart a változóan felhős, az évszakhoz viszonyitva hüvös időjárás.

Hazánkban tegnap erősen felhős volt az idő, sok helyen átfutó esővel, helyenként zivatarral. A csapadék mennyisége szeszélyesen oszlott el az ország területén. Általában 1-6 mm között volt, csak a Dunántúl egy-két helyén mértek 7-12 mm-t. A nap 1-5, a Dunántúl nyugati felében 3-7 órán át sütött. A hőmérséklet 18-22 fokig emelkedett, ma hajnalban 6-10, az ország északi felében és Baja-Mohács térségében 10-14 fokig süllyedt. Ma délelőtt már korán megindult a felhőképződés és a hőmérséklet 17-20 fokig emelkedett. Eső nem esett.

Ma 12 órakor Budapesten a hőmérséklet 19 fok, a tengerszintre átszámitott légnyomás 766 mm volt, alig változott.

Várható időjárás hétfő estig:

Átvonuló felhőzet szórványosan fellépő esővel, egy-két helyen zivatarral.
Mérsékelt, helyenként megélénkülő északnyugati, nyugati szél.
A nappali felmelegedés kissé fokozódik, az éjszakai lehülés mérséklődik.

Várható legalacsonyabb éjszakai hőmérséklet 9-13, legmagasabb nappali hőmérséklet hétfőn 20-25 fok között.

Dr. Tardos Béla
s.k.

A hőmérséklet napi középértéke és eltérése a 90 évi átlagtól (Budapesten) :

1965. VII.10.: 16,4 C°, -5,3 C°.

1871 óta ezen a napon Budapesten előfordult:

legmagasabb hőmérséklet 33,6 C° (1942)
legalacsonyabb hőmérséklet 10,2 C° (1900)

65.0456.

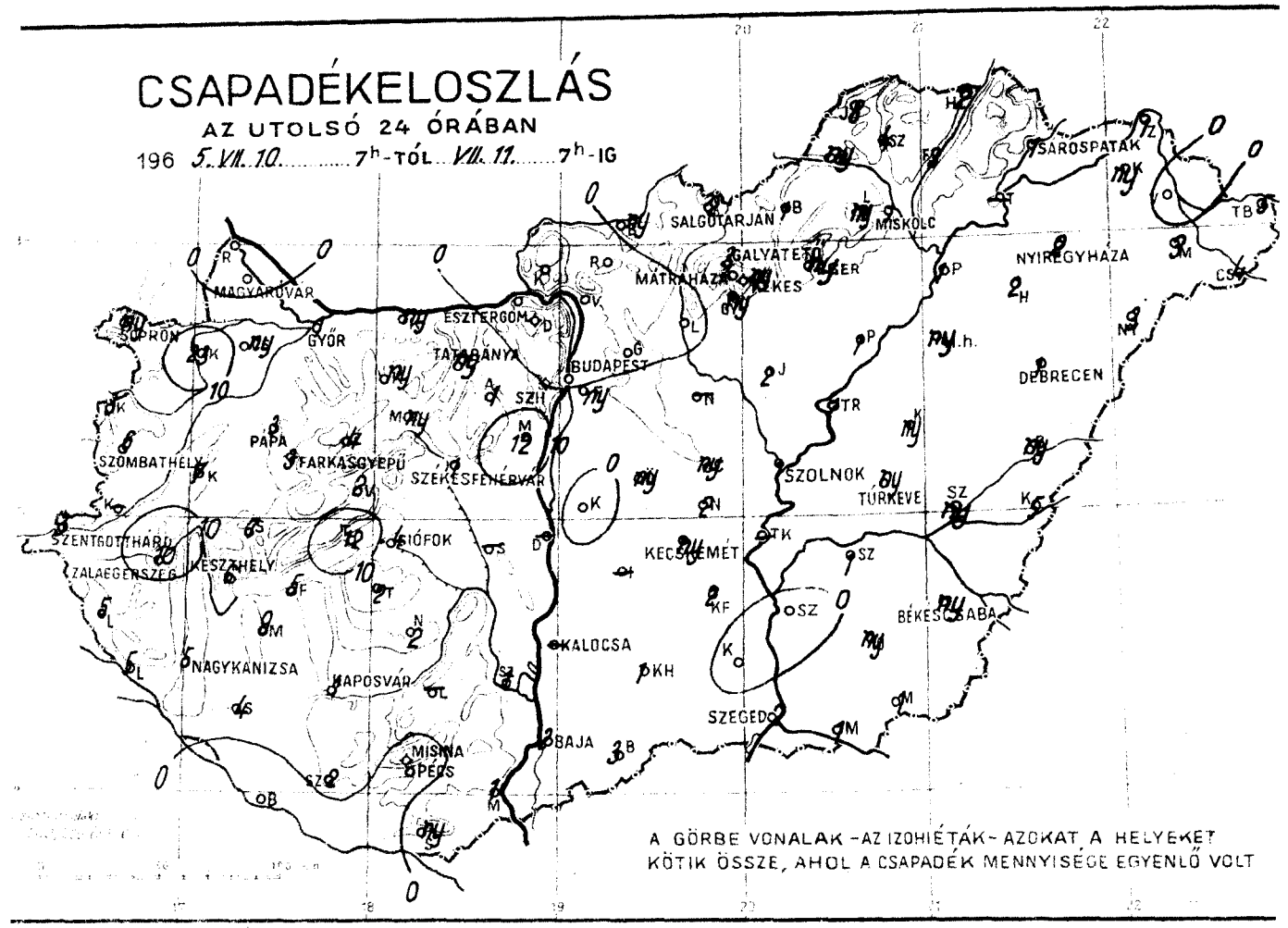
CSAPADÉKELOSZLÁS
AZ UTOLSÓ 24 ÓRÁBAN
196 5. VII. 10. ..... 7h-TÓL VII. 11. ..... 7h-IG
SALGÓTARJÁN
MISKOLC
SÁROSPATAK
NYÍREGYHÁZA
MÁTRAHÁZA
GALYATETŐ
MAGYARÓVÁR
ESZTERGOM
SOPRON
GYŐR
TATABÁNYA
BUDAPEST
DEBRECEN
PÁPA
SZOMBATHELY
FARKASGYEPŰ
SZÉKESFEHÉRVÁR
SZOLNOK
TÚRKEVE
SZENTGOTTHÁRD
ZALAEGERSZEG
KESZTHELY
SIÓFOK
KECSKEMÉT
BÉKÉSCSABA
NAGYKANIZSA
KAPOSVÁR
KALOCSA
SZEGED
BAJA
MISINA
PÉCS
A GÖRBE VONALAK - AZ IZOHIÉTÁK - AZOKAT A HELYEKET KÖTIK ÖSSZE, AHOL A CSAPADÉK MENNYISÉGE EGYENLŐ VOLT

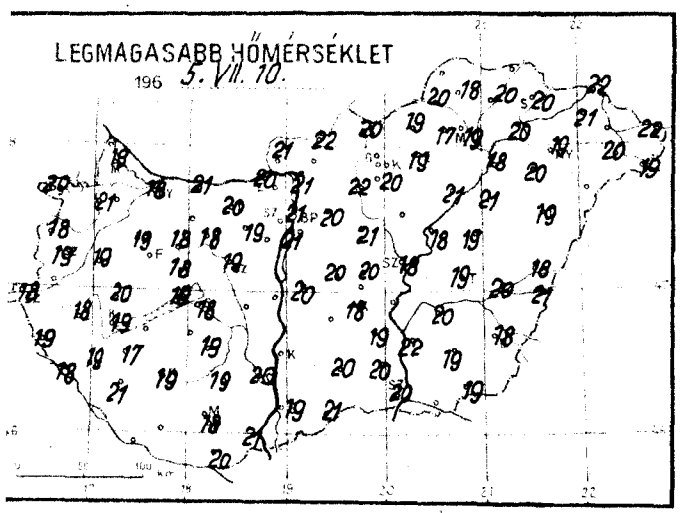
LEGMAGASABB HŐMÉRSÉKLET
196 5. VII. 10.

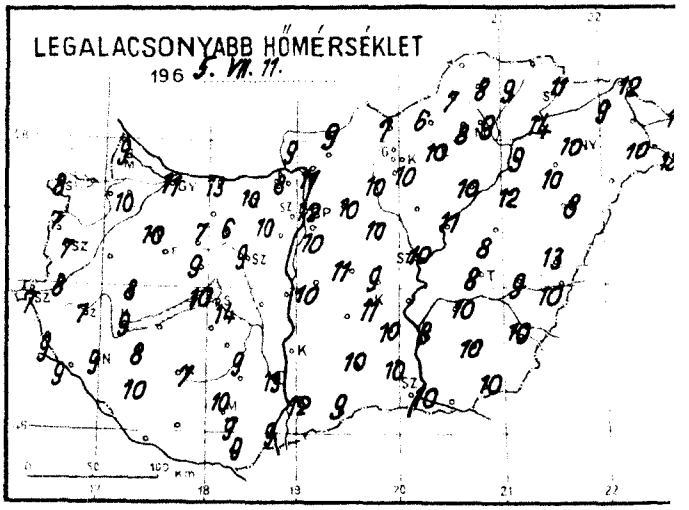
LEGALACSONYABB HŐMÉRSÉKLET
196 5. VII. 11.

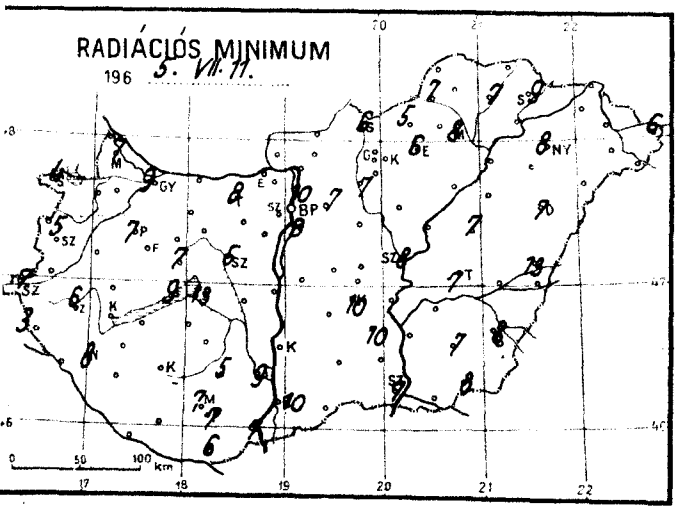
RADIÁCIÓS MINIMUM
196 5. VII. 11.

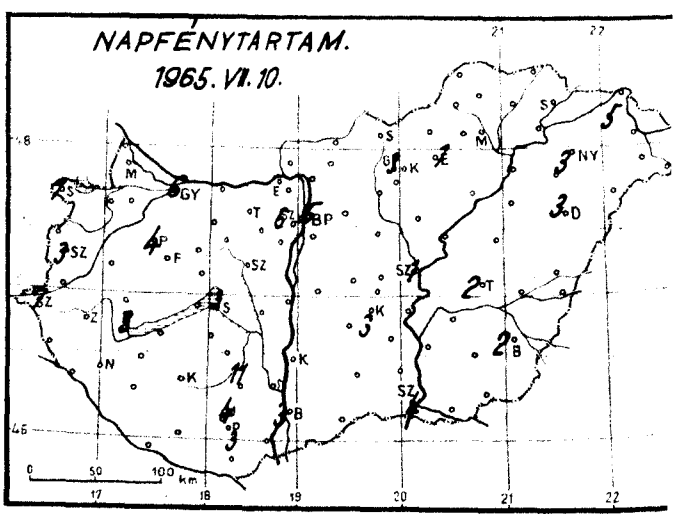
NAPFÉNYTARTAM.
1965. VII. 10.

1965. július ..... hó,
11. vasárnap ..... nap

	Az utolsó 24 óra adatai						24 órai csapadék mm		
	Csapadék (mm)		Hőmérsékleti szélsőségek			Napsütés (óra) tegnap			
			tegnapi nappali max.	éjszakai min.	min. 5 cm-en				
12815 Magyaróvár	*		19	9	7	--	Rajka	.	
822 Győr	1		18	11	9	6	Kapuvár		
825 Pápa	3	⌐	19	10	7	4	Csorna	ny	
805 Sopron	ny		20	8	4	7	Komárom	ny	
812 Szombathely	6	⌐	19	7	5	3	Káld	7	⌐
910 Szentgotthárd	3	⌐	18	7	7	7	Kőszeg	3	⌐
915 Zalaegerszeg	10	⌐	18	7	6	-	Körmend	23	⌐
Lenti	5		19	9	3	--	Letenye	5	⌐
925 Nagykanizsa	5	⌐	19	9	8	-	Sümeg	7	⌐
920 Keszthely	6	⌐	19	9	-	3	Zirc	4	
Tihany	12	⌐	19	10	9	-	Kisbér	ny	⌐▲
935 Siófok	4	⌐	18	14	13	3	Mór	ny	⌐
942 Pécs	.		18	9	7	3	Alcsút	1	⌐
941 Misinatető (534 m)	.			10	7	4	Esztergom	.	
Siklós	ny	⌐	20	9	6	--	Dobogókő		
827 Farkasgyepű (400 m)	3	⌐	14	8	7	-	Fonyód	5	
Veszprém	2		18	9	7	--	Tab	2	
833 Tatabánya	ny		20	10	8	--	Sárbogárd		
839 Budapest (Ferihegy)	ny		21	10	8	--	Lengyel	.	
840 Budapest OMI	.		21	12	10	5	Nagykőnyi	2	
841 Budapest (Szabadságh. 474 m)	.		17	9	6	6	Marcali	9	⌐
Martonvásár	12	⌐	-	-	--	-	Somogyszob	4	
835 Székesfehérvár	1		19	9	5	--	Kaposvár	1	⌐▲
Dunaújváros							Bares	.	
Szekszárd	1	⌐	20	13	9	-	Szigetvár	2	
Mohács	1		21	9	7	--	Bácsalmás	3	
960 Baja	2		19	12	10	3	Kiskunhalas	1	
955 Kalocsa							Izsák		
Cegléd	ny		20	9	-	--	Kunsztmiklós	.	
860 Szolnok	1	⌐	18	10	8	1	Örkény	ny	⌐
970 Kecskemét	ny		18	11	10	3	Nagykáta	2	⌐
Kiskunfélegyháza	2		19	10	10	-	Jászapáti	2	⌐
982 Szeged	2		20	10	7	4	Tiszakécske		
Mezőhegyes	1	⌐	19	10	8		Nagykőrös		
Orosháza	ny	⌐	19	10	7		Kistelek	.	
990 Békéscsaba	ny		18	10	8	2	Makó	1	⌐
875 Túrkeve	ny		19	8	7	2	Szentes	.	
Berettyóújfalu	ny	⌐	18	13	13	--	Szarvas	1	
882 Debrecen	1		19	8	7	3	Szeghalom	ny	⌐
892 Nyíregyháza	2		19	10	8	3	Kőrösszakál	5	
Kisvárda	ny		21	9	-	5	Tiszaroff	1	
Mátészalka	3	⌐	20	10	--	-	Poroszló	1	
Tiszabecs	5		22	10	6	-	Karcag	ny	⌐
Vác	.	⌐	21	11	-	--	Hortobágy	ny	
Gödöllő	.		20	10	7	--	Polgár	1	
Lőrinci	.		22	10	7	-	Hajdúdorog	2	
Gyöngyös	ny		20	10	-	--	Nyírlugos	3	
Balassagyarmat	ny		22	9	-	-	Csenger	4	
755 Salgótarján	2		20	7	6	-	Vásárosnamény	.	
Galyatető (932 m)	3	⌐	13	7	--	-	Záhony	1	
851 Kékestető (1000 m)	ny		16	6	-	3	Királyrét		
Mátraháza (672 m)	ny		16	8	--	-	Rombány	.	
865 Eger	ny		19	10	6	1	Borsodnádasd	1	⌐
Putnok	ny		20	7	7	-	Jósvafő	8	
Lillafüred	ny		17	8	--	-	Szendrőlád	4	⌐
772 Miskolc	1	⌐	19	9	8	--	Hidasnémeti	2	
Füged	3	⌐	20	9	7	--	Tokaj	.	
778 Sárospatak	1		20	11	9	-	Sárhatvan	4	⌐

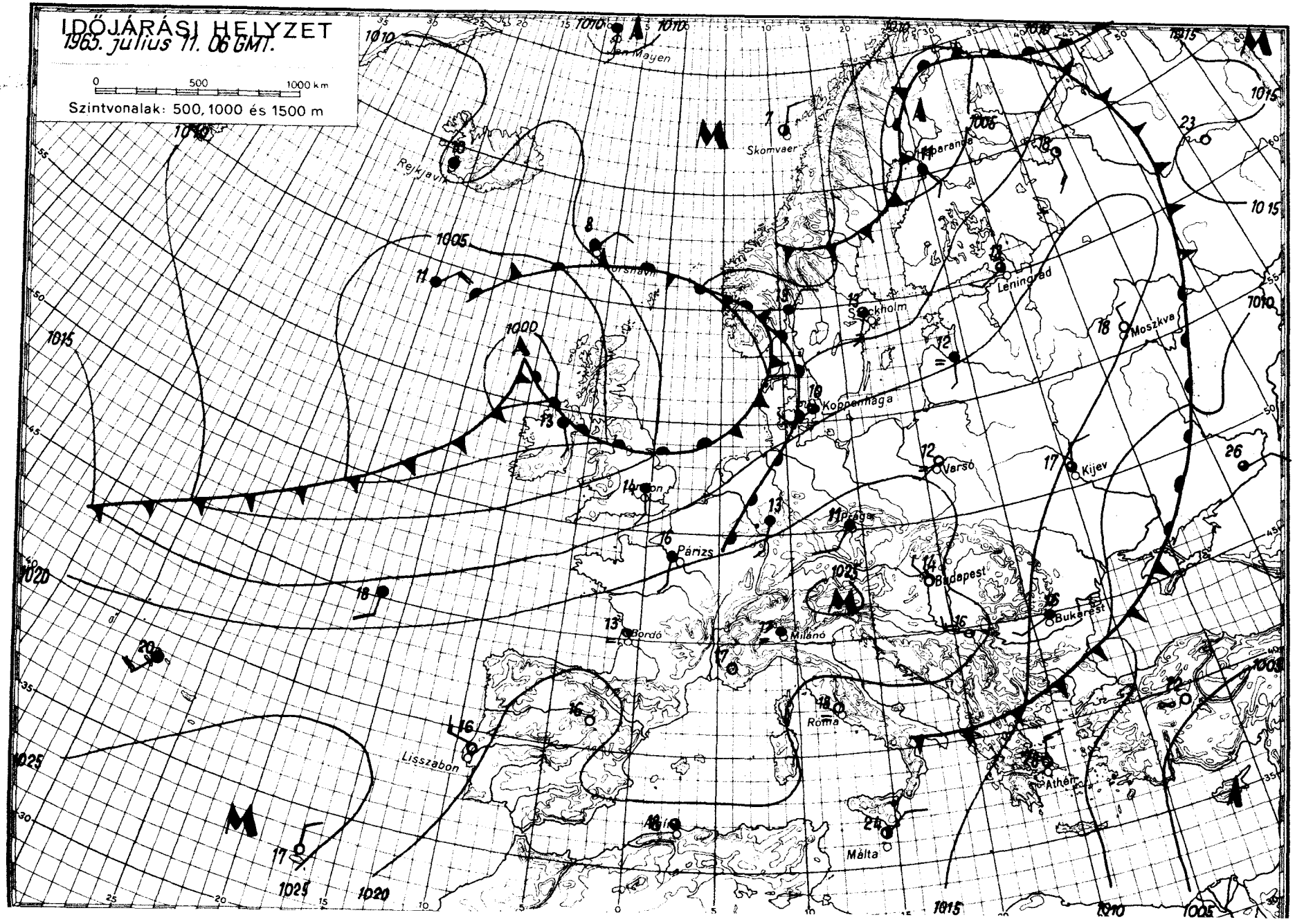

OFFSET NYOMDA BUDAPEST

DŐJÁRÁSI NAPIJELENTÉS

ЕЖЕДНЕВНЫЙ МЕТЕОРОЛОГИЧЕСКИЙ БЮЛЛЕТЕНЬ • DAILY WEATHER REPORT
BULLETIN QUOTIDIEN DE TEMPS • TÄGLICHER WETTERBERICHT

ADJA AZ ORSZÁGOS METEOROLÓGIAI INTÉZET
UDAPEST II. KITAIBEL PÁL UTCA 1
ELEFON: KÖZPONT: 353-500, IDŐJELZŐ OSZT.: 150-410

MEGJELENIK NAPONKÉNT • ELŐFIZETÉSI ÁRA A POSTAI KÖLTSÉGGEL EGYÜTT NEGYEDÉVRE 60,- Ft
KIADÁSÉRT FELEL AZ INTÉZET IGAZGATÓJA

18. évfolyam 193. szám. + B u d a p e s t + 1965. július 12.

Az időjárási helyzet ma reggel és a várható időjárás:

A múlt hét közepén Nyugat- és Közép-Európára kiterjedő lehülési folyamat a Kárpátmedence térségében is mintegy 4 - 5 fokkal a sokévi átlag alá vetette vissza a napi középhőmérsékleteket. Tegnap óta Kelet-Európa egy részét kivéve általános melegedés kezdődött, ami nyugatról kelet felé haladva főképpen Franciaországban éreztette hatását, ahol az elmúlt 3 év átlagához viszonyitva tegnap már mintegy 3 - 4 fokkal magasabb hőmérsékleti csúcsértékek alakultak ki.

Hazánkban tegnap az évszakhoz képest hüvös, helyenként még szeles idő volt. A napsütés hatására keletkezett déli, délutáni felhőzetből szórványosan jelentéktelen mennyiségű eső hullott, az északi országrészben egy-két helyen gyenge zivatar alakult ki. A hőmérséklet tegnap napközben 19. 24 fokig emelkedett, ma hajnalra 7. 12 fokig süllyedt. Ma délelőtt többnyire napos, csendes idő volt, a hőmérséklet 10 óráig elérte a 19. 22 fokot.

Ma 11 órakor Budapesten a hőmérséklet 22 fok, a tengerszintre átszámitott légnyomás 765 mm, alig változik.

Várható időjárás kedd estig

Kisebb felhőátvonulások, legfeljebb szórványosan előforduló futó esővel.
Éjjel gyenge légáramlás, holnap napközben élénkülő délnyugati, nyugati szél.
A nappali felmelegedés kissé még fokozódik.

Várható legalacsonyabb éjszakai hőmérséklet 10. 15.
legmagasabb nappali hőmérséklet holnap
25. 28 fok között.

Tóth Pál s.k.

A hőmérséklet napi középértéke és eltérése a 90 évi átlagtól (Budapesten) :

1965. VII. 11.	17,3 C°	-4,1 C°.

1871 óta ezen a napon Budapesten előfordult.

legmagasabb hőmérséklet	36,2 C° (1922)
legalacsonyabb hőmérséklet	10,1 C° (1886)

65.0457.

CSAPADÉKELOSZLÁS

AZ UTOLSÓ 24 ÓRÁBAN

196 5. VII. 11. ..... 7h-TÓL ... VII. 12. ..... 7h-IG

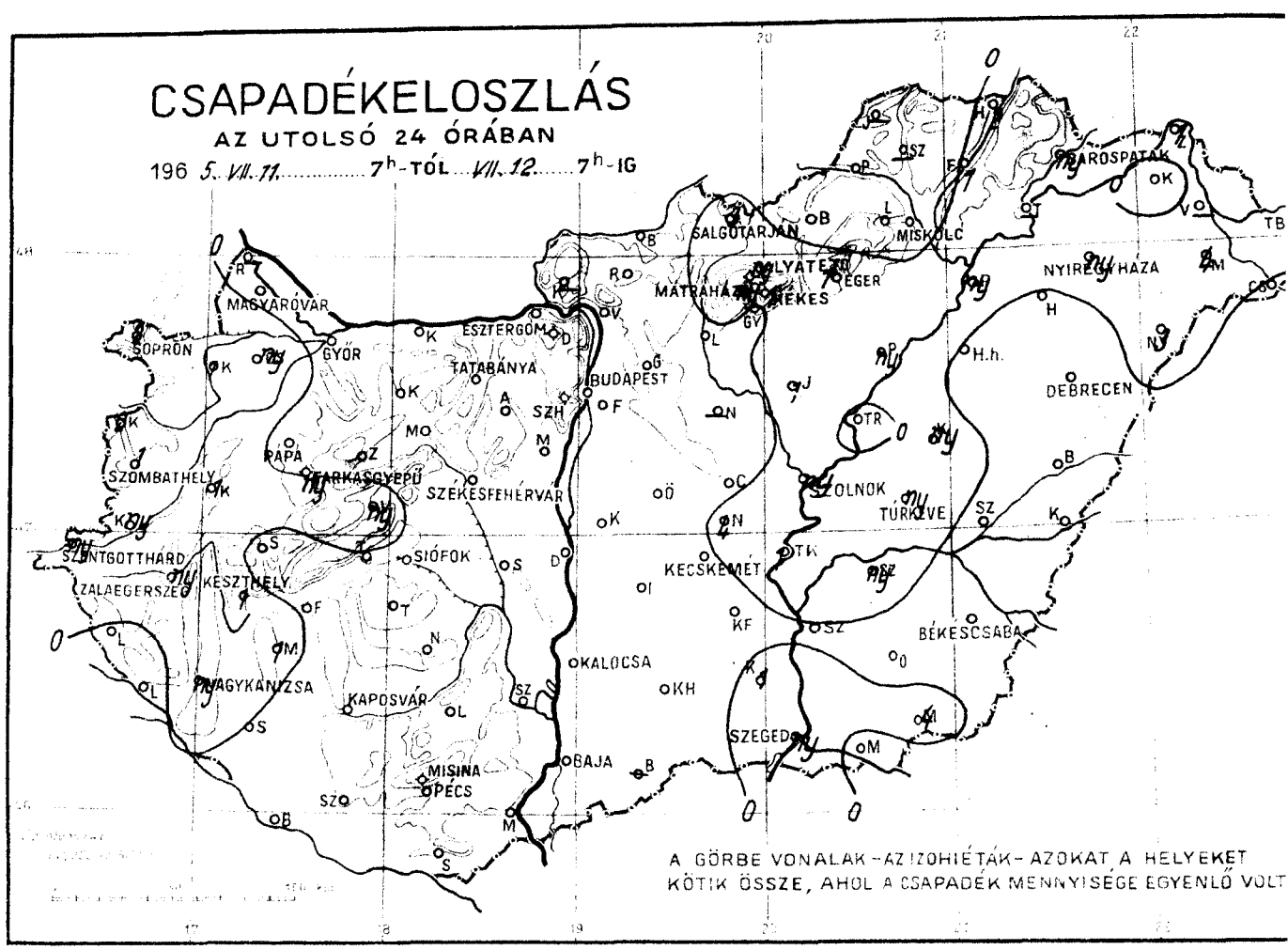

LEGMAGASABB HŐMÉRSÉKLET

196 5. VII. 11.

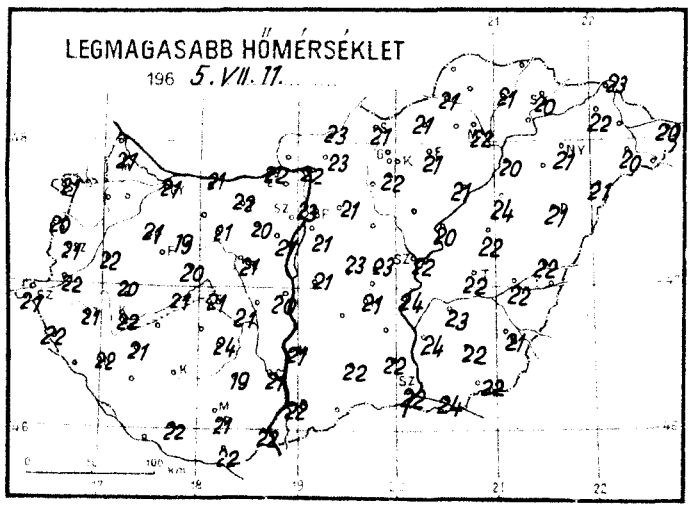

LEGALACSONYABB HŐMÉRSÉKLET

196 5. VII. 12.

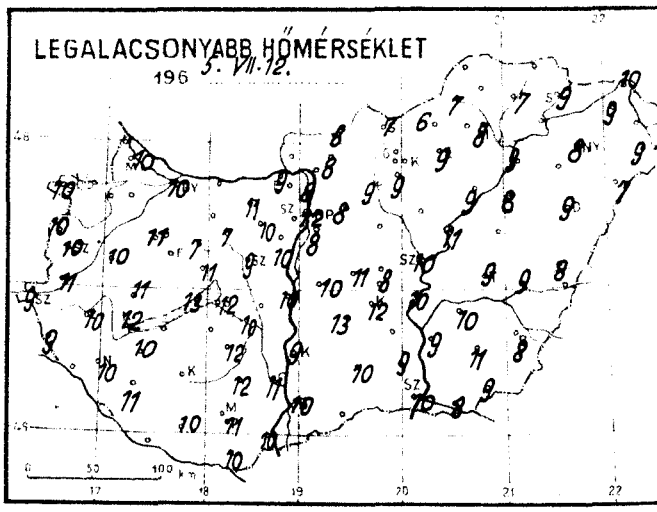

RADIÁCIÓS MINIMUM

196 5. VII. 12.

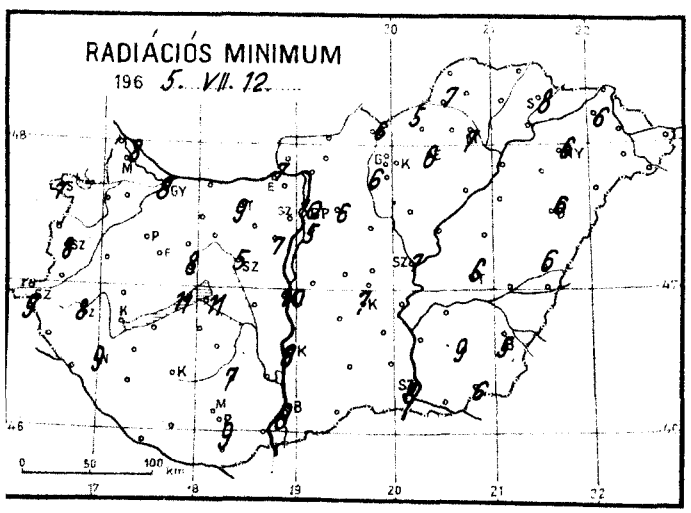

NAPFÉNYTARTAM.

1965. VII. 11.

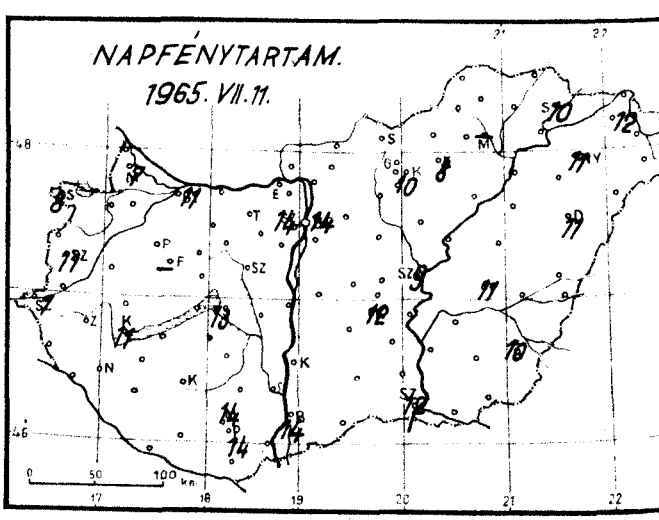

1965. július hó, 12 nap hétfő

	Az utolsó 24 óra adatai					
	Csapadék (mm)		Hőmérsékleti szélsőségek			Napsütés (óra) tegnap
			tegnapi nappali max.	éjszakai min.	min. 5 cm-en	
12815 Magyaróvár	•		21	10	8	7
822 Győr	•		21	10	8	11
825 Pápa	•		21	11	–	
805 Sopron	2		21	10	7	8
812 Szombathely	1		21	10	8	11
910 Szentgotthárd	ny		21	9	9	7
915 Zalaegerszeg	ny		21	10	8	
Lenti	•		22	9		
925 Nagykanizsa	ny	⌐	22	10	9	
920 Keszthely	1		22	12	–	11
Tihany	•		21	13	11	
935 Siófok	•		21	12	11	13
942 Pécs	•		21	11	9	14
941 Misinatető (534 m)	•		17	13	9	14
Siklós	•	⌐	22	10		
827 Farkasgyepű (490 m)	ny		20	12	10	
Veszprém	ny		20	11	8	
833 Tatabánya	•	⌐	22	11	9	
839 Budavest (Ferihegy)	•		21	8	5	
840 Budapest OMI	•		23	12	10	14
841 Budapest (Szabadságh. 474 m)	•	⌐	18	11	7	14
Martonvásár	•		21	10	7	
835 Székesfehérvár	•		21	9	5	
Dunaújváros	•		20	10	10	
Szekszárd	•	⌐	21	11		
Mohács	•	⌐	22	10		
960 Baja	•	⌐	22	10	8	14
955 Kalocsa	•		21	9	8	
Cegléd	•	⌐	23	8		
860 Szolnok	ny		22	10	7	9
970 Kecskemét	•		21	12	7	12
Kiskunfélegyháza	ny		21	10	10	
982 Szeged	ny	⌐	22	10	8	12
Mezőhegyes	4		22	9	6	
Orosháza	•	⌐	22	11	9	
990 Békéscsaba	•	⌐	21	8	5	10
875 Túrkeve	ny		22	9	6	11
Berettyóújfalu	•	⌐	22	8	6	
880 Debrecen	•		21	9	6	11
892 Nyíregyháza	ny		21	8	6	11
Kisvárda	•		22	9	6	12
Mátészalka	4	⌐	20	9		
Tiszabecs	1		20	9		
Vác	•	⌐	22	8		
Gödöllő	•		21	8	6	
Lőrinci	•	⌐	25	9	6	
Gyöngyös	•		22	9		
Balassagyarmat	•		23	8		
755 Salgótarján	3	⌐	21	7	6	
Galyatető (932 m)	ny		15	9		
851 Kékestető (1000 m)	1		14	8	–	10
Mátraháza (672 m)	ny		17	7		
865 Eger	1		21	9	6	8
Putnok	•		21	7	7	
Lillafüred	•		19	8		
772 Miskolc	•		22	8	7	–
Füged	1		21	7		
778 Sárospatak	ny		20	9	8	10

24 órai csapadék mm		
Rajka	–	
Kapuvár	1	⌐
Csorna	ny	
Komárom	•	⌐
Kald	1	⌐
Kőszeg	2	
Körmend	ny	
Letenye	•	
Sümeg	•	
Zirc	•	
Kistér	•	⌐
Mór	•	
Alcsút	•	
Esztergom	•	
Dobogókő	•	
Fonyód	•	
Tab	•	
Sárbogárd	–	
Lengyel	•	
Nagykőnyi	•	⌐
Marcali	1	⌐
Somogyszob	•	
Kaposvár	•	
Baros	•	
Szigetvár	•	
Bácsalmás	–	
Kiskunhalas	•	
Izsák	•	
Kunszentmiklós	•	
Örkény	•	⌐
Nagykáta	–	
Jászapáti	1	⌐
Tiszakécske	1	⌐
Nagykőrös	4	
Kistelek	1	
Makó	•	⌐
Szentes	•	
Szarvas	ny	
Szeghalom	ny	⌐
Körösszakál	•	
Tiszaroff	•	
Poroszló	ny	
Karcag	ny	⌐
Hortobágy	•	
Polgár	ny	
Hajdúdorog	–	
Nyírlugos	3	
Csenger	•	⌐
Vásárosnamény	–	
Záhony	1	
Királyrét	–	
Romhány	•	
Borsodnádasd	•	
Jósvafő	–	
Szendrőlád	–	
Hidasnémeti	2	⌐
Tokaj	–	
Sárhatvan	•	

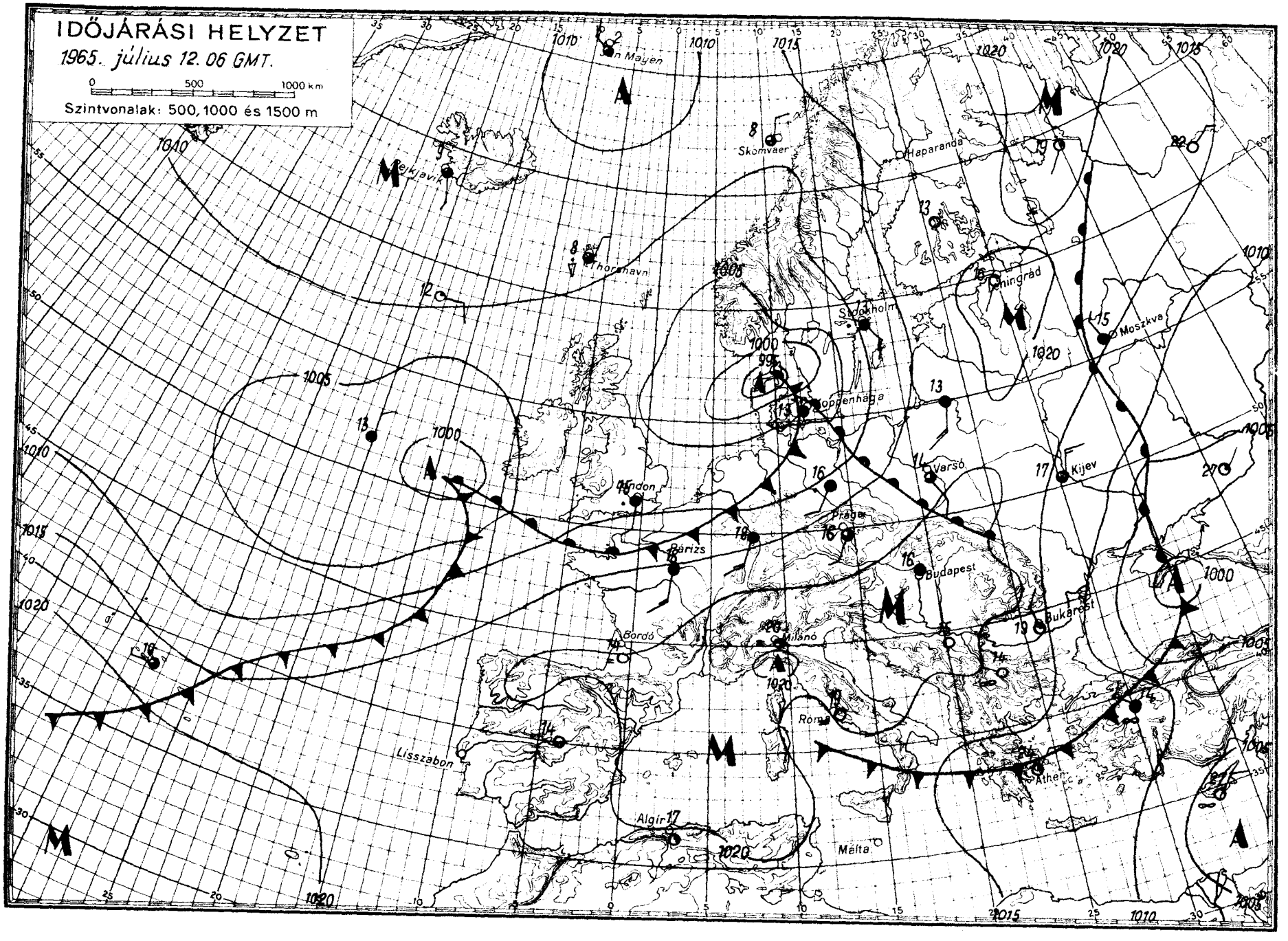

OFTEX - NYOMDA BUDAPEST

IDŐJÁRÁSI NAPIJELENTÉS

ЕЖЕДНЕВНЫЙ МЕТЕОРОЛОГИЧЕСКИЙ БЮЛДЕТЕНЬ • DAILY WEATHER REPORT
BULLETIN QUOTIDIEN DE TEMPS • TÄGLICHER WETTERBERICHT

KIADJA AZ ORSZÁGOS METEOROLÓGIAI INTÉZET
BUDAPEST II. KITAIBEL PÁL UTCA 1
TELEFON: KÖZPONT: 353-500, IDŐJELZŐ OSZT.: 150-410

MEGJELENIK NAPONKÉNT • ELŐFIZETÉSI ÁRA A POSTAI KÖLTSÉGGEL EGYÜTT NEGYEDÉVRE 60, Ft
KIADÁSÉRT FELEL AZ INTÉZET IGAZGATÓJA

78. évfolyam 194. szám. + B u d a p e s t + 1965. július 13.

Az időjárási helyzet ma reggel és a várható időjárás:

A Dél- és Közép-Európa fölött kialakult magasnyomás légköri képződmény biztositja ezeken a területeken a napos, meleg, nyári időjárást, helyenként záporokkal, zivatarokkal. Európa többi részein továbbra is változékony, sokfelé esős, hüvös az idő.

Hazánkban tegnap változó mennyiségű felhőzet mellett 7 - 14 órán keresztül sütött a nap. A hőmérséklet legmagasabb értékei 23, 27 fok között alakultak ki. Ma a korareggeli órákban az Északi-hegyvidék és a Tiszántúl egyes helyein jelentéktelen mennyiségű futó eső hullott. Ma hajnalban az ország területén 10 és 18 fok között mindenféle hőmérsékleti érték előfordult. Ma délelőtt országszerte kialakultak az évszaknak megfelelő hőmérsékleti értékek.

Ma 11 órakor Budapesten a hőmérséklet 26 fok, a tengerszintre átszámitott légnyomás 763 mm, alig változik.

Várható időjárás szerda estig:

Nappali felhőképződés.
Néhány helyen délutáni zápor, zivatar.
Mérsékelt szél.
Meleg idő.

Várható legalacsonyabb éjszakai hőmérséklet: 15, 19, legmagasabb nappali hőmérséklet holnap: 25, 29 fok között.

Kerényi Nárcisz s.k.

A hőmérséklet napi középértéke és eltérése a 90 évi átlagtól (Budapesten) :

1965. VII. 12.: 20,5 C°, -1,1 C°.

1871 óta ezen a napon Budapesten előfordult:

legmagasabb hőmérséklet	35,6 C° (1922)
legalacsonyabb hőmérséklet	10,6 C° (1886)

65.0458.

CSAPADÉKELOSZLÁS

AZ UTOLSÓ 24 ÓRÁBAN

196 5. VII. 12. ..... 7h-TÓL ..... VII. 13. ..... 7h-IG

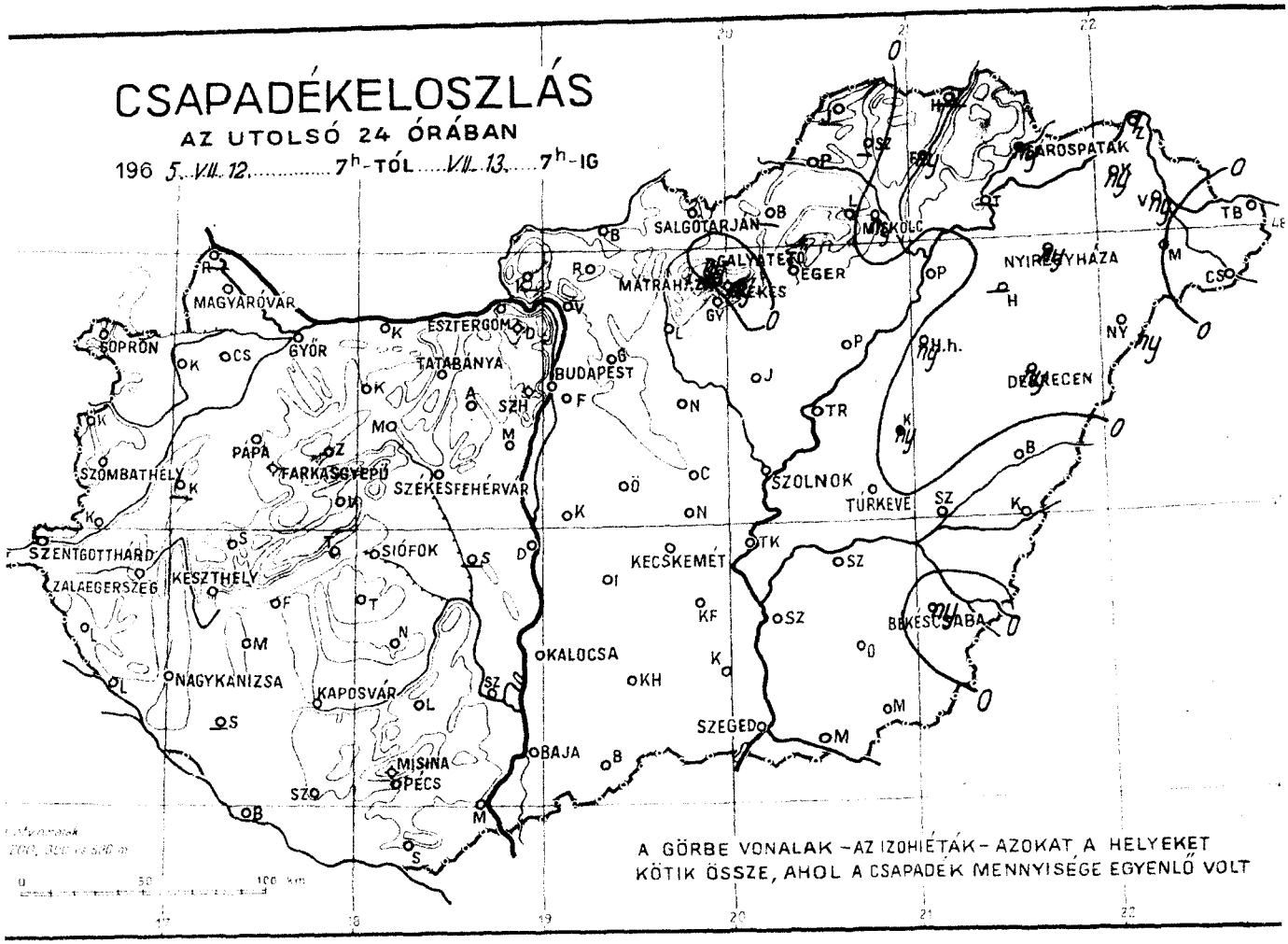

LEGMAGASABB HŐMÉRSÉKLET

196 5. VII. 12.

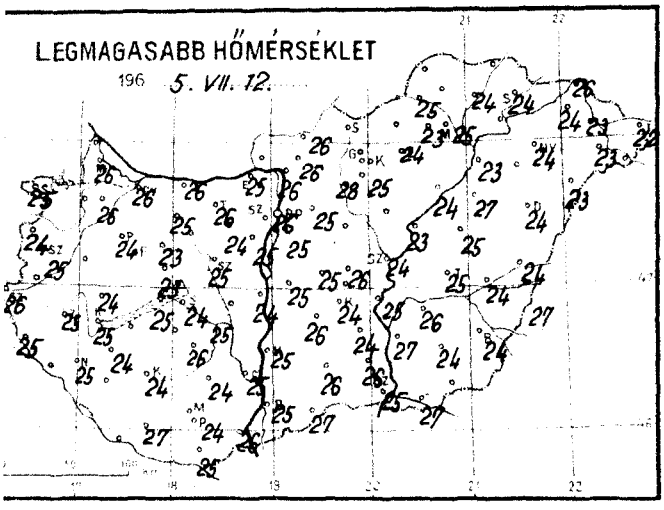

LEGALACSONYABB HŐMÉRSÉKLET

196 5. VII. 13.

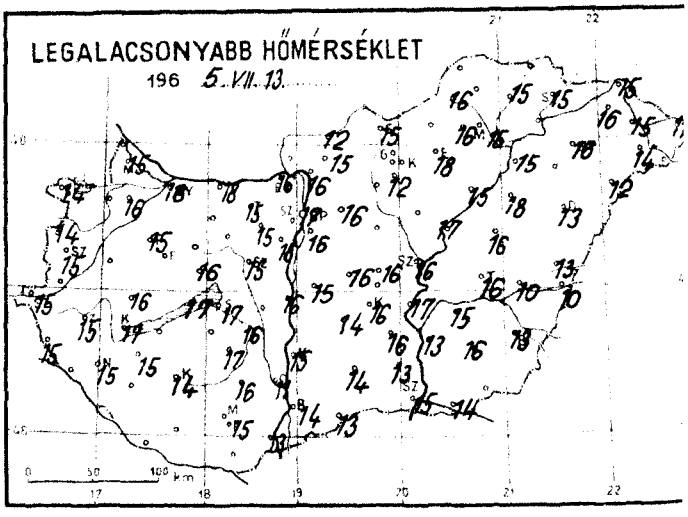

RADIÁCIÓS MINIMUM

196 5. VII. 13.

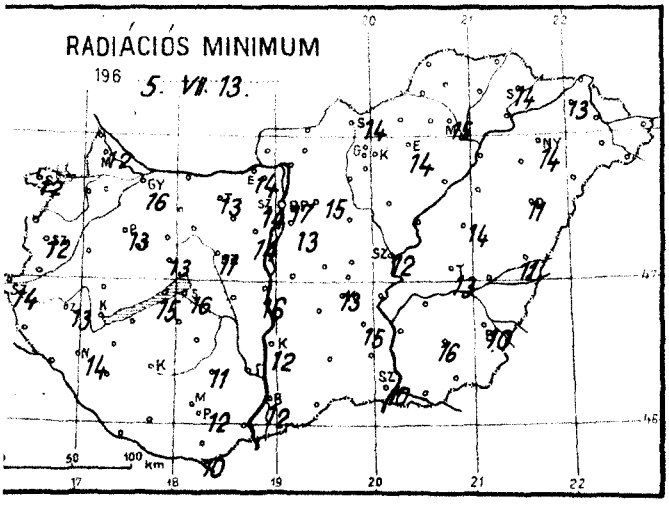

NAPFÉNYTARTAM.

1965. VII. 12.

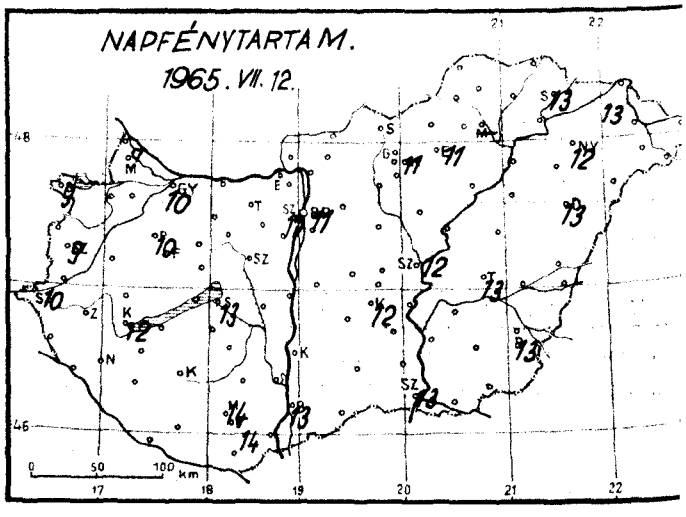

1965. július hó,
13 nap kedd

	Az utolsó 24 óra adatai						24 órai csapadék mm		
	Csapadék (mm)		Hőmérsékleti szélsőségek: tegnapi nappali max.	éjszakai min.	min. 5 cm-en	Napsütés (óra) tegnap			
12815 Magyaróvár	•		26	15	12	7	Rajka	–	
822 Győr	•	⌐	26	18	16	10	Kapuvár	•	⌐
825 Pápa	•		24	15	13	10	Csorna	•	⌐
805 Sopron	•		25	14	12	9	Komárom	•	⌐
812 Szombathely	•	⌐	25	15	12	9	Káld	–	
910 Szentgotthárd	•	=	26	15	14	10	Kőszeg	•	
915 Zalaegerszeg	•		25	15	13		Körmend	•	
Lenti	•		25	15			Letenye	•	
925 Nagykanizsa	•	⌐	25	15	14		Sümeg	•	
920 Keszthely	•	⌐	25	17	–	12	Zirc	•	
Tihany	•		25	17	15		Kisbér	•	⌐
935 Siófok	•		24	17	16	13	Mór	•	
942 Pécs	•		24	15	12	14	Alcsút	•	
941 Misinatető (534 m)	•		22	17	13	14	Esztergom	•	
Siklós	•	⌐	25	12	10		Dobogókő	•	
827 Farkasgyepű (400 m)	•		22	16	14		Fonyód	•	
Veszprém	•		23	16	13		Tab	•	
833 Tatabánya	•	⌐	26	15	13		Sárbogárd	–	
839 Budapest (Ferihegy)	•		25	16	13		Lengyel	•	
840 Budapest OMI	•		26	17	17	11	Nagykónyi	•	⌐
841 Budapest (Szabadságh. 474 m)	•	⌐	22	16	14	11	Marcali	•	⌐
Martonvásár	•		25	16	14		Somogyszob	–	
835 Székesfehérvár	•		25	15	11		Kaposvár	•	⌐
Dunaújváros	•		24	16	16		Barcs	•	
Szekszárd	•	⌐	25	11			Szigetvár	•	
Mohács	•	⌐	26	13			Bácsalmás	•	
960 Baja	•		25	14	12	13	Kiskunhalas	•	
955 Kalocsa	•		25	15	12		Izsák	•	
Cegléd	•		26	16			Kunsztmiklós	•	
860 Szolnok	•		24	16	12	12	Örkény	•	
970 Kecskemét	•		24	16	13	12	Nagykáta	•	
Kiskunfélegyháza	•		24	16	15		Jászapáti	•	⌐
982 Szeged	•		25	15	10	13	Tiszakécske	•	⌐
Mezőhegyes	–						Nagykőrös	•	
Orosháza	•		24	16	16		Kistelek	•	
990 Békéscsaba	ny		24	13	10	13	Makó	•	⌐
875 Túrkeve	ny		25	16	13	13	Szentes	•	
Berettyóújfalu	•		24	13	11		Szarvas	•	
882 Debrecen	ny		24	13	11	13	Szeghalom	•	⌐
892 Nyíregyháza	ny		24	16	14	12	Kőrösszakál	•	
Kisvárda	ny		24	16	13	13	Tiszaroff	•	
Mátészalka	•		23	14			Poroszló	•	
Tiszabecs	•		22	11			Karcag	ny	
Vác	•	⌐	26	16			Hortobágy	ny	
Gödöllő	•		25	16	15		Polgár	•	
Lőrinci	•		28				Hajdúdorog	–	
Gyöngyös	•		25	12			Nyírlugos	ny	
Balassagyarmat	•		26	12			Csenger	•	
755 Salgótarján	•		24	15	14		Vásárosnamény	ny	
Galyatető (932 m)	ny		18	12			Záhony	1	
851 Kékestető (1000 m)	ny		17	13	–	11	Királyrét	–	
Mátraháza (672 m)	•		21	14			Romhány	•	
865 Eger	•		24	18	14	11	Borsodnádasd	–	
Putnok	•		25	16			Jósvafő	–	
Lillafüred	•		23	16			Szendrőlád	–	
772 Miskolc	ny		25	15	15	–	Hidasnémeti	–	
Füged	ny		24	15			Tokaj	–	
778 Sárospatak	ny	=	24	15	14	13	Sárhatvan	•	

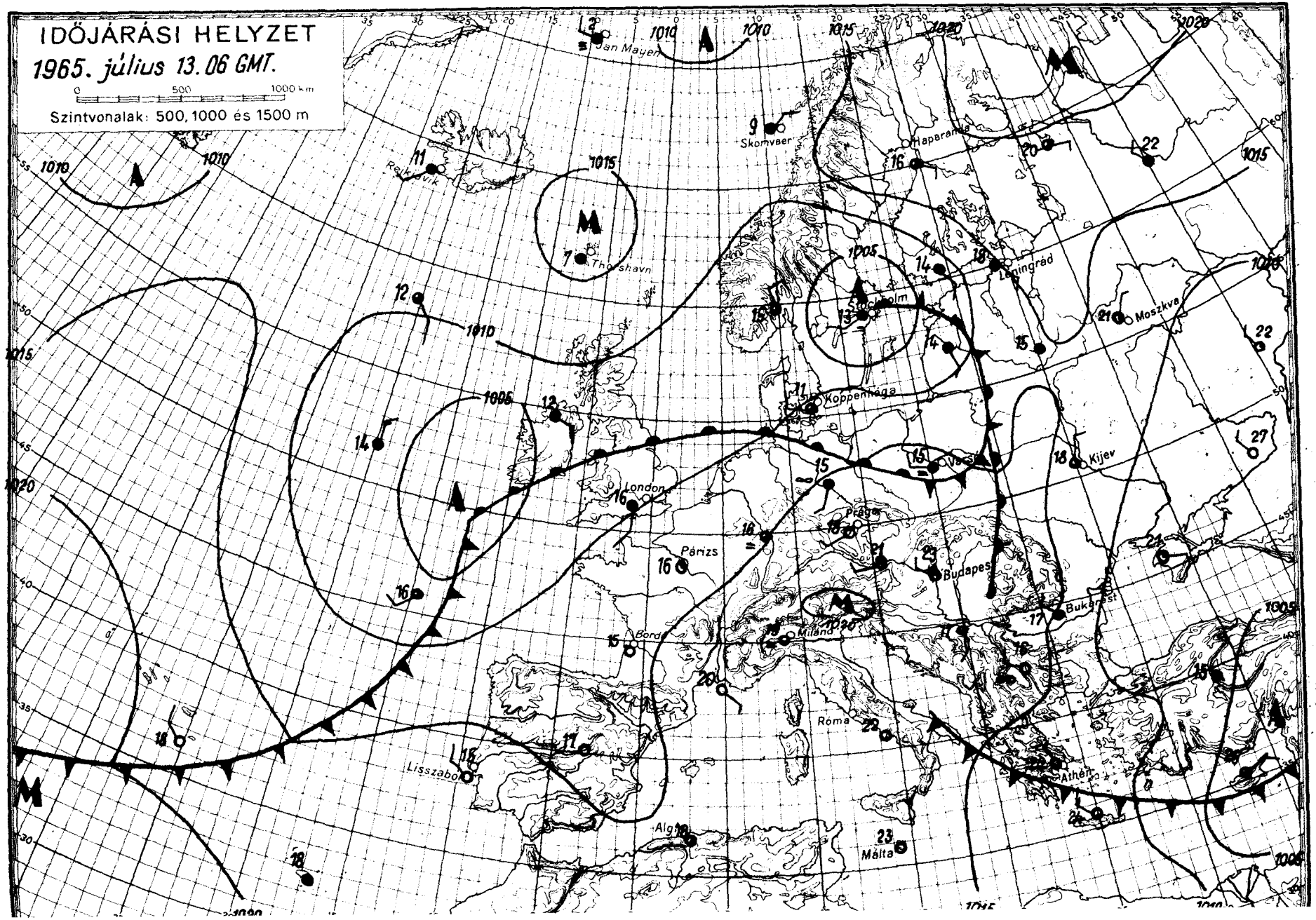
IDŐJÁRÁSI HELYZET
1965. július 13. 06 GMT.
0 500 1000 km
Szintvonalak: 500, 1000 és 1500 m
Jan Mayen
Skomvaer
Haparanda
Reykjavik
Thorshavn
Leningrád
Stockholm
Moszkva
Koppenhága
Kijev
London
Prága
Párizs
Budapest
Bukarest
Milánó
Bordeaux
Róma
Athén
Lisszabon
Algír
Málta

IDŐJÁRÁSI NAPIJELENTÉS

ЕЖЕДНЕВНЫЙ МЕТЕОРОЛОГИЧЕСКИЙ БЮЛЛЕТЕНЬ • DAILY WEATHER REPORT
BULLETIN QUOTIDIEN DE TEMPS • TÄGLICHER WETTERBERICHT

KIADJA AZ ORSZÁGOS METEOROLÓGIAI INTÉZET
BUDAPEST II. KITAIBEL PÁL UTCA 1
TELEFON: KÖZPONT: 353-500, IDŐJELZŐ OSZT.: 150-410

MEGJELENIK NAPONKÉNT • ELŐFIZETÉSI ÁRA A POSTAI KÖLTSÉGGEL EGYÜTT NEGYEDÉVRE 60, Ft
KIADÁSÉRT FELEL AZ INTÉZET IGAZGATÓJA

78. évfolyam 195. szám. + B u d a p e s t + 1965. július 14.

Az időjárási helyzet ma reggel és a várható időjárás:

A Brit-szigeteken, Franciaországban, a Benelux államokban és Skandináviában, az Atlanti-óceán felől beáramló hüvös, páradús levegő hatására változékony, sokfelé szeles, csapadékos az időjárás. Ezzel szemben Európa többi részén, igy a Kárpát-medencében is tovább tart a csendes, száraz, meleg idő, s legfeljebb a délutáni és esti órákban alakulnak ki helyi záporok, zivatarok.

A Duna vizgyüjtő-medencéjében az elmúlt 24 óra folyamán nem hullott számottevő csapadék.

Hazánk fölött tegnap keleten változóan felhős volt az ég,, az ország nyugati felén csak a déli, délutáni órákban alakult ki kevés gomolyfelhő. A reggeli órákban Békéscsaba és Orosháza környékén jelentéktelen mennyiségű eső esett. Késő délután a nyugati határvidéken gyenge zivatartevékenységet észleltek csapadék nélkül. A Tiszántúlon és az Északi-hegyvidék térségében 4-9, máshol 10-15 órán át sütött a nap. A hőmérséklet napközben északkeleten 25-27, az ország többi részén 28-32 fokig emelkedett, az éjszaka folyamán általában 14-18, a Dunántúl déli részén helyenként csak 18-20 fokig süllyedt. Ma délelőtt derült volt az ég, a hőmérséklet 10 óráig országszerte 25-27 fokig emelkedett.

Ma 11 órakor Budapesten a hőmérséklet 28 fok, a tengerszintre átszámitott légnyomás 765 mm, nem változik.

Várható időjárás csütörtök estig:

Nappali gomolyfelhőképződés a délutáni és esti órákban többfelé záporesővel, zivatarral,
Gyenge, napközben időnként kissé megélénkülő, változó irányú szél.
A meleg idő tovább tart.

Várható legalacsonyabb éjszakai hőmérséklet: 15-20,
legmagasabb nappali hőmérséklet holnap:
28-33 fok között.

Vissy Károly s.k.

A hőmérséklet napi középértéke és eltérése a 90 évi átlagtól (Budapesten) :

1965. VII. 13.:	24,6 C°,	+2,7 C°.

1871 óta ezen a napon Budapesten előfordult:

legmagasabb hőmérséklet	36,4 C° (1931)
legalacsonyabb hőmérséklet	10,4 C° (1930)

65.0461.

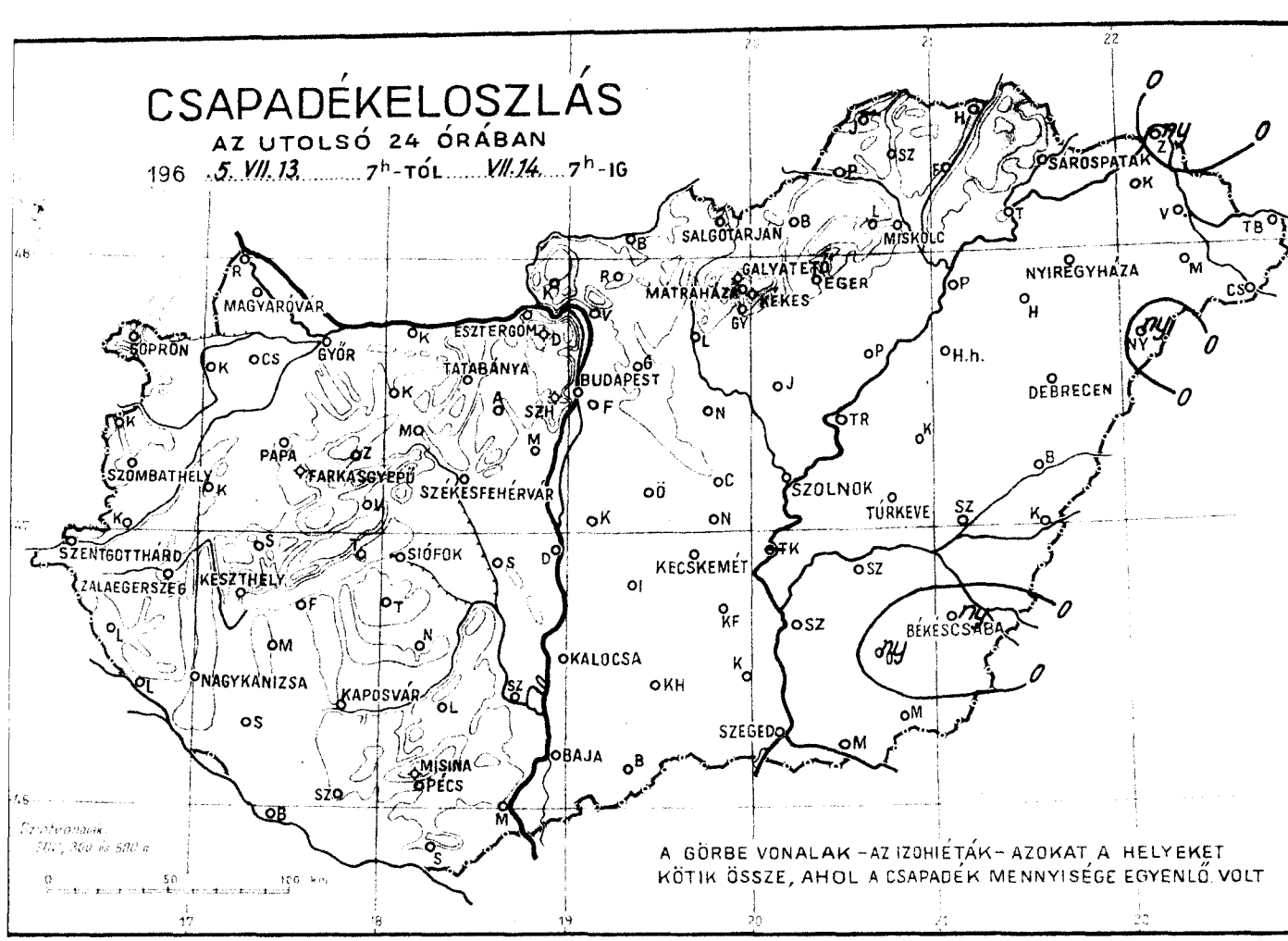
CSAPADÉKELOSZLÁS
AZ UTOLSÓ 24 ÓRÁBAN
196 5. VII. 13. 7h-TÓL VII. 14. 7h-IG
SOPRON
MAGYARÓVÁR
GYŐR
ESZTERGOM
TATABÁNYA
BUDAPEST
SALGÓTARJÁN
MISKOLC
SÁROSPATAK
MÁTRAHÁZA
GALYATETŐ
EGER
KEKES
NYÍREGYHÁZA
DEBRECEN
SZOMBATHELY
PAPA
FARKASGYEPŰ
SZÉKESFEHÉRVÁR
SZOLNOK
TÚRKEVE
SZENTGOTTHÁRD
ZALAEGERSZEG
KESZTHELY
SIÓFOK
KECSKEMÉT
BÉKÉSCSABA
NAGYKANIZSA
KAPOSVÁR
KALOCSA
SZEGED
BAJA
MISINA
PÉCS
A GÖRBE VONALAK – AZ IZOHIÉTÁK – AZOKAT A HELYEKET KÖTIK ÖSSZE, AHOL A CSAPADÉK MENNYISÉGE EGYENLŐ VOLT

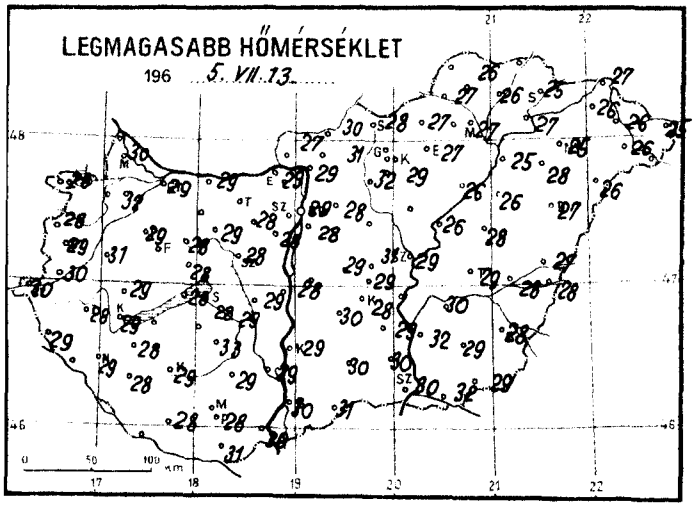
LEGMAGASABB HŐMÉRSÉKLET
196 5. VII. 13.

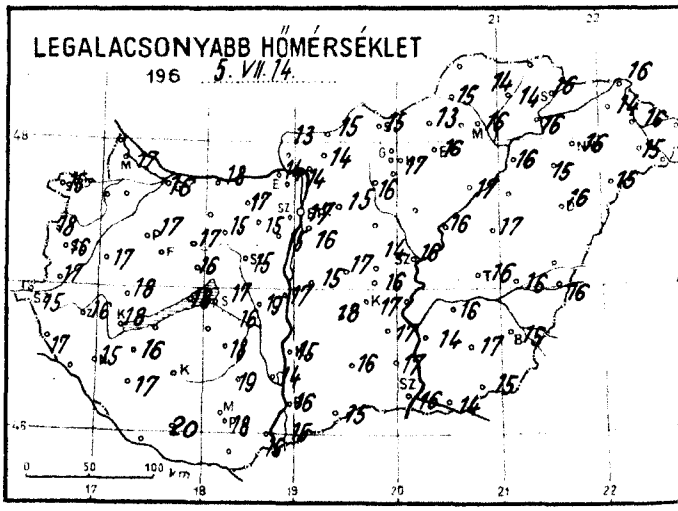
LEGALACSONYABB HŐMÉRSÉKLET
196 5. VII. 14.

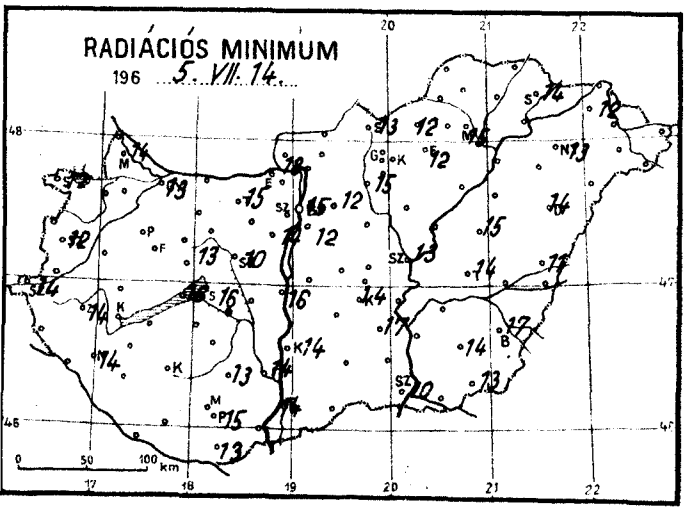
RADIÁCIÓS MINIMUM
196 5. VII. 14.

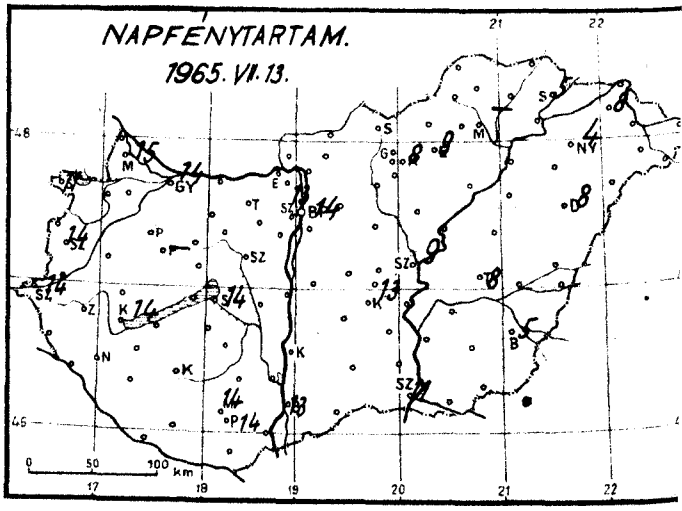
NAPFÉNYTARTAM.
1965. VI. 13.

1965. július hó, 14. szerda nap

	Az utolsó 24 óra adatai						24 órai csapadék mm		
	Csapadék (mm)		Hőmérsékleti szélsőségek: tegnapi nappali max.	éjszakai min.	min. 5 cm-en	Napsütés (óra) tegnap			
12815 Magyaróvár	.		30	17	14	15	Rajka	.	
822 Győr	.		29	16	13	14	Kapuvár	.	⏌
825 Pápa	.		29	17	-		Csorna	.	⏌
805 Sopron	.	⏌	28	15	12	11	Komárom	.	⏌⏌
812 Szombathely	.	⏌	29	16	12	14	Káld	.	⏌⏌
910 Szentgotthárd	.	⏌	30	15	14	14	Kőszeg	.	
915 Zalaegerszeg	.	⏌	28	16	14		Körmend	.	
Lenti	.		29	17			Letenye	.	
925 Nagykanizsa	.	⏌	29	15	14		Sümeg	.	
920 Keszthely	.		29	18	-	14	Zirc	.	
Tihany	.		28	18	16		Kisbér	.	⏌
935 Siófok	.		28	17	16	14	Mór	.	
942 Pécs	.		28	18	15	14	Alcsút	.	
941 Misinatető (534 m)	.		26	17	12	14	Esztergom	.	
Siklós	.	⏌	31	15	13		Dobogókő	.	
827 Farkasgyepű (400 m)	.		27	20	17		Fonyód	.	
Veszprém	.		28	16	13		Tab	.	
833 Tatabánya	.	⏌	-	17	15		Sárbogárd	.	
839 Budapest (Ferihegy)	.		28	16	12		Lengyel	.	
840 Budapest OMI	.		29	17	15	14	Nagykónyi	.	⏌
841 Budapest (Szabadságh., 474 m)	.	⏌	25	17	13	13	Marcali	.	⏌
Martonvásár	.		28	15	14		Somogyszob	.	
835 Székesfehérvár	.		28	15	10		Kaposvár	.	⏌
Dunaújváros	.		28	17	16		Bares	.	
Szekszárd	.	⏌	29	14	14		Szigetvár	.	
Mohács	.	⏌⏌	30	15			Bácsalmás	.	
960 Baja	.	⏌	30	16	14	13	Kiskunhalas	.	
955 Kalocsa	.		29	15	14		Izsák	.	
Cegléd	.	⏌	31	14			Kunsztmiklós	.	
860 Szolnok	.		29	16	13	9	Örkény	.	⏌
970 Kecskemét	.		28	17	14	13	Nagykáta	.	⏌
Kiskunfélegyháza	.		29	17	17		Jászapáti	.	⏌⏌
982 Szeged	.		30	16	10	11	Tiszakécske	-	
Mezőhegyes	.	⏌	29	15	13		Nagykőrös	.	
Orosháza	ny	⏌	29	17	14		Kistelek	.	
990 Békéscsaba	ny		28	15	12	5	Makó	.	⏌
875 Túrkeve	.		29	16	14	8	Szentes	.	
Berettyóújfalu	.		27	12	11		Szarvas	.	⏌
882 Debrecen	.		27	16	14	8	Szeghalom	.	⏌⏌
892 Nyíregyháza	.		25	16	13	4	Körösszakál	.	
Kisvárda	.		26	14	12	8	Tiszaroff	.	
Mátészalka	.	⏌	26	15			Poroszló	.	⏌⏌
Tiszabecs	.		25	16			Karcag	.	⏌⏌
Vác	.	⏌=	29	14			Hortobágy	.	
Gödöllő	.		28	15	12		Polgár	.	
Lőrinci	.		32	16	15		Hajdúdorog	.	
Gyöngyös	.		29	17			Nyírlugos	ny	
Balassagyarmat	.		30	15			Csenger	.	⏌
755 Salgótarján	.		28	15	13		Vásárosnamény	.	
Galyatető (932 m)	.		22	15			Záhony	ny	
851 Kékestető (1000 m)	.		21	14	-	8	Királyrét		
Mátraháza (672 m)	.		23	14			Romhány	.	
865 Eger	.		27	16	12	9	Borsodnádasd	.	
Putnok	.	=	27	15			Jósvafő	-	
Lillafüred	.		24	14			Szendrőlád	.	
772 Miskolc	.		27	16	15	-	Hidasnémeti	.	
Füged	.	⏌	26	14			Tokaj	.	
778 Sárospatak	.		25	16	14	5	Sárhatvan	.	

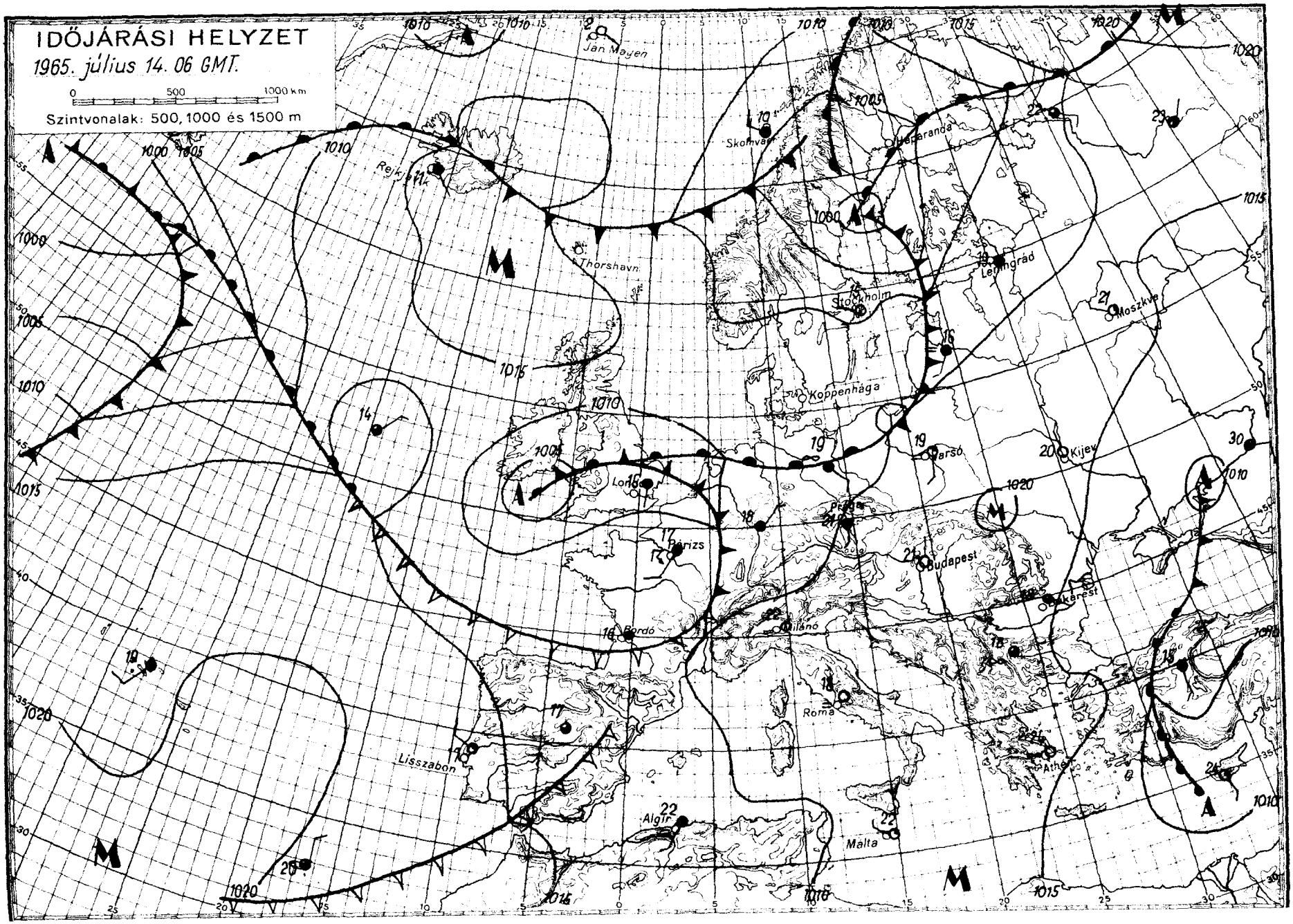

OFSZI - NYOMDA, BUDAPEST

IDŐJÁRÁSI NAPIJELENTÉS

ЕЖЕДНЕВНЫЙ МЕТЕОРОЛОГИЧЕСКИЙ БЮЛЛЕТЕНЬ • DAILY WEATHER REPORT
BULLETIN QUOTIDIEN DE TEMPS • TÄGLICHER WETTERBERICHT

KIADJA AZ ORSZÁGOS METEOROLÓGIAI INTÉZET
BUDAPEST II. KITAIBEL PÁL UTCA 1
TELEFON: KÖZPONT: 353-500, IDŐJELZŐ OSZT.: 150-410

MEGJELENIK NAPONKÉNT • ELŐFIZETÉSI ÁRA A POSTAI KÖLTSÉGGEL EGYÜTT NEGYEDÉVRE 60, Ft
KIADÁSÉRT FELEL AZ INTÉZET IGAZGATÓJA

78. évfolyam 196. szám. + Budapest + 1965. július 15.

Az időjárási helyzet ma reggel és a várható időjárás:

Északnyugati, nyugati irányból ismét hüvös levegő áramlik Európa fölé. Első hulláma ma reggel a Riga-Bécs-Marseille vonaltól nyugatra fekvő részeken okozott záporokat, zivatarokat. A vonaltól keletre fekvő területen gyengén felhős, meleg, csendes az idő. Néhány helyen délutáni zápor vagy gyenge zivatar keletkezik.

Hazánkban tegnap napsütéses, csendes, meleg maradt az időjárás. A napsütés időtartama országszerte 11-15 óra volt. A hőmérséklet a Tiszántúlon 27-30, az ország többi részén 29-32 fokig emelkedett, ma hajnalban általában 15-20 fokig süllyedt. A reggeli órákban az északnyugati, nyugati megyék egy-két helyén átmeneti felhősödéssel futó eső volt, a délelőtt folyamán azonban ott is kiderült az ég és országszerte csendes, napsütéses volt az idő.

Ma 11 órakor Budapesten a hőmérséklet 30 fok, a tengerszintre átszámitott légnyomás 763 mm, alig változik.

Várható időjárás péntek estig:

Főként az ország nyugati és északi részein felhősödés, átfutó esőkkel, zivatarokkal.
Mérsékelt, helyenként megélénkülő délnyugati, zivatar idején átmenetileg megerősödő és északnyugatira forduló szél.
A nappali felmelegedés az ország északi felében kissé mérséklődik.

Várható legalacsonyabb éjszakai hőmérséklet nyugaton és északon 13-18, az ország többi részén 15-20,
legmagasabb nappali hőmérséklet pénteken a nyugati és északi megyékben 24-28, máshol 27-31 fok között.

Dr. Tardos Béla s.k.

A hőmérséklet napi középértéke és eltérése a 90 évi átlagtól (Budapesten) :

1965. VII 14.: 25,1 C°, +3,0 C°.

1871 óta ezen a napon Budapesten előfordult:

legmagasabb hőmérséklet	36,4 C°	(1883)
legalacsonyabb hőmérséklet	9,2 C°	(1895)

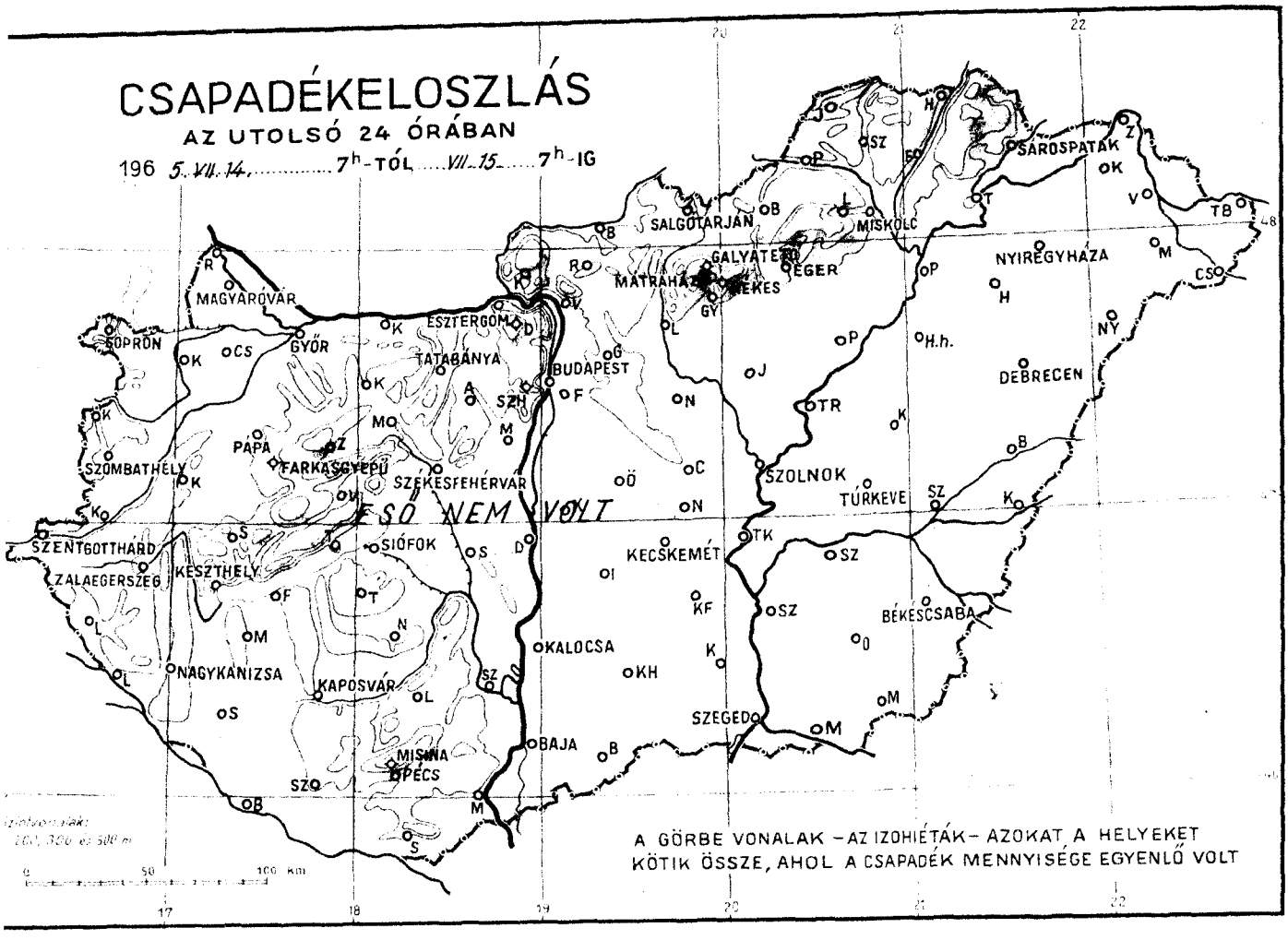
CSAPADÉKELOSZLÁS
AZ UTOLSÓ 24 ÓRÁBAN
196 5. VII. 14. ..... 7h-TÓL ..... VII. 15. ..... 7h-IG
SOPRON
MAGYARÓVÁR
GYŐR
ESZTERGOM
TATABÁNYA
BUDAPEST
SZOMBATHELY
PAPA
FARKASGYEPŰ
SZÉKESFEHÉRVÁR
SZENTGOTTHÁRD
ZALAEGERSZEG
KESZTHELY
SIÓFOK
NAGYKANIZSA
KAPOSVÁR
MISKOLC
SALGÓTARJÁN
GALYATETŐ
EGER
MÁTRAHÁZA
EKES
SÁROSPATAK
NYÍREGYHÁZA
DEBRECEN
SZOLNOK
TÚRKEVE
KECSKEMÉT
BÉKÉSCSABA
KALOCSA
SZEGED
BAJA
MISINA
PÉCS
ESŐ NEM VOLT
A GÖRBE VONALAK – AZ IZOHIÉTÁK – AZOKAT A HELYEKET KÖTIK ÖSSZE, AHOL A CSAPADÉK MENNYISÉGE EGYENLŐ VOLT

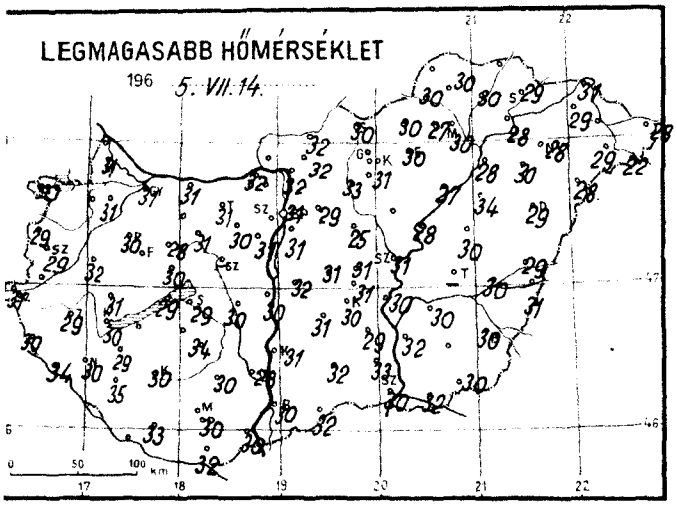
LEGMAGASABB HŐMÉRSÉKLET
196 5. VII. 14.

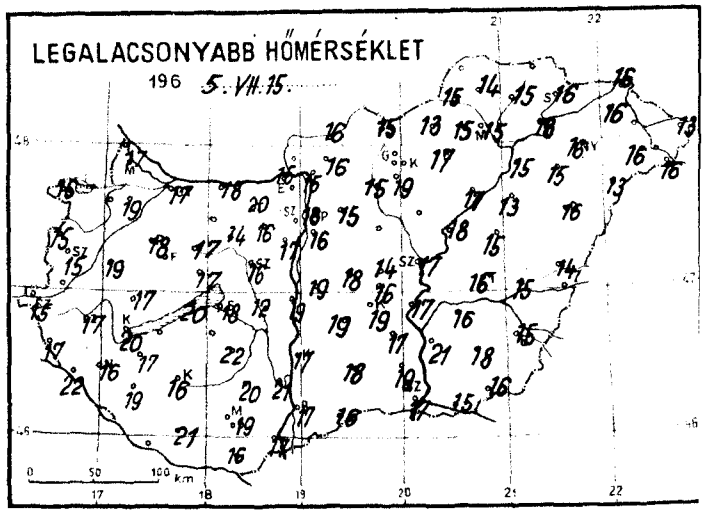
LEGALACSONYABB HŐMÉRSÉKLET
196 5. VII. 15.

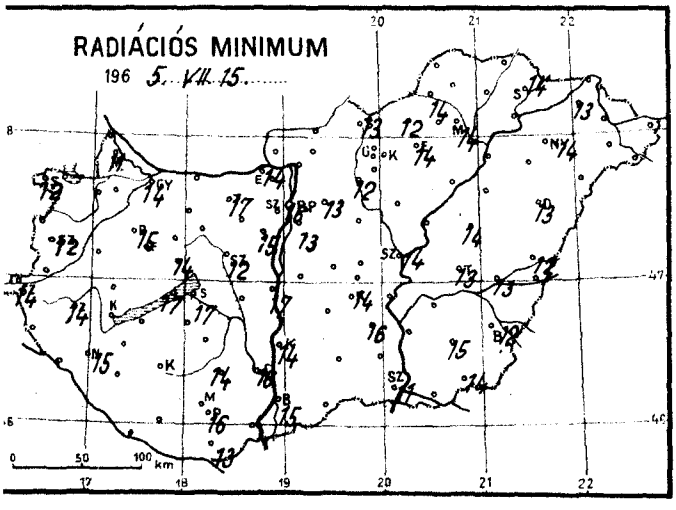
RADIÁCIÓS MINIMUM
196 5. VII. 15.

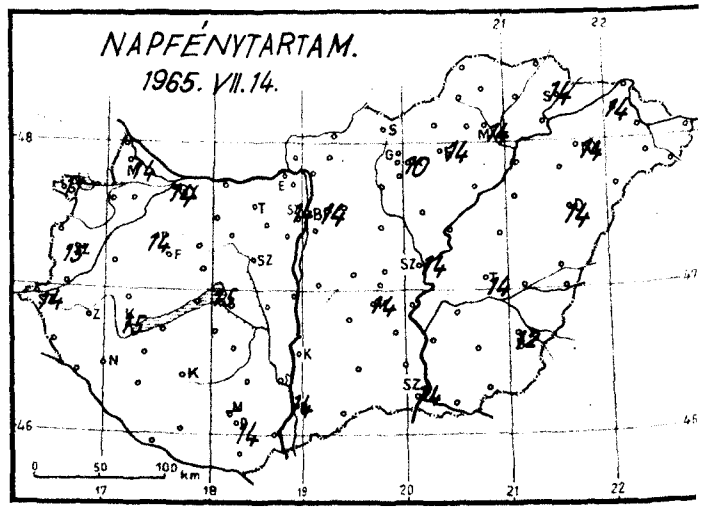
NAPFÉNYTARTAM.
1965. VII. 14.

1965. július hó,
15. nap csütörtök.

	Az utolsó 24 óra adatai						24 órai csapadék mm		
	Csapadék (mm)		Hőmérsékleti szélsőségek: tegnapi nappali max.	éjszakai min.	min. 5 cm-en	Napsütés (óra) tegnap			
12815 Magyaróvár	•		31	17	11	14	Rajka	•	
822 Győr	•		31	17	14	14	Kapuvár	•	p
825 Pápa	•	p	30	18	15	14	Csorna	•	p
805 Sopron	•	≡	30	16	12	11	Komárom	•	p
812 Szombathely	•		29	15	12	15	Káld	•	p
910 Szentgotthárd	•	≡	31	15	14	14	Kőszeg	•	
915 Zalaegerszeg	•		29	17	14		Körmend	–	
Lenti	•		30	17			Letenye	•	
925 Nagykanizsa	•	p	30	16	15		Sümeg	•	
920 Keszthely	•		30	20	–	15	Zirc	•	
Tihany	•		29	20	17		Kisbér	•	p
935 Siófok	•		29	18	17	15	Mór	•	
942 Pécs	•		30	19	16	14	Alcsút	•	
941 Misinatető (534 m)	•		28	17	14	–	Esztergom	•	
Siklós	•	p	32	16	13		Dobogókő	•	
827 Farkasgyepű (400 m)	•		28	20	18		Fonyód	•	
Veszprém	•	p	30	17	14		Tab	•	
833 Tatabánya	•		31	20	17		Sárbogárd	•	
839 Budapest (Ferihegy)	•		31	16	13		Lengyel	•	
840 Budapest OMI	•	p	31	18	16	14	Nagykónyi	•	p
841 Budapest (Szabadságh. 474 m)	•	p	28	20	16	14	Marcali	•	p
Martonvásár	•		31	17	15		Somogyszob	•	
835 Székesfehérvár	•	=	–	16	12		Kaposvár	•	p
Dunaújváros	•		30	19	17		Barcs	•	
Szekszárd	•	pp	28	21	16		Szigetvár	•	
Mohács	•	p	30	17			Bácsalmás	•	
960 Baja	•		30	17	15	14	Kiskunhalas	•	
955 Kalocsa	•		31	17	14		Izsák	•	
Cegléd	•	p	31	14			Kunsztmiklós	•	
860 Szolnok	•		31	17	14	14	Örkény	•	p
970 Kecskemét	•	=	30	19	14	14	Nagykáta	•	
Kiskunfélegyháza	•		29	17	16		Jászapáti	•	p
982 Szeged	•		30	17	11	14	Tiszakécske	•	p =
Mezőhegyes	•	pp	30	16	14		Nagykőrös	•	
Orosháza	•	pp	30	18	15		Kistelek	•	
990 Békéscsaba	•	p	30	15	12	12	Makó	•	
875 Túrkeve	•		–	16	13	14	Szentes	•	
Berettyóújfalu	•	p	29	14	12		Szarvas	•	p
882 Debrecen	•		29	16	13	14	Szeghalom	•	p
892 Nyíregyháza	•		28	16	14	14	Körösszakál	•	
Kisvárda	•		29	16	13	14	Tiszaroff	•	
Mátészalka	•	p	29	16			Poroszló	•	p
Tiszabecs	•		28	13			Karcag	•	p
Vác	•	p =	32	15			Hortobágy	•	
Gödöllő	•		29	15	13		Polgár	•	
Lőrinci	•		33	15	12		Hajdúdorog	•	
Gyöngyös	•		31	19			Nyírlugos	•	
Balassagyarmat	•		32	16			Csenger	•	p
755 Salgótarján	•		30	15	13		Vásárosnamény	•	
Galyatető (932 m)	•		24	17			Záhony	•	
851 Kékestető (1000 m)	•		22	16	–	10	Királyrét	•	
Mátraháza (672 m)	•		26	15			Romhány	•	
865 Eger	•	=	30	17	14	14	Borsodnádasd	•	
Putnok	•	=	30	15	14		Jósvafő	–	
Lillafüred	•		27	15			Szendrőlád	•	
772 Miskolc	•	≡	30	15	14	14	Hidasnémeti	•	
Füged	•	p	30	15			Tokaj	•	
778 Sárospatak	•		29	16	14	14	Sárhatvan	•	

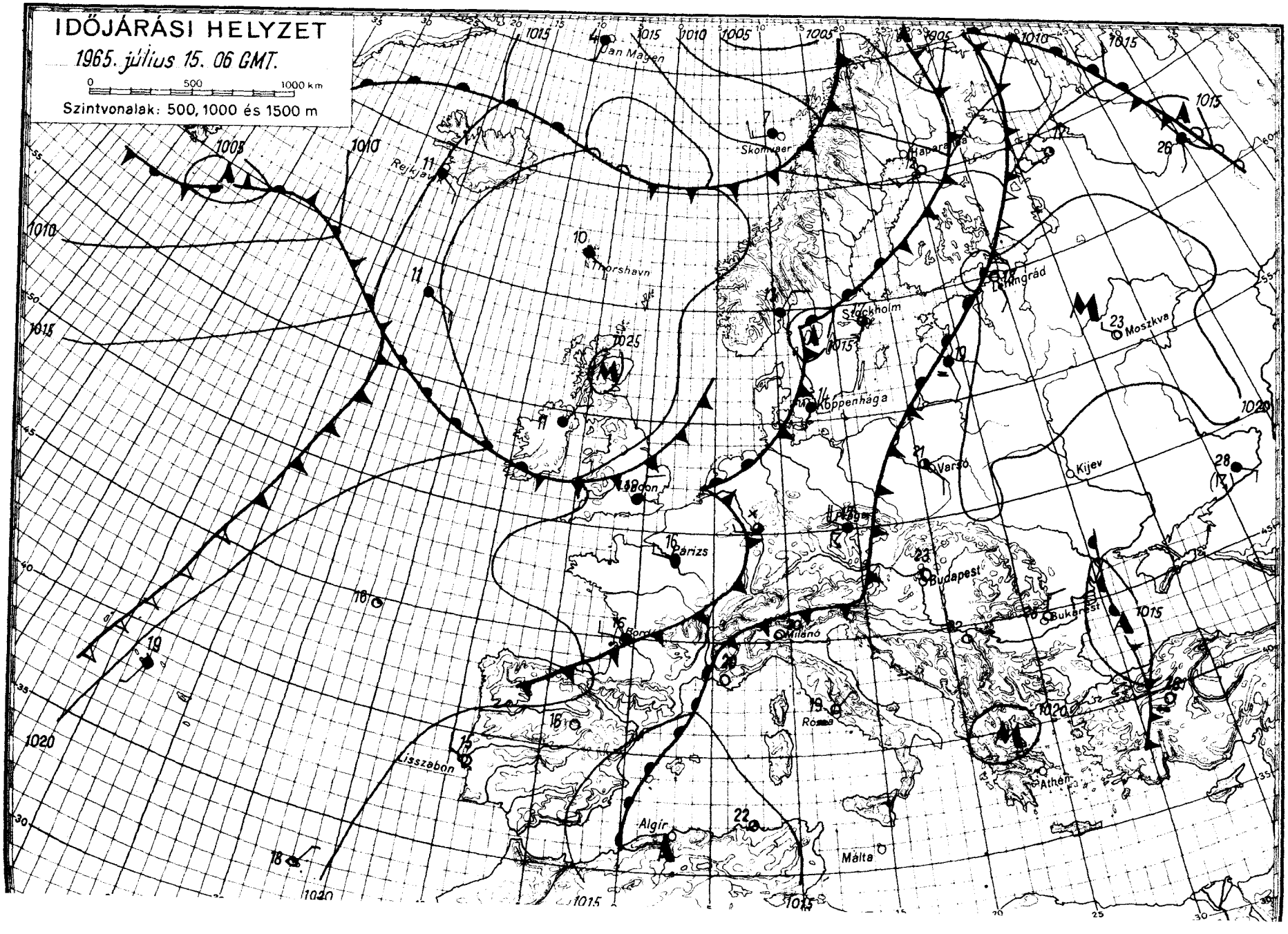

OFFSET-NYOMDA, BUDAPEST

IDŐJÁRÁSI NAPIJELENTÉS

ЕЖЕДНЕВНЫЙ МЕТЕОРОЛОГИЧЕСКИЙ БЮЛЛЕТЕНЬ · DAILY WEATHER REPORT
BULLETIN QUOTIDIEN DE TEMPS · TÄGLICHER WETTERBERICHT

ADJA AZ ORSZÁGOS METEOROLÓGIAI INTÉZET
UDAPEST II. KITAIBEL PÁL UTCA 1
ELEFON: KÖZPONT: 353-500, IDŐJELZŐ OSZT.: 150-410

MEGJELENIK NAPONKÉNT • ELŐFIZETÉSI ÁRA A POSTAI KÖLTSÉGGEL EGYÜTT NEGYEDÉVRE 60, Ft
KIADÁSÉRT FELEL AZ INTÉZET IGAZGATÓJA

78. évfolyam 197. szám. + B u d a p e s t +, 1965. július 16.

Az időjárási helyzet ma reggel és a várható időjárás:

A Nyugat-Európát borító viszonylag hüvösebb légtömegek lassu keleti irányu elmozdulása tegnapról mára is folytatódott. Ennek következtében Közép-Európa fölött fokozatosan megnőtt a zivatarhajlam, azonban a zivatarok kipattanásához szükséges nedvességtartalom egyelőre nem elegendő.

Hazánkban tegnap napos, meleg, száraz idő volt, gyenge szelekkel. A nap folyamán csupán Győr és Komárom vidékén észleltek zivatart, amiből jelentéktelen záporeső hullott. A hőmérséklet tegnap napközben 28, 34 fokig emelkedett, ma hajnalra 15, 20 fokig süllyedt. Ma délelőtt folytatódott a meleg, napos, száraz, csendes idő, a hőmérséklet már 10 órakor elérte a 25, 30 fokot.

Ma 11 órakor Budapesten a hőmérséklet 30 fok, a tengerszintre átszámitott légnyomás 761 mm, alig változik.

Várható időjárás szombat estig:

Időnként megnövekvő felhőzet, többfelé átfutó záporeső, zivatar; nagyobb helyi zivatar idején jégeső.
Gyenge változó irányú szél, zivatarral szélerősödés.
A meleg elsősorban nyugaton mérséklődik.

Várható legalacsonyabb éjszakai hőmérséklet: 17, 22, legmagasabb nappali hőmérséklet holnap nyugaton 24, 27, keleten 28, 32 fok között.

Tóth Pál s.k.

A hőmérséklet napi középértéke és eltérése a 90 évi átlagtól (Budapesten) :

1965. VII. 15.: 26,5 C°, +4,0 C°.

1871 óta ezen a napon Budapesten előfordult:

legmagasabb hőmérséklet	37,4 C°	(1931)
legalacsonyabb hőmérséklet	8,9 C°	(1888)

65.0465.

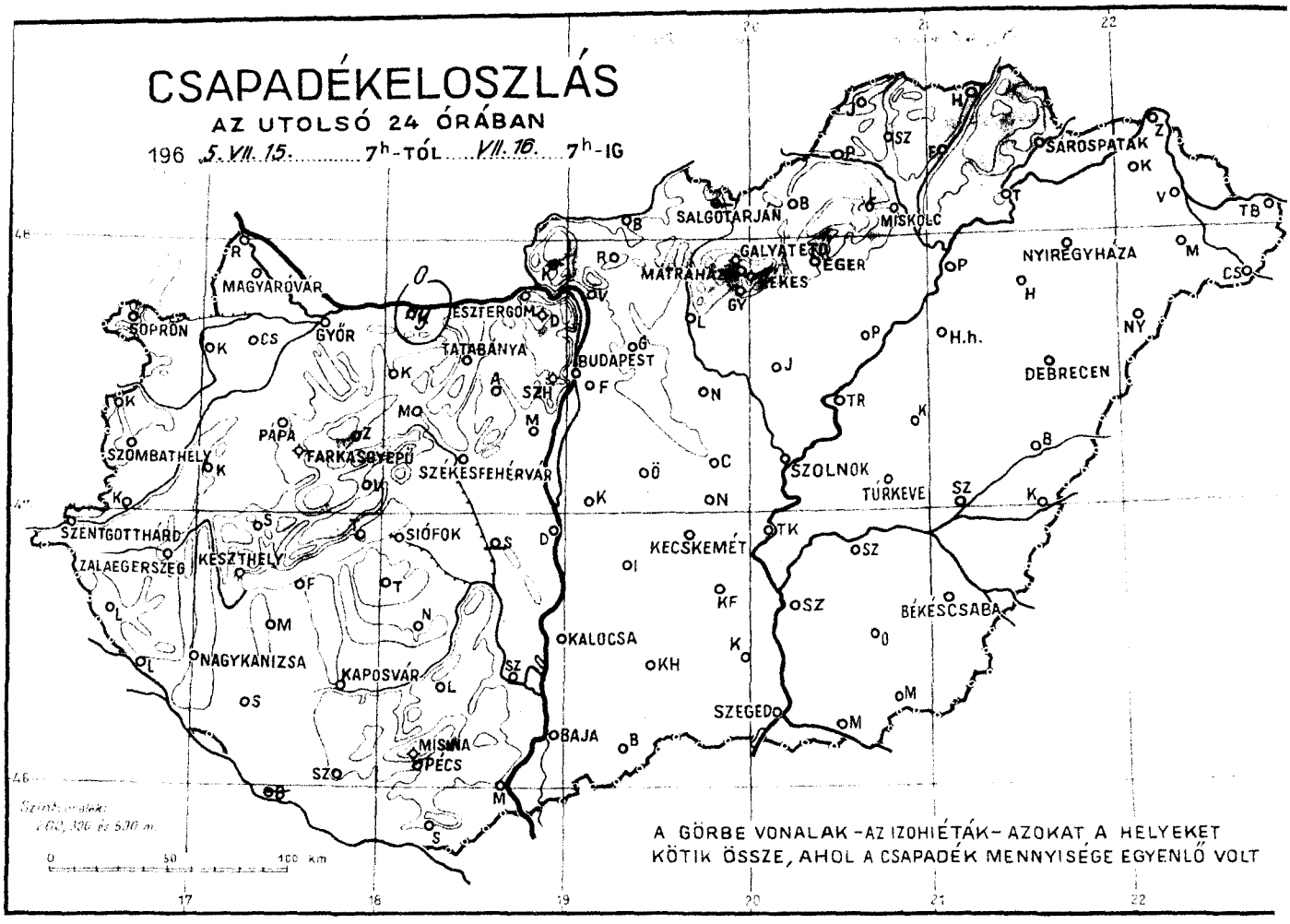
CSAPADÉKELOSZLÁS
AZ UTOLSÓ 24 ÓRÁBAN
196 5. VII. 15. 7h-TÓL VII. 16. 7h-IG
MAGYARÓVÁR
SOPRON
GYŐR
ESZTERGOM
TATABÁNYA
BUDAPEST
SZH
SALGÓTARJÁN
MISKOLC
GALYATETŐ
MÁTRAHÁZA
EGER
EKES
SÁROSPATAK
NYÍREGYHÁZA
DEBRECEN
SZOLNOK
TÚRKEVE
SZOMBATHELY
PAPA
FARKASGYEPŰ
SZÉKESFEHÉRVÁR
SZENTGOTTHÁRD
ZALAEGERSZEG
KESZTHELY
SIÓFOK
KECSKEMÉT
NAGYKANIZSA
KAPOSVÁR
KALOCSA
BÉKÉSCSABA
SZEGED
BAJA
MISINA
PÉCS
A GÖRBE VONALAK - AZ IZOHIÉTÁK - AZOKAT A HELYEKET
KÖTIK ÖSSZE, AHOL A CSAPADÉK MENNYISÉGE EGYENLŐ VOLT

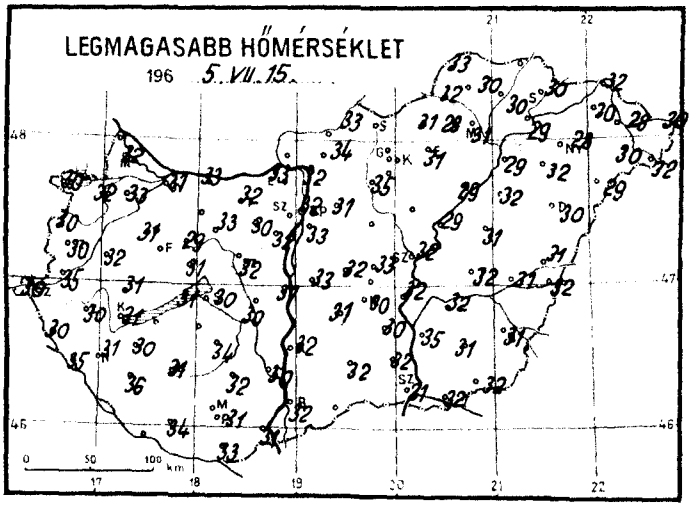
LEGMAGASABB HŐMÉRSÉKLET
196 5. VII. 15.

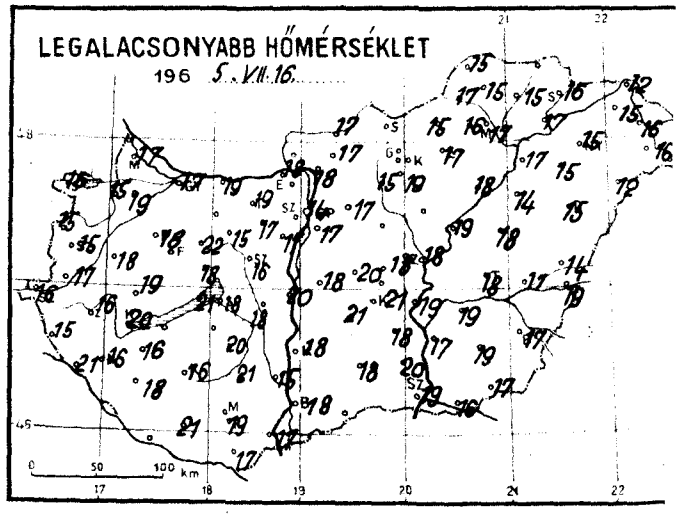
LEGALACSONYABB HŐMÉRSÉKLET
196 5. VII. 16.

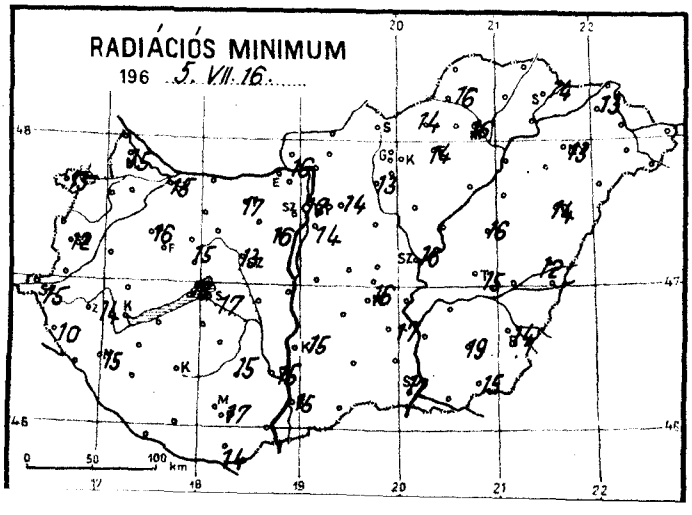
RADIÁCIÓS MINIMUM
196 5. VII. 16.

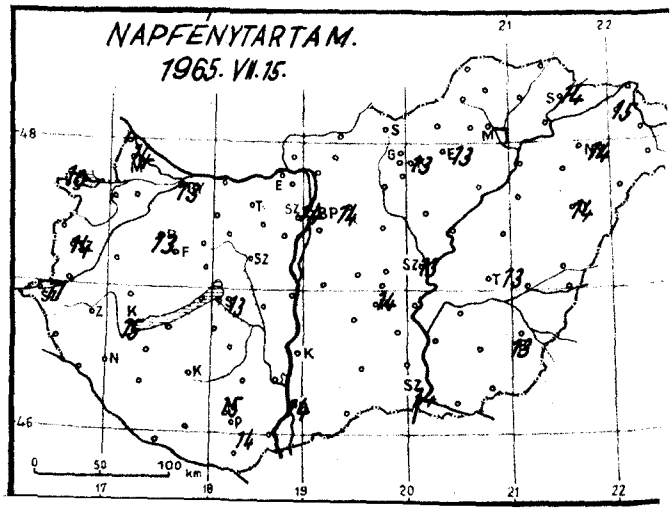
NAPFÉNYTARTAM.
1965. VII. 15.

1965. július hó,
16. péntek nap

	Az utolsó 24 óra adatai						24 órai csapadék mm		
	Csapadék (mm)		Hőmérsékleti szélsőségek: tegnapi nappali max.	éjszakai min.	min. 5 cm-en	Napsütés (óra) tegnap			
12815 Magyaróvár	•	=	32	17	15	14	Rajka	•	
822 Győr	•	⌐	31	17	15	13	Kapuvár	•	≡
825 Pápa	•	⌐	31	18	16	13	Csorna	•	⌐
805 Sopron	•		30	16	13	10	Komárom	ny	⌐
812 Szombathely	•	⌐ =	30	15	12	14	Káld	•	⌐
910 Szentgotthárd	•	⌐ =	30	16	15	11	Kőszeg	•	
915 Zalaegerszeg	•		30	16	14		Körmend	•	
Lenti	•		30	15	10		Letenye	•	
925 Nagykanizsa	•	⌐	31	16	15		Sümeg	•	
920 Keszthely	•		31	20	-	15	Zirc	•	
Tihany	•		31	21	18		Kisbér	•	
935 Siófok	•	=	30	18	17		Mór	•	
942 Pécs	•		31	19	17	14	Alcsút	•	
941 Misinatető (534 m)	•		29	18	15	15	Esztergom	•	
Siklós	•	⌐	33	17	14		Dobogókő	•	
827 Farkasgyepű (400 m)	•		24	22	17		Fonyód	•	
Veszprém	•	⌐	31	18	15		Tab	•	
833 Tatabánya	•		32	19	17		Sárbogárd	—	
839 Budapest (Ferihegy)	•		33	17	14		Lengyel	•	
840 Budapest OMI	•		32	14	17	14	Nagykónyi	•	⌐
841 Budapest (Szabadságh. 474 m)	•	⌐ =	29	20	17	14	Marcali	•	⌐
Martonvásár	•		32	17	16		Somogyszob	•	
835 Székesfehérvár	•		32	16	13		Kaposvár	•	
Dunaújváros	•		31	20	19		Barcs	—	
Szekszárd	•	⌐	30	15	15		Szigetvár	•	
Mohács	•	⌐	31	17			Bácsalmás	—	
960 Baja	•	⌐	32	18	15	14	Kiskunhalas	•	
955 Kalocsa	•		32	18	15		Izsák	•	
Cegléd	•	⌐	33	18			Kunszentmiklós	•	
860 Szolnok	•	⌐	32	18	16	13	Örkény	•	⌐ =
970 Kecskemét	•		30	21	16	14	Nagykáta	•	
Kiskunfélegyháza	•		30	18	17		Jászapáti	•	⌐ ⌐
982 Szeged	•	⌐	31	19	12	14	Tiszakécske	•	⌐ =
Mezőhegyes	•	⌐	32	17	15		Nagykőrös	•	
Orosháza	•	⌐	31	19	19		Kistelek	•	
990 Békéscsaba	•		31	17	14	13	Makó	•	⌐
875 Túrkeve	•		32	18	15	13	Szentes	•	
Berettyóújfalu	•	⌐	31	14	12		Szarvas	•	
~~882~~ 880 Debrecen	•		30	15	14	14	Szeghalom	•	⌐
892 Nyíregyháza	•		28	15	13	14	Körösszakál	•	
Kisvárda	•		30	15	13	15	Tiszaroff	•	
Mátészalka	•	⌐	30	16			Poroszló	•	
Tiszabecs	•		30	12			Karcag	•	⌐
Vác	•	⌐ =	32	18			Hortobágy	•	
Gödöllő	•		31	17	14		Polgár	•	
Lőrinci	•		35	15	13		Hajdúdorog	•	
Gyöngyös	•		32	19			Nyírlugos	•	
Balassagyarmat	•		33	17			Csenger	•	⌐
755 Salgótarján	—		—	—			Vásárosnamény	•	
Galyatető (932 m)	•		25	19			Záhony	•	
851 Kékestető (1000 m)	•		24	11	-	13	Királyrét	—	
Mátraháza (672 m)	•		27	17			Romhány	•	
865 Eger	•		31	17	14	13	Borsodnádasd	•	
Putnok	•	=	32	17	16		Jósvafő	•	
Lillafüred	•		28	16			Szendrőlád	•	
772 Miskolc	•	=	31	17	16		Hidasnémeti	•	
Füged	•		30	15			Tokaj	•	
778 Sárospatak	•		30	16	14	14	Sárhatvan	•	

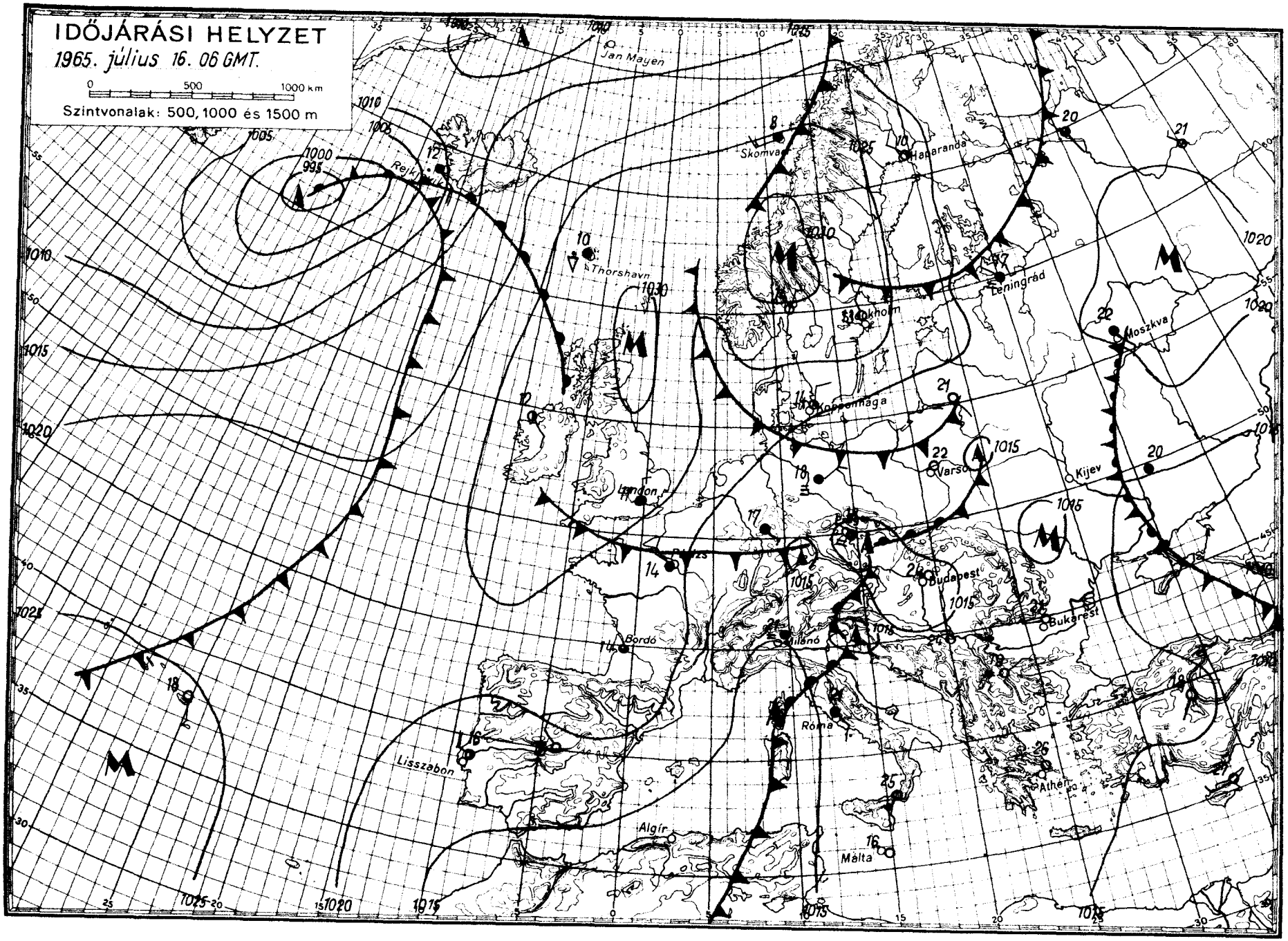

OFSZI: NYOMDA BUDAPEST

DŐJÁRÁSI NAPIJELENTÉS

ЕЖЕДНЕВНЫЙ МЕТЕОРОЛОГИЧЕСКИЙ БЮЛЛЕТЕНЬ · DAILY WEATHER REPORT
BULLETIN QUOTIDIEN DE TEMPS · TÄGLICHER WETTERBERICHT

ADJA AZ ORSZÁGOS METEOROLÓGIAI INTÉZET
DAPEST II. KITAIBEL PÁL UTCA 1
LEFON: KÖZPONT: 353-500, IDŐJELZŐ OSZT.: 150-410

MEGJELENIK NAPONKÉNT * ELŐFIZETÉSI ÁRA
A POSTAI KÖLTSÉGGEL EGYÜTT NEGYEDÉVRE 60, Ft
KIADÁSÉRT FELEL AZ INTÉZET IGAZGATÓJA

78. évfolyam 198. szám. + B u d a p e s t + 1965. július 17.

Az időjárási helyzet ma reggel és a várható időjárás:

A Brit-szigetek és Észak-Európa fölött anticiklon helyezkedik el. Hatására ezeken a területeken csendes, száraz az idő. Európa többi részein ciklonok következtében változékony időjárás alakult ki. Sokfelé esik az eső, keletkeznek zivatarok és a hőmérsékletek általában nem érik el az évszaknek megfelelő értékeket.

Hazánkban tegnap változó mennyiségű felhőzet volt. A déli óráktól kezdve többfelé keletkeztek záporok, zivatarok. A ma reggel 7 óráig lehullott eső mennyisége Lillafüreden elérte a 20, Csengeren a 23 mm-t. Napközben a hőmérséklet 28 - 35 fokig emelkedett. Ma hajnalban az ország területén 15 - 20 fokig hült le a levegő. Ma országszerte felhős az idő. A délelőtti órákban többfelé esett az eső és keletkezett újabb zivatar. Az ország nyugati és keleti részei között elég nagy hőmérsékleti különbségek alakultak ki; délelőtt 10 órakor például Nagykanizsán 17, Keszthelyen 18, ugyanakkor Békéscsabán 29, Debrecenben pedig 28 fokos hőmérsékleteket mértek.

Ma 11 órakor Budapesten a hőmérséklet 23 fok, a tengerszintre átszámitott légnyomás 760 mm, alig változik.

Várható időjárás vasárnap estig:

Változó mennyiségű felhőzet.
Többfelé újabb eső, zivatar.
Mérsékelt, időnként kissé megélénkülő északnyugati szél.

Várható legalacsonyabb éjszakai hőmérséklet: 14, 18, legmagasabb nappali hőmérséklet holnap: 21, 26 fok között.

Kerényi Nárcisz s.k.

A hőmérséklet napi középértéke és eltérése a 90 évi átlagtól (Budapesten) :

1965. VII. 16.:	26,9 C°,	+4,6 C°.

1871 óta ezen a napon Budapesten előfordult:

legmagasabb hőmérséklet	37,9 C°	(1928)
legalacsonyabb hőmérséklet	10,1 C°	(1924)

65.0466.

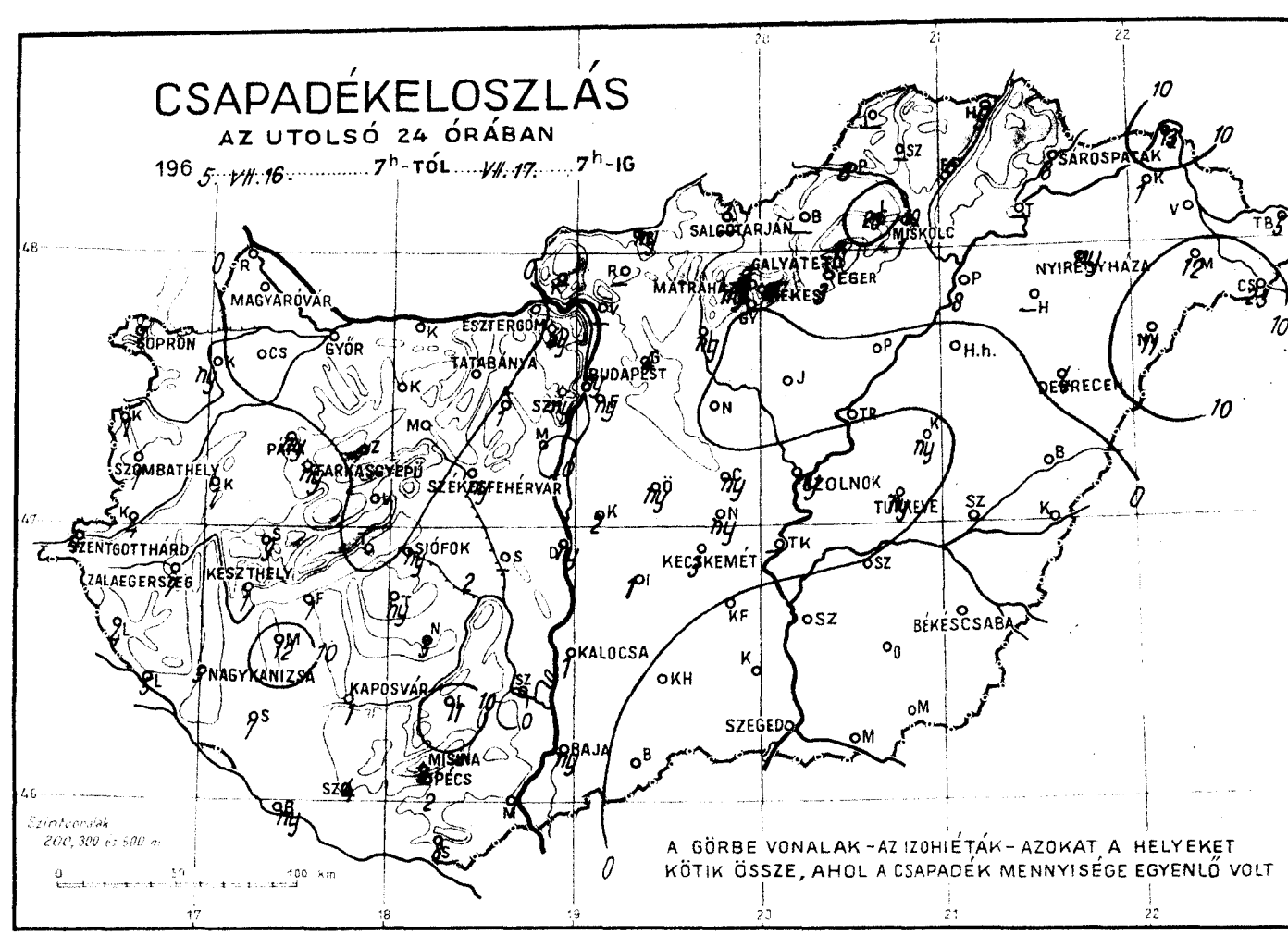
CSAPADÉKELOSZLÁS
AZ UTOLSÓ 24 ÓRÁBAN
196 5. VII. 16. 7h-TÓL VII. 17. 7h-IG
A GÖRBE VONALAK - AZ IZOHIÉTÁK - AZOKAT A HELYEKET KÖTIK ÖSSZE, AHOL A CSAPADÉK MENNYISÉGE EGYENLŐ VOLT
Szintvonalak 200, 300 és 500 m
0 50 100 km
MAGYARÓVÁR
SOPRON
GYŐR
ESZTERGOM
TATABÁNYA
BUDAPEST
SZOMBATHELY
FARKASGYEPŰ
SZÉKESFEHÉRVÁR
SZENTGOTTHÁRD
ZALAEGERSZEG
KESZTHELY
SIÓFOK
NAGYKANIZSA
KAPOSVÁR
MISINA
PÉCS
KALOCSA
BAJA
SALGÓTARJÁN
GALYATETŐ
MÁTRAHÁZA
MISKOLC
EGER
SÁROSPATAK
NYIREGYHÁZA
DEBRECEN
SZOLNOK
TURKEVE
KECSKEMÉT
BÉKÉSCSABA
SZEGED

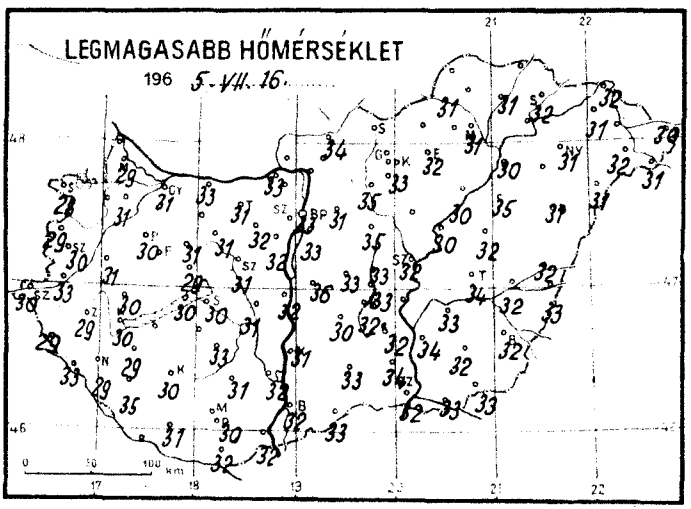
LEGMAGASABB HŐMÉRSÉKLET
196 5. VII. 16.
0 50 100 km

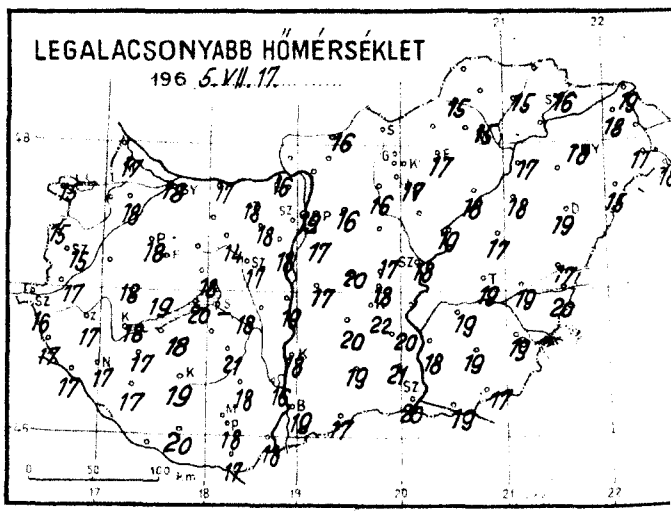
LEGALACSONYABB HŐMÉRSÉKLET
196 5. VII. 17.
0 50 100 km

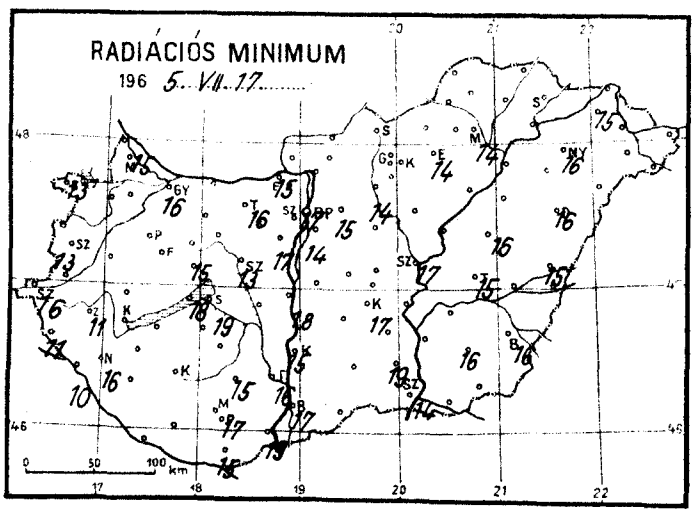
RADIÁCIÓS MINIMUM
196 5. VII. 17.
0 50 100 km

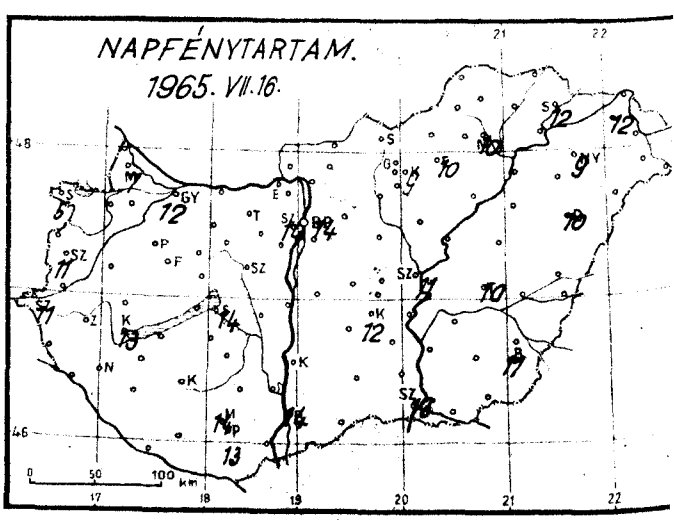
NAPFÉNYTARTAM.
1965. VII. 16.
0 50 100 km

1965. július hó,
17. szombat nap

	Az utolsó 24 óra adatai						24 órai csapadék mm		
	Csapadék (mm)		Hőmérsékleti szélsőségek: tegnapi nappali max.	éjszakai min.	min. 5 cm-en	Napsütés (óra) tegnap			
12815 Magyaróvár	•	≡	29	17	15	7	Rajka		
822 Győr	•	⌒ =	31	18	16	12	Kapuvár	ny	
825 Pápa	ny		30	18	-		Csorna	•	
805 Sopron	1	↱	28	15	13	5	Komárom	•	
812 Szombathely	1	↱	30	15	13	11	Káld	1	↱
910 Szentgotthárd	4	↱	30	16	16	11	Kőszeg	•	↱
915 Zalaegerszeg	7	↱	29	17	11		Körmend	4	↱
Lenti	4		29	17	11		Letenye	5	↱
925 Nagykanizsa	5	↱	29	17	16		Sümeg	9	
920 Keszthely	1	↱	30	18	-	13	Zirc	•	
Tihany	•		30	20	18		Kisbér	•	
935 Siófok	ny		30	-	19	14	Mór	•	
942 Pécs	2	↱	30	18	17	13	Alcsút	1	
941 Misinatető (534 m)	2	↱	28	15	15	14	Esztergom	•	
Siklós	8	↱	32	17	15		Dobogókő	ny	↱
827 Farkasgyepű (400 m)	ny		28	16	15		Fonyód	1	↱
Veszprém	•		29	18	15		Tab	ny	
833 Tatabánya	•	⌒ =	31	18	16		Sárbogárd		
839 Budapest (Ferihegy)	ny	↱	33	17	14		Lengyel	11	
840 Budapest OMI	ny		33	19	17	14	Nagykónyi	5	
841 Budapest (Szabadságh.,474 m)	ny	↱	29	17	15	14	Marcali	12	↱
Martonvásár	•		32	18	17		Somogyszob	7	↱
835 Székesfehérvár	ny		31	17	13		Kaposvár	1	
Dunaújváros	ny		32	19	18		Baros	ny	
Szekszárd	•		32	16	16		Szigetvár	•	
Mohács	1	↱	32	18	19		Bácsalmás	•	
960 Baja	ny	↱	32	19	17	14	Kiskunhalas	•	
955 Kalocsa	1	↱	31	18	15		Izsák	1	
Ceglédi	ny	↱	33	17			Kunszentmiklós	2	
860 Szolnok	ny	=	32	18	17	11	Örkény	ny	⌒
970 Kecskemét	3	↱	32	22	17	12	Nagykáta	•	
Kiskunfélegyháza	•		32	20	19		Jászapáti	•	
982 Szeged	•		32	20	14	13	Tiszakécske		
Mezőhegyes	•	⌒	33	17			Nagykőrös	ny	↱
Orosháza	•		32	19	16		Kistelek	•	
990 Békéscsaba	•		32	19	16	11	Makó	•	
875 Túrkeve	ny		34	19	15	10	Szentes	•	
Berettyóújfalu	•		32	17	15		Szarvas	•	
882 Debrecen	4	↱	31	19	16	10	Szeghalom	•	⌒
892 Nyíregyháza	ny	↱	31	18	16	9	Körösszakál	•	
Kisvárda	1	↱	31	18	15	12	Tiszaroff	•	
Mátészalka	12	↱	32	17			Poroszló	•	
Tiszabecs	5		30	17			Karcag	ny	⌒
Vác	-		-	-			Hortobágy	•	
Gödöllő	4	↱	31	16	15		Polgár	8	↱
Lőrinci	ny		35	16	14		Hajdúdorog		
Gyöngyös	•		33	17			Nyírlugos	11	↱
Balassagyarmat	ny	↱	34	16			Csenger	23	↱
755 Salgótarján	-		-	-			Vásárosnamény		
Galyatető (932 m)	3	↱	24				Záhony	13	↱
851 Kékestető (1000 m)	2	↱	25	16	-	9	Királyrét		
Mátraháza (672 m)	ny		26	16			Romhány		
865 Eger	3	↱	32	17	14	10	Borsodnádasd		
Putnok	8	↱	31	15			Jósvafő		
Lillafüred	20	↱	28	14			Szendrőlád		
772 Miskolc	1	↱	31	15	14	10	Hidasnémeti	9	↱
Füged	5		31	15			Tokaj		
778 Sárospatak	8	↱	32	16	-	12	Sárhatvan	2	

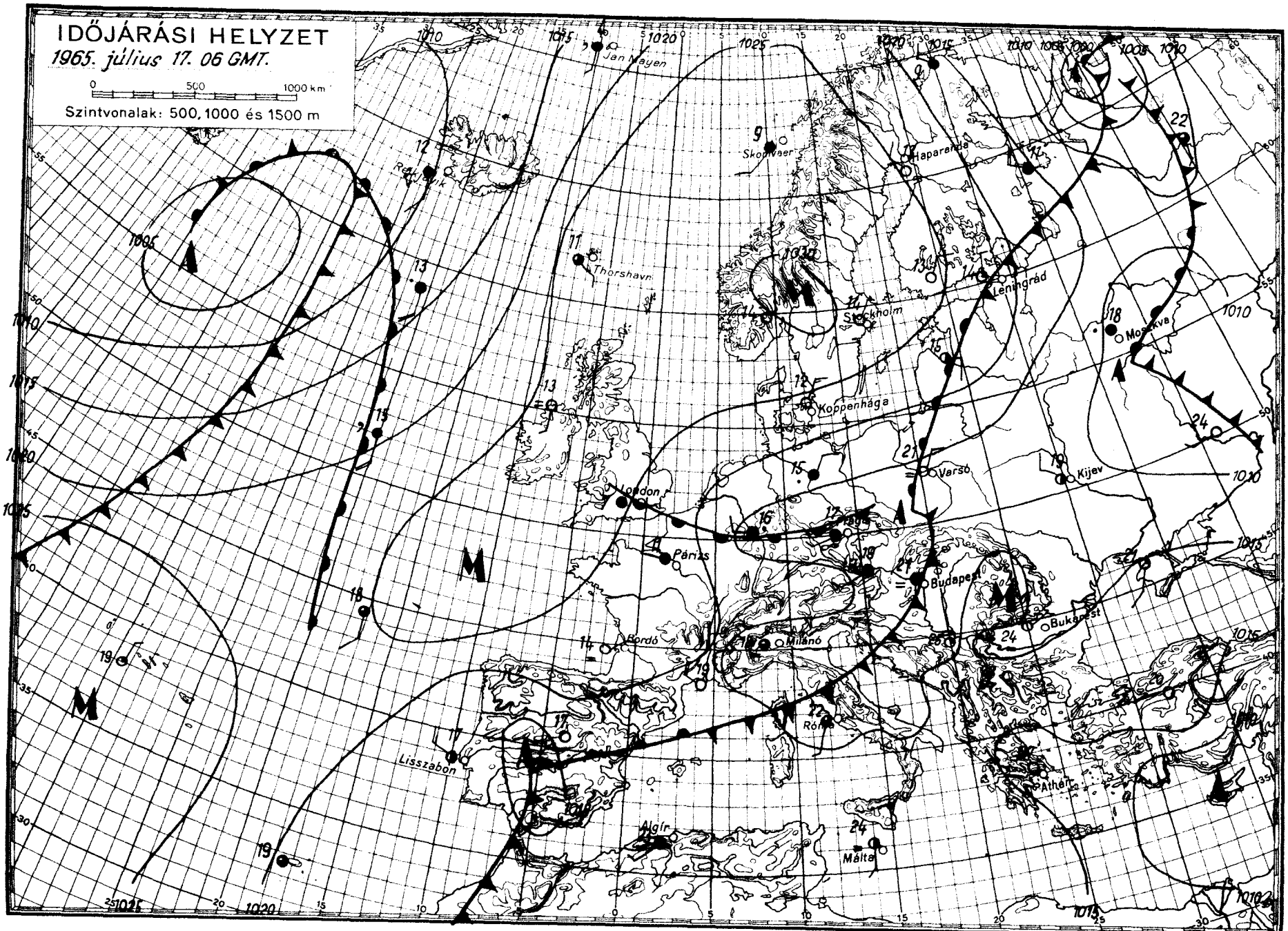

OFFSET NYOMDA BUDAPEST

IDŐJÁRÁSI NAPIJELENTÉS

ЕЖЕДНЕВНЫЙ МЕТЕОРОЛОГИЧЕСКИЙ БЮЛЛЕТЕНЬ • DAILY WEATHER REPORT
BULLETIN QUOTIDIEN DE TEMPS • TÄGLICHER WETTERBERICHT

KIADJA AZ ORSZÁGOS METEOROLÓGIAI INTÉZET
BUDAPEST II. KITAIBEL PÁL UTCA 1
TELEFON: KÖZPONT: 353-500, IDŐJELZŐ OSZT.: 150-410

MEGJELENIK NAPONKÉNT • ELŐFIZETÉSI ÁRA A POSTAI KÖLTSÉGGEL EGYÜTT NEGYEDÉVRE 60, Ft
KIADÁSÉRT FELEL AZ INTÉZET IGAZGATÓJA

78. évfolyam 199. szám. + Budapest + 1965. július 18.

Az időjárási helyzet ma reggel és a várható időjárás:

A központjával Skandinávia fölött elhelyezkedő anticiklon következtében Európa északi felének nagyrészén csendes, száraz, az évszaknek megfelelő hőmérsékletű az időjárás. Ezzel szemben az Irország térségében, valamint Közép- és Kelet-Európa fölött kialakult sekély ciklonok által szállitott hüvösebb, páradús levegő hatására, e térségben változékony, sokfelé szeles, csapadékos az idő. Helyenként, elsősorban az Alpok térségében, s a Kárpátok mentén 200-300 km-es körzetben erős szélviharokkal, jégesőkkel kisért zivatarok fordultak elő.

Hazánk fölött tegnap felhőátvonulások voltak. A déli határvidék egy-két helyének kivételével mindenütt volt záporeső, sokfelé zivatar, sőt helyenként, elsősorban a Tiszántúlon jég is esett. A reggel 7 óráig lehullott csapadék mennyiségének területi eloszlása igen szeszélyes volt. Sokfelé meghaladta a 10, helyenként a 20 mm-t. Debrecenben 31, Orosházán és Rajkán 32, Sopronban 35, Kunszentmiklóson 38, sőt a veszprém-megyei Kertelén 51 mm esőt mértek. A Dunántúl északi felén, az északnyugati határvidék kivételével 2-4, máshol 4-10 órán át sütött a nap. A hőmérséklet napközben a Zagyva-Tisza vonaltól keletre 27-32, nyugatra csak 22-27 fokig emelkedett, az éjszaka folyamán országszerte 14-17 fokig süllyedt. Ma délelőtt felhőátvonulások voltak, 11 órakor keleten néhány helyen még esett az eső.

Ma 12 órakor Budapesten a hőmérséklet 21 fok, a tengerszintre átszámitott légnyomás 759 mm, gyengén emelkedő irányzatú.

Várható időjárás hétfő estig:

Felhőátvonulások ma többfelé, holnap csak néhány helyen előforduló záporesővel, zivatarral.
Mérsékelt, időnként megélénkülő északnyugati, északi szél.
A nappali felmelegedés kissé fokozódik.

Várható legalacsonyabb éjszakai hőmérséklet: 14-18, legmagasabb nappali hőmérséklet holnap: 23-27 fok között.

Vissy Károly s.k.

A hőmérséklet napi középértéke és eltérése a 90 évi átlagtól (Budapesten) :

1965. VII. 17.: 20,2 C°, −2,1 C°.

1871 óta ezen a napon Budapesten előfordult:

Legmagasabb hőmérséklet 38,4 C° (1928)
Legalacsonyabb hőmérséklet 11,0 C° (1892)

65.0467.

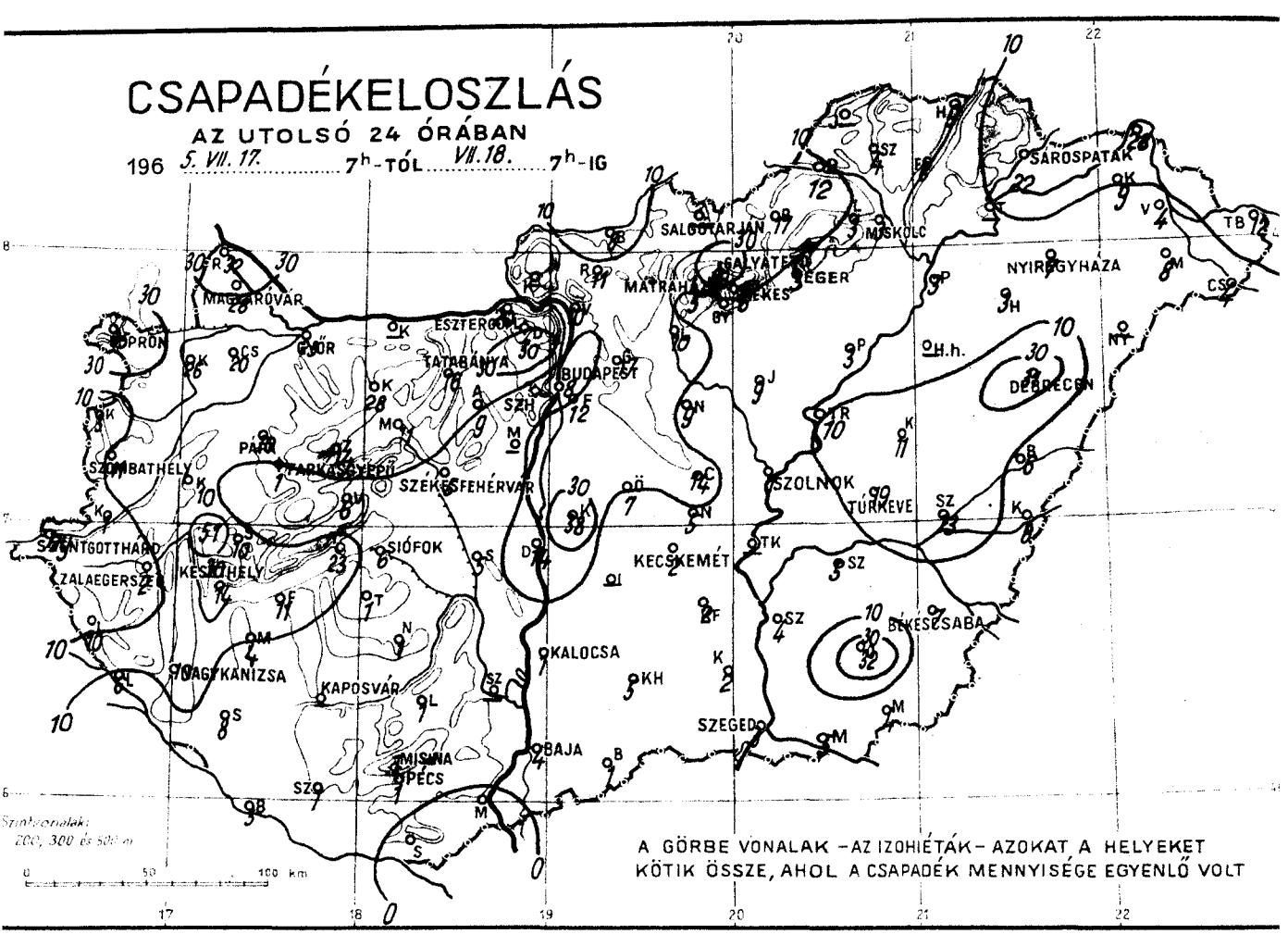
CSAPADÉKELOSZLÁS
AZ UTOLSÓ 24 ÓRÁBAN
196 5. VII. 17. 7h-TÓL VII. 18. 7h-IG
SOPRON
MAGYARÓVÁR
GYŐR
ESZTERGOM
TATABÁNYA
BUDAPEST
SALGÓTARJÁN
MISKOLC
SÁROSPATAK
MÁTRAHÁZA
EGER
NYÍREGYHÁZA
DEBRECEN
SZOMBATHELY
PÁPA
TAPOLCA
SZÉKESFEHÉRVÁR
SZOLNOK
TÚRKEVE
SZENTGOTTHÁRD
ZALAEGERSZEG
KESZTHELY
SIÓFOK
KECSKEMÉT
BÉKÉSCSABA
NAGYKANIZSA
KAPOSVÁR
KALOCSA
SZEGED
BAJA
MISKOLC
PÉCS
Szintvonalak:
200, 300 és 500 m
A GÖRBE VONALAK – AZ IZOHIÉTÁK – AZOKAT A HELYEKET
KÖTIK ÖSSZE, AHOL A CSAPADÉK MENNYISÉGE EGYENLŐ VOLT

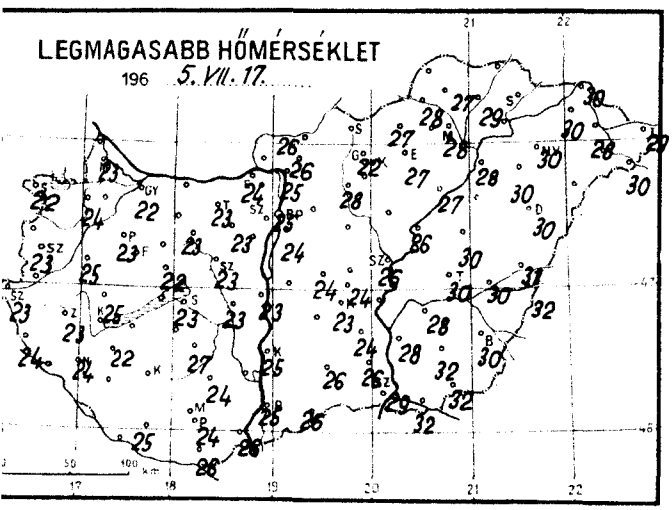
LEGMAGASABB HŐMÉRSÉKLET
196 5. VII. 17.

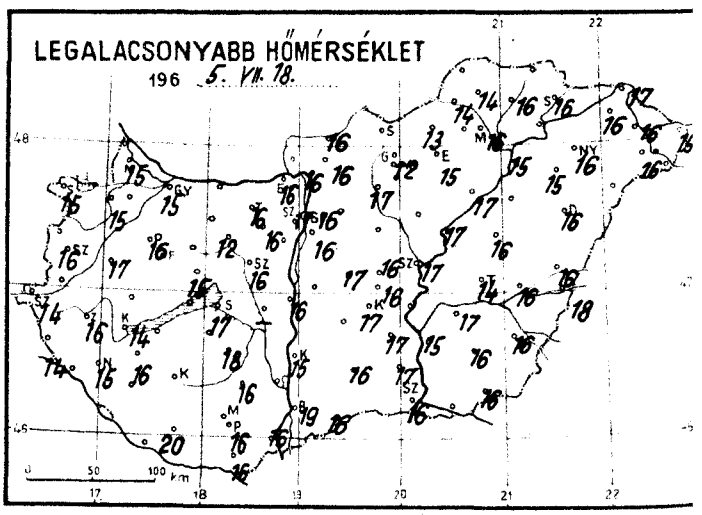
LEGALACSONYABB HŐMÉRSÉKLET
196 5. VII. 18.

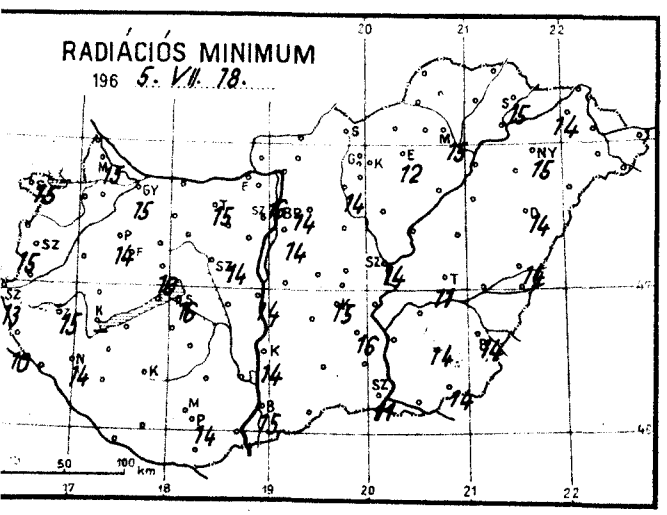
RADIÁCIÓS MINIMUM
196 5. VII. 18.

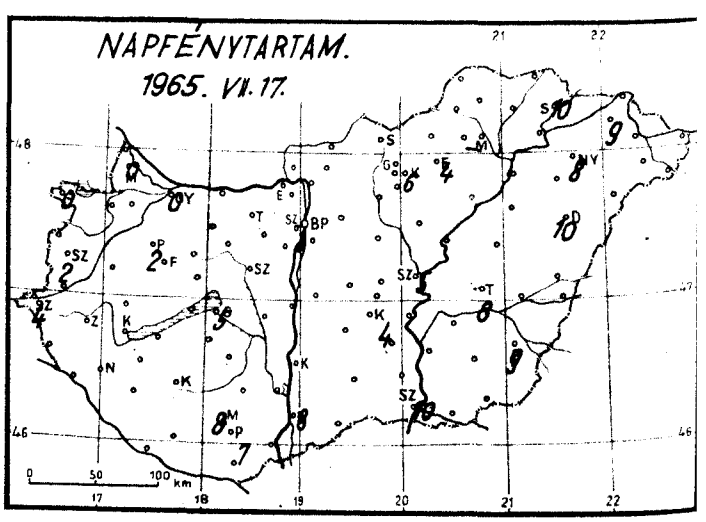
NAPFÉNYTARTAM.
1965. VII. 17.

1965. július hó,
18. nap vasárnap

	Az utolsó 24 óra adatai						24 órai csapadék mm		
	Csapadék (mm)		Hőmérsékleti szélsőségek			Napsütés (óra) tegnap			
			tegnapi nappali max.	éjszakai min.	min. 5 cm-en				
12815 Magyaróvár	28		23	15	15	0	Rajka	32	
822 Győr	23		22	15	15	0	Kapuvár	26	
825 Pápa	10		23	16	14	2	Csorna	20	
805 Sopron	35		22	15	15	0	Komárom		
812 Szombathely	11		23	16	15	2	Káld	10	
910 Szentgotthárd	ny		23	14	13	4	Kőszeg	3	
915 Zalaegerszeg	2		23	16	15		Körmend	1	
Lenti	10		24	14	10		Letenye	6	
925 Nagykanizsa	10		24	15	14		Sümeg	10	
920 Keszthely	14		23	14	–	–	Zirc	14	
Tihany	23		27	16			Kisbér	28	
935 Siófok	6		23	17	16	5	Mór	11	
942 Pécs	1		24	16	14	7	Alcsút	9	
941 Misinatető (534 m)	1		22	15	13	8	Esztergom	20	
Siklós	.		26	16	15		Dobogókő	30	
827 Farkasgyepű (400 m)	19		21	19	14		Fonyód	11	
Veszprém	6		23	15	10		Tab	1	
833 Tatabánya	16		23	16	15		Sárbogárd		
839 Budapest (Ferihegy)	12		24	16	14		Lengyel	1	
840 Budapest OMI	8		25	17	16	3	Nagykónyi	1	
841 Budapest (Szabadságh., 474 m)							Marcali	4	
Martonvásár							Somogyszob	8	
835 Székesfehérvár	5		23	16	14		Kaposvár		
Dunaújváros	14		23	16	16	.	Barcs	3	
Szekszárd							Szigetvár	1	
Mohács	.		26	16	–		Bácsalmás	1	
960 Baja	4		25	19	15	8	Kiskunhalas	5	
955 Kalocsa	1		25	15	14		Izsák		
Cegléd	14		25	16			Kunsztmiklós	38	
860 Szolnok	1		26	17	14	5	Örkény	7	
970 Kecskemét	2		23	17	15	4	Nagykáta	9	
Kiskunfélegyháza	2		24	17	16		Jászapáti	9	
982 Szeged	3		29	16	11	10	Tiszakécske		
Mezőhegyes	4		32	16	14		Nagykőrös	5	
Orosháza	32		32	16	14	.	Kistelek	2	
990 Békéscsaba	7		30	16	14	9	Makó	5	
875 Túrkeve	19		30	14	11	8	Szentes	4	
Berettyóújfalu	6		31	16	14		Szarvas	5	
882 Debrecen	31		30	16	14	10	Szeghalom	13	
892 Nyíregyháza	7		30	16	15	8	Kőrösszakál	8	
Kisvárda	9		30	16	14	9	Tiszaroff	10	
Mátészalka	8		30	16			Poroszló	3	
Tiszabecs	12		29	15			Karcag	11	
Vác	10		25	16			Hortobágy		
Gödöllő	17		24	15	14		Polgár	3	
Lőrinci	10		28	17	14		Hajdúdorog	3	
Gyöngyös							Nyírlugos		
Balassagyarmat	8		26	16			Csenger	4	
755 Salgótarján							Vásárosnamény	4	
Galyatető (932 m)	33						Záhony	28	
851 Kékestető (1000 m)	6		21	11		6	Királyrét		
Mátraháza (672 m)	5		23	12			Romhány	11	
865 Eger	3		27	15	12	4	Borsodnádasd	17	
Putnok	12		28	14			Jósvafő		
Lillafüred	3		25	13			Szendrőlád	4	
772 Miskolc	3		28	16	15	–	Hidasnémeti	9	
Füged	8		29	16			Tokaj		
778 Sárospatak	22		29	16	15	10	Sárbatyan	5	

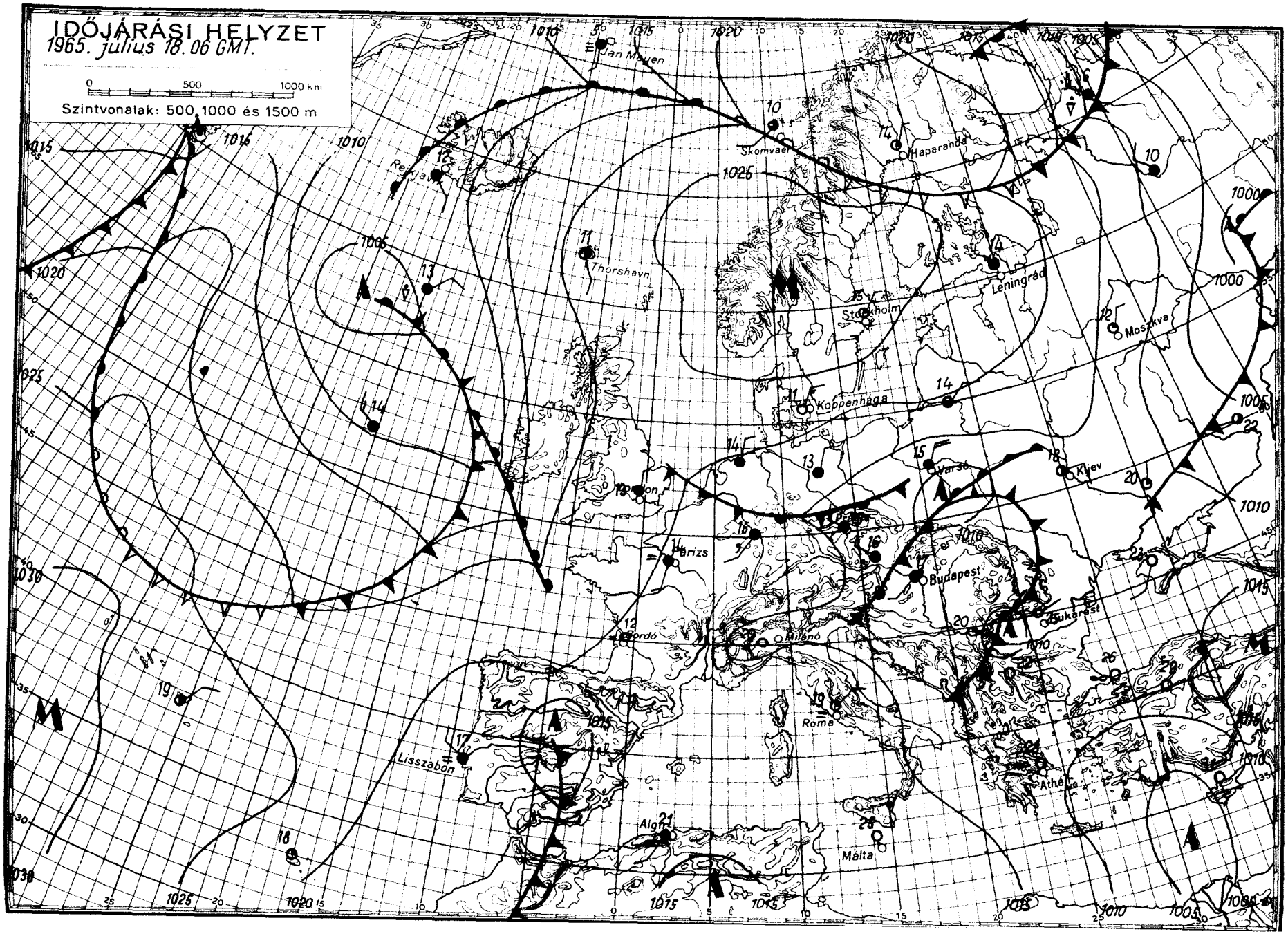
IDŐJÁRÁSI HELYZET
1965. július 18.06 GMT.
0 500 1000 km
Szintvonalak: 500 1000 és 1500 m
Jan Mayen
Skomvaer
Haperanda
Reykjavik
Thorshavn
Leningrád
Stockholm
Moszkva
Koppenhága
Varsó
Kijev
Brüsszel
Párizs
Budapest
Bukarest
Bordó
Milánó
Róma
Athén
Lisszabon
Algír
Málta

DŐJÁRÁSI NAPIJELENTÉS

ЕЖЕДНЕВНЫЙ МЕТЕОРОЛОГИЧЕСКИЙ БЮЛЛЕТЕНЬ • DAILY WEATHER REPORT
BULLETIN QUOTIDIEN DE TEMPS • TÄGLICHER WETTERBERICHT

ADJA AZ ORSZÁGOS METEOROLÓGIAI INTÉZET
UDAPEST II. KITAIBEL PÁL UTCA 1
ELEFON: KÖZPONT: 353-500, IDŐJELZŐ OSZT.: 150-410

MEGJELENIK NAPONKÉNT • ELŐFIZETÉSI ÁRA
A POSTAI KÖLTSÉGGEL EGYÜTT NEGYEDÉVRE 60, Ft
KIADÁSÉRT FELEL AZ INTÉZET IGAZGATÓJA

78. évfolyam 200. szám. + B u d a p e s t + 1965. július 19.

Az időjárási helyzet ma reggel és a várható időjárás:

A középpontjával Skandinávia felett elhelyezkedő és Közép-Európa északi feléig kiterjedő, nagyméretü lassú leáramlás hatására Észak-Európában, továbbá Kelet- és Közép-Európa nagyrészén tovább tart a gyengén felhős, száraz, csendes időjárás. Európa többi részén általában erősen felhős, a Baltikumtól északra és Ukrajna déli részén, a Kárpátok északi oldalán, a Rajna vidékén és a Brit-szigetek egy-két helyén esős volt ma reggel is az idő. A hőmérséklet, Dél-Európa országainak kivételével, ahol most is nyári idő van, európaszerte jelentékenyen alacsonyabb az évszaknak megfelelő értékeknél.

Hazánkban tegnap felhőátvonulások voltak a délnyugati, déli részek kivételével átfutó esőkkel, néhány helyen zivatarral. A csapadék mennyisége általában 1-9 mm között volt, néhány helyen azonban az 1 mm-t sem érte el, Záhonyban viszont 22 mm-t mértek. A nap az ország északi felében 1-6, a déliben 5-12 órán át sütött. A hőmérséklet 20-25, a déli, délnyugati megyékben 24-27 fokig emelkedett, ma hajnalban 14-19 fokig süllyedt. Ma délelőtt folytatódott a felhőátvonulás, de eső nem volt. A hőmérséklet 22-24 fok között volt.

Ma Budapesten 12 órakor a hőmérséklet 24 fok, a tengerszintre átszámitott légnyomás 763 mm, alig változik.

Várható időjárás kedd estig:

Kisebb felhőátvonulások, legfeljebb szórványosan fellépő átfutó esővel, vagy zivatarral.
Mérsékelt keleti szél.

Várható legalacsonyabb éjszakai hőmérséklet 14-18, legmagasabb nappali hőmérséklet kedden 24-29 fok között.

Dr. Tardos Béla s.k.

A hőmérséklet napi középértéke és eltérése a 90 évi átlagtól (Budapesten) :

1965. VII. 18.:	19,9 C°,	-2,7 C°.

1871 óta ezen a napon Budapesten előfordult:

legmagasabb hőmérséklet	35,2 C° (1918)
legalacsonyabb hőmérséklet	10,2 C° (1883)

65.0469.

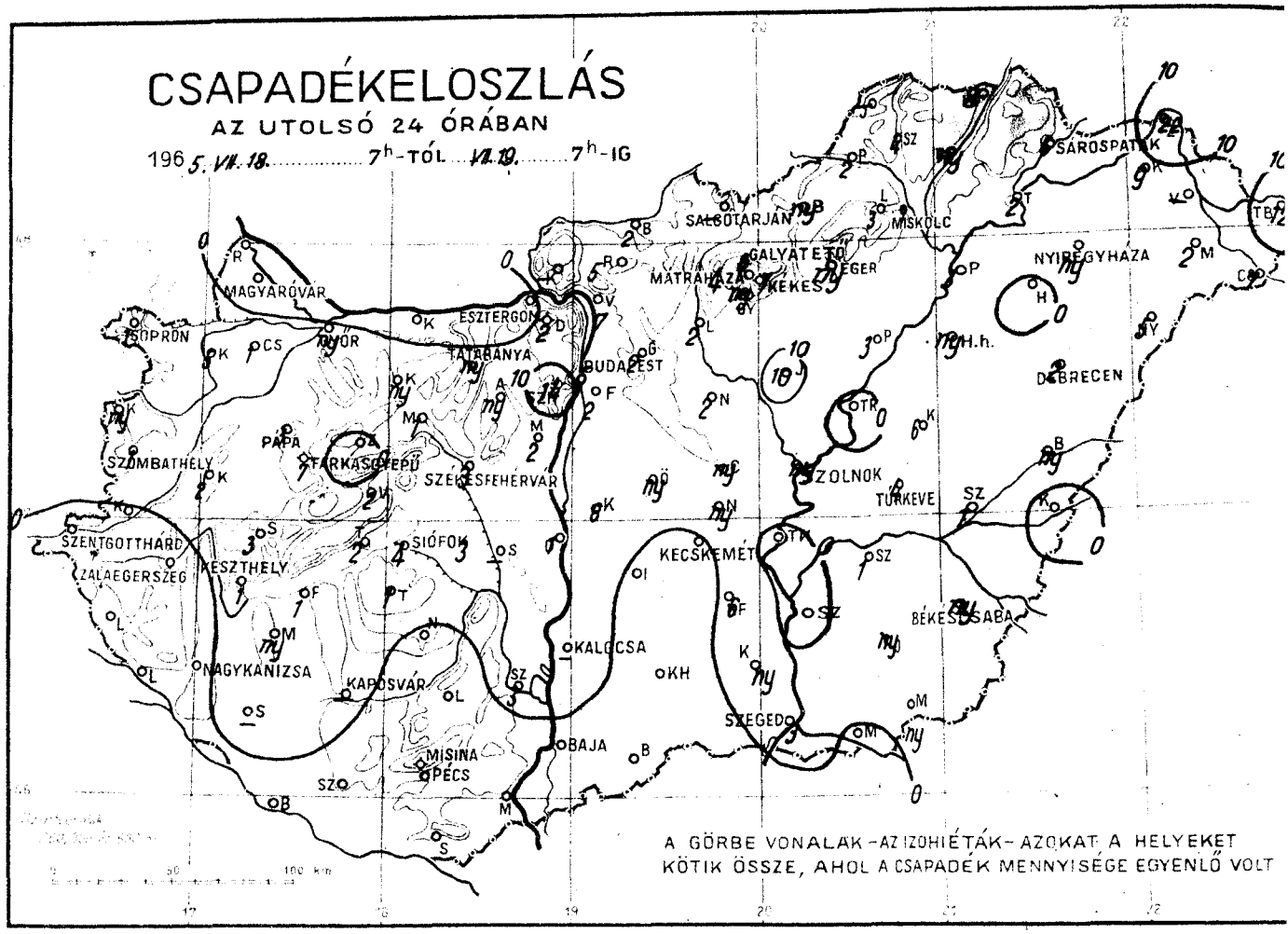
CSAPADÉKELOSZLÁS
AZ UTOLSÓ 24 ÓRÁBAN
196 5. VII. 18. ..... 7h-TÓL VII. 19. ..... 7h-IG
SALGÓTARJÁN
MISKOLC
SÁROSPATAK
GALYATETŐ
MÁTRAHÁZA
EGER
KEKES
NYÍREGYHÁZA
MAGYARÓVÁR
ESZTERGOM
SOPRON
GYÖR
TATABÁNYA
BUDAPEST
DEBRECEN
PAPA
TÁRKÁNYFÜRDŐ
SZÉKESFEHÉRVÁR
SZOLNOK
TÜRKEVE
SZOMBATHELY
SZENTGOTTHÁRD
ZALAEGERSZEG
KESZTHELY
SIÓFOK
KECSKEMÉT
BÉKÉSCSABA
NAGYKANIZSA
KAPOSVÁR
KALOCSA
SZEGED
MISINA
PÉCS
BAJA
A GÖRBE VONALAK - AZ IZOHIÉTÁK - AZOKAT A HELYEKET
KÖTIK ÖSSZE, AHOL A CSAPADÉK MENNYISÉGE EGYENLŐ VOLT

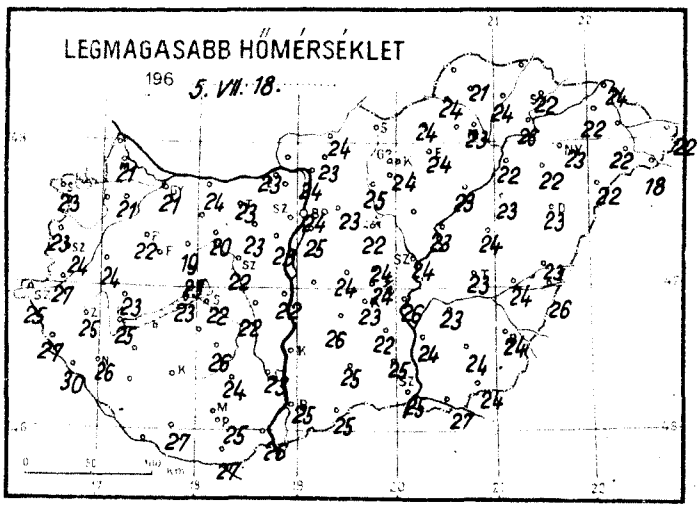
LEGMAGASABB HŐMÉRSÉKLET
196 5. VII. 18.

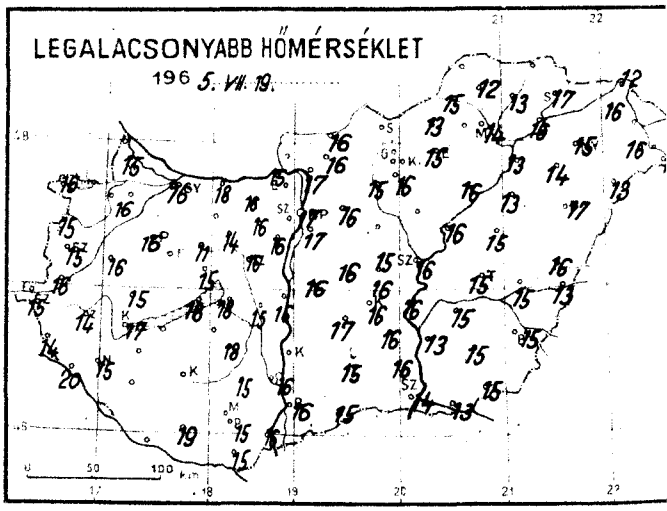
LEGALACSONYABB HŐMÉRSÉKLET
196 5. VII. 19.

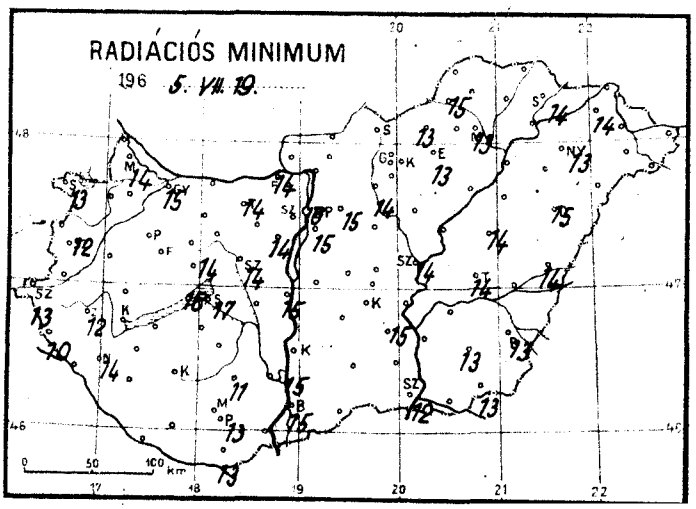
RADIÁCIÓS MINIMUM
196 5. VII. 19.

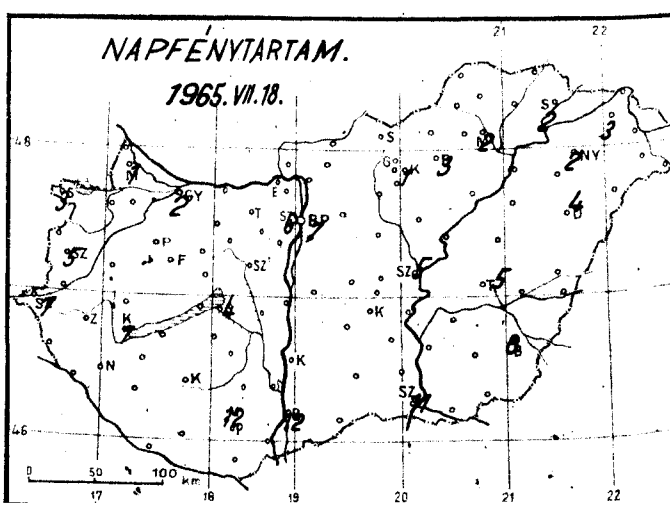
NAPFÉNYTARTAM.
1965. VII. 18.

1965. július ..... hó,
19. hétfő ..... nap

	Az utolsó 24 óra adatai						24 órai csapadék mm		
	Csapadék (mm)		Hőmérsékleti szélsőségek: tegnapi nappali max.	éjszakai min.	min. 5 cm-en	Napsütés (óra) tegnap			
12815 Magyaróvár	•		21	15	14	1	Rajka	•	
822 Győr	ny		21	16	15	2	Kapuvár	5	≡
825 Pápa	3		22	16	-		Csorna	1	⌂
805 Sopron	1		23	16	13	3	Komárom	•	
812 Szombathely	1		24	15	12	5	Káld	2	⌂
910 Szentgotthárd	•	=		15	13	7	Kőszeg	ny	
915 Zalaegerszeg	•			14	12		Körmend	•	
Lenti	•		27	14	10		Letenye	•	
925 Nagykanizsa	•	⌂	26	15	14		Sümeg	3	
920 Keszthely	1	⌂	25	17	-	7	Zirc	4	
Tihany	2		23	18	16		Kisbér	ny	⌂
935 Siófok	4		22	18	17	4	Mór	1	
942 Pécs	•		25	15	13		Alcsút	ny	
941 Misinatető (534 m)	•		-	14	13	12	Esztergom	•	
Siklós	•	⌂	27	15	13		Dobogókő	2	
827 Farkasgyepű (400 m)	7	⌐	21	13	13		Fonyód	1	
Veszprém	2		23	15	14		Tab	1	⌐
833 Tatabánya	ny	⌂	23	16	14		Sárbogárd	-	
839 Budapest (Farkasrét)	2		25	17	15		Lengyel	•	
840 Budapest OMI	5		24	17	16	7	Nagykónyi	•	⌂
841 Budapest (Szabadságh.,474 m)	1		20	14	13	6	Marcali	ny	⌂
Martonvásár	2		23	16	14		Somogyszob	-	
835 Székesfehérvár	3		22	16	14		Kaposvár	-	
Dunaújváros	1		22	16	15		Barcs	•	
Szekszárd	3	⌂	23	16	15		Szigetvár	•	
Mohács	•	⌂	26	16			Bácsalmás	•	
960 Baja	•		25	16	15	12	Kiskunhalas	•	
955 Kalocsa	-		-	-	-	-	Izsák	•	
Cegléd	ny		24	15			Kunszentmiklós	6	⌐
860 Szolnok	ny	⌂	24	16	14	5	Örkény	ny	⌂
970 Kecskemét	•	=	23	16	-	-	Nagykáta	2	⌂
Kiskunfélegyháza	6		22	16	15		Jászapáti	10	⌐
982 Szeged	3	⌂	25	14	12	11	Tiszakécske	•	=
Mezőhegyes	ny	⌂	24	15	13		Nagykőrös	ny	
Orosháza	ny		24	15	13		Kistelek	ny	
990 Békéscsaba	ny	⌂	24	15	13	8	Makó	•	⌂
875 Túrkeve	4	=	23	15	14	5	Szentes	•	
Berettyóújfalu	ny	⌐ ≡	23	16	14		Szarvas	1	⌂
882 Debrecen	2	⌐	23	17	15	4	Szeghalom	1	
892 Nyíregyháza	ny	⌐	23	15	13	2	Körösszakál	•	
Kisvárda	9		22	16	14	3	Tiszaroff	•	
Mátészalka	2	⌐	22	16			Poroszló	3	
Tiszabecs	12	⌂ =	22	15			Karcag	6	⌂
Vác	7	⌂ =	24	17			Hortobágy	ny	
Gödöllő	2		23	16	15		Polgár	3	
Lőrinci	2		25	15	14		Hajdúdorog	•	
Gyöngyös	ny		24	16			Nyírlugos	5	
Balassagyarmat	2		24	16			Csenger	7	⌐
755 Salgótarján	-		-	-			Vásárosnamény	-	
Galyatető (932 m)	8	⌐	16	12			Záhony	22	⌐
851 Kékestető (1000 m)	7	⌐	15	12	-	1	Királyrét		
Mátraháza (672 m)	4		19	14			Romhány	5	
865 Eger	ny	⌐	24	15	13	3	Borsodnádasd	ny	
Putnok	2	⌐	24	15	15		Jósvafő		
Lillafüred	3		23	12			Szendrőlád	4	
772 Miskolc	1	⌐	23	14	13	2	Hidasnémeti	8	
Füged	ny		24	13			Tokaj	2	
778 Sárospatak	6		22	17	14	2	Sárhatvan	3	

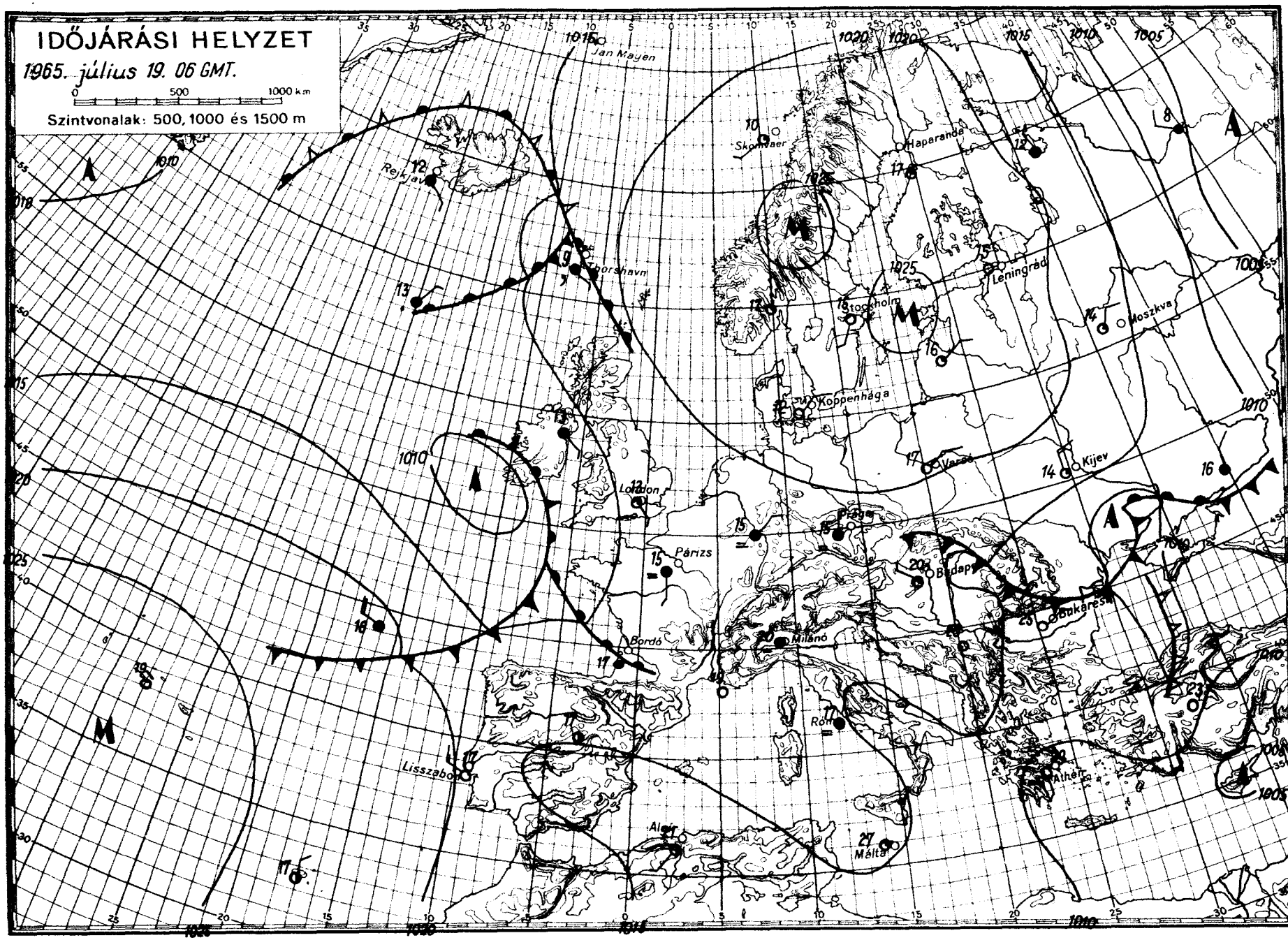
IDŐJÁRÁSI HELYZET
1965. július 19. 06 GMT.
0 500 1000 km
Szintvonalak: 500, 1000 és 1500 m
Jan Mayen
Skrömaer
Haparanda
Reykjavik
Thorshavn
Leningrád
Stockholm
Moszkva
Koppenhága
Varsó
Kijev
London
Prága
Párizs
Budapest
Bukarest
Bordó
Milánó
Róma
Lisszabon
Athén
Algír
Málta

IDŐJÁRÁSI NAPIJELENTÉS

ЕЖЕДНЕВНЫЙ МЕТЕОРОЛОГИЧЕСКИЙ БЮЛЛЕТЕНЬ • DAILY WEATHER REPORT
BULLETIN QUOTIDIEN DE TEMPS • TÄGLICHER WETTERBERICHT

KIADJA AZ ORSZÁGOS METEOROLÓGIAI INTÉZET
BUDAPEST II. KITAIBEL PÁL UTCA 1
TELEFON: KÖZPONT: 353-500, IDŐJELZŐ OSZT.: 150-410

MEGJELENIK NAPONKÉNT • ELŐFIZETÉSI ÁRA A POSTAI KÖLTSÉGGEL EGYÜTT NEGYEDÉVRE 60, Ft
KIADÁSÉRT FELEL AZ INTÉZET IGAZGATÓJA

78. évfolyam 201. szám. + B u d a p e s t + 1965. július 20.

Az időjárási helyzet ma reggel és a várható időjárás:

A nyugat-keleti irányú áramlásokat jelenleg Kelet-Európában észak-déli, Közép- és Nyugat-Európában délről észak felé tartó áramlás váltotta fel. Ennek következtében a Szovjetunió európai területén további lehülés, Európa más részein viszont újabb lassú melegedés tapasztalható.

Hazánkban tegnap változóan felhős, az évszaknak megfelelő hőmérsékletü idő volt, gyenge szelekkel. Napközben egy-két helyen futó zápor, Nyiregyháza környékén zivatar keletkezett, jelentéktelen esővel. Az éjszaka folyamán a nyugati megyékben kialakult zivatarokból sok helyen 10, 20 mm-t meghaladó eső hullott; Somogyszobon 32 mm-t mértek. A hőmérséklet napközben 24, 26 fokig emelkedett, ma hajnalra 15, 18 fokig süllyedt. Ma délelőtt folytatódott a változóan felhős idő. A hőmérséklet 11 óráig elérte a 24, 27 fokot.

Ma 12 órakor Budapesten a hőmérséklet 26 fok, a tengerszintre átszámitott légnyomás 763 mm, alig változik.

Várható időjárás szerda estig:

Főként nappali felhőképződés, több helyen futó esővel, zivatarral.
Gyenge változó irányú szél, zivatar idején átmeneti szélerősödés.
A hőmérséklet alakulásában lényeges változás nem lesz.

Várható legalacsonyabb éjszakai hőmérséklet: 15, 19,
legmagasabb nappali hőmérséklet holnap:
25, 29 fok között.

Tóth Pál s.k.

A hőmérséklet napi középértéke és eltérése a 90 évi átlagtól (Budapesten):

1965. VII. 19.: 22,3 C°, +0,2 C°.

1871 óta ezen a napon Budapesten előfordult:

legmagasabb hőmérséklet	34,9 C° (1920)
legalacsonyabb hőmérséklet	12,1 C° (1893)

65.0469.

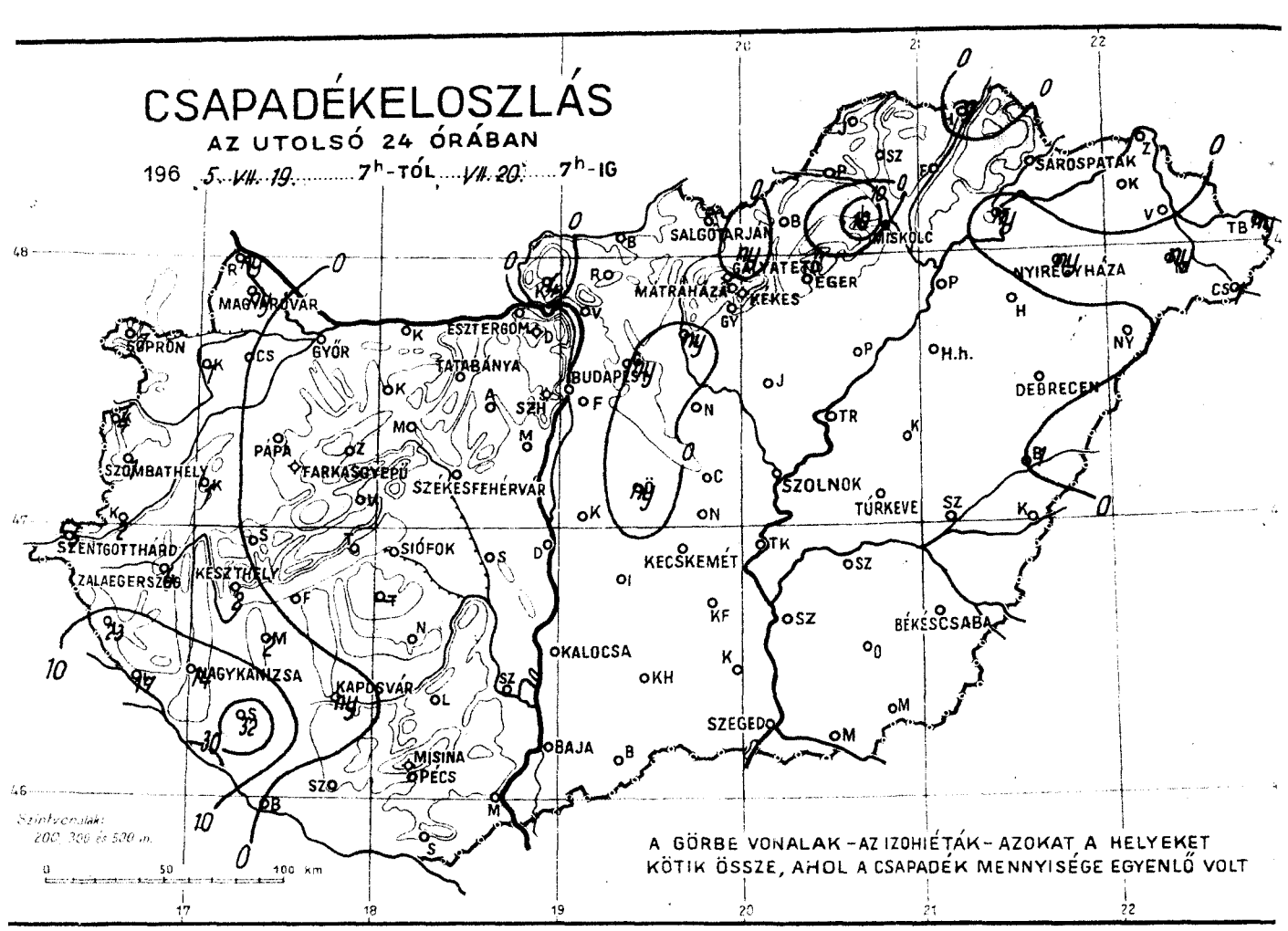
CSAPADÉKELOSZLÁS
AZ UTOLSÓ 24 ÓRÁBAN
196 5. VII. 19. 7h-TÓL VII. 20. 7h-IG
SOPRON
MAGYARÓVÁR
GYŐR
ESZTERGOM
TATABÁNYA
BUDAPEST
SZOMBATHELY
PÁPA
FARKASGYEPŰ
SZÉKESFEHÉRVÁR
SZENTGOTTHÁRD
ZALAEGERSZEG
KESZTHELY
SIÓFOK
NAGYKANIZSA
KAPOSVÁR
MISINA
PÉCS
OKALOCSA
BAJA
SZEGED
KECSKEMÉT
SALGÓTARJÁN
MISKOLC
SÁROSPATAK
MÁTRAHÁZA
EGER
KEKES
NYÍREGYHÁZA
DEBRECEN
SZOLNOK
TÚRKEVE
BÉKÉSCSABA
Szintvonalak: 200, 300 és 500 m.
A GÖRBE VONALAK – AZ IZOHIÉTÁK – AZOKAT A HELYEKET KÖTIK ÖSSZE, AHOL A CSAPADÉK MENNYISÉGE EGYENLŐ VOLT

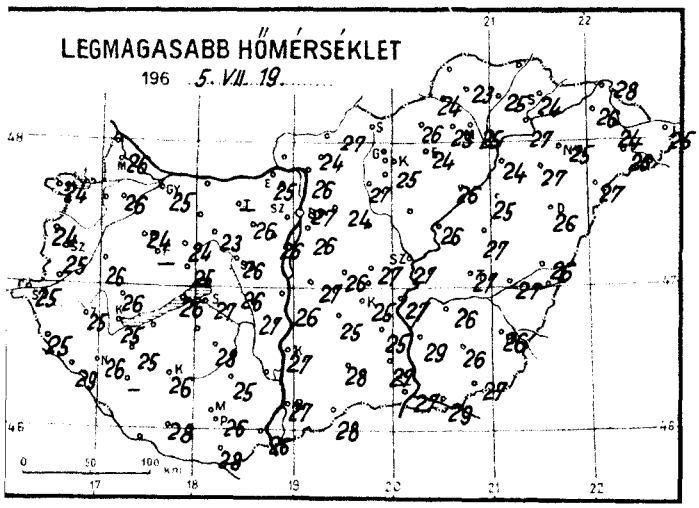
LEGMAGASABB HŐMÉRSÉKLET
196 5. VII. 19.

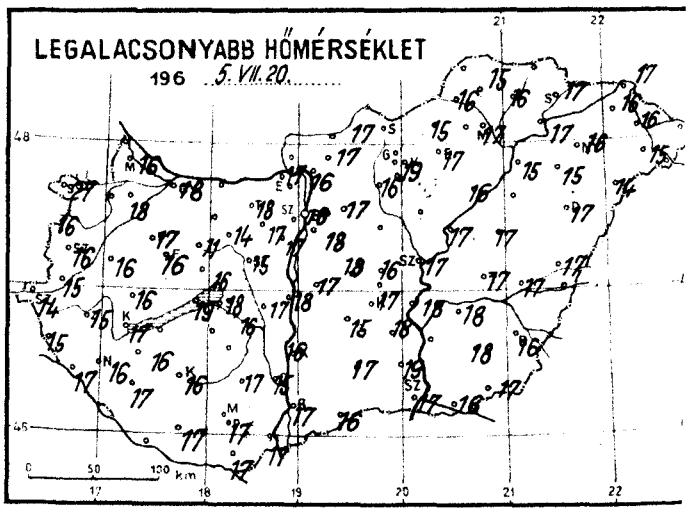
LEGALACSONYABB HŐMÉRSÉKLET
196 5. VII. 20.

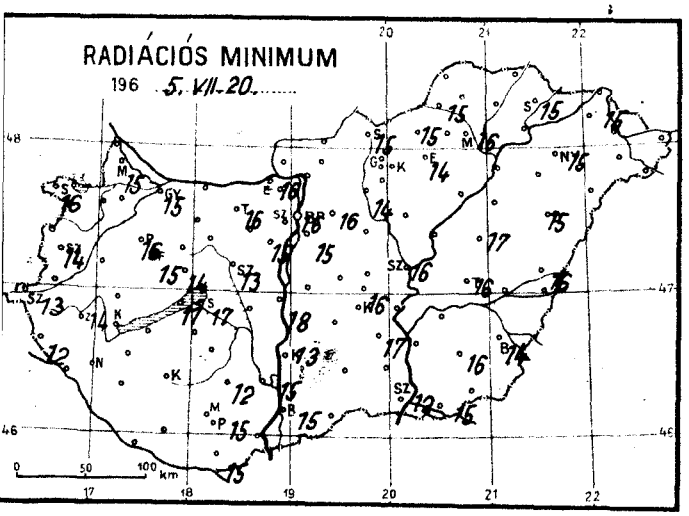
RADIÁCIÓS MINIMUM
196 5. VII. 20.

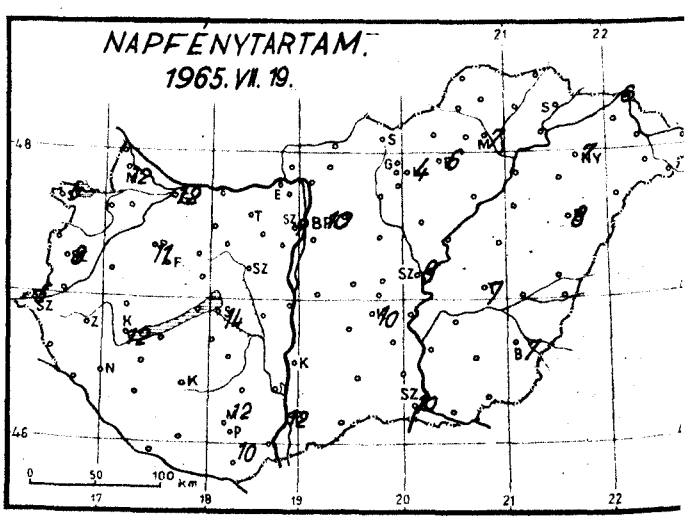
NAPFÉNYTARTAM
1965. VII. 19.

1965. július hó, 20. nap kedd

	Az utolsó 24 óra adatai						24 órai csapadék mm		
	Csapadék (mm)		Hőmérsékleti szélsőségek: tegnapi nappali max.	éjszakai min.	min. 5 cm-en	Napsütés (óra) tegnap			
12815 Magyaróvár	ny		26	16	15	12	Rajka	ny	
822 Győr	•	⌐	25	18	15	12	Kapuvár	1	=
825 Pápa	•	⌐	24	17	16	11	Csorna	•	⌐
805 Sopron	7		24	17	16	6	Komárom	•	⌐
812 Szombathely	1		25	16	14	8	Káld	ny	
910 Szentgotthárd	5	=	25	14	13	5	Kőszeg	4	⌐
915 Zalaegerszeg	4	⌐	25	15	14		Körmend	2	⌐
Lenti	23		25	15	12		Letenye	17	⌐
925 Nagykanizsa	14	⌐	26	16			Sümeg	•	
920 Keszthely	2	⌐	25	17	–	12	Zirc	•	
Tihany	•		26	19	17		Kisbér	•	⌐
935 Siófok	•		27	18	17	14	Mór	•	
942 Pécs	•		26	17	15	10	Alcsút	•	
941 Misinatető (534 m)	•		24	16	12	12	Esztergom	•	
Siklós	•	⌐	28	17	15		Dobogókő	•	
827 Farkasgyepű (400 m)	•		–	16	15		Fonyód	•	
Veszprém	•		25	16	14		Tab	–	
833 Tatabánya	•	⌐	–	18	16		Sárbogárd	•	
839 Budapest (Ferihegy)	•		26	18	15		Lengyel	•	
840 Budapest OMI	•	⌐	27	18	16	10	Nagykónyi	•	⌐
841 Budapest (Szabadságh.,474 m)	•	⌐	23	16	14	7	Marcali	2	⌐ ⌐
Martonvásár	•		26	17	15		Somogyszob	32	⌐
835 Székesfehérvár	•		26	15	13		Kaposvár	ny	
Dunaújváros	•		26	18	18		Barcs	•	
Szekszárd	•	⌐	32	15	15		Szigetvár	•	
Mohács	•		26	17			Bácsalmás	•	
960 Baja	•		27	17	15	12	Kiskunhalas	•	
955 Kalocsa	•		27	16	13		Izsák	•	
Ceglédi	•	⌐	27	16			Kunsztmiklós	•	
860 Szolnok	•		27	17	16	9	Örkény	ny	⌐ =
970 Kecskemét	•	=	25	17	16	10	Nagykáta	•	
Kiskunfélegyháza	•		25	18	17		Jászapáti	•	⌐
982 Szeged	•		27	17	12	10	Tiszakécske	•	⌐
Mezőhegyes	•		27	17	15		Nagykőrös	•	
Orosháza	•	⌐	26	18	16		Kistelek	•	
990 Békéscsaba	•		26	16	14	7	Makó	•	⌐
875 Túrkeve	•		27	17	16	7	Szentes	•	
Berettyóújfalu	1	⌐	26	17	16		Szarvas	•	
882 Debrecen	•		26	17	15	8	Szeghalom	•	⌐
892 Nyíregyháza	ny	⌐	25	16	15	7	Körösszakál	•	
Kisvárda	•		26	16	15	6	Tiszaroff	•	
Mátészalka	ny	⌐	26	15			Poroszló	•	
Tiszabecs	ny		25	14			Karcag	•	⌐
Vác	•	⌐ =	26	16			Hortobágy	•	
Gödöllő	ny		24	17	16		Polgár	•	
Lőrinci	ny	⌐	27	16	14		Hajdúdorog	•	
Gyöngyös	•		25	19			Nyírlugos	•	
Balassagyarmat	•		27	17			Csenger	1	⌐
755 Salgótarján	–		–	–			Vásárosnamény	•	
Galyatető (932 m)	ny		18	13			Záhony	•	
851 Kékestető (1000 m)	•		7	13	–	4	Királyrét	4	
Mátraháza (672 m)	•		20	15			Romhány	•	
865 Eger	•		24	17	14	6	Borsodnádasd	•	
Putnok	•		24	16	15		Jósvafő	–	
Lillafüred	10		23	12			Szendrőlád	•	
772 Miskolc	•		25	17	16	7	Hidasnémeti	9	
Füged	•	⌐	25	16			Tokaj	ny	
778 Sárospatak	•		24	17	15		Sárhatvan	•	

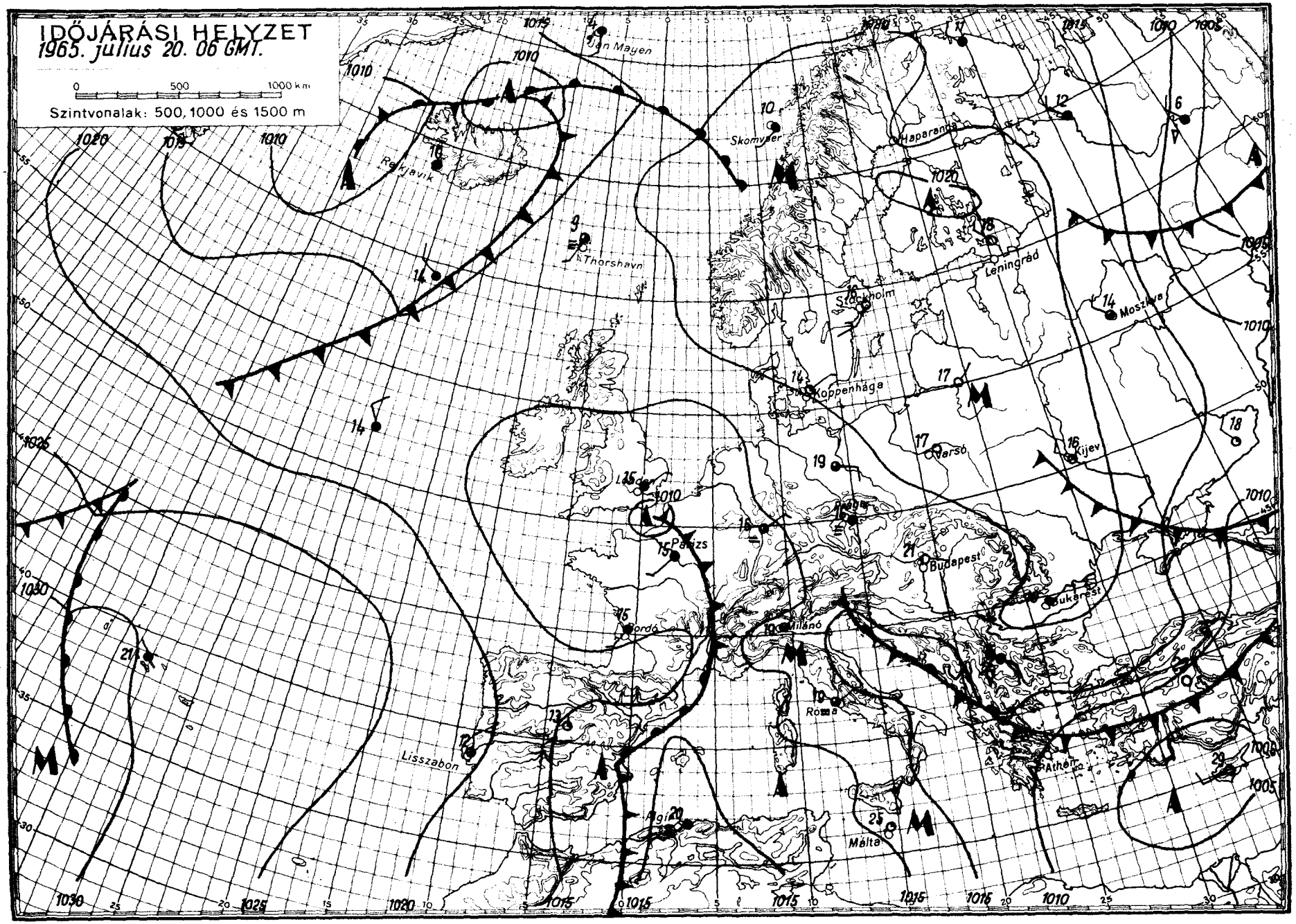

OFFSET NYOMDA, BUDAPEST

IDŐJÁRÁSI NAPIJELENTÉS

ЕЖЕДНЕВНЫЙ МЕТЕОРОЛОГИЧЕСКИЙ БЮЛЛЕТЕНЬ • DAILY WEATHER REPORT
BULLETIN QUOTIDIEN DE TEMPS • TÄGLICHER WETTERBERICHT

KIADJA AZ ORSZÁGOS METEOROLÓGIAI INTÉZET
BUDAPEST II. KITAIBEL PÁL UTCA 1
TELEFON: KÖZPONT: 353-500, IDŐJELZŐ OSZT.: 150-410

MEGJELENIK NAPONKÉNT • ELŐFIZETÉSI ÁRA A POSTAI KÖLTSÉGGEL EGYÜTT NEGYEDÉVRE 60, Ft
KIADÁSÉRT FELEL AZ INTÉZET IGAZGATÓJA

78. évfolyam 202. szám. + B u d a p e s t + 1965. július 21.

Az időjárási helyzet ma reggel és a várható időjárás:

A Balkán-félszigettől az Atlanti óceán északi térségéig északnyugat - délkelet irányban, Európa felett alacsony nyomású légköri képződmény helyezkedik el. Hatására Nyugat- és Közép-Európában erősen felhős, sokfelé záporos, zivataros időjárás alakult ki. Észak-Európában, valamint Kelet-Európa nagy részén anticiklon hatására kevés a felhő, száraz az idő. A hőmérsékleti értékek Európa legnagyobb részén 2 - 3 fokkal alacsonyabbak a legutóbbi három év átlagánál.

Hazánkban tegnap változó mennyiségű felhőzet mellett az észak-nyugati megyékben 3 - 7, máshol 7 - 11 órán keresztül sütött a nap. A hőmérséklet legmagasabb értékei elérték a 25 - 32 fokot. A délutáni óráktól kezdve sokfelé keletkeztek zivatarok. Egyes helyeken, mint például Lovasberényben (Fejér m.) és Somogyszobon jégeső is hullott. A ma reggel 7 óráig leesett eső mennyisége Karcagon elérte a 31, Lovasberényben a 33, Dobogókőn a 34, Csákberényben a 42, Csákváron pedig a 62 mm-t. Ma hajnalban az ország területén 14 - 20 fokig hült le a levegő. Ma országszerte felhős az idő, a délelőtti órákban helyenként újabb zivatarok keletkeztek.

Ma 12 órakor Budapesten a hőmérséklet 23 fok, a tengerszintre átszámitott légnyomás 760 mm, gyengén süllyedő irányzatú.

Várható időjárás csütörtök estig:

Változó mennyiségű felhőzet.
Többfelé újabb zápor, zivatar.
Mérsékelt, a zivatarok idején átmenetileg megélénkülő szél.

Várható legalacsonyabb éjszakai hőmérséklet: 16, 20
legmagasabb nappali hőmérséklet holnap: 24, 28 fok között.

Kerényi Nárcisz s.k.

A hőmérséklet napi középértéke és eltérése a 90 évi átlagtól (Budapesten) :

1965. VII. 20.:	22,9 C°,	+0,9 C°.

1871 óta ezen a napon Budapesten előfordult:

legmagasabb hőmérséklet	35,2 C° (1903)
legalacsonyabb hőmérséklet	9,2 C° (1892)

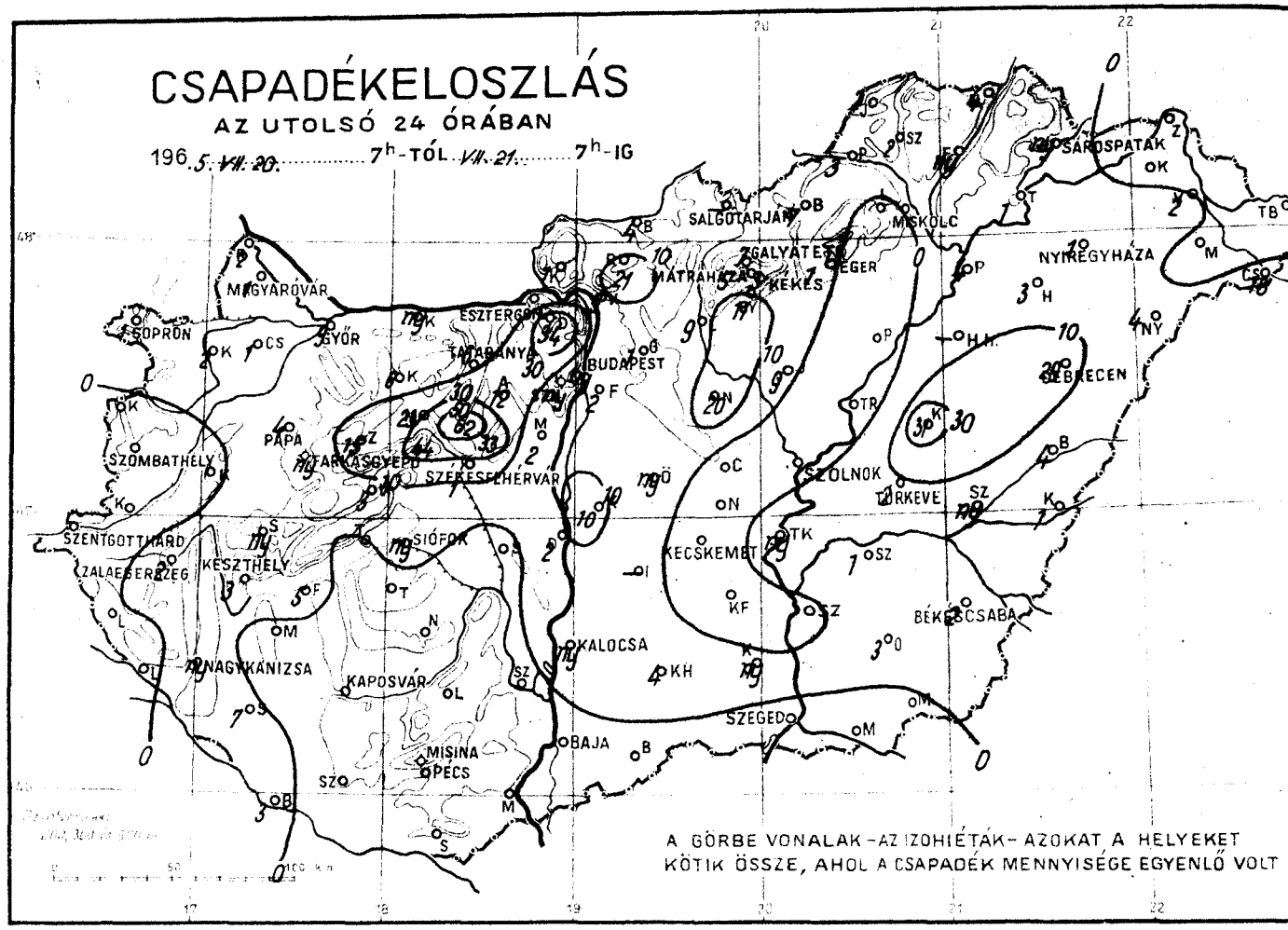
CSAPADÉKELOSZLÁS
AZ UTOLSÓ 24 ÓRÁBAN
196. 5. VII. 20. ..... 7h-TÓL VII. 21. ..... 7h-IG
MAGYARÓVÁR
SOPRON
GYŐR
ESZTERGOM
TATABÁNYA
BUDAPEST
SALGÓTARJÁN
MISKOLC
GALYATETŐ
MÁTRAHÁZA
EGER
KEKES
SÁROSPATAK
NYÍREGYHÁZA
DEBRECEN
SZOMBATHELY
PAPA
TATABÁNYA
SZÉKESFEHÉRVÁR
SZOLNOK
TÚRKEVE
SZENTGOTTHÁRD
ZALAEGERSZEG
KESZTHELY
SIÓFOK
KECSKEMÉT
BÉKÉSCSABA
NAGYKANIZSA
KAPOSVÁR
KALOCSA
SZEGED
BAJA
MISINA
PÉCS
A GÖRBE VONALAK – AZ IZOHIÉTÁK – AZOKAT A HELYEKET
KÖTIK ÖSSZE, AHOL A CSAPADÉK MENNYISÉGE EGYENLŐ VOLT

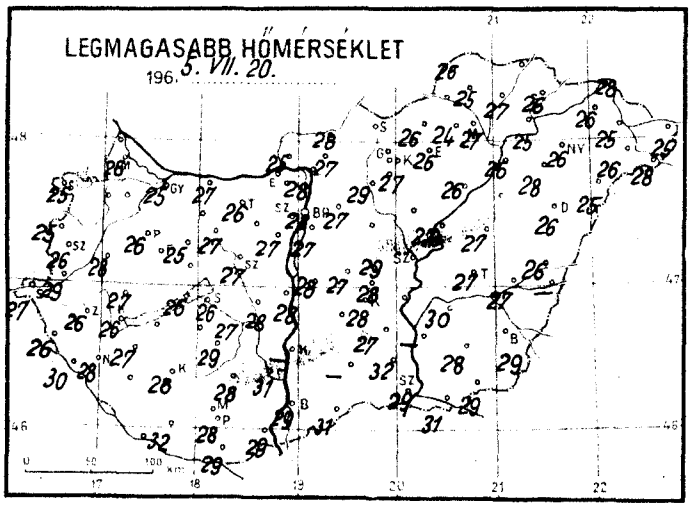
LEGMAGASABB HŐMÉRSÉKLET
196. 5. VII. 20.

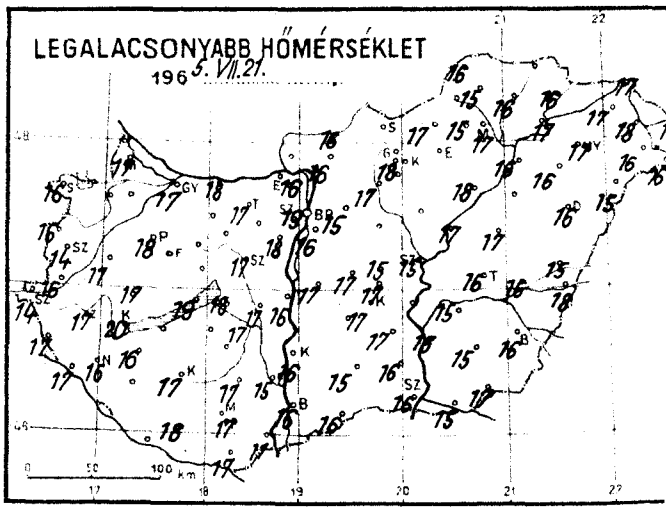
LEGALACSONYABB HŐMÉRSÉKLET
196. 5. VII. 21.

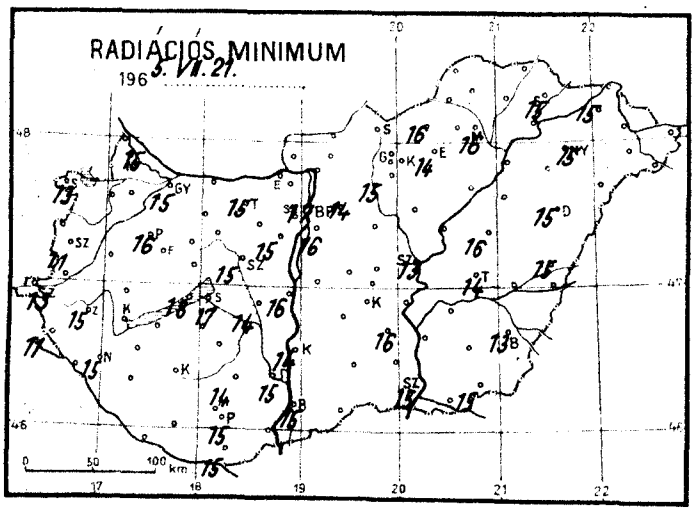
RADIÁCIÓS MINIMUM
196. 5. VII. 21.

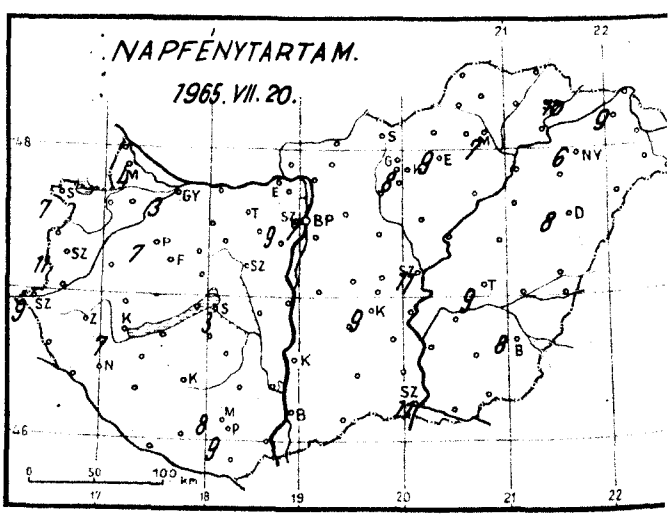
NAPFÉNYTARTAM.
1965. VII. 20.

1965. július hó, 21. napszerda

	Az utolsó 24 óra adatai						24 órai csapadék mm		
	Csapadék (mm)		Hőmérsékleti szélsőségek			Napsütés (óra) tegnap			
			tegnapi nappali max.	éjszakai min.	min. 5 cm-en				
12815 Magyaróvár	1		26	17	15	4	Rajka	2	↙
822 Győr	9	↙	25	17	15	3	Kapuvár	2	↙
825 Pápa	4		26	18	16	7	Csorna	1	↙
805 Sopron	1	=	25	16	13	7	Komárom	ny	↙
812 Szombathely	•	=	26	14	11	11	Káld	•	∩
910 Szentgotthárd	•	=	27	14	13	9	Kőszeg	•	
915 Zalaegerszeg	2	↙	26	17	15		Körmend	•	
Lenti	•		26	17	11		Letenye	•	
925 Nagykanizsa	ny	↙	28	16	15		Sümeg	ny	↙
920 Keszthely	3	↙	26	20	–	7	Zirc	15	
Tihany	•		26	19	18		Kisbér	6	↙
935 Siófok	ny		26	18	17	3	Mór	23	↙
942 Pécs	•		28	17	15	9	Alcsút	12	↙
941 Misinatető (534 m)	•		26	15	13	8	Esztergom	–	
Siklós	•	∩	29	17	15		Dobogókő	34	↙
827 Farkasgyepű (400 m)	ny	↙	24	16	15		Fonyód	5	↙
Veszprém	3	↙	26	15	14		Tab	•	
833 Tatabánya	6	↙	26	17	15		Sárbogárd	•	
839 Budapest (Ferihegy)	2	↙	27	16	16		Lengyel	•	
840 Budapest OMI	ny		28	19	17	7	Nagykónyi	•	∩
841 Budapest (Szabadságh. 474 m)	ny	<	24	15	14	9	Marcali	•	∩
Martonvásár	2	↙	27	18	18		Somogyszob	7	↙▲
835 Székesfehérvár	1		27	17	15		Kaposvár	•	
Dunaújváros	2	↙	28	16	16		Barcs	3	↙
Szekszárd	•	∩	31	15	15		Szigetvár	•	
Mohács	•	∩	29	17			Bácsalmás	•	
960 Baja	•		22	16	15	8	Kiskunhalas	4	↙
955 Kalocsa	ny	↙	–	16	14		Izsák	–	
Cegléd	•		29	15			Kunsztmiklós	10	
860 Szolnok	•		29	15	13	11	Örkény	ny	↙
970 Kecskemét	•		28	17		9	Nagykáta	20	↙ ∩
Kiskunfélegyháza	•		27	17	16		Jászapáti	9	↙
982 Szeged	•	↙	29	16	15	11	Tiszakécske	ny	↙
Mezőhegyes	•		29	17	15		Nagykőrös	•	↙
Orosháza	3	∩	28	15			Kistelek	ny	↙
990 Békéscsaba	2	↙	29	16	13	8	Makó	•	∩
875 Túrkeve	2	↙	27	16	14	9	Szentes	•	
Berettyóújfalu	4	∩	26	15	15		Szarvas	1	↙
882 Debrecen	29	↙	26	16	15	8	Szeghalom	ny	∩
892 Nyíregyháza	1		26	17	15	6	Kőrösszakál	7	
Kisvárda	•		26	17	15	9	Tiszaroff	•	
Mátészalka	•	∩	26	16			Poroszló	•	∩
Tiszabecs	•		25	14			Karcag	31	
Vác	9	↙	28	16			Hortobágy	–	
Gödöllő	1	↙	27	15	14		Polgár	4	
Lőrinci	9	↙	29	17	15		Hajdúdorog	3	↙
Gyöngyös	11	↙	27	13			Nyírlugos	4	
Balassagyarmat	4		28	16			Csenger	18	↙
755 Salgótarján	–		–	–	–		Vásárosnamény	2	
Galyatető (932 m)	7	↙	21	13			Záhony	•	
851 Kékestető (1000 m)	3	↙	20	12	–	8	Királyrét	1	↙
Mátraháza (672 m)	5	↙	23	14			Romhány	21	↙
865 Eger	1	↙	26	18	14	9	Borsodnádasd	7	↙
Putnok	3	↙					Jósvafő	2	
Lillafüred	•		24	15			Szendrőlád	2	
772 Miskolc	•	=	27	17	16	7	Hidasnémeti	4	
Füged	ny		27	16			Tokaj	1	
778 Sárospatak	ny		26	16	15	10	Sárhatvan	•	

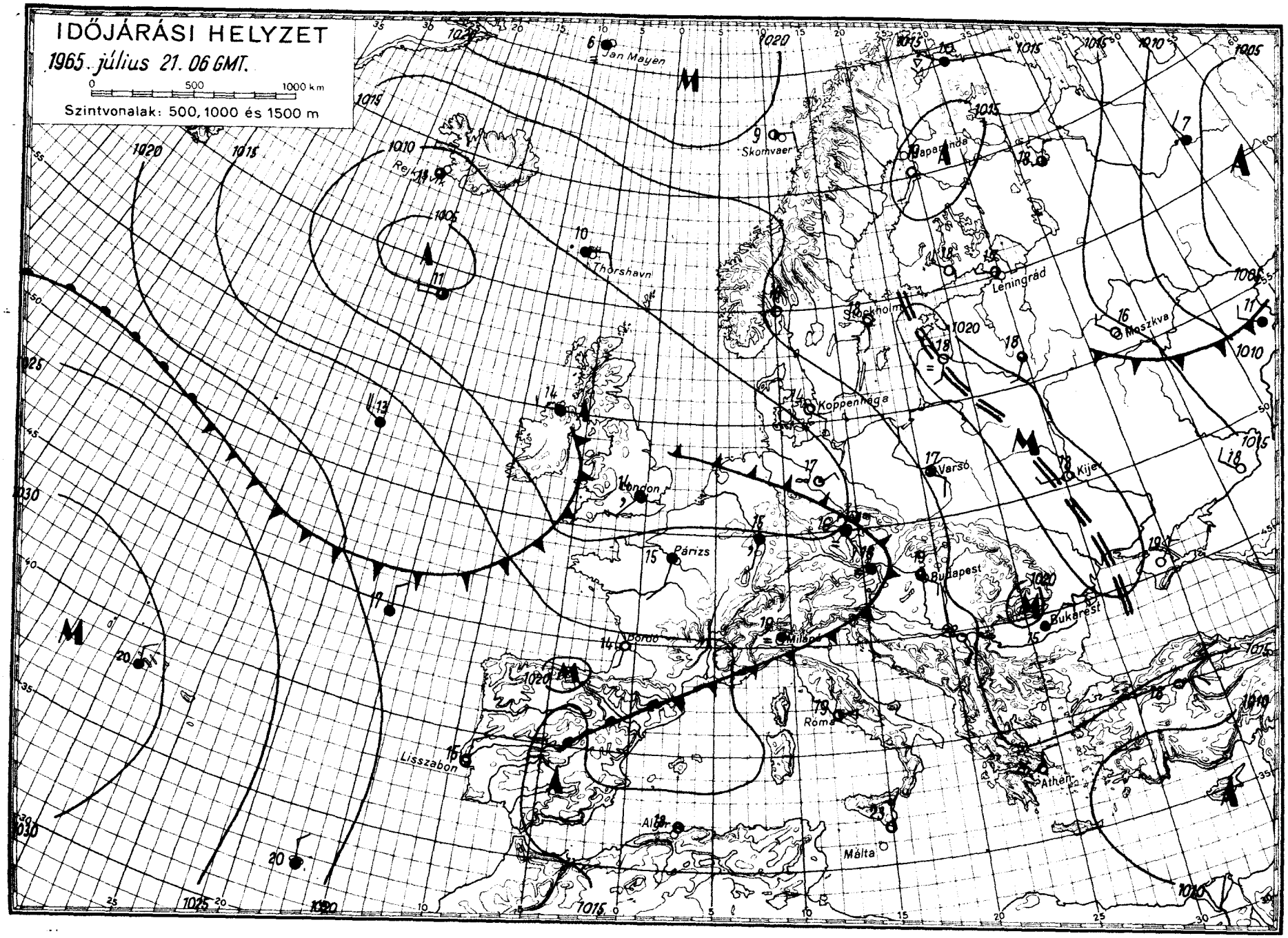

OFFSET NYOMDA BUDAPEST

IDŐJÁRÁSI NAPIJELENTÉS

ЕЖЕДНЕВНЫЙ МЕТЕОРОЛОГИЧЕСКИЙ БЮЛЛЕТЕНЬ • DAILY WEATHER REPORT
BULLETIN QUOTIDIEN DE TEMPS • TÄGLICHER WETTERBERICHT

KIADJA AZ ORSZÁGOS METEOROLÓGIAI INTÉZET
BUDAPEST II. KITAIBEL PÁL UTCA 1
TELEFON: KÖZPONT: 353-500, IDŐJELZŐ OSZT.: 150-410

MEGJELENIK NAPONKÉNT • ELŐFIZETÉSI ÁRA A POSTAI KÖLTSÉGGEL EGYÜTT NEGYEDÉVRE 60, Ft
KIADÁSÉRT FELEL AZ INTÉZET IGAZGATÓJA

78. évfolyam 203. szám + B u d a p e s t + 1965. július 22.

Az időjárási helyzet ma reggel és a várható időjárás:

Központjával a Brit-szigetek térségében elhelyezkedő nagykiterjedésű ciklonrendszer déli, délkeleti oldalán folytatódik a hüvösebb óceáni eredetü levegő beáramlása kontinensünk fölé. Első hulláma heves záporokkal, zivatarokkal, helyenként viharos erejü szélrohamokkal és jégesővel, az elmult 24 óra folyamán átvonult a Kárpát-medence fölött. A hidegfront mögött átmenetileg kialakult leszálló légáramlás következtében Közép-Európa fölött ma kevesebb a felhő, mérséklődött a szél, s a zivatarhajlam is csökkent.

Hazánk fölött tegnap felhőátvonulások voltak. A koradélelőtti órákban Budapest térségében alakult ki az első zivatar. A zivatartevékenység a délelőtt folyamán fokozatosan átterjedt az ország északi felére, majd délután, a délnyugati megyék kivételével, az egész ország területére. A zivatarokat helyenként heves szélrohamok kisérték, egy-két helyen jég is esett. A lehullott csapadék mennyisége északon és a délkeleti országrészben sokfelé meghaladta a 10, Győr környékén és a Börzsöny-Mátra térségében többfelé a 20 mm-t, sőt Nógrádszakálon 38, Királyréten 42, Szerencsen 44 mm esőt mértek. Északnyugaton csak 2-3, az ország északi felének többi részén 4-8, délen 9-12 órán át sütött a nap. A hőmérséklet napközben a Sajó-Hernád vidékén csak 22-25, máshol 25-30, a délnyugati határvidéken 30-32 fokig emelkedett. Az éjszaka folyamán a Nagykanizsa-Miskolc vonaltól északra 10-15, délre 15-18 fokig süllyedt. Ma délelőtt kisebb felhőátvonulások voltak, Miskolcról kisebb esőt jelentettek.

Ma 12 órakor Budapesten a hőmérséklet 24 fok, a tengerszintre átszámitott légnyomás 761 mm, alig változik.

Várható időjárás péntek estig:

Felhőátvonulások ma csak szórványosan, holnap többfelé előforduló átfutó esővel, zivatarral.
Ma gyenge, délután időnként kissé élénkebb, változó irányú, holnap fokozatosan megélénkülő délnyugati, nyugati szél.
A hőmérséklet alakulásában lényeges változás nem lesz.

Várható legalacsonyabb éjszakai hőmérséklet: 12-17, legmagasabb nappali hőmérséklet holnap: 23-28 fok között.

Vissy Károly s.k.

A hőmérséklet napi középértéke és eltérése a 90 évi átlagtól (Budapesten) :

1965. VII. 21.:	20,6 C°.	-1,3 C°.

1871 óta ezen a napon Budapesten előfordult:

legalacsonyabb hőmérséklet	11,1 C° (1892)
legmagasabb hőmérséklet	35,5 C° (1886)

65.0472.

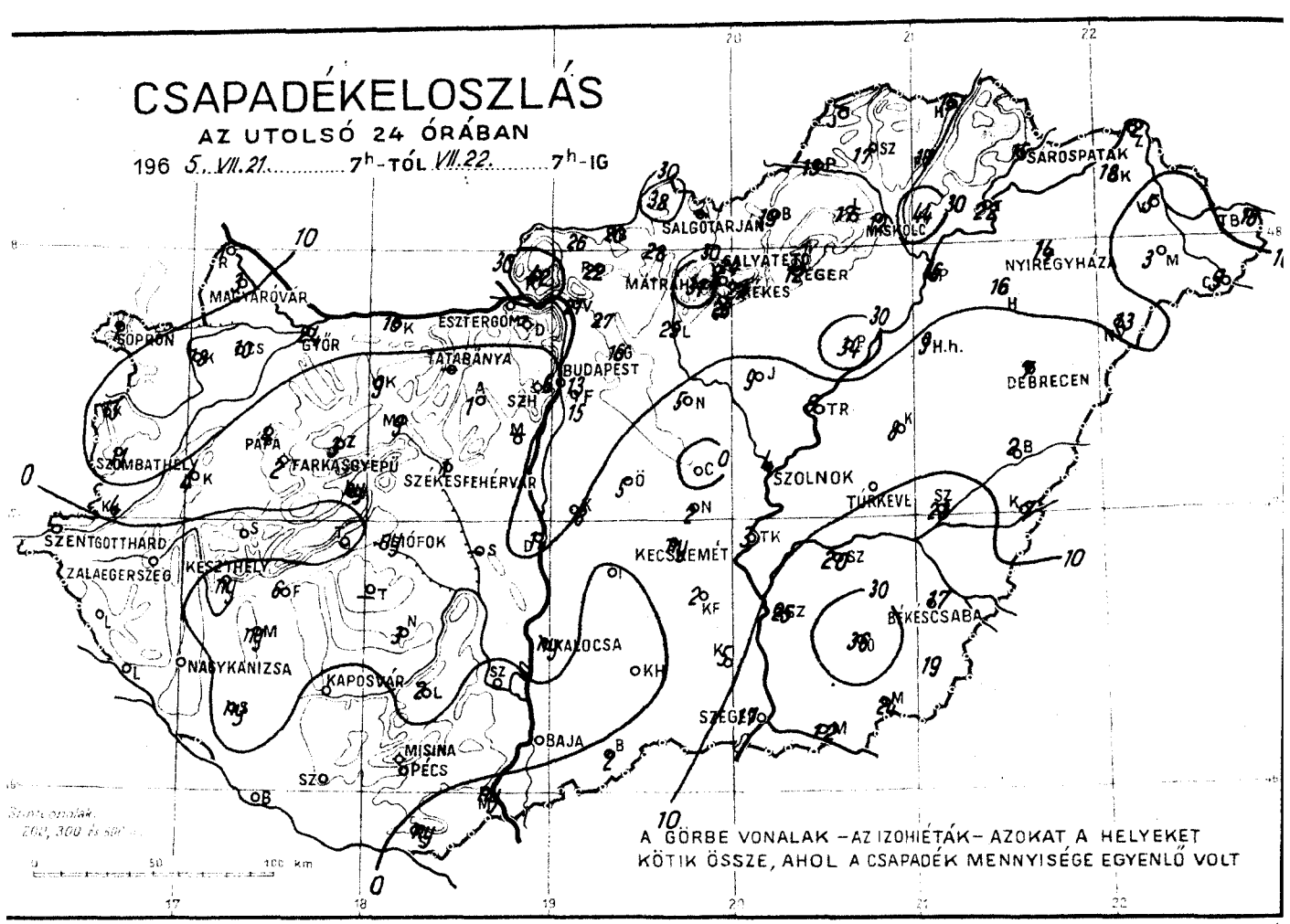
CSAPADÉKELOSZLÁS
AZ UTOLSÓ 24 ÓRÁBAN
196 5. VII. 21. 7h-TÓL VII. 22. 7h-IG
SOPRON
MAGYARÓVÁR
GYŐR
ESZTERGOM
TATABÁNYA
BUDAPEST
MÁTRAHÁZA
SALGÓTARJÁN
SALYATETŐ
EGER
MISKOLC
SÁROSPATAK
NYÍREGYHÁZA
DEBRECEN
SZOLNOK
TÚRKEVE
KECSKEMÉT
BÉKÉSCSABA
SZOMBATHELY
PAPA
FARKASGYEPŰ
SZÉKESFEHÉRVÁR
SZENTGOTTHÁRD
ZALAEGERSZEG
KESZTHELY
SIÓFOK
NAGYKANIZSA
KAPOSVÁR
KALOCSA
BAJA
SZEGED
MISINA
PÉCS
A GÖRBE VONALAK – AZ IZOHIÉTÁK – AZOKAT A HELYEKET
KÖTIK ÖSSZE, AHOL A CSAPADÉK MENNYISÉGE EGYENLŐ VOLT

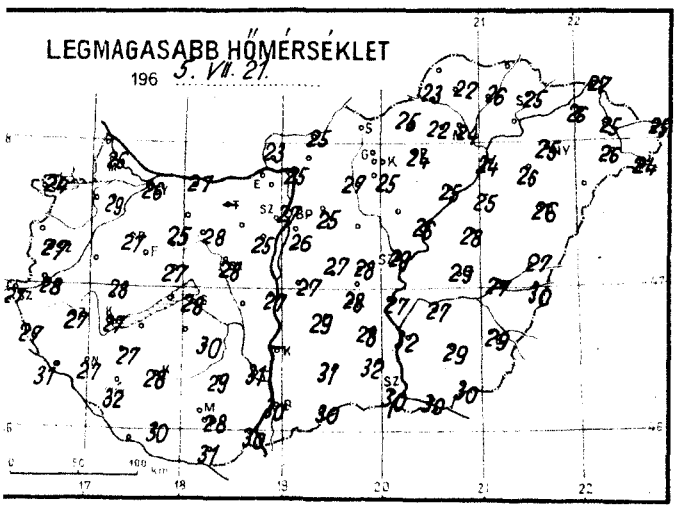
LEGMAGASABB HŐMÉRSÉKLET
196 5. VII. 21.

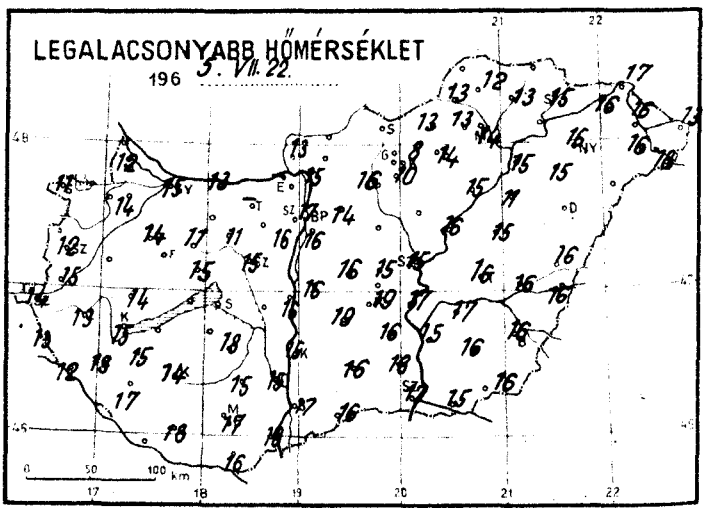
LEGALACSONYABB HŐMÉRSÉKLET
196 5. VII. 22.

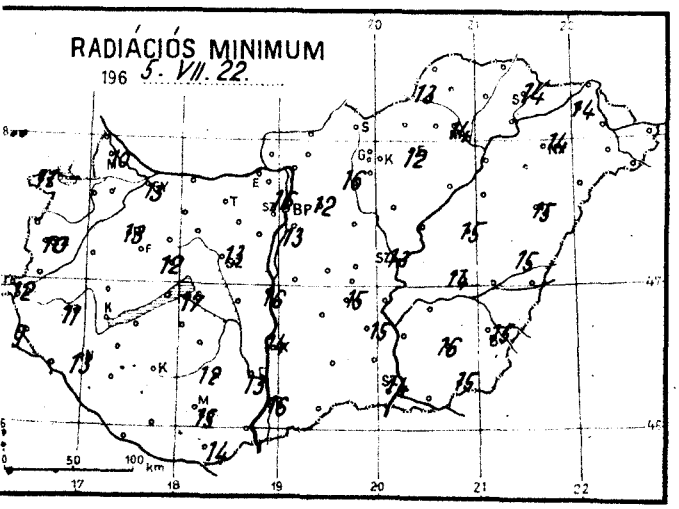
RADIÁCIÓS MINIMUM
196 5. VII. 22.

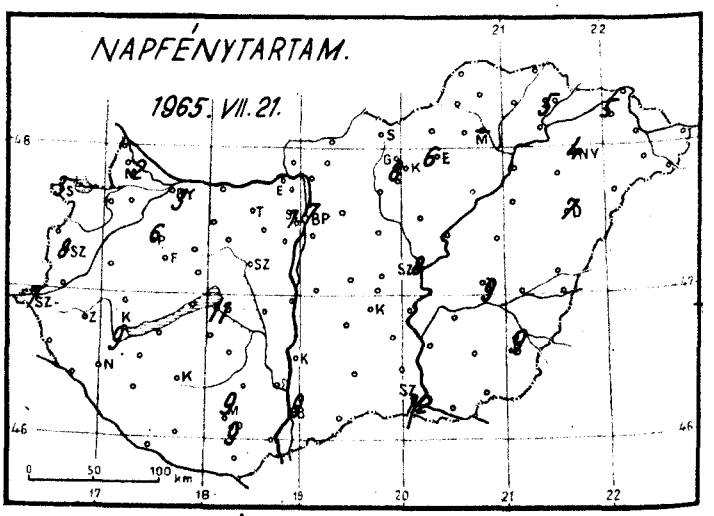
NAPFÉNYTARTAM.
1965. VII. 21.

1965. július hó, 22. nap csütörtök

	Az utolsó 24 óra adatai						24 órai csapadék mm		
	Csapadék (mm)		Hőmérsékleti szélsőségek: tegnapi nappali max.	éjszakai min.	min. 5 cm-en	Napsütés (óra) tegnap			
12815 Magyaróvár	3	≡	26	12	10	2	Rajka	1	
822 Győr	24		26	15	13	3	Kapuvár	18	
825 Pápa	4		27	14	13	6	Csorna	10	
805 Sopron	7		24	11	11	3	Komárom	16	
812 Szombathely	11		27	12	10	8	Káld	4	
910 Szentgotthárd	•		27	14	12	7	Kőszeg	13	
915 Zalaegerszeg	•		27	13	11		Körmend	4	
Lenti	•		27	13	9		Letenye	•	
925 Nagykanizsa	•		27	13	13		Sümeg	•	
920 Keszthely	ny		27	15	–	9	Zirc	3	
Tihany	•		28	17	15		Kisbér	9	
935 Siófok	ny		28	18	17	11	Mór	9	
942 Pécs	•		28	17	15	9	Alcsút	1	
941 Misinatető (534 m)	•		26	14	12	9	Esztergom	–	
Siklós	ny		31	16	14		Dobogókő	–	
827 Farkasgyepű (400 m)	2		25	12	12		Fonyód	6	
Veszprém	ny		27	15	12		Tab	–	
833 Tatabánya	–		–	–	–		Sárbogárd	–	
839 Budapest (Ferihegy)	15		26	16	13		Lengyel	2	
840 Budapest OMI	13		27	17	16	7	Nagykónyi	3	
841 Budapest (Szabadságh.,474 m)	6		23	14	13	7	Marcali	ny	
Martonvásár	–		–				Somogyszob	ny	
835 Székesfehérvár	1		28	15	13		Kaposvár	•	
Dunaújváros	11		27	16	16		Bares	•	
Szekszárd	•		31	15	13		Szigetvár	•	
Mohács	ny		30	18			Bácsalmás	2	
960 Baja	•		30	17	16	9	Kiskunhalas	•	
955 Kalocsa	ny		–	15	14		Izsák	•	
Ceglédd	•		28	15			Kunsztmiklós	8	
860 Szolnok	4		29	15	13	8	Örkény	5	
970 Kecskemét	ny		28	19	15		Nagykáta	5	
Kiskunfélegyháza	2		28	16	15		Jászapáti	9	
982 Szeged	17		30	17	14	12	Tiszakécske	3	=
Mezőhegyes	24		30	16	15		Nagykőrös	2	
Orosháza	36		29	16	16		Kistelek	5	
990 Békéscsaba	17		29	16	15		Makó	12	
875 Túrkeve	3		29	16	14	9	Szentes	25	
Berettyóújfalu	2		27	16	15		Szarvas	20	
882 Debrecen	7		26	17	15	7	Szeghalom	23	
892 Nyíregyháza	14		25	16	14	4	Körösszakál	7	
Kisvárda	18		26	16	14	5	Tiszaroff	6	
Mátészalka	3		26	16			Poroszló	34	
Tiszabecs	18		25	13			Karcag	8	
Vác	21		25	15			Hortobágy	9	
Gödöllő	16		25	14	12		Polgár	16	
Lőrinci	25		27	16	16		Hajdúdorog	16	
Gyöngyös	28		25	10			Nyírlugos	13	
Balassagyarmat	20		25	14			Csenger	9	
755 Salgótarján	–		–	–			Vásárosnamény	5	
Galyatető (932 m)	24		18	11			Záhony	12	
851 Kékestető (1000 m)	27			11	–	8	Királyrét	42	
Mátraháza (672 m)	31		20	13			Romhány	22	
865 Eger	12		24	14	12	6	Borsodnádasd	19	
Putnok	13		23	13	13		Jósvafő	–	
Lillafüred	17		22	13			Szendrőlád	17	
772 Miskolc	12		24	14	14	–	Hidasnémeti	15	
Füged	17		26	13			Tokaj	22	
778 Sárospatak	15		25	15	14	5			

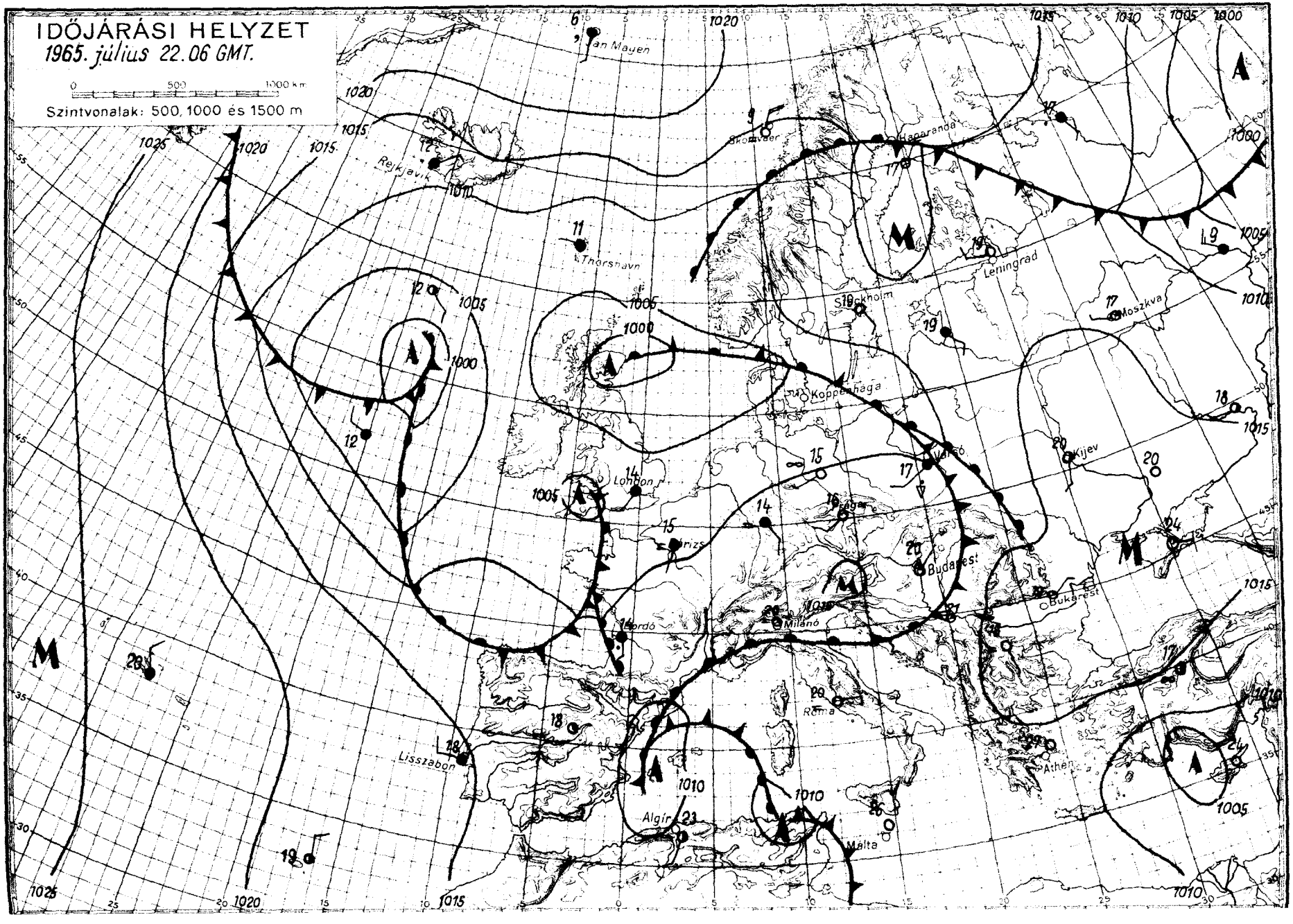
IDŐJÁRÁSI HELYZET
1965. július 22.06 GMT.
0 500 1000 km
Szintvonalak: 500, 1000 és 1500 m
Jan Mayen
Reykjavik
Thorshavn
Skrove
Haparanda
Leningrad
Moszkva
Stockholm
Koppenhaga
London
Párizs
Berlin
Varsó
Kijev
Budapest
Bukarest
Milánó
Madrid
Róma
Athén
Lisszabon
Algír
Malta
OFFSET NYOMDA BUDAPEST

IDŐJÁRÁSI NAPIJELENTÉS

ЕЖЕДНЕВНЫЙ МЕТЕОРОЛОГИЧЕСКИЙ БЮЛЛЕТЕНЬ • DAILY WEATHER REPORT
BULLETIN QUOTIDIEN DE TEMPS • TÄGLICHER WETTERBERICHT

KIADJA AZ ORSZÁGOS METEOROLÓGIAI INTÉZET
BUDAPEST II. KITAIBEL PÁL UTCA 1
TELEFON: KÖZPONT: 353-500, IDŐJELZŐ OSZT.: 150-410

MEGJELENIK NAPONKÉNT • ELŐFIZETÉSI ÁRA A POSTAI KÖLTSÉGGEL EGYÜTT NEGYEDÉVRE 60, Ft
KIADÁSÉRT FELEL AZ INTÉZET IGAZGATÓJA

78. évfolyam 204. szám + Budapest + 1965. július 23.

Az időjárási helyzet ma reggel és a várható időjárás:

Európa nyugati felében tovább tart az évszakhoz képest hüvös, helyenként esős időjárás. A tegnapi nap folyamán Közép-Európa nagy részén 24-29 fokig melegedett fel a levegő, a Madrid-Belgrád vonaltól délre fekvő területen pedig 30-34 fokig. A Kárpát-medencében továbbá Románia nyugati és Jugoszlávia északi részein a mára virradó éjszaka folyamán sokfelé volt zivatar.

Hazánkban tegnap nappali felhőképződés volt, Miskolcról átfutó esőt is jelentettek. A nap országszerte 9-14 órán át sütött, a hőmérséklet általában 25-30 fokig emelkedett. Az éjszakai órákban északnyugat felől beáramló hüvös levegő hatására sok helyen volt záporeső, zivatar. A csapadék mennyisége az ország területén szeszélyes eloszlást mutat. Általában 1-15 mm között volt, de egy-két helyen elérte a 15-26, Mezőhegyesen pedig a 43 mm-t. A hőmérséklet az éjszaka folyamán 14-19 fokig süllyedt. Ma reggel már csak a keleti országrészben esett az eső, majd a délelőtt folyamán ott is elállt és a felhőzet felszakadozott. Az éjszakai zivetarok hütő hatása a ma délelőtti hőmérsékletek alakulásában számottevő mértékben nem mutatkozott.

Ma Budapesten 12 órakor a hőmérséklet 22 fok, a tengerszintre átszámitott légnyomás 758 mm, mérsékelten emelkedik.

Várható időjárás szombat estig:

Főként nappali felhőképződés, szórváhyosan fellépő záporesővel, zivatarral.
Mérsékelt nyugati szél.
A hőmérséklet alakulásában lényeges változás nem lesz.

Várható legalacsonyabb éjszakai hőmérséklet 15-19, legmagasabb nappali hőmérséklet holnap 25-29 fok között.

Dr. Tardos Béla s.k.

A hőmérséklet napi középértéke és eltérése a 90 évi átlagtól (Budapesten) :

1965. VII. 22.: 22,6 C°, +0,4 C°.

1871 óta ezen a napon Budapesten előfordult:

legmagasabb hőmérséklet	35,3 C°	(1939)
legalacsonyabb hőmérséklet	8,3 C°	(1898)

65.0473.

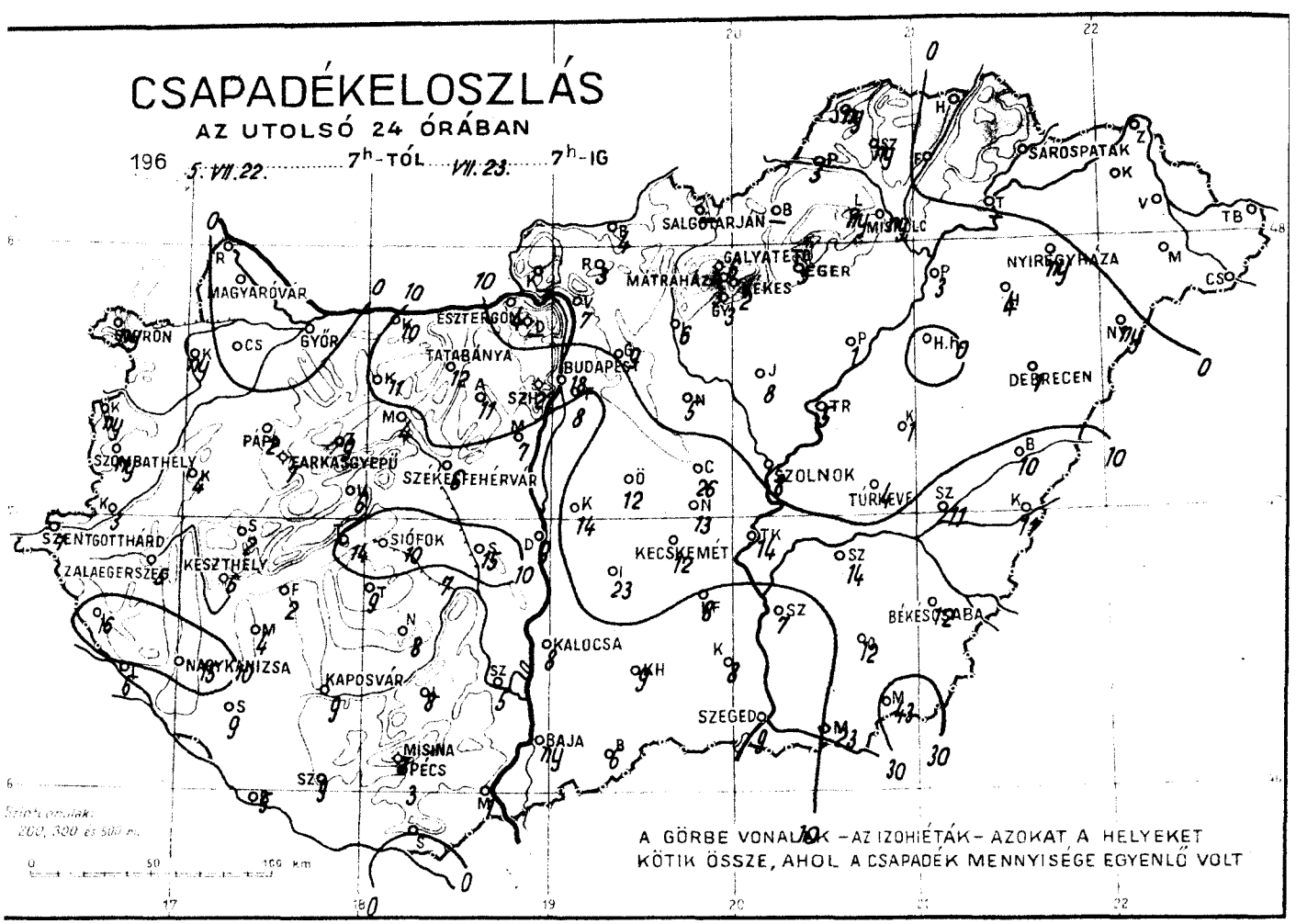
CSAPADÉKELOSZLÁS
AZ UTOLSÓ 24 ÓRÁBAN
196 5. VII. 22. ..... 7h-TÓL ..... VII. 23. ..... 7h-IG
SOPRON
MAGYARÓVÁR
GYŐR
ESZTERGOM
TATABÁNYA
BUDAPEST
SZOMBATHELY
PÁPA
TAPOLCA
SZÉKESFEHÉRVÁR
SIÓFOK
SZENTGOTTHÁRD
ZALAEGERSZEG
KESZTHELY
NAGYKANIZSA
KAPOSVÁR
PÉCS
MISINA
BAJA
KALOCSA
KECSKEMÉT
SZOLNOK
TÚRKEVE
BÉKÉSCSABA
SZEGED
DEBRECEN
NYÍREGYHÁZA
SÁROSPATAK
SALGÓTARJÁN
MÁTRAHÁZA
GALYATETŐ
EGER
MISKOLC
A GÖRBE VONALAK – AZ IZOHIÉTÁK – AZOKAT A HELYEKET KÖTIK ÖSSZE, AHOL A CSAPADÉK MENNYISÉGE EGYENLŐ VOLT

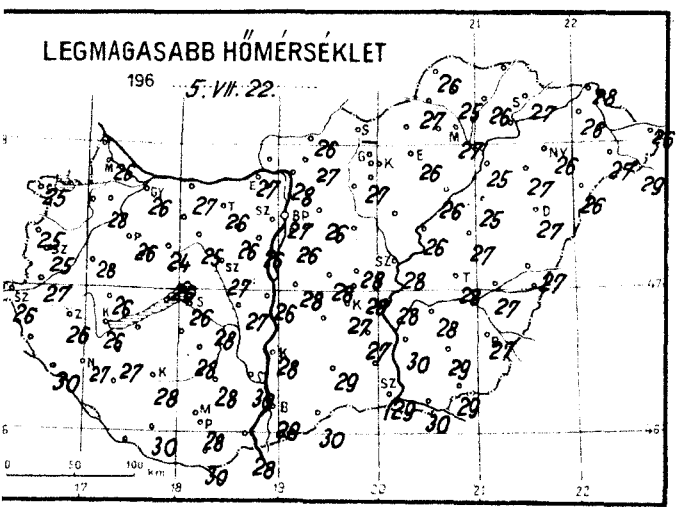
LEGMAGASABB HŐMÉRSÉKLET
196 5. VII. 22.

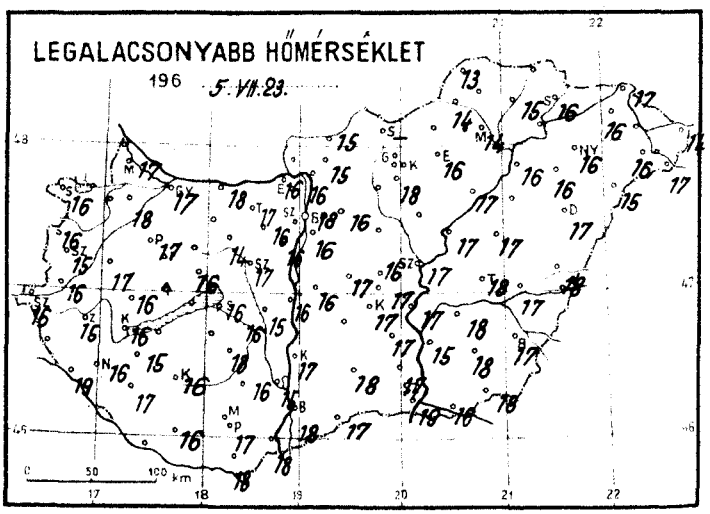
LEGALACSONYABB HŐMÉRSÉKLET
196 5. VII. 23.

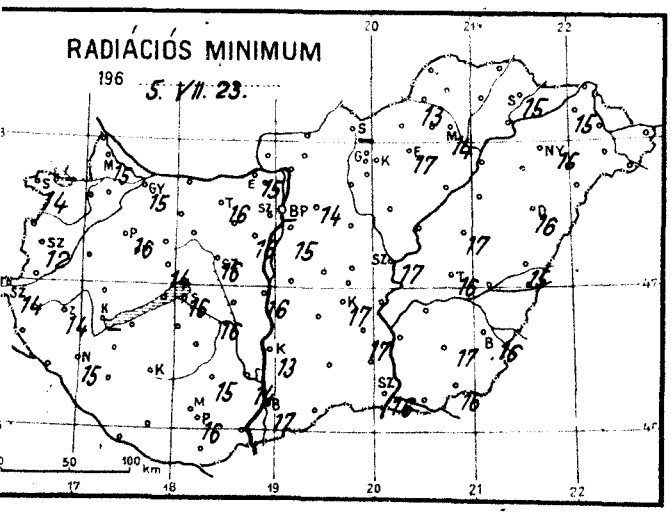
RADIÁCIÓS MINIMUM
196 5. VII. 23.

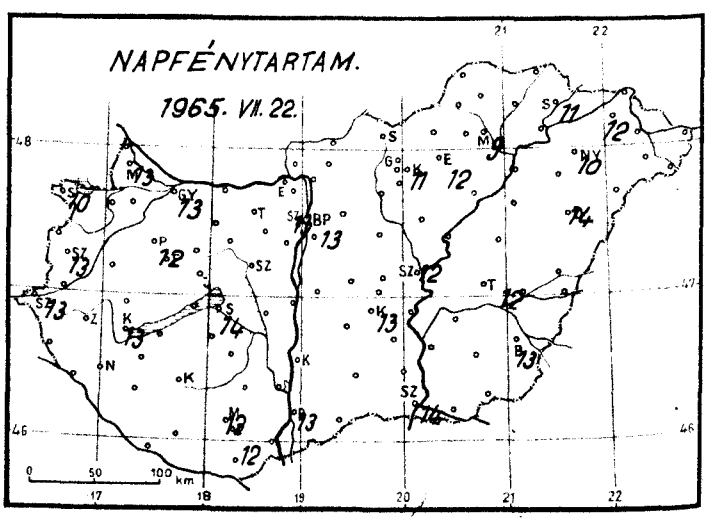
NAPFÉNYTARTAM.
1965. VII. 22.

1965. július hó, 23. nap péntek

	Az utolsó 24 óra adatai						24 órai csapadék mm		
	Csapadék (mm)		Hőmérsékleti szélsőségek			Napsütés (óra) tegnap			
			tegnapi nappali max.	éjszakai min.	min. 5 cm-en				
12815 Magyaróvár	.		26	17	15	13	Rajka	.	
822 Győr	.		26	17	15	13	Kapuvár	ny	<
825 Pápa	2	⌐	26	17	16	12	Csorna	.	∩
805 Sopron	ny		25	16	14	10	Komárom	10	
812 Szombathely	ny		25	15	12	13	Káld	4	⌐
910 Szentgotthárd	1		26	16	14	13	Kőszeg	ny	
915 Zalaegerszeg	5	⌐	26	15	14		Körmend	3	⌐
Lenti	16		27	14	9		Letenye	6	⌐
925 Nagykanizsa	15	⌐	27	16	15		Sümeg	2	⌐
920 Keszthely	6	⌐	26	16	–	13	Zirc	9	
Tihany	14	⌐	28	15	13		Kisbér	11	⌐
935 Siófok	10	⌐	26	16	16	14	Mór	4	⌐
942 Pécs	3	⌐	28	17	16	12	Alcsút	11	⌐
941 Misinatető (534 m)	7	⌐	26	15	13	12	Esztergom	4	
Siklós	.	∩	30	18			Dobogókő	–	
827 Farkasgyepű (400 m)	7	⌐	–	15	15		Fonyód	2	⌐
Veszprém	6	⌐	26	16	14		Tab	9	⌐
833 Tatabánya	12	⌐	26	17	16		Sárbogárd	15	⌐
839 Budapest (Ferihegy)	8	⌐	26	16	15		Lengyel	8	
840 Budapest OMI	18	⌐	27	18	–	13	Nagykónyi	8	⌐
841 Budapest (Szabadságh., 474 m)	22	⌐	24	15	14	13	Marcali	4	⌐
Martonvásár	7	⌐	26	16	16		Somogyszob	9	⌐
835 Székesfehérvár	6	⌐	27	17	16		Kaposvár	9	⌐
Dunaújváros	9	⌐	26	16	16		Barcs	5	⌐
Szekszárd	5	∩	30	15	14		Szigetvár	9	<
Mohács	1	⌐	28	18			Bácsalmás	6	⌐▲
960 Baja	ny	⌐	29	18	17	13	Kiskunhalas	9	⌐
955 Kalocsa	8	⌐	28	17	13		Izsák	23	⌐
Cegléd	26	⌐	28	16			Kunsztmiklós	14	⌐
860 Szolnok	8	⌐	28	17	17	12	Örkény	12	⌐
970 Kecskemét	12	⌐	27	17	17	13	Nagykáta	5	⌐
Kiskunfélegyháza	8	⌐	27	17	17		Jászapáti	8	⌐
982 Szeged	9	⌐	29	19	16	14	Tiszakécske	14	⌐
Mezőhegyes	43	⌐	29	18	16		Nagykőrös	13	⌐
Orosháza	12		29	18	17		Kistelek	8	⌐
990 Békéscsaba	12	⌐	27	17	16	13	Makó	23	⌐
875 Túrkeve	4	⌐	28	18	16	12	Szentes	7	⌐
Berettyóújfalu	10	⌐	27	18	15		Szarvas	14	⌐
882 Debrecen	1	⌐	27	17	16	14	Szeghalom	14	⌐
892 Nyíregyháza	ny		26	16	15	10	Körösszakál	11	⌐
Kisvárda	.		26	16	15	12	Tiszaroff	5	⌐
Mátészalka	.	∩	27	16			Poroszló	1	
Tiszabecs	.		26	14			Karcag	1	
Vác	7	⌐	28	16			Hortobágy	.	
Gödöllő	9	⌐	26	16	14		Polgár	3	
Lőrinci	6	⌐	30	13	12		Hajdúdorog	4	⌐
Gyöngyös	3		27	18			Nyírlugos	ny	
Balassagyarmat	4	⌐	26	15			Csenger	.	
755 Salgótarján	–		–	–	–	–	Vásárosnamény	–	
Galyatető (932 m)	6		20	14			Záhony	.	
851 Kékestető (1000 m)	2	⌐	20	13	–	11	Királyrét	–	
Mátraháza (672 m)	3		22	15			Romhány	3	⌐
865 Eger	5		26	16	17	12	Borsodnádasd	–	
Putnok	3	⌐	27	14	13		Jósvafő	ny	
Lillafüred	ny		23	14			Szendrőlád	ny	
772 Miskolc	ny	–	27	14	14	9	Hidasnémeti	.	
Füged	.	∩	26	15			Tokaj	–	
778 Sárospatak	.		27	16	15	11	Sárhatvan	7	⌐

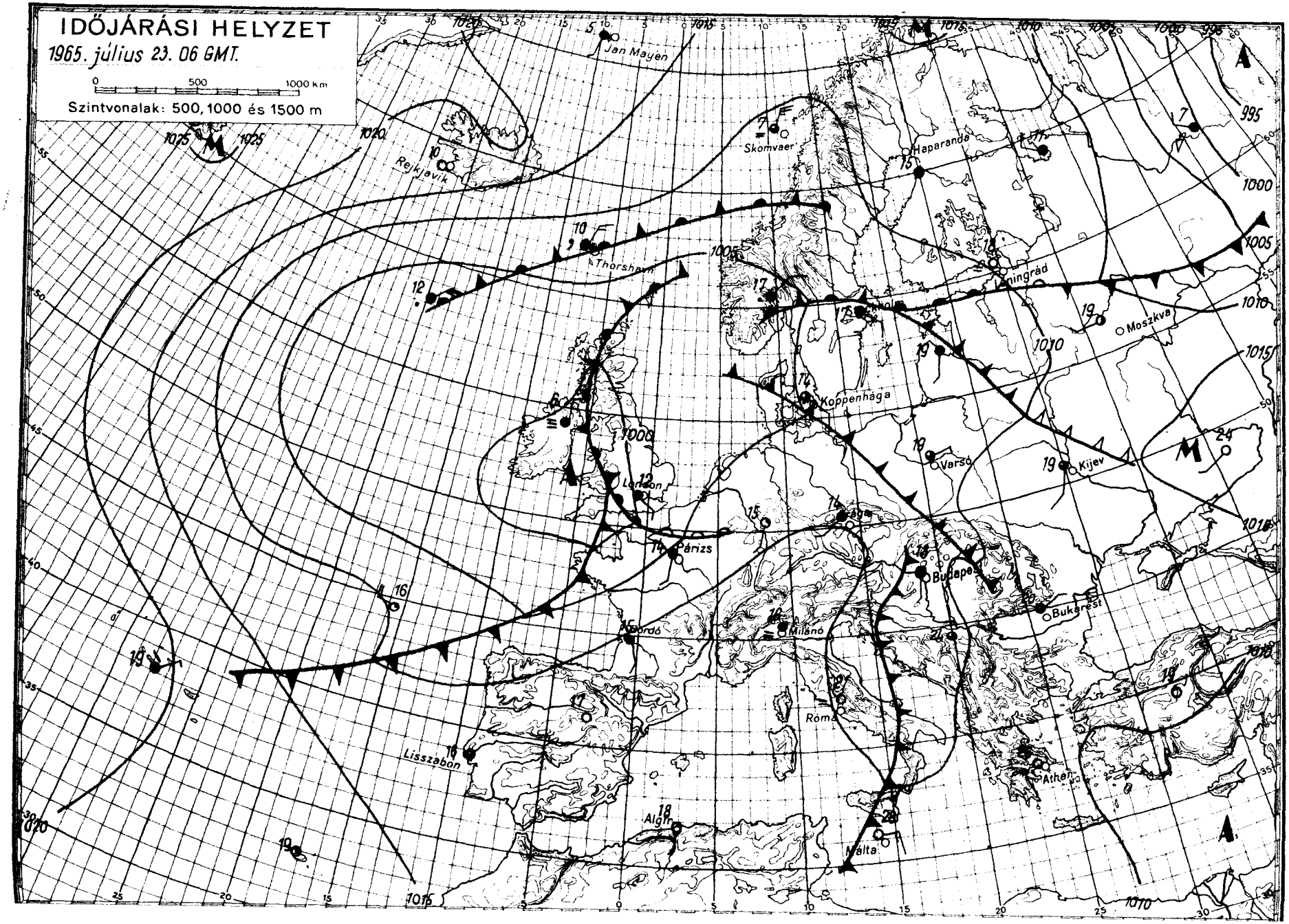

OFFSET: MTOHDA, BUDAPEST

IDŐJÁRÁSI NAPIJELENTÉS

ЕЖЕДНЕВНЫЙ МЕТЕОРОЛОГИЧЕСКИЙ БЮЛЛЕТЕНЬ • DAILY WEATHER REPORT
BULLETIN QUOTIDIEN DE TEMPS • TÄGLICHER WETTERBERICHT

KIADJA AZ ORSZÁGOS METEOROLÓGIAI INTÉZET
BUDAPEST II. KITAIBEL PÁL UTCA 1
TELEFON: KÖZPONT: 353-500, IDŐJELZŐ OSZT.: 150-410

MEGJELENIK NAPONKÉNT • ELŐFIZETÉSI ÁRA A POSTAI KÖLTSÉGGEL EGYÜTT NEGYEDÉVRE 60, Ft
KIADÁSÉRT FELEL AZ INTÉZET IGAZGATÓJA

78. évfolyam 205 szám. + B u d a p e s t + 1965. július 24.

Az időjárási helyzet ma reggel és a várható időjárás:

Tegnapról mára a Brit–szigetek térségéből a Skandináv-félsziget déli részére helyeződött át egy fokozatosan gyengülő örvényciklon. Ennek délnyugati, déli oldalán még mindig tart a nyugat-keleti irányú légmozgás, amiből Nyugat- és Közép-Európa jelentős részén időszakos hőmérsékletvisszaesések következnek be.

Hazánkban tegnap hajnalban és a koradélelőtt folyamán gyors hidegfront vonult át. Ebből 7 óra után már csak az ország északkeleti felében hullott jelentéktelen mennyiségü eső, egy-két helyen zivatar keletkezett. A front 10 órakor elhagyta az ország területét. A frontot követő nagymérvü idő-javulással sok helyen 10 órát meghaladó napsütés alakult ki. A hőmérséklet napközben 24, 28, a déli és keleti határmegyékben helyenként 29, 30 fokig emelkedett, ma hajnalra 12, 17 fokig hült le a levegő. Ma délelőtt száraz, többnyire napos idő volt, a hőmérséklet 11 óráig elérte a 24, 27 fokot.

Ma 12 órakor Budapesten a hőmérséklet 28 fok, a tengerszintre átszámitott légnyomás 760 mm, alig változik.

Várható időjárás vasárnap estig:

Főként nappali felhőképződés, elsősorban ma szórványosan előforduló záporokkal, zivatarokkal.
Ma északnyugati, holnap változó irányú mérsékelt szél.
A hőmérséklet alakulásában lényeges változás nem lesz.

Várható legalacsonyabb éjszakai hőmérséklet: 14, 18, legmagasabb nappali hőmérséklet holnap: 25, 30 fok között.

Tóth Pál s.k.

A hőmérséklet napi középértéke és eltérése a 90 évi átlagtól (Budapesten) :

1965. VII. 23.: 20,5 C°, −1,9 C°.

1871 óta ezen a napon Budapesten előfordult:

legmagasabb hőmérséklet: 36,3 C° (1929)
legalacsonyabb hőmérséklet: 10,2 C° (1884)

65.0477.

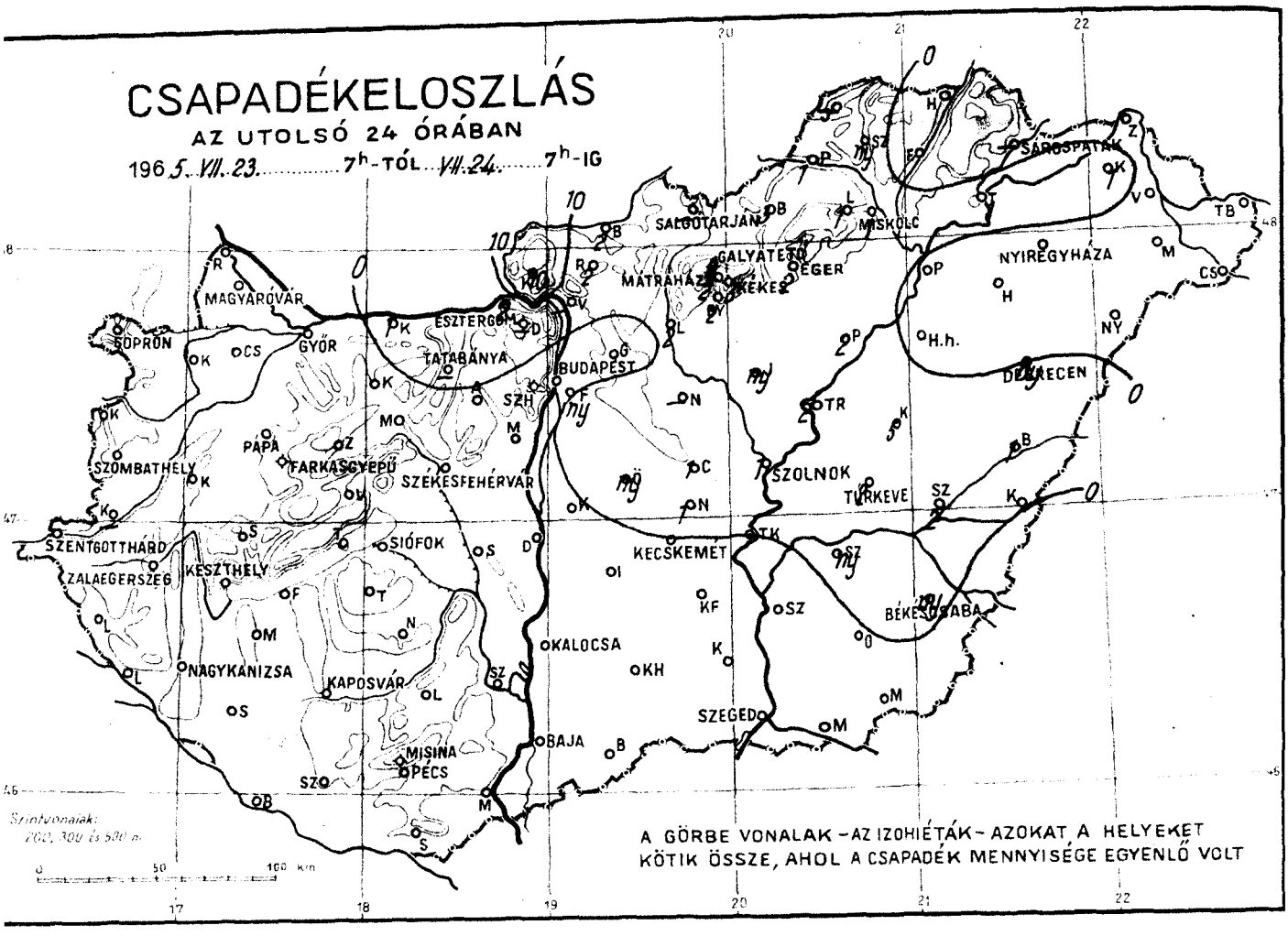
CSAPADÉKELOSZLÁS
AZ UTOLSÓ 24 ÓRÁBAN
196 5. VII. 23. ..... 7h-TÓL VII. 24. ..... 7h-IG
SALGÓTARJÁN
MISKOLC
SÁROSPATAK
NYÍREGYHÁZA
GALYATETŐ
EGER
MÁTRAHÁZA
HEVES
MAGYARÓVÁR
SOPRON
GYŐR
ESZTERGOM
TATABÁNYA
BUDAPEST
SZH
DEBRECEN
SZOLNOK
TÚRKEVE
SZÉKESFEHÉRVÁR
PAPA
FARKASGYEPŰ
SZOMBATHELY
SZENTGOTTHÁRD
ZALAEGERSZEG
KESZTHELY
SIÓFOK
KECSKEMÉT
BÉKÉSCSABA
KALOCSA
NAGYKANIZSA
KAPOSVÁR
SZEGED
BAJA
MISINA
PÉCS
Szintvonalak:
200, 300 és 500 m.
A GÖRBE VONALAK – AZ IZOHIÉTÁK – AZOKAT A HELYEKET
KÖTIK ÖSSZE, AHOL A CSAPADÉK MENNYISÉGE EGYENLŐ VOLT

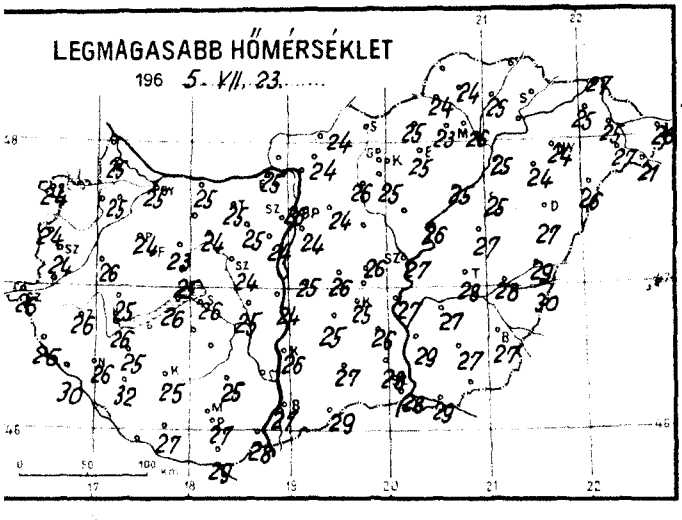
LEGMAGASABB HŐMÉRSÉKLET
196 5. VII. 23. .....

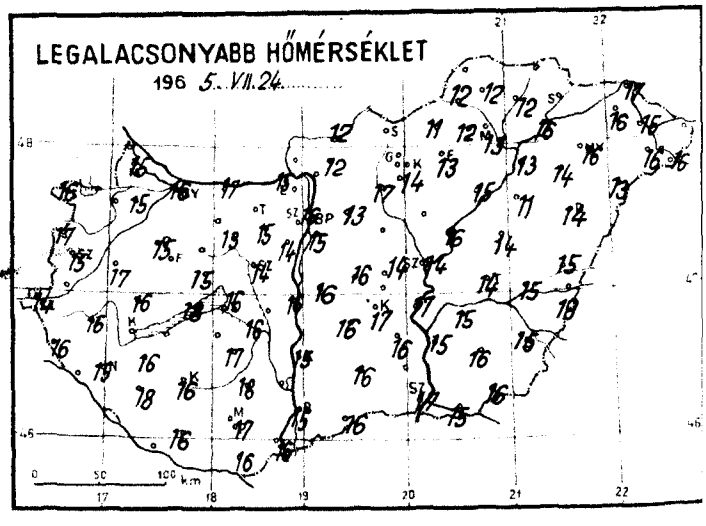
LEGALACSONYABB HŐMÉRSÉKLET
196 5. VII. 24. .....

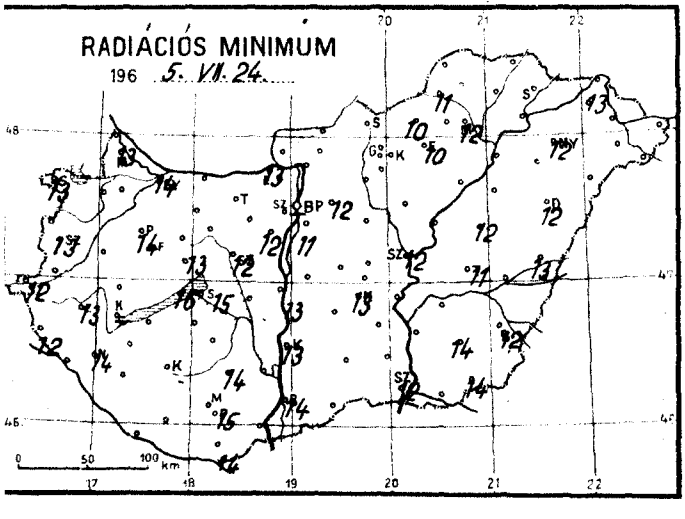
RADIÁCIÓS MINIMUM
196 5. VII. 24. .....

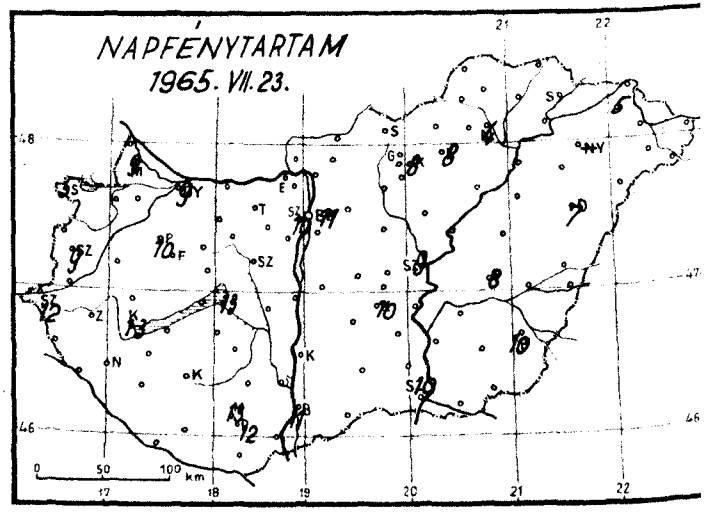
NAPFÉNYTARTAM
1965. VII. 23.

1965. július hó,
24. nap szombat

	Az utolsó 24 óra adatai						24 órai csapadék mm		
	Csapadék (mm)		Hőmérsékleti szélsőségek			Napsütés (óra) tegnap			
			tegnapi nappali max.	éjszakai min.	min. 5 cm-en				
12815 Magyaróvár	•	≡	25	14	13	9	Rajka	•	
822 Győr	•		25	16	14	9	Kapuvár	•	
825 Pápa	•	⌓	24	15	14	10	Csorna	•	⌓
805 Sopron	•		24	16	13	5	Komárom	1	⌓
812 Szombathely	•		24	15	13	9	Káld	•	⌓
910 Szentgotthárd	•	=	26	14	12	12	Kőszeg	•	
915 Zalaegerszeg	•		26	16	13		Körmend	–	
Lenti	•		26	16	12		Letenye	•	
925 Nagykanizsa	•	⌓	26	15	14		Sümeg	•	
920 Keszthely	•		26	20	–	13	Zirc	•	
Tihany	•		26	18	16		Kisbér	•	⌓
935 Siófok	•		26	16	15	13	Mór	•	
942 Pécs	•		27	17	15	12	Alcsút	•	
941 Misinatető (534 m)	•		24	15	13	13	Esztergom	2	
Siklós	•	⌓	29	16	14		Dobogókő	–	
827 Farkasgyepű (400 m)	•		23	17	15		Fonyód	•	
Veszprém	•		25	15	13		Tab	•	
833 Tatabánya	–		25	–	–		Sárbogárd	–	
839 Budapest (Ferihegy)	ny	=	24	15	13		Lengyel	•	
840 Budapest OMI	•		26	16	–	11	Nagykónyi	•	⌓
841 Budapest (Szabadságh., 474 m)	•	⌓	24	15	12	10	Marcali	•	⌓
Martonvásár	•		24	14	12		Somogyszob	•	
835 Székesfehérvár	•		24	14	12		Kaposvár	•	⌓
Dunaújváros	•		24	16	15		Barcs	•	
Szekszárd	•	⌓	30	15	11		Szigetvár	•	
Mohács	•	⌓	28	16			Bácsalmás	•	
960 Baja	•		27	15	14	11	Kiskunhalas	•	
955 Kalocsa	•		26	15	13		Izsák	•	
Cegléd	1		26	14			Kunsztmiklós	•	
860 Szolnok	1		27	14	12	9	Örkény	ny	⌓ =
970 Kecskemét	•	≡	25	17	13	10	Nagykáta	–	
Kiskunfélegyháza	•		26	16	16		Jászapáti	ny	⌓
982 Szeged	•	≡⌓	28	17	12	10	Tiszakécske	•	=
Mezőhegyes	•	⌓	28	16	14		Nagykőrös	1	⌒
Orosháza	•	⌓	27	16	14		Kistelek	•	
990 Békéscsaba	ny	≡⌓	27	15	12	10	Makó	•	⌓
875 Túrkeve	2		28	14	11	8	Szentes	•	
Berettyóújfalu	1	⌓	29	15	13		Szarvas	ny	
980 Debrecen	ny	=	27	14	12		Szeghalom	2	⌓
892 Nyíregyháza	•	=	34	16	12	–	Körösszakál	•	
Kisvárda	1	≡	25	16	13	5	Tiszaroff	2	
Mátészalka	•	⌓	27	16			Poroszló	2	⌓
Tiszabecs	•		26	13			Karcag	5	⌒
Vác	–						Hortobágy	•	
Gödöllő	•		24	13	12		Polgár	•	
Lőrinci	2	⌒	26	17	16		Hajdúdorog	•	
Gyöngyös	2		25	14			Nyírlugos	•	
Balassagyarmat	2		24	12			Csenger	•	
755 Salgótarján	–						Vásárosnamény	•	
Galyatető (932 m)	8		18	14			Záhony	•	
851 Kékestető (1000 m)	3		18	13	–	8	Királyrét	10	
Mátraháza (672 m)	2		20	12			Romhány	2	
865 Eger	2		25	13	10	8	Borsodnádasd	3	
Putnok	1		24	12	11		Jósvafő	–	
Lillafüred	1		23	12			Szendrőlád	ny	
772 Miskolc	1	=	26	13	12	4	Hidasnémeti	•	
Füged	•		25	12			Tokaj	1	⌒
778 Sárospatak	–		–	–	–		Nagyhörcsög	•	

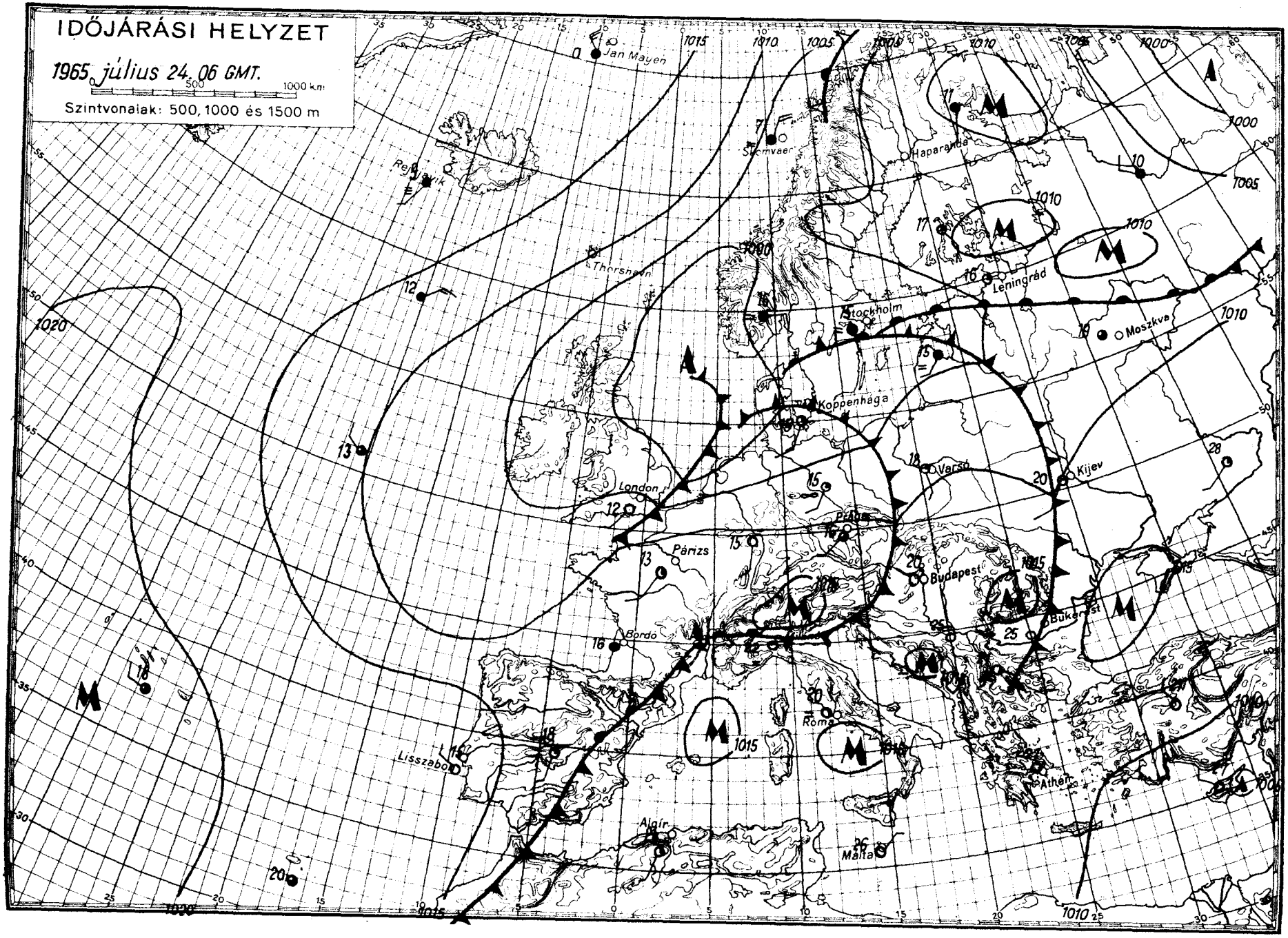

OFFSET-NYOMDA BUDAPEST

IDŐJÁRÁSI NAPIJELENTÉS

ЕЖЕДНЕВНЫЙ МЕТЕОРОЛОГИЧЕСКИЙ БЮЛЛЕТЕНЬ • DAILY WEATHER REPORT
BULLETIN QUOTIDIEN DE TEMPS • TÄGLICHER WETTERBERICHT

KIADJA AZ ORSZÁGOS METEOROLÓGIAI INTÉZET
BUDAPEST II. KITAIBEL PÁL UTCA 1
TELEFON: KÖZPONT: 353-500, IDŐJELZŐ OSZT.: 150-410

MEGJELENIK NAPONKÉNT • ELŐFIZETÉSI ÁRA A POSTAI KÖLTSÉGGEL EGYÜTT NEGYEDÉVRE 60, Ft
KIADÁSÉRT FELEL AZ INTÉZET IGAZGATÓJA

78. évfolyam 206. szám. + Budapest + 1965. július 25.

Az időjárási helyzet ma reggel és a várható időjárás:

A Párizs-Varsó-Moszkva vonaltól északra nagykiterjedésű ciklonrendszer okoz változékony, erősen felhős, sokfelé esős időjárást. Az emlitett vonaltól délre magasnyomású terület helyezkedik el, igy itt általában kevés a felhő, meleg az idő és néhány helyen nyárias záporok, zivatarok keletkeznek.

Hazánkban tegnap 11 - 14 órán keresztül sütött a nap. A hőmérséklet legmagasabb értékei elérték a 27 - 32 fokot. Az esti órákban néhány helyen futó zápor hullott. Egy-két helyen zivatar is keletkezett. A leesett eső mennyisége a csapadéknyom és 4 mm között váltakozott. Ma hajnalban az ország területén 14 - 20 fokig hült le a levegő. Ma országszerte tovább folytatódik a meleg, nyári idő, a hőmérsékletek már délelőtt elérték a 25 - 28 fokot.

Ma 12 órakor Budapesten a hőmérséklet 28 fok, a tengerszintre átszámitott légnyomás 760 mm, mérsékelten süllyedő irányzatú.

Várható időjárás hétfő estig:

Változó mennyiségü felhőzet.
Elsősorban a nyugati országrészben záporok, zivatarok.
Mérsékelt, a zivatarok idején átmenetileg megélénkülő változó irányú szél.
Meleg idő.

Várható legalacsonyabb éjszakai hőmérséklet: 15, 19, legmagasabb nappali hőmérséklet holnap: általában 25, 29 fok között, délkeleten helyenként egy-két fokkal 30 fok felett.

Kerényi Nárcisz s.k.

A hőmérséklet napi középértéke és eltérése a 90 évi átlagtól (Budapesten) :

1965. VII. 24.: 23.4 C°, +1,3 C°.

1871 óta ezen a napon Budapesten előfordult:

legmagasabb hőmérséklet 36,8 C° (1929)
legalacsonyabb hőmérséklet 10,2 C° (1885)

65.0479.

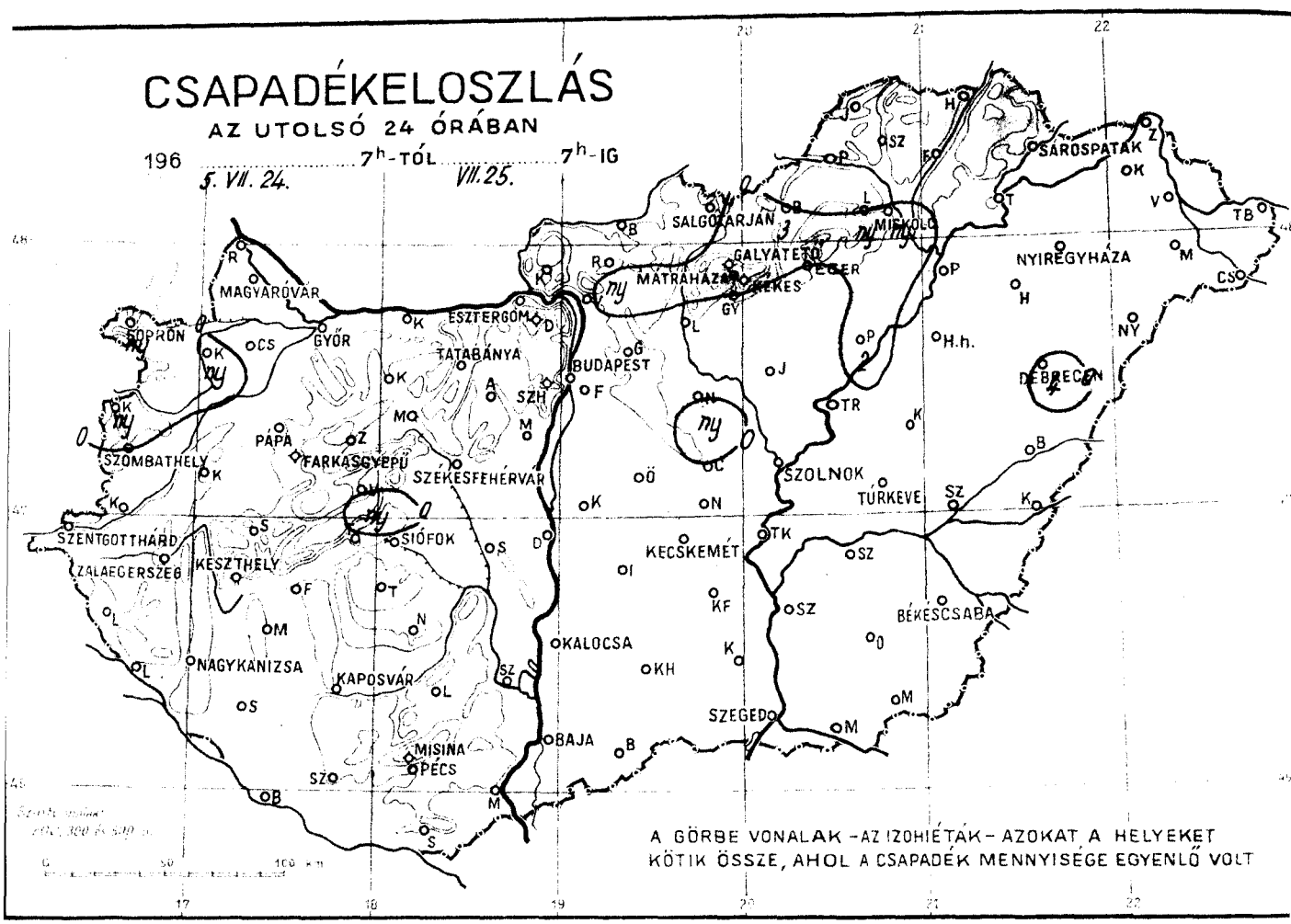
CSAPADÉKELOSZLÁS
AZ UTOLSÓ 24 ÓRÁBAN
196 ..... 7h-TÓL 7h-IG
5. VII. 24.
VII. 25.
SOPRON
MAGYARÓVÁR
GYŐR
ESZTERGOM
TATABÁNYA
BUDAPEST
SZOMBATHELY
PÁPA
FARKASGYEPŰ
SZÉKESFEHÉRVÁR
SIÓFOK
KESZTHELY
ZALAEGERSZEG
SZENTGOTTHÁRD
NAGYKANIZSA
KAPOSVÁR
MISINA
PÉCS
BAJA
SZEGED
KALOCSA
KECSKEMÉT
SALGÓTARJÁN
MÁTRAHÁZA
GALYATETŐ
EGER
MISKOLC
SÁROSPATAK
NYÍREGYHÁZA
DEBRECEN
HORTOBÁGY
SZOLNOK
TÚRKEVE
BÉKÉSCSABA
A GÖRBE VONALAK - AZ IZOHIÉTÁK - AZOKAT A HELYEKET
KÖTIK ÖSSZE, AHOL A CSAPADÉK MENNYISÉGE EGYENLŐ VOLT

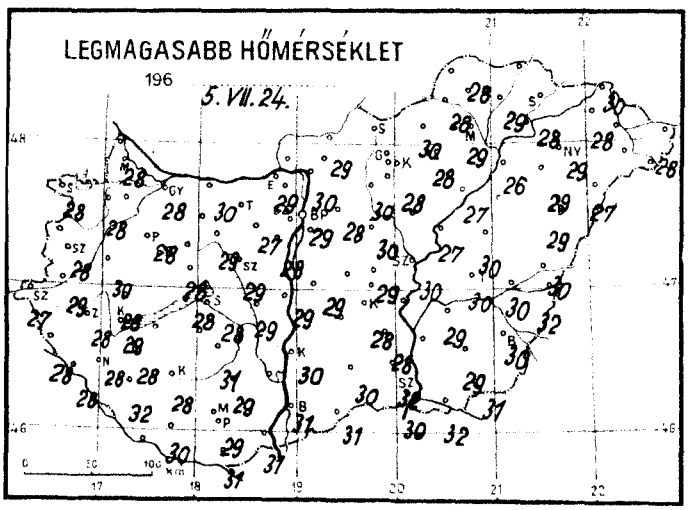
LEGMAGASABB HŐMÉRSÉKLET
196
5. VII. 24.

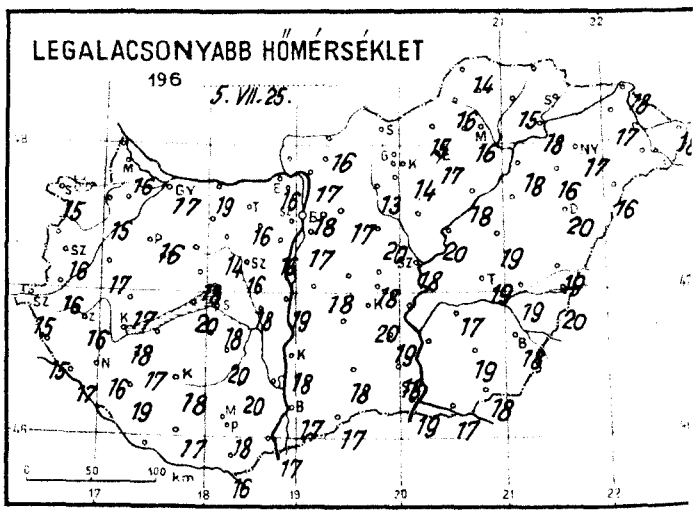
LEGALACSONYABB HŐMÉRSÉKLET
196
5. VII. 25.

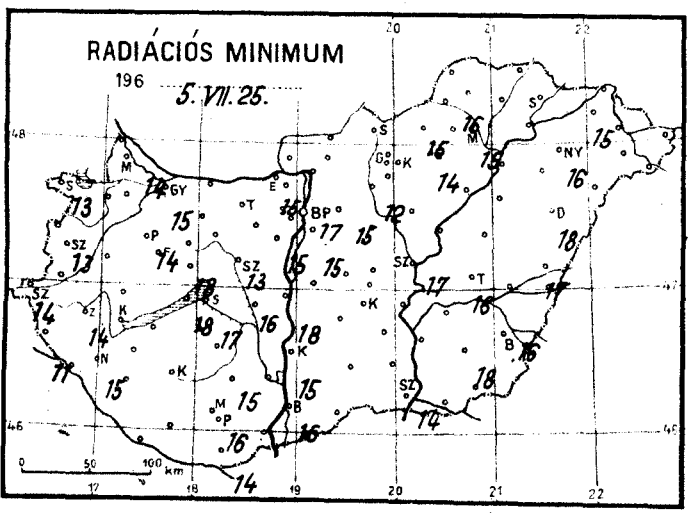
RADIÁCIÓS MINIMUM
196
5. VII. 25.

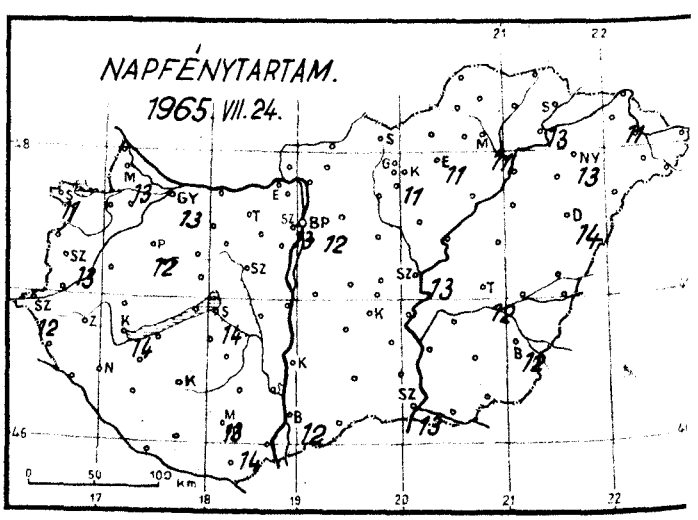
NAPFÉNYTARTAM.
1965. VII. 24.

1965. ...július..... hó,
25.... nap vasárnap.....

	Az utolsó 24 óra adatai						24 órai csapadék mm		
	Csapadék (mm)		Hőmérsékleti szélsőségek: tegnapi nappali max.	éjszakai min.	min. 5 cm-en	Napsütés (óra) tegnap			
12815 Magyaróvár	.		28	16	14	13	Rajka	.	
822 Győr	.	=	28	17	15	13	Kapuvár	ny	⌐
825 Pápa	.	⌐	28	16	14	12	Csorna	–	
805 Sopron	ny	⌐	28	15	13	11	Komárom	.	⌐
812 Szombathely	.	⌐	28	16	13	13	Káld	.	⌐
910 Szentgotthárd	.		27	15	14	12	Kőszeg	ny	
915 Zalaegerszeg	.		28	16	14	–	Körmend	.	
Lenti	.		28	15	11	–	Letenye	.	
925 Nagykanizsa	.	⌐	28	16	15	–	Sümeg	.	
920 Keszthely	.		29	18	–	14	Zirc	.	
Tihany	.		28	20	18	–	Kisbér	.	⌐
935 Siófok	.	=	28	18	17	14	Mór	.	
942 Pécs	.		29	18	16	14	Alcsút	.	
941 Misinatető (534 m)	.		26	19	15	13	Esztergom	.	
Siklós	.	⌐	31	16	14	–	Dobogókő	–	
827 Farkasgyepű (400 m)	.		26	17	16	–	Fonyód	–	
Veszprém	ny		28	18	18	–	Tab	–	
833 Tatabánya	–		–	–	–	–	Sárbogárd	.	
839 Budapest (Farkashegy)	.	⌐	28	17	15	–	Lengyel	.	
840 Budapest OMI	.		29	18	17	12	Nagykónyi	.	⌐
841 Budapest (Szabadságh. 474 m)	.	⌐	25	18	15	13	Marcali	.	⌐
Martonvásár	.		28	16	15	–	Somogyszob	.	
835 Székesfehérvár	.		29	16	13	–	Kaposvár	.	
Dunaújváros	.		29	19	18	–	Barcs	–	
Szekszárd	–		–	–	–	–	Szigetvár	.	
Mohács	.	⌐	31	17	–	–	Bácsalmás	.	
960 Baja	.	⌐	31	17	16	12	Kiskunhalas	.	
955 Kalocsa	.		30	18	15	–	Izsák	–	
Cegléd	.	⌐	29	18	–	–	Kunsztmiklós	.	
860 Szolnok	.	⌐	30	18	17	13	Örkény	.	⌐
970 Kecskemét	.	=	28	20	–	–	Nagykáta	ny	⌐
Kiskunfélegyháza	.		28	19	–	–	Jászapáti	.	⌐
982 Szeged	.		30	19	14	13	Tiszakécske	–	
Mezőhegyes	.	⌐	31	18	–	–	Nagykőrös	.	
Orosháza	.	⌐	29	19	18	–	Kistelek	.	
990 Békéscsaba	.	⌐	30	18	16	12	Makó	.	⌐
875 Túrkeve	.		30	19	16	12	Szentes	–	
Berettyóújfalu	.	⌐	30	19	17	–	Szarvas	.	⌐
882 Debrecen	4		29	20	18	14	Szeghalom	.	⌐
892 Nyíregyháza	.		29	17	16	13	Körösszakál	.	
Kisvárda	.		28	17	15	11	Tiszaroff	.	
Mátészalka	–		–	–	–	–	Poroszló	2	
Tiszabecs	.		28	13	–	–	Karcag	.	⌐
Vác	.	⌐	30	17	–	–	Hortobágy	.	
Gödöllő	.		28	17	15	–	Polgár	.	
Lőrinci	.		30	13	12	–	Hajdúdorog	.	
Gyöngyös	.		28	14	–	–	Nyírlugos	.	
Balassagyarmat	.		29	16	–	–	Csenger	.	⌐
755 Salgótarján	–		–	–	–	–	Vásárosnamény	.	
Galyatető (932 m)	1		22	17	–	–	Záhony	.	
851 Kékestető (1000 m)	.		22	16	–	11	Királyrét	–	
Mátraháza (672 m)	.		23	16	–	–	Romhány	ny	
865 Eger	.		28	17	14	11	Borsodnádasd	3	⌐
Putnok	.		28	16	16	–	Jósvafő	.	
Lillafüred	ny		26	16	–	–	Szendrőlád	–	
772 Miskolc	ny	=	29	16	15	11	Hidasnémeti	.	
Füged	.	⌐	29	15	–	–	Tokaj	.	
778 Sárospatak							Nagyhörcsög	.	⌐

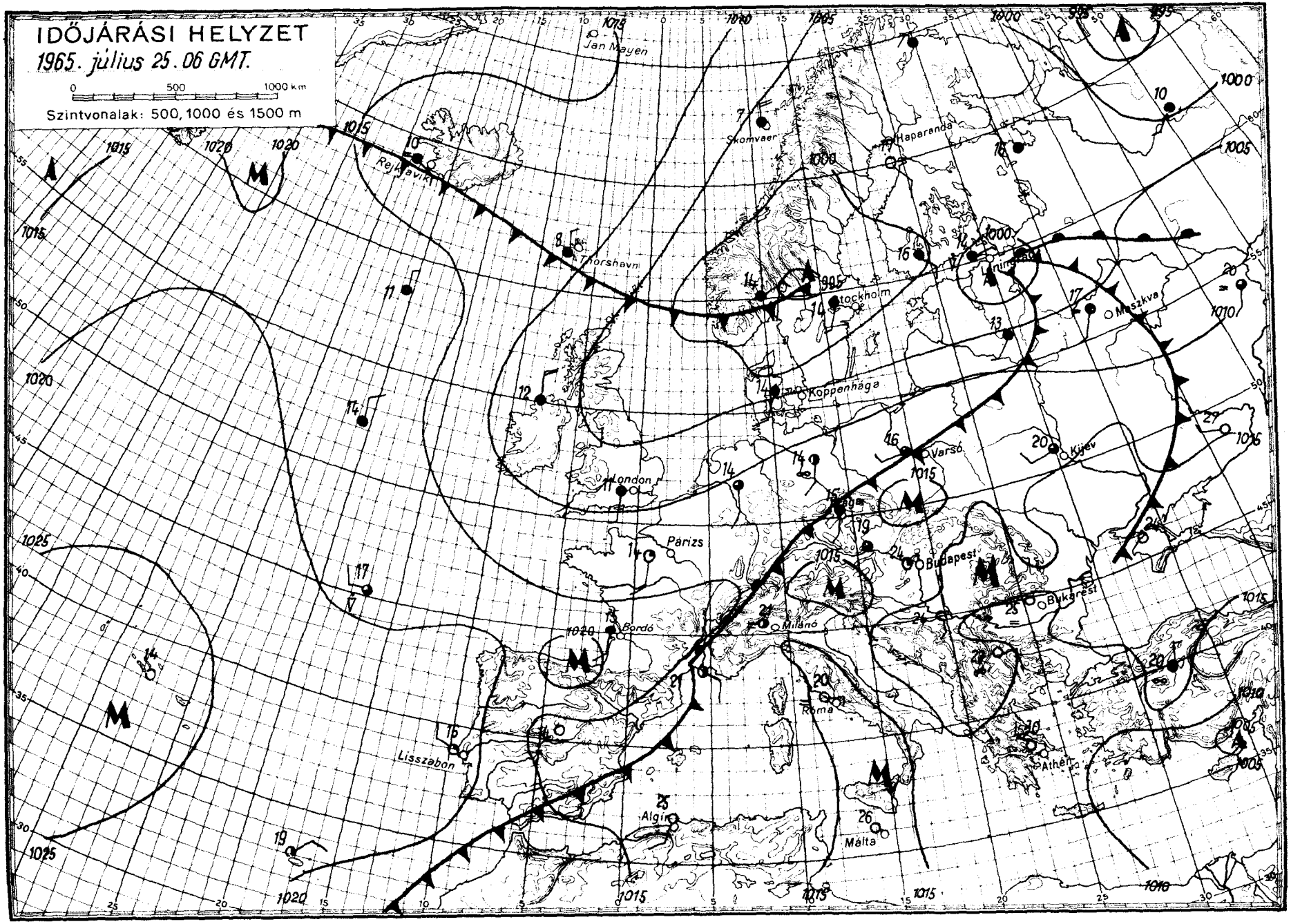

GYFSZI - NYOMDA BUDAPEST

IDŐJÁRÁSI NAPIJELENTÉS

ЕЖЕДНЕВНЫЙ МЕТЕОРОЛОГИЧЕСКИЙ БЮЛЛЕТЕНЬ • DAILY WEATHER REPORT
BULLETIN QUOTIDIEN DE TEMPS • TÄGLICHER WETTERBERICHT

ADJA AZ ORSZÁGOS METEOROLÓGIAI INTÉZET
UDAPEST II. KITAIBEL PÁL UTCA 1
ELEFON: KÖZPONT: 353-500, IDŐJELZŐ OSZT.: 150-410

MEGJELENIK NAPONKÉNT • ELŐFIZETÉSI ÁRA
A POSTAI KÖLTSÉGGEL EGYÜTT NEGYEDÉVRE 60, Ft
KIADÁSÉRT FELEL AZ INTÉZET IGAZGATÓJA

78. évfolyam 207. szám. + B u d a p e s t + 1965. július 26.

Az időjárási helyzet ma reggel és a várható időjárás:

A Skandináv-félsziget déli részén elhelyezkedő ciklonrendszer nyugati oldalán - több hullámban - folytatódik a hüvös, óceáni levegő beáramlása kontinensünkre. Délkelet-Európában még tart a meleg idő. A hőmérséklet csúcsértékei tegnap itt többfelé meghaladták a 35 fokot is.

Hazánkban tegnap Sopron és Magyaróvár környékén 6-10, máshol 10-14 órán át sütött a nap. A déli órákban északnyugat felől hüvösebb levegő érkezett hazánk területére, a Dunántúlon és az Északi-Hegyvidékon sokfelé zápor, zivatar, helyenként rövid ideig tartó heves szélvihar kíséretében. A hüvösebb levegő beáramlása előtt a hőmérséklet az ország északi felében 26-31, délen helyenként 31-34 fokig emelkedett. Ma reggelre 16-20 fokig hült le a levegő. Az éjszaka folyamán a hüvösebb levegő újabb hulláma érte el hazánkat. Hatására újból voltak esők, egy-két helyen zivatar. A ma reggel 7 óráig lehullott eső mennyisége általában 1 és 10 mm között volt, néhány helyen 10-20, Tokajon 26, Tiszabercelen 32 mm-t ért el. Ma a délelőtti órákban az északi, északnyugati országrészben jobbára felhős volt az idő, míg délkeleten csak lassan növekedett a felhőzet. 11 órakor Sopronban csak 14 fok volt, délkeleten 28 fokot mértek.

Ma 12 órakor Budapesten a hőmérséklet 24 fok, a tengerszintre átszámitott légnyomás 760 mm, nem változik.

Várható időjárás kedd estig:

Felhőátvonulások, futó esőkkel, helyenként zivatarral.
Mérsékelt, a Dunántúlon helyenként élénk északi szél.
A nappali felmelegedés délkeleten is csökken.

Várható legalacsonyabb éjszakai hőmérséklet 11, 16
legmagasabb nappali hőmérséklet kedden
északnyugaton 18, 22, délkeleten 22, 26
fok között.

Adámy László s.k.

A hőmérséklet napi középértéke és eltérése a 90 évi átlagtól (Budapesten) :

1965. VII.25.: 24,5 C°, +2,7 C°.

1871 óta ezen a napon Budapesten előfordult:

legmagasabb hőmérséklet 36,9 C° (1894)
legalacsonyabb hőmérséklet 11,0 C° (1939)

65.0479.

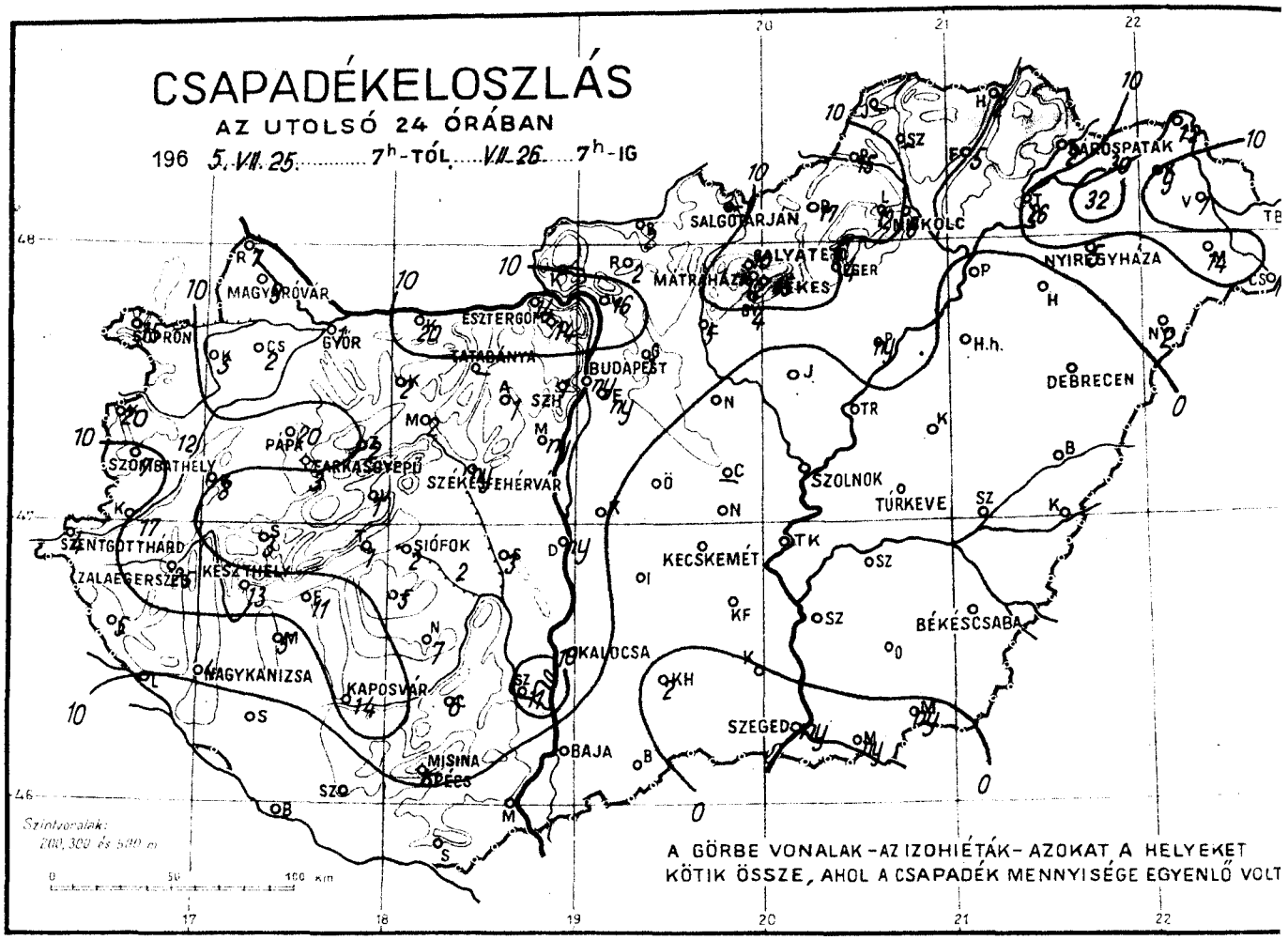
CSAPADÉKELOSZLÁS
AZ UTOLSÓ 24 ÓRÁBAN
196 5. VII. 25. ..... 7h-TÓL ..... VII. 26. ..... 7h-IG
MAGYARÓVÁR
SOPRON
GYŐR
ESZTERGOM
TATABÁNYA
BUDAPEST
SZOMBATHELY
PAPK
SZÉKESFEHÉRVÁR
SZENTGOTTHÁRD
ZALAEGERSZEG
KESZTHELY
SIÓFOK
KAPOSVÁR
NAGYKANIZSA
KALOCSA
SZEGED
BAJA
PÉCS
MISINA
SALGÓTARJÁN
MÁTRAHÁZA
EGER
MISKOLC
NYÍREGYHÁZA
DEBRECEN
SZOLNOK
TÚRKEVE
KECSKEMÉT
BÉKÉSCSABA
Szintvonalak:
200, 300 és 500 m
A GÖRBE VONALAK - AZ IZOHIÉTÁK - AZOKAT A HELYEKET KÖTIK ÖSSZE, AHOL A CSAPADÉK MENNYISÉGE EGYENLŐ VOLT

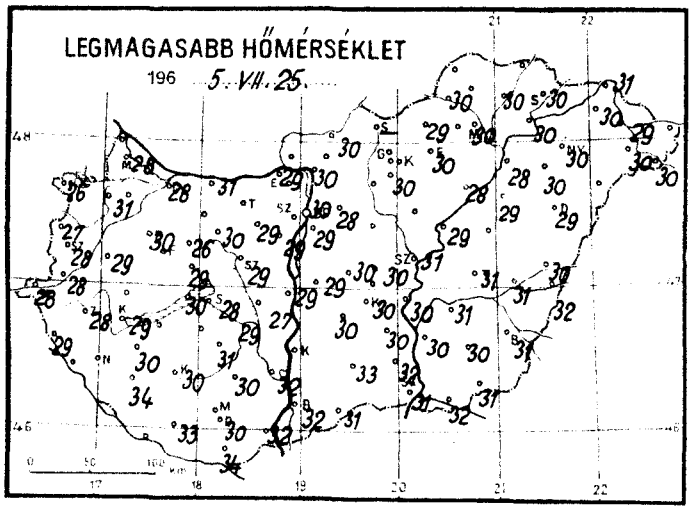
LEGMAGASABB HŐMÉRSÉKLET
196 5. VII. 25.

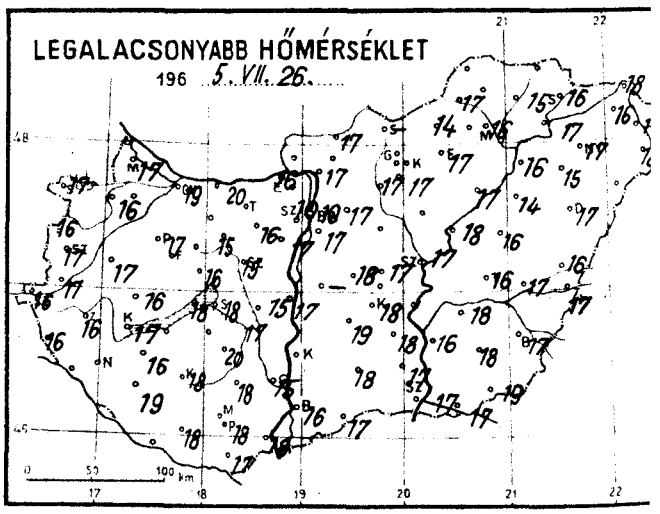
LEGALACSONYABB HŐMÉRSÉKLET
196 5. VII. 26.

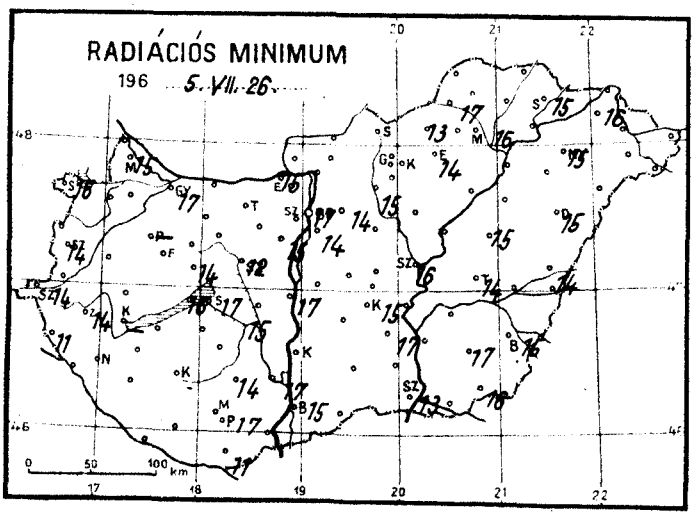
RADIÁCIÓS MINIMUM
196 5. VII. 26.

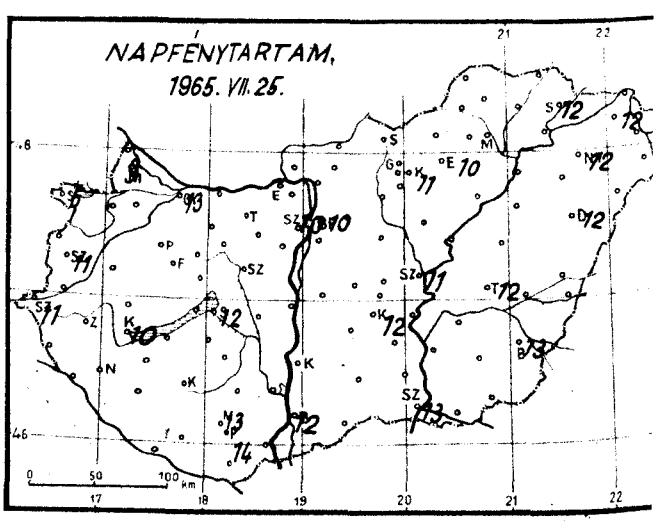
NAPFÉNYTARTAM,
1965. VII. 25.

1965. július ..... hó,
26. hétfő ..... nap

	Az utolsó 24 óra adatai					
	Csapadék (mm)		Hőmérsékleti szélsőségek: tegnapi nappali max.	éjszakai min.	min. 5 cm-en	Napsütés (óra) tegnap
12815 Magyaróvár	9		28	17	15	9
822 Győr	1	⟍	28	19	17	13
825 Pápa	20	⟍	30	17	–	
805 Sopron	15	⟍	26	17	16	6
812 Szombathely	7	⟍	28	17	14	11
910 Szentgotthárd	4	⟍	28	16	14	11
915 Zalaegerszeg	25	⟍	28	16	14	
Lenti	5		29	16	12	
925 Nagykanizsa	4	⟍	30	17	17	
920 Keszthely	13	⟍	29	17	–	10
Tihany	1	⟍	30	18	16	
935 Siófok	2	⟍	28	18	17	12
942 Pécs	•		30	18	17	14
941 Misinatető (534 m)	•		28	19	16	13
Siklós	•	⌒	34	17	11	
827 Farkasgyepű (400 m)	3	⟍	27	16	16	
Veszprém	1		29	16	14	
833 Tatabánya	–		–	–	–	
839 Budapest (Ferihegy)	ny	⟍	29	17	14	
840 Budapest OMI	ny		30	19	17	10
841 Budapest (Szabadságh., 474 m)	1	⟍	27	17	14	10
Martonvásár	ny		29	17	15	
835 Székesfehérvár	ny		29	15	12	
Dunaújváros	ny		29	17	17	
Szekszárd	11	⟍	32	15	17	
Mohács	•	⌒	32	18		
960 Baja	•	⟍	32	16	15•	12
955 Kalocsa	•		28	16	14	
Cegléd	–		–	–	–	
860 Szolnok	•		31	17	16	11
970 Kecskemét	•		30	18	15	12
Kiskunfélegyháza	•		30	18	17	
982 Szeged	ny	⟍	31	17	13	13
Mezőhegyes	ny	⟍	31	19	16	
Orosháza	•	⌒	30	18	17	
990 Békéscsaba	•	⌒	31	17	15	13
875 Túrkeve	•		31	16	14	12
Berettyóújfalu	•	⌒	30	16	14	
880 Debrecen	•	=	29	17	15	12
892 Nyíregyháza	5	⟍	30	17	15	12
Kisvárda	9	⟍	30	16	16	12
Mátészalka	14	⟍	30	18		
Tiszabecs	6		29	15		
Vác	16	⟍	30	17		
Gödöllő	1	⟍	28	17	14	
Lőrinci	5	⟍	32	17	15	
Gyöngyös	4	⟍	30	17		
Balassagyarmat	2	⟍	30	17		
755 Salgótarján	–		–	–	–	–
Galyatető (932 m)	10	⟍	22	15		
851 Kékestető (1000 m)	15	⟍	22	15	–	11
Mátraháza (672 m)	12	⟍	24	14		
865 Eger	4	⟍	30	17	14	10
Putnok	15	⟍	30	17	17	
Lillafüred	12	⟍	27	15		
772 Miskolc	8	⟍	30	16	16	
Füged	5	⟍	30	15		
778 Sárospatak	2	⟍	30	16	15	12

24 órai csapadék mm		
Rajka	7	⟍
Kapuvár	3	⟍
Csorna	2	⌒
Komárom	20	⟍
Káld	8	⟍
Kőszeg	20	⟍
Körmend	17	⟍
Letenye	•	
Sümeg	3	⟍
Zirc	2	
Kisbér	2	⟍
Mór	2	⟍
Alcsút	1	⟍
Esztergom	14	
Dobogókő	14	⟍
Fonyód	11	⟍
Tab	5	
Sárbogárd	3	⟍
Lengyel	6	
Nagykónyi	7	⌒
Marcali	5	⟍
Somogyszob	•	
Kaposvár	14	
Barcs	•	
Szigetvár	•	
Bácsalmás	•	
Kiskunhalas	2	⟍
Izsák	•	
Kunsztmiklós	•	
Örkény	•	⌒
Nagykáta	•	⌒
Jászapáti	•	⌒
Tiszakécske	•	⌒
Nagykőrös	•	
Kistelek	•	
Makó	ny	⌒
Szentes	•	
Szarvas	•	⌒
Szeghalom	•	⌒
Körösszakál	•	
Tiszaroff	•	
Poroszló	ny	
Karcag	•	⌒
Hortobágy	•	
Polgár	•	
Hajdúdorog	•	
Nyírlugos	2	⟍
Csenger	1	⟍
Vásárosnamény	7	
Záhony	12	⟍
Királyrét	–	
Romhány	2	⟍
Borsodnádasd	17	⟍
Jósvafő	–	•
Szendrőlád	–	
Hidasnémeti	2	
Tokaj	26	⟍
Nagyhörcsög	2	⟍

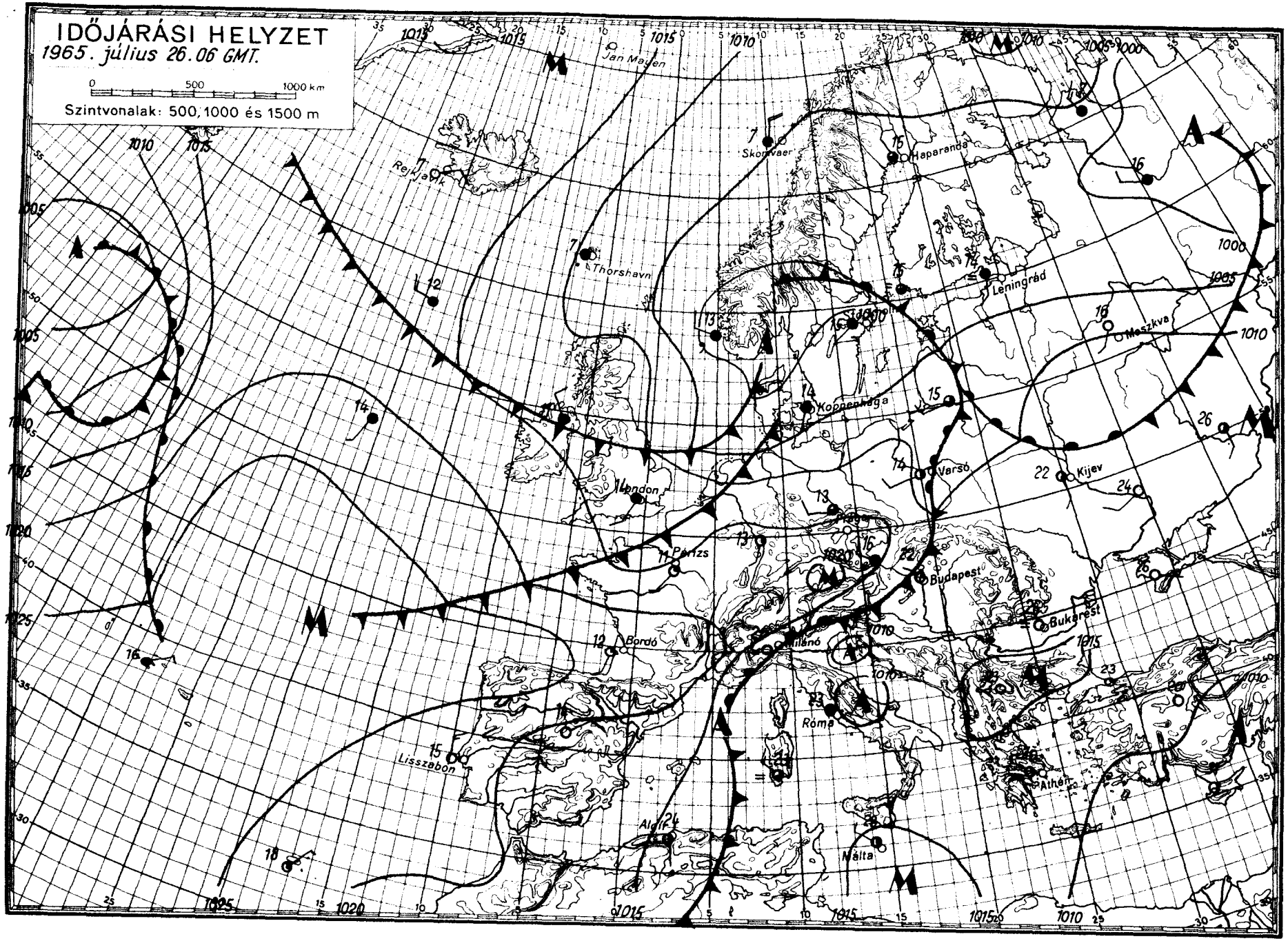

OFFSET - NYOMDA BUDAPEST

IDŐJÁRÁSI NAPIJELENTÉS

ЕЖЕДНЕВНЫЙ МЕТЕОРОЛОГИЧЕСКИЙ БЮЛЛЕТЕНЬ • DAILY WEATHER REPORT
BULLETIN QUOTIDIEN DE TEMPS • TÄGLICHER WETTERBERICHT

KIADJA AZ ORSZÁGOS METEOROLÓGIAI INTÉZET
BUDAPEST II. KITAIBEL PÁL UTCA 1
TELEFON: KÖZPONT: 353-500, IDŐJELZŐ OSZT.: 150-410

MEGJELENIK NAPONKÉNT • ELŐFIZETÉSI ÁRA A POSTAI KÖLTSÉGGEL EGYÜTT NEGYEDÉVRE 60, Ft
KIADÁSÉRT FELEL AZ INTÉZET IGAZGATÓJA

78. évfolyam 208. szám. + Budapest + 1965. július 27.

Az időjárási helyzet ma reggel és a várható időjárás:

A tengeri származású hüvös levegő első hulláma ma reggelre a Sziciliától a Déli-Kárpátokon át Moszkváig huzható vonalig jutott előre délkelet felé tartó útjában. Áthaladását az erős lehülés mellett sokhelyen kisérte élénk szél és borult, esős idő.

Hazánkban tegnap már a reggeli órákban megindult a tornyos gomolyfelhők képződése, majd a hüvös levegő megérkezésének kisérő jelenségeként, északnyugat felől erős széllel réteges felhőzet vonult fel. A délutáni órákban a Dunántúlon, majd az ország többi részén is esni kezdett az eső és helyenként zivatarok fejlődtek ki. A csapadék mennyisége általában 1-8 mm között volt, azonban a Dunántúl nyugati megyéiben, továbbá Kecskeméten és Szarvason 9-17, Lentiben pedig 25 mm-t mértek. A legmagasabb nappali hőmérséklet a Nagykanizsa-Esztergom vonaltól nyugatra fekvő területen nem haladta meg a 17-22, az ország középső részein és északon a 22-26 fokot, mig a délkeleti részeken 27-31 fokot mértek. Az éjszaka folyamán országszerte 10-14 fokig hült le a levegő. Az ország északnyugati sarkában borult maradt az ég, a Kaposvár Nyiregyháza vonaltól északra vekvő területen általában 2-8, az ország többi részén és a fővárosban 10-14 órán át sütött a nap. Ma délelőtt már csak a keleti részekről jelentettek szórványosan fellépő kisebb esőket, nyugaton mérsékelten szeles, napsütéses volt az idő.

Ma Budapesten 12 órakor a hőmérséklet 20 fok volt, a tengerszintre átszámitott légnyomás 762 mm, gyengén emelkedő irányzatú.

Várható időjárás szerda estig:

Újabb felhőátvonulások, legfeljebb szórványosan fellépő esővel.
Lassan mérséklődő északnyugati szél.
A nappali felmelegedés kissé fokozódik.

Várható legalacsonyabb éjszakai hőmérséklet 10-14, legmagasabb nappali hőmérséklet holnap 21-25 fok között.

Dr. Tardos Béla s.k.

A hőmérséklet napi középértéke és eltérése a 90 évi átlagtól (Budapesten) :

1965. VII. 26.: 20,9 C°, -1,4 C°.

1871 óta ezen a napon Budapesten előfordult:

legmagasabb hőmérséklet 37,4 C° (1921)
legalacsonyabb hőmérséklet 10,6 C° (1939)

65.0480.

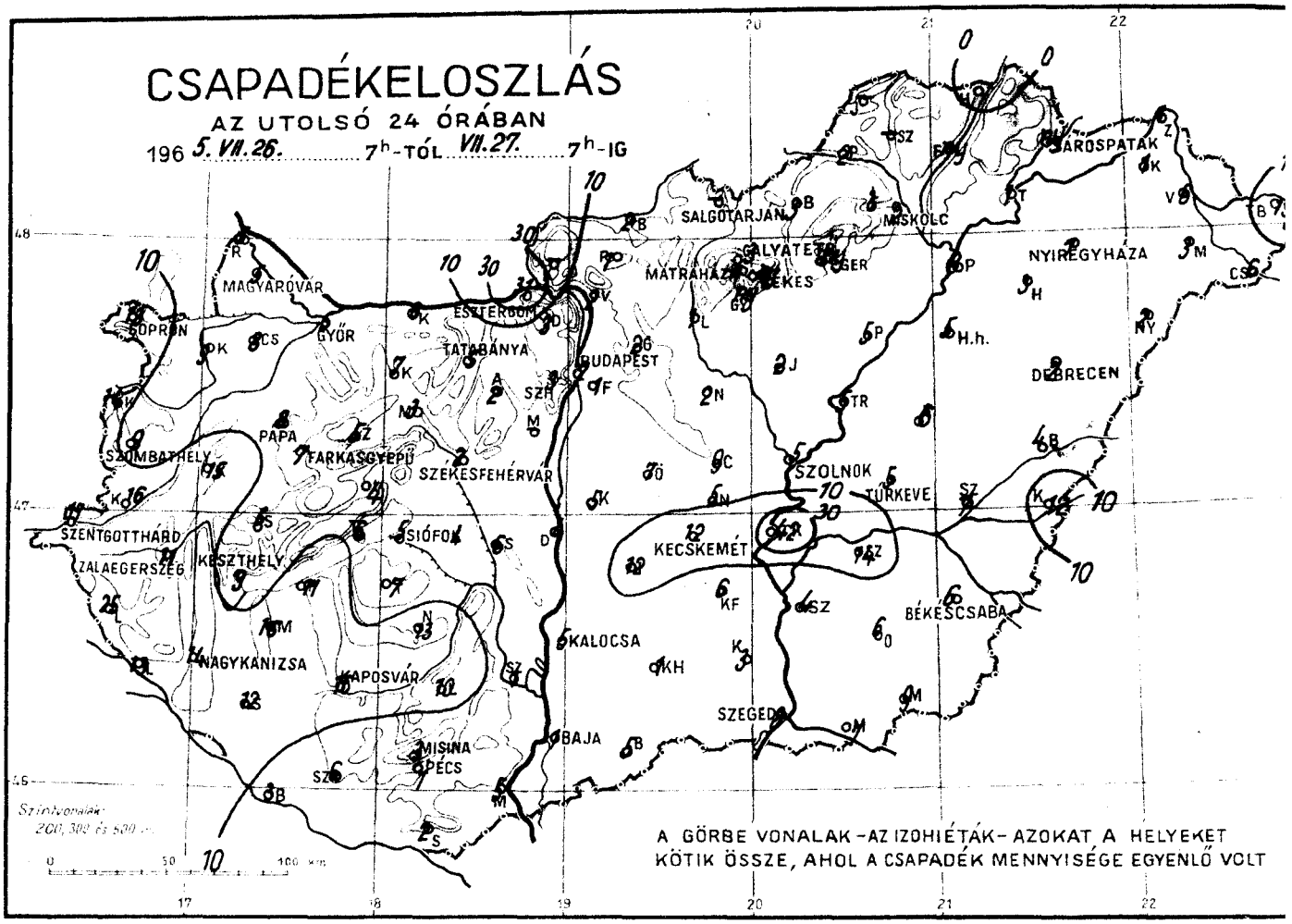
CSAPADÉKELOSZLÁS
AZ UTOLSÓ 24 ÓRÁBAN
196 5. VII. 26. 7h-TÓL VII. 27. 7h-IG
SOPRON
MAGYARÓVÁR
GYŐR
ESZTERGOM
TATABÁNYA
BUDAPEST
SZOMBATHELY
PAPA
FARKASGYEPŰ
SZÉKESFEHÉRVÁR
SZENTGOTTHÁRD
ZALAEGERSZEG
KESZTHELY
SIÓFOK
NAGYKANIZSA
KAPOSVÁR
KALOCSA
SZEGED
BAJA
MISINA
PÉCS
SALGÓTARJÁN
MISKOLC
MÁTRAHÁZA
GALYATETŐ
EGER
HEVES
SZOLNOK
TÚRKEVE
KECSKEMÉT
BÉKÉSCSABA
DEBRECEN
NYÍREGYHÁZA
H.h.
A GÖRBE VONALAK - AZ IZOHIÉTÁK - AZOKAT A HELYEKET KÖTIK ÖSSZE, AHOL A CSAPADÉK MENNYISÉGE EGYENLŐ VOLT

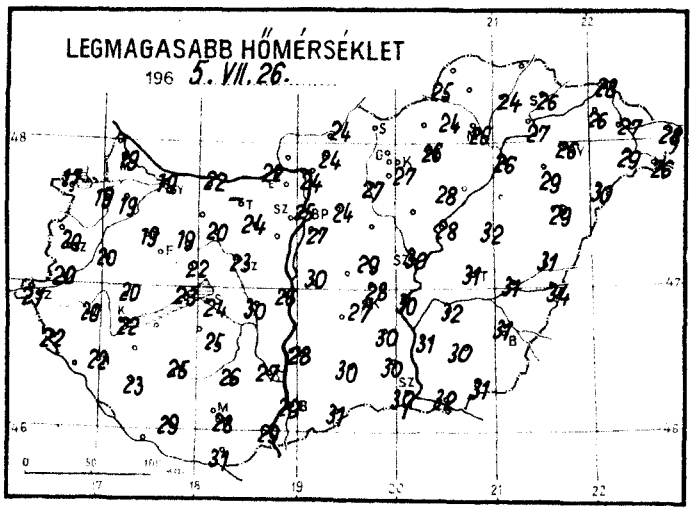
LEGMAGASABB HŐMÉRSÉKLET
196 5. VII. 26.

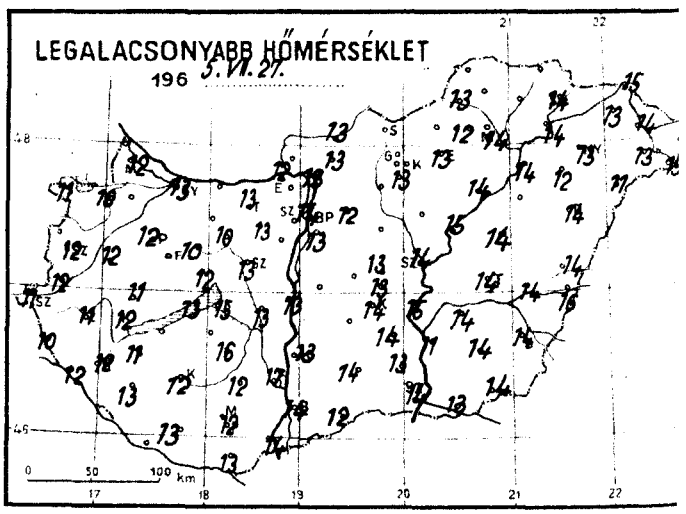
LEGALACSONYABB HŐMÉRSÉKLET
196 5. VII. 27.

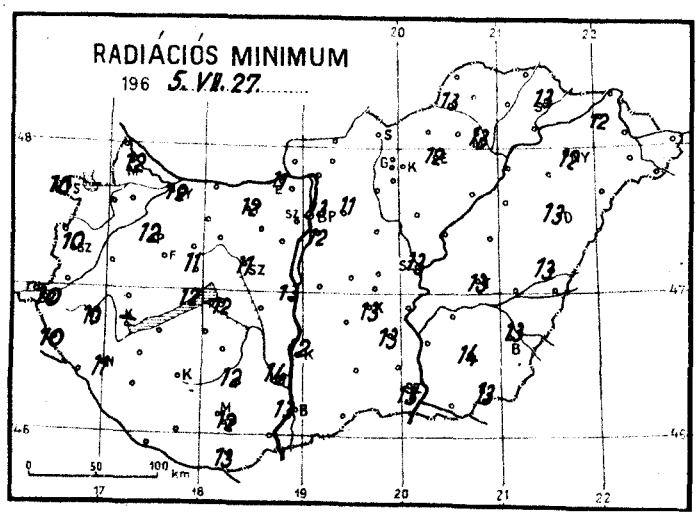
RADIÁCIÓS MINIMUM
196 5. VII. 27.

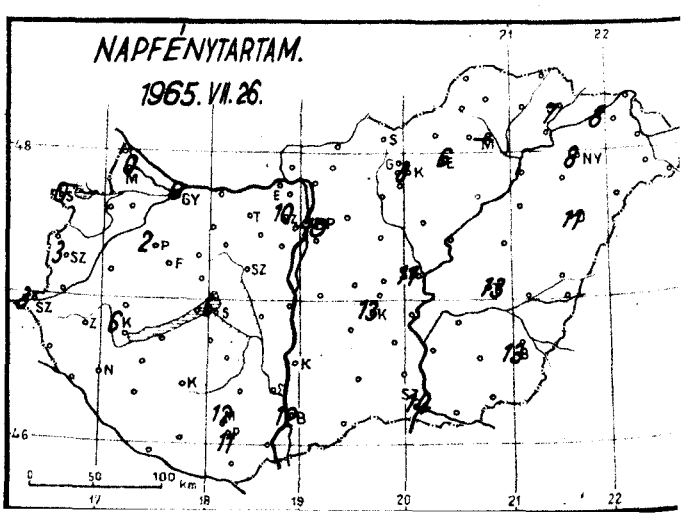
NAPFÉNYTARTAM.
1965. VII. 26.

1965. július ..... hó,
27. kedd ..... nap .....

	Az utolsó 24 óra adatai					
	Csapadék (mm)		Hőmérsékleti szélsőségek: tegnapi nappali max.	éjszakai min.	min. 5 cm-en	Napsütés (óra) tegnap
12815 Magyaróvár	5		19	12	12	0
822 Győr	5	R	19	13	12	0
825 Pápa	8	R	19	12	12	2
805 Sopron	13	R	17	11	10	0
812 Szombathely	9	R	20	12	10	3
910 Szentgotthárd	17	R	21	11	10	3
915 Zalaegerszeg	11	R	20	11	10	
Lenti	25		22	10	10	
925 Nagykanizsa	14	R	22	12	11	
920 Keszthely	9	R	22	12	–	6
Tihany	6	R	23	13	12	
935 Siófok	5	<	24	15	12	6
942 Pécs	1		28	12	12	11
941 Misinatető (534 m)	3		27	10	11	12
Siklós	2		31	13	13	
827 Farkasgyepű (400 m)	7		–	13	12	
Veszprém	4		22	12	11	
833 Tatabánya	5	R	–	13	12	
839 Budapest (Ferihegy)	1		27	13	12	
840 Budapest OMI	2	<	25	14	13	10
841 Budapest (Szabadságh., 474 m)	3		23	11	10	10
Martonvásár	–		–	–	–	–
835 Székesfehérvár	2		23	13	11	
Dunaújváros	4	R	26	13	13	
Szekszárd	1		27	17	14	
Mohács	5	R	29	14		
960 Baja	1	R	29	14	13	12
955 Kalocsa	5	R	28	13	12	
Ceglód	9		29	13		
860 Szolnok	5	R	30	14	13	11
970 Kecskemét	12	R	27	14	13	13
Kiskunfélegyháza	6	R	30	14	13	
982 Szeged	8	R	30	14	13	14
Mezőhegyes	9	R	31	14	13	
Orosháza	6		30	14	14	
990 Békéscsaba	6	R	31	14	13	13
875 Túrkeve	5		31	14	13	13
Berettyóújfalu	4	R	31	14	13	
880 Debrecen	2	R	29	14	13	11
892 Nyíregyháza	7	R	26	13	12	8
Kisvárda	1		26	13	12	8
Mátészalka	3	R	29	13		
Tiszabecs	13		28	14		
Vác	2		24	13		
Gödöllő	2		24	12	11	
Lőrinci	1		27			
Gyöngyös	ny		27	13		
Balassagyarmat	2		24	13		
755 Salgótarján	–		–	–	–	–
Galyatető (932 m)	3		19	8		
851 Kékestető (1000 m)	ny		18	8	–	8
Mátraháza (672 m)	1		22	11		
865 Eger	ny	R	26	13	12	6
Putnok	2	R	25	13	13	
Lillafüred	3		24	12		
772 Miskolc	2		26	14	13	–
Füged	ny		24	13		
778 Sárospatak	ny		26	14	13	7 Nagyhörcsög

24 órai csapadék mm		
Rajka	5	
Kapuvár	9	R
Csorna	8	R
Komárom	6	
Káld	15	R
Kőszeg	14	R
Körmend	16	R
Letenye	13	R
Sümeg	6	
Zirc	5	
Kisbér	7	
Mór	3	
Alcsút	2	
Esztergom	31	
Dobogókő	3	
Fonyód	11	R
Tab	7	R
Sárbogárd	6	R
Lengyel	10	
Nagykónyi	13	R
Marcali	16	R
Somogyszob	12	
Kaposvár	16	R
Barcs	3	R
Szigetvár	6	
Bácsalmás	5	R
Kiskunhalas	1	
Izsák	12	R
Kunsztmiklós	5	
Örkény	7	R
Nagykáta	2	
Jászapáti	2	R
Tiszakécske	42	R
Nagykőrös	5	R
Kistelek	3	R
Makó	7	R
Szentes	4	R
Szarvas	14	R
Szeghalom	7	R
Körösszakál	12	
Tiszaroff	5	R
Poroszló	5	R
Karcag	6	R
Hortobágy	5	R
Polgár	8	R
Hajdúdorog	3	R
Nyírlugos	2	R
Csenger	6	R
Vásárosnamény	6	▲
Záhony	1	
Királyrét	–	
Romhány	1	
Borsodnádasd	3	R
Jósvafő	–	
Szendrőlád	–	
Hidasnémeti	•	
Tokaj	1	
	4	R

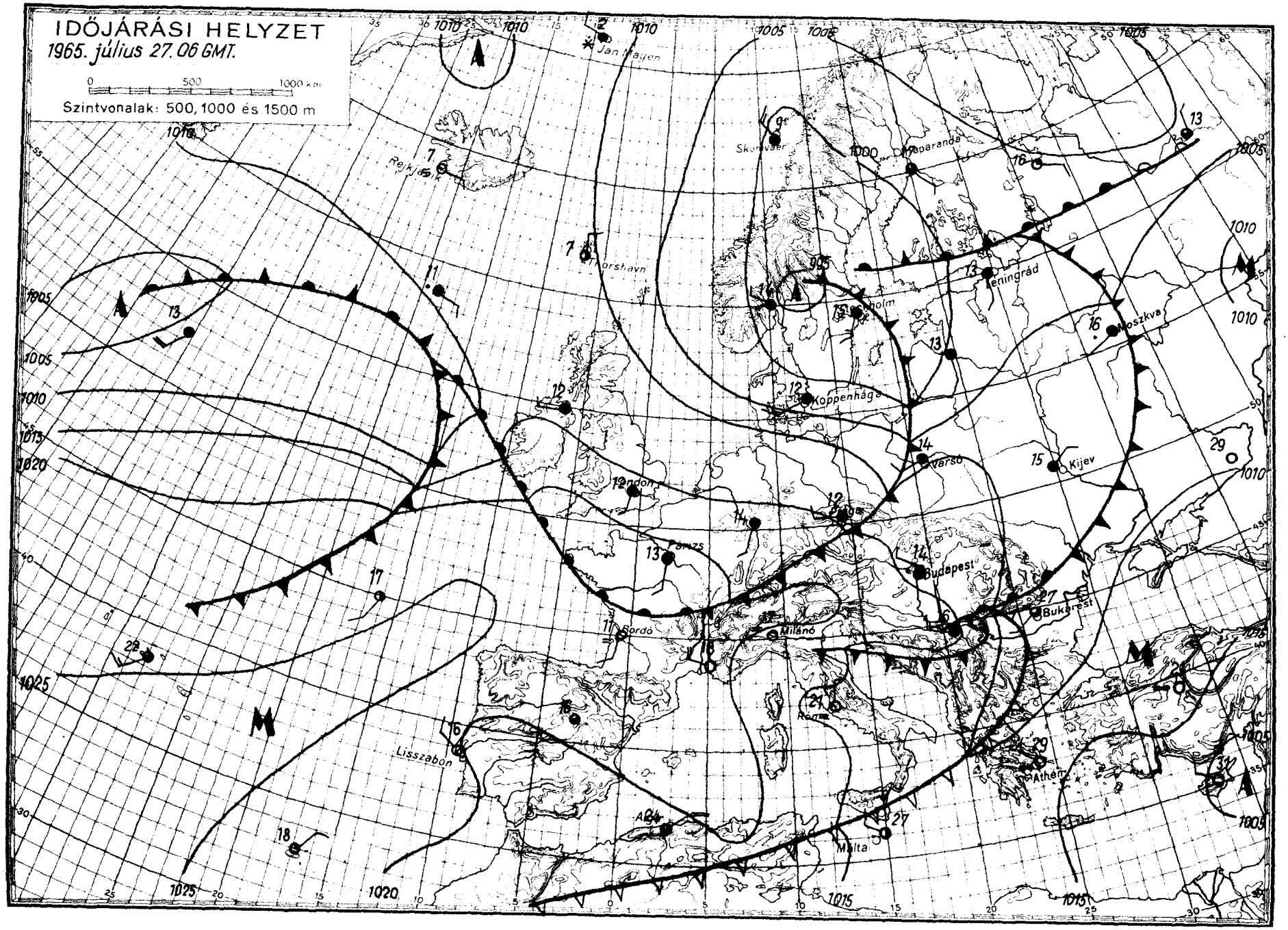
IDŐJÁRÁSI HELYZET
1965. július 27. 06 GMT.
0 500 1000 km
Szintvonalak: 500, 1000 és 1500 m
Jan Mayen
Reykjavik
Thorshavn
Skrunda
Haparanda
Leningrád
Moszkva
Stockholm
Koppenhága
Varsó
Kijev
London
Párizs
Budapest
Bukarest
Milánó
Bordó
Lisszabon
Athén
Málta
Róma

IDŐJÁRÁSI NAPIJELENTÉS

ЕЖЕДНЕВНЫЙ МЕТЕОРОЛОГИЧЕСКИЙ БЮЛЛЕТЕНЬ · DAILY WEATHER REPORT
BULLETIN QUOTIDIEN DE TEMPS · TÄGLICHER WETTERBERICHT

KIADJA AZ ORSZÁGOS METEOROLÓGIAI INTÉZET
BUDAPEST II. KITAIBEL PÁL UTCA 1
TELEFON: KÖZPONT: 353-500, IDŐJELZŐ OSZT.: 150-410

MEGJELENIK NAPONKÉNT • ELŐFIZETÉSI ÁRA A POSTAI KÖLTSÉGGEL EGYÜTT NEGYEDÉVRE 60, Ft
KIADÁSÉRT FELEL AZ INTÉZET IGAZGATÓJA

78. évfolyam 209. szám. + B u d a p e s t + 1965. július 28.

Az időjárási helyzet ma reggel és a várható időjárás:

Az Európa nagy részét elárasztó hüvös légtömegek nyomában Délnyugat- és Nyugat-Európa fölött ismét melegedés kezdődött, ennek első része a legmagasabb rétegekben ma reggel már medencénk légterében is jelentkezett. A talajközeli 1-2 km-es rétegben azonban még ma is az átlaghoz viszonyitva több fokkal hidegebb levegő feküdt, aminek lassu felmelegitését jelenleg csaknem kizárólag a napsugárzás biztositja.

Hazánkban tegnap hüvös, mérsékelten szeles idő volt, 9, 12, az északkeleti megyékben 4, 9 órás napsütéssel. A keleti országrész északi felében és a Dunántúl határmenti vidékein sok helyen hullott jelentéktelen eső. Szombathely és Szentgotthárd környékén zivatar keletkezett. A hőmérséklet tegnap napközben 19, 24 fokig emelkedett, ma hajnalra 10, 14 fokig hült le a levegő. Ma délelőtt folytatódott a hüvös, mérsékelten szeles idő, felhőátvonulásokkal eső nélkül. A hőmérséklet 10 órakor a keddihez képest már 2-3 fokkal magasabb volt.

Ma 12 órakor Budapesten a hőmérséklet 20 fok, a tengerszintre átszámitott légnyomás 765 mm, alig változik.

Várható időjárás csütörtök estig:

Kisebb felhőátvonulások, eső nélkül.
Mérsékelt, időnként élénk északnyugati szél.
Hüvös éjszaka, tovább fokozódó nappali felmelegedés.

Várható legalacsonyabb éjszakai hőmérséklet: 9, 14,
legmagasabb nappali hőmérséklet holnap:
23, 27 fok között.

Tóth Pál s.k.

A hőmérséklet napi középértéke és eltérése a 90 évi átlagtól (Budapesten) :

1965. VII. 27.: 17,2 C°, -5,1 C°.

1871 óta ezen a napon Budapesten előfordult:

legmagasabb hőmérséklet	36,7 C°	(1921)
legalacsonyabb hőmérséklet	9,0 C°	(1890)

65.0484.

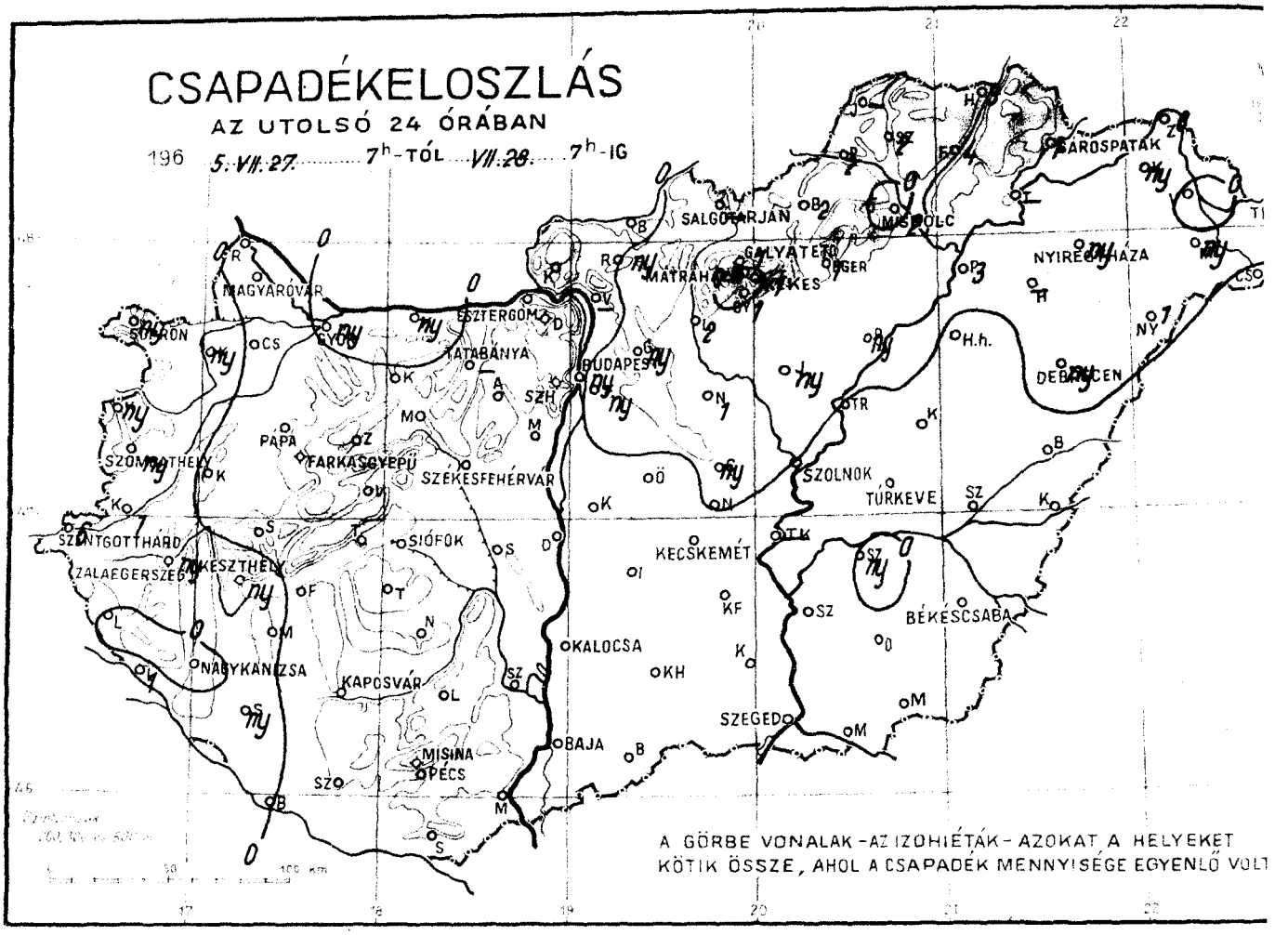
CSAPADÉKELOSZLÁS
AZ UTOLSÓ 24 ÓRÁBAN
196 5. VII. 27. 7h-TÓL VII. 28. 7h-IG
SALGÓTARJÁN
MISKOLC
NYÍREGYHÁZA
DEBRECEN
MAGYARÓVÁR
ESZTERGOM
TATABÁNYA
BUDAPEST
SZOMBATHELY
PAPA
FARKASGYEPŰ
SZÉKESFEHÉRVÁR
SZOLNOK
TÚRKEVE
SZENTGOTTHÁRD
ZALAEGERSZEG
KESZTHELY
SIÓFOK
KECSKEMÉT
BÉKÉSCSABA
NAGYKANIZSA
KAPOSVÁR
OKALOCSA
SZEGED
BAJA
MISINA
PÉCS
A GÖRBE VONALAK - AZ IZOHIÉTÁK - AZOKAT A HELYEKET
KÖTIK ÖSSZE, AHOL A CSAPADÉK MENNYISÉGE EGYENLŐ VOLT

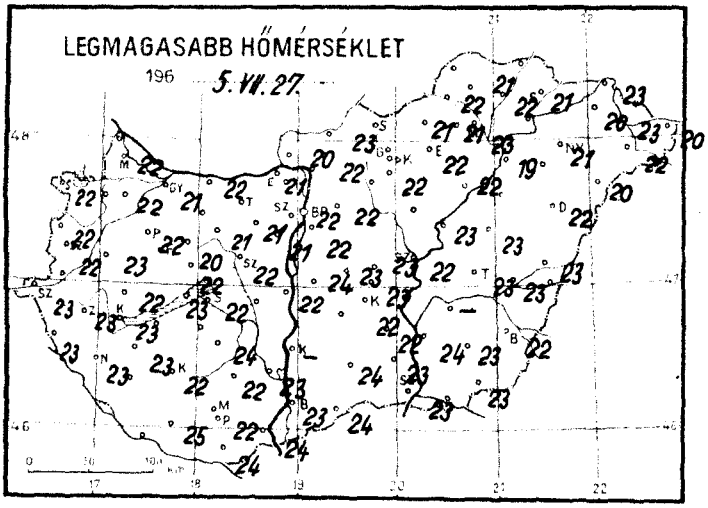
LEGMAGASABB HŐMÉRSÉKLET
196 5. VII. 27.

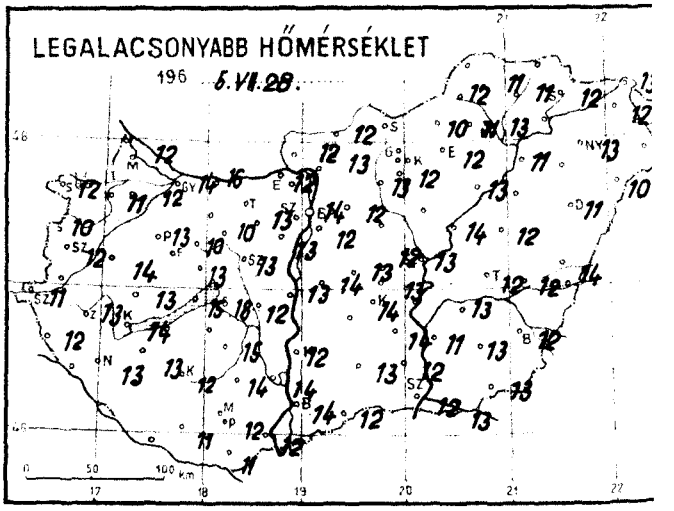
LEGALACSONYABB HŐMÉRSÉKLET
196 5. VII. 28.

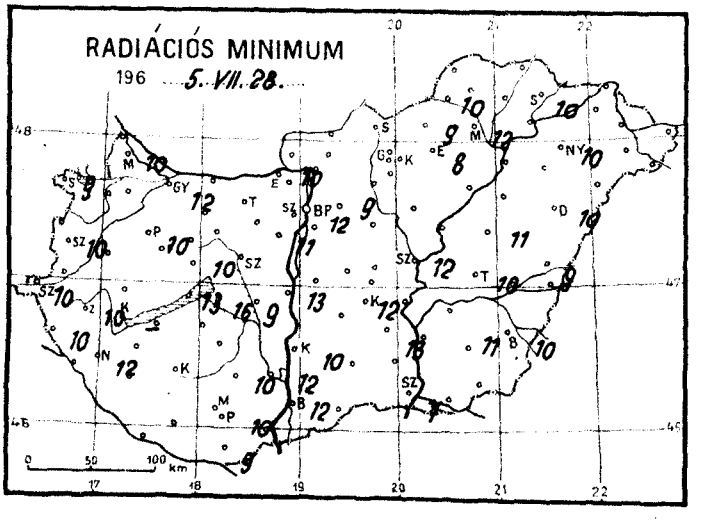
RADIÁCIÓS MINIMUM
196 5. VII. 28.

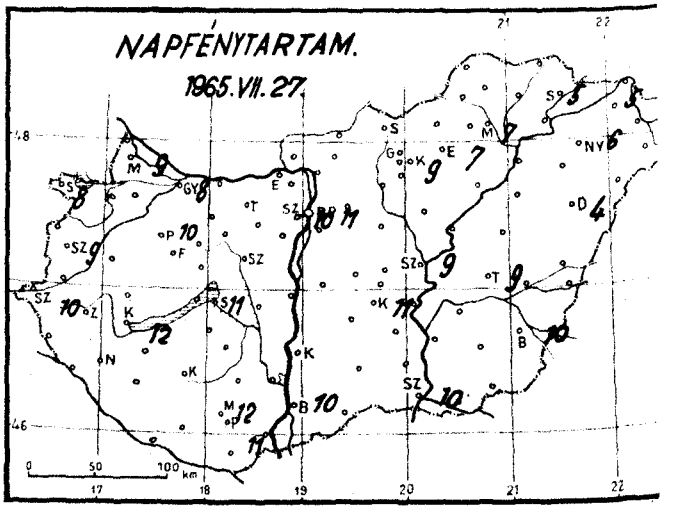
NAPFÉNYTARTAM.
1965. VII. 27.

1965. július hó, 28 nap szerda

	Az utolsó 24 óra adatai						24 órai csapadék mm		
	Csapadék (mm)		Hőmérsékleti szélsőségek: tegnapi nappali max.	éjszakai min.	min. 5 cm-en	Napsütés (óra) tegnap			
12815 Magyaróvár	•	≡	22	12	10	9	Rajka	•	
822 Győr	ny		21	14	12	8	Kapuvár	ny	⌐
825 Pápa	•		22	13	10	10	Csorna	•	⌐
805 Sopron	ny		22	12	9	8	Komárom	ny	
812 Szombathely	ny	⌐	22	12	10	9	Káld	•	⌐
910 Szentgotthárd	6	⌐	23	11	10	10	Kőszeg	ny	
915 Zalaegerszeg	ny		23	13	10		Körmend	1	
Lenti	1		23	12	10		Letenye	1	
925 Nagykanizsa	•	⌐	23	13	12		Sümeg	•	
920 Keszthely	ny		23	14	–	15	Zirc	•	
Tihany	•		23	15	13		Kisbér	•	⌐
935 Siófok	•		22	18	16	11	Mór	•	
942 Pécs	•		22	12	10	11	Alcsút	•	
941 Misinatető (534 m)	•		20	13	11	12	Esztergom	•	
Siklós	•	⌐	24	11	9		Dobogókő	•	≡
827 Farkasgyepű (400 m)	•		21	12	10		Fonyód	•	
Veszprém	•		22	13	10		Tab	•	
833 Tatabánya	–		22	–	–	–	Sárbogárd	•	
839 Budapest (Farihegy)	ny		22	12	–		Lengyel	•	
840 Budapest OMI	ny	⌐	22	14	12	11	Nagykónyi	•	⌐
841 Budapest (Szabadságh., 474 m)	•		18	10	8	10	Marcali	•	⌐
Martonvásár	•		21	13	11		Somogyszob	ny	
835 Székesfehérvár	•		22	13	9		Kaposvár	•	⌐
Dunaújváros	•		22	13	13		Bares	•	
Szekszárd	•	⌐	23	14	12		Szigetvár	•	
Mohács	•	⌐	24	12			Bácsalmás	•	
960 Baja	•		23	14	12	10	Kiskunhalas	•	
955 Kalocsa	•		–	12	10		Izsák	•	
Cegléd	ny		23	12			Kunsztmiklós	•	
860 Szolnok	•		22	13	12	9	Örkény	•	⌐
970 Kecskemét	•		22	14	12	11	Nagykáta	1	⌐
Kiskunfélegyháza	•		22	14	13		Jászapáti	ny	⌐
982 Szeged	•		23	12	7	10	Tiszakécske	–	
Mezőhegyes	•	⌐	23	13			Nagykőrös	•	
Orosháza	•	⌐	23	13	11		Kistelek	•	
990 Békéscsaba	•		22	12	10	10	Makó	•	⌐
875 Túrkeve	•		23	12	10	9	Szentes	•	
Berettyóújfalu	•	⌐	23	14	9		Szarvas	ny	⌐
883 Debrecen	ny		22	11	10	4	Szeghalom	•	⌐
892 Nyíregyháza	ny		21	13	10	6	Körösszakál	•	
Kisvárda	ny	=	20	12	–	5	Tiszaroff	•	
Mátészalka	ny	⌐	22	12			Poroszló	ny	⌐
Tiszabecs	1		20	12			Karcag	•	⌐
Vác	–		–	–	–	–	Hortobágy	•	
Gödöllő	ny		22	12	9		Polgár	3	
Lőrinci	2	⌐	–	13	13		Hajdúdorog		
Gyöngyös	1		22	12			Nyírlugos	1	
Balassagyarmat	•		23	12			Csenger	•	⌐
755 Salgótarján	–		–	–	–	–	Vásárosnamény	•	
Galyatető (932 m)	1		15	8			Záhony	8	
851 Kékestető (1000 m)	1	⌐	15	8	–	9	Királyrét	•	
Mátraháza (672 m)	•		18	10		•	Romhány	ny	
865 Eger	1		22	12	8	7	Borsodnádasd	2	
Putnok	2		22	12	10		Jósvafő	–	
Lillafüred	•		21	11			Szendrőlád	2	
772 Miskolc	2		23	13	12	7	Hidasnémeti	3	
Füged	4		22	11			Tokaj	–	
778 Sárospatak	1		21	12	10	5	Sárhatvan	•	

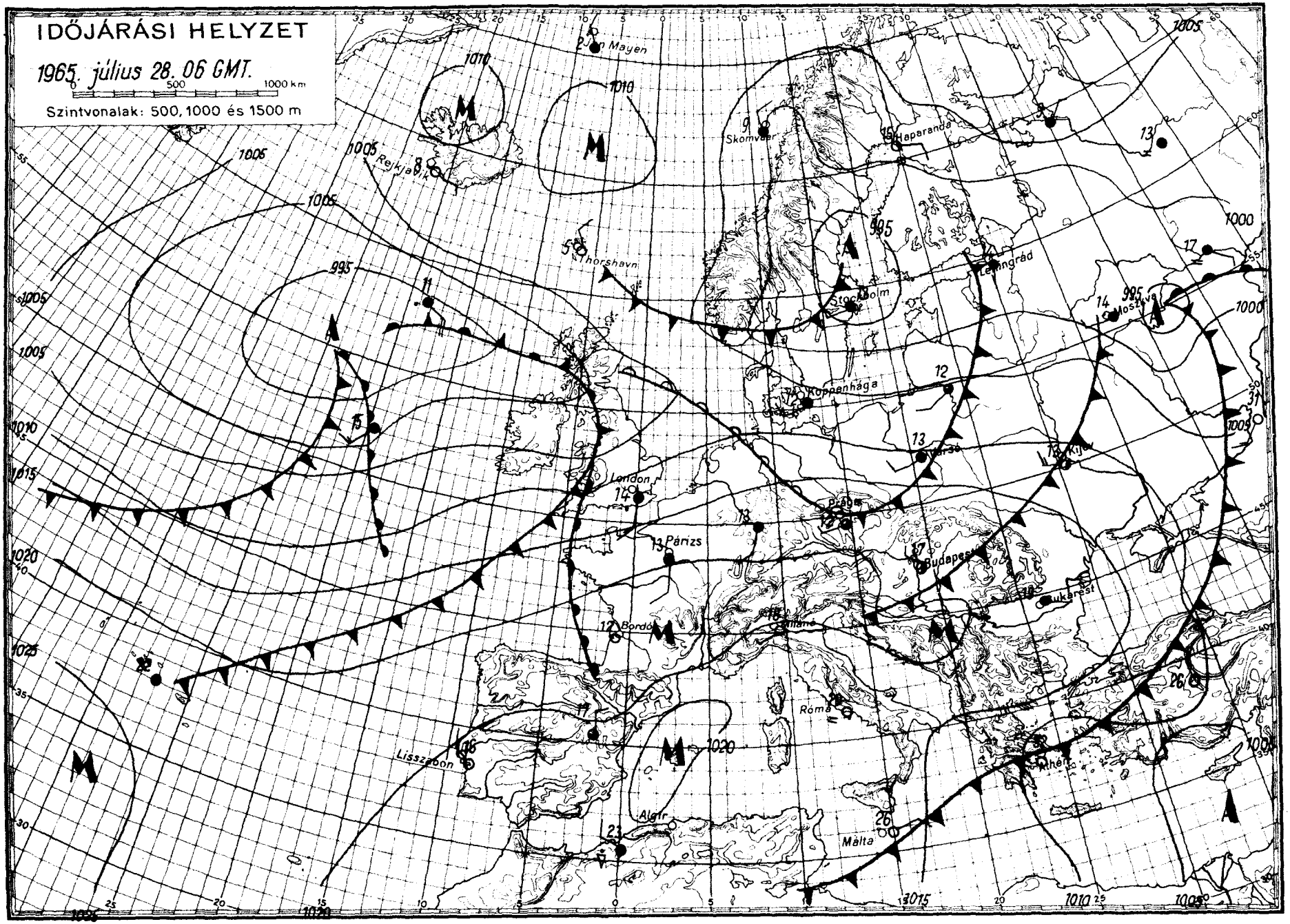

OFFSET: HONDA, BUDAPEST

IDŐJÁRÁSI NAPIJELENTÉS

ЕЖЕДНЕВНЫЙ МЕТЕОРОЛОГИЧЕСКИЙ БЮЛЛЕТЕНЬ • DAILY WEATHER REPORT
BULLETIN QUOTIDIEN DE TEMPS • TÄGLICHER WETTERBERICHT

KIADJA AZ ORSZÁGOS METEOROLÓGIAI INTÉZET
BUDAPEST II. KITAIBEL PÁL UTCA 1
TELEFON: KÖZPONT: 353-500, IDŐJELZŐ OSZT.: 150-410

MEGJELENIK NAPONKÉNT • ELŐFIZETÉSI ÁRA A POSTAI KÖLTSÉGGEL EGYÜTT NEGYEDÉVRE 60, Ft
KIADÁSÉRT FELEL AZ INTÉZET IGAZGATÓJA

78. évfolyam 210. szám. + Budapest + 1965. július 29.

Az időjárási helyzet ma reggel és a várható időjárás:

Az 50. szélességi körtől északra Európa felett nagy kiterjedésű ciklonrendszer helyezkedik el, ami Nyugat- és Észak-Európában, valamint a Szovjetunió európai területének északi részein változékony, erősen felhős, sokfelé esős időjárást okoz. Ettől délre anticiklon hatására kevesebb a felhő és csak néhány helyen keletkeznek nyárias záporok, zivatarok. Az említett ciklonrendszer hátoldalán az Atlanti-óceán északi térségéből származó hüvös levegő áramlik Kontinensünkre. A hüvös levegő lassan halad kelet, délkelet felé; a folyamat következménye, hogy a hőmérsékleti értékek Európa legnagyobb részén nem érik el a legutóbbi három év átlagát.

Hazánkban tegnap kisebb felhőátvonulások voltak. Az északnyugati megyékben 8 - 11, máshol 11 - 14 órán keresztül sütött a nap. A hőmérséklet legmagasabb értékei elérték a 22 - 26 fokot. Az ország északi felében az éjszakai órákban néhány helyen esett az eső. A lehullott eső mennyisége a csapadéknyom és 3 mm között váltakozott. Ma hajnalban az ország területén 11 - 17 fokig hült le a levegő. A hőmérsékleti értékek ma délelőtt országszerte elérték a 22 - 25 fokot.

Ma 12 órakor Budapesten a hőmérséklet 24 fok, a tengerszintre átszámitott légnyomás 760 mm, alig változik.

Várható időjárás péntek estig:

Fokozatosan növekvő felhőzet, elsősorban az ország északi felében esőkkel.
Mérsékelt, időnként élénk délnyugati, nyugati szél.
A hőmérséklet alakulásában lényeges változás nem lesz.

Várható legalacsonyabb éjszakai hőmérséklet: 13, 17,
legmagasabb nappali hőmérséklet holnap:
23, 27 fok között.

Kerényi Nárcisz s.k.

A hőmérséklet napi középértéke és eltérése a 90 évi átlagtól (Budapesten) :

1965. VII. 28.: 19,6 C°, -2,6 C°.

1871 óta ezen a napon Budapesten előfordult:

legmagasabb hőmérséklet	37,0 C°	(1936)
legalacsonyabb hőmérséklet	8,9 C°	(1884)

65.0487.

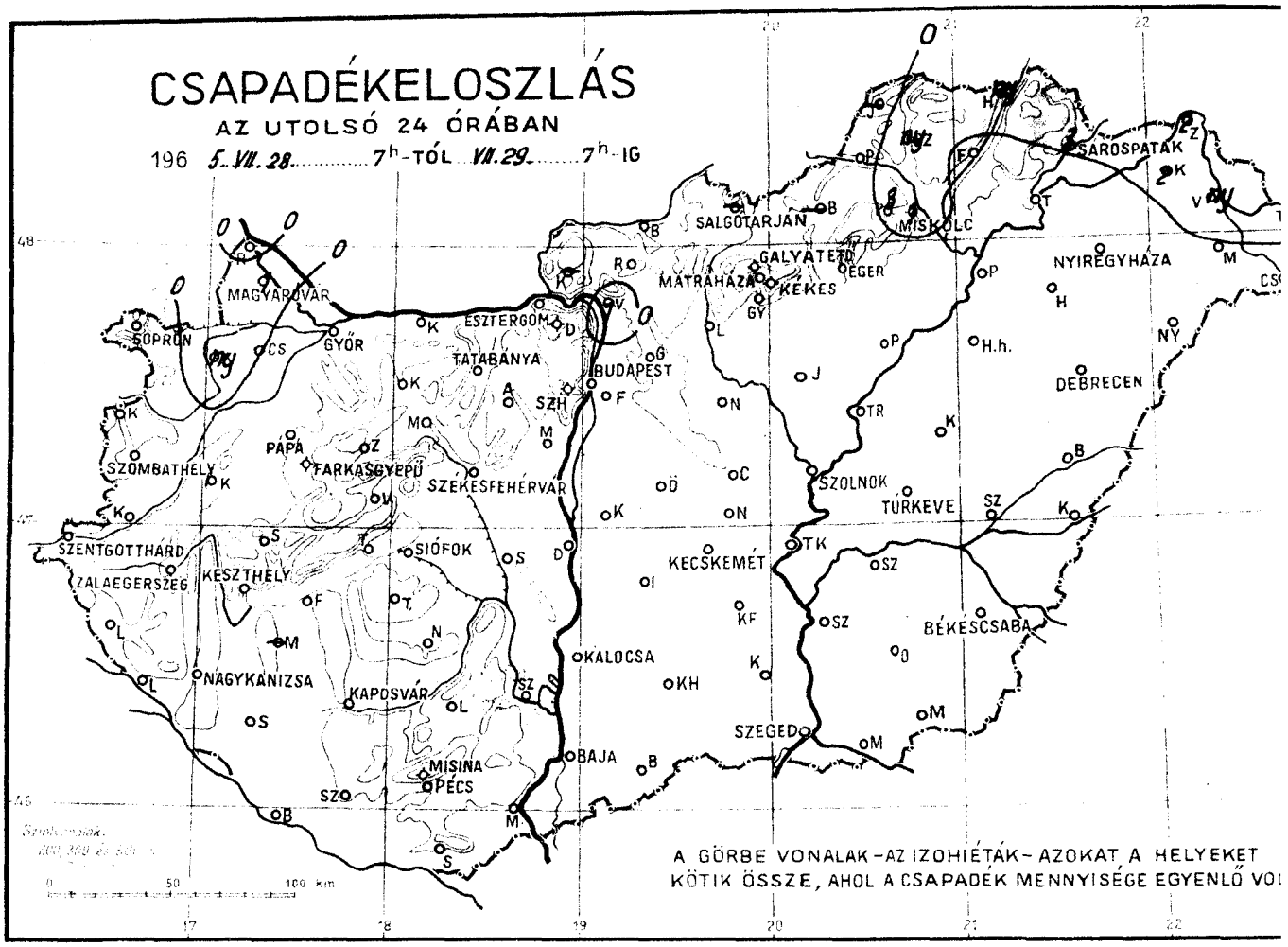
CSAPADÉKELOSZLÁS
AZ UTOLSÓ 24 ÓRÁBAN
196 5. VII. 28. 7h-TÓL VII. 29. 7h-IG
SOPRON
MAGYARÓVÁR
GYŐR
ESZTERGOM
TATABÁNYA
BUDAPEST
SALGÓTARJÁN
MISKOLC
SÁROSPATAK
GALYATETŐ
MÁTRAHÁZA
EGER
KEKES
NYÍREGYHÁZA
DEBRECEN
SZOMBATHELY
PÁPA
FARKASGYEPŰ
SZÉKESFEHÉRVÁR
SZOLNOK
TÜRKEVE
SZENTGOTTHÁRD
ZALAEGERSZEG
KESZTHELY
SIÓFOK
KECSKEMÉT
BÉKÉSCSABA
NAGYKANIZSA
KAPOSVÁR
KALOCSA
SZEGED
BAJA
MISINA
PÉCS
A GÖRBE VONALAK-AZ IZOHIÉTÁK-AZOKAT A HELYEKET
KÖTIK ÖSSZE, AHOL A CSAPADÉK MENNYISÉGE EGYENLŐ VOL

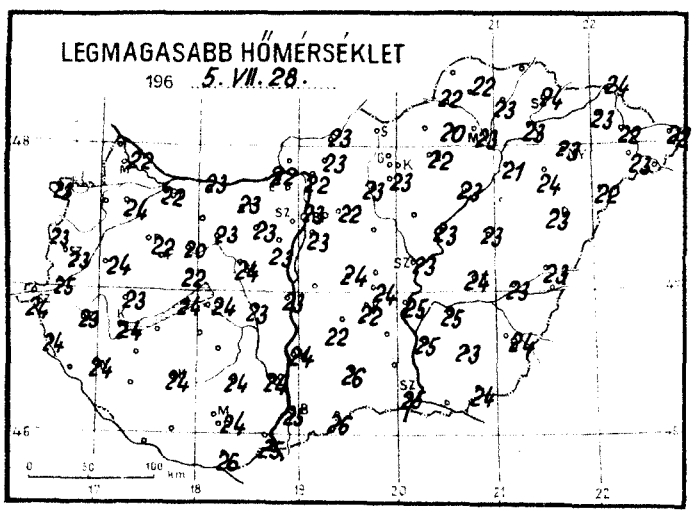
LEGMAGASABB HŐMÉRSÉKLET
196 5. VII. 28.

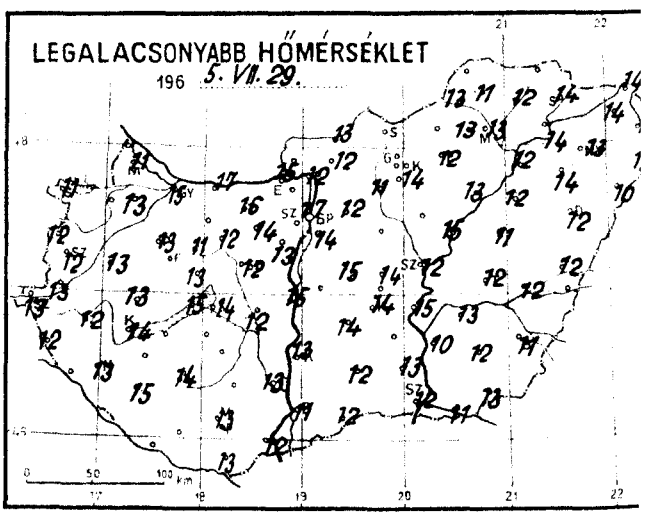
LEGALACSONYABB HŐMÉRSÉKLET
196 5. VII. 29.

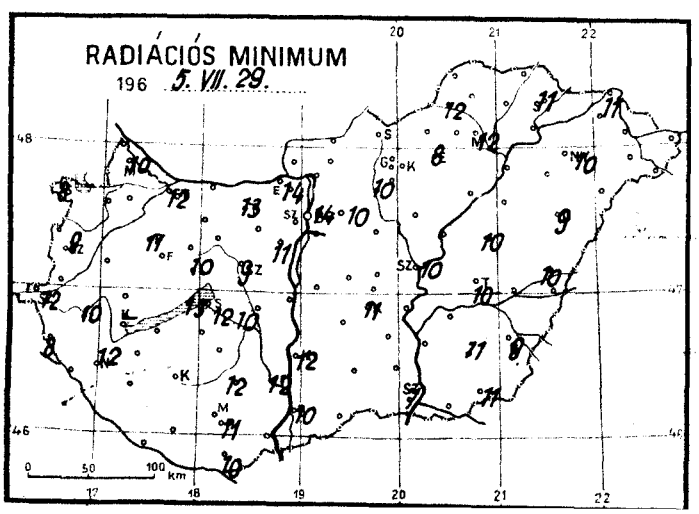
RADIÁCIÓS MINIMUM
196 5. VII. 29.

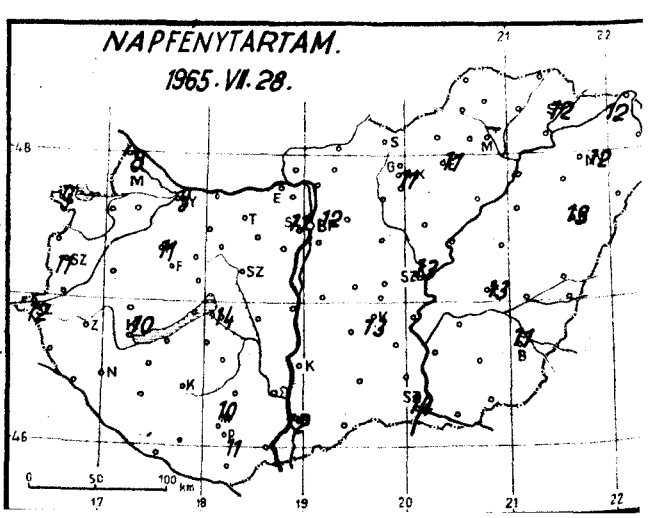
NAPFÉNYTARTAM.
1965. VII. 28.

1965. július ..... hó,
29. csütörtök ..... nap

	Az utolsó 24 óra adatai						24 órai csapadék mm		
	Csapadék (mm)		Hőmérsékleti szélsőségek: tegnapi nappali max.	éjszakai min.	min. 5 cm-en	Napsütés (óra) tegnap			
12815 Magyaróvár	1	⌓	22	11	10	8	Rajka	.	
822 Győr	.	⌓	22	15	12	9	Kapuvár	ny	≡
825 Pápa	.		22	13	11	11	Csorna	.	⌓⌓
805 Sopron	.	⌓	23	11	8	9	Komárom	.	⌓⌓
812 Szombathely	.	⌓	23	12	9	11	Káld	.	⌓⌓
910 Szentgotthárd	.		24	13	12	12	Kőszeg	.	
915 Zalaegerszeg	.	⌓	23	12	10		Körmend	.	
Lenti	.		24	12	8		Letenye	.	
925 Nagykanizsa	.	⌓	24	13	12		Sümeg	.	
920 Keszthely	.		24	14	–	10	Zirc	.	
Tihany	.		24	15	13		Kisbér	.	⌓
935 Siófok	.		24	14	12	14	Mór	.	
942 Pécs	.		24	13	11	11	Alcsút	.	
941 Misinatető (534 m)	.		22	15	11	10	Esztergom	.	
Siklós	.	⌓	26	13	10		Dobogókő	.	
827 Farkasgyepű (400 m)	.		21	13	12		Fonyód	.	
Veszprém	.		22	13	10		Tab	.	
833 Tatabánya	.	⌓	23	16	13		Sárbogárd	.	
839 Budapest (Ferihegy)	.		23	14	–		Lengyel	.	
840 Budapest OMI	.		23	17	14	12	Nagykónyi	.	⌓
841 Budapest (Szabadságh. 474 m)	.		20	15	10	11	Marcali	–	
Martonvásár	.		23	13	11		Somogyszob	.	
835 Székesfehérvár	.		24	12	9		Kaposvár	.	⌓
Dunaújváros	.		23	15	14		Bares	.	
Szekszárd	.	≤	24	13	12		Szigetvár	.	
Mohács	.	⌓	25	12			Bácsalmás	.	
960 Baja	.		25	11	10	12	Kiskunhalas	.	
955 Kalocsa	.		24	13	12		Izsák	.	
Cegléd	.	⌓	–	–			Kunsztmiklós	.	
860 Szolnok	.		23	12	10	13	Örkény	.	
970 Kecskemét	.		22	14	11	13	Nagykáta	.	⌓⌓
Kiskunfélegyháza	.		23	14	13		Jászapáti	.	⌓⌓
982 Szeged	.		25	12	7	14	Tiszakécske	.	⌓⌓
Mezőhegyes	.	⌓	24	13	11		Nagykőrös	.	⌓⌓
Orosháza	.	⌓	23	12	11		Kistelek	.	
990 Békéscsaba	.		24	11	9	11	Makó	.	
875 Túrkeve	.		24	12	10	13	Szentes	.	⌓
Berettyóújfalu	.	⌓	25	12	10		Szarvas	.	
882 Debrecen	.		23	12	9	13	Szeghalom	.	⌓
892 Nyíregyháza	.		23	13	10	12	Körösszakál	.	
Kisvárda	2		23	14	11	12	Tiszaroff	.	
Mátészalka	.	⌓	23	13	.		Poroszló	.	
Tiszabecs	1		22	12			Karcag	.	⌓⌓
Vác	1	⌓	22	12			Hortobágy	.	⌓⌓
Gödöllő	.		22	12	10		Polgár	.	
Lőrinci	.		23	11	10		Hajdúdorog	.	
Gyöngyös	.		22	14			Nyírlugos	.	
Balassagyarmat	.		23	13			Csenger	.	
755 Salgótarján	–		–	–	–	–	Vásárosnamény	ny	
Galyatető (932 m)	.		15	10			Záhony	2	
851 Kékestető (1000 m)	.		14	10	–	11	Királyrét	–	
Mátraháza (672 m)	.		18	11			Romhány	.	
865 Eger	.	=	22	12	8	11	Borsodnádasd	–	
Putnok	.	=	22	13	12		Jósvafő	–	
Lillafüred	3		20	13			Szendrőlád	ny	
772 Miskolc	1		23	13	12	–	Hidasnémeti	ny	
Fügöd	.	⌓	23	12			Tokaj	.	
778 Sárospatak	3		24	14	11	12	Sárhatyan	.	

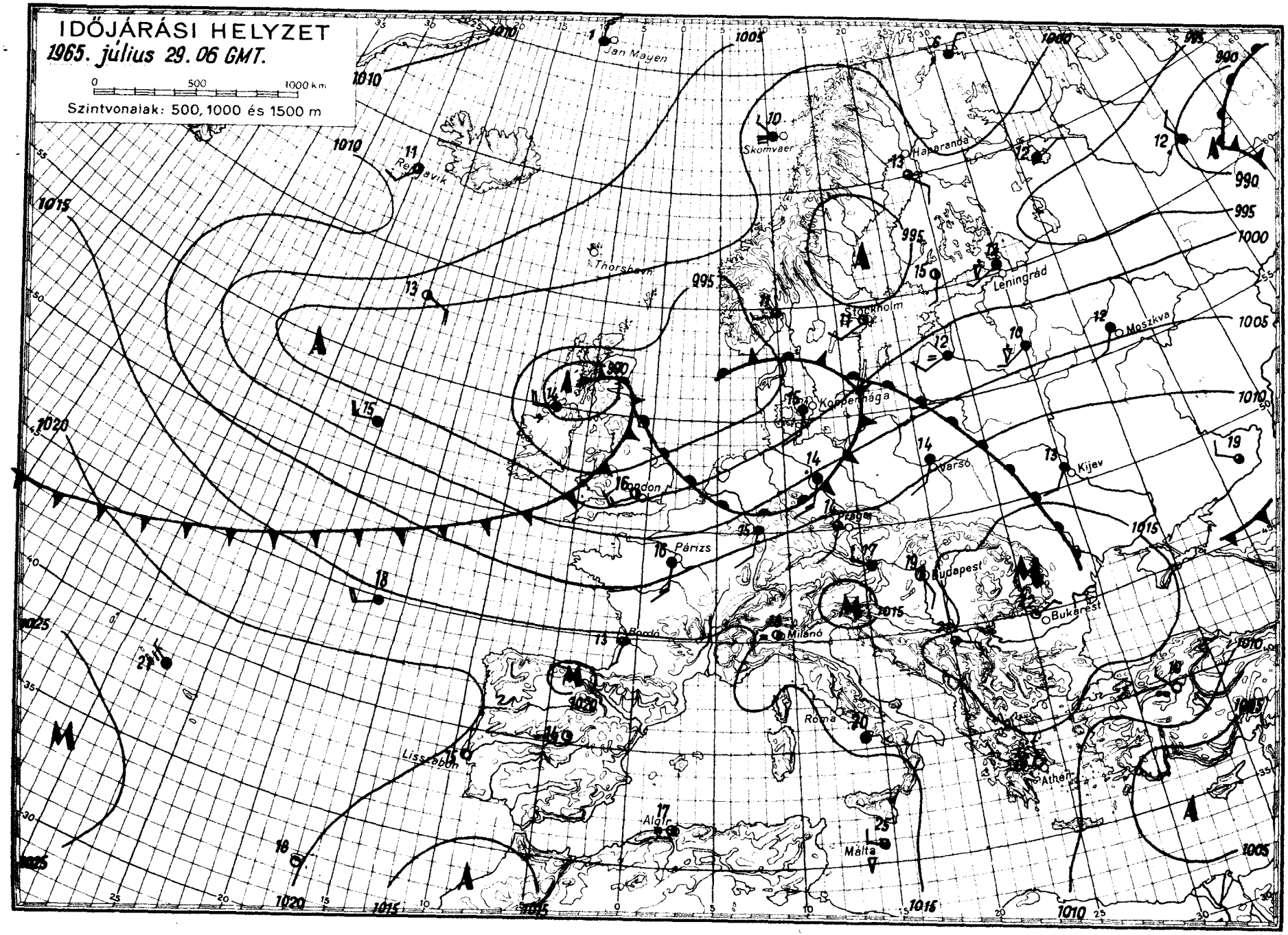

OFFSET NYOMDA BUDAPEST

IDŐJÁRÁSI NAPIJELENTÉS

ЕЖЕДНЕВНЫЙ МЕТЕОРОЛОГИЧЕСКИЙ БЮЛЛЕТЕНЬ • DAILY WEATHER REPORT
BULLETIN QUOTIDIEN DE TEMPS • TÄGLICHER WETTERBERICHT

KIADJA AZ ORSZÁGOS METEOROLÓGIAI INTÉZET
BUDAPEST II. KITAIBEL PÁL UTCA 1
TELEFON: KÖZPONT: 353-500, IDŐJELZŐ OSZT.: 150-410

MEGJELENIK NAPONKÉNT • ELŐFIZETÉSI ÁRA A POSTAI KÖLTSÉGGEL EGYÜTT NEGYEDÉVRE 60, Ft
KIADÁSÉRT FELEL AZ INTÉZET IGAZGATÓJA

78. évfolyam 211. szám. + B u d a p e s t + 1965. július 30.

Az időjárási helyzet ma reggel és a várható időjárás:

Dél-Skandinávia felett lassan kelet felé vonuló ciklonrendszer helyezkedik el. Déli oldalán – nyugati, északnyugati széllel – egymás után érkeznek óceáni léghullámok kontinensünkre, esők, egyes helyeken zivatarok kiséretében.

Hazánkban tegnap 9-14 órán át sütött a nap. A hőmérséklet 25-30 fokig emelkedett. Az esti órákban hazánkat is elérték a kelet felé vonuló óceáni léghullámok és az északi megyékben néhány helyen esőt, zivatart okoztak. A ma reggel 7 óráig lehullott eső mennyisége Sopronban 11, máshol általában 4-8 mm volt. Az éjszaka folyamán 12-19 fokig hült le a levegő. Ma délelőtt hazánkban túlnyomóan felhős idő volt, északnyugatról és Miskolc környékéről újabb átfutó esőket jelentettek.

Ma 12 órakor Budapesten a hőmérséklet 21 fok, a tengerszintre átszámitott légnyomás 757 mm, mérsékelten emelkedő irányzatú.

Várható időjárás szombat estig:

Túlnyomóan felhős idő.
Több helyen eső, helyenként zivatar.
Mérsékelt, időnként megélénkülő szél.
Az évszakhoz képest hüvös idő.

Várható legalacsonyabb éjszakai hőmérséklet 13, 18
legmagasabb nappali hőmérséklet szombaton északnyugaton 18, 22, délkeleten 22, 26 fok között.

Adámy László s.k.

A hőmérséklet napi középértéke és eltérése a 90 évi átlagtól (Budapesten) :

1965. VII. 29.: 22,7 C°, +0,5 C°.

1871 óta ezen a napon Budapesten előfordult:

legmagasabb hőmérséklet 37,6 C° (1921)
legalacsonyabb hőmérséklet 9,6 C° (1914)

65.0488.

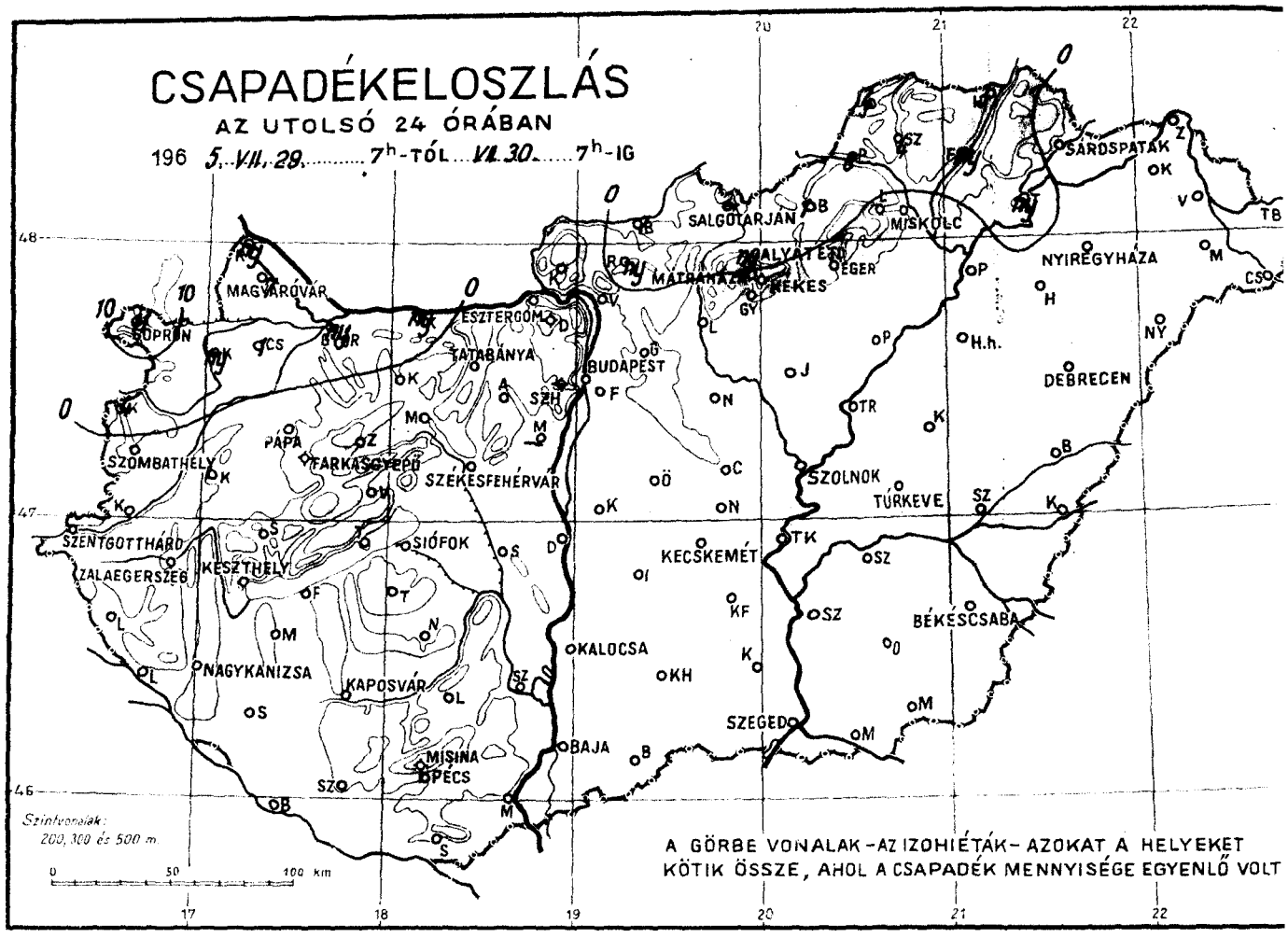
CSAPADÉKELOSZLÁS
AZ UTOLSÓ 24 ÓRÁBAN
196 5. VII. 29. 7h-TÓL VII. 30. 7h-IG
SÁRDSPATAK
SALGÓTARJÁN
MISKOLC
GALYATETŐ
MÁTRAHÁZA
NÉKES
EGER
NYIREGYHÁZA
MAGYARÓVÁR
GYŐR
ESZTERGOM
TATABÁNYA
BUDAPEST
DEBRECEN
SZOMBATHELY
PÁPA
FARKASGYEPŰ
SZÉKESFEHÉRVÁR
SZOLNOK
TÚRKEVE
SZENTGOTTHÁRD
ZALAEGERSZEG
KESZTHELY
SIÓFOK
KECSKEMÉT
BÉKÉSCSABA
NAGYKANIZSA
KAPOSVÁR
KALOCSA
SZEGED
BAJA
MISINA
PÉCS
Szintvonalak: 200, 300 és 500 m.
0 50 100 km
A GÖRBE VONALAK - AZ IZOHIÉTÁK - AZOKAT A HELYEKET KÖTIK ÖSSZE, AHOL A CSAPADÉK MENNYISÉGE EGYENLŐ VOLT

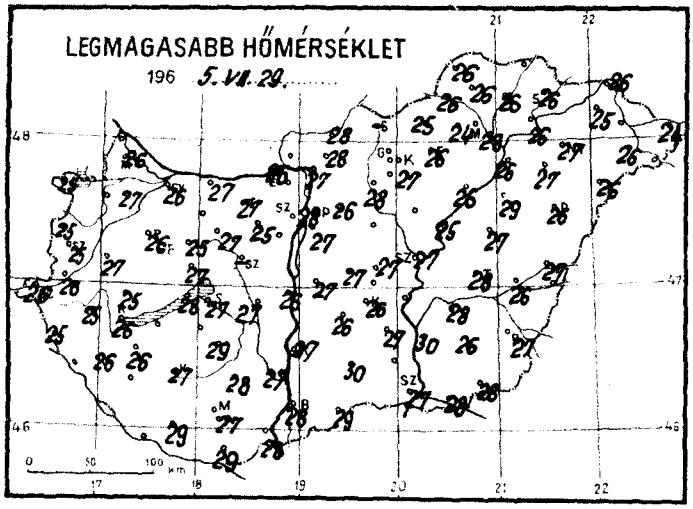
LEGMAGASABB HŐMÉRSÉKLET
196 5. VII. 29.

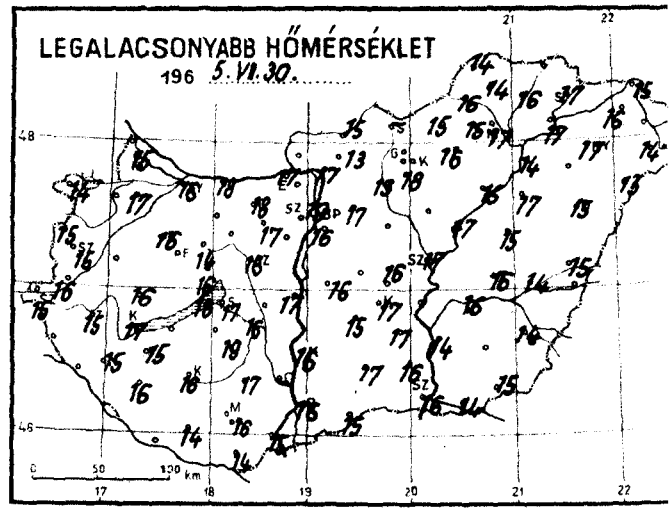
LEGALACSONYABB HŐMÉRSÉKLET
196 5. VII. 30.

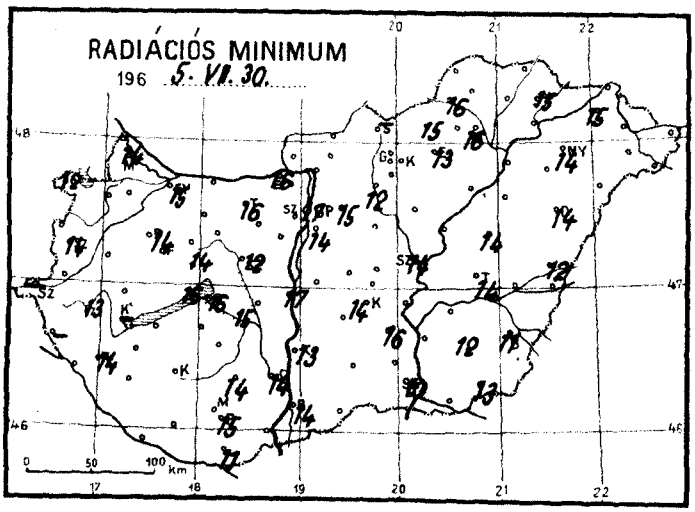
RADIÁCIÓS MINIMUM
196 5. VII. 30.

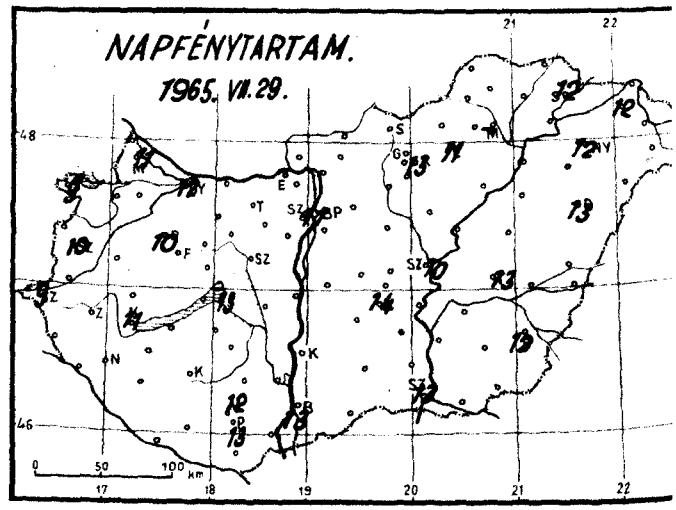
NAPFÉNYTARTAM.
1965. VII. 29.

1965. július hó,
30. nap péntek

	Az utolsó 24 óra adatai						24 órai csapadék mm		
	Csapadék (mm)		Hőmérsékleti szélsőségek: tegnapi nappali max.	éjszakai min.	min. 5 cm-en	Napsütés (óra) tegnap			
12815 Magyaróvár	7	≡	26	15	14	11	Rajka	ny	R
822 Győr	ny	≤	26	16	15	12	Kapuvár	ny	⌐ ≤
825 Pápa	•	≤ ⌐	26	16	14	10	Csorna	ny	⌐
805 Sopron	11	R	25	14	12	9	Komárom	ny	⌐
812 Szombathely	•	R	25	15	14	10	Káld	•	
910 Szentgotthárd	•		26	15	–	9	Kőszeg	4	R
915 Zalaegerszeg	•		25	15	13		Körmend	•	
Lenti	•		25	–	–		Letenye	•	
925 Nagykanizsa	•	⌐	26	15	14		Sümeg	•	
920 Keszthely	•	≤	26	17	–	11	Zirc	•	
Tihany	•		28	18	16		Kisbér	•	⌐
935 Siófok	•		27	17	16	13	Mór	•	
942 Pécs	•		27	16	15	13	Alcsút	•	
941 Misinatető (534 m)	•		26	17	15	12	Esztergom	•	
Siklós	•	⌐	29	14	11		Dobogókő	•	
827 Farkasgyepű (400 m)	•		24	13	11		Fonyód	•	
Veszprém	•		27	16	14		Tab	•	
833 Tatabánya	•	⌐	27	18	16		Sárbogárd	•	
839 Budapest (Ferihegy)	•		27	16	14		Lengyel	•	
840 Budapest OMI	•		28	19	17	11	Nagykónyi	•	⌐
841 Budapest (Szabadságh., 474 m)	–		–	–	–		Marcali	•	⌐
Martonvásár	–		–	–	–		Somogyszob	•	
835 Székesfehérvár	•		–	16	12		Kaposvár	•	
Dunaújváros	•		26	17	17		Barcs	•	
Szekszárd	•	⌐	27	13	14		Szigetvár	•	
Mohács	•	⌐	28	15			Bácsalmás	•	
960 Baja	•		28	16	14	13	Kiskunhalas	•	
955 Kalocsa	•		27	16	13		Izsák	•	
Ceglód	•		27	16			Kunsztmiklós	•	
860 Szolnok	•		27	16	14	10	Örkény	•	⌐
970 Kecskemét	•		26	17	14	14	Nagykáta	•	
Kiskunfélegyháza	•		27	17	16		Jászapáti	•	⌐
982 Szeged	•	⌐	27	16	10	13	Tiszakécske	•	⌐
Mezőhegyes	•	⌐ ⌐	28	15	13		Nagykőrös	•	
Orosháza	•	⌐	26	–	12		Kistelek	•	
990 Békéscsaba	•	⌐	27	14	11	12	Makó	•	
875 Túrkeve	•		28	16	14	13	Szentes	•	
Berettyóújfalu	•		27	15	12		Szarvas	•	
892 Debrecen	•		26	15	14	13	Szeghalom	•	⌐
892 Nyíregyháza	•		27	17	14	12	Kőrösszakál	•	
Kisvárda	•		25	16	15	12	Tiszaroff	•	
Mátészalka	•	⌐	26	14			Poroszló	•	
Tiszabecs	1		24	13			Karcag	•	⌐
Vác	•	⌐	27	17			Hortobágy	•	
Gödöllő	•		26	17	15		Polgár	•	
Lőrinci	•		28	13	12		Hajdúdorog	•	
Gyöngyös	•		27	18			Nyírlugos	•	
Balassagyarmat	7	R	28	15			Csenger	•	⌐
755 Salgótarján	–		–	–	–	–	Vásárosnamény	•	
Galyatető (932 m)	ny		18	12			Záhony	•	
851 Kékestető (1000 m)	•		19	13	–	13	Királyrét	•	
Mátraháza (672 m)	•		21	16			Romhány	•	
865 Eger	•		26	16	13	11	Borsodnádasd	ny	
Putnok	8	=	26	16	16		Jósvafő	1	R
Lillafüred	•		24	15			Szendrőlád	4	R
772 Miskolc	•		28	17	16	–	Hidasnémeti	4	R
Füged	ny						Tokaj	3	R
778 Sárospatak	•		26	14		12	Sárhatvan	ny	

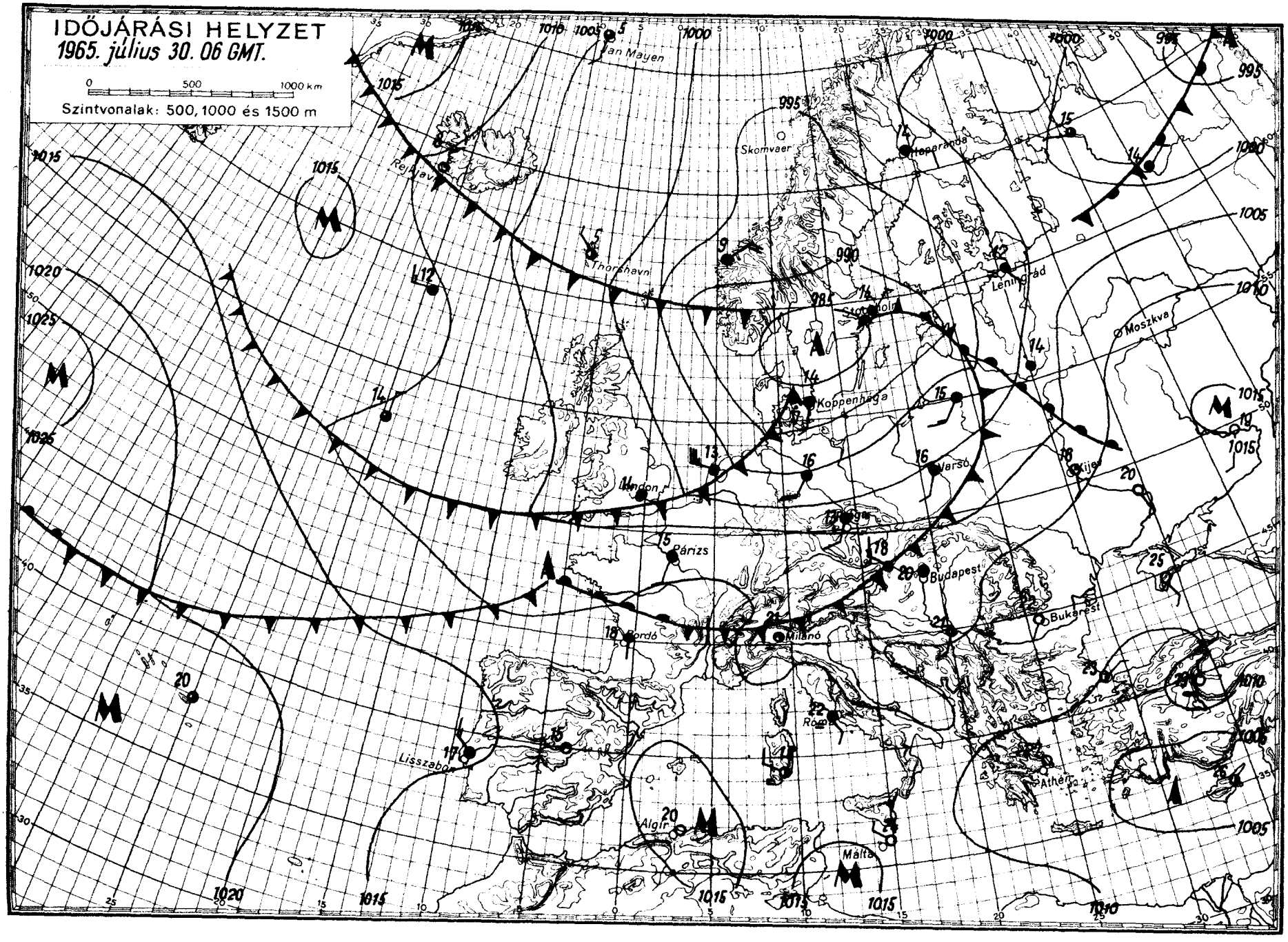

OFFSET-NYOMDA BUDAPEST

IDŐJÁRÁSI NAPIJELENTÉS

ЕЖЕДНЕВНЫЙ МЕТЕОРОЛОГИЧЕСКИЙ БЮЛЛЕТЕНЬ · DAILY WEATHER REPORT
BULLETIN QUOTIDIEN DE TEMPS · TÄGLICHER WETTERBERICHT

KIADJA AZ ORSZÁGOS METEOROLÓGIAI INTÉZET
BUDAPEST II. KITAIBEL PÁL UTCA 1
TELEFON: KÖZPONT: 353-500, IDŐJELZŐ OSZT.: 150-410

MEGJELENIK NAPONKÉNT * ELŐFIZETÉSI ÁRA A POSTAI KÖLTSÉGGEL EGYÜTT NEGYEDÉVRE 60, Ft
KIADÁSÉRT FELEL AZ INTÉZET IGAZGATÓJA

78. évfolyam 212. szám. + B u d a p e s t + 1965. július 31.

Az időjárási helyzet ma reggel és a várható időjárás:

Az Atlanti-óceán felől több hullámban folytatódik a különböző hőmérsékletü, de jobbára hűvős levegő beáramlása a kontinens középső és keleti részei fölé. Igy Európában a Pireneusi-, az Appennini- és Balkán-félsziget kivételével ismét változékony, az évszakhoz képest hűvős az időjárás.

Hazánkban pénteken a déli határmenti részek kivételével erősen felhős, borult volt az idő, és sokfelé esett kisebb eső. A lehullott eső mennyisége általában 1-10 mm között váltakozott és területi eloszlása szeszélyes képet mutatott. A nap általában csak 1, 4 órán át sütött, de a déli megyékből 5, 8 órás napsütést jelentettek. A hőmérséklet napközben északnyugaton 20-23, máshol 24-28 fokig emelkedett. Ma hajnalra országszerte 14, 17 fokig hült le a levegő. Ma délelőtt ismét a déli országrész felett volt kevesebb felhő, mig az ország többi része felett borult volt az idő. Az északnyugati - északi megyékből esőt is jelentettek. A hőmérsékleti ellentét az ország északi és déli része között fokozódott, és 11 órakor északnyugaton csak 15-17 fokot mértek, ezzel szemben délkeleten már 26-28 fokig emelkedett a hőmérséklet.

Ma 12 órakor Budapesten a hőmérséklet 17 fok, a tengerszintre átszámitott légnyomás 756 mm, alig változik.

Várható időjárás vasárnap estig:

Délen is megnövekedő felhőzet. Többfelé átfutó eső, zivatar.
Mérsékelt változó irányú, majd megélénkülő és északnyugatira forduló szél.
A nappali felmelegedés délen is gyengül.

Várható legalacsonyabb éjszakai hőmérséklet: 12, 17, legmagasabb nappali hőmérséklet vasárnap: 18, 23 fok között.

Máhr Jenő s.k.

A hőmérséklet napi középértéke és eltérése a 90 évi átlagtól (Budapesten):

1965. VII. 30.: 19,4 C°, -2,5 C°.

1871 óta ezen a napon Budapesten előfordult:

legmagasabb hőmérséklet	34,7 C° (1917)
legalacsonyabb hőmérséklet	9,0 C° (1881)

65.0490.OMI.

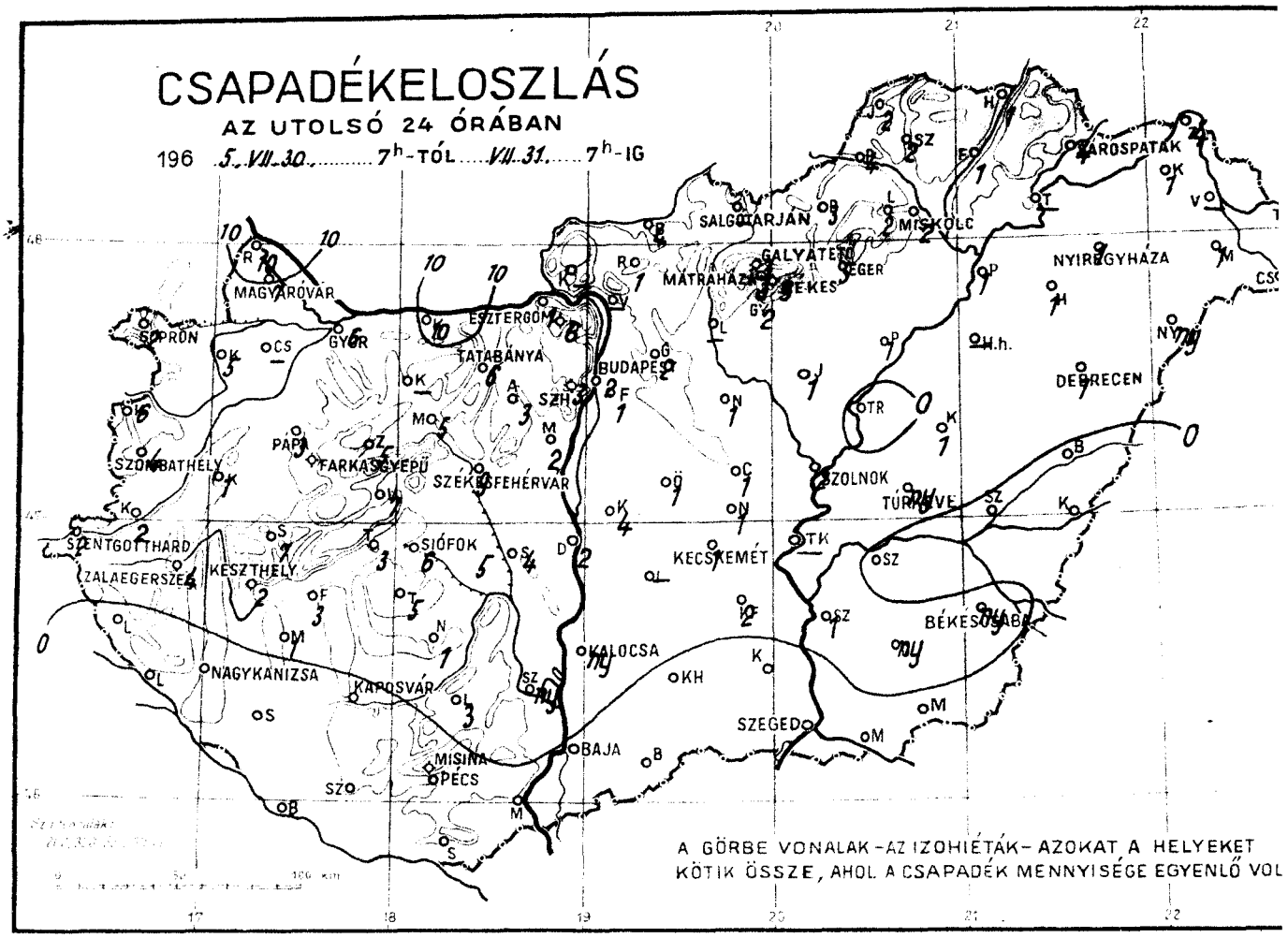
CSAPADÉKELOSZLÁS
AZ UTOLSÓ 24 ÓRÁBAN
196 5. VII. 30. 7h-TÓL VII. 31. 7h-IG
MAGYARÓVÁR
SOPRON
GYŐR
ESZTERGOM
TATABÁNYA
BUDAPEST
SZOMBATHELY
PAPA
FARKASGYEPŰ
SZÉKESFEHÉRVÁR
SIÓFOK
SZENTGOTTHÁRD
KESZTHELY
ZALAEGERSZEG
NAGYKANIZSA
KAPOSVÁR
MISINA
PÉCS
BAJA
KALOCSA
KECSKEMÉT
SZEGED
SALGÓTARJÁN
MÁTRAHÁZA
GALYATETŐ
EGER
MISKOLC
BÉKÉS
BÉKÉSCSABA
SZOLNOK
TÚRKEVE
DEBRECEN
NYÍREGYHÁZA
KAROSPATAK
A GÖRBE VONALAK – AZ IZOHIÉTÁK – AZOKAT A HELYEKET
KÖTIK ÖSSZE, AHOL A CSAPADÉK MENNYISÉGE EGYENLŐ VOL

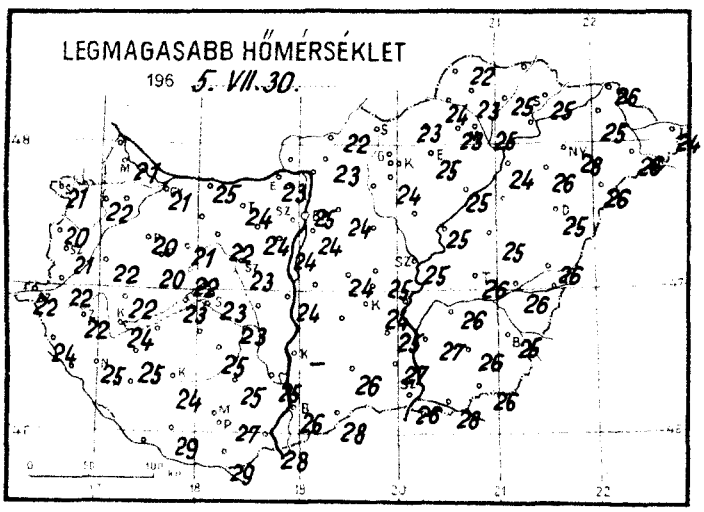
LEGMAGASABB HŐMÉRSÉKLET
196 5. VII. 30.

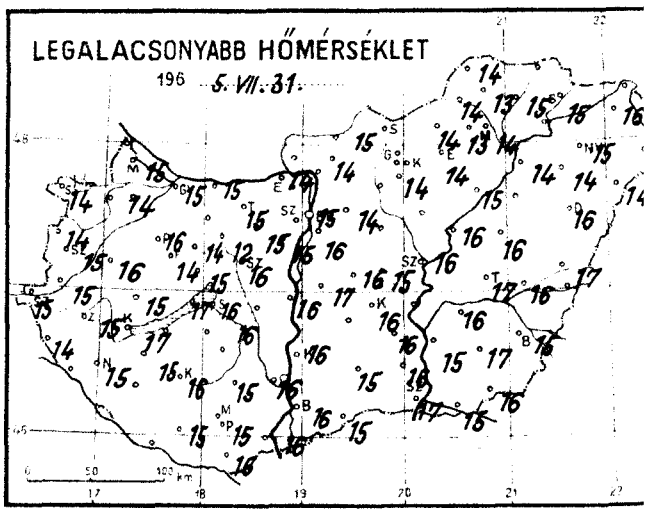
LEGALACSONYABB HŐMÉRSÉKLET
196 5. VII. 31.

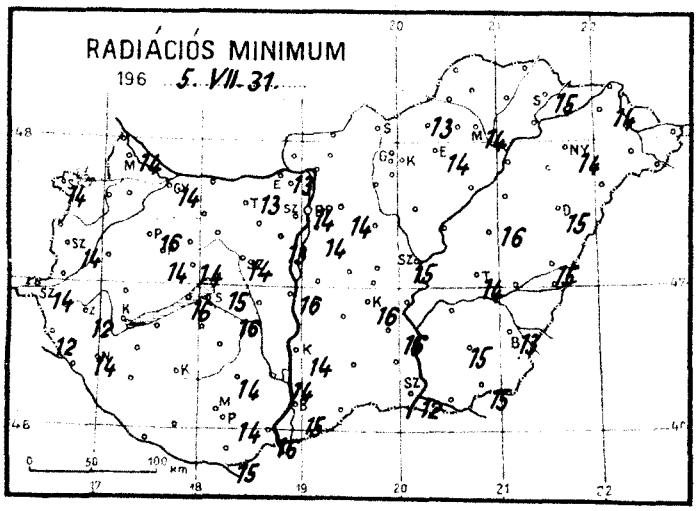
RADIÁCIÓS MINIMUM
196 5. VII. 31.

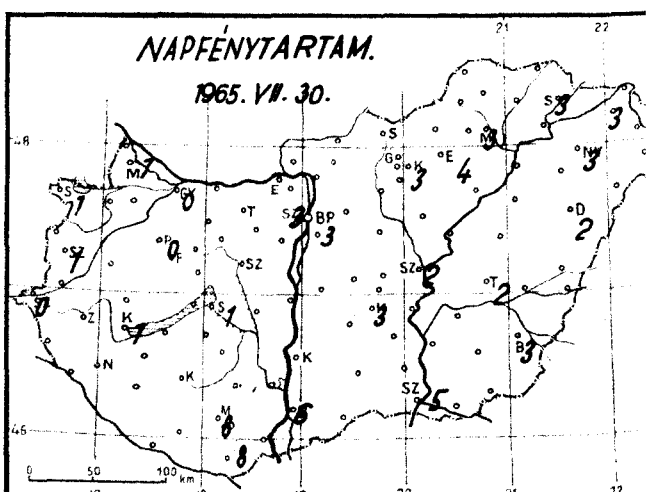
NAPFÉNYTARTAM.
1965. VII. 30.

1965. július hó, 31. nap szombat

	Az utolsó 24 óra adatai					
	Csapadék (mm)		Hőmérsékleti szélsőségek: tegnapi nappali max.	éjszakai min.	min. 5 cm-en	Napsütés (óra) tegnap
12815 Magyaróvár	7		21	15	14	1
822 Győr	6		21	15	14	0
825 Pápa	3		20	16	16	
805 Sopron	2		21	14	14	1
812 Szombathely	4		21	15	14	1
910 Szentgotthárd	2		22	15	14	0
915 Zalaegerszeg	4		22	15	12	
Lenti	.		24	14	12	
925 Nagykanizsa	.	b	25	15	14	
920 Keszthely	2		24	17	–	1
Tihany	3		23	17	16	
935 Siófok	6		23	16	15	1
942 Pécs	.		27	15	14	8
941 Misinatető (534 m)	.		24	14	12	8
Siklós	.	b	29	16	15	
827 Farkasgyepű (400 m)	2		20	14	14	
Veszprém	7		22	15	14	
833 Tatabánya	6		24	15	13	
839 Budapest (Ferihegy)	1		24	16	14	
840 Budapest OMI	2		25	15	14	3
841 Budapest (Szabadságh., 474 m)	3		21	12	11	3
Martonvásár	2		24	15	13	
835 Székesfehérvár	9		23	16	14	
Dunaújváros	2		24	16	16	
Szekszárd	ny	b b	25	16	14	
Mohács	.	b b	28	16		
960 Baja	.		26	16	15	6
955 Kalocsa	ny		–	16	14	
Cegléd	1		25	15		
860 Szolnok	2		25	16	15	2
970 Kecskemét	1		24	16	16	3
Kiskunfélegyháza	2		25	16	16	
982 Szeged	.	b	26	17	12	5
Mezőhegyes	.					
Orosháza	ny		26	17	15	
990 Békéscsaba	ny		25	15	13	3
875 Túrkeve	ny		26	17	14	2
Berettyóújfalu	.		26	17	15	
882 Debrecen	1		25	16	15	2
892 Nyíregyháza	1		28	15	14	3
Kisvárda	1		25	16	14	3
Mátészalka	1		26	15		
Tiszabecs	2		24	13		
Vác	–		–	–	–	
Gödöllő	2		24	14	14	
Lőrinci	–		–	–	–	
Gyöngyös	2		24	14		
Balassagyarmat	4		22	15		
755 Salgótarján	–		–	–	–	–
Galyatető (932 m)	3		17	9		
851 Kékestető (1000 m)	3		16	9	–	3
Mátraháza (672 m)	3		20	15		
865 Eger	5		25	14	14	4
Putnok	4	=	24	14		
Lillafüred	2		23	13		
772 Miskolc	2		25	14	14	3
Fügöd	1		25	15		
778 Sárospatak	4		25	15	15	3

24 órai csapadék mm		
Rajka	10	
Kapuvár	5	=
Csorna	–	
Komárom	10	
Káld	1	
Kőszeg	6	
Körmend	2	
Letenye	.	
Sümeg	7	
Zirc	5	
Kisbér	–	
Mór	5	
Alcsút	3	
Esztergom	1	
Dobogókő	6	
Fonyód	3	
Tab	5	
Sárbogárd	4	
Lengyel	3	
Nagykónyi	1	
Marcali	1	b
Somogyszob	.	
Kaposvár	.	
Barcs	.	
Szigetvár	.	
Bácsalmás	.	
Kiskunhalas	.	
Izsák	–	
Kunsztmiklós	4	
Örkény	1	=
Nagykáta	1	
Jászapáti	1	
Tiszakécske	–	
Nagykőrös	1	
Kistelek	.	
Makó	.	
Szentes	1	
Szarvas	.	
Szeghalom	.	b
Körösszakál	.	
Tiszaroff	.	
Poroszló	1	
Karcag	1	
Hortobágy	–	
Polgár	1	
Hajdúdorog	1	
Nyírlugos	ny	
Csenger	7	
Vásárosnamény	–	
Záhony	4	
Királyrét	–	
Romhány	1	
Borsodnádasd	3	
Jósvafő	2	!
Szendrőlád	2	
Hidasnémeti	1	
Tokaj	–	
Sárhatvan	5	

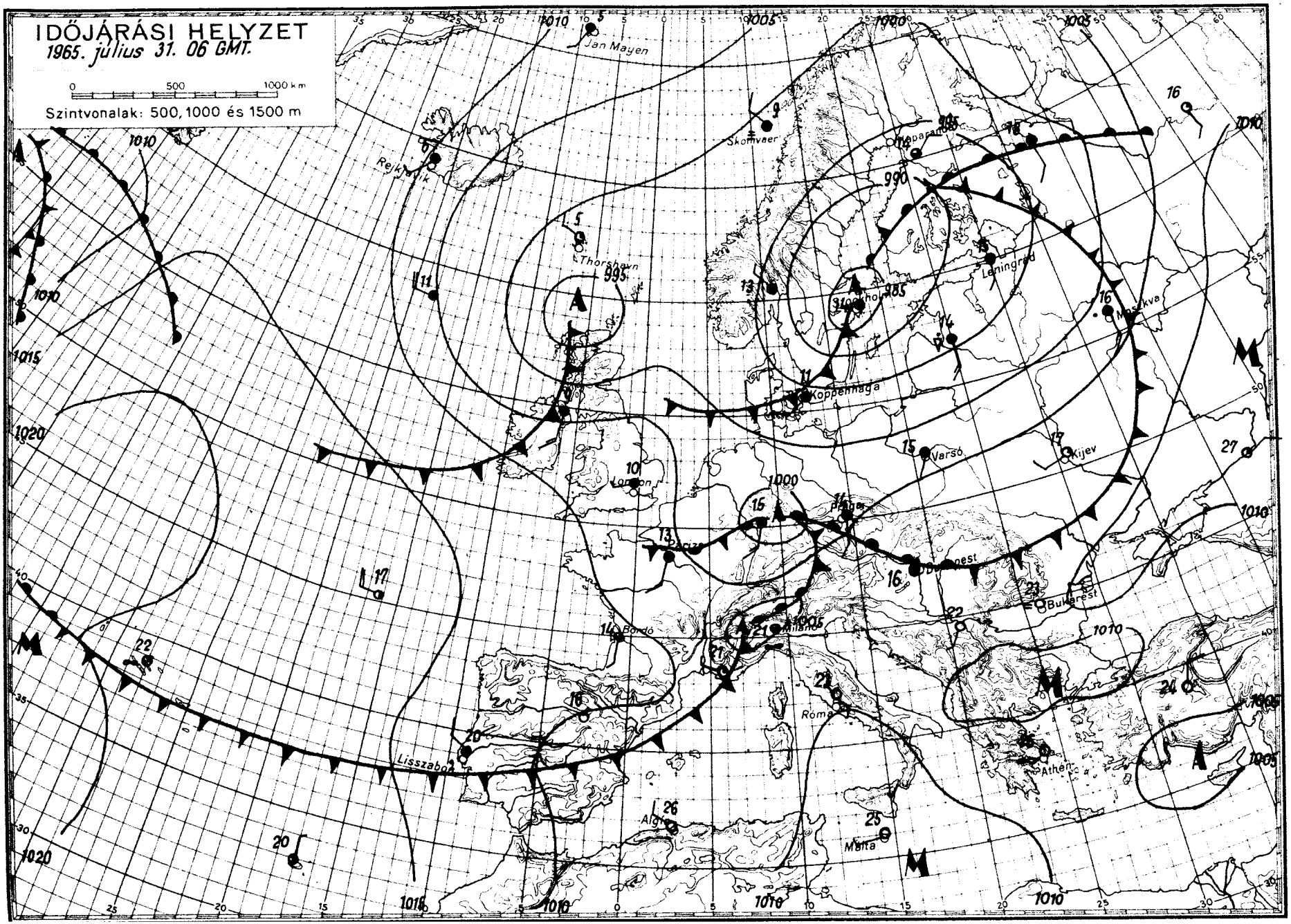

OFFSET NYOMDA BUDAPEST

MELLÉKLET AZ ORSZÁGOS METEOROLÓGIAI INTÉZET IDŐJÁRÁSI NAPIJELENTÉSÉHEZ

Magyarország időjárása 1965. július havában

Az idei július az átlagosnál hüvösebb és csapadékosabb volt.

A légnyomás havi középértéke Budapesten 130 m tengerszintfeletti magasságban 748.8 mm volt, 0.5 mm-rel alacsonyabb mint az 1931-60-as évi átlag. A tengerszintre átszámitott érték: 760.1 mm.

A havi középhőmérséklet országosan átlag alatt maradt. A déli részeken néhány tized fokkal, másutt egy-másfél fokkal volt hüvösebb a sokévi átlagnál. A legmelegebb napok a hónap közepe táján fordultak elő 31-33 fokos maximumokkal. A legalacsonyabb éjszakai hőmérsékletek 7-11 C fok között váltakoztak.

A nyári és hőség napok száma - Pécs kivételével - néhány nappal mindenütt kevesebb volt, mint a sokévi átlag.

A napsütéses órák száma az ország déli felében több, az északi felében kevesebb volt a sokévi átlagértéknél. A teljes besugárzás összege Budapesten 14515,8 gcal/cm^2 volt.

A relativ nedvesség havi középértéke 65-75% között volt, mintegy 10%-kal magasabb a sokévi átlagnál, a hüvös esős időjárásnak megfelelően.

A csapadék mennyisége az ország nagy részén az átlag és annak kétszerese közötti volt. A Dunántúl délnyugati részén, a Duna komáromi és váci szakaszán, a Cserhát és Mátra vidékén, valamint Békés megye déli részén a csapadék meghaladta a sokévi átlag kétszeresét, Baja, Szolnok, Debrecen és Berettyóujfalu környékén az átlagosnál kevesebb csapadék hullott. A legtöbb csapadékot: 233,7 mm-t Zákány községből, a legkevesebbet: 30,9 mm-t Téglásról jelentették. A 24 órai maximum 65,6 mm volt, melyet Iharoson mértek.

A gyakori és bőséges esők - tovább táplálva a korábban keletkezett árvizeket és belvizeket - késleltették azok levonulását, ezzel is nagymértékben hátráltatták az aratási és egyéb időszerű külső munkálatokat, és további gyomosodást idéztek elő.

Az aratásnál a heves záporok és jégesők újabb mechanikai kártételei szintén sok nehézséget okoztak. A napfény és meleg hiánya tovább késleltette az érés folyamatát. A nagy páratartalom elősegitette a gombabetegségek elterjedését.

FRONT- ÉS LÉGTÖMEGNAPTÁR

Nap	A frontátvonulás országos jellemzése						A fronttal érkező légtömeg ⊞	Átvonulás időpontja (óra)
	A front							
	jellege (H = hideg, M = meleg, O = okkluziós)	belépésének ideje és helye	vonulási iránya	aktivitásának jellemzése	kilépésének ideje és helye	Megjegyzés		
1.	H	19, W	E	nyugaton zápor, zivatar	2.10 E	–	Mm	2.00
2.	H	12, N	S	zápor, zivatar	19 S	gyors átvonulás	Mc	12
3.	H	18, NW	SE	zápor, zivatar	4.04 SE	–	Mc	21
4.	M	09, SE	NW	esők	–	13^{h}-ra eljut a Nagykanizsa – Budapest vonalig, és stacionerré válik	Mc	13
4.	H	14, NW	SE	zápor, zivatar	22 SE	gyors átvonulás	Mm	16^{30}
7.				az anticiklon hátoldalán meleg beáramlás			Tc □	
8.	H	15, NW	SE	zápor, zivatar	9.02 SE	gyors átvonulás	Mm	19
9.	H	19, NW	SE	eső, zápor egy-két helyen zivatar	10.08 SE	–	Mm	10.02
10.	H	10, NW	SE	zápor, zivatar helyenként jéggel	17. SE	–	Mm	13
	az anticiklon hátoldalán 12-én délután magassági melegfronttal						Tc	
16.	H	17, NW	SE	elszórtan zápor, zivatar	17.18 SE	lassu vonulás	Mm	23
17.	H	19, NW	SE	zápor, zivatar	18.14	mozgása keleten lelassul	Mm	18.01
21.	H	14, NW	SE	zápor, zivatar	22.06	–	Mm	19
23.	–	01, SW	NE	zápor, zivatar	08	instabilitási vonal	–	05
23.	H	06, NW	SE	kiszáradást eredményez	16	–	Mc	09
24.	H	07, NW	SE	szélélénkülés	12	a Tatabánya – Siófok – Pécs vonalban feloszlik	(Mc)	
25.	H	12, NW	SE	zápor, zivatar	21 SE	–	Mm	16
26.	H	03, NW	SE	zápor, zivatar	16 E	–	Mc	08
26.	H	16, NW	SE	zápor, zivatar	27.03 E	–	Mm	20
30.	H	06, NW	SE	eső, zápor	14 E	–	Mm	09
30.	M	19, S	N	nyugaton eső	31.05 N	a Dunántúlon aktiv regionális ciklonaktivitás a Kárpát-medence térségében	Tm	31.04
31.	–	09, SW	–	országos eső	19 NE		Mm	–
31.	H	20, W	E	eső, zivatar	1.04 E	–	Mc	1.01

⊞ Mc – mérsékeltövi szárazföldi; Mm – mérsékeltövi tengeri;
Tc – szubtrópusi szárazföldi; Tm – szubtrópusi tengeri.

A frontátvonulás budapesti jellemzői

változás (fok/idő)	Nedvesség-változás (%/idő)	A szél: iránya és sebessége (km/ó) a front előtt	A szél: iránya és sebessége (km/ó) a front után	A szél: lökések maximális értéke (m/sec) és időpontja	A felhőzet jellemzése	A front csapadékhozama (mm) és alakja	Megjegyzés
/2 ó	+15/2.5ó	csend	WNW 15	NW 8 01	változó	0,6 ●	-
/10 p	+18/10p	W 15	NW 20	WNW 13 14[22]	Cb felhőzet	0,2 ∀	-
5/2 ó	+10/2 ó	csend	csend	-	változó	-	-
0/1,5	+10/1 ó	S 8	SW 12	-	felhős	-	-
/1 ó	+30/1 ó	SW 12	NW 15	NW 6 17[30]	-	4,0 ⌇	-
							□ 03[h]-tól
/1 ó	+40/1 ó	SW 20	NW 40	NW 18 20	konvektiv	2,5 ∀,⌇	-
,8/1 ó	-	W 10	NW 10	-	-	ny,●	-
,5/1 ó	-	SW 10	NW 15	-	Cb felhőzet	-	-
-	-	csend	NE 4	-	változó	0,1 ∀	-
-	-	W 3	NW 10	W 10 05[35]	konvektiv	4,7 ∀,⌇	-
0 p	+30/1 ó	S 11	N 12	NW 9 19[10]	Cb felhőzet	12,3 ∀, ⌇	előtte prefrontális zivatar-aktivitás
0 p	+10/10p	N 7	W 10	W 6 04[55]	borultságig növekvő	17,6 ∀, ⌇	-
-	-10/10p	SW 11	W 15	WNW 8 09[50]	csökkenő	-	napi menet nem érvényesül
/10 p	+15/10p	SW 12	NW 16	WNW11 16[35]	változó	0,4 ∀,⌇	-
1/1 ó	-5/1 ó	csend	NW 20	-	-	-	szélélénkülés
1/1 ó	+5/1 ó	NW 15	NW 30	NW 15 20[12]	növekvő	1,8 ∀	-
,5/30p	-20/30p	SW 3	NW 20	-	csökkenő	-	szélélénkülés
-	-	WNW 7	W 5	-	borult	2,0 ●	-
-	-	-	-	-	erősen felhős	8,6 ●	-
,5/1ó	-	vált5	W 15	WSW 7 01[46]	borult	ny,●	-

Állomások	Hőmérséklet C°								Csapadék				Napsütés	
	Havi közép	Eltérés a normától	Absz. max.	Nap	Absz. min.	Nap	Nyári nap Max≧25°	Hőség nap Max≧30°	Összeg mm	Eltérés a normától	Napok száma ≧ 1 mm	Zivataros napok sz.	Összeg óra	Eltérés a normától
Magyaróvár	19.0	-1.8	31.6	15.	8,9	11.	15	3	86	+6	11	7	228	-56
Keszthely	19.8	-1.7	31.0	15.	8.2	11.	16	2	187	+111	16	12	287	-8
Szentgotthárd	18.6	-1.3	30.6	14.	7.0	11	17	3	140	+33	16	12	252	-19
Pécs	21.7	-0.9	32.9	25.	9.3	7.	24	10	78	+15	10	9	340	-
Budapest	20.8	-1.4	32.8	16.	11.3	6.	17	3	78	+24	11	9	302	-7
Kalocsa	21.0	-1.4	33.2	15.	10.7	11.	21	6	92	+38	12	10	322	+8
Szolnok	20.8	-1.3	32.3	16.	9.6	12.	20	5	50	-2	9	11	296	-
Miskolc	19.4	-1.7	31.4	16.	8.2	12.	17	4	74	+8	11	7	-	-
Kisvárda	19.5	-1.6	31.2	16.	8.8	11.,12.	16	4	70	+2	12	6	263	-33
Debrecen	20.1	-1.7	32.2	16.	6.8	12.	19	3	56	-3	9	9	289	-21
Békéscsaba	21.0	-1.6	31.5	16.	8.4	12.	20	6	66	+20	10	11	305	-6
Kékestető	13.8	-1.7	24.8	16.	5.5	6.	0	0	118	+34	16	2	255	-32

IDŐJÁRÁSI NAPIJELENTÉS

ЕЖЕДНЕВНЫЙ МЕТЕОРОЛОГИЧЕСКИЙ БЮЛЛЕТЕНЬ • DAILY WEATHER REPORT
BULLETIN QUOTIDIEN DE TEMPS • TÄGLICHER WETTERBERICHT

KIADJA AZ ORSZÁGOS METEOROLÓGIAI INTÉZET
BUDAPEST II. KITAIBEL PÁL UTCA 1
TELEFON: KÖZPONT: 353-500, IDŐJELZŐ OSZT.: 150-410

MEGJELENIK NAPONKÉNT • ELŐFIZETÉSI ÁRA A POSTAI KÖLTSÉGGEL EGYÜTT NEGYEDÉVRE 60, Ft
KIADÁSÉRT FELEL AZ INTÉZET IGAZGATÓJA

78. évfolyam 213. szám. + B u d a p e s t + 1965. augusztus 1.

Az időjárási helyzet ma reggel és a várható időjárás:

Ma reggel csaknem egész Európát lefedte a Skandináviában lévő és fokozatosan megszünő örvényciklon. Ennek következtében Európa-szerte tovább tartott a hüvös, esőre hajló, helyenként szeles időjárás. Az időjavulás fokozatos kibontakozását jelentő magasléginyomású légköri képződmény Nyugat-Európán át kelet felé helyeződött át és ma délelőtt már a Kárpát-medence nyugati részét érintette.

Hazánk fölött tegnap veszteglő-front helyezkedett el. A front vonala nyugat-keleti irányban húzódott, igy az északi és déli országrész között éles időjárási ellentét alakult ki. Ez az ellentét elsősorban a felhőzetben és napfénytartamban, valamint a hőmérsékletben domborodott ki. Az északi országrészt egész napon át felhőtakaró fedte, a déli határmegyékben viszont 11, 12 órán át sütött a nap. A hőmérséklet napközben az északi megyékben csak 17, 22, a front zónájában 23, 26, viszont a déli megyékben 27, 31 fokig emelkedett. Ma reggelre 13, 16 fokig hült le a levegő. Az emlitett időjárási front északi oldalán már tegnap reggel sokfelé esett az eső, ami lassan dél felé terjeszkedett. Este 19 óra körül a Szombathely - Debrecen vonaltól délre sok zivatar keletkezett kiadós esőkkel. E vonalban 10, 20 mm-t meghaladó esők estek, az északi megyékben csendes esők révén 10 mm alatti mennyiségeket mértek, Pécs és Baja védékén pedig az elmúlt 24 óra folyamán egyáltalán nem volt csapadék.

Ma 12 órakor Budapesten a hőmérséklet 19 fok, a tengerszintre átszámitott légnyomás 759 mm, nem változik.

Várható időjárás hétfő estig:
Ma: tovább csökkenő felhőzet, néhány helyen záporeső, zivatar,
Holnap: felhőátvonulások, legfeljebb futó esővel.
Gyenge változó irányú szél.
A Dunántúlon hajnali ködök.
A nappali felmelegedés elsősorban északnyugaton fokozódik.

Várható legalacsonyabb éjszakai hőmérséklet: 11, 15,
legmagasabb nappali hőmérséklet holnap: 21, 26 fok között.

Tóth Pál. s.k.

A hőmérséklet napi középértéke és eltérése a 90 évi átlagtól /Budapesten/

1965. VII. 31.: 16,8 C°, -4,9 C°.

1871 óta ezen a napon Budapesten előfordult:

legmagasabb hőmérséklet	36,3 C° /1917/
legalacsonyabb hőmérséklet	10,7 C° /1922/

65.0491.OMI.

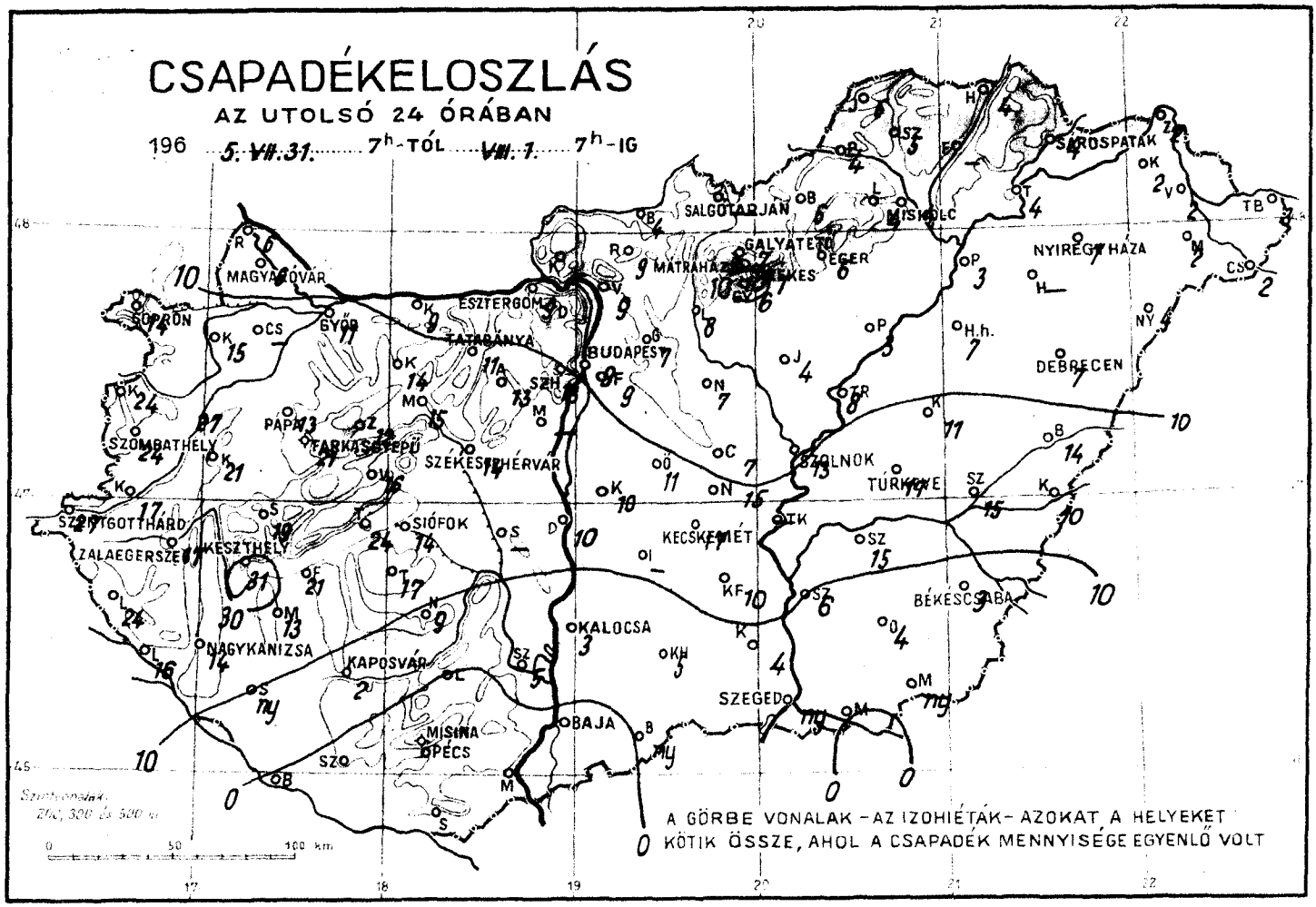
CSAPADÉKELOSZLÁS
AZ UTOLSÓ 24 ÓRÁBAN
196 5. VII. 31. 7h-TÓL VIII. 1. 7h-IG
SALGÓTARJÁN
MISKOLC
NYÍREGYHÁZA
DEBRECEN
MAGYARÓVÁR
SOPRON
GYŐR
ESZTERGOM
TATABÁNYA
BUDAPEST
SZOLNOK
TÚRKEVE
SZOMBATHELY
PAPA
TATABÁNYA
SZÉKESFEHÉRVÁR
SZENTGOTTHÁRD
ZALAEGERSZEG
KESZTHELY
SIÓFOK
KECSKEMÉT
BÉKÉSCSABA
NAGYKANIZSA
KAPOSVÁR
KALOCSA
SZEGED
MISINA
PÉCS
BAJA
A GÖRBE VONALAK – AZ IZOHIÉTÁK – AZOKAT A HELYEKET KÖTIK ÖSSZE, AHOL A CSAPADÉK MENNYISÉGE EGYENLŐ VOLT
0 50 100 km

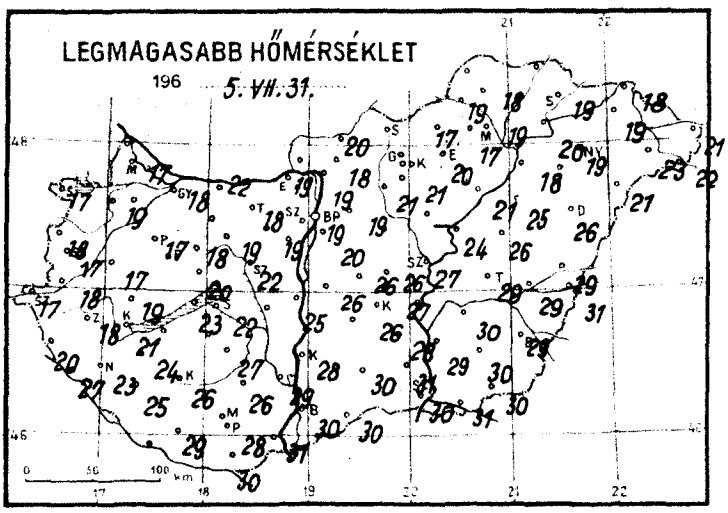
LEGMAGASABB HŐMÉRSÉKLET
196 5. VII. 31.
0 50 100 km

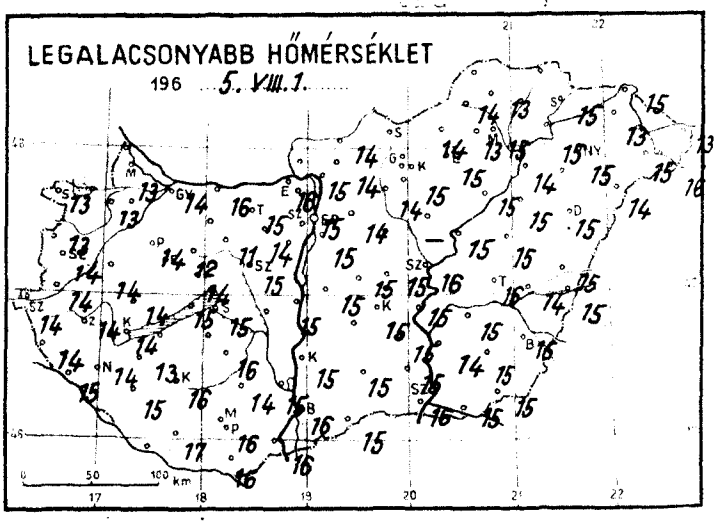
LEGALACSONYABB HŐMÉRSÉKLET
196 5. VIII. 1.
0 50 100 km

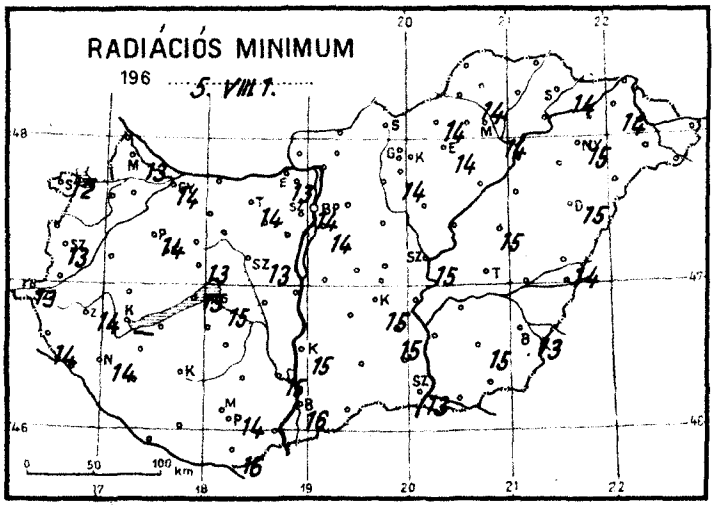
RADIÁCIÓS MINIMUM
196 5. VIII. 1.
0 50 100 km

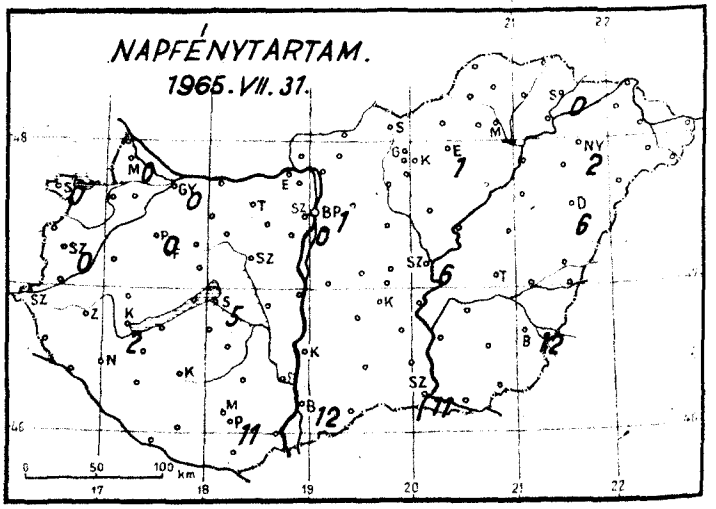
NAPFÉNYTARTAM.
1965. VII. 31.
0 50 100 km

1965. augusztus hó, 1. vasárnap nap

	Az utolsó 24 óra adatai						24 órai csapadék mm		
	Csapadék (mm)		Hőmérsékleti szélsőségek			Napsütés (óra) tegnap			
			tegnapi nappali max.	éjszakai min.	min. 5 cm-en				
12815 Magyaróvár	6		17	13	13	0	Rajka	6	
822 Győr	11		18	14	14	0	Kapuvár	15	≡
825 Pápa	13		17	14	14	0	Csorna	–	
805 Sopron	14		17	13	12	0	Komárom	9	
812 Szombathely	24	⌇	17	14	13	0	Káld	17	
910 Szentgotthárd	27	⌇	17	14	13		Kőszeg	24	
915 Zalaegerszeg	17	⌇	18	14	14		Körmend	21	
Lenti	24		20	14	14		Letenye	16	
925 Nagykanizsa	14	⌇	23	14	14		Sümeg	19	⌇
920 Keszthely	31	⌇	21	14	–	2	Zirc	12	
Tihany	24		23	15	13		Kisbér	14	
935 Siófok	14	⌇	22	15	15	5	Mór	15	⌇
942 Pécs	.		28	16	14	11	Alcsút	13	
941 Misinatető (534 m)	.		26	12	10		Esztergom	9	
Siklós	.		30	16	16		Dobogókő	.	
827 Farkasgyepű (400 m)	21		17	12	12		Fonyód	21	⌇
Veszprém	16	⌇	20	14	13		Tab	17	⌇
833 Tatabánya	11		18	15	14		Sárbogárd	–	
839 Budapest (Ferihegy)	9		20	15	14		Lengyel	.	
840 Budapest OMI	9		19	15	14	1	Nagykónyi	9	⌇
841 Budapest (Szabadságh.,474 m)	13		18	12	12	0	Marcali	13	⌇
Martonvásár							Somogyszob	ny	
835 Székesfehérvár	14		22	15	13		Kaposvár	2	⌇
Dunaújváros	10	⌇	25	15			Bares	.	
Szekszárd	5	⌇	29	15	15		Szigetvár	.	
Mohács	.		31	16			Bácsalmás	ny	
960 Baja	.		30	16	16	12	Kiskunhalas	5	
955 Kalocsa	3		28	15	15		Izsák	–	
Cegléd	7	⌇	26	15			Kunsztmiklós	10	
860 Szolnok	13	⌇	27	16	15	6	Örkény	11	
970 Kecskemét	17	⌇	26	15	15		Nagykáta	7	
Kiskunfélegyháza	10	⌇	28	15	15		Jászapáti	4	
982 Szeged	ny		30	16	13	11	Tiszakécske	–	
Mezőhegyes	ny		30	15			Nagykőrös	15	⌇
Orosháza	4		30	15	15		Kistelek	4	
990 Békéscsaba	3	⌇	29	15	13	12	Makó	.	
875 Túrkeve	17	⌇	29	16	15	7	Szentes	6	⌇
Berettyóújfalu	14	⌇	29	15	14		Szarvas	15	⌇
882 Debrecen	7	⌇	26	15	15	6	Szeghalom	15	⌇
892 Nyíregyháza	1		19	15	15	2	Körösszakál	10	
Kisvárda	2		19	15	14		Tiszaroff	8	
Mátészalka	2		23	15			Poroszló	3	
Tiszabecs	3		21	13			Karcag	11	
Vác	9		19	15			Hortobágy	7	⌇
Gödöllő	7		19	14			Polgár	3	
Lőrinci	8		21	14	14		Hajdúdorog	–	
Gyöngyös	6		21	15			Nyírlugos	4	
Balassagyarmat	4		20	14			Csenger	2	
755 Salgótarján	–		–	–	–	–	Vásárosnamény	2	
Galyatető (932 m)	7		15	10			Záhony	2	
851 Kékestető (1000 m)	7		13	10	–	0	Királyrét	–	
Mátraháza (672 m)	16		16	11			Rombány	9	
865 Eger	6		20	15	14	1	Borsodnádasd	6	
Putnok	4		19	14	14		Jósvafő	6	
Lillafüred	4		17	13			Szendrőlád	5	
772 Miskolc	4		19	15	14	–	Hidasnémeti	4	
Fügöd							Tokaj	4	
778 Sárospatak	4		19	15	14	0	Sárhatvan	13	

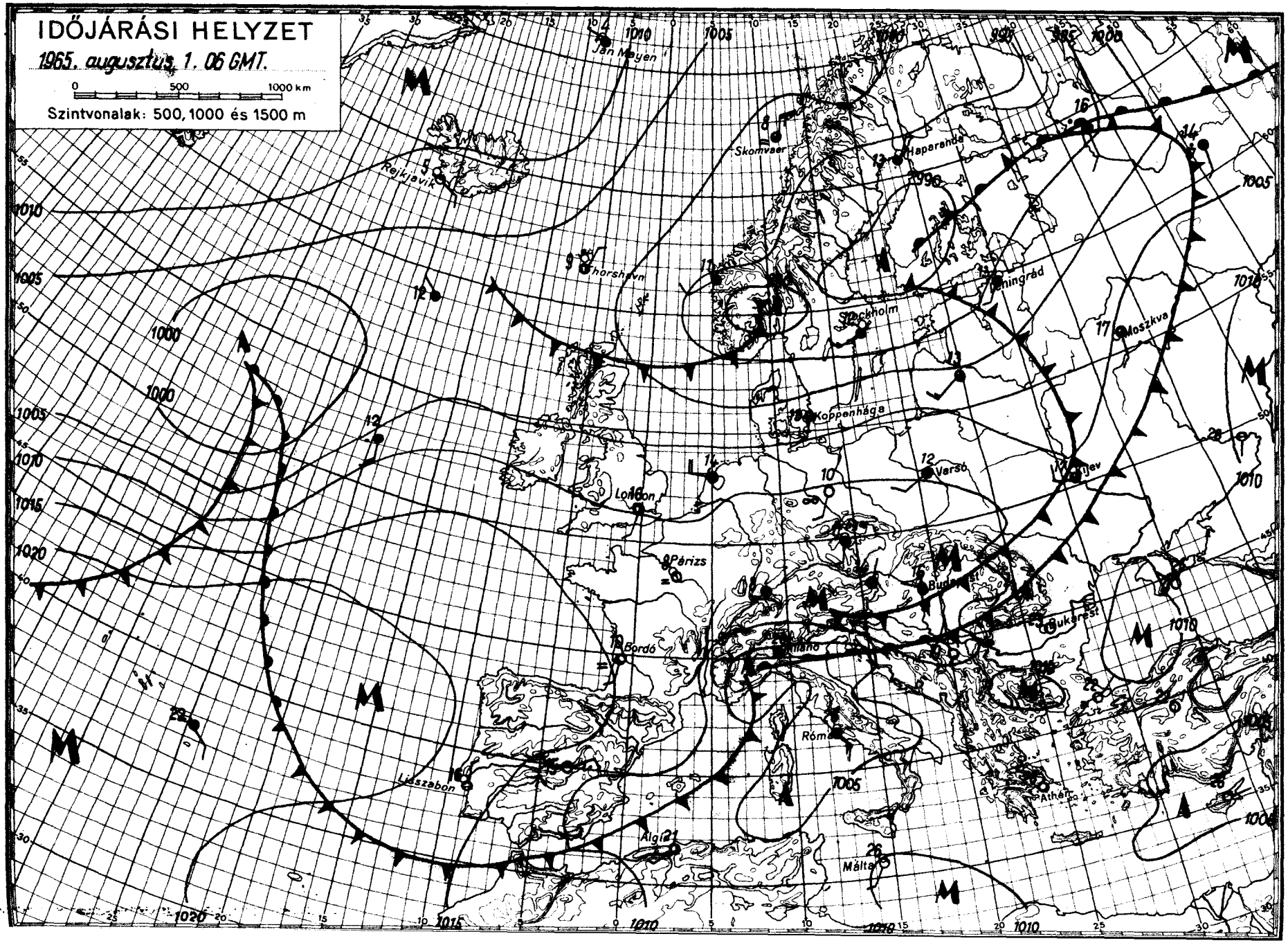
IDŐJÁRÁSI HELYZET
1965. augusztus 1. 06 GMT.
0 500 1000 km
Szintvonalak: 500, 1000 és 1500 m
Jan Mayen
Skomvaer
Haparanda
Reykjavik
Thorshavn
Leningrád
Stockholm
Moszkva
Koppenhága
Varsó
London
Párizs
Bordó
Milánó
Bukarest
Róma
Athén
Lisszabon
Algír
Málta

IDŐJÁRÁSI NAPIJELENTÉS

ЕЖЕДНЕВНЫЙ МЕТЕОРОЛОГИЧЕСКИЙ БЮЛЛЕТЕНЬ • DAILY WEATHER REPORT
BULLETIN QUOTIDIEN DE TEMPS • TÄGLICHER WETTERBERICHT

KIADJA AZ ORSZÁGOS METEOROLÓGIAI INTÉZET
BUDAPEST II. KITAIBEL PÁL UTCA 1
TELEFON: KÖZPONT: 353-500, IDŐJELZŐ OSZT.: 150-410

MEGJELENIK NAPONKÉNT • ELŐFIZETÉSI ÁRA A POSTAI KÖLTSÉGGEL EGYÜTT NEGYEDÉVRE 60, Ft
KIADÁSÉRT FELEL AZ INTÉZET IGAZGATÓJA

78. évfolyam 214. szám. + B u d a p e s t + 1965. augusztus 2.

Az időjárási helyzet ma reggel és a várható időjárás:

Az elmúlt 24 óra folyamán a Földközi-tenger északi térségében kialakult örvényciklon igen gyorsan mozgott északkelet felé; hatására Közép-Európa nagy részén erősen felhős, szeles időjárás alakult ki és sokfelé keletkeztek heves zivatarok. Európa többi részein is változékony, sokfelé esős az idő. A hőmérsékleti értékek sehol sem érik el a legutóbbi három év átlagát.

Hazánkban tegnap az északnyugati megyékben egész nap borult volt az ég és napközben sem mértek 17 - 20 foknál magasabb hőmérsékleteket. A délkeleti megyékben viszont 9 - 11 órán keresztül sütött a nap és a hőmérséklet legmagasabb értékei elérték a 24 - 27 fokot. Sokfélé esett az eső. Ma az éjszakai órákban országszerte zivatarok is keletkeztek. A ma reggel 7 óráig lehullott eső mennyisége a Pécs - Miskolc vonaltól délkeletre általában a csapadéknyom és 7 mm között váltakozott, ettől északnyugatra többhelyen meghaladta az 50 mm-t, sőt Zalalövőn 69, Lókúton /Veszprém m./ 73, Öriszentpéteren /Zala m./ 71, Bakonybélen pedig 74 mm-t mértek. Ma hajnalban országszerte 10 - 16 fokig hült le a levegő. Ma az ország területén szeles, hüvös az idő.

Ma 12 órakor Budapesten a hőmérséklet 16 fok, a tengerszintre átszámitott légnyomás 758 mm, rendkivül erősen emelkedő irányzatú.

Várható időjárás kedd estig:

Felhőátvonulások.
Néhány helyen, főként a keleti megyékben eső, zivatar.
Mérsékelt északnyugati, északi szél.
Az évszakhoz képest hüvös idő.

Várható legalacsonyabb éjszakai hőmérséklet: 8, 13,
legmagasabb nappali hőmérséklet holnap: 18,
23 fok között.

Kerényi Nárcisz s.k.

A hőmérséklet napi középértéke és eltérése a 90 évi átlagtól (Budapesten):

1965. VIII. 1.: 18,1 C°, -4,2 C°.

1871 óta ezen a napon Budapesten előfordult:

legmagasabb hőmérséklet	36,3 C°	(1917)
legalacsonyabb hőmérséklet	9,5 C°	(1884)

65.0492.OMI.

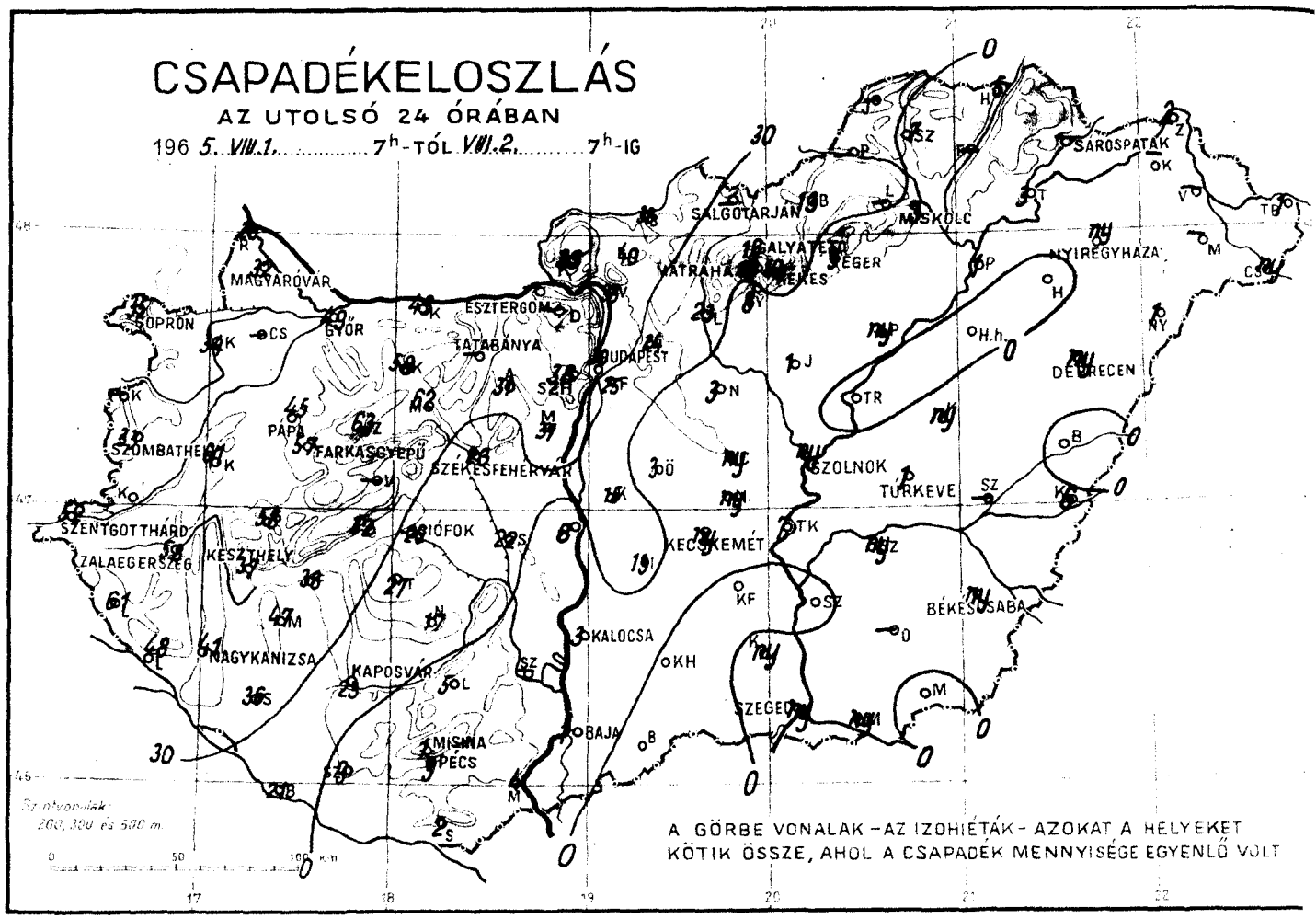
CSAPADÉKELOSZLÁS
AZ UTOLSÓ 24 ÓRÁBAN
196 5. VIII. 1. ..... 7h-TÓL VIII. 2. ..... 7h-IG
MAGYARÓVÁR
SOPRON
GYŐR
ESZTERGOM
TATABÁNYA
BUDAPEST
SZÉKESFEHÉRVÁR
SZOMBATHELY
PAPA
FARKASGYEPŰ
SZENTGOTTHÁRD
ZALAEGERSZEG
KESZTHELY
SIÓFOK
NAGYKANIZSA
KAPOSVÁR
KALOCSA
MISINA
PÉCS
BAJA
SZEGED
KECSKEMÉT
SZOLNOK
TÚRKEVE
DEBRECEN
NYÍREGYHÁZA
SÁROSPATAK
MISKOLC
SALGÓTARJÁN
MÁTRAHÁZA
GALYATETŐ
EGER
EKES
BÉKÉSCSABA
Szintvonalak:
200, 300 és 500 m
A GÖRBE VONALAK – AZ IZOHIÉTÁK – AZOKAT A HELYEKET
KÖTIK ÖSSZE, AHOL A CSAPADÉK MENNYISÉGE EGYENLŐ VOLT

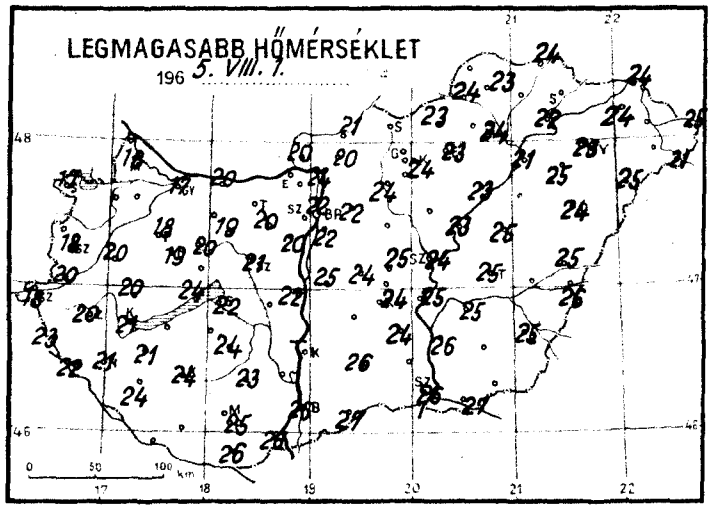
LEGMAGASABB HŐMÉRSÉKLET
196 5. VIII. 1.

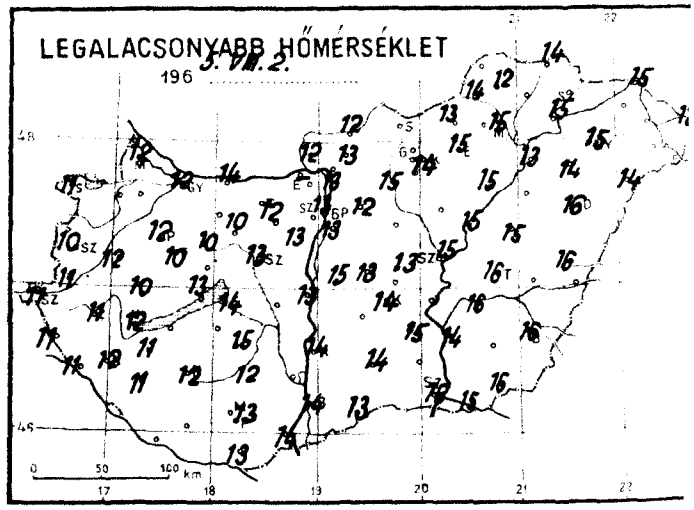
LEGALACSONYABB HŐMÉRSÉKLET
196 5. VIII. 2.

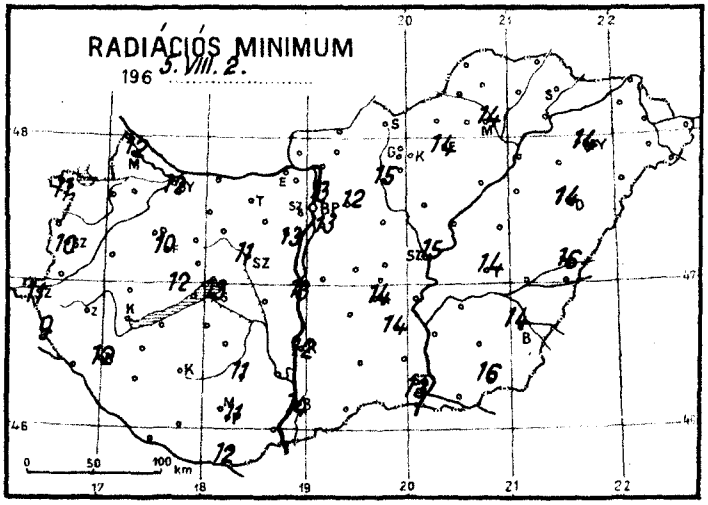
RADIÁCIÓS MINIMUM
196 5. VIII. 2.

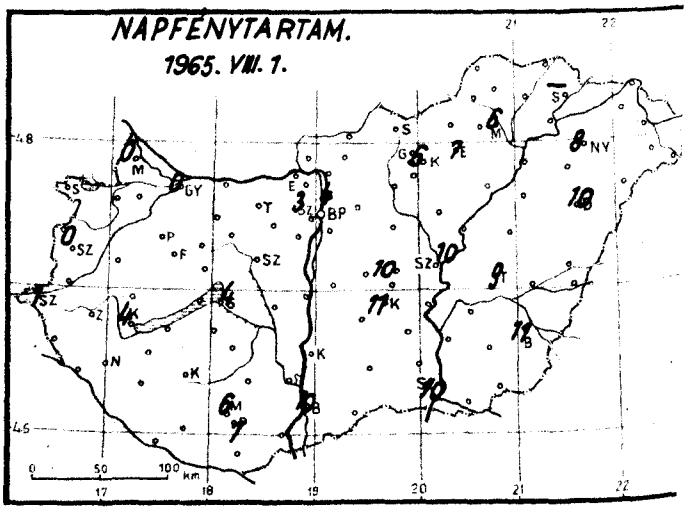
NAPFÉNYTARTAM.
1965. VIII. 1.

1965. augusztus hó, **2.** nap **hétfő**

	Az utolsó 24 óra adatai					
	Csapadék (mm)		Hőmérsékleti szélsőségek			Napsütés (óra) tegnap
			tegnapi nappali max.	éjszakai min.	min. 5 cm-en	
12815 Magyaróvár	32		8	12	12	0
822 Győr	49		17	12	12	0
825 Pápa	45	⌐	18	12	–	
805 Sopron	35		17	11	11	
812 Szombathely	33	⌐	18	10	10	0
910 Szentgotthárd	52	⌐	18	11	11	1
915 Zalaegerszeg	58	⌐	20	11	–	
Lenti	61		23	11	9	
925 Nagykanizsa	41	⌐	21	12	12	
920 Keszthely	37	⌐	21	12	–	4
Tihany	32	⌐	24	13	12	
935 Siófok	26	⌐	22	14	13	4
942 Pécs	3	⌐	25	13	11	7
941 Misinatető (534 m)	1		23	10	10	6
Siklós	2	⌐	26	13	12	
827 Farkasgyepű (400 m)	57		19	10	10	
Veszprém	52	⌐	22	12	11	
833 Tatabánya	–		20	–	–	
839 Budapest (Farkegy)	25	⌐	22	13	13	
840 Budapest OMI	30	⌐	22	13	13	4
841 Budapest (Szabadságh. 474 m)	38	⌐	20	10	10	3
Martonvásár	31		20	13	13	
835 Székesfehérvár	23		21	13	11	
Dunaújváros	8	⌐	22	13	13	
Szekszárd	–		–	–	–	
Mohács	4	⌐	26	14		
960 Baja	1	⌐	26	14	14	10
955 Kalocsa	3	⌐	–	14	12	
Cegléd	ny		25	13		
860 Szolnok	ny	<	24	15	15	10
970 Kecskemét	ny		24	14	14	11
Kiskunfélegyháza	•		24	15	14	
982 Szeged	ny		26	16	15	10
Mezőhegyes	•		–	16	16	
Orosháza	–		–	–	–	
990 Békéscsaba	ny	⌐	25	16	14	11
875 Túrkeve	1		25	16	14	9
Berettyóújfalu	•		25	16	16	
880 Debrecen	ny	⌐	24	16	14	10
892 Nyíregyháza	ny		23	15	14	8
Kisvárda	–		24	–	–	
Mátészalka	–		–	–	–	
Tiszabecs	1		25	12		
Vác	38	⌐	24	13		
Gödöllő	24	⌐	22	12	12	
Lőrinci	23	⌐	24	15	15	
Gyöngyös	8	⌐	24	14		
Balassagyarmat	38	⌐	21	12		
755 Salgótarján	–		–	–	–	
Galyatető (932 m)	16	⌐	16	9		
851 Kékestető (1000 m)	10		17	9	–	6
Mátraháza (672 m)	10	⌐	19	12		
865 Eger	3	⌐	23	15	14	7
Putnok	–	⌐	24	14		
Lillafüred			–	–	–	
772 Miskolc	3	⌐	24	15	14	6
Füged	–		–	–	–	
778 Sárospatak						

24 órai csapadék mm		
Rajka	28	
Kapuvár	34	⌐
Csorna	–	
Komárom	43	⌐
Káld	61	⌐
Kőszeg	–	
Körmend		–
Letenye	48	⌐
Sümeg	58	⌐
Zirc	63	
Kisbér	58	⌐
Mór	62	⌐
Alcsút	31	⌐
Esztergom	–	
Dobogókő	–	
Fonyód	38	⌐
Tab	27	⌐
Sárbogárd	22	⌐
Lengyel	5	
Nagykónyi	17	⌐
Marcali	47	⌐
Somogyszob	36	⌐
Kaposvár	23	⌐
Bares	21	⌐
Szigetvár	9	<
Bácsalmás	•	
Kiskunhalas	•	
Izsák	13	⌐
Kunsztmiklós	15	⌐
Örkény	3	⌐
Nagykáta	3	⌐
Jászapáti	1	⌐
Tiszakécske	7	⌐
Nagykőrös	ny	⌐
Kistelek	ny	
Makó	ny	
Szentes	•	
Szarvas	ny	
Szeghalom	•	–
Körösszakál	6	
Tiszaroff	•	
Poroszló	ny	⌐
Karcag	ny	
Hortobágy	•	
Polgár	1	⌐
Hajdúdorog	•	
Nyírlugos	1	⌐
Csenger	ny	⌐
Vásárosnamény	–	
Záhony	2	⌐
Királyrét	33	⌐
Romhány	40	⌐
Borsodnádasd	13	⌐
Jósvafő	–	
Szendrőlád	7	⌐
Hidasnémeti	5	
Tokaj	3	⌐

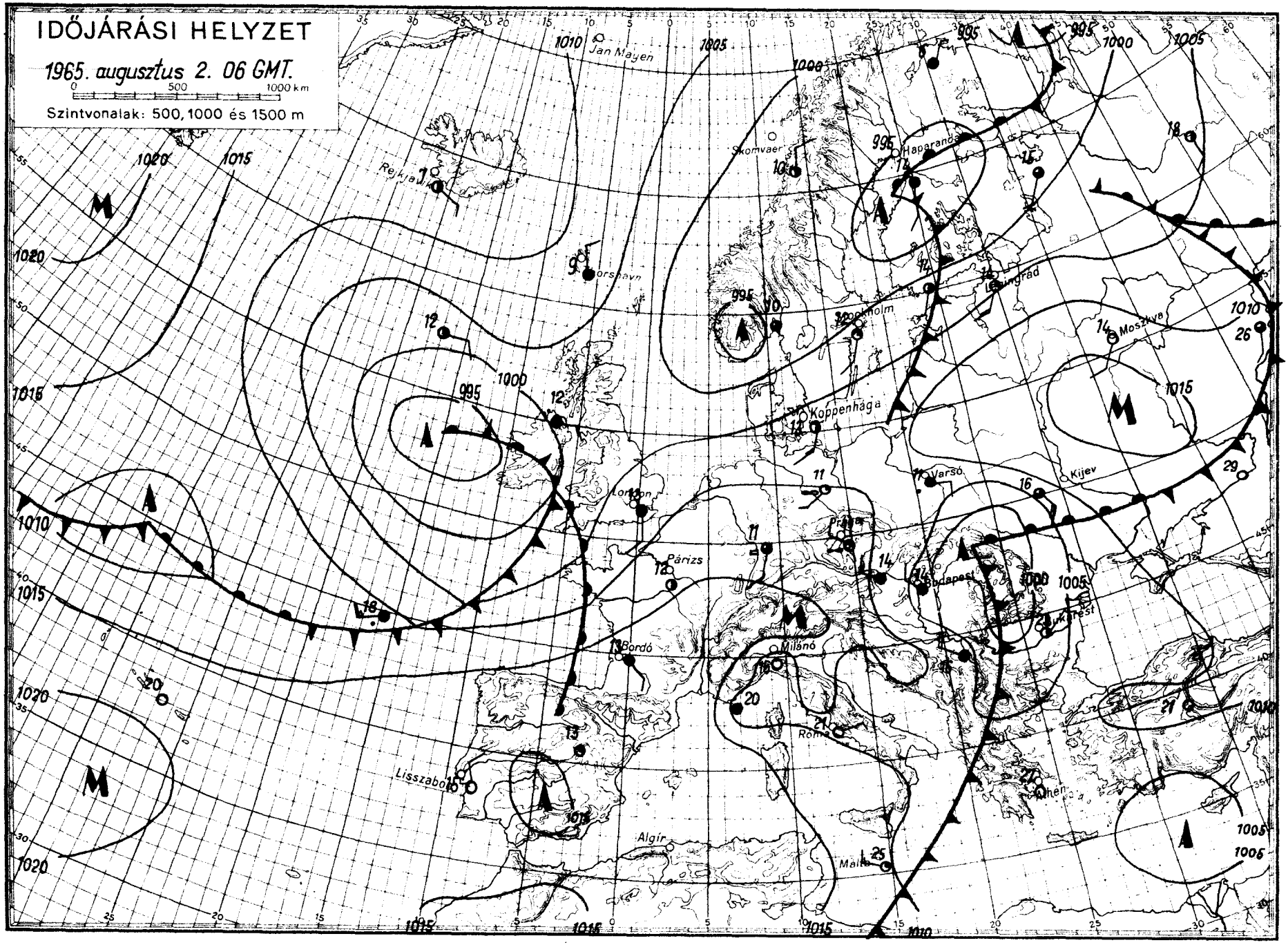
IDŐJÁRÁSI HELYZET
1965. augusztus 2. 06 GMT.
0 500 1000 km
Szintvonalak: 500, 1000 és 1500 m
Jan Mayen
Skomvaer
Haparanda
Rejkjavik
Thorshavn
Stockholm
Leningrad
Moszkva
Koppenhága
London
Varsó
Kijev
Párizs
Prága
Budapest
Bukarest
Bordó
Milánó
Róma
Athén
Lisszabon
Algír
Málta

IDŐJÁRÁSI NAPIJELENTÉS

ЕЖЕДНЕВНЫЙ МЕТЕОРОЛОГИЧЕСКИЙ БЮЛЛЕТЕНЬ • DAILY WEATHER REPORT
BULLETIN QUOTIDIEN DE TEMPS • TÄGLICHER WETTERBERICHT

KIADJA AZ ORSZÁGOS METEOROLÓGIAI INTÉZET
BUDAPEST II. KITAIBEL PÁL UTCA 1
TELEFON: KÖZPONT: 353-500, IDŐJELZŐ OSZT.: 150-410

MEGJELENIK NAPONKÉNT • ELŐFIZETÉSI ÁRA A POSTAI KÖLTSÉGGEL EGYÜTT NEGYEDÉVRE 60, Ft
KIADÁSÉRT FELEL AZ INTÉZET IGAZGATÓJA

78. évfolyam 215. szám. + Budapest + 1965. augusztus 3.

Az időjárási helyzet ma reggel és a várható időjárás:

A Földközi-tenger térségében kialakult ciklon ma hajnalra már Leningrádig ért el, esők, zivatarok kiséretében. Elvonulása után felszakadozott a felhőzet és megjavult az idő. Az Atlanti-óceán felől azonban ujabb hűvös léghullámok érkeztek kontinensünkre, igy Közép-Európa felett ismét megnövekedett a felhőzet és többfelé esik ujból az eső.

Hazánkban tegnap a felhőzet felszakadozása a délnyugati megyékben kezdődött meg, s estére országszerte derült lett az idő. Délnyugaton 6-10, északkeleten 1-3 órás napfénytartamot mértek. Még több helyen esett az eső, mennyisége általában 1-3 mm, vagy 1 mm-nél kevesebb, északkeleten 3-7, Lillafüreden 12 mm volt. A hőmérséklet délen 19-23, északon 16-21 fokig emelkedett. Ma hajnalra délen 7-12, északon 5-10 fokig hült le a levegő. A korareggeli óráktól kezdve nyugat felől fokozatosan növekedett hazánk felett is a felhőzet mennyisége. A késődélelőtti órákban az északnyugati, nyugati megyékből kisebb esőket jelentettek.

Ma 12 órakor Budapesten a hőmérséklet 20 fok, a tengerszintre átszámitott légnyomás 761 mm, alig változik.

Várható időjárás szerda estig:

Változó mennyiségű felhőzet.
Többfelé - főképp a mai nap folyamán - eső, egy-két helyen zivatar.
Mérsékelt, átmenetileg megélénkülő déli, délnyugati, később északnyugati szél.
Az éjszakai lehülés mérséklődik, a nappali felmelegedés keleten lényegesen nem változik, nyugaton egy-két fokkal erősödik.

Várható legalacsonyabb éjszakai hőmérséklet 10-15,
legmagasabb nappali hőmérséklet szerdán 20-25 fok között.

Adámy László s.k.

A hőmérséklet napi középértéke és eltérése a 90 évi átlagtól (Budapesten):

1965. VIII. 2.: 16,0 C°, -6,3 C°.

1871 óta ezen a napon Budapesten előfordult:

legmagasabb hőmérséklet	36,4 C°	(1917)
legalacsonyabb hőmérséklet	11,0 C°	(1942)

65.0495.0MI.

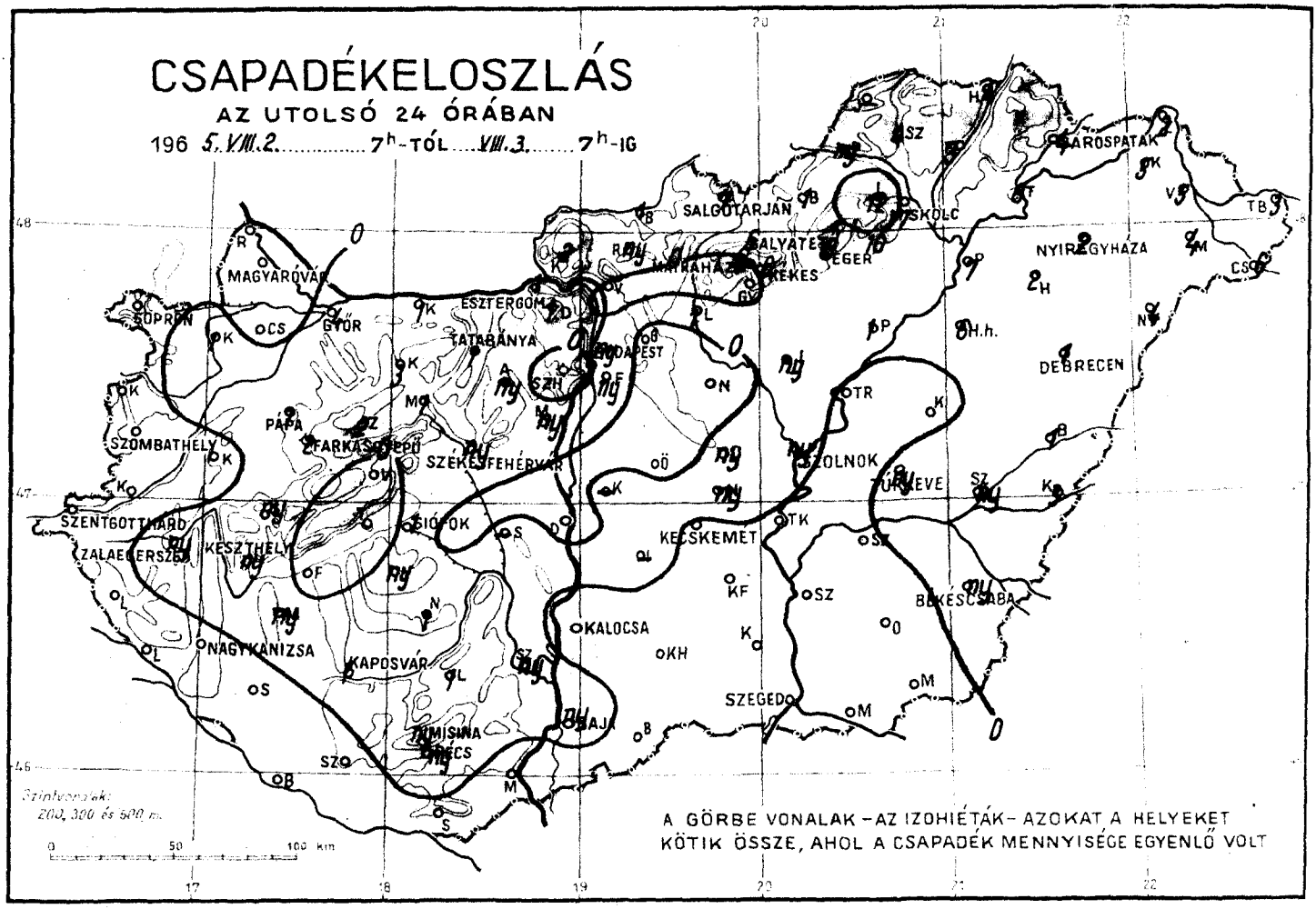
CSAPADÉKELOSZLÁS
AZ UTOLSÓ 24 ÓRÁBAN
196 5. VIII. 2. ..... 7h-TÓL ..... VIII. 3. ..... 7h-IG
SALGÓTARJÁN
MISKOLC
NYÍREGYHÁZA
DEBRECEN
MAGYARÓVÁR
SOPRON
GYŐR
ESZTERGOM
TATABÁNYA
BUDAPEST
SZOLNOK
PÁPA
SZÉKESFEHÉRVÁR
SZOMBATHELY
SZENTGOTTHÁRD
KESZTHELY
KECSKEMÉT
BÉKÉSCSABA
NAGYKANIZSA
KAPOSVÁR
KALOCSA
SZEGED
PÉCS
Színlépcsők:
200, 300 és 500 m.
A GÖRBE VONALAK – AZ IZOHIÉTÁK – AZOKAT A HELYEKET
KÖTIK ÖSSZE, AHOL A CSAPADÉK MENNYISÉGE EGYENLŐ VOLT

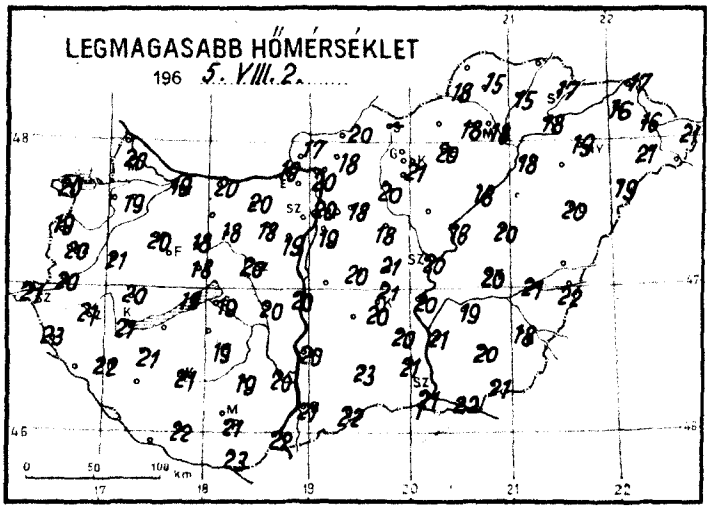
LEGMAGASABB HŐMÉRSÉKLET
196 5. VIII. 2. .....

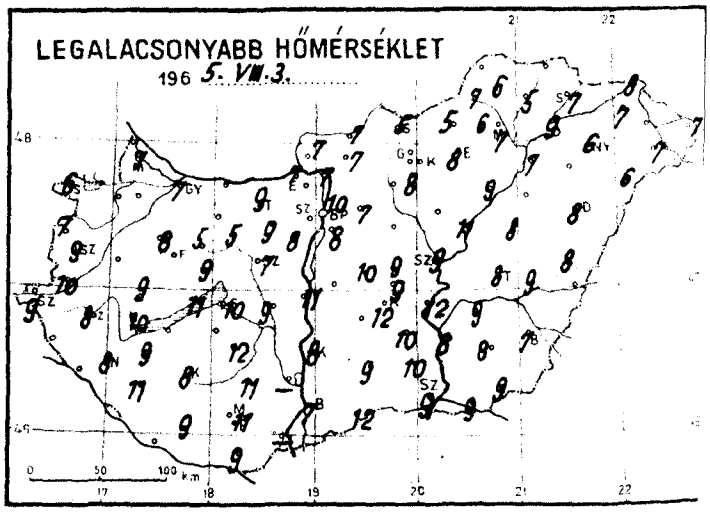
LEGALACSONYABB HŐMÉRSÉKLET
196 5. VIII. 3. .....

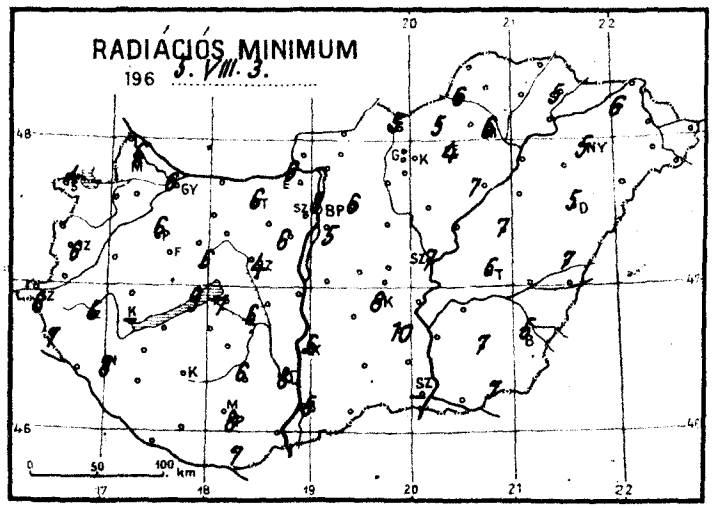
RADIÁCIÓS MINIMUM
196 5. VIII. 3. .....

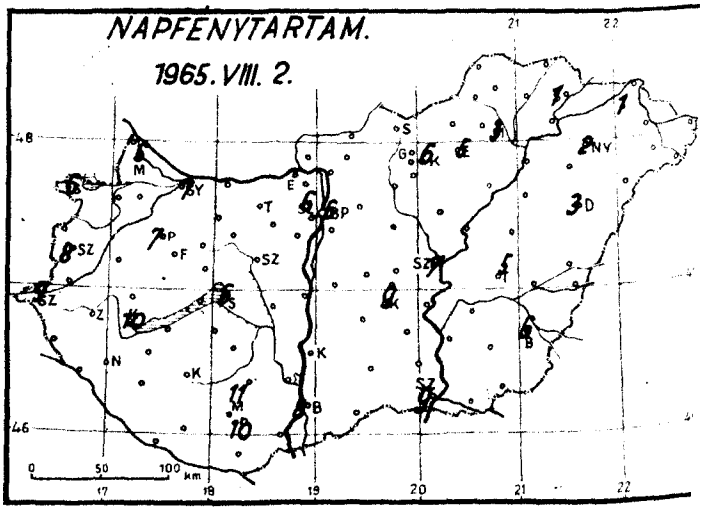
NAPFÉNYTARTAM.
1965. VIII. 2.

1965. augusztus hó, 3. nap kedd

	Az utolsó 24 óra adatai						24 órai csapadék mm		
	Csapadék (mm)		Hőmérsékleti szélsőségek			Napsütés (óra) tegnap			
			tegnapi nappali max.	éjszakai min.	min. 5 cm-en				
12815 Magyaróvár	.		20	7	6	6	Rajka	.	
822 Győr	4	⌓	19	7	6	7	Kapuvár	1	≡
825 Pápa	1		20	8	6	7	Csorna	.	⌓
805 Sopron	.	⌓	20	6	4	6	Komárom	1	⌓
812 Szombathely	.	⌓	20	9	6	8	Káld	.	⌓
910 Szentgotthárd	.		21	9	8	9	Kőszeg	.	
915 Zalaegerszeg	ny		21	8	5		Körmend	.	
Lenti	.		23	–	7		Letenye	.	
925 Nagykanizsa	.	⌓	22	8	8		Sümeg	ny	
920 Keszthely	ny	⌓	21	10	–	10	Zirc	2	
Tihany	.		19	11	9		Kisbér	3	⌓
935 Siófok	1	⌓	14	10	7	6	Mór	1	
942 Pécs	ny		21	11	8	10	Alcsút	ny	
941 Misinatető (534 m)	ny		19	12	6	11	Esztergom	1	
Siklós	.	⌓	23	9	7		Dobogókő	1	
827 Farkasgyepű (400 m)	2		16	9	7		Fonyód	.	
Veszprém	.		18	9	6		Tab	ny	
833 Tatabánya	1		20	9	6		Sárbogárd	–	
839 Budapest (Fehihegy)	ny	=	19	8	5		Lengyel	1	
840 Budapest OMI	ny		20	10	8	6	Nagykónyi	1	⌓
841 Budapest (Szabadságh., 474 m)	.	⌓	16	9	6	6	Marcali	ny	⌓
Martonvásár	ny		19	8	6		Somogyszob	.	
835 Székesfehérvár	ny		20	7	4		Kaposvár	1	
Dunaújváros	.		20	11			Barcs	.	
Szekszárd	ny	⌓	20	14	8		Szigetvár	.	
Mohács	.	⌓	22	13			Bácsalmás	.	
960 Baja	ny		21	7	5	8	Kiskunhalas	.	
955 Kalocsa	.		20	8	6		Izsák	–	
Cegléd	ny		21	9			Kunsztmiklós	–	
860 Szolnok	ny	⌓	20	9	7	7	Örkény	.	
970 Kecskemét	.		20	12	8	9	Nagykáta	.	⌓
Kiskunfélegyháza	.		20	10			Jászapáti	ny	⌓
982 Szeged	ny	⌓	21	9	–	9	Tiszakécske	.	=
Mezőhegyes	.	⌓	21	9	7		Nagykőrös	ny	
Orosháza	.	⌓	20	8	7		Kistelek	.	
990 Békéscsaba	ny	⌓	18	7	5	6	Makó	.	
875 Túrkeve	ny		20	8	6	5	Szentes	.	
Berettyóújfalu	1	⌓	–	8	7		Szarvas	.	⌓
882 Debrecen	1		20	8	5	3	Szeghalom	ny	⌓
892 Nyíregyháza	2		19	6	5	2	Körösszakál	3	
Kisvárda	5		16	7	6	1	Tiszaroff	.	
Mátészalka	4	⌓	21	7			Poroszló	1	⌓
Tiszabecs	3		21	7			Karcag	.	
Vác	.	⌓	20	7			Hortobágy	6	
Gödöllő	.		18	7	6		Polgár	7	
Lőrinci	1	⌓	20	–			Hajdúdorog	2	
Gyöngyös	.		21	8			Nyírlugos	4	
Balassagyarmat	1		20	7			Csenger	6	⌐
755 Salgótarján	7		–	5	5		Vásárosnamény	5	
Galyatető (932 m)	6		11	6			Záhony	2	
851 Kékestető (1000 m)	6		11	8	–	6	Királyrét	2	
Mátraháza (672 m)	.		14	7			Romhány	ny	
865 Eger	6		20	8	4	5	Borsodnádasd	1	
Putnok	ny		18	7	6		Jósvafő	–	
Lillafüred	12		18	6			Szendrőlád	4	
772 Miskolc	7	≡	18	7	6	3	Hidasnémeti	4	
Füged	3		17	5			Tokaj	8	
778 Sárospatak	4		17	7	5	1	Sárhatvan	.	

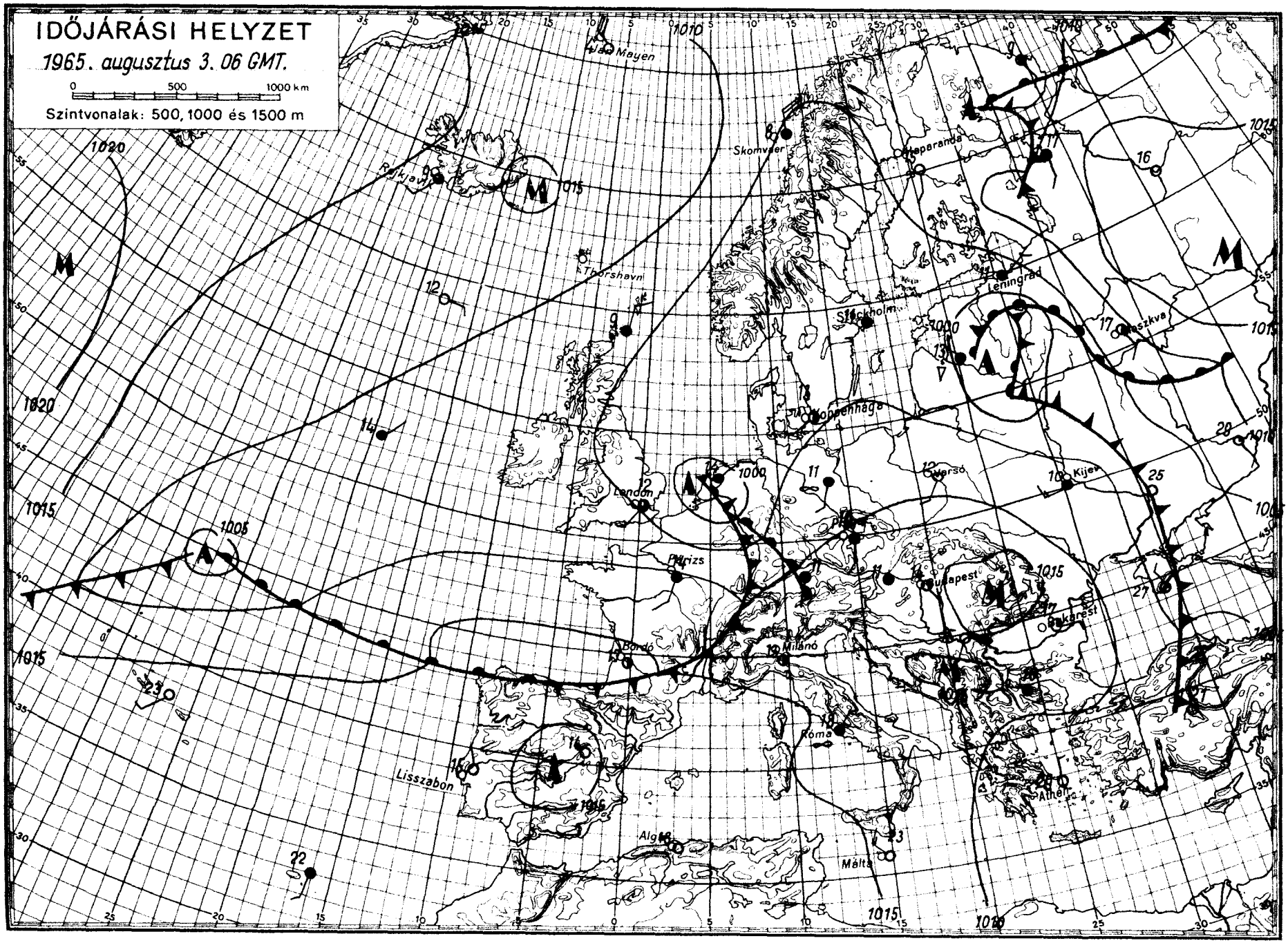

OFFSET NYOMDA BUDAPEST

IDŐJÁRÁSI NAPIJELENTÉS

ЕЖЕДНЕВНЫЙ МЕТЕОРОЛОГИЧЕСКИЙ БЮЛЛЕТЕНЬ • DAILY WEATHER REPORT
BULLETIN QUOTIDIEN DE TEMPS • TÄGLICHER WETTERBERICHT

KIADJA AZ ORSZÁGOS METEOROLÓGIAI INTÉZET
BUDAPEST II. KITAIBEL PÁL UTCA 1
TELEFON: KÖZPONT: 353-500, IDŐJELZŐ OSZT.: 150-410

MEGJELENIK NAPONKÉNT • ELŐFIZETÉSI ÁRA A POSTAI KÖLTSÉGGEL EGYÜTT NEGYEDÉVRE 60, Ft
KIADÁSÉRT FELEL AZ INTÉZET IGAZGATÓJA

78. évfolyam 216. szám. + Budapest + 1965. augusztus 4.

Az időjárási helyzet ma reggel és a várható időjárás:

Európa középső részei felett anticiklon épül fel, igy a változékony, hűvős időt okozó óceáni léghullámok északibb pályára kényszerülnek. Ezzel egyidőben Közép-Európa felett az időjárás alakulásában javulási folyamat várható, amely a több napsütésben és a nappali felmelegedés erősödésében mutatkozik meg elsősorban.

Hazánkban kedden nyugat felől fokozatosan megnövekedett a felhőzet, és a déli óráktól esni kezdett az eső. Az esőzés később az ország középső és keleti vidékeire is átterjedt. A délutáni, esti órákban a Tisza vonaláig sokfelé alakult ki zivatar. A lehullott eső mennyisége általában 1-5, az északi országrészben helyenként 5-15 mm között váltakozott. Tatabányáról jégesőt is jelentettek. A nap az északnyugati megyékben 1-5, máshol 6-12 órán át sütött. A hőmérséklet csúcsértéke északnyugaton 20-23, délkeleten 23-26 fok között alakult ki. Ma hajnalra országszerte 9-13 fokig hült le a levegő. Ma délelőtt változó mennyiségű felhőzet mellett 20-22 fokig emelkedett a hőmérséklet.

Ma 12 órakor Budapesten a hőmérséklet 21 fok, a tengerszintre átszámitott légnyomás 765 mm, alig változik.

Várható időjárás csütörtök estig:

Kisebb felhőátvonulások, a délutáni órákban egy-két helyen zápores.
Mérsékelt, átmenetileg kissé megélénkülő nyugatias szél.
A nappali felmelegedés erősödik.

Várható legalacsonyabb éjszakai hőmérséklet: 11, 15,
legmagasabb nappali hőmérséklet holnap: 24, 28 fok között.

Máhr Jenő s.k.

A hőmérséklet napi középértéke és eltérése a 90 évi átlagtól (Budapesten):

1965. VIII. 3.: 16,6 C°, -5,3 C°.

1871 óta ezen a napon Budapesten előfordult:

legmagasabb hőmérséklet	36,1 C° (1921)
legalacsonyabb hőmérséklet	11,0 C° (1893)

65.0499.OMI.

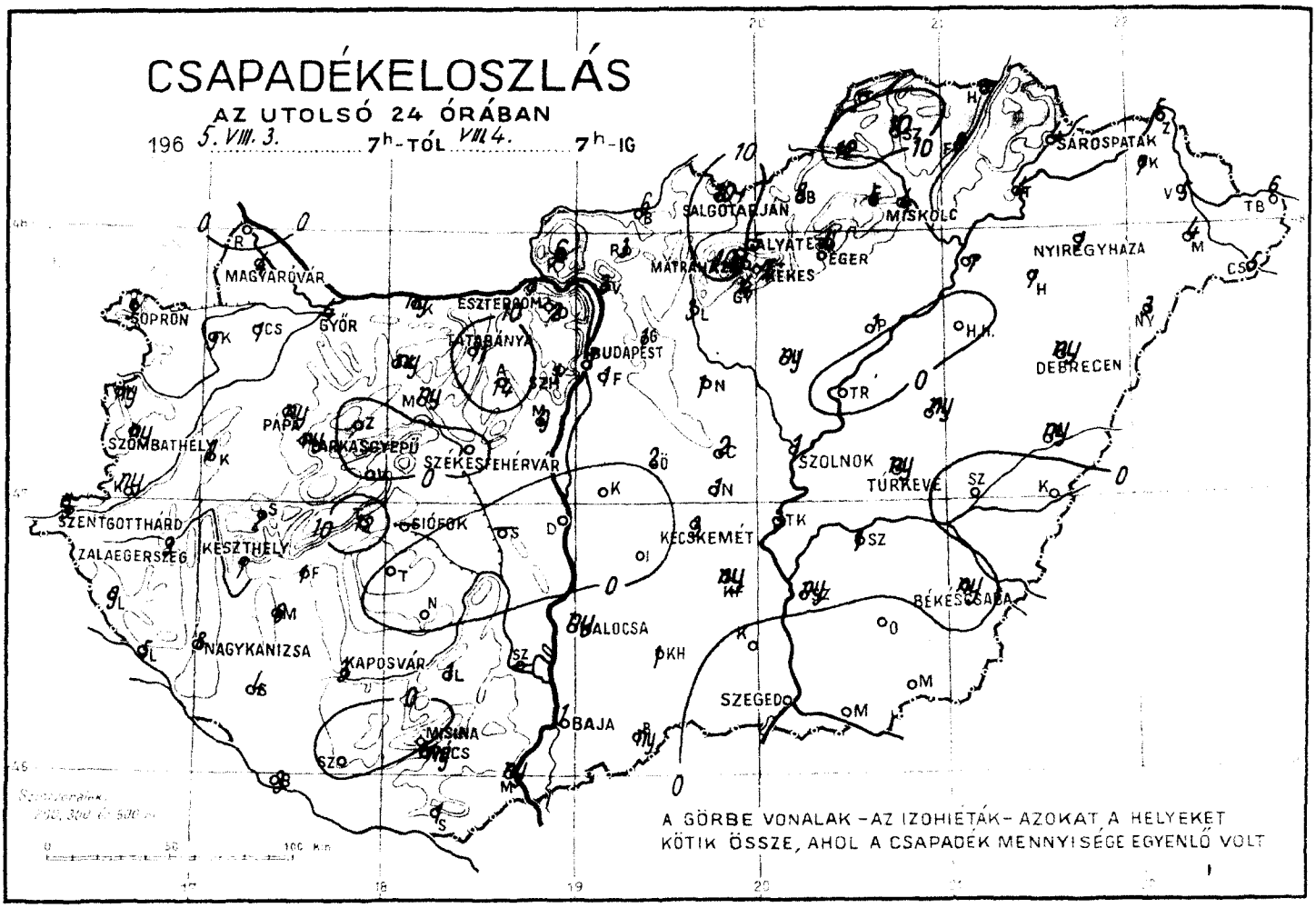
CSAPADÉKELOSZLÁS
AZ UTOLSÓ 24 ÓRÁBAN
196 5. VIII. 3. 7h-TÓL VIII 4. 7h-IG
MAGYARÓVÁR
SOPRON
GYŐR
ESZTERGOM
TATABÁNYA
BUDAPEST
SALGÓTARJÁN
MISKOLC
EGER
NYÍREGYHÁZA
DEBRECEN
SZOLNOK
TÚRKEVE
SZOMBATHELY
PAPA
SZÉKESFEHÉRVÁR
SZENTGOTTHÁRD
ZALAEGERSZEG
KESZTHELY
SIÓFOK
KECSKEMÉT
BÁCSALMÁS
NAGYKANIZSA
KAPOSVÁR
BAJA
MOHÁCS
SZEGED
A GÖRBE VONALAK – AZ IZOHIETÁK – AZOKAT A HELYEKET
KÖTIK ÖSSZE, AHOL A CSAPADÉK MENNYISÉGE EGYENLŐ VOLT

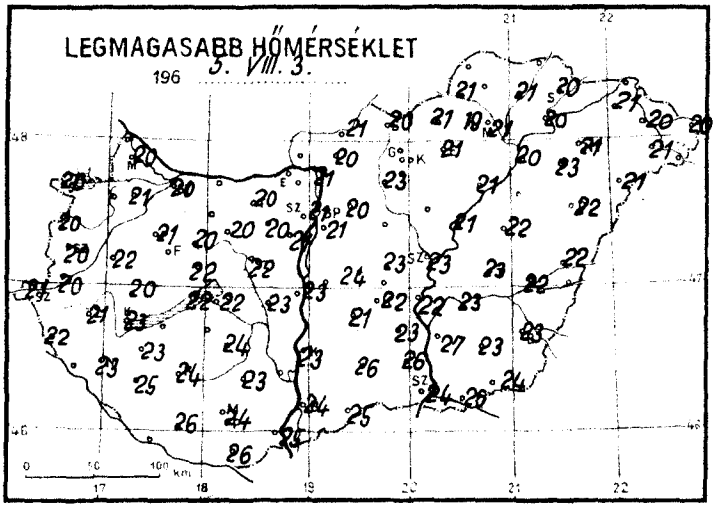
LEGMAGASABB HŐMÉRSÉKLET
196 5. VIII. 3.

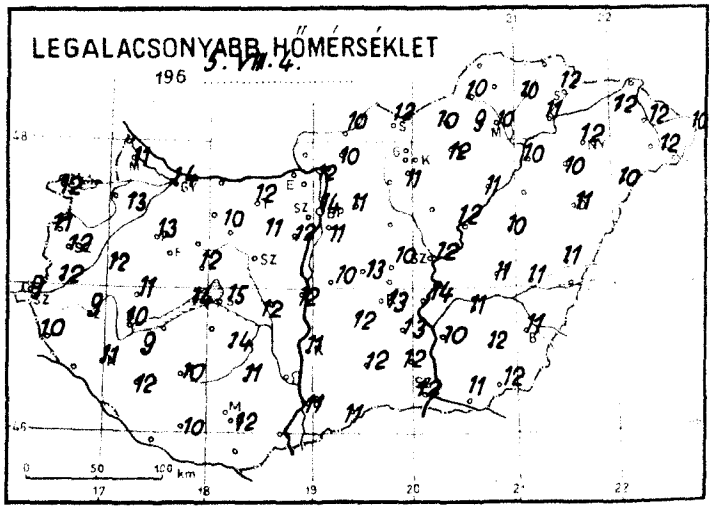
LEGALACSONYABB HŐMÉRSÉKLET
196 5. VIII. 4.

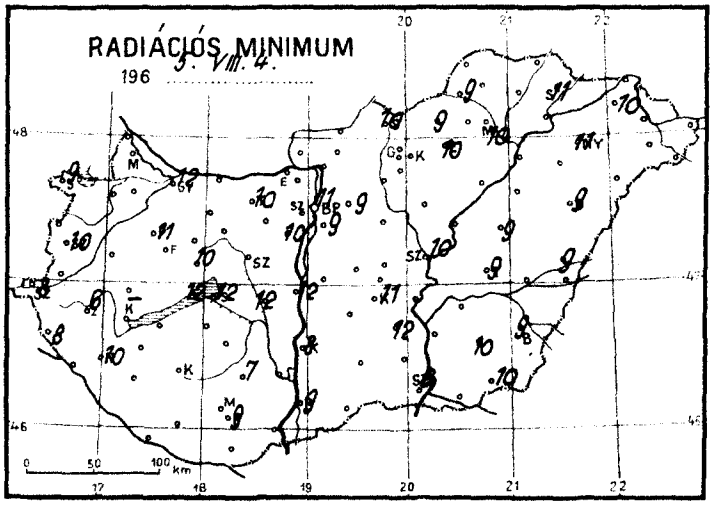
RADIÁCIÓS MINIMUM
196 5. VIII. 4.

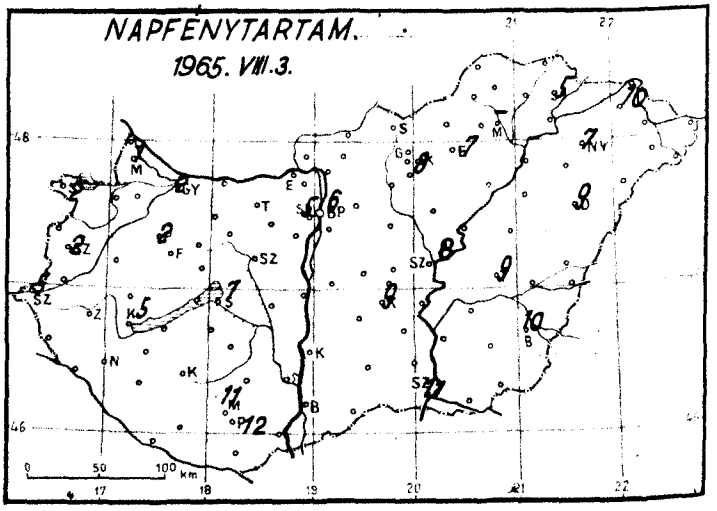
NAPFÉNYTARTAM.
1965. VIII. 3.

1965. augusztus hó, 4. szerda nap

	Az utolsó 24 óra adatai						24 órai csapadék mm		
	Csapadék (mm)		Hőmérsékleti szélsőségek: tegnapi nappali max.	éjszakai min.	min. 5 cm-en	Napsütés (óra) tegnap			
12815 Magyaróvár	4	R	20	11	–	1	Rajka	•	
822 Győr	4	R	20	14	12	2	Kapuvár	5	R
825 Pápa	ny	R	21	13	11	2	Csorna	1	R
805 Sopron	3	R	20	12	9	2	Komárom	ny	R
812 Szombathely	ny	R	20	12	10	2	Káld	1	R
910 Szentgotthárd	3	R	21	9	8	5	Kőszeg	ny	
915 Zalaegerszeg	3	R	21	9	6		Körmend	ny	
Lenti	9		22	10	8		Letenye	5	R
925 Nagykanizsa	8	R	23	11	10		Sümeg	2	R
920 Keszthely	1	R	23	10	–	5	Zirc	•	
Tihany	12	R	22	14	12		Kisbér	ny	R
935 Siófok	–	R	22	15	12	7	Mór	ny	
942 Pécs	ny	R	24	12	9	12	Alcsút	14	R
941 Misinatető (534 m)	•		24	13	10	11	Esztergom	1	
Siklós	1	R	26				Dobogókő	2	
827 Farkasgyepű (400 m)	ny		–	11	11		Fonyód	1	
Veszprém	•		22	12	10		Tab	•	
833 Tatabánya	11	R	20	12	10		Sárbogárd	–	
839 Budapest (Ferihegy)	1	R	21	11	9		Lengyel	1	
840 Budapest OMI	1	R	21	14	11	6	Nagykónyi	•	R
841 Budapest (Szabadságh. 474 m)	1	R	18	11	9	5	Marcali	6	R
Martonvásár	9	R	21	12	10		Somogyszob	4	
835 Székesfehérvár	•		22				Kaposvár	3	
Dunaújváros	•		23	12	12		Barcs	3	R
Szekszárd	–		–	–	–		Szigetvár	•	
Mohács	ny	R	25				Bácsalmás	ny	
960 Baja	1	R	24	11	9	9	Kiskunhalas	1	R
955 Kalocsa	ny		23	11	8		Izsák	•	
Cegléd	2		23	10			Kunsztmiklós	•	
860 Szolnok	1	R	23	12	10	8	Örkény	2	R
970 Kecskemét	3	R	22	13	11	9	Nagykáta	1	R
Kiskunfélegyháza	ny	R	23	13			Jászapáti	ny	R
982 Szeged	•		24	12	6	11	Tiszakécske	3	=
Mezőhegyes	•		24	12	10		Nagykőrös	1	R
Orosháza	•	R	23	12	10		Kistelek	•	
990 Békéscsaba	ny		23	11	9	10	Makó	•	R
875 Túrkeve	ny		23	11	9	9	Szentes	ny	
Berettyóújfalu	ny	=	23	11	9		Szarvas	1	
880 Debrecen	ny		22	11	9	9	Szeghalom	•	R
892 Nyíregyháza	1		21	12	11	7	Körösszakál	•	
Kisvárda	7		21	12	10	10	Tiszaroff	•	
Mátészalka	4		21	12			Poroszló	1	
Tiszabecs	6		20	10			Kareng	ny	R
Vác	3	R	21	12			Hortobágy	•	
Gödöllő	1		20	11	9		Polgár	7	
Lőrinci	3		23				Hajdúdorog	7	
Gyöngyös	4		21	11			Nyírlugos	3	
Balassagyarmat	6	R	21	10			Csenger	5	
755 Salgótarján	10		20	12	10		Vásárosnamény	5	
Galyatető (932 m)	5	R	14	8			Záhony	5	
851 Kékestető (1000 m)	7	R	13	8		8	Királyrét	6	R
Mátraháza (672 m)	10		15	10			Romhány	3	
865 Eger	4		21	12	10	7	Borsodnádasd	8	
Putnok	12	R	21	10	9		Jósvafő	–	
Lillafüred	5		19	9			Szendrőlád	10	
772 Miskolc	4		21	10	10	–	Hidasnémeti		
Füged	8		21	10			Tokaj	4	
778 Sárospatak	4		20	12	11	5	Sárhatvan	•	

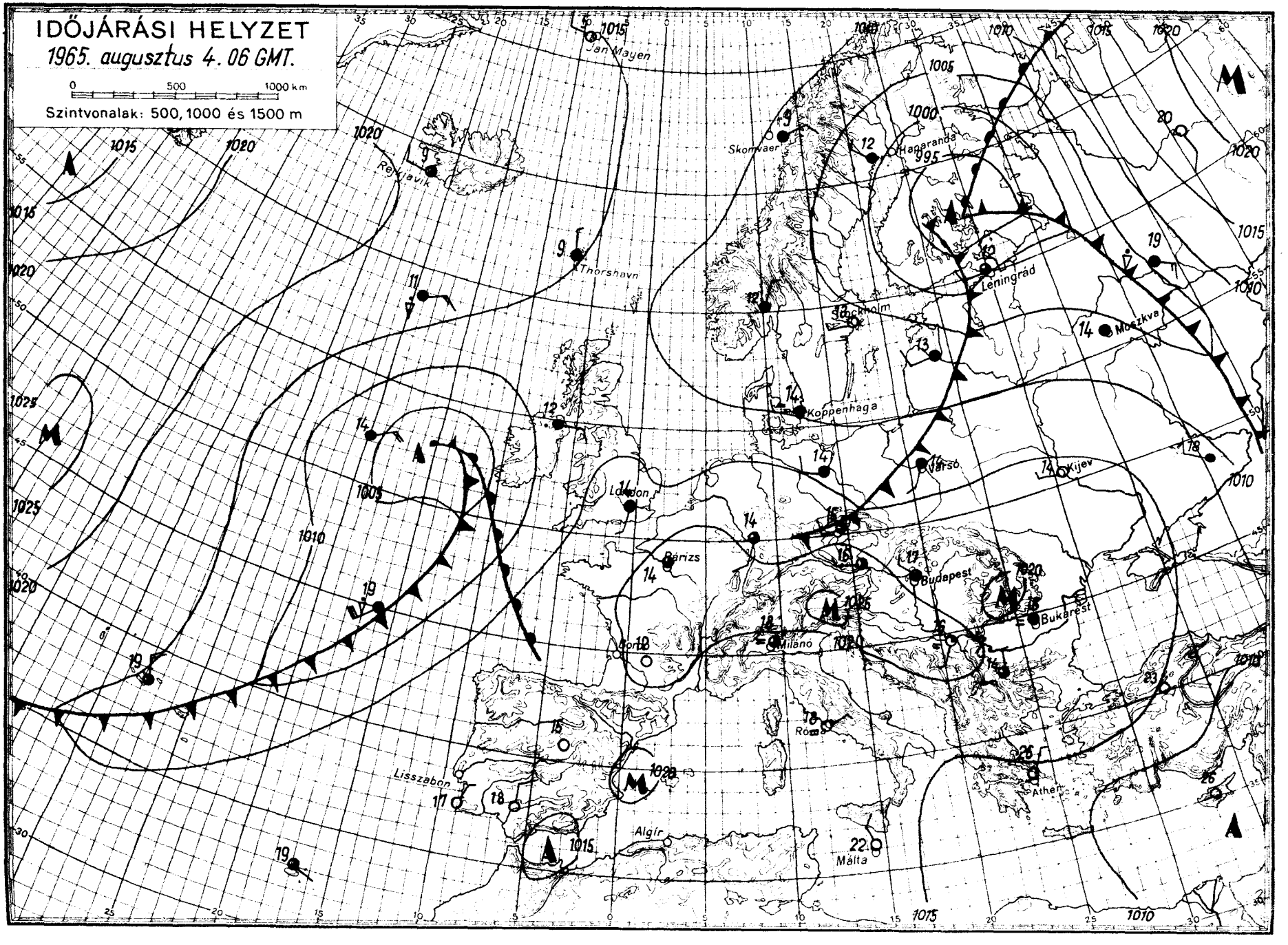

OFFSET: HONVÉD BUDAPEST

IDŐJÁRÁSI NAPIJELENTÉS

ЕЖЕДНЕВНЫЙ МЕТЕОРОЛОГИЧЕСКИЙ БЮЛЛЕТЕНЬ • DAILY WEATHER REPORT
BULLETIN QUOTIDIEN DE TEMPS • TÄGLICHER WETTERBERICHT

KIADJA AZ ORSZÁGOS METEOROLÓGIAI INTÉZET
BUDAPEST II. KITAIBEL PÁL UTCA 1
TELEFON: KÖZPONT: 353-500, IDŐJELZŐ OSZT.: 150-410

MEGJELENIK NAPONKÉNT • ELŐFIZETÉSI ÁRA
A POSTAI KÖLTSÉGGEL EGYÜTT NEGYEDÉVRE 60, Ft
KIADÁSÉRT FELEL AZ INTÉZET IGAZGATÓJA

78. évfolyam 217. szám. + Budapest + 1965. augusztus 5.

Az időjárási helyzet ma reggel és a várható időjárás:

Közép-Európa fölött nyugat-keleti fekvésű anticiklon helyezkedik el. Ez a jó időt biztositó légköri képződmény tegnap óta még kissé erősödött. Ennek következtében az Atlanti-óceán ciklonjai északabbi pályákon mozognak, igy elsősorban Északnyugat-Európában okoznak változékony, hűvös, szeles időjárást.

Hazánkban tegnap felhőátvonulások voltak főként északon, szórványos esőkkel. A lehullott eső mennyisége általában 1, 2 mm alatt maradt, csupán Balassagyarmaton érte el a 6 mm-t. A hőmérséklet tegnap napközben 20, 26 fokig emelkedett. Ma hajnalra 10, 15 fokig hült le a levegő. Ma délelőtt kevés nappali felhőképződéssel folytatódott a javuló idő. A hőmérséklet már 10 órakor elérte a 22, 24 fokot.

Ma 12 órakor Budapesten a hőmérséklet 24 fok, a tengerszintre átszámitott légnyomás 767 mm, alig változik.

Várható időjárás péntek estig:

Főként nappali felhőképződés, legfeljebb egy-két helyen futó záporral.
Éjjel gyenge légáramlás, napközben kissé megélénkülő és délire forduló szél.
A hőmérséklet tovább emelkedik.

Várható legalacsonyabb éjszakai hőmérséklet: 12, 17, legmagasabb nappali hőmérséklet holnap: 26, 30 fok között.

Tóth Pál s.k.

A hőmérséklet napi középértéke és eltérése a 90 évi átlagtól (Budapesten):

1965. VIII. 4.: 19,2 C°, -2,5 C°.

1871 óta ezen a napon Budapesten előfordult:

legmagasabb hőmérséklet 35,5 C° (1921)
legalacsonyabb hőmérséklet 10,1 C° (1926)

65.0502.0MI.

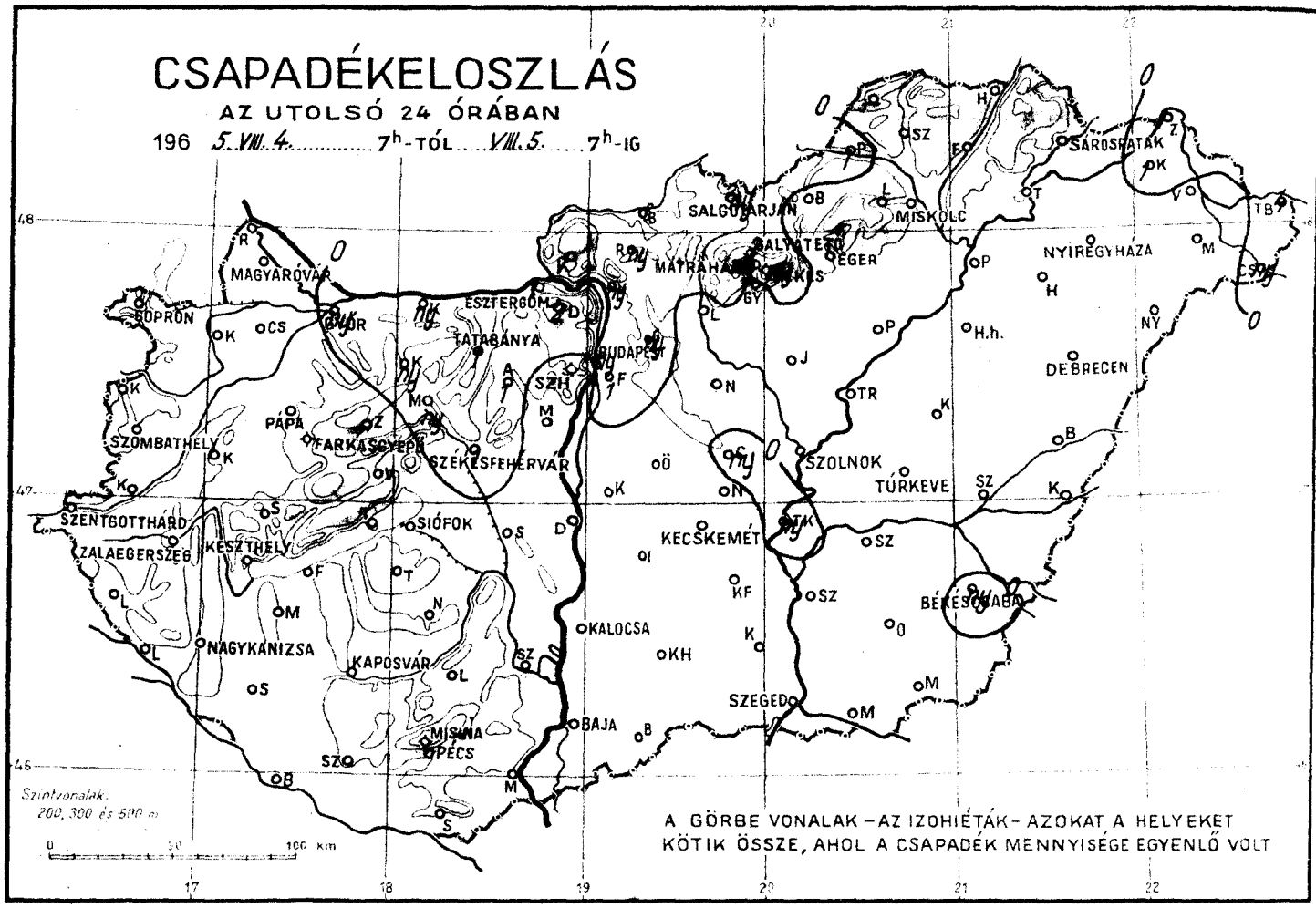
CSAPADÉKELOSZLÁS
AZ UTOLSÓ 24 ÓRÁBAN
196 5. VIII. 4. 7h-TÓL VIII. 5. 7h-IG
SOPRON
MAGYARÓVÁR
ESZTERGOM
TATABÁNYA
BUDAPEST
SALGÓTARJÁN
MISKOLC
EGER
SÁROSPATAK
NYÍREGYHÁZA
DEBRECEN
SZOLNOK
TÚRKEVE
KECSKEMÉT
SZOMBATHELY
PÁPA
FARKASGYEPŰ
SZÉKESFEHÉRVÁR
SIÓFOK
KESZTHELY
ZALAEGERSZEG
SZENTGOTTHÁRD
NAGYKANIZSA
KAPOSVÁR
KALOCSA
BÉKÉSCSABA
SZEGED
BAJA
MISKOLC
PÉCS
Szintvonalak:
200, 300 és 500 m
A GÖRBE VONALAK – AZ IZOHIÉTÁK – AZOKAT A HELYEKET
KÖTIK ÖSSZE, AHOL A CSAPADÉK MENNYISÉGE EGYENLŐ VOLT

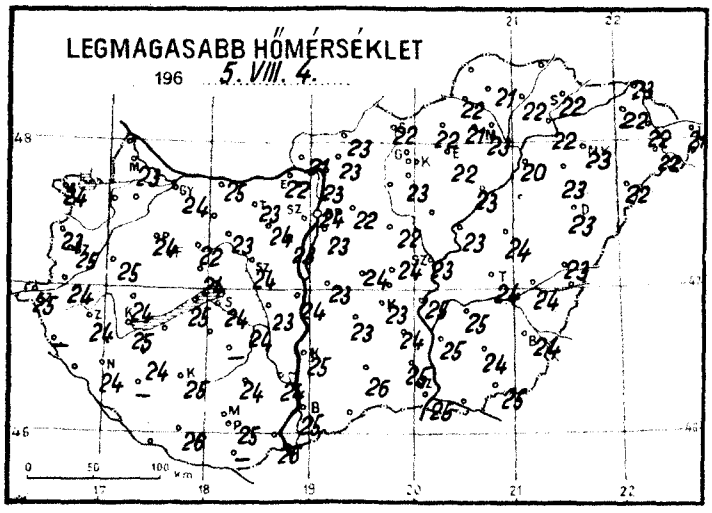
LEGMAGASABB HŐMÉRSÉKLET
196 5. VIII. 4.

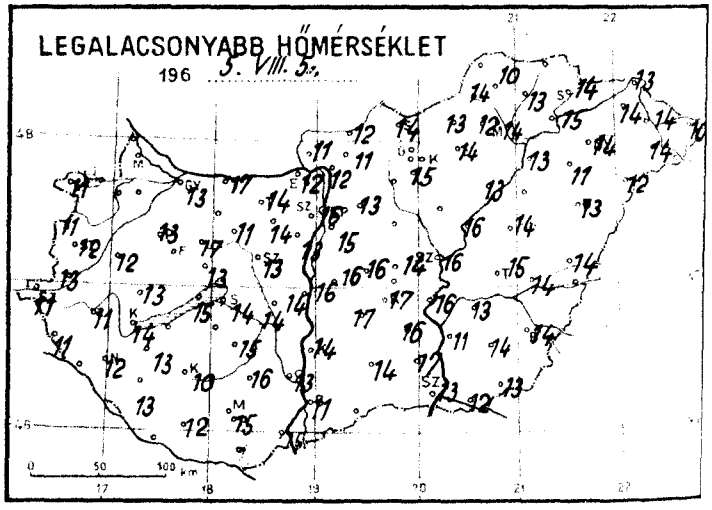
LEGALACSONYABB HŐMÉRSÉKLET
196 5. VIII. 5.

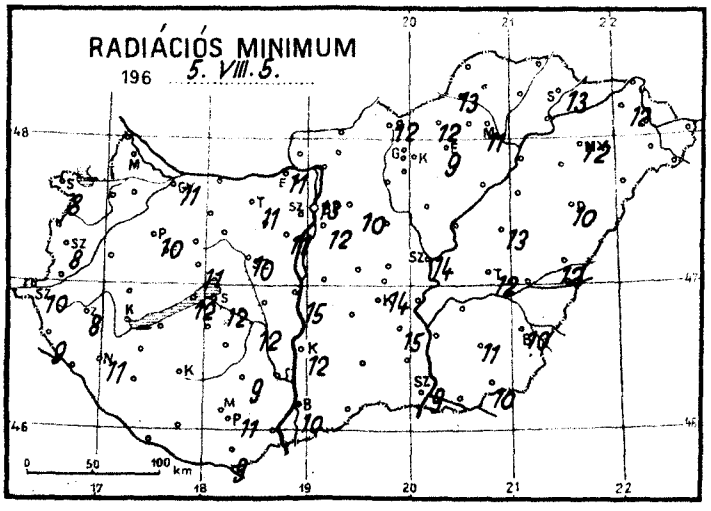
RADIÁCIÓS MINIMUM
196 5. VIII. 5.

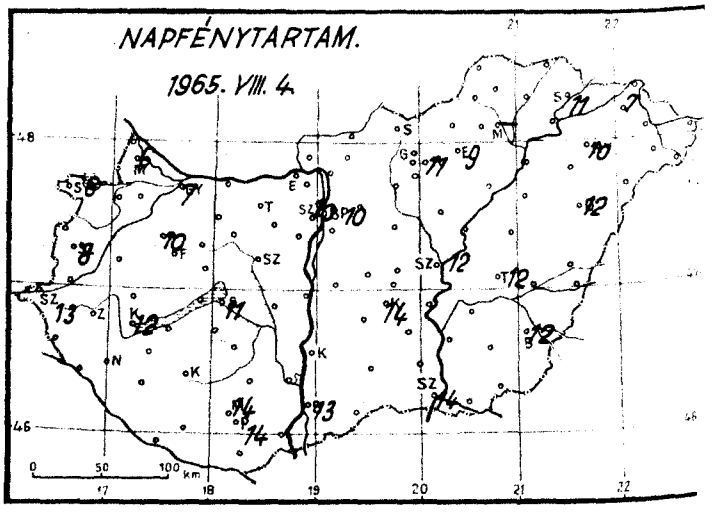
NAPFÉNYTARTAM.
1965. VIII. 4

1965. augusztus hó, 5. csütörtök nap

	Az utolsó 24 óra adatai						24 órai csapadék mm		
	Csapadék (mm)		Hőmérsékleti szélsőségek			Napsütés (óra) tegnap			
			tegnapi nappali max.	éjszakai min.	min. 5 cm-en				
12815 Magyaróvár	•		23	–	–	6	Rajka	•	
822 Győr	ny	⊅	24	13	11	7	Kapuvár	•	≡ ⊅ ⊅
825 Pápa	•	⊅	24	13	10	10	Csorna	•	⊅ ⊅
805 Sopron	•	⊅	24	11	8	6	Komárom	ny	⊅ ⊅
812 Szombathely	•		25	12	8	8	Káld	•	⊅
910 Szentgotthárd	•	⊅	25	11	10	13	Kőszeg	•	
915 Zalaegerszeg	•		24	11	8		Körmend	•	
Lenti	•		–	11	9		Letenye	•	
925 Nagykanizsa	•	⊅	24	12	11		Sümeg	•	
920 Keszthely	•		25	14	–	12	Zirc	•	
Tihany	•		25	15	12		Kisbér	ny	⊅
935 Siófok	•		24	14	12	11	Mór	ny	
942 Pécs	•		25	15	11	14	Alcsút	1	
941 Misinatető (534 m)	•		23	16	10	14	Esztergom	1	
Siklós	•	⊅	–	11	9		Dobogókő	2	
827 Farkasgyepű (400 m)	•		22	14	13		Fonyód	•	
Veszprém	•		24	13	11		Tab	•	
833 Tatabánya	1		23	14	11		Sárbogárd	•	
839 Budapest (Farkegy)	1	=	23	15	12		Lengyel	•	
840 Budapest OMI	ny		24	16	13	10	Nagykónyi	•	⊅ ⊅
841 Budapest (Szabadságh. 474 m)	•	⊅	20	14	11	10	Marcali	•	⊅ ⊅
Martonvásár	1		23	13	11		Somogyszob	•	
835 Székesfehérvár	1		24	13	10		Kaposvár	•	⊅
Dunaújváros	•		24	16	15		Bares	•	
Szekszárd	•	⊅	24	13			Szigetvár	•	
Mohács	•	⊅	26	15			Bácsalmás	–	
960 Baja	•		25	11	10	13	Kiskunhalas	•	
955 Kalocsa	•		25	14	12		Izsák	•	
Cegléd	ny		24	14			Kunsztmiklós	•	
860 Szolnok	•	⊅	23	16	14	12	Örkény	•	⊅ ⊅
970 Kecskemét	•		23	17	14	14	Nagykáta	•	⊅ ⊅
Kiskunfélegyháza	•		24	16	15		Jászapáti	•	⊅ ⊅
982 Szeged	•	⊅	25	13	9	14	Tiszakécske	ny	⊅ ⊅
Mezőhegyes	•		25	13	10		Nagykőrös	•	
Orosháza	•		24	14	11		Kistelek	•	
990 Békéscsaba	ny		24	14	10	12	Makó	•	
875 Turkeve	•		24	15	12	12	Szentes	•	
Berettyóújfalu	•	≡	23	14	12		Szarvas	•	=
882 Debrecen	•		23	13	10	12	Szeghalom	•	=
892 Nyíregyháza	•		23	14	12	10	Körösszakál	•	
Kisvárda	1		22	14	12	7	Tiszaroff	•	
Mátészalka	•	⊅	22	14			Poroszló	•	
Tiszabecs	4		21	10			Karcag	•	⊅
Vác	ny	⊅	23	12			Hortobágy	•	
Gödöllő	ny		22	13	10		Polgár	•	
Lőrinci	•	⊅	–	–	–		Hajdúdorog	•	
Gyöngyös	•		23	15			Nyírlugos	•	
Balassagyarmat	6		23	12			Csenger	ny	
755 Salgótarján	ny		22	14	12		Vásárosnamény	•	
Galyatető (932 m)	2		16	10			Záhony	1	
851 Kékestető (1000 m)	ny		15	11	–	11	Királyrét	1	
Mátraháza (672 m)	ny		18	13			Romhány	ny	
865 Eger	ny	=	22	14	9	9	Borsodnádasd	•	
Putnok	1	=	22	14	13		Jósvafő	–	
Lillafüred	•		21	12			Szendrőlád	•	
772 Miskolc	•	=	23	14	14	–	Hidasnémeti	•	
Füged	•	⊅	22	13			Tokaj	•	
778 Sárospatak	•		22	14	13	11	Sárhatvan	•	

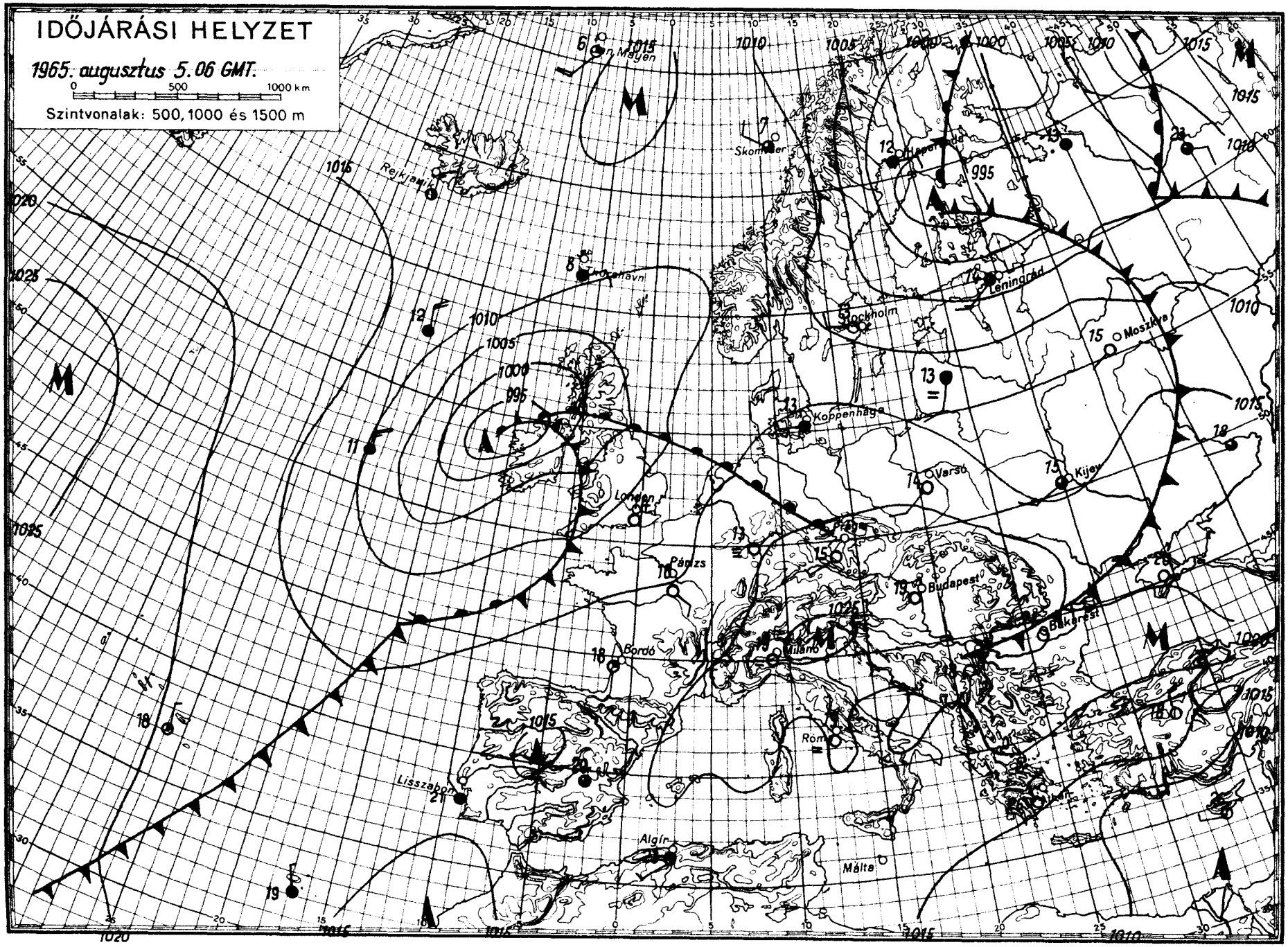

OFFSET-RIOMDA BUDAPEST

IDŐJÁRÁSI NAPIJELENTÉS

ЕЖЕДНЕВНЫЙ МЕТЕОРОЛОГИЧЕСКИЙ БЮЛЛЕТЕНЬ • DAILY WEATHER REPORT
BULLETIN QUOTIDIEN DE TEMPS • TÄGLICHER WETTERBERICHT

KIADJA AZ ORSZÁGOS METEOROLÓGIAI INTÉZET
BUDAPEST II. KITAIBEL PÁL UTCA 1
TELEFON: KÖZPONT: 353-500, IDŐJELZŐ OSZT.: 150-410

MEGJELENIK NAPONKÉNT • ELŐFIZETÉSI ÁRA A POSTAI KÖLTSÉGGEL EGYÜTT NEGYEDÉVRE 60, Ft
KIADÁSÉRT FELEL AZ INTÉZET IGAZGATÓJA

78. évfolyam 218. szám. + Budapest + 1965. augusztus 6.

Az időjárási helyzet ma reggel és a várható időjárás:

Közép-Európa, Olaszország és a Balkán-félsziget felett anticiklon helyezkedik el, igy ezeken a területeken kevés a felhő, napos, meleg az idő. Európa többi részein viszont továbbra is változékony, felhős, sokfelé esős, hűvös időjárás uralkodik.

Hazánkban tegnap napos, meleg, csapadéknélküli idő volt. A nap 10 - 14 órán keresztül sütött. A hőmérséklet legmagasabb értékei általában elérték a 23 - 28, a déli megyék egyes helyein a 29 - 30 fokot. Ma hajnalban az ország területén 10 és 18 fok között mindenféle hőmérsékleti érték előfordult. Ma országszerte tovább folytatódik a meleg, napos idő, délelőtt 11 órakor országszerte 24, 27 fokos hőmérsékleteket mértek.

Ma 12 órakor Budapesten a hőmérséklet 26 fok, a tengerszintre átszámitott légnyomás 766 mm, gyengén süllyedő irányzatú.

Várható időjárás szombat estig:

Főként nappali felhőképződés.
Szórványosan előforduló zápor, zivatar.
Éjszaka gyenge légáramlás, napközben mérsékelt délnyugati szél.
Meleg idő.

Várható legalacsonyabb éjszakai hőmérséklet: 14, 18, legmagasabb nappali hőmérséklet holnap: 28, 32 fok között.

Kerényi Nárcisz s.k.

A hőmérséklet napi középértéke és eltérése a 90 évi átlagtól (Budapesten):

1965. VIII. 5.: 21,1 C°, -0,5 C°.

1871 óta ezen a napon Budapesten előfordult:

legmagasabb hőmérséklet	37,3 C° (1947)
legalacsonyabb hőmérséklet	8,5 C° (1886)

65.0504.OMI.

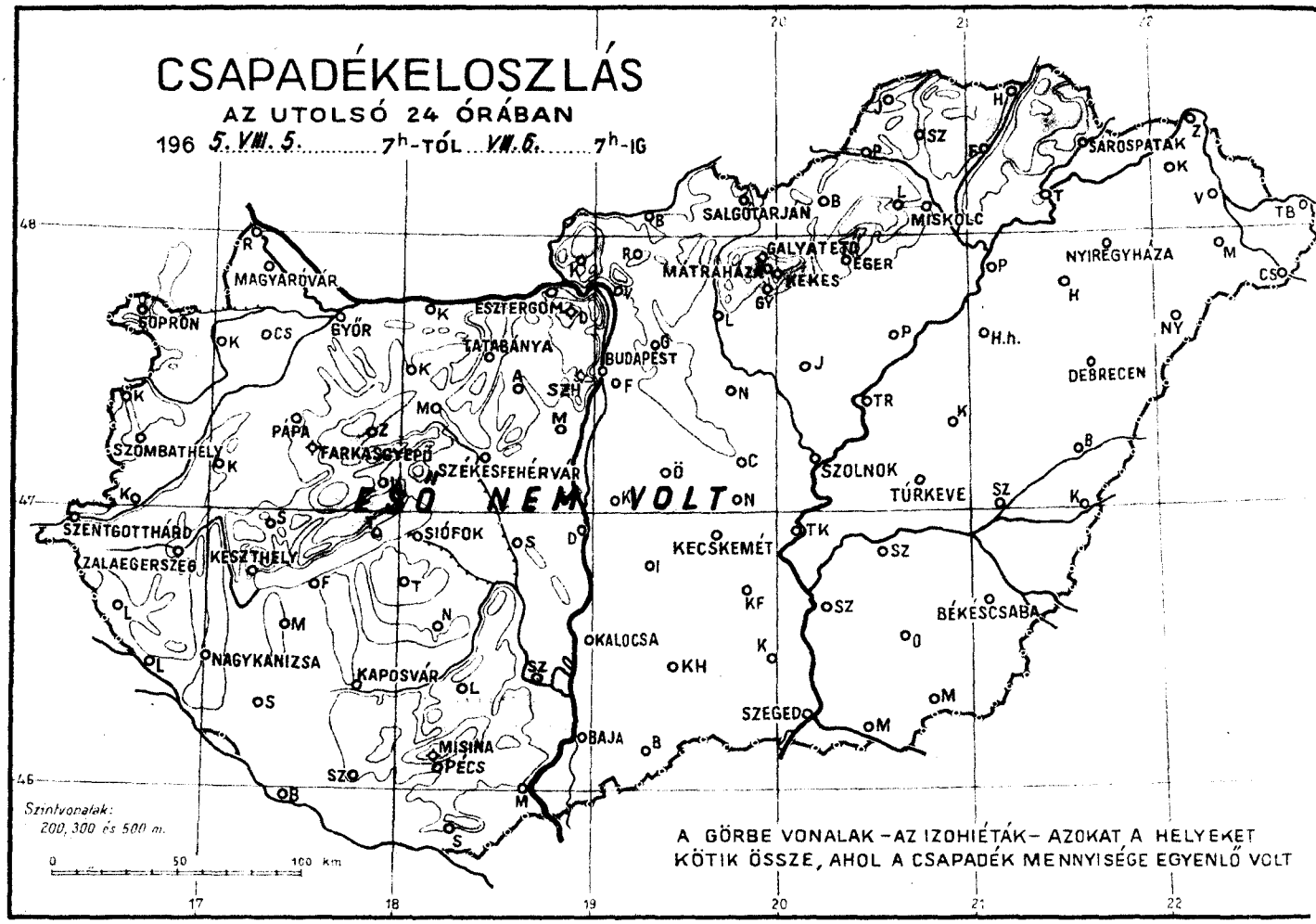
CSAPADÉKELOSZLÁS
AZ UTOLSÓ 24 ÓRÁBAN
196 5. VIII. 5. 7h-TÓL VIII. 6. 7h-IG
ESŐ NEM VOLT
A GÖRBE VONALAK – AZ IZOHIÉTÁK – AZOKAT A HELYEKET KÖTIK ÖSSZE, AHOL A CSAPADÉK MENNYISÉGE EGYENLŐ VOLT
Szintvonalak: 200, 300 és 500 m.
0 50 100 km
SOPRON
MAGYARÓVÁR
GYŐR
ESZTERGOM
TATABÁNYA
BUDAPEST
SZOMBATHELY
PAPA
FARKASGYEPŰ
SZÉKESFEHÉRVÁR
SZENTGOTTHÁRD
ZALAEGERSZEG
KESZTHELY
SIÓFOK
NAGYKANIZSA
KAPOSVÁR
MISINA
PÉCS
BAJA
SZEGED
KECSKEMÉT
KALOCSA
SZOLNOK
TÚRKEVE
BÉKÉSCSABA
MISKOLC
SALGÓTARJÁN
MÁTRAHÁZA
GALYATETŐ
EGER
KEKES
SÁROSPATAK
NYÍREGYHÁZA
DEBRECEN
HAJDÚSZOBOSZLÓ

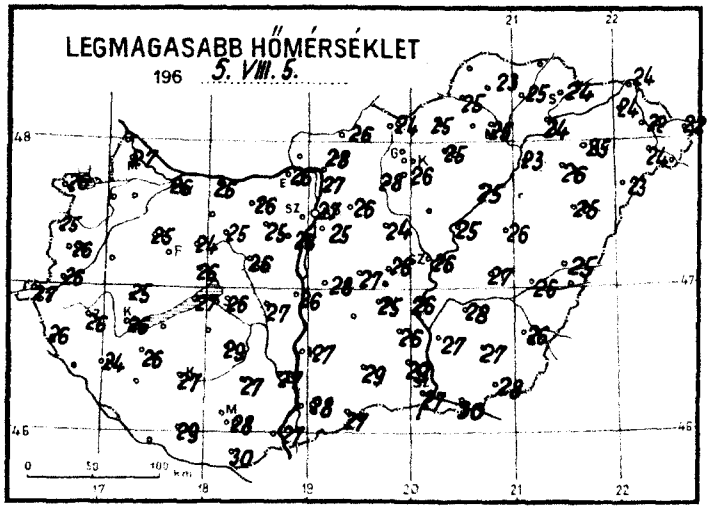
LEGMAGASABB HŐMÉRSÉKLET
196 5. VIII. 5.
0 50 100 km

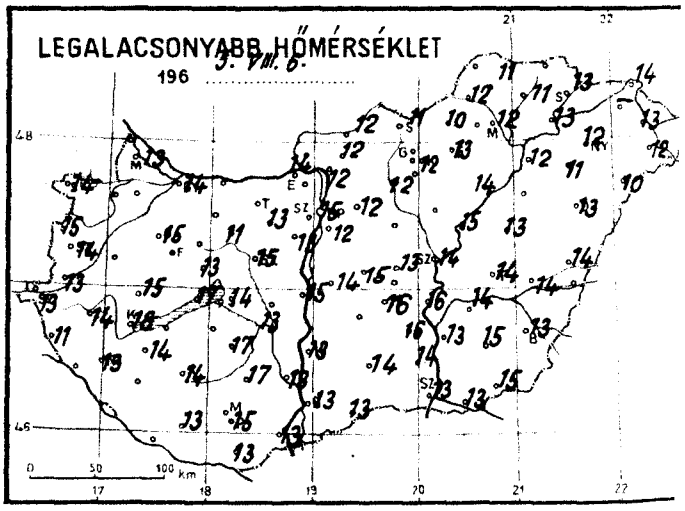
LEGALACSONYABB HŐMÉRSÉKLET
196 5. VIII. 6.
0 50 100 km

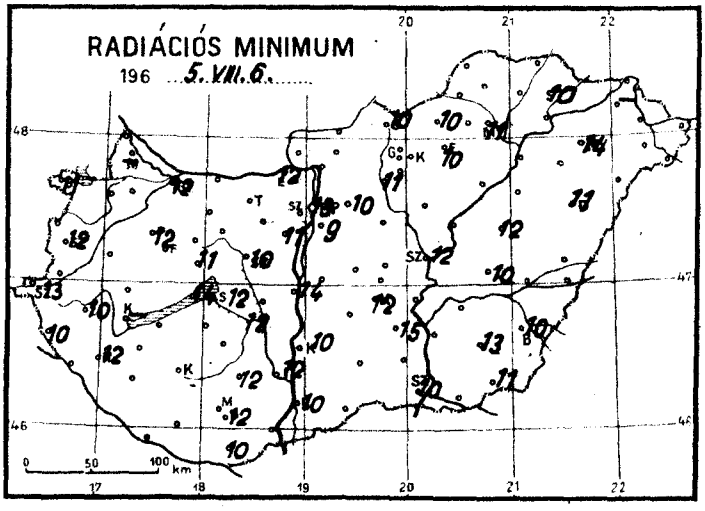
RADIÁCIÓS MINIMUM
196 5. VIII. 6.
0 50 100 km

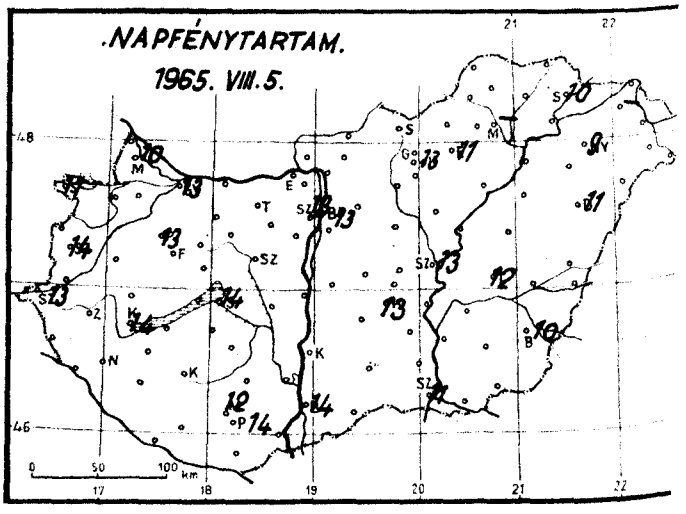
NAPFÉNYTARTAM.
1965. VIII. 5.
0 50 100 km

1965. augusztus hó, 6. péntek nap

	Az utolsó 24 óra adatai							24 órai csapadék mm		
	Csapadék (mm)		Hőmérsékleti szélsőségek			Napsütés (óra) tegnap				
			tegnapi nappali max.	éjszakai min.	min. 5 cm-en					
12815 Magyaróvár	•		27	13	–	10	Rajka	•	
822 Győr	•	b	26	14	12	13	Kapuvár	•	b
825 Pápa	•	b	25	15	12	13	Csorna	•	b
805 Sopron	•	b	26	14	11	11	Komárom	•	b
812 Szombathely	•	b	26	14	12	14	Káld	•	b
910 Szentgotthárd	•		27	13	13	13	Kőszeg	•	
915 Zalaegerszeg	•		26	14	10		Körmend	•	
Lenti	•		26	11	10		Letenye	•	
925 Nagykanizsa	•	b	24	13	12		Sümeg	•	
920 Keszthely	•	b	26	18	–	14	Zirc	•	
Tihany	•		27	17	14		Kisbér	•	b
935 Siófok	•	b	26	14	12	14	Mór	•	
942 Pécs	•		28	15	12	14	Alcsút	•	
941 Misinatető (534 m)	•		26	17	15	12	Esztergom	•	
Siklós	•	b	30	13	10		Dobogókő	•	
827 Farkasgyepű (400 m)	•		25	16	15		Fonyód	•	
Veszprém	•		26	13	11		Tab	•	
833 Tatabánya	•	b	26	15	12		Sárbogárd	•	b
839 Budapest (Ferihegy)	•		25	12	9		Lengyel	•	
840 Budapest OMI	•	b	27	15	13	13	Nagykónyi	•	b
841 Budapest (Szabadságh. 474 m)	•		23	16	11	13	Marcali	•	b
Martonvásár	•		26	13	11		Somogyszob	•	
835 Székesfehérvár	•		26	15	10		Kaposvár	•	b
Dunaújváros	•		26	15	14		Barcs	•	
Szekszárd	•	b	27	13	12		Szigetvár	•	
Mohács	•	b	27	13			Bácsalmás	•	
960 Baja	•	b	28	13	10	14	Kiskunhalas	•	
955 Kalocsa	•		27	13	10		Izsák	–	
Cegléd	•	b	26	13			Kunsztmiklós	•	
860 Szolnok	•	b	26	14	12	13	Örkény	•	b
970 Kecskemét	•		25	16	12	13	Nagykáta	•	b
Kiskunfélegyháza	•		26	16	15		Jászapáti	•	b
982 Szeged	•		27	13	10	11	Tiszakécske	•	b
Mezőhegyes	•	b	28	15	11		Nagykőrös	•	
Orosháza	•	b	27	15	13		Kistelek	•	
990 Békéscsaba	•	b	26	13	10	10	Makó	•	b
875 Túrkeve	•		27	14	10	12	Szentes	•	
Berettyóújfalu	•	b	25	14	12		Szarvas	•	b
882 Debrecen	•		25	13	11	11	Szeghalom	•	b
892 Nyíregyháza	•	=	25	12	11	9	Körösszakál	•	
Kisvárda	•		24	–	–	–	Tiszaroff	•	
Mátészalka	•	b	24	12			Poroszló	•	b
Tiszabecs	•		22	10			Karcag	•	b
Vác	•	b	27	12			Hortobágy	•	
Gödöllő	•		26	12	10		Polgár	•	
Lőrinci	•	b	28	12	11		Hajdúdorog	•	
Gyöngyös	•		26	14			Nyírlugos	•	
Balassagyarmat	•		26	12			Csenger	•	b
755 Salgótarján	•		24	11	10		Vásárosnamény	•	
Galyatető (932 m)	–		–	–	–		Záhony	•	
851 Kékestető (1000 m)	•		18	13	–	13	Királyrét	•	
Mátraháza (672 m)	•	b	21	12			Romhány	•	
865 Eger	•		25	13	10	11	Borsodnádasd	•	
Putnok	•	b	25	12			Jósvafő	–	
Lillafüred	•		23	12			Szendrőlád	•	
772 Miskolc	•	=	25	12	11	–	Hidasnémeti	•	
Füged	•	b	25	11			Tokaj	•	
778 Sárospatak	•		24	13	10	10	Sárhatvan	•	

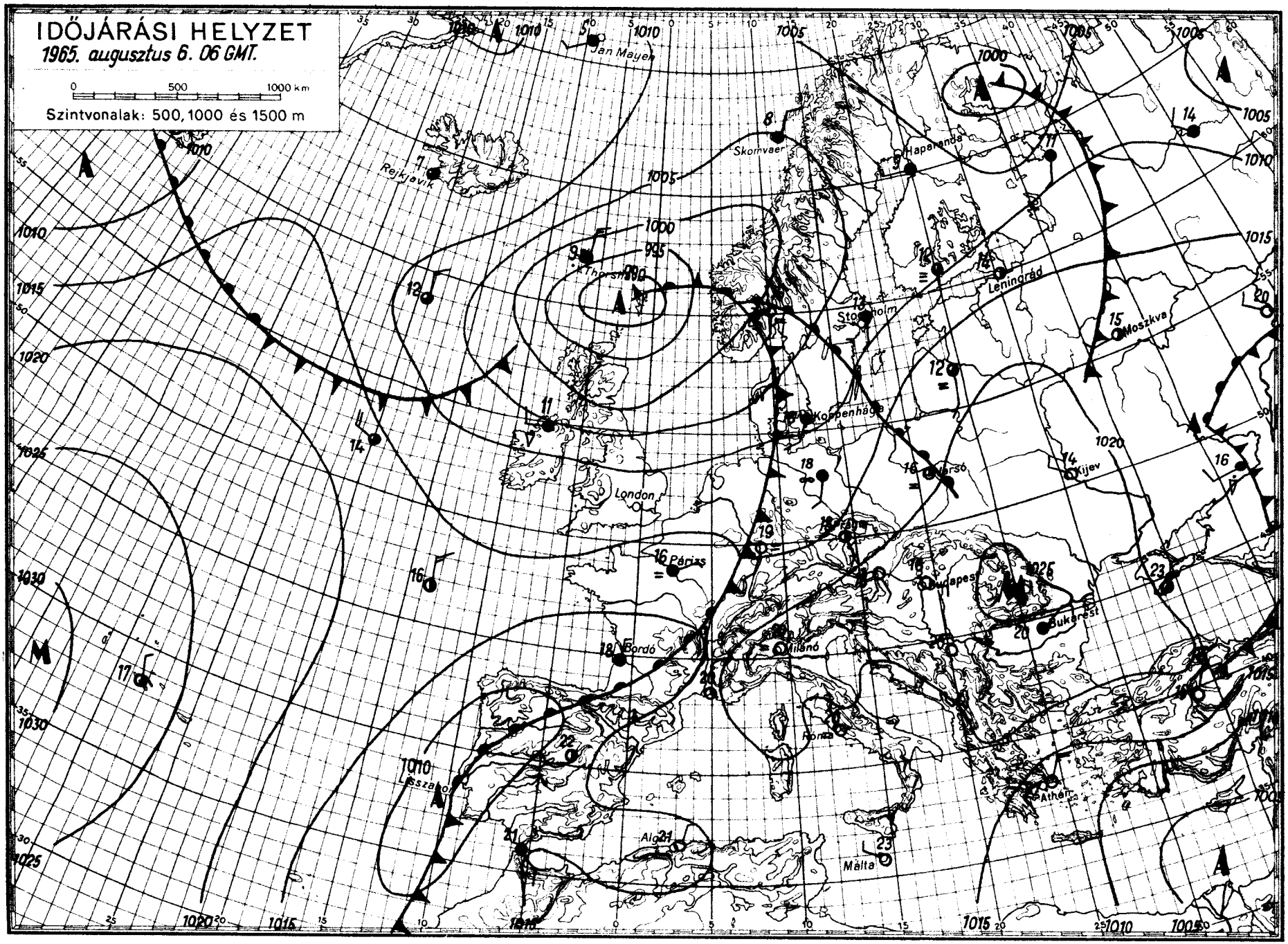
IDŐJÁRÁSI HELYZET
1965. augusztus 6. 06 GMT.
0 500 1000 km
Szintvonalak: 500, 1000 és 1500 m
Jan Mayen
Skomvaer
Rejkjavik
Thorshavn
Stockholm
Leningrád
Moszkva
Koppenhága
London
Párizs
Varsó
Kijev
Budapest
Bukarest
Bordó
Milánó
Róma
Athén
Málta
Algír
Lisszabon

IDŐJÁRÁSI NAPIJELENTÉS

ЕЖЕДНЕВНЫЙ МЕТЕОРОЛОГИЧЕСКИЙ БЮЛЛЕТЕНЬ • DAILY WEATHER REPORT
BULLETIN QUOTIDIEN DE TEMPS • TÄGLICHER WETTERBERICHT

KIADJA AZ ORSZÁGOS METEOROLÓGIAI INTÉZET
BUDAPEST II. KITAIBEL PÁL UTCA 1
TELEFON: KÖZPONT: 353-500, IDŐJELZŐ OSZT.: 150-410

MEGJELENIK NAPONKÉNT • ELŐFIZETÉSI ÁRA A POSTAI KÖLTSÉGGEL EGYÜTT NEGYEDÉVRE 60, Ft
KIADÁSÉRT FELEL AZ INTÉZET IGAZGATÓJA

78. évfolyam 219. szám. + Budapest + 1965. augusztus 7.

Az időjárási helyzet ma reggel és a várható időjárás:

Az Atlanti-óceánról érkező hűvösebb levegő ma hajnalra elérte a Madrid–Berlin–Varsó–Leningrád vonalat, esők, zivatarok kiséretében. E vonaltól délkeletre jobbára derült, napos az idő, az évszaknak általában megfelelő hőmérsékletekkel. A hűvös levegő fokozatosan nyomul kelet felé.

Hazánkban tegnap 11 - 14 órán át sütött a nap. Eső nem volt. A hőmérséklet általában 26 - 31 fokig emelkedett. Ma hajnalra az ország nagy részén 12 - 17, Sopronban azonban csak 20 fokig hült le a levegő. Ma délelőtt folytatódott a derült idő. A hőmérséklet 11 órára általában 26-29 fokig emelkedett.

Ma 12 órakor Budapesten a hőmérséklet 29 fok, a tengerszintre átszámitott légnyomás 765 mm, gyengén süllyedő irányzatú.

Várható időjárás vasárnap estig:

Nyugat felől lassú felhősödés.
Elsősorban a nyugati és északi megyékben záporok, zivatarok.
Mérsékelt, időnként megélénkülő déli, délnyugati, zivatarok idején változó irányú szél.
A nappali felmelegedés a szombatihoz lesz hasonló.

Várható legalacsonyabb éjszakai hőmérséklet 14 - 19, legmagasabb nappali hőmérséklet vasárnap 28–33 fok között.

Adámy László s.k.

A hőmérséklet napi középértéke és eltérése a 90 évi átlagtól (Budapesten):

1965. VIII. 6. : 22.7 C°, +0.9 C°.

1871. óta ezen a napon Budapesten előfordult:

legmagasabb hőmérséklet	35.8 C° (1943)
legalacsonyabb hőmérséklet	11.0 C° (1883)

65.0505.

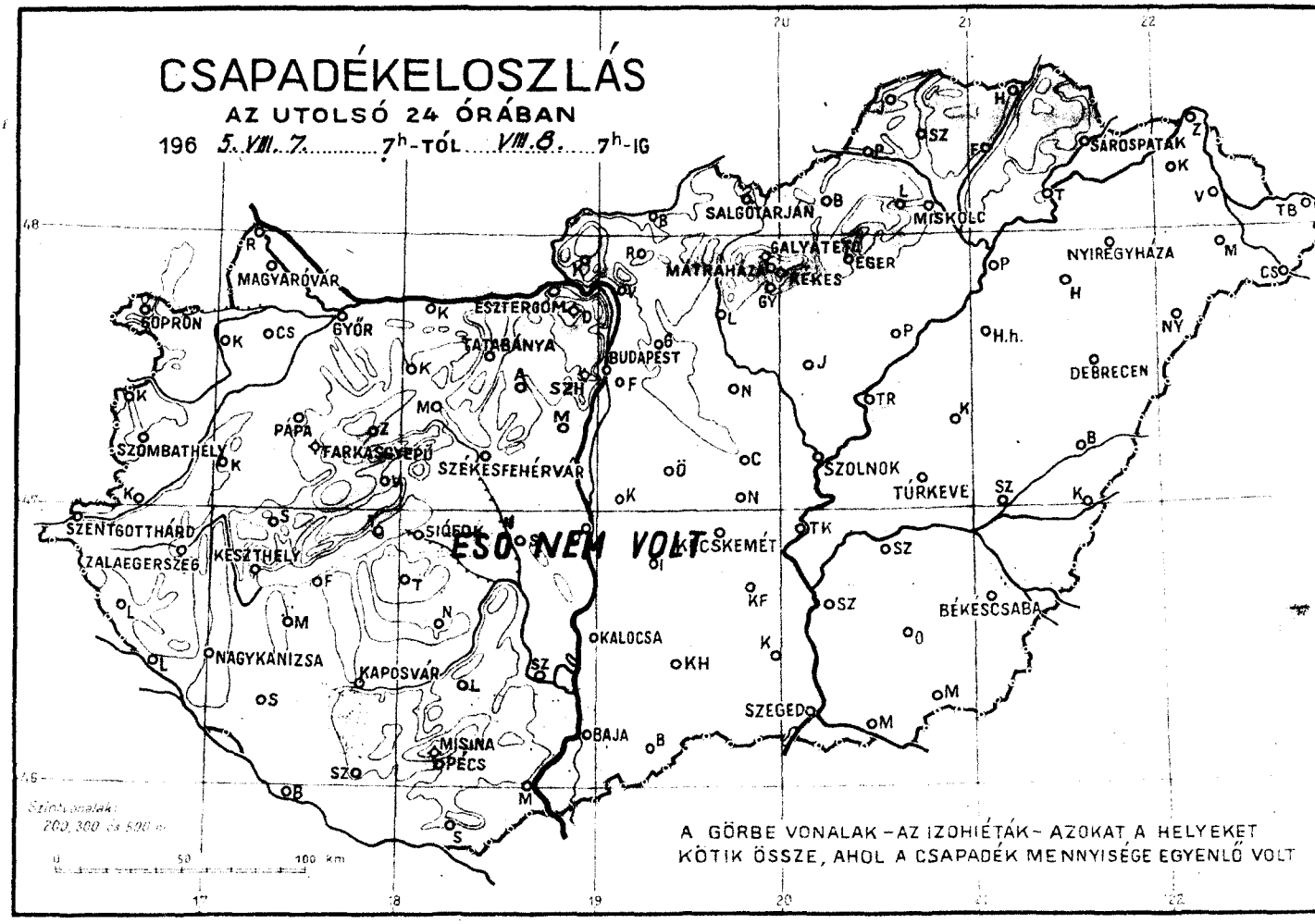
CSAPADÉKELOSZLÁS
AZ UTOLSÓ 24 ÓRÁBAN
196 5. VIII. 7. ..... 7h-TÓL ..... VIII. 8. ..... 7h-IG
SOPRON
MAGYARÓVÁR
GYŐR
ESZTERGOM
TATABÁNYA
BUDAPEST
SZH
SZOMBATHELY
PAPA
FARKASGYEPŰ
SZÉKESFEHÉRVÁR
SIÓFOK
SZENTGOTTHÁRD
ZALAEGERSZEG
KESZTHELY
NAGYKANIZSA
KAPOSVÁR
MISINA
PÉCS
BAJA
SZEGED
KALOCSA
KECSKEMÉT
SZOLNOK
TÚRKEVE
DEBRECEN
NYÍREGYHÁZA
HATVAN
GALYATETŐ
EGER
MISKOLC
SALGÓTARJÁN
SÁROSPATAK
BÉKÉSCSABA
ESŐ NEM VOLT
A GÖRBE VONALAK – AZ IZOHIÉTÁK – AZOKAT A HELYEKET KÖTIK ÖSSZE, AHOL A CSAPADÉK MENNYISÉGE EGYENLŐ VOLT

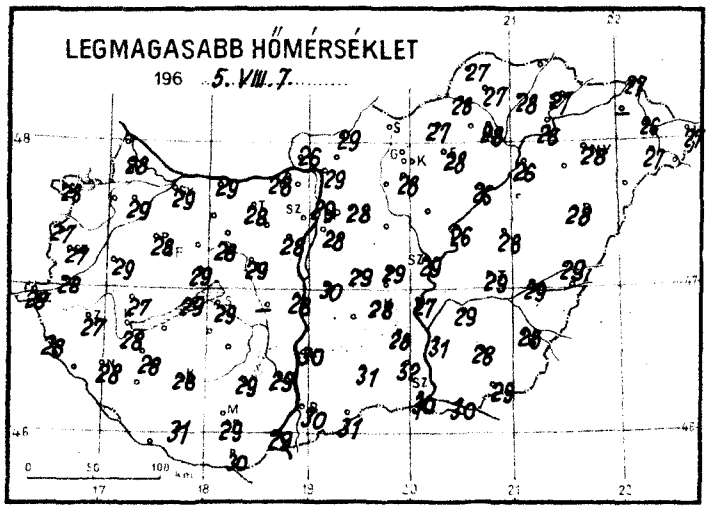
LEGMAGASABB HŐMÉRSÉKLET
196 5. VIII. 7.

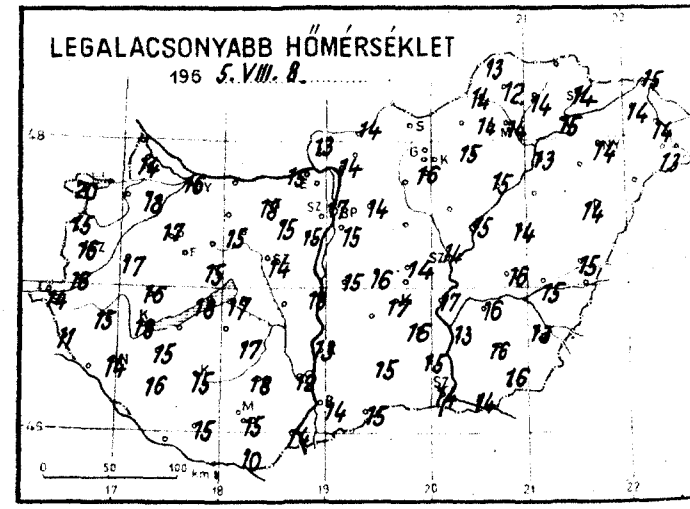
LEGALACSONYABB HŐMÉRSÉKLET
196 5. VIII. 8.

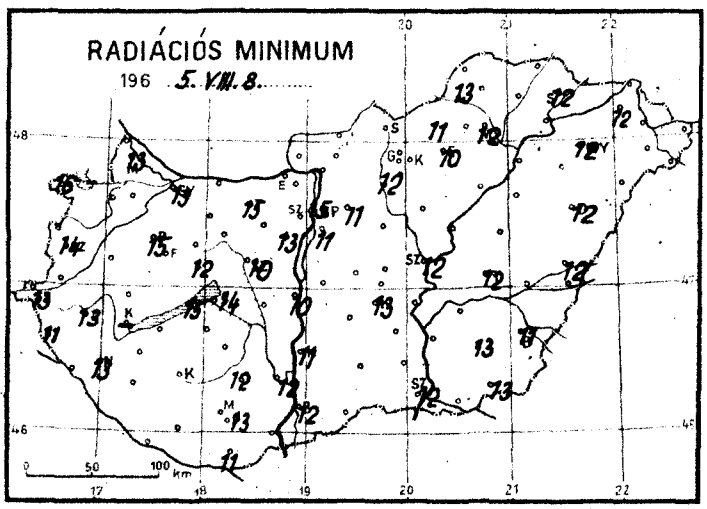
RADIÁCIÓS MINIMUM
196 5. VIII. 8.

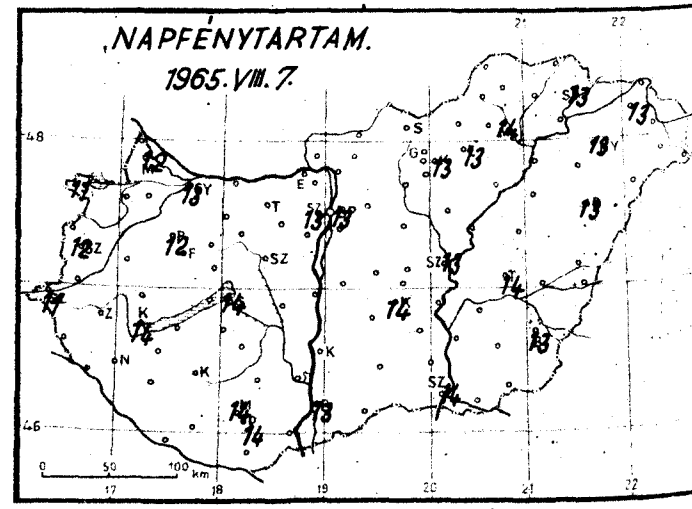
NAPFÉNYTARTAM.
1965. VIII. 7.

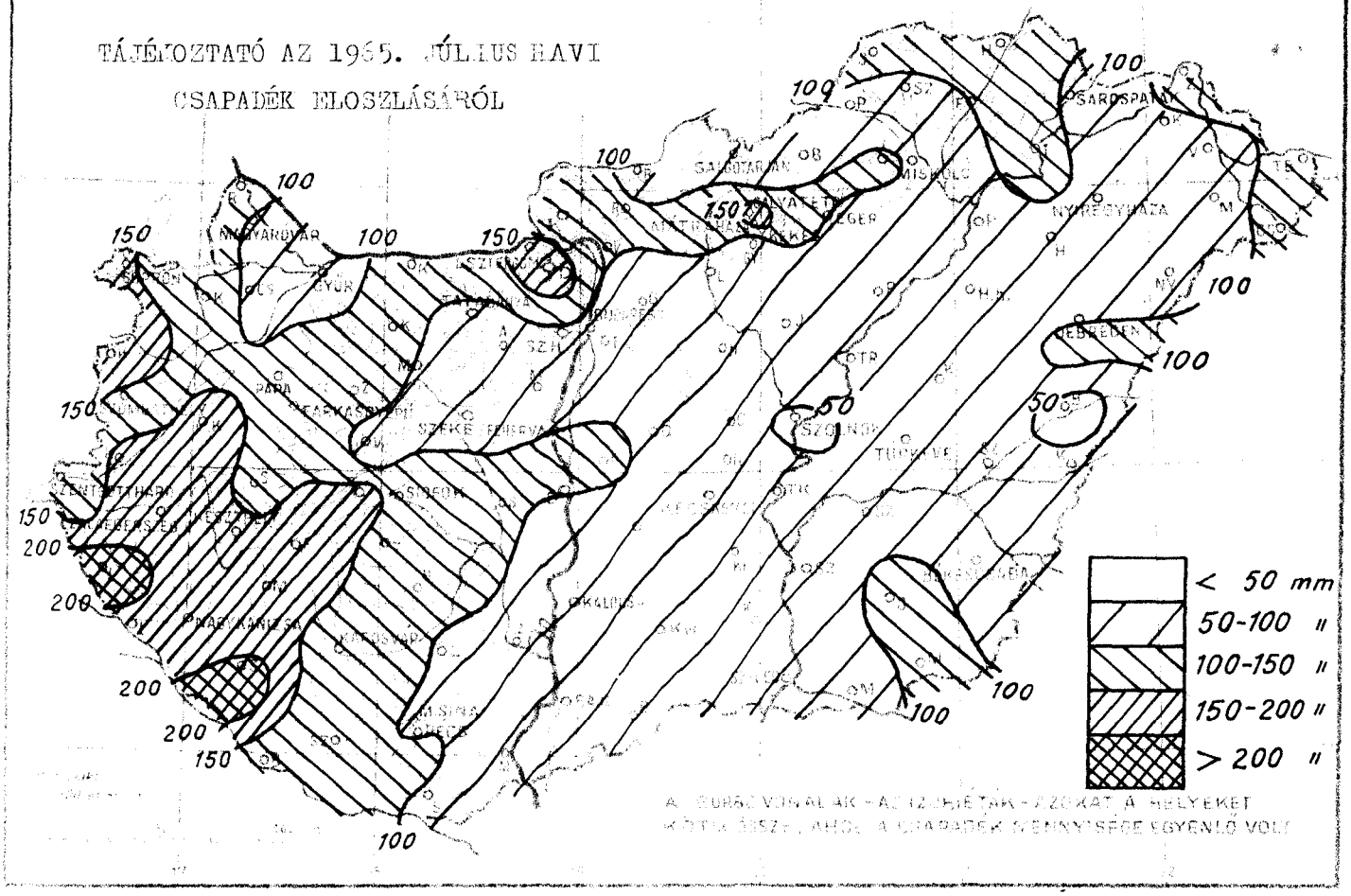
TÁJÉKOZTATÓ AZ 1965. JÚLIUS HAVI
CSAPADÉK ELOSZLÁSÁRÓL
< 50 mm
50-100 "
100-150 "
150-200 "
> 200 "

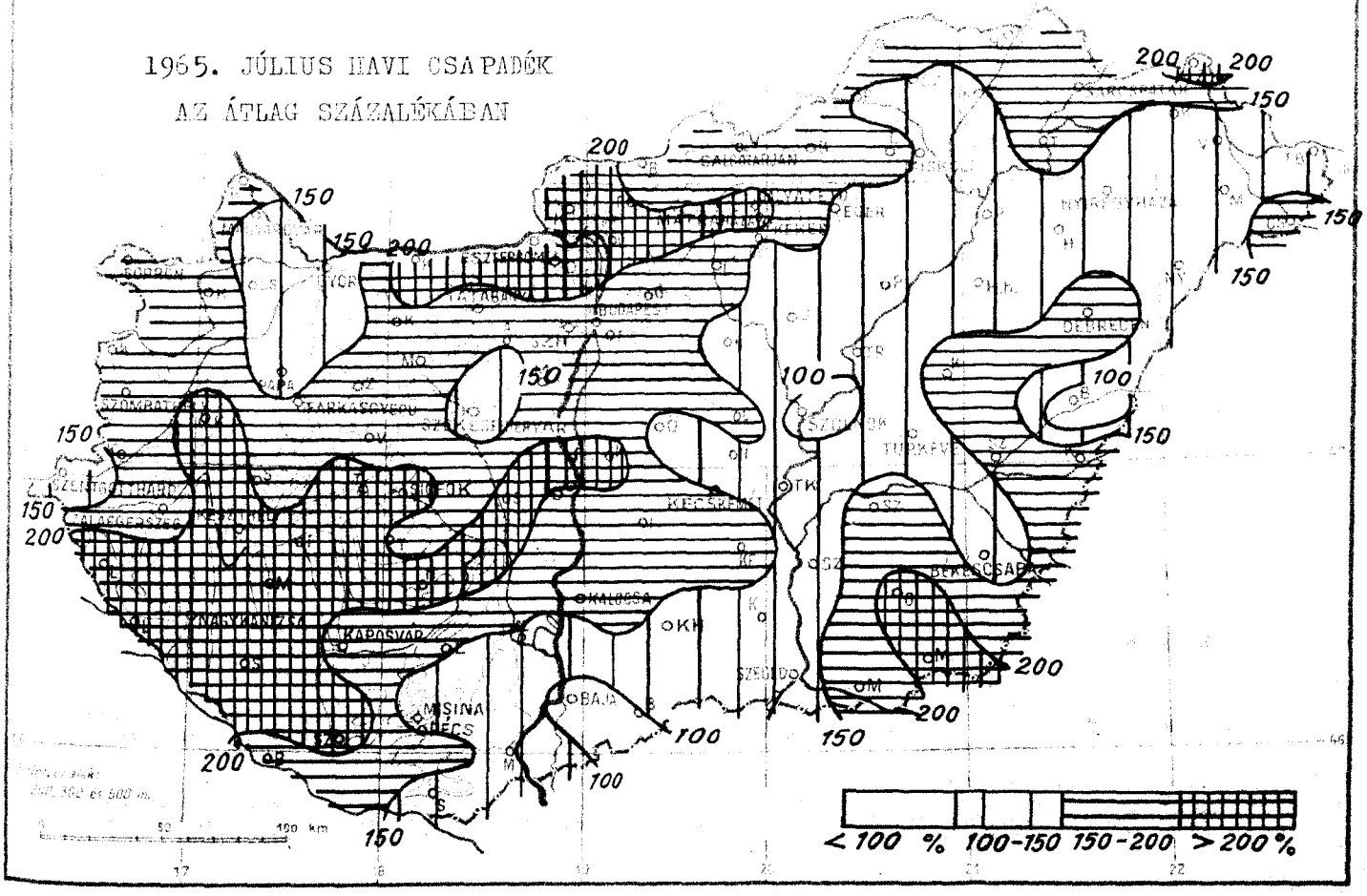
1965. JÚLIUS HAVI CSAPADÉK
AZ ÁTLAG SZÁZALÉKÁBAN
< 100 %
100-150
150-200
> 200 %

650503

TÁJÉKOZTATÓ

Az IDŐJÁRÁSI NAPIJELENTÉS hazánk és Európa időjárásáról nyújt áttekintést a beérkező nagyszámú meteorológiai sürgöny alapján.

Az **első oldalon** találjuk a Meteorológiai Intézet aznap délben kiadott összefoglaló jelentésének szövegét.

A jelentés első bekezdése röviden ismerteti az európai időjárás helyzetét. Egy külön bekezdés adja meg Magyarország 24 óra alatti időjárásának rövid leírását. Utána következik a 12 órakor Budapesten észlelt hőmérséklet, tengerszintre átszámított légnyomás, a légnyomásváltozásnak az utolsó 3 órára vonatkozó irányzata, továbbá a nyári félévben a Balaton Siófokon észlelt vízhőmérséklete. Ezt követi az ország területére vonatkozó **előrejelzés**, amely a következő **36 órára** (másnap estig) érvényes. Olyan esetekben, amikor az időjárási helyzet megengedi, hogy egy-két további nap időjárására is elég megbízható következtetéseket lehessen levonni, az előrejelzésekhez **Távolabbi kilátások** címén még egy második előrejelzés csatlakozik. A NAPIJELENTÉS-nek ezen az oldalán szerepel még a budapesti hőmérséklet előző napi középértéke és ennek eltérése az 1871—1960 közötti 90 év törzsátlagaitól. Végül itt közöljük az illető napon 1871 óta Budapesten előfordult legmagasabb és legalacsonyabb hőmérsékletek értékét és előfordulásuk évét.

A **második oldal** felső részében közöljük az utolsó 24 óra magyarországi csapadéktérképét (a számok a csapadék mennyiségét mm-ben adják meg; ny = nyom, azaz 0,4 mm vagy ennél kisebb mennyiség). A térképen kihúzott görbe vonalak az **izohieták**. Azoknak a területeknek a kiemelésére szolgálnak, amelyeken a csapadék mennyisége valamely határérték (pl. 20 mm) alatt illetőleg felett volt. Megszerkesztésük csak nagyvonalú tájékozódásra szolgál, de nem veheti mindig figyelembe a csapadékmennyiségben előforduló nagy helyi különbségeket, amelyek főképpen a meleg hónapok záporszerű esői alkalmával lépnek fel. Nagyon szeszélyes eső-eloszlás idején az izohieták elmaradnak a térképről.

A **második oldal** alsó részében térképeken közöljük néhány időjárási elem **területi eloszlását** hazánkban. Az első térképen a kiadást megelőző napon észlelt **nappali hőmérsékleti csúcsértéket** (maximum) láthatjuk, a másodikon **az elmúlt éjszaka alatti legalacsonyabb hőmérsékletet** (minimum), a harmadik pedig a talajközeli rétegben észlelt legalacsonyabb hőmérsékletet (**radiációs minimum**) mutatja. A negyedik térképen általában a kiadást megelőző napon mért **napsütés időtartamát** adjuk meg órákban. Hótakaró esetén azonban ezen a térképen közöljük a kiadás reggelén mért **hóréteg magasságát** cm-ben (* = folt, azaz nem összefüggő réteg, b = bucka).

A **harmadik oldal** az elmúlt 24 óra hazai időjárásának néhány fontos adatát közli nagyszámú megfigyelő állomásról.

A baloldali táblázat a hazai magasabbrendű megfigyelő állomások (óránként sürgönyző ún. szinoptikus állomások és napjában néhány alkalommal sürgönyző éghajlati állomások) adatait tartalmazza, országrészenkénti sorrendben. Az első oszlopban megadjuk a csapadék mennyiségét mm-ben; a második rovatban a reggeli észlelés alkalmával talált harmatot, deret, zúzmarát (nemzetközi jelekkel) és a reggel észlelt hóréteg vastagságot cm-ben (folt = hófoltok, lepel = néhány mm-es hóréteg, b = bucka); továbbá ha a 24 óra folyamán jégeső vagy zivatar volt, akkor ebben a rovatban szerepel a zivatar, illetőleg a jégeső jele. További 3 rovatban következik az előző napi legmagasabb és az éjszakai legalacsonyabb hőmérséklet, valamint a talaj felett 5 cm magasságban kisugárzás elleni védelem nélkül elhelyezett ún. kisugárzási (radiációs) hőmérőn leolvasott minimum hőmérséklet. Az utolsó rovat az előző napi napfénytartamot tünteti fel.

A jobboldali táblázatban kb. 50 további hazai állomás csapadék- és hóréteg adatait foglaljuk össze.

A **negyedik oldalt** az európai **időjárási térkép kivonatos alakja** foglalja el. Ez vázlatos másа annak a részletes, sokezer adatot tartalmazó nagyméretű munkatérképnek, amelynek alapján az Intézet aznap déli előrejelzése készült. Az itt közölt térképen csak a legfontosabb állomások néhány közérdekű adata van feltüntetve. A felhőzet mennyiségét az állomáskarika besötétítésének mértékével adjuk meg; a szél abból az irányból fúj, amerre a szélzászló rúdja mutat. A zászlócskák oldalvonalainak száma annál nagyobb, minél nagyobb a szélsebesség: egy rövid oldalvonás 1—2 méter/másodperc (m/sec) sebességű szélnek felel meg, egy hosszú vonás 3—5 m/sec sebességű szélnek, egy rövid és egy hosszú vonás együtt 6—7 m/sec sebességűnek stb. Az állomáskarikától balra látható szám a hőmérsékletet adja egész fokokban. Ha az állomáson az észlelés időpontjában nevezetesebb időjárási esemény volt, pl. csapadékhullás, köd, zivatar, stb., akkor a hőmérséklet alatt az illető jelenség nemzetközi jele is fel van tüntetve (a használt jelek jegyzékét l. alább.) A **vastagon kihúzott, fogazással ellátott vonalak** az időjárási frontok, a **dupla szaggatott vonalak** a lesikló felületek (magyarázatukat l. alább). A **vékony vonallal kihúzott görbék** az izobárok, azokat a helyeket kötik össze, amelyeknek a tengerszintre átszámított légnyomása egyenlő. A görbék végéhez írt szám a légnyomás értékét adja millibárban (1 mb = 750,1 higany-mm). A térképen látható betűk jelentése:

A = kis légnyomású terület (minimum, ciklon) középpontja.

M = nagy légnyomású terület (maximum, anticiklon) középpontja.

Fontosabb meteorológiai jelek:

∞ pára	szitálás	ónos eső	záporeső	villogás
= talajköd	● eső	▲ jégeső	hózápor	porvihar
≡ köd	havazás	∨ zúzmara	zivatar	hófúvás

A frontok és lesiklófelületek magyarázata:

melegfront (másnéven felsiklási front): határvonal, amelynek mentén meleg levegő nyomul elő

hidegfront (másnéven betörési front): határvonal, amelynek mentén hideg levegő nyomul elő

veszteglő front: az egymás mellé került meleg- és hideg levegő közül egyik sem nyomul előre, vagy pedig ingázó mozgást végeznek

kettős (okklúziós) front meleg típusa: egy meleg és egy utána érkező hidegfront olyan összekapcsolódása, amelyben a melegfront jelenségei vannak túlsúlyban

kettős (okklúziós) front hideg típusa: ugyanilyen összekapcsolódás, de ezúttal a hidegfront jelenségei vannak túlsúlyban

felső betörési front: olyan hideg levegő előnyomulásának vonala, amely csak a felsőbb rétegekben lép fel

felső felsiklási front: olyan meleg levegő előnyomulásának vonala, amely csak a felsőbb rétegekben lép fel

lesiklófelület: a vonal egyik oldalán nagy kiterjedésű leszálló légmozgás van, derült idővel vagy felhőoszlással

OFFSET NYOMDA

1965. augusztus hó, 7. nap szombat

	Az utolsó 24 óra adatai						24 órai csapadék mm		
	Csapadék (mm)		Hőmérsékleti szélsőségek: tegnapi nappali max.	éjszakai min.	min. 5 cm-en	Napsütés (óra) tegnap			
12815 Magyaróvár	•		28	14	13	12	Rajka	•	
822 Győr	•	⏌	29	16	13	13	Kapuvár	•	⏌
825 Pápa	•	⏌	28	17	15	12	Csorna	•	⏌
805 Sopron	•	⏌	28	20	16	11	Komárom	•	⏌
812 Szombathely	•	⏌	27	16	14	12	Káld	•	⏌
910 Szentgotthárd	•	≡ ⏌	28	14	13	11	Kőszeg	•	
915 Zalaegerszeg	•	⏌	27	15	13		Körmend	•	
Lenti	•		28	11	11		Letenye	•	
925 Nagykanizsa	•	⏌	28	14	13		Sümeg	•	
920 Keszthely	•		28	18	–	14	Zirc	•	
Tihany	•		29	18	15		Kisbér	•	⏌
935 Siófok	•		29	17	14	14	Mór	•	
942 Pécs	•		29	15	13	14	Alcsút	•	
941 Misinatető (534 m)	•		28	18	16	14	Esztergom	•	
Siklós	•	⏌	30	10	11		Dobogókő	•	
827 Farkasgyepű (400 m)	•		–	19	16		Fonyód	•	
Veszprém	•		29	15	12		Tab	•	
833 Tatabánya	•	⏌	28	18	15		Sárbogárd	–	
839 Budapest (Farkegy)	•		28	15	11		Lengyel	•	
840 Budapest OMI	•	⏌	29	17	15	13	Nagykónyi	•	⏌
841 Budapest (Szabadságh.,474 m)	•	⏌	25	18	16	13	Marcali	•	⏌
Martonvásár	•		28	15	13		Somogyszob	•	
835 Székesfehérvár	•		29	14	10		Kaposvár	•	⏌
Dunaújváros	•		28	18	10		Barcs	•	
Szekszárd	•	⏌	29	12	12		Szigetvár	•	
Mohács	•	⏌	29	14			Bácsalmás	•	
960 Baja	•		30	14	12	13	Kiskunhalas	•	
955 Kalocsa	•		30	13	11		Izsák	–	
Cegléd	•	⏌	29	14			Kunsztmiklós	•	
860 Szolnok	•	=	29	14	12	13	Örkény	•	⏌
970 Kecskemét	•		28	17	13	14	Nagykáta	•	⏌
Kiskunfélegyháza	•		28	16	–		Jászapáti	•	⏌
982 Szeged	•		30	14	12	14	Tiszakécske	•	
Mezőhegyes	•		29	16	13		Nagykőrös	•	
Orosháza	•	⏌	28	16	13		Kistelek	•	⏌
990 Békéscsaba	•	⏌	28	13	11	13	Makó	•	⏌
875 Túrkeve	•		29	16	12	14	Szentes	•	
Berettyóújfalu	•	⏌	29	15	12		Szarvas	•	
882 Debrecen	•		28	14	12	13	Szeghalom	•	
892 Nyíregyháza	•		28	14	12	13	Kőrösszakál	•	
Kisvárda	•		–	14	12	13	Tiszaroff	•	
Mátészalka	•	⏌	27	13			Poroszló	•	
Tiszabecs	•		27	–			Karcag	•	⏌
Vác	•	= ⏌	29	14			Hortobágy	•	
Gödöllő	•		28	14	11		Polgár	•	
Lőrinci	•	⏌	–	–	12		Hajdúdorog	–	
Gyöngyös	•		28	16			Nyírlugos	•	
Balassagyarmat	•		29	14			Csenger	•	⏌
755 Salgótarján	–		–	–	–		Vásárosnamény	•	
Galyatető (932 m)	•		21	16			Záhony	•	
851 Kékestető (1000 m)	•		21	15	–	13	Királyrét	•	
Mátraháza (672 m)	•		23	14			Romhány	•	
865 Eger	•		28	15	10	13	Borsodnádasd	•	
Putnok	•	⏌	28	14	13		Jósvafő	•	
Lillafüred	•		–	14			Szendrőlád	•	
772 Miskolc	•	=	28	14	12	14	Hidasnémeti	•	
Füged	•	⏌	28	14			Tokaj	•	
778 Sárospatak	•	=	27	14	12	13	Sárhatvan	•	

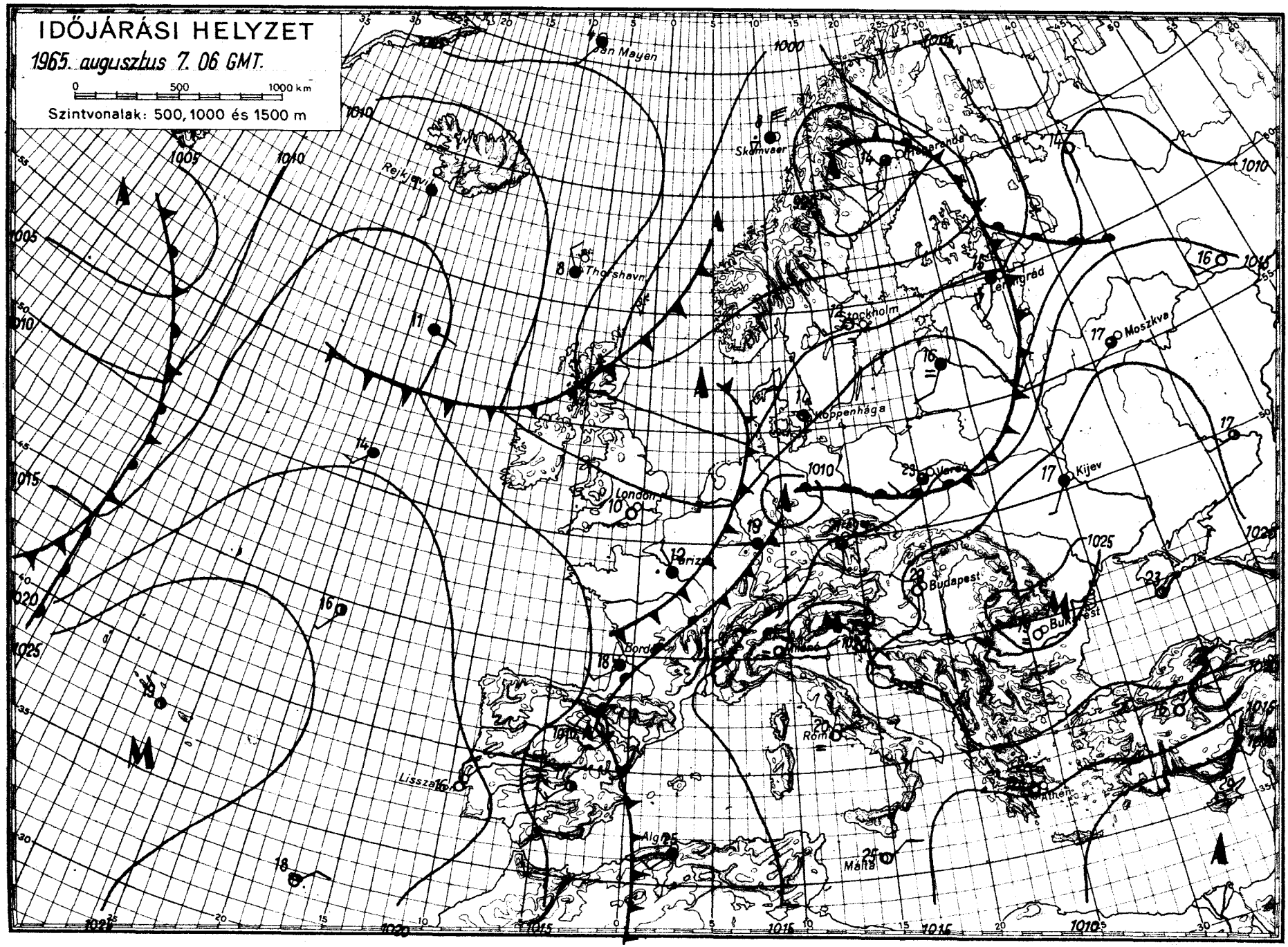

OFFSET-NYOMDA, BUDAPEST

IDŐJÁRÁSI NAPIJELENTÉS

ЕЖЕДНЕВНЫЙ МЕТЕОРОЛОГИЧЕСКИЙ БЮЛЛЕТЕНЬ • DAILY WEATHER REPORT
BULLETIN QUOTIDIEN DE TEMPS • TÄGLICHER WETTERBERICHT

KIADJA AZ ORSZÁGOS METEOROLÓGIAI INTÉZET
BUDAPEST II. KITAIBEL PÁL UTCA 1
TELEFON: KÖZPONT: 353-500, IDŐJELZŐ OSZT.: 150-410

MEGJELENIK NAPONKÉNT * ELŐFIZETÉSI ÁRA A POSTAI KÖLTSÉGGEL EGYÜTT NEGYEDÉVRE 60, Ft
KIADÁSÉRT FELEL AZ INTÉZET IGAZGATÓJA

78. évfolyam 220. szám. + Budapest + 1965. augusztus 8.

Az időjárási helyzet ma reggel és a várható időjárás:

Európa időjárásában az elmúlt 24 óra folyamán lényeges változás nem történt. A Földközi-tenger középső és keleti medencéjében, a Fekete-tenger valamint a Kárpátok vidékén napos, meleg az idő. Az Atlanti-óceán északi vidékéről származó hűvösebb levegő csak lassan halad előre, és továbbra is Északnyugat-Európában okoz változékony időt.

Hazánkban szombaton is napos, száraz, meleg idő volt. A nap 13-14 órán át sütött. A hosszantartó napsütés hatására a hőmérsékleti csúcsértékek országszerte 30 fok közelében alakultak ki. Ma hajnalra általában 13-18, egy-két helyen csak 19-20 fokig hült le a levegő. Esőt sehonnan sem jelentettek. Ma délelőtt folytatódott a napos, száraz, meleg idő. A hőmérséklet 11 órára általában 26-29 fokig emelkedett.

Ma 12 órakor Budapesten a hőmérséklet 29 fok, a tengerszintre átszámitott légnyomás 761 mm, mérsékelten süllyedő irányzatú.

Várható időjárás hétfő estig:

Ma derült, meleg idő.
Holnap kisebb felhőátvonulások, elszórtan záporeső, zivatar.
Mérsékelt, átmenetileg kissé megélénkülő szél.
A nappali felmelegedés lényegesen nem változik.

Várható legalacsonyabb éjszakai hőmérséklet: 14-19, legmagasabb nappali hőmérséklet hétfőn: 26-31 fok között.

Máhr Jenő s.k.

A hőmérséklet napi középértéke és eltérése a 90 évi átlagtól (Budapesten):

1965. VIII. 7.: 24,9 C°, +3,2 C°.

1871 óta ezen a napon Budapesten előfordult:

legmagasabb hőmérséklet	35,7 C° (1952)
legalacsonyabb hőmérséklet	9,1 C° (1916)

65.0506.OMI.

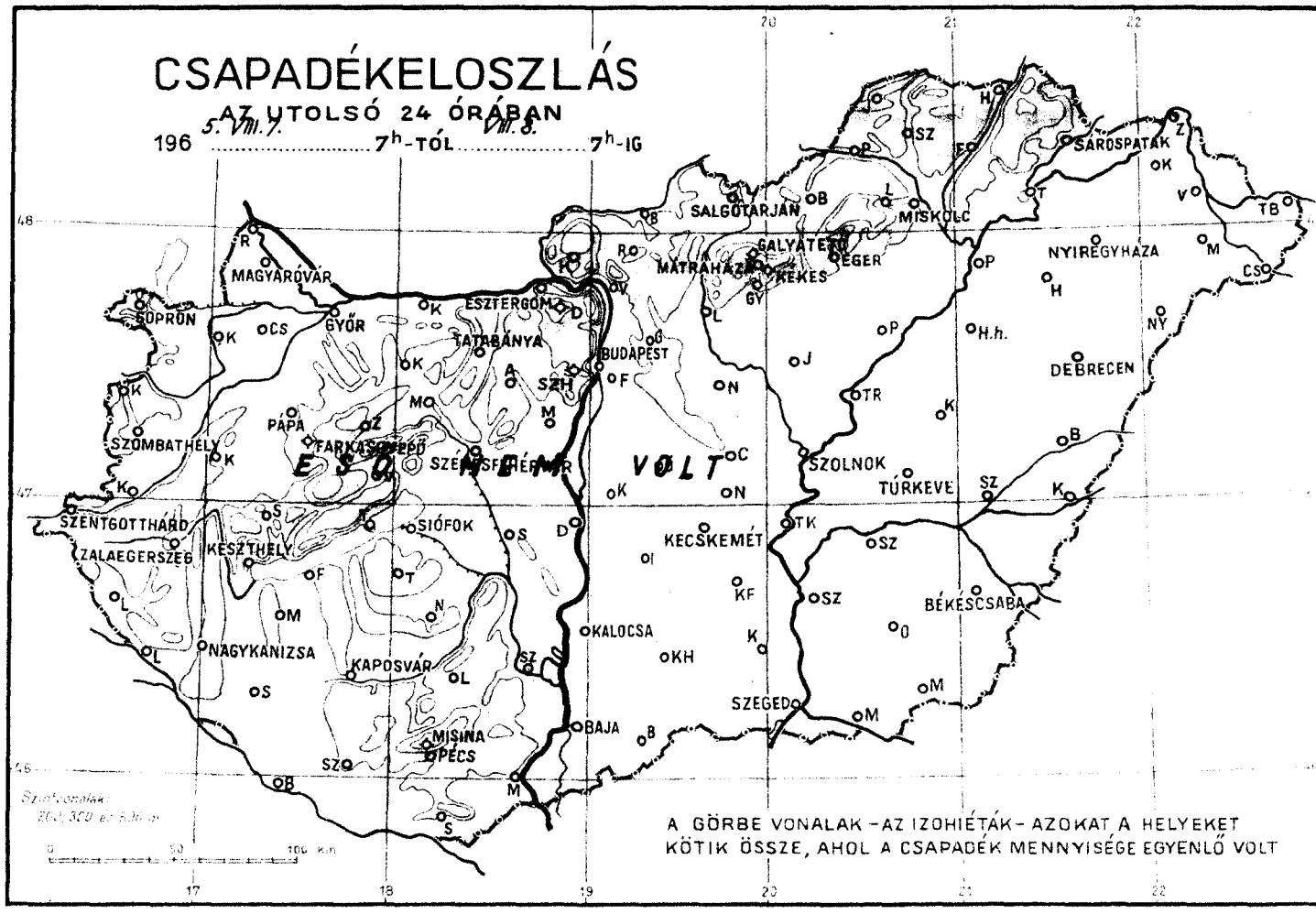
CSAPADÉKELOSZLÁS
AZ UTOLSÓ 24 ÓRÁBAN
196 5. VIII. 7h-TÓL VIII. 8. 7h-IG
ESŐ VOLT
A GÖRBE VONALAK – AZ IZOHIÉTÁK – AZOKAT A HELYEKET KÖTIK ÖSSZE, AHOL A CSAPADÉK MENNYISÉGE EGYENLŐ VOLT
SOPRON
MAGYARÓVÁR
GYŐR
ESZTERGOM
TATABÁNYA
BUDAPEST
SZOMBATHELY
PÁPA
FARKASKEPE
SZÉKESFEHÉRVÁR
SIÓFOK
KESZTHELY
ZALAEGERSZEG
SZENTGOTTHÁRD
NAGYKANIZSA
KAPOSVÁR
MISINA
PÉCS
BAJA
KALOCSA
KECSKEMÉT
SZEGED
BÉKÉSCSABA
SZOLNOK
TÚRKEVE
DEBRECEN
NYIREGYHÁZA
MISKOLC
SALGÓTARJÁN
MÁTRAHÁZA
GALYATETŐ
KEKES
EGER
SÁROSPATAK
Szintvonalak 200, 300 és 500 m

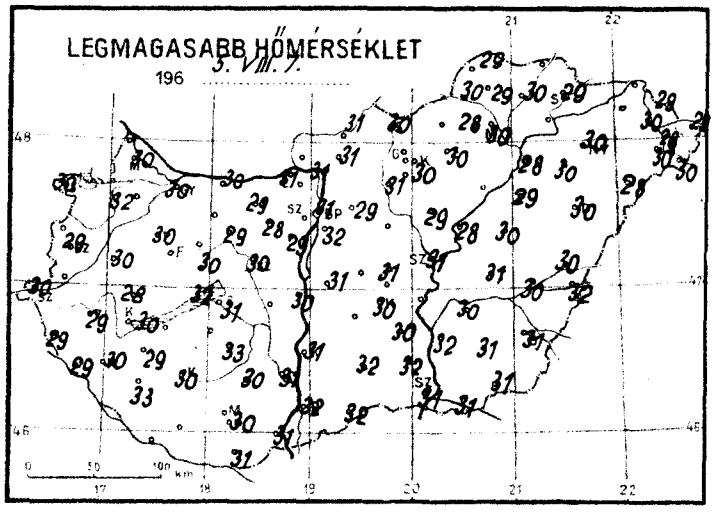
LEGMAGASABB HŐMÉRSÉKLET
196 5. VIII. 7.

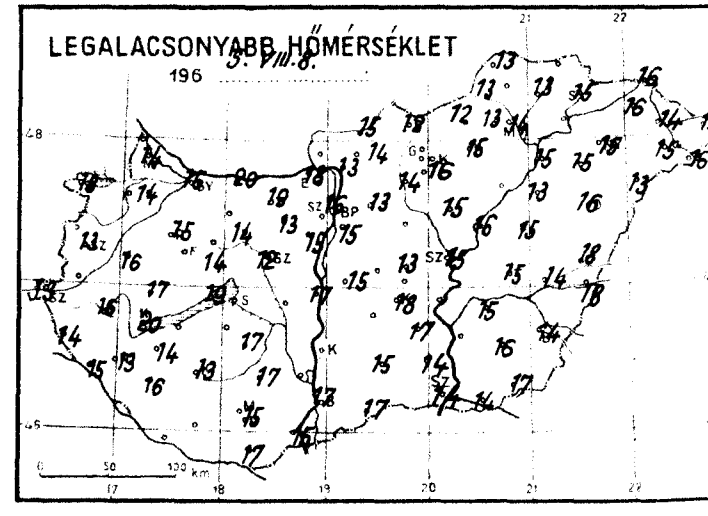
LEGALACSONYABB HŐMÉRSÉKLET
196 5. VIII. 8.

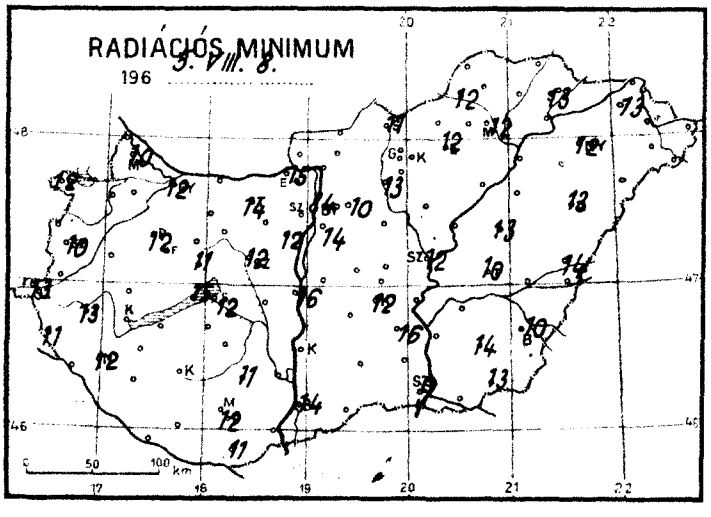
RADIÁCIÓS MINIMUM
196 5. VIII. 8.

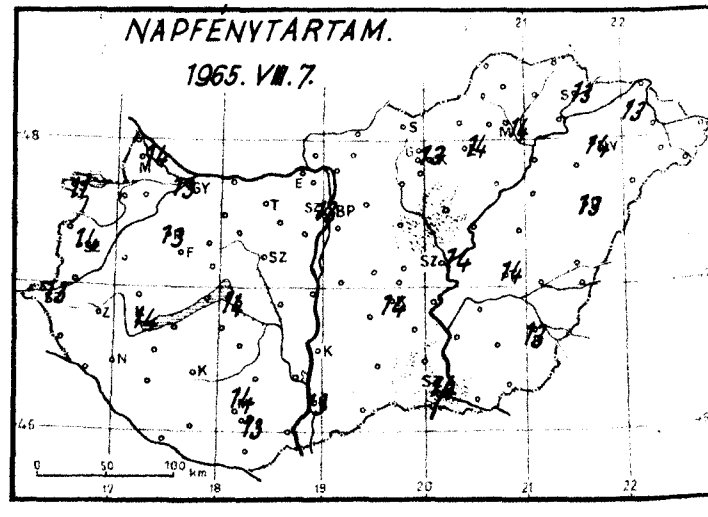
NAPFÉNYTARTAM.
1965. VII. 7.

1965. augusztus hó, 8. nap 220.

	Az utolsó 24 óra adatai							24 órai csapadék mm		
	Csapadék (mm)		Hőmérsékleti szélsőségek: tegnapi nappali max.	éjszakai min.	min. 5 cm-en	Napsütés (óra) tegnap				
12815 Magyaróvár	•		30	14	10	14	Rajka	•	
822 Győr	•		30	15	12	13	Kapuvár	•	h
825 Pápa	•		30	15	12	13	Csorna	•	h
805 Sopron	•		30	18	12	11	Komárom	•	
812 Szombathely	•	h	29	13	10	14	Káld	•	
910 Szentgotthárd	•	h	30	13	13	13	Kőszeg	•	
915 Zalaegerszeg	•		29	16	13	–	Körmend	•	
Lenti	•		29	14	11	–	Letenye	•	
925 Nagykanizsa	•	h	30	13	12	–	Sümeg	•	
920 Keszthely	•		30	20	–	14	Zirc	•	
Tihany	•		32	19	15	–	Kisbér	•	h
935 Siófok	•		31	15	12	14	Mór	•	
942 Pécs	•		30	15	12	13	Alcsút	•	
941 Misinatető (534 m)	•		29	18	16	14	Esztergom	•	
Siklós	•	h	31	17	11	–	Dobogókő	•	
827 Farkasgyepű (400 m)	•		27	18	16	–	Fonyód	•	
Veszprém	•		30	14	11	–	Tab		
833 Tatabánya	•		29	19	14	–	Sárbogárd	•	
839 Budapest (Farkashegy)	•		32	15	14	–	Lengyel	•	
840 Budapest OMI	•		31	16	14	13	Nagykónyi	•	h
841 Budapest (Szabadságh., 474 m)	•						Marcali	•	h
Martonvásár	•		29	15	12	–	Somogyszob	•	
835 Székesfehérvár	•		30	12	12	–	Kaposvár	•	h
Dunaújváros	•		30	17	16	–	Bares	•	
Szekszárd	•	h	31	–	–	–	Szigetvár		
Mohács	•	h	31	15	–	–	Bácsalmás	•	
960 Baja	•		32	17	14	13	Kiskunhalas	•	
955 Kalocsa	•		31	–	–	–	Izsák		
Cegléd	•	h	31	13	–	–	Kunsztmiklós	•	h
860 Szolnok	•	h	31	15	12	14	Örkény	•	
970 Kecskemét	•		30	18	12	14	Nagykáta	•	h
Kiskunfélegyháza	•		30	17	16	–	Jászapáti	•	h
982 Szeged	•		31	14	9	14	Tiszakécske		
Mezőhegyes	•		31	17	13	–	Nagykőrös	•	
Orosháza	•	h	31	16	14	–	Kistelek	•	
990 Békéscsaba	•		31	14	10	13	Makó	•	
875 Túrkeve	•		31	15	10	14	Szentes	•	
Berettyóújfalu	•	h	30	18	14	–	Szarvas	•	h
882 Debrecen	•		30	16	13	13	Szeghalom	•	h
892 Nyíregyháza	•		30	15	12	14	Körösszakál	•	
Kisvárda	•		30	16	13	13	Tiszaroff	•	
Mátészalka	•	h	30	15	–	–	Poroszló	•	h
Tiszabecs	•		29	15	–	–	Karcag	•	h
Vác	•	h	31	13	–	–	Hortobágy	•	
Gödöllő	•		29	13	10	–	Polgár	•	
Lőrinci	•	h	31	14	13	–	Hajdúdorog	•	
Gyöngyös	•		30	16	–	–	Nyírlugos	•	
Balassagyarmat	•		31	15	–	–	Csenger	•	h
755 Salgótarján	•		30	12	11	–	Vásárosnamény	•	
Galyatető (932 m)	•		23	17	–	–	Záhony	•	
851 Kékestető (1000 m)	•		22	15	–	13	Királyrét		
Mátraháza (672 m)	•		25	16	–	–	Romhány	•	
865 Eger	•		30	15	12	14	Borsodnádasd	•	
Putnok	•	h	30	13	12	–	Jósvafő	•	
Lillafüred	•		28	13	–	–	Szendrőlád	•	
772 Miskolc	•		30	14	12	14	Hidasnémeti	•	
Füged	•	h	30	13	–	–	Tokaj		
778 Sárospatak	•		29	15	13	13	Sárhatvan	•	

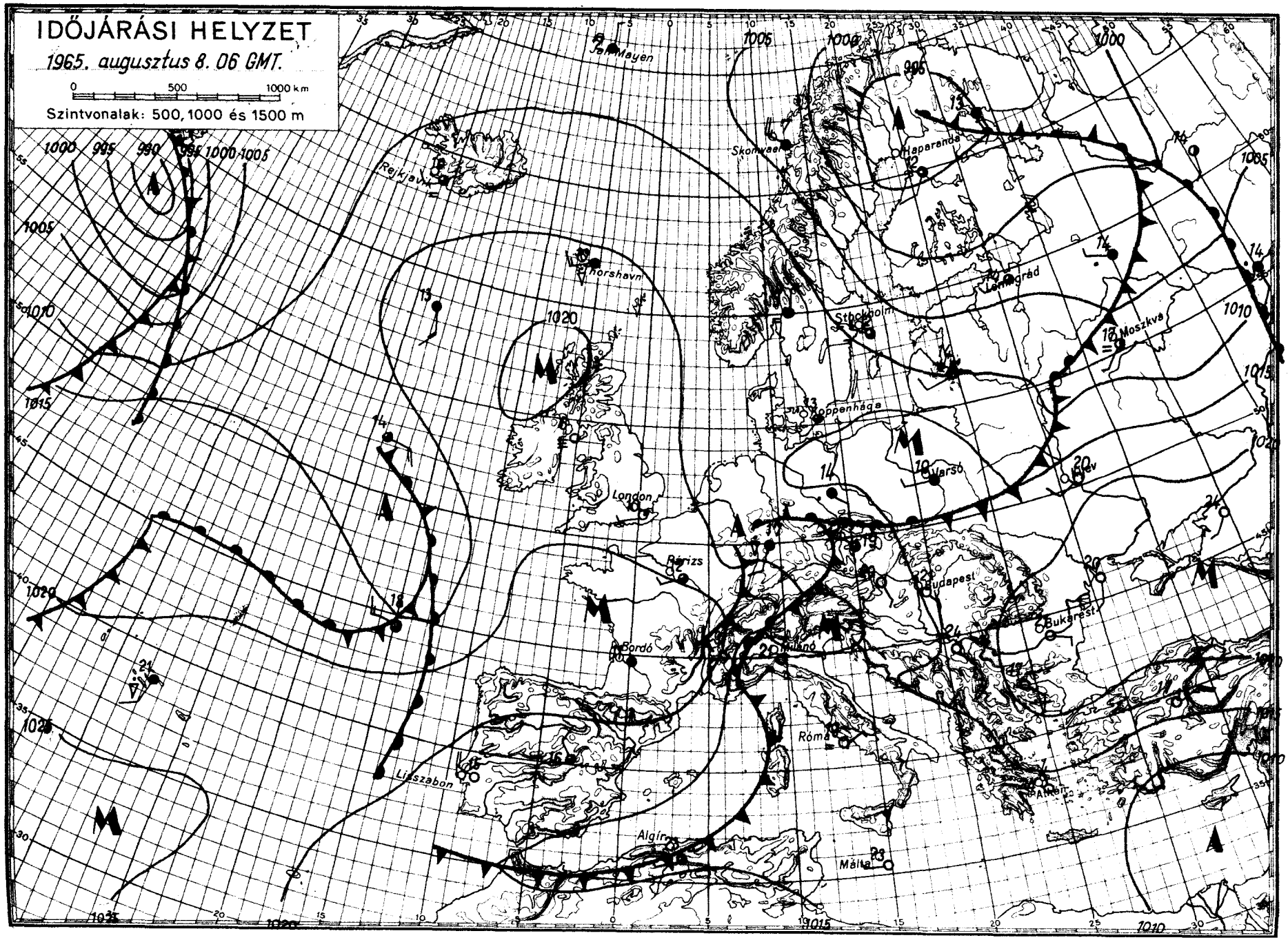
IDŐJÁRÁSI HELYZET
1965. augusztus 8. 06 GMT.
0 500 1000 km
Szintvonalak: 500, 1000 és 1500 m
Jan Mayen
Skomvaer
Haparanda
Reykjavik
Thorshavn
Leningrád
Stockholm
Moszkva
Koppenhága
Varsó
Kijev
London
Párizs
Budapest
Bukarest
Bordó
Milánó
Róma
Lisszabon
Algír
Málta
Athén

IDŐJÁRÁSI NAPIJELENTÉS

ЕЖЕДНЕВНЫЙ МЕТЕОРОЛОГИЧЕСКИЙ БЮЛЛЕТЕНЬ • DAILY WEATHER REPORT
BULLETIN QUOTIDIEN DE TEMPS • TÄGLICHER WETTERBERICHT

KIADJA AZ ORSZÁGOS METEOROLÓGIAI INTÉZET
BUDAPEST II. KITAIBEL PÁL UTCA 1
TELEFON: KÖZPONT: 353-500, IDŐJELZŐ OSZT.: 150-410

MEGJELENIK NAPONKÉNT • ELŐFIZETÉSI ÁRA A POSTAI KÖLTSÉGGEL EGYÜTT NEGYEDÉVRE 60, Ft
KIADÁSÉRT FELEL AZ INTÉZET IGAZGATÓJA

78. évfolyam 221. szám. + Budapest + 1965. augusztus 9.

Az időjárási helyzet ma reggel és a várható időjárás:

Szárazföldünk fölött az utóbbi napokban a légáramlások fokozatos lelassulása következtében jelentékeny légtömegáthelyeződés nem következett be. A hűvös és meleg légtömegek elhelyezkedésére jellemző a tegnapi legmagasabb nappali hőmérsékletek eloszlása Európában és közvetlen szomszédságában: Leningrád 17, Oslo 20, Koppenhága 16, London 17, Brüsszel 19, Berlin 21, Moszkva 22, Páris 20, Frankfurt 18, München 26, Prága 27, Krakkó 30, Varsó 29, Kiev 30, Volgográd 31, Lisszabon 24, Madrid 30, Milánó 32, Budapest 31, Belgrád 33, Bukarest 30, Algir 30, Róma 29, Athén 31, Ankara 29, Nikozia 37 fok. A felsorolt hőmérsékleti értékek szerint Északnyugat- és Délkelet-Európa között mintegy 15, 20 fokos hőmérsékleti ellentét áll fenn. A hűvösebb légtömegek jelenleg lassan délkelet felé vonulnak.

Hazánkban tegnap egész napon át felhőtlen, meleg, száraz idő volt. A hőmérséklet 29, 33 fokig emelkedett, ma hajnalra 13, 17 fokig hűlt le a levegő. Ma délelőtt északnyugat felől megkezdődött a hűvösebb levegő beáramlása, de a medencében lévő nagyon száraz levegő miatt csak jelentéktelen felhőzet keletkezett. A szél a nyugati megyékben megerősödött, és a hőmérséklet a reggeli szinten maradt: 11 óráig csupán egy-két fokkal haladta meg a 20 fokot. Keleten tovább tartott a tegnapihoz teljesen hasonló, meleg idő, itt a hőmérséklet megközelitette a 30 fokot.

Ma 12 órakor Budapesten a hőmérséklet 29 fok, a tengerszintre átszámitott légnyomás 761 mm, alig változik.

Várható időjárás kedd estig:

Északnyugatról lassan növekvő felhőzet, néhány helyen futó eső, zivatar.
Mérsékelt, a Dunántúlon átmenetileg élénk északi, északkeleti szél.
A meleg északnyugaton kissé tovább mérséklődik, holnap délkeleten is gyengül.

Várható legalacsonyabb éjszakai hőmérséklet: 12, 17, legmagasabb nappali hőmérséklet holnap: északnyugaton 24, 27, délkeleten 27, 30 fok között.

Tóth Pál s.k.

A hőmérséklet napi középértéke és eltérése a 90 évi átlagtól (Budapesten):

1965. VIII. 8.: 25,0 C°, 35,8 C°. +3,6 C°

1871 óta ezen a napon Budapesten előfordult:

legmagasabb hőmérséklet	35,8 C° (1921)
legalacsonyabb hőmérséklet	11,1 C° (1941)

65.0507.OMI.

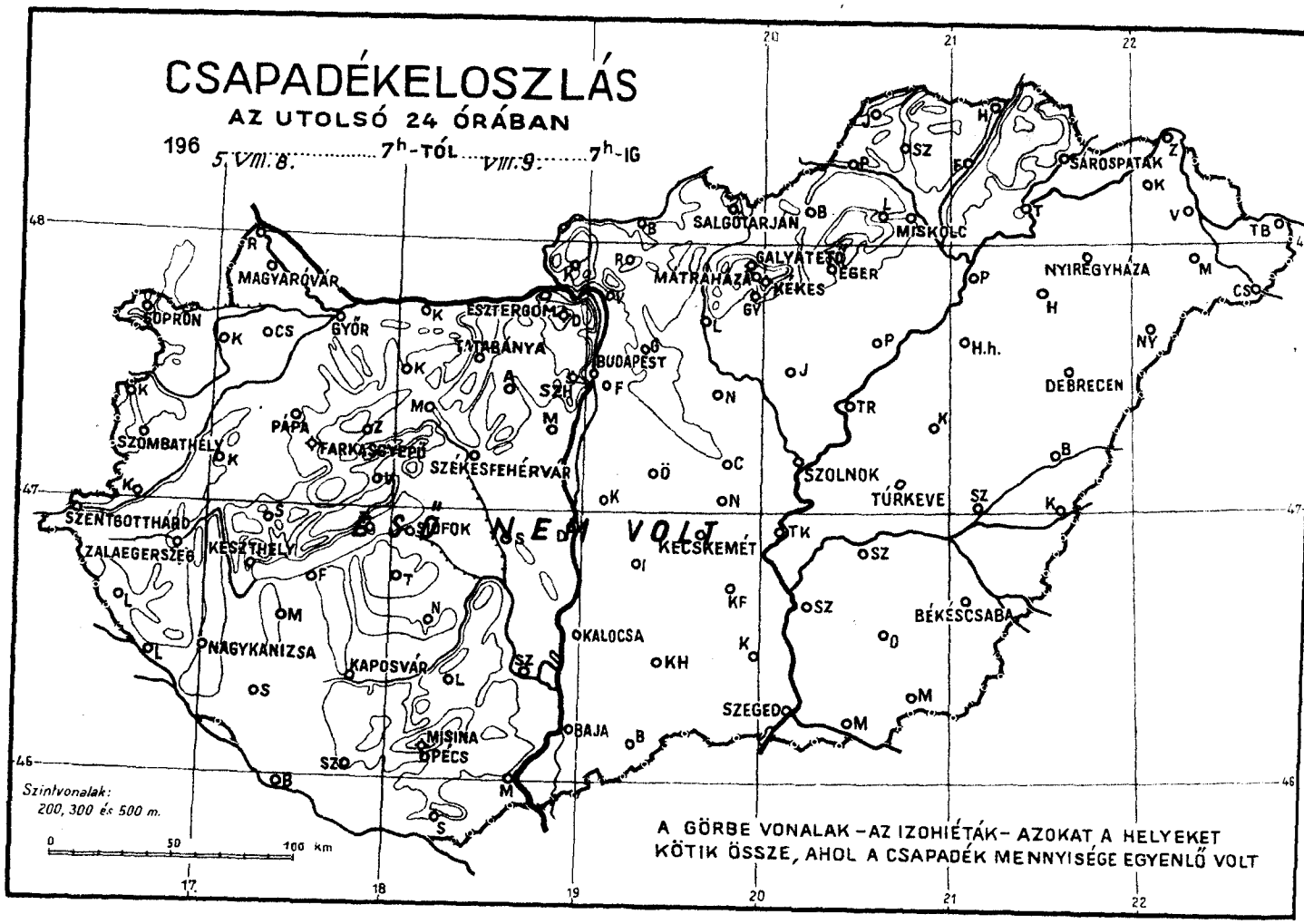
CSAPADÉKELOSZLÁS
AZ UTOLSÓ 24 ÓRÁBAN
196 5. VIII. 8. ..... 7h-TÓL ..... VIII. 9. ..... 7h-IG
SOPRON
MAGYARÓVÁR
GYŐR
ESZTERGOM
TATABÁNYA
BUDAPEST
SZOMBATHELY
PAPA
FARKASGYEPŰ
SZÉKESFEHÉRVÁR
SZENTGOTTHÁRD
ZALAEGERSZEG
KESZTHELY
SIÓFOK
NAGYKANIZSA
KAPOSVÁR
MISINA
PÉCS
BAJA
SZEGED
KALOCSA
KECSKEMÉT
SZOLNOK
TÚRKEVE
DEBRECEN
NYÍREGYHÁZA
SÁROSPATAK
MISKOLC
SALGÓTARJÁN
MÁTRAHÁZA
GALYATETŐ
EGER
KEKES
BÉKÉSCSABA
NEM VOLT
Szintvonalak:
200, 300 és 500 m.
0 50 100 km
A GÖRBE VONALAK – AZ IZOHIÉTÁK – AZOKAT A HELYEKET
KÖTIK ÖSSZE, AHOL A CSAPADÉK MENNYISÉGE EGYENLŐ VOLT

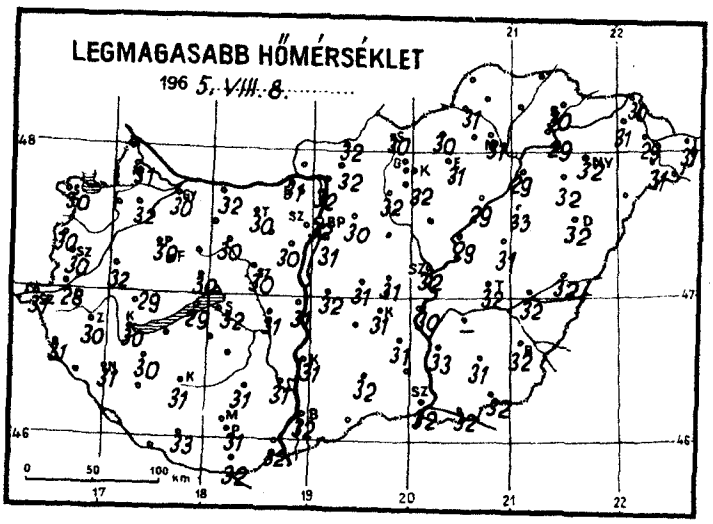
LEGMAGASABB HŐMÉRSÉKLET
196 5. VIII. 8. .....
0 50 100 km

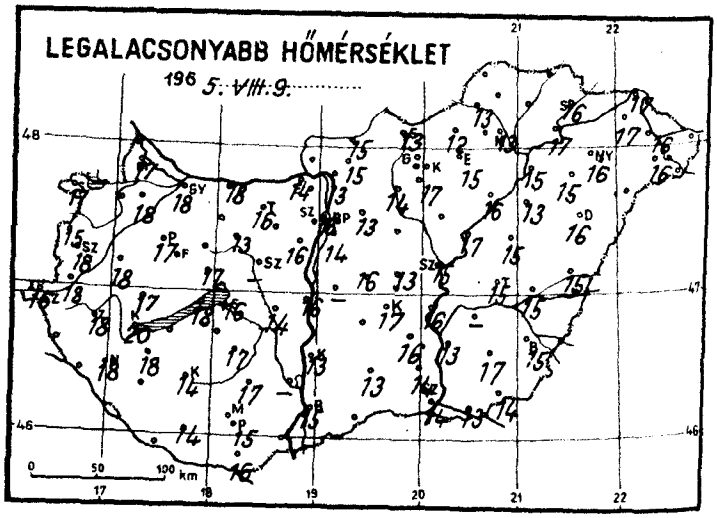
LEGALACSONYABB HŐMÉRSÉKLET
196 5. VIII. 9. .....
0 50 100 km

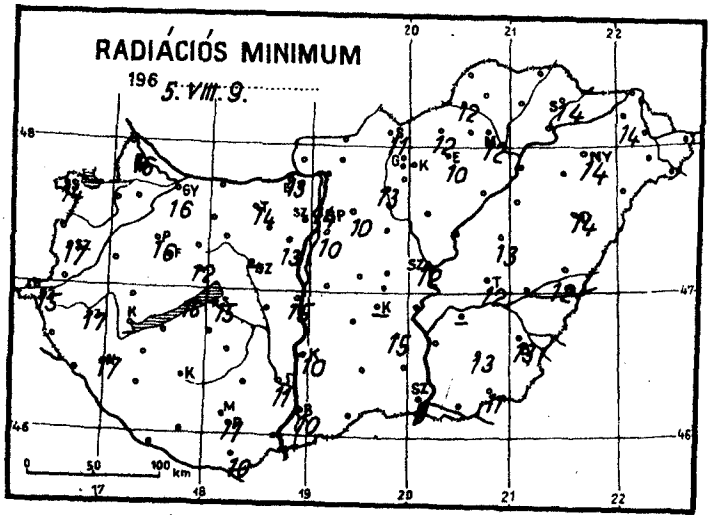
RADIÁCIÓS MINIMUM
196 5. VIII. 9. .....
0 50 100 km

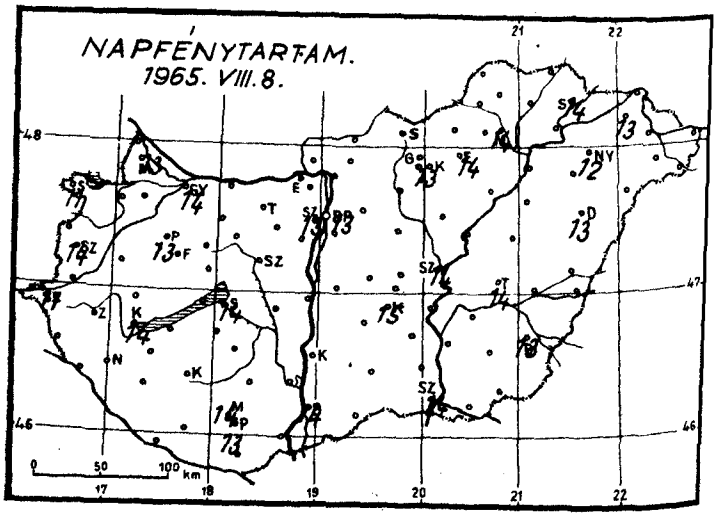
NAPFÉNYTARTAM.
1965. VIII. 8.
0 50 100 km

1965. augusztus ..... hó,
9. hétfő ..... nap .....

	Az utolsó 24 óra adatai						24 órai csapadék mm		
	Csapadék (mm)		Hőmérsékleti szélsőségek tegnapi nappali max.	éjszakai min.	min. 5 cm-en	Napsütés (óra) tegnap			
12815 Magyaróvár	•		31	17	16	13	Rajka	•	
822 Győr	•	h	30	18	16	14	Kapuvár	•	
825 Pápa	•	h	30	17	16	13	Csorna	•	
805 Sopron	•		30	17	14	11	Komárom	•	h
812 Szombathely	•		30	18	17	14	Káld	•	
910 Szentgotthárd	•	=	31	16	15	11	Kőszeg	•	
915 Zalaegerszeg	•		30	18	17		Körmend	•	
Lenti	•		31	–	–		Letenye	•	
925 Nagykanizsa	•	h	31	18	17		Sümeg	•	
920 Keszthely	•		30	20	–	14	Zirc	•	
Tihany	•		29	18	16		Kisbér	•	h
935 Siófok	•	=	32	16	15	14	Mór	•	
942 Pécs	•		31	15	11	13	Alcsút	•	
941 Misinatető (534 m)	•		30	20	16	14	Esztergom	•	
Siklós	•	h	32	16	10		Dobogókő	•	
827 Farkasgyepű (400 m)	•		28	15	15		Fonyód	•	
Veszprém	•		30	17	12		Tab	•	
833 Tatabánya	•	h	30	16	14		Sárbogárd	•	
839 Budapest (Ferihegy)	•		31	14	10		Lengyel	•	
840 Budapest OMI	•		32	16	14	13	Nagykónyi	•	h h
841 Budapest (Szabadságh., 474 m)	•		27	19	13	13	Marcali	•	h h
Martonvásár	•		30	16	13		Somogyszob	•	
835 Székesfehérvár	•		30	–	–		Kaposvár	•	h
Dunaújváros	•		31	16	15		Barcs	•	
Szekszárd	•	h	31	–	11		Szigetvár	•	
Mohács	•	h	32	–			Bácsalmás	–	
960 Baja	•	h	32	15	10	14	Kiskunhalas	•	
955 Kalocsa	•		31	13	10		Izsák	–	
Cegléd	•	h	31	13			Kunsztmiklós	•	
860 Szolnok	•	h	32	15	12	14	Örkény	•	h =
970 Kecskemét	•		31	17	–	15	Nagykáta	•	h h
Kiskunfélegyháza	•		31	16	15		Jászapáti	•	h
982 Szeged	•		32	14	9	14	Tiszakécske	•	h =
Mezőhegyes	•	h	32	14	11		Nagykőrös	•	
Orosháza	•	h	31	17	13		Kistelek	•	
990 Békéscsaba	•	h	32	15	13	13	Makó	•	
875 Túrkeve	•		32	15	12	14	Szentes	•	
Berettyóújfalu	•	h	32	15	12		Szarvas	–	
880 Debrecen	•	=	32	16	14	13	Szeghalom	•	h
892 Nyíregyháza	•	=	32	16	14	12	Körösszakál	•	
Kisvárda	•		31	17	14	13	Tiszaroff	•	
Mátészalka	•	h	31	16			Poroszló	•	h
Tiszabecs	•		31	–			Karcag	•	h
Vác	•	h =	32	13			Hortobágy	•	
Gödöllő	•		30	13	10		Polgár	•	
Lőrinci	•	h	32	14	13		Hajdúdorog	•	
Gyöngyös	•		32	17			Nyírlugos	•	
Balassagyarmat	•		32	15			Csenger	•	h
755 Salgótarján	•		30	13	11		Vásárosnamény	•	
Galyatető (932 m)	•		23	17			Záhony	•	
851 Kékestető (1000 m)	•		24	16	–	13	Királyrét	•	
Mátraháza (672 m)	•		26	14			Romhány	•	
865 Eger	•		31	15	10	14	Borsodnádasd	•	
Putnok	•	=	31	13	12		Jósvafő	–	
Lillafüred	•		28	14			Szendrőlád	–	
772 Miskolc	•	=	31	13	12	14	Hidasnémeti	•	
Füged	–		–	–	–		Tokaj	•	
778 Sárospatak	•		30	16	14	14	Sárhatyan		

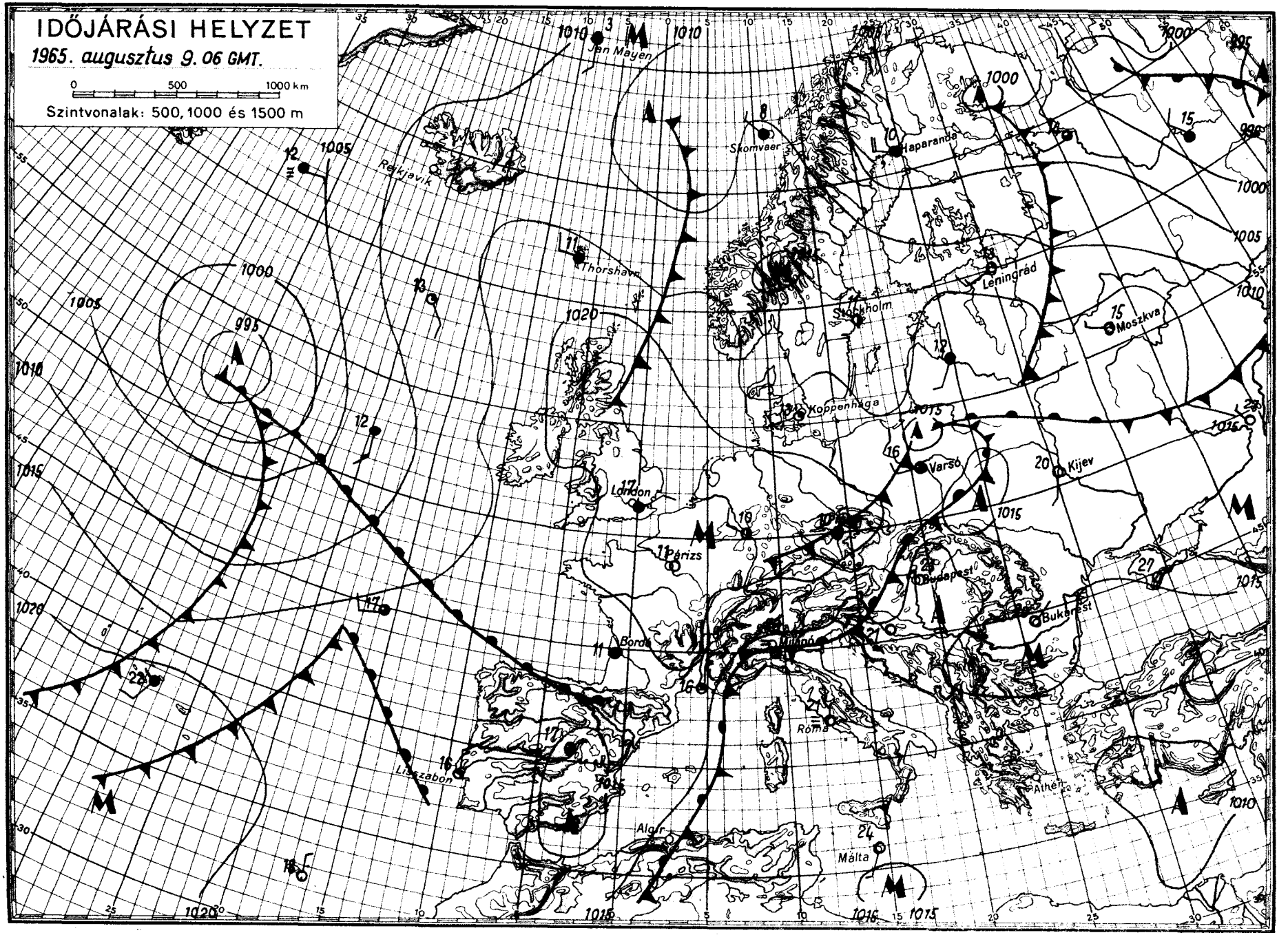

OFFSET NYOMDA BUDAPEST

IDŐJÁRÁSI NAPIJELENTÉS

ЕЖЕДНЕВНЫЙ МЕТЕОРОЛОГИЧЕСКИЙ БЮЛЛЕТЕНЬ • DAILY WEATHER REPORT
BULLETIN QUOTIDIEN DE TEMPS • TÄGLICHER WETTERBERICHT

KIADJA AZ ORSZÁGOS METEOROLÓGIAI INTÉZET
BUDAPEST II. KITAIBEL PÁL UTCA 1
TELEFON: KÖZPONT: 353-500, IDŐJELZŐ OSZT.: 150-110

MEGJELENIK NAPONKÉNT • ELŐFIZETÉSI ÁRA A POSTAI KÖLTSÉGGEL EGYÜTT NEGYEDÉVRE 60, Ft
KIADÁSÉRT FELEL AZ INTÉZET IGAZGATÓJA

78. évfolyam 222. szám. + B u d a p e s t + 1965. augusztus 10.

Az időjárási helyzet ma reggel és a várható időjárás:

Európa északnyugati és délkeleti részei között továbbra is nagy hőmérsékleti különbségek vannak. Mig tegnap Európa északnyugati részein napközben sem mértek 15 – 20 foknál magasabb hőmérsékleteket és itt ma hajnalban 6 – 10 fokos minimumok alakultak ki, addig Európa délkeleti részein tegnap a hőmérséklet legmagasabb értékei elérték a 30 – 35 fokot és ezeken a területeken ma hajnalban sem süllyedt a hőmérő higanyszála 15 – 20 foknál alacsonyabbra.

Hazánkban tegnap 8 - 14 órán keresztül sütött a nap. A Nagykanizsa - Tihany - Esztergom vonaltól északnyugatra 23 – 27, máshol 28 – 33 fokig emelkedett napközben a hőmérséklet. Ma a hajnali órákban a nyugati határszél egyes helyein zivatarral jelentéktelen mennyiségű eső hullott. Ma hajnalban az ország területén 12 – 17 fokig hült le a levegő. Ma délelőtt a nyugati megyékben erősen felhős volt az ég és helyenként zivatarok keletkeztek, a keleti országrészben viszont még napos, meleg volt az idő.

Ma 12 órakor Budapesten a hőmérséklet 22 fok, a tengerszintre átszámitott légnyomás 762 mm, alig változik.

Várható időjárás szerda estig:

Keleten is növekvő felhőzet.
Többfelé eső, zivatar.
Mérsékelt, a Dunántúlon élénk északi szél.
A meleg keleten is mérséklődik.

Várható legalacsonyabb éjszakai hőmérséklet: 12, 16, legmagasabb nappali hőmérséklet holnap: általában 22, 26, északnyugaton 18, 22 fok között.

Kerényi Nárcisz

A hőmérséklet napi középértéke és eltérése a 90 évi átlagtól (Budapesten):

1965. VIII. 9.: 24,8 C°, +3,0 C°.

1871 óta ezen a napon Budapesten előfordult:

legmagasabb hőmérséklet 35,5 C° (1961)
legalacsonyabb hőmérséklet 8,4 C° (1913)

Helyreigazitás: A 221. számunkban a budapesti napi középhőmérséklet eltérése a 90 évi átlagtól, helyesen +3,6 C°.

65.0508.OMI.

CSAPADÉKELOSZLÁS

AZ UTOLSÓ 24 ÓRÁBAN

1965. VIII. 9. ..... 7h-TÓL ..... VIII. 10. ..... 7h-IG

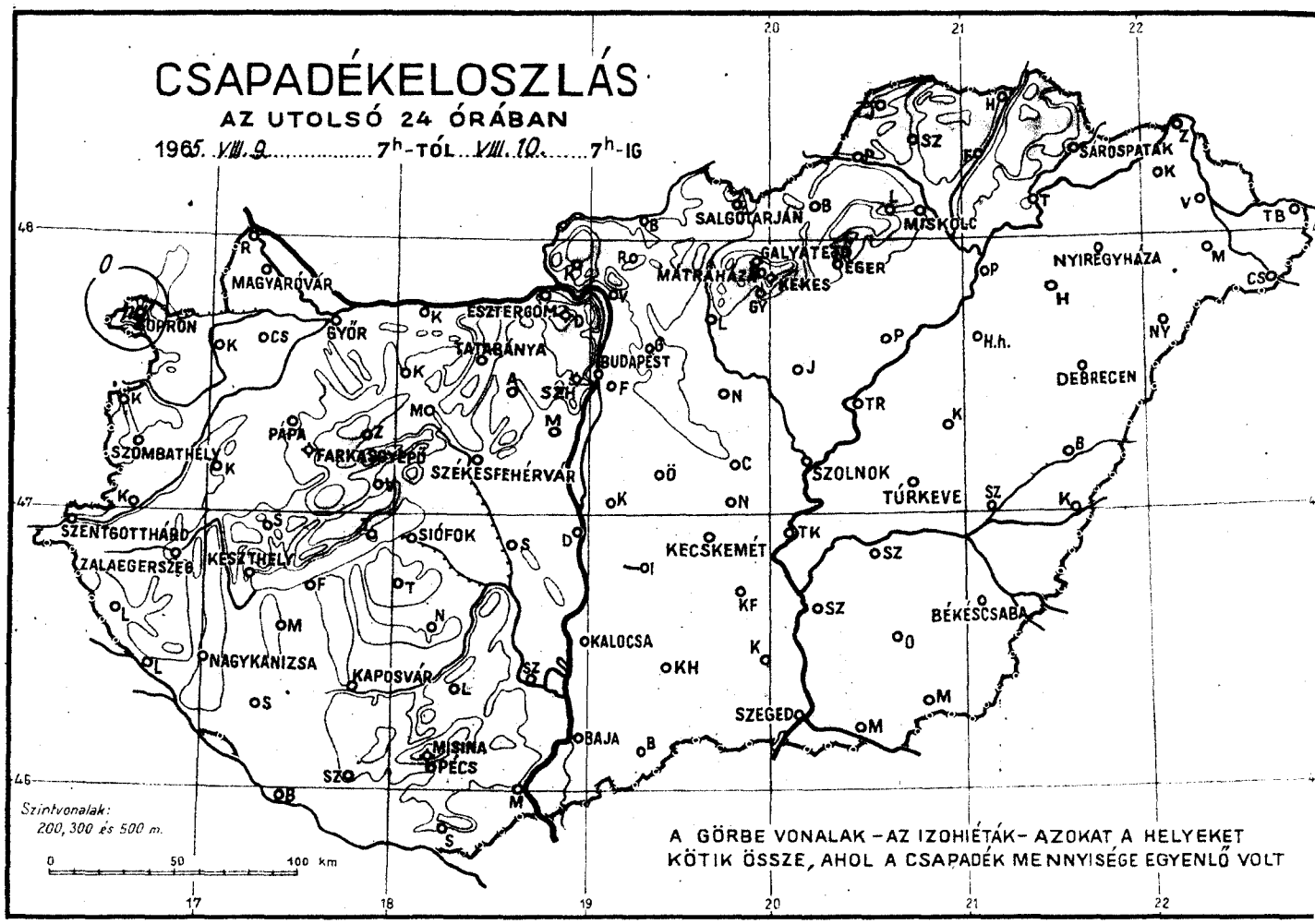

A GÖRBE VONALAK – AZ IZOHIÉTÁK – AZOKAT A HELYEKET KÖTIK ÖSSZE, AHOL A CSAPADÉK MENNYISÉGE EGYENLŐ VOLT

LEGMAGASABB HŐMÉRSÉKLET

1965. VIII. 9. .....

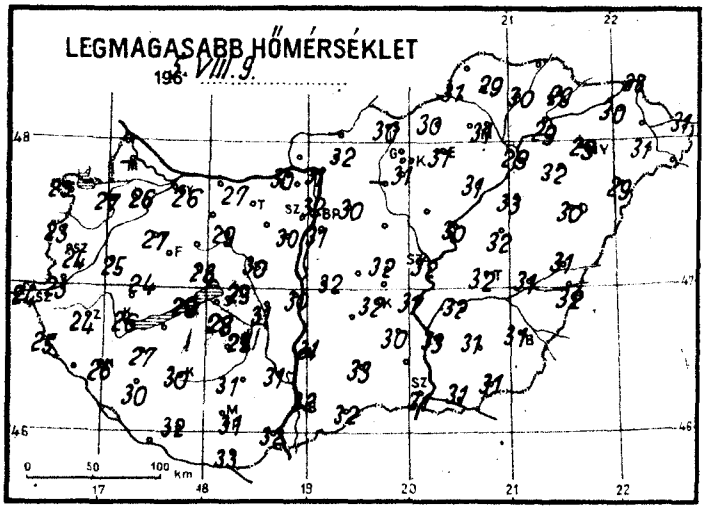

LEGALACSONYABB HŐMÉRSÉKLET

1965. VIII. 10. .....

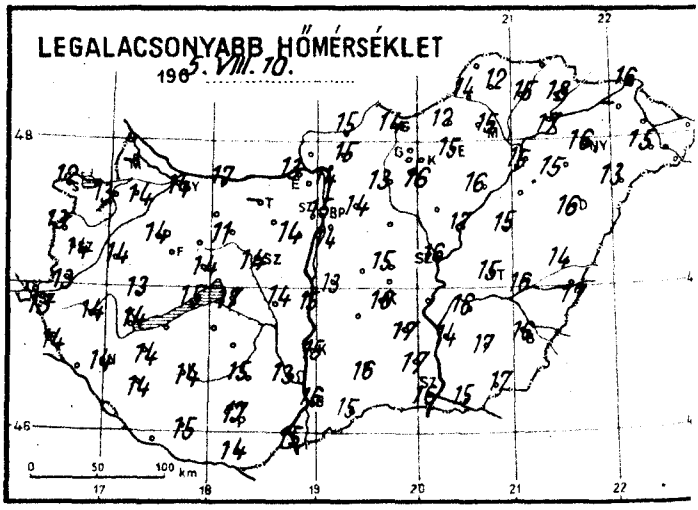

RADIÁCIÓS MINIMUM

1965. VIII. 10. .....

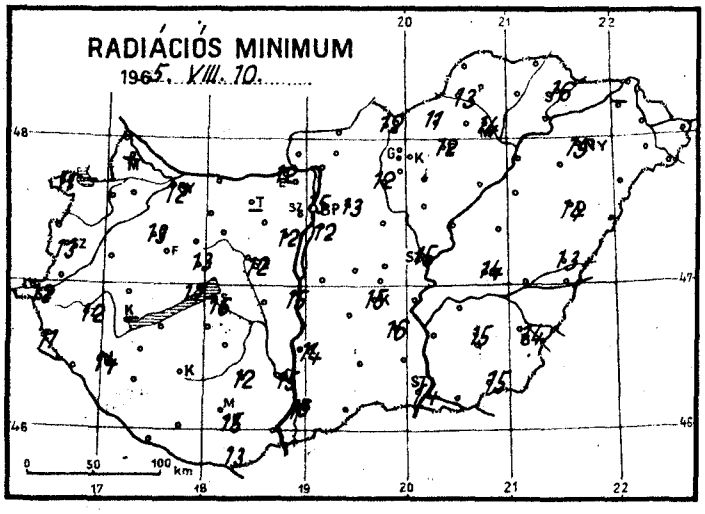

NAPFÉNYTARTAM.

1965. VIII. 9.

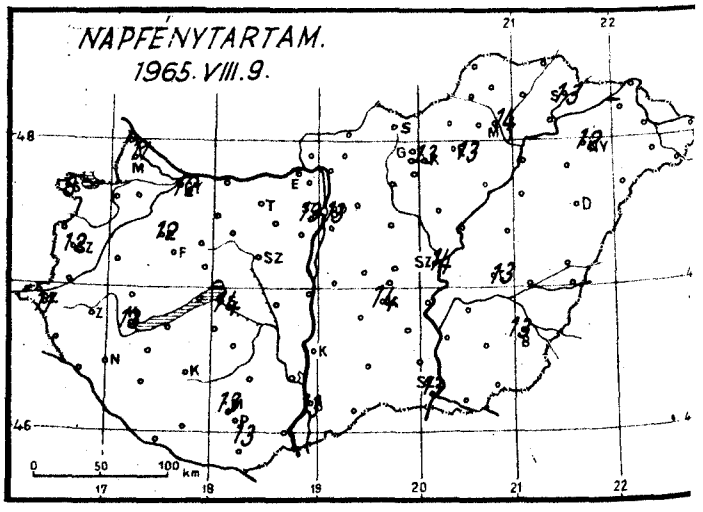

1965. augusztus hó,
10. kedd nap

	Az utolsó 24 óra adatai						24 órai csapadék mm		
	Csapadék (mm)		Hőmérsékleti szélsőségek			Napsütés (óra) tegnap			
			tegnapi nappali max.	éjszakai min.	min. 5 cm-en				
12815 Magyaróvár	•		–	–	–	11	Rajka	•	
822 Győr	•	=	26	14	12	12	Kapuvár	•	
825 Pápa	•		27	14	13	12	Csorna	•	p
805 Sopron	ny	p	23	12	11	8	Komárom	•	p
812 Szombathely	•		24	14	13	12	Káld	•	
910 Szentgotthárd	•		24	13	12	11	Kőszeg	•	
915 Zalaegerszeg	•		24	14	12		Körmend	•	
Lenti	•		25	14	11		Letenye	•	
925 Nagykanizsa	•		26	14	14		Sümeg	•	
920 Keszthely	•		26	14	–	13	Zirc	•	
Tihany	•		29	15	17		Kisbér	•	p
935 Siófok	•	=	28	17	16	14	Mór	•	
942 Pécs	•	=	31	17	15	13	Alcsút	•	
941 Misinatető (534 m)	•		30	14	13	13	Esztergom	•	
Siklós	•	p	33	14	13		Dobogókő	•	
827 Farkasgyepű (400 m)	•		25	11	11		Fonyód	•	
Veszprém	•		28	14	13		Tab	•	
833 Tatabánya	•		29	–	–		Sárbogárd	•	
839 Budapest (Ferihegy)	•		31	14	12		Lengyel	•	
840 Budapest OMI	•		32	15	15	13	Nagykónyi	•	p
841 Budapest (Szabadságh., 474 m)	•	p	28	14	12	13	Marcali	•	
Martonvásár	•		30	14	12		Somogyszob	•	
835 Székesfehérvár	•		20	14	12		Kaposvár	•	p
Dunaújváros	•		30	15	15		Barcs	•	
Szekszárd	•		31	13	15		Szigetvár	•	
Mohács	•		32	15			Bácsalmás	•	
960 Baja	•		32	16	16	13	Kiskunhalas	•	
955 Kalocsa	•		31	15	14		Izsák	–	
Ceglédi	•	p	32	15			Kunsztmiklós	•	
860 Szolnok	•	p	32	16	15	14	Örkény	•	p
970 Kecskemét	•		32	16	15	14	Nagykáta	•	p
Kiskunfélegyháza	•		30	17	16		Jászapáti	•	p
982 Szeged	•		31	16	14	13	Tiszakécske	•	
Mezőhegyes	•		31	17	15		Nagykőrös	•	
Orosháza	•	p	31	17	15		Kistelek	•	
990 Békéscsaba	•	p	31	16	14	13	Makó	•	
875 Túrkeve	•		32	15	14	13	Szentes	•	
Berettyóújfalu	•	p	31	14	13		Szarvas	•	p
880 Debrecen	•		30	16	14	13	Szeghalom	•	p
892 Nyíregyháza	•	=	29	16	15	12	Körösszakál	•	
Kisvárda			30	–	–		Tiszaroff	•	
Mátészalka	•	p	31	15			Poroszló	•	
Tiszabecs	•		31	–			Karcag	•	p
Vác	•	p	31	14			Hortobágy	•	
Gödöllő	•		30	14	13		Polgár	•	
Lőrinci	•	p	–	13	12		Hajdúdorog	•	
Gyöngyös	•		31	16			Nyírlugos	•	
Balassagyarmat	•		–	15			Csenger	•	p
755 Salgótarján	•		30	14	12		Vásárosnamény	•	
Galyatető (932 m)	•		24	16			Záhony	•	
851 Kékestető (1000 m)	•		22	14	–	13	Királyrét	•	
Mátraháza (672 m)	•	=	26	14			Rombány	•	
865 Eger	•		31	15	12	13	Borsodnádasd	•	
Putnok	•	p	31	14	13		Jósvafő	–	
Lillafüred	•		29	12			Szendrőlád	•	
772 Miskolc	•	=	31	15	14	14	Hidasnémeti	•	
Füged	•		30	15			Tokaj	•	
778 Sárospatak	•		29	18	16	13	Sárhatvan	•	

882

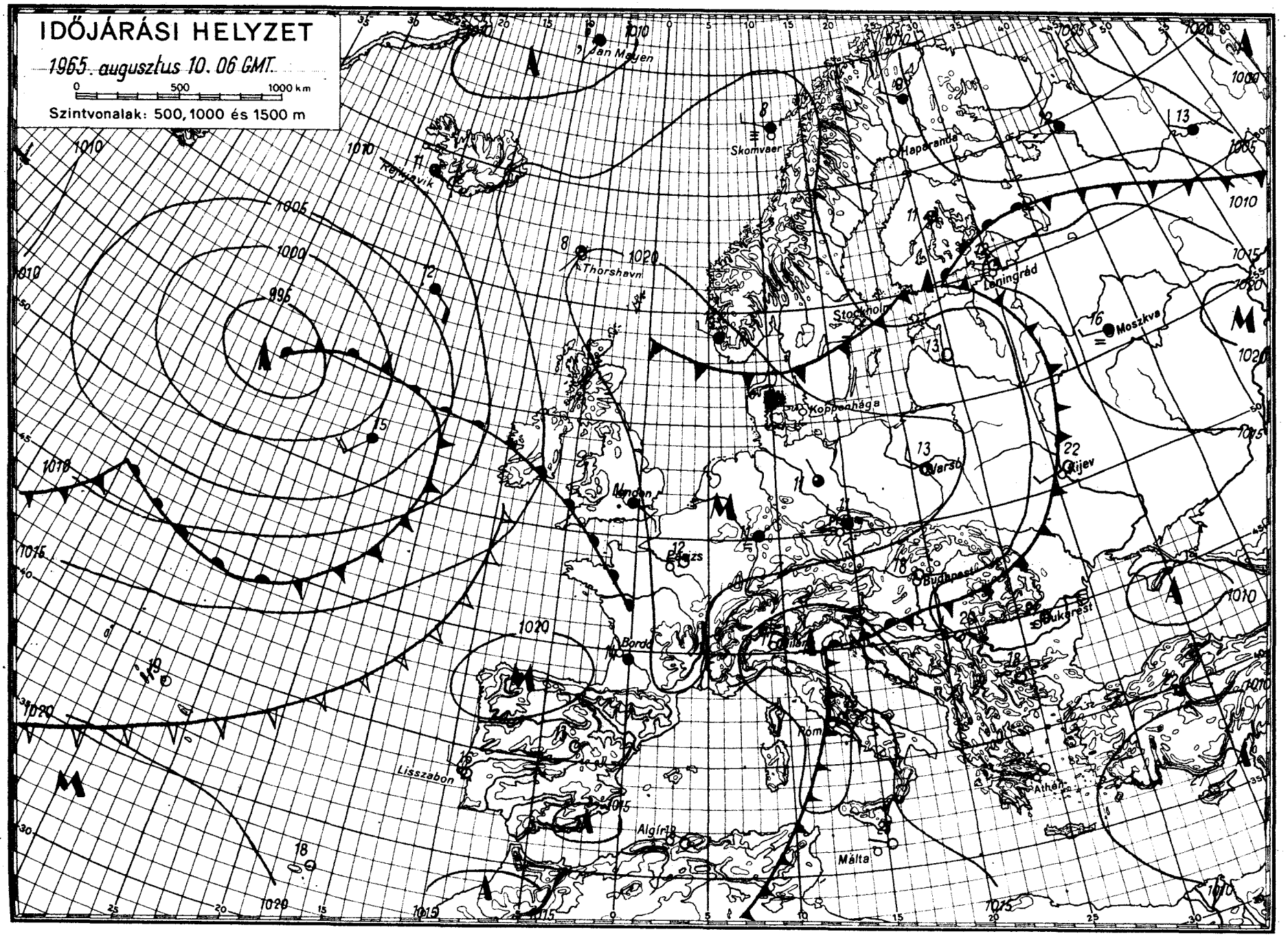

OFFSET-NYOMDA, BUDAPEST

IDŐJÁRÁSI NAPIJELENTÉS

ЕЖЕДНЕВНЫЙ МЕТЕОРОЛОГИЧЕСКИЙ БЮЛЛЕТЕНЬ • DAILY WEATHER REPORT
BULLETIN QUOTIDIEN DE TEMPS • TÄGLICHER WETTERBERICHT

KIADJA AZ ORSZÁGOS METEOROLÓGIAI INTÉZET
BUDAPEST II. KITAIBEL PÁL UTCA 1
TELEFON: KÖZPONT: 353-500, IDŐJELZŐ OSZT.: 150-410

MEGJELENIK NAPONKÉNT * ELŐFIZETÉSI ÁRA
A POSTAI KÖLTSÉGGEL EGYÜTT NEGYEDÉVRE 60, Ft
KIADÁSÉRT FELEL AZ INTÉZET IGAZGATÓJA

78. évfolyam 223. szám. + B u d a p e s t + 1965. augusztus 11.

Az időjárási helyzet ma reggel és a várható időjárás:

A hűvös légtömegek az elmúlt 24 óra alatt tovább nyomultak előre kontinensünkön. Igy nyárias, meleg idő csak Délkelet-Európában van.

A hűvös levegő fokozatos előrehaladása tegnap hazánk területén jelentékeny időjárási különbségek kialakulására vezetett. Északnyugaton csak 1 - 4 órán át sütött a nap, és egész nap nem mértek 17 - 20 foknál magasabb hőmérsékletet. Ezzel szemben délkeleten 10 - 13 órás napsütés mellett a hőmérséklet még 29 - 31 fokig emelkedett. Napközben a nyugati megyékben, éjszaka az ország többi részén is sokfelé esett az eső, keletkeztek zivatarok. A lehullott eső mennyisége általában 1 - 5 mm volt, mig a Duna-Tisza közének déli részén helyenkint 10 - 25, Kiskunfélegyházán 51 mm esőt mértek. Kiskunfélegyházán és Mezőhegyesen jég is esett. Ma reggelre 11 - 16 fokig hűlt le a levegő. A délelőtt folyamán országszerte felhős, hűvös idő volt, északkeletről újabb esőket jelentettek.

Ma 12 órakor Budapesten a hőmérséklet 17 fok, a tengerszintre átszámitott légnyomás 763 mm, alig változik.

Várható időjárás csütörtök estig:

Felhőátvonulások.
Ma még többfelé, elsősorban keleten, holnap kevesebb helyen eső.
Élénk, helyenként erős, lassan mérséklődő északi szél.
Az évszakhoz képest hűvös idő.

Várható legalacsonyabb éjszakai hőmérséklet 7 - 12, legmagasabb nappali hőmérséklet csütörtökön 18 - 23 fok között.

Adámy László s.k.

A hőmérséklet napi középértéke és eltérése a 90 évi átlagtól (Budapesten):

1965. VIII. 10.: 19,4 C°, -1,9 C°.

1871 óta ezen a napon Budapesten előfordult:

legmagasabb hőmérséklet 37,9 C° (1946)
legalacsonyabb hőmérséklet 9,4 C° (1916)

65.0509.OMI.

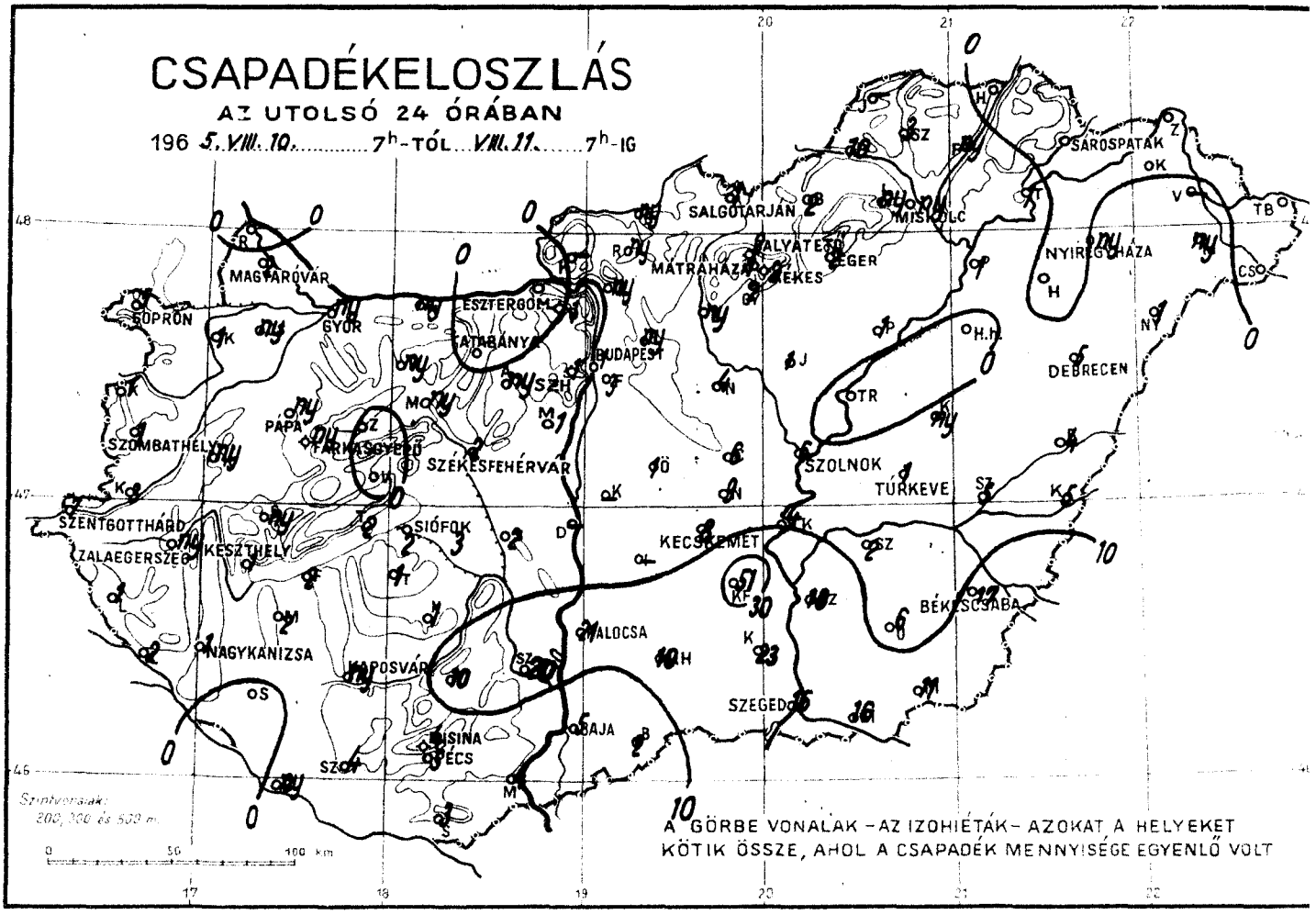
CSAPADÉKELOSZLÁS
AZ UTOLSÓ 24 ÓRÁBAN
196 5. VIII. 10. ..... 7h-TÓL ... VIII. 11. ..... 7h-IG
SOPRON
MAGYARÓVÁR
GYŐR
ESZTERGOM
TATABÁNYA
BUDAPEST
SZOMBATHELY
PAPA
TATABÁNYA
SZÉKESFEHÉRVÁR
SZOLNOK
TÚRKEVE
DEBRECEN
NYÍREGYHÁZA
SÁROSPATAK
SALGÓTARJÁN
MISKOLC
MÁTRAHÁZA
EGER
SZENTGOTTHÁRD
ZALAEGERSZEG
KESZTHELY
SIÓFOK
KECSKEMÉT
BÉKÉSCSABA
NAGYKANIZSA
KAPOSVÁR
BAJA
PÉCS
SZEGED
Szintvonalak:
200, 300 és 500 m.
A GÖRBE VONALAK – AZ IZOHIETÁK – AZOKAT A HELYEKET
KÖTIK ÖSSZE, AHOL A CSAPADÉK MENNYISÉGE EGYENLŐ VOLT

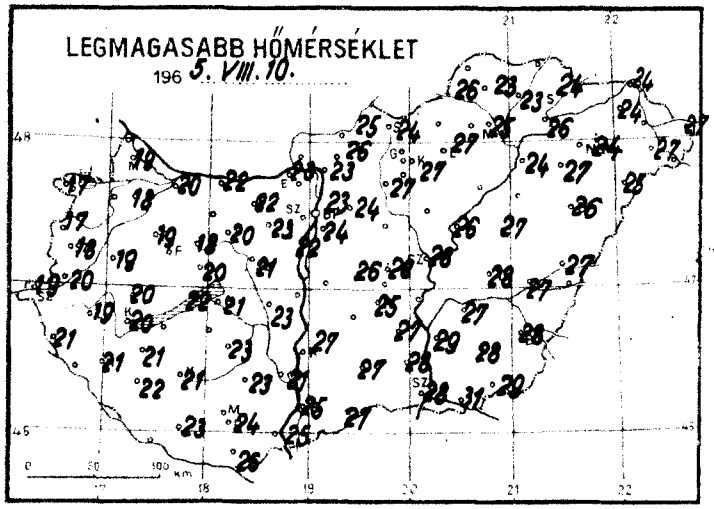
LEGMAGASABB HŐMÉRSÉKLET
196 5. VIII. 10.

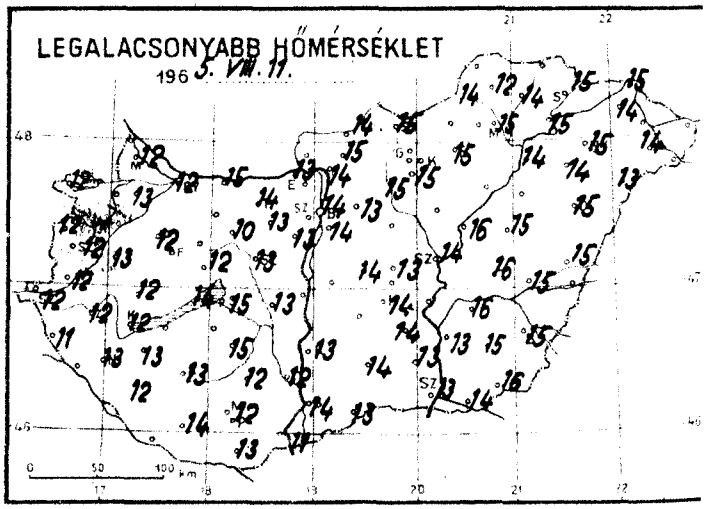
LEGALACSONYABB HŐMÉRSÉKLET
196 5. VIII. 11.

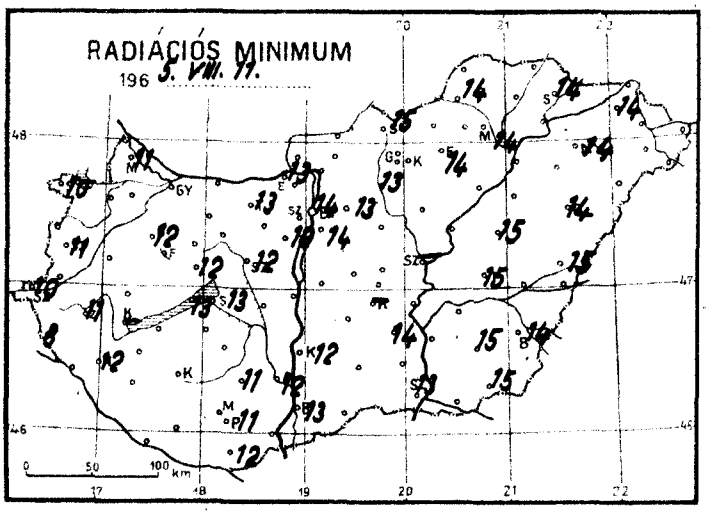
RADIÁCIÓS MINIMUM
196 5. VIII. 11.

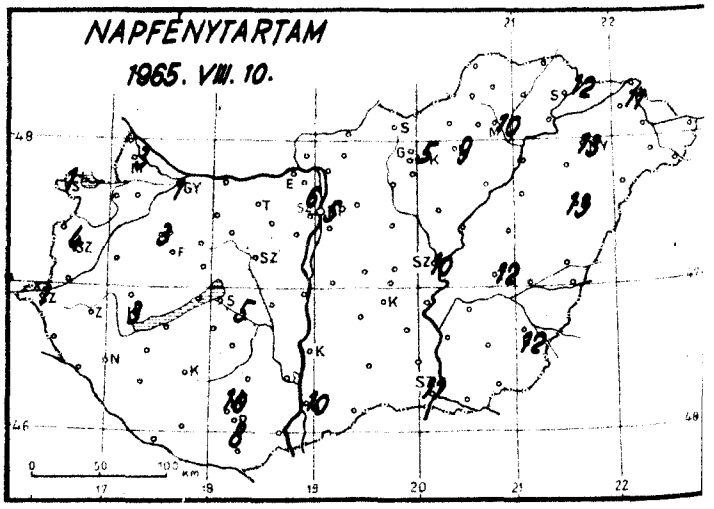
NAPFÉNYTARTAM
1965. VIII. 10.

1965. augusztus hó,
11. nap szerda

	Az utolsó 24 óra adatai						24 órai csapadék mm		
	Csapadék (mm)		Hőmérsékleti szélsőségek			Napsütés (óra) tegnap			
			tegnapi nappali max.	éjszakai min.	min. 5 cm-en				
12815 Magyaróvár	2		18	12	11	3	Rajka	•	
822 Győr	ny	=	20	12	-	1	Kapuvár	1	
825 Pápa	ny		19	12	12	3	Csorna	ny	⌓
805 Sopron	5	⌇	17	12	10	1	Komárom	ny	
812 Szombathely	1	⌇	18	12	11	4	Káld	ny	
910 Szentgotthárd	7	⌇	19	12	10	1	Kőszeg	1	⌇
915 Zalaegerszeg	ny	⌇	19	12	11		Körmend	3	⌇
Lenti	1	⌇	21	11	8		Letenye	2	⌇
925 Nagykanizsa	1		21	13	12		Sümeg	ny	
920 Keszthely	1	⌇	20	12	-	3	Zirc	•	
Tihany	2	⌇	22	14	13		Kisbér	ny	
935 Siófok	2	⌇	21	15	13	5	Mór	ny	
942 Pécs	5	⌇	24	12	11	8	Alcsút	ny	⌇
941 Misinatető (534 m)	4		26	10	10	10	Esztergom	•	
Siklós	3		26	13	12		Dobogókő	1	
827 Farkasgyepű (400 m)	ny		18	10	-		Fonyód	2	⌇
Veszprém	•		20	12	12		Tab	1	⌇
833 Tatabánya	•		22	14	13		Sárbogárd	2	⌇
839 Budapest (Ferihegy)	3	⌇	24	14	14		Lengyel	10	
840 Budapest OMI	1	⌇	25	14	14	5	Nagykónyi	1	⌇
841 Budapest (Szabadságh., 474 m)	1	⌇	21	11	10	6	Marcali	2	⌇
Martonvásár	1	⌇	22	13	12		Somogyszob	•	
835 Székesfehérvár	2		21	13	12		Kaposvár	ny	
Dunaújváros	-		-	-	-		Bares	ny	
Szekszárd	20		21	12	12		Szigetvár	4	⌇
Mohács	4		25	11			Bácsalmás	2	⌇
960 Baja	5		25	14	13	10	Kiskunhalas	10	⌇
955 Kalocsa	21	⌇	27	13	12		Izsák	-	
Cegléd	6	⌇	28	13			Kunszentmiklós	-	
860 Szolnok	6	⌇	28	14	-	10	Örkény	1	⌇
970 Kecskemét	8	⌇	25	14	-		Nagykáta	4	⌇
Kiskunfélegyháza	51	⌇	27	14	14		Jászapáti	1	
982 Szeged	16	⌇	28	13	13	11	Tiszakécske	4	⌇=
Mezőhegyes	11	⌇	29	16	15		Nagykőrös	9	⌇
Orosháza	6		28	15	15		Kistelek	23	⌇
990 Békéscsaba	17	⌇	28	15	14	12	Makó	16	⌇
875 Túrkeve	1		28	16	15	12	Szentes	18	⌇
Berettyóújfalu	4		27	15	15		Szarvas	2	⌇
882 Debrecen	5		26	15	14	13	Szeghalom	5	
892 Nyíregyháza	ny		24	15	14	13	Körösszakál	5	
Kisvárda	•		24	14	14	11	Tiszaroff	•	
Mátészalka	ny		27	14			Poroszló	1	
Tiszabecs	•		27	-			Karcag	ny	
Vác	ny		23	14			Hortobágy	•	
Gödöllő	ny		24	13	13		Polgár	1	
Lőrinci	ny	⌇	27	15	13		Hajdúdorog	•	
Gyöngyös	2		27	15			Nyírlugos	1	
Balassagyarmat	ny		25	14			Csenger	•	⌓
755 Salgótarján	1	⌇	24	15	15		Vásárosnamény	-	
Galyatető (932 m)	2	⌇	19	11			Záhony	•	
851 Kékestető (1000 m)	2		18	11	-	5	Királyrét	-	
Mátraháza (672 m)	1	=	21	13			Romhány	ny	
865 Eger	2	⌇	27	15	14	9	Borsodnádasd	2	⌇
Putnok	10	=	26	14	14		Jósvafő	-	
Lillafüred	ny		23	12			Szendrőlád	3	
772 Miskolc	ny		25	15	14	10	Hidasnémeti	•	
Füged	ny		23	14			Tokaj	1	
778 Sárospatak	•		24	15	14	12	Sárhatvan	3	⌇

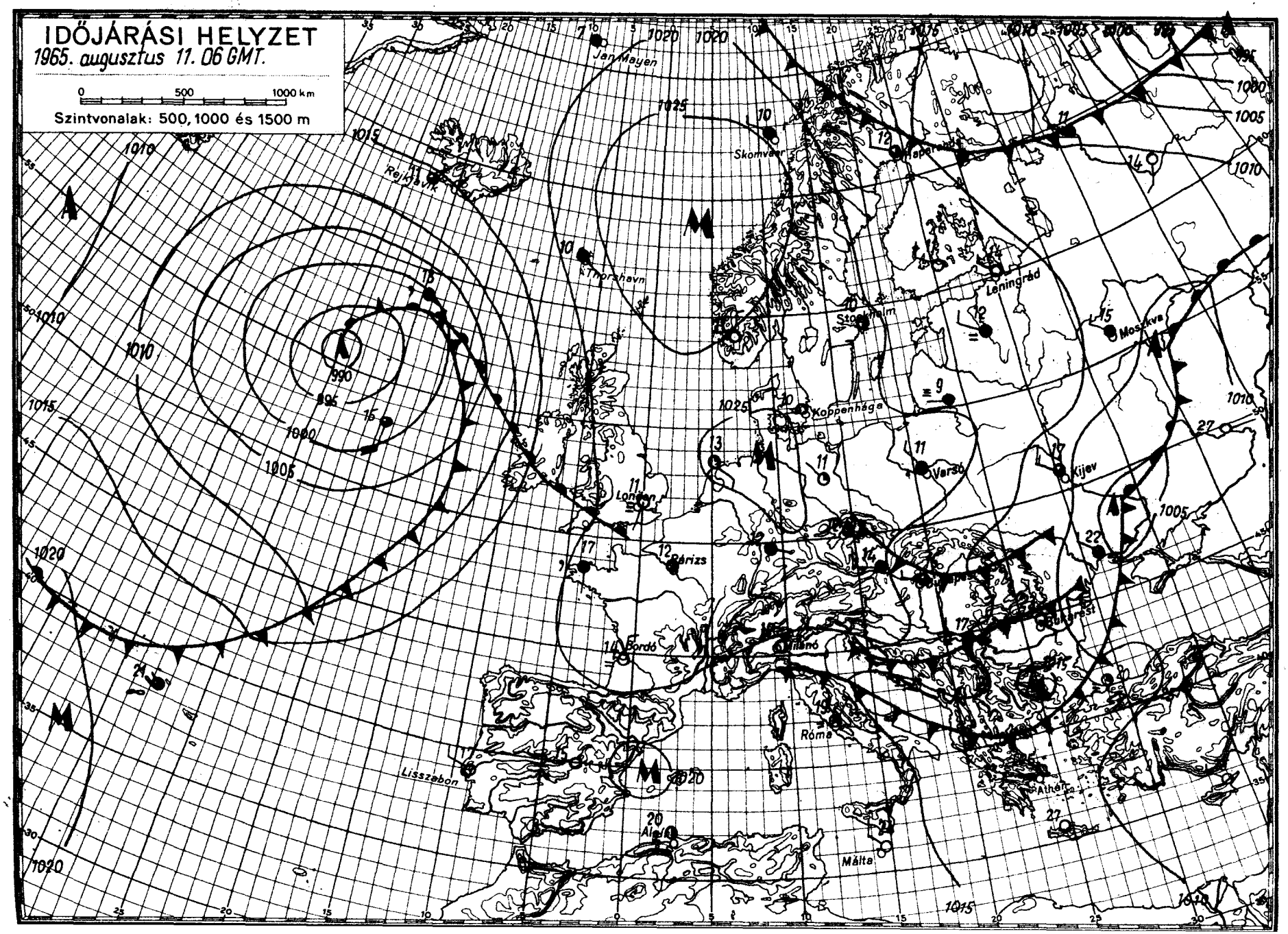

OFFSET: NYOMDA, BUDAPEST

IDŐJÁRÁSI NAPIJELENTÉS

ЕЖЕДНЕВНЫЙ МЕТЕОРОЛОГИЧЕСКИЙ БЮЛЛЕТЕНЬ • DAILY WEATHER REPORT
BULLETIN QUOTIDIEN DE TEMPS • TÄGLICHER WETTERBERICHT

KIADJA AZ ORSZÁGOS METEOROLÓGIAI INTÉZET
BUDAPEST II. KITAIBEL PÁL UTCA 1
TELEFON: KÖZPONT: 353-500, IDŐJELZŐ OSZT.: 150-410

MEGJELENIK NAPONKÉNT * ELŐFIZETÉSI ÁRA
A POSTAI KÖLTSÉGGEL EGYÜTT NEGYEDÉVRE 60,- Ft
KIADÁSÉRT FELEL AZ INTÉZET IGAZGATÓJA

78. évfolyam 224. szám + B u d a p e s t + 1965. augusztus 12.

Az időjárási helyzet ma reggel és a várható időjárás:

Az elmult 24 óra folyamán nem szünt meg a hüvös levegő beáramlása Európa területére. Első hulláma ma reggel a krimi félszigetet Máltával összekötő vonalig jutott dél felé tartó utjában. Mögötte az évszakhoz képest szokatlanul hüvös, sokfelé felhős, esős az idő.

A hüvös levegő fölénk érkezése folyamán tegnap csak országunk keleti felében hullott, általában 1-7, az északkeleti részeken 8-13 mm csapadékot adó eső. Napsütés csak a Budapest-Békéscsaba vonaltól délre fekvő országrészben volt. A Budapest-Baja-Békéscsaba háromszögben 1-5, a Dunántulon 6-11 órára terjedő napfénytartamot mértek. A hőmérséklet országszerte 17-22 fokig emelkedett, ma hajnalban 7-12, a Balaton térségében azonban helyenként csak 14-15 fokig süllyedt. Ma délelőtt folytatódtak a felhőátvonulások az északkeleti részek egy-két helyén kisebb esővel, a hőmérséklet 15-18 fok között volt.

Ma 12 órakor Budapesten a hőmérséklet 19 fok, a tengerszintre átszámitott légnyomás 766 mm, hem változik.

Várható időjárás péntek estig:

Ma további felhőátvonulások, legfeljebb szórványosan előforduló esővel, holnap több napsütés.
A helyenként még élénk északnyugati, északi szél holnap mérséklődik.
Az évszakhoz képest hüvös marad az idő.

Várható legalacsonyabb éjszakai hőmérséklet 8-12,
legmagasabb nappali hőmérséklet holnap 18-23 fok között.

Dr. Tardos Béla s.k.

A hőmérséklet napi középértéke és eltérése a 90 évi átlagtól (Budapesten):

1965. VIII. 11.: 15,8 C°, -5,9 C°.

1871 óta ezen a napon Budapesten előfordult:

legmagasabb hőmérséklet	37,9 C°	(1921)
legalacsonyabb hőmérséklet	10,5 C°	(1885)

65.o512.OMI

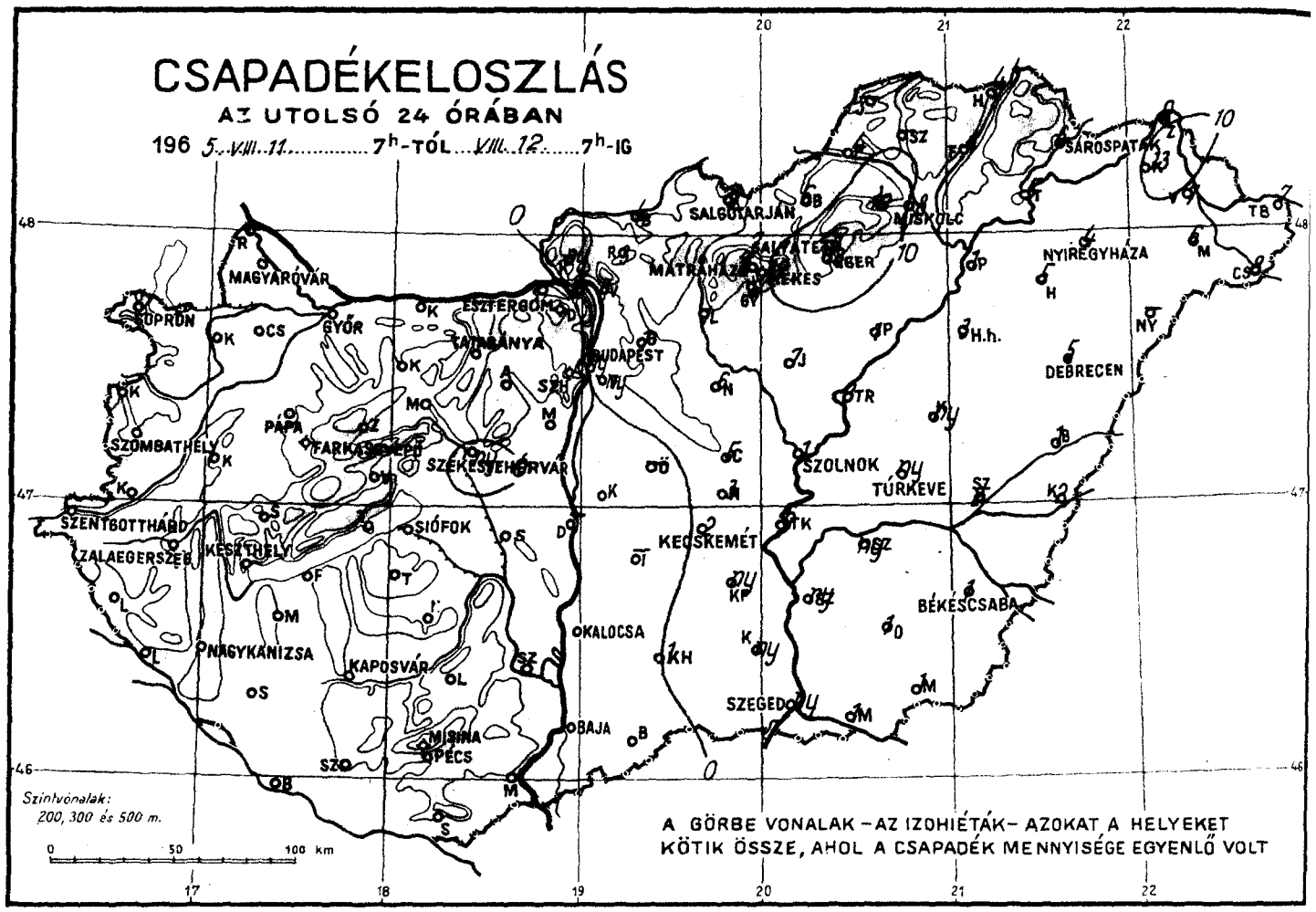
CSAPADÉKELOSZLÁS
AZ UTOLSÓ 24 ÓRÁBAN
196 5. VIII. 11. 7h-TÓL VIII. 12. 7h-IG
SOPRON
MAGYARÓVÁR
GYŐR
ESZTERGOM
SALGÓTARJÁN
MISKOLC
SÁROSPATAK
NYÍREGYHÁZA
DEBRECEN
BUDAPEST
SZOMBATHELY
PÁPA
SZÉKESFEHÉRVÁR
SZOLNOK
TÚRKEVE
SZENTGOTTHÁRD
ZALAEGERSZEG
KESZTHELY
SIÓFOK
KECSKEMÉT
BÉKÉSCSABA
NAGYKANIZSA
KAPOSVÁR
OKALOCSA
SZEGED
MISKOLC
PÉCS
BAJA
Szintvonalak:
200, 300 és 500 m.
0 50 100 km
A GÖRBE VONALAK – AZ IZOHIÉTÁK – AZOKAT A HELYEKET
KÖTIK ÖSSZE, AHOL A CSAPADÉK MENNYISÉGE EGYENLŐ VOLT

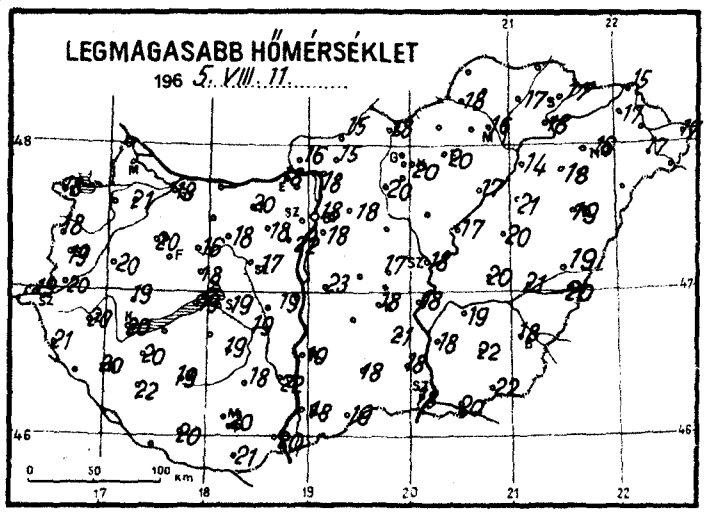
LEGMAGASABB HŐMÉRSÉKLET
196 5. VIII. 11.
0 50 100 km

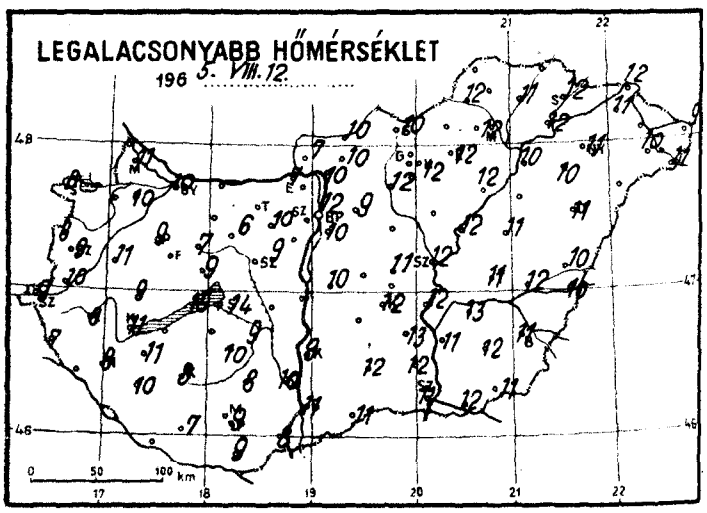
LEGALACSONYABB HŐMÉRSÉKLET
196 5. VIII. 12.
0 50 100 km

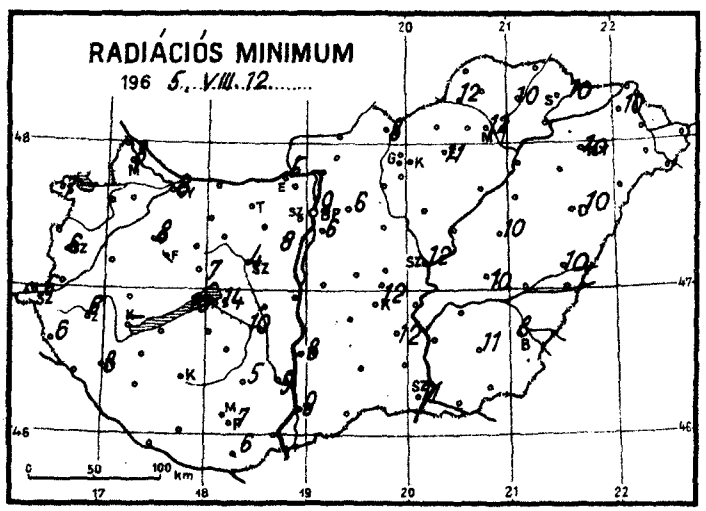
RADIÁCIÓS MINIMUM
196 5. VIII. 12.
0 50 100 km

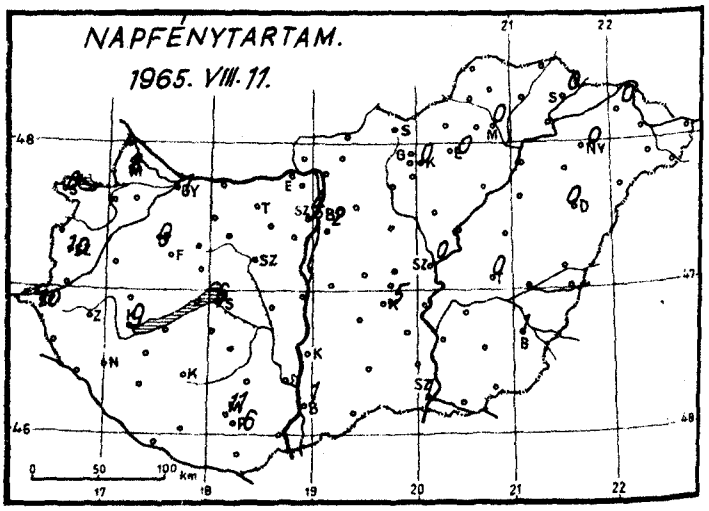
NAPFÉNYTARTAM.
1965. VIII. 11.
0 50 100 km

1965. augusztus hó, 12. csütörtök nap

	Az utolsó 24 óra adatai						24 órai csapadék mm		
	Csapadék (mm)		Hőmérsékleti szélsőségek: tegnapi nappali max.	éjszakai min.	min. 5 cm-en	Napsütés (óra) tegnap			
12815 Magyaróvár	•		–	11	8	8	Rajka	•	
822 Győr	•	h	19	1o	8	11	Kapuvár	•	= h
825 Pápa	•	h	20	9	8	9	Csorna	•	h
805 Sopron	•		18	8	7	8	Komárom	•	
812 Szombathely	•	h	19	9	6	1o	Káld	•	
910 Szentgotthárd	•	h	19	9	6	1o	Kőszeg	•	
915 Zalaegerszeg	•		2o	8	6		Körmend	•	
Lenti	•		21	7	6		Letenye	•	
925 Nagykanizsa	•	h	20	8	8		Sümeg	•	
920 Keszthely	•	h	20	11	–	9	Zirc	•	
Tihany	•		19	15	1o		Kisbér	•	h
935 Siófok	•		19	14	14	6	Mór	•	
942 Pécs	•		2o	9	7	6	Alcsút	•	
941 Misinatető (534 m)	•		17	9	7	11	Esztergom	•	
Siklós	•	h	21	9	6		Dobogókő	•	
827 Farkasgyepű (400 m)	•		17	7	6		Fonyód	•	
Veszprém	•		18	9	7		Tab	•	
833 Tatabánya	•		20	–	–		Sárbogárd	•	
839 Budapest (Ferihegy)	ny		18	1o	6		Lengyel	•	
840 Budapest OMI	ny		18	12	9	2	Nagykónyi	•	
841 Budapest (Szabadságh., 474 m)	•		16	1o	8	4	Marcali	•	
Martonvásár	•		22	1o	8		Somogyszob	•	
835 Székesfehérvár	ny		17	9	4		Kaposvár	•	h
Dunaújváros	–		–	–	–		Barcs	•	
Szekszárd	•	h	22	1o	9		Szigetvár	•	
Mohács	•	h	2o	8			Bácsalmás	•	
960 Baja	•		18	11	9	1	Kiskunhalas	1	
955 Kalocsa	•		19	9	8		Izsák	–	
Cegléd	5		17	11			Kunsztmiklós	•	
860 Szolnok	1	–	18	12	12	o	Örkény	–	
970 Kecskemét	2	–	18	12	12	5	Nagykáta	6	
Kiskunfélegyháza	ny		21	13	12		Jászapáti	7	h
982 Szeged	ny		18	11	11	1	Tiszakécske	6	=
Mezőhegyes	1		22	11			Nagykőrös	3	
Orosháza	1	h	22	12	11		Kistelek	ny	
990 Békéscsaba	1	=	18	11	8	1	Makó	1	h
875 Túrkeve	ny		2o	11	1o	o	Szentes	ny	
Berettyóújfalu	1		19	1o	1o	o	Szarvas	ny	h
880 Debrecen	5		19	11	1o	o	Szeghalom	2	
892 Nyíregyháza	4		16	11	1o	o	Kőrösszakál	2	
Kisvárda	13		17	11	1o	o	Tiszaroff	3	
Mátészalka	6		17	1o			Poroszló	1	
Tiszabecs	7		17	9			Karcag	ny	h?
Vác	1	2	18	1o			Hortobágy	3	
Gödöllő	1		18	9	6		Polgár	1	
Lőrinci	1		2o	12			Hajdúdorog	5	
Gyöngyös	5		2o	12			Nyírlugos		
Balassagyarmat	4		15	1o			Csenger	8	
755 Salgótarján	2		18	1o	8		Vásárosnamény	7	
Galyatető (932 m)	7		13	7			Záhony	9	
851 Kékestető (1000 m)	12		13	6	–	o	Királyrét	ny	
Mátraháza (672 m)	8		16	8			Romhány	3	
865 Eger	13		2o	12	11	o	Borsodnádasd	6	
Putnok	4	=	18	12	12		Jósvafő	–	
Lillafüred	1o		13	1o			Szendrőlád	–	
772 Miskolc	8		16	12	12	o	Hidasnémeti	4	
Fügöd	4	h	17	11	1o		Tokaj	5	
778 Sárospatak	6		17	12	1o	o	Sárhatvan	•	

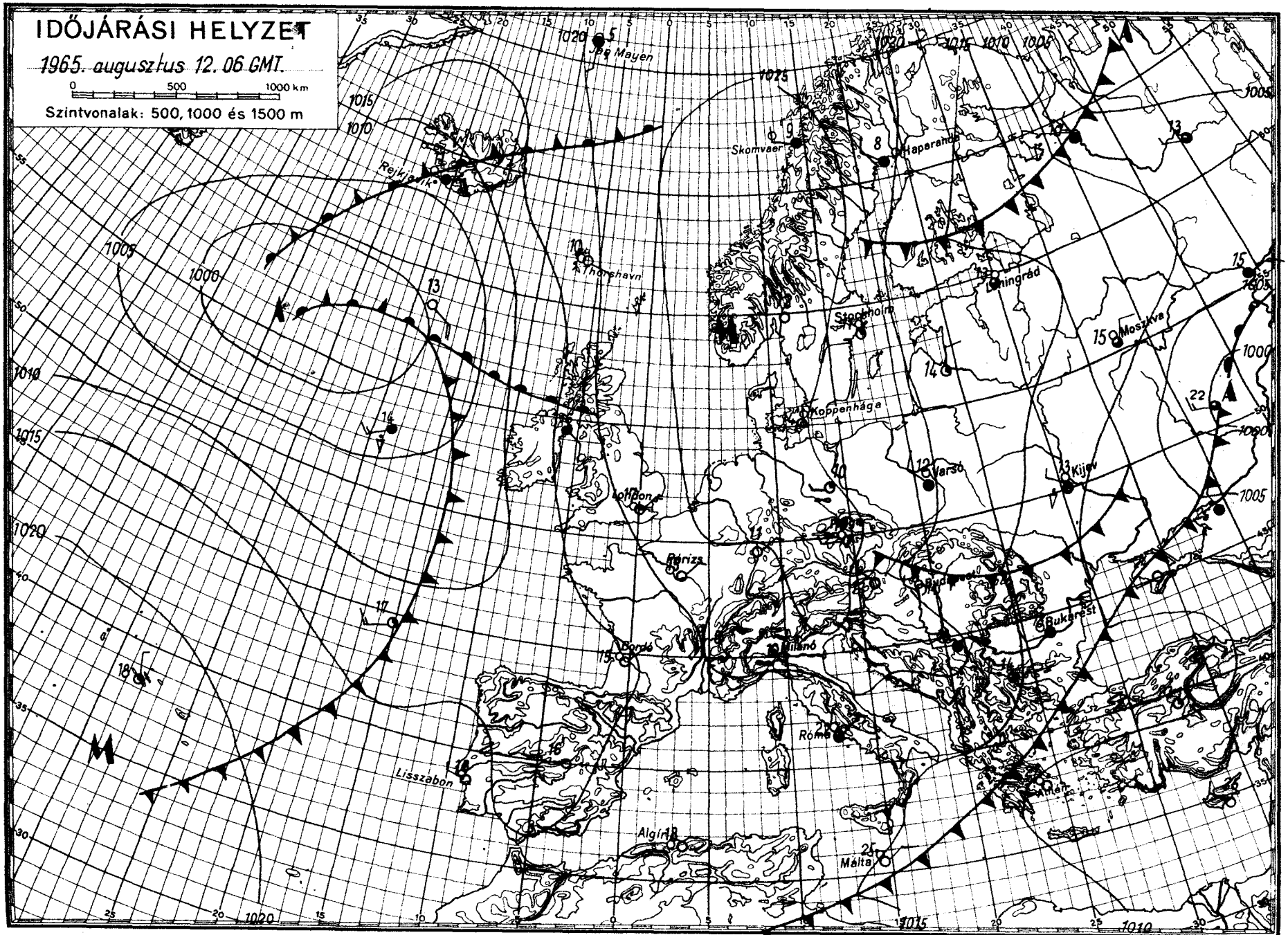

OFFSET-NYOMDA BUDAPEST

IDŐJÁRÁSI NAPIJELENTÉS

ЕЖЕДНЕВНЫЙ МЕТЕОРОЛОГИЧЕСКИЙ БЮЛЛЕТЕНЬ • DAILY WEATHER REPORT
BULLETIN QUOTIDIEN DE TEMPS • TÄGLICHER WETTERBERICHT

KIADJA AZ ORSZÁGOS METEOROLÓGIAI INTÉZET
BUDAPEST II. KITAIBEL PÁL UTCA 1
TELEFON: KÖZPONT: 353-500, IDŐJELZŐ OSZT.: 150-410

MEGJELENIK NAPONKÉNT * ELŐFIZETÉSI ÁRA A POSTAI KÖLTSÉGGEL EGYÜTT NEGYEDÉVRE 60, Ft
KIADÁSÉRT FELEL AZ INTÉZET IGAZGATÓJA

78. évfolyam 225. szám. + B u d a p e s t + 1965. augusztus 13.

Az időjárási helyzet ma reggel és a várható időjárás:

A magas földrajzi szélességekről származó igen hideg légtömegek nagyobb része jelenleg Kelet-Európában okoz lehülést. Ezzel szemben az atlanti-óceáni központi ciklon előoldalán fokozatos melegedés kezdődött. A hőmérséklet tegnap már nagy területen ismét elérte a 25, Franciaország déli felében a 30, 33 fokot. A melegedés folyamata ma hajnalban a magasabb légrétegekben a Kárpátmedence légterében is jelentkezett.

Hazánkban tegnap északkeleten tovább tartott a hüvös levegő beáramlása, az ország többi részén a napsütés következtében lassu melegedés kezdődött. Ez utóbbi területeken 9, 13 órán át sütött a nap, északkeleten a gyakori felhőátvonulások miatt csak 2, 8 órás napfénytartam alakult ki. A Duna vonalától keletre kevés hely kivételével keletkezett futó zápor, Bpest - Poroszló - Kiskunfélegyháza háromszögön belül zivatar. A lehullott eső mennyisége 1 - 3 mm között váltakozott, de Egerben 4, Tiszakécskén 5, Jászapátin és Hortobágyi-halastón 6, Putnokon 9 mm-t ért el. A hőmérséklet tegnap napközben az északkeleti megyékben csak 17, 20, máshol 20, 23 fokig emelkedett, ma hajnalra 7, 12 fokig hült le a levegő. Ma délelőtt tovább javult az idő, de északkeleten egy-két helyen még futó zápor keletkezett. A hőmérséklet 10 óráig Debrecen, Nyiregyháza környékén csak 14, 17, máshol 18, 19 fokot ért el.

Ma 12 órakor Budapesten a hőmérséklet 20 fok, a tengerszintre átszámitott légnyomás 766 mm, változatlan.

Várható időjárás szombat estig:
Kisebb felhőátvonulások, szórványosan előforduló futó esővel, zivatarral.
Mérsékelt, változó irányu szél.
Hüvös éjszaka, kissé fokozódó nappali felmelegedés.

Várható legalacsonyabb éjszakai hőmérséklet: 7, 12, legmagasabb nappali hőmérséklet holnap: 20, 25 fok között.

Tóth Pál s.k.

A hőmérséklet napi középértéke és eltérése a 90 évi átlagtól (Budapesten) :

1965. VIII. 12.: 16,8 C°, -4,8 C°.

1871 óta ezen a napon Budapesten előfordult:

legmagasabb hőmérséklet 38,7 C° (1921)
legalacsonyabb hőmérséklet 10,0 C° (1881)

65.0514.

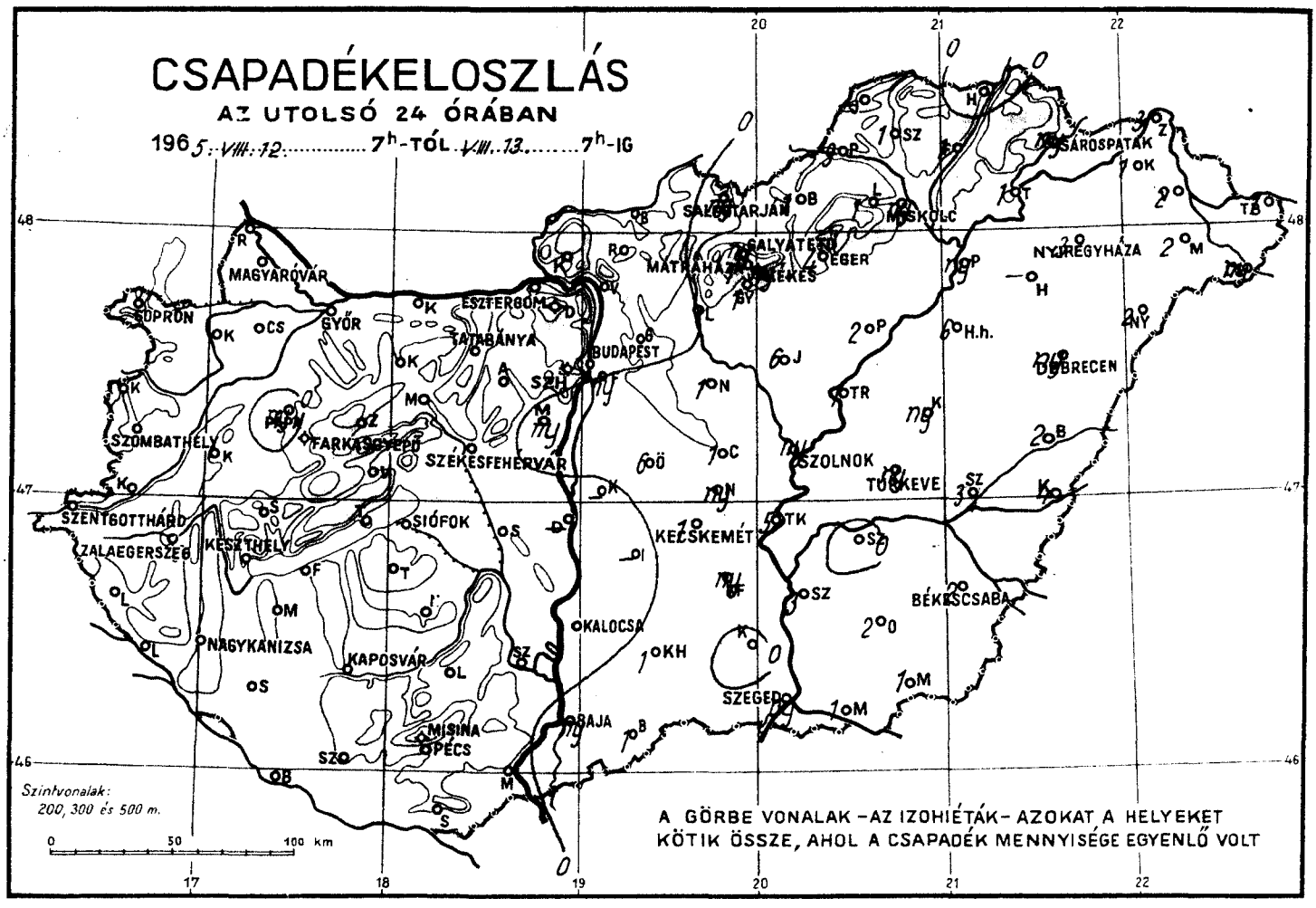
CSAPADÉKELOSZLÁS
AZ UTOLSÓ 24 ÓRÁBAN
1965. VIII. 12. 7h-TÓL VIII. 13. 7h-IG
MAGYARÓVÁR
SOPRON
GYŐR
ESZTERGOM
TATABÁNYA
BUDAPEST
SZOMBATHELY
PAPA
FARKASGYEPŰ
SZÉKESFEHÉRVÁR
SZENTGOTTHÁRD
ZALAEGERSZEG
KESZTHELY
SIÓFOK
NAGYKANIZSA
KAPOSVÁR
MISINA
PÉCS
BAJA
KALOCSA
KECSKEMÉT
SZEGED
SZOLNOK
TURKEVE
BÉKÉSCSABA
DEBRECEN
NYÍREGYHÁZA
SÁROSPATAK
MISKOLC
EGER
MÁTRAHÁZA
SALGÓTARJÁN
Szintvonalak:
200, 300 és 500 m.
0 50 100 km
A GÖRBE VONALAK – AZ IZOHIÉTÁK – AZOKAT A HELYEKET KÖTIK ÖSSZE, AHOL A CSAPADÉK MENNYISÉGE EGYENLŐ VOLT

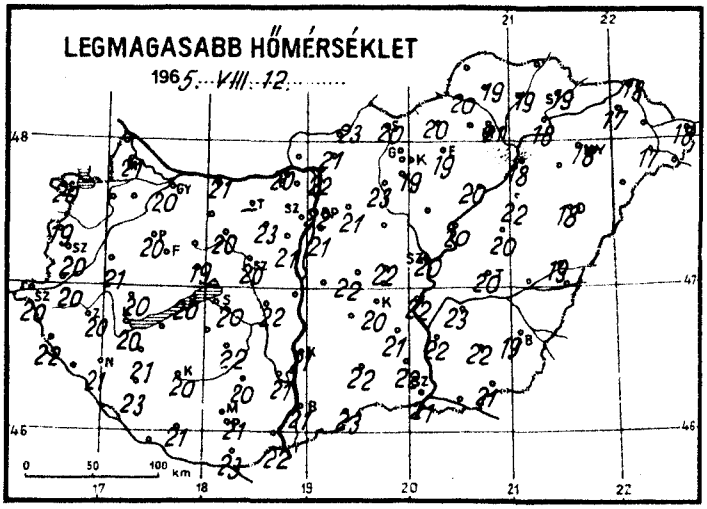
LEGMAGASABB HŐMÉRSÉKLET
1965. VIII. 12.
0 50 100 km

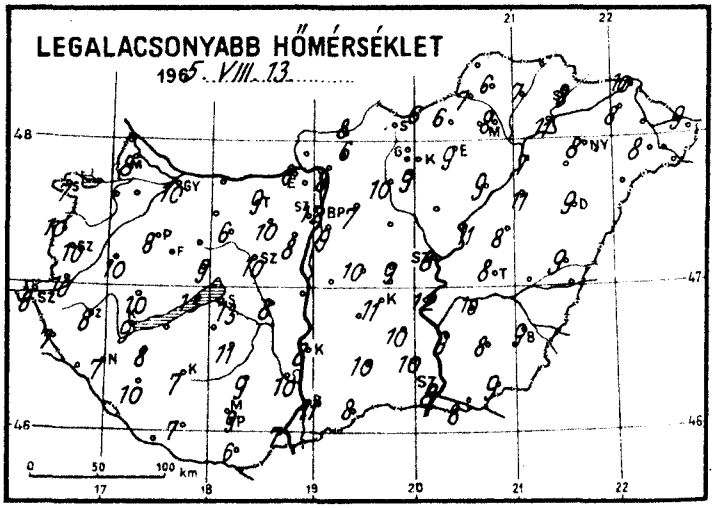
LEGALACSONYABB HŐMÉRSÉKLET
1965. VIII. 13.
0 50 100 km

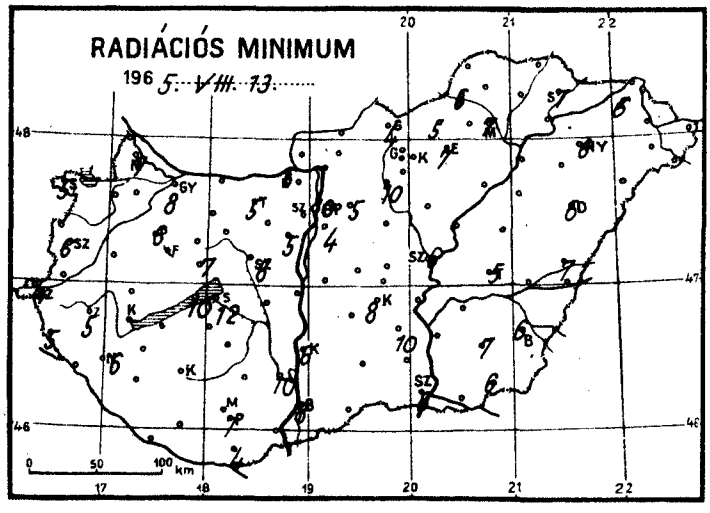
RADIÁCIÓS MINIMUM
1965. VIII. 13.
0 50 100 km

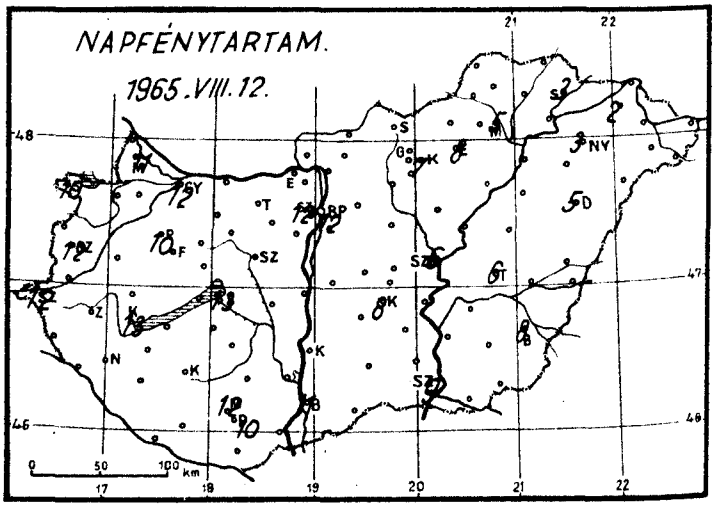
NAPFÉNYTARTAM.
1965. VIII. 12.
0 50 100 km

1965. augusztus hó, 13. nap péntek

	Az utolsó 24 óra adatai						24 órai csapadék mm		
	Csapadék (mm)		Hőmérsékleti szélsőségek			Napsütés (óra) tegnap			
			tegnapi nappali max.	éjszakai min.	min. 5 cm-en				
12815 Magyaróvár	.		21	8	7	11	Rajka	.	
822 Győr	.	⌐	20	10	8	12	Kapuvár	.	⌐ ≡
825 Pápa	ny	⌐	20	8	6	10	Csorna	.	⌐
805 Sopron	.	⌐	20	7	5	10	Komárom	.	⌐
812 Szombathely	.	⌐	20	10	6	12	Káld	.	⌐
910 Szentgotthárd	.	⌐	20	8	7	12	Kőszeg	.	
915 Zalaegerszeg	.	⌐	20	8	5		Körmend	.	
Lenti	.		22	7	5		Letenye	.	
925 Nagykanizsa	.	⌐	21	7	6		Sümeg	.	
920 Keszthely	.	⌐	20	9	–	13	Zirc	.	
Tihany	.		20	13	10		Kisbér	.	⌐
935 Siófok	.		20	13	12	13	Mór	.	
942 Pécs	.		21	9	7	10	Alcsút	.	
941 Misinatető (534 m)	.		19	11	9	12	Esztergom	.	
Siklós	.	⌐	23	6	4		Dobogókő	.	
827 Farkasgyepű (400 m)	.		15	9	8		Fonyód	.	
Veszprém	.		19	9	7		Tab	.	
833 Tatabánya	.	⌐	–	9	5		Sárbogárd	.	
839 Budapest (Ferihegy)	ny	=	21	9	4		Lengyel	.	
840 Budapest OMI	.		22	12	10	12	Nagykónyi	.	⌐
841 Budapest (Szabadságh., 474 m)	.	⌐	18	10	7	12	Marcali	.	⌐
Martonvásár	ny		21	8	5		Somogyszob	.	
835 Székesfehérvár	.		20	10	8		Kaposvár	.	⌐
Dunaújváros	–		–	–	–		Barcs	.	
Szekszárd	.	⌐	21	10	10		Szigetvár	.	
Mohács	.	⌐	22	7			Bácsalmás	1	
960 Baja	ny		21	11	8	11	Kiskunhalas	1	
955 Kalocsa	.		21	8	6		Izsák	–	
Cegléd	1	⌐	22	9			Kunsztmiklós	–	
860 Szolnok	ny	⌐	20	8	6	6	Örkény	6	⌐ ⌐
970 Kecskemét	1		20	11	8	8	Nagykáta	1	⌐ ⌐
Kiskunfélegyháza	ny	⌐	21	10	10		Jászapáti	6	⌐
982 Szeged	ny		21	8	6	9	Tiszakécske	5	⌐ =
Mezőhegyes	1		21	9	6		Nagykőrös	ny	⌐
Orosháza	2	⌐	22	8	7		Kistelek	.	
990 Békéscsaba	2	⌐	19	9	6	8	Makó	1	⌐
875 Túrkeve	ny		20	8	5	6	Szentes	3	
Berettyóújfalu	2	⌐	19	9	7		Szarvas	.	⌐
882 Debrecen	ny		18	9	6	5	Szeghalom	3	⌐
892 Nyíregyháza	3		18	8	6	3	Kőrösszakál	4	
Kisvárda	1		17	8	6	2	Tiszaroff	1	⌐
Mátészalka	2	⌐	17	8			Poroszló	2	⌐
Tiszabecs	1		18	9			Karcag	ny	⌐
Vác	.	⌐	22	8			Hortobágy	6	
Gödöllő	.		21	7	5		Polgár	ny	
Lőrinci	.		23	10	10		Hajdúdorog	–	
Gyöngyös	1		19	9			Nyírlugos	2	
Balassagyarmat	.		23	8			Csenger	ny	
755 Salgótarján	ny		20	6	4		Vásárosnamény	2	
Galyatető (932 m)	ny		14	8			Záhony	3	
851 Kékestető (1000 m)	ny		12	7	–	7	Királyrét	.	
Mátraháza (672 m)	1	⌐	15	7			Romhány	.	
865 Eger	4		19	9	7	8	Borsodnádasd	1	⌐
Putnok	9		20	7	6		Jósvafő	–	
Lillafüred	1		18	9			Szendrőlád	1	
772 Miskolc	ny	=	21	8	7	5	Hidasnémeti	.	
Füged	1		19	7			Tokaj	1	
778 Sárospatak	ny		19	8	7	3	Sárhatvan	.	

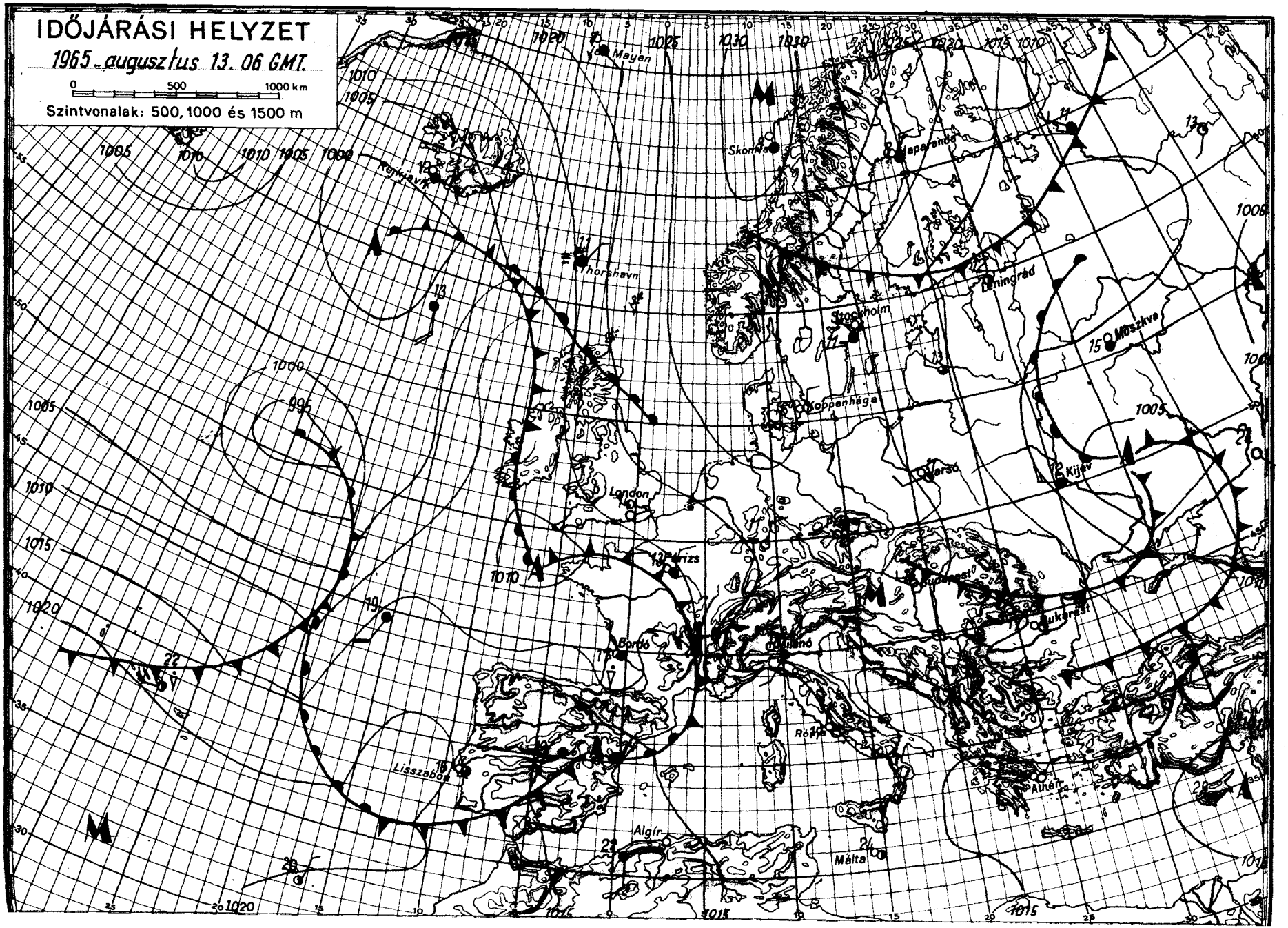

OFFSET-NYOMDA, BUDAPEST

IDŐJÁRÁSI NAPIJELENTÉS

ЕЖЕДНЕВНЫЙ МЕТЕОРОЛОГИЧЕСКИЙ БЮЛЛЕТЕНЬ • DAILY WEATHER REPORT
BULLETIN QUOTIDIEN DE TEMPS • TÄGLICHER WETTERBERICHT

KIADJA AZ ORSZÁGOS METEOROLÓGIAI INTÉZET
BUDAPEST II. KITAIBEL PÁL UTCA 1
TELEFON: KÖZPONT: 353-500, IDŐJELZŐ OSZT.: 150-410

MEGJELENIK NAPONKÉNT * ELŐFIZETÉSI ÁRA
A POSTAI KÖLTSÉGGEL EGYÜTT NEGYEDÉVRE 60,- Ft
KIADÁSÉRT FELEL AZ INTÉZET IGAZGATÓJA

78. évfolyam 226. szám. + B u d a p e s t + 1965. augusztus 14.

Az időjárási helyzet ma reggel és a várható időjárás:

A Balti-tenger térségében és a Szovjetunió európai területén a központjával Moszkvától délre elhelyezkedő nagykiterjedésű ciklon hatására változékony, sokfelé szeles, csapadékos az időjárás. Viszonylag csendes, száraz az idő, s kevesebb a felhő a Skandinávián, Németországon, a Kárpát-medencén és a Balkánon keresztül huzódó magasnyomású gerinc mentén. Az Atlanti-óceán felől érkező enyhébb, páradús levegő hatására kontinensünk nyugati részén az évszaknak megfelelő a hőmérséklet, de jobbára felhős az ég és többfelé, elsősorban az Alpok nyugati oldalán, esik az eső.

Hazánk fölött tegnap nyugaton gyengén, keleten erősebben felhős volt az ég. Az északkeleti országrészben és a Körösök mentén kisebb átfutó esők voltak. A lehullott csapadék mennyisége általában 3 mm alatt maradt, csupán Tiszabecsen érte el a 4 mm-t. Északkeleten 4-7, máshol 8-13 órán át sütött a nap. A hőmérséklet napközben az északkeleti megyékben 18-21, az ország többi részén 21-25 fokig emelkedett, az éjszaka folyamán általában 6-11, a Balaton térségében és a délnyugati országrészben csak 12-13 fokig süllyedt. Ma délelőtt a Dunántúlon erősen, a Dunától keletre kissé felhős volt az ég, esőt sehonnan sem jelentettek.

Ma 12 órakor Budapesten a hőmérséklet 20 fok, a tengerszintre átszámitott légnyomás 766 mm, alig változik.

Várható időjárás vasárnap estig:

Változó mennyiségü felhőzet, legfeljebb szórványosan előforduló esővel.
Gyenge, napközben kissé megélénkülő szél.
A nappali felmelegedés kissé erősödik.

Várható legalacsonyabb éjszakai hőmérséklet: 9-14
legmagasabb nappali hőmérséklet holnap:
21-26 fok között.

Vissy Károly s.k.

A hőmérséklet napi középértéke és eltérése a 90 évi átlagtól (Budapesten) :

1965. VIII. 13.:	17,3 C°,	-3,9 C°.

1871 óta ezen a napon Budapesten előfordult:

legmagasabb hőmérséklet	37,4 C° (1946)
legalacsonyabb hőmérséklet	7,4 C° (1912)

65.0516.

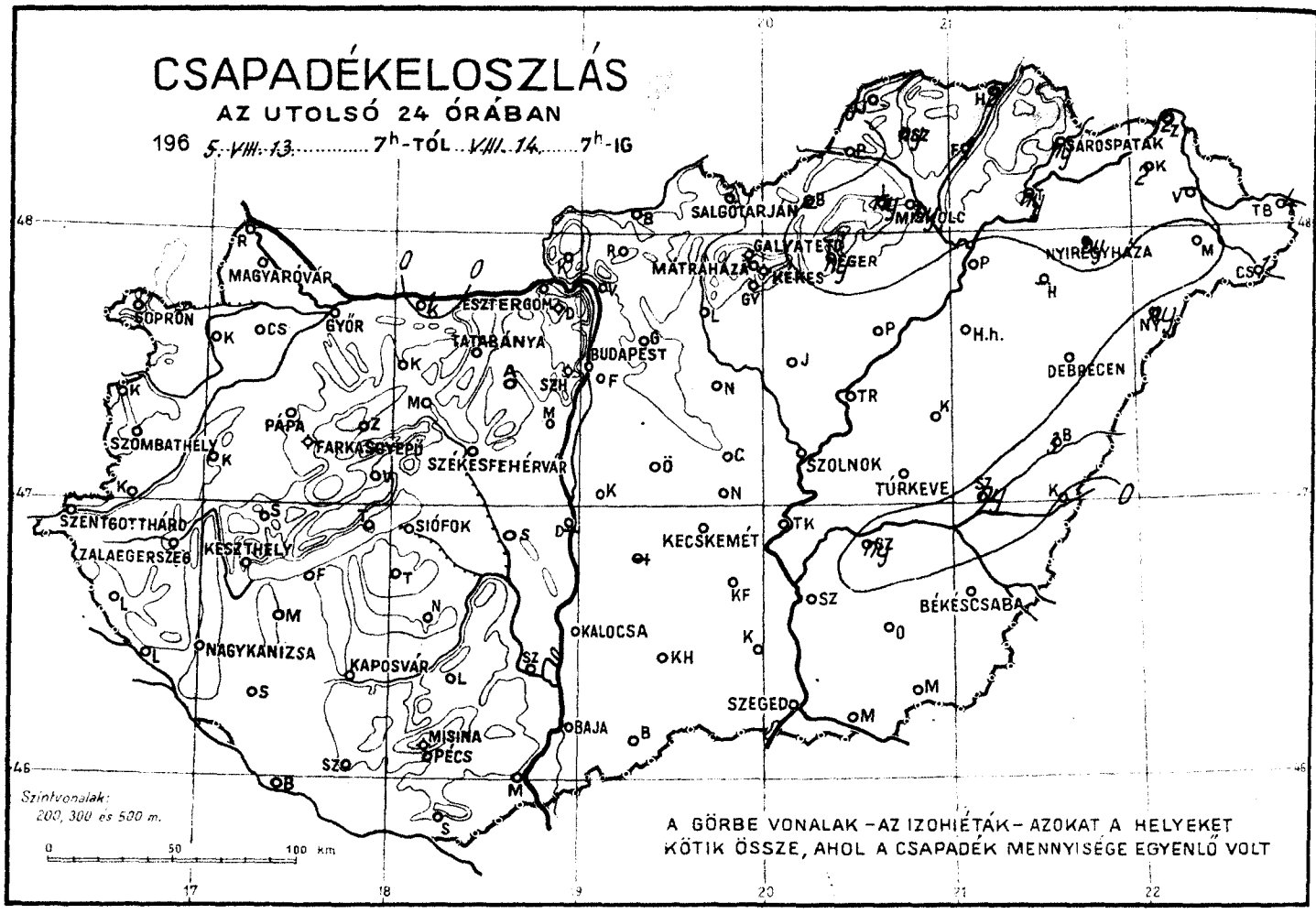
CSAPADÉKELOSZLÁS
AZ UTOLSÓ 24 ÓRÁBAN
196 5. VIII. 13. ..... 7h-TÓL VIII. 14. ..... 7h-IG
MAGYARÓVÁR
SOPRON
GYŐR
ESZTERGOM
TATABÁNYA
BUDAPEST
SALGÓTARJÁN
GALYATETŐ
MÁTRAHÁZA
KEKES
NYÍREGYHÁZA
DEBRECEN
SZOLNOK
TÚRKEVE
SZOMBATHELY
PÁPA
FARKASGYEPŰ
SZÉKESFEHÉRVÁR
SZENTGOTTHÁRD
ZALAEGERSZEG
KESZTHELY
SIÓFOK
KECSKEMÉT
NAGYKANIZSA
KAPOSVÁR
KALOCSA
BÉKÉSCSABA
SZEGED
MISINA
PÉCS
BAJA
Szintvonalak:
200, 300 és 500 m.
A GÖRBE VONALAK – AZ IZOHIÉTÁK – AZOKAT A HELYEKET
KÖTIK ÖSSZE, AHOL A CSAPADÉK MENNYISÉGE EGYENLŐ VOLT

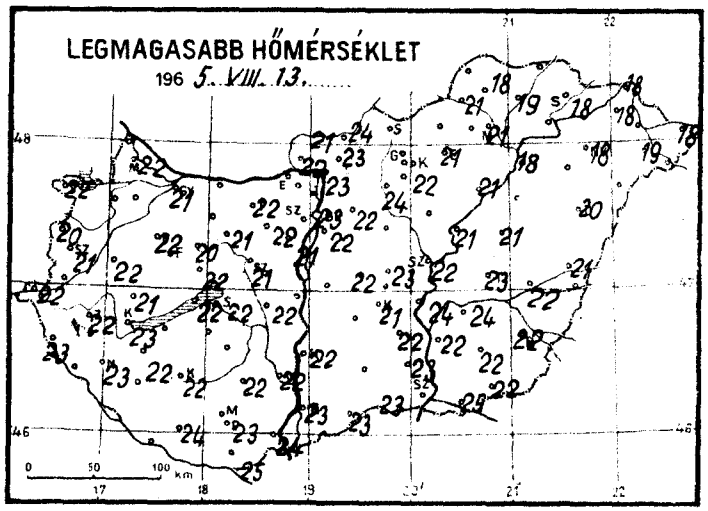
LEGMAGASABB HŐMÉRSÉKLET
196 5. VIII. 13.

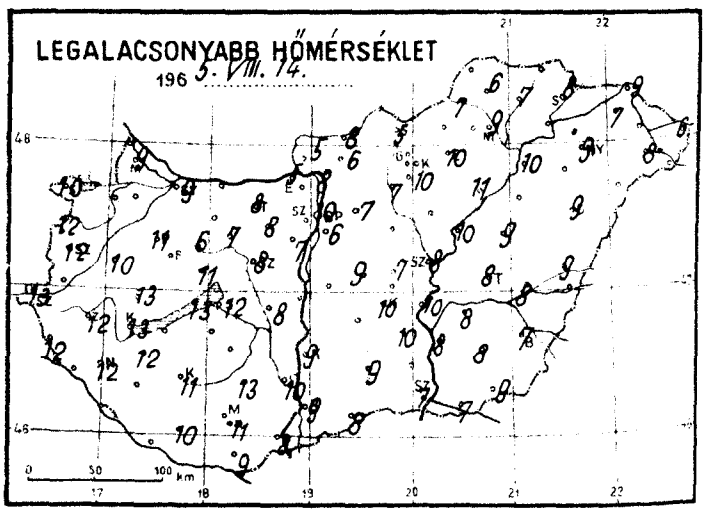
LEGALACSONYABB HŐMÉRSÉKLET
196 5. VIII. 14.

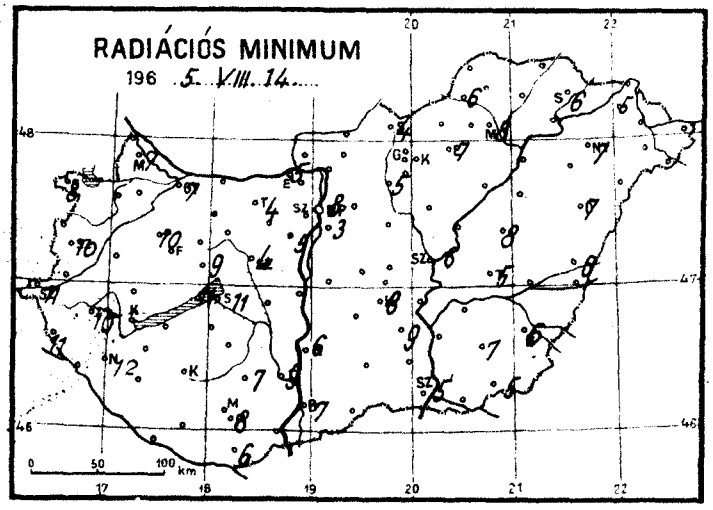
RADIÁCIÓS MINIMUM
196 5. VIII. 14.

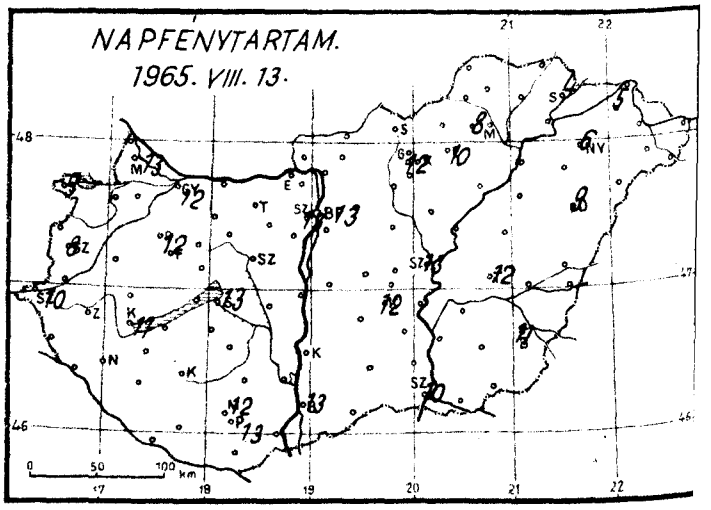
NAPFÉNYTARTAM.
1965. VIII. 13.

1965. augusztus hó, 14. szombat nap

	Az utolsó 24 óra adatai						24 órai csapadék mm		
	Csapadék (mm)	•	Hőmérséklési szélsőségek tegnapi nappali max.	éjszakai min.	min. 5 cm-en	Napsütés (óra) tegnap			
12815 Magyaróvár	•		22	9	7	13	Rajka	•	
822 Győr	•		21	9	7	12	Kapuvár	•	≡
825 Pápa	•		22	11	10	12	Csorna	•	⊥
805 Sopron	•		22	10	8	9	Komárom	•	⊥
812 Szombathely	•		21	12	10	8	Káld	•	⊥
910 Szentgotthárd	•	=	22	13	11	10	Kőszeg	•	
915 Zalaegerszeg	•		22	12	10		Körmend	–	
Lenti	•		23	12	11		Letenye	•	
925 Nagykanizsa	•	⊥	23	12	12		Sümeg	•	
920 Keszthely	•		23	13	–	11	Zirc	•	
Tihany	•		22	13	11		Kisbér	•	⊥
935 Siófok	•		22	12	11	3	Mór	•	
942 Pécs	•		23	11	8	13	Alcsút	•	
941 Misinatető (534 m)	•		20	13	12	12	Esztergom	•	
Siklós	•	⊥	25	9	6		Dobogókő	•	
827 Farkasgyepű (400 m)	•		20	12	10		Fonyód	•	
Veszprém	•		22	11	9		Tab	•	
833 Tatabánya	•	⊥	22	8	4		Sárbogárd	•	
839 Budapest (Ferihegy)	•		22	6	3		Lengyel	•	
840 Budapest OMI	•	⊥⊥	23	10	8	13	Nagykónyi	•	⊥⊥
841 Budapest (Szabadságh., 474 m)	•	⊥⊥	19	10	5	13	Marcali	•	⊥⊥
Martonvásár	•		21	7	5		Somogyszob	•	
835 Székesfehérvár	•		21	8	4		Kaposvár	•	⊥
Dunaújváros	•		–	–	–		Barcs	•	
Szekszárd	•	⊥⊥	22	10	9		Szigetvár	•	
Mohács	•	⊥⊥	24	8			Bácsalmás	•	
960 Baja	•	⊥⊥	23	9	7	13	Kiskunhalas	•	
955 Kalocsa	•		22	9	6		Izsák	–	
Cegléd	•	⊥⊥	23	7			Kunsztmiklós	•	
860 Szolnok	•	⊥⊥	22	8	6	13	Örkény	•	⊥⊥
970 Kecskemét	•		21	10	8	12	Nagykáta	•	⊥⊥
Kiskunfélegyháza	•		22	10	9		Jászapáti	•	⊥⊥
982 Szeged	•	⊥⊥	23	7	5	10	Tiszakécske	•	⊥⊥
Mezőhegyes	•	⊥⊥	22	9	5		Nagykőrös	•	
Orosháza	•	⊥⊥	22	8	7		Kistelek	•	
990 Békéscsaba	•	⊥⊥	22	7	6	11	Makó	•	⊥
875 Túrkeve	•		23	8	5	12	Szentes	•	
Berettyóújfalu	3	⊥	21	9	6		Szarvas	ny	
888 Debrecen	•		20	9	7	9	Szeghalom	ny	⊥
892 Nyíregyháza	ny		18	9	7	6	Kőrösszakál	•	
Kisvárda	2		18	7	5	5	Tiszaroff	•	
Mátészalka	•	⊥	19	8			Poroszló	•	⊥⊥
Tiszabecs	4		18	6			Karcag	•	⊥⊥
Vác	•	⊥	23	8			Hortobágy	•	
Gödöllő	•		22	7			Polgár	•	
Lőrinci	•	⊥	24	7	5		Hajdúdorog	–	
Gyöngyös	•		22	10			Nyírlugos	ny	
Balassagyarmat	•		24	8			Csenger	1	
755 Salgótarján	•		21	5	4		Vásárosnamény	–	
Galyatető (932 m)	•		15	7			Záhony	2	
851 Kékestető (1000 m)	•		13	7	–	12	Királyrét	•	
Mátraháza (672 m)	•	⊥	17	7			Rombány	•	
865 Eger	ny		21	10	7	10	Borsodnádasd	–	
Putnok	•	⊥ =	21	7	6		Jósvafő	–	
Lillafüred	ny		18	8			Szendrőlád	ny	
772 Miskolc	ny	=	21	9	8	8	Hidasnémeti	2	
Füged	1	⊥	19	7			Tokaj	ny	
778 Sárospatak	n		18	8	6	4	Sárhatvan	•	

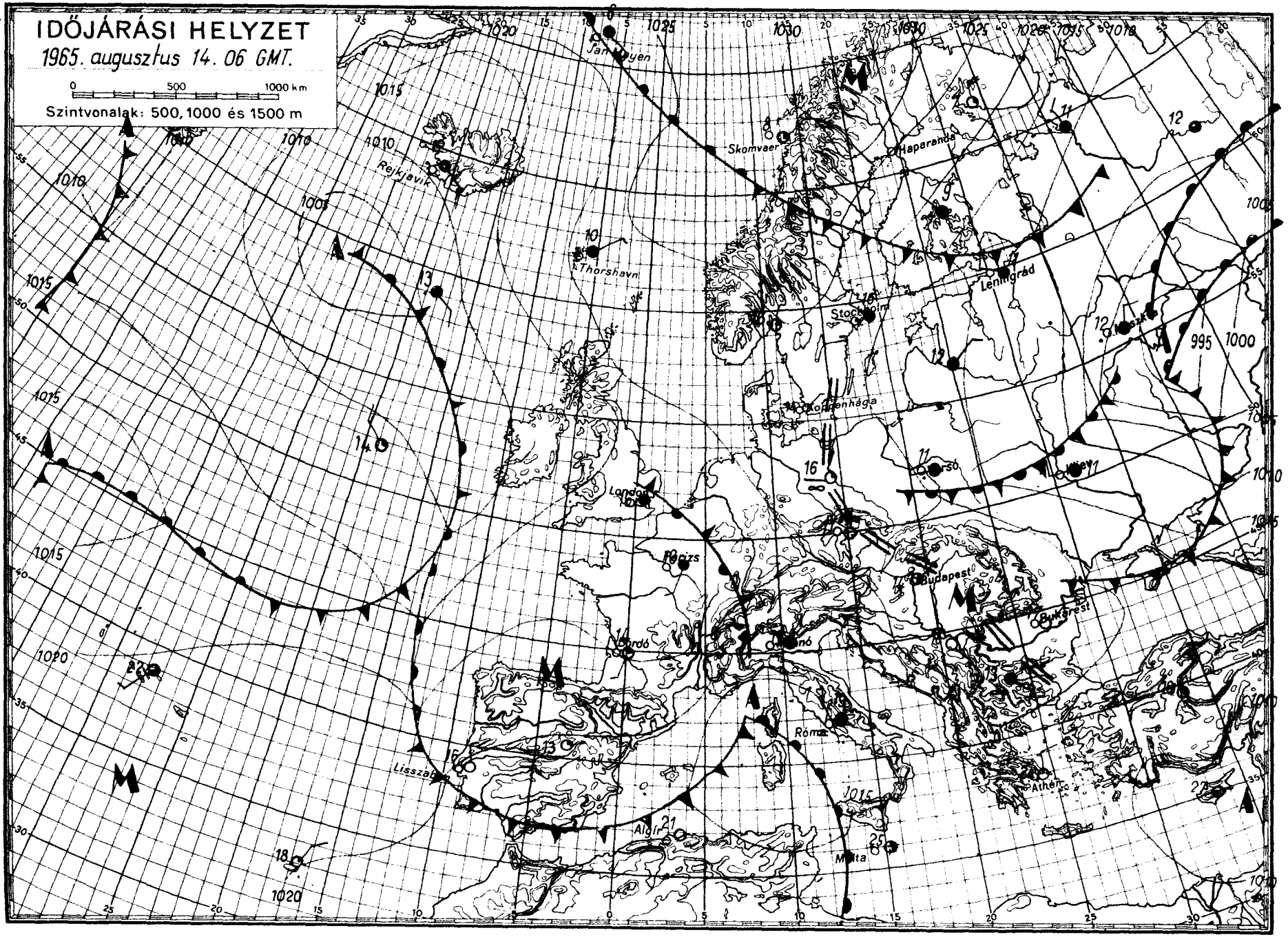

OFFSET-NYOMDA BUDAPEST

IDŐJÁRÁSI NAPIJELENTÉS

ЕЖЕДНЕВНЫЙ МЕТЕОРОЛОГИЧЕСКИЙ БЮЛЛЕТЕНЬ • DAILY WEATHER REPORT
BULLETIN QUOTIDIEN DE TEMPS • TÄGLICHER WETTERBERICHT

KIADJA AZ ORSZÁGOS METEOROLÓGIAI INTÉZET
BUDAPEST II. KITAIBEL PÁL UTCA 1
TELEFON: KÖZPONT: 353-500, IDŐJELZŐ OSZT.: 150-410

MEGJELENIK NAPONKÉNT • ELŐFIZETÉSI ÁRA A POSTAI KÖLTSÉGGEL EGYÜTT NEGYEDÉVRE 60, Ft
KIADÁSÉRT FELEL AZ INTÉZET IGAZGATÓJA

79. évfolyam 227. szám. + B u d a p e s t + 1965. augusztus 15.

Az időjárási helyzet ma reggel és a várható időjárás:

A Földközi-tenger nyugati medencéjében kialakult sekély alacsony nyomású képződmény az elmult 24 óra alatt lassan kelet felé elmozdulva ma hajnalra az Adriai-tenger fölé helyeződött át. Hatására tegnap az Alpok déli oldalán, az éjszaka folyamán és ma a reggeli-koradélelőtti órákban a Kárpát-medencében és a Balkán-félsziget északi részén voltak kisebb esők, egyes helyen zivatar. A Szovjetunió európai területén tovább tart a sarkvidéki hideg légtömegek észak-dél irányú áramlása, átfutó esők kiséretében. Jobbára kevés a felhő és a hőmérsékleti értékek megegyeznek az utóbbi három év - ezekben a napokban viszonylag hüvös - augusztusi hőmérsékleteivel a Skandináv félszigeten át Közép-Európáig kiterjedő magasnyomású területen.

Hazánkban tegnap az Esztergom-Békéscsaba vonal mentén huzódó mintegy 150 km széles sávban kevés volt a felhő, a nap 10-14 órán át sütött. Ettől északkeletre és délnyugatra felhősebb volt az idő, általában 3-7 órás napfénytartamot mértek. Tegnap az északkeleti megyékben, éjszaka a Dunántúlon és a Duna-Tisza közén esett néhány helyen 1-3 mm-t meg nem haladó mennyiségű eső. A hőmérséklet tegnap 19-23, délen helyenként 23-27 fokig emelkedett. Ma hajnalra az északkeleti országrészben 7-12, máshol általában 12-16 fokig hült le a levegő. Ma délelőtt északkeleten változó mennyiségű volt a felhőzet, délnyugaton jobbára felhős volt az idő. Szombathelyről és Pápáról kisebb esőt jelentettek.

Ma 12 órakor Budapesten a hőmérséklet 21 fok, a tengerszintre átszámitott légnyomás 764 mm, alig változik.

Várható időjárás hétfő estig:

Változó mennyiségű felhőzet, legfeljebb néhány helyen kevés eső.
Mérsékelt, időnként kissé élénkebb északi, északkeleti szél.
A hőmérséklet alakulásában lényeges változás nem lesz.
Várható legalacsonyabb éjszakai hőmérséklet 7-12 fok között, délen helyenként 15 fok közelében.
legmagasabb nappali hőmérséklet hétfőn 21-26 fok között.

Adámy László s.k.

A hőmérséklet napi középértéke és eltérése a 90 évi átlagtól (Budapesten) :

1965. VIII. 14.: 16,9 C°, -4,4 C°.

1871 óta ezen a napon Budapesten előfordult:

legmagasabb hőmérséklet: 37,2 C° (1952)
legalacsonyabb hőmérséklet: 11,2 C° (1902)

65.0517.

CSAPADÉKELOSZLÁS

AZ UTOLSÓ 24 ÓRÁBAN

196 5. VIII. 14. 7h-TÓL VIII. 15. 7h-IG

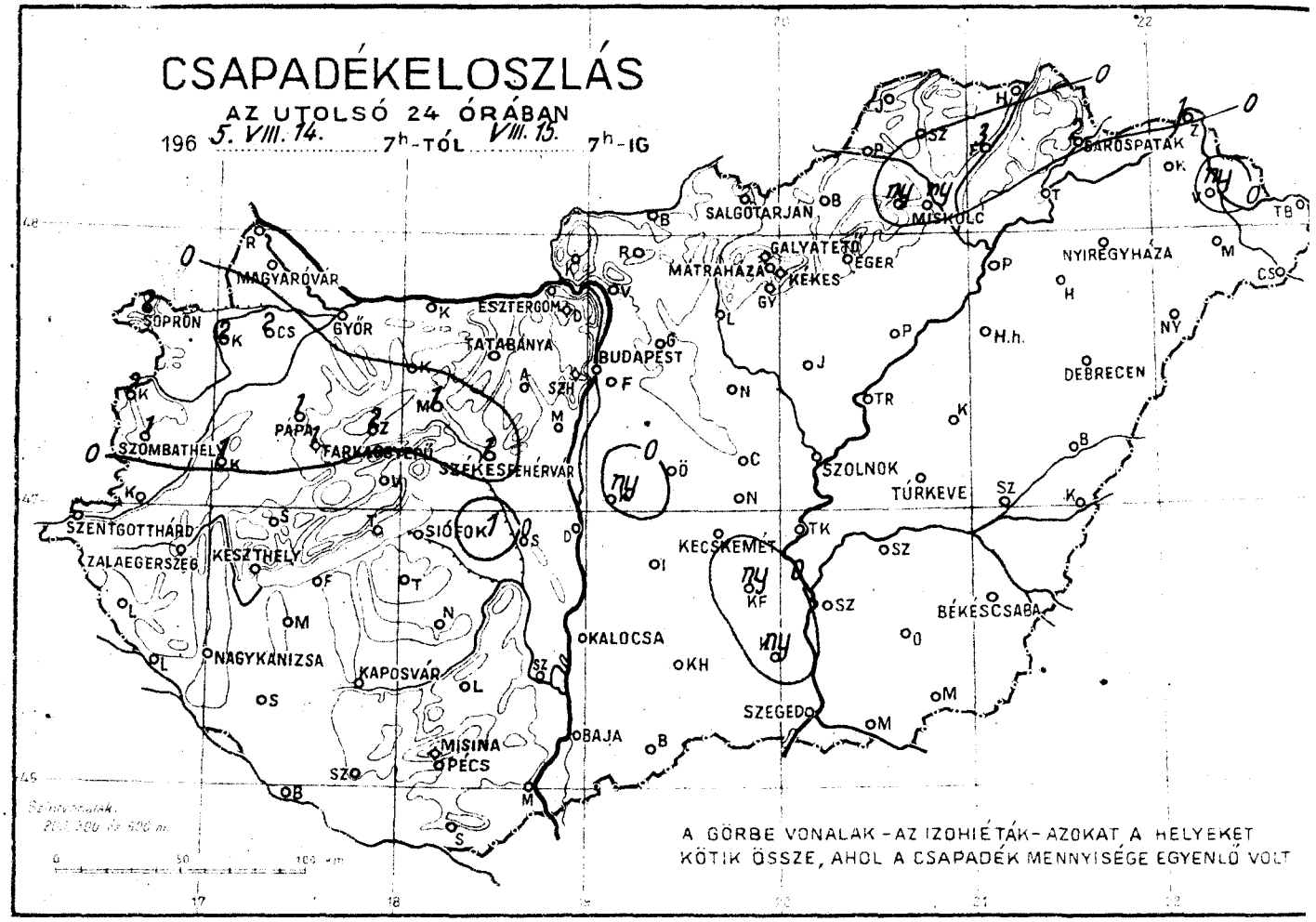

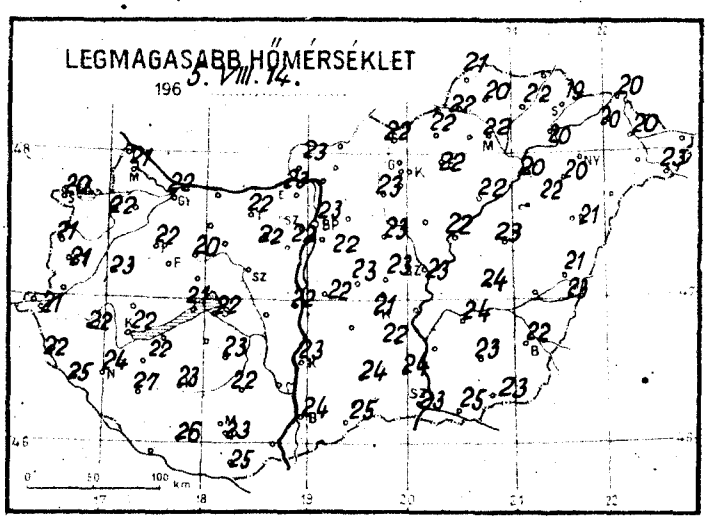

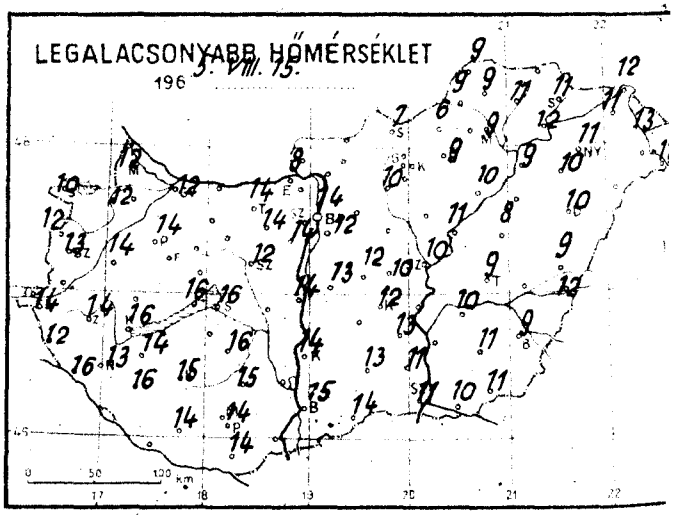

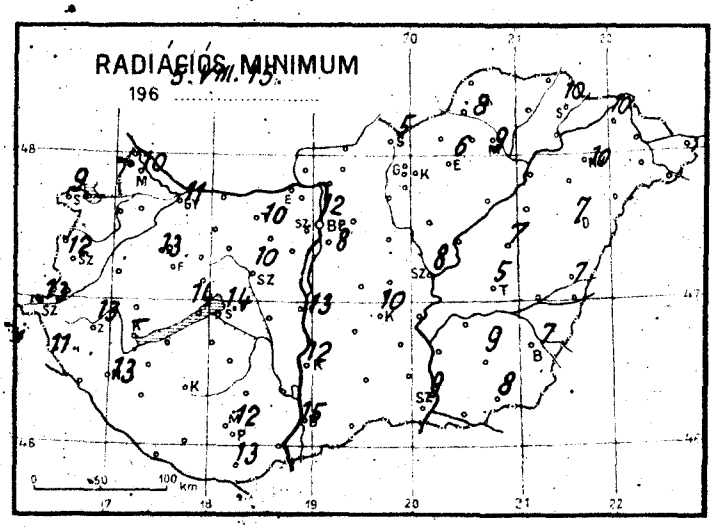

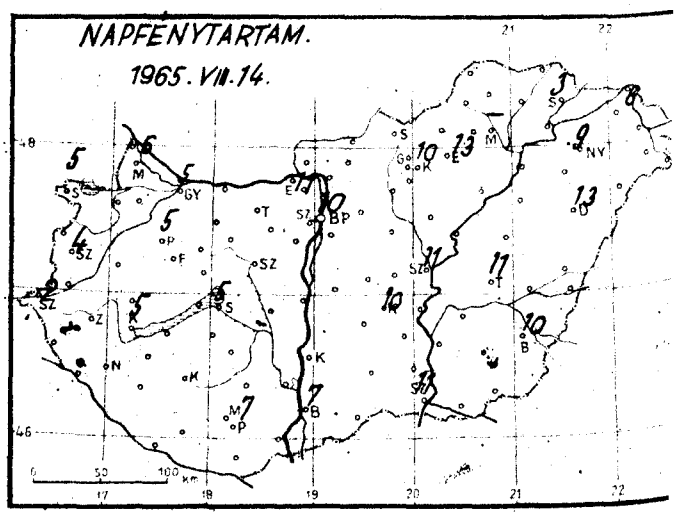

1965. augusztus hó, 15. vasárnap nap

	Az utolsó 24 óra adatai						24 órai csapadék mm		
	Csapadék (mm)		Hőmérsékleti szélsőségek			Napsütés (óra) tegnap			
			tegnapi nappali max.	éjszakai min.	min. 5 cm-en				
12815 Magyaróvár	.		21	12	10	6	Rajka	.	
822 Győr	.	⌓	22	13	11	5	Kapuvár	2	≡
825 Pápa	1		22	14	13	5	Csorna	2	
805 Sopron	2		20	10	9	5	Komárom	.	⌓
812 Szombathely	1		21	13	12	4	Káld	1	
910 Szentgotthárd	.		21	14	13	2	Kőszeg	2	
915 Zalaegerszeg	.		22	14	13		Körmend	.	
Lenti	.		22	12	11		Letenye	.	
925 Nagykanizsa	.	⌓	24	13	13		Sümeg	.	
920 Keszthely	.	⌓	22	16	–	5	Zirc	2	
Tihany	.		21	16	14		Kisbér	.	⌓
935 Siófok	.		22	16	14	5	Mór	1	
942 Pécs	.		23	14	12	7	Alcsút	.	
941 Misinatető (534 m)	.		22	14	13		Esztergom	.	
Siklós	.		25	14	13		Dobogókő	.	
827 Farkasgyepű (400 m)	1		20	12	12		Fonyód	.	
Veszprém	ny		22	13	12		Tab	.	
833 Tatabánya	.		22	14	10		Sárbogárd	–	
839 Budapest (Ferihegy)	.		22	12	8		Lengyel	.	
840 Budapest OMI	.		23	14	12	10	Nagykónyi	.	
841 Budapest (Szabadságh., 474 m)	.		20	12	8	11	Marcali	.	
Martonvásár	.		22	14	12		Somogyszob	.	
835 Székesfehérvár	1		22	12	10		Kaposvár	.	
Dunaújváros	3		22	14	13		Barcs	.	
Szekszárd	.	=	23	10	10		Szigetvár	.	
Mohács	.		24	14			Bácsalmás	.	
960 Baja	.		24	15	15	7	Kiskunhalas	.	
955 Kalocsa	.		23	14	12		Izsák	–	
Cegléd	.		23	10			Kunsztmiklós	ny	
860 Szolnok	.	⌓	23	10	8	11	Örkény	.	=
970 Kecskemét	.		21	12	10	10	Nagykáta	.	⌓
Kiskunfélegyháza	ny		22	13	12		Jászapáti	.	⌓
982 Szeged	.		23	11	9	11	Tiszakécske	–	
Mezőhegyes	.	⌓	23	11	8		Nagykőrös	.	
Orosháza	.	⌓	23	11	9		Kistelek	ny	
990 Békéscsaba	.	⌓	22	9	7	10	Makó	.	
875 Túrkeve	.		24	9	5	11	Szentes	.	
Berettyóújfalu	.	⌓	21	9	7		Szarvas	.	.
882 Debrecen	.		21	10	7	14	Szeghalom	.	⌓
892 Nyíregyháza	.		20	11	10	9	Kőrösszakál	.	
Kisvárda	ny		20	11	10	6	Tiszaroff	.	
Mátészalka	–						Poroszló	.	⌓
Tiszabecs	–						Karcag	.	⌓
Vác	.	⌓	23	8			Hortobágy	.	
Gödöllő	.		21	9	6		Polgár	.	
Lőrinci	–						Hajdúdorog	.	
Gyöngyös	.		23	10			Nyírlugos	–	
Balassagyarmat	.						Csenger	.	⌓
755 Salgótarján	.		22	7	5		Vásárosnamény	ny	
Galyatető (932 m)	.		15	9			Záhony	1	
851 Kékestető (1000 m)	.		15	9	–	10	Királyrét	–	
Mátraháza (672 m)	.		18	8			Romhány	.	
865 Eger	.		22	9	6	13	Borsodnádasd	.	
Putnok	.	⌓	22	9	8		Jósvafő	.	
Lillafüred	ny		19	7			Szendrőlád	.	
772 Miskolc	ny		22	9	9	–	Hidasnémeti	.	
Füged	3		22	11			Tokaj	.	
778 Sárospatak	2		19	11	10	3	Sárhatvan	1	

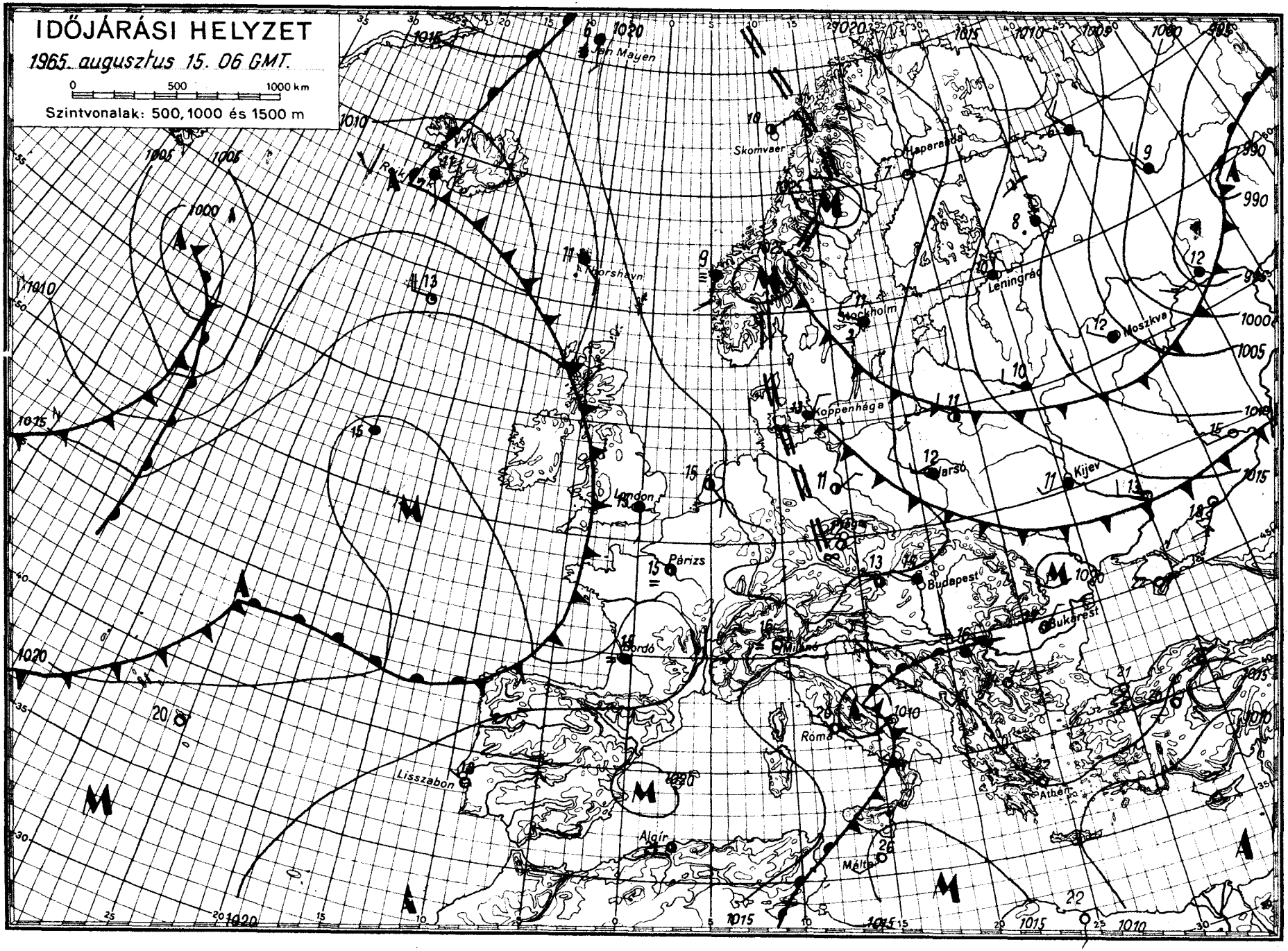

OFSET-NYOMDA, BUDAPEST

IDŐJÁRÁSI NAPIJELENTÉS

ЕЖЕДНЕВНЫЙ МЕТЕОРОЛОГИЧЕСКИЙ БЮЛЛЕТЕНЬ • DAILY WEATHER REPORT
BULLETIN QUOTIDIEN DE TEMPS • TÄGLICHER WETTERBERICHT

KIADJA AZ ORSZÁGOS METEOROLÓGIAI INTÉZET
BUDAPEST II. KITAIBEL PÁL UTCA 1
TELEFON: KÖZPONT: 353-500, IDŐJELZŐ OSZT.: 150-410

MEGJELENIK NAPONKÉNT • ELŐFIZETÉSI ÁRA
A POSTAI KÖLTSÉGGEL EGYÜTT NEGYEDÉVRE 60, Ft
KIADÁSÉRT FELEL AZ INTÉZET IGAZGATÓJA

73. évfolyam 228. szám. + B u d a p e s t + 1965. augusztus 16.

Az időjárási helyzet ma reggel és a várható időjárás:

Kelet-Európa felett egymást követő hullámokban folytatódik az észak felől érkező hideg levegő beáramlása és felhős, sokfelé esős, az évszakhoz viszonyitva hüvös időjárást okoz. Közép-Európa, továbbá Norvégia déli fele felett az Atlanti-óceán északi része fölé is elnyuló, alig néhány száz km szélességü sávban a levegő lassu leáramló mozgást végez, nyugodt, lassu melegedéssel járó, gyengén felhős időt biztositva ezen a területen. Nyugat-Európában erősebben, a déli országokban gyengébben érezhető melegedés van.

Hazánkban tegnap kisebb felhőátvonulások voltak, szórványosan előforduló, átfutó esővel. A csapadék mennyisége csak kevés helyen haladta meg az 1 mm-t. Legnagyobb értéke Egerben volt, ahol egy gyenge zivatar 4 mm-t adott. A napsütés időtartama országszerte 5-11 óra volt. A hőmérséklet 20-25 fokig emelkedett, ma hajnalban 7-12 fokig süllyedt. Ma délelőtt az északkeleti és a délnyugati megyékben erősen, az ország többi részén gyengén felhős volt az ég. A hőmérséklet országszerte 18-21 fok között volt.

Ma 12 órakor Budapesten a hőmérséklet 22 fok, a tengerszintre átszámitott légnyomás 764 mm, gyengén süllyed.

Várható időjárás kedd estig:

Főként nappali felhőképződés szórványosan fellépő átfutó esővel, vagy gyenge zivatarral.
Mérsékelt szél.

Várható legalacsonyabb éjszakai hőmérséklet: 8-13,
legmagasabb nappali hőmérséklet kedden:
21-26 fok között.

Dr. Tardos Béla s.k.

A hőmérséklet napi középértéke és eltérése a 90 évi átlagtól (Budapesten) :

1965. VIII. 15.:	18,7 C°,	-2,6 C°.

1871 óta ezen a napon Budapesten előfordult:

legmagasabb hőmérséklet	38,5 C° (1952)
legalacsonyabb hőmérséklet	10,7 C° (1933)

65.0518.

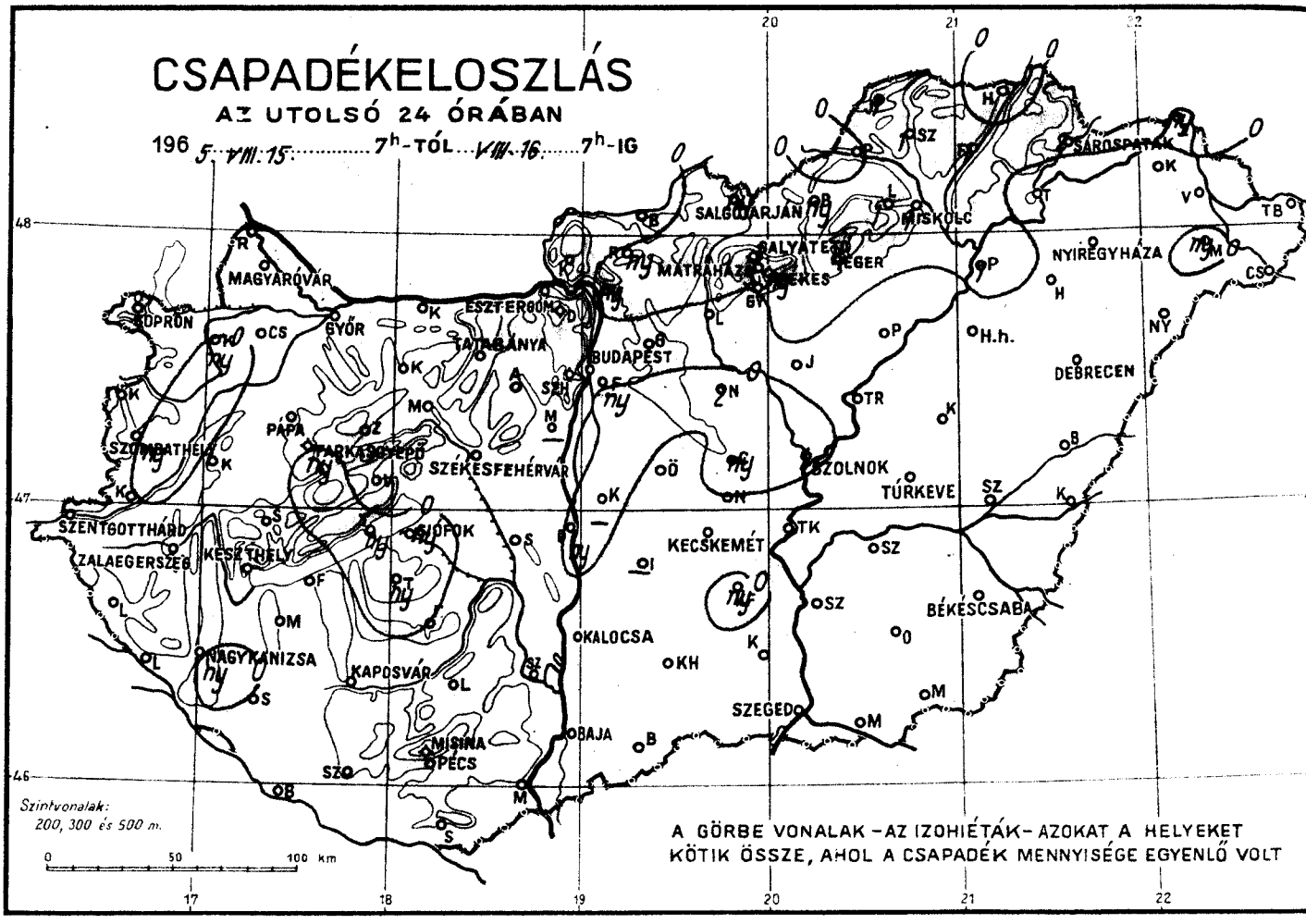
CSAPADÉKELOSZLÁS
AZ UTOLSÓ 24 ÓRÁBAN
196 5. VIII. 15. 7h-TÓL VIII. 16. 7h-IG
MAGYARÓVÁR
SOPRON
ESZTERGOM
GYŐR
TATABÁNYA
BUDAPEST
SALGÓTARJÁN
MISKOLC
SÁROSPATAK
NYÍREGYHÁZA
DEBRECEN
MÁTRAHÁZA
EGER
SZOLNOK
TÚRKEVE
SZÉKESFEHÉRVÁR
PÁPA
SZOMBATHELY
SZENTGOTTHÁRD
ZALAEGERSZEG
KESZTHELY
SIÓFOK
KECSKEMÉT
BÉKÉSCSABA
KALOCSA
NAGYKANIZSA
KAPOSVÁR
SZEGED
BAJA
MISINA
PÉCS
Szintvonalak:
200, 300 és 500 m.
0 50 100 km
A GÖRBE VONALAK – AZ IZOHIÉTÁK – AZOKAT A HELYEKET
KÖTIK ÖSSZE, AHOL A CSAPADÉK MENNYISÉGE EGYENLŐ VOLT

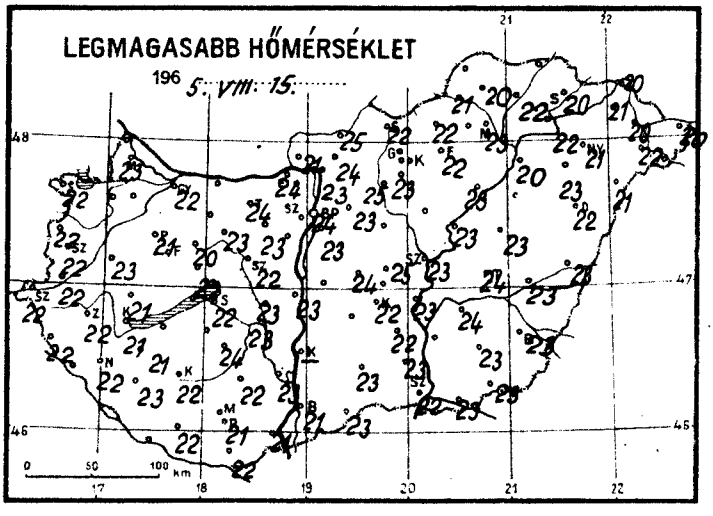
LEGMAGASABB HŐMÉRSÉKLET
196 5. VIII. 15.
0 50 100 km

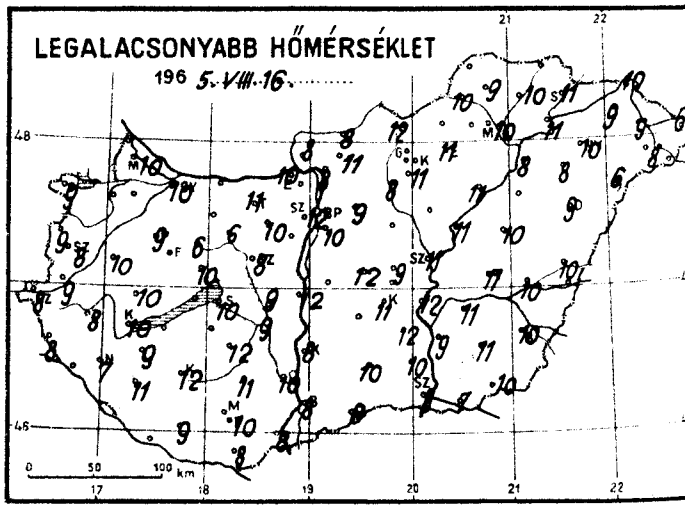
LEGALACSONYABB HŐMÉRSÉKLET
196 5. VIII. 16.
0 50 100 km

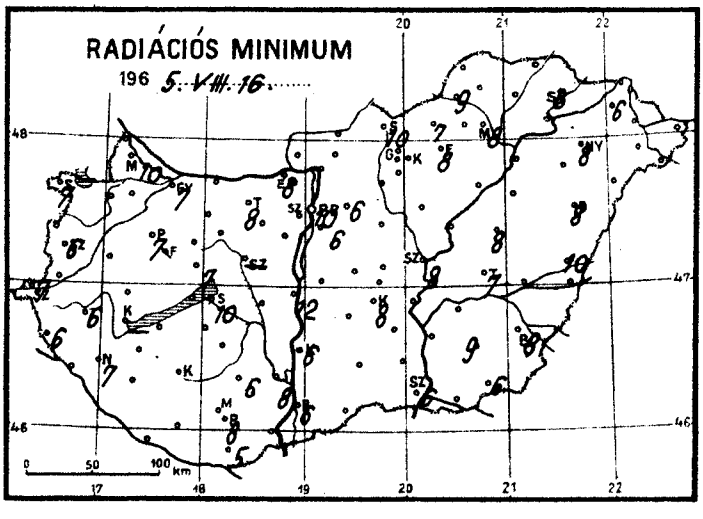
RADIÁCIÓS MINIMUM
196 5. VIII. 16.
0 50 100 km

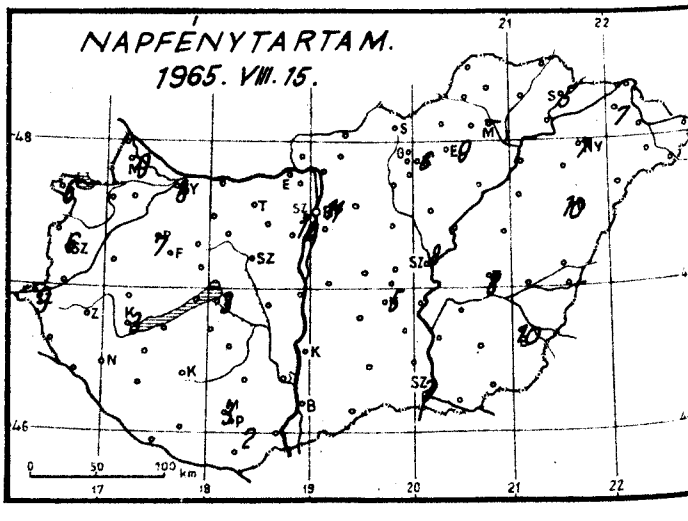
NAPFÉNYTARTAM.
1965. VIII. 15.
0 50 100 km

1965. augusztus hó, 16. nap hétfő

	Az utolsó 24 óra adatai						24 órai csapadék mm		
	Csapadék (mm)		Hőmérsékleti szélsőségek			Napsütés (óra) tegnap			
			tegnapi nappali max.	éjszakai min.	min. 5 cm-en				
12815 Magyaróvár	•	=	23	10	10	9	Rajka	•	
822 Győr	•	⌓	22	10	7	8	Kaposvár	ny	⌓ ≡
825 Pápa	•		21	9	7	7	Csorna	•	
805 Sopron	•	⌓	22	9	7	6	Komárom	•	⌓
812 Szombathely	ny		22	8	6	6	Káld	•	
910 Szentgotthárd	•	≡	22	8	7	9	Kőszeg	•	
915 Zalaegerszeg	•	⌓ =	22	8	6		Körmend	•	
Lenti	•		22	8	6		Letenye	•	
925 Nagykanizsa	ny	⌓ =	22	7	7		Sümeg	•	
920 Keszthely	•	⌓	21	10	–	3	Zirc	•	
Tihany	ny		–	–	–		Kisbér	•	⌓
935 Siófok	ny		22	10	10	3	Mór	•	
942 Pécs	•		21	10	8	2	Alcsút	•	
941 Misinatető (534 m)	•		20	13	10	3	Esztergom	•	
Siklós	•	⌓	22	8	5		Dobogókő	•	
827 Farkasgyepű (400 m)	ny		21	11	9		Fonyód	•	
Veszprém	•		22	10	7		Tab	ny	
833 Tatabánya	•	⌓	24	11	8		Sárbogárd	•	
839 Budapest (Ferihegy)	ny		23	10	6		Lengyel	•	
840 Budapest OMI	•		24	12	10	11	Nagykónyi	•	
841 Budapest (Szabadságh., 474 m)	•	=	21	11	9	10	Marcali	•	⌓
Martonvásár	–		–	–	–		Somogyszob	•	
835 Székesfehérvár	•		22	8	–		Kaposvár	•	
Dunaújváros	ny		23	12	12		Barcs	•	
Szekszárd	•	⌓ ⌓	23	10	8		Szigetvár	•	
Mohács	•	⌓ ⌓	21	8			Bácsalmás	•	
960 Baja	•	⌓	21	8	6	1	Kiskunhalas	•	
955 Kalocsa	•		–	8	6		Izsák	–	
Ceglédd	ny	⌓ ⌓	25	9			Kunsztmiklós	–	
860 Szolnok	1	⌓	23	11	8	8	Örkény	•	⌓ ⌓
970 Kecskemét	•	=	22	11	8		Nagykáta	2	⌓ ⌓
Kiskunfélegyháza	ny		22	12			Jászapáti	ny	⌓ ⌓
982 Szeged	•		22	9	6	3	Tiszakécske	•	
Mezőhegyes	•	⌓	23	10	6		Nagykőrös	•	
Orosháza	•	⌓ ⌓	23	11	9		Kistelek	•	
990 Békéscsaba	•	⌓	23	10	8	10	Makó	•	
875 Túrkeve	•		24	11	7	8	Szentes	•	
Berettyóújfalu	•	⌓	23	10	10		Szarvas	•	
880 Debrecen	•		22	9	8	10	Szeghalom	•	
892 Nyíregyháza	•		21	10	8	7	Körösszakál	•	
Kisvárda	•		21	9	6	7	Tiszaroff	•	
Mátészalka	ny	⌓	22	8			Poroszló	•	
Tiszabecs	•		20	6			Karcag	•	⌓
Vác	ny	⌓ =	23	8			Hortobágy	•	
Gödöllő	•		23	9	6		Polgár	1	
Lőrinci	•		25	8			Hajdúdorog	•	
Gyöngyös	•		23	11			Nyírlugos	•	
Balassagyarmat	•		–	8			Csenger	•	⌓
755 Salgótarján	ny		22	12	10		Vásárosnamény	•	
Galyatető (932 m)	3		16	8			Záhony	ny	
851 Kékestető (1000 m)	ny		14	8	–	6	Királyrét	•	
Mátraháza (672 m)	3		20	8			Romhány	ny	
865 Eger	4	⌓ =	22	11	8	9	Borsodnádasd	ny	
Putnok	•	⌓	21	10	9		Jósvafő	–	
Lillafüred	1		19	8			Szendrőlád	1	
772 Miskolc	1	=	23	10	8	–	Hidasnémeti	•	
Füged	1		22	10			Tokaj	•	
778 Sárospatak	2		20	11	8	5	Sárhatvan	•	

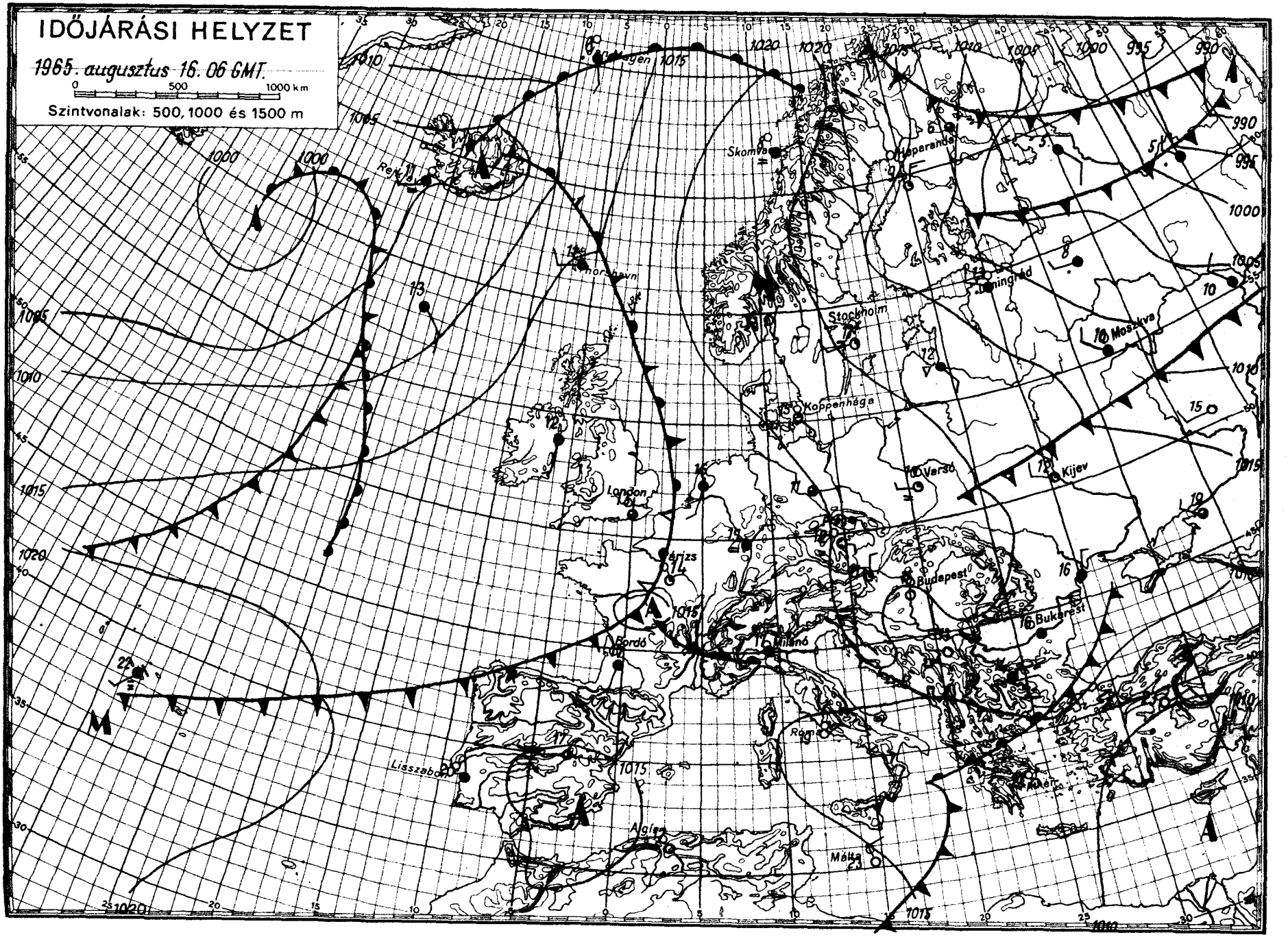

OFFSET: NYOMDA BUDAPEST

IDŐJÁRÁSI NAPIJELENTÉS

ЕЖЕДНЕВНЫЙ МЕТЕОРОЛОГИЧЕСКИЙ БЮЛЛЕТЕНЬ • DAILY WEATHER REPORT
BULLETIN QUOTIDIEN DE TEMPS • TÄGLICHER WETTERBERICHT

KIADJA AZ ORSZÁGOS METEOROLÓGIAI INTÉZET
BUDAPEST II. KITAIBEL PÁL UTCA 1
TELEFON: KÖZPONT: 353-500, IDŐJELZŐ OSZT.: 150-410

MEGJELENIK NAPONKÉNT * ELŐFIZETÉSI ÁRA
A POSTAI KÖLTSÉGGEL EGYÜTT NEGYEDÉVRE 60,- Ft
KIADÁSÉRT FELEL AZ INTÉZET IGAZGATÓJA

78. évfolyam 229. szám. + Budapest + 1965. augusztus 17.

Az időjárási helyzet ma reggel és a várható időjárás:

A kelet-európai központi ciklon továbbra is hideg levegőt szállit dél felé. Közép-Európa tegnap óta az északi áramlási zónán kivül esik, de még nem érvényesül a déli meleg áramlások hatása. A Kárpát-térség időjárását jelenleg főként a sugárzási viszonyok irányitják, ezért a hőmérséklet legmagasabb és legalacsonyabb értékei között nagy különbségek mutatkoznak.

Hazánkban tegnap északon felhőátvonulások voltak korlátozott napsütéssel és egy-két helyen jelentéktelen esővel. A déli országrészt főképp nappali felhőképződés, általában 10 órát meghaladó napfénytartam jellemezte. A hőmérséklet napközben 20, 26 fokig emelkedett, ma reggelre 9, 13 fokig hült le a levegő. Ma délelőtt északnyugaton felhős, délkeleten derült ég mellett a hőmérséklet 10 óráig elérte a 18, 23 fokot.

Ma 12 órakor Budapesten a hőmérséklet 20 fok, a tengerszintre átszámitott légnyomás 764 mm, alig változik.

Várható időjárás szerda estig:

Változó mennyiségü felhőzet, főként a nappali órákban néhány helyen záporesővel, zivatarral. Megélénkülő déli, délnyugati szél.
Az éjszakai lehülés kissé mérséklődik, a nappali felmelegedés lényegesen nem változik.

Várható legalacsonyabb éjszakai hőmérséklet:
10,15,
legmagasabb nappali hőmérséklet holnap:
21, 26 fok között.

Tóth Pál s.k.

A hőmérséklet napi középértéke és eltérése a 90 évi átlagtól (Budapesten) :

1965. VIII. 16.: 17,4 C°, -3,3 C°.

1871 óta ezen a napon Budapesten előfordult:

Legmagasabb hőmérséklet 35,5 C° (1952)
Legalacsonyabb hőmérséklet 8,3 C° (1910)

65.0522.

CSAPADÉKELOSZLÁS

AZ UTOLSÓ 24 ÓRÁBAN

196 5. VIII. 16. ..... 7h-TÓL ... VIII. 17. ..... 7h-IG

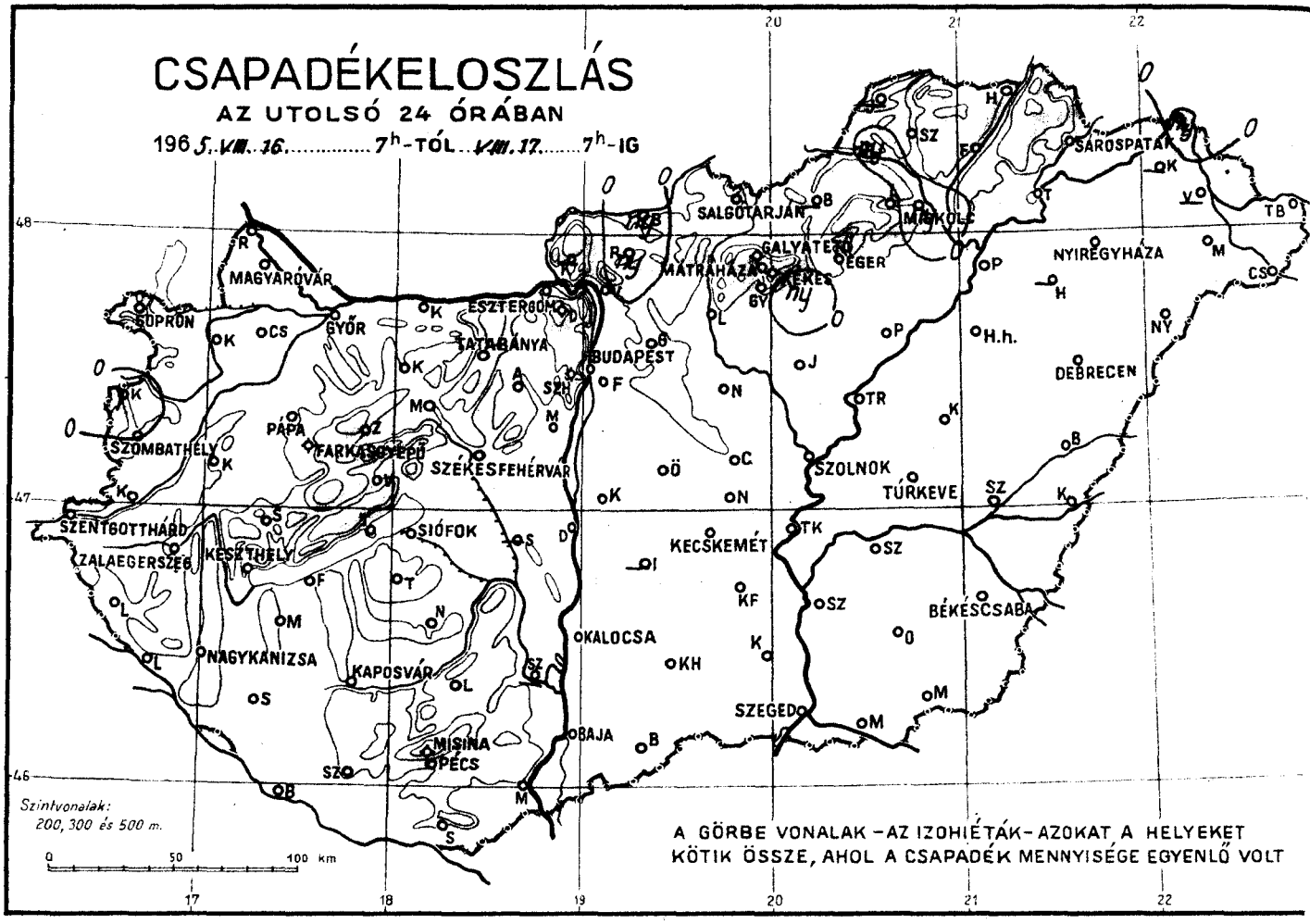

LEGMAGASABB HŐMÉRSÉKLET

196 5. VIII. 16. .....

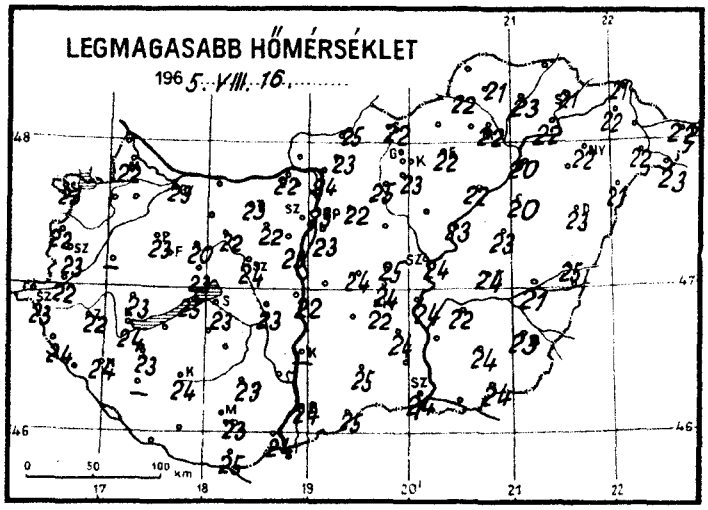

LEGALACSONYABB HŐMÉRSÉKLET

196 5. VIII. 17. .....

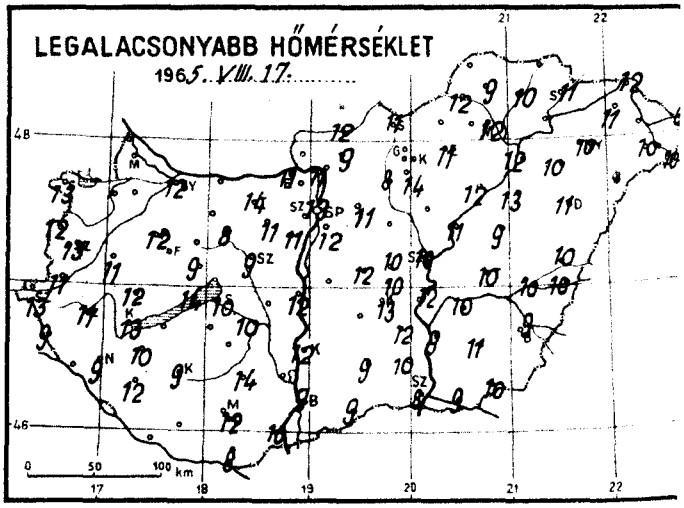

RADIÁCIÓS MINIMUM

196 5. VIII. 17. .....

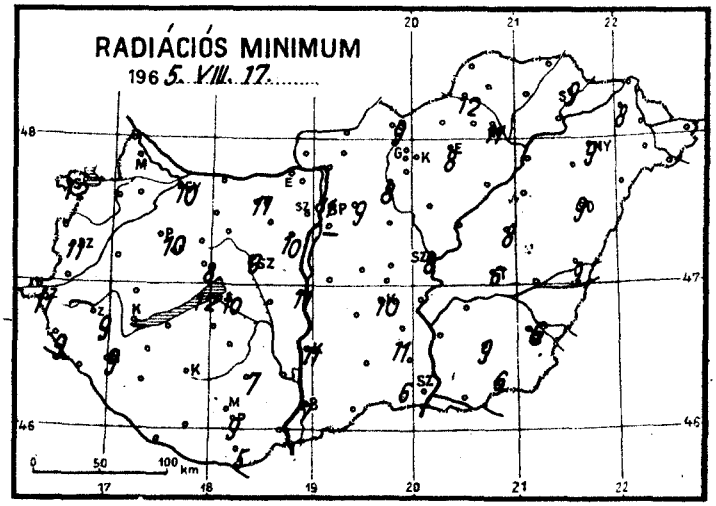

NAPFÉNYTARTAM.

1965. VIII. 16.

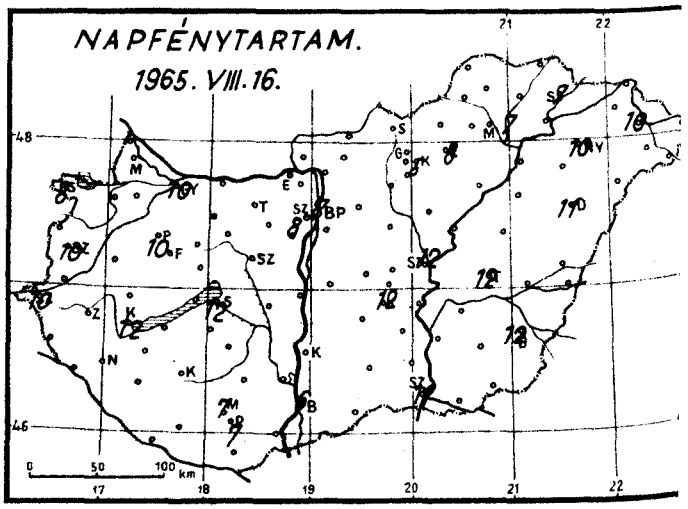

1965. augusztus hó, 17. nap ....kedd.....

	Az utolsó 24 óra adatai						24 órai csapadék mm		
	Csapadék (mm)		Hőmérsékleti szélsőségek			Napsütés (óra) tegnap			
			tegnapi nappali max.	éjszakai min.	min. 5 cm-en				
12815 Magyaróvár	.		22				Rajka	.	
822 Győr	.	=	23	12	10	10	Kapuvár	.	=⌓
825 Pápa	.	=⌓	23	12	10	10	Csorna	.	⌓
805 Sopron	.	=	22	13	12	8	Komárom	.	⌓
812 Szombathely	.		23	13	11	10	Káld	.	⌓
910 Szentgotthárd	.	=	23	13	11	10	Kőszeg	1	
915 Zalaegerszeg	.	=	22	11	9		Körmend	.	
Lenti	.		23	-	8		Letenye	.	
925 Nagykanizsa	.	=⌓	24	9	9		Sümeg	.	
920 Keszthely	.		24	13	-	12	Zirc	.	
Tihany	.		25	14	12		Kisbér	.	⌓
935 Siófok	.	=	23	10	10	12	Mór	.	
942 Pécs	.		23	12	9	7	Alcsút	.	
941 Misinatető (534 m)	.		21	14	9	7	Esztergom	.	
Siklós	.	⌓	25	8	5		Dobogókő	.	
827 Farkasgyepű (400 m)	.		20	14	11		Fonyód	.	.
Veszprém	.		23	9	8		Tab	.	
833 Tatabánya	.	⌓	23	14	11		Sárbogárd	–	
839 Budapest (Ferihegy)	.		23	12	–		Lengyel	.	
840 Budapest OMI	.	⌓	23	13	11	7	Nagykónyi	.	⌓
841 Budapest (Szabadságh., 474 m)	.	⌓	20	13	9	8	Marcali	.	⌓
Martonvásár	.		23	11	10		Somogyszob	.	
835 Székesfehérvár	.		24	9	6		Kaposvár	.	⌓
Dunaújváros	.		22	12	11		Baros	.	
Szekszárd	–		–	-	–		Szigetvár	.	
Mohács	.	⌓	24	10			Bácsalmás	.	
960 Baja	.	⌓	24	9	7	6	Kiskunhalas	.	
955 Kalocsa	.		–	12	11		Izsák	–	
Cegléd	.	⌓	25	10			Kunsztmiklós	.	
860 Szolnok	.	⌓	24	10	8	12	Örkény	.	⌓
970 Kecskemét	.		22	13	10	12	Nagykáta	.	
Kiskunfélegyháza	.		24	12	11		Jászapáti	.	⌓
982 Szeged	.	⌓	24	8	6	11	Tiszakécske	.	⌓
Mezőhegyes	.	⌓	24	10	6		Nagykőrös	.	
Orosháza	.	⌓	24	11	9		Kistelek	.	
990 Békéscsaba	.	⌓	23	9	6	12	Makó	.	⌓
875 Túrkeve	.		24	10	6	12	Szentes	.	
Berettyóújfalu	.		25	10	8		Szarvas	.	
882 Debrecen	.	=	23	11	9	11	Szeghalom	.	
892 Nyíregyháza	.	=	22	10	9	10	Körösszakál	.	
Kisvárda	.		22	11	8	10	Tiszaroff	.	
Mátészalka	.	⌓	22	10			Poroszló	.	⌓
Tiszabecs	.		22	6			Karcag	.	⌓
Vác	.	⌓=	24	11			Hortobágy	.	
Gödöllő	.		22	11	9		Polgár	.	
Lőrinci	.		25	8	8		Hajdúdorog	–	
Gyöngyös	.		23	14			Nyírlugos	.	
Balassagyarmat	ny		25	12			Csenger	.	⌓
755 Salgótarján	.		22	11	9		Vásárosnamény	–	
Galyatető (932 m)	.		15	11		.	Záhony	ny	
851 Kékestető (1000 m)	ny		14	10	–	5	Királyrét	–	
Mátraháza (672 m)	.		17	10			Romhány	ny	
865 Eger	.		22	11	8	8	Borsodnádasd	–	
Putnok	ny	=	22	12	12		Jósvafő	–	
Lillafüred	.		19	11			Szendrőlád	.	
772 Miskolc	ny	=	22	12	11	7	Hidasnémeti	.	
Füged	.	⌓	23	10			Tokaj	.	
778 Sárospatak	.		21	11	9	7	Sárhatvan	.	

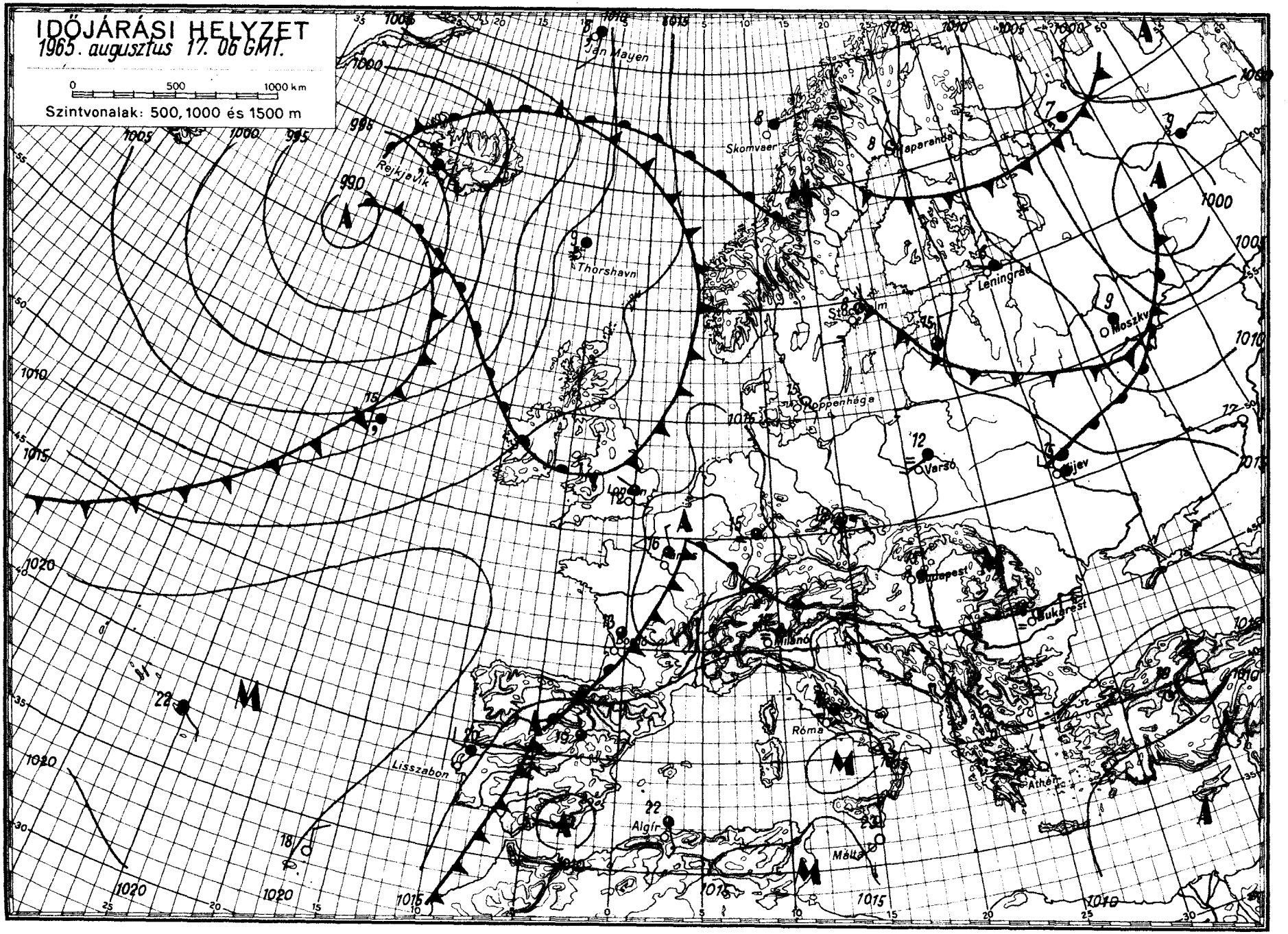

OFFSET NYOMDA BUDAPEST

IDŐJÁRÁSI NAPIJELENTÉS

ЕЖЕДНЕВНЫЙ МЕТЕОРОЛОГИЧЕСКИЙ БЮЛЛЕТЕНЬ • DAILY WEATHER REPORT
BULLETIN QUOTIDIEN DE TEMPS • TÄGLICHER WETTERBERICHT

KIADJA AZ ORSZÁGOS METEOROLÓGIAI INTÉZET
BUDAPEST II. KITAIBEL PÁL UTCA 1
TELEFON: KÖZPONT: 353-500, IDŐJELZŐ OSZT.: 158-410

MEGJELENIK NAPONKÉNT • ELŐFIZETÉSI ÁRA
A POSTAI KÖLTSÉGGEL EGYÜTT NEGYEDÉVRE 60, Ft
KIADÁSÉRT FELEL AZ INTÉZET IGAZGATÓJA

78. évfolyam 230. szám. + B u d a p e s t + 1965. augusztus 18:

Az időjárási helyzet ma reggel és a várható időjárás:

A Szovjetunió európai területének északi felén az Északi Jeges-tenger felől beáramló hüvös, a Brit-szigeteken az Atlanti-óceán térségéből kelet felé áramló enyhe levegő okoz erősen felhős, sokfelé szeles, esős időjárást. Szárazföldünk többi részén, igy a Kárpát-medencében is, nincs határozott légáramlás, igy elsősorban a sugárzási viszonyok döntik el az időjárás alakulását. Ennek következtében jelentős a hőmérséklet napi ingadozása; s a csak helyenként előforduló csapadék, főleg délutáni záporok formájában, esetleg zivatarok kiséretében jelentkezik.

Hazánk fölött tegnap változóan felhős volt az ég: A déli óráktól kezdve a nyugati határvidéken, a Dunántúl középső részén egy-két helyen és az Északi-Hegyvidék térségében záporesők, zivatarok alakultak ki. A lehullott csapadék mennyisége általában 1 mm alatt maradt, csupán Borsodnádasdon érte el az 5, Salgótarjánban a 6 mm-t. Az ország északi felén 4-10, délen 10-13 órán át sütött a nap. A hőmérséklet napközben 22-27 fokig emelkedett, az éjszaka folyamán az északkeleti megyékben 7-11, máshol 11-15, a Balaton térségében csak 15-18 fokig süllyedt. Ma délelőtt a Szeged-Esztergom vonaltól keletre derült, nyugatra erősen felhős volt az ég, Keszthelyről kisebb esőt jelentettek.

Ma 12 órakor Budapesten a hőmérséklet 24 fok; a tengerszintre átszámitott légnyomás 765 mm, alig változik.

Várható időjárás csütörtök estig:

Változó mennyiségü felhőzet, főleg a délutáni órákban szórványosan előforduló záporokkal, esetleg zivatarral.
Gyenge, napközben időnként kissé megélénkülő szél.
A nappali felmelegedés tovább fokozódik.

Várható legalacsonyabb éjszakai hőmérséklet: általában 11-16 fok között, északkeleten helyenként egy-két fokkal 10 fok alatt, legmagasabb nappali hőmérséklet holnap: 24-29 fok között.

Vissy Károly s.k.

A hőmérséklet napi középértéke és eltérése a 90 évi átlagtól (Budapesten) :

1965. VIII. 17.: 18,3 C°, -2,4 C°.

1871 óta ezen a napon Budapesten előfordult:

legmagasabb hőmérséklet 34,9 C° (1892)
legalacsonyabb hőmérséklet 9,3 C° (1885)

65.0523.

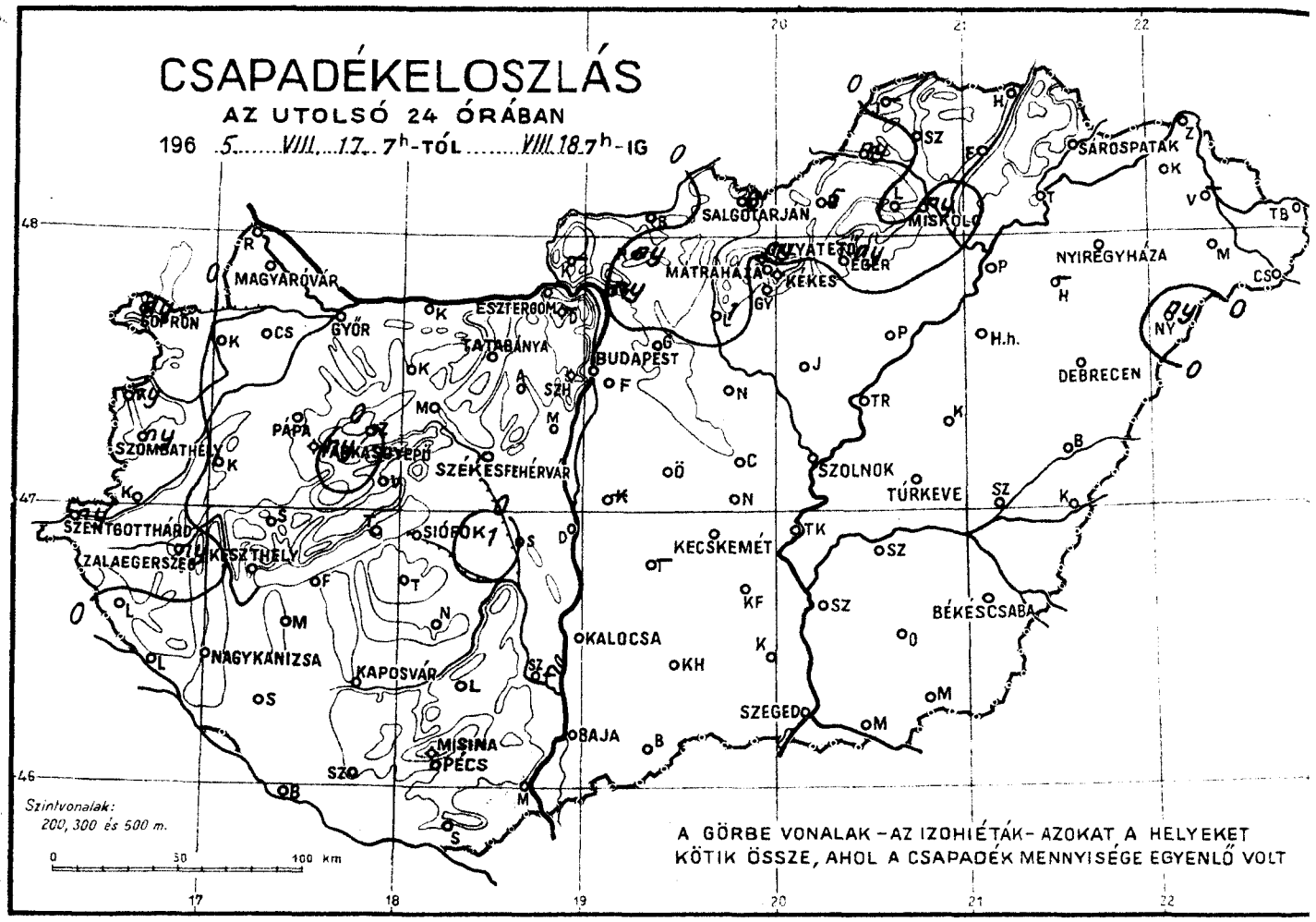
CSAPADÉKELOSZLÁS
AZ UTOLSÓ 24 ÓRÁBAN
196 5. VIII. 17. 7h-TÓL VIII. 18. 7h-IG
MAGYARÓVÁR
SOPRON
GYŐR
ESZTERGOM
TATABÁNYA
BUDAPEST
SALGÓTARJÁN
MISKOLC
SÁROSPATAK
NYÍREGYHÁZA
DEBRECEN
MÁTRAHÁZA
KEKES
SZOLNOK
TÚRKEVE
SZOMBATHELY
PÁPA
SZÉKESFEHÉRVÁR
SIÓFOK
SZENTGOTTHÁRD
ZALAEGERSZEG
KESZTHELY
KECSKEMÉT
BÉKÉSCSABA
KALOCSA
NAGYKANIZSA
KAPOSVÁR
SZEGED
BAJA
MISINA
PÉCS
Szintvonalak:
200, 300 és 500 m.
A GÖRBE VONALAK – AZ IZOHIÉTÁK – AZOKAT A HELYEKET
KÖTIK ÖSSZE, AHOL A CSAPADÉK MENNYISÉGE EGYENLŐ VOLT

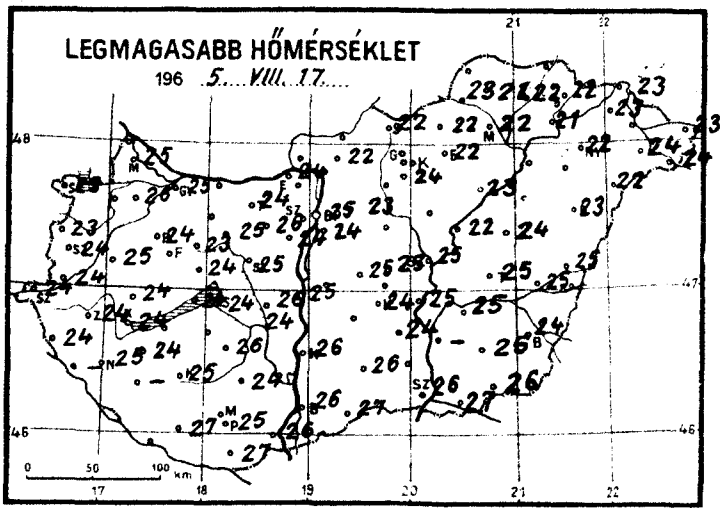
LEGMAGASABB HŐMÉRSÉKLET
196 5. VIII. 17.

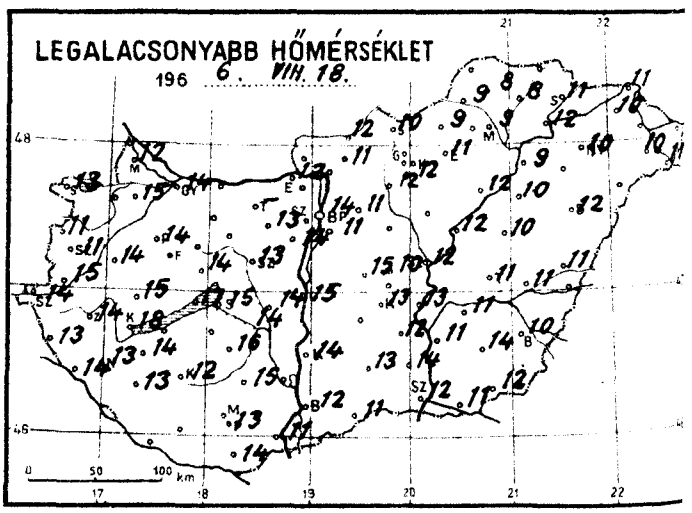
LEGALACSONYABB HŐMÉRSÉKLET
196 6. VIII. 18.

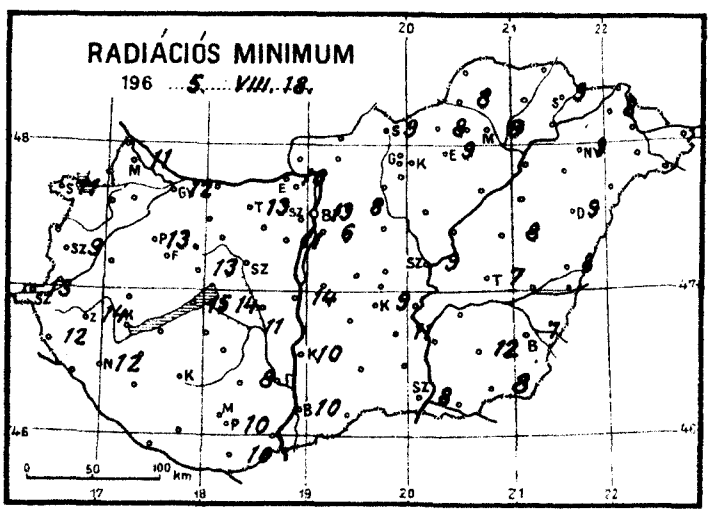
RADIÁCIÓS MINIMUM
196 5. VIII. 18.

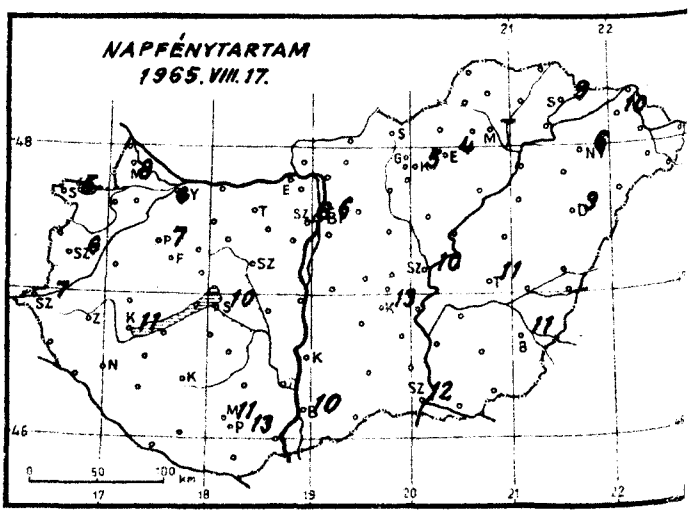
NAPFÉNYTARTAM
1965. VIII. 17.

1965. augusztus hó, 18. nap szerda

	Az utolsó 24 óra adatai					
	Csapadék (mm)		Hőmérsékleti szélsőségek			Napsütés (óra) tegnap
			tegnapi nappali max.	éjszakai min.	min. 5 cm-en	
12815 Magyaróvár	.		25	12	11	8
822 Győr	.	=	25	14	12	6
825 Pápa	.		24	14	13	7
805 Sopron	ny	⌐	23	13	11	5
812 Szombathely	ny	△	24	11	9	6
910 Szentgotthárd	ny	=	24	14	13	7
915 Zalaegerszeg	ny		24	14	14	
Lenti	.		24	13	12	
925 Nagykanizsa	.	△	25	13	12	
920 Keszthely	.	△	24	18	–	11
Tihany	.		24	17	15	
935 Siófok	.	=	24	15	14	10
942 Pécs	.		25	13	10	13
941 Misinatető (534 m)	.		24	15	12	11
Siklós	.	△	27	14	10	
827 Farkasgyepű (400 m)	ny		23	14	13	
Veszprém	.		24	14	13	
833 Tatabánya	.		24	–	13	
839 Budapest (Ferihegy)	.		24	11	6	
840 Budapest OMI	.	△	25	14	13	6
841 Budapest (Szabadságh. 474 m)	.		21	14	13	8
Martonvásár	.		24	14	11	
835 Székesfehérvár	.		25	13	–	
Dunaújváros	.		25	15	14	
Szekszárd	–		–	–	–	
Mohács	.	△	26	11		
960 Baja	.		26	12	10	10
955 Kalocsa	.		26	14	10	
Cegléd	.	△	25	10		
860 Szolnok	.	△	25	12	9	10
970 Kecskemét	.		24	13	9	13
Kiskunfélegyháza	.		24	12	11	
982 Szeged	.		26	12	8	12
Mezőhegyes	.	△	26	12	8	
Orosháza	.	△	25	14	12	
990 Békéscsaba	.	△	24	10	7	11
875 Túrkeve	.		25	11	7	11
Berettyóújfalu	.	△	25	11	8	
880 Debrecen	.		23	12	9	9
892 Nyíregyháza	.	=	22	10	9	6
Kisvárda	.		23	10	8	10
Mátészalka	.	△	24	10		
Tiszabecs	.		23	–		
Vác	ny	⌐△	25	11		
Gödöllő	.		23	11	8	
Lőrinci	1	△	–	12		
Gyöngyös	.		24	12		
Balassagyarmat	ny		–	12		
755 Salgótarján	6	⌐	22	10	9	
Galyatető (932 m)	ny	⌐				
851 Kékestető (1000 m)	.		16	11	–	5
Mátraháza (672 m)	.	=	19	12		
865 Eger	ny		22	11	9	4
Putnok	ny	△	23	9	8	
Lillafüred	.		19	10		
772 Miskolc	ny	=	22	9	9	–
Füged	.	△	22	8		
778 Sárospatak	.		22	11	9	9

24 órai csapadék mm		
Rajka	.	
Kapuvár	.	△=
Csorna	.	
Komárom	.	△
Káld	.	
Kőszeg	ny	
Körmend	.	
Letenye	.	
Sümeg	.	
Zirc	.	
Kisbér	.	△
Mór	.	
Alcsút	.	
Esztergom	.	
Dobogókő	–	
Fonyód	.	
Tab	.	
Sárbogárd	.	
Lengyel	.	
Nagykónyi	.	△
Marcali	.	
Somogyszob	.	
Kaposvár	.	=
Barcs	.	
Szigetvár	.	
Bácsalmás	.	
Kiskunhalas	.	
Izsák	–	
Kunszentmiklós	–	
Örkény	.	△
Nagykáta	.	
Jászapáti	.	△
Tiszakécske	.	△=
Nagykőrös	.	
Kistelek	.	
Makó	.	
Szentes	.	
Szarvas	.	△
Szeghalom	.	△
Körösszakál	.	
Tiszaroff	.	
Poroszló	.	△
Karcag	.	△
Hortobágy	.	
Polgár	.	
Hajdúdorog	–	
Nyírlugos	ny	
Csenger	.	△
Vásárosnamény	–	
Záhony	.	
Királyrét	–	
Romhány	ny	⌐
Borsodnádasd	5	⌐
Jósvafő	–	
Szendrőlád	.	
Hidasnémeti	.	
Tokaj	.	
Sárhatvan	1	

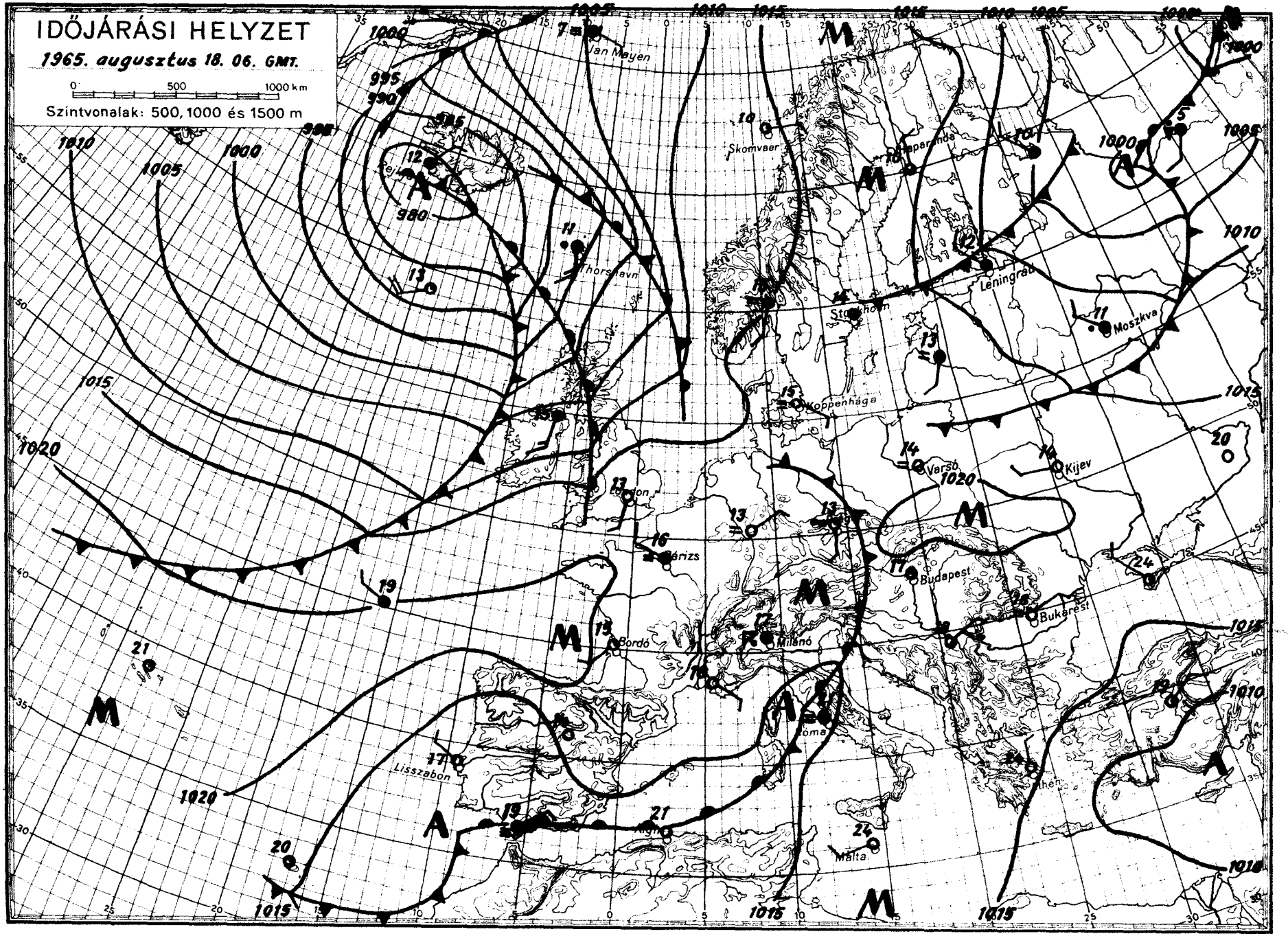

OFFSET-NYOMDA BUDAPEST

IDŐJÁRÁSI NAPIJELENTÉS

ЕЖЕДНЕВНЫЙ МЕТЕОРОЛОГИЧЕСКИЙ БЮЛЛЕТЕНЬ • DAILY WEATHER REPORT
BULLETIN QUOTIDIEN DE TEMPS • TÄGLICHER WETTERBERICHT

KIADJA AZ ORSZÁGOS METEOROLÓGIAI INTÉZET
BUDAPEST II. KITAIBEL PÁL UTCA 1
TELEFON: KÖZPONT: 353-500, IDŐJELZŐ OSZT.: 150-410

MEGJELENIK NAPONKÉNT • ELŐFIZETÉSI ÁRA
A POSTAI KÖLTSÉGGEL EGYÜTT NEGYEDÉVRE 60, Ft
KIADÁSÉRT FELEL AZ INTÉZET IGAZGATÓJA

78. évfolyam 231. szám. + Budapest + 1965. augusztus 19.

Az időjárási helyzet ma reggel és a várható időjárás:

Az európai időjárási helyzetben az utóbbi 24 óra alatt lényeges változás nem következett be. Az északnyugati partok mentén áramló óceáni léghullámok hatására a Brit-szigeteken és Norvégiában szeles, változékony az idő. Északkelet-Európába még mindig tart a hüvös légtömegek beáramlása, átfutó esőkkel. Európa középső részén továbbra is gyengék a légmozgások, és inkább csak az Alpok és Kárpátok vonalától délre szórványosan esők, zivatarok alakulnak ki.

Hazánkban szerdán változó mennyiségü felhőzet mellett a nap a nyugati és délnyugati megyékben 3-5, máshol 7-12 órán át sütött. Néhány helyen jelentéktelen mennyiségü eső esett. A hőmérséklet 23-28 fokig emelkedett. Ma hajnalra északkeleten 9-12, máshol általában 12-17 fokig hült le a levegő. Ma délelőtt hazánkban a Tiszántúlon jobbára derült, máshol felhős idő volt. 11 órára a hőmérséklet országszerte elérte a 22-25 fokot.

Ma 12 órakor Budapesten a hőmérséklet 24 fok, a tengerszintre átszámitott légnyomás 767 mm, alig változik.

Várható időjárás péntek estig:

Változó mennyiségü felhőzet, legfeljebb egy-két helyen kevés eső.
Gyenge szél.
A hőmérséklet alakulásában lényeges változás nem lesz.

Várható legalacsonyabb éjszakai hőmérséklet 12-17, legmagasabb nappali hőmérséklet pénteken 24-29 fok között.

Adámy László s.k.

A hőmérséklet napi középértéke és eltérése a 90 évi átlagtól / Budapesten / :

1965. VIII. 18.: 21,1 C°, +0,3 C°.

1871 óta ezen a napon Budapesten előfordult:

legmagasabb hőmérséklet 38,2 C° /1892/
legalacsonyabb hőmérséklet 9,0 C° /1895/

65.0524.

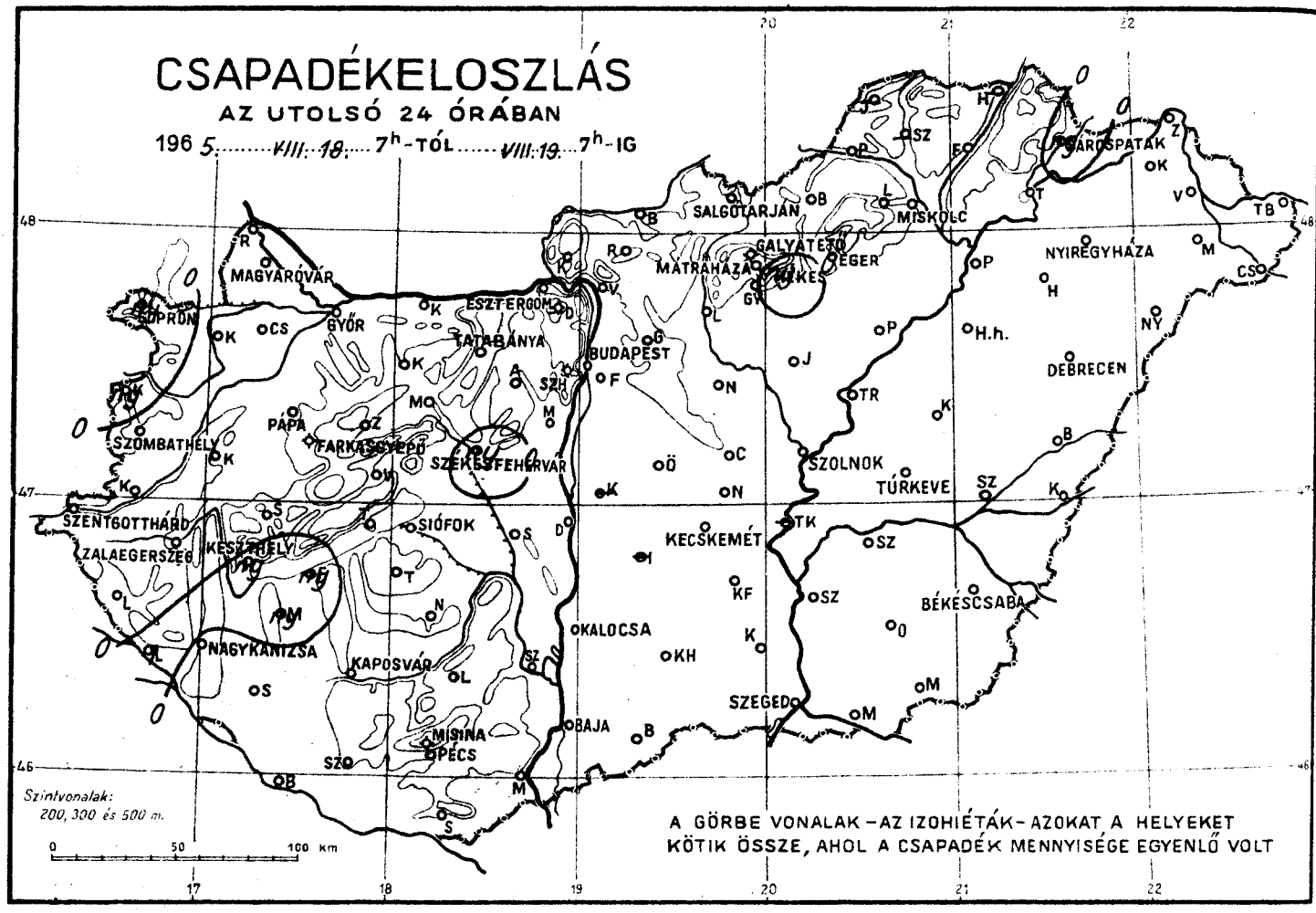
CSAPADÉKELOSZLÁS
AZ UTOLSÓ 24 ÓRÁBAN
1965. VIII. 18. 7h-TÓL VIII. 19. 7h-IG
SALGÓTARJÁN
MISKOLC
GÁROSPATAK
GALYATETŐ
MÁTRAHÁZA
EGER
NYIREGYHÁZA
MAGYARÓVÁR
SOPRON
GYŐR
ESZTERGOM
TATABÁNYA
BUDAPEST
DEBRECEN
SZOMBATHELY
PÁPA
FARKASGYEPŰ
SZÉKESFEHÉRVÁR
SZOLNOK
TÚRKEVE
SZENTGOTTHÁRD
ZALAEGERSZEG
KESZTHELY
SIÓFOK
KECSKEMÉT
BÉKÉSCSABA
KALOCSA
NAGYKANIZSA
KAPOSVÁR
SZEGED
BAJA
MISINA
PÉCS
Szintvonalak: 200, 300 és 500 m.
0 50 100 km
A GÖRBE VONALAK – AZ IZOHIÉTÁK – AZOKAT A HELYEKET KÖTIK ÖSSZE, AHOL A CSAPADÉK MENNYISÉGE EGYENLŐ VOLT

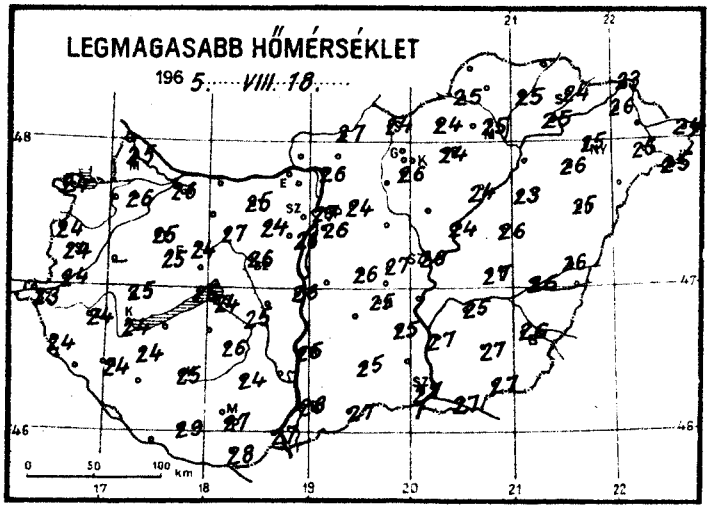
LEGMAGASABB HŐMÉRSÉKLET
1965. VIII. 18.
0 50 100 km

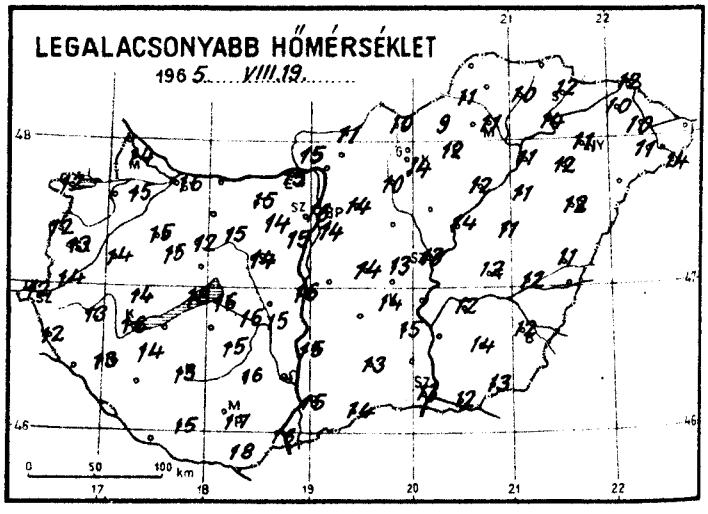
LEGALACSONYABB HŐMÉRSÉKLET
1965. VIII. 19.
0 50 100 km

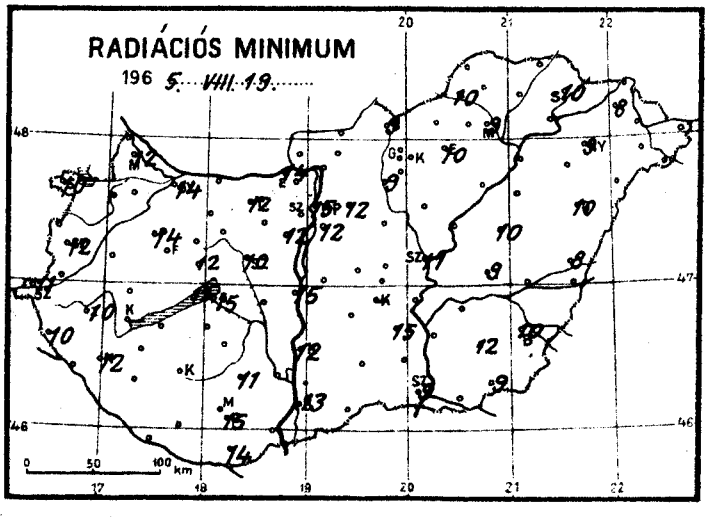
RADIÁCIÓS MINIMUM
1965. VIII. 19.
0 50 100 km

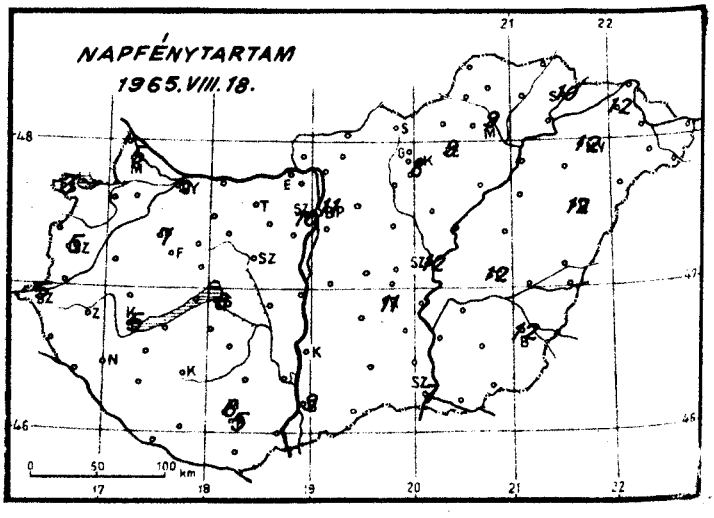
NAPFÉNYTARTAM
1965. VIII. 18.
0 50 100 km

1965. augusztus hó,
19 nap csütörtök

	Az utolsó 24 óra adatai						24 órai csapadék mm		
	Csapadék (mm)		Hőmérsékleti szélsőségek			Napsütés (óra) tegnap			
			tegnapi nappali max.	éjszakai min.	min. 5 cm-en				
12815 Magyaróvár	.		25	14	12	5	Rajka	.	
822 Győr	.	⌓ =	26	16	14	5	Kapuvár	.	⌓ ≡
825 Pápa	.	=	25	15	14	7	Csorna	.	⌓
805 Sopron	ny	⌓ ≡	24	12	10	3	Komárom	.	⌓
812 Szombathely	.	⌓ ≈	24	13	12	5	Káld	.	⌓
910 Szentgotthárd	.	⌓ =	25	12	11	5	Kőszeg	ny	
915 Zalaegerszeg	.	⌓	24	13	10		Körmend	.	
Lenti	.		24	12	10		Letenye	1	
925 Nagykanizsa	.	⌓	24	13	12		Sümeg	.	
920 Keszthely	ny		24	16	-	5	Zirc	.	
Tihany	.		26	18	15		Kisbér	.	⌓
935 Siófok	.	=	24	16	15	8	Mór	.	
942 Pécs	.		27	17	15	5	Alcsút	.	
941 Misinatető (534 m)	.		25	17	15	6	Esztergom	.	
Siklós	.		28	18	14		Dobogókő	-	
827 Farkasgyepű (400 m)	.		23	16	13		Fonyód	ny	
Veszprém	.		25	15	12		Tab	.	
833 Tatabánya	.	⌓	25	15	12		Sárbogárd	.	
839 Budapest (Ferihegy)	.	=	26	14	12		Lengyel	.	
840 Budapest OMI	.		27	16	15	11	Nagykónyi	.	⌓
841 Budapest (Szabadságh.,474 m)	.		23	16	12	10	Marcali	ny	
Martonvásár	.		26	15	12		Somogyszob	.	
835 Székesfehérvár	ny		26	14	10		Kaposvár	.	⌓
Dunaújváros	.		26	16	15		Barcs	.	
Szekszárd	.		26	-			Szigetvár	.	
Mohács	.	⌓	27	16			Bácsalmás	.	
960 Baja	.	⌓	28	15	13	9	Kiskunhalas	.	
955 Kalocsa	.		25	15	12		Izsák	-	
Ceglód	.	⌓	27	13			Kunsztmiklós	-	
860 Szolnok	.	⌓ =	26	13	11	12	Örkény	.	⌓ =
970 Kecskemét	.	=	25	14	-	11	Nagykáta	.	
Kiskunfélegyháza	.		25	15	14		Jászapáti	.	⌓
982 Szeged	.		27	13	9	7	Tiszakécske	-	
Mezőhegyes	.		27	13	9		Nagykőrös	.	
Orosháza	.		27	14	12		Kistelek	.	
990 Békéscsaba	.	⌓	26	12	10	12	Makó	.	
875 Túrkeve	.		27	12	9	12	Szentes	.	
Berettyóújfalu	.	⌓	26	11	8		Szarvas	.	
988 Debrecen	.	=	25	12	10	12	Szeghalom	.	
892 Nyíregyháza	.	=	25	11	9	12	Körösszakál	.	
Kisvárda	.	=	25	10	8	12	Tiszaroff	.	
Mátészalka	.	⌓	25	11			Poroszló	.	⌓
Tiszabecs	.		24	-			Karcag	.	⌓
Vác	.	⌓ =	26	12			Hortobágy	.	
Gödöllő	.		24	14	12		Polgár	.	
Lőrinci	.		-	10	9		Hajdúdorog	.	
Gyöngyös	.		26	14			Nyírlugos	.	
Balassagyarmat	.		27	12			Csenger	.	⌓
755 Salgótarján	.		24	10	9		Vásárosnamény	.	
Galyatető (932 m)	.		18	13			Záhony	.	
851 Kékestető (1000 m)	ny		17	12	-	8	Királyrét	.	
Mátraháza (672 m)	.	=	20	12			Romhány	.	
865 Eger	.	=	24	12	10	9	Borsodnádasd	.	
Putnok	.		25	11	10		Jósvafő	-	
Lillafüred	.		21	11			Szendrőlád	-	
772 Miskolc	.	=	25	11	9	9	Hidasnémeti	-	
Fügöd	.	⌓	25	10			Tokaj	.	
778 Sárospatak	ny		24	12	10	10	Sárhatvan	.	

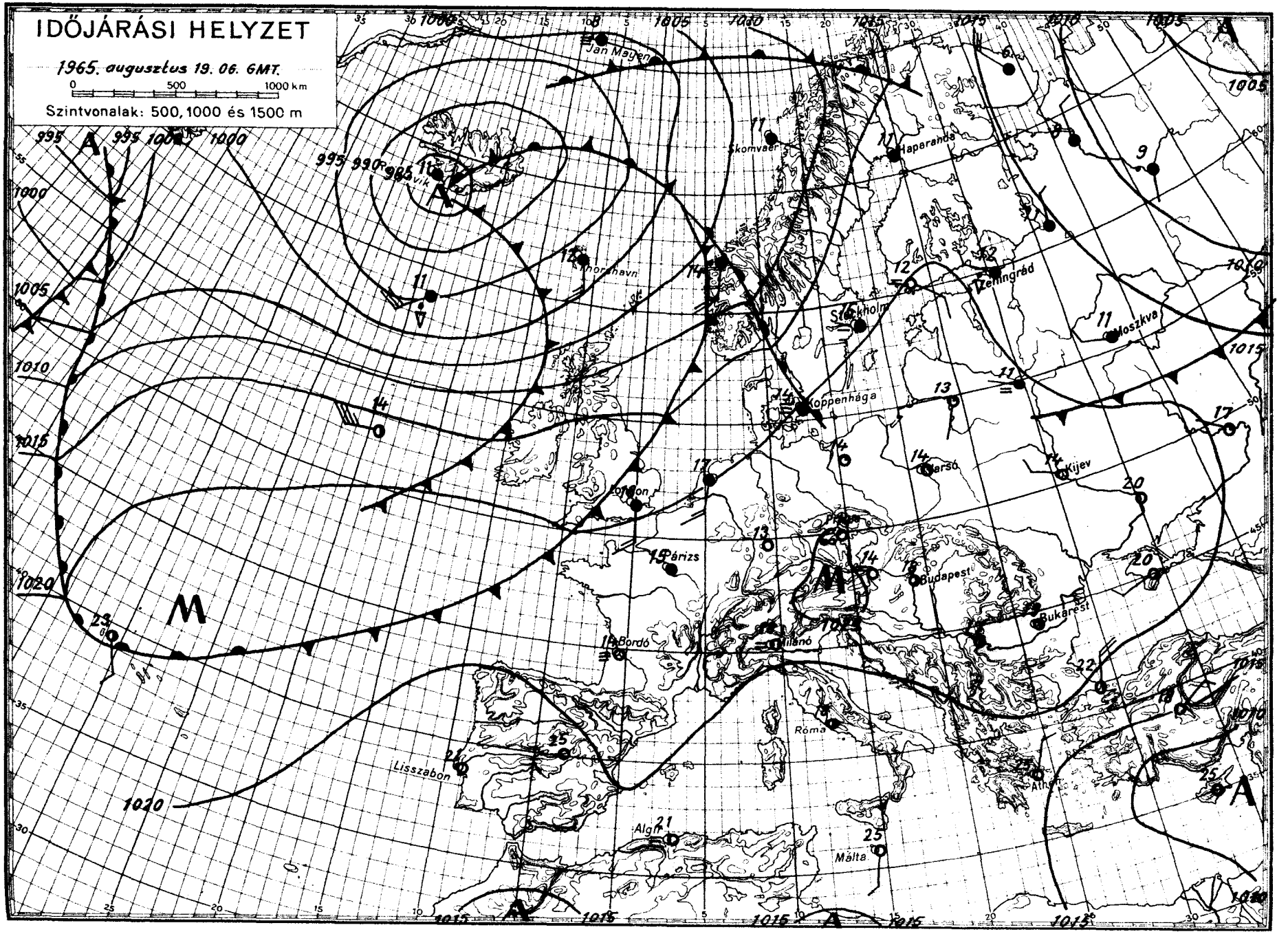

OFFSET-NYOMDA BUDAPEST

IDŐJÁRÁSI NAPIJELENTÉS

ЕЖЕДНЕВНЫЙ МЕТЕОРОЛОГИЧЕСКИЙ БЮЛЛЕТЕНЬ • DAILY WEATHER REPORT
BULLETIN QUOTIDIEN DE TEMPS • TÄGLICHER WETTERBERICHT

KIADJA AZ ORSZÁGOS METEOROLÓGIAI INTÉZET
BUDAPEST II. KITAIBEL PÁL UTCA 1
TELEFON: KÖZPONT: 353-500, IDŐJELZŐ OSZT.: 150-410

MEGJELENIK NAPONKÉNT * ELŐFIZETÉSI ÁRA
A POSTAI KÖLTSÉGGEL EGYÜTT NEGYEDÉVRE 60, Ft
KIADÁSÉRT FELEL AZ INTÉZET IGAZGATÓJA

78. évfolyam 232. szám + B u d a p e s t + 1965. augusztus 20.

Az időjárási helyzet ma reggel és a várható időjárás:

Európa középső és keleti részei felett gyengén felhős, száraz, csendes időt okozva, nagykiterjedésü leszálló légmozgás alakult ki. A Szovjetunió európai területének északi felében ugyanekkor tovább tart a sarkvidéki levegő beáramlása és sokfelé okoz esős, hüvös időjárást. Nyugat-Európa térségébe az Atlanti-óceán felől lépett be ma reggel a hüvös levegő egy hulláma és hatására Franciaország nyugati felében, továbbá a Benelux-államok területén borult, esős lett az idő. A skandináv államok fölé enyhe levegő áramlik.

Hazánkban tegnap főként nappali felhőképződés volt, egy-két helyen esővel, vagy gyenge zivatarral. A csapadék mennyisége általában 1 mm alatt volt, csak Mátraházán mértek 2, Nagykónyiban pedig 5 mm-t. A nap a Dunántul északnyugati felében és a Budapest–Békéscsaba vonaltól északra fekvő vidéken 7-12, az ország többi részén 5-8 órán át sütött. A hőmérséklet 24–29 fokig emelkedett, ma hajnalban általában 9-14, a Dunántul déli felében azonban egy-két helyen csak 15-17 fokig süllyedt. Ma délelőtt országszerte napsütéses, meleg idő volt.

Ma 12 órakor Budapesten a hőmérséklet 25 fok volt, a tengerszintre átszámitott légnyomás 766 mm, gyengén süllyedő irányzatu.

Várható időjárás holnap estig:

Ma kevés felhő, legfeljebb egy-két helyen előforduló gyenge záporeső.
Mérsékelt szél.
Holnap a déli óráktól kezdve nyugat felől felhőátvonulások, a Dunántul néhány helyén záporeső, zivatar.
Mérsékelt déli, zivatar idején megélénkülő és északnyugatira forduló szél.

Várható legalacsonyabb éjszakai hőmérséklet 11-15, legmagasabb nappali hőmérséklet holnap 24–29 fok között, keleten egy-két helyen kevéssel 29 fok felett.

Dr. Tardos Béla s.k.

A hőmérséklet napi középértéke és eltérése a 90 évi átlagtól Budapesten :

1965. VIII. 19.:	21,0 C°	-0,2 C°

1871 óta ezen a napon Budapesten előfordult:

legmagasabb hőmérséklet	37,1 C°	1946
legalacsonyabb hőmérséklet	9,1 C°	1895

65.0525.

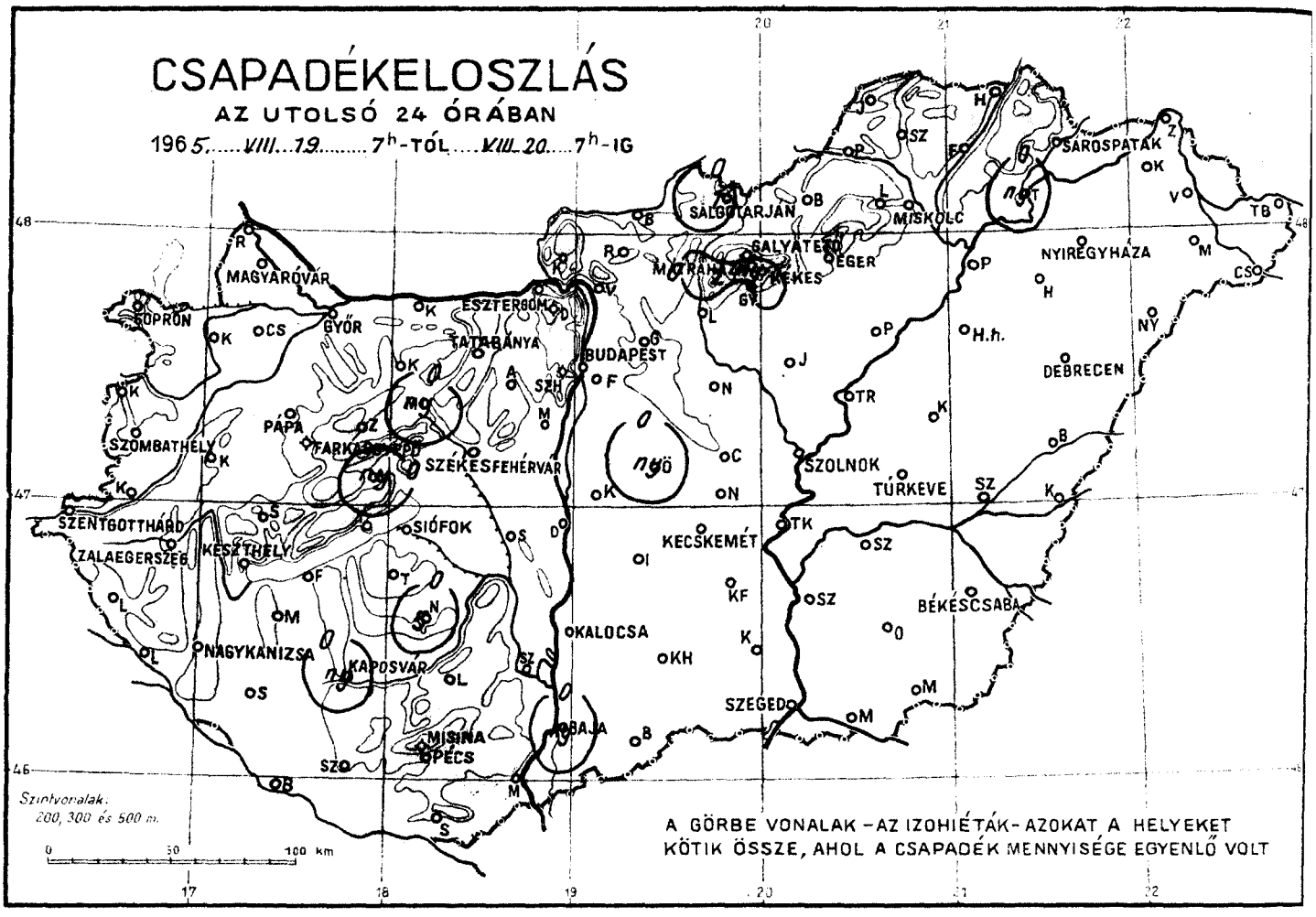
CSAPADÉKELOSZLÁS
AZ UTOLSÓ 24 ÓRÁBAN
1965. VIII. 19. 7h-TÓL VIII. 20. 7h-IG
SOPRON
MAGYARÓVÁR
GYŐR
ESZTERGOM
TATABÁNYA
BUDAPEST
SALGÓTARJÁN
MISKOLC
GALYATETŐ
EGER
MÁTRAHÁZA
EKES
SÁROSPATAK
NYIREGYHÁZA
DEBRECEN
SZOMBATHELY
PÁPA
TARKÁNYKÚT
SZÉKESFEHÉRVÁR
SZOLNOK
TÚRKEVE
SZENTGOTTHÁRD
ZALAEGERSZEG
KESZTHELY
SIÓFOK
KECSKEMÉT
BÉKÉSCSABA
OKALOCSA
NAGYKANIZSA
KAPOSVÁR
SZEGED
MISINA
PÉCS
BAJA
Szintvonalak: 200, 300 és 500 m.
0 50 100 km
A GÖRBE VONALAK – AZ IZOHIÉTÁK – AZOKAT A HELYEKET KÖTIK ÖSSZE, AHOL A CSAPADÉK MENNYISÉGE EGYENLŐ VOLT

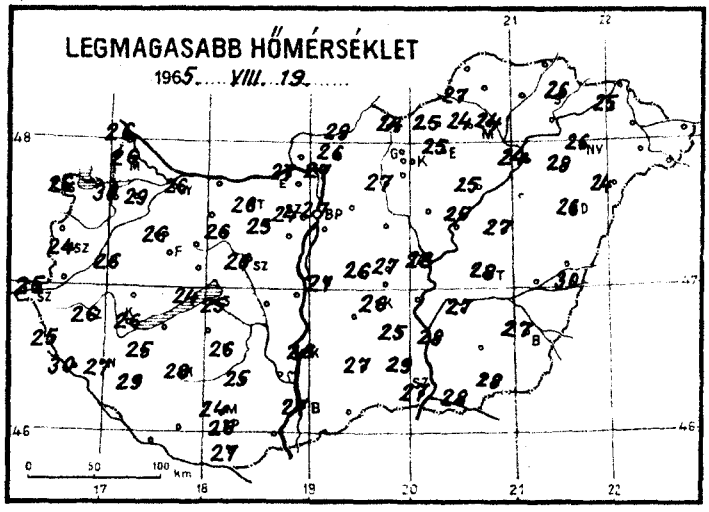
LEGMAGASABB HŐMÉRSÉKLET
1965. VIII. 19.
0 50 100 km

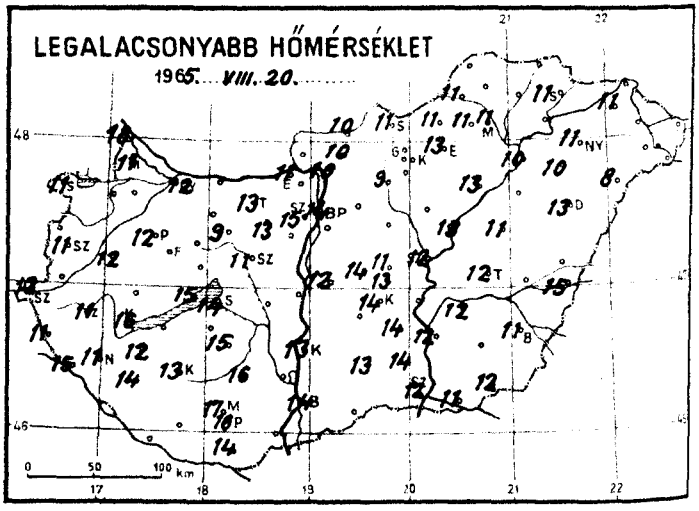
LEGALACSONYABB HŐMÉRSÉKLET
1965. VIII. 20.
0 50 100 km

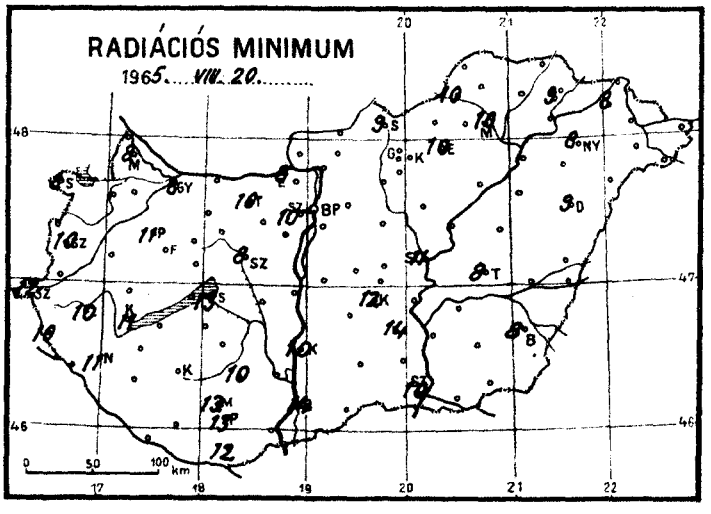
RADIÁCIÓS MINIMUM
1965. VIII. 20.
0 50 100 km

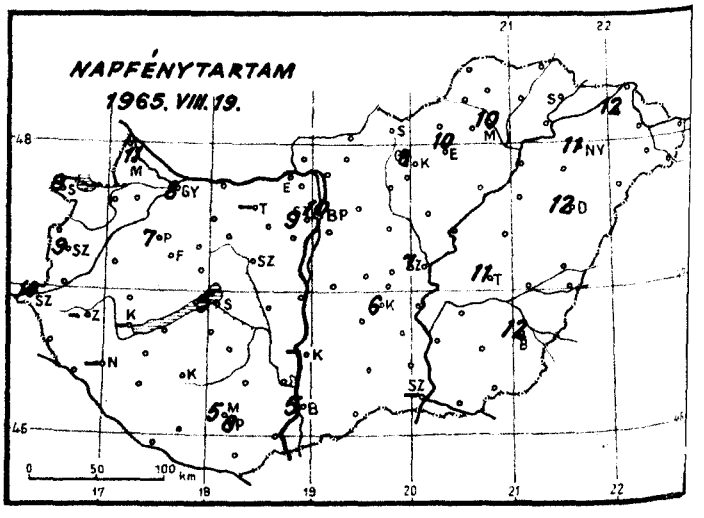
NAPFÉNYTARTAM
1965. VIII. 19.
0 50 100 km

1965. augusztus hó, 20... nap péntek.....

	Az utolsó 24 óra adatai						24 órai csapadék mm		
	Csapadék (mm)		Hőmérsékleti szélsőségek			Napsütés (óra) tegnap			
			tegnapi nappali max.	éjszakai min.	min. 5 cm-en				
12815 Magyaróvár	.		26	11	8	11	Rajka	.	
822 Győr	.		26	12	8	8	Kapuvár	.	
825 Pápa			26	12	11	7	Csorna	.	
805 Sopron	.		26	11	8	9	Komárom	.	
812 Szombathely	.		26	11	10	9	Káld	.	
910 Szentgotthárd	.		26	12	12	10	Kőszeg	.	
915 Zalaegerszeg	.		26	11	10		Körmend	.	
Lenti	.		25	11	10		Letenye	.	
925 Nagykanizsa	.		27	11	11		Sümeg	.	
920 Keszthely	.		26	16	11	-	Zirc	.	
Tihany	.		27	15	13		Kisbér	.	
935 Siófok	.		25	14	13	5	Mór	ny	
942 Pécs	.		26	16	13	8	Alcsút	.	
941 Misinatető (534 m)	.		24	17	13	5	Esztergom	.	
Siklós	.		27	14	12		Dobogókő		
827 Farkasgyepű (400 m)							Fonyód	.	
Veszprém	ny		25	13	10		Tab	.	
833 Tatabánya	.		26	13	10		Sárbogárd		
839 Budapest (Ferihegy)	.		26	12	6		Lengyel	.	
840 Budapest OMI	.		27	14	-	10	Nagykónyi	5	
841 Budapest (Szabadságh. 474 m)	.		24	15	10	9	Marcali	.	
Martonvásár							Somogyszob	.	
835 Székesfehérvár	.		26	11	8		Kaposvár	ny	
Dunaújváros	.		26	17	15		Barcs	.	
Szekszárd	.		26	14	13		Szigetvár	.	
Mohács	.		27	14			Bácsalmás	.	
960 Baja	ny		27	14	14	5	Kiskunhalas	.	
955 Kalocsa	.		26	13	10		Izsák		
Cegléd	.		27	11	-		Kunsztmiklós	.	
860 Szolnok	.		28	12	11	7	Örkény	ny	K
970 Kecskemét	.		26	14	12	6	Nagykáta	.	
Kiskunfélegyháza	.		25	14	14		Jászapáti	.	
982 Szeged	.		27	12	10	-	Tiszakécske		
Mezőhegyes	.		28	12			Nagykőrös	.	
Orosháza	.		27	14	12		Kistelek	.	
990 Békéscsaba	.		27	11	8	12	Makó	.	
875 Túrkeve	.		28	12	8	11	Szentes	.	
Berettyóújfalu	.		27	11	7		Szarvas	.	
880 Debrecen	.		26	13	9	12	Szeghalom	.	
892 Nyíregyháza	.		26	10	8	11	Körösszakál	.	
788 Kisvárda	.		25	11	8	12	Tiszaroff	.	
Mátészalka	.		27	12			Poroszló	.	
Tiszabecs	.		25	7			Karcag	.	
Vác	.		27	10			Hortobágy	.	
Gödöllő	.		26	11	8		Polgár	.	
Lőrinci	.		27	9			Hajdúdorog	.	
Gyöngyös	.		27	9			Nyírlugos	.	
Balassagyarmat	.		29	10			Csenger	.	
755 Salgótarján	1		24	11	9		Vásárosnamény		
Galyatető (932 m)	.		19	14			Záhony	.	
851 Kékestető (1000 m)	ny		18	13	-	8	Királyrét		
Mátraháza (672 m)	2		21	12			Romhány	.	
865 Eger	.		25	13	10	10	Borsodnádasd	.	
Putnok	.		27	11	10		Jósvafő		
Lillafüred	.		24	11			Szendrőlád		
772 Miskolc	.		27	11	10	10	Hidasnémeti		
Fügöd							Tokaj	ny	K
778 Sárospatak	.		26	11	9	12	Sárhatvan	.	

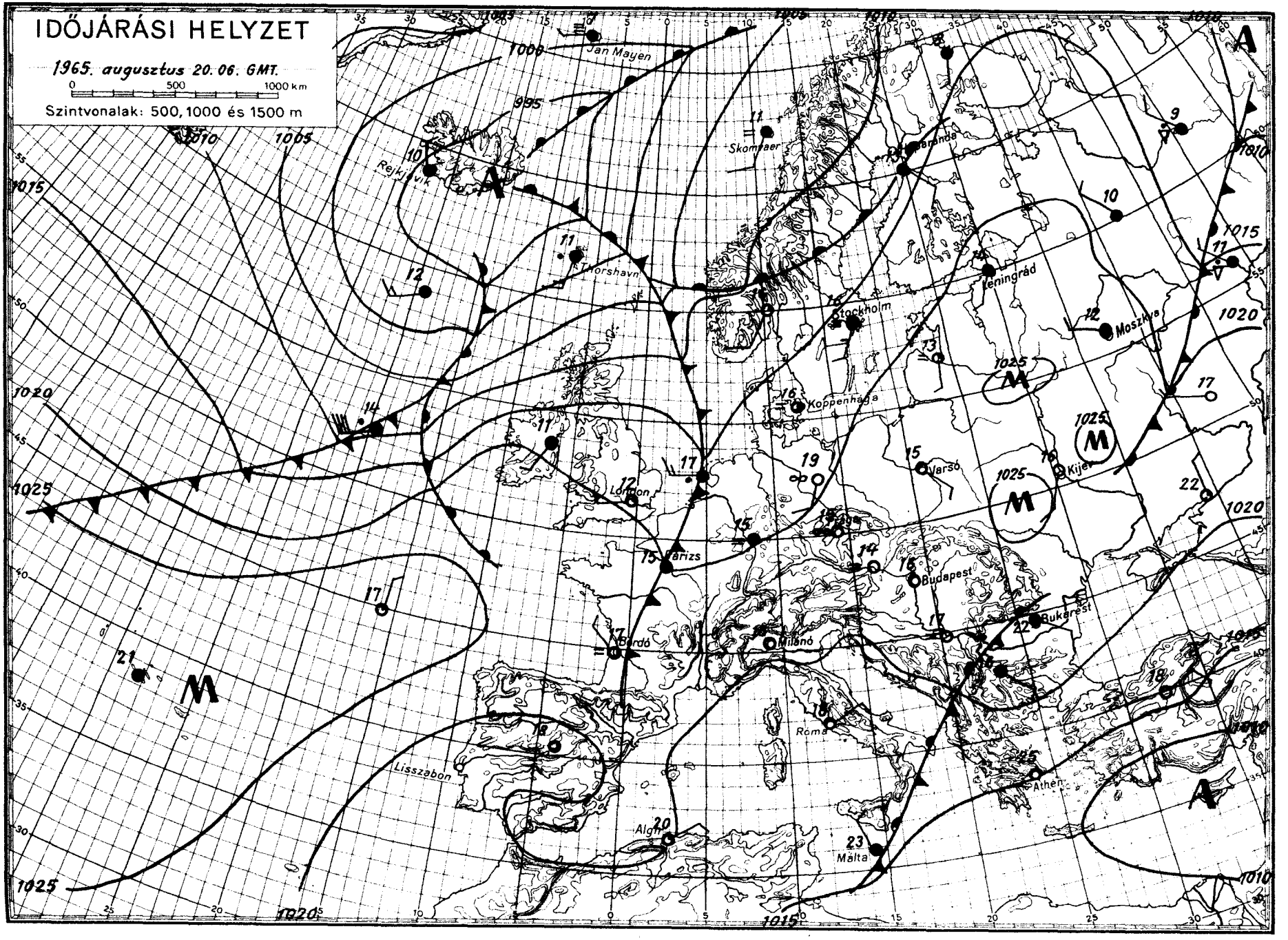

OFFSET-NYOMDA BUDAPEST

IDŐJÁRÁSI NAPIJELENTÉS

ЕЖЕДНЕВНЫЙ МЕТЕОРОЛОГИЧЕСКИЙ БЮЛЛЕТЕНЬ • DAILY WEATHER REPORT
BULLETIN QUOTIDIEN DE TEMPS • TÄGLICHER WETTERBERICHT

KIADJA AZ ORSZÁGOS METEOROLÓGIAI INTÉZET
BUDAPEST II. KITAIBEL PÁL UTCA 1
TELEFON: KÖZPONT: 353-500, IDŐJELZŐ OSZT.: 150-410

MEGJELENIK NAPONKÉNT • ELŐFIZETÉSI ÁRA A POSTAI KÖLTSÉGGEL EGYÜTT NEGYEDÉVRE 60, Ft
KIADÁSÉRT FELEL AZ INTÉZET IGAZGATÓJA

78. évfolyam 233. szám. + B u d a p e s t + 1965. augusztus 21.

Az időjárási helyzet ma reggel és a várható időjárás:

Az elmult napok során az Atlanti-óceánról érkező ciklonok Európának többnyire csak északi részeit érintették, igy szárazföldünk nagyobb részén a még erőteljes augusztusi napsugárzás fokozatos felmelegedést biztositott. A ma reggeli időjárási helyzetkép szerint, az óceáni cikloncsalád egy tagja uj mozgási pályát választva, a Brit-szigeteken át Közép-Európa irányában halad. Nagy sebessége révén holnap előreláthatólag már a Kárpátmedence időjárásának kialakitásában is szerepet játszik: ami átmeneti felmelegedésben, majd időrosszabbodásban fejeződik ki.

Hazánkban tegnap napos, száraz, az évszaknak megfelelő átlaghőmérsékletü idő alakult ki. A hőmérséklet 24, 29 fokig emelkedett, ma hajnalra lo, 15 fokig süllyedt. Ma délelőtt tovább tartott a száraz, napos idő, a hőmérséklet 11 óráig elérte a 24, 28 fokot. Az emlitett ciklon közeledtével erőteljes légnyomás-süllyedés kezdődött, a szél délkeleti, déli irányból fokozatosan megélénkült.

Ma 12 órakor Budapesten a hőmérséklet 26 fok, a tengerszintre átszámitott légnyomás 763 mm, mérsékelten süllyedő irányzatu.

Várható időjárás vasárnap estig:

Ma: felhőátvonulások, legfeljebb néhány helyen futó eső, zivatar; holnap délután: északnyugatról növekvő felhőzet, a Dunántulon sok helyen esővel zivatarral. Élénkülő déli, délnyugati, holnap délután a Dunántulon északnyugatira forduló és megerősödő szél. Az éjszakai lehülés mérséklődik, a nappali felmelegedés a Tiszántulon kissé fokozódik, a nyugati országrészben holnap délután már csökken.

Várható legalacsonyabb éjszakai hőmérséklet: 12,17, legmagasabb nappali hőmérséklet holnap: keleten 28,32, nyugaton 24, 28 fok között.

Tóth Pál s.k.

A hőmérséklet napi középértéke és eltérése a 90 évi átlagtól Budapesten :

1965. VIII. 20.: 21,3 C°, -0,1 C°.

1871 óta ezen a napon Budapesten előfordult:

legmagasabb hőmérséklet	36,5 C°	1943
legalacsonyabb hőmérséklet	8,8 C°	1885

650526.

CSAPADÉKELOSZLÁS

AZ UTOLSÓ 24 ÓRÁBAN

196 5. VIII. 20. 7h-TÓL VIII. 21. 7h-IG

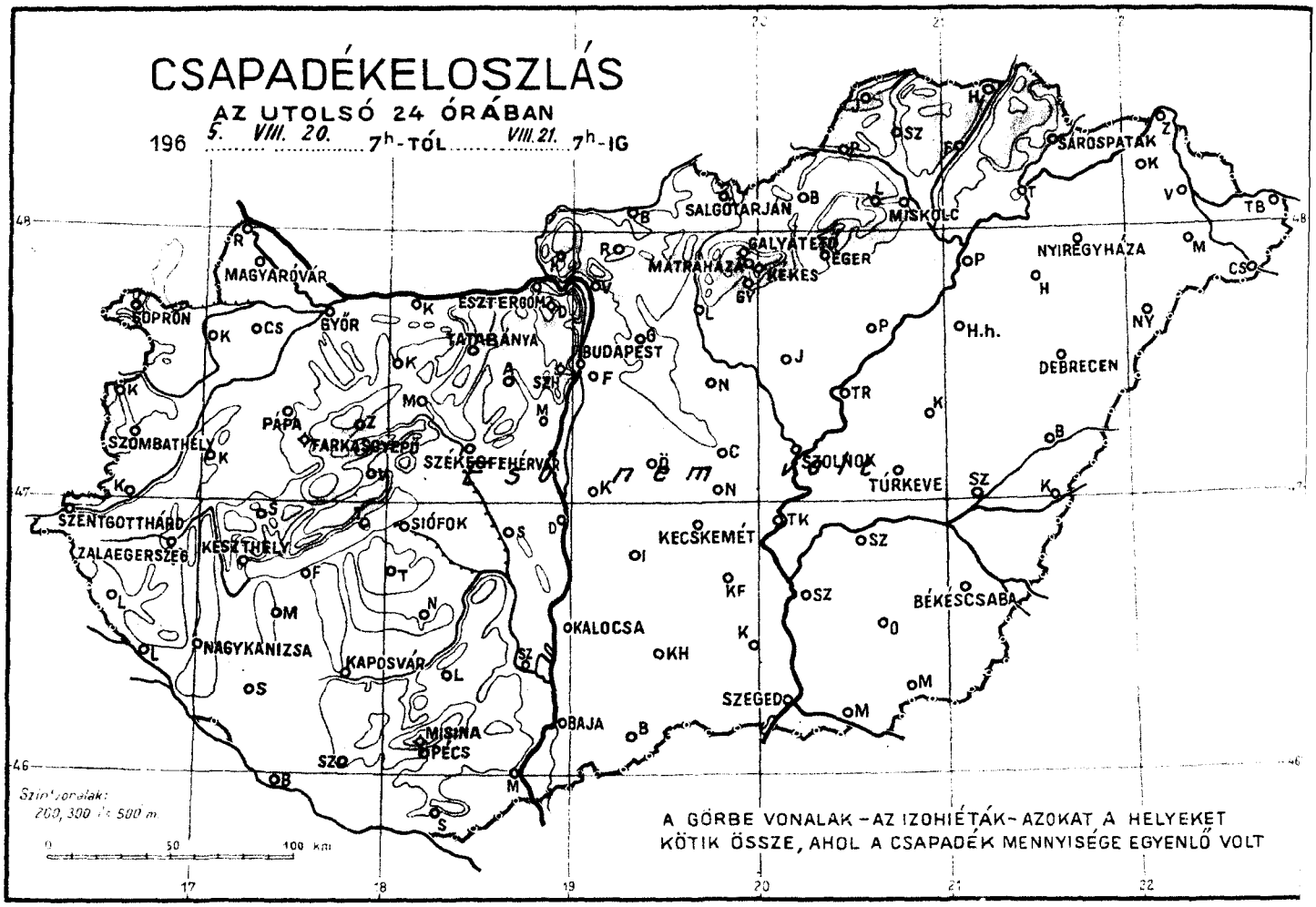

A GÖRBE VONALAK – AZ IZOHIÉTÁK – AZOKAT A HELYEKET KÖTIK ÖSSZE, AHOL A CSAPADÉK MENNYISÉGE EGYENLŐ VOLT

LEGMAGASABB HŐMÉRSÉKLET

196 5. VIII. 20.

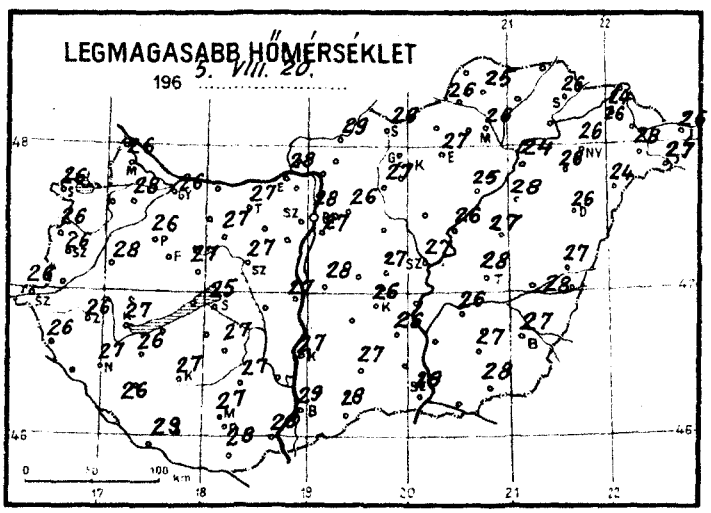

LEGALACSONYABB HŐMÉRSÉKLET

196 5. VIII. 21.

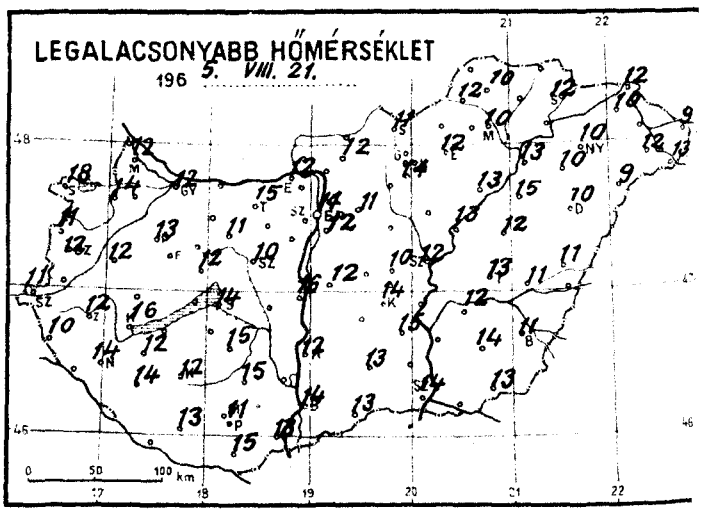

RADIÁCIÓS MINIMUM

196 5. VIII. 21.

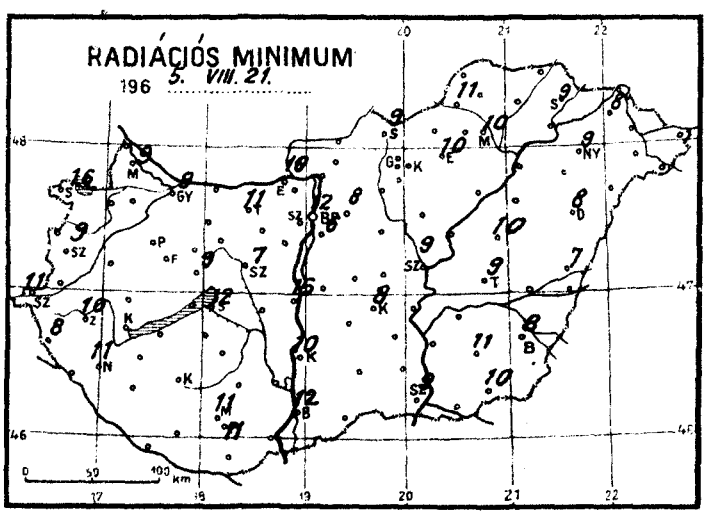

NAPFÉNYTARTAM

1965. VIII. 20.

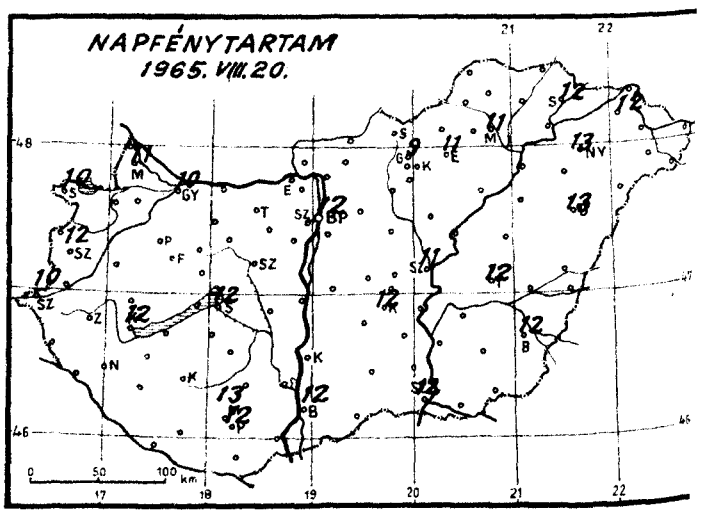

1965. augusztus hó,
21 szombat nap

	Az utolsó 24 óra adatai						24 órai csapadék mm		
	Csapadék (mm)		Hőmérsékleti szélsőségek			Napsütés (óra) tegnap			
			tegnapi nappali max.	éjszakai min.	min. 5 cm-en				
12815 Magyaróvár	•		26	12	9	11	Rajka	•	
822 Győr	•	△	26	12	9	10	Kapuvár	•	≡
825 Pápa	•		26	13			Csorna	•	△
805 Sopron	•		26	18	16	10	Komárom	•	△
812 Szombathely	•	△	26	12	9	12	Káld	•	△
910 Szentgotthárd	•	△	26	11	11	10	Kőszeg	•	
915 Zalaegerszeg	•	△	26	12	10		Körmend	•	
Lenti	•		26	10	8		Letenye	•	
925 Nagykanizsa	•	△	27	14	11		Sümeg	•	
920 Keszthely	•		27	16	-	12	Zirc	•	
Tihany	•		26	17	15		Kisbér	•	△
935 Siófok	•		25	14	12	12	Mór	•	
942 Pécs	•		27	11	11	12	Alcsút	•	
941 Misinatető (534 m)	•		25	17	13	13	Esztergom	•	
Siklós	•		28	15	11		Dobogókő	–	
827 Farkasgyepű (400 m)	•		25	15			Fonyód	•	
Veszprém	•		27	12	9		Tab	–	
833 Tatabánya	•		27	15	11		Sárbogárd	–	
839 Budapest (Ferihegy)	•		27	12	6		Lengyel	•	
840 Budapest OMI	•		28	14	12	12	Nagykónyi	•	△
841 Budapest (Szabadságh., 474 m)	•	△	24	15	12	12	Marcali	•	△
Martonvásár	•		24	14	11		Somogyszob	•	
835 Székesfehérvár	•		27	10	7		Kaposvár	•	△
Dunaújváros	•		27	16	15		Barcs	•	
Szekszárd	–						Szigetvár	•	
Mohács	•	△	28	13			Bácsalmás	•	
960 Baja	•	△	29	14	12	12	Kiskunhalas	•	
955 Kalocsa	•		27	12	10		Izsák	–	
Cegléd	•	△	27	10			Kunsztmiklós	•	
860 Szolnok	•	△	27	12	9	11	Örkény	•	△
970 Kecskemét	•		26	14	8	12	Nagykáta	•	
Kiskunfélegyháza	•		26	15	-		Jászapáti	•	△
982 Szeged	•		28	12	9	12	Tiszakécske	–	
Mezőhegyes	•	△	28	13	10		Nagykőrös	•	
Orosháza	•	△	27	14	11		Kistelek	•	
990 Békéscsaba	•	△	27	11	8	12	Makó	•	
875 Túrkeve	•		28	13	9	12	Szentes	–	
Berettyóújfalu	•	△	27	11	7		Szarvas	•	△
880 Debrecen	•		26	10	8	13	Szeghalom	•	
892 Nyíregyháza	•		26	10	9	13	Körösszakál	•	
Kisvárda	•		26	10	8	12	Tiszaroff	•	
Mátészalka	•	△	28	12			Poroszló	•	
Tiszabecs	•		26	9			Karcag	•	△
Vác	•	△ =	28	11			Hortobágy	•	
Gödöllő	•		26	11	8		Polgár	•	
Lőrinci	•		29	11	9		Hajdúdorog	•	
Gyöngyös	•		27	14			Nyírlugos	•	
Balassagyarmat	•		29	12			Csenger	•	△
755 Salgótarján	•		26	11	9		Vásárosnamény	•	
Galyatető (932 m)	•		20	14			Záhony	•	
851 Kékestető (1000 m)	•		19	13	-	9	Királyrét	–	
Mátraháza (672 m)	•		22	13			Romhány	•	
865 Eger	•		27	12	10	11	Borsodnádasd		
Putnok	•	△	26	12	11		Jósvafő	•	
Lillafüred	•		24	12			Szendrőlád	•	
772 Miskolc	•		26	10	10	11	Hidasnémeti	•	
Füzesabony	•	△	26	10			Tokaj	•	
778 Sárospatak	•		26	12	9	12	Sárhatvan	•	

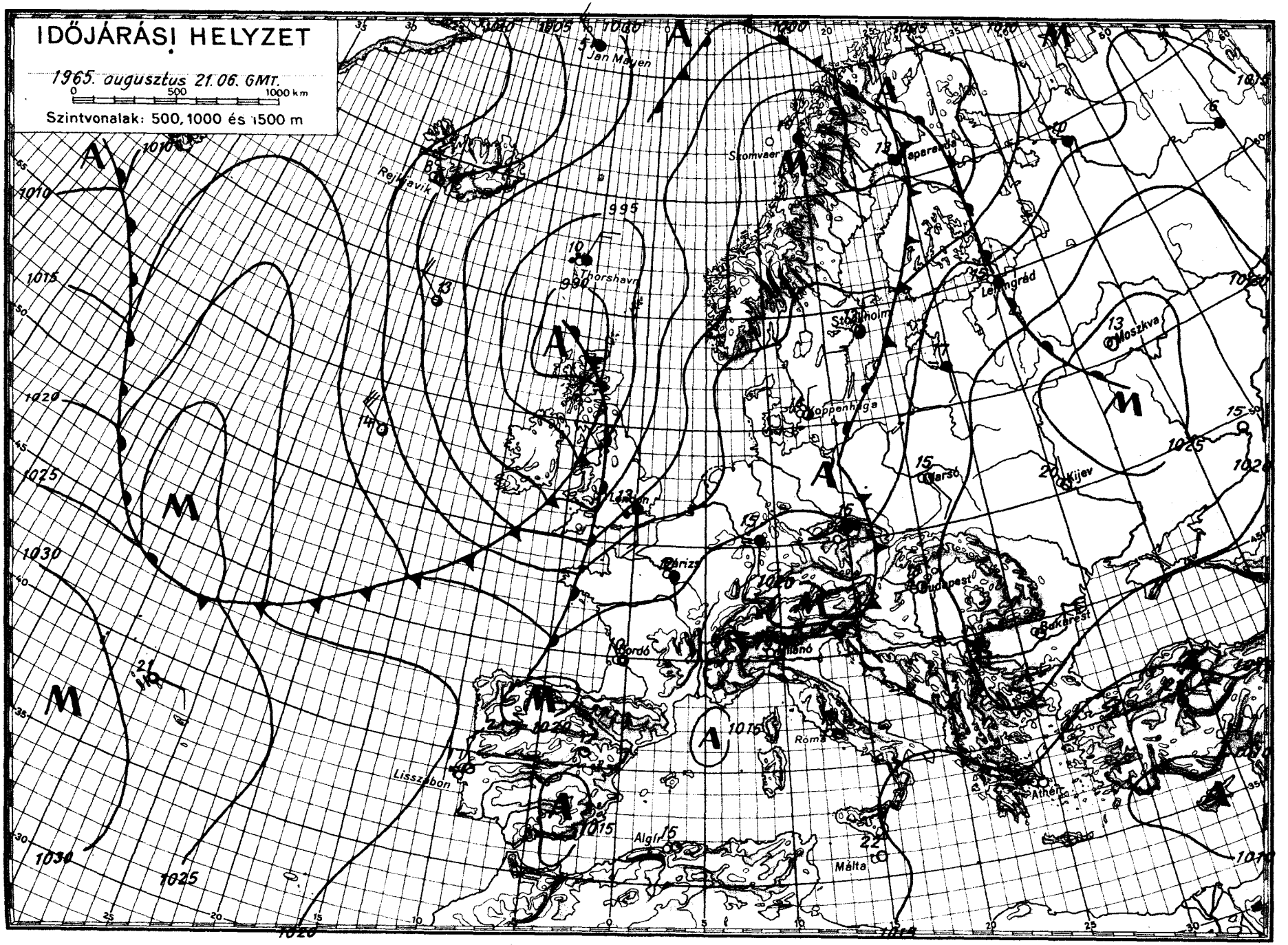
IDŐJÁRÁSI HELYZET
1965. augusztus 21. 06. GMT.
0 500 1000 km
Szintvonalak: 500, 1000 és 1500 m
Jan Mayen
Reykjavik
Thorshavn
Skomvaer
Stockholm
Leningrád
Moszkva
Koppenhága
Varsó
Kijev
Párizs
Budapest
Bukarest
Athén
Róma
Málta
Algír
Lisszabon
A
M

IDŐJÁRÁSI NAPIJELENTÉS

ЕЖЕДНЕВНЫЙ МЕТЕОРОЛОГИЧЕСКИЙ БЮЛЛЕТЕНЬ • DAILY WEATHER REPORT
BULLETIN QUOTIDIEN DE TEMPS • TÄGLICHER WETTERBERICHT

KIADJA AZ ORSZÁGOS METEOROLÓGIAI INTÉZET
BUDAPEST II. KITAIBEL PÁL UTCA 1
TELEFON: KÖZPONT: 353-500, IDŐJELZŐ OSZT.: 150-410

MEGJELENIK NAPONKÉNT • ELŐFIZETÉSI ÁRA
A POSTAI KÖLTSÉGGEL EGYÜTT NEGYEDÉVRE 60. Ft
KIADÁSÉRT FELEL AZ INTÉZET IGAZGATÓJA

78. évfolyam 234. szám. + B u d a p e s t + 1965. augusztus 22.

Az időjárási helyzet ma reggel és a várható időjárás:

A központjával az Északi-tenger térségében elhelyezkedő ciklon délnyugati, déli oldalán áramló hüvös, óceáni eredetü levegő Nyugat-Európa fölött lefékeződött és zöme a Földközi-tenger medencéjének nyugati részére zudult le. Hatására Nyugat- és Délnyugat-Európában hüvös, változékony az idő, többfelé esik az eső, s elsősorban a Brit-szigeteken erős, helyenként viharos erejü szelek fujnak. Közép-Európában egyelőre még, a délkelet felől érkező száraz, meleg levegő hatására kevés a felhő, de a megélénkülő déli szél már jelzi a nyugateurópai ciklon hatását. Száraz, csendes, meleg az idő a Szovjetunió európai területének nagyrészén.

Hazánk fölött tegnap csak gyenge nappali felhőképződés volt, s igy országszerte 9-12 órán át sütött a nap. Eső nem volt. A hőmérséklet napközben 26-31 fokig emelkedett, az éjszaka folyamán 11-17 fokig süllyedt. Ma hajnalban Karcag és Debrecen környékén kisebb záporeső esett, de a lehullott csapadék nem ért el mérhető mennyiséget. Ma délelőtt derült volt az ég, a Dunántulon és a Duna-Tisza közén élénk, helyenként erős délkeleti, déli szél fujt. A hőmérsékletek 11 óráig 24-27 fokig emelkedtek.

Ma 12 órakor Budapesten a hőmérséklet 27 fok, a tengerszintre átszámitott légnyomás 749 mm, mérsékelten süllyedő irányzatu.

Várható időjárás hétfő estig:

Ma kevés felhő eső nélkül, holnap elsősorban nyugaton megnövekvő mennyiségü felhőzet, esetleg záporok, zivatarok.
Élénk, helyenként erős déli, délnyugati szél.
Meleg idő.

Várható legalacsonyabb éjszakai hőmérséklet: 13-18,
legmagasabb nappali hőmérséklet holnap: általában 28-32, nyugaton helyenként egy-két fokkal 28 fok alatt.

Vissy Károly s.k.

A hőmérséklet napi középértéke és eltérése a 90 évi átlagtól Budapesten :

1965. VIII. 21.: 22,0 C°, +1,0 C°

1871 óta ezen a napon Budapesten előfordult:

legmagasabb hőmérséklet	39,0 C°	1943
legalacsonyabb hőmérséklet	10,0 C°	1940

65.0527

CSAPADÉKELOSZLÁS

AZ UTOLSÓ 24 ÓRÁBAN

196 5. VIII. 21. 7h-TÓL VIII. 22. 7h-IG

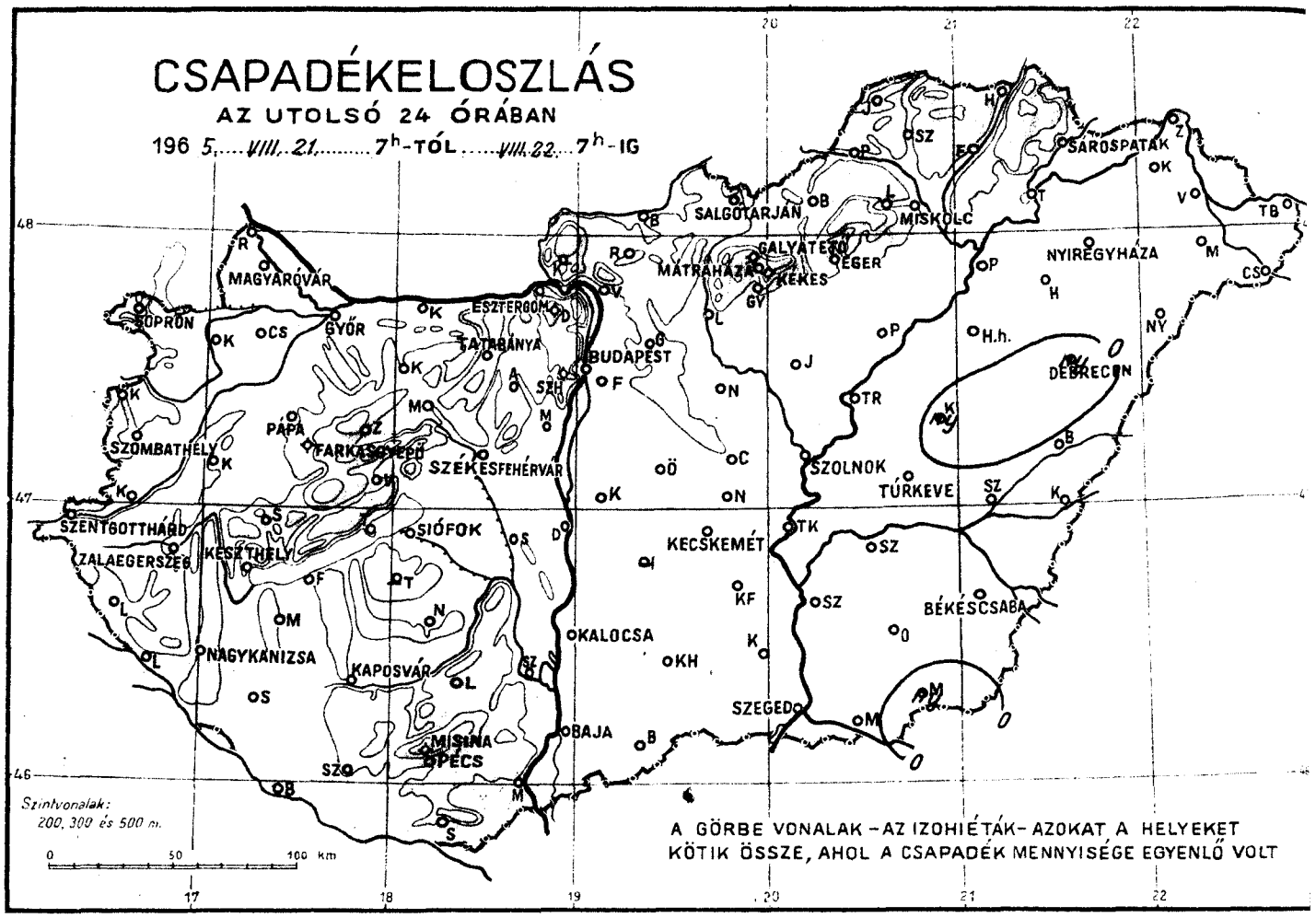

A GÖRBE VONALAK – AZ IZOHIÉTÁK – AZOKAT A HELYEKET KÖTIK ÖSSZE, AHOL A CSAPADÉK MENNYISÉGE EGYENLŐ VOLT

LEGMAGASABB HŐMÉRSÉKLET

196 5. VIII. 21.

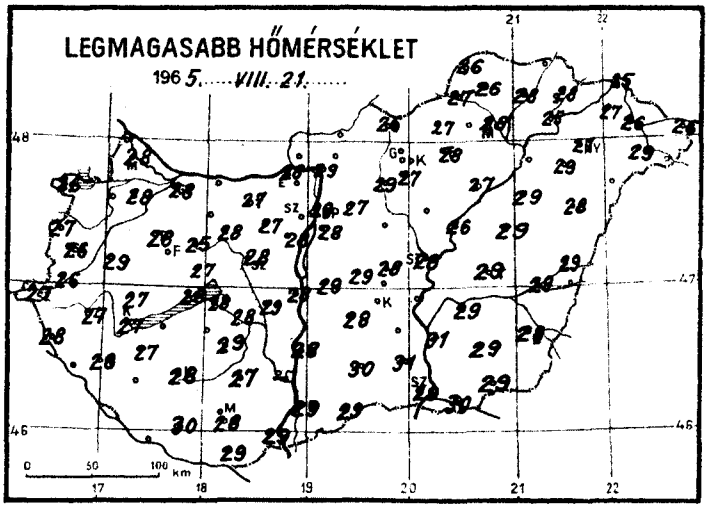

LEGALACSONYABB HŐMÉRSÉKLET

196 5. VIII. 22.

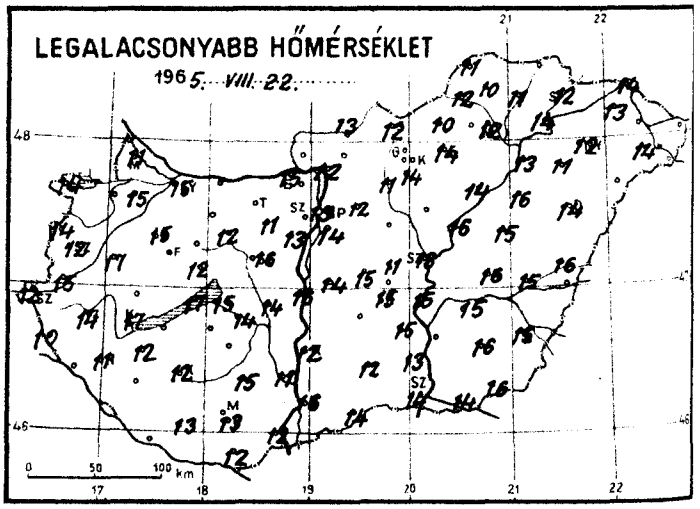

RADIÁCIÓS MINIMUM

196 5. VIII. 22.

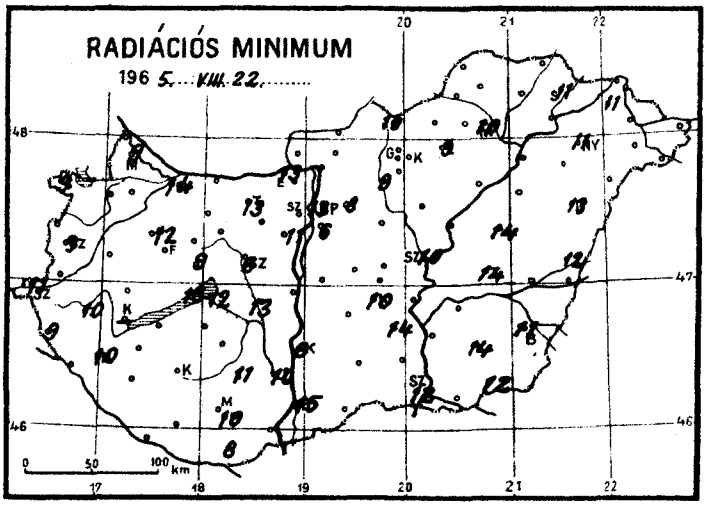

NAPFÉNYTARTAM

1965. VIII. 21.

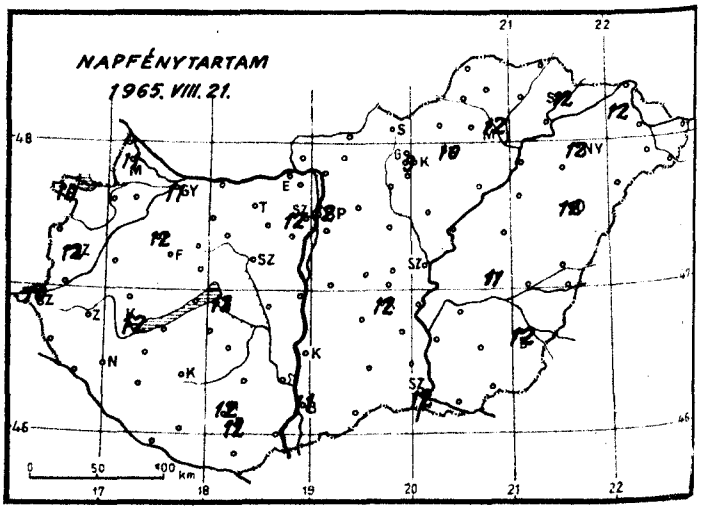

1965. augusztus hó, 22 nap vasárnap

	Az utolsó 24 óra adatai						24 órai csapadék mm		
	Csapadék (mm)		Hőmérsékleti szélsőségek			Napsütés (óra) tegnap			
			tegnapi nappali max.	éjszakai min.	min. 5 cm-en				
12815 Magyaróvár	.		28	11	9	11	Rajka	.	
822 Győr	.		28	15	14	11	Kapuvár	.	
825 Pápa	.	=	28	15	12	12	Csorna	.	⌓
805 Sopron	.	⌓	26	14	9	10	Komárom	.	⌓
812 Szombathely	.	⌓ =	26	12	9	12	Káld	.	⌓
910 Szentgotthárd	.	≡	27	12	11	10	Kőszeg	.	
915 Zalaegerszeg	.	⌓ =	27	14	10		Körmend	.	
Lenti	.		28	10	9		Letenye	.	
925 Nagykanizsa	.	⌓	28	11	10		Sümeg	.	
920 Keszthely	.		27	17	-	12	Zirc	.	
Tihany	.		28	17	15		Kisbér	.	⌓
935 Siófok	.		28	15	12	12	Mór	.	
942 Pécs	.		28	13	10	12	Alcsút	.	
941 Misinatető (534 m)	.		27	16	12	12	Esztergom	.	
Siklós	.		29	12	8		Dobogókő	.	
827 Farkasgyepű (400 m)	.		25	15	-		Fonyód	.	
Veszprém	.		27	12	9		Tab	–	
833 Tatabánya	.		27	-	13		Sárbogárd	.	
839 Budapest (Ferihegy)	.		28	14	6		Lengyel	.	
840 Budapest OMI	.		29	15	13	12	Nagykónyi	.	⌓
841 Budapest (Szabadságh.,474 m)	.		25	16	12	12	Marcali	.	⌓
Martonvásár	.		28	13	11		Somogyszob	.	
835 Székesfehérvár	.		28	16	6		Kaposvár	.	⌓
Dunaújváros	.		28	16	16		Barcs	.	
Szekszárd	.	⌓	–	11	10		Szigetvár	.	
Mohács	.	⌓	29	12			Bácsalmás	.	
960 Baja	.		29	16	15	11	Kiskunhalas	.	
955 Kalocsa	.		28	12	8		Izsák	–	
Ceglód	.	⌓	28	11			Kunsztmiklós	.	
860 Szolnok	.	⌓ =	29	13	10	12	Örkény	.	⌓
970 Kecskemét	.		28	15	10	12	Nagykáta	.	⌓
Kiskunfélegyháza	.		–	15	14		Jászapáti	.	⌓
982 Szeged	.		29	14	12	12	Tiszakécske	.	⌓ =
Mezőhegyes	ny		29	16	12		Nagykőrös	.	
Orosháza	.		29	16	14		Kistelek	.	
990 Békéscsaba	.		28	15	11	12	Makó	.	
875 Túrkeve	.		29	16	12	11	Szentes	.	
Berettyóújfalu	.	⌓	29	16	12		Szarvas	.	
880 Debrecen	ny		28	14	13	12	Szeghalom	.	⌓
892 Nyíregyháza	.		27	12	11	12	Körösszakál	.	
Kisvárda	.		27	13	11	12	Tiszaroff	.	
Mátészalka	.		29	14			Poroszló	.	
Tiszabecs	.		26	-			Karcag	ny	
Vác	.	⌓	29	12			Hortobágy	.	
Gödöllő	.		27	12	8		Polgár	.	
Lőrinci	.		29	11	9		Hajdúdorog	.	
Gyöngyös	.		27	14			Nyírlugos	ny	
Balassagyarmat	.		–	13			Csenger	.	⌓
755 Salgótarján	.		26	12	10		Vásárosnamény	.	
Galyatető (932 m)	.		20	15			Záhony	.	
851 Kékestető (1000 m)	.		20	14	-	9	Királyrét	–	
Mátraháza (672 m)	.		22	16			Romhány	.	
865 Eger	.		28	14	9	10	Borsodnádasd	.	
Putnok	.	=	27	12			Jósvafő	.	
Lillafüred	.		25	11			Szendrőlád	.	
772 Miskolc	.	=	28	12	10	11	Hidasnémeti	.	
Füged	.	⌓	28	11			Tokaj	.	
778 Sárospatak	.		28	12	11	12	Sárhatvan	.	

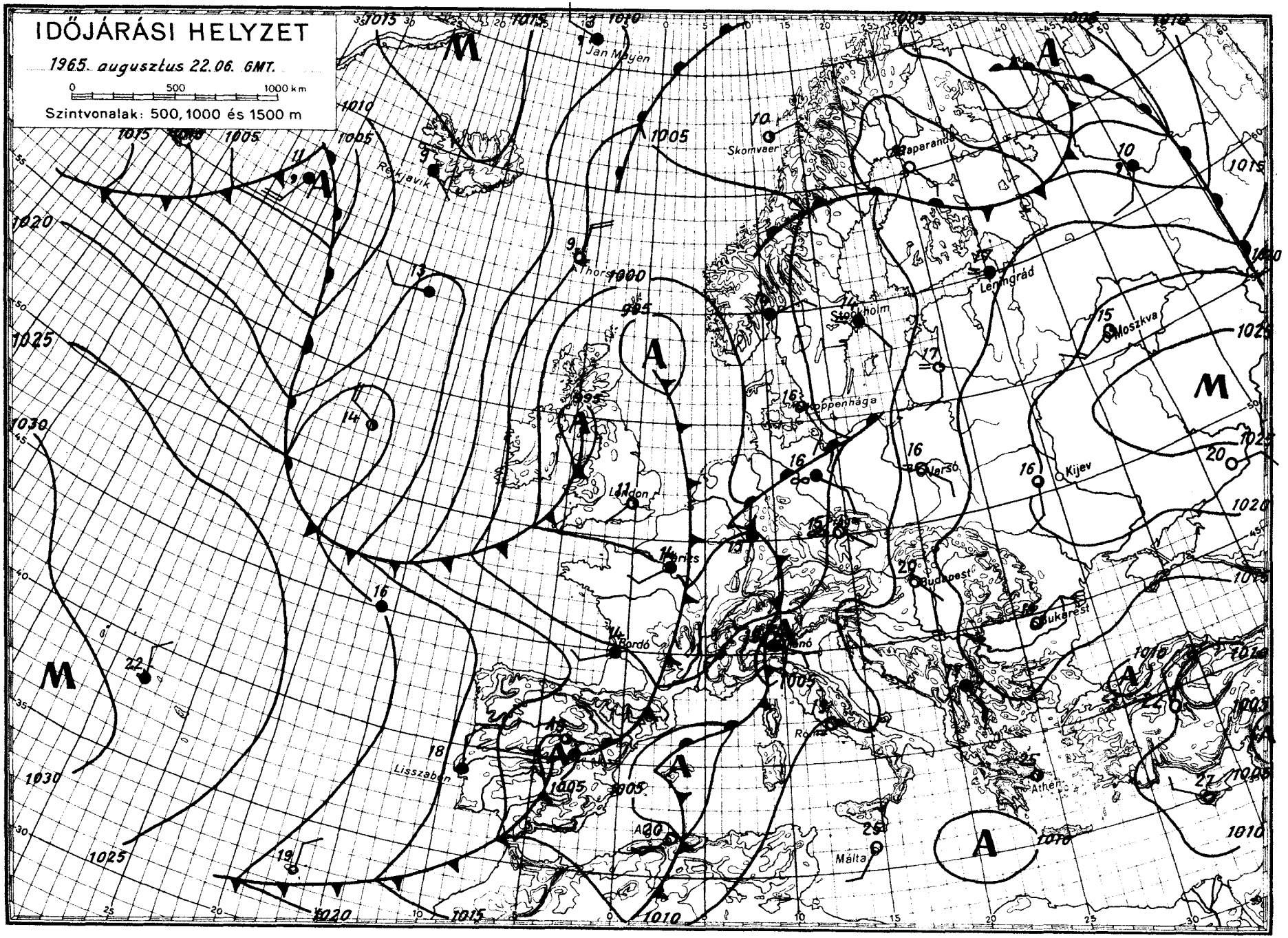

OFFSET-NYOMDA, BUDAPEST

IDŐJÁRÁSI NAPIJELENTÉS

ЕЖЕДНЕВНЫЙ МЕТЕОРОЛОГИЧЕСКИЙ БЮЛЛЕТЕНЬ • DAILY WEATHER REPORT
BULLETIN QUOTIDIEN DE TEMPS • TÄGLICHER WETTERBERICHT

KIADJA AZ ORSZÁGOS METEOROLÓGIAI INTÉZET
BUDAPEST II. KITAIBEL PÁL UTCA 1
TELEFON: KÖZPONT: 353-500, IDŐJELZŐ OSZT.: 150-410

MEGJELENIK NAPONKÉNT • ELŐFIZETÉSI ÁRA A POSTAI KÖLTSÉGGEL EGYÜTT NEGYEDÉVRE 60, Ft
KIADÁSÉRT FELEL AZ INTÉZET IGAZGATÓJA

78. évfolyam 235. szám. + B u d a p e s t + 1965. augusztus 23.

Az időjárási helyzet ma reggel és a várható időjárás:

Az északnyugat felől beáramló hüvös óceáni léghullámok hatására Európa középső és nyugati részei között éles hőmérsékleti ellentét alakult ki. Tegnap a München–Koppenhága vonaltól keletre 28–30 fokos hőmérsékleti csucsértékeket mértek; ezek a hőmérsékletek 7–9 fokkal haladták meg a legutóbbi évek megfelelő átlagos értékeit. E vonaltól nyugatra viszont egész napon át nem emelkedett a hőmérséklet 16–20 fok fölé. A hüvös levegő csak lassan helyeződik át kelet felé, ma hajnalban első hulláma Linz-Prága vonalon haladt át.

Hazánkban tegnap kisebb felhőátvónulások voltak. Záhonyban reggel 8 óra körül jelentéktelen mennyiségü eső esett. A nap 9–13 órán át sütött. Napközben többfelé fujt élénk délkeleti, déli szél. A hőmérséklet 26–29 fokig emelkedett. Az éjszaka folyamán általában lo–15, északnyugaton helyenként csak 15–18 fokig hült le a levegő. A hajnali óráktól kezdve nyugaton megnövekedett a felhőzet, a keleti országrészben a délelőtti órákban még derült idő volt.

Ma 12 órakor Budapesten a hőmérséklet 25 fok, a tengerszintre átszámitott légnyomás 757 mm, alig változik.

Várható időjárás kedd estig:

Keleten is fokozatos felhősödés.
Helyenként, főképp a Dunántulon eső, zivatar.
Időnként élénk déli, délnyugati szél.
A nappali felmelegedés elsősorban nyugaton csökken.

Várható legalacsonyabb éjszakai hőmérséklet 11–16, legmagasabb nappali hőmérséklet kedden, nyugaton 19–24, keleten 24–29 fok között.

Adámy László s.k.

A hőmérséklet napi középértéke és eltérése a 90 évi átlagtól Budapesten :

1965. VIII. 22.: 23,5 C°, +2,6 C°

1871 óta ezen a napon Budapesten előfordult:

legmagasabb hőmérséklet 38,4 C° (1943)
legalacsonyabb hőmérséklet -9,5 C° (1924)

65.o530.

CSAPADÉKELOSZLÁS

AZ UTOLSÓ 24 ÓRÁBAN

196 5 ..... VIII. 22. ..... 7h-TÓL ..... VIII. 23. ..... 7h-IG

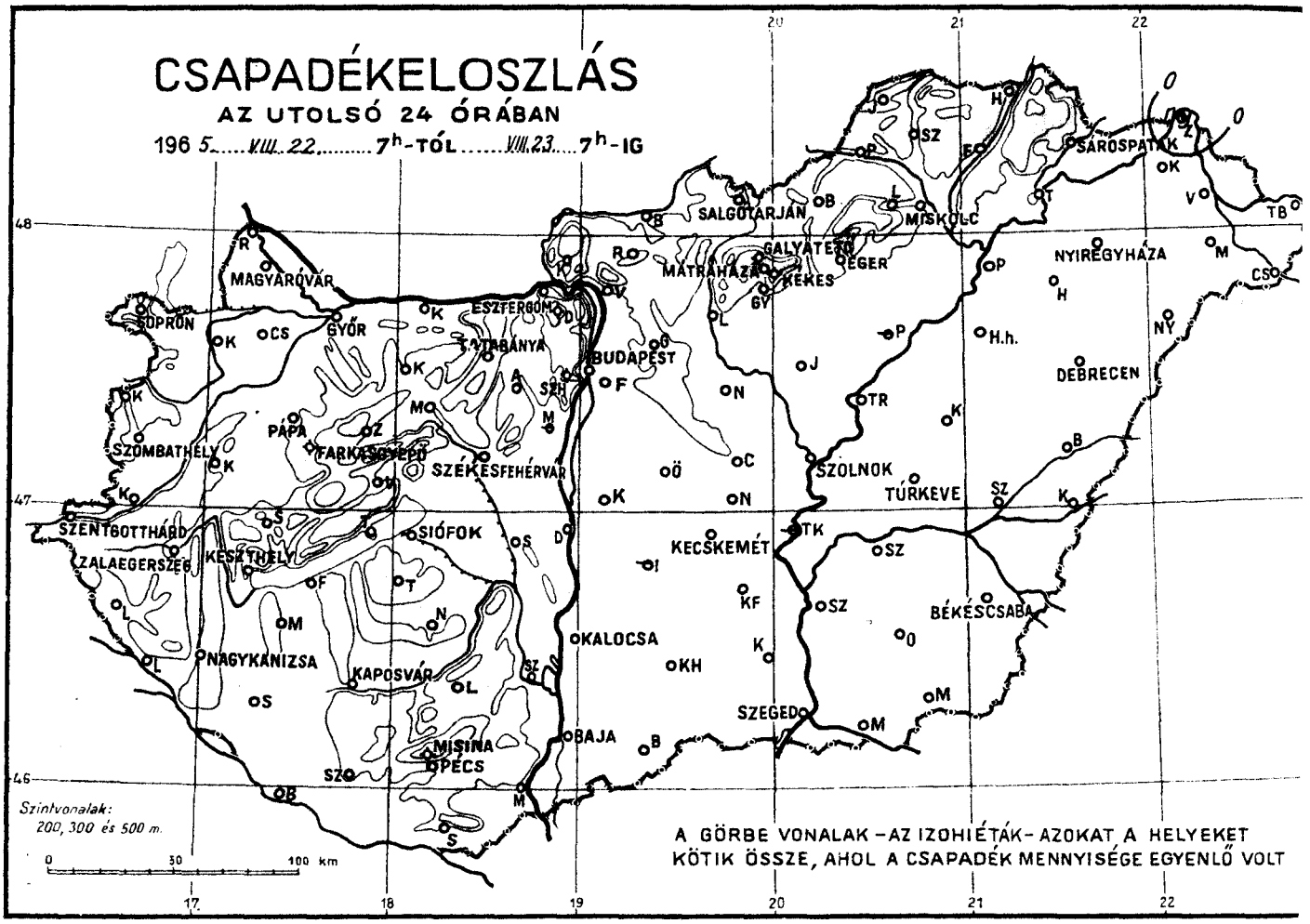

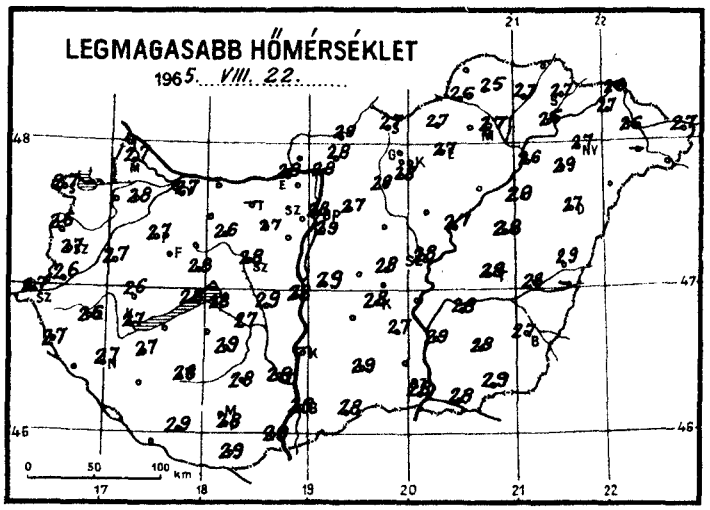

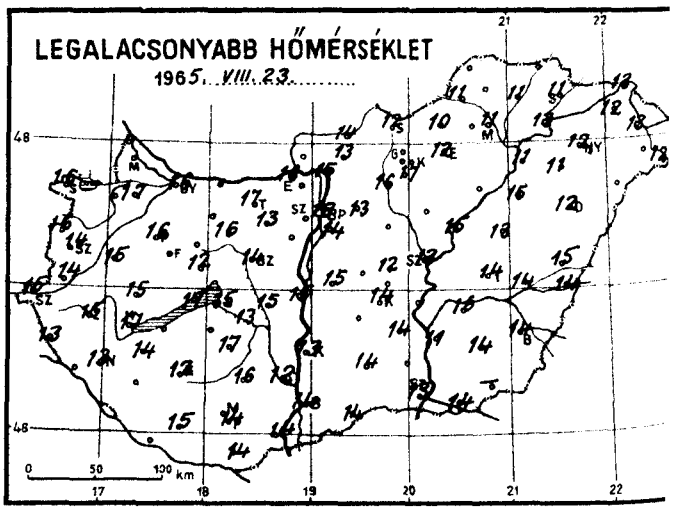

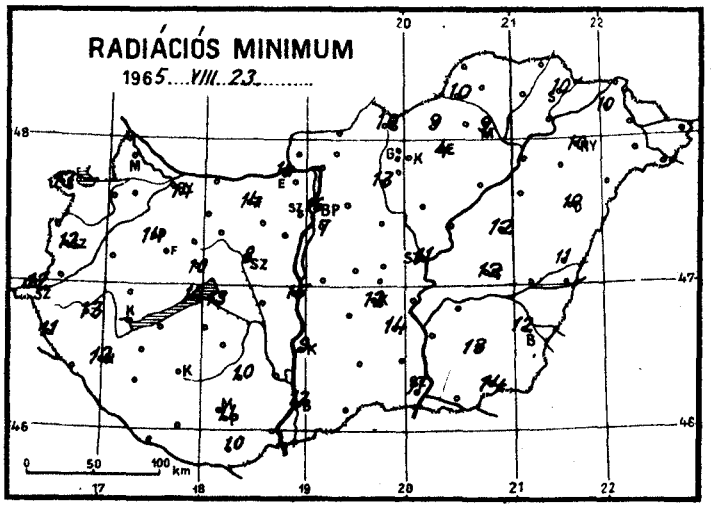

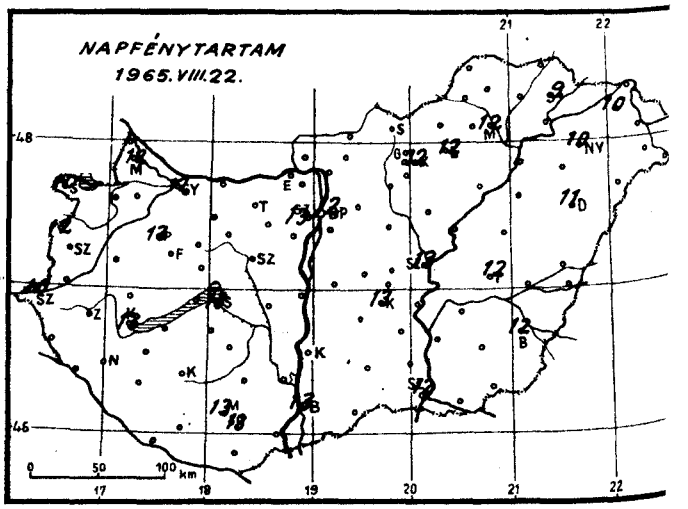

1965. augusztus hó,
23. nap hétfő

	Az utolsó 24 óra adatai						24 órai csapadék mm		
	Csapadék (mm)		Hőmérsékleti szélsőségek			Napsütés (óra) tegnap			
			tegnapi nappali max.	éjszakai min.	min. 5 cm-en				
12815 Magyaróvár	.		27	-	-	12	Rajka	.	
822 Győr	.		27	16	14	12	Kapuvár	.	
825 Pápa	.		27	16	14	15	Csorna	.	
805 Sopron	.		27	16	13	10	Komárom	.	
812 Szombathely	.		27	14	12	12	Káld	.	⌒
910 Szentgotthárd	.	≡	27	15	12	10	Kőszeg	.	
915 Zalaegerszeg	.		26	15	12		Körmend	.	
Lenti	.		27	13	11		Letenye	.	
925 Nagykanizsa	.		27	13	12		Sümeg	.	
920 Keszthely	.		27	17	-	13	Zirc	.	
Tihany	.		28	17	14		Kisbér	.	
935 Siófok	.		28	15	13	13	Mór	.	
942 Pécs	.		28	14	11	13	Alcsút	.	
941 Misinatető (534 m)	.	=	28	17	12	13	Esztergom	.	
Siklós	.	⌒	29	14	10		Dobogókő	.	
827 Farkasgyepű (400 m)	.		25	17	-		Fonyód	.	
Veszprém	.	⌒	28	12	10		Tab	-	
833 Tatabánya	.		-	17	14		Sárbogárd	.	
839 Budapest (Ferihegy)	.		29	14	7		Lengyel	.	
840 Budapest OMI	.		29	18	16	12	Nagykónyi	.	⌒
841 Budapest (Szabadságh. 474 m)	.	≈	25	14	13	13	Marcali	.	
Martonvásár	-		-	-	-		Somogyszob	.	
835 Székesfehérvár	.		28	14	8		Kaposvár	.	
Dunaújváros	.		28	15	15		Barcs	.	
Szekszárd	.		28	12	-		Szigetvár	.	
Mohács	.	⌒	29	14			Bácsalmás	.	
960 Baja	.		29	14	12	13	Kiskunhalas	.	
955 Kalocsa	.		-	13	9		Izsák	-	
Cegléd	.		28	12			Kunsztmiklós	.	
860 Szolnok	.	= ⌒	28	13	11	13	Örkény	.	⌒
970 Kecskemét	.		28	14	12	13	Nagykáta	.	⌒
Kiskunfélegyháza	.		27	14	14		Jászapáti	.	⌒
982 Szeged	.		28	13	11	12	Tiszakécske	-	
Mezőhegyes	.		29	16	14		Nagykőrös	.	
Orosháza	.		28	14	13		Kistelek	.	
990 Békéscsaba	.		27	14	12	12	Makó	.	
875 Túrkeve	.		28	14	12	12	Szentes	.	
Berettyóújfalu	.		29	15	11		Szarvas	.	
8880 Debrecen	.		27	12	10	11	Szeghalom	.	⌒
892 Nyíregyháza	.		27	12	10	10	Kőrösszakál	.	
Kisvárda	.		27	12	10	10	Tiszaroff	.	
Mátészalka	.	⌒	-	12			Poroszló	-	
Tiszabecs	.		27	-			Karcag	.	⌒
Vác	.	⌒	28	15			Hortobágy	.	
Gödöllő	.		27	13			Polgár	.	
Lőrinci	.		29	16	13		Hajdúdorog	.	
Gyöngyös	.		28	17			Nyírlugos	.	⌒
Balassagyarmat	.		29	14			Csenger	.	
755 Salgótarján	.		27	12	10		Vásárosnamény	.	
Galyatető (932 m)	.		20	13			Záhony	ny	
851 Kékestető (1000 m)	.		20	12	-	12	Királyrét	.	
Mátraháza (672 m)	.		22	15			Romhány	.	
865 Eger	.		27	12	4	12	Borsodnádasd	.	
Putnok	.	⌒	26	11	10		Jósvafő	-	
Lillafüred	.		25	11			Szendrőlád	.	
772 Miskolc	.	=	27	11	9	12	Hidasnémeti	.	
Fügöd	.	⌒	27	11			Tokaj	.	
778 Sárospatak	.		27	11	10	9	Sárhatvan	.	

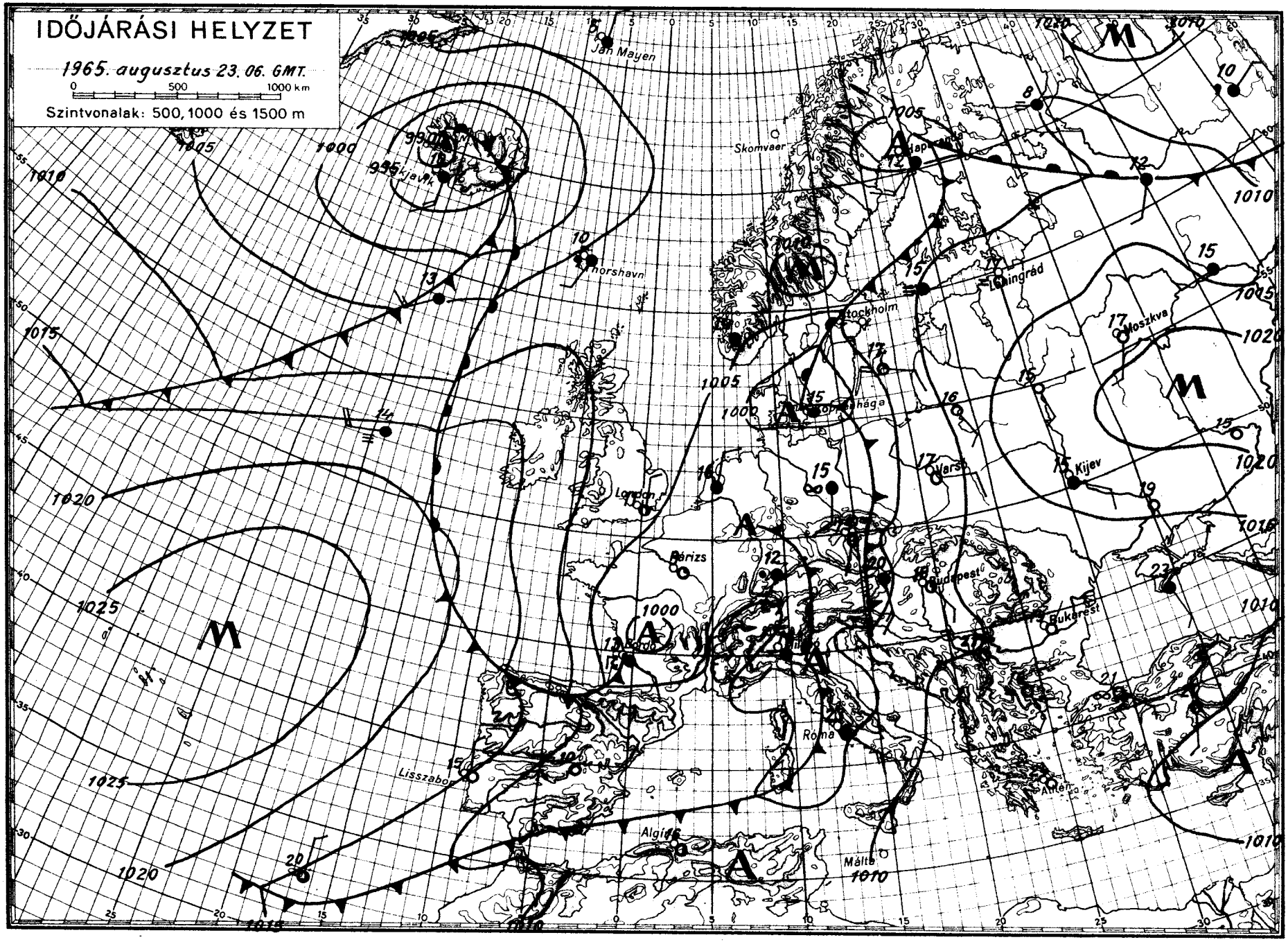

OFFSET: MTOHDA, BUDAPEST

IDŐJÁRÁSI NAPIJELENTÉS

ЕЖЕДНЕВНЫЙ МЕТЕОРОЛОГИЧЕСКИЙ БЮЛЛЕТЕНЬ • DAILY WEATHER REPORT
BULLETIN QUOTIDIEN DE TEMPS • TÄGLICHER WETTERBERICHT

KIADJA AZ ORSZÁGOS METEOROLÓGIAI INTÉZET
BUDAPEST II. KITAIBEL PÁL UTCA 1
TELEFON: KÖZPONT: 353-500, IDŐJELZŐ OSZT.: 150-110

MEGJELENIK NAPONKÉNT • ELŐFIZETÉSI ÁRA
A POSTAI KÖLTSÉGGEL EGYÜTT NEGYEDÉVRE 60, Ft
KIADÁSÉRT FELEL AZ INTÉZET IGAZGATÓJA

78. évfolyam 236. szám. + Budapest + 1965. augusztus 24.

Az időjárási helyzet ma reggel és a várható időjárás:

A hüvös levegő kelet felé történő lassu áthelyeződése az utóbbi 24 óra folyamán nem szünt meg. Első hulláma ma reggelre a Varsó-Budapest-Bologna vonalig jutott előre és erősen felhős, sokfelé esős, hüvös időt okozott. Az emlitett vonaltól nyugatra és keletre fekvő területek hőmérséklete között továbbra is 6-10 fok különbség mutatkozott.

A hüvös levegő megérkezése hazánk időjárásában tegnap elsősorban a nyugati részeken mutatkozott. A Dunántúl nagyrészén erősen felhős volt az idő és több helyen volt eső, Fonyód és Marcali térségében zivatar. A csapadék mennyisége a délnyugati megyékben 2-7, Letenyén 11 mm volt, máshol nem haladta meg az 1 mm-t. A nap északnyugaton 2-6, az ország többi részén 7-12 órán át sütött. A hőmérséklet a Dunántúl nyugati felében 25-28, az ország többi részén 27-31 fokig emelkedett, ma hajnalban nyugaton 12-17, keleten 15-20 fokig süllyedt. Ma délelőtt folytatódott a hüvös levegő kelet felé áramlása. Határvonala áthaladva a főváros felett kisebb esőt okozott. A Dunántúlon folytatódtak a meg-megszünő esők. A nyugati és a keleti országrész között számottevő hőmérséklet különbség alakult ki: a Dunántúlon 16-19, az ország keleti felében 22-26 fokot mértek a délelőtt folyamán.

Ma 12 órakor Budapesten a hőmérséklet 23 fok volt, a tengerszintre átszámitott légnyomás 758 mm, alig változik.

Várható időjárás szerda estig:

Felhőátvonulások, többfelé megismétlődő esővel. Mérsékelt, helyenként átmenetileg megélénkülő déli szél.

Nyugaton a nappali felmelegedés alig változik, keleten kissé csökken.

Várható legalacsonyabb éjszakai hőmérséklet 13-18, legmagasabb nappali hőmérséklet szerdán nyugaton 19-24, keleten 23-28 fok között.

Dr. Tardos Béla s.k.

A hőmérséklet napi középértéke és eltérése a 90 évi átlagtól (Budapesten) :

1965. VIII. 23.: 23,4 C°, +2,8 C°.

1871 óta ezen a napon Budapesten előfordult:

legalacsonyabb hőmérséklet 10,5 C° (1957)
legmagasabb hőmérséklet 36,6 C° (1943)

65.0535.

CSAPADÉKELOSZLÁS

AZ UTOLSÓ 24 ÓRÁBAN

196 5. VIII. 23. 7h-TÓL VIII. 24. 7h-IG

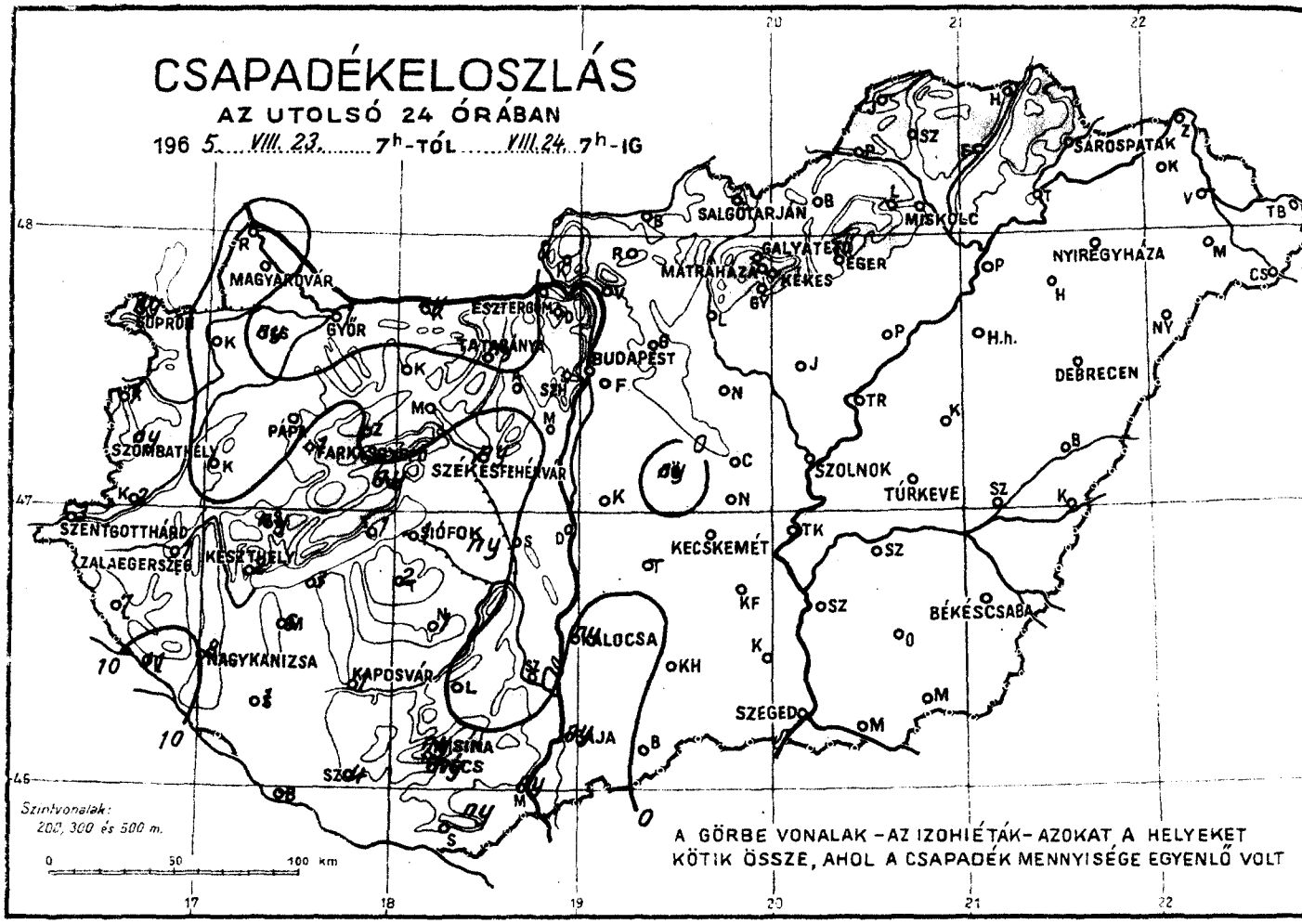

LEGMAGASABB HŐMÉRSÉKLET

196 5. VIII. 23.

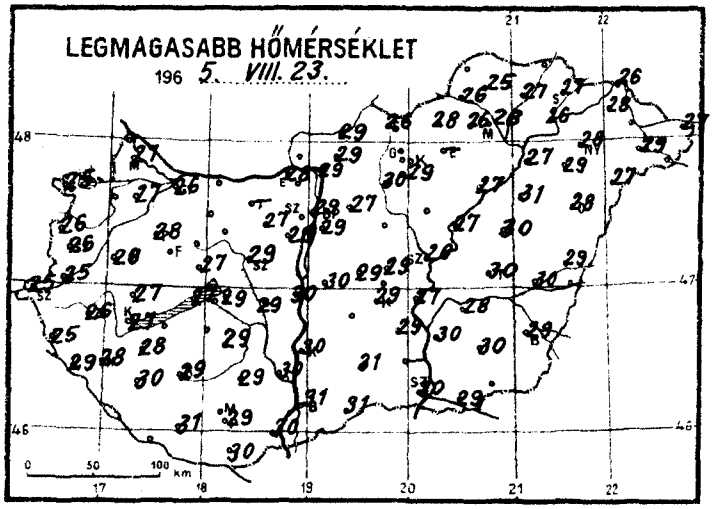

LEGALACSONYABB HŐMÉRSÉKLET

196 5. VIII. 24.

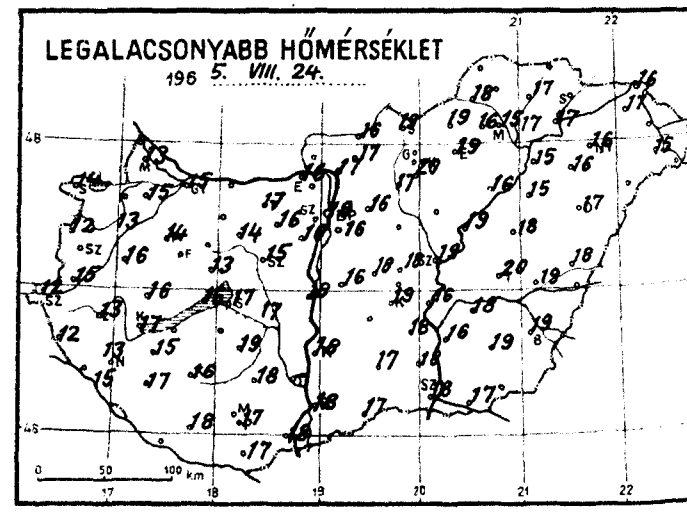

RADIÁCIÓS MINIMUM

196 5. VIII. 24.

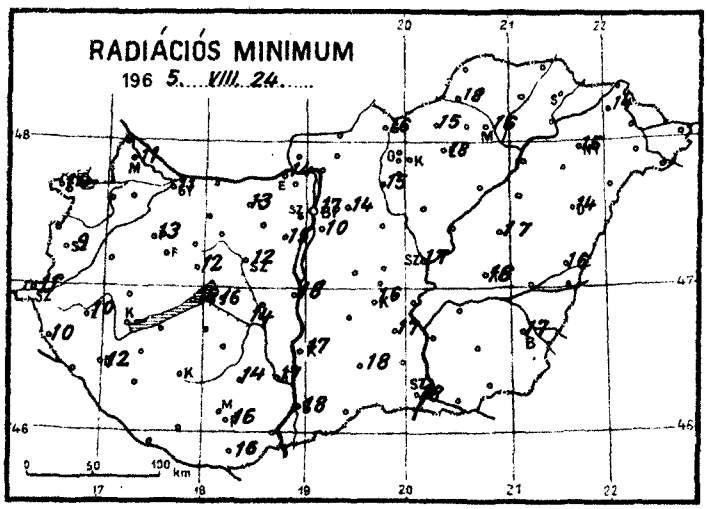

NAPFÉNYTARTAM

1965. VIII. 23.

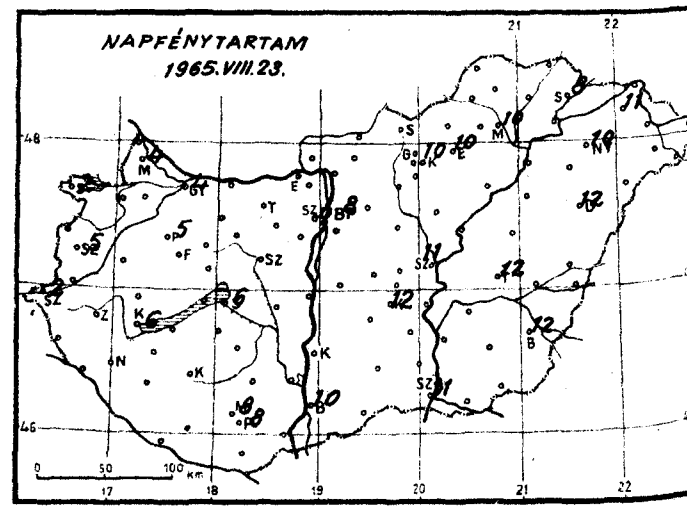

1965. augusztus hó,
24. nap kedd

	Az utolsó 24 óra adatai						24 órai csapadék mm		
	Csapadék (mm)		Hőmérsékleti szélsőségek: tegnapi nappali max.	Hőmérsékleti szélsőségek: éjszakai min.	Hőmérsékleti szélsőségek: min. 5 cm-en	Napsütés (óra) tegnap			
12815 Magyaróvár	.		27	13	11	4	Rajka	.	
822 Győr	1		26	15	11	4	Kapuvár	.	
825 Pápa	.	▵	28	14	13	5	Csorna	ny	▵
805 Sopron	ny		25	14	11	2	Komárom	ny	
812 Szombathely	ny	≤	26	13	9	5	Káld	.	
910 Szentgotthárd	3		25	12	11	2	Kőszeg	1	
915 Zalaegerszeg	1		26	13	10		Körmend	2	
Lenti	7		25	12	10		Letenye	11	
925 Nagykanizsa	8		28	13	12		Sümeg	ny	
920 Keszthely	2		27	17	–	6	Zirc	.	
Tihany	1		27	16	16		Kisbér	.	▵ ≡
935 Siófok	1		29	17	16	6	Mór	.	
942 Pécs	ny		29	17	16	8	Alcsút	.	
941 Misinatető (534 m)	ny		29	16	15	8	Esztergom	.	
Siklós	ny		30	17	16		Dobogókő	.	
827 Farkasgyepű (400 m)	1		25	15	–		Fonyód	3	≤
Veszprém	ny		27	13	12		Tab	2	
833 Tatabánya	ny		–	17	13		Sárbogárd	.	
839 Budapest (Ferihegy)	.	=	29	16	10		Lengyel	.	
840 Budapest OMI	.		29	19	17	8	Nagykónyi	1	
841 Budapest (Szabadságh., 474 m)	.	=	25	17	14	7	Marcali	6	≤
Martonvásár	.		29	16	15		Somogyszob	1	
835 Székesfehérvár	ny		29	15	12		Kaposvár	11	
Dunaújváros	.		30	18	18		Barcs		
Szekszárd	.		30	–	17		Szigetvár	4	
Mohács	ny		30	18			Bácsalmás	.	
960 Baja	ny		31	18	18	10	Kiskunhalas	.	
955 Kalocsa	ny		30	18	17		Izsák	–	
Ceglád	.		29	18			Kunsztmiklós	.	
860 Szolnok	.	▵	30	19	17	11	Örkény	ny	
970 Kecskemét	.		29	19	16	12	Nagykáta	.	▵
Kiskunfélegyháza	.		29	18	17		Jászapáti	.	
982 Szeged	.		30	18	18	11	Tiszakécske	.	=
Mezőhegyes	.		30	20	18		Nagykőrös	.	
Orosháza	.		30	19	18		Kistelek	.	
990 Békéscsaba	.		29	19	17	12	Makó	.	
875 Túrkeve	.		–	20	18	12	Szentes	.	
Berettyóújfalu	.		29	18	16		Szarvas	.	
880 Debrecen	.		28	17	14	12	Szeghalom	.	▵
892 Nyíregyháza	.		28	16	15	10	Körösszakál	.	
Kisvárda	.		28	17	14	11	Tiszaroff	.	
Mátészalka	.	▵	29	15			Poroszló	.	
Tiszabecs	.		27	–			Karcag	.	
Vác	.	▵=	29	17			Hortobágy	.	
Gödöllő	.		27	16	14		Polgár	.	
Lőrinci	.		30	17	15		Hajdúdorog	.	
Gyöngyös	.		29	20			Nyírlugos	.	
Balassagyarmat	.		29	16			Csenger	.	
755 Salgótarján	.		26	19	16		Vásárosnamény	–	
Galyatető (932 m)	.		21	14			Záhony	.	
851 Kékestető (1000 m)	.		21	16	–	10	Királyrét	.	
Mátraháza (672 m)	.		23	17			Romhány	.	
865 Eger	.		–	19	18	10	Borsodnádasd	.	
Putnok	.	=	26	18	18		Jósvafő	–	
Lillafüred	.		26	15			Szendrőlád	.	
772 Miskolc	.	=	28	17	16	10	Hidasnémeti	.	
Füged	.		27	17			Tokaj	.	
778 Sárospatak	.		27	–	–	8	Sárhatvan	ny	

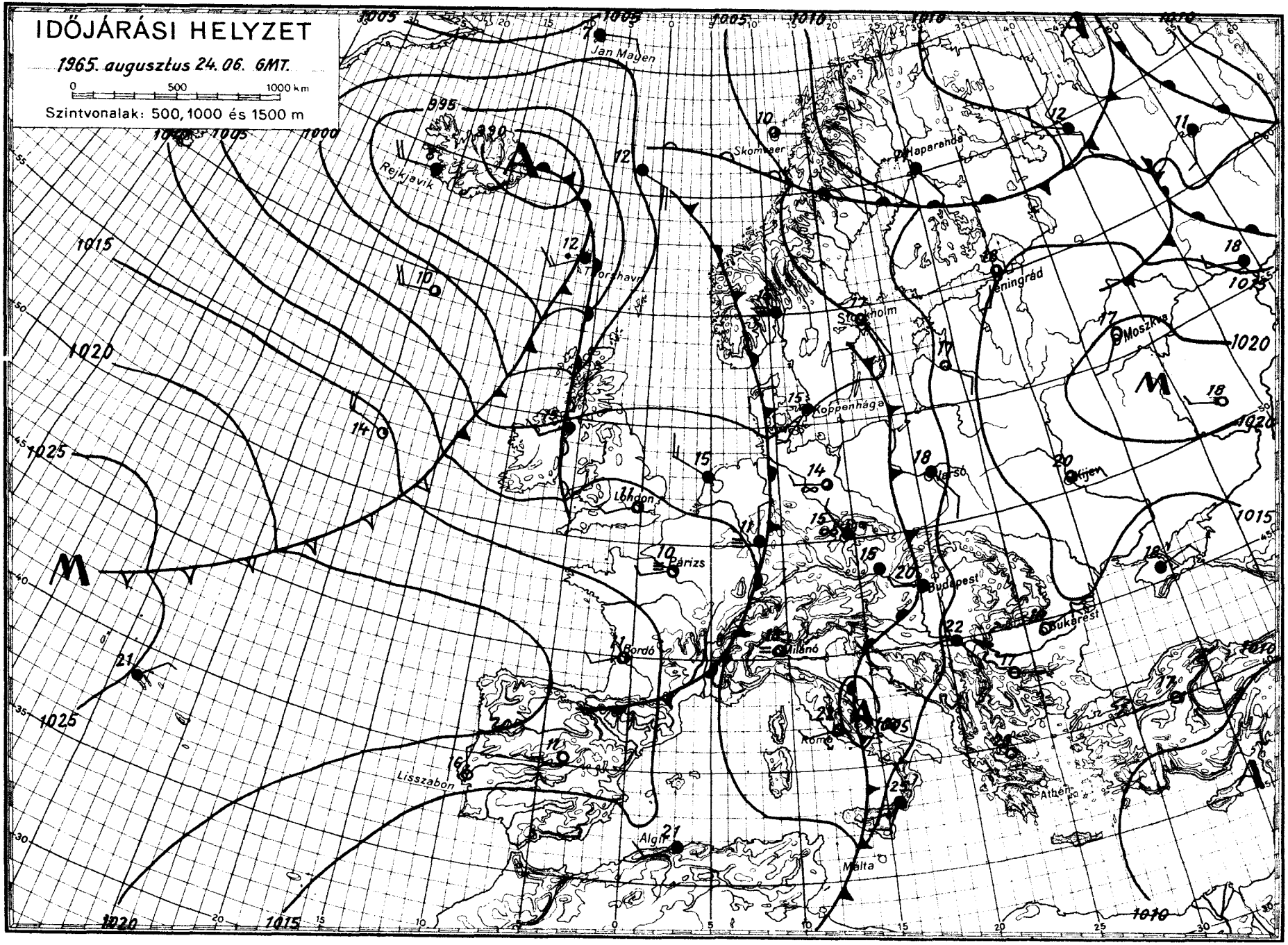
IDŐJÁRÁSI HELYZET
1965. augusztus 24. 06. GMT.
0 500 1000 km
Szintvonalak: 500, 1000 és 1500 m
Jan Mayen
Rejkjavik
Skomaer
Haparanda
Thorshavn
Leningrád
Stockholm
Moszkva
Koppenhága
Kijev
London
Párizs
Budapest
Bukarest
Bordó
Milánó
Róma
Athén
Lisszabon
Algír
Málta

IDŐJÁRÁSI NAPIJELENTÉS

ЕЖЕДНЕВНЫЙ МЕТЕОРОЛОГИЧЕСКИЙ БЮЛЛЕТЕНЬ • DAILY WEATHER REPORT
BULLETIN QUOTIDIEN DE TEMPS • TÄGLICHER WETTERBERICHT

KIADJA AZ ORSZÁGOS METEOROLÓGIAI INTÉZET
BUDAPEST II. KITAIBEL PÁL UTCA 1
TELEFON: KÖZPONT: 353-500, IDŐJELZŐ OSZT.: 150-410

MEGJELENIK NAPONKÉNT • ELŐFIZETÉSI ÁRA
A POSTAI KÖLTSÉGGEL EGYÜTT NEGYEDÉVRE 60, Ft
KIADÁSÉRT FELEL AZ INTÉZET IGAZGATÓJA

78. évfolyam 237. szám. + B u d a p e s t + 1965. augusztus 25.

Az időjárási helyzet ma reggel és a várható időjárás:

Az Atlanti-óceán térségéből származó, kontinensünk fölött fokozatosan kelet felé nyomuló hüvös, páradús levegő ma hajnalra elérte a Balti-tenger keleti partvidékét, a szovjet-lengyel határvidéket, elárasztotta a Kárpát-medencét és a Balkán-félsziget nyugati felét. Hatására Európa nagy részén változékony, az évszakhoz képest hüvös, sokfelé szeles, csapadékos az időjárás. A hüvös és meleg levegő határvonala mentén többfelé alakulnak ki zivatarok. Csendes, száraz, meleg idő már csak a Szovjetunió európai területén és a Fekete-tenger nyugati partvidékén található.

Hazánk fölött tegnap erősen felhős volt az ég. A reggeli órákban délnyugaton megindult esőzés a nap folyamán fokozatosan átterjedt az egész ország területére. A déli és délutáni órákban többfelé, elsősorban a Dunántúl keleti felén és a Duna-Tisza közén, zivatarokat is észleltek. A reggel 7 óráig lehullott csapadék mennyisége az északnyugati és északkeleti megyék néhány helyének kivételével meghaladta a 10, a déli megyékben és a Dunántúli Középhegységben több helyen, valamint a főváros környékén a 20 mm-t, sőt Pécsett, Lengyelen és Móron 35, Kaposváron 44, a ferihegyi-repülőtéren 54, Váchartyánban 69 mm esőt mértek. A hőmérséklet napközben a Pécs-Salgótarján vonaltól nyugatra 18-25, keletre 25-32 fokig emelkedett, az éjszaka folyamán a Dunántúlon 13-16, máshol 16-19 fokig süllyedt. Ma délelőtt délnyugat felől megkezdődött a felhőzet fokozatos felszakadozása, de az ország északi felén még többfelé esett az eső.

Ma 12 órakor Budapesten a hőmérséklet 19 fok, a tengerszintre átszámitott légnyomás 756 mm, mérsékelten emelkedő irányzatú.

Várható időjárás csütörtök estig:

Felhőátvonulások esőkkel, helyenként zivatarral.
Mérsékelt, időnként megélénkülő nyugati, északnyugati szél.
Az évszakhoz képest hüvös idő.

Várható legalacsonyabb éjszakai hőmérséklet: 10-15, legmagasabb nappali hőmérséklet holnap: 18-23 fok között.

Vissy Károly s.k.

A hőmérséklet napi középértéke és eltérése a 90 évi átlagtól (Budapesten) :

1965. VIII.24.: 20,9 C°, +0,4 C°.

1871 óta ezen a napon Budapesten előfordult:

legmagasabb hőmérséklet 34,3 C° (1918)
legalacsonyabb hőmérséklet 10,3 C° (1916)

65.0539.

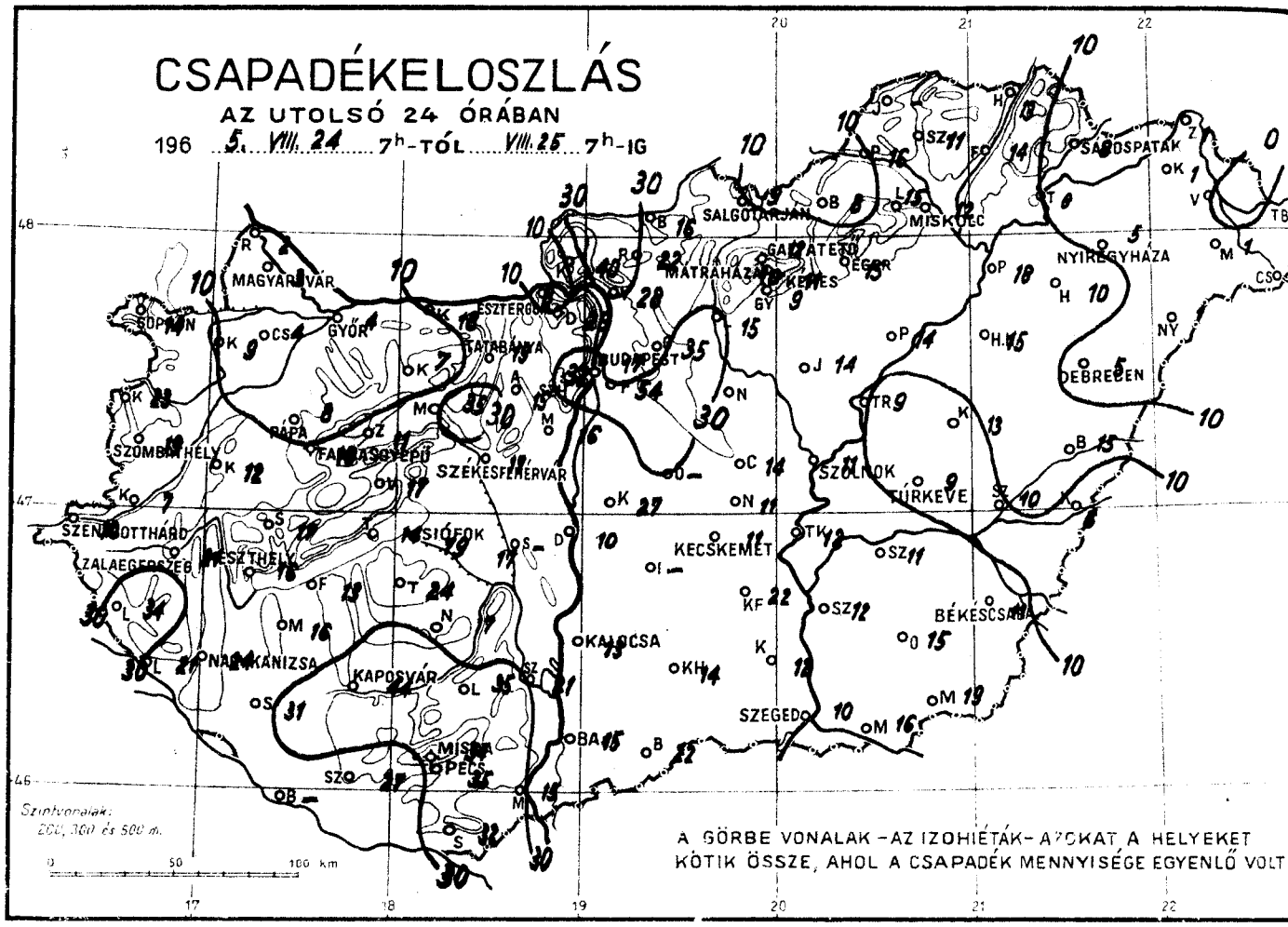
CSAPADÉKELOSZLÁS
AZ UTOLSÓ 24 ÓRÁBAN
196 5. VIII. 24 7h-TÓL VIII. 25 7h-IG
MAGYARSVÁR
SOPRON
GYŐR
ESZTERGOM
TATABÁNYA
BUDAPEST
SALGÓTARJÁN
MISKOLC
SÁROSPATAK
NYÍREGYHÁZA
MATRAHÁZA
EGER
KESZTHELY
SIÓFOK
SZÉKESFEHÉRVÁR
KECSKEMÉT
SZOLNOK
TÚRKEVE
DEBRECEN
KAPOSVÁR
KALOCSA
BÉKÉSCSABA
SZEGED
MISKOLC
PÉCS
Szintvonalak:
200, 300 és 500 m.
A GÖRBE VONALAK – AZ IZOHIÉTÁK – AZOKAT A HELYEKET
KÖTIK ÖSSZE, AHOL A CSAPADÉK MENNYISÉGE EGYENLŐ VOLT

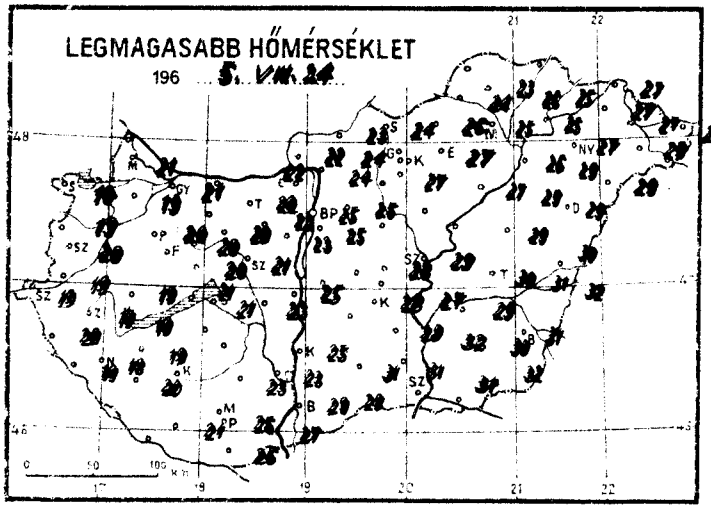
LEGMAGASABB HŐMÉRSÉKLET
196 5. VIII. 24

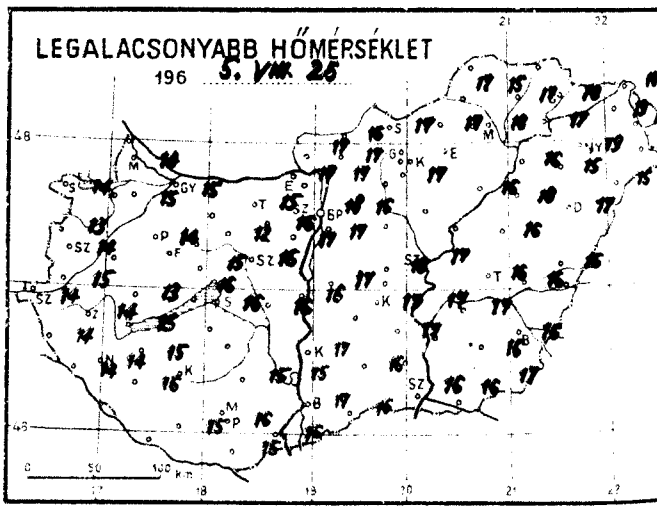
LEGALACSONYABB HŐMÉRSÉKLET
196 5. VIII. 25

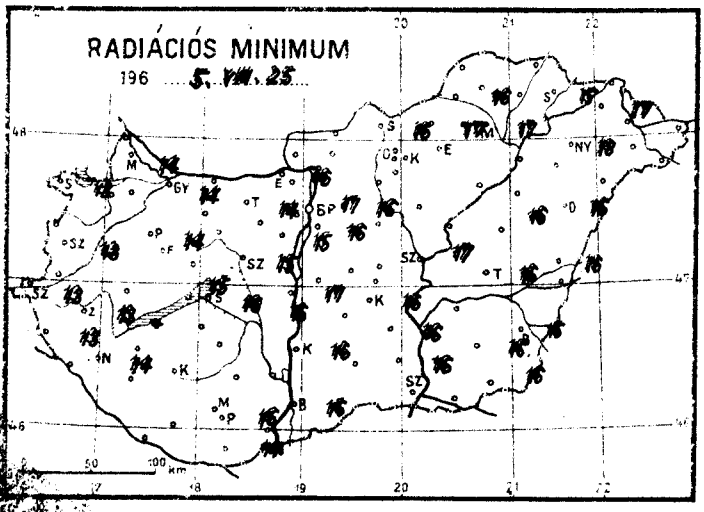
RADIÁCIÓS MINIMUM
196 5. VIII. 25

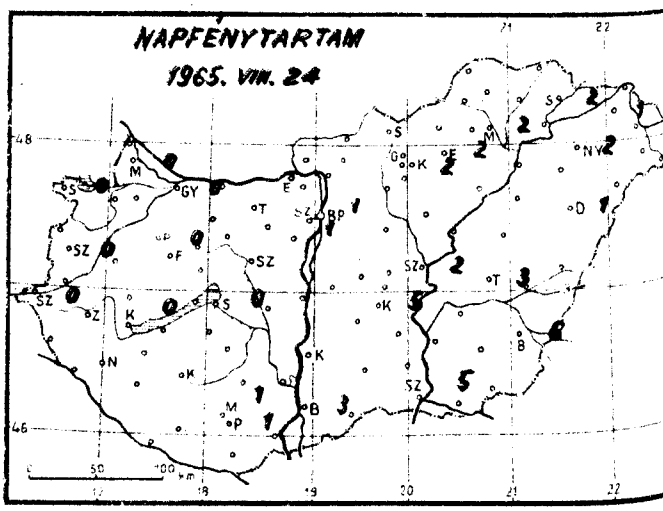
NAPFÉNYTARTAM
1965. VIII. 24

1965. augusztus hó,
25. nap szerda

	Az utolsó 24 óra adatai					
	Csapadék (mm)		Hőmérsékleti szélsőségek			Napsütés (óra) tegnap
			tegnapi nappali max.	éjszakai min.	min. 5 cm-en	
12815 Magyaróvár	3		21	14	14	0
822 Győr	4		21	15	14	0
825 Pápa	8		20	14	14	0
805 Sopron	14	=	18	14	13	0
812 Szombathely	19		20	14	13	0
910 Szentgotthárd	10		19	14	13	0
915 Zalaegerszeg	21		19	14	13	
Lenti	34		20	14	13	
925 Nagykanizsa	24		18	14	14	
920 Keszthely	16		19	15	-	0
Tihany	14		21	16	15	
935 Siófok	19	⚑	21	16	16	0
942 Pécs	35	⚑ ≡	25	16	16	1
941 Misinatető (534 m)	34	⚑ ≡	22	13	13	1
Siklós	32		26	15	14	
827 Farkasgyepű (400 m)	10		14	12	-	
Veszprém	17		20	15	-	
833 Tatabánya	19		22	15	14	
839 Budapest (Ferihegy)	54	⚑	25	17	16	
840 Budapest OMI	17	⚑	25	18	17	1
841 Budapest (Szabadságh., 474 m)	32		21	15	15	1
Martonvásár	16		23	17	15	
835 Székesfehérvár	17		21	16	15	
Dunaújváros	10	⚑	25	16	17	
Szekszárd	21		23	15	-	
Mohács	15		27	16		
960 Baja	15	⚑	29	17	16	3
955 Kalocsa	13	⚑	25	17	16	
Cegléd	14		28	16		
860 Szolnok	11		29	17	17	2
970 Kecskemét	11	⚑	28	17	16	5
Kiskunfélegyháza	22	⚑	29	17	16	
982 Szeged	10		31	16	16	5
Mezőhegyes	19		32	17	16	
Orosháza	15		30	16	16	
990 Békéscsaba	11		31	16	15	6
875 Túrkeve	9		30	16	16	3
Berettyóújfalu	15		30	16	16	
882 Debrecen	5		29	17	16	4
892 Nyíregyháza	5		27	19	18	2
Kisvárda	1		27	19	17	1
Mátészalka	1		29	15		
Tiszabecs	ny		28	-		
Vác	28	⚑	24	17		
Gödöllő	35		25	16	16	
Lőrinci	15		-	-	-	
Gyöngyös	9		27	17		
Balassagyarmat	16	⚑	23	16		
755 Salgótarján	9		24	17	16	
Galyatető (932 m)	12		20	12		
851 Kékestető (1000 m)	11		18	12	-	2
Mátraháza (672 m)	10	=	21	14		
865 Eger	15		27	-	-	2
Putnok	16	⚑ =	24	17	16	
Lillafüred	15		24	16		
772 Miskolc	12		25	18	17	2
Fügöd	14		26	17		
778 Sárospatak	8		25	18	18	2

24 órai csapadék mm		
Rajka	2	
Kapuvár	9	
Csorna	4	
Komárom	18	
Káld	12	
Kőszeg	23	
Körmend	7	
Letenye	21	
Sümeg	17	
Zirc	11	
Kisbér	7	
Mór	35	
Alcsút	15	
Esztergom	8	
Dobogókő	26	
Fonyód	13	
Tab	24	⚑
Sárbogárd	-	
Lengyel	35	
Nagykónyi	17	⚑
Marcali	16	
Somogyszob	31	
Kaposvár	44	⚑
Bares	-	
Szigetvár	27	
Bácsalmás	22	⚑
Kiskunhalas	14	⚑
Izsák	-	
Kunsztmiklós	27	⚑
Örkény	-	
Nagykáta	11	
Jászapáti	14	
Tiszakécske	12	
Nagykőrös	11	⚑
Kistelek	12	
Makó	16	
Szentes	12	
Szarvas	11	⚑
Szeghalom	10	
Körösszakál	6	
Tiszaroff	9	
Poroszló	14	
Karcag	13	⚑
Hortobágy	15	
Polgár	18	
Hajdúdorog	10	
Nyírlugos	1	
Csenger	1	
Vásárosnamény	•	
Záhony	1	
Királyrét	40	
Romhány	22	⚑
Borsodnádasd	8	
Jósvafő	-	
Szendrőlád	11	
Hidasnémeti	13	
Tokaj	8	
Sárhatvan	17	⚑

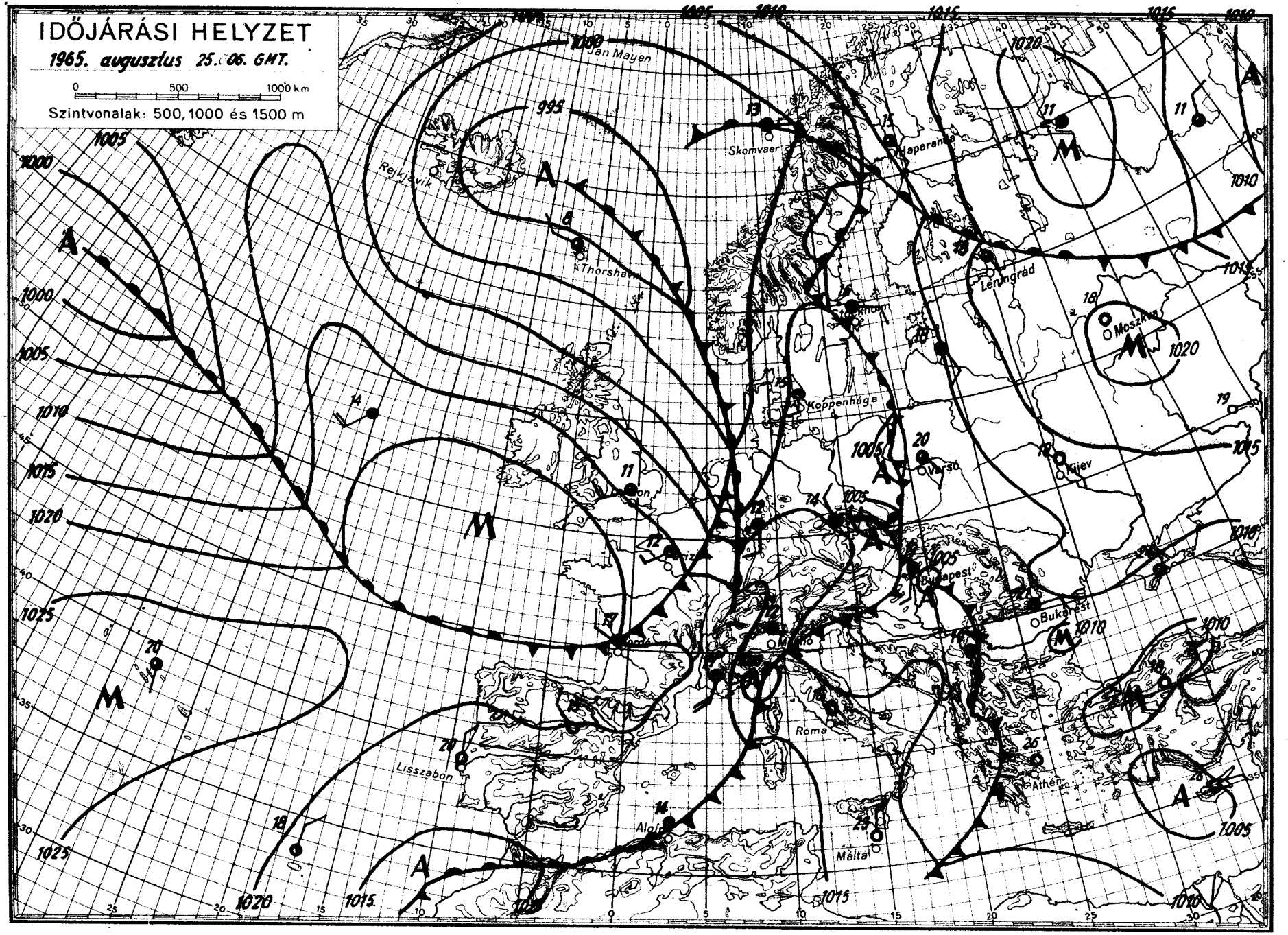

OFFSET-NYOMDA BUDAPEST

IDŐJÁRÁSI NAPIJELENTÉS

ЕЖЕДНЕВНЫЙ МЕТЕОРОЛОГИЧЕСКИЙ БЮЛЛЕТЕНЬ • DAILY WEATHER REPORT
BULLETIN QUOTIDIEN DE TEMPS • TÄGLICHER WETTERBERICHT

KIADJA AZ ORSZÁGOS METEOROLÓGIAI INTÉZET
BUDAPEST II. KITAIBEL PÁL UTCA 1
TELEFON: KÖZPONT: 353-500, IDŐJELZŐ OSZT.: 150-410

MEGJELENIK NAPONKÉNT • ELŐFIZETÉSI ÁRA
A POSTAI KÖLTSÉGGEL EGYÜTT NEGYEDÉVRE 60, Ft
KIADÁSÉRT FELEL AZ INTÉZET IGAZGATÓJA

78. évfolyam 238. szám. + B u d a p e s t + 1965. augusztus 26.

Az időjárási helyzet ma reggel és a várható időjárás:

Az elmult napokban kontinensünk nagy részét elárasztó hüvös óceáni eredetü levegő, a Kelet-Európa fölött megerősödött anticiklon hatására lefékeződött, s nyugat-keleti irányát megváltoztatva, esőkkel, helyenként viharos erejü széllel és zivatarokkal, a Kárpát-medencén és a Balkán-félszigeten keresztül a Földközi-tenger medencéjének keleti felére zúdul le.

Hazánk fölött tegnap felhőátvonulások voltak. A Dunántúl déli felének egy-két helye kivételével mindenütt esett az eső és a délutáni órákban többfelé zivatarok alakultak ki. A lehullott csapadék mennyiségének területi eloszlása szeszélyes képet mutat. Ma reggel hét óráig többfelé elérte a 10-20 millimétert, helyenként a 30 millimétert is meghaladta, sőt Barcson és Szentesen 43, Jászberényben 58, Tiszakécskén 64 milliméter esőt mértek. A Szentgotthárd-Budapest-Békéscsaba vonaltól északra nem volt napsütés, délre általában 1-3, Pécs környékén 3-5 órán át sütött a nap. A hőmérséklet napközben Északnyugaton csak 17-20, máshol általában 20-23, délkeleti határaink mentén helyenként 23-25 fokig emelkedett. Az éjszaka folyamán a nyugati határvidéken 7-10, az ország többi részén 10-13 fokig süllyedt. Ma délelőtt Nyugaton fölszakadt a felhőzet, az ország keleti felén borult maradt az ég és sokfelé esett az eső.

Ma 12 órakor Budapesten a hőmérséklet 14 fok, a tengerszintre átszámitott légnyomás 759 mm, alig változik.

Várható időjárás péntek estig:

Nyugaton felhőátvonulások, keleten ma még jobbára borult idő, holnap fokozatosan felszakadozó felhőzet. Többfelé, elsősorban az ország keleti felén további esők.
Élénk, helyenként erős, főképp ma a Dunántúlon helyenként viharos erejü északi szél.
Hüvös idő.

Vissy Károly s.k.

Várható legalacsonyabb éjszakai hőmérséklet: 8-13, legmagasabb nappali hőmérséklet holnap: 16-21 fok között

A hőmérséklet napi középértéke és eltérése a 90 évi átlagtól (Budapesten) :

1965. VIII.25.: 18,2 C°, -2,4 C°.

1871 óta ezen a napon Budapesten előfordult:

legmagasabb hőmérséklet 34,6 C° /1890/
legalacsonyabb hőmérséklet 8,9 C° /1922/

65.0540.

CSAPADÉKELOSZLÁS

AZ UTOLSÓ 24 ÓRÁBAN

196 5. VIII. 25 ..... 7h-TÓL VIII. 26 ..... 7h-IG

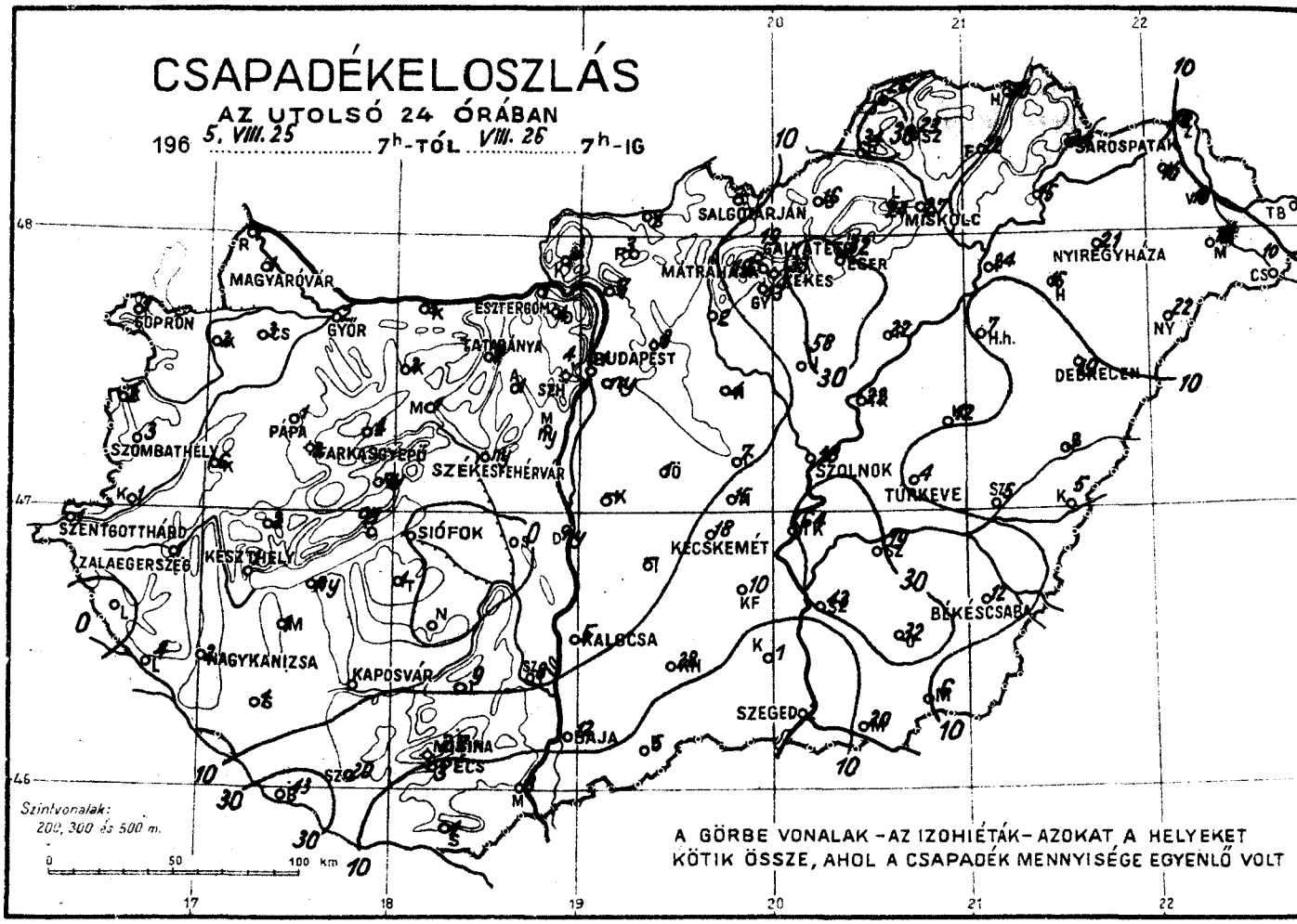

A GÖRBE VONALAK – AZ IZOHIÉTÁK – AZOKAT A HELYEKET KÖTIK ÖSSZE, AHOL A CSAPADÉK MENNYISÉGE EGYENLŐ VOLT

LEGMAGASABB HŐMÉRSÉKLET

196 5. VIII. 25

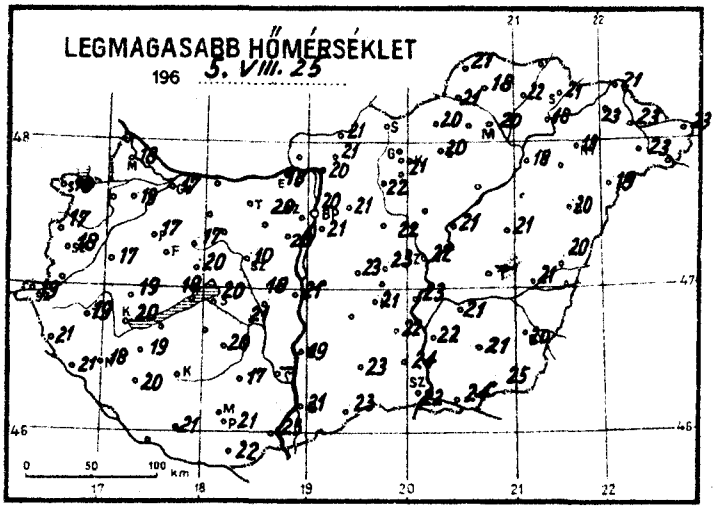

LEGALACSONYABB HŐMÉRSÉKLET

196 5. VIII. 26

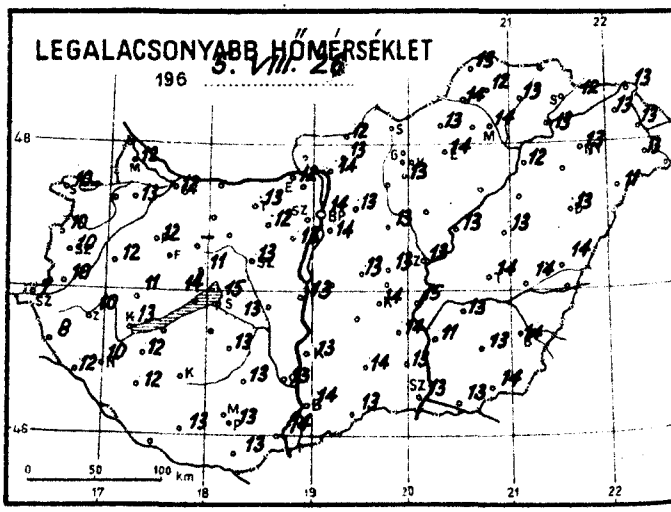

RADIÁCIÓS MINIMUM

196 5. VIII. 26

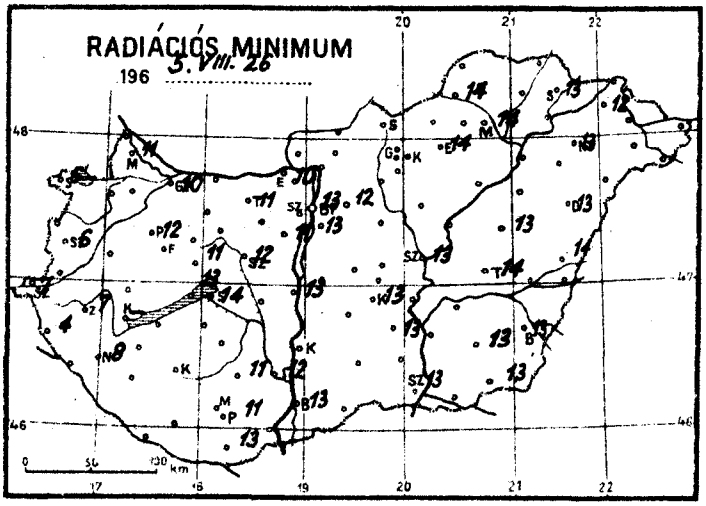

NAPFÉNYTARTAM

1965. VIII. 25.

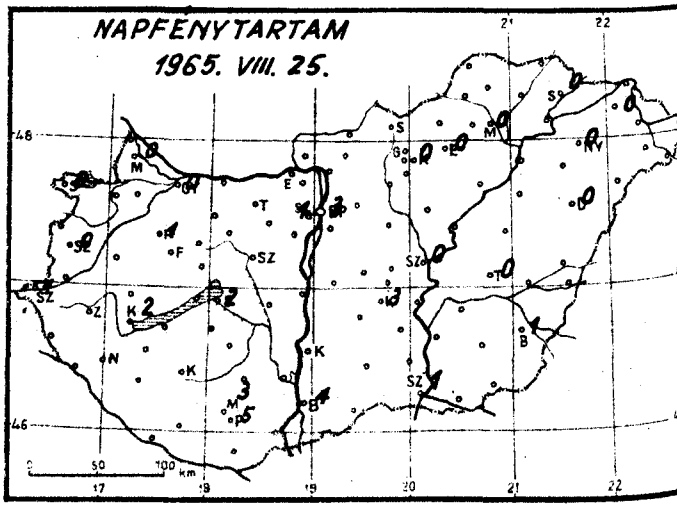

1965. augusztus hó,
26. csütörtök nap

	Az utolsó 24 óra adatai						24 órai csapadék mm		
	Csapadék (mm)		Hőmérsékleti szélsőségek			Napsütés (óra) tegnap			
			tegnapi nappali max.	éjszakai min.	min. 5 cm-en				
12815 Magyaróvár	1		18	12	11	0	Rajka	1	
822 Győr	2		17	12	10	0	Kapuvár	2	
825 Pápa	1		17	12	12	1	Csorna	3	
805 Sopron	1		18	10	6	0	Komárom	5	
812 Szombathely	3		18	10	6	0	Káld	6	
910 Szentgotthárd	1		19	7	7	1	Kőszeg	2	
915 Zalaegerszeg	1		19	10	7		Körmend	1	
Lenti	.		21	8	4		Letenye	4	
925 Nagykanizsa	2		18	10	8		Sümeg	2	
920 Keszthely	1		20	13	-	2	Zirc	4	
Tihany	ny		18	14	13		Kisbér	2	a
935 Siófok	.		20	15	14	2	Mór	1	
942 Pécs	3		21	13	11	5	Alcsút	1	
941 Misinatető (534 m)	27		17	10	9	3	Esztergom	1	
Siklós	1		22	13	13		Dobogókő	4	
827 Farkasgyepű (400 m)	2		19	11	-		Fonyód	ny	
Veszprém	ny		20	11	11		Tab	1	
833 Tatabánya	3		-	13	11		Sárbogárd	.	
839 Budapest (Ferihegy)	ny	=	21	14	13		Lengyel	9	
840 Budapest OMI	1		20	14	13	3	Nagykónyi	.	
841 Budapest (Szabadságh.,474 m)	4		17	10	10	1	Marcali	1	
Martonvásár	ny		20	13	11		Somogyszob	1	
835 Székesfehérvár	ny		19	13	12		Kaposvár	3	
Dunaújváros	ny		21	13	13		Barcs	43	R
Szekszárd	8	R	25	13	12		Szigetvár	20	
Mohács	3		23	14			Bácsalmás	5	
960 Baja	12	R	21	14	13	4	Kiskunhalas	28	R
955 Kalocsa	5		19	13	6		Izsák	-	
Cegléd	7		23	13			Kunsztmiklós	-	
860 Szolnok	18	R	22	13	13	0	Örkény	1	
970 Kecskemét	18		21	14	13	3	Nagykáta	4	
Kiskunfélegyháza	10	R	22	14	13		Jászapáti	58	R
982 Szeged	2	R	22	13	13	1	Tiszakécske	64	R
Mezőhegyes	6		25	14	13		Nagykőrös	15	R
Orosháza	32		21	13	13		Kistelek	1	
990 Békéscsaba	12	R =	20	14	13	1	Makó	20	R
875 Túrkeve	4		-	14	14	0	Szentes	43	
Berettyóújfalu	3		20	14	14		Szarvas	19	R
8820 Debrecen	19		20	13	13	0	Szeghalom	5	
892 Nyíregyháza	21		19	13	13	0	Kőrösszakál	5	
Kisvárda	10		23	13	12	0	Tiszaroff	22	
Mátészalka	12		23	13			Poroszló	22	
Tiszabecs	5		23	10			Karcag	12	
Vác	7		20	14			Hortobágy	7	
Gödöllő	3		21	13	12		Polgár	24	
Lőrinci	2		22	-	-		Hajdúdorog	16	
Gyöngyös	13	R	21	13			Nyírlugos	22	
Balassagyarmat	7		21	12			Csenger	10	
755 Salgótarján	-		-	-	-		Vásárosnamény	10	
Galyatető (932 m)	19		15	8			Záhony	8	
851 Kékestető (1000 m)	33	≡ R	14	8	-	0	Királyrét	-	
Mátraháza (672 m)	19		16	10			Romhány	3	
865 Eger	8		20	14	14	0	Borsodnádasd	16	
Putnok	34	=	21	14	14		Jósvafő	26	
Lillafüred	24		18	12			Szendrőlád	23	
772 Miskolc	27	=	20	14	14	0	Hidasnémeti	20	
Fügöd	22		22	13			Tokaj	15	
778 Sárospatak	24		21	13	13	0	Sárhatvan	.	

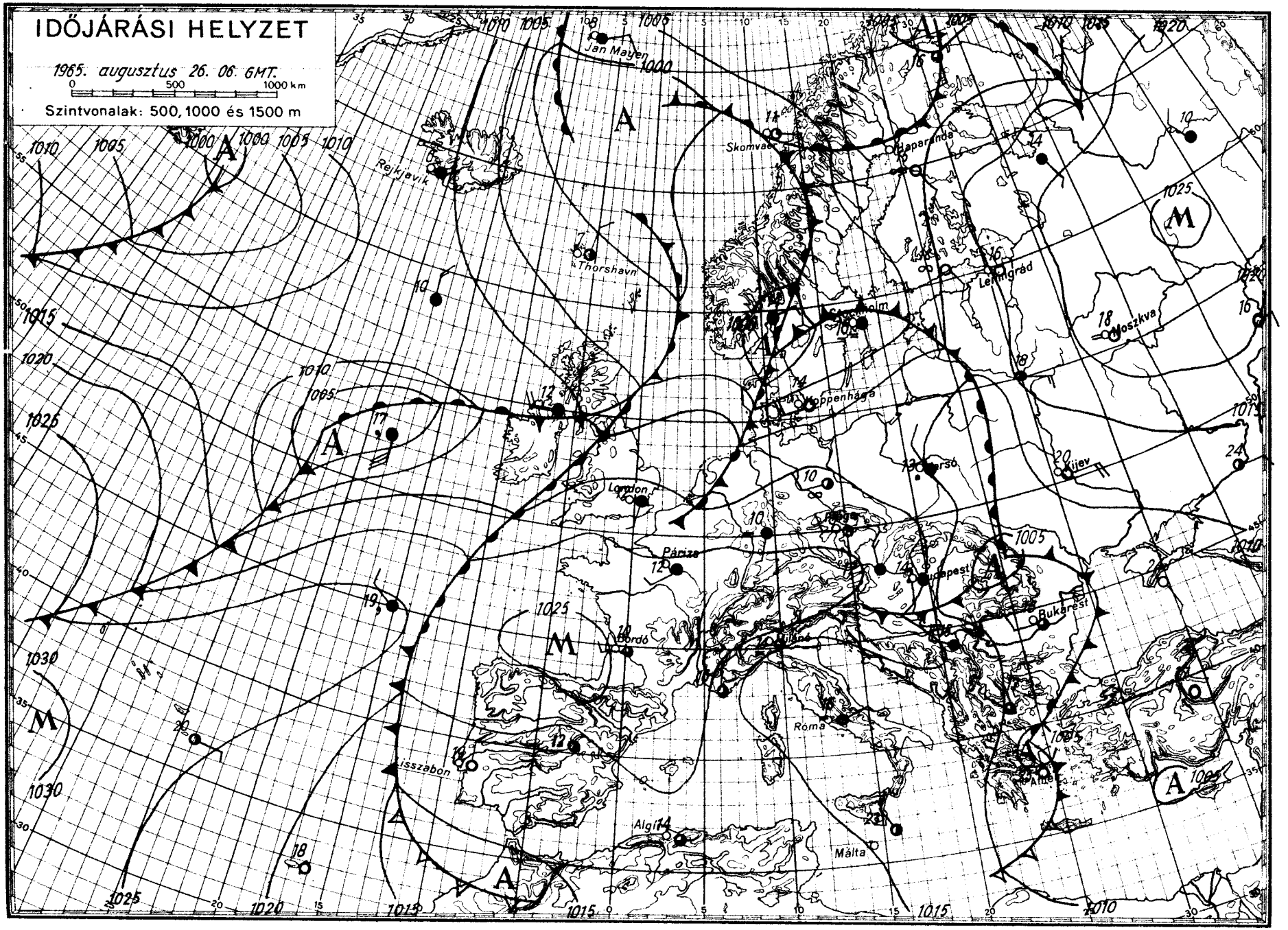
IDŐJÁRÁSI HELYZET
1965. augusztus 26. 06. GMT.
0 500 1000 km
Szintvonalak: 500, 1000 és 1500 m
Jan Mayen
Reykjavik
Thorshavn
Skomvaer
Haparanda
Leningrád
Moszkva
Stockholm
Koppenhága
London
Párizs
Bordó
Milánó
Róma
Lisszabon
Algír
Málta
Varsó
Kijev
Budapest
Bukarest
Athén
A
M

IDŐJÁRÁSI NAPIJELENTÉS

ЕЖЕДНЕВНЫЙ МЕТЕОРОЛОГИЧЕСКИЙ БЮЛЛЕТЕНЬ • DAILY WEATHER REPORT
BULLETIN QUOTIDIEN DE TEMPS • TÄGLICHER WETTERBERICHT

KIADJA AZ ORSZÁGOS METEOROLÓGIAI INTÉZET
BUDAPEST II. KITAIBEL PÁL UTCA 1
TELEFON: KÖZPONT: 353-500, IDŐJELZŐ OSZT.: 150-410

MEGJELENIK NAPONKÉNT • ELŐFIZETÉSI ÁRA A POSTAI KÖLTSÉGGEL EGYÜTT NEGYEDÉVRE 60, Ft
KIADÁSÉRT FELEL AZ INTÉZET IGAZGATÓJA

78. évfolyam 239. szám. + B u d a p e s t + 1965. augusztus 27.

Az időjárási helyzet ma reggel és a várható időjárás:

A hideg levegő kelet felé történő terjeszkedése az utóbbi 24 óra folyamán megszünt. Az észak felé is kiszoritott meleg légtömegek és az északnyugat felől a Fekete-tengerig benyuló hideg levegő szokatlan hőmérsékleti eloszlást hozott létre Európa területén. Igy a legmagasabb nappali hőmérséklet tegnap Budapesten 15, Varsóban 13, az Északi-jegestenger partján fekvő Murmanszkban pedig 21 fok volt.

Hazánkban tegnap a kelet felé vonuló hideg levegő hatására a Dunántúl nyugati felének néhány helyén, az Esztergom-Szeged vonaltól keletre fekvő országrészben viszont mindenütt esett az eső. A csapadék mennyisége nyugaton alig egy-két helyen érte el az 1-3 mm-t, keleten azonban a Duna-Tisza közén 1-10, az északkeleti hegyvidéken és a Tiszántúlon 10-40, Füzesgyarmaton 44, Váncsodon 45, Kunmadarason és Szeghalmon 47, Berettyóujfalun pedig 49 mm-t mértek. Az emlitett Esztergom-Szeged vonaltól keletre borult maradt az ég, a nyugatra fekvő országrészben azonban felszakadt a felhőzet és 5-10 órán át sütött a nap. A hőmérséklet a Dunántúlon 16-20, máshol 14-19 fokig emelkedett, ma hajnalban országszerte 8-12 fokig süllyedt. Ma délelőtt keleten még voltak kisebb esők, nyugaton és délen változóan felhős, sok helyen napsütéses lett az idő.

Ma 12 órakor Budapesten a hőmérséklet 17 fok, a tengerszintre átszámitott légnyomás 763 mm, alig változik.

Várható időjárás szombat estig:

Keleten felszakadozó felhőzet, legfeljebb szórványosan fellépő kisebb esők.
Nyugaton felhőátvonulások, szombaton többfelé esővel.
Mérsékelt északnyugati, északi szél.

Várható legalacsonyabb éjszakai hőmérséklet 8-13,
legmagasabb nappali hőmérséklet szombaton
18-22 fok között.

Dr. Tardos Béla s.k.

A hőmérséklet napi középértéke és eltérése a 90 évi átlagtól / Budapesten / :

1965. VIII. 26.: 14,0 C°, -6,6 C°.

1871 óta ezen a napon Budapesten előfordult:

legmagasabb hőmérséklet: 36,5 C° /1950/
legalacsonyabb hőmérséklet: 7,0 C° /1919/

65.0541.

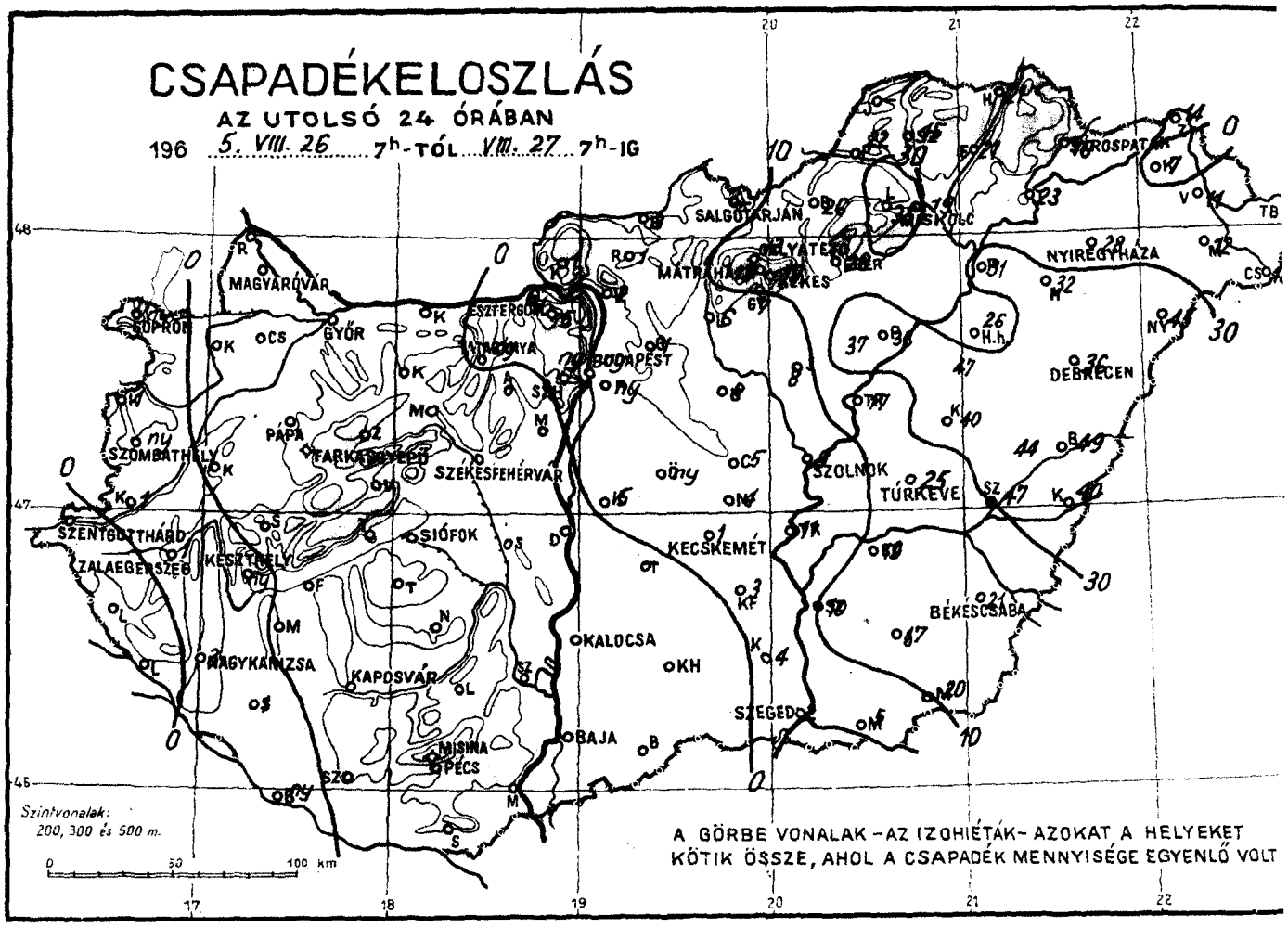
CSAPADÉKELOSZLÁS
AZ UTOLSÓ 24 ÓRÁBAN
196 5. VIII. 26 7h-TÓL VIII. 27 7h-IG
MAGYARÓVÁR
GYŐR
ESZTERGOM
BUDAPEST
SALGÓTARJÁN
MISKOLC
NYIREGYHÁZA
DEBRECEN
SZOLNOK
TÚRKEVE
KECSKEMÉT
BÉKÉSCSABA
SZEGED
SIÓFOK
SZÉKESFEHÉRVÁR
PÁPA
SZOMBATHELY
SZENTGOTTHÁRD
ZALAEGERSZEG
KESZTHELY
NAGYKANIZSA
KAPOSVÁR
KALOCSA
BAJA
MISINA
PÉCS
Szintvonalak:
200, 300 és 500 m.
A GÖRBE VONALAK - AZ IZOHIÉTÁK - AZOKAT A HELYEKET KÖTIK ÖSSZE, AHOL A CSAPADÉK MENNYISÉGE EGYENLŐ VOLT

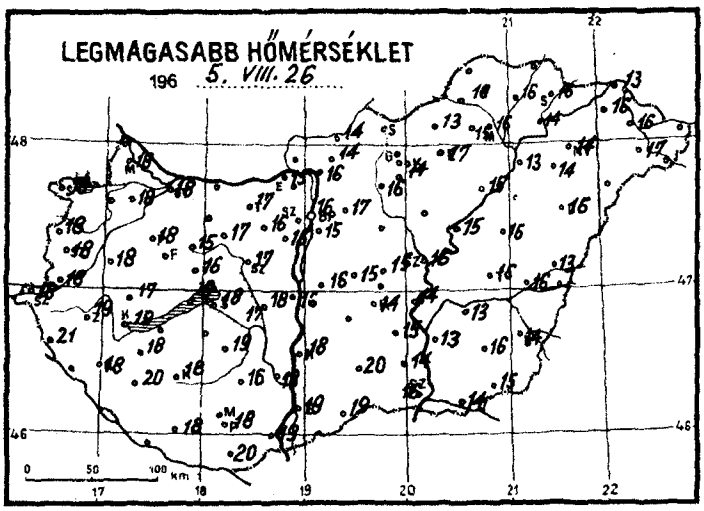
LEGMAGASABB HŐMÉRSÉKLET
196 5. VIII. 26

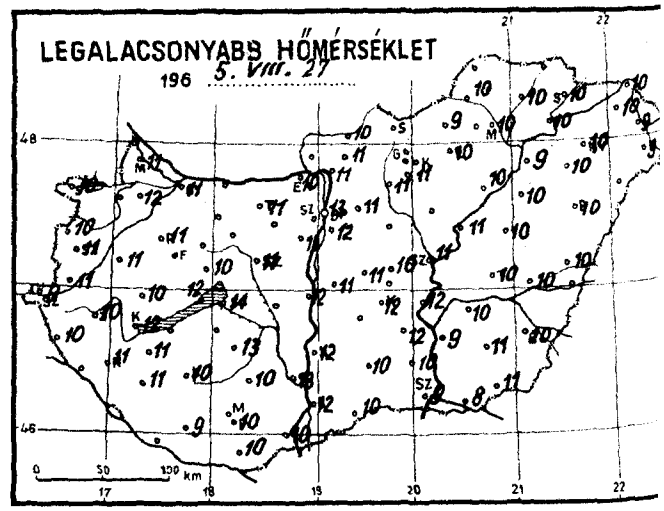
LEGALACSONYABB HŐMÉRSÉKLET
196 5. VIII. 27

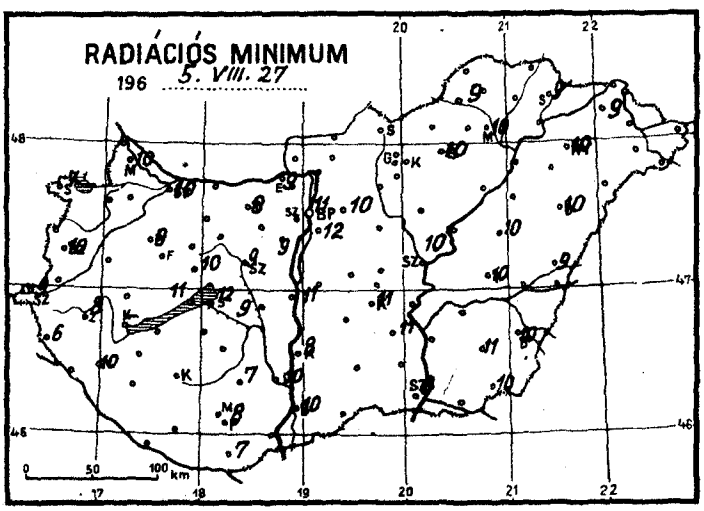
RADIÁCIÓS MINIMUM
196 5. VIII. 27

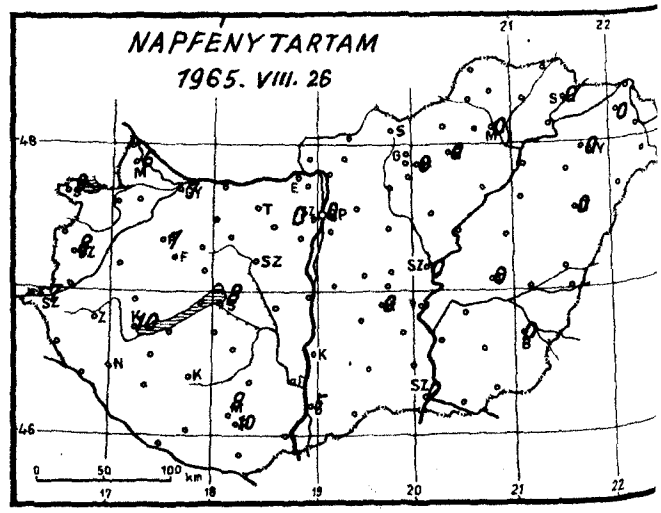
NAPFÉNYTARTAM
1965. VIII. 26

1965. augusztus hó, 27 nap péntek

	Az utolsó 24 óra adatai						24 órai csapadék mm		
	Csapadék (mm)		Hőmérsékleti szélsőségek			Napsütés (óra) tegnap			
			tegnapi nappali max.	éjszakai min.	min. 5 cm-en				
12815 Magyaróvár	.		18	11	10	6	Rajka	.	
822 Győr	.		18	11	10	7	Kapuvár	.	
825 Pápa	.		18	11	9	7	Csorna	.	
805 Sopron	ny		18	10	7	9	Komárom	.	
812 Szombathely	ny		18	11	10	8	Káld	.	
910 Szentgotthárd	.	⌓	18	9	9	7	Kőszeg	1	
915 Zalaegerszeg	1		19	10	8		Körmend	1	
Lenti	.		21	10	6		Letenye	.	
925 Nagykanizsa	3		18	11	10		Sümeg	.	
920 Keszthely	ny		19	12	–	10	Zirc	.	
Tihany	.		19	12	11		Kisbér	.	⌓
935 Siófok	.		18	14	12	8	Mór	.	
942 Pécs	.		18	10	8	10	Alcsút	.	
941 Misinatető (534 m)	.		15	9	8	9	Esztergom	ny	
Siklós	.		20	10	7		Dobogókő	5	
827 Farkasgyepű (400 m)	.		16	8	–		Fonyód	.	
Veszprém	.		16	10	10		Tab	.	
833 Tatabánya	ny	⌓	17	11	8		Sárbogárd	.	
839 Budapest (Ferihegy)	ny		15	12	12		Lengyel	.	
840 Budapest OMI	ny		16	13	11	0	Nagykónyi	.	
841 Budapest (Szabadságh. 474 m)	ny		12	9	9	0	Marcali	.	
Martonvásár	.		16	11	9		Somogyszob	1	
835 Székesfehérvár	.		17	11	9		Kaposvár	.	
Dunaújváros	.		16	12	11		Barcs	ny	
Szekszárd	.		18	13	10		Szigetvár	.	
Mohács	.	⌓	19	10			Bácsalmás	.	
960 Baja	.		19	12	10	5	Kiskunhalas	.	
955 Kalocsa	.		18	12	8		Izsák	–	
Ceglád	5		15	10			Kunsztmiklós	5	
860 Szolnok	9		16	11	10	0	Örkény	ny	
970 Kecskemét	1		14	12	11	0	Nagykáta	8	
Kiskunfélegyháza	3		15	12	11		Jászapáti	8	⌓
982 Szeged	2		16	9	8	0	Tiszakécske	11	=
Mezőhegyes	20		15	11	10		Nagykőrös	4	
Orosháza	17		16	11	11		Kistelek	4	
990 Békéscsaba	21		14	10	10	0	Makó	5	⌓
875 Túrkeve	25		16	10	10	0	Szentes	10	
Berettyóújfalu	49		13	10	9		Szarvas	19	
880 Debrecen	36		16	10	10	0	Szeghalom	47	
892 Nyíregyháza	28		14	10	10	0	Kőrösszakál	40	
Kisvárda	7		16	10	9	0	Tiszaroff	17	
Mátészalka	12		17	9			Poroszló	33	
Tiszabecs	12		–	9			Karcag	40	
Vác	2		16	11			Hortobágy	26	
Gödöllő	1		17	11	10		Polgár	31	
Lőrinci	6		16	11	–		Hajdúdorog	32	
Gyöngyös	7		14	11			Nyírlugos	–	
Balassagyarmat	3		14	10			Csenger	13	
755 Salgótarján	–		–	–	–		Vásárosnamény	11	
Galyatető (932 m)	13		12	5			Záhony	14	
851 Kékestető (1000 m)	19		11	4	–	0	Királyrét	1	
Mátraháza (672 m)	13	=	13	7			Romhány	1	
865 Eger	29		17	10	10	0	Borsodnádasd	26	
Putnok	22	=	16	10			Jósvafő	–	
Lillafüred	35		15	8			Szendrőlád	15	
772 Miskolc	19		16	10	10	0	Hidasnémeti	21	
Fügöd	21		16	10			Tokaj	23	
778 Sárospatak	10		16	10	9	0	Sárhatvan	.	

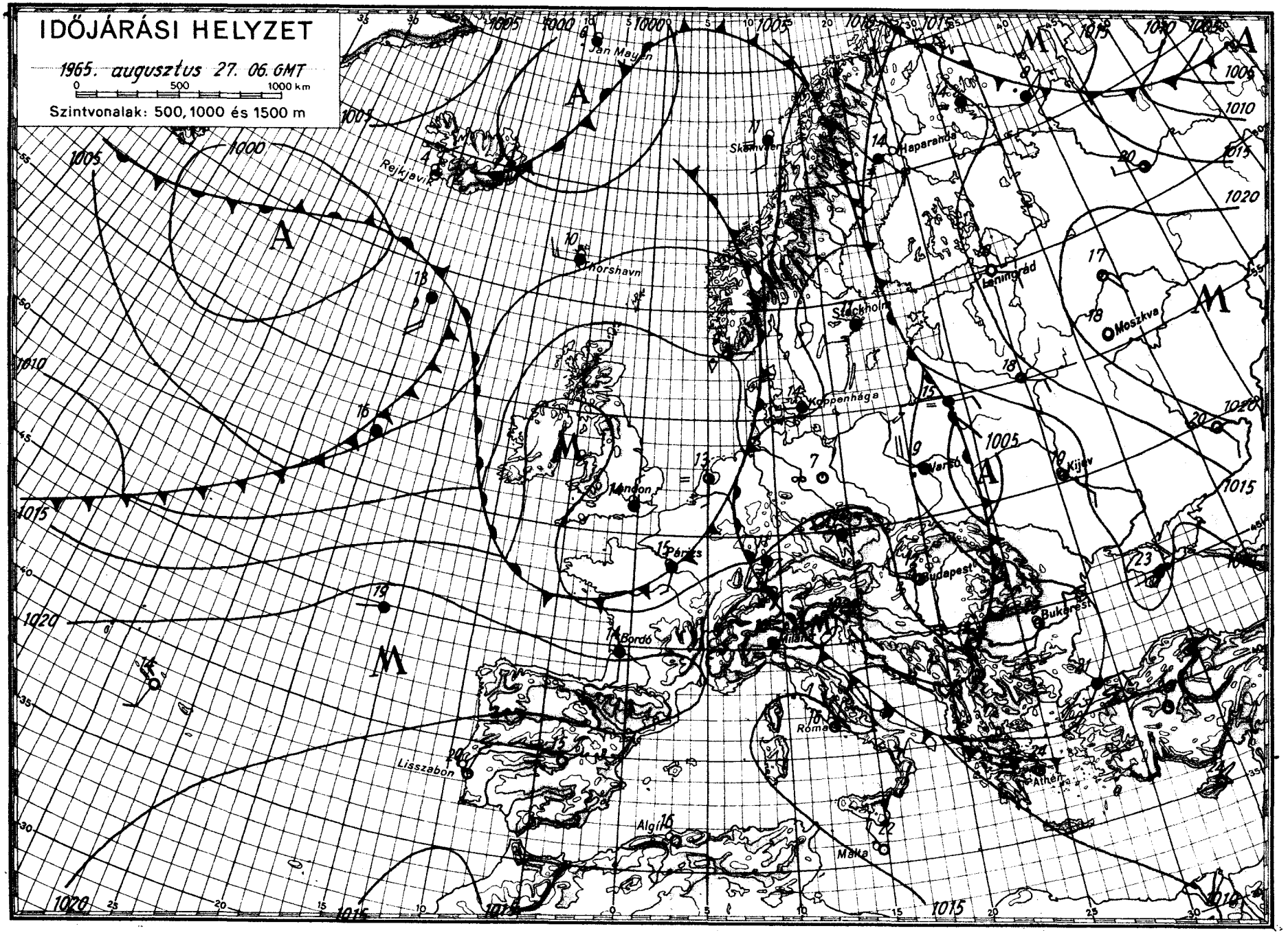

OFFSET-NYOMDA, BUDAPEST

IDŐJÁRÁSI NAPIJELENTÉS

ЕЖЕДНЕВНЫЙ МЕТЕОРОЛОГИЧЕСКИЙ БЮЛЛЕТЕНЬ • DAILY WEATHER REPORT
BULLETIN QUOTIDIEN DE TEMPS • TÄGLICHER WETTERBERICHT

KIADJA AZ ORSZÁGOS METEOROLÓGIAI INTÉZET
BUDAPEST II. KITAIBEL PÁL UTCA 1
TELEFON: KÖZPONT: 353-500, IDŐJELZŐ OSZT.: 150-110

MEGJELENIK NAPONKÉNT • ELŐFIZETÉSI ÁRA A POSTAI KÖLTSÉGGEL EGYÜTT NEGYEDÉVRE 60, Ft
KIADÁSÉRT FELEL AZ INTÉZET IGAZGATÓJA

78. évfolyam 240. szám. + B u d a p e s t + 1965. augusztus 28.

Az időjárási helyzet ma reggel és a várható időjárás:

Európa középső részén valamint a Balkán-félszigeten az évszakhoz képest igen hüvös az idő. Tegnap Varsóban csak 12, Münchenben 14, Szófiában 15 fokos hőmérsékleti csúcsértéket mértek; ezek a hőmérsékletek 9-11 fokkal alacsonyabbak az utóbbi évek megfelelő átlagos értékeinél. A hideg levegő több hullámban történő lassu mozgása következtében e terület nagy részén továbbra is változékony, helyenként esős az időjárás.

Hazánkban tegnap a Tiszántúlon egész napon át borult volt az ég, a Dunántúl északi felében 2-6, a Balaton mentén és attól délre 7-10 órán át sütött a nap. Sokfelé esett az eső. Mennyisége Pécs-Misinatetőn, Kaposváron, Körmenden és Kőszegen elérte a 6 mm-t, máshol 1-4 mm, vagy ennél kevesebb esett. Az esti órákban a főváros délkeleti része felett zivatar tört ki, jégesővel. A hőmérséklet tegnap a Tiszántúlon egész nap nem emelkedett 13-18 fok fölé, máshol általában 18-21 fok volt a hőmérséklet csúcsértéke. Ma hajnalra 7-12 fokig hült le a levegő. Ma délelőtt hazánkban változó mennyiségü volt a felhőzet. A korareggeli órákban Baja környékén, a délelőtt második felében az északnyugati megyékben esett többfelé kisebb eső.

Ma 12 órakor Budapesten a hőmérséklet 19 fok, a tengerszintre átszámitott légnyomás 762 mm, nem változik.

Várható időjárás vasárnap estig:

Változó mennyiségü felhőzet.
Ma többfelé, holnap csak néhány helyen eső, helyenként zivatar.
Mérsékelt szél.
Továbbra is hüvös idő.

Várható legalacsonyabb éjszakai hőmérséklet 8-13, legmagasabb nappali hőmérséklet vasárnap 18-23 fok között.

Adámy László s.k.

A hőmérséklet napi középértéke és eltérése a 90 évi átlagtól / Budapesten / :

1965. VIII. 27.: 15,3 C°, -4,9 C°.

1871 óta ezen a napon Budapesten előfordult:

legmagasabb hőmérséklet 35,8 C° /1950/
legalacsonyabb hőmérséklet 8,9 C° /1899/

65.0542.

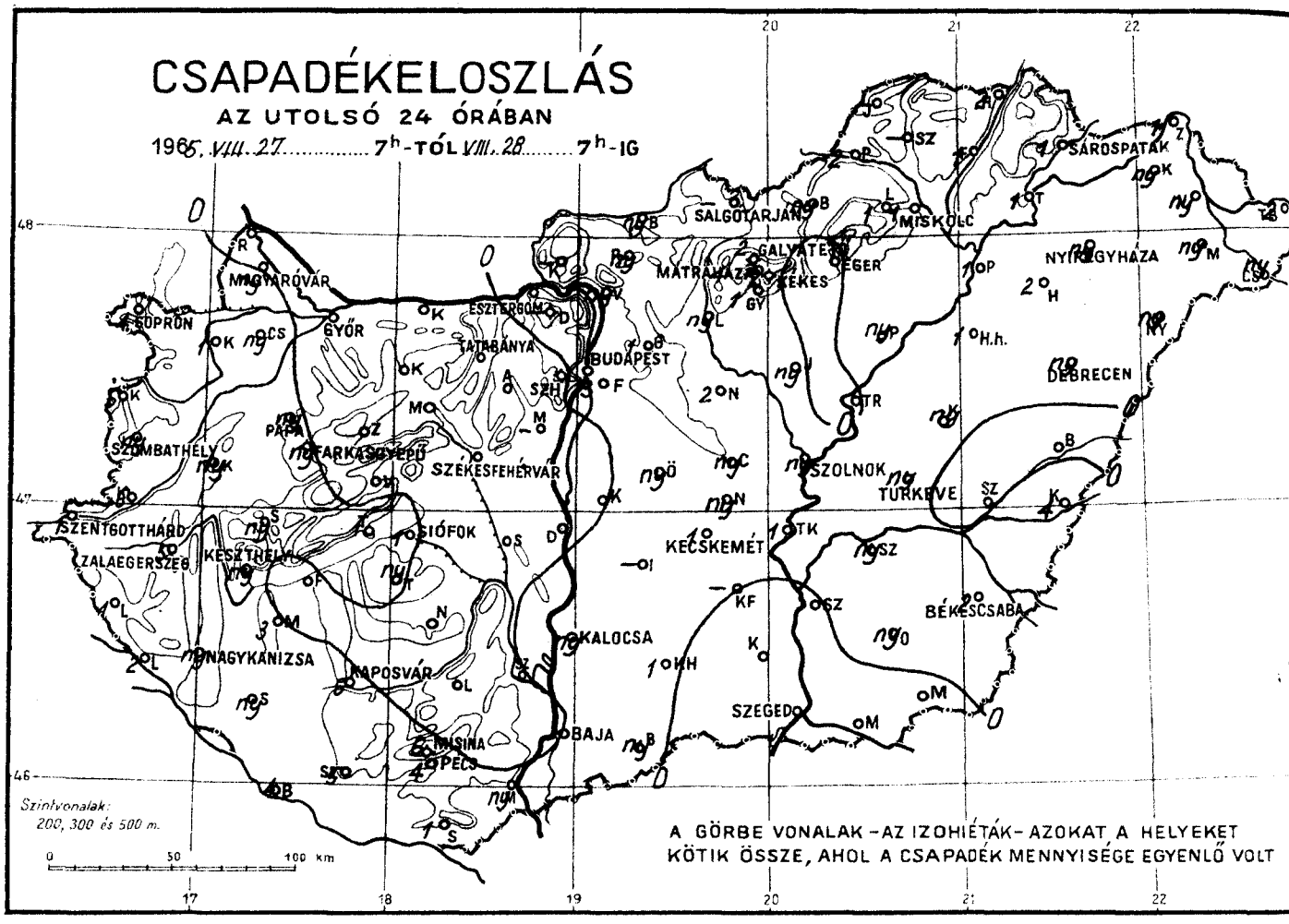
CSAPADÉKELOSZLÁS
AZ UTOLSÓ 24 ÓRÁBAN
1965. VIII. 27. 7h-TÓL VIII. 28. 7h-IG
SOPRON
MAGYARÓVÁR
GYŐR
ESZTERGOM
TATABÁNYA
BUDAPEST
SALGÓTARJÁN
MISKOLC
SÁROSPATAK
NYÍREGYHÁZA
DEBRECEN
MATRAHÁZA
GALYATETŐ
EGER
SZOLNOK
TÚRKEVE
SZOMBATHELY
SZÉKESFEHÉRVÁR
SIÓFOK
KESZTHELY
ZALAEGERSZEG
SZENTGOTTHÁRD
KECSKEMÉT
BÉKÉSCSABA
KALOCSA
NAGYKANIZSA
KAPOSVÁR
SZEGED
MISINA
PÉCS
BAJA
Szintvonalak:
200, 300 és 500 m.
A GÖRBE VONALAK – AZ IZOHIÉTÁK – AZOKAT A HELYEKET
KÖTIK ÖSSZE, AHOL A CSAPADÉK MENNYISÉGE EGYENLŐ VOLT

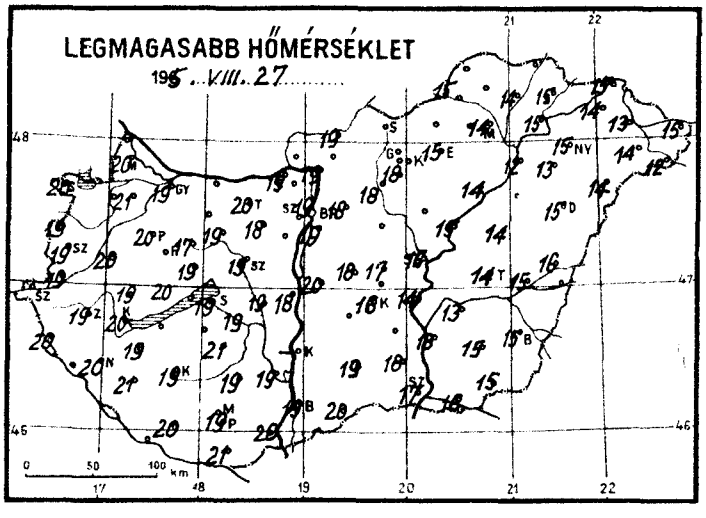
LEGMAGASABB HŐMÉRSÉKLET
1965. VIII. 27.

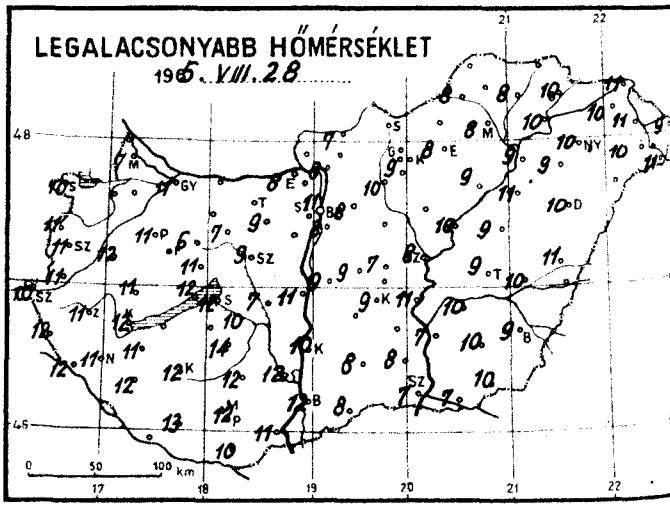
LEGALACSONYABB HŐMÉRSÉKLET
1965. VIII. 28.

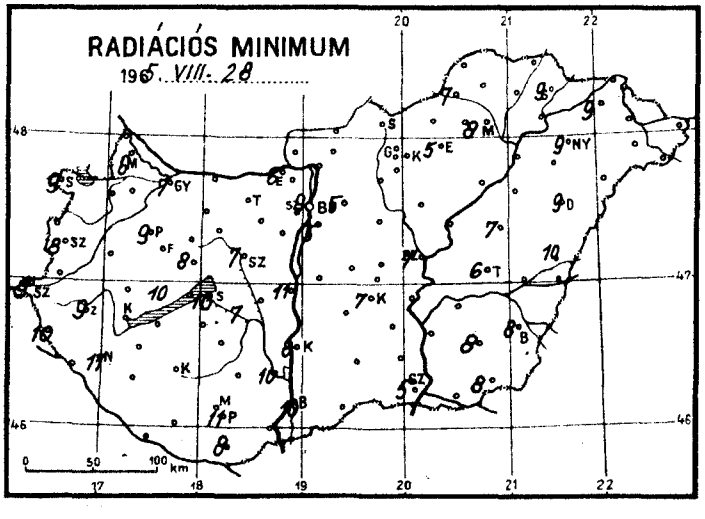
RADIÁCIÓS MINIMUM
1965. VIII. 28.

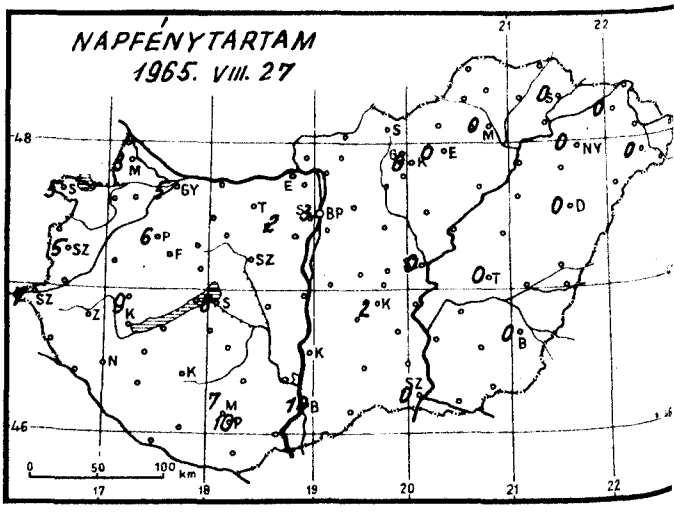
NAPFÉNYTARTAM
1965. VIII. 27.

1965. augusztus hó,
28. szombat nap

	Az utolsó 24 óra adatai						24 órai csapadék mm		
	Csapadék (mm)		Hőmérsékleti szélsőségek: tegnapi nappali max.	éjszakai min.	min. 5 cm-en	Napsütés (óra) tegnap			
12815 Magyaróvár	ny		20	7	6	3	Rajka	.	
822 Győr	.	=⌒	19	11	7	5	Kapuvár	1	⌒≡
825 Pápa	ny		20	11	9	6	Csorna	ny	⌒
805 Sopron	4	=	20	10	9	5	Komárom	.	⌒
812 Szombathely	ny		19	11	8	5	Káld	ny	
910 Szentgotthárd	1	=⌒	20	10	9	7	Kőszeg	6	
915 Zalaegerszeg	5		19	11	9		Körmend	6	
Lenti	1		20	12	10		Letenye	2	
925 Nagykanizsa	ny		20	11	11		Sümeg	ny	
920 Keszthely	ny		20	12	–	9	Zirc	.	
Tihany	1		20	12	10		Kisbér	.	⌒
935 Siófok	1		19	12	10	8	Mór	.	
942 Pécs	4		19	12	11	10	Alcsút	.	
941 Misinatető (534 m)	6		17	10	9	7	Esztergom	1	
Siklós	1		21	10	8		Dobogókő	–	
827 Farkasgyepű (400 m)	ny		18	10	–		Fonyód	.	
Veszprém	.		19	11	8		Tab	ny	
833 Tatabánya			20				Sárbogárd	.	
839 Budapest (Ferihegy)	3	-⌒	19	8	5		Lengyel	.	
840 Budapest OMI	.		19	11	9	3	Nagykónyi	.	
841 Budapest (Szabadságh., 474 m)	.		15	9	9	2	Marcali	3	
Martonvásár	–		–	–	–		Somogyszob	ny	
835 Székesfehérvár	.		19	9	7		Kaposvár	6	
Dunaújváros	.		18	11	11		Barcs	4	
Szekszárd	.		19	12	10		Szigetvár	5	
Mohács	ny						Bácsalmás	ny	
960 Baja	.		19	12	10	10	Kiskunhalas	1	
955 Kalocsa	ny		–	10	8		Izsák	–	
Cegléd	ny		17	7			Kunsztmiklós	.	⌒
860 Szolnok	ny	≡⌒	15	8	7	0	Örkény	ny	⌒
970 Kecskemét	1	=	16	9	7		Nagykáta	2	
Kiskunfélegyháza	–		–	–	–		Jászapáti	ny	⌒
982 Szeged	.	=	17	7	5	0	Tiszakécske	1	=
Mezőhegyes	.	≡					Nagykőrös	ny	
Orosháza	ny	⌒	15	10	8		Kistelek	.	
990 Békéscsaba	2	≡⌒	15	9	8	0	Makó	.	⌒
875 Túrkeve	ny	=	14	9	6	0	Szentes	.	
Berettyóújfalu	.	⌒	16	11	10		Szarvas	ny	
8820 Debrecen	ny	=	15	10	9	0	Szeghalom	.	
892 Nyíregyháza	ny	=	15	10	9	0	Körösszakál	4	
Kisvárda	ny		14	10	9	0	Tiszaroff	.	
Mátészalka	ny		14	10			Poroszló	ny	
Tiszabecs	2		15	9			Karcag	ny	⌒
Vác	ny	=⌒	19	8			Hortobágy	1	
Gödöllő	1		18	8	5		Polgár	1	
Lőrinci	ny		18	10	–		Hajdúdorog	2	
Gyöngyös	1		18	9			Nyírlugos	ny	
Balassagyarmat	ny		19	7			Csenger	ny	
755 Salgótarján	–		–	–	–		Vásárosnamény	ny	
Galyatető (932 m)	2		10	5			Záhony	1	
851 Kékestető (1000 m)	2	≡	9	6	–	0	Királyrét	–	
Mátraháza (672 m)	4	=	12	6			Romhány	ny	
865 Eger	.	=	15	8	5	0	Borsodnádasd	ny	
Putnok	2		15	8	7		Jósvafő	–	
Lillafüred	1		13	7			Szendrőlád	–	
772 Miskolc	1	≡	14	8	8	0	Hidasnémeti	2	
Fügöd	1		14	8			Tokaj	1	
778 Sárospatak	1		15	10	9	0	Sárhatvan	.	

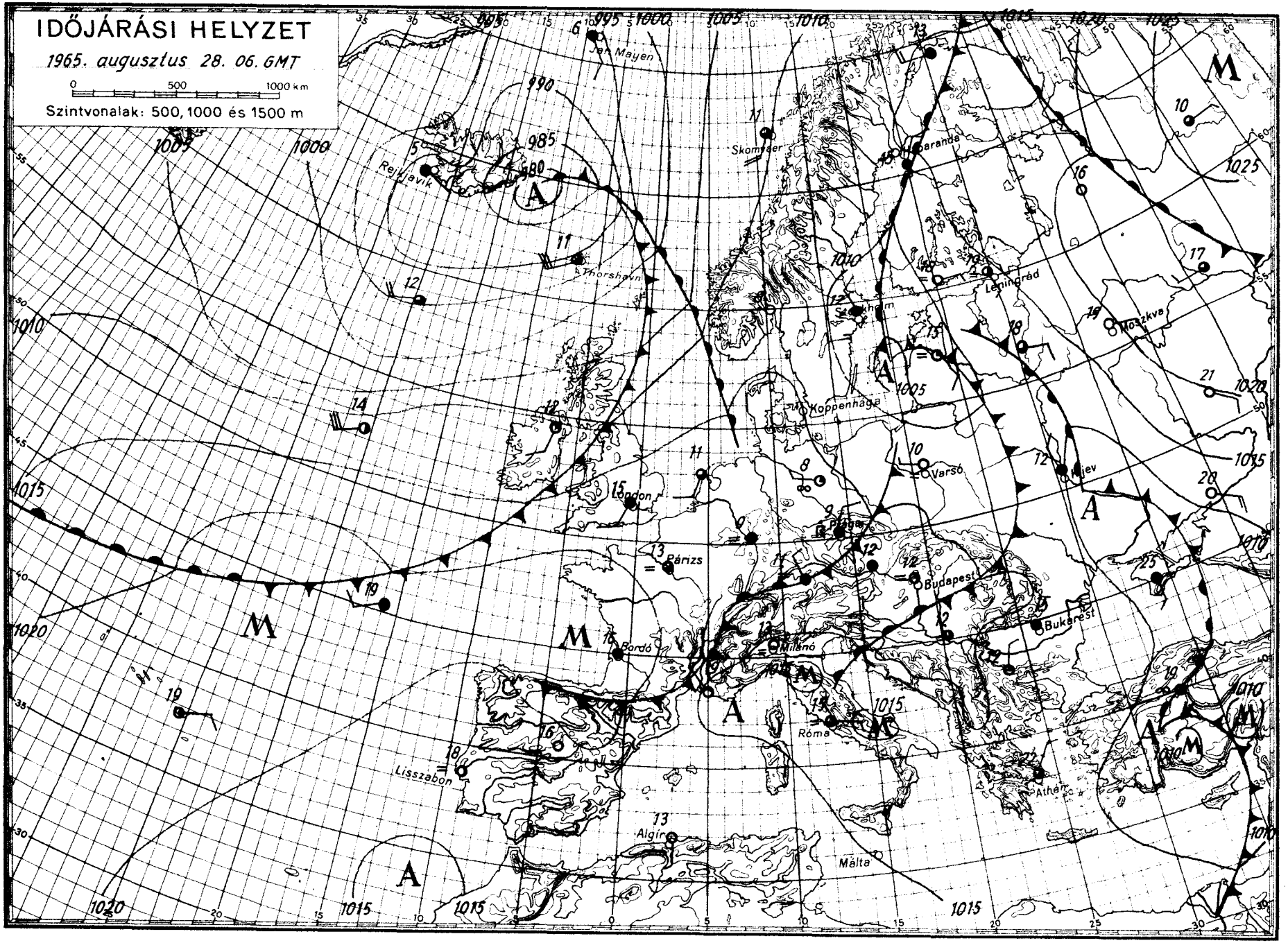

OFFSET NYOMDA BUDAPEST

IDŐJÁRÁSI NAPIJELENTÉS

ЕЖЕДНЕВНЫЙ МЕТЕОРОЛОГИЧЕСКИЙ БЮЛЛЕТЕНЬ • DAILY WEATHER REPORT
BULLETIN QUOTIDIEN DE TEMPS • TÄGLICHER WETTERBERICHT

KIADJA AZ ORSZÁGOS METEOROLÓGIAI INTÉZET
BUDAPEST II. KITAIBEL PÁL UTCA 1
TELEFON: KÖZPONT: 353-500, IDŐJELZŐ OSZT.: 150-410

MEGJELENIK NAPONKÉNT • ELŐFIZETÉSI ÁRA A POSTAI KÖLTSÉGGEL EGYÜTT NEGYEDÉVRE 60, Ft
KIADÁSÉRT FELEL AZ INTÉZET IGAZGATÓJA

78. évfolyam 241. szám. • B u d a p e s t • 1965. augusztus 29.

Az időjárási helyzet ma reggel és a várható időjárás:

Az elmult napok során az északnyugatról ékalakban délkelet felé vonuló hideg tengeri légtömegek előrésze lassuló mozgással Törökországig jutott előre. Igy Nyugat- és Közép-Európa nagy részén tegnap a legmagasabb nappali hőmérséklet 20 fok alatt maradt, sőt a Balti-tenger délkeleti partvidékén és Kiev környékén a 15 fokot sem érte el. Ugyanakkor Murmanszkban 20, Finnország középső részein 24, 25, Moszkvában 26, Leningrádban 27, Rosztovban 33 fokot mértek. A ma reggeli időjárási helyzetkép szerint, az Atlanti óceán kiterjedt központi ciklonjának előoldalán, Nyugat-Európa fölött kelet, északkelet felé haladó kisebb mérvü, átmeneti melegedés kezdődött.

Hazánkban tegnap az évszakhoz képest továbbra is igen hüvös idő volt, felhőátvonulásokkal. A napfénytartam 2 és 7 óra között váltakozott. A fölöttünk lévő hüvös és nedves légtömegek nagyfoku ingatag egyensulyi állapota következtében, továbbá egy átvonuló időjárási front és a napsütés hatására a koradélelőtti óráktól késő estig az ország területének mintegy kétharmad részén keletkeztek záporok, zivatarok. A lehullott eső mennyisége a csapadéknyom és 5 mm között váltakozott és csak kevés helyen érte el a 10 mm-t, de a Hortobágyi halastón 11, Kőszegen 14, Kunszentmiklóson és Hidasnémetiben 15, a Meteorológiai Intézet központi állomásán 16 mm esett. A budapesti Szabadsághegyen a 16 óra után átvonuló zivatarból 12 mm eső és borsó nagyságu jég hullott. A hőmérséklet tegnap napközben 15, 21 fokig emelkedett. Ma reggelre 6, 11 fokig hült le a levegő, de a talajközeli néhány cm-es légrétegben helyenként csak 4, 5 fokot mértek. Ma délelőtt gomolyfelhőképződés kezdődött általában eső nélkül, csupán a főváros egyes kerületeiben futó záporral. A hőmérséklet délig elérte a 17, 20 fokot.

Ma 12 órakor Budapesten a hőmérséklet 17 fok a tengerszintre átszámitott légnyomás 763 mm, gyengén emelkedő irányzatú.

Várható időjárás hétfő estig:

Felhőátvonulások, néhány helyen futó eső, zivatar. Gyenge változó irányú szél, holnap délután a Dunántúlon szélerősödés, északnyugati, északi irányból. A nappali felmelegedés kissé fokozódik.

Tóth Pál s.k.

Várható legalacsonyabb éjszakai hőmérséklet: 7,11, legmagasabb nappali hőmérséklet holnap: 19, 24 fok között.

A hőmérséklet napi középértéke és eltérése a 90 évi átlagtól / Budapesten / :

1965. VIII. 28.: 14,7 C°, -5,6 C°.

1871 óta ezen a napon Budapesten előfordult:

legmagasabb hőmérséklet 36,1 C° /1950/
legalacsonyabb hőmérséklet 8,3 C° /1922/

65.0544.

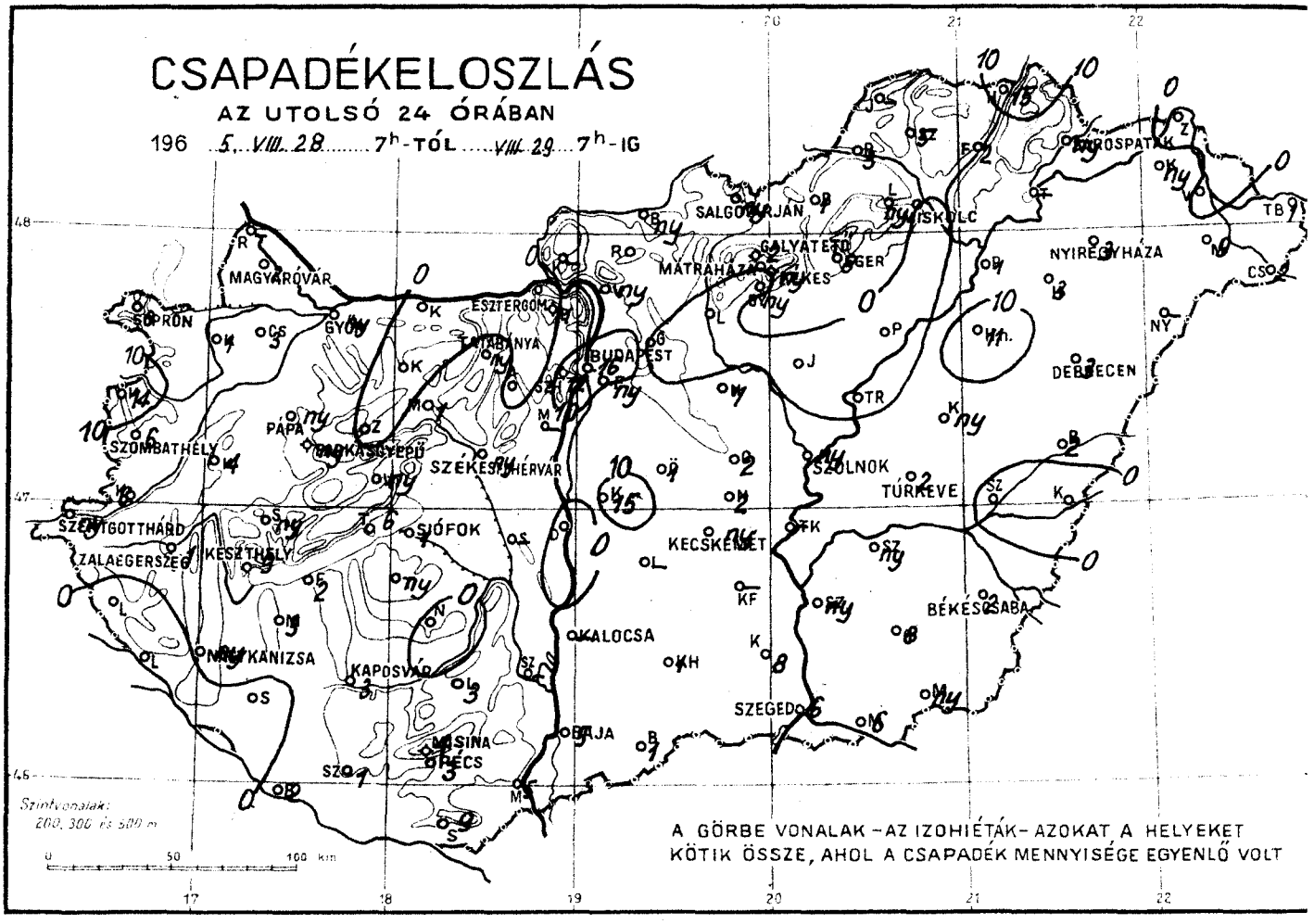
CSAPADÉKELOSZLÁS
AZ UTOLSÓ 24 ÓRÁBAN
196 5. VIII. 28 7h-TÓL VIII. 29 7h-IG
MAGYARÓVÁR
SOPRON
GYŐR
ESZTERGOM
TATABÁNYA
BUDAPEST
SALGÓTARJÁN
MISKOLC
MÁTRAHÁZA
GALYATETŐ
EGER
NYÍREGYHÁZA
DEBRECEN
PAPA
SZOMBATHELY
SZÉKESFEHÉRVÁR
SZOLNOK
TÚRKEVE
SZENTGOTTHÁRD
SIÓFOK
KESZTHELY
ZALAEGERSZEG
KECSKEMÉT
BÉKÉSCSABA
NAGYKANIZSA
KAPOSVÁR
KALOCSA
SZEGED
BAJA
MOHÁCS
Szintvonalak:
200, 300 és 500 m
A GÖRBE VONALAK – AZ IZOHIÉTÁK – AZOKAT A HELYEKET
KÖTIK ÖSSZE, AHOL A CSAPADÉK MENNYISÉGE EGYENLŐ VOLT

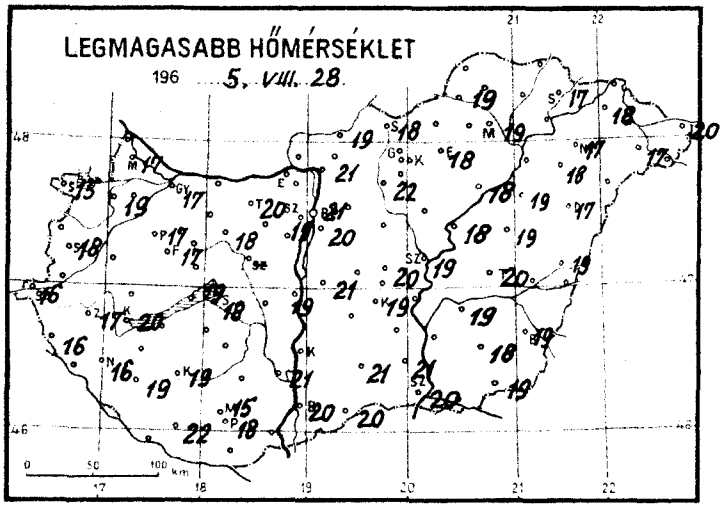
LEGMAGASABB HŐMÉRSÉKLET
196 5. VIII. 28

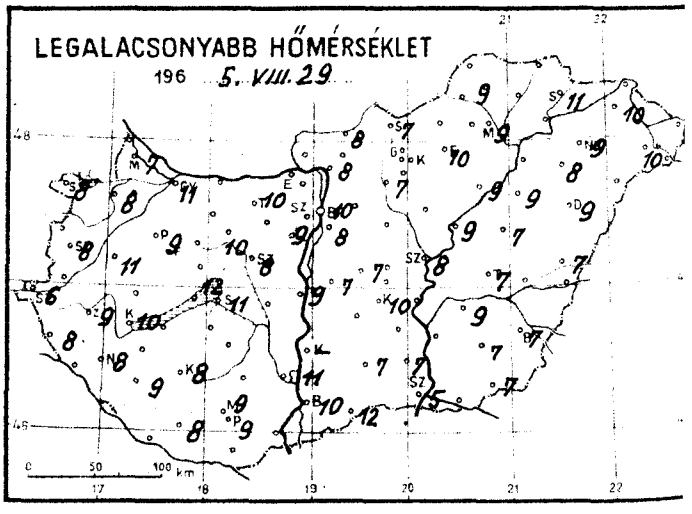
LEGALACSONYABB HŐMÉRSÉKLET
196 5. VIII. 29

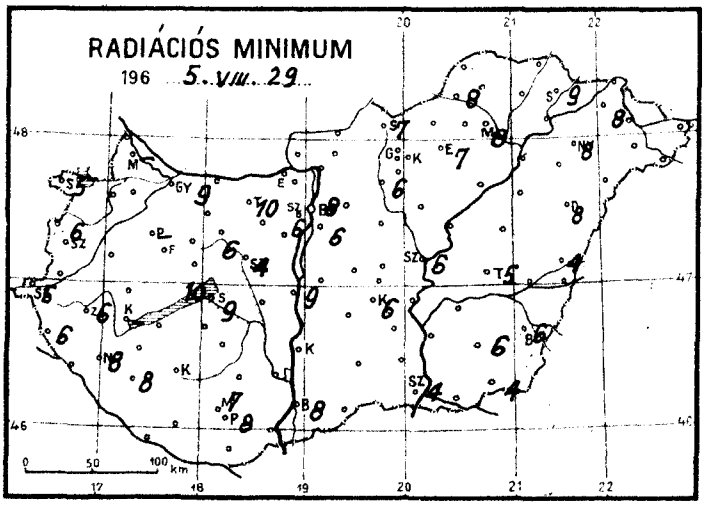
RADIÁCIÓS MINIMUM
196 5. VIII. 29

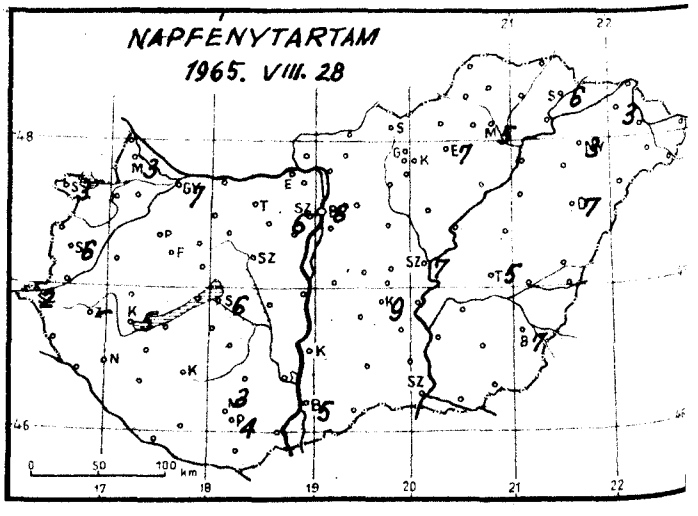
NAPFÉNYTARTAM
1965. VIII. 28

1965. augusztus hó,
29. vasárnap nap

	Az utolsó 24 óra adatai						24 órai csapadék mm		
	Csapadék (mm)		Hőmérsékleti szélsőségek: tegnapi nappali max.	éjszakai min.	min. 5 cm-en	Napsütés (óra) tegnap			
12815 Magyaróvár	2		17	7	–	3	Rajka	–	
822 Győr	ny		17	11	9	7	Kapuvár	1	
825 Pápa	ny	R	17	9	–	–	Csorna	3	R
805 Sopron	8		15	8	5	3	Komárom	.	
812 Szombathely	6	R	18	8	6	6	Káld	4	
910 Szentgotthárd	ny		16	6	5	2	Kőszeg	14	R
915 Zalaegerszeg	1	R	17	9	6	–	Körmend	6	R
Lenti	.		18	8	6	–	Letenye	.	
925 Nagykanizsa	ny		18	8	8	–	Sümeg	ny	
920 Keszthely	9	R	20	10	–	5	Zirc	.	
Tihany	6	R	19	12	10	–	Kisbér	.	
935 Siófok	1	R	18	11	9	6	Mór	1	R
942 Pécs	3	R	18	9	8	4	Alcsút	.	
941 Misinatető (534 m)	4	R	15	9	7	3	Esztergom	.	
Siklós	9	R	19	9	8	–	Dobogókő	1	
827 Farkasgyepű (400 m)	ny		17	9	–	–	Fonyód	2	
Veszprém	ny		18	10	8		Tab	ny	
833 Tatabánya	ny		20	10	10	–	Sárbogárd	–	
839 Budapest (Ferihegy)	ny	R	20	8	6	–	Lengyel	3	
840 Budapest OMI	16	R	21	10	8	6	Nagykónyi	.	
841 Budapest (Szabadságh.,474 m)	12	R	15	9	6	6	Marcali	3	R
Martonvásár	–						Somogyszob	.	
835 Székesfehérvár	ny		–	8	4		Kaposvár	ny	
Dunaújváros	.		19	9	9	–	Barcs	2	R
Szekszárd	–						Szigetvár	1	
Mohács	5	R	21	11	–	–	Bácsalmás	1	
960 Baja	5	R	20	10	8	5	Kiskunhalas	1	R
955 Kalocsa	–						Izsák	–	
Ceglód	2		20	7			Kunsztmiklós	15	R
860 Szolnok	ny		19	8	6	7	Örkény	1	R
970 Kecskemét	ny		19	10	6	9	Nagykáta	7	R
Kiskunfélegyháza	–						Jászapáti	.	
982 Szeged	6	R	20	5	4	7	Tiszakécske	–	
Mezőhegyes	ny		19	7	5		Nagykőrös	2	R
Orosháza	8		18	7	6		Kistelek	8	R
990 Békéscsaba	2	R	19	7	6	7	Makó	6	R
875 Törkeve	2		20	7	5	5	Szentes	ny	
Berettyóújfalu	2	V	19	7	4		Szarvas	ny	
882 Debrecen	3	R	17	9	8	7	Szeghalom	.	
892 Nyíregyháza	3	R	17	9	8	3	Körösszakál	.	
Kisvárda	ny		18	10	8	3	Tiszaroff	.	
Mátészalka	9	R	17	10			Poroszló	.	
Tiszabecs	1		20	9			Karcag	ny	R
Vác	ny		21	8			Hortobágy	11	R
Gödöllő	.		20	7			Polgár	1	R
Lőrinci	.		22	7	6		Hajdúdorog	3	
Gyöngyös	ny		19	9			Nyírlugos	–	
Balassagyarmat	ny	R	19	8			Csenger	2	
755 Salgótarján	ny		18	7	7		Vásárosnamény	.	
Galyatető (932 m)	2	R	13	7			Záhony	.	
851 Kékestető (1000 m)	ny		12	7	–	7	Királyrét	–	
Mátraháza (672 m)	.		13	7			Romhány	.	
865 Eger	8		18	10	7	7	Borsodnádasd	1	R
Putnok	3	R	19	9	8		Jósvafő	–	
Lillafüred	ny		17	8			Szendrőlád	5	R
772 Miskolc	.		19	9	8	5	Hidasnémeti	15	R
Füged	1	V					Tokaj	–	
778 Sárospatak	ny		17	11	9	6	Sárhatvan	ny	R

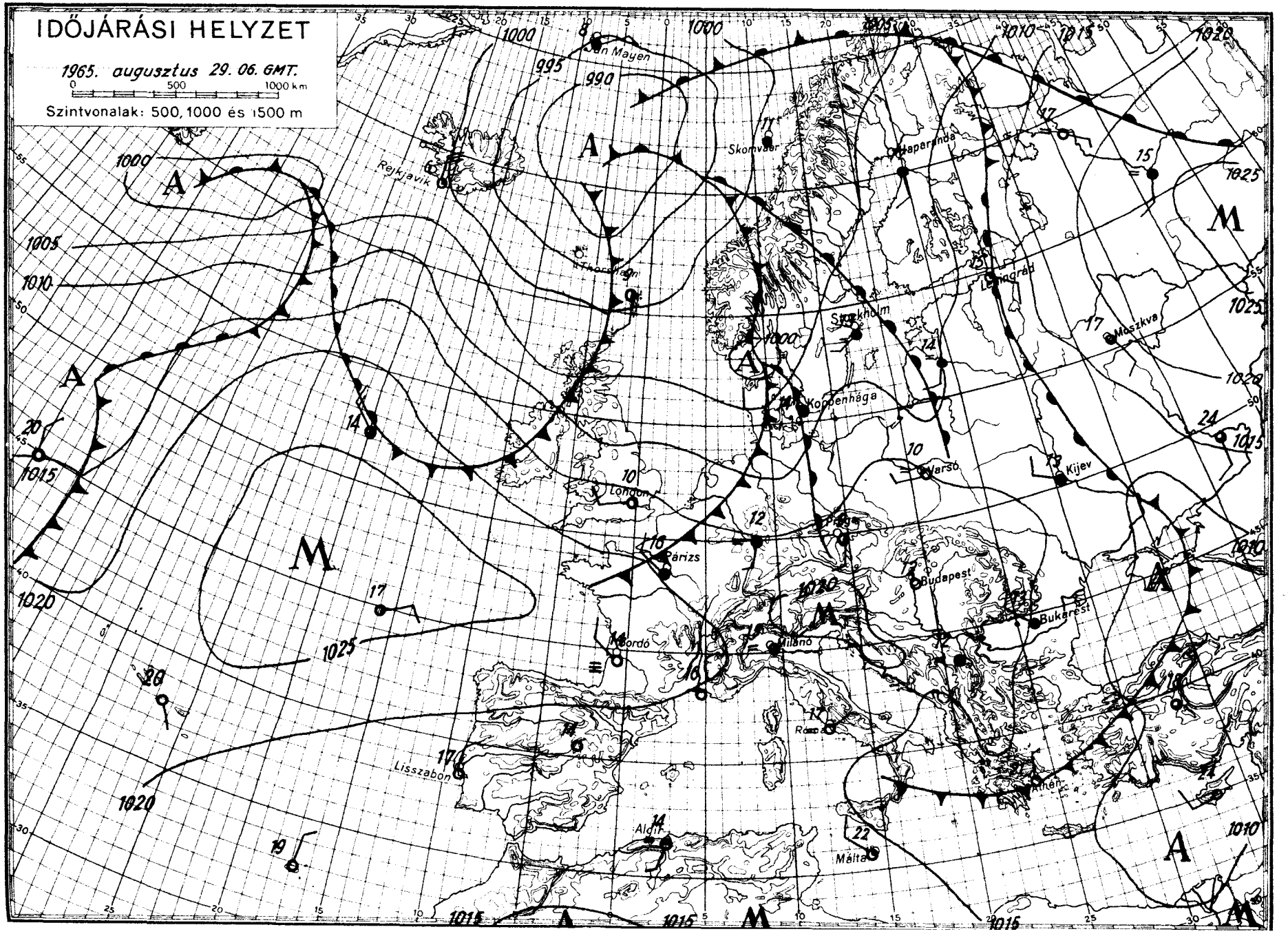
IDŐJÁRÁSI HELYZET
1965. augusztus 29. 06. GMT.
0 500 1000 km
Szintvonalak: 500, 1000 és 1500 m
Jan Mayen
Skomvaer
Rejkjavik
Thorshavn
Stockholm
Koppenhága
Leningrád
Moszkva
Varsó
Kijev
London
Párizs
Bordó
Milánó
Budapest
Bukarest
Lisszabon
Málta
Athén
A
M

IDŐJÁRÁSI NAPIJELENTÉS

ЕЖЕДНЕВНЫЙ МЕТЕОРОЛОГИЧЕСКИЙ БЮЛЛЕТЕНЬ • DAILY WEATHER REPORT
BULLETIN QUOTIDIEN DE TEMPS • TÄGLICHER WETTERBERICHT

KIADJA AZ ORSZÁGOS METEOROLÓGIAI INTÉZET
BUDAPEST II. KITAIBEL PÁL UTCA 1
TELEFON: KÖZPONT: 353-500, IDŐJELZŐ OSZT.: 150-410

MEGJELENIK NAPONKÉNT • ELŐFIZETÉSI ÁRA A POSTAI KÖLTSÉGGEL EGYÜTT NEGYEDÉVRE 60, Ft
KIADÁSÉRT FELEL AZ INTÉZET IGAZGATÓJA

78. évfolyam 242. szám. + Budapest + 1965. augusztus 30.

Az időjárási helyzet ma reggel és a várható időjárás:

A nyugat felől több hullámban érkező óceáni levegő változóan felhős, hüvös, szórványosan esős időt okoz Európa térségében. A tegnapi koradélutáni hőmérséklet a Genova-Paris-London-Oslo-Leningrad vonaltól délkeletre fekvő területen mindenütt alacsonyabb volt az utóbbi évek átlagánál. A Budapesten átmenő délkörtől keletre eső terület nagy részén ez a hőmérsékleti elmaradás 4-6, Jugoszlávia északi tájain 8 fokot is elért.

Hazánkban tegnap felhőátvonulások voltak, a Dunántúl nyugati felében, az északkeleti hegyvidék térségében és a Tiszántúl több helyén kisebb esőkkel. Egy-két helyen zivatar alakult ki. A csapadék mennyisége csak kevés helyen haladta meg az 1 mm-t. Ezek közül Miskolcon 3, Budapesten és Sárhatvanban 4, ~~Szegeden 6~~ mm-t mértek. A nap az északkeleti megyékben 3-5, az ország többi részén 7-11 órán át sütött. A hőmérséklet 19-22 fokig emelkedett, ma hajnalban 7-13 fokig süllyedt. Ma délelőtt is erősen felhős volt az ég az egész országban és egy-két helyen időnként gyenge eső hullott.

Ma 12 órakor Budapesten a hőmérséklet 19 fok, a tengerszintre átszámitott légnyomás 762 mm, nem változik.

Várható időjárás kedd estig:

Felhőátvonulások több helyen esővel.
Mérsékelt, helyenként élénk északnyugati, nyugati szél.
A hőmérséklet alakulásában lényeges változás nem lesz.

Várható legalacsonyabb éjszakai hőmérséklet 8-13, legmagasabb nappali hőmérséklet holnap 18-23 fok között.

Dr. Tardos Béla s.k.

A hőmérséklet napi középértéke és eltérése a 90 évi átlagtól / Budapesten / :

1965. VIII. 29.: 15,2 C°, -5,1 C°.

1871 óta ezen a napon Budapesten előfordult:

legmagasabb hőmérséklet 34,0 C° /1917/
legalacsonyabb hőmérséklet 8,8 C° /1884/

65.0545.

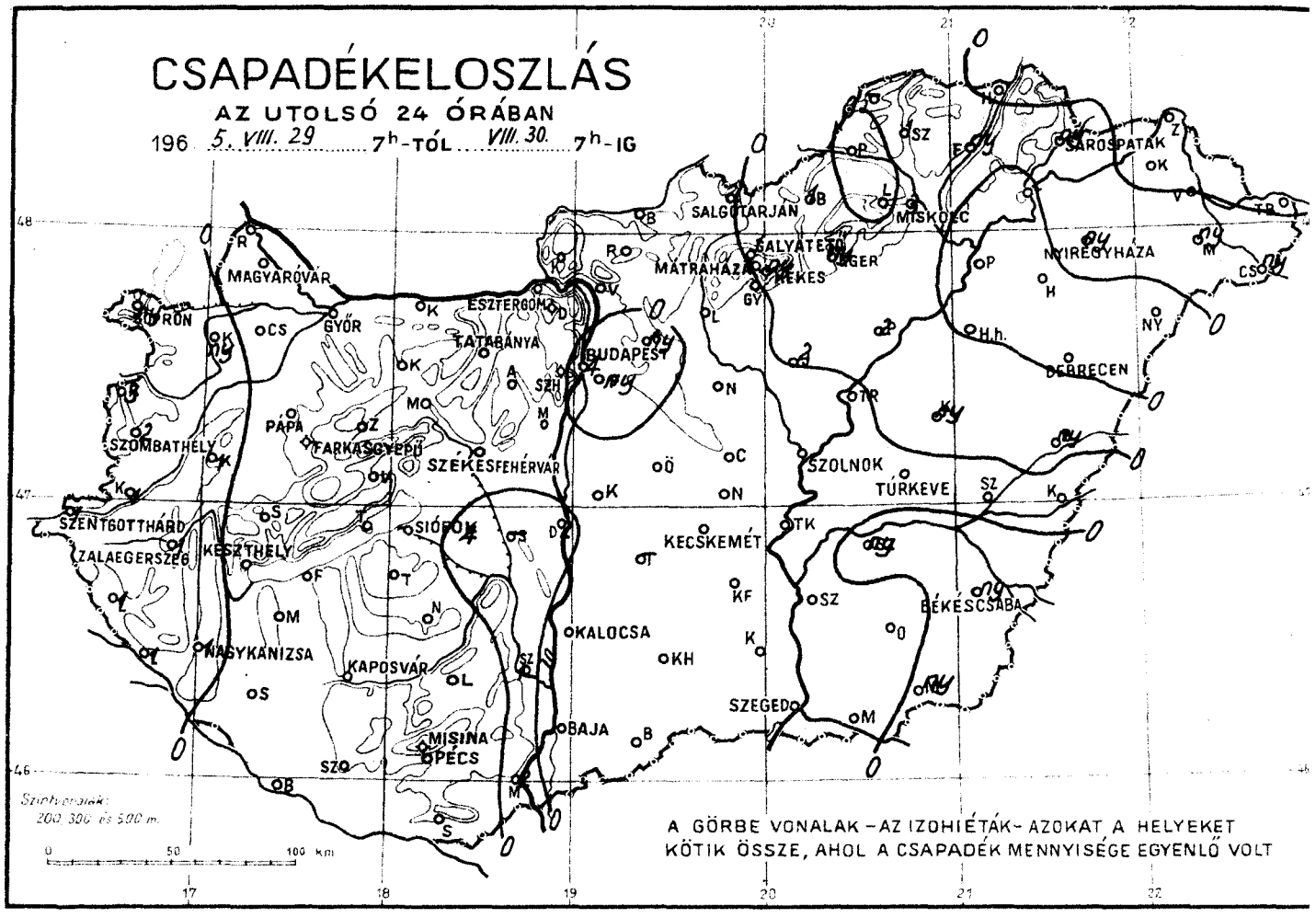
CSAPADÉKELOSZLÁS
AZ UTOLSÓ 24 ÓRÁBAN
196 5. VIII. 29 7h-TÓL VIII. 30. 7h-IG
MAGYARÓVÁR
SOPRON
GYŐR
ESZTERGOM
TATABÁNYA
BUDAPEST
SALGÓTARJÁN
MISKOLC
SÁROSPATAK
NYÍREGYHÁZA
CSOP
DEBRECEN
SZOLNOK
TÚRKEVE
SZOMBATHELY
PÁPA
TÁRKÁNY
SZÉKESFEHÉRVÁR
SZENTGOTTHÁRD
ZALAEGERSZEG
KESZTHELY
SIÓFOK
KECSKEMÉT
BÉKÉSCSABA
NAGYKANIZSA
KAPOSVÁR
KALOCSA
SZEGED
MISINA
PÉCS
BAJA
A GÖRBE VONALAK – AZ IZOHIÉTÁK – AZOKAT A HELYEKET
KÖTIK ÖSSZE, AHOL A CSAPADÉK MENNYISÉGE EGYENLŐ VOLT

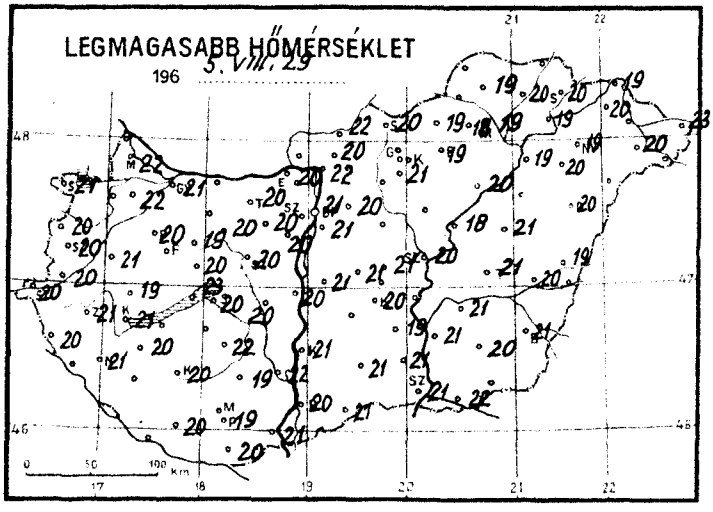
LEGMAGASABB HŐMÉRSÉKLET
196 5. VIII. 29

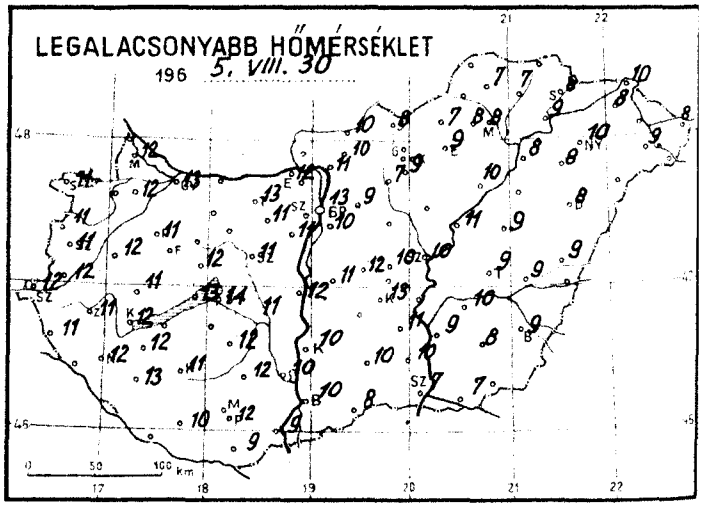
LEGALACSONYABB HŐMÉRSÉKLET
196 5. VIII. 30

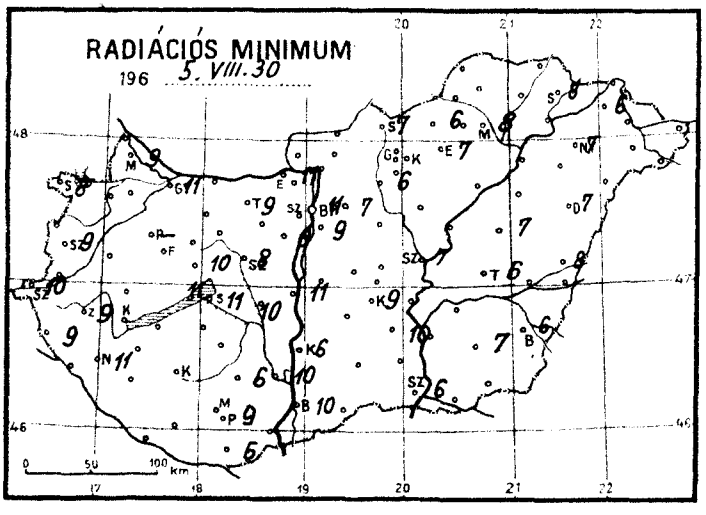
RADIÁCIÓS MINIMUM
196 5. VIII. 30

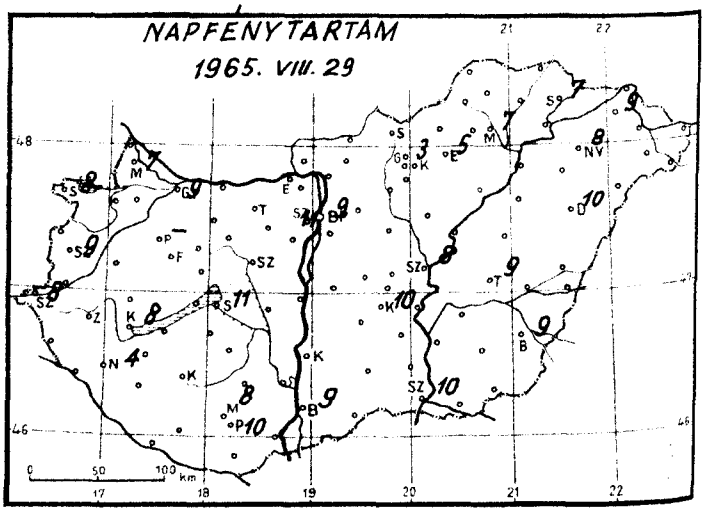
NAPFÉNYTARTAM
1965. VIII. 29

1965. augusztus hó

30. nap hétfő

	Az utolsó 24 óra adatai							24 órai csapadék mm		
	Csapadék (mm)		Hőmérsékleti szélsőségek			Napsütés (óra) tegnap				
			tegnapi nappali max.	éjszakai min.	min. 5 cm-en					
12815 Magyaróvár	.		22	12	9	7		Rajka	.	
822 Győr	.	⌓ =	21	13	11	9		Kapuvár	ny	⌓ ≡
825 Pápa	.	=	20	11	–			Csorna	.	
805 Sopron	ny		21	11	8	8		Komárom	.	⌓
812 Szombathely	2		20	11	9	9		Káld	1	
910 Szentgotthárd	1		20	12	10	8		Kőszeg	3	
915 Zalaegerszeg	1		21	11	9			Körmend	1	
Lenti	1		20	11	9			Letenye	1	
925 Nagykanizsa	1		21	12	11	4		Sümeg	.	
920 Keszthely	.		21	12	–	8		Zirc	.	
Tihany	.		23	13	11			Kisbér	.	
935 Siófok	.		20	14	11	11		Mór	.	
942 Pécs	.	⌓	19	12	9	10		Alcsút	.	
941 Misinatető (534 m)	.		17	13	7	8		Esztergom	.	
Siklós	.	⌓	20	9	6			Dobogókő	.	
827 Farkasgyepű (400 m)	.		15	11	–			Fonyód	.	
Veszprém	.		20	12	10			Tab	.	
833 Tatabánya	.	⌓	20	13	9			Sárbogárd	–	
839 Budapest (Ferihegy)	ny	=	21	10	9			Lengyel	.	
840 Budapest OMI	4		21	13	11	9		Nagykónyi	.	⌓
841 Budapest (Szabadságh. 474 m)	.		18	11	8	11		Marcali	.	
Martonvásár	.		20	11	8			Somogyszob	.	
835 Székesfehérvár	.		20	11	8			Kaposvár	.	
Dunaújváros	2		20	12	11			Barcs	.	
Szekszárd	1	⌐	22	10	10			Szigetvár	.	
Mohács	2	⌓	21	9				Bácsalmás	.	
960 Baja	.	⌓	20	10	10	9		Kiskunhalas	.	
955 Kalocsa	.		21	10	6			Izsák	–	
Cegléd	.		21	10				Kunsztmiklós	.	
860 Szolnok	.	⌓ =	20	10	7	9		Örkény	.	⌓ =
970 Kecskemét	.	=	20	13	9	10		Nagykáta	.	⌓
Kiskunfélegyháza	.		19	11	10			Jászapáti	2	⌓
982 Szeged	.	⌓	21	7	6	10		Tiszakécske	.	
Mezőhegyes	ny	⌐	20	9	6			Nagykőrös	.	
Orosháza	.	⌓	20	8	7			Kistelek	.	
990 Békéscsaba	ny	⌐ ⌓	20	8	7	9		Makó	.	⌓
875 Túrkeve	.		21	9	6	9		Szentes	.	
Berettyóújfalu	ny	⌓	19	9	8			Szarvas	ny	⌓
882 Debrecen	.		20	8	7	10		Szeghalom	.	⌓
892 Nyíregyháza	ny	=	19	10	7	8		Körösszakál	.	
Kisvárda	.		20	8	6	9		Tiszaroff	.	
Mátészalka	ny	⌓	20	9				Poroszló	2	
Tiszabecs	.		23	8				Karcag	ny	⌓
Vác	.	⌓ =	22	11				Hortobágy	.	
Gödöllő	ny		20	9	7			Polgár	.	
Lőrinci	.		–	7	6			Hajdúdorog	.	
Gyöngyös	.		21	9				Nyírlugos	.	
Balassagyarmat	.		22	10				Csenger	ny	
755 Salgótarján	.		20	8	7			Vásárosnamény	.	
Galyatető (932 m)	1		14	9				Záhony	.	
851 Kékestető (1000 m)	ny		13	8	–	3		Királyrét	.	
Mátraháza (672 m)	.		13	7				Romhány	.	
865 Eger	ny		19	9	7	5		Borsodnádasd	1	⌐
Putnok	.	⌓ =	–	–				Jósvafő	–	
Lillafüred	.		18	8				Szendrőlád	1	⌐
772 Miskolc	3	=	19	8	8	7		Hidasnémeti	.	
Füged	ny		20	7				Tokaj	.	
778 Sárospatak	ny	⌐	20	8	8	7		Sárhatvan	4	

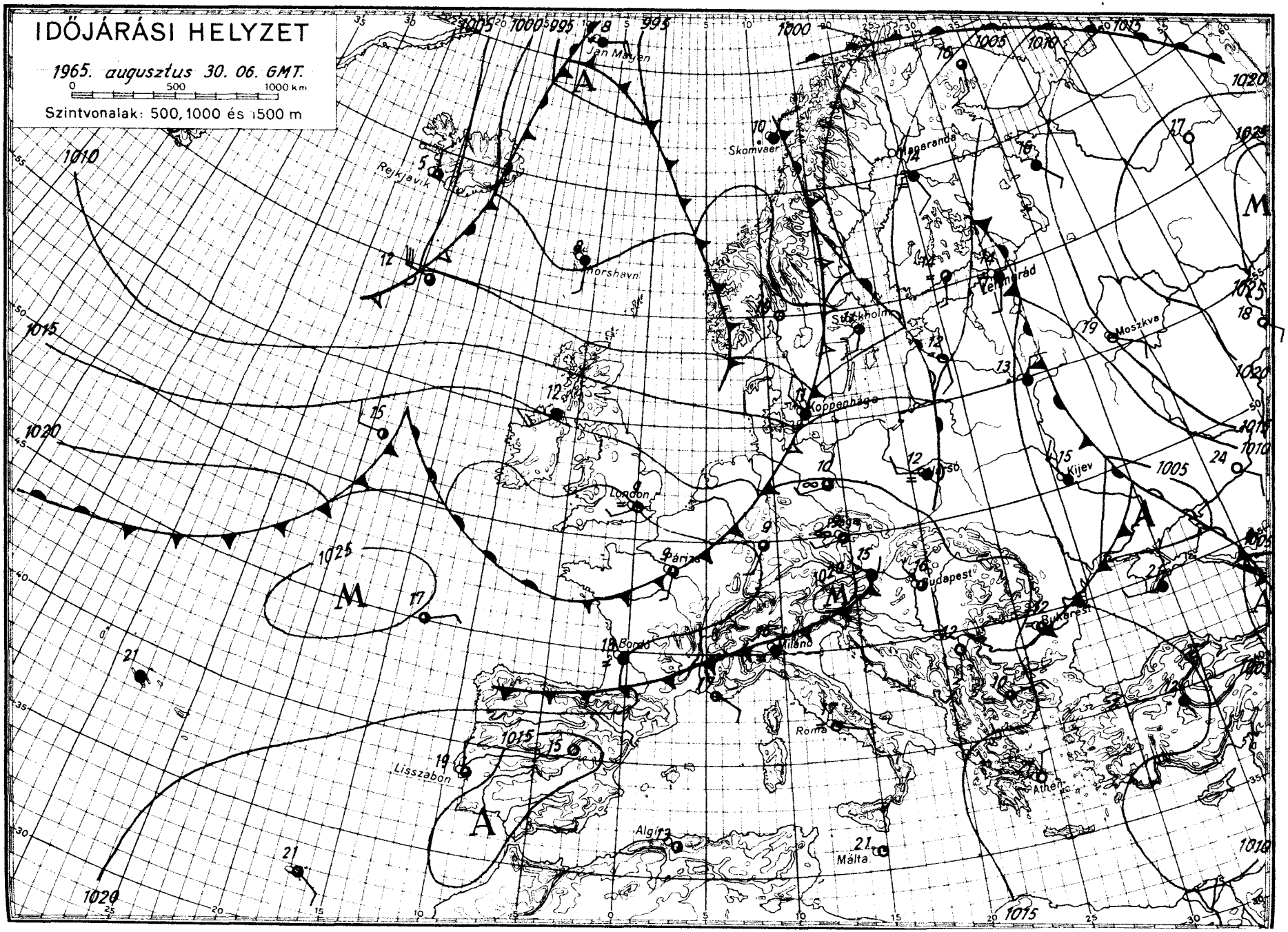
IDŐJÁRÁSI HELYZET
1965. augusztus 30. 06. GMT.
0 500 1000 km
Szintvonalak: 500, 1000 és 1500 m
Jan Mayen
Rejkjavik
Skomvaer
Koppenhága
London
Párizs
Bordó
Milano
Roma
Lisszabon
Algír
Málta
Athén
Bukarest
Budapest
Kijev
Moszkva
Stockholm
Leningrád
Maparanda
Jarsó
Prága
A
M

IDŐJÁRÁSI NAPIJELENTÉS

ЕЖЕДНЕВНЫЙ МЕТЕОРОЛОГИЧЕСКИЙ БЮЛЛЕТЕНЬ • DAILY WEATHER REPORT
BULLETIN QUOTIDIEN DE TEMPS • TÄGLICHER WETTERBERICHT

KIADJA AZ ORSZÁGOS METEOROLÓGIAI INTÉZET
BUDAPEST II. KITAIBEL PÁL UTCA 1
TELEFON: KÖZPONT: 353-500, IDŐJELZŐ OSZT.: 150-110

MEGJELENIK NAPONKÉNT • ELŐFIZETÉSI ÁRA
A POSTAI KÖLTSÉGGEL EGYÜTT NEGYEDÉVRE 60, Ft
KIADÁSÉRT FELEL AZ INTÉZET IGAZGATÓJA

78. évfolyam 243. szám. + Budapest + 1965. augusztus 31.

Az időjárási helyzet ma reggel és a várható időjárás:

A Balkán-félszigettől a Kárpát-medencén keresztül a Balti-tenger térségéig magasnyomású légköri képződmény húzódik, hajnali-korareggeli őszies jellegü ködökkel, jobbára nappali felhőképződéssel és csak szórványos délutáni záporokkal. Az Északi-tengeren és a Brit-szigeteken keresztül újabb hüvös óceáni léghullámok érkeztek kontinensünkre, nagykiterjedésü esők kiséretében. Ugyancsak sokfelé esik az eső és helyenként viharos szelek fújnak a Fekete-tengertől Leningrádig terjedő mintegy 300-600 km széles területsávban. Ettől keletre viszont száraz, az évszakhoz képest meleg az időjárás.

Hazánkban tegnap a Sopron-Baja vonaltól délnyugatra valamint a keleti megyékben alakultak ki záporok, zivatarok. Általában 1-6 mm eső esett. A nap északkeleten és délnyugaton 2-6, az ország középső részén 6-10 órán át sütött. A hőmérséklet 18-23 fokig emelkedett, ma hajnalra általában 6-11 fokig hült le a levegő. Ma délelőtt hazánkban a déli megyékben jobbára derült, máshol változóan felhős, helyenként párás, ködös volt az idő. 11 órára a hőmérséklet az ország nagy részén 17-21 fokig emelkedett.

Ma 12 órakor Budapesten a hőmérséklet 21 fok, a tengerszintre átszámitott légnyomás 762 mm, gyengén süllyedő irányzatú.

Várható időjárás szerda estig:

Változó mennyiségü felhőzet, holnap kevesebb napsütéssel.
Elsősorban nyugaton és északon újból esők.
Fokozatosan élénkülő déli, délnyugati szél.
Az éjszakai lehülés mérséklődik, a nappali felmelegedés nyugaton és északon kissé csökken, máshol lényegesen nem változik.

Várható legalacsonyabb éjszakai hőmérséklet 9-14, legmagasabb nappali hőmérséklet szerdán 18-23 fok között.

Adámy László s.k.

A hőmérséklet napi középértéke és eltérése a 90 évi átlagtól / Budapesten / :

1965. VIII. 30.: 17,3 C°, -2,8 C°.

1871 óta ezen a napon Budapesten előfordult:

legmagasabb hőmérséklet	35,6 C° /1928/
legalacsonyabb hőmérséklet	7,5 C° /1884/

65.0547.

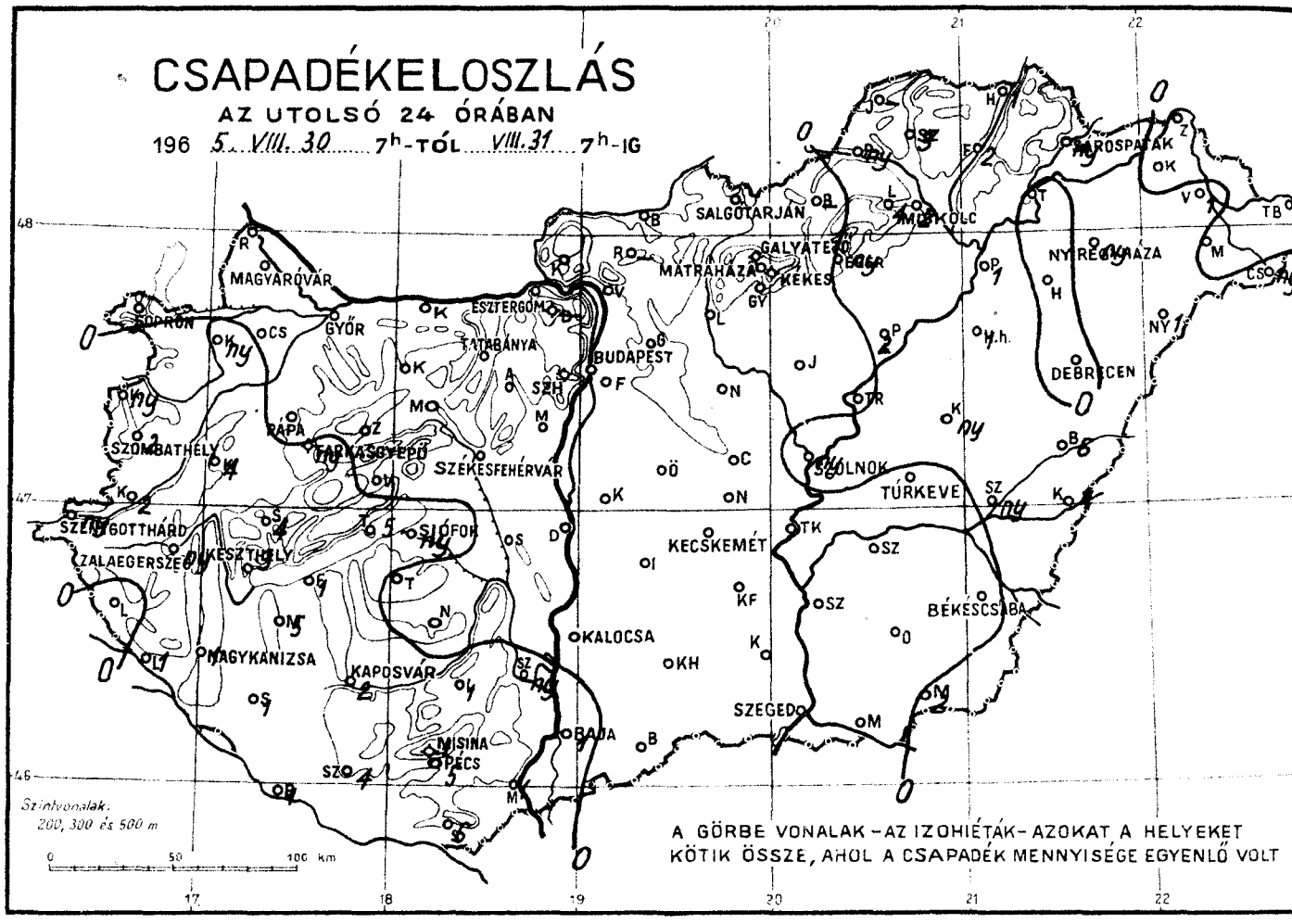
CSAPADÉKELOSZLÁS
AZ UTOLSÓ 24 ÓRÁBAN
196 5. VIII. 30 7h-TÓL VIII. 31 7h-IG
SALGÓTARJÁN
MISKOLC
SAROSPATAK
GALYATETŐ
MÁTRAHÁZA
KÉKES
EGER
NYÍREGYHÁZA
DEBRECEN
MAGYARÓVÁR
GYŐR
ESZTERGOM
TATABÁNYA
BUDAPEST
SZOMBATHELY
PÁPA
FARKASGYEPŰ
SZÉKESFEHÉRVÁR
SZÓLNOK
TÚRKEVE
SZENTGOTTHÁRD
ZALAEGERSZEG
KESZTHELY
SIÓFOK
KECSKEMÉT
BÉKÉSCSABA
KALOCSA
NAGYKANIZSA
KAPOSVÁR
SZEGED
BAJA
MISINA
PÉCS
Szintvonalak: 200, 300 és 500 m
0 50 100 km
A GÖRBE VONALAK – AZ IZOHIÉTÁK – AZOKAT A HELYEKET KÖTIK ÖSSZE, AHOL A CSAPADÉK MENNYISÉGE EGYENLŐ VOLT

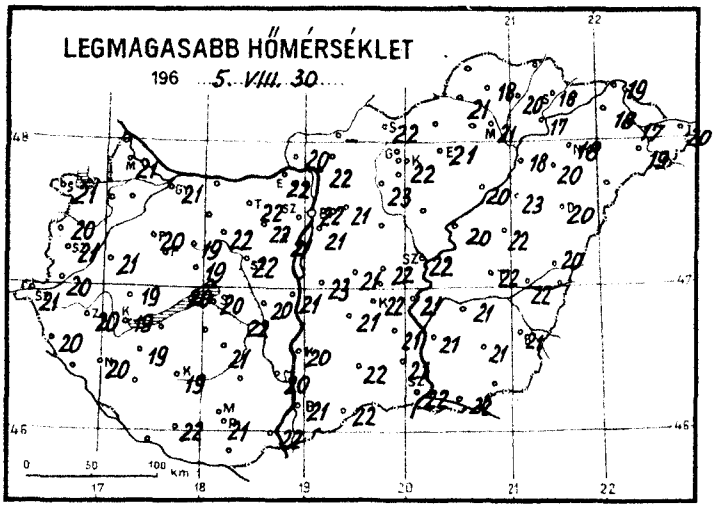
LEGMAGASABB HŐMÉRSÉKLET
196 5. VIII. 30
0 50 100 km

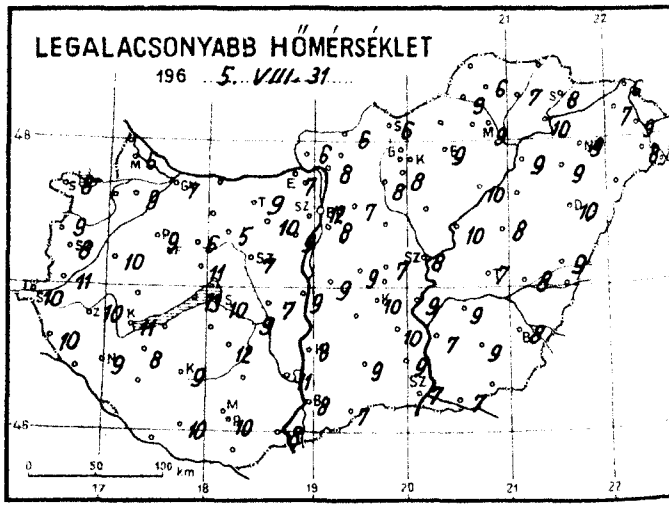
LEGALACSONYABB HŐMÉRSÉKLET
196 5. VIII. 31
0 50 100 km

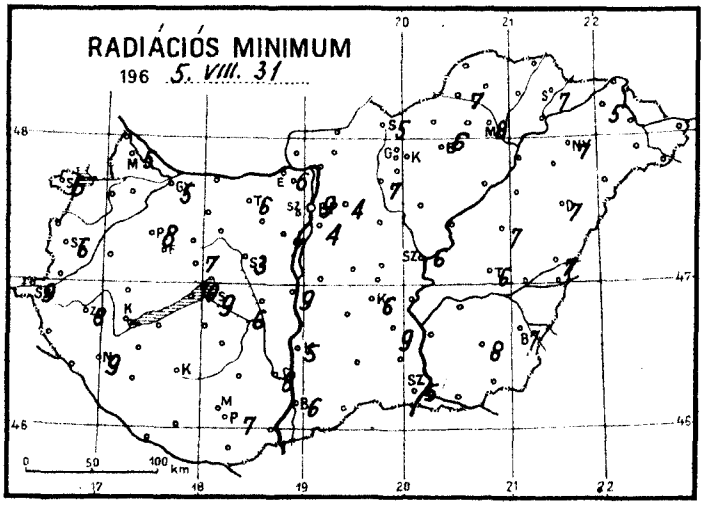
RADIÁCIÓS MINIMUM
196 5. VIII. 31
0 50 100 km

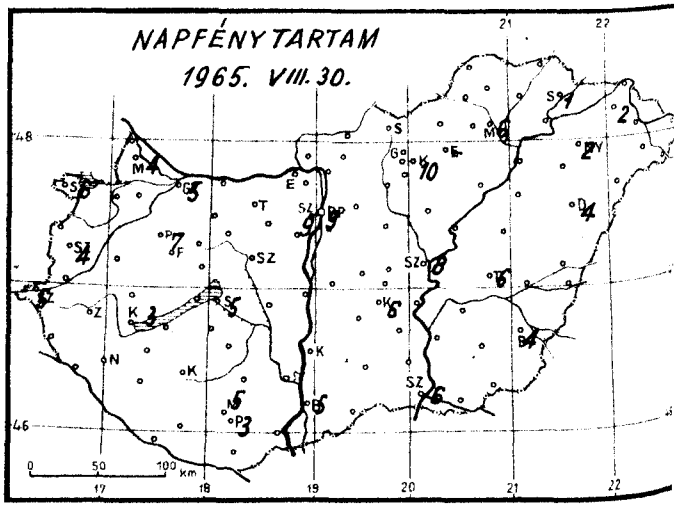
NAPFÉNYTARTAM
1965. VIII. 30.
0 50 100 km

1965. augusztus hó, 31. nap kedd

	Az utolsó 24 óra adatai						24 órai csapadék mm		
	Csapadék (mm)		Hőmérsékleti szélsőségek			Napsütés (óra) tegnap			
			tegnapi nappali max.	éjszakai min.	min. 5 cm-en				
12815 Magyaróvár	.	≡	21	6	5	4	Rajka	.	
822 Győr	.	=	21	7	5	5	Kapuvár	ny	≡
825 Pápa	.		20	9	8	7	Csorna	.	
805 Sopron	.		21	8	6	6	Komárom	.	
812 Szombathely	2	=	21	8	6	4	Káld	4	
910 Szentgotthárd	ny	≡	21	10	9	5	Kőszeg	ny	
915 Zalaegerszeg	ny		20	10	8		Körmend	2	
Lenti	.		20	10			Letenye	1	
925 Nagykanizsa	1	≡	20	9	9		Sümeg	4	
920 Keszthely	3	≡	19	11	–	3	Zirc	.	
Tihany	5		20	13	10		Kisbér	.	
935 Siófok	ny		20	10	9	5	Mór	.	
942 Pécs	5		21	10	7	3	Alcsút	.	
941 Misinatető (534 m)	1		19	12	10	5	Esztergom	.	
Siklós	6		22	7	4		Dobogókő	–	
827 Farkasgyepű (400 m)	ny		18	11	–		Fonyód	1	
Veszprém	.		19	11	7		Tab	.	
833 Tatabánya	.		22	9	6		Sárbogárd	.	
839 Budapest (Ferihegy)	.	=	21	8	4		Lengyel	1	
840 Budapest OMI	.		22	12	9	9	Nagykónyi	.	
841 Budapest (Szabadságh.,474 m)	.		19	10	6	9	Marcali	5	
Martonvásár	.		21	9	7		Somogyszob	1	
835 Székesfehérvár	.		22	7	3		Kaposvár	2	
Dunaújváros	.		21	9	9		Barcs	1	≡
Szekszárd	ny	=	20	11	8		Szigetvár	4	
Mohács	1	≡	22	8			Bácsalmás	.	
960 Baja	1	≡	21	8	6	5	Kiskunhalas	.	
955 Kalocsa	.	≡	20	8	5		Izsák	.	
Cegléd	.		22	7			Kunsztmiklós	.	
860 Szolnok	ny	≡	22	8	6	8	Örkény	.	
970 Kecskemét	.	=	22	10	6	6	Nagykáta	.	
Kiskunfélegyháza	.		21	10	9		Jászapáti	.	
982 Szeged	.		22	7	5	6	Tiszakécske	.	
Mezőhegyes	2		21	8	6		Nagykőrös	.	
Orosháza	.		21	9	8		Kistelek	.	
990 Békéscsaba	.	≡	21	8	7	4	Makó	.	
875 Túrkeve	.	≡	22	7	6	6	Szentes	.	
Berettyóújfalu	6	≡	20	9	7		Szarvas	.	
880 Debrecen	.	≡	20	10	7	4	Szeghalom	ny	
892 Nyíregyháza	ny	≡	18	9	7	2	Körösszakál	4	
Kisvárda	.	=	18	7	5	2	Tiszaroff	.	
Mátészalka	.		19	8			Poroszló	2	
Tiszabecs	.		20	9			Karcag	ny	
Vác	.	=	22	8			Hortobágy	1	
Gödöllő	.		21	7	4		Polgár	1	
Lőrinci	.		23	8	7		Hajdúdorog	.	
Gyöngyös	.		22	8			Nyírlugos	1	
Balassagyarmat	.		–	6			Csenger	ny	
755 Salgótarján	.		22	6	5		Vásárosnamény	1	
Galyatető (932 m)	.		15	8			Záhony	.	
851 Kékestető (1000 m)	.		14	7	–	10	Királyrét	.	
Mátraháza (672 m)	.		17	6			Romhány	–	
865 Eger	ny	=	21	9	6	–	Borsodnádasd	–	
Putnok	ny		21	9	7		Jósvafő	–	
Lillafüred	4		18	7			Szendrőlád	3	
772 Miskolc	2	≡	21	9	8	6	Hidasnémeti	1	
Füged	2		20	7			Tokaj	.	
778 Sárospatak	ny		18	8	7	1	Sárhatvan	.	=

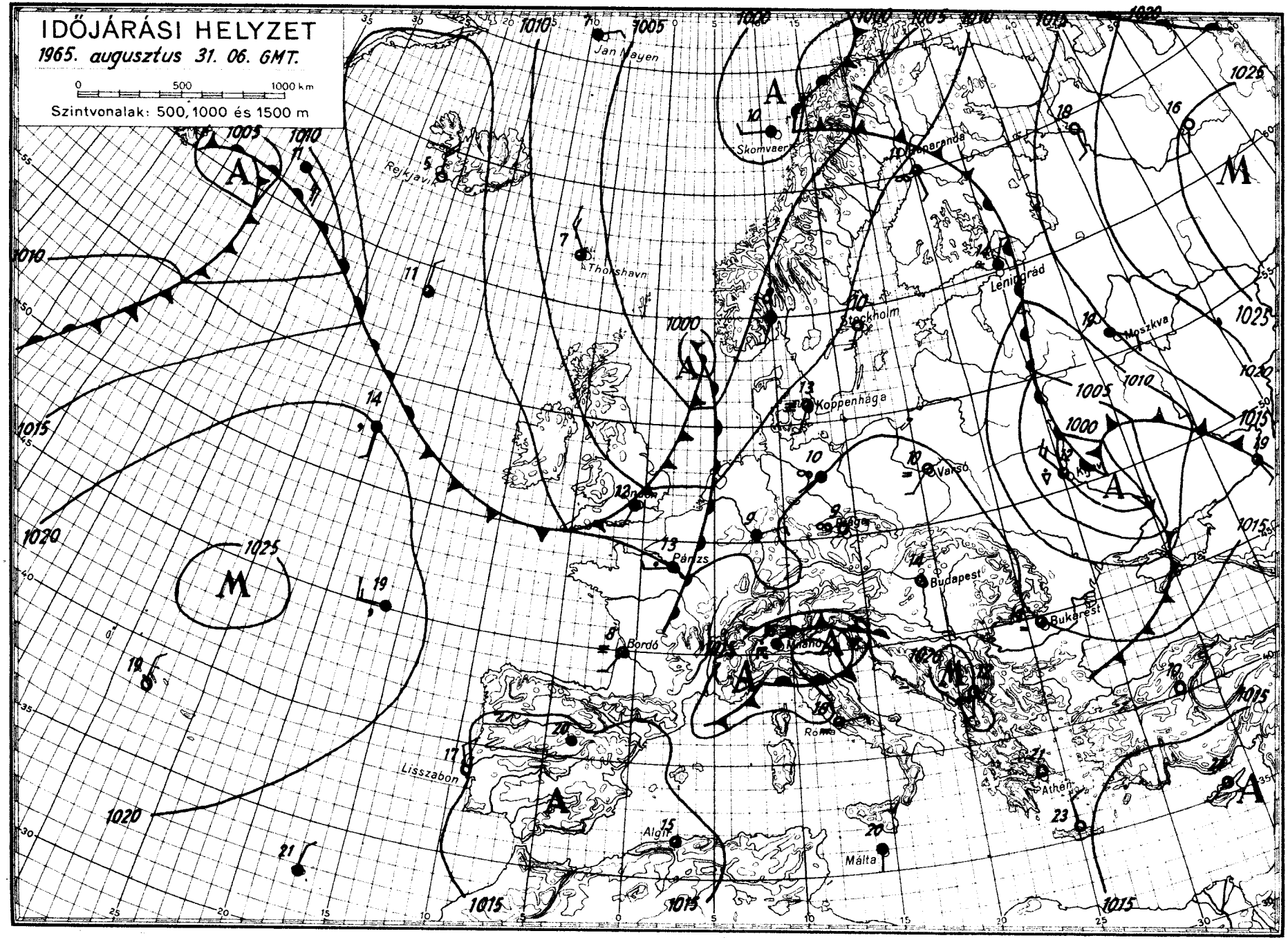

OFFSET NYOMDA BUDAPEST

MELLÉKLET AZ ORSZÁGOS METEOROLÓGIAI INTÉZET IDŐJÁRÁSI NAPIJELENTÉSÉHEZ

Magyarország időjárása 1965. augusztus havában.

1965. augusztusában országosan igen hüvös időjárás uralkodott, a csapadék mennyisége azonban nagyrészt átlagkörüli volt.

A légnyomás havi középértéke Budapesten 750.4 mm, 0.7 mm-el magasabb mint az 1931-60-as évi átlag. A tengerszintre átszámitott érték 761.8 mm.

A havi középhőmérséklet jóval alacsonyabb volt a sokévi átlagnál, éspedig az ország nyugati felében másfél-két fokkal, keleti felében két-három fokkal. A legmelegebb napok országosan augusztus 8-a körül voltak, ekkor mindenfelé 30 fok fölé emelkedett a hőmérő higanyszála. A legmagasabb hőmérsékletet: 33.3 C fokot Pécsett mérték augusztus 8-án. A hónap folyamán még egy meleghullám volt, mely körülbelül 18-tól 24-ig tartott, a hónap többi napján azonban átlag alatti volt a hőmérséklet. A hőmérsékleti minimumok egyrészt a hónap első, másrészt utolsó napjaiban fordultak elő. A legalacsonyabb hőmérsékletet 5.6 C fokot Szentgotthárdon mérték augusztus 29-én. A nyári és hőség napok száma - Pécs kivételével - ugyancsak jóval kevesebb volt, mint a sokévi átlag.

A napsütéses órák száma is általában kevesebb - Kecskeméten és Békéscsabán több - volt a sokévi átlagértéknél. A teljes besugárzás összege Budapesten 12027.2 gcal/cm^2 volt.

A relativ nedvesség havi középértéke az átlagosnak megfelelő volt.

Csapadék az ország északnyugati részén, a Dunántúl délkeleti részén, a Duna-Tisza közének nagy részén, Szolnok környékén, valamint Szabolcs-Szatmár m. északkeleti csücskén az átlagosnál kevesebb hullott. Dunaujváros környékén az átlag felénél is kevesebb volt a csapadék. Az ország fennmaradó részein a lehullott csapadék mennyisége meghaladta a sokévi átlagértéket. Legtöbb csapadék Bükkzsérc-Hosszúvölgyben esett, ahol 157.5 mm volt a havi csapadékösszeg. A legkisebb csapadékot 24.3 mm-t Apostagon mérték. A 24 órai maximum 77.5 mm volt, melyet Csehimindszentről augusztus 5-én jelentettek.

A hónap eleji kiadós záporok a Dunántúl déli és nyugati vidékein ujabb árvizeket okoztak. A tartósan esőmentes, meleg és napfényes időszakok az előzőeknél kedvezőbb feltételeket biztositottak a szokatlanul elmaradt aratási és egyéb külső munkálatok végzésére, s az ugyancsak erősen megkésett érési folyamatokra is kedvezően hatottak.

FRONT- ÉS LÉGTÖMEGNAPTÁR

Nap	A frontátvonulás országos jellemzése: A front: jellege /H = hideg, M = meleg, O = okkluziós/	A front: belépésének ideje és helye	A front: vonulási iránya	A front: aktivitásának jellemzése	A front: kilépésének ideje és helye	Megjegyzés	A fronttal érkező légtömeg ⊞	Átvonulás időpontja /óra/
1.	H	23, SW	NE	szélvihar, eső, zivatar	2.06 NE	-	Mm	2.03
2.	M	01, SE	NE	a Tiszántulon eső, zivatar	06 NE	-	/Tm/	
3.	H	12, W	E	az északi határ mentén zápor	16 NE	-	Mm	13
3.	H	15, W	E	zápor, zivatar	23 SE	-	Mm	18
4.	H	16, N	E	az északi határ mentén kisebb zápor	19 NE	-	Mc	17
9.	H	03, NW	SE	szélélénkülés	20 SE	-	Mc	17
10.	H	05, NW	SE	főleg a Dunántulon zápor, zivatar	23 SE	-	Am	11
14.	00^h után a hidegbeáramlás végetért, fokozatos melegedés, kiszáradás						H	
20.	12^h után az ukrajnai anticiklon hátoldalán délről melegbeáramlás						Tc	
24.	H	06, W	E	sokfelé eső, elszórtan zivatar	21 E	-	Mm	13
25.	H	01, NW	SE	eső, a Tiszántulon zivatar	26.03 E	mozgása a Duna-Tisza-közén lelassult	Am	08
28.	H	03, NW	SE	többfelé zápor, zivatar	21 SE	-	Am	12
30.	H	01, NW	SE	néhány helyen zápor	13 E	-	Mc	04
31.	M	23, S	N	többfelé eső	IX.1.07.E	-	Mc	IX.1.(

⊞ Mc = mérsékeltövi szárazföldi; Mm = mérsékeltövi tengeri;
Tc = szubtrópusi szárazföldi; Tm = szubtrópusi tengeri;
H = helyi /lokális/; Am = arktikus tengeri

A frontátvonulás budapesti jellemzői

Hőmérséklet-változás /fok/idő/	Nedvesség-változás /%/idő/	A szél: iránya és sebessége /km/ó/ a front előtt	A szél: iránya és sebessége /km/ó/ a front után	A szél: lökések maximális értéke /m/sec/ és időpontja	A felhőzet jellemzése	A front csapadékhozama /mm/ és alakja	Megjegyzés
/1 ó	-	N 15	WNW 25	NNW 12, 04	konvektiv	26,9 ṙ	-
1/1 ó	+15/1 ó	S 10	E 4	-	borultságig növekvő	0,2 ∇̇	-
-	-	NE 4	N 4	-	Cb felhőzet	0,8 ∇̇	-
2,5/10 p	+20/10 p	WNW 15	N 15	N 7, 17[22]	konvektiv	ny, ∇̇	-
2/1 ó	+25/1 ó	vált.7	WNW 15	-	kevés felhő	-	-
	-10/1 ó	ESE 5	NW 15	-	növekvő	1,0 ṙ	⊕ a nappali felmelegedés megállt
4/4 ó	-10/2 ó	S 8	NW 5	-	Cb felhőzet	13,0 ∇̇,ṙ	-
2,5/3 ó	-30/6 ó	SE 10	W 15	NW 12, 18	növekvő	-	az erőteljes hőmérsékletcsökkenés du. következett be.
5/2 ó	-	W 3	N 10	WNW 8, 18[10]	borult	15,5 ∇̇,ṙ	-
0,5/1 ó	-	csend	NW 20	-	változó	-	-
1/1 ó	+20/1 ó	S 5	E 2	-	változó	3,5 •	-

1965. augusztus

Állomások	Hőmérséklet C°.								Csapadék				Napsütés	
	Havi közép	Eltérés a normától	Abs. max.	Nap	Abs. min.	Nap	Nyári nap Max≧25°	Hőség nap Max≧30°	Összeg mm	Eltérés a normától	Napok száma ≧ 1mm	Zivataros napok sz.	Összeg óra	Eltérés a normától
Magyaróvár	17.5	-2.4	30.5	8.	6.4	31.	11	1	43	-25	5	2	226	-41
Keszthely	18.1	-2.7	29.5	8.	9.0	3.	12	0	93	+22	7	4	261	-18
Szentgotthárd	16.8	-2.2	30.7	8.	5.6	29.	7	1	78	-10	6	4	228	-20
Pécs	19.8	-2.1	33.3	8.	8.4	13.	17	8	80	+24	7	7	284	-
Budapest	19.2	-2.2	31.8	8.	9.5	29.	11	3	70	+19	6	5	256	-27
Kalocsa	19.5	-2.1	32.2	8.	9.5	29.	14	5	39	-12	4	2	258	-34
Szolnok	18.7	-2.6	31.5	9.		28.	14	3	50	+7	6	1	277	-
Miskolc	17.2	-3.0	31.2	9.	6.7	3.	12	3	92	+26	10	3	236	-24
Kisvárda	17.0	-3.1	30.8	8.	7.3	3.	10	1	49	-25	7	1	224	-
Debrecen	17.8	-3.0	32.0	8.	7.7	3.	12	2	77	+13	7	3	267	-12
Békéscsaba	18.3	-3.5	31.7	8.	7.1	3.	14	4	71	+25	8	6	277	-3
Kékestető	12.5	-2.8	23.8	8.	4.2	27.	0	0	110	+26	10	2	227	-40

65.0596.

Hungary Map Case

IDŐJÁRÁSI NAPIJELENTÉS

ЕЖЕДНЕВНЫЙ МЕТЕОРОЛОГИЧЕСКИЙ БЮЛЛЕТЕНЬ • DAILY WEATHER REPORT
BULLETIN QUOTIDIEN DE TEMPS • TÄGLICHER WETTERBERICHT

KIADJA AZ ORSZÁGOS METEOROLÓGIAI INTÉZET
BUDAPEST II. KITAIBEL PÁL UTCA 1
TELEFON: KÖZPONT: 353-500, IDŐJELZŐ OSZT.: 150-410

MEGJELENIK NAPONKÉNT • ELŐFIZETÉSI ÁRA
A POSTAI KÖLTSÉGGEL EGYÜTT NEGYEDÉVRE 60 Ft
KIADÁSÉRT FELEL AZ INTÉZET IGAZGATÓJA

78. évfolyam 244. szám. + B u d a p e s t + 1965. szeptember 1.

Az időjárási helyzet ma reggel és a várható időjárás:

Az utóbbi 24 óra folyamán a Skandináv államok, továbbá Spanyol- és Olaszország, Jugoszlávia és hazánk területén mérsékelt melegedés, Kelet-Európában erős, nyugaton gyenge lehülés történt. Az északnyugat felől több hullámban érkező óceáni levegő hatására Nyugat-Európa nagy részén, Dániában és a Kiev-Memel vonaltól északra fekvő területen ma reggel kiterjedt esők voltak.

Hazánkban tegnap felhőátvonulások voltak több helyen esővel. A csapadék mennyisége csak a Duna-Tisza közének északi felében és az északkeleti hegyvidék területén volt számottevő, ahol 3-8 mm-t mértek. Az ország többi részén nem haladta meg az 1-2, helyenként az 1 mm-t. A nap az ország északi felében 3-9, a délibben 5-12 órán át sütött. A hőmérséklet országszerte 20-24 fokig emelkedett, ma hajnalban 10-15 fokig süllyedt. Ma délelőtt erősen felhős volt az égbolt, egy-két helyen esett az eső. A hőmérséklet általában 18-23 fokig emelkedett, csak az északi részek egy-két helyén mértek 15-16 fokot.

Ma 12 órakor Budapesten a hőmérséklet 20 fok volt, a tengerszintre átszámitott légnyomás 760 mm, alig változik.

Várható időjárás holnap estig:

Felhőátvonulások. Több helyen, elsősorban a Dunántúlon újabb esők.
Mérsékelt, helyenként átmenetileg megélénkülő délkeleti, déli szél.

Várható legalacsonyabb éjszakai hőmérséklet 9-14, legmagasabb nappali hőmérséklet holnap 19-24 fok között.

Dr. Tardos Béla s.k.

A hőmérséklet napi középértéke és eltérése a 90 évi átlagtól / Budapesten / :

1965. VIII. 31. 17,8 C°, -1,9 C°.

1871 óta ezen a napon Budapesten előfordult:

legmagasabb hőmérséklet 34,4 C° /1943/
legalacsonyabb hőmérséklet 8,0 C° /1881/

65.0551.

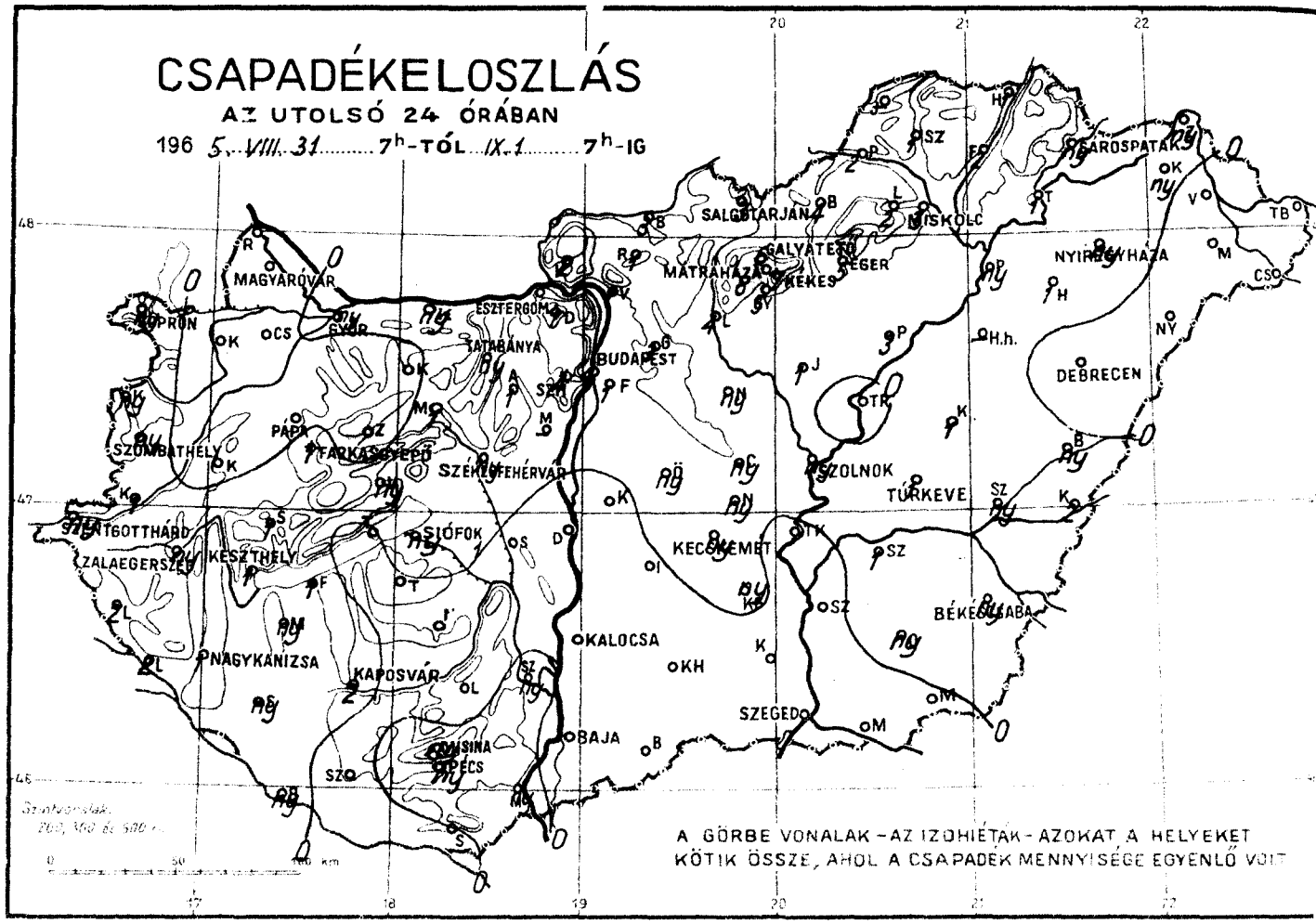
CSAPADÉKELOSZLÁS
AZ UTOLSÓ 24 ÓRÁBAN
196 5. VIII. 31 ..... 7h-TÓL IX. 1 ..... 7h-IG
MAGYARÓVÁR
SOPRON
GYŐR
ESZTERGOM
TATABÁNYA
BUDAPEST
SALGÓTARJÁN
MISKOLC
MÁTRAHÁZA
GALYATETŐ
EGER
REKES
NYÍREGYHÁZA
DEBRECEN
SZOLNOK
TÚRKEVE
SZOMBATHELY
PAPA
TATABÁNYA
SZÉKESFEHÉRVÁR
SZENTGOTTHÁRD
SIÓFOK
KESZTHELY
ZALAEGERSZEG
KECSKEMÉT
BÉKÉSCSABA
NAGYKANIZSA
KAPOSVÁR
KALOCSA
SZEGED
BAJA
PÉCS
A GÖRBE VONALAK – AZ IZOHIÉTÁK – AZOKAT A HELYEKET KÖTIK ÖSSZE, AHOL A CSAPADÉK MENNYISÉGE EGYENLŐ VOLT

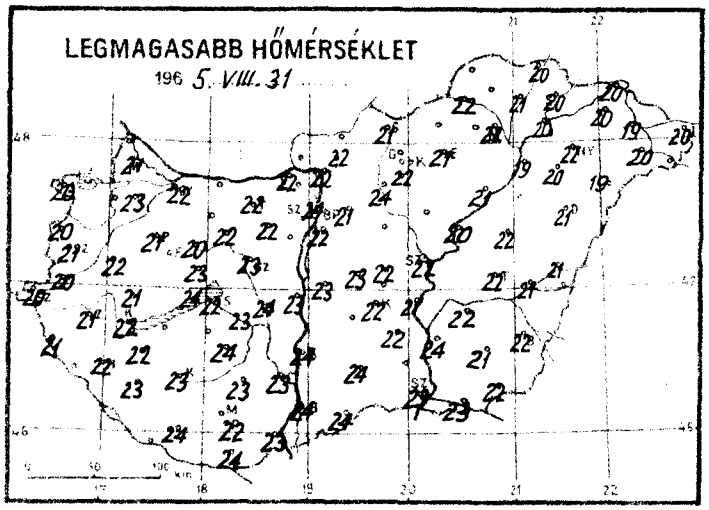
LEGMAGASABB HŐMÉRSÉKLET
196 5. VIII. 31

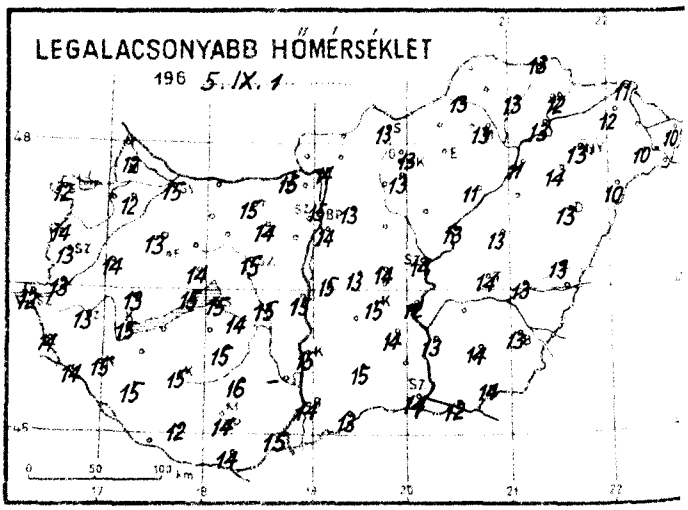
LEGALACSONYABB HŐMÉRSÉKLET
196 5. IX. 1

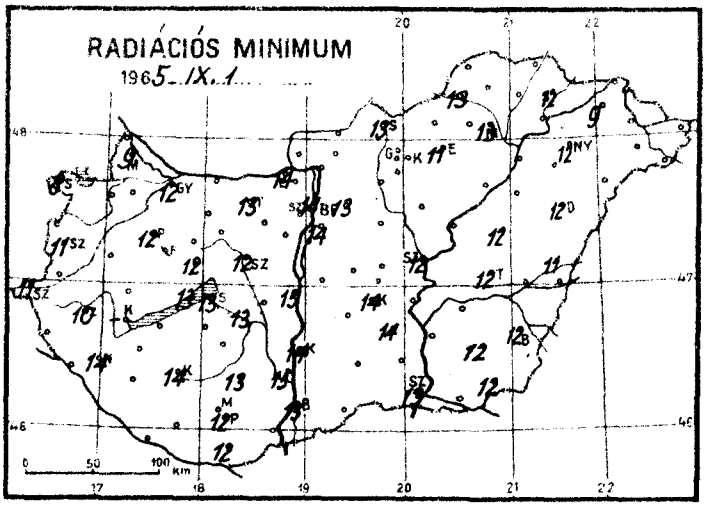
RADIÁCIÓS MINIMUM
1965. IX. 1

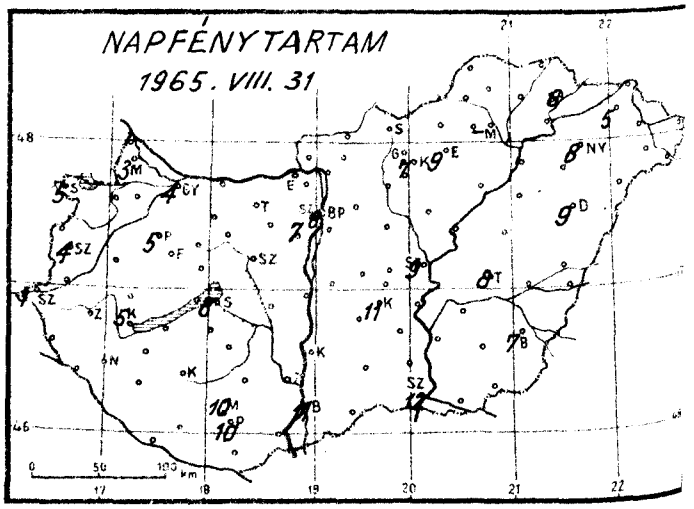
NAPFÉNYTARTAM
1965. VIII. 31

1965. szeptember hó,

1. nap szerda

	Az utolsó 24 óra adatai						24 órai csapadék mm		
	Csapadék (mm)		Hőmérsékleti szélsőségek			Napsütés (óra) tegnap			
			tegnapi nappali max.	éjszakai min.	min. 5 cm-en				
12815 Magyaróvár	.		21	12	9	3	Rajka	.	
822 Győr	ny	=	22	15	12	4	Kapuvár	.	≡
825 Pápa	.		21	13	12	5	Csorna	.	
805 Sopron	ny	≡	20	12	8	5	Komárom	ny	
812 Szombathely	ny	=	21	13	11	4	Káld	.	
910 Szentgotthárd	ny	≡	20	12	11	1	Kőszeg	ny	
915 Zalaegerszeg	ny	=	21	13	10		Körmend	1	
Lenti	2		21	14			Letenye	2	
925 Nagykanizsa	1	=	22	15	14		Sümeg	1	
920 Keszthely	1	=	22	15	–	5	Ziro	.	
Tihany	.		24	15	13		Kisbér	.	
935 Siófok	ny		22	15	13	8	Mór	1	
942 Pécs	ny		22	14	12	10	Alcsút	1	
941 Misinatető (534 m)	ny		21	14	12	10	Esztergom	.	
Siklós	.		24	14	12		Dobogókő	1	
827 Farkasgyepű (400 m)	1		20	13	–		Fonyód	1	
Veszprém	ny		23	14	12		Tab	.	
833 Tatabánya	ny		22	15	13		Sárbogárd	.	
839 Budapest (Farkashegy)	1		22	14	14		Lengyel	.	
840 Budapest OMI	4		24	15	14	8	Nagykónyi	.	
841 Budapest (Szabadságh. 474 m)	4		19	12	11	7	Marcali	.	
Martonvásár	–		–	–	–		Somogyszob	ny	
835 Székesfehérvár	ny		23	15	12		Kaposvár	ny	
Dunaújváros	.		23	15	15		Barcs	2	≡
Szekszárd	ny		23	–	15		Szigetvár	ny	
Mohács	ny		23	15			Bácsalmás	.	
960 Baja	.		24	14	13	11	Kiskunhalas	.	
955 Kalocsa	.		24	15	14		Izsák	.	
Cegléd	ny		22	14			Kunszentmiklós	–	
860 Szolnok	ny	=	22	14	12	9	Orkény	.	
970 Kecskemét	ny		22	15	14	11	Nagykáta	ny	
Kiskunfélegyháza	ny		22	14	14		Jászapáti	ny	
982 Szeged	.		23	14	13	12	Tiszakécske	1	
Mezőhegyes	.	=	22	14	12		Nagykőrös	.	=
Orosháza	ny		21	14	12		Kistelek	ny	
990 Békéscsaba	ny	=	22	13	12	7	Makó	.	
875 Túrkeve	1		22	14	12	8	Szentes	.	
Berettyóújfalu	ny		21	13	11		Szarvas	.	
882 880 Debrecen	.	≡	21	13	12	9	Szeghalom	1	
892 Nyíregyháza	ny		22	13	12	8	Körösszakál	ny	
Kisvárda	ny		20	12	9	5	Tiszaroff	2	
Mátészalka	.		20	10			Poroszló	.	
Tiszabecs	.		20	10			Karcag	3	
Vác	1	=	22	14			Hortobágy	1	
Gödöllő	3		21	13	13		Polgár	–	
Lőrinci	4		24	–	–		Hajdúdorog	ny	
Gyöngyös	5		22	13			Nyírlugos	1	
Balassagyarmat	3		–	–			Csenger	.	
755 Salgótarján	3		21	13	13		Vásárosnamény	.	
Galyatető (932 m)	6		16	8			Záhony	.	
851 Kékestető (1000 m)	7		12	7	–	7	Királyrét	ny	
Mátraháza (672 m)	8	=	16	10			Romhány	2	
865 Eger	5		21	13	11	9	Borsodnádasd	1	
Putnok	2	=	22	13	13		Jósvafő	4	
Lillafüred	2		19	12			Szendrőlád	–	
772 Miskolc	3	=	22	13	13	–	Hidasnémeti	1	
Fügöd	2		21	13			Tokaj	1	
778 Sárospatak	ny		20	12	12	6	Sárhatvan	1	

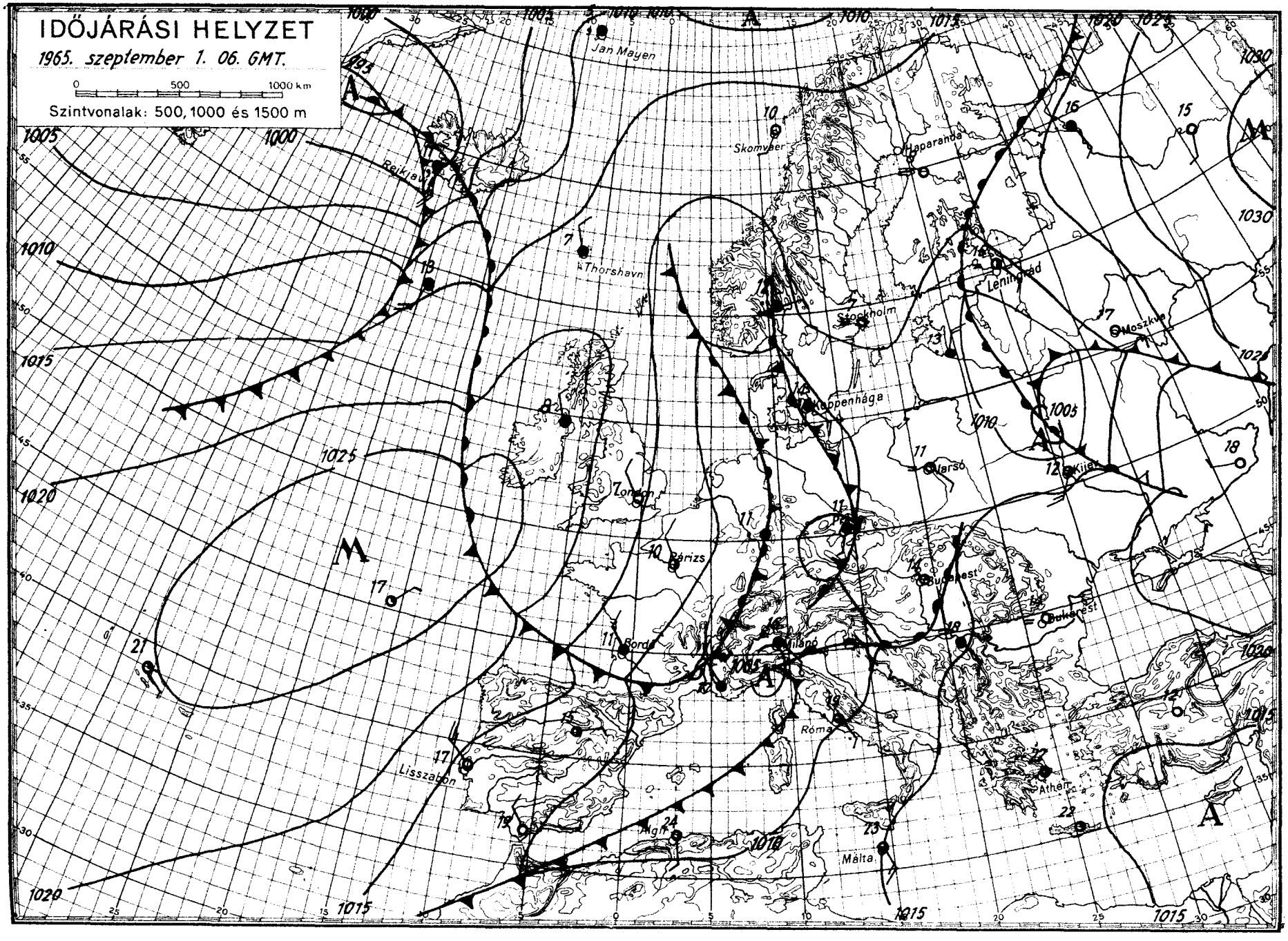

OFFSET NYOMDA BUDAPEST

IDŐJÁRÁSI NAPIJELENTÉS

ЕЖЕДНЕВНЫЙ МЕТЕОРОЛОГИЧЕСКИЙ БЮЛЛЕТЕНЬ • DAILY WEATHER REPORT
BULLETIN QUOTIDIEN DE TEMPS • TÄGLICHER WETTERBERICHT

KIADJA AZ ORSZÁGOS METEOROLÓGIAI INTÉZET
BUDAPEST II. KITAIBEL PÁL UTCA 1
TELEFON: KÖZPONT: 353-500, IDŐJELZŐ OSZT.: 150-110

MEGJELENIK NAPONKÉNT • ELŐFIZETÉSI ÁRA
A POSTAI KÖLTSÉGGEL EGYÜTT NEGYEDÉVRE 60, Ft
KIADÁSÉRT FELEL AZ INTÉZET IGAZGATÓJA

78. évfolyam 245. szám. + B u d a p e s t + 1965. szeptember 2.

Az időjárási helyzet ma reggel és a várható időjárás:

Az Atlanti óceán ciklonrendszere Izland és Grönland térségébe tolódott át, igy jelenleg nem befolyásolja szárazföldünk időjárásának alakulását. Ezzel szemben az elmult 24 óra folyamán keletkezett szokatlanul erős mediterrán ciklon hatáskörzete már kiterjed Nyugat-, Közép- és Dél-Európára, sőt Észak-Afrika egy részére is. A ciklon középpontja ma reggel Észak-Olaszország fölött helyezkedett el. Köralaku áramlási zónájának nyugati oldalán mind délebbre vonulnak a hideg tengeri légtömegek, viszont keleti oldalán afrikai eredetü meleg levegő áramlik a Balkánon és a Kárpátokon át észak felé. E ciklon pillanatnyilag helyben örvénylik, de a következő 36 óra során nagy valószinüséggel az Alpok és Kárpátok térsége felé helyeződik át.

Hazánkban tegnap felhőátvonulások voltak, a nyugati határmegyékben és az északkeleti megyékben 1 - 2 órás napsütéssel és jelentéktelen esővel, máshol 3 - 7 órás napsütéssel, eső nélkül. Helyenként élénk délkeleti, déli szél fujt. A hőmérséklet csucsértékei északról dél felé haladva 21 és 28 fok között váltakoztak; ma hajnalra általában 10, 15 fokig hült le a levegő. Ma délelőtt változóan felhős volt az ég, a hőmérséklet 11 órakor 20, 26 fok között váltakozott. Szentgotthárd vidékén jelentéktelen eső esett.

Ma 12 órakor Budapesten a hőmérséklet 26 fok, a tengerszintre átszámitott légnyomás 762 mm. nem változik.

Várható időjárás péntek estig:

Felhőátvonulások, ma eső nélkül. holnap elsősorban délnyugaton több felé záporral, zivatarral.
Időnként élénk, délkeleti, déli szél.
Enyhe éjszaka, a nappali felmelegedés nyugaton mérséklődik, keleten nem változik.

Tóth Pál s.k.

Várható legalacsonyabb éjszakai hőmérséklet 14 - 19,
legmagasabb nappali hőmérséklet holnap nyugaton 20-24, keleten 25-29 fok között.

A hőmérséklet napikközépértéke és eltérése a 90 évi átlagtól / Budapesten /:

1965. IX.1.: 19,2 C°, 0,0 C°.

1871 óta ezen a napon Budapesten előfordult:

legmagasabb hőmérséklet 34,1 C° /1942/
legalacsonyabb hőmérséklet 7,8 C° /1926/

65.0553.

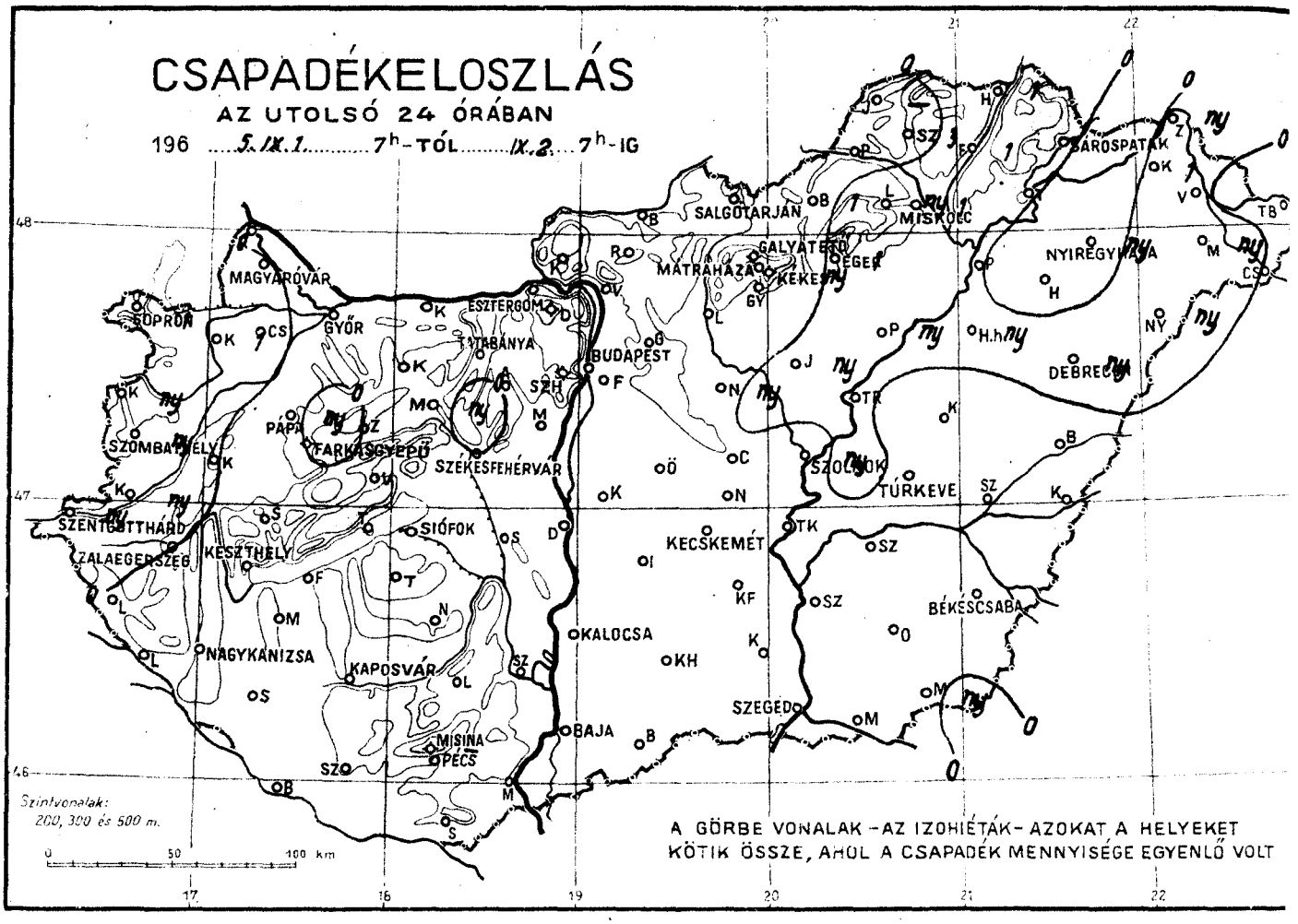
CSAPADÉKELOSZLÁS
AZ UTOLSÓ 24 ÓRÁBAN
196 5. IX. 1. 7h-TÓL IX. 2. 7h-IG
Szintvonalak: 200, 300 és 500 m.
A GÖRBE VONALAK - AZ IZOHIÉTÁK - AZOKAT A HELYEKET KÖTIK ÖSSZE, AHOL A CSAPADÉK MENNYISÉGE EGYENLŐ VOLT
SOPRON
MAGYARÓVÁR
GYŐR
ESZTERGOM
TATABÁNYA
BUDAPEST
SZOMBATHELY
PÁPA
FARKASGYEPŰ
SZÉKESFEHÉRVÁR
SZENTGOTTHÁRD
ZALAEGERSZEG
KESZTHELY
SIÓFOK
NAGYKANIZSA
KAPOSVÁR
MISINA
PÉCS
BAJA
KALOCSA
KECSKEMÉT
SZEGED
SZOLNOK
TÚRKEVE
BÉKÉSCSABA
DEBRECEN
NYIREGYHÁZA
MISKOLC
SALGÓTARJÁN
MÁTRAHÁZA
GALYATETŐ
KÉKES
EGER
BÁROSPATAK
0 50 100 km

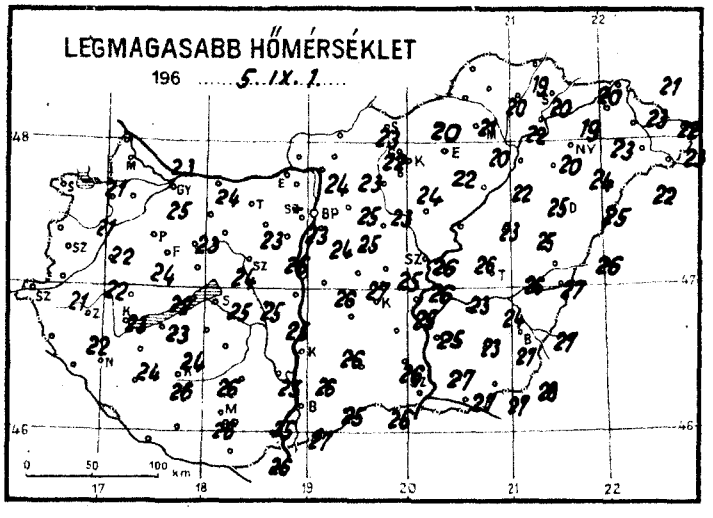
LEGMAGASABB HŐMÉRSÉKLET
196 5. IX. 1.
0 50 100 km

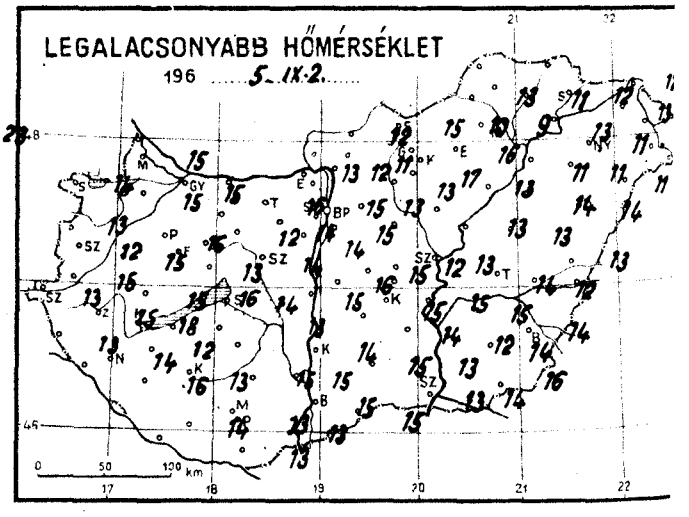
LEGALACSONYABB HŐMÉRSÉKLET
196 5. IX. 2.
0 50 100 km

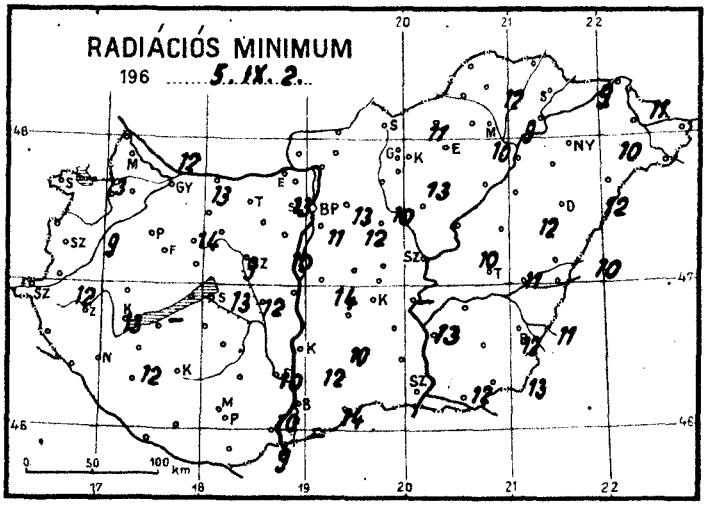
RADIÁCIÓS MINIMUM
196 5. IX. 2.
0 50 100 km

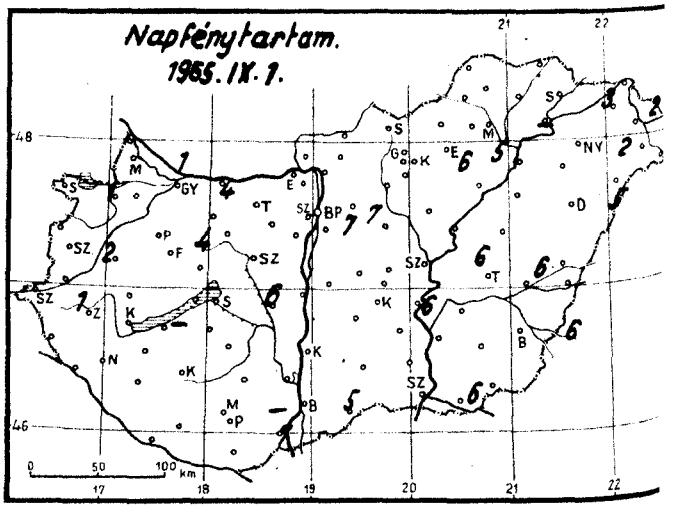
Napfénytartam.
1965. IX. 1.
0 50 100 km

1965. szeptember hó, 2. csütörtök nap

Az utolsó 24 óra adatai

	Csapadék (mm)		Hőmérsékleti szélsőségek: tegnapi nappali max.	éjszakai min.	min. 5 cm-en	Napsütés (óra) tegnap
12815 Magyaróvár	.		23	15	12	
822 Győr	.		24	15	13	4
825 Pápa	ny		23	16	14	4
805 Sopron	1	≡	21	14	13	
812 Szombathely	ny	b ≈	22	12	9	2
910 Szentgotthárd	ny	≈	21	13	12	
915 Zalaegerszeg	.		23	15	13	
Lenti	.		22	13	-	
925 Nagykanizsa	.	b	24	14	12	
920 Keszthely	.		23	18	-	
Tihany	.		25	16	13	
935 Siófok	.		25	14	12	6
942 Pécs	.		25	13	10	7
941 Misinatető (534 m)	-		-	-	-	
Siklós	.	≈	26	13	9	
827 Farkasgyepű (400 m)	-		-	-	-	
" Veszprém	.		24	13	9	
833 Tatabánya	.		-	16	13	
839 Budapest (Ferihegy)	.		25	15	12	
840 Budapest OMI	.		25	15	13	7
841 Budapest (Szabadságh.,474 m)	.		21	13	11	7
Martonvásár	.		24	14	11	
835 Székesfehérvár	.		26	14	10	
Dunaújváros	.		26	15	14	
Szekszárd	.		26	15	12	
Mohács	.	b	27	13	-	
960 Baja	.		25	15	14	5
955 Kalocsa	.		26	14	10	
Cegléd	.	b	26	12		
860 Szolnok	ny	b	26	13	10	6
970 Kecskemét	.		25	15	-	6
Kiskunfélegyháza	.		25	14	13	
982 Szeged	.		27	13	12	6
Mezőhegyes	ny		28	16	13	
Orosháza	.	b	27	14	12	
990 Békéscsaba	.	b	27	14	11	6
875 Túrkeve	.		26	14	11	6
Berettyóújfalu	.	b	26	13	10	
880 Debrecen	ny		25	14	12	5
892 Nyíregyháza	ny		23	11	10	2
888 Kisvárda	1		23	13	11	2
Mátészalka	ny	b	23	10		
Tiszabecs	.		23	-		
Vác	.	b	23	12		
Gödöllő	.		23	13	10	
Lőrinci	.		24	13	13	
Gyöngyös	.		22	17		
Balassagyarmat	.		23	12		
755 Salgótarján	.		20	15	11	
Galyatető (932 m)	.		16	10		
851 Kékestető (1000 m)	ny		14	11	-	6
Mátraháza (672 m)	.		18	14		
865 Eger	1		20	16	10	5
Putnok	.	≈	20	13	12	
Lillafüred	ny		19	10		
772 Miskolc	1	≈	22	9	9	-
Füged	1		20	11		
778 Sárospatak	.		20	12	9	3

24 órai csapadék mm

Rajka		.
Kapuvár		1
Csorna		.
Komárom		. b
Káld		.
Kőszeg	ny	
Körmend		.
Letenye		-
Sümeg		.
Zirc		.
Kisbér		.
Mór	ny	
Alcsút		.
Esztergom		.
Dobogókő		.
Fonyód		.
Tab		.
Sárbogárd		-
Lengyel		.
Nagykónyi		.
Marcali		.
Somogyszob		.
Kaposvár		.
Barcs		.
Szigetvár		.
Bácsalmás		.
Kiskunhalas		.
Izsák		.
Kunsztmiklós		.
Örkény		.
Nagykáta	ny	
Jászapáti	ny	. b
Tiszakécske		. ≈
Nagykőrös		.
Kistelek		.
Makó		.
Szentes		.
Szarvas		. b
Szeghalom		. b
Körösszakál		.
Tiszaroff		.
Poroszló	ny	
Karcag		.
Hortobágy	ny	
Polgár		.
Hajdúdorog		.
Nyírlugos	ny	
Csenger		.
Vásárosnamény		.
Záhony	ny	
Királyrét		.
Romhány		.
Borsodnádasd	1	
Jósvafő	-	
Szendrőlád	1	
Hidasnémeti	1	
Tokaj	.	
Sárhatvan	.	

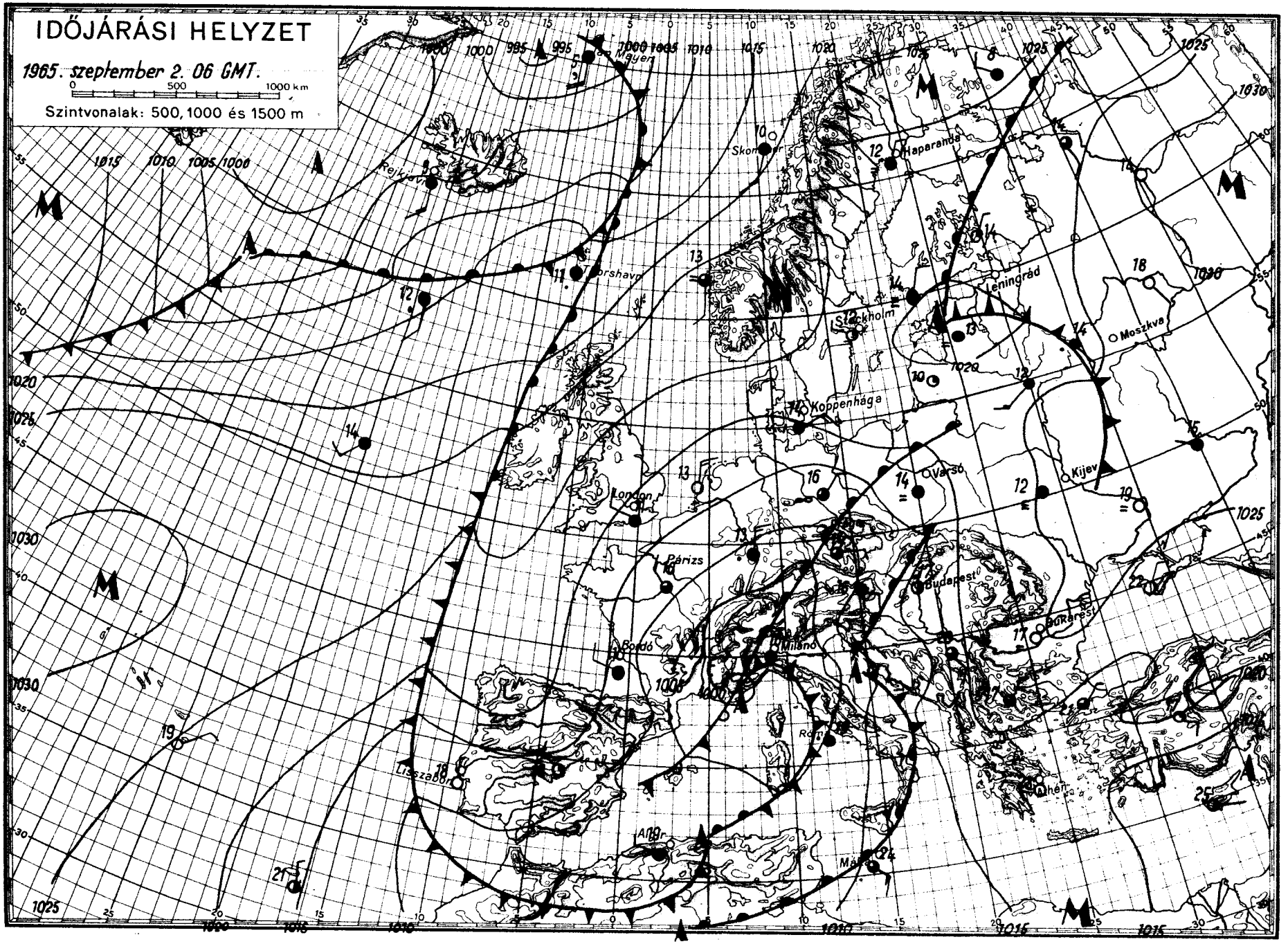

OFFSET-NYOMDA BUDAPEST

IDŐJÁRÁSI NAPIJELENTÉS

ЕЖЕДНЕВНЫЙ МЕТЕОРОЛОГИЧЕСКИЙ БЮЛЛЕТЕНЬ • DAILY WEATHER REPORT
BULLETIN QUOTIDIEN DE TEMPS • TÄGLICHER WETTERBERICHT

KIADJA AZ ORSZÁGOS METEOROLÓGIAI INTÉZET
BUDAPEST II. KITAIBEL PÁL UTCA 1
TELEFON: KÖZPONT: 353-500, IDŐJELZŐ OSZT.: 150-410

MEGJELENIK NAPONKÉNT • ELŐFIZETÉSI ÁRA A POSTAI KÖLTSÉGGEL EGYÜTT NEGYEDÉVRE 60, Ft
KIADÁSÉRT FELEL AZ INTÉZET IGAZGATÓJA

78. évfolyam 246. szám. + B u d a p e s t + 1965. szeptember 3.

Az időjárási helyzet ma reggel és a várható időjárás:

Az elmult 24 óra folyamán a földközi-tengeri ciklon lassan északi-északnyugati irányba tolódott el, s ma hajnalra középpontja Hollandia fölé helyeződött át. A ciklon nyugati és déli oldalán áramló hideg, páradús levegő Nyugat-Európában és a Földközi-tenger medencéjének az Adriától nyugatra eső részén továbbra is változékony, hüvös, sokfelé szeles, csapadékos időjárást okoz. Ezzel szemben a Balkán-félszigeten és a Kárpát-medence keresztül észak felé áramló meleg, száraz levegő enyhe, napos időt biztosit Közép- és Délkelet-Európában. A hideg és meleg levegő határvonala mentén, elsősorban az Ibériai-félszigeten, heves zivatarok fordulnak elő.

Hazánk felett tegnap változóan felhős ég mellett a nyugati határvidéken 3-6, máshol 6-9 órán át sütött a nap. Csak a Dunántúl nyugati felén esett néhány helyen kisebb eső, mennyisége azonban sehol sem ért el mérhető értéket. A hőmérséklet napközben a nyugati és északkeleti megyékben 25-27, az ország többi részén 27-30 fokig emelkedett, az éjszaka folyamán országszerte területi eloszlásban 10-17 fokig süllyedt. Ma délelőtt a Dunántúlon felhős, keleten jobbára derült volt az ég, esőt sehonnan sem jelentettek.

Ma 12 órakor Budapesten a hőmérséklet 26 fok, a tengerszintre átszámitott légnyomás 762 mm, alig változik.

Várható időjárás szombat estig:

Nyugaton felhős idő, keleten kevesebb felhő.
Néhány helyen, elsősorban a nyugati megyékben zápor-eső, zivatar lehet.
Mérsékelt, főleg a Dunántúlon, időnként megélénkülő délkeleti, déli szél.
A hőmérséklet alakulásában lényeges változás nem lesz.

Várható legalacsonyabb éjszakai hőmérséklet: 12-17, legmagasabb nappali hőmérséklet holnap: 25-30 fok között, nyugaton egy-két fokkal 25 fok alatt.

Virág Károly s.k.

A hőmérséklet napi középértéke és eltérése a 90 évi átlagtól (Budapesten) :

1965. IX. 2.: 21,4 C°, +2,5 C°.

1871 óta ezen a napon Budapesten előfordult:

legmagasabb hőmérséklet 34,3 C° (1929)
legalacsonyabb hőmérséklet 6,8 C° (1893)

65.0554.

CSAPADÉKELOSZLÁS

AZ UTOLSÓ 24 ÓRÁBAN

196 5. IX. 2. ..... 7h-TÓL ..... IX. 3. ..... 7h-IG

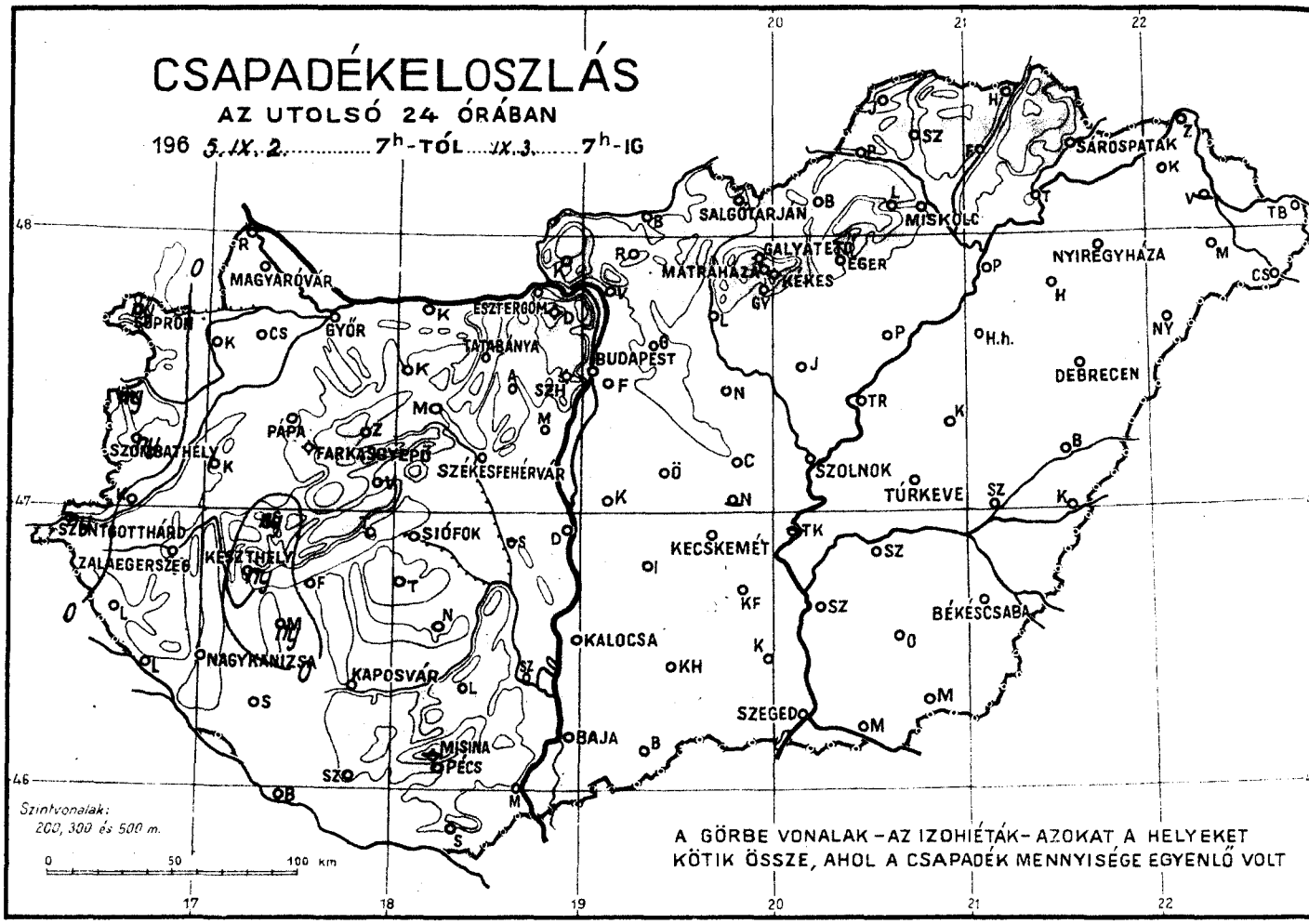

A GÖRBE VONALAK – AZ IZOHIÉTÁK – AZOKAT A HELYEKET KÖTIK ÖSSZE, AHOL A CSAPADÉK MENNYISÉGE EGYENLŐ VOLT

LEGMAGASABB HŐMÉRSÉKLET

196 5. IX. 2. .....

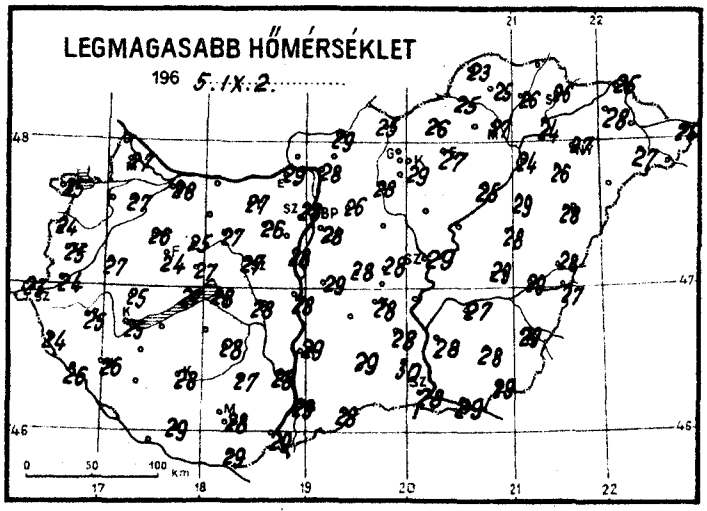

LEGALACSONYABB HŐMÉRSÉKLET

196 5. IX. 3. .....

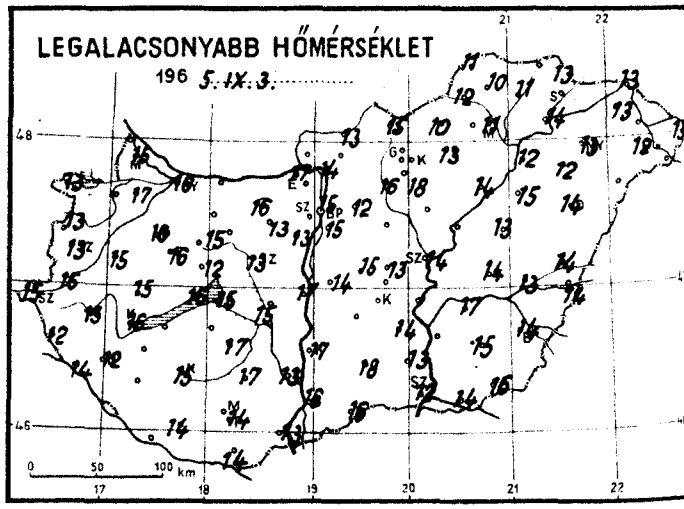

RADIÁCIÓS MINIMUM

196 5. IX. 3. .....

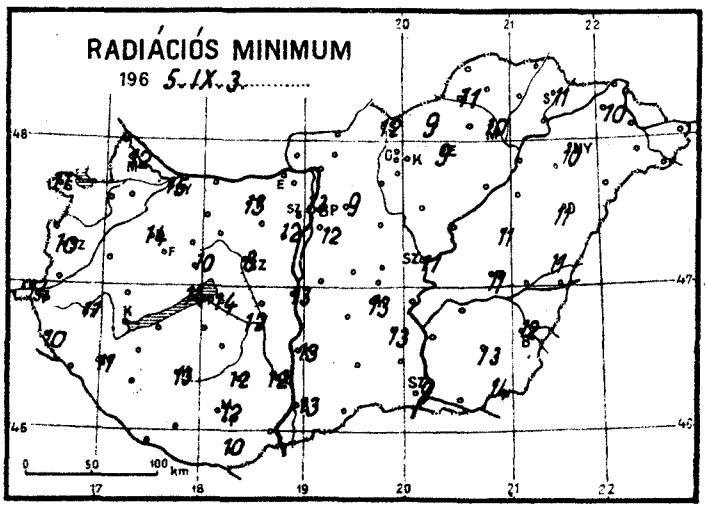

NAPFÉNYTARTAM.

1965. IX. 2.

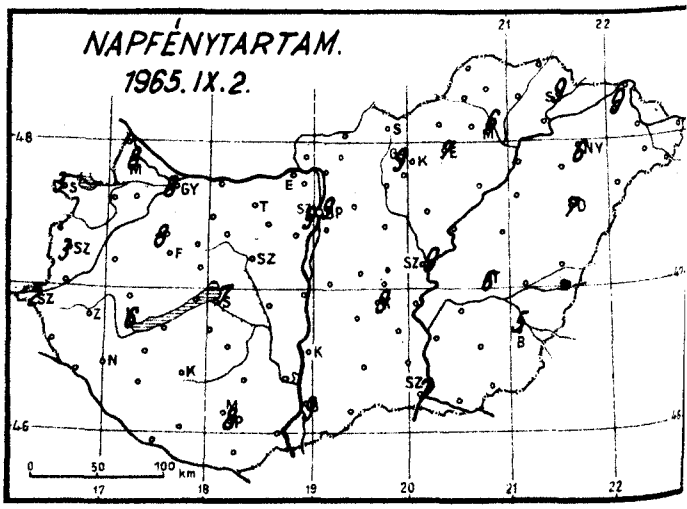

1965. szeptember hó, 3. nap péntek

	Az utolsó 24 óra adatai						24 órai csapadék mm		
	Csapadék (mm)		Hőmérsékleti szélsőségek: tegnapi nappali max.	éjszakai min.	min. 5 cm-en	Napsütés (óra) tegnap			
12815 Magyaróvár	•		27	15	12	8	Rajka	–	
822 Győr	•		28	16	15	8	Kapuvár	•	
825 Pápa	•	⌐	26	16	14	8	Csorna	•	
805 Sopron	ny		25	13	11	3	Komárom	•	⌐
812 Szombathely	ny		25	13	10	3	Káld	•	
910 Szentgotthárd	ny		23	15	14	2	Kőszeg	ny	
915 Zalaegerszeg	•		25	15	11		Körmend	•	
Lenti	•		24	12	10		Letenye	•	
925 Nagykanizsa	•		26	12	11		Sümeg	ny	
920 Keszthely	ny		25	16	–	6	Zirc	•	
Tihany	•		27	16	14		Kisbér	•	
935 Siófok	•		28	15	14	7	Mór	•	
942 Pécs	•		28	14	12	8	Alcsút	•	
941 Misinatető (534 m)	–		–	–	–		Esztergom	•	
Siklós	•	⌐	29	14	10		Dobogókő	•	
827 Farkasgyepű (400 m)	•		24	16	–		Fonyód	•	
Veszprém	•		27	12	10		Tab	•	
833 Tatabánya	•		27	16	13		Sárbogárd	–	
839 Budapest (Ferihegy)	•		28	15	12		Lengyel	•	⌐⌐
840 Budapest OMI	•		28	15	13	9	Nagykónyi	•	⌐⌐
841 Budapest (Szabadságh., 474 m)	•		25	15	13	9	Marcali	ny	
Martonvásár	•		28	13	12		Somogyszob	•	
835 Székesfehérvár	•		27	13	8		Kaposvár	•	⌐
Dunaújváros	•		28	17	16		Barcs	•	
Szekszárd	•	⌐	28	13	12		Szigetvár	•	
Mohács	•	⌐	29	13			Bácsalmás	•	
960 Baja	•		29	16	13	9	Kiskunhalas	•	
955 Kalocsa	•		29	17	13		Izsák	•	
Cegléd	•		28	13			Kunsztmiklós	•	
860 Szolnok	•		29	14	11	9	Örkény	•	⌐ =
970 Kecskemét	•		28	14	13	9	Nagykáta	•	⌐
Kiskunfélegyháza	•		28	14	13		Jászapáti	•	⌐
982 Szeged	•		28	12	9	7	Tiszakécske	–	
Mezőhegyes	•		29	16	14		Nagykőrös	–	
Orosháza	•	⌐	28	15	13		Kistelek	•	
990 Békéscsaba	•		29	14	12	5	Makó	•	
875 Túrkeve	•		29	14	11	6	Szentes	•	
Berettyóújfalu	•	⌐	28	14	11		Szarvas	•	
882 Debrecen	•		28	14	11	7	Szeghalom	•	
892 Nyíregyháza	•		27	13	10	6	Körösszakál	•	
Kisvárda	•		28	13	10	9	Tiszaroff	•	
Mátészalka	•		27	12			Poroszló	•	⌐⌐
Tiszabecs	•		25	13			Karcag	•	⌐⌐
Vác	•	⌐	28	14			Hortobágy	•	
Gödöllő	•		26	12	9		Polgár	•	
Lőrinci	•		28	16	–		Hajdúdorog	•	
Gyöngyös	•		29	18			Nyírlugos	•	
Balassagyarmat	•		29	13			Csenger	•	⌐
755 Salgótarján	•		25	15	12		Vásárosnamény	–	
Galyatető (932 m)	•		18	12			Záhony	•	
851 Kékestető (1000 m)	•		20	12	–	9	Királyrét	•	
Mátraháza (672 m)	•		22	15			Romhány	•	
865 Eger	•		27	13	9	7	Borsodnádasd	•	
Putnok	•	=	25	12	11		Jósvafő	•	
Lillafüred	•		23	10			Szendrőlád	•	
772 Miskolc	•	=	27	11	10	6	Hidasnémeti	•	
Füged	•	⌐	26	11			Tokaj	•	
778 Sárospatak	•		26	13	11	9	Sárhatvan	•	

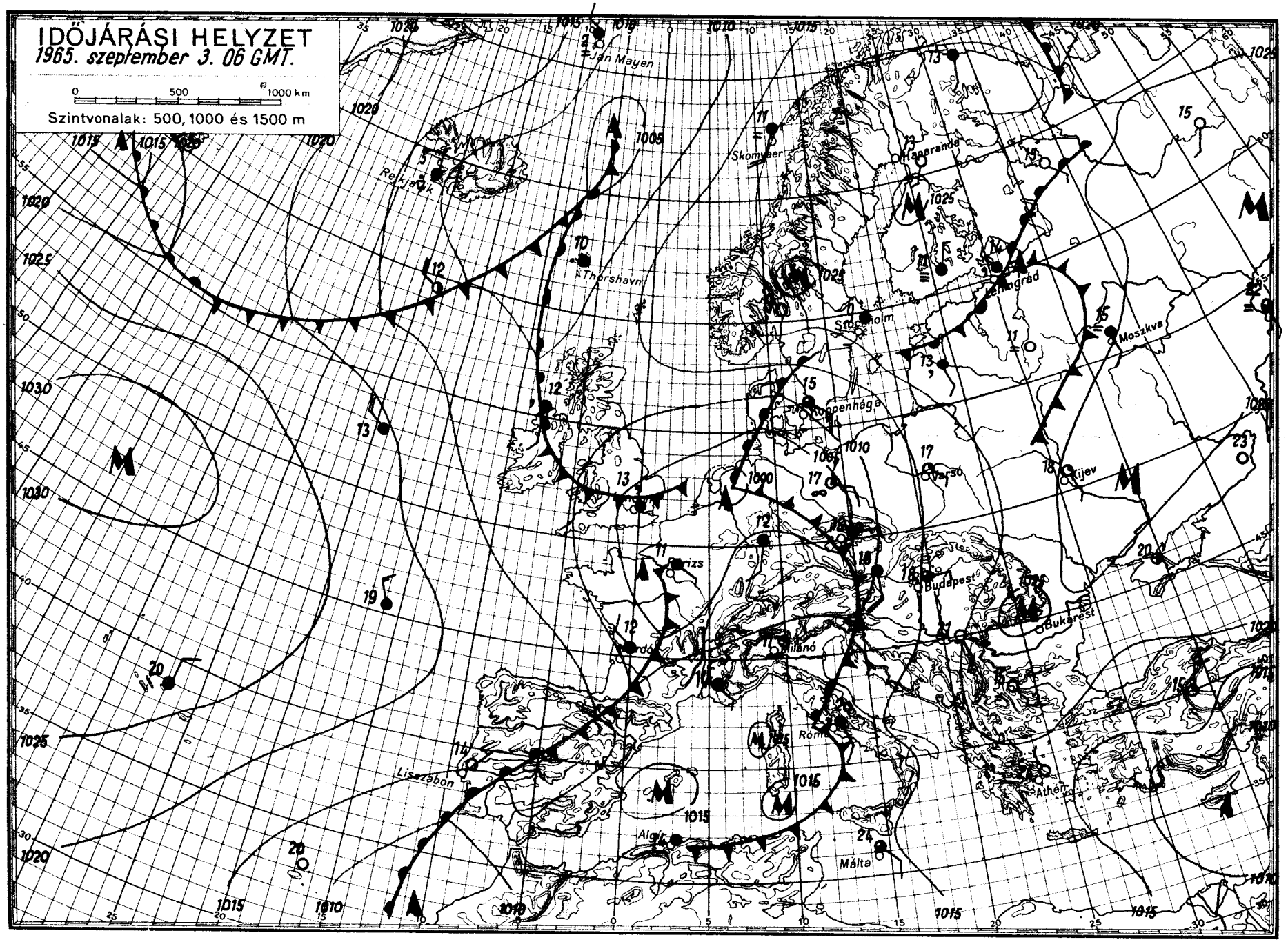
IDŐJÁRÁSI HELYZET
1965. szeptember 3. 06 GMT.
0 500 1000 km
Szintvonalak: 500, 1000 és 1500 m
Jan Mayen
Reykjavik
Thorshavn
Skomvaer
Stockholm
Leningrád
Moszkva
Koppenhága
Varsó
Kijev
Párizs
Budapest
Bukarest
Milánó
Róma
Athén
Lisszabon
Algír
Málta

IDŐJÁRÁSI NAPIJELENTÉS

ЕЖЕДНЕВНЫЙ МЕТЕОРОЛОГИЧЕСКИЙ БЮЛЛЕТЕНЬ • DAILY WEATHER REPORT
BULLETIN QUOTIDIEN DE TEMPS • TÄGLICHER WETTERBERICHT

KIADJA AZ ORSZÁGOS METEOROLÓGIAI INTÉZET
BUDAPEST II. KITAIBEL PÁL UTCA 1
TELEFON: KÖZPONT: 353-500, IDŐJELZŐ OSZT.: 150-410

MEGJELENIK NAPONKÉNT * ELŐFIZETÉSI ÁRA A POSTAI KÖLTSÉGGEL EGYÜTT NEGYEDÉVRE 60,- Ft
KIADÁSÉRT FELEL AZ INTÉZET IGAZGATÓJA

78. évfolyam 247. szám. + B u d a p e s t + 1965. szeptember 4.

Az időjárási helyzet ma reggel és a várható időjárás:

Nyugat- és Közép-Európa fölött nagykiterjedésü ciklon helyezkedik el; hátoldalán hideg, sarkvidéki eredetü levegő áramlik Kontinensünk nyugati részeire. Hatására a hőmérsékleti értékek ezeken a területeken 4 - 6 fokkal alacsonyabbak az utóbbi három év átlagánál. A ciklon előoldalán viszont meleg, földközi-tengeri levegő áramlik a Balkán-félsziget és Kelet-Európa fölé, igy itt tegnap még sokfelé mértek 28 - 32 fokot, amely értékek egy-két fokkal magasabbak a legutóbbi három év átlagánál.

Hazánkban tegnap a Dunántúlon 5 - 9, máshol 10 - 12 órán keresztül sütött a nap. A hőmérséklet legmagasabb értékei általában elérték a 25 - 30 fokot. Az esti órákban nyugat felől hidegfront érkezett hazánk légterébe. Hatására a nyugati megyékben elkezdett esni az eső. Az esőzés ma a délelőtti órákra elérte a Tisza vonalát. A ma reggel 7 óráig lehullott eső mennyisége csapadéknyom és 9 mm között váltakozott. Ma hajnalban az ország területén 12 és 18 fok között mindenféle hőmérsékleti érték előfordult. Ma délelőtt országszerte erősen felhős az idő, többfelé esik az eső. A nyugati és keleti országrész között nagy hőmérsékleti különbségek alakultak ki; 10 órakor például Szombathelyen 14, ugyanakkor Debrecenben 24 fokot mértek.

Ma 12 órakor Budapesten a hőmérséklet 15 fok, a tengerszintre átszámitott légnyomás 761 mm, mérsékelten emelkedő irányzatú.

Várható időjárás vasárnap estig:

Felhőátvonulások. Elsősorban a mai nap folyamán többfelé eső.
Mérsékelt, időnként kissé megélénkülő szél.

Várható legalacsonyabb éjszakai hőmérséklet: 9, 14,
legmagasabb nappali hőmérséklet holnap: 18, 23 fok között.

Kerényi Nárcisz s.k.

A hőmérséklet napi középértéke és eltérése a 90 évi átlagtól (Budapesten) :

1965. IX. 3. 22,8 C°, +3,9 C°.

1871 óta ezen a napon Budapesten előfordult:

legmagasabb hőmérséklet	34,2 C°	(1929)
legalacsonyabb hőmérséklet	5,8 C°	(1885)

65.0555.

CSAPADÉKELOSZLÁS

AZ UTOLSÓ 24 ÓRÁBAN

196 5. IX. 3. ..... 7h-TÓL IX. 4. ..... 7h-IG

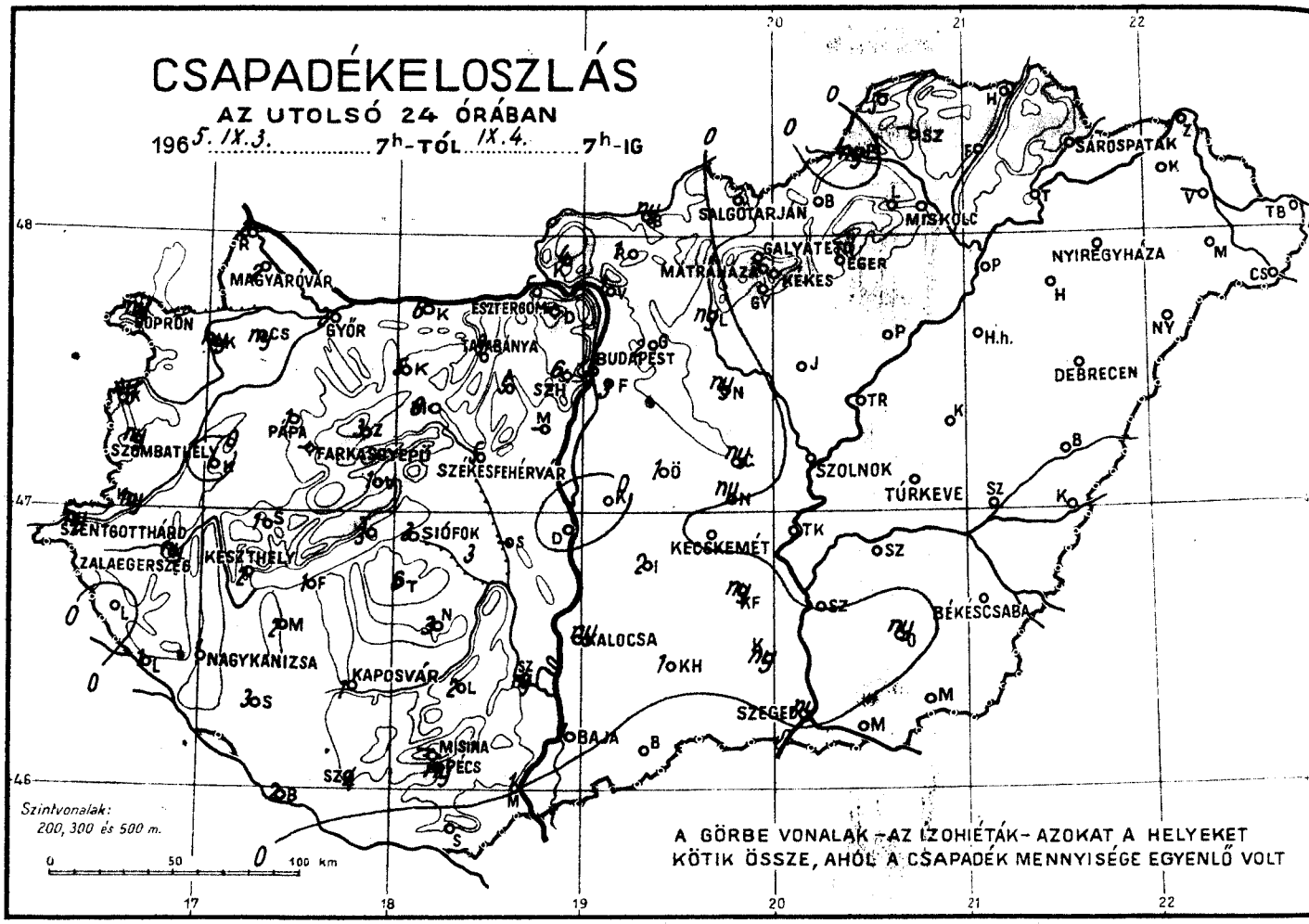

A GÖRBE VONALAK – AZ IZOHIÉTÁK – AZOKAT A HELYEKET KÖTIK ÖSSZE, AHOL A CSAPADÉK MENNYISÉGE EGYENLŐ VOLT

LEGMAGASABB HŐMÉRSÉKLET

196 5. IX. 3. .....

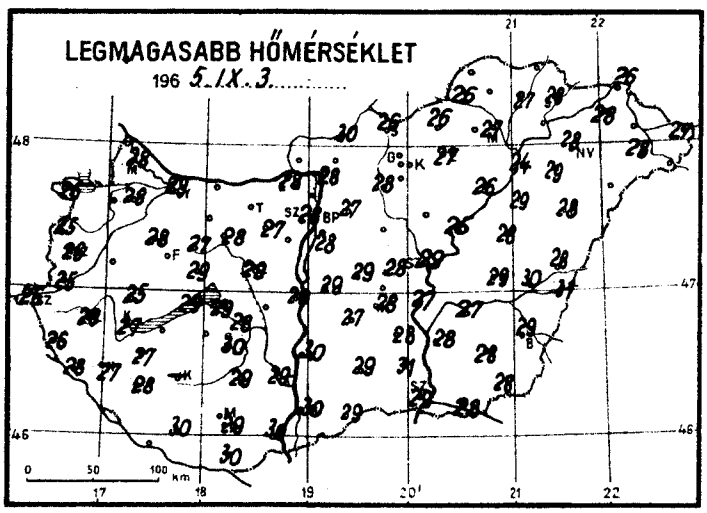

LEGALACSONYABB HŐMÉRSÉKLET

196 5. IX. 4. .....

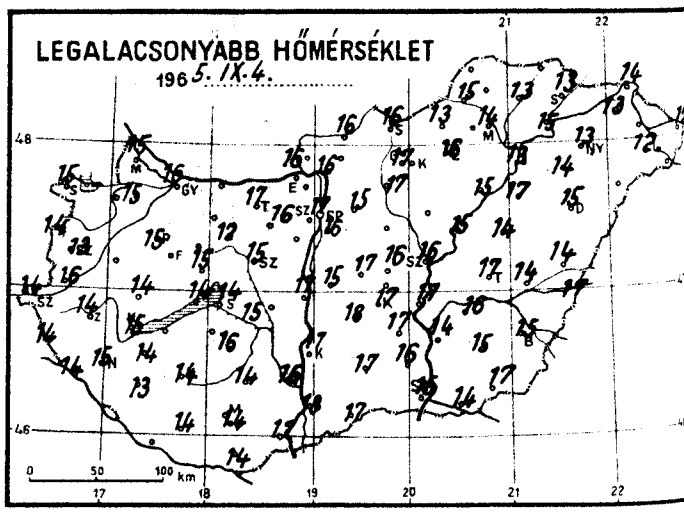

RADIÁCIÓS MINIMUM

196 5. IX. 4. .....

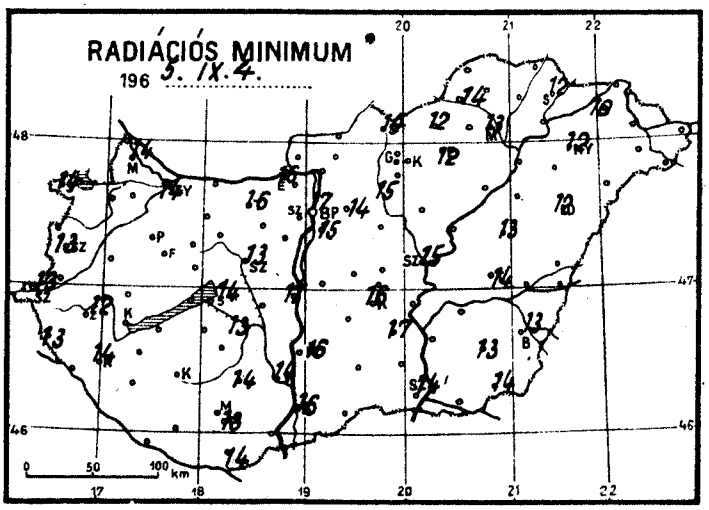

Napfénytartam.

1965. IX. 3.

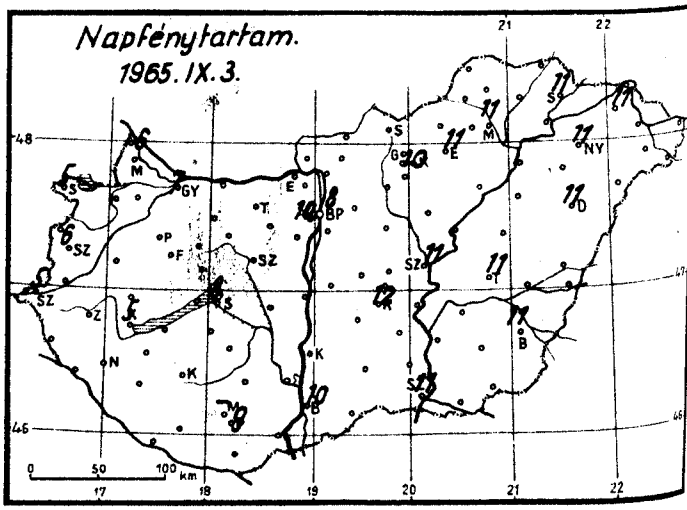

1965. szeptember hó, 4. szombat nap

	Az utolsó 24 óra adatai						24 órai csapadék mm		
	Csapadék (mm)		Hőmérsékleti szélsőségek: tegnapi nappali max.	éjszakai min.	min. 5 cm-en	Napsütés (óra) tegnap			
12815 Magyaróvár	2		28	15	14	6	Rajka	2	
822 Győr	2		29	16	14	7	Kapuvár	ny	
825 Pápa	1		28	15	–		Csorna	ny	
805 Sopron	ny		26	15	14	5	Komárom	6	
812 Szombathely	ny		26	13	13	6	Káld	•	
910 Szentgotthárd	ny		26	14	13	5	Kőszeg	ny	
915 Zalaegerszeg	ny		26	14	12		Körmend	ny	
Lenti	•		26	14	13		Letenye	1	
925 Nagykanizsa	1		27	15	14		Sümeg	1	
920 Keszthely	2		27	15	–	5	Zirc	3	
Tihany	3		29	14			Kisbér	5	
935 Siófok	3		29	14	13	8	Mór	8	
942 Pécs	ny		29	14	13	9	Alcsút	5	
941 Misinatető (534 m)	–		–	–	–		Esztergom	5	
Siklós	•	a	30	14	14		Dobogókő	–	
827 Farkasgyepű (400 m)	•	a	30	14	14		Fonyód	1	
Veszprém	1		29	15	14		Tab	6	
833 Tatabánya	9		–	17	16		Sárbogárd	–	
839 Budapest (Ferihegy)	3		28	16	16		Lengyel	2	
840 Budapest OMI	5		28	17	17	8	Nagykónyi	3	
841 Budapest (Szabadságh., 474 m)	6		25	15	14	10	Marcali	2	
Martonvásár	–		–	–	–		Somogyszob	3	
835 Székesfehérvár	5		29	15	13		Kaposvár	1	
Dunaújváros	•		29	17	17		Baros	2	
Szekszárd	ny		29	16	14		Szigetvár	4	
Mohács	1		30	17			Bácsalmás	•	
960 Baja	1		30	18	16	10	Kiskunhalas	1	
955 Kalocsa	ny		30	17	16		Izsák	2	
Ceglédd	ny		28	16			Kunsztmiklós	•	
860 Szolnok	•		29	16	15	11	Örkény	1	
970 Kecskemét	•		28	17	16	12	Nagykáta	ny	
Kiskunfélegyháza	ny		28	17	17		Jászapáti	•	a
982 Szeged	ny		29	15	14	11	Tiszakécske	•	=
Mezőhegyes	•		28	17	14		Nagykőrös	ny	
Orosháza	ny		28	15	13		Kistelek	ny	
990 Békéscsaba	•		29	15	13	11	Makó	•	
875 Túrkeve	•		29	17	14	11	Szentes	•	
Berettyóújfalu	•	a	28	14			Szarvas	•	
882 Debrecen	•		28	15	12	11	Szeghalom	•	
892 Nyíregyháza	•		28	13	12	11	Körösszakál	•	
Kisvárda	•		28	13	10	11	Tiszaroff	•	
Mátészalka	•	a	28	12			Poroszló	•	a
Tiszabecs	•		27	12			Karcag	•	
Vác	1		28	16			Hortobágy	•	
Gödöllő	2		27	15	14		Polgár	•	
Lőrinci	ny		29	17	15		Hajdúdorog	•	
Gyöngyös	•		28	17			Nyírlugos	•	
Balassagyarmat	ny		30	16			Csenger	•	a
755 Salgótarján	•		26	16	14		Vásárosnamény	–	
Galyatető (932 m)	•		20	10			Záhony	•	
851 Kékestető (1000 m)	•		19	13	–	10	Királyrét	4	
Mátraháza (672 m)	•		22	15			Romhány	1	
865 Eger	•		27	16	12	11	Borsodnádasd	•	
Putnok	ny	=	26	15	14		Jósvafő	–	
Lillafüred	•		24	14			Szendrőlád	–	
772 Miskolc	•	=	27	14	13	11	Hidasnémeti	•	
Füged	•	a	27	13			Tokaj	•	
778 Sárospatak	•		28	13	12	11	Sárhatvan	3	

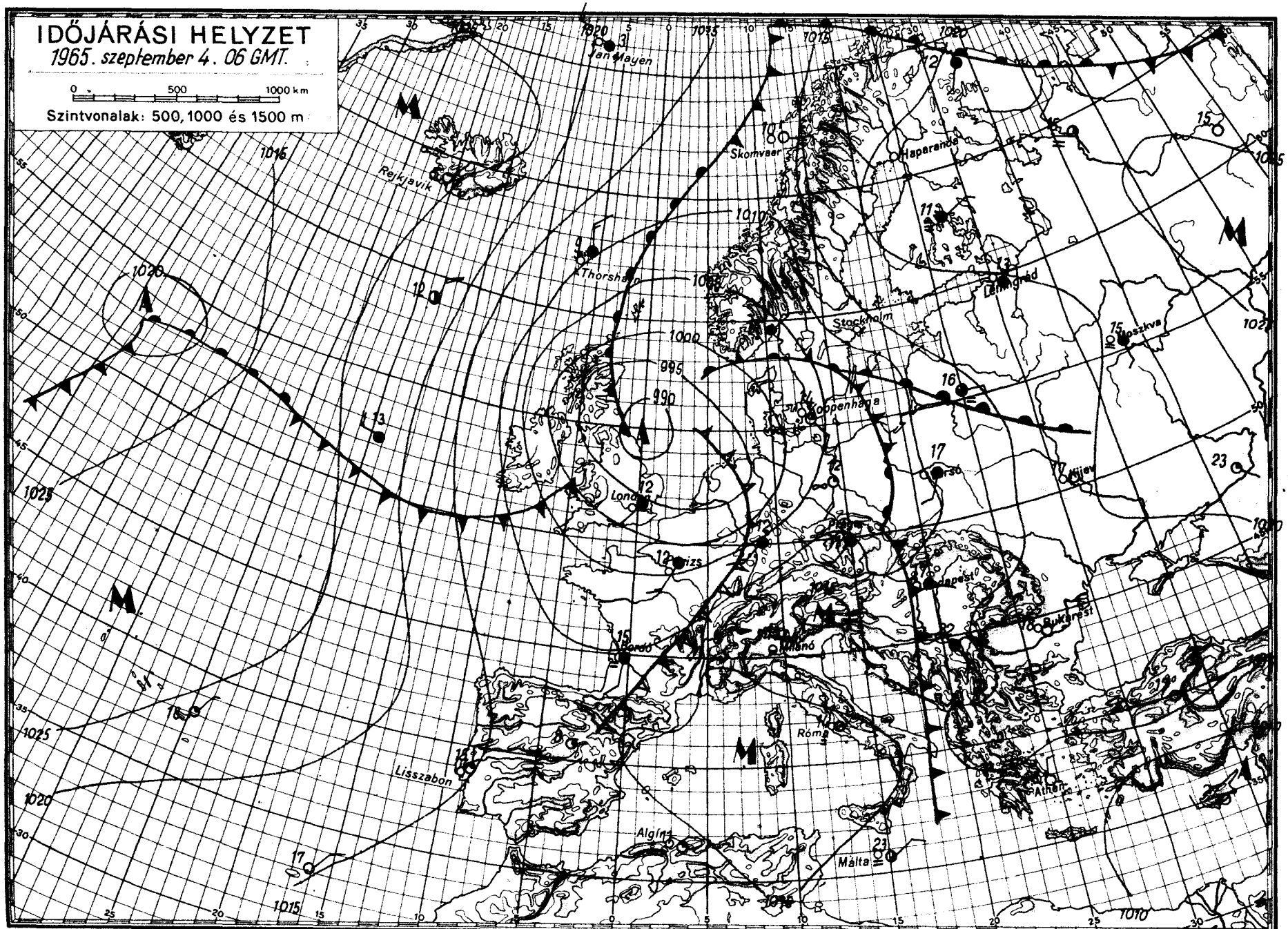

OFFSET-NYOMDA BUDAPEST

IDŐJÁRÁSI NAPIJELENTÉS

ЕЖЕДНЕВНЫЙ МЕТЕОРОЛОГИЧЕСКИЙ БЮЛЛЕТЕНЬ • DAILY WEATHER REPORT
BULLETIN QUOTIDIEN DE TEMPS • TÄGLICHER WETTERBERICHT

KIADJA AZ ORSZÁGOS METEOROLÓGIAI INTÉZET
BUDAPEST II. KITAIBEL PÁL UTCA 1
TELEFON: KÖZPONT: 353-500, IDŐJELZŐ OSZT.: 150-410

MEGJELENIK NAPONKÉNT • ELŐFIZETÉSI ÁRA A POSTAI KÖLTSÉGGEL EGYÜTT NEGYEDÉVRE 60, Ft
KIADÁSÉRT FELEL AZ INTÉZET IGAZGATÓJA

78. évfolyam 248. szám. + B u d a p e s t + 1965. szeptember 5.

Az időjárási helyzet ma reggel és a várható időjárás:

A Nyugat-Európa felett napok óta felgyülemlő hüvös levegő egy része a tegnapra virradó éjszaka folyamán megindult kelet felé és első hulláma - esők, záporok kiséretében áthaladt Közép-Európa országai felett. Ma reggelre, csökkent sebességgel, a Memel-Galac vonalig jutott, de már csak erősebb felhősödést okozott, csapadék nélkül. A második hullám Franciaország felett van.

Hazánkban tegnap a hüvös levegő fölénk érkezése sokfelé járt esővel, de első hullámának viszonylag gyors áthaladása miatt 2-4, a délnyugati megyékben 4-6 óra tartamu napsütés is volt. A csapadék mennyisége általában 1-8, a Székesfehérvár-Budapest-Balasagyarmat-Esztergom négyszögben 8-14 mm között volt. A hőmérséklet a nap folyamán 19-23, az északkeleti megyékben 24-27 fokig emelkedett, ma hajnalban országszerte 8-13 fokig süllyedt. Ma délelőtt mérsékelt ütemü felhőképződés indult meg, a szél délies maradt.

Ma 12 órakor Budapesten a hőmérséklet 22 fok, a tengerszintre átszámitott légnyomás 761 mm, gyengén emelkedik.

Várható időjárás hétfő estig:

Ma kevés felhő, száraz idő, holnap - főként nyugaton - felhőátvonulások újabb esőkkel.
Mérsékelt, helyenként élénk déli, délnyugati szél.

Várható legalacsonyabb éjszakai hőmérséklet 9-13,
legmagasabb nappali hőmérséklet holnap
20-25 fok között.

Dr. Tardos Béla s.k.

A hőmérséklet napi középértéke és eltérése a 90 évi átlagtól (Budapesten) :

1965. IX. 4.:	17,1 C°,	-1,8 C°.

1871 óta ezen a napon Budapesten előfordult:

legmagasabb hőmérséklet	32,5 C° (1897)
legalacsonyabb hőmérséklet	8,2 C° (1928)

65.0556.

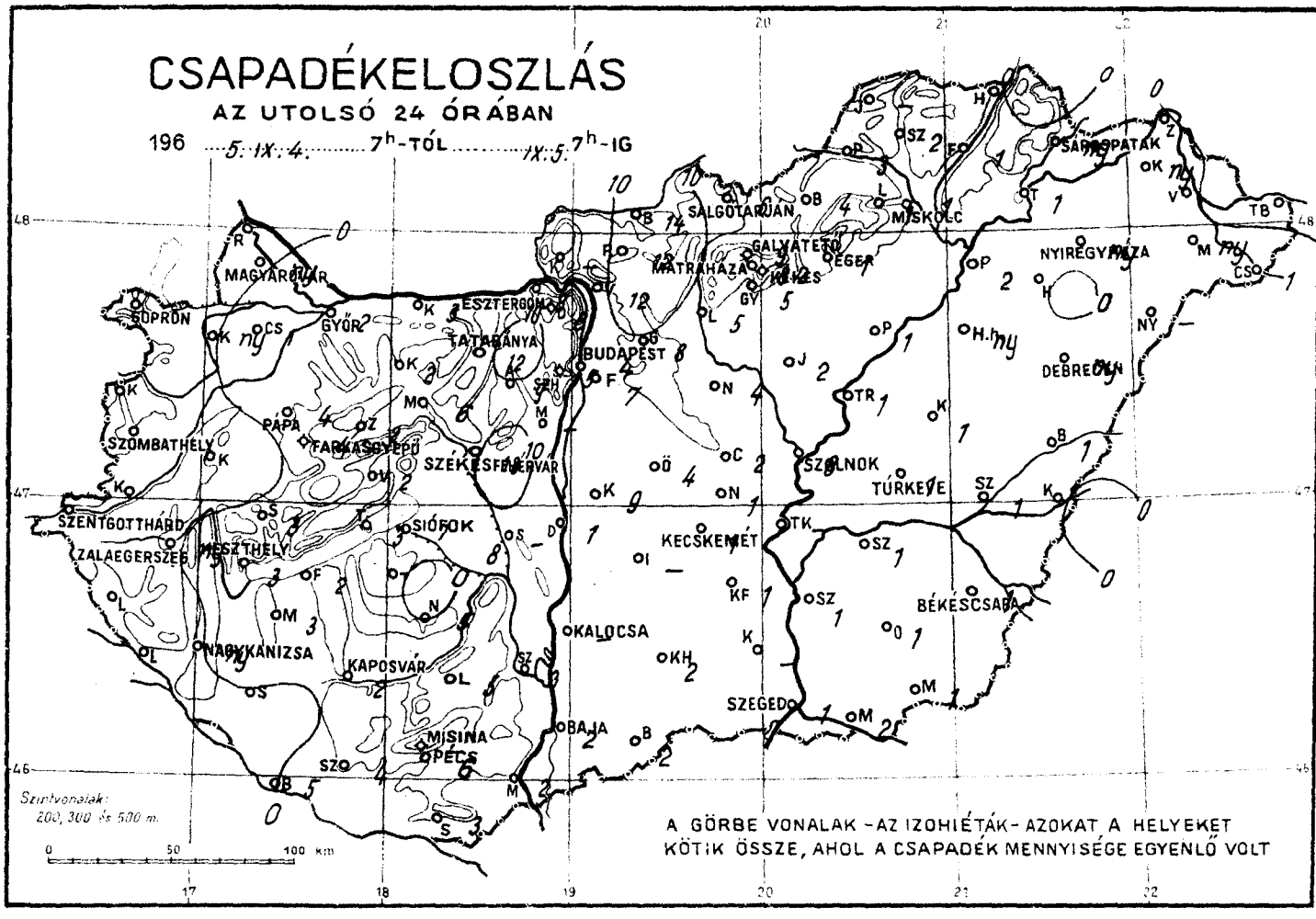
CSAPADÉKELOSZLÁS
AZ UTOLSÓ 24 ÓRÁBAN
196 5. IX. 4. 7h-TÓL IX. 5. 7h-IG
MAGYARÓVÁR
SOPRON
GYŐR
ESZTERGOM
TATABÁNYA
BUDAPEST
SZOMBATHELY
PAPA
FARKASGYEPŰ
SZÉKESFEHÉRVÁR
SZENTGOTTHÁRD
SIÓFOK
ZALAEGERSZEG
KESZTHELY
NAGYKANIZSA
KAPOSVÁR
MISINA
PÉCS
BAJA
KECSKEMÉT
KALOCSA
SZEGED
BÉKÉSCSABA
SZOLNOK
TÚRKEVE
DEBRECEN
NYÍREGYHÁZA
MISKOLC
SALGÓTARJÁN
MÁTRAHÁZA
GALYATETŐ
EGER
SÁROSPATAK
Szintvonalak:
200, 300 és 500 m.
0 50 100 km
A GÖRBE VONALAK - AZ IZOHIÉTÁK - AZOKAT A HELYEKET
KÖTIK ÖSSZE, AHOL A CSAPADÉK MENNYISÉGE EGYENLŐ VOLT

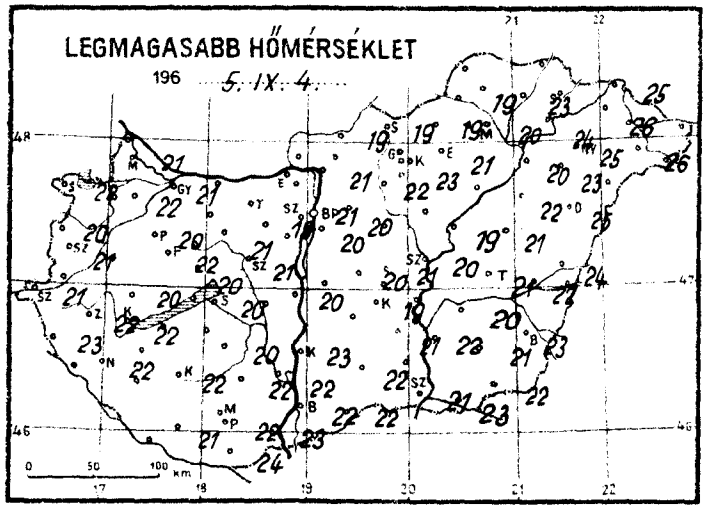
LEGMAGASABB HŐMÉRSÉKLET
196 5. IX. 4.

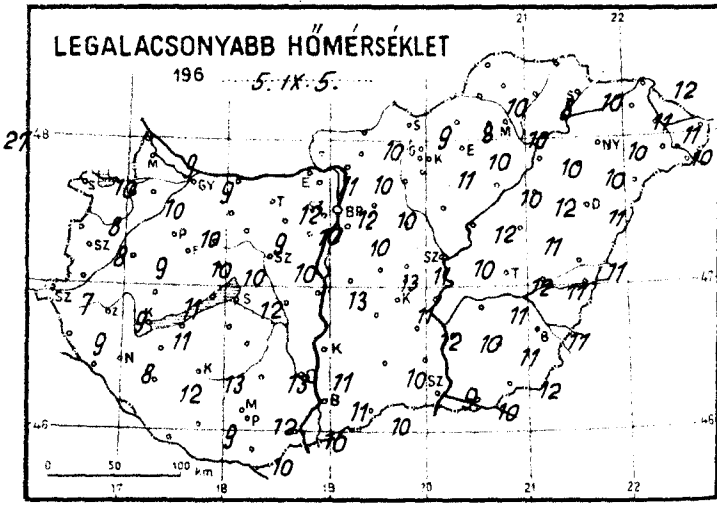
LEGALACSONYABB HŐMÉRSÉKLET
196 5. IX. 5.

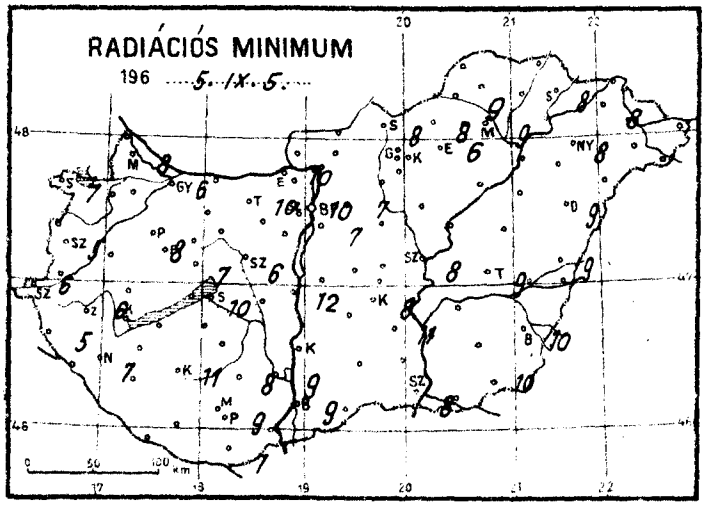
RADIÁCIÓS MINIMUM
196 5. IX. 5.

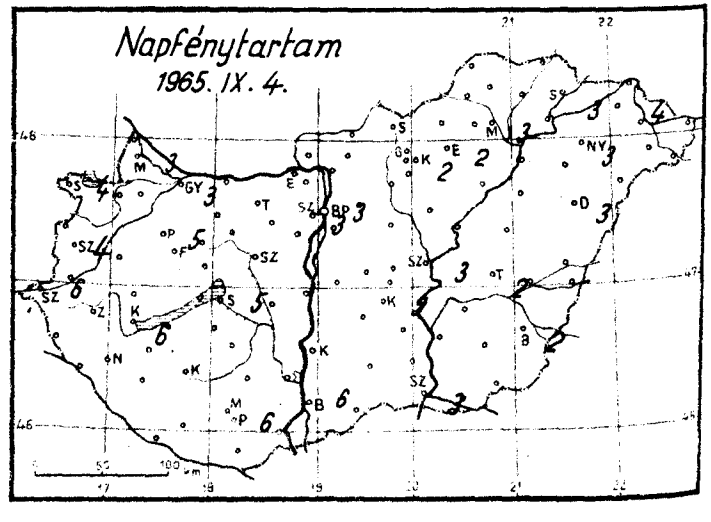
Napfénytartam
1965. IX. 4.

1965. szeptember hó 5 nap vasárnap.

	Az utolsó 24 óra adatai						24 órai csapadék mm		
	Csapadék (mm)		Hőmérsékleti szélsőségek: tegnapi nappali max.	Hőmérsékleti szélsőségek: éjszakai min.	Hőmérsékleti szélsőségek: min. 5 cm-en	Napsütés (óra) tegnap			
12815 Magyaróvár	ny		21	9	8	3	Rajka		
822 Győr	2		20	9	6	3	Kapuvár	•	
825 Pápa	4		20	10	8	5	Csorna	ny	A=
805 Sopron							Komárom	1	
812 Szombathely	•		22	10	7	4	Káld	3	A
910 Szentgotthárd	•		21	8	5	4	Kőszeg	•	=
915 Zalaegerszeg	•		21	7	6	6	Körmend	•	
Lenti	ny		22	9	6		Letenye	–	
925 Nagykanizsa	•		23	9	5		Sümeg	•	
920 Keszthely	ny		22	8	7		Zirc	3	
Tihany	3		22	11		6	Kisbér	2	
935 Siófok	3		23	12	10		Mór	2	A
942 Pécs	7		20	12	10	5	Alcsút	6	
941 Misinatető (534 m)	6		22	12	9	6	Esztergom	9	
Siklós	–		–	–	–	–	Dobogókő	8	
827 Farkasgyepű (400 m)	3	o	24	10	7		Fonyód	–	
Veszprém	4		22	10			Tab	2	
833 Tatabánya	2		20	10	7		Sárbogárd	•	
839 Budapest (Ferihegy)	12		–	12	10		Lengyel	–	
840 Budapest OMI	7		20	10	7		Nagykónyi	5	
841 Budapest (Szabadságh.,474 m)	4		21	12	10	3	Marcali	5	
Martonvásár	5		16	12	8	3	Somogyszob	3	
835 Székesfehérvár	–		–	–	–		Kaposvár	ny	
Dunaújváros	13		21	10	6		Barcs	2	
Szekszárd	1		20	13	12		Szigetvár	5	
Mohács	3	o	22	11	9		Bácsalmás	4	
960 Baja	2	o	23	10			Kiskunhalas	2	
955 Kalocsa	2		22	11	9	6	Izsák	2	
Cegléd			23	–	–		Kunsztmiklós	–	
860 Szolnok	2		21	11			Örkény	9	
970 Kecskemét	8		20	10	8	3	Nagykáta	4	
Kiskunfélegyháza	1		19	11	8	5	Jászapáti	4	
982 Szeged	1		21	12	11		Tiszakécske	2	
Mezőhegyes	1		21	9	8	3	Nagykőrös	–	
Orosháza	1		22	12	10		Kistelek	1	
990 Békéscsaba	1		21	11	–		Makó		
875 Túrkeve	1		23	11	10	2	Szentes	2	A
Berettyóújfalu	1		21	12	9	2	Szarvas	1	
889 Debrecen	1	o	24	11	9		Szeghalom	1	
892 Nyíregyháza	ny		25	11	9	3	Körösszakál	1	A
Kisvárda	ny		25	10	8	3	Tiszaroff	•	
Mátészalka	ny		26	11	8	4	Poroszló	1	
Tiszabecs	ny		26	10			Karcag	1	
Vác	•		27	10			Hortobágy	1	A
Gödöllő	12	o	21	10			Polgár	ny	=
Lőrinci	8		20	10	7		Hajdúdorog	2	
Gyöngyös	5		22	–	–		Nyírlugos	•	
Balassagyarmat	5		23	11			Csenger	–	
755 Salgótarján	14		19	10			Vásárosnamény	1	
Galyatető (932 m)	6		19	9	8		Záhony	•	
851 Kékestető (1000 m)	9		18	9			Királyrét	•	
Mátraháza (672 m)	2		16	9		2	Romhány	–	
865 Eger	8		19	10			Borsodnádasd	12	
Putnok	1		21	10	6	2	Jósvafő	4	
Lillafüred	3		19	10	9		Szendrőlád	–	
772 Miskolc	1		19	9			Hidasnémeti	2	
Füzéd	1		20	10	9	3	Tokaj	•	
778 Sárospatak	1		23	8				1	
	ny		–	10	8	3	Sárhatvan	8	

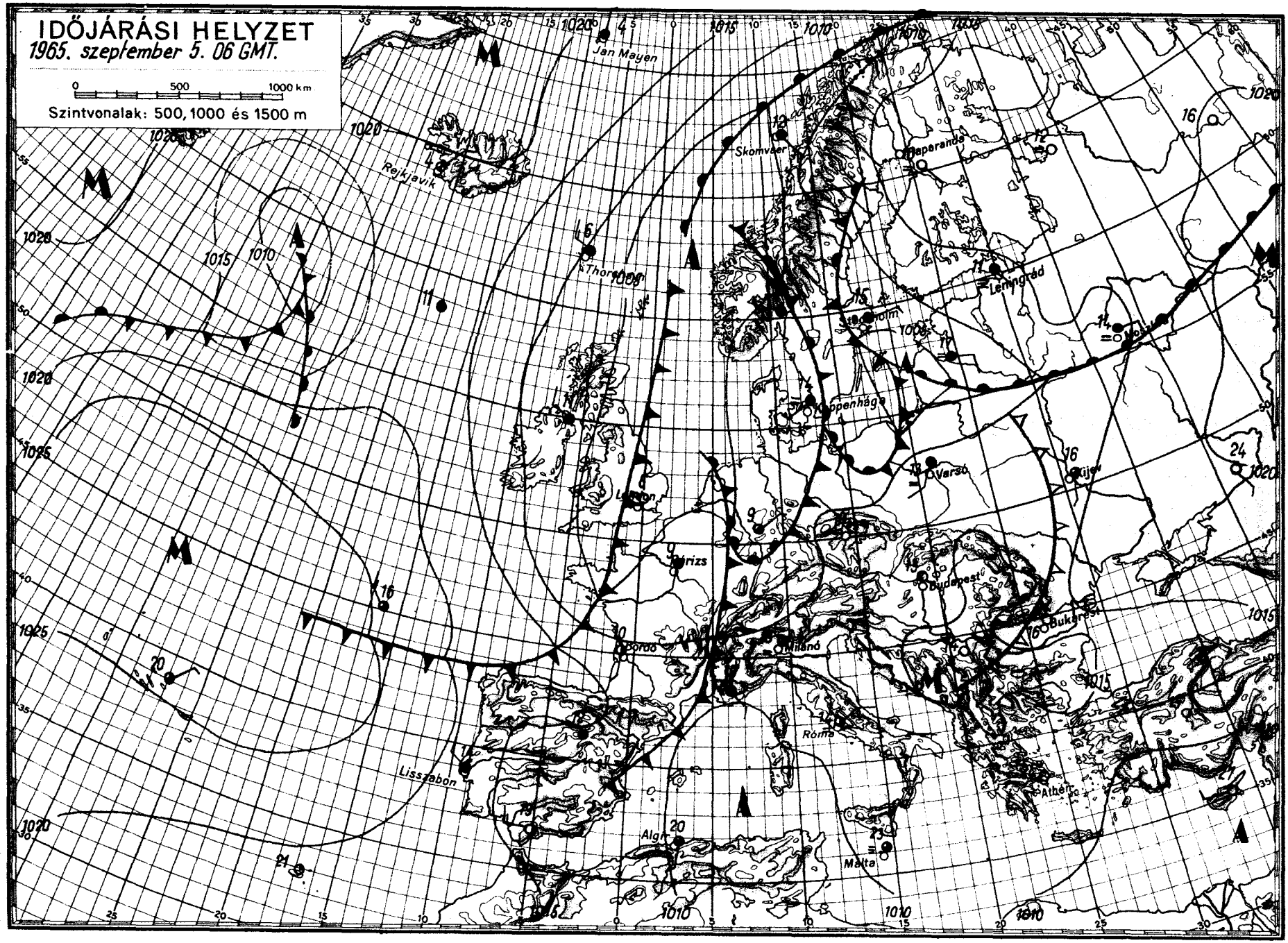
IDŐJÁRÁSI HELYZET
1965. szeptember 5. 06 GMT.
0 500 1000 km
Szintvonalak: 500, 1000 és 1500 m
Jan Mayen
Reykjavik
Skomvaer
Thorshavn
Leningrád
Koppenhága
Varsó
London
Párizs
Budapest
Bukarest
Bordó
Milánó
Róma
Lisszabon
Algír
Málta
Athén

IDŐJÁRÁSI NAPIJELENTÉS

ЕЖЕДНЕВНЫЙ МЕТЕОРОЛОГИЧЕСКИЙ БЮЛЛЕТЕНЬ • DAILY WEATHER REPORT
BULLETIN QUOTIDIEN DE TEMPS • TÄGLICHER WETTERBERICHT

KIADJA AZ ORSZÁGOS METEOROLÓGIAI INTÉZET
BUDAPEST II. KITAIBEL PÁL UTCA 1
TELEFON: KÖZPONT: 353-500, IDŐJELZŐ OSZT.: 150-410

MEGJELENIK NAPONKÉNT • ELŐFIZETÉSI ÁRA A POSTAI KÖLTSÉGGEL EGYÜTT NEGYEDÉVRE 60,- Ft
KIADÁSÉRT FELEL AZ INTÉZET IGAZGATÓJA

78. évfolyam 249. szám. + Budapest + 1965. szeptember 6.

Az időjárási helyzet ma reggel és a várható időjárás:

Szárazföldünk időjárását, a Szovjetunió európai területének és a Balkán-félszigetnek délkeleti részei kivételével, sekély ciklonok irányitják. Hatásukra az évszakhoz képest hüvös, változékony, sokfelé szeles, csapadékos az idő. Délolaszországból és az Adriai-tenger környékéről élénk zivatartevékenységet jelentenek.

Hazánk fölött tegnap kisebb felhőátvonulások voltak, eső nélkül. Sopron környékén 6, az ország többi részén 8-13 órán át sütött a nap. A hőmérséklet napközben általában 22-26 fokig emelkedett, ma hajnalra szeszélyes területi eloszlásban 8-16 fokig süllyedt. Az éjszaka folyamán délnyugat felől fokozatosan megnövekedett a felhőzet, s a korareggeli órákban néhány helyen, elsősorban a Dunántúli- és Északi-Hegyvidéken, esni kezdett az eső. A reggel 7 óráig lehullott csapadék mennyisége azonban sehol sem ért el mérhető értéket. Az időnként megismétlődő gyenge esők ma délelőtt az ország nagy részére kiterjedtek.

Ma 12 órakor Budapesten a hőmérséklet 19 fok, a tengerszintre átszámitott légnyomás 757 mm, nem változik.

Várható időjárás kedd estig:

Időnként felszakadozó felhőzet többfelé esővel, helyenként zivatarral.
Mérsékelt, időnként megélénkülő szél.
A nappali felmelegedés délkeleten kissé mérséklődik, máshol lényegesen nem változik.

Várható legalacsonyabb éjszakai hőmérséklet: 10-15, legmagasabb nappali hőmérséklet holnap: 18-22 fok között.

Vissy Károly s.k.

A hőmérséklet napi középértéke és eltérése a 90 évi átlagtól (Budapesten) :

1965. IX. 5.: 18,0 C°, -0,5 C°.

1871 óta ezen a napon Budapesten előfordult:

legmagasabb hőmérséklet	33,8 C° (1942)
legalacsonyabb hőmérséklet	7,5 C° (1901)

65.0557.

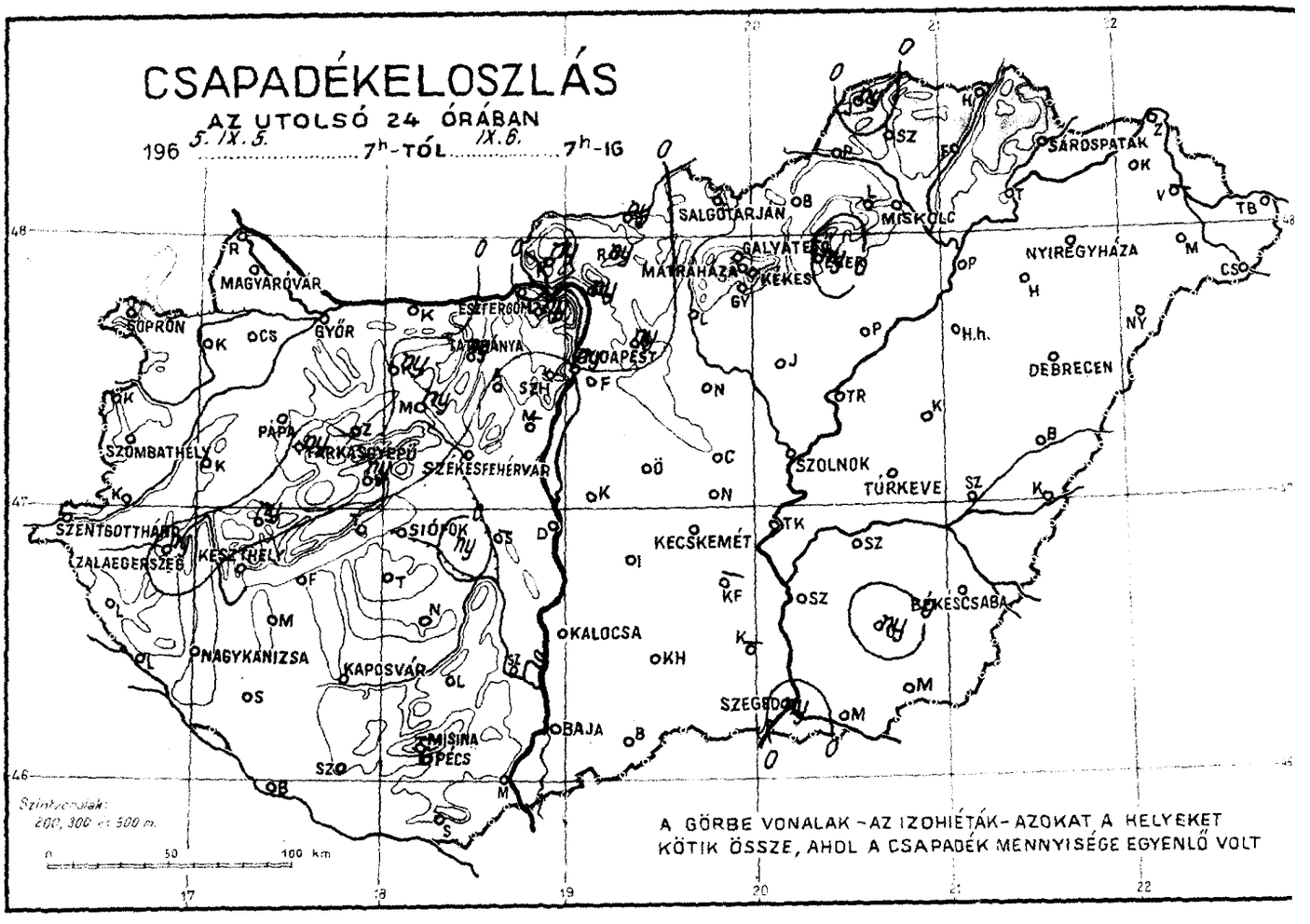
CSAPADÉKELOSZLÁS
AZ UTOLSÓ 24 ÓRÁBAN
196 5. IX. 5. 7h-TÓL IX. 6. 7h-IG
SALGÓTARJÁN
MISKOLC
SÁROSPATAK
NYÍREGYHÁZA
MAGYARÓVÁR
SOPRON
GYŐR
ESZTERGOM
SÁTORALJAÚJHELY
BUDAPEST
MÁTRAHÁZA
GALYATETŐ
KÉKES
DEBRECEN
SZOMBATHELY
PÁPA
TATABÁNYA
SZÉKESFEHÉRVÁR
SZOLNOK
TÚRKEVE
SZENTGOTTHÁRD
SIÓFOK
KECSKEMÉT
ZALAEGERSZEG
KESZTHELY
BÉKÉSCSABA
KALOCSA
NAGYKANIZSA
KAPOSVÁR
SZEGED
BAJA
MISINA
PÉCS
A GÖRBE VONALAK - AZ IZOHIÉTÁK - AZOKAT A HELYEKET KÖTIK ÖSSZE, AHOL A CSAPADÉK MENNYISÉGE EGYENLŐ VOLT

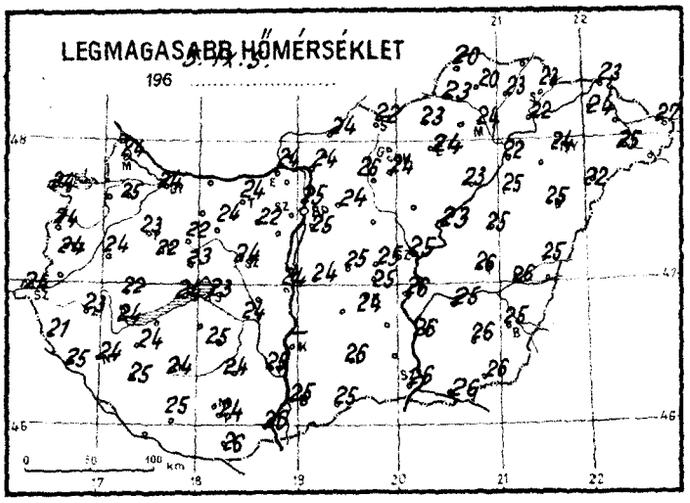
LEGMAGASABB HŐMÉRSÉKLET
196

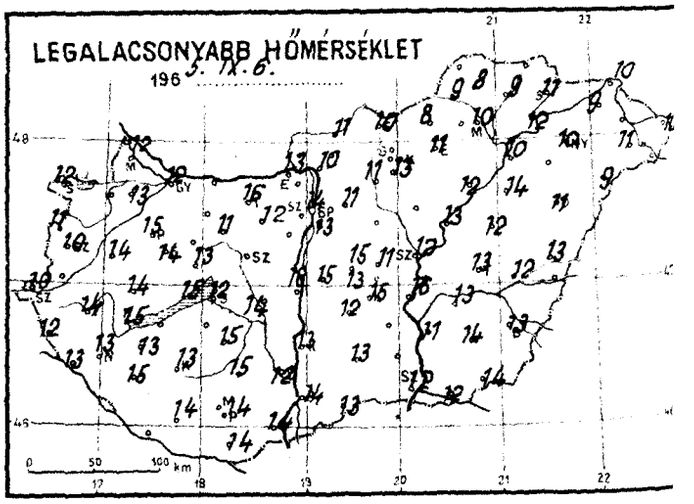
LEGALACSONYABB HŐMÉRSÉKLET
196 5. IX. 6.

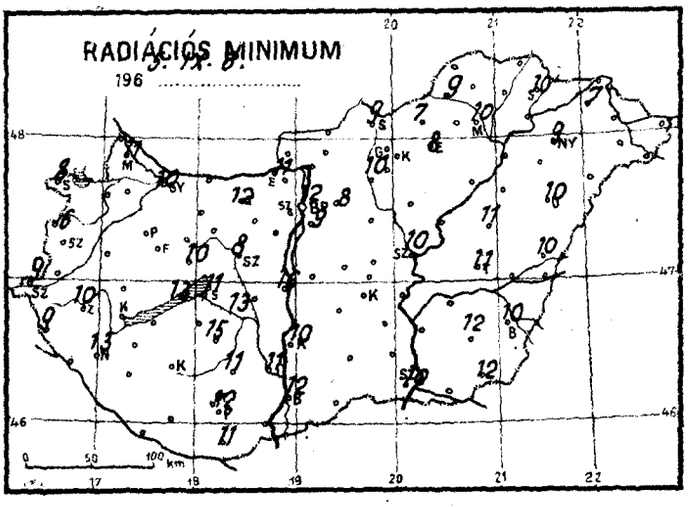
RADIÁCIÓS MINIMUM
196

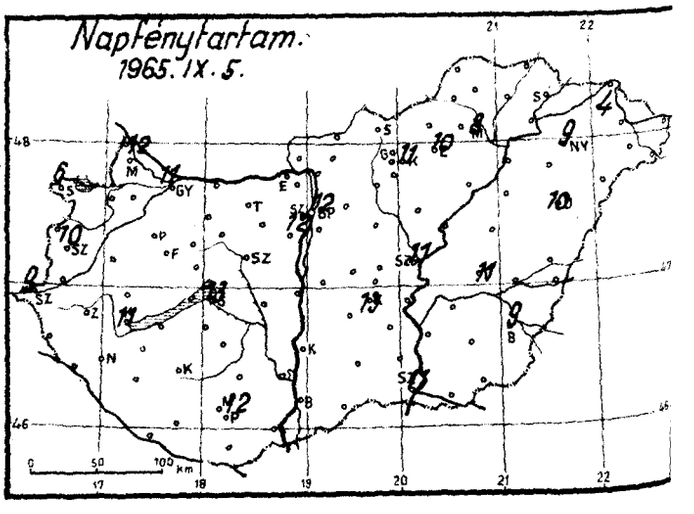
Napfénytartam.
1965. IX. 5.

1965. szeptember ..... hó, 6. hétfő ..... nap

	Az utolsó 24 óra adatai						24 órai csapadék mm		
	Csapadék (mm)		Hőmérsékleti szélsőségek: tegnapi nappali max.	éjszakai min.	min. 5 cm-en	Napsütés (óra) tegnap			
12815 Magyaróvár	•		24	12	11	12	Rajka	•	
822 Győr	•		24	13	10	11	Kapuvár	•	⌐≡
825 Pápa	•		23	15	–		Csorna	•	⌐
805 Sopron	•	⌐≡	24	12	8	6	Komárom	•	
812 Szombathely	•	≡	24	10	6	10	Káld	•	
910 Szentgotthárd	•	=	24	10	9	9	Kőszeg	•	
915 Zalaegerszeg	ny		23	14	10		Körmend	•	
Lenti	•		21	12	9		Letenye	•	
925 Nagykanizsa	•	⌐	24	13	13		Sümeg	•	
920 Keszthely	•		24	15	–	11	Zirc	ny	
Tihany	•		24	15	13		Kisbér	•	
935 Siófok	•		23	12	11	13	Mór	ny	⌐
942 Pécs	•		24	14	12	12	Alcsút	ny	
941 Misinatető (534 m)	–		–	–	–	–	Esztergom	•	
Siklós	•		26	14	11		Dobogókő	•	
827 Farkasgyepű (400 m)	ny		22	14	–		Fonyód	ny	
Veszprém	ny		23	13	10		Tab	•	
833 Tatabánya	ny		24	16	12		Sárbogárd	•	
839 Budapest (Ferihegy)	•		25	13	9		Lengyel	–	
840 Budapest OMI	ny		25	14	12	12	Nagykőnyi	•	
841 Budapest (Szabadságh., 474 m)	–		21	15	11	12	Marcali	•	⌐
Martonvásár	•		–	–	–		Somogyszob	•	⌐
835 Székesfehérvár	•		24	12	8		Kaposvár	•	
Dunaújváros	•		24	16	16		Barcs	•	≡
Szekszárd	•	⌐=	25	12	11		Szigetvár	•	
Mohács	•	⌐	26	14			Bácsalmás	•	
960 Baja	•	⌐	25	14	12		Kiskunhalas	•	
955 Kalocsa	•		–	13	10		Izsák	•	
Cegléd	•		25	11			Kunsztmiklós	•	
860 Szolnok	•	⌐	25	12	10	11	Örkény	•	⌐ –
970 Kecskemét	•		24	15	–	13	Nagykáta	•	
Kiskunfélegyháza	–		–	–	–		Jászapáti	•	⌐
982 Szeged	ny		26	12	10	11	Tiszakécske	•	
Mezőhegyes	•	⌐	26	14			Nagykőrös	•	
Orosháza	ny		26	14	12		Kistelek	•	
990 Békéscsaba	•	≡	25	13	10	9	Makó	–	
875 Túrkeve	•		26	13	11	11	Szentes	•	
Berettyóújfalu	•	⌐	25	13	10		Szarvas	•	
882 Debrecen	•	≡	25	11	10	10	Szeghalom	•	
892 Nyíregyháza	•	≡	24	10	9	9	Körösszakál	•	⌐
Kisvárda	•		24	9	7	4	Tiszaroff	•	
Mátészalka	•	⌐	25	11			Poroszló	•	
Tiszabecs	•		27	10			Karcag	•	⌐
Vác	ny	⌐	24	10			Hortobágy	•	
Gödöllő	ny		24	11	8		Polgár	•	
Lőrinci	•	⌐	26	11	10		Hajdúdorog	•	
Gyöngyös	•		24	13			Nyírlugos	•	
Balassagyarmat	ny		24	11			Csenger	•	
755 Salgótarján	•	=	22	10	9		Vásárosnamény	•	⌐
Galyatető (932 m)	•		16	11			Záhony	–	
851 Kékestető (1000 m)	•		16	11	–	11	Királyrét	•	
Mátraháza (672 m)	•		18	14			Romhány	ny	
865 Eger	ny		24	11	8	10	Borsodnádasd	ny	
Putnok	•		23	9	9		Jósvafő	•	
Lillafüred	•		21	10			Szendrőlád	ny	
772 Miskolc	•	≡	24	10	10	8	Hidasnémeti	•	
Füged	•	⌐	23	9			Tokaj	•	
778 Sárospatak	•	=	23	11	10		Sárhatvan	ny	

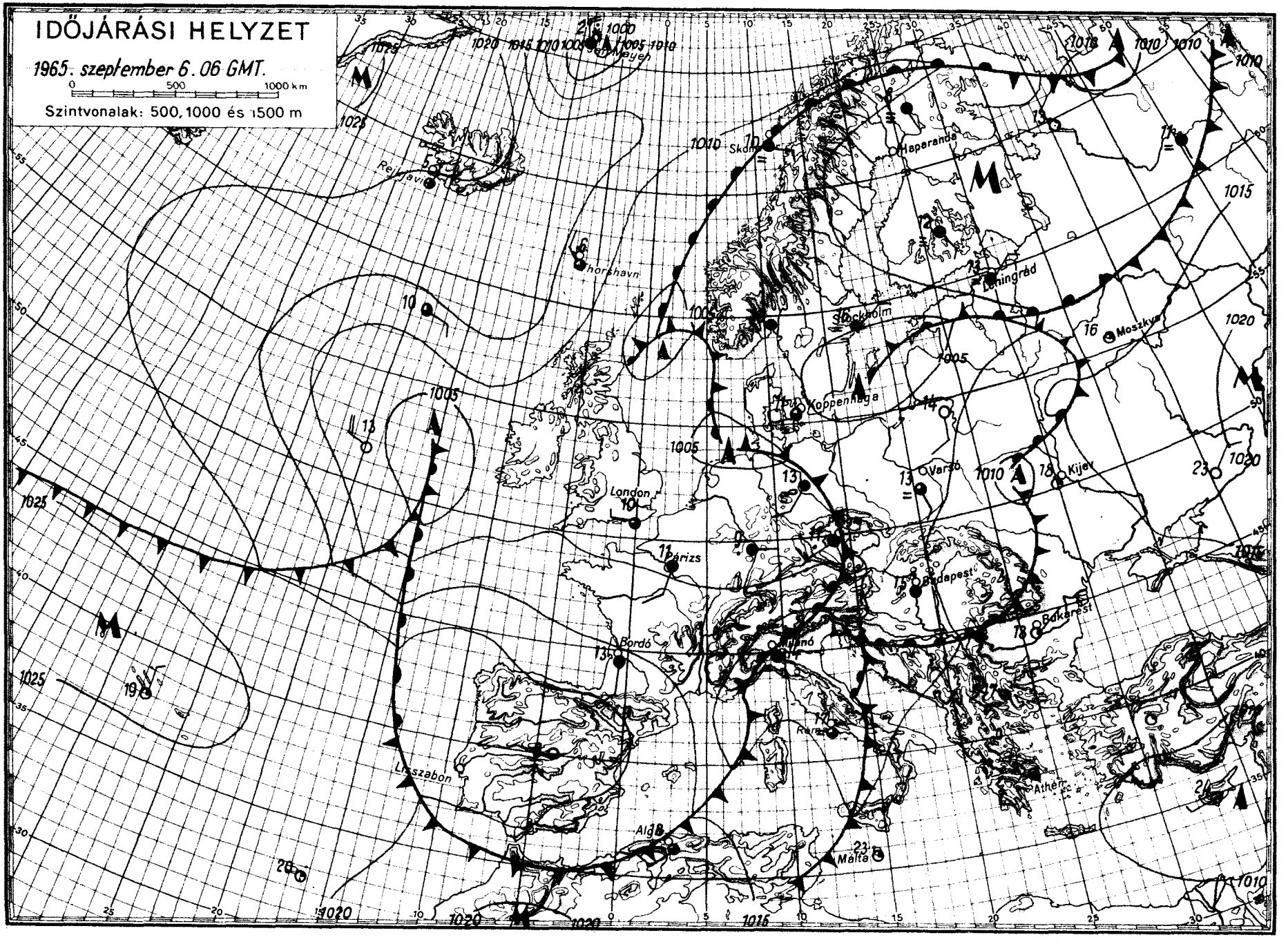

OFFSET NYOMDA BUDAPEST

IDŐJÁRÁSI NAPIJELENTÉS

ЕЖЕДНЕВНЫЙ МЕТЕОРОЛОГИЧЕСКИЙ БЮЛЛЕТЕНЬ • DAILY WEATHER REPORT
BULLETIN QUOTIDIEN DE TEMPS • TÄGLICHER WETTERBERICHT

KIADJA AZ ORSZÁGOS METEOROLÓGIAI INTÉZET
BUDAPEST II. KITAIBEL PÁL UTCA 1
TELEFON: KÖZPONT: 353-500, IDŐJELZŐ OSZT.: 150-410

MEGJELENIK NAPONKÉNT • ELŐFIZETÉSI ÁRA A POSTAI KÖLTSÉGGEL EGYÜTT NEGYEDÉVRE 60, Ft
KIADÁSÉRT FELEL AZ INTÉZET IGAZGATÓJA

78. évfolyam 250. szám. + B u d a p e s t + 1965. szeptember 7.

Az időjárási helyzet ma reggel és a várható időjárás:

Kelet-Európa nagy része fölött magaslégnyomású terület helyezkedik el. Legtöbbnyire napos, száraz az idő. Az éjjeli erős lehülések után napközben 20, 30 fok közötti hőmérsékleti csúcsértékek alakulnak ki. Európa más részei fölött több sekély ciklon örvénylik, ezek hatásterületén borult, esős, többfelé szeles és az évszakhoz képest hüvös az idő. A Kárpátok térsége fölött átmeneti jellegü magaslégnyomású hátság vonul kelet felé, hogy ismét helyet adjon egy nyugatról kelet felé vonuló újabb ciklonnak.

Hazánkban tegnap túlnyomóan borult idő volt. Tegnap reggel 7 órától ma reggel 7-ig az ország területének egy-két helyét kivéve esett eső. Mennyisége a csapadéknyom és 22 mm között váltakozott. A Zalaegerszeg-Siófok-Szeged vonaltól délre sok helyen zivatar alakult ki. A hőmérséklet északnyugatról délkelet felé haladva 17 és 24 fok közötti értékeket ért el, ma reggelre a Bakonytól északnyugatra 5, 10, a déli határmegyékben 9, 11, máshol 11, 14 fokig hült le a levegő. Ma délelőtt felhőátvonulások voltak eső nélkül, a hőmérséklet 11 óráig elérte a 16, 20 fokot. Helyenként élénk szél fújt.

Ma 12 órakor Budapesten a hőmérséklet 18 fok, a tengerszintre átszámitott légnyomás 761 mm, mérsékelten emelkedő irányzatú.

Várható időjárás szerda estig:

Felhőátvonulások, ma eső nélkül, holnap nyugat felől többfelé újabb esővel.
Átmenetileg délnyugati, majd megélénkülő és északnyugatira forduló szél.
A hüvös idő tovább tart.

Várható legalacsonyabb éjszakai hőmérséklet: 8, 12, legmagasabb nappali hőmérséklet holnap: 17, 21 fok között.

Tóth Pál s.k.

A hőmérséklet napi középértéke és eltérése a 90 évi átlagtól (Budapesten) :

1965. IX. 6.:	16,3 C°,	-2,5 C°.

1871 óta ezen a napon Budapesten előfordult:

legmagasabb nappali hőmérséklet	32,3 C° (1946)
legalacsonyabb hőmérséklet	5,7 C° (1925)

65.0560.

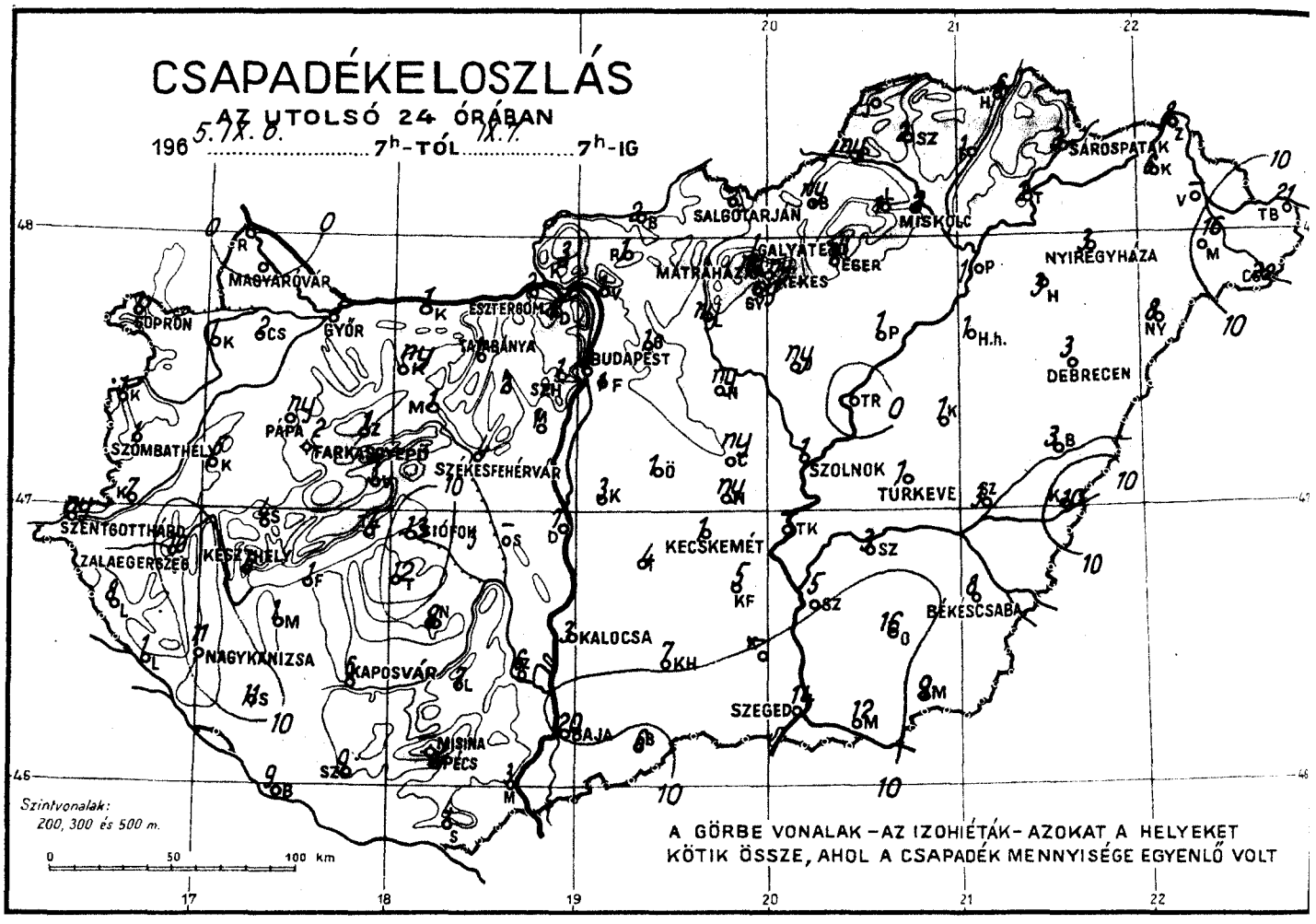
CSAPADÉKELOSZLÁS
AZ UTOLSÓ 24 ÓRÁBAN
196 5.IX.8. ..... 7h-TÓL IX.9. ..... 7h-IG
SALGÓTARJÁN
MISKOLC
SÁROSPATAK
NYÍREGYHÁZA
DEBRECEN
MAGYARÓVÁR
SOPRON
GYŐR
ESZTERGOM
TATABÁNYA
BUDAPEST
SZOMBATHELY
PÁPA
SZÉKESFEHÉRVÁR
SZOLNOK
TÚRKEVE
SZENTGOTTHÁRD
ZALAEGERSZEG
KESZTHELY
SIÓFOK
KECSKEMÉT
BÉKÉSCSABA
NAGYKANIZSA
KAPOSVÁR
KALOCSA
SZEGED
MISINA
PÉCS
BAJA
Szintvonalak:
200, 300 és 500 m.
0 50 100 km
A GÖRBE VONALAK – AZ IZOHIÉTÁK – AZOKAT A HELYEKET
KÖTIK ÖSSZE, AHOL A CSAPADÉK MENNYISÉGE EGYENLŐ VOLT

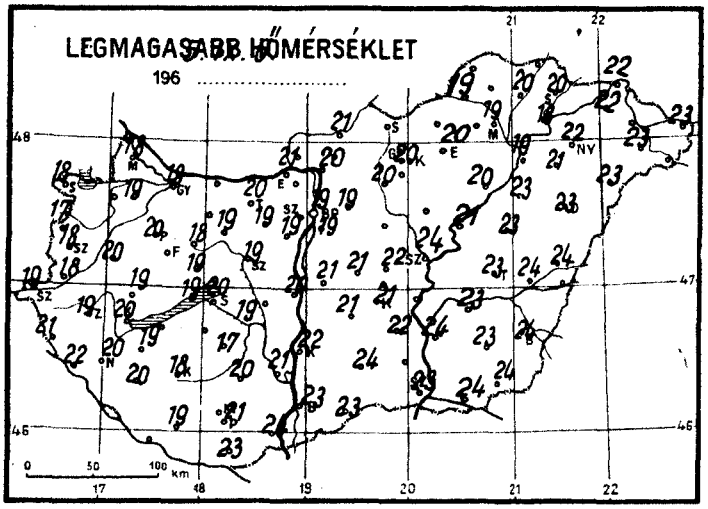
LEGMAGASABB HŐMÉRSÉKLET
196 .....
0 50 100 km

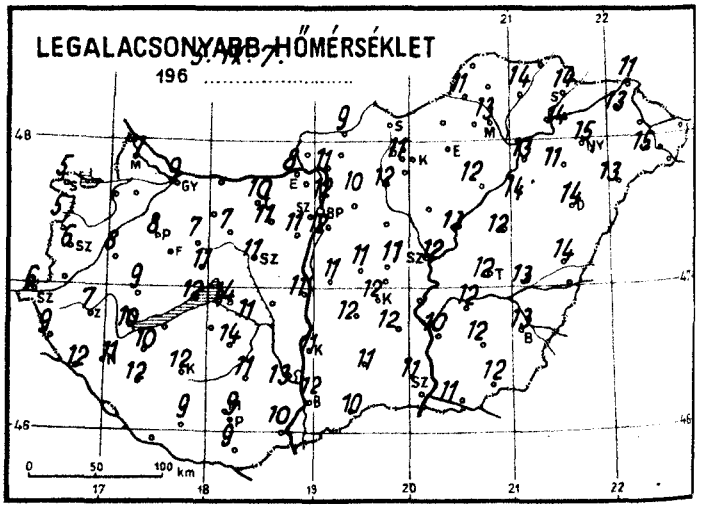
LEGALACSONYABB HŐMÉRSÉKLET
196 .....
0 50 100 km

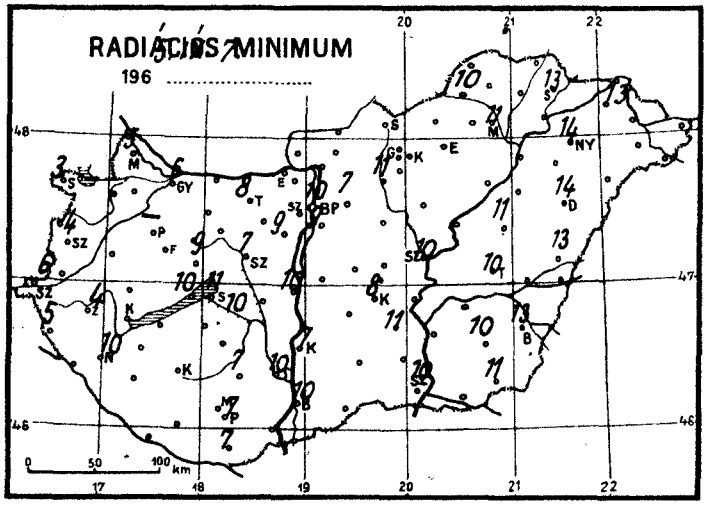
RADIÁCIÓS MINIMUM
196 .....
0 50 100 km

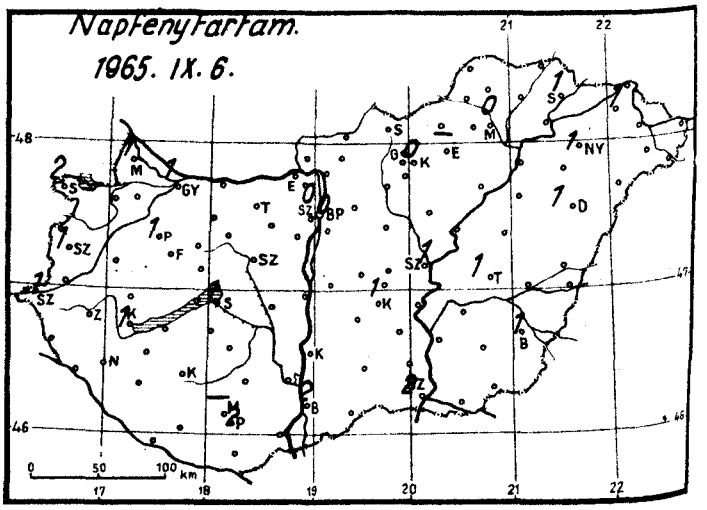
Napfénytartam.
1965. IX. 6.
0 50 100 km

1965. szeptember hó, 7. kedd nap

	Az utolsó 24 óra adatai					
	Csapadék (mm)		Hőmérsékleti szélsőségek: tegnapi nappali max.	éjszakai min.	min. 5 cm-en	Napsütés (óra) tegnap
12815 Magyaróvár	•		18	7	5	1
822 Győr	3		19	9	6	1
825 Pápa	ny		20	8	–	1
805 Sopron	1	=	18	5	3	2
812 Szombathely	1	=	18	6	4	1
910 Szentgotthárd	ny	=	19	6	6	1
915 Zalaegerszeg	10	⌐ =	19	7	4	
Lenti	8		21	9	5	
925 Nagykanizsa	11	⌐	20	11	10	
920 Keszthely	6		20	10	–	1
Tihany	4		19	12	10	
935 Siófok	13	⌐	20	14	11	1
942 Pécs	4	⌐	21	9	7	2
941 Misinatető (534 m)	–		–	–	–	–
Siklós	4	⌐	23	9	7	
827 Farkasgyepű (400 m)	2		18	2	–	
Veszprém	3		19	11	9	
833 Tatabánya	1	⌐	20	10	8	
839 Budapest (Ferihegy)	1		19	12	9	
840 Budapest OMI	2		19	12	10	0
841 Budapest (Szabadságh., 474 m)	1		17	10	8	0
Martonvásár	1		19	11	9	
835 Székesfehérvár	4		19	11	7	
Dunaújváros	7		20	11	10	
Szekszárd	6	⌐	21	13	10	
Mohács	3	⌐	24	10		
960 Baja	20	⌐	23	12	10	2
955 Kalocsa	3	⌐	22	11	7	
Cegléd	ny		22	11		
860 Szolnok	1	=	24	12	10	1
970 Kecskemét	1		21	12	8	1
Kiskunfélegyháza	5		22	12	11	
982 Szeged	14	⌐	23	11	10	2
Mezőhegyes	9		24	12	11	
Orosháza	16		23	12	10	
990 Békéscsaba	8		24	13	13	1
875 Túrkeve	1		23	12	10	1
Berettyóújfalu	3		24	14	13	
882 886 Debrecen	3	=	23	14	14	1
892 Nyíregyháza	3		22	15	14	1
788 Kisvárda	6		22	13	13	1
Mátészalka	16		23	15		
Tiszabecs	21		23	9		
Vác	1	⌐	20	11		
Gödöllő	1		19	10	7	
Lőrinci	ny		20	12	11	
Gyöngyös	ny		20	11		
Balassagyarmat	2		21	9		
755 Salgótarján	–		–	–	–	
Galyatető (932 m)	1		15	16		
851 Kékestető (1000 m)	ny	=	14	8	–	0
Mátraháza (672 m)	ny		17	10		
865 Eger	1		20	–	–	–
Putnok	ny	= ⌐	19	11	10	
Lillafüred	1		18	12		
772 Miskolc	2	=	19	13	11	0
Füged	1		20	14		
778 Sárospatak	3		20	14	13	1

24 órai csapadék mm		
Rajka	•	
Kapuvár	1	⌐ =
Csorna	2	⌐
Komárom	1	⌐
Káld	5	⌐
Kőszeg	1	
Körmend	7	⌐
Letenye	1	
Sümeg	4	
Zirc	1	
Kisbér	ny	⌐
Mór	1	
Alcsút	2	
Esztergom	2	
Dobogókő	2	
Fonyód	1	
Tab	12	⌐
Sárbogárd	–	
Lengyel	7	
Nagykónyi	8	
Marcali	1	⌐
Somogyszob	11	
Kaposvár	6	⌐
Barcs	9	
Szigetvár	9	
Bácsalmás	6	
Kiskunhalas	7	⌐
Izsák	4	
Kunsztmiklós	3	
Örkény	1	=
Nagykáta	ny	⌐
Jászapáti	ny	⌐
Tiszakécske	–	
Nagykőrös	ny	
Kistelek	–	
Makó	12	⌐
Szentes	5	
Szarvas	3	
Szeghalom	3	
Körösszakál	10	
Tiszaroff	•	
Poroszló	1	
Karcag	1	⌐
Hortobágy	1	
Polgár	1	
Hajdúdorog	3	
Nyírlugos	8	
Csenger	22	
Vásárosnamény	–	
Záhony	8	
Királyrét	3	
Romhány	1	
Borsodnádasd	ny	
Jósvafő		
Szendrőlád	2	
Hidasnémeti	6	
Tokaj	2	
Sárhatvan	3	

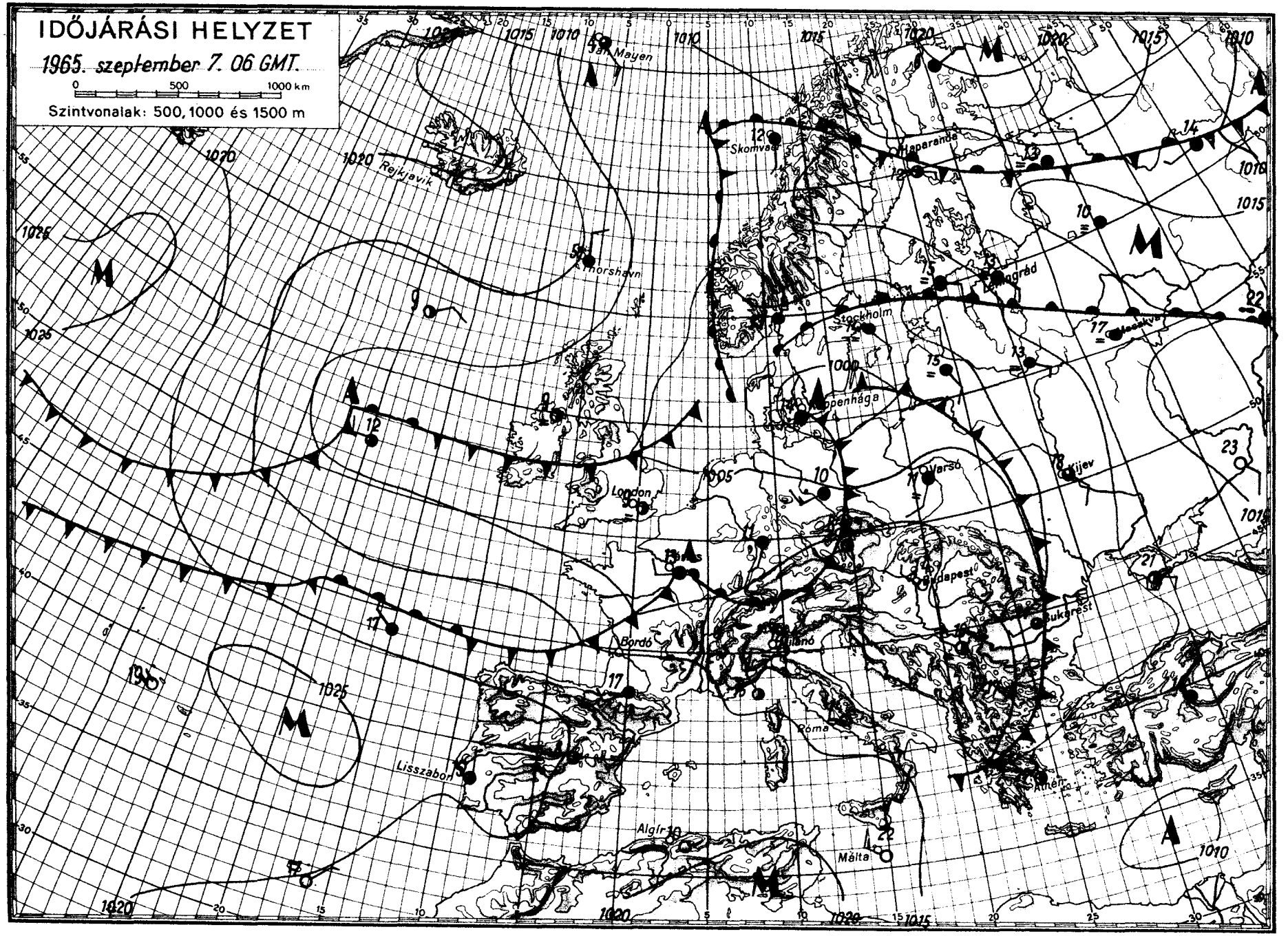
IDŐJÁRÁSI HELYZET
1965. szeptember 7. 06 GMT.
0 500 1000 km
Szintvonalak: 500, 1000 és 1500 m
Jan Mayen
Skomvaer
Haparanda
Rejkjavik
Thorshavn
Stockholm
Leningrád
Moszkva
Koppenhága
London
Varsó
Kijev
Budapest
Bukarest
Bordó
Milánó
Róma
Athén
Lisszabon
Algír
Málta

IDŐJÁRÁSI NAPIJELENTÉS

ЕЖЕДНЕВНЫЙ МЕТЕОРОЛОГИЧЕСКИЙ БЮЛЛЕТЕНЬ • DAILY WEATHER REPORT
BULLETIN QUOTIDIEN DE TEMPS • TÄGLICHER WETTERBERICHT

KIADJA AZ ORSZÁGOS METEOROLÓGIAI INTÉZET
BUDAPEST II. KITAIBEL PÁL UTCA 1
TELEFON: KÖZPONT: 353-500, IDŐJELZŐ OSZT.: 150-410

MEGJELENIK NAPONKÉNT • ELŐFIZETÉSI ÁRA
A POSTAI KÖLTSÉGGEL EGYÜTT NEGYEDÉVRE 60, Ft
KIADÁSÉRT FELEL AZ INTÉZET IGAZGATÓJA

78. évfolyam 251. szám. + Budapest + 1965. szeptember 8.

Az időjárási helyzet ma reggel és a várható időjárás:

Nyugat- és Észak-Európa fölött nagykiterjedésü ciklonrendszer helyezkedik el; hatására ezeken a területeken erősen felhős, csapadékos időjárás uralkodik. Dél- és Közép-Európa fölött viszont magasnyomású légköri képződmény alakult ki, ennek következtében itt általában napos, száraz az idő. Kelet-Európa nagy részén még mindig nyárias melegek vannak, tegnap például a hőmérséklet legmagasabb értékei sokfelé elérték a 26 - 30 fokot.

Hazánkban tegnap felhőátvonulások voltak. Napközben a hőmérséklet 19 - 23 fokig emelkedett. A késő délutáni és a ma éjszakai órákban, elsősorban a Dunántúlon, zivatarok keletkeztek. Egyes helyeken, mint például Vasegerszegen, jégeső is hullott. A zivatarral és jégesővel lehullott csapadék mennyisége Tabon elérte a 18, Vasegerszegen pedig a 23 mm-t. Ma hajnalra 8 - 14 fokig hült le a levegő. Ma délelőtt általában napos az idő, 10 órakor országszerte 16 - 20 fokos hőmérsékleteket mértek.

Ma 12 órakor Budapesten a hőmérséklet 21 fok, a tengerszintre átszámitott légnyomás 764 mm, alig változik.

Várható időjárás csütörtök estig:

Kisebb felhőátvonulások.
Szórványosan előforduló futó esők.
Mérsékelt változó irányú, később megélénkülő délnyugatira forduló szél.

Várható legalacsonyabb éjszakai hőmérséklet: 9, 13, legmagasabb nappali hőmérséklet holnap: 21, 25 fok között.

Kerényi Nárcisz s.k.

A hőmérséklet napi középértéke és eltérése a 90 évi átlagtól (Budapesten) :

1965. IX. 7.: 17,1 C°, -1,7 C°.

1871 óta ezen a napon Budapesten előfordult:

legmagasabb hőmérséklet	33,1 C° (1928)
legalacsonyabb hőmérséklet	6,4 C° (1925)

65.0561.

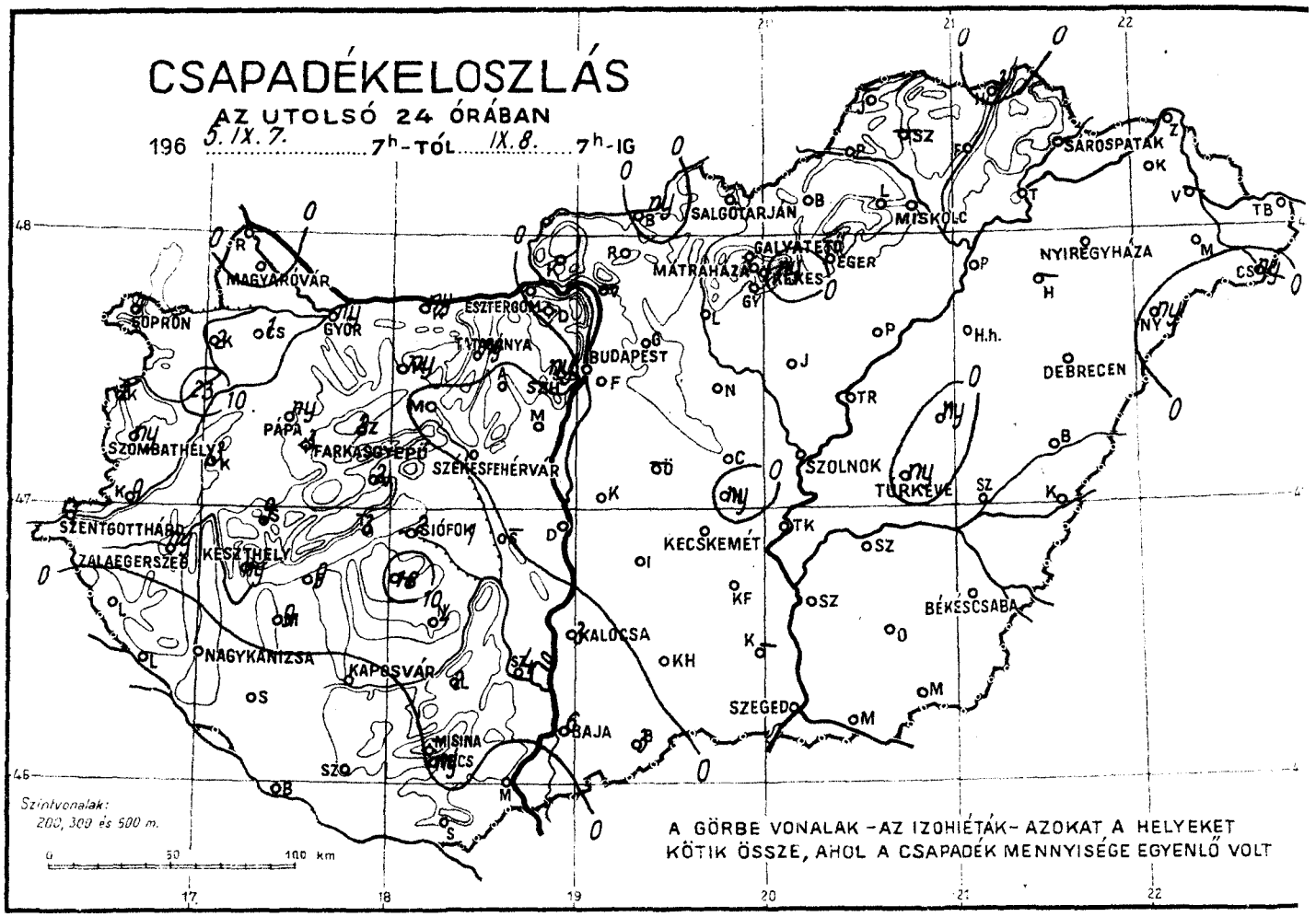
CSAPADÉKELOSZLÁS
AZ UTOLSÓ 24 ÓRÁBAN
196 5. IX. 7. ..... 7h-TÓL ..... IX. 8. ..... 7h-IG
SOPRON
MAGYARÓVÁR
GYŐR
ESZTERGOM
BUDAPEST
SALGÓTARJÁN
MISKOLC
SÁROSPATAK
NYÍREGYHÁZA
DEBRECEN
SZOLNOK
TÚRKEVE
SZOMBATHELY
PÁPA
FARKASGYEPŰ
SZÉKESFEHÉRVÁR
SZENTGOTTHÁRD
ZALAEGERSZEG
KESZTHELY
SIÓFOK
KECSKEMÉT
BÉKÉSCSABA
NAGYKANIZSA
KAPOSVÁR
KALOCSA
SZEGED
BAJA
MISINA
Szintvonalak:
200, 300 és 500 m.
0 50 100 km
A GÖRBE VONALAK – AZ IZOHIÉTÁK – AZOKAT A HELYEKET
KÖTIK ÖSSZE, AHOL A CSAPADÉK MENNYISÉGE EGYENLŐ VOLT

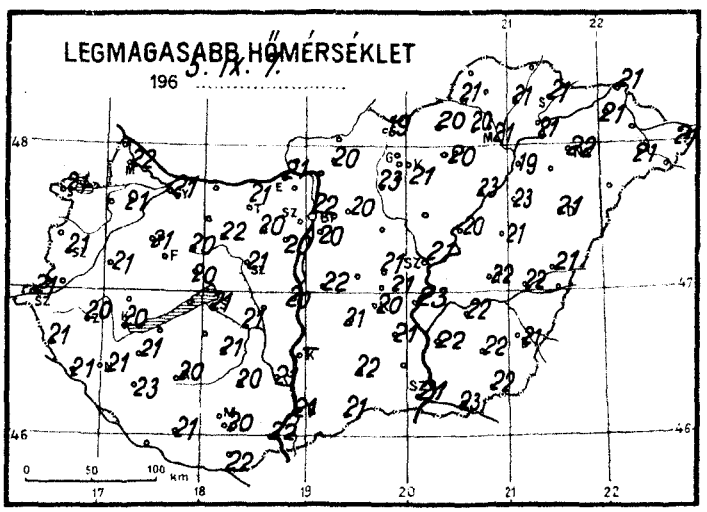
LEGMAGASABB HŐMÉRSÉKLET
196 5. IX. 7.

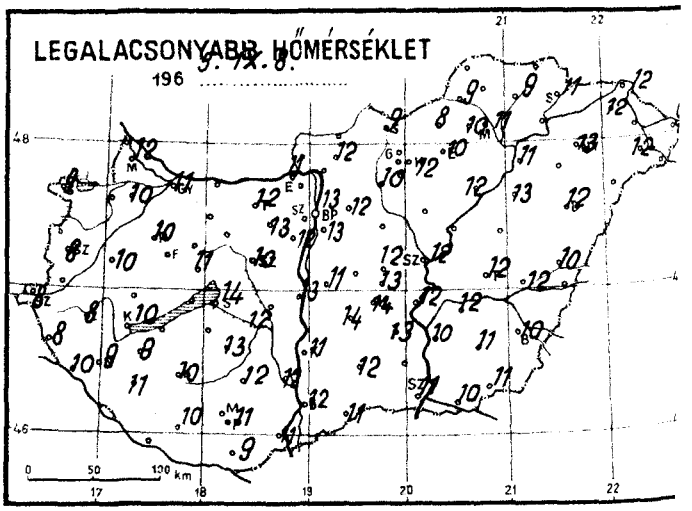
LEGALACSONYABB HŐMÉRSÉKLET
196 5. IX. 8.

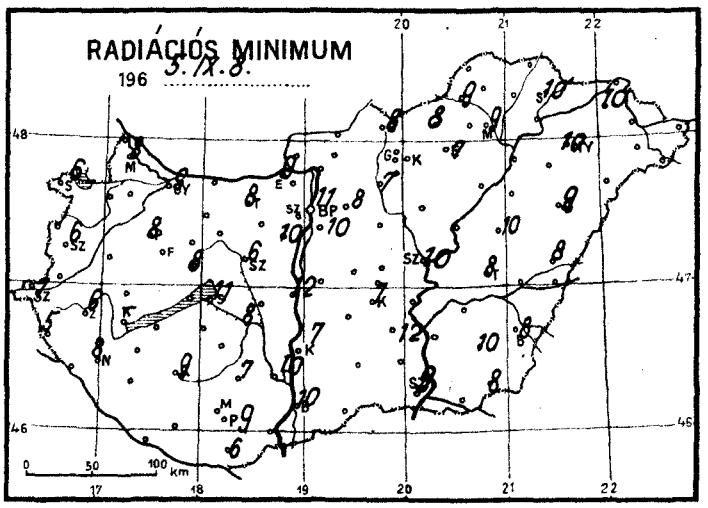
RADIÁCIÓS MINIMUM
196 5. IX. 8.

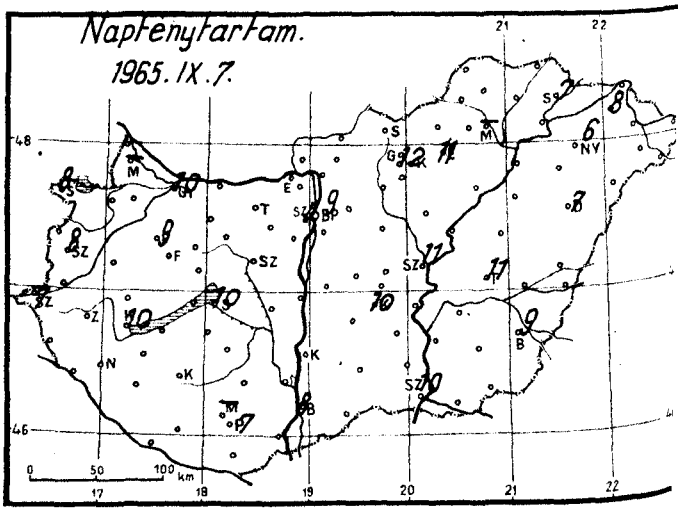
Napfénytartam.
1965. IX. 7.

TÁJÉKOZTATÓ AZ 1965. AUGUSZTUS HAVI
CSAPADÉK ELOSZLÁSÁRÓL

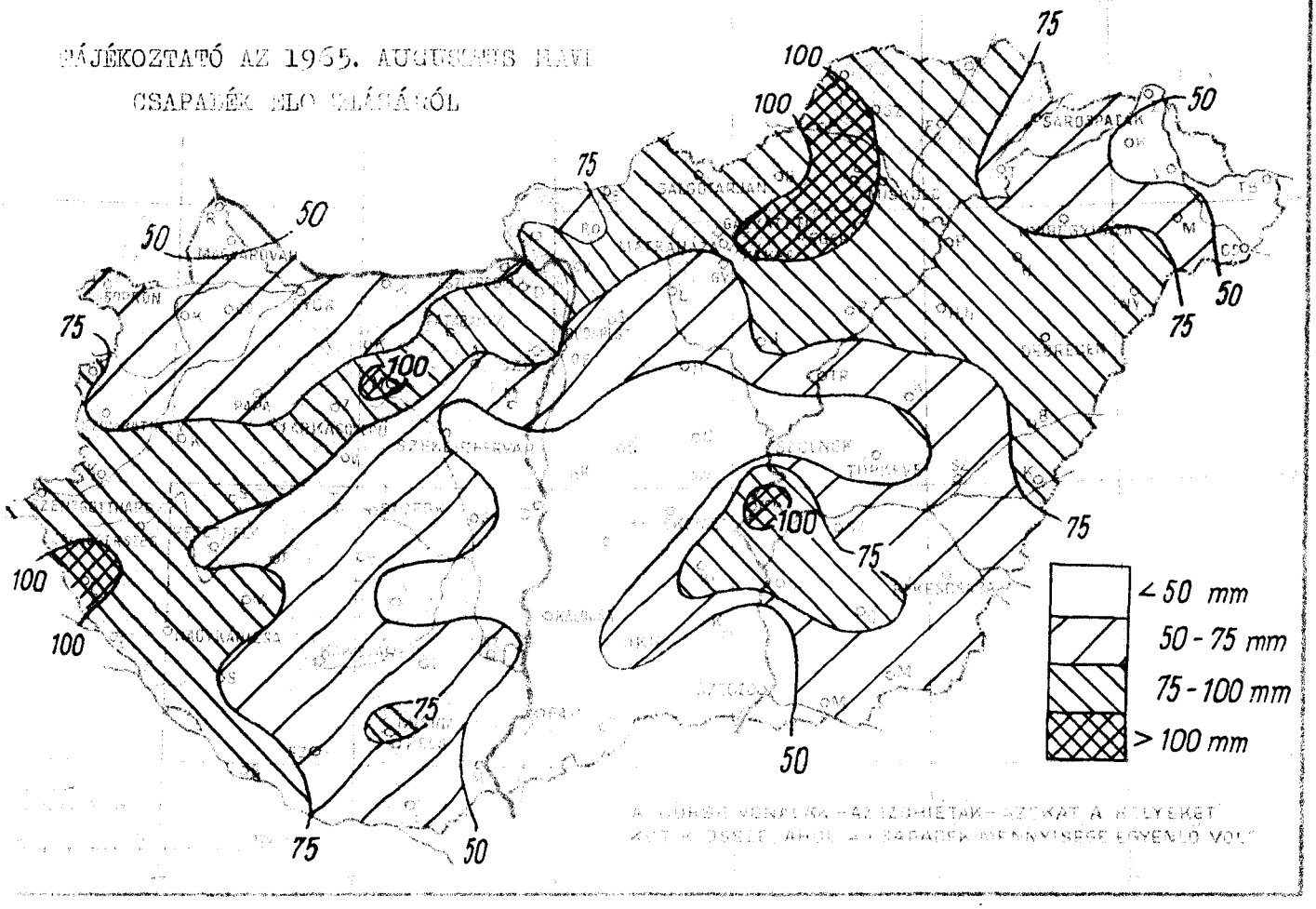

1965. AUGUSZTUS HAVI CSAPADÉK
AZ ÁTLAG SZÁZALÉKÁBAN

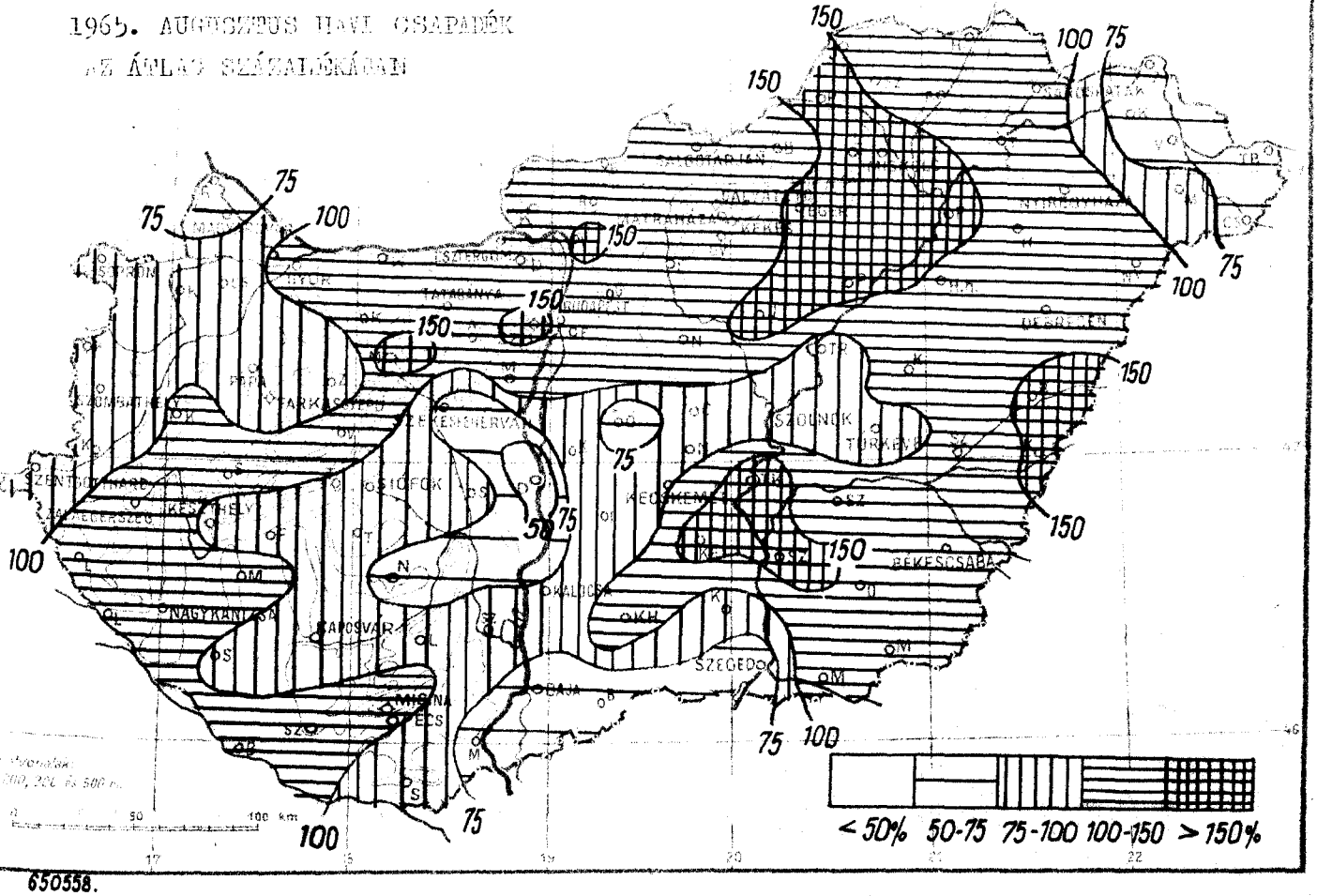

650558.

TÁJÉKOZTATÓ

Az IDŐJÁRÁSI NAPIJELENTÉS hazánk és Európa időjárásáról nyújt áttekintést a beérkező nagyszámú meteorológiai sürgöny alapján.

Az **első oldalon** találjuk a Meteorológiai Intézet aznap délben kiadott összefoglaló jelentésének szövegét.

A jelentés első bekezdése röviden ismerteti az európai időjárás helyzetét. Egy külön bekezdés adja meg Magyarország 24 óra alatti időjárásának rövid leírását. Utána következik a 12 órakor Budapesten észlelt hőmérséklet, tengerszintre átszámított légnyomás, a légnyomásváltozásnak az utolsó 3 órára vonatkozó irányzata, továbbá a nyári félévben a Balaton Siófokon észlelt vízhőmérséklete. Ezt követi az ország területére vonatkozó **előrejelzés**, amely a következő **36 órára** (másnap estig) érvényes. Olyan esetekben, amikor az időjárási helyzet megengedi, hogy egy-két további nap időjárására is elég megbízható következtetéseket lehessen levonni, az előrejelzésekhez **Távolabbi kilátások** címén még egy második előrejelzés csatlakozik. A NAPIJELENTÉS-nek ezen az oldalán szerepel még a budapesti hőmérséklet előző napi középértéke és ennek eltérése az 1871—1960 közötti 90 év törzsátlagaitól. Végül itt közöljük az illető napon 1871 óta Budapesten előfordult legmagasabb és legalacsonyabb hőmérsékletek értékét és előfordulásuk évét.

A **második oldal** felső részében közöljük az utolsó 24 óra magyarországi csapadéktérképét (a számok a csapadék mennyiségét mm-ben adják meg; ny = nyom, azaz 0,4 mm vagy ennél kisebb mennyiség). A térképen kihúzott görbe vonalak **az izohieták.** Azoknak a területeknek a kiemelésére szolgálnak, amelyeken a csapadék mennyisége valamely határérték (pl. 20 mm) alatt illetőleg felett volt. Megszerkesztésük csak nagyvonalú tájékozódásra szolgál, de nem veheti mindig figyelembe a csapadékmennyiségben előforduló nagy helyi különbségeket, amelyek főképpen a meleg hónapok záporszerű esői alkalmával lépnek fel. Nagyon szeszélyes eső-eloszlás idején az izohieták elmaradnak a térképről.

A **második oldal** alsó részében térképeken közöljük néhány időjárási elem **területi eloszlását** hazánkban. Az első térképen a kiadást megelőző napon észlelt **nappali hőmérsékleti csúcsértéket** (maximum) láthatjuk, a másodikon **az elmúlt éjszaka alatti legalacsonyabb hőmérsékletet** (minimum), a harmadik pedig a talajközeli rétegben észlelt legalacsonyabb hőmérsékletet **(radiációs minimum)** mutatja. A negyedik térképen általában a kiadást megelőző napon mért **napsütés időtartamát** adjuk meg órákban. Hótakaró esetén azonban ezen a térképen közöljük a kiadás reggelén mért **hóréteg magasságát** cm-ben (* = folt, azaz nem összefüggő réteg, b = bucka).

A **harmadik oldal** az elmúlt 24 óra hazai időjárásának néhány fontos adatát közli nagyszámú megfigyelő állomásról.

A baloldali táblázat a hazai magasabbrendű megfigyelő állomások (óránként sürgönyző ún. szinoptikus állomások és napjaban néhány alkalommal sürgönyző éghajlati állomások) adatait tartalmazza, országrészenkénti sorrendben. Az első oszlopban megadjuk a csapadék mennyiségét mm-ben; a második rovatban a reggeli észlelés alkalmával talált harmatot, deret, zúzmarat (nemzetközi jelekkel) és a reggel észlelt hóréteg vastagságot cm-ben (folt = hófoltok, lepel = néhány mm-es hóréteg, b = bucka); továbbá ha a 24 óra folyamán jégeső vagy zivatar volt, akkor ebben a rovatban szerepel a zivatar, illetőleg a jégeső jele. További 3 rovatban következik az előző napi legmagasabb és az éjszakai legalacsonyabb hőmérséklet, valamint a talaj felett 5 cm magasságban kisugárzás elleni védelem nélkül elhelyezett ún. kisugárzási (radiációs) hőmérőn leolvasott minimum hőmérséklet. Az utolsó rovat az előző napi napfénytartamot tünteti fel.

A jobboldali táblázatban kb. 50 további hazai állomás csapadék- és hóréteg adatait foglaljuk össze.

A **negyedik oldalt** az európai **időjárási térkép kivonatos alakja** foglalja el. Ez vázlatos mása annak a részletes, sokezer adatot tartalmazó nagyméretű munkatérképnek, amelynek alapján az Intézet aznap déli előrejelzése készült. Az itt közölt térképen csak a legfontosabb állomások néhány közérdekű adata van feltüntetve. A felhőzet mennyiségét az állomáskarika besötétítésének mértékével adjuk meg; a szél abból az irányból fúj, amerre a szélzászló rúdja mutat. A zászlócskák oldalvonalainak száma annál nagyobb, minél nagyobb a szélsebesség: egy rövid oldalvonás 1—2 méter/másodperc (m/sec) sebességű szélnek felel meg, egy hosszú vonás 3—5 m/sec sebességű szélnek, egy rövid és egy hosszú vonás együtt 6—7 m/sec sebességűnek stb. Az állomáskarikától balra látható szám a hőmérsékletet adja egész fokokban. Ha az állomáson az észlelés időpontjában nevezetesebb időjárási esemény volt, pl. csapadékhullás, köd, zivatar, stb., akkor a hőmérséklet alatt az illető jelenség nemzetközi jele is fel van tüntetve (a használt jelek jegyzékét l. alább.) A **vastagon kihúzott, fogazással ellátott vonalak** az időjárási frontok, a **dupla szaggatott vonalak** a lesikló felületek (magyarázatukat l. alább). A **vékony vonallal kihúzott görbék** az izobárok, azokat a helyeket kötik össze, amelyeknek a tengerszintre átszámított légnyomása egyenlő. A görbék végéhez írt szám a légnyomás értékét adja millibárban (1 mb = 750,1 higany-mm). A térképen látható betűk jelentése:

A = kis légnyomású terület (minimum, ciklon) középpontja.

M = nagy légnyomású terület (maximum, anticiklon) középpontja.

Fontosabb meteorológiai jelek:

∞ pára	szitálás	ónos eső	záporeső	villogás
= talajköd	● eső	▲ jégeső	hózápor	porvihar
≡ köd	havazás	zúzmara	zivatar	hófúvás

A frontok és lesiklófelületek magyarázata:

melegfront (másnéven felsiklási front): határvonal, amelynek mentén meleg levegő nyomul elő

hidegfront (másnéven betörési front): határvonal, amelynek mentén hideg levegő nyomul elő

veszteglő front: az egymás mellé került meleg- és hideg levegő közül egyik sem nyomul előre, vagy pedig ingázó mozgást végeznek

kettős (okklúziós) front meleg típusa: egy meleg és egy utána érkező hidegfront olyan összekapcsolódása, amelyben a melegfront jelenségei vannak túlsúlyban

kettős (okklúziós) front hideg típusa: ugyanilyen összekapcsolódás, de ezúttal a hidegfront jelenségei vannak túlsúlyban

felső betörési front: olyan hideg levegő előnyomulásának vonala, amely csak a felsőbb rétegekben lép fel

felső felsiklási front: olyan meleg levegő előnyomulásának vonala, amely csak a felsőbb rétegekben lép fel

lesiklófelület: a vonal egyik oldalán nagy kiterjedésű leszálló légmozgás van, derült idővel vagy felhőoszlással

OFFSET NYOMDA

1965. szeptember ..... hó, 8. szerda ..... nap .....

	Az utolsó 24 óra adatai						24 órai csapadék mm		
	Csapadék (mm)		Hőmérsékleti szélsőségek: tegnapi nappali max.	éjszakai min.	min. 5 cm-en	Napsütés (óra) tegnap			
12815 Magyaróvár	•		22	12	8	–	Rajka	•	
822 Győr	ny	⊥	21	11	9	10	Kapuvár	2	⊏ ⊥
825 Pápa	ny	⊏	21	10	8	9	Csorna	1	
805 Sopron	1	⊏	21	9	6	8	Komárom	ny	⊥
812 Szombathely	ny	⊏	21	8	6	8	Káld	3	⊏
910 Szentgotthárd	1	⊏	21	8	7	7	Kőszeg	2	⊏
915 Zalaegerszeg	ny	⊏	20	8	6		Körmend	9	⊏
Lenti	•		21	8	5		Letenye	•	
925 Nagykanizsa	•	≡	21	9	8		Sümeg	9	⊏
920 Keszthely	ny	⊏	20	10	–	10	Zirc	2	
Tihany	3	⊏	21	11	11		Kisbér	ny	⊥
935 Siófok	2	⊏	21	14	11	10	Mór	•	
942 Pécs	ny		20	11	9	7	Alcsút	•	
941 Misinatető (534 m)	–		–	–	–	–	Esztergom	•	
Siklós	•	⊥	22	9	6		Dobogókő	•	
827 Farkasgyepű (400 m)	3		15	10	8		Fonyód	9	⊏
Veszprém	2		20	11	8		Tab	18	⊏
833 Tatabánya	ny	⊥	21	12	8		Sárbogárd	–	
839 Budapest (Ferihegy)	•		20	13	10		Lengyel	2	
840 Budapest OMI	•	⊥	22	13	11	9	Nagykónyi	4	
841 Budapest (Szabadságh., 474 m)	ny		13	10	7	4	Marcali	9	⊥
Martonvásár	•		20	12	10		Somogyszob	•	
835 Székesfehérvár	•		21	10	6		Kaposvár	•	⊥
Dunaújváros	•		20	13	12		Barcs	•	
Szekszárd	4	≡	21	12	10		Szigetvár	•	
Mohács	•	⊥	22	11			Bácsalmás	3	
960 Baja	6	⊏	21	12	10	8	Kiskunhalas	•	
955 Kalocsa	3		–	11	7		Izsák	•	
Cegléd	•	⊥	21	12			Kunsztmiklós	•	
860 Szolnok	•		21	12	10	11	Örkény	–	
970 Kecskemét	•		20	14	7	10	Nagykáta	•	⊥
Kiskunfélegyháza	•		21	13	12		Jászapáti	•	⊥
982 Szeged	•	⊥	21	11	9	10	Tiszakécske	•	=
Mezőhegyes	•		22	11	8		Nagykőrös	ny	
Orosháza	•	⊥	22	11	10		Kistelek	–	
990 Békéscsaba	•	⊥	21	10	8	9	Makó	•	⊥
875 Túrkeve	ny		22	12	8	11	Szentes	•	
Berettyóújfalu	•		21	10	8		Szarvas	•	
882 Debrecen	•		21	12	9	7	Szeghalom	•	⊥
892 Nyíregyháza	•		22	13	10	6	Körösszakál	•	
772 Kisvárda	•		21	12	10	8	Tiszaroff	•	
Mátészalka	•		21	12			Poroszló	•	
Tiszabecs	•		21	9			Karcag	ny	⊥
Vác	–		–	–			Hortobágy	•	
Gödöllő	•		20	12	8		Polgár	•	
Lőrinci	•	⊥	23	10	7		Hajdúdorog	–	
Gyöngyös	•		21	12			Nyírlugos	ny	
Balassagyarmat	ny	⊏	21	9			Csenger	ny	
755 Salgótarján	•		19	9	8		Vásárosnamény	–	
Galyatető (932 m)	•		13	8			Záhony	•	
851 Kékestető (1000 m)	ny		12	8	–	12	Királyrét	•	
Mátraháza (672 m)	•		16	10			Romhány	•	
865 Eger	•		20	10	7	11	Borsodnádasd	•	
Putnok	•	=	21	9	9		Jósvafő	–	
Lillafüred	•		20	10			Szendrőlád	–	
772 Miskolc	•		21	11	9	–	Hidasnémeti	3	⊏
Füged	•	⊥	21	9			Tokaj	•	
778 Sárospatak	•		21	11	10	7	Sárhatvan	1	

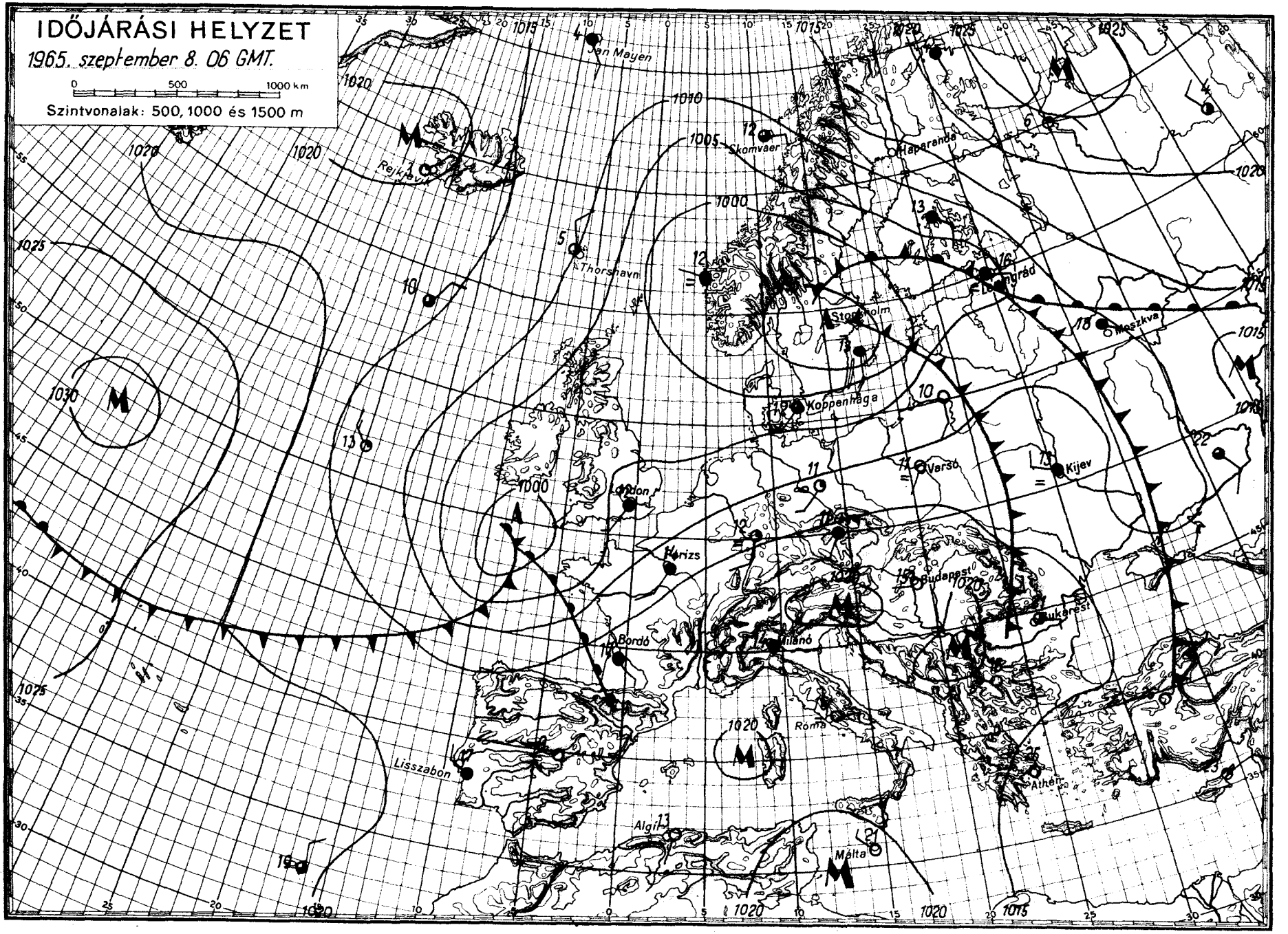

OFFSET-NYOMDA BUDAPEST

IDŐJÁRÁSI NAPIJELENTÉS

ЕЖЕДНЕВНЫЙ МЕТЕОРОЛОГИЧЕСКИЙ БЮЛЛЕТЕНЬ • DAILY WEATHER REPORT
BULLETIN QUOTIDIEN DE TEMPS • TÄGLICHER WETTERBERICHT

KIADJA AZ ORSZÁGOS METEOROLÓGIAI INTÉZET
BUDAPEST II. KITAIBEL PÁL UTCA 1
TELEFON: KÖZPONT: 353-500, IDŐJELZŐ OSZT.: 150-410

MEGJELENIK NAPONKÉNT • ELŐFIZETÉSI ÁRA A POSTAI KÖLTSÉGGEL EGYÜTT NEGYEDÉVRE 60, Ft
KIADÁSÉRT FELEL AZ INTÉZET IGAZGATÓJA

78. évfolyam 252. szám. + Budapest + 1965. szeptember 9.

Az időjárási helyzet ma reggel és a várható időjárás:

A Balkán-félszigettől Leningrád térségéig csendes, száraz, az évszakhoz képest kissé melegebb az időjárás. Nyugat-Európát hüvös, atlanti-óceáni légtömegek árasztották el. Első hullámuk esők, zivatarok kíséretében ma hajnalra elérte az Alpok északnyugati előterét és lassan huzódik kelet-északkelet felé.

Hazánkban tegnap felhőátvonulások voltak, a nap 7-12 órán át sütött. Békéscsabán tegnap napközben, Kapuváron és Jósvafőn az éjszaka folyamán hullott jelentéktelen mennyiségü eső. A hőmérséklet tegnap 20-25 fokig emelkedett, ma hajnalra általában 9-14 fokig süllyedt. Ma délelőtt hazánkban jobbára derült idő volt, eső nélkül. A hőmérséklet 11 órára az ország nagy részén 21-24 fokig emelkedett. Sopron környékén azonban a csak lassan felszakadozó reggeli köd miatt csak 16 fokot mértek.

Ma 12 órakor Budapesten a hőmérséklet 24 fok, a tengerszintre átszámitott légnyomás 762 mm, gyengén süllyedő irányzatú.

Várható időjárás péntek estig:

Délnyugat felől felhőátvonulások, főképp holnap átfutó esőkkel, helyenként zivatarral.
Mérsékelt, időnként élénkebb déli, délnyugati, később nyugati szél.
A nappali felmelegedés nyugaton kissé csökken, máshol lényegesen nem változik.

Várható legalacsonyabb éjszakai hőmérséklet 11-16, legmagasabb nappali hőmérséklet holnap nyugaton 19-23, máshol 23-26 fok között.

Adámy László s.k.

A hőmérséklet napi középértéke és eltérése a 90 évi átlagtól (Budapesten) :

1965. IX. 8.: 18,2 C°, -0,1 C°.

1871 óta ezen a napon Budapesten előfordult:

legmagasabb hőmérséklet 33,1 C° (1928)
legalacsonyabb hőmérséklet 6,6 C° (1914)

65.0562.

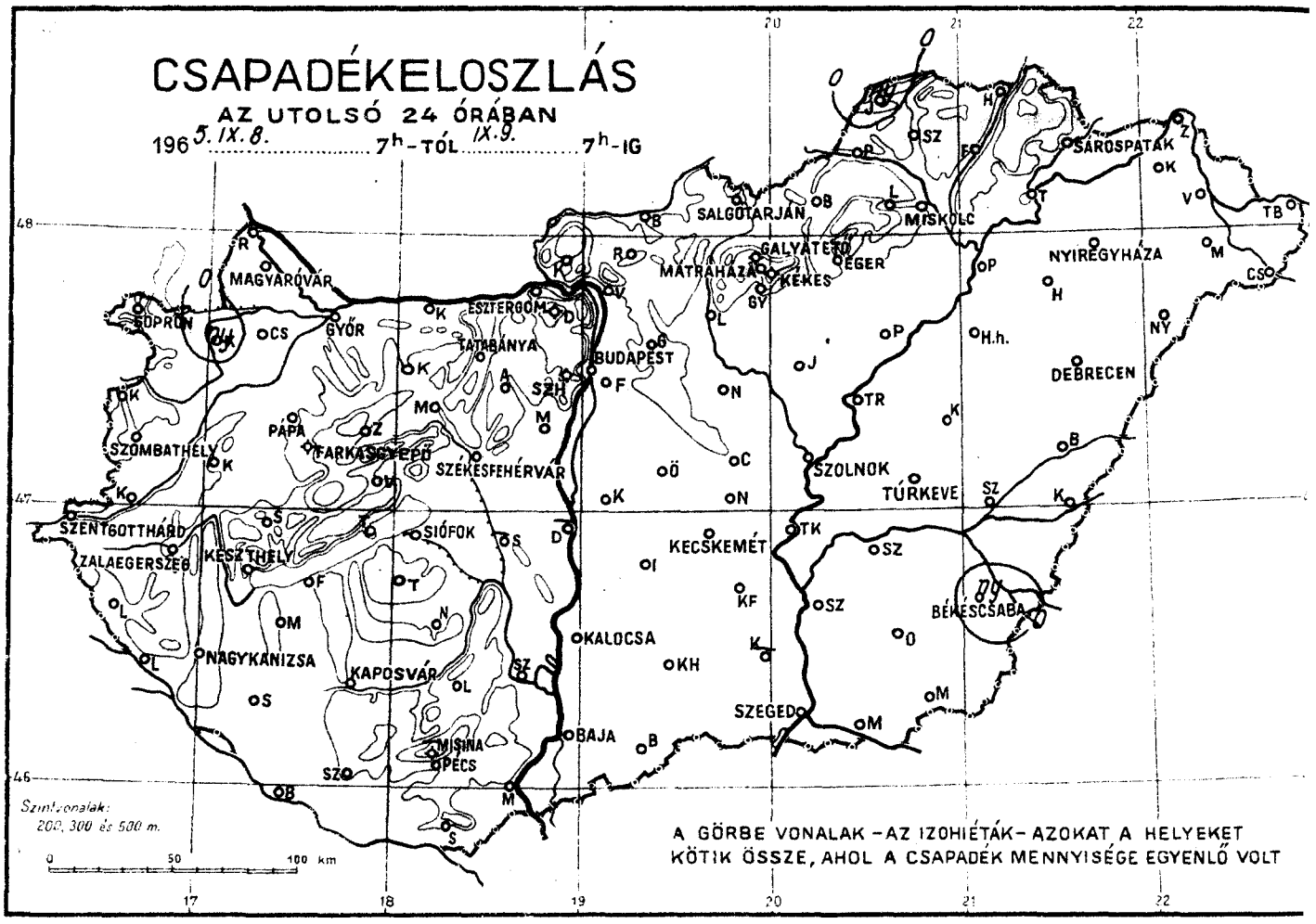
CSAPADÉKELOSZLÁS
AZ UTOLSÓ 24 ÓRÁBAN
196 5. IX. 8. ..... 7h-TÓL IX. 9. ..... 7h-IG
MAGYARÓVÁR
SOPRON
GYŐR
ESZTERGOM
TATABÁNYA
BUDAPEST
SZOMBATHELY
PÁPA
TÁRKÁNY
SZÉKESFEHÉRVÁR
SZENTGOTTHÁRD
ZALAEGERSZEG
KESZTHELY
SIÓFOK
NAGYKANIZSA
KAPOSVÁR
KALOCSA
PÉCS
BAJA
SZEGED
KECSKEMÉT
SALGÓTARJÁN
MISKOLC
MÁTRAHÁZA
GALYATETŐ
EGER
KEKES
SÁROSPATAK
NYÍREGYHÁZA
DEBRECEN
SZOLNOK
TÚRKEVE
BÉKÉSCSABA
Szintvonalak:
200, 300 és 500 m.
A GÖRBE VONALAK – AZ IZOHIÉTÁK – AZOKAT A HELYEKET
KÖTIK ÖSSZE, AHOL A CSAPADÉK MENNYISÉGE EGYENLŐ VOLT

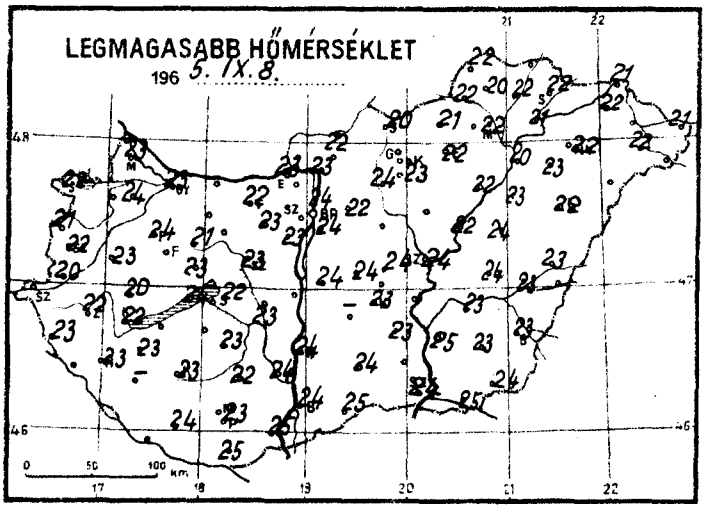
LEGMAGASABB HŐMÉRSÉKLET
196 5. IX. 8.

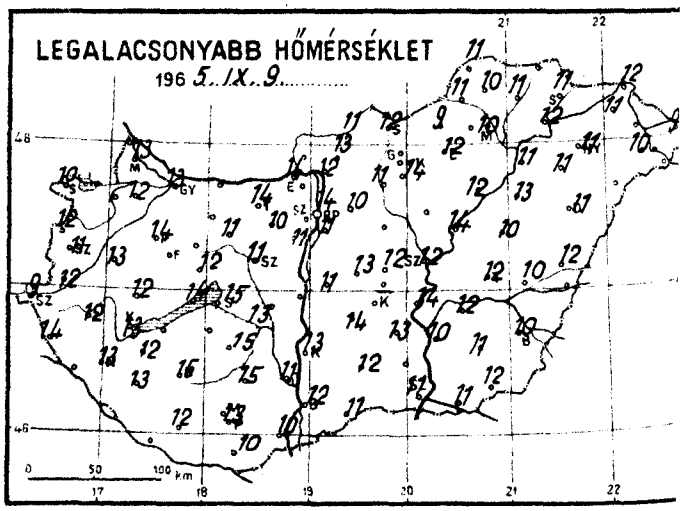
LEGALACSONYABB HŐMÉRSÉKLET
196 5. IX. 9.

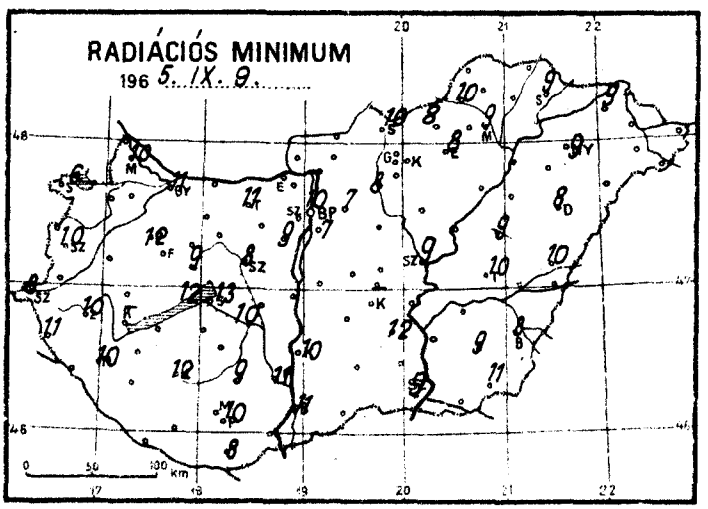
RADIÁCIÓS MINIMUM
196 5. IX. 9.

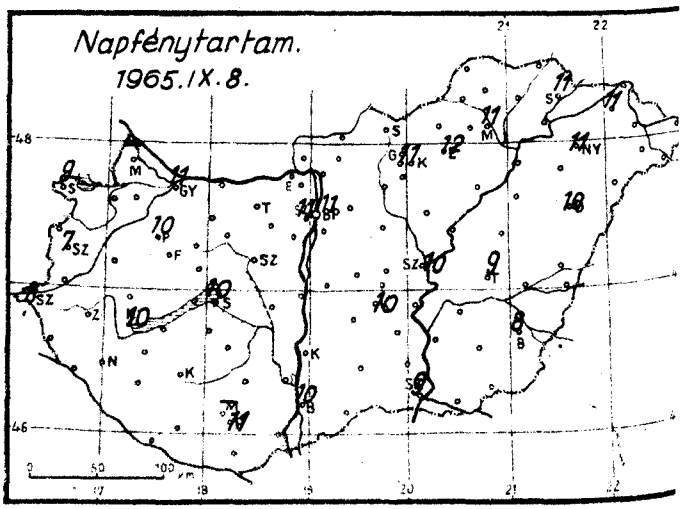
Napfénytartam.
1965. IX. 8.

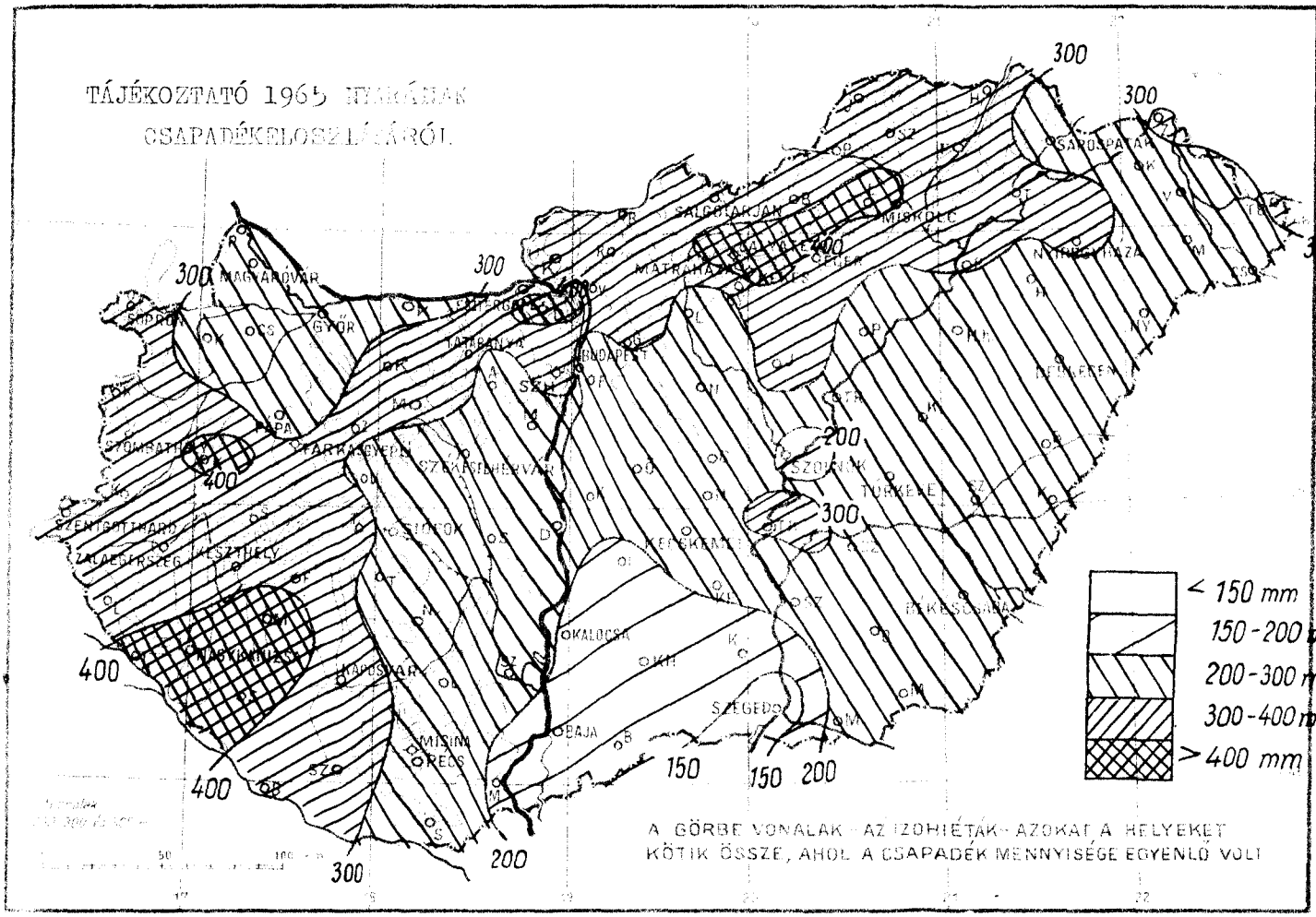
TÁJÉKOZTATÓ 1965 NYARÁNAK
CSAPADÉKELOSZLÁSÁRÓL
300
400
200
150
< 150 mm
150 - 200 mm
200 - 300 mm
300 - 400 mm
> 400 mm
A GÖRBE VONALAK AZ IZOHIÉTÁK, AZOKAT A HELYEKET
KÖTIK ÖSSZE, AHOL A CSAPADÉK MENNYISÉGE EGYENLŐ VOLT

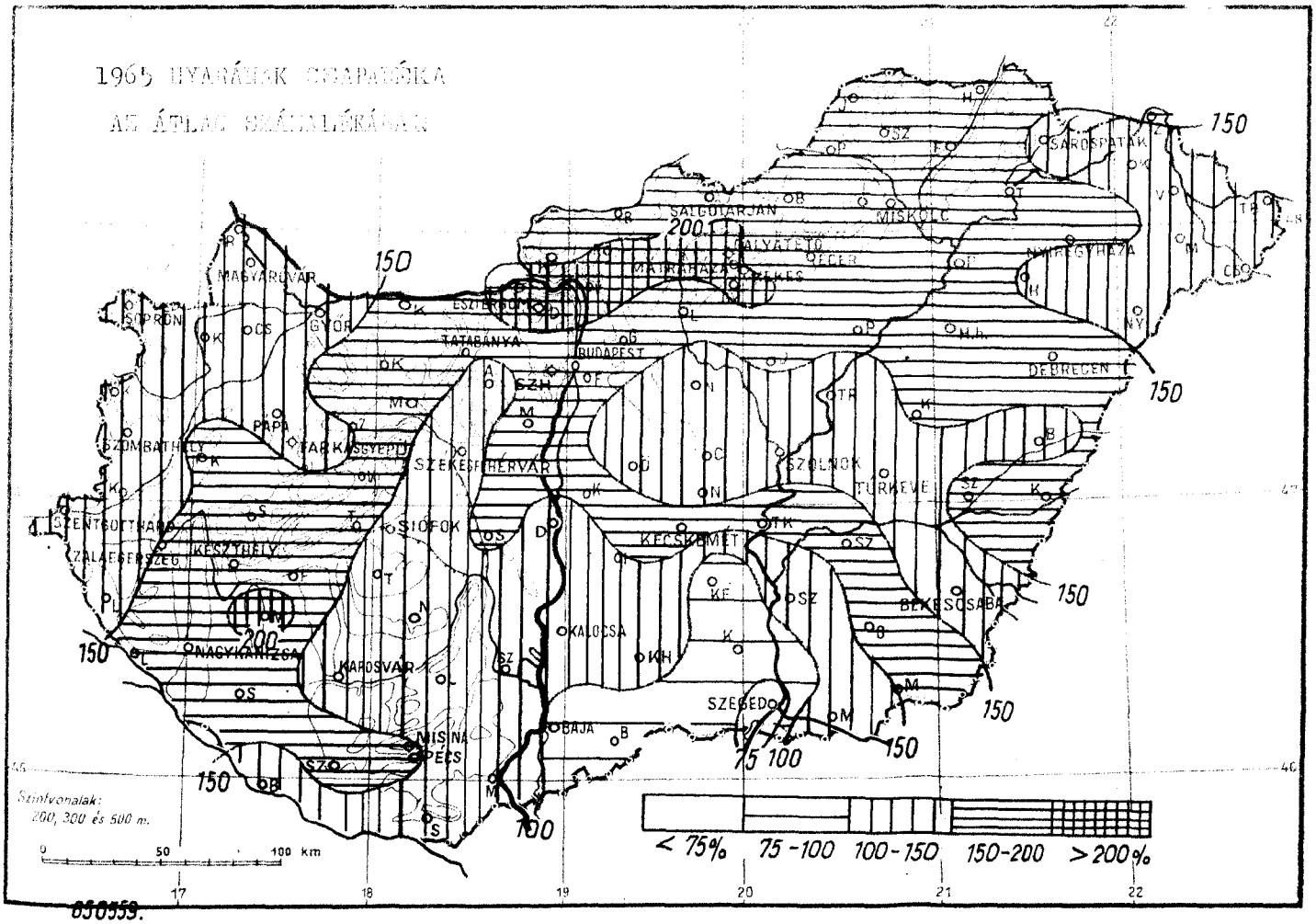
1965 NYARÁNAK CSAPADÉKA
AZ ÁTLAG SZÁZALÉKÁBAN
150
200
100
75 100
< 75%
75 - 100
100 - 150
150 - 200
> 200%
Szintvonalak:
200, 300 és 500 m.
0
50
100 km

050959.

TÁJÉKOZTATÓ

Az IDŐJÁRÁSI NAPIJELENTÉS hazánk és Európa időjárásáról nyújt áttekintést a beérkező nagyszámú meteorológiai sürgöny alapján.

Az **első oldalon** találjuk a Meteorológiai Intézet aznap délben kiadott összefoglaló jelentésének szövegét.

A jelentés első bekezdése röviden ismerteti az európai időjárás helyzetét. Egy külön bekezdés adja meg Magyarország 24 óra alatti időjárásának rövid leírását. Utána következik a 12 órakor Budapesten észlelt hőmérséklet, tengerszintre átszámított légnyomás, a légnyomásváltozásnak az utolsó 3 órára vonatkozó irányzata, továbbá a nyári félévben a Balaton Siófokon észlelt vízhőmérséklete. Ezt követi az ország területére vonatkozó **előrejelzés,** amely a következő **36 órára** (másnap estig) érvényes. Olyan esetekben, amikor az időjárási helyzet megengedi, hogy egy-két további nap időjárására is elég megbízható következtetéseket lehessen levonni, az előrejelzésekhez **Távolabbi kilátások** címén még egy második előrejelzés csatlakozik. A NAPIJELENTÉS-nek ezen az oldalán szerepel még a budapesti hőmérséklet előző napi középértéke és ennek eltérése az 1871—1960 közötti 90 év törzsátlagaitól. Végül itt közöljük az illető napon 1871 óta Budapesten előfordult legmagasabb és legalacsonyabb hőmérsékletek értékét és előfordulásuk évét.

A **második oldal** felső részében közöljük az utolsó 24 óra magyarországi csapadéktérképét (a számok a csapadék mennyiségét mm-ben adják meg; ny = nyom, azaz 0,4 mm vagy ennél kisebb mennyiség). A térképen kihúzott görbe vonalak az **izohieták.** Azoknak a területeknek a kiemelésére szolgálnak, amelyeken a csapadék mennyisége valamely határérték (pl. 20 mm) alatt illetőleg felett volt. Megszerkesztésük csak nagyvonalú tájékozódásra szolgál, de nem veheti mindig figyelembe a csapadékmennyiségben előforduló nagy helyi különbségeket, amelyek főképpen a meleg hónapok záporszerű esői alkalmával lépnek fel. Nagyon szeszélyes eső-eloszlás idején az izohieták elmaradnak a térképről.

A **második oldal** alsó részében térképeken közöljük néhány időjárási elem **területi eloszlását** hazánkban. Az első térképen a kiadást megelőző napon észlelt **nappali hőmérsékleti csúcsértéket** (maximum) láthatjuk, a másodikon **az elmúlt éjszaka alatti legalacsonyabb hőmérsékletet** (minimum), a harmadik pedig a talajközeli rétegben észlelt legalacsonyabb hőmérsékletet **(radiációs minimum)** mutatja. A negyedik térképen általában a kiadást megelőző napon mért **napsütés időtartamát** adjuk meg órákban. Hótakaró esetén azonban ezen a térképen közöljük a kiadás reggelén mért **hóréteg magasságát** cm-ben (* = folt, azaz nem összefüggő réteg, b = bucka).

A **harmadik oldal** az elmúlt 24 óra hazai időjárásának néhány fontos adatát közli nagyszámú megfigyelő állomásról.

A baloldali táblázat a hazai magasabbrendű megfigyelő állomások (óránként sürgönyző ún. szinoptikus állomások és napjában néhány alkalommal sürgönyző éghajlati állomások) adatait tartalmazza, országrészenkénti sorrendben. Az első oszlopban megadjuk a csapadék mennyiségét mm-ben; a második rovatban a reggeli észlelés alkalmával talált harmatot, deret, zúzmarát (nemzetközi jelekkel) és a reggel észlelt hóréteg vastagságot cm-ben (folt = hófoltok, lepel = néhány mm-es hóréteg, b = bucka); továbbá ha a 24 óra folyamán jégeső vagy zivatar volt, akkor ebben a rovatban szerepel a zivatar, illetőleg a jégeső jele. További 3 rovatban következik az előző napi legmagasabb és az éjszakai legalacsonyabb hőmérséklet, valamint a talaj felett 5 cm magasságban kisugárzás elleni védelem nélkül elhelyezett ún. kisugárzási (radiációs) hőmérőn leolvasott minimum hőmérséklet. Az utolsó rovat az előző napi napfénytartamot tünteti fel.

A jobboldali táblázatban kb. 50 további hazai állomás csapadék- és hóréteg adatait foglaljuk össze.

A **negyedik oldalt** az európai **időjárási térkép kivonatos alakja** foglalja el. Ez vázlatos másа annak a részletes, sokezer adatot tartalmazó nagyméretű munkatérképnek, amelynek alapján az Intézet aznap déli előrejelzése készült. Az itt közölt térképen csak a legfontosabb állomások néhány közérdekű adata van feltüntetve. A felhőzet mennyiséget az állomáskarika besötétítésének mértékével adjuk meg; a szél abból az irányból fúj, amerre a szélzászló rúdja mutat. A zászlócskák oldalvonalainak száma annál nagyobb, minél nagyobb a szélsebesség: egy rövid oldalvonás 1—2 méter/másodperc (m/sec) sebességű szélnek felel meg, egy hosszú vonás 3—5 m/sec sebességű szélnek, egy rövid és egy hosszú vonás együtt 6—7 m/sec sebességűnek stb. Az állomáskarikától balra látható szám a hőmérsékletet adja egész fokokban. Ha az állomáson az észlelés időpontjában nevezetesebb időjárási esemény volt, pl. csapadékhullás, köd, zivatar, stb., akkor a hőmérséklet alatt az illető jelenség nemzetközi jele is fel van tüntetve (a használt jelek jegyzékét l. alább.) A **vastagon kihúzott, fogazással ellátott vonalak** az időjárási frontok, a **dupla szaggatott vonalak** a lesikló felületek (magyarázatukat l. alább). A **vékony vonallal kihúzott görbék** az izobárok, azokat a helyeket kötik össze, amelyeknek a tengerszintre átszámított légnyomása egyenlő. A görbék végéhez írt szám a légnyomás értékét adja millibárban (1 mb = 750,1 higany-mm). A térképen látható betűk jelentése:

A = kis légnyomású terület (minimum, ciklon) középpontja.

M = nagy légnyomású terület (maximum, anticiklon) középpontja.

Fontosabb meteorológiai jelek:

∞ pára	szitálás	ónos eső	záporeső	villogás
talajköd	eső	jégeső	hózápor	porvihar
köd	havazás	zúzmara	zivatar	hófúvás

A frontok és lesiklófelületek magyarázata:

melegfront (másnéven felsiklási front): határvonal, amelynek mentén meleg levegő nyomul elő

hidegfront (másnéven betörési front): határvonal, amelynek mentén hideg levegő nyomul elő

veszteglő front: az egymás mellé került meleg- és hideg levegő közül egyik sem nyomul előre, vagy pedig ingázó mozgást végeznek

kettős (okklúziós) front meleg típusa: egy meleg és egy utána érkező hidegfront olyan összekapcsolódása, amelyben a melegfront jelenségei vannak túlsúlyban

kettős (okklúziós) front hideg típusa: ugyanilyen összekapcsolódás, de ezúttal a hidegfront jelenségei vannak túlsúlyban

felső betörési front: olyan hideg levegő előnyomulásának vonala, amely csak a felsőbb rétegekben lép fel

felső felsiklási front: olyan meleg levegő előnyomulásának vonala, amely csak a felsőbb rétegekben lép fel

lesiklófelület: a vonal egyik oldalán nagy kiterjedésű leszálló légmozgás van, derült idővel vagy felhőoszlással

OFFSET NYOMDA

1965. szeptember hó, 9. nap csütörtök	Az utolsó 24 óra adatai						24 órai csapadék mm		
	Csapadék (mm)		Hőmérsékleti szélsőségek			Napsütés (óra) tegnap			
			tegnapi nappali max.	éjszakai min.	min. 5 cm-en				
12815 Magyaróvár	•		23	13	10	–	Rajka	•	
822 Győr	•	⌓	23	13	11	11	Kapuvár	ny	⌓ =
825 Pápa	•	⌓	24	14	12	10	Csorna	•	⌓
805 Sopron	•	⌓ ≡	22	10	6	9	Komárom	•	⌓
812 Szombathely	•		22	11	10	7	Káld	•	
910 Szentgotthárd	•	≡	23	9	8	8	Kőszeg	•	
915 Zalaegerszeg	•	⌓	22	12	10		Körmend	•	
Lenti	•		23	14	11		Letenye	•	
925 Nagykanizsa	•	⌓	23	13	10		Sümeg	•	
920 Keszthely	•		22	13	–	10	Zirc	•	
Tihany	•		24	14	12		Kisbér	•	⌓
935 Siófok	•		22	15	13	10	Mór	•	
942 Pécs	•		23	13	10	11	Alcsút	•	
941 Misinatető (534 m)	–		–	–	–	–	Esztergom	•	
Siklós	•	⌓	25	10	8		Dobogókő	•	
827 Farkasgyepű (400 m)	•		20	13	11		Fonyód	•	
Veszprém	•		23	12	9		Tab	•	
833 Tatabánya	•	⌓	22	14	11		Sárbogárd	–	
839 Budapest (Ferihegy)	•		24	11	7		Lengyel	•	
840 Budapest OMI	•	⌓	24	14	10	11	Nagykónyi	•	⌓
841 Budapest (Szabadságh., 474 m)	•	⌓	20	13	12	11	Marcali	•	⌓
Martonvásár	•		23	11	9		Somogyszob	•	
835 Székesfehérvár	•		23	11	8		Kaposvár	•	⌓
Dunaújváros	–		–	–	–		Barcs	•	
Szekszárd	•	⌓ =	24	11	11		Szigetvár	•	
Mohács	•	⌓	25	10			Bácsalmás	•	
960 Baja	•	⌓	24	12	11	10	Kiskunhalas	•	
955 Kalocsa	•		24	13	10		Izsák	•	
Cegléd	•	⌓	24	12			Kunsztmiklós	•	
860 Szolnok	•		24	12	9	10	Örkény	•	⌓
970 Kecskemét	•	=	23	–	–	10	Nagykáta	•	
Kiskunfélegyháza	•		23	13	12		Jászapáti	•	
982 Szeged	•		24	11	9	9	Tiszakécske	•	⌓
Mezőhegyes	•	⌓	24	12			Nagykőrös	•	⌓
Orosháza	•	⌓	23	11	9		Kistelek	–	
990 Békéscsaba	ny		23	10	8	8	Makó	•	
875 Túrkeve	•		24	12	10	9	Szentes	•	
Berettyóújfalu	•	⌓	23	12	10		Szarvas	•	
882 ~~880~~ Debrecen	•		22	11	8	10	Szeghalom	•	⌓
892 Nyíregyháza	•		22	11	9	11	Körösszakál	•	
Kisvárda	•		22	11	9	11	Tiszaroff	•	
Mátészalka	•	⌓	22	10			Poroszló	•	⌓
Tiszabecs	•		21	9			Karcag	•	⌓
Vác	•	⌓ =	23	12			Hortobágy	•	
Gödöllő	•		22	10	7		Polgár	•	
Lőrinci	•		24	11	8		Hajdúdorog	•	
Gyöngyös	•		23	14			Nyírlugos	–	
Balassagyarmat	•		–	11			Csenger	•	⌓
755 Salgótarján	•		20	12	10		Vásárosnamény	–	
Galyatető (932 m)	•		15	9			Záhony	•	
851 Kékestető (1000 m)	•		14	10	–	11	Királyrét	•	
Mátraháza (672 m)	•		17	11			Romhány	•	
865 Eger	•	=	22	12	8	12	Borsodnádasd	•	
Putnok	•	=	22	11	10		Jósvafő	ny	
Lillafüred	•		20	9			Szendrőlád	•	
772 Miskolc	•	=	22	10	9	11	Hidasnémeti	•	
Fügöd	•	⌓	22	11			Tokaj	•	
778 Sárospatak	•		22	11	9	11	Sárhatvan	•	

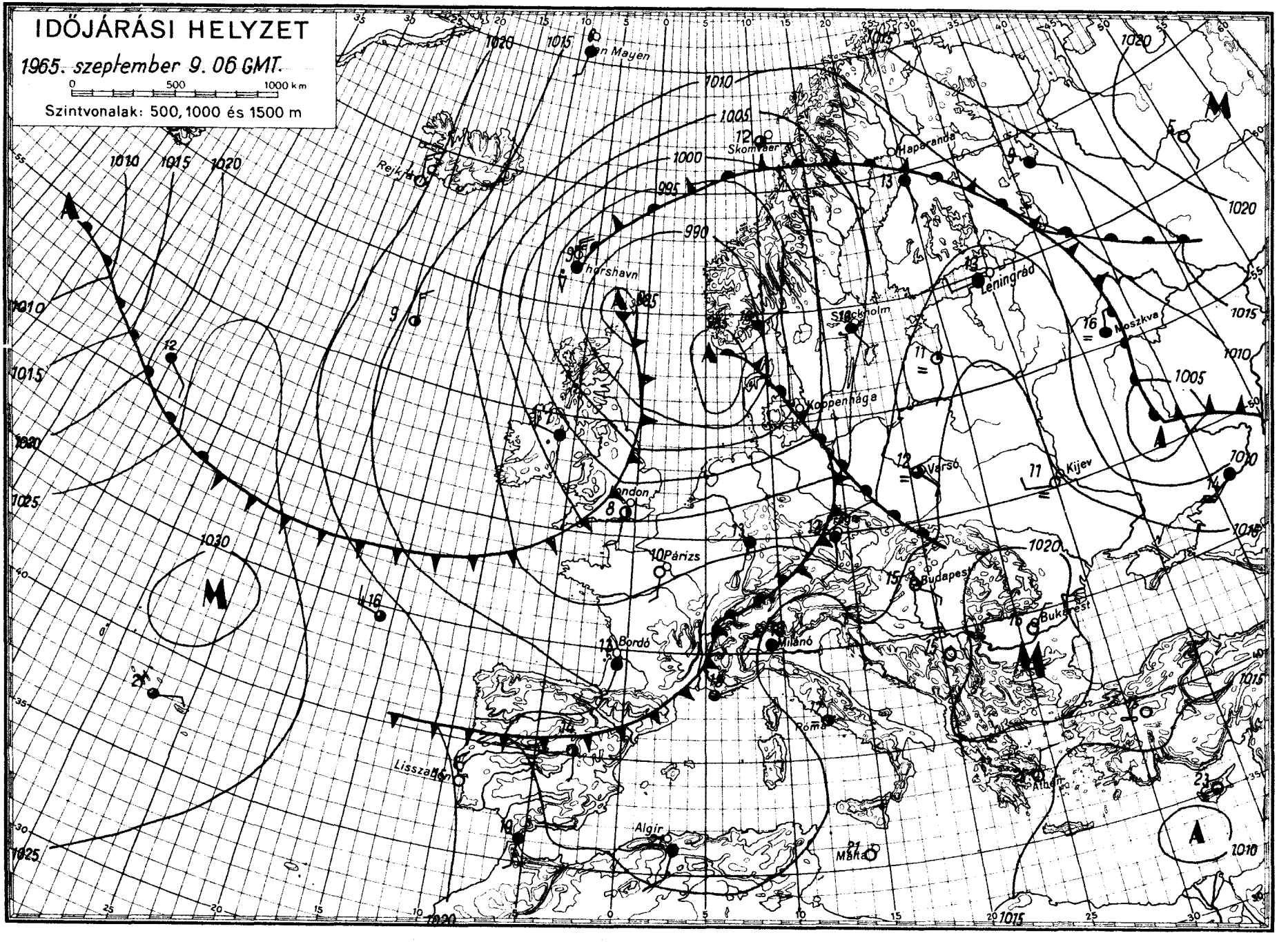

OFFSET NYOMDA BUDAPEST

IDŐJÁRÁSI NAPIJELENTÉS

ЕЖЕДНЕВНЫЙ МЕТЕОРОЛОГИЧЕСКИЙ БЮЛЛЕТЕНЬ • DAILY WEATHER REPORT
BULLETIN QUOTIDIEN DE TEMPS • TÄGLICHER WETTERBERICHT

KIADJA AZ ORSZÁGOS METEOROLÓGIAI INTÉZET
BUDAPEST II. KITAIBEL PÁL UTCA 1
TELEFON: KÖZPONT: 353-500, IDŐJELZŐ OSZT.: 150-410

MEGJELENIK NAPONKÉNT • ELŐFIZETÉSI ÁRA
A POSTAI KÖLTSÉGGEL EGYÜTT NEGYEDÉVRE 60, Ft
KIADÁSÉRT FELEL AZ INTÉZET IGAZGATÓJA

78. évfolyam 253. szám. + B u d a p e s t + 1965. szeptember 10.

Az időjárási helyzet ma reggel és a várható időjárás:

A Kelet-Európa jelentős részére kiterjedő nyárias időjárás két nap alatt fokozatosan felszámolódott. 30 fok körüli hőmérsékletek tegnap napközben már csak a Kaspi-tenger és a Volga alsó szakaszának vidékén fordultak elő. Az óceáni hüvös légtömeg északnyugatról délkelet felé tartó mozgása során ma reggelre Gibraltár, Milánó, Bécs, Varsó vonaláig jutott előre. A hidegebb levegő határvonalát képező időjárási front ma délelőtt a Kárpát-medence nyugati részét érintette és lassan kelet felé huzódott.

Hazánkban tegnap felhőátvonulások voltak 9, 13 órás napsütéssel. A nyugati határmegyékben azonban a sürübb felhőzet miatt 5, 6 órára korlátozódott a napfénytartam. A hajnali és délelőtti órákban a Dunántulon néhány helyen jelentéktelen mennyiségü eső esett. A hőmérséklet tegnap napközben 23, 27 fokig emelkedett, ma hajnalra általában 11, 16 fokig süllyedt. Ma délben a hőmérséklet északnyugatról délkelet felé haladva 21 és 27 fok között váltakozott.

Ma 12 órakor Budapesten a hőmérséklet 23 fok, a tengerszintre átszámitott légnyomás 760 mm, gyengén süllyedő irányzatú.

Várható időjárás szombat estig:

Felhőátvonulások, többfelé eső, néhány helyen zivatar.
Időnként élénk déli, holnap északnyugatira forduló szél.
A nappali felmelegedés gyengül.

Várható legalacsonyabb éjszakai hőmérséklet: 12, 17, legmagasabb nappali hőmérséklet holnap nyugaton: 17, 22, keleten kevéssel 22 fok fölött.

Tóth Pál s.k.

A hőmérséklet napi középértéke és eltérése a 90 évi átlagtól / Budapesten / :

1965. IX.9.:	19,9 C°,	+1,8 C°.

1871 óta ezen a napon Budapesten előfordult:

legmagasabb hőmérséklet:	34,7 C° /1928/
legalacsonyabb hőmérséklet	6,1 C° /1933/

65.0571..

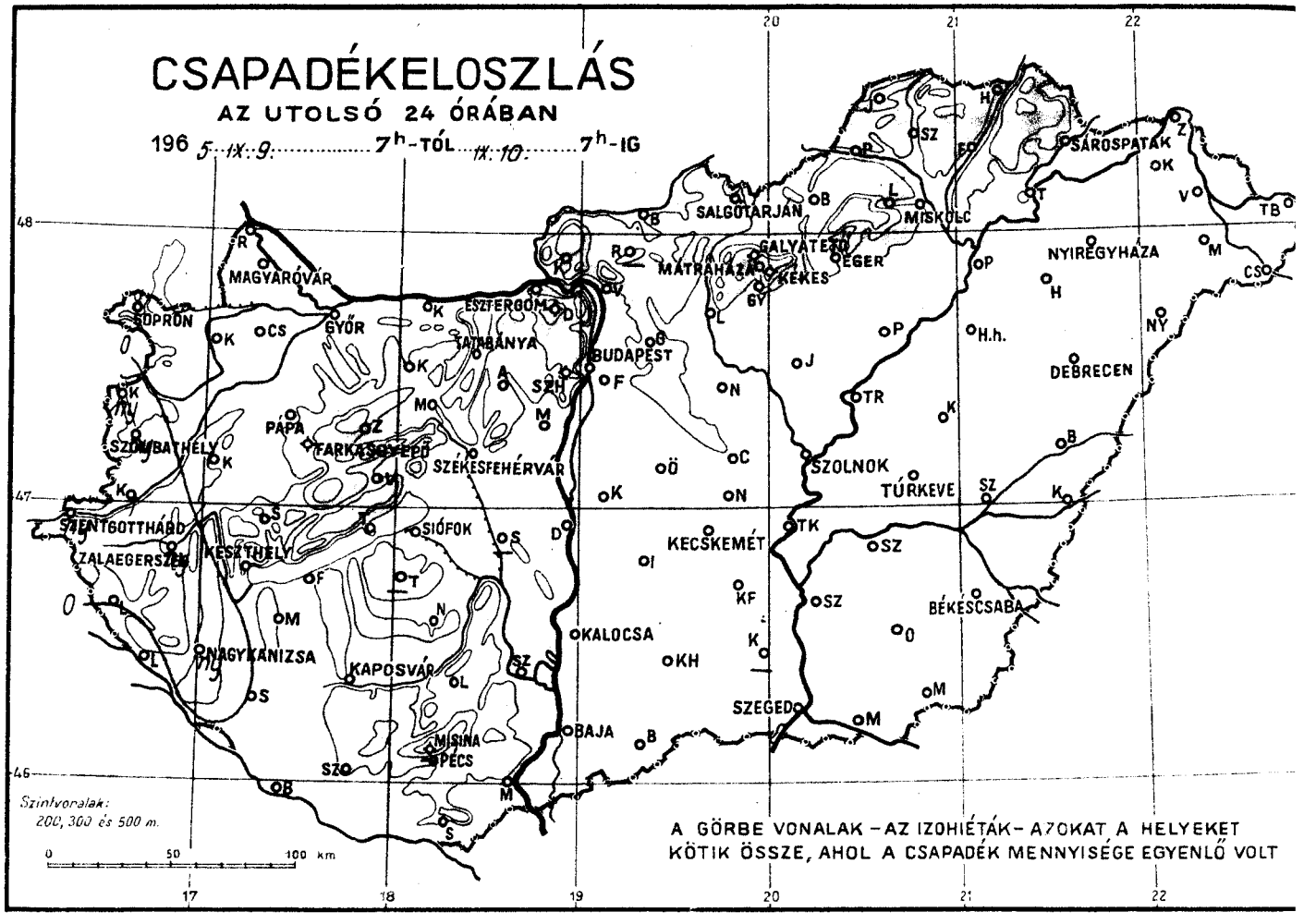
CSAPADÉKELOSZLÁS
AZ UTOLSÓ 24 ÓRÁBAN
196 5. IX. 9. 7h-TÓL IX. 10. 7h-IG
SALGÓTARJÁN
MISKOLC
SÁROSPATAK
NYIREGYHÁZA
MAGYARÓVÁR
SOPRON
GYŐR
ESZTERGOM
TATABÁNYA
BUDAPEST
GALYATETŐ
MÁTRAHÁZA
KEKES
EGER
DEBRECEN
H.h.
PÁPA
FARKASGYEPŰ
SZOMBATHELY
SZÉKESFEHÉRVÁR
SZOLNOK
TÚRKEVE
SZENTGOTTHÁRD
ZALAEGERSZEG
KESZTHELY
SIÓFOK
KECSKEMÉT
BÉKÉSCSABA
NAGYKANIZSA
KAPOSVÁR
KALOCSA
SZEGED
BAJA
MISINA
PÉCS
Szintvonalak:
200, 300 és 500 m.
0 50 100 km
A GÖRBE VONALAK – AZ IZOHIÉTÁK – AZOKAT A HELYEKET
KÖTIK ÖSSZE, AHOL A CSAPADÉK MENNYISÉGE EGYENLŐ VOLT

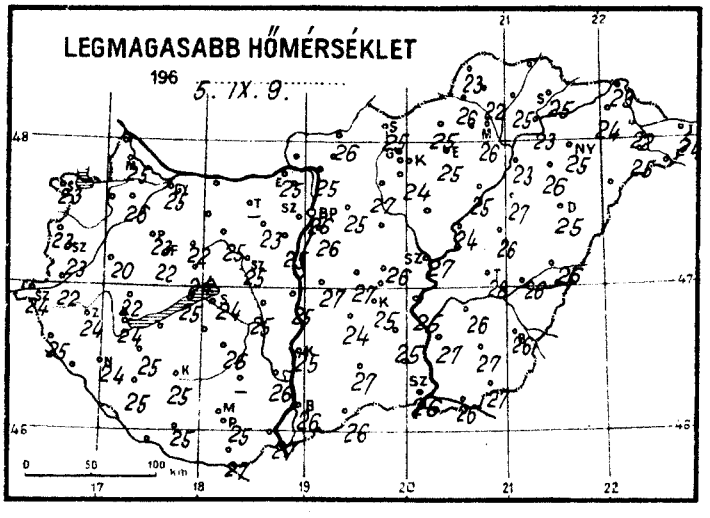
LEGMAGASABB HŐMÉRSÉKLET
196 5. IX. 9.

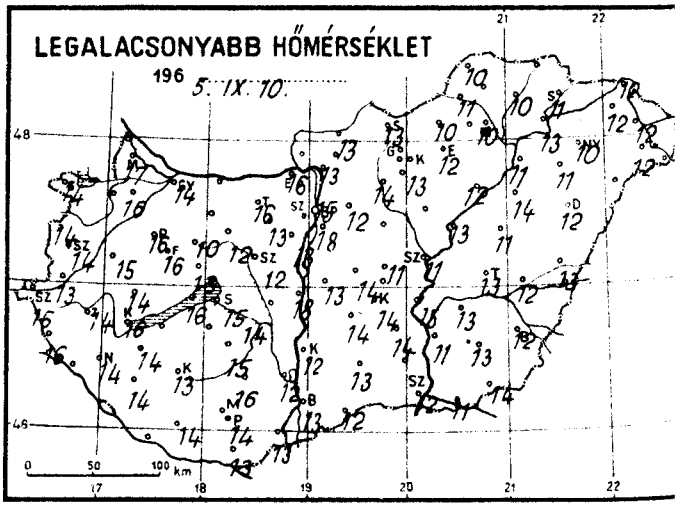
LEGALACSONYABB HŐMÉRSÉKLET
196 5. IX. 10.

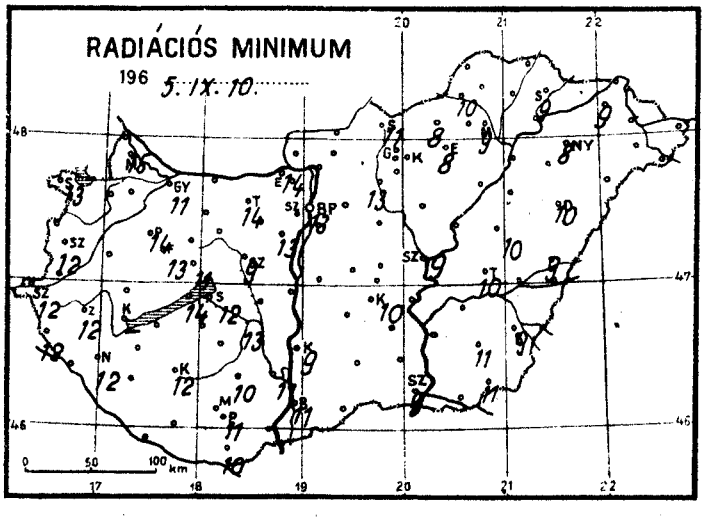
RADIÁCIÓS MINIMUM
196 5. IX. 10.

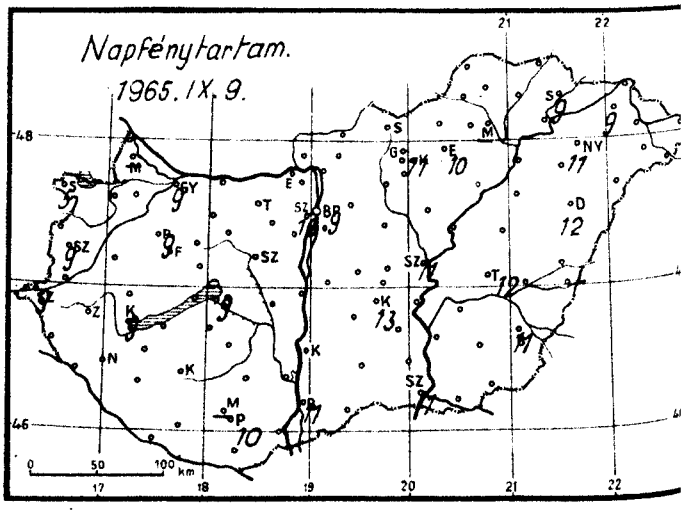
Napfénytartam.
1965. IX. 9.

1965...szeptember hó, 10. nap ....péntek....

	Az utolsó 24 óra adatai						24 órai csapadék mm		
	Csapadék (mm)		Hőmérsékleti szélsőségek			Napsütés (óra) tegnap			
			tegnapi nappali max.	éjszakai min.	min. 5 cm-en				
12815 Magyaróvár							Rajka		
822 Győr	•		25	17	15	–	Kapuvár	•	
825 Pápa	•		25	14	11	9	Csorna	•	
805 Sopron	•		23	16	14	9	Komárom	•	
812 Szombathely	•	=	23	14	13	5	Káld	•	
910 Szentgotthárd	ny	=	23	14	12	9	Kőszeg	•	
915 Zalaegerszeg	ny	=	24	16	12	9	Körmend	ny	
Lenti	ny		24	14	12		Letenye	1	
925 Nagykanizsa	•		25	16	12		Sümeg	•	
920 Keszthely	ny		24	14	12		Zirc	•	
Tihany	•		24	16	–	9	Kisbér	•	
935 Siófok	•		25	16	14		Mór	•	p
942 Pécs	•		24	15	12	9	Alcsút	•	
941 Misinatető (534 m)	•		25	14	11	10	Esztergom	•	
Siklós	–		–	–	–	–	Dobogókő	•	
827 Farkasgyepű (400 m)	•	p	27	13	10		Fonyód	•	
Veszprém	•		22	16	13		Tab	•	
833 Tatabánya	•		24	13	11		Sárbogárd	–	
839 Budapest (Ferihegy)	•	p	–	16	14		Lengyel	–	
840 Budapest OMI	•		26	18	–		Nagykónyi	•	
841 Budapest (Szabadságh., 474 m)	•	p	26	15	13	9	Marcali	•	p
Martonvásár	•		22	16	13	10	Somogyszob	•	p
835 Székesfehérvár	•		25	13	13		Kaposvár	•	
Dunaújváros	•		25	12	9		Barcs	•	p
Szekszárd	•		25	18	–		Szigetvár	•	
Mohács	•	p =	26	12	11		Bácsalmás	•	
960 Baja	•	p	27	13			Kiskunhalas	•	
955 Kalocsa	•	p	26	13	11	11	Izsák	•	
Cegléd	•	p	25	12	9		Kunsztmiklós	•	
860 Szolnok	•	p	26	11			Örkény	•	
970 Kecskemét	•	p	27	11	9	11	Nagykáta	•	p
Kiskunfélegyháza	•		25	14	10	13	Jászapáti	•	
982 Szeged	•		25	14	–		Tiszakécske	•	p
Mezőhegyes	•	p	26	12	9	11	Nagykőrös	•	p =
Orosháza	•	p	27	14	11		Kistelek	•	•
990 Békéscsaba	•	p	27	13	11		Makó	•	p
875 Túrkeve	•	p	26	12	9	11	Szentes	•	
Berettyóújfalu	•		28	13	10	12	Szarvas	•	
880 Debrecen	•	p	26	13	9		Szeghalom	•	p
892 Nyíregyháza	•		25	12	10	12	Körösszakál	•	
Kisvárda	•		25	10	8	11	Tiszaroff	•	
Mátészalka	•		24	12	9	9	Poroszló	•	p
Tiszabecs	•	p	25	12			Karcag	•	p
Vác	•		24	–			Hortobágy	•	
Gödöllő	•	p =					Polgár	•	
Lőrinci	•		25	12	–		Hajdúdorog	•	
Gyöngyös	•		27	14			Nyírlugos	•	
Balassagyarmat	•		24	13			Csenger	•	p
755 Salgótarján	•		26	13			Vásárosnamény	•	
Galyatető (932 m)	•		25	13	11		Záhony	•	
851 Kékestető (1000 m)	•		18	12			Királyrét	•	
Mátraháza (672 m)	•		18	12	–	11	Romhány	–	
865 Eger	•	=	20	13			Borsodnádasd	•	
Putnok	•		25	12	8	10	Jósvafő	•	
Lillafüred	•	=	26	11	10		Szendrőlád	•	
772 Miskolc	•		23	9			Hidasnémeti	•	
Fügöd	•	=	26	10	9		Tokaj	•	
778 Sárospatak	•	p	25	10			Sárhatvan	•	
	•		25	11	9	9			

802

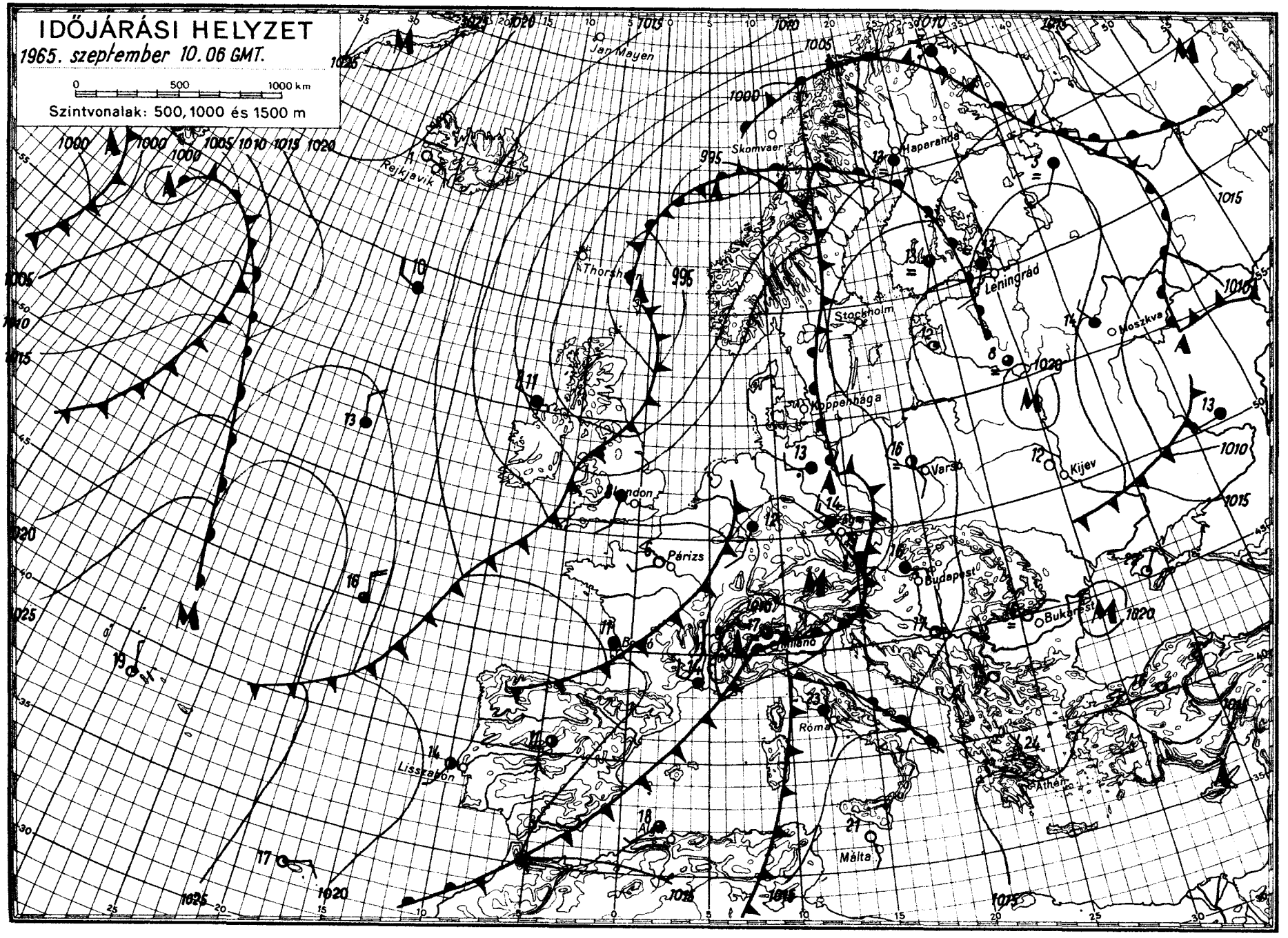

OFFSET-NYOMDA BUDAPEST

IDŐJÁRÁSI NAPIJELENTÉS

ЕЖЕДНЕВНЫЙ МЕТЕОРОЛОГИЧЕСКИЙ БЮЛЛЕТЕНЬ • DAILY WEATHER REPORT
BULLETIN QUOTIDIEN DE TEMPS • TÄGLICHER WETTERBERICHT

KIADJA AZ ORSZÁGOS METEOROLÓGIAI INTÉZET
BUDAPEST II. KITAIBEL PÁL UTCA 1
TELEFON: KÖZPONT: 353-500, IDŐJELZŐ OSZT.: 150-410

MEGJELENIK NAPONKÉNT * ELŐFIZETÉSI ÁRA A POSTAI KÖLTSÉGGEL EGYÜTT NEGYEDÉVRE 60, Ft
KIADÁSÉRT FELEL AZ INTÉZET IGAZGATÓJA

78. évfolyam 254. szám. + B u d a p e s t + 1965. szeptember 11.

Az időjárási helyzet ma reggel és a várható időjárás:

A Nyugat-Európát fokozatosan elárasztó hüvös óceáni levegő ma hajnalra elérte Helsinki-Varsó-Győr-Palermó vonalát. Az emlitett vonaltól keletre, a Szovjetunió európai területén, a Kárpát-medence keleti felén és a Balkán-félszigeten egyelőre tovább tart a meleg, napos idő. A hideg és meleg levegő határvonala mentén és a Brit-szigetek környékén erősen felhős, szeles, esős az időjárás, sőt néhány helyről, elsősorban az olasz félszigetről zivatarokat is jelentenek.

Hazánk fölött tegnap felhőátvonulások mellett a Dunántulon 4-9, máshol 9-12 órán át sütött a nap. A tegnap reggeli és a ma reggeli órákban a Dunántul északi felén és az Északi-hegyvidék környékén kisebb átfutó esők voltak. A reggel 7 óráig lehullott csapadék azonban csak egy-két helyen ért el mérhető mennyiséget. A legtöbb esőt, 5 mm-t Káldon mértek. A hőmérséklet napközben északkeleten és északnyugaton 23-26, az ország többi részén 26-30 fokig emelkedett, az éjszaka folyamán szeszélyes területi eloszlásban 12-18 fokig süllyedt. Ma a reggeli órákban a hüvös, páradus óceáni levegő elérte a Dunántul északi részét és jelentős hőmérsékletcsökkenést, átfutó esőket okozott. Az igy bekövetkezett hőmérsékleti ellentétekre jellemző, hogy mig 10 órakor a Dunántul északi felén 14-17 fok volt, addig ugyanebben az időben az ország keleti és déli részeiről 22-27 fok közötti hőmérsékleteket jelentettek.

Ma 12 órakor Budapesten a hőmérséklet 20 fok, a tengerszintre átszámitott légnyomás 761 mm, gyengén emelkedő irányzatu.

Várható időjárás vasárnap estig:

Ma erősen felhős idő esőkkel, főképp a keleti és déli országrészben zivatarokkal, holnap felhőátvonulások átfutó esőkkel.
Mérsékelt, változó irányú, átmenetileg megélénkülő nyugati, északnyugati szél.
A nappali felmelegedés keleten is csökken.
Várható legalacsonyabb éjszakai hőmérséklet: 8-13, legmagasabb nappali hőmérséklet holnap: 16-21 fok között.

Vissy Károly s.k.

A hőmérséklet napi középértéke és eltérése a 90 évi átlagtól / Budapesten / :

1965. IX. 10.: 21,0 C°, +3,0 C°.

1871 óta ezen a napon Budapesten előfordult:

Legmagasabb hőmérséklet: 34,6 C° /1928/
Legalacsonyabb hőmérséklet: 5,5 C° /1920/

65.0573.

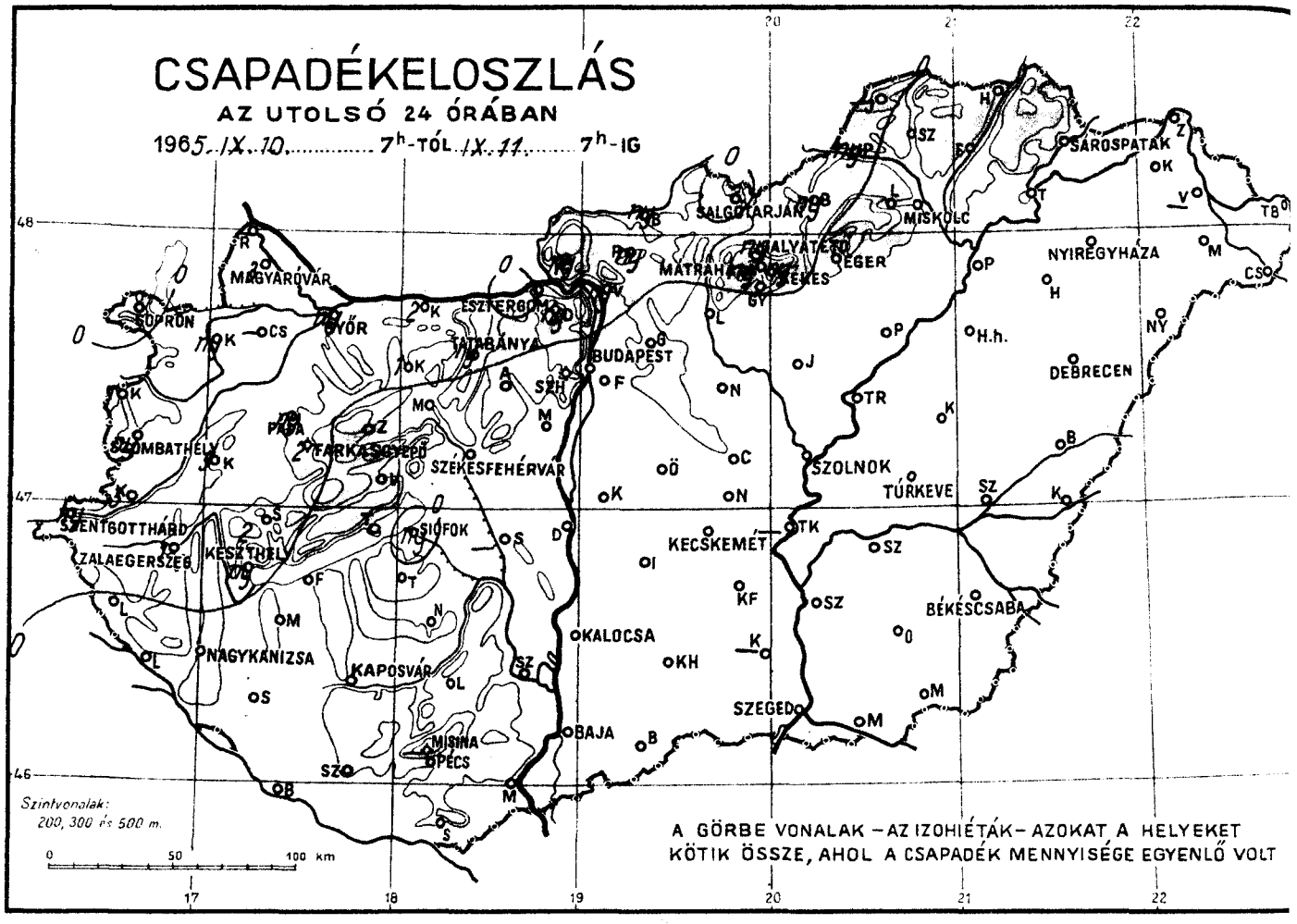
CSAPADÉKELOSZLÁS
AZ UTOLSÓ 24 ÓRÁBAN
1965. IX. 10. ..... 7h-TÓL IX. 11. ..... 7h-IG
MAGYARÓVÁR
SOPRON
GYŐR
ESZTERGOM
TATABÁNYA
BUDAPEST
SZOMBATHELY
PÁPA
FARKASGYEPŰ
SZÉKESFEHÉRVÁR
SALGÓTARJÁN
MISKOLC
SÁROSPATAK
MÁTRAHÁZA
EGER
NYÍREGYHÁZA
DEBRECEN
SZOLNOK
TÚRKEVE
KECSKEMÉT
BÉKÉSCSABA
SZEGED
SZENTGOTTHÁRD
ZALAEGERSZEG
KESZTHELY
SIÓFOK
NAGYKANIZSA
KAPOSVÁR
KALOCSA
BAJA
MISINA
PÉCS
Szintvonalak:
200, 300 és 500 m.
0 50 100 km
A GÖRBE VONALAK – AZ IZOHIÉTÁK – AZOKAT A HELYEKET
KÖTIK ÖSSZE, AHOL A CSAPADÉK MENNYISÉGE EGYENLŐ VOLT

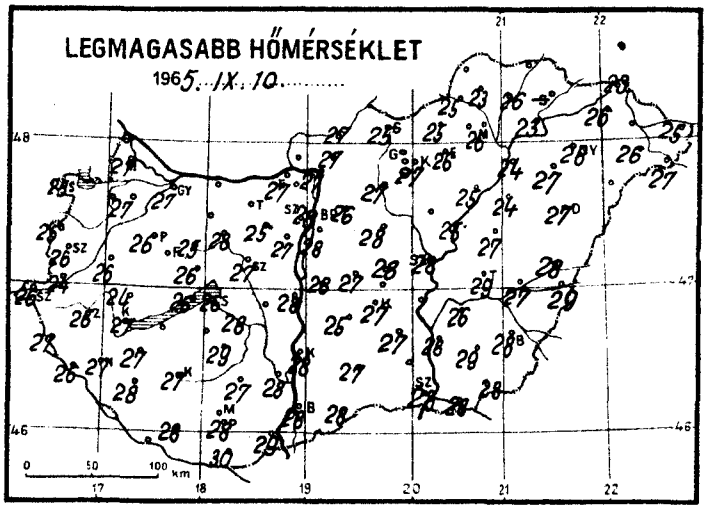
LEGMAGASABB HŐMÉRSÉKLET
1965. IX. 10. .....
0 50 100 km

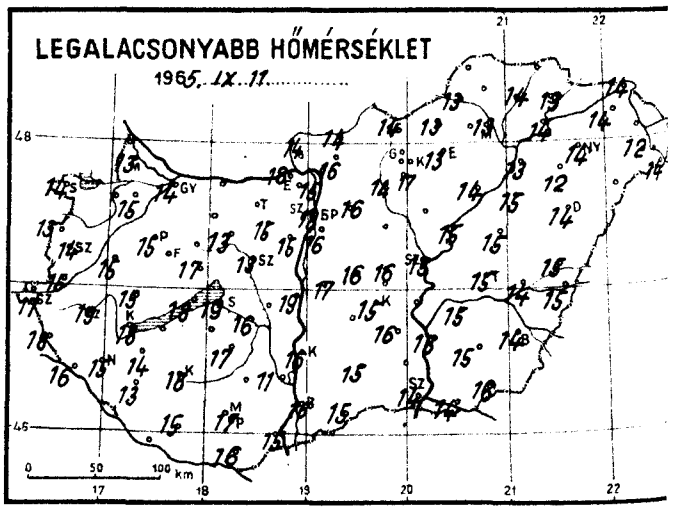
LEGALACSONYABB HŐMÉRSÉKLET
1965. IX. 11. .....
0 50 100 km

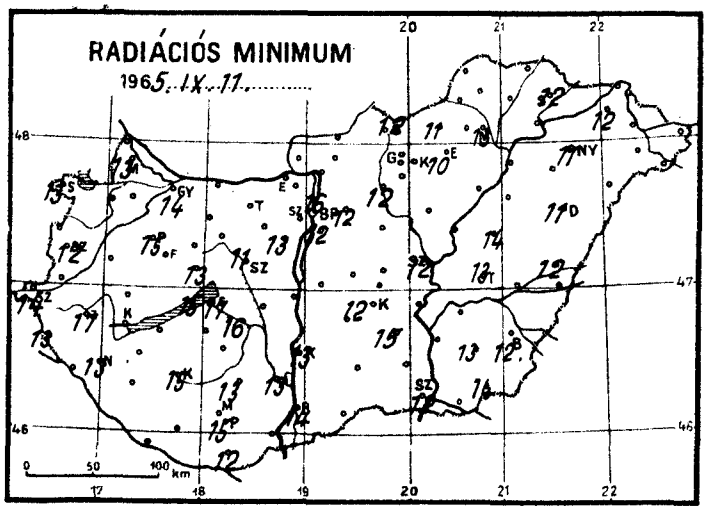
RADIÁCIÓS MINIMUM
1965. IX. 11. .....
0 50 100 km

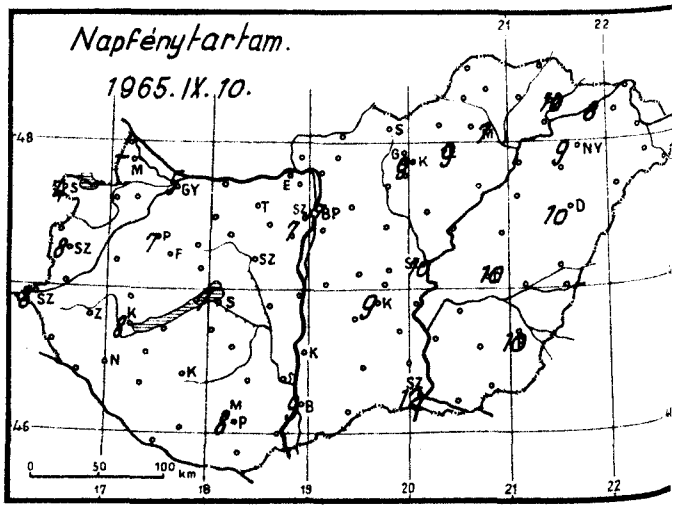
Napfénytartam.
1965. IX. 10.
0 50 100 km

1965. szeptember hó, 11. nap ... szombat ...

	Az utolsó 24 óra adatai						24 órai csapadék mm		
	Csapadék (mm)		Hőmérsékleti szélsőségek			Napsütés (óra) tegnap			
			tegnapi nappali max.	éjszakai min.	min. 5 cm-en				
12815 Magyaróvár	3		27	13	13	–	Rajka	–	
822 Győr	ny		27	14	14	5	Kapuvár	ny	
825 Pápa	ny		26	15	15	7	Csorna	ny	
805 Sopron	.		25	14	13	4	Komárom	2	
812 Szombathely	ny	p	26	14	12	8	Káld	5	
910 Szentgotthárd	ny		26	17	14	8	Kőszeg	1	
915 Zalaegerszeg	1		26	19	17		Körmend	3	
Lenti	.		27	18	13		Letenye	.	
925 Nagykanizsa	.		27	15	13		Sümeg	2	
920 Keszthely	ny	p	27	18	–	8	Zirc	.	
Tihany	.		26	18	15		Kisbér	1	p
935 Siófok	ny		26	19	17	7	Mór	.	
942 Pécs	.		28	17	15	8	Alcsút	.	
941 Misinatető (534 m)	–		–	–	–	–	Esztergom	.	
Siklós	.	p	30	16	12		Dobogókő	ny	
827 Farkasgyepű (400 m)	2		24	17	14		Fonyód	.	
Veszprém	.		26	17	13		Tab	.	
833 Tatabánya	ny		–	–	–		Sárbogárd	–	
839 Budapest (Ferihegy)	.		28	16	12		Lengyel	.	
840 Budapest OMI	.		28	18	16	7	Nagykónyi	.	
841 Budapest (Szabadságh., 474 m)	.		24	18	16	7	Marcali	.	p
Martonvásár	.		27	15	13		Somogyszob	.	
835 Székesfehérvár	.		27	13	11		Kaposvár	.	
Dunaújváros	.		28	19	–		Barcs	.	
Szekszárd	.	p	28	14	13		Szigetvár	.	
Mohács	.	p	29	15			Bácsalmás	.	
960 Baja	.	p	28	16	14	9	Kiskunhalas	.	
955 Kalocsa	.		28	16	13		Izsák	.	
Cegléd	.		28	16			Kunsztmiklós	.	
860 Szolnok	.	p	28	15	12	10	Örkény	.	p =
970 Kecskemét	.		27	15	12	9	Nagykáta	.	
Kiskunfélegyháza	.		27	16	15		Jászapáti	.	p
982 Szeged	.		28	14	12	12	Tiszakécske	–	
Mezőhegyes	.		28	16	14		Nagykőrös	.	
Orosháza	.	p	29	15	13		Kistelek	–	
990 Békéscsaba	.	p	28	14	12	10	Makó	.	
875 Túrkeve	.		29	15	13	10	Szentes	.	
Berettyóújfalu	.	p	28	15	12		Szarvas	.	
880 Debrecen	.		27	14	11	10	Szeghalom	.	p
892 Nyíregyháza	.		26	14	11	9	Körösszakál	.	
Kisvárda	.		26	14	12	8	Tiszaroff	.	
Mátészalka	.	p	26	12			Poroszló	.	p
Tiszabecs	.		25	–			Karcag	.	
Vác	ny	=	27	15			Hortobágy	.	
Gödöllő	.		26	16	12		Polgár	.	
Lőrinci	.		27	14	12		Hajdúdorog	.	
Gyöngyös	.		27	17			Nyírlugos	.	
Balassagyarmat	ny		27	14			Csenger	.	p
755 Salgótarján	.		25	14	12		Vásárosnamény	–	
Galyatető (932 m)	ny		19	13			Záhony	.	
851 Kékestető (1000 m)	ny		18	14	–	9	Királyrét	ny	
Mátraháza (672 m)	ny		21	16			Romhány	ny	
865 Eger	.		26	13	10	9	Borsodnádasd	ny	
Putnok	ny	=	25	13	12		Jósvafő	–	
Lillafüred	.		24	14			Szendrőlád	.	
772 Miskolc	.	=	26	13	13	7	Hidasnémeti	.	
Füged	.	p	26	14			Tokaj	.	
778 Sárospatak	.		–	13	12	10	Sárhatvan	.	

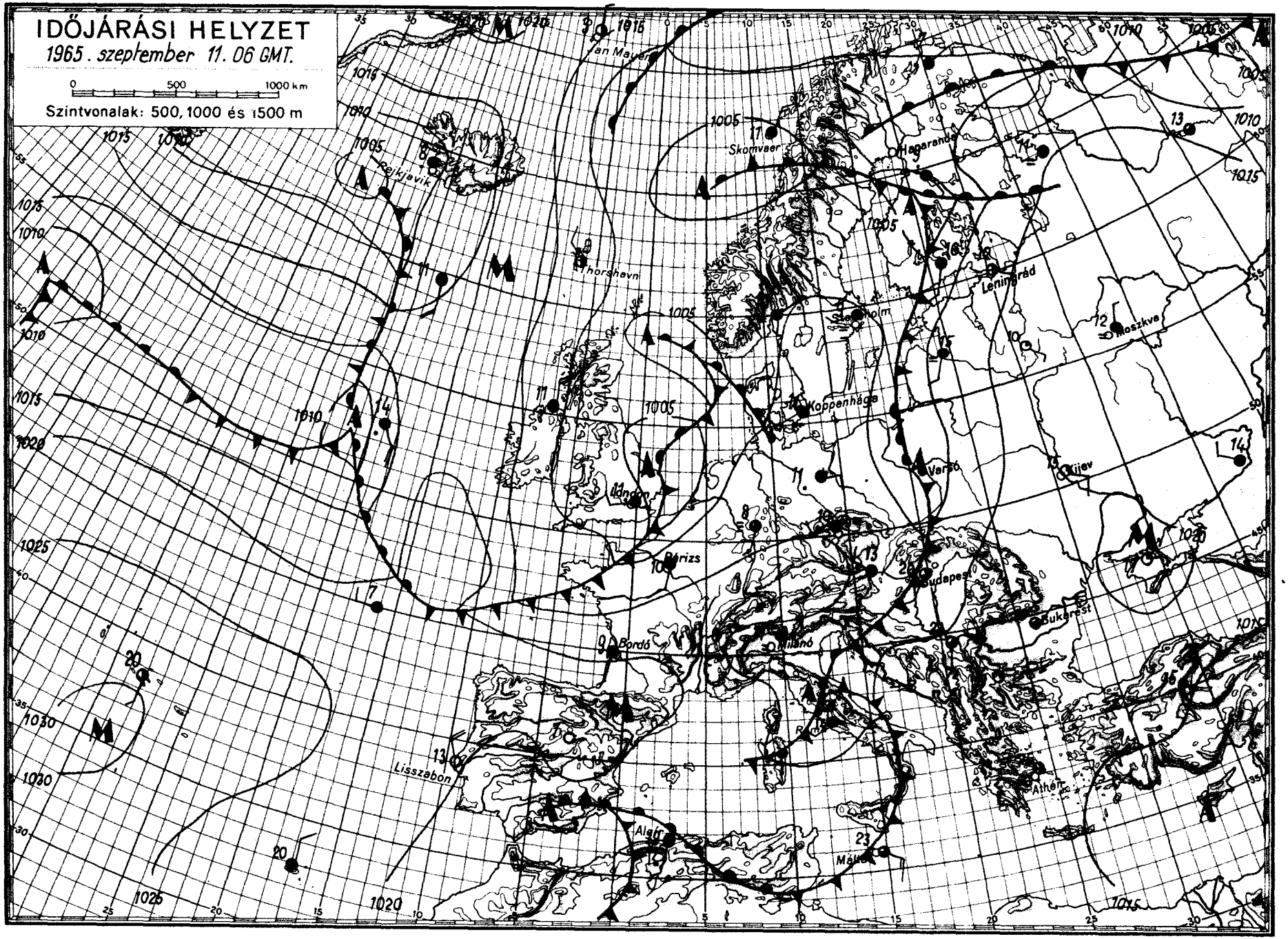
IDŐJÁRÁSI HELYZET
1965. szeptember 11. 06 GMT.
0 500 1000 km
Szintvonalak: 500, 1000 és 1500 m
Jan Mayen
Skomvaer
Hagaranda
Leningrád
Moszkva
Reykjavik
Thorshavn
Stockholm
Koppenhága
Varsó
Kijev
London
Párizs
Budapest
Bukarest
Bordó
Milánó
Athén
Lisszabon
Algír
Málta

IDŐJÁRÁSI NAPIJELENTÉS

ЕЖЕДНЕВНЫЙ МЕТЕОРОЛОГИЧЕСКИЙ БЮЛЛЕТЕНЬ • DAILY WEATHER REPORT
BULLETIN QUOTIDIEN DE TEMPS • TÄGLICHER WETTERBERICHT

KIADJA AZ ORSZÁGOS METEOROLÓGIAI INTÉZET
BUDAPEST II. KITAIBEL PÁL UTCA 1
TELEFON: KÖZPONT: 353-500, IDŐJELZŐ OSZT.: 150-410

MEGJELENIK NAPONKÉNT * ELŐFIZETÉSI ÁRA
A POSTAI KÖLTSÉGGEL EGYÜTT NEGYEDÉVRE 60,- Ft
KIADÁSÉRT FELEL AZ INTÉZET IGAZGATÓJA

78. évfolyam 254. szám. + B u d a p e s t + 1965. szeptember 12.

Az időjárási helyzet ma reggel és a várható időjárás:

Az Atlanti-óceánról több hullámban hüvös, nedves levegő áramlik kontinensünkre. E hüvös levegő első hulláma ma reggelre elérte Kelet-Európát, másik hulláma pedig Nyugat-Európában okoz erősen felhős, esős időjárást.

Hazánkban tegnap túlnyomóan felhős idő volt. A nyugat megyéket már a délelőtti órákban elérte az óceáni hüvös levegő, igy itt napközben sem emelkedett a hőmérséklet 14 - 18 foknál magasabbra. A keleti megyékbe azonban csak a délutáni órákban érkezett meg a hüvös levegő, ennek következtében a Tiszántúlon még 26 - 28 fokos maximumok alakultak ki. Országszerte esett az eső, helyenként zivatar is keletkezett. A lehullott eső mennyisége Somogyszobon és Siófokon elérte a 32, Dobogókőn és Vésén /Somogy m./ a 37, Marcaliban a 39, Kisvárdán és Fonyódon pedig a 40 mm-t. Ma hajnalban az ország területén 6 és 16 fok között mindenféle hőmérsékleti érték előfordult. Ma délelőtt a keleti megyékben még felhős, az ország többi részein napos, kellemes volt az idő.

Ma 12 órakor Budapesten a hőmérséklet 19 fok, a tengerszintre átszámitott légnyomás 761 mm, alig változik.

Várható időjárás hétfő estig:

Ma általában kevés felhő, valószinüleg eső nélkül.
Holnap: felhőátvonulások, elsősorban nyugaton újabb esők.
Mérsékelt változóirányú szél.
Hüvös éjszaka.

Várható legalacsonyabb éjszakai hőmérséklet: 7, 12,
legmagasabb nappali hőmérséklet holnap: 17,
22 fok között.

Kerényi Nárcisz s.k.

A hőmérséklet napi középértéke és eltérése a 90 évi átlagtól / Budapesten / :

1965. IX. 11.:	17,1 C°,	-0,7 C°.

1871 óta ezen a napon Budapesten előfordult:

legmagasabb hőmérséklet	32,7 C° /1928/
legalacsonyabb hőmérséklet	6,5 C° /1885/

65.0574.

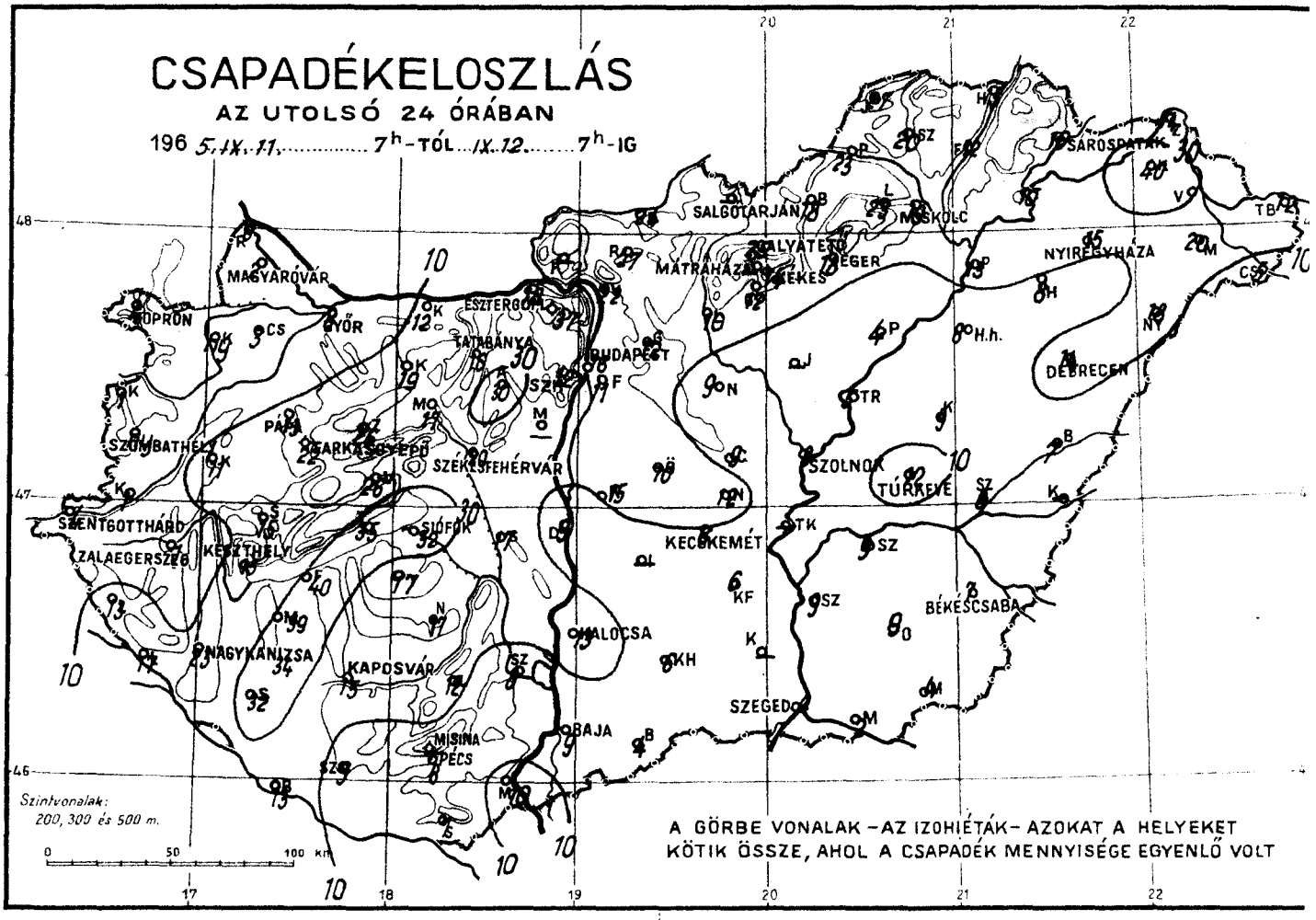
CSAPADÉKELOSZLÁS
AZ UTOLSÓ 24 ÓRÁBAN
196 5. IX. 11. ..... 7h-TÓL IX. 12. ..... 7h-IG
SOPRON
MAGYARÓVÁR
GYŐR
ESZTERGOM
TATABÁNYA
BUDAPEST
SZOMBATHELY
PÁPA
SZÉKESFEHÉRVÁR
SZENTGOTTHÁRD
KESZTHELY
ZALAEGERSZEG
SIÓFOK
KECSKEMÉT
NAGYKANIZSA
KAPOSVÁR
MISINA
PÉCS
BAJA
SZEGED
MÁTRAHÁZA
SALGÓTARJÁN
MISKOLC
EGER
SZOLNOK
TÚRKEVE
DEBRECEN
NYÍREGYHÁZA
BÉKÉSCSABA
Szintvonalak:
200, 300 és 500 m.
A GÖRBE VONALAK – AZ IZOHIÉTÁK – AZOKAT A HELYEKET
KÖTIK ÖSSZE, AHOL A CSAPADÉK MENNYISÉGE EGYENLŐ VOLT

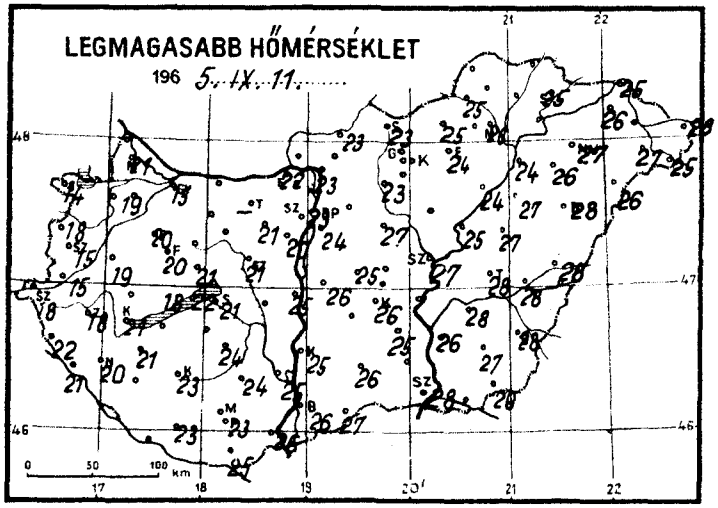
LEGMAGASABB HŐMÉRSÉKLET
196 5. IX. 11.

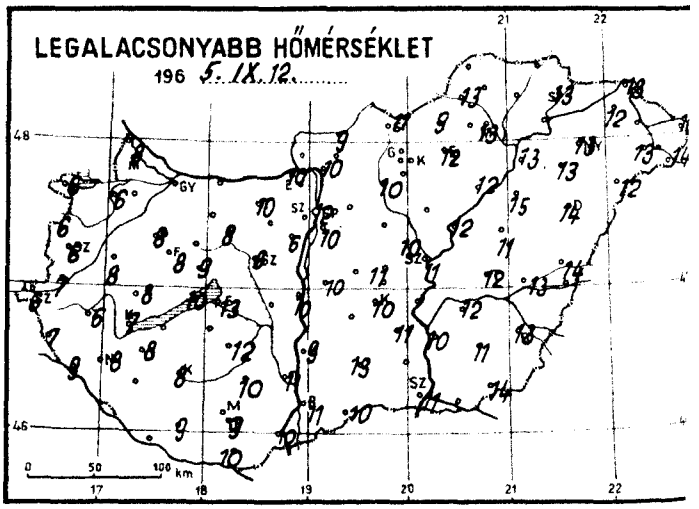
LEGALACSONYABB HŐMÉRSÉKLET
196 5. IX. 12.

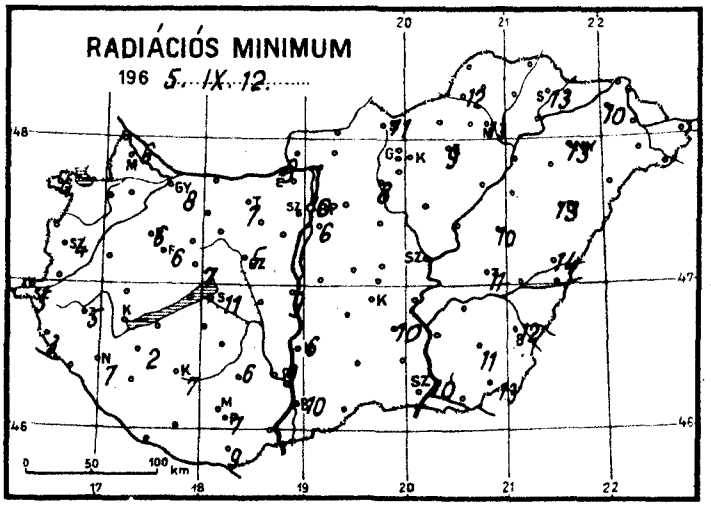
RADIÁCIÓS MINIMUM
196 5. IX. 12.

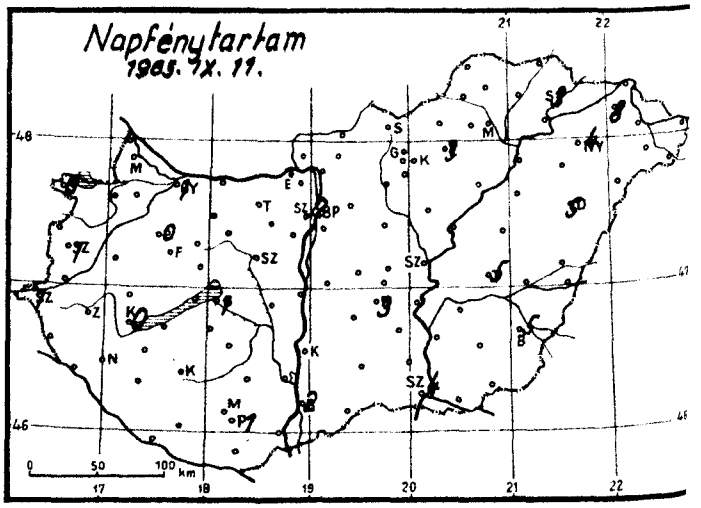
Napfénytartam
1965. IX. 11.

1965. szeptember hó, 12. nap vasárnap

	Az utolsó 24 óra adatai						24 órai csapadék mm		
	Csapadék (mm)		Hőmérsékleti szélsőségek			Napsütés (óra) tegnap			
			tegnapi nappali max.	éjszakai min.	min. 5 cm-en				
12815 Magyaróvár	2		21	8	6		Rajka	6	
822 Győr	8		15	10	8	1	Kapuvár	ny	≡
825 Pápa	13		20	8	6	0	Csorna	3	⟀
805 Sopron	4		14	6	4	0	Komárom	12	⟀
812 Szombathely	ny		15	6	4	1	Káld	11	
910 Szentgotthárd	4		18	6	5	1	Kőszeg	1	
915 Zalaegerszeg	1		18	6	5		Körmend	4	
Lenti	13		22	7	3		Letenye	17	⟀
925 Nagykanizsa	23		20	8	7		Sümeg	15	
920 Keszthely	15		21	7	–	0	Zirc	26	
Tihany	35		22	10	8		Kisbér	19	
935 Siófok	32		21	13	11	1	Mór	17	
942 Pécs	6		23	9	7	1	Alcsút	30	
941 Misinatető (534 m)	–		–	–	–	–	Esztergom	18	
Siklós	7	⟀	25	10	9		Dobogókő	37	
827 Farkasgyepű (400 m)	22		20	8	6	–	Fonyód	40	⟀
Veszprém	26	⟀	21	9	7		Tab	17	⟀
833 Tatabánya	16			10	7		Sárbogárd		
839 Budapest (Ferihegy)	11		24	10	6		Lengyel	12	
840 Budapest OMI	16		23	12	10	2	Nagykónyi	17	⟀
841 Budapest (Szabadságh., 474 m)	12		20	8	7	2	Marcali	39	⟀
Martonvásár							Somogyszob	32	
835 Székesfehérvár	20		21	8	5	–	Kaposvár	15	⟀
Dunaújváros	9	⟀	25	10	9		Baros	13	
Szekszárd	8		25	14	9		Szigetvár	9	
Mohács	10		26	10	–		Bácsalmás	4	
960 Baja	9		26	11	10	2	Kiskunhalas	6	
955 Kalocsa	13		25	9	6	–	Izsák		
Ceglédd	9		27	10			Kunsztmiklós	15	
860 Szolnok	8		27	11	–	–	Örkény	10	
970 Kecskemét	6		26	10	–	3	Nagykáta	9	
Kiskunfélegyháza	6		25	11	10		Jászapáti	7	
982 Szeged	4		28	11	10	4	Tiszakécske		
Mezőhegyes	4		29	14	13		Nagykőrös	12	
Orosháza	9		28	11	11		Kistelek		
990 Békéscsaba	7		28	13	12	5	Makó	2	
875 Túrkeve	12		28	12	11	5	Szentes	9	▽
Berettyóújfalu	7		28	14	14		Szarvas	9	
887									
880 Debrecen	14		28	14	13	5	Szeghalom	8	
892 Nyíregyháza	15		27	13	13	4	Körösszakál	6	▽
788 Kisvárda	40	⟀	26	12	10	8	Tiszaroff	5	
Mátészalka	20	⟀	27	13			Poroszló	4	
Tiszabecs	12	⟀	28	16			Karcag	9	
Vác	22		23	10			Hortobágy	8	
Gödöllő	12		23	10	8		Polgár	13	
Lőrinci	10		25	14			Hajdúdorog	8	
Gyöngyös	12		25	10			Nyírlugos	18	⟀
Balassagyarmat	24		23	9			Csenger	5	⟀
755 Salgótarján	19		23	11	11		Vásárosnamény		
Galyatető (932 m)	25	▽	18	8			Záhony	14	⟀
851 Kékestető (1000 m)	14		18	7	–	2	Királyrét		
Mátraháza (672 m)	15	▽	19	8			Romhány	27	▽
865 Eger	18		24	12	9	3	Borsodnádasd	18	▽
Putnok	23		25	13	12		Jósvafő	27	
Lillafüred	23		24	11			Szendrőlád	20	▽
772 Miskolc	19		26	13	13	–	Hidasnémeti	15	⟀
Füged	12	⟀	26	13			Tokaj	10	▽
778 Sárospatak	16		25	13	13	3	Sárhatvan	17	⟀

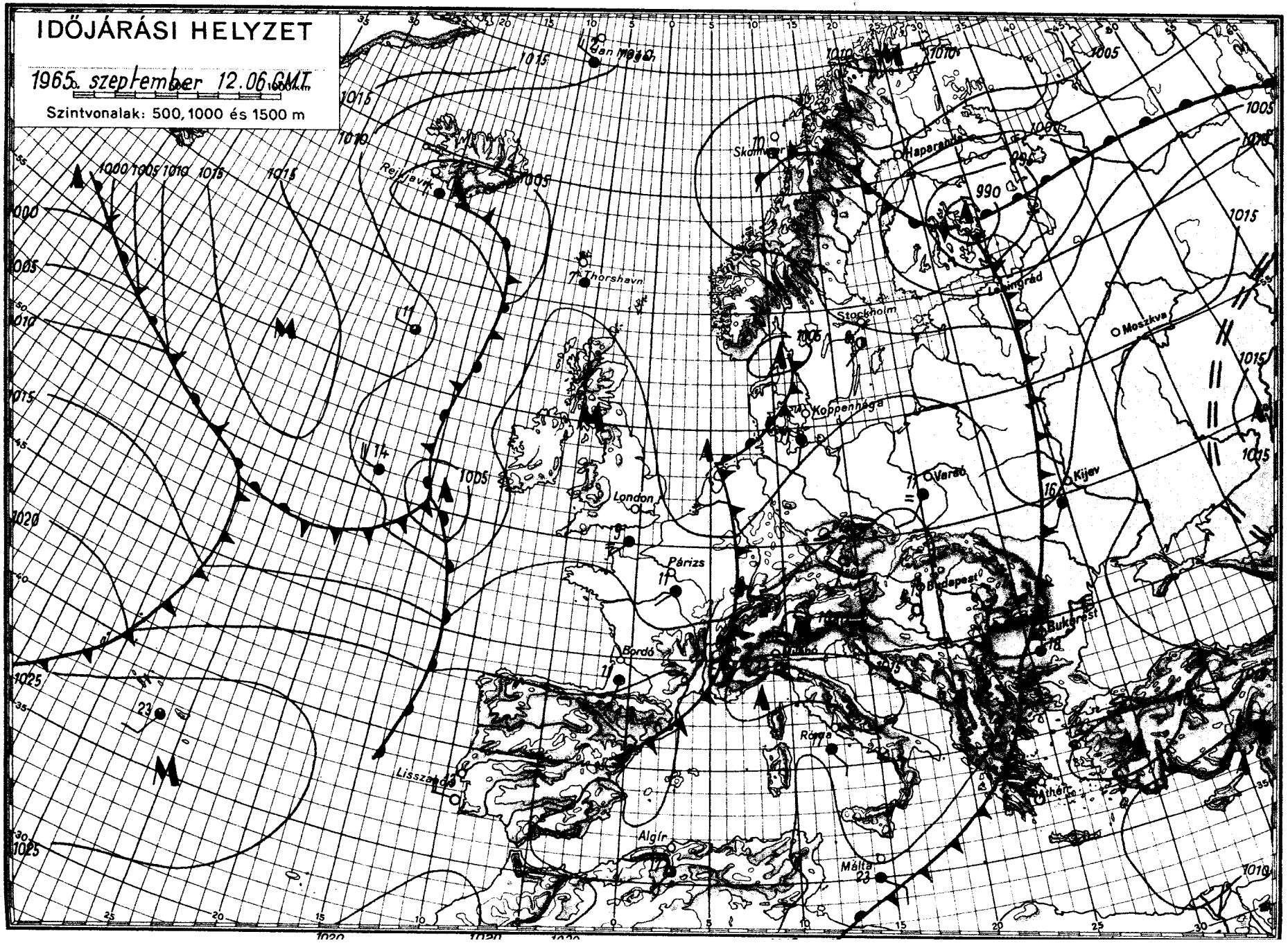

OFFSET-NYOMDA, BUDAPEST

IDŐJÁRÁSI NAPIJELENTÉS

ЕЖЕДНЕВНЫЙ МЕТЕОРОЛОГИЧЕСКИЙ БЮЛЛЕТЕНЬ • DAILY WEATHER REPORT
BULLETIN QUOTIDIEN DE TEMPS • TÄGLICHER WETTERBERICHT

KIADJA AZ ORSZÁGOS METEOROLÓGIAI INTÉZET
BUDAPEST II. KITAIBEL PÁL UTCA 1
TELEFON: KÖZPONT: 353-500, IDŐJELZŐ OSZT.: 150-410

MEGJELENIK NAPONKÉNT • ELŐFIZETÉSI ÁRA
A POSTAI KÖLTSÉGGEL EGYÜTT NEGYEDÉVRE 60, Ft
KIADÁSÉRT FELEL AZ INTÉZET IGAZGATÓJA

78. évfolyam 256. szám. + B u d a p e s t + 1965. szeptember 13.

Az időjárási helyzet ma reggel és a várható időjárás:

Az Atlanti-óceán térségéből származó és több hullámban érkező nedves, hüvös levegő hatására változékony az időjárás Európa nyugati, középső és déli vidékein. A nem nagy kiterjedésü esőzónákat átmenetileg csendes, napos időszak követi.

Hazánkban vasárnap napközben kisebb felhőátvonulások voltak. A nap a Tisza vonalától keletre 4, 9 az ország többi részén 9, 12 órán át sütött. Az esti óráktól kezdve nyugat felől megnövekedett a felhőzet és az éjszakai órákban elsősorban a Dunántúlon többfelé esett az eső, néhány helyen zivatar kiséretében. A lehullott eső mennyisége a nyugati határszélen, a Dunántúli középhegység vidékén, valamint a Mecsek környékén többfelé elérte a 10-15 mm-t, sőt a siklósi felhőszakadás 44 mm esőt eredményezett. A hőmérséklet napközben 17, 22 fokig emelkedett. Ma hajnalra általában 8, 12 fokig hült le a levegő. Ma délelőtt a nyugati és déli megyékből újabb esőket jelentettek. 11 órakor a hőmérséklet nyugaton 14, 16 keleten 16, 18 fok volt.

Ma 12 órakor Budapesten a hőmérséklet 16 fok, a tengerszintre átszámitott légnyomás 759 mm, alig változik.

Várható időjárás kedd estig:

Változó mennyiségü felhőzet, néhány helyen újabb esővel, egy-két helyen zivatarral.
A helyenként még élénk északnyugati-északi szél mérséklődik és holnap délnyugatira fordul.
A hőmérséklet alakulásában lényeges változás nem lesz.

Várható legalacsonyabb éjszakai hőmérséklet: 8, 13,
legmagasabb nappali hőmérséklet holnap: 16, 21 fok között.

Máhr Jenő s.k.

A hőmérséklet napi középértéke és eltérése a 90 évi átlagtól / Budapesten / :

1965. IX. 12.: 16,0 C°, -1,4 C°.

1871 óta ezen a napon Budapesten előfordult:

legmagasabb hőmérséklet 32,6 C° /1947/
legalacsonyabb hőmérséklet 5,7 C° /1911/

65.0577.

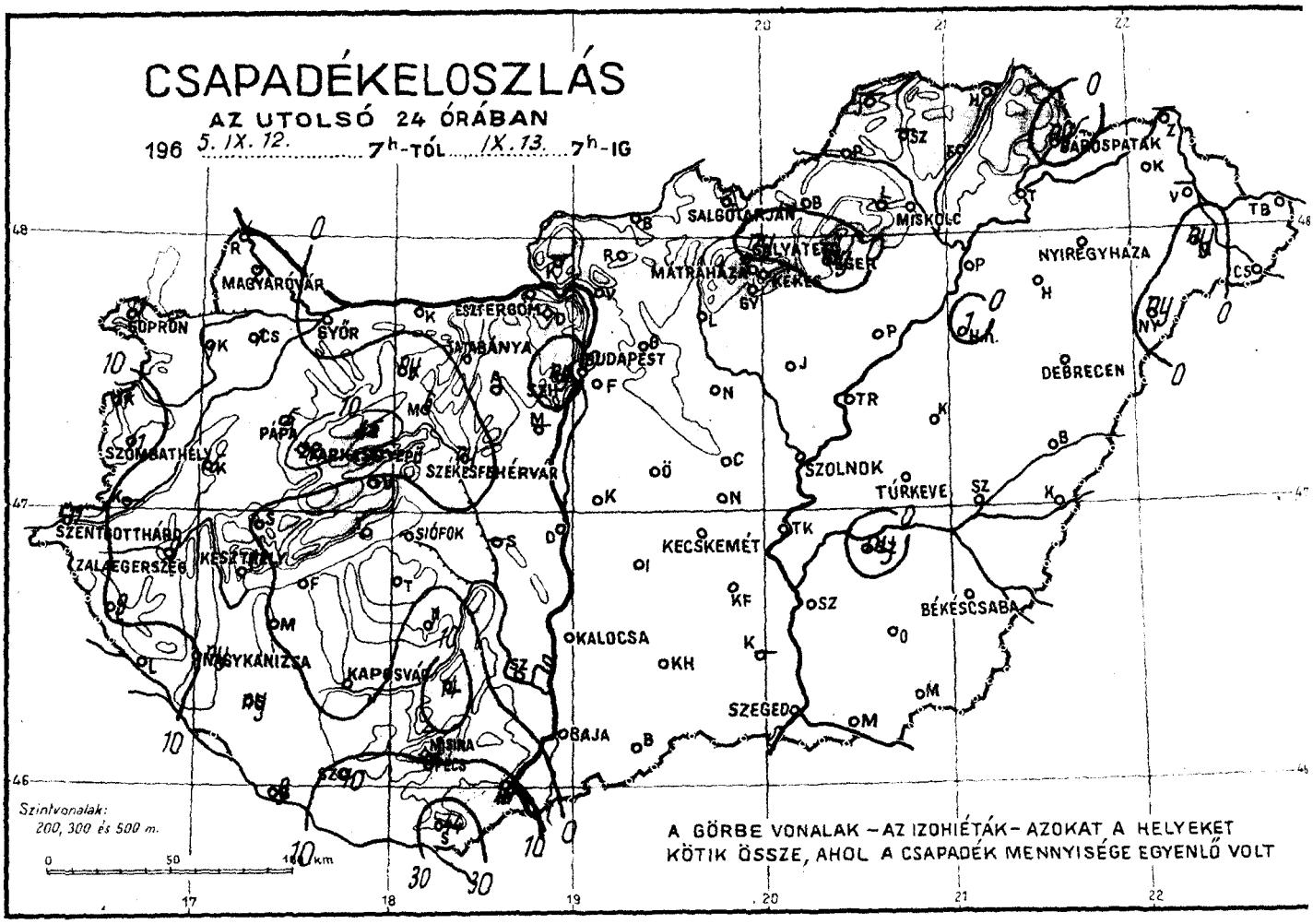
CSAPADÉKELOSZLÁS
AZ UTOLSÓ 24 ÓRÁBAN
196 5. IX. 12. 7h-TÓL IX. 13. 7h-IG
SOPRON
MAGYARÓVÁR
GYŐR
ESZTERGOM
TATABÁNYA
BUDAPEST
MISKOLC
NYÍREGYHÁZA
DEBRECEN
SZOLNOK
TÚRKEVE
SZOMBATHELY
PÁPA
SZÉKESFEHÉRVÁR
SIÓFOK
KECSKEMÉT
SZENTGOTTHÁRD
ZALAEGERSZEG
KESZTHELY
NAGYKANIZSA
KAPOSVÁR
KALOCSA
BÉKÉSCSABA
SZEGED
BAJA
MOHÁCS
Szintvonalak:
200, 300 és 500 m.
A GÖRBE VONALAK – AZ IZOHIÉTÁK – AZOKAT A HELYEKET
KÖTIK ÖSSZE, AHOL A CSAPADÉK MENNYISÉGE EGYENLŐ VOLT

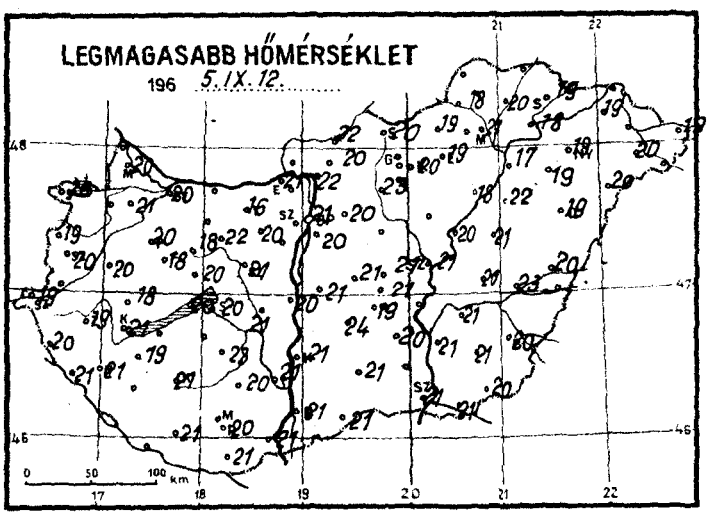
LEGMAGASABB HŐMÉRSÉKLET
196 5. IX. 12.

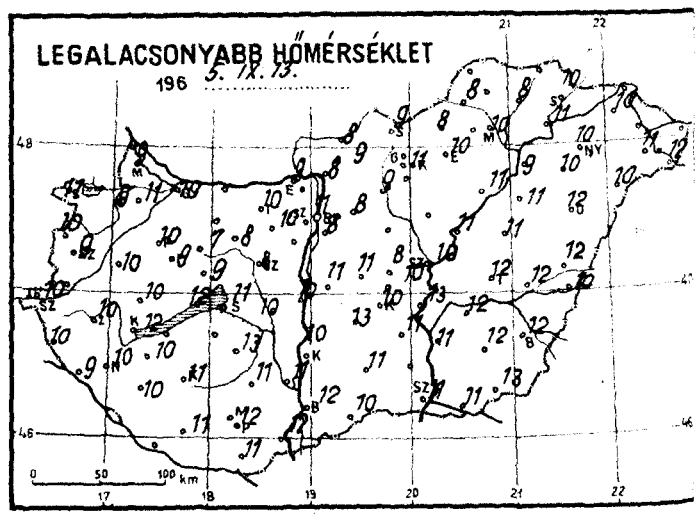
LEGALACSONYABB HŐMÉRSÉKLET
196 5. IX. 13.

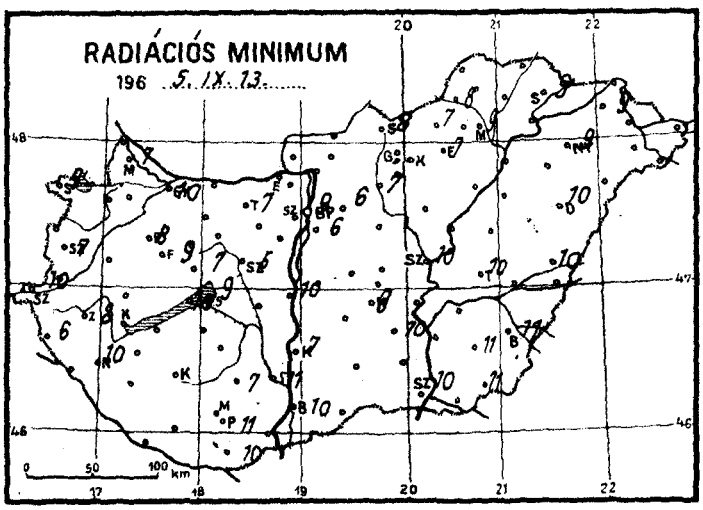
RADIÁCIÓS MINIMUM
196 5. IX. 13.

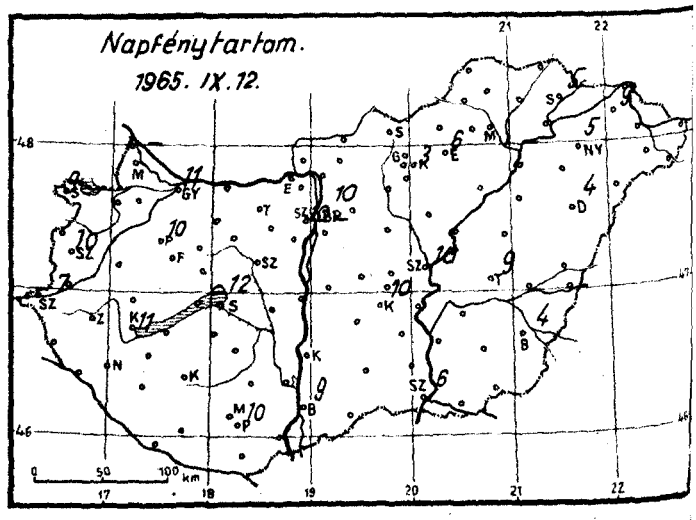
Napfénytartam.
1965. IX. 12.

1965. szeptember ..... hó,
13. hétfő ..... nap .....

	Az utolsó 24 óra adatai					
	Csapadék (mm)		Hőmérsékleti szélsőségek: tegnapi nappali max.	éjszakai min.	min. 5 cm-en	Napsütés (óra) tegnap
12815 Magyaróvár	2		20	9	7	–
822 Győr	.	=	20	10	10	11
825 Pápa	5		20	10	8	10
805 Sopron	1		20	11	9	9
812 Szombathely	11	⌐	20	9	7	10
910 Szentgotthárd	11	⌐	19	10	10	7
915 Zalaegerszeg	9	⌐	19	10	8	
Lenti	9		20	10	6	
925 Nagykanizsa	ny		21	10	10	
920 Keszthely	1	<	21	12	–	11
Tihany	.		20	12	10	
935 Siófok	.		20	11	9	12
942 Pécs	3		20	12	11	10
941 Misinatető (534 m)	–		–	–	–	–
Siklós	44	⌐	21	11	10	
827 Farkasgyepű (400 m)	22	⌐	18	9	9	
Veszprém	.		20	9	7	
833 Tatabánya	.	=	16	10	7	,
839 Budapest (Ferihegy)	.	=	20	8	6	–
840 Budapest OMI	.		21	11	9	10
841 Budapest (Szabadságh., 474 m)	ny	∩	18	10	6	10
Martonvásár	–				–	
835 Székesfehérvár	ny		21	8	5	
Dunaújváros	.		20	10	10	
Szekszárd	.	=	21	11	11	
Mohács	10	⌐	21	12		
960 Baja	.	=	21	12	10	9
955 Kalocsa	.		21	10	7	
Cegléd	.	∩	21	8		
860 Szolnok	.	=	21	10	10	10
970 Kecskemét	.	=	19	10	9	10
Kiskunfélegyháza	.		20	11	10	
982 Szeged	.	∩	21	11	10	6
Mezőhegyes	.	=	20	13	11	
Orosháza	.	∩	21	12	11	–
990 Békéscsaba	.	∩	20	12	11	4
875 Túrkeve	.		21	12	10	9
Berettyóújfalu	.	∩	20	12	10	
880 Debrecen	.	=	19	12	10	4
892 Nyíregyháza	.	=	19	10	9	5
Kisvárda	.		19	10	9	9
Mátészalka	ny	∩	20	11		
Tiszabecs	.		19	5		
Vác	.	= ∩	22	8		
Gödöllő	.		20	8	6	
Lőrinci	.		23	9	7	
Gyöngyös	.		20	11		
Balassagyarmat	.		22	8		
755 Salgótarján	.		20	9	8	
Galyatető (932 m)	ny		15	8		
851 Kékestető (1000 m)	.	=	12	7	–	3
Mátraháza (672 m)	.	=	14	8		
865 Eger	ny		19	10	7	6
Putnok	.		18	8	8	
Lillafüred	.		17	8		
772 Miskolc	.	=	21	10	9	
Füged	.	∩	20	8		
778 Sárospatak	ny		19	10	9	5

	24 órai csapadék mm	
Rajka	4	
Kapuvár	1	=
Csorna	1	
Komárom	.	∩
Káld	5	
Kőszeg	11	⌐
Körmend	–	
Letenye	14	⌐
Sümeg	.	
Zirc	15	
Kisbér	ny	
Mór	6	
Alcsút	.	
Esztergom	.	
Dobogókő	.	=
Fonyód	.	
Tab	.	
Sárbogárd	–	
Lengyel	14	
Nagykónyi	1	
Marcali	.	
Somogyszob	ny	
Kaposvár	.	∩
Barcs	9	
Szigetvár	10	
Bácsalmás	.	
Kiskunhalas	.	
Izsák	.	
Kunsztmiklós	.	
Örkény	.	
Nagykáta	.	∩
Jászapáti	.	∩
Tiszakécske	.	∩ =
Nagykőrös	.	
Kistelek	–	
Makó	.	∩
Szentes	.	
Szarvas	ny	∩
Szeghalom	.	∩
Körösszakál		
Tiszaroff	.	
Poroszló	.	∩
Karcag	.	∩
Hortobágy	1	
Polgár	.	
Hajdúdorog	.	
Nyírlugos	ny	
Csenger	.	
Vásárosnamény		
Záhony	–	
Királyrét	–	
Romhány	.	
Borsodnádasd	.	
Jósvafő	–	
Szendrőlád	–	
Hidasnémeti	.	
Tokaj	.	
Sárhatvan	.	

882

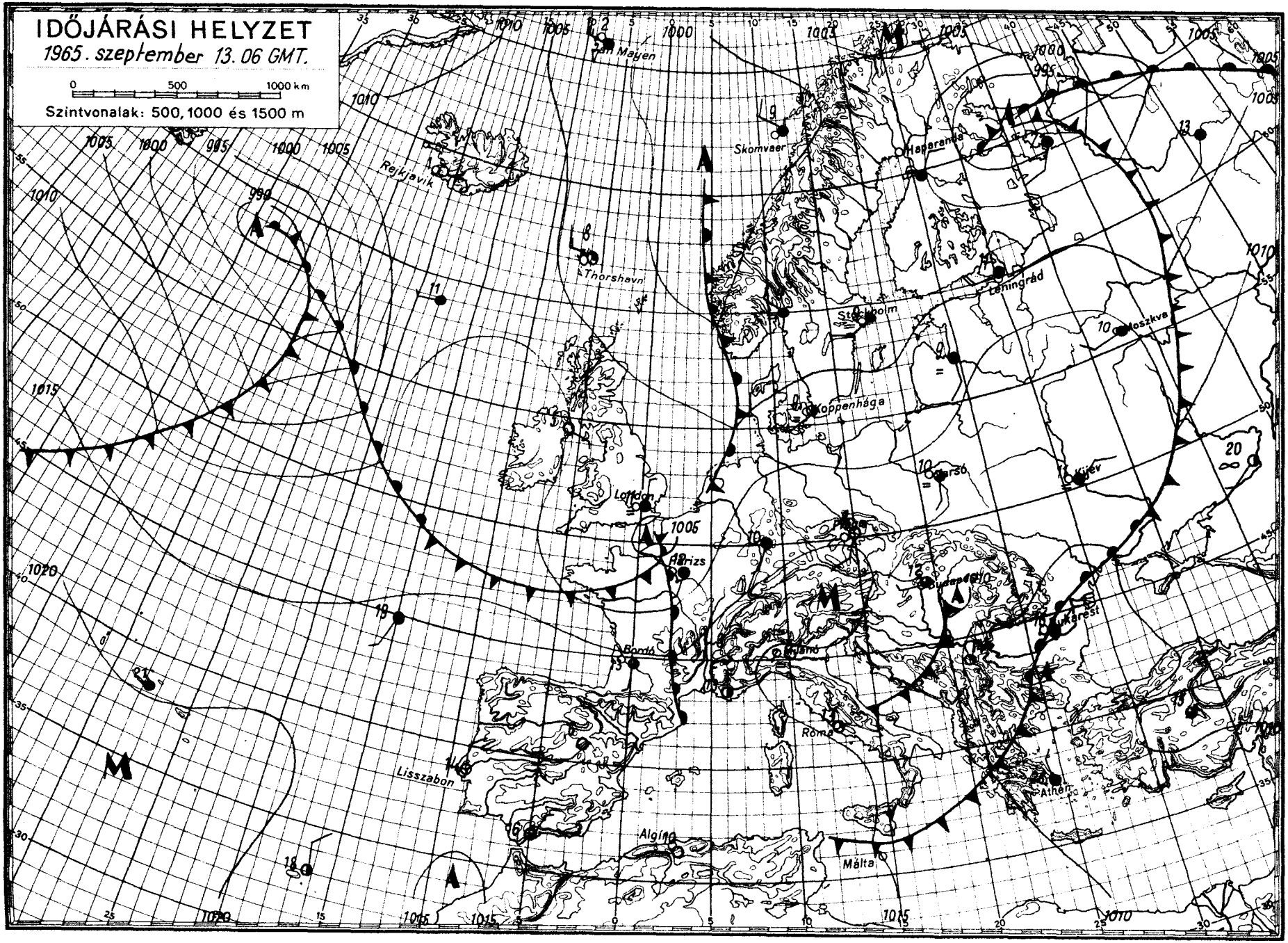

OFFSET-NYOMDA, BUDAPEST

IDŐJÁRÁSI NAPIJELENTÉS

ЕЖЕДНЕВНЫЙ МЕТЕОРОЛОГИЧЕСКИЙ БЮЛЛЕТЕНЬ • DAILY WEATHER REPORT
BULLETIN QUOTIDIEN DE TEMPS • TÄGLICHER WETTERBERICHT

KIADJA AZ ORSZÁGOS METEOROLÓGIAI INTÉZET
BUDAPEST II. KITAIBEL PÁL UTCA 1
TELEFON: KÖZPONT: 353-500, IDŐJELZŐ OSZT.: 150-410

MEGJELENIK NAPONKÉNT • ELŐFIZETÉSI ÁRA A POSTAI KÖLTSÉGGEL EGYÜTT NEGYEDÉVRE 60, Ft
KIADÁSÉRT FELEL AZ INTÉZET IGAZGATÓJA

78. évfolyam 257. szám. • Budapest • 1965. szeptember 14.

Az időjárási helyzet ma reggel és a várható időjárás:

Kelet-Európának a Volgától keletre eső területein nyárias melegek vannak. A legmagasabb nappali hőmérsékletek a Kaspi-tenger és a Volga-könyök között 25, 30 fokot is elérik. Európa nagyobb részét ezzel szemben csaknem teljesen lefedi az az óceáni eredetü hüvös levegő, ami az elmúlt időszak során szakadatlanul beözönlött szárazföldünkre. Mivel jelenleg az áramlások Európa-szerte lelassultak, sem újabb hüvös, sem viszonylag enyhébb légtömegek beáramlása nem lehetséges. A felhőzet nagy területeken történő lassú felszakadozása következtében azonban az érvényrejutó napsugárzás hatására, a sokévi átlaghoz képest hüvös légtömegek némi felmelegedése máris megkezdődött.

Hazánkban tegnap egy időjárási front átvonulása során változóan felhős idő alakult ki. A nap folyamán több helyen esők, záporok, a keleti országrészben néhány helyen zivatarok keletkeztek. A lehullott eső mennyisége a csapadéknyom és 7 mm között váltakozott, de Mezőhegyesen egyetlen zivatarfelhőből jégeső kiséretében 32 mm esett. A hőmérséklet tegnap napközben 17, 21 fokig emelkedett, ma reggelre 6, 11 fokig hült le a levegő. Ma délelőtt északnyugatról újabb frontátvonulásból helyenként kisebb esők keletkeztek. A hőmérséklet 11 órakor 14 és 20 fok között váltakozott.

Ma 12 órakor Budapesten a hőmérséklet 18 fok, a tengerszintre átszámitott légnyomás 763 mm, nem változik.

Várható időjárás szerda estig:

Ma erősen felhős idő, többfelé futó eső, holnap lassan csökkenő felhőzet, eső nélkül.
Gyenge változó irányu szél.
Hajnali ködképződés.
Kissé fokozódó nappali felmelegedés.

Várható legalacsonyabb éjszakai hőmérséklet: 7, 12, legmagasabb nappali hőmérséklet holnap: 18, 23 fok között.

Tóth Pál s.k.

A hőmérséklet napi középértéke és eltérése a 90 évi átlagtól / Budapesten / :

1965. IX. 13.: 14,6 C°, -2,5 C°.

1871 óta ezen a napon Budapesten előfordult:

legmagasabb hőmérséklet: 33,9 C° /1947/
legalacsonyabb hőmérséklet: 4,8 C° /1913/

65.0578.

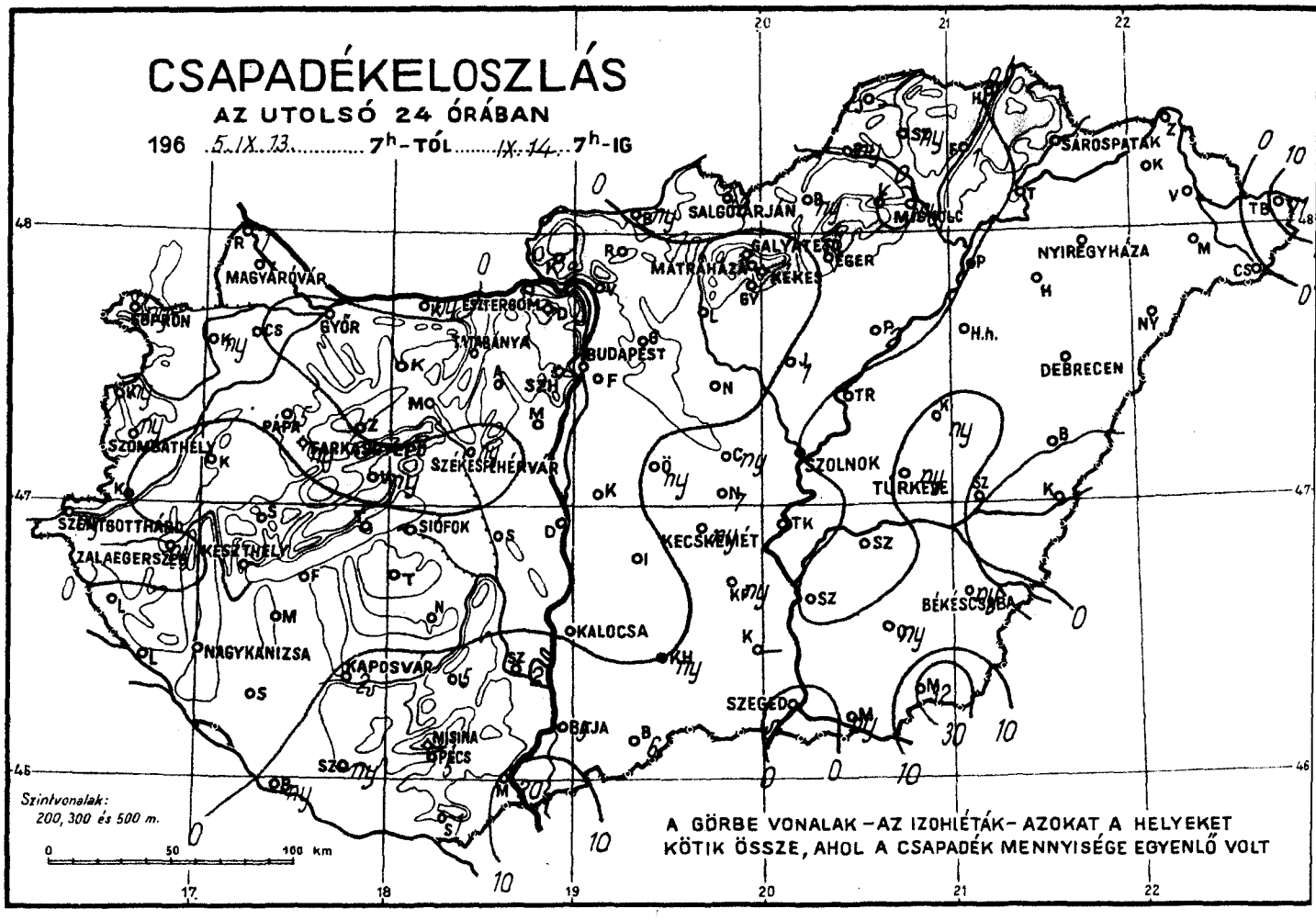
CSAPADÉKELOSZLÁS
AZ UTOLSÓ 24 ÓRÁBAN
196 .5.IX.13..... 7h-TÓL .....IX.14..7h-IG
MAGYARÓVÁR
SOPRON
GYŐR
ESZTERGOM
TATABÁNYA
BUDAPEST
SALGÓTARJÁN
MÁTRAHÁZA
GALYATETŐ
EGER
KEKES
SÁROSPATAK
NYÍREGYHÁZA
DEBRECEN
SZOMBATHELY
PÁPA
SZÉKESFEHÉRVÁR
SZOLNOK
TÚRKEVE
SZENTGOTTHÁRD
SIÓFOK
ZALAEGERSZEG
KESZTHELY
KECSKEMÉT
BÉKÉSCSABA
NAGYKANIZSA
KALOCSA
KAPOSVÁR
SZEGED
MISINA
PÉCS
BAJA
Szintvonalak:
200, 300 és 500 m.
0 50 100 km
A GÖRBE VONALAK – AZ IZOHIÉTÁK – AZOKAT A HELYEKET
KÖTIK ÖSSZE, AHOL A CSAPADÉK MENNYISÉGE EGYENLŐ VOLT

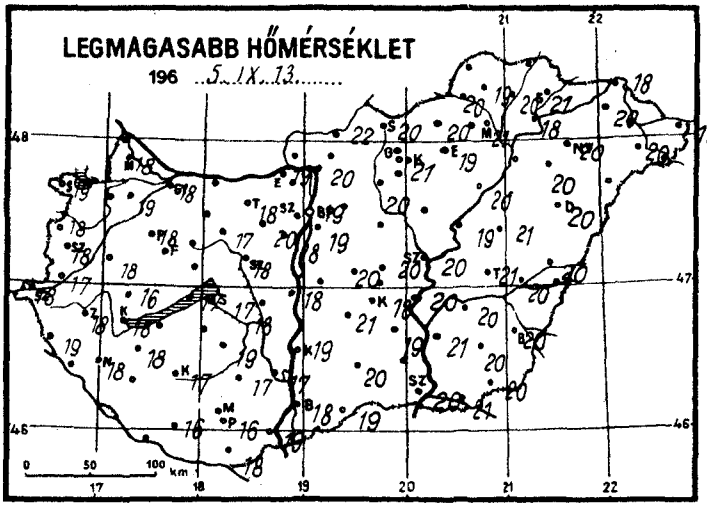
LEGMAGASABB HŐMÉRSÉKLET
196 ..5..IX..13.....
0 50 100 km

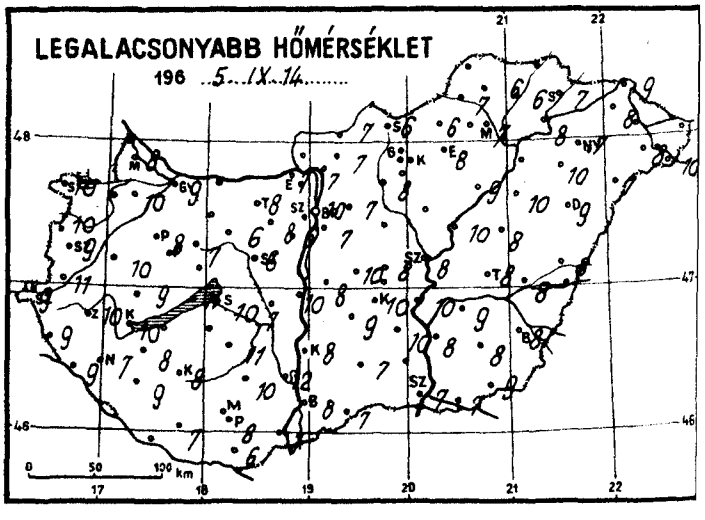
LEGALACSONYABB HŐMÉRSÉKLET
196 ..5..IX..14.....
0 50 100 km

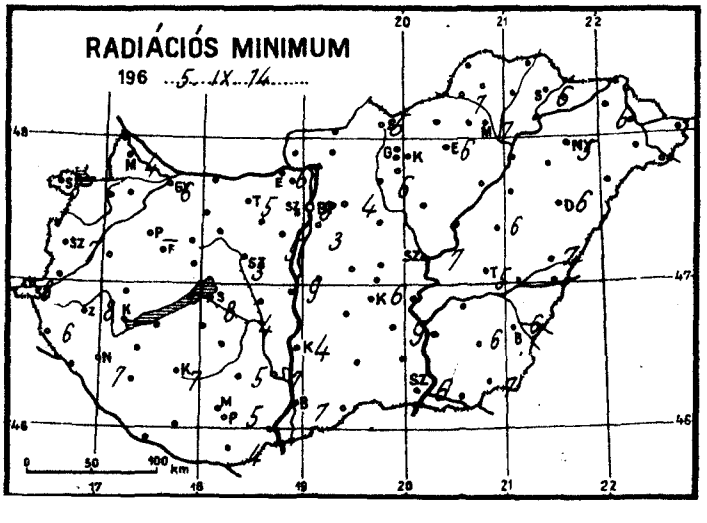
RADIÁCIÓS MINIMUM
196 ..5..IX..14.....
0 50 100 km

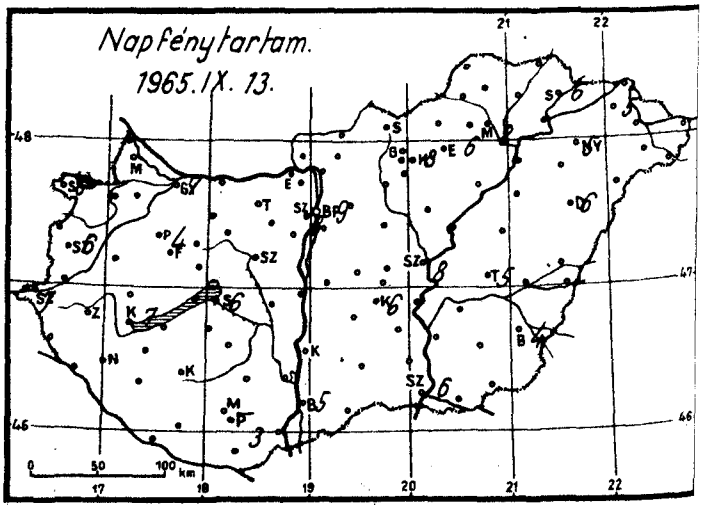
Napfénytartam.
1965.IX. 13.
0 50 100 km

1965. szeptember hó, 14 nap kedd

	Az utolsó 24 óra adatai						24 órai csapadék mm		
	Csapadék (mm)		Hőmérsékleti szélsőségek			Napsütés (óra) tegnap			
			tegnapi nappali max.	éjszakai min.	min. 5 cm-en				
12815 Magyaróvár	.		18	8	4	--	Rajka	1	
822 Győr	.		18	9	6	7	Kapuvár	ny	—
825 Pápa	5	--	18	--	8	4	Csorna	.	⌐
805 Sopron	ny	--	19	10	8	6	Komárom	ny	
812 Szombathely	ny		18	9	7	6	Káld	.	⌐
910 Szentgotthárd	ny		18	9	8	7	Kőszeg	ny	
915 Zalaegerszeg	ny		18	10	8		Körmend	.	
Lenti	.		19	9	6		Letenye	.	
925 Nagykanizsa	.	⌐	18	7	7		Sümeg	.	
920 Keszthely	.	⌐	18	10	--	7	Zirc	.	
Tihany	.		17	11	9		Kisbér	.	⌐
935 Siófok	.		17	10	8	6	Mór	.	
942 Pécs	5		16	8	5	3	Alcsút	.	
941 Misinatető (534 m)	--		--	--	--	--	Esztergom	.	
Siklós	1	⌐	18	6	4		Dobogókő	.	
827 Farkasgyepű (400 m)	ny		15	10	8		Fonyód	.	
Veszprém	ny		17	9	6		Tab	.	
833 Tatabánya	.	⌐	18	8	5		Sárbogárd	.	
839 Budapest (Ferihegy)	.	--	19	7	3		Lengyel	5	
840 Budapest OMI	.		19	10	8	9	Nagykónyi	.	⌐
841 Budapest (Szabadságh., 474 m)	.		16	9	6	8	Marcali	.	
Martonvásár	.		18	6	5		Somogyszob	.	
835 Székesfehérvár	ny		18	6	3		Kaposvár	2	⌐
Dunaújváros	.		18	10	9		Barcs	ny	
Szekszárd	2	-- ⌐	17	12	7		Szigetvár	ny	
Mohács	20	⌐	19	7			Bácsalmás	6	
960 Baja	5	⌐	18	8	7	5	Kiskunhalas	ny	
955 Kalocsa	.		19	8	4		Izsák	.	
Cegléd	ny		20	8			Kunsztmiklós	.	
860 Szolnok	.	--	20	8	7	8	Örkény	ny	⌐ ⌐
970 Kecskemét	ny	--	18	10	6	6	Nagykáta	.	⌐
Kiskunfélegyháza	ny	⌐	19	10	9		Jászapáti	1	⌐
982 Szeged	.	⌐	20	7	6	6	Tiszakécske	4	⌐ --
Mezőhegyes	32	⌐	20	9	7		Nagykőrös	7	⌐
Orosháza	ny	⌐	20	8	6		Kistelek	--	
990 Békéscsaba	ny	⌐	20	8	6	4	Makó	ny	⌐ ⌐
875 Túrkeve	ny		20	8	5	5	Szentes	.	
Berettyóújfalu	.	⌐	20	8	7		Szarvas	.	⌐
880 Debrecen	.	--	20	9	6	6	Szeghalom	.	⌐
892 Nyíregyháza	.	--	20	7	5	5	Körösszakál	.	
Kisvárda	.	--	20	8	6	5	Tiszaroff	.	
Mátészalka	.	⌐	20	8			Poroszló	2	⌐
Tiszabecs	11		19	5			Karcag	ny	⌐
Vác	.	⌐ --	20	7			Hortobágy	.	
Gödöllő	.		20	7	4		Polgár	.	
Lőrinci	.	⌐	--	8	6		Hajdúdorog	.	
Gyöngyös	.		21	--			Nyírlugos	.	
Balassagyarmat	ny		22	7			Csenger	.	⌐
755 Salgótarján	2	⌐	20	6	5		Vásárosnamény		
Galyatető (932 m)	.		13	8			Záhony	.	
851 Kékestető (1000 m)	.	--	12	7	--	8	Királyrét	.	
Mátraháza (672 m)	.	--	16	7			Romhány	.	
865 Eger	1	⌐	19	8	6	6	Borsodnádasd	ny	⌐
Putnok	ny		20	7	7		Jósvafő	--	.
Lillafüred	.		19	7			Szendrőlád	ny	⌐
772 Miskolc	ny	⌐	21	7	7	8	Hidasnémeti	.	
Füged	1	⌐	20	6			Tokaj	.	—
778 Sárospatak	.	--	21	7	6	6	Sárhatvan	.	

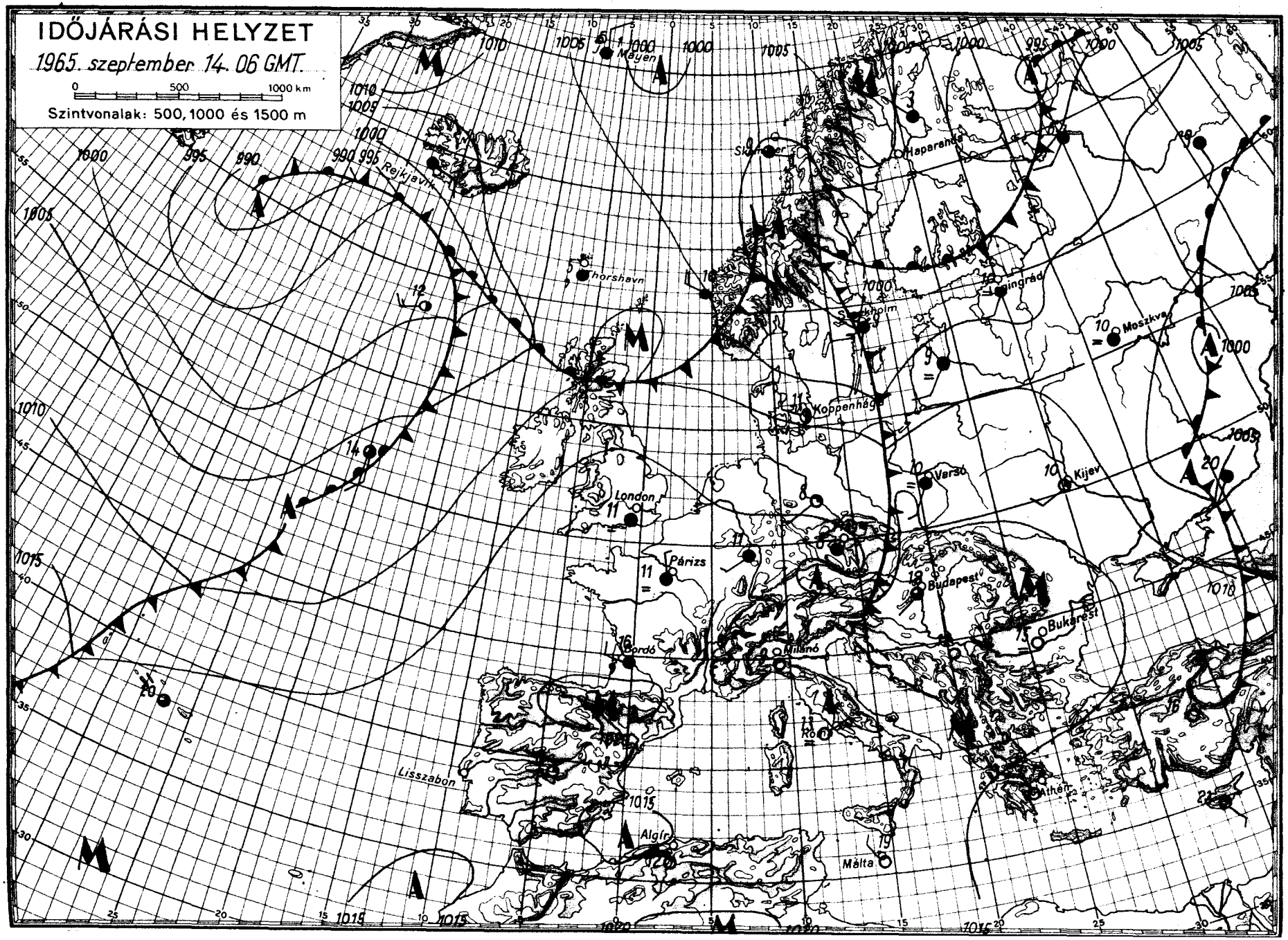

OFFSET NYOMDA BUDAPEST

IDŐJÁRÁSI NAPIJELENTÉS

ЕЖЕДНЕВНЫЙ МЕТЕОРОЛОГИЧЕСКИЙ БЮЛЛЕТЕНЬ • DAILY WEATHER REPORT
BULLETIN QUOTIDIEN DE TEMPS • TÄGLICHER WETTERBERICHT

KIADJA AZ ORSZÁGOS METEOROLÓGIAI INTÉZET
BUDAPEST II. KITAIBEL PÁL UTCA 1
TELEFON: KÖZPONT: 353-500, IDŐJELZŐ OSZT.: 150-410

MEGJELENIK NAPONKÉNT * ELŐFIZETÉSI ÁRA
A POSTAI KÖLTSÉGGEL EGYÜTT NEGYEDÉVRE 60, Ft
KIADÁSÉRT FELEL AZ INTÉZET IGAZGATÓJA

28. évfolyam 258. szám. * B u d a p e s t * 1965. szeptember 15.

Az időjárási helyzet ma reggel és a várható időjárás:

A ma reggeli időjárási helyzetkép szerint az 50. szélességi körtől északra ciklonrendszerek haladnak nyugatról keletre. A velük együtt mozgó hüvös légtömegek már az Ural hegységig jutottak előre, és fokozatosan kiszoritották a nyárias meleg levegőt. Az 50. szélességi körtől délre magas-légnyomásu képződmény épült fel, benne csendes, általában derült az idő, erős éjszakai lehüléssel, reggeli ködökkel, 20 fok körüli legmagasabb nappali hőmérsékletekkel.

Hazánkban tegnap változó mennyiségü felhőzetből, a déli megyéket kivéve többfelé hullott jelentéktelen mennyiségü eső. 5 mm-t meghaladó mennyiséget csak egy-két helyről jelentettek, nevezetesen Kunszentmiklósról 6, Tiszabecsről 8, Mátészalkáról 10 mm-t. A hőmérséklet tegnap napközben 17, 23, de a Sajó, Hernád völgyében és azok tiszai torkolatvidékén a napsütés teljes kimaradása miatt csak 14, 16 fokig emelkedett; ma hajnalra 6, 11 fokig hült le a levegő. Ma délelőtt helyenként a visszamaradt köd, néhány helyen a reggeli ködből keletkezett alacsony felhőréteg korlátozta a napsütést. Ennek következtében 11 óráig ezeken a helyeken csak 12, 16, a napsütéses területeken ellenben 17, 20 fokig emelkedett a hőmérséklet.

Ma 12 órakor Budapesten a hőmérséklet 19 fok, a tengerszintre átszámitott légnyomás 768 mm, alig változik.

Várható időjárás csütörtök estig:

Kisebb felhőátvonulások, eső nélkül.
Gyenge, napközben időnként megélénkülő szél.
A hőmérséklet alakulásában lényeges változás nem lesz.
Sok helyen lassan muló hajnali köd.

Várható legalacsonyabb éjszakai hőmérséklet: 5, 10,
legmagasabb nappali hőmérséklet holnap:
18, 23 fok között.

Tóth Pál s.k.

A hőmérséklet napi középértéke és eltérése a 90 évi átlagtól / Budapesten / :

1965. IX. 14.:	14,5 C°,	-2,4 C°.

1871 óta ezen a napon Budapesten előfordult:

legmagasabb hőmérséklet:	33,9 C° /1947/
legalacsonyabb hőmérséklet	5,0 C° /1890/

65.0579.

CSAPADÉKELOSZLÁS

AZ UTOLSÓ 24 ÓRÁBAN

196 5. IX. 14. ..... 7h-TÓL ... IX. 15. ... 7h-IG

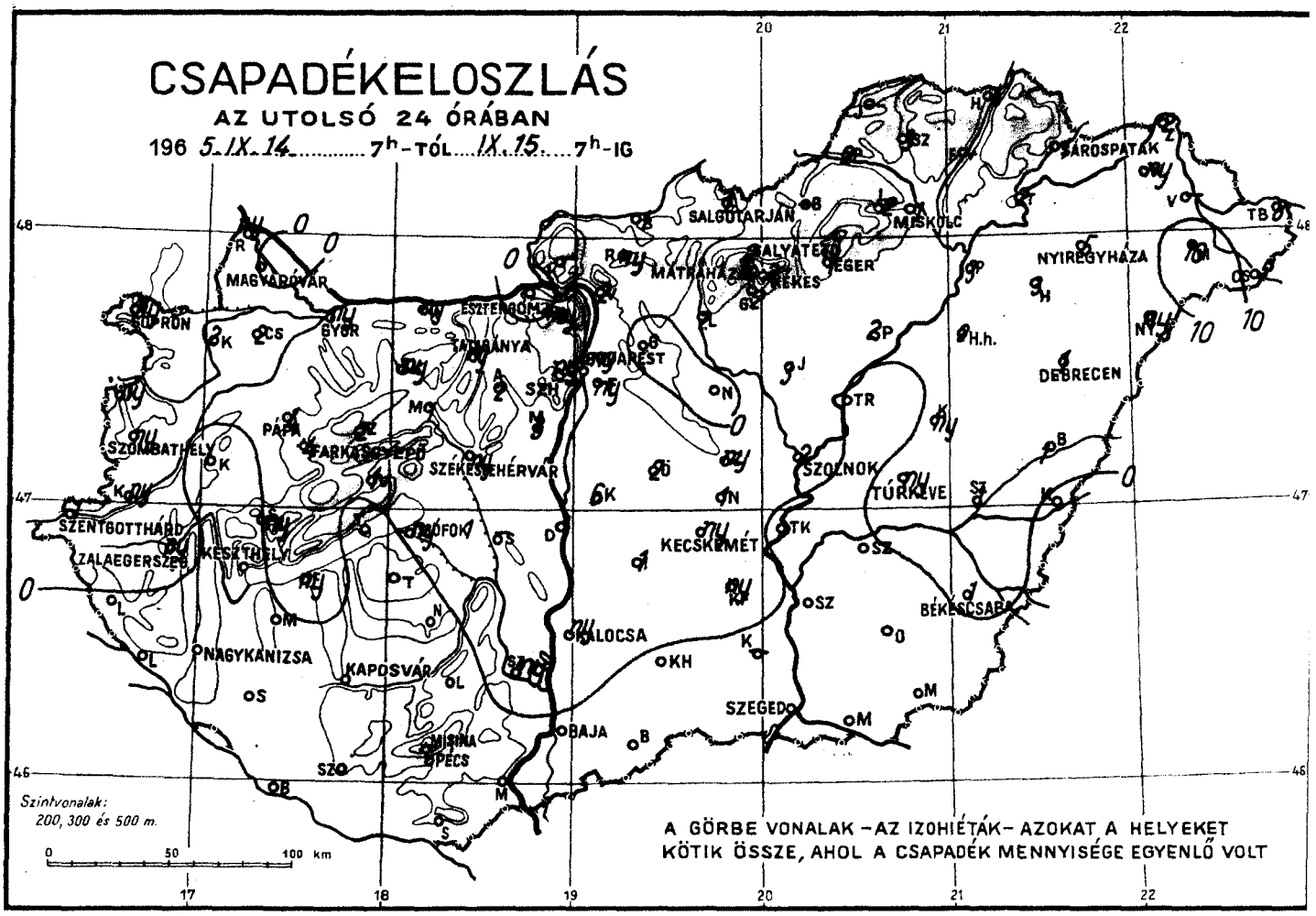

LEGMAGASABB HŐMÉRSÉKLET

196 5. IX. 14. .....

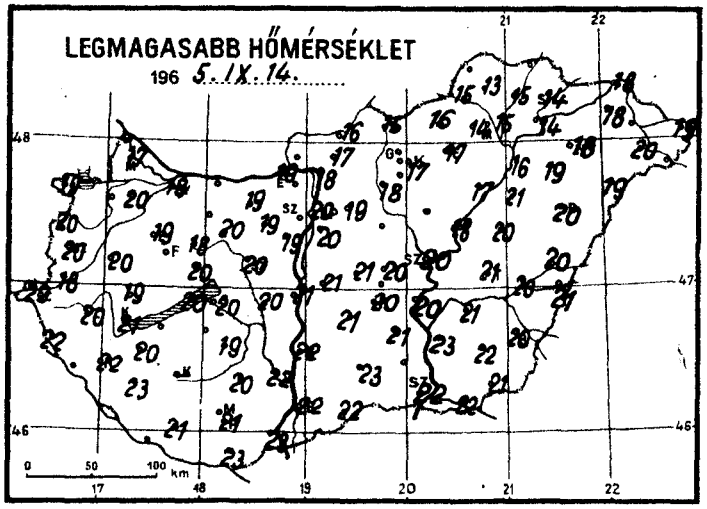

LEGALACSONYABB HŐMÉRSÉKLET

196 5. IX. 14. .....

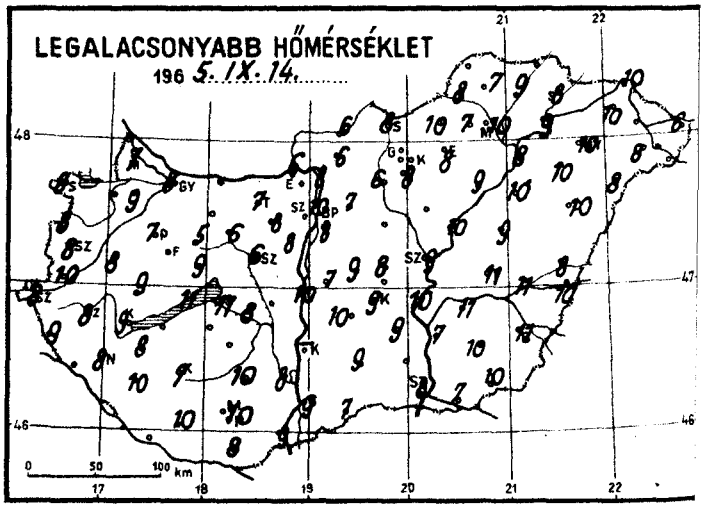

RADIÁCIÓS MINIMUM

196 5. IX. 15. .....

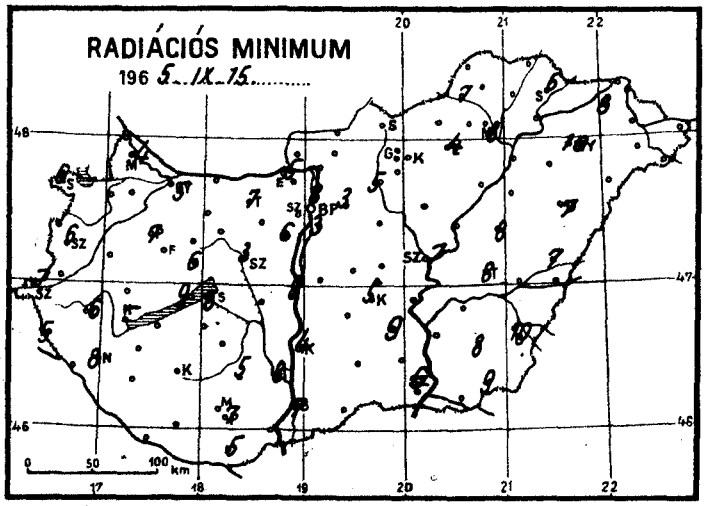

Napfénytartam.

1965. IX. 14.

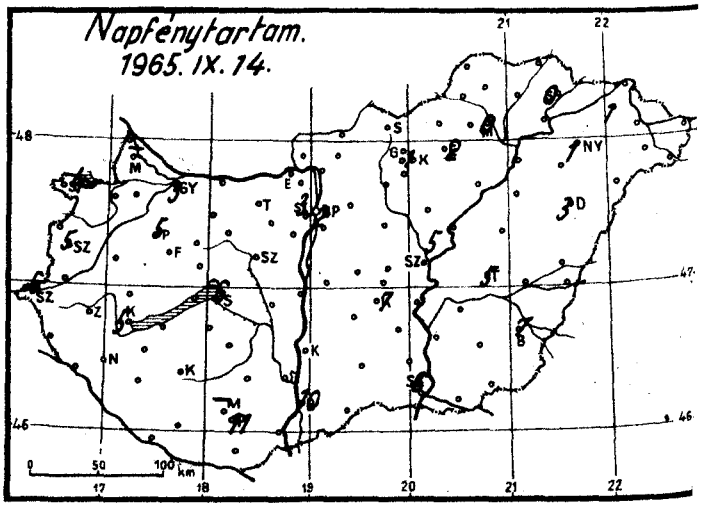

1965. szeptember hó, 15. szerda nap

	Az utolsó 24 óra adatai						24 órai csapadék mm		
	Csapadék (mm)		Hőmérsékleti szélsőségek			Napsütés (óra) tegnap			
			tegnapi nappali max.	éjszakai min.	min. 5 cm-en				
12815 Magyaróvár	.	≡	17	7	4	–	Rajka	ny	
822 Győr	ny	=ᵇ	18	8	5	3	Kapuvár	2	ᵇᵇ
825 Pápa	4	≡ᵇ	19	7	7	5	Csorna	2	ᵇᵇ
805 Sopron	ny	=ᵇ	19	8	6	4	Komárom	ny	
812 Szombathely	ny	ᵇ	20	8	6	5	Káld	.	ᵇ
910 Szentgotthárd	1	≡	22	8	7	6	Kőszeg	ny	
915 Zalaegerszeg	ny	=ᵇ	20	8	6		Körmend	ny	
Lenti	.		22	9	5		Letenye	.	
925 Nagykanizsa	.	≡	22	8	8		Sümeg	ny	
920 Keszthely	.	=	21	9	–	5	Zirc	2	
Tihany	.		20	11	9		Kisbér	ny	ᵇ≡
935 Siófok	ny		20	11	8	6	Mór	1	
942 Pécs	.		21	10	7	11	Alcsút	2	
941 Misinatető (534 m)	–		–	–	–	–	Esztergom	.	
Siklós	.	ᵇ	23	8	5		Dobogókő	ny	≡
827 Farkasgyepű (400 m)	4		18	9			Fonyód	ny	
Veszprém	1		20	9	6		Tab	.	
833 Tatabánya	ny	=ᵇ	19	7	7		Sárbogárd	–	
839 Budapest (Ferihegy)	ny	=	20	8	3		Lengyel	.	
840 Budapest OMI	ny		20	10	8	2	Nagykónyi	.	ᵇᵇ
841 Budapest (Szabadságh., 474 m)	ny		16	9	6	3	Marcali	.	ᵇᵇ
Martonvásár	3		19	8	6		Somogyszob	.	
835 Székesfehérvár	ny		20	6	3		Kaposvár	.	≡
Dunaújváros	1		21	10	9		Barcs	.	
Szekszárd	ny	=ᵇ	22	8	8		Szigetvár	.	
Mohács	.	ᵇ	23	9			Bácsalmás	.	
960 Baja	.	=ᵇ	22	9	7	10	Kiskunhalas	.	
955 Kalocsa	ny	=	22	–	4		Izsák	1	
Cegléd	ny	ᵇ	20	8			Kunsztmiklós	6	
860 Szolnok	2	≡	20	9	7	5	Örkény	2	ᵇᵇ
970 Kecskemét	ny	≡	20	9	5	7	Nagykáta	.	ᵇᵇ
Kiskunfélegyháza	ny		21	9	9		Jászapáti	3	ᵇᵇ
982 Szeged	.	=	22	8	6	6	Tiszakécske	2	=
Mezőhegyes	.	≡	21	10	9		Nagykőrös	1	
Orosháza	.	≡ᵇ	22	10	8		Kistelek	–	
990 Békéscsaba	1	≡	20	11	10	7	Makó	.	ᵇ
875 Túrkeve	ny	≡	21	11	8	5	Szentes	.	
Berettyóújfalu	1		20	8	7		Szarvas	.	
880 Debrecen	1	≡	20	10	7	3	Szeghalom	1	ᵇ
892 Nyíregyháza	5	≡	18	10	10	1	Kőrösszakál	.	
Kisvárda	ny	=	18	10	8	1	Tiszaroff	.	
Mátészalka	10		20	8			Poroszló	2	
Tiszabecs	8		19	6			Karcag	ny	ᵇ
Vác	2	=ᵇ	18	8			Hortobágy	2	≡
Gödöllő	.		19	7	3		Polgár	3	
Lőrinci	2		18	6	5		Hajdúdorog	3	
Gyöngyös	2		17	8			Nyírlugos	ny	
Balassagyarmat	1		16	6			Csenger	5	
755 Salgótarján	1		15	8			Vásárosnamény	–	
Galyatető (932 m)	2		12	7			Záhony	2	
851 Kékestető (1000 m)	2		11	6	–	1	Királyrét	–	
Mátraháza (672 m)	4	=	13	6			Romhány	ny	
865 Eger	1		17	8	4	2	Borsodnádasd	–	
Putnok	2		15	8	7		Jósvafő	–	
Lillafüred	2		14	7			Szendrőlád	3	
772 Miskolc	1	≡	15	10	8	0	Hidasnémeti	4	
Füged	4		15	9			Tokaj	2	
778 Sárospatak	1	≡	14	8	6	0	Sárhatvan	1	

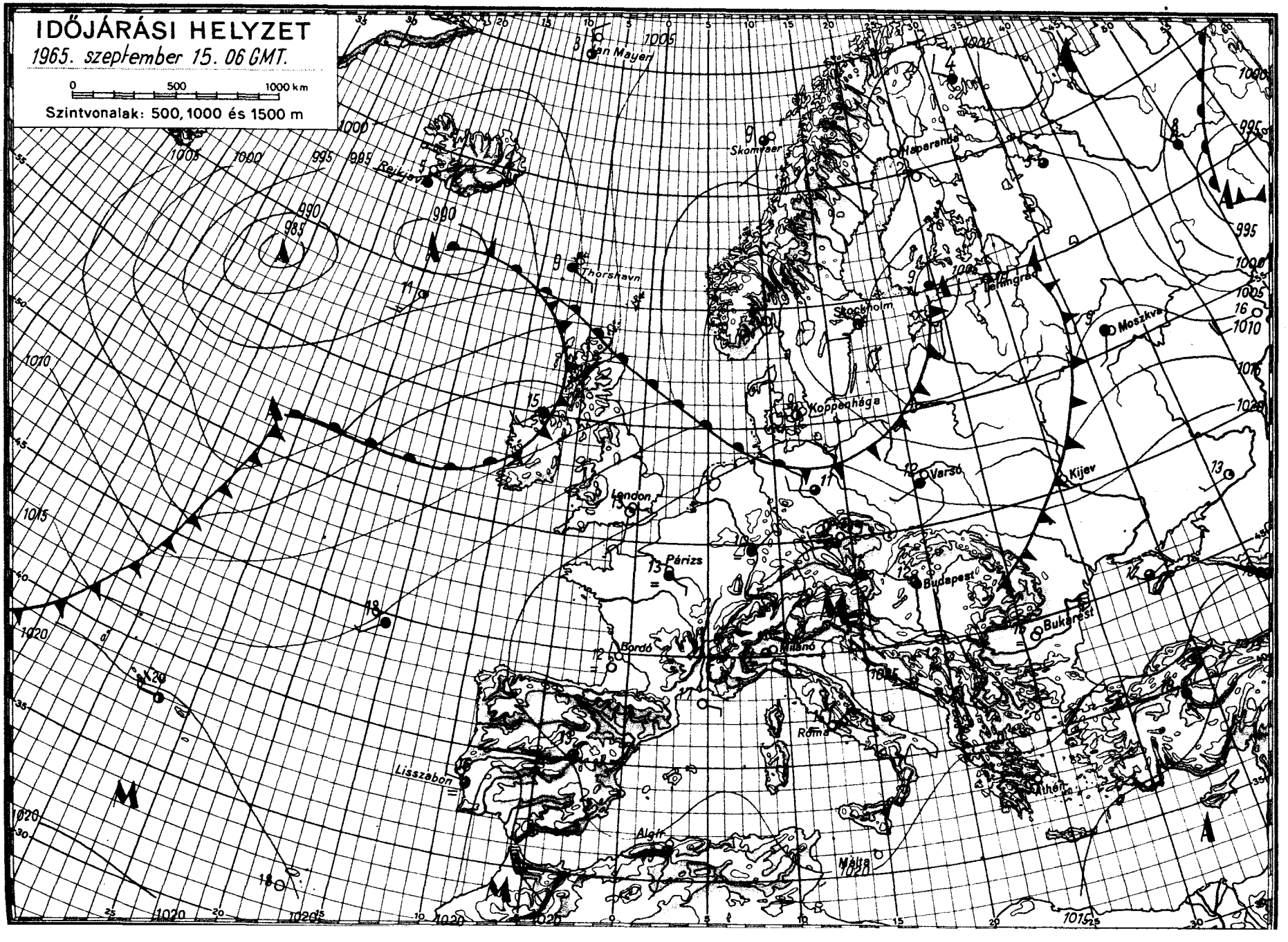
IDŐJÁRÁSI HELYZET
1965. szeptember 15. 06 GMT.
0 500 1000 km
Szintvonalak: 500, 1000 és 1500 m
Jan Mayen
Skomvaer
Haparanda
Reykjavik
Thorshavn
Stockholm
Leningrad
Moszkva
Koppenhága
London
Párizs
Varsó
Kijev
Budapest
Bukarest
Bordó
Milánó
Róma
Athén
Lisszabon
Algír
Málta

IDŐJÁRÁSI NAPIJELENTÉS

ЕЖЕДНЕВНЫЙ МЕТЕОРОЛОГИЧЕСКИЙ БЮЛЛЕТЕНЬ • DAILY WEATHER REPORT
BULLETIN QUOTIDIEN DE TEMPS • TÄGLICHER WETTERBERICHT

KIADJA AZ ORSZÁGOS METEOROLÓGIAI INTÉZET
BUDAPEST II. KITAIBEL PÁL UTCA 1
TELEFON: KÖZPONT: 353-500, IDŐJELZŐ OSZT.: 150-410

MEGJELENIK NAPONKÉNT • ELŐFIZETÉSI ÁRA A POSTAI KÖLTSÉGGEL EGYÜTT NEGYEDÉVRE 60, Ft
KIADÁSÉRT FELEL AZ INTÉZET IGAZGATÓJA

78. évfolyam 259. szám. + Budapest + 1965. szeptember 16.

Az időjárási helyzet ma reggel és a várható időjárás:

A Brit-szigeteken, a Skandináv-félszigeten, valamint Kelet-Európában ciklonok következtében erősen felhős, sokfelé csapadékos időjárás alakult ki. Európa többi részein nagykiterjedésü magasnyomású légköri képződmény helyezkedik el, hatására ezeken a területeken csendes, napos, a hajnali és korareggeli órákban sokfelé párás, ködös az idő.

Hazánkban tegnap a keleti megyékben 4 - 6 órán keresztül sütött a nap és a hőmérséklet napközben 16, 20 fokig emelkedett. Az ország többi részein 6 - 11 órás napsütést mértek és 19, 24 fokos maximumok alakultak ki. Ma hajnalban az ország területén 6 és 14 fok között mindenféle hőmérsékleti érték előfordult. A hajnali és koradélelőtti órákban a nyugati megyék egyes helyein kisebb eső hullott, máshol párás, helyenként ködös volt az idő.

Ma 12 órakor Budapesten a hőmérséklet 19 fok, a tengerszintre átszámitott légnyomás 770 mm, gyengén süllyedő irányzatú.

Várható időjárás péntek estig:

Kevés felhő, eső nélkül.
Éjszaka gyenge, napközben mérsékelt szél.
Helyenként reggeli párásság, köd.

Várható legalacsonyabb éjszakai hőmérséklet: 8, 12,
legmagasabb nappali hőmérséklet holnap: 20,
24 fok között.

Kerényi Nárcisz s.k.

A hőmérséklet napi középértéke és eltérése a 90 évi átlagtól / Budapesten / :

1965. IX. 15.: 15,8 C°, -1,1 C°.

1871 óta ezen a napon Budapesten előfordult:

legmagasabb hőmérséklet 34,9 C° /1947/
legalacsonyabb hőmérséklet 4,7 C° /1894/

65.0581.

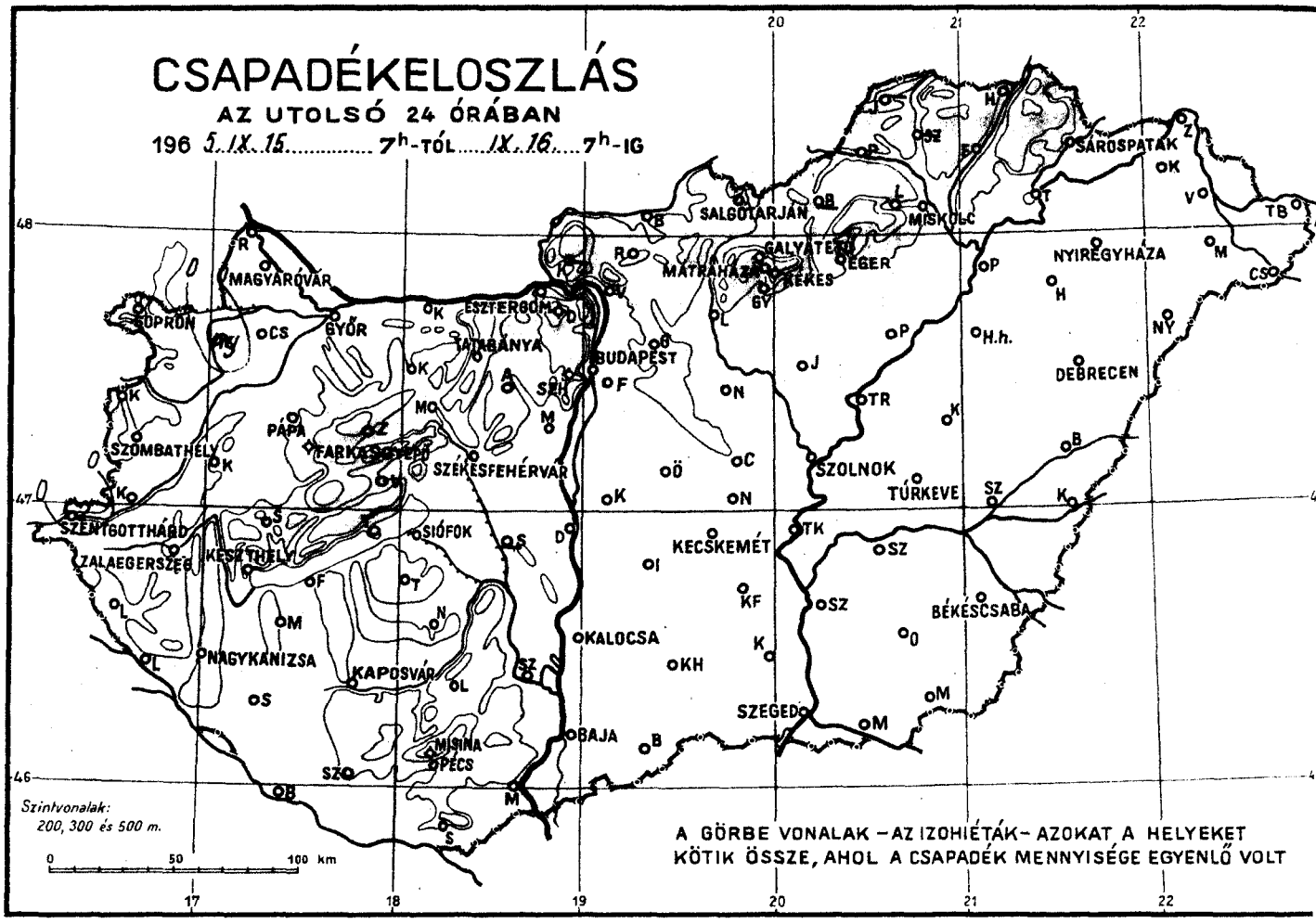
CSAPADÉKELOSZLÁS
AZ UTOLSÓ 24 ÓRÁBAN
196 5. IX. 15. 7h-TÓL IX. 16. 7h-IG
Szintvonalak:
200, 300 és 500 m.
A GÖRBE VONALAK – AZ IZOHIÉTÁK – AZOKAT A HELYEKET KÖTIK ÖSSZE, AHOL A CSAPADÉK MENNYISÉGE EGYENLŐ VOLT
SÁROSPATAK
SALGÓTARJÁN
MISKOLC
GALYATETŐ
EGER
MÁTRAHÁZA
KÉKES
NYIREGYHÁZA
MAGYARÓVÁR
SOPRON
GYŐR
ESZTERGOM
TATABÁNYA
BUDAPEST
DEBRECEN
PÁPA
SZOMBATHELY
FARKASGYEPŐ
SZÉKESFEHÉRVÁR
SZOLNOK
TÚRKEVE
SZENTGOTTHÁRD
ZALAEGERSZEG
KESZTHELY
SIÓFOK
KECSKEMÉT
BÉKÉSCSABA
KALOCSA
NAGYKANIZSA
KAPOSVÁR
SZEGED
BAJA
MISINA
PÉCS
0 50 100 km

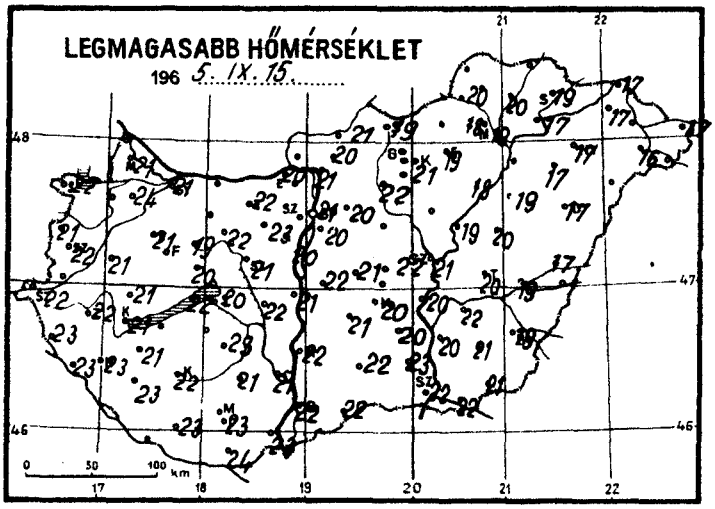
LEGMAGASABB HŐMÉRSÉKLET
196 5. IX. 15.
0 50 100 km

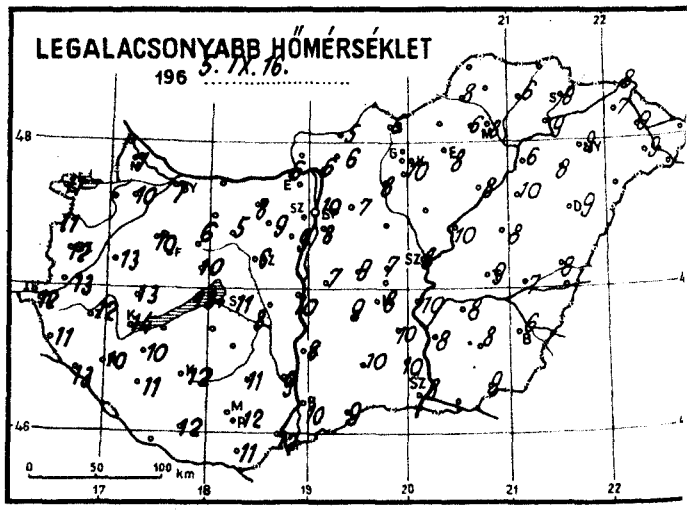
LEGALACSONYABB HŐMÉRSÉKLET
196 5. IX. 16.
0 50 100 km

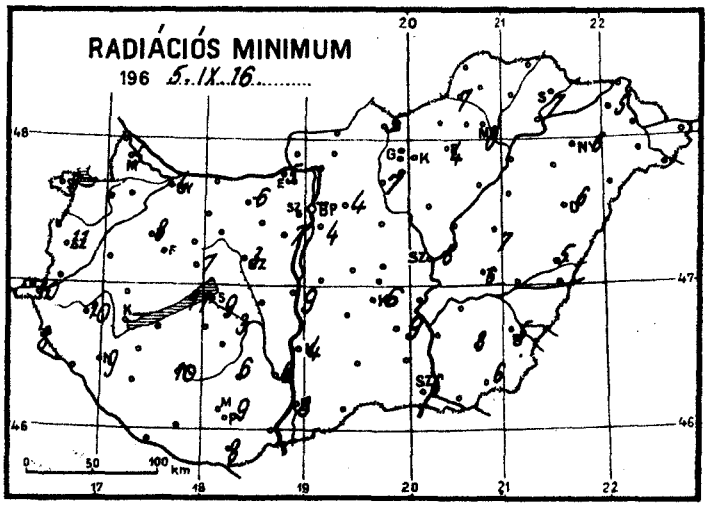
RADIÁCIÓS MINIMUM
196 5. IX. 16.
0 50 100 km

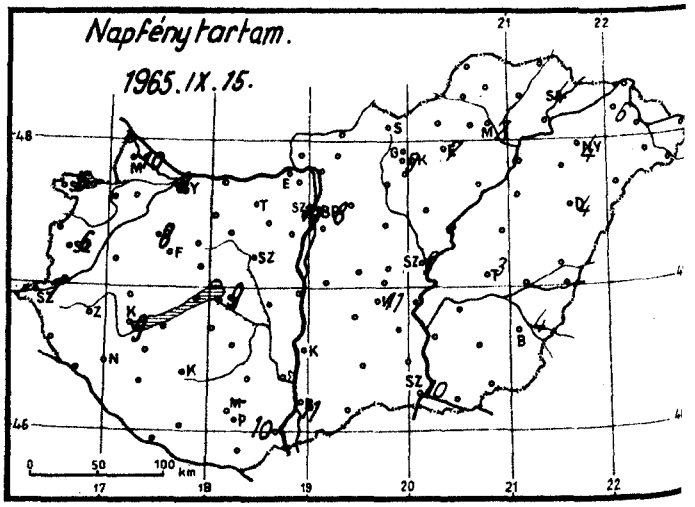
Napfénytartam.
1965. IX. 15.
0 50 100 km

1965. szeptember hó, 16 nap csütörtök

	Az utolsó 24 óra adatai						24 órai csapadék mm		
	Csapadék (mm)		Hőmérsékleti szélsőségek			Napsütés (óra) tegnap			
			tegnapi nappali max.	éjszakai min.	min. 5 cm-en				
12815 Magyaróvár	.	=	21	7	5	10	Rajka	.	
822 Győr	.	=	21	7	4	8	Kapuvár	ny	p =
825 Pápa	.	=	21	10	8	8	Csorna	.	p
805 Sopron	.	=	22	11	8	6	Komárom	.	p
812 Szombathely	.		22	12	11	6	Káld	.	p
910 Szentgotthárd	2	=	22	12	10	7	Kőszeg	.	p
915 Zalaegerszeg	.	=	22	12	10		Körmend	.	
Lenti	.		23	11	8		Letenye	.	
925 Nagykanizsa	.	=	23	10	9		Sümeg	.	
920 Keszthely	.	=	21	14	-	9	Zirc	.	
Tihany	.		22	13	11		Kisbér	.	p =
935 Siófok	.		20	11	9	9	Mór	.	
942 Pécs	.		23	12	9	10	Alcsút	.	
941 Misinatető (534 m)	-		-	-	-	-	Esztergom	.	
Siklós	.	p	24	11	8		Dobogókő	.	
827 Farkasgyepű (400 m)	.		19	12	9		Fonyód	.	
Veszprém	.	p	20	10	7		Tab	.	
833 Tatabánya	.	p	22	8	6		Sárbogárd	-	
839 Budapest (Ferihegy)	.	-	20	8	4		Lengyel	.	
840 Budapest OMI	.		21	10	-	8	Nagykónyi	.	p
841 Budapest (Szabadságh. 474 m)	.	p	18	10	7	10	Marcali	.	p
Martonvásár	.		20	9	7		Somogyszob	.	
835 Székesfehérvár	.	=	21	6	3		Kaposvár	.	p
Dunaújváros	.		21	10	9		Barcs	.	
Szekszárd	.	p	21	9	8		Szigetvár	.	
Mohács	.	p	23	12			Bácsalmás	.	
960 Baja	.	=	22	10	8	11	Kiskunhalas	.	
955 Kalocsa	.	=	22	8	4		Izsák	.	
Ceglód	.		22	7			Kunsztmiklós	.	
860 Szolnok	.	=	21	8	6	9	Örkény	.	p
970 Kecskemét	.	=	20	8	6	11	Nagykáta	.	p
Kiskunfélegyháza	.		20	10	9		Jászapáti	.	p
982 Szeged	.	p	22	8	6	10	Tiszakécske	.	p =
Mezőhegyes	.		21	9	6		Nagykőrös	.	
Orosháza	.	p	21	8	8		Kistelek	.	
990 Békéscsaba	.	=	19	6	5	4	Makó	.	p
875 Túrkeve	.	=	20	9	6	3	Szentes	.	
Berettyóújfalu	.	p	17	8	5		Szarvas	.	p
880 Debrecen	.	=	17	9	6	4	Szeghalom	.	p
892 Nyíregyháza	.	=	17	9	6	4	Körösszakál	.	
Kisvárda	.	=	17	7	5	6	Tiszaroff	.	
Mátészalka	.		16	9			Poroszló	.	p
Tiszabecs	.		17	6			Karcag	.	p
Vác	.	p	21	6			Hortobágy	.	p
Gödöllő	.		20	7	4		Polgár	.	
Lőrinci	.	p	22	8	7		Hajdúdorog	.	
Gyöngyös	.		21	10			Nyírlugos	.	
Balassagyarmat	.		21	5			Csenger	.	
755 Salgótarján	.		19	6	5		Vásárosnamény	.	
Galyatető (932 m)	.		13	7			Záhony	.	
851 Kékestető (1000 m)	.	=	13	6	-	9	Királyrét	-	
Mátraháza (672 m)	.	=	16	9			Romhány	.	
865 Eger	.	=	19	8	4	7	Borsodnádasd	-	
Putnok	.		20	8	7		Jósvafő	-	
Lillafüred	.		18	6			Szendrőlád	-	
772 Miskolc	.	=	19	8	8	7	Hidasnémeti	.	
Füged	.	p	20	6			Tokaj	.	
778 Sárospatak	.		19	8	7	4	Sárhatvan	.	

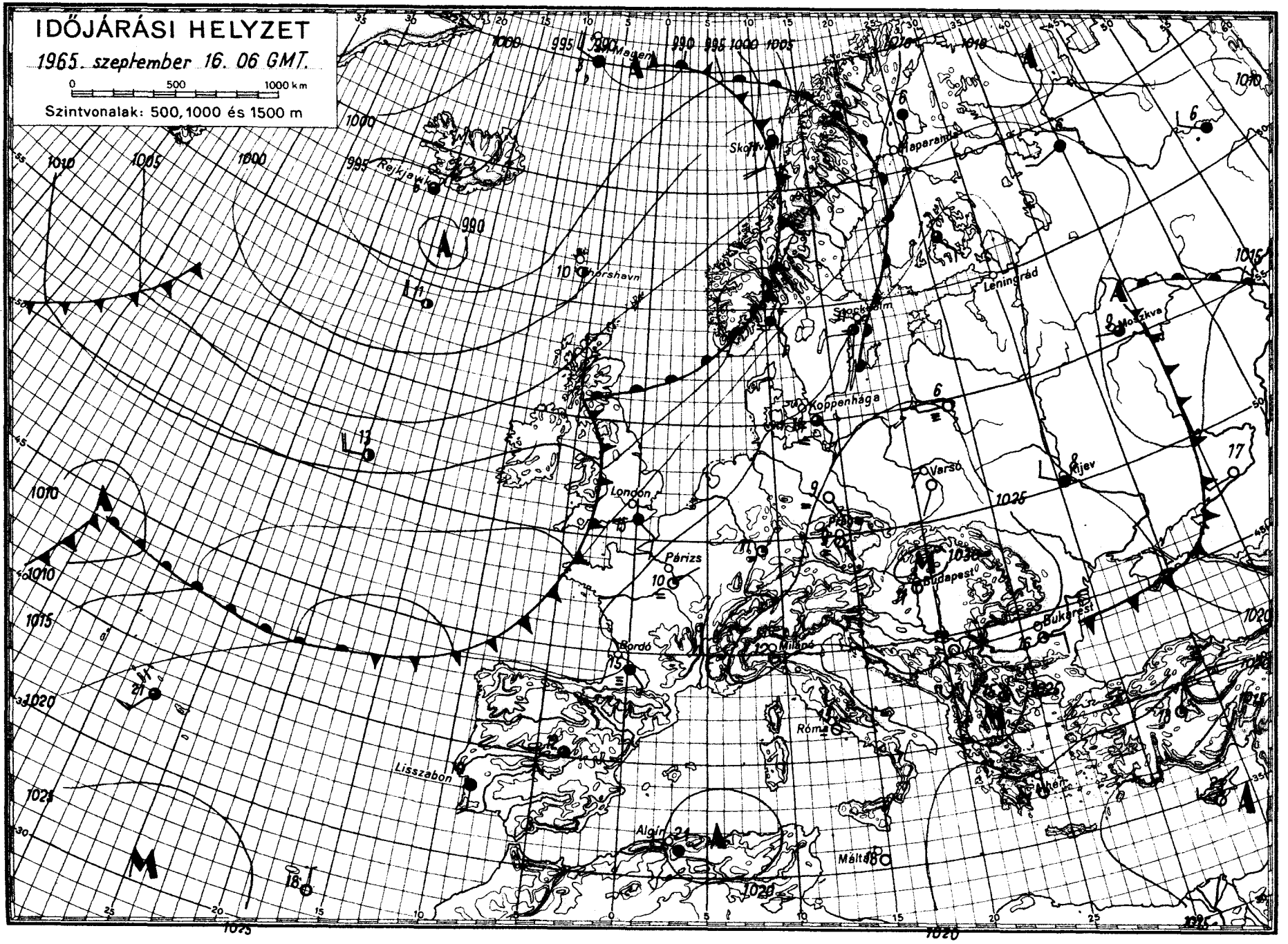

OFSET-NYOMDA BUDAPEST

IDŐJÁRÁSI NAPIJELENTÉS

ЕЖЕДНЕВНЫЙ МЕТЕОРОЛОГИЧЕСКИЙ БЮЛЛЕТЕНЬ • DAILY WEATHER REPORT
BULLETIN QUOTIDIEN DE TEMPS • TÄGLICHER WETTERBERICHT

KIADJA AZ ORSZÁGOS METEOROLÓGIAI INTÉZET
BUDAPEST II. KITAIBEL PÁL UTCA 1
TELEFON: KÖZPONT: 353-500, IDŐJELZŐ OSZT.: 150-410

MEGJELENIK NAPONKÉNT * ELŐFIZETÉSI ÁRA
A POSTAI KÖLTSÉGGEL EGYÜTT NEGYEDÉVRE 60, Ft
KIADÁSÉRT FELEL AZ INTÉZET IGAZGATÓJA

18. évfolyam 260. szám. + B u d a p e s t + 1965. szeptember 17.

Az időjárási helyzet ma reggel és a várható időjárás:

Európa nyugati partjai mentén egymást követő hullámokban óceáni légtömegek haladnak délnyugatról északkelet felé, több helyen szeles, esős időjárást okozva. Európa középső és délkeleti részén tovább tart az őszies jellegü párás, ködös, napközben jobbára napos idő.

Hazánkban tegnap a nyugati megyékben 4-8, máshol 9-11 órán át sütött a nap. Szentgotthárdon, Körmenden és Szombathelyen a reggeli órákban kisebb eső esett. Galyatetőn ma hajnalban jelentéktelen mennyiségü ködszitálást észleltek. A hőmérséklet csúcsértékei tegnap általában 17-22, a délnyugati megyékben egy-két helyen 23-24 fokot értek el. Ma éjszaka hazánk területén 4 és 14 fok között mindenféle hőmérsékleti érték előfordult. A hajnali órákban keletkezett ködök a délelőtt folyamán fokozatosan eloszlottak.

Ma 12 órakor Budapesten a hőmérséklet 20 fok, a tengerszintre átszámitott légnyomás 769 mm, gyengén süllyedő irányzatú.

Várható időjárás szombat estig:

Kevés felhő, eső nélkül.
Helyenként reggeli párásság, köd.
Ma mérsékelt, holnap helyenként élénkebb délkeleti, déli szél.
A hőmérséklet alakulásában lényeges változás nem lesz.

Várható legalacsonyabb éjszakai hőmérséklet: 7-12,
legmagasabb nappali hőmérséklet szombaton:
20-25 fok között.

Vadkerti Ferenc s.k.

A hőmérséklet napi középértéke és eltérése a 90 évi átlagtól / Budapesten / :

1965. IX. 16. 15,3 C°, -1,3 C°.

1871 óta ezen a napon Budapesten előfordult:

legmagasabb hőmérséklet	32,7 C° /1947/
legalacsonyabb hőmérséklet	4,2 C° /1889/

65.0583.

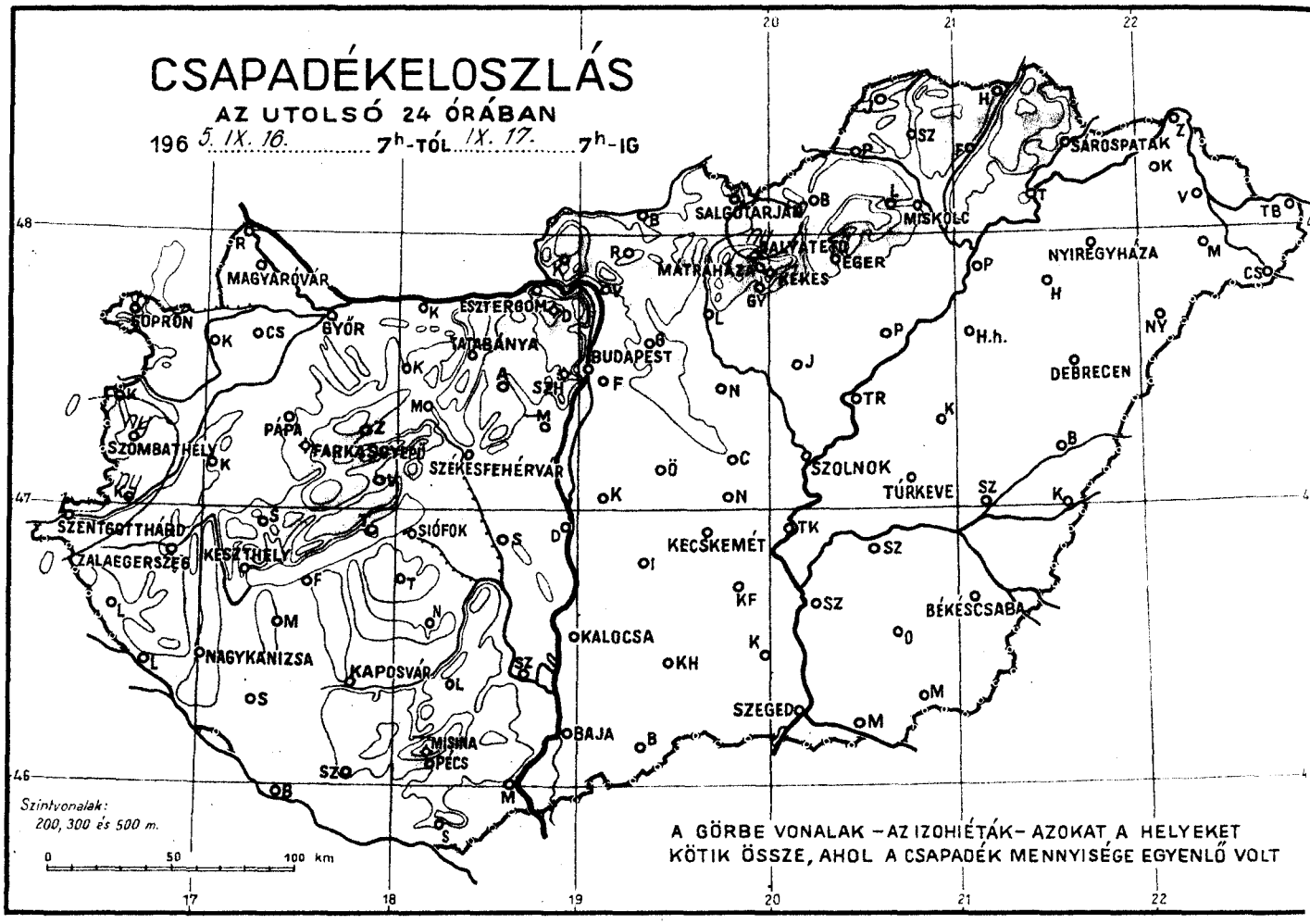
CSAPADÉKELOSZLÁS
AZ UTOLSÓ 24 ÓRÁBAN
196 5. IX. 16. 7h-TÓL IX. 17. 7h-IG
SOPRON
MAGYARÓVÁR
GYŐR
ESZTERGOM
TATABÁNYA
BUDAPEST
SALGÓTARJÁN
MISKOLC
SÁROSPATAK
NYIREGYHÁZA
HATVAN
EGER
MATRAHÁZA
BÉKÉS
DEBRECEN
SZOLNOK
TÚRKEVE
SZOMBATHELY
PÁPA
FARKASGYEPŰ
SZÉKESFEHÉRVÁR
SIÓFOK
SZENTGOTTHÁRD
ZALAEGERSZEG
KESZTHELY
NAGYKANIZSA
KAPOSVÁR
KECSKEMÉT
BÉKÉSCSABA
KALOCSA
SZEGED
BAJA
MISKA
PÉCS
Szintvonalak:
200, 300 és 500 m.
0 50 100 km
A GÖRBE VONALAK – AZ IZOHIÉTÁK – AZOKAT A HELYEKET
KÖTIK ÖSSZE, AHOL A CSAPADÉK MENNYISÉGE EGYENLŐ VOLT

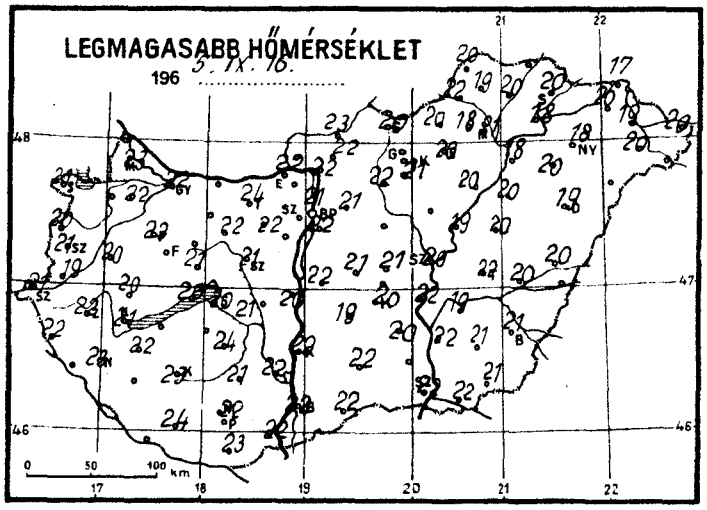
LEGMAGASABB HŐMÉRSÉKLET
196 5. IX. 16.
0 50 100 km

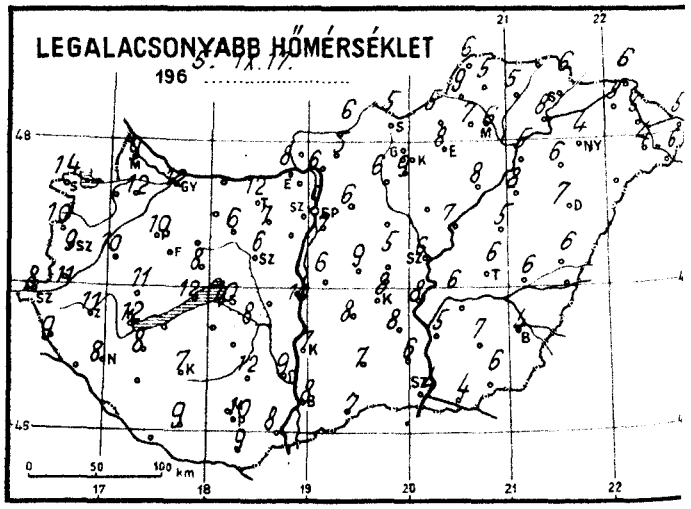
LEGALACSONYABB HŐMÉRSÉKLET
196 5. IX. 17.
0 50 100 km

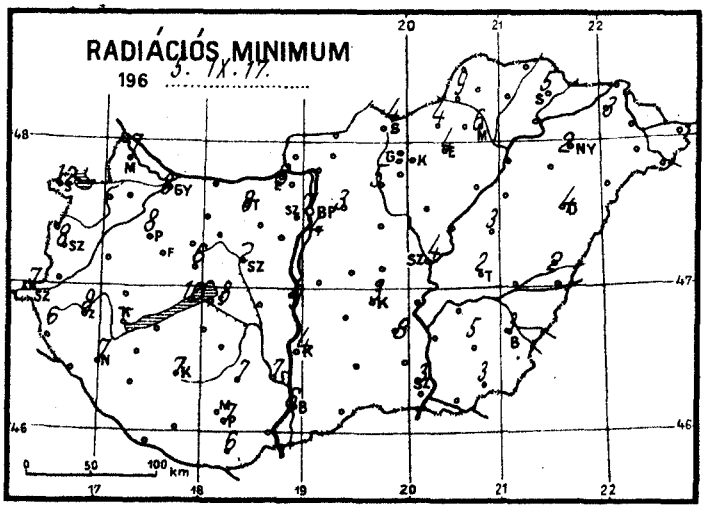
RADIÁCIÓS MINIMUM
196 5. IX. 17.
0 50 100 km

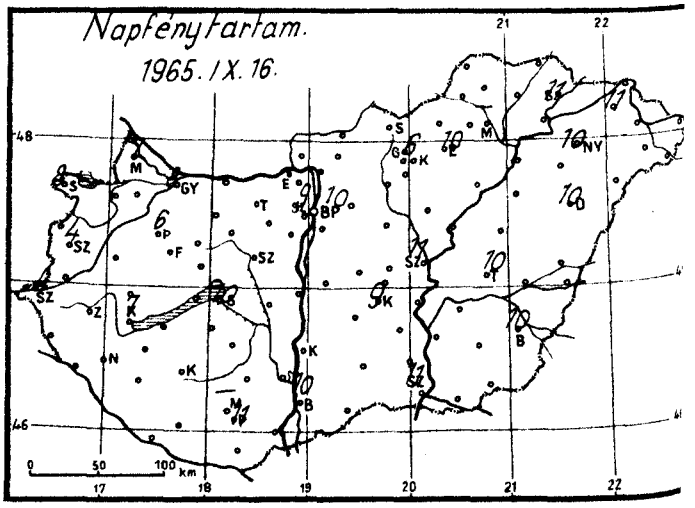
Napfénytartam.
1965. IX. 16.
0 50 100 km

1965. szeptember hó,
17. nap péntek

	Az utolsó 24 óra adatai						24 órai csapadék mm		
	Csapadék (mm)		Hőmérsékleti szélsőségek: tegnapi nappali max.	éjszakai min.	min. 5 cm-en	Napsütés (óra) tegnap			
12815 Magyaróvár	.		22	9	7	7	Rajka	.	
822 Győr	.	≡ b	22	12	8	8	Kapuvár	.	≡ b
825 Pápa	.	= b	22	10	8	6	Csorna	.	b
805 Sopron	.	=	21	14	12	8	Komárom	.	
812 Szombathely	ny	= b	21	9	8	4	Káld	.	
910 Szentgotthárd	1	≡	21	8	7	4	Kőszeg	.	
915 Zalaegerszeg	.	=	22	11	8		Körmend	ny	
Lenti	.		22	9	6		Letenye	.	
925 Nagykanizsa	.	= b	23	8	7		Sümeg	.	
920 Keszthely	.	=	21	12	--	7	Zirc	.	
Tihany	.		20	12	10		Kisbér	.	b
935 Siófok	.	=	20	10	8	10	Mór	.	
942 Pécs	.	=	22	10	7	11	Alcsút	.	
941 Misinatető (534 m)	..		..	..	..	..	Esztergom	.	
Siklós	.	b	23	9	6		Dobogókő	.	
827 Farkasgyepű (400 m)	.		20	12	9		Fonyód	.	
Veszprém	.	b	21	8	6		Tab	.	
833 Tatabánya	.	b	24	12	8		Sárbogárd	–	
839 Budapest (Ferihegy)	.		22	7	4		Lengyel	.	
840 Budapest OMI	.	b	21	9	7	10	Nagykónyi	.	b
841 Budapest (Szabadságh. 474 m)	.		17	10	7	9	Marcali	.	b
Martonvásár	..		..	..	..		Somogyszob	.	
835 Székesfehérvár	.		21	6	2		Kaposvár	.	b
Dunaújváros	.		20	10	9		Barcs	.	
Szekszárd	.	= b	22	9	7		Szigetvár	.	
Mohács	.	b	22	8			Bácsalmás	.	
960 Baja	.	= b	22	8	6	10	Kiskunhalas	.	
955 Kalocsa	.	=	22	7	4		Izsák	.	
Ceglód	.	b	21	5			Kunsztmiklós	.	
860 Szolnok	.	≡ b	20	6	4	11	Örkény	.	b
970 Kecskemét	.	≡	20	8	3	9	Nagykáta	.	b
Kiskunfélegyháza	.		20	8	8		Jászapáti	.	b
982 Szeged	.	=	22	4	3	11	Tiszakécske	.	b
Mezőhegyes	.	= b					Nagykőrös	.	
Orosháza	.	b	21	7	5		Kistelek	.	
990 Békéscsaba	.	= b	21	4	3	10	Makó	.	b
875 Túrkeve	.	=	22	6	2	10	Szentes	.	
Berettyóújfalu	.	b	20	6	2		Szarvas	.	b
880 Debrecen	.	=	19	7	4	10	Szeghalom	.	b
892 Nyíregyháza	.	≡	18	4	2	10	Körösszakál	.	
Kisvárda	.		20	5	3	11	Tiszaroff	.	
Mátészalka	.	b	20	4			Poroszló	.	b
Tiszabecs	.		20	5			Karcag	.	b
Vác	.	= b	22	6			Hortobágy	.	
Gödöllő	.		21	6	3		Polgár	.	
Lőrinci	.		22	6	5		Hajdúdorog	.	
Gyöngyös	.		21	9			Nyírlugos	.	
Balassagyarmat	.		23	6			Csenger	.	b
755 Salgótarján	.	=	20	5	4		Vásárosnamény	.	
Galyatető (932 m)	ny		15	8			Záhony	.	
851 Kékestető (1000 m)	.		11	8	--	6	Királyrét	.	
Mátraháza (672 m)	.	=	15	7			Romhány	.	
865 Eger	.	=	20	8	4	10	Borsodnádasd	.	
Putnok	.		22	9	4		Jósvafő	.	
Lillafüred	.		18	7			Szendrőlád	.	
772 Miskolc	.	≡	21	6	6	–	Hidasnémeti	.	
Fügöd	.	b	20	5			Tokaj	.	
778 Sárospatak	.		20	6	5	11	Sárhatvan	.	

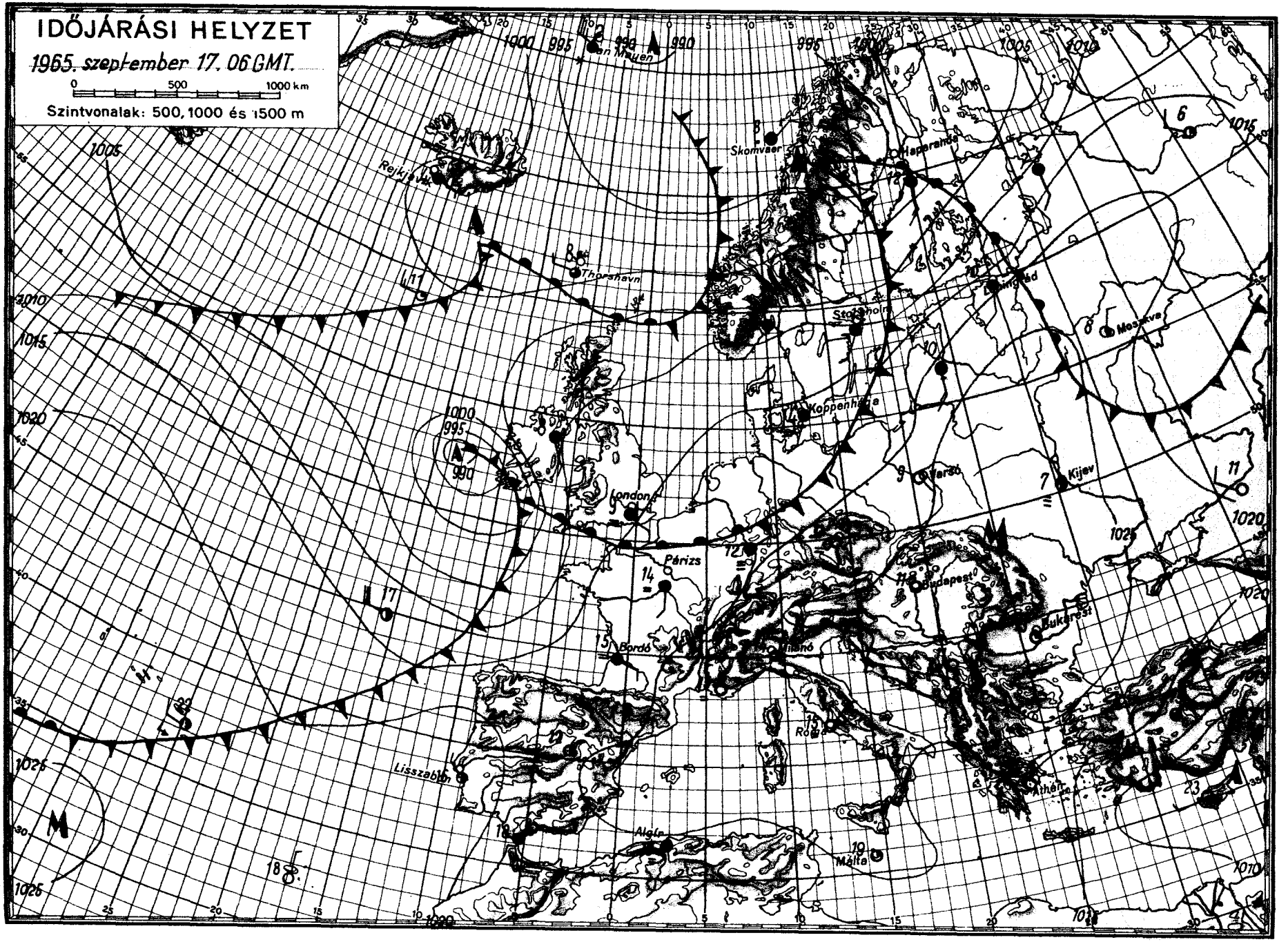
IDŐJÁRÁSI HELYZET
1965. szeptember 17. 06 GMT.
0 500 1000 km
Szintvonalak: 500, 1000 és 1500 m
Jan Mayen
Skomvaer
Hasparanda
Rejkjavik
Thorshavn
Stockholm
Moszkva
Koppenhága
London
Párizs
Varsó
Kijev
Budapest
Bukarest
Bordó
Milánó
Róma
Athén
Lisszabon
Algír
Málta

IDŐJÁRÁSI NAPIJELENTÉS

ЕЖЕДНЕВНЫЙ МЕТЕОРОЛОГИЧЕСКИЙ БЮЛЛЕТЕНЬ • DAILY WEATHER REPORT
BULLETIN QUOTIDIEN DE TEMPS • TÄGLICHER WETTERBERICHT

KIADJA AZ ORSZÁGOS METEOROLÓGIAI INTÉZET
BUDAPEST II. KITAIBEL PÁL UTCA 1
TELEFON: KÖZPONT: 353-500, IDŐJELZŐ OSZT.: 150-410

MEGJELENIK NAPONKÉNT • ELŐFIZETÉSI ÁRA
A POSTAI KÖLTSÉGGEL EGYÜTT NEGYEDÉVRE 60,- Ft
KIADÁSÉRT FELEL AZ INTÉZET IGAZGATÓJA

78. évfolyam 261. szám. • Budapest • 1965. szeptember 18.

Az időjárási helyzet ma reggel és a várható időjárás:

Az Atlanti-óceán egyik örvényciklonja ma reggel a Brit szigetek fölött helyezkedett el. A közép-európai anticiklon Ukrajna fölé áthelyeződve, fokozatosan helyet adott az említett ciklon déli áramlásrendszerének, így az Alpok és Kárpátok térségében 2-3 km magasság fölött melegedés következett be. Ezzel szemben Nyugat-Európának a La Manche-csatornával szomszédos partvonalán már lehülés kezdődött, esőkésekkel, erős szelekkel. A brit ciklon jelen mozgásiránya és sebessége szerint holnapra Skandinávia déli részéhez érkezik, így Közép-Európa időjárási helyzetét legfeljebb peremrészeinek átmeneti háborgásai zavarják meg.

Hazánkban tegnap reggel és koradélelőtt sokfelé párás, ködös idő volt, majd a nap folyamán száraz, napos idő alakult ki, átmeneti szélélénkülésekkel. A hőmérséklet napközben 20, 24 fokig emelkedett, ma reggelre 8, 13, az északkeleti megyékben helyenként 6, 7 fokig hült le a levegő. Ma délelőtt tovább folytatódott a száraz, napos, szép őszi idő, fokozatosan élénkülő délies szelekkel.

Ma 12 órakor Budapesten a hőmérséklet 22 fok, a tengerszintre átszámított légnyomás 765 mm, mérsékelten süllyedő irányzatú.

Várható időjárás vasárnap estig:

Északnyugatról átmenetileg megnövekvő felhőzet, főként a Dunántúlon néhány helyen futó esővel.
Mérsékelt, időnként élénk déli, majd megerősödő és északnyugatira forduló szél.
A Dunántúlon az éjszakai lehülés mérséklődik, a nappali felmelegedés kissé gyengül.

Várható legalacsonyabb éjszakai hőmérséklet: nyugaton 11, 14, keleten 8, 11,
legmagasabb nappali hőmérséklet holnap:
nyugaton 17, 21, keleten 22, 25 fok között.

Tóth Pál s.k.

A hőmérséklet napi középértéke és eltérése a 90 évi átlagtól / Budapesten / :

1965. IX. 17.: 15,2 C°, -1,2 C°.

1871 óta ezen a napon Budapesten előfordult:

legmagasabb hőmérséklet 34,1 C° /1947/
legalacsonyabb hőmérséklet 2,5 C° /1889/

65.0584.

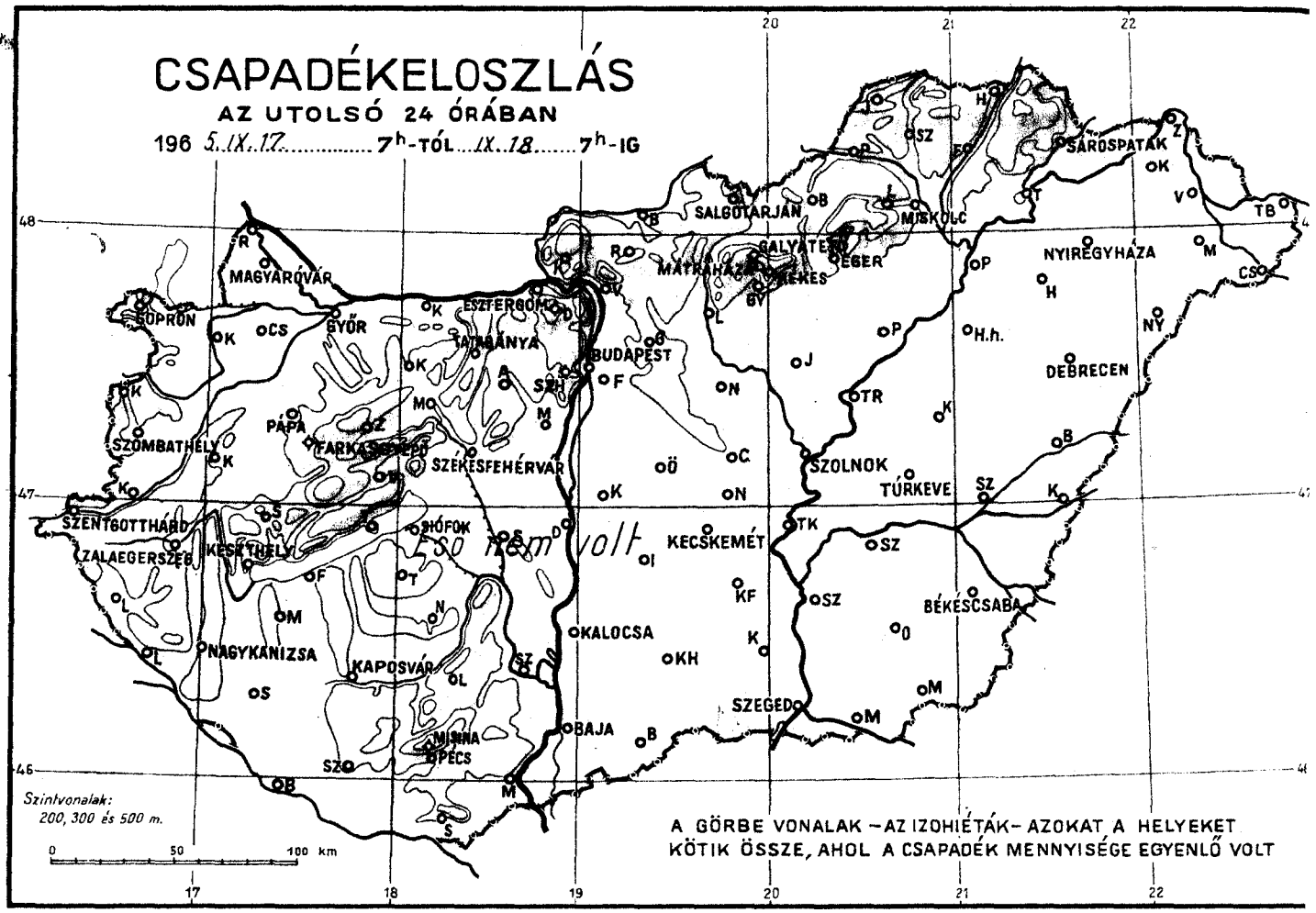
CSAPADÉKELOSZLÁS
AZ UTOLSÓ 24 ÓRÁBAN
196 5.IX.17. 7h-TÓL IX.18. 7h-IG
SOPRON
MAGYARÓVÁR
GYŐR
ESZTERGOM
TATABÁNYA
BUDAPEST
SALGÓTARJÁN
MISKOLC
SÁROSPATAK
MÁTRAHÁZA
GALYATETŐ
EGER
NYÍREGYHÁZA
DEBRECEN
SZOMBATHELY
PÁPA
FARKASSZEPET
SZÉKESFEHÉRVÁR
SZOLNOK
TÚRKEVE
SZENTGOTTHÁRD
ZALAEGERSZEG
KESZTHELY
SIÓFOK
Eső nem volt
KECSKEMÉT
BÉKÉSCSABA
NAGYKANIZSA
KAPOSVÁR
KALOCSA
SZEGED
MOHÁCS
PÉCS
BAJA
Szintvonalak:
200, 300 és 500 m.
0 50 100 km
A GÖRBE VONALAK – AZ IZOHIÉTÁK – AZOKAT A HELYEKET
KÖTIK ÖSSZE, AHOL A CSAPADÉK MENNYISÉGE EGYENLŐ VOLT

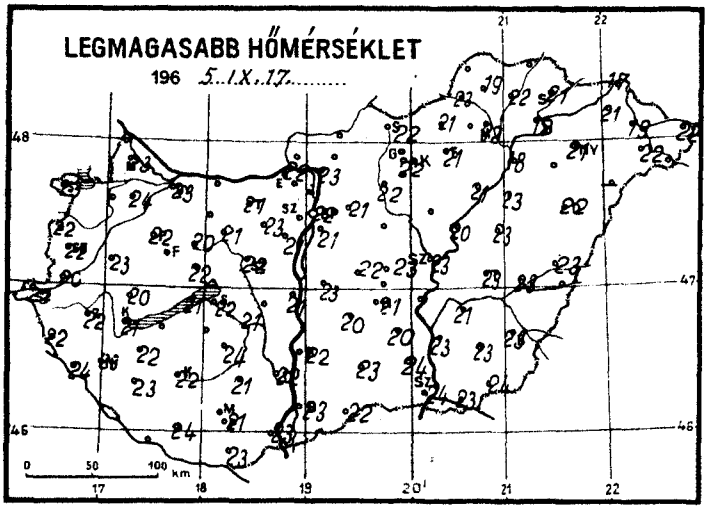
LEGMAGASABB HŐMÉRSÉKLET
196 5.IX.17.
0 50 100 km

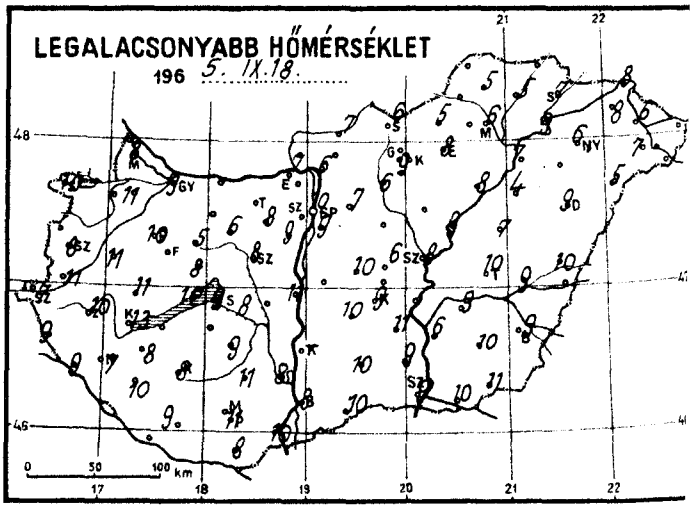
LEGALACSONYABB HŐMÉRSÉKLET
196 5.IX.18.
0 50 100 km

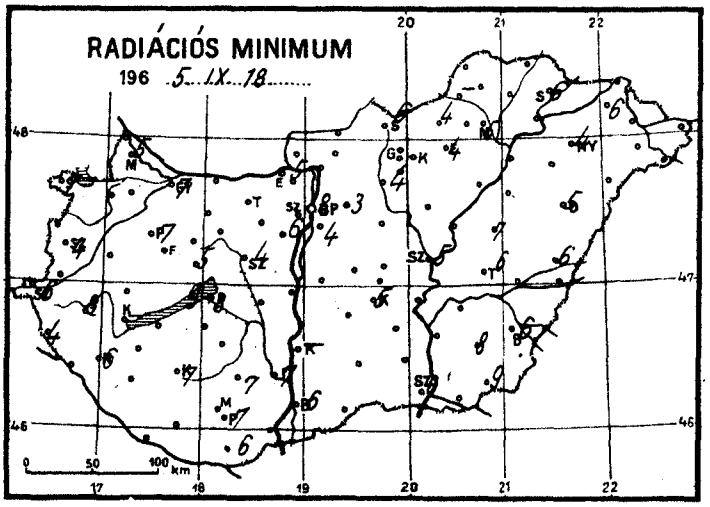
RADIÁCIÓS MINIMUM
196 5.IX.18.
0 50 100 km

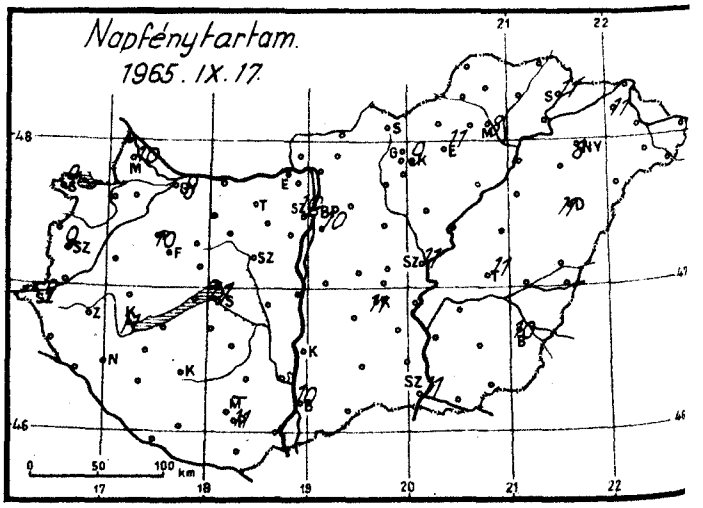
Napfénytartam.
1965. IX. 17.
0 50 100 km

1965. szeptember hó,
18. szombat nap

	Az utolsó 24 óra adatai						24 órai csapadék mm		
	Csapadék (mm)		Hőmérsékleti szélsőségek: tegnapi nappali max.	éjszakai min.	min. 5 cm-en	Napsütés (óra) tegnap			
12815 Magyaróvár	•		23	8	5	10	Rajka	•	
822 Győr	•	≡ h	23	9	7	9	Kapuvár	•	≡ h
825 Pápa	•	≡	22	10	7	10	Csorna	•	h
805 Sopron	•	≡ h	23	10	7	9	Komárom	•	h h
812 Szombathely	•	≡ h	22	8	4	9	Káld	•	h
910 Szentgotthárd	•	≡	22	7	6	9	Kőszeg	•	
915 Zalaegerszeg	•	h	22	10	8		Körmend	•	
Lenti	•		22	9	4		Letenye	•	
925 Nagykanizsa	•	≡ h	23	7	6		Sümeg	•	
920 Keszthely	•	≡	21	13	–	11	Zirc	•	
Tihany	•		21	12	9		Kisbér	•	h
935 Siófok	•	≡ h	22	9	8	11	Mór	•	
942 Pécs	•	≡ h	21	11	7	11	Alcsút	•	
941 Misinatető (534 m)	–		–	–	–	–	Esztergom	•	
Siklós	•	h	23	8	6		Dobogókő	•	≡
827 Farkasgyepű (400 m)	•		20	11	9		Fonyód	•	
Veszprém	•	h h	22	8	5		Tab	•	
833 Tatabánya	•	h	21	–	–		Sárbogárd	–	
839 Budapest (Ferihegy)	•	≡	21	9	4		Lengyel	•	
840 Budapest OMI	•	h	22	10	8	10	Nagykónyi	•	h h
841 Budapest (Szabadságh., 474 m)	•	h	19	11	7	10	Marcali	•	h
Martonvásár	•		21	9	6		Somogyszob	•	
835 Székesfehérvár	•		22	8	4		Kaposvár	•	h
Dunaújváros	•		21	11			Baros	•	≡
Szekszárd	•	h h ≡	22	8	7		Szigetvár	•	
Mohács	•	h h	23	10			Bácsalmás	•	
960 Baja	•	h ≡	23	8	6	10	Kiskunhalas	•	
955 Kalocsa	•		22	–	–		Izsák	•	
Cegléd	•	h	23	6			Kunsztmiklós	•	
860 Szolnok	•	≡	23	8	5	11	Örkény	•	h h
970 Kecskemét	•	≡	21	9	5	11	Nagykáta	•	h h
Kiskunfélegyháza	•		20	11	–		Jászapáti	•	h
982 Szeged	•		24	9	6	11	Tiszakécske	–	
Mezőhegyes	•	h h	24	11	9		Nagykőrös	•	
Orosháza	•	h	23	10	8		Kistelek	•	
990 Békéscsaba	•		23	9	6	10	Makó	•	
875 Túrkeve	•		23	10	6	11	Szentes	•	
Berettyóújfalu	•	h	23	10	6		Szarvas	•	
880 Debrecen	•	≡	22	9	5	11	Szeghalom	•	h
892 Nyíregyháza	•	≡	21	6	4	8	Körösszakál	•	
Kisvárda	•		21	8	6	11	Tiszaroff	•	
Mátészalka	•	h	22	7			Poroszló	•	h
Tiszabecs	•		22	4			Karcag	•	h h
Vác	•	h ≡	23	6			Hortobágy	•	h
Gödöllő	•		21	7	3		Polgár	•	
Lőrinci	•	h h	22	6	4		Hajdúdorog	–	
Gyöngyös	•	h	22	9			Nyírlugos	•	
Balassagyarmat	•		–	7			Csenger	•	h
755 Salgótarján	•		22	6	6		Vásárosnamény	•	
Galyatető (932 m)	•		16	9			Záhony	•	
851 Kékestető (1000 m)	•		14	9	–	9	Királyrét	–	
Mátraháza (672 m)	•		17	8			Romhány	•	
865 Eger	•		21	8	4	11	Borsodnádasd	•	
Putnok	•		23	–	–		Jósvafő	–	
Lillafüred	•		19	7			Szendrőlád	•	
772 Miskolc	•	≡	22	6	5	8	Hidasnémeti	•	
Füged	•	h	22	5			Tokaj	•	
778 Sárospatak	•	≡	21	7	6	11	Sárhatvan	•	

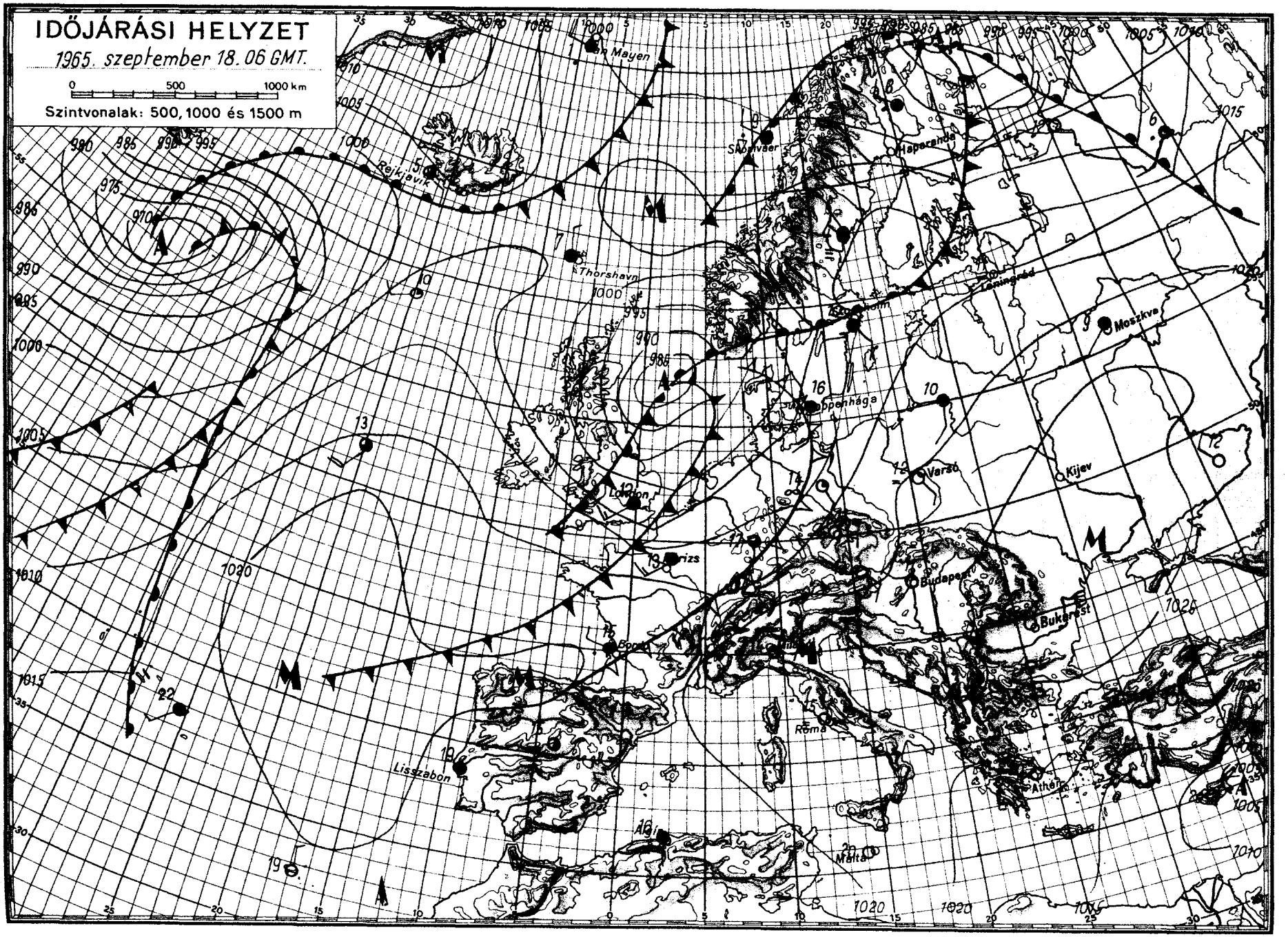

OFFSET - NYOMDA, BUDAPEST

IDŐJÁRÁSI NAPIJELENTÉS

ЕЖЕДНЕВНЫЙ МЕТЕОРОЛОГИЧЕСКИЙ БЮЛЛЕТЕНЬ • DAILY WEATHER REPORT
BULLETIN QUOTIDIEN DE TEMPS • TÄGLICHER WETTERBERICHT

KIADJA AZ ORSZÁGOS METEOROLÓGIAI INTÉZET
BUDAPEST II. KITAIBEL PÁL UTCA 1
TELEFON: KÖZPONT: 353-500, IDŐJELZŐ OSZT.: 150-410

MEGJELENIK NAPONKÉNT • ELŐFIZETÉSI ÁRA A POSTAI KÖLTSÉGGEL EGYÜTT NEGYEDÉVRE 60, Ft
KIADÁSÉRT FELEL AZ INTÉZET IGAZGATÓJA

78. évfolyam 262. szám. + B u d a p e s t + 1965. szeptember 19.

Az időjárási helyzet ma reggel és a várható időjárás:

Az Atlanti-óceán északi térségéből származó, kontinensünket fokozatosan elárasztó hüvös levegő első hulláma megélénkülő széllel, többfelé esővel, záporokkal, ma hajnalban elérte Helsinki-Varsó-Győr-Velence-Genova-Algir vonalát. A gyorsan vonuló hideg levegő azonban csak keskeny sávban okoz időjárás rosszabbodást, igy Nyugat-Európában bár hüvös, de ismét száraz, jobbára napos idő alakult ki. Az elmúlt napokban szárazföldünk nagy részén uralkodó viszonylag meleg, száraz, napos idő a Balkán-félszigetre és a Szovjetunió európai területének déli felére húzódott vissza.

Hazánk fölött tegnap derült ég mellett 9-12 órán át sütött a nap. Eső sehol sem esett. A hőmérséklet napközben 22-26 fokig emelkedett, az éjszaka folyamán 7-12 fokig süllyedt. Az éjfél utáni órákban nyugat felől felhősödés indult meg, majd a kora reggeli órákban a Dunántúl nyugati felén megerősödött és északnyugatira fordult a szél, Sopron környékén megeredt az eső. A reggel 6 órás értékekhez képest a nyugati megyékben délelőtt 11 óráig egy-két fokkal csökkent a hőmérséklet. Az igy kialakult hőmérsékleti ellentétekre jellemző, hogy 11 órakor Sopronban csak 13, ugyanakkor a keleti és déli megyékben 22 fokot mértek.

Ma 12 órakor Budapesten a hőmérséklet 18 fok, a tengerszintre átszámitott légnyomás 765 mm, alig változik.

Várható időjárás hétfő estig:

Ma felhős idő esőkkel, a déli és keleti megyékben esetleg zivatarral, holnap kevesebb felhő, valószinüleg eső nélkül.
Mérsékelt, időnként megélénkülő, főleg ma a Dunántúlon helyenként átmenetileg erős északnyugati, északi szél.
A nappali felmelegedés keleten is mérséklődik.

Várható legalacsonyabb éjszakai hőmérséklet: 6-11,
legmagasabb nappali hőmérséklet holnap:
15-20 fok között.

Vissy Károly s.k.

A hőmérséklet napi középértéke és eltérése a 90 évi átlagtól (Budapesten) :

1965. IX. 18.: 16,9 C°, +0,5 C°.

1871 óta ezen a napon Budapesten előfordult:
legmagasabb hőmérséklet 34,3 C° (1947)
legalacsonyabb hőmérséklet 4,0 C° (1886)

65.0585.

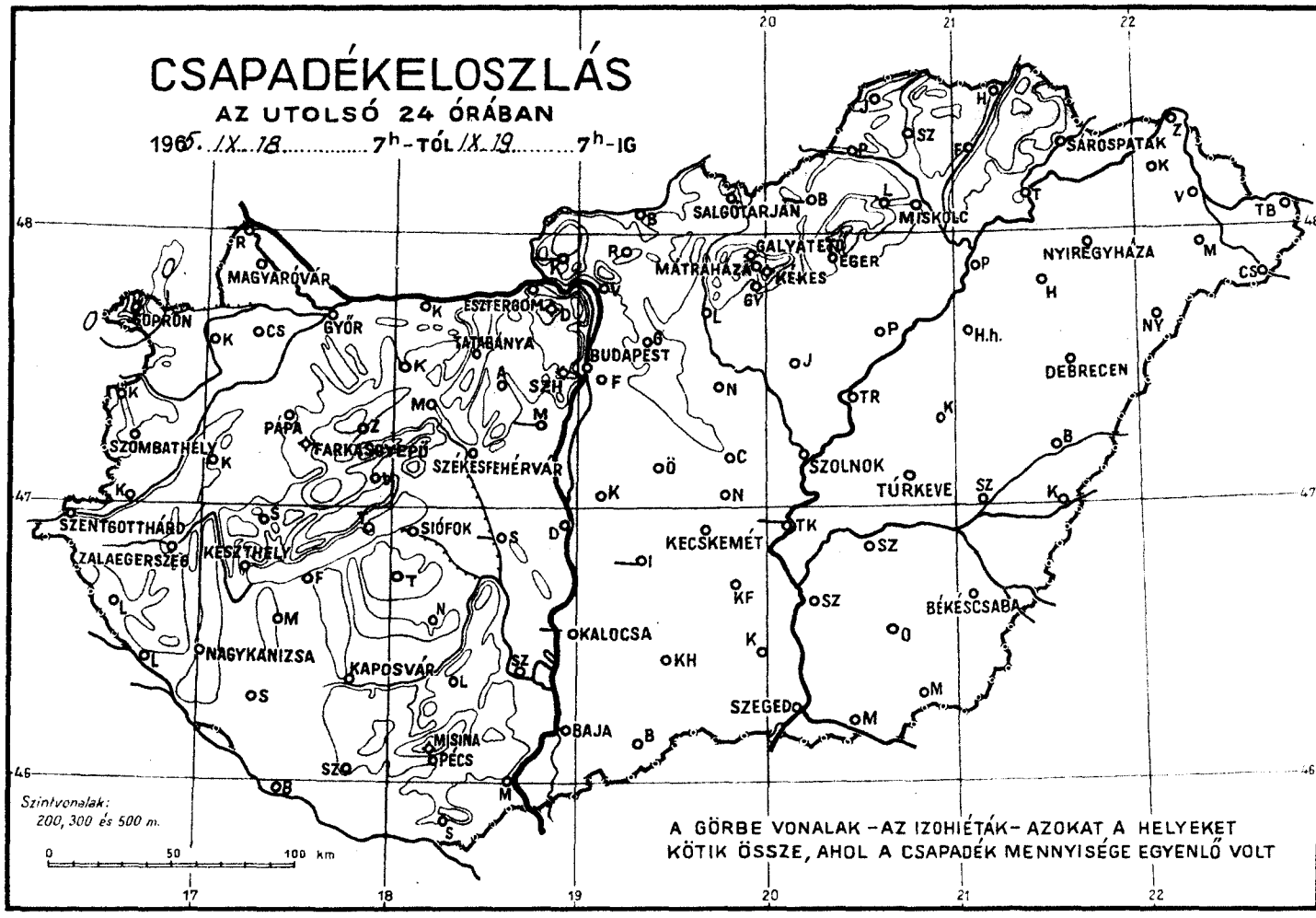
CSAPADÉKELOSZLÁS
AZ UTOLSÓ 24 ÓRÁBAN
1965. IX. 18. 7h-TÓL IX. 19. 7h-IG
SALGÓTARJÁN
MISKOLC
SÁROSPATAK
NYÍREGYHÁZA
MAGYARÓVÁR
SOPRON
GYŐR
ESZTERGOM
TATABÁNYA
BUDAPEST
MÁTRAHÁZA
GALYATETŐ
EGER
KEKES
DEBRECEN
SZOMBATHELY
PÁPA
TARKÁNY
SZÉKESFEHÉRVÁR
SZOLNOK
TÚRKEVE
SZENTGOTTHÁRD
ZALAEGERSZEG
KESZTHELY
SIÓFOK
KECSKEMÉT
NAGYKANIZSA
KAPOSVÁR
KALOCSA
BÉKÉSCSABA
SZEGED
BAJA
MISINA
PÉCS
Szintvonalak:
200, 300 és 500 m.
0 50 100 km
A GÖRBE VONALAK – AZ IZOHIÉTÁK – AZOKAT A HELYEKET
KÖTIK ÖSSZE, AHOL A CSAPADÉK MENNYISÉGE EGYENLŐ VOLT

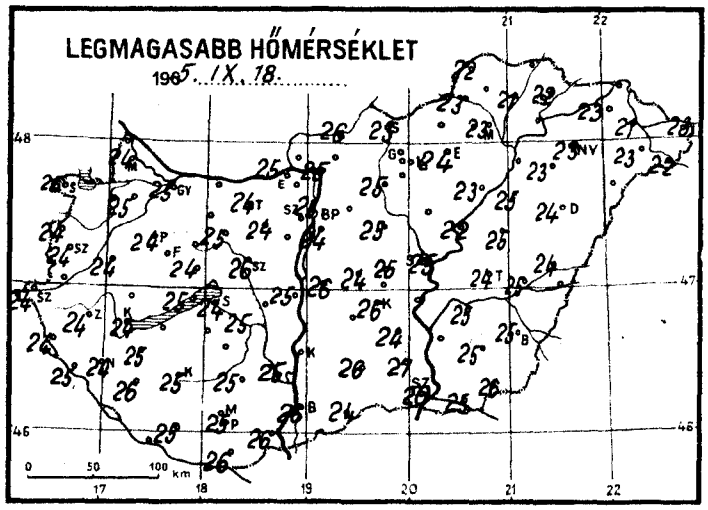
LEGMAGASABB HŐMÉRSÉKLET
1965. IX. 18.
0 50 100 km

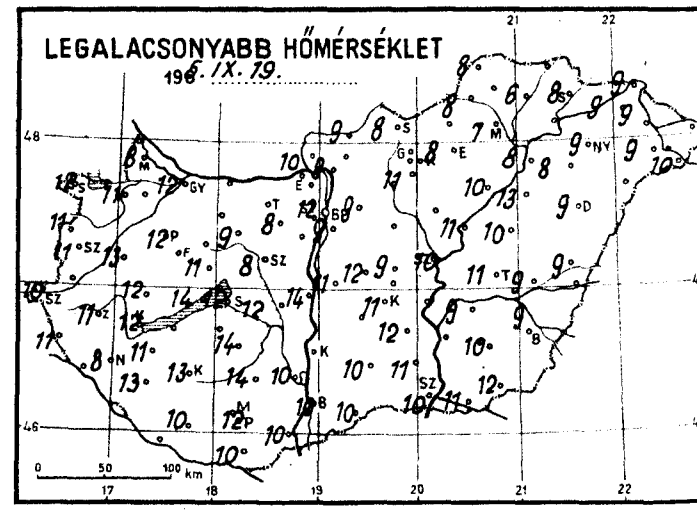
LEGALACSONYABB HŐMÉRSÉKLET
1965. IX. 19.
0 50 100 km

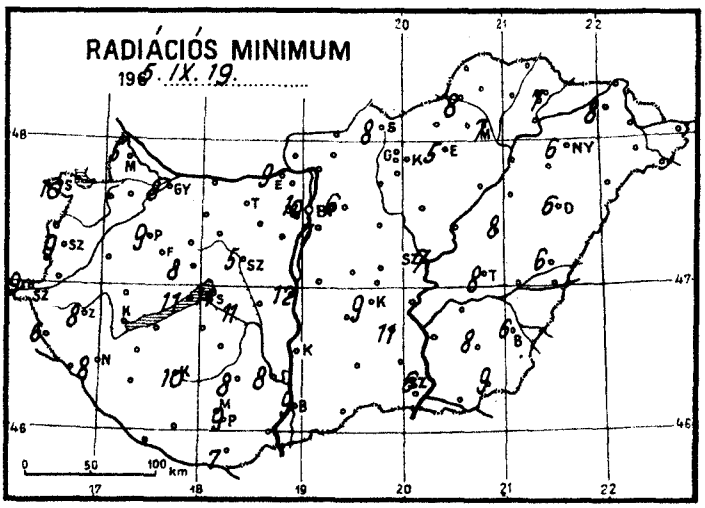
RADIÁCIÓS MINIMUM
1965. IX. 19.
0 50 100 km

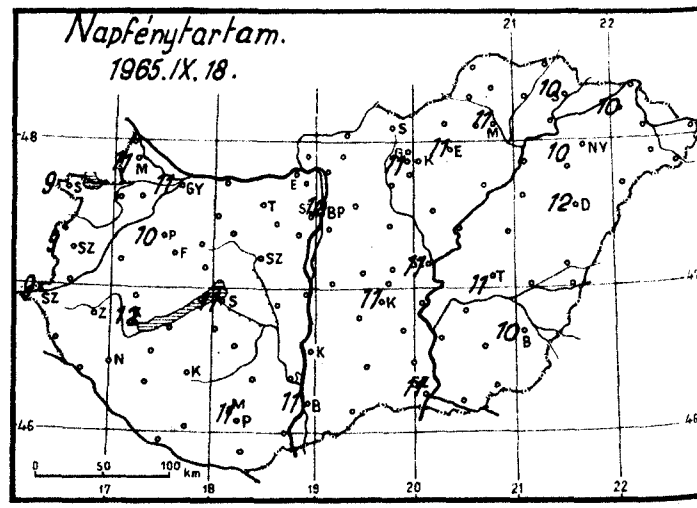
Napfénytartam.
1965. IX. 18.
0 50 100 km

1965. szeptember hó,
19. nap vasárnap

	Az utolsó 24 óra adatai						24 órai csapadék mm		
	Csapadék (mm)		Hőmérsékleti szélsőségek			Napsütés (óra) tegnap			
			tegnapi nappali max.	éjszakai min.	min. 5 cm-en				
12815 Magyaróvár	•		24	8	5	11	Rajka	–	
822 Győr	•		25	12	8	11	Kapuvár	•	p
825 Pápa	•	p	24	12	9	10	Csorna	•	
805 Sopron	ny		25	12	10	9	Komárom	•	
812 Szombathely	•		24	11	9	9	Káld	•	pp
910 Szentgotthárd	•	≡	24	10	9	9	Kőszeg	•	
915 Zalaegerszeg	•		24	11	8		Körmend	•	
Lenti	•		24	11	6		Letenye	•	
925 Nagykanizsa	•	≡	24	8	8		Sümeg	•	
920 Keszthely	•		24	12		12	Zirc	•	
Tihany	•		25	14	11		Kisbér	•	p
935 Siófok	•		24	12	11	11	Mór	•	
942 Pécs	•		25	12	9	11	Alcsút	•	
941 Misinatető (534 m)	–		–	–	–	–	Esztergom	•	
Siklós	•	p	26	10	7		Dobogókő	•	
827 Farkasgyepű (400 m)	•		22	13	11		Fonyód	•	
Veszprém	•	p	24	11	8		Tab	•	
833 Tatabánya	•		24	–	–		Sárbogárd	–	
839 Budapest (Ferihegy)	•		24	9	7		Lengyel	•	
840 Budapest OMI	•		25	12	10	10	Nagykónyi	•	pp
841 Budapest (Szabadságh., 474 m)	•	p ≡	21	14	9	10	Marcali	•	pp
Martonvásár	–		–	–	–		Somogyszob	•	
835 Székesfehérvár	•	≡	26	8	5		Kaposvár	•	
Dunaújváros	•		25	14	12		Barcs	•	
Szekszárd	•	p	25	10	8		Szigetvár	•	
Mohács	•	p	26	10			Bácsalmás	•	
960 Baja	•		26	10	9	11	Kiskunhalas	•	
955 Kalocsa	–		–	–	–		Izsák	–	
Cegléd	•		25	9			Kunsztmiklós	•	
860 Szolnok	•		25	10	7	11	Örkény	•	ppp
970 Kecskemét	•		26	11	9	11	Nagykáta	•	ppp
Kiskunfélegyháza	•		24	12	11		Jászapáti	•	ppp
982 Szeged	•		26	10	6	11	Tiszakécske	–	
Mezőhegyes	•	p	26	12	9		Nagykőrös	•	
Orosháza	•	p	25	10	8		Kistelek	•	
990 Békéscsaba	•		25	9	6	10	Makó	•	
875 Túrkeve	•		25	11	8	11	Szentes	•	
Berettyóújfalu	•	p	24	9	6		Szarvas	•	
882 860 Debrecen	•		24	9	6	12	Szeghalom	•	p
892 Nyíregyháza	•		23	9	6	10	Körösszakál	•	
Kisvárda	•		23	9	8	10	Tiszaroff	•	
Mátészalka	•	p	23	9			Poroszló	•	pp
Tiszabecs	•		23	–			Karcag	•	pp
Vác	•	p	25	8			Hortobágy	•	
Gödöllő	•		24	9	6		Polgár	•	
Lőrinci	•		25	–	–		Hajdúdorog	•	
Gyöngyös	•		23	11			Nyírlugos	•	
Balassagyarmat	•		26	9			Csenger	•	p
755 Salgótarján	•		23	8	8		Vásárosnamény	•	
Galyatető (932 m)	•		16	10			Záhony	•	
851 Kékestető (1000 m)	•		16	11		11	Királyrét	–	
Mátraháza (672 m)	•		19	9			Romhány	•	
865 Eger	•		24	8	5	11	Borsodnádasd	–	
Putnok	•		23	8	8		Jósvafő	•	
Lillafüred	•		21	7			Szendrőlád	•	
772 Miskolc	•	≡	23	7	7	11	Hidasnémeti	•	
Füged	•	p	23	8			Tokaj	•	
778 Sárospatak	•		22	8	7	10	Sárhatvan	•	

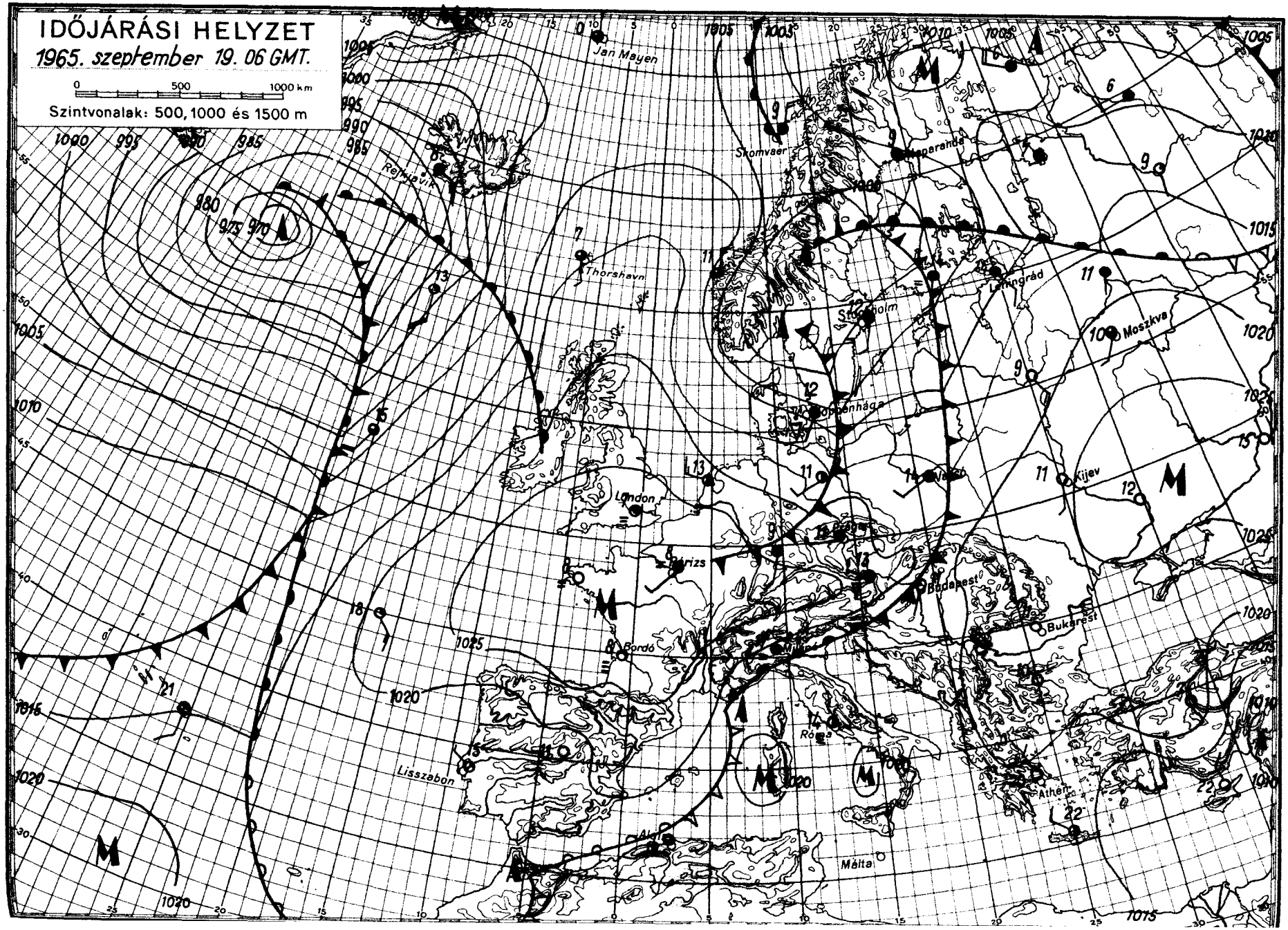

OFFSET-KOMBINÁT BUDAPEST

IDŐJÁRÁSI NAPIJELENTÉS

ЕЖЕДНЕВНЫЙ МЕТЕОРОЛОГИЧЕСКИЙ БЮЛЛЕТЕНЬ • DAILY WEATHER REPORT
BULLETIN QUOTIDIEN DE TEMPS • TÄGLICHER WETTERBERICHT

KIADJA AZ ORSZÁGOS METEOROLÓGIAI INTÉZET
BUDAPEST II. KITAIBEL PÁL UTCA 1
TELEFON: KÖZPONT: 353-500, IDŐJELZŐ OSZT.: 150-410

MEGJELENIK NAPONKÉNT • ELŐFIZETÉSI ÁRA
A POSTAI KÖLTSÉGGEL EGYÜTT NEGYEDÉVRE 60, Ft
KIADÁSÉRT FELEL AZ INTÉZET IGAZGATÓJA

78. évfolyam 263. szám. + B u d a p e s t + 1965. szeptember 20.

Az időjárási helyzet ma reggel és a várható időjárás:

Az Ibériai-félszigeten, Nyugat-Európában, valamint Kelet-Európa déli területein anticiklon következtében kevés a felhő, a reggeli órákban sokfelé párás, ködös az idő. Európa többi részein viszont erősen felhős, helyenként szeles, sokfelé esős időjárás uralkodik.

Hazánkban tegnap az északnyugati és délkeleti megyék között nagy hőmérsékleti különbségek alakultak ki. Az északnyugati megyékben egész nap borult volt az ég és napközben sem mértek 13, 16 foknál magasabb hőmérsékleteket. A délkeleti megyékben viszont 6-8 órán keresztül sütött a nap és 25, 26 fokos maximumok alakultak ki. A keleti megyék kivételével mindenhol esett az eső. Az ország középső részein zivatarok is keletkeztek. A ma reggel 7 óráig lehullott eső mennyisége Vecsésen elérte a 42, Kunpeszéren és Budapest-Árpádföldön a 44, Becskén /Nógrád m./ és Érsekvadkerten /Nógrád m./ a 48, Vácon és Balassagyarmaton pedig az 50 mm-t. Ma hajnalban 7, 13 fokig hült le a levegő. Ma délelőtt az ország területén túlnyomóan felhős, hüvös az idő. A Dunántúlon viharos erejü északi szél fuj, egyes helyekről újabb esőket jelentettek.

Ma 12 órakor Budapesten a hőmérséklet 14 fok, a tengerszintre átszámitott légnyomás 769 mm, mérsékelten emelkedő irányzatú.

Várható időjárás kedd estig:

Túlnyomóan felhős idő, kevesebb esővel.
A viharos északi, északkeleti szél lassan mérséklődik.
Hüvös idő.

Várható legalacsonyabb éjszakai hőmérséklet: 7, 12,
legmagasabb nappali hőmérséklet holnap: 14,
18 fok között.

Kerényi Nárcisz s.k.

A hőmérséklet napi középértéke és eltérése a 90 évi átlagtól / Budapesten / :

1965. IX. 19.: 14,4 C°, -2,0 C°.

1871 óta ezen a napon Budapesten előfordult:

legmagasabb hőmérséklet: 33,3 C° /1947/
legalacsonyabb hőmérséklet: 4,2 C° /1894/

65.0588.

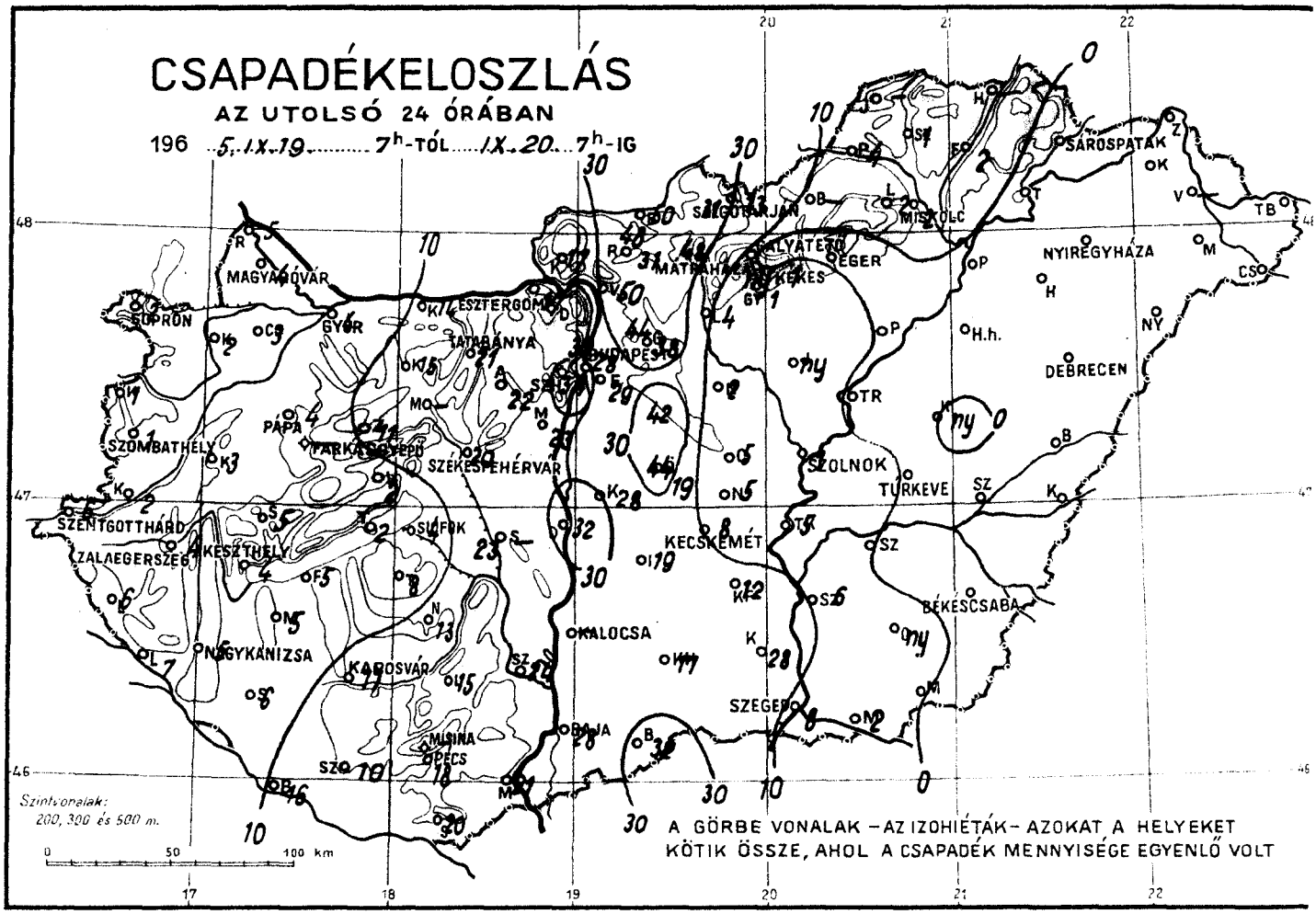
CSAPADÉKELOSZLÁS
AZ UTOLSÓ 24 ÓRÁBAN
196 5. IX. 19. ..... 7h-TÓL ..... IX. 20. ... 7h-IG
SOPRON
MAGYARÓVÁR
GYŐR
TATABÁNYA
BUDAPEST
SZÉKESFEHÉRVÁR
SZOMBATHELY
PAPA
SZENTGOTTHÁRD
ZALAEGERSZEG
KESZTHELY
SIÓFOK
NAGYKANIZSA
KAPOSVÁR
MOHÁCS
PÉCS
KALOCSA
KECSKEMÉT
SZOLNOK
TÚRKEVE
SZEGED
BÉKÉSCSABA
DEBRECEN
NYÍREGYHÁZA
EGER
MISKOLC
SÁROSPATAK
Szintvonalak:
200, 300 és 500 m.
0 50 100 km
A GÖRBE VONALAK – AZ IZOHIÉTÁK – AZOKAT A HELYEKET
KÖTIK ÖSSZE, AHOL A CSAPADÉK MENNYISÉGE EGYENLŐ VOLT

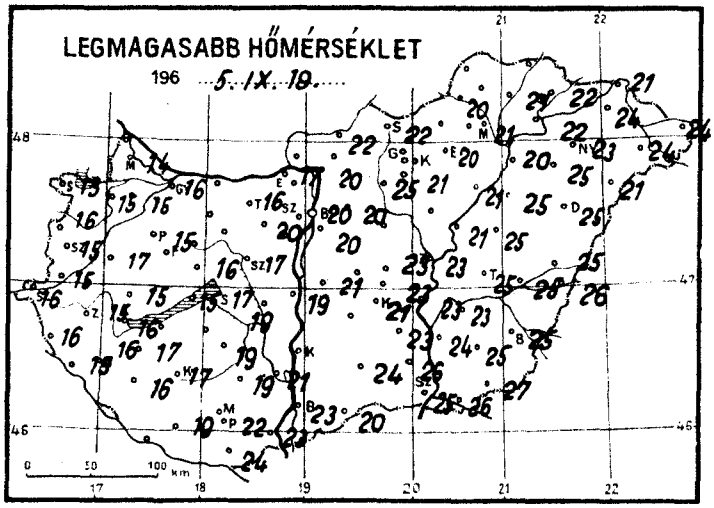
LEGMAGASABB HŐMÉRSÉKLET
196 5. IX. 19.

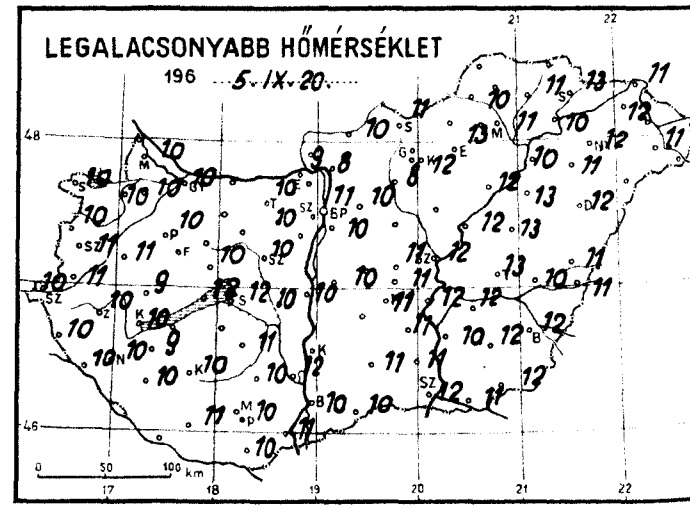
LEGALACSONYABB HŐMÉRSÉKLET
196 5. IX. 20.

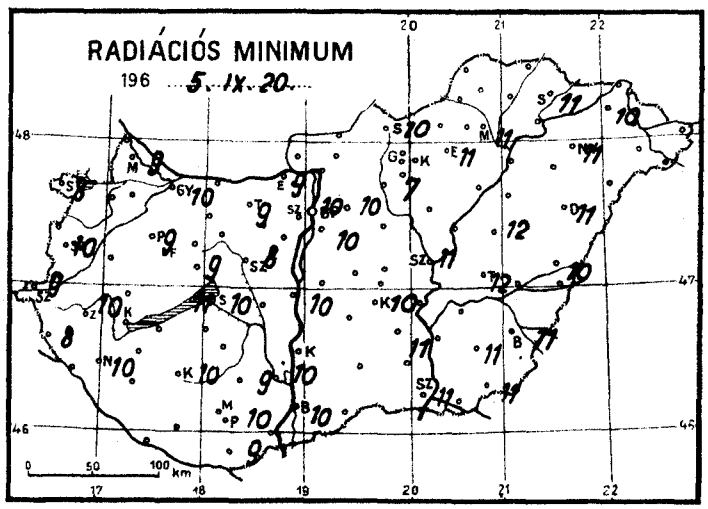
RADIÁCIÓS MINIMUM
196 5. IX. 20.

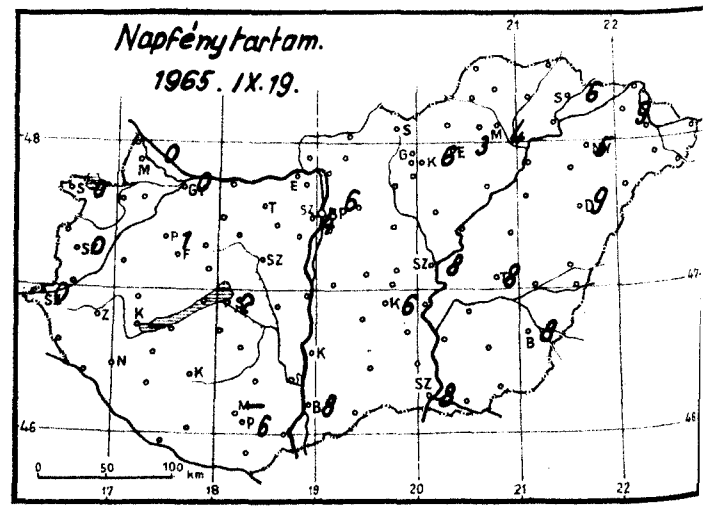
Napfénytartam.
1965. IX. 19.

1965. szeptember hó,
20 nap hétfő

	Az utolsó 24 óra adatai					
	Csapadék (mm)		Hőmérsékleti szélsőségek			Napsütés (óra) tegnap
			tegnapi nappali max.	éjszakai min.	min. 5 cm-en	
12815 Magyaróvár	4		14	10	9	0
822 Győr	4		16	10	10	0
825 Pápa	4	≡	15	10	9	1
805 Sopron	2		13	10	8	0
812 Szombathely	1	≡	15	11	10	0
910 Szentgotthárd	6	=	16	10	9	0
915 Zalaegerszeg	4		15	10	10	
Lenti	6		16	10	8	
925 Nagykanizsa	5		16	10	10	
920 Keszthely	4		16	10	-	-
Tihany	2		15	12	11	
935 Siófok	4	=	17	12	10	2
942 Pécs	18		22	10	10	6
941 Misinatető (534 m)	-		-	-	-	
Siklós	20		24	10	9	
827 Farkasgyepű (400 m)	-		-	-	-	
Veszprém	2		16	10	9	
833 Tatabánya	21		16	10	9	
839 Budapest (Ferihegy)	29	↾	20	10	10	
840 Budapest OMI	28		20	11	10	6
841 Budapest (Szabadságh.,474 m)	34		19	9	8	4
Martonvásár	23		19	10	8	
835 Székesfehérvár	20		17	10	8	
Dunaújváros	32		19	10	10	
Szekszárd	24	↾	21	12	10	
Mohács	21		23	11		
960 Baja	28	↾	23	10	10	8
955 Kalocsa	-		-	-	-	-
Cegléd	5		23	11		
860 Szolnok	1		23	12	11	8
970 Kecskemét	8		21	11	10	6
Kiskunfélegyháza	12		23	11	11	
982 Szeged	8		25	12	11	8
Mezőhegyes	.		27	12	11	
Orosháza	ny		25	12	11	
990 Békéscsaba	.		25	12	11	8
875 Túrkeve	.		25	13	12	8
Berettyóújfalu	.	∩	25	11	10	
892 Debrecen	.		25	12	11	9
892 Nyíregyháza	.	=	23	12	11	5
Kisvárda	.		24	12	10	9
Mátészalka	.	∩	24	11		
Tiszabecs	.		24	7		
Vác	50	↾	20	8		
Gödöllő	38		20	10	10	
Lőrinci	4		25	8	7	
Gyöngyös	1		21	12		
Balassagyarmat	50	↾	22	10		
755 Salgótarján	13		22	11	10	
Galyatető (932 m)	.		18	6		
851 Kékestető (1000 m)	1	≡	17	5	-	6
Mátraháza (672 m)	ny	=	17	8		
865 Eger	.	=	20	13	11	3
Putnok	4	=	20	10		
Lillafüred	2		18	9		
772 Miskolc	2	≡	21	11	11	4
Füged	2		21	11		
778 Sárospatak	.		22	13	11	6

24 órai csapadék mm		
Rajka	5	
Kapuvár	2	
Csorna	3	
Komárom	14	
Káld	3	
Kőszeg	1	
Körmend	2	
Letenye	7	
Sümeg	5	
Zirc	11	
Kisbér	15	
Mór	-	
Alcsút	22	
Esztergom	17	
Dobogókő	-	
Fonyód	5	
Tab	8	
Sárbogárd	-	
Lengyel	15	
Nagykőnyi	13	
Marcali	5	
Somogyszob	6	
Kaposvár	11	=
Barcs	16	
Szigetvár	10	
Bácsalmás	32	↾
Kiskunhalas	17	
Izsák	19	
Kunsztmiklós	29	↾
Örkény	19	
Nagykáta	2	
Jászapáti	ny	
Tiszakécske	5	=
Nagykőrös	5	
Kistelek	28	
Makó	2	
Szentes	6	
Szarvas	.	
Szeghalom	.	
Körösszakál	.	
Tiszaroff	.	
Poroszló	.	
Karcag	ny	
Hortobágy	.	
Polgár	.	
Hajdúdorog	.	
Nyírlugos	.	
Csenger	.	∩
Vásárosnamény	-	
Záhony	.	
Királyrét	.	↿
Romhány	31	↾
Borsodnádasd	-	
Jósvafő	-	
Szendrőlád	1	
Hidasnémeti	-	
Tokaj	.	
Sárhatvan	23	

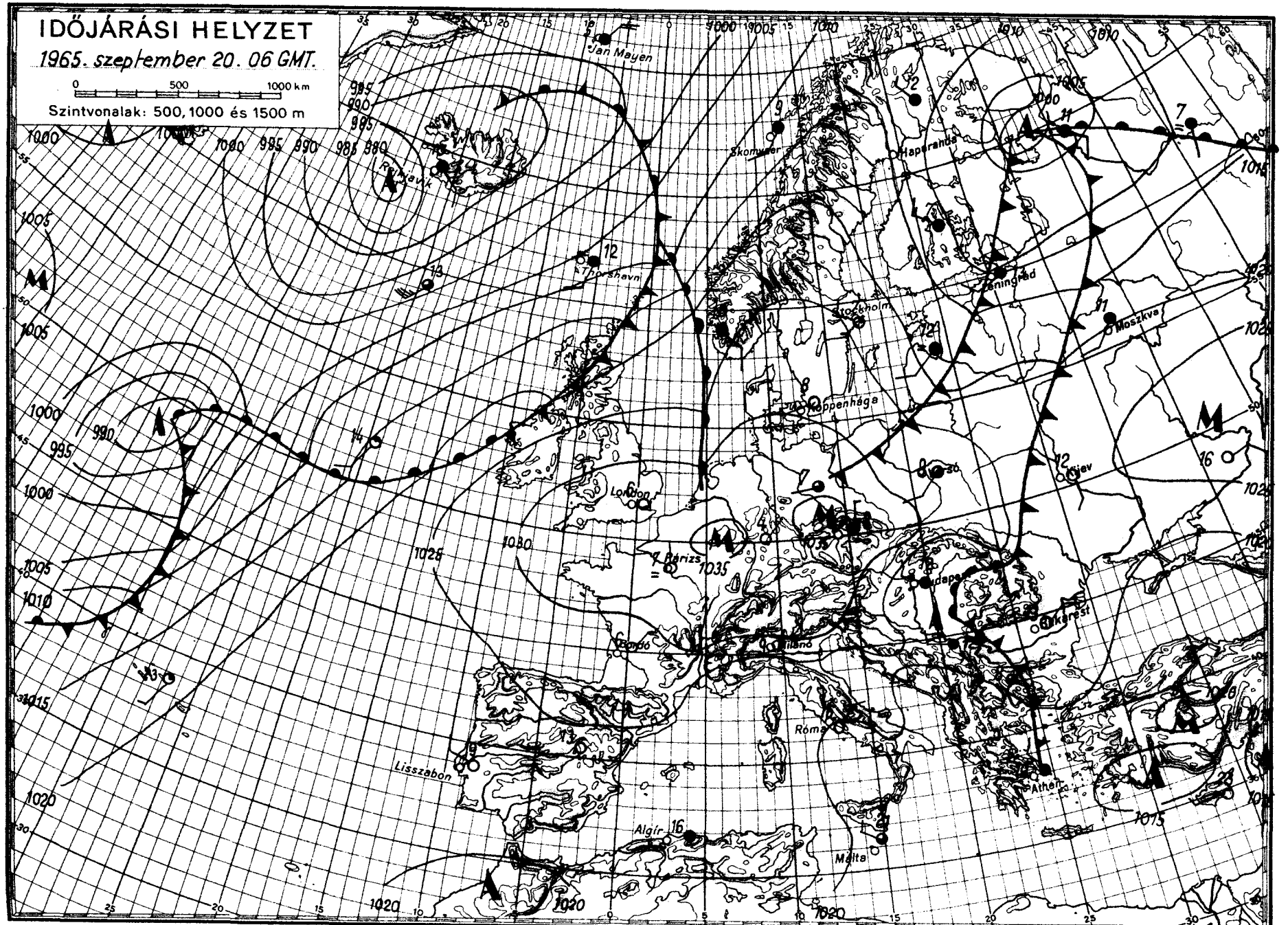

OFFSET-NYOMDA BUDAPEST

IDŐJÁRÁSI NAPIJELENTÉS

ЕЖЕДНЕВНЫЙ МЕТЕОРОЛОГИЧЕСКИЙ БЮЛЛЕТЕНЬ • DAILY WEATHER REPORT
BULLETIN QUOTIDIEN DE TEMPS • TÄGLICHER WETTERBERICHT

KIADJA AZ ORSZÁGOS METEOROLÓGIAI INTÉZET
BUDAPEST II. KITAIBEL PÁL UTCA 1
TELEFON: KÖZPONT: 353-500, IDŐJELZŐ OSZT.: 150-410

MEGJELENIK NAPONKÉNT • ELŐFIZETÉSI ÁRA A POSTAI KÖLTSÉGGEL EGYÜTT NEGYEDÉVRE 60, Ft
KIADÁSÉRT FELEL AZ INTÉZET IGAZGATÓJA

78. évfolyam 264. szám. + B u d a p e s t + 1965. szeptember 21.

Az időjárási helyzet ma reggel és a várható időjárás:

Közép-Európa felett megerősödött a magasnyomású légköri képződmény, és ennek hatására e terület nagy részén csendes, reggel párás, helyenként ködös az idő. A Kárpát-medence fölött átvonult hüvös levegő esők kiséretében ma hajnalra Szicilián keresztül csaknem Afrikáig jutott el. Észak-Európán át tovább tart az óceáni légtömegek áramlása kelet felé, szeles, esős időjárást okozva.

Hazánkban tegnap szeles, a Dunántúlon és a Duna-Tisza közének nagy részén jobbára borult idő volt. Többfelé esett az eső. A lehullott eső mennyisége Somogy megyében elérte a 12-14 mm-t, máshol általában 1 és 9 mm között váltakozott. A Tiszántúlon fokozatosan feloszlott a felhőzet, a nap itt 6-9 órán át sütött. A hőmérséklet a Dunántúlon csak 12-15, máshol általában 15-20, délkeleten helyenként 20-22 fokig emelkedett. Ma hajnalban az ország nagy részén 7-12, az északi megyékben néhány helyen 4-7 fokig hült le a levegő. Ma délelőtt a délnyugati megyékre is átterjedt a felhőzet felszakadozása. Helyenként még élénk északi, északkeleti szél fujt.

Ma 12 órakor Budapesten a hőmérséklet 17 fok, a tengerszintre átszámitott légnyomás 774 mm, gyengén süllyedő irányzatú.

Várható időjárás szerda estig:

Kisebb felhőátvonulások, eső nélkül.
Ma még helyenként élénkebb északi, északkeleti, holnap mérsékelt, változó irányú szél.
Az éjszakai lehülés erősödik, hajnalban helyenként párásság, köd.
A nappali felmelegedés lényegesen nem változik.

Várható legalacsonyabb éjszakai hőmérséklet: 4-8, legmagasabb nappali hőmérséklet szerdán: 18-22 fok között.

Vadkerti Ferenc s.k.

A hőmérséklet napi középértéke és eltérése a 90 évi átlagtól / Budapesten / :

1965. IX. 20.:	13,5 C°,	-2,6 C°.

1871. óta ezen a napon Budapesten előfordult:

legmagasabb hőmérséklet:	35,2 C° /1917/
legalacsonyabb hőmérséklet:	2,8 C° /1922/

65.0588.

CSAPADÉKELOSZLÁS

AZ UTOLSÓ 24 ÓRÁBAN

196 5. IX. 20. ..... 7h-TÓL ..... IX. 21. ..... 7h-IG

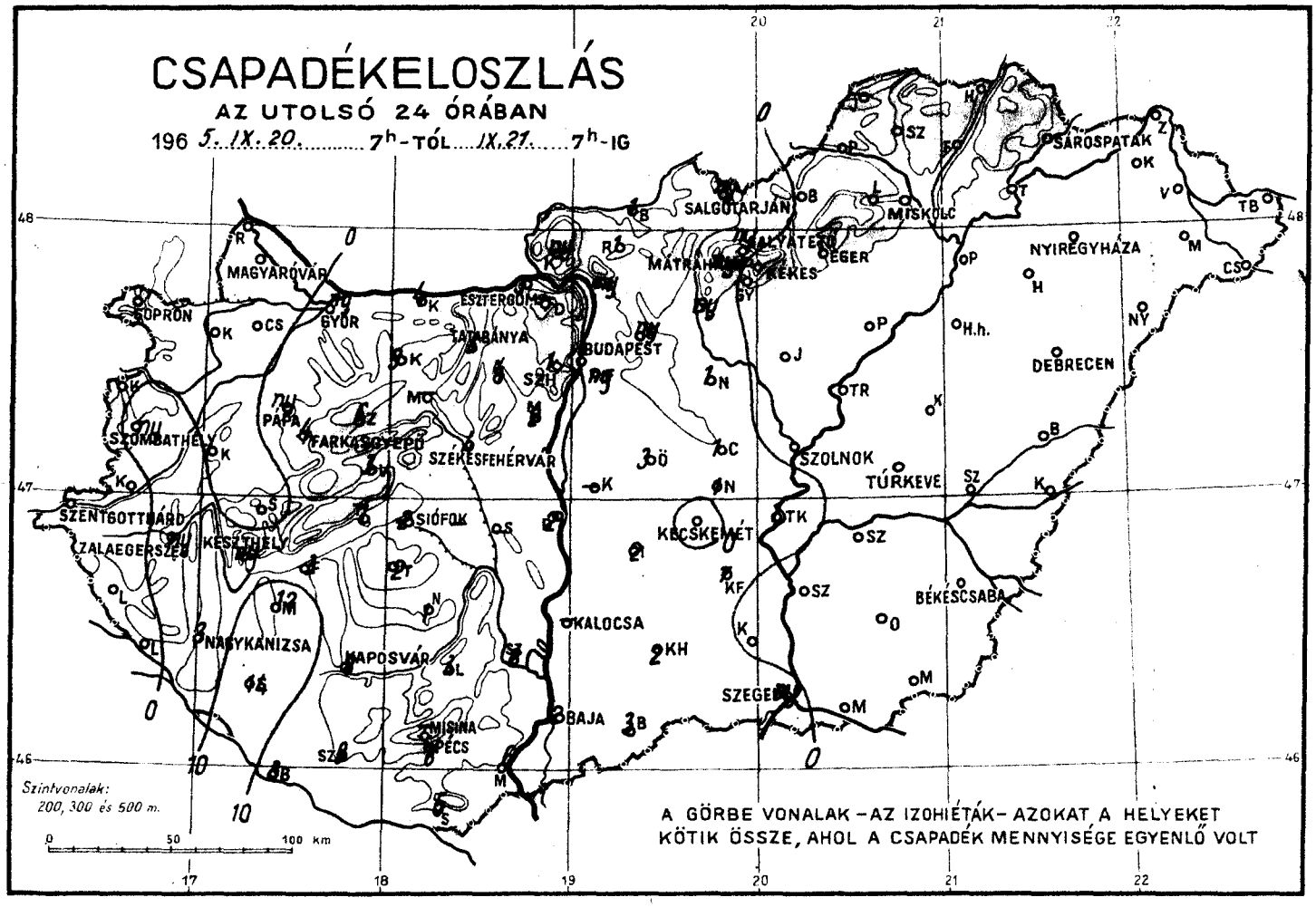

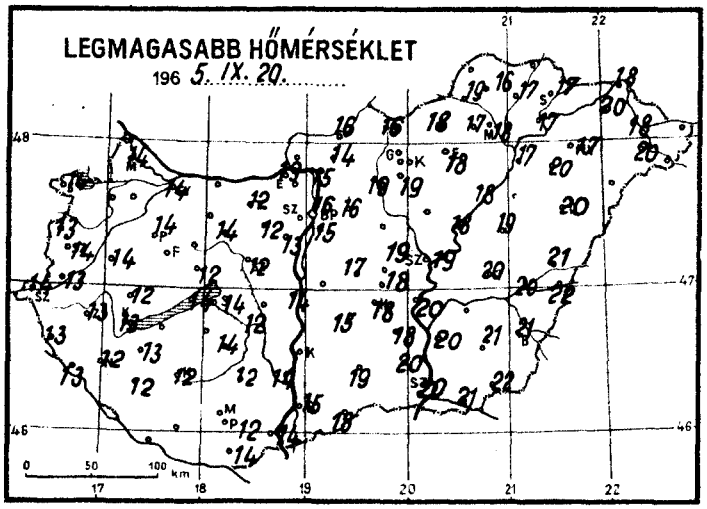

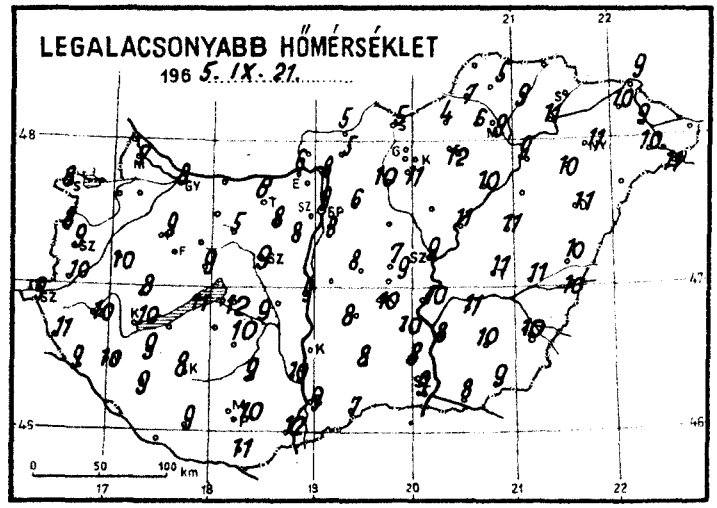

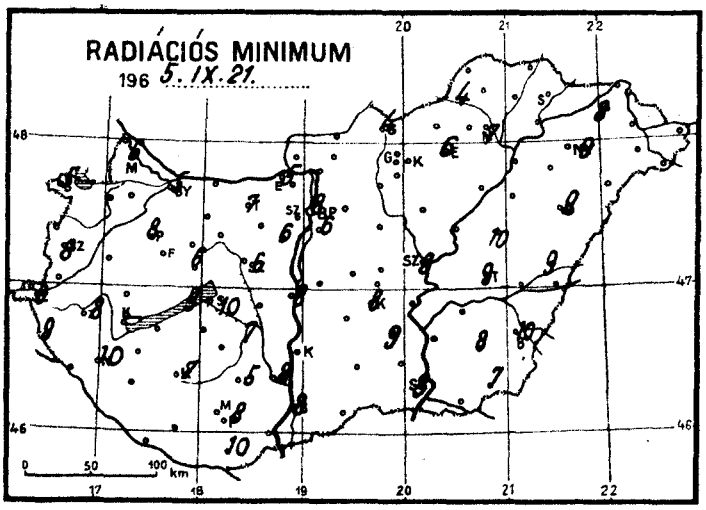

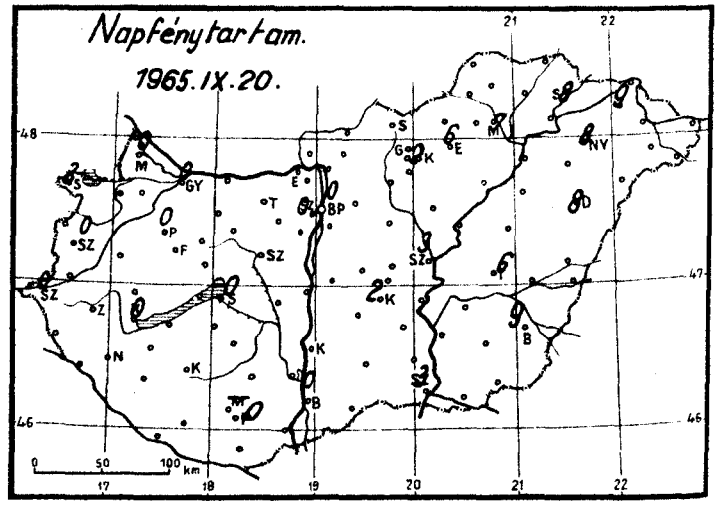

1965. szeptember hó, 21. kedd nap

	Az utolsó 24 óra adatai						24 órai csapadék mm		
	Csapadék (mm)		Hőmérsékleti szélsőségek			Napsütés (óra) tegnap			
			tegnapi nappali max.	éjszakai min.	min. 5 cm-en				
12815 Magyaróvár	.		14	7	6	0	Rajka	.	
822 Győr	ny		14	8	5	0	Kapuvár	.	≡
825 Pápa	ny		14	9	8	0	Csorna	–	
805 Sopron	.		14	8	5	3	Komárom	4	
812 Szombathely	ny		14	9	8	0	Káld	.	
910 Szentgotthárd	.		14	9	8	0	Kőszeg	.	
915 Zalaegerszeg	ny		13	10	8		Körmend	.	
Lenti	.		13	11	9		Letenye	.	
925 Nagykanizsa	3		12	10	10		Sümeg	.	
920 Keszthely	ny		13	10	–	0	Zirc	6	
Tihany	1		14	11	9		Kisbér	9	
935 Siófok	2		14	12	10	0	Mór	–	
942 Pécs	8		12	10	8	0	Alcsút	4	
941 Misinatető (534 m)	–		–	–	–	–	Esztergom	3	
Siklós	5	.	14	11	10		Dobogókő	–	
827 Farkasgyepű (400 m)	4		10	7	7		Fonyód	3	
Veszprém	3		12	9	6		Tab	2	
833 Tatabánya	5		12	8	7		Sárbogárd	–	
839 Budapest (Ferihegy)	ny		15	8	6		Lengyel	3	
840 Budapest OMI	1		16	9	8	0	Nagykónyi	1	
841 Budapest (Szabadságh., 474 m)	1		12	9	6	0	Marcali	12	
Martonvásár	2		13	8	6		Somogyszob	14	
835 Székesfehérvár	4		12	9	6		Kaposvár	8	
Dunaújváros	2		14	9	8		Baros	8	
Szekszárd	2	=	14	10	8		Szigetvár	9	
Mohács	6		14	12			Bácsalmás	.	
960 Baja	2		15	9	8	0	Kiskunhalas	2	
955 Kalocsa	–		–	–	–		Izsák	2	
Cegléd	1		19	7			Kunsztmiklós	–	
860 Szolnok	.		19	9	8	3	Örkény	3	=
970 Kecskemét	.		18	10	8	2	Nagykáta	1	
Kiskunfélegyháza	7		18	10	9		Jászapáti	.	
982 Szeged	ny		20	9	8	3	Tiszakécske	1	
Mezőhegyes	.		22	9	7		Nagykőrös	1	
Orosháza	.		21	10	8		Kistelek	.	
990 Békéscsaba	.		21	10	10	9	Makó	.	
875 Túrkeve	.		20	11	9	6	Szentes	.	
Berettyóújfalu	.		21	10	9		Szarvas	.	
8902 Debrecen	.		20	11	9	8	Szeghalom	.	
892 Nyíregyháza	.		17	11	9	8	Kőrösszakál	.	
Kisvárda	.		20	10	8	9	Tiszaroff	.	
Mátészalka	.		20	10			Poroszló	.	
Tiszabecs	.		–	–			Karcag	.	
Vác	ny	=	15	8			Hortobágy	–	
Gödöllő	ny		16	6			Polgár	.	
Lőrinci	ny		19	10			Hajdúdorog	.	
Gyöngyös	.		19	11			Nyírlugos	.	
Balassagyarmat	. 1		16	5			Csenger	.	
755 Salgótarján	ny		16	5	4		Vásárosnamény	.	
Galyatető (932 m)	ny		12	6			Záhony	.	
851 Kékestető (1000 m)	.	≡	11	5	–	2	Királyrét	ny	
Mátraháza (672 m)	ny		13	8			Romhány	1	
865 Eger	.		18	12	6	6	Borsodnádasd	.	
Putnok	.	=	19	7	4		Jósvafő	–	
Lillafüred	.		17	6			Szendrőlád	.	
772 Miskolc	.		18	9	7	7	Hidasnémeti	.	
Füged	.		17	9			Tokaj	.	
778 Sárospatak	.		17	–	–	8	Sárhatvan	–	

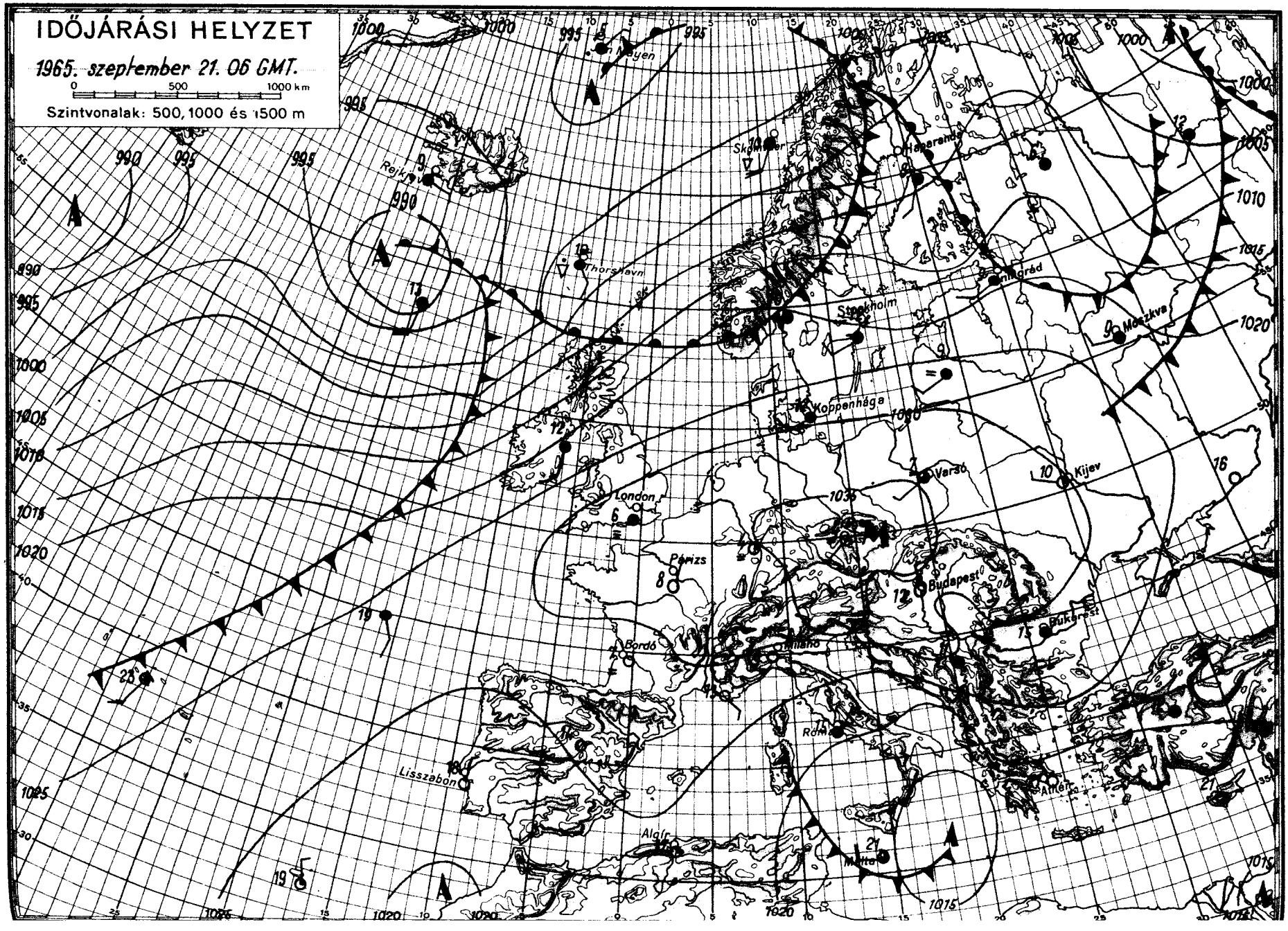

OFFSET: MYOMDA, BUDAPEST

IDŐJÁRÁSI NAPIJELENTÉS

ЕЖЕДНЕВНЫЙ МЕТЕОРОЛОГИЧЕСКИЙ БЮЛЛЕТЕНЬ • DAILY WEATHER REPORT
BULLETIN QUOTIDIEN DE TEMPS • TÄGLICHER WETTERBERICHT

KIADJA AZ ORSZÁGOS METEOROLÓGIAI INTÉZET
BUDAPEST II. KITAIBEL PÁL UTCA 1
TELEFON: KÖZPONT: 353-500, IDŐJELZŐ OSZT.: 150-410

MEGJELENIK NAPONKÉNT • ELŐFIZETÉSI ÁRA
A POSTAI KÖLTSÉGGEL EGYÜTT NEGYEDÉVRE 60, Ft
KIADÁSÉRT FELEL AZ INTÉZET IGAZGATÓJA

78. évfolyam 265. szám. + B u d a p e s t + 1965. szeptember 22.

Az időjárási helyzet ma reggel és a várható időjárás:

Az Atlanti-óceán ciklonjai ismét magas földrajzi szélességeken vonulnak kelet felé, igy főképp csak Észak-Európában okoznak változékony, szeles, hüvös időt. Az 50-55. szélességi foktól délre magaslégnyomásu képződmény helyezkedik el, benne egyöntetüen csendes, reggelenként párás, ködös, de napközben szép őszi időjárás alakult ki. Ez a magaslégnyomásu képződmény, amelynek középpontja ma reggel a Kárpát-medence fölött helyezkedett el, a meglehetősen tartós koraőszi képződmények csoportjába tartozik.

Hazánkban tegnap a délelőtt folyamán befejeződött a felhőzet felszakadozása, majd a helyenként élénk északi, északkeleti szél is fokozatosan mérséklődött. Napközben eső sehol sem hullott. A hőmérséklet legmagasabb értéke koradélutánra 18, 22 fokot ért el, ma reggelre 4, 9, Pécs környékén csak 10, 11 fokig hült le a levegő, de Miskolctól északra helyenként 2, 3 fokos minimumhőmérsékletek is előfordultak. Ma délelőtt folytatódott a napos, szép őszi idő. A hőmérséklet 11 óráig elérte a 17, 20 fokot.

Ma 12 órakor Budapesten a hőmérséklet 19 fok, a tengerszintre átszámitott légnyomás 770 mm, mérsékelten süllyedő irányzatu.

Várható időjárás csütörtök estig:

Kevés nappali felhőképződés, eső nélkül.
Éjjel gyenge légáramlás, napközben időnként megélénkülő szél.
Reggeli párásság, helyenként köd.
A hőmérséklet alakulásában lényeges változás nem lesz.

Várható legalacsonyabb éjszakai hőmérséklet: 4, 9, legmagasabb nappali hőmérséklet holnap: 19, 23 fok között.

Tóth Pál s.k.

A hőmérséklet napi középértéke és eltérése a 90 évi átlagtól / Budapesten / :

1965. IX. 21.: 14,8 C°, -0,8 C°.

1871 óta ezen a napon Budapesten előfordult:

legmagasabb hőmérséklet: 31,1 C° /1917/
legalacsonyabb hőmérséklet: 4,0 C° /1921/

65.0595.

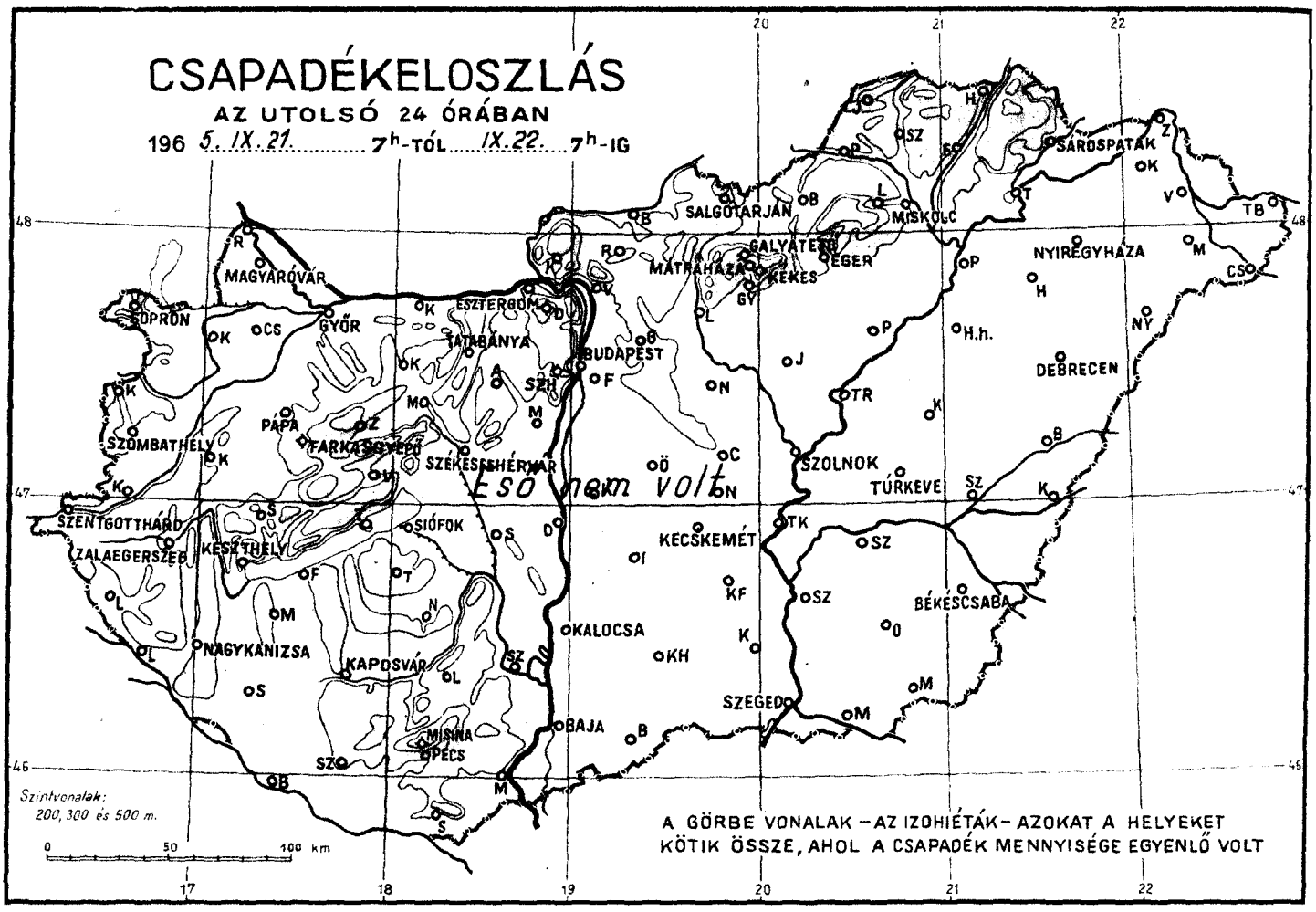
CSAPADÉKELOSZLÁS
AZ UTOLSÓ 24 ÓRÁBAN
196 5. IX. 21. 7h-TÓL IX. 22. 7h-IG
Eső nem volt
Szintvonalak: 200, 300 és 500 m.
A GÖRBE VONALAK – AZ IZOHIÉTÁK – AZOKAT A HELYEKET KÖTIK ÖSSZE, AHOL A CSAPADÉK MENNYISÉGE EGYENLŐ VOLT
SÁROSPATAK
SALGÓTARJÁN
MISKOLC
GALYATETŐ
EGER
MÁTRAHÁZA
KÉKES
NYIREGYHÁZA
MAGYARÓVÁR
SOPRON
GYŐR
ESZTERGOM
TATABÁNYA
BUDAPEST
DEBRECEN
PÁPA
FARKASGYEPŰ
SZÉKESFEHÉRVÁR
SZOMBATHELY
SZOLNOK
TÚRKEVE
SZENTGOTTHÁRD
ZALAEGERSZEG
KESZTHELY
SIÓFOK
KECSKEMÉT
BÉKÉSCSABA
KALOCSA
NAGYKANIZSA
KAPOSVÁR
SZEGED
BAJA
MISINA
PÉCS

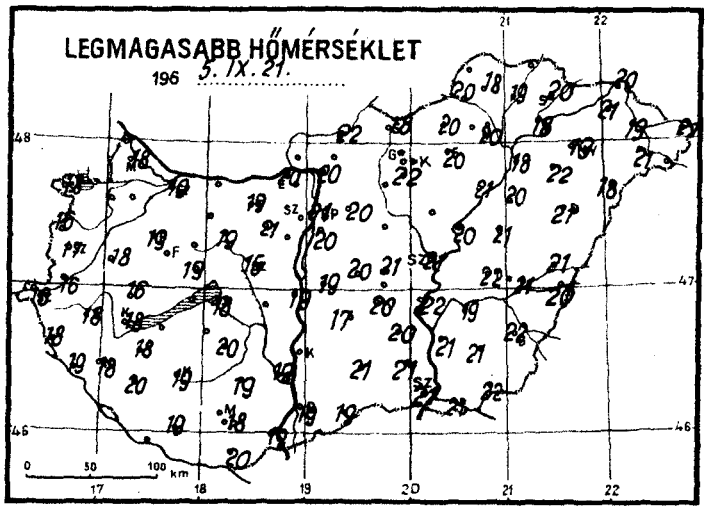
LEGMAGASABB HŐMÉRSÉKLET
196 5. IX. 21.

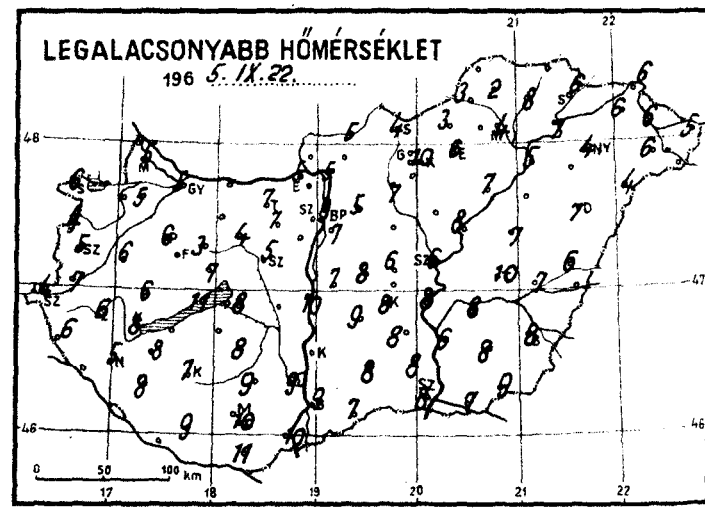
LEGALACSONYABB HŐMÉRSÉKLET
196 5. IX. 22.

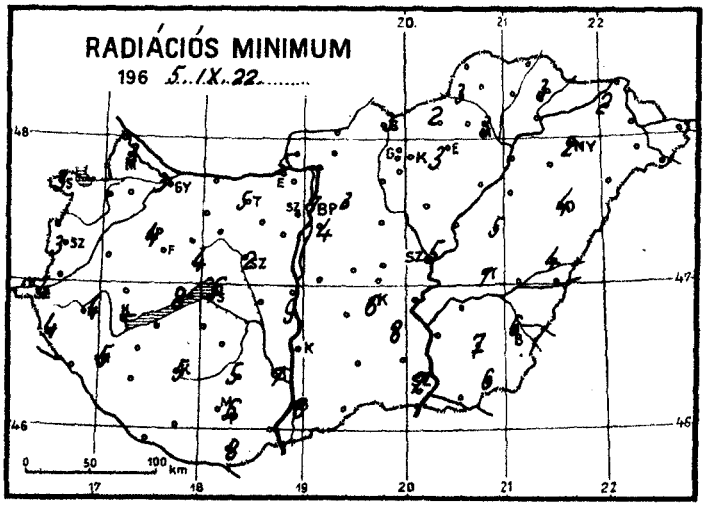
RADIÁCIÓS MINIMUM
196 5. IX. 22.

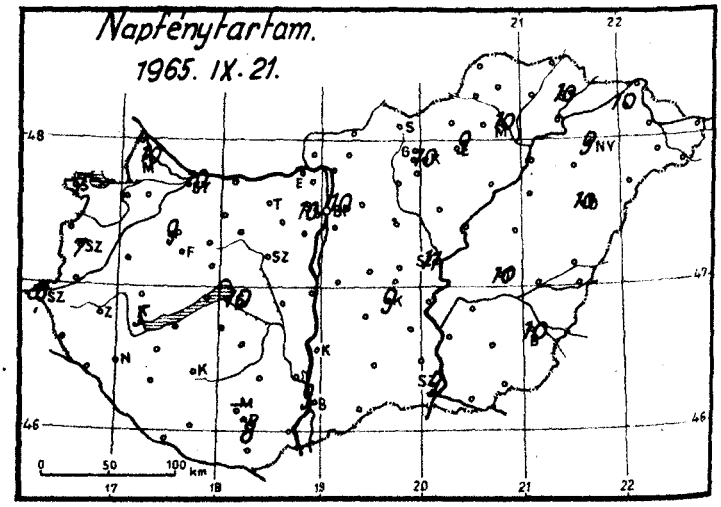
Napfénytartam.
1965. IX. 21.

1965. szeptember hó,
22. nap szerda

	Az utolsó 24 óra adatai					
	Csapadék (mm)		Hőmérsékleti szélsőségek			Napsütés (óra) tegnap
			tegnapi nappali max.	éjszakai min.	min. 5 cm-en	
12815 Magyaróvár	.	≡	18	5	3	10
822 Győr	.	=	19	5	3	10
825 Pápa	.	⌐	19	6	4	9
805 Sopron	.	=	18	6	3	7
812 Szombathely	.		17	5	3	7
910 Szentgotthárd	.	=	18	4	4	8
915 Zalaegerszeg	.	=	18	6	4	
Lenti	.		18	6	4	
925 Nagykanizsa	.		18	5	5	
920 Keszthely	.	=	18	8	-	5
Tihany	.		-	11	8	
935 Siófok	.	⌐	18	8	6	10
942 Pécs	.		18	10	6	8
941 Misinatető (534 m)	-		-	-	-	-
Siklós	.	⌐	20	11	8	
827 Farkasgyepű (400 m)	.		17	10	7	
Veszprém	.	⌐	19	7	4	
833 Tatabánya	.		19	7	5	
839 Budapest (Ferihegy)	.	=	20	7	4	
840 Budapest OMI	.	⌐	21	9	7	10
841 Budapest (Szabadságh.,474 m)	.	⌐	17	9	5	10
Martonvásár	-		-	-	-	
835 Székesfehérvár	.		15	5	2	
Dunaújváros	.		19	10	9	
Szekszárd	.	⌐=	19	9	7	
Mohács	.	⌐⌐	19	10		
960 Baja	.	⌐=	19	9	8	9
955 Kalocsa	-		-	-	-	
Cegléd	.	⌐	21	6		
860 Szolnok	.	⌐=	21	6	5	11
970 Kecskemét	.		20	8	6	9
Kiskunfélegyháza	.		20	8	8	
982 Szeged	.	⌐	21	8	7	9
Mezőhegyes	.	⌐	22	9	6	
Orosháza	.		21	8	7	
990 Békéscsaba	.	⌐	22	8	6	10
875 Túrkeve	.		22	10	7	10
Berettyóújfalu	.	⌐	21	6	4	
880 Debrecen	.		21	7	4	10
892 Nyíregyháza	.		19	4	2	9
Kisvárda	.		21	6	2	10
Mátészalka	.	⌐	21	6		
Tiszabecs	.		21	5		
Vác	.	⌐=	20	5		
Gödöllő	.		20	5	3	
Lőrinci	.	⌐	-	7		
Gyöngyös	.	⌐	22	-		
Balassagyarmat	.		22	5		
755 Salgótarján	.		18	4	3	
Galyatető (932 m)	.		14	6		
851 Kékestető (1000 m)	.		12	6	-	10
Mátraháza (672 m)	.	=	16	7		
865 Eger	.		20	6	3	9
Putnok	.	⌐=	20	3	3	
Lillafüred	.		17	5		
772 Miskolc	.	=	20	4	3	10
Füged	.	⌐	19	8		
778 Sárospatak	.		20	6	3	10

24 órai csapadék mm		
Rajka	.	
Kapuvár	.	⌐=
Csorna	.	⌐⌐
Komárom	.	⌐⌐
Káld	.	⌐⌐
Kőszeg	.	
Körmend	.	
Letenye	.	
Sümeg	.	
Zirc	.	
Kisbér	.	⌐=
Mór	.	
Alcsút	.	
Esztergom	.	
Dobogókő	.	
Fonyód	.	
Tab	.	
Sárbogárd	-	
Lengyel	.	
Nagykónyi	.	
Marcali	.	⌐
Somogyszob	.	
Kaposvár	.	
Barcs	.	=
Szigetvár	.	
Bácsalmás	.	
Kiskunhalas	.	
Izsák	.	
Kunsztmiklós	.	
Őrkény	.	
Nagykáta	.	⌐⌐
Jászapáti	.	⌐⌐
Tiszakécske	.	⌐⌐
Nagykőrös	.	⌐
Kistelek	.	
Makó	.	⌐
Szentes	.	
Szarvas	.	
Szeghalom	.	⌐
Kőrösszakál	.	
Tiszaroff	.	
Poroszló	.	
Karcag	.	⌐⌐
Hortobágy	.	⌐⌐
Polgár	.	
Hajdúdorog	.	
Nyírlugos	.	
Csenger	.	
Vásárosnamény	.	⌐
Záhony	.	
Királyrét	.	
Romhány	.	
Borsodnádasd	.	
Jósvafő	.	
Szendrőlád	.	
Hidasnémeti	.	
Tokaj	.	
Sárhalyan	-	

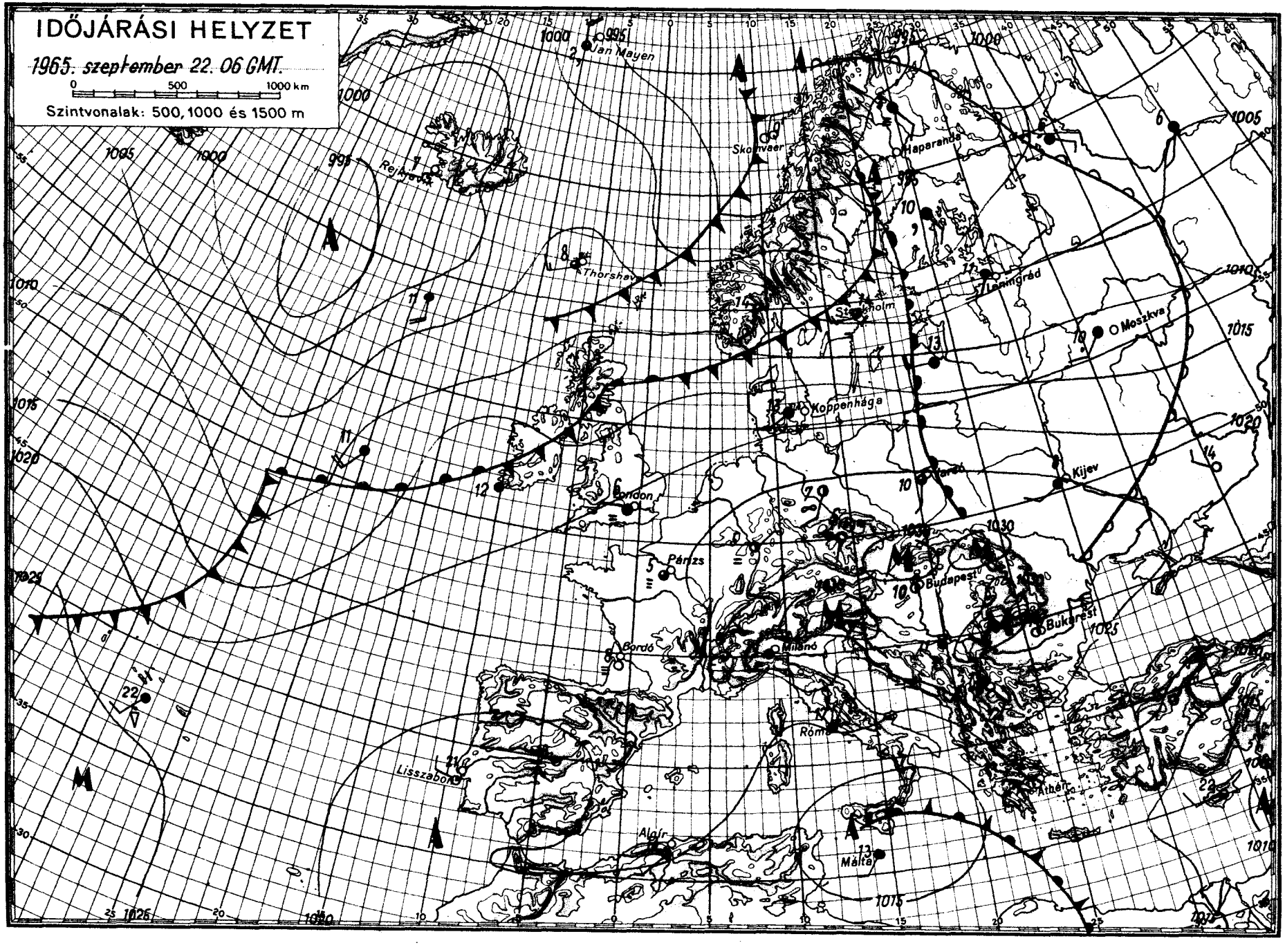

OFFSET NYOMDA BUDAPEST

IDŐJÁRÁSI NAPIJELENTÉS

ЕЖЕДНЕВНЫЙ МЕТЕОРОЛОГИЧЕСКИЙ БЮЛЛЕТЕНЬ • DAILY WEATHER REPORT
BULLETIN QUOTIDIEN DE TEMPS • TÄGLICHER WETTERBERICHT

KIADJA AZ ORSZÁGOS METEOROLÓGIAI INTÉZET
BUDAPEST II. KITAIBEL PÁL UTCA 1
TELEFON: KÖZPONT: 353-500, IDŐJELZŐ OSZT.: 150-110

MEGJELENIK NAPONKÉNT • ELŐFIZETÉSI ÁRA A POSTAI KÖLTSÉGGEL EGYÜTT NEGYEDÉVRE 60, Ft
KIADÁSÉRT FELEL AZ INTÉZET IGAZGATÓJA

78. évfolyam 266. szám. + B u d a p e s t + 1965. szeptember 23.

Az időjárási helyzet ma reggel és a várható időjárás:

Közép-Európa anticiklonja e területeken továbbra is irányitó szerepet tölt be a szép őszi időjárás kialakitásában, jóllehet tegnap óta némileg gyengült. Az Atlanti-óceán ciklonjainak frontrendszere tegnap óta lényegesen nem közeledett szárazföldünk nyugati partvonala felé.

Hazánkban tegnap tovább tartott a szép őszi idő. A hőmérséklet napközben 19, 23 fokig emelkedett, ma reggelre általában 4, 9 fokig hült le a levegő. Ma délelőtt a néhány helyen kialakult reggeli köd felszállása után a tegnapihoz teljesen hasonló, napos, száraz idő alakult ki. A hőmérséklet 11 óráig elérte a 15, 21 fokot.

Ma 12 órakor Budapesten a hőmérséklet 21 fok, a tengerszintre átszámitott légnyomás 766 mm, gyengén süllyedő irányzatú.

Várható időjárás péntek estig:

Kevés felhő, eső nélkül.
Éjjel gyenge légáramlás, napközben kissé megélénkülő délkeleti, déli szél.
Reggeli párásság, többfelé köd.
A hőmérséklet alakulásában lényeges változás nem lesz.

Várható legalacsonyabb éjszakai hőmérséklet: 6, 11, legmagasabb nappali hőmérséklet holnap: 22, 26 fok között.

Tóth Pál s.k.

A hőmérséklet napi középértéke és eltérése a 90 évi átlagtól / Budapesten / :

1965. IX. 22.: 14,4 C°, -1,1 C°.

1871 óta ezen a napon Budapesten előfordult:

legmagasabb hőmérséklet: 30,2 C° /1920/
legalacsonyabb hőmérséklet: 3,1 C° /1915/

650597.

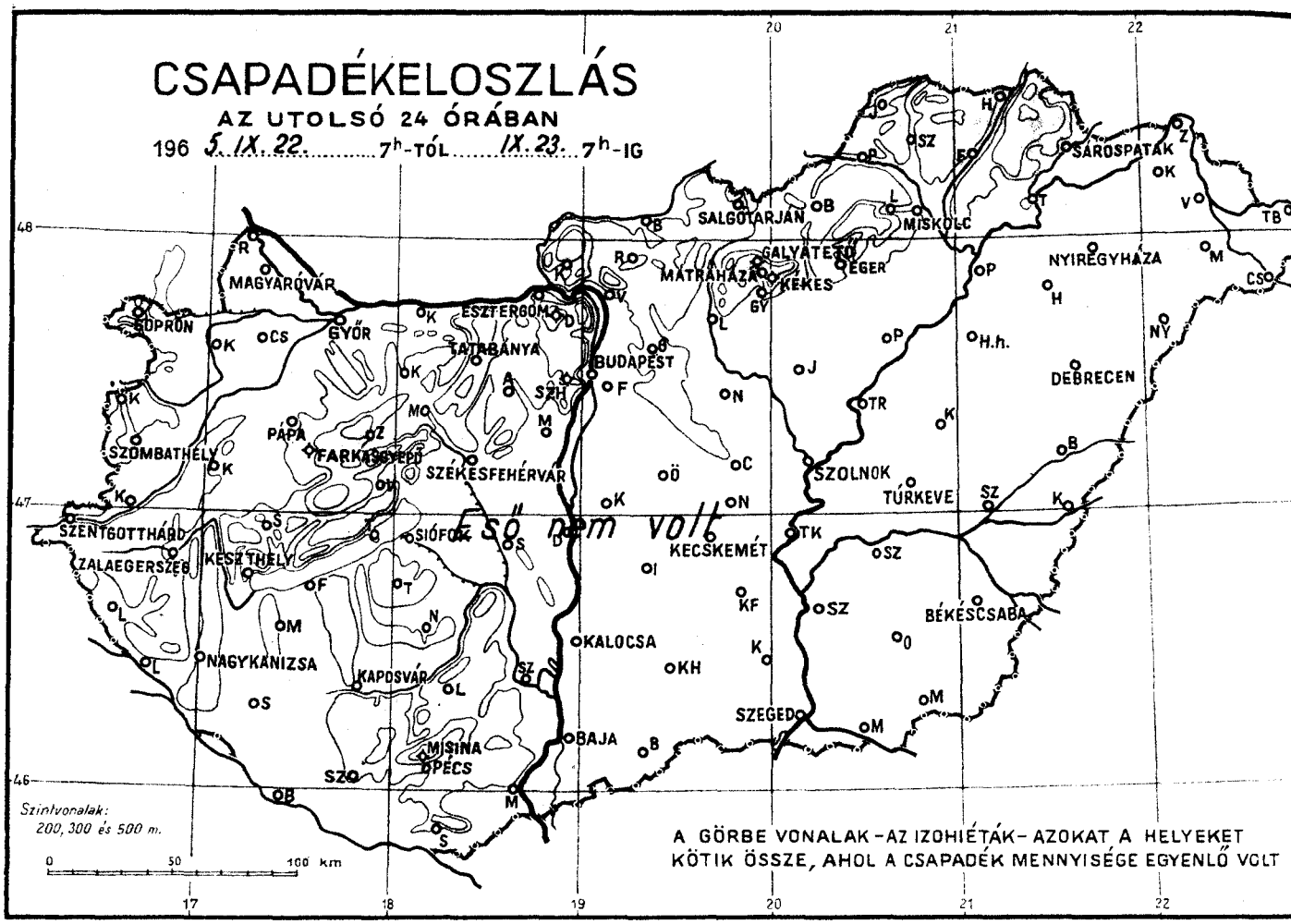
CSAPADÉKELOSZLÁS
AZ UTOLSÓ 24 ÓRÁBAN
196 5. IX. 22. 7h-TÓL IX. 23. 7h-IG
Eső nem volt
A GÖRBE VONALAK - AZ IZOHIÉTÁK - AZOKAT A HELYEKET KÖTIK ÖSSZE, AHOL A CSAPADÉK MENNYISÉGE EGYENLŐ VOLT
Szintvonalak: 200, 300 és 500 m.
0 50 100 km
SOPRON
MAGYARÓVÁR
GYŐR
ESZTERGOM
TATABÁNYA
BUDAPEST
SZOMBATHELY
PAPA
FARKASGYEPŰ
SZÉKESFEHÉRVÁR
SZENTGOTTHÁRD
ZALAEGERSZEG
KESZTHELY
SIÓFOK
NAGYKANIZSA
KAPOSVÁR
MISINA
PÉCS
BAJA
SZEGED
KECSKEMÉT
KALOCSA
BÉKÉSCSABA
SZOLNOK
TÚRKEVE
DEBRECEN
NYIREGYHÁZA
SÁROSPATAK
MISKOLC
SALGÓTARJÁN
GALYATETŐ
MÁTRAHÁZA
EGER
KEKES

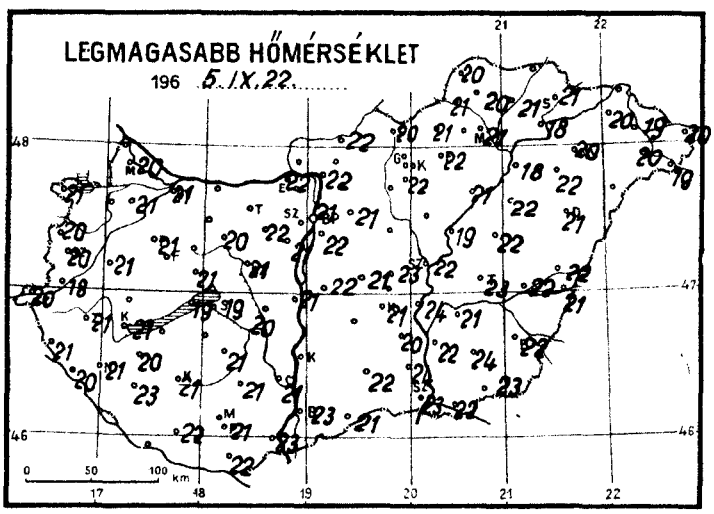
LEGMAGASABB HŐMÉRSÉKLET
196 5. IX. 22.
0 50 100 km

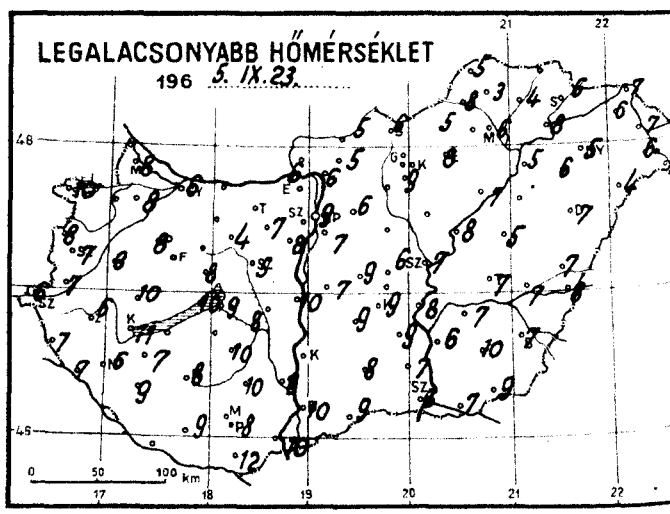
LEGALACSONYABB HŐMÉRSÉKLET
196 5. IX. 23.
0 50 100 km

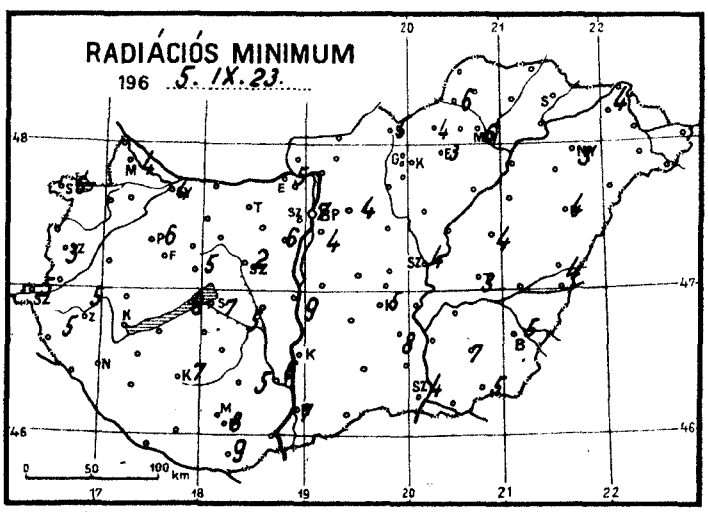
RADIÁCIÓS MINIMUM
196 5. IX. 23.
0 50 100 km

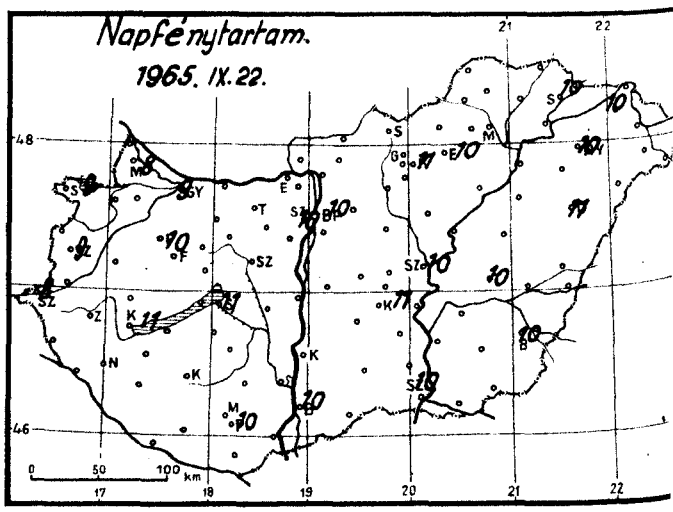
Napfénytartam.
1965. IX. 22.
0 50 100 km

1965. szeptember ..... hó,
23. csütörtök ..... nap

	Az utolsó 24 óra adatai						24 órai csapadék mm		
	Csapadék (mm)		Hőmérsékleti szélsőségek			Napsütés (óra) tegnap			
			tegnapi nappali max.	éjszakai min.	min. 5 cm-en				
12815 Magyaróvár	.	≡	20	8	4	8	Rajka	.	
822 Győr	.	=	21	6	4	9	Kapuvár	.	≡ ⌒
825 Pápa	.	≡ ⌒	21	8	6	10	Csorna	.	⌒
805 Sopron	.	= ⌒	21	10	6	9	Komárom	.	⌒
812 Szombathely	.	≡ ⌒	20	7	3	9	Káld	.	
910 Szentgotthárd	.	≡	20	6	5	8	Kőszeg	.	
915 Zalaegerszeg	.	≡	21	6	5		Körmend	.	
Lenti	.		21	7	5		Letenye	.	
925 Nagykanizsa	.	≡	21	6	6		Sümeg	.	
920 Keszthely	.	=	21	11	–	11	Zirc	.	
Tihany	.		19	10	8		Kisbér	.	⌒ ≡
935 Siófok	.	=	19	9	7	11	Mór	.	
942 Pécs	.	⌒	21	8	8	10	Alcsút	.	
941 Misinatető (534 m)	–		–	–	–	–	Esztergom	.	
Siklós	.	⌒	22	12	9		Dobogókő	.	
827 Farkasgyepű (400 m)	.		19	12	9		Fonyód	.	
Veszprém	.		21	8	5		Tab	–	
833 Tatabánya	–		–	–	–		Sárbogárd	–	
839 Budapest (Ferihegy)	.	⌒	22	7	4		Lengyel	.	
840 Budapest OMI	.		21	9	7	10	Nagykónyi	.	⌒
841 Budapest (Szabadságh. 474 m)	.	⌒	18	11	7	10	Marcali	.	
Martonvásár	.		21	8	6		Somogyszob	.	
835 Székesfehérvár	.	=	21	5	2		Kaposvár	.	⌒
Dunaújváros	.		21	10	9		Barcs	.	≡
Szekszárd	.	⌒ =	21	8	6		Szigetvár	.	.
Mohács	.	⌒	23	10			Bácsalmás	.	
960 Baja	.	⌒	23	10	7	10	Kiskunhalas	.	
955 Kalocsa	–		–	–	–		Izsák	.	
Cegléd	.	⌒	23	6			Kunsztmiklós	.	
860 Szolnok	.	⌒	22	7	4	10	Örkény	.	⌒
970 Kecskemét	.	≡	21	9	5	11	Nagykáta	.	
Kiskunfélegyháza	.		20	9	8		Jászapáti	.	⌒
982 Szeged	.		23	6	4	10	Tiszakécske	.	⌒
Mezőhegyes	.	⌒ =	23	9	5		Nagykőrös	.	
Orosháza	.	⌒	24	10	7		Kistelek	.	
990 Békéscsaba	.	= ⌒	22	7	5	10	Makó	.	⌒
875 Túrkeve	.		23	7	3	10	Szentes	.	
Berettyóújfalu	.	⌒	22	7	4		Szarvas	.	
880 Debrecen	.	=	21	7	4	11	Szeghalom	.	⌒
892 Nyíregyháza	.		20	5	3	10	Körösszakál	.	
Kisvárda	.		20	6	4	10	Tiszaroff	.	
Mátészalka	.	⌒	20	6			Poroszló	.	
Tiszabecs	.		20	5			Karcag	.	⌒
Vác	ny	≡ ⌒	22	6			Hortobágy	.	
Gödöllő	.		21	6	4		Polgár	ny	≡
Lőrinci	–		–	–			Hajdúdorog	.	
Gyöngyös	.		22	9			Nyírlugos	.	
Balassagyarmat	ny	=	22	5			Csenger	.	
755 Salgótarján	.		20	6	5		Vásárosnamény	.	
Galyatető (932 m)	.		17	9			Záhony	.	
851 Kékestető (1000 m)	.		15	9	–	11	Királyrét	–	
Mátraháza (672 m)	.	⌒ =	17	8			Romhány	.	
865 Eger	.	=	22	8	3	10	Borsodnádasd	.	
Putnok	ny	≡ ⌒	21	8	6		Jósvafő	.	
Lillafüred	.		19	7			Szendrőlád	.	
772 Miskolc	.	≡	21	6	6	11	Hidasnémeti	.	
Füged	.	⌒	21	4			Tokaj	.	
778 Sárospatak	.		21	6	–	10	Sárhatvan	.	

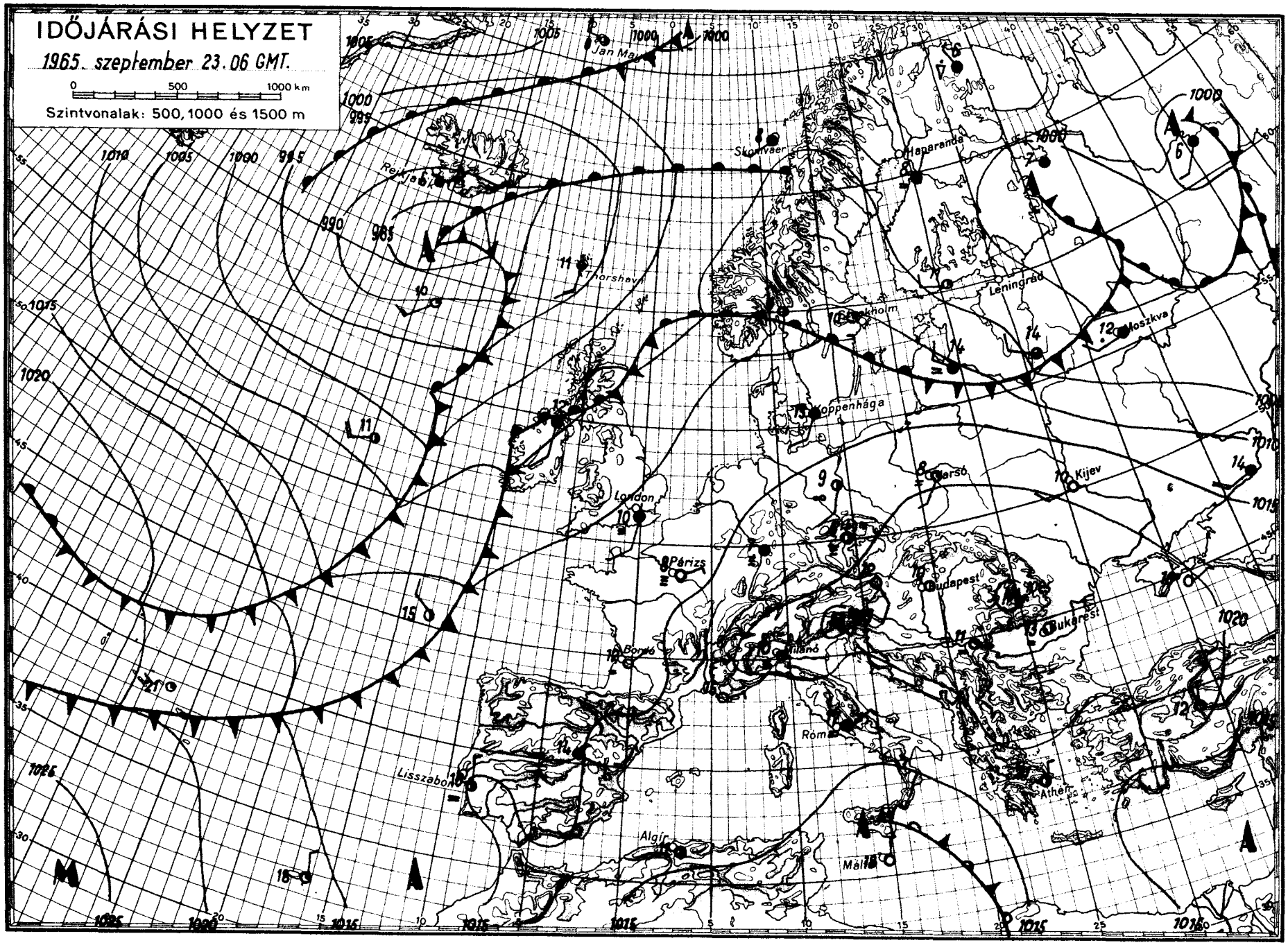

OFFSET: MTOPEK, BUDAPEST

IDŐJÁRÁSI NAPIJELENTÉS

ЕЖЕДНЕВНЫЙ МЕТЕОРОЛОГИЧЕСКИЙ БЮЛЛЕТЕНЬ • DAILY WEATHER REPORT
BULLETIN QUOTIDIEN DE TEMPS • TÄGLICHER WETTERBERICHT

KIADJA AZ ORSZÁGOS METEOROLÓGIAI INTÉZET
BUDAPEST II. KITAIBEL PÁL UTCA 1
TELEFON: KÖZPONT: 353-500, IDŐJELZŐ OSZT.: 150-410

MEGJELENIK NAPONKÉNT • ELŐFIZETÉSI ÁRA A POSTAI KÖLTSÉGGEL EGYÜTT NEGYEDÉVRE 60, Ft
KIADÁSÉRT FELEL AZ INTÉZET IGAZGATÓJA

18. évfolyam 267. szám. + B u d a p e s t + 1965. szeptember 24.

Az időjárási helyzet ma reggel és a várható időjárás:

Európa felett nagykiterjedésü anticiklon helyezkedik el, ennek következtében szárazföldünk legnagyobb részén szép őszi időjárás uralkodik. Az anticiklon azonban lassan Kelet-Európa fölé helyeződik át, igy utat enged az Atlanti-óceánról áramló nedves levegőnek, ami ma reggel kontinensünk nyugati partjain okozott erősen felhős, esős időt.

Hazánkban tegnap általában 9 - 11 órán keresztül sütött a nap. A hőmérséklet legmagasabb értékei elérték a 19 - 25 fokot. Az Északi-hegyvidék egyes helyein ködszitálásból jelentéktelen mennyiségü csapadék keletkezett. Ma hajnalban az ország területén 5 és 12 fok között mindenféle hőmérsékleti érték előfordult. Ma országszerte tovább folytatódik a szép őszi időjárás. Egyes helyekről reggeli ködöket jelentettek. A köd feloszlása után a hőmérsékleti értékek már a délelőtti órákban elérték a 20 - 22 fokot.

Ma 12 órakor Budapesten a hőmérséklet 22 fok, a tengerszintre átszámitott légnyomás 763 mm, gyengén süllyedő irányzatú.

Várható időjárás szombat estig:

Délnyugaton kisebb felhősödés, máshol kevés felhő eső nélkül.
Mérsékelt, időnként élénk déli szél.
Helyenként reggeli párásság, köd.

Várható legalacsonyabb éjszakai hőmérséklet: 8, 12
legmagasabb nappali hőmérséklet holnap:
22, 26 fok között.

Kerényi Nárcisz s.k.

A hőmérséklet napi középértéke és eltérése a 90 évi átlagtól / Budapesten / :

1965. IX. 23.: 15,4 C°, +0,1 C°.

1871 óta ezen a napon Budapesten előfordult:

legmagasabb hőmérséklet: 30,8 C° /1920/
legalacsonyabb hőmérséklet: 1,2 C° /1915/

65.0598.

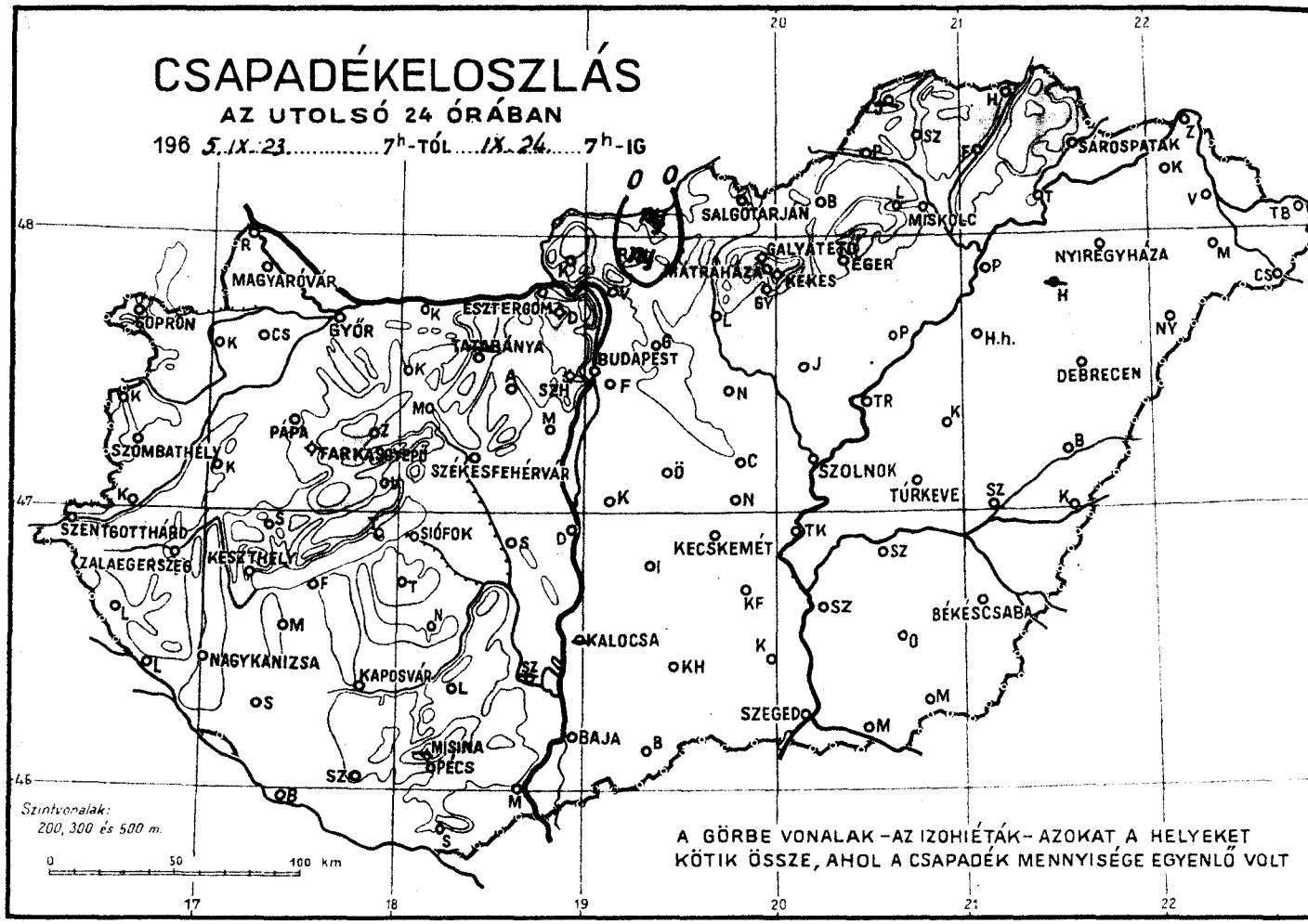
CSAPADÉKELOSZLÁS
AZ UTOLSÓ 24 ÓRÁBAN
196 5. IX. 23. 7h-TÓL IX. 24. 7h-IG
SALGÓTARJÁN
MISKOLC
SÁROSPATAK
NYÍREGYHÁZA
MAGYARÓVÁR
SOPRON
GYŐR
ESZTERGOM
TATABÁNYA
BUDAPEST
GALYATETŐ
MÁTRAHÁZA
EGER
KEKES
DEBRECEN
H.h.
PAPA
TAPOLCA
SZÉKESFEHÉRVÁR
SZOMBATHELY
SZOLNOK
TÚRKEVE
SZENTGOTTHÁRD
ZALAEGERSZEG
KESZTHELY
SIÓFOK
KECSKEMÉT
BÉKÉSCSABA
NAGYKANIZSA
KAPOSVÁR
KALOCSA
SZEGED
MISINA
PÉCS
BAJA
Szintvonalak:
200, 300 és 500 m.
0 50 100 km
A GÖRBE VONALAK – AZ IZOHIÉTÁK – AZOKAT A HELYEKET
KÖTIK ÖSSZE, AHOL A CSAPADÉK MENNYISÉGE EGYENLŐ VOLT

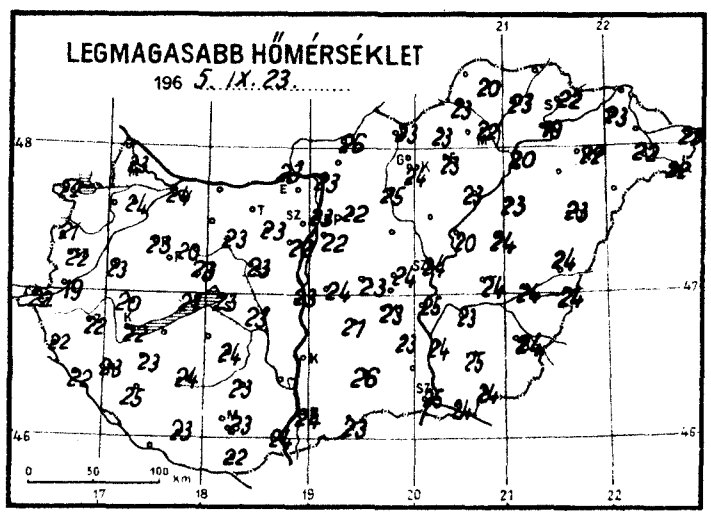
LEGMAGASABB HŐMÉRSÉKLET
196 5. IX. 23.
0 50 100 km

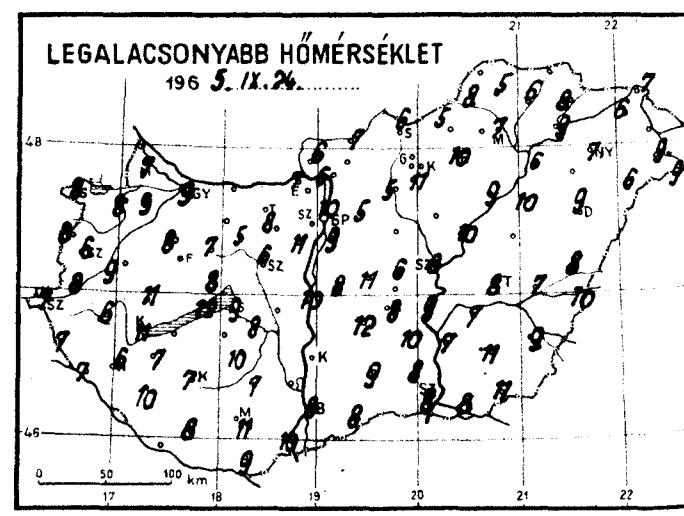
LEGALACSONYABB HŐMÉRSÉKLET
196 5. IX. 24.
0 50 100 km

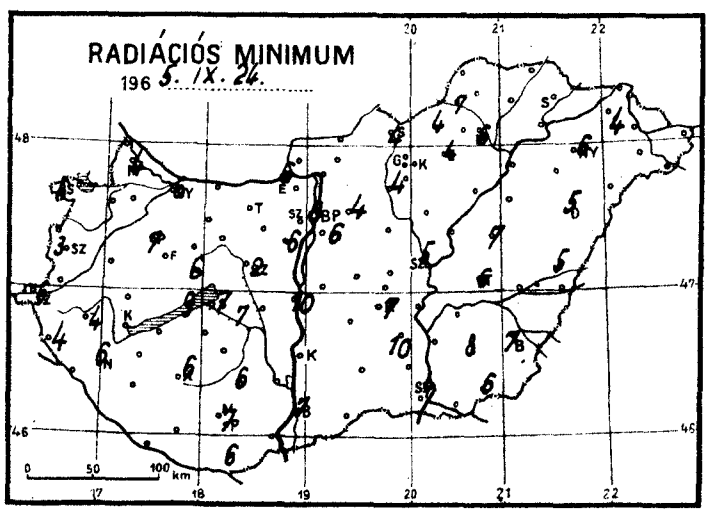
RADIÁCIÓS MINIMUM
196 5. IX. 24.
0 50 100 km

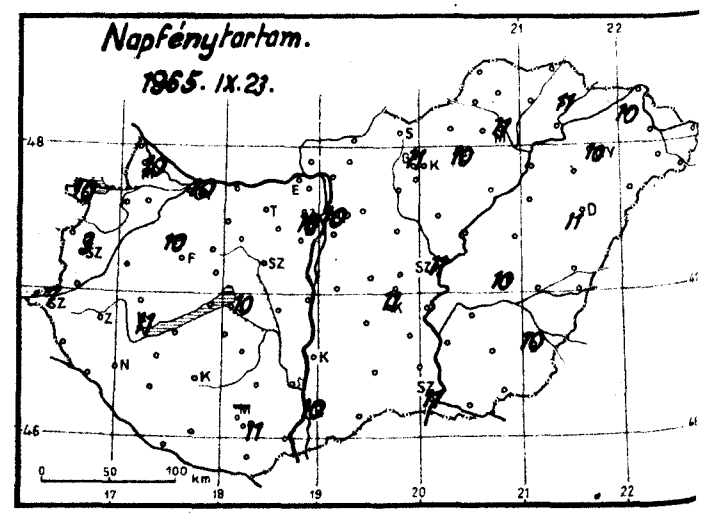
Napfénytartam.
1965. IX. 23.
0 50 100 km

1965. szeptember 24. nap péntek

	Az utolsó 24 óra adatai						24 órai csapadék mm		
	Csapadék (mm)		Hőmérsékleti szélsőségek: tegnapi nappali max.	éjszakai min.	min. 5 cm-en	Napsütés (óra) tegnap			
12815 Magyaróvár	.	=	23	7	4	10	Rajka	.	
822 Győr	.	= ⌓	24	9	6	10	Kapuvár	.	= ⌓
825 Pápa	.	=	23	8	7	10	Csorna	.	⌓
805 Sopron	.	= ⌓	22	8	6	10	Komárom	.	⌓
812 Szombathely	.	=	22	6	3	9	Káld	.	⌓
910 Szentgotthárd	.	=	22	7	6	7	Kőszeg	.	
915 Zalaegerszeg	.	= ⌓	22	6	4		Körmend	.	
Lenti	.		22	7	4		Letenye	.	
925 Nagykanizsa	.	=	23	6	6		Sümeg	.	
920 Keszthely	.	= ⌓	22	11	-	11	Zirc	.	
Tihany	.		21	12	9		Kisbér	.	= ⌓
935 Siófok	.	=	23	9	7	10	Mór	.	
942 Pécs	.	⌓	23	11	7	11	Alcsút	.	
941 Misinatető (534 m)	-		-	-	-	-	Esztergom	.	
Siklós	.	⌓	22	9	6		Dobogókő	.	
827 Farkasgyepű (400 m)	.		21	12	10		Fonyód	.	
Veszprém	.	⌓					Tab	.	
833 Tatabánya	-		-	-	-		Sárbogárd	-	
839 Budapest (Ferihegy)	.	=	22	9	6		Lengyel	.	
840 Budapest OMI	.	⌓	23	10	8	10	Nagykónyi	.	⌓
841 Budapest (Szabadságh., 474 m)	.	⌓	20	13	9	10	Marcali	.	⌓
Martonvásár	.		22	11	6		Somogyszob	.	
835 Székesfehérvár	.	=	23	6	2		Kaposvár	.	⌓
Dunaújváros	.		23	10	10		Barcs	.	=
Szekszárd	-		-	-	-		Szigetvár	.	
Mohács	.	⌓	24	10			Bácsalmás	.	
960 Baja	.	⌓	24	8	7	10	Kiskunhalas	.	
955 Kalocsa			-	-	-		Izsák	.	
Cegléd	.	⌓	24	6			Kunsztmiklós	.	
860 Szolnok	.		24	8	5	11	Örkény	.	⌓
970 Kecskemét	.	=	23	8	7	11	Nagykáta	.	⌓
Kiskunfélegyháza	.		23	10	10		Jászapáti	.	⌓
982 Szeged	.		25	8	4	11	Tiszakécske	.	= ⌓
Mezőhegyes	.	⌓	24	11	6		Nagykőrös	.	
Orosháza	.	⌓	25	11	8		Kistelek	.	
990 Békéscsaba	.	=	24	9	7	10	Makó	.	⌓
875 Túrkeve	.		24	8	6	10	Szentes	.	
Berettyóújfalu	.	⌓	24	8	5		Szarvas	.	
882 Debrecen	.		23	9	5	11	Szeghalom	.	⌓
892 Nyíregyháza	.	=	22	7	6	10	Kőrösszakál	.	
Kisvárda	.	=	23	6	4	10	Tiszaroff	.	
Mátészalka	.	⌓	22	9			Poroszló	.	
Tiszabecs	.		23	4			Karcag	.	⌓
Vác	.	= ⌓	23	6			Hortobágy	.	⌓
Gödöllő	.		22	5	4		Polgár	.	
Lőrinci	.	⌓	25	5	4		Hajdúdorog	.	
Gyöngyös	.		24	11			Nyírlugos	-	
Balassagyarmat	ny	=	26	7			Csenger	.	
755 Salgótarján	.		23	6	4		Vásárosnamény	.	⌓
Galyatető (932 m)	.		19	11			Záhony	.	
851 Kékestető (1000 m)	.		17	10	-	11	Királyrét	.	
Mátraháza (672 m)	.	⌓	19	9			Romhány	ny	=
865 Eger	.	=	23	10	4	10	Borsodnádasd	.	
Putnok	.	= ⌓	23	8	7		Jósvafő	-	
Lillafüred	.		19	7			Szendrőlád	.	
772 Miskolc	.	=	22	7	6	11	Hidasnémeti	.	
Füged	.	⌓	23	6			Tokaj	.	
778 Sárospatak	.		22	8	-	11	Sárhatvan		

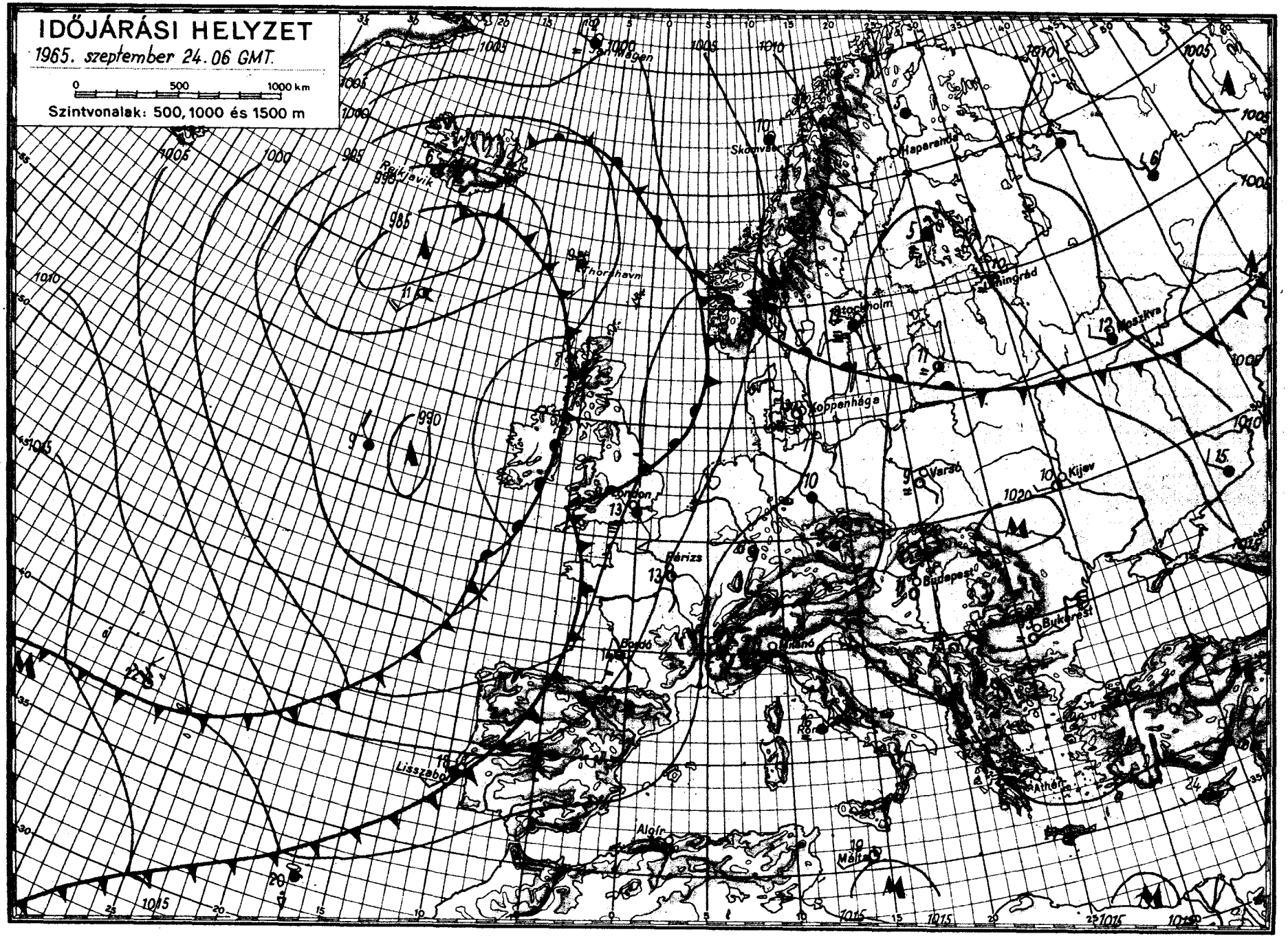
IDŐJÁRÁSI HELYZET
1965. szeptember 24. 06 GMT.
0 500 1000 km
Szintvonalak: 500, 1000 és 1500 m
Reykjavik
Thorshavn
Skomvær
Haparanda
Stockholm
Helsingrád
Moszkva
Koppenhága
Varsó
Kijev
Orlean
Párizs
Budapest
Bukarest
Lisszabon
Algír
Athén
Málta

IDŐJÁRÁSI NAPIJELENTÉS

ЕЖЕДНЕВНЫЙ МЕТЕОРОЛОГИЧЕСКИЙ БЮЛЛЕТЕНЬ • DAILY WEATHER REPORT
BULLETIN QUOTIDIEN DE TEMPS • TÄGLICHER WETTERBERICHT

KIADJA AZ ORSZÁGOS METEOROLÓGIAI INTÉZET
BUDAPEST II. KITAIBEL PÁL UTCA 1
TELEFON: KÖZPONT: 353-500, IDŐJELZŐ OSZT.: 150-410

MEGJELENIK NAPONKÉNT • ELŐFIZETÉSI ÁRA A POSTAI KÖLTSÉGGEL EGYÜTT NEGYEDÉVRE 60, Ft
KIADÁSÉRT FELEL AZ INTÉZET IGAZGATÓJA

18. évfolyam 268. szám. + B u d a p e s t + 1965. szeptember 25.

Az időjárási helyzet ma reggel és a várható időjárás:

A nagylégnyomásu légköri képződmény, melynek lassu, .eszálló áramlása az utóbbi napokban napsütéses, enyhe időt biztositott Közép-Európa nagy részén, lassan kelet felé helyeződik át. Ezzel a Brit-szigetek, Franciaország nyugati fele és Spanyolország időjárása ma reggel már a délről észak felé áramló óceáni származású légtömegek befolyása alá kerülve felhőssé, sok helyen csapadékossá vált. Európa középső országaiban reggeli ködök voltak.

Hazánkban tegnap a Dunántúl nyugati felében felhős, az ország többi részén derült volt az ég. A nap a nyugati megyékben 4-8, máshol 9-11 órán át sütött. A hőmérséklet a koradélutáni órákban nyugaton 20-25, keleten 22-26 fokig emelkedett, ma hajnalban 10-14, az északkeleti megyékben 6-10 fokig süllyedt. A mára virradó éjszaka folyamán a Dunántúl délnyugati részein kisebb esők voltak. A csapadék mennyisége nem haladta meg a 3 mm-t. Ma délelőtt a felhősödés lassan kelet, északkelet felé terjeszkedett, a csapadéksáv észak felé mozgott. Pécsett, később Siófokon kisebb eső volt.

Ma 12 órakor Budapesten a hőmérséklet 22 fok volt, a tengerszintre átszámitott légnyomás 760 mm, mérsékelten süllyed.

Várható időjárás vasárnap estig:

Ma nyugaton felhős, hüvös idő, helyenként kisebb eső. Keleten kevés felhő, száraz, meleg idő.
Mérsékelt, helyenként élénk déli szél.
Holnap keleten is felhőátvonulások. Szórványosan kisebb esők, egy-két helyen zivatar.
Helyenként élénk déli szél.
Nyugaton a hőmérséklet kissé emelkedik, keleten kissé süllyed.

Várható legalacsonyabb éjszakai hőmérséklet: 8-13, legmagasabb nappali hőmérséklet holnap: 20-25 fok között.

Dr. Tardos Béla s.k.

A hőmérséklet napi középértéke és eltérése a 90 évi átlagtól / Budapesten / :

1965. IX. 24.: 16,8 C°, +1,7 C°.

1871 óta ezen a napon Budapesten előfordult:

legmagasabb hőmérséklet: 31,7 C° /1918/
legalacsonyabb hőmérséklet: 1,2 C° /1915/

65.0599.

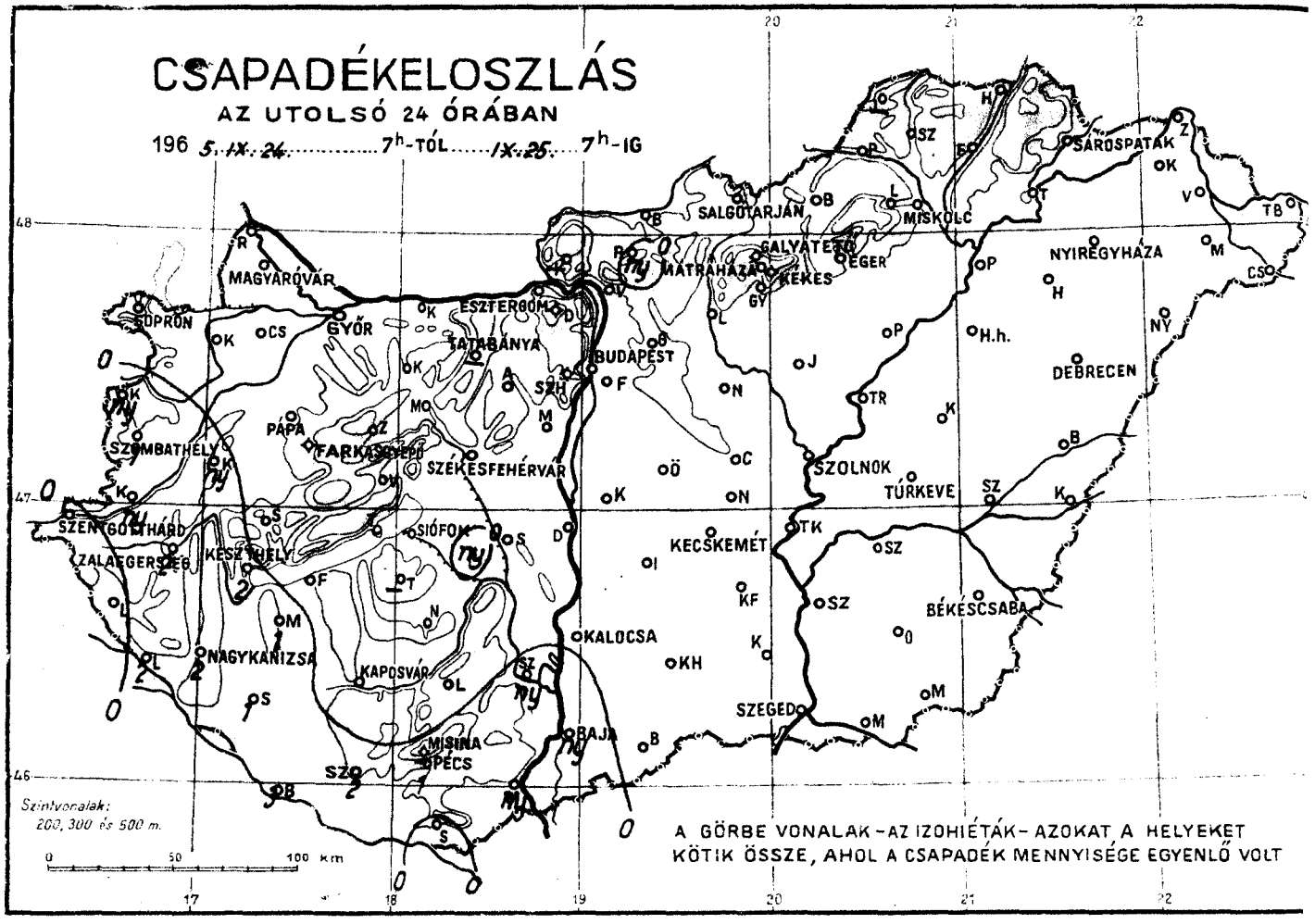
CSAPADÉKELOSZLÁS
AZ UTOLSÓ 24 ÓRÁBAN
196 5. IX. 24. ..... 7h-TÓL ..... IX. 25. .... 7h-IG
SOPRON
MAGYARÓVÁR
GYŐR
ESZTERGOM
TATABÁNYA
BUDAPEST
SALGÓTARJÁN
MISKOLC
SÁROSPATAK
GALYATETŐ
MÁTRAHÁZA
EGER
KEKES
NYÍREGYHÁZA
DEBRECEN
H.h.
SZOMBATHELY
PÁPA
FARKASGYEPŰ
SZÉKESFEHÉRVÁR
SZOLNOK
TÚRKEVE
SZENTGOTTHÁRD
ZALAEGERSZEG
KESZTHELY
SIÓFOK
KECSKEMÉT
NAGYKANIZSA
KAPOSVÁR
KALOCSA
BÉKÉSCSABA
SZEGED
MISINA
PÉCS
BAJA
Szintvonalak:
200, 300 és 500 m.
0 50 100 km
A GÖRBE VONALAK - AZ IZOHIÉTÁK - AZOKAT A HELYEKET
KÖTIK ÖSSZE, AHOL A CSAPADÉK MENNYISÉGE EGYENLŐ VOLT

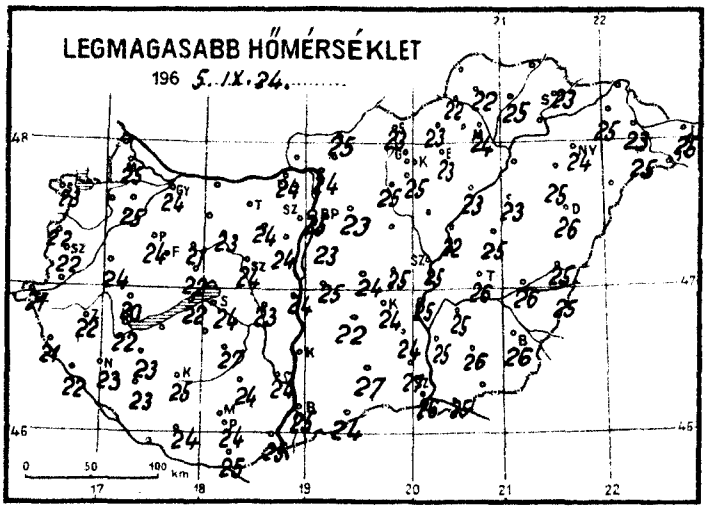
LEGMAGASABB HŐMÉRSÉKLET
196 5. IX. 24. .....
0 50 100 km

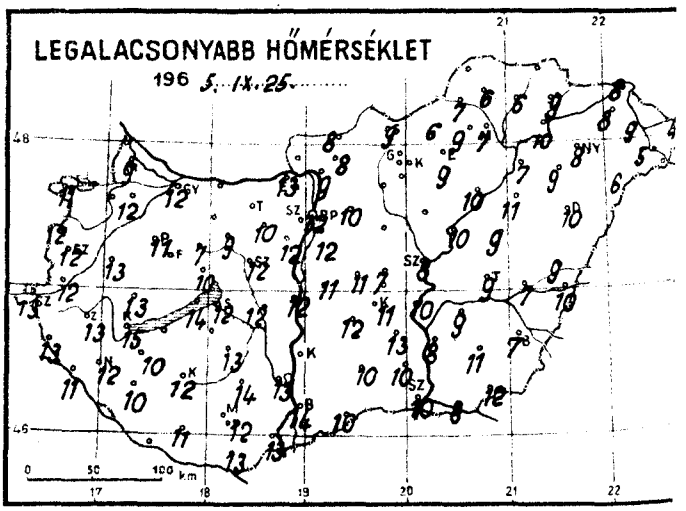
LEGALACSONYABB HŐMÉRSÉKLET
196 5. IX. 25. .....
0 50 100 km

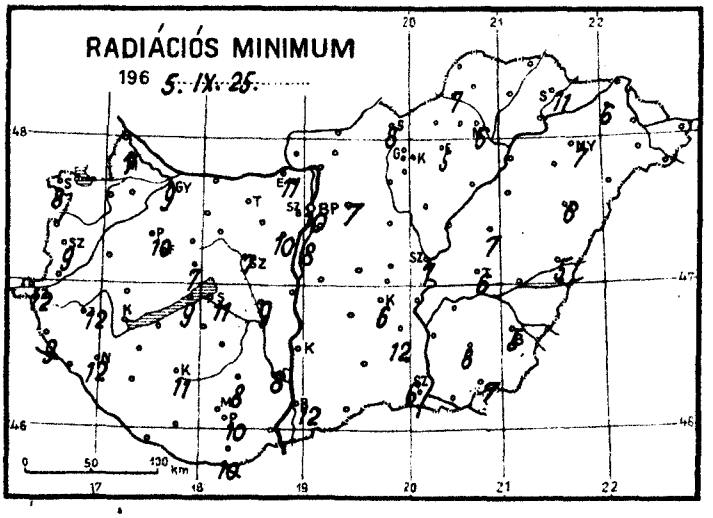
RADIÁCIÓS MINIMUM
196 5. IX. 25. .....
0 50 100 km

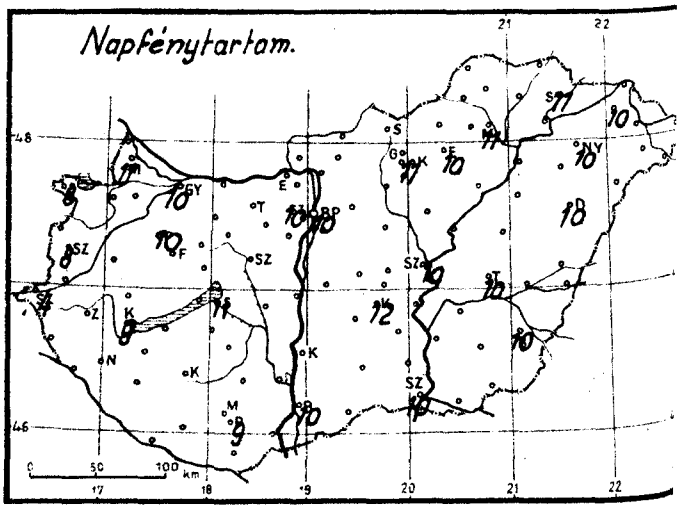
Napfénytartam.
0 50 100 km

1965...szeptember hó,

25.... nap szombat.....

	Az utolsó 24 óra adatai						24 órai csapadék mm		
	Csapadék (mm)		Hőmérsékleti szélsőségek			Napsütés (óra) tegnap			
			tegnapi nappali max.	éjszakai min.	min. 5 cm-en				
12815 Magyaróvár	•	–	25	9	7	11	Rajka	•	
822 Győr	•	=	24	12	9	10	Kapuvár	•	≡ ⌐
825 Pápa	•	=	24	11	10	10	Csorna	•	⌐
805 Sopron	ny	=	23	11	8	8	Komárom	•	⌐
812 Szombathely	1	≡	22	12	9	8	Káld	ny	
910 Szentgotthárd	•	=	21	13	12	4	Kőszeg	ny	
915 Zalaegerszeg	2	=	22	13	12		Körmend	ny	
Lenti	•		21	13	9		Letenye	2	
925 Nagykanizsa	2	≡	23	12	12		Sümeg	•	
920 Keszthely	2	=	22	15	–	9	Zirc	•	
Tihany	•		22	14	9		Kisbér	•	≡ ⌐
935 Siófok	•	=	24	12	11	11	Mór	•	
942 Pécs	1		24	12	10	9	Alcsút	•	
941 Misinatető (534 m)	–		–	–	–	–	Esztergom	•	
Siklós	•	⌐	25	13	10		Dobogókő	•	
827 Farkasgyepű (400 m)	•		22	12	10		Fonyód	•	
Veszprém	•	⌐	22	10	7		Tab	–	
833 Tatabánya	–		–	–	–		Sárbogárd	–	
839 Budapest (Ferihegy)	•		23	12	8		Lengyel	•	
840 Budapest OMI	•	⌐	25	12	10	10	Nagykónyi	•	⌐
841 Budapest (Szabadságh.,474 m)	•	⌐	21	12	10	10	Marcali	1	
Martonvásár	•		24	12	10		Somogyszob	1	
835 Székesfehérvár	•	≡	24	12	7		Kaposvár	•	⌐
Dunaújváros	•		24	12	11		Barcs	3	≡
Szekszárd	ny	=	24	13	8		Szigetvár	2	
Mohács	ny		25	13			Bácsalmás	•	
960 Baja	ny	=	25	14	12	10	Kiskunhalas	•	
955 Kalocsa	–		–	–	–		Izsák	•	
Cegléd	•	⌐	25	7			Kunsztmiklós	•	
860 Szolnok	•	= ⌐	25	8	7	10	Örkény	•	⌐
970 Kecskemét	•		24	11	6	12	Nagykáta	•	⌐
Kiskunfélegyháza	•		24	13	12		Jászapáti	•	⌐
982 Szeged	•	⌐	26	10	6	10	Tiszakécske	•	⌐ =
Mezőhegyes	•	⌐	–	12	7		Nagykőrös	•	
Orosháza	•	⌐	26	11	8		Kistelek	•	
990 Békéscsaba	•	⌐	26	7	5	10	Makó	•	⌐
875 Túrkeve	•		26	9	6	10	Szentes	•	
Berettyóújfalu	•	⌐	25	9	5		Szarvas	•	
880 Debrecen	•	=	26	10	6	10	Szeghalom	•	⌐
892 Nyíregyháza	•	= ⌐	24	8	7	10	Körösszakál	•	
Kisvárda	•	=	25	8	6	10	Tiszaroff	•	
Mátészalka	•	⌐	25	5			Poroszló	•	⌐
Tiszabecs	•		25	4			Karcag	•	⌐
Vác	•	⌐ =	24	9			Hortobágy	•	
Gödöllő	•		23	10	7		Polgár	•	
Lőrinci	•		25	–	–		Hajdúdorog	•	
Gyöngyös	•		25	–			Nyírlugos	•	
Balassagyarmat	•		25	8			Csenger	•	⌐
755 Salgótarján	•	≡	23	9	8		Vásárosnamény	•	
Galyatető (932 m)	•		18	11			Záhony	•	
851 Kékestető (1000 m)	•		18	11	–	11	Királyrét	–	
Mátraháza (672 m)	•		19	14			Romhány	ny	≡
865 Eger	•		23	9	5	10	Borsodnádasd	•	
Putnok	•	≡	22	7	7		Jósvafő	–	
Lillafüred	•		20	9			Szendrőlád	•	
772 Miskolc	•	≡	24	7	6	11	Hidasnémeti	•	
Füged	•	⌐	25	6			Tokaj	•	
778 Sárospatak	•		23	9	–	11	Sárhatvan	ny	

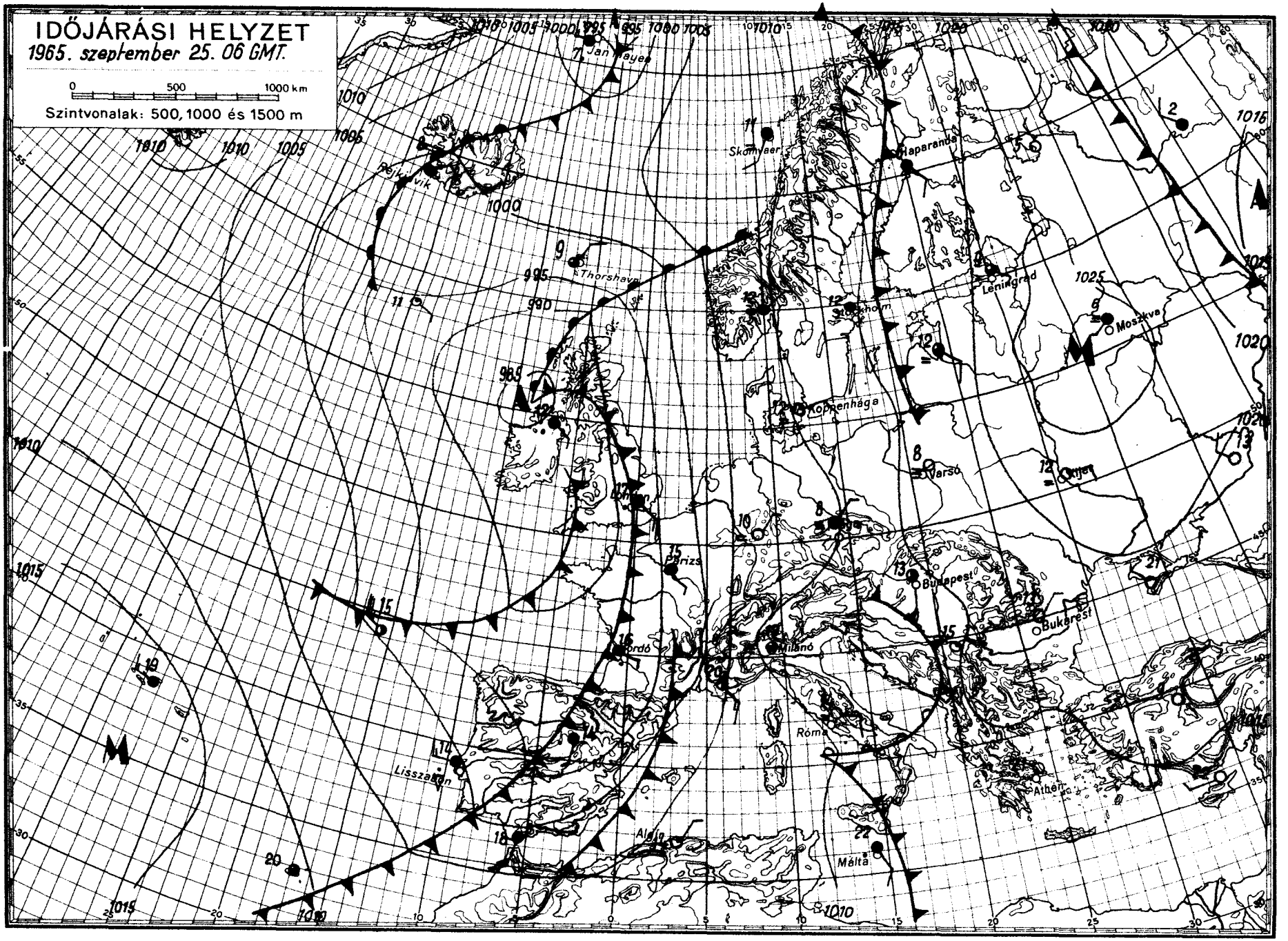

OFFSET - NYOMDA BUDAPEST

IDŐJÁRÁSI NAPIJELENTÉS

ЕЖЕДНЕВНЫЙ МЕТЕОРОЛОГИЧЕСКИЙ БЮЛЛЕТЕНЬ • DAILY WEATHER REPORT
BULLETIN QUOTIDIEN DE TEMPS • TÄGLICHER WETTERBERICHT

KIADJA AZ ORSZÁGOS METEOROLÓGIAI INTÉZET
BUDAPEST II. KITAIBEL PÁL UTCA 1
TELEFON: KÖZPONT: 353-500, IDŐJELZŐ OSZT.: 150-410

MEGJELENIK NAPONKÉNT • ELŐFIZETÉSI ÁRA A POSTAI KÖLTSÉGGEL EGYÜTT NEGYEDÉVRE 60, Ft
KIADÁSÉRT FELEL AZ INTÉZET IGAZGATÓJA

78. évfolyam 269. szám. + B u d a p e s t + 1965. szeptember 26.

Az időjárási helyzet ma reggel és a várható időjárás:

Európa időjárását két nagykiterjedésü légnyomási hatásközpont irányitja. Az egyik, - a Kelet-Európa nagyobb részét lefedő anticiklon, a másik,- a Brit-szigetek fölött örvénylő ciklon. E két képződmény közötti területen, ami Európa legnagyobb részét magában foglalja, erőteljes déli áramlás uralkodik. Közép-Európa a szóbanforgó déli áramlás zónájában fekszik, itt felváltva meleg és hüvös légtömegek vonulnak észak felé, egyre inkább esőrehajló, hüvösebb időt okozva.

Hazánkban tegnap az átvonuló időjárási frontok hatására a Dunántúlon erősen felhős, esőrehajló idő volt. A keleti országrészben 8, 10 órás napsütés után, csak az esti órákban felhősödött be átmeneti jelleggel. A hőmérséklet napközben a Dunántúlon és az Északi-hegyvidéken csak 18, 23, másutt 24, 27 fokig emelkedett. Ma reggelre 9, 12 fokig hült le a levegő. A tegnap reggel 7 órától ma reggel 7 óráig terjedő időközben nagyjából a Bakony-hegység és a Tisza vonala közötti zónában mindenütt esett eső, de mennyisége csupán a Dunántúl déli felében ért el 3, 4 mm-t. Szeged, Pécs, Pápa és Szentgotthárd környékén zivatar keletkezett. Ma délelőtt újabb időjárási frontok átvonulása során változóan felhős volt az ég, 11 óráig eső nélkül. Általában élénk, helyenként erős déli szelek fújtak, a hőmérséklet 18, 24 fok között váltakozott.

Ma 12 órakor Budapesten a hőmérséklet 21 fok, a tengerszintre átszámitott légnyomás 758 mm, alig változik.

Várható időjárás hétfő estig:

Változóan felhős idő, többfelé, elsősorban a Dunántúlon eső, helyenként zivatar.
Ma élénk, a Dunántúl egyes részein erős déli, holnap nyugatira forduló, mérséklődő szél.
Enyhe éjszaka, a nappali felmelegedés keleten is mérséklődik.

Várható legalacsonyabb éjszakai hőmérséklet: 10, 15, legmagasabb nappali hőmérséklet holnap: 17, 22 fok között.

Tóth Pál s.k.

A hőmérséklet napi középértéke és eltérése a 90 évi átlagtól / Budapesten / :

1965. IX. 25.: 17,6 C°, +2,6 C°.

1871 óta ezen a napon Budapesten előfordult:

legmagasabb hőmérséklet: 32,9 C° /1918/
legalacsonyabb hőmérséklet: 2,3 C° /1915/

65.0600.

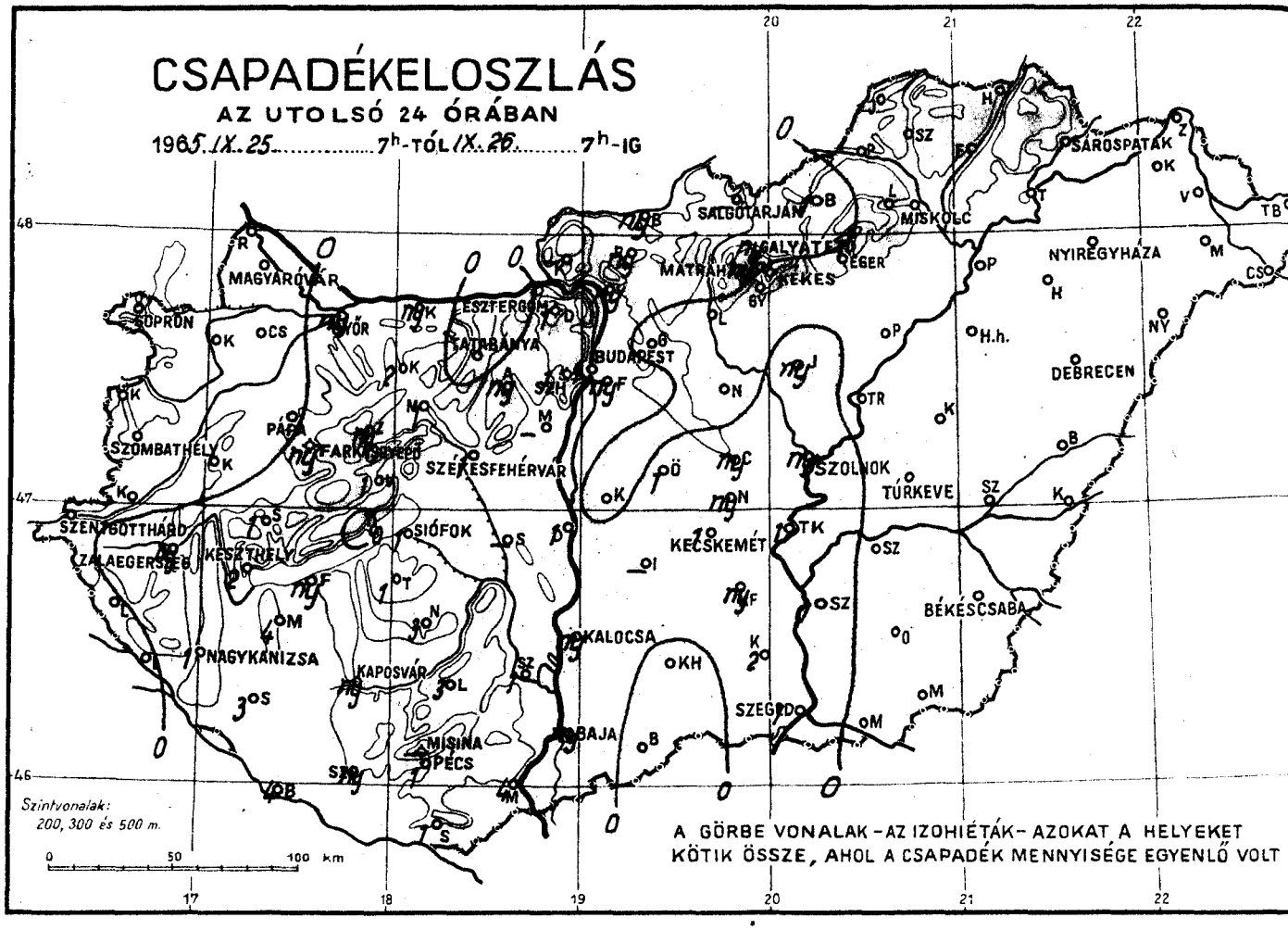
CSAPADÉKELOSZLÁS
AZ UTOLSÓ 24 ÓRÁBAN
1965. IX. 25. 7h-TÓL IX. 26. 7h-IG
SALGÓTARJÁN
MISKOLC
SÁROSPATAK
NYÍREGYHÁZA
MAGYARÓVÁR
ESZTERGOM
MÁTRAHÁZA
EGER
SOPRON
GYŐR
TATABÁNYA
BUDAPEST
DEBRECEN
SZOMBATHELY
PÁPA
SZÉKESFEHÉRVÁR
SZOLNOK
TÚRKEVE
SZENTGOTTHÁRD
ZALAEGERSZEG
KESZTHELY
SIÓFOK
KECSKEMÉT
BÉKÉSCSABA
NAGYKANIZSA
KAPOSVÁR
KALOCSA
SZEGED
MOHÁCS
PÉCS
BAJA
Szintvonalak:
200, 300 és 500 m.
0 50 100 km
A GÖRBE VONALAK - AZ IZOHIÉTÁK - AZOKAT A HELYEKET
KÖTIK ÖSSZE, AHOL A CSAPADÉK MENNYISÉGE EGYENLŐ VOLT

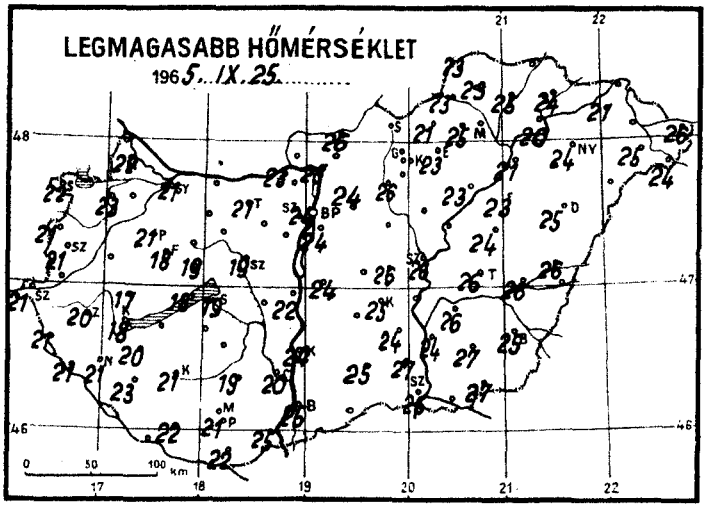
LEGMAGASABB HŐMÉRSÉKLET
1965. IX. 25.
0 50 100 km

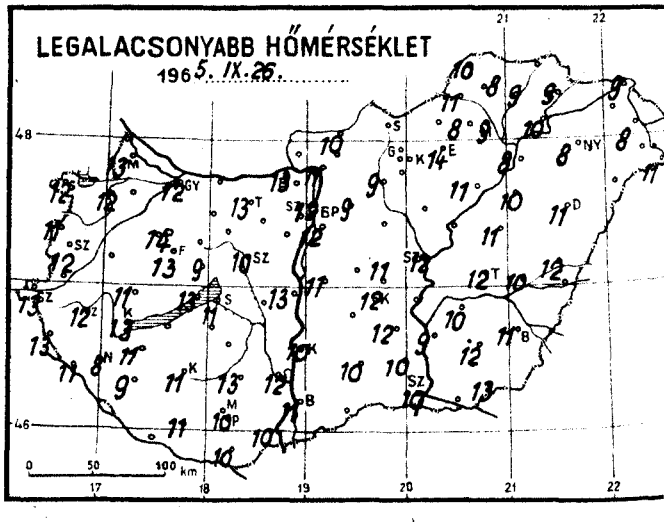
LEGALACSONYABB HŐMÉRSÉKLET
1965. IX. 26.
0 50 100 km

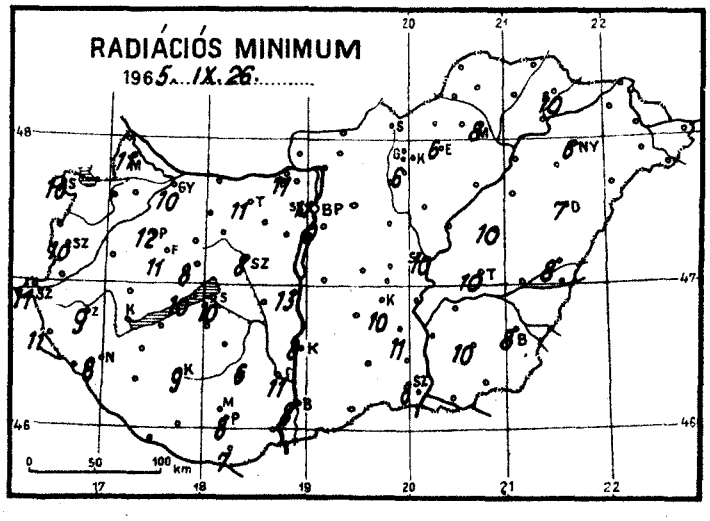
RADIÁCIÓS MINIMUM
1965. IX. 26.
0 50 100 km

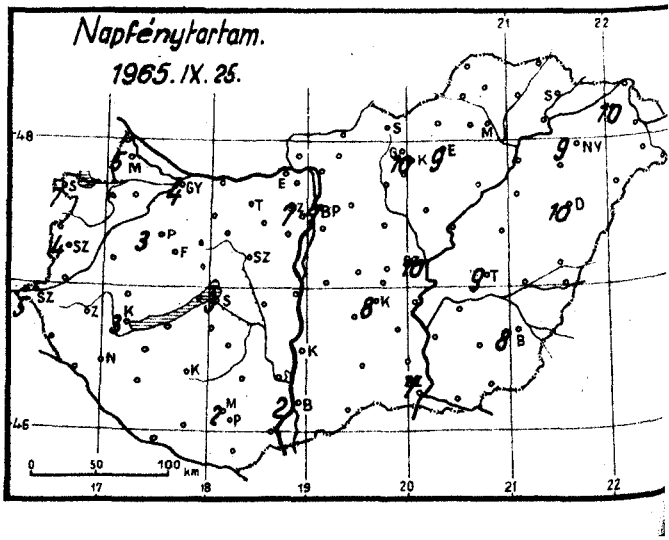
Napfénytartam.
1965. IX. 25.
0 50 100 km

1965. szeptember hó, 26. nap vasárnap

	Az utolsó 24 óra adatai						24 órai csapadék mm		
	Csapadék (mm)		Hőmérsékleti szélsőségek: tegnapi nappali max.	éjszakai min.	min. 5 cm-en	Napsütés (óra) tegnap			
12815 Magyaróvár	.		22	13	11	5	Rajka	.	
822 Győr	ny	⌂	21	12	10	4	Kapuvár	.	
825 Pápa	.	⌐	21	14	12	3	Csorna	.	
805 Sopron	.		22	12	10	7	Komárom	ny	⌂
812 Szombathely	.	⌂	21	12	10	4	Káld	.	
910 Szentgotthárd	.	⌐	21	13	11	5	Kőszeg	.	
915 Zalaegerszeg	ny		20	12	9	–	Körmend	.	
Lenti	.		21	13	9	–	Letenye	.	
925 Nagykanizsa	1		21	8	8		Sümeg	1	
920 Keszthely	2	⌂	18	13	–	3	Zirc	ny	
Tihany	.		18	13	10		Kisbér	2	⌂
935 Siófok	1		19	11	10	3	Mór	1	
942 Pécs	1	⌐	21	10	8	2	Alcsút	ny	
941 Misinatető (534 m)	–		–	–	–	–	Esztergom	.	
Siklós	1	⌂	22	10	7		Dobogókő	1	
827 Farkasgyepű (400 m)	ny		18	13	11	–	Fonyód	ny	
Veszprém	1		19	9	8		Tab	1	
833 Tatabánya	.		21	13	11	–	Sárbogárd	–	
839 Budapest (Ferihegy)	ny		24	12	6	–	Lengyel	3	
840 Budapest OMI	1		24	12	11	7	Nagykónyi	3	
841 Budapest (Szabadságh., 474 m)	1		21	12	10	7	Marcali	4	⌂
Martonvásár	–						Somogyszob	3	
835 Székesfehérvár	1		19	10	8	–	Kaposvár	ny	⌂
Dunaújváros	1		22	13	13		Barcs	4	⌐
Szekszárd	1	⌂=	20	12	11		Szigetvár	ny	
Mohács	4	⌂	21	10			Bácsalmás	.	
960 Baja	ny		21	11	8	2	Kiskunhalas	.	
955 Kalocsa	ny		24	10	8		Izsák	–	
Ceglód	ny		26	11			Kunsztmiklós	.	
860 Szolnok	ny		26	12	10	10	Örkény	1	
970 Kecskemét	1		25	12	10	8	Nagykáta	.	
Kiskunfélegyháza	ny		24	12	11		Jászapáti	ny	
982 Szeged	1	⌐	26	10	8	7	Tiszakécske	1	
Mezőhegyes	.		27	13	11		Nagykőrös	ny	
Orosháza	.		27	12	10		Kistelek	2	⌐
990 Békéscsaba	.	⌂	25	11	8	8	Makó	.	
875 Túrkeve	.		26	12	10	9	Szentes	1	
Berettyóújfalu	.	⌂	26	12	8		Szarvas	.	
882 Debrecen	.		25	11	7	10	Szeghalom	.	⌂
892 Nyíregyháza	.		24	8	6	9	Körösszakál	.	
Kisvárda	.		25	9	7	10	Tiszaroff	.	
Mátészalka	.	⌂	25	8			Poroszló	.	⌂
Tiszabecs	.		26	–			Karcag	.	⌂
Vác	ny	⌂ =	25	11			Hortobágy	.	
Gödöllő	.		24	9	4		Polgár	.	
Lőrinci	.		26	9	6		Hajdúdorog	.	
Gyöngyös	.		25	12			Nyírlugos	.	
Balassagyarmat	ny		26	10			Csenger	.	
755 Salgótarján	–						Vásárosnamény	.	
Galyatető (932 m)	ny		18	10			Záhony	.	
851 Kékestető (1000 m)	.		18	8	–	10	Szikszó	–	
Mátraháza (672 m)	ny		20	12			Romhány	ny	
865 Eger	.		23	14	6	9	Borsodnádasd	1	
Putnok	.		21	8			Jósvafő	.	
Lillafüred	.		21	8			Szendrőlád	.	
772 Miskolc	.		25	9	8	–	Hidasnémeti	.	
Füged	.	⌂	25	9			Tokaj	.	
778 Sárospatak	.		24	9	–	10	Sárhatvan	2	

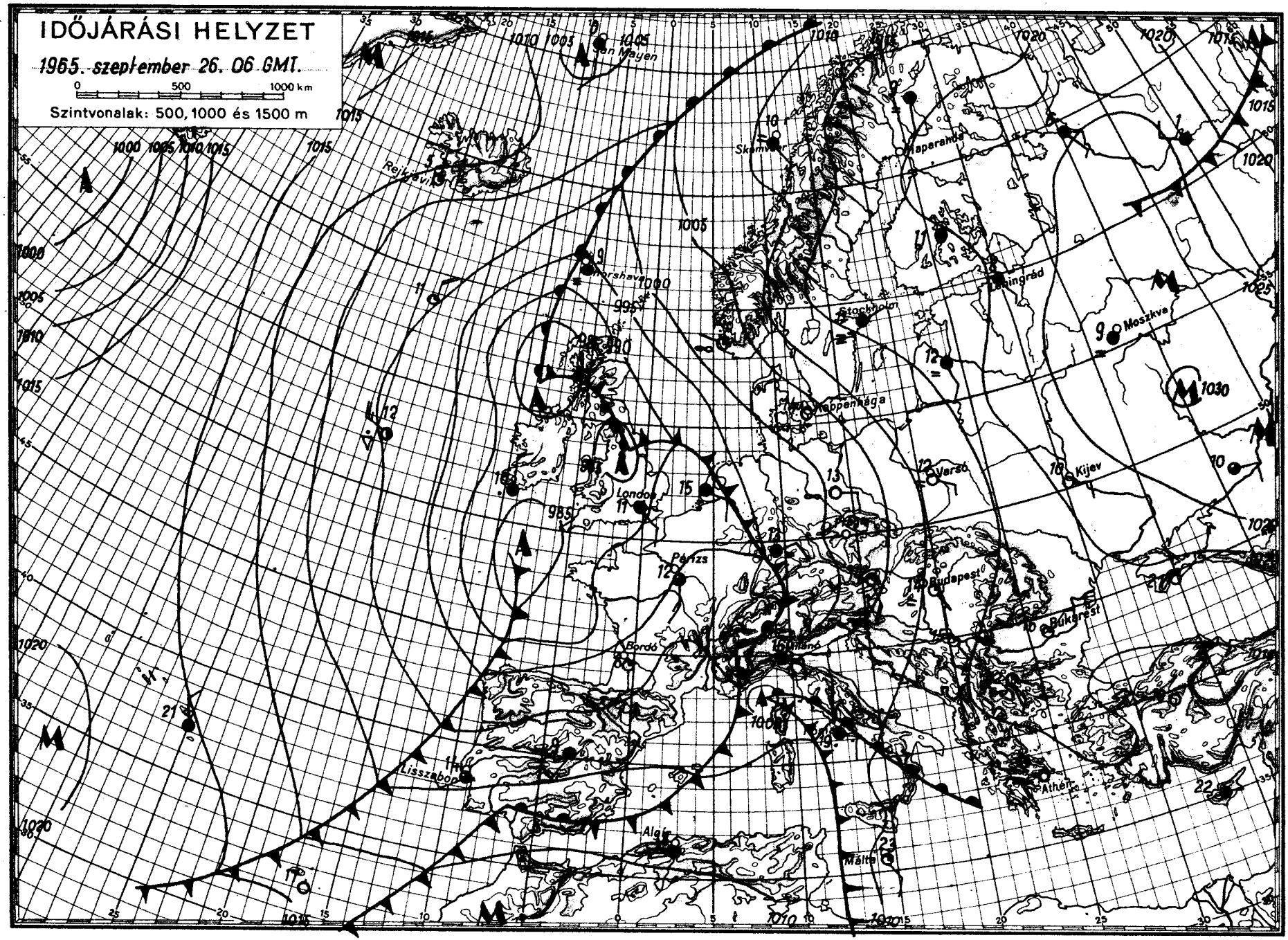

OFFSET-NYOMDA BUDAPEST

IDŐJÁRÁSI NAPIJELENTÉS

ЕЖЕДНЕВНЫЙ МЕТЕОРОЛОГИЧЕСКИЙ БЮЛЛЕТЕНЬ • DAILY WEATHER REPORT
BULLETIN QUOTIDIEN DE TEMPS • TÄGLICHER WETTERBERICHT

KIADJA AZ ORSZÁGOS METEOROLÓGIAI INTÉZET
BUDAPEST II. KITAIBEL PÁL UTCA 1
TELEFON: KÖZPONT: 353-500, IDŐJELZŐ OSZT.: 150-410

MEGJELENIK NAPONKÉNT • ELŐFIZETÉSI ÁRA A POSTAI KÖLTSÉGGEL EGYÜTT NEGYEDÉVRE 60, Ft.
KIADÁSÉRT FELEL AZ INTÉZET IGAZGATÓJA

78. évfolyam 270. szám. • Budapest • 1965. szeptember 27.

Az időjárási helyzet ma reggel és a várható időjárás:

Szárazföldünk időjárását Skandinávia északi fele, a Szovjetunió európai területének nagy része, valamint a Földközi-tenger medencéjének keleti fele kivételével, a Nyugat-Európa fölött elhelyezkedő nagykiterjedésü ciklonrendszer irányitja. Hatására a felsorolt földrajzi térségektől nyugatra eső területeken változékony, sokfelé szeles, csapadékos az időjárás, sőt az Alpok és Kárpátok vonalától délre eső területekről zivatarokat is jelentenek.

Hazánk fölött tegnap felhőátvonulások voltak. A Dunántúlon 3-7, máshol 7-10 órán át sütött a nap. Napközben csak egy-két helyről jelentettek kisebb esőt, éjfél körül azonban északnyugati határaink mentén esni kezdett az eső. Az igy megindult esőzés vékony sávban, nagy sebességgel délkeleti irányba átvonult az ország felett, s reggelre elérte a keleti határvidéket. A reggel 7 óráig lehullott csapadék mennyisége a Tiszántúlon csak néhány helyen érte el az 1, az ország többi részén azonban sokfelé meghaladta az 5 mm-t. Somogyszobról és Marcaliból lo, Nagykanizsáról 14 mm esőt jelentettek. A hőmérséklet napközben 23-27 fokig emelkedett, az éjszaka folyamán 12-17 fokig süllyedt. Ma délelőtt lo órára a hőmérsékletek az egész ország területén elérték a 18-22 fokot és az esők a keleti megyékben is megszüntek.

Ma 12 órakor Budapesten a hőmérséklet 23 fok, a tengerszintre átszámitott légnyomás 759 mm, alig változik.

Várható időjárás kedd estig:

Felhőátvonulások, nyugaton többfelé esővel, keleten legfeljebb szórványosan előforduló átfutó esők.
A déli, délnyugati megyékben a délutáni órákban zivatar lehet.
Elsősorban keleten reggeli párásság, egy-két helyen köd.,
A nappali felmelegedés nyugaton kissé mérséklődik, máshol alig változik.

Várható legalacsonyabb éjszakai hőmérséklet: 13-18,
legmagasabb nappali hőmérséklet holnap:
nyugaton 19-22, máshol 22-26 fok között.

Vissy Károly s.k.

A hőmérséklet napi középértéke és eltérése a 90 évi átlagtól / Budapesten / :

1965. IX. 26.: 18,1 C°, +3,3 C°.

1871 óta ezen a napon Budapesten előfordult:

legmagasabb hőmérséklet: 31,1 C° /1942/
legalacsonyabb hőmérséklet: 1,9 C° /1906/

65.0601.

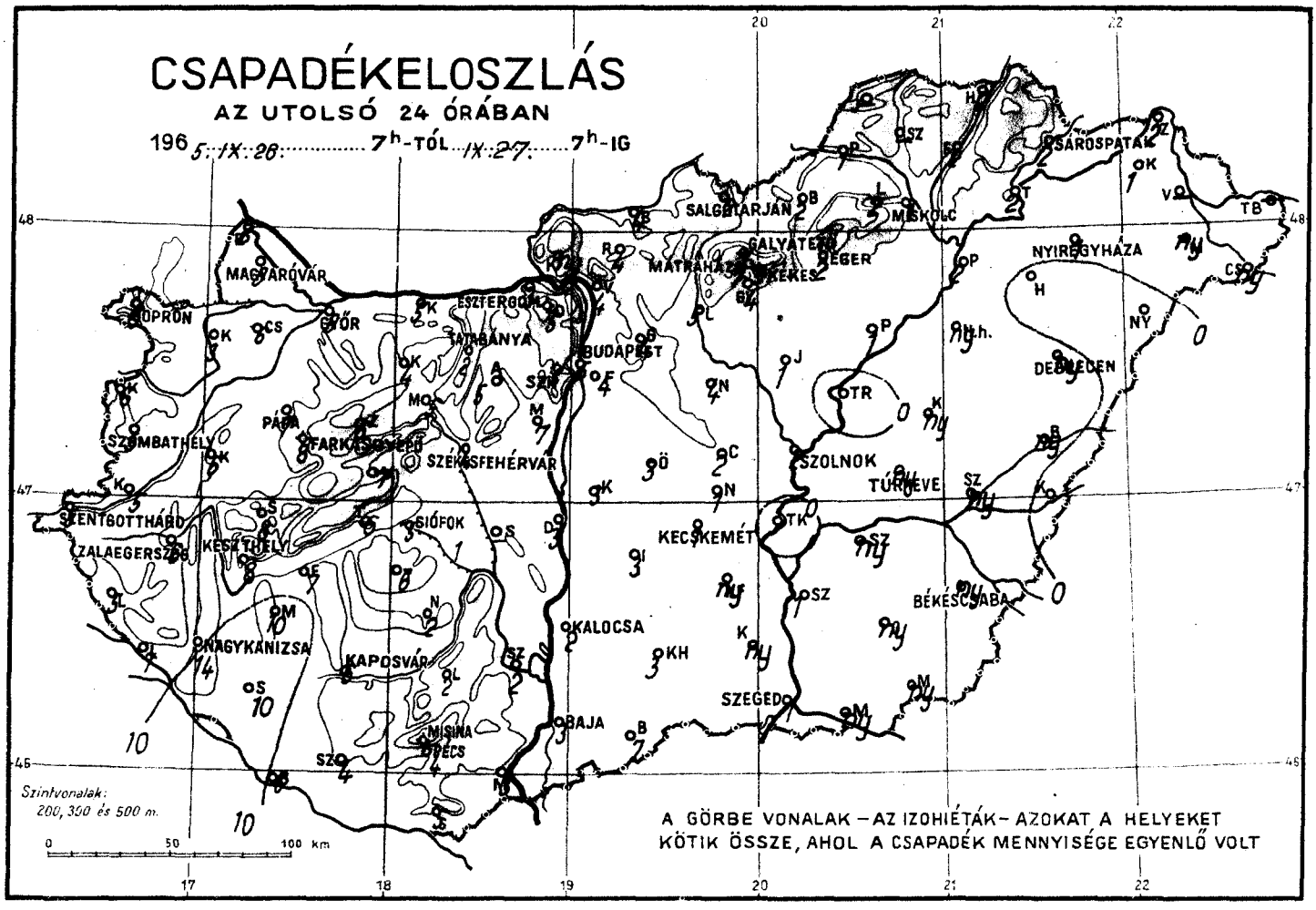
CSAPADÉKELOSZLÁS
AZ UTOLSÓ 24 ÓRÁBAN
196 5. IX. 26. 7h-TÓL IX. 27. 7h-IG
SÁROSPATAK
SALGÓTARJÁN
MISKOLC
GALYATETŐ
EGER
MÁTRAHÁZA
NYIREGYHÁZA
MAGYARÓVÁR
MOPRON
GYŐR
ESZTERGOM
TATABÁNYA
BUDAPEST
DEBRECEN
PÁPA
SZOMBATHELY
FARKASGYEPŰ
SZÉKESFEHÉRVÁR
SZOLNOK
TÚRKEVE
SZENTGOTTHÁRD
ZALAEGERSZEG
KESZTHELY
SIÓFOK
KECSKEMÉT
BÉKÉSCSABA
NAGYKANIZSA
KAPOSVÁR
KALOCSA
SZEGED
BAJA
MISINA
PÉCS
Szintvonalak: 200, 300 és 500 m.
0 50 100 km
A GÖRBE VONALAK – AZ IZOHIÉTÁK – AZOKAT A HELYEKET KÖTIK ÖSSZE, AHOL A CSAPADÉK MENNYISÉGE EGYENLŐ VOLT

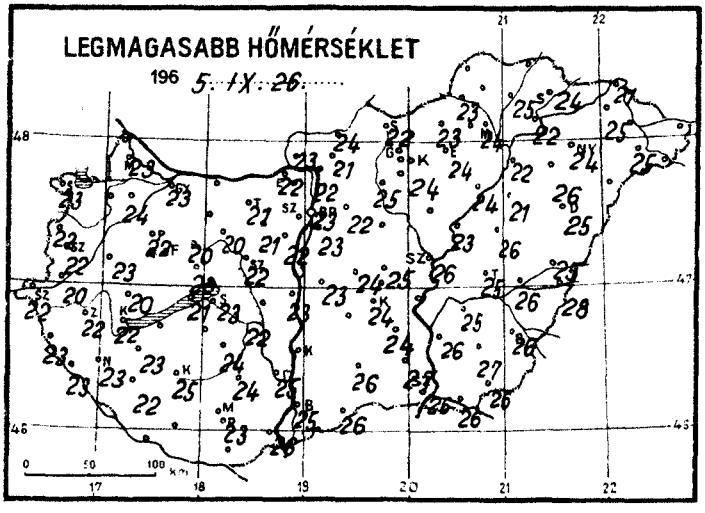
LEGMAGASABB HŐMÉRSÉKLET
196 5. IX. 26.

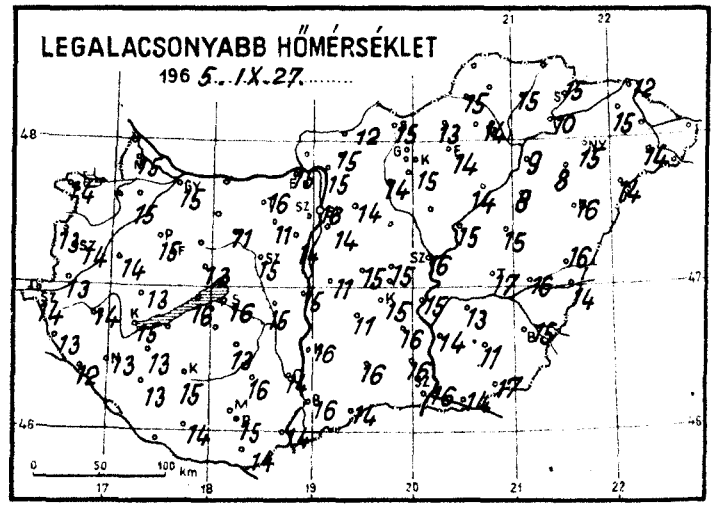
LEGALACSONYABB HŐMÉRSÉKLET
196 5. IX. 27.

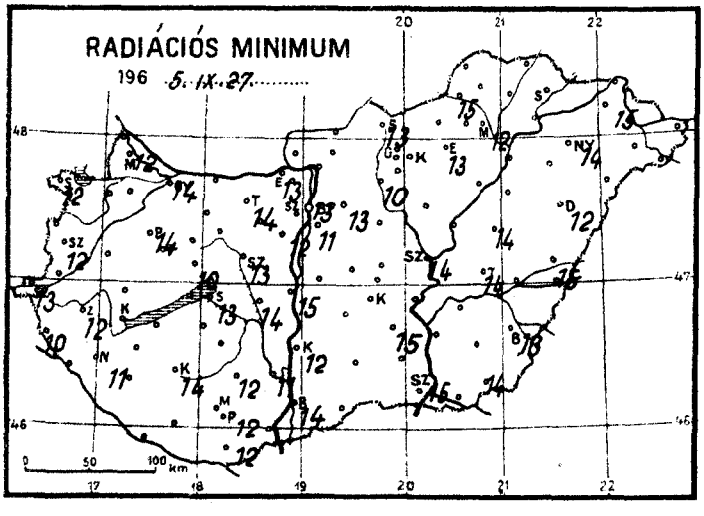
RADIÁCIÓS MINIMUM
196 5. IX. 27.

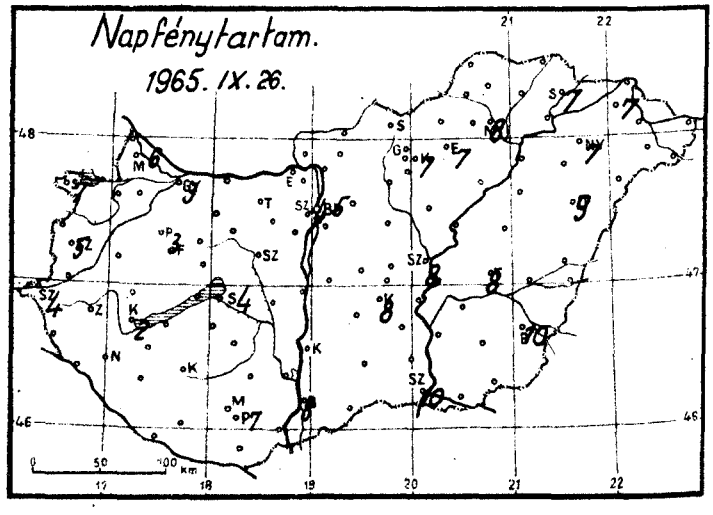
Napfénytartam.
1965. IX. 26.

1965. szeptember hó, 27. hétfő nap

	Az utolsó 24 óra adatai						24 órai csapadék mm		
	Csapadék (mm)		Hőmérsékleti szélsőségek			Napsütés (óra) tegnap			
			tegnapi nappali max.	éjszakai min.	min. 5 cm-en				
12815 Magyaróvár	5		23	15	12	6	Rajka	6	
822 Győr	5		23	15	14	3	Kapuvár	3	
825 Pápa	7		22	15	14	3	Csorna	6	
805 Sopron	6		23	14	12	7	Komárom	5	
812 Szombathely	5		22	14	12	5	Káld	6	
910 Szentgotthárd	5		22	14	13	4	Kőszeg	6	
915 Zalaegerszeg	6		22	14	12		Körmend	5	
Lenti	5		23	13	10		Letenye	7	
925 Nagykanizsa	14		23	13	11		Sümeg	8	
920 Keszthely	8		22	15	-	2	Zirc	6	
Tihany	6		21	16	-		Kisbér	4	
935 Siófok	5	=	23	16	13	4	Mór	5	
942 Pécs	4		23	15	12	7	Alcsút	5	
941 Misinatető (534 m)	-		-	-	-		Esztergom	3	
Siklós	5	↱	-	14	12		Dobogókő	5	
827 Farkasgyepű (400 m)	8		20	14	12		Fonyód	7	
Veszprém	7		23	13	10		Tab	6	
833 Tatabánya	2		21	16	14		Sárbogárd	-	
839 Budapest (Farihegy)	4		23	14	11		Lengyel	2	
840 Budapest OMI	5		23	16	13	5	Nagykónyi	2	
841 Budapest (Szabadságh., 474 m)	6		19	13	13	4	Marcali	10	
Martonvásár	7		22	14	12		Somogyszob	10	
835 Székesfehérvár	4		22	15	13		Kaposvár	6	
Dunaújváros	3		23	15	15		Barcs	6	
Szekszárd	2		25	14	11		Szigetvár	4	
Mohács	3	↱	26	14			Bácsalmás	7	↱
960 Baja	3		25	16	14	8	Kiskunhalas	3	
955 Kalocsa	2		-	16	12		Izsák	3	
Ceglód	2		25	15			Kunsztmiklós	3	
860 Szolnok	2		26	16	14	8	Örkény	3	=
970 Kecskemét	1		24	15	-	8	Nagykáta	4	
Kiskunfélegyháza	ny		24	16	15		Jászapáti	1	
982 Szeged	1		26	16	15	10	Tiszakécske	.	=
Mezőhegyes	ny		26	17	14		Nagykőrös	1	
Orosháza	ny		27	11	-		Kistelek	ny	
990 Békéscsaba	ny		26	15	13	10	Makó	ny	
875 Túrkeve	ny		26	17	14	8	Szentes	1	
Berettyóújfalu	ny		25	16	15		Szarvas	ny	
882 Debrecen	ny		25	16	12	9	Szeghalom	ny	
892 Nyíregyháza	1		24	15	14	7	Körösszakál	.	
Kisvárda	1		25	15	15	7	Tiszaroff	.	
Mátészalka	ny		25	14			Poroszló	1	
Tiszabecs	-		-	-	-		Karcag	ny	
Vác	4	=	22	15			Hortobágy	ny	
Gödöllő	4		22	14	13		Polgár	2	
Lőrinci	5		25	14	10		Hajdúdorog	.	
Gyöngyös	4		24	15			Nyírlugos	.	
Balassagyarmat	4		24	12			Csenger	ny	
755 Salgótarján	2		22	15	13		Vásárosnamény	-	
Galyatető (932 m)	7		17	9			Záhony	2	
851 Kékestető (1000 m)	9		16	10	-	7	Királyrét	ny	
Mátraháza (672 m)	7	=	18	12			Romhány	4	
865 Eger	2		24	14	13	7	Borsodnádasd	2	
Putnok	1	=	23	15	15		Jósvafő	-	
Lillafüred	2		22	13			Szendrőlád	-	
772 Miskolc	1	=	24	14	12	8	Hidasnémeti	2	
Füged	2		25	15			Tokaj	2	
778 Sárospatak	2		24	15	-	7	Sárhatvan	1	

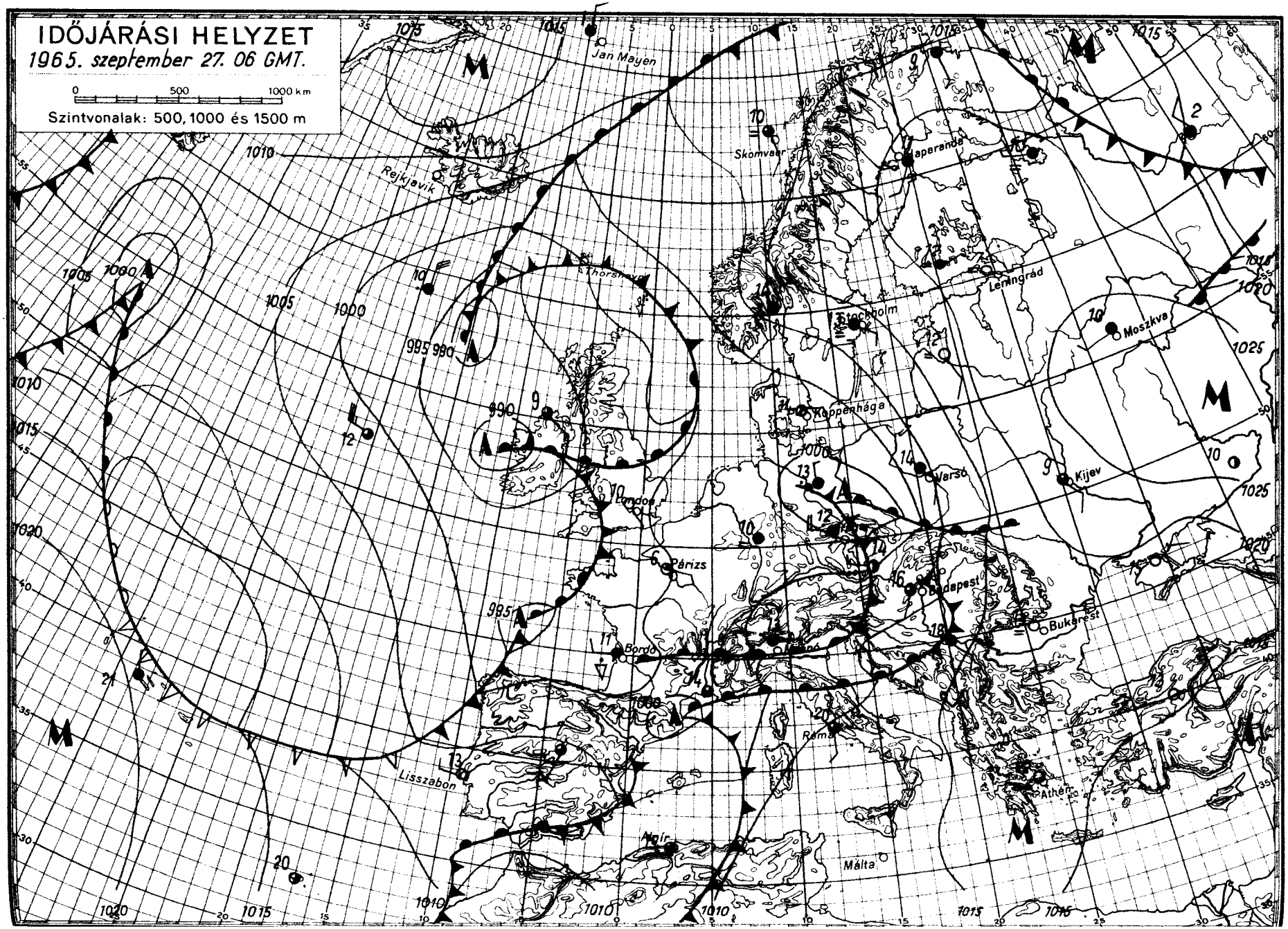
IDŐJÁRÁSI HELYZET
1965. szeptember 27. 06 GMT.
0 500 1000 km
Szintvonalak: 500, 1000 és 1500 m
Jan Mayen
Skomvaer
Rejkjavik
Thorshavn
Aberdeen
Leningrád
Stockholm
Moszkva
Koppenhága
London
Varsó
Kijev
Párizs
Budapest
Bukarest
Bordó
Róma
Athén
Lisszabon
Málta
Alger

IDŐJÁRÁSI NAPIJELENTÉS

ЕЖЕДНЕВНЫЙ МЕТЕОРОЛОГИЧЕСКИЙ БЮЛЛЕТЕНЬ • DAILY WEATHER REPORT
BULLETIN QUOTIDIEN DE TEMPS • TÄGLICHER WETTERBERICHT

KIADJA AZ ORSZÁGOS METEOROLÓGIAI INTÉZET
BUDAPEST II. KITAIBEL PÁL UTCA 1
TELEFON: KÖZPONT: 353-500, IDŐJELZŐ OSZT.: 150-410

MEGJELENIK NAPONKÉNT • ELŐFIZETÉSI ÁRA A POSTAI KÖLTSÉGGEL EGYÜTT NEGYEDÉVRE 60, Ft
KIADÁSÉRT FELEL AZ INTÉZET IGAZGATÓJA

78. évfolyam 271. szám. + B u d a p e s t + 1965. szeptember 28.

Az időjárási helyzet ma reggel és a várható időjárás:

A Brindisi - Budapest - Leningrád vonaltól nyugatra Európa fölött nagykiterjedésü ciklonrendszer helyezkedik el, hatására itt erősen felhős, sokfelé esős, hüvös időjárás uralkodik. E vonaltól keletre anticiklon következtében kevés a felhő, száraz az idő és a hőmérsékleti értékek mintegy 2 - 4 fokkal magasabbak a legutóbbi három év átlagánál.

Hazánkban tegnap felhőátvonulások voltak. Néhány helyen kisebb eső hullott. A déli megyék egyes helyein zivatar is keletkezett. Napközben a hőmérséklet 20 - 25, a déli megyékben 26 - 28 fokig emelkedett. Ma hajnalban az ország területén 10 és 17 fok között mindenféle hőmérsékleti érték előfordult. Ma reggel délnyugat felől felhősödés kezdődött, hatására a nyugati megyékben elkezdett esni az eső, sőt egyes helyeken zivatar is keletkezett. Keleten viszont még kevés a felhő és a hőmérsékletek a délelőtt folyamán elérték a 22 - 24 fokot.

Ma 12 órakor Budapesten a hőmérséklet 24 fok, a tengerszintre átszámitott légnyomás 757 mm, gyengén süllyedő irányzatú.

Várható időjárás szerda estig:

Túlnyomóan felhős idő, országszerte esőkkel, helyenként zivatarral.
Mérsékelt, időnként élénk déli szél.
A nappali felmelegedés keleten is csökken.

Várható legalacsonyabb éjszakai hőmérséklet: 10, 14, legmagasabb nappali hőmérséklet holnap: 18, 22 fok között.

Kerényi Nárcisz s.k.

A hőmérséklet napi középértéke és eltérése a 90 évi átlagtól / Budapesten / :

1965. IX. 27.: 19,5 C°, +4,9 C°.

1871 óta ezen a napon Budapesten előfordult:

legmagasabb hőmérséklet: 30,9 C° /1942/
legalacsonyabb hőmérséklet: 1,7 C° /1887/

65.0602.

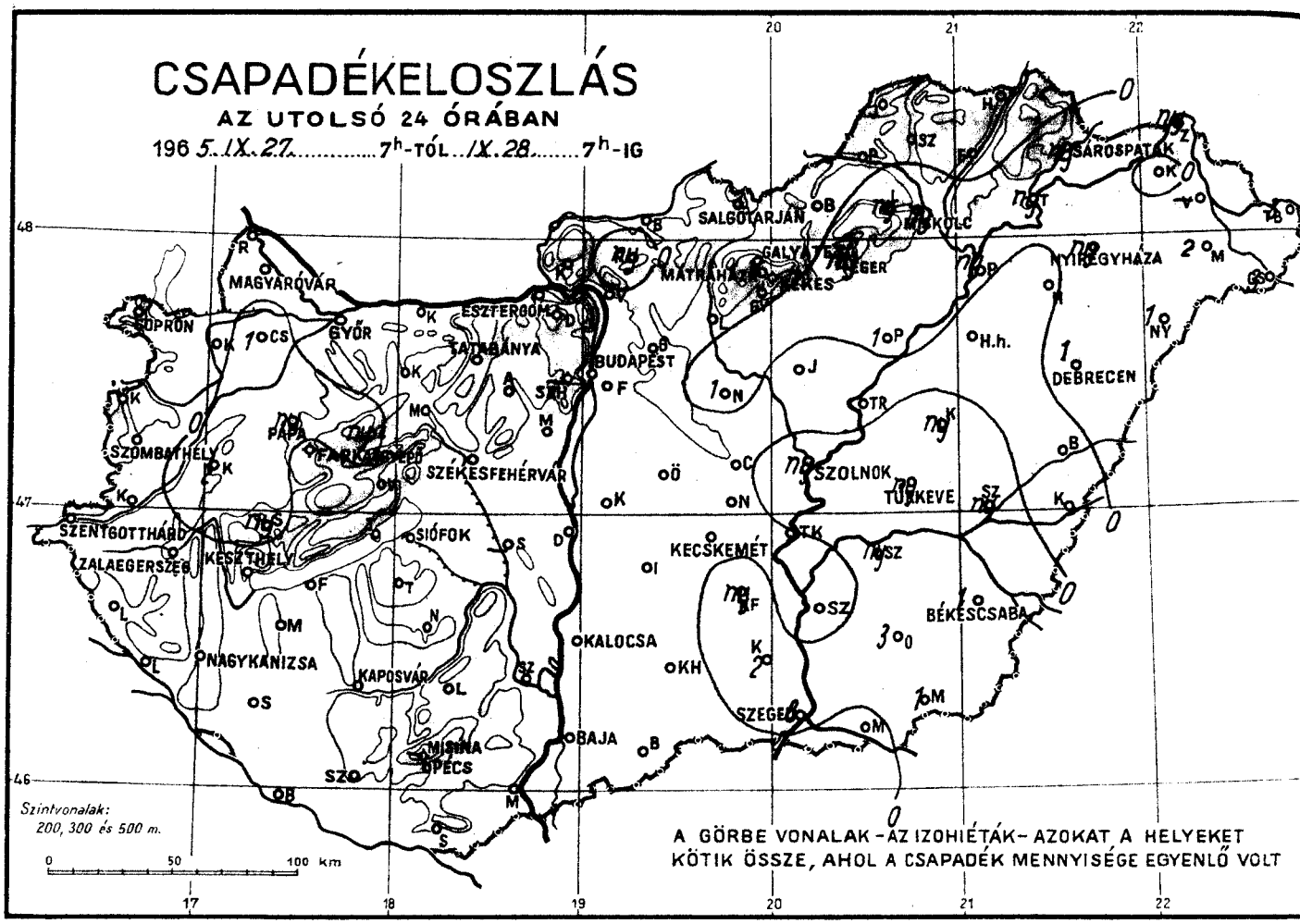
CSAPADÉKELOSZLÁS
AZ UTOLSÓ 24 ÓRÁBAN
196 5. IX. 27. ..... 7h-TÓL ... IX. 28. ..... 7h-IG
SOPRON
MAGYARÓVÁR
GYŐR
ESZTERGOM
TATABÁNYA
BUDAPEST
SALGÓTARJÁN
MISKOLC
SÁROSPATAK
NYÍREGYHÁZA
DEBRECEN
SZOLNOK
TÚRKEVE
SZOMBATHELY
PAPA
SZÉKESFEHÉRVÁR
SIÓFOK
SZENTGOTTHÁRD
ZALAEGERSZEG
KESZTHELY
NAGYKANIZSA
KAPOSVÁR
KECSKEMÉT
BÉKÉSCSABA
KALOCSA
SZEGED
BAJA
MISKOLC
PÉCS
SZOMBATHELY
Szintvonalak:
200, 300 és 500 m.
0 50 100 km
A GÖRBE VONALAK - AZ IZOHIÉTÁK - AZOKAT A HELYEKET
KÖTIK ÖSSZE, AHOL A CSAPADÉK MENNYISÉGE EGYENLŐ VOLT

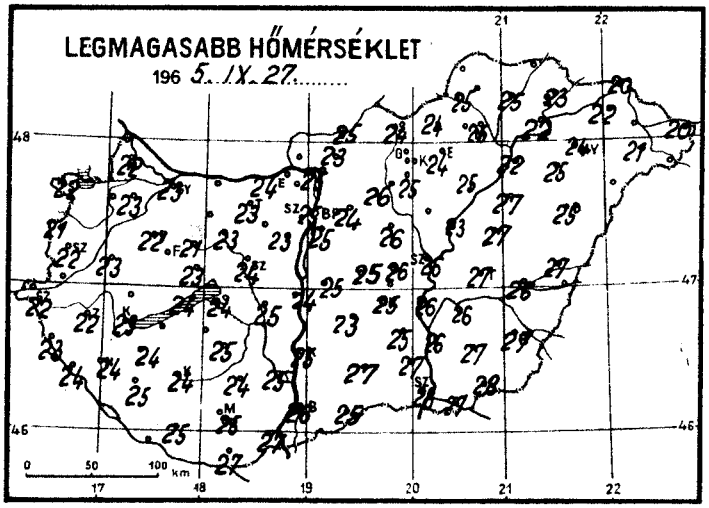
LEGMAGASABB HŐMÉRSÉKLET
196 5. IX. 27. .....
0 50 100 km

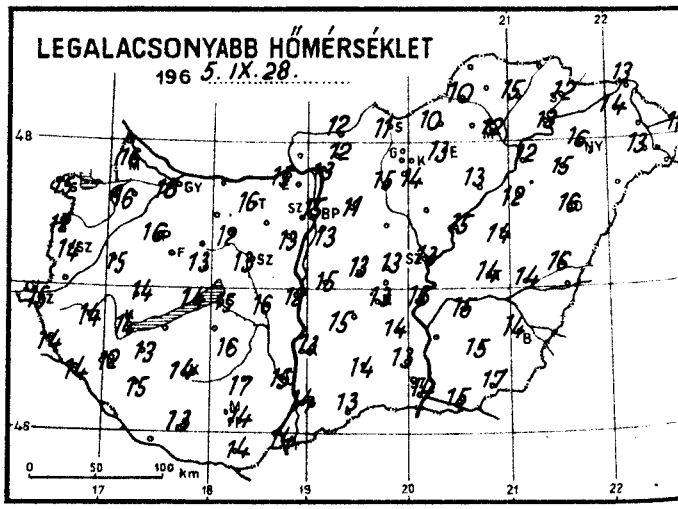
LEGALACSONYABB HŐMÉRSÉKLET
196 5. IX. 28. .....
0 50 100 km

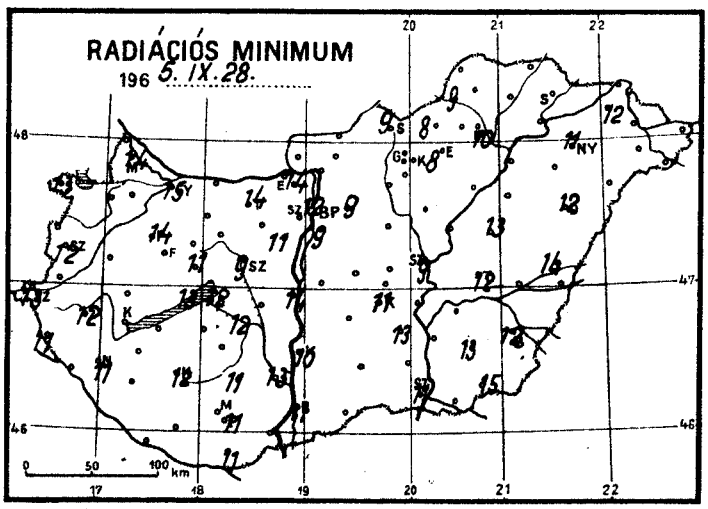
RADIÁCIÓS MINIMUM
196 5. IX. 28. .....
0 50 100 km

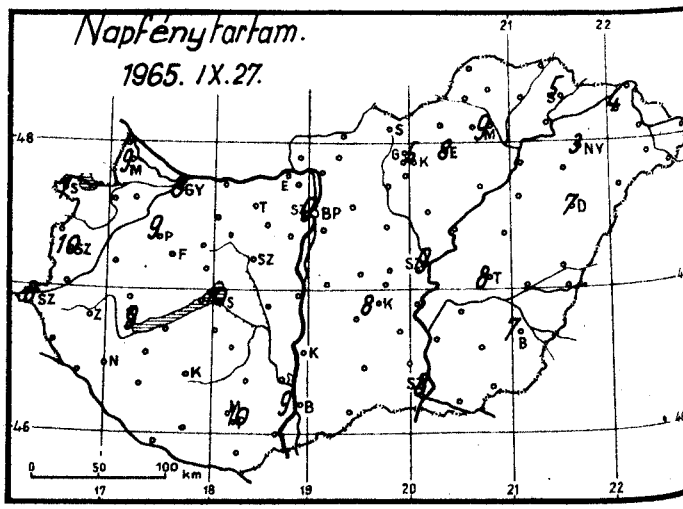
Napfénytartam.
1965. IX. 27.
0 50 100 km

1965. szeptember hó,
28. kedd nap

	Az utolsó 24 óra adatai						24 órai csapadék mm		
	Csapadék (mm)		Hőmérsékleti szélsőségek			Napsütés (óra) tegnap			
			tegnapi nappali max.	éjszakai min.	min. 5 cm-en				
12815 Magyaróvár	.		22	16	14	9	Rajka	.	
822 Győr	.		23	16	15	8	Kapuvár	.	⌓
825 Pápa	ny		22	16	14	9	Csorna	1	
805 Sopron	.	≡	22	15	13	7	Komárom	.	
812 Szombathely	.		22	14	12	10	Káld	2	⌓
910 Szentgotthárd	.		22	15	13	8	Kőszeg	.	
915 Zalaegerszeg	.		22	14	12		Körmend	–	
Lenti	.		23	14	11		Letenye	.	
925 Nagykanizsa	.	⌓	24	12	11		Sümeg	ny	
920 Keszthely	.	⌓	23	14	–	9	Zirc	ny	
Tihany	.		24	14	13		Kisbér	.	⌓
935 Siófok	.		24	15	12	10	Mór	.	
942 Pécs	.		25	14	11	10	Alcsút	.	
941 Misinatető (534 m)	–		–	–	–		Esztergom	.	
Siklós	.	⌓	27	14	11		Dobogókő	.	
827 Farkasgyepű (400 m)	.		20	16	–		Fonyód	.	
Veszprém	.		23	13	11		Tab	.	
833 Tatabánya	.	⌓	23	16	14		Sárbogárd	–	
839 Budapest (Ferihegy)	.		25	13	9		Lengyel	.	
840 Budapest OMI	.	⌓	25	15	12	9	Nagykónyi	.	⌓⌓
841 Budapest (Szabadságh.,474 m)	–		–	–	–	–	Marcali	.	⌓⌓
Martonvásár	.		23	13	11		Somogyszob	.	
835 Székesfehérvár	.		24	13	9		Kaposvár	.	⌓
Dunaújváros	.		24	16	14		Barcs	.	
Szekszárd	.	⌓	25	15	13		Szigetvár	.	
Mohács	.		27	14			Bácsalmás	.	
960 Baja	.		26	14	11	9	Kiskunhalas	.	
955 Kalocsa	.		25	13	10		Izsák	.	
Cegléd	.	⌓	26	13			Kunsztmiklós	.	⌓⌓
860 Szolnok	ny		26	13	9	9	Örkény	.	⌓⌓=
970 Kecskemét	.		25	13	11	8	Nagykáta	1	⌓⌓
Kiskunfélegyháza	ny		25	14	13		Jászapáti	.	⌓⌓
982 Szeged	8	⌒	28	14	11	8	Tiszakécske	.	⌓=
Mezőhegyes	1		28	17	15		Nagykőrös	.	
Orosháza	3	⌓	27	15	13		Kistelek	2	⌒
990 Békéscsaba	1	≡	27	14	12	7	Makó	.	
875 Túrkeve	ny		27	14	12	8	Szentes	.	
Berettyóújfalu	.		27	16	14		Szarvas	ny	
889 Debrecen	1		25	16	12	7	Szeghalom	ny	
892 Nyíregyháza	ny		24	16	11	3	Kőrösszakál	.	
Kisvárda	.		22	14	12	4	Tiszaroff	.	
Mátészalka	2	⌓	21	13			Poroszló	1	
Tiszabecs	3		20	11			Karcag	ny	
Vác	.	⌓=	25	13			Hortobágy	.	
Gödöllő	.		24	11	9		Polgár	ny	
Lőrinci	.	⌓	26	15	–		Hajdúdorog	.	
Gyöngyös	.		25	14			Nyírlugos	1	
Balassagyarmat	.		25				Csenger	3	
755 Salgótarján	.		24	11	9		Vásárosnamény	–	
Galyatető (932 m)	.		16	11			Záhony	ny	
851 Kékestető (1000 m)	.	≡	16	12	–	5	Királyrét	.	
Mátraháza (672 m)	.	=	18	13			Romhány	ny	
865 Eger	ny		24	13	8	8	Borsodnádasd	.	
Putnok	.		25	10	9		Jósvafő	–	
Lillafüred	ny		22	11			Szendrőlád	–	
772 Miskolc	ny	=	25	12	10	9	Hidasnémeti	.	
Füged	.	⌓	25	15			Tokaj	ny	
778 Sárospatak	ny		23	12	–	5	Sárhatvan	.	

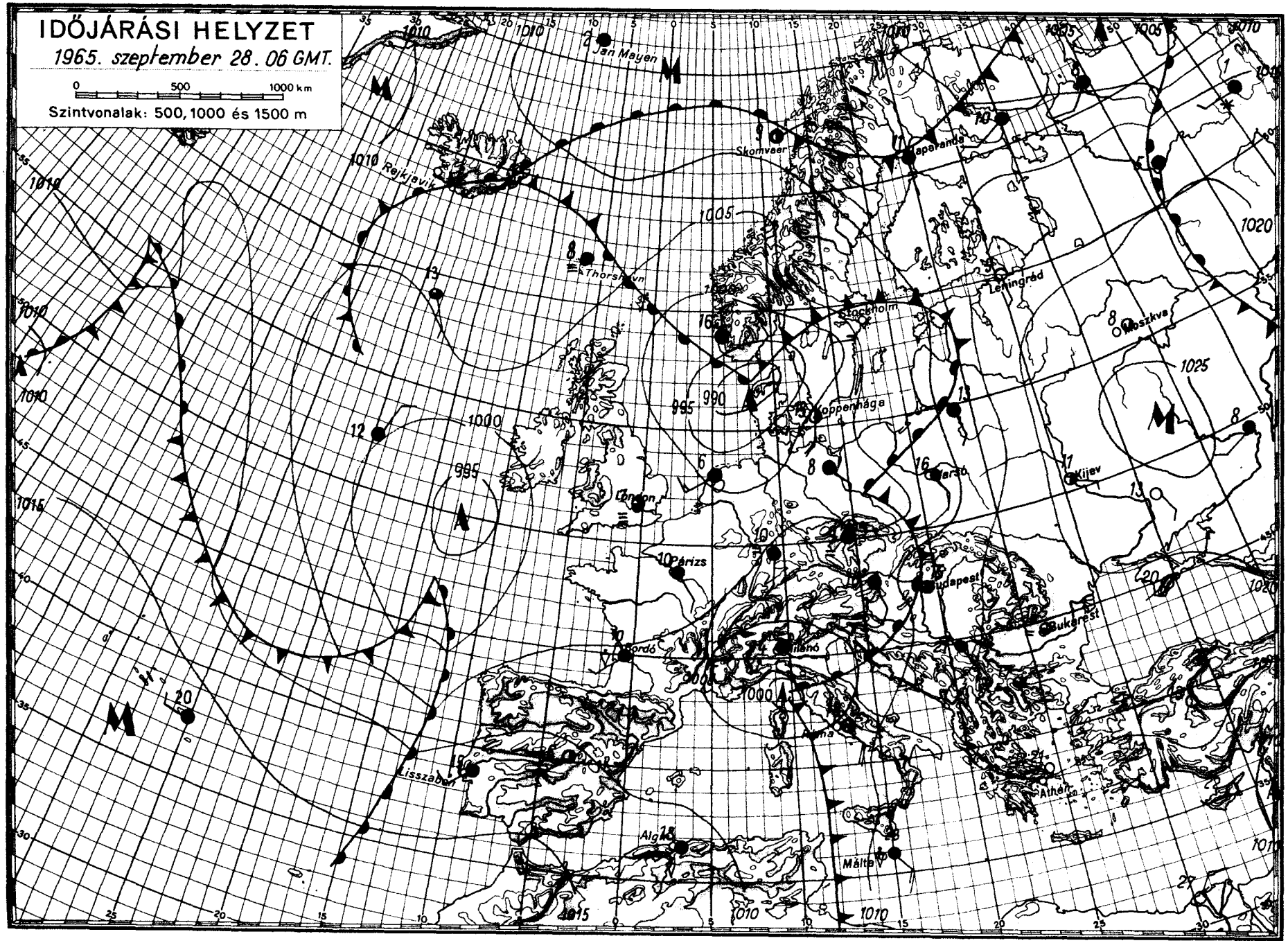

OFFSET-NYOMDA BUDAPEST

IDŐJÁRÁSI NAPIJELENTÉS

ЕЖЕДНЕВНЫЙ МЕТЕОРОЛОГИЧЕСКИЙ БЮЛЛЕТЕНЬ • DAILY WEATHER REPORT
BULLETIN QUOTIDIEN DE TEMPS • TÄGLICHER WETTERBERICHT

KIADJA AZ ORSZÁGOS METEOROLÓGIAI INTÉZET
BUDAPEST II. KITAIBEL PÁL UTCA 1
TELEFON: KÖZPONT: 353-500, IDŐJELZŐ OSZT.: 150-410

MEGJELENIK NAPONKÉNT * ELŐFIZETÉSI ÁRA
A POSTAI KÖLTSÉGGEL EGYÜTT NEGYEDÉVRE 60, Ft
KIADÁSÉRT FELEL AZ INTÉZET IGAZGATÓJA

78. évfolyam 272. szám. + B u d a p e s t + 1965. szeptember 29.

Az időjárási helyzet ma reggel és a várható időjárás:

Olaszország térségétől az Alpok-Kárpátok vidékén át egészen Skandináviáig, délről észak felé váltakozva enyhébb-hüvösebb, nagy nedvességtartalmú légtömegek áramlanak, felhős, többfelé esős, helyenként zivataros időjárást okozva. Délkelet-Európában száraz, az évszakhoz képest melegebb az idő.

Hazánkban tegnap túlnyomóan felhős idő volt, de az északkeleti országrészben jobbára csak vékony, fátyolos jellegü felhőzet boritotta az eget. Igy általában 1-4, északkeleten 5-8 órás napfénytartamot mértek. Napközben és az éjszaka folyamán többfelé esett az eső, a Dunántúlon helyenként zivatarok is keletkeztek. A ma reggel hét óráig lehullott eső mennyisége a Dunántúl nagy részén és a Börzsönyben meghaladta a 10-20 mm-t, sőt Kecskéden 30, Móron 32, Tatabányán 34 mm eső esett. A hőmérséklet tegnap napközben a nyugati megyékben 20-23, máshol 23-28 fokig emelkedett. Ma hajnalra 9 és 18 fok között hazánk területén mindenféle hőmérsékleti érték előfordult. Ma délelőtt hazánkban délnyugatról fokozatosan felszakadozott a felhőzet, az esők észak-északkelet felé vonultak.

Ma 12 órakor Budapesten a hőmérséklet 15 fok, a tengerszintre átszámitott légnyomás 761 mm, erősen emelkedő irányzatú.

Várható időjárás csütörtök estig:

Felhőátvonulások, ma inkább csak északkeleten, holnap újból délnyugaton néhány helyen esővel.
Időnként élénk változó irányú szél.

Várható legalacsonyabb éjszakai hőmérséklet 6, 11, legmagasabb nappali hőmérséklet csütörtökön 17, 22 fok között.

Vadkerti Ferenc s.k.

A hőmérséklet napi középértéke és eltérése a 90 évi átlagtól (Budapesten) :

1965. IX. 28.: 20,0 C°, +5,4 C°.

1871 óta ezen a napon Budapesten előfordult:

legmagasabb hőmérséklet: 30,6 C° /1932/
legalacsonyabb hőmérséklet: 3,1 C° /1906/

65.0603.

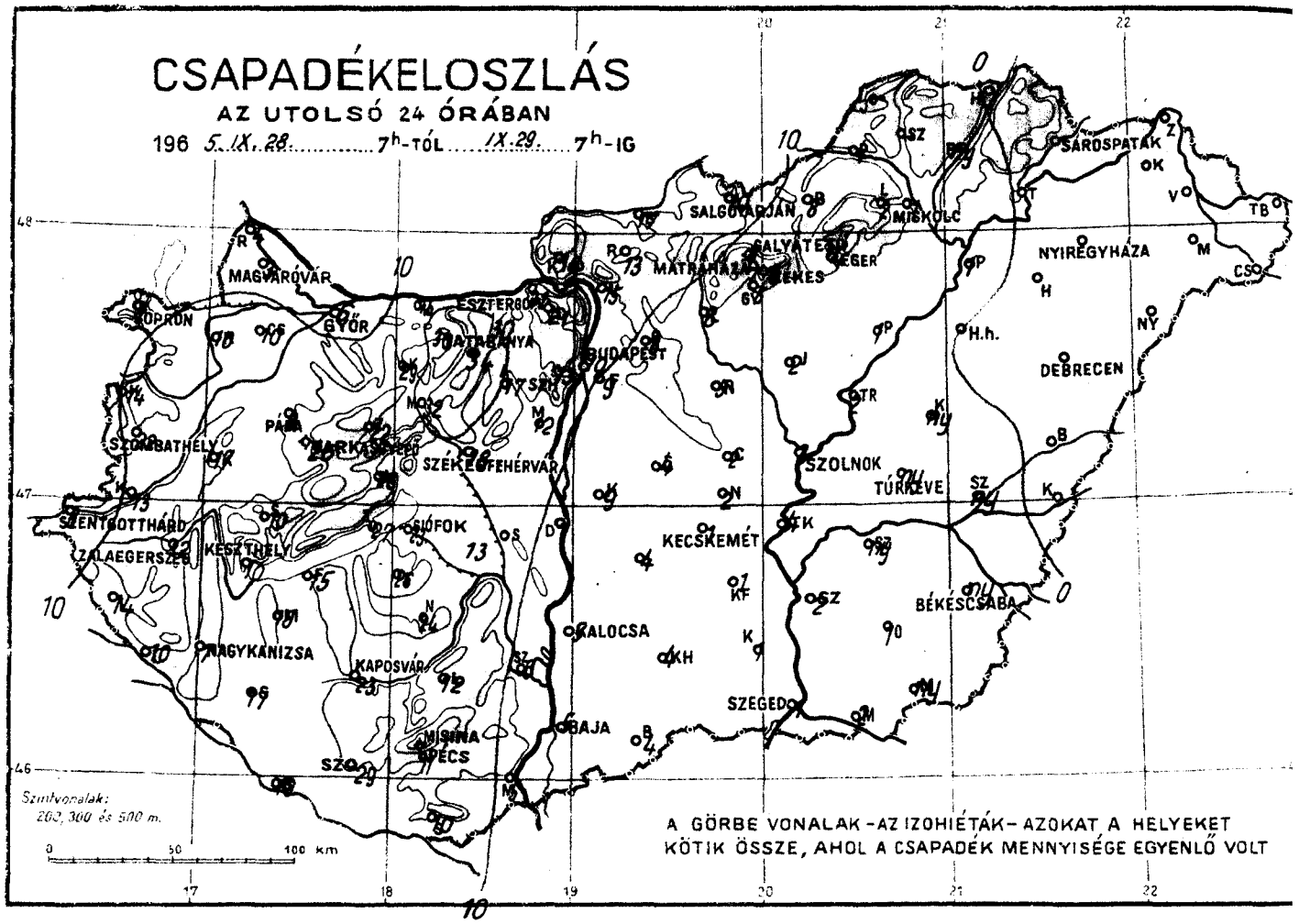
CSAPADÉKELOSZLÁS
AZ UTOLSÓ 24 ÓRÁBAN
196 5. IX. 28. 7h-TÓL IX. 29. 7h-IG
MAGYARÓVÁR
SOPRON
GYŐR
ESZTERGOM
BUDAPEST
SALGÓTARJÁN
MISKOLC
SÁROSPATAK
NYÍREGYHÁZA
DEBRECEN
SZOMBATHELY
PÁPA
SZÉKESFEHÉRVÁR
SZOLNOK
TÚRKEVE
SZENTGOTTHÁRD
ZALAEGERSZEG
KESZTHELY
SIÓFOK
KECSKEMÉT
BÉKÉSCSABA
KALOCSA
NAGYKANIZSA
KAPOSVÁR
SZEGED
BAJA
PÉCS
Szintvonalak:
200, 300 és 500 m.
A GÖRBE VONALAK - AZ IZOHIÉTÁK - AZOKAT A HELYEKET
KÖTIK ÖSSZE, AHOL A CSAPADÉK MENNYISÉGE EGYENLŐ VOLT

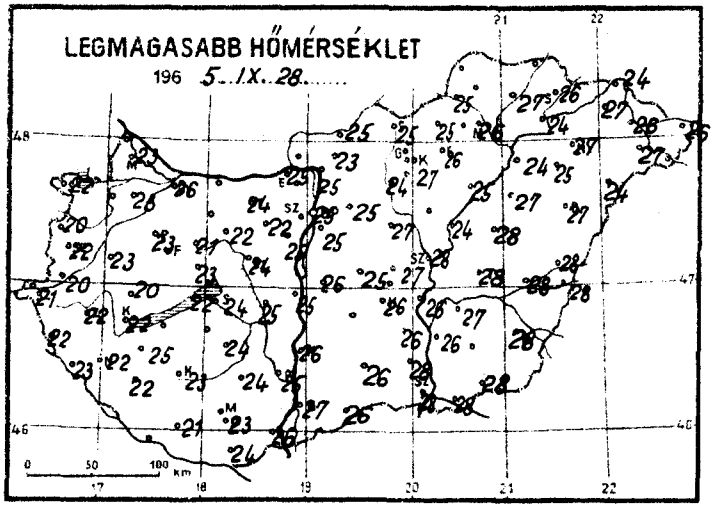
LEGMAGASABB HŐMÉRSÉKLET
196 5. IX. 28.

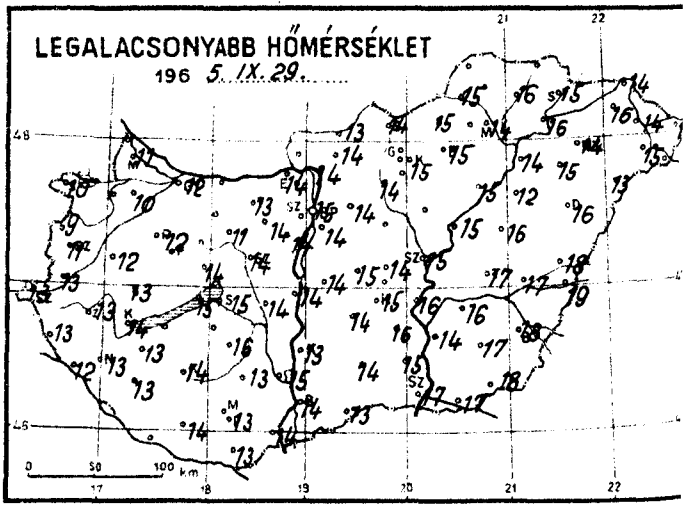
LEGALACSONYABB HŐMÉRSÉKLET
196 5. IX. 29.

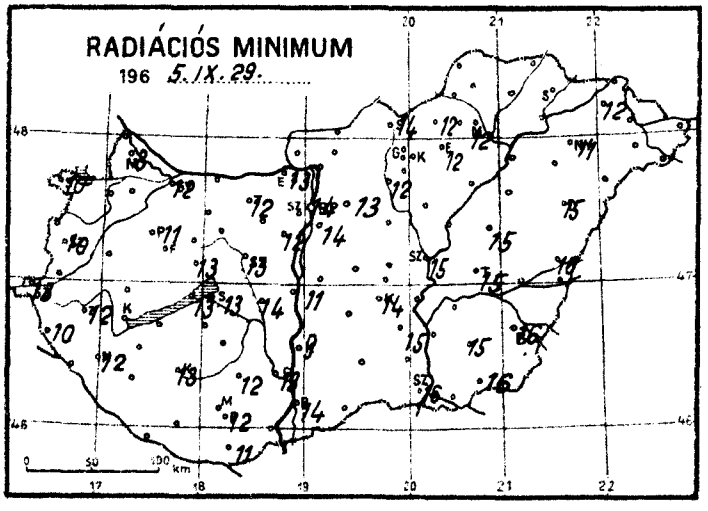
RADIÁCIÓS MINIMUM
196 5. IX. 29.

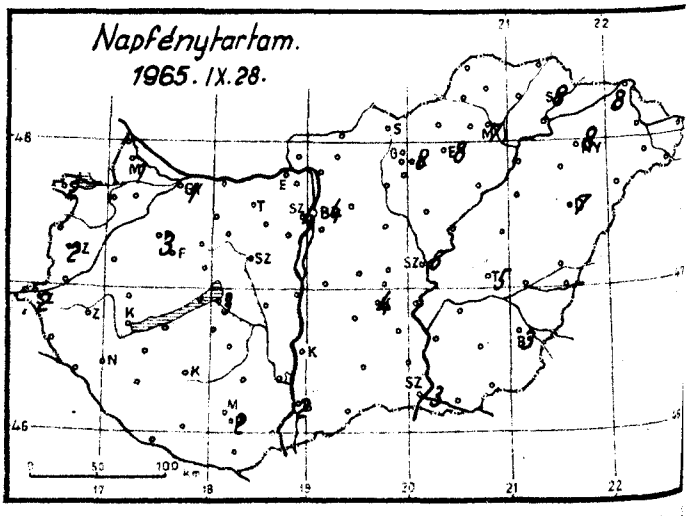
Napfénytartam.
1965. IX. 28.

1965. szeptember hó,
29. nap szerda

	Az utolsó 24 óra adatai						24 órai csapadék mm		
	Csapadék (mm)		Hőmérsékleti szélsőségek			Napsütés (óra) tegnap			
			tegnapi nappali max.	éjszakai min.	min. 5 cm-en				
12815 Magyaróvár	3	↯	23	11	8	1	Rajka	4	
822 Győr	6		26	12	12	1	Kapuvár	10	=
825 Pápa	8		23	12	11	3	Csorna	10	
805 Sopron	7		22	10	10	2	Komárom	15	
812 Szombathely	22	↯	22	11	10	2	Káld	17	
910 Szentgotthárd	8	↯	21	13	13	2	Kőszeg	14	↯
915 Zalaegerszeg	12	↯	22	13	12		Körmend	13	↯
Lenti	14		22	13	10		Letenye	10	↯
925 Nagykanizsa	7	↯	22	13	12		Sümeg	10	
920 Keszthely	10		22	14	–	–	Zirc	22	
Tihany	27		22	15	13		Kisbér	29	
935 Siófok	23	↯	24	15	13	3	Mór	32	
942 Pécs	11		23	13	12	2	Alcsút	17	
941 Misinatető (534 m)	–		–	–	–	–	Esztergom	21	
Siklós	10		24	13	11		Dobogókő	21	
827 Farkasgyepű (400 m)	26		21	11	10		Fonyód	15	↯
Veszprém	26		23	14	13		Tab	26	
833 Tatabánya	34		24	13	12		Sárbogárd	–	
839 Budapest (Ferihegy)	9		25	14	14		Lengyel	12	
840 Budapest OMI	10		25	15	14	4	Nagykónyi	24	↯
841 Budapest (Szabadságh. 474 m)	13		22	12	11	4	Marcali	15	↯
Martonvásár	12		25	14	12		Somogyszob	17	
835 Székesfehérvár	18		24	14	13		Kaposvár	23	
Dunaújváros	7		25	14	11		Barcs	19	
Szekszárd	6	=	25	15	13		Szigetvár	29	
Mohács	5		26	14			Bácsalmás	4	
960 Baja	5		27	14	14	2	Kiskunhalas	4	
955 Kalocsa	5		26	13	9		Izsák	4	
Ceglód	2		27	14			Kunsztmiklós	9	
860 Szolnok	3		28	15	15	6	Örkény	4	
970 Kecskemét	1		26	15	14	4	Nagykáta	5	
Kiskunfélegyháza	1		26	16	15		Jászapáti	2	
982 Szeged	1		28	17	16	3	Tiszakécske	4	–
Mezőhegyes	ny		28	18	16		Nagykőrös	2	
Orosháza	1		–	17	15		Kistelek	1	
990 Békéscsaba	ny		28	18	16	3	Makó	2	
875 Túrkeve	ny		28	17	15	5	Szentes	2	
Berettyóújfalu	.		28	18	16		Szarvas	ny	
892 Debrecen	.		27	16	15	7	Szeghalom	ny	
892 Nyíregyháza	.		27	14	11	8	Körösszakál	.	
Kisvárda	.		27	16	12	8	Tiszaroff	2	
Mátészalka	.	↯	27	15			Poroszló	1	
Tiszabecs	.		26	11			Karcag	ny	
Vác	15		25	14			Hortobágy	.	
Gödöllő	8		25	14	13		Polgár	1	
Lőrinci	8		24	14	12		Hajdúdorog	.	
Gyöngyös	5		27	15			Nyírlugos	.	
Balassagyarmat	17		25	13			Csenger	.	
755 Salgótarján	10		25	14	14		Vásárosnamény	.	
Galyatető (932 m)	8		17	10			Záhony	.	
851 Kékestető (1000 m)	8		18	12	–	8	Királyrét	18	
Mátraháza (672 m)	7	=	20	12			Romhány	13	
865 Eger	4		26	15	12	8	Borsodnádasd	8	↯
Putnok	4	=	25	15			Jósvafő		
Lillafüred	2		23	14			Szendrőlád		
772 Miskolc	1	=	26	14	12	7	Hidasnémeti		
Füged	ny		27	16			Tokaj	.	
778 Sárospatak	.		26	15	–	8	Sárhatvan	13	

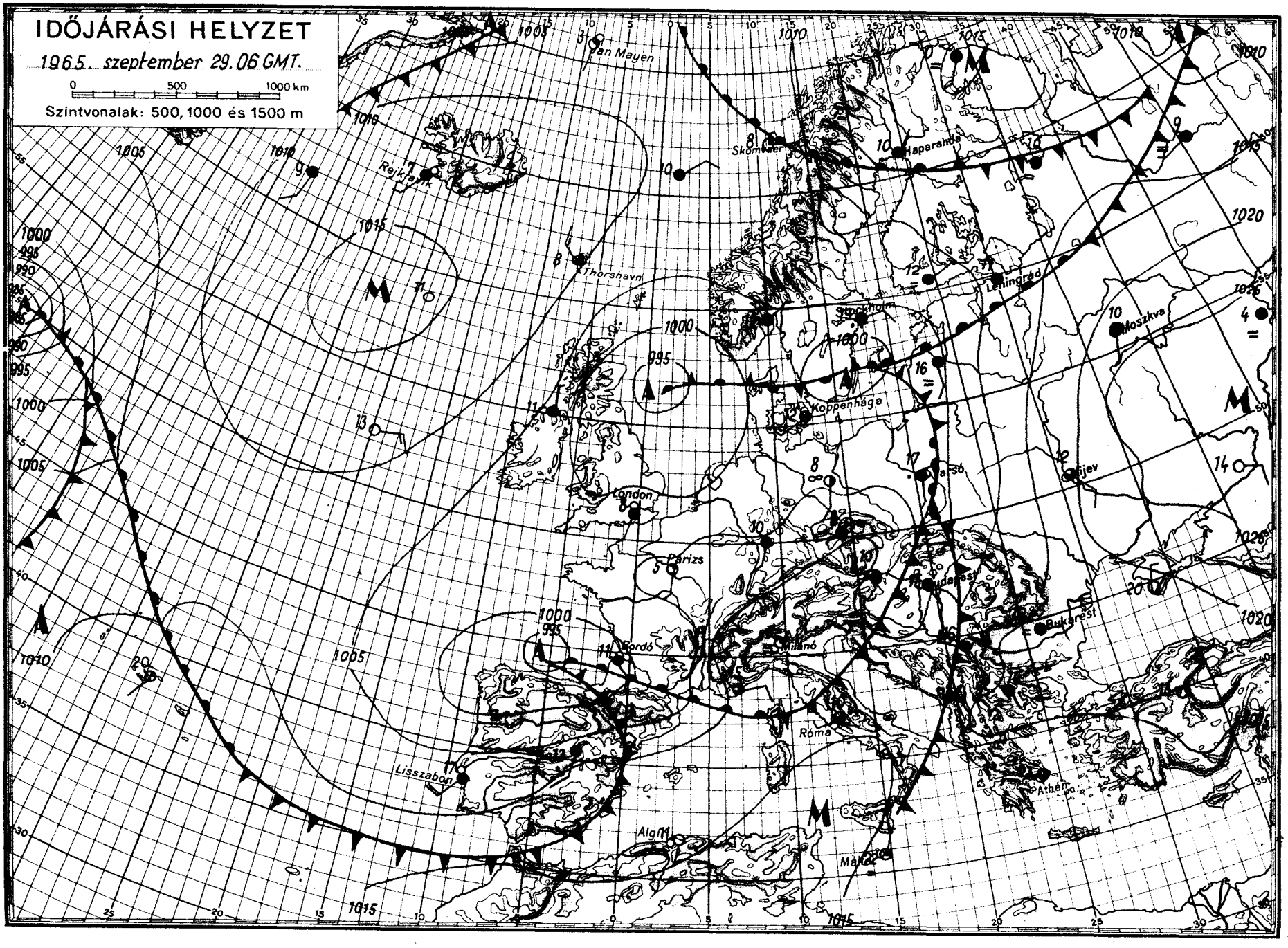
IDŐJÁRÁSI HELYZET
1965. szeptember 29. 06 GMT.
0 500 1000 km
Szintvonalak: 500, 1000 és 1500 m
Jan Mayen
Skomvaer
Haparanda
Rejkjavik
Thorshavn
Leningrád
Stockholm
Moszkva
Koppenhága
London
Párizs
Varsó
Kijev
Budapest
Bukarest
Milánó
Bordó
Róma
Lisszabon
Algír
Málta
Athén

IDŐJÁRÁSI NAPIJELENTÉS

ЕЖЕДНЕВНЫЙ МЕТЕОРОЛОГИЧЕСКИЙ БЮЛЛЕТЕНЬ • DAILY WEATHER REPORT
BULLETIN QUOTIDIEN DE TEMPS • TÄGLICHER WETTERBERICHT

KIADJA AZ ORSZÁGOS METEOROLÓGIAI INTÉZET
BUDAPEST II. KITAIBEL PÁL UTCA 1
TELEFON: KÖZPONT: 353-500, IDŐJELZŐ OSZT.: 150-410

MEGJELENIK NAPONKÉNT • ELŐFIZETÉSI ÁRA A POSTAI KÖLTSÉGGEL EGYÜTT NEGYEDÉVRE 60, Ft
KIADÁSÉRT FELEL AZ INTÉZET IGAZGATÓJA

78. évfolyam 273. szám. + B u d a p e s t + 1965. szeptember 30.

Az időjárási helyzet ma reggel és a várható időjárás:

Az Ibériai-félszigettől Skandináviáig, mintegy 1000 km szélességü sávban ciklonok vonulnak északkelet felé. Ebben az áramlási rendszerben hüvös és viszonylag meleg légtömegek követik egymást. A Közép-Európa fölött tegnap átvonult mérsékeltövi ciklonnal kapcsolatos időromlást gyors időjavulás követte. A szóbanforgó ciklonrendszer következő tagja valószinüleg már holnap érinti a Kárpátok térségét.

Hazánkban tegnap a reggel még esős, szeles időt, délutánra derültebb, esőmentes idő váltotta fel. Tegnap reggel 7 órától ma reggel 7 óráig Keszthely, Székesfehérvár, Szeged vonalától délre eső nem volt, máshol 1, 7 mm esett, de az északnyugati megyék néhány helyén elérte a 8, 11 mm-t. Szombathelyen, Baján és a Hortobágyi halastó környékén zivatar keletkezett. A hőmérséklet napközben 18, 23 fokig emelkedett, ma reggelre 9, 12, északkeleten 6, 9 fokig hült le a levegő. Ma délelőtt lassu melegedés kezdődött, kisebb felhőátvonulásokkal, eső nélkül. A szél délire fordult és megélénkült. A hőmérséklet 11 órakor 18, 23 fok között váltakozott.

Ma 12 órakor Budapesten a hőmérséklet 20 fok, a tengerszintre átszámitott légnyomás 764 mm, alig változik.

Várható időjárás péntek estig:

Felhőátvonulások, ma eső nélkül, holnap elsősorban a Dunántúlon néhány helyen esővel.
Időnként élénk délnyugati szél.
A hőmérséklet alakulásában lényeges változás nem lesz.

Várható legalacsonyabb éjszakai hőmérséklet: 9, 13,
legmagasabb nappali hőmérséklet holnap: 20, 25 fok között.

Tóth Pál s.k.

A hőmérséklet napi középértéke és eltérése a 90 évi átlagtól / Budapesten / :

1965. IX. 29.: 14,9 C°, +0,2 C°.

1871 óta ezen a napon Budapesten előfordult:

legmagasabb hőmérséklet: 29,7 C° /1917/
legalacsonyabb hőmérséklet: 1,5 C° /1921/

65.0608.

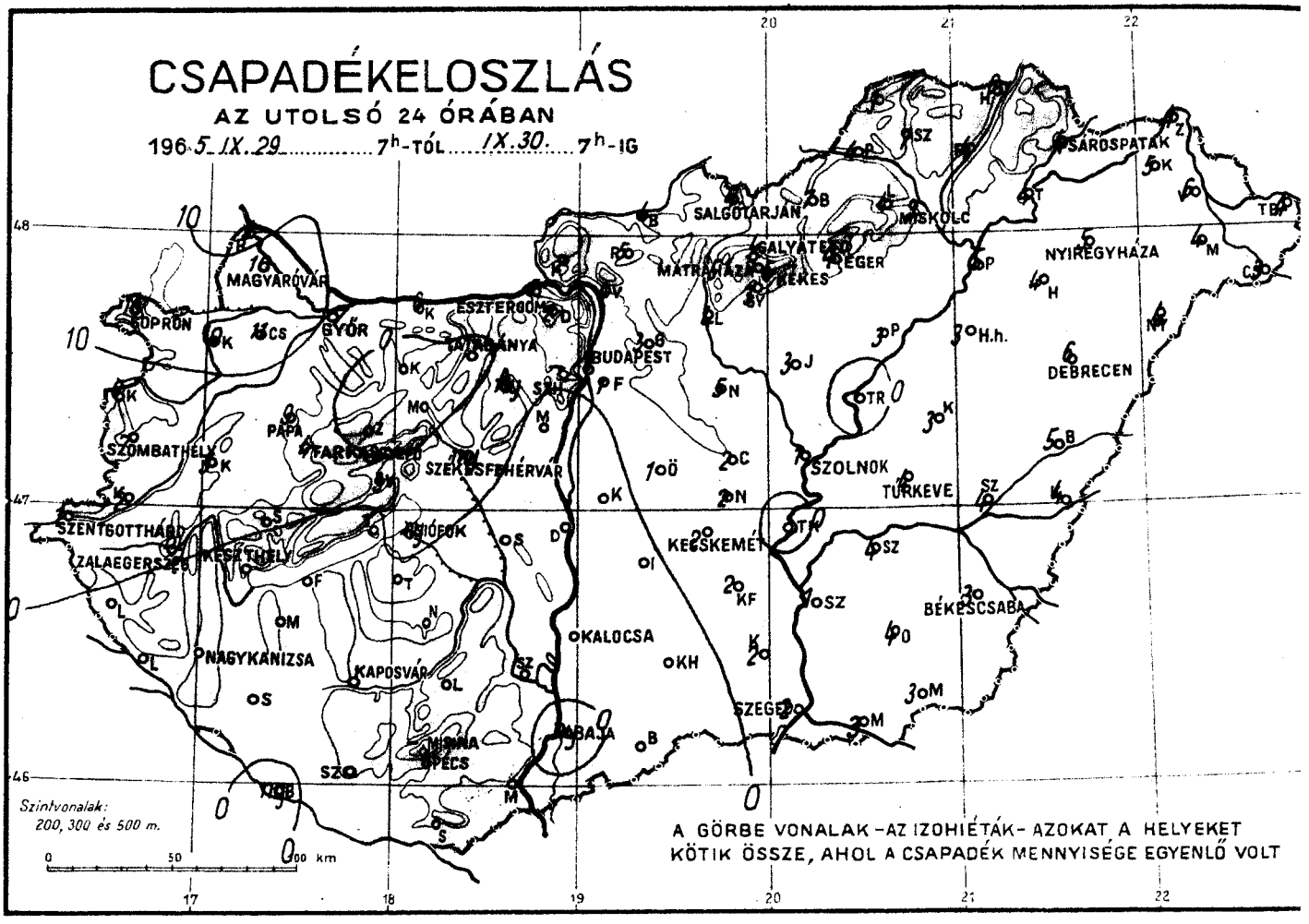
CSAPADÉKELOSZLÁS
AZ UTOLSÓ 24 ÓRÁBAN
196 5. IX. 29. 7h-TÓL IX. 30. 7h-IG
SOPRON
MAGYARÓVÁR
GYŐR
ESZTERGOM
TATABÁNYA
BUDAPEST
SALGÓTARJÁN
MISKOLC
SÁROSPATAK
NYÍREGYHÁZA
DEBRECEN
SZOLNOK
TÚRKEVE
SZOMBATHELY
PÁPA
SZÉKESFEHÉRVÁR
KECSKEMÉT
SZENTGOTTHÁRD
ZALAEGERSZEG
KESZTHELY
NAGYKANIZSA
KAPOSVÁR
KALOCSA
BÉKÉSCSABA
SZEGED
PÉCS
Szintvonalak:
200, 300 és 500 m.
A GÖRBE VONALAK – AZ IZOHIÉTÁK – AZOKAT A HELYEKET
KÖTIK ÖSSZE, AHOL A CSAPADÉK MENNYISÉGE EGYENLŐ VOLT

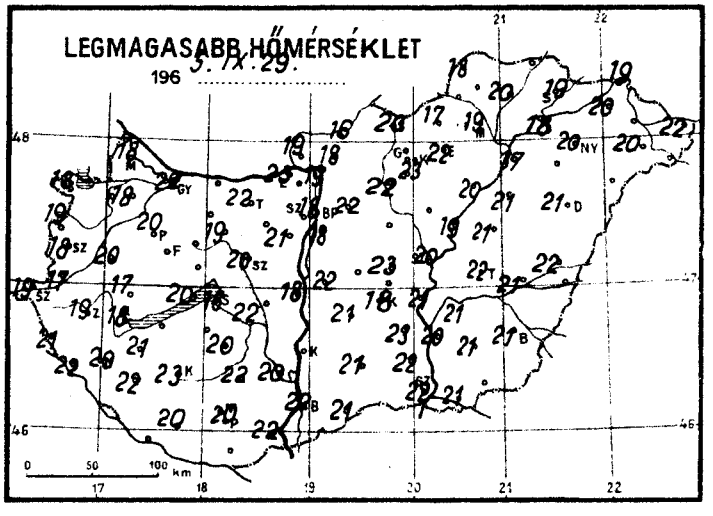
LEGMAGASABB HŐMÉRSÉKLET
196 5. IX. 29.

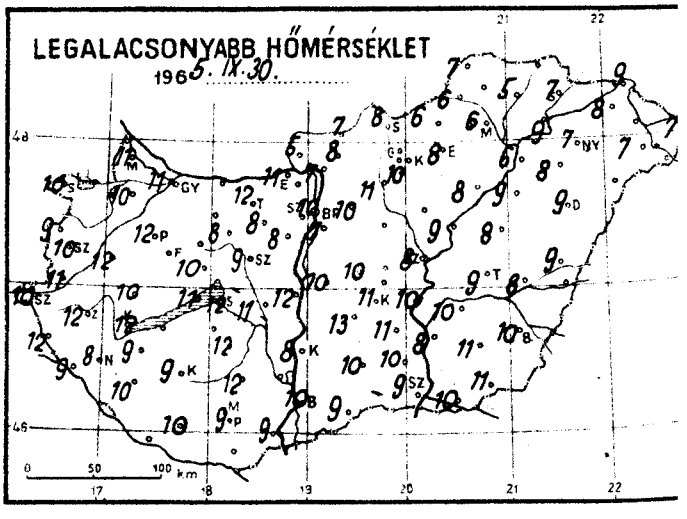
LEGALACSONYABB HŐMÉRSÉKLET
196 5. IX. 30.

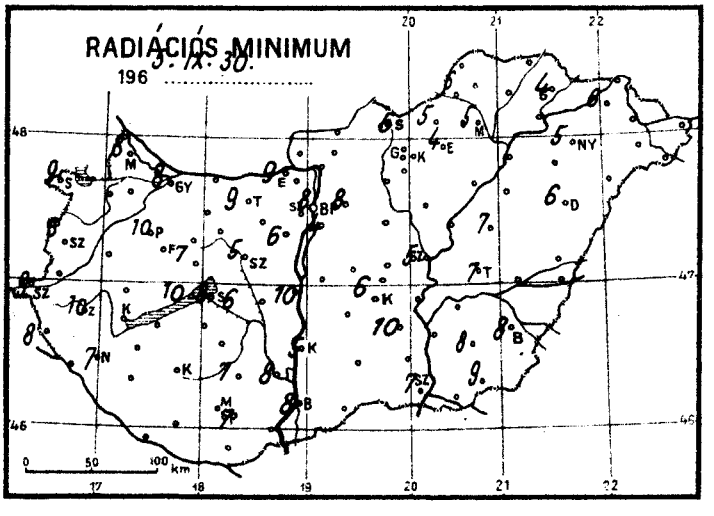
RADIÁCIÓS MINIMUM
196 5. IX. 30.

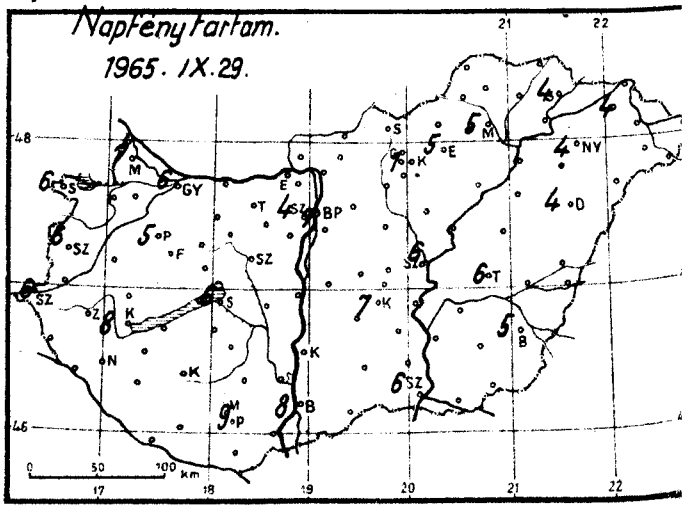
Napfénytartam.
1965. IX. 29.

1965. szeptember hó, 30 nap csütörtök

	Az utolsó 24 óra adatai					
	Csapadék (mm)		Hőmérsékleti szélsőségek			Napsütés (óra) tegnap
			tegnapi nappali max.	éjszakai mín.	min. 5 cm-en	
12815 Magyaróvár	10		18	11	8	7
822 Győr	7	⊥	22	11	8	6
825 Pápa	9		20	12	10	5
805 Sopron	10	⊥	18	10	9	6
812 Szombathely	7	⊓	18	10	6	6
910 Szentgotthárd	1		19	10	9	6
915 Zalaegerszeg	ny		19	12	10	
Lenti	.		21	12	8	
925 Nagykanizsa	.	⊓	20	8	7	
920 Keszthely	.		18	12	–	8
Tihany	.		20	11	10	
935 Siófok	ny		18	12	8	6
942 Pécs	.		20	9	7	9
941 Misinatető (534 m)	–		–	–	–	–
Siklós	.	⊥	22	9	6	
827 Farkasgyepű (400 m)	4		18	11	9	
Veszprém	3		–	10	7	
833 Tatabánya	.	⊥	22	12	9	
839 Budapest (Ferihegy)	1		18	7	4	
840 Budapest OMI	2		18	10	8	7
841 Budapest (Szabadságh.,474 m)	–		19	10	7	4
Martonvásár	.		21	8	6	
835 Székesfehérvár	ny		20	9	5	
Dunaújváros	.		18	12	10	
Szekszárd	.	⊥	20	–	8	
Mohács	.	⊥	22	9		
960 Baja	ny	⊓⊥	22	10	8	8
955 Kalocsa	.		–	8	5	
Cegléd	2		23	–		
860 Szolnok	1		20	8	5	6
970 Kecskemét	2		18	11	6	7
Kiskunfélegyháza	2		23	11	10	
982 Szeged	2		22	9	7	6
Mezőhegyes	3		–	11	9	
Orosháza	4	⊥	21	11	8	
990 Békéscsaba	3	⊥	21	10	8	5
875 Túrkeve	4		22	9	7	6
Berettyóújfalu	5	⊥	22	9		
886 Debrecen	6		21	9	6	4
892 Nyíregyháza	5		20	7	5	4
Kisvárda	5		20	8	6	4
Mátészalka	4	⊥	20	7		
Tiszabecs	4		22	7		
Vác	4	⊥=	19	7		
Gödöllő	3		22	10	4	
Lőrinci	4		22	11	–	
Gyöngyös	3		23	10		
Balassagyarmat	4		16	7		
755 Salgótarján	4		20	8	6	
Galyatető (932 m)	4		11	7		
851 Kékestető (1000 m)	5	≡	15	6	–	1
Mátraháza (672 m)	5		19	7		
865 Eger	4		22	8	4	5
Putnok	4	=⊥	24	6	6	
Lillafüred	4		21	9		
772 Miskolc	3	=	19	6	5	5
Füged	4	⊥	20	5		
778 Sárospatak	4		19	7	–	4

24 órai csapadék mm		
Rajka	5	
Kapuvár	10	
Csorna	11	
Komárom	6	⊥
Káld	5	
Kőszeg	6	
Körmend	2	
Letenye	.	
Sümeg	3	
Zirc	.	
Kisbér	.	⊥
Mór	.	
Alcsút	ny	
Esztergom	5	
Dobogókő	2	
Fonyód	.	
Tab	.	
Sárbogárd	–	
Lengyel	.	
Nagykónyi	.	⊥
Marcali	.	
Somogyszob	.	
Kaposvár	.	⊥
Baros	ny	≡⊥
Szigetvár	.	
Bácsalmás	.	
Kiskunhalas	.	
Izsák	.	
Kunsztmiklós	.	
Örkény	1	=⊥
Nagykáta	5	⊥⊥
Jászapáti	3	⊥⊥
Tiszakécske	.	=⊥
Nagykőrös	2	
Kistelek	2	
Makó	3	⊥
Szentes	1	
Szarvas	4	
Szeghalom	4	⊥
Körösszakál	4	
Tiszaroff	.	
Poroszló	3	⊥⊥
Karcag	3	⊥⊥
Hortobágy	3	⊓
Polgár	5	
Hajdúdorog	4	
Nyírlugos	4	
Csenger	3	⊥
Vásárosnamény	6	
Záhony	4	
Királyrét	2	
Romhány	5	
Borsodnádasd	7	
Jósvafő	1	
Szendrőlád	7	
Hidasnémeti	6	
Tokaj	4	
Sárhatvan	.	

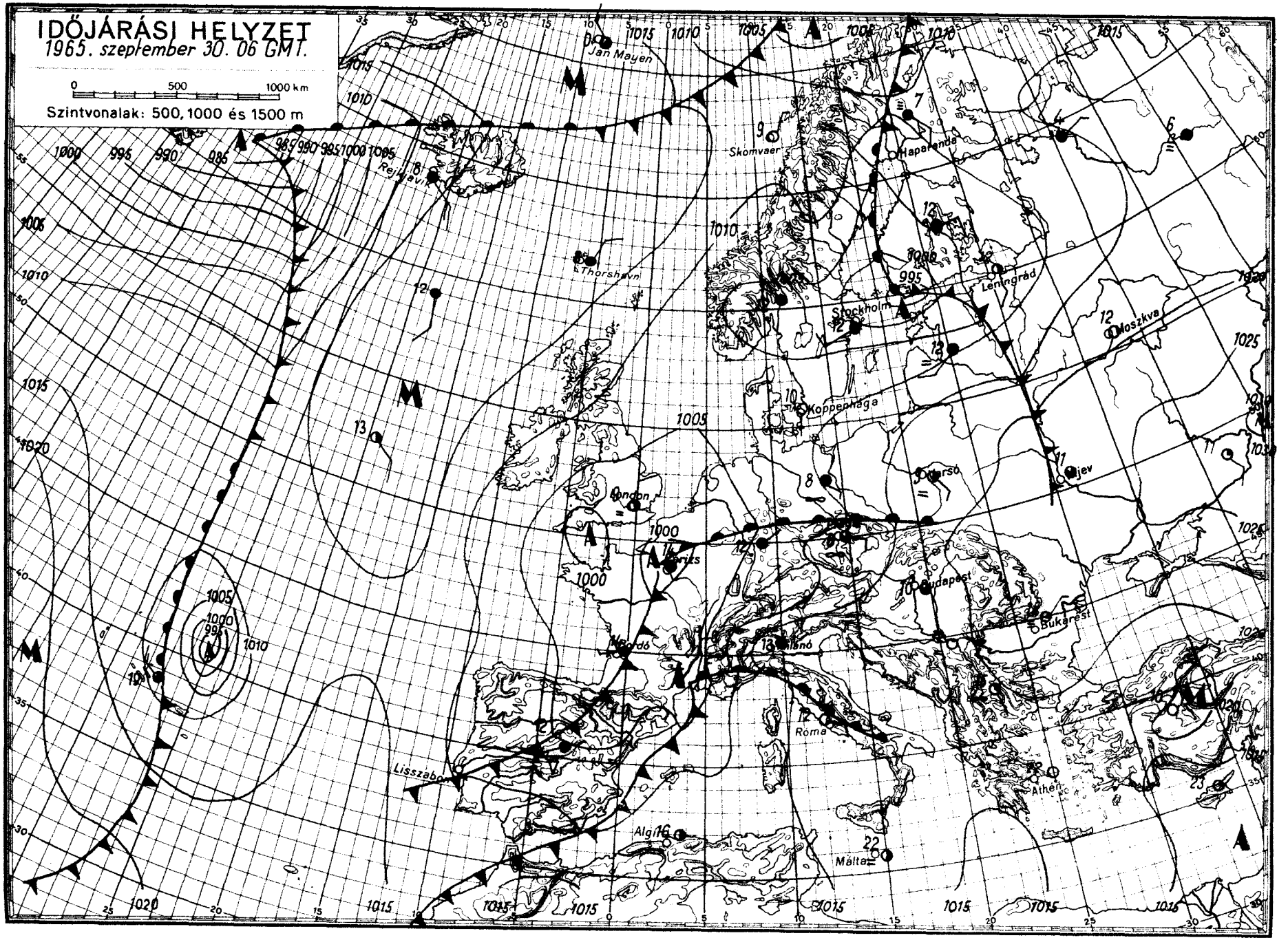

OFFSET-NYOMDA, BUDAPEST

MELLÉKLET AZ ORSZÁGOS METEOROLÓGIAI INTÉZET IDŐJÁRÁSI NAPIJELENTÉSÉHEZ

Magyarország időjárása 1965. szeptember havában.

Az elmúlt szeptember hónap hőmérsékleti szempontból országosan átlagos, illetve egy fél fokkal átlag feletti volt. A havi csapadékösszeg alapján azonban megállapithatunk az átlagnál jóval csapadékosabb, illetve szárazabb területeket.

A légnyomás havi középértéke Budapesten 750,9 mm, 0,9 mm-rel magasabb, mint az 1931-60-as évi átlag. A tengerszintre átszámitott érték 762,4 mm.

A havi középhőmérséklet 0,5-1.0 fokkal mindenütt felülmúlta a sokévi átlagot, csupán néhány helyen mint Keszthely, Veszprém, Miskolc volt pár tized fokkal alacsonyabb az átlagnál.

A hónap első tiz. illetve utolsó hat napjában volt az időszakhoz képest magasabb a hőmérséklet. 26-31 fokos maximumok fordultak elő ezekben a napokban. A 24 órai legalacsonyabb hőmérsékletek 4-9 fok között mozogtak, és a hónap második felében fordultak elő. A nyári napok száma egy-két helyen alacsonyabb, másutt átlagos, az ország délkeleti részén pedig átlag feletti volt. Hőségnap országosan kevesebb volt a sokévi átlagnál.

Napsütésben gazdag volt a hónap. A napfényes órák száma mindenütt felülmúlta - 15-50 órával - a sokévi átlagot. A teljes besugárzás összege Budapesten 9448.9 gcal/cm^2 volt.

A relativ nedvesség általában 70 %-on felül volt és az átlagot többnyire 4-5 %-al múlta felül.

Csapadék Nagykanizsa - Keszthely - Pápa - Győr vonaltól Bácsalmás - Kunszentmiklós - Mátraháza - Salgótarján vonalig, valamint Vásárosnamény, Kisvárda és Mátészalka környékén átlagon felüli csapadék hullott. Ezen belül Vác, Romhány, Balassagyarmat vidékén a sokévi átlag kétszerese esett le. Az ország keleti felében - a Nyirség egy részét kivéve - átlag alatti volt a csapadékmennyiség, hasonlóképpen az ország nyugati tájain is. A Tiszántúl nagyobb részén, valamint Sopron és Szentgotthárd vidékén azonban az átlag felénél is kevesebb csapadék hullott.

A legkisebb csapadékösszeget, 7,6 mm-t is Tiszaroffon mérték. A legtöbb csapadék - 104,2 mm - Mágocs községben hullott. Az egy napi legnagyobb csapadék 63,7 mm volt, melyet Inárcson mértek.

Szeptember hónap meleg, száraz, napfényes és az ország nagyobb részén száraz jellegű időjárása, előnyös volt a rendkivüli mértékben elmaradt aratási és betakaritási, valamint talajelőkészitő, vetési és egyéb külső munkálatok végzésére; s ezen kivül az érésre is igen kedvező volt.

FRONT- ÉS LÉGTÖMEGNAPTÁR

Nap	A frontátvonulás országos jellemzése: A front jellege (H = hideg, M = meleg, O = okkluziós)	A front belépésének ideje és helye	A front vonulási iránya	A front aktivitásának jellemzése	A front kilépésének ideje és helye	Megjegyzés	A fronttal érkező légtömeg ⊞	Átvonulás időpontja (óra)
1.	M	19, S	N	vastagodó felhőzet	02.02 NW	eső csak 1-2 helyen	Tc	22
4.	H	06, NW	SE	sokfelé eső	15 E		Mm	09
6.	M	05, SE	NW	a hideg-meleg hullám országos csapadékot okoz	a Duna vonaláig haladt majd 10 óra után ciklogenezis és hullámképződés a melegfronton, 13 órára feloszlott		Mc	09
6.	H	13, NW	SE	zápor, elszórtan zivatar	07.04 SE		Mm	20
8.	H	01, NW	SE	átmeneti szélfordulás és élénkülés		12h-ra a Duna-Tisza közén feloszlott	Mc	05
11.	H	04, NW	SE	országos eső, elszórtan zivatar	22 SE	mozgása a Tisza vonalától lelassult; 16 és 20 óra között keleten prefrontális zivatar	Mm	10
11.	H	12, NW	SE	országos eső, elszórtan zivatar	12.04 SE	másodlagos hideg front	Mc	14
12.	H	22, NW	SE	országos eső, zivatar	13.12 SE		Mc	13.08
14.	H	08, NW	SE	országszerte kisebb eső	20 SE		Mc	12
19.	H	01, NW	SE	országos eső, a Tiszántul kivételével	20 SE	hőmérsékletcsökkenés és csapadékzóna több órával a front mögött	Mm	10
						22-én 10 órától	H	
25.	H	00, SW	NE	intenzitása napközben változott és délután Szeged-Budapest vonalon megerősödött; a Dunántulon és a Duna-Tisza közén záporok elszórtan zivatarok		a Miskolc-Békéscsaba vonalon 21h-kor feloszlott	Mc	11
27.	H	01, SW	NE	eső, zápor, délen 1-2 helyen zivatar	08 NE		Mm	03
28.	H	03, SW	NE			11h-kor feloszlott a Szentgotthárd-Győr vonalon		
28.	-	08, SSW	NNE	a Dunántulon intenziv zápor, zivatar		instabilitási vonal; 13h-ra a Kaposvár-Budapest vonalig jutott el	Tc ⊕	13
28.	-	20, SSW	NNE	országszerte zápor, zivatar	29.07 NNE	instabilitási vonal	Mm	01
29.	H	00, NW	SE	elsősorban nyugaton zápor, zivatar	14 E		Mm	09

⊞ Mc = mérsékeltövi szárazföldi; Mm = mérsékeltövi tengeri
Tc = szubtrópusi szárazföldi; H = helyi /lokális/;

A frontátvonulás budapesti jellemzői

Hőmérséklet-változás (fok/idő)	Nedvesség-változás (%/idő)	A szél: iránya és sebessége (km/ó) a front előtt	A szél: iránya és sebessége (km/ó) a front után	A szél: lökések maximális értéke (m/sec) és időpontja	A felhőzet jellemzése	A front csapadékhozama (mm)	Megjegyzés
+1/1 ó	-	ESE 10	N 5	-	átmenetileg megnövekedő	-	-
-3/1 ó	-10/1 ó	csend	NW 18	NW 10, 10^{00}	változó	4,3●	-
+0,5/1 ó	-	ESE 3	NNE 9	-	borultságig növekvő	ny ●	
-1/1 ó	-20/1 ó	W 2	NNW 15	NW 9 20^{30}	borult	1,7●	
-1/30 p	-20/1 ó	csend	NW 10	-	kevés felhő	-	-
-2/10 p	-	SW 13	NW 15	W 10 09^{20}	borultságig növekvő	ny ●	
-2/1 ó	+20/1 ó	vált.5	NW 13	NW 8 14^{05}	Cb felhőzet	15,7 V	-
-	-15/2 ó	W 3	NW 12	WNW 10 13^{15}	konvektiv	-	-
-1/1 ó	-	S 13	WSW 13	SW 6 12^{00}	Cb felhőzet	ny V	-
-3/4 ó	-	E 4	NW 20	NW 12 15^{00}	borultságig növekvő	28,3●	eső a front átvonulása után 10-12 órával
-	-	E 4	SW 10	-	kisebb felhőátvonulás	-	-
+1/1 ó	+10/10 p	-	SW 15	-	borultságig növekvő, majd felszakadozó	5,4●	álcázott hidegfront
-	-	SE 7	SSE 12	-	konvektiv	ny V	⊕ a Dunától keletre
-1,5/1 ó	+15/1 ó	SW 8	vált.6	-	konvektiv	10,4 V	
-2/10 p	-20/1 ó	SW 10	W 25	W 14 0953	Cb felhőzet	1,5 V	

1965. szeptember

Állomások	Hőmérséklet C°								Csapadék				Napsütés	
	Havi közép	Eltérés a norm.-tól	Absz. max.	Nap	Absz. min.	Nap	Nyári nap max. ≥25°	Hőség nap Max. ≥30°	Összeg mm	Eltérés a norm.-tól	Napok száma ≥1 mm	Zivataros nap	Összeg óra	Eltérés a norm.-tól
Magyaróvár	16,1	±0,0	27,9	3.	4,7	22.	5	0	31	-4	8	0	-	-
Keszthely	16,6	-0,4	27,2	3.	7,0	12.	3	0	72	+15	10	2	201	-11
Szentgotthárd	15,5	+0,3	26,2	3.	4,4	22.	2	0	42	-25	7	4	174	-12
Pécs	17,9	±0,0	31,3	3.	7,7	14.	9	1	73	+26	11	1	231	+21
Budapest	17,1	-0,3	28,4	2.	8,6	22.	8	0	74	+40	8	0	220	+7
Kalocsa	18,1	+0,5	29,6	2.	8,6	14.	11	0	58	+16	5	2	227	+4
Szolnok	17,2	+0,2	28,8	2.	6,3	22.	13	0	14	-20	3	0	250	-
Miskolc	15,6	-0,3	27,0	3.	3,9	22.	7	0	31	-8	7	1	220	+21
Kisvárda	16,4	+0,4	28,1	3.	4,8	17.	8	0	53	+12	4	1	229	+24
Debrecen	16,4	±0,0	28,7	3.	3,9	17.	10	0	19	-22	4	0	220	+6
Békéscsaba	17,4	-0,1	29,1	3.	4,3	17.	14	0	21	-18	4	1	229	+17
Kékestető	11,7	+0,2	19,6	2.	4,9	21.	0	0	42	-13	7	-	222	+14

C-hihl