Magyar. Országos Meteorológiai Intézet.

IDŐJÁRÁSI NAPIJELENTÉS

ЕЖЕДНЕВНЫЙ МЕТЕОРОЛОГИЧЕСКИЙ БЮЛЛЕТЕНЬ • DAILY WEATHER REPORT
BULLETIN QUOTIDIEN DE TEMPS • TÄGLICHER WETTERBERICHT

KIADJA AZ ORSZÁGOS METEOROLÓGIAI INTÉZET
BUDAPEST II. KITAIBEL PÁL UTCA 1
TELEFON: KÖZPONT: 353-500, IDŐJELZŐ OSZT.: 150-410

MEGJELENIK NAPONKÉNT * ELŐFIZETÉSI ÁRA A POSTAI KÖLTSÉGGEL EGYÜTT NEGYEDÉVRE 60, Ft
KIADÁSÉRT FELEL AZ INTÉZET IGAZGATÓJA

78. évfolyam 1. szám + Budapest + 1965. január 1.

LIBRARY
MAR 17 1965
WEATHER BUREAU

Az időjárási helyzet ma reggel és a várható időjárás:

Európa időjárása a Madrid-Bécs-Moszkva vonaltól északra az Észak-Európa felett elhelyezkedő nagykiterjedésü ciklon hatására erősen felhős, szeles, sokfelé csapadékos. Ettől délre magasnyomású terület helyezkedik el, párás, sokfelé ködös idővel.

Hazánkban tegnap általában 3, 7 órán keresztül sütött a nap. A maximum hőmérséklet alakulásában nagy eltérések mutatkoztak; a Dunántúl egyes helyein +4, +6 fokig emelkedett a hőmérséklet, voltak helyek azonban, ahol napközben sem mértek -3, -5 foknál magasabb hőmérsékleteket. Ma hajnalban az ország területén -3 és -13 fok között mindenféle hőmérsékleti érték előfordult. Az éjszakai órákban egy-két helyen ködszitálás hullott. Ma reggel Dobogókőn 23, Visegrád-Nagyvillámon 20, Galyatetőn 38, Kékestetőn 40, Mátraházán 10, Farkasgyepün 12, Misinatetőn 5 cm vastagságú hóréteget mértek. Ma országszerte párás, sokfelé ködös az idő.

Budapesten ma 12 órakor a hőmérséklet -2 fok, a tengerszintre átszámitott légnyomás 763 mm, mérsékelten süllyedő irányzatú.

QC
989
.H9
I32
1965
Jan.-Mar.

Várható időjárás szombat estig:

Felhős, párás, sokfelé ködös idő.
Helyenként zuzmaraképződés.
Holnap elsősorban az északi megyékben havaseső, eső.
Mérsékelt déli, délnyugati szél.

Várható legalacsonyabb éjszakai hőmérséklet: -4, -8,
legmagasabb nappali hőmérséklet holnap:
északon +1, +4, máshol -2, +1 fok között.

Kerényi Nárcisz s.k.

A hőmérséklet napi középértéke és eltérése a 90 évi átlagtól (Budapesten) :

1964. XII. 31. -1,5 C°, -1,2 C°.

1871 óta ezen a napon Budapesten előfordult:

Legmagasabb hőmérséklet 13,5 C° /1925/
Legalacsonyabb hőmérséklet -16,0 C° /1895/

LIBRARY
N.O.A.A.
U S Dept. of Commerce
65.0001.

138 940

National Oceanic and Atmospheric Administration

Environmental Data Rescue Program

ERRATA NOTICE

One or more conditions of the original document may affect the quality of the image, such as:

Discolored pages
Faded or light ink
Binding intrudes into the text

This document has been imaged through the NOAA Environmental Data Rescue Program. To view the original document, please contact the NOAA Central Library in Silver Spring, MD at (301) 713-2607 x124 or www.reference@nodc.noaa.gov.

Information Manufacturing Corporation
Imaging Subcontractor
Rocket Center, West Virginia
September 14, 1999

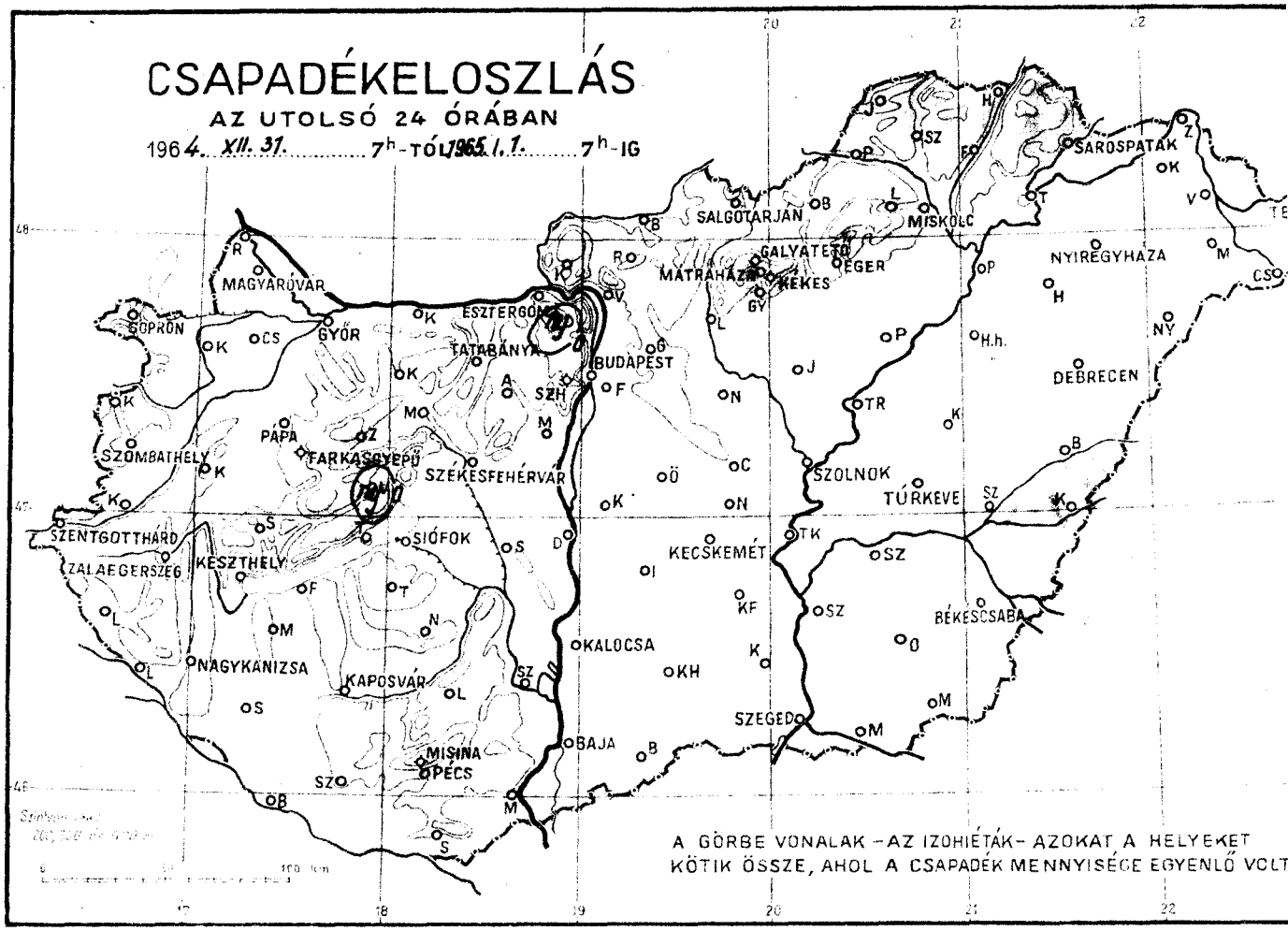
CSAPADÉKELOSZLÁS
AZ UTOLSÓ 24 ÓRÁBAN
1964. XII. 31. 7h-TÓL 1965. I. 1. 7h-IG
SOPRON
MAGYARÓVÁR
GYŐR
ESZTERGOM
TATABÁNYA
BUDAPEST
SZH
SALGÓTARJÁN
MISKOLC
SÁROSPATAK
GALYATETŐ
MÁTRAHÁZA
EGER
HEKES
NYÍREGYHÁZA
DEBRECEN
SZOMBATHELY
PAPA
FARKASGYEPŰ
SZÉKESFEHÉRVÁR
SZOLNOK
TÚRKEVE
SZENTGOTTHÁRD
ZALAEGERSZEG
KESZTHELY
SIÓFOK
KECSKEMÉT
BÉKÉSCSABA
NAGYKANIZSA
KAPOSVÁR
KALOCSA
SZEGED
MISINA
PÉCS
BAJA
A GÖRBE VONALAK – AZ IZOHIÉTÁK – AZOKAT A HELYEKET KÖTIK ÖSSZE, AHOL A CSAPADÉK MENNYISÉGE EGYENLŐ VOLT

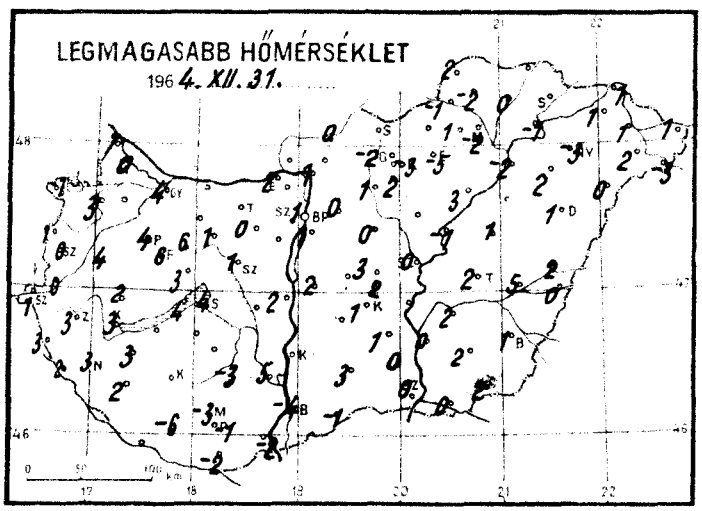
LEGMAGASABB HŐMÉRSÉKLET
1964. XII. 31.

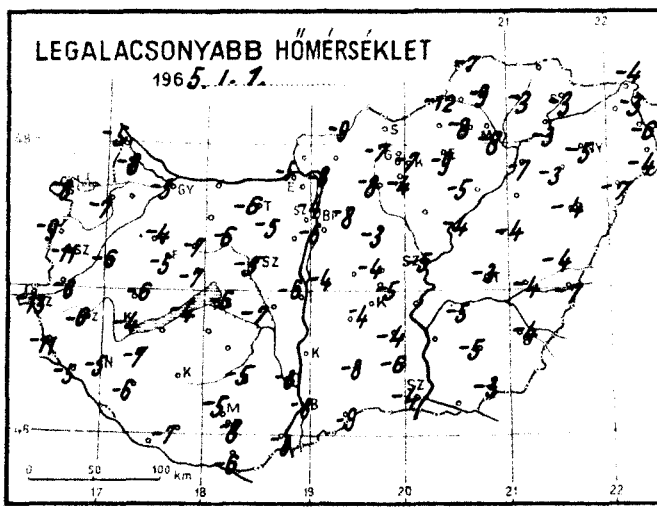
LEGALACSONYABB HŐMÉRSÉKLET
1965. I. 1.

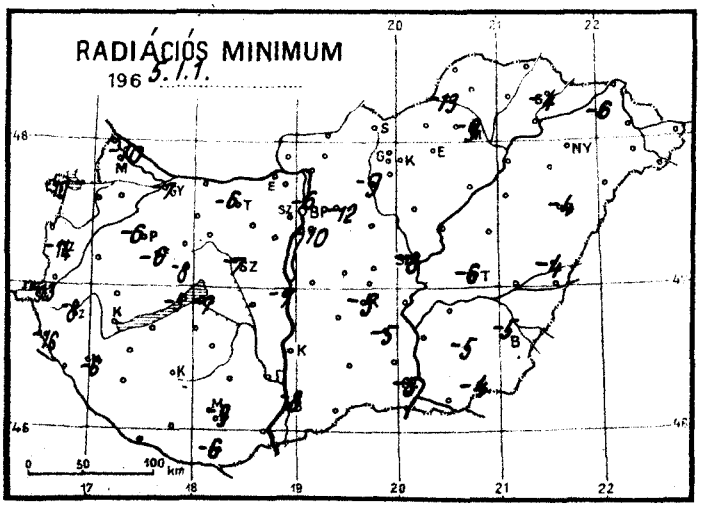
RADIÁCIÓS MINIMUM
1965. I. 1.

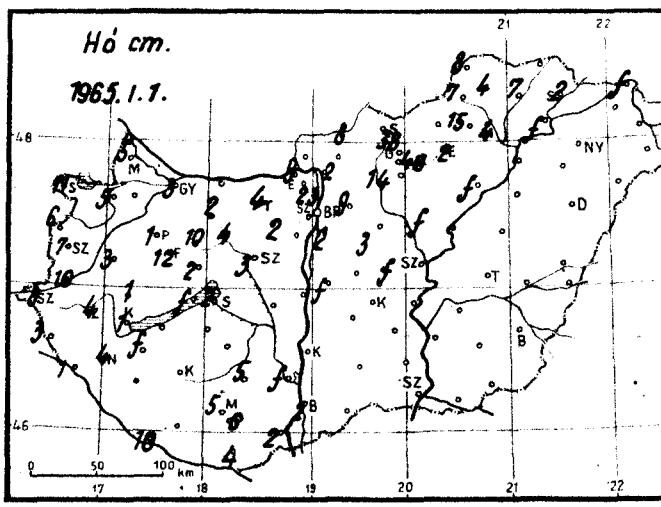
Hó cm.
1965. I. 1.

1965. január ..... hó,
1. ... nap péntek .....

	Az utolsó 24 óra adatai					
	Csapadék (mm)	Hó cm	Hőmérsékleti szélsőségek: tegnapi nappali max.	éjszakai min.	min. 5 cm-en	Napsütés (óra) tegnap
12815 Magyaróvár	.	5	0	-8	-10	4
822 Győr	.	3	4	-5	-7	5
825 Pápa	.	1	4	-4	-6	5
805 Sopron	.	11	-1	-8	-10	1
812 Szombathely	.	7	0	-11	-14	6
910 Szentgotthárd	.	8	1	-13	-13	3
915 Zalaegerszeg	.	4	3	-6	-8	
Lenti	.	3	3	-11	-16	
925 Nagykanizsa	.	4	3	-5	-6	
920 Keszthely	.	1	3	-4		7
Tihany	.	folt	4	-4	-5	
935 Siófok	.	2	4	-6	-7	7
942 Pécs	.	6	-1	-8	-9	
941 Misina-tető (534 m)		5		-3	-5	9
Siklós	.	4	-2	-6	-6	
827 Farkasgyepű (400 m)	.	12	6	-5	-6	
Veszprém	ny	2	3	-7	-8	
833 Tatabánya	.	4		-6	-6	
839 Budapest (Ferihegy)	.	2	1	-6	-10	
840 Budapest OMI	.	folt	1	-4	-6	5
841 Budapest (Szabadságh., 474 m)						
Martonvásár						
835 Székesfehérvár	.	3	1	-5	-7	
Dunaújváros	.	2	2	-6	-7	
Szekszárd	.	folt	5	-8		
Mohács	.	2	-2	-8		
960 Baja	.	2	-4	-8	-8	3
955 Kalocsa						
Cegléd	.		3	-4		
860 Szolnok	.		0	-5	-8	4
970 Kecskemét	.		1	-4	-5	5
Kiskunfélegyháza	.		1	-4	-5	
982 Szeged	.		0	-4	-5	7
Mezőhegyes			2	-3	-4	
Orosháza	.		2	-5	-5	
990 Békéscsaba	.		1	-4	-5	5
875 Túrkeve	.		2	-3	-6	4
Berettyóújfalu	.		2	-4	-4	
880 Debrecen	.		1	-4	-4	4
892 Nyíregyháza	.		-3	-5		3
Kisvárda	.		1	-3	-6	1
Mátészalka	.		2	-4		
Tiszabecs	.		1	-3		
Vác	.	2	1	-8		
Gödöllő	.	9	0	-8	-12	
Lőrinci	.		1	-8	-9	
Gyöngyös	.		2	-4		
Balassagyarmat	.	8	0	-9		
755 Salgótarján						
Galyatető (932 m)	.	38	-2	-7		
851 Kékestető (1000 m)	.	40	-3	-7		8
Mátraháza (672 m)	.	14	0	-4		
865 Eger	.		2	-5	-9	5
Putnok						
Lillafüred	.	15	1	-8		
772 Miskolc	.	4	-2	-8	-9	1
Füged	.	7	0	-3		
778 Sárospatak	.	2		-3	-4	0

	24 órai csapadék mm	Hó cm
Rajka	.	2
Kapuvár	.	5
Csorna		
Komárom	.	
Káld	.	3
Kőszeg	.	6
Körmend	.	10
Letenye	.	1
Sümeg	.	1
Zirc	.	10
Kisbér	.	2
Mór	.	4
Alcsút	.	2
Esztergom	.	9
Dobogókő	ny	23
Fonyód	.	
Tab		
Sárbogárd	.	
Lengyel	.	5
Nagykónyi		
Marcali	.	folt
Somogyszob	.	2
Kaposvár		
Barcs	.	10
Szigetvár	.	
Bácsalmás	.	
Kiskunhalas	.	
Izsák		
Kunszentmiklós	.	
Örkény	.	folt
Nagykáta	.	3
Jászapáti	.	folt
Tiszakécske		
Nagykőrös	.	folt
Kistelek	.	
Makó	.	
Szentes	.	
Szarvas	.	
Szeghalom	.	
Körösszakál	.	
Tiszaroff	.	
Poroszló	.	folt
Karcag	.	
Hortobágy	.	=
Polgár	.	folt
Hajdúdorog	.	
Nyírlugos	.	
Csenger	.	
Vásárosnamény	.	
Záhony	.	folt
Királyrét		
Romhány		
Borsodnádasd		
Jósvafő		
Szendrőlád		
Hidasnémeti	.	
Tokaj		

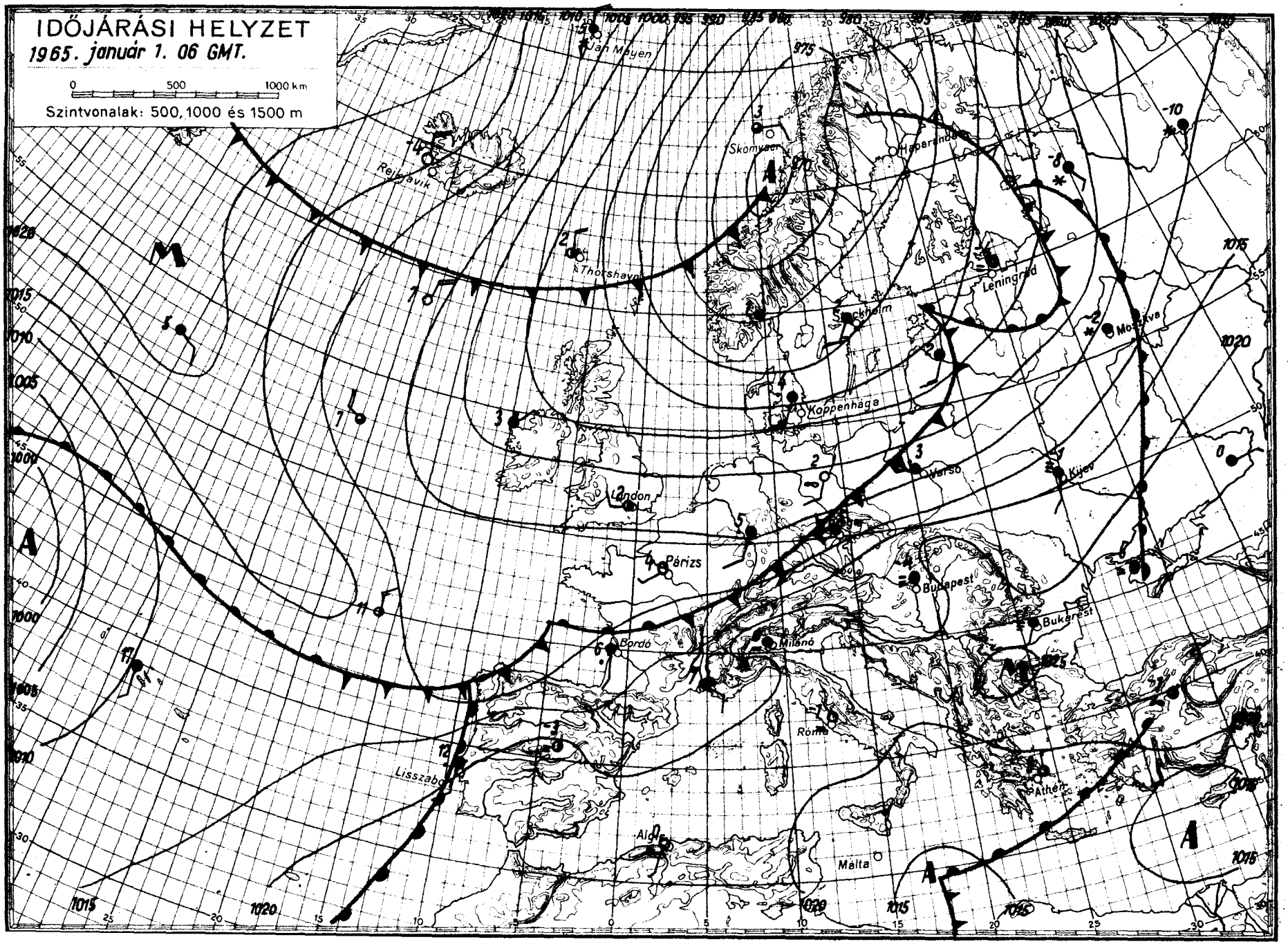
IDŐJÁRÁSI HELYZET
1965. január 1. 06 GMT.
0 500 1000 km
Szintvonalak: 500, 1000 és 1500 m
Jan Mayen
Reykjavik
Thorshavn
Skomvaer
Haparanda
Leningrád
Moszkva
Koppenhága
Warsó
Kijev
London
Párizs
Budapest
Bukarest
Bordó
Milánó
Róma
Athén
Lisszabon
Algír
Málta

DŐJÁRÁSI NAPIJELENTÉS

ЕЖЕДНЕВНЫЙ МЕТЕОРОЛОГИЧЕСКИЙ БЮЛЛЕТЕНЬ • DAILY WEATHER REPORT
BULLETIN QUOTIDIEN DE TEMPS • TÄGLICHER WETTERBERICHT

ADJA AZ ORSZÁGOS METEOROLÓGIAI INTÉZET
JDAPEST II. KITAIBEL PÁL UTCA 1
LEFON: KÖZPONT: 353-500, IDŐJELZŐ OSZT.: 150-410

MEGJELENIK NAPONKÉNT • ELŐFIZETÉSI ÁRA
A POSTAI KÖLTSÉGGEL EGYÜTT NEGYEDÉVRE 60, Ft
KIADÁSÉRT FELEL AZ INTÉZET IGAZGATÓJA

78. évfolyam 2. szám. + B u d a p e s t + 1965. január 2.

Az időjárási helyzet ma reggel és a várható időjárás:

Az észak-európai nagykiterjedésű ciklon lassan kelet felé húzódik, középpontja ma hajnalban a Botteni-öböl felett helyezkedett el. Nyugati oldalán az Atlanti-óceánon sarkvidéki levegő áramlik dél felé. A Genovai-öböl felett szegélyciklon alakult ki, az Alpok és Észak-Olaszország térségében sokfelé csapadékos az idő.

Hazánkban tegnap változóan felhős, helyenként párás, ködös idő volt, csapadék nélkül. A hőmérséklet az elmúlt 24 óra folyamán szeszélyesen alakult hazánk területén. Tegnap a Tiszántúlon -1, +4, délnyugaton +2, +6, máshol 0, -5 fok közötti maximumhőmérsékleteket mértek. Az éjszaka folyamán délnyugaton csak 0, +2, a Tiszántúlon -1, -4, máshol -3, -8 fokig hült le a levegő. Ma a hajnali órákban a nyugati és északi megyékben többfelé esett, havazott. 7 óráig általában 1 mm körüli csapadék hullott. A Dunántúl nagyrészén és északon a földeket 2-10 cm közötti hó boritja. A Szabadsághegyen 14, a Mátrában 35-40, Pilisben 20, Bakonyban 10, Mecsekben 5 cm a hóréteg vastagsága. A délelőtti órákban hazánkban erősen felhős idő volt, több helyről jelentettek újabb esőket, kisebb havazásokat.

Ma 12 órakor Budapesten a hőmérséklet 0 fok, a tengerszintre átszámitott légnyomás 755 mm, mérsékelten süllyedő irányzatú.

Várható időjárás vasárnap estig:

Erősen felhős, helyenként - főképp a mai napon - párás, ködös idő.
Sokfelé eső, havazás.
Mérsékelt délkeleti, déli, holnap a Dunántúlon élénkülő északnyugati szél.

Várható legalacsonyabb éjszakai hőmérséklet általában -1, -6 fok közt, délen helyenként 0 fok közelében,
legmagasabb nappali hőmérséklet vasárnap -1, +3 fok közt.

Adámy László s.k.

A hőmérséklet napi középértéke és eltérése a 90 évi átlagtól (Budapesten):

1965. I. 1.: -2,4 C°, -1,7 C°.

1871 óta ezen a napon Budapesten előfordult:

legmagasabb hőmérséklet 12,8 C° /1921/
legalacsonyabb hőmérséklet -18,9 C° /1888/

65.0002.

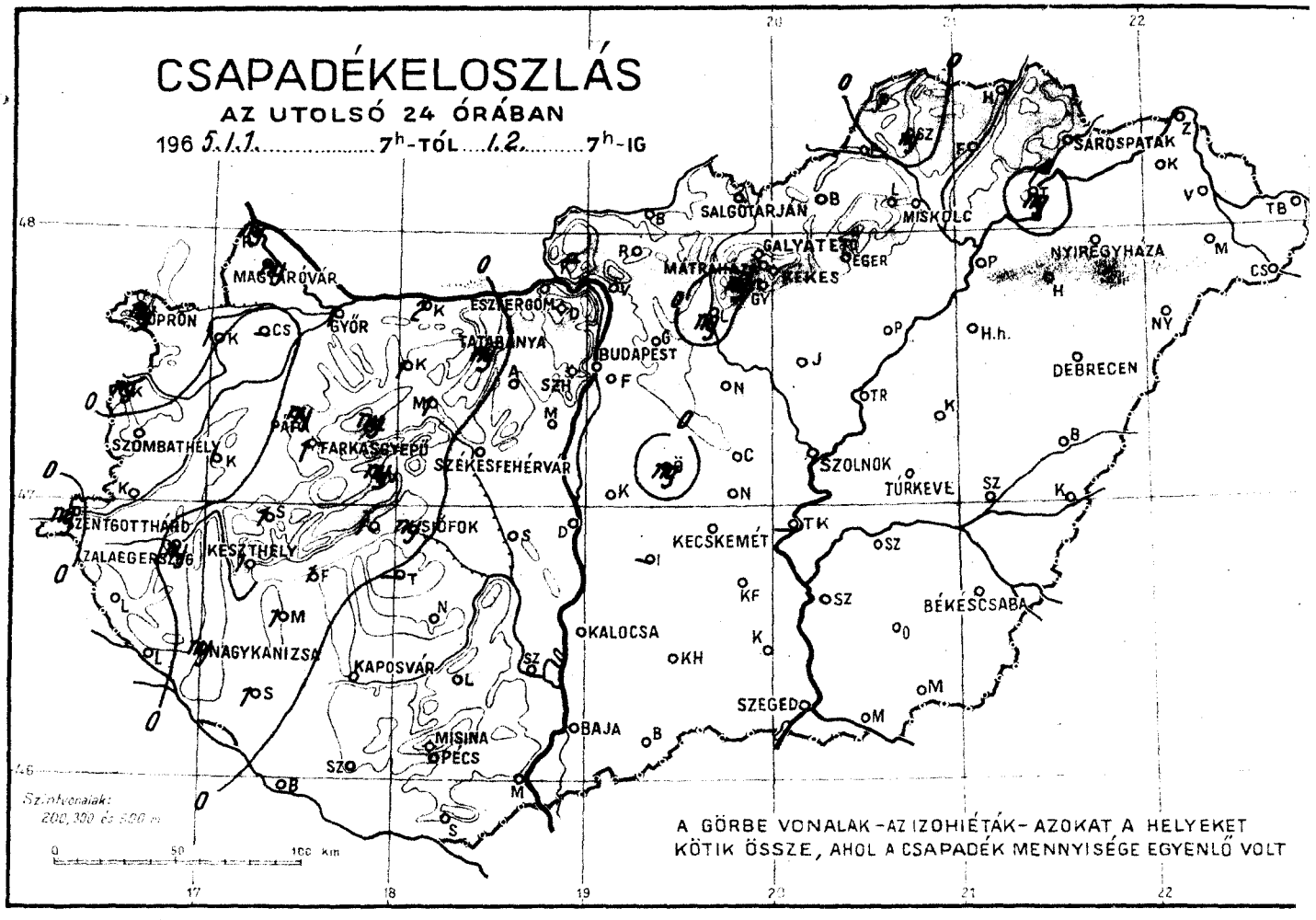
CSAPADÉKELOSZLÁS
AZ UTOLSÓ 24 ÓRÁBAN
196 5.1.1. 7h-TÓL 1.2. 7h-IG
SALGÓTARJÁN
MISKOLC
SÁROSPATAK
NYÍREGYHÁZA
MAGYARÓVÁR
GYŐR
ESZTERGOM
BUDAPEST
DEBRECEN
SZOMBATHELY
FARKASGYEPŰ
SZÉKESFEHÉRVÁR
SZOLNOK
TÚRKEVE
SZENTGOTTHÁRD
SIÓFOK
KECSKEMÉT
ZALAEGERSZEG
KESZTHELY
BÉKÉSCSABA
NAGYKANIZSA
KAPOSVÁR
KALOCSA
SZEGED
MISINA
PÉCS
BAJA
A GÖRBE VONALAK – AZ IZOHIÉTÁK – AZOKAT A HELYEKET
KÖTIK ÖSSZE, AHOL A CSAPADÉK MENNYISÉGE EGYENLŐ VOLT

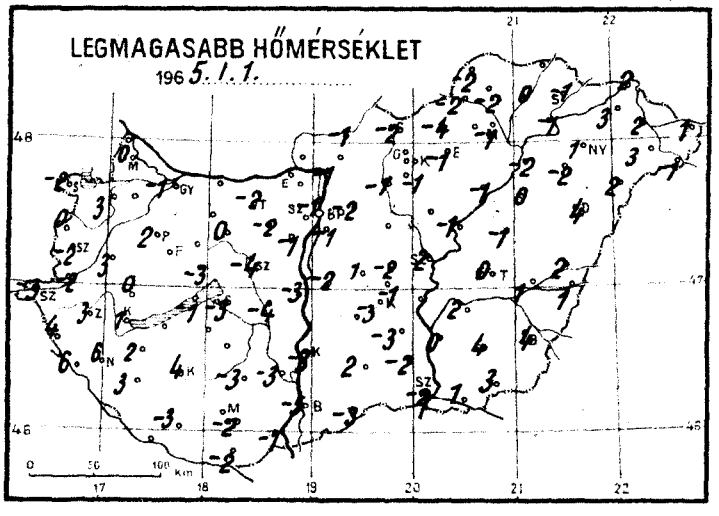
LEGMAGASABB HŐMÉRSÉKLET
196 5.1.1.

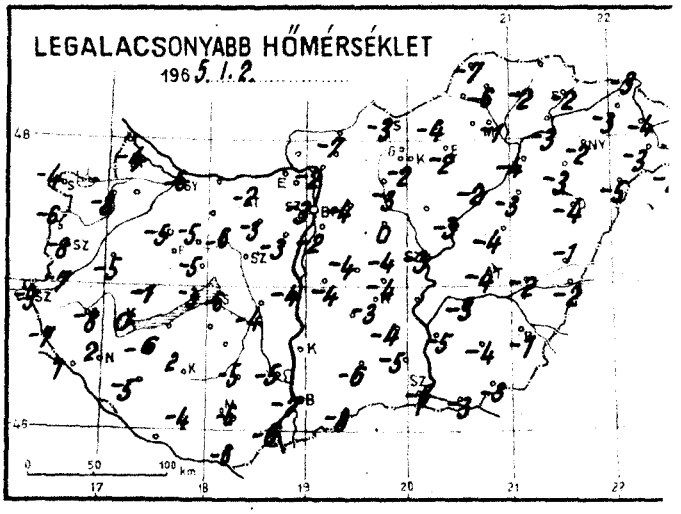
LEGALACSONYABB HŐMÉRSÉKLET
196 5.1.2.

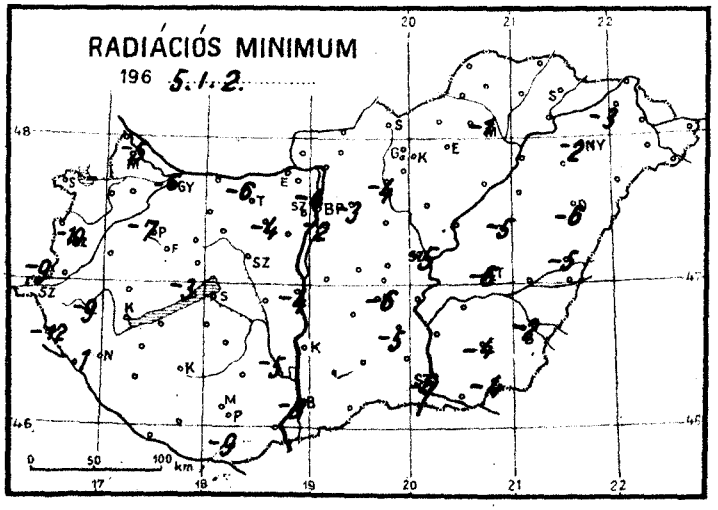
RADIÁCIÓS MINIMUM
196 5.1.2.

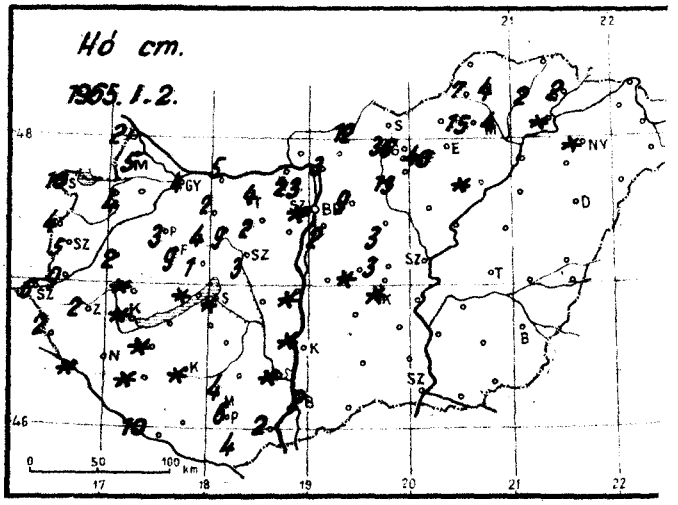
Hó cm.
1965.1.2.

1965. január .... hó,
...2. nap szombat.....

	Az utolsó 24 óra adatai						24 órai csapadék mm		Hó cm
	Csapadék (mm)	Hó cm	Hőmérsékleti szélsőségek: tegnapi nappali max.	éjszakai min.	min. 5 cm-en	Napsütés (óra) tegnap			
12815 Magyaróvár	ny	5	0	-4	-5	1	Rajka	ny	2
822 Győr	1	4	-1	-6	-6	4	Kapuvár	1	4
825 Pápa	ny	3	2	-5	-7	3	Csorna	-	-
805 Sopron	ny	10	-2	-4	-	6	Komárom	2	5
812 Szombathely	.	5	-2	-8	-10	2	Káld	.	2
910 Szentgotthárd	ny	6	-3	-9	-9	2	Kőszeg	ny	4
915 Zalaegerszeg	ny	2	3	-8	-9		Körmend	.	9
Lenti	.	2	4	-7	-12		Letenye	.	folt
925 Nagykanizsa	ny		6	2	1		Sümeg	-	-
920 Keszthely	1	folt	1	0	-	6	Zirc	ny	9
Tihany	1	folt	-1	-3	-3		Kisbér	1	2
935 Siófok	ny	folt	-3	-6	-	0	Mór	1	4
942 Pécs	.	6	-2	-6	-		Alcsút	.	2
941 Misinatető (534 m)	.	4	4	-1	-3	7	Esztergom	.	
Siklós	.	4	-2	-6	-9		Dobogókő	.	23
827 Farkasgyepű (400 m)	1	9	3	-2	-3		Fonyód	1	
Veszprém	ny	1	-3	-5	-		Tab	-	-
833 Tatabánya	ny	4	-2	-2	-6		Sárbogárd	.	
839 Budapest (Ferihegy)	.	2	-1	-3	-4		Lengyel	.	
840 Budapest OMI	..	folt	-1	-2	-2	0	Nagykónyi	.	
841 Budapest (Szabadságh.,474 m)	-	-	-	-	-		Marcali	1	folt
Martonvásár	.		-1	-3	-4		Somogyszob	1	folt
835 Székesfehérvár	.	3	-4	-2	-5		Kaposvár	-	
Dunaújváros	.	folt	-3	-4	-4		Barcs	.	10
Szekszárd	.	folt	-3	-5	-5		Szigetvár	.	
Mohács	.	2	-1	-6			Bácsalmás	.	2
960 Baja	.	2	-5	-7	-8	0	Kiskunhalas	.	
955 Kalocsa	.	folt	-3	-3			Izsák	-	
Cegléd	.		-2	-4			Kunsztmiklós	.	
860 Szolnok	.		2	-3	-5	2	Örkény	ny	folt
970 Kecskemét	.		-3	-3	-6	0	Nagykáta	.	3
Kiskunfélegyháza	.		-3	-4	-5		Jászapáti	.	3
982 Szeged	.		-2	-6	-6	0	Tiszakécske	-	
Mezőhegyes	.		3	-3	-4		Nagykőrös	.	folt
Orosháza	.		4	-4	-4		Kistelek	.	
990 Békéscsaba	.		4	-1	-2	5	Makó	.	
875 Túrkeve	.		0	-4	-6	0	Szentes	-	
Berettyóújfalu	.		2	-1	-5		Szarvas	.	
880 Debrecen	.		4	-4	-6	4	Szeghalom	.	
892 Nyíregyháza	.	folt	1	-2	-2	1	Körösszakál	.	
Kisvárda	.		3	-3	-3	2	Tiszaroff	.	
Mátészalka	.		3	-3			Poroszló	.	folt
Tiszabecs	.		1	-3			Karcag	.	
Vác	.	3	-1	-2			Hortobágy	.	
Gödöllő	.	9	-2	-4	-		Polgár	.	
Lőrinci	ny		-1	-3	-4		Hajdúdorog	.	
Gyöngyös	.		-1	-2			Nyírlugos	.	
Balassagyarmat	.		-1	-7			Csenger	.	
755 Salgótarján	.	4	-2	-3	-3		Vásárosnamény	.	
Galyatető (932 m)	.	36	0	-6			Záhony	.	
851 Kékestető (1000 m)	.	40	0	-6	-	5	Királyrét	-	
Mátraháza (672 m)	ny	13	2	-3			Rombány	.	
865 Eger	.		-1	-2	-2	0	Borsodnádasd	.	12
Putnok	.	7	-2	-7			Jósvafő	1	7
Lillafüred	.	15	-3	-8			Szendrőlád	ny	4
772 Miskolc	.	4	-1	-1	-1	0	Hidasnémeti	.	
Füged	.	7	0	-2			Tokaj	ny	folt
778 Sárospatak	.	2	-1	-2	-	0			

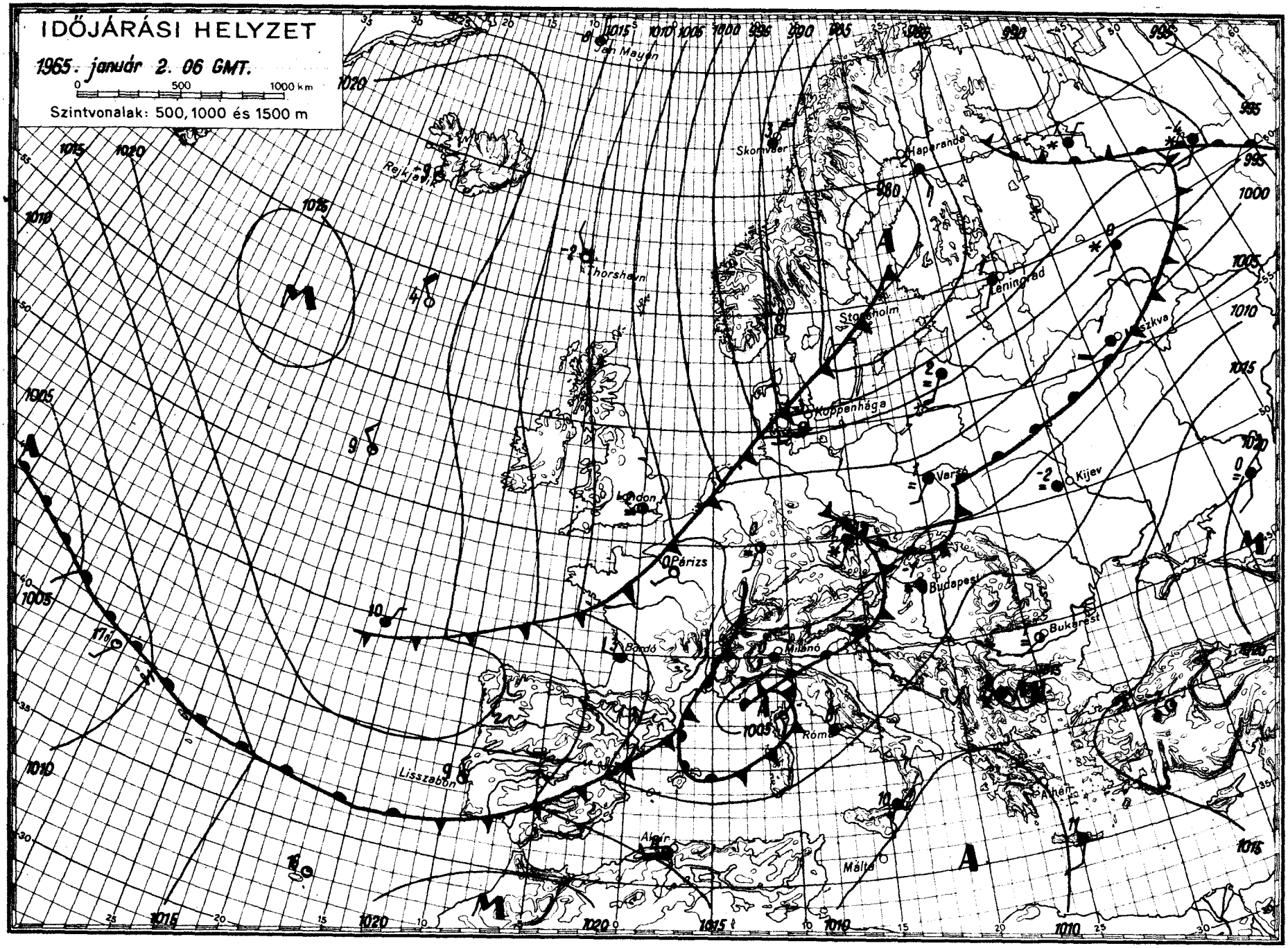
IDŐJÁRÁSI HELYZET
1965. január 2. 06 GMT.
0 500 1000 km
Szintvonalak: 500, 1000 és 1500 m
Jan Mayen
Reykjavik
Thorshavn
Skomvaer
Haparanda
Leningrad
Stockholm
Moszkva
Koppenhága
London
Párizs
Varsó
Kijev
Budapest
Bukarest
Bordó
Milánó
Róma
Lisszabon
Algír
Málta
Athén

IDŐJÁRÁSI NAPIJELENTÉS

ЕЖЕДНЕВНЫЙ МЕТЕОРОЛОГИЧЕСКИЙ БЮЛЛЕТЕНЬ • DAILY WEATHER REPORT
BULLETIN QUOTIDIEN DE TEMPS • TÄGLICHER WETTERBERICHT

ADJA AZ ORSZÁGOS METEOROLÓGIAI INTÉZET
UDAPEST II. KITAIBEL PÁL UTCA 1
ELEFON: KÖZPONT: 353-500, IDŐJELZŐ OSZT.: 150-410

MEGJELENIK NAPONKÉNT • ELŐFIZETÉSI ÁRA
A POSTAI KÖLTSÉGGEL EGYÜTT NEGYEDÉVRE 60, Ft
KIADÁSÉRT FELEL AZ INTÉZET IGAZGATÓJA

78. évfolyam 3. szám. + B u d a p e s t + 1965. január 3.

Az időjárási helyzet ma reggel és a várható időjárás:

Európa időjárása ismét az évszakhoz képest enyhe, változékony, sokfelé szeles, csapadékos. A kontinens északi részét a Finnország felett elhelyezkedő ciklon délnyugati oldalán áramló meleg óceáni, Dél-Európát az Olaszország fölött kialakulóban lévő ciklon keleti oldalán áramló földközi-tengeri levegő árasztja el. Ennek hatására szárazföldünkön az Északi Jeges-tenger partvidékeinek és a magasabb hegyeknek kivételével a nappali hőmérséklet a fagypont fölé, sőt a Földközi-tenger medencéjében +10 fok fölé emelkedik.

Hazánkban tegnap tulnyomóan borult volt az ég. Délelőtt néhány helyen az esti órákban már országszerte hullott csapadék, délen főleg eső, északon havaseső, hó formájában. A lehullott csapadék mennyisége a délnyugati határvidéken több helyen meghaladta a 10, sőt Letenyén elérte a 15, Lentiben a 19 mm-t. A hőmérséklet napközben általában 0, +3, a Dunántúl déli felén +3, +6 fokig emelkedett, ma hajnalra -2, +1 fokig süllyedt. Reggel 7 órakor a budapesti Szabadsághegyen 14, Dobogókőn 25, Galyatetőn 40, Kékestetőn 45, Mátraházán 13 cm havat mértek. Ma délelőtt továbbra is túlnyomóan borult maradt az ég, Pécs környékéről esőt, a Dunántúl többi részéről és az Északi-hegyvidék környékéről havaseső t, havazásokat jelentettek.

Ma 12 órakor Budapesten a hőmérséklet +1 fok, a tengerszintre átszámitott légnyomás 753 mm, gyengén süllyedő irányzatú.

Várható időjárás hétfő estig:

Túlnyomóan felhős, párás idő, délen esőkkel, északon havaseső kkel, havazásokkel.
Mérsékelt, időnként megélénkülő szél.

Várható legalacsonyabb éjszakai hőmérséklet: -2, +1, legmagasabb nappali hőmérséklet holnap: általában 0, +3 fok között, délen néhány helyen egy-két fokkal +3 fok felett.

Vissy Károly s.k.

A hőmérséklet napi középértéke és eltérése a 90 évi átlagtól (Budapesten) :

1965. I. 2.: 0,1 C°, +1,3 C°.

1871 óta ezen a napon Budapesten előfordult:

legmagasabb hőmérséklet	11,9 C° /1921/
legalacsonyabb hőmérséklet	-21,6 C° /1888/

65.0003.

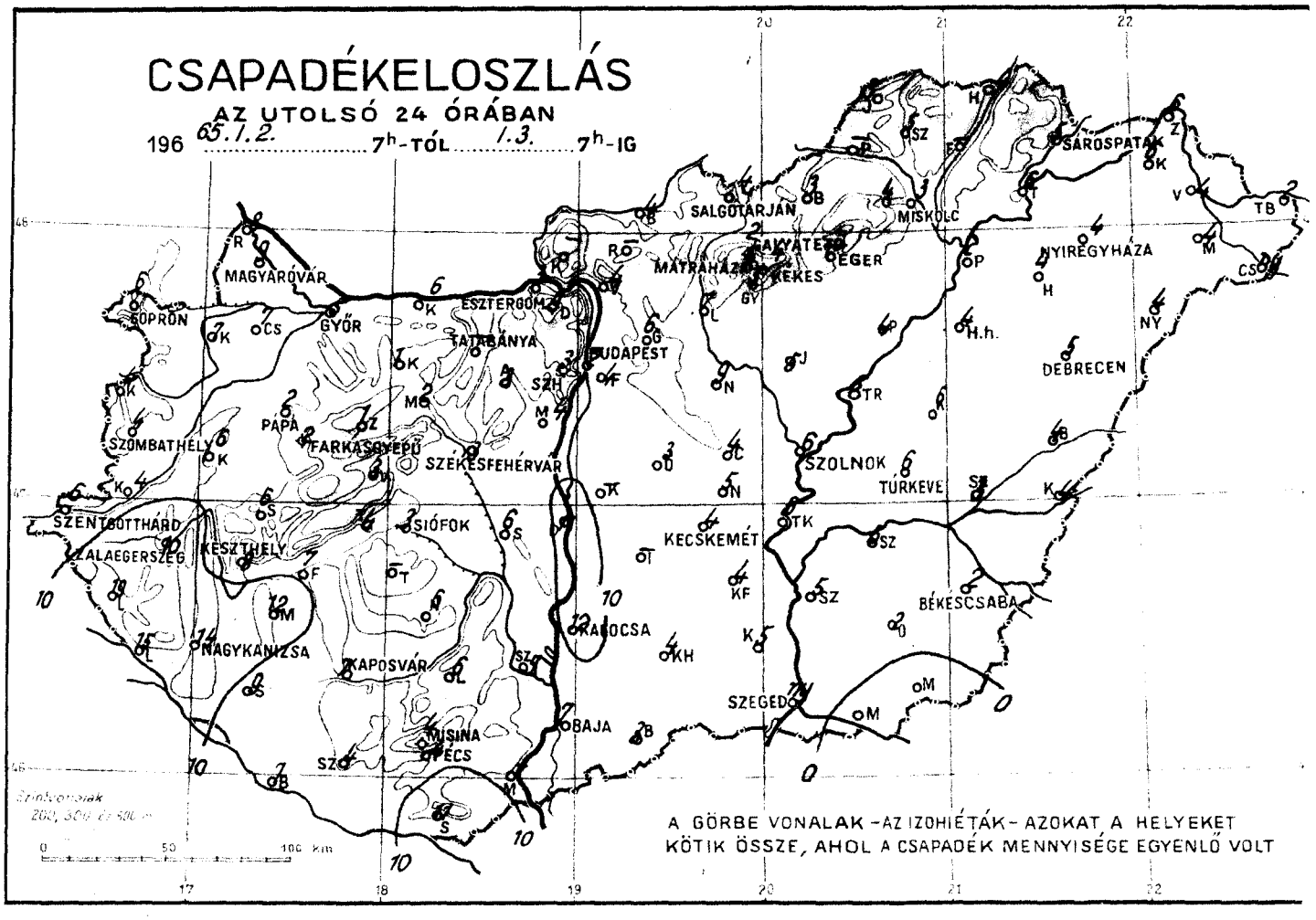
CSAPADÉKELOSZLÁS
AZ UTOLSÓ 24 ÓRÁBAN
196 65.1.2. 7h-TÓL 1.3. 7h-IG
SALGÓTARJÁN
MISKOLC
SÁROSPATAK
NYÍREGYHÁZA
MÁTRAHÁZA
EGER
KEKES
MAGYARÓVÁR
SOPRON
GYŐR
ESZTERGOM
TATABÁNYA
BUDAPEST
DEBRECEN
PÁPA
SZOMBATHELY
FARKASGYEPŰ
SZÉKESFEHÉRVÁR
SZOLNOK
TÚRKEVE
SZENTGOTTHÁRD
ZALAEGERSZEG
KESZTHELY
SIÓFOK
KECSKEMÉT
BÉKÉSCSABA
NAGYKANIZSA
KAPOSVÁR
KALOCSA
SZEGED
BAJA
MUSINA
PÉCS
A GÖRBE VONALAK - AZ IZOHIÉTÁK - AZOKAT A HELYEKET KÖTIK ÖSSZE, AHOL A CSAPADÉK MENNYISÉGE EGYENLŐ VOLT

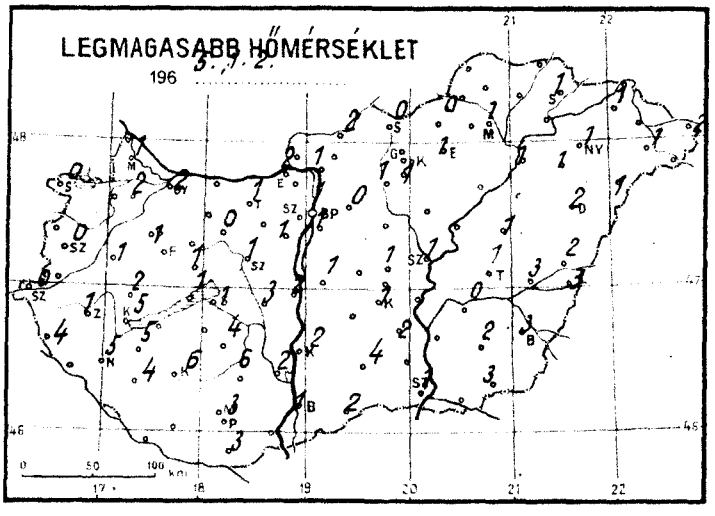
LEGMAGASABB HŐMÉRSÉKLET
196 3.1.2.

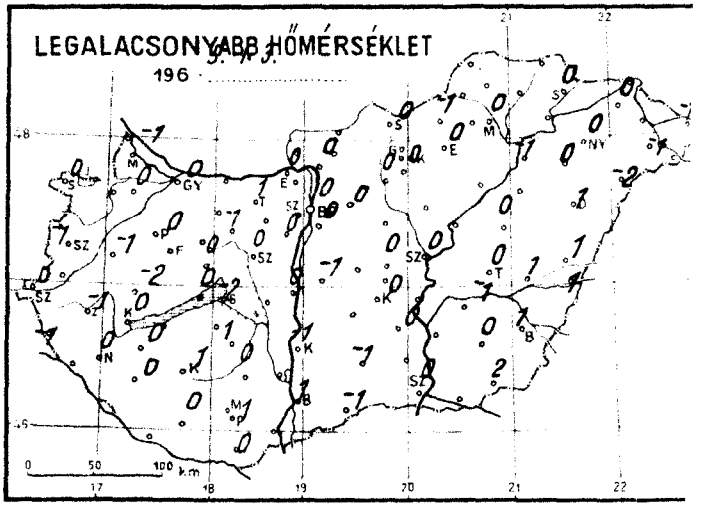
LEGALACSONYABB HŐMÉRSÉKLET
196

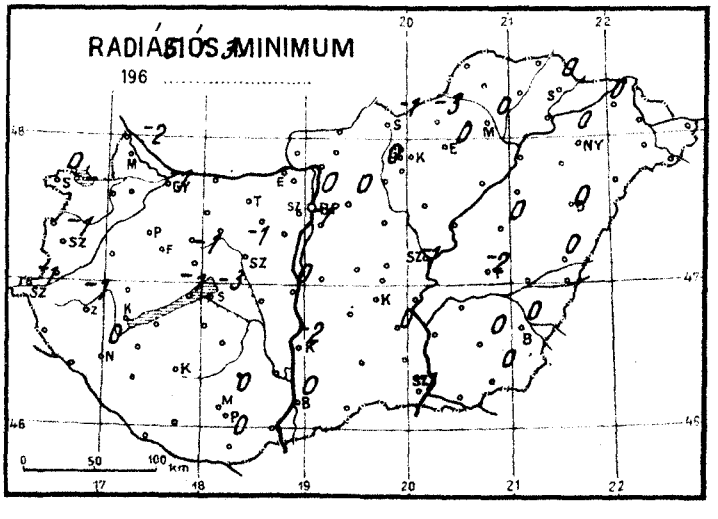
RADIÁCIÓS MINIMUM
196

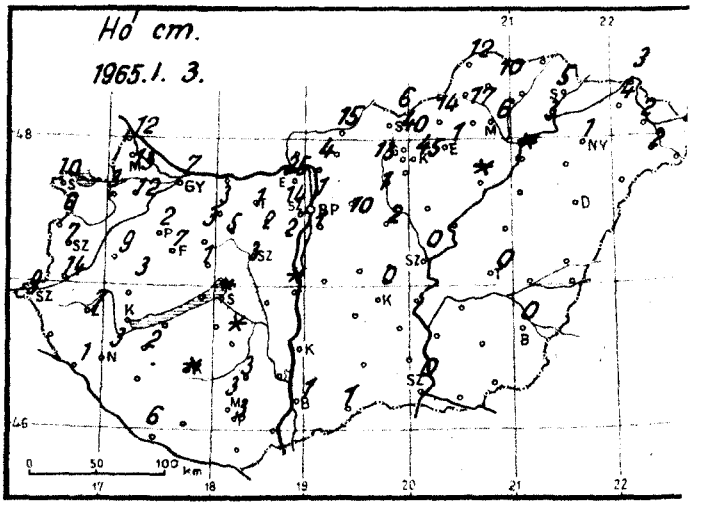
Hó cm.
1965.1.3.

1965. január hó, 3. vasárnap nap

	Az utolsó 24 óra adatai					
	Csapadék (mm)	Hó cm	Hőmérsékleti szélsőségek: tegnapi nappali max.	Hőmérsékleti szélsőségek: éjszakai min.	Hőmérsékleti szélsőségek: min. 5 cm-en	Napsütés (óra) tegnap
12815 Magyaróvár	9	13	1	-1	-2	0
822 Győr	5	7	2	0	-1	0
825 Pápa	2	2	1	0	-	
805 Sopron	6	10	0	0	0	0
812 Szombathely	4	7	0	-1	-1	0
910 Szentgotthárd	6	9	0	0	-1	0
915 Zalaegerszeg	10	7	1	-1	-1	
Lenti	19	4	4	-1	-	
925 Nagykanizsa	14	3	5	0	0	
920 Keszthely	8	1	5	0		0
Tihany	4	folt	1	0	-1	
935 Siófok	3	folt	1	-2	-3	0
942 Pécs	4	3	3	1	0	
941 Misinatető (534 m)	4	3	4	0	0	0
Siklós	11	folt	3	0	0	
827 Farkasgyepű (400 m)	2	7	3	-1	-1	
Veszprém	3	1	1	0	-1	
833 Tatabánya	-	1	1	1	-	
839 Budapest (Ferihegy)	4	1	1	0	-1	
840 Budapest OMI	2	1	1	0	0	0
841 Budapest (Szabadságh., 474 m)	3	14	0	-2	-2	0
Martonvásár	4	2	1	0	-1	
835 Székesfehérvár	3	3	1	0	-1	
Dunaújváros	11	folt	2	0	0	
Szekszárd	5		2	-	-	
Mohács						
960 Baja	7	1	1	1	0	0
955 Kalocsa	12		2	-1	-2	
Cegléd	4		1	0		
860 Szolnok	6	0	1	0	-1	0
970 Kecskemét	4	0	1	0		0
Kiskunfélegyháza	4		2	0	0	
982 Szeged	ny	0	1	0	-1	0
Mezőhegyes	•		3	2	0	
Orosháza	2		2	0	0	
990 Békéscsaba	2	0	3	1	0	0
875 Túrkeve	6	0	1	0	-2	0
Berettyóújfalu	4		2	1	0	
880 Debrecen	5	0	2	1	0	0
892 Nyíregyháza	4	lep.	1	0	0	0
Kisvárda	6	4	1	0	0	0
Mátészalka	4	2	1	-1		
Tiszabecs	2	2	2	-1		
Vác	4	4	1	0		
Gödöllő	6	10	0	0	0	
Lőrinci	7	1	1	0	0	
Gyöngyös	5		1	0		
Balassagyarmat	4	15	2	-		
755 Salgótarján	4	6	0	0	-1	
Galyatető (932 m)	2	40	0	-5		
851 Kékestető (1000 m)	4	45	-1	-3		0
Mátraháza (672 m)	6	13	0	-1		
865 Eger	-	1	1	0	0	0
Putnok						
Lillafüred	4	17	0	-1		
772 Miskolc	3	6	1	0	0	0
Fűgöd						
778 Sárospatak	5	5	1	0	0	0

	24 órai csapadék mm	Hó cm
Rajka	8	12
Kapuvár	7	3
Csorna	7	12
Komárom	6	
Káld	6	9
Kőszeg	4	6
Körmend	4	14
Letenye	15	1
Sümeg	6	3
Zirc	1	3
Kisbér	1	3
Mór	2	5
Alcsút	3	2
Esztergom	3	
Dobogókő	9	25
Fonyód	7	
Tab		
Sárbogárd	6	
Lengyel	6	3
Nagykónyi	6	folt
Marcali	12	2
Somogyszob	9	
Kaposvár	7	folt
Barcs	7	6
Szigetvár	4	
Bácsalmás	3	1
Kiskunhalas	4	
Izsák	-	
Kunsztmiklós	-	
Örkény	3	folt
Nagykáta	9	2
Jászapáti	5	
Tiszakécske	6	
Nagykőrös	5	
Kistelek	5	
Makó	•	
Szentes	5	
Szarvas	6	
Szeghalom	3	
Körösszakál	4	
Tiszaroff	6	
Poroszló	4	folt
Karcag	6	
Hortobágy	4	
Polgár	2	folt
Hajdúdorog	4	
Nyírlugos	4	
Csenger	ny	
Vásárosnamény	4	2
Záhony	6	3
Királyrét		
Romhány		
Borsodnádasd	3	14
Jósvafő	3	12
Szendrőlád	5	10
Hidasnémeti	4	
Tokaj	6	3

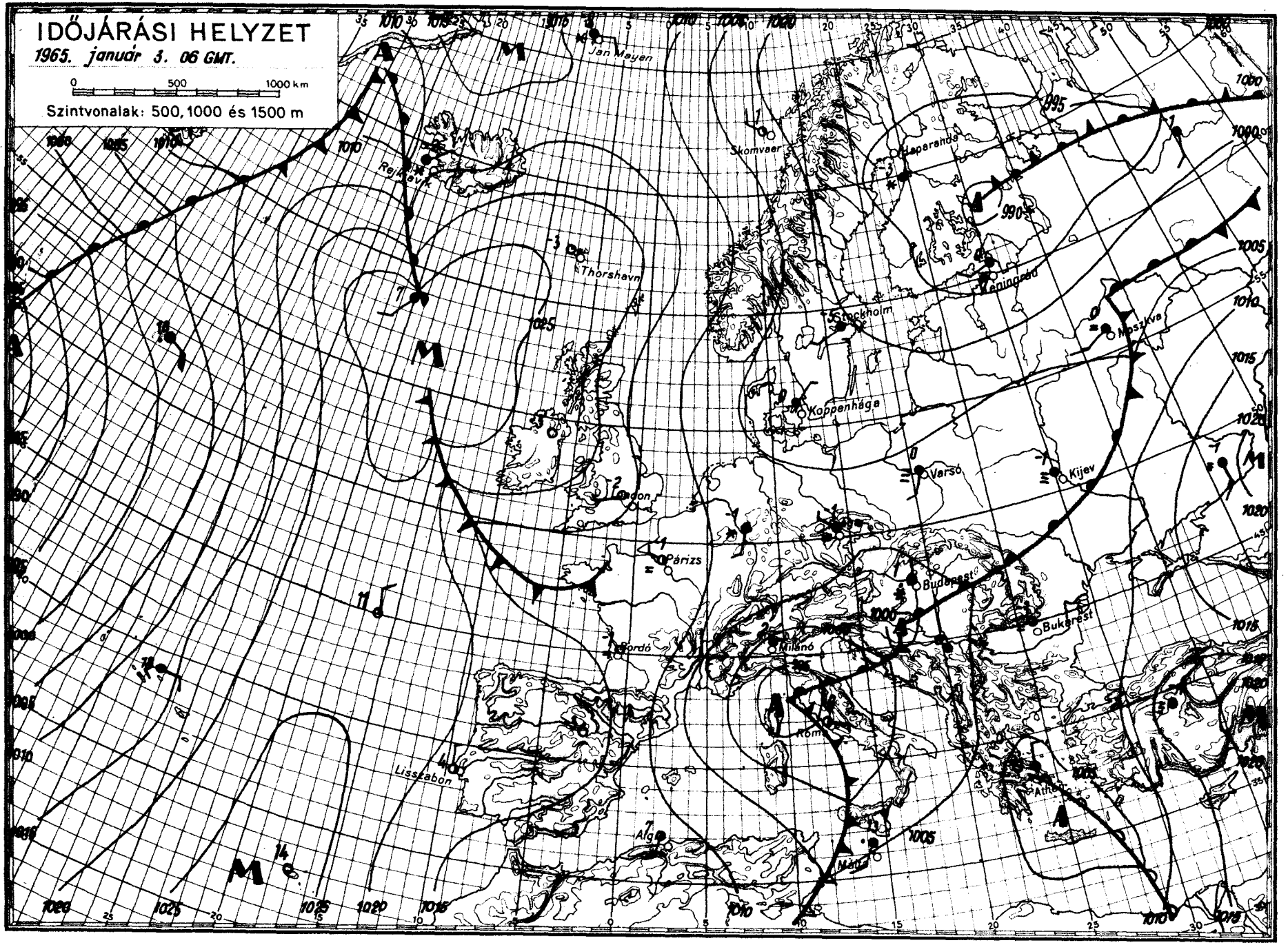
IDŐJÁRÁSI HELYZET
1965. január 3. 06 GMT.
0 500 1000 km
Szintvonalak: 500, 1000 és 1500 m
Jan Mayen
Skomvaer
Reykjavik
Thorshavn
Koppenhága
Stockholm
Leningrád
Moszkva
Varsó
Kijev
London
Párizs
Budapest
Bukarest
Bordó
Milánó
Róma
Lisszabon
Algír
Málta
Athén

IDŐJÁRÁSI NAPIJELENTÉS

ЕЖЕДНЕВНЫЙ МЕТЕОРОЛОГИЧЕСКИЙ БЮЛЛЕТЕНЬ • DAILY WEATHER REPORT
BULLETIN QUOTIDIEN DE TEMPS • TÄGLICHER WETTERBERICHT

KIADJA AZ ORSZÁGOS METEOROLÓGIAI INTÉZET
BUDAPEST II. KITAIBEL PÁL UTCA 1
TELEFON: KÖZPONT: 353-500, IDŐJELZŐ OSZT.: 150-410

MEGJELENIK NAPONKÉNT • ELŐFIZETÉSI ÁRA A POSTAI KÖLTSÉGGEL EGYÜTT NEGYEDÉVRE 60, Ft
KIADÁSÉRT FELEL AZ INTÉZET IGAZGATÓJA

78. évfolyam 4. szám. + B u d a p e s t + 1965. január 4.

Az időjárási helyzet ma reggel és a várható időjárás:

Európa nagyobb részén az évszakhoz képest enyhe az idő, csupán Észak-Európában található nagyobb mennyiségü felhalmozódott hideg levegő. Közép-Európa felett északnyugat-délkelet irányban jelentékeny hőmérsékleti ellentét áll fenn. A mediterrán ciklon gyengülésével és keletebbre tolódásával a földközitengeri igen enyhe levegő fokozatosan kiszorul a Kárpát-medencéből és helyét mérsékelten hideg, viszonylag szárazabb légtömeg foglalja el. A lehülési folyamat ma reggel Budapest légterében is megkezdődött.

Hazánkban tegnap borult, az évszakhoz képest enyhe idő volt. Az elmult 24 óra folyamán Miskolc-Budapest-Pécs vonalában havasesők, ettől délkeletre esők, északnyugatra havazások voltak. A havazásból keletkezett uj hóréteg a Dunántulon 5, 1o, anyugati határmegyékben ma reggel 7 óráig 15, 2o cm-t ért el. A lehullott csapadék mennyisége 1, 1o, a Dunántulon sok helyen 1o, 2o mm között váltakozott. A hőmérséklet északnyugaton o, +2, délkeleten +2, +5 fokig emelkedett, ma hajnalra +1, -1 fokig hült le a levegő. A ma reggeli hóvastagságok helyeinken: Szabadsághegy 21, Kisinóc-Kóspallag 22, Dobogókő 35, Szentendre-Lajosforrás 25, Galyatető 42, Kékestető 5o, Mátraháza 22, Farkasgyepü 26, Misinatető 1o, Telkibánya 16 cm. Ma délelőtt északnyugatról hidegebb levegő érkezett, a nyugati megyékben havazott, erős, helyenként viharos északi széllel hófúvások keletkeztek, a hőmérséklet a nyugati határmegyékben a fagypont alatt maradt. A keleti országrészben +1, + 2 fok mellett eső, illetőleg szitálás volt.

Ma 12 órakor Budapesten a hőmérséklet +3 fok, a tengerszintre átszámitott légnyomás 756 mm, mérsékelten emelkedő irányzatú.

Várható időjárás kedd estig:

Északnyugat felől lassan felszakadozó felhőzet, a délkeleti megyékben ma még esők, máshol havazások.
Holnap kevesebb helyen csapadék.
Keleten is megerősödő északi szél.
A Dunántulon hófuvások.
Az éjszakai lehülés erősödik, a nappali felmelegedés kissé gyengül.

Várható legalacsonyabb éjszakai hőmérséklet: -1, -6 fok között, legmagasabb nappali hőmérséklet holnap 0 fok körül.

Tóth Pál s.k.

A hőmérséklet napi középértéke és eltérése a 90 évi átlagtól (Budapesten):

1965. I. 3.: 1,7 C° +2,4 C°.

1871 óta ezen a napon Budapesten előfordult:

legmagasabb hőmérséklet 9,2 C° /1922/
legalacsonyabb hőmérséklet -18,3 C° /1891/

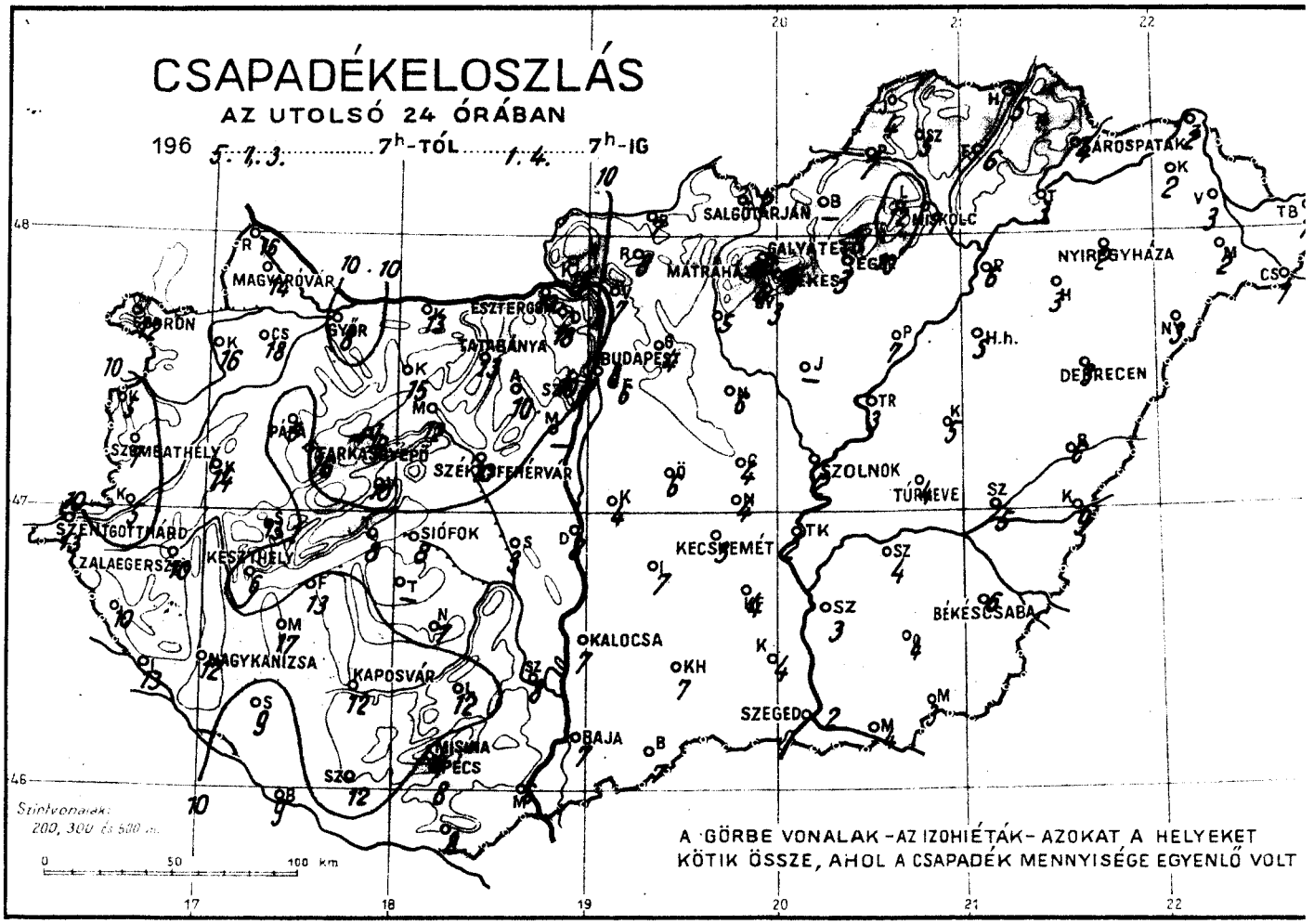
CSAPADÉKELOSZLÁS
AZ UTOLSÓ 24 ÓRÁBAN
196 5. 1. 3. 7h-TÓL 1. 4. 7h-IG
MAGYARÓVÁR
SOPRON
GYŐR
ESZTERGOM
TATABÁNYA
BUDAPEST
SALGÓTARJÁN
MISKOLC
NYÍREGYHÁZA
DEBRECEN
SZOMBATHELY
PÁPA
SZÉKESFEHÉRVÁR
SZOLNOK
TÚRKEVE
SZENTGOTTHÁRD
ZALAEGERSZEG
KESZTHELY
SIÓFOK
KECSKEMÉT
BÉKÉSCSABA
NAGYKANIZSA
KAPOSVÁR
KALOCSA
SZEGED
BAJA
PÉCS
Szintvonalak: 200, 300 és 500 m.
A GÖRBE VONALAK - AZ IZOHIÉTÁK - AZOKAT A HELYEKET KÖTIK ÖSSZE, AHOL A CSAPADÉK MENNYISÉGE EGYENLŐ VOLT

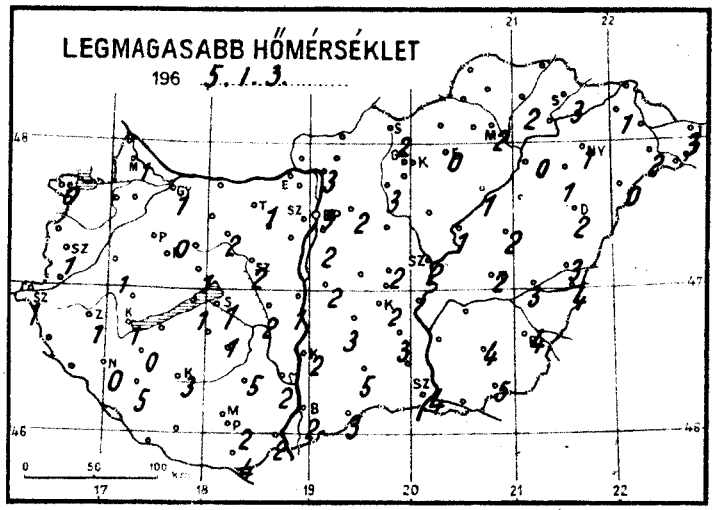
LEGMAGASABB HŐMÉRSÉKLET
196 5. 1. 3.

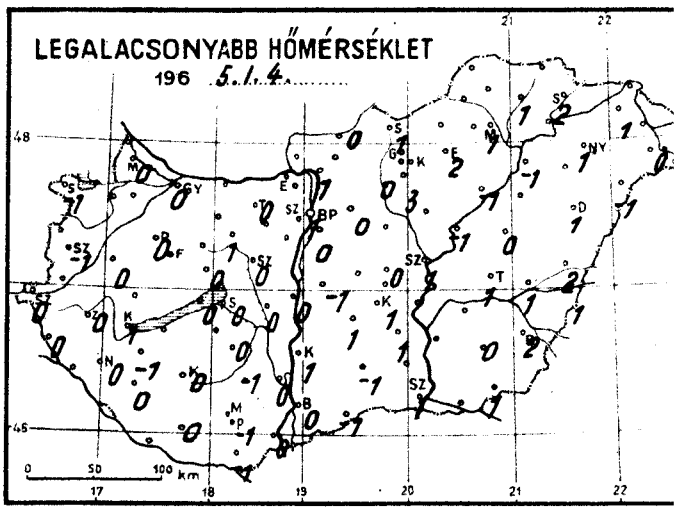
LEGALACSONYABB HŐMÉRSÉKLET
196 5. 1. 4.

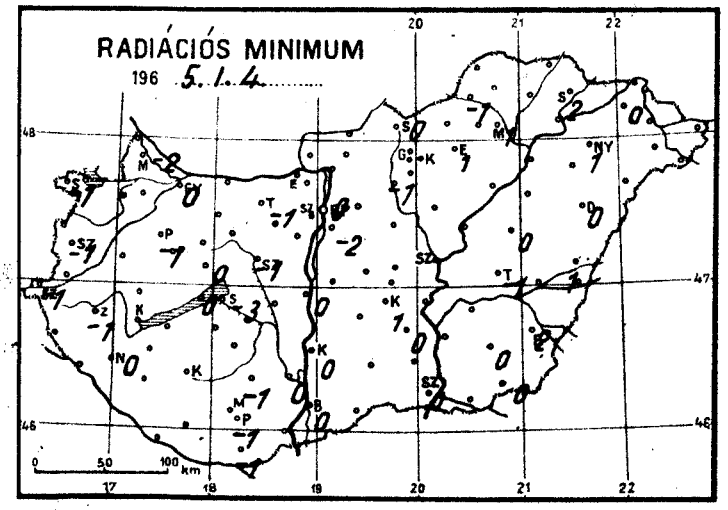
RADIÁCIÓS MINIMUM
196 5. 1. 4.

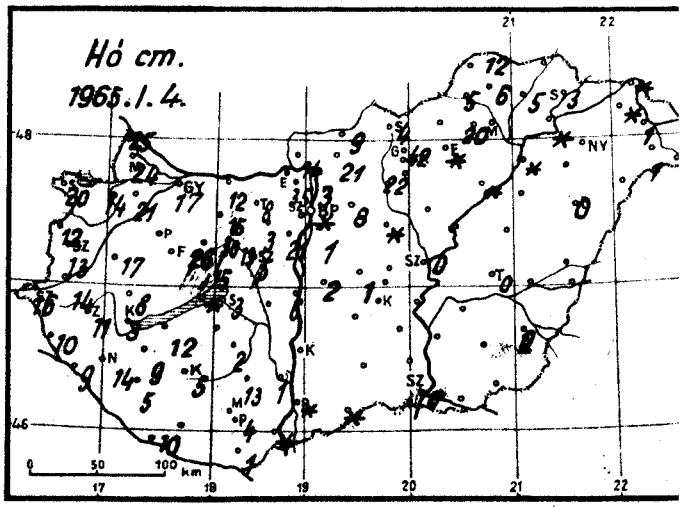
Hó cm.
1965. 1. 4.

1965. január hó, 4. nap hétfő

	Az utolsó 24 óra adatai						24 órai csapadék mm		Hó cm
	Csapadék (mm)	Hó cm	Hőmérsékleti szélsőségek: tegnapi nappali max.	Hőmérsékleti szélsőségek: éjszakai min.	Hőmérsékleti szélsőségek: min. 5 cm-en	Napsütés (óra) tegnap			
12815 Magyaróvár	14	24	1	0	-2	0	Rajka	16	25
822 Győr	8	17	1	0	0	0	Kapuvár	16	14
825 Pápa	5		0	0	-1	0	Csorna	18	21
805 Sopron	12	20	0	-1	-1	0	Komárom	13	12
812 Szombathely	7	13	1	-1	-1	0	Káld	14	17
910 Szentgotthárd	13	16	1	0	-1	0	Kőszeg	5	12
915 Zalaegerszeg	10	11	1	0	-1		Körmend	5	14
Lenti	10	10	2	0	-		Letenye	13	9
925 Nagykanizsa	12	14	0	0	0		Sümeg	13	8
920 Keszthely	6	3	1	1		0	Zirc	19	30
Tihany	8	folt	1	0	0		Kisbér	15	15
935 Siófok	8	3	1	0	-3	0	Mór	12	13
942 Pécs	8	4	2	-1	-1		Alcsút	10	3
941 Misinatető (534 m)	4	10	3	-3	-3	0	Esztergom	12	
Siklós	8	lep.	4	-1	-1		Dobogókő	18	35
827 Farkasgyepű (400 m)	16	26	1	-2	-2		Fonyód	13	12
Veszprém	10	15	1	0	0		Tab		
833 Tatabánya	13	8	1	0	-1		Sárbogárd	3	
839 Budapest (Ferihegy)	6	lep.	2	0	-2		Lengyel	12	13
840 Budapest OMI	8	folt	3	1	0	0	Nagykónyi	7	2
841 Budapest (Szabadságh., 474 m)	10	21	-2	-1	-1	0	Marcali	17	9
Martonvásár							Somogyszob	9	5
835 Székesfehérvár	10	5	2	0	-1		Kaposvár	12	5
Dunaújváros	8	6	1	0	0		Barcs	9	10
Szekszárd	8	1	2	0	0		Szigetvár	12	
Mohács	6	folt	2	0			Bácsalmás	7	folt
960 Baja	7	folt	2	0	0	0	Kiskunhalas	7	
955 Kalocsa	7		2	1	0		Izsák	7	
Ceglód	4		2	0			Kunsztmiklós	4	2
860 Szolnok	2	0	2	1	-	-	Örkény	6	lep.
970 Kecskemét	3		2	1	1	0	Nagykáta	6	folt
Kiskunfélegyháza	4		3	1	0		Jászapáti		
982 Szeged	2	0	4	1	0	0	Tiszakécske	2	
Mezőhegyes	3		5	1	0		Nagykőrös	4	
Orosháza	4		4	0	0		Kistelek	4	
990 Békéscsaba	6	0	4	2	2	0	Makó	4	
875 Túrkeve	4	0	2	1	-1	0	Szentes	3	
Berettyóújfalu	6		3	2	1		Szarvas	4	
880 Debrecen	3	0	2	1	0	0	Szeghalom	5	
892 Nyíregyháza	2		1	1	1	0	Körösszakál	9	
Kisvárda	2	folt	1	1	0	0	Tiszaroff	3	
Mátészalka	2	lep.	2	0			Poroszló	7	folt
Tiszabecs	1	folt	3	0			Karcag	5	
Vác	7	3	3	1			Hortobágy	5	
Gödöllő	4	8	2	0	-		Polgár	6	folt
Lőrinci	5		3	0	-1		Hajdúdorog	3	
Gyöngyös	3		-	3			Nyírlugos	3	
Balassagyarmat	7	9	-	0			Csenger	1	
755 Salgótarján	2	4	2	1	0		Vásárosnamény	3	1
Galyatető (932 m)	2	42	-1	-3			Záhony	2	folt
851 Kékestető (1000 m)	8	50	-1	-3		0	Királyrét	11	14
Mátraháza (672 m)	4	22	2	-1			Romhány	8	21
865 Eger	3	folt	0	2	1	1	Borsodnádasd		
Putnok	7	5	-	-1			Jósvafő	4	12
Lillafüred	12	20	0	0			Szendrőlád	5	6
772 Miskolc	5		2	1	1	0	Hidasnémeti	5	
Fügöd	6	5	2	1			Tokaj	3	folt
778 Sárospatak	4	3	3	2	2	0			

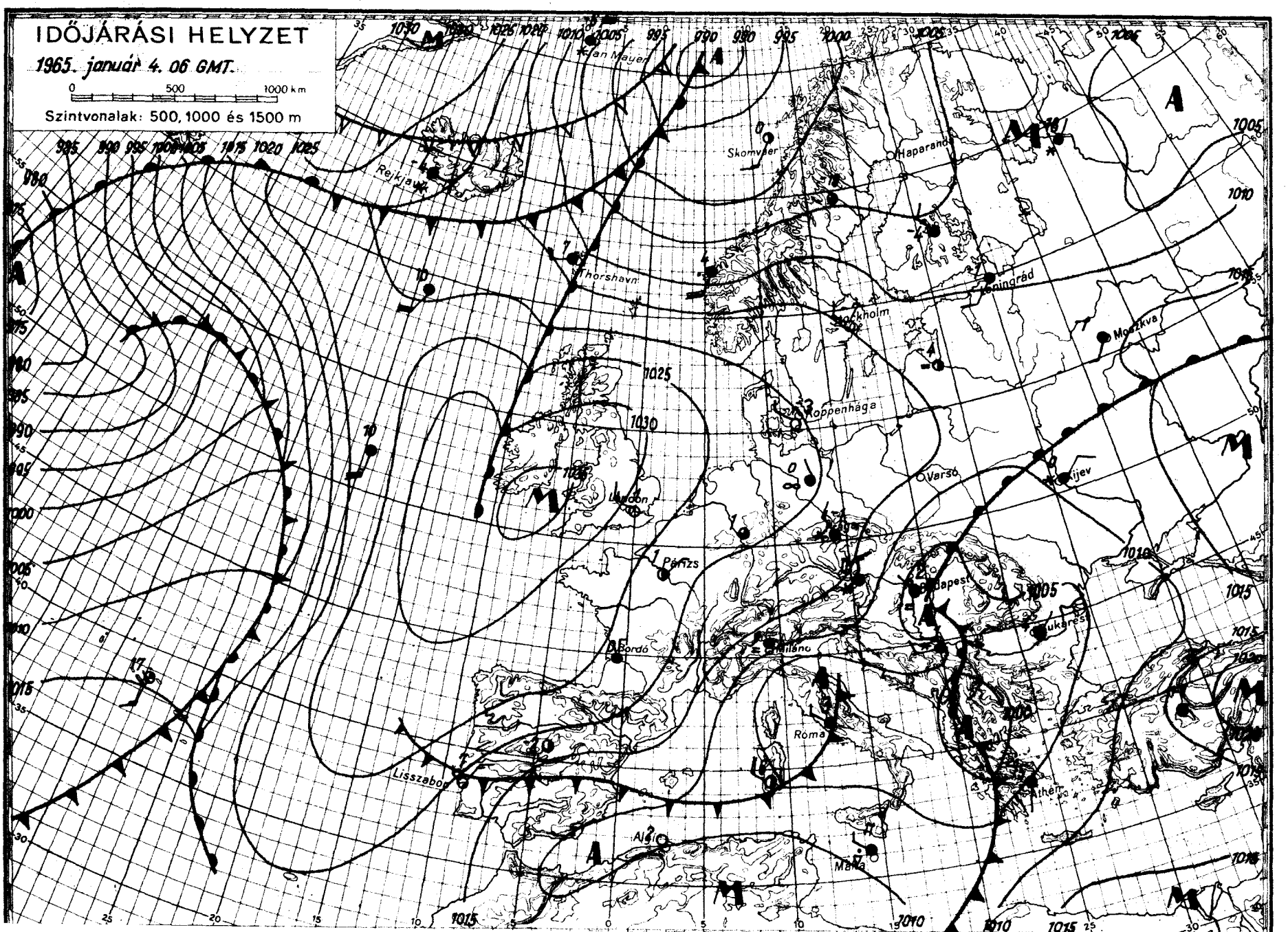

OFFSET-NYOMDA BUDAPEST

IDŐJÁRÁSI NAPIJELENTÉS

ЕЖЕДНЕВНЫЙ МЕТЕОРОЛОГИЧЕСКИЙ БЮЛЛЕТЕНЬ • DAILY WEATHER REPORT
BULLETIN QUOTIDIEN DE TEMPS • TÄGLICHER WETTERBERICHT

ADJA AZ ORSZÁGOS METEOROLÓGIAI INTÉZET
UDAPEST II. KITAIBEL PÁL UTCA 1
ELEFON: KÖZPONT: 353-500, IDŐJELZŐ OSZT.: 150-410

MEGJELENIK NAPONKÉNT * ELŐFIZETÉSI ÁRA
A POSTAI KÖLTSÉGGEL EGYÜTT NEGYEDÉVRE 60, Ft
KIADÁSÉRT FELEL AZ INTÉZET IGAZGATÓJA

78. évfolyam 5. szám + B u d a p e s t + 1965. január 5.

Az időjárási helyzet ma reggel és a várható időjárás:

Északnyugat felől váltakozva érkeznek Európa fölé az enyhébb és hidegebb légtömegek, a Keleti-tenger partvidékén és Finnország területén sokfelé okozva havazást, Lengyel- és Németország északi felében, Ukrajnában és a Balkánon szórványos esőket.

A hideg levegő tegnap erős széllel érkezett országunkba és ez a Dunántúlon csaknem mindenütt utakadályokat képező hófuvásokkal járt. A legnagyobb szélsebesség Szombathelyen és Siófokon kevéssel meghaladta az óránként 100 km-t. A Dunántúlon és az északi megyékben több helyen volt havazás, az ország keleti felében eső. A csapadék mennyisége nyugaton általában 1, 5, keleten 1, 8, a Tiszántúl déli felében 6, 11 mm volt. A hőmérséklet a nap folyamán a Dunántúlon nem emelkedett 0 és +2 fok fölé, máshol elérte a +1, +4 fokot. Ma hajnalban országszerte 0, -5, a nyugati és az északkeleti országhatár közelében egy-két helyen -5, -9 fokig hült le a levegő. A hideg légtömegek első hullámának áthaladása után ma délelőtt kiderült az ég és az erős szél mérséklődött. A hőmérséklet országszerte 0 és -5 fok között volt.

Ma 12 órakor Budapesten a hőmérséklet -1 fok, a tengerszintre átszámitott légnyomás 769 mm, mérsékelten emelkedik.

Várható időjárás szerda estig:

Felhőátvonulások. Elsősorban az ország északi felében átfutó eső, havazás.
Helyenként élénk északnyugati, északi szél.

Várható legalacsonyabb éjszakai hőmérséklet -2, -7, legmagasabb nappali hőmérséklet holnap -3, +2 fok között.

Dr. Tardos Béla s.k.

A hőmérséklet napi középértéke és eltérése a 90 évi átlagtól (Budapesten) :

1965. I. 4.: 2,4 C°, +3,3 C°.

1871 óta ezen a napon Budapesten előfordult:

legmagasabb hőmérséklet	14,0 C°	/1917/
legalacsonyabb hőmérséklet	-18,1 C°	/1891/

65.0018.

CSAPADÉKELOSZLÁS

AZ UTOLSÓ 24 ÓRÁBAN

196 5. 1. 4. ..... 7^h-TÓL ..... 1. 5. ..... 7^h-IG

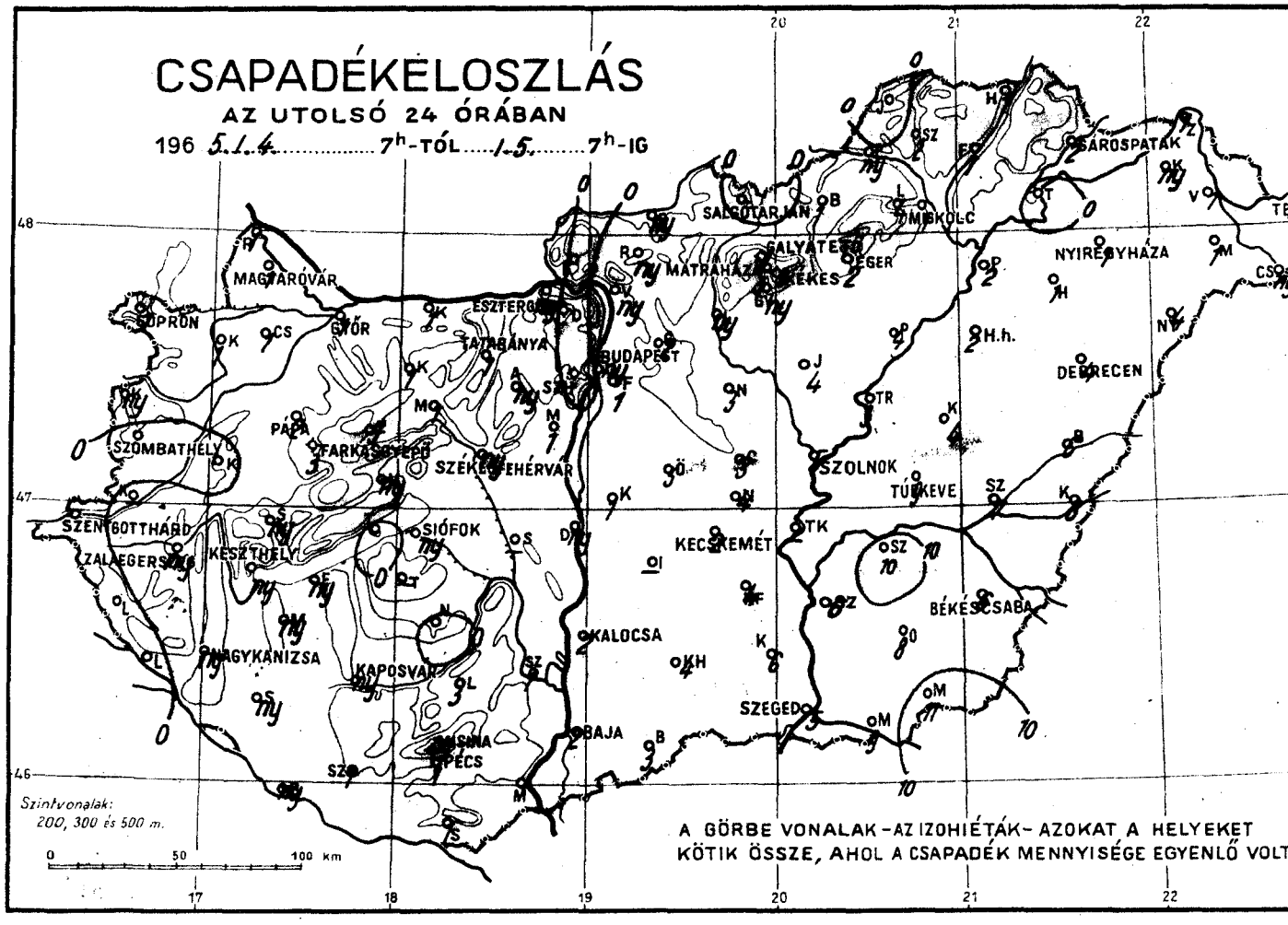

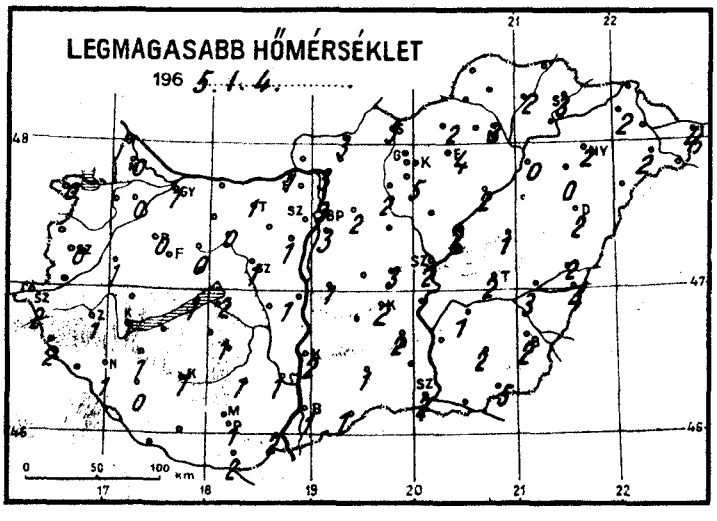

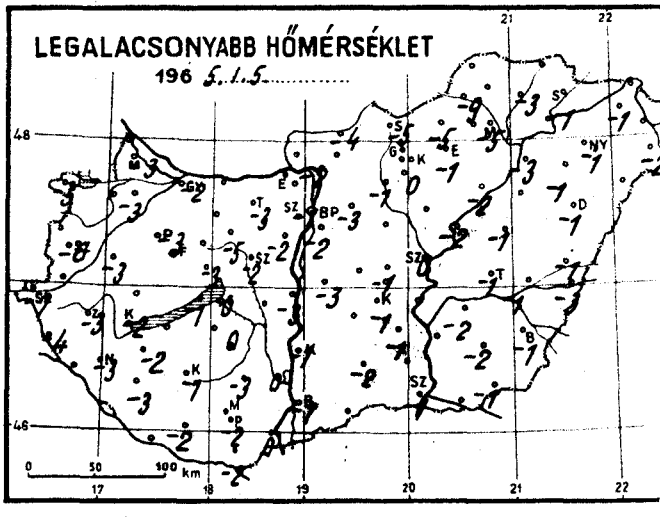

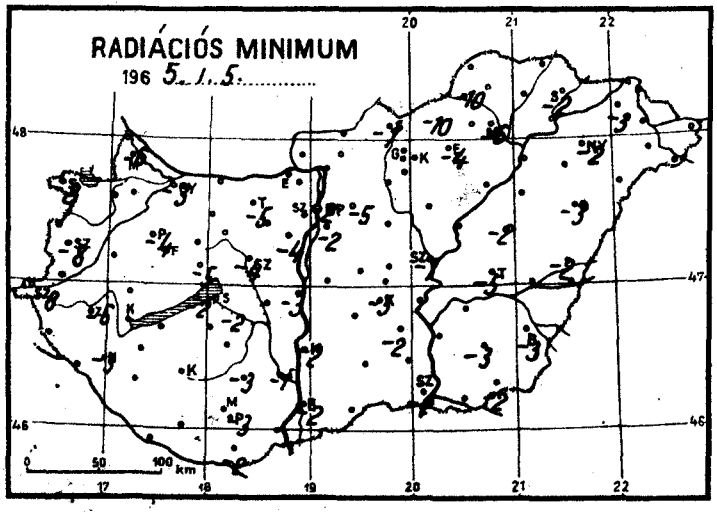

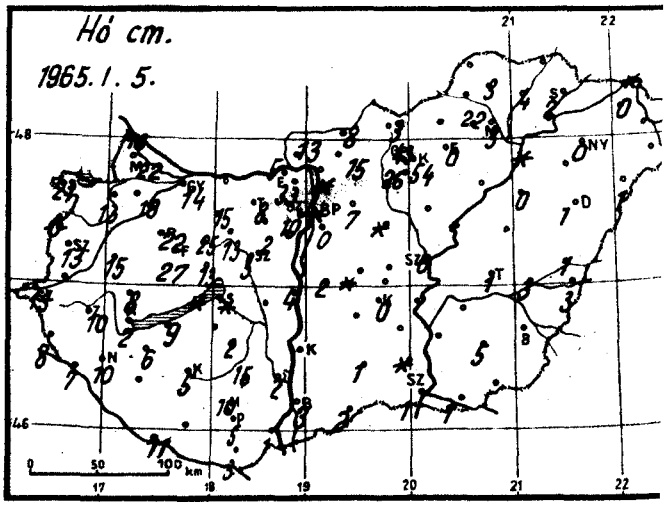

1965. január hó, 5. kedd nap

	Az utolsó 24 óra adatai					
	Csapadék (mm)	Hó cm	Hőmérsékleti szélsőségek: tegnapi nappali max.	Hőmérsékleti szélsőségek: éjszakai min.	Hőmérsékleti szélsőségek: min. 5 cm-en	Napsütés (óra) tegnap
12815 Magyaróvár	1	22	0	-3	-6	0
822 Győr	1	14	1	-2	-3	0
825 Pápa	2	22	0	-3	-4	0
805 Sopron	1	21	0	-5	-8	0
812 Szombathely	•	13	0	-6	-8	0
910 Szentgotthárd	•	13	2	-7	-8	2
915 Zalaegerszeg	ny	10	1	-3	-6	
Lenti	•	8	2	-4	-	
925 Nagykanizsa	ny	10	1	-3	-3	
920 Keszthely	ny	2	1	-2		0
Tihany	•	folt	1	-1	-2	
935 Siófok	ny	folt	2	0	-2	0
942 Pécs	1	5	1	-2	-3	
941 Misinatető (534 m)	ny	10	-1	-5	-5	0
Siklós	1	3	2	-2	-2	
827 Farkasgyepű (400 m)	3	27	-1	-5	-6	
Veszprém	ny	13	0	-3	-5	
833 Tatabánya	1	8	1	-3	-5	
839 Budapest (Ferihegy)	1	0	3	-2	-2	
840 Budapest OMI	ny	folt	3	-1	-2	
841 Budapest (Szabadságh., 474 m)	•	19	0	-5	-7	0
Martonvásár	1		1	-2	-4	
835 Székesfehérvár	ny	3	1	-2	-4	
Dunaújváros	ny	4	1	-3	-3	
Szekszárd	1	2	1	0	-1	
Mohács	1	1	2	0		
960 Baja	2	3	1	-1	-2	0
955 Kalocsa	2		2	-1	-2	
Cegléd	3		3	-1		
860 Szolnok	5	0	2	0	-1	0
970 Kecskemét	2	0	2	-1	-3	0
Kiskunfélegyháza	4		2	-1	-2	
982 Szeged	5	1	2	-1	-2	0
Mezőhegyes	11		5	-1	-2	
Orosháza	8	5	2	-2	-3	
990 Békéscsaba	6		2	-1	-3	
875 Túrkeve	9	1	2	-1	-5	0
Berettyóújfalu	6	1	2	-1	-2	
880 Debrecen	4	lep.	2	-1	-3	0
892 Nyíregyháza	1	0	2	-1	-2	0
Kisvárda	ny	0	2	-1	-3	0
Mátészalka	1		2	-2		
Tiszabecs	ny		4	-1		
Vác	ny	folt	3	-2		
Gödöllő	2	7	2	-3	-5	
Lőrinci	ny		2	-1	-	
Gyöngyös	ny		5	0		
Balassagyarmat	ny	8	3	-4		
755 Salgótarján	•	3	3	-5	-7	
Galyatető (932 m)	1	43	-3	-9		
851 Kékestető (1000 m)	3	54	-2	-8		0
Mátraháza (672 m)	3	26	2	-6		
865 Eger	2	0	4	-1	-4	0
Putnok	ny		-	-9	-10	
Lillafüred	4	22	2	-7		
772 Miskolc	1	3	3	-5	-6	0
Füged	1	4	2	-3		
778 Sárospatak	2	2	3	-1	-2	0

	24 órai csapadék mm	Hó cm
Rajka	1	18
Kapuvár	1	13
Csorna	1	18
Komárom	1	
Káld	•	15
Kőszeg	ny	bucka
Körmend		
Letenye	•	7
Sümeg	ny	8
Zirc	5	25
Kisbér	1	15
Mór	1	13
Alcsút	ny	2
Esztergom	ny	5
Dobogókő	•	33
Fonyód	ny	9
Tab		
Sárbogárd		
Lengyel	3	15
Nagykőnyi	•	2
Marcali	ny	6
Somogyszob	ny	
Kaposvár	ny	5
Barcs	ny	11
Szigetvár	1	
Bácsalmás	3	2
Kiskunhalas	4	lep.
Izsák		
Kunsztmiklós	1	2
Örkény	5	folt
Nagykáta	3	folt
Jászapáti	4	
Tiszakécske		
Nagykőrös	4	
Kistelek	6	folt
Makó	9	lep.
Szentes	6	
Szarvas	10	
Szeghalom	7	3
Körösszakál	8	3
Tiszaroff	3	
Poroszló	4	
Karcag	4	
Hortobágy	2	
Polgár	2	folt
Hajdúdorog	1	
Nyírlugos	4	1
Csenger	ny	
Vásárosnamény	1	
Záhony	1	folt
Királyrét	•	13
Romhány	ny	15
Borsodnádasd		
Jósvafő		
Szendrőlád	2	3
Hidasnémeti	1	
Tokaj	•	

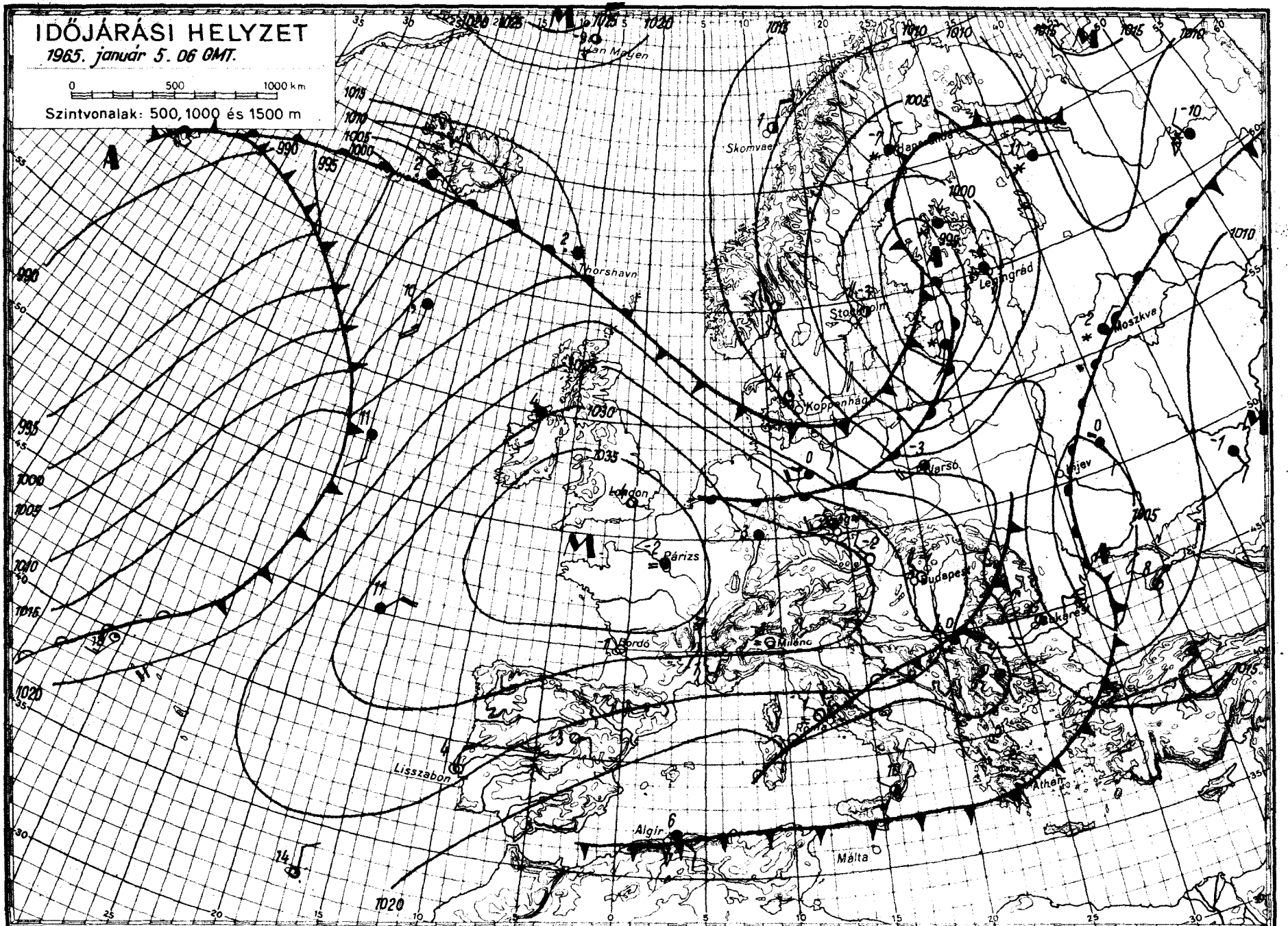

OFFSET-NYOMDA BUDAPEST

IDŐJÁRÁSI NAPIJELENTÉS

ЕЖЕДНЕВНЫЙ МЕТЕОРОЛОГИЧЕСКИЙ БЮЛЛЕТЕНЬ • DAILY WEATHER REPORT
BULLETIN QUOTIDIEN DE TEMPS • TÄGLICHER WETTERBERICHT

KIADJA AZ ORSZÁGOS METEOROLÓGIAI INTÉZET
BUDAPEST II. KITAIBEL PÁL UTCA 1
TELEFON: KÖZPONT: 353-500, IDŐJELZŐ OSZT.: 150-410

MEGJELENIK NAPONKÉNT • ELŐFIZETÉSI ÁRA A POSTAI KÖLTSÉGGEL EGYÜTT NEGYEDÉVRE 60, Ft
KIADÁSÉRT FELEL AZ INTÉZET IGAZGATÓJA

78. évfolyam 6. szám + B u d a p e s t + 1965. január 6.

Az időjárási helyzet ma reggel és a várható időjárás:

Dél- és Nyugat-Európában, valamint a Skandináv félszigeten kevés a felhő és általában csapadéknélküli idő uralkodik. Finnországban és a Szovjetunió európai területén viszont nagykiterjedésü havazások vannak, erős szelek kiséretében. A hőmérsékleti értékek Európa legnagyobb részén egy-két fokkal az átlag fölött vannak. Kivételt képez Dél-Európa, ahol átlag alatti hőmérsékleteket mérnek és Európa északi része, ahol mind a tegnapi maximumok, mind pedig a ma hajnali minimumok 6-8 fokkal alacsonyabbak voltak a legutóbbi három év átlagánál.

Hazánkban tegnap 3-6 órán keresztül sütött a nap. Sok helyről jelentettek viharos erejü szeleket. Napközben a hőmérséklet országszerte 0, +3 fokig emelkedett. A ma éjszakai órákban néhány helyen hullott kisebb mennyiségü hó. Ma hajnalban az ország területén +1, és -6 fok között mindenféle hőmérsékleti érték előfordult. Ma reggel 7 órakor a budapesti Szabadsághegyen 19, Királyréten 13, Visegrád-Nagyvillámon 25, Esztergom-Vaskapunál 19, Galyatetőn 48, Kékestetőn 54, Mátraházán 22, Bükkszentléleken 38, Telkibányán 17, Farkasgyepün 25, Misinatetőn 10 cm vastagságu sportolásra alkalmas hóréteget mértek. Ma délelőtt országszerte felhős, szeles az idő.

Ma 12 órakor Budapesten a hőmérséklet 2 fok, a tengerszintre átszámitott légnyomás 768 mm, alig változik.

Várható időjárás csütörtök estig:

Felhőátvonulások, helyenként havazással, havasesővel.
Időnként élénk északnyugati szél.
A hőmérséklet alakulásában lényeges változás nem lesz.

Várható legalacsonyabb éjszakai hőmérséklet: 0, -5,
legmagasabb nappali hőmérséklet holnap: -1, +4
fok között.

Kerényi Nárcisz s.k.

A hőmérséklet napi középértéke és eltérése a 90 évi átlagtól (Budapesten) :

1965. I. 5.: 0,0 C°, +1,1 C°.

1871 óta ezen a napon Budapesten előfordult:

legmagasabb hőmérséklet 10,0 C° /1919/
legalacsonyabb hőmérséklet -19,3 C° /1891/

65.0027.!

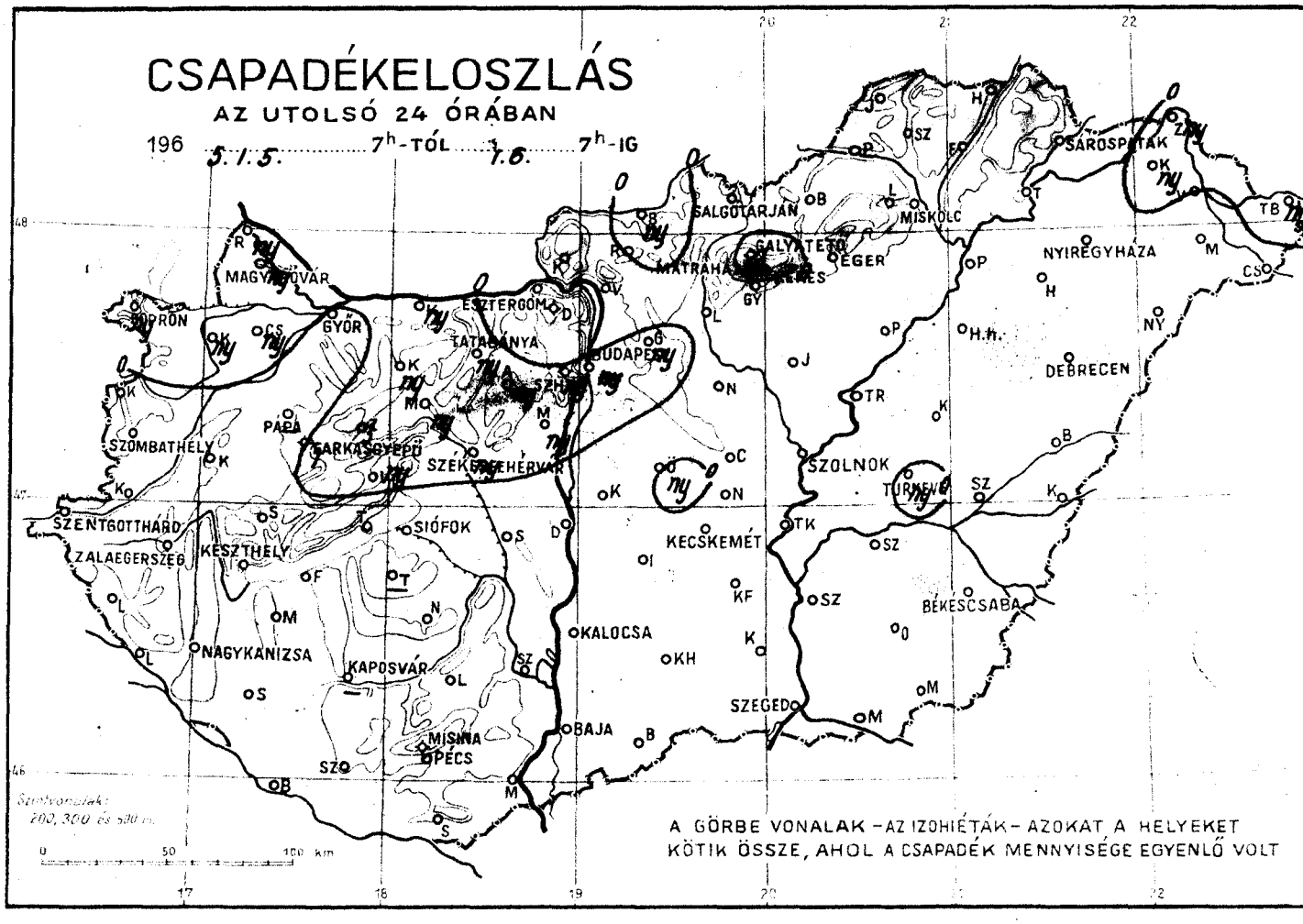
CSAPADÉKELOSZLÁS
AZ UTOLSÓ 24 ÓRÁBAN
196 5. 1. 5. 7h-TÓL 6. 1. 7h-IG
SALGÓTARJÁN
MISKOLC
SÁROSPATAK
NYIREGYHÁZA
EGER
MAGYARÓVÁR
SOPRON
GYŐR
ESZTERGOM
TATABÁNYA
BUDAPEST
SZÉKESFEHÉRVÁR
PÁPA
SZOMBATHELY
SZENTGOTTHÁRD
ZALAEGERSZEG
KESZTHELY
SIÓFOK
NAGYKANIZSA
KAPOSVÁR
KECSKEMÉT
SZOLNOK
TURKEVE
DEBRECEN
BÉKÉSCSABA
KALOCSA
SZEGED
BAJA
MISINA
PÉCS
Szintvonalak: 200, 300 és 500 m.
A GÖRBE VONALAK – AZ IZOHIÉTÁK – AZOKAT A HELYEKET KÖTIK ÖSSZE, AHOL A CSAPADÉK MENNYISÉGE EGYENLŐ VOLT

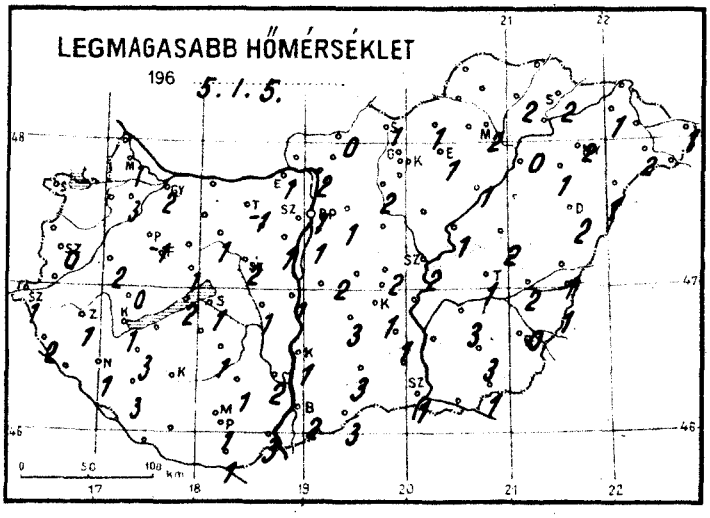
LEGMAGASABB HŐMÉRSÉKLET
196 5. 1. 5.

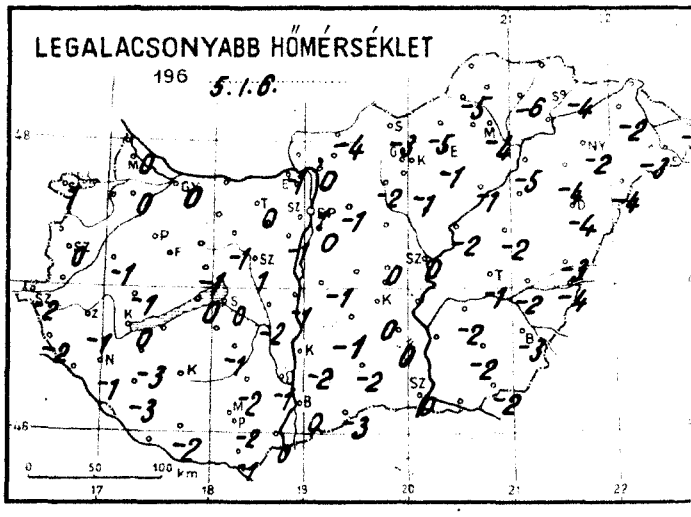
LEGALACSONYABB HŐMÉRSÉKLET
196 5. 1. 6.

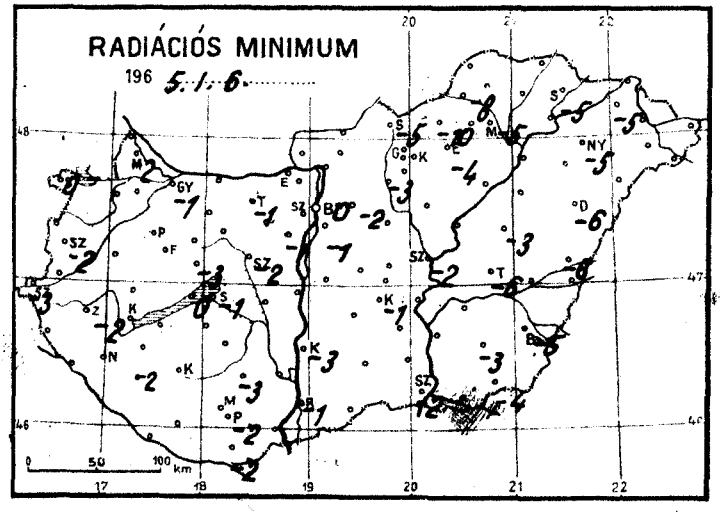
RADIÁCIÓS MINIMUM
196 5. 1. 6.

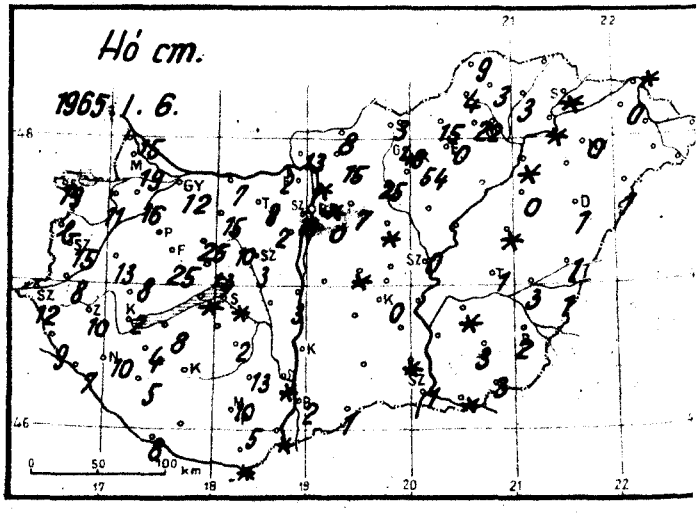
Hó cm.
1965. 1. 6.

1965. ...január..... hó,
6... nap szerda.....

	Az utolsó 24 óra adatai						24 órai csapadék mm		Hó cm
	Csapadék (mm)	Hó cm	Hőmérsékleti szélsőségek: tegnapi nappali max.	Hőmérsékleti szélsőségek: éjszakai min.	Hőmérsékleti szélsőségek: min. 5 cm-en	Napsütés (óra) tegnap			
12815 Magyaróvár	ny	19	1	0	-2	3	Rajka	ny	15
822 Győr	•	12	2	0	-1	6	Kapuvár	ny	11
825 Pápa			-1				Csorna	ny	16
805 Sopron	ny	19	-	1	0	3	Komárom	ny	7
812 Szombathely	•	15	0	0	-2	5	Káld	•	13
910 Szentgotthárd	•	12	1	-2	-3	5	Kőszeg	•	bucka
915 Zalaegerszeg	•	10	1	-1	-2		Körmend	•	8
Lenti	•	9	2	-2	-		Letenye	•	7
925 Nagykanizsa	•	10	1	-1	-2		Sümeg	•	8
920 Keszthely	•	2	1	0		6	Zirc	3	25
Tihany	•	folt	2	0	0		Kisbér	ny	15
935 Siófok	•	folt	1	0	-1	5	Mór	ny	10
942 Pécs	•	5	1	-2	-2		Alcsút	ny	2
941 Misinatető (534 m)	•	10	-2	-3	-4	4	Esztergom	•	2
Siklós	•	folt	1	-1	-2		Dobogókő	-	
827 Farkasgyepü (400 m)	1	25	-1	-2	-2		Fonyód	•	8
Veszprém	ny	13	1	-1	-3		Tab		
833 Tatabánya	ny	8	-	0	-1		Sárbogárd	•	•
839 Budapest (Ferihegy)	ny	0	1	0	-1		Lengyel	•	13
840 Budapest OMI	ny	folt	1	1	0	5	Nagykónyi	•	2
841 Budapest (Szabadságh. 474 m)	ny	19	-2	-3	-4	5	Marcali	•	4
Martonvásár	ny		1	-1	-1		Somogyszob	•	5
835 Székesfehérvar	ny	3	2	1	-2		Kaposvar		
Dunaújváros	•	3	1	-1	-1		Bares	•	8
Szekszárd	•	folt	2	-1	-		Szigetvár	•	
Mohács	•	folt	3	0			Bácsalmás	•	1
960 Baja	•	2	2	0	-1	6	Kiskunhalas	•	
955 Kalocsa	•		1	-2	-3		Izsák	•	
Cegléd	•		2	0			Kunsztmiklós	•	
860 Szolnok	•	0	2	0	-2	6	Örkény	ny	folt
970 Kecskemét	•	0	1	0	-1	6	Nagykúta	•	folt
Kiskunfélegyháza	•		1	0	-1		Jászapáti	•	
982 Szeged	•	1	1	0	-2	6	Tiszakécske	•	
Mezőhegyes	•	3	1	-2	-4		Nagykőrös	•	
Orosháza	•	3	3	-2	-3		Kistelek	•	folt
990 Békéscsaba	•	2	0	-3	-5	4	Makó	•	folt
875 Túrkeve	ny	1	1	-1	-6	6	Szentes	•	
Berettyóújfalu	•	1	1	-3	-6		Szarvas	•	folt
880 Debrecen	•	lep.	2	-4	-6	6	Szeghalom	•	3
892 Nyiregyháza	•	0	2	-2	-5	6	Körösszakál	•	1
Kisvárda	ny	0	1	-2	-5	5	Tiszaroff	•	
Mátészalka	•		2	-3			Poroszló	•	
Tiszabecs	ny		1	-3			Karcag	•	folt
Vác	•	folt	2	0			Hortobágy	•	0
Gödöllő	ny	7	1	-1	-2		Polgár	•	folt
Lőrinci	•		2	-2	-3		Hajdúdorog	•	
Gyöngyös	•		-	-1			Nyírlugos	•	1
Balassagyarmat	ny	8	0	-4			Csenger	•	
755 Salgótarján	•	3	1	-3	-5		Vásárosnamény	•	
Galyatető (932 m)	2	48	-5	-9			Záhony	ny	folt
851 Kékestető (1000 m)	•	54	-4	-6		3	Királyrét	•	13
Mátraháza (672 m)	•	25	-2	-4			Romhány	•	15
865 Eger	•	0	1	-1	-4	6	Borsodnádasd	•	15
Putnok	•	4	-	-5	-8		Jósvafő	•	9
Lillafüred	•	22	1	-3			Szendrőlád	•	3
772 Miskolc	•		2	-4	-5	-	Hidasnémeti	•	
Füged	•	3	2	-6			Tokaj	•	folt
778 Sárospatak	•	folt	2	-4	-5	6			

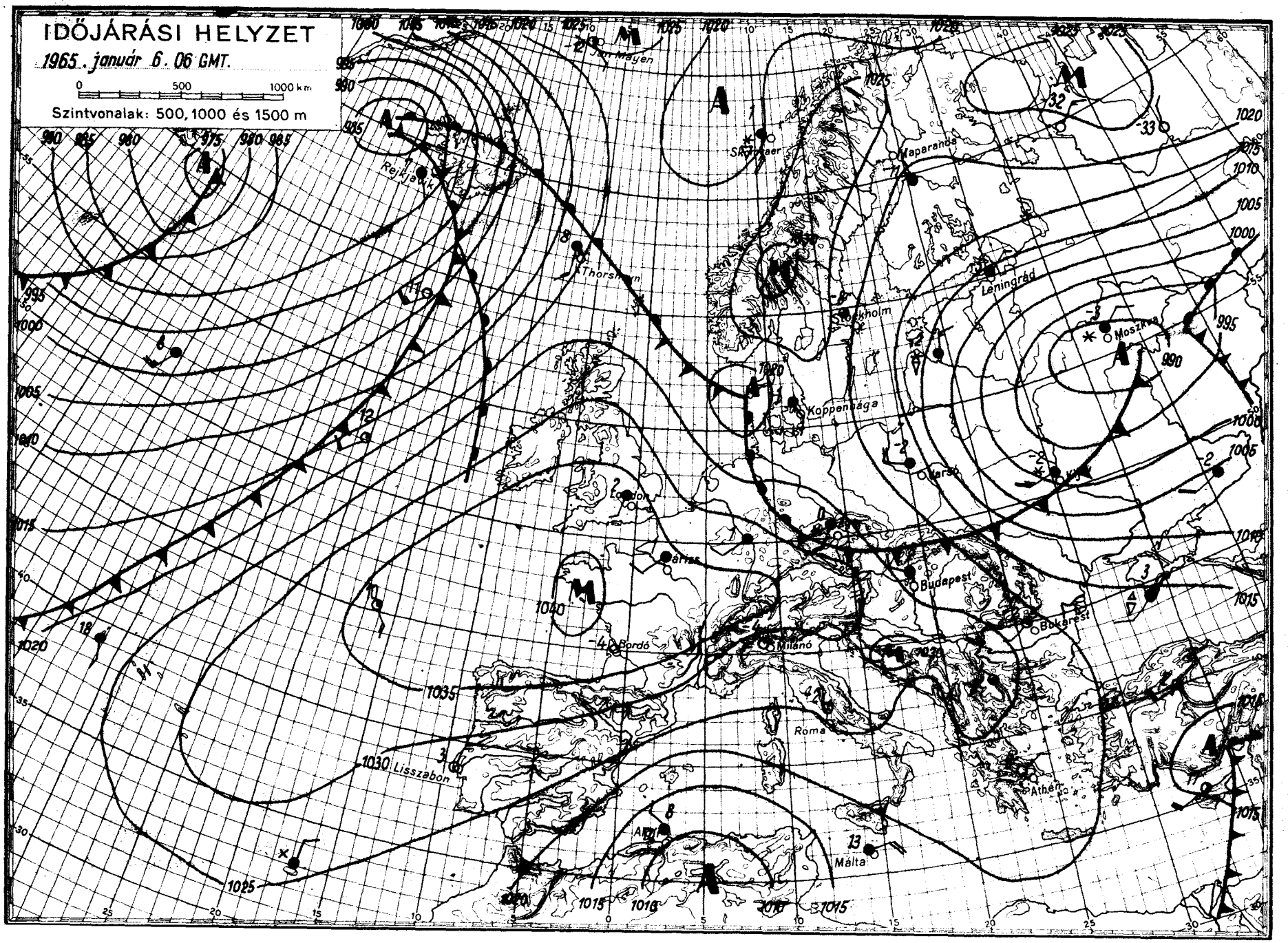
IDŐJÁRÁSI HELYZET
1965. január 6. 06 GMT.
0 500 1000 km
Szintvonalak: 500, 1000 és 1500 m
Jan Mayen
Reykjavik
Thorshavn
Sarajaer
Maparanda
Leningrád
Moszkva
Stockholm
Koppenhága
Varsó
London
Párizs
Budapest
Bukarest
Milánó
Bordó
Roma
Athén
Málta
Lisszabon
1040
1035
1030
1025
1020
1015
1010
1005
1000
995
990
985
980
975

IDŐJÁRÁSI NAPIJELENTÉS

ЕЖЕДНЕВНЫЙ МЕТЕОРОЛОГИЧЕСКИЙ БЮЛЛЕТЕНЬ • DAILY WEATHER REPORT
BULLETIN QUOTIDIEN DE TEMPS • TÄGLICHER WETTERBERICHT

KIADJA AZ ORSZÁGOS METEOROLÓGIAI INTÉZET
BUDAPEST II. KITAIBEL PÁL UTCA 1
TELEFON: KÖZPONT: 353-500, IDŐJELZŐ OSZT.: 150-410

MEGJELENIK NAPONKÉNT • ELŐFIZETÉSI ÁRA A POSTAI KÖLTSÉGGEL EGYÜTT NEGYEDÉVRE 60, Ft
KIADÁSÉRT FELEL AZ INTÉZET IGAZGATÓJA

18. évfolyam 7. szám • Budapest • 1965. január 7.

Az időjárási helyzet ma reggel és a várható időjárás:

Időjárási térképeink alapján szárazföldünkön két jelentősebb légmozgás figyelhető meg. Nyugat-Európán át délnyugati széllel enyhe óceáni légtömegek áramlanak kontinensünkre, Ukrajnán keresztül viszont északi széllel hideg levegő halad dél felé. A hideg levegő egy része ma hajnalban a Kárpát-medencébe is behatolt.

Hazánkban tegnap a Dunántúlon jobbára borult idő volt, északkeleten 3-5 órán át sütött a nap. Napközben és az éjszaka folyamán többfelé volt kisebb havazás, a Dunántúlon egy-két helyen eső. A lehullott csapadék mennyisége csak néhány helyen ért el 1-2 mm-t. Győr és Szeged között mintegy 200 km széles sávban időnként élénk északnyugati szél fujt. A hőmérséklet tegnap 1-4 fokig emelkedett, ma hajnalra a Kárpát-medencébe beáramló hidegebb levegőfajta hatására az északi megyékben többfelé -5,-10, máshol 0, -4 fokig hült le a levegő. Hegyeinken a hóviszonyok nem változtak. A hóréteg vastagsága a Szabadsághegyen 19, a Pilisben 30, Mátrában 50, Bakonyban 25, Mecsekben 10, a Zempléni hegységben 15-20 cm. Ma délelőtt hazánkban délnyugaton erősen felhős idő volt, helyenként kisebb havazással, máshol általában jobbára derült volt az idő.

Ma 12 órakor Budapesten a hőmérséklet -2 fok, a tengerszintre átszámitott légnyomás 768 mm, nem változik.

Várható időjárás péntek estig:

Erősebb éjszakai lehülés.
Ma jobbára derült idő, holnap nyugat felől lassu felhősödés.
Szórványosan kisebb havazások, holnap nyugaton havaseső, eső lehet.
Ma helyenként élénk északi, északkeleti, holnap mérsékelt, változó irányu szél.

Adámy László s.k.

Várható legalacsonyabb éjszakai hőmérséklet -3, -8 fok között, északkeleten -10 fok közelében, legmagasabb nappali hőmérséklet pénteken -1, +3 fok közt.

A hőmérséklet napi középértéke és eltérése a 90 évi átlagtól (Budapesten) :

1965. I. 6.:	1,8 C°	+2,4 C°

1871 óta ezen a napon Budapesten előfordult:

legmagasabb hőmérséklet	12,0 C° /1903/
legalacsonyabb hőmérséklet	-17,8 C° /1938/

CSAPADÉKELOSZLÁS

AZ UTOLSÓ 24 ÓRÁBAN

196 5.1.6. ..... 7^h-TÓL 1.7. ..... 7^h-IG

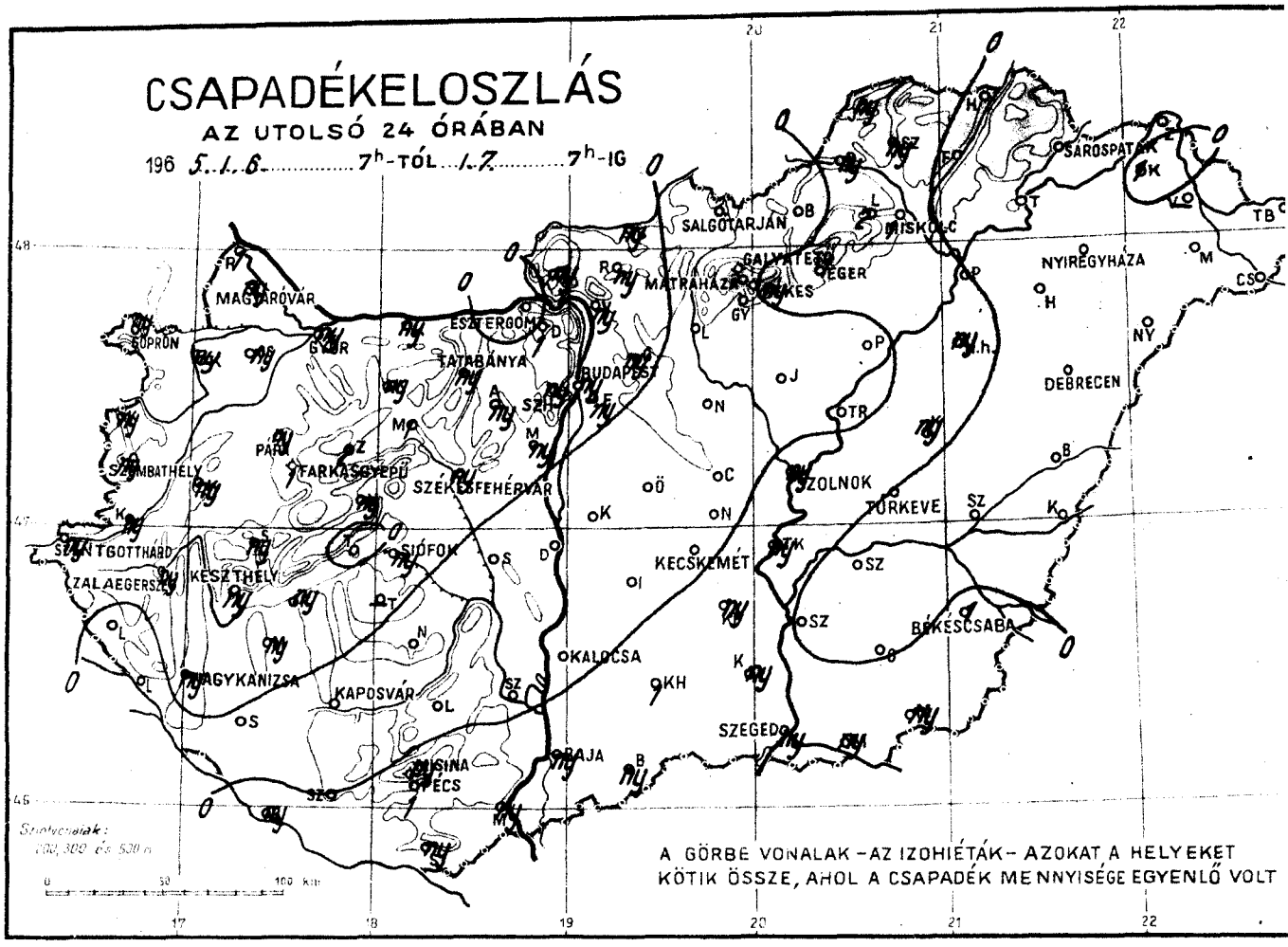

LEGMAGASABB HŐMÉRSÉKLET

196 5. 1. 6.

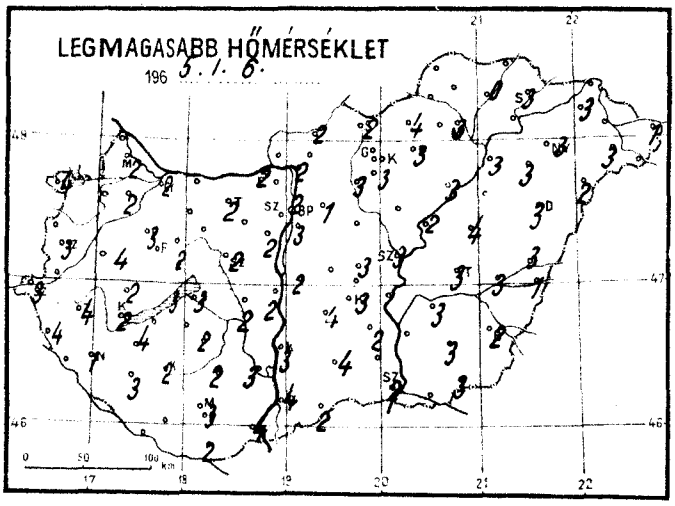

LEGALACSONYABB HŐMÉRSÉKLET

196 5. 1. 7.

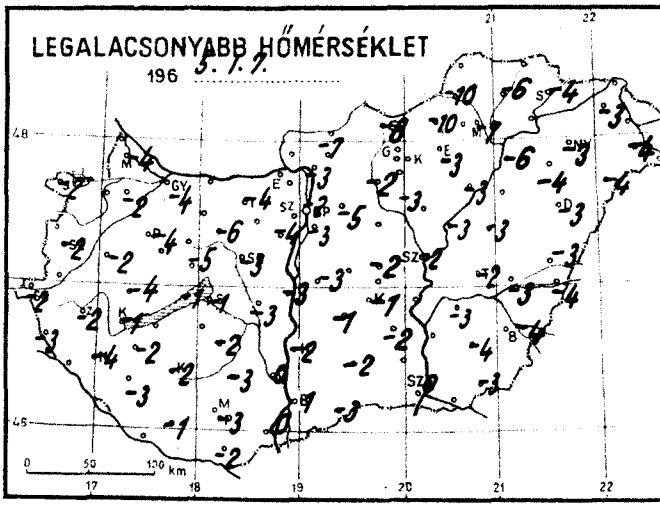

RADIÁCIÓS MINIMUM

196 5.1.7.

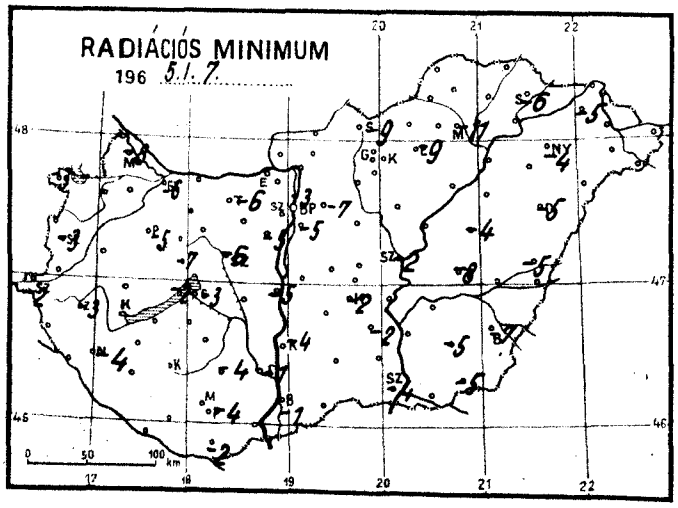

Hó cm.

1965.1.7.

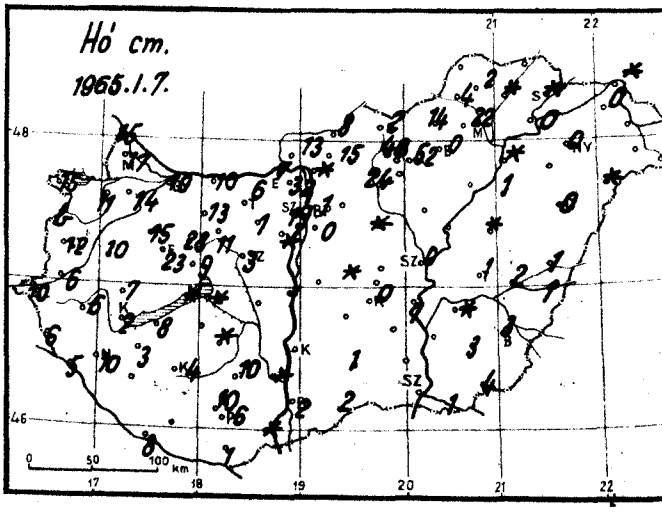

1965. január

hó, 7. nap csütörtök

	Az utolsó 24 óra adatai					
	Csapadék (mm)	Hó cm	Hőmérsékleti szélsőségek: tegnapi nappali max.	Hőmérsékleti szélsőségek: éjszakai min.	Hőmérsékleti szélsőségek: min. 5 cm-en	Napsütés (óra) tegnap
12815 Magyaróvár	ny	17	2	-4	-8	0
822 Győr	ny	10	2	-4	-6	0
825 Pápa	ny	15	3	-4	-5	0
805 Sopron	ny	15	4	-2	-3	1
812 Szombathely	ny	12	3	-2	-3	0
910 Szentgotthárd	ny	10	3	-2	-2	0
915 Zalaegerszeg	ny	6	4	-2	-3	
Lenti	•	6	4	-3	-	
925 Nagykanizsa	ny	10	1	-4	-4	
920 Keszthely	ny	2	2	-1		0
Tihany	•	folt	3	-1	-2	
935 Siófok	ny	folt	3	-1	-3	0
942 Pécs	1	6	3	-3	-4	
941 Misinatető (534 m)	ny	10	1	-3	-3	0
Siklós	ny	lep.	2	-2	-2	
827 Farkasgyepű (400 m)	1	23	0	-7	-7	
Veszprém	ny	9	2	-5	-7	
833 Tatabánya	ny	6	2	-4	-6	
839 Budapest (Ferihegy)	ny	0	3	-3	-5	
840 Budapest OMI	ny	1	2	-2	-3	1
841 Budapest (Szabadságh., 474 m)	ny	19	-1	-7	-9	0
Martonvásár	ny	folt	2	-4	-6	
835 Székesfehérvár	ny	3	2	-3	-6	
Dunaújváros	•	lep.	2	-3	-5	
Szekszárd	•	folt	3	0	-1	
Mohács	ny	folt	4	0		
960 Baja	ny	2	4	1	-1	0
955 Kalocsa	•		3	-2	-4	
Cegléd	•		3	-2		
860 Szolnok	ny	0	3	-2	-2	5
970 Kecskemét	•	0	3	-1	-2	2
Kiskunfélegyháza	ny		2	-1	-2	
982 Szeged	ny		2	0	-4	0
Mezőhegyes	ny	4	3	-3	-5	
Orosháza	•	3	3	-4	-5	
990 Békéscsaba	1	3	2	-4	-7	2
875 Túrkeve	•	1	3	-2	-8	3
Berettyóújfalu	•	lep.	3	-3	-5	
880 Debrecen	•		3	-3	-5	3
892 Nyíregyháza	•	0	3	-3	-4	4
Kisvárda	1	0	3	-3	-5	5
Mátészalka	•		3	-4		
Tiszabecs	•		1	-4		
Vác	ny	folt	2	-3		
Gödöllő	ny	6	1	-5	-7	
Lőrinci	•		3	-2	-	
Gyöngyös	•		3	-3		
Balassagyarmat	ny	8	2	-7		
755 Salgótarján	•	2	2	-8	-9	
Galyatető (932 m)	•	48	-4	-11		
851 Kékestető (1000 m)	ny	54	-4	-11		3
Mátraháza (672 m)	•	24	0	-9		
865 Eger	1	0	3	-3	-9	3
Putnok	ny	4	-	-10	-	
Lillafüred	2	22	3	-8		
772 Miskolc	1		3	-7	-11	3
Füged	•	folt	0	-6		
778 Sárospatak	•	folt	3	-4	-6	4

24 órai csapadék mm		Hó cm
Rajka	1	15
Kapuvár	ny	11
Csorna	ny	14
Komárom	ny	10
Káld	ny	10
Kőszeg	ny	bucka
Körmend	ny	6
Letenye	•	5
Sümeg	ny	7
Zirc	2	28
Kisbér	ny	13
Mór	1	11
Alcsút	ny	1
Esztergom	•	7
Dobogókő	1	32
Fonyód	ny	8
Tab		
Sárbogárd	•	
Lengyel	•	10
Nagykónyi	•	folt
Marcali	ny	3
Somogyszob	•	
Kaposvár	•	4
Barcs	ny	8
Szigetvár	•	
Bácsalmás	ny	2
Kiskunhalas	1	lep.
Izsák	•	
Kunsztmiklós	•	
Örkény	•	folt
Nagykáta	•	folt
Jászapáti	•	
Tiszakécske	ny	lep.
Nagykőrös	•	
Kistelek	ny	
Makó	ny	lep.
Szentes	•	
Szarvas	•	folt
Szeghalom	•	2
Körösszakál	•	1
Tiszaroff	•	
Poroszló	•	
Karcag	ny	folt
Hortobágy	ny	lep.
Polgár	•	folt
Hajdúdorog	•	
Nyírlugos	•	folt
Csenger	•	
Vásárosnamény		
Záhony	•	folt
Királyrét	ny	13
Romhány	ny	15
Borsodnádasd	•	14
Jósvafő	ny	9
Szendrőlád	ny	2
Hidasnémeti	•	
Tokaj	•	0

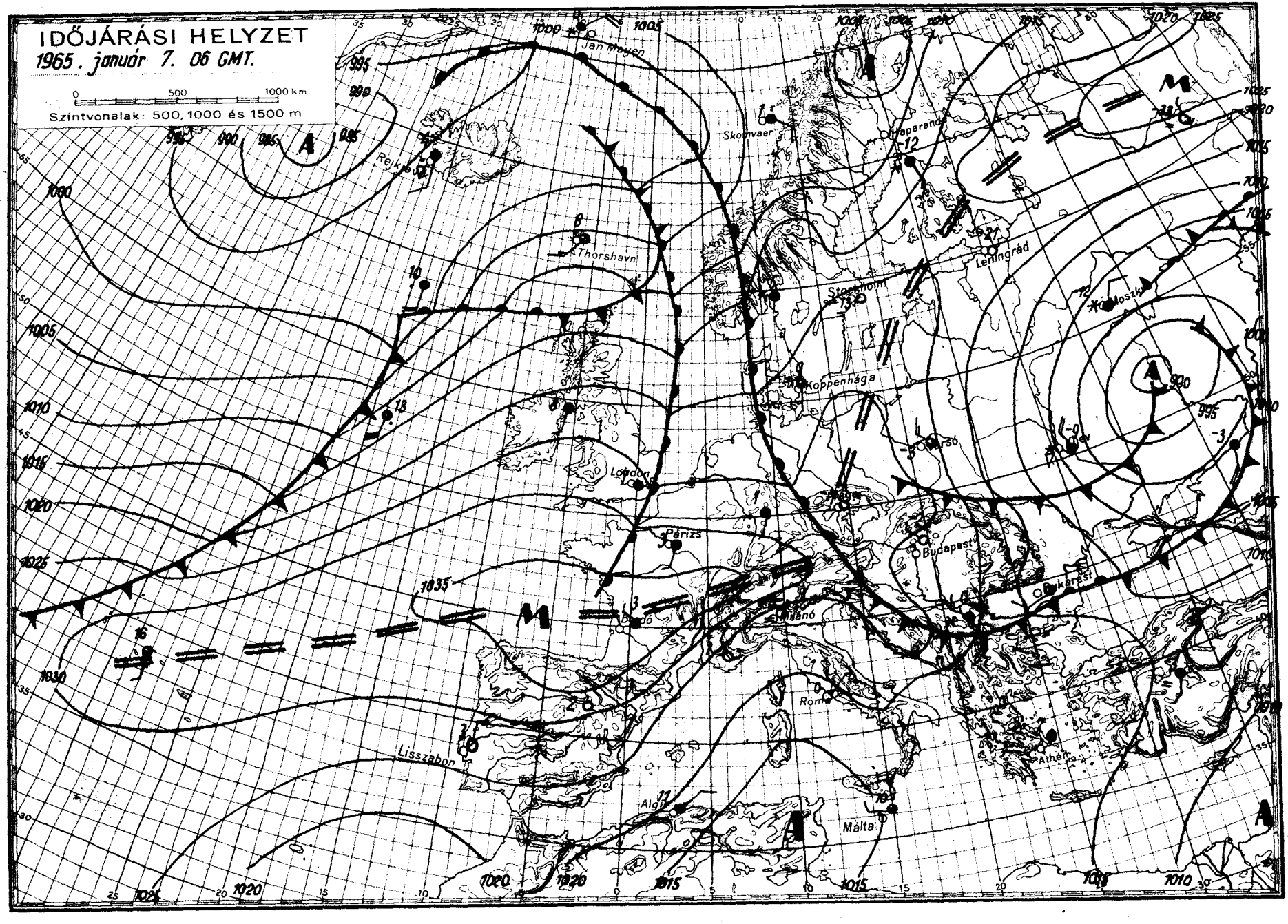

OFFSET-NYOMDA BUDAPEST

IDŐJÁRÁSI NAPIJELENTÉS

ЕЖЕДНЕВНЫЙ МЕТЕОРОЛОГИЧЕСКИЙ БЮЛЛЕТЕНЬ • DAILY WEATHER REPORT
BULLETIN QUOTIDIEN DE TEMPS • TÄGLICHER WETTERBERICHT

KIADJA AZ ORSZÁGOS METEOROLÓGIAI INTÉZET
BUDAPEST II. KITAIBEL PÁL UTCA 1
TELEFON: KÖZPONT: 353-500, IDŐJELZŐ OSZT.: 150-410

MEGJELENIK NAPONKÉNT * ELŐFIZETÉSI ÁRA A POSTAI KÖLTSÉGGEL EGYÜTT NEGYEDÉVRE 60, Ft
KIADÁSÉRT FELEL AZ INTÉZET IGAZGATÓJA

78. évfolyam 8. szám + B u d a p e s t + 1965. január 8.

Az időjárási helyzet ma reggel és a várható időjárás:

Az Atlanti-óceánról áramló enyhe, nedves levegő elárasztotta Nyugat-Európát, valamint Közép-Európa nagy részét és folytatja utját kelet felé. Hatására az emlitett területeken erősen felhős, csapadékos, az évszakhoz képest enyhe az idő. A Szovjetunió európai területét viszont sarkvidéki hideg levegő árasztotta el; igy itt a hőmérsékleti értékek igen alacsonyak, ma reggel 6 órakor például Leningrádban -20, Moszkvában -26, Kievben -14 fokos hőmérsékleteket mértek és nagykiterjedésü havazások vannak.

Hazánkban tegnap a nyugati megyékben erősen felhős idő volt. Az ország többi részein 3, 8 órán keresztül sütött a nap. Néhány helyről jelentettek kisebb havazást. Napközben a hőmérséklet -2, +3 fokig emelkedett. Ma hajnalban a levegő lehülésében nagy eltérések mutatkoztak; a Dunántúl nyugati felében hajnalban sem mértek -2, -5 foknál alacsonyabb hőmérsékleteket, az északi hegyvidék egyes helyein viszont -15, -16 fokos fagyok alakultak ki. Ma reggel 7 órakor a budapesti Szabadsághegyen 19, Dobogókőn 30, Galyatetőn 48, Kékestetőn 52, Mátraházán 23, Bükkszentléleken 40, Telkibányán 17, Salgó-Menedékháznál 20, Farkasgyepün 22, Nagyhideghegyen 56, Misinatetőn 8 cm vastagságú hóréteget mértek. Ma délelőtt országszerte erősen felhős az idő, az ország északi felében havazások vannak, Sopronból esőt jelentettek.

Ma 12 órakor Budapesten a hőmérséklet -2 fok, a tengerszintre átszámitott légnyomás 765 mm, mérsékelten süllyedő irányzatú.

Várható időjárás szombat estig:

Tulnyomóan felhős idő, havazással, havaseső vel, később esővel.
Mérsékelt, időnként élénk nyugati, délnyugati szél.
Az éjszakai lehülés mérséklődik.

Várható legalacsonyabb éjszakai hőmérséklet: nyugaton -1, +2, keleten -1, -5,
legmagasabb nappali hőmérséklet holnap: +1, +5 fok között.

Kerényi Nárcisz s.k.

A hőmérséklet napi középértéke és eltérése a 90 évi átlagtól (Budapesten) :

1965. I. 7.: -2,5 C° -2,0 C°

1871 óta ezen a napon Budapesten előfordult:

legmagasabb hőmérséklet: 9,7 C° /1919/
legalacsonyabb hőmérséklet: -16,5 C° /1947/

65.0034.

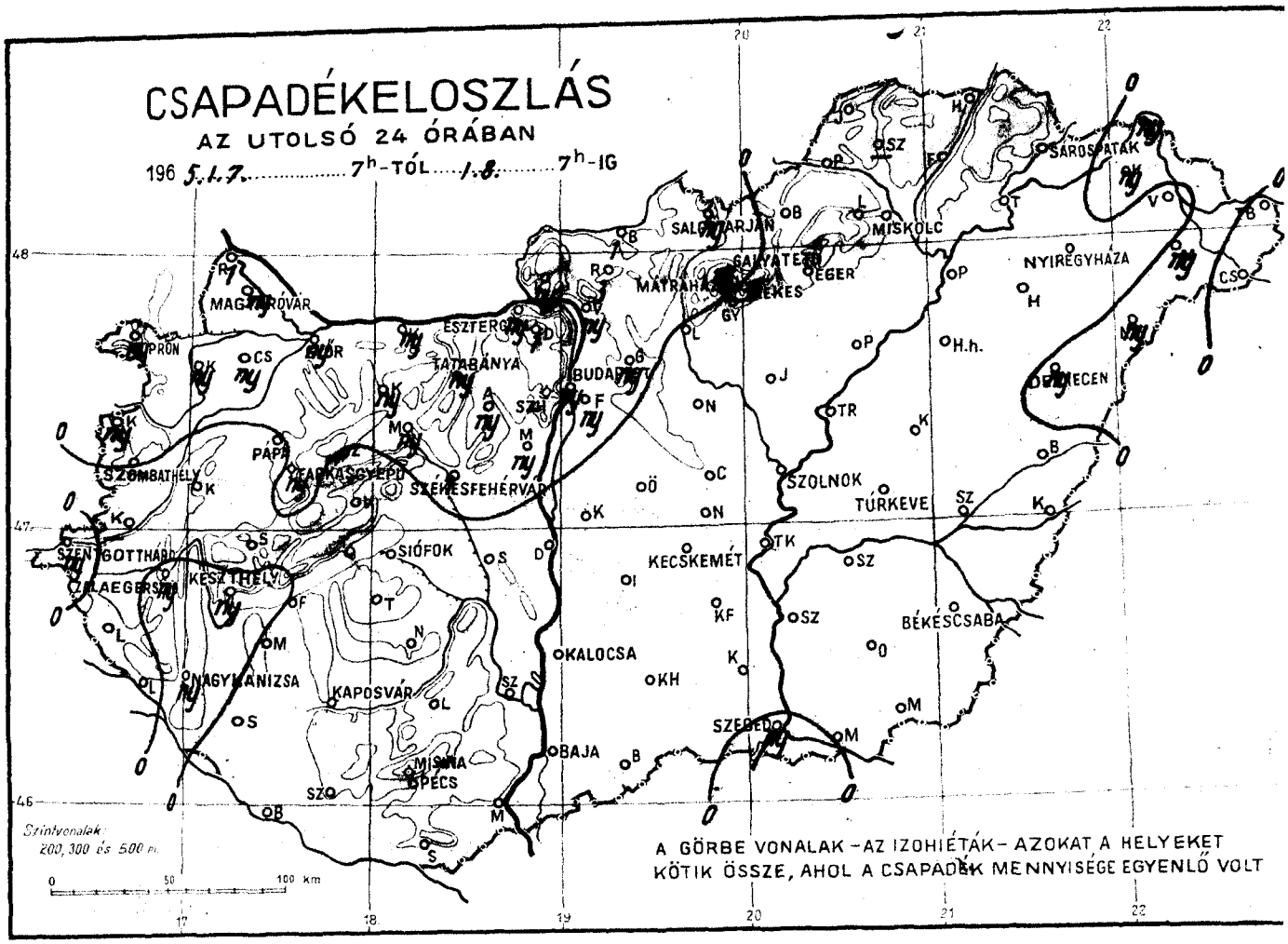
CSAPADÉKELOSZLÁS
AZ UTOLSÓ 24 ÓRÁBAN
196 5.1.7. 7h-TÓL 1.8. 7h-IG
SÁROSPATAK
MISKOLC
NYIREGYHÁZA
EGER
MÁTRAHÁZA
ESZTERGOM
TATABÁNYA
BUDAPEST
MAGYARÓVÁR
PÁPA
SZOMBATHELY
FARKASGYEPŰ
SZÉKESFEHÉRVÁR
SZOLNOK
TÚRKEVE
SZENTGOTTHÁRD
ZALAEGERSZEG
KESZTHELY
SIÓFOK
KECSKEMÉT
BÉKÉSCSABA
KALOCSA
NAGYKANIZSA
KAPOSVÁR
SZEGED
BAJA
MISKOLC
PÉCS
Szintvonalak: 200, 300 és 500 m.
0 50 100 km
A GÖRBE VONALAK – AZ IZOHIÉTÁK – AZOKAT A HELYEKET KÖTIK ÖSSZE, AHOL A CSAPADÉK MENNYISÉGE EGYENLŐ VOLT

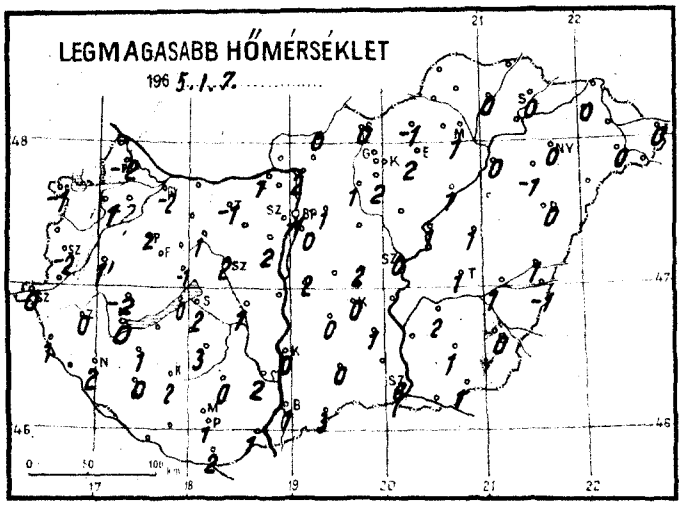
LEGMAGASABB HŐMÉRSÉKLET
196 5.1.7.

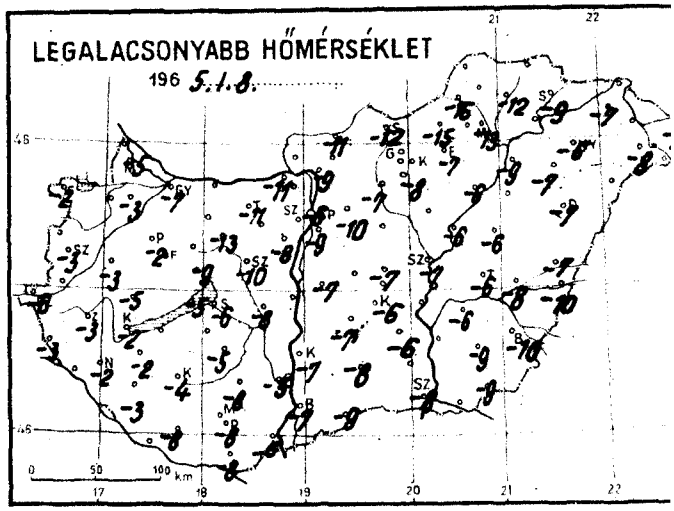
LEGALACSONYABB HŐMÉRSÉKLET
196 5.1.8.

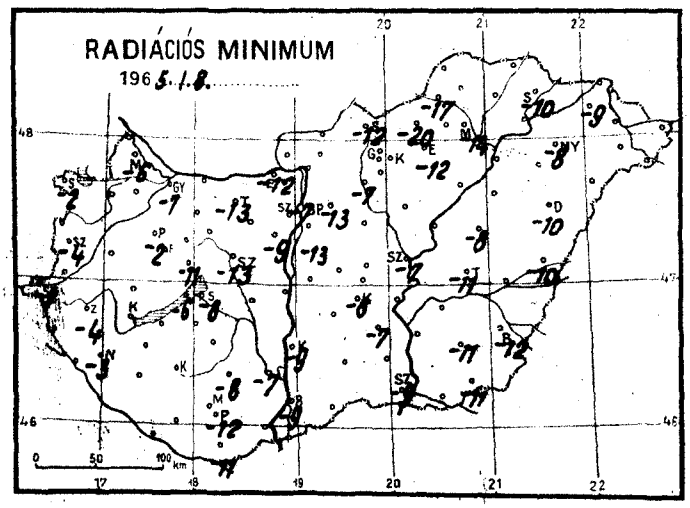
RADIÁCIÓS MINIMUM
196 5.1.8.

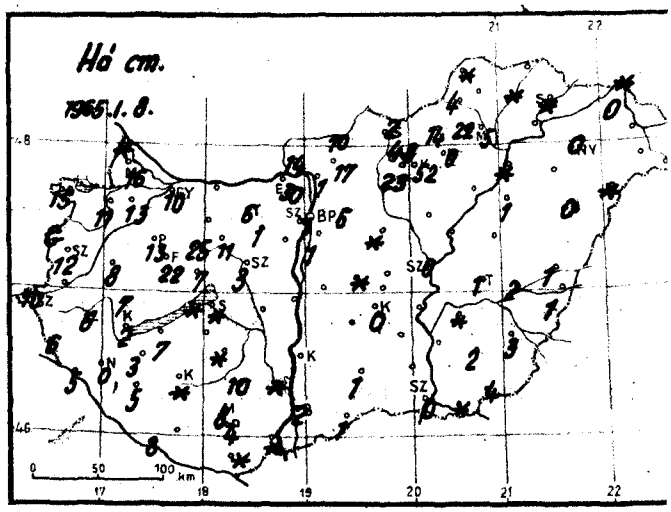
Há cm.
1965.1.8.

1965. január hó, 8. nap péntek

	Az utolsó 24 óra adatai					
	Csapadék (mm)	Hó cm	Hőmérsékleti szélsőségek: tegnapi nappali max.	éjszakai min.	min. 5 cm-en	Napsütés (óra) tegnap
12815 Magyaróvár	ny	16	-2	-5	-6	7
822 Győr	ny	10	-2	-7	-7	7
825 Pápa	.	13	2	-2	-2	7
805 Sopron	ny	15	-1	-2	-2	1
812 Szombathely	.	12	-2	-3	-4	0
910 Szentgotthárd	ny	10	0	-6	-7	0
915 Zalaegerszeg	ny	6	0	-3	-4	
Lenti	.	6	1	-3	-	
925 Nagykanizsa	ny	0	2	-2	-3	
920 Keszthely	ny	2	0	-2		4
Tihany	.	folt	0	-5	-6	
935 Siófok	.	folt	2	-6	-8	8
942 Pécs	.	4	1	-8	-12	
941 Misinatető (534 m)	.	8	0	-8	-10	9
Siklós	.	folt	2	-5	-11	
827 Farkasgyepű (400 m)	ny	22	0	-6	-6	
Veszprém	.	7	-1	-9	-11	
833 Tatabánya	ny	6	-1	-11	-13	
839 Budapest (Ferihegy)	ny	lep.	0	-9	-13	
840 Budapest OMI	ny	lep.	-1	-6	-7	7
841 Budapest (Szabadságh., 474 m)						
Martonvásár	ny		2	-8	-9	
835 Székesfehérvár	1	3	2	-10	-13	
Dunaújváros						
Szekszárd	.	folt	2	-5	-7	
Mohács	.	folt	1	-6		
960 Baja	.	2	1	-7	-9	8
955 Kalocsa	.		0	-7	-9	
Ceglédd	.		2	-7		
860 Szolnok	.	0	0	-7	-7	7
970 Kecskemét	.	0	0	-6	-8	3
Kiskunfélegyháza	.		1	-6	-7	
982 Szeged	ny	0	0	-8	-9	2
Mezőhegyes	.	4	1	-9	-11	
Orosháza	.	2	1	-9	-11	
990 Békéscsaba	.	3	0	-10	-12	7
875 Túrkeve	.	1	1	-6	-11	6
Berettyóújfalu	.	lep.	1	-7	-10	
880 Debrecen	ny	0	0	-7	-10	7
892 Nyíregyháza	.	0	0	-6	-8	5
Kisvárda	ny	0	0	-7	-9	6
Mátészalka	ny		0	-8		
Tiszabecs	.		0	-7		
Vác	ny	lep.	2	-9		
Gödöllő	ny		1	-10	-13	
Lőrinci	.		1	-7	-7	
Gyöngyös	.		2	-5		
Balassagyarmat	1	10	0	-11		
755 Salgótarján	ny	2	0	-12	-12	
Galyatető (932 m)	ny	48	-5	-11		
851 Kékestető (1000 m)		52	-4	-		
Mátraháza (672 m)	.	23	-2	-11		
865 Eger	.	0	2	-7	-12	7
Putnok	.	4	-	-16	-17	
Lillafüred	.	22	1	-12		
772 Miskolc	.	5	1	-13	-14	7
Füged	.	folt	0	-12		
778 Sárospatak	.	folt	0	-9	-10	5

	24 órai csapadék mm	Hó cm
Rajka	1	folt
Kapuvár	ny	11
Csorna	ny	13
Komárom	ny	
Káld	.	8
Kőszeg	ny	hucka
Körmend		
Letenye	.	5
Sümeg	.	7
Zirc	.	25
Kisbér	ny	
Mór	ny	11
Alcsút	ny	1
Esztergom	ny	
Dobogókő	1	30
Fonyód	.	7
Tab		
Sárbogárd	.	
Lengyel	.	10
Nagykónyi	.	folt
Marcali	.	3
Somogyszob	.	5
Kaposvár	.	folt
Bares	.	8
Szigetvár	.	
Bácsalmás	.	1
Kiskunhalas	.	lep.
Izsák	.	
Kunsztmiklós	.	
Örkény	.	folt
Nagykáta	.	folt
Jászapáti	.	
Tiszakécske	.	
Nagykőrös	.	
Kistelek	.	
Makó	.	folt
Szeates	.	
Szarvas	.	folt
Szeghalom	.	2
Kőrösszakál	.	1
Tiszaroff	.	
Poroszló	.	
Karcag	.	
Hortobágy	.	lep.
Polgár	.	folt
Hajdúdorog	.	
Nyírlugos	ny	folt
Csenger	.	
Vásárosnamény	.	
Záhony	ny	folt
Királyrét	ny	14
Romhány	3	17
Borsodnádasd	.	14
Jósvafő	.	8
Szendrőlád		
Hidasnémeti	.	
Tokaj	.	

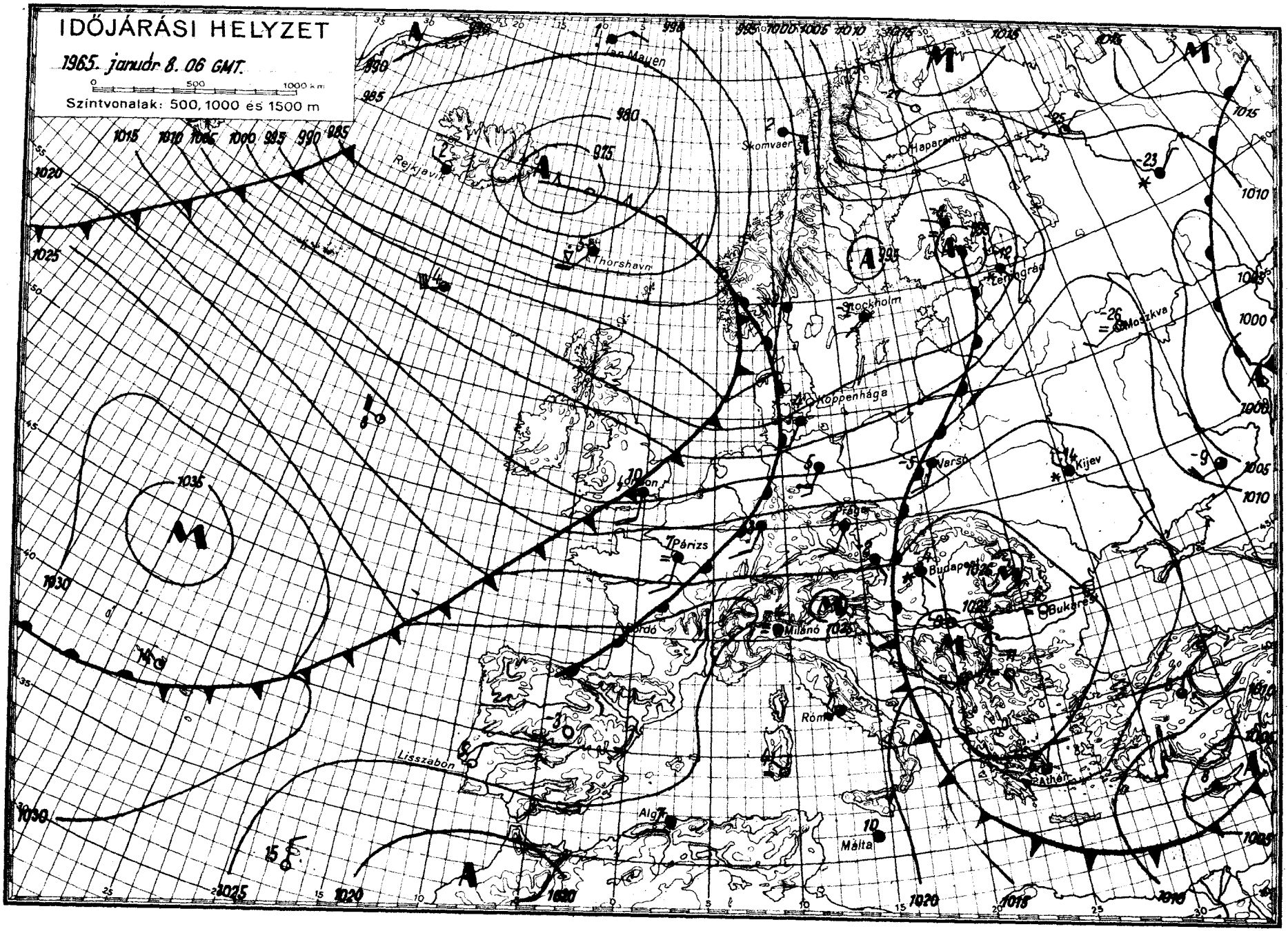
IDŐJÁRÁSI HELYZET
1965. január 8. 06 GMT.
0 500 1000 km
Színtvonalak: 500, 1000 és 1500 m
Jan Mayen
Reykjavik
Thorshavn
Skomvaer
Haparanda
Leningrád
Moszkva
Stockholm
Koppenhága
London
Párizs
Varsó
Kijev
Prága
Budapest
Bukarest
Milánó
Róma
Athén
Lisszabon
Algír
Málta

IDŐJÁRÁSI NAPIJELENTÉS

ЕЖЕДНЕВНЫЙ МЕТЕОРОЛОГИЧЕСКИЙ БЮЛЛЕТЕНЬ • DAILY WEATHER REPORT
BULLETIN QUOTIDIEN DE TEMPS • TÄGLICHER WETTERBERICHT

KIADJA AZ ORSZÁGOS METEOROLÓGIAI INTÉZET
BUDAPEST II. KITAIBEL PÁL UTCA 1
TELEFON: KÖZPONT: 353-500, IDŐJELZŐ OSZT.: 150-419

MEGJELENIK NAPONKÉNT * ELŐFIZETÉSI ÁRA A POSTAI KÖLTSÉGGEL EGYÜTT NEGYEDÉVRE 60, Ft
KIADÁSÉRT FELEL AZ INTÉZET IGAZGATÓJA

78. évfolyam 9. szám. + B u d a p e s t + 1965. január 9.

Az időjárási helyzet ma reggel és a várható időjárás:

Ma reggel Izland fölött fejlett központi ciklon, az Azori-szigetek fölött anticiklon helyezkedett el. A két légköri képződmény között fennálló nagymérvü légnyomáskülönbség biztositja a nyugat-keleti irányú áramlások folytonosságát. Ennek következtében az 50. földrajzi szélesség mentén széles sávban tovább folytatódik az enyhe óceáni légtömegek vonulása szárazföldünk belső területei felé.

Hazánkban tegnap az óceáni légtömegek gyors előretörése következtében már a hajnali órákban befelhősödött az ég, majd reggel a fővárosban és Győrött havazás kezdődött, később a hóesés több helyre kiterjeszkedett. Délelőtt a nyugati határmegyékben a havazást eső váltotta fel. Az esőzés határvonala lassan kelet felé haladva estére már Budapestet is elérte és az éjszaka folyamán tovább nem mozgott. Az elmúlt 24 óra folyamán kevés hely kivételével hullott 1, 2, a keleti megyékben 3, 5 mm körüli csapadék. A hőmérséklet tegnap napközben a Dunántúlon 0, +3, máshol 0, -5 fokig emelkedett, az éjszaka folyamán csaknem változatlan maradt. A hóviszonyokban lényeges változás nem történt. Ma reggel Dobogókőn 28, Klastrompusztán 10, Galyatetőn 45, Kékestetőn 53, Mátraházán 22, Bükkszentléleken 39, Farkasgyepün 18, Misinatetőn 5 cm hóvastagságot mértek. Ma délelőtt az enyhülés folyamata fokozatosan kelet felé terjeszkedett. A keleti megyékben helyenként még havazott, illetve ónoseső esett. A hőmérséklet csupán egy-két helyen a keleti országrészben maradt 0 fok alatt.

Ma 12 órakor Budapesten a hőmérséklet 2 fok, a tengerszintre átszámitott légnyomás 759 mm, alig változik.

Várható időjárás vasárnap estig:

Ma nagyobbrészt borult idő, több helyen eső, holnap felhőátvonulások már csak egy-két helyen esővel.
Megélénkülő nyugati, északnyugati szél.
A hőmérséklet keleten emelkedik, máshol alig változik.
A magasabb hegyeken is olvadás.

Várható legalacsonyabb éjszakai hőmérséklet: fagypont körül,
legmagasabb nappali hőmérséklet holnap: +2, +6 fok között.

Tóth Pál s.k.

A hőmérséklet napi középértéke és eltérése a 90 évi átlagtól (Budapesten):

1965. I. 8.: -2,1 C°, -1,5 C°

1871 óta ezen a napon Budapesten előfordult:

legmagasabb hőmérséklet 13,9 C° /1916/
legalacsonyabb hőmérséklet -15,8 C° /1947/

65.0038.

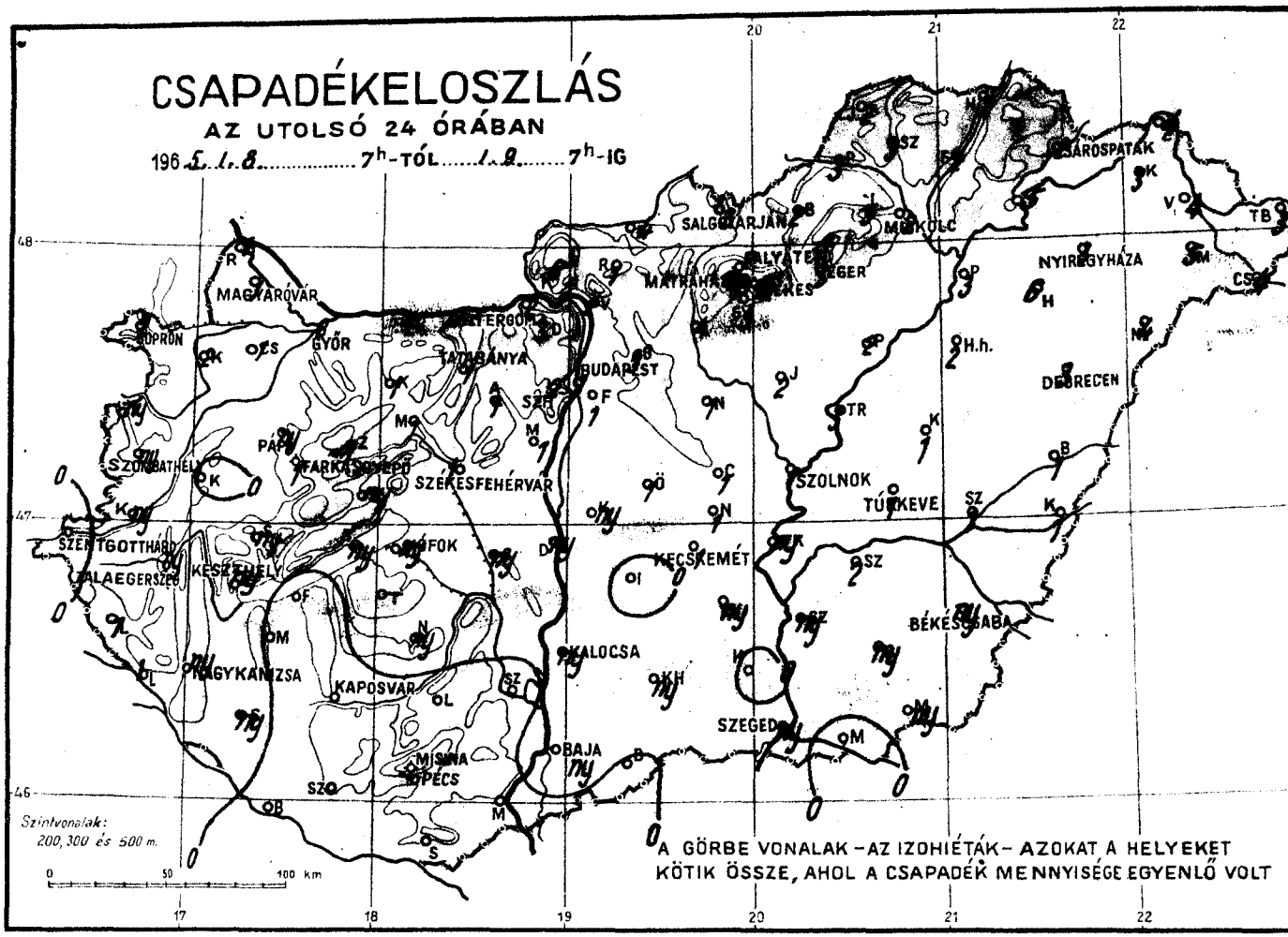
CSAPADÉKELOSZLÁS
AZ UTOLSÓ 24 ÓRÁBAN
196 5. 1. 8. ..... 7h-TÓL ..... 1. 9. ..... 7h-IG
MAGYARÓVÁR
GYŐR
TATABÁNYA
BUDAPEST
SZOMBATHELY
SZÉKESFEHÉRVÁR
SZENTGOTTHÁRD
KESZTHELY
BALATONFÜRED
SIÓFOK
KECSKEMÉT
SZOLNOK
TÚRKEVE
DEBRECEN
NYÍREGYHÁZA
MISKOLC
SALGÓTARJÁN
KALOCSA
KAPOSVÁR
SZEGED
BÉKÉSCSABA
PÉCS
BAJA
Szintvonalak:
200, 300 és 500 m.
A GÖRBE VONALAK – AZ IZOHIÉTÁK – AZOKAT A HELYEKET
KÖTIK ÖSSZE, AHOL A CSAPADÉK MENNYISÉGE EGYENLŐ VOLT

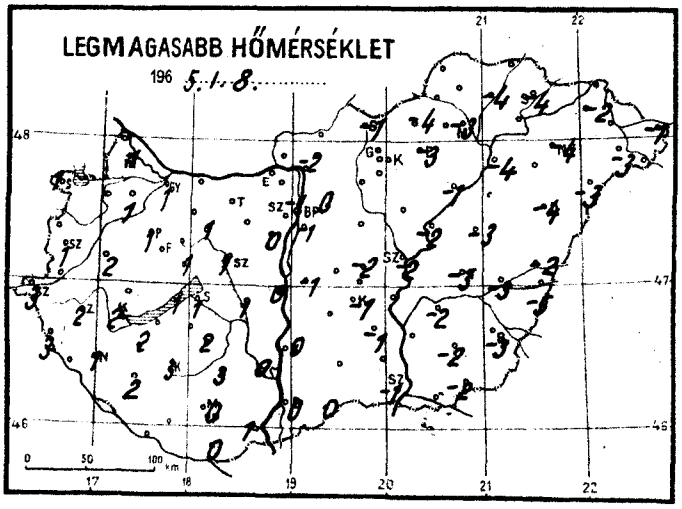
LEGMAGASABB HŐMÉRSÉKLET
196 5. 1. 8. .....

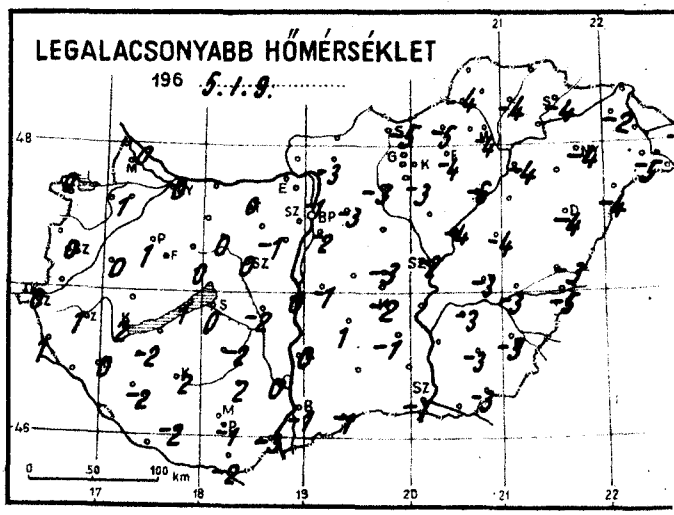
LEGALACSONYABB HŐMÉRSÉKLET
196 5. 1. 9. .....

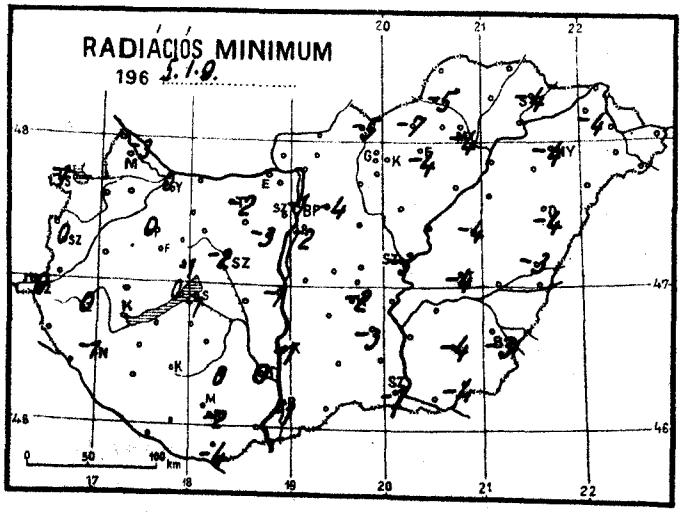
RADIÁCIÓS MINIMUM
196 5. 1. 9. .....

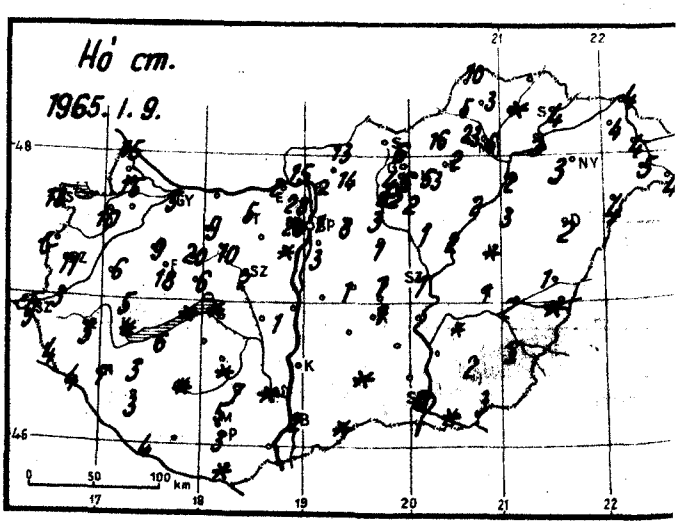
Hó cm.
1965. 1. 9.

TÁJÉKOZTATÓ AZ 1964. DECEMBER HAVI

CSAPADÉK ELOSZLÁSÁRÓL

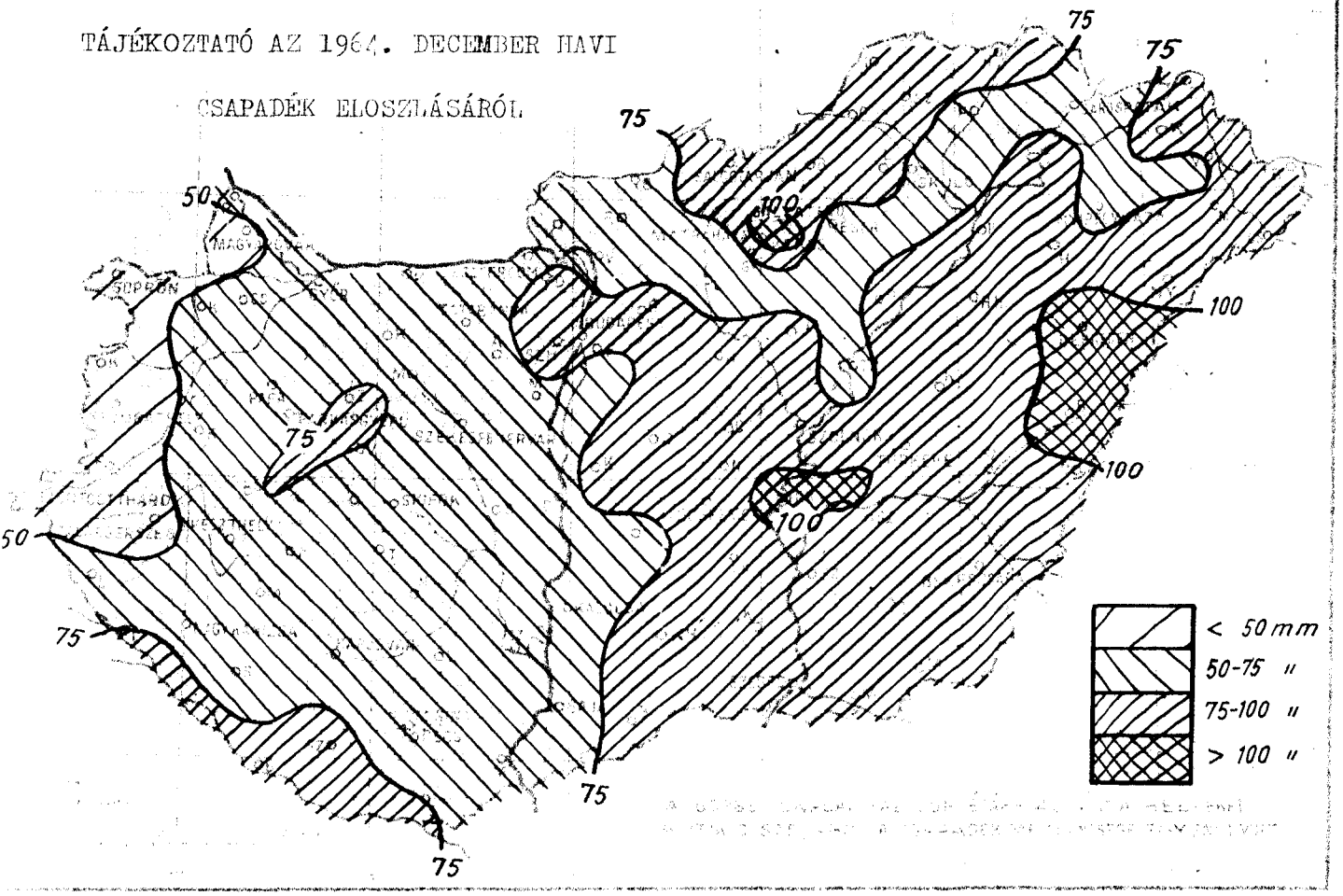

1964. DECEMBER HAVI CSAPADÉK

AZ ÁTLAG SZÁZALÉKÁBAN

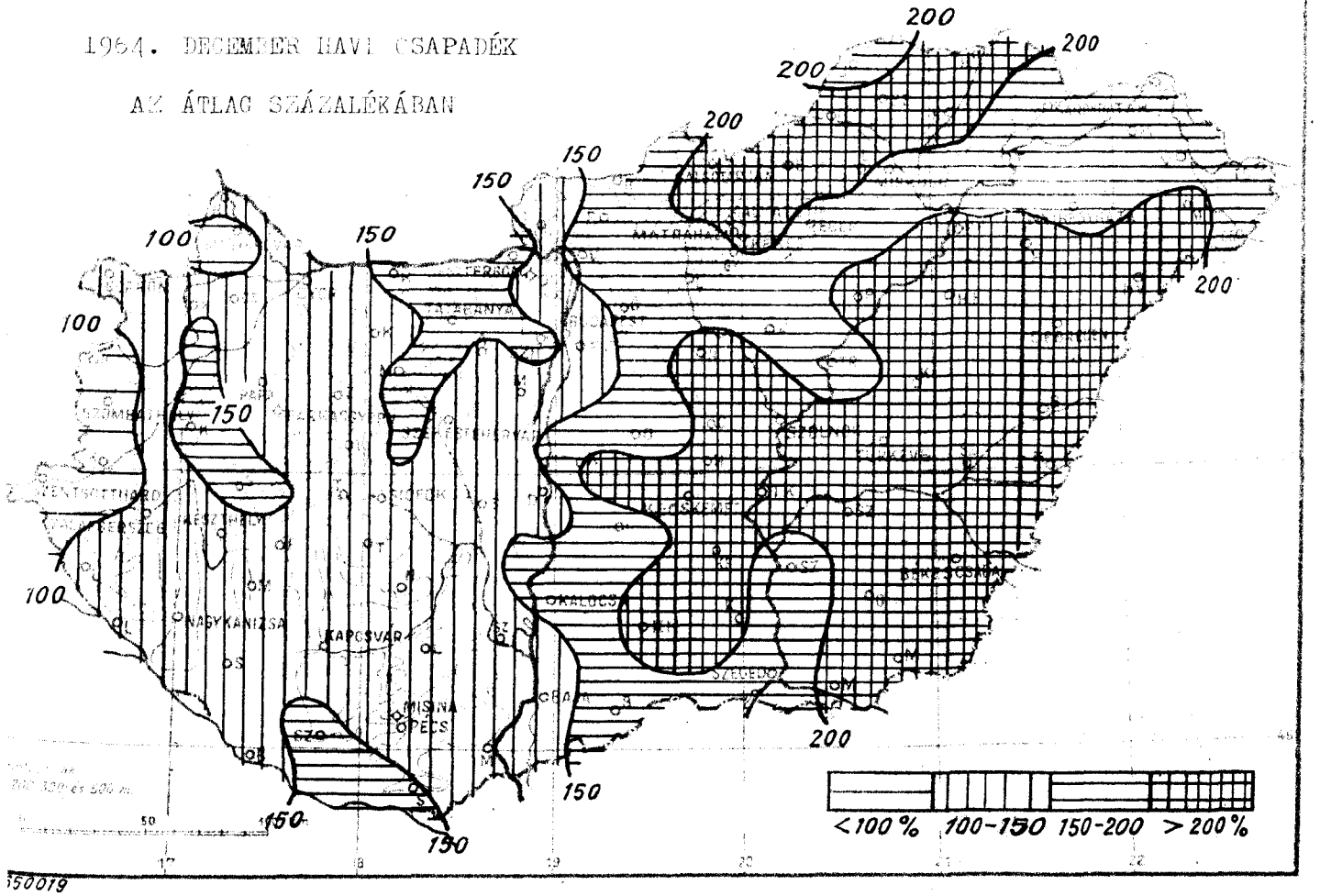

150019

TÁJÉKOZTATÓ

Az IDŐJÁRÁSI NAPIJELENTÉS hazánk és Európa időjárásáról nyújt áttekintést a beérkező nagyszámú meteorológiai sürgöny alapján.

Az első oldalon találjuk a Meteorológiai Intézet aznap délben kiadott összefoglaló jelentésének szövegét.

A jelentés első bekezdése röviden ismerteti az európai időjárás helyzetét. Egy külön bekezdés adja meg Magyarország 24 óra alatti időjárásának rövid leírását. Utána következik a 12 órakor Budapesten észlelt hőmérséklet, tengerszintre átszámított légnyomás, a légnyomásváltozásnak az utolsó 3 órára vonatkozó irányzata, továbbá a nyári félévben a Balaton Siófokon észlelt vízhőmérséklete. Ezt követi az ország területére vonatkozó **előrejelzés**, amely a következő **36 órára** (másnap estig) érvényes. Olyan esetekben, amikor az időjárási helyzet megengedi, hogy egy-két további nap időjárására is elég megbízható következtetéseket lehessen levonni, az előrejelzésekhez **Távolabbi kilátások** címén még egy második előrejelzés csatlakozik. A NAPIJELENTÉS-nek ezen az oldalán szerepel még a budapesti hőmérséklet előző napi középértéke és ennek eltérése az 1871—1960 közötti 90 év törzsátlagaitól. Végül itt közöljük az illető napon 1871 óta Budapesten előfordult legmagasabb és legalacsonyabb hőmérsékletek értékét és előfordulásuk évét.

A **második oldal** felső részében közöljük az utolsó 24 óra magyarországi csapadéktérképét (a számok a csapadék mennyiségét mm-ben adják meg; ny = nyom, azaz 0,4 mm vagy ennél kisebb mennyiség). A térképen kihúzott görbe vonalak az **izohieták**. Azoknak a területeknek a kiemelésére szolgálnak, amelyeken a csapadék mennyisége valamely határérték (pl. 20 mm) alatt illetőleg felett volt. Megszerkesztésük csak nagyvonalú tájékozódásra szolgál, de nem veheti mindig figyelembe a csapadékmennyiségben előforduló nagy helyi különbségeket, amelyek főképpen a meleg hónapok záporszerű esői alkalmával lépnek fel. Nagyon szeszélyes eső-eloszlás idején az izohieták elmaradnak a térképről.

A **második oldal** alsó részében térképeken közöljük néhány időjárási elem **területi eloszlását** hazánkban. Az első térképen a kiadást megelőző napon észlelt **nappali hőmérsékleti csúcsértéket** (maximum) láthatjuk, a másodikon **az elmúlt éjszaka alatti legalacsonyabb hőmérsékletet** (minimum), a harmadik pedig a talajközeli rétegben észlelt legalacsonyabb hőmérsékletet **(radiációs minimum)** mutatja. A negyedik térképen általában a kiadást megelőző napon mért **napsütés időtartamát** adjuk meg órákban. Hótakaró esetén azonban ezen a térképen közöljük a kiadás reggelén mért **hóréteg magasságát** cm-ben (* = folt, azaz nem összefüggő réteg, b = bucka).

A **harmadik oldal** az elmúlt 24 óra hazai időjárásának néhány fontos adatát közli nagyszámú megfigyelő állomásról.

A baloldali táblázat a hazai magasabbrendű megfigyelő állomások (óránként sürgönyző ún. szinoptikus állomások és napjában néhány alkalommal sürgönyző éghajlati állomások) adatait tartalmazza, országrészenkénti sorrendben. Az első oszlopban megadjuk a csapadék mennyiségét mm-ben; a második rovatban a reggeli észlelés alkalmával talált harmatot, deret, zúzmarát (nemzetközi jelekkel) és a reggel észlelt hóréteg vastagságot cm-ben (folt = hófoltok, lepel = néhány mm-es hóréteg, b = bucka); továbbá ha a 24 óra folyamán jégeső vagy zivatar volt, akkor ebben a rovatban szerepel a zivatar, illetőleg a jégeső jele. További 3 rovatban következik az előző napi legmagasabb és az éjszakai legalacsonyabb hőmérséklet, valamint a talaj felett 5 cm magasságban kisugárzás elleni védelem nélkül elhelyezett ún. kisugárzási (radiációs) hőmérőn leolvasott minimum hőmérséklet. Az utolsó rovat az előző napi napfénytartamot tünteti fel.

A jobboldali táblázatban kb. 50 további hazai állomás csapadék- és hóréteg adatait foglaljuk össze.

A **negyedik oldalt** az európai **időjárási térkép kivonatos alakja** foglalja el. Ez vázlatos mása annak a részletes, sokezer adatot tartalmazó nagyméretű munkatérképnek, amelynek alapján az Intézet aznap déli előrejelzése készült. Az itt közölt térképen csak a legfontosabb állomások néhány közérdekű adata van feltüntetve. A felhőzet mennyiségét az állomáskarika besötétítésének mértékével adjuk meg; a szél abból az irányból fúj, amerre a szélzászló rúdja mutat. A zászlócskák oldalvonalainak száma annál nagyobb, minél nagyobb a szélsebesség: egy rövid oldalvonás 1—2 méter/másodperc (m/sec) sebességű szélnek felel meg, egy hosszú vonás 3—5 m/sec sebességű szélnek, egy rövid és egy hosszú vonás együtt 6—7 m/sec sebességűnek stb. Az állomáskarikától balra látható szám a hőmérsékletet adja egész fokokban. Ha az állomáson az észlelés időpontjában nevezetesebb időjárási esemény volt, pl. csapadékhullás, köd, zivatar, stb., akkor a hőmérséklet alatt az illető jelenség nemzetközi jele is fel van tüntetve (a használt jelek jegyzékét l. alább.) A **vastagon kihúzott, fogazással ellátott vonalak** az időjárási frontok, a **dupla szaggatott vonalak** a lesikló felületek (magyarázatukat l. alább). A **vékony vonallal kihúzott görbék** az izobárok, azokat a helyeket kötik össze, amelyeknek a tengerszintre átszámított légnyomása egyenlő. A görbék végéhez írt szám a légnyomás értékét adja millibárban (1 mb = 750,1 higany-mm). A térképen látható betűk jelentése:

A = kis légnyomású terület (minimum, ciklon) középpontja.

M = nagy légnyomású terület (maximum, anticiklon) középpontja.

Fontosabb meteorológiai jelek:

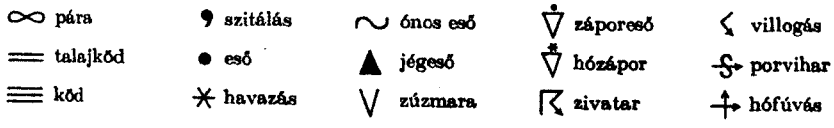

A frontok és lesiklófelületek magyarázata:



melegfront (másnéven felsiklási front): határvonal, amelynek mentén meleg levegő nyomul elő



hidegfront (másnéven betörési front): határvonal, amelynek mentén hideg levegő nyomul elő



veszteglő front: az egymás mellé került meleg- és hideg levegő közül egyik sem nyomul előre, vagy pedig ingázó mozgást végeznek



kettős (okklúziós) front meleg típusa: egy meleg és egy utána érkező hidegfront olyan összekapcsolódása, amelyben a melegfront jelenségei vannak túlsúlyban



kettős (okklúziós) front hideg típusa: ugyanilyen összekapcsolódás, de ezúttal a hidegfront jelenségei vannak túlsúlyban



felső betörési front: olyan hideg levegő előnyomulásának vonala, amely csak a felsőbb rétegekben lép fel

felső felsiklási front: olyan meleg levegő előnyomulásának vonala, amely csak a felsőbb rétegekben lép fel

lesiklófelület: a vonal egyik oldalán nagy kiterjedésű leszálló légmozgás van, derült idővel vagy felhőoszlással

OFFSET-NYOMDA

1965. január hó, 9. nap szombat

	Az utolsó 24 óra adatai					
	Csapadék (mm)	Hó cm	Hőmérsékleti szélsőségek tegnapi nappali max.	éjszakai min.	min. 5 cm-en	Napsütés (óra) tegnap
12815 Magyaróvár	1	15	1	0	-3	0
822 Győr	2	5	1	0	0	0
825 Pápa	ny	9	1	1	0	0
805 Sopron	2	13	1	0	-1	0
812 Szombathely	ny	11	1	0	0	0
910 Szentgotthárd	.	9	3	0	0	0
915 Zalaegerszeg	ny	5	2	1	0	
Lenti	1	4	3	1	-	
925 Nagykanizsa	ny	7	1	0	-1	
920 Keszthely	ny	folt	2	2		0
Tihany	ny	folt	1	1	0	
935 Siófok	ny	folt	1	0	-1	0
942 Pécs	*	3	0	-1	-2	
941 Misinatető (534 m)	*	5	2	0	-1	0
Siklós	*	folt	0	-2	-4	
827 Farkasgyepű (400 m)	1	18	1	1	0	
Veszprém	ny	6	1	0	-1	
833 Tatabánya	1	5	-	0	-2	
839 Budapest (Ferihegy)	1	3	-1	-2	-2	
840 Budapest OMI	1	lep.	-1	-1	-1	0
841 Budapest (Szabadságh. 474 m)	2	20	-3	-3	-7	0
Martonvásár	1	folt	0	-1	-3	
835 Székesfehérvár	1	2	1	0	-2	
Dunaújváros	ny	lep.	0	0	-1	
Szekszárd	*	folt	0	0	0	
Mohács	*		1	-3		
960 Baja	ny	2	0	-1	-1	0
955 Kalocsa	ny		0	0	-1	
Ceglédi	1	lep.	-2	-3		
860 Szolnok	1	1	-2	-2	-3	0
970 Kecskemét	1		-1	-2	-2	0
Kiskunfélegyháza	ny		-1	-1	-3	
982 Szeged	ny	0	-1	-1	-1	0
Mezőhegyes	ny	3	-2	-3	-4	
Orosháza	ny	2	-2	-3	-4	
990 Békéscsaba	ny	3	-3	-3	-3	0
875 Túrkeve	1	1	-3	-3	-4	0
Berettyóújfalu	1	lep.	-2	-3	-3	
880 Debrecen	3	2	-4	-4	-4	0
892 Nyíregyháza	3	3	-4	-4	-4	0
Kisvárda	3	4	-2	-2	-4	0
Mátészalka	5	5	-3	-5		
Tiszabecs	3	4	-1	-5		
Vác	2	2	-2	-3		
Gödöllő	3	8	0	-3	-4	
Lőrinci	4	3	-	-3	-	
Gyöngyös	3	2	-	-		
Balassagyarmat	4	13	-	-		
755 Salgótarján	3	6	-1	-5	-5	
Galyatető (932 m)	2	45	-6	-9		
851 Kékestető (1000 m)	2	53	-4	-5		0
Mátraháza (672 m)	3	22	-5	-6		
865 Eger	3	2	-3	-4	-4	0
Putnok	3	5	-	-4	-5	
Lillafüred	3	23	-5	-6		
772 Miskolc	2	6	-3	-4	-4	0
Fügöd	2	folt	-4	-4		
778 Sárospatak	2	4	-4	-4	-4	0

24 órai csapadék mm		Hó cm
Rajka	1	15
Kapuvár	2	10
Csorna	1	
Komárom	2	
Káld	*	6
Kőszeg	ny	bucka
Körmend	ny	3
Letenye	1	4
Sümeg	ny	5
Zirc	1	20
Kisbér	1	9
Mór	1	10
Alcsút	1	
Esztergom	2	2
Dobogókő	3	28
Fonyód	*	6
Tab		
Sárbogárd	ny	
Lengyel	*	7
Nagykónyi	ny	folt
Marcali	*	3
Somogyszob	ny	3
Kaposvár	*	folt
Baros	*	4
Szigetvár	*	
Bácsalmás	*	folt
Kiskunhalas	ny	folt
Izsák	*	
Kunsztmiklós	ny	
Örkény	1	1
Nagykáta	1	1
Jászapáti	2	1
Tiszakécske	ny	
Nagykőrös	1	lep.
Kistelek	*	
Makó	*	folt
Szentes	ny	
Szarvas	2	folt
Szeghalom	1	2
Körösszakál	1	folt
Tiszaroff	3	2
Poroszló	2	2
Karcag	1	folt
Hortobágy	2	3
Polgár	3	2
Hajdúdorog	6	
Nyírlugos	4	4
Csenger	4	4
Vásárosnamény	4	4
Záhony	4	4
Királyrét	6	15
Romhány	1	14
Borsodnádasd	2	16
Jósvafő	2	10
Szendrőlád	3	3
Hidasnémeti	2	
Tokaj	5	3

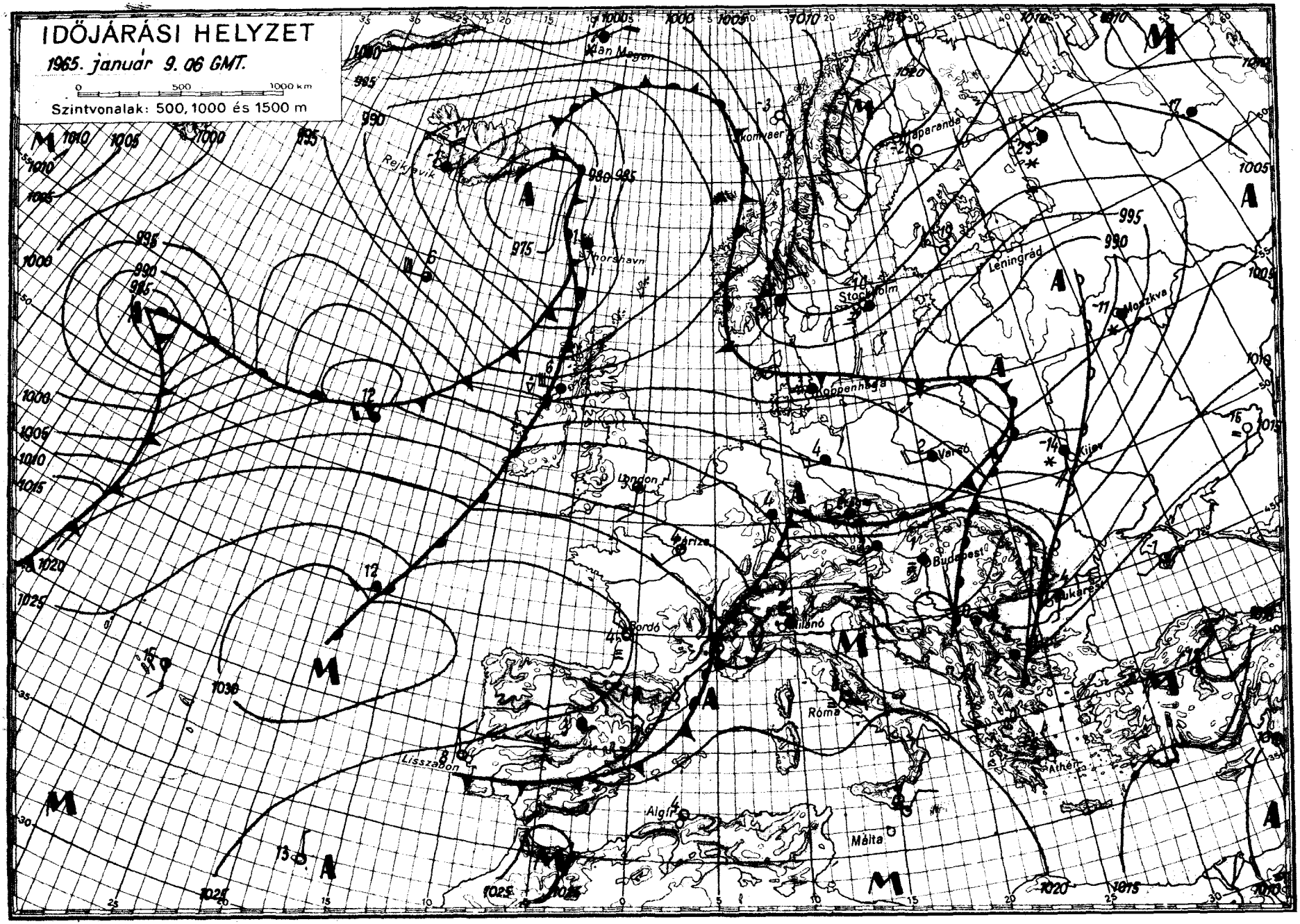
IDŐJÁRÁSI HELYZET
1965. január 9. 06 GMT.
0 500 1000 km
Szintvonalak: 500, 1000 és 1500 m
Jan Mayen
Reykjavik
Thorshavn
Jkomvaer
Stockholm
Leningrád
Moszkva
Koppenhága
London
Párizs
Bordó
Milánó
Budapest
Bukarest
Róma
Athén
Lisszabon
Algír
Málta
Varsó
Kijev

IDŐJÁRÁSI NAPIJELENTÉS

ЕЖЕДНЕВНЫЙ МЕТЕОРОЛОГИЧЕСКИЙ БЮЛЛЕТЕНЬ • DAILY WEATHER REPORT
BULLETIN QUOTIDIEN DE TEMPS • TÄGLICHER WETTERBERICHT

KIADJA AZ ORSZÁGOS METEOROLÓGIAI INTÉZET
BUDAPEST II. KITAIBEL PÁL UTCA 1
TELEFON: KÖZPONT: 353-500, IDŐJELZŐ OSZT.: 150-410

MEGJELENIK NAPONKÉNT • ELŐFIZETÉSI ÁRA A POSTAI KÖLTSÉGGEL EGYÜTT NEGYEDÉVRE 60, Ft
KIADÁSÉRT FELEL AZ INTÉZET IGAZGATÓJA

78. évfolyam 10. szám. + B u d a p e s t + 1965. január 10.

Az időjárási helyzet ma reggel és a várható időjárás:

Az elmúlt 24 óra folyamán a szárazföldi származásu hideg levegő délnyugat felé történő áthelyeződése volt az európai időjárás legjelentősebb mozzanata. Ez ugyanis maga után vonta az Európa keleti és nyugati fele közötti hőmérsékleti ellentét élesedését. Nyugat- és Közép-Európa időjárása ma még enyhe, óceáni származásu légtömegek lassuló beáramlásának hatása alatt változóan felhős, csapadékos, és a hőmérséklet nem süllyedt az éjszaka folyamán sem számottevően 0 fok alá. Közép-Európa északkeleti részein azonban -10, -15, Kelet- és Észak-Európában pedig -15, -25 fok között volt a legalacsonyabb hajnali hőmérséklet. A hideg levegő lassan elönti Lengyelország északi és keleti tájait.

Hazánkban tegnap sokfelé volt kisebb havazás, majd eső. A csapadék mennyisége általában 1-4 mm között volt, csak az északkeleti megyék egy-két helyén mértek 4-8 mm-t. A hőmérséklet a nap folyamán a Dunántulon és a Duna-Tisza közén 3-6, a déli megyékben helyenként 6-7 fokig emelkedett, ma hajnalban országszerte 0, -4, északkeleten és a nyugati országhatár közelében egy-két helyen -4, -6 fokig süllyedt. Ma délelőtt országszerte erősen felhős volt az égbolt, és többfelé volt kisebb eső. A magasabb hegyek hóviszonyaiban lényeges változás nem történt. Ma reggel a Szabadsághegyen 18 cm vastag volt a hóréteg, de tetejét vastag jégkéreg boritotta. Kékestetőn 54, Mátraházán 24, Lillafüreden 23 cm hóvastagságot mértek.

Ma Budapesten 12 órakor a hőmérséklet +4 fok volt, a tengerszintre átszámitott légnyomás 758 mm, alig változott.

Várható időjárás hétfő estig:

Erősen felhős, párás idő, több helyen esővel, az északi és a keleti részeken helyenként havazással. Ma sok helyen élénk délnyugati, nyugati, holnap a Tiszántul északi felében északkeletire forduló szél.

Várható legalacsonyabb éjszakai hőmérséklet 0, -5, legmagasabb nappali hőmérséklet hétfőn északkeleten -2, +3, máshol 0, +5 fok között.

Dr. Tardos Béla s.k.

A hőmérséklet napi középértéke és eltérése a 90 évi átlagtól / Budapesten /:

1965. I.9.: +2,9 C°, +3,8 C°.

1871 óta ezen a napon Budapesten előfordult:

legmagasabb hőmérséklet	11,7 C° /1919/
legalacsonyabb hőmérséklet	-17,6 C° /1893/

65.0039.

CSAPADÉKELOSZLÁS

AZ UTOLSÓ 24 ÓRÁBAN

196 5. 1. 9. ..... 7^h-TÓL ..... 1. 10. ..... 7^h-IG

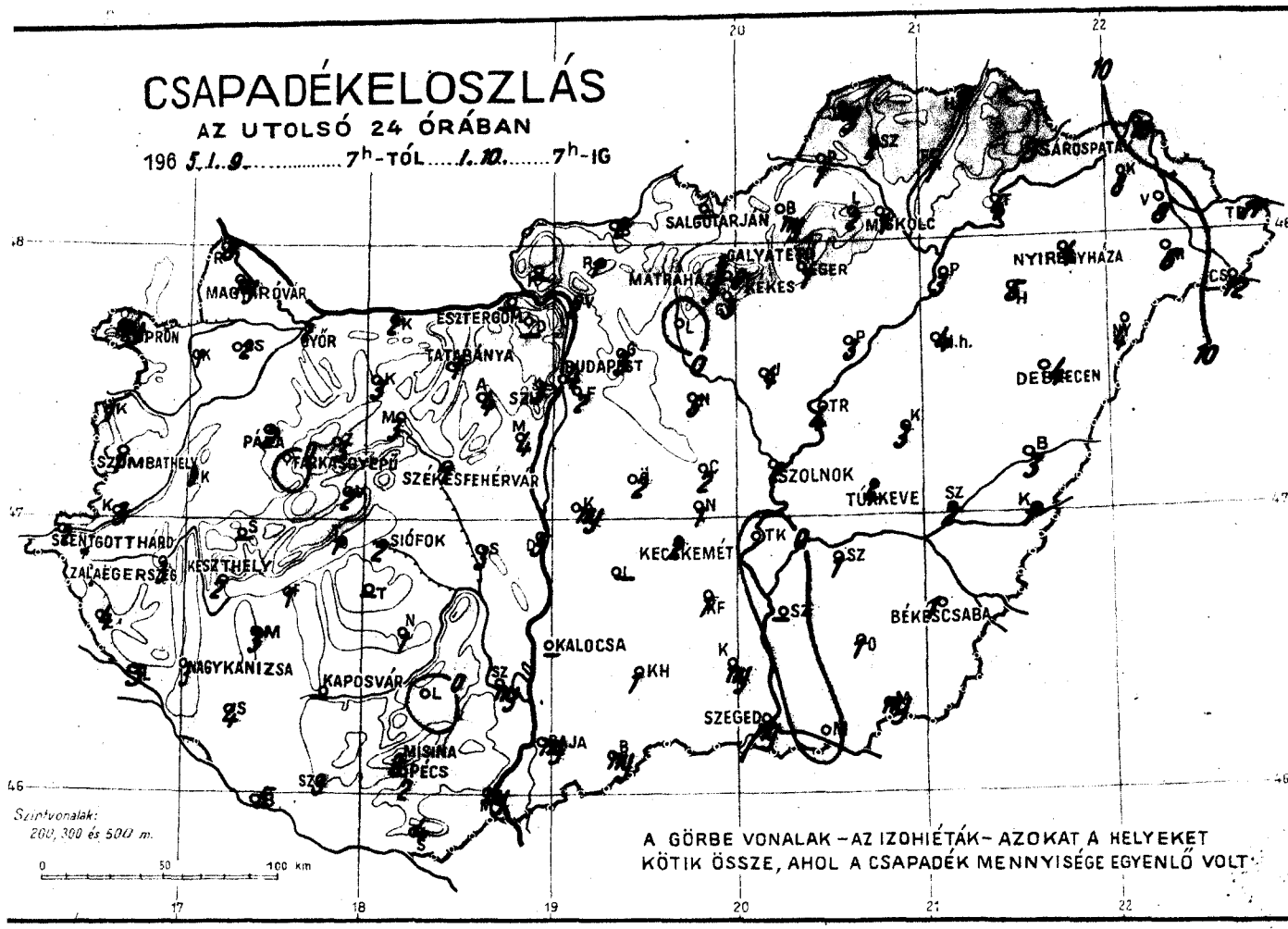

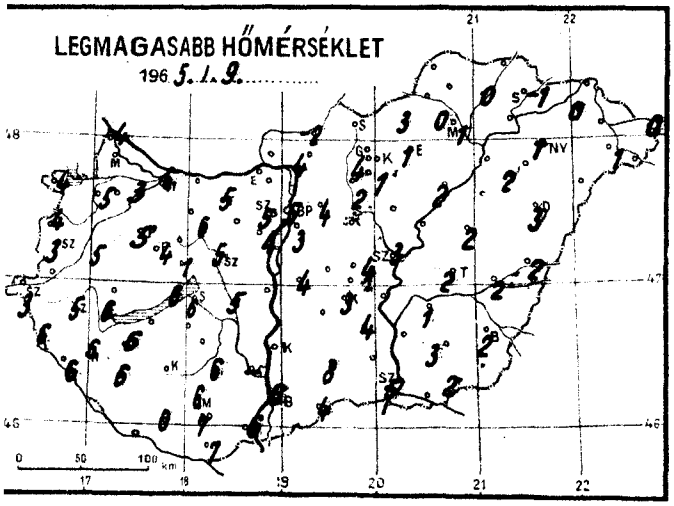

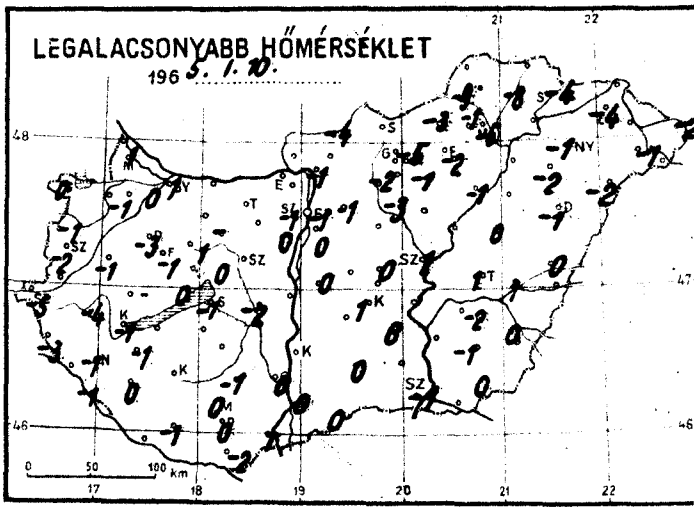

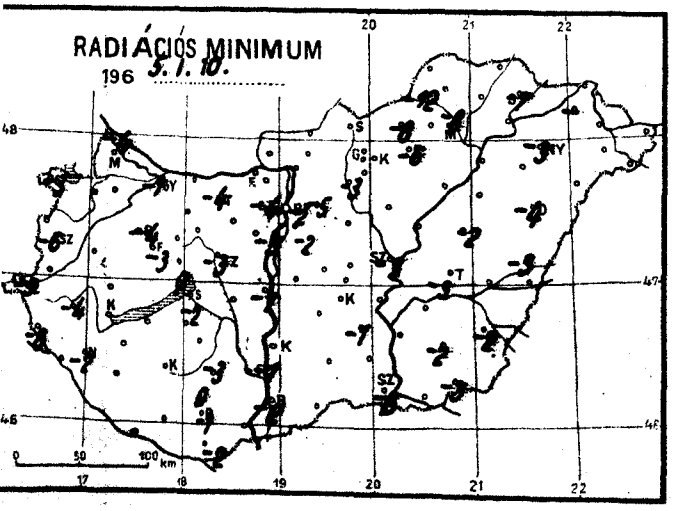

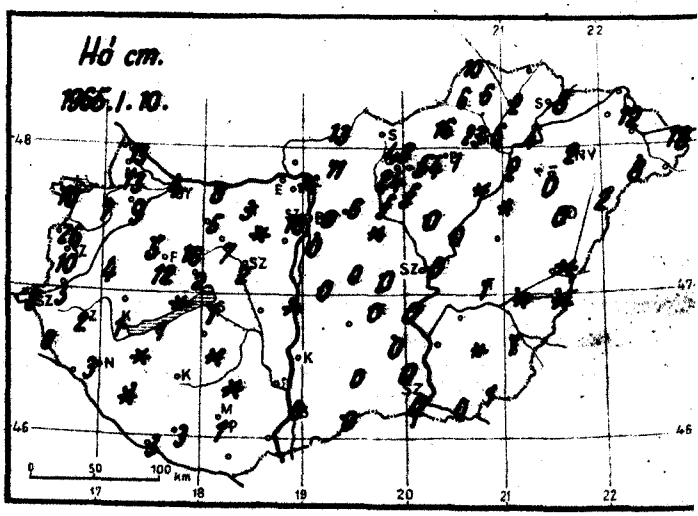

1965. január ..... hó,
10. nap .vasárnap...

	Az utolsó 24 óra adatai						24 órai csapadék mm		Hó cm
	Csapadék (mm)	Hó cm	Hőmérsékleti szélsőségek: tegnapi nappali max.	éjszakai min.	min. 5 cm-en	Napsütés (óra) tegnap			
12815 Magyaróvár	ny	13	4	1	-4	0	Rajka	6	13
822 Győr	2	4	6	1	-1	0	Kapuvár	1	7
825 Pápa	2	5	5	-3	-4	0	Csorna	2	9
805 Sopron	ny	10	4	0	-3	0	Komárom	2	6
812 Szombathely	1	10	3	-2	-6	0	Káld	3	4
910 Szentgotthárd	2	8	3	-5	-5	0	Kőszeg	1	26
915 Zalaegerszeg	3	2	5	-4	-4		Körmend	3	3
Lenti	4		6	-3	-8		Letenye	3	2
925 Nagykanizsa	3	3	6	-1	-2		Sümeg		
920 Keszthely	2	1	6	-1	-	0	Zirc	3	16
Tihany	1	folt	6	0	0		Kisbér	3	5
935 Siófok	2	4	6	-1	-2	0	Mór	3	4
942 Pécs	2	1	7	0	-1	-	Alcsút	4	folt
941 Misinatető (534 m)	2	4	6	0	0	0	Esztergom		
Siklós	4		7	-2	-2		Dobogókő		
827 Farkasgyepű (400 m)	0	12	4	-1	-3	-	Fonyód	1	1
Veszprém	2	2	1	0	-	-	Tab	-	
833 Tatabánya	1	3	5	-1	-4	0	Sárbogárd	3	
839 Budapest (Ferihegy)	2		3	0	-2		Lengyel	.	folt
840 Budapest OMI	4	0	5	-1	-2	0	Nagykónyi	1	folt
841 Budapest (Szabadságh.,474 m)	3	18	5	-1	-4	0	Marcali	3	folt
Martonvásár	4		4	0	-3		Somogyszob	4	folt
835 Székesfehérvár	1	2	5	0	-3		Kaposvár	-	
Dunaújváros	5	folt	-	-	-1		Barcs	5	3
Szekszárd	ny		-	0	-1		Szigetvár	3	3
Mohács	ny		6	1			Bácsalmás	ny	
960 Baja	ny	0	6	0	-2	0	Kiskunhalas	1	
955 Kalocsa							Izsák	-	
Cegléd	2		4	0			Kunsztmiklós	ny	
860 Szolnok	2	0	3	1	-3	0	Örkény	2	
970 Kecskemét	2	0	3	1	0	0	Nagykáta	5	folt
Kiskunfélegyháza	1		4	0	-1		Jászapáti	4	
982 Szeged	ny	0	5	-1	-3	0	Tiszakécske	0	
Mezőhegyes	ny	1	2	0	-3		Nagykőrös	1	
Orosháza	10	folt	3	-1	-2		Kistelek	ny	
990 Békéscsaba	1	1	2	0	-2	0	Makó	.	
875 Túrkeve	4	1	2	1	-3	0	Szentes	-	
Berettyóújfalu	3	folt	2	0			Szarvas	1	-
880 Debrecen	4	0	3	-1	-4	0	Szeghalom	2	folt
892 Nyíregyháza	4	2	1	-1	-3	0	Kőrösszakál	1	folt
Kisvárda	8	12	0	-4	-	0	Tiszaroff	4	
Mátészalka	6	8	1	-1			Poroszló	3	folt
Tiszabecs	17	18	0	-2	-		Karcag	3	-
Vác	2	folt	4	-1			Hortobágy	4	folt
Gödöllő	3	6	4	-1	-5		Polgár	3	2
Lőrinci	.	folt	2	-3	-3		Hajdúdorog	5	
Gyöngyös	3	folt	1	-1			Nyírlugos	4	2
Balassagyarmat	2	13	-2	-4			Csenger	12	8
755 Salgótarján							Vásárosnamény	8	
Galyatető (932 m)	1	48	-2	-5			Záhony	10	12
851 Kékestető (1000 m)	2	54	0	-5	-	0	Királyrét		
Mátraháza (672 m)	3	24	4	-2			Romhány	1	11
865 Eger	1	1	1	-2	-6	0	Borsodnádasd	ny	16
Putnok	1	6	-	-9	-12		Jósvafő	ny	10
Lillafüred	2	23	0	-1			Szendrőlád	2	6
772 Miskolc	1	6	1	-6	-8	0	Hidasnémeti	1	
Füged	1	2	0	-8			Tokaj	4	4
778 Sárospatak	3	8	-1	-4	-7	0			

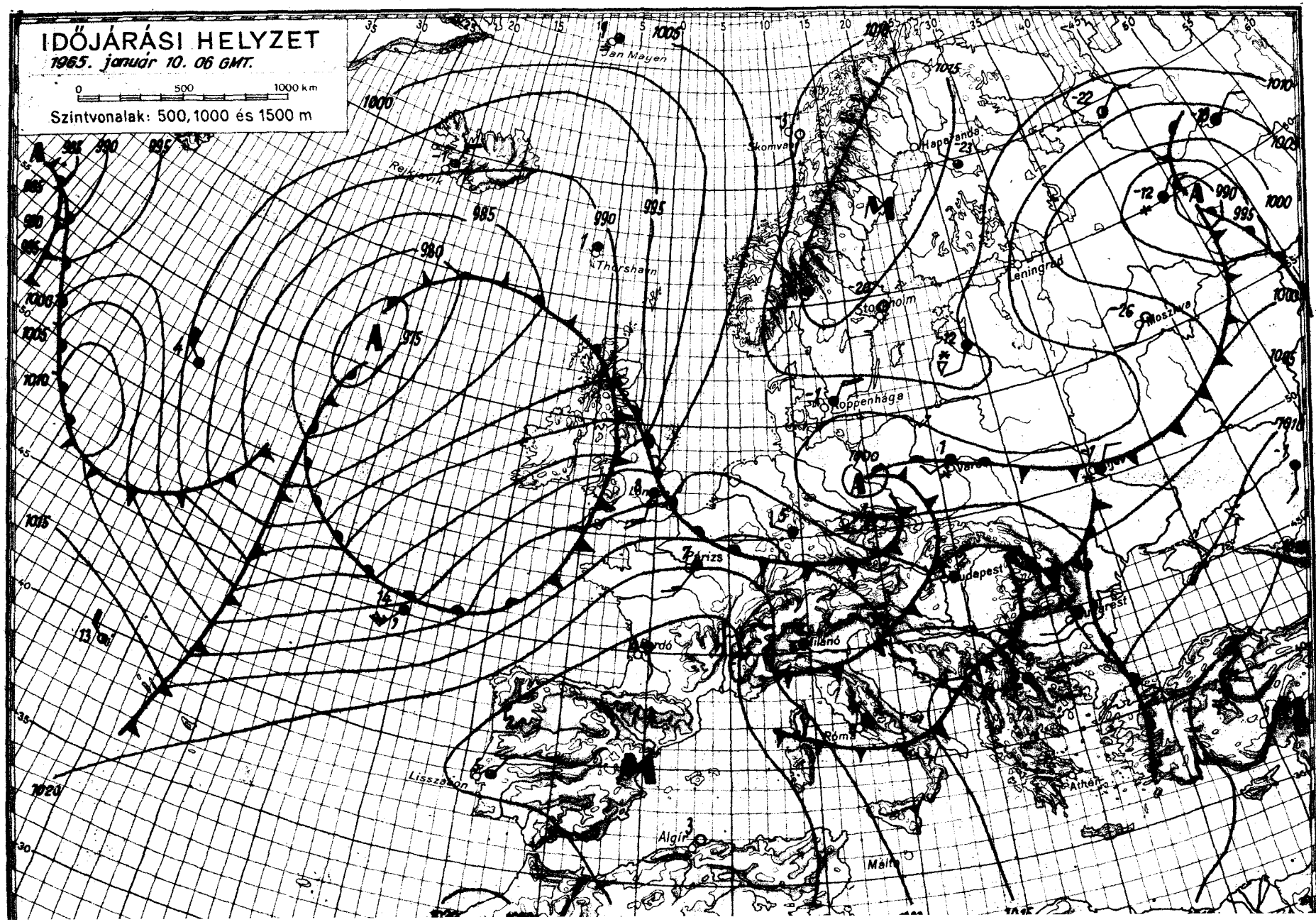
IDŐJÁRÁSI HELYZET
1965. január 10. 06 GMT.
0 500 1000 km
Szintvonalak: 500, 1000 és 1500 m
Jan Mayen
Reykjavik
Thorshavn
Skomvaer
Haparanda
Leningrad
Stockholm
Moszkva
Koppenhága
Párizs
Budapest
Milánó
Róma
Athén
Lisszabon
Algír
Málta

IDŐJÁRÁSI NAPIJELENTÉS

ЕЖЕДНЕВНЫЙ МЕТЕОРОЛОГИЧЕСКИЙ БЮЛЛЕТЕНЬ · DAILY WEATHER REPORT
BULLETIN QUOTIDIEN DE TEMPS · TÄGLICHER WETTERBERICHT

KIADJA AZ ORSZÁGOS METEOROLÓGIAI INTÉZET
BUDAPEST II. KITAIBEL PÁL UTCA 1
TELEFON: KÖZPONT: 353-500, IDŐJELZŐ OSZT.: 150-410

MEGJELENIK NAPONKÉNT • ELŐFIZETÉSI ÁRA A POSTAI KÖLTSÉGGEL EGYÜTT NEGYEDÉVRE 60, Ft
KIADÁSÉRT FELEL AZ INTÉZET IGAZGATÓJA

78. évfolyam 11. szám. • Budapest • 1965. január 11.

Az időjárási helyzet ma reggel és a várható időjárás:

Európa délnyugati és északkeleti részei között továbbra is nagy hőmérsékleti különbségek vannak. Míg tegnap a Kiev - Stockholm vonaltól északkeletre eső terület legnagyobb részén napközben is -20 fok alatti hőmérsékleteket mértek és itt ma hajnalban sokfelé -30, -34 fokos fagyok alakultak ki, addig Délnyugat-Európában tegnap +10, +14 fokig emelkedett napközben a hőmérséklet és ma hajnalban sem hült le a levegő fagypont alá.

Hazánkban tegnap felhőátvonulások voltak. Sokfelé esett az eső, havaseső, hó. A lehullott csapadék mennyisége az ország keleti felében elérte a 4, 5, sőt Tiszabecsen a 7 mm-t. Az esti órákban a Dunántúlon és a Duna-Tisza közén viharos erejü északnyugati szél fujt. Napközben a hőmérséklet a keleti megyékben 0, +3, máshol +3, +7 fokig emelkedett. Ma hajnalban az ország területén 0 és -11 fok között mindenféle hőmérsékleti érték előfordult. Ma délelőtt országszerte kevés a felhő, a hőmérsékleti értékek -2, és +3 fok között váltakoznak. Ma reggel 7 órakor a budapesti Szabadsághegyen 20, Dobogókőn 32, Szentendre-Lajosforrásnál 32, Galyatetőn 50, Kékestetőn 54, Mátraházán 27, Bükkszentkereszten 36, Hollóstetőn 48, Telkibányán 18, Farkasgyepün 11, Misinatetőn 5 cm vastagságu hóréteget mértek.

Ma 12 órakor Budapesten a hőmérséklet +2 fok, a tengerszintre átszámitott légnyomás 771 mm, gyengén emelkedő irányzatu.

Várható időjárás kedd estig:

Keleten kevés felhő, nyugaton felhősebb idő, valószinüleg csapadék nélkül.
Mérsékelt szél.
Helyenként párásság, vagy reggeli köd.
Erősödő éjszakai lehülés.

Várható legalacsonyabb éjszakai hőmérséklet: nyugaton -2, -6, keleten általában -6, -10 fok között, egyes helyeken -15 fok közelében, legmagasabb nappali hőmérséklet holnap: -2, +2 fok között.

Kerényi Nárcisz s.k.

A hőmérséklet napi középértéke és eltérése a 90 évi átlagtól / Budapesten /:

1965. I. 10.: +3,1 C°, +4,1 C°.

1871 óta ezen a napon Budapesten előfordult:

legmagasabb hőmérséklet	13,6 C° /1921/
legalacsonyabb hőmérséklet	-16,9 C° /1901/

65.0040.

CSAPADÉKELOSZLÁS

AZ UTOLSÓ 24 ÓRÁBAN

196 5. I. 10. ..... 7h-TÓL ... I. 11. ..... 7h-IG

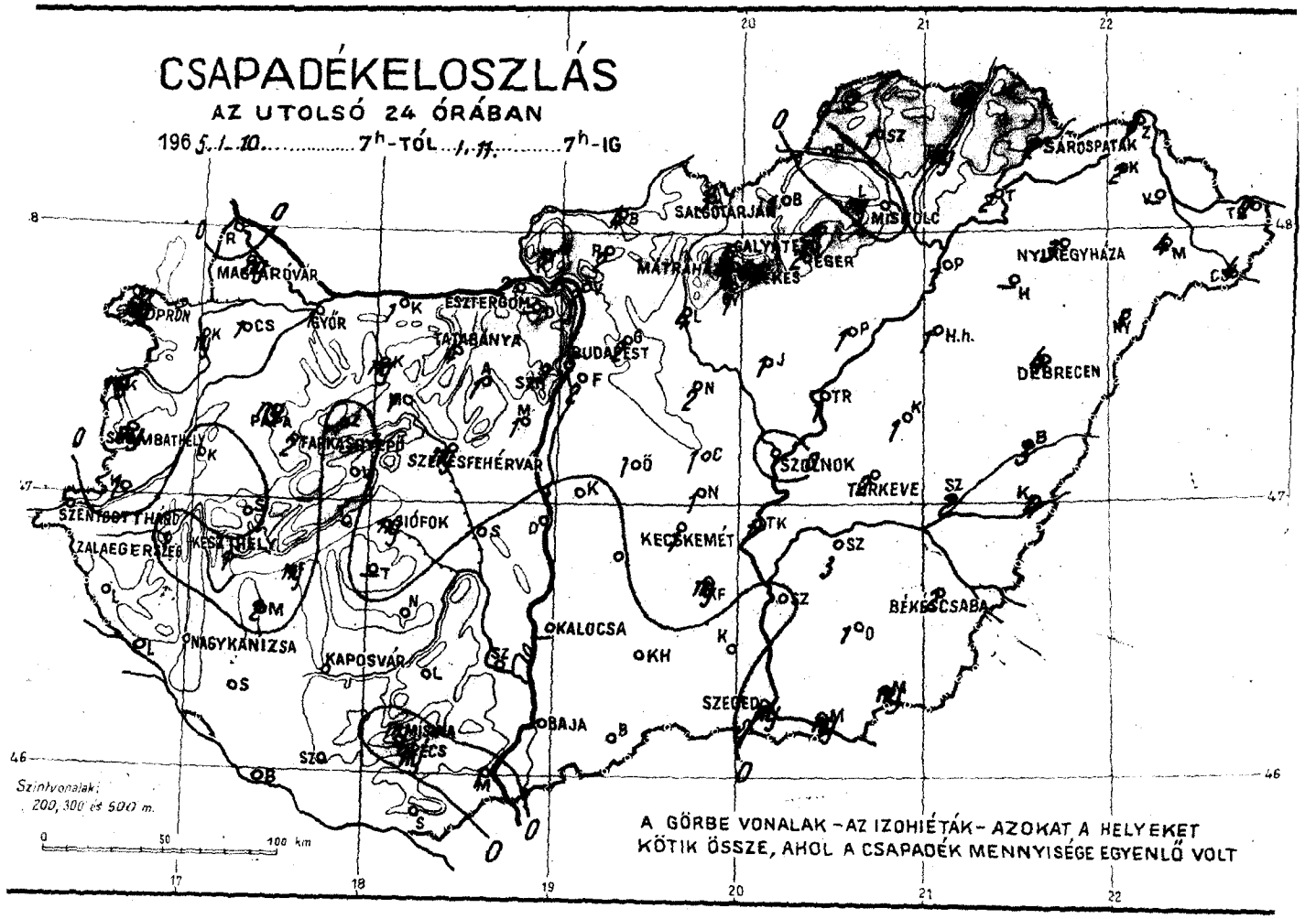

LEGMAGASABB HŐMÉRSÉKLET

196 5. I. 10. .....

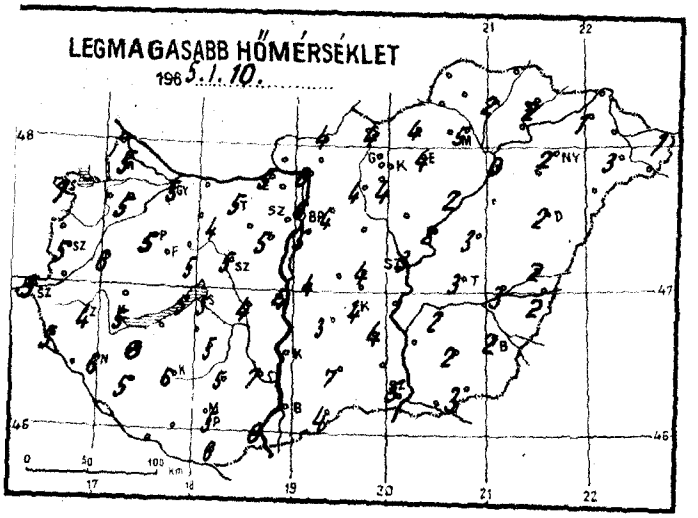

LEGALACSONYABB HŐMÉRSÉKLET

196 5. I. 11. .....

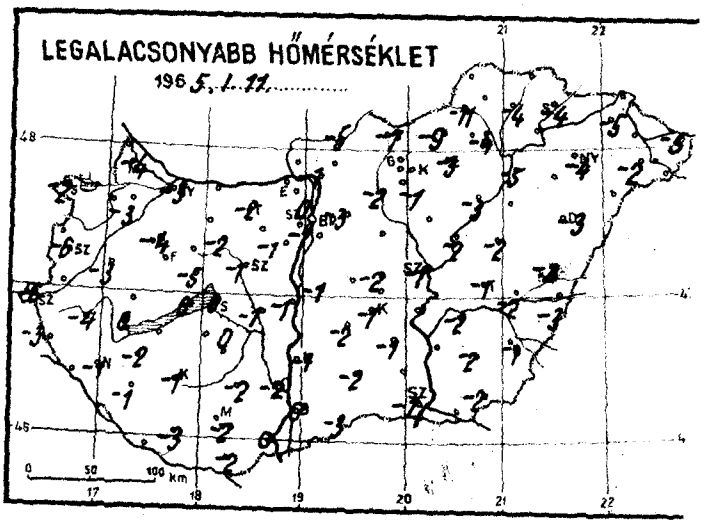

RADIÁCIÓS MINIMUM

196 5. I. 11. .....

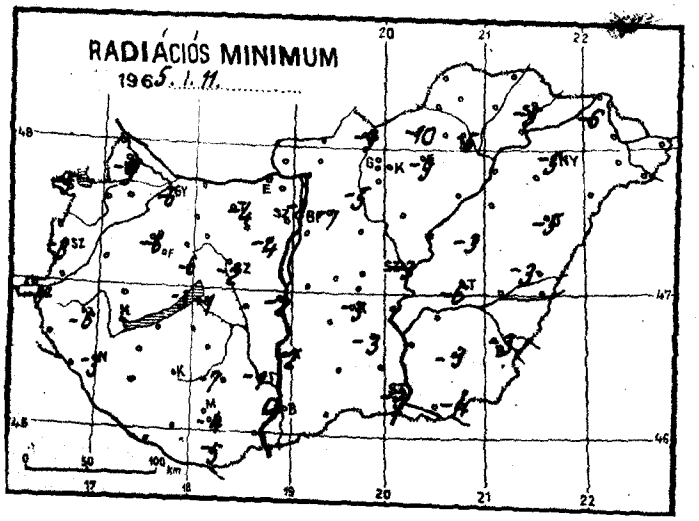

Hó cm.

1965. I. 11.

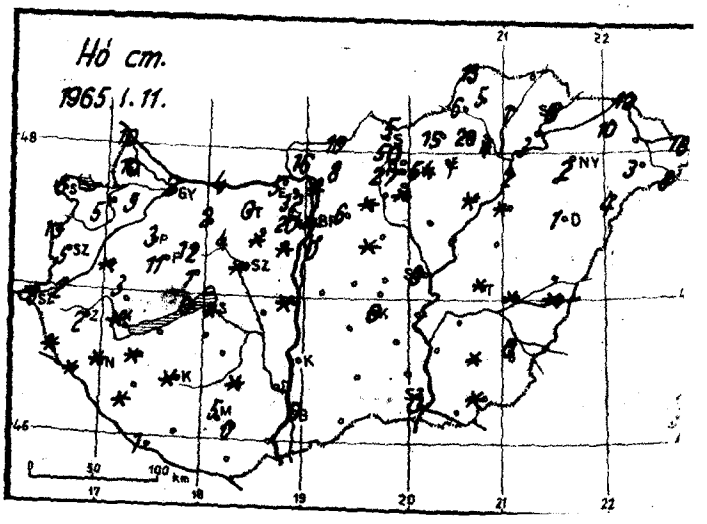

1965. január ... hó,
11. nap ... hétfő

	Az utolsó 24 óra adatai						24 órai csapadék mm		Hó cm
	Csapadék (mm)	Hó cm	Hőmérsékleti szélsőségek: tegnapi nappali max.	éjszakai min.	min. 5 cm-en	Napsütés (óra) tegnap			
12815 Magyaróvár	ny	10	5	-4	-9	2	Rajka	.	10
822 Győr	1	2	5	-3	-6	2	Kapuvár	ny	5
825 Pápa	ny	3	5	-4	-6	2	Csorna	1	5
805 Sopron	ny	6	7	-2	-5	2	Komárom	1	4
812 Szombathely	ny	5	5	-6	-8	2	Káld	.	
910 Szentgotthárd	.	6	5	-6	-7	1	Kőszeg	ny	13
915 Zalaegerszeg	1	2	4	-4	-6		Körmend	1	2
Lenti	.	folt	5	-3			Letenye	.	folt
925 Nagykanizsa	.	folt	6	-1	-3		Sümeg	.	3
920 Keszthely	1	folt	5	0		1	Zirc	.	12
Tihany	.	0	5	0	-3		Kisbér	ny	2
935 Siófok	ny	folt	5	0	-1	1	Mór	1	4
942 Pécs	ny	0	5	-2	-4		Alcsút	1	folt
941 Misinatető (534 m)	ny	5	5	-4	-4	1	Esztergom	2	5
Siklós	.		6	-2	-5		Dobogókő	-	32
827 Farkasgyepű (400 m)	2	11	4	-3	-8		Fonyód	ny	
Veszprém	.	1	5	-5	-6		Tab		
833 Tatabánya	4	0	5	-2	-4		Sárbogárd	.	
839 Budapest (Ferihegy)	2	0	5	-1	-		Lengyel	.	folt
840 Budapest OMI	5	folt	6	0	-1	1	Nagykónyi	.	
841 Budapest (Szabadságh., 474 m)	3	20	1	-4	-8	1	Marcali	2	folt
Martonvásár	1	folt	5	-1	-4		Somogyszob	.	folt
835 Székesfehérvár	ny	folt	5	-1	-2		Kaposvár	.	folt
Dunaújváros	.	folt	4	-1	-2		Barcs	.	lep.
Szekszárd	.		7	2	-1		Szigetvár	.	
Mohács	1		6	0			Bácsalmás	.	
960 Baja	.	0	6	0	0	1	Kiskunhalas	.	
955 Kalocsa	-		-	-1	-2		Izsák	.	
Cegléd	1		4	-2			Kunsztmiklós	.	
860 Szolnok	.	0	3	-1	-3	1	Örkény	1	
970 Kecskemét	1	0	4	-1	-3	1	Nagykáta	2	folt
Kiskunfélegyháza	ny		4	-1	-3		Jászapáti	1	
982 Szeged	ny	0	5	-1	-3	1	Tiszakécske	1	
Mezőhegyes	ny	folt	3	-2	-4		Nagykőrös	1	
Orosháza	1	folt	2	-2	-3		Kistelek	.	
990 Békéscsaba	2	0	2	-1	-3	0	Makó	ny	
875 Túrkeve	2	folt	3	-1	-6	0	Szentes	.	
Berettyóújfalu	3		2	-2	-3		Szarvas	3	
880 Debrecen	4	1	2	-3	-5	0	Szeghalom	2	folt
892 Nyíregyháza	3	2	2	-4	-5	0	Körösszakál	4	folt
Kisvárda	2	10	1	-5	-6	0	Tiszaroff	1	
Mátészalka	4	3	3	-2			Poroszló	1	folt
Tiszabecs	7	16	1	-5			Karcag	1	
Vác	2	folt	6	-1			Hortobágy	1	folt
Gödöllő	2	6	4	-3	-7		Polgár	1	2
Lőrinci	4	folt	4	-2	-5		Hajdúdorog		
Gyöngyös	1	folt	4	-1			Nyírlugos	5	4
Balassagyarmat	4	10	4	-5			Csenger	4	8
755 Salgótarján	3	5	4	-7	-9		Vásárosnamény		
Galyatető (932 m)	5	50	-1	-6			Záhony	3	12
851 Kékestető (1000 m)	2	54	-2	-6		0	Királyrét	5	16
Mátraháza (672 m)	4	27	1	-6			Romhány	2	8
865 Eger	2	1	4	-3	-9	1	Borsodnádasd	1	15
Putnok	.	6	-	-11			Jósvafő	2	13
Lillafüred	ny	20	4	-7			Szendrőlád	1	5
772 Miskolc	.	4	5	-4	-5	1	Hidasnémeti	ny	
Fügöd	ny	lep.	2	-4			Tokaj	2	3
778 Sárospatak	2	6	2	-4	-5	0			

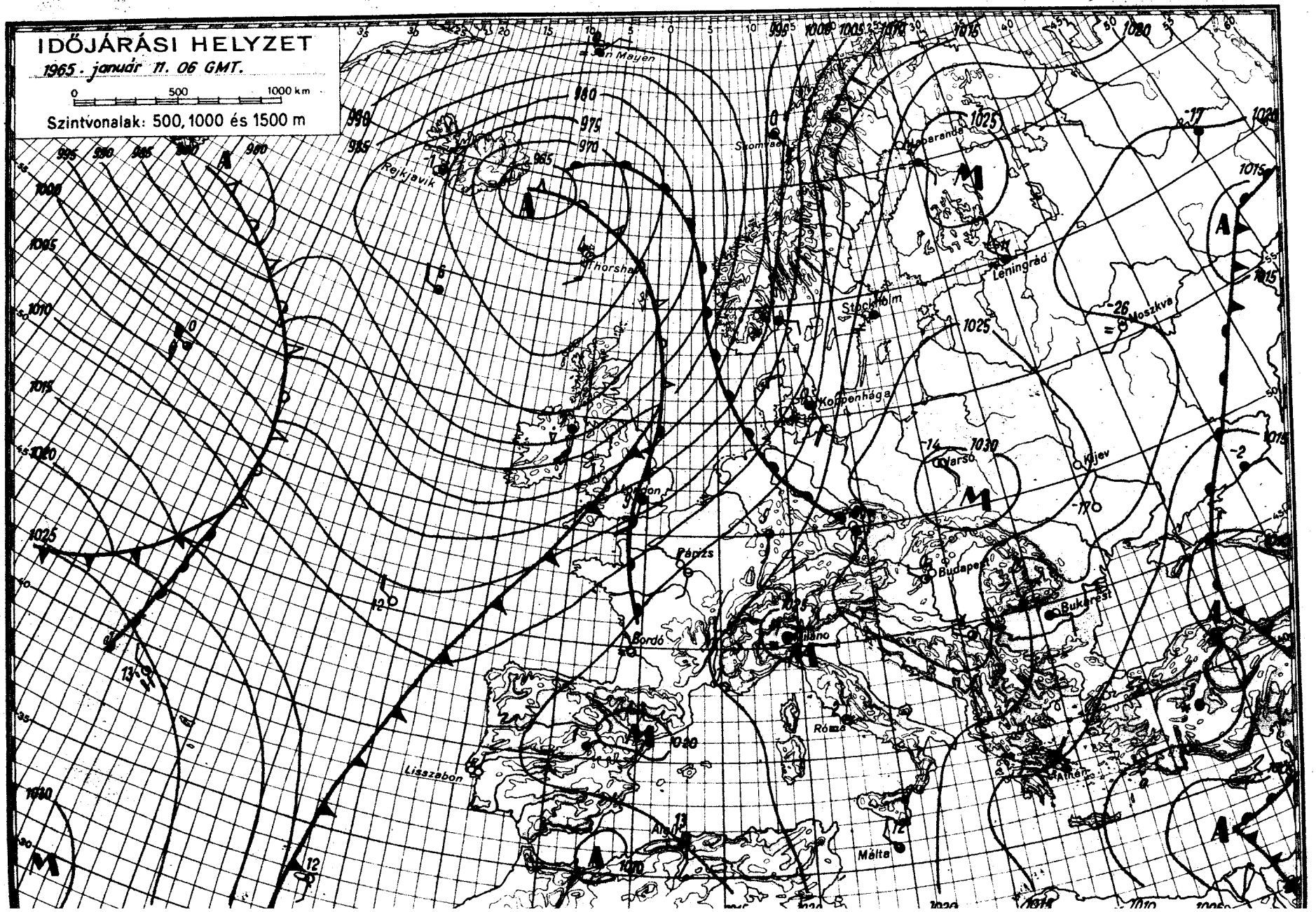
IDŐJÁRÁSI HELYZET
1965. január 11. 06 GMT.
0 500 1000 km
Szintvonalak: 500, 1000 és 1500 m
Jan Mayen
Reykjavik
Thorshavn
Stromfjord
Sodankylä
Leningrád
Moszkva
Stockholm
Koppenhága
Varsó
Kijev
Párizs
Budapest
Bukarest
Bordó
Róma
Athén
Málta
Lisszabon
Algír

IDŐJÁRÁSI NAPIJELENTÉS

ЕЖЕДНЕВНЫЙ МЕТЕОРОЛОГИЧЕСКИЙ БЮЛЛЕТЕНЬ • DAILY WEATHER REPORT
BULLETIN QUOTIDIEN DE TEMPS • TÄGLICHER WETTERBERICHT

KIADJA AZ ORSZÁGOS METEOROLÓGIAI INTÉZET
BUDAPEST II. KITAIBEL PÁL UTCA 1
TELEFON: KÖZPONT: 353-500, IDŐJELZŐ OSZT.: 150-410

MEGJELENIK NAPONKÉNT * ELŐFIZETÉSI ÁRA
A POSTAI KÖLTSÉGGEL EGYÜTT NEGYEDÉVRE 60,- Ft
KIADÁSÉRT FELEL AZ INTÉZET IGAZGATÓJA

78. évfolyam 12. szám + B u d a p e s t + 1965. január 12.

Az időjárási helyzet ma reggel és a várható időjárás:

Délnyugat, nyugat felől egymás után érkeznek az enyhe, óceáni léghullámok kontinensünkre. Ennek következtében Nyugat-Európában 8–10, Közép-Európában 5–8 fokkal magasabbak a hőmérsékletek, mint az utóbbi évek megfelelő átlagos értékei. Kelet-Európát ezzel szemben továbbra is hideg légtömegek boritják. Moszkvától északkeletre ma hajnalban is többfelé –30, -40 fokig hült le a levegő.

Hazánkban tegnap kevés felhő volt, csapadék nélkül. A nap 4–8 órán át sütött. A Kárpát-medencébe északkeletről beszivárgott hideg levegő hatására jelentékeny különbség alakult ki a hőmérséklet menetében hazánk északkeleti és délnyugati része között. Tegnap napközben délnyugaton +3, +7 fokig emelkedett a hőmérséklet, s ma hajnalra -1, -5 fokig terjedt a lehülés. Viszont északkeleten tegnap napközben csak 0 fok körüli hőmérsékleteket mértek, s ma hajnalra itt -9, -13 fokos fagyok alakultak ki. Ma reggelre a keleti országrészben erősen felhőssé, több helyen ködössé vált az idő. Helyenként zuzmara képződött. A Dunántúlon továbbra is jobbára derült az ég. A hegyeink hóviszonyában az utóbbi 24 órában változás nem következett be.

Ma 12 órakor Budapesten a hőmérséklet -2 fok, a tengerszintre átszámitott légnyomás 770 mm, gyengén süllyedő irányzatu.

Várható időjárás szerda estig:

Felhős, párás, többfelé ködös idő.
Helyenként zuzmaraképződés, hószállingózás.
Mérsékelt, a Dunántúlon helyenként élénkebb délkeleti, déli szél.

Várható legalacsonyabb éjszakai hőmérséklet északkeleten -7, -12, máshol -2, -7,
legmagasabb nappali hőmérséklet szerdán
-3, +2 fok közt.

Adámy László s.k.

A hőmérséklet napi középértéke és eltérése a 90 évi átlagtól (Budapesten):

1965. I.11.: 0,9 C°, +1,9 C°.

1871 óta ezen a napon Budapesten előfordult:

legmagasabb hőmérséklet 13,6 C° /1903/
legalacsonyabb hőmérséklet -14,5 C° /1940/

65.0041.

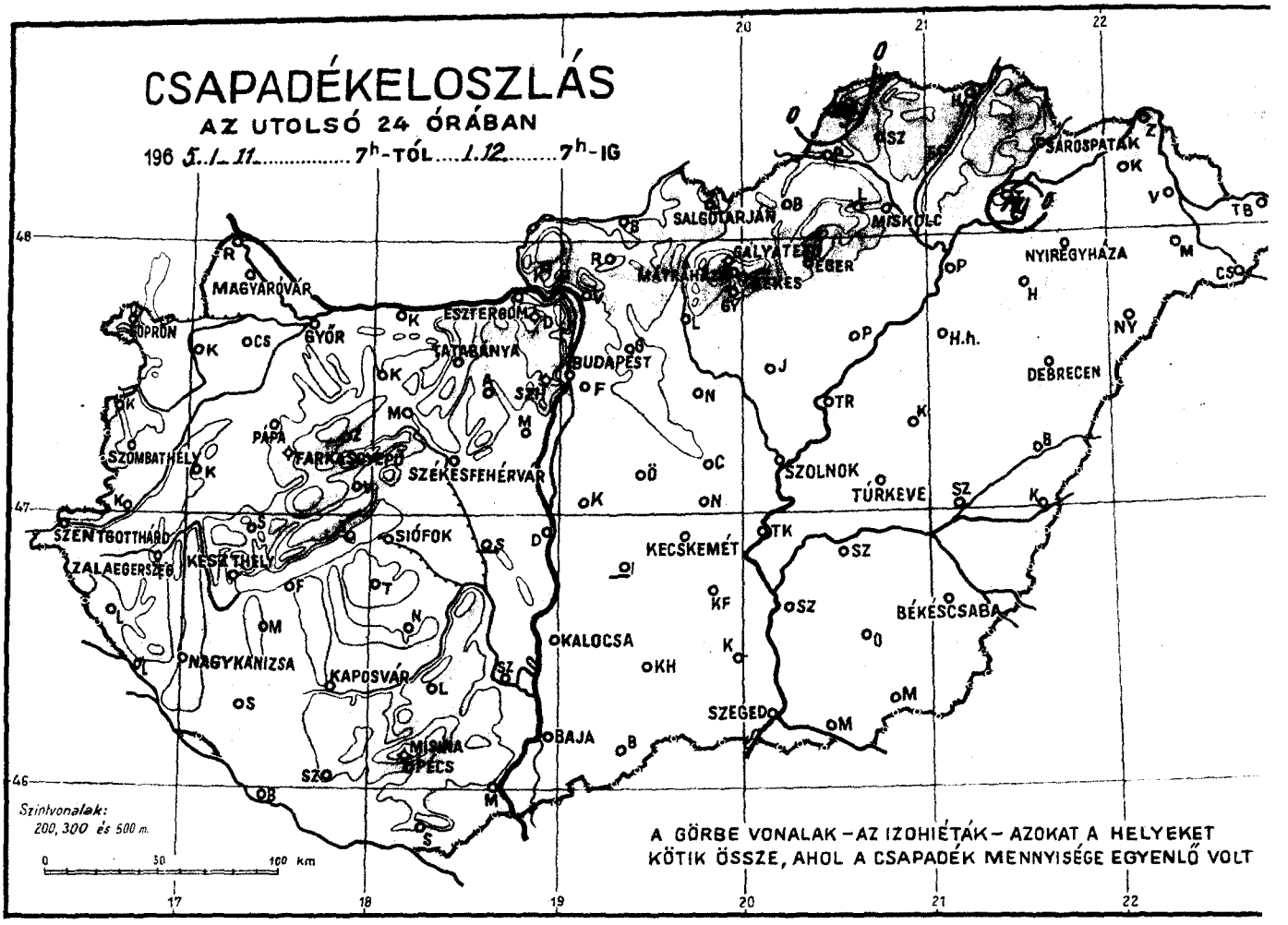
CSAPADÉKELOSZLÁS
AZ UTOLSÓ 24 ÓRÁBAN
196 5. I. 11. ..... 7h-TÓL ... I. 12. ..... 7h-IG
SALGÓTARJÁN
MISKOLC
SÁROSPATAK
NYÍREGYHÁZA
MAGYARÓVÁR
ESZTERGOM
GYŐR
TATABÁNYA
BUDAPEST
DEBRECEN
PÁPA
SZÉKESFEHÉRVÁR
SZOLNOK
TÚRKEVE
SZENTGOTTHÁRD
SIÓFOK
KECSKEMÉT
ZALAEGERSZEG
KESZTHELY
BÉKÉSCSABA
NAGYKANIZSA
KAPOSVÁR
KALOCSA
SZEGED
BAJA
PÉCS
Szintvonalak:
200, 300 és 500 m.
A GÖRBE VONALAK – AZ IZOHIÉTÁK – AZOKAT A HELYEKET
KÖTIK ÖSSZE, AHOL A CSAPADÉK MENNYISÉGE EGYENLŐ VOLT

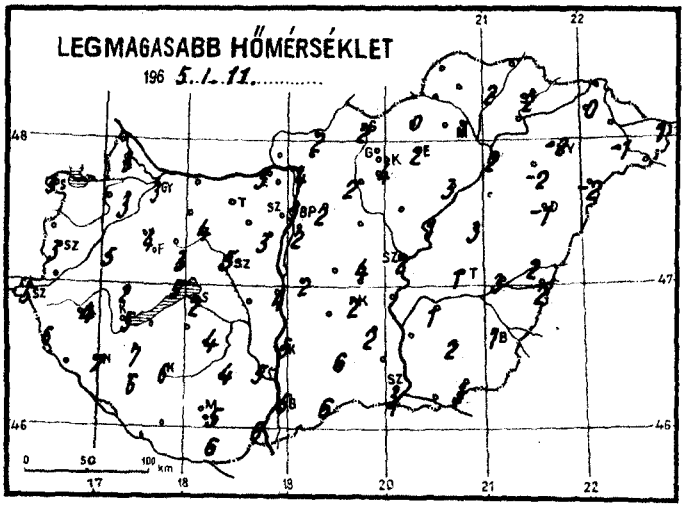
LEGMAGASABB HŐMÉRSÉKLET
196 5. I. 11. .....

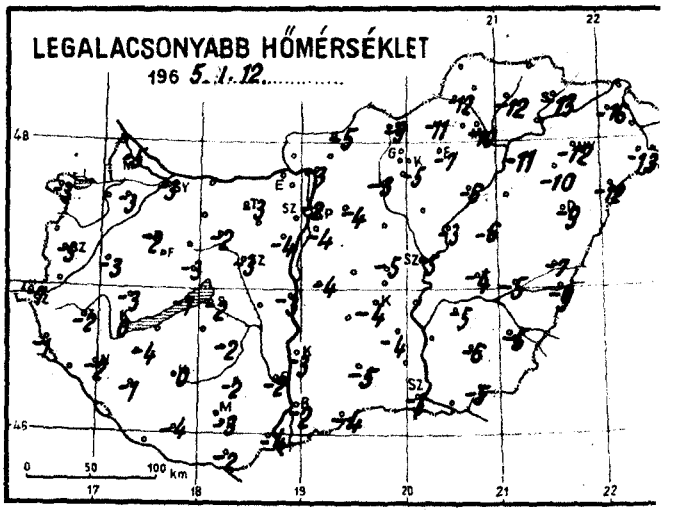
LEGALACSONYABB HŐMÉRSÉKLET
196 5. I. 12. .....

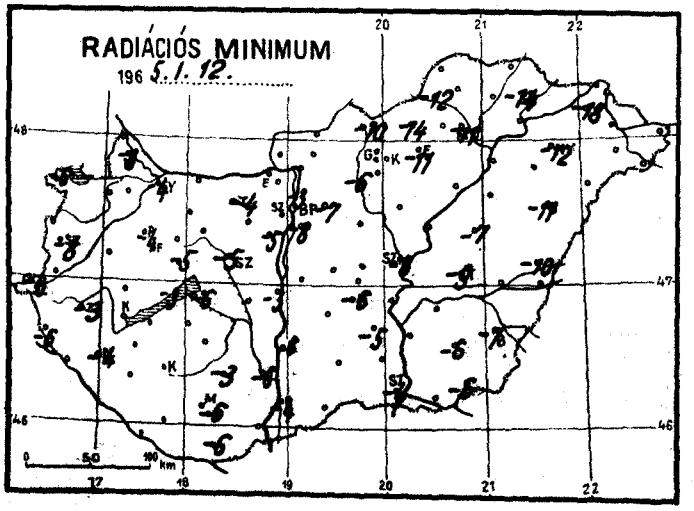
RADIÁCIÓS MINIMUM
196 5. I. 12. .....

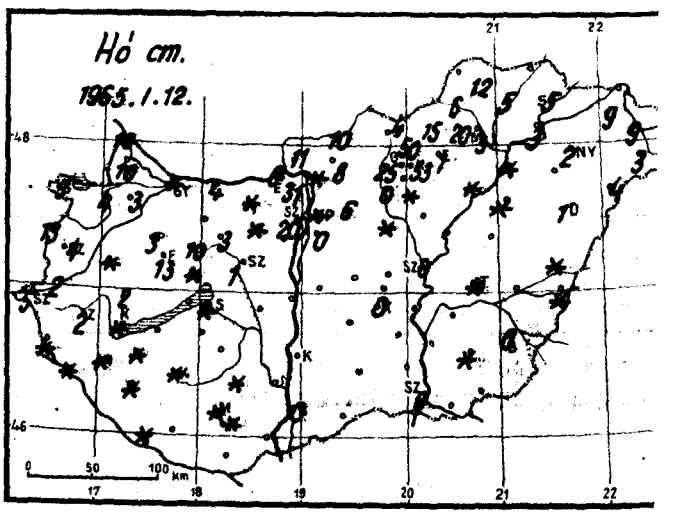
Hó cm.
1965. I. 12.

1965. január hó,
12. nap kedd

	Csapadék (mm)	Hó cm	Hőmérsékleti szélsőségek: tegnapi nappali max.	éjszakai min.	min. 5 cm-en	Napsütés (óra) tegnap
	Az utolsó 24 óra adatai					
12815 Magyaróvár	•	10	3	−5	−8	4
822 Győr	•	folt	3	−3	−4	6
825 Pápa	•	3	4	−2	−4	6
805 Sopron	•	5	3	−3	−6	5
812 Szombathely	•	4	3	−5	−8	8
910 Szentgotthárd	•	5	5	−7	−8	7
915 Zalaegerszeg	•	2	4	−2	−3	
Lenti	•	folt	6	−1	−6	
925 Nagykanizsa	•	folt	7	−2	−4	
920 Keszthely	•	folt	5	0		7
Tihany	•		5	−1	−3	
935 Siófok	•	folt	2	−2	−6	7
942 Pécs	•	0	5	−3	−6	
941 Misinatető (534 m)	•	folt	3	−3	−5	8
Siklós	•		6	−3	−6	
827 Farkasgyepű (400 m)	•	13	3	−3	−4	
Veszprém	•	folt	3	−3	−5	
833 Tatabánya	•	folt	−	−3	−4	
839 Budapest (Ferihegy)	•	0	2	−4	−8	
840 Budapest OMI	•	folt	3	−2	−3	6
841 Budapest (Szabadságh., 474 m)	•	20	1	−4	−7	6
Martonvásár	•		3	−4	−5	
835 Székesfehérvár	•	1	5	−3	−5	
Dunaújváros	•		4	−3	−3	
Szekszárd	•	V	5	−3	−6	
Mohács	•		6	−4		
960 Baja	•	0	5	−2	−4	7
955 Kalocsa	•		5	−3	−6	
Cegléd	•		4	−5		
860 Szolnok	•	0	2	−5	−8	8
970 Kecskemét	•	0	2	−4	−6	7
Kiskunfélegyháza	•		2	−4	−5	
982 Szeged	•	0	3	−3	−4	7
Mezőhegyes	•		3	−5	−6	
Orosháza	•	folt	2	−6	−6	
990 Békéscsaba	•	0	1	−5	−7	7
875 Túrkeve	•	folt	1	−4	−9	8
Berettyóújfalu	•	folt	2	−7	−10	
880 Debrecen	•	1	−1	−9	−11	7
892 Nyíregyháza	•	2	−2	−12	−12	8
Kisvárda	•	9	0	−16	−18	7
Mátészalka	•	3	−1	−13		
Tiszabecs	•	16	1	−13		
Vác	•	folt	4	−3		
Gödöllő	•	6	2	−4	−7	
Lőrinci	•	0	2	−3	−6	
Gyöngyös	•	folt	4	−5		
Balassagyarmat	•	10	2	−5		
755 Salgótarján	•	4	2	−9	−10	
Galyatető (932 m)	•	50	−3	−9		
851 Kékestető (1000 m)	•	53	−3	−7		7
Mátraháza (672 m)	•	25	0	−8		
865 Eger	•	1	2	−7	−11	6
Putnok	•	6	−	−12	−12	
Lillafüred	•	20	2	−10		
772 Miskolc	•	3	1	−10	−11	6
Füged	•	folt	2	−12		
778 Sárospatak	•	5	2	−13	−14	7

	24 órai csapadék mm	Hó cm
Rajka	•	10
Kapuvár	•	4
Csorna	•	3
Komárom	•	4
Káld	•	folt
Kőszeg	•	15
Körmend	•	2
Letenye	•	folt
Sümeg	•	2
Zirc	•	10
Kisbér	•	
Mór	•	3
Alcsút	•	folt
Esztergom	•	6
Dobogókő	•	31
Fonyód	•	
Tab	•	
Sárbogárd		
Lengyel	•	folt
Nagykónyi	•	
Marcali	•	folt
Somogyszob	•	folt
Kaposvár	•	folt
Barcs	•	folt
Szigetvár	•	
Bácsalmás	•	
Kiskunhalas	•	
Izsák		
Kunsztmiklós	•	
Örkény	•	
Nagykáta	•	folt
Jászapáti	•	V
Tiszakécske	•	
Nagykőrös	•	
Kistelek	•	
Makó	•	
Szentes	•	
Szarvas	•	
Szeghalom	•	V
Körösszakál	•	folt
Tiszaroff	•	
Poroszló	•	folt
Karcag	•	V
Hortobágy	•	folt
Polgár	•	folt
Hajdúdorog	•	
Nyírlugos	•	4
Csenger	•	V
Vásárosnamény	•	9
Záhony	•	12
Királyrét	•	11
Romhány	•	8
Borsodnádasd	•	15
Jósvafő	ny	12
Szendrőlád	•	5
Hidasnémeti	•	
Tokaj	ny	3

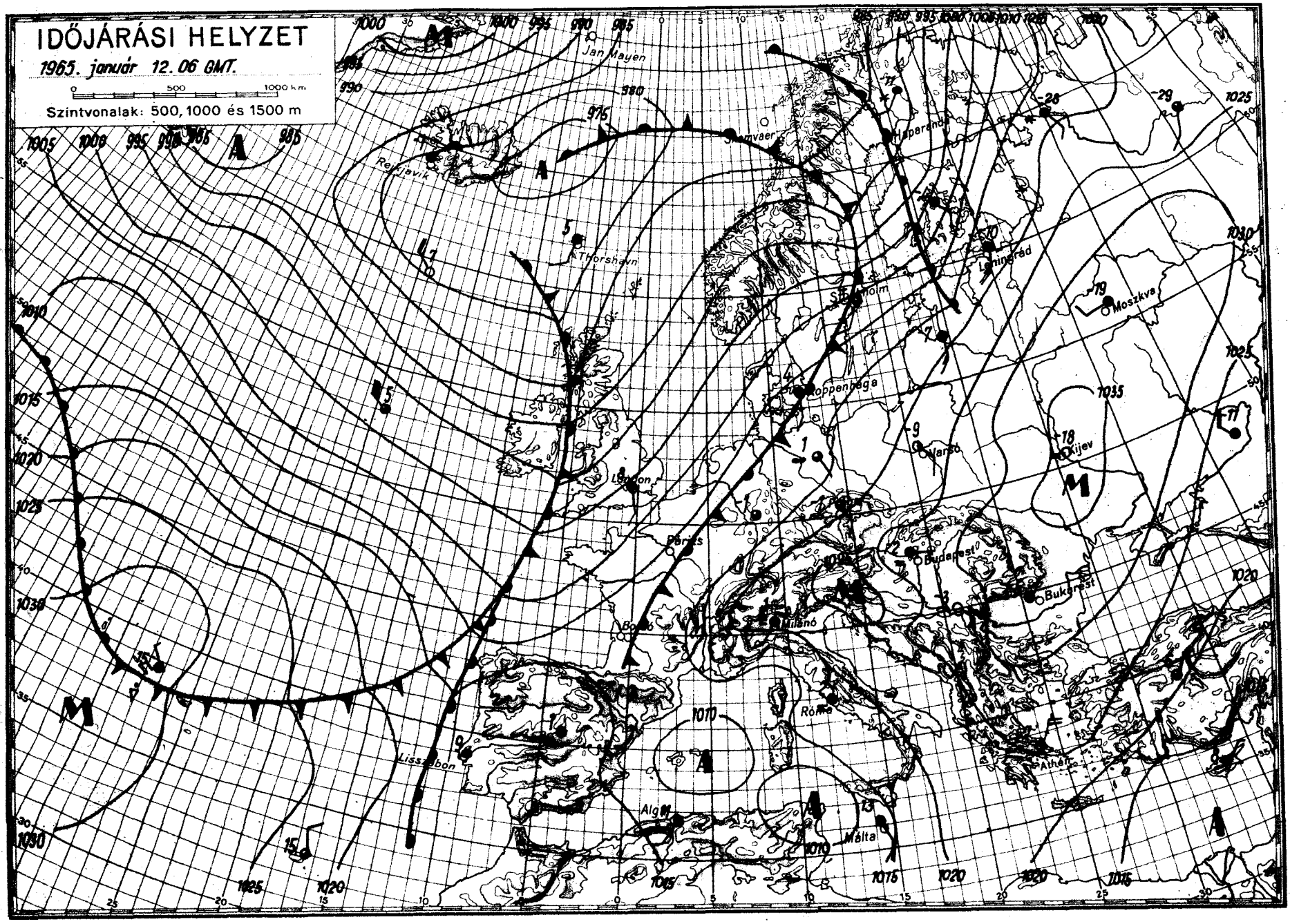
IDŐJÁRÁSI HELYZET
1965. január 12. 06 GMT.
0 500 1000 km
Szintvonalak: 500, 1000 és 1500 m
Jan Mayen
Reykjavik
Thorshavn
Lerwick
Stavanger
Haparanda
Leningrad
Moszkva
Stockholm
Kopenhága
Varsó
Kijev
London
Párizs
Budapest
Bukarest
Milánó
Róma
Athén
Málta
Algír
Lissabon

IDŐJÁRÁSI NAPIJELENTÉS

ЕЖЕДНЕВНЫЙ МЕТЕОРОЛОГИЧЕСКИЙ БЮЛЛЕТЕНЬ • DAILY WEATHER REPORT
BULLETIN QUOTIDIEN DE TEMPS • TÄGLICHER WETTERBERICHT

KIADJA AZ ORSZÁGOS METEOROLÓGIAI INTÉZET
BUDAPEST II. KITAIBEL PÁL UTCA 1
TELEFON: KÖZPONT: 353-500, IDŐJELZŐ OSZT.: 150-410

MEGJELENIK NAPONKÉNT * ELŐFIZETÉSI ÁRA
A POSTAI KÖLTSÉGGEL EGYÜTT NEGYEDÉVRE 60,- Ft
KIADÁSÉRT FELEL AZ INTÉZET IGAZGATÓJA

78. évfolyam 13. szám. + B u d a p e s t + 1965. január 13.

Az időjárási helyzet ma reggel és a várható időjárás:

Az Atlanti-óceán északi része felett elhelyezkedő nagykiterjedésü ciklonrendszer délkeleti oldalán továbbra is meleg óceáni levegő árasztja el Észak- és Nyugat-Európát, valamint Közép-Európa nyugati felét, az évszakhoz képest enyhe, változékony, sokfelé szeles, csapadékos időjárást okozva. Enyhe, többfelé szeles, esős az időjárás a Földközi-tenger medencéjében is. Ezzel szemben a Szovjetunió európai területének déli felén elhelyezkedő anticiklon hatásterületén száraz, hideg idő uralkodik. Jellemző a Nyugat- és Kelet-Európa között fennálló hőmérsékleti ellentétre, hogy míg az Atlanti-óceán partvidékén az éjszaka folyamán csak +6, +7 fokig süllyedt a hőmérséklet - amely érték 10, 12 fokkal magasabb, mint az elmult három év átlaga -, addig a Volga vidékén -25, -30 fokot is mértek.

Hazánkban tegnap változóan felhős volt az ég. Csapadék nem volt. Az északkeleti országrész, valamint a Duna-Tisza köze középső részének kivételével 4, 8 órán át sütött a nap. A keleti országrészben többfelé a délelőtti órákban, egy-két helyen egész napon át köd volt. Néhány helyről zuzmaraképződést is jelentettek. A hőmérséklet napközben általában -1, +4, északkeleten csak -2, -6 fokig emelkedett, ma hajnalra általában -1, -6, északkeleten -7, -14 fokig süllyedt. Hegyeink hóviszonyaiban nem következett be változás. Ma délelőtt a nyugati megyékben borult, máshol felhős volt az ég. Az északkeleti országrészből több helyről ködöt jelentettek.

Ma 12 órakor Budapesten a hőmérséklet -1 fok, a tengerszintre átszámitott légnyomás 769 mm, alig változik.

Várható időjárás csütörtök estig:

Felhős, párás, többfelé ködös idő, valószinüleg csapadék nélkül.
Gyenge, helyenként kissé élénkebb délkeleti, déli szél.
A hőmérséklet alakulásában lényeges változás nem lesz.
Várható legalacsonyabb éjszakai hőmérséklet: általában -2, -6, északkeleten -6, -10 fok között, egy-két helyen -10 fok alatt,
legmagasabb nappali hőmérséklet holnap: általában +1, -2, északkeleten -3, -6 fok között.

Vissy Károly s.k.

A hőmérséklet napi középértéke és eltérése a 90 évi átlagtól (Budapesten):

1965. I. 12.: -1,5 C°, -0,3 C°.

1871 óta ezen a napon Budapesten előfordult:

legmagasabb hőmérséklet 11,8 C° /1920/
legalacsonyabb hőmérséklet -16,7 C° /1893/

65.0044.

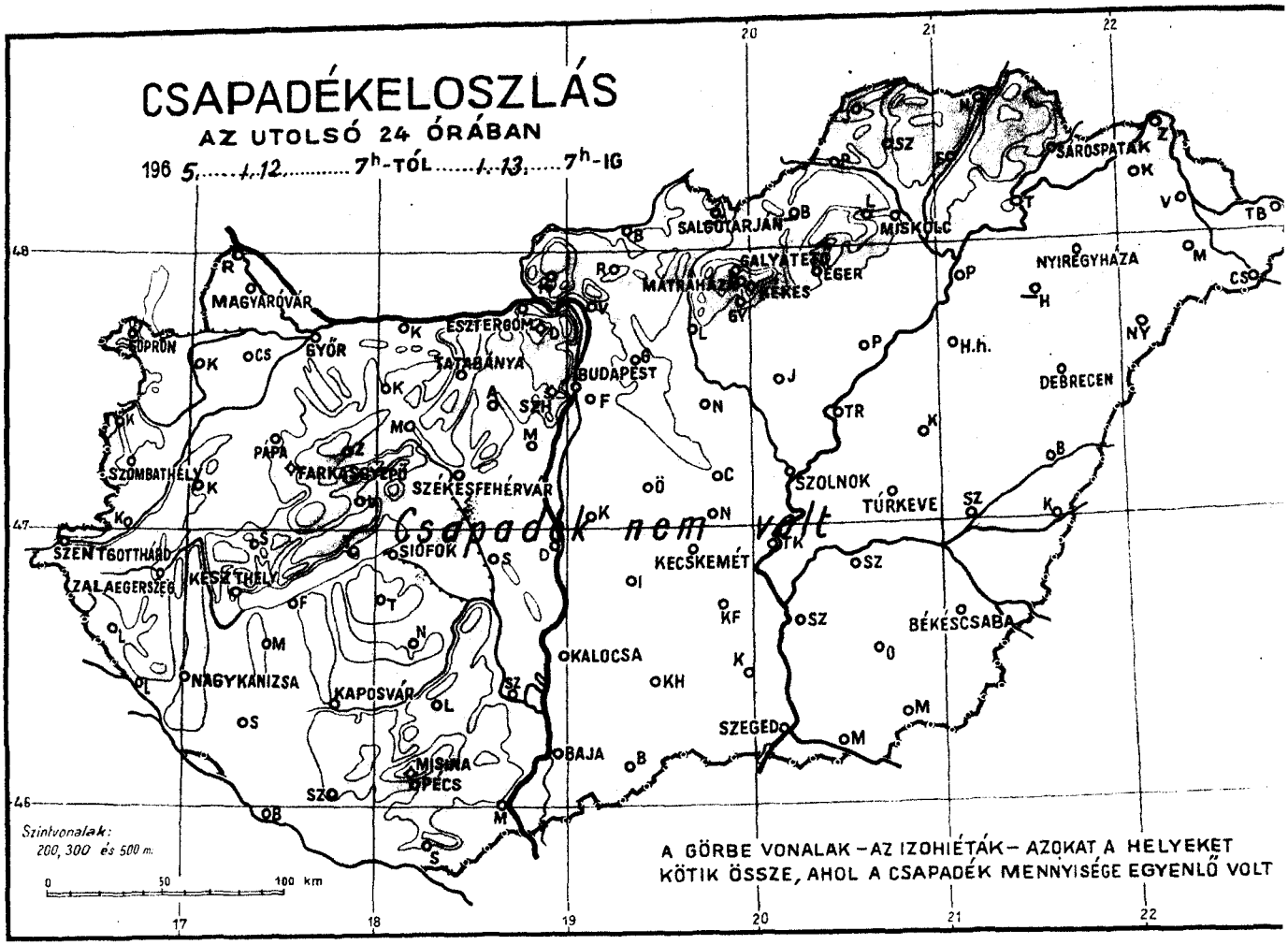
CSAPADÉKELOSZLÁS
AZ UTOLSÓ 24 ÓRÁBAN
1965. 1. 12. 7h-TÓL 1. 13. 7h-IG
Csapadék nem volt
A GÖRBE VONALAK – AZ IZOHIÉTÁK – AZOKAT A HELYEKET KÖTIK ÖSSZE, AHOL A CSAPADÉK MENNYISÉGE EGYENLŐ VOLT
Szintvonalak: 200, 300 és 500 m.
0 50 100 km
MAGYARÓVÁR
SOPRON
GYŐR
ESZTERGOM
TATABÁNYA
BUDAPEST
SALGÓTARJÁN
MISKOLC
SÁROSPATAK
NYÍREGYHÁZA
DEBRECEN
PÁPA
SZOMBATHELY
FARKASGYEPŰ
SZÉKESFEHÉRVÁR
SZOLNOK
TÚRKEVE
SZENTGOTTHÁRD
ZALAEGERSZEG
KESZTHELY
SIÓFOK
KECSKEMÉT
BÉKÉSCSABA
NAGYKANIZSA
KAPOSVÁR
KALOCSA
SZEGED
MISKOLC
PÉCS
BAJA

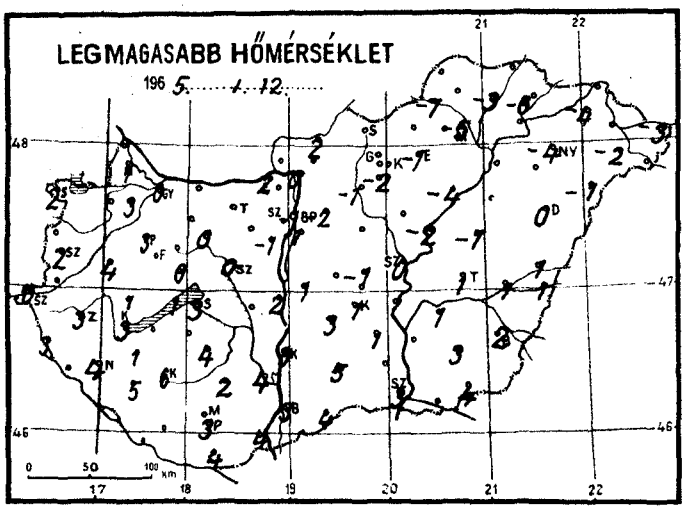
LEGMAGASABB HŐMÉRSÉKLET
1965. 1. 12.
0 50 100 km

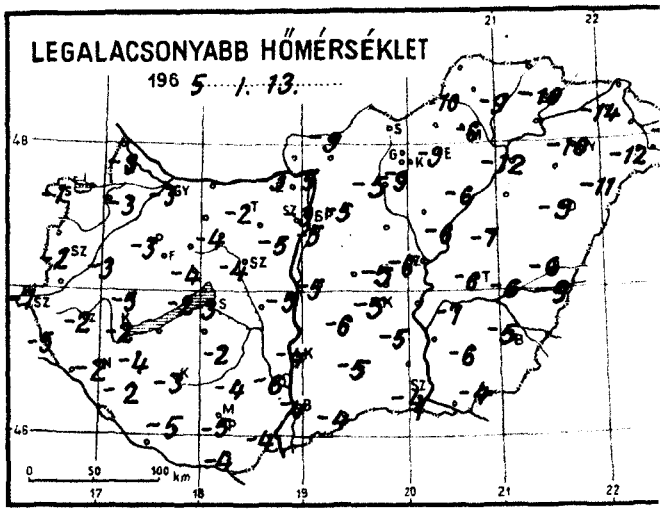
LEGALACSONYABB HŐMÉRSÉKLET
1965. 1. 13.
0 50 100 km

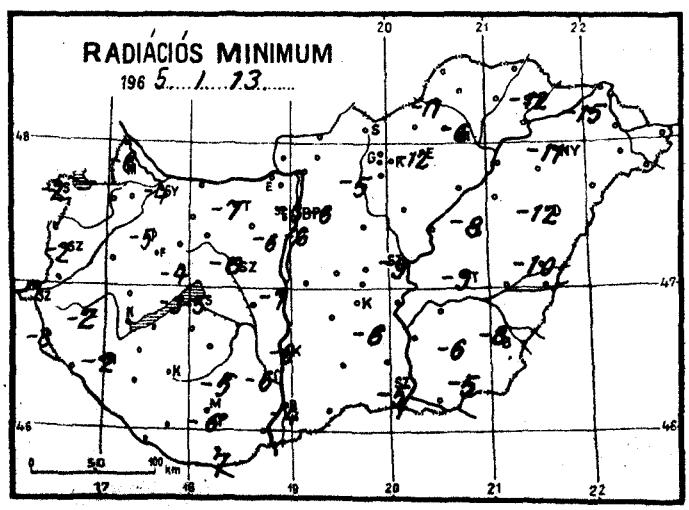
RADIÁCIÓS MINIMUM
1965. 1. 13.
0 50 100 km

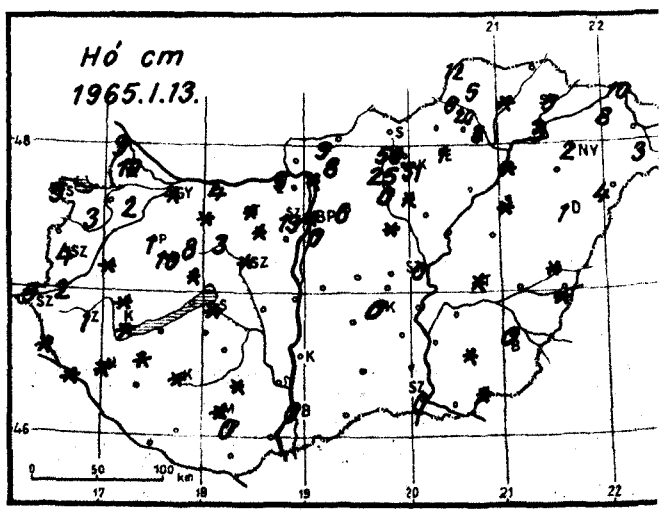
Hó cm
1965. 1. 13.
0 50 100 km

1965. ...január..... hó,
13. nap ..szerda.....

	Az utolsó 24 óra adatai					
	Csapadék (mm)	Hó cm	Hőmérsékleti szélsőségek: tegnapi nappali max.	éjszakai min.	min. 5 cm-en	Napsütés (óra) tegnap
12815 Magyaróvár	.	10	1	-3	-6	5
822 Győr	.	folt	0	-3	-4	7
825 Pápa	.	lep.	3	-3	-5	7
805 Sopron	.	5	2	-1	-2	4
812 Szombathely	.	4	2	-2	-2	6
910 Szentgotthárd	.	5	0	-7	-7	2
915 Zalaegerszeg	.	1	3	-2	-2	
Lenti	.		3	-5	-8	
925 Nagykanizsa	.	folt	4	-2	-2	
920 Keszthely	.	folt	3	-2		6
Tihany	.		1	-2	-3	
935 Siófok	.	folt	3	-3	-5	5
942 Pécs	.	0	3	-5	-6	
941 Misinatető (534 m)	.	folt	2	-6	-6	8
Siklós	.		4	-4	-7	
827 Farkasgyepű (400 m)	.	10	-	-5	-5	
Veszprém	.	folt	0	-4	-4	
833 Tatabánya	.	folt	-	-2	-7	
839 Budapest (Ferihegy)	.	0	-1	-5	-6	
840 Budapest OMI	.	folt	-1	-3	-3	0
841 Budapest (Szabadságh., 474 m)	.	19V	-3	-6	-6	0
Martonvásár	.		-1	-5	-6	
835 Székesfehérvár	.	folt	0	-4	-6	
Dunaújváros	.		2	-5	-7	
Szekszárd	.		4	-6	-6	
Mohács	.		4	-4		
960 Baja	.	0	3	-4	-4	7
955 Kalocsa	.		3	-4	-6	
Cegléd	.		-1	-5		
860 Szolnok	.	0	0	-6	-9	0
970 Kecskemét	.	0	-1	-5	-	0
Kiskunfélegyháza	.		1	-5	-6	
982 Szeged	.	0	3	-4	-5	5
Mezőhegyes	.	folt	4	-4	-5	
Orosháza	.	folt	3	-6	-6	
990 Békéscsaba	.	0	2	-5	-8	5
875 Túrkeve	.	folt	1	-6	-9	4
Berettyóújfalu	.	folt	1	-6	-10	
880 Debrecen	.	1	0	-9	-12	4
892 Nyíregyháza	.	2	-4	-10	-11	0
Kisvárda	.	8	-4	-14	-15	0
Mátészalka	.	3	-2	-12		
Tiszabecs	.	16	-3	-14		
Vác	.	folt	0	-5		
Gödöllő	.	6	-2	-5	-6	
Lőrinci	.	0	-1	-5	-5	
Gyöngyös	.	folt	-2	-9		
Balassagyarmat	.	9	2	-9		
755 Salgótarján						
Galyatető (932 m)	.	50	-5	-10		
851 Kékestető (1000 m)	.	51	-3	-8		4
Mátraháza (672 m)	.	25	-1	-6		
865 Eger	.	1	-1	-9	-12	0
Putnok	.	6V	-7	-10	-11	
Lillafüred	.	20	-6	-11		
772 Miskolc	.	3	-5	-6	-6	0
Füged	.	foltV	-3	-9		
778 Sárospatak	.	5	-6	-10	-12	0

	24 órai csapadék mm		Hó cm
Rajka	.		9
Kapuvár	.		3
Csorna	.		2
Komárom	.		4
Káld	.		folt
Kőszeg	.		
Körmend	.		2
Letenye	.		folt
Sümeg	.		folt
Zirc	.		8
Kisbér	.		folt
Mór	.		3
Alcsút	.		folt
Esztergom	.		5
Dobogókő	.		30
Fonyód	.		
Tab			
Sárbogárd			
Lengyel	.		folt
Nagykónyi	.		
Marcali	.		folt
Somogyszob	.		
Kaposvár	.		folt
Barcs	.		
Szigetvár	.		
Bácsalmás	.		
Kiskunhalas	.		
Izsák	.		
Kunsztmiklós	.		
Örkény	.		
Nagykáta	.		foltV
Jászapáti	.		V
Tiszakécske	.		V
Nagykőrös	.		
Kistelek	.		
Makó	.		
Szentes	.		
Szarvas	.		
Szeghalom	.		
Körösszakál	.		folt
Tiszaroff	.		
Poroszló	.		foltV
Karcag	.		V
Hortobágy	.		foltV
Polgár	.		foltV
Hajdúdorog			
Nyírlugos	.		4
Csenger	.		7
Vásárosnamény	.		
Záhony	.		10
Királyrét			
Romhány	.		8
Borsodnádasd			
Jósvafő	.		12
Szendrőlád	.		5
Hidasnémeti	.		
Tokaj	.		3V

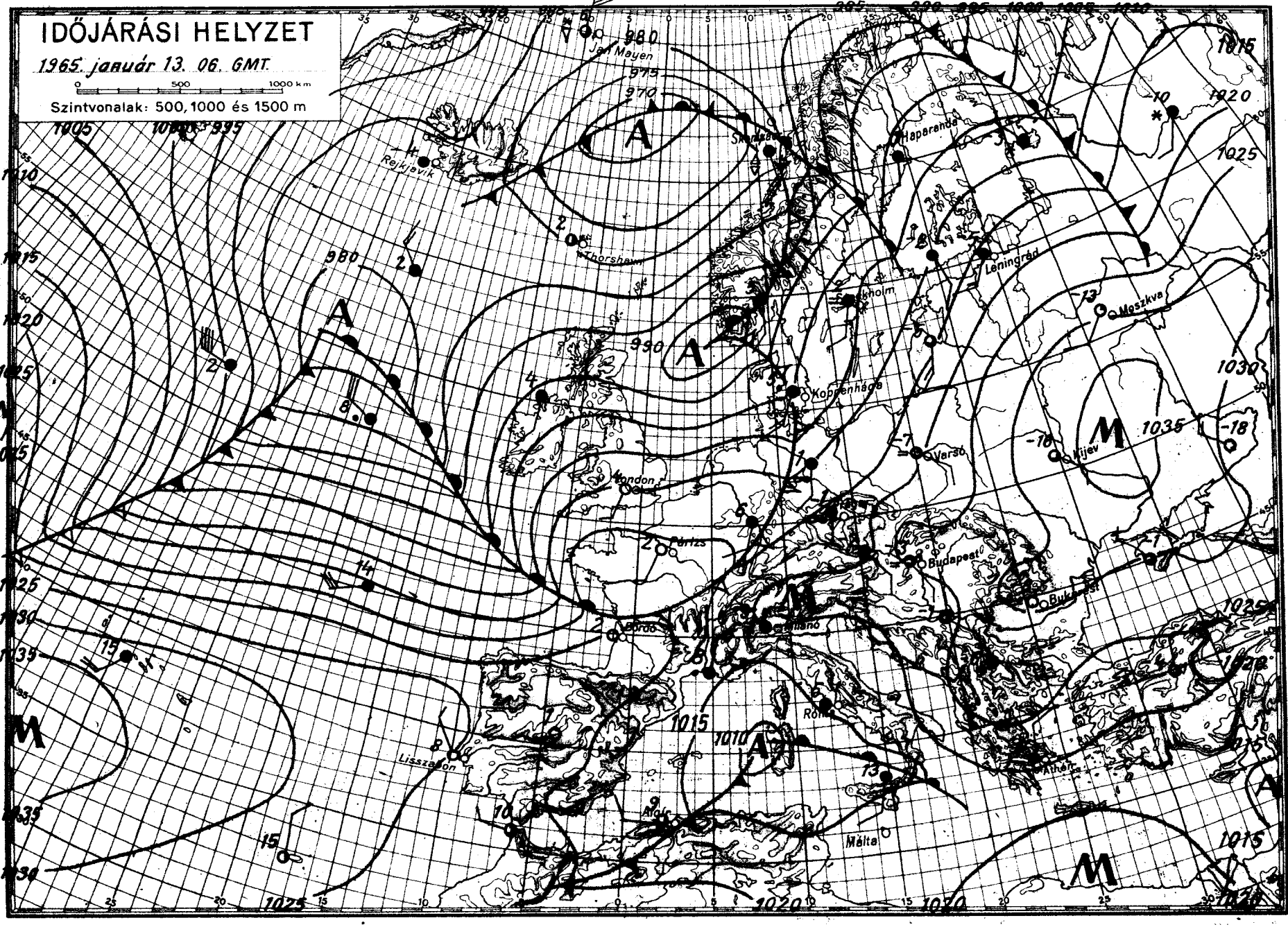
IDŐJÁRÁSI HELYZET
1965. január 13. 06. GMT.
0 500 1000 km
Szintvonalak: 500, 1000 és 1500 m
Jan Mayen
Reykjavik
Thorshavn
Stockholm
Leningrád
Moszkva
Koppenhága
London
Párizs
Varsó
Kijev
Budapest
Bukarest
Athén
Málta
Lisszabon
Róma
Madrid
Haparanda

IDŐJÁRÁSI NAPIJELENTÉS

ЕЖЕДНЕВНЫЙ МЕТЕОРОЛОГИЧЕСКИЙ БЮЛЛЕТЕНЬ • DAILY WEATHER REPORT
BULLETIN QUOTIDIEN DE TEMPS • TÄGLICHER WETTERBERICHT

KIADJA AZ ORSZÁGOS METEOROLÓGIAI INTÉZET
BUDAPEST II. KITAIBEL PÁL UTCA 1
TELEFON: KÖZPONT: 353-500, IDŐJELZŐ OSZT.: 150-410

MEGJELENIK NAPONKÉNT * ELŐFIZETÉSI ÁRA
A POSTAI KÖLTSÉGGEL EGYÜTT NEGYEDÉVRE 60, Ft
KIADÁSÉRT FELEL AZ INTÉZET IGAZGATÓJA

78. évfolyam 14. szám + B u d a p e s t + 1965. január 14.

Az időjárási helyzet ma reggel és a várható időjárás:

Az atlanti-óceáni ciklonrendszer szárazföldünk felé közeledve, ma reggel 7 órakor Skandinávia déli részéhez érkezett. Első hidegfrontja mélyen behatolt Franciaország területére, mögötte hideg tengeri légtömegek vonulnak Közép-Európa irányába. A frontátvonulás következtében megélénkülő szél a talajközelben fekvő hideg légpárnát mindenütt felszaggatta, igy a szóbanforgó területeken a hidegfront mögött a hőmérséklet emelkedett. Kelet-Európa nagyrészén tovább tart az anticiklonos, kemény hideg idő.

Hazánkban tegnap főként északon párás, ködös idő volt egy-két órás napsütéssel, dél felé haladva a napsütés időtartama 4, 7 órára emelkedett. A hőmérséklet napközben délen 0, +4, Északon 0, -4, északkeleten helyenként csak -5, -7 fokig emelkedett, ma reggelre általában -1, -6, Szolnok-Békéscsaba vonalától északkeletre -7, -12, Nyirlugoson -14, Vásárosnaményben -17, Tiszabecsen -18 fokig hült le a levegő. A hegyek hóviszonyaiban tegnap óta változás nem történt. Ma délelőtt folytatódott a párás idő. Nyugaton helyenként megélénkült a szél, egy-két helyen hószállingózást észleltek, a hőmérséklet 11 órakor Sopron vidékén +3, viszont Nyiregyháza környékén -7 fok körül volt.

Ma 12 órakor Budapesten a hőmérséklet -1 fok, a tengerszintre átszámitott légnyomás 767 mm, gyengén süllyedő irányzatú.

Várható időjárás péntek estig:

Ma borult idő, holnap felhőátvonulások.
Néhány helyen hószállingózás, havaseső, később eső, keleten ónoseső.
Megélénkülő déli, majd nyugatira forduló, a Dunántúlon átmenetileg erős szél.
Az éjszakai lehülés mérséklődik, a nappali hőmérséklet emelkedik.
Várható éjszakai hőmérsékletek nyugaton +1, -4, északkeleten -4, -8,
legmagasabb nappali hőmérsékletek holnap nyugaton +2, +6, keleten 0 fok körül.

Tóth Pál s.k.

A hőmérséklet napi középértéke és eltérése a 90 évi átlagtól (Budapesten) :

1965. I.13.: -1,9 C°, -0,7 C°.

1871 óta ezen a napon Budapesten előfordult:

legmagasabb hőmérséklet	15,0 C° /1920/
legalacsonyabb hőmérséklet	-16,4 C° /1896/

65.0048.

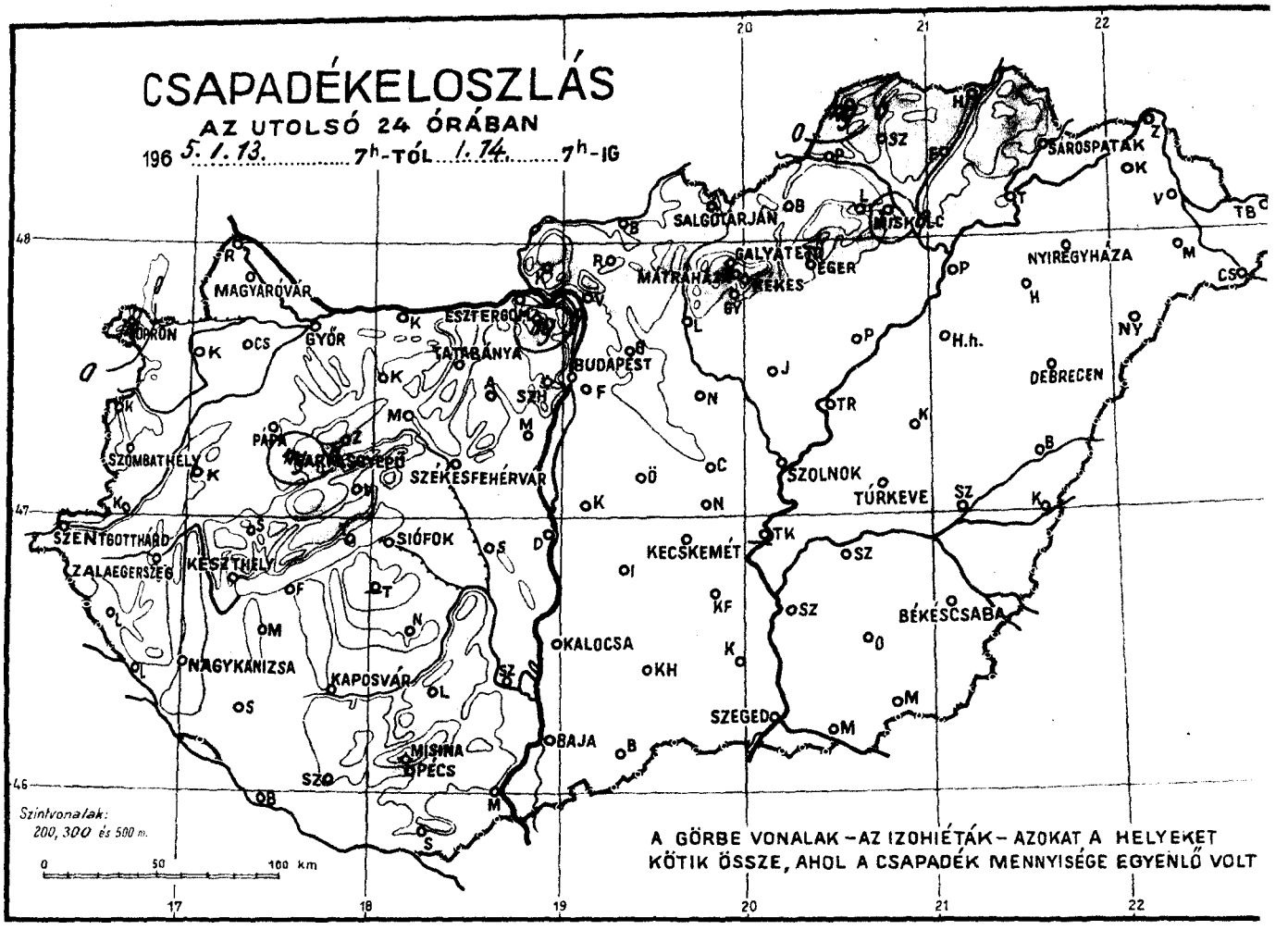
CSAPADÉKELOSZLÁS
AZ UTOLSÓ 24 ÓRÁBAN
196 5. I. 13. 7h-TÓL I. 14. 7h-IG
SOPRON
MAGYARÓVÁR
GYŐR
ESZTERGOM
TATABÁNYA
BUDAPEST
SZOMBATHELY
PAPA
SZÉKESFEHÉRVÁR
SZENTGOTTHÁRD
ZALAEGERSZEG
KESZTHELY
SIÓFOK
NAGYKANIZSA
KAPOSVÁR
PÉCS
SZOLNOK
TÚRKEVE
KECSKEMÉT
KALOCSA
BAJA
SZEGED
BÉKÉSCSABA
DEBRECEN
NYÍREGYHÁZA
SALGÓTARJÁN
MISKOLC
EGER
GALYATETŐ
MÁTRAHÁZA
BÉKÉS
SÁROSPATAK
H.h.
Szintvonalak:
200, 300 és 500 m.
0 50 100 km
A GÖRBE VONALAK – AZ IZOHIÉTÁK – AZOKAT A HELYEKET
KÖTIK ÖSSZE, AHOL A CSAPADÉK MENNYISÉGE EGYENLŐ VOLT

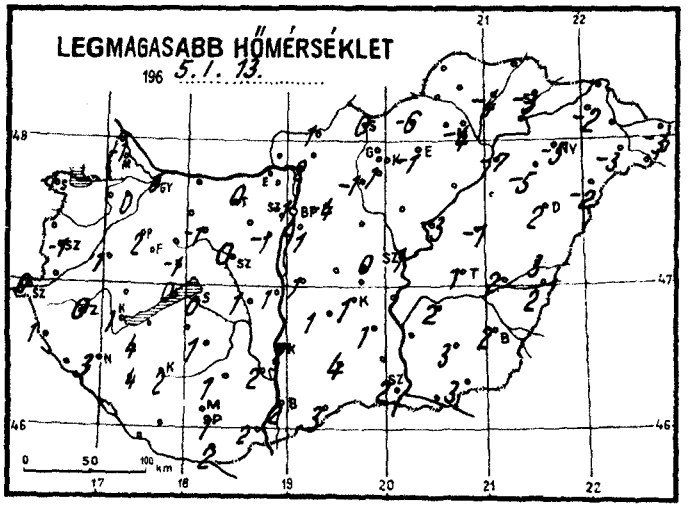
LEGMAGASABB HŐMÉRSÉKLET
196 5. I. 13.

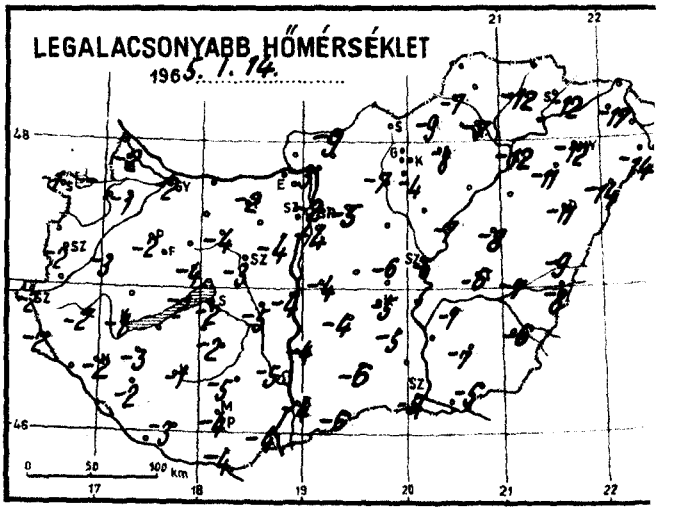
LEGALACSONYABB HŐMÉRSÉKLET
1965. I. 14.

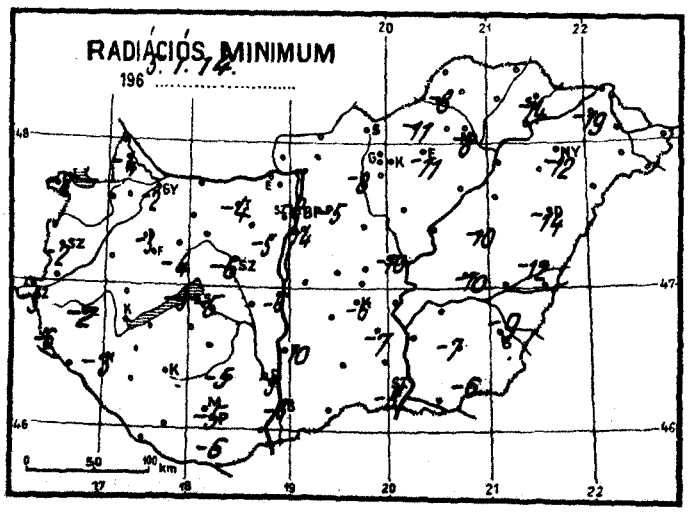
RADIÁCIÓS MINIMUM
196 I. 14.

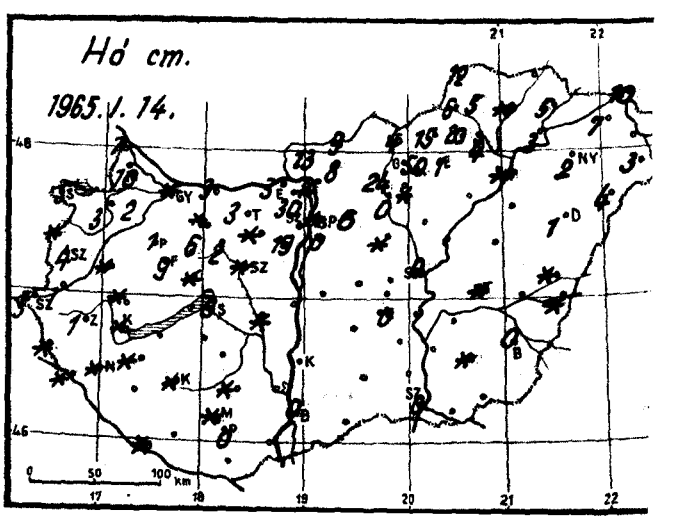
Hó cm.
1965. I. 14.

1965. január hó, 14. csütörtök nap

	Az utolsó 24 óra adatai					
	Csapadék (mm)	Hó cm	Hőmérsékleti szélsőségek tegnapi nappali max.	éjszakai min.	min. 5 cm-en	Napsütés (óra) tegnap
12815 Magyaróvár	•	10	-1	-2	-4	1
822 Győr	•	folt	0	-2	-2	1
825 Pápa	•	1	2	-2	-3	4
805 Sopron	ny	5	-1	-1	-2	0
812 Szombathely	•	4	-1	-2	-2	0
910 Szentgotthárd	•	5	0	-2	-3	0
915 Zalaegerszeg	•	1	0	-2	-2	
Lenti	•	folt	1	-2	-6	
925 Nagykanizsa	•	folt	3	-2	-3	
920 Keszthely	•	folt	1	-2		3
Tihany	•		0	-2	-3	
935 Siófok	•	0	0	-2	-5	3
942 Pécs	•	0	1	-4	-5	
941 Misinatető (534 m)	•	folt	1	-4	-4	1
Siklós	•		2	-4	-6	
827 Farkasgyepű (400 m)	ny	9	-9	-4	-4	
Veszprém	•	folt	-1	-4	-4	
833 Tatabánya	•	3	0	-2	-4	
839 Budapest (Ferihegy)	•	0	-1	-4	-4	
840 Budapest OMI	•	folt	-1	-2	-2	3
841 Budapest (Szabadságh.,474 m)	•	19	-4	-6	-6	0
Martonvásár	•		-1	-4	-5	
835 Székesfehérvár	•	folt	0	-3	-6	
Dunaújváros	•		1	-4	-6	
Szekszárd	•		2	-5	-5	
Mohács	•		2	-4		
960 Baja	•	0	2	-4	-6	7
955 Kalocsa	•		2	-4	-10	
Cegléd	•		0	-6		
860 Szolnok	•	0	1	-6	-10	3
970 Kecskemét	•	0	1	-5	-6	3
Kiskunfélegyháza	•		1	-5	-7	
982 Szeged	•	0	2	-5	-5	7
Mezőhegyes	•		3	-5	-6	
Orosháza	•	folt	3	-7	-7	
990 Békéscsaba	•	0	2	-6	-9	6
875 Túrkeve	•	folt	1	-6	-10	6
Berettyóújfalu	•	folt	3	-9	-12	
880 Debrecen	•	1	2	-11	-14	4
892 Nyíregyháza	•	2	-5	-12	-12	5
Kisvárda	•	7	-2	-17	-19	5
Mátészalka	•	3	-3	-14		
Tiszabecs	•	16	-3	-18		
Vác	•	folt	-2	-3		
Gödöllő	•	6	-4	-5	-5	
Lőrinci	•	0	-1	-7	-8	
Gyöngyös	•	folt	1	-4		
Balassagyarmat	•	9	1	-9		
755 Salgótarján	•	4	0	-	-	
Galyatető (932 m)	•	50				
851 Kékestető (1000 m)	•	50	-6	-8		4
Mátraháza (672 m)	•	24	-2	-5		
865 Eger	•	1	-1	-8	-11	2
Putnok	•	6V	-	-7	-8	
Lillafüred	•	20	-3	-5		
772 Miskolc	1	-	-4	-7	-8	-
Fügöd	•	foltV	-4	-12		
778 Sárospatak	•	5	-3	-12	-14	2

24 órai csapadék mm		Hó cm
Rajka	•	7
Kapuvár	•	3
Csorna	•	2
Komárom	•	
Káld	•	folt
Kőszeg	•	folt
Körmend	•	1
Letenye	•	folt
Sümeg	•	folt
Zirc	•	6
Kisbér	•	folt
Mór	•	2
Alcsút	•	folt
Esztergom	•	3
Dobogókő	ny	30
Fonyód	•	
Tab		
Sárbogárd	•	folt
Lengyel	•	folt
Nagykónyi	•	
Marcali	•	folt
Somogyszob	•	
Kaposvár	•	folt
Barcs	•	folt
Szigetvár	•	
Bácsalmás	•	
Kiskunhalas	•	
Izsák	•	
Kunsztmiklós	•	
Örkény	•	V
Nagykáta	•	folt
Jászapáti	•	
Tiszakécske		
Nagykőrös	•	
Kistelek	•	
Makó	•	
Szentes	•	
Szarvas	•	
Szeghalom	•	
Körösszakál	•	folt
Tiszaroff	•	
Poroszló		
Karcag	•	V
Hortobágy		
Polgár	•	folt
Hajdúdorog	•	
Nyírlugos	•	4
Csenger	•	7
Vásárosnamény	•	
Záhony	•	10
Királyrét	•	13
Romhány	•	8
Borsodnádasd	•	15
Jósvafő	ny	12
Szendrőlád	•	5
Hidasnémeti	•	
Tokaj	•	3V

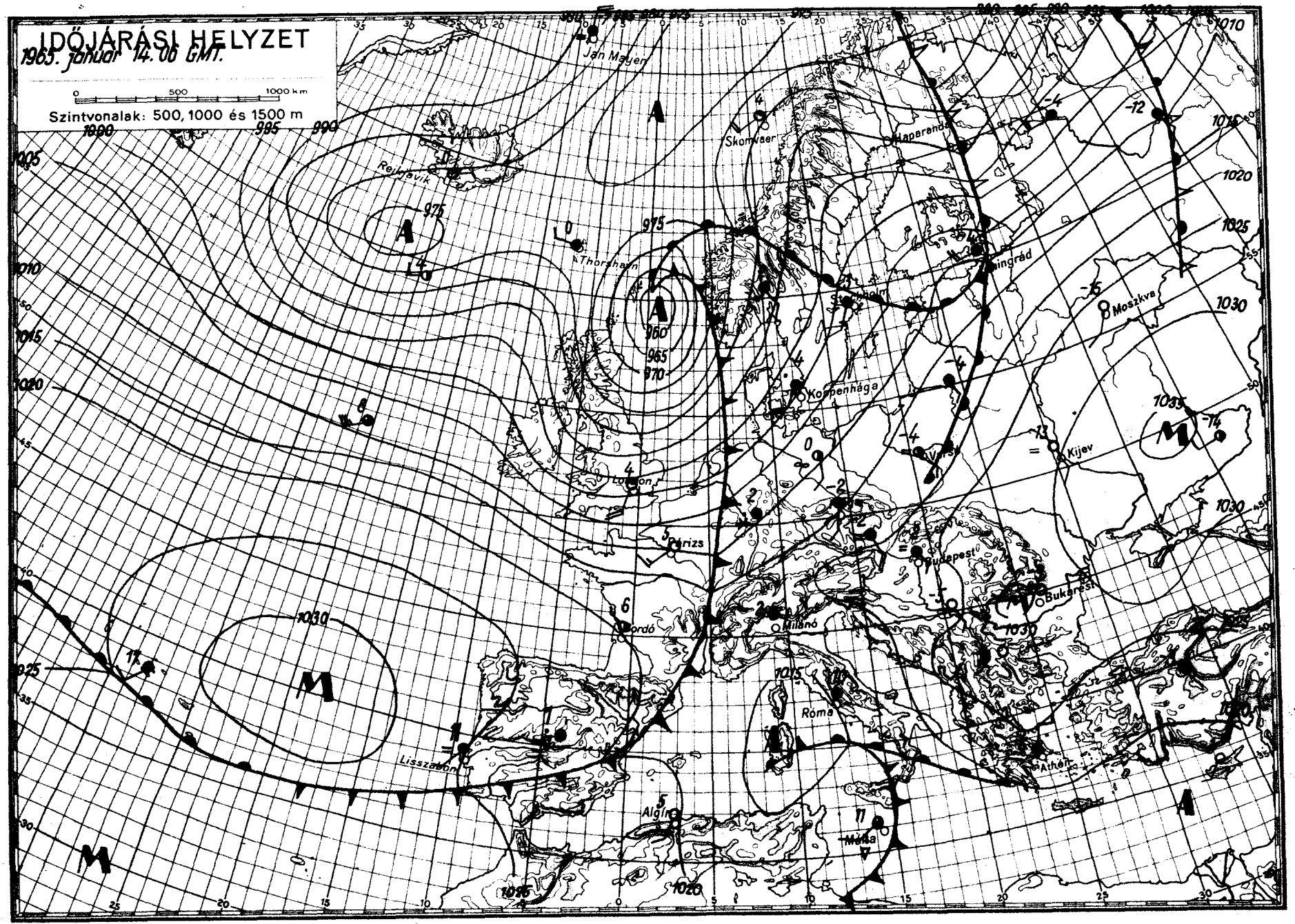
IDŐJÁRÁSI HELYZET
1965. január 14. 06 GMT.
0 500 1000 km
Szintvonalak: 500, 1000 és 1500 m
Jan Mayen
Skomvaer
Reykjavik
Thorshavn
Koppenhága
Moszkva
Kijev
Budapest
Bukarest
Párizs
Lisszabon
Milánó
Róma
Athén
Málta
Algír

IDŐJÁRÁSI NAPIJELENTÉS

ЕЖЕДНЕВНЫЙ МЕТЕОРОЛОГИЧЕСКИЙ БЮЛЛЕТЕНЬ • DAILY WEATHER REPORT
BULLETIN QUOTIDIEN DE TEMPS • TÄGLICHER WETTERBERICHT

KIADJA AZ ORSZÁGOS METEOROLÓGIAI INTÉZET
BUDAPEST II. KITAIBEL PÁL UTCA 1
TELEFON: KÖZPONT: 353-500, IDŐJELZŐ OSZT.: 150-410

MEGJELENIK NAPONKÉNT • ELŐFIZETÉSI ÁRA A POSTAI KÖLTSÉGGEL EGYÜTT NEGYEDÉVRE 60, Ft
KIADÁSÉRT FELEL AZ INTÉZET IGAZGATÓJA

78. évfolyam 15. szám + Budapest + 1965. január 15.

Az időjárási helyzet ma reggel és a várható időjárás:

Az Európa nagyrésze számára ujból enyheséget hozó óceáni levegő első hulláma tegnap nagy sebességgel szaladt át Nyugat-Európán. Közép-Európa fölé érkezve azonban mozgása a talajközeli rétegben rohamosan lassult és hőmérséklete a kezdeti +4, +7 fokról 0 fok körüli értékre süllyedt. A magasban ma reggel már tuljutott a Kárpát-medencén kelet felé tartó útjában, de nem tudta felszakitani a talajközeli rétegben a hideg légpárnát.

Hazánkban tegnap a Tiszától nyugatra eső vidéken túlnyomóan borult, párás volt az idő és mindenütt volt több-kevesebb eső, havazás. A csapadék mennyisége a Duna-Tisza közén általában nem haladta meg az 1 mm-t, a Dunántúlon azonban 1, 7, a déli, délnyugati országhatár közelében pedig 7, 15 mm-t is mértek. A Tiszántúlon felhőátvonulások voltak, és a nap 1, 7 órán át sütött. A hőmérséklet a nap folyamán a Dunántúlon 0, +2, az ország többi részén +1, +4 fokig emelkedett, az északkeleti megyékben azonban 0 és -5 fok között maradt. Ma hajnalban a Dunántúlon 0, -3, az ország többi részén -1, -6, egy-két helyen -7 fokig hült le a levegő. A hegyek hóviszonyaiban lényeges változás nem történt. Ma délelőtt folytatódott az erősen felhős, párás idő és szórványosan havazás is volt.

Ma 12 órakor Budapesten a hőmérséklet +1 fok, a tengerszintre átszámitott légnyomás 770 mm, nem változik.

Várható időjárás szombat estig:

Párás, felhős idő, szórványosan előforduló havazással, esővel.
Mérsékelt szél.

Várható legalacsonyabb éjszakai hőmérséklet -1, -5, legmagasabb nappali hőmérséklet holnap 0, +4 fok között.

Dr. Tardos s.k.

A hőmérséklet napi középértéke és eltérése a 90 évi átlagtól (Budapesten):

1965. I. 14.: -1,2 C°, 0,0 C°.

1871 óta ezen a napon Budapesten előfordult:

legmagasabb hőmérséklet	15,1 C° (1920)
legalacsonyabb hőmérséklet	-18,8 C° (1893)

65.0052.0MI.

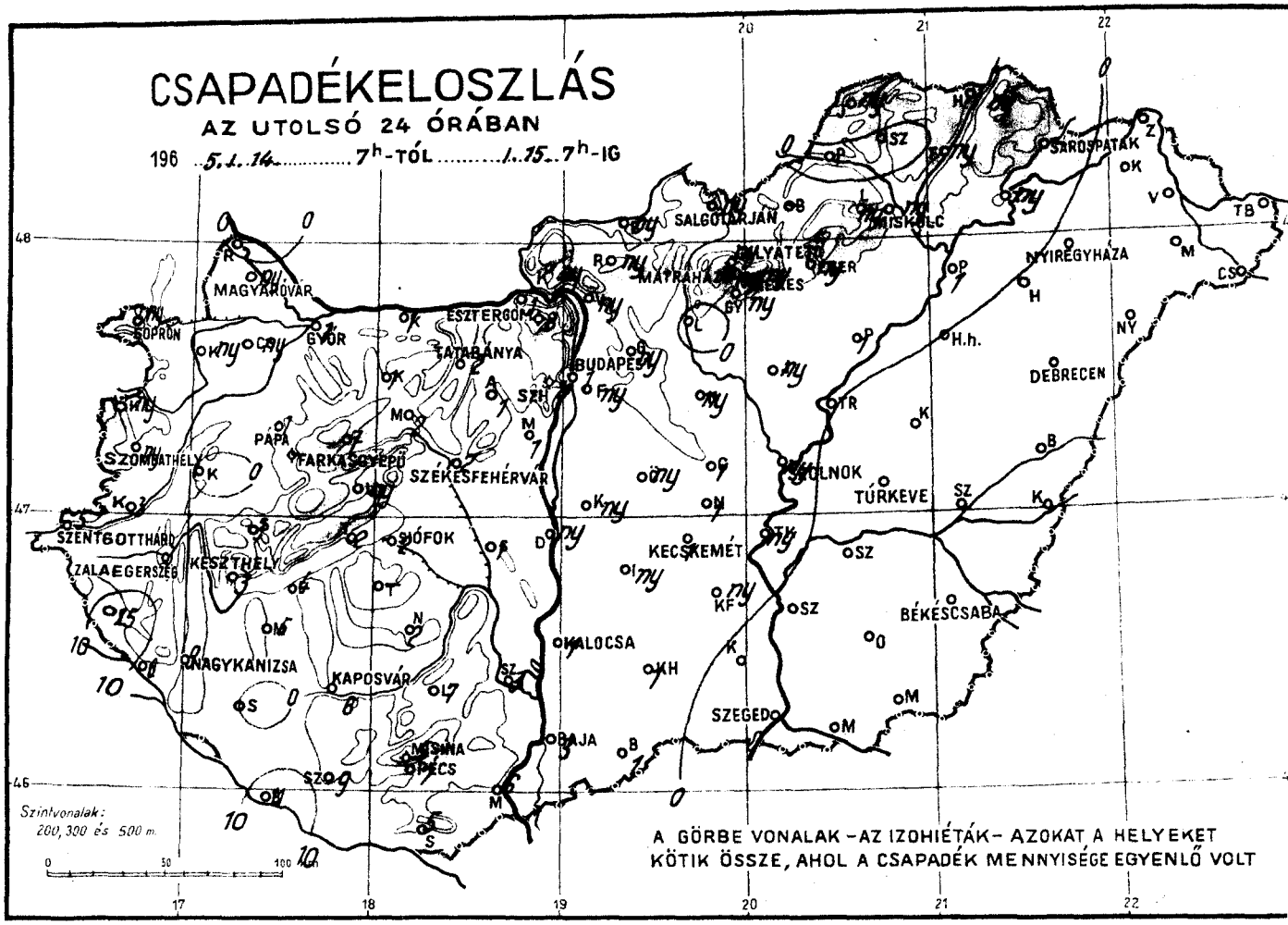
CSAPADÉKELOSZLÁS
AZ UTOLSÓ 24 ÓRÁBAN
196 5. 1. 14. ..... 7h-TÓL 1. 15. 7h-IG
MAGYARÓVÁR
SOPRON
GYŐR
ESZTERGOM
TATABÁNYA
BUDAPEST
SZOMBATHELY
PAPA
FARKASGYEPŰ
SZÉKESFEHÉRVÁR
SZENTGOTTHÁRD
ZALAEGERSZEG
KESZTHELY
SIÓFOK
NAGYKANIZSA
KAPOSVÁR
PÉCS
BAJA
SZEGED
KECSKEMÉT
KALOCSA
BÉKÉSCSABA
TÚRKEVE
SZOLNOK
DEBRECEN
NYÍREGYHÁZA
MISKOLC
SALGÓTARJÁN
SÁROSPATAK
Szintvonalak:
200, 300 és 500 m.
A GÖRBE VONALAK – AZ IZOHIÉTÁK – AZOKAT A HELYEKET
KÖTIK ÖSSZE, AHOL A CSAPADÉK MENNYISÉGE EGYENLŐ VOLT

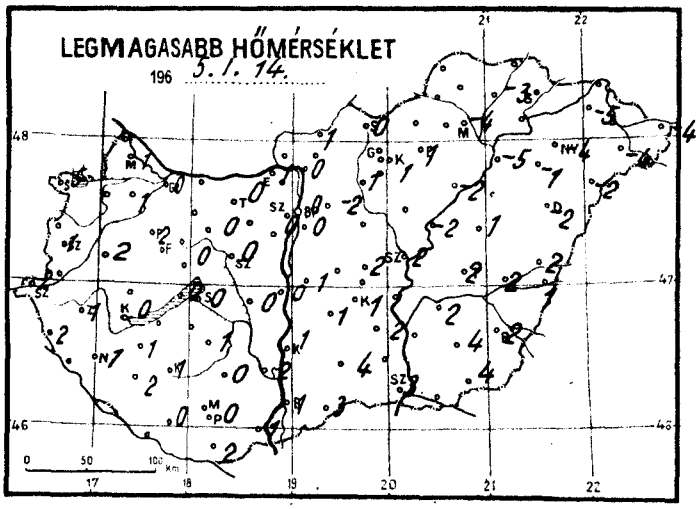
LEGMAGASABB HŐMÉRSÉKLET
196 5. 1. 14.

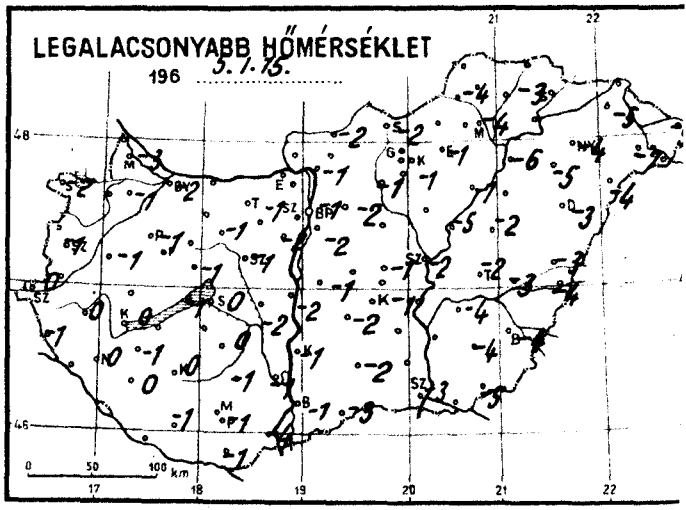
LEGALACSONYABB HŐMÉRSÉKLET
196 5. 1. 15.

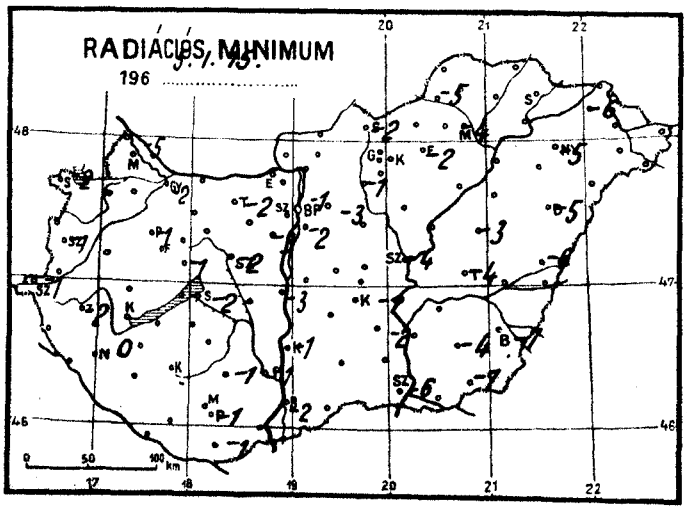
RADIÁCIÓS MINIMUM
196 5. 1. 15.

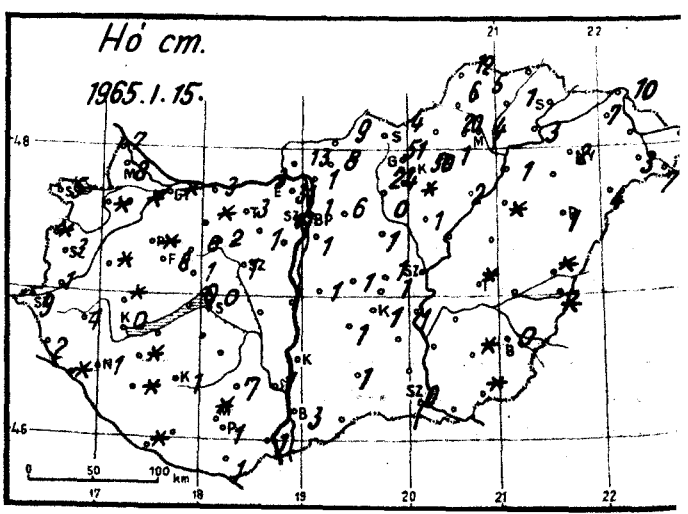
Hó cm.
1965. 1. 15.

1965. január hó, 15. nap péntek

	Az utolsó 24 óra adatai					
	Csapadék (mm)	Hó cm	Hőmérsékleti szélsőségek: tegnapi nappali max.	Hőmérsékleti szélsőségek: éjszakai min.	Hőmérsékleti szélsőségek: min. 5 cm-en	Napsütés (óra) tegnap
12815 Magyaróvár	ny	8	1	-3	-5	0
822 Győr	1	folt	0	-2	-2	0
825 Pápa	1	folt	2	-1	-1	0
805 Sopron	ny	5	5	-2	-2	4
812 Szombathely	ny	3	1	-1	-1	0
910 Szentgotthárd	5	9	2	0	-1	1
915 Zalaegerszeg	3	1	1	0	-2	
Lenti	15	2	2	-1	-	
925 Nagykanizsa	9	lepel	1	0	0	
920 Keszthely	3	0	0	0		0
Tihany	2	0	0	-1		
935 Siófok	2	0	0	0	-2	0
942 Pécs	7	lepel	0	-1	-1	
941 Misinatető (534 m)	5	folt	2	-3	-6	0
Siklós	5	lepel	2	-1	-1	
827 Farkasgyepű (400 m)		8	-	0	0	
Veszprém	ny	lepel	0	-1	-1	
833 Tatabánya	2	3	0	-1	-2	
839 Budapest (Ferihegy)	ny	lepel	0	-2	-2	
840 Budapest OMI	1	1	0	-1	-1	0
841 Budapest (Szabadságh., 474 m)	1	19	-3	-4	-5	0
Martonvásár	1		0	-2	-3	
835 Székesfehérvár	2	1	0	-1	-2	
Dunaújváros	ny	lepel	0	-2	-3	
Szekszárd	3	lepel	2	-1	-1	
Mohács	6	1	1	-4		
960 Baja	3	3	1	-1	-2	1
955 Kalocsa	1		1	-1	-1	
Cegléd	1	lepel	2	-1		
860 Szolnok	ny		2	-2	-4	2
970 Kecskemét	1	1	1	-1	-1	1
Kiskunfélegyháza	ny		2	-1	-2	
982 Szeged	.	0	3	-3	-6	7
Mezőhegyes	.	folt	4	-5	-7	
Orosháza	.	folt	4	-4	-4	
990 Békéscsaba	.	0	2	-4	-7	5
875 Túrkeve	.	folt	2	-2	-4	6
Berettyóújfalu	.	folt	2	-3	-6	
880 Debrecen	.	1	2	-3	-5	7
892 Nyíregyháza	.	2	-4	-4	-5	1
Kisvárda	.	7	-5	-5	-6	4
Mátészalka	.	3	-4	-7		
Tiszabecs	.	16	-4	-9		
Vác	ny	lepel	0	-1		
Gödöllő	ny	6	-2	-2	-3	
Lőrinci	.	0	1	-1	-1	
Gyöngyös	ny	folt	1	-1		
Balassagyarmat	ny	9	1	-2		
755 Salgótarján	ny	4	0	-2	-2	
Galyatető (932 m)	ny	51	-2	-8		
851 Kékestető (1000 m)	ny	50	-4	-5		1
Mátraháza (672 m)	ny	24	-2	-3		
865 Eger	ny	1	1	-1	-2	1
Putnok	.	6	-	-4	-5	
Lillafüred	ny	20	-4	-4		
772 Miskolc	ny	4	-4	-4	-4	0
Füged	ny	lepel	-3	-3		
778 Sárospatak						

	24 órai csapadék mm	Hó cm
Rajka	.	7
Kapuvár	ny	2
Csorna	ny	2
Komárom	1	3
Káld	.	folt
Kőszeg	ny	folt
Körmend	3	1
Letenye	8	folt
Sümeg	3	folt
Zirc	1	6
Kisbér	1	folt
Mór	2	2
Alcsút	1	1
Esztergom	1	3
Dobogókő	2	31
Fonyód	4	
Tab		
Sárbogárd	1	
Lengyel	7	
Nagykónyi	2	
Marcali	5	folt
Somogyszob	.	folt
Kaposvár	6	lepel
Barcs	11	folt
Szigetvár	9	
Bácsalmás	1	
Kiskunhalas	1	lepel
Izsák	ny	lepel
Kunsztmiklós	ny	1
Örkény	ny	lepel
Nagykáta	ny	lepel
Jászapáti	ny	1
Tiszakécske	ny	lepel
Nagykőrös	1	1
Kistelek		
Makó	.	
Szentes	.	
Szarvas	.	
Szeghalom	.	
Körösszakál	.	folt
Tiszaroff	.	
Poroszló	1	2
Karcag	.	
Hortobágy	.	folt
Polgár	1	1
Hajdúdorog	.	
Nyírlugos	.	4
Csenger	.	7
Vásárosnamény	.	
Záhony	.	10
Királyrét	ny	13
Romhány	ny	8
Borsodnádasd		
Jósvafő	ny	12
Szendrőlád	.	5
Hidasnémeti	ny	
Tokaj	ny	3

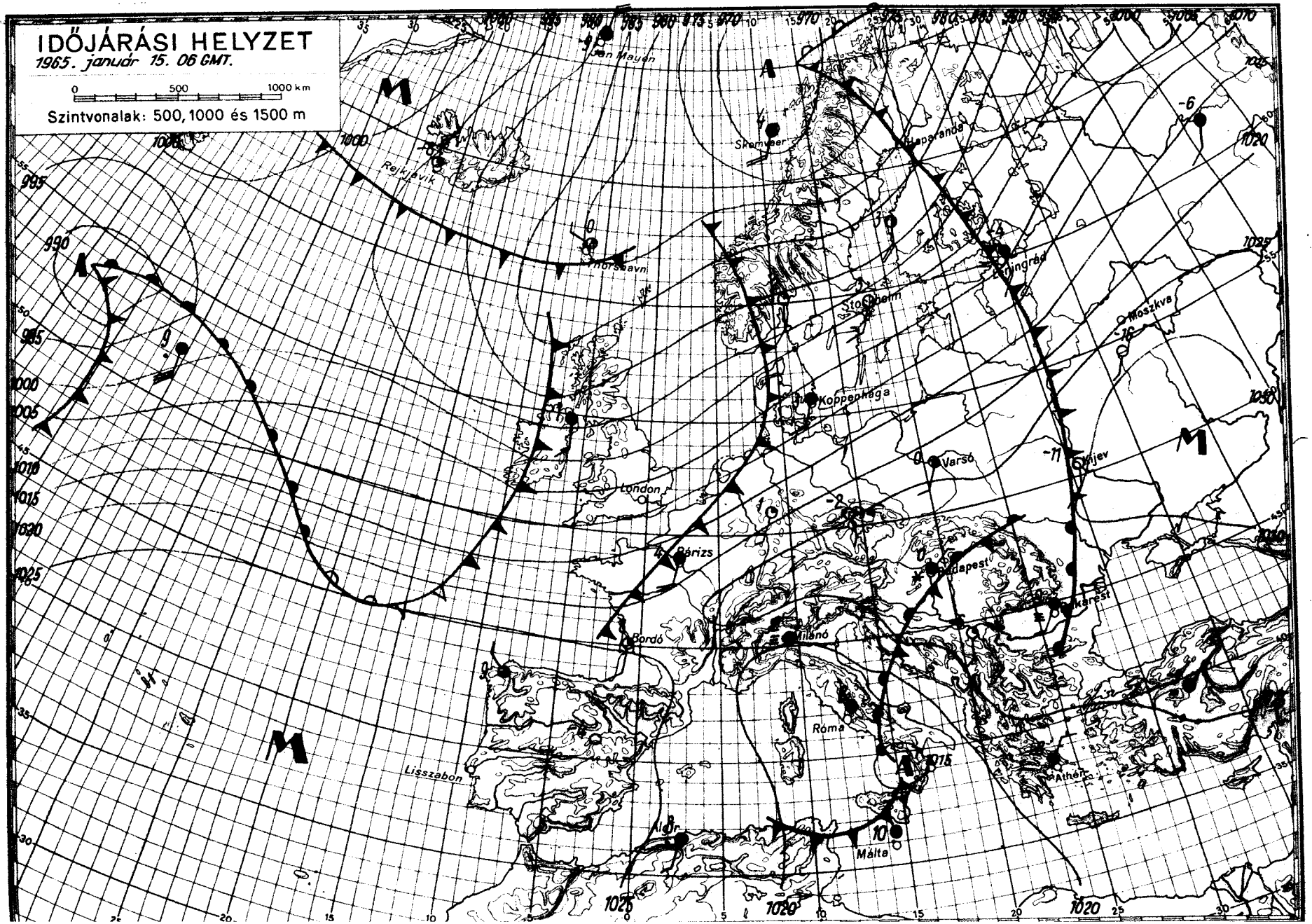
IDŐJÁRÁSI HELYZET
1965. január 15. 06 GMT.
0 500 1000 km
Szintvonalak: 500, 1000 és 1500 m
Jan Mayen
Skomvaer
Reykjavik
Thorshavn
Stockholm
Koppenhága
London
Párizs
Bordó
Milánó
Róma
Lisszabon
Algír
Málta
Athén
Bukarest
Budapest
Varsó
Kijev
Moszkva
Leningrád

IDŐJÁRÁSI NAPIJELENTÉS

ЕЖЕДНЕВНЫЙ МЕТЕОРОЛОГИЧЕСКИЙ БЮЛЛЕТЕНЬ • DAILY WEATHER REPORT
BULLETIN QUOTIDIEN DE TEMPS • TÄGLICHER WETTERBERICHT

KIADJA AZ ORSZÁGOS METEOROLÓGIAI INTÉZET
BUDAPEST II. KITAIBEL PÁL UTCA 1
TELEFON: KÖZPONT: 353-500, IDŐJELZŐ OSZT.: 150-410

MEGJELENIK NAPONKÉNT • ELŐFIZETÉSI ÁRA A POSTAI KÖLTSÉGGEL EGYÜTT NEGYEDÉVRE 60, Ft
KIADÁSÉRT FELEL AZ INTÉZET IGAZGATÓJA

78. évfolyam 16. szám. + B u d a p e s t + 1965. január 16.

Az időjárási helyzet ma reggel és a várható időjárás:

A Madrid–Bécs–Kiev–Moszkva vonaltól északnyugatra Európát elárasztotta az Atlanti óceánról áramló enyhe, nedves levegő, igy itt erősen felhős, sokfelé csapadékos az évszakhoz képest enyhe az idő. Ettől a vonaltól délkeletre kevesebb a felhő és a csapadék, általában párás, ködös, az évszakhoz képest hideg időjárás alakult ki.

Hazánkban tegnap a Baja–Szolnok–Nyiregyháza vonaltól keletre 3, 8 órán keresztül sütött a nap. Ettől nyugatra felhős, párás idő volt és néhány helyen havazott. A lehullott csapadék mennyisége a nyugati határszélen elérte az 5, 8 mm-t. Napközben a hőmérséklet 0, +4 fokig emelkedett. Ma a hajnali lehülésben nagy eltérések mutatkoztak; a nyugati megyékben hajnalban sem hült le a levegő -1, -2 foknál hidegebbre, a keleti megyékben viszont -10, -14 fokos fagyok alakultak ki. Ma délelőtt országszerte felhős, párás az idő, a Dunántúl egyes helyein havazik. Ma reggel 7 órakor a budapesti Szabadsághegyen 19, Dobogókőn 30, Visegrád-Nagyvillámon 15, Galyatetőn 51, Kékestetőn 51, Mátraházán 25, Salgó-menedékháznál 20, Farkasgyepün 7 cm vastagságu hóréteget mértek.

Ma 12 órakor Budapesten a hőmérséklet -3 fok, a tengerszintre átszámitott légnyomás 769 mm, mérsékelten emelkedő irányzatú.

Várható időjárás vasárnap estig:

Erősen felhős, párás idő.
Helyenként havazás, a délnyugati megyékben havaseső.
Mérsékelt szél.

Várható legalacsonyabb éjszakai hőmérséklet: keleten -6, -10, nyugaton -1, -5,
legmagasabb nappali hőmérséklet holnap: -3, +1 fok között.

Kerényi Nárcisz s.k.

A hőmérséklet napi középértéke és eltérése a 90 évi átlagtól (Budapesten):

1965. I. 15.: +0,1 C°, +1,3 C°.

1871 óta ezen a napon Budapesten előfordult:

legmagasabb hőmérséklet	11,8 C° /1873/
legalacsonyabb hőmérséklet	-16,4 C° /1912/

65.0053.

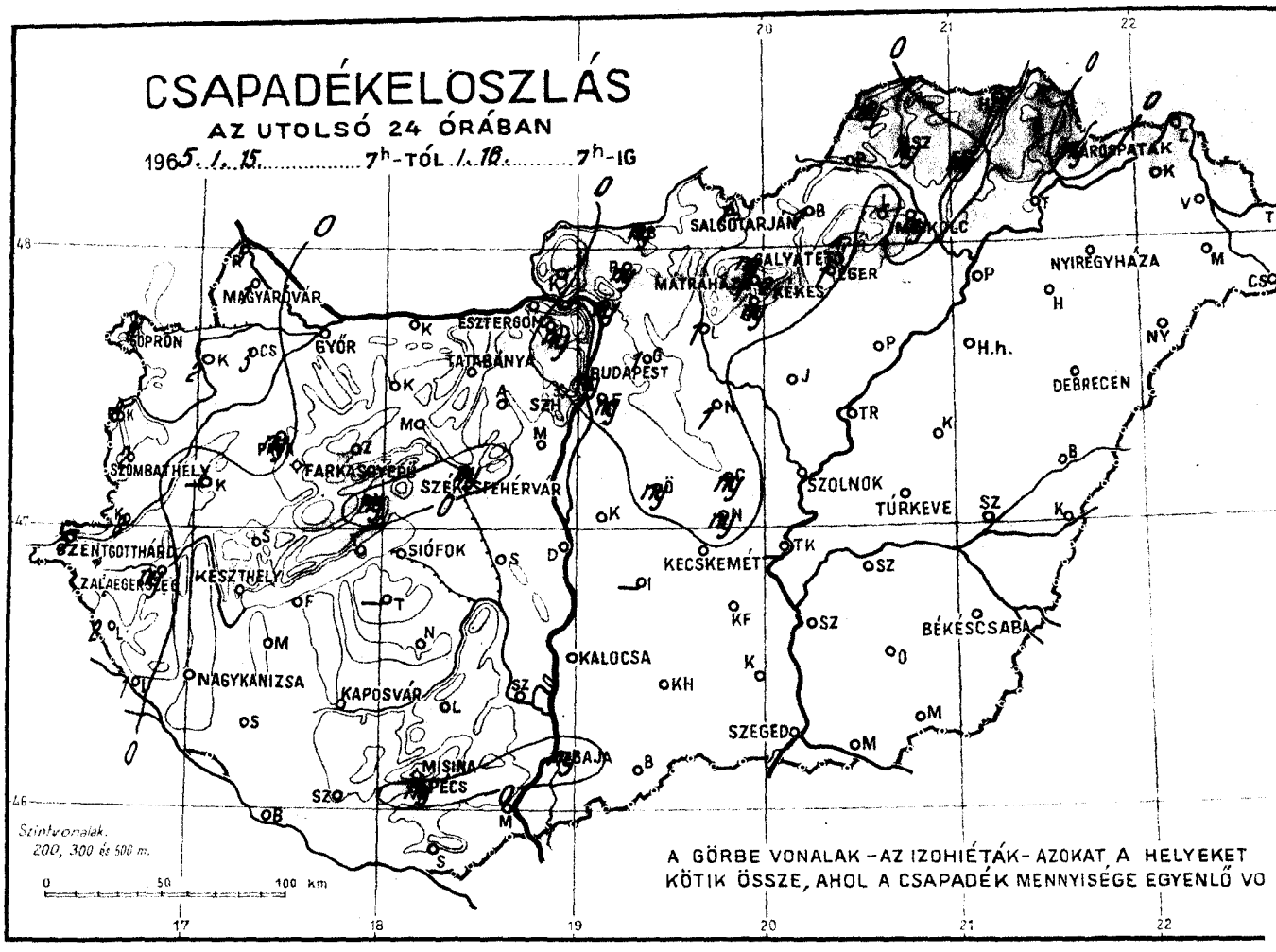
CSAPADÉKELOSZLÁS
AZ UTOLSÓ 24 ÓRÁBAN
1965. 1. 15. 7h-TÓL 1. 16. 7h-IG
SALGÓTARJÁN
NYÍREGYHÁZA
MAGYARÓVÁR
ESZTERGOM
GYŐR
SOPRON
TATABÁNYA
BUDAPEST
SZOMBATHELY
FARKASGYEPŰ
SZÉKESFEHÉRVÁR
DEBRECEN
SZOLNOK
TÚRKEVE
ZENGGOTTHARD
SIÓFOK
KECSKEMÉT
ZALAEGERSZEG
KESZTHELY
NAGYKANIZSA
KAPOSVÁR
KALOCSA
BÉKÉSCSABA
SZEGED
MISINA
PÉCS
BAJA
Szintvonalak.
200, 300 és 500 m.
0 50 100 km
A GÖRBE VONALAK – AZ IZOHIÉTÁK – AZOKAT A HELYEKET
KÖTIK ÖSSZE, AHOL A CSAPADÉK MENNYISÉGE EGYENLŐ VO

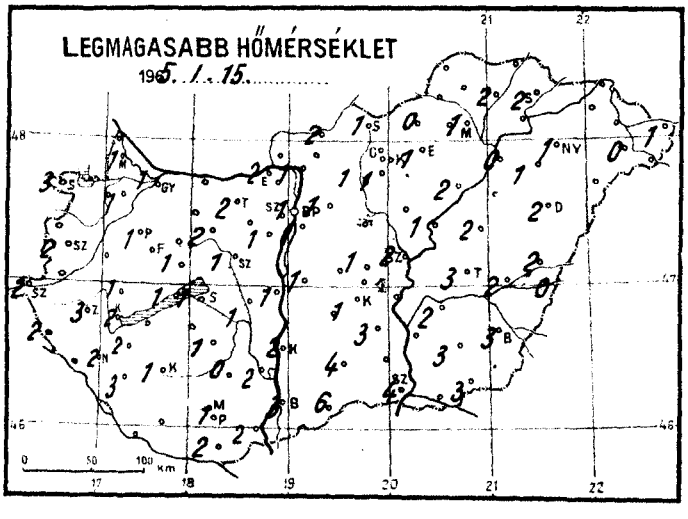
LEGMAGASABB HŐMÉRSÉKLET
1965. 1. 15.
0 50 100 km

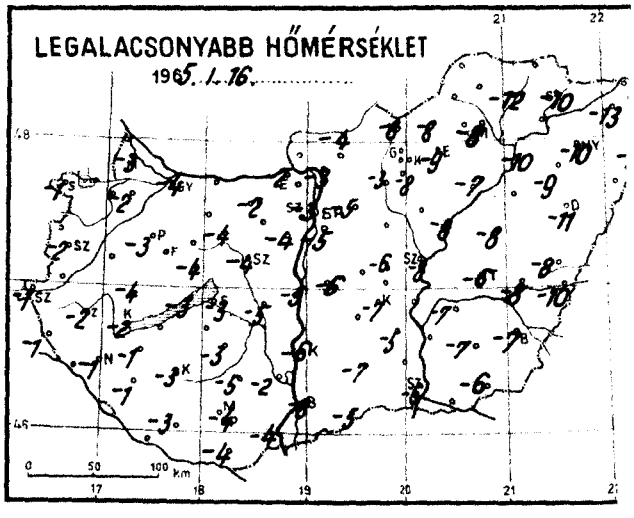
LEGALACSONYABB HŐMÉRSÉKLET
1965. 1. 16.
0 50 100 km

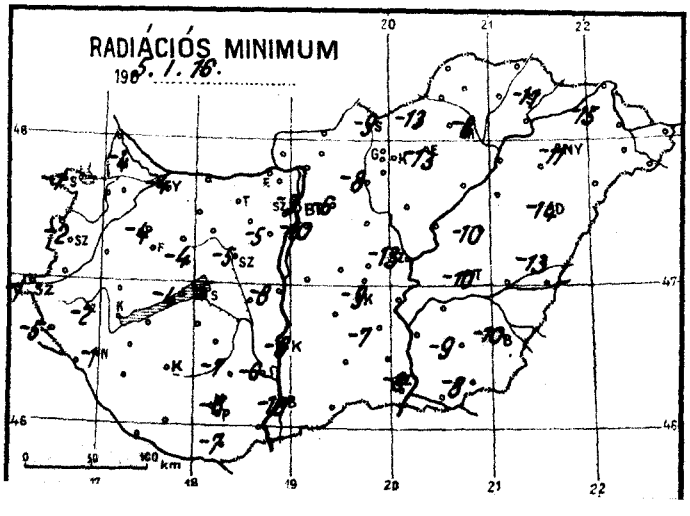
RADIÁCIÓS MINIMUM
1965. 1. 16.
0 50 100 km

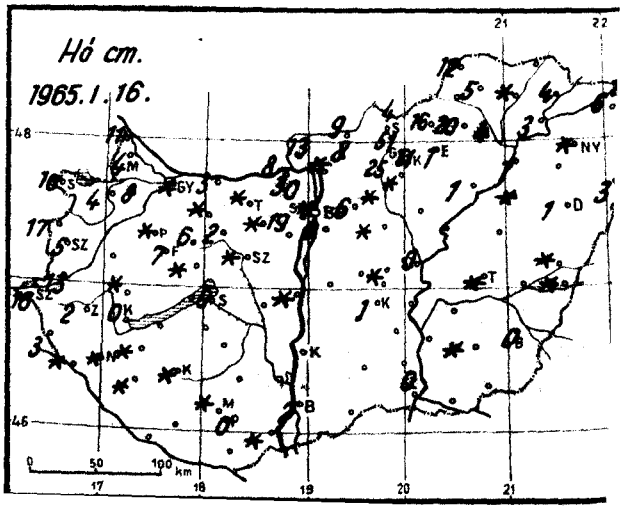
Hó cm.
1965. 1. 16.
0 50 100 km

1965. január ..... hó,
16. nap szombat .....

	Az utolsó 24 óra adatai						24 órai csapadék mm		Hó cm
	Csapadék (mm)	Hó cm	Hőmérsékleti szélsőségek: tegnapi nappali max.	Hőmérsékleti szélsőségek: éjszakai min.	Hőmérsékleti szélsőségek: min. 5 cm-en	Napsütés (óra) tegnap			
12815 Magyaróvár	1	4	1	-3	-4	0	Rajka	5	11
822 Győr	.	folt	1	-4	-4	0	Kapuvár	2	4
825 Pápa	ny	folt	1	-3	-4	0	Csorna	3	8
805 Sopron	6	10	3	-1	-1	0	Komárom	.	3
812 Szombathely	2	5	2	-2	-2	0	Káld		
910 Szentgotthárd	5	16	2	-1	-1	0	Kőszeg	8	17
915 Zalaegerszeg	ny	2	3	-2	-2		Körmend	8	13
Lenti	2	3	2	-1	-5		Letenye	1	folt
925 Nagykanizsa	.	folt	2	-1	-1		Sümeg	.	folt
920 Keszthely	.	0	2	-2		0	Zirc	.	6
Tihany	.		1	-3	-4		Kisbér	.	folt
935 Siófok	.	0	1	-3	-5	0	Mór	.	2
942 Pécs	ny	0	1	-4	-6		Alcsút	.	folt
941 Misinatető (534 m)	.	folt	2	-6	-6	0	Esztergom	.	8
Siklós	.		2	-4	-7		Dobogókő	ny	30
827 Farkasgyepű (400 m)	.	7	2	-4	-5		Fonyód	.	
Veszprém	ny	folt	1	-4	-4		Tab		
833 Tatabánya	.	folt	2	-2	-		Sárbogárd	.	
839 Budapest (Ferihegy)	ny	0	1	-5	-10		Lengyel	.	
840 Budapest OMI	ny	folt	1	-3	-3	0	Nagykónyi	.	
841 Budapest (Szabadságh.,474 m)	.	19	-2	-6	-8	0	Marcali	.	folt
Martonvásár	.		1	-4	-5		Somogyszob	.	folt
835 Székesfehérvár	ny	folt	1	-4	-5		Kaposvár	.	folt
Dunaújváros	.	folt	1	-5	-8		Barcs	.	folt
Szekszárd	.		2	-2	-6		Szigetvár	.	
Mohács	.	folt	2	-4			Bácsalmás	.	
960 Baja	ny	2	3	-8	-10	4	Kiskunhalas	.	
955 Kalocsa	.		2	-6	-8		Izsák		
Cegléd	ny		1	-6			Kunsztmiklós	.	
860 Szolnok	.	0	2	-8	-13	3	Örkény	ny	
970 Kecskemét	.	1	1	-7	-9	3	Nagykáta	1	folt
Kiskunfélegyháza	.		3	-5	-7		Jászapáti	.	
982 Szeged	.	0	4	-6	-8	7	Tiszakécske		
Mezőhegyes	.		3	-6	-8		Nagykőrös	ny	folt
Orosháza	.	folt	3	-7	-9		Kistelek	.	
990 Békéscsaba	.	0	3	-7	-10	8	Makó	.	
875 Túrkeve	.	folt	3	-6	-10	5	Szentes	.	
Berettyóújfalu	.	folt	2	-8	-13		Szarvas	.	
880 Debrecen	.	1	2	+11	-14	7	Szeghalom	.	
892 Nyíregyháza	.	folt	1	+10	-11	3	Körösszakál	.	folt
Kisvárda	.	6	-	+13	-15	2	Tiszaroff	.	
Mátészalka	.	2	0	+12			Poroszló	.	1
Tiszabecs	.	16	1	+14			Karcag	.	
Vác	ny	folt	1	-3			Hortobágy	.	folt
Gödöllő	1	6	1	-5	-6		Polgár	.	1
Lőrinci	1	folt	1	-3	-8		Hajdúdorog	.	
Gyöngyös	ny	folt	1	-8			Nyírlugos	.	3
Balassagyarmat	ny	9	2	-4			Csenger	.	7
755 Salgótarján	1	4	1	-8	-9		Vásárosnamény	.	
Galyatető (932 m)	ny	51	-2	+11			Záhony	.	10
851 Kékestető (1000 m)	2	51	-1	-7		0	Királyrét	.	13
Mátraháza (672 m)	1	25	-1	-6			Romhány	ny	8
865 Eger	1	1	1	-9	-13	0	Borsodnádasd	1	16
Putnok							Jósvafő	ny	12
Lillafüred	.	20	1	+10			Szendrőlád	ny	5
772 Miskolc	ny	4	1	-8	-8	0	Hidasnémeti	.	
Füged	ny	folt	2	+12			Tokaj	.	3
778 Sárospatak	ny	4	2	+10	-11	1			

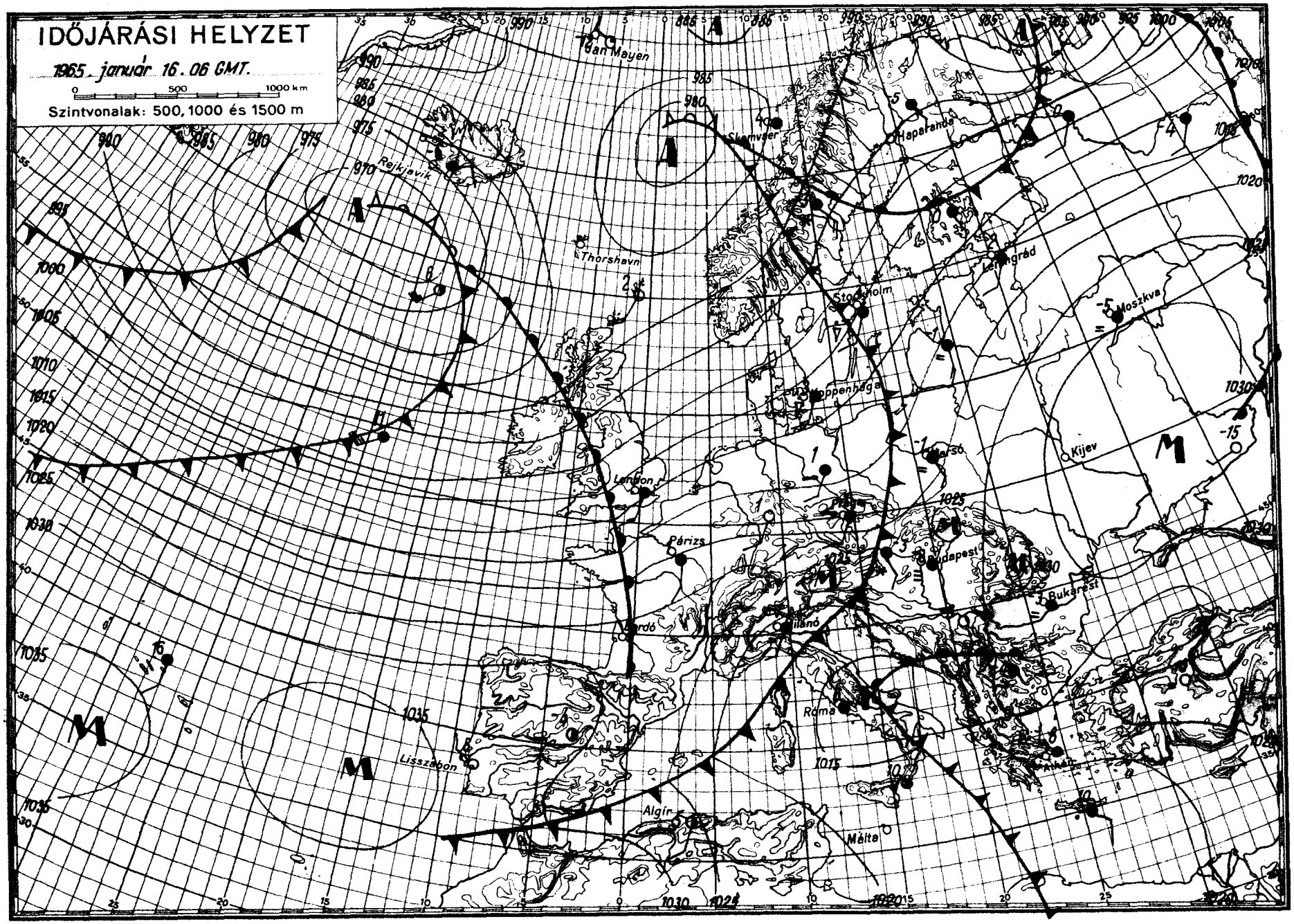
IDŐJÁRÁSI HELYZET
1965. január 16. 06 GMT.
0 500 1000 km
Szintvonalak: 500, 1000 és 1500 m
Jan Mayen
Reykjavik
Thorshavn
Skomvaer
Haparanda
Leningrád
Stockholm
Moszkva
Koppenhága
Kijev
Varsó
London
Párizs
Budapest
Bukarest
Róma
Athén
Lisszabon
Algír
Málta

IDŐJÁRÁSI NAPIJELENTÉS

ЕЖЕДНЕВНЫЙ МЕТЕОРОЛОГИЧЕСКИЙ БЮЛЛЕТЕНЬ • DAILY WEATHER REPORT
BULLETIN QUOTIDIEN DE TEMPS • TÄGLICHER WETTERBERICHT

KIADJA AZ ORSZÁGOS METEOROLÓGIAI INTÉZET
BUDAPEST II. KITAIBEL PÁL UTCA 1
TELEFON: KÖZPONT: 353-500, IDŐJELZŐ OSZT.: 150-410

MEGJELENIK NAPONKÉNT * ELŐFIZETÉSI ÁRA
A POSTAI KÖLTSÉGGEL EGYÜTT NEGYEDÉVRE 60, Ft
KIADÁSÉRT FELEL AZ INTÉZET IGAZGATÓJA

18. évfolyam 17. szám + B u d a p e s t + 1965. január 17.

Az időjárási helyzet ma reggel és a várható időjárás:

Az Atlanti-óceán felől a Brit-szigeteken és Franciaországon át nagykiterjedésü esőzésekkel, helyenként viharos szelekkel enyhe léghullámok nyomulnak a kontinensre. Franciaország nyugati partvidékén ma hajnalban a hőmérséklet többfelé nem csökkent +10 fok alá. Európa délkeleti részén még tart a párás, ködös időjárás, -10, -20 fok közötti hajnali lehülésekkel.

Hazánkban tegnap északnyugaton jobbára borult idő volt, havazásokkal, máshol párás, ködös volt az idő, csapadék nélkül. A nyugati határszél mentén többfelé mértek 2-4 mm csapadékot. A hőmérséklet északkeleten -3, -6, máshol -3, +2 fokig emelkedett. Ma hajnalra északkeleten -9, -13, Tiszabecsen -16, máshol általában -2, -7 fokig hült le a levegő. Ma délelőtt hazánkban jobbára borult idő volt, a Dunántúlon helyenként élénkebb déli szél fújt. A ma reggeli hójelentés: a Szabadsághegyen 19, Dobogókőn 30, a Galyatetőn 51, Kékesen 50, Mátraházán 25, Bánkúton 45, Farkasgyepün 7 cm a hóréteg vastagsága, a Misinatetőn hófoltok vannak.

Ma 12 órakor Budapesten a hőmérséklet -1 fok, a tengerszintre átszámitott légnyomás 765 mm, mérsékelten süllyedő irányzatú.

Várható időjárás hétfő estig:

Túlnyomóan felhős, enyhülő idő.
Sokfelé havaseső, ónoseső, eső.
Időnként élénk déli, délnyugati szél.
Az éjszakai lehülés főképp keleten mérséklődik, a nappali hőmérséklet emelkedik.

Várható legalacsonyabb éjszakai hőmérséklet +1, -4 fok között, keleten helyenként -4 fok alatt, legmagasabb nappali hőmérséklet hétfőn 0, +5 fok közt.

Adámy László s.k.

A hőmérséklet napi középértéke és eltérése a 90 évi átlagtól (Budapesten):

1965. I. 16.: -2,0 C°, -1,4 C°.

1871 óta ezen a napon Budapesten előfordult:

legmagasabb hőmérséklet 9,8 C°/1956/
legalacsonyabb hőmérséklet -15,5 C°/1893/

65.0054.

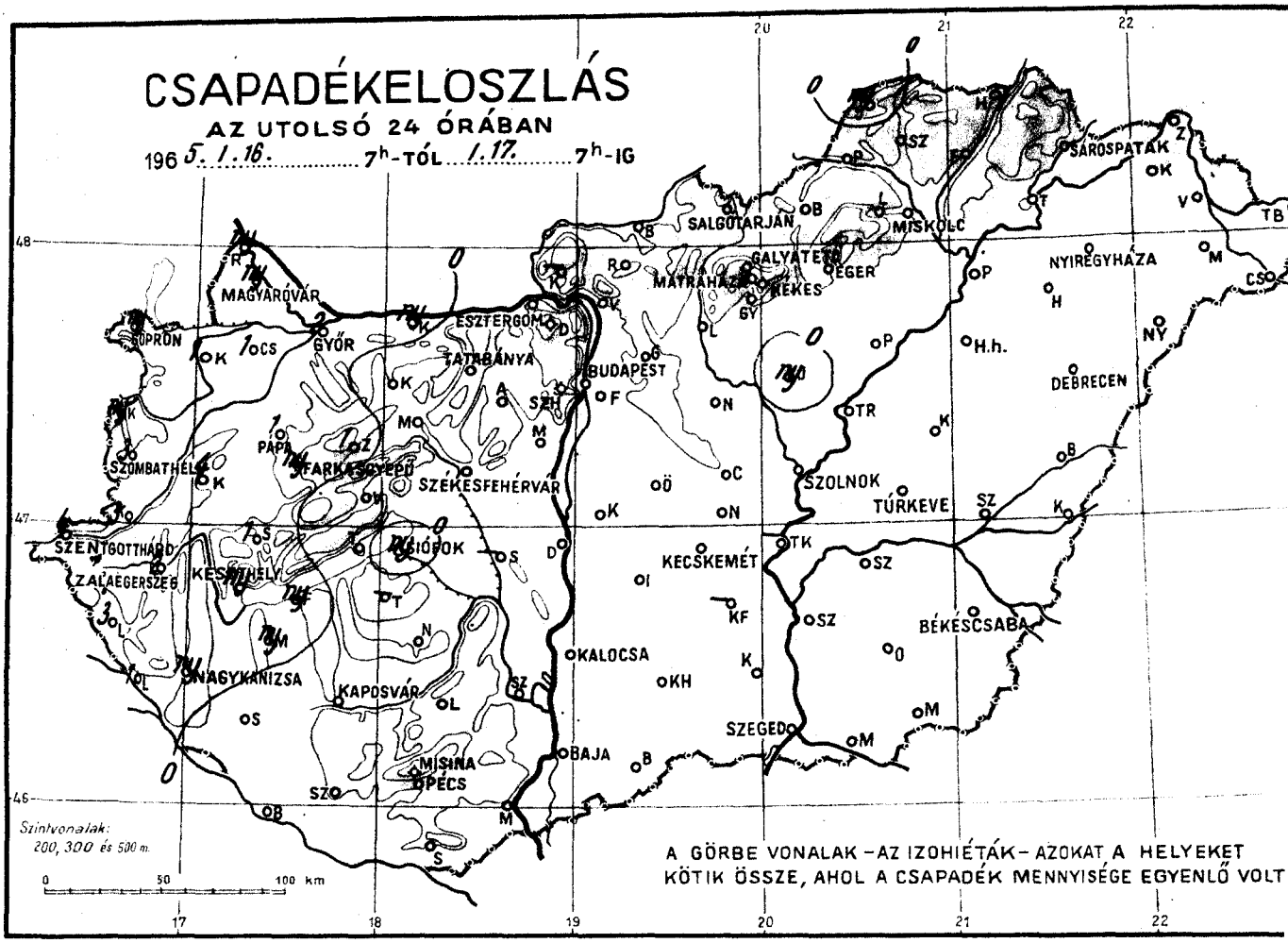
CSAPADÉKELOSZLÁS
AZ UTOLSÓ 24 ÓRÁBAN
196 5. 1. 16. ..... 7h-TÓL 1. 17. ..... 7h-IG
SOPRON
MAGYARÓVÁR
GYŐR
ESZTERGOM
TATABÁNYA
BUDAPEST
SZOMBATHELY
PAPA
TATABÁNYA
SZÉKESFEHÉRVÁR
SZENTGOTTHÁRD
KESZTHELY
SIÓFOK
KECSKEMÉT
NAGYKANIZSA
KAPOSVÁR
KALOCSA
BÉKÉSCSABA
SZEGED
MISINA
PÉCS
BAJA
SZOLNOK
TÚRKEVE
DEBRECEN
NYIREGYHÁZA
MISKOLC
SALGÓTARJÁN
GALYATETŐ
MÁTRAHÁZA
EGER
EKES
SÁROSPATAK
Szintvonalak:
200, 300 és 500 m.
0 50 100 km
A GÖRBE VONALAK – AZ IZOHIÉTÁK – AZOKAT A HELYEKET
KÖTIK ÖSSZE, AHOL A CSAPADÉK MENNYISÉGE EGYENLŐ VOLT

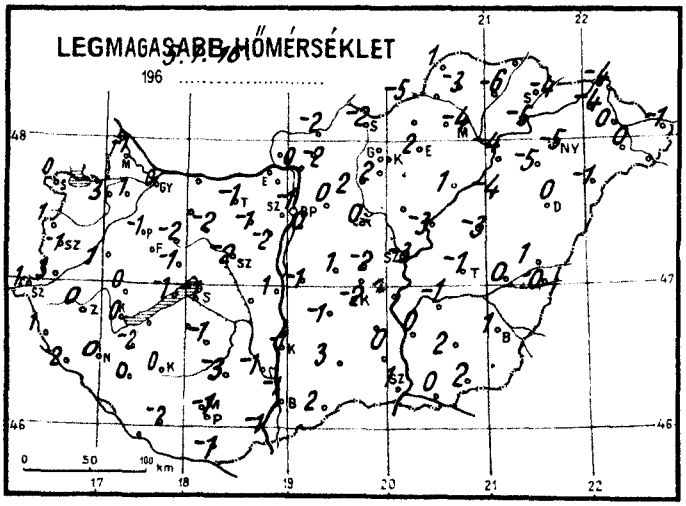
LEGMAGASABB HŐMÉRSÉKLET
196 .....
0 50 100 km

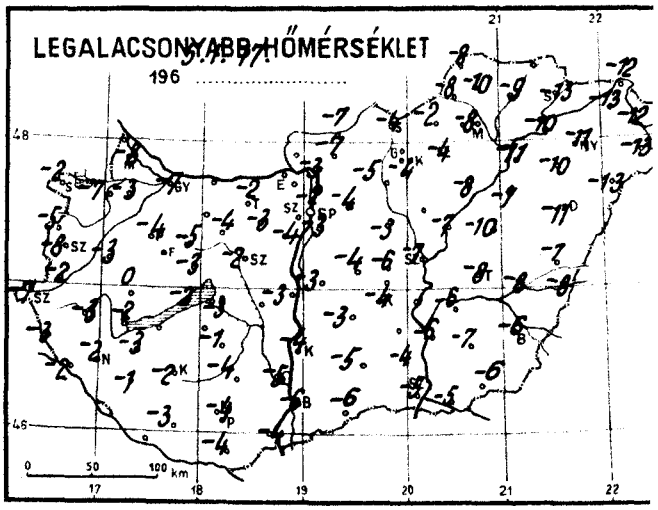
LEGALACSONYABB HŐMÉRSÉKLET
196 .....
0 50 100 km

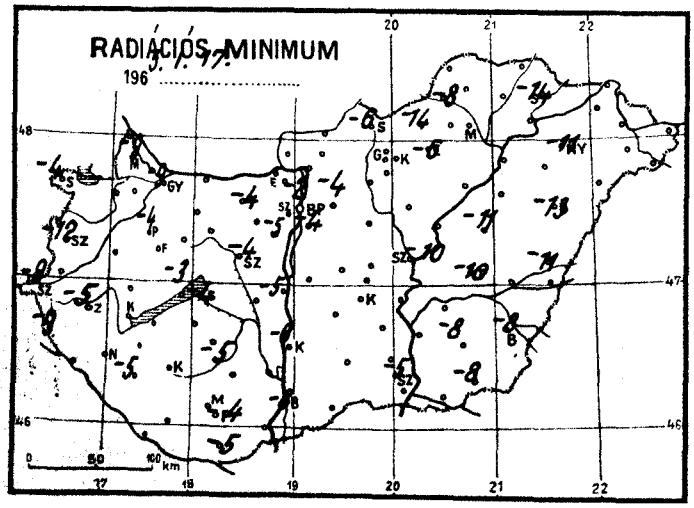
RADIÁCIÓS MINIMUM
196 .....
0 50 100 km

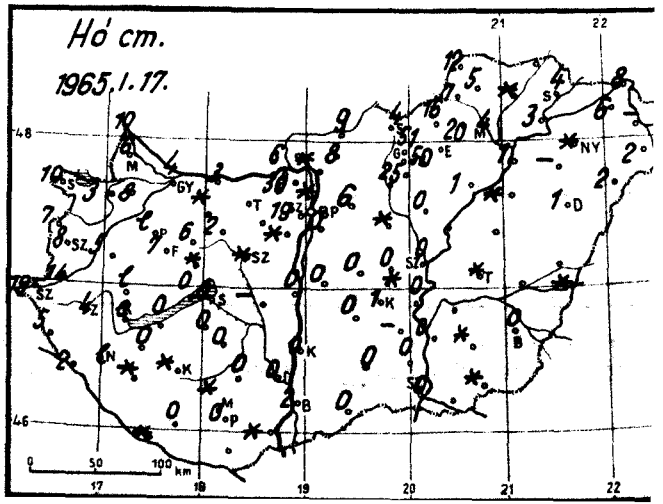
Hó cm.
1965. 1. 17.
0 50 100 km

1965. január ..... hó,
17. vasárnap ..... nap .....

	Az utolsó 24 óra adatai						24 órai csapadék mm		Hó cm
	Csapadék (mm)	Hó cm	Hőmérsékleti szélsőségek: tegnapi nappali max.	éjszakai min.	min. 5 cm-en	Napsütés (óra) tegnap			
12815 Magyaróvár	ny	6	-1	-8	-9	0	Rajka	ny	10
822 Győr	2	4	0	-7	-9	0	Kapuvár	1	3␣
825 Pápa	1	lep.	-1	-4	-4	0	Csorna	1	8
805 Sopron	ny	10	0	-2	-4	0	Komárom	ny	3
812 Szombathely	3	8	-1	-8	-12	0	Káld	4	5
910 Szentgotthárd	4	19	1	-7	-9	0	Kőszeg	ny	7
915 Zalaegerszeg	2	4	0	-3	-5		Körmend	3	14
Lenti	3	5	1	-3	-9		Letenye	1	2
925 Nagykanizsa	ny	lep.	0	-2	-2		Sümeg	1	lep.
920 Keszthely	ny	lep.	0	-2	-	0	Zirc	1	6
Tihany	.	-	-1	-2	-3		Kisbér	.	folt≈
935 Siófok	ny	0	-1	-3	-4	0	Mór	.	2
942 Pécs	.	0	-1	-4	-4		Alcsút	.	folt
941 Misinatető (534 m)	.	folt	-3	-5	-5	0	Esztergom	.	6
Siklós	.	-	-1	-4	-5		Dobogókő	.	30
827 Farkasgyepű (400 m)	ny	7	1	-4	-5		Fonyód	ny	
Veszprém	.	folt	-1	-3	-3		Tab	-	
833 Tatabánya	.	folt	-1	-2	-4		Sárbogárd	-	
839 Budapest (Ferihegy)	.	0	0	-3	-4		Lengyel	.	-
840 Budapest OMI	.	folt	-1	-2	-2	0	Nagykónyi	.	
841 Budapest (Szabadságh., 474 m)	.	19	-2	-6	-8	3	Marcali	ny	lep.
Martonvásár	.	-	-2	-4	-5		Somogyszob	.	folt
835 Székesfehérvár	.	folt	-2	-2	-4		Kaposvár	.	folt␣
Dunaújváros	.		1	-3	-5		Barcs	.	folt
Szekszárd	.		-1	-5	-		Szigetvár	.	-
Mohács	.	folt	-1	-4			Bácsalmás	.	-
960 Baja	.	2V	-1	-6	-8	2	Kiskunhalas	.	-
955 Kalocsa	.	0	-1	-4	-6		Izsák	.	-
Cegléd	.	-	-3	-3			Kunsztmiklós	.	-
860 Szolnok	.	0V	-3	-7	+10	0	Örkény	.	-
970 Kecskemét	.	1	-2	-4	-	0	Nagykáta	.	folt
Kiskunfélegyháza	-	-	-	-	-		Jászapáti	ny	
982 Szeged	.	0␣	1	-5	-5		Tiszakécske	-	
Mezőhegyes	.	folt	2	-6	-8		Nagykőrös	.	folt
Orosháza	.	folt␣	2	-7	-8		Kistelek	.	-
990 Békéscsaba	.	0V	1	-6	-8	5	Makó	.	-
875 Túrkeve	.	folt	-1	-8	+10	6	Szentes	.	-
Berettyóújfalu	.	folt	1	-7	+11		Szarvas	.	-
880 Debrecen	.	1	0	-11	+13	7	Szeghalom	.	-
892 Nyíregyháza	.	folt	-5	-11	+11	0	Kőrösszakál	.	folt
Kisvárda	.	6		-16	+17	6	Tiszaroff	.	-
Mátészalka	.	2	0	-13			Poroszló	.	1V
Tiszabecs	.	16	-1	-16			Karcag	.	1V
Vác	.	folt	0	-3			Hortobágy	.	foltV
Gödöllő	.	6	0	-4	-4		Polgár	.	1V
Lőrinci	.	folt	2	-5	-		Hajdúdorog	.	-
Gyöngyös	.	-	2	-4			Nyírlugos	.	2
Balassagyarmat	.	9	-2	-7			Csenger	.	7
755 Salgótarján	.	4	-2	-4	-6		Vásárosnamény	.	-
Galyatető (932 m)	.	51	-5	-11			Záhony	.	8
851 Kékestető (1000 m)	.	50	-4	-9	-	7	Királyrét	-	
Mátraháza (672 m)	.	25	-2	-6			Romhány	.	8
865 Eger	.	1	2	-4	-6	4	Borsodnádasd	.	16
Putnok	.	7V	-	-8	-8		Jósvafő	ny	12
Lillafüred	.	20	-2	-8			Szendrőlád	.	5
772 Miskolc	.	4	-4	-8	-	0	Hidasnémeti	.	-,
Füged	.	folt V	-6	-9			Tokaj	.	3
778 Sárospatak	.	4	-4	-13	-14	3			

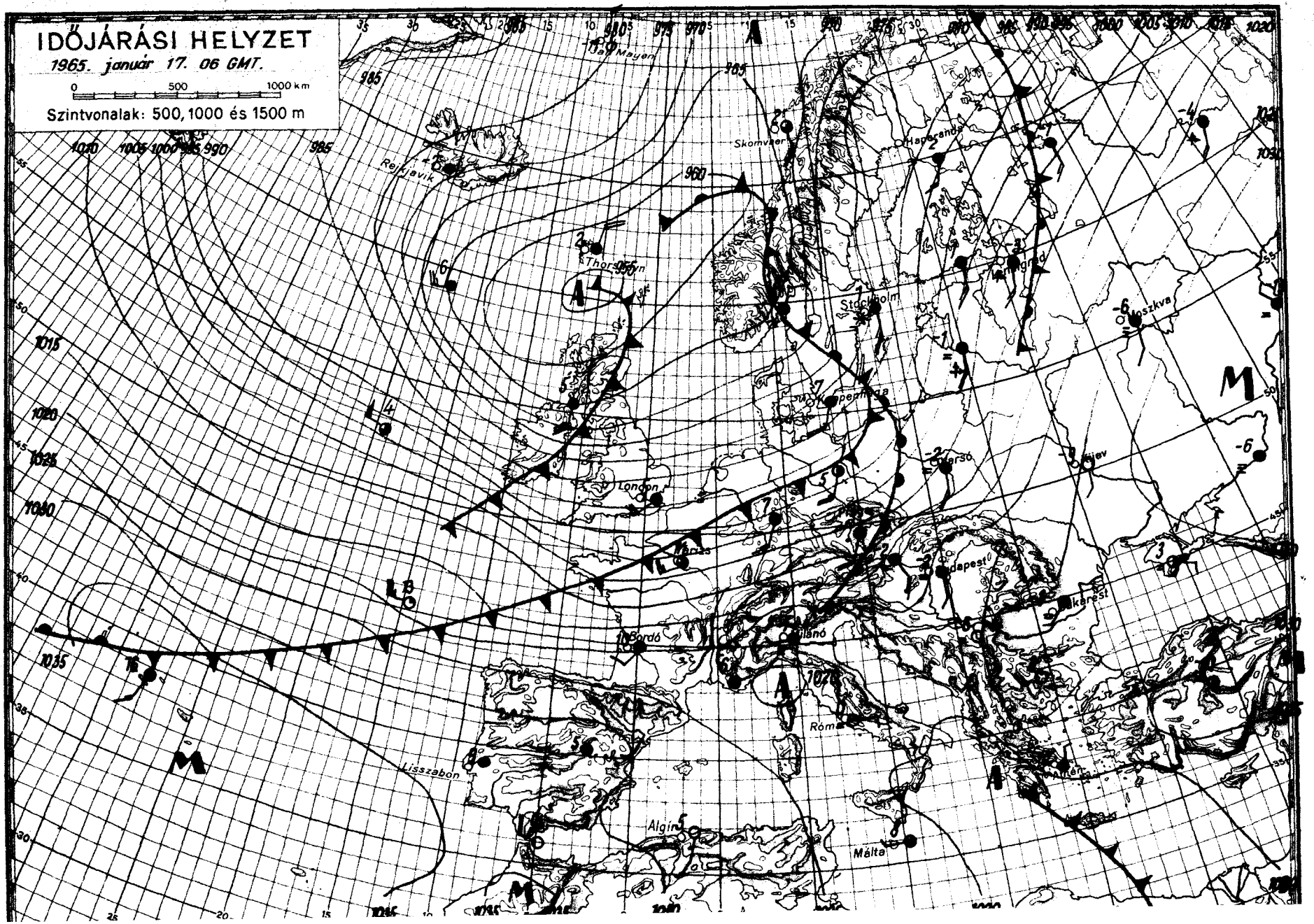
IDŐJÁRÁSI HELYZET
1965. január 17. 06 GMT.
0 500 1000 km
Szintvonalak: 500, 1000 és 1500 m
Jan Mayen
Skornvær
Haparanda
Reykjavik
Thorshavn
Stockholm
Leningrad
Moszkva
Koppenhága
Varsó
Kijev
London
Berlin
Budapest
Bukarest
Párizs
Bordó
Milánó
Róma
Athén
Lisszabon
Algír
Málta

IDŐJÁRÁSI NAPIJELENTÉS

ЕЖЕДНЕВНЫЙ МЕТЕОРОЛОГИЧЕСКИЙ БЮЛЛЕТЕНЬ • DAILY WEATHER REPORT
• BULLETIN QUOTIDIEN DE TEMPS • TÄGLICHER WETTERBERICHT

KIADJA AZ ORSZÁGOS METEOROLÓGIAI INTÉZET
BUDAPEST II. KITAIBEL PÁL UTCA 1
TELEFON: KÖZPONT: 353-500, IDŐJELZŐ OSZT.: 150-410

MEGJELENIK NAPONKÉNT • ELŐFIZETÉSI ÁRA A POSTAI KÖLTSÉGGEL EGYÜTT NEGYEDÉVRE 60, Ft
KIADÁSÉRT FELEL AZ INTÉZET IGAZGATÓJA

78. évfolyam 18. szám. + B u d a p e s t + 1965. január 18.

Az időjárási helyzet ma reggel és a várható időjárás:

Európa időjárása - a Balkán-félsziget és a Fekete-tenger északi partvidékének kivételével, ahol csendes, aránylag hideg az idő - a Skandinávia fölött elhelyezkedő nagykiterjedésü ciklonrendszer déli, délkeleti oldalán áramló enyhe óceáni levegő hatására az évszakhoz képest enyhe, változékony, sokfelé szeles, csapadékos. E ciklonrendszer egyik hidegfrontja nagy gyorsasággal kelet felé haladva az éjszaka folyamán elérte a Kárpát-medencét. A front hatásterületén megélénkülő szél felkavarta a talajközeli rétegekben fekvő hideg légpárnát, s igy hazánkban a hajnali órákban ugrásszerüen emelkedett a hőmérséklet.

Magyarország fölött tegnap az északi megyékben tulnyomóan borult volt az ég, délen néhány helyen változó felhőzet mellett 1-5 órán át sütött a nap. A hőmérséklet napközben -1, +3, a Dunántulon néhány helyen +6 fokig emelkedett, az éjszaka folyamán általában +1, -3, a délnyugati megyékben egy-két helyen csak +1, +4 fokig süllyedt. Ma hajnalban az északkeleti országrészben havaseső, az ország többi részén eső esett. A reggel 7 óráig mért csapadék mennyisége a Balaton vonalától délre sokhelyen elérte az 5, 7 mm-t, sőt Marcaliban 9 mm-t mértek. Hegyeink hóviszonyaiban az elmult 24 órában lényeges változás nem történt. Ma délelőtt több helyről főleg az ország déli részéből további esőzéseket jelentettek.

Ma 12 órakor Budapesten a hőmérséklet +4 fok, a tengerszintre átszámitott légnyomás 754 mm, alig változik.

Várható időjárás kedd estig:

Erősen felhős idő többfelé esővel, néhány helyen havaseső vel, havazással.
Mérsékelt, időnként megélénkülő szél.

Várható legalacsonyabb éjszakai hőmérséklet: -2, +3,
legmagasabb nappali hőmérséklet holnap: +1, +6 fok között.

Vissy Károly s.k.

A hőmérséklet napi középértéke és eltérése a 90 évi átlagtól / Budapesten / :

1965. I. 17.: -1,2 C°, -0,7 C°.

1871 óta ezen a napon Budapesten előfordult:

legmagasabb hőmérséklet 12,8 C° /1917/
legalacsonyabb hőmérséklet -14,8 C° /1963/

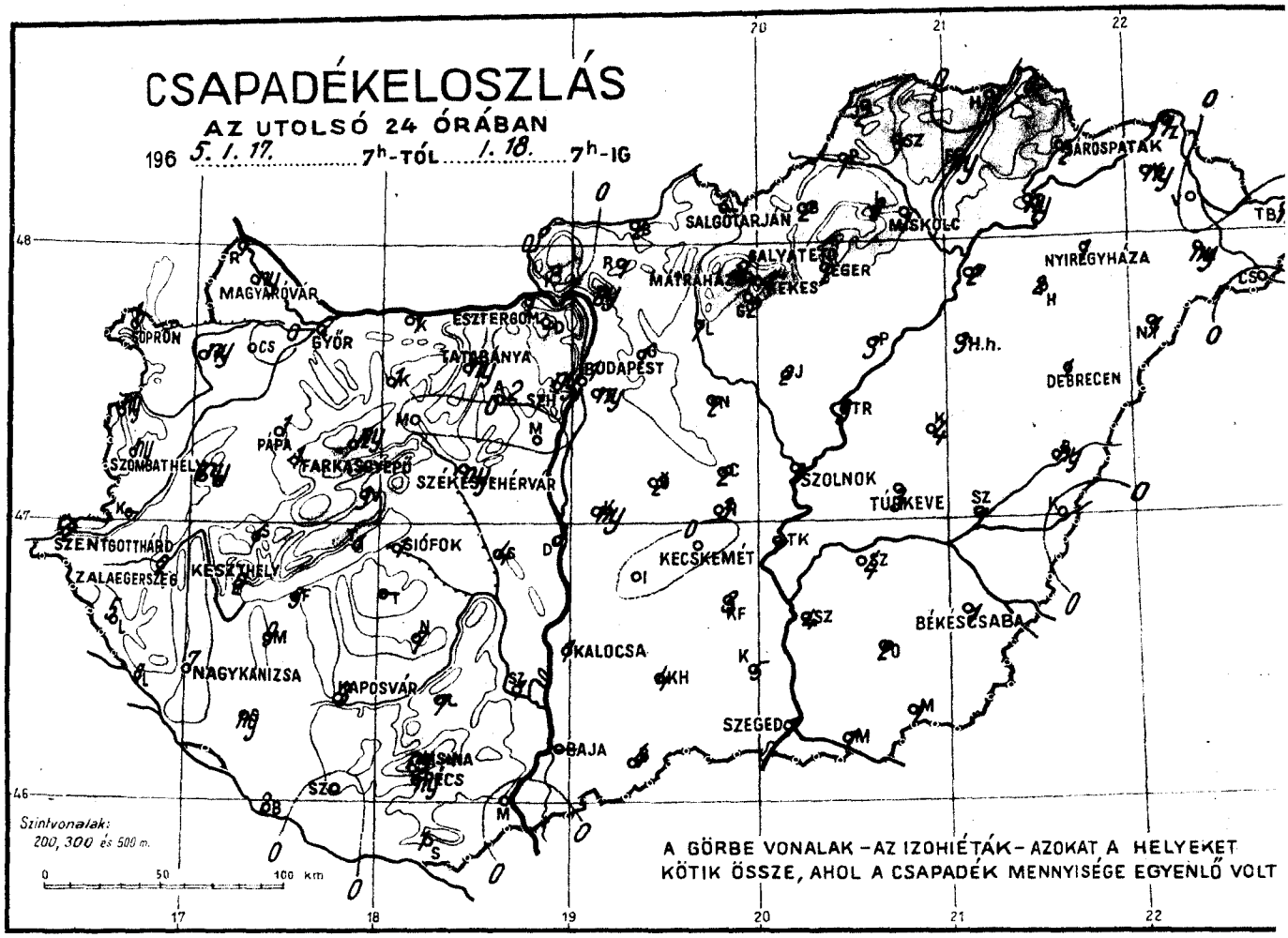
CSAPADÉKELOSZLÁS
AZ UTOLSÓ 24 ÓRÁBAN
196 5. 1. 17. 7h-TÓL 1. 18. 7h-IG
SALGÓTARJÁN
MISKOLC
SÁROSPATAK
NYÍREGYHÁZA
MAGYARÓVÁR
ESZTERGOM
GYŐR
TATABÁNYA
BUDAPEST
DEBRECEN
PÁPA
FARKASGYEPŰ
SZÉKESFEHÉRVÁR
SZOLNOK
TÚRKEVE
SZENTGOTTHÁRD
ZALAEGERSZEG
KESZTHELY
SIÓFOK
KECSKEMÉT
NAGYKANIZSA
KAPOSVÁR
KALOCSA
BÉKÉSCSABA
SZEGED
BAJA
PÉCS
Szintvonalak:
200, 300 és 500 m.
A GÖRBE VONALAK – AZ IZOHIÉTÁK – AZOKAT A HELYEKET
KÖTIK ÖSSZE, AHOL A CSAPADÉK MENNYISÉGE EGYENLŐ VOLT

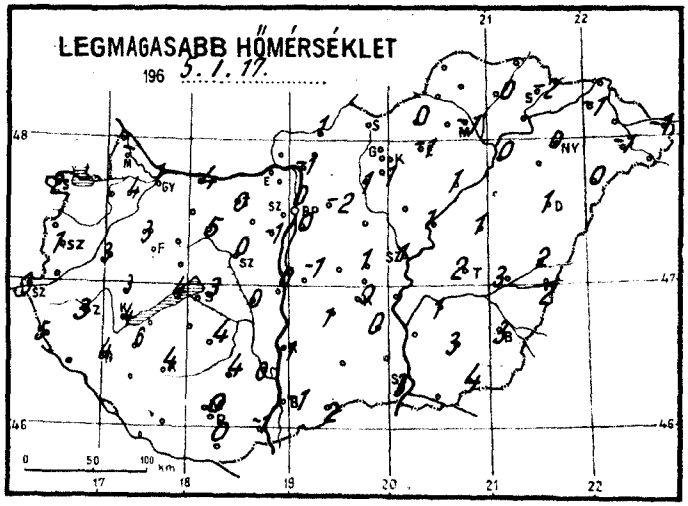
LEGMAGASABB HŐMÉRSÉKLET
196 5. 1. 17.

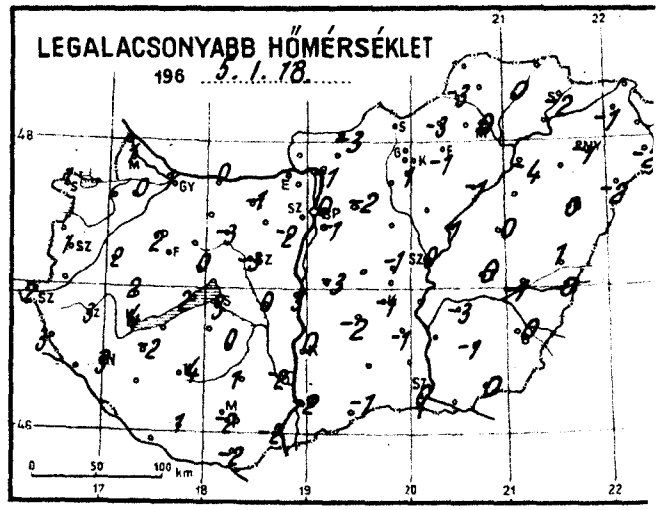
LEGALACSONYABB HŐMÉRSÉKLET
196 5. 1. 18.

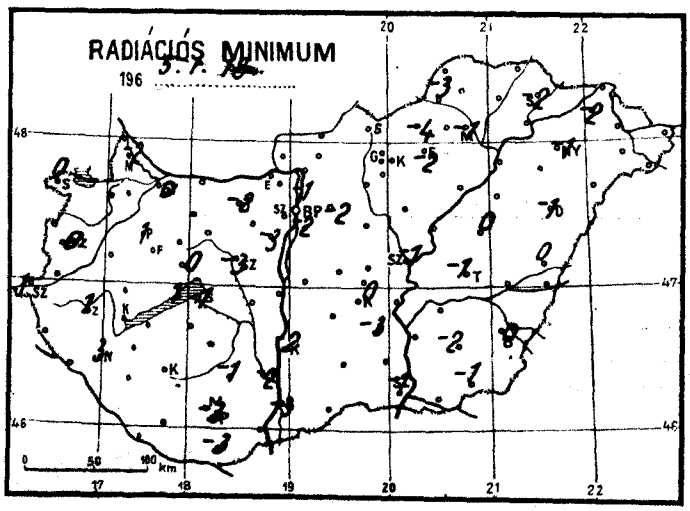
RADIÁCIÓS MINIMUM
196

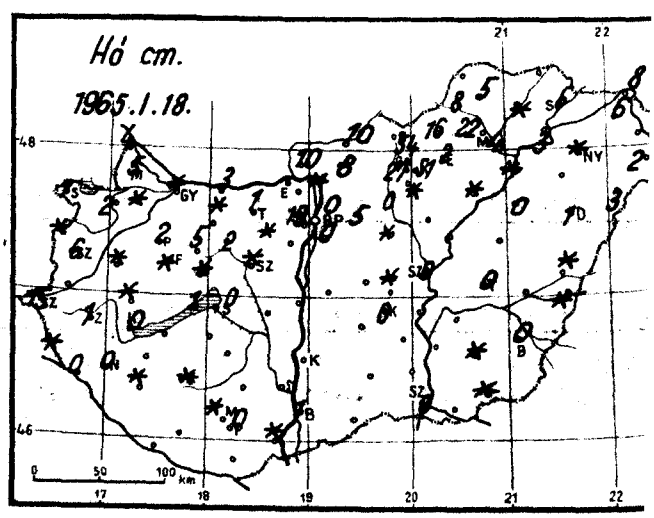
Hó cm.
1965.1.18.

1965. január hó, 18. hétfő nap

	Az utolsó 24 óra adatai						24 órai csapadék mm		Hó cm
	Csapadék (mm)	Hó cm	Hőmérsékleti szélsőségek: tegnapi nappali max.	Hőmérsékleti szélsőségek: éjszakai min.	Hőmérsékleti szélsőségek: min. 5 cm-en	Napsütés (óra) tegnap			
12815 Magyaróvár	ny	5	–	1	–2	0	Rajka	1	4
822 Győr	2	folt	1	1	0	0	Kapuvár	ny	2
825 Pápa	1	2	3	2	1	0	Csorna	.	folt
805 Sopron	1	7	2	1	0	0	Komárom	1	3
812 Szombathely	ny	6	1	1	0	0	Káld	ny	folt
910 Szentgotthárd	2	15	3	2	1	0	Kőszeg	ny	folt
915 Zalaegerszeg	2	1	3	3	1		Körmend		
Lenti	5	folt	5	3	–		Letenye	7	0
925 Nagykanizsa	7	0	4	3	3		Sümeg	1	folt
920 Keszthely	2	0	4	4		0	Zirc	ny	5
Tihany	1	1	4	2	1		Kisbér	1	folt
935 Siófok	1	0	3	3	1	1	Mór	.	2
942 Pécs	ny	0	0	–2	–3		Alcsút	2	folt
941 Misinatető (534 m)	ny	folt	3	–1	–2	2	Esztergom	1	
Siklós	1		0	–2	–3		Dobogókő		
827 Farkasgyepű (400 m)	1	folt	2	2	1		Fonyód	3	
Veszprém	3	folt	–	0	0		Tab		
833 Tatabánya	ny	lep.	0	–1	–2		Sárbogárd	4	
839 Budapest (Ferihegy)	ny	0	0	–1	–2		Lengyel	7	
840 Budapest OMI	1	0	0	0	–1	0	Nagykónyi	7	
841 Budapest (Szabadságh.,474 m)	ny	19	–2	–3	–3	0	Marcali	9	
Martonvásár	.		–1	–2	–3		Somogyszob	ny	folt
835 Székesfehérvár	ny	folt	0	–3	–3		Kaposvár	3	folt
Dunaújváros	3		0	3			Barcs	2	
Szekszárd	1		0	–2	–2		Szigetvár	.	
Mohács	.	folt	–1	–2			Bácsalmás	4	
960 Baja	1	1	–1	–2	–3	0	Kiskunhalas	4	
955 Kalocsa	1		–1	0	–2		Izsák	.	
Cegléd	2		1	–1			Kunsztmiklós	ny	
860 Szolnok	3	0	1	0	–1	1	Örkény	2	
970 Kecskemét	.	0	0	–1	0	0	Nagykáta	2	folt
Kiskunfélegyháza	3		0	–1	–3		Jászapáti	2	
982 Szeged	1	0	3	0	–1	5	Tiszakécske		
Mezőhegyes	1	folt	4	0	–1		Nagykőrös	3	folt
Orosháza	2	folt	3	–1	–2		Kistelek	5	
990 Békéscsaba	1	0	3	0	0	5	Makó	1	
875 Túrkeve	3	0	2	0	–1	3	Szentes	4	
Berettyóújfalu	ny	folt	2	1	0		Szarvas	4	
880 Debrecen	1	1	1	0	–1	0	Szeghalom	1	
892 Nyíregyháza	1	folt	0	–1	–1	0	Körösszakál	.	folt
Kisvárda	ny	6	–1	–1	–2	0	Tiszaroff	3	
Mátészalka	ny	2	–1	–2			Poroszló	3	folt
Tiszabecs	ny	16	–1	–1			Karcag	4	
Vác	ny	folt	–1	–1			Hortobágy	3	0
Gödöllő	1	5	–2	–2	–2		Polgár	2	folt
Lőrinci	1	0	1	–	–		Hajdúdorog	2	
Gyöngyös	2	folt	1	1			Nyírlugos	1	3
Balassagyarmat	2	10	1	–3			Csenger	.	6
755 Salgótarján							Vásárosnamény	.	
Galyatető (932 m)	1	54	–2	–6			Záhony	1	8
851 Kékestető (1000 m)	1	51	–4	–4		0	Királyrét	.	10
Mátraháza (672 m)	1	27	–1	–2			Romhány	1	8
865 Eger	2	2	–1	–1	–2	0	Borsodnádasd	2	16
Putnok	1	8	–	–2	–2		Jósvafő	2	
Lillafüred	2	22	–2	–2			Szendrőlád	1	5
772 Miskolc	1	4	–1	0	–1	0	Hidasnémeti	.	
Füged	ny	folt	0	0			Tokaj	ny	3
778 Sárospatak	2	5	–2	–2	–2	0			

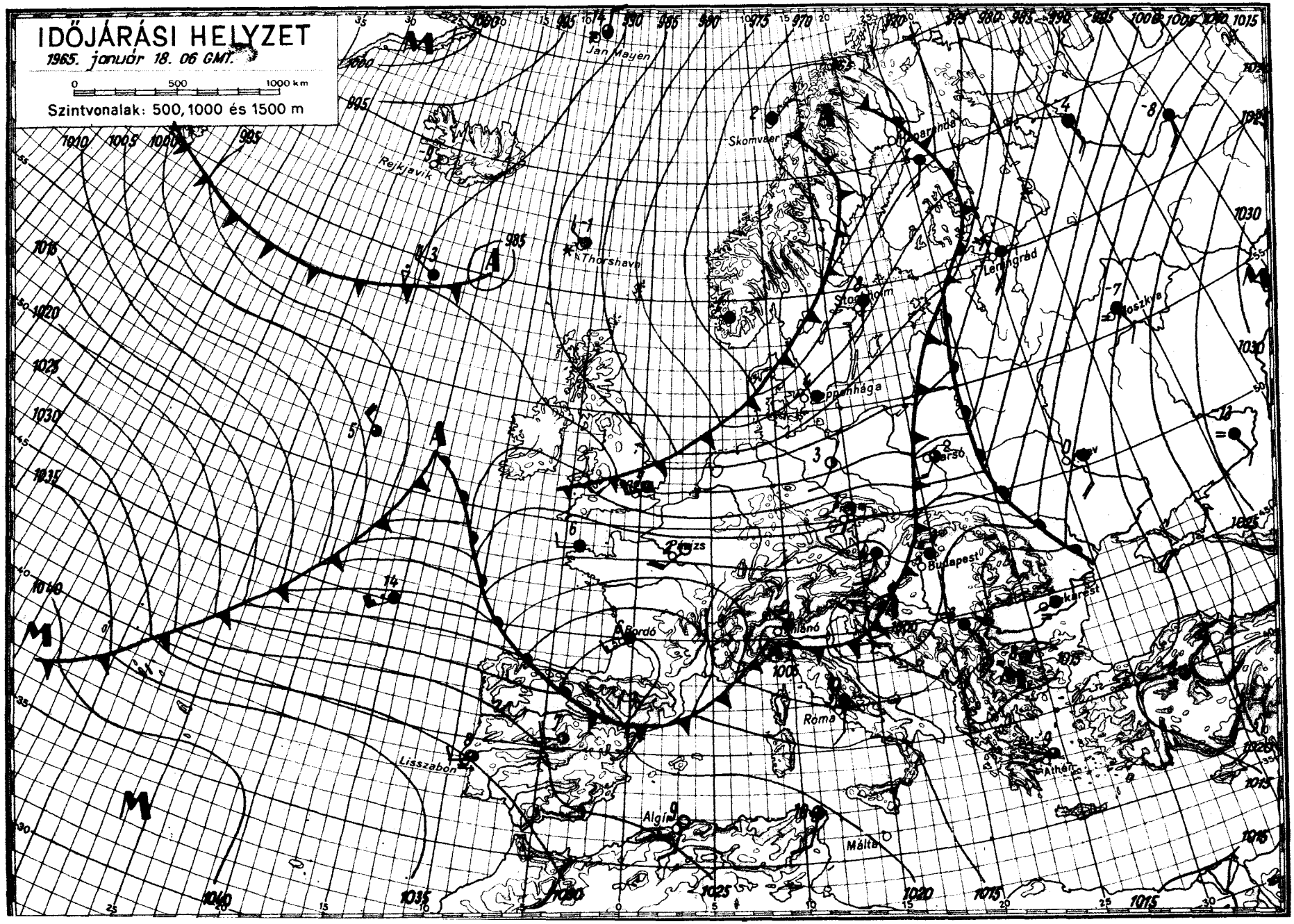
IDŐJÁRÁSI HELYZET
1965. január 18. 06 GMT.
0 500 1000 km
Szintvonalak: 500, 1000 és 1500 m
Jan Mayen
Skomvaer
Reykjavik
Thorshavn
Leningrád
Moszkva
Koppenhága
Berlin
Budapest
Bukarest
Párizs
Bordó
Milánó
Róma
Athén
Lisszabon
Algír
Málta

IDŐJÁRÁSI NAPIJELENTÉS

ЕЖЕДНЕВНЫЙ МЕТЕОРОЛОГИЧЕСКИЙ БЮЛЛЕТЕНЬ • DAILY WEATHER REPORT
BULLETIN QUOTIDIEN DE TEMPS • TÄGLICHER WETTERBERICHT

KIADJA AZ ORSZÁGOS METEOROLÓGIAI INTÉZET
BUDAPEST II. KITAIBEL PÁL UTCA 1
TELEFON: KÖZPONT: 353-500, IDŐJELZŐ OSZT.: 150-410

MEGJELENIK NAPONKÉNT * ELŐFIZETÉSI ÁRA
A POSTAI KÖLTSÉGGEL EGYÜTT NEGYEDÉVRE 60, Ft
KIADÁSÉRT FELEL AZ INTÉZET IGAZGATÓJA

78. évfolyam 19. szám. + B u d a p e s t + 1965. január 19.

Az időjárási helyzet ma reggel és a várható időjárás:

A grönlandi hideg légtömegek délkelet felé haladva egészen az Azori-szigetekig eljutottak, ennek következtében a mérsékeltövi ciklonok pályája szokatlanul alacsony földrajzi szélességre terelődött. Ugyanakkor lehetőség nyílt részben további grönlandi hideg, részben szárazföldi hideg légtömegek Nyugat- és Közép-Európa térségébe való behatolásához.

Hazánkban tegnap az esti órákig borult idő volt. A tegnap hajnalban kezdődött esőzést 6 és 7 óra között a déli megyékben átmenetileg ónoseső váltotta fel. Délután a Dunántulon megszünt az eső, keleten pedig havasesőbe, illetve havazásba ment át. 22 órára a Dunántul nagyobb részén felszakadozott a felhőzet. Az elmult 24 óra folyamán szeszélyes mennyiségi eloszlásban csaknem mindenütt hullott 1 és 22 mm közötti csapadék. A 10 mm-t meghaladó értékek Berettyóujfalu, Kiskunfélegyháza és Nagykanizsa vonalában, keskeny sávban fordultak elő. A hőmérséklet tegnap napközben nyugaton +2, +6, máshol 0, +4 fokig emelkedett, ma hajnalra 0, -6 fokig süllyedt. A talajközelben tegnap óta fokozatosan gyengülő szél és a többnyire derült éjszaka következtében a Kárpát-medence jelentős részén ma reggelre ködtakaró képződött, helyenként zuzmarával. Ma délelőtti időjárási helyzetet a ködök lassu felszakadozása, a szél megélénkülése, teljes borultság és kevéssel 0 fok alatti hőmérsékletek jellemezték. A hegyek hóviszonyaiban lényeges változás nem történt.

Ma 12 órakor Budapesten a hőmérséklet -1 fok, a tengerszintre átszámitott légnyomás 748 mm, alig változik.

Várható időjárás szerda estig:

Felhős, párás, ködös idő.
Néhány helyen havazás, havaseső.
Mérsékelt, napközben élénkebb szél.
A hőmérséklet alakulásában lényeges változás nem lesz.

Várható legalacsonyabb éjszakai hőmérséklet: -1,-4,
legmagasabb nappali hőmérséklet holnap: -1,
+3 fok között.

Tóth Pál s.k.

A hőmérséklet napi középértéke és eltérése a 90 évi átlagtól / Budapesten / :

1965. I. 18.: +3,1 C°, +3,9 C°.

1871 óta ezen a napon Budapesten előfordult:

legmagasabb hőmérséklet 11,4 C° /1939/
legalacsonyabb hőmérséklet -17,2 C° /1891/

65.0056.

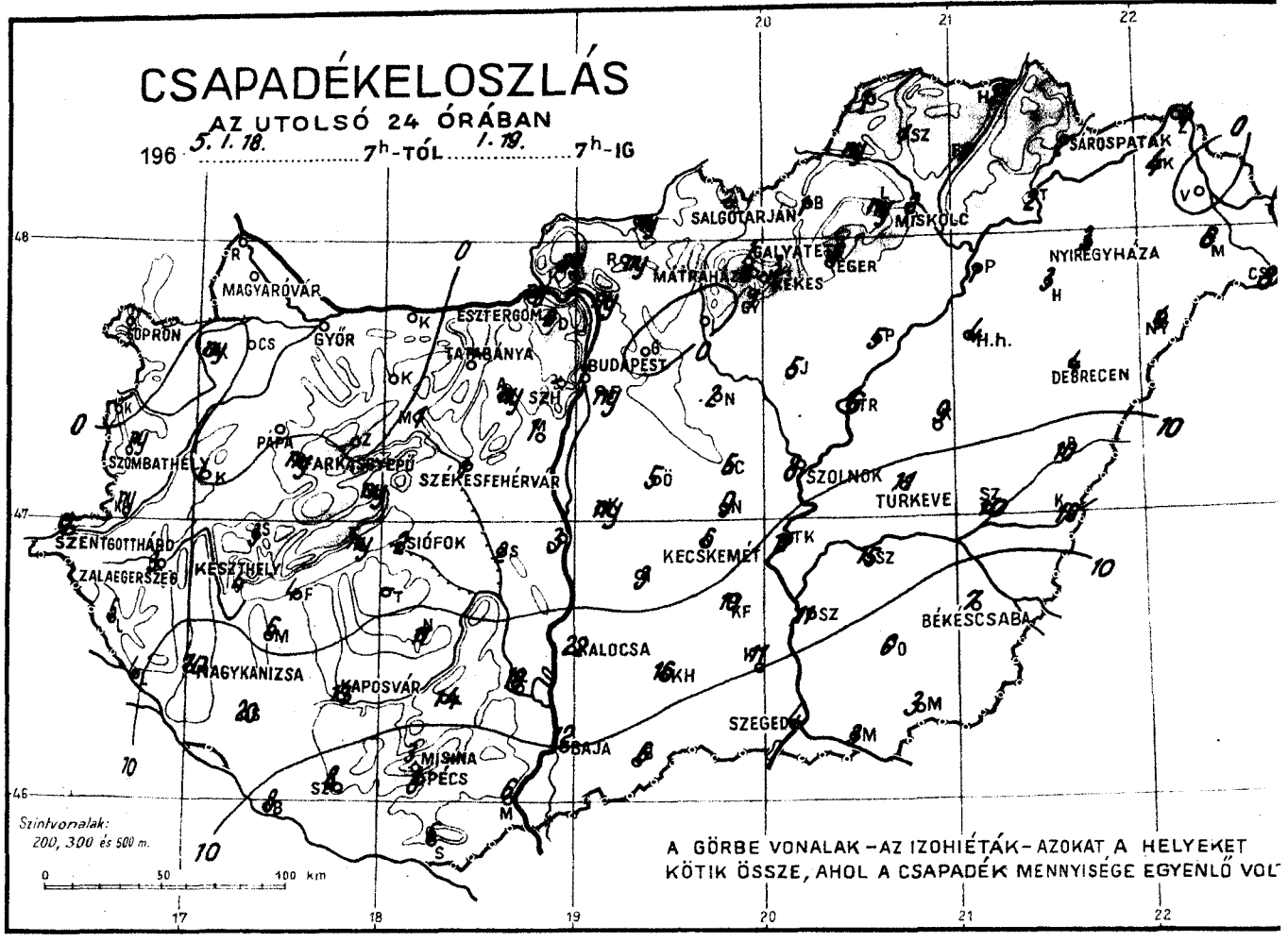
CSAPADÉKELOSZLÁS
AZ UTOLSÓ 24 ÓRÁBAN
196 5. I. 18. ..... 7h-TÓL ..... I. 19. ..... 7h-IG
SOPRON
MAGYARÓVÁR
GYŐR
ESZTERGOM
TATABÁNYA
BUDAPEST
SALGÓTARJÁN
MISKOLC
SÁROSPATAK
NYÍREGYHÁZA
DEBRECEN
SZOMBATHELY
PÁPA
SZÉKESFEHÉRVÁR
SZOLNOK
TÜRKEVE
SZENTGOTTHÁRD
SIÓFOK
KECSKEMÉT
ZALAEGERSZEG
KESZTHELY
BÉKÉSCSABA
NAGYKANIZSA
KALOCSA
KAPOSVÁR
SZEGED
BAJA
MOHÁCS
PÉCS
Szintvonalak:
200, 300 és 500 m.
0 50 100 km
A GÖRBE VONALAK – AZ IZOHIÉTÁK – AZOKAT A HELYEKET
KÖTIK ÖSSZE, AHOL A CSAPADÉK MENNYISÉGE EGYENLŐ VOLT

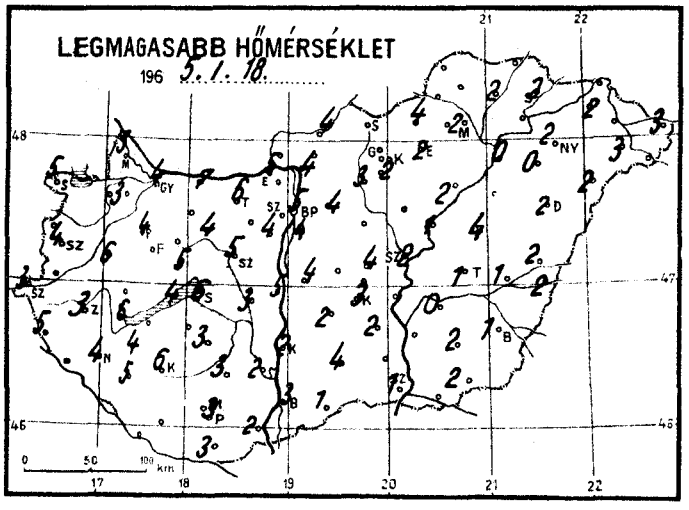
LEGMAGASABB HŐMÉRSÉKLET
196 5. I. 18. .....
0 50 100 km

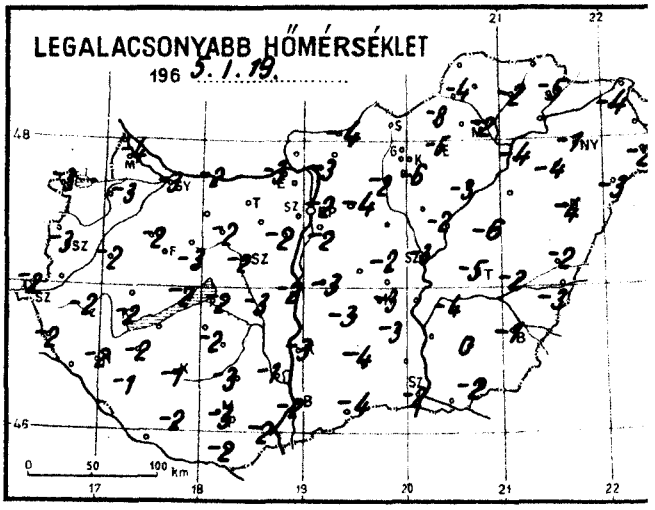
LEGALACSONYABB HŐMÉRSÉKLET
196 5. I. 19. .....
0 50 100 km

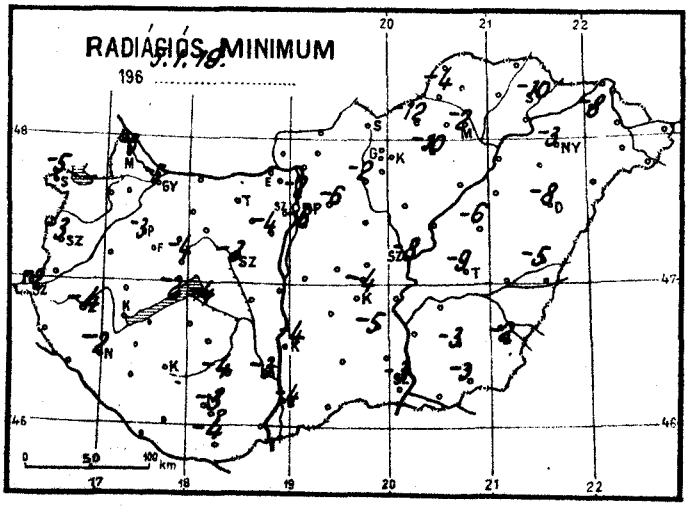
RADIÁCIÓS MINIMUM
196 5. I. 19. .....
0 50 100 km

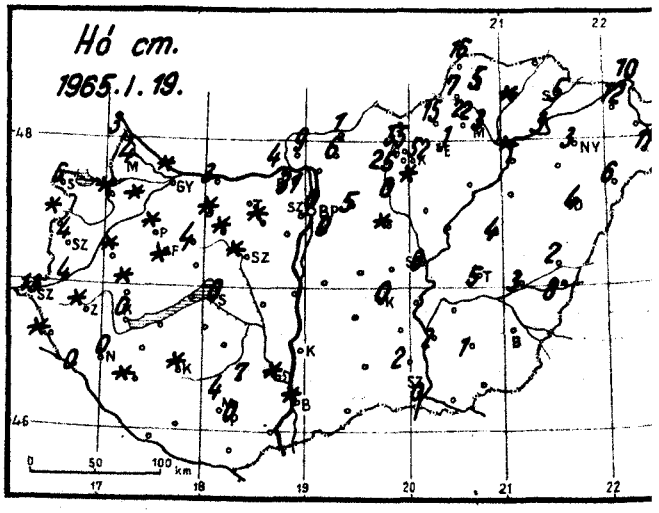
Hó cm.
1965. I. 19.
0 50 100 km

1965. január hó, 19. nap kedd

	Az utolsó 24 óra adatai						24 órai csapadék mm		Hó cm
	Csapadék (mm)	Hó cm	Hőmérsékleti szélsőségek: tegnapi nappali max.	éjszakai min.	min. 5 cm-en	Napsütés (óra) tegnap			
12815 Magyaróvár	.	4	5	-4	-6	0	Rajka	.	3
822 Győr	.	folt	4	-3	-5	0	Kapuvár	ny	folt
825 Pápa	.	folt	4	-2	-3	0	Csorna	.	folt
805 Sopron	.	6	5	-3	-5	0	Komárom	.	3
812 Szombathely	ny	4	4	-3	-3	0	Káld	.	folt
910 Szentgotthárd	1	13	3	-2	-2	0	Kőszeg	.	folt
915 Zalaegerszeg	3	folt	3	-2	-4		Körmend	ny	4
Lenti	5	folt	5	-2	-		Letenye	4	0
925 Nagykanizsa	10	0	4	-2	-2		Sümeg	3	folt
920 Keszthely	4	0	6	-2		0	Zirc	.	4
Tihany	ny		4	-2	-2		Kisbér	.	folt
935 Siófok	2	0	6	-2	-4	0	Mór	1	folt
942 Pécs	8	0	3	-3	-3		Alcsút	ny	folt
941 Misinatető (534 m)	3	4	4	-3	-3	0	Esztergom	ny	4
Siklós	6		3	-2	-4		Dobogókő	2	31
827 Farkasgyepű (400 m)	ny	folt	4	-2	-4		Fonyód	4	
Veszprém	ny		5	-3	-4		Tab		
833 Tatabánya			6				Sárbogárd	2	
839 Budapest (Ferihegy)	ny	0	4	-2	-6		Lengyel	14	7
840 Budapest OMI	1	0	5	-2	-2	0	Nagykónyi	11	
841 Budapest (Szabadságh., 474 m)	1	18	2	-4	-6	0	Marcali	6	
Martonvásár	1		4	-2	-4		Somogyszob	20	folt
835 Székesfehérvár	1	folt	5	-2	-3		Kaposvár	13	folt
Dunaújváros	3		5	-2			Barcs	8	
Szekszárd	18	folt	2	-1	-3		Szigetvár	8	
Mohács	6		2	-2			Bácsalmás	6	
960 Baja	12	folt	3	-2	-4	0	Kiskunhalas	16	
955 Kalocsa	22		2	-3	-4		Izsák	3	
Cegléd	5		4	-2			Kunsztmiklós	ny	
860 Szolnok	8	0	2	-3	-8	0	Örkény	5	
970 Kecskemét	6	0	3	-3	-4	0	Nagykáta	2	folt
Kiskunfélegyháza	10		2	-3	-5		Jászapáti	5	
982 Szeged	4	0	1	-2	-3	0	Tiszakécske	11	
Mezőhegyes	3		2	-2	-3		Nagykőrös	9	
Orosháza	6	1	2	0	-3		Kistelek	11	2
990 Békéscsaba	7		1	-1	-2	0	Makó	3	
875 Túrkeve	11	5	1	-5	-9	0	Szentes	11	2
Berettyóújfalu	10	2	2	-2	-5		Szarvas	15	
880 Debrecen	4	4	2	-4	-8	0	Szeghalom	10	3
892 Nyíregyháza	3	3	2	-1	-3	0	Körösszakál	10	8
Kisvárda	4	12	2	-4	-8	0	Tiszaroff	6	
Mátészalka	6	11	3	-2			Poroszló	5	
Tiszabecs	15	14	3	-1			Karcag	9	4
Vác	ny		4	-3			Hortobágy	4	
Gödöllő	.	5	4	-4	-6		Polgár	1	folt
Lőrinci	.		3	-2			Hajdúdorog	3	
Gyöngyös	1	folt	2	-6			Nyírlugos	4	6
Balassagyarmat	ny	1	4	-9			Csenger	8	9
755 Salgótarján							Vásárosnamény	.	
Galyatető (932 m)	1	55	-1	-8			Záhony	4	10
851 Kékestető (1000 m)	3	52	-1	-6		0	Királyrét	ny	9
Mátraháza (672 m)	1	25	1	-6			Romhány	ny	6
865 Eger	6	1	2	-5	-10	0	Borsodnádasd	1	15
Putnok	ny	7	-	-4	-4		Jósvafő	1	16
Lillafüred	ny	22	2	-6			Szendrőlád	1	6
772 Miskolc	2	3	2	-2	-2	0	Hidasnémeti	2	
Fügöd	1	folt	2	-2			Tokaj	2	3
778 Sárospatak	2	5	2	-5	-10	0			

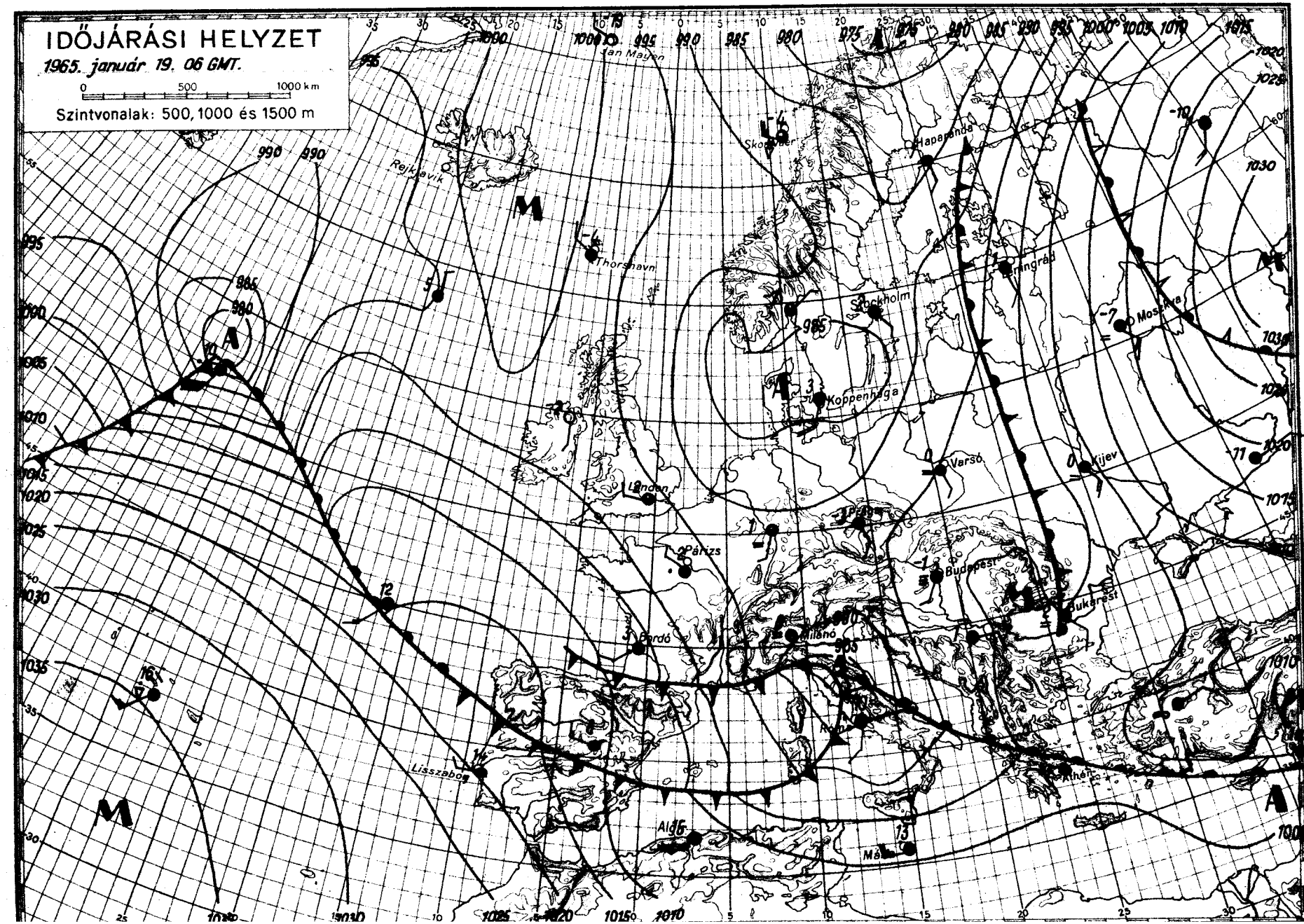
IDŐJÁRÁSI HELYZET
1965. január 19. 06 GMT.
0 500 1000 km
Szintvonalak: 500, 1000 és 1500 m
Jan Mayen
Reykjavik
Thorshavn
Skagen
Haparanda
Stockholm
Koppenhága
Leningrád
Moszkva
Varsó
Kijev
London
Párizs
Budapest
Bukarest
Bordó
Milánó
Athén
Lisszabon
Algír
Málta

IDŐJÁRÁSI NAPIJELENTÉS

ЕЖЕДНЕВНЫЙ МЕТЕОРОЛОГИЧЕСКИЙ БЮЛЛЕТЕНЬ • DAILY WEATHER REPORT
BULLETIN QUOTIDIEN DE TEMPS • TÄGLICHER WETTERBERICHT

KIADJA AZ ORSZÁGOS METEOROLÓGIAI INTÉZET
BUDAPEST II. KITAIBEL PÁL UTCA 1
TELEFON: KÖZPONT: 353-500, IDŐJELZŐ OSZT.: 150-410

MEGJELENIK NAPONKÉNT * ELŐFIZETÉSI ÁRA
A POSTAI KÖLTSÉGGEL EGYÜTT NEGYEDÉVRE 60,- Ft
KIADÁSÉRT FELEL AZ INTÉZET IGAZGATÓJA

78. évfolyam 20. évfolyam + B u d a p e s t + 1965. január 20.

Az időjárási helyzet ma reggel és a várható időjárás:

Közép-Európa időjárását a Földközi-tenger felől érkező enyhe levegő tette mára virradóan erősen felhőssé, csapadékossá. Kelet-Európában sokfelé van havazás, hófuvás és -4, -12 fok közötti hőmérséklet. Nyugat-Európa partvidékére ujabb enyhe légtömegek érkeztek, esőket, havazásokat, szeles, felhős időt okozva.

Hazánkban tegnap erősen felhős, párás, reggel sokfelé ködös volt az idő. A kora délutáni órákban délnyugaton havazni kezdett, majd a havazás átterjedt az ország nagy részére. A csapadék mennyisége a Dunántúlon, az északnyugati megyék kivételével ahol nem volt havazás, 1, 5, a Pécs-Esztergom vonaltól a Tiszáig terjedő vidéken 5, 28, a Tiszántulon általában 5, 17 mm között volt. A hegyeken a hóréteg vastagsága általában 10 cm-rel növekedett. Ma reggel a Szabadsághegyen 27, Dobogókőn 42, Galyatetőn 65, Kékestetőn 63, Mátraházán 42, Bükkszentkereszten 54, Bánkuton 58, Misinatetőn 7, Árpádtetőn 15, Telkibányán 22 cm volt a hóréteg vastagsága. A legmagasabb nappali hőmérséklet országszerte 0 és +3, a legalacsonyabb éjszakai hőmérséklet pedig 0 és -3 fok között volt. Ma délelőtt a havazás már csak egy-két helyre korlátozódott. A Dunántulon élénk, helyenként erős északi szél fujt.

Ma 12 órakor Budapesten a hőmérséklet +1 fok, a tengerszintre átszámitott légnyomás 742 mm, alig változik.

Várható időjárás csütörtök estig:

Felhőátvonulások szórványosan előforduló hózáporokkal, havasesővel.
Lassan muló reggeli ködök.
Helyenként élénk északnyugati, északi szél.

Várható legalacsonyabb éjszakai hőmérséklet -1,-6
legmagasabb nappali hőmérséklet csütörtökön 0, +5 fok között.

Dr. Tardos Béla s.k.

A hőmérséklet napi középértéke és eltérése a 90 évi átlagtól / Budapesten / :

1965. I. 19.:	-0,5 C°	0,0 C°

1871 óta ezen a napon Budapesten előfordult:

legmagasabb hőmérséklet	9,8 C° /1920/
legalacsonyabb hőmérséklet	-15,7 C° /1942/

65.0058.

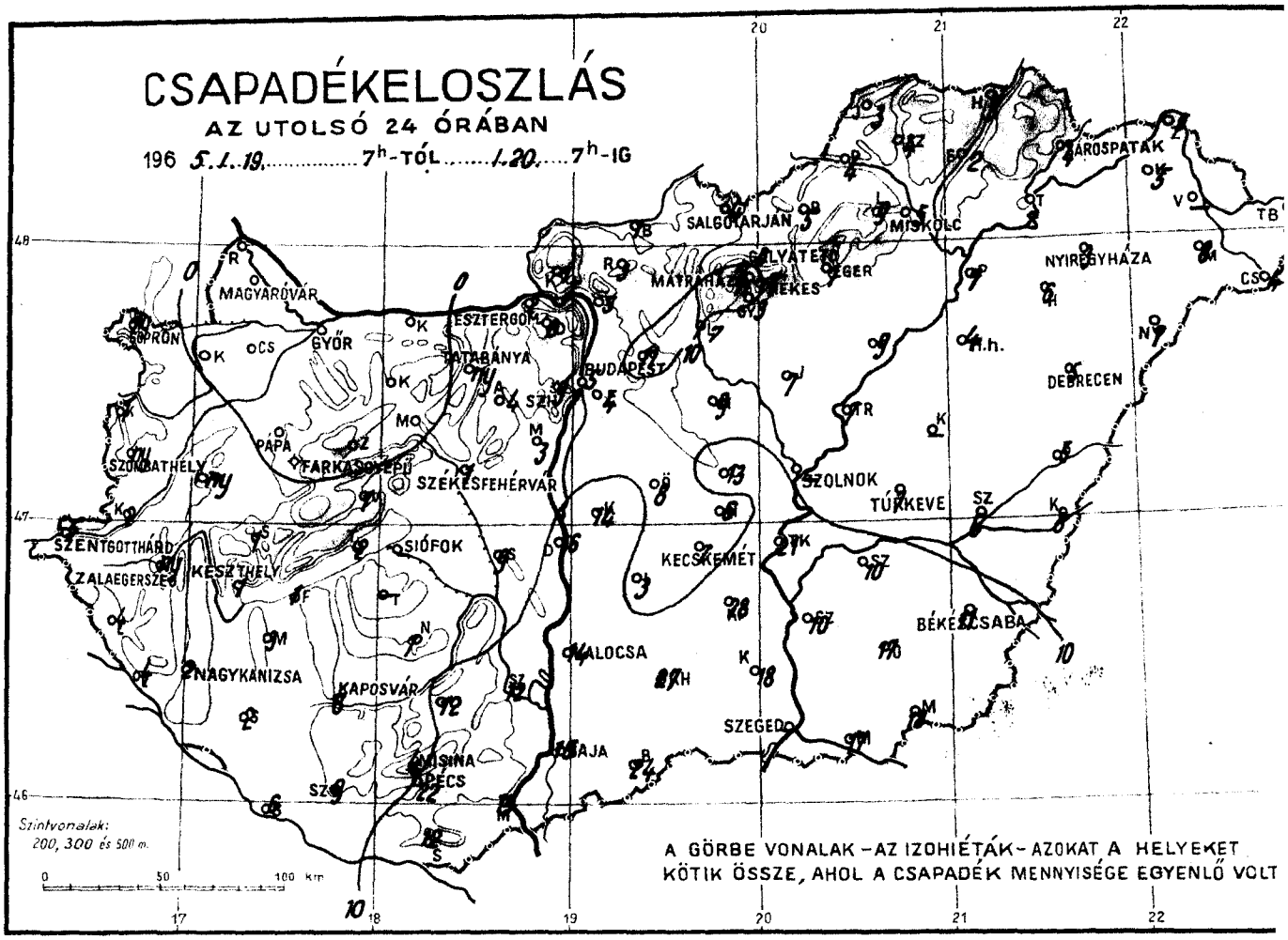
CSAPADÉKELOSZLÁS
AZ UTOLSÓ 24 ÓRÁBAN
196 5.1.19. 7h-TÓL 1.20. 7h-IG
MAGYARÓVÁR
GYŐR
ESZTERGOM
TATABÁNYA
BUDAPEST
SZÉKESFEHÉRVÁR
SZOMBATHELY
PÁPA
FARKASGYEPŰ
SZENTGOTTHÁRD
ZALAEGERSZEG
KESZTHELY
SIÓFOK
NAGYKANIZSA
KAPOSVÁR
MISINA
PÉCS
BAJA
KALOCSA
KECSKEMÉT
SZEGED
SZOLNOK
TÚRKEVE
BÉKÉSCSABA
DEBRECEN
NYIREGYHÁZA
MISKOLC
SALGÓTARJÁN
MÁTRAHÁZA
GYÖNGYÖS
EGER
BÁROSPATAK
Szintvonalak: 200, 300 és 500 m.
A GÖRBE VONALAK – AZ IZOHIÉTÁK – AZOKAT A HELYEKET KÖTIK ÖSSZE, AHOL A CSAPADÉK MENNYISÉGE EGYENLŐ VOLT

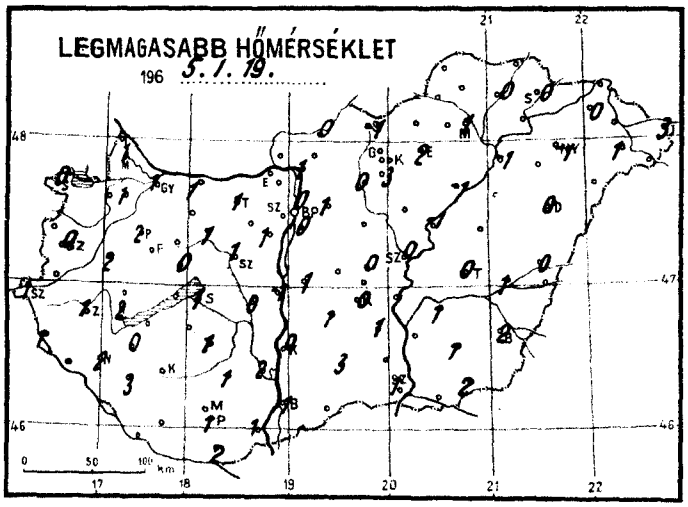
LEGMAGASABB HŐMÉRSÉKLET
196 5.1.19.

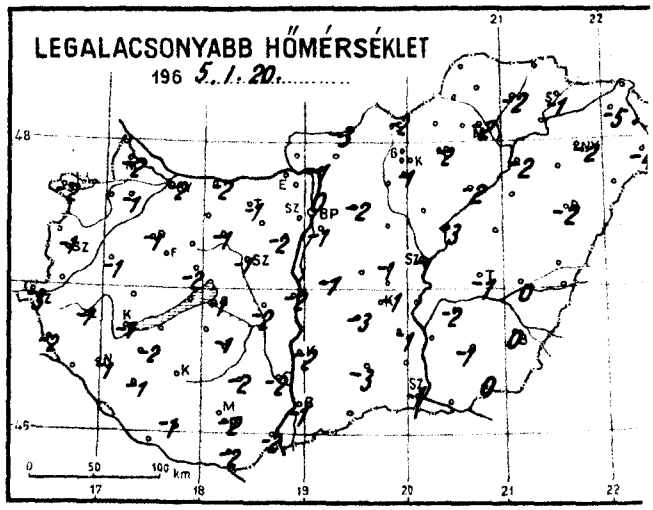
LEGALACSONYABB HŐMÉRSÉKLET
196 5.1.20.

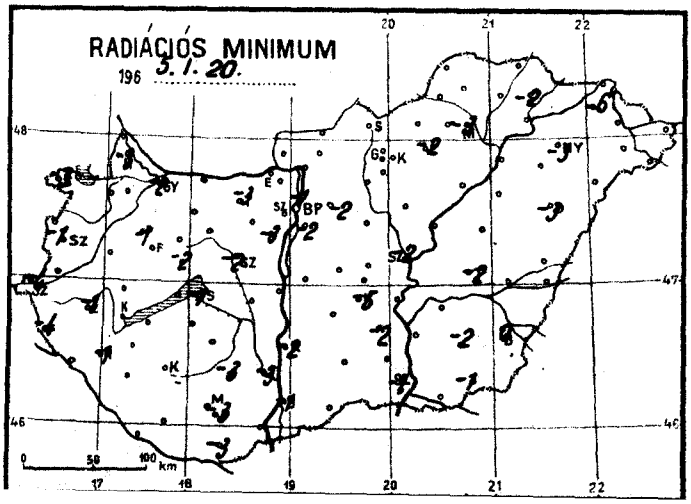
RADIÁCIÓS MINIMUM
196 5.1.20.

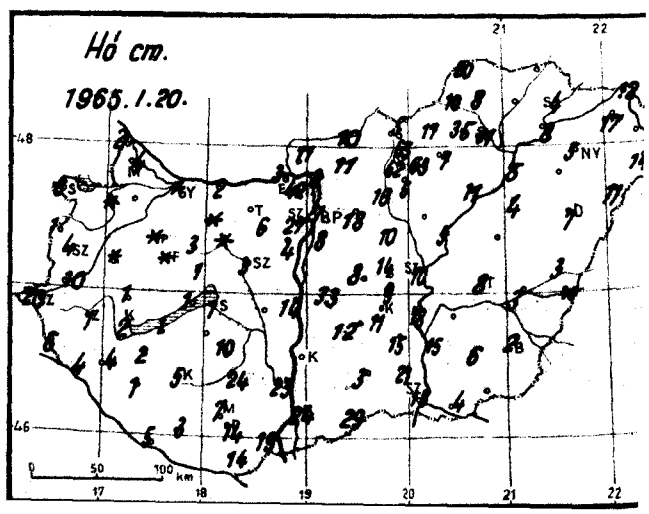
Hó cm.
1965.1.20.

1965. január hó, 20. nap szerda

	Az utolsó 24 óra adatai						24 órai csapadék mm		Hó cm
	Csapadék (mm)	Hó cm	Hőmérsékleti szélsőségek: tegnapi nappali max.	Hőmérsékleti szélsőségek: éjszakai min.	Hőmérsékleti szélsőségek: min. 5 cm-en	Napsütés (óra) tegnap			
12815 Magyaróvár	.	4	1	-2	-3	0	Rajka	.	2
822 Győr	.	folt	1	-2	-2	0	Kapuvár	.	folt
825 Pápa	.	folt	2	-1	-1	0	Csorna	.	
805 Sopron	ny	6	0	-2	-3	0	Komárom	.	2
812 Szombathely	ny	4	0	-1	-1	0	Káld	ny	folt
910 Szentgotthárd	5	20	1	-3	-4	0	Kőszeg	1	lep.
915 Zalaegerszeg	ny	1	1	-1	-1		Körmend	2	10
Lenti	4	6	1	-2	-4		Letenye	4	4
925 Nagykanizsa	2	4	2	-1	-1		Sümeg	1	1
920 Keszthely	1	2	2	-1		1	Zirc	.	3
Tihany	2	1	-	-			Kisbér	.	folt
935 Siófok	-	1	1	-1	-1	0	Mór	.	folt
942 Pécs	22	14	1	-2	-3		Alcsút	4	6
941 Misinatető (534 m)	4	7	-2	-3	-3	0	Esztergom	2	3
Siklós	12	14	2	-2	-3		Dobogókő	8	42
827 Farkasgyepű (400 m)	.	folt	0	-3	-6		Fonyód	1	1
Veszprém	1	lep.	0	-2	-2		Tab		
833 Tatabánya	ny		1	-1	-3		Sárbogárd	9	
839 Budapest (Ferihegy)	4	8	0	-1	-2		Lengyel	12	24
840 Budapest OMI	5	7	0	0	-1	0	Nagykónyi	7	10
841 Budapest (Szabadságh.,474 m)	9	27	0	-4	-4	0	Marcali	3	2
Martonvásár	3	4	1	-2	-3		Somogyszob	2	1
835 Székesfehérvár	1	3	1	-1	-2		Kaposvár	6	5
Dunaújváros	16	14	-1	-2			Barcs	6	5
Szekszárd	12	23	2	-2	-3		Szigetvár	9	3
Mohács	19	19	1	-2			Bácsalmás	24	29
960 Baja	15	24	1	-1	-1	0	Kiskunhalas	27	3
955 Kalocsa	14		0	-2	-2		Izsák	3	12
Cegléd	13	14	0	-1			Kunsztmiklós	14	33
860 Szolnok		10	0	-1	-2	0	Örkény	8	8
970 Kecskemét	7	11	0	-1	-5	0	Nagykáta	9	10
Kiskunfélegyháza	28	15	1	-1	-2		Jászapáti	7	
982 Szeged	-	18	1	-1	-1	0	Tiszakécske	21	18
Mezőhegyes	18		2	0	-1		Nagykőrös	6	9
Orosháza	17	6	1	-1	-2		Kistelek	18	21
990 Békéscsaba	11	2	2	0	0	0	Makó	17	4
875 Túrkeve	7	8	0	-1	-2	0	Szentes	10	15
Berettyóújfalu	5	3	0	-	-		Szarvas	10	
880 Debrecen	5	7	0	-2	-3	0	Szeghalom	6	3
892 Nyíregyháza	3	5	-1	-2	-3	0	Körösszakál	8	folt
Kisvárda	5	17	0	-5	-6	0	Tiszaroff	7	5
Mátészalka	8	14	1	-4			Poroszló	9	11
Tiszabecs	3	16	3	-2			Karcag		
Vác	5	8	1	-1			Hortobágy	4	4
Gödöllő	11	18	1	-2	-2		Polgár	7	5
Lőrinci	7	16	0	-	-		Hajdúdorog	6	
Gyöngyös	3	5	3	-1			Nyírlugos	7	11
Balassagyarmat	1	10	0	-3			Csenger	4	19
755 Salgótarján	4	5	-1	-2			Vásárosnamény		
Galyatető (932 m)	6	65	-2	-7			Záhony	5	12
851 Kékestető (1000 m)	7	63	-2	-7		0	Királyrét	1	11
Mátraháza (672 m)	11	42	1	-4			Romhány	3	11
865 Eger	7	7	2	-2	-2	0	Borsodnádasd	5	17
Putnok	4	10	-4	-4			Jósvafő	3	20
Lillafüred	9	35	0	-7			Szendrőlád	4	8
772 Miskolc	5	11	1	-2	-3	0	Hidasnémeti	3	
Fügöd	2		0	-2			Tokaj	7	8
778 Sárospatak	4	4	0	-1	-2	0			

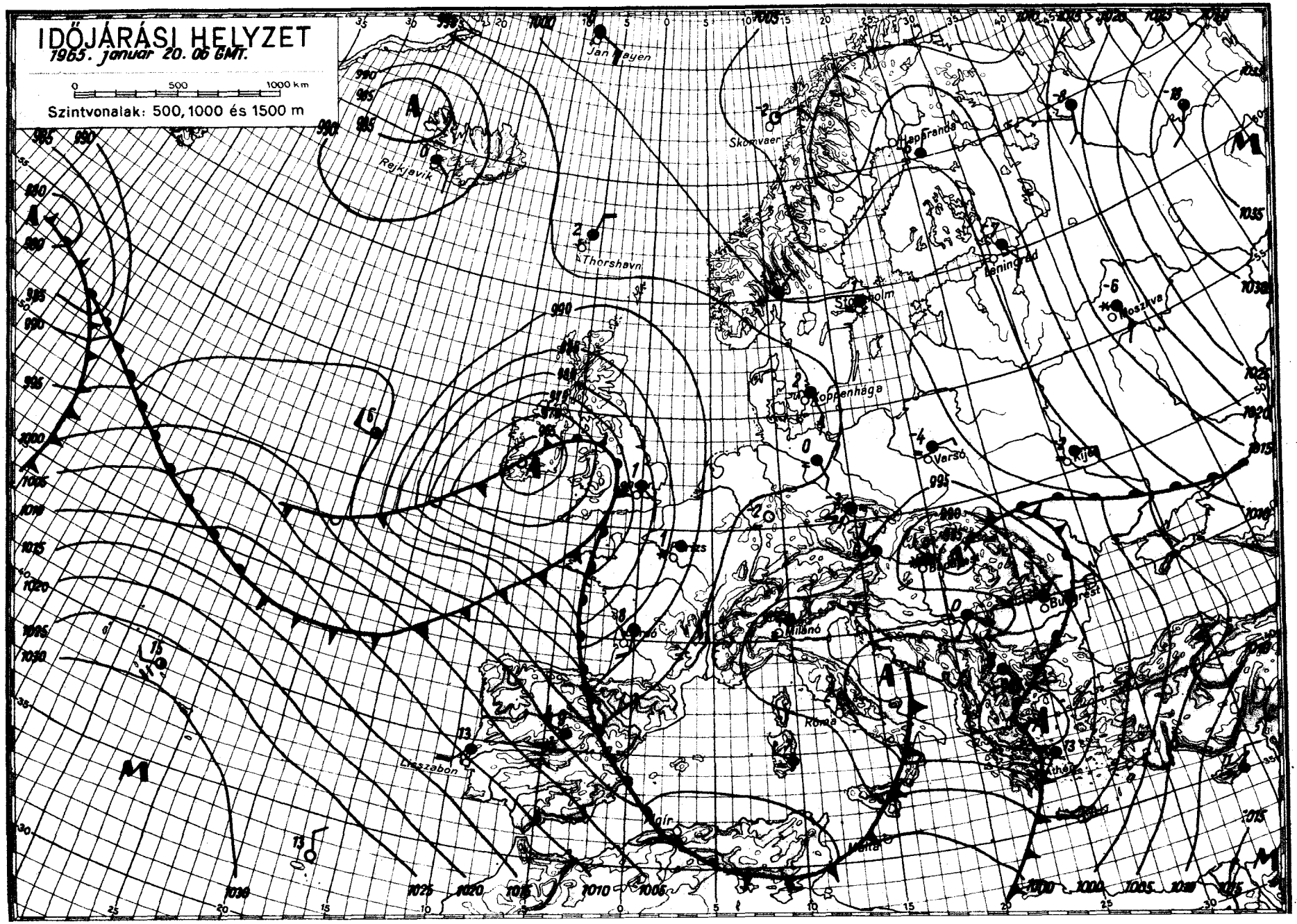
IDŐJÁRÁSI HELYZET
1965. január 20. 06 GMT.
0 500 1000 km
Szintvonalak: 500, 1000 és 1500 m
Jan Mayen
Skomvaer
Reykjavik
Thorshavn
Leningrad
Moszkva
Koppenhága
Varsó
Milánó
Róma
Lisszabon
Málta

IDŐJÁRÁSI NAPIJELENTÉS

ЕЖЕДНЕВНЫЙ МЕТЕОРОЛОГИЧЕСКИЙ БЮЛЛЕТЕНЬ • DAILY WEATHER REPORT
BULLETIN QUOTIDIEN DE TEMPS • TÄGLICHER WETTERBERICHT

KIADJA AZ ORSZÁGOS METEOROLÓGIAI INTÉZET
BUDAPEST II. KITAIBEL PÁL UTCA 1
TELEFON: KÖZPONT: 353-500, IDŐJELZŐ OSZT.: 150-410

MEGJELENIK NAPONKÉNT • ELŐFIZETÉSI ÁRA A POSTAI KÖLTSÉGGEL EGYÜTT NEGYEDÉVRE 60, Ft
KIADÁSÉRT FELEL AZ INTÉZET IGAZGATÓJA

78. évfolyam 21. szám. + B u d a p e s t + 1965. január 21.

Az időjárási helyzet ma reggel és a várható időjárás:

Európa időjárása ciklonok következtében tulnyomóan felhős, sokfelé csapadékos. A Szovjetunió európai területén erős szelek fujnak és többfelé keletkeznek hófuvások. A hőmérsékleti értékek a 40. hosszusági körtől nyugatra általában az átlagosnál magasabbak.

Hazánkban tegnap felhős, párás idő volt. Többfelé esett a hó, havaseső. A csapadék mennyisége azonban csak a keleti megyékben érte el a 6, 9 mm-t. Napközben a hőmérséklet országszerte 0, +5 fokig emelkedett. Ma hajnalban a levegő lehülésében nagy eltérések voltak; a keleti megyék egyes helyein hajnalban sem mértek 0, -2 foknál alacsonyabb hőmérsékleteket, az ország középső részein azonban -13, -15 fokos fagyok keletkeztek. Ma délelőtt országszerte párás az idő. A keleti megyék egyes helyeiről havazást jelentettek. Ma reggel 7 órakor a budapesti Szabadsághegyen 27, Királyréten 16, Dobogókőn 43, Visegrád-Nagyvillámon 21, Galyatetőn 65, Kékestetőn 67, Mátraházán 45, Bükkszentkereszten 51, Hollóstetőn 52, Pécs-Árpádtetőn 12 cm vastagságu sportolásra alkalmas hóréteget mértek.

Ma 12 órakor Budapesten a hőmérséklet belterületen 0, külterületen -4 fok, a tengerszintre átszámitott légnyomás 749 mm, erősen emelkedő irányzatu.

Várható időjárás péntek estig:

Felhős, párás idő.
Sokfelé reggeli és koradélelőtti köd, helyenként zuzmaraképződés.
Néhány helyen hószállingózás.
Mérsékelt szél.

Várható legalacsonyabb éjszakai hőmérséklet: általában -5, -10 fok között, egyes helyeken -15 fok közelében,
legmagasabb nappali hőmérséklet holnap: -3, +1 fok között.

Kerényi Nárcisz s.k.

A hőmérséklet napi középértéke és eltérése a 90 évi átlagtól / Budapesten / :

1965. I. 20.:	+1,1 C°	+2,1 C°

1871 óta ezen a napon Budapesten előfordult:

legmagasabb hőmérséklet	13,6 C° /1875/
legalacsonyabb hőmérséklet	-19,0 C° /1893/

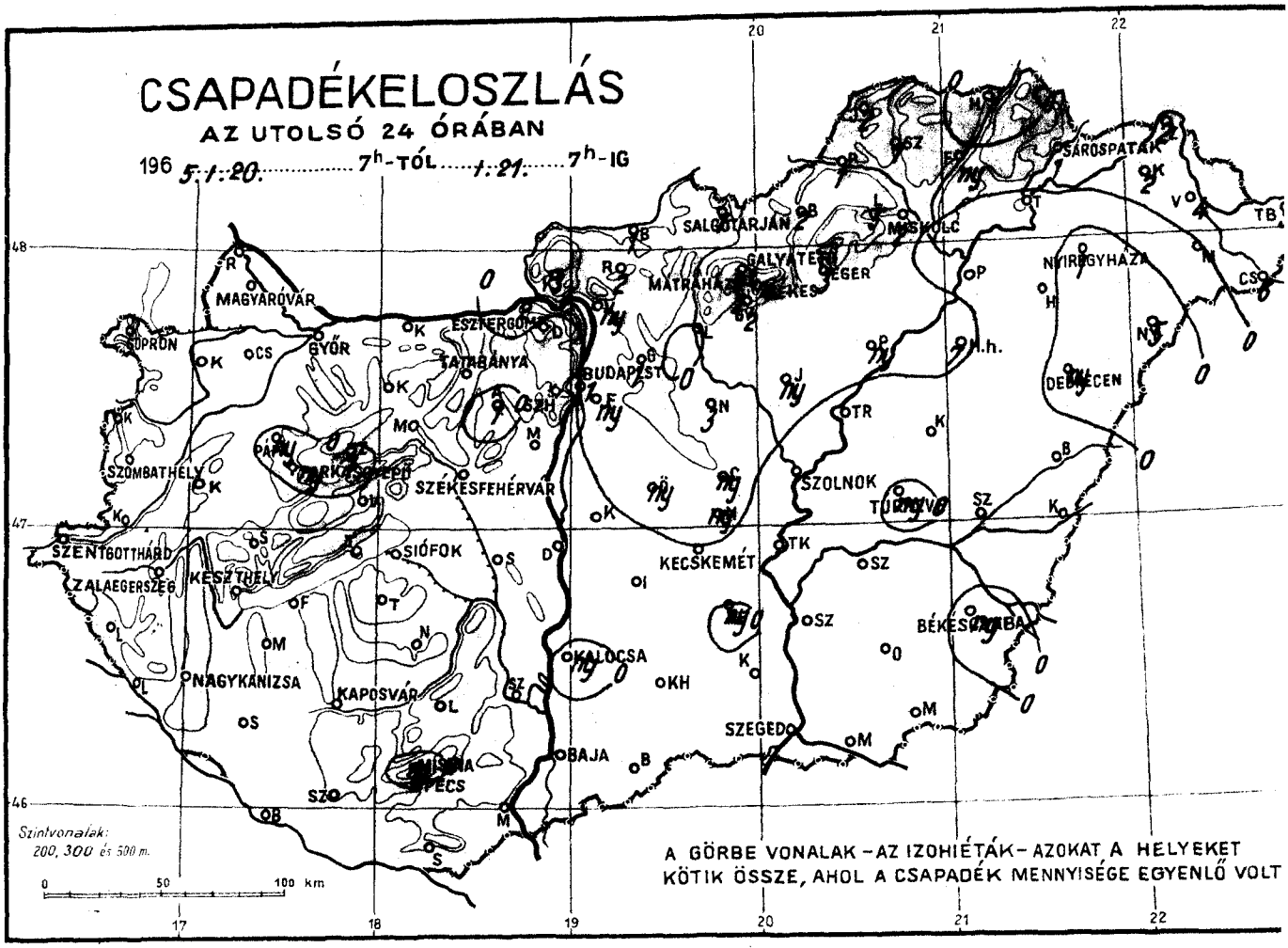
CSAPADÉKELOSZLÁS
AZ UTOLSÓ 24 ÓRÁBAN
196 5. 1. 20. ..... 7h-TÓL ..... 1. 21. ..... 7h-IG
MAGYARÓVÁR
SOPRON
GYŐR
ESZTERGOM
TATABÁNYA
BUDAPEST
SZOMBATHELY
SZÉKESFEHÉRVÁR
SZOLNOK
SZENTGOTTHÁRD
ZALAEGERSZEG
KESZTHELY
SIÓFOK
KECSKEMÉT
NAGYKANIZSA
KAPOSVÁR
BÉKÉSCSABA
SZEGED
BAJA
PÉCS
DEBRECEN
NYÍREGYHÁZA
SÁROSPATAK
MISKOLC
SALGÓTARJÁN
GALYATETŐ
MÁTRAHÁZA
EGER
Szintvonalak:
200, 300 és 500 m.
0 50 100 km
A GÖRBE VONALAK – AZ IZOHIÉTÁK – AZOKAT A HELYEKET
KÖTIK ÖSSZE, AHOL A CSAPADÉK MENNYISÉGE EGYENLŐ VOLT

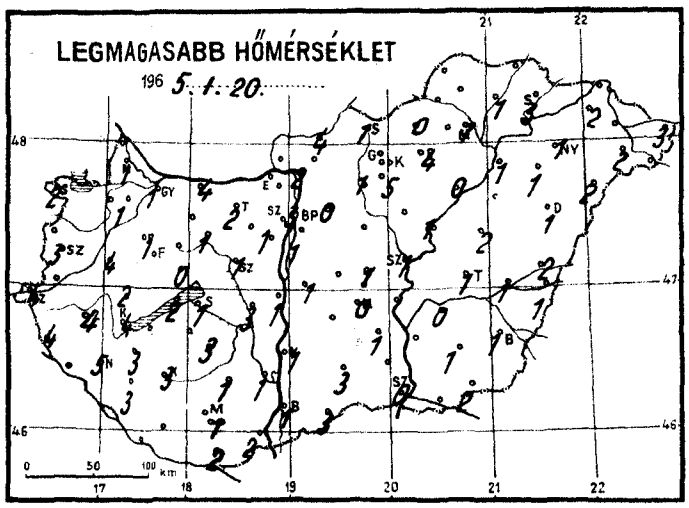
LEGMAGASABB HŐMÉRSÉKLET
196 5. 1. 20. .....
0 50 100 km

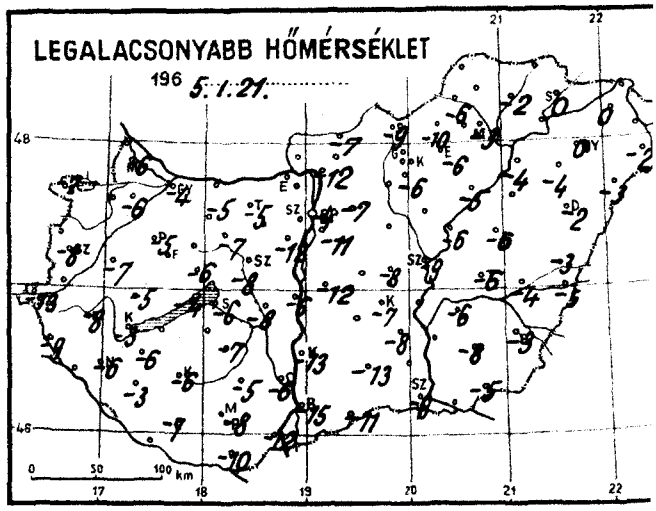
LEGALACSONYABB HŐMÉRSÉKLET
196 5. 1. 21. .....
0 50 100 km

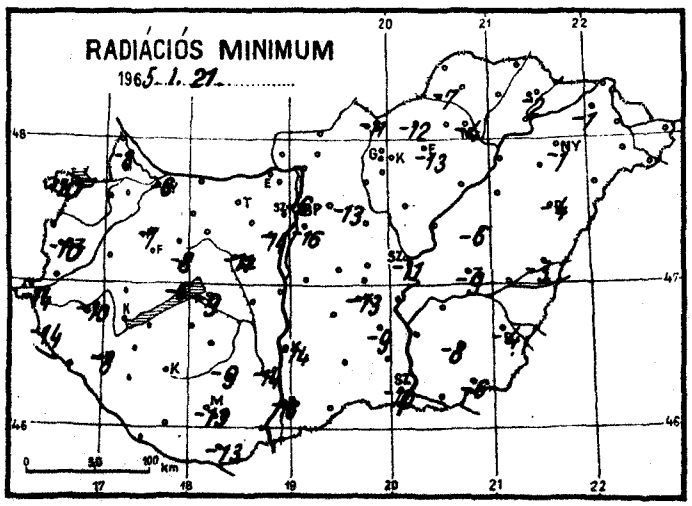
RADIÁCIÓS MINIMUM
1965. 1. 21. .....
0 50 100 km

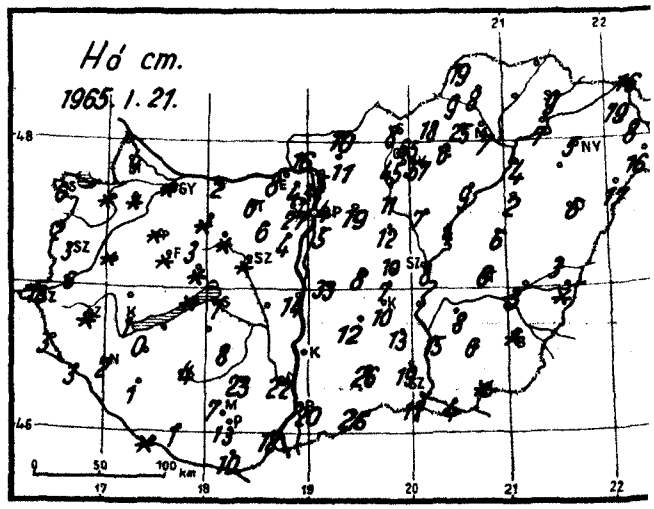
Hó cm.
1965. 1. 21.
0 50 100 km

1965. január hó, 21 nap csütörtök

	Az utolsó 24 óra adatai					
	Csapadék (mm)	Hó cm	Hőmérsékleti szélsőségek: tegnapi nappali max.	éjszakai min.	min. 5 cm-en	Napsütés (óra) tegnap
12815 Magyaróvár	.	4	1	-6	-8	0
822 Győr	.	folt	1	-4	-6	0
825 Pápa	ny	folt	1	-5	-7	0
805 Sopron	.	6	2	-7	-10	0
812 Szombathely	.	3	3	-8	-10	4
910 Szentgotthárd	.	18	4	-13	-14	4
915 Zalaegerszeg	.	folt	4	-8	-10	
Lenti	.	3	4	-9	-14	
925 Nagykanizsa	.	2	5	-6	-8	
920 Keszthely	.	0	4	-3		5
Tihany	.	folt	2	-4	-6	
935 Siófok	.	1	1	-6	-9	1
942 Pécs	.	13	1	-8	-13	
941 Misinatető (534 m)	ny	7	-	-4	-6	3
Siklós	.	10	2	-10	-13	
827 Farkasgyepű (400 m)	ny	folt	-1	-5	-6	
Veszprém	.	folt	0	-6	-8	
833 Tatabánya	.	0	2	-5		
839 Budapest (Ferihegy)	ny	5	1	-11	-16	
840 Budapest OMI	1	4	3	-4	-6	2
841 Budapest (Szabadságh., 474 m)	.	27	1	-6	-8	2
Martonvásár	.	4	1	-12	-14	
835 Székesfehérvár	.	folt	1	-8	-11	
Dunaújváros	.	14	1	-6		
Szekszárd	.	22 V	1	-6	-14	
Mohács	.	18	2	-12		
960 Baja	.	20	1	-15	-16	2
955 Kalocsa	ny		1	-13	-14	
Cegléd	ny	10	1	-8		
860 Szolnok	.	8	1	-9	-11	0
970 Kecskemét	.	10	0	-7	-13	0
Kiskunfélegyháza	ny	13	1	-8	-9	
982 Szeged	.	17	0	-9	-10	0
Mezőhegyes	.	folt	2	-5	-6	
Orosháza	.	6	1	-8	-8	
990 Békéscsaba	ny	folt	1	-3	-4	0
875 Túrkeve	ny	6	1	-6	-9	0
Berettyóújfalu	.	3	2	-3	-3	
880 Debrecen	ny	6	1	-2	-4	0
892 Nyíregyháza	1	5	1	0	-1	0
Kisvárda	2	19	2	0	-1	0
Mátészalka	5	16	2	-2		
Tiszabecs	9	22	3	-2		
Vác	ny	5	2	-12		
Gödöllő	1	19	0	-7	-13	
Lőrinci	.	11	1	-	-	
Gyöngyös	2		5	-6		
Balassagyarmat	1	10	4	-7		
755 Salgótarján	1	8	1	-9	-11	
Galyatető (932 m)	1	65	-4	-7		
851 Kékestető (1000 m)	-	67	-4	-7		0
Mátraháza (672 m)	2	45	-2	-7		
865 Eger	3	6	4	-6	-13	0
Putnok	1	9		-6	-7	
Lillafüred	5	25	0	-5		
772 Miskolc	2	7	1	-3	-4	0
Füged	ny		1	-2		
778 Sárospatak	1	9	3	0	-2	0

24 órai csapadék mm		Hó cm
Rajka	.	
Kapuvár	.	folt
Csorna	.	folt V
Komárom	.	2
Káld	.	folt
Kőszeg	.	2
Körmend	.	6
Letenye	.	3
Sümeg	.	1
Zirc	1	3
Kisbér	.	folt
Mór	.	folt
Alcsút	1	6
Esztergom	2	8
Dobogókő	-	43
Fonyód	.	
Tab	.	
Sárbogárd	.	
Lengyel	.	23
Nagykónyi	.	8
Marcali	.	folt
Somogyszob	.	1
Kaposvár	.	4
Barcs	.	folt
Szigetvár	.	1
Bácsalmás	.	26
Kiskunhalas	.	26
Izsák	.	12
Kunsztmiklós	.	33
Örkény	ny	8
Nagykáta	3	12
Jászapáti	ny	7
Tiszakécske	.	15
Nagykőrös	ny	7
Kistelek	.	19
Makó	.	4
Szentes	.	15
Szarvas	.	8
Szeghalom	.	3
Körösszakál	.	folt
Tiszaroff	.	4
Poroszló	ny	9
Karcag	.	6
Hortobágy	7	2
Polgár	.	4
Hajdúdorog	.	
Nyírlugos	5	17
Csenger	6	14
Vásárosnamény	4	8
Záhony	2	16
Királyrét	3	16
Romhány	2	11
Borsodnádasd	2	18
Jósvafő	2	19
Szendrőlád	1	8
Hidasnémeti	.	
Tokaj	.	7

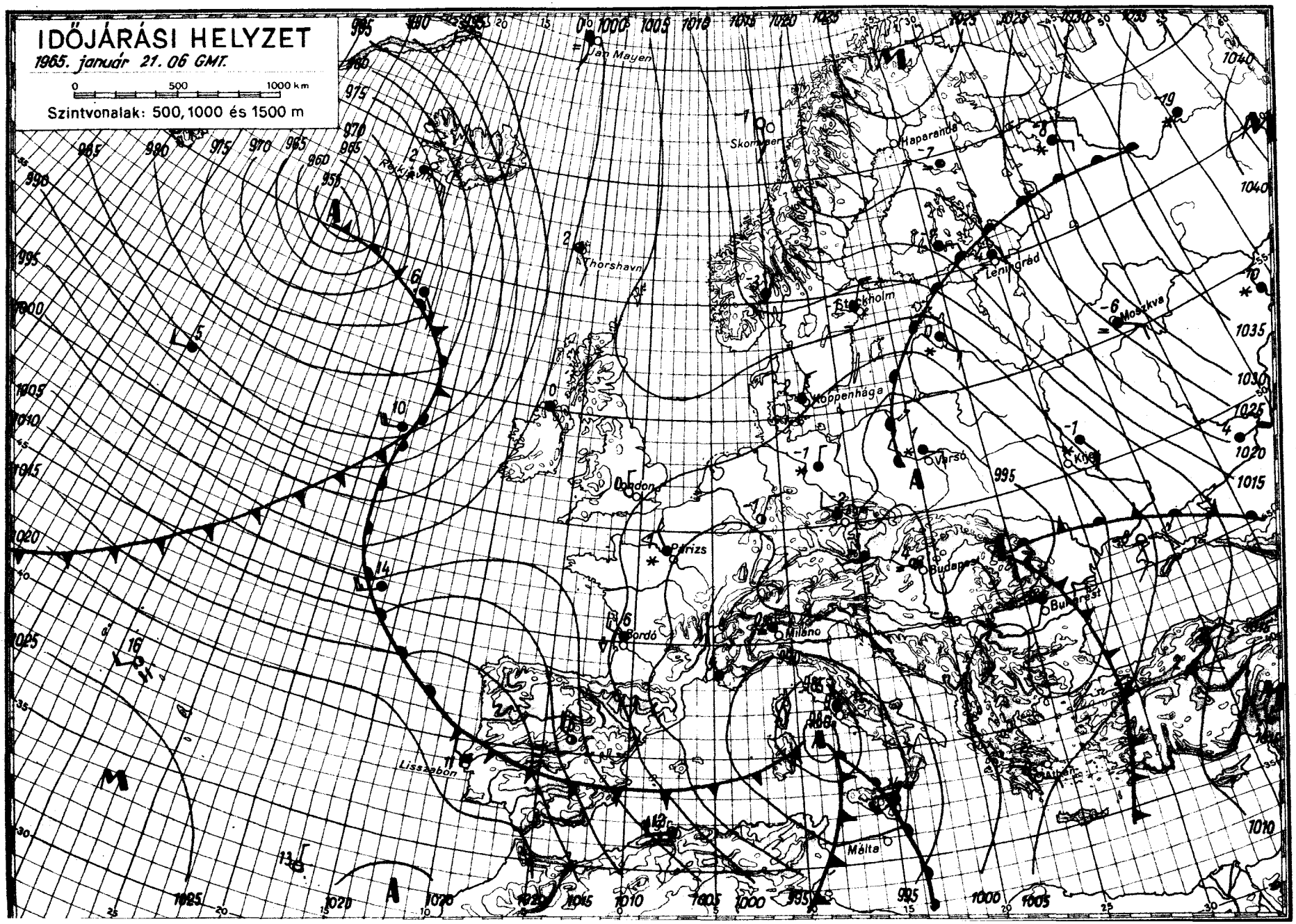
IDŐJÁRÁSI HELYZET
1965. január 21. 06 GMT.
0 500 1000 km
Szintvonalak: 500, 1000 és 1500 m
Jan Mayen
Skomvaer
Haparanda
Reykjavik
Thorshavn
Leningrád
Stockholm
Moszkva
Koppenhága
Varsó
Kijev
London
Párizs
Budapest
Bukarest
Bordó
Milano
Lissabon
Athén
Málta

IDŐJÁRÁSI NAPIJELENTÉS

ЕЖЕДНЕВНЫЙ МЕТЕОРОЛОГИЧЕСКИЙ БЮЛЛЕТЕНЬ • DAILY WEATHER REPORT
BULLETIN QUOTIDIEN DE TEMPS • TÄGLICHER WETTERBERICHT

KIADJA AZ ORSZÁGOS METEOROLÓGIAI INTÉZET
BUDAPEST II. KITAIBEL PÁL UTCA 1
TELEFON: KÖZPONT: 353-500, IDŐJELZŐ OSZT.: 150-410

MEGJELENIK NAPONKÉNT • ELŐFIZETÉSI ÁRA A POSTAI KÖLTSÉGGEL EGYÜTT NEGYEDÉVRE 60, Ft
KIADÁSÉRT FELEL AZ INTÉZET IGAZGATÓJA

78. évfolyam 22. szám. + B u d a p e s t + 1965. január 22.

Az időjárási helyzet ma reggel és a várható időjárás:

Franciaország és a Brit-szigetek egy részét ujabb enyhe, óceáni léghullámok árasztották el. A Földközi-tenger felől a Balkán félszigeten át délnyugati széllel, esőket okozva, ugyancsak enyhe levegő áramlik északkelet felé. Közép-Európában változóan felhős, csendes az időjárás, helyenként erősebb hajnali lehülésekkel.

Hazánkban tegnap az északnyugati és északkeleti országrészben 0, 3, máshol 3-8 órás napfénytartamot mértek. A Nyirségben 1-3 mm csapadékmennyiséget adó hó esett. A hőmérséklet általában 0, +4, az ország középső részén helyenként csak -1, -4 fokig emelkedett. Ma hajnalra szeszélyes eloszlásban -2 és -15 fok közötti minimumhőmérsékletek alakultak ki. Hegyeinkről ma reggel a következő hóvastagságokat jelentették: Szabadsághegy 26, Királyrét 16, Nagyhideghegy 64, Dobogókő 42, Lajosforrás 29, Galyatető 65, Kékestető 66, Mátraháza 45, Bánkut 58, Misinatető 6, Telkibánya 23 cm, Farkasgyepü hófoltok. Ma délelőtt hazánkban változóan felhős, helyenként párás, ködös idő volt, csapadék nélkül.

Ma 12 órakor Budapesten a hőmérséklet 0 fok, a tengerszintre átszámitott légnyomás 758 mm, alig változik.

Várható időjárás szombat estig:

Változó felhőzet. Néhány helyen tartósabb köd, zuzmaraképződés.
Helyenként havazás, havaseső.
Mérsékelt, holnap kissé élénkebb szél.
Az éjszakai lehülés kissé mérséklődik.

Várható legalacsonyabb éjszakai hőmérséklet általában -2, -7 fok között, helyenként -10 fok közelében,
legmagasabb nappali hőmérséklet szombaton -2, +3 fok közt.

Adámy László s.k.

A hőmérséklet napi középértéke és eltérése a 90 évi átlagtól (Budapesten):

1965. I. 21.: -0,1 C°, +0,9 C°.

1871 óta ezen a napon Budapesten előfordult:

legmagasabb hőmérséklet	11,9 C° /1918/
legalacsonyabb hőmérséklet	-18,9 C° /1893/

65.0063.

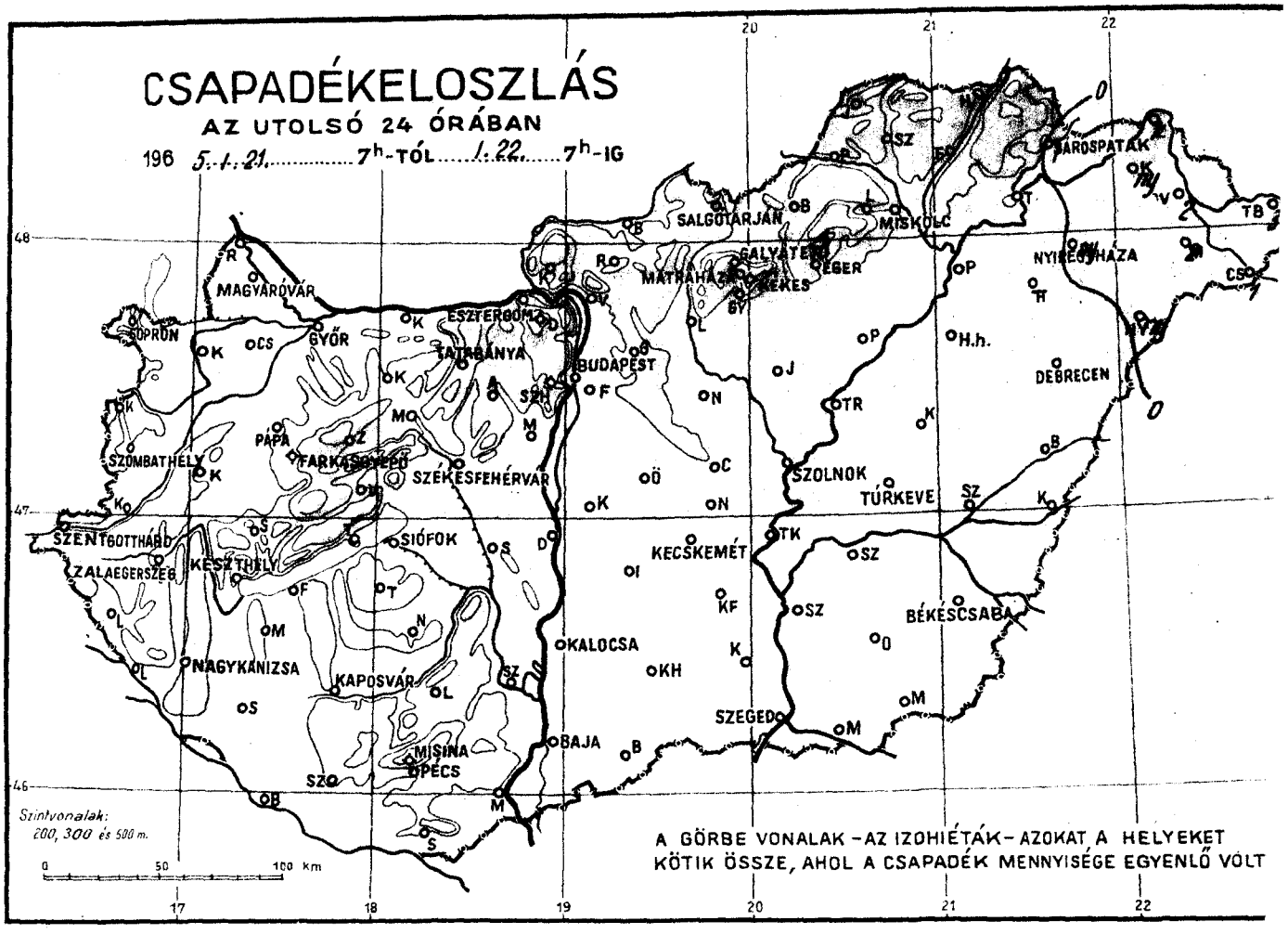
CSAPADÉKELOSZLÁS
AZ UTOLSÓ 24 ÓRÁBAN
196 5. I. 21. 7h-TÓL 1. 22. 7h-IG
MAGYARÓVÁR
SOPRON
GYŐR
ESZTERGOM
TATABÁNYA
BUDAPEST
SALGÓTARJÁN
MISKOLC
GALYATETŐ
MÁTRAHÁZA
EGER
EKES
NYÍREGYHÁZA
DEBRECEN
SZOMBATHELY
PÁPA
FARKASGYEPŰ
SZÉKESFEHÉRVÁR
SZOLNOK
TÚRKEVE
SZENTGOTTHÁRD
ZALAEGERSZEG
KESZTHELY
SIÓFOK
KECSKEMÉT
NAGYKANIZSA
KAPOSVÁR
KALOCSA
BÉKÉSCSABA
SZEGED
MISINA
PÉCS
BAJA
Szintvonalak:
200, 300 és 500 m.
0 50 100 km
A GÖRBE VONALAK – AZ IZOHIÉTÁK – AZOKAT A HELYEKET KÖTIK ÖSSZE, AHOL A CSAPADÉK MENNYISÉGE EGYENLŐ VOLT

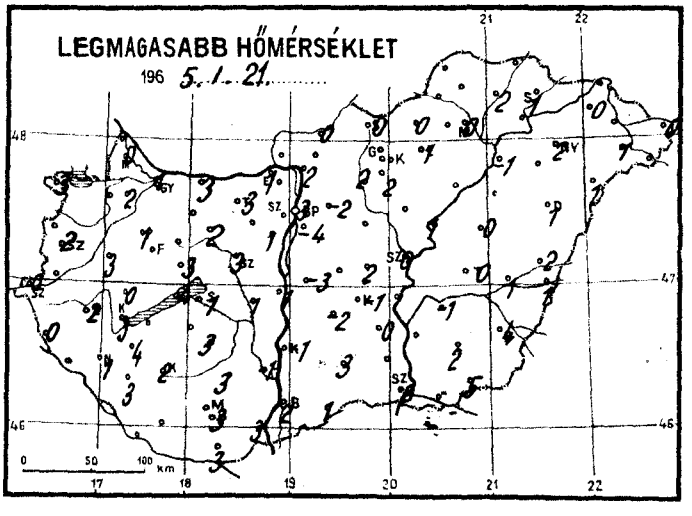
LEGMAGASABB HŐMÉRSÉKLET
196 5. I. 21.
0 50 100 km

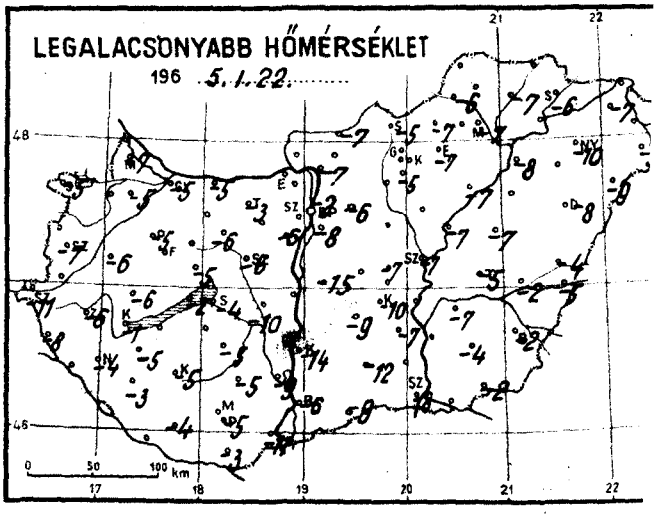
LEGALACSONYABB HŐMÉRSÉKLET
196 5. I. 22.
0 50 100 km

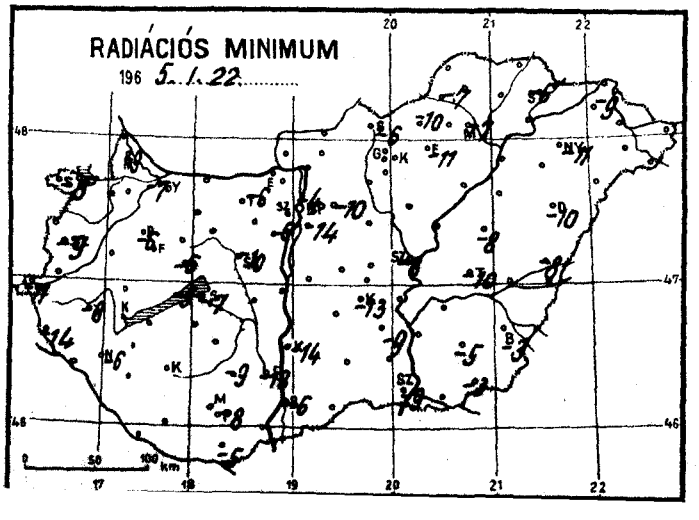
RADIÁCIÓS MINIMUM
196 5. I. 22.
0 50 100 km

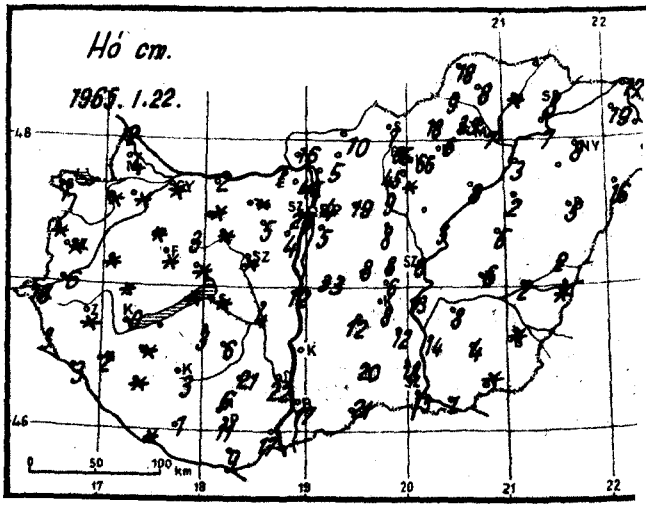
Hó cm.
1965. I. 22.
0 50 100 km

1965. ...január..... hó,
..22.nap ...péntek.....

	Az utolsó 24 óra adatai					
	Csapadék (mm)	Hó cm	Hőmérsékleti szélsőségek: tegnapi nappali max.	éjszakai min.	min. 5 cm-en	Napsütés (óra) tegnap
12815 Magyaróvár	*	4	0	−7	−9	0
822 Győr	*	folt	1	−5	−7	0
825 Pápa	*	folt|	1	−5	−6	4
805 Sopron	*	7	3	−5	−8	2
812 Szombathely	*	folt	2	−7	−9	7
910 Szentgotthárd	*	16	0	−11	−11	4
915 Zalaegerszeg	*	folt	2	−6	−8	
Lenti	*		0	−8	−14	
925 Nagykanizsa	*	2	1	−4	−6	
920 Keszthely	*	0	3	−1		5
Tihany	*	folt	4	−2	−5	
935 Siófok	*	folt	1	−4	−7	6
942 Pécs	*	11	3	−5	−8	
941 Misinatető (534 m)	*	6	4	−4	−5	8
Siklós	*	9	3	−3	−5	
827 Farkasgyepű (400 m)	*	folt	2	−3	−5	
Veszprém	*	folt	3	−5	−6	
833 Tatabánya	*	folt	3	−3	−6	
839 Budapest (Ferihegy)	*	5	−4	−8	−14	
840 Budapest OMI	*	4	3	−2	−4	3
841 Budapest (Szabadságh.,474 m)	*	26|	1	−4	−8	4
Martonvásár	*	4	1	−6	−6	
835 Székesfehérvár	*	folt	3	−6	−10	
Dunaújváros	*	12	1			
Szekszárd	*	22	−1	−4	−13	
Mohács	*	17	3	−11		
960 Baja	*	17	2	−6	−6	6
955 Kalocsa	*		−1	−14	−14	
Ceglédi	*	8	2	−7		
860 Szolnok	*	6	0	−7	−8	6
970 Kecskemét	*	8	−1	−10	−13	3
Kiskunfélegyháza	*	12	0	−7	−9	
982 Szeged	*	13	0	−8	−9	5
Mezőhegyes	*	folt	5	−2	−3	
Orosháza	*	4	2	−4	−5	
990 Békéscsaba	*	folt	4	−2	−3	7
875 Túrkeve	*	6	0	−5	−10	6
Berettyóújfalu	*	2	2	−4	−8	
880 Debrecen	*	5	1	−8	−10	1
892 Nyíregyháza	ny	8	2	−10	−11	3
Kisvárda	ny	19	0	−7	−9	1
Mátészalka	2	18	1	−5		
Tiszabecs	3	24	0	−4		
Vác	*	5	2	−7		
Gödöllő	*	19	−2	−6	−10	
Lőrinci	*	9	2	−	−	
Gyöngyös	*	folt	2	−5		
Balassagyarmat	*	10	0	−7		
755 Salgótarján	*	7	0	−5	−6	
Galyatető (932 m)	*	65	−5	−7		
851 Kékestető (1000 m)	*	66	−4	−7		4
Mátraháza (672 m)	*	45	−2	−6		
865 Eger	*	6	1	−7	−11	5
Putnok	*	9	−	−6	−7	
Lillafüred	*	35	0	−6		
772 Miskolc	*	7	0	−7	−7	1
Fügöd	*	folt|	−2	−7		
778 Sárospatak	1	8	1	−6	−6	1

24 órai csapadék mm		Hó cm
Rajka	*	2
Kapuvár	*	folt
Csorna	*	folt|
Komárom	*	2
Káld	*	folt
Kőszeg	*	folt
Körmend	*	6
Letenye	*	3
Sümeg	*	folt
Zirc	*	3
Kisbér	*	folt
Mór	*	folt
Alcsút	*	5
Esztergom	*	7
Dobogókő	*	42
Fonyód	*	
Tab	*	3
Sárbogárd	*	4
Lengyel	*	21
Nagykónyi	*	6
Marcali	*	folt
Somogyszob	*	folt
Kaposvár	*	3
Barcs	*	folt
Szigetvár	*	1
Bácsalmás	*	21
Kiskunhalas	*	20
Izsák	*	12
Kunsztmiklós	*	33
Örkény	*	8|
Nagykáta	*	8
Jászapáti	*	6
Tiszakécske	*	13
Nagykőrös	*	6
Kistelek	*	18
Makó	*	1
Szentes	*	14
Szarvas	*	8
Szeghalom	*	2
Körösszakál	*	folt
Tiszaroff	*	3
Poroszló	*	8
Karcag	*	5
Hortobágy	*	2
Polgár	*	3
Hajdúdorog		
Nyírlugos	ny	16
Csenger	1	15
Vásárosnamény	2	
Záhony	1	17
Királyrét	*	16
Romhány	*	|
Borsodnádasd	*	18
Jósvafő	*	18
Szendrőlád	*	8
Hidasnémeti	*	
Tokaj	*	7

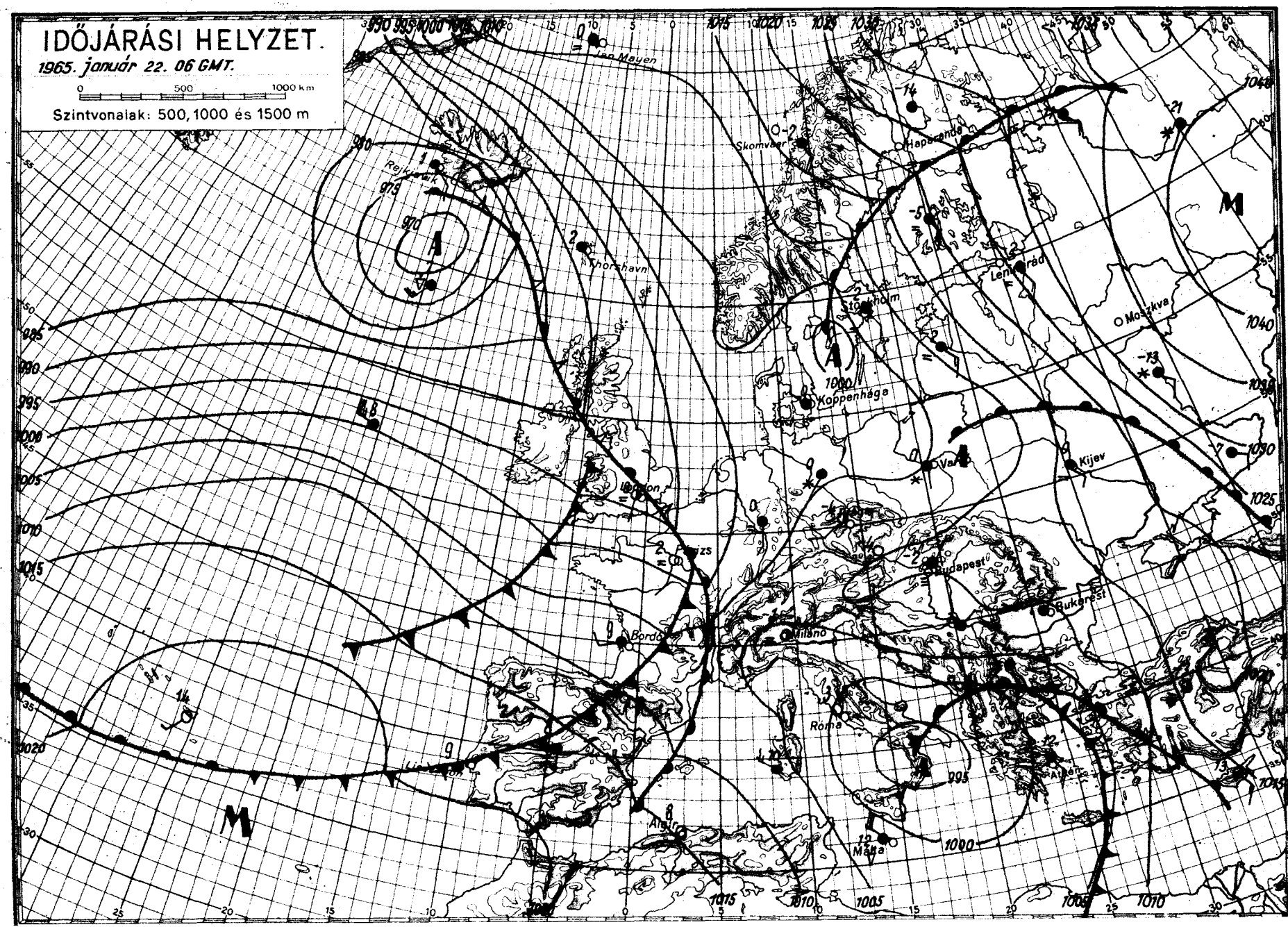
IDŐJÁRÁSI HELYZET.
1965. január 22. 06 GMT.
0 500 1000 km
Szintvonalak: 500, 1000 és 1500 m
Jan Mayen
Reykjavik
Thorshavn
Skomvaer
Haparanda
Stockholm
Leningrád
Moszkva
Koppenhága
London
Kijev
Budapest
Bukarest
Bordeaux
Milano
Róma
Algír
Malta
Athén

IDŐJÁRÁSI NAPIJELENTÉS

ЕЖЕДНЕВНЫЙ МЕТЕОРОЛОГИЧЕСКИЙ БЮЛЛЕТЕНЬ • DAILY WEATHER REPORT
BULLETIN QUOTIDIEN DE TEMPS • TÄGLICHER WETTERBERICHT

KIADJA AZ ORSZÁGOS METEOROLÓGIAI INTÉZET
BUDAPEST II. KITAIBEL PÁL UTCA 1
TELEFON: KÖZPONT: 353-500, IDŐJELZŐ OSZT.: 150-410

MEGJELENIK NAPONKÉNT • ELŐFIZETÉSI ÁRA A POSTAI KÖLTSÉGGEL EGYÜTT NEGYEDÉVRE 60, Ft
KIADÁSÉRT FELEL AZ INTÉZET IGAZGATÓJA

78. évfolyam 23. szám + B u d a p e s t + 1965. január 23.

Az időjárási helyzet ma reggel és a várható időjárás:

Európa nagyrészét továbbra is viszonylag meleg óceáni és földközitengeri eredetü levegő árasztja el az évszakhoz képest enyhe, változékony, sokfelé szeles, csapadékos időjárást okozva. A hideg, télies idő az Ural-hegység és a Volga vidékére huzódott vissza, ahol az elmült éjszaka folyamán több helyen -20, -30 fok közötti hőmérsékleteket mértek.

Hazánkban tegnap párás, a reggeli és délelőtti órákban többfelé ködös volt az idő. Az ország északi feléből néhány helyről zuzmaraképződést is jelentettek. Változóan felhős ég mellett a délkeleti megyék kivételével 1, 7 órán át sütött a nap. A hőmérséklet napközben általában 0, +4, a Duna-Tisza közének déli felén csak 0, -1 fokig emelkedett, az éjszaka folyamán általában 0, -4, az északi és nyugati határmentén egy-két helyen -6, -8 fokig süllyedt. Az esti órákban a Tiszántulon esőzések, a Duna-Tisza közén havazás indult meg, amely az éjszaka folyamán Budapest és környéke, valamint a Dunántúl északi felének kivételével az ország többi részére is kiterjedt, és ma délelőtt folytatódott. A reggel 7 óráig lehullott csapadék mennyisége többfelé elérte az 5, 6, sőt Pécsett, Tiszaroffon és Nyirlugoson a 9 mm-t. Ma reggel a Szabadsághegyen 26, Királyréten 15, Nagyhideghegyen 64, Dobogókőn 41, Galyatetőn 65, Kékestetőn 71, Mátraházán 46, Bánkuton 60, Bükkszentkereszten 54, Árpádtetőn 15 cm sportolásra alkalmas havat mértek.

Ma 12 órakor Budapesten a hőmérséklet +4 fok, a tengerszintre átszámitott légnyomás 761 mm, alig változó.

Várható időjárás vasárnap estig:

Időnként felszakadozó felhőzet. Többfelé havazás, havaseső, keleten néhány helyen eső.
A reggeli és délelőtti órákban egy-két helyen köd.
Gyenge, időnként kissé megélénkülő szél.

Várható legalacsonyabb éjszakai hőmérséklet: általában 0, -4, néhány helyen -4, -8,
legmagasabb nappali hőmérséklet holnap: -1, +4 fok között.

Vissy Károly s.k.

A hőmérséklet napi középértéke és eltérése a 90 évi átlagtól / Budapesten /:

1965. I. 22.: 0,5 C°, +2,0 C°

1871 óta ezen a napon Budapesten előfordult:

legmagasabb hőmérséklet	12,2 C°	/1918/
legalacsonyabb hőmérséklet	-19,4 C°	/1892/

65.0066.

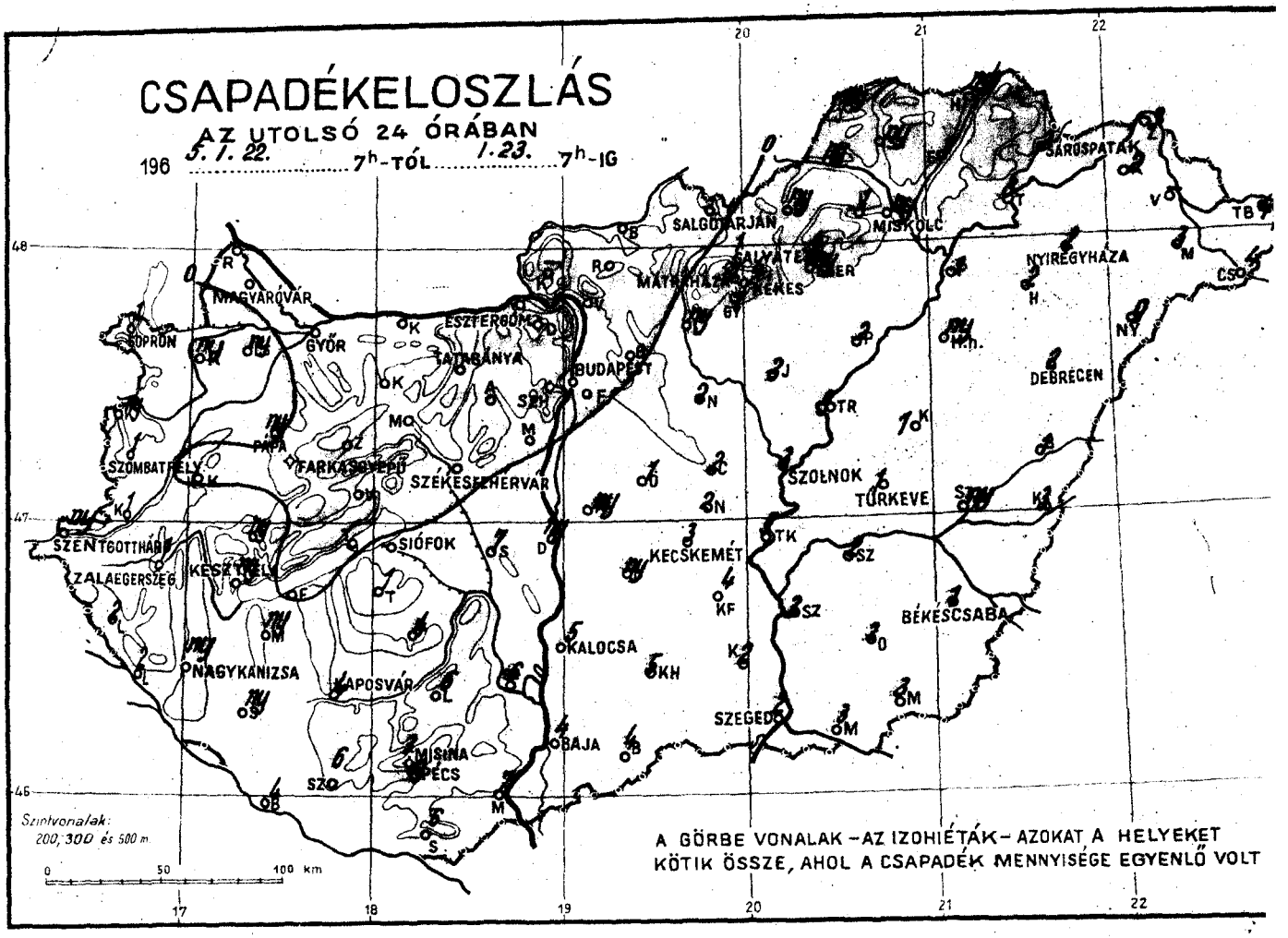
CSAPADÉKELOSZLÁS
AZ UTOLSÓ 24 ÓRÁBAN
196 5. 1. 22. 7h-TÓL 1. 23. 7h-IG
SOPRON
MAGYARÓVÁR
GYŐR
ESZTERGOM
TATABÁNYA
BUDAPEST
SALGÓTARJÁN
MISKOLC
SÁROSPATAK
NYÍREGYHÁZA
DEBRECEN
SZOMBATHELY
PAPA
TÁRKÁNYPUSZTA
SZÉKESFEHÉRVÁR
SZOLNOK
TÚRKEVE
SZENTGOTTHÁRD
ZALAEGERSZEG
KESZTHELY
SIÓFOK
KECSKEMÉT
BÉKÉSCSABA
NAGYKANIZSA
KAPOSVÁR
KALOCSA
SZEGED
BAJA
MOHÁCS
PÉCS
Szintvonalak:
200, 300 és 500 m
0 50 100 km
A GÖRBE VONALAK – AZ IZOHIÉTÁK – AZOKAT A HELYEKET
KÖTIK ÖSSZE, AHOL A CSAPADÉK MENNYISÉGE EGYENLŐ VOLT

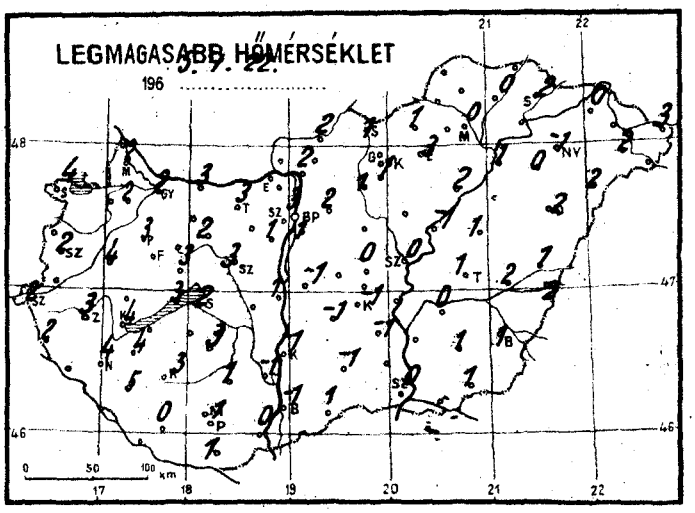
LEGMAGASABB HŐMÉRSÉKLET
196 5. 1. 22.
0 50 100 km

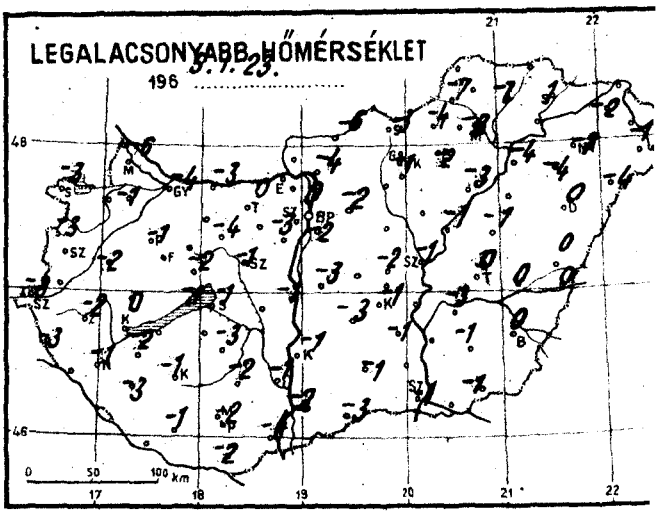
LEGALACSONYABB HŐMÉRSÉKLET
196 5. 1. 23.
0 50 100 km

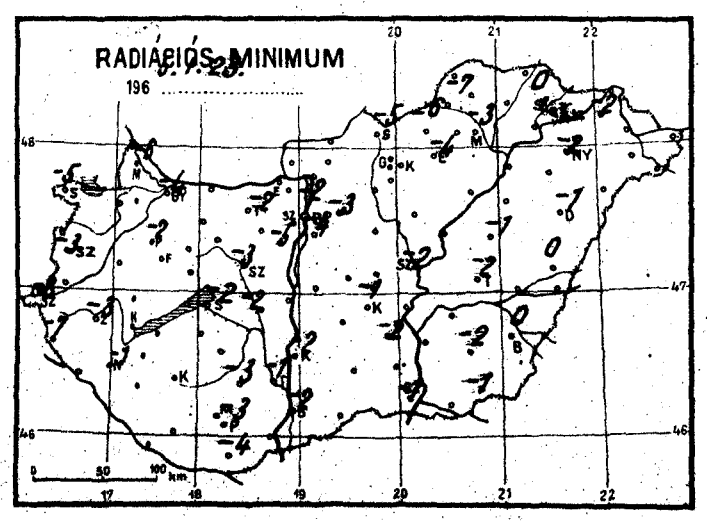
RADIÁCIÓS MINIMUM
196 5. 1. 23.
0 50 100 km

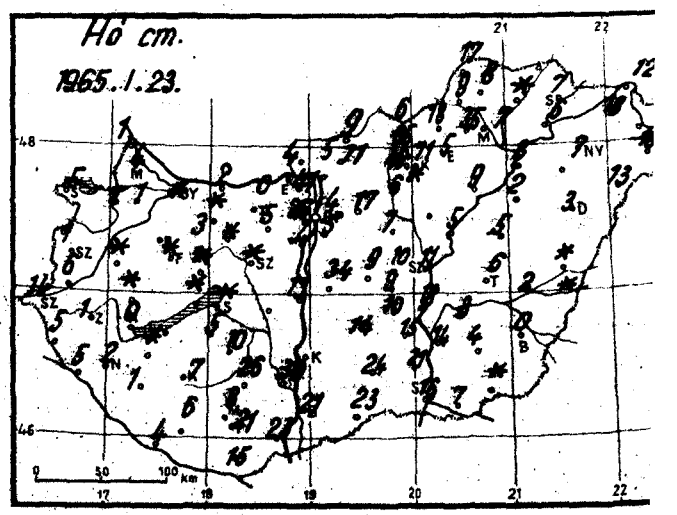
Hó cm.
1965. 1. 23.
0 50 100 km

1965. január 23. szombat hó, ... nap .....

	Az utolsó 24 óra adatai					
	Csapadék (mm)	Hó cm	Hőmérsékleti szélsőségek: tegnapi nappali max.	éjszakai min.	min. 5 cm-en	Napsütés (óra) tegnap
12815 Magyaróvár	.	4	2	-6	-6	4
822 Győr	.	folt	2	-4	-4	-
825 Pápa	ny		3	-1	-2	3
805 Sopron	1	5	4	-3	-5	6
812 Szombathely	1	1	2	-3	-3	7
910 Szentgotthárd	ny	14	2	-8	-8	5
915 Zalaegerszeg	1	1	3	-2	-3	
Lenti	2	5	2	-3	-7	
925 Nagykanizsa	ny	2	4	-1	-1	
920 Keszthely	ny	0	4	0		6
Tihany	.	folt	3	-1	-2	
935 Siófok	.	folt	2	-1	-2	3
942 Pécs	9	21	1	-2	-3	
941 Misinatető (534 m)	3	8	1	-4	-6	1
Siklós	6	15	1	-2	-4	
827 Farkasgyepű (400 m)	.	folt	4	-2	-4	
Veszprém	.	folt	3	-2		
833 Tatabánya	.	0	3	0	-2	
839 Budapest (Ferihegy)	.	5	1	-2	-4	
840 Budapest OMI	.	4	3	0	-2	3
841 Budapest (Szabadságh., 474 m)	.	26	2	-2	-4	4
Martonvásár	.	4	1	-3	-5	
835 Székesfehérvár	.	folt	3	-1	-3	
Dunaújváros	ny	13	1	-1		
Szekszárd	6	30	-1	-1	-1	
Mohács	7	23	0	-4		
960 Baja	4	21	-1	-2	-2	0
955 Kalocsa	5		-1	-1	-2	
Cegléd	2	10	0	-2		
860 Szolnok	3	11	0	-1	-2	1
970 Kecskemét	3	10	-1	-1	-1	0
Kiskunfélegyháza	4	15	-1	-1	-2	
982 Szeged	2	16	0	-1	-1	0
Mezőhegyes	3	folt	1	-1	-1	
Orosháza	2	4	1	-1	-2	
990 Békéscsaba	1	0	1	0	0	0
875 Túrkeve	1	6	1	0	-2	1
Berettyóújfalu	1	folt	1	0	0	
880 Debrecen	2	3	2	0	-1	2
892 Nyíregyháza	2	7	-1	-2	-2	3
Kisvárda	2	18	0	-2	-2	2
Mátészalka	3	15	2	-1		
Tiszabecs	4	20	3	-1		
Vác	.	5	2	-4		
Gödöllő	.	17	2	-2	-3	
Lőrinci	ny	6	1	-	-	
Gyöngyös	1	folt	1	-1		
Balassagyarmat	.	9	2	-6		
755 Salgótarján	.	6	1	-3	-5	
Galyatető (932 m)	1	65	-1	-7		
851 Kékestető (1000 m)	4	71	-2	-4		5
Mátraháza (672 m)	1	46	0	-4		
865 Eger	ny	5	3	-2	-4	2
Putnok	ny	9	-	-7	-7	
Lillafüred	1	35	1	-4		
772 Miskolc	ny	7	0	-3	-3	0
Fügöd	1	folt	0	-1		
778 Sárospatak	2	7	2	1	0	5

24 órai csapadék mm		Hó cm
Rajka	.	2
Kapuvár	ny	lep.
Csorna	ny	lep.
Komárom	.	2
Káld	.	folt
Kőszeg	ny	
Körmend	1	6
Letenye	2	5
Sümeg	ny	folt
Zirc	.	3
Kisbér	.	folt
Mór	.	folt
Alcsút	.	5
Esztergom	.	4
Dobogókő	.	41
Fonyód	.	
Tab	1	5
Sárbogárd	7	
Lengyel	6	26
Nagykónyi	4	10
Marcali	ny	folt
Somogyszob	ny	1
Kaposvár	4	7
Barcs	4	4
Szigetvár	6	6
Bácsalmás	4	23
Kiskunhalas	5	24
Izsák	ny	14
Kunsztmiklós	ny	34
Örkény	1	9
Nagykáta	2	7
Jászapáti	3	8
Tiszakécske	5	18
Nagykőrös	2	9
Kistelek	2	21
Makó	3	7
Szentes	3	14
Szarvas	2	8
Szeghalom	ny	2
Kőrösszakál	3	folt
Tiszaroff	9	5
Poroszló	2	9
Karcag	1	5
Hortobágy	ny	2
Polgár	1	3
Hajdúdorog	2	
Nyírlugos	9	13
Csenger	4	14
Vásárosnamény		
Záhony	3	12
Királyrét		
Romhány	.	11
Borsodnádasd	ny	18
Jósvafő	ny	17
Szendrőlád	ny	8
Hidasnémeti	ny	
Tokaj	3	6

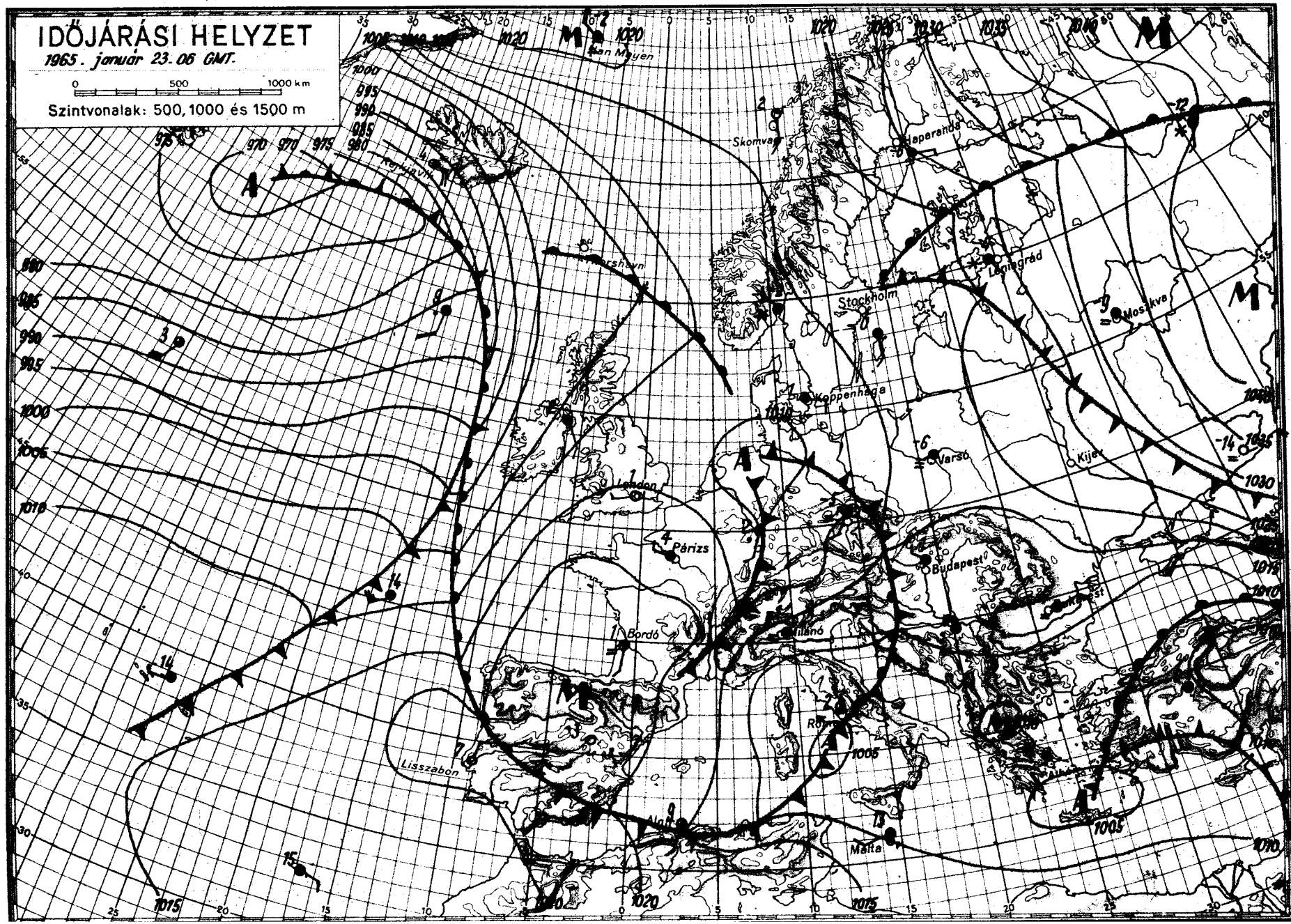
IDŐJÁRÁSI HELYZET
1965. január 23. 06 GMT.
0 500 1000 km
Szintvonalak: 500, 1000 és 1500 m
Jan Mayen
Skomvaer
Reykjavik
Lerwick
Hamburg
Stockholm
Leningrád
Moszkva
Koppenhága
Varsó
Kijev
London
Párizs
Bordó
Budapest
Milánó
Róma
Lisszabon
Málta
1005
1010
1015
1020
1025
1030
1035

IDŐJÁRÁSI NAPIJELENTÉS

ЕЖЕДНЕВНЫЙ МЕТЕОРОЛОГИЧЕСКИЙ БЮЛЛЕТЕНЬ • DAILY WEATHER REPORT
BULLETIN QUOTIDIEN DE TEMPS • TÄGLICHER WETTERBERICHT

KIADJA AZ ORSZÁGOS METEOROLÓGIAI INTÉZET
BUDAPEST II. KITAIBEL PÁL UTCA 1
TELEFON: KÖZPONT: 353-500, IDŐJELZŐ OSZT.: 150-410

MEGJELENIK NAPONKÉNT • ELŐFIZETÉSI ÁRA
A POSTAI KÖLTSÉGGEL EGYÜTT NEGYEDÉVRE 60, Ft
KIADÁSÉRT FELEL AZ INTÉZET IGAZGATÓJA

78. évfolyam 24. szám. + B u d a p e s t + 1965. január 24.

Az időjárási helyzet ma reggel és a várható időjárás:

Az elmúlt napok erőteljes enyhe óceáni légáramlatai a kelet-európai kemény hideg határvonalát északkeleti irányban visszavetették. Tegnap óta Európa fölött a légmozgások lassulása következtében és az Ibériai-félszigettől a Dél-Uralig húzodó és még tovább erősödő magasnyomású léghátság miatt megnőtt a köd- és zuzmarahajlam. E légnyomási hátság déli oldalán, a Kaspi- és a Fekete-tengertől északra, erős keleti szelekkel szárazföldi hideg levegő vonul Közép-Európa irányába: előrésze ma délelőtt a Kárpátokhoz érkezett.

Hazánkban tegnap legnagyobbrészt borult idő volt, csupán az északnyugati megyékben alakult ki egy-két órás napsütés. Az elmúlt 24 óra folyamán a Budapest-Siófok-Magyaróvár háromszög területét kivéve, mindenütt hullott hó, havaseső, eső, egy-két helyen ónoseső. A csapadék hó alakjában a Dunántúlon, eső alakjában főként a Tiszántúlon fordult elő. Tegnap délután óta nyugaton további csapadék nem volt, a keleti országrészben folytatólagosan még ma délben is tartott. A szombat reggel 7 órától ma reggel 7 óráig lehullott csapadék mennyisége nyugaton 1, 2, keleten 2, 7 mm között váltakozott. A hőmérséklet tegnap napközben 0, +4 fokig emelkedett, ma hajnalra 0 fok körüli értékek alakultak ki. A szél tegnap este óta fokozatosan élénkült északnyugati, északi irányból. Ma délelőtt a magasabb hegycsúcsok kivételével mindenütt fagypont feletti hőmérsékleteket mértek. A nyugati határmegyékben felszakadozott a felhőzet. Ma reggel hegyeinken a következő hóvastagságok voltak: Budapesti Szabadsághegy 23, Galyatető 66, Kékestető 71, Mátraháza 35, Misinatető 8 cm, Farkasgyepün hófoltok.

Ma 12 órakor Budapesten a hőmérséklet +3 fok, a tengerszintre átszámitott légnyomás 766 mm, alig változik.

Várható időjárás hétfő estig:

Lassan felszakadozó felhőzet, szórványosan futó esőkkel, később futó hózáporokkal.
Időnként élénk északkeleti, majd keletire forduló szél.
Az éjszakai lehülés kissé erősödik, a nappali hőmérséklet a mainál néhány fokkal alacsonyabb lesz.

Várható legalacsonyabb éjszakai hőmérséklet: 0, -5, szélvédett területeken -5, -8 fok között, legmagasabb nappali hőmérséklet holnap: 0 fok körül.

Tóth Pál s.k.

A hőmérséklet napi középértéke és eltérése a 90 évi átlagtól / Budapesten / :

1965. I. 23.: 2,5 C°, +4,3 C°.

1871 óta ezen a napon Budapesten előfordult:

legmagasabb hőmérséklet	13,3 C°	/1918/
legalacsonyabb hőmérséklet	-20,0 C°	/1881/

65.0067.

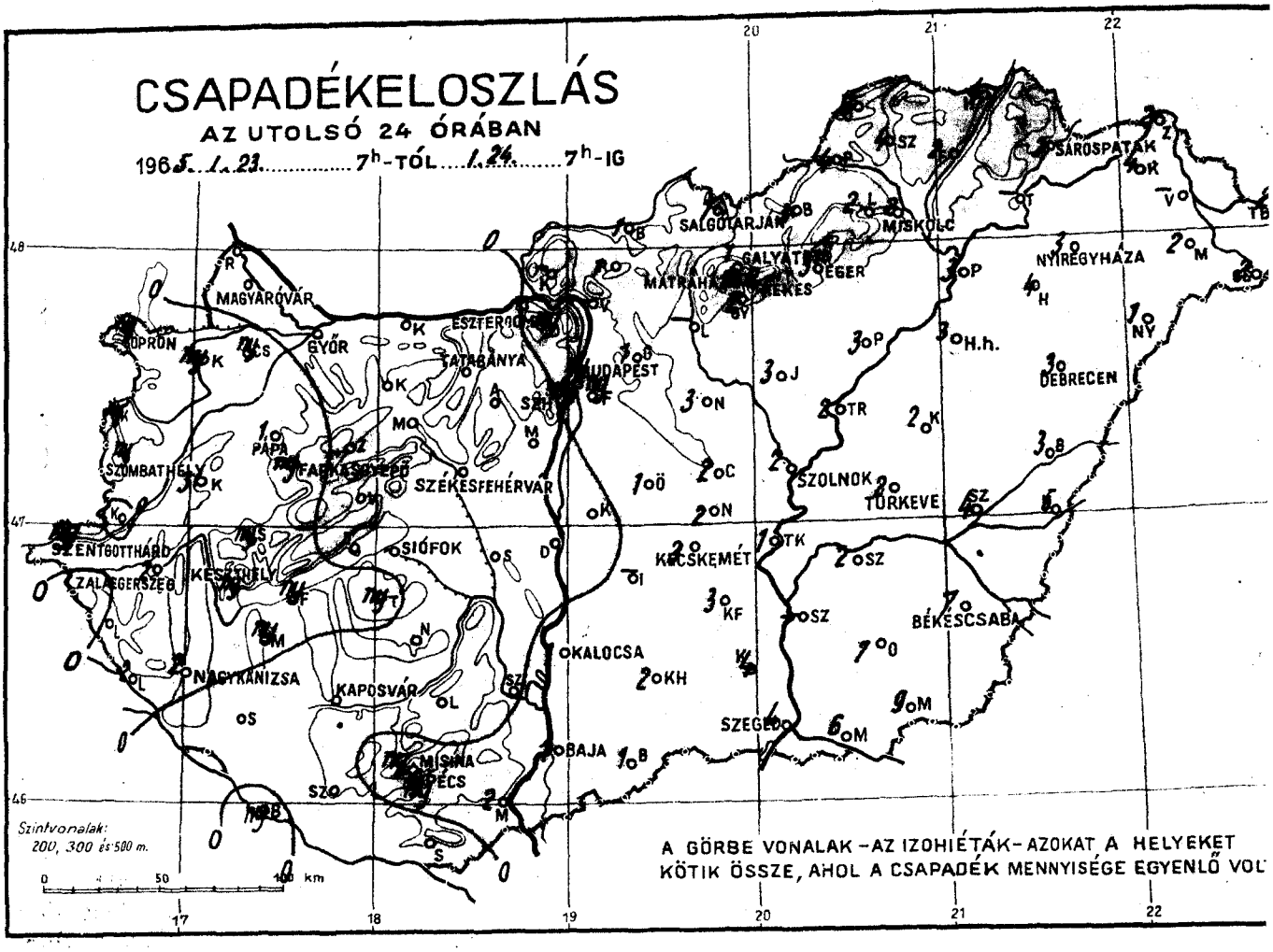
CSAPADÉKELOSZLÁS
AZ UTOLSÓ 24 ÓRÁBAN
196 5. 1. 23. ..... 7h-TÓL ..... 1. 24. ..... 7h-IG
SÁROSPATAK
SALGÓTARJÁN
MISKOLC
NYÍREGYHÁZA
MAGYARÓVÁR
GYŐR
ESZTERGOM
TATABÁNYA
BUDAPEST
MÁTRAHÁZA
EGER
DEBRECEN
SZOMBATHELY
PAPA
FARKASGYEPŰ
SZÉKESFEHÉRVÁR
SZOLNOK
TÚRKEVE
SZENTGOTTHÁRD
SIÓFOK
KECSKEMÉT
ZALAEGERSZEG
KESZTHELY
BÉKÉSCSABA
NAGYKANIZSA
KAPOSVÁR
OKALOCSA
SZEGED
MISKOLC
PÉCS
BAJA
Szintvonalak:
200, 300 és 500 m.
0 50 100 km
A GÖRBE VONALAK – AZ IZOHIÉTÁK – AZOKAT A HELYEKET
KÖTIK ÖSSZE, AHOL A CSAPADÉK MENNYISÉGE EGYENLŐ VOL

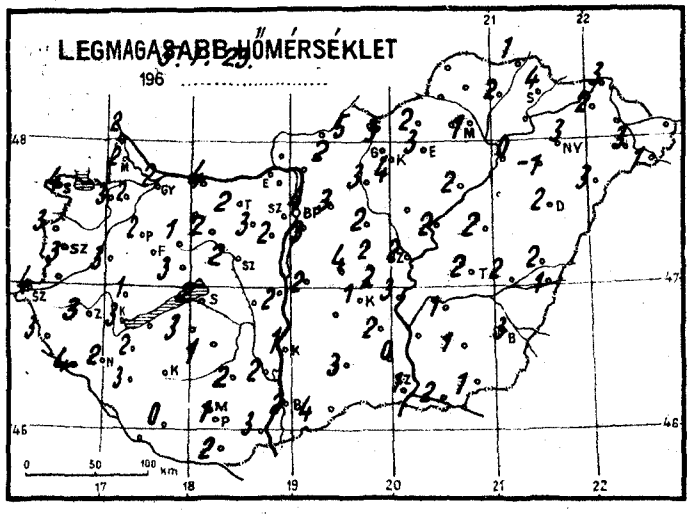
LEGMAGASABB HŐMÉRSÉKLET
196 .....
0 50 100 km

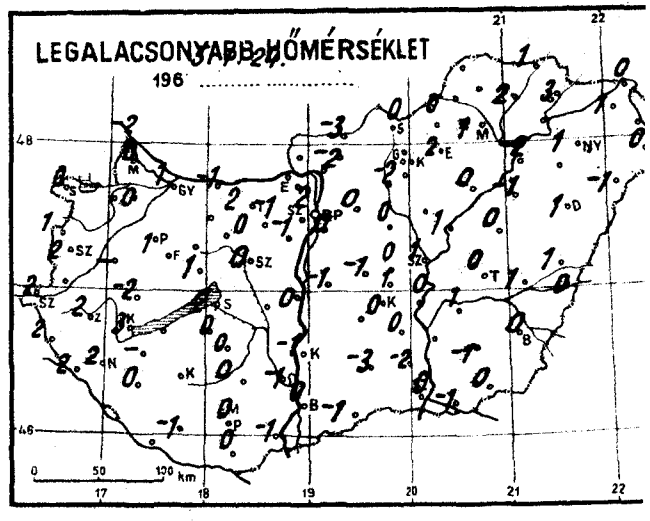
LEGALACSONYABB HŐMÉRSÉKLET
196 .....
0 50 100 km

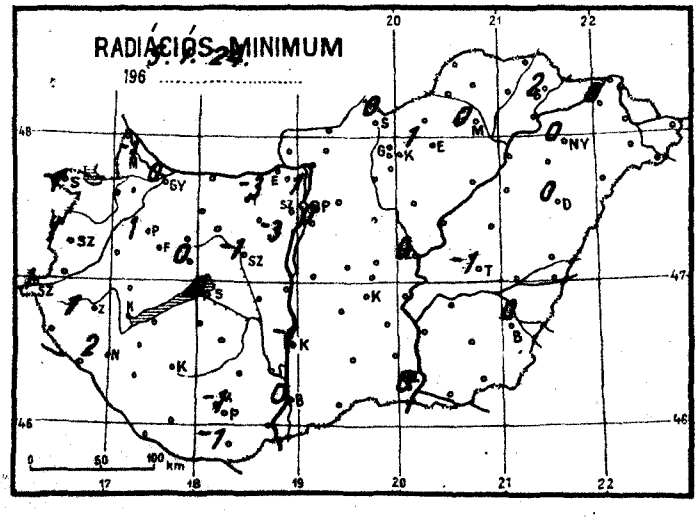
RADIÁCIÓS MINIMUM
196 .....
0 50 100 km

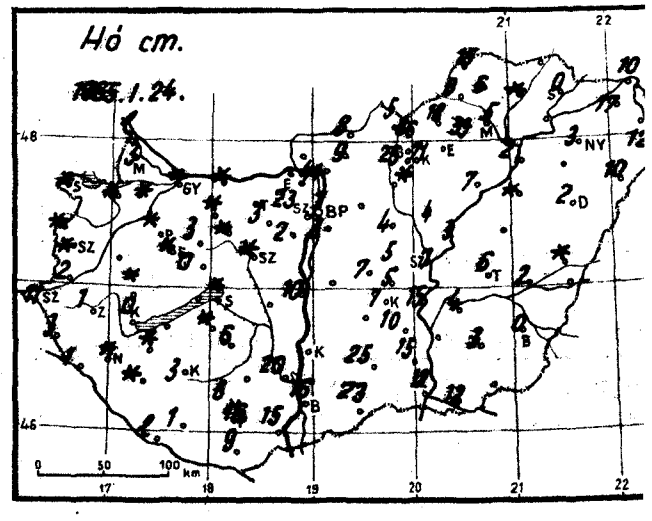
Hó cm.
1. 24.
0 50 100 km

1965. január hó, 24. vasárnap nap

	Az utolsó 24 óra adatai					
	Csapadék (mm)	Hó cm	Hőmérsékleti szélsőségek: tegnapi nappali max.	éjszakai min.	min. 5 cm-en	Napsütés (óra) tegnap
12815 Magyaróvár	:	3	2	0	-1	
822 Győr	.	folt	2	1	0	
825 Pápa	1	folt	2	1	1	1
805 Sopron	ny	folt	4	0	-1	2
812 Szombathely	ny	folt	3	2	1	1
910 Szentgotthárd	ny	11	4	2	1	0
915 Zalaegerszeg	2	1	3	2	1	
Lenti	.	3	3	2	-4	
925 Nagykanizsa	2	folt	2	2	2	
920 Keszthely	ny	0	3	3	-	0
Tihany	.	0	4	2		
935 Siófok	.	folt	2	2	0	0
942 Pécs	ny	16	1	0	-1	
941 Misinatető (534 m)	ny	8	-1	-1	-2	0
Siklós	.	9	2	0	-1	
827 Farkasgyepű (400 m)	ny	folt	2	-1	-3	
Veszprém	.	0	3	1		
833 Tatabánya	.	folt	2	2	-3	
839 Budapest (Ferihegy)	ny	3	3	0	0	
840 Budapest OMI	ny	1	4	2	1	0
841 Budapest (Szabadságh.,474 m)	ny	23	1	0	-2	0
Martonvásár	.	2	2	-1	-3	
835 Székesfehérvár	.	folt	2	0	-1	
Dunaújváros	.	10	2	0		
Szekszárd	.	20	2	-1		
Mohács	-	-	-	-	-	
960 Baja	1	16	2	0	0	0
955 Kalocsa	1		1	-1	-1	
Ceglád	2	5	2	0		
860 Szolnok	2	7	2	1	0	0
970 Kecskemét	3	7	1	0		
Kiskunfélegyháza	3	10	2	0	-1	
982 Szeged	4	12	1	0	0	0
Mezőhegyes	9		1	0		
Orosháza	7	3	1	-1		
990 Békéscsaba	7	0	3	0	0	
875 Túrkeve	2	6	2	0	-1	0
Berettyóújfalu	3	folt	2	1		
880 Debrecen	3	2	2	1	0	0
892 Nyíregyháza	3	3	3	1	0	0
Kisvárda	4	17	2	1	0	0
Mátészalka	2	12	3	0		
Tiszabecs	2	12	3	0		
Vác	-	-	-	-	-	
Gödöllő	1		3	0		
Lőrinci	2		3	-2	-3	
Gyöngyös	2	folt	4	2		
Balassagyarmat	1	8	5	-3		
755 Salgótarján	7	5	3	0	0	
Galyatető (932 m)	1	66	-1	-3		
851 Kékestető (1000 m)	2	71	0	-2	-	0
Mátraháza (672 m)	1	35	2	0		
865 Eger	3	3	3	2	1	0
Putnok	4	8	2	1		
Lillafüred	2	33	2	0		
772 Miskolc	2	5	1	1	0	0
Füged	2	folt	2	2		
778 Sárospatak	2	0	4	3	2	0

	24 órai csapadék mm	Hó cm
Rajka	.	lep.
Kapuvár	ny	folt
Csorna	ny	folt
Komárom	.	folt
Káld	3	folt
Kőszeg	ny	folt
Körmend	.	2
Letenye	2	1
Sümeg	ny	folt
Ziro	.	3
Kisbér	.	folt
Mór	:	folt
Alcsút	.	3
Esztergom	.	
Dobogókő	ny	41
Fonyód	ny	
Tab	ny	folt
Sárbogárd		
Lengyel	.	
Nagykónyi	.	6
Marcali	ny	folt
Somogyszob	.	folt
Kaposvár	.	3
Barcs	ny	lep.
Szigetvár	.	1
Bácsalmás	1	23
Kiskunhalas	2	25
Izsák		
Kunsztmiklós	.	
Örkény	1	7
Nagykáta	3	4
Jászapáti	3	6
Tiszakécske	1	15
Nagykőrös	2	5
Kistelek	4	15
Makó	6	12
Szentes		
Szarvas	5	4
Szeghalom	4	2
Körösszakál	5	
Tiszaroff	2	3
Poroszló	3	7
Karcag	2	
Hortobágy	3	folt
Polgár	3	2
Hajdúdorog	4	
Nyírlugos	1	10
Csenger	2	10
Vásárosnamény	.	
Záhony	2	10
Királyrét	-	-
Romhány	1	9
Borsodnádasd	3	18
Jósvafő	4	15
Szendrőlád	4	6
Hidasnémeti	4	
Tokaj		

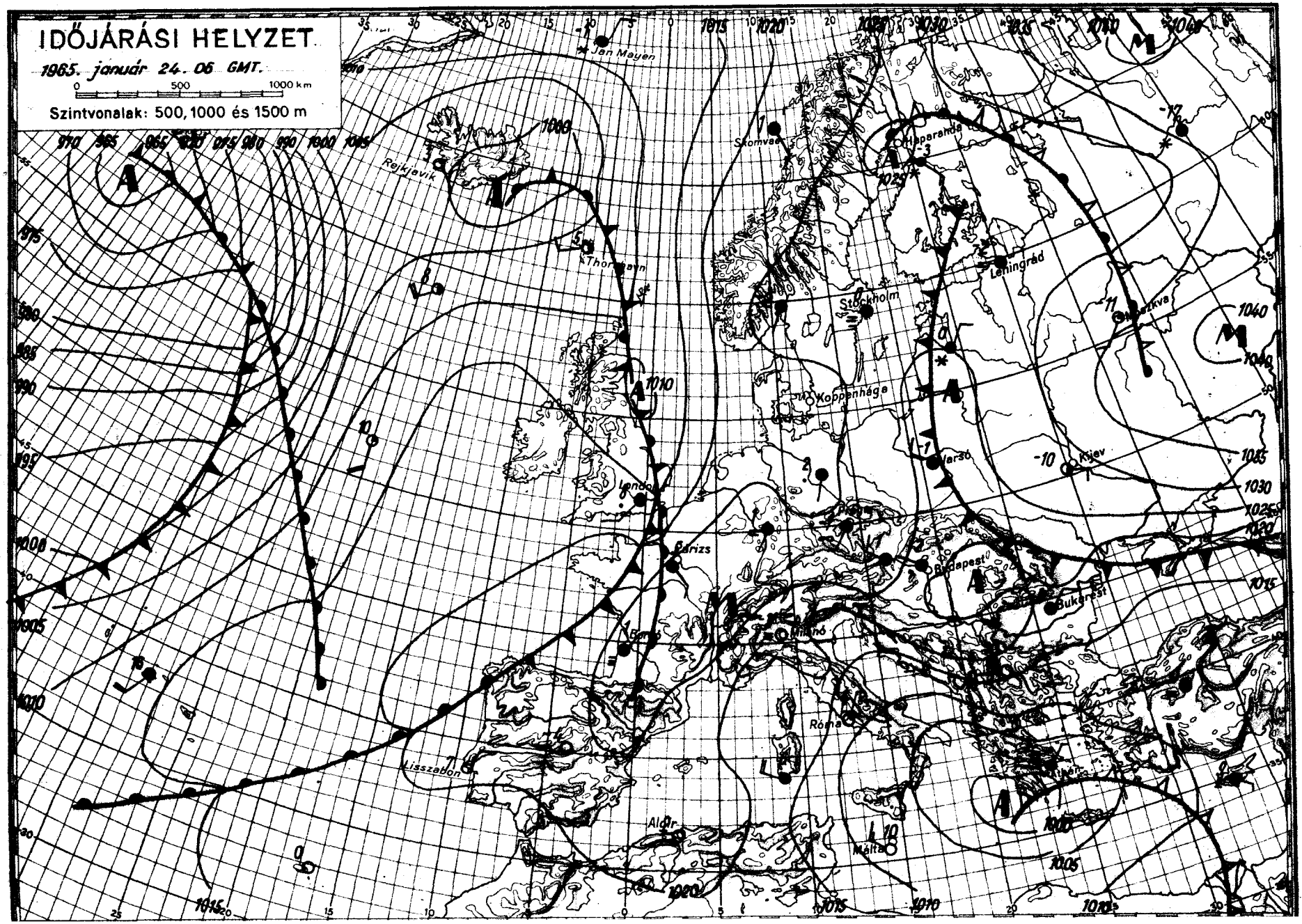
IDŐJÁRÁSI HELYZET
1965. január 24. 06 GMT.
0 500 1000 km
Szintvonalak: 500, 1000 és 1500 m
Jan Mayen
Reykjavik
Skomvaer
Thorshavn
Stockholm
Leningrád
Koppenhága
Kijev
London
Párizs
Budapest
Bukarest
Milánó
Róma
Lisszabon
Algír
Málta

IDŐJÁRÁSI NAPIJELENTÉS

ЕЖЕДНЕВНЫЙ МЕТЕОРОЛОГИЧЕСКИЙ БЮЛЛЕТЕНЬ • DAILY WEATHER REPORT
BULLETIN QUOTIDIEN DE TEMPS • TÄGLICHER WETTERBERICHT

KIADJA AZ ORSZÁGOS METEOROLÓGIAI INTÉZET
BUDAPEST II. KITAIBEL PÁL UTCA 1
TELEFON: KÖZPONT: 353-500, IDŐJELZŐ OSZT.: 150-410

MEGJELENIK NAPONKÉNT • ELŐFIZETÉSI ÁRA A POSTAI KÖLTSÉGGEL EGYÜTT NEGYEDÉVRE 60, Ft
KIADÁSÉRT FELEL AZ INTÉZET IGAZGATÓJA

78. évfolyam 25. szám + B u d a p e s t + 1965. január 25.

Az időjárási helyzet ma reggel és a várható időjárás:

Az enyhe óceáni és földközi-tengeri levegő erőteljes beáramlása Európa területére, mely az utóbbi két hét folyamán szokatlanul enyhévé tette földrészünk időjárását, tegnap tovább mérséklődött. Ezzel egyidőben megerősödött a kis réteg vastagságu kelet-európai hideg légtömegek nyugat felé áramlása. A Kárpátok vonulatát elérve nem tudtak átemelkedni a hegygerincen, torlódtak, sokhelyen okozva havazást, esőt, majd zömmel észak felé tértek ki. Ma reggel Lengyelország keleti felében okoztak számottevő lehülést.

Hazánkban tegnap keleten borult, nyugaton erősen felhős volt az égbolt és a Dunától keletre több helyen volt gyenge eső. A csapadék mennyisége 1, 2, Szegeden 4 mm volt. A hőmérséklet a nap folyamán +2, +6 fokig emelkedett, ma hajnalban +1, -4, Szentgotthárdon -9 fokig süllyedt. A hegyek hóviszonyai lényegesen nem változtak. Ma délelőtt keleten borult, a Dunántúlon nagyrészt derült volt az ég, a Duna-Tisza közének néhány helyén pedig havazott.

Ma 12 órakor Budapesten a hőmérséklet +2 fok, a tengerszintre átszámitott légnyomás 765 mm, alig változik.

Várható időjárás kedd estig:
Erősen felhős idő, ma keleten, holnap nyugaton is helyenkénti havazással, havasesővel.
Mérsékelt szél.

Várható legalacsonyabb éjszakai hőmérséklet 0, -5 fok között, helyenként -5 fok alatt, legmagasabb nappali hőmérséklet holnap -1, +4 fok között.

Dr. Tardos Béla s.k.

A hőmérséklet napi középértéke és eltérése a 90 évi átlagtól / Budapesten / :

1965. I. 24.:	2,9 C°	+4,5 C°

1871 óta ezen a napon Budapesten előfordult:

legmagasabb hőmérséklet	11,6 C° /1918/
legalacsonyabb hőmérséklet	-21,7 C° /1942/

CSAPADÉKELOSZLÁS

AZ UTOLSÓ 24 ÓRÁBAN

1965. 1. 24. 7h-TÓL 1. 25. 7h-IG

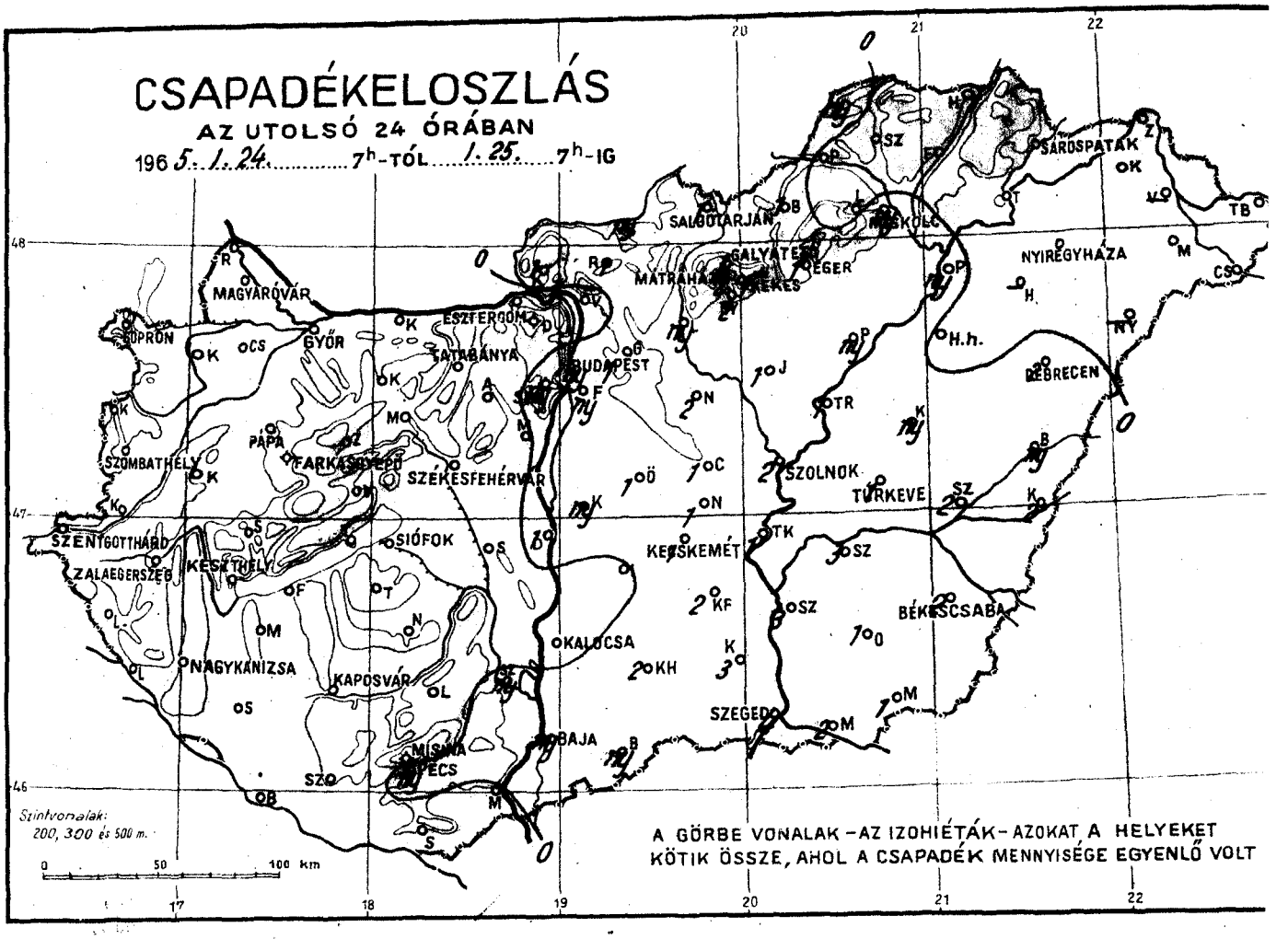

LEGMAGASABB HŐMÉRSÉKLET

1965. 1. 24.

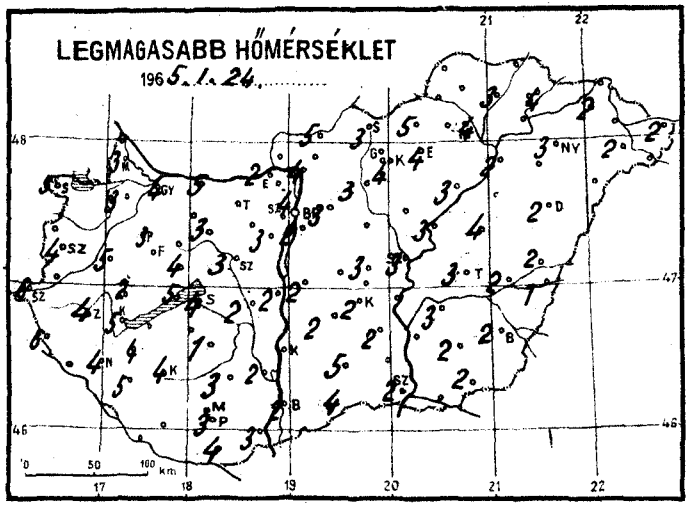

LEGALACSONYABB HŐMÉRSÉKLET

1965. 1. 25.

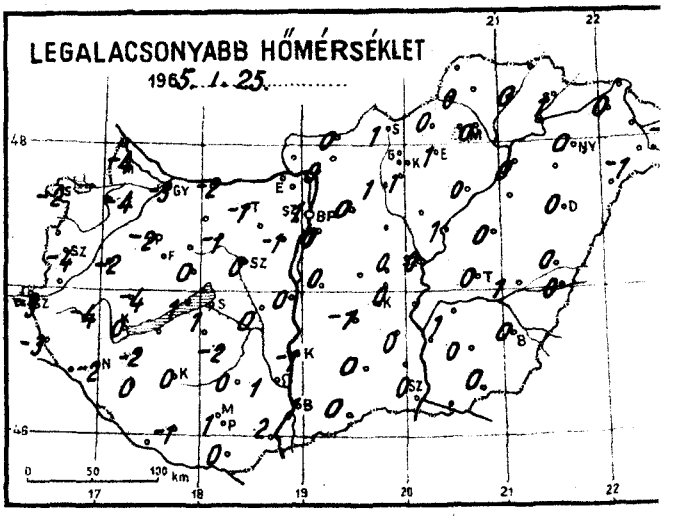

RADIÁCIÓS MINIMUM

1965. 1. 25.

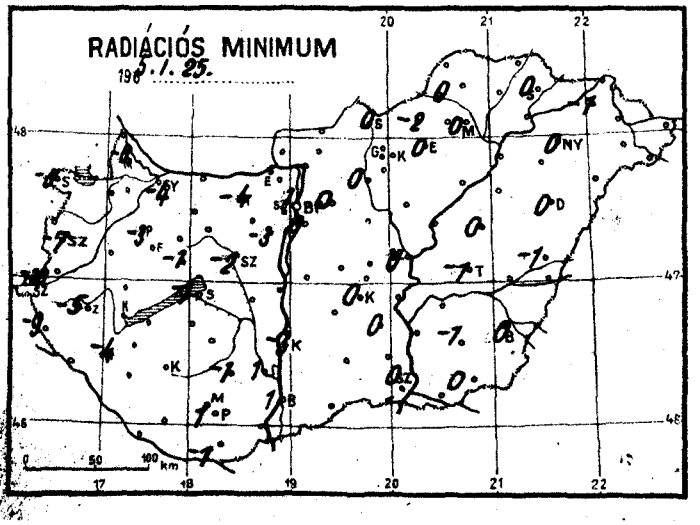

Hó cm.

1965. 1. 25.

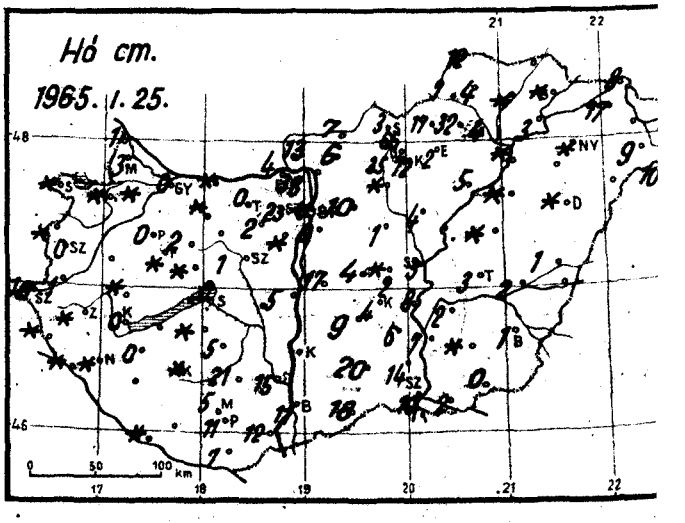

1965. január hó,
25. nap hétfő

	Az utolsó 24 óra adatai					
	Csapadék (mm)	Hó cm	Hőmérsékleti szélsőségek: tegnapi nappali max.	Hőmérsékleti szélsőségek: éjszakai min.	Hőmérsékleti szélsőségek: min. 5 cm-en	Napsütés (óra) tegnap
12815 Magyaróvár	.	3	3	-4	-6	0
822 Győr	.	0	4	-3	-4	0
825 Pápa	.	0	3	-2	-3	1
805 Sopron	.	folt	5	-2	-5	1
812 Szombathely	.	0	4	-4	-7	7
910 Szentgotthárd	.	10	6	-9	-10	6
915 Zalaegerszeg	.	folt	4	-4	-5	
Lenti	.	folt	6	-3	-9	
925 Nagykanizsa	.	folt	4	-2	-4	
920 Keszthely	.	0	5	0		0
Tihany	.		5	1	-1	
935 Siófok	.	0	4	1	-1	0
942 Pécs	ny	11	3	1	1	
941 Misinatető (534 m)	.	5	1	-2	-2	0
Siklós	.	7	4	0	-1	
827 Farkasgyepű (400 m)	-	folt	-	-4	-5	
Veszprém	.	folt	4	0	-1	
833 Tatabánya	-	0	-	-1	-4	
839 Budapest (Ferihegy)	ny	0	2	0	0	
840 Budapest OMI	ny	folt	4	1	1	0
841 Budapest (Szabadságh., 474 m)	ny	23	2	-2	-4	0
Martonvásár	.	folt	3	-1	-3	
835 Székesfehérvár	.	lep.	3	0	-2	
Dunaújváros	1	5	2	0		
Szekszárd	ny	15	2	1	1	
Mohács	.	12	3	2		
960 Baja	ny	11	2	1	1	0
955 Kalocsa	-		-	-1	-3	
Cegléd	1	folt	3	0		
860 Szolnok	2	3	3	0	0	
970 Kecskemét	1	4	2	0	0	0
Kiskunfélegyháza	2	6	2	0	0	
982 Szeged	4	10	2	0	0	0
Mezőhegyes	1	0	2	0		
Orosháza	1	folt	2	0	-1	
990 Békéscsaba	2	lep.	2	0	0	0
875 Túrkeve	1	3	3	0	-1	0
Berettyóújfalu	ny	lep.	2	0	-1	
880 Debrecen	2	folt	2	0	0	0
892 Nyíregyháza	.	folt	3	0	0	0
Kisvárda	.	17	2	0	-1	0
Mátészalka	.	9	2	-1		
Tiszabecs	.	18	2	-2		
Vác	ny	folt	4	0		
Gödöllő	1	10	3	0	0	
Lőrinci	ny	folt	3	1	0	
Gyöngyös	2		4	1		
Balassagyarmat	ny	7	5	0		
755 Salgótarján	1	3	3	1	0	
Galyatető (932 m)	1	66	-	-		
851 Kékestető (1000 m)	1	72	-1	-4		0
Mátraháza (672 m)	2	32	2	-2		
865 Eger	1	2	4	1	0	0
Putnok	.	7		0	0	
Lillafüred	.	32	3	0		
772 Miskolc	ny	4	4	0	0	0
Füged	.	folt	3	0		
778 Sárospatak	.	folt	4	1	0	0

24 órai csapadék mm		Hó cm
Rajka	.	1
Kapuvár	.	folt
Csorna	.	folt
Komárom	.	folt
Káld	.	
Kőszeg	.	folt
Körmend	.	1
Letenye	.	folt
Sümeg	.	folt
Ziro	.	2
Kisbér	.	folt
Mór	.	
Alcsút	.	2
Esztergom	.	4
Dobogókő	.	38
Fonyód	.	
Tab	.	folt
Sárbogárd	.	
Lengyel	.	21
Nagykónyi	.	5
Marcali	.	0
Somogyszob	.	
Kaposvár	.	folt
Barcs	.	folt
Szigetvár	.	
Bácsalmás	ny	18
Kiskunhalas	2	20
Izsák	.	9
Kunsztmiklós	ny	17
Örkény	1	4
Nagykáta	2	1
Jászapáti	1	4
Tiszakécske	1	8
Nagykőrös	1	2
Kistelek	3	14
Makó	2	2
Szentes	3	7
Szarvas	3	2
Szeghalom	2	2
Körösszakál	2	
Tiszaroff	1	
Poroszló	ny	5
Karcag	ny	folt
Hortobágy	.	folt
Polgár	ny	folt
Hajdúdorog		
Nyírlugos		
Csenger	.	10
Vásárosnamény		
Záhony	.	8
Királyrét	1	13
Romhány	1	6
Borsodnádasd	1	17
Jósvafő	ny	12
Szendrőlád	.	4
Hidasnémeti	.	
Tokaj	.	3

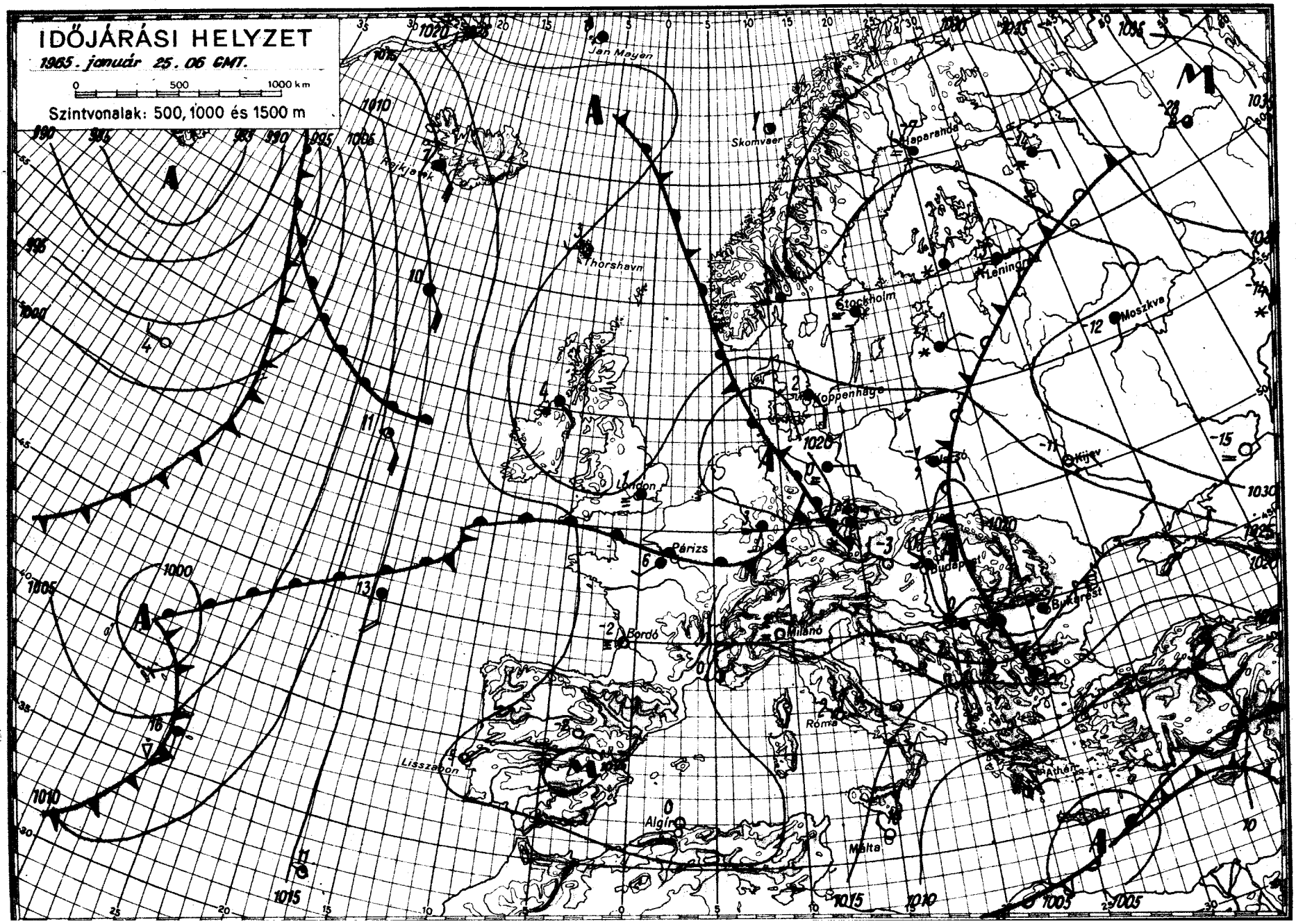
IDŐJÁRÁSI HELYZET
1965. január 25. 06 GMT.
0 500 1000 km
Szintvonalak: 500, 1000 és 1500 m
Jan Mayen
Skomvaer
Reykjavik
Thorshavn
Koppenhága
London
Párizs
Bordó
Milánó
Róma
Lisszabon
Algír
Málta
Moszkva
Leningrád
Stockholm
Kijev
Budapest
Bukarest
Athén

IDŐJÁRÁSI NAPIJELENTÉS

ЕЖЕДНЕВНЫЙ МЕТЕОРОЛОГИЧЕСКИЙ БЮЛЛЕТЕНЬ • DAILY WEATHER REPORT
BULLETIN QUOTIDIEN DE TEMPS • TÄGLICHER WETTERBERICHT

KIADJA AZ ORSZÁGOS METEOROLÓGIAI INTÉZET
BUDAPEST II. KITAIBEL PÁL UTCA 1
TELEFON: KÖZPONT: 353-500, IDŐJELZŐ OSZT.: 150-410

MEGJELENIK NAPONKÉNT * ELŐFIZETÉSI ÁRA
A POSTAI KÖLTSÉGGEL EGYÜTT NEGYEDÉVRE 60, Ft
KIADÁSÉRT FELEL AZ INTÉZET IGAZGATÓJA

18. évfolyam 26. szám + Budapest + 1965. január 26.

Az időjárási helyzet ma reggel és a várható időjárás:

Európaszerte felhős, párás az idő, helyenként kisebb havazással. Észak- és Kelet-Európában hidegek vannak, itt ma reggel egyes helyeken -20, -25 fokos fagyokat mértek. Európa többi részein általában az évszaknak megfelelő hőmérsékleti értékek alakultak ki.

Hazánkban tegnap az ország nyugati felében 3, 7 órán keresztül sütött a nap és csapadék nem hullott. Az ország keleti felében borult idő volt és többfelé esett kisebb mennyiségü hó, havaseső, eső. Napközben a hőmérséklet 0, +5 fokig emelkedett. Ma hajnalban az ország területén 0 és -9 fok között mindenféle hőmérsékleti érték előfordult. Hegyeinken az elmult 24 óra folyamán a hótakaró vastagsága lényegesen nem változott. Ma országszerte felhős, párás, sokfelé ködös az idő.

Ma 12 órakor Budapesten a hőmérséklet +1 fok, a tengerszintre átszámitott légnyomás 764 mm, alig változik.

Várható időjárás szerda estig:

Felhős, párás, sokfelé ködös idő, valószinüleg csapadék nélkül.
Helyenként zuzmaraképződés.
Mérsékelt szél.

Várható legalacsonyabb éjszakai hőmérséklet: általában -3, -7 fok között, egyes helyeken -10 fok körül,
legmagasabb nappali hőmérséklet holnap: -2, +2 fok között.

Kerényi Nárcisz s.k.

A hőmérséklet napi középértéke és eltérése a 90 évi átlagtól (Budapesten):

1965. I. 25.:	+1,8 C°	+3,7 C°

1871 óta ezen a napon Budapesten előfordult:

legmagasabb hőmérséklet	12,7 C° /1918/
legalacsonyabb hőmérséklet	-21,5 C° /1942/

65.0069.

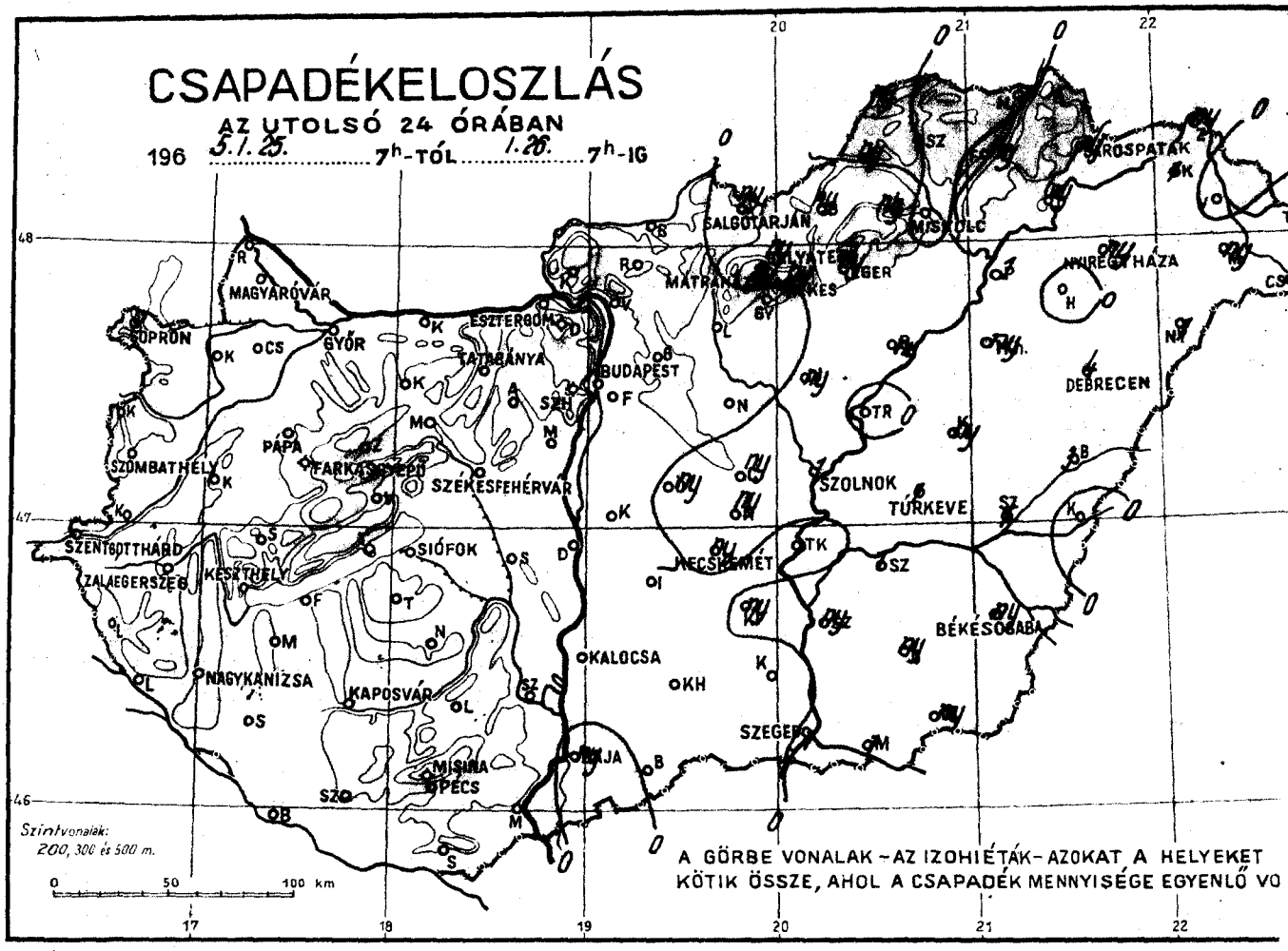
CSAPADÉKELOSZLÁS
AZ UTOLSÓ 24 ÓRÁBAN
196 5.1.25. 7h-TÓL 1.26. 7h-IG
MAGYARÓVÁR
SOPRON
GYÖR
ESZTERGOM
TATABÁNYA
BUDAPEST
SZOMBATHELY
PÁPA
FARKASGYEPŰ
SZÉKESFEHÉRVÁR
SZENTGOTTHÁRD
ZALAEGERSZEG
KESZTHELY
SIÓFOK
NAGYKANIZSA
KAPOSVÁR
MISKOLC
DEBRECEN
SZOLNOK
TÚRKEVE
KECSKEMÉT
BÉKÉSCSABA
KALOCSA
SZEGED
PÉCS
Szintvonalak:
200, 300 és 500 m.
0 50 100 km
A GÖRBE VONALAK – AZ IZOHIÉTÁK – AZOKAT A HELYEKET
KÖTIK ÖSSZE, AHOL A CSAPADÉK MENNYISÉGE EGYENLŐ VO

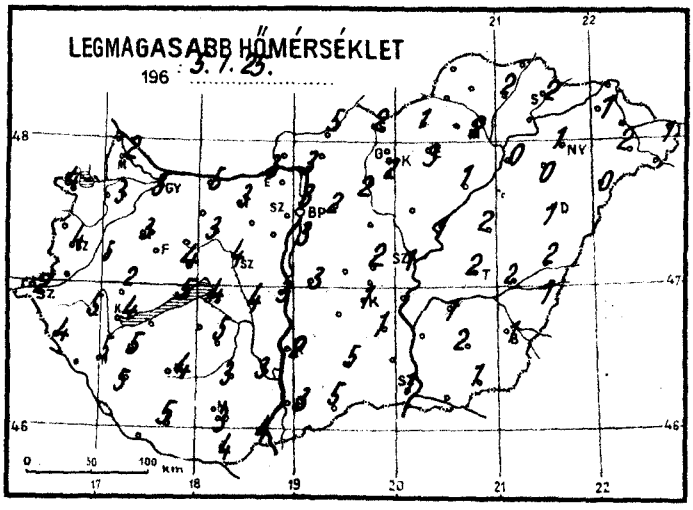
LEGMAGASABB HŐMÉRSÉKLET
196 3.1.25.
0 50 100 km

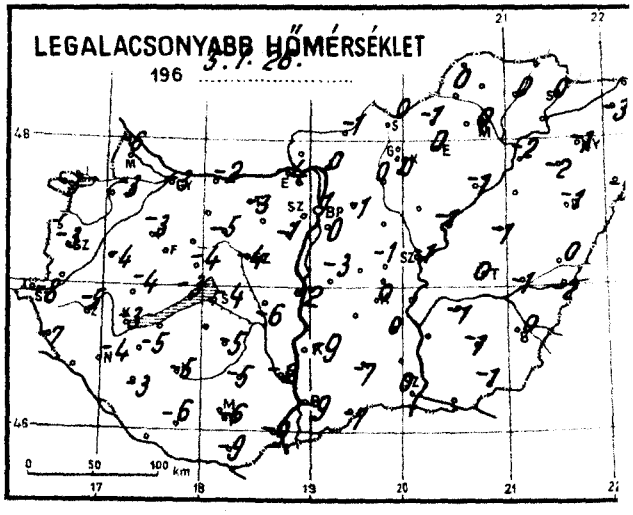
LEGALACSONYABB HŐMÉRSÉKLET
196 3.1.26.
0 50 100 km

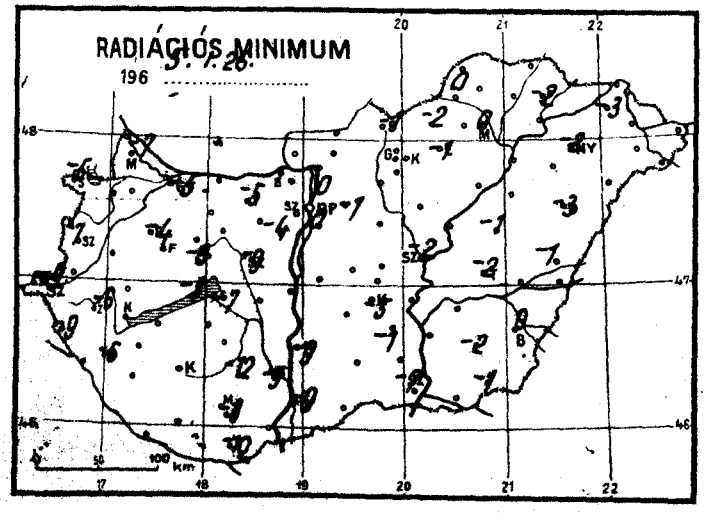
RADIÁCIÓS MINIMUM
196 3.1.26.
0 50 100 km

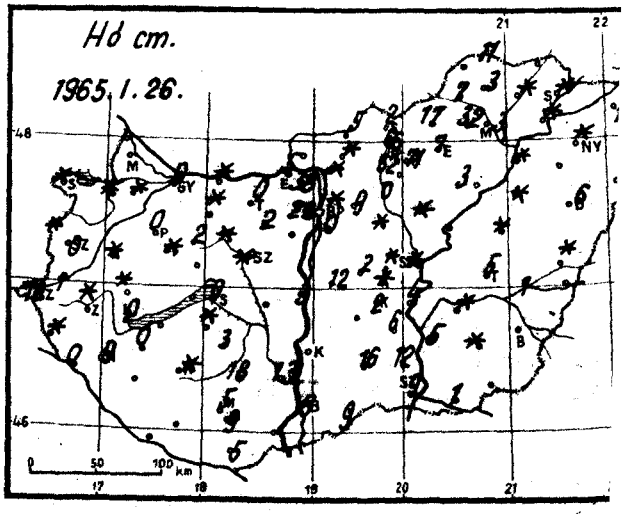
Hó cm.
1965.1.26.
0 50 100 km

1965. január hó, 26. nap kedd

	Az utolsó 24 óra adatai						24 órai csapadék mm		Hó cm
	Csapadék (mm)	Hó cm	Hőmérsékleti szélsőségek: tegnapi nappali max.	Hőmérsékleti szélsőségek: éjszakai min.	Hőmérsékleti szélsőségek: min. 5 cm-en	Napsütés (óra) tegnap			
12815 Magyaróvár	*		2	-6	-7	4	Rajka		
822 Győr	*	0	3	-3	-5	-5	Kapuvár	*	folt
825 Pápa	*	0	3	-3	-4	7	Csorna	*	folt
805 Sopron	*	folt	4	-3	-5	4	Komárom	*	folt
812 Szombathely	*	0	4	-3	-7	7	Káld	*	folt
910 Szentgotthárd	*	10	2	-8	-9	4	Kőszeg	*	folt
915 Zalaegerszeg	*	folt	5	-5	-6		Körmend	*	1
Lenti	*	folt	4	-7	-9		Letenye	*	0
925 Nagykanizsa	*	9	5	-4	-6		Sümeg	*	folt
920 Keszthely	*	0	4	-3		6	Zirc	*	2
Tihany	*		5	-3	-5		Kisbér	*	folt
935 Siófok	*	0	4	-4	-7	7	Mór	*	folt
942 Pécs	*	9	3	-6	-8		Alcsút	*	2
941 Misinatető (534 m)	*	5	1	-8	-12	4	Esztergom	*	5
Siklós	*	5	4	-9	-10		Dobogókő	*	38
827 Farkasgyepű (400 m)	*	folt	2	-3	-7		Fonyód	*	
Veszprém	*		4	-4	-8		Tab	*	folt
833 Tatabánya	*	0	3	-3	-5		Sárbogárd	*	
839 Budapest (Ferihegy)	*	0	3	0	0		Lengyel	*	18
840 Budapest OMI	*	folt	3	1	0	1	Nagykónyi	*	3
841 Budapest (Szabadságh.,474 m)	*	23	2	-3	-4	3	Marcali	*	0
Martonvásár	*		-	-1	-4		Somogyszob	*	
835 Székesfehérvár	*	folt	4	-4	-9		Kaposvár	*	folt
Dunaújváros	*	3	3	-2			Barcs	*	
Szekszárd	*	13	3	-2	-9		Szigetvár	*	
Mohács	*		4	-9			Bácsalmás	*	9
960 Baja	ny	8	3	-9	-9	1	Kiskunhalas	*	16
955 Kalocsa	*		2	-9	-9		Izsák		
Ceglédi	ny	folt	2	-1			Kunsztmiklós	*	12
860 Szolnok	1	folt	1	-1	-2	0	Örkény	ny	2
970 Kecskemét	ny	2	1	0	-5	0	Nagykáta	*	folt
Kiskunfélegyháza	ny	6	1	0	-1		Jászapáti	ny	folt
982 Szeged	1	9	1	0	-7	0	Tiszakécske	*	4
Mezőhegyes	ny		1	-1	-1		Nagykőrös	ny	folt
Orosháza	ny	folt	2	-1	-2		Kistelek	*	12
990 Békéscsaba	ny	lep.	1	0	0	0	Makó	1	1
875 Túrkeve	1	5	2	0	-2	0	Szentes	ny	5
Berettyóújfalu	3	folt	2	0	-1		Szarvas	1	folt
880 Debrecen	4	6	1	-1	-3	0	Szeghalom	1	1
892 Nyíregyháza	ny	folt	1	-1	-2	0	Körösszakál	*	
Kisvárda	1	17	1	-3	-3	0	Tiszaroff	*	
Mátészalka	ny	8	2	-3			Poroszló	ny	3
Tiszabecs	ny	18	1	-2			Karcag	ny	folt
Vác	*	folt	3	0			Hortobágy	ny	folt
Gödöllő	*	9	2	-1	-1		Polgár	1	folt
Lőrinci	*	0	2	0			Hajdúdorog	*	
Gyöngyös	*		2	0			Nyírlugos	1	8
Balassagyarmat	*	5	5	-1			Csenger	ny	7
755 Salgótarján	ny	2	2	0	-1		Vásárosnamény	*	
Galyatető (932 m)	ny	66	-2	-6			Záhony	ny	8
851 Kékestető (1000 m)	ny	71	-2	-6		0	Királyrét	*	13
Mátraháza (672 m)	ny	32	1	-4			Romhány	*	folt
865 Eger	ny	1	3	0	-1	0	Borsodnádasd	ny	17
Putnok	ny	7		0	0		Jósvafő	ny	11
Lillafüred	ny	32	0	-1			Szendrőlád	*	3
772 Miskolc	*	3	2	0	0	0	Hidasnémeti	*	
Füged	ny	folt	2	0			Tokaj	ny	folt
778 Sárospatak	ny	folt	2	0	-2	0			

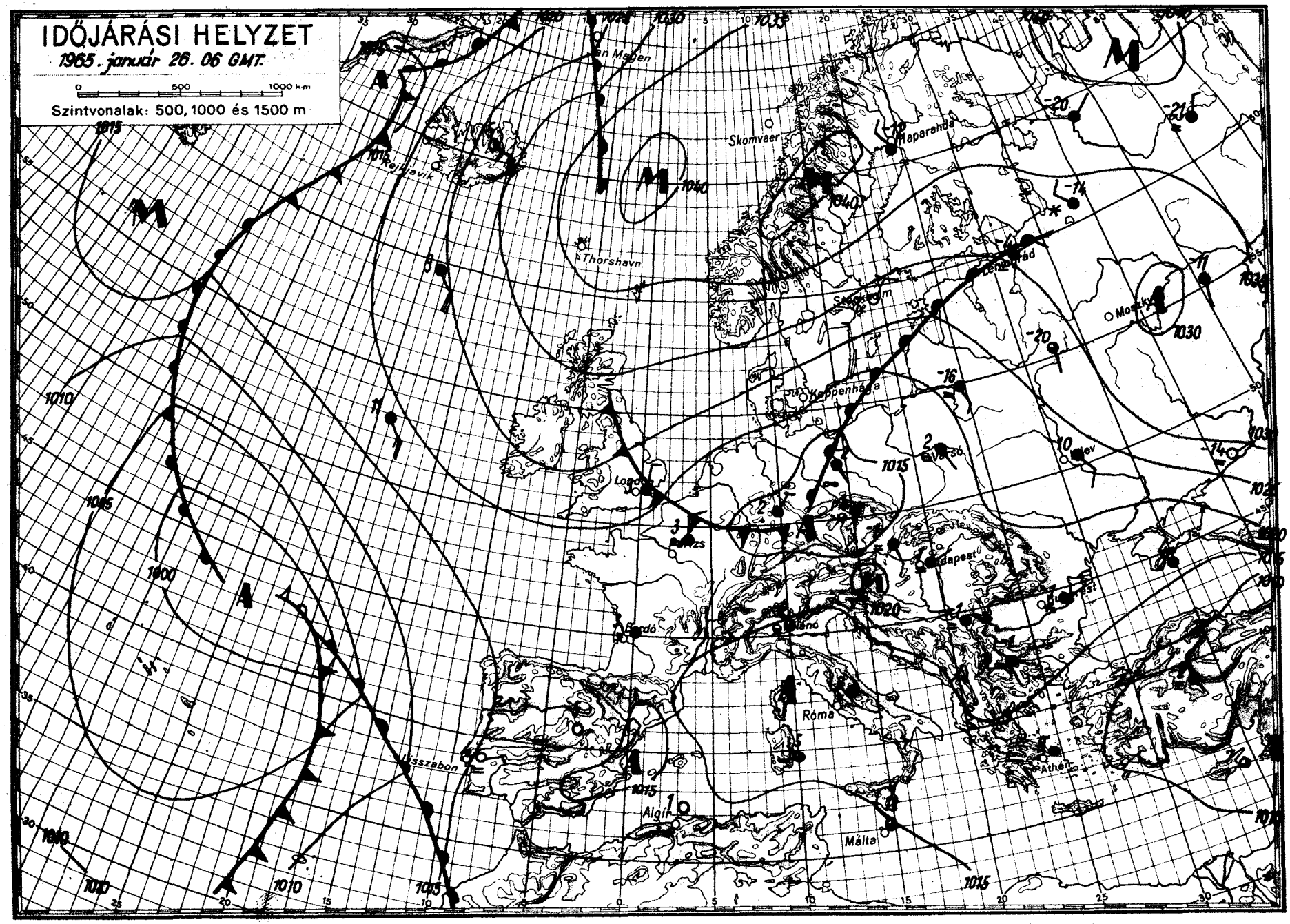
IDŐJÁRÁSI HELYZET
1965. január 26. 06 GMT.
0 500 1000 km
Szintvonalak: 500, 1000 és 1500 m
Jan Mayen
Skomvaer
Haparanda
Thorshavn
Reykjavik
Moszkva
Koppenhága
London
Párizs
Budapest
Bern
Róma
Athén
Lisszabon
Algír
Málta

IDŐJÁRÁSI NAPIJELENTÉS

ЕЖЕДНЕВНЫЙ МЕТЕОРОЛОГИЧЕСКИЙ БЮЛЛЕТЕНЬ • DAILY WEATHER REPORT
BULLETIN QUOTIDIEN DE TEMPS • TÄGLICHER WETTERBERICHT

KIADJA AZ ORSZÁGOS METEOROLÓGIAI INTÉZET
BUDAPEST II. KITAIBEL PÁL UTCA 1
TELEFON: KÖZPONT: 353-500, IDŐJELZŐ OSZT.: 150-410

MEGJELENIK NAPONKÉNT • ELŐFIZETÉSI ÁRA A POSTAI KÖLTSÉGGEL EGYÜTT NEGYEDÉVRE 60, Ft
KIADÁSÉRT FELEL AZ INTÉZET IGAZGATÓJA

78. évfolyam 27. szám + B u d a p e s t + 1965. január 27.

Az időjárási helyzet ma reggel és a várható időjárás:

Európa időjárásának irányitását fokozatosan a kelet-európai anticiklon veszi át. Hatására a talaj közelében hideg, 1-2 km feletti légrétegben viszonylag enyhébb levegő áramlik Nyugat-Európa és a Skandináv félsziget irányába, sokfelé havazást okozva. Közép-Európa és a Balkán félsziget fölé a magasban a Földközi-tenger felől érkezik levegő, kisebb esőkkel, havazásokkal.

Hazánkban tegnap felhős, párás, sokfelé ködös idő volt, napközben csapadék nélkül. A hőmérséklet -1, +4 fokig emelkedett, ma hajnalra általában 0, -3, Mátészalka, Csenger, Tiszabecs környékén -5, -8 fokig süllyedt. Az éjszaka folyamán nyugaton havazás kezdődött el, s átterjedt csaknem a keleti határszélig. A lehullott csapadék mennyisége általában 1 mm alatt maradt, csak a nyugati megyékben ért el néhány helyen 2-3 mm-t. Ma reggel a Szabadsághegyen 23, Királyréten 13, Dobogókőn 39, Szentendre-Lajosforrásnál 25, Klastrompusztán 6, Galyatetőn 66, Kékestetőn 70, Mátraházán 32, Bánkuton 58, Misinatetőn 4, Telkibányán 16 cm vastag hóréteget mértek, Farkasgyepün hófoltok voltak. A délelőtti órákban ma keleten ködös idő volt, északnyugaton havazott.

Ma 12 órakor Budapesten a hőmérséklet +1 fok, a tengerszintre átszámitott légnyomás 763 mm, alig változik.

Várható időjárás csütörtök estig:

Keleten időnként felszakadozó felhőzet, nyugaton túlnyomóan felhős idő. Helyenként erősebb párásság, köd. Főképp nyugaton havazások, esők.
Mérsékelt, időnként kissé élénkebb délkeleti, déli szél
A hőmérséklet alakulásában lényeges változás nem lesz.

Várható legalacsonyabb éjszakai hőmérséklet -1, -4,
keleten helyenként -4, -8,
legmagasabb nappali hőmérséklet holnap -1,
+3 fok közt.

Adámy László s.k.

A hőmérséklet napi középértéke és eltérése a 90 évi átlagtól (Budapesten):

1965. I. 26.: +1,1 C°, +2,1 C°.

1871 óta ezen a napon Budapesten előfordult:

legmagasabb hőmérséklet	11,4 C° /1916/
legalacsonyabb hőmérséklet	-15,0 C° /1881/

65.0070.

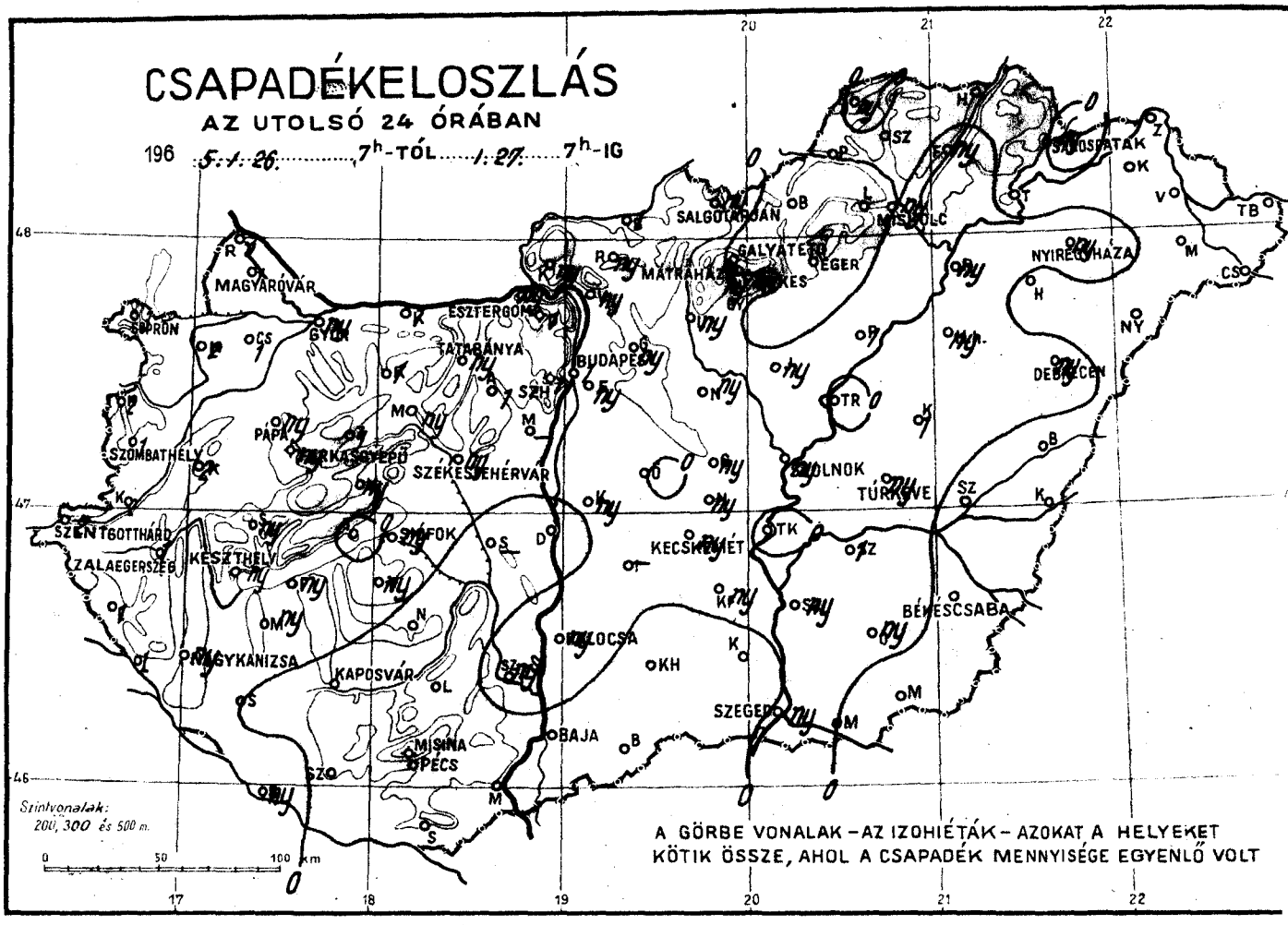
CSAPADÉKELOSZLÁS
AZ UTOLSÓ 24 ÓRÁBAN
196 5. 1. 26. 7h-TÓL 1. 27. 7h-IG
Szintvonalak:
200, 300 és 500 m.
A GÖRBE VONALAK – AZ IZOHIÉTÁK – AZOKAT A HELYEKET KÖTIK ÖSSZE, AHOL A CSAPADÉK MENNYISÉGE EGYENLŐ VOLT
MAGYARÓVÁR
GYŐR
ESZTERGOM
TATABÁNYA
BUDAPEST
SZOMBATHELY
PAPA
SZÉKESFEHÉRVÁR
SZENTGOTTHÁRD
KESZTHELY
SIÓFOK
KECSKEMÉT
TÚRKEVE
DEBRECEN
NYÍREGYHÁZA
SALGÓTARJÁN
MISKOLC
GALYATETŐ
MÁTRAHÁZA
EGER
SZOLNOK
BÉKÉSCSABA
KAPOSVÁR
NAGYKANIZSA
SZEGED
BAJA
MISKOLC
PÉCS

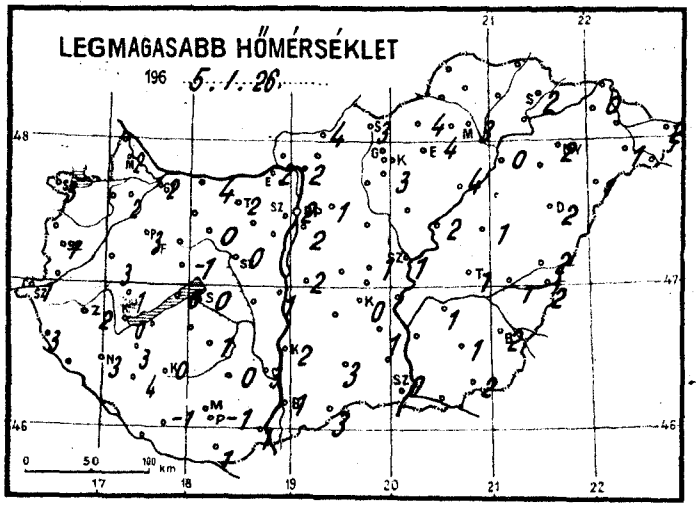
LEGMAGASABB HŐMÉRSÉKLET
196 5. 1. 26.

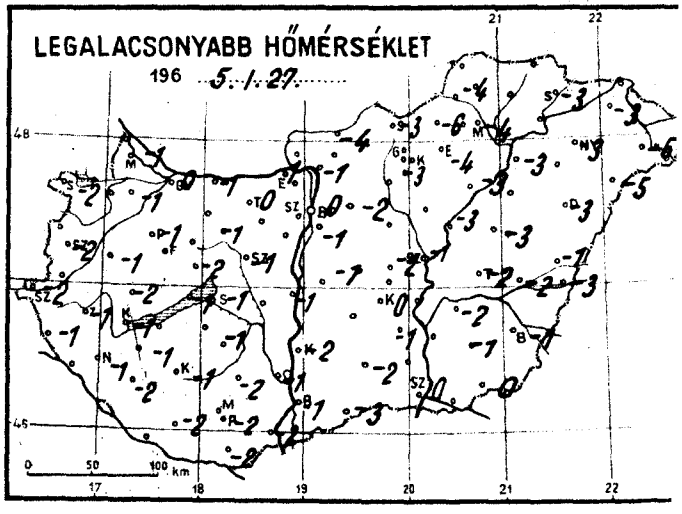
LEGALACSONYABB HŐMÉRSÉKLET
196 5. 1. 27.

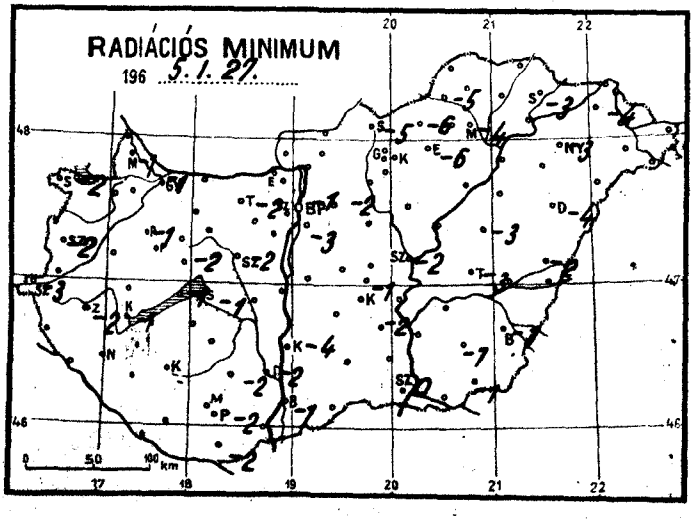
RADIÁCIÓS MINIMUM
196 5. 1. 27.

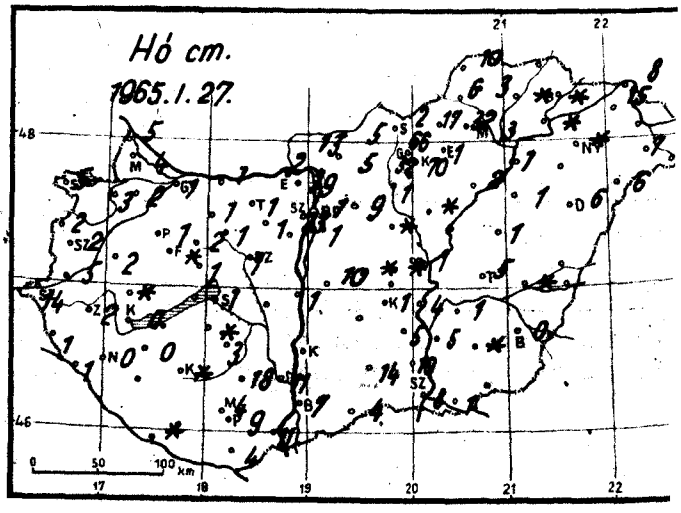
Hó cm.
1965. 1. 27.

1965. január hó,
27. szerda nap

	Az utolsó 24 óra adatai					
	Csapadék (mm)	Hó cm	Hőmérsékleti szélsőségek: tegnapi nappali max.	Hőmérsékleti szélsőségek: éjszakai min.	Hőmérsékleti szélsőségek: min. 5 cm-en	Napsütés (óra) tegnap
12815 Magyaróvár	1	4	2	-1	-1	2
822 Győr	ny	lep.	2	0	-1	3
825 Pápa	ny	1	3	-1	-1	2
805 Sopron	3	5	3	-2	-2	1
812 Szombathely	1	2	1	-2	-2	1
910 Szentgotthárd	2	14	1	-2	-3	0
915 Zalaegerszeg	1	2	2	-1	-2	
Lenti	1	lep.	3	-1	-	
925 Nagykanizsa	ny	0	3	-1	-	
920 Keszthely	ny	0	0	-1	-1	-
Tihany	.		0	-1	-1	
935 Siófok	ny	lep.	0	-1	-1	0
942 Pécs	.	9	-1	-2	-2	
941 Misinatető (534 m)	.	4	1	-4	-4	3
Siklós	.	4	1	-2	-2	
827 Farkasgyepű (400 m)	ny	folt	1	-2	-5	
Veszprém	ny	lep.	-1	-2	-2	
833 Tatabánya	ny	lep.	2	0	-2	
839 Budapest (Ferihegy)	ny	lep.	2	-1	-3	
840 Budapest OMI	1	1	2	0	-1	0
841 Budapest (Szabadságh.,474 m)	1	23	-1	-3	-3	0
Martonvásár						
835 Székesfehérvár	ny	1	0	-1	-2	
Dunaújváros	.	lep.	1	-1		
Szekszárd	ny	11	3	-1	-2	
Mohács	.	11	1	-2		
960 Baja	.	7	1	-1	-1	0
955 Kalocsa	ny		2	-2	-4	
Cegléd	ny	folt	1	-2		
860 Szolnok	ny	lep.	1	-1	-2	0
970 Kecskemét	ny	1	0	0	-1	-
Kiskunfélegyháza	ny	5	1	-1	-2	
982 Szeged	ny	8	0	0	0	0
Mezőhegyes	.		2	0	-1	
Orosháza	ny	folt	1	-1	-1	
990 Békéscsaba	.	0	2	-1	-1	0
875 Túrkeve	ny	5	1	-2	-3	0
Berettyóújfalu	.		2	-1	-2	
880 Debrecen	ny	6	2	-3	-4	4
892 Nyíregyháza	ny	folt	2	-3	-3	1
Kisvárda	.	15	0	-3	-4	0
Mátészalka	.	7	1	-6		
Tiszabecs	.	18	2	-8		
Vác	ny	lep.	2	-1		
Gödöllő	ny	9	1	-2	-2	
Lőrinci	ny	lep.	3	0	-2	
Gyöngyös	.		3	-3		
Balassagyarmat	1	5	4	-4		
755 Salgótarján	ny	2	3	-3	-5	
Galyatető (932 m)	.	66	-2	-6		
851 Kékestető (1000 m)	ny	70	-3	-6		2
Mátraháza (672 m)	ny	32	0	-4		
865 Eger	.	1	4	-4	-6	1
Putnok	.	6	-	-4	-5	
Lillafüred	.	32	1	-3		
772 Miskolc	ny	3	3	-4	-4	2
Füged	ny	folt	3	-4		
778 Sárospatak	ny	folt	2	-3	-3	1

24 órai csapadék mm		Hó cm
Rajka	3	5
Kapuvár	2	3
Csorna	1	2
Komárom	1	1
Káld	2	2
Kőszeg	2	2
Körmend	2	5
Letenye	1	1
Sümeg	ny	folt
Zirc	1	2
Kisbér	1	lep.
Mór	ny	lep.
Alcsút	1	1
Esztergom	ny	2
Dobogókő	1	39
Fonyód	ny	
Tab	ny	folt
Sárbogárd		
Lengyel	.	18
Nagykónyi	.	3
Marcali	ny	0
Somogyszob	.	
Kaposvár	.	folt
Barcs	ny	folt
Szigetvár	.	
Bácsalmás	.	4
Kiskunhalas	.	14
Izsák		
Kunsztmiklós	ny	10
Örkény	.	folt
Nagykáta	ny	folt
Jászapáti	ny	folt
Tiszakécske	.	4
Nagykőrös	ny	folt
Kistelek	.	10
Makó	.	lep.
Szentes	ny	5
Szarvas	1	lep.
Szeghalom	.	folt
Kőrösszakál	.	
Tiszaroff	.	
Poroszló	1	2
Karcag	1	1
Hortobágy	ny	lep.
Polgár	ny	lep.
Hajdúdorog	.	
Nyírlugos	.	6
Csenger	.	9
Vásárosnamény	.	
Záhony	.	8
Királyrét	ny	13
Romhány	ny	5
Borsodnádasd	.	17
Jósvafő	ny	10
Szendrőlád	.	3
Hidasnémeti	.	
Tokaj	.	folt

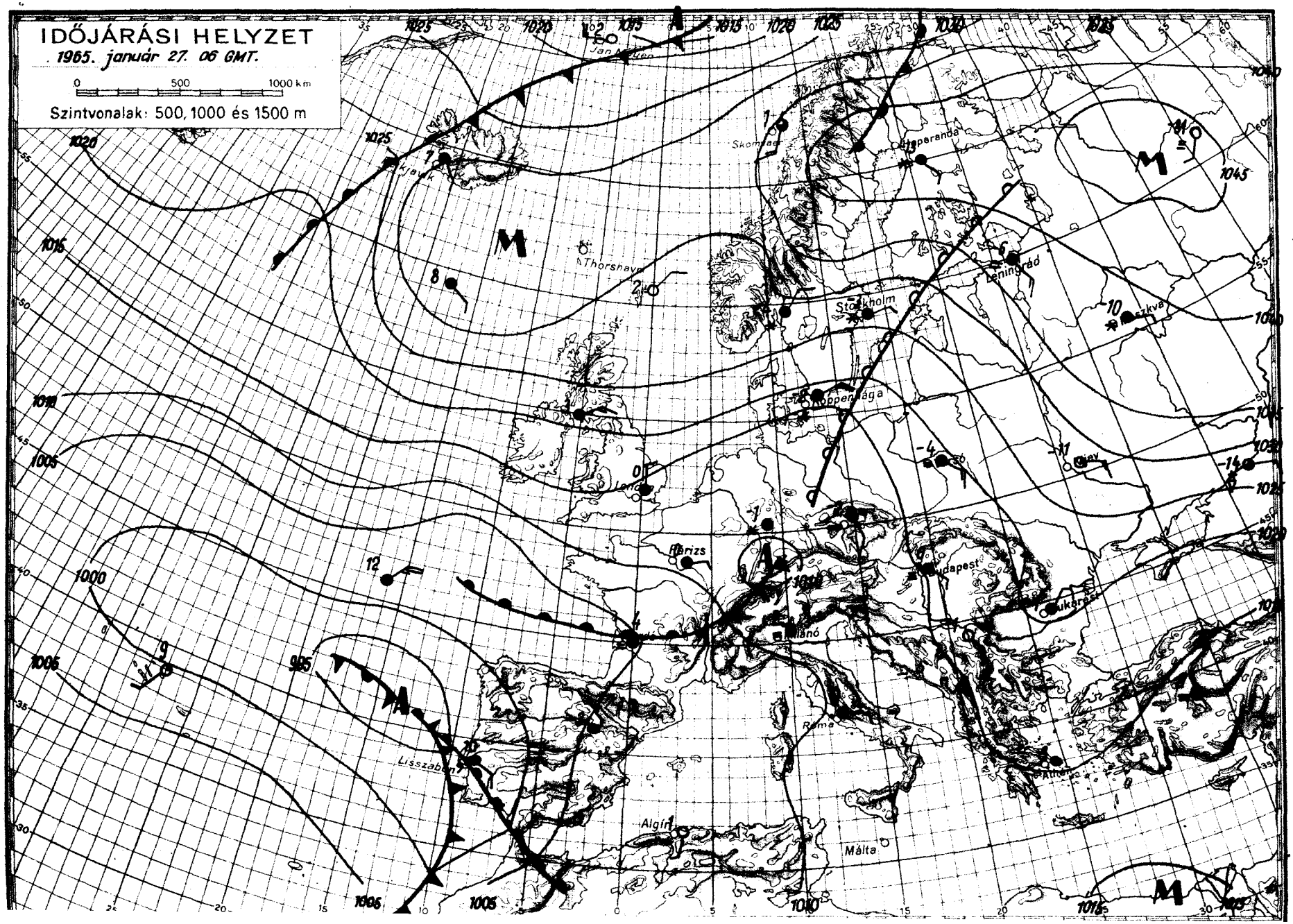

OFFSET: NYOMDA, BUDAPEST

IDŐJÁRÁSI NAPIJELENTÉS

ЕЖЕДНЕВНЫЙ МЕТЕОРОЛОГИЧЕСКИЙ БЮЛЛЕТЕНЬ • DAILY WEATHER REPORT
BULLETIN QUOTIDIEN DE TEMPS • TÄGLICHER WETTERBERICHT

KIADJA AZ ORSZÁGOS METEOROLÓGIAI INTÉZET
BUDAPEST II. KITAIBEL PÁL UTCA 1
TELEFON: KÖZPONT: 353-500, IDŐJELZŐ OSZT.: 150-410

MEGJELENIK NAPONKÉNT • ELŐFIZETÉSI ÁRA A POSTAI KÖLTSÉGGEL EGYÜTT NEGYEDÉVRE 60, Ft
KIADÁSÉRT FELEL AZ INTÉZET IGAZGATÓJA

78. évfolyam 28. szám. + B u d a p e s t + 1965. január 28.

Az időjárási helyzet ma reggel és a várható időjárás:

Az Azori-szigetek térsége és a Földközi-tenger medencéjének nyugati része fölött elhelyezkedő ciklonrendszer keleti oldalán meleg, nedves levegő árasztja el Dél-Európát és Közép-Európa nyugati felét, az évszakhoz képest enyhe, többfelé szeles, csapadékos időjárást okozva. Ezzel szemben a Szovjetunió európai területe fölött elhelyezkedő nagykiterjedésü anticiklon délnyugati oldalán folytatódik a szárazföldi eredetü hideg levegő előrenyomulása Közép-Európa keleti fele, valamint Skandinávia irányába. A páradús óceáni és mediterrán eredetü levegő, valamint a szárazföldi hideg levegő keveredésének hatására, főleg a Balti-tenger térségében sokfelé havazik.

Hazánkban tegnap párás, többfelé ködös volt az idő. A Sárospatak-Nagykanizsa vonaltól északra tulnyomóan borult volt az ég, sokfelé havazott, havaseső esett. Az emlitett vonaltól délre változó mennyiségü felhőzet mellett 1-5 órán át sütött a nap, s csupán Nyiregyháza környékén észleltek jelentéktelen mennyiségü csapadékot. A lehullott csapadék mennyisége a Dunántúlon sokhelyen elérte a 2-4, sőt Rajkán a 9 mm-t. A hőmérséklet napközben 0, +4 fokig emelkedett, az éjszaka folyamán általában 0, -4, északkeleten -5, -8 fokig süllyedt. Hegyeink hóviszonyaiban lényeges változás nem következett be. Ma délelőtt tulnyomóan borult, párás volt az idő. Miskolc környékéről és a Dél-Dunántúlról ködöt, a Balaton térségéből kisebb esőket jelentettek.

Ma 12 órakor Budapesten a hőmérséklet +1 fok, a tengerszintre átszámitott légnyomás 765 mm, alig változik.

Várható időjárás péntek estig:

Tulnyomóan borult, párás idő többfelé havazással, havaseső vel, néhány helyen esővel. Egy-két helyen reggeli köd.
Mérsékelt, időnként kissé élénkebb délkeleti, déli szél.
A hőmérséklet alakulásában lényeges változás nem lesz.

Várható legalacsonyabb éjszakai hőmérséklet általában 0, -4, északkeleten -5, -8 fok között.
legmagasabb nappali hőmérséklet holnap: 0, +4 fok között.

Vissy Károly s.k.

A hőmérséklet napi középértéke és eltérése a 90 évi átlagtól (Budapesten) :

1965. I. 27.: +1,4 C°, +2,7 C°.

1871 óta ezen a napon Budapesten előfordult:

legmagasabb hőmérséklet	13,0 C° /1936/
legalacsonyabb hőmérséklet	-17,9 C° /1954/

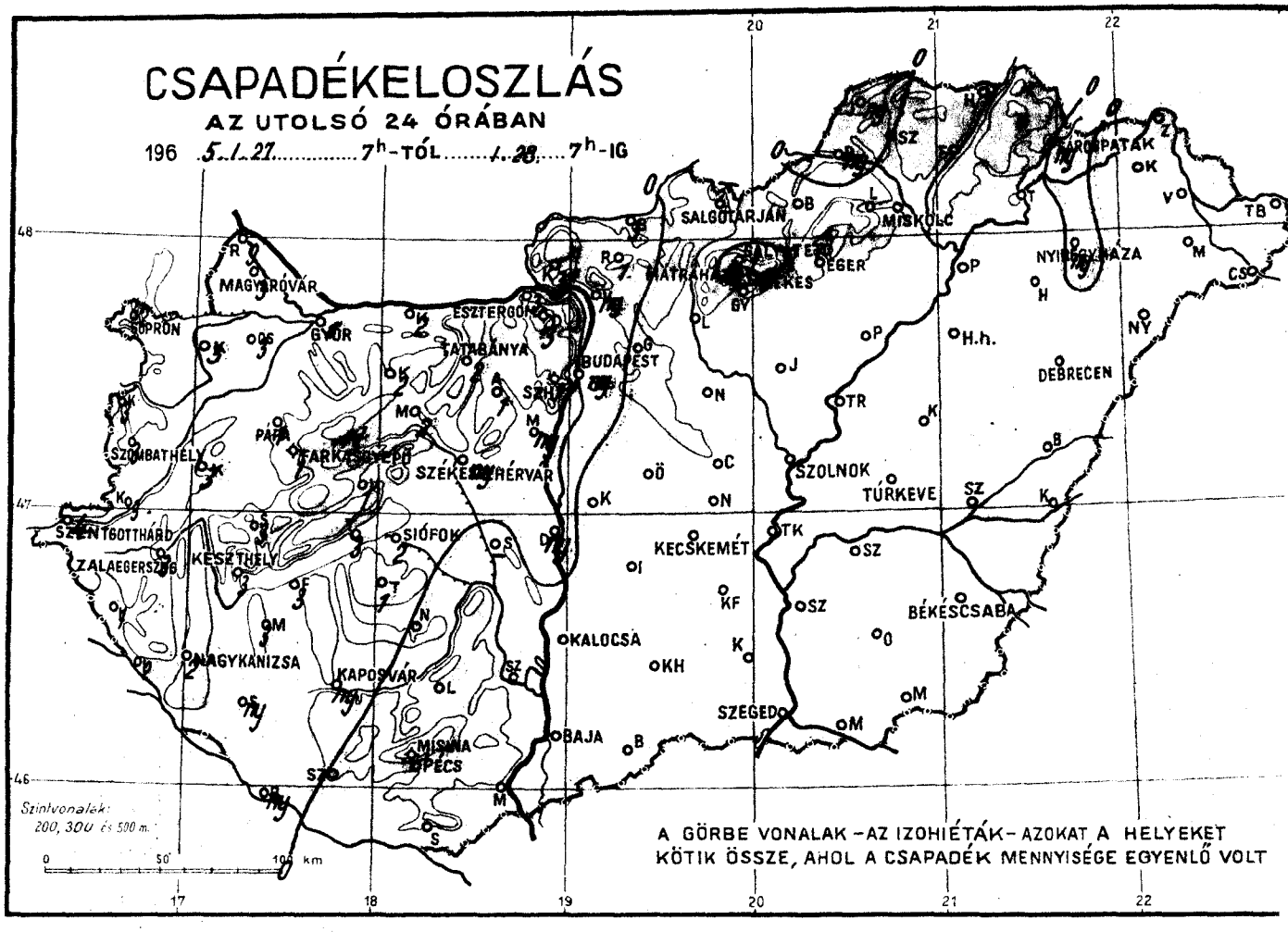
CSAPADÉKELOSZLÁS
AZ UTOLSÓ 24 ÓRÁBAN
196 5. I. 27. 7h-TÓL 1. 28. 7h-IG
SALGÓTARJÁN
MISKOLC
MAGYARÓVÁR
SOPRON
GYŐR
ESZTERGOM
TATABÁNYA
BUDAPEST
SZOMBATHELY
SZÉKESFEHÉRVÁR
SZOLNOK
TÚRKEVE
DEBRECEN
SZENTGOTTHÁRD
ZALAEGERSZEG
KESZTHELY
SIÓFOK
KECSKEMÉT
NAGYKANIZSA
KAPOSVÁR
KALOCSA
BÉKÉSCSABA
SZEGED
BAJA
PÉCS
Szintvonalak: 200, 300 és 500 m.
A GÖRBE VONALAK – AZ IZOHIÉTÁK – AZOKAT A HELYEKET KÖTIK ÖSSZE, AHOL A CSAPADÉK MENNYISÉGE EGYENLŐ VOLT

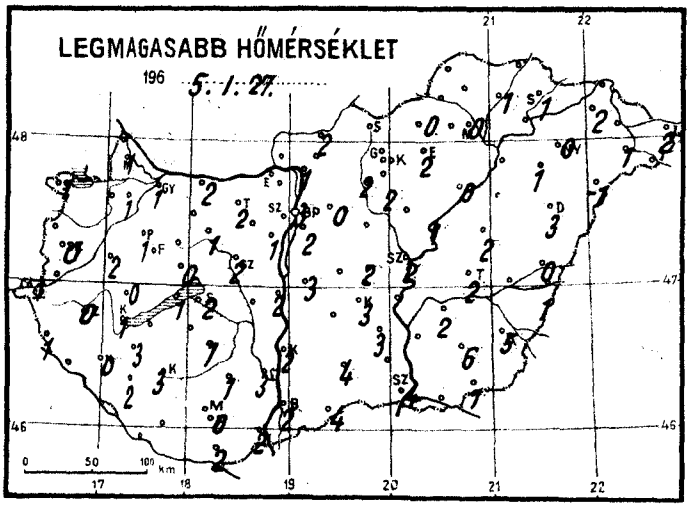
LEGMAGASABB HŐMÉRSÉKLET
196 5. I. 27.

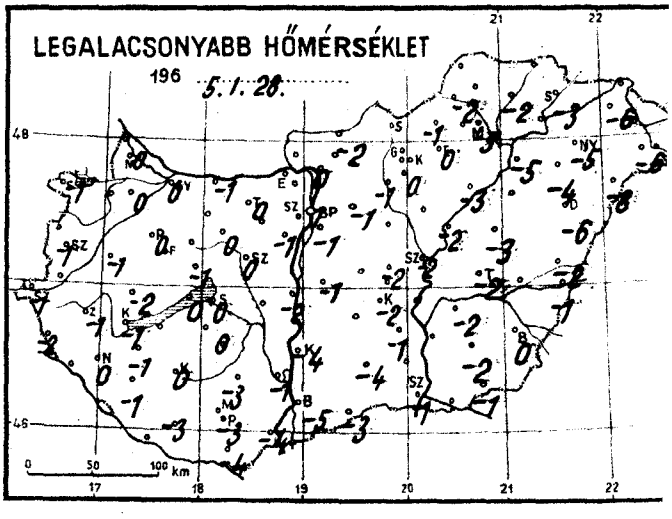
LEGALACSONYABB HŐMÉRSÉKLET
196 5. I. 28.

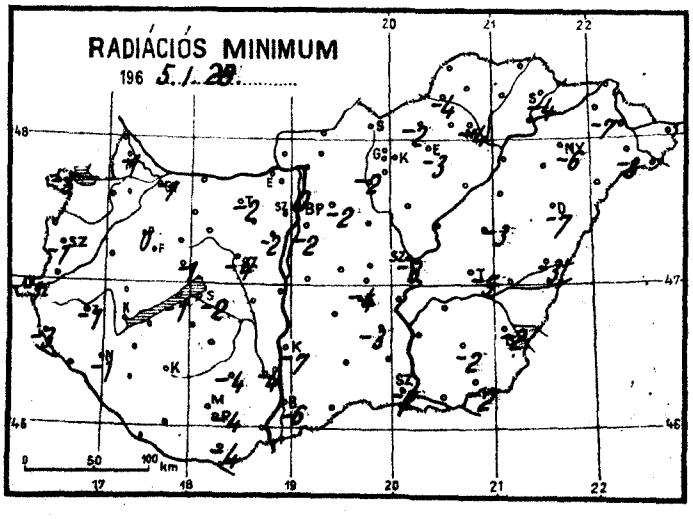
RADIÁCIÓS MINIMUM
196 5. I. 28.

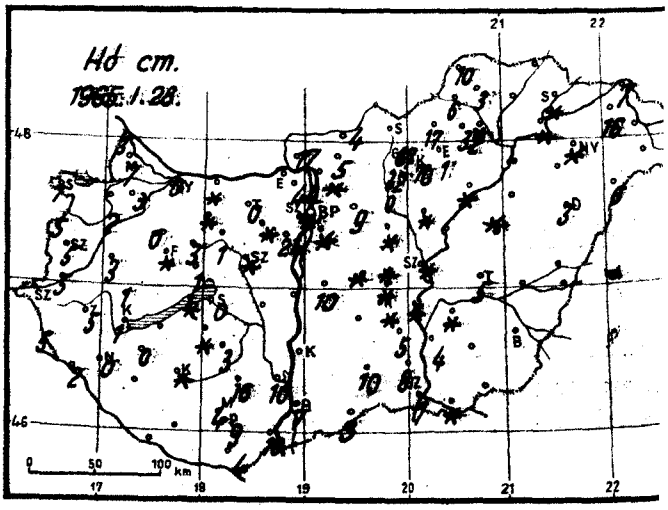
Hó cm.
196 5. I. 28.

..1965...január... hó,
....28ap ....csütörtök

	Az utolsó 24 óra adatai					
	Csapadék (mm)	Hó cm	Hőmérsékleti szélsőségek: tegnapi nappali max.	éjszakai min.	min. 5 cm-en	Napsütés (óra) tegnap
12815 Magyaróvár	3	7	1	0	-1	0
822 Győr	1	0	1	0	-1	0
825 Pápa	1	0	1	0	0	0
805 Sopron	2	7	1	-1	-3	1
812 Szombathely	3	5	0	-1	-1	0
910 Szentgotthárd	4		1	-1	-1	0
915 Zalaegerszeg	3	5	0	-1	-1	
Lenti	1	5	1	-2	-3	
925 Nagykanizsa	2	0	0	0	-1	
920 Keszthely	3	1	1	-1		0
Tihany	3	folt	1	0	-1	
935 Siófok	2	0	2	0	-2	0
942 Pécs	.	9	0	-3	-4	
941 Misinatető (534 m)	.	4	2	-4	-4	2
Siklós	.	4	2	-4	-4	
827 Farkasgyepű (400 m)	1	folt	1	-1	-1	
Veszprém	1	1	0	-1	-1	
833 Tatabánya	2	0	2	0	-2	
839 Budapest (Ferihegy)	ny	folt	2	-1	-2	
840 Budapest OMI	ny	folt	3	1	0	0
841 Budapest (Szabadságh., 474 m)	1	24	-1	-3	-3	0
Martonvásár	ny		1	-1	-2	
835 Székesfehérvár	ny	folt	2	0	-4	
Dunaújváros	ny		2	-2		
Szekszárd	.	10	3	-1	-4	
Mohács	.	10	2	-4		
960 Baja	.	7	2	-5	-6	2
955 Kalocsa	.		2	-4	-7	
Cegléd	.	folt	2	-2		
860 Szolnok	.	folt	2	-2	-3	1
970 Kecskemét	.	folt	3	-2	-4	2
Kiskunfélegyháza	.	5	3	-1	-3	
982 Szeged	.	7	4	-1	-2	5
Mezőhegyes	.		1	-1	-2	
Orosháza	.		6	-2	-2	
990 Békéscsaba	.		5	0	-2	4
875 Túrkeve	.	5	2	-2	-5	1
Berettyóújfalu	.		0	-2	-3	
880 Debrecen	.	3	4	-6	-7	3
892 Nyíregyháza	ny	folt	0	-5	-6	0
Kisvárda	.	16	2	-6	-7	3
Mátészalka	.		1	-6	-8	
Tiszabecs	.	18	2	-8		
Vác	ny	folt	1	0		
Gödöllő	.	9	0	-1	-2	
Lőrinci	.	0	2	-1	-2	
Gyöngyös	.		2	0		
Balassagyarmat	3	4	2	-2		
755 Salgótarján						
Galyatető (932 m)	1	67	-2	-5		
851 Kékestető (1000 m)	.	70	-4	-5		0
Mátraháza (672 m)	.	32	1	-3		
865 Eger	.	1	2	0	-3	0
Putnok	ny	6	-	-2	-4	
Lillafüred	.	32	0	-2		
772 Miskolc	.		0	-3	-4	0
Füged	.		1	-2		
778 Sárospatak	ny	folt	1	-3	-4	1

24 órai csapadék mm		Hó cm
Rajka	9	3
Kapuvár	3	2
Csorna	3	3
Komárom	2	folt
Káld	3	3
Kőszeg	3	5
Körmend	3	5
Letenye	2	2
Sümeg	3	lep.
Zirc	3	3
Kisbér	2	folt
Mór	2	lep.
Alcsút	1	folt
Esztergom	3	
Dobogókő	3	44
Fonyód	3	
Tab	1	folt
Sárbogárd		
Lengyel	.	16
Nagykónyi	.	3
Marcali	3	0
Somogyszob	ny	
Kaposvár	ny	folt
Baros	ny	
Szigetvár	.	
Bácsalmás	.	3
Kiskunhalas	.	10
Izsák	.	5
Kunsztmiklós	.	10
Örkény	.	folt
Nagykáta	.	folt
Jászapáti	.	folt
Tiszakécske	.	folt
Nagykőrös	.	folt
Kistelek	.	8
Makó	.	folt
Szentes	.	4
Szarvas	.	folt
Szeghalom		
Körösszakál	.	
Tiszaroff	.	
Poroszló	.	folt
Karcag	.	
Hortobágy	.	folt
Polgár	.	
Hajdúdorog	.	
Nyírlugos	.	6
Csenger	.	
Vásárosnamény	.	
Záhony	.	7
Királyrét	3	17
Romhány	1	5
Borsodnádasd	.	17
Jósvafő	ny	10
Szendrőlád	.	3
Hidasnémeti	.	
Tokaj	.	folt

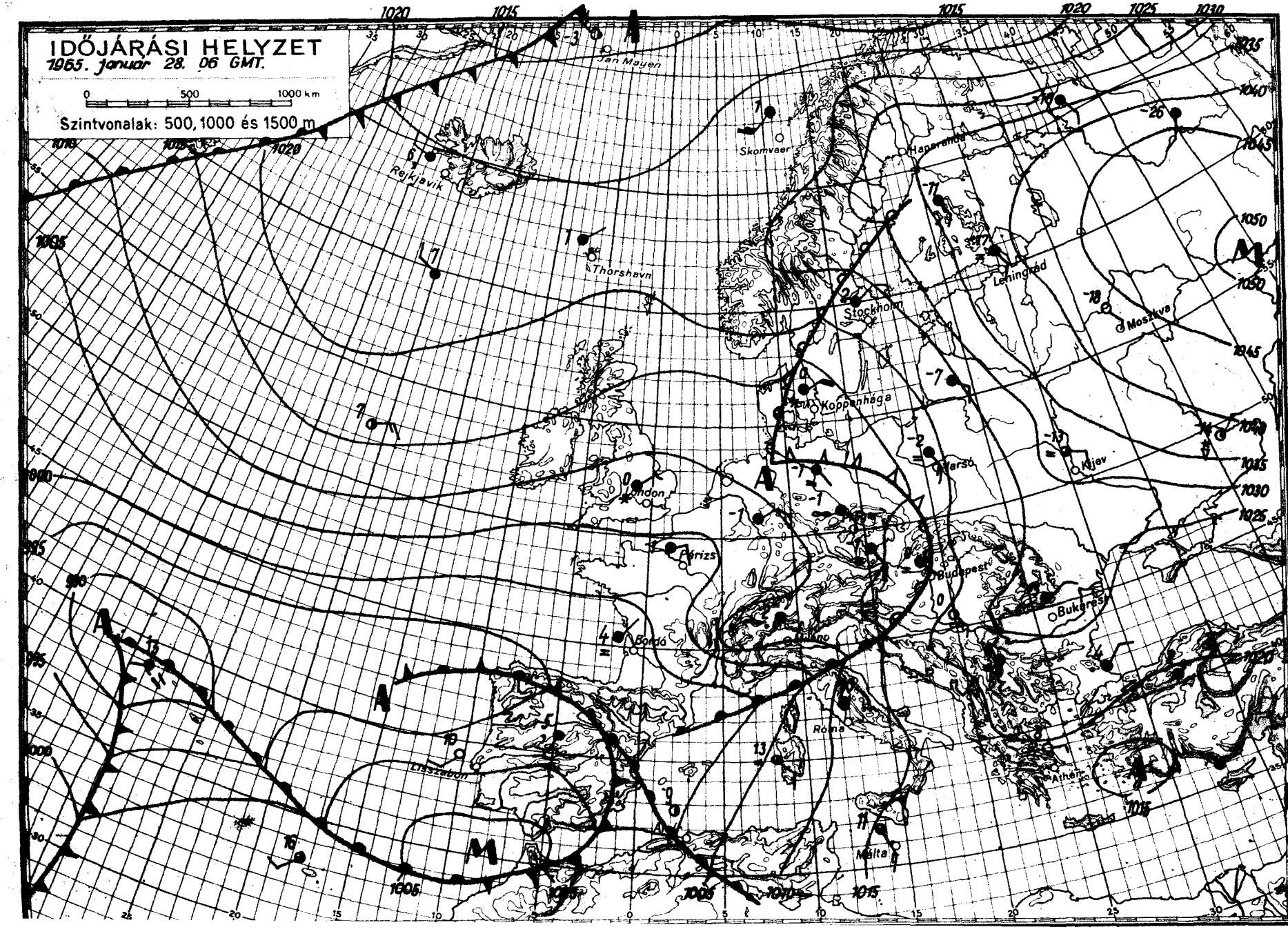
IDŐJÁRÁSI HELYZET
1965. január 28. 06 GMT.
0 500 1000 km
Szintvonalak: 500, 1000 és 1500 m
Jan Mayen
Skomvaer
Rejkjavik
Thorshavn
Stockholm
Leningrád
Moszkva
Koppenhága
Varsó
Kijev
London
Párizs
Budapest
Bukarest
Bordó
Róma
Athén
Lisszabon
Málta

IDŐJÁRÁSI NAPIJELENTÉS

ЕЖЕДНЕВНЫЙ МЕТЕОРОЛОГИЧЕСКИЙ БЮЛДЕТЕНЬ • DAILY WEATHER REPORT
BULLETIN QUOTIDIEN DE TEMPS • TÄGLICHER WETTERBERICHT

KIADJA AZ ORSZÁGOS METEOROLÓGIAI INTÉZET
BUDAPEST II. KITAIBEL PÁL UTCA 1
TELEFON: KÖZPONT: 353-500, IDŐJELZŐ OSZT.: 150-419

MEGJELENIK NAPONKÉNT * ELŐFIZETÉSI ÁRA A POSTAI KÖLTSÉGGEL EGYÜTT NEGYEDÉVRE 60, Ft
KIADÁSÉRT FELEL AZ INTÉZET IGAZGATÓJA

78. évfolyam 29. szám + B u d a p e s t + 1965. január 29.

Az időjárási helyzet ma reggel és a várható időjárás:

A középpontjával Délnyugat-Európa felett elhelyezkedő ciklon keleti oldalán igen enyhe, nedves levegőt szállit a Földközi-tenger térségéből az Alpok és Kárpátok vidékére. Ma hajnalban ez az enyhe levegő a magasban elárasztotta a Kárpát-medencét is, és csupán a talaj közelében maradt meg egy igen vékony hideg réteg. A ma reggel 6 órás budapesti magaslégköri felszállásban 700 m magasságban már +6 fokot jelzett a rádiószonda. Ezzel szemben a Szovjetunió európai területén tovább tart a hideg idő.

Hazánkban tegnap a déli részek kivételével erősen felhős, borult volt az idő, de csapadékot csak egy-két helyről jelentettek. A hőmérséklet napközben 0, +6 fokig emelkedett, ma hajnalra +1, -3 északkeleten -4, -6 fokig hült le a levegő. Ma délelőtt jobbára borult, párás volt az idő, az ország nyugati vidékén kisebb eső esett.

Ma 12 órakor Budapesten a hőmérséklet +2 fok, a tengerszintre átszámitott légnyomás 764 mm, alig változik.

Várható időjárás szombat estig:

Felhős, párás idő, többfelé főként nyugaton eső, az éjszakai, reggeli órákban néhány helyen ónoseső.
Mérsékelt, helyenként élénk déli szél.
Az évszakhoz képest enyhe idő.

Várható legalacsonyabb éjszakai hőmérséklet: 0 fok körül,
legmagasabb nappali hőmérséklet szombaton: általában +2, +5, néhány helyen +6, +9 fok között.

Máhr Jenő s.k.

*Helyreigazitás: A Napijelentés 1965. január 28-ikai számában az előrejelzés hőmérsékleti része helyesen a következő: Várható legalacsonyabb éjszakai hőmérséklet általában 0, -4, északkeleten -5, -8, legmagasabb nappali hőmérséklet holnap: 0, +4 fok között.

A hőmérséklet napi középértéke és eltérése a 90 évi átlagtól (Budapesten):

1965. I. 28.: +1,1 C°, +2,3 C°.

1871 óta ezen a napon Budapesten előfordult:

legmagasabb hőmérséklet	13,2 C°	/1944/
legalacsonyabb hőmérséklet	-18,9 C°	/1893/

65.0076.

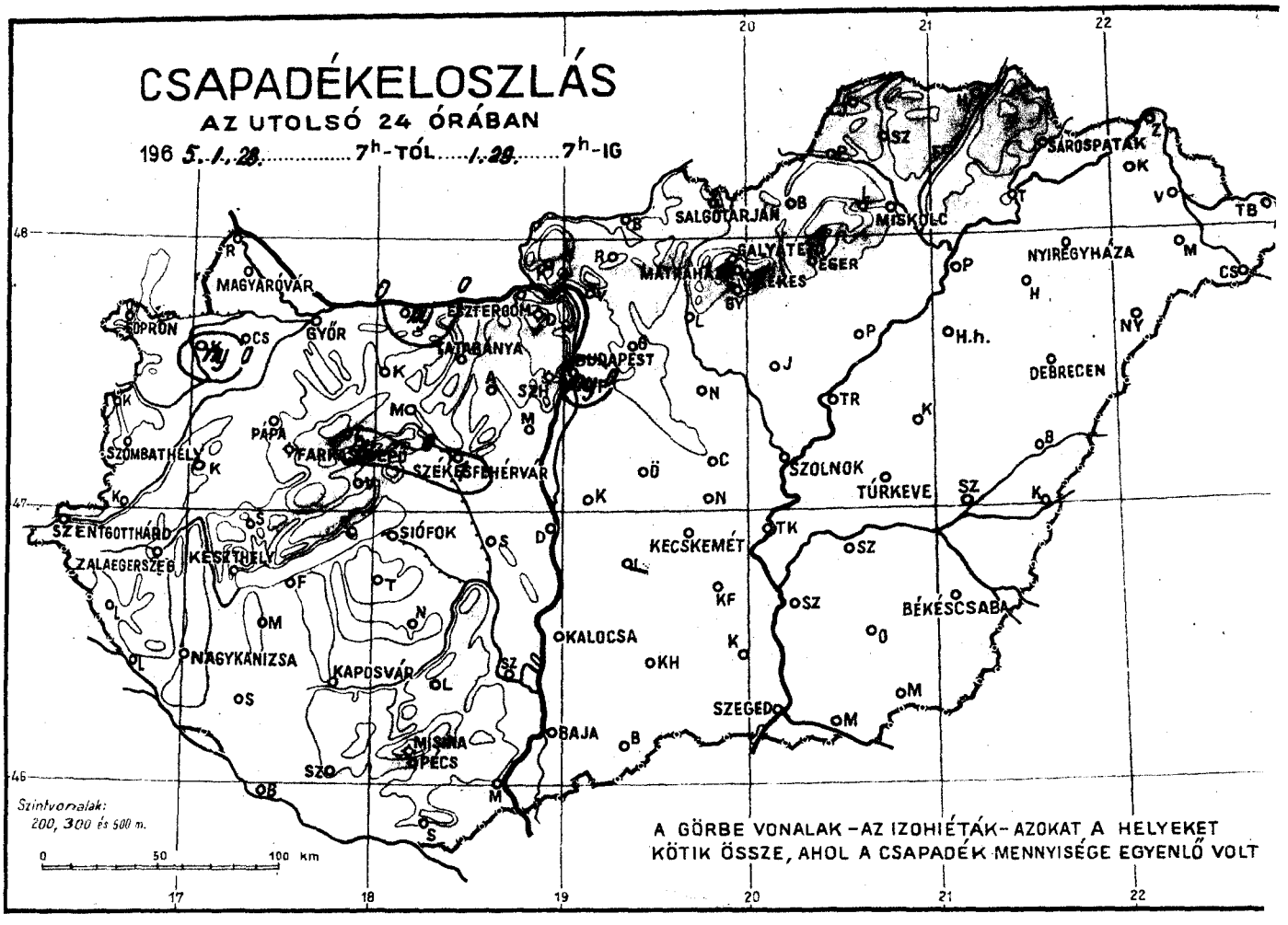
CSAPADÉKELOSZLÁS
AZ UTOLSÓ 24 ÓRÁBAN
196 5. 1. 28. ..... 7h-TÓL ..... 1. 29. ..... 7h-IG
MAGYARÓVÁR
SOPRON
GYŐR
ESZTERGOM
TATABÁNYA
BUDAPEST
SALGÓTARJÁN
MISKOLC
SÁROSPATAK
NYÍREGYHÁZA
DEBRECEN
SZOMBATHELY
PÁPA
SZÉKESFEHÉRVÁR
SZOLNOK
TÚRKEVE
SZENTGOTTHÁRD
SIÓFOK
KECSKEMÉT
ZALAEGERSZEG
KESZTHELY
BÉKÉSCSABA
NAGYKANIZSA
KAPOSVÁR
KALOCSA
SZEGED
BAJA
MISKOLC
PÉCS
Szintvonalak:
200, 300 és 500 m.
0 50 100 km
A GÖRBE VONALAK – AZ IZOHIÉTÁK – AZOKAT A HELYEKET
KÖTIK ÖSSZE, AHOL A CSAPADÉK MENNYISÉGE EGYENLŐ VOLT

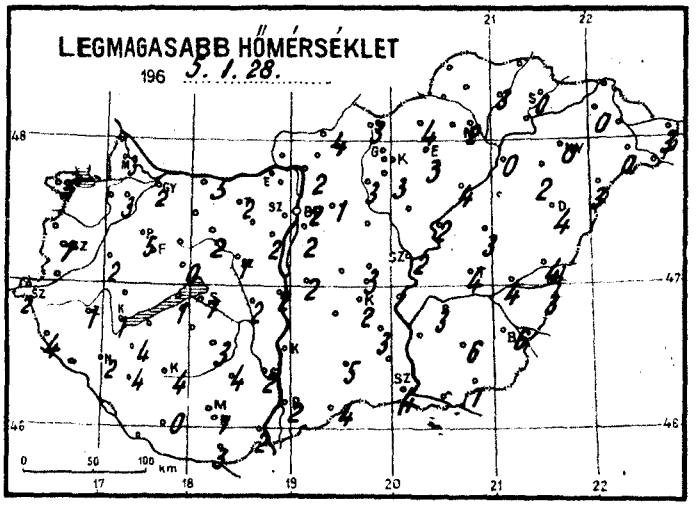
LEGMAGASABB HŐMÉRSÉKLET
196 5. 1. 28.
0 50 100 km

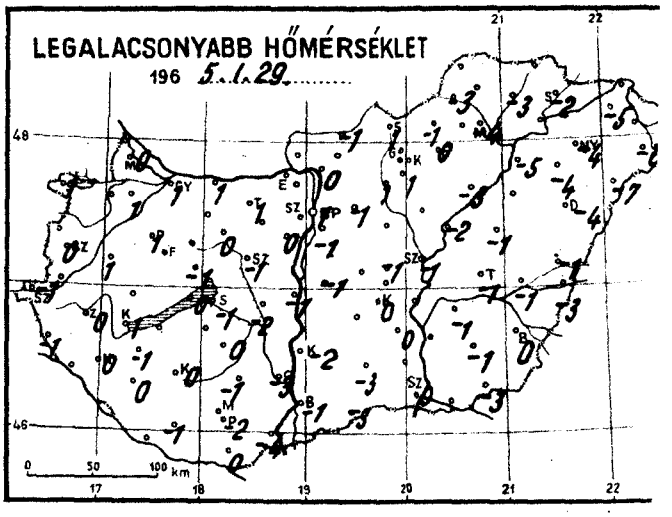
LEGALACSONYABB HŐMÉRSÉKLET
196 5. 1. 29.
0 50 100 km

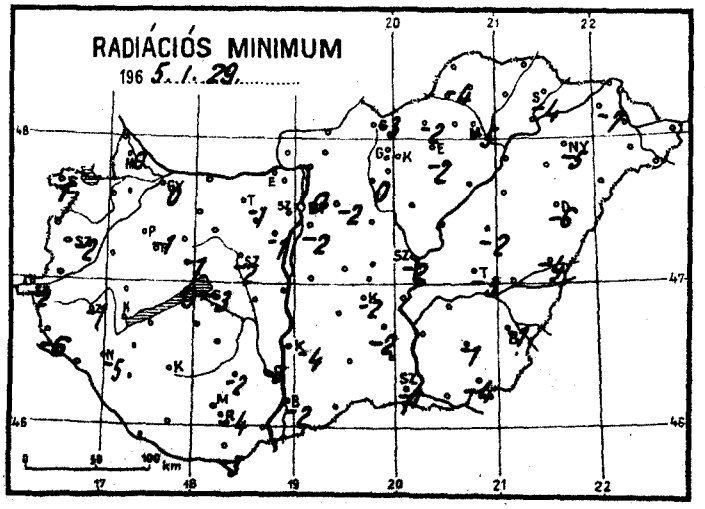
RADIÁCIÓS MINIMUM
196 5. 1. 29.
0 50 100 km

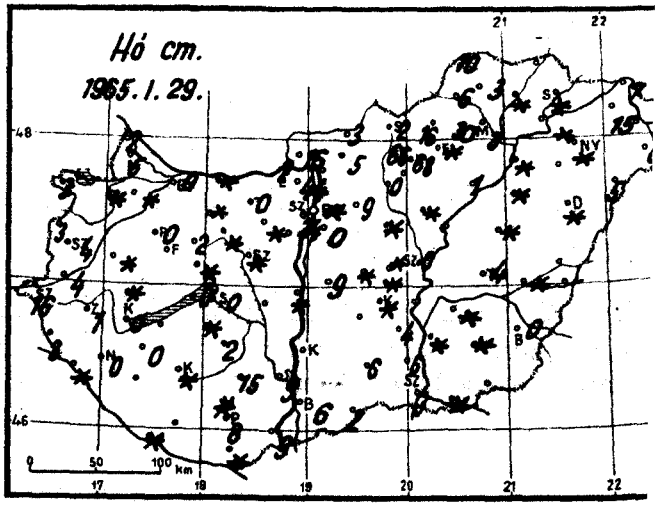
Hó cm.
1965. 1. 29.
0 50 100 km

1965. január hó,
29. nap péntek

	Az utolsó 24 óra adatai						24 órai csapadék mm		Hó cm
	Csapadék (mm)	Hó cm	Hőmérsékleti szélsőségek: tegnapi nappali max.	éjszakai min.	min. 5 cm-en	Napsütés (óra) tegnap			
12815 Magyaróvár	*	5	3	0	0	0	Rajka	*	2
822 Győr	*	0	2	1	0	2	Kapuvár	ny	folt
825 Pápa	*	0	5	1	-1	-1	Csorna	*	folt
805 Sopron	*	3	5	1	1	2	Komárom	ny	folt
812 Szombathely	*	4	1	0	-2	0	Káld	*	folt
910 Szentgotthárd	*	16	2	-1	-2	0	Kőszeg	*	3
915 Zalaegerszeg	*	1	1	0	-1		Körmend	*	4
Lenti	*	3	4	-1	-6		Letenye	*	folt
925 Nagykanizsa	1	0	2	0	-5		Sümeg	*	folt
920 Keszthely	*	0	1	1		0	Zirc	ny	2
Tihany	*	0	1	0			Kisbér	*	folt
935 Siófok	*	0	1	-1	-3	0	Mór	*	folt
942 Pécs	*	8	1	-2	-4		Alcsút	*	folt
941 Misinatető (534 m)	*	folt	7	0	-2	5	Esztergom	*	2
Siklós	*	folt	3	0	-3		Dobogókő	*	44
827 Farkasgyepű (400 m)	*	folt	1	0	-1		Fonyód	*	
Veszprém	*	folt	0	-1	-1		Tab	*	folt
833 Tatabánya	*	0	2	1	-1		Sárbogárd	*	
839 Budapest (Ferihegy)	*	0	2	-1	-2		Lengyel	*	15
840 Budapest OMI	ny	folt	2	1	0	0	Nagykónyi	*	2
841 Budapest (Szabadságh.,474 m)	*	24	0	-2	-3	0	Marcali	*	0
Martonvásár	*		2	0	-1		Somogyszob	*	
835 Székesfehérvár	1	folt	1	-1	-2		Kaposvár	*	folt
Dunaújváros	*	folt	2	-1			Barcs	*	folt
Szekszárd	*	9	2	-3	-3		Szigetvár	*	
Mohács	*	9	2	-4			Bácsalmás	*	2
960 Baja	*	6	2	-1	-2	3	Kiskunhalas	*	6
955 Kalocsa	*		3	-2	-4		Izsák		
Cegléd	*	folt	3	-1			Kunsztmiklós	*	9
860 Szolnok	*	0	2	-1	-2	3	Örkény	*	folt
970 Kecskemét	*	folt	2	0	-2	3	Nagykáta	*	folt
Kiskunfélegyháza	*	4	3	0	-2		Jászapáti	*	folt
982 Szeged	*	3	4	0	-1	6	Tiszakécske		
Mezőhegyes	*		1	-3	-4		Nagykőrös	*	folt
Orosháza	*	folt	6	-1	-1		Kistelek	*	6
990 Békéscsaba	*	0	6	0	-1	3	Makó	*	folt
875 Túrkeve	*	4	4	-1	-3	1	Szentes	*	folt
Berettyóújfalu	*	4	4	-1	-4		Szarvas	*	folt
880 Debrecen	*	folt	4	-4	-6	0	Szeghalom	*	folt
892 Nyíregyháza	*	folt	0	-4	-5	0	Körösszakál	*	
Kisvárda	*	15	0	-5	-7	0	Tiszaroff	*	
Mátészalka	*	6	0	-6			Poroszló	*	1
Tiszabecs	*	16	3	-6			Karcag	*	folt
Vác	*		2	0			Hortobágy	*	folt
Gödöllő	*	9	1	-1	-2		Polgár	*	folt
Lőrinci	*	0	3	1	0		Hajdúdorog	*	
Gyöngyös	*		3	1			Nyírlugos	*	5
Balassagyarmat	*	3	4	-1			Csenger	*	8
755 Salgótarján	*	2	3	1	-3		Vásárosnamény		
Galyatető (932 m)	*	66	-2	-3			Záhony	*	7
851 Kékestető (1000 m)	*	68	1	-2		2	Királyrét	*	16
Mátraháza (672 m)	*		3	-3			Romhány	*	5
865 Eger	*	folt	3	0	-2	0	Borsodnádasd	*	16
Putnok	*	6	-	-3	-4		Jósvafő	*	10
Lillafüred	*	30	3	-2			Szendrőlád	*	3
772 Miskolc	*	3	2	-4	-5	0	Hidasnémeti	*	
Füged	*	folt	3	-3			Tokaj	*	folt
778 Sárospatak	*	folt	0	-2	-4	0			

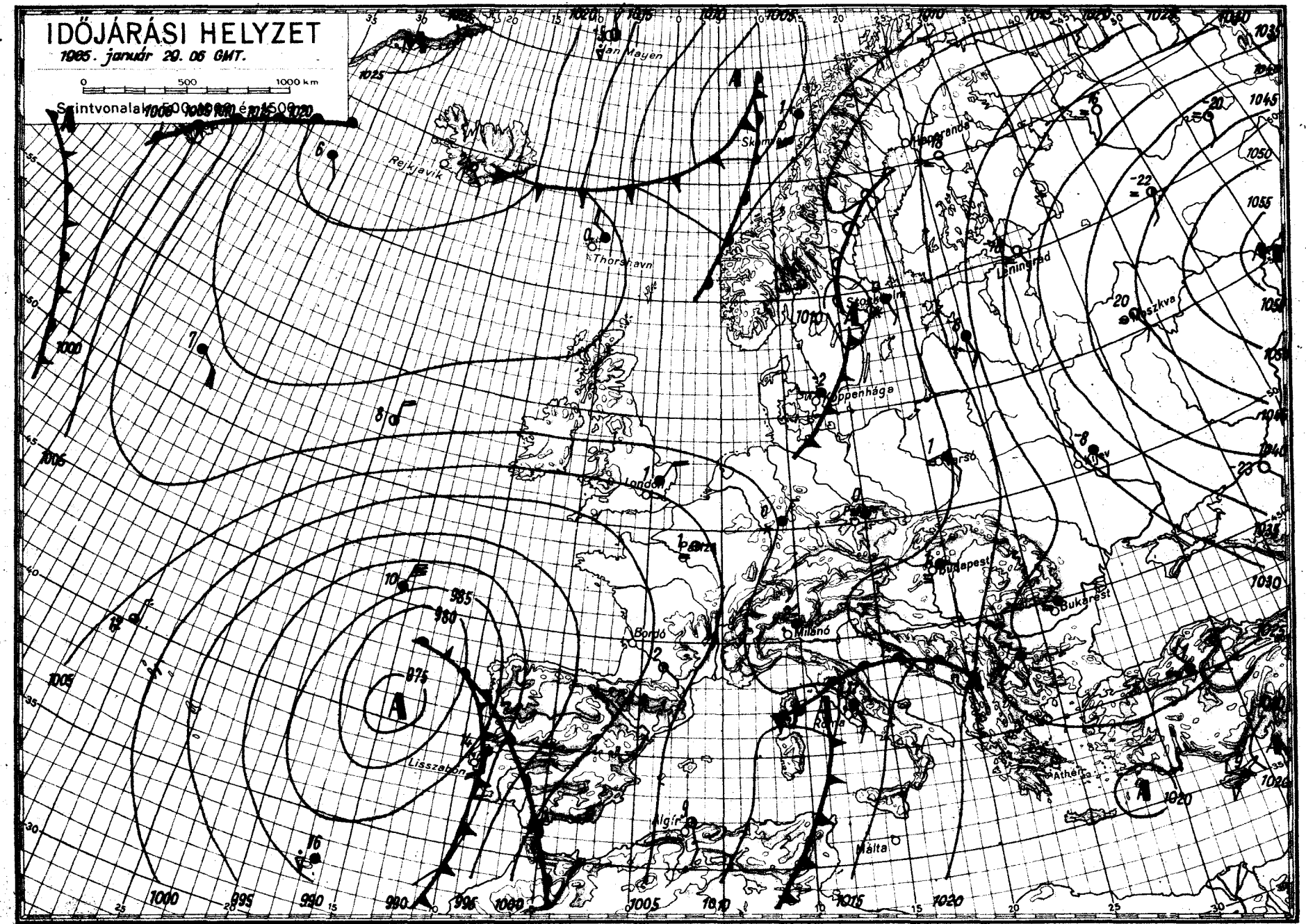
IDŐJÁRÁSI HELYZET
1965. január 29. 06 GMT.
0 500 1000 km
Szintvonalak: 500, 1000 és 1500 m
Jan Mayen
Rejkjavik
Thorshavn
Skomvaer
Haparanda
Leningrad
Moszkva
Stockholm
Koppenhága
Varsó
Kijev
London
Budapest
Bukarest
Bordó
Milánó
Róma
Athén
Lisszabon
Algír
Málta
A
975
980
985
1000
1005
1010
1015
1020
1025
1030
1035
1040
1045
1050
1055

IDŐJÁRÁSI NAPIJELENTÉS

ЕЖЕДНЕВНЫЙ МЕТЕОРОЛОГИЧЕСКИЙ БЮЛЛЕТЕНЬ • DAILY WEATHER REPORT
BULLETIN QUOTIDIEN DE TEMPS • TÄGLICHER WETTERBERICHT

KIADJA AZ ORSZÁGOS METEOROLÓGIAI INTÉZET
BUDAPEST II. KITAIBEL PÁL UTCA 1
TELEFON: KÖZPONT: 353-500, IDŐJELZŐ OSZT.: 150-410

MEGJELENIK NAPONKÉNT * ELŐFIZETÉSI ÁRA A POSTAI KÖLTSÉGGEL EGYÜTT NEGYEDÉVRE 60,- Ft
KIADÁSÉRT FELEL AZ INTÉZET IGAZGATÓJA

78. évfolyam 30. szám. + B u d a p e s t + 1965. január 30.

Az időjárási helyzet ma reggel és a várható időjárás:

Közép- és Nyugat-Európában folytatódik a földközi-tengeri származásu enyhe levegő beáramlása. Lengyel- és Németország nagyrészén havazást, Franciaországban nagykiterjedésü esőzést okoz. Kelet- és Észak-Európában tovább tart a hideg idő, Ukrajnában, a Baltikum és Finnország területén sokhelyen havazik.

Hazánkban tegnap már a reggeli órákban borult volt az ég és a délnyugati megyékben esni kezdett az eső. Az esőzés a nap folyamán az északnyugati megyék kivételével az egész országra átterjedt, majd az esti órákban a keleti országrészre korlátozódott. A hőmérséklet a nap folyamán az Esztergom-Kaposvár vonaltól nyugatra 4, 9, az ország többi részén 2, 6 fokig emelkedett, ma hajnalban országszerte -1, +3 fokig süllyedt. A hegyeken a hóréteg vastagsága tegnaptól ma reggelig általában 6, 10 cm-rel csökkent. Ma délelőtt erősen felhős, párás idő és még a Kékesen is 0 fok feletti hőmérséklet volt.

Ma 12 órakor Budapesten a hőmérséklet 6 fok, a tengerszintre átszámitott légnyomás 760 mm, gyengén süllyed.

Várható időjárás vasárnap estig:

Felhőátvonulások többfelé esővel.
Élénk déli, délnyugati szél.
Enyhe idő.

Várható legalacsonyabb éjszakai hőmérséklet 0, +5,
legmagasabb nappali hőmérséklet vasárnap
+3, +8, helyenként 8-10 fok között.

Dr. Tardos Béla s.k.

A hőmérséklet napi középértéke és eltérése a 90 évi átlagtól / Budapesten / :

1965. I. 29.: +1,6 C°, + 2,7 C°.

1871 óta ezen a napon Budapesten előfordult:

legmagasabb hőmérséklet	10,6 C° /1944/
legalacsonyabb hőmérséklet	-19,6 C° /1893/

65.0081.

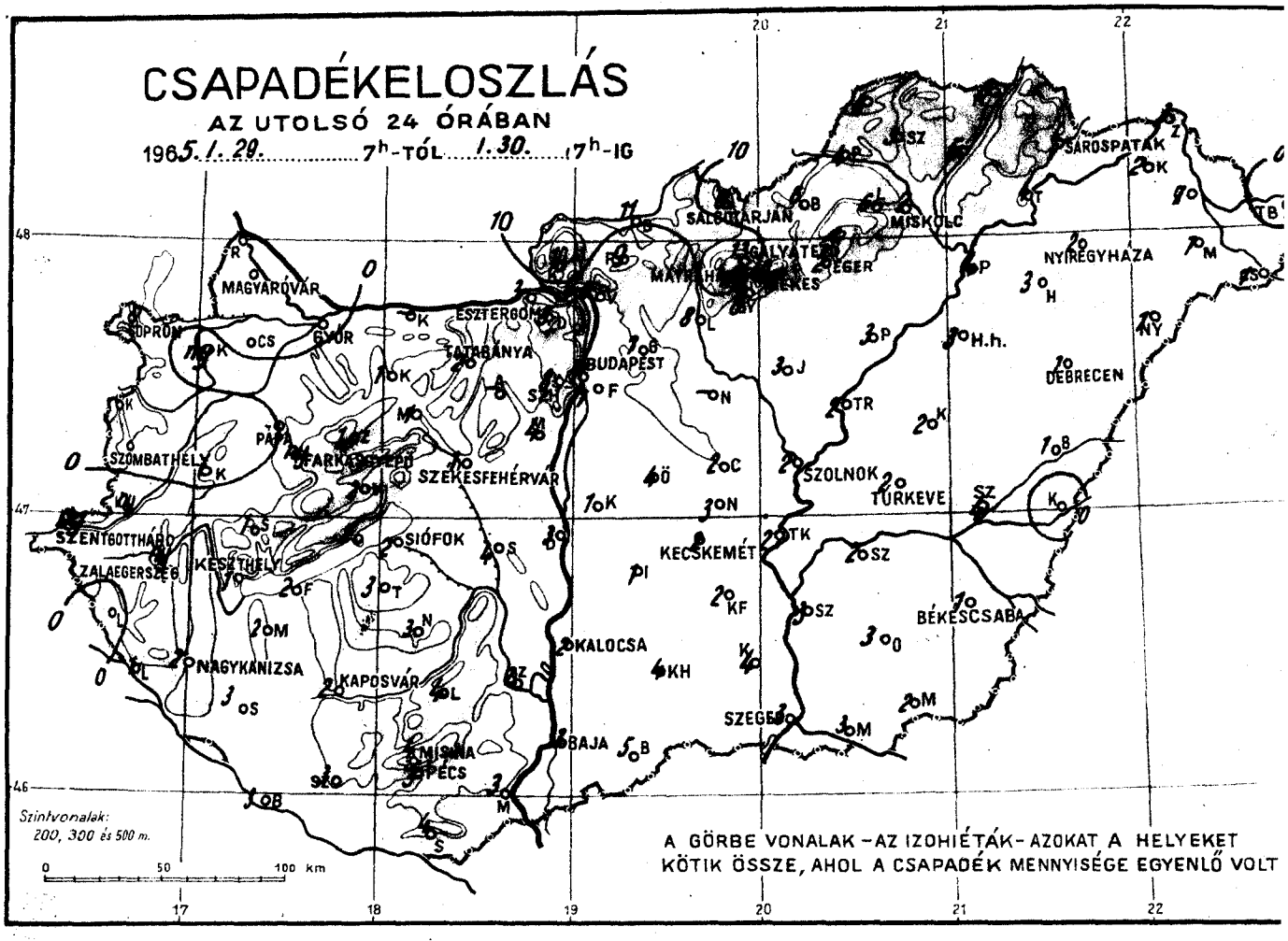
CSAPADÉKELOSZLÁS
AZ UTOLSÓ 24 ÓRÁBAN
1965. 1. 29. 7h-TÓL 1. 30. 7h-IG
SALGÓTARJÁN
MISKOLC
SÁROSPATAK
NYÍREGYHÁZA
DEBRECEN
MAGYARÓVÁR
ESZTERGOM
TATABÁNYA
BUDAPEST
SZOMBATHELY
SZÉKESFEHÉRVÁR
SZOLNOK
TÚRKEVE
SIÓFOK
KECSKEMÉT
KESZTHELY
NAGYKANIZSA
KAPOSVÁR
KALOCSA
BÉKÉSCSABA
SZEGED
BAJA
PÉCS
Szintvonalak:
200, 300 és 500 m.
0 50 100 km
A GÖRBE VONALAK – AZ IZOHIÉTÁK – AZOKAT A HELYEKET
KÖTIK ÖSSZE, AHOL A CSAPADÉK MENNYISÉGE EGYENLŐ VOLT

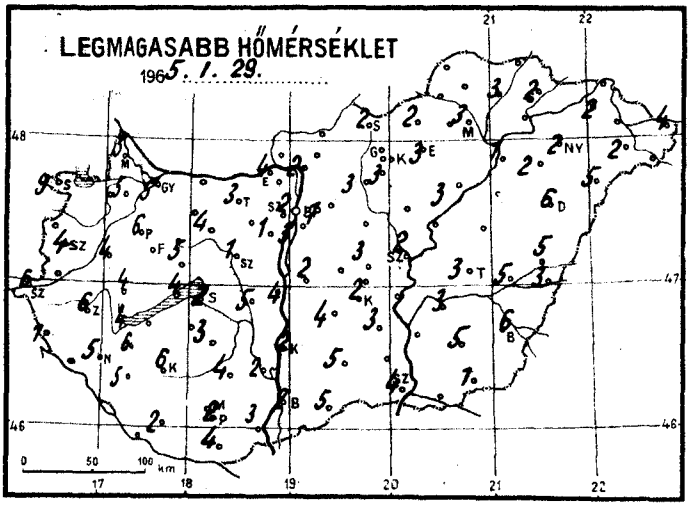
LEGMAGASABB HŐMÉRSÉKLET
1965. 1. 29.
0 50 100 km

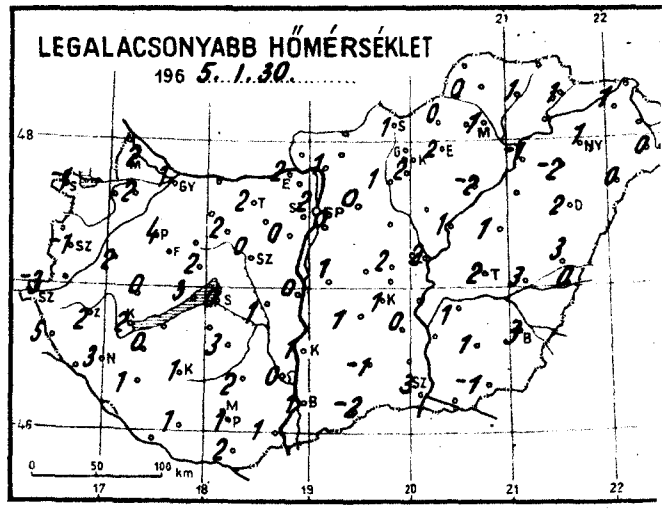
LEGALACSONYABB HŐMÉRSÉKLET
1965. 1. 30.
0 50 100 km

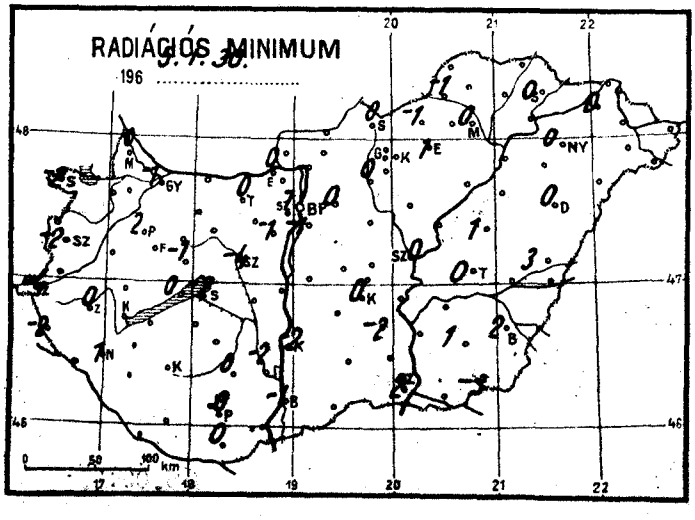
RADIÁCIÓS MINIMUM
1965. 1. 30.
0 50 100 km

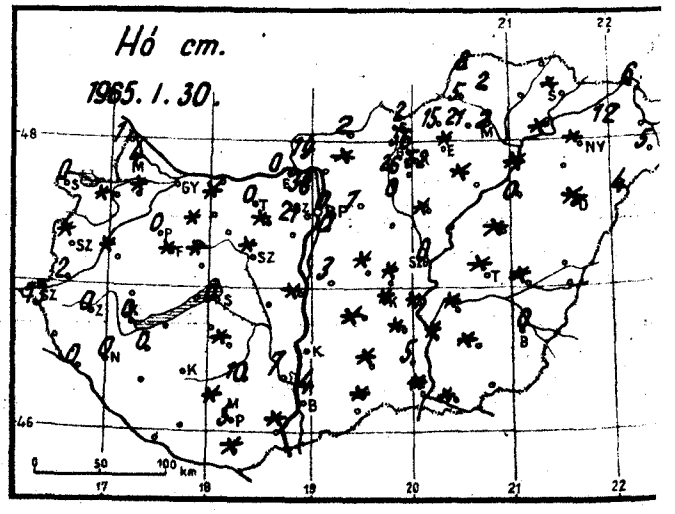
Hó cm.
1965. 1. 30.
0 50 100 km

1965. január hó, 30. nap szombat

	Az utolsó 24 óra adatai						24 órai csapadék mm		Hó cm
	Csapadék (mm)	Hó cm	Hőmérsékleti szélsőségek: tegnapi nappali max.	éjszakai min.	min. 5 cm-en	Napsütés (óra) tegnap			
12815 Magyaróvár	.	4	5	2	0	0	Rajka	.	lep.
822 Győr	.	0	5	1	-1	1	Kapuvár	ny	folt
825 Pápa	.	0	6	4	2	0	Csorna	.	folt
805 Sopron	.	0	9	-1	-2	0	Komárom		
812 Szombathely	.	folt	4	-1	-2	1	Káld	.	folt
910 Szentgotthárd	ny	13	6	-3	-4	1	Kőszeg	.	
915 Zalaegerszeg	ny	0	6	2	0		Körmend	ny	2
Lenti	.		7	5	-2		Letenye	1	0
925 Nagykanizsa	2	0	5	3	1		Sümeg	1	
920 Keszthely	1	0	4	2		0	Zirc	1	folt
Tihany	2		4	3	0		Kisbér	1	folt
935 Siófok	2	0	2	0	-2	0	Mór	1	
942 Pécs	3	5	2	1	0		Alcsút	-	folt
941 Misinatető (534 m)	4	folt	6	2	1	0	Esztergom	3	0
Siklós	4	folt	4	2	1		Dobogókő	5	38
827 Farkasgyepű (400 m)	ny	folt	4	3	-1		Fonyód	2	
Veszprém	2	folt	5	2	-1		Tab	3	
833 Tatabánya	2	0	3	2	0		Sárbogárd	4	
839 Budapest (Ferihegy)	1	0	3	0	-1		Lengyel	4	10
840 Budapest OMI	7	0	2	2	1	0	Nagykónyi	3	folt
841 Budapest (Szabadságh., 474 m)	8	21	2	0	0	0	Marcali	2	0
Martonvásár	4		1	0	-1		Somogyszob	3	
835 Székesfehérvár	1	folt	1	0	-4		Kaposvár	2	
Dunaújváros	3	folt	4	0			Barcs	3	
Szekszárd	4	7	2	0	-2		Szigetvár	3	
Mohács	3	folt	3	-2			Bácsalmás	5	folt
960 Baja	3	4	2	1	-1	0	Kiskunhalas	4	folt
955 Kalocsa	2		2	1	-2		Izsák	1	folt
Ceglód	2		3	2			Kunsztmiklós	1	3
860 Szolnok	2	0	2	2	0	0	Örkény	4	folt
970 Kecskemét	2	folt	2	1	0	0	Nagykáta		
Kiskunfélegyháza	2	folt	3	0	-2		Jászapáti	3	folt
982 Szeged	3	folt	4	3	2	0	Tiszakécske	2	folt
Mezőhegyes	2		1	-1	-3		Nagykőrös	3	folt
Orosháza	3	folt	5	1	1		Kistelek	4	5
990 Békéscsaba	1	0	6	3	2	0	Makó	3	folt
875 Túrkeve	2	folt	3	2	0	0	Szentes	3	folt
Berettyóújfalu	1		5	3	3		Szarvas	2	folt
880 Debrecen	1	folt	6	2	0	1	Szeghalom	4	folt
892 Nyíregyháza	2	folt	2	1	0	0	Kőrösszakál	.	
Kisvárda	2	12	2	1	0	0	Tiszaroff	2	
Mátészalka	1	5	2	0			Poroszló	3	folt
Tiszabecs	.	14	4	0			Karcag	2	folt
Vác	6		2	1			Hortobágy	3	0
Gödöllő	7	7	1	0	0		Polgár	4	folt
Lőrinci	8	0	3	1	0		Hajdúdorog	3	
Gyöngyös	8		3	2			Nyírlugos	1	4
Balassagyarmat	11	2	3	0			Csenger	1	7
755 Salgótarján	6	2	2	1	0		Vásárosnamény	7	
Galyatető (932 m)	13	56	5	-1			Záhony	3	6
851 Kékestető (1000 m)	9	52	1	0		0	Királyrét	10	14
Mátraháza (672 m)	11	26	3	1			Romhány	9	folt
865 Eger	2	folt	3	2	1	0	Borsodnádasd	6	15
Putnok	4	5	-	0	-1		Jósvafő	6	8
Lillafüred	6	21	3	0			Szendrőlád	5	2
772 Miskolc	2	2	3	1	0	0	Hidasnémeti	8	
Füged	5		3	1			Tokaj	4	folt
778 Sárospatak	4	folt	2	1	0	0			

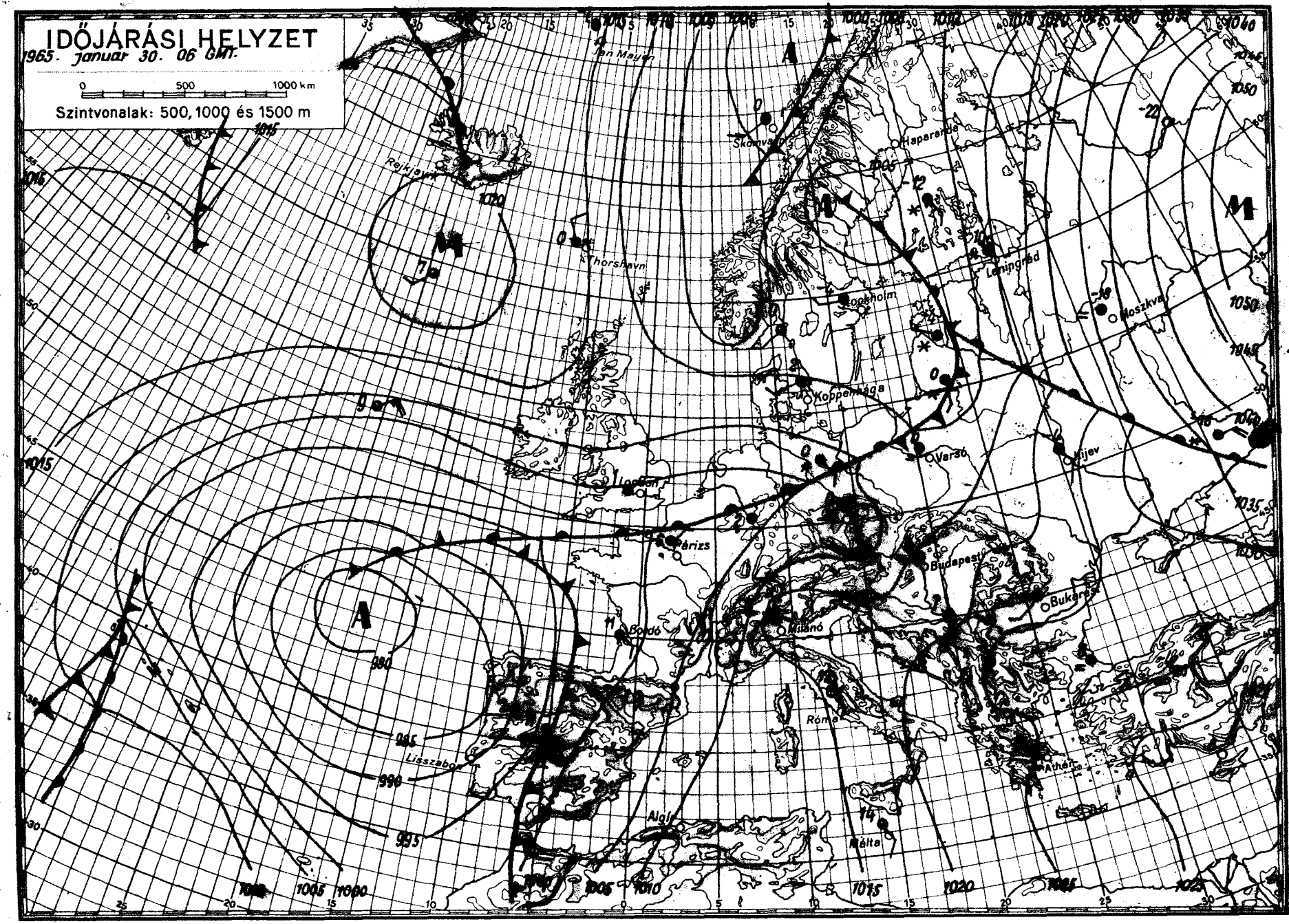

OFSET-NYOMDA BUDAPEST

IDŐJÁRÁSI NAPIJELENTÉS

ЕЖЕДНЕВНЫЙ МЕТЕОРОЛОГИЧЕСКИЙ БЮЛЛЕТЕНЬ • DAILY WEATHER REPORT
BULLETIN QUOTIDIEN DE TEMPS • TÄGLICHER WETTERBERICHT

KIADJA AZ ORSZÁGOS METEOROLÓGIAI INTÉZET
BUDAPEST II. KITAIBEL PÁL UTCA 1
TELEFON: KÖZPONT: 353-500, IDŐJELZŐ OSZT.: 150-410

MEGJELENIK NAPONKÉNT • ELŐFIZETÉSI ÁRA A POSTAI KÖLTSÉGGEL EGYÜTT NEGYEDÉVRE 60, Ft
KIADÁSÉRT FELEL AZ INTÉZET IGAZGATÓJA

78. évfolyam 31. szám. + B u d a p e s t + 1965. január 31.

Az időjárási helyzet ma reggel és a várható időjárás:

A földközi-tengeri eredetü enyhe levegő elárasztotta Nyugat- és Közép-Európát és behatolt Kelet-Európa légterébe. Hatására Nyugat-Európában nagykiterjedésü esőzések, a Szovjetunió európai térségének keleti felében viszont komoly hidegek vannak, itt ma hajnalban sokfelé mértek -20, -25 fokos fagyokat.

Hazánkban tegnap erősen felhős, párás idő volt. Főként az ország keleti felében többfelé esett az eső. A lehullott eső mennyisége egyes helyeken elérte a 9, 13 mm-t. Napközben a hőmérséklet az északkeleti megyékben és az északnyugati határszélen 2, 6, máshol 5, 12 fokig emelkedett. Ma hajnalban az ország területén -1 és +9 fok között mindenféle hőmérsékleti érték előfordult. Ma országszerte tovább folytatódik az évszakhoz képest igen enyhe idő a hőmérsékleti értékek a Dunántúl nagy részén már a délelőtti órákban elérték a 11, 13 fokot. Ma reggel 7 órakor a budapesti Szabadsághegyen 13, Galyatetőn 40, Kékestetőn 45, Mátraházán 21 cm erősen olvadó hóréteget mértek.

Ma 12 órakor Budapesten a hőmérséklet 5 fok, a tengerszintre átszámitott légnyomás 761 mm, alig változik.

Várható időjárás hétfő estig:

Felhős, párás, az évszakhoz képest enyhe idő.
Helyenként eső.
Mérsékelt, változó irányú szél.

Várható legalacsonyabb éjszakai hőmérséklet: északkeleten 0, +4, máshol +4, +8,
legmagasabb nappali hőmérséklet holnap: délen 8, 12, északon 3, 7 fok között.

Kerényi Nárcisz s.k.

A hőmérséklet napi középértéke és eltérése a 90 évi átlagtól / Budapesten / :

1965. I. 30.: 4,8 C°, +5,6 C°.

1871 óta ezen a napon Budapesten előfordult:

legmagasabb hőmérséklet	13,8 C° /1921/
legalacsonyabb hőmérséklet	-15,7 C° /1947/

65.0083.

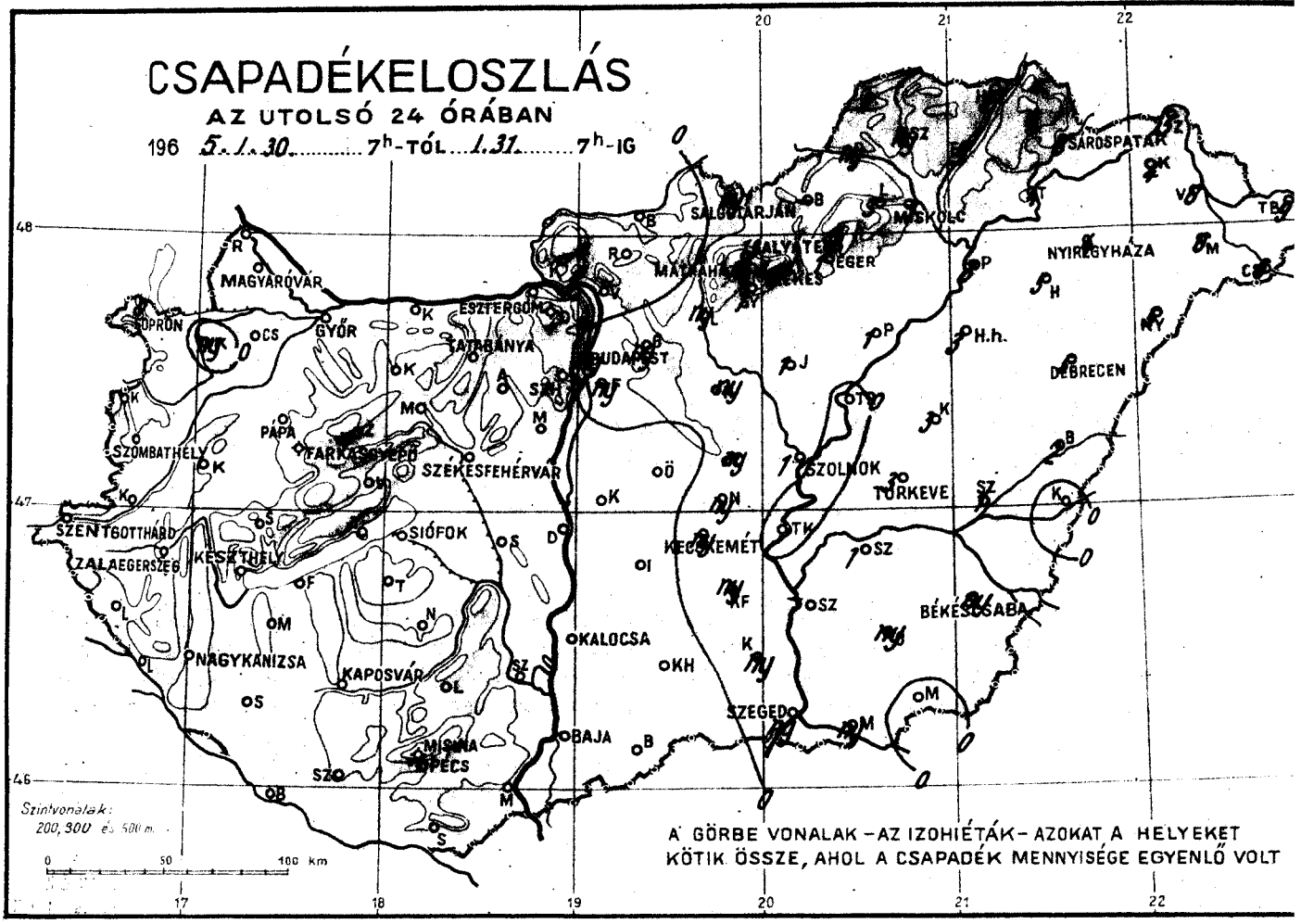
CSAPADÉKELOSZLÁS
AZ UTOLSÓ 24 ÓRÁBAN
196 5. I. 30. 7h-TÓL 1. 31. 7h-IG
SÁROSPATAK
MISKOLC
NYIREGYHÁZA
DEBRECEN
H.h.
MAGYARÓVÁR
SOPRON
GYŐR
ESZTERGOM
TATABÁNYA
BUDAPEST
SZOLNOK
TÚRKEVE
SZOMBATHELY
PÁPA
SZÉKESFEHÉRVÁR
SZENTGOTTHÁRD
ZALAEGERSZEG
KESZTHELY
SIÓFOK
KECSKEMÉT
BÉKÉSCSABA
NAGYKANIZSA
KAPOSVÁR
KALOCSA
SZEGED
BAJA
PÉCS
Szintvonalak: 200, 300 és 500 m
0 50 100 km
A GÖRBE VONALAK – AZ IZOHIÉTÁK – AZOKAT A HELYEKET KÖTIK ÖSSZE, AHOL A CSAPADÉK MENNYISÉGE EGYENLŐ VOLT

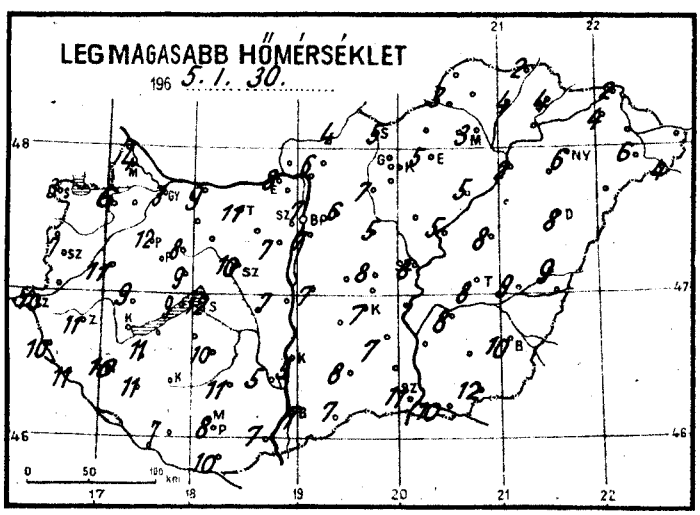
LEGMAGASABB HŐMÉRSÉKLET
196 5. I. 30.
0 50 100 km

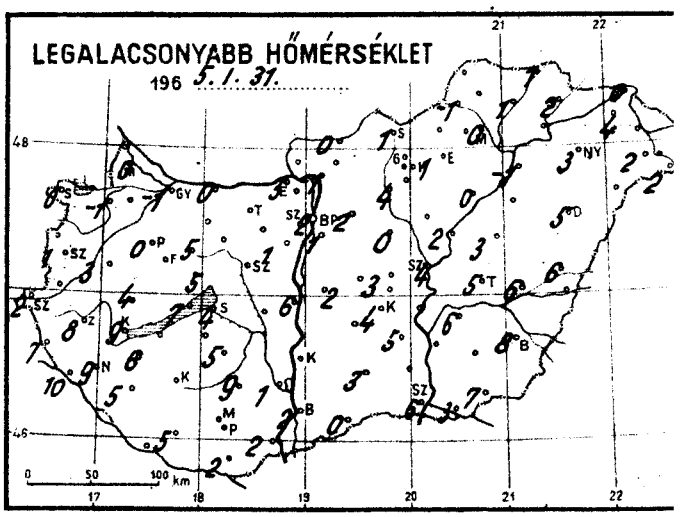
LEGALACSONYABB HŐMÉRSÉKLET
196 5. I. 31.
0 50 100 km

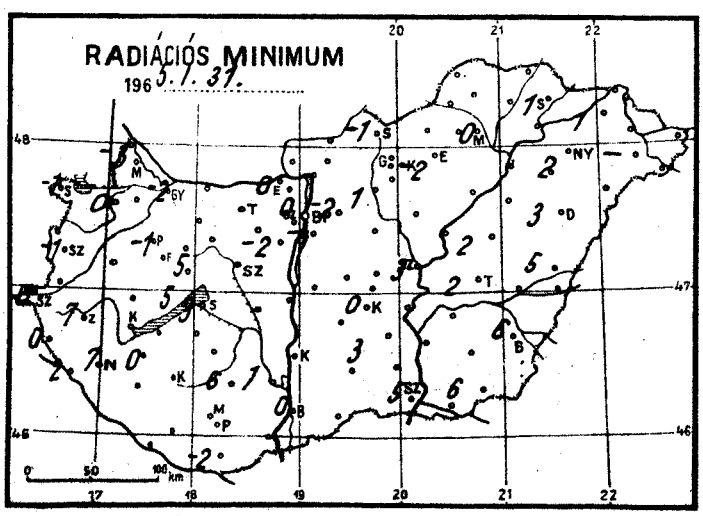
RADIÁCIÓS MINIMUM
196 5. I. 31.
0 50 100 km

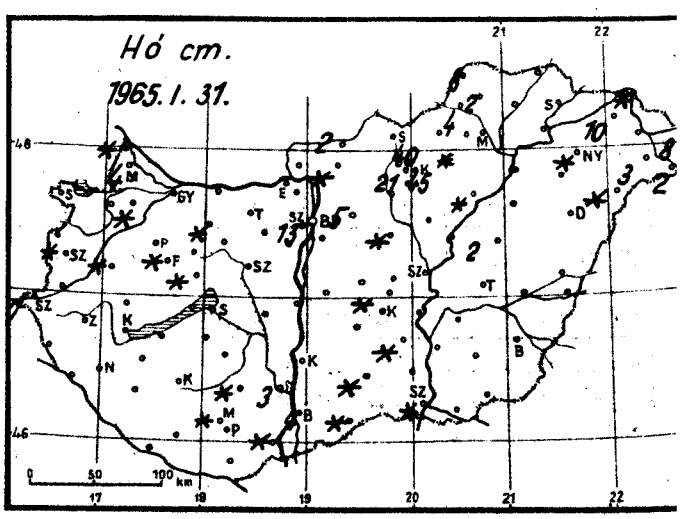
Hó cm.
1965. I. 31.
0 50 100 km

1965. január hó, 31 nap vasárnap

	Az utolsó 24 óra adatai						24 órai csapadék mm		Hó cm
	Csapadék (mm)	Hó cm	Hőmérsékleti szélsőségek: tegnapi nappali max.	Hőmérsékleti szélsőségek: éjszakai min.	Hőmérsékleti szélsőségek: min. 5 cm-en	Napsütés (óra) tegnap			
12815 Magyaróvár	.	4	4	0	-3	0	Rajka	.	folt
822 Győr	.		8	-1	-2	0	Kapuvár	ny	folt
825 Pápa	.		12	0	-1	0	Csorna	.	folt
805 Sopron	.		3	0	-1	0	Komárom	:	
812 Szombathely	.	folt	7	1	-1	0	Káld	.	folt
910 Szentgotthárd	.	7	10	2	0	0	Kőszeg	.	
915 Zalaegerszeg	.		11	8	7		Körmend	.	
Lenti	.		11	10	2		Letenye	.	
925 Nagykanizsa	.		11	9	7		Sümeg	.	
920 Keszthely	.		11	9	-	0	Zirc	.	folt
Tihany	.		9	7	5		Kisbér	.	folt
935 Siófok	.		12	4	3	0	Mór	.	
942 Pécs	.		8				Alcsút	.	
941 Misinatető (534 m)	.	folt	9	4	1		Esztergom	.	
Siklós	.		10	2	-2		Dobogókő	-	
827 Farkasgyepű (400 m)	.	folt	9	6	5		Fonyód	.	
Veszprém	:		9	5	5		Tab	.	
833 Tatabánya	.		11				Sárbogárd	.	
839 Budapest (Ferihegy)	ny		7	1	-4		Lengyel	.	folt
840 Budapest OMI	ny		7	2	0	0	Nagykőnyi	.	
841 Budapest (Szabadságh., 474 m)	.		6	5	2	0	Marcali	.	
Martonvásár	.		7	1	-2		Somogyszob	.	
835 Székesfehérvár	.		10	4	0		Kaposvár	.	
Dunaújváros	.		7	6			Barcs	.	
Szekszárd	.	3	5	1	1		Szigetvár	:	
Mohács	.	folt	7	2			Bácsalmás	:	folt
960 Baja	.	4	7	2	0	0	Kiskunhalas	.	folt
955 Kalocsa	.		5				Izsák	-	
Ceglód	ny		8	3			Kunsztmiklós	.	
860 Szolnok	1		8	4	3	1	Örkény	.	
970 Kecskemét	ny		7	4	0	1	Nagykáta	ny	folt
Kiskunfélegyháza	ny	folt	7	5	3		Jászapáti	1	
982 Szeged	ny	folt	11	6	5	0	Tiszakécske	1	
Mezőhegyes	.		12	7	6		Nagykőrös	ny	folt
Orosháza	ny		10	6	4		Kistelek	ny	folt
990 Békéscsaba	ny		10	8	6	0	Makó	ny	
875 Túrkeve	2		8	5	2		Szentes	-	
Berettyóújfalu	2		9	6	5	1	Szarvas	1	
880 Debrecen	5		8	5	3	0	Szeghalom	1	
892 Nyíregyháza	4	folt	6	3	2	0	Körösszakál	:	
Kisvárda	4	10	4	4	1	0	Tiszaroff	.	
Mátészalka	6	3	6	2	-		Poroszló	1	folt
Tiszabecs	9	8	5	1			Karcag	3	2
Vác	.		6	-1			Hortobágy	3	
Gödöllő	ny	5	6	2	-2		Polgár	3	
Lőrinci	ny		7	4	1		Hajdúdorog	5	
Gyöngyös	1		6	1			Nyírlugos	5	folt
Balassagyarmat	.	2	4	0			Csenger	6	2
755 Salgótarján	ny		5	1	-1		Vásárosnamény	6	
Galyatető (932 m)	13	40	4	0			Záhony	5	folt
851 Kékestető (1000 m)	1	45	2	1		0	Királyrét	-	
Mátraháza (672 m)	1	21	5	3			Romhány	.	folt
865 Eger	1	folt	5	1	-2	0	Borsodnádasd	-	
Putnok	ny	4	-	0			Jósvafő	1	8
Lillafüred	3	19	5	1			Szendrőlád	ny	2
772 Miskolc	1	2	3	0	0	0	Hidasnémeti	2	
Füged	3		4	1			Tokaj	4	
778 Sárospatak	5	folt	4	2	1	0			

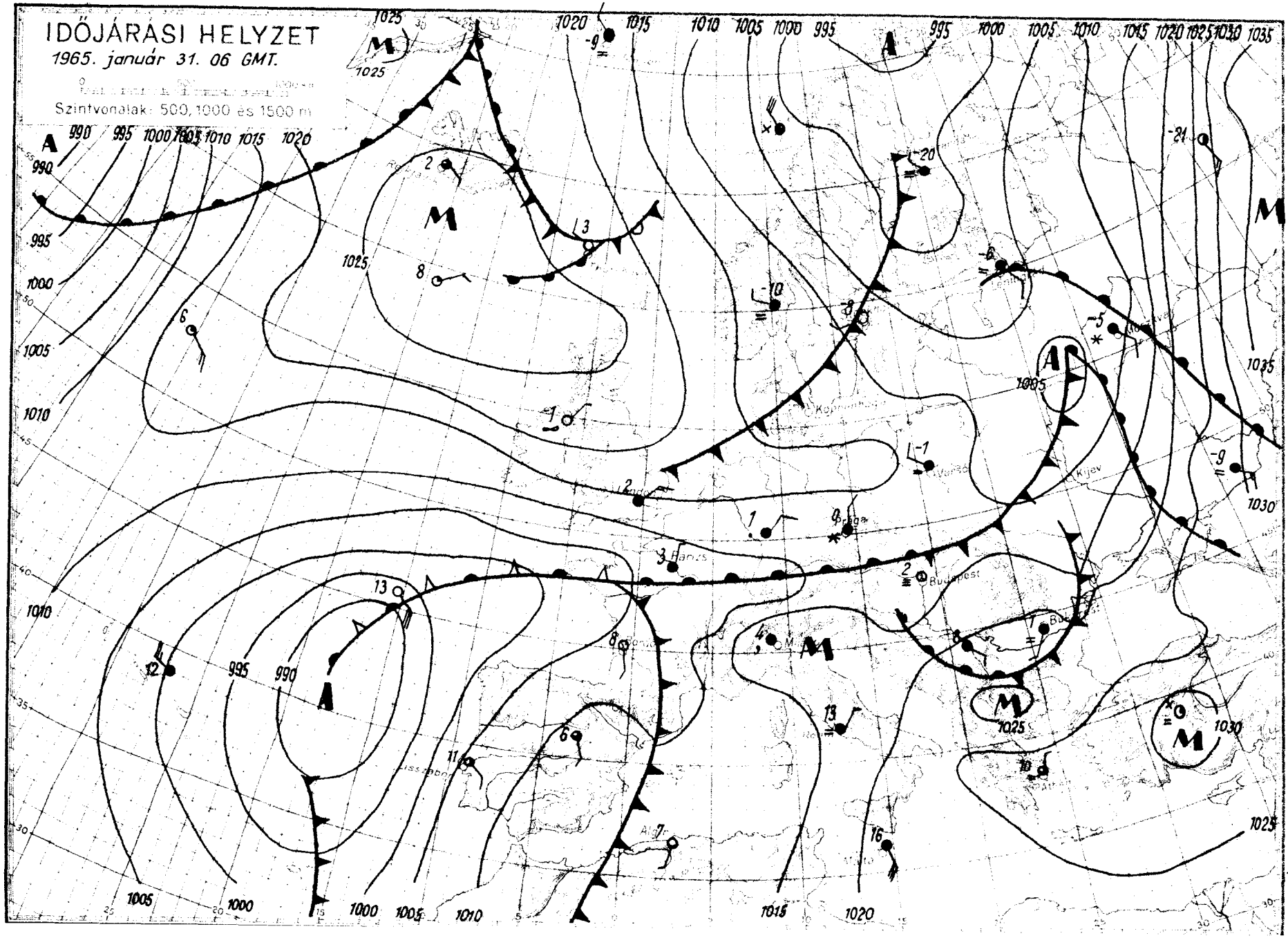
IDŐJÁRÁSI HELYZET
1965. január 31. 06 GMT.
Szintvonalak: 500, 1000 és 1500 m

MELLÉKLET AZ ORSZÁGOS METEOROLÓGIAI INTÉZET IDŐJÁRÁSI NAPIJELENTÉSÉHEZ

MAGYARORSZÁG IDŐJÁRÁSA 1965. JANUÁR HAVÁBAN.

1965. január havában a hőmérséklet országszerte 1-3 fokkal az átlagosnál melegebb volt, és az ország legnagyobb részén a csapadék felülmúlta az átlagot. A megelőző decemberhez hasonlóan a napsütés ebben a hónapban is az ország nagyobb részén kevés volt.

A légnyomás havi középértéke Budapesten 130 m tengerszintfeletti magasságban 748,9 mm volt 3,0 mm-rel alacsonyabb, mint az 1931-60-as évi átlag. A tengerszintre átszámított érték: 761,1 mm.

A havi középhőmérséklet januárban -2,0 és +1,8 C° között volt, országosan az átlagos értékeket 1-3 fokkal haladta meg. A legmelegebb nap csaknem mindenütt 31-e volt, 4,5 és 14,8 fok közötti értékekkel. Ezen a napon délnyugaton a legerősebb lehülés is csak 7-10 C° volt. A hónap többi napjain a felmelegedés jóval gyengébb volt és többnyire csak 4-6 fokot ért el. Az éjszakai abszolút minimumok 8-án és 17-21 között léptek fel, amikor Szentgotthárd környékén és az ország északkeleti részein -10, -17 fokig süllyedt a hőmérséklet. Egyes helyeken -5 C° körül volt a havi legalacsonyabb hőmérséklet.

A napsütéses órák száma nyugaton és északon csak 25-56 óra volt, ami az átlagosnak 42-85 %-a. A Tiszántúlon azonban az átlagosnál több volt a napsütés 20-25 %-kal. A teljes besugárzás összege Budapesten 1487 gcal/cm^2.

A levegő relativ nedvességtartalma 79 és 93 % között volt, néhány százalékkal átlag feletti.

A havi csapadékösszeg általában meghaladta az átlagot, de Veszprém megyében, Fejér megye északi, Komárom megye nyugati és Győr-Sopron megye keleti részein, továbbá Sopron és Szombathely vidékén az átlag alatt maradt, bár itt is többnyire meghaladta a 20 mm-t. Az ország többi részén az átlag és annak kétszeres közötti mennyiség hullott, kivéve Bács-Kiskun megyének déli tájait, a Jászságot, Szolnok megye délkeleti részeit és Szarvas vidékét, ahol az átlag kétszeresét is felülmúlta a havi csapadékösszeg, de annak háromszorosát sehol sem érte el. A csapadékos napok száma 1 mm felett 4-15 között volt. A Dunántúlon itt-ott nem érte el az átlagot, de keletre a 10-15, 1 mm-en felüli csapadékos nap néhol az átlag kétszeresét is elérte. A havi legnagyobb csapadékmennyiséget a Bács-Kiskun megyei Kiskunmajsán észlelték, ahol 87,6 mm csapadék hullott januárban, a legkevesebb, 14,1 mm ezzel szemben Székesfehérvárott esett. A 24 órai legnagyobb csapadékhullás a Szigetközben lévő Derékerdőn következett be, január 3-án, ahol 39,0 mm csapadék hullott e napon.

Január elején csak az ország északi felében és Baranyában volt hótakaró. Január 2-án jelentős csapadékhullás volt, különösen a Dunántúl nyugati felében, ahonnan a következő napokban erős hófuvást jelentettek. Január 8 és 9-én ismét volt nagyobb csapadékhullás, majd hidegebb, szárazabb idő következett. Január 15-ére ujabb enyhülés következett és a Dunántúlon olvadás indult meg. Nagyobb csapadékhullás 18-án volt, kezdetben eső alakjában ez azonban havazásba ment át, majd főleg az ország déli részein volt nagyobb havazás. A hónap hátralévő részében ködös, párás idő uralkodott, de 30-ára ujabb enyhülés kezdődött és 31-én országosan igen enyhe időjárás volt. A hó a síkságon az északkeleti részek kivételével majdnem teljesen elolvadt, de még a magasabb hegyeken is erősen csökkent a vastagsága.

Január enyhe és káros szélsőségektől mentes időjárása biztositotta a növények jó áttelelését és a déli megyékben időnként a külső mezőgazdasági munkálatok végzését is lehetővé tette.

FRONT- ÉS LÉGTÖMEGNAPTÁR

A frontátvonulás országos jellemzése

A front

Nap	jellege (H=hideg, M=meleg O=okkluziós)	belépésének ideje és helye	vonulási iránya	aktivitásának jellemzése	kilépésének ideje és helye
2.	M	07, SE	NW	országos csap.	4-én 09, NE
5.	H	15, NNE	SSE	elszortan csapadék	a medencében feloszlott
6.	H	23, N	S	kevés csapadék	7-én 06, S
8.	M	03-06, W	E	országos csapadék, északon aktivabb	-
8.	M	12-14, W	E	országos csapadék	9-én 08, E
9.	H	13, NW	SE	országos csapadék	10-én 04, ES
10	H	11, NW	SE	országos csapadék	18, E
14.	M	19, SSE	NNW majd SSE	Tisza vonaláig sokfelé csapadék	15-én a medencében feloszlott
14.	H	22, NW	SE	magyarországi szakasza feloszlott	-
17.	M	21, W	E	országos csapadék	keleten feloszlott
18.	H	00, W	NW majd SE	országos csapadék	05, SE
20.	M	04, SE	NW	Országos havazás	-
20.	H	06, S	NE	-	13, SE
23.	H	00, NW	SE	kiszáradást eredményez	17, E
29.	M	14, SSE	NNW	országos eső	30-án 04, NNE
30.	H	17, NW	SE	-	31-én 11, feloszlott

Légtömegnaptár

Nap	A légtömeg megnevezése
1.	Szárazföldi mérsékelt cM
2- 4.	Tengeri mérsékelt mI
5.	Szárazföldi mérsékelt cM
6.	Tengeri mérsékelt mI
7.	Szárazföldi hideg cI
8.	Szárazföldi hideg/ Tengeri mérsékelt cK/mM
9.	Tengeri mérsékelt/ Tengeri meleg mM/mW
10.	Tengeri mérsékelt mI
11-14.	Szárazföldi mérsékelt cM
15.	Tengeri mérsékelt mI
16-17.	Szárazföldi mérsékelt cM
18.	Tengeri meleg/Tengeri mérsékelt mW/mM
19.	Tengeri mérsékelt mI
20.	Tengeri mérsékelt/ szárazföldi mérsékelt mM/cM
21-22.	Szárazföldi mérsékelt cM
23-24.	Tengeri mérsékelt m
25-26.	Sarkvidéki tengeri mA
27-28.	Tengeri mérsékelt m
29.	Tengeri mérsékelt/ Tengeri meleg mM/mW
30-31.	Szubtrópusi tengeri mT

1965. JANUÁR

A frontátvonulás budapesti jellemzői

Nap	Óra	A front jellege	Hőmérséklet változás (fok/ó)	Nedvesség változás (%/ó)	A szél: iránya és sebessége (km/ó) a front előtt	A szél: iránya és sebessége (km/ó) a front után	A szél: irányváltozásának időpontja	A szél: lökésének maximális értéke (m/sec) és időpontja	A felhőzet jellemzése	A front csapadékhozama (mm) és alakja	Megjegyzés
3.	10-13	M	0,5	-5	NE 15	N 15	11	-	borult	3,0 • ⁂	
4.	02	H	-	-	-	-	-	-	-	-	fokozatos szélerősödés
5.	16	H	-	5	NNW 25	NW 40	16	NW 20, 17	vastagodó	ny. *	
7.	02	H	-1,0	-15	NW 25	N 15	02	-	gyorsan felszakadozó	0,3 *	
8.	12-14	M	0,5	5	-	-	-	-	vastagodó	0,4 *	
8.	12-14	M	-	-	-	-	-	-	vastagodó	1,0 ~	fokozatos melegedés
9.	18	H	0,5	-10	E 2	NW 15	18	-	felszakadozó	4,0 •	Álcázott hidegfront
10.	16	H	-0,8	-10	SW 18	NW 22	16	NW 16, 17	csökkenő	0,7 • ⁂	
18.	03	M	1,0	5	SW 14	SE 5	03	SW 10, 04	több rétegben, majd felszakadozó	1,1 •	
18.	11	H	-	-	SW 5	NW 10	11	-	borult	0,8 •	
23.	14	H	-	-10	vált. 3	NW 5	14	-	felszakadozó	-	
29.	20	M	-	-	SE 6	NNE 7	20	-	réteges	6,9 •	

1965 január

Állomások	Hőmérséklet C°								Csapadék				Napsütés	
	Havi közép	Eltérés a norm.-tól	Absz. max.	Nap	Absz. min.	Nap	Fagyos napok száma min. ≤0 C°	Téli napok száma max. ≤0 C°	Összeg mm	Eltérés a norm.-tól	Napok száma = 1mm	Havas napok száma	Összeg óra	Eltérés a norm.-tól
Magyaróvár	-0,4	+1,4	6,2	31.	-8.8	1.	27	1	32	-1	4	9	40	-20
Keszthely	1,4	+2,6	14,8	31.	-5,0	21.	23	2	35	-5	12	5	56	-9
Szentgotthárd	-0,4	+1,9	14,0	31.	-13,5	21.	29	5	45	+4	11	9	48	-21
Pécs	1,8	+2,5	14,2	31.	-7.6	21.	21	0	56	+15	9	6	51	-16
Budapest	0,8	+1,8	8,8	31.	-5,7	8.	19	6	40	-2	9	11	34	-24
Kalocsa	0,4	+1,8	11,0	31.	-9,2	23.	24	6	50	+12	6	6	46	-18
Szolnok	0,1	+2,5	13,5	31.	-8,7	21.	26	3	47	+18	11	11	48	-
Miskolc	-1,5	+1,8	5,1	10.	-13,0	8.	26	9	29	-3	10	3	25	-34
Kisvárda	-2,0	+1,3	4,5	31.	-17,0	14.	26	10	46	+11	14	9	50	-16
Debrecen	-0,6	+2,1	11,0	31.	-10,9	17.	25	2	55	+20	15	8	73	+14
Békéscsaba	0,6	+2,6	13,2	31.	-9,5	8.	24	1	49	+18	12	7	71	+12
Kékestető	-3,7	+1,8	4,6	31.	-11,4	8.	30	25	56	+6	15	15	50	-37

650139

IDŐJÁRÁSI NAPIJELENTÉS

ЕЖЕДНЕВНЫЙ МЕТЕОРОЛОГИЧЕСКИЙ БЮЛЛЕТЕНЬ • DAILY WEATHER REPORT
BULLETIN QUOTIDIEN DE TEMPS • TÄGLICHER WETTERBERICHT

KIADJA AZ ORSZÁGOS METEOROLÓGIAI INTÉZET
BUDAPEST II. KITAIBEL PÁL UTCA 1
TELEFON: KÖZPONT: 353-500, IDŐJELZŐ OSZT.: 150-410

MEGJELENIK NAPONKÉNT • ELŐFIZETÉSI ÁRA A POSTAI KÖLTSÉGGEL EGYÜTT NEGYEDÉVRE 60, Ft
KIADÁSÉRT FELEL AZ INTÉZET IGAZGATÓJA

78. évfolyam 32. szám. + B u d a p e s t + 1965. február 1.

Az időjárási helyzet ma reggel és a várható időjárás:

Közép-Európában az utóbbi napok tavaszias enyheségü időjárása tegnap fordulóponthoz érkezett. Az északi-északnyugati irányból nagy sebességgel érkező hidegebb levegő tegnap és ma fokozatosan boritja el Lengyel- és Németország, továbbá a Benelux államok területét és első hulláma ma kora délelőtt már a Kárpát-medence északnyugati határvidékén vitte le +1 fokra a hőmérsékletet. Európa többi részének időjárásában még nem történt lényeges változás.

Hazánkban tegnap párás, változóan felhős volt az idő, egy-két helyen kisebb esővel. A csapadék mennyisége nem haladta meg az 1 mm-t. A nap a Szombathely-Nyiregyháza vonaltól délre fekvő területen 1, 4 órán át sütött. A hőmérséklet itt 9, 15, Marcaliban és Kaposváron 16, az ország többi részén 4, 8 fokig emelkedett, ma hajnalban +1, +6, Berettyóujfalun +8 fokig süllyedt. Az enyhe idő hatására a hegyeken tovább csökkent a hóréteg vastagsága. Kékesen ma reggel már csak 33 cm-t mértek. Ma délelőtt folytatódott északnyugat felől a hideg levegő erős széllel járó beáramlása. A Dunántúlon már csak 1, 2 fok hőmérsékletet mértek és szórványosan kisebb zápорok voltak.

Ma 12 órakor Budapesten a hőmérséklet +3 fok, a tengerszintre átszámitott légnyomás 763 mm, gyengén emelkedik.

Várható időjárás kedd estig:

Felhőátvonulások többfelé kisebb esővel, havazással. Sok helyen, és főként ma, élénk északnyugati, északi szél.
Hüvösebb idő.

Várható legalacsonyabb éjszakai hőmérséklet -2, +3, legmagasabb nappali hőmérséklet kedden 0, +5 fok között.

Dr. Tardos Béla s.k.

A hőmérséklet napi középértéke és eltérése a 90 évi átlagtól / Budapesten / :

1965. I. 31.: 5,2 C°, 5,8 C°.

1871 óta ezen a napon Budapesten előfordult:

legmagasabb hőmérséklet	12,3 C° /1944/
legalacsonyabb hőmérséklet	-16,0 C° /1947/

65.0084.

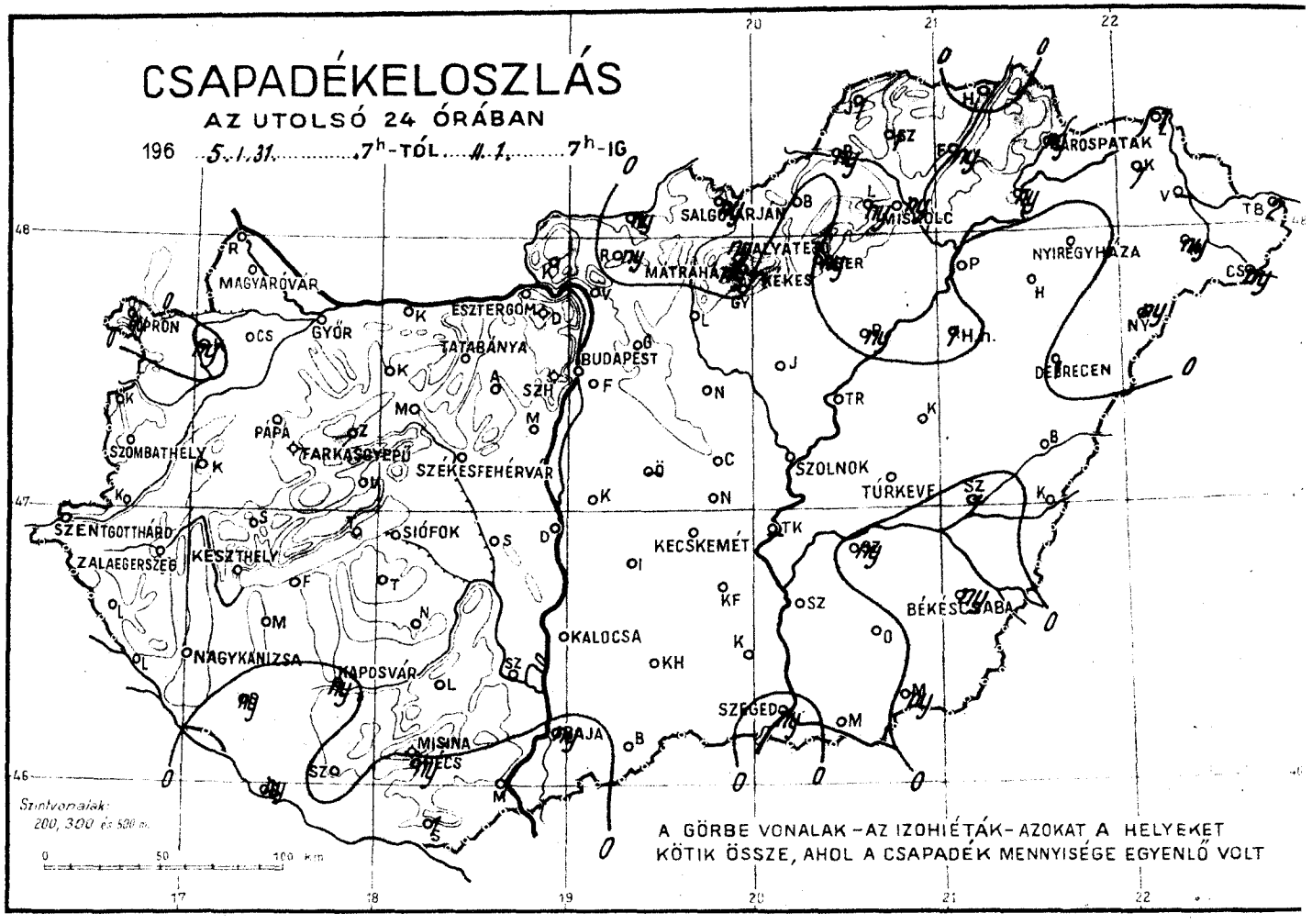
CSAPADÉKELOSZLÁS
AZ UTOLSÓ 24 ÓRÁBAN
196 5. I. 31. 7h-TÓL II. 1. 7h-IG
MAGYARÓVÁR
GYŐR
ESZTERGOM
TATABÁNYA
BUDAPEST
SZOMBATHELY
PAPA
FARKASGYEPŰ
SZÉKESFEHÉRVÁR
SIÓFOK
KESZTHELY
ZALAEGERSZEG
SZENTGOTTHÁRD
NAGYKANIZSA
KAPOSVÁR
MISINA
SZOMBATHELY
KECSKEMÉT
KALOCSA
SZEGED
ORAJA
SALGÓTARJÁN
MISKOLC
MÁTRAHÁZA
NYÍREGYHÁZA
DEBRECEN
SZOLNOK
TÚRKEVE
BÉKÉSCSABA
Szintvonalak:
200, 300 és 500 m
A GÖRBE VONALAK – AZ IZOHIÉTÁK – AZOKAT A HELYEKET
KÖTIK ÖSSZE, AHOL A CSAPADÉK MENNYISÉGE EGYENLŐ VOLT

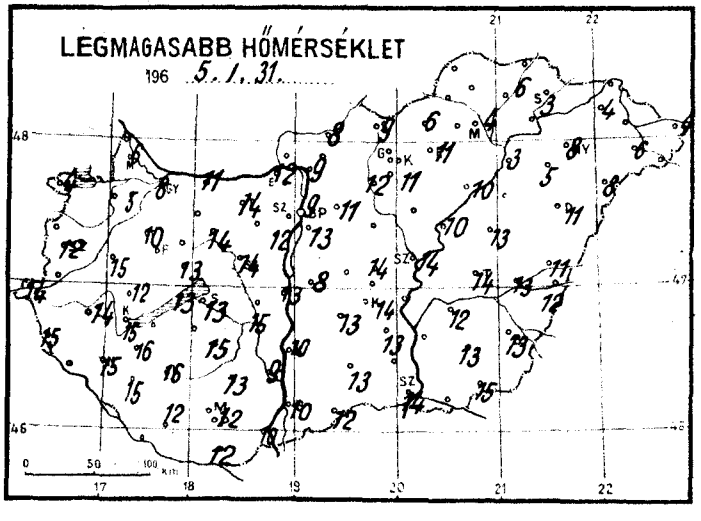
LEGMAGASABB HŐMÉRSÉKLET
196 5. I. 31.

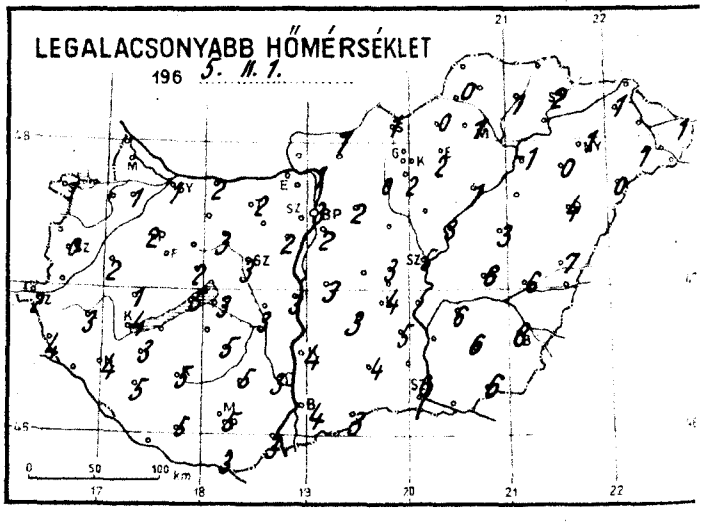
LEGALACSONYABB HŐMÉRSÉKLET
196 5. II. 1.

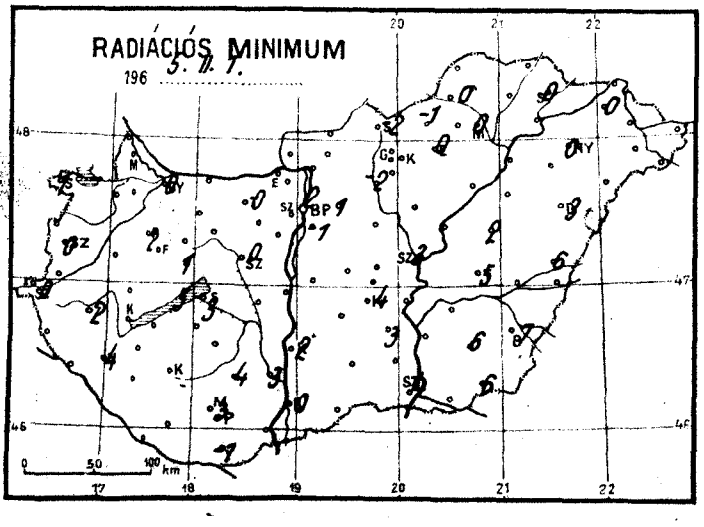
RADIÁCIÓS MINIMUM
196 5. II. 1.

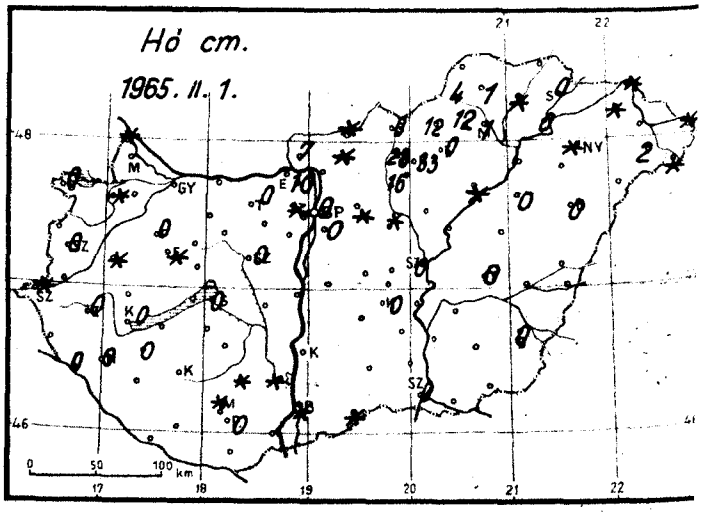
Hó cm.
1965. II. 1.

1965. február hó, 1 nap hétfő

	Az utolsó 24 óra adatai						24 órai csapadék mm		
	Csapadék (mm)	Hó cm	Hőmérsékleti szélsőségek: tegnapi nappali max.	éjszakai min.	min. 5 cm-en	Napsütés (óra) tegnap			Hó cm
12815 Magyaróvár			6				Rajka	.	folt
822 Győr	.		8	1	0	4	Kapuvár	ny	folt
825 Pápa	.	0	10	2	2	4	Csorna	.	
805 Sopron	ny	0	4	1	1	0	Komárom	.	
812 Szombathely	.	0	12	0	0	4	Káld	.	folt
910 Szentgotthárd	.	folt	14	2	0	3	Kőszeg	.	
915 Zalaegerszeg	.	0	14	3	2		Körmend	.	
Lenti	.		15	4	-		Letenye	.	0
925 Nagykanizsa	.	0	15	4	4		Sümeg	.	
920 Keszthely	.	0	15	4		2	Zirc	.	
Tihany	.		13	5	5		Kisbér	.	
935 Siófok	.	0	13	3	3		Mór	.	
942 Pécs	ny	0	12	5	3		Alcsút	.	
941 Misinatető (534 m)	.	folt	13	2	0	2	Esztergom	.	
Siklós	1		12	3	-1		Dobogókő	.	10
827 Farkasgyepű (400 m)	.	folt	13	0	0		Fonyód	.	
Veszprém	.		13	2	1		Tab	.	
833 Tatabánya	.	0	14	2	0		Sárbogárd	.	
839 Budapest (Ferihegy)	.	0	13	2	-1		Lengyel	.	folt
840 Budapest OMI	.	0	9	3	2	3	Nagykónyi	.	
841 Budapest (Szabadságh.,474 m)	.	folt	10	0	-1	4	Marcali	.	0
Martonvásár	.		12	2	-1		Somogyszob	ny	
835 Székesfehérvár	.	0	14	3	0		Kaposvár	ny	
Dunaújváros	.		13	3			Barcs	ny	
Szekszárd	.	folt	9	3	3		Szigetvár	.	
Mohács	1		10	3			Bácsalmás	.	folt
960 Baja	ny	folt	10	4	0	3	Kiskunhalas	.	
955 Kalocsa	.		10	4	2		Izsák	.	
Cegléd	.		14	3			Kunsztmiklós	.	
860 Szolnok	.	0	14	5	3	3	Örkény		
970 Kecskemét	.	0	14	4	4	3	Nagykáta	.	folt
Kiskunfélegyháza	.		13	5	3		Jászapáti	.	
982 Szeged	ny	0	14	6	4	2	Tiszakécske		
Mezőhegyes	ny		15	6	6		Nagykőrös	.	
Orosháza	.		13	6	6		Kistelek	.	
990 Békéscsaba	ny	0	13	8	7	1	Makó	.	
875 Túrkeve	.	0	14	6	5	1	Szentes	.	
Berettyóújfalu	.		11	7	6		Szarvas	ny	
880 Debrecen	1	0	11	4	3	1	Szeghalom	ny	
892 Nyíregyháza	.	folt	8	1	0	1	Körösszakál	.	
Kisvárda	1	folt	4	1	0	0	Tiszaroff	.	
Mátészalka	ny	2	6	1			Poroszló	ny	folt
Tiszabecs	2	folt	4	1			Karcag	.	
Vác	.		9	1			Hortobágy	1	0
Gödöllő	.	folt	11	2	1		Polgár	.	
Lőrinci	.		12	0	-2		Hajdúdorog	.	
Gyöngyös	.		11	2			Nyírlugos	ny	
Balassagyarmat	ny	folt	8	1			Csenger	ny	folt
755 Salgótarján	ny	0	9	1	-2		Vásárosnamény		
Galyatető (932 m)	ny	28	6	-4			Záhony	1	folt
851 Kékestető (1000 m)	.	33	4	-1		0	Királyrét	.	7
Mátraháza (672 m)	ny	16	7	2			Romhány	ny	folt
865 Eger	ny	0	11	2	0	3	Borsodnádasd	.	12
Putnok	ny	4	-	0	0		Jósvafő	1	
Lillafüred	ny	12	6	1			Szendrőlád	1	1
772 Miskolc	ny	1	4	1	0	0	Hidasnémeti	.	
Fügöd	ny	folt	6	1			Tokaj	ny	0
778 Sárospatak	ny	0	3	2	0	0			

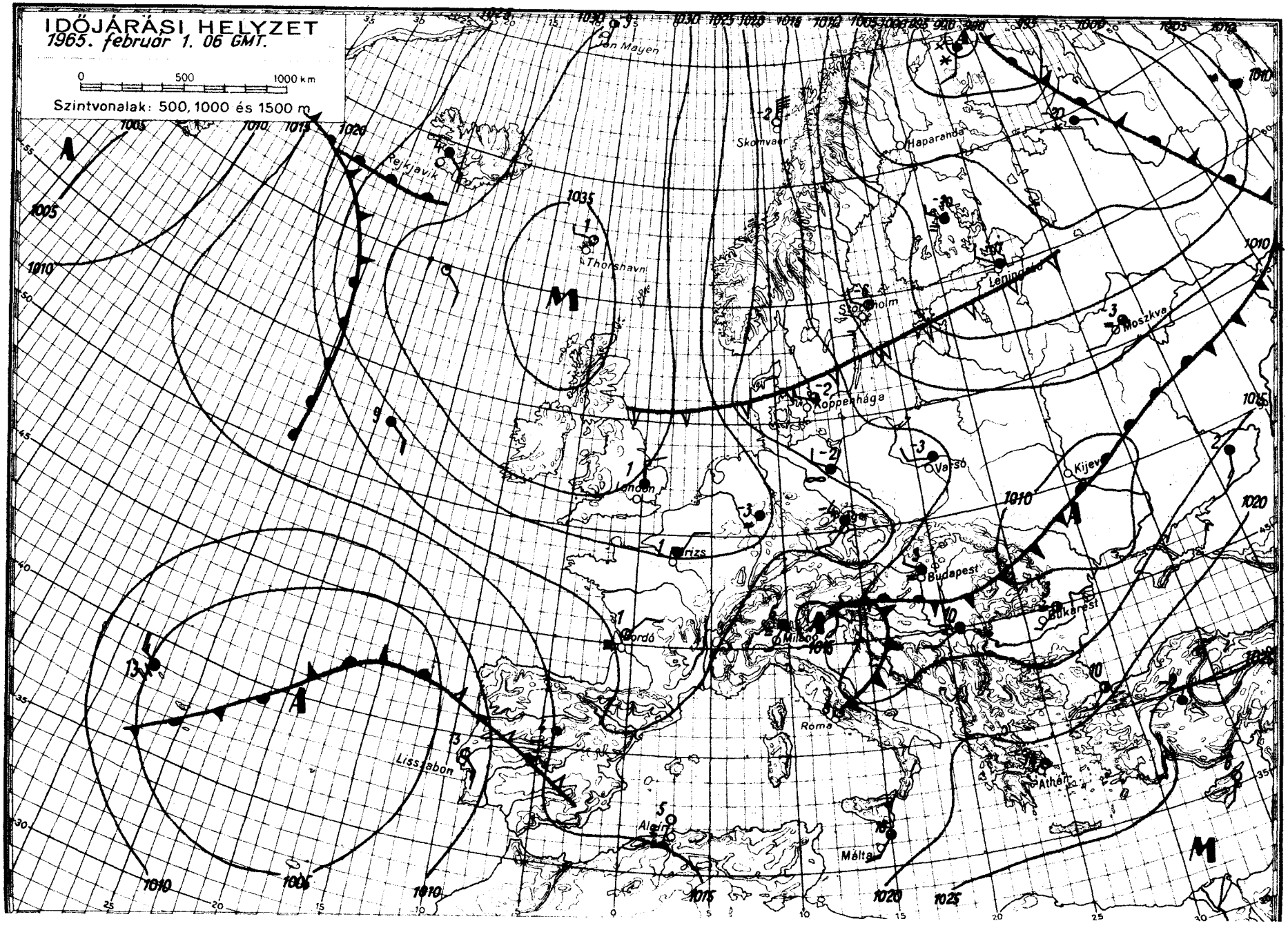

OFFSET: NYOMDA, BUDAPEST

IDŐJÁRÁSI NAPIJELENTÉS

ЕЖЕДНЕВНЫЙ МЕТЕОРОЛОГИЧЕСКИЙ БЮЛЛЕТЕНЬ • DAILY WEATHER REPORT
BULLETIN QUOTIDIEN DE TEMPS • TÄGLICHER WETTERBERICHT

KIADJA AZ ORSZÁGOS METEOROLÓGIAI INTÉZET
BUDAPEST II. KITAIBEL PÁL UTCA 1
TELEFON: KÖZPONT: 353-500, IDŐJELZŐ OSZT.: 150-410

MEGJELENIK NAPONKÉNT • ELŐFIZETÉSI ÁRA A POSTAI KÖLTSÉGGEL EGYÜTT NEGYEDÉVRE 60, Ft
KIADÁSÉRT FELEL AZ INTÉZET IGAZGATÓJA

78. évfolyam 33. szám + B u d a p e s t + 1965. február 2.

Az időjárási helyzet ma reggel és a várható időjárás:

A Kelet- és Észak-Európa fölött hosszu időn át halmozódó hideg levegő két nap alatt csaknem egész Európára kiterjeszkedett. A hideg légtömegek határvonala ma reggel már a Földközi-tenger középső részén volt és tovább haladt dél felé Afrika partvonala irányába. Szárazföldünk és az Atlanti-óceán fölött lévő időjárási hatásközpontok jelenlegi elhelyezkedése nagyjából egész Európában biztositja az északról délre irányuló légmozgást, de ezen a pályán ujabb jelentősen hidegebb légtömegek már nem haladnak dél felé.

Hazánkban tegnap délen borult, északon erősen felhős idő volt. Az Északi-Kárpátokon át a korareggeli órákban betört hideg levegő a nap folyamán óráról-órára csökkentette a hőmérsékleteket, igy a tegnap reggel 7 órától ma reggel 7 óráig terjedő időközben a legmagasabb hőmérsékleteket ennek az időköznek az elején mérték, nem a szokásos koradélutáni időben. Ennek megfelelően a napi hőmérsékleti maximumok északnyugaton 2, 5, délkeleten 6, 10 fok között váltakoztak. Az elmult 24 óra folyamán a Dunántúlon csak szórványosan, a délkeleti országrészben sok helyen hullott csapadék, eső, illetve hó alakjában. Mennyisége csupán a Barcs-Pécs-Mohács háromszögtől délre haladta meg az 1 mm-t. Az éjszakai legalacsonyabb hőmérsékletek szeszélyes eloszlásban -1, és -6 fok között váltakoztak. Hegyeinken a régi kérges, jeges hórétegre helyenként uj, de jelentéktelen vastagságu porhó hullott. Ma délelőtt országszerte felhőátvonulások voltak, élénk, helyenként erős északnyugati szél fujt, egy-két helyen hózápor keletkezett.

Ma 12 órakor Budapesten a hőmérséklet 0 fok, a tengerszintre átszámitott légnyomás 769 mm, gyengén emelkedő irányzatú.

Várható időjárás szerda estig:

Felhőátvonulások, néhány helyen, elsősorban ma, futó hózáporokkal.
Az élénk, helyenként erős északnyugati, északi szél fokozatosan mérséklődik.
Erősödő éjszakai lehülés.

Várható legalacsonyabb éjszakai hőmérséklet: -5,-10 fok között,
legmagasabb nappali hőmérséklet holnap: 0 fok körül.

Tóth Pál s.k.

A hőmérséklet napi középértéke és eltérése a 90 évi átlagtól (Budapesten) :

1965. II. 1.: +2,2 C°, +2,9 C°.

1871 óta ezen a napon Budapesten előfordult:

legmagasabb hőmérséklet	15,2 C° /1944/
legalacsonyabb hőmérséklet	-18,6 C° /1947/

65.0087.

CSAPADÉKELOSZLÁS

AZ UTOLSÓ 24 ÓRÁBAN

196 5. II. 1. 7h-TÓL II. 2. 7h-IG

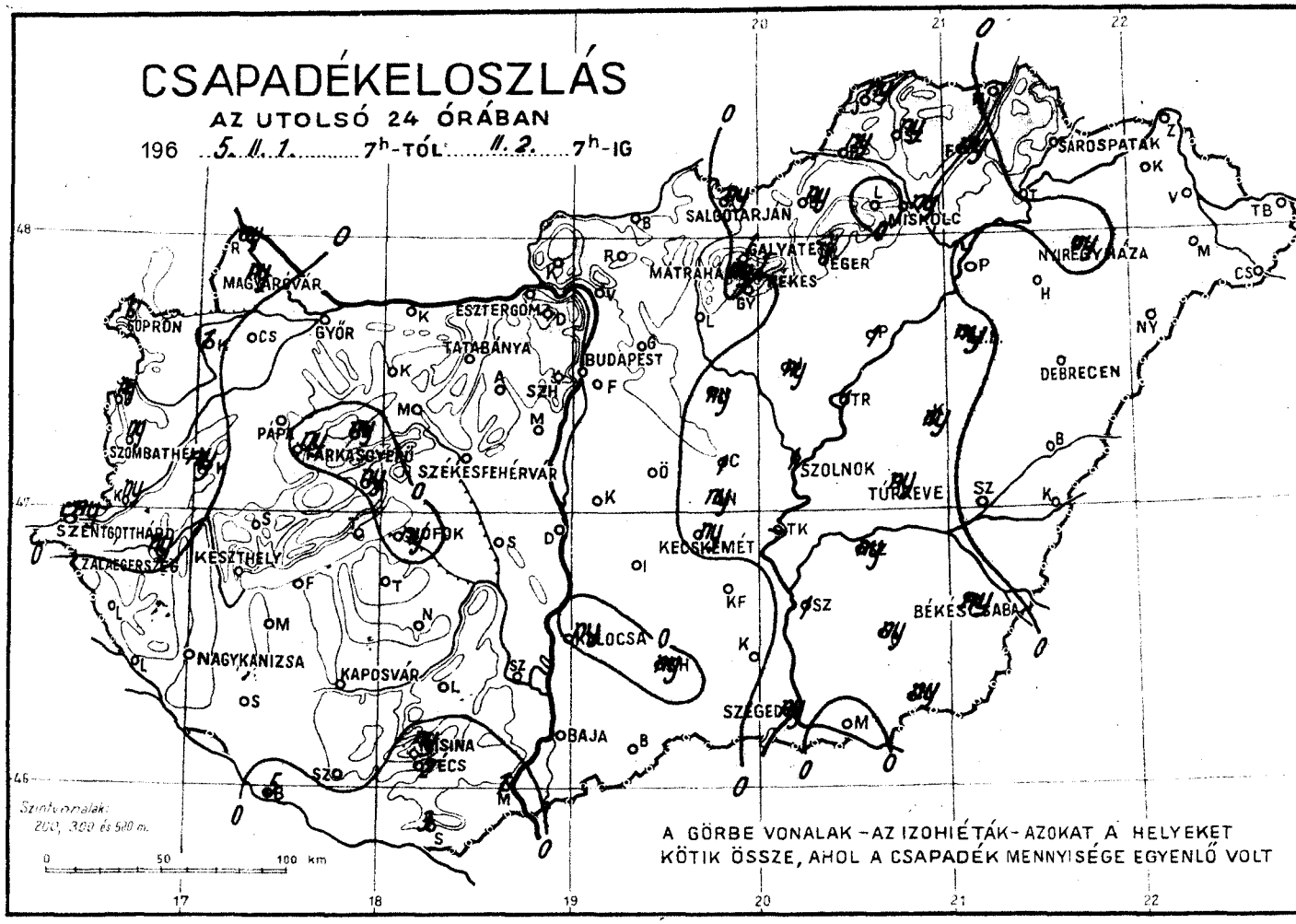

LEGMAGASABB HŐMÉRSÉKLET

196 5. II. 1.

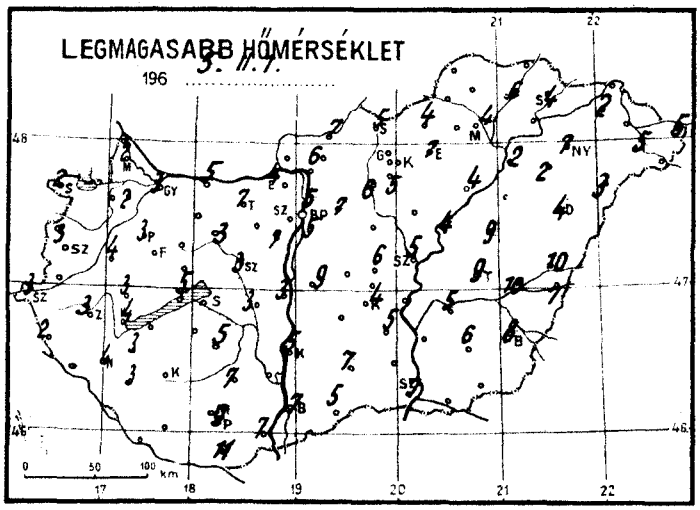

LEGALACSONYABB HŐMÉRSÉKLET

196 5. II. 2.

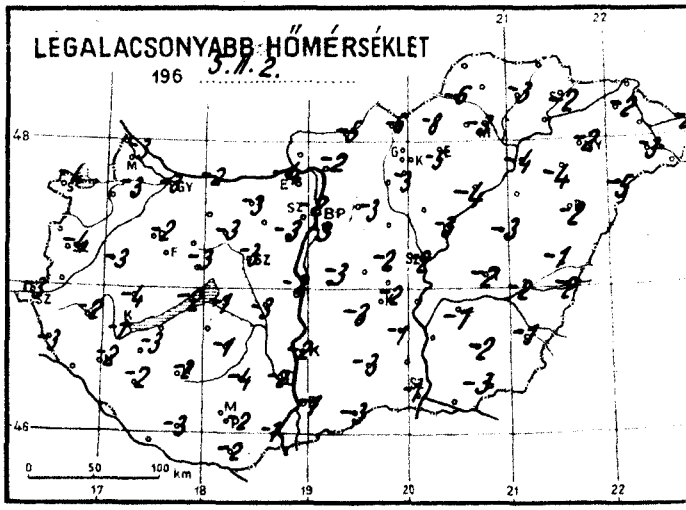

RADIÁCIÓS MINIMUM

196 5. II. 2.

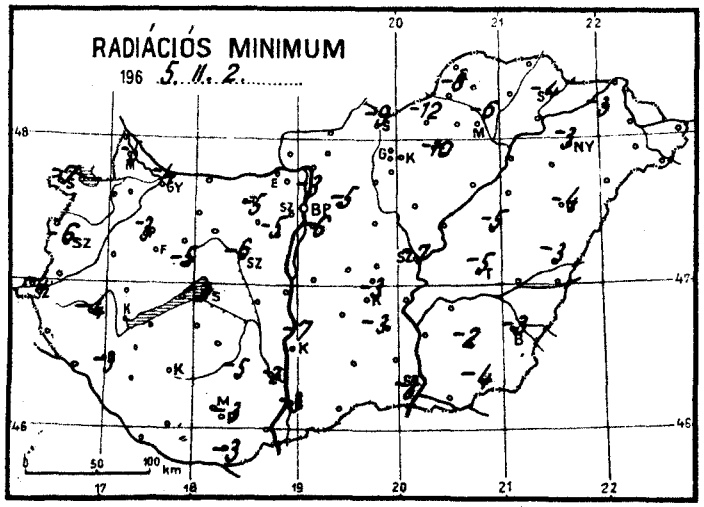

Hó cm.

1965. II. 2.

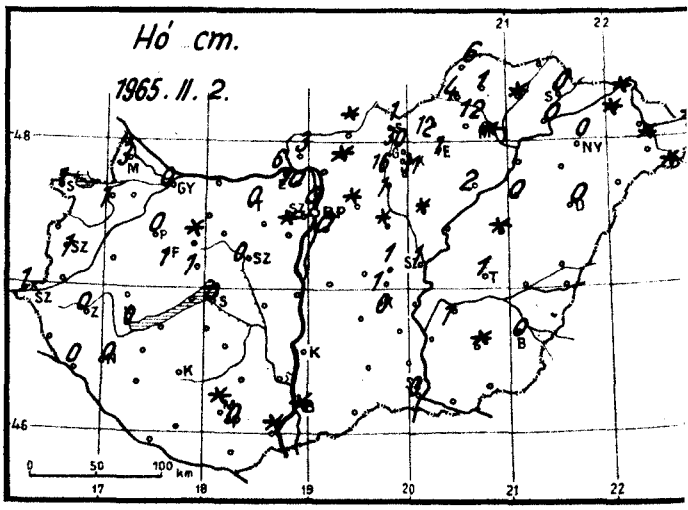

1965. február ..... hó,
2. ..... nap **kedd**

	Az utolsó 24 óra adatai					
	Csapadék (mm)	Hó cm	Hőmérsékleti szélsőségek: tegnapi nappali max.	éjszakai min.	min. 5 cm-en	Napsütés (óra) tegnap
12815 Magyaróvár	ny	3	2	-3	-5	4
822 Győr	.	0	3	-3	-4	5
825 Pápa	.	0	3	-2	-3	3
805 Sopron	1	1	2	-4	-7	0
812 Szombathely	ny	lep.	3	-4	-6	3
910 Szentgotthárd	ny	lep.	3	-3	-4	
915 Zalaegerszeg	ny	0	3	-2	-4	
Lenti	.		2	-3	-	
925 Nagykanizsa	.	0	4	-2	-3	
920 Keszthely	.	0	4	-1		0
Tihany	.		5	-2	-2	
935 Siófok	ny	0	-	-1	-3	1
942 Pécs	2	0	9	-2	-3	
941 Misinatető (534 m)	ny	folt	3	-5	-6	0
Siklós	3		11	-2	-3	
827 Farkasgyepű (400 m)	ny	lep.	9	-5	-7	
Veszprém	ny	lep.	-	-3	-5	
833 Tatabánya	.	0	7	-3	-5	
839 Budapest (Ferihegy)	.	0	5	-3	-6	
840 Budapest OMI	.	0	5	-2	-3	2
841 Budapest (Szabadságh., 474 m)	.	folt	1	-5	-7	2
Martonvásár	.		7	-3	-5	
835 Székesfehérvár	.	0	3	-3	-6	
Dunaújváros	.		3	-2		
Szekszárd	.		-	-2	-2	
Mohács	1	folt	7	-1		
960 Baja	.	folt	7	-1	-3	0
955 Kalocsa	ny		5	-2	-7	
Cegléd	1	1	6	-2		
860 Szolnok	1	lep.	5	-2	-7	0
970 Kecskemét	ny	0	4	-2	-3	0
Kiskunfélegyháza	.		5	-1	-3	
982 Szeged	ny	0	7	-1	-3	0
Mezőhegyes	ny		7	-3	-4	
Orosháza	ny	folt	6	-2	-2	
990 Békéscsaba	ny	0	8	-1	-3	0
875 Túrkeve	ny	lep.	9	-2	-5	0
Berettyóújfalu	.		10	-1	-3	
880 Debrecen	.	0	4	-2	-4	1
892 Nyíregyháza	ny	0	7	-2	-3	1
Kisvárda	.	folt	2	-2	-3	2
Mátészalka	.	folt	5	-3		
Tiszabecs	.	folt	5	-2		
Vác	.		6	-2		
Gödöllő	.	folt	7	-3	-5	
Lőrinci	.	1	6	-	-	
Gyöngyös	.		5	-3		
Balassagyarmat	.	folt	7	-5		
755 Salgótarján	ny	lep.	5	-6	-9	
Galyatető (932 m)	1	30	2	-10		
851 Kékestető (1000 m)	1	31	5	-10		0
Mátraháza (672 m)	ny	16	7	-8		
865 Eger	1	1	7	-5	-10	0
Putnok	ny	4	2	-6	-8	
Lillafüred	.	12	6	-5		
772 Miskolc	ny	folt	4	-3	-6	1
Fügöd	ny	folt	6	-3		
778 Sárospatak	.	0	4	-2	-4	2

24 órai csapadék mm		Hó cm
Rajka	ny	
Kapuvár	1	1
Csorna	.	
Komárom	.	
Káld	ny	
Kőszeg	ny	
Körmend	ny	
Letenye	.	0
Sümeg	.	
Zirc	ny	folt
Kisbér	.	
Mór	.	
Alcsút	.	
Esztergom	.	6
Dobogókő	.	10
Fonyód	.	
Tab	.	
Sárbogárd	.	
Lengyel	.	
Nagykónyi	.	
Marcali	.	
Somogyszob	.	
Kaposvár	.	
Barcs	5	
Szigetvár	.	
Bácsalmás	.	
Kiskunhalas	ny	
Izsák	.	
Kunsztmiklós	.	
Örkény	.	
Nagykáta	ny	folt
Jászapáti	ny	folt
Tiszakécske		
Nagykőrös	ny	lep.
Kistelek	.	
Makó	.	
Szentes	1	
Szarvas	ny	lep.
Szeghalom	.	
Körösszakál	.	
Tiszaroff	1	
Poroszló	1	2
Karcag	ny	folt
Hortobágy	ny	0
Polgár	.	
Hajdúdorog	.	
Nyírlugos	.	
Csenger	.	folt
Vásárosnamény		
Záhony	.	folt
Királyrét	.	3
Romhány	.	folt
Borsodnádasd	ny	12
Jósvafő	ny	6
Szendrőlád	ny	1
Hidasnémeti	.	
Tokaj	.	0

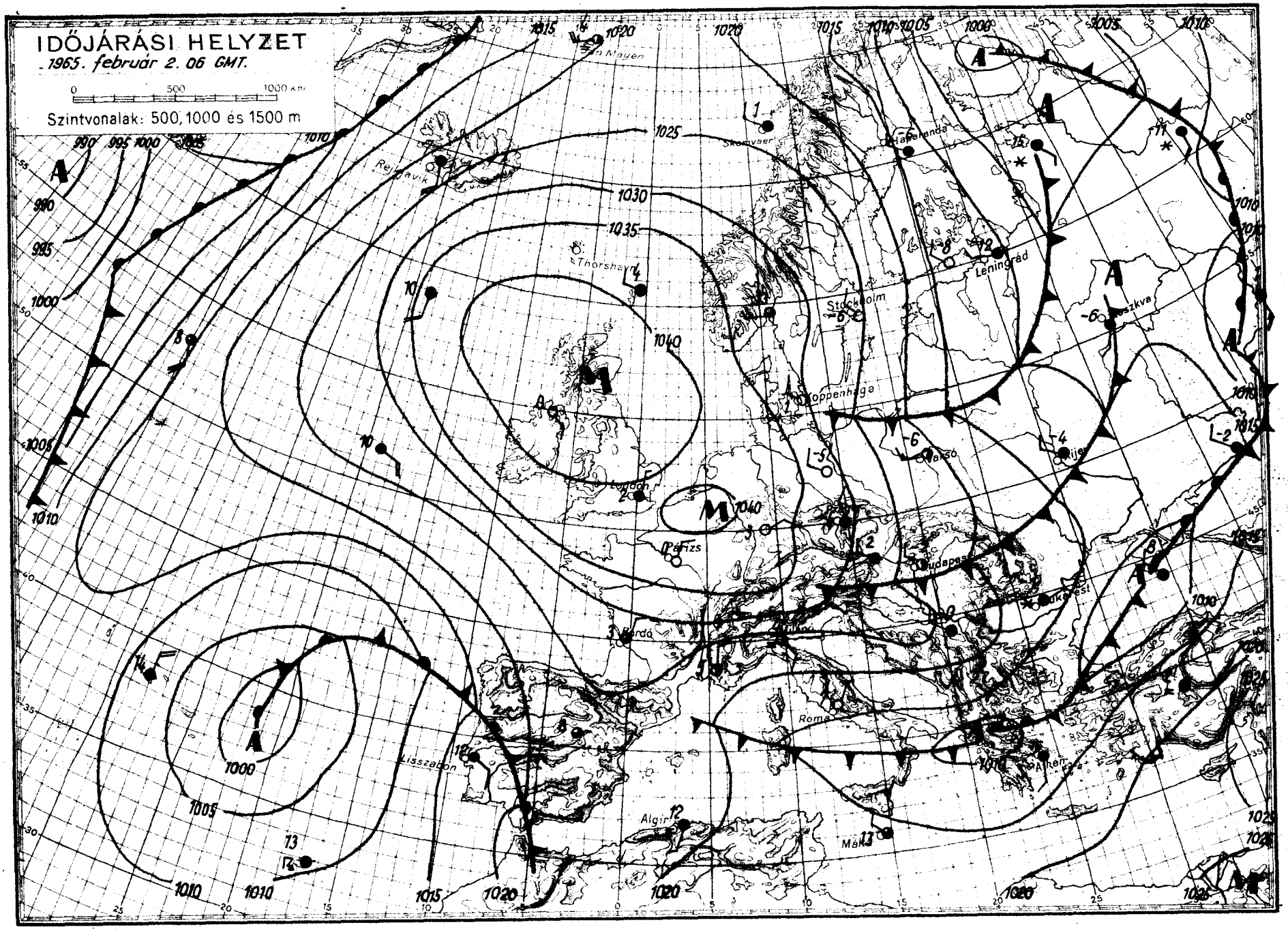

OFFSET NYOMDA BUDAPEST

IDŐJÁRÁSI NAPIJELENTÉS

ЕЖЕДНЕВНЫЙ МЕТЕОРОЛОГИЧЕСКИЙ БЮЛДЕТЕНЬ • DAILY WEATHER REPORT
BULLETIN QUOTIDIEN DE TEMPS • TÄGLICHER WETTERBERICHT

KIADJA AZ ORSZÁGOS METEOROLÓGIAI INTÉZET
BUDAPEST II. KITAIBEL PÁL UTCA 1
TELEFON: KÖZPONT: 353-500, IDŐJELZŐ OSZT.: 150-410

MEGJELENIK NAPONKÉNT • ELŐFIZETÉSI ÁRA A POSTAI KÖLTSÉGGEL EGYÜTT NEGYEDÉVRE 60, Ft
KIADÁSÉRT FELEL AZ INTÉZET IGAZGATÓJA

78. évfolyam 34. szám. + B u d a p e s t + 1965. február 3.

Az időjárási helyzet ma reggel és a várható időjárás:

A sarkvidéki levegő délfelé tartó útja folyamán ma reggelre a spanyol-francia határt Albániával összekötő vonalig jutva, erős lehülést okozott Dél-Európában is. Ma reggel Rómában -1 fokot mértek. A jelek azt mutatják, hogy a lehülési folyamat ezzel nagyrészben be is fejeződött.

Hazánkban tegnap szeles, változóan felhős volt az idő és a Dunántúlon sokfelé, az ország többi részén pedig csak szórványosan havazott. A Dunántúl egy-két helyén a szél viharos erősségüvé fokozódott. A csapadék mennyisége a Dunántúlon nem haladta meg a 3 mm-t, máshol ez alatt maradt. A nap országszerte 3-7 órán át sütött. A hőmérséklet 0, +4 fokig emelkedett, ma hajnalban a Győr-Szombathely vonaltól nyugatra fekvő területen -2, -4, máshol -3, -9, az északkeleti országhatár közelében egy-két helyen -9, -12 fokig süllyedt. Ma délelőtt nyugaton több, keleten kevesebb volt a felhő, a Dunántúl egy-két helyén időnként havazott. A szél csillapodóban volt. A hőmérsékleti értékek az ország területén 0, és -7 fok közé estek.

Ma 12 órakor Budapesten a hőmérséklet -1 fok, a tengerszintre átszámitott légnyomás 772 mm, gyengén süllyed.

Várható időjárás csütörtök estig:

Felhőátvonulások. Több helyen, főként ma és a Dunántúlon, átfutó havazás.
Helyenként élénk északnyugati, északi szél.
Hideg idő.

Várható legalacsonyabb éjszakai hőmérséklet -4, -9 fok között, néhány helyen egy-két fokkal -9 fok alatt,
legmagasabb nappali hőmérséklet csütörtökön -1, +3 fok között.

Dr. Tardos Béla s.k.

A hőmérséklet napi középértéke és eltérése a 90 évi átlagtól (Budapesten) :

1965. II.2.: -0,9 C°, -0,9 C°.

1871 óta ezen a napon Budapesten előfordult:

legmagasabb hőmérséklet 12,4 C° /1944/
legalacsonyabb hőmérséklet -14,6 C° /1963/

65.0090.

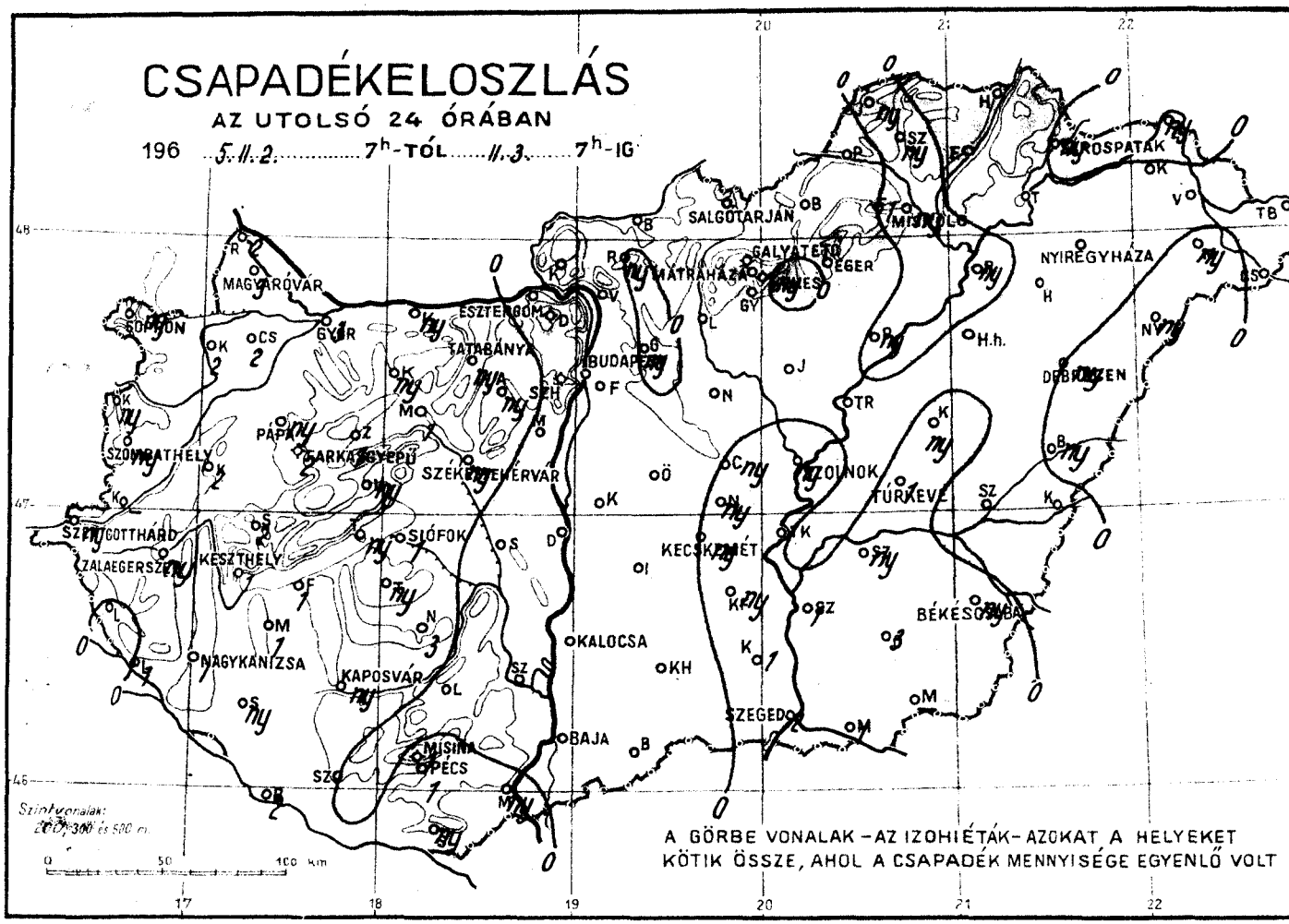
CSAPADÉKELOSZLÁS
AZ UTOLSÓ 24 ÓRÁBAN
196 5. II. 2. 7h-TÓL II. 3. 7h-IG
MAGYARÓVÁR
GYŐR
ESZTERGOM
TATABÁNYA
BUDAPEST
SALGÓTARJÁN
MÁTRAHÁZA
GALYATETŐ
EGER
MISKOLC
NYÍREGYHÁZA
DEBRECEN
SZOMBATHELY
PAPA
SZÉKESFEHÉRVÁR
SZOLNOK
TÚRKEVE
SZENTGOTTHÁRD
KESZTHELY
SIÓFOK
KECSKEMÉT
ZALAEGERSZEG
NAGYKANIZSA
KAPOSVÁR
KALOCSA
BÉKÉSCSABA
BAJA
SZEGED
PÉCS
MISINA
A GÖRBE VONALAK – AZ IZOHIÉTÁK – AZOKAT A HELYEKET KÖTIK ÖSSZE, AHOL A CSAPADÉK MENNYISÉGE EGYENLŐ VOLT

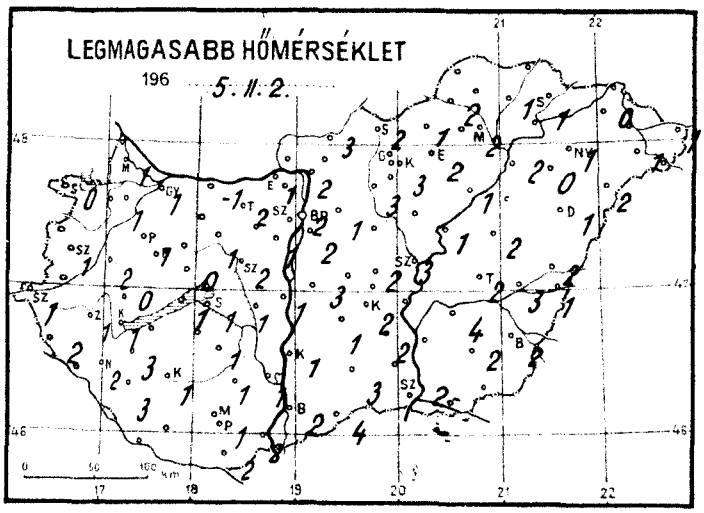
LEGMAGASABB HŐMÉRSÉKLET
196 5. II. 2.

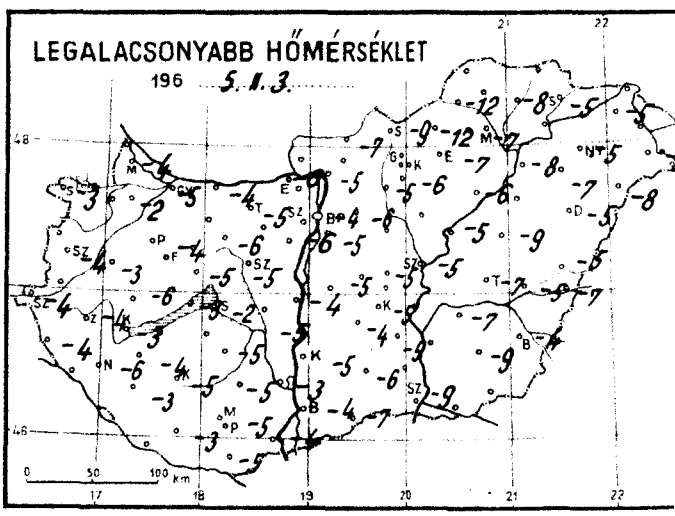
LEGALACSONYABB HŐMÉRSÉKLET
196 5. II. 3.

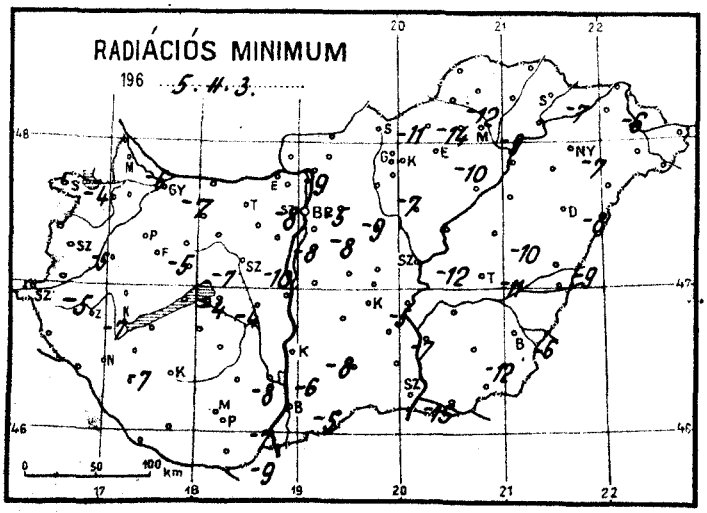
RADIÁCIÓS MINIMUM
196 5. II. 3.

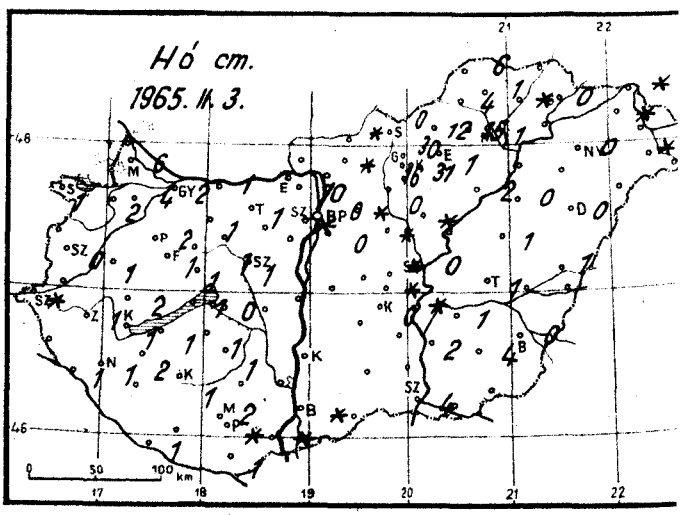
Hó cm.
1965. II. 3.

1965. február ... hó, 3. nap szerda

	Az utolsó 24 óra adatai					
	Csapadék (mm)	Hó cm	Hőmérsékleti szélsőségek: tegnapi nappali max.	éjszakai min.	min. 5 cm-en	Napsütés (óra) tegnap
12815 Magyaróvár	3	6	1	-4	-6	3
822 Győr	3	2	1	-5	-7	5
825 Pápa	ny	2	1	-4	-5	3
805 Sopron	ny	1	0	-3	-4	3
812 Szombathely	ny	0	1	-4	-5	5
910 Szentgotthárd	ny	folt	1	-4	-5	3
915 Zalaegerszeg	ny	lep.	1	-4	-7	
Lenti	.		2	-4		
925 Nagykanizsa	1	1	2	-6	-7	
920 Keszthely	1	1	1	-3		7
Tihany	ny	lep.	1	-3	-4	
935 Siófok	1	0	1	-2	-4	5
942 Pécs	1	folt	1	-5	-7	
941 Misinatető (534 m)	1	2	-2	-8	-8	6
Siklós	ny	lep.	2	-5	-9	
827 Farkasgyepű (400 m)	2	1	-9	-7	-8	
Veszprém	ny	lep.	0	-5	-7	
833 Tatabánya	ny	lep.	2	-5	-8	
839 Budapest (Ferihegy)	.	0	2	-5	-8	
840 Budapest OMI	.	0	2	-4	-5	7
841 Budapest (Szabadságh., 474 m)	.	folt	-2	-8	-9	7
Martonvásár	.		1	-6	-8	
835 Székesfehérvár	ny	1	2	-5	-10	
Dunaújváros	.		1	-4	-	
Szekszárd	.		1	-3	-6	
Mohács	ny	folt	2	-4		
960 Baja	.	folt	2	-4	-5	7
955 Kalocsa	.		1	-5	-8	
Ceglédi	ny	folt	2	-5		
860 Szolnok	ny	0	3	-5	-12	7
970 Kecskemét	ny	0	2	-5	-5	6
Kiskunfélegyháza	ny		2	-5	-7	
982 Szeged	2	4	2	-9	-15	3
Mezőhegyes						
Orosháza	3	4	2	-9	-12	
990 Békéscsaba	ny	0	2	-4	-6	4
875 Túrkeve	1	1	2	-7	-11	5
Berettyóújfalu	ny	lep.	2	-5	-9	
880 Debrecen	ny	0	1	-5	-8	5
892 Nyíregyháza	.	0	1	-5	-7	5
Kisvárda	.	folt	0	-5	-6	7
Mátészalka	ny	folt	1	-5		
Tiszabecs	.	folt	1	-5		
Vác	.		2	-5		
Gödöllő	ny	folt	1	-6	-9	
Lőrinci	.	0	3	-5	-7	
Gyöngyös	.		3	-6		
Balassagyarmat	.	folt	3	-7		
755 Salgótarján	.	0	2	-9	-11	
Galyatető (932 m)	.	30	-4	-12		
851 Kékestető (1000 m)	ny	31	-6	-11		4
Mátraháza (672 m)	.	16	-2	-10		
865 Eger	.	1	2	-7	-10	4
Putnok	.	4	2	-12	-12	
Lillafüred	1	15	0	-11		
772 Miskolc	ny	1	2	-7	-9	0
Füged	.	folt	1	-8		
778 Sárospatak	ny	0	1	-5	-7	6

24 órai csapadék mm		Hó cm
Rajka	2	lep.
Kapuvár	2	2
Csorna	2	4
Komárom	ny	lep.
Káld	2	1
Kőszeg	ny	
Körmend		
Letenye	1	1
Sümeg	2	2
Zirc	1	
Kisbér	ny	lep.
Mór	1	1
Alcsút	ny	
Esztergom	.	
Dobogókő	.	10
Fonyód	1	1
Tab	ny	lep.
Sárbogárd	.	
Lengyel	.	
Nagykónyi	3	lep.
Marcali	1	2
Somogyszob	ny	
Kaposvár	ny	lep.
Barcs	2	lep.
Szigetvár	.	
Bácsalmás	.	
Kiskunhalas	.	
Izsák	.	
Kunsztmiklós	.	
Örkény	.	
Nagykáta	.	folt
Jászapáti	.	folt
Tiszakécske	.	folt
Nagykőrös	ny	folt
Kistelek	1	
Makó	1	
Szentes	1	2
Szarvas	ny	lep.
Szeghalom	.	
Körösszakál	.	
Tiszaroff	.	
Poroszló	ny	2
Karcag	ny	lep.
Hortobágy	.	0
Polgár	ny	
Hajdúdorog	.	
Nyírlugos	ny	
Csenger	.	folt
Vásárosnamény	.	
Záhony	ny	folt
Királyrét	.	
Romhány	ny	folt
Borsodnádasd	.	12
Jósvafő	ny	6
Szendrőlád	ny	1
Hidasnémeti	.	
Tokaj	.	

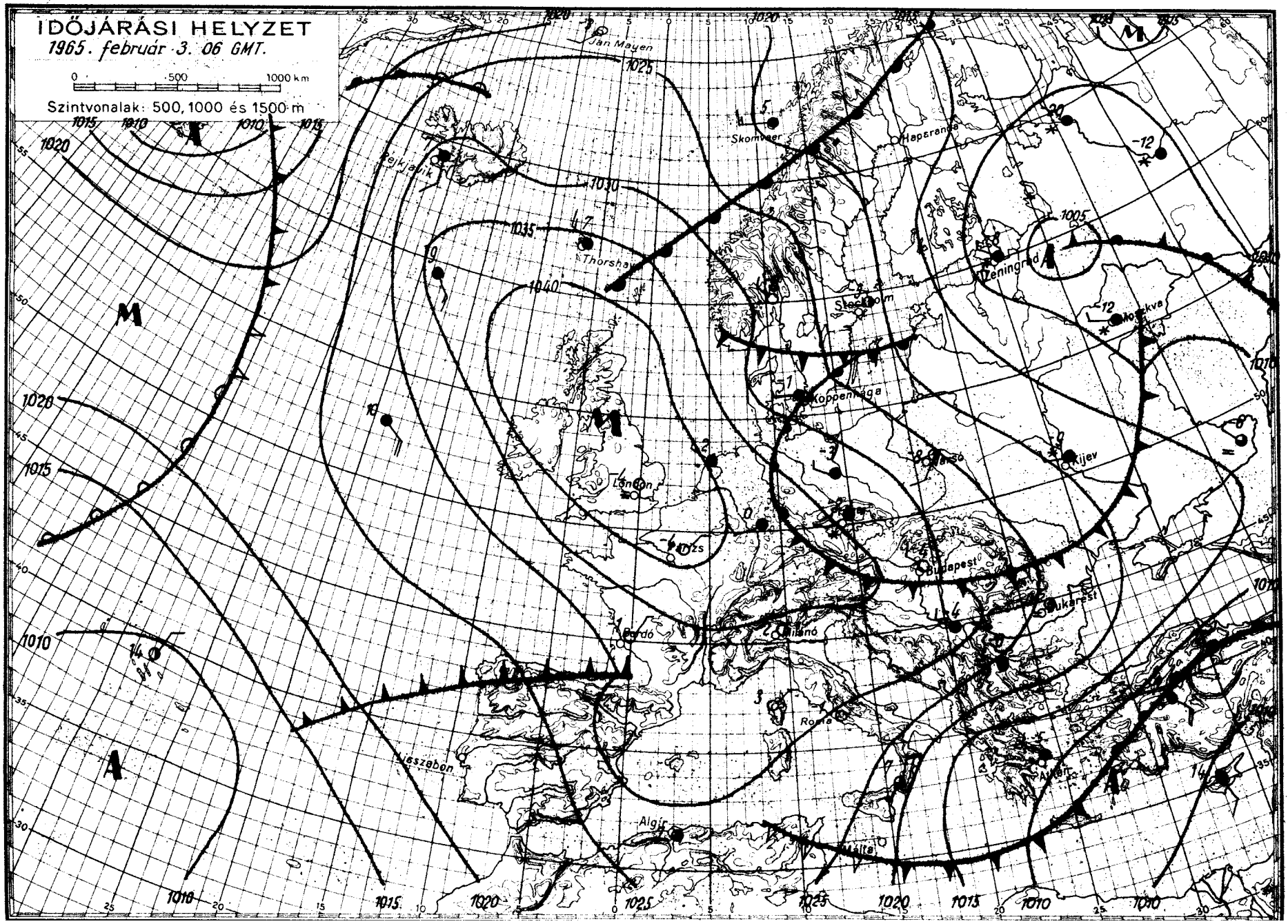
IDŐJÁRÁSI HELYZET
1965. február 3. 06 GMT.
0 500 1000 km
Szintvonalak: 500, 1000 és 1500 m
Jan Mayen
Skrombær
Hapsranda
Reykjavik
Thorshavn
Stockholm
Leningrad
Moskva
Koppenhága
Kijev
London
Budapest
Bukarest
Bordó
Milánó
Róma
Lisszabon
Algír
Malta
Athén

IDŐJÁRÁSI NAPIJELENTÉS

ЕЖЕДНЕВНЫЙ МЕТЕОРОЛОГИЧЕСКИЙ БЮЛЛЕТЕНЬ • DAILY WEATHER REPORT
BULLETIN QUOTIDIEN DE TEMPS • TÄGLICHER WETTERBERICHT

KIADJA AZ ORSZÁGOS METEOROLÓGIAI INTÉZET
BUDAPEST II. KITAIBEL PÁL UTCA 1
TELEFON: KÖZPONT: 353-500, IDŐJELZŐ OSZT.: 150-410

MEGJELENIK NAPONKÉNT • ELŐFIZETÉSI ÁRA A POSTAI KÖLTSÉGGEL EGYÜTT NEGYEDÉVRE 60, Ft
KIADÁSÉRT FELEL AZ INTÉZET IGAZGATÓJA

78. évfolyam 35. szám. + B u d a p e s t + 1965. február 4.

Az időjárási helyzet ma reggel és a várható időjárás:

A sarkvidékről áramló hideg levegő elárasztotta Európát; hatására ma reggel Dél-Európa legnagyobb részén is egy–két fokkal 0 fok alá süllyedt a hőmérséklet.

Hazánkban tegnap az ország nyugati felében tulnyomóan felhős idő volt és sokfelé esett a hó. A lehullott csapadék mennyisége helyenként elérte a 4, 5 mm-t. Az ország keleti felében 5, 8 órán keresztül sütött a nap és csak szórványosan észleltek hószállingózást. Napközben a hőmérséklet általában -1, +3, a délnyugati határszél egyes helyein +4 fokig emelkedett. Ma hajnalban az ország területén -1 és -8 fok között mindenféle hőmérsékleti érték előfordult. A Dunántúl egész területét pár cm-es összefüggő hótakaró boritja. Ma reggel 7 órakor Dobogókőn 10, Galyatetőn 30, Kékestetőn 30, Mátraházán 16, Bükkszentkereszten 25 cm vastagságú hóréteget mértek. Ma délelőtt néhány helyről újabb havazást jelentettek.

Ma 12 órakor Budapesten a hőmérséklet 1 fok, a tengerszintre átszámitott légnyomás 769 mm, mérsékelten emelkedő irányzatú.

Várható időjárás péntek estig:

Változó mennyiségü felhőzet.
Helyenként havazás.
Mérsékelt, időnként élénk északi szél.

Várható legalacsonyabb éjszakai hőmérséklet: -2, -6,
legmagasabb nappali hőmérséklet holnap: -1,
+3 fok között.

Kerényi Nárcisz s.k.

A hőmérséklet napi középértéke és eltérése a 90 évi átlagtól (Budapesten) :

1965. II. 3.: -1,8 C°, -1,5 C°.

1871 óta ezen a napon Budapesten előfordult:

legmagasabb hőmérséklet	12,9 C° /1944/
legalacsonyabb hőmérséklet	-17,6 C° /1929/

65.0091.

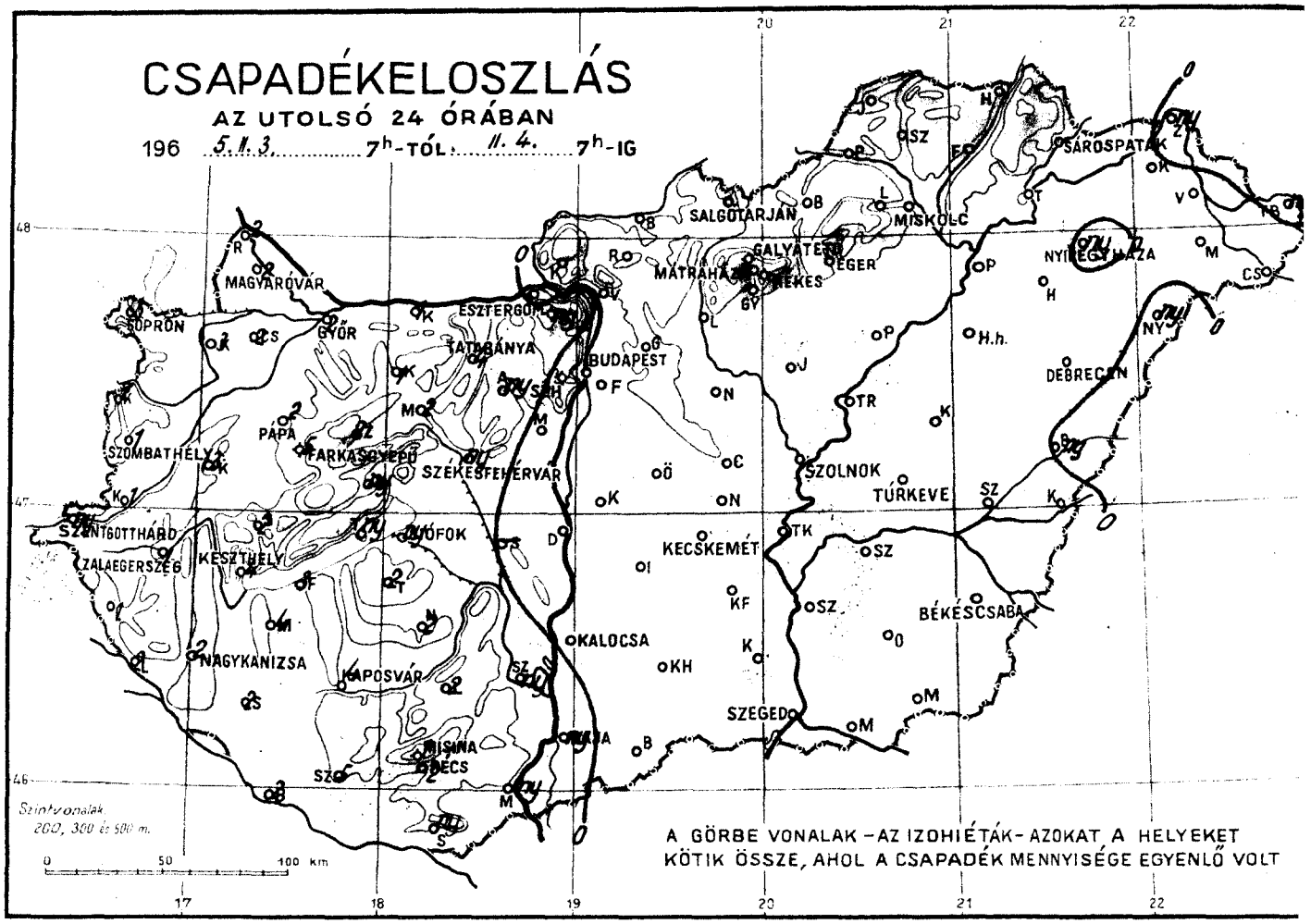
CSAPADÉKELOSZLÁS
AZ UTOLSÓ 24 ÓRÁBAN
196 5.11.3. 7h-TÓL 11.4. 7h-IG
SOPRON
MAGYARÓVÁR
GYŐR
ESZTERGOM
TATABÁNYA
BUDAPEST
SALGÓTARJÁN
MISKOLC
SÁROSPATAK
GALYATETŐ
MÁTRAHÁZA
EGER
NYÍREGYHÁZA
DEBRECEN
SZOMBATHELY
PÁPA
TÁRKÁNYPUSZTA
SZÉKESFEHÉRVÁR
SZOLNOK
TÚRKEVE
SZENTGOTTHÁRD
ZALAEGERSZEG
KESZTHELY
SIÓFOK
KECSKEMÉT
BÉKÉSCSABA
NAGYKANIZSA
KAPOSVÁR
KALOCSA
SZEGED
MISKOLC
PÉCS
Szintvonalak
200, 300 és 500 m.
0 50 100 km
A GÖRBE VONALAK – AZ IZOHIÉTÁK – AZOKAT A HELYEKET
KÖTIK ÖSSZE, AHOL A CSAPADÉK MENNYISÉGE EGYENLŐ VOLT

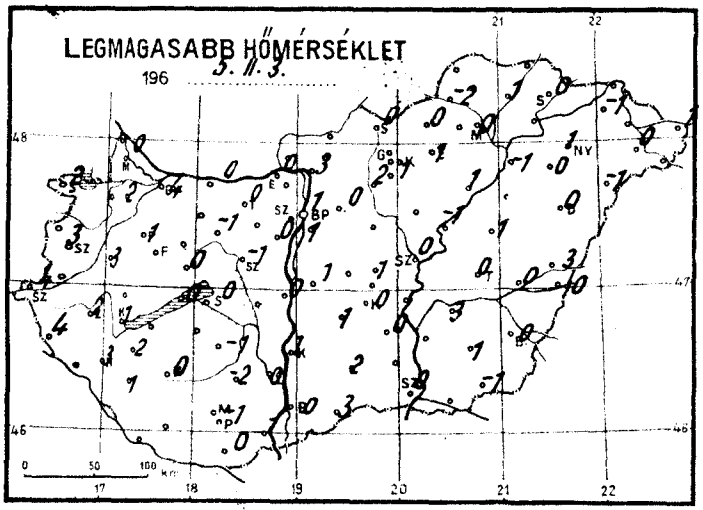
LEGMAGASABB HŐMÉRSÉKLET
196 5.11.3.
0 50 100 km

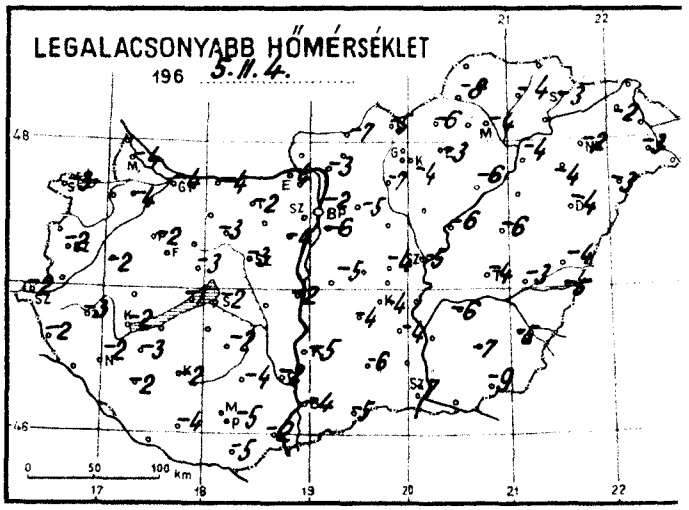
LEGALACSONYABB HŐMÉRSÉKLET
196 5.11.4.
0 50 100 km

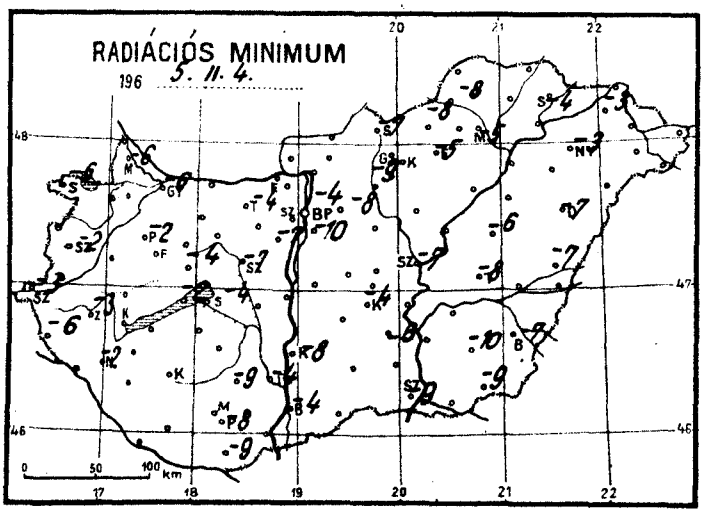
RADIÁCIÓS MINIMUM
196 5.11.4.
0 50 100 km

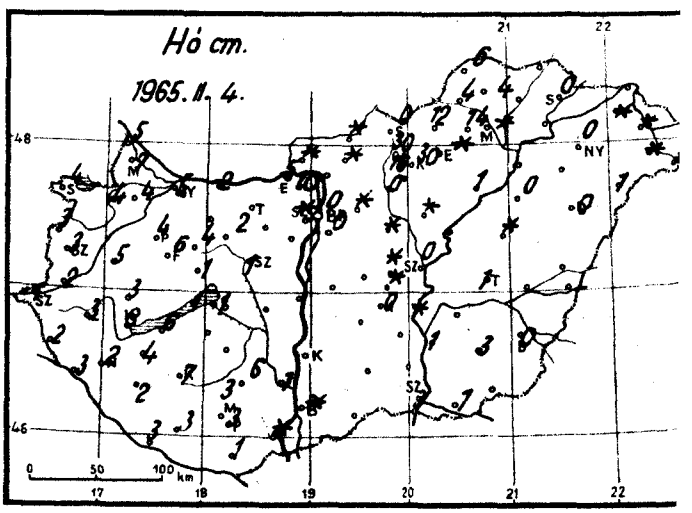
Hó cm.
1965.11.4.
0 50 100 km

1965. február

4. csütörtök

hó, nap

	Az utolsó 24 óra adatai					
	Csapadék (mm)	Hó cm	Hőmérsékleti szélsőségek: tegnapi nappali max.	éjszakai min.	min. 5 cm-en	Napsütés (óra) tegnap
12815 Magyaróvár	2	7	0	-4	-6	2
822 Győr	2	5	4	-4	-6	1
825 Pápa	2	4	1	-2	-2	2
805 Sopron	3	4	2	-3	-6	3
812 Szombathely	1	3	3	-2	-2	1
910 Szentgotthárd	ny	1	4	-2	-3	5
915 Zalaegerszeg	1	3	2	-3	-3	
Lenti	1	2	4	-2	-6	
925 Nagykanizsa	2	2	3	-2	-2	
920 Keszthely	4	8	1	-2		1
Tihany	ny	lep.	0	-1	-2	
935 Siófok	ny	1	0	-2	-4	0
942 Pécs	2	3	-1	-5	-8	
941 Misinatető (534 m)	1	3	-4	-6	-8	1
Siklós	ny	lep.	0	-5	-9	
827 Farkasgyepű (400 m)	5	6	0	-3	-9	
Veszprém	ny	lep.	0	-3	-4	
833 Tatabánya	4		0	-2	-4	
839 Budapest (Ferihegy)	•	0	1	-6	-10	
840 Budapest OMI	•	0	1	-2	-4	
841 Budapest (Szabadságh., 474 m)	•	folt	-2	-8	-10	4
Martonvásár	•		0	-4	-7	
835 Székesfehérvár	ny	1	-1	-3	-7	
Dunaújváros	•		0	-2		
Szekszárd	ny	lep.	0	-2	-4	
Mohács	ny	folt	1	-2		
960 Baja	ny	folt	0	-4	-4	3
955 Kalocsa	•		1	-5	-8	
Cegléd	•	folt	1	-4		
860 Szolnok	•	0	0	-5	-7	8
970 Kecskemét	•	0	0	-4	-4	8
Kiskunfélegyháza	•		0	-4	-6	
982 Szeged	•	3	0	-7	-9	6
Mezőhegyes	•		-1	-9	-9	
Orosháza	•	3	1	-2	-10	
990 Békéscsaba	•	0	0	-5	-7	5
875 Túrkeve	•	1	0	-4	-8	7
Berettyóújfalu	ny		3	-4	-7	
880 Debrecen	•	0	0	-4	-7	8
892 Nyíregyháza	ny	0	1	-2	-3	7
Kisvárda	•	folt	-1	-2	-3	7
Mátészalka	•	folt	0	-2		
Tiszabecs	ny	folt	-1	-5		
Vác	•		3	-3		
Gödöllő	•	folt	0	-5	-8	
Lőrinci	•	0	2	-7	-9	
Gyöngyös	•		1	-4		
Balassagyarmat	•	folt	-	-7		
755 Salgótarján	•	0	0	-5	-7	
Galyatető (932 m)	•	30	-6	-10		
851 Kékestető (1000 m)	•	30	-8	-7		7
Mátraháza (672 m)	•	16	-3	-7		
865 Eger	•	folt	1	-3	-5	7
Putnok	•	4	-2	-8	-8	
Lillafüred	•	14	-1	-5		
772 Miskolc	•	folt	0	-4	-5	5
Füged	•		1	-4		
778 Sárospatak	•	0	0	-3	-4	6

24 órai csapadék mm		Hó cm
Rajka	2	5
Kapuvár	3	4
Csorna	2	4
Komárom	1	2
Káld	3	5
Kőszeg	2	3
Körmend	1	2
Letenye	2	3
Sümeg	2	3
Zirc	2	4
Kisbér	1	
Mór	2	2
Alcsút	ny	
Esztergom	•	5
Dobogókő	ny	10
Fonyód	3	6
Tab	2	3
Sárbogárd		
Lengyel	2	6
Nagykónyi	2	
Marcali	4	4
Somogyszob	2	2
Kaposvár	4	7
Barcs	2	3
Szigetvár	5	3
Bácsalmás	•	
Kiskunhalas	•	
Izsák	•	
Kunsztmiklós	•	
Örkény	•	
Nagykáta	•	folt
Jászapáti	•	folt
Tiszakécske	•	folt
Nagykőrös	•	folt
Kistelek	•	
Makó	•	lep.
Szentes	•	1
Szarvas	•	
Szeghalom	•	
Körösszakál	•	
Tiszaroff		
Poroszló	•	1
Karcag	•	folt
Hortobágy	•	0
Polgár	•	
Hajdúdorog	•	
Nyírlugos	ny	lep.
Csenger	•	folt
Vásárosnamény	•	folt
Záhony	ny	folt
Királyrét	•	folt
Romhány	•	folt
Borsodnádasd	•	12
Jósvafő	•	6
Szendrőlád	•	4
Hidasnémeti	•	
Tokaj	•	

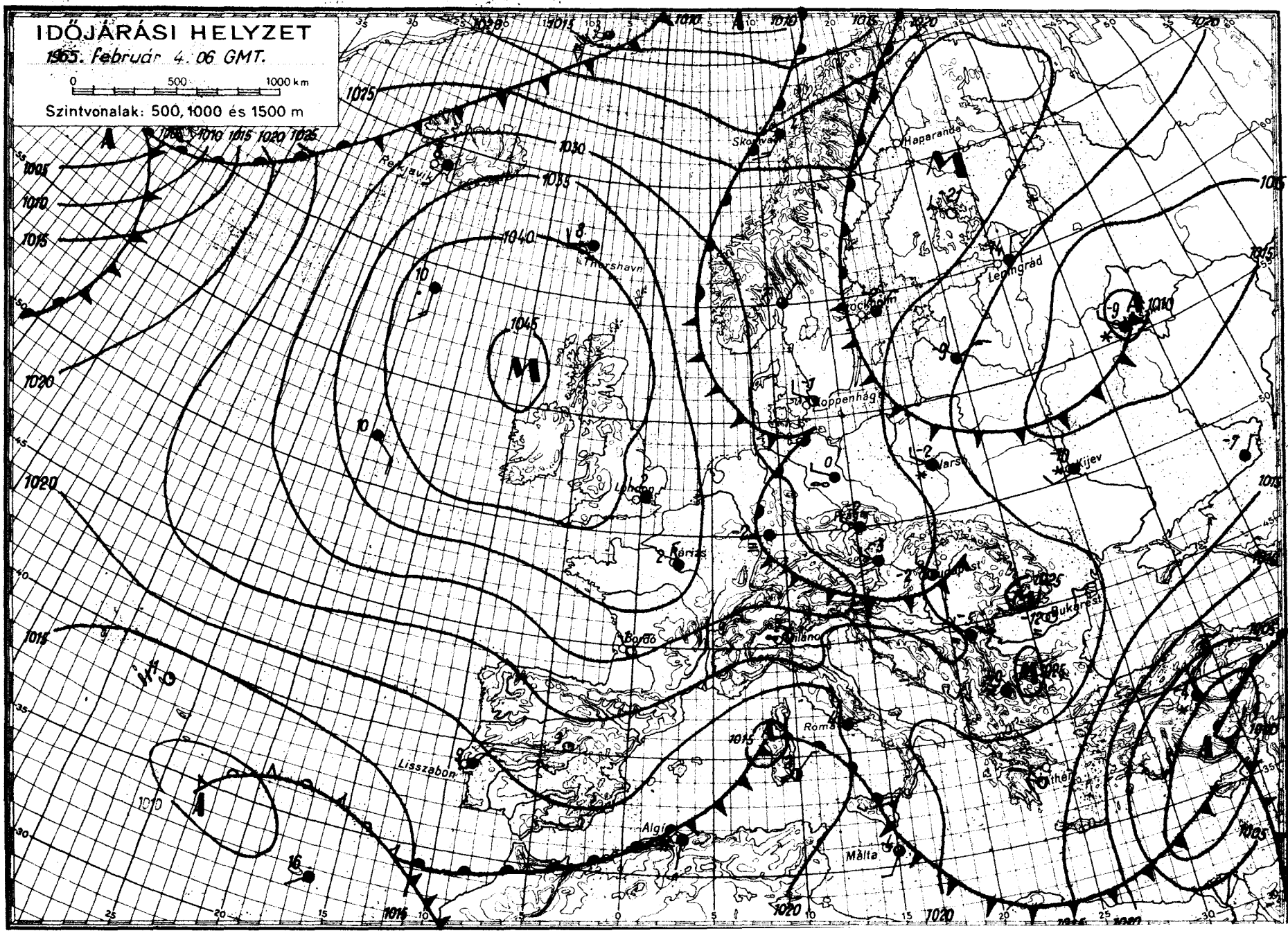

OFFSET NYOMDA, BUDAPEST

IDŐJÁRÁSI NAPIJELENTÉS

ЕЖЕДНЕВНЫЙ МЕТЕОРОЛОГИЧЕСКИЙ БЮЛЛЕТЕНЬ • DAILY WEATHER REPORT
BULLETIN QUOTIDIEN DE TEMPS • TÄGLICHER WETTERBERICHT

KIADJA AZ ORSZÁGOS METEOROLÓGIAI INTÉZET
BUDAPEST II. KITAIBEL PÁL UTCA 1
TELEFON: KÖZPONT: 353-500, IDŐJELZŐ OSZT.: 150-410

MEGJELENIK NAPONKÉNT • ELŐFIZETÉSI ÁRA A POSTAI KÖLTSÉGGEL EGYÜTT NEGYEDÉVRE 60. Ft
KIADÁSÉRT FELEL AZ INTÉZET IGAZGATÓJA

78. évfolyam 36. szám. + B u d a p e s t + 1965. február 5.

Az időjárási helyzet ma reggel és a várható időjárás:

A hideg, sarkvidéki levegő újabb hulláma ma hajnalra - jelentékeny hőmérséklet csökkenést okozva - elboritotta Lengyelországot, Ukrajnát és egy része beáramlott a Kárpát-medence keleti felébe is.

Hazánkban tegnap felhőátvonulások voltak, főképp a Dunántúlon kisebb havazásokkal. A hőmérséklet 0, +5 fokig emelkedett. Ma hajnalban a hidegbetörés hatására ismét többfelé volt kisebb havazás, és jelentős hőmérsékletkülönbség alakult ki hazánk délnyugati és északkeleti része között. Délnyugaton az éjszaka folyamán 0, -5 fokig hült le a levegő, északkeleten -6, -11, Tiszabecsen -12 fokos fagyot hozott az időnként élénk északi, északkeleti szél. A délelőtti órákban ez a hőmérsékletkülönbség továbbra is megmaradt: 11 órakor Nyiregyházán -6, Zalaegerszegen +2 fok folt a hőmérséklet. Hegyeinkről ma reggel a következő hóvastagságokat jelentették: Dobogókő 10, Galyatető 30, Kékestető 30, Mátraháza 15, Farkasgyepü 8, Misinatető 3, Telkibánya 6 cm, a Börzsönyben Magyarkuton és a budai Szabadsághegyen hófoltok vannak.

Ma 12 órakor Budapesten a hőmérséklet -1 fok, a tengerszintre átszámitott légnyomás 763 mm, alig változik.

Várható időjárás szombat estig:

Változó mennyiségü felhőzet, főképp a Dunántúlon havazásokkal.
Mérsékelt, időnként élénk szél.
Elsősorban északkeleten erősebb éjszakai lehülés.

Várható legalacsonyabb éjszakai hőmérséklet -2, -7, északkeleten -8, -13,.
legmagasabb nappali hőmérséklet szombaton -3, +1, északkeleten -2, -6 fok közt.

Adámy László s.k.

A hőmérséklet napi középértéke és eltérése a 90 évi átlagtól (Budapesten):

1965. II. 4.: +0,5 C°, +0,6 C°.

1871 óta ezen a napon Budapesten előfordult:

legmagasabb hőmérséklet 12,8 C° /1923/
legalacsonyabb hőmérséklet -15,8 C° /1956/

65.0095.

CSAPADÉKELOSZLÁS

AZ UTOLSÓ 24 ÓRÁBAN

196 5.11.4. ..... 7h-TÓL ... 11.5. ..... 7h-IG

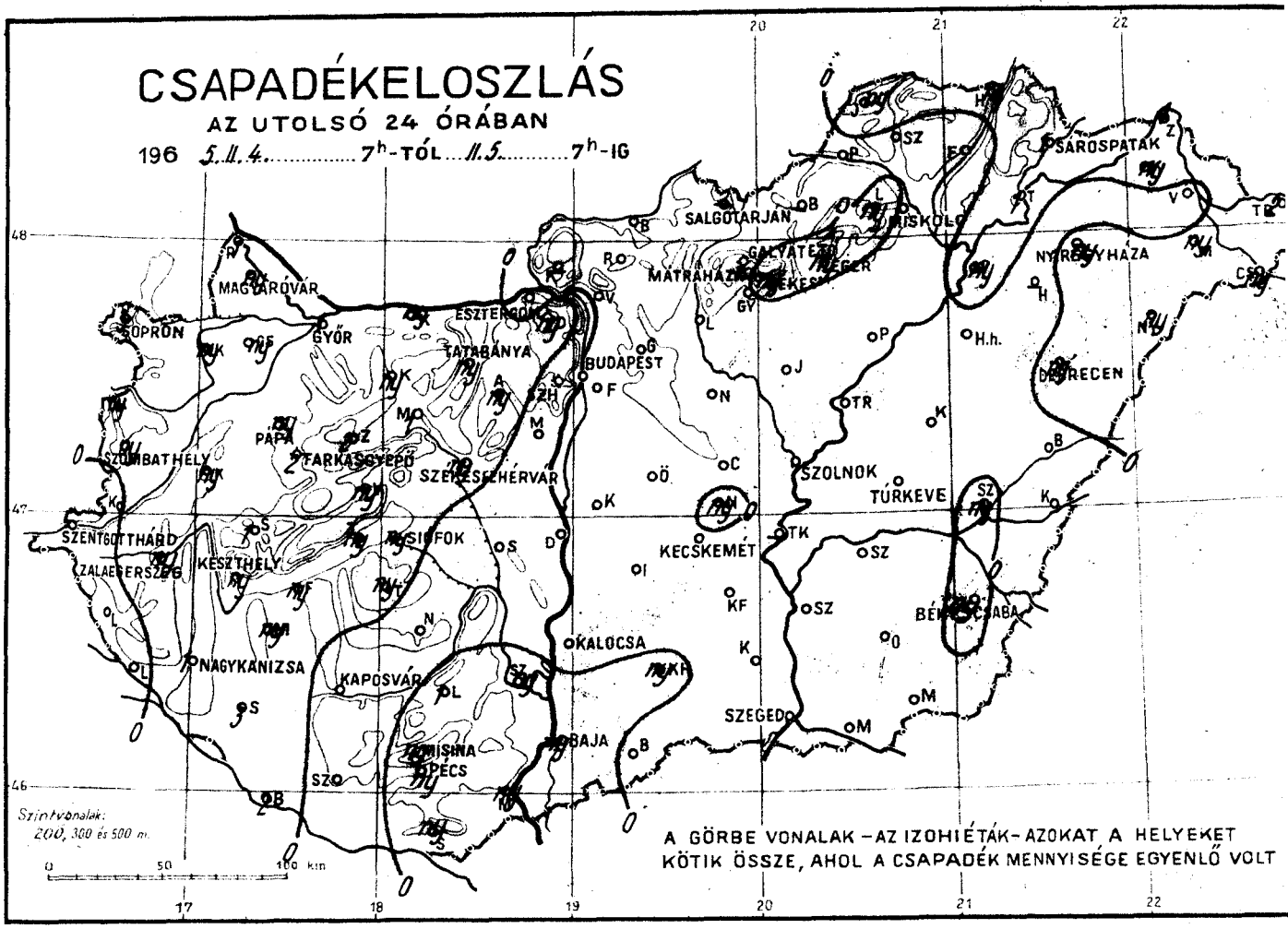

LEGMAGASABB HŐMÉRSÉKLET

196 5.11.4. .....

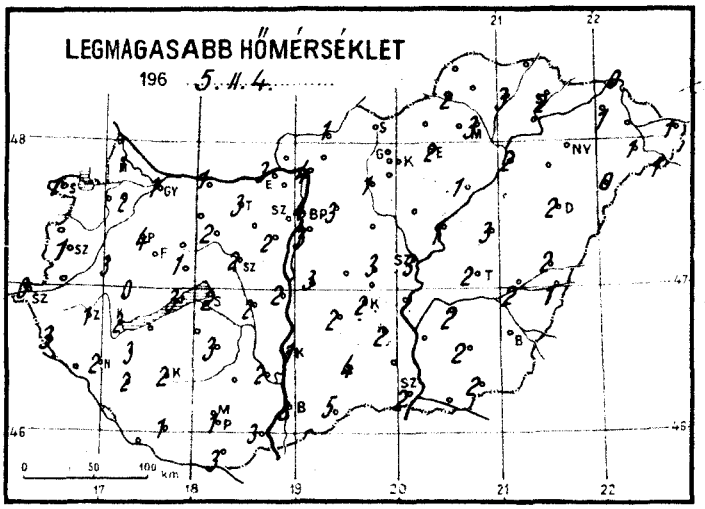

LEGALACSONYABB HŐMÉRSÉKLET

196 5.11.5. .....

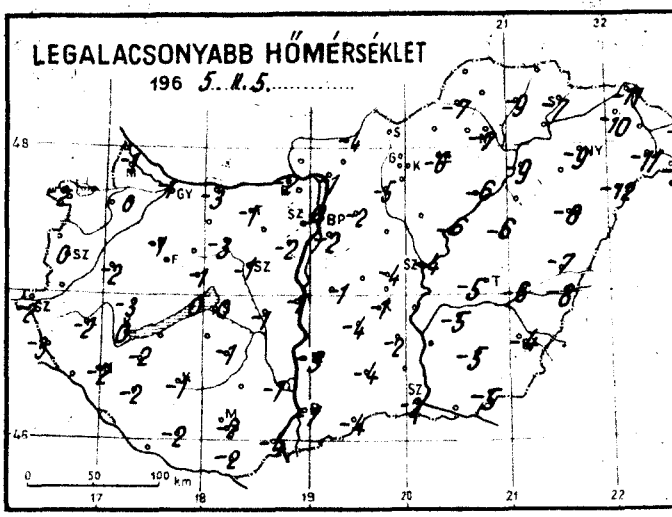

RADIÁCIÓS MINIMUM

196 5.11.5. .....

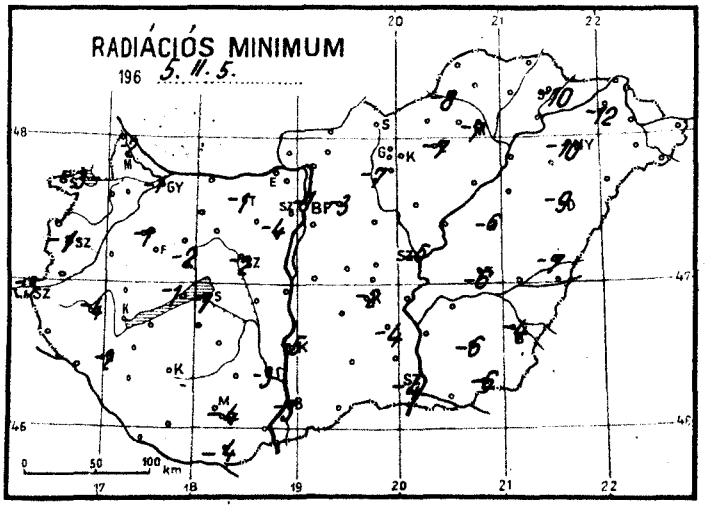

Hó cm.

1965.11.5.

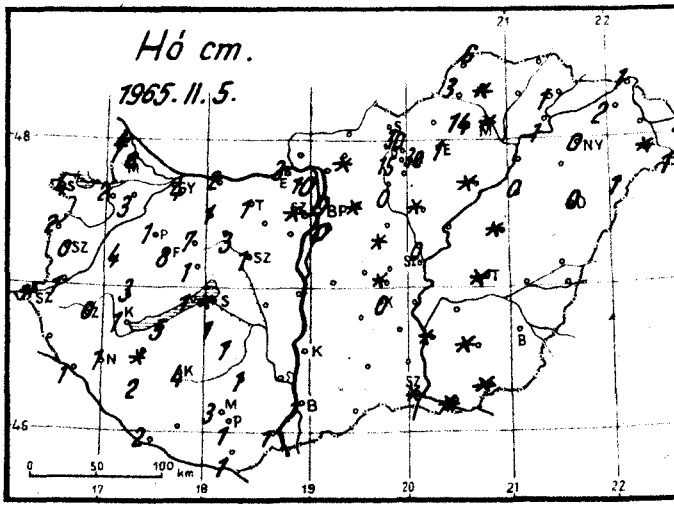

1965. február hó, ...5. nap ..péntek.....

	Az utolsó 24 óra adatai					
	Csapadék (mm)	Hó cm	Hőmérsékleti szélsőségek: tegnapi nappali max.	éjszakai min.	min. 5 cm-en	Napsütés (óra) tegnap
12815 Magyaróvár	ny	6	1	-1	-2	4
822 Győr	1	4	1	-1	-1	5
825 Pápa	ny	lep.	4	-1	-1	4
805 Sopron	3	4	1	-2	-3	1
812 Szombathely	ny	0	1	0	-1	4
910 Szentgotthárd	.	folt	3	-2	-3	2
915 Zalaegerszeg	ny	0	1	-2	-4	
Lenti	.		3	-3	-	
925 Nagykanizsa	1	1	2	-2	-2	
920 Keszthely	ny	lep.	2	0		4
Tihany	ny	lep.	3	0	-1	
935 Siófok	ny	folt	2	0	-1	4
942 Pécs	ny	1	1	-2	-4	
941 Misinatető (534 m)	ny	3	-2	-4	-5	2
Siklós	ny	lep.	3	-2	-4	
827 Farkasgyepű (400 m)	2	8	-1	-3	-4	
Veszprém	ny	1	1	-1	-2	
833 Tatabánya	ny	lep.	3	-1	-1	
839 Budapest (Ferihegy)	.	0	3	-2	-	
840 Budapest OMI	.	0	4	0	-1	6
841 Budapest (Szabadságh., 474 m)	.	folt	1	-4	-8	6
Martonvásár	.		2	-2	-4	
835 Székesfehérvár	ny	1	2	-1	-2	
Dunaújváros	.		2	-1		
Szekszárd	ny		2	-1	-3	
Mohács	ny	1	3	-4		
960 Baja	ny	lep.	3	-1	-3	3
955 Kalocsa	.		1	-3	-5	
Cegléd	.		3	-4		
860 Szolnok	.	0	3	-4	-6	5
970 Kecskemét	.	0	2	-1	-2	1
Kiskunfélegyháza	.		2	-2	-4	
982 Szeged	.	folt	2	-2	-4	4
Mezőhegyes	.	folt	2	-5	-6	
Orosháza	.	folt	2	-5	-6	
990 Békéscsaba	ny		1	-4	-4	
875 Túrkeve	.	folt	2	-5	-6	4
Berettyóújfalu	.		2	-7	-7	
880 Debrecen	ny	0	2	-8	-9	3
892 Nyíregyháza	ny	0	2	-9	-10	3
Kisvárda	ny	2	1	-10	-12	2
Mátészalka	ny	folt	1	-11		
Tiszabecs	2	3	1	-12		
Vác	.		4	-1		
Gödöllő	.	folt	3	-2	-3	
Lőrinci	.	0	1	-5	-7	
Gyöngyös	.		3	-5		
Balassagyarmat	.		1	-4		
755 Salgótarján						
Galyatető (932 m)	.	30	-3	-11		
851 Kékestető (1000 m)	ny	30	-2	-8		6
Mátraháza (672 m)	.	15	0	-9		
865 Eger	ny	lep.	2	-6	-7	5
Putnok	.	3	2	-7	-8	
Lillafüred	ny	14	2	-8		
772 Miskolc	.	folt	3	-7	-7	4
Füged	.		3	-9		
778 Sárospatak	1	1	2	-7	-10	2

24 órai csapadék mm		Hó cm
Rajka	1	4
Kapuvár	ny	2
Csorna	ny	3
Komárom	ny	2
Káld	ny	4
Kőszeg	ny	2
Körmend	.	1
Letenye	.	1
Sümeg	1	3
Zirc	2	7
Kisbér	ny	1
Mór	1	3
Alcsút	ny	
Esztergom	.	3
Dobogókő	ny	10
Fonyód	ny	5
Tab	ny	lep.
Sárbogárd	.	
Lengyel	1	lep.
Nagykónyi	.	1
Marcali	ny	folt
Somogyszob	3	2
Kaposvár	.	4
Barcs	2	2
Szigetvár	.	
Bácsalmás	.	
Kiskunhalas	ny	
Izsák	.	
Kunsztmiklós	.	
Örkény	.	
Nagykáta	.	folt
Jászapáti	.	folt
Tiszakécske		
Nagykőrös	ny	folt
Kistelek	.	
Makó	.	folt
Szentes	.	folt
Szarvas	.	
Szeghalom	ny	
Körösszakál	.	
Tiszaroff	.	
Poroszló	.	folt
Karcag	.	folt
Hortobágy	.	0
Polgár	ny	
Hajdúdorog		
Nyírlugos	ny	lep.
Csenger	ny	lep.
Vásárosnamény	.	
Záhony	1	1
Királyrét		
Romhány	.	folt
Borsodnádasd		
Jósvafő	ny	6
Szendrőlád	.	folt
Hidasnémeti	ny	
Tokaj	1	lep.

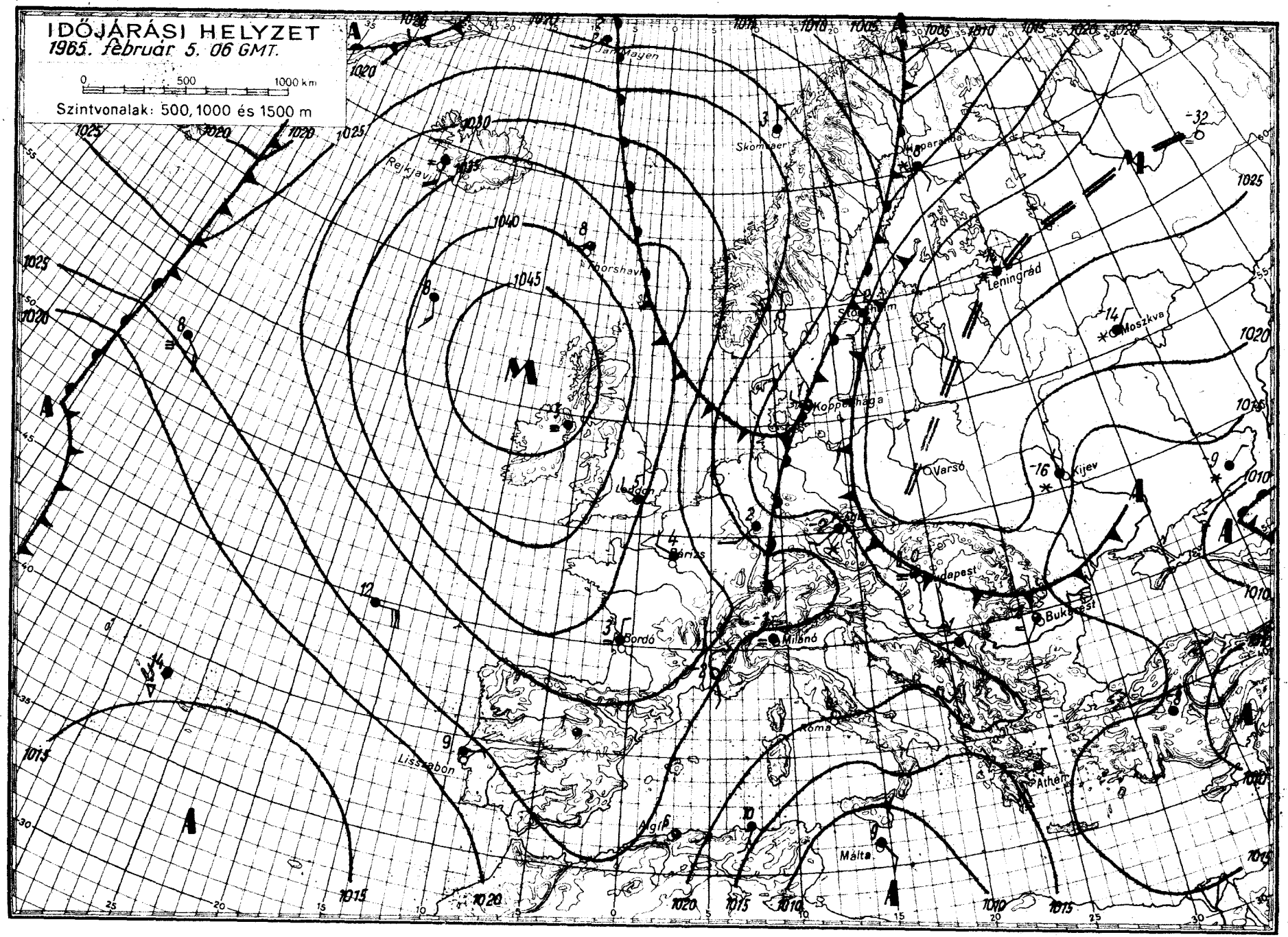

OFFSET - NYOMDA BUDAPEST

IDŐJÁRÁSI NAPIJELENTÉS

ЕЖЕДНЕВНЫЙ МЕТЕОРОЛОГИЧЕСКИЙ БЮЛЛЕТЕНЬ • DAILY WEATHER REPORT
BULLETIN QUOTIDIEN DE TEMPS • TÄGLICHER WETTERBERICHT

KIADJA AZ ORSZÁGOS METEOROLÓGIAI INTÉZET
BUDAPEST II. KITAIBEL PÁL UTCA 1
TELEFON: KÖZPONT: 353-500, IDŐJELZŐ OSZT.: 150-410

MEGJELENIK NAPONKÉNT • ELŐFIZETÉSI ÁRA A POSTAI KÖLTSÉGGEL EGYÜTT NEGYEDÉVRE 60, Ft
KIADÁSÉRT FELEL AZ INTÉZET IGAZGATÓJA

78. évfolyam 37. szám. + Budapest + 1965. február 6.

Az időjárási helyzet ma reggel és a várható időjárás:

A Brit-szigetek feletti középponttal napok óta fennálló anticiklon keleti oldalán tovább folytatódik a szárazföldi tipusu hideg levegő kiáramlása. Az elmult 24 óra folyamán Közép-Európa légterébe második hullámként lényegesen hidegebb légtömegek érkeztek. A hideg kiáramlás első része pedig ma hajnalban már Nyugat-Európában is érezhető lehülést okozott.

Hazánk területén tegnap az Északkeleti-Kárpátokon át medencénkbe zuduló hideg levegő hatására egyszerre több időjárási elem tekintetében éles ellentét alakult ki. A beáramló száraz, hideg levegő felhőoszlató hatása miatt az északkeleti megyékben 6, 9 órás napsütést mértek, máshol egész napon át erősen felhős, illetve borult maradt az ég. A Tisza völgyében helyenként erős északkeleti szél mellett a nap folyamán nem emelkedett, hanem csökkent a hőmérséklet, igy a Duna vonalától keletre a hőmérséklet napi maximumait általában a reggel 7 órás mérés határozta meg. Ennek megfelelően a keleti országrészben a hőmérséklet csucsértékei 0, -6, nyugaton 0, +6 fok között váltakoztak. Ma hajnalra a Dunántúlon -6, -10, máshol -10, -15 fokig hült le a levegő. Tegnap reggel 7-től ma reggel 7 óráig a Tisza vonalától nyugatra egy-két hely kivételével mindenütt hullott jelentéktelen mennyiségü hó, de Farkasgyepü, Zirc és Misinatető környezetében 4, 10 csapadékmillimétert kitevő hómennyiséget mértek. Számottevő vastagságu sportolásra alkalmas uj hóréteg csak ezeken a helyeken keletkezett.

Ma 12 órakor Budapesten a hőmérséklet -6 fok, a tengerszintre átszámitott légnyomás 769 mm, alig változik.

Várható időjárás vasárnap estig:

Éjjel kevés felhő, napközben északnyugatról növekvő felhőzet.
Ma szórványos hószállingózások, holnap többfelé kisebb havazás.
A helyenként még erős északi szél mérséklődik.

Várható legalacsonyabb éjszakai hőmérséklet: -12, -17,
legmagasabb nappali hőmérséklet holnap: -4, -9 fok között.

Tóth Pál s.k.

A hőmérséklet napi középértéke és eltérése a 90 évi átlagtól (Budapesten) :

1965. II. 5.: -2,1 C°, -2,1 C°.

1871 óta ezen a napon Budapesten előfordult:

legmagasabb hőmérséklet 12,4 C° /1926/
legalacsonyabb hőmérséklet -16,8 C° /1956/

65.0098.

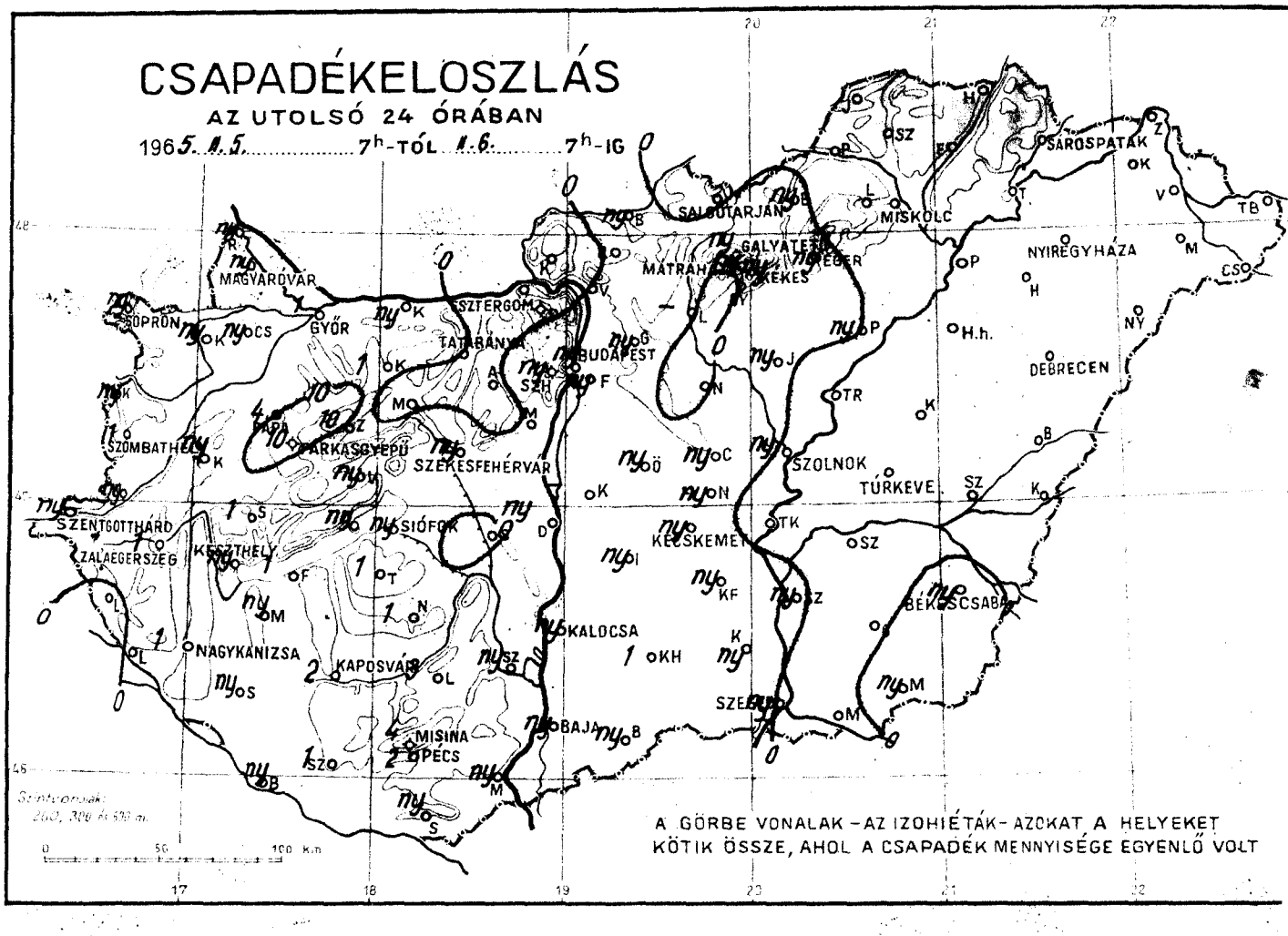
CSAPADÉKELOSZLÁS
AZ UTOLSÓ 24 ÓRÁBAN
1965. II. 5. ..... 7h-TÓL II. 6. ..... 7h-IG
SOPRON
MAGYARÓVÁR
GYŐR
SZOMBATHELY
SZENTGOTTHÁRD
ZALAEGERSZEG
KESZTHELY
NAGYKANIZSA
KAPOSVÁR
SZÉKESFEHÉRVÁR
SIÓFOK
TATABÁNYA
SZTERGOM
BUDAPEST
MISKOLC
SALGÓTARJÁN
GALYATETŐ
MÁTRAHÁZA
EGER
NYÍREGYHÁZA
DEBRECEN
SZOLNOK
TÚRKEVE
KECSKEMÉT
KALOCSA
BAJA
MISINA
PÉCS
SZEGED
BÉKÉSCSABA
SÁROSPATAK
A GÖRBE VONALAK – AZ IZOHIÉTÁK – AZOKAT A HELYEKET
KÖTIK ÖSSZE, AHOL A CSAPADÉK MENNYISÉGE EGYENLŐ VOLT

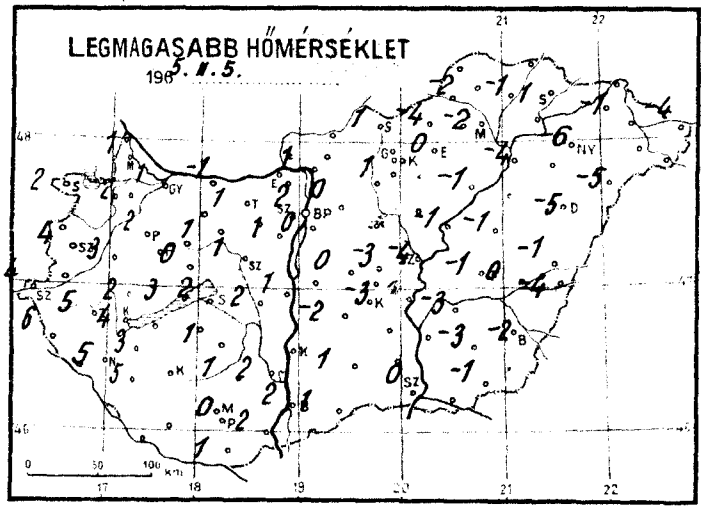
LEGMAGASABB HŐMÉRSÉKLET
1965. II. 5.

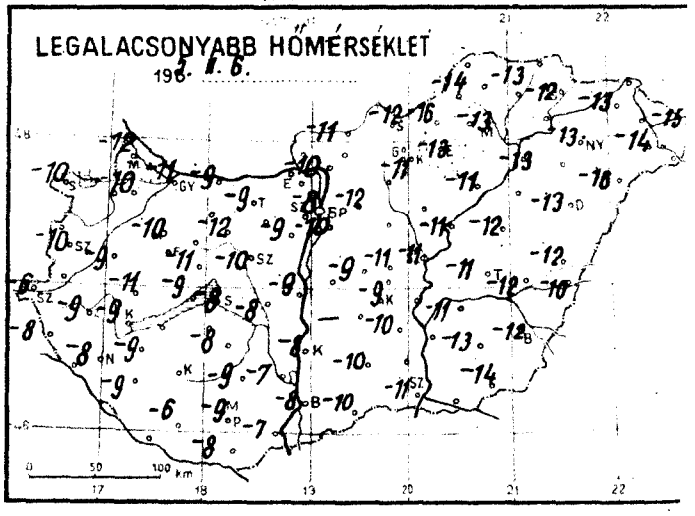
LEGALACSONYABB HŐMÉRSÉKLET
1965. II. 6.

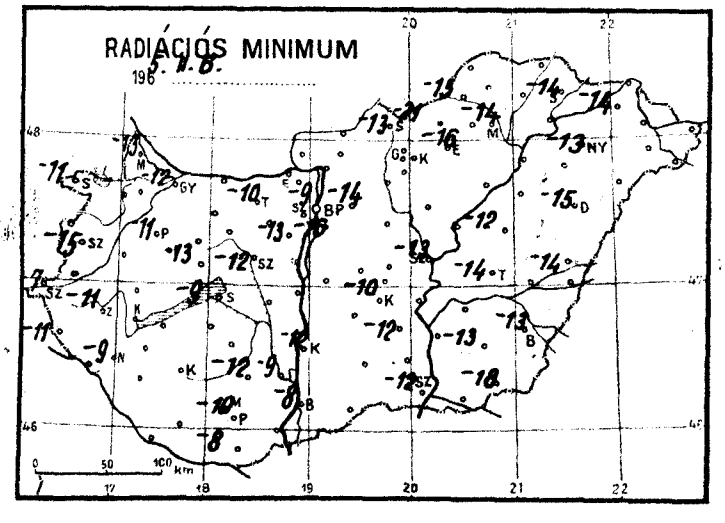
RADIÁCIÓS MINIMUM
1965. II. 6.

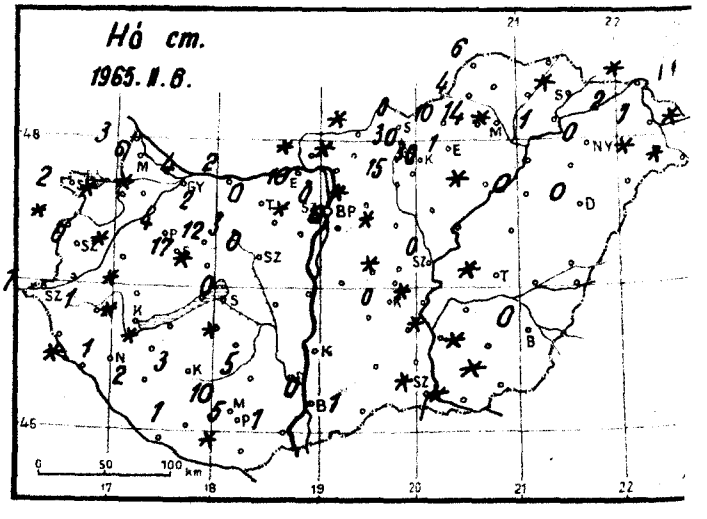
Hó cm.
1965. II. 6.

1965. február hó,
6. szombat nap

	Az utolsó 24 óra adatai					
	Csapadék (mm)	Hó cm	Hőmérsékleti szélsőségek: tegnapi nappali max.	éjszakai min.	min. 5 cm-en	Napsütés (óra) tegnap
12815 Magyaróvár	ny	6	1	-12	-13	0
822 Győr	1	4	1	-11	-12	0
825 Pápa	4	4	2	-10	-11	0
805 Sopron	ny	2	2	-10	-11	0
812 Szombathely	1	0	4	-10	-15	1
910 Szentgotthárd	ny	1	4	-6	-7	1
915 Zalaegerszeg	1	1	5	-9	-11	
Lenti	.		6	-8	-11	
925 Nagykanizsa	1	lep.	5	-8	-9	
920 Keszthely	ny	folt	4	-9		2
Tihany	ny		3	-9	-9	
935 Siófok	ny	0	2	-8	-9	0
942 Pécs	2	5	0	-9	-10	
941 Misinatető (534 m)	4	10	-2	-11	-13	0
Siklós	ny	folt	1	-8	-8	
827 Farkasgyepű (400 m)	10	17	-1	-15	-18	
Veszprém	ny	folt	0	-11	-13	
833 Tatabánya	ny	0	1	-9	-10	
839 Budapest (Ferihegy)	ny	0	0	-10	-16	
840 Budapest OMI	ny	0	2	-8	-9	2
841 Budapest (Szabadságh., 474 m)	ny	folt	-1	-12	-14	2
Martonvásár	.		1	-9	-13	
835 Székesfehérvár	ny	0	1	-10	-12	
Dunaújváros	ny		1	-9		
Szekszárd	ny		2	-7	-9	
Mohács	ny	lep.	2	-7		
960 Baja	ny	0	2	-8	-8	0
955 Kalocsa	ny		-	-8	-12	
Cegléd	ny		-3	-11		
860 Szolnok	ny	0	-4	-11	-13	1
970 Kecskemét	ny	0	-3	-9	-10	0
Kiskunfélegyháza	ny		-	-10	-12	
982 Szeged	ny	folt	0	-11	-12	0
Mezőhegyes	ny	folt	-1	-14	-18	
Orosháza	.	folt	-3	-13	-13	
990 Békéscsaba	ny	0	-2	-12	-13	3
875 Túrkeve	.	folt	-1	-11	-14	5
Berettyóújfalu	.		-1	-12	-14	
880 Debrecen	.	0	-5	-13	-15	8
892 Nyíregyháza	.	0	-6	-13	-13	8
Kisvárda	.	2	-1	-13	-14	8
Mátészalka	.	folt	0	-14		
Tiszabecs	.	folt	-4	-15		
Vác	.		1	-10		
Gödöllő	ny	folt	0	-12	-14	
Lőrinci						
Gyöngyös	.		1	-11		
Balassagyarmat	ny	folt	4	-11		
755 Salgótarján	.	0	1	-12	-13	
Galyatető (932 m)	ny	30	-8	-18		
851 Kékestető (1000 m)	ny	30	-6	-17		0
Mátraháza (672 m)	ny	15	-3	-14		
865 Eger	ny	lep.	0	-13	-16	0
Putnok	.	4	-2	-14	-15	
Lillafüred	.	14	-1	-16		
772 Miskolc	.	folt	-2	-13	-14	6
Füged	.		-1	-13		
778 Sárospatak	.	folt	1	-12	-14	9

	24 órai csapadék mm	Hó cm
Rajka	ny	3
Kapuvár	ny	folt
Csorna	ny	folt
Komárom	ny	2
Káld	ny	folt
Kőszeg	ny	folt
Körmend	ny	
Letenye	.	folt
Sümeg	1	folt
Zirc	10	12
Kisbér	1	2
Mór	.	3
Alcsút	.	
Esztergom	.	
Dobogókő	-	10
Fonyód	1	4
Tab	1	folt
Sárbogárd	.	
Lengyel	3	5
Nagykőnyi	1	folt
Marcali	ny	folt
Somogyszob	ny	2
Kaposvár	2	3
Bares	ny	2
Szigetvár	1	1
Bácsalmás	ny	lep.
Kiskunhalas	1	
Izsák	ny	
Kunsztmiklós		
Örkény	ny	
Nagykáta	.	folt
Jászapáti	ny	folt
Tiszakécske	.	folt
Nagykőrös	ny	folt
Kistelek	ny	
Makó	.	folt
Szentes	ny	folt
Szarvas	.	
Szeghalom	.	
Körösszakál	.	
Tiszaroff	.	
Poroszló	ny	folt
Karcag	.	
Hortobágy	.	0
Polgár	.	
Hajdúdorog		
Nyírlugos	.	
Csenger	.	folt
Vásárosnamény	.	lep.
Záhony	.	folt
Királyrét	.	folt
Romhány	.	folt
Borsodnádasd	ny	10
Jósvafő	.	6
Szendrőlád	.	folt
Hidasnémeti	.	
Tokaj	.	lep.

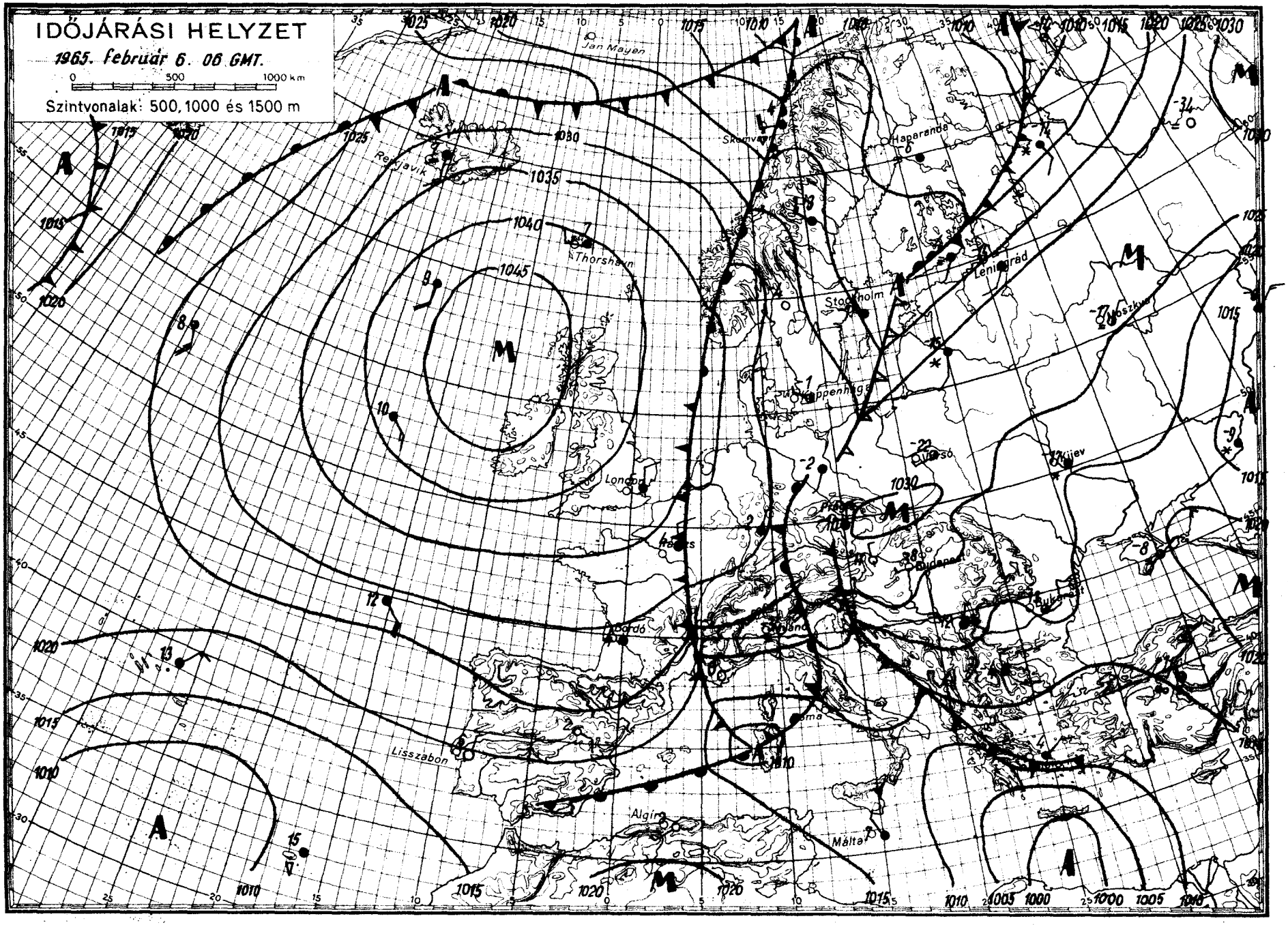

OFFSET NYOMDA, BUDAPEST

IDŐJÁRÁSI NAPIJELENTÉS

ЕЖЕДНЕВНЫЙ МЕТЕОРОЛОГИЧЕСКИЙ БЮЛЛЕТЕНЬ • DAILY WEATHER REPORT
BULLETIN QUOTIDIEN DE TEMPS • TÄGLICHER WETTERBERICHT

KIADJA AZ ORSZÁGOS METEOROLÓGIAI INTÉZET
BUDAPEST II. KITAIBEL PÁL UTCA 1
TELEFON: KÖZPONT: 353-500, IDŐJELZŐ OSZT.: 150-410

MEGJELENIK NAPONKÉNT • ELŐFIZETÉSI ÁRA A POSTAI KÖLTSÉGGEL EGYÜTT NEGYEDÉVRE 60, Ft
KIADÁSÉRT FELEL AZ INTÉZET IGAZGATÓJA

78. évfolyam 38. szám. + B u d a p e s t + 1965. február 7.

Az időjárási helyzet ma reggel és a várható időjárás:

Kelet-, Közép- és Dél-Európa nagyrészét továbbra is hideg levegő boritja el. Nyugat-Európában mára virradóra meglassult az enyhe levegő beáramlása. Az enyhe levegő a talajközeli rétegben a Gdansk-München-Bordeaux vonaltól nyugatra fekvő területen az éjszaka folyamán is 2-4 fokkal nulla felett tartotta a hőmérsékletet, a vonaltól keletre azonban tovább tart a kemény hideg. Az enyhe levegő első hulláma a magasban megközelitette országunk északnyugati határait és a Dunántúl nagyrészén havazásokat okozott. A beáramlás előbb emlitett lassulása miatt azonban további közeledése bizonytalanná vált.

Hazánkban tegnap 5-8 órán át sütött a nap. Az időennek ellenére hideg maradt. A hőmérséklet a nap folyamán a Dunántúlon és az északi megyékben +1, -4, az ország többi részén -1, -6, a Tiszántúlon helyenként csak -7 fokig emelkedett, ma hajnalban nyugaton -6, -11, keleten -10, -15, Borsodnádasdon azonban -18 fokig süllyedt. A Dunántúlon egész éjszakán át tartó havazás ma a koradélelőtti órákban megerősödött. Igen lassan terjed kelet felé.

Ma Budapesten 12 órakor a hőmérséklet -6 fok, a tengerszintre átszámitott légnyomás 767 mm, alig változik.

Várható időjárás hétfő estig:

Nyugaton több, keleten kevesebb felhő. Több helyen, elsősorban a Dunántúlon, havazás.
Mérsékelt szél.
Nyugaton kissé gyengül, keleten változatlan marad a hideg.

Várható legalacsonyabb éjszakai hőmérséklet nyugaton -5, -10, keleten -10, -15,
legmagasabb nappali hőmérséklet holnap országszerte -2, -7 fok között.

Dr. Tardos Béla s.k.

A hőmérséklet napi középértéke és eltérése a 90 évi átlagtól (Budapesten) :

1965. II. 6.:	-6,1 C°,	-5,9 C°.

1871 óta ezen a napon Budapesten előfordult:

legmagasabb hőmérséklet	12,5 C° /1933/
legalacsonyabb hőmérséklet	-16,5 C° /1954/

65.0099.

CSAPADÉKELOSZLÁS

AZ UTOLSÓ 24 ÓRÁBAN

196 5. II. 6. ..... 7h-TÓL ..... II. 7. ..... 7h-IG

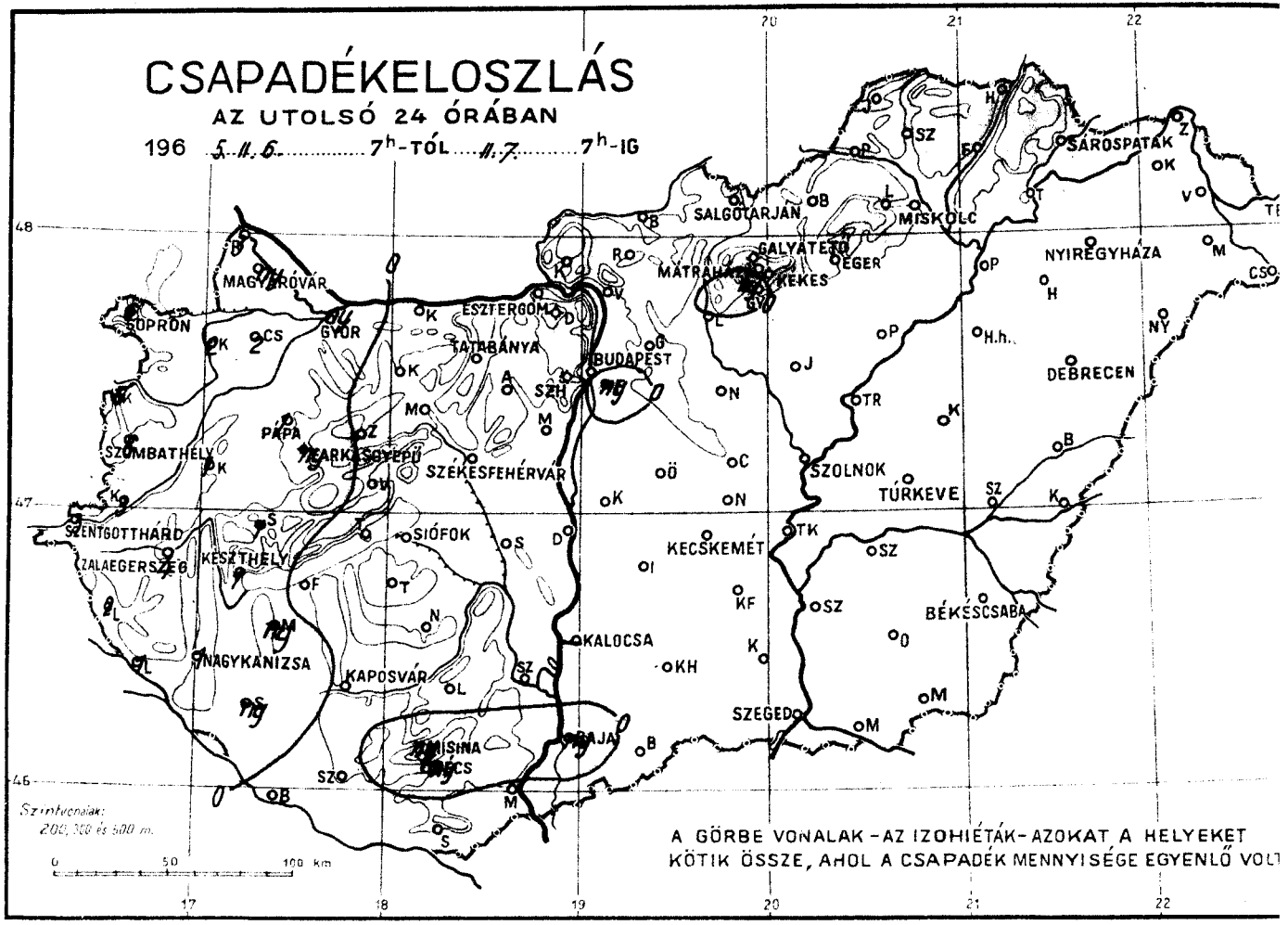

LEGMAGASABB HŐMÉRSÉKLET

196 5. II. 6. .....

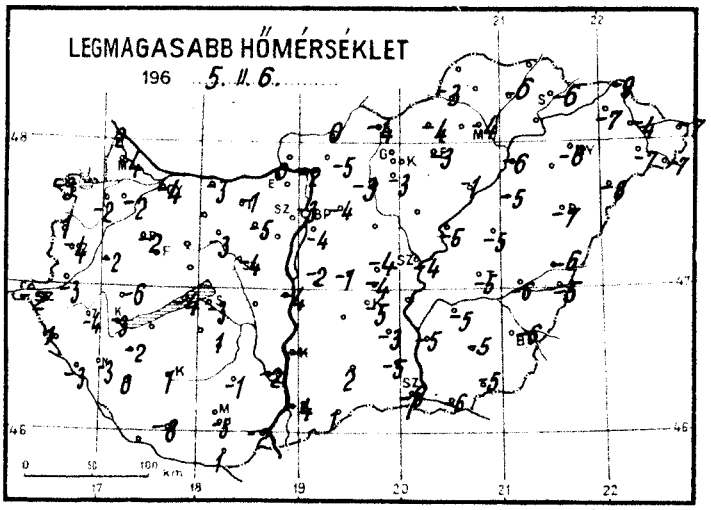

LEGALACSONYABB HŐMÉRSÉKLET

196 5. II. 7. .....

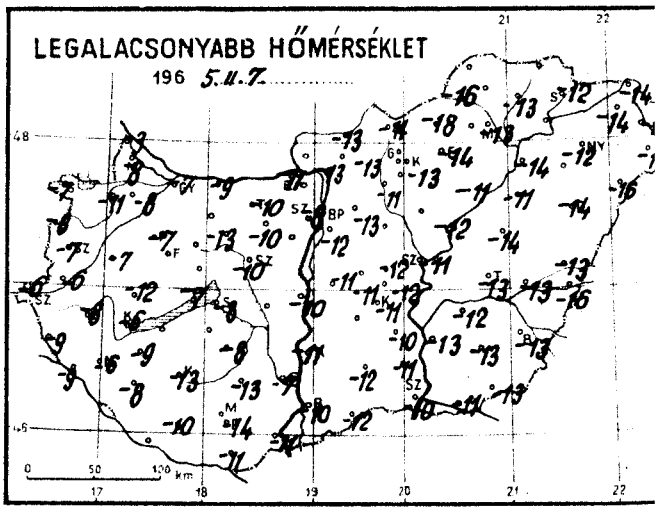

RADIÁCIÓS MINIMUM

196 5. II. 7. .....

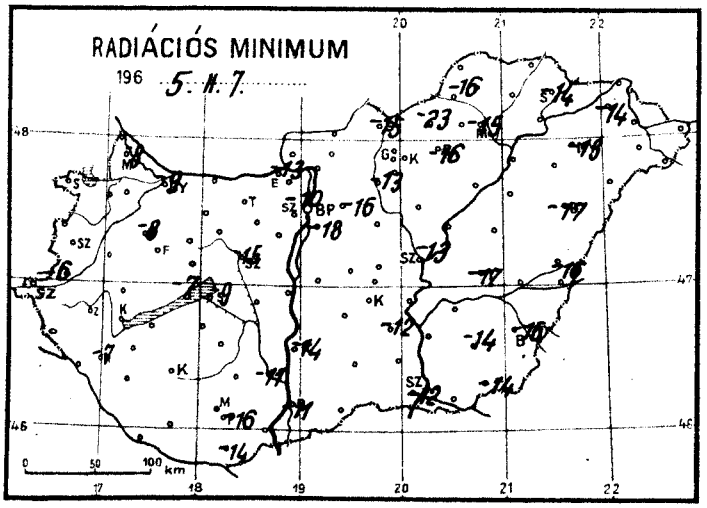

Hó cm.

1965. II. 7.

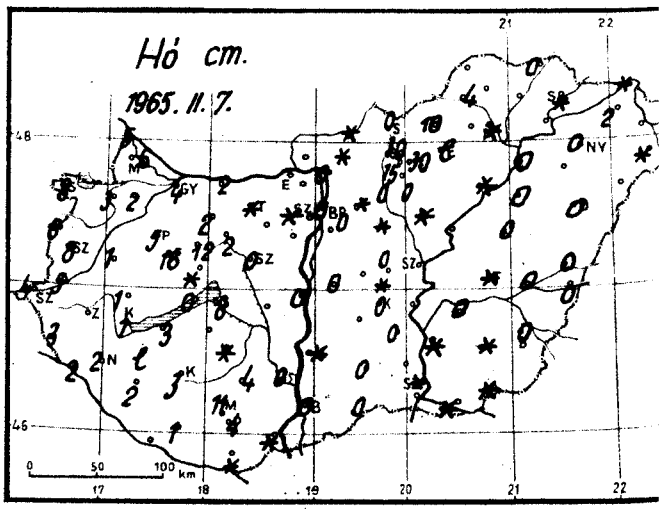

1965. február hó, 7. a nap vasárnap

	Az utolsó 24 óra adatai					
	Csapadék (mm)	Hó cm	Hőmérsékleti szélsőségek: tegnapi nappali max.	éjszakai min.	min. 5 cm-en	Napsütés (óra) tegnap
12815 Magyaróvár	ny	6	-4	-8	-8	6
822 Győr	ny	4	-4	-7	-9	7
825 Pápa	1	5	-2	-7	-8	7
805 Sopron	6	8	-3	-7	-	6
812 Szombathely	6	8	-4	-7	-	7
910 Szentgotthárd	3	4	-2	-6	-6	6
915 Zalaegerszeg	4	8	-4	-8	-	
Lenti	2	3	+1	-9	-	
925 Nagykanizsa	1	2	-3	-6	-7	
920 Keszthely	1	1	-3	-6	-	8
Tihany	.	-	-4	-7	-7	
935 Siófok	.	8	-3	-8	-9	8
942 Pécs	ny	4	-5	-14	-16	
941 Misinatető (534 m)	ny	11	-6	-12	-18	7
Siklós	.	folt	+1	-11	-14	
827 Farkasgyepű (400 m)	ny	16	-6	-10	-17	
Veszprém	.	folt	0	-10	-14	
833 Tatabánya	.	folt	-1	-10	-10	
839 Budapest (Ferihegy)	ny	0	-4	-12	-18	
840 Budapest OMI	.	0	-3	-8	-10	5
841 Budapest (Szabadságh., 474 m)	.	folt	-6	-12	-15	7
Martonvásár						
835 Székesfehérvár	.	0	-4	-10	-15	
Dunaújváros	.	0	-4	-10		
Szekszárd	.		-2	-7	-11	
Mohács	.	folt	-2	-11		
960 Baja	ny	0	-4	-10	-11	6
955 Kalocsa	-	folt	-	-11	-14	
Ceglód	.	0	-4	-12		
860 Szolnok	.	0	-4	-11	-13	8
970 Kecskemét	.	0	-5	-11	-	-
Kiskunfélegyháza	.	0	-3	-10	-12	
982 Szeged	.	folt	-6	-10	-12	6
Mezőhegyes	.	.	-5	-13	-14	
Orosháza	.	folt	-5	-13	-14	
990 Békéscsaba	.	0	-6	-13	-15	5
875 Türkeve	.	folt	-5	-13	-17	7
Berettyóújfalu	.	0	-6	-13	-16	
880 Debrecen	.	0	-7	-14	-17	8
892 Nyíregyháza	.	0	-6	-12	-13	7
Kisvárda	.	2	-7	-14	-14	8
Mátészalka	.	folt	-7	-14		
Tiszabecs	.	folt	-7	-15		
Vác	.	0	-7	-15		
Gödöllő	.	folt	-4	-13	-16	
Lőrinci	.	0	-3	-11	-13	
Gyöngyös	.	0	-3	-13		
Balassagyarmat	.	folt	0	-13		
755 Salgótarján	.	0	-4	-14	-15	
Galyatető (932 m)	.	30	-10	-17		
851 Kékestető (1000 m)	.	30	-12	-16	-	6
Mátraháza (672 m)	ny	15	-8	-16		
865 Eger	.	lep.	-3	-14	-16	8
Putnok	.	4	-3	-16	-16	
Lillafüred	.	14	-6	-17		
772 Miskolc	.	folt	-4	-13	-15	7
Fügöd	.	0	-6	-13		
778 Sárospatak	.	folt	-6	-12	-14	8

	24 órai csapadék mm	Hó cm
Rajka	3	5
Kapuvár	2	3
Csorna	2	2
Komárom	.	2
Káld	1	1
Kőszeg	6	8
Körmend	3	5
Letenye	1	2
Sümeg	1	1
Zirc	.	12
Kisbér	.	2
Mór	.	2
Alcsút	.	0
Esztergom	.	
Dobogókő	.	10
Fonyód	.	3
Tab		
Sárbogárd		
Lengyel	.	4
Nagykónyi	.	folt
Marcali	.	lep.
Somogyszob	ny	2
Kaposvár	.	3
Barcs		
Szigetvár	.	1
Bácsalmás	.	
Kiskunhalas	.	0
Izsák	.	
Kunsztmiklós	.	0
Örkény	.	0
Nagykáta	.	folt
Jászapáti	.	folt
Tiszakécske		
Nagykőrös	.	folt
Kistelek	.	0
Makó	.	folt
Szentes	.	folt
Szarvas	.	0
Szeghalom	.	0
Körösszakál	.	0
Tiszaroff	.	0
Poroszló	.	folt
Karcag	.	0
Hortobágy	.	0
Polgár	.	0
Hajdúdorog	.	0
Nyírlugos	.	0
Csenger		
Vásárosnamény		
Záhony	.	folt
Királyrét		
Romhány	.	folt
Borsodnádasd	.	10
Jósvafő		
Szendrőlád		
Hidasnémeti	.	
Tokaj		

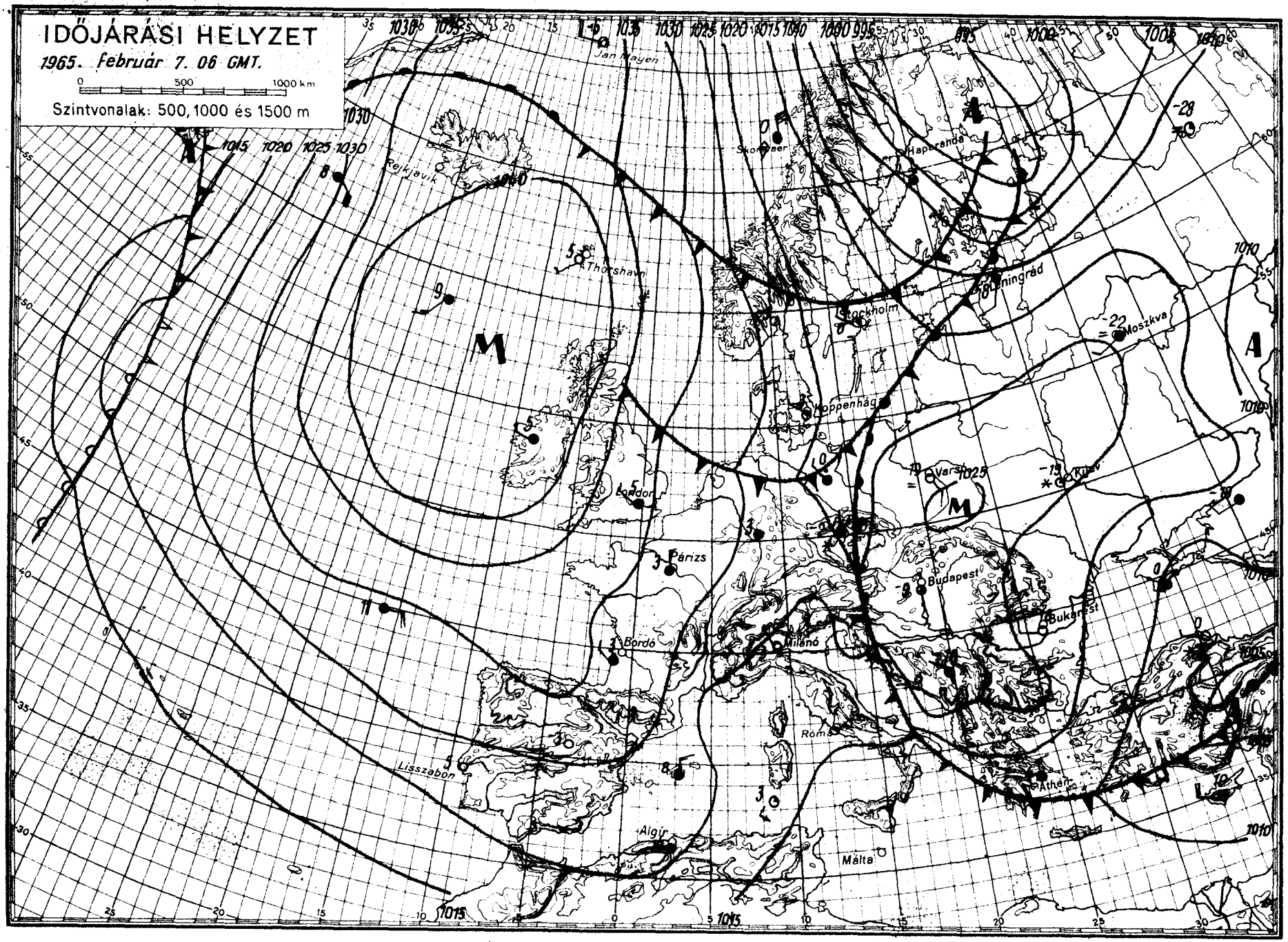

OFFSET-NYOMDA BUDAPEST

IDŐJÁRÁSI NAPIJELENTÉS

ЕЖЕДНЕВНЫЙ МЕТЕОРОЛОГИЧЕСКИЙ БЮЛЛЕТЕНЬ • DAILY WEATHER REPORT
BULLETIN QUOTIDIEN DE TEMPS • TÄGLICHER WETTERBERICHT

KIADJA AZ ORSZÁGOS METEOROLÓGIAI INTÉZET
BUDAPEST II. KITAIBEL PÁL UTCA 1
TELEFON: KÖZPONT: 353-500, IDŐJELZŐ OSZT.: 150-410

MEGJELENIK NAPONKÉNT • ELŐFIZETÉSI ÁRA A POSTAI KÖLTSÉGGEL EGYÜTT NEGYEDÉVRE 60, Ft
KIADÁSÉRT FELEL AZ INTÉZET IGAZGATÓJA

78. évfolyam 39. szám + B u d a p e s t + 1965. február 8.

Az időjárási helyzet ma reggel és a várható időjárás:

A középpontjával Lengyelország felett elhelyezkedő ciklon előoldalán enyhe levegő érkezett Közép-Európa légterébe. Az enyhe levegő felsiklott az itt uralmon lévő hideg levegőre és sokfelé okozott havazást. A ciklon hátoldalán ujabb hideg légtömegek vonulnak észak-déli irányba, erős szelek kiséretében.

Hazánkban tegnap a nyugati megyékben erősen felhős idő volt és sokfelé havazott. Az ország többi részein általában 5, 8 órán keresztül sütött a nap és itt csak a ma hajnali órákban kezdett el esni a hó. A ma reggel 7 óráig lehullott csapadék mennyisége egyes helyeken elérte az 5, 7 mm-t. A Tiszántúlon napközben sem emelkedett a hőmérséklet -5, -8 fok fölé, az ország többi részein -2, -5 fokos maximumok alakultak ki. Ma hajnalban az ország területén -7, és -15 fok között mindenféle hőmérsékleti érték előfordult. Ma országszerte erősen szeles az idő. Sokfelől jelentettek hózáporokat és hófuvásokat.

Ma 12 órakor Budapesten a hőmérséklet 0 fok, a tengerszintre átszámitott légnyomás 749 mm, mérsékelten emelkedő irányzatú.

Várható időjárás kedd estig:

Felhőátvonulások, helyenként hózáporokkal.
Élénk, időnként viharos északi, északkeleti szél.
Hófuvások.

Várható legalacsonyabb éjszakai hőmérséklet: általában -5, -10 fok között, a szélvédett helyeken -15 fok közelében,
legmagasabb nappali hőmérséklet holnap: -2, -6 fok között.

Kerényi Nárcisz s.k.

A hőmérséklet napi középértéke és eltérése a 90 évi átlagtól/Budapesten/ :

1965. II. 7.:	-6,1 C°,	-5,2 C°.

1871 óta ezen a napon Budapesten előfordult:

legmagasabb hőmérséklet	12,6 C° /1951/
legalacsonyabb hőmérséklet	-15,2 C° /1911/

65.00100.

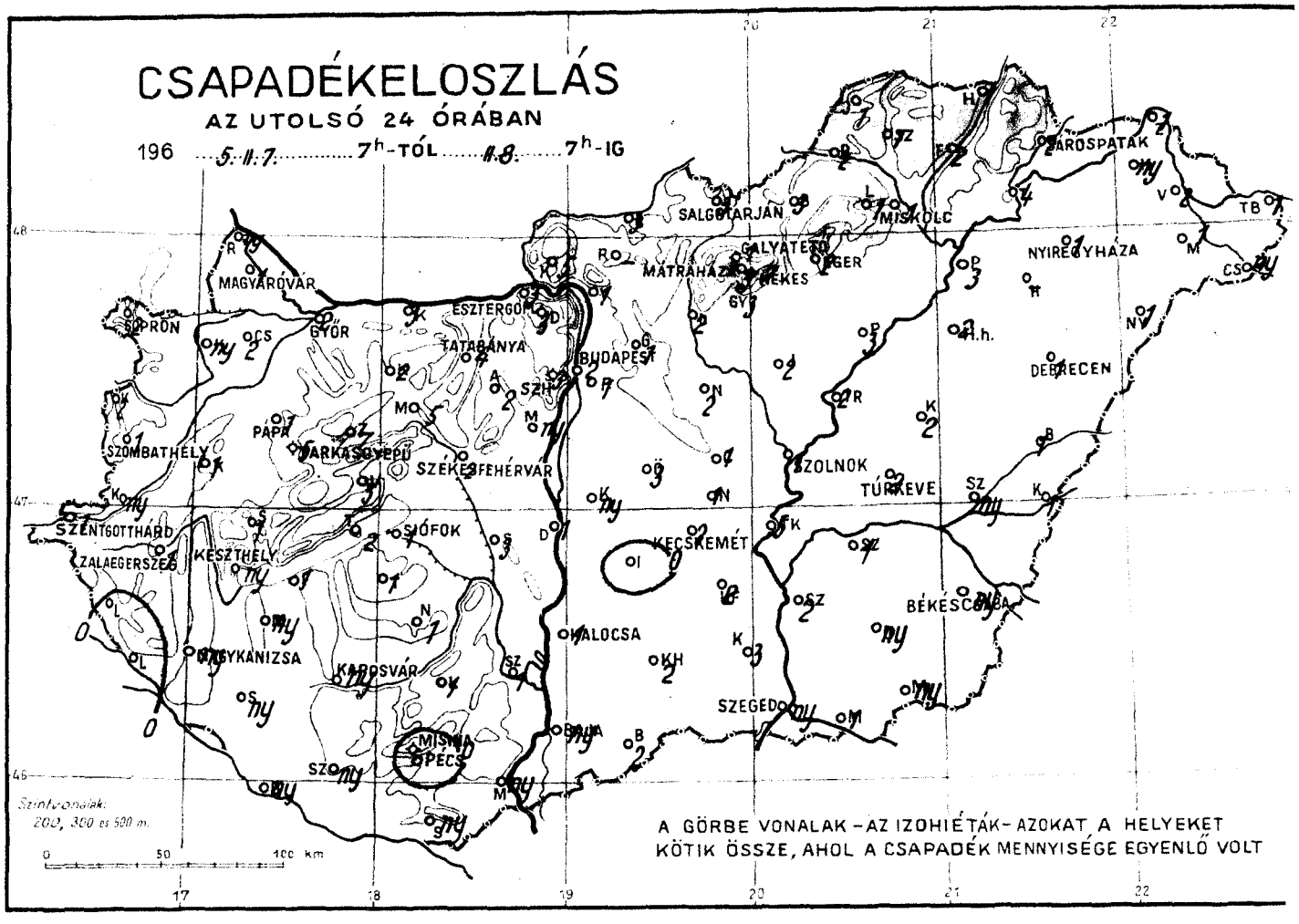
CSAPADÉKELOSZLÁS
AZ UTOLSÓ 24 ÓRÁBAN
196 5. II. 7. 7h-TÓL II. 8. 7h-IG
MAGYARÓVÁR
SOPRON
GYŐR
ESZTERGOM
TATABÁNYA
BUDAPEST
SZOMBATHELY
PAPA
SZÉKESFEHÉRVÁR
SZOLNOK
TÚRKEVE
SZENTGOTTHÁRD
SIÓFOK
KECSKEMÉT
ZALAEGERSZEG
KESZTHELY
BÉKÉSCSABA
KAPOSVÁR
SZEGED
PÉCS
MISKOLC
NYÍREGYHÁZA
DEBRECEN
Szintvonalak:
200, 300 és 500 m.
A GÖRBE VONALAK – AZ IZOHIÉTÁK – AZOKAT A HELYEKET
KÖTIK ÖSSZE, AHOL A CSAPADÉK MENNYISÉGE EGYENLŐ VOLT

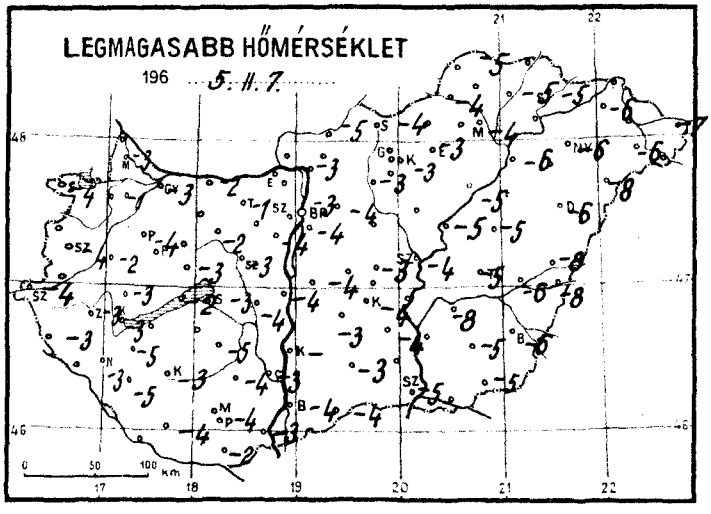
LEGMAGASABB HŐMÉRSÉKLET
196 5. II. 7.

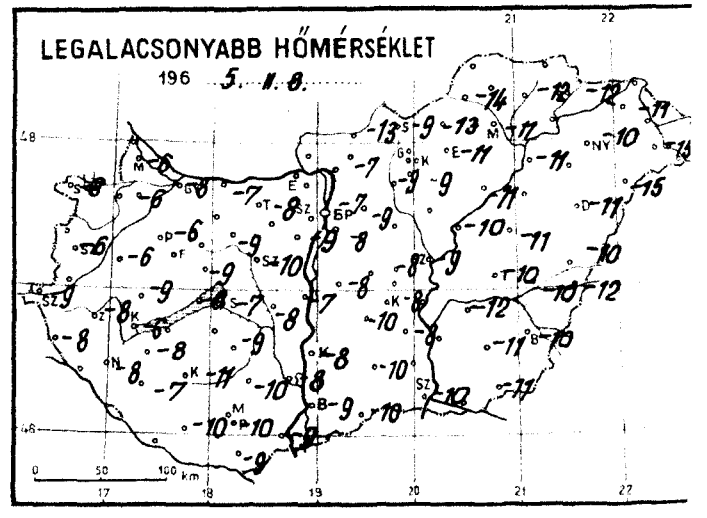
LEGALACSONYABB HŐMÉRSÉKLET
196 5. II. 8.

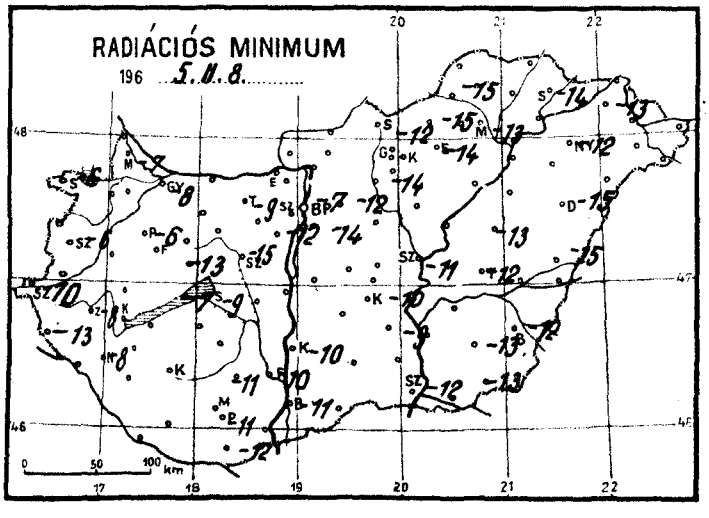
RADIÁCIÓS MINIMUM
196 5. II. 8.

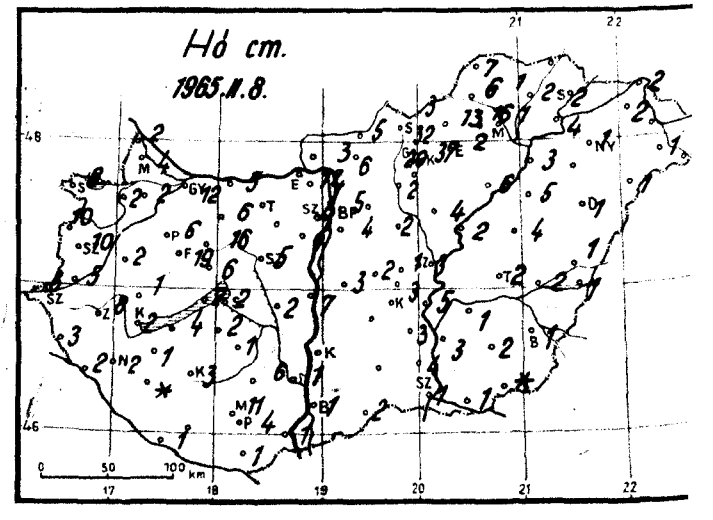
Hó cm.
1965. II. 8.

1965. február hó, 8. nap hétfő

	Az utolsó 24 óra adatai					
	Csapadék (mm)	Hó cm	Hőmérsékleti szélsőségek: tegnapi nappali max.	éjszakai min.	min. 5 cm-en	Napsütés (óra) tegnap
12815 Magyaróvár	1	4	-3	-6	-7	4
822 Győr	2	12	-3	-8	-8	6
825 Pápa	1	6	-4	-6	-6	5
805 Sopron	2	8	-4	-6	-6	1
812 Szombathely	1	10	-4	-6	-6	0
910 Szentgotthárd	1	8	-4	-9	-10	0
915 Zalaegerszeg	1	8	-3	-8	-8	
Lenti	.	3	-3	-8	-13	
925 Nagykanizsa	ny	2	-3	-8	-8	
920 Keszthely	ny	2	-3	-6		3
Tihany	2	2	-2	-6	-7	
935 Siófok	1	2	-3	-7	-9	6
942 Pécs	.	4	-4	-10	-11	
941 Misinatető (534 m)	.	11	-5	-10	-13	5
Siklós	ny	lep.	-2	-9	-12	
827 Farkasgyepű (400 m)	5	19	-5	-9	-9	
Veszprém	3	6	-3	-9	-13	
833 Tatabánya	4	6	-1	-8	-9	
839 Budapest (Ferihegy)	1	4	-4	-8	-14	
840 Budapest OMI	2	5	-3	-7	-7	8
841 Budapest (Szabadságh. 474 m)	3	3	-5	-10	-13	8
Martonvásár	ny		-4	-9	-12	
835 Székesfehérvár	2	5	-3	-10	-15	
Dunaújváros	1	7	-4	-7		
Szekszárd	1	1	-3	-8	-10	
Mohács	ny	lep.	-3	-9		
960 Baja	ny	1	-4	-9	-11	6
955 Kalocsa	1		-	-8	-10	
Cegléd	1	1	-3	-8		
860 Szolnok	1	3	-4	-9	-11	7
970 Kecskemét	2	3	-4	-8	-10	8
Kiskunfélegyháza	2	3	-4	-8	-9	
982 Szeged	ny	lep.	-5	-10	-12	6
Mezőhegyes	ny	folt	-5	-11	-13	
Orosháza	ny	2	-5	-11	-13	
990 Békéscsaba	ny	1	-6	-10	-12	6
875 Túrkeve	2	2	-5	-10	-12	8
Berettyóújfalu	1	1	-8	-10	-15	
880 Debrecen	1	1	-6	-11	-15	8
892 Nyíregyháza	1	1	-6	-10	-12	7
Kisvárda	ny	2	-6	-11	-13	9
Mátészalka	1	lep.	-6	-15		
Tiszabecs	1	2	-7	-15		
Vác	1	6	-3	-7		
Gödöllő	1		-4	-9	-12	
Lőrinci	2	2	-3	-9	-14	
Gyöngyös	3		-3	-9		
Balassagyarmat	3	5	-5	-13		
755 Salgótarján	3	3	-4	-9	-12	
Galyatető (932 m)	1	32	-10	-16		
851 Kékestető (1000 m)	7	37	-12	-13		4
Mátraháza (672 m)	3	20	-8	-12		
865 Eger	2	2	-3	-11	-14	7
Putnok	2	6	-5	-14	-15	
Lillafüred	1	16	-3	-12		
772 Miskolc	1	1	-4	-11	-13	7
Fügöd	2	2	-5	-12		
778 Sárospatak	2	2	-5	-12	-14	4

	24 órai csapadék mm	Hó cm
Rajka	ny	2
Kapuvár	ny	2
Csorna	2	2
Komárom	3	5
Káld	1	2
Kőszeg	2	10
Körmend	ny	5
Letenye	.	2
Sümeg	1	1
Zirc	7	16
Kisbér	2	6
Mór	5	
Alcsút	2	
Esztergom	3	
Dobogókő	3	14
Fonyód	1	4
Tab	1	2
Sárbogárd	3	2
Lengyel	1	6
Nagykónyi	1	1
Marcali	ny	lep.
Somogyszob	ny	folt
Kaposvár	ny	3
Barcs	ny	lep.
Szigetvár	ny	
Bácsalmás	2	2
Kiskunhalas	2	
Izsák	.	
Kunsztmiklós	ny	3
Örkény	3	2
Nagykáta	2	2
Jászapáti	2	4
Tiszakécske	5	5
Nagykőrös	1	3
Kistelek	3	4
Makó	1	1
Szentes	2	3
Szarvas	1	1
Szeghalom	ny	2
Körösszakál	1	1
Tiszaroff	2	2
Poroszló	3	6
Karcag	2	4
Hortobágy	2	5
Polgár	3	3
Hajdúdorog		
Nyírlugos	1	1
Csenger	ny	lep.
Vásárosnamény	2	
Záhony	1	2
Királyrét	5	3
Romhány		
Borsodnádasd	3	13
Jósvafő	1	7
Szendrőlád	1	1
Hidasnémeti	1	
Tokaj	4	4

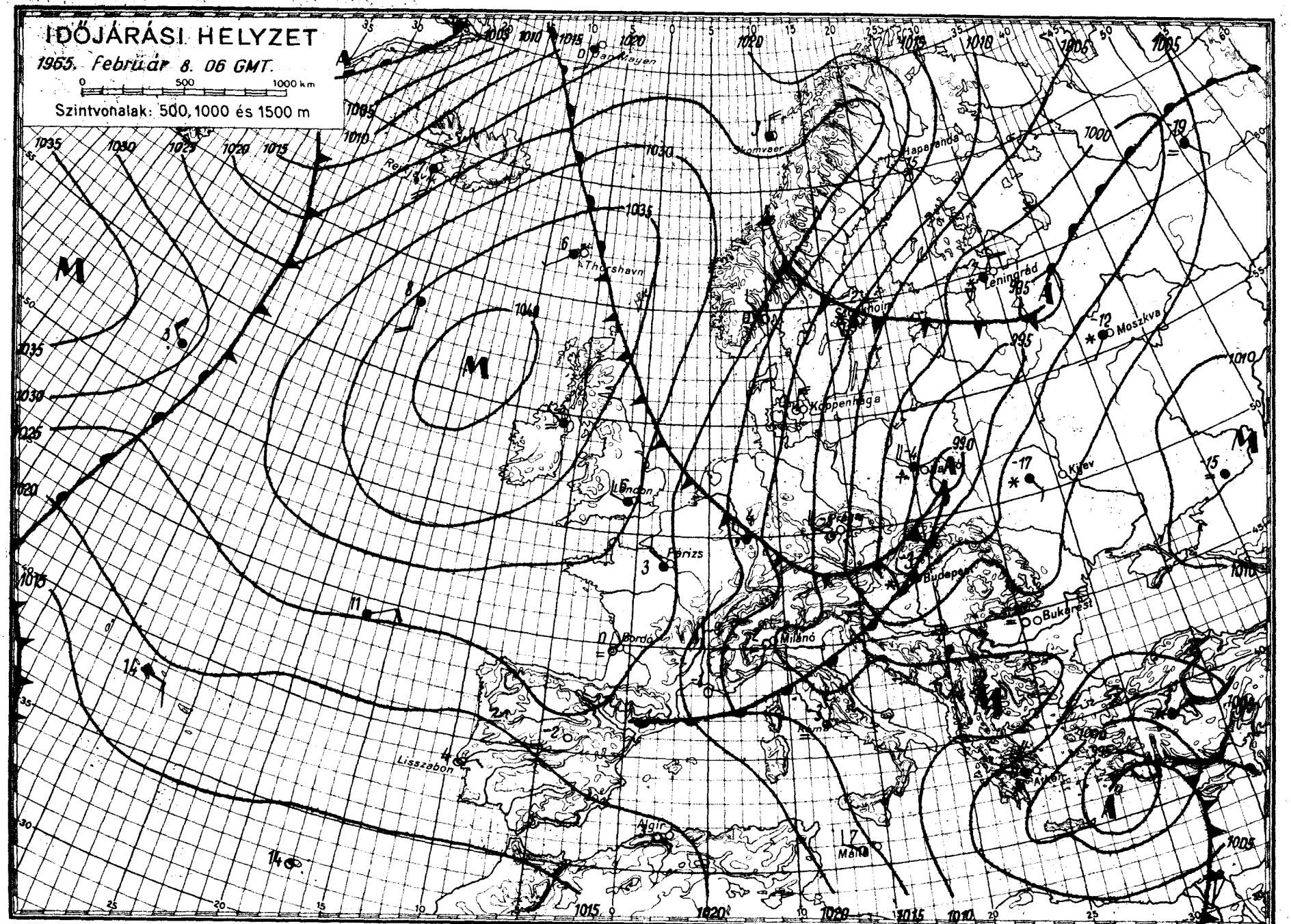
IDŐJÁRÁSI HELYZET
1965. Február 8. 06 GMT.
0 500 1000 km
Szintvonalak: 500, 1000 és 1500 m
Jan Mayen
Reykjavik
Thorshavn
Skomvaer
Haparanda
Leningrád
Moszkva
Stockholm
Koppenhága
London
Párizs
Bordó
Milánó
Róma
Lisszabon
Algír
Málta
Budapest
Bukarest
Kijev
Athén

IDŐJÁRÁSI NAPIJELENTÉS

ЕЖЕДНЕВНЫЙ МЕТЕОРОЛОГИЧЕСКИЙ БЮЛДЕТЕНЬ • DAILY WEATHER REPORT
BULLETIN QUOTIDIEN DE TEMPS • TÄGLICHER WETTERBERICHT

KIADJA AZ ORSZÁGOS METEOROLÓGIAI INTÉZET
BUDAPEST II. KITAIBEL PÁL UTCA 1
TELEFON: KÖZPONT: 353-500, IDŐJELZŐ OSZT.: 150-410

MEGJELENIK NAPONKÉNT • ELŐFIZETÉSI ÁRA A POSTAI KÖLTSÉGGEL EGYÜTT NEGYEDÉVRE 60, Ft
KIADÁSÉRT FELEL AZ INTÉZET IGAZGATÓJA

18. évfolyam 40. szám + B u d a p e s t + 1965. február 9.

Az időjárási helyzet ma reggel és a várható időjárás:

Az átmeneti enyhülés után Lengyelország felől ismét hideg levegő áramlott a Kárpát-medence térségébe.

Hazánkban tegnap az átvonuló enyhébb légtömegek hatására a reggeli órákban borult idő volt, és sokfelé havazott. A délelőtt folyamán északnyugaton felszakadozott a felhőzet, a szél megélénkült, s az időnként viharos erejü széllökések a Dunántúlon többfelé hófuvást okoztak. A hőmérséklet általában 0, +3 fokig emelkedett, északkeleten azonban csak -4, -7 fok volt a hőmérsékleti maximum. Ma hajnalra a Dunántúl nagyrészén -4, -7, máshol -7, -10, a Tisza vonalától keletre -10, -15 fokig hült le a levegő. Az éjszakai órákban ismét volt többfelé kisebb havazás, azonban tegnap reggel 7 órától ma reggelig általában csak 1-2 mm, vagy ennél kevesebb csapadékmennyiséget adó hó esett. Északkeleten viszont többfelé mértek 4-9 mm csapadékot. A földeket borító hótakaró általában 1-4, északkeleten és a nyugati megyékben helyenként 5-15 cm vastag. A Szabadsághegyen 4, Királyréten 7, Magyarkuton 8, Dobogókőn 14, Szentendre-Lajosforrásnál 20, Galyatetőn 34, Kékestetőn 38, Mátraházán 22, Hollóstetőn 31, Farkasgyepün 18 cm vastag hó van. Ma délelőtt hazánkban változó mennyiségü volt a felhőzet, többfelé kisebb havazással, hózáporral. A nyugati megyékben helyenként erős északi szél fujt.

Ma 12 órakor Budapesten a hőmérséklet -3 fok, a tengerszintre átszámitott légnyomás 761 mm, mérsékelten emelkedő irányzatú.

Várható időjárás szerda estig:

Felhőátvonulások, főként ma hózáporokkal.
Időnként még élénk északi, északkeleti szél.
Hideg idő.

Várható legalacsonyabb éjszakai hőmérséklet -8, -13 fok közt, szélvédettebb területeken -15 fok közelében,
legmagasabb nappali hőmérséklet szerdán -2, -6 fok közt.

Adámy László s.k.

A hőmérséklet napi középértéke és eltérése a 90 évi átlagtól / Budapesten / :

1965. II. 8. : -1,8 C°, -1,5 C°.

1871 óta ezen a napon Budapesten előfordult:

Legmagasabb hőmérséklet	12,5 C° /1894/
Legalacsonyabb hőmérséklet	-16,8 C° /1929/

65.00105.

CSAPADÉKELOSZLÁS

AZ UTOLSÓ 24 ÓRÁBAN

196 5. 11. 8. ..... 7h-TÓL ... 11. 9. ..... 7h-IG

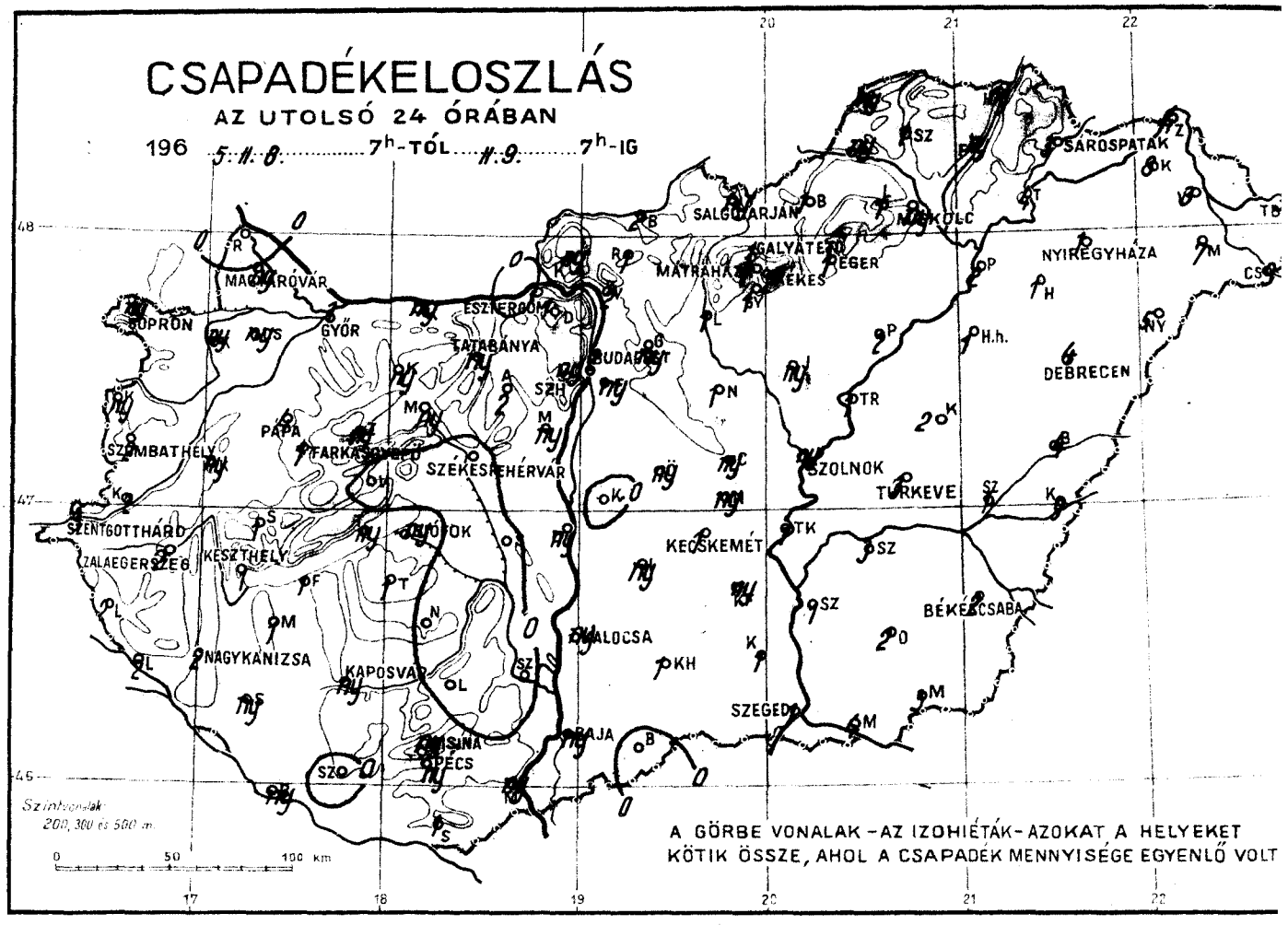

LEGMAGASABB HŐMÉRSÉKLET

196 5. 11. 8. .....

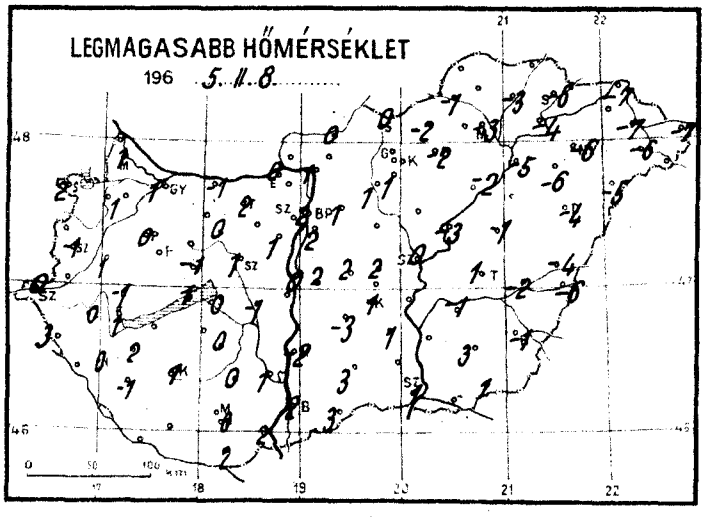

LEGALACSONYABB HŐMÉRSÉKLET

196 5. 11. 9. .....

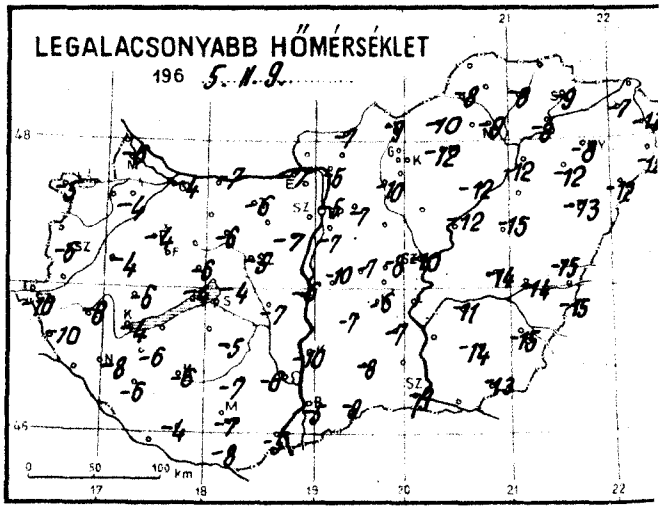

RADIÁCIÓS MINIMUM

196 5. 11. 9. .....

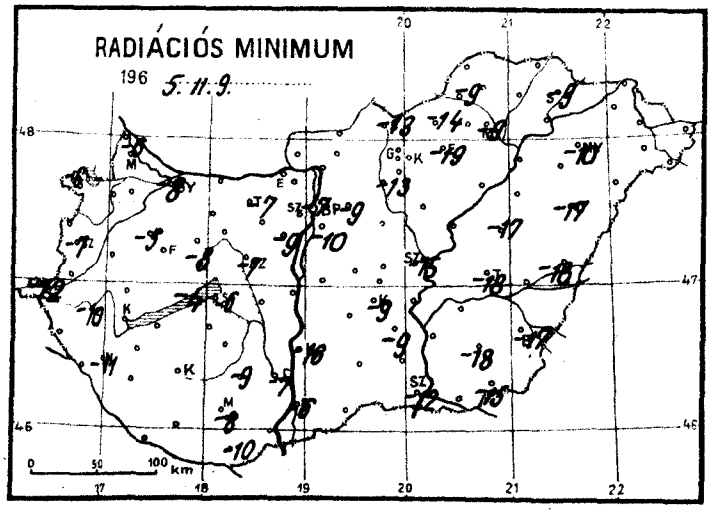

Hó cm.

1965. 11. 9.

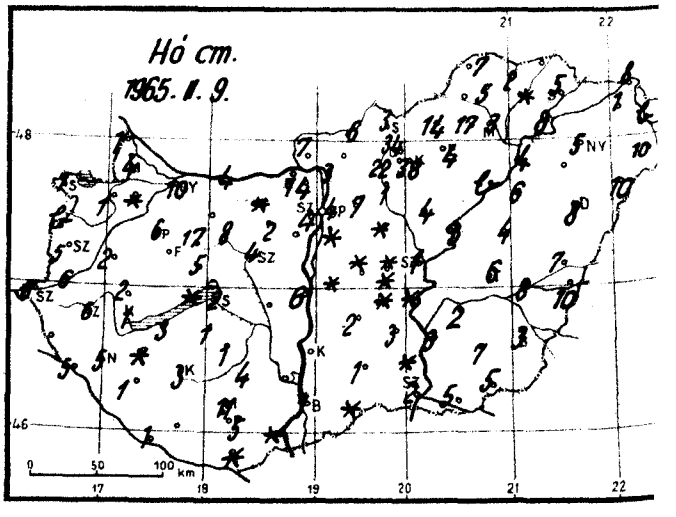

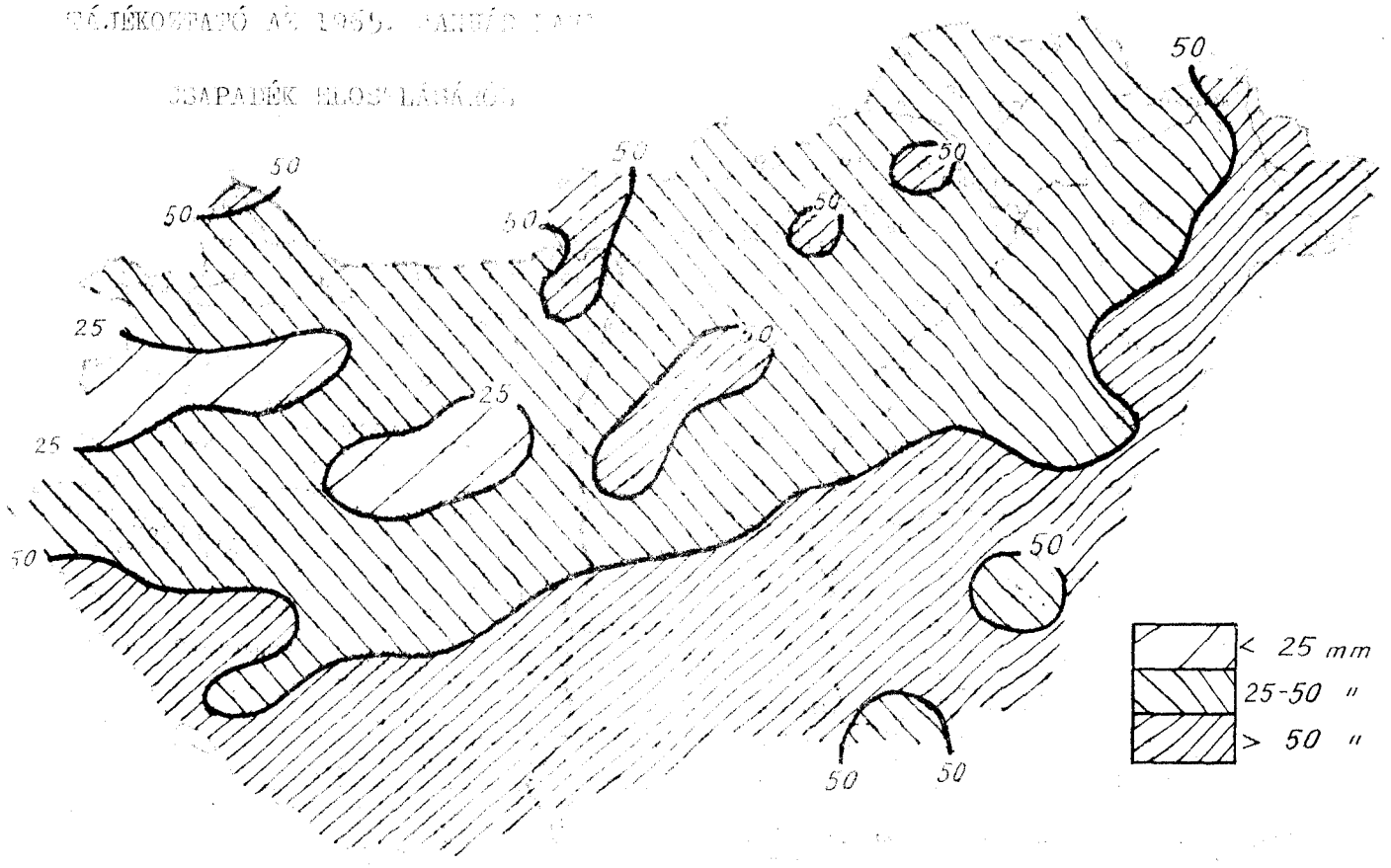
50
50
50
50
50
50
50
25
25
25
50
50
50
< 25 mm
25-50 "
> 50 "

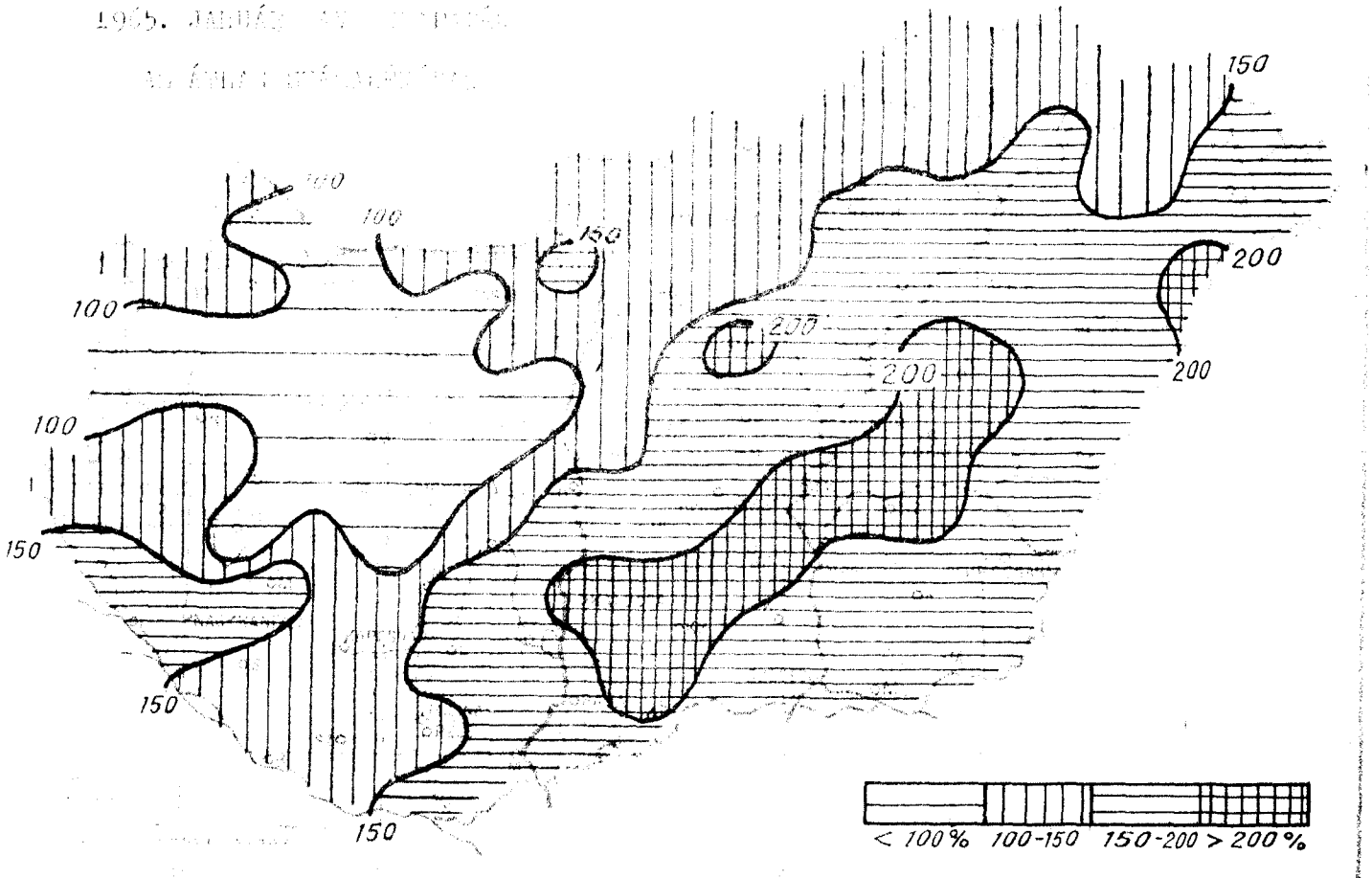
150
200
200
200
200
100
100
100
100
150
150
150
< 100 %
100-150
150-200
> 200 %

650094

TÁJÉKOZTATÓ

Az IDŐJÁRÁSI NAPIJELENTÉS hazánk és Európa időjárásáról nyújt áttekintést a beérkező nagyszámú meteorológiai sürgöny alapján.

Az **első oldalon** találjuk a Meteorológiai Intézet aznap délben kiadott összefoglaló jelentésének szövegét.

A jelentés első bekezdése röviden ismerteti az európai időjárás helyzetét. Egy külön bekezdés adja meg Magyarország 24 óra alatti időjárásának rövid leírását. Utána következik a 12 órakor Budapesten észlelt hőmérséklet, tengerszintre átszámított légnyomás, a légnyomásváltozásnak az utolsó 3 órára vonatkozó irányzata, továbbá a nyári félévben a Balaton Siófokon észlelt vízhőmérséklete. Ezt követi az ország területére vonatkozó **előrejelzés**, amely a következő **36 órára** (másnap estig) érvényes. Olyan esetekben, amikor az időjárási helyzet megengedi, hogy egy-két további nap időjárására is elég megbízható következtetéseket lehessen levonni, az előrejelzésekhez **Távolabbi kilátások** címén még egy második előrejelzés csatlakozik. A NAPIJELENTÉS-nek ezen az oldalán szerepel még a budapesti hőmérséklet előző napi középértéke és ennek eltérése az 1871—1960 közötti 90 év törzsátlagaitól. Végül itt közöljük az illető napon 1871 óta Budapesten előfordult legmagasabb és legalacsonyabb hőmérsékletek értékét és előfordulásuk évét.

A **második oldal** felső részében közöljük az utolsó 24 óra magyarországi csapadéktérképét (a számok a csapadék mennyiségét mm-ben adják meg; ny = nyom, azaz 0,4 mm vagy ennél kisebb mennyiség). A térképen kihúzott görbe vonalak az **izohieták**. Azoknak a területeknek a kiemelésére szolgálnak, amelyeken a csapadék mennyisége valamely határérték (pl. 20 mm) alatt illetőleg felett volt. Megszerkesztésük csak nagyvonalú tájékozódásra szolgál, de nem veheti mindig figyelembe a csapadékmennyiségben előforduló nagy helyi különbségeket, amelyek főképpen a meleg hónapok záporszerű esői alkalmával lépnek fel. Nagyon szeszélyes eső-eloszlás idején az izohieták elmaradnak a térképről.

A **második oldal** alsó részében térképeken közöljük néhány időjárási elem **területi eloszlását** hazánkban. Az első térképen a kiadást megelőző napon észlelt **nappali hőmérsékleti csúcsértéket** (maximum) láthatjuk, a másodikon **az elmúlt éjszaka alatti legalacsonyabb hőmérsékletet** (minimum), a harmadik pedig a talajközeli rétegben észlelt legalacsonyabb hőmérsékletet **(radiációs minimum)** mutatja. A negyedik térképen általában a kiadást megelőző napon mért **napsütés időtartamát** adjuk meg órákban. Hótakaró esetén azonban ezen a térképen közöljük a kiadás reggelén mért **hóréteg magasságát** cm-ben (* = folt, azaz nem összefüggő réteg, b = bucka).

A **harmadik oldal** az elmúlt 24 óra hazai időjárásának néhány fontos adatát közli nagyszámú megfigyelő állomásról.

A baloldali táblázat a hazai magasabbrendű megfigyelő állomások (óránként sürgönyző ún. szinoptikus állomások és napjában néhány alkalommal sürgönyző éghajlati állomások) adatait tartalmazza, országrészenkénti sorrendben. Az első oszlopban megadjuk a csapadék mennyiségét mm-ben; a második rovatban a reggeli észlelés alkalmával talált harmatot, deret, zúzmarát (nemzetközi jelekkel) és a reggel észlelt hóréteg vastagságot cm-ben (folt = hófoltok, lepel = néhány mm-es hóréteg, b = bucka); továbbá ha a 24 óra folyamán jégeső vagy zivatar volt, akkor ebben a rovatban szerepel a zivatar, illetőleg a jégeső jele. További 3 rovatban következik az előző napi legmagasabb és az éjszakai legalacsonyabb hőmérséklet, valamint a talaj felett 5 cm magasságban kisugárzás elleni védelem nélkül elhelyezett ún. kisugárzási (radiációs) hőmérőn leolvasott minimum hőmérséklet. Az utolsó rovat az előző napi napfénytartamot tünteti fel.

A jobboldali táblázatban kb. 50 további hazai állomás csapadék- és hóréteg adatait foglaljuk össze.

A **negyedik oldalt** az európai **időjárási térkép kivonatos alakja** foglalja el. Ez vázlatos másа annak a részletes, sokezer adatot tartalmazó nagyméretű munkatérképnek, amelynek alapján az Intézet aznap déli előrejelzése készült. Az itt közölt térképen csak a legfontosabb állomások néhány közérdekű adata van feltüntetve. A felhőzet mennyiségét az állomáskarika besötétítésének mértékével adjuk meg; a szél abból az irányból fúj, amerre a szélzászló rúdja mutat. A zászlócskák oldalvonalainak száma annál nagyobb, minél nagyobb a szélsebesség: egy rövid oldalvonás 1—2 méter/másodperc (m/sec) sebességű szélnek felel meg, egy hosszú vonás 3—5 m/sec sebességű szélnek, egy rövid és egy hosszú vonás együtt 6—7 m/sec sebességűnek stb. Az állomáskarikától balra látható szám a hőmérsékletet adja egész fokokban. Ha az állomáson az észlelés időpontjában nevezetesebb időjárási esemény volt, pl. csapadékhullás, köd, zivatar, stb., akkor a hőmérséklet alatt az illető jelenség nemzetközi jele is fel van tüntetve (a használt jelek jegyzékét l. alább.) A **vastagon kihúzott, fogazással ellátott vonalak** az időjárási frontok, a **dupla szaggatott vonalak** a lesikló felületek (magyarázatukat l. alább). A **vékony vonallal kihúzott görbék** az izobárok, azokat a helyeket kötik össze, amelyeknek a tengerszintre átszámított légnyomása egyenlő. A görbék végéhez írt szám a légnyomás értékét adja millibárban (1 mb = 750,1 higany-mm). A térképen látható betűk jelentése:

A = kis légnyomású terület (minimum, ciklon) középpontja.

M = nagy légnyomású terület (maximum, anticiklon) középpontja.

Fontosabb meteorológiai jelek:

∞ pára	szitálás	ónos eső	záporeső	villogás
talajköd	eső	jégeső	hózápor	porvihar
köd	havazás	zúzmara	zivatar	hófúvás

A frontok és lesiklófelületek magyarázata:

melegfront (másnéven felsiklási front): határvonal, amelynek mentén meleg levegő nyomul elő

hidegfront (másnéven betörési front): határvonal, amelynek mentén hideg levegő nyomul elő

veszteglő front: az egymás melló került meleg- és hideg levegő közül egyik sem nyomul előre, vagy pedig ingázó mozgást végeznek

kettős (okklúziós) front meleg típusa: egy meleg és egy utána érkező hidegfront olyan összekaposolódása, amelyben a melegfront jelenségei vannak túlsúlyban

kettős (okklúziós) front hideg típusa: ugyanilyen összekapcsolódás, de ezúttal a hidegfront jelenségei vannak túlsúlyban

felső betörési front: olyan hideg levegő előnyomulásának vonala, amely csak a felsőbb rétegekben lép fel

felső felsiklási front: olyan meleg levegő előnyomulásának vonala, amely csak a felsőbb rétegekben lép fel

lesiklófelület: a vonal egyik oldalán nagy kiterjedésű leszálló légmozgás van, derült idővel vagy felhőoszlással

OFFSET-NYOMDA

1965. február hó, 9. nap kedd

	Az utolsó 24 óra adatai					
	Csapadék (mm)	Hó cm	Hőmérsékleti szélsőségek: tegnapi nappali max.	éjszakai min.	min. 5 cm-en	Napsütés (óra) tegnap
12815 Magyaróvár	ny	4	1	-6	-6	8
822 Győr	1	10	1	-4	-8	8
825 Pápa	4	6	0	-4	-5	7
805 Sopron	ny	7	2	-5	-6	5
812 Szombathely	2	5	-1	-6	-7	5
910 Szentgotthárd	3	8	0	-10	-12	5
915 Zalaegerszeg	2	6	0	-8	-10	
Lenti	2		3	-10	-	
925 Nagykanizsa	2	5	0	-8	-11	
920 Keszthely	1	1	1	-4		1
Tihany	ny	folt	1	-4	-4	
935 Siófok	ny	2	0	-4	-6	4
942 Pécs	ny	5	0	-7	-8	
941 Misinatető (534 m)	ny	11	-3	-8	-9	1
Siklós	1	folt	2	-8	-10	
827 Farkasgyepű (400 m)	1		-2			
Veszprém	.	5	-1	-6	-8	
833 Tatabánya	ny	folt	2	-6	-7	
839 Budapest (Ferihegy)	ny	folt	2	-7	-10	
840 Budapest OMI	2	4	2	-5	-7	6
841 Budapest (Szabadságh.,474 m)	ny	4	-2	-8	-11	6
Martonvásár	ny		1	-7	-9	
835 Székesfehérvár	.	4	1	-5	-7	
Dunaújváros	ny	6	0	-6		
Szekszárd	.		1	-6	-7	
Mohács	ny	folt	2	-5		
960 Baja	ny	lep.	2	-5	-6	2
955 Kalocsa	ny		-2	-10	-16	
Ceglód	ny	folt	2	-8		
860 Szolnok	ny	1	0	-10	-15	3
970 Kecskemét	1	folt	1	-6	-9	4
Kiskunfélegyháza	ny	3	1	-7	-9	
982 Szeged	1	2	1	-9	-12	1
Mezőhegyes	3	5	1	-13	-15	
Orosháza	2	7	3	-14	-18	
990 Békéscsaba	2	3	-1	-15	-17	0
875 Túrkeve	3	6	1	-14	-18	1
Berettyóújfalu	4	7	-4	-15	-18	
880 Debrecen	4	8	-4	-13	-17	1
892 Nyíregyháza	1	5	-6	-8	-10	0
Kisvárda	8	1	-7	-7	-	-
Mátészalka	7	10	-6	-12		
Tiszabecs	3	16	-7	-14		
Vác	2	3	1	-5		
Gödöllő	ny	7	1	-7	-9	
Lőrinci	1	1	1	-10	-13	
Gyöngyös	1		1	-8		
Balassagyarmat	2	6	0	-7		
755 Salgótarján	ny	3	0	-9	-13	
Galyatető (932 m)	1	34	-6	-12		
851 Kékestető (1000 m)	2	38	-7	-12		1
Mátraháza (672 m)	1	22	-3	-9		
865 Eger	1	4	-2	-12	-19	0
Putnok	ny	5	-1	-8	-9	
Lillafüred	1	17	-3	-8		
772 Miskolc	ny	3	-3	-9	-9	2
Fügöd	ny	folt	-3	-8		
778 Sárospatak	3	5	-6	-9	-9	0

24 órai csapadék mm		Hó cm
Rajka	.	lep.
Kapuvár	ny	1
Csorna	ny	folt
Komárom	ny	4
Káld	ny	2
Kőszeg	ny	bucka
Körmend	2	6
Letenye	2	5
Sümeg	1	2
Zirc	ny	17
Kisbér	ny	-
Mór	ny	8
Alcsút	2	2
Esztergom	.	
Dobogókő	1	14
Fonyód	1	3
Tab	1	1
Sárbogárd	.	
Lengyel	.	4
Nagykónyi	.	1
Marcali	1	folt
Somogyszob	ny	1
Kaposvár	ny	3
Baracs	ny	lep.
Szigetvár	.	
Bácsalmás	.	folt
Kiskunhalas	1	lep.
Izsák	ny	2
Kunsztmiklós	.	folt
Ökkény	ny	folt
Nagykáta	1	folt
Jászapáti	ny	4
Tiszakécske	1	folt
Nagykőrös	ny	folt
Kistelek	1	folt
Makó	4	5
Szentes	1	3
Szarvas	3	2
Szeghalom	1	8
Körösszakál	9	10
Tiszaroff	1	3
Poroszló	2	bucka
Karcag	2	4
Hortobágy	1	6
Polgár	2	4
Hajdúdorog	1	
Nyírlugos	5	10
Csenger	9	15
Vásárosnamény	3	bucka
Záhony	4	8
Királyrét	ny	7
Romhány	1	
Borsodnádasd	1	14
Jósvafő	ny	7
Szendrőlád	1	2
Hidasnémeti	ny	
Tokaj	4	8

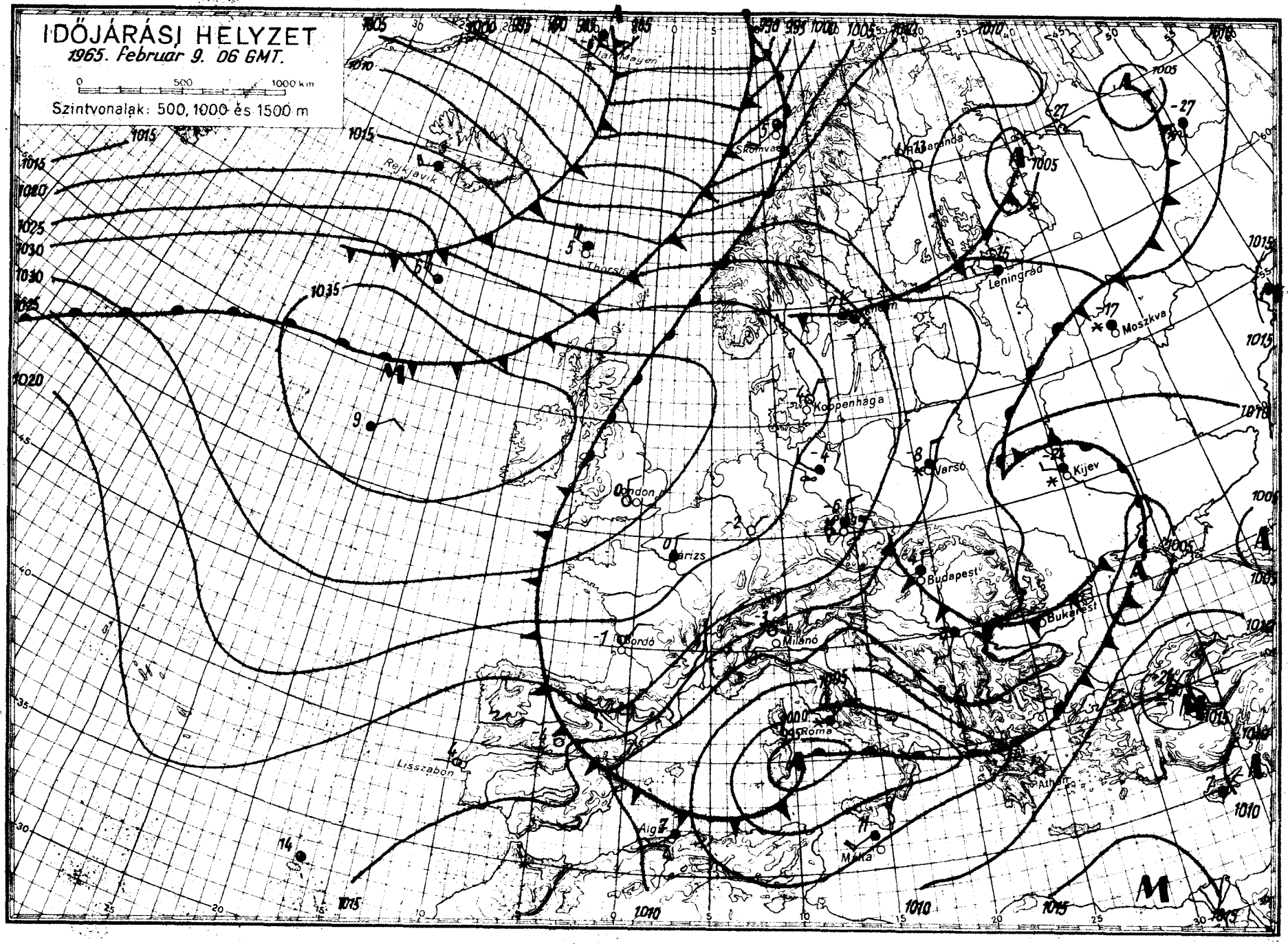
IDŐJÁRÁSI HELYZET
1965. február 9. 06 GMT.
0 500 1000 km
Szintvonalak: 500, 1000 és 1500 m
Reykjavik
Thorshavn
Leningrad
Moszkva
Kijev
Koppenhaga
Varsó
London
Párizs
Budapest
Bukarest
Milánó
Nizza
Roma
Athén
Málta
Lisszabon
Algír

IDŐJÁRÁSI NAPIJELENTÉS

ЕЖЕДНЕВНЫЙ МЕТЕОРОЛОГИЧЕСКИЙ БЮЛЛЕТЕНЬ • DAILY WEATHER REPORT
BULLETIN QUOTIDIEN DE TEMPS • TÄGLICHER WETTERBERICHT

KIADJA AZ ORSZÁGOS METEOROLÓGIAI INTÉZET
BUDAPEST II. KITAIBEL PÁL UTCA 1
TELEFON: KÖZPONT: 353-500, IDŐJELZŐ OSZT.: 150-410

MEGJELENIK NAPONKÉNT * ELŐFIZETÉSI ÁRA A POSTAI KÖLTSÉGGEL EGYÜTT NEGYEDÉVRE 60, Ft
KIADÁSÉRT FELEL AZ INTÉZET IGAZGATÓJA

78. évfolyam 41. szám. + Budapest + 1965. február 10.

Az időjárási helyzet ma reggel és a várható időjárás:

Az elmúlt 10 nap folyamán Európa időjárásának alakitásában főszerepet játszó brit anticiklon lassú összeomlásával, mától kezdve ismét lehetőség nyilt nagyobb mennyiségü enyhe, óceáni légtömegek Nyugat- és Közép-Európa légrétegébe való behatolásához. A Kárpát-medence fölött a 2 km-nél magasabb légrétegekben hajnal óta jelentékeny melegedés következett be, viszont medencénkben kialakult az u.n. hideg légpárna.

Hazánkban tegnap kevés hely kivételével erősen szeles, hideg idő volt. Főként az ország középső részén gyenge hózáporok, hószállingózások keletkeztek. A hőmérséklet tegnap napközben 0, -5 fokig emelkedett, ma reggelre általában -10, -15, a keleti országrészben több helyen -15, -18 fokig hült le a levegő. A hegyek hóviszonyaiban tegnap óta nem történt változás. Ma délelőtt országszerte hideg, derült, párás, viszonylag csendes idő volt. A hőmérséklet 11 órakor -3 és -9 fok között váltakozott.

Ma 12 órakor Budapesten a hőmérséklet -5 fok, a tengerszintre átszámitott légnyomás 768 mm, alig változik.

Várható időjárás csütörtök estig:

Északnyugat felől növekvő felhőzet, éjjel még csapadék nélkül, holnap napközben felhős idő, többfelé havazással, esetleg havasesővel.
Napközben élénkülő nyugati, majd északnyugatira forduló megerősödő szél.
Néhány helyen rövid időtartamu hófuvás.
Enyhülés.

Várható legalacsonyabb éjszakai hőmérséklet: északon -4, -7, délen -8, -12 fok között, legmagasabb nappali hőmérséklet holnap: 0 fok körül.

Tóth Pál s.k.

A hőmérséklet napi középértéke és eltérése a 90 évi átlagtól / Budapesten / :

1965. II. 9. : -3,0 C°, -3,0 C°.

1871 óta ezen a napon Budapesten előfordult:

legmagasabb hőmérséklet	13,5 C° /1928/
legalacsonyabb hőmérséklet	-19,0 C° /1917/

65.00106.

CSAPADÉKELOSZLÁS

AZ UTOLSÓ 24 ÓRÁBAN

196 5. II. 9. ..... 7^h-TÓL II. 10. ..... 7^h-IG

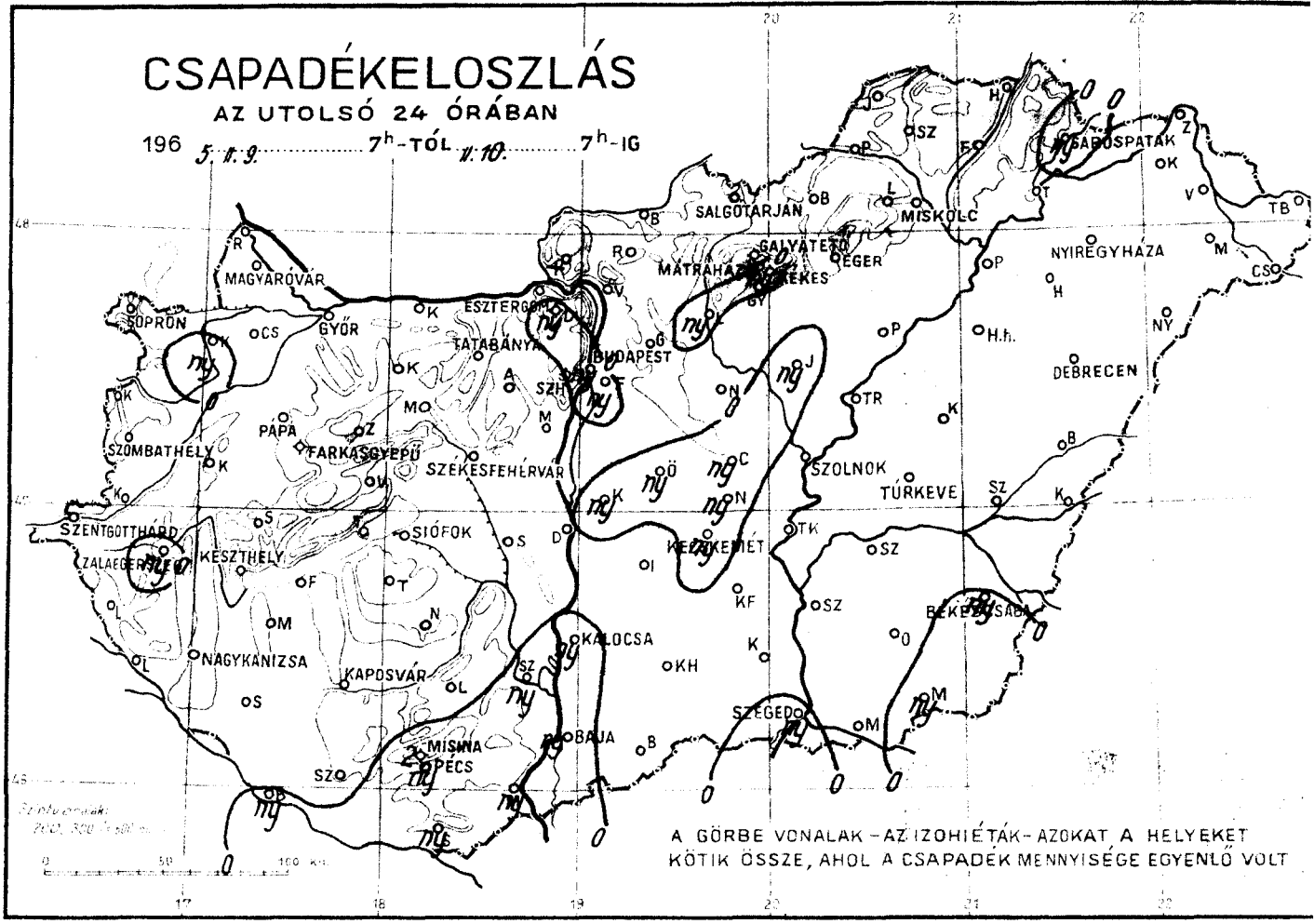

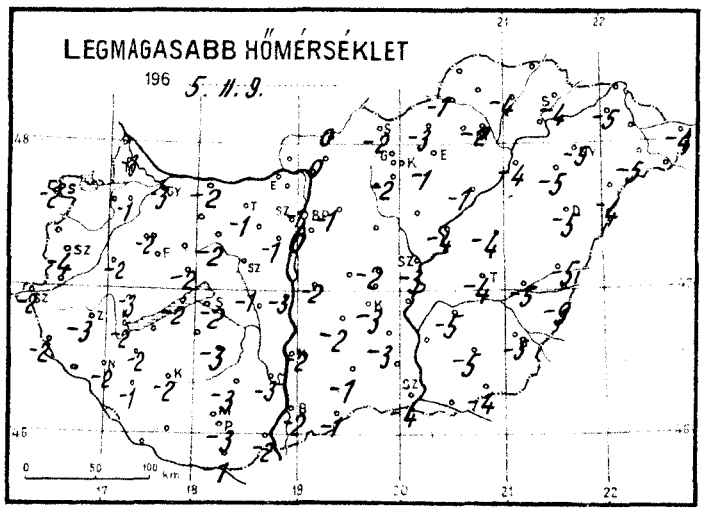

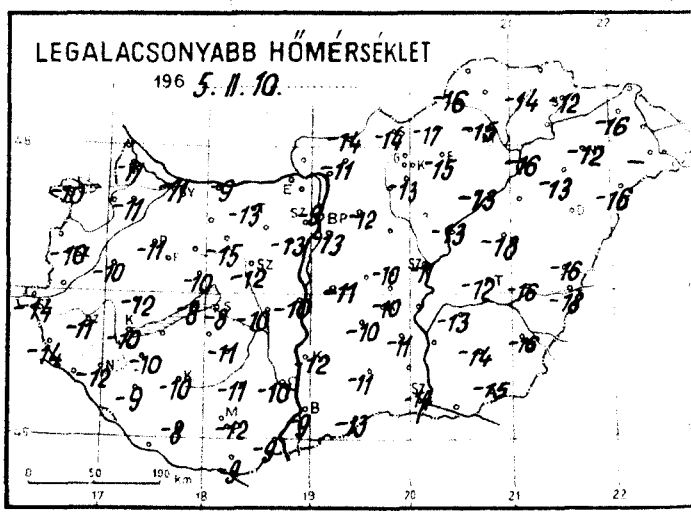

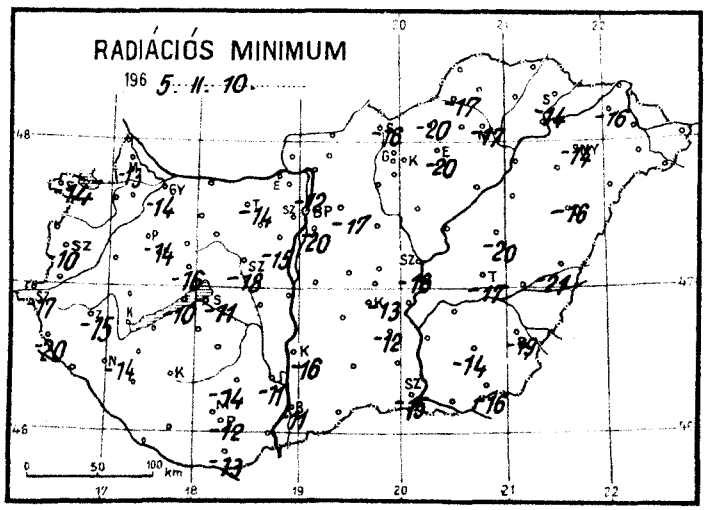

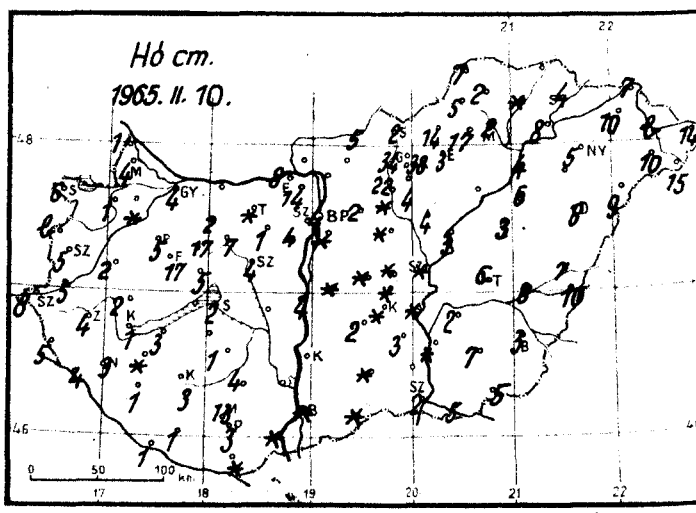

1965. február hó,
10. szerda nap

	Az utolsó 24 óra adatai						24 órai csapadék mm		
	Csapadék (mm)	Hó cm	Hőmérsékleti szélsőségek: tegnapi nappali max.	éjszakai min.	min. 5 cm-en	Napsütés (óra) tegnap			Hó cm
12815 Magyaróvár	.	4	-3	-11	-13	6	Rajka	.	lep.
822 Győr	.	4	-3	-11	-14	8	Kapuvár	ny	1
825 Pápa	.	5	-2	-11	-14	5	Csorna	.	folt
805 Sopron	.	6	-2	-10	-14	7	Komárom	.	
812 Szombathely	.	5	-4	-10	-10	8	Káld	.	2
910 Szentgotthárd	.	8	-2	-14	-17	8	Kőszeg	.	bucka
915 Zalaegerszeg	ny	4	-3	-11	-15		Körmend	.	5
Lenti	.	5	-2	-14	-20		Letenye	.	4
925 Nagykanizsa	.	3	-2	-12	-14		Sümeg	.	2
920 Keszthely	.	lep.	-2	-10		4	Zirc	.	17
Tihany	.		-2	-8	-10		Kisbér	.	2
935 Siófok	.	2	-2	-8	-11	5	Mór	.	7
942 Pécs	ny	3	-3	-12	-12		Alcsút	.	1
941 Misinatető (534 m)	2	13	-5	-12	-14	-	Esztergom	.	8
Siklós	ny	folt	-1	-9	-13		Dobogókő	ny	14
827 Farkasgyepű (400 m)	.	17	-4	-12	-18		Fonyód	.	3
Veszprém	.	5	-2	-10	-16		Tab	.	folt
833 Tatabánya	.	folt	-1	-13	-14		Sárbogárd	.	
839 Budapest (Ferthegy)	ny	folt	0	-13	-20		Lengyel	.	4
840 Budapest OMI	ny	4	-1	-9	-12	2	Nagykónyi	.	1
841 Budapest (Szabadságh.,474 m)	.	4	-3	-12	-17	3	Marcali	.	folt
Martonvásár	.		-1	-13	-15		Somogyszob	.	1
835 Székesfehérvár	.	4	-2	-12	-18		Kaposvár	.	3
Dunaújváros	.	4	-3	-10			Bares	ny	lep.
Szekszárd	ny		-3	-10	-11		Szigetvár	.	1
Mohács	ny	folt	-2	-9			Bácsalmás	.	folt
960 Baja	ny	folt	-2	-9	-11	3	Kiskunhalas	.	folt
955 Kalocsa	ny		-2	-12	-16		Izsák	.	2
Cegléd	ny	folt	-2	-10			Kunsztmiklós	ny	folt
860 Szolnok	.	folt	-3	-11	-16	6	Örkény	ny	folt
970 Kecskemét	ny	folt	-3	-10	-13	5	Nagykáta	.	folt
Kiskunfélegyháza	.	3	-3	-11	-12		Jászapáti	ny	4
982 Szeged	ny	2	-4	-14	-15	5	Tiszakécske	.	folt
Mezőhegyes	ny	5	-4	-15	-16		Nagykőrös	ny	folt
Orosháza	.	7	-5	-14	-14		Kistelek	.	
990 Békéscsaba	ny	3	-5	-16	-19	2	Makó	.	5
875 Túrkeve	.	6	-4	-12	-17	6	Szentes	.	folt
Berettyóújfalu	.	7	-5	-16	-21		Szarvas	.	2
880 Debrecen	.	8	-5	-12	-16	7	Szeghalom	.	8
892 Nyíregyháza	.	5	-5	-12	-14	7	Körösszakál	.	10
Kisvárda	.	10	-5	-16	-16	8	Tiszaroff	.	3
Mátészalka	.	10	-5	-16			Poroszló	.	
Tiszabecs	.	14	-4	-22			Karcag	.	3
Vác							Hortobágy	.	6
Gödöllő	.	2	-1	-12	-17		Polgár	.	4
Lőrinci	ny	folt	0	-12	-14		Hajdúdorog	.	
Gyöngyös	.	4	-2	-13			Nyírlugos	.	9
Balassagyarmat	.	5	0	-17			Csenger	.	15
755 Salgótarján	.	2	-2	-14	-16		Vásárosnamény	.	bucka
Galyatető (932 m)	.	34	-8	-14			Záhony	.	7
851 Kékestető (1000 m)	ny	38	-9	-14		4	Királyrét		
Mátraháza (672 m)	.	22	-6	-14			Romhány	.	
865 Eger	.	3	-1	-15	-20	5	Borsodnádasd	.	14
Putnok	.	5	-1	-16	-17		Jósvafő	.	7
Lillafüred	.	17	-4	-15			Szendrőlád	.	2
772 Miskolc	.	2	-2	-15	-17	3	Hidasnémeti	.	
Füged	.	folt	-4	-14			Tokaj	.	8
778 Sárospatak	ny	4	-4	-12	-14	6			

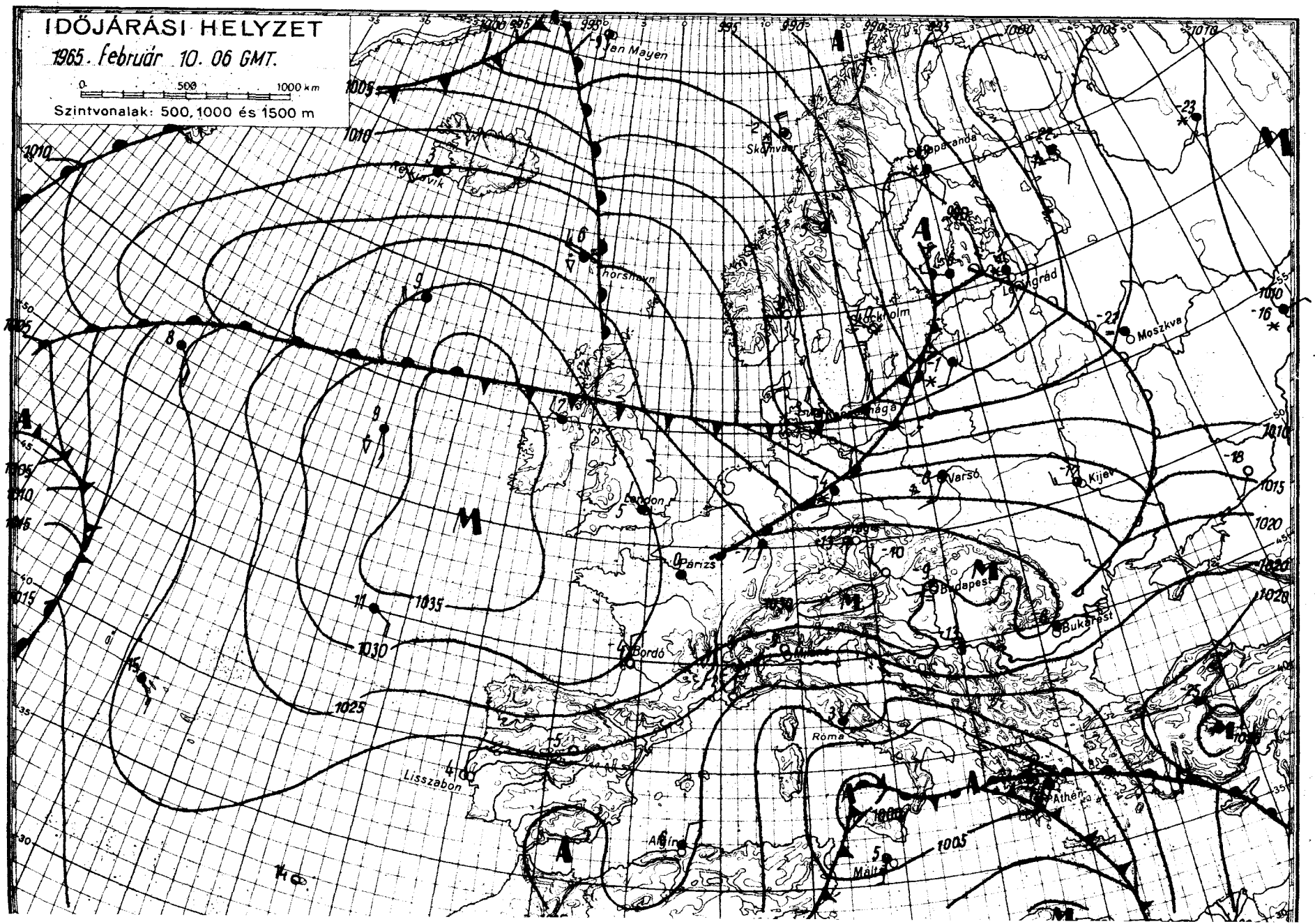

OFFSET - NYOMDA BUDAPEST

IDŐJÁRÁSI NAPIJELENTÉS

ЕЖЕДНЕВНЫЙ МЕТЕОРОЛОГИЧЕСКИЙ БЮЛДЕТЕНЬ • DAILY WEATHER REPORT
BULLETIN QUOTIDIEN DE TEMPS • TÄGLICHER WETTERBERICHT

KIADJA AZ ORSZÁGOS METEOROLÓGIAI INTÉZET
BUDAPEST II. KITAIBEL PÁL UTCA 1
TELEFON: KÖZPONT: 353-500, IDŐJELZŐ OSZT.: 150-410

MEGJELENIK NAPONKÉNT • ELŐFIZETÉSI ÁRA
A POSTAI KÖLTSÉGGEL EGYÜTT NEGYEDÉVRE 60, Ft
KIADÁSÉRT FELEL AZ INTÉZET IGAZGATÓJA

78. évfolyam 42. szám. + Budapest + 1965. február 11.

Az időjárási helyzet ma reggel és a várható időjárás:

A hideg levegő kelet felé tartó lassu visszahuzódása az utóbbi 24 óra folyamán nem szünt meg. Az északnyugat felől Európába áramló enyhe levegő első hulláma ma reggel az Alpok északi lábához és a Kis-Kárpátokhoz érkezett sokfelé okozva havazást.

Hazánkban tegnap derült reggel után kisebb felhőátvonulások voltak. A nap 6, 9 órán át sütött. A hőmérséklet nyugaton 0, -3, a Duna-Tisza közén és a Dunántúl déli felében -1, -5, az ország többi részén -3, -8 fokig emelkedett, ma hajnalban az északnyugati megyékben -3, -7, máshol általában -6, -12, a Tiszántúlon helyenként -10, -15 fokig süllyedt. Tegnap a késő esti órákban északnyugat felől erős felhősödés indult meg és éjfélkor havazni kezdett. A délelőtti órákig a havazás átterjedt a Nagykanizsa-Győr vonaltól nyugatra fekvő területre, de havazott Miskolcon is. A hegyek hóviszonyaiban azonban lényeges változás ma reggelig még nem történt.

Ma 12 órakor Budapesten a hőmérséklet 0 fok, a tengerszintre átszámitott légnyomás 765 mm, mérsékelten emelkedő irányzatú.

Várható időjárás péntek estig:

Felhőátvonulások, több helyen, főként nyugaton és északon havazás, egy-két helyen havaseső.
Helyenként élénk északnyugati szél.
A hideg keleten mérséklődik.

Várható legalacsonyabb éjszakai hőmérséklet -3, -8, keleten helyenként -7, -11,
legmagasabb nappali hőmérséklet holnap +2, -3 fok között.

Dr. Tardos Béla s.k.

A hőmérséklet napi középértéke és eltérése a 90 évi átlagtól / Budapesten / :

1965. II. 10.:	-5,5 C°,	-5,3 C°.

1871 óta ezen a napon Budapesten előfordult:

legmagasabb hőmérséklet	15,4 C° /1925/
legalacsonyabb hőmérséklet	-21,8 C° /1929/

65.00107.

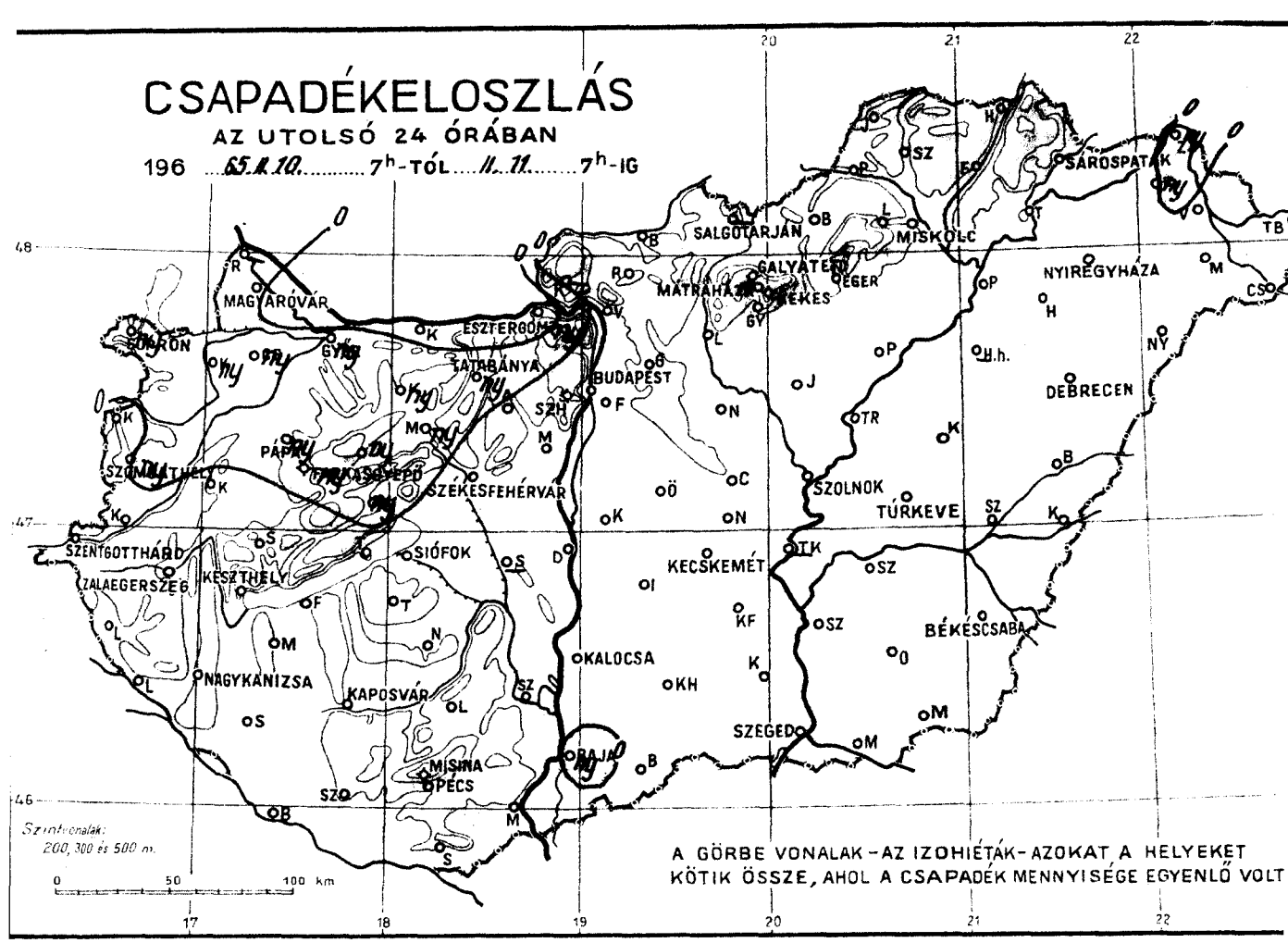
CSAPADÉKELOSZLÁS
AZ UTOLSÓ 24 ÓRÁBAN
196 65.II.10. 7h-TÓL II.11. 7h-IG
SALGÓTARJÁN
MISKOLC
SÁROSPATAK
NYÍREGYHÁZA
MAGYARÓVÁR
ESZTERGOM
TATABÁNYA
BUDAPEST
GALYATETŐ
EGER
MÁTRAHÁZA
EKES
DEBRECEN
PÁPA
SZÉKESFEHÉRVÁR
SZOLNOK
TÚRKEVE
SZENTGOTTHÁRD
SIÓFOK
KECSKEMÉT
ZALAEGERSZEG
KESZTHELY
BÉKÉSCSABA
NAGYKANIZSA
KAPOSVÁR
KALOCSA
SZEGED
MISINA
PÉCS
Szintvonalak:
200, 300 és 500 m.
0 50 100 km
A GÖRBE VONALAK - AZ IZOHIÉTÁK - AZOKAT A HELYEKET
KÖTIK ÖSSZE, AHOL A CSAPADÉK MENNYISÉGE EGYENLŐ VOLT

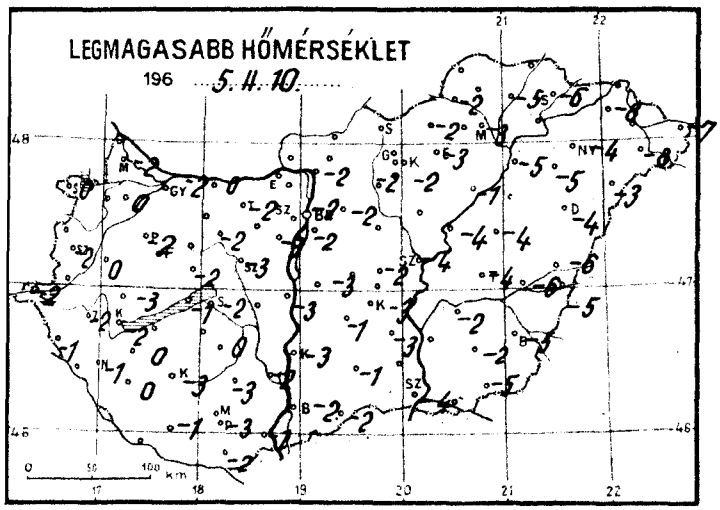
LEGMAGASABB HŐMÉRSÉKLET
196 5.II.10.
0 50 100 km

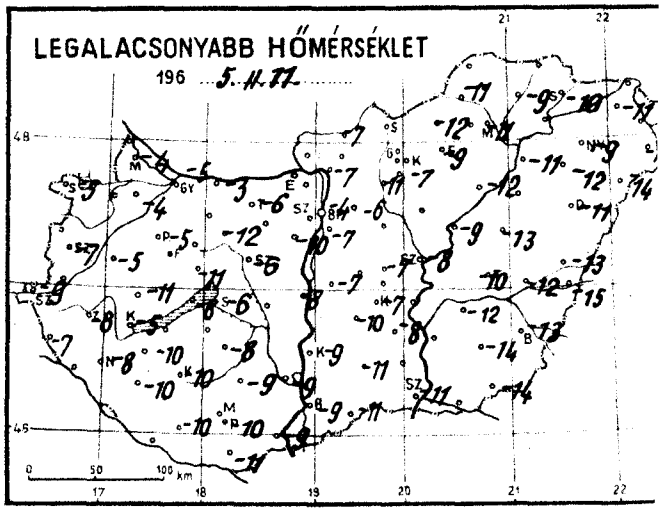
LEGALACSONYABB HŐMÉRSÉKLET
196 5.II.11.
0 50 100 km

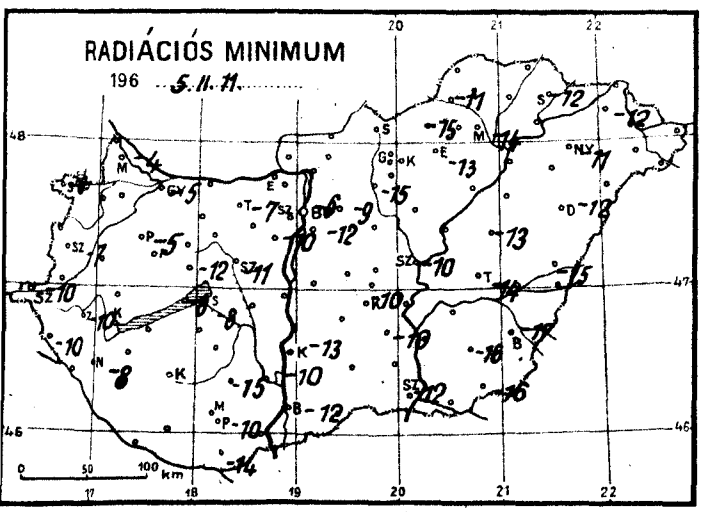
RADIÁCIÓS MINIMUM
196 5.II.11.
0 50 100 km

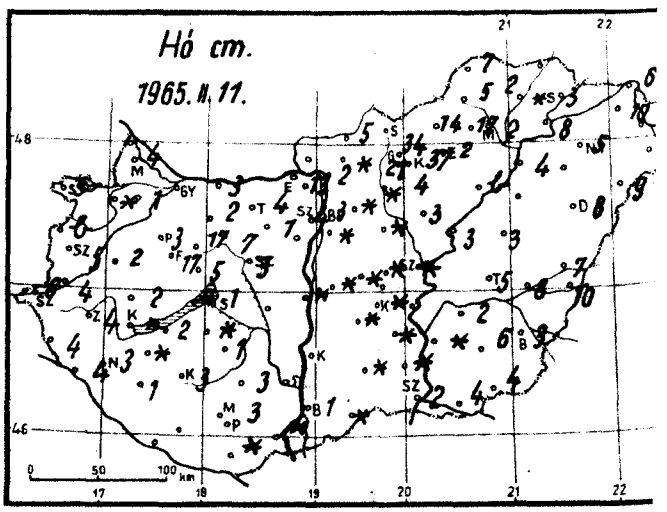
Hó cm.
1965.II.11.
0 50 100 km

1965. február hó, 11 nap csütörtök

	Az utolsó 24 óra adatai					
	Csapadék (mm)	Hó cm	Hőmérsékleti szélsőségek: tegnapi nappali max.	éjszakai min.	min. 5 cm-en	Napsütés (óra) tegnap
12815 Magyaróvár	.	4	-2	-4	-4	8
822 Győr	ny		-2	-5	-5	9
825 Pápa	ny	3	-2	-5	-5	7
805 Sopron	ny	5	0	-5	-6	7
812 Szombathely	ny	5	-2	-7	-7	9
910 Szentgotthárd	.	8	-2	-9	-10	7
915 Zalaegerszeg	.	4	-2	-8	-10	
Lenti	.	4	-1	-7	-10	
925 Nagykanizsa	.	3	-1	-8	-8	
920 Keszthely	.	folt	-2	-5		9
Tihany	.	folt	-1	-6	-8	
935 Siófok	.	1	-2	-6	-8	9
942 Pécs	.	3	-3	-10	-10	
941 Misinatető (534 m)	.	13	-5	-10	-12	8
Siklós	.	folt	-2	-11	-14	
827 Farkasgyepű (400 m)	ny	17	-	-9	-11	
Veszprém	ny	5	-2	-11	-12	
833 Tatabánya	ny	4	-2	-6	-7	
839 Budapest (Ferihegy)	.	folt	-2	-7	-12	
840 Budapest OMI	.	3	-2	-4	-6	5
841 Budapest (Szabadságh.,474 m)	.	4	-4	-9	-10	8
Martonvásár	.		-3	-10	-10	
835 Székesfehérvár	.	3	-3	-6	-11	
Dunaújváros	.	folt	-3	-8		
Szekszárd	.		-2	-9		
Mohács	.	folt	-1	-9		
960 Baja	ny	lep.	-2	-9	-12	8
955 Kalocsa	.		-3	-9	-13	
Cegléd	.	folt	-2	-7		
860 Szolnok	.	folt	-4	-8	-10	8
970 Kecskemét	.	folt	-3	-7	-10	8
Kiskunfélegyháza	.	folt	-3	-8	-10	
982 Szeged	.	2	-4	-11	-12	9
Mezőhegyes	.	4	-5	-14	-16	
Orosháza	.	6	-2	-14	-16	
990 Békéscsaba	.	3	-5	-13	-17	8
875 Túrkeve	.	5	-4	-10	-14	8
Berettyóújfalu	.	7	-6	-13	-15	
880 Debrecen	.	8	-4	-11	-12	8
892 Nyíregyháza	.	5	-4	-9	-11	8
Kisvárda	ny	10	-8	-11	-12	7
Mátészalka	.	10	-8	-16		
Tiszabecs	ny	14	-7	-14		
Vác	.	2	-2	-7		
Gödöllő	.	folt	-2	-6	-9	
Lőrinci	.	folt	-2	-11	-15	
Gyöngyös	.	4	-2	-7		
Balassagyarmat	.	5	-	-7		
755 Salgótarján						
Galyatető (932 m)	.	34	-7	-12		
851 Kékestető (1000 m)	.	37	-8	-11		6
Mátraháza (672 m)	.	21	-6	-8		
865 Eger	:	2	-3	-9	-13	6
Putnok	.	5	-2	-11	-11	
Lillafüred	:	17	-5	-10		
772 Miskolc	.	2	-3	-11	-14	5
Füged	.	folt	-5	-9		
778 Sárospatak	.	3	-6	-10	-12	8

	24 órai csapadék mm	Hó cm
Rajka		
Kapuvár	ny	folt
Csorna	ny	lep.
Komárom	.	3
Káld	.	2
Kőszeg	.	bucka
Körmend	.	4
Letenye	.	4
Sümeg	.	2
Zirc	ny	17
Kisbér	ny	2
Mór	ny	7
Alcsút	.	1
Esztergom	.	
Dobogókő	ny	13
Fonyód	.	2
Tab	.	folt
Sárbogárd		
Lengyel	:	33
Nagykónyi	.	1
Marcali	:	folt
Somogyszob	.	1
Kaposvár	.	3
Barcs	.	lep.
Szigetvár	.	
Bácsalmás	.	folt
Kiskunhalas	.	folt
Izsák	.	folt
Kunsztmiklós	.	folt
Örkény	.	folt
Nagykáta	.	folt
Jászapáti	.	3
Tiszakécske		
Nagykőrös	.	folt
Kistelek	.	folt
Makó	:	4
Szentes	.	folt
Szarvas	.	2
Szeghalom	.	8
Körösszakál	:	10
Tiszaroff	.	3
Poroszló	.	bucka
Karcag	.	3
Hortobágy		
Polgár	:	4
Hajdúdorog	.	
Nyírlugos	.	9
Csenger	.	14
Vásárosnamény	.	bucka
Záhony	ny	6
Királyrét		
Romhány	.	folt
Borsodnádasd	.	14
Jósvafő	.	7
Szendrőlád	.	2
Hidasnémeti	.	
Tokaj	.	8

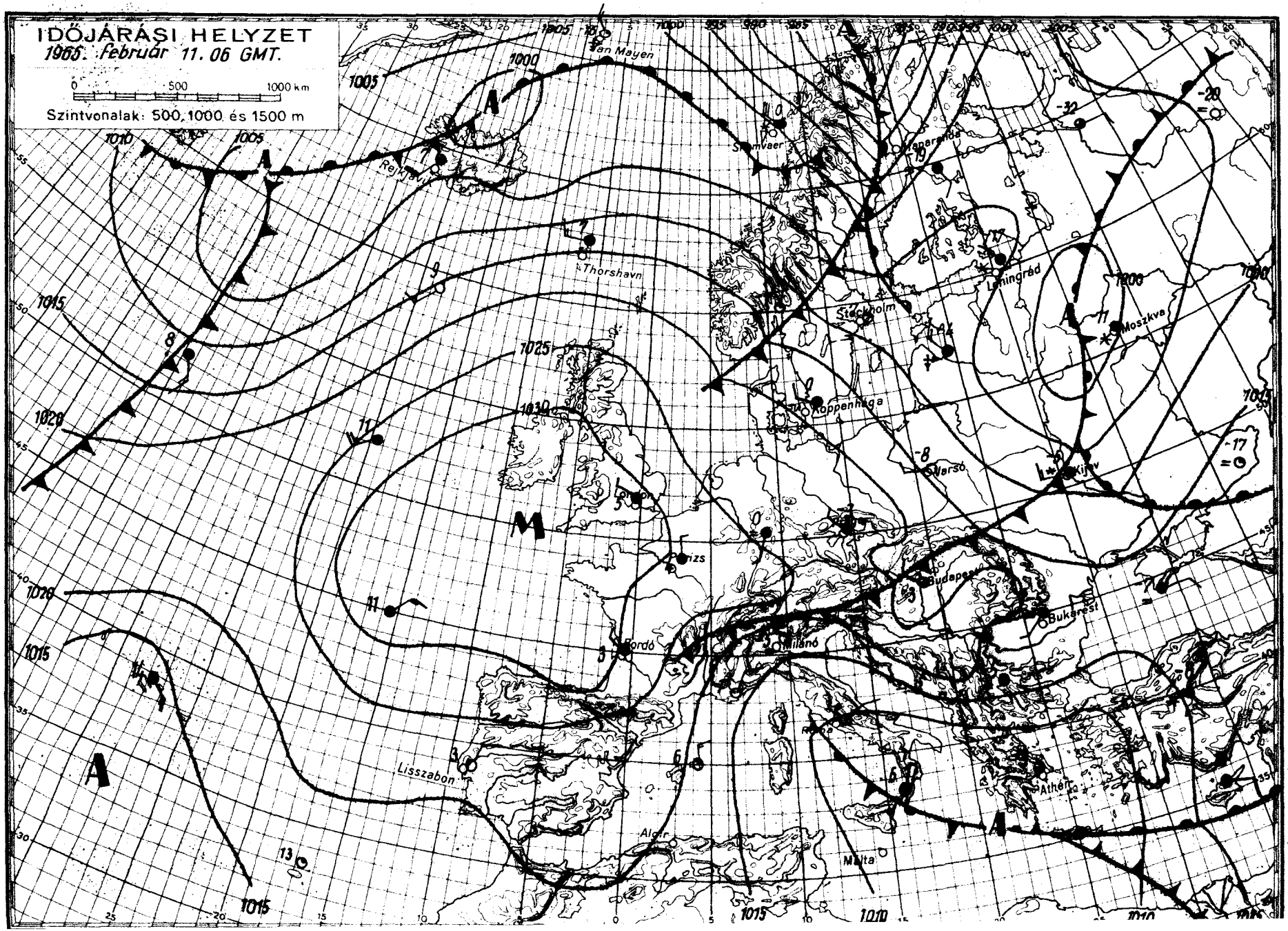
IDŐJÁRÁSI HELYZET
1965. február 11. 06 GMT.
0 500 1000 km
Szintvonalak: 500, 1000 és 1500 m
Jan Mayen
Reykjavik
Thorshavn
Stockholm
Leningrád
Moszkva
Koppenhága
Varsó
Kijev
Budapest
Bukarest
Milánó
Fordó
Lisszabon
Algír
Málta
Athén
1000
1005
1010
1015
1020
1025
1030
1035
1040
1045

IDŐJÁRÁSI NAPIJELENTÉS

ЕЖЕДНЕВНЫЙ МЕТЕОРОЛОГИЧЕСКИЙ БЮЛЛЕТЕНЬ • DAILY WEATHER REPORT
BULLETIN QUOTIDIEN DE TEMPS • TÄGLICHER WETTERBERICHT

KIADJA AZ ORSZÁGOS METEOROLÓGIAI INTÉZET
BUDAPEST II. KITAIBEL PÁL UTCA 1
TELEFON: KÖZPONT: 353-500, IDŐJELZŐ OSZT.: 150-410

MEGJELENIK NAPONKÉNT • ELŐFIZETÉSI ÁRA A POSTAI KÖLTSÉGGEL EGYÜTT NEGYEDÉVRE 60, Ft
KIADÁSÉRT FELEL AZ INTÉZET IGAZGATÓJA

78. évfolyam 43. szám. + Budapest + 1965. február 12.

Az időjárási helyzet ma reggel és a várható időjárás:

Közép-Európa fölött anticiklon helyezkedik el, igy itt kevés a felhő, párás, helyenként ködös az idő. Európa többi részein ciklonok következtében erősen felhős, sokfelé csapadékos időjárás alakult ki. A Szovjetunió európai területén nagykiterjedésü havazások vannak és a Leningrád-Moszkva vonaltól északkeletre ma hajnalban sokfelé mértek -30, -34 fokos fagyokat. Ezzel szemben Európa nyugati partjain hajnalban sem süllyedt a hőmérséklet fagypont alá.

Hazánkban tegnap változó mennyiségü felhőzet volt. Többfelől jelentettek havazást, de a lehullott hó sehol sem érte el a mérhető mennyiséget. Az ország keleti felében napközben sem emelkedett a hőmérséklet 0, -4 foknál magasabbra, az ország nyugati felében azonban +1, +4 fokos maximumok alakultak ki. Ma hajnalban az ország területén -3 és -17 fok között mindenféle hőmérsékleti érték előfordult. Ma délelőtt országszerte párás, helyenként ködös az idő. Ma reggel 7 órakor Dobogókőn 13, Galyatetőn 32, Kékestetőn 37, Mátraházán 20, Telkibányán 10, Misinatetőn 10 cm vastagságú hóréteget mértek.

Ma 12 órakor Budapesten a hőmérséklet -1 fok, a tengerszintre átszámitott légnyomás 770 mm, nem változik.

Várható időjárás szombat estig:

Felhős, párás, helyenként ködös idő.
Az ország északi felében többfelé kisebb havazás.
Mérsékelt szél.

Várható legalacsonyabb éjszakai hőmérséklet: keleten -8, -12, nyugaton -3, -7,
legmagasabb nappali hőmérséklet holnap: általában 0, +3, a ködtel boritott területeken 0, -3 fok között.

Kerényi N. s.k.

A hőmérséklet napi középértéke és eltérése a 90 évi átlagtól /Budapesten/:

1965. II. 11.: -0,8 C°, -0,8 C°.

1871 óta ezen a napon Budapesten előfordult:

legmagasabb hőmérséklet 14,8 C° /1918/
legalacsonyabb hőmérséklet -23,4 C° /1929/

65.0114.OMI.

CSAPADÉKELOSZLÁS

AZ UTOLSÓ 24 ÓRÁBAN

196 5. II. 11. 7h-TÓL II. 12. 7h-IG

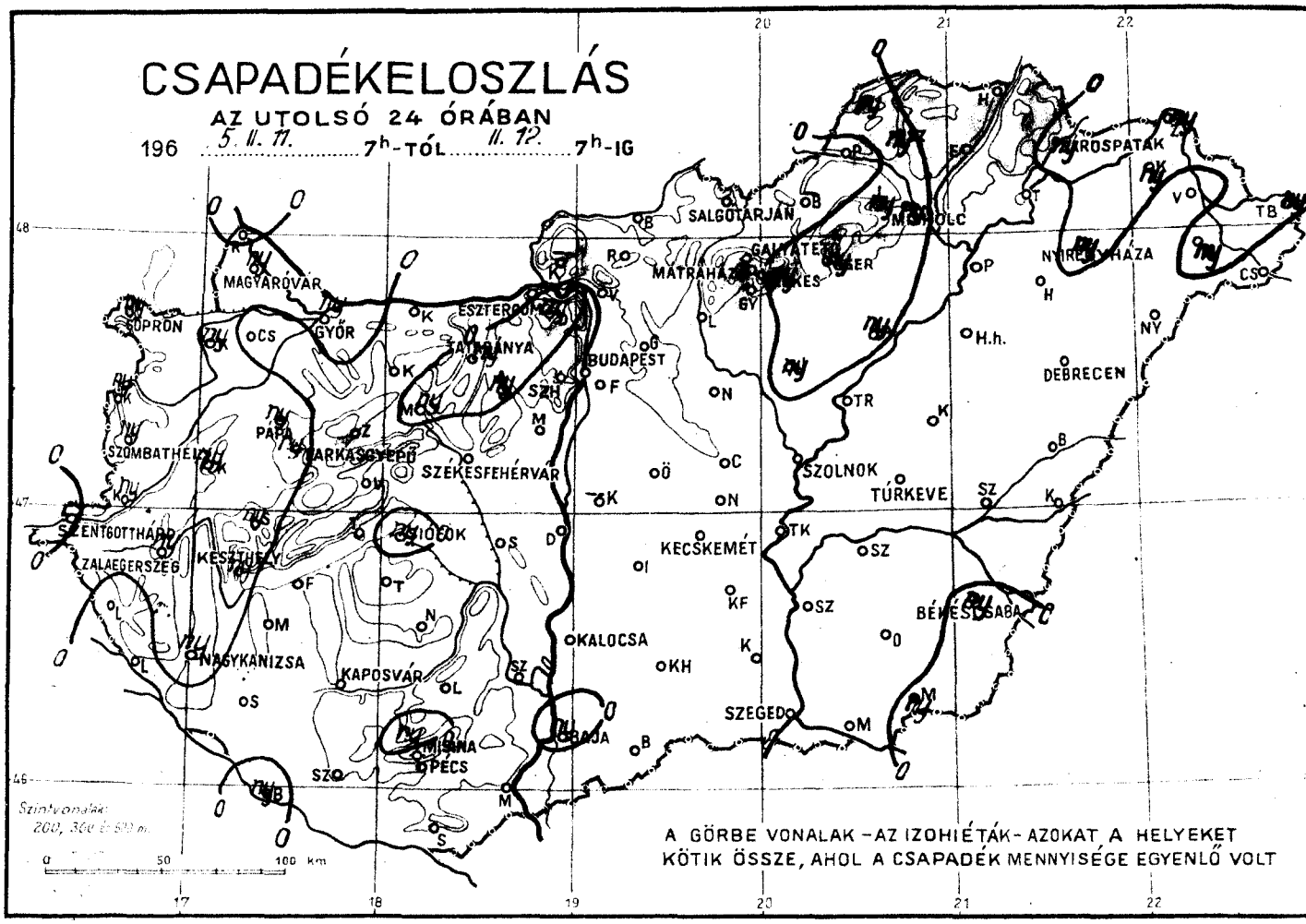

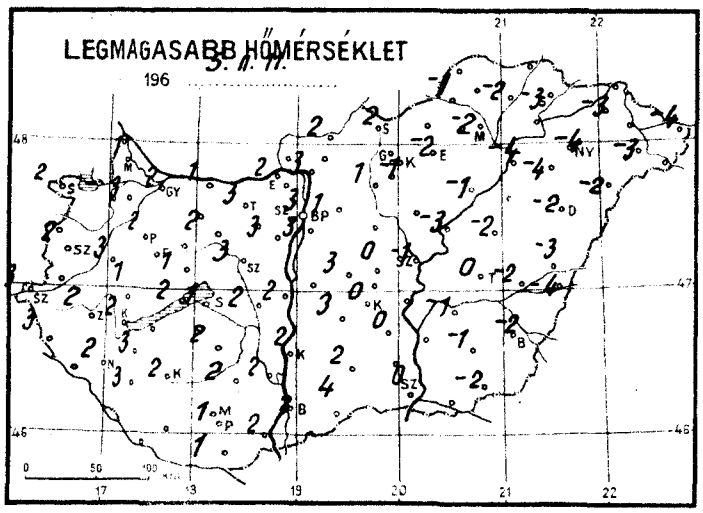

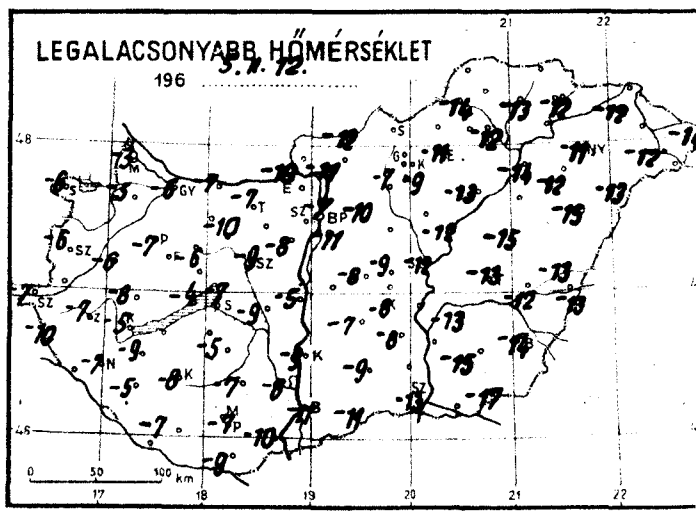

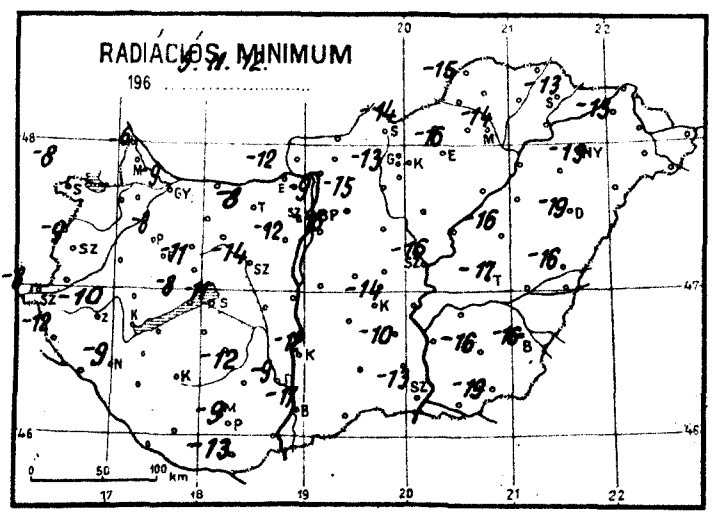

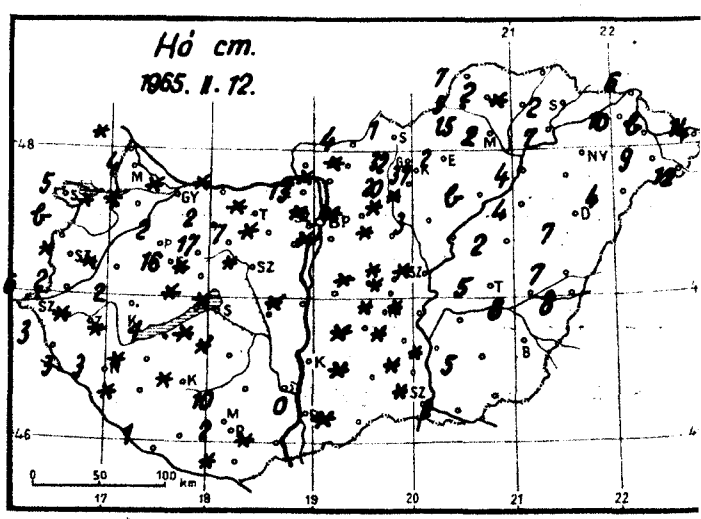

1965. február ..... hó,
12. péntek ..... nap .....

	Az utolsó 24 óra adatai					
	Csapadék (mm)	Hó cm	Hőmérsékleti szélsőségek: tegnapi nappali max.	éjszakai min.	min. 5 cm-en	Napsütés (óra) tegnap
12815 Magyaróvár	ny	4	1	-3	-6	5
822 Győr	ny	folt	2	-6	-9	6
825 Pápa	ny	2	2	-7	-9	3
805 Sopron	ny	5	2	-6	-8	4
812 Szombathely	ny	folt	2	-6	-9	4
910 Szentgotthárd	.	6	3	-7	-8	2
915 Zalaegerszeg	ny	folt	2	-7	-10	
Lenti	.	3	3	-10	-12	
925 Nagykanizsa	ny	3	2	-7	-9	
920 Keszthely	ny	folt	2	-5		2
Tihany	.	folt	2	-4	-8	
935 Siófok	ny	folt	1	-7	-11	6
942 Pécs	.	2	1	-7	-9	
941 Misinatető (534 m)	ny	10	-1	-5	-10	4
Siklós	.	folt	1	-9	-13	
827 Farkasgyepű (400 m)	ny	16	0	-6	-14	
Veszprém	.	folt	1	-6	-11	
833 Tatabánya	ny	folt	3	-7	-8	
839 Budapest (Ferihegy)	.	folt	3	-11	-16	
840 Budapest OMI	.	folt	3	-7	-9	5
841 Budapest (Szabadságh., 474 m)	.	folt	0	-6	-8	5
Martonvásár	.		3	-8	-12	
835 Székesfehérvár	.	folt	3	-9	-14	
Dunaújváros	.	folt	2	-5		
Szekszárd	.		2	-8	-9	
Mohács	.	folt	2	-10		
960 Baja	ny	0	2	-11	-11	4
955 Kalocsa	.		2	-9	-12	
Cegléd	.	folt	0	-9		
860 Szolnok	.	folt	-1	-12	-16	4
970 Kecskemét	.	folt	0	-8	-14	4
Kiskunfélegyháza	.	folt	0	-8	-10	
982 Szeged	.	folt	0	-13	-13	1
Mezőhegyes	ny		-2	-17	-19	
Orosháza	.	5	-1	-15	-16	
990 Békéscsaba	ny		-2	-14	-16	5
875 Túrkeve	.	5	0	-13	-17	6
Berettyóújfalu	.	7	-3	-13	-16	
880 Debrecen	.	7	-2	-15	-19	7
892 Nyíregyháza	ny		-4	-11	-13	7
Kisvárda	ny	10	-3	-12	-13	7
Mátészalka	ny	9	-3	-12		
Tiszabecs	ny	14	-4	-14		
Vác	.	folt	3	-11		
Gödöllő	.	folt	1	-10	-15	
Lőrinci	.	folt	1	-7	-13	
Gyöngyös	.	folt	-1	-9		
Balassagyarmat	.	4	2	-12		
755 Salgótarján	.	1	2	-	-14	
Galyatető (932 m)	.	32	-4	-9		
851 Kékestető (1000 m)	ny	37	-5	-9		5
Mátraháza (672 m)	.	20	-3	-9		
865 Eger	ny	2	-2	-11	-16	3
Putnok	.	5	-1	-14	-15	
Lillafüred	ny	15	-3	-10		
772 Miskolc	ny	2	-2	-12	-14	5
Füged	.	folt	-2	-13		
778 Sárospatak	ny	2	-3	-12	-13	8

24 órai csapadék mm		Hó cm
Rajka	.	folt
Kapuvár	ny	folt
Csorna	.	folt
Komárom	.	folt
Káld	ny	folt
Kőszeg	ny	bucka
Körmend	ny	2
Letenye	.	3
Sümeg	ny	2
Zirc	.	17
Kisbér	.	2
Mór	ny	7
Alcsút	ny	folt
Esztergom	.	
Dobogókő	ny	13
Fonyód	.	1
Tab	.	folt
Sárbogárd	.	
Lengyel	.	
Nagykónyi	.	folt
Marcali	.	folt
Somogyszob	.	folt
Kaposvár	.	folt
Barcs	ny	lépel
Szigetvár	.	
Bácsalmás	.	folt
Kiskunhalas	.	folt
Izsák	.	folt
Kunsztmiklós		
Örkény	.	folt
Nagykáta	.	folt
Jászapáti	ny	3
Tiszakécske	.	folt
Nagykőrös	.	folt
Kistelek	.	folt
Makó	.	2
Szentes	.	folt
Szarvas	.	
Szeghalom	.	8
Kőrösszakál	.	8
Tiszaroff	.	
Poroszló	ny	bucka
Karcag	.	2
Hortobágy	.	4
Polgár	.	4
Hajdúdorog	.	
Nyírlugos	.	4
Csenger	.	12
Vásárosnamény	.	bucka
Záhony	ny	6
Királyrét		
Romhány	.	folt
Borsodnádasd		
Jósvafő	ny	7
Szendrőlád	ny	2
Hidasnémeti	.	
Tokaj	.	7

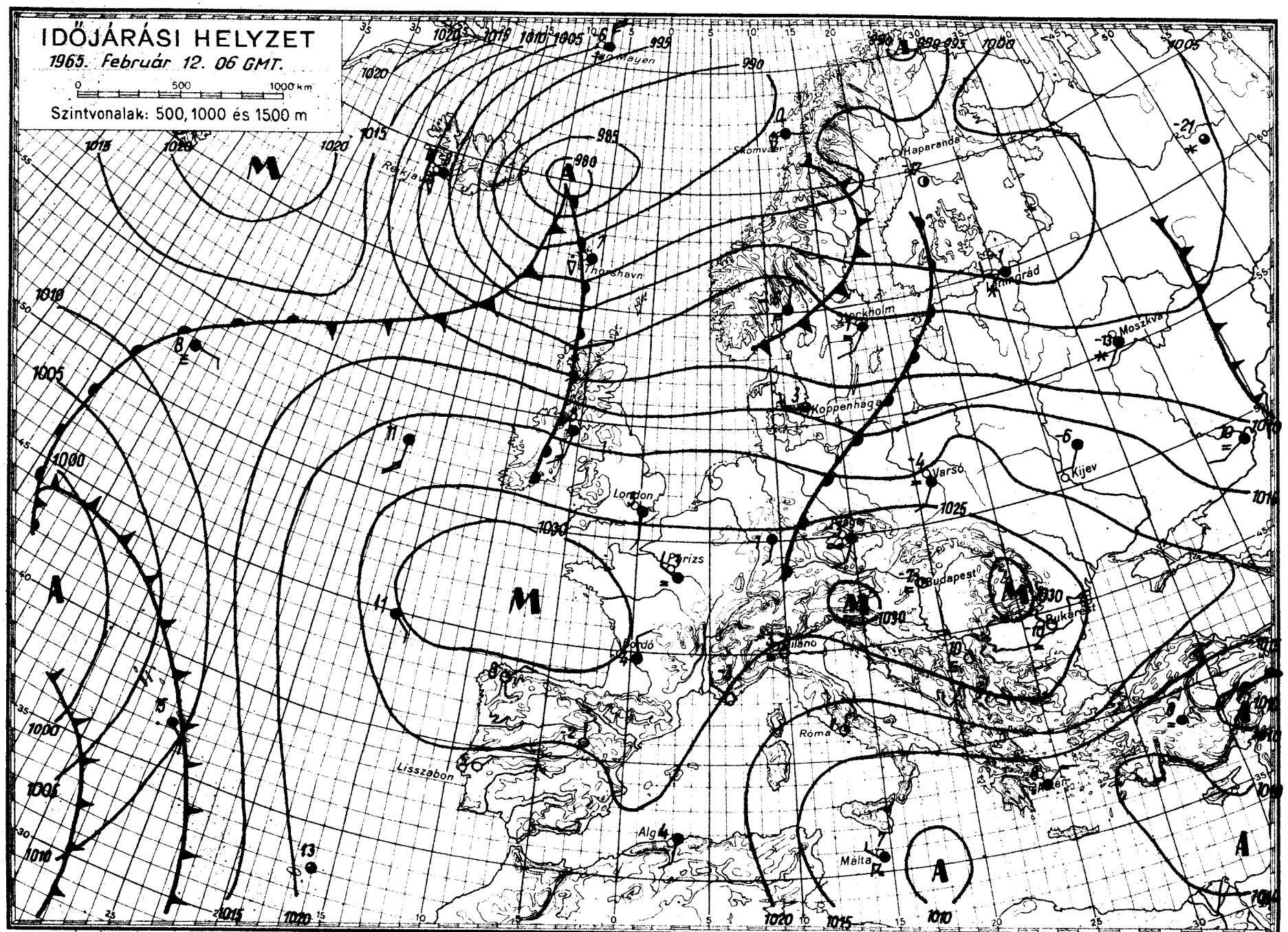

OFFSET-NYOMDA BUDAPEST

IDŐJÁRÁSI NAPIJELENTÉS

ЕЖЕДНЕВНЫЙ МЕТЕОРОЛОГИЧЕСКИЙ БЮЛЛЕТЕНЬ • DAILY WEATHER REPORT
BULLETIN QUOTIDIEN DE TEMPS • TÄGLICHER WETTERBERICHT

KIADJA AZ ORSZÁGOS METEOROLÓGIAI INTÉZET
BUDAPEST II. KITAIBEL PÁL UTCA 1
TELEFON: KÖZPONT: 353-500, IDŐJELZŐ OSZT.: 150-410

MEGJELENIK NAPONKÉNT • ELŐFIZETÉSI ÁRA A POSTAI KÖLTSÉGGEL EGYÜTT NEGYEDÉVRE 60, Ft
KIADÁSÉRT FELEL AZ INTÉZET IGAZGATÓJA

78. évfolyam 44. szám. • B u d a p e s t • 1965. február 13.

Az időjárási helyzet ma reggel és a várható időjárás:

Németországon, Lengyelországon át kelet felé tartó enyhe levegő nyomában az Atlanti-óceán északi részén keresztül sarkvidéki levegő nyomul - viharos szelek kíséretében - a mérsékelt szélességek felé.

Hazánkban tegnap reggel többfelé volt köd, zúzmaraképződés. Napközben a ködök fokozatosan megszüntek, és általában 5-8 órán át sütött a nap. Csapadék nem volt. A hőmérséklet +1, +5, a Tisza vonalától keletre -4, +1 fokig emelkedett. Az éjszaka folyamán a Tiszántúlon -11, -17, máshol általában -6, -11, északnyugaton csak -2, -5 fokig hűlt le a levegő. A reggeli órákra északon felhősödés indult meg, a Mátrában és Szandrólápon jelentéktelen mennyiségű hó esett. Ma délelőtt a déli megyékben derült, északon felhős idő volt, néhány helyen kisebb havazással. Megyeinkről ma reggel a következő hóvastagságokat jelentették: Dobogókő 13, Visegrád-Nagyvillám 3, Galyatető 33, Kékestető 36, Mátraháza 19, Hollóstető 30, Farkasgyepű 15, Misinatető 7, Telkibánya 10 cm, a budai Szabadsághegyen nincs összefüggő hóréteg.

Ma 12 órakor Budapesten a hőmérséklet 0 fok, a tengerszintre átszámított légnyomás 765 mm, mérsékelten süllyedő irányzatu.

Várható időjárás vasárnap estig:

Változó mennyiségű felhőzet.
Többfelé, főként északon, havazás, havaseső, majd eső.
Megélénkülő déli, délnyugati, később északnyugati szél.
Az éjszakai lehülés főként keleten mérséklődik.

Várható legalacsonyabb éjszakai hőmérséklet északnyugaton 0 fok körül, máshol általában -3, -8 fok között, keleten helyenként -10 fok közelében.
legmagasabb nappali hőmérséklet vasárnap +1, +6 fok közt.

Adámy László s.k.

A hőmérséklet napi középértéke és eltérése a 90 évi átlagtól / Budapesten / :

1965. II. 12.: -2,9 C°, -3,4 C°.

1871 óta ezen a napon Budapesten előfordult:

legmagasabb hőmérséklet 15,5 C° /1957/
legalacsonyabb hőmérséklet -18,3 C° /1929/

65.00116.

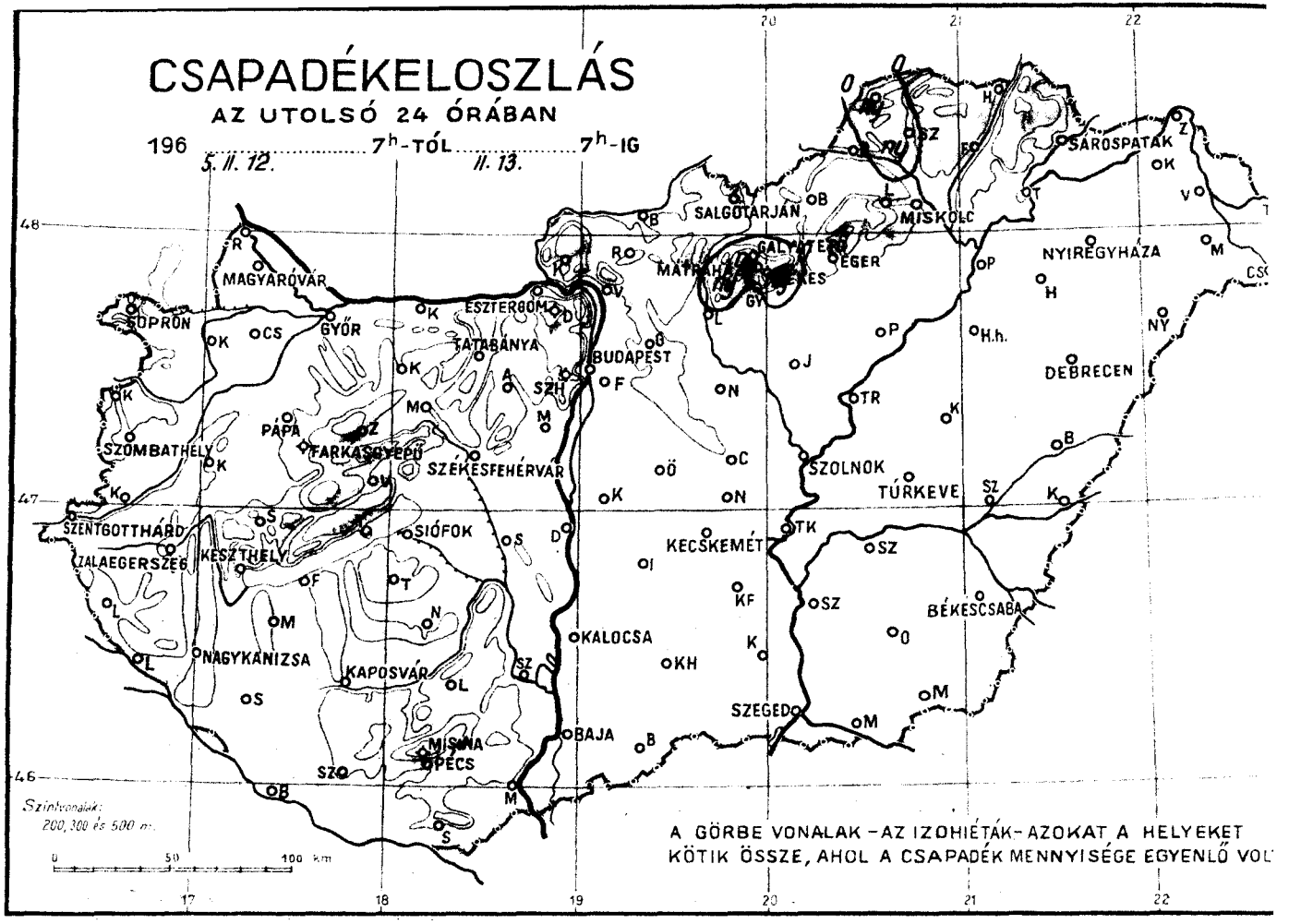
CSAPADÉKELOSZLÁS
AZ UTOLSÓ 24 ÓRÁBAN
196 5. II. 12. 7h-TÓL 11. 13. 7h-IG
SOPRON
MAGYARÓVÁR
GYŐR
ESZTERGOM
TATABÁNYA
BUDAPEST
SZOMBATHELY
PÁPA
FARKASGYEPŰ
SZÉKESFEHÉRVÁR
SZENTGOTTHÁRD
ZALAEGERSZEG
KESZTHELY
SIÓFOK
NAGYKANIZSA
KAPOSVÁR
KALOCSA
BAJA
MOHÁCS
PÉCS
SALGÓTARJÁN
MISKOLC
GALYATETŐ
EGER
MÁTRAHÁZA
SÁROSPATAK
NYÍREGYHÁZA
DEBRECEN
SZOLNOK
TÚRKEVE
KECSKEMÉT
BÉKÉSCSABA
SZEGED
Szintvonalak:
200, 300 és 500 m
A GÖRBE VONALAK – AZ IZOHIÉTÁK – AZOKAT A HELYEKET
KÖTIK ÖSSZE, AHOL A CSAPADÉK MENNYISÉGE EGYENLŐ VOL

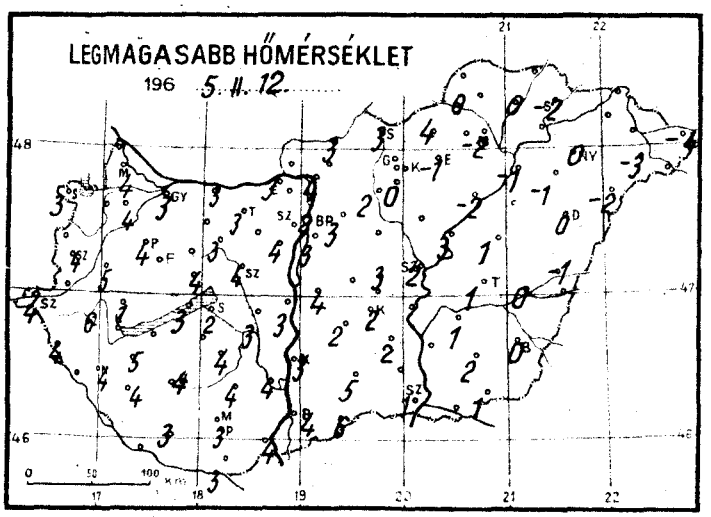
LEGMAGASABB HŐMÉRSÉKLET
196 5. II. 12.

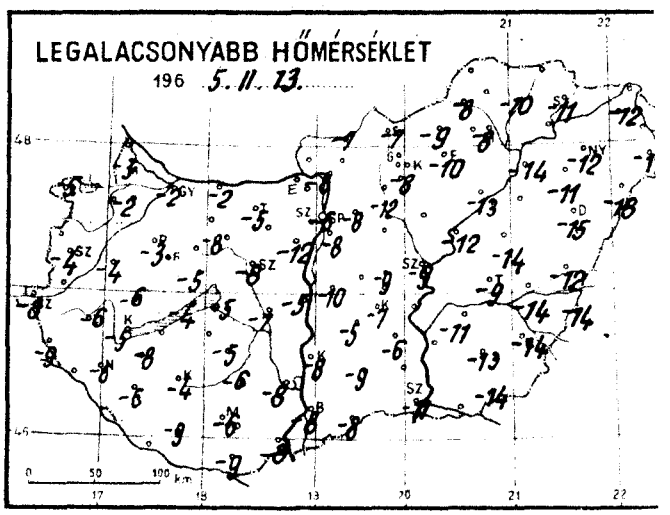
LEGALACSONYABB HŐMÉRSÉKLET
196 5. II. 13.

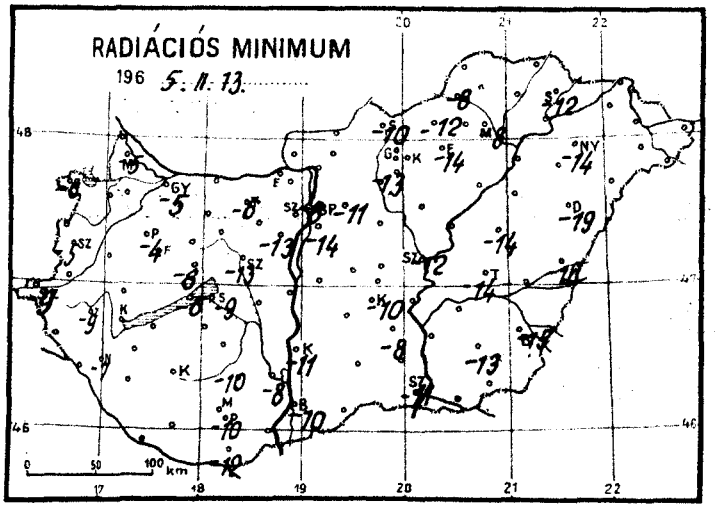
RADIÁCIÓS MINIMUM
196 5. II. 13.

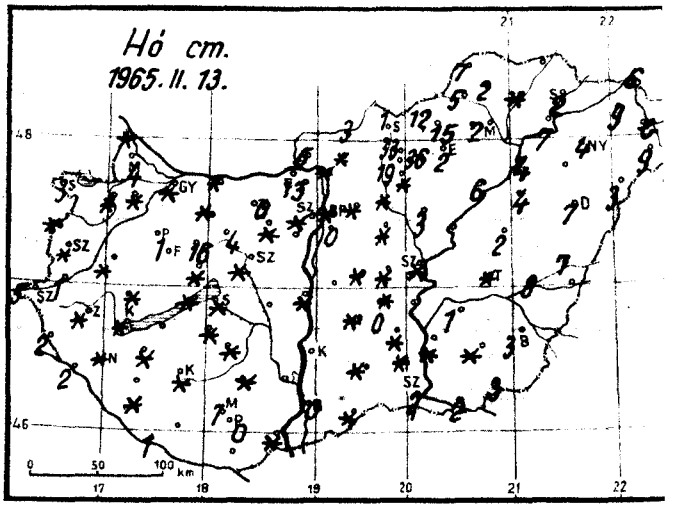
Hó cm.
1965. II. 13.

1965. február hó, 13. nap szombat

	Az utolsó 24 óra adatai						24 órai csapadék mm		Hó cm
	Csapadék (mm)	Hó cm	Hőmérsékleti szélsőségek: tegnapi nappali max.	éjszakai min.	min. 5 cm-en	Napsütés (óra) tegnap			
12815 Magyaróvár	.	4	4	-3	-5	5	Rajka	.	folt
822 Győr	.	folt	3	-2	-5	6	Kapuvár	.	folt
825 Pápa	.	1	4	-3	-4	5	Csorna	.	folt
805 Sopron	.	3	3	-5	-6	6	Komárom	.	folt
812 Szombathely	.	folt	4	-4	-5	8	Káld	.	folt
910 Szentgotthárd	.	5	4	-8	-9	5	Kőszeg	.	folt
915 Zalaegerszeg	.	folt	6	-6	-9		Körmend	.	1
Lenti	.	2	4	-9	-		Letenye	.	2
925 Nagykanizsa	.	folt	4	-6	-7		Sümeg	.	folt
920 Keszthely	.	folt	-	-5		9	Zirc	.	16
Tihany	.	folt	3	-4	-6		Kisbér	.	folt
935 Siófok	.	folt	2	-5	-9	8	Mór	.	4
942 Pécs	.	0	3	-6	-10		Alcsút	.	folt
941 Misinatető (534 m)	.	7	1	-	-8	6	Esztergom	.	
Siklós	.		3	-9	-12		Dobogókő	.	13
827 Farkasgyepű (400 m)	.		3	-4	-12		Fonyód	.	
Veszprém	.	folt	4	-5	-8		Tab	.	folt
833 Tatabánya	.	0	3	-5	-6		Sárbogárd	.	
839 Budapest (Ferihegy)	.	0	3	-8	-14		Lengyel	.	folt
840 Budapest OMI	.	folt	2	-6	-8	3	Nagykónyi	.	folt
841 Budapest (Szabadságh.,474 m)	.	folt	2	-4	-10	8	Marcali	.	folt
Martonvásár	.		4	-12	-13		Somogyszob	.	folt
835 Székesfehérvár	.	folt	4	-8	-13		Kaposvár	.	folt
Dunaújváros	.	folt	3	-5			Bares	.	lep.
Szekszárd	.		4	-8	-8		Szigetvár	.	
Mohács	.	folt	4	-8			Bácsalmás	.	folt
960 Baja	.	0	4	-8	-10	6	Kiskunhalas	.	folt
955 Kalocsa	.		3	-8	-11		Izsák	.	folt
Cegléd	.	folt	3	-9			Kunsztmiklós	.	V
860 Szolnok	.	folt	2	-9	-12	5	Örkény	.	folt
970 Kecskemét	.	0	2	-7	-10	5	Nagykáta	.	folt V
Kiskunfélegyháza	.	folt	2	-6	-8		Jászapáti	.	3 V
982 Szeged	.	2	1	-11	-11	5	Tiszakécske	.	
Mezőhegyes	.	3	1	-14	-		Nagykőrös	.	folt
Orosháza	.	folt	2	-13	-13		Kistelek	.	folt
990 Békéscsaba	.	3	0	-14	-15	7	Makó	.	2
875 Túrkeve	.	folt	1	-9	-14	6	Szentes	.	folt
Berettyóújfalu	.	7	-1	-12	-16		Szarvas	.	1
880 Debrecen	.	7	0	-15	-19	5	Szeghalom	.	8
892 Nyíregyháza	.	4	0	-12	-14	3	Körösszakál	.	
Kisvárda	.	9	-	-12	-	5	Tiszaroff	.	
Mátészalka	.	9	-3	-17			Poroszló	.	6 V
Tiszabecs	.	14	-4	-17			Karcag	.	2 V
Vác	.	folt	4	-8	-		Hortobágy	.	4 V
Gödöllő	.	folt	3	-8	-11		Polgár	.	4 V
Lőrinci	.	folt	2	-12	-13		Hajdúdorog	.	
Gyöngyös	.	folt	0	-8			Nyírlugos	.	3 V
Balassagyarmat	.	3	3	-7			Csenger	.	12
755 Salgótarján	.	1	3	-7	-10		Vásárosnamény	.	bucka
Galyatető (932 m)	ny	33	-2	-9			Záhony	.	6
851 Kékestető (1000 m)	ny	36	-3	-8		9	Királyrét	.	5
Mátraháza (672 m)	ny	19	0	-8			Rombány	.	folt
865 Eger	.	2	-1	-10	-14	6	Borsodnádasd	.	12
Putnok	.	5 V	0	-8	-8		Jósvafő	ny	7
Lillafüred	.	15	-2	-8			Szendrőlád	ny	2
772 Miskolc	.	2	-2	-8	-8	2	Hidasnémeti	.	
Fügöd	.	folt V	0	-10			Tokaj	.	7
778 Sárospatak	.	2	-2	-11	-12	6			

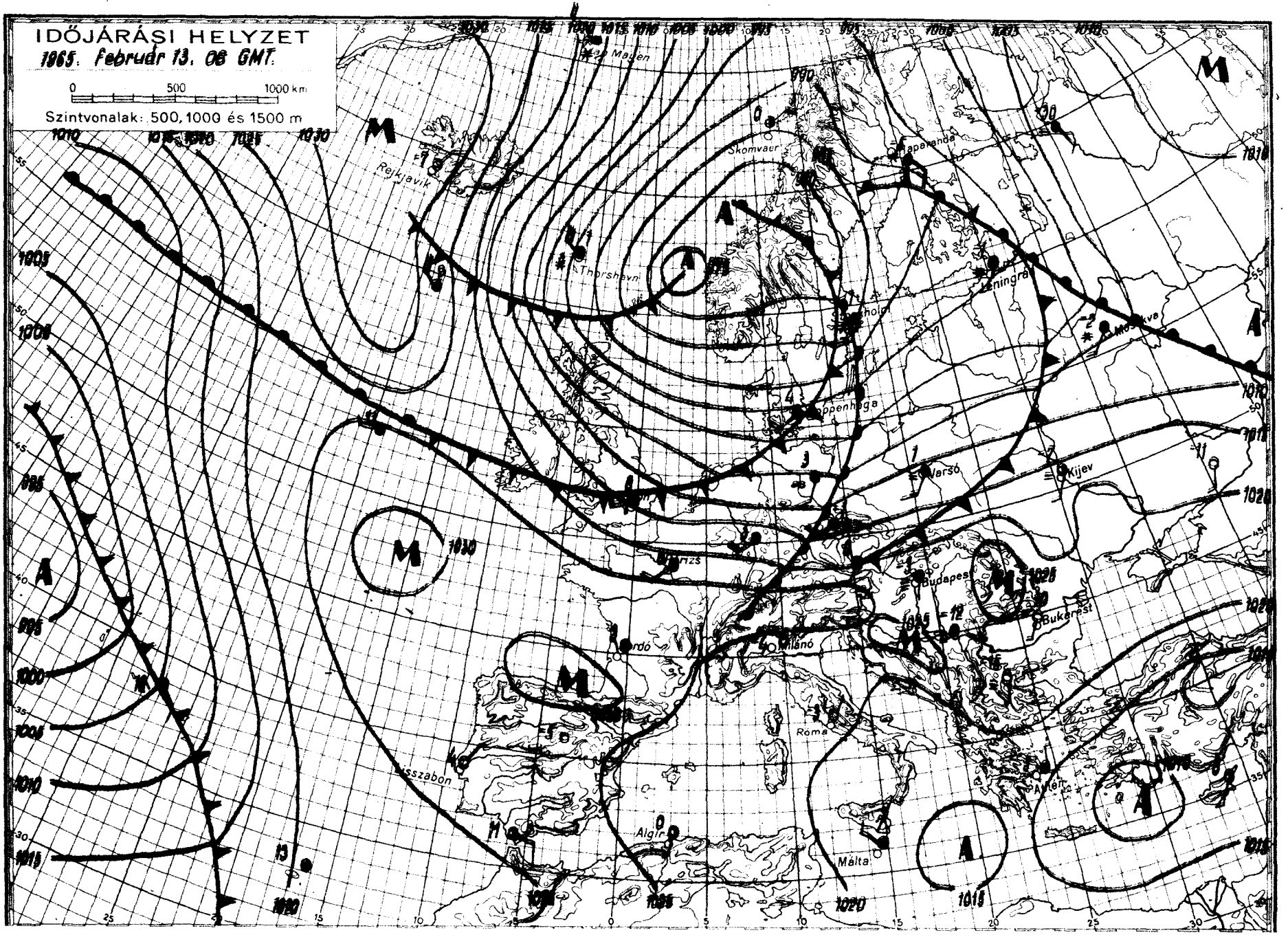
IDŐJÁRÁSI HELYZET
1965. február 13. 06 GMT.
0 500 1000 km
Szintvonalak: 500, 1000 és 1500 m
Jan Mayen
Skomvaer
Rejkjavik
Thorshavn
Leningrád
Moszkva
Varsó
Kijev
Budapest
Bukarest
Milánó
Róma
Lisszabon
Algír
Málta
Athén

IDŐJÁRÁSI NAPIJELENTÉS

ЕЖЕДНЕВНЫЙ МЕТЕОРОЛОГИЧЕСКИЙ БЮЛЛЕТЕНЬ • DAILY WEATHER REPORT
BULLETIN QUOTIDIEN DE TEMPS • TÄGLICHER WETTERBERICHT

KIADJA AZ ORSZÁGOS METEOROLÓGIAI INTÉZET
BUDAPEST II. KITAIBEL PÁL UTCA 1
TELEFON: KÖZPONT: 353-500, IDŐJELZŐ OSZT.: 150-410

MEGJELENIK NAPONKÉNT • ELŐFIZETÉSI ÁRA A POSTAI KÖLTSÉGGEL EGYÜTT NEGYEDÉVRE 60, Ft
KIADÁSÉRT FELEL AZ INTÉZET IGAZGATÓJA

78. évfolyam 45. szám. + B u d a p e s t + 1965. február 14.

Az időjárási helyzet ma reggel és a várható időjárás:

A Balti-tenger fölött délkeleti irányban áthaladó fejlett központi ciklon előoldalán viszonylag enyhe levegő áramlik Kelet-Európa térségébe. Viszont e ciklon hátoldalán erős északi, északnyugati széllel Nyugat- és Közép-Európa légterébe grönlandi eredetü hideg légtömegek vonulnak. Az elmúlt két nap folyamán kialakult nyugat-keleti irányú enyhe óceáni légáram útját a nála sokkal erőteljesebb észak- déli irányú hidegáramlás ma hajnalra teljesen elvágta, előrésze ma reggelre elérte a Cseh-medencét és az Osztrák-Alpok vidékét.

Hazánkban tegnap általában 3-8 órán át sütött a nap, de az északkeleti és részben az északi megyékben a napfénytartam többnyire az 1 órát sem érte el. A keleti országrészben több helyen köd ill. zúzmarás köd keletkezett, ami csak a déli órákban oszlott fel. Az északi megyékben sokhelyen hullott jelentéktelen mennyiségü hó. Az északnyugatról érkezett enyhülési hullám következtében a tegnapi legmagasabb hőmérsékletek +2, 7 fok között váltakoztak, de a Tiszántúlon, ahol vékony hideg légpárna maradt vissza, többnyire 0, -3 fok közötti maximumhőmérsékletek alakultak ki. Ma reggelre a Dunántúlon -1, -5, máshol -3, -8, egy-két helyen -9, -10 fokig hült le a levegő. A hegyek hóviszonyaiban tegnap óta lényeges változás nem történt, a Mátrában és a Bükkben sportolásra alkalmas hóréteg található. Ma délelőtt az ország területén a tegnapihoz hasonlóan nagy hőmérsékleti ellentét alakult ki nyugat-keleti irányban: Sopronban 11 órakor élénk északnyugati szél mellett +7, Debrecebben élénk déli szél mellett -2 fokot mértek.

Ma 12 órakor Budapesten a hőmérséklet +6 fok, a tengerszintre átszámitott légnyomás 757 mm, nem változik.

Várható időjárás hétfő estig:

Felhőátvonulások, futó hózáporokkal.
Élénk délnyugati, majd északnyugatira forduló erős, helyenként viharos szél.
A hőmérséklet a mai nap folyamán a Tiszántúlon is olvadáspont fölé emelkedik, a nyugati megyékben már csökken.

Tóth Pál s.k.

Várható hőmérsékletek az éjszaka folyamán 0 fok körül, holnap napközben +1, +5 fok között.

A hőmérséklet napi középértéke és eltérése a 90 évi átlagtól / Budapesten / :

1965. II. 13.: +0,4 C°, +0,2 C°.

1871 óta ezen a napon Budapesten előfordult:

legmagasabb hőmérséklet 17,2 C° /1957/
legalacsonyabb hőmérséklet -18,3 C° /1929/

65.00117.

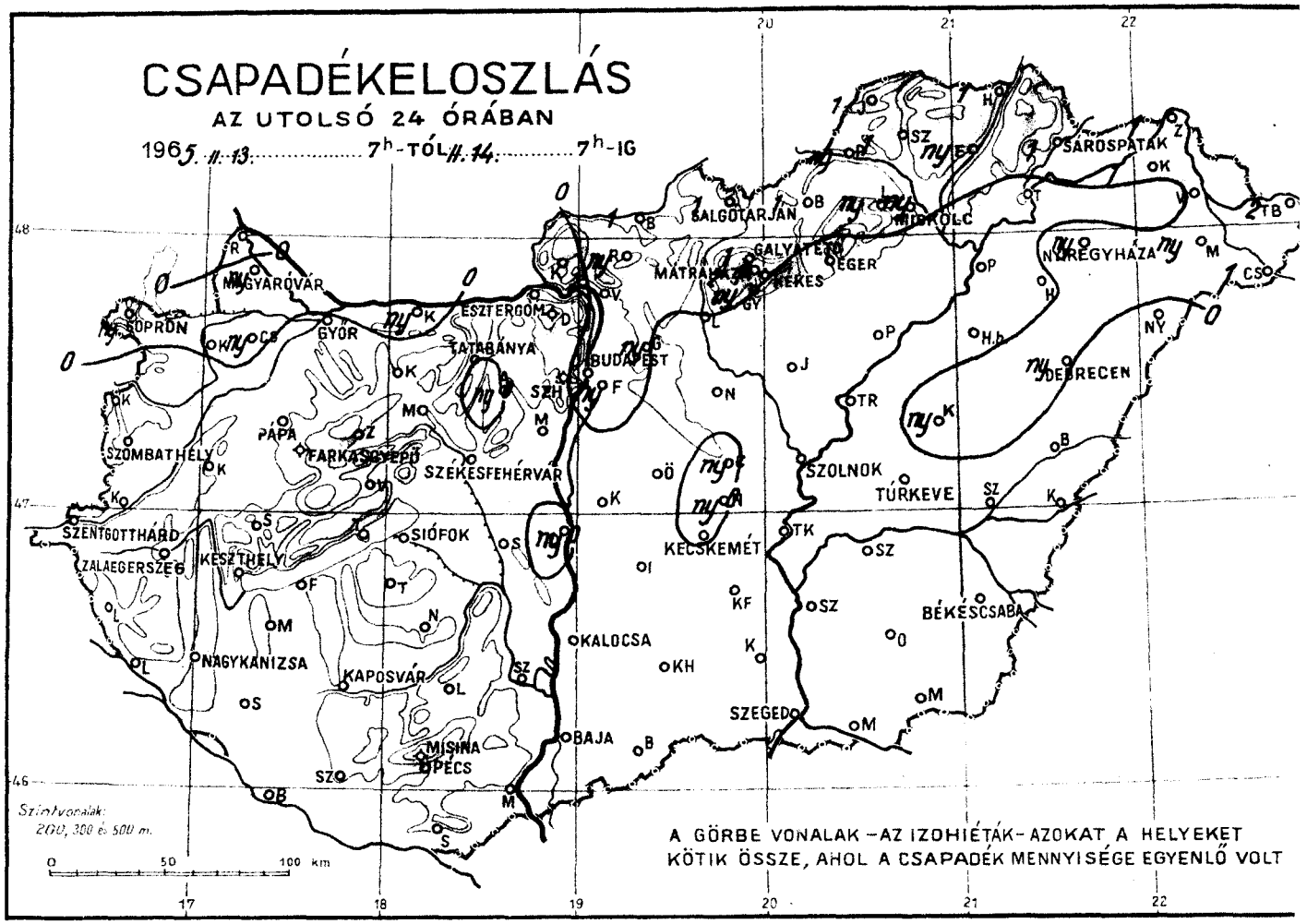
CSAPADÉKELOSZLÁS
AZ UTOLSÓ 24 ÓRÁBAN
1965. II. 13. 7h-TÓL II. 14. 7h-IG
SOPRON
MAGYARÓVÁR
GYÖR
ESZTERGOM
TATABÁNYA
BUDAPEST
SZOMBATHELY
PAPA
TAPOLCA
SZÉKESFEHÉRVÁR
SIÓFOK
SZENTGOTTHÁRD
ZALAEGERSZEG
KESZTHELY
NAGYKANIZSA
KAPOSVÁR
MISINA
PÉCS
BAJA
KALOCSA
KECSKEMÉT
SZEGED
SZOLNOK
TÚRKEVE
DEBRECEN
NYÍREGYHÁZA
SÁROSPATAK
MISKOLC
SALGÓTARJÁN
GALYATETŐ
MÁTRAHÁZA
EGER
HEVES
BÉKÉSCSABA
Szintvonalak:
200, 300 és 500 m.
A GÖRBE VONALAK – AZ IZOHIÉTÁK – AZOKAT A HELYEKET
KÖTIK ÖSSZE, AHOL A CSAPADÉK MENNYISÉGE EGYENLŐ VOLT

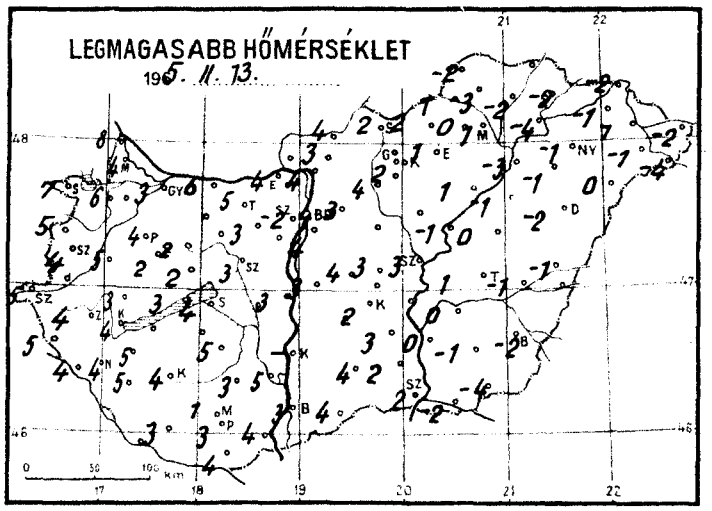
LEGMAGASABB HŐMÉRSÉKLET
1965. II. 13.

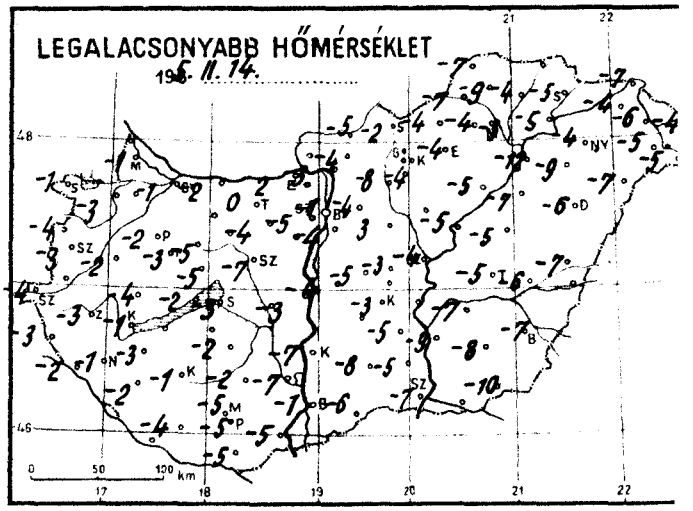
LEGALACSONYABB HŐMÉRSÉKLET
1965. II. 14.

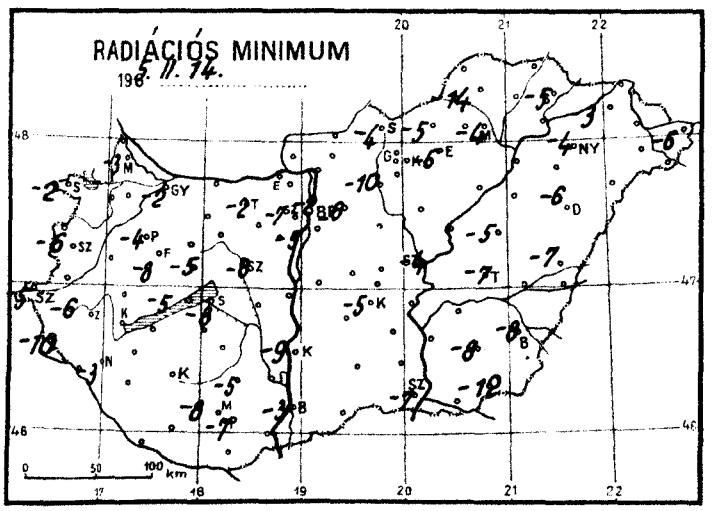
RADIÁCIÓS MINIMUM
1965. II. 14.

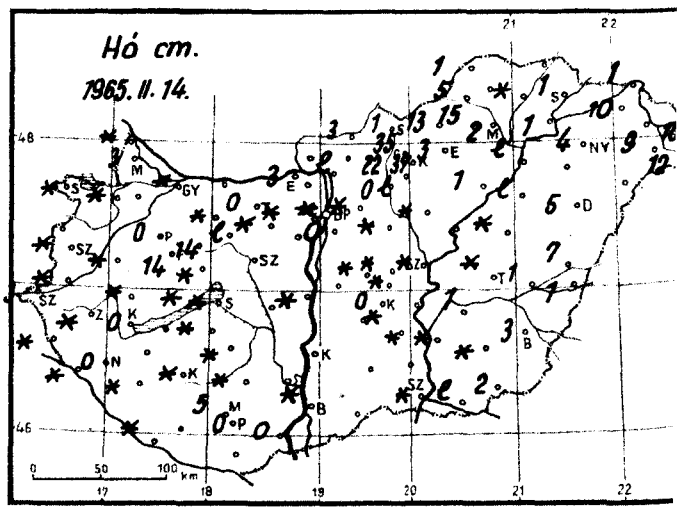
Hó cm.
1965. II. 14.

1965...február..... hó,
14.... napvasárnap.....

	Az utolsó 24 óra adatai						
	Csapadék (mm)	Hó cm	Hőmérsékleti szélsőségek: tegnapi nappali max.	éjszakai mín.	min. 5 cm-en	Napsütés (óra) tegnap
12815 Magyaróvár	ny	3	4	-1	-3	1
822 Győr	.	folt	3	-1	-2	1
825 Pápa	.	0	4	-2	-4	3
805 Sopron	ny	folt	7	-1	-2	1
812 Szombathely	.	folt	4	-3	-6	3
910 Szentgotthárd	.	3	5	-4	-5	4
915 Zalaegerszeg	.	folt	4	-3	-6	-
Lenti	.	folt	5	-3	-10	
925 Nagykanizsa	.	0	4	-1	-3	-
920 Keszthely	.	0	4	-1	-	6
Tihany	.	folt	3	-2	-5	
935 Siófok	.	folt	4	-3	-8	4
942 Pécs	.	0	3	-5	-7	-
941 Misinatető (534 m)	.	5	1	-5	-8	9
Siklós	.		4	-5	-	
827 Farkasgyepű (400 m)	.	14	2	-3	-8	-
Veszprém		folt	2	-5	-5	
833 Tatabánya	.	0	5	0	-2	-
839 Budapest (Ferihegy)	ny	0	4	-4	-5	-
840 Budapest OMI	.	folt	4	-1	-2	1
841 Budapest (Szabadságh.,474 m)	.	folt	+2	-5	-7	2
Martonvásár						
835 Székesfehérvár		1	3	-7	-8	
Dunaújváros	ny	folt	3	-3	-	
Szekszárd	.		5	-7		
Mohács	.	folt	4	-5		
960 Baja	.	0	3	-1	-3	8
955 Kalocsa	.		-	-7	-9	
Ceglód	ny	folt	3	-3		
860 Szolnok	.	folt	3	-4	-4	2
970 Kecskemét	.	0	2	-3	-5	3
Kiskunfélegyháza	.	folt	3	-5		
982 Szeged	.	folt	2	-7	-7	4
Mezőhegyes	.	2	+4	-10	-12	
Orosháza	.	folt	+1	-8	-8	
990 Békéscsaba	.	3	+2	-7	-8	5
875 Túrkeve	.	folt	1	-5	-7	5
Berettyóújfalu	.	7	+1	-7	-7	
880 Debrecen	ny	5	+2	-6	-6	1
892 Nyíregyháza	ny	4	+1	-4	-4	0
Kisvárda	1	10	+1	-4	-3	1
Mátészalka	ny	9	+1	-5		
Tiszabecs	2	16	+2	-4	-6	
Vác	.		4	-3		
Gödöllő	ny	folt	3	-4	-6	
Lőrinci	.	0	4	-8	-10	
Gyöngyös	ny	lep.	2	-4		
Balassagyarmat	1	3	4	-5		
755 Salgótarján	1	1	2	-2	-4	
Galyatető (932 m)	1	35	+3	-8		
851 Kékestető (1000 m)	1	37	+5	-8		0
Mátraháza (672 m)	2	22	+2	-8		
865 Eger		3	1	-4	-6	0
Putnok	ny	5	1	-7	-14	
Lillafüred	ny	15	0	-4		
772 Miskolc	ny	2	1	-3	-4	0
Füged	ny	folt	+2	-4		
778 Sárospatak	1	2	+5	-5	0	

	24 órai csapadék mm	Hó cm
Rajka	.	folt
Kapuvár	.	folt
Csorna	ny	
Komárom	ny	
Káld	.	folt
Kőszeg	.	folt
Körmend		
Letenye	.	folt
Sümeg	.	folt
Zirc	.	14
Kisbér	.	folt
Mór	.	lep.
Alcsút	ny	folt
Esztergom	.	3
Dobogókő		
Fonyód	.	
Tab	.	folt
Sárbogárd		
Lengyel	.	folt
Nagykónyi	.	folt
Marcali	.	folt
Somogyszob	.	folt
Kaposvár	.	folt
Barcs	.	folt
Szigetvár	.	
Bácsalmás	.	
Kiskunhalas	.	
Izsák		
Kunsztmiklós	.	
Örkény	.	folt
Nagykáta	.	folt
Jászapáti	.	folt
Tiszakécske		
Nagykőrös	ny	folt
Kistelek	.	
Makó	.	lep.
Szentes	.	folt
Szarvas	.	1
Szeghalom	.	1
Körösszakál	.	1
Tiszaroff	.	
Poroszló	.	1
Karcag	ny	folt
Hortobágy	.	lep.
Polgár	.	lep.
Hajdúdorog	.	
Nyírlugos	.	1
Csenger	1	12
Vásárosnamény	.	
Záhony	1	1
Királyrét		
Romhány	ny	lep.
Borsodnádasd	1	13
Jósvafő		
Szendrőlád		
Hidasnémeti	1	
Tokaj		

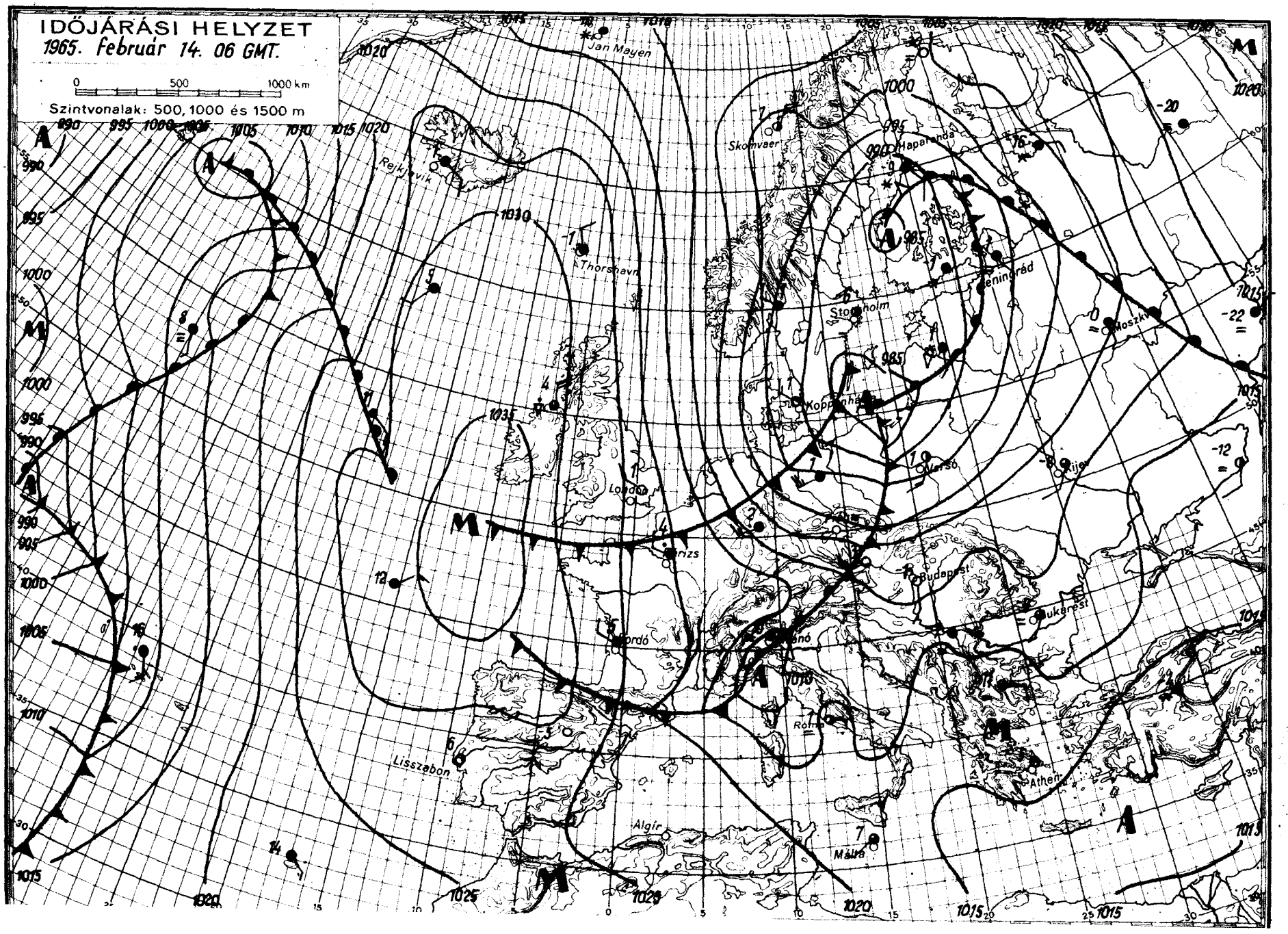

OFFSET NYOMDA BUDAPEST

IDŐJÁRÁSI NAPIJELENTÉS

ЕЖЕДНЕВНЫЙ МЕТЕОРОЛОГИЧЕСКИЙ БЮЛЛЕТЕНЬ • DAILY WEATHER REPORT
BULLETIN QUOTIDIEN DE TEMPS • TÄGLICHER WETTERBERICHT

KIADJA AZ ORSZÁGOS METEOROLÓGIAI INTÉZET
BUDAPEST II. KITAIBEL PÁL UTCA 1
TELEFON: KÖZPONT: 353-500, IDŐJELZŐ OSZT.: 150-410

MEGJELENIK NAPONKÉNT • ELŐFIZETÉSI ÁRA A POSTAI KÖLTSÉGGEL EGYÜTT NEGYEDÉVRE 60, Ft
KIADÁSÉRT FELEL AZ INTÉZET IGAZGATÓJA

78. évfolyam 46. szám. + B u d a p e s t + 1965. február 15.

Az időjárási helyzet ma reggel és a várható időjárás:

Az észak felől érkező hideg levegő tegnap még csak Észak-Európa országaiban okozott néhány fokos lehülést. Közép-Európa fölé kissé enyhült állapotban áramlott, többfelé okozva esőt, havaseső t, Lengyelországban helyenként havazást. Kelet-Európa fölé enyhe levegő áramlik és ezen a területen sokfelé havazik.

Hazánkban tegnap felhőátvonulások voltak, több helyen, elsősorban a Dunántúlon, átfutó havazásokkal, esőkkel. A csapadék mennyisége csak a déli megyékben érte el az 1, 3 mm-t, máshol 1 mm alatt maradt. A déli részeken nem sütött ki a nap, az ország többi részén azonban 3, 7 órás napfénytartamot mértek. A hőmérséklet a Tiszántúlon és a déli, délnyugati megyékben +1, +4, a Duna-Tisza közén +4, +7, a Dunántúl északi felében +5, +9 fokig emelkedett, ma hajnalban országszerte 0, -5 fokig süllyedt. A hegyek hóviszonyaiban lényeges változás nem történt. Ma délelőtt országszerte erősen felhős volt az idő és egy-két helyen kevés eső hullott.

Ma 12 órakor Budapesten a hőmérséklet +2 fok, a tengerszintre átszámitott légnyomás 760 mm, alig változik.

Várható időjárás kedd estig:

Felhőátvonulások. Többfelé eső, havazás.
Helyenként élénk északi szél.
Hüvösebb idő.

Várható legalacsonyabb éjszakai hőmérséklet 0, -5, északkeleten és keleten egy-két helyen -5,-7, legmagasabb nappali hőmérséklet kedden +2, +7 fok között.

Dr. Tardos Béla s.k.

A hőmérséklet napi középértéke és eltérése a 90 évi átlagtól / Budapesten / :

1965. II. 14.: +3,0 C°, +3,0 C°.

1871 óta ezen a napon Budapesten előfordult:

legmagasabb hőmérséklet	15,6 C° /1925/
legalacsonyabb hőmérséklet	-14,1 C° /1940/

65.00118.

CSAPADÉKELOSZLÁS

AZ UTOLSÓ 24 ÓRÁBAN

196 5. II. 14. 7h-TÓL 11. 15. 7h-IG

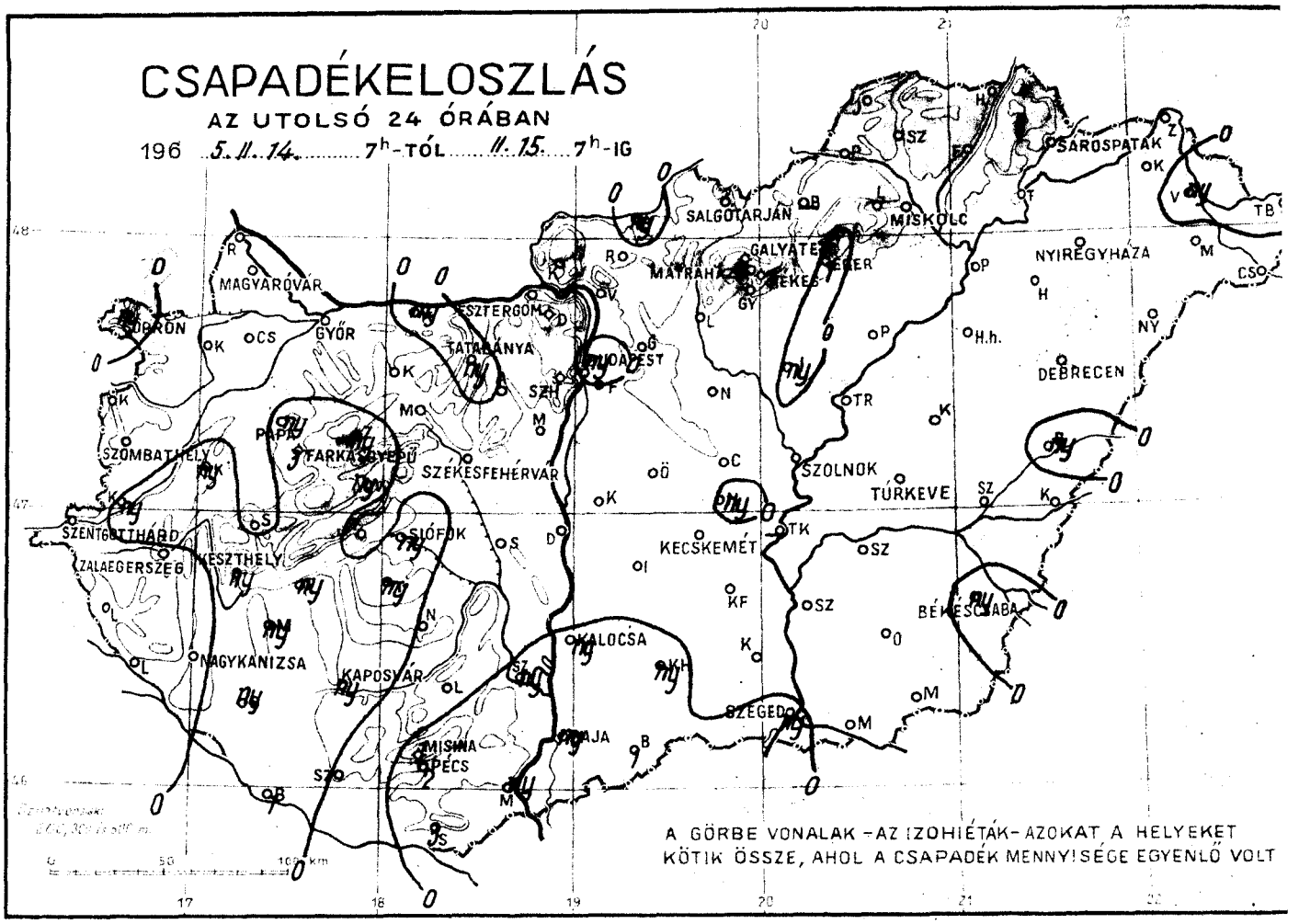

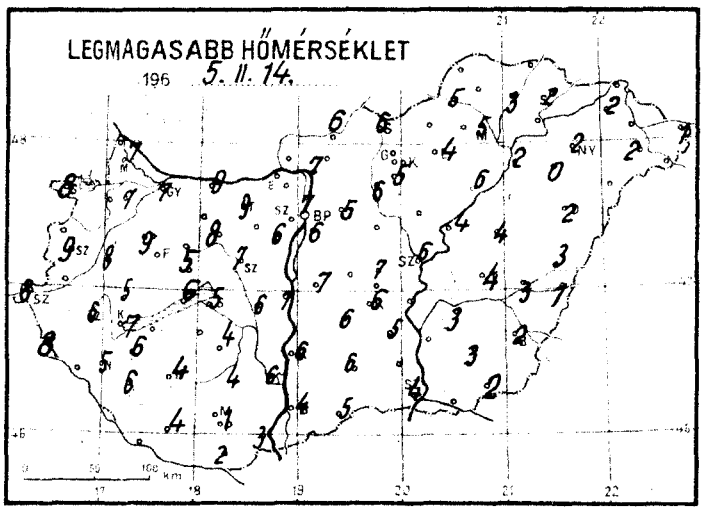

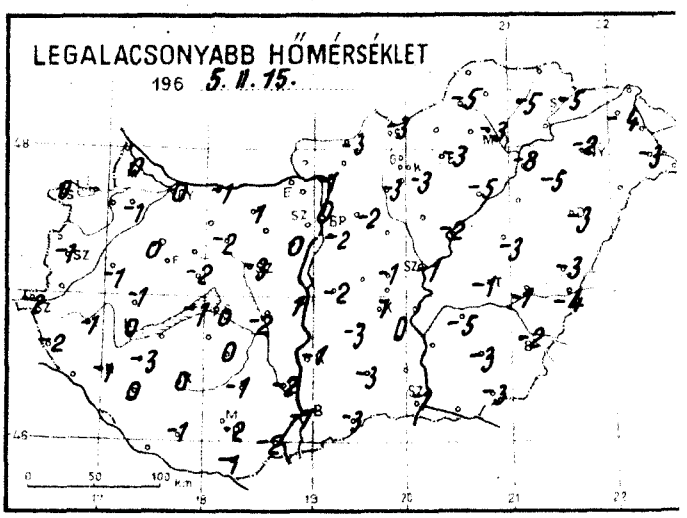

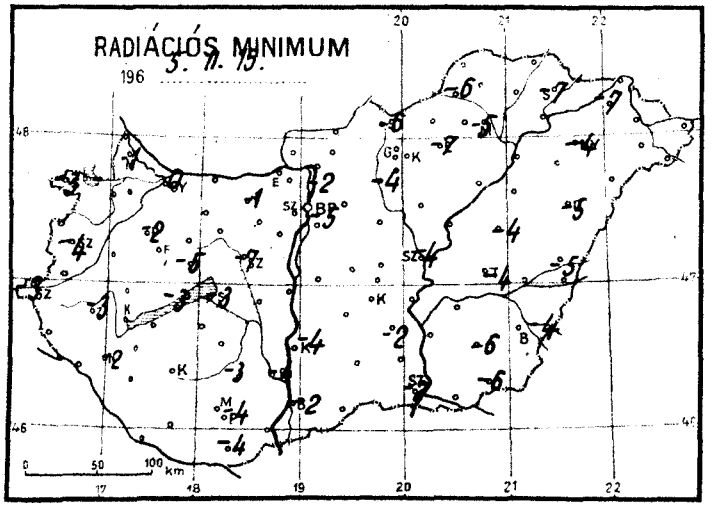

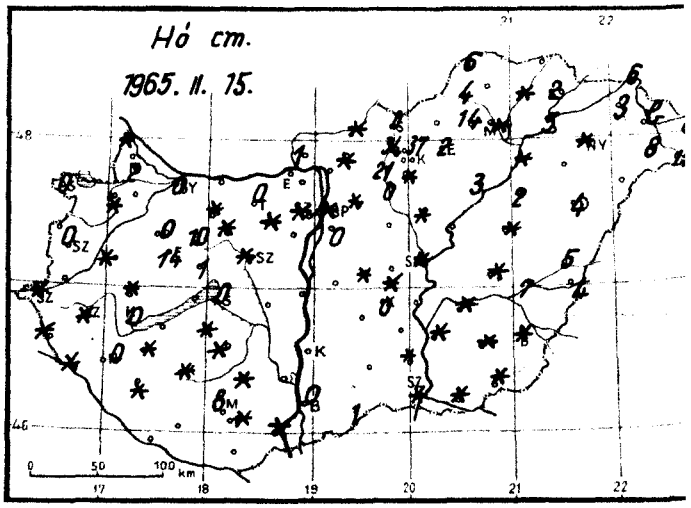

1965. február hó, 15. nap hétfő

	Az utolsó 24 óra adatai					
	Csapadék (mm)	Hó cm	Hőmérsékleti szélsőségek: tegnapi nappali max.	éjszakai min.	min. 5 cm-en	Napsütés (óra) tegnap
12815 Magyaróvár	.	2	7	0	-1	7
822 Győr	.	0	7	0	0	5
825 Pápa	ny	0	9	0	-2	7
805 Sopron	ny	0	8	0	-3	5
812 Szombathely	.	0	9	-1	-4	7
910 Szentgotthárd	.	folt	8	-2	-3	4
915 Zalaegerszeg	.	folt	6	-1	-3	
Lenti	.	folt	8	-2	-	
925 Nagykanizsa	.	0	5	-1	-2	
920 Keszthely	ny	0	7	0		3
Tihany	.		6	-1	-3	
935 Siófok	ny	0	5	0	-3	6
942 Pécs	2	folt	1	-2	-4	
941 Misinatető (534 m)	1	8	2	-2	-2	0
Siklós	3		2	-1	-4	
827 Farkasgyepű (400 m)	3	14	-	-2	-8	
Veszprém	ny	lep.	5	-2	-5	
833 Tatabánya	ny	0	9	1	-1	
839 Budapest (Ferihegy)	.	0	6	-2	-5	
840 Budapest OMI	ny	folt	7	0	-2	5
841 Budapest (Szabadságh. 474 m)	.	folt	4	-2	-7	4
Martonvásár	.		6	0	-3	
835 Székesfehérvár	.	folt	7	-3	-7	
Dunaújváros	.		7	1		
Szekszárd	ny		6	-2	-4	
Mohács	ny	folt	3	-2		
960 Baja	ny	0	4	-1	-2	0
955 Kalocsa	ny		6	-1	-4	
Cegléd	.		7	-1		
860 Szolnok	.	folt	6	-1	-4	5
970 Kecskemét	.	0	6	1	-	-
Kiskunfélegyháza	.		5	0	-2	
982 Szeged	ny	folt	4	-1	-2	3
Mezőhegyes	.	folt	2	-3	-6	
Orosháza	.	folt	3	-3	-6	
990 Békéscsaba	ny	folt	2	-2	-4	5
875 Türkeve	.	folt	4	-1	-4	7
Berettyóújfalu	ny	5	3	-3	-5	
880 Debrecen	.	4	2	-3	-5	7
892 Nyíregyháza	.	folt	2	-2	-4	4
Kisvárda	.	3	2	-4	-7	3
Mátészalka	.	8	2	-3		
Tiszabecs	ny	8	1	-4		
Vác	.		7	-1		
Gödöllő	.	folt	5	-2		
Lőrinci	.	0	6	-3	-4	
Gyöngyös	.	folt	5	-3		
Balassagyarmat	ny	folt	6	-3		
755 Salgótarján	.	0	6	-3	-6	
Galyatető (932 m)	.	34	-2	-6		
851 Kékestető (1000 m)	.	37	-3	-6		0
Mátraháza (672 m)	.	21	-1	-3		
865 Eger	1	2	4	-3	-7	5
Putnok	.	4	5	-5	-6	
Lillafüred	.	14	3	-3		
772 Miskolc	.	folt	5	-3	-5	5
Füged	.	folt	3	-5		
778 Sárospatak	-	2	2	-5	-7	4

	24 órai csapadék mm	Hó cm
Rajka	.	folt
Kapuvár	.	folt
Csorna	.	
Komárom	ny	
Káld	ny	folt
Kőszeg	.	
Körmend	ny	
Letenye	.	folt
Sümeg	.	folt
Zirc	ny	10
Kisbér	.	folt
Mór	.	folt
Alcsút	.	folt
Esztergom	.	
Dobogókő	1	13
Fonyód	ny	
Tab	ny	folt
Sárbogárd	.	
Lengyel	.	folt
Nagykőnyi	.	folt
Marcali	ny	folt
Somogyszob	ny	folt
Kaposvár	ny	folt
Bares	1	
Szigetvár	.	
Bácsalmás	1	lep.
Kiskunhalas	ny	
Izsák	.	
Kunsztmiklós	.	
Örkény	.	folt
Nagykáta	.	
Jászapáti	ny	folt
Tiszakécske	.	
Nagykőrös	ny	folt
Kistelek	.	folt
Makó	.	folt
Szentes	.	folt
Szarvas	.	folt
Szeghalom	.	7
Körösszakál	.	4
Tiszaroff	.	
Poroszló	.	3
Karcag	.	folt
Hortobágy	.	2
Polgár	.	folt
Hajdúdorog	.	
Nyírlugos	.	
Csenger		
Vásárosnamény	.	11
Záhony	ny	bucka
Királyrét	.	6
Romhány	.	1
Borsodnádasd	.	folt
Jósvafő		
Szendrőlád	.	6
Hidasnémeti	.	
Tokaj	.	
	.	5

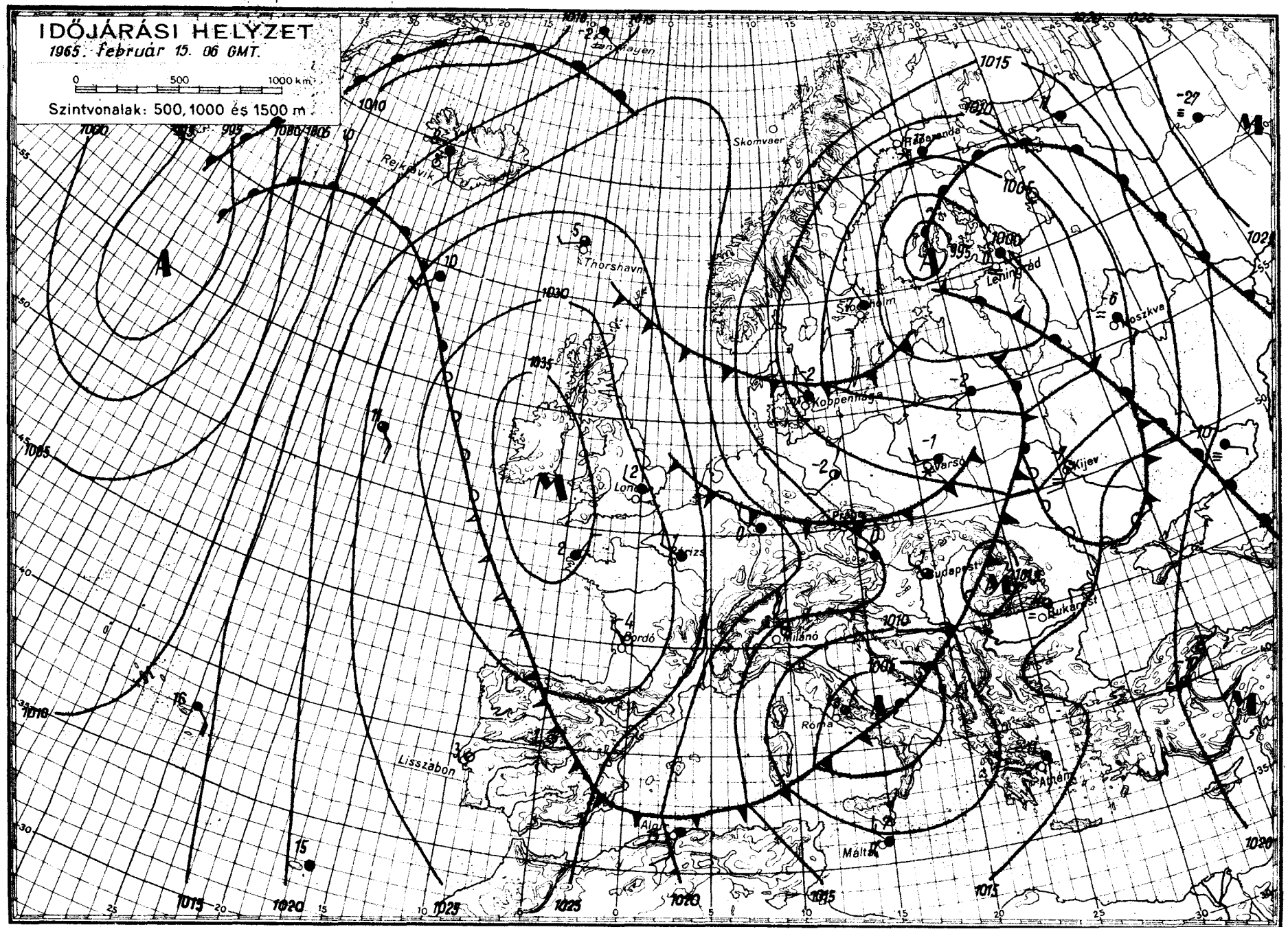

OFFSET-NYOMDA BUDAPEST

IDŐJÁRÁSI NAPIJELENTÉS

ЕЖЕДНЕВНЫЙ МЕТЕОРОЛОГИЧЕСКИЙ БЮЛЛЕТЕНЬ • DAILY WEATHER REPORT
BULLETIN QUOTIDIEN DE TEMPS • TÄGLICHER WETTERBERICHT

KIADJA AZ ORSZÁGOS METEOROLÓGIAI INTÉZET
BUDAPEST II. KITAIBEL PÁL UTCA 1
TELEFON: KÖZPONT: 353-500, IDŐJELZŐ OSZT.: 150-410

MEGJELENIK NAPONKÉNT • ELŐFIZETÉSI ÁRA A POSTAI KÖLTSÉGGEL EGYÜTT NEGYEDÉVRE 60, Ft
KIADÁSÉRT FELEL AZ INTÉZET IGAZGATÓJA

78. évfolyam 47. szám. + B u d a p e s t + 1965. február 16.

Az időjárási helyzet ma reggel és a várható időjárás:

A Földközi-tengertől Közép-Európán keresztül az Északi-Jeges-tengerig, észak-déli irányban egy ciklonrendszer helyezkedik el, amelynek előoldalán enyhe tengeri levegő áramlik Kelet-Európa légterébe, hátoldalán pedig sarkvidéki eredetü hideg levegő érkezik Nyugat-Európa térségébe. A ciklonrendszer hatására európaszerte felhős, sokfelé csapadékos időjárás alakult ki.

Hazánkban tegnap tulnyomóan felhős idő volt. Főként az ország keleti felében többfelé esett a hó. A lehullott csapadék mennyisége egyes helyeken elérte az 5, 7 mm-t. Napközben a hőmérséklet országszerte +1, +5 fokig emelkedett. Ma hajnalban az ország területén -1, -6 fokig hült le a levegő. Hegyeinken az elmult 24 óra folyamán a hótakaró vastagsága lényegesen nem változott. Ma délelőtt az ország keleti feléből ujabb havazásokat jelentettek.

Ma 12 órakor Budapesten a hőmérséklet +2 fok, a tengerszintre átszámitott légnyomás 758 mm, gyengén süllyedő irányzatú.

Várható időjárás szerda estig:

Változó mennyiségü felhőzet.
Többfelé havazás.
Élénk, időnként erős északi, északkeleti szél.

Várható legalacsonyabb éjszakai hőmérséklet: keleten -1, -5, nyugaton -5, -8 fok között, legmagasabb nappali hőmérséklet holnap: 0 fok körül.

Kerényi Nárcisz
s.k.

A hőmérséklet napi középértéke és eltérése a 90 évi átlagtól / Budapesten / :

1965. II. 15.:	+1,9 C°	+1,7 C°

1871 óta ezen a napon Budapesten előfordult:

legmagasabb hőmérséklet	17,7 C° /1925/
legalacsonyabb hőmérséklet	-18,1 C° /1940/

65.00121.

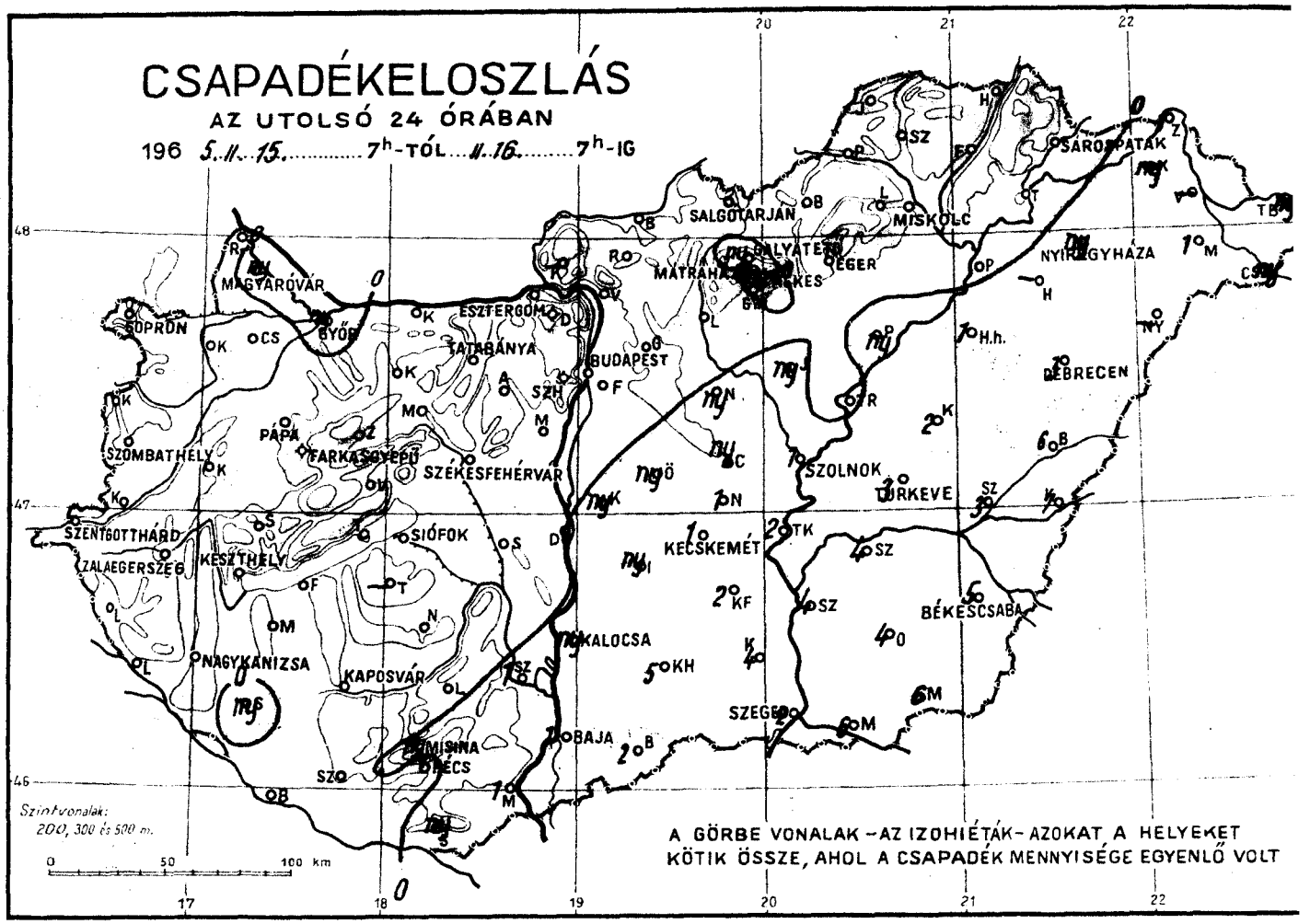
CSAPADÉKELOSZLÁS
AZ UTOLSÓ 24 ÓRÁBAN
196 5. II. 15. ..... 7h-TÓL ... II. 16. ..... 7h-IG
SALGÓTARJÁN
MISKOLC
SÁROSPATAK
NYÍREGYHÁZA
DEBRECEN
MAGYARÓVÁR
SOPRON
GYŐR
ESZTERGOM
TATABÁNYA
BUDAPEST
SZOMBATHELY
PAPA
FARKASGYEPŰ
SZÉKESFEHÉRVÁR
SZOLNOK
TÚRKEVE
SZENTGOTTHÁRD
ZALAEGERSZEG
KESZTHELY
SIÓFOK
KECSKEMÉT
BÉKÉSCSABA
NAGYKANIZSA
KAPOSVÁR
KALOCSA
SZEGED
BAJA
PÉCS
Szintvonalak:
200, 300 és 500 m.
0 50 100 km
A GÖRBE VONALAK – AZ IZOHIÉTÁK – AZOKAT A HELYEKET
KÖTIK ÖSSZE, AHOL A CSAPADÉK MENNYISÉGE EGYENLŐ VOLT

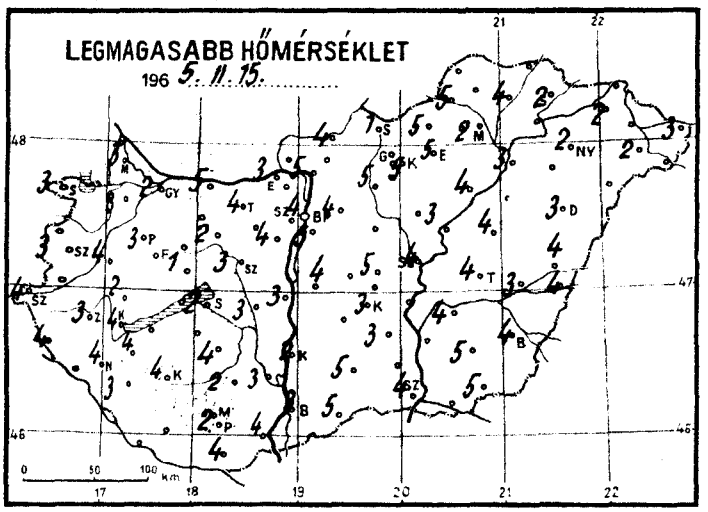
LEGMAGASABB HŐMÉRSÉKLET
196 5. II. 15. .....
0 50 100 km

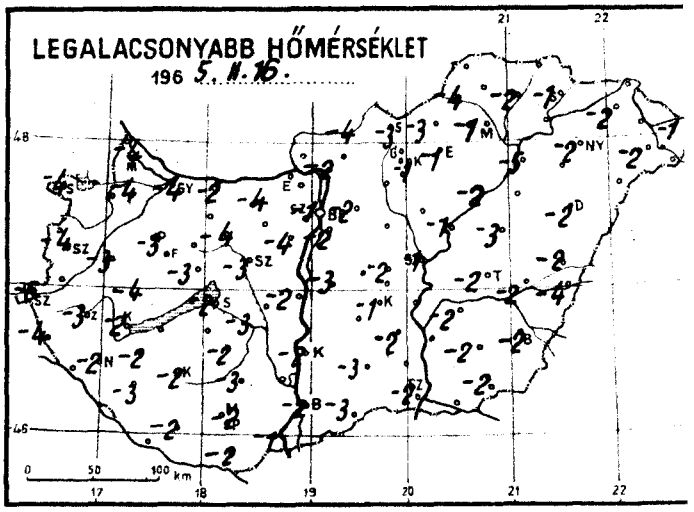
LEGALACSONYABB HŐMÉRSÉKLET
196 5. II. 16. .....
0 50 100 km

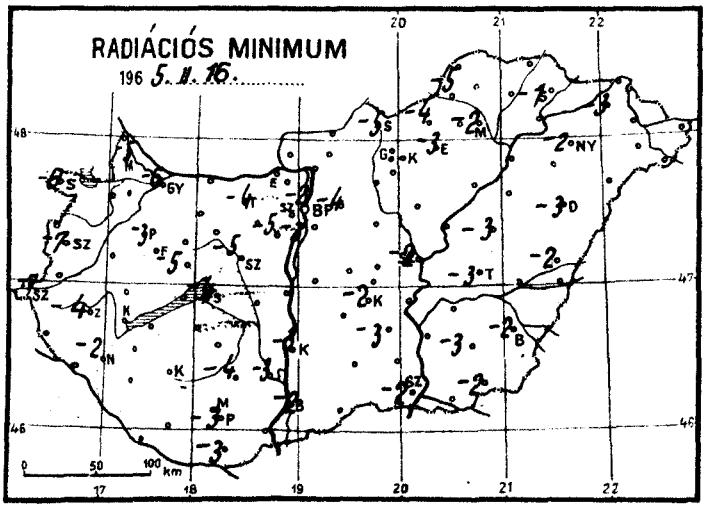
RADIÁCIÓS MINIMUM
196 5. II. 16. .....
0 50 100 km

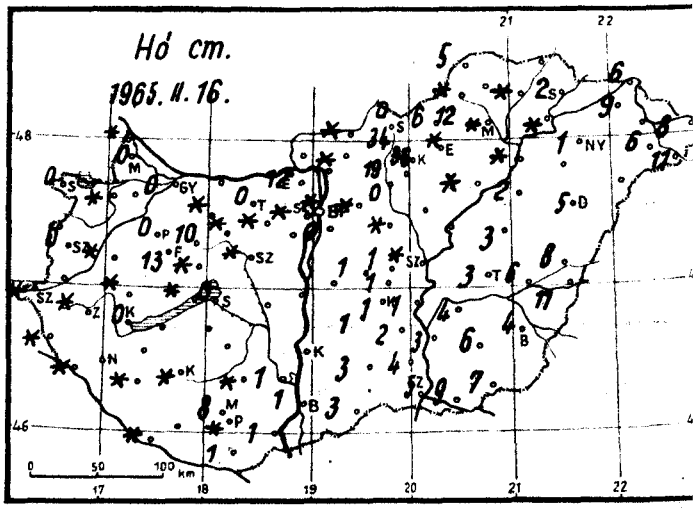
Hó cm.
1965. II. 16.
0 50 100 km

1965. február hó,
16 nap kedd.

	Az utolsó 24 óra adatai						24 órai csapadék mm		Hó cm
	Csapadék (mm)	Hó cm	Hőmérsékleti szélsőségek: tegnapi nappali max.	Hőmérsékleti szélsőségek: éjszakai min.	Hőmérsékleti szélsőségek: min. 5 cm-en	Napsütés (óra) tegnap			
12815 Magyaróvár	ny	0	3	-4	-5	0	Rajka	.	folt
822 Győr	ny	0	2	-4	-6	2	Kapuvár	.	folt
825 Pápa	.	0	3	-3	-3	1	Csorna	.	
805 Sopron	.	0	3	-4	-6	1	Komárom	.	
812 Szombathely	.	0	3	-4	-7	4	Káld	.	folt
910 Szentgotthárd	.	folt	4	-6	-7	2	Kőszeg	.	folt
915 Zalaegerszeg	.	folt	3	-3	-4		Körmend	.	
Lenti	.	folt	4	-4	-		Letenye	.	folt
925 Nagykanizsa	.	0	4	-2	-2		Sümeg	.	folt
920 Keszthely	.	0	4	-2		2	Zirc	.	10
Tihany	.	folt	3	-1	-4		Kisbér	.	folt
935 Siófok	.	0	2	-2	-4	1	Mór	.	folt
942 Pécs	.	folt	2	-2	-3		Alcsút	.	folt
941 Misinatető (534 m)	ny	8	1	-6	-9	1	Esztergom		
Siklós	ny	lep.	4	-2	-3		Dobogókő	.	12
827 Farkasgyepű (400 m)	.	13	1	-5	-8		Fonyód	.	
Veszprém	.	folt	1	-3	-5		Tab		
833 Tatabánya	.	0	4	-4	-4		Sárbogárd	.	
839 Budapest (Ferihegy)	.	0	5	-2	-3		Lengyel	.	folt
840 Budapest OMI	.	folt	4	-1	-2	2	Nagykónyi	.	
841 Budapest (Szabadságh. 474 m)	.	folt	1	-4	-5	3	Marcali	.	
Martonvásár	.		4	-4	-5		Somogyszob	ny	folt
835 Székesfehérvár	.	folt	3	-3	-5		Kaposvár	.	folt
Dunaújváros	.		3	-2			Barcs	.	folt
Szekszárd	1	1	3	-	-3		Szigetvár	.	
Mohács	1	1	4	-1			Bácsalmás	2	3
960 Baja	1	1	3	-2	-2	1	Kiskunhalas	5	3
955 Kalocsa	ny		2	-2	-3		Izsák	ny	lep.
Cegléd	ny	lep.	5	-2			Kunsztmiklós	ny	
860 Szolnok	1	folt	4	-1	-2	0	Őrkény	ny	lep.
970 Kecskemét	1	1	3	-1	-2	1	Nagykáta	ny	folt
Kiskunfélegyháza	2	2	3	-2	-3		Jászapáti	ny	
982 Szeged	2	5	4	-2	-2	0	Tiszakécske	2	1
Mezőhegyes	6	7	5	-2	-2		Nagykőrös	1	1
Orosháza	4	6	5	-2	-3		Kistelek	4	4
990 Békéscsaba	5	4	4	-2	-2	1	Makó	6	9
875 Túrkeve	3	3	4	-2	-3	1	Szentes	4	3
Berettyóújfalu	6	8	4	-2	-2		Szarvas	4	4
880 Debrecen	3	5	3	-2	-3	0	Szeghalom	3	6
892 Nyíregyháza	ny	lep.	2	-2	-2	1	Kőrösszakál	7	11
Kisvárda	ny	9	2	-2	-3	0	Tiszaroff	.	
Mátészalka	1	6	2	-2			Poroszló	ny	folt
Tiszabecs	ny	8	3	-1			Karcag	2	3
Vác	.		5	-2			Hortobágy	1	2
Gödöllő	.	folt	4	-2	-4		Polgár	.	folt
Lőrinci	.	0	5		-		Hajdúdorog		
Gyöngyös	.		5	-1			Nyírlugos		
Balassagyarmat	.	folt	4	-4			Csenger	ny	11
755 Salgótarján	.	0	1	-3	-5		Vásárosnamény		
Galyatető (932 m)	ny	34	-3	-8			Záhony	1	6
851 Kékestető (1000 m)	ny	36	-3	-9		1	Királyrét		
Mátraháza (672 m)	.	19	2	-5			Romhány	.	folt
865 Eger	.	folt	5	-1	-3	2	Borsodnádasd	.	6
Putnok	.	folt	5	-4	-5		Jósvafő	.	5
Lillafüred	.	12	2	-2			Szendrőlád	.	
772 Miskolc	.	folt	2	-1	-2	2	Hidasnémeti	.	
Fügöd	.	folt	4	-2			Tokaj	.	folt
778 Sárospatak	.	2	2	-1	-1	0			

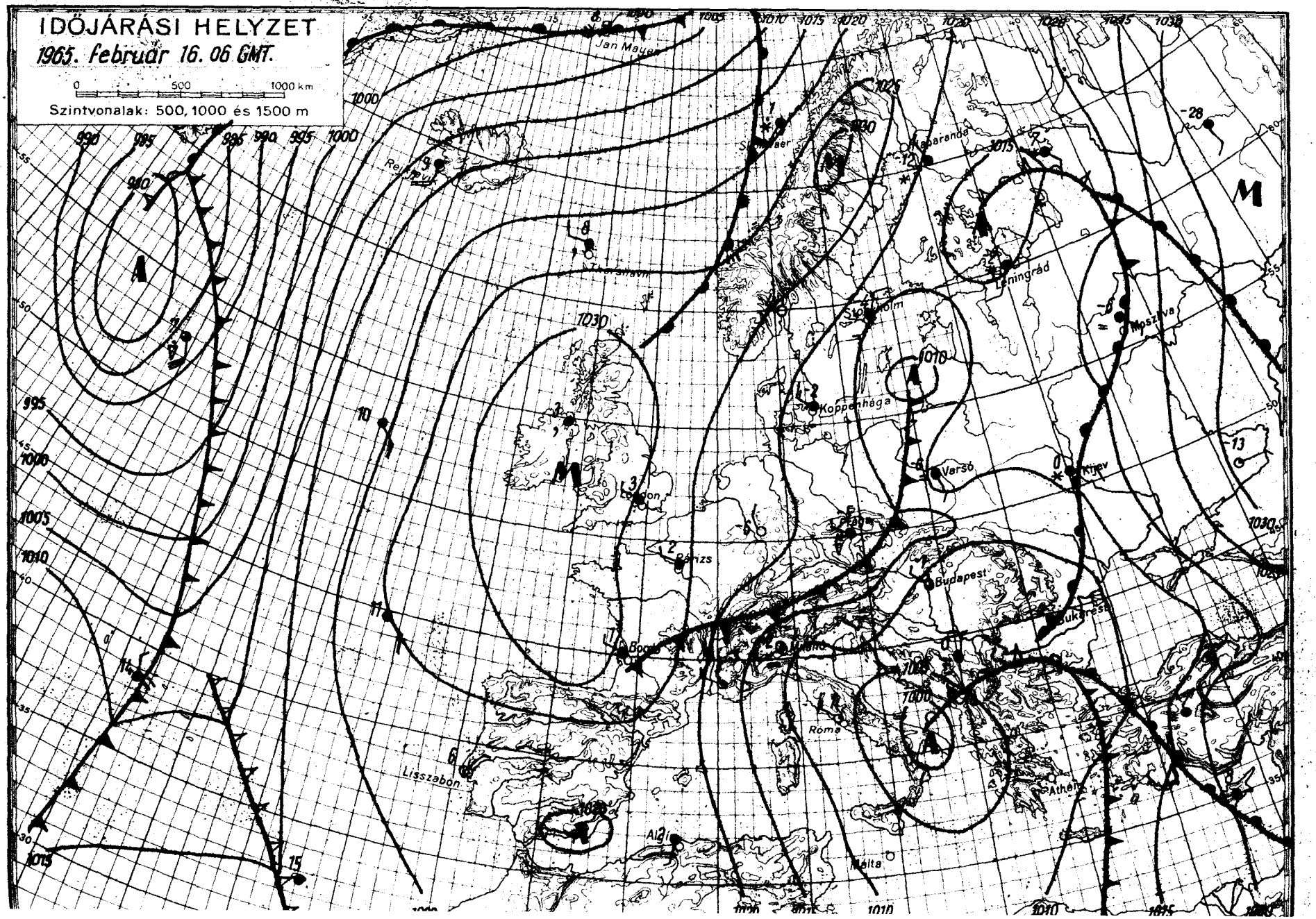

OFFSET NYOMDA BUDAPEST

IDŐJÁRÁSI NAPIJELENTÉS

ЕЖЕДНЕВНЫЙ МЕТЕОРОЛОГИЧЕСКИЙ БЮЛЛЕТЕНЬ • DAILY WEATHER REPORT
BULLETIN QUOTIDIEN DE TEMPS • TÄGLICHER WETTERBERICHT

KIADJA AZ ORSZÁGOS METEOROLÓGIAI INTÉZET
BUDAPEST II. KITAIBEL PÁL UTCA 1
TELEFON: KÖZPONT: 353-500, IDŐJELZŐ OSZT.: 150-410

MEGJELENIK NAPONKÉNT • ELŐFIZETÉSI ÁRA A POSTAI KÖLTSÉGGEL EGYÜTT NEGYEDÉVRE 60, Ft
KIADÁSÉRT FELEL AZ INTÉZET IGAZGATÓJA

78. évfolyam 48. szám. + Budapest + 1965. február 17.

Az időjárási helyzet ma reggel és a várható időjárás:

Közép-Európán keresztül hideg légtömegek áramlanak a Földközi-tenger medencéjének középső részére. A további hidegáramlások útja azonban észak-északkelet felől fokozatosan lezáródik. Megindult az enyhe, óceáni léghullámok szállitása a kontinens területére, de nagy kerülővel: délnyugati, nyugati széllel Norvégia partvidékét árasztotta el egyelőre az enyhébb levegő.

Hazánkban tegnap szeles idő volt. A Dunántúlon 3-7 órán át sütött a nap, délkeleten jobbára borult volt az ég. Többfelé esett a hó, főképp keleten. Ma reggel 7 óráig a Tiszántúlon 1-3 cm, máshol csak jelentéktelen mennyiségü hó esett. A hőmérséklet tegnap 0, +5 fokig emelkedett, az éjszaka folyamán -2, -7 fokig süllyedt. Ma délelőtt hazánkban továbbra is szeles idő volt. A nyugati megyékben helyenként az egyes széllökések értéke elérte a 70-85 km-es óránkénti sebességet. A hegyek hóviszonyaiban lényeges változás az elmult 24 órában nem történt.

Ma 12 órakor Budapesten a hőmérséklet 0 fok, a tengerszintre átszámitott légnyomás 758 mm, alig változik.

Várható időjárás csütörtök estig:

Túlnyomóan felhős idő.
Többfelé, főként keleten havazás.
Élénk, nyugaton helyenként átmenetileg erős északi szél.
A hőmérséklet alakulásában lényeges változás nem lesz.

Várható legalacsonyabb éjszakai hőmérséklet -3, -8, legmagasabb nappali hőmérséklet csütörtökön -2, +1 fok között.

Adámy László s.k.

A hőmérséklet napi középértéke és eltérése a 90 évi átlagtól / Budapesten / :

1965. II. 16.: +0,4 C°, 0,1 C°.

1871 óta ezen a napon Budapesten előfordult:

legmagasabb hőmérséklet	15,2 C° /1925/
legalacsonyabb hőmérséklet	-17,9 C° /1940/

65.0124.

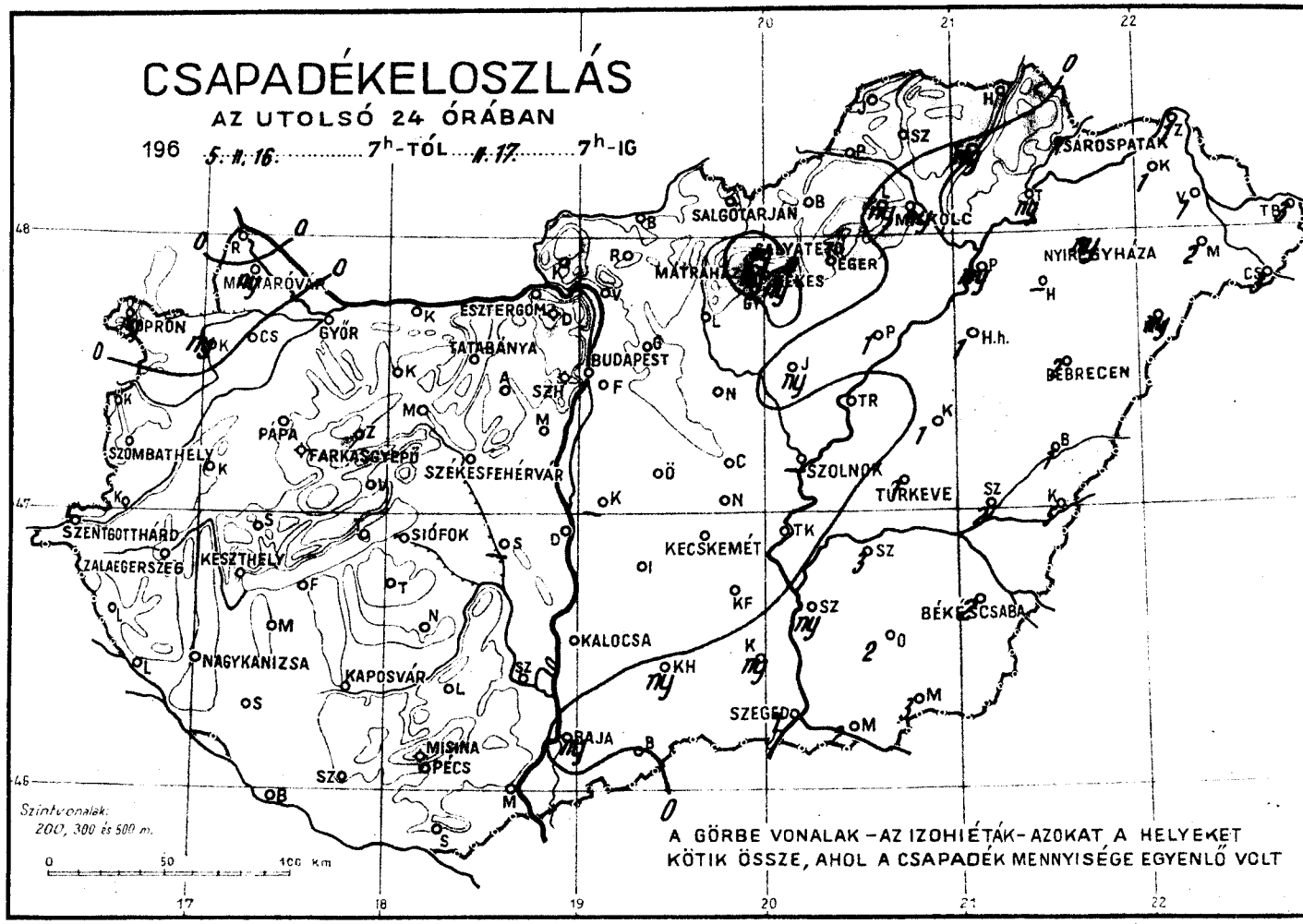
CSAPADÉKELOSZLÁS
AZ UTOLSÓ 24 ÓRÁBAN
196 5. II. 16. ..... 7h-TÓL ... II. 17. ..... 7h-IG
SALGÓTARJÁN
MISKOLC
SÁROSPATAK
NYÍREGYHÁZA
MÁTRAHÁZA
EGER
MOSONMAGYARÓVÁR
SOPRON
GYŐR
ESZTERGOM
TATABÁNYA
BUDAPEST
HAJDÚSZOBOSZLÓ
DEBRECEN
SZOMBATHELY
PÁPA
FARKASGYEPŰ
SZÉKESFEHÉRVÁR
SZOLNOK
TÚRKEVE
SZENTGOTTHÁRD
ZALAEGERSZEG
KESZTHELY
SIÓFOK
KECSKEMÉT
BÉKÉSCSABA
NAGYKANIZSA
KAPOSVÁR
KALOCSA
SZEGED
MISINA
PÉCS
BAJA
Szintvonalak:
200, 300 és 500 m.
0 50 100 km
A GÖRBE VONALAK – AZ IZOHIÉTÁK – AZOKAT A HELYEKET
KÖTIK ÖSSZE, AHOL A CSAPADÉK MENNYISÉGE EGYENLŐ VOLT

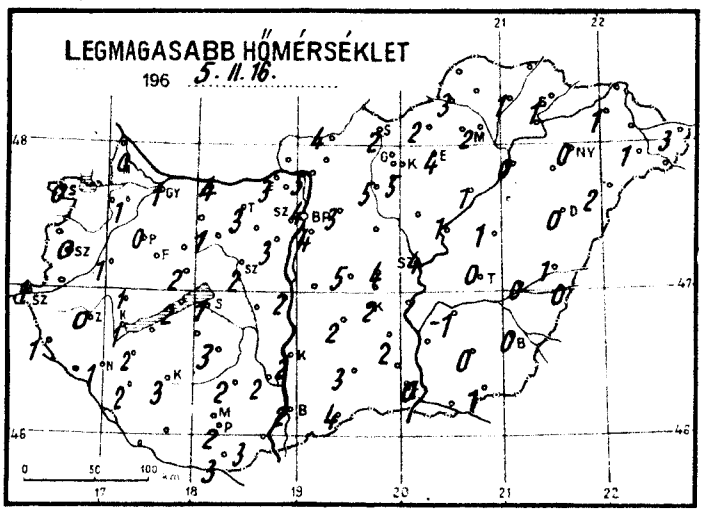
LEGMAGASABB HŐMÉRSÉKLET
196 5. II. 16.

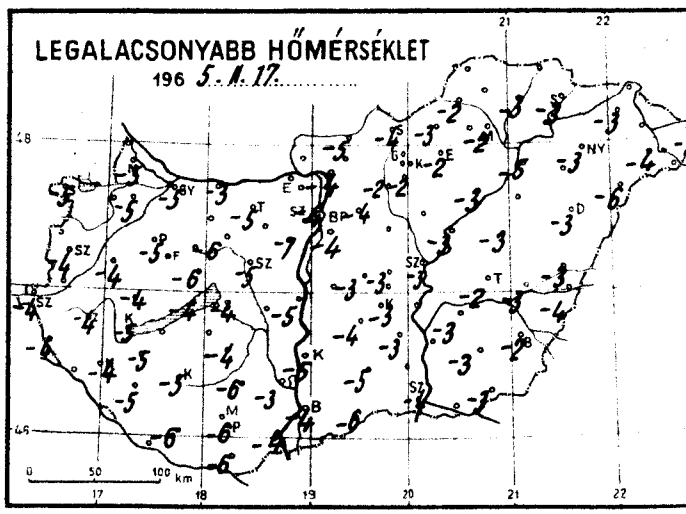
LEGALACSONYABB HŐMÉRSÉKLET
196 5. II. 17.

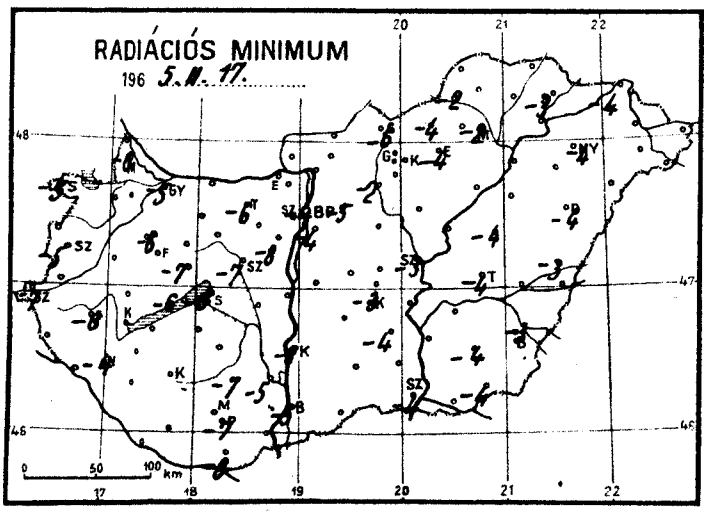
RADIÁCIÓS MINIMUM
196 5. II. 17.

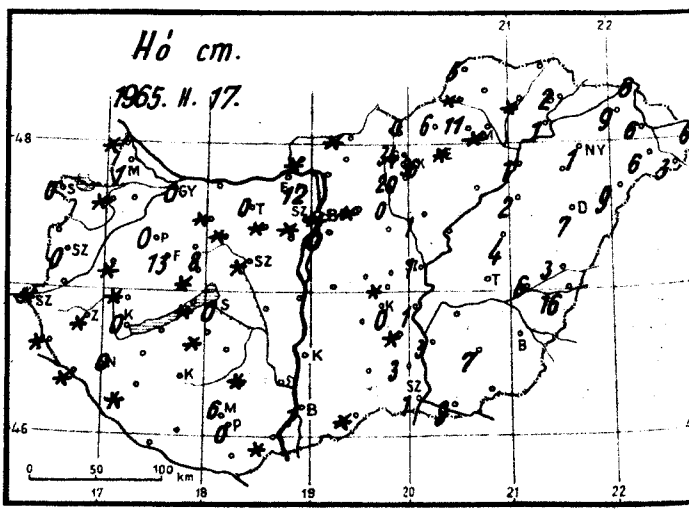
Hó cm.
1965. II. 17.

.....1965...február hó,

..... nap.....szerda....

	Az utolsó 24 óra adatai					
	Csapadék (mm)	Hó cm	Hőmérsékleti szélsőségek: tegnapi nappali max.	éjszakai min.	min. 5 cm-en	Napsütés (óra) tegnap
12815 Magyaróvár	ny	lep.	0	-5	-6	6
822 Győr	.	0	1	-5	-5	7
825 Pápa	.	0	0	-5	-6	7
805 Sopron	ny	0	0	-5	-5	3
812 Szombathely	.	0	0	-4	-5	6
910 Szentgotthárd	.	folt	1	-4	-7	5
915 Zalaegerszeg	.	folt	0	-4	-6	
Lenti	.	folt	1	-4	-	
925 Nagykanizsa	.	0	1	-4	-4	
920 Keszthely	.	0	1	-5		7
Tihany	.	folt	2	-4	-6	
935 Siófok	.	0	1	-4	-6	3
942 Pécs	.	0	2	-6	-7	
941 Misinatető (534 m)	.	6	-1	-9	-10	1
Siklós	.		3	-6	-8	
827 Farkasgyepű (400 m)	.	13	-	-8	-9	
Veszprém	.	folt	2	-6	-7	
833 Tatabánya	.	0	3	-5	-6	
839 Budapest (Ferihegy)	.	0	4	-4	-4	
840 Budapest OMI	.	folt	4	-4	-4	5
841 Budapest (Szabadságh. 474 m)	.	folt	2	-7	-10	6
Martonvásár	.		3	-7	-8	
835 Székesfehérvár	.	folt	2	-5	-7	
Dunaújváros	.		2	-5		
Szekszárd	.		2	-3	-5	
Mohács	.	folt	3	-4		
960 Baja	ny	lep.	2	-4	-5	0
955 Kalocsa	.		2	-5	-6	
Cegléd	.		4	-3		
860 Szolnok	-	1	4	-3	-3	1
970 Kecskemét	.	0	2	-3	-3	3
Kiskunfélegyháza	.	folt	2	-3	-4	
982 Szeged	1	lep.	0	-4	-4	0
Mezőhegyes	3		1	-3	-4	
Orosháza	2	7	0	-3	-4	
990 Békéscsaba	2		0	-2	-3	0
875 Túrkeve	1		0	-2	-4	0
Berettyóújfalu	1	3	1	-3	-3	
880 Debrecen	2	7	0	-3	-4	0
892 Nyíregyháza	ny	1	0	-3	-4	0
Kisvárda	1	9	1	-3	-4	0
Mátészalka	2	6	1	-4		
Tiszabecs	3	6	3	-2		
Vác	.		5	-4		
Gödöllő	.	folt	3	-4	-5	
Lőrinci	.	0	5	-2	-2	
Gyöngyös	.		5	-2		
Balassagyarmat	.	folt	4	-5		
755 Salgótarján	.	0	2	-4	-6	
Galyatető (932 m)	ny	34	-5	-9		
851 Kékestető (1000 m)	ny	36	-5	-9		5
Mátraháza (672 m)	ny	20	-1	-6		
865 Eger	.	folt	4	-2	-4	3
Putnok	.	folt	3	-2	-2	
Lillafüred	ny	11	0	-3		
772 Miskolc	ny	folt	2	-2	-2	1
Füged	ny	folt	1	-3		
778 Sárospatak	1	2	1	-3	-3	1

24 órai csapadék mm		Hó cm
Rajka	.	folt
Kapuvár	ny	folt
Csorna	.	
Komárom	.	
Káld	.	folt
Kőszeg	.	
Körmend	.	
Letenye	.	folt
Sümeg	.	folt
Zirc	.	8
Kisbér	.	folt
Mór	.	folt
Alcsút	.	folt
Esztergom	.	
Dobogókő	.	12
Fonyód	.	
Tab	.	folt
Sárbogárd		
Lengyel	.	folt
Nagykónyi	.	
Marcali	.	
Somogyszob	.	folt
Kaposvár	.	
Barcs	.	
Szigetvár	.	
Bácsalmás	.	folt
Kiskunhalas	ny	
Izsák	.	
Kunsztmiklós		
Örkény	.	
Nagykáta	.	
Jászapáti	ny	lep.
Tiszakécske	.	lep.
Nagykőrös	.	folt
Kistelek	ny	3
Makó	2	9
Szentes	ny	3
Szarvas	3	
Szeghalom	2	6
Kőrösszakál	5	16
Tiszaroff	.	
Poroszló	1	
Karcag	1	4
Hortobágy	1	2
Polgár	ny	lep.
Hajdúdorog		
Nyírlugos	ny	9
Csenger	3	3
Vásárosnamény	1	6
Záhony	1	6
Királyrét	.	folt
Romhány	.	
Borsodnádasd	.	6
Jósvafő	.	5
Szendrőlád	.	
Hidasnémeti	.	
Tokaj	ny	lep.

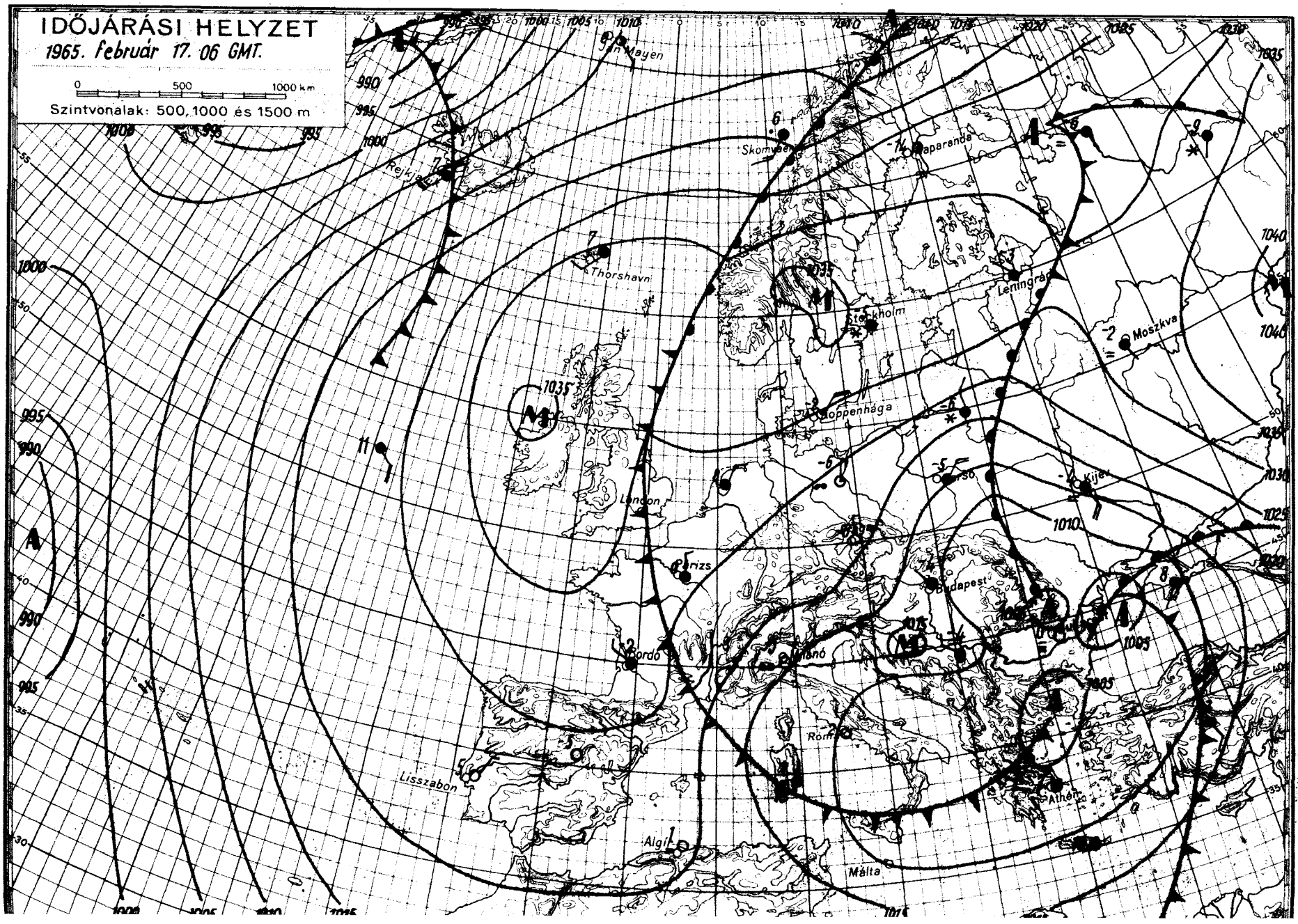
IDŐJÁRÁSI HELYZET
1965. február 17. 06 GMT.
0 500 1000 km
Szintvonalak: 500, 1000 és 1500 m
Jan Mayen
Skomvær
Haparanda
Rejkjavik
Thorshavn
Leningrád
Stockholm
Moszkva
Koppenhága
London
Párizs
Kijev
Budapest
Bordó
Milánó
Róma
Athén
Lisszabon
Algír
Málta

IDŐJÁRÁSI NAPIJELENTÉS

ЕЖЕДНЕВНЫЙ МЕТЕОРОЛОГИЧЕСКИЙ БЮЛЛЕТЕНЬ • DAILY WEATHER REPORT
BULLETIN QUOTIDIEN DE TEMPS • TÄGLICHER WETTERBERICHT

KIADJA AZ ORSZÁGOS METEOROLÓGIAI INTÉZET
BUDAPEST II. KITAIBEL PÁL UTCA 1
TELEFON: KÖZPONT: 353-500, IDŐJELZŐ OSZT.: 150-410

MEGJELENIK NAPONKÉNT • ELŐFIZETÉSI ÁRA A POSTAI KÖLTSÉGGEL EGYÜTT NEGYEDÉVRE 60,- Ft
KIADÁSÉRT FELEL AZ INTÉZET IGAZGATÓJA

78. évfolyam 49. szám. + B u d a p e s t + 1965. február 18.

Az időjárási helyzet ma reggel és a várható időjárás:

A Délkelet-Európa fölötti örvényciklon bár egyre gyengülve, még mindig hatékony időjárás-alakitó tényező. Ennek köszönhető, hogy ma hajnalban már csaknem egész Közép-Európára kiterjedt a havazás. Dél-Európában beleértve az Észak-Afrika partvidékét is, az évszakhoz képest szokatlanul hideg az idő, Észak-Európában viszont enyheség van.

Hazánkban tegnap szeles, hideg idő volt, főként keleten havazásokkal. Az ország középső és déli felében 2-6 órás napfénytartam alakult ki. A havazás éjszaka a Dunántúl nagyobb részére is átterjedt. Az elmúlt 24 óra folyamán Pécs-Kaposvár vidékét kivéve mindenütt hullott 1-5 csapadékmillimétert kitevő hó. Ennek következtében a Dunántulon 1-2 cm, máshol 3-7 cm vastagságú hóréteg keletkezett. A délkeleti határmegyékben a régebbi és új hó együttes vastagsága általában meghaladja a 10 cm-t. A hőmérséklet tegnap napközben -2, +2 fokig emelkedett, ma éjszaka -2, -5 fokig hült le a levegő. Ma délelőtt az ország területének nagyobb részén havazott, helyenként erős északi szél fujt. Hegyeinken ma reggel 7 órakor a következő hóvastagságok voltak: Galyatető 37, Kékestető 42, Mátraháza 29, Misinatető 5, Telkibánya 23 cm.

Ma 12 órakor Budapesten a hőmérséklet 0 fok a tengerszintre átszámitott légnyomás 760 mm, gyengén emelkedő irányzatú.

Várható időjárás péntek estig:

Erősen felhős idő, többfelé további havazással.
Élénk, időnként erős északi, északkeleti szél.
Hófuvások.
A hőmérséklet alakulásában lényeges változás nem lesz.

Várható legalacsonyabb éjszakai hőmérséklet: -2, -5 fok között,
legmagasabb nappali hőmérséklet holnap: 0 fok körül.

Tóth Pál s.k.

A hőmérséklet napi középértéke és eltérése a 90 évi átlagtól /Budapesten/:

1965. II. 17.: -1,6 C°, -2,3 C°.

1871 óta ezen a napon Budapesten előfordult:

legmagasabb hőmérséklet	13,7 C° /1935/
legalacsonyabb hőmérséklet	-16,6 C° /1956/

65.0126.OMI.

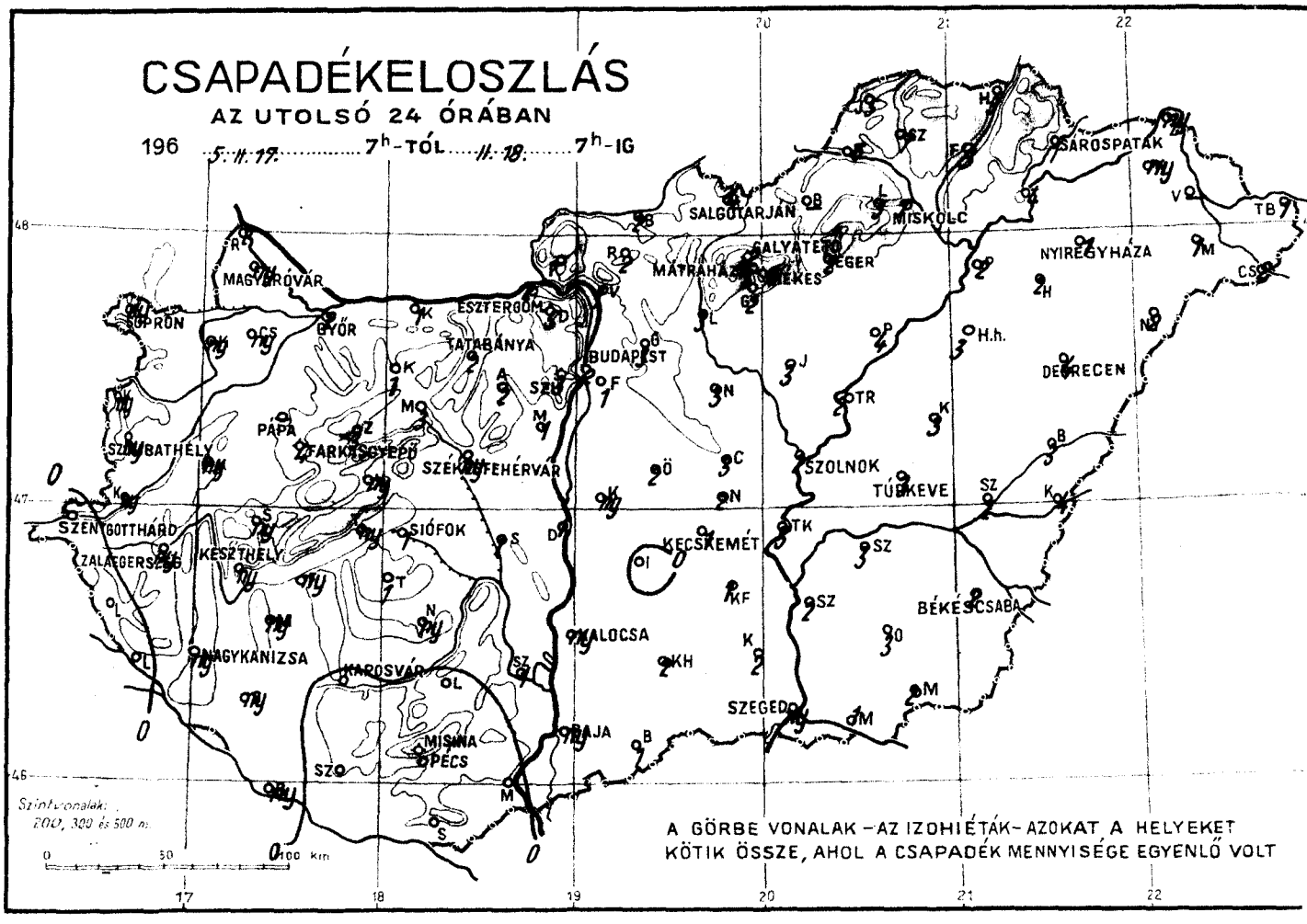
CSAPADÉKELOSZLÁS
AZ UTOLSÓ 24 ÓRÁBAN
196 5. II. 17. 7h-TÓL 11. 18. 7h-IG
MAGYARÓVÁR
SOPRON
GYŐR
ESZTERGOM
TATABÁNYA
BUDAPEST
SALGÓTARJÁN
MISKOLC
NYÍREGYHÁZA
DEBRECEN
SZOLNOK
TÚRKEVE
KECSKEMÉT
BÉKÉSCSABA
SZEGED
PÁPA
SZOMBATHELY
SZÉKESFEHÉRVÁR
SIÓFOK
SZENTGOTTHÁRD
KESZTHELY
NAGYKANIZSA
KAPOSVÁR
MOHÁCS
PÉCS
BAJA
KALOCSA
Szintvonalak: 200, 300 és 500 m
A GÖRBE VONALAK – AZ IZOHIÉTÁK – AZOKAT A HELYEKET KÖTIK ÖSSZE, AHOL A CSAPADÉK MENNYISÉGE EGYENLŐ VOLT

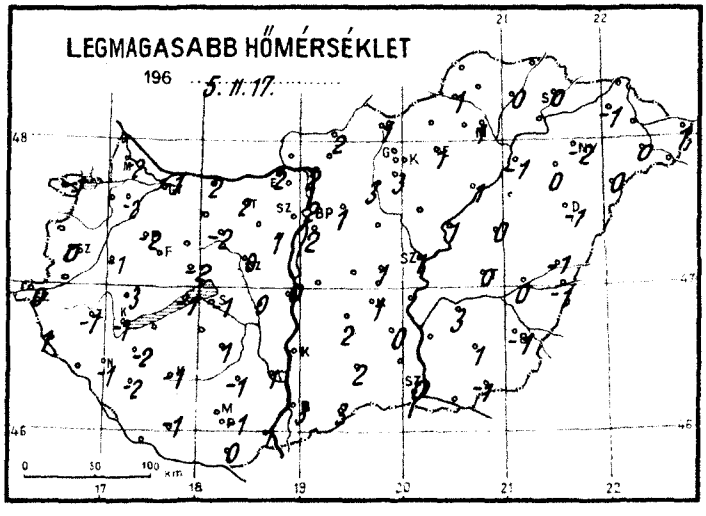
LEGMAGASABB HŐMÉRSÉKLET
196 5. II. 17.

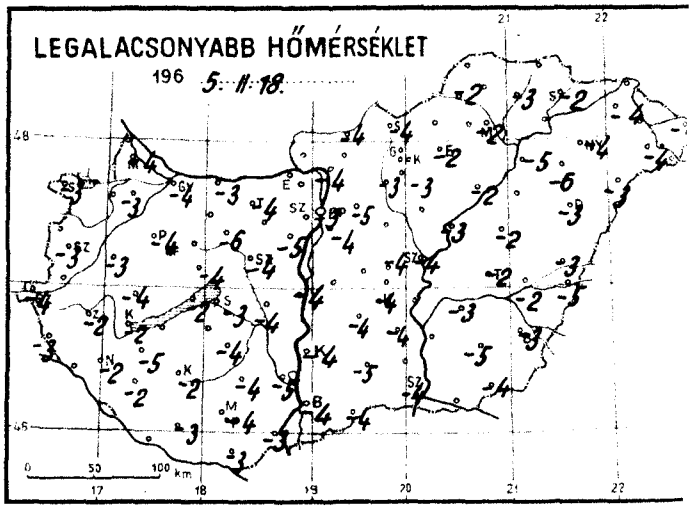
LEGALACSONYABB HŐMÉRSÉKLET
196 5. II. 18.

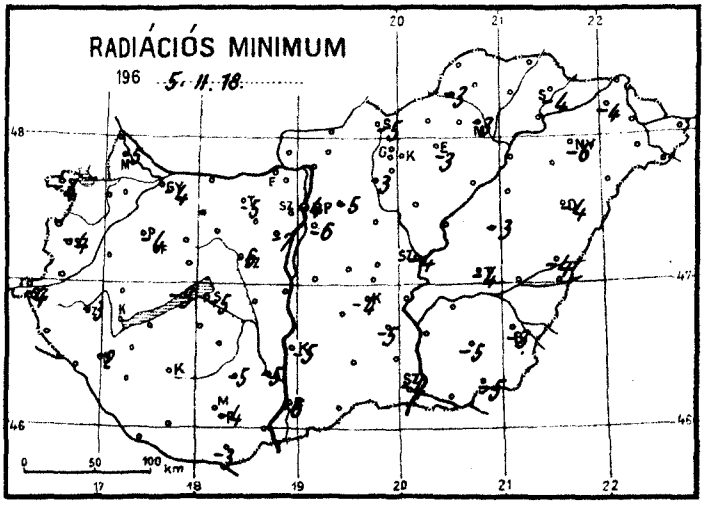
RADIÁCIÓS MINIMUM
196 5. II. 18.

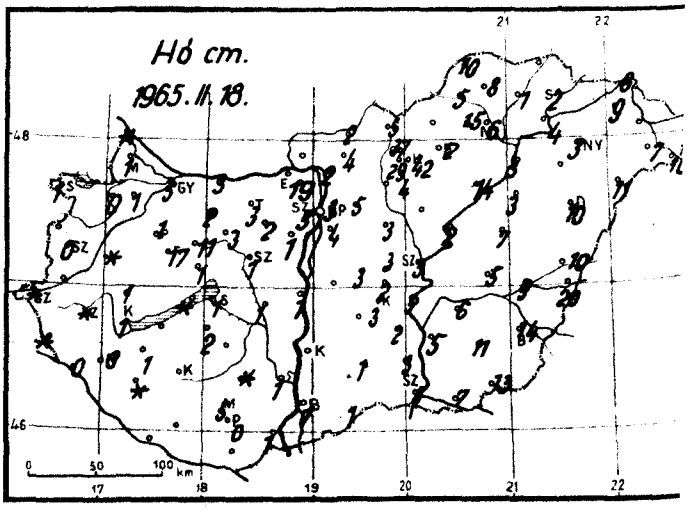
Hó cm.
1965. II. 18.

1965. február hó, 18 nap csütörtök

	Az utolsó 24 óra adatai					
	Csapadék (mm)	Hó cm	Hőmérsékleti szélsőségek: tegnapi nappali max.	éjszakai min.	min. 5 cm-en	Napsütés (óra) tegnap
12815 Magyaróvár	ny	1	-2	-4	-5	0
822 Győr	2	3	-1	-4	-4	0
825 Pápa	-	1	-2	-4	-4	0
805 Sopron	ny	1	-1	-3	-4	1
812 Szombathely	ny	0	0	-3	-4	4
910 Szentgotthárd	.	folt	0	-4	-4	0
915 Zalaegerszeg	ny	folt	-1	-2	-3	
Lenti	.	folt	1	-3	-	
925 Nagykanizsa	ny	0	-1	-2	-2	
920 Keszthely	ny	lep.	-1	-2		3
Tihany	ny	folt	-1	-2	-3	
935 Siófok	1	1	-1	-3	-5	6
942 Pécs	.	0	-1	-4	-4	
941 Misinatető (534 m)	.	5	-4	-7	-7	6
Siklós	.		0	-3	-3	
827 Farkasgyepű (400 m)	4	17	-4	-6	-6	
Veszprém	ny	lep.	-2	-4		
833 Tatabánya	2	3	2	-4	-5	
839 Budapest (Ferihegy)	1	4	2	-4	-6	
840 Budapest OMI	2	3	2	-3	-4	2
841 Budapest (Szabadságh., 474 m)	3	5	-2	-8	-8	2
Martonvásár	1	lep.	1	-5	-7	
835 Székesfehérvár	ny	1	0	-4	-6	
Dunaújváros	1	1	0	-4		
Szekszárd	1	1	1	-5	-5	
Mohács	.	folt	1	-3		
960 Baja	ny	lep.	1	-4	-6	3
955 Kalocsa	ny		-	-4	-5	
Ceglód	3	3	1	-4		
860 Szolnok	2	3	1	-4	-4	0
970 Kecskemét	1	3	1	-4	-4	-
Kiskunfélegyháza	1	2	0	-4	-5	
982 Szeged	ny	5	0	-4	-4	2
Mezőhegyes	2	13	-1	-4	-5	
Orosháza	3	11	1	-5	-5	
990 Békéscsaba	2	14	-1	-3	-3	1
875 Túrkeve	3	5	0	-2	-4	0
Berettyóújfalu	3	10	-1	-3	-4	
880 Debrecen	4	10	-1	-3	-4	0
892 Nyíregyháza	1	3	-2	-4	-6	0
Kisvárda	ny	9	-1	-4	-4	0
Mátészalka	1	7	0	-4		
Tiszabecs	1	10	1	-4		
Vác	1	2	2	-4		
Gödöllő	3	5	1	-5	-5	
Lőrinci	3	4	3	-3	-3	
Gyöngyös	2		3	-3		
Balassagyarmat	2	2	2	-4		
755 Salgótarján	4	5	1	-4	-5	
Galyatető (932 m)	2	37	-5	-8		
851 Kékestető (1000 m)	4	42	-5	-9		0
Mátraháza (672 m)	5	29	-1	-6		
865 Eger	2	2	1	-2	-3	0
Putnok	6	5	1	-2	-3	
Lillafüred	5	15	-1	-4		
772 Miskolc	7	6	1	-2	-3	0
Fügöd	3	lep.	0	-3		
778 Sárospatak	1	2	0	-2	-4	0

24 órai csapadék mm		Hó cm
Rajka	2	folt
Kapuvár	ny	0
Csorna	ny	lep.
Komárom	1	3
Káld	ny	folt
Kőszeg	ny	
Körmend	ny	
Letenye	.	0
Sümeg	ny	lep.
Zirc	3	11
Kisbér	1	2
Mór	3	3
Alcsút	2	2
Esztergom	2	
Dobogókő	5	19
Fonyód	ny	
Tab	1	2
Sárbogárd	1	1
Lengyel	.	folt
Nagykónyi	ny	
Marcali	ny	lep.
Somogyszob	ny	folt
Kaposvár	.	
Barcs	ny	
Szigetvár	.	
Bácsalmás	1	lep.
Kiskunhalas	2	lep.
Izsák	.	
Kunsztmiklós	ny	
Örkény	2	3
Nagykáta	3	3
Jászapáti	3	3
Tiszakécske	3	3
Nagykőrös	2	2
Kistelek	2	3
Makó	1	7
Szentes	2	5
Szarvas	3	6
Szeghalom	2	9
Körösszakál	4	20
Tiszaroff	2	2
Poroszló	4	14
Karcag	3	7
Hortobágy	2	3
Polgár	2	3
Hajdúdorog	2	
Nyírlugos	2	11
Csenger	2	10
Vásárosnamény		
Záhony	ny	6
Királyrét		
Romhány	2	4
Borsodnádasd		
Jósvafő	5	10
Szendrőlád	7	8
Hidasnémeti	3	
Tokaj	4	4

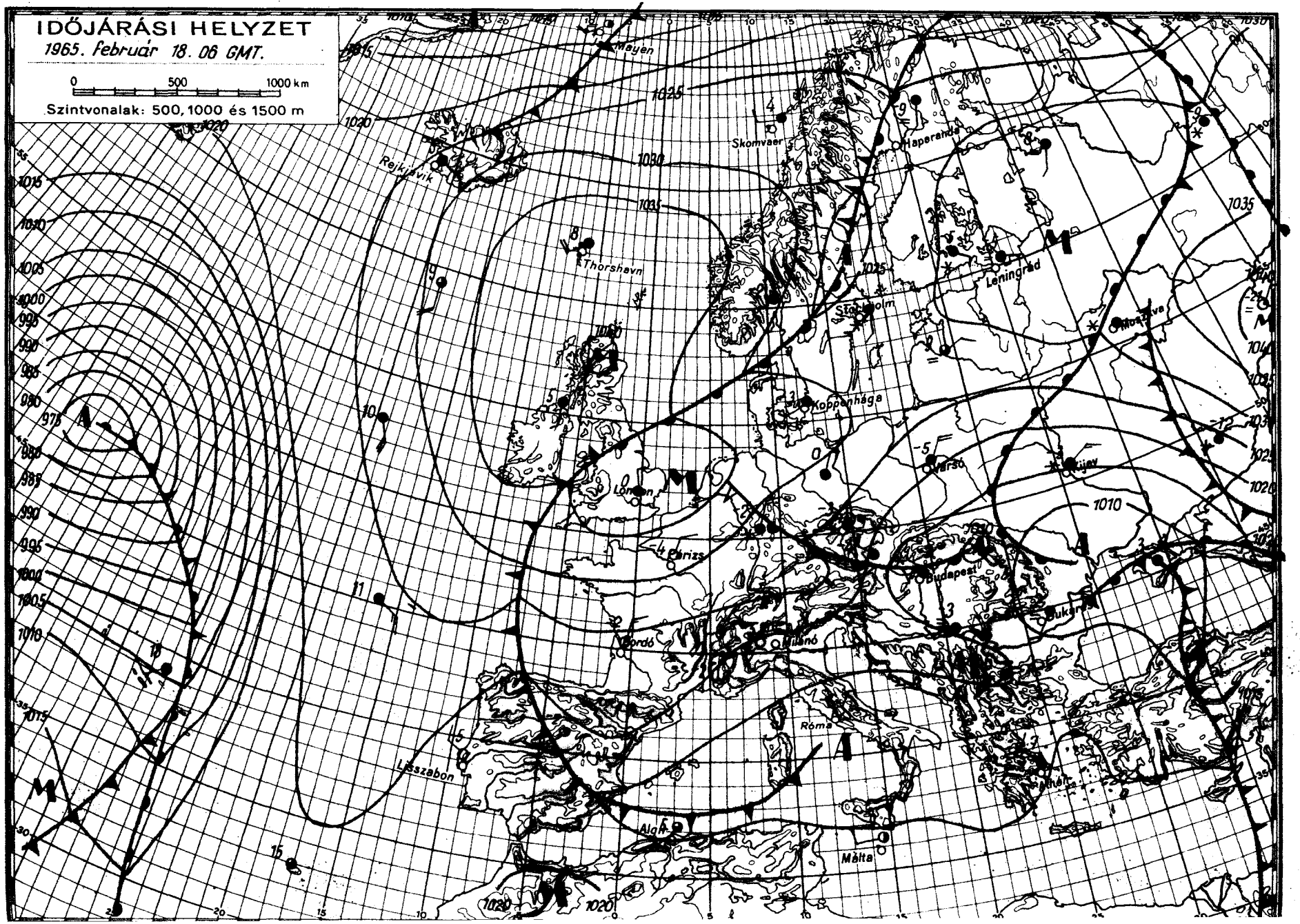

OFFSET-NYOMDA, BUDAPEST

IDŐJÁRÁSI NAPIJELENTÉS

ЕЖЕДНЕВНЫЙ МЕТЕОРОЛОГИЧЕСКИЙ БЮЛЛЕТЕНЬ • DAILY WEATHER REPORT
BULLETIN QUOTIDIEN DE TEMPS • TÄGLICHER WETTERBERICHT

KIADJA AZ ORSZÁGOS METEOROLÓGIAI INTÉZET
BUDAPEST II. KITAIBEL PÁL UTCA 1
TELEFON: KÖZPONT: 353-500, IDŐJELZŐ OSZT.: 150-410

MEGJELENIK NAPONKÉNT • ELŐFIZETÉSI ÁRA A POSTAI KÖLTSÉGGEL EGYÜTT NEGYEDÉVRE 60, Ft
KIADÁSÉRT FELEL AZ INTÉZET IGAZGATÓJA

78. évfolyam 50. szám. + B u d a p e s t + 1965. február 19.

Az időjárási helyzet ma reggel és a várható időjárás:

Európa időjárásában az utóbbi 24 óra folyamán lényeges változás nem történt. Földrészünk csaknem egész területét egységes jellegü levegő boritja, amelynek hőmérséklete ma reggel általában -1 és -7 fok között volt. Mig azonban Stockholmban és Helsinkiben a ma reggeli -3, -4 fokos hőmérséklet enyheséget jelent, addig a francia Riviérán és Rómában ugyan ezt a hőmérsékletet számottevő hidegnek tekintjük. Európaszerte felhős az idő, Közép- és Kelet-Európában sokfelé havazik.

Hazánkban tegnap már a reggeli órákban esni kezdett a hó és változó erősséggel havazott még a mai napon is. A csapadék mennyisége ma reggel 7 óráig a Dunántúlon 1, 8, Szentgotthárdon 9, Sopronban 10, az ország többi részén pedig 1 és 5 mm között volt. A hóréteg vastagsága általában nyugaton 5, 10, a Duna-Tisza közén 1, 5, a Tiszántúlon 5, 15 cm között volt. A hegyeken ma reggel a következő hóréteg vastagságokat mérték: Szabadsághegy 11, Királyrét 4, Dobogókő 23, Nagyvillám 14, Vaskapu 10, Galyatető 45, Kékestető 51, Mátraháza 35, Bánkut 38, Farkasgyepü 15, Misinatető 10 cm, A hőmérséklet tegnap -2, +2 fokig emelkedett, ma hajnalban -3, -6 fokig süllyedt. Ma délelőtt országszerte -3, -4 fokot mértek.

Ma 12 órakor Budapesten a hőmérséklet -2 fok, a tengerszintre átszámitott légnyomás 766 mm, gyengén emelkedő irányzatú.

Várható időjárás szombat estig:

Felhős, párás idő, ma sokfelé, holnap kevesebb helyen havazással.
Mérsékelt szél.
Az éjszakai lehülés kissé fokozódik.

Várható legalacsonyabb éjszakai hőmérséklet -4, -9, legmagasabb nappali hőmérséklet szombaton +1, -4 fok között.

Dr. Tardos Béla s.k.

A hőmérséklet napi középértéke és eltérése a 90 évi átlagtól / Budapesten / :

1965. II. 18.:	-0,5 C°	-1,6 C°

1871 óta ezen a napon Budapesten előfordult:

legmagasabb hőmérséklet	14,8 C° /1919/
legalacsonyabb hőmérséklet	-18,0 C° /1895/

65.0135.

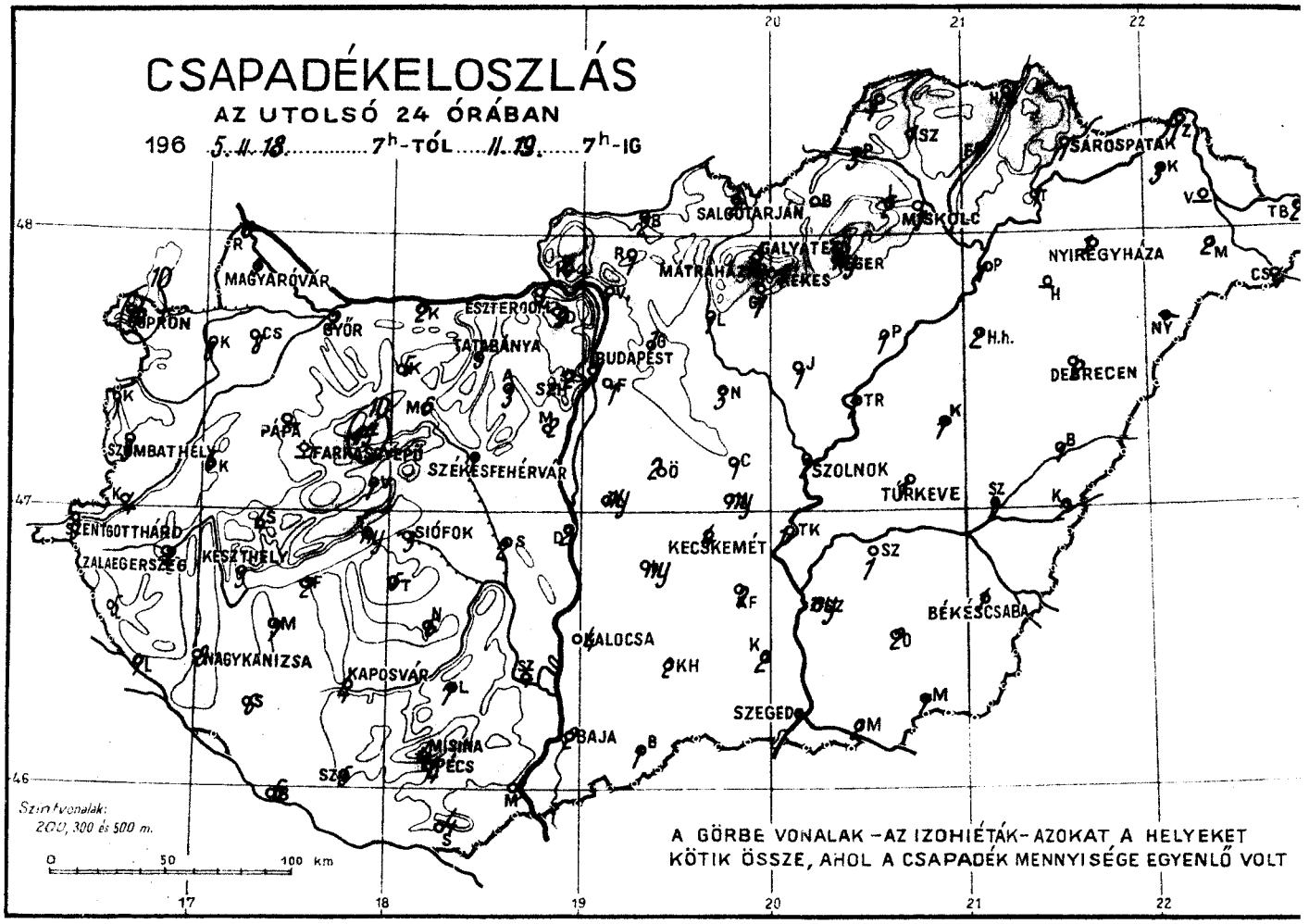
CSAPADÉKELOSZLÁS
AZ UTOLSÓ 24 ÓRÁBAN
196 5. II. 18. ..... 7h-TÓL ..... II. 19. ..... 7h-IG
SOPRON
MAGYARÓVÁR
GYŐR
ESZTERGOM
SATORALJAÚJHELY
SALGÓTARJÁN
MISKOLC
SÁROSPATAK
MÁTRAHÁZA
GALYATETŐ
EGER
HEVES
NYIREGYHÁZA
BUDAPEST
DEBRECEN
SZOMBATHELY
PÁPA
FARKASGYEPŰ
SZÉKESFEHÉRVÁR
SZOLNOK
TÚRKEVE
SZENTGOTTHÁRD
SIÓFOK
KECSKEMÉT
ZALAEGERSZEG
KESZTHELY
NAGYKANIZSA
KAPOSVÁR
OSZALOCSA
BÉKÉSCSABA
SZEGED
BAJA
MISINA
PÉCS
Szintvonalak:
200, 300 és 500 m.
0 50 100 km
A GÖRBE VONALAK – AZ IZOHIÉTÁK – AZOKAT A HELYEKET
KÖTIK ÖSSZE, AHOL A CSAPADÉK MENNYISÉGE EGYENLŐ VOLT

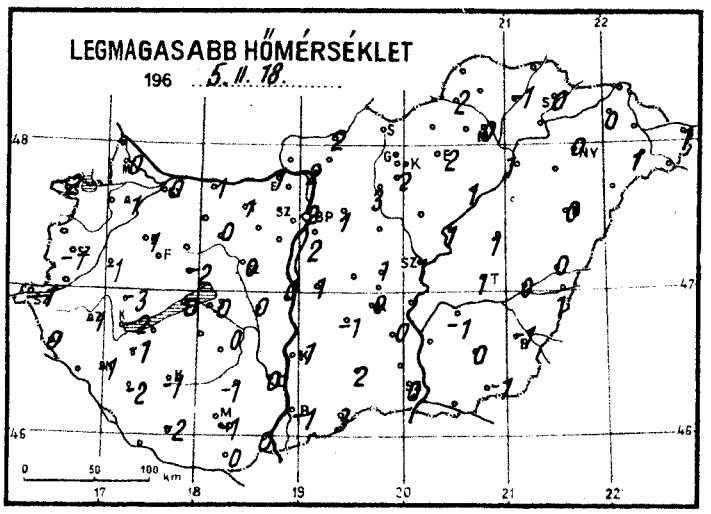
LEGMAGASABB HŐMÉRSÉKLET
196 5. II. 18.
0 50 100 km

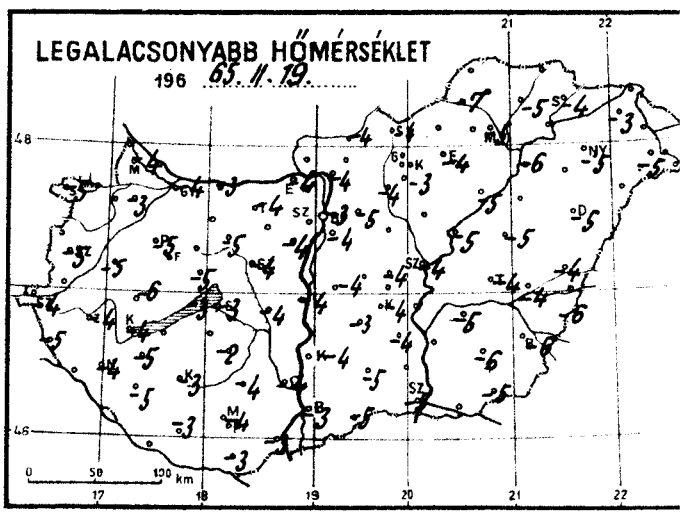
LEGALACSONYABB HŐMÉRSÉKLET
196 65. II. 19.
0 50 100 km

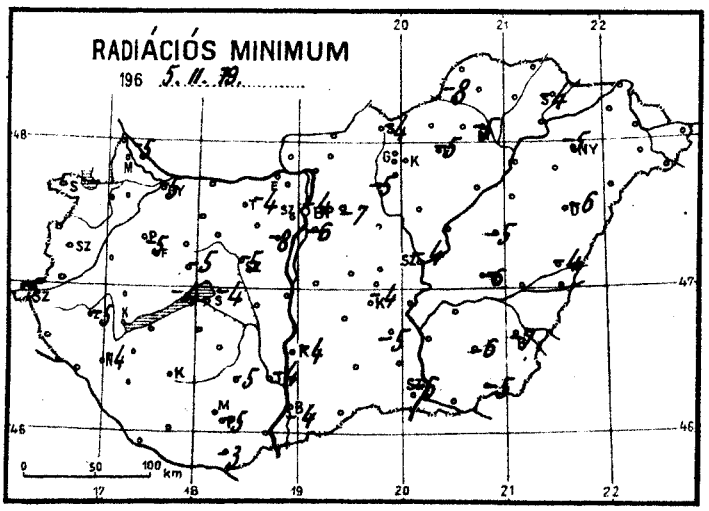
RADIÁCIÓS MINIMUM
196 5. II. 19.
0 50 100 km

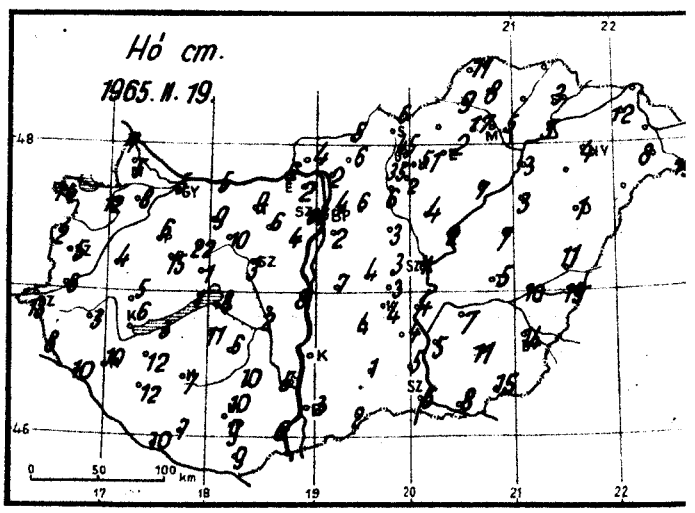
Hó cm.
1965. II. 19.
0 50 100 km

1965. február hó,
19. nap péntek

	Az utolsó 24 óra adatai					
	Csapadék (mm)	Hó cm	Hőmérsékleti szélsőségek			Napsütés (óra) tegnap
			tegnapi nappali max.	éjszakai min.	min. 5 cm-en	
12815 Magyaróvár	5	5	0	-4	-5	0
822 Győr	2	5	0	-4	-5	0
825 Pápa	-	6	1	-5	-5	0
805 Sopron	10	14	-2	-5	-	0
812 Szombathely	3	5	-1	-5	-	0
910 Szentgotthárd	9	13	-1	-4	-5	0
915 Zalaegerszeg	2	3	-1	-4	-5	
Lenti	5		0	-5		
925 Nagykanizsa	8	10	-1	-4	-4	
920 Keszthely	3	6	-2	-4		0
Tihany	ny	1	0	-3	-4	
935 Siófok	3	8	0	-3	-4	0
942 Pécs	4	9	-1	-4	-5	
941 Misinatető (534 m)	4	10	-3	-6	-7	0
Siklós	4	9	0	-3	-3	
827 Farkasgyepű (400 m)	-	15	-3	-	-10	
Veszprém	1	1	-2	-5	-5	
833 Tatabánya	5	9	1	-4	-4	
839 Budapest (Ferihegy)	1	2	2	-4	-6	
840 Budapest OMI	1	4	2	-3	-4	0
841 Budapest (Szabadságh., 474 m)	2	11	-2	-6	-7	0
Martonvásár	2	4	1	-4	-8	
835 Székesfehérvár	1	3	0	-4	-5	
Dunaújváros	2	8	0	-4		
Szekszárd	4	5	0	-4	-4	
Mohács	3	6	0	-3		
960 Baja	2	3	-1	-3	-4	0
955 Kalocsa	4		1	-4	-4	
Ceglód	1	3	1	-4		
860 Szolnok	2	folt	1	-4	-4	
970 Kecskemét	4	4	0	-4	-4	0
Kiskunfélegyháza	2	4	0	-4	-5	
982 Szeged	1	6	0	-5	-6	0
Mezőhegyes	1	15	-1	-5	-5	
Orosháza	2	11	0	-6	-6	
990 Békéscsaba	1	14	-1	-6	-7	1
875 Túrkeve	1	5	1	-4	-6	0
Berettyóújfalu	1	11	0	-4	-4	
880 Debrecen	2	10	0	-5	-6	2
892 Nyíregyháza	1	4	0	-5	-5	1
Kisvárda	3	12	0	-3	-	0
Mátészalka	2	8	1	-5		
Tiszabecs	2	12	1	-5		
Vác	1	2	2	-4		
Gödöllő	1	6	1	-5	-7	
Lőrinci	1	6	3	-4	-5	
Gyöngyös	1	2	2	-3		
Balassagyarmat	2	5	2	-4		
755 Salgótarján	2	6	-	-4	-4	
Galyatető (932 m)	5	45	-6	-10		
851 Kékestető (1000 m)	5	51	-5	-10		0
Mátraháza (672 m)	3	35	-3	-7		
865 Eger	ny	2	2	-4	-5	0
Putnok	3	9	2	-7	-8	
Lillafüred	2	17	-1	-5		
772 Miskolc	1	5	0	-5	-5	0
Füged	1		-1	-5		
778 Sárospatak	1	3	0	-4	-4	0

24 órai csapadék mm		Hó cm
Rajka	6	7
Kapuvár	8	12
Csorna	8	8
Komárom	2	5
Káld	5	4
Kőszeg	1	2
Körmend	4	6
Letenye	7	10
Sümeg	4	5
Zirc	15	22
Kisbér	5	9
Mór	6	10
Alcsút	3	6
Esztergom	3	6
Dobogókő	9	23
Fonyód	2	3
Tab	5	11
Sárbogárd	2	2
Lengyel	7	10
Nagykónyi	6	6
Marcali	7	12
Somogyszob	6	12
Kaposvár	4	7
Barcs	6	10
Szigetvár	5	7
Bácsalmás	1	2
Kiskunhalas	2	1
Izsák	ny	4
Kunsztmiklós	ny	7
Örkény	2	4
Nagykáta	3	3
Jászapáti	1	4
Tiszakécske	1	4
Nagykőrös	ny	3
Kistelek	2	5
Makó	2	8
Szentes	ny	5
Szarvas	1	7
Szeghalom	1	10
Kőrösszakál	2	19
Tiszaroff	1	2
Poroszló	1	7
Karcag	1	7
Hortobágy	2	3
Polgár	1	3
Hajdúdorog		
Nyírlugos		
Csenger	4	13
Vásárosnamény		
Záhony	1	
Királyrét	4	4
Romhány	1	6
Borsodnádasd		
Jósvafő	1	11
Szendrőlád	1	8
Hidasnémeti	4	
Tokaj	1	5

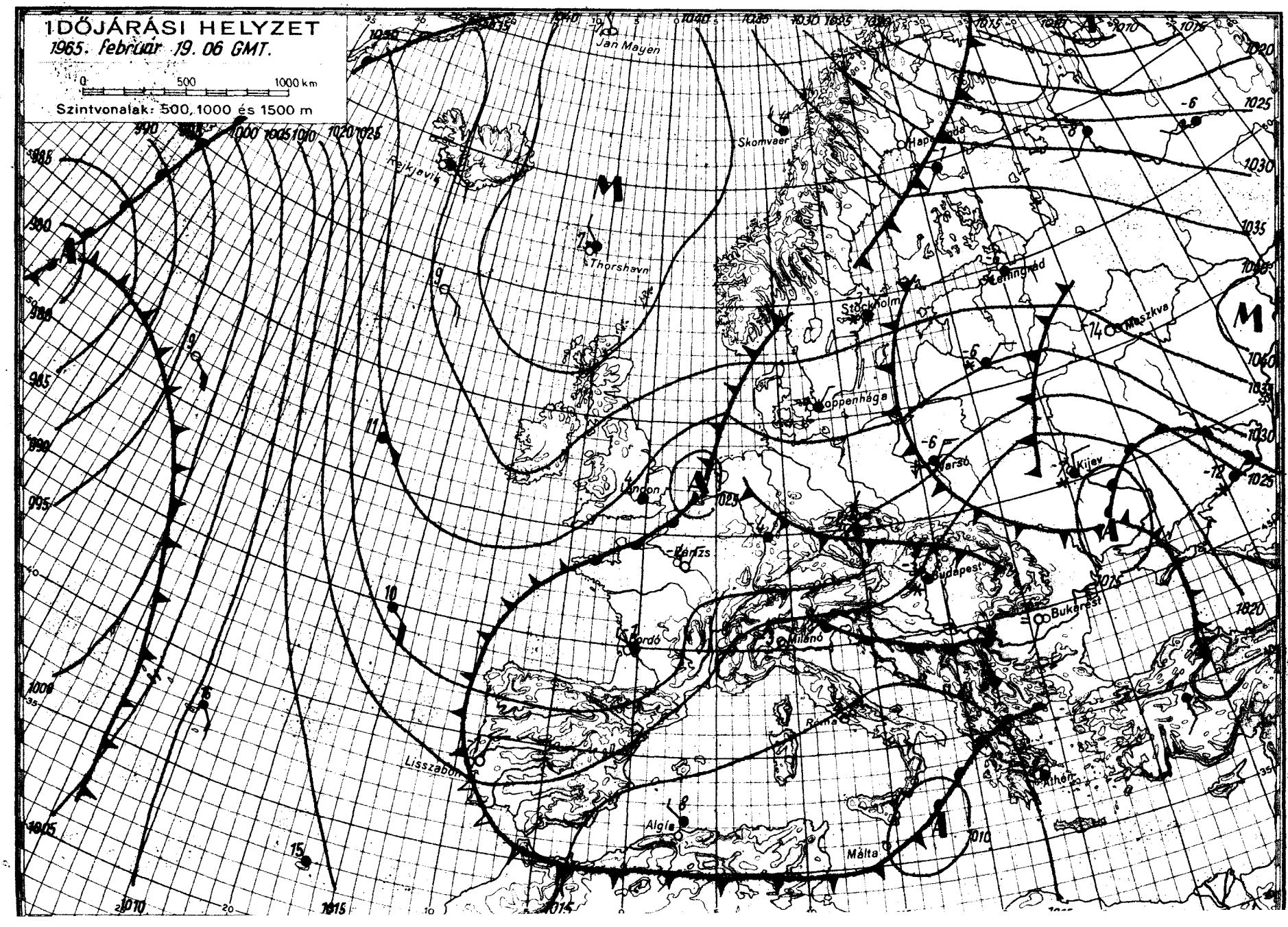

OFFSET NYOMDA, BUDAPEST

IDŐJÁRÁSI NAPIJELENTÉS

ЕЖЕДНЕВНЫЙ МЕТЕОРОЛОГИЧЕСКИЙ БЮЛЛЕТЕНЬ • DAILY WEATHER REPORT
BULLETIN QUOTIDIEN DE TEMPS • TÄGLICHER WETTERBERICHT

KIADJA AZ ORSZÁGOS METEOROLÓGIAI INTÉZET
BUDAPEST II. KITAIBEL PÁL UTCA 1
TELEFON: KÖZPONT: 353-500, IDŐJELZŐ OSZT.: 150-410

MEGJELENIK NAPONKÉNT • ELŐFIZETÉSI ÁRA A POSTAI KÖLTSÉGGEL EGYÜTT NEGYEDÉVRE 60, Ft
KIADÁSÉRT FELEL AZ INTÉZET IGAZGATÓJA

78. évfolyam 51. szám. + B u d a p e s t + 1965. február 20.

Az időjárási helyzet ma reggel és a várható időjárás:

Dél-Európában a hőmérsékleti értékek az évszakhoz képest igen alacsonyak, Észak-Európában viszont igen magasak. Jellemző erre, hogy ma hajnalban Nápolyban -3, Rómában -4 fokig hült le a levegő, ugyanakkor a Skandináv félsziget nyugati partjain hajnalban sem mértek +2, +3 foknál alacsonyabb hőmérsékleteket.

Hazánkban tegnap tulnyomóan felhős idő volt. Országszerte esett a hó. A lehullott csapadék mennyisége azonban csak a Dunántúl egyes helyein érte el az 5, 8 mm-t. A hőmérséklet napközben sem emelkedett -3, +1 foknál magasabbra. Ma hajnalban az ország területén -3 és -10 fok között mindenféle hőmérsékleti érték előfordult. Országszerte összefüggő hótakaró boritja a földeket. Ma reggel 7 órakor a budapesti Szabadsághegyen 14, Kisinóc-Kóspallagon 10, Dobogókőn 30, Visegrád-Nagyvillámon 21, Szentendre-Lajosforrásnál 22, Esztergom-Vaskapunál 12, Galyatetőn 55, Kékestetőn 62, Mátraházán 40, Hollóstetőn 50, Telkibányán 10, Misinatetőn 7, Farkasgyepün 31 cm sportolásra alkalmas hóréteget mértek. Ma délelőtt országszerte felhős az idő, több helyről újabb havazásokat jelentettek.

Ma 12 órakor Budapesten a hőmérséklet -2 fok, a tengerszintre átszámitott légnyomás 769 mm, mérsékelten emelkedő irányzatú.

Várható időjárás vasárnap estig:

Változó mennyiségü felhőzet.
Többfelé kisebb havazás.
Mérsékelt, időnként élénk északkeleti szél.
Az éjszakai lehülés kissé még fokozódik.

Várható legalacsonyabb éjszakai hőmérséklet: általában -6, -9, keleten helyenként -9, -12, legmagasabb nappali hőmérséklet holnap: 0, -4 fok között.

Kerényi Nárcisz s.k.

A hőmérséklet napi középértéke és eltérése a 90 évi átlagtól / Budapesten / :

1965. II. 19.: -2,0 C°, -2,9 C°.

1871 óta ezen a napon Budapesten előfordult:

legmagasabb hőmérséklet	12,0 C° /1935/
legalacsonyabb hőmérséklet	-17,4 C° /1895/

65.0136.

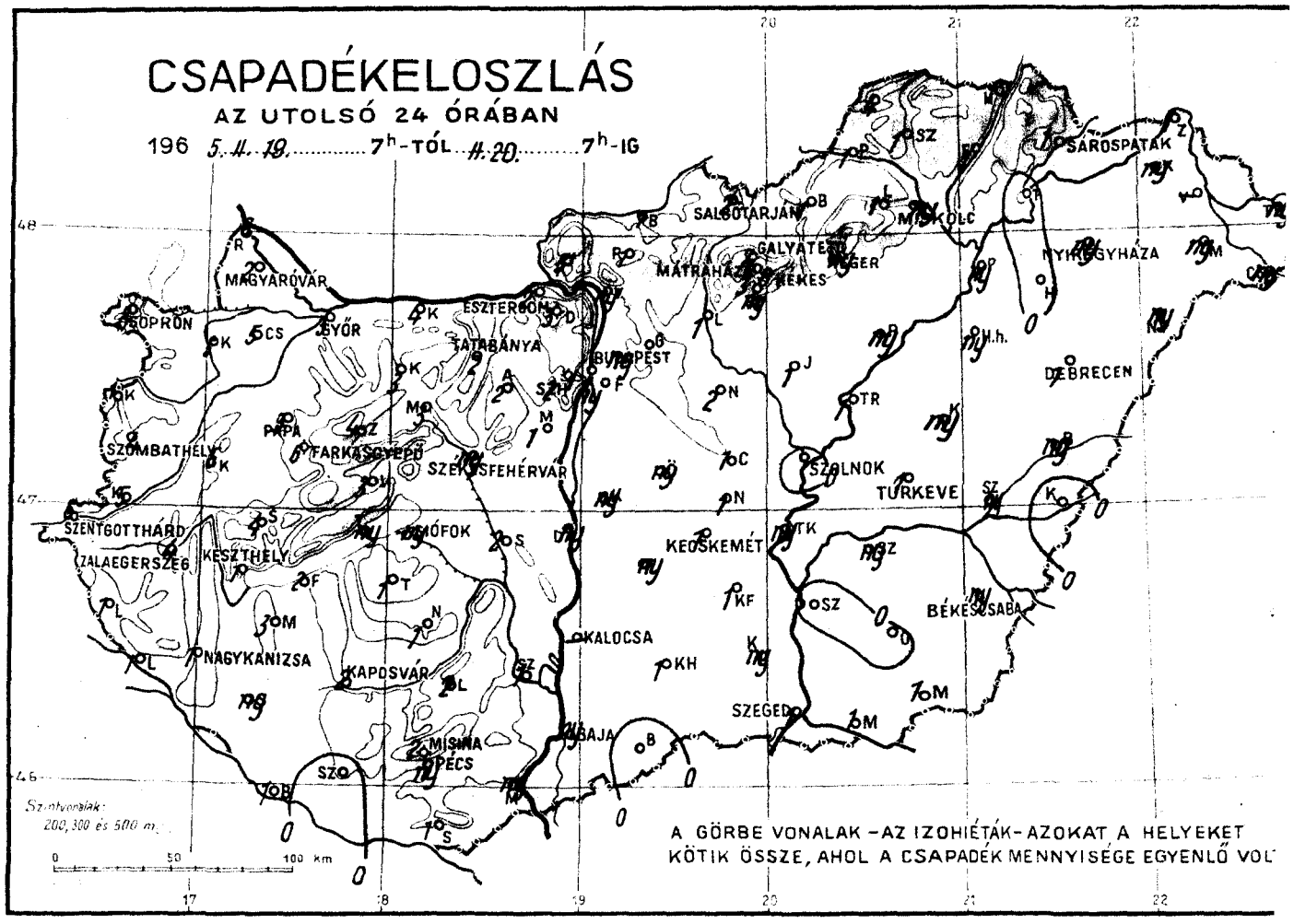
CSAPADÉKELOSZLÁS
AZ UTOLSÓ 24 ÓRÁBAN
196 5. II. 19. ..... 7h-TÓL II. 20. ..... 7h-IG
MAGYARÓVÁR
SOPRON
GYŐR
ESZTERGOM
TATABÁNYA
BUDAPEST
SZOMBATHELY
PAPA
FARKASGYEPŰ
SZÉKESFEHÉRVÁR
SZOLNOK
TÚRKEVE
DEBRECEN
NYÍREGYHÁZA
SALGÓTARJÁN
MISKOLC
SÁROSPATAK
GALYATETŐ
MÁTRAHÁZA
EGER
SZENTGOTTHÁRD
ZALAEGERSZEG
KESZTHELY
SIÓFOK
KECSKEMÉT
BÉKÉSCSABA
NAGYKANIZSA
KAPOSVÁR
KALOCSA
SZEGED
MISKOLC
PÉCS
BAJA
Szintvonalak: 200, 300 és 500 m.
A GÖRBE VONALAK – AZ IZOHIÉTÁK – AZOKAT A HELYEKET KÖTIK ÖSSZE, AHOL A CSAPADÉK MENNYISÉGE EGYENLŐ VOLT

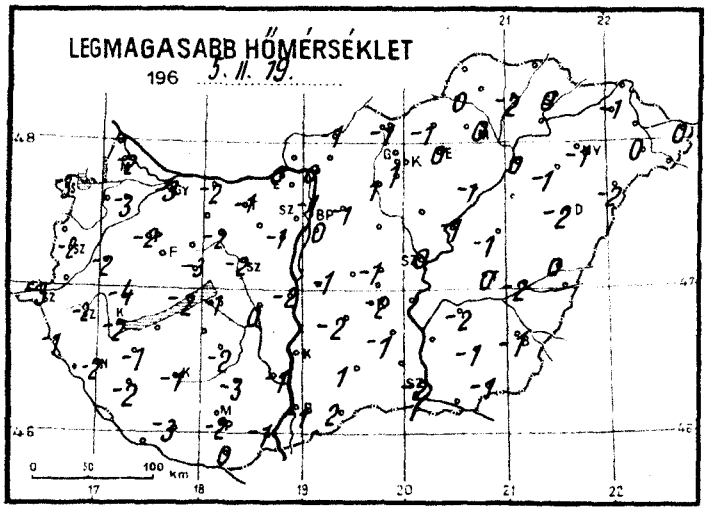
LEGMAGASABB HŐMÉRSÉKLET
196 5. II. 19.

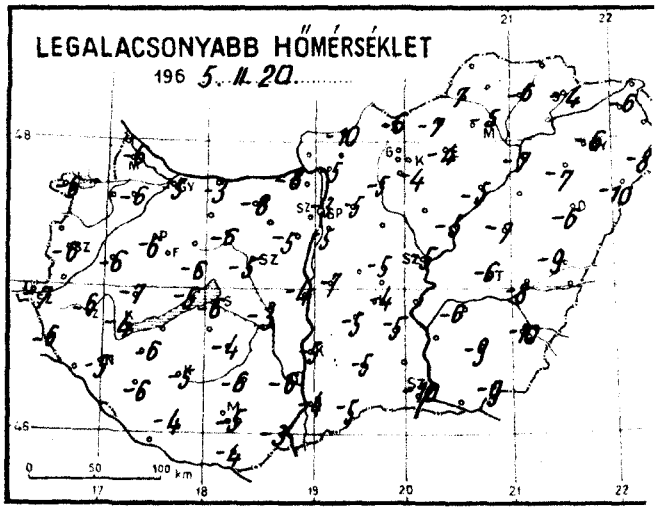
LEGALACSONYABB HŐMÉRSÉKLET
196 5. II. 20.

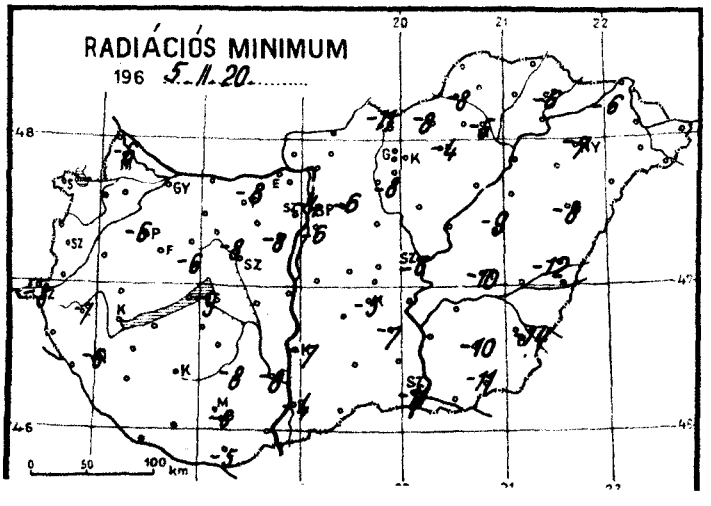
RADIÁCIÓS MINIMUM
196 5. II. 20.

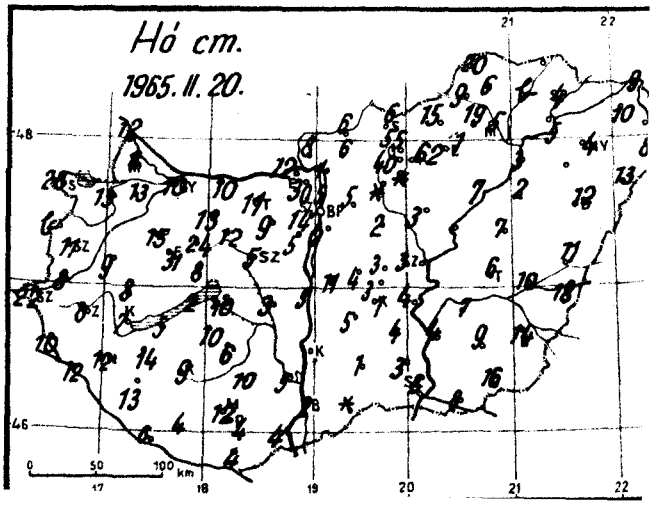
Hó cm.
1965. II. 20.

1965. február hó, 20. szombat nap

	Az utolsó 24 óra adatai					
	Csapadék (mm)	Hó cm	Hőmérsékleti szélsőségek: tegnapi nappali max.	éjszakai min.	min. 5 cm-en	Napsütés (óra) tegnap
12815 Magyaróvár	2	8	-2	-6	-6	0
822 Győr	3	10	-3	-5	-	0
825 Pápa	3	15	-2	-6	-6	0
805 Sopron	8	28	-3	-6	-	0
812 Szombathely	4	11	-2	-6	-	0
910 Szentgotthárd	6	22	-3	-7	-8	0
915 Zalaegerszeg	4	8	-2	-6	-7	
Lenti	1	10	-1	-6	-	
925 Nagykanizsa	1	12	-2	-5	-6	
920 Keszthely	1	7	-2	-4		0
Tihany	ny	2	-2	-5	-8	
935 Siófok	ny	10	-1	-6	-9	0
942 Pécs	ny	4	-2	-5	-6	
941 Misinatető (534 m)	2	12	-4	-7	-8	0
Siklós	1	4	0	-4	-5	
827 Farkasgyepű (400 m)	6	31	-4	-7	-7	
Veszprém	3	8	-3	-6	-6	
833 Tatabánya	2	11	-1	-8	-8	
839 Budapest (Ferihegy)	ny	2	0	-5	-6	
840 Budapest OMI	1	5	-1	-3	-4	0
841 Budapest (Szabadságh., 474 m)	2	14	-4	-7	-8	0
Martonvásár	1	5	-1	-5	-8	
835 Székesfehérvár	ny	5	-2	-5	-8	
Dunaújváros	ny	5	-2	-4		
Szekszárd	1	5	-1	-6	-8	
Mohács	ny	4	-1	-3		
960 Baja	ny	2	-1	-4	-4	0
955 Kalocsa	-		-	-5	-7	
Cegléd	1	3	-1	-5		
860 Szolnok	.	3	0	-5	-6	0
970 Kecskemét	1	1	-2	-4	-5	1
Kiskunfélegyháza	1	4	-1	-5	-7	
982 Szeged	1	6	-2	-10	+11	1
Mezőhegyes	1	16	-1	-9	+11	
Orosháza	.	9	-1	-9	+10	
990 Békéscsaba	ny	14	-1	-10	+14	2
875 Túrkeve	1	6	0	-6	+10	1
Berettyóújfalu	ny	11	0	-9	+12	
880 Debrecen	1	12	-2	-6	-8	1
892 Nyíregyháza	ny	4	-1	-6	-7	2
Kisvárda	ny	10	-1	-6	-6	4
Mátészalka	ny	8	0	-8		
Tiszabecs	ny	12	0	-5		
Vác	ny	lep.	0	-5		
Gödöllő	ny	5	-1	-5	-6	
Lőrinci	1	folt	1	-5	-8	
Gyöngyös	ny	folt	1	-4		
Balassagyarmat	1		-	-10		
755 Salgótarján	2	6	-1	-6	+11	
Galyatető (932 m)	7	55	-8	-11		
851 Kékestető (1000 m)	8	62	-8	-12		0
Mátraháza (672 m)	3	40	-5	-9		
865 Eger	ny	1	0	-4	-4	0
Putnok	1	9	0	-7	-8	
Lillafüred	1	19	-2	-6		
772 Miskolc	ny	5	0	-5	-5	0
Füged	1	bucka	-2	-6		
778 Sárospatak	1	4	0	-4	-6	5

24 órai csapadék mm		Hó cm
Rajka	6	12
Kapuvár	5	13
Csorna	5	13
Komárom	4	10
Káld	5	9
Kőszeg	1	bucka
Körmend	5	8
Letenye	1	12
Sümeg	4	8
Zirc	4	24
Kisbér	3	13
Mór	3	12
Alcsút	2	9
Esztergom	2	12
Dobogókő	3	30
Fonyód	2	5
Tab	1	10
Sárbogárd	2	3
Lengyel	2	10
Nagykónyi	1	6
Marcali	3	14
Somogyszob	ny	13
Kaposvár	2	9
Barcs	1	6
Szigetvár	.	4
Bácsalmás	.	folt
Kiskunhalas	1	lep.
Izsák	ny	5
Kunsztmiklós	ny	11
Örkény	ny	4
Nagykáta	2	2
Jászapáti	1	3
Tiszakécske	ny	4
Nagykőrös	1	3
Kistelek	ny	3
Makó	1	8
Szentes	.	4
Szarvas	ny	7
Szeghalom	ny	10
Körösszakál	.	18
Tiszaroff	1	
Poroszló	ny	7
Karcag	ny	7
Hortobágy	ny	2
Polgár	ny	3
Hajdúdorog	.	
Nyírlugos	ny	13
Csenger	ny	13
Vásárosnamény		
Záhony	1	9
Királyrét	5	8
Romhány	1	6
Borsodnádasd	1	15
Jósvafő	4	20
Szendrőlád	1	6
Hidasnémeti	1	
Tokaj	.	5

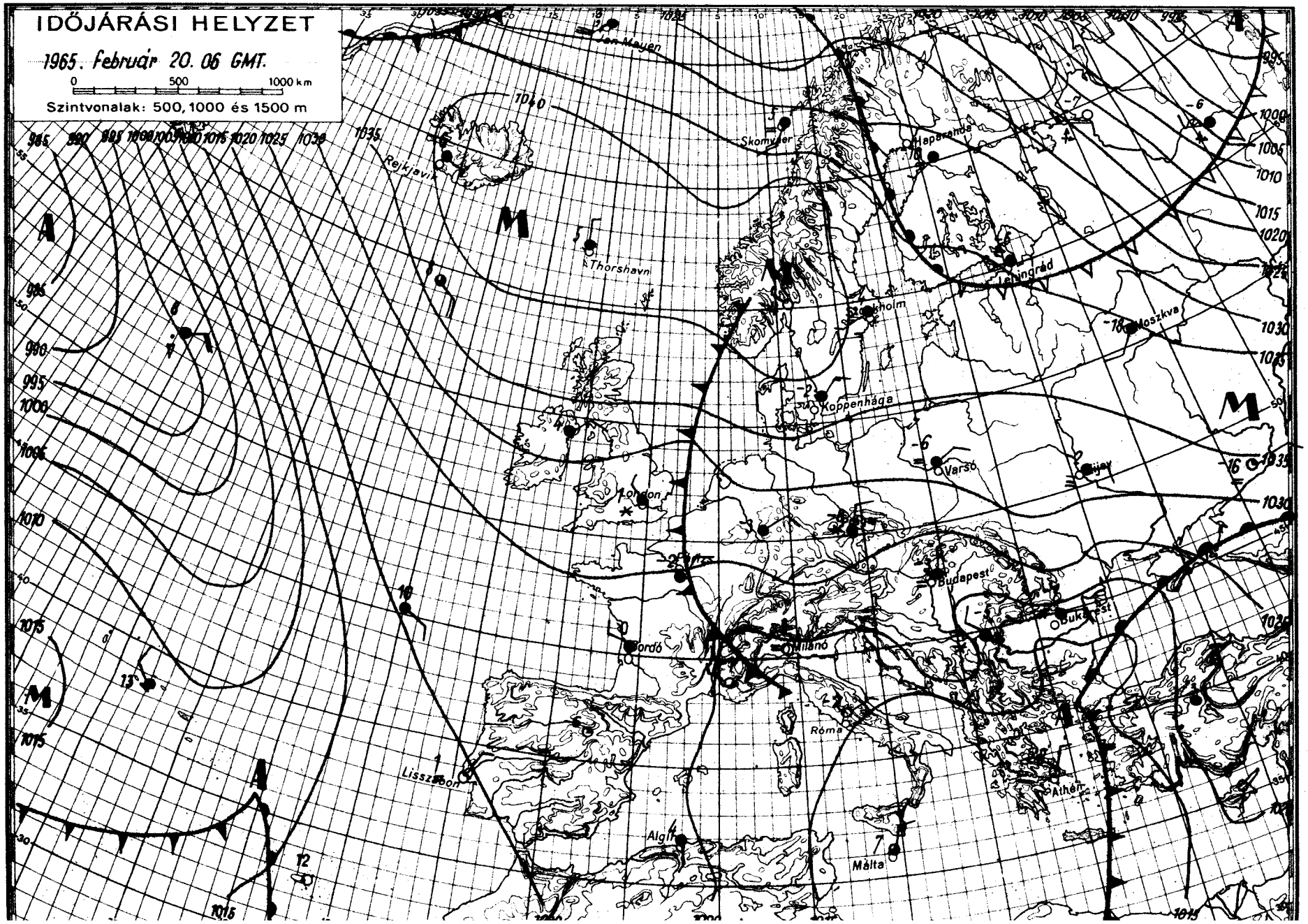

OFFSET-NYOMDA, BUDAPEST

IDŐJÁRÁSI NAPIJELENTÉS

ЕЖЕДНЕВНЫЙ МЕТЕОРОЛОГИЧЕСКИЙ БЮЛЛЕТЕНЬ • DAILY WEATHER REPORT
BULLETIN QUOTIDIEN DE TEMPS • TÄGLICHER WETTERBERICHT

KIADJA AZ ORSZÁGOS METEOROLÓGIAI INTÉZET
BUDAPEST II. KITAIBEL PÁL UTCA 1
TELEFON: KÖZPONT: 353-500, IDŐJELZŐ OSZT.: 150-410

MEGJELENIK NAPONKÉNT • ELŐFIZETÉSI ÁRA A POSTAI KÖLTSÉGGEL EGYÜTT NEGYEDÉVRE 60, Ft
KIADÁSÉRT FELEL AZ INTÉZET IGAZGATÓJA

78. évfolyam 52. szám. + B u d a p e s t + 1965. február 21.

Az időjárási helyzet ma reggel és a várható időjárás:

A Skandináv-félszigeten és Finnországon keresztül több mint 2000 km széles sávban, viszonylag enyhébb óceáni léghullámok, nyomukban pedig hideg, sarkvidéki légtömegek tartanak dél-délkelet felé, szeles idővel, havazásokkal. Németországtól Lengyelországon át Ukrajnáig húzodó területsávon csendesebb az idő, ma hajnalra itt többfelé alakult ki erősebb párásság, köd. A Balkán-félsziget körzetében még mindig helyenként esőket, havazásokat okoz a magasban a Fekete-tenger felől lassuló ütemben érkező levegő.

Hazánkban tegnap északkeleten kisebb felhőátvonulások voltak, csapadék nélkül. Délnyugaton túlnyomóan felhős idő volt, sokfelé havazással. Általában 1-2 mm-nyi csapadékot mértek. A hőmérséklet -1, +2, a nyugati megyékben csak -1, -4 fokig emelkedett. Ma hajnalra nyugaton és északon -7, -12, máshol -4, -7 fokig hült le a levegő. A hegyek hóviszonyaiban lényeges változás az elmúlt 24 óra alatt nem történt. Ma délelőtt hazánkat változó mennyiségü felhőzet boritotta, néhány helyről kisebb havazást jelentettek.

Ma 12 órakor Budapesten a hőmérséklet 0 fok, a tengerszintre átszámitott légnyomás 768 mm, alig változik.

Várható időjárás hétfő estig:

Változó mennyiségü felhőzet.
Szórványosan kisebb havazás.
Időnként élénk északi szél.
A hőmérséklet alakulásában lényeges változás nem lesz.

Várható legalacsonyabb éjszakai hőmérséklet -6, -11,
legmagasabb nappali hőmérséklet hétfőn +2,
-3 fok közt.

Adámy László s.k.

A hőmérséklet napi középértéke és eltérése a 90 évi átlagtól / Budapesten / :

1965. II. 20.:	-1,3 C°,	-2,7 C°.

1871 óta ezen a napon Budapesten előfordult:

legmagasabb hőmérséklet	14,2 C° /1931/
legalacsonyabb hőmérséklet	-18,2 C° /1895/

65.0137.

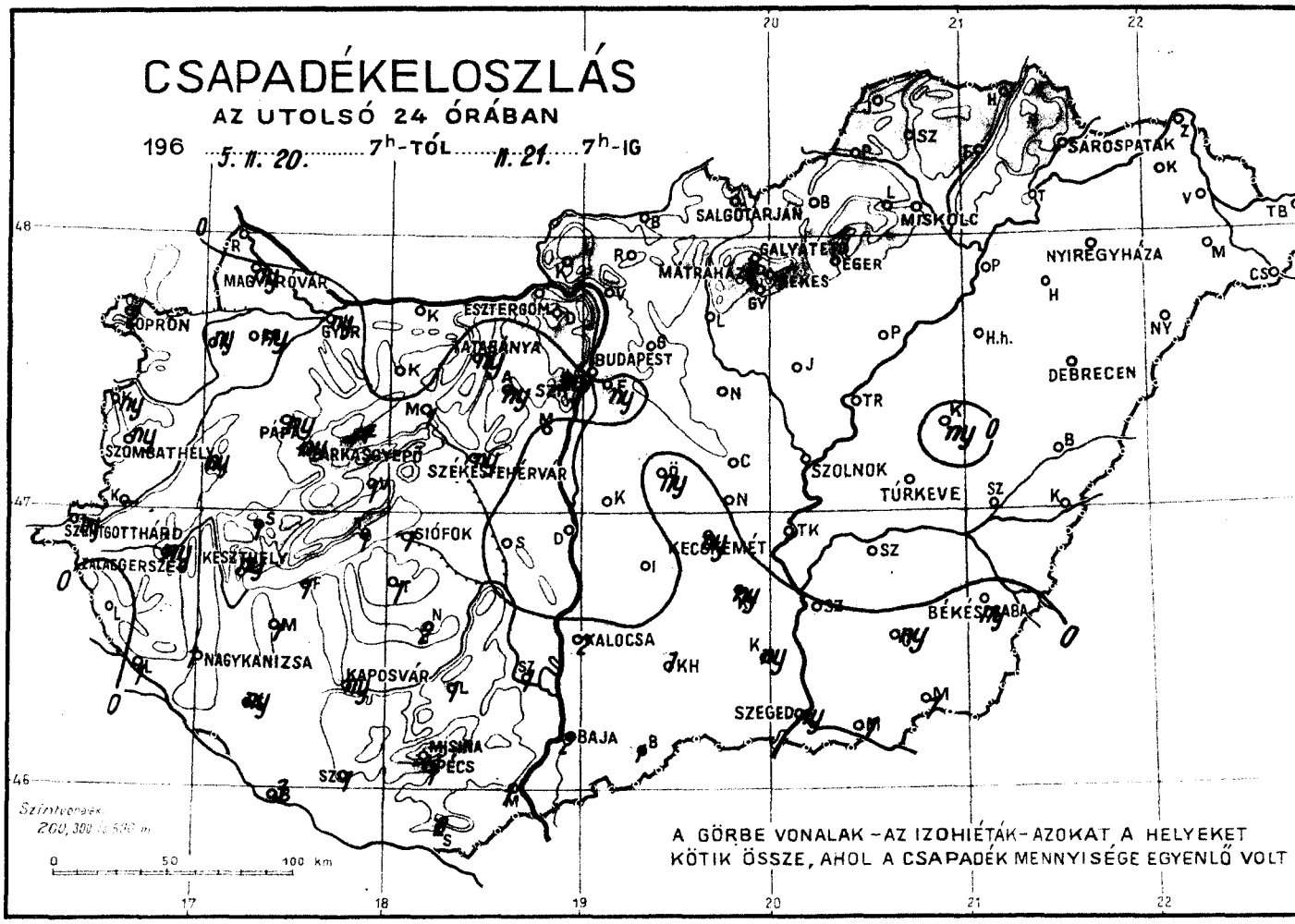
CSAPADÉKELOSZLÁS
AZ UTOLSÓ 24 ÓRÁBAN
196 5. II. 20. 7h-TÓL II. 21. 7h-IG
SOPRON
MAGYARÓVÁR
GYŐR
ESZTERGOM
SZÉKESFEHÉRVÁR
BUDAPEST
SALGÓTARJÁN
MISKOLC
SÁROSPATAK
NYÍREGYHÁZA
DEBRECEN
SZOLNOK
TÚRKEVE
SZOMBATHELY
SZENTGOTTHÁRD
KESZTHELY
SIÓFOK
KECSKEMÉT
BÉKÉSCSABA
NAGYKANIZSA
KAPOSVÁR
KALOCSA
SZEGED
BAJA
MISKOLC
PÉCS
A GÖRBE VONALAK – AZ IZOHIÉTÁK – AZOKAT A HELYEKET KÖTIK ÖSSZE, AHOL A CSAPADÉK MENNYISÉGE EGYENLŐ VOLT

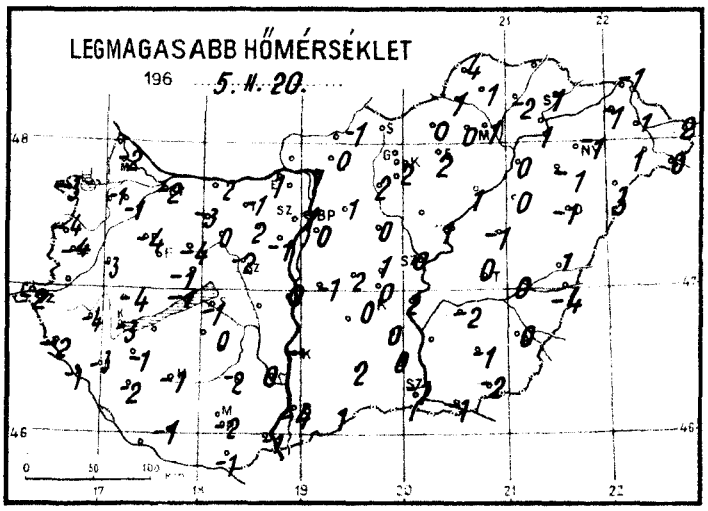
LEGMAGASABB HŐMÉRSÉKLET
196 5. II. 20.

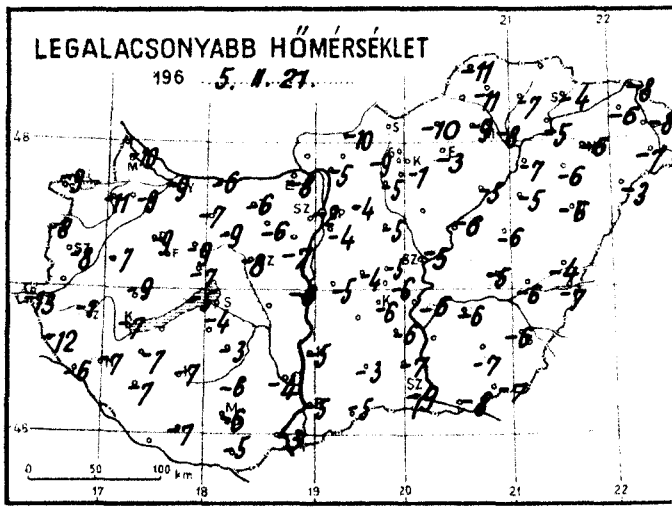
LEGALACSONYABB HŐMÉRSÉKLET
196 5. II. 21.

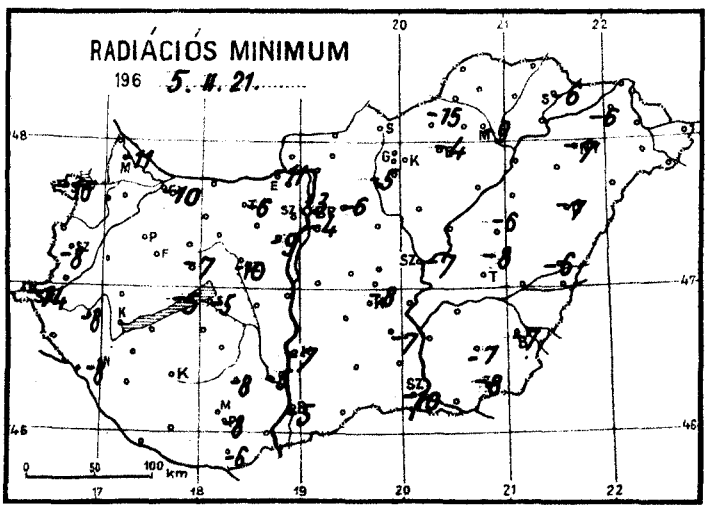
RADIÁCIÓS MINIMUM
196 5. II. 21.

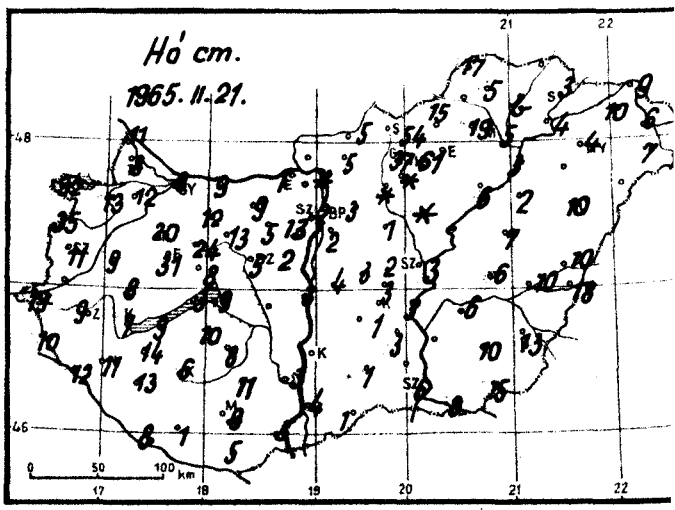
Hó cm.
1965. II. 21.

1965. február hó,
21. vasárnap nap

	Az utolsó 24 óra adatai					
	Csapadék (mm)	Hó cm	Hőmérsékleti szélsőségek: tegnapi nappali max.	éjszakai min.	min. 5 cm-en	Napsütés (óra) tegnap
12815 Magyaróvár	ny	8	-2	-10	-11	0
822 Győr	ny	8	-2	-9	-10	5
825 Pápa	ny	20	-4	-9	-	
805 Sopron	2	32	-3	-9	-10	3
812 Szombathely	ny	11	-4	-8	-8	4
910 Szentgotthárd	ny	19	-2	-13	-14	4
915 Zalaegerszeg	ny	9	-4	-7	-8	
Lenti	.	10	-2	-12	-20	
925 Nagykanizsa	1	11	-3	-7	-8	
920 Keszthely	ny	7	-3	-7	-	1
Tihany	1	3	-1	-5	-5	
935 Siófok	1	9	-1	-4	-5	0
942 Pécs	1	9	-2	-6	-8	
941 Misinatető (534 m)	1	12	-5	-8	-10	
Siklós	2	5	-1	-5	-6	
827 Farkasgyepű (400 m)	ny	31	-	-10	-10	
Veszprém	1	8	-1	-7	-7	
833 Tatabánya	ny	9	-1	-6	-6	
839 Budapest (Ferihegy)	ny	2	0	-4	-4	
840 Budapest OMI	.	2	1	-2	-3	3
841 Budapest (Szabadságh., 474 m)	ny	13	-2	-4	-6	2
Martonvásár	.	2	-1	-7	-9	
835 Székesfehérvár	ny	5	-2	-8	-10	
Dunaújváros	.	3	0	-6		
Szekszárd	1	3	-4	-5		
Mohács	1	5	-1	-3		
960 Baja	2	4	-4	-5	-5	0
955 Kalocsa	2	2	-	-5	-7	
Ceglód	.	2	1	-5		
860 Szolnok	.	3	0	-5	-7	3
970 Kecskemét	ny	1	0	-6	-8	0
Kiskunfélegyháza	ny	3	0	-6	-7	
982 Szeged	ny	6	-1	-9	-10	0
Mezőhegyes	1	15	-2	-7	-8	
Orosháza	ny	10	-1	-7	-7	
990 Békéscsaba	ny	13	0	-6	-7	3
875 Túrkeve	.	6	0	-5	-8	1
Berettyóújfalu	.	10	1	-4	-6	
880 Debrecen	.	10	-1	-6	-7	5
892 Nyíregyháza	.	4	-1	-6	-7	7
Kisvárda	.	10	-1	-6	-6	7
Mátészalka	.	7	1	-7		
Tiszabecs	.	8	2	-7		
Vác	.	folt	1	-5		
Gödöllő	.	3	1	-4	-6	
Lőrinci	.	folt	2	-5	-	
Gyöngyös	.	folt	2	-1		
Balassagyarmat	.	5	-1	-10		
755 Salgótarján						
Galyatető (932 m)	.	54	-5	-11		
851 Kékestető (1000 m)	.	61	-7	-8	-	2
Mátraháza (672 m)	.	37	-4	-6		
865 Eger	.	1	2	-3	-4	2
Putnok	.	7	1			
Lillafüred	.	19	0	-9		
772 Miskolc	.	5	1	-8	-9	3
Füged	.	bucka	-2	-7		
778 Sárospatak	.	3	1	-4	-6	7

24 órai csapadék mm		Hó cm
Rajka	ny	11
Kapuvár	ny	13
Csorna	ny	12
Komárom	.	9
Káld	ny	9
Kőszeg	ny	35
Körmend		
Letenye	1	12
Sümeg	1	8
Zirc	1	24
Kisbér	.	12
Mór	1	13
Alcsút	ny	5
Esztergom	.	
Dobogókő		
Fonyód	1	9
Tab	1	
Sárbogárd		
Lengyel	1	11
Nagykőnyi	2	8
Marcali	1	14
Somogyszob	ny	13
Kaposvár	ny	6
Barcs	3	8
Szigetvár	1	1
Bácsalmás	1	1
Kiskunhalas	1	1
Izsák		
Kunsztmiklós	.	4
Örkény	ny	3
Nagykáta	.	1
Jászapáti	.	folt
Tiszakécske	.	3
Nagykőrös	.	3
Kistelek	ny	4
Makó	1	8
Szentes		
Szarvas	.	6
Szeghalom	.	10
Kőrösszakál	.	18
Tiszaroff	.	
Poroszló	.	6
Karcag	ny	7
Hortobágy	.	2
Polgár	.	3
Hajdúdorog	.	
Nyírlugos	.	12
Csenger	.	12
Vásárosnamény	.	6
Záhony	.	9
Királyrét		
Romhány	.	5
Borsodnádasd	.	15
Jósvafő	.	17
Szendrőlád	.	5
Hidasnémeti	.	
Tokaj	.	4

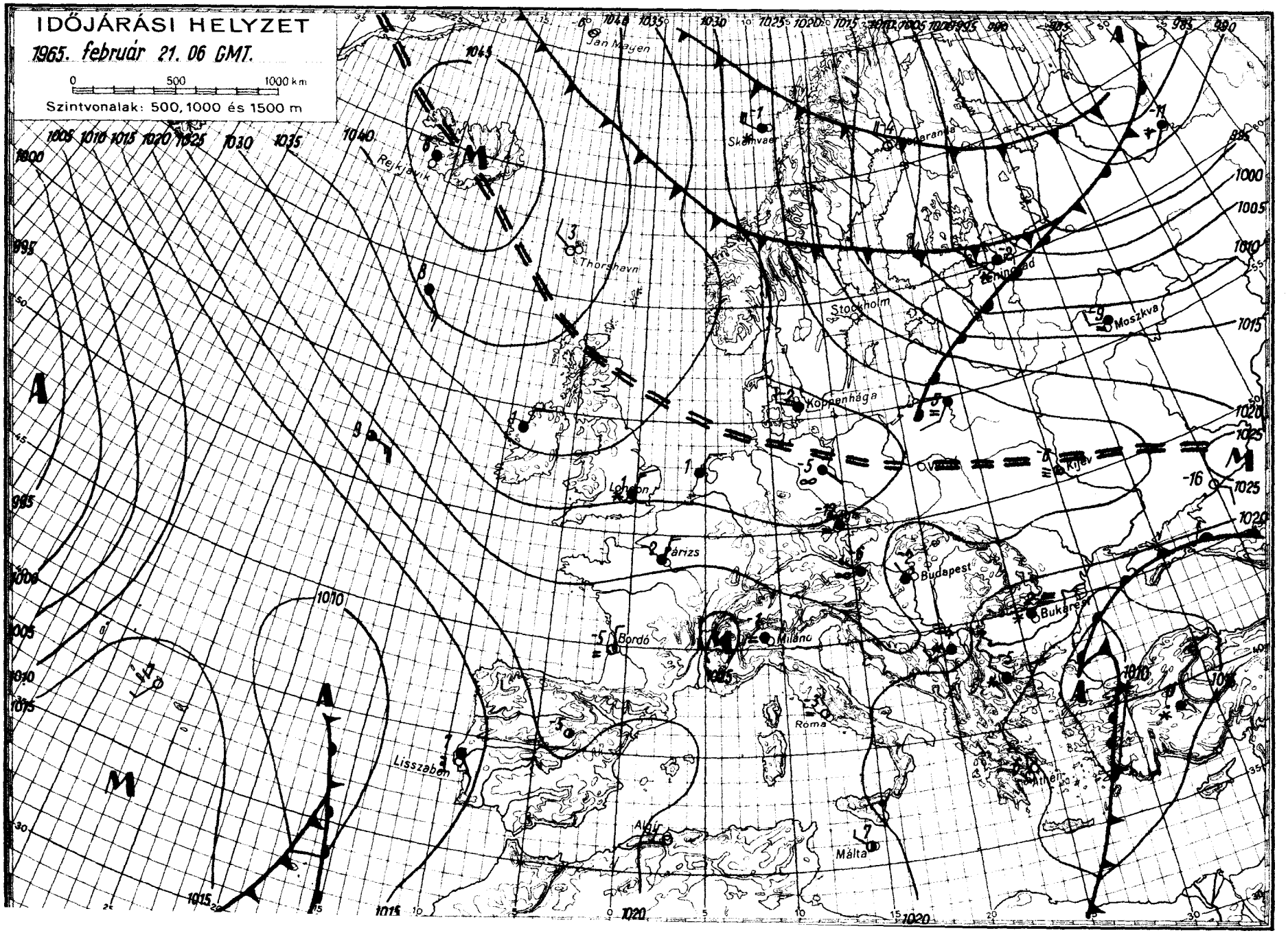

OFFSET-NYOMDA BUDAPEST

IDŐJÁRÁSI NAPIJELENTÉS

ЕЖЕДНЕВНЫЙ МЕТЕОРОЛОГИЧЕСКИЙ БЮЛЛЕТЕНЬ • DAILY WEATHER REPORT
BULLETIN QUOTIDIEN DE TEMPS • TÄGLICHER WETTERBERICHT

KIADJA AZ ORSZÁGOS METEOROLÓGIAI INTÉZET
BUDAPEST II. KITAIBEL PÁL UTCA 1
TELEFON: KÖZPONT: 353-500, IDŐJELZŐ OSZT.: 150-410

MEGJELENIK NAPONKÉNT • ELŐFIZETÉSI ÁRA
A POSTAI KÖLTSÉGGEL EGYÜTT NEGYEDÉVRE 60, Ft
KIADÁSÉRT FELEL AZ INTÉZET IGAZGATÓJA

78. évfolyam 53. szám. + Budapest + 1965. február 22.

Az időjárási helyzet ma reggel és a várható időjárás:

A Skandinávián át északról délre vonuló viszonylag enyhe óceáni légtömegek nyomában újabb friss északi sarkvidéki hideg légtömeg áramlik. Ennek megfelelően a Kárpátok térségében elsősorban a magasabb légrétegekben átmenetileg gyenge melegedés mutatkozott. A lehülési folyamat gócpontja jelenleg Finnországtól délre található.

Hazánkban tegnap északon kisebb felhőátvonulások voltak 3-8 órás napsütéssel, a déli megyékben többnyire borult maradt az ég. A Dunántúl déli felében helyenként szállingózott a hó. A hőmérséklet tegnap napközben a Dunántúl nagyobb részén fagypont alatt maradt, máshol egy-két fokkal 0 fok fölé emelkedett, sőt a Duna-Tisza közének északi részén elérte a +3, +5 fokot is. Ma hajnalra a derült, viszonylag csendes éjszaka után az országot borító hóréteg fölött -8, -12, a nyugati és délnyugati határmegyékben néhány helyen -13, -18 fokos fagyok keletkeztek. A hegyek hóviszonyaiban tegnap óta nem történt változás, ma reggel 7 órakor a budapesti Szabadsághegy 7, Királyrét 7, Dobogókő 24, Visegrád-Nagyvillám 18, Esztergom-Vaskapu 14, Galyatető 52, Kékestető 60, Mátraháza 34, Lillafüred-Bánkut 43, Farkasgyepű 29, Misinatető 10, Árpádtető 6, Telkibánya 28, centimétert jelentett. Ma délelőtt országszerte hideg, párás idő volt, mérsékelt szelekkel, azonban Budapest-Kecskemét-Szeged vonalában keskeny sávban erős, időnként viharos északnyugati szél fujt.

Ma 12 órakor Budapesten a hőmérséklet -3 fok, a tengerszintre átszámitott légnyomás 763 mm, alig változik.

Várható időjárás kedd estig:

Ma erősen felhős idő, sok helyen kisebb havazás, holnap felhőátvonulások márcsak néhány helyen futó hózápor.
Élénk, helyenként erős északnyugati, északi szél.
Az éjszakai lehülés mérséklődik, a nappali hőmérséklet kissé emelkedik.

Tóth Pál s.k.

Várható legalacsonyabb éjszakai hőmérséklet: -4, -9
legmagasabb nappali hőmérséklet holnap:
+1, -4 fok között.

A hőmérséklet napi középértéke és eltérése a 90 évi átlagtól / Budapesten / :

1965. II. 21.: -1,1 C°, -2,5 C°.

1871 óta ezen a napon Budapesten előfordult:

legmagasabb hőmérséklet	13,2 C°	/1949/
legalacsonyabb hőmérséklet	-13,3 C°	/1895/

65.0138.

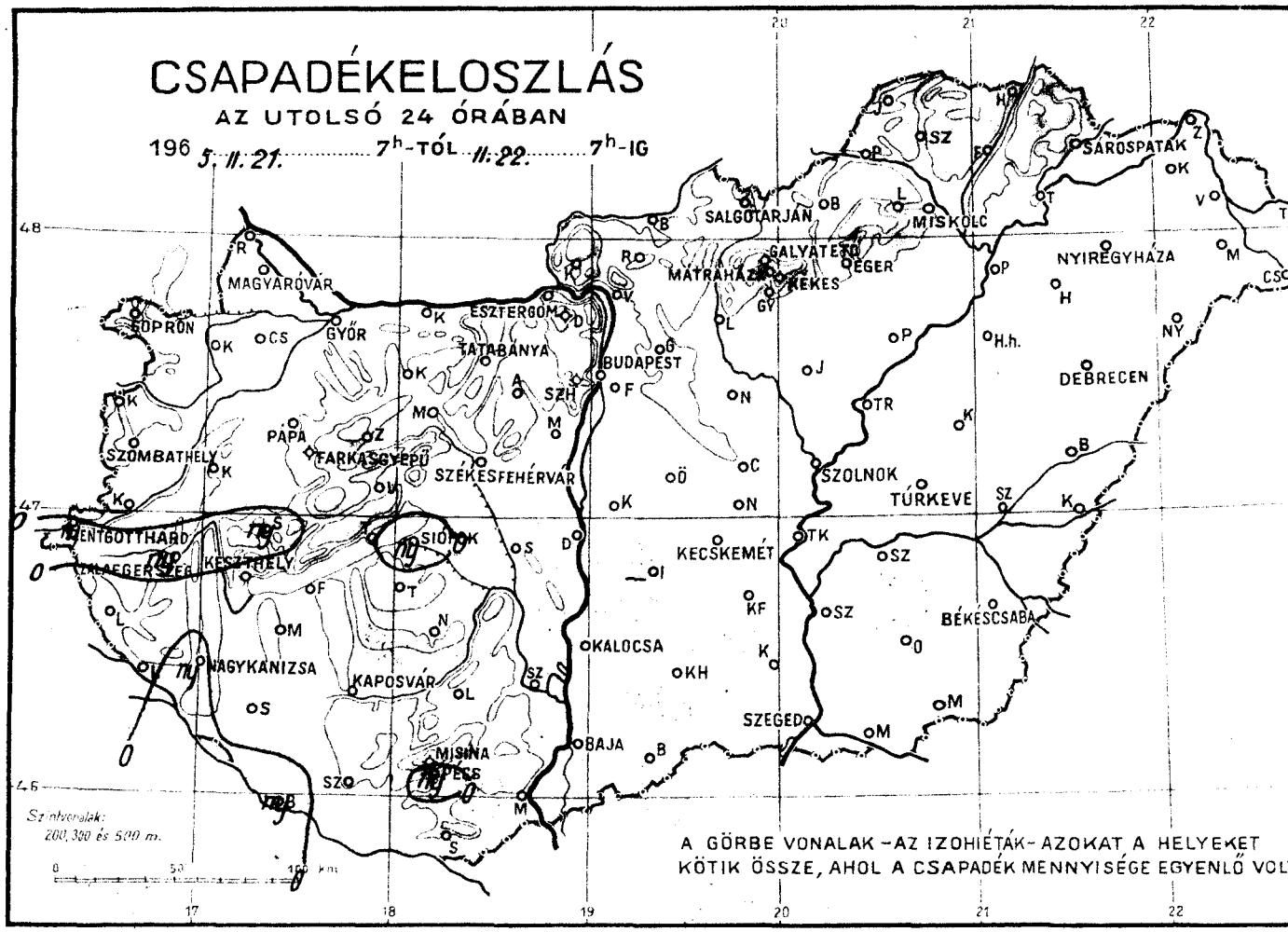
CSAPADÉKELOSZLÁS
AZ UTOLSÓ 24 ÓRÁBAN
196 5. II. 21. ..... 7h-TÓL 11. 22. ..... 7h-IG
SOPRON
MAGYARÓVÁR
GYŐR
ESZTERGOM
TATABÁNYA
BUDAPEST
SZOMBATHELY
PÁPA
FARKASGYEPŰ
SZÉKESFEHÉRVÁR
SZENTGOTTHÁRD
SIÓFOK
KESZTHELY
NAGYKANIZSA
KAPOSVÁR
MISKOLC
SALGÓTARJÁN
GALYATETŐ
MÁTRAHÁZA
EGER
KEKES
SÁROSPATAK
NYÍREGYHÁZA
DEBRECEN
SZOLNOK
TÚRKEVE
KECSKEMÉT
BÉKÉSCSABA
KALOCSA
SZEGED
BAJA
MISINA
PÉCS
Szintvonalak: 200, 300 és 500 m.
A GÖRBE VONALAK – AZ IZOHIÉTÁK – AZOKAT A HELYEKET KÖTIK ÖSSZE, AHOL A CSAPADÉK MENNYISÉGE EGYENLŐ VOL

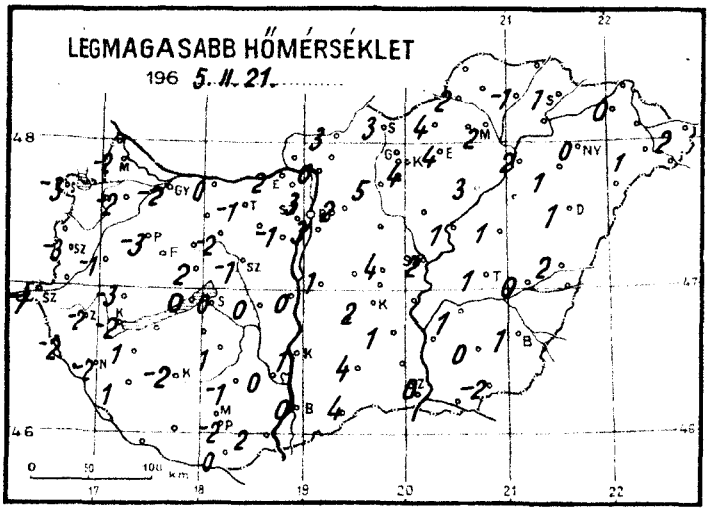
LEGMAGASABB HŐMÉRSÉKLET
196 5. II. 21. .....

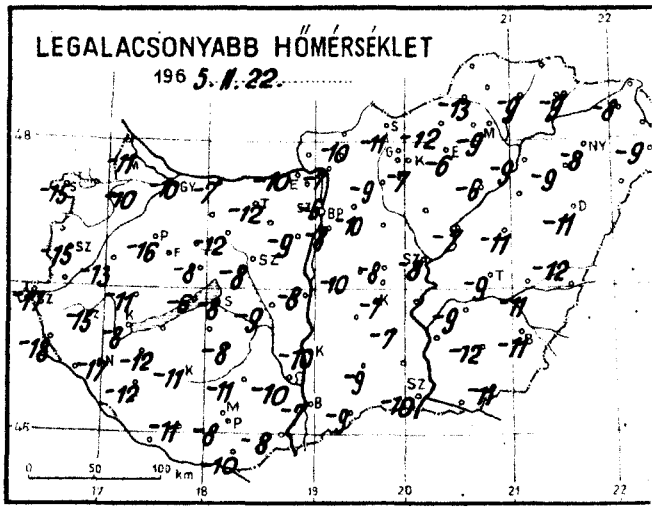
LEGALACSONYABB HŐMÉRSÉKLET
196 5. II. 22. .....

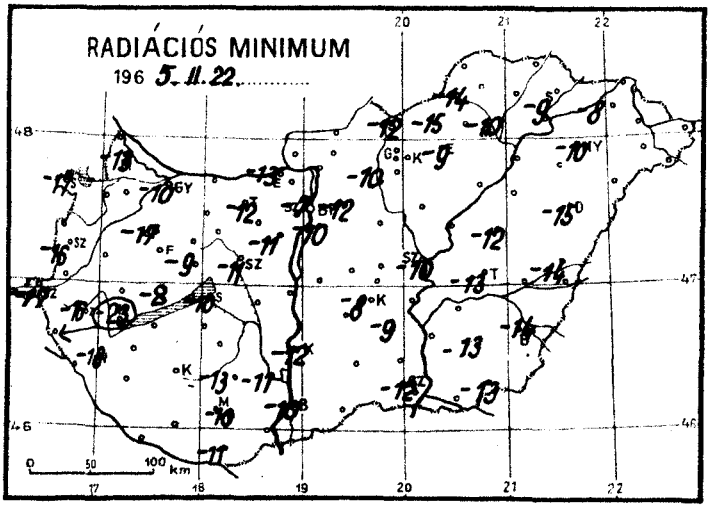
RADIÁCIÓS MINIMUM
196 5. II. 22. .....

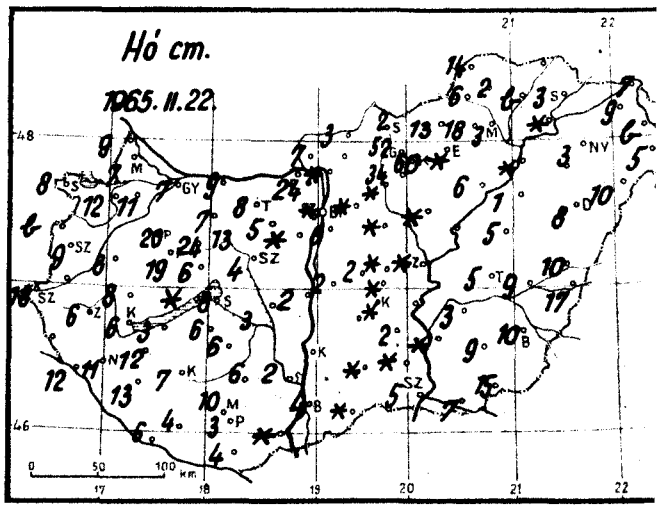
Hó cm.
1965. II. 22

1965. február hó,
22. nap hétfő

	Az utolsó 24 óra adatai					
	Csapadék (mm)	Hó cm	Hőmérsékleti szélsőségek: tegnapi nappali max.	éjszakai min.	min. 5 cm-en	Napsütés (óra) tegnap
12815 Magyaróvár	.	7	-2	-11	-13	4
822 Győr	.	7	-2	-10	-10	6
825 Pápa	.	20	-3	-16	-17	6
805 Sopron	.	8	-3	-15	-17	5
812 Szombathely	.	9	-3	-15	-16	6
910 Szentgotthárd	ny	18	-1	-17	-17	5
915 Zalaegerszeg	ny	6	-2	-15	-16	
Lenti	.		-2	-18	-23	
925 Nagykanizsa	ny	11	-2	-17	-18	
920 Keszthely	.	6	-2	-8	[illegible]	3
Tihany	.	folt	0	-6	-8	
935 Siófok	ny	8	0	-8	-10	7
942 Pécs	ny	3	-2	-8	-10	
941 Misinatető (534 m)	.	10	-1	-9	-9	1
Siklós	.	4	0	-10	-11	
827 Farkasgyepű (400 m)	.	29	-4	-11	-13	
Veszprém	.	6	2	-8	-9	
833 Tatabánya	.	8	-1	-12	-12	
839 Budapest (Ferihegy)	.	0	3	-8	-10	
840 Budapest OMI	.	folt	3	-6	-7	6
841 Budapest (Szabadságh., 474 m)	.	7	2	-9	-11	6
Martonvásár	.	folt	-1	-9	-11	
835 Székesfehérvár	.	4	-1	-8	-11	
Dunaújváros	.	2	0	-8		
Szekszárd	.	2	0	-10	-11	
Mohács	.	folt	2	-8		
960 Baja	.	4	0	-7	-10	0
955 Kalocsa	.		1	-10	-12	
Ceglédi	.	folt	4	-8		
860 Szolnok	.	folt	2	-8	-10	4
970 Kecskemét	.	folt	2	-7	-8	5
Kiskunfélegyháza	.	2	1	-7	-9	
982 Szeged	.	5	0	-10	-12	1
Mezőhegyes	.	15	-2	-11	-13	
Orosháza	.	9	0	-12	-13	
990 Békéscsaba	.	10	1	-11	-14	3
875 Túrkeve	.	5	1	-9	-13	4
Berettyóújfalu	.	10	2	-12	-14	
880 Debrecen	.	8	1	-11	-15	7
892 Nyíregyháza	.	3	0	-8	-10	8
Kisvárda	.	9	0	-8	-8	8
Mátészalka	.	5	1	-9		
Tiszabecs	.	8	2	-12		
Vác	.	folt	0	-7		
Gödöllő	.	folt	2	-10	-12	
Lőrinci	.	folt	5	-9	-10	
Gyöngyös	.		4	-7		
Balassagyarmat	.	3	3	-10		
755 Salgótarján	.	2	3	-11	-12	
Galyatető (932 m)	.	52	-2	-10		
851 Kékestető (1000 m)	.	60	-2	-9		5
Mátraháza (672 m)	.	34	0	-11		
865 Eger	.	folt	4	-6	-9	6
Putnok	.	6	2	-13	-19	
Lillafüred	.	18	3	-11		
772 Miskolc	.	3	2	-9	-10	6
Füged	.	bucka	-1	-9		
778 Sárospatak	.	3	1	-9	-9	8

24 órai csapadék mm		Hó cm
Rajka	.	9
Kapuvár	.	12
Csorna	.	11
Komárom	.	9
Káld	.	8
Kőszeg	.	bucka
Körmend		
Letenye	.	12
Sümeg	ny	8
Zirc	.	24
Kisbér	.	7
Mór	.	13
Alcsút	.	5
Esztergom	.	
Dobogókő	.	24
Fonyód	.	3
Tab	.	6
Sárbogárd	.	3
Lengyel	.	6
Nagykónyi	.	6
Marcali	.	12
Somogyszob	.	13
Kaposvár	.	7
Barcs	ny	6
Szigetvár	.	4
Bácsalmás	.	folt
Kiskunhalas	.	folt
Izsák		
Kunsztmiklós	.	2
Örkény	.	2
Nagykáta	.	folt
Jászapáti	.	folt
Tiszakécske		
Nagykőrös	.	folt
Kistelek	.	folt
Makó	.	7
Szentes	.	folt
Szarvas	.	3
Szeghalom	.	9
Körösszakál	.	17
Tiszaroff	.	
Poroszló	.	6
Karcag	.	5 V
Hortobágy	.	1 V
Polgár	.	folt
Hajdúdorog	.	
Nyírlugos	.	10
Csenger	.	11
Vásárosnamény	.	bucka
Záhony	.	7
Királyrét	.	7
Romhány		
Borsodnádasd	.	13
Jósvafő	.	14
Szendrőlád	.	2
Hidasnémeti	.	
Tokaj	.	folt

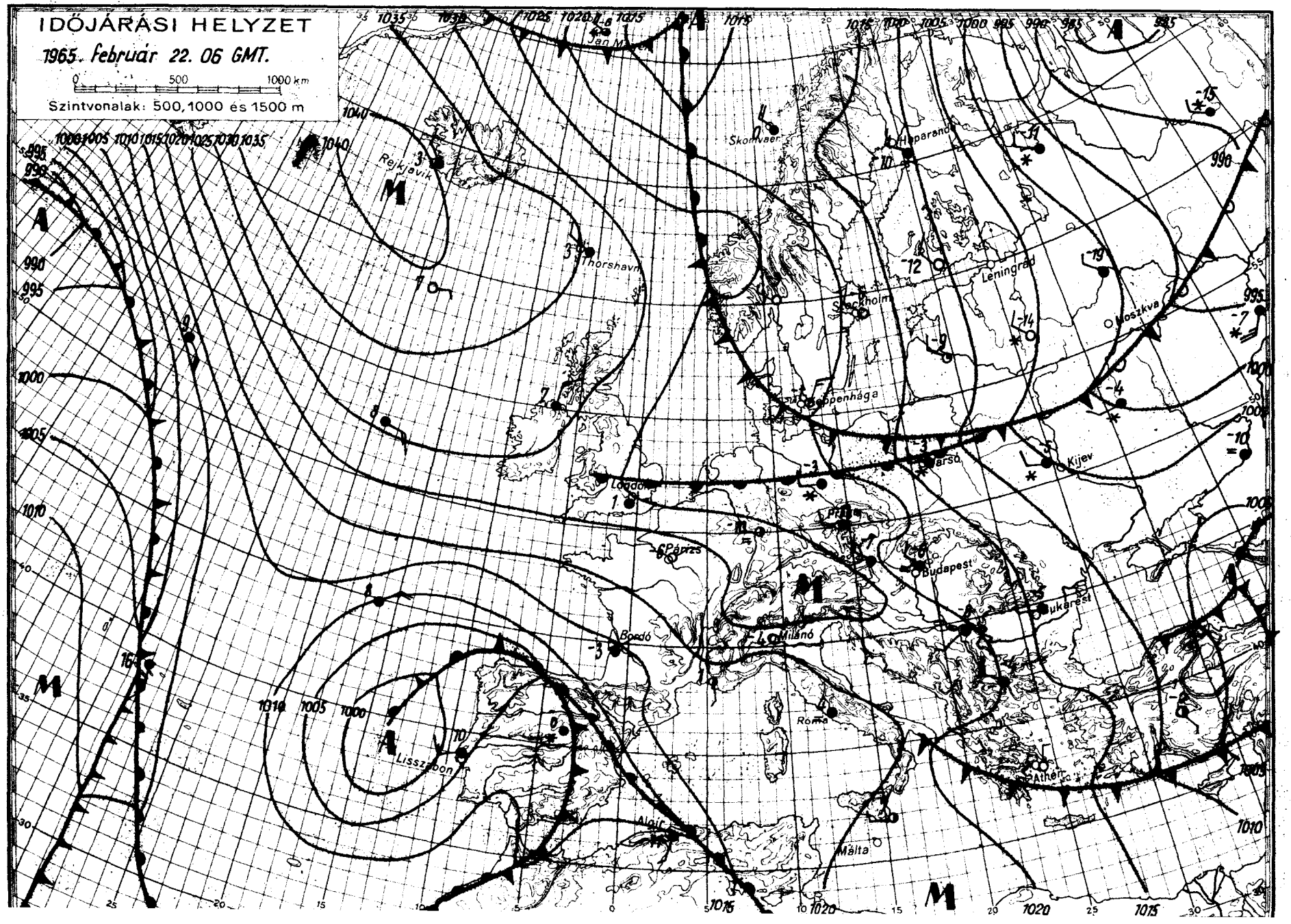
IDŐJÁRÁSI HELYZET
1965. február 22. 06 GMT.
0 500 1000 km
Szintvonalak: 500, 1000 és 1500 m
Jan Mayen
Skomvaer
Reykjavik
Thorshavn
Stockholm
Leningrad
Moszkva
Koppenhága
Varsó
Kijev
London
Párizs
Budapest
Bukarest
Bodó
Milánó
Róma
Athén
Lisszabon
Algír
Málta

IDŐJÁRÁSI NAPIJELENTÉS

ЕЖЕДНЕВНЫЙ МЕТЕОРОЛОГИЧЕСКИЙ БЮЛЛЕТЕНЬ • DAILY WEATHER REPORT
BULLETIN QUOTIDIEN DE TEMPS • TÄGLICHER WETTERBERICHT

KIADJA AZ ORSZÁGOS METEOROLÓGIAI INTÉZET
BUDAPEST II. KITAIBEL PÁL UTCA 1
TELEFON: KÖZPONT: 353-500, IDŐJELZŐ OSZT.: 150-410

MEGJELENIK NAPONKÉNT • ELŐFIZETÉSI ÁRA A POSTAI KÖLTSÉGGEL EGYÜTT NEGYEDÉVRE 60, Ft
KIADÁSÉRT FELEL AZ INTÉZET IGAZGATÓJA

78. évfolyam 54. szám. + Budapest + 1965. február 23.

Az időjárási helyzet ma reggel és a várható időjárás:

Az északkelet felől áramló sarkvidéki levegő nagyrésze ugyan a Kárpátoktól keletre vonul el, de uralkodó tényezője marad a Kárpát-medence időjárásának is. Európa északnyugati részein már az enyhe, óceáni levegő hatása érvényesül.

Hazánkban tegnap derült hajnal után különösen északkeleten gyorsan befelhősödött az ég, majd az északkeleti-keleti megyék néhány helyén kisebb havazás volt. A csapadék mennyisége csak egy-két helyen érte el az 1 mm-t. A Berettyótól északra fekvő vidéken borult maradt az ég, a Duna-Tisza közének és a Dunántúlnak az északi felében 1, 3, az ország déli részein 4, 8 órán át sütött a nap. A hőmérséklet a Tiszától nyugatra, továbbá a Tiszántúlon a Berettyótól délre fekvő részeken +1, -2, a Tiszántúl többi részén azonban csak -2, -6 fokig emelkedett, ma hajnalban országszerte -6, -13, a Tiszántúl keleti és északi részein -14, -18 fokig süllyedt. A Dunántúl és Tiszántúl nagyrészét általában 2-12 cm vastagságu összefüggő hóréteg boritja. A Duna-Tisza közén vékonyabb a hótakaró és csak nagyobb kiterjedésü hófoltok alakjában van meg. A hegyek hóviszonyaiban lényeges változás nem történt. Ma délelőtt folytatódott a párás, felhős, hideg idő. 10 órakor Debrecenben -10, Békéscsabán -11 fokot mértek.

Ma 12 órakor Budapesten a hőmérséklet 0 fok, a tengerszintre átszámitott légnyomás 765 mm, alig változik.

Várható időjárás szerda estig:

Felhős, párás, keleten még hideg idő. Néhány helyen kisebb havazás.
Mérsékelt, helyenként megélénkülő szél.
Várható legalacsonyabb éjszakai hőmérséklet -5, -10, egy-két helyen -10, -15,
legmagasabb nappali hőmérséklet holnap: +3, -2, egy-két helyen -2, -5 fok között.

Dr. Tardos Béla s.k.

Helyreigazitás: Az Időjárási Napijelentés f. hó 22-i számában a radiációs minimum-térképen, illetve a táblázat radiációs minimum-rovatában szereplő -23 fokos hőmérsékleti érték nem Keszthely, hanem Lenti adata.

A hőmérséklet napi középértéke és eltérése a 90 évi átlagtól / Budapesten / :

1965. II. 22.: -3,8 C°, -5,3 C°.

1871 óta ezen a napon Budapesten előfordult:

legmagasabb hőmérséklet 15,2 C° /1903/
legalacsonyabb hőmérséklet -17,6 C° /1929/

65.0142.

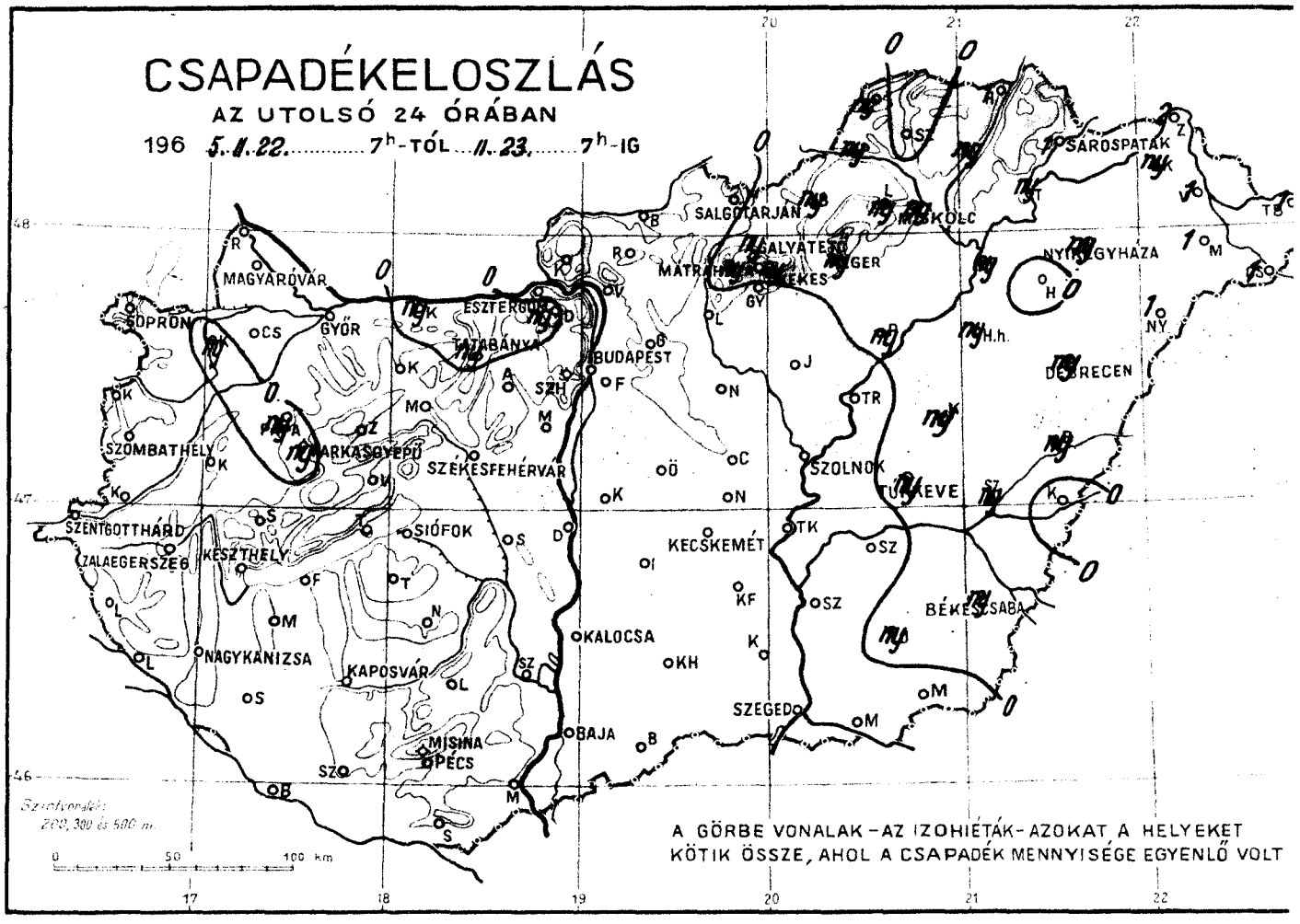
CSAPADÉKELOSZLÁS
AZ UTOLSÓ 24 ÓRÁBAN
196 5. II. 22. ..... 7h-TÓL ... II. 23. ..... 7h-IG
SOPRON
MAGYARÓVÁR
GYŐR
ESZTERGOM
TATABÁNYA
BUDAPEST
SZOMBATHELY
KŐSZEG
SZÉKESFEHÉRVÁR
SIÓFOK
SZENTGOTTHÁRD
ZALAEGERSZEG
KESZTHELY
NAGYKANIZSA
KAPOSVÁR
MISINA
PÉCS
BAJA
SZEGED
KECSKEMÉT
KALOCSA
SALGÓTARJÁN
MISKOLC
SÁROSPATAK
MATRAHÁZA
GALYATETŐ
EGER
GYÖNGYÖS
NYÍREGYHÁZA
DEBRECEN
SZOLNOK
TÚRKEVE
BÉKÉSCSABA
A GÖRBE VONALAK – AZ IZOHIÉTÁK – AZOKAT A HELYEKET KÖTIK ÖSSZE, AHOL A CSAPADÉK MENNYISÉGE EGYENLŐ VOLT
Szintvonalak: 200, 300 és 500 m
0 50 100 km

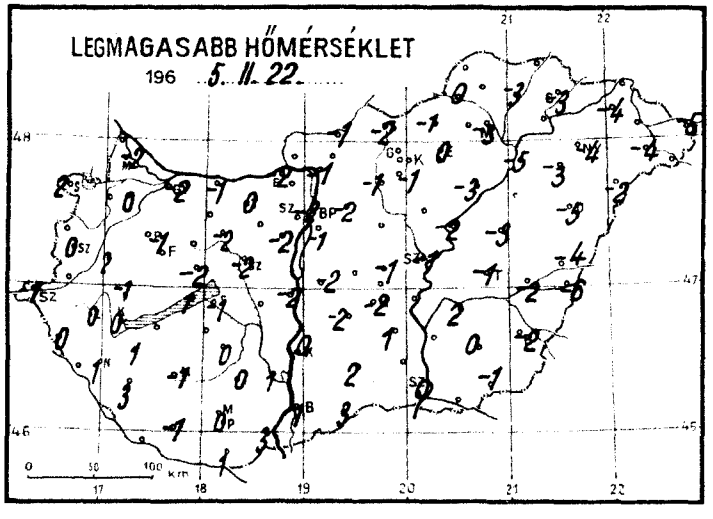
LEGMAGASABB HŐMÉRSÉKLET
196 5. II. 22.

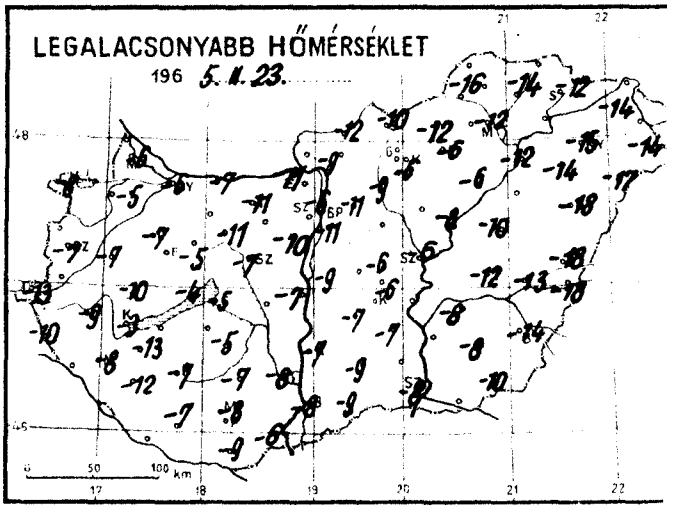
LEGALACSONYABB HŐMÉRSÉKLET
196 5. II. 23.

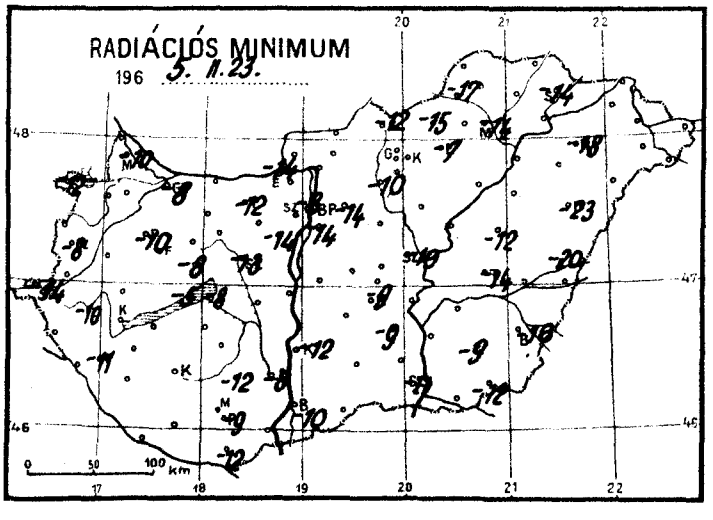
RADIÁCIÓS MINIMUM
196 5. II. 23.

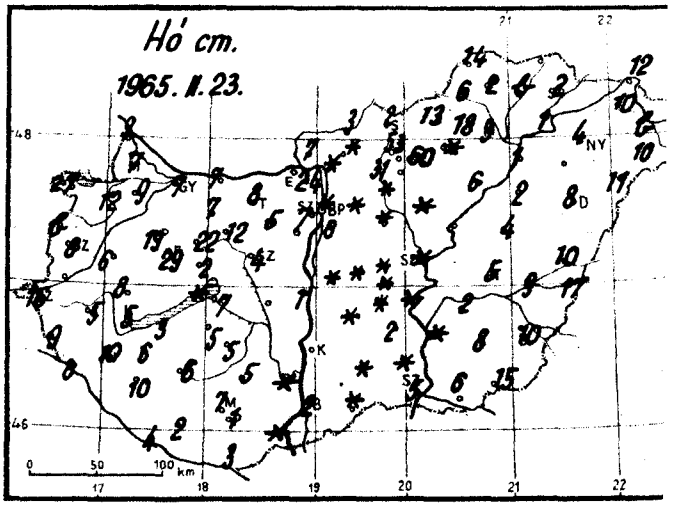
Hó cm.
1965. II. 23.

1965. február hó,
23. kedd nap

	Az utolsó 24 óra adatai					
	Csapadék (mm)	Hó cm	Hőmérsékleti szélsőségek: tegnapi nappali max.	éjszakai min.	min. 5 cm-en	Napsütés (óra) tegnap
12815 Magyaróvár	.	7	-2	-6	-10	0
822 Győr	.	7	-2	-6	-8	1
825 Pápa	ny	19	-1	-7	-10	1
805 Sopron	.	27	2	-8	-12	2
812 Szombathely	.	8	0	-7	-8	1
910 Szentgotthárd	.	16	-1	-13	-14	2
915 Zalaegerszeg	.	5	0	-9	-10	
Lenti	.		0	-10	-	
926 Nagykanizsa	.	10	1	-8	-11	
920 Keszthely	.	5	0	-3		6
Tihany	.	folt	1	-4	-5	
935 Siófok	.	7	-1	-5	-8	4
942 Pécs	.	1	0	-8	-9	
941 Misinatető (534 m)	.	7	-1	-8	-10	8
Siklós	.	3	1	-9	-12	
827 Farkasgyepű (400 m)	ny	29	-3	-7	-13	
Veszprém	.	2	-2	-5	-8	
833 Tatabánya	ny	8	0	-11	-12	
839 Budapest (Ferihegy)	.	0	-1	-11	-14	
840 Budapest OMI	.	folt	-2	-6	-8	2
841 Budapest (Szabadságh.,474 m)	.	7	-5	-7	-13	1
Martonvásár	.		-2	-10	-14	
835 Székesfehérvár	.	4	-2	-7	-13	
Dunaújváros	.	1	-2	-7		
Szekszárd	.	folt	1	-8	-8	
Mohács	.	folt	3	-6		
960 Baja	.	2	1	-8	-10	8
955 Kalocsa	.		0	-7	-12	
Cegléd	.	folt	-1	-6		
860 Szolnok	.	folt	-1	-6	-10	0
970 Kecskemét	.	folt	-2	-6	-9	3
Kiskunfélegyháza	.	2	1	-7	-9	
982 Szeged	.	5	0	-8	-11	7
Mezőhegyes	.	15	-1	-10	-12	
Orosháza	ny	8	0	-8	-9	
990 Békéscsaba	ny	10	-2	-14	-16	2
875 Túrkeve	ny	5	-1	-12	-14	0
Berettyóújfalu	ny	10	-4	-18	-20	
880 Debrecen	ny	8	-5	-18	-23	0
892 Nyíregyháza	ny	4	-4	-15	-18	0
Kisvárda	ny	10	-4	-14	-	0
Mátészalka	1	10	-4	-14		
Tiszabecs	1	10	-5	-20		
Vác	.	folt	-1	-9		
Gödöllő	.	folt	-2	-11	-14	
Lőrinci	.	folt	-1	-9	-10	
Gyöngyös	.		-1	-6		
Balassagyarmat	.	3	-1	-12		
755 Salgótarján	.	2	-2	-10	-12	
Galyatető (932 m)	ny	53	-7	-12		
851 Kékestető (1000 m)	ny	60	-5	-11		1
Mátraháza (672 m)	ny	31	-1	-10		
865 Eger	ny	folt	0	-6	-7	0
Putnok	ny	6	0	-16	-17	
Lillafüred	ny	18	-3	-11		
772 Miskolc	ny	3	-3	-12	-14	0
Fügöd	ny	bucka	-3	-14		
778 Sárospatak	1	2	-3	-12	-14	0

24 órai csapadék mm		Hó cm
Rajka	.	9
Kapuvár	ny	12
Csorna	.	9
Komárom	ny	7
Káld	.	6
Kőszeg	.	bucka
Körmend	.	
Letenye	.	8
Sümeg	.	8
Zirc	.	22
Kisbér	.	7
Mór	.	12
Alcsút	.	5
Esztergom	.	
Dobogókő	ny	24
Fonyód	.	3
Tab	.	5
Sárbogárd	.	
Lengyel	.	5
Nagykónyi	.	5
Marcali	.	6
Somogyszob	.	10
Kaposvár	.	6
Bares	.	4
Szigetvár	.	2
Bácsalmás	.	folt
Kiskunhalas	.	folt
Izsák	.	folt
Kunszentmiklós	.	folt
Örkény	.	folt
Nagykáta	.	folt
Jászapáti	.	folt
Tiszakécske	.	folt
Nagykőrös	.	folt
Kistelek	.	folt
Makó	.	6
Szentes	.	folt
Szarvas	.	2
Szeghalom	ny	9
Körösszakál	.	17
Tiszaroff	.	
Poroszló	ny	6
Karcag	ny	4
Hortobágy	ny	2
Polgár	ny	lep.
Hajdúdorog	.	
Nyírlugos	1	11
Csenger	1	12
Vásárosnamény	1	bucka
Záhony	2	12
Királyrét	.	7
Rombány	.	folt
Borsodnádasd	ny	13
Jósvafő	ny	14
Szendrőlád	.	2
Hidasnémeti	1	
Tokaj	ny	lep.

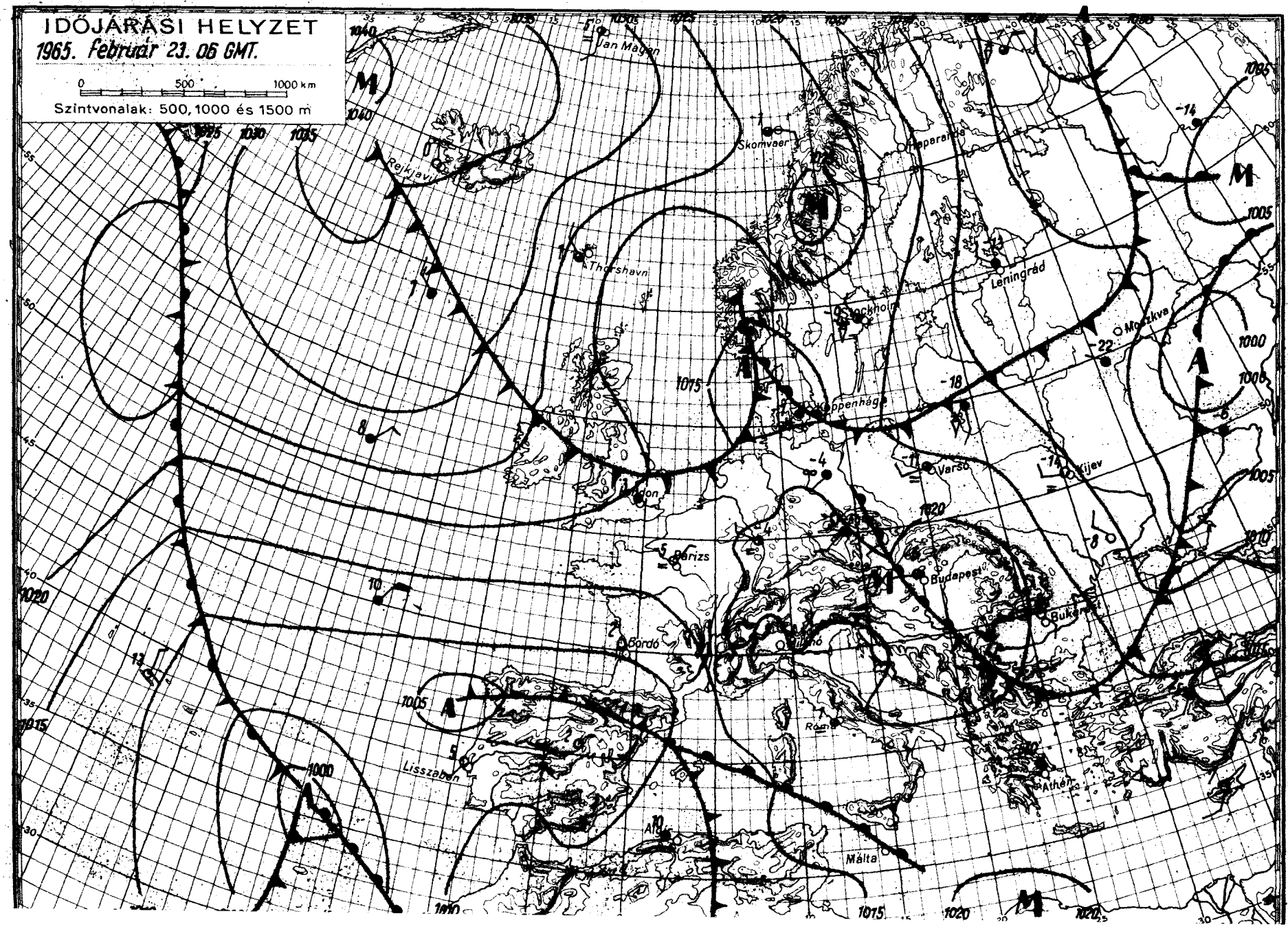

OFFSET-NYOMDA BUDAPEST

IDŐJÁRÁSI NAPIJELENTÉS

ЕЖЕДНЕВНЫЙ МЕТЕОРОЛОГИЧЕСКИЙ БЮЛЛЕТЕНЬ • DAILY WEATHER REPORT
BULLETIN QUOTIDIEN DE TEMPS • TÄGLICHER WETTERBERICHT

KIADJA AZ ORSZÁGOS METEOROLÓGIAI INTÉZET
BUDAPEST II. KITAIBEL PÁL UTCA 1
TELEFON: KÖZPONT: 353-500, IDŐJELZŐ OSZT.: 150-410

MEGJELENIK NAPONKÉNT • ELŐFIZETÉSI ÁRA A POSTAI KÖLTSÉGGEL EGYÜTT NEGYEDÉVRE 60, Ft
KIADÁSÉRT FELEL AZ INTÉZET IGAZGATÓJA

78. évfolyam 55. szám. + B u d a p e s t + 1965. február 24.

Az időjárási helyzet ma reggel és a várható időjárás:

Nyugat- és Közép-Európában tulnyomóan felhős, párás, sokfelé ködös az idő. Európa többi részein ciklonok következtében erősen felhős, csapadékos, sokfelé szeles időjárás uralkodik. Európa nyugati és keleti részei között nagy hőmérsékleti különbségek alakultak ki; ma reggel 6 órakor például Londonban +3, Frankfurtban -1, Bécsben -9, Kievben -15, Moszkvában -17, fokos hőmérsékleteket mértek.

Hazánkban tegnap általában felhős idő volt. Az ország keleti felében néhány helyen kisebb havazást észleltek és itt napközben sem emelkedett a hőmérséklet +1, -4 foknál magasabbra. Máshol +1, +5 fokos maximumok alakultak ki. Ma hajnalban az ország területén -4 és -13 fok között mindenféle hőmérsékleti érték előfordult. Hegyeinken az elmúlt 24 óra folyamán a hótakaró vastagsága lényegesen nem változott. Ma délelőtt országszerte felhős, párás, helyenként ködös, hideg az idő.

Ma 12 órakor Budapesten a hőmérséklet -3 fok, a tengerszintre átszámitott légnyomás 765 mm, nem változik.

Várható időjárás csütörtök estig:

Felhős, párás, a reggeli órákban helyenként ködös idő. Többfelé, elsősorban csütörtökön havazás.
Mérsékelt, holnapkissé megélénkülő és északnyugatira forduló szél.

Várható legalacsonyabb éjszakai hőmérséklet: -6, -11, legmagasabb nappali hőmérséklet holnap: -3, +1 fok között

Kerényi Nárcisz s.k.

A hőmérséklet napi középértéke és eltérése a 90 évi átlagtól (Budapesten):

1965. II. 23.: -1,5 C°, -3,5 C°.

1871 óta ezen a napon Budapesten előfordult:

legmagasabb hőmérséklet	18,0 C°	(1903)
legalacsonyabb hőmérséklet	-12,8 C°	(1901)

65.0148.OMI.

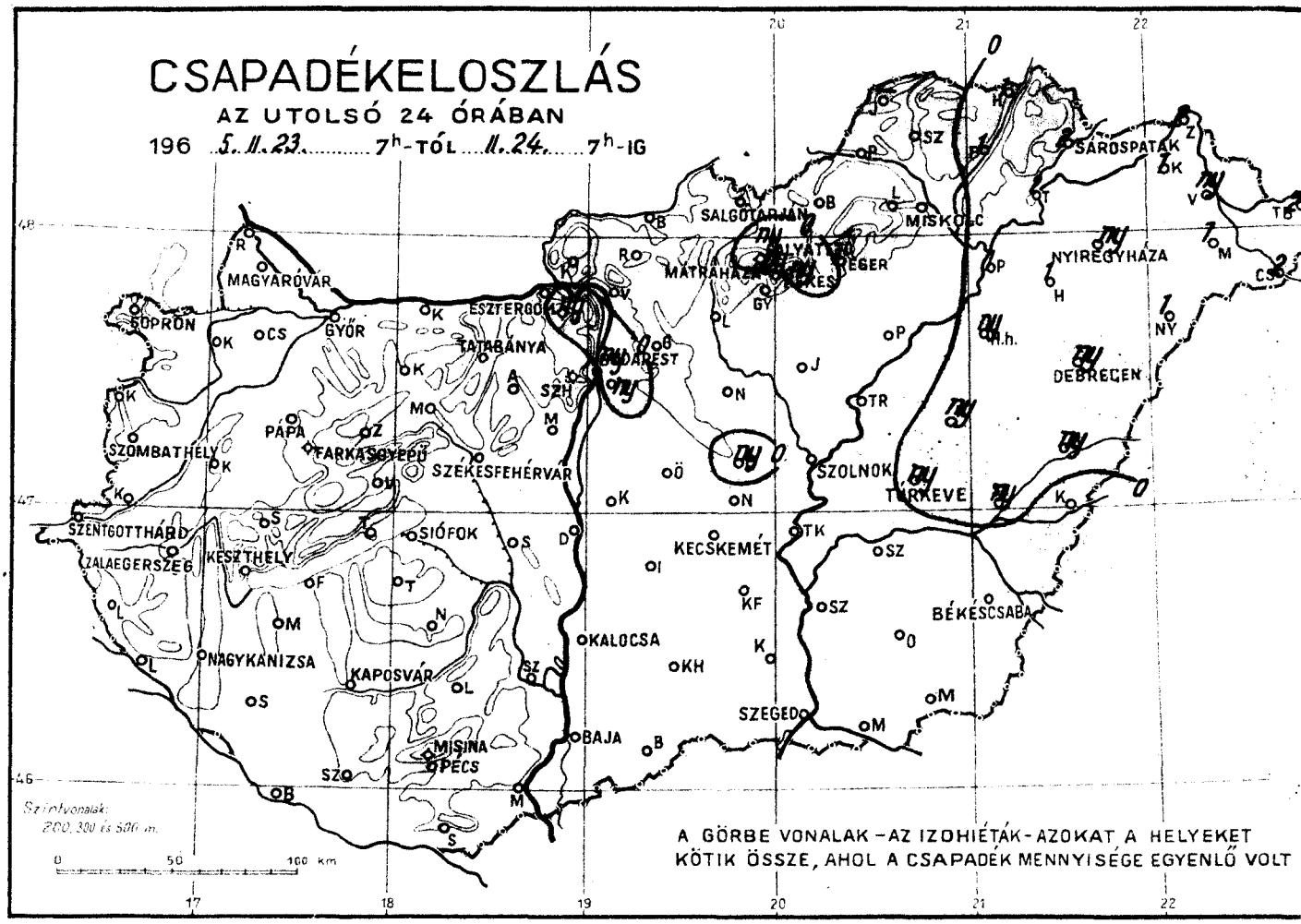
CSAPADÉKELOSZLÁS
AZ UTOLSÓ 24 ÓRÁBAN
196 5. II. 23. 7h-TÓL II. 24. 7h-IG
SOPRON
MAGYARÓVÁR
GYŐR
ESZTERGOM
TATABÁNYA
BUDAPEST
SZÉKESFEHÉRVÁR
SZOMBATHELY
PÁPA
FARKASGYEPŰ
SZENTGOTTHÁRD
ZALAEGERSZEG
KESZTHELY
SIÓFOK
NAGYKANIZSA
KAPOSVÁR
MISINA
PÉCS
BAJA
KALOCSA
KECSKEMÉT
SZEGED
SZOLNOK
TÚRKEVE
MISKOLC
SALGÓTARJÁN
MÁTRAHÁZA
EGER
SÁROSPATAK
NYÍREGYHÁZA
DEBRECEN
BÉKÉSCSABA
Szintvonalak:
200, 300 és 500 m.
A GÖRBE VONALAK – AZ IZOHIÉTÁK – AZOKAT A HELYEKET
KÖTIK ÖSSZE, AHOL A CSAPADÉK MENNYISÉGE EGYENLŐ VOLT

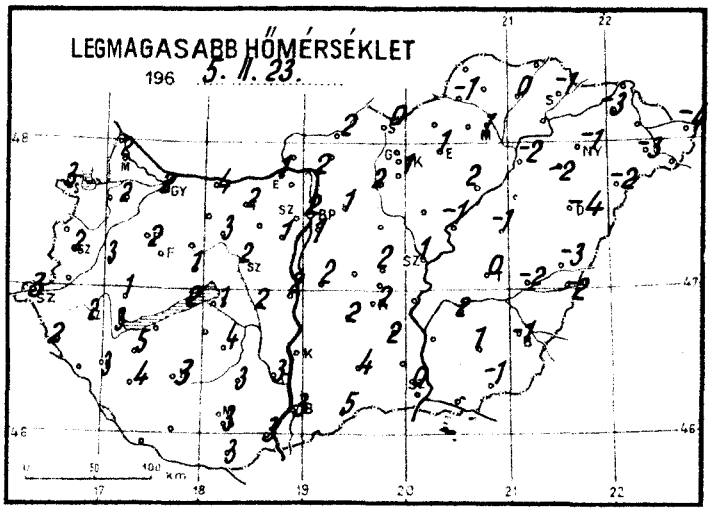
LEGMAGASABB HŐMÉRSÉKLET
196 5. II. 23.

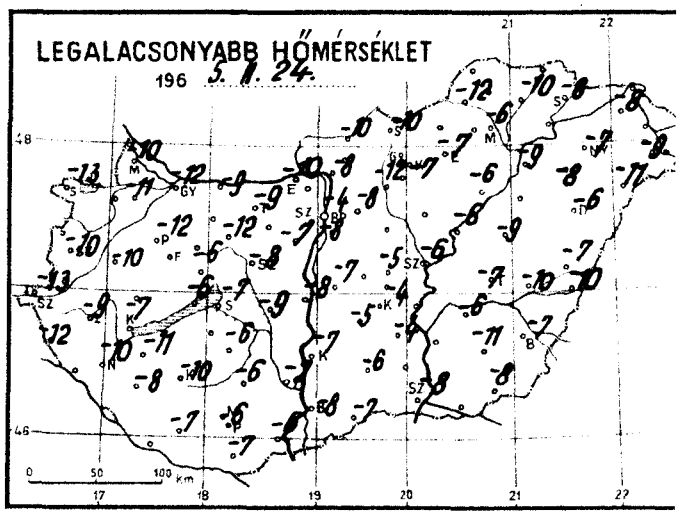
LEGALACSONYABB HŐMÉRSÉKLET
196 5. II. 24.

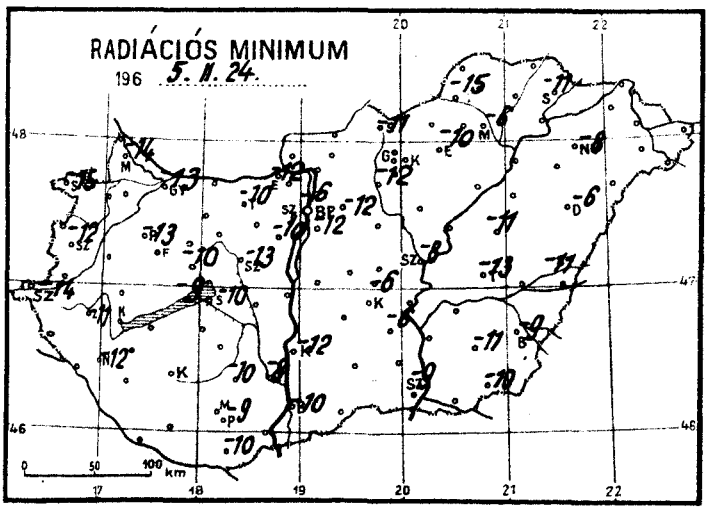
RADIÁCIÓS MINIMUM
196 5. II. 24.

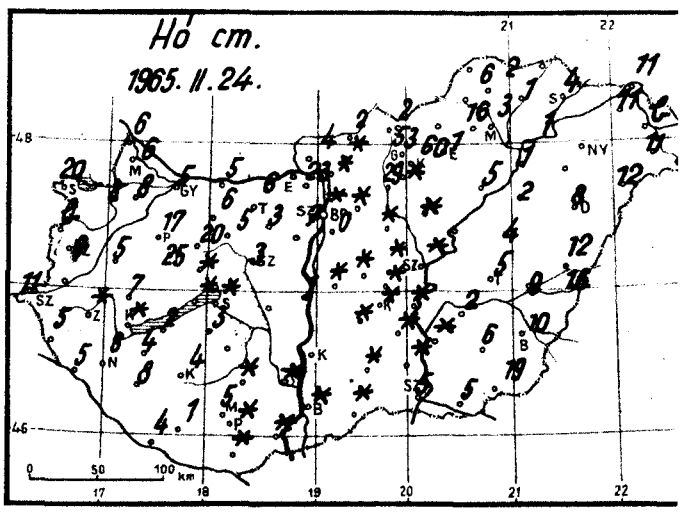
Hó cm.
1965. II. 24.

1965. február hó,
24. nap **szerda**

		Az utolsó 24 óra adatai						24 órai csapadék mm		
		Csapadék (mm)	Hó cm	Hőmérsékleti szélsőségek: tegnapi nappali max.	éjszakai min.	min. 5 cm-en	Napsütés (óra) tegnap			Hó cm
12815	Magyaróvár	.	6	2	-10	-14	4	Rajka	.	6
822	Győr	.	5	2	-12	-13	3	Kapuvár	.	8
825	Pápa	.	17	2	-12	-13	2	Csorna	.	8
805	Sopron	.	20	3	-13	-15	4	Komárom	.	5
812	Szombathely	.	6	2	-10	-12	4	Káld	.	5
910	Szentgotthárd	.	11	3	-13	-14	6	Kőszeg	.	bucka
915	Zalaegerszeg	.	folt	2	-9	-11		Körmend		
	Lenti	.	5	2	-12	-		Letenye	.	5
925	Nagykanizsa	.	8	3	-10	-12		Sümeg	.	7
920	Keszthely	.	folt	3	-7		7	Zirc	.	20
	Tihany	.	folt	2	-6	-9		Kisbér	.	6
935	Siófok		folt	1	-7	-10	3	Mór	.	5
942	Pécs	.	folt	3	-6	-9		Alcsút	.	3
941	Misinatető (534 m)	.	5	1	-5	-6	8	Esztergom	.	12
	Siklós	.	folt	3	-7	-10		Dobogókő	ny	23
827	Farkasgyepű (400 m)	-	25	-	-7	-14		Fonyód	.	2
	Veszprém	.	folt	1	-6	-10		Tab	.	3
833	Tatabánya	.	6	2	-9	-10		Sárbogárd	.	
839	Budapest (Ferihegy)	ny	0	1	-8	-12		Lengyel	.	folt
840	Budapest OMI	ny	folt	2	-4	-6	2	Nagykónyi	.	2
841	Budapest (Szabadságh.,474 m)	.	7	-1	-7	-11	4	Marcali	4	
	Martonvásár	.		1	-7	-10		Somogyszob	.	8
835	Székesfehérvár	.	3	2	-8	-13		Kaposvár	.	4
	Dunaújváros	.	lepel	2	-8			Barcs	.	4
	Szekszárd	.	folt	3	-7	-8		Szigetvár	.	1
	Mohács	.	folt	3	-6			Bácsalmás	.	folt
960	Baja	.	folt	3	-8	-10	6	Kiskunhalas	.	folt
955	Kalocsa				-7	-12		Izsák	.	folt
	Cegléd	ny	folt	2	-5			Kunsztmiklós	.	folt
860	Szolnok	.	folt	1	-6	-8	3	Örkény	.	folt
970	Kecskemét	.	folt	2	-4	-6	5	Nagykáta	.	folt
	Kiskunfélegyháza	.	folt	2	-4	-6		Jászapáti	.	folt
982	Szeged	.	5	0	-8	-9	7	Tiszakécske	.	folt
	Mezőhegyes	.	13	-1	-8	-10		Nagykőrös	.	folt
	Orosháza	.	6	1	-11	-11		Kistelek	.	folt
990	Békéscsaba	.	10	-1	-7	-9	4	Makó	.	5
875	Túrkeve	ny	5	0	-7	-13	2	Szentes	.	folt
	Berettyóújfalu	1	12	-3	-7	-11		Szarvas	.	2
880	Debrecen	ny	8	-4	-6	-6	1	Szeghalom	ny	9
892	Nyíregyháza	ny		-1	-7	-8	1	Körösszakál	.	16
	Kisvárda	1	11	-3	-8	-	0	Tiszaroff	.	
	Mátészalka	1	11	-3	-9			Poroszló	.	5
	Tiszabecs	2	14	-4	-12			Karcag	ny	4
	Vác	.	folt	2	-8			Hortobágy	ny	2
	Gödöllő	.	folt	1	-8	-12		Polgár	1	1
	Lőrinci	.		2	-12	-12		Hajdúdorog	1	
	Gyöngyös	.	folt	1	-7			Nyírlugos	1	12
	Balassagyarmat	.	2	2	-10			Csenger	2	15
755	Salgótarján	.	2	0	-10	-11		Vásárosnamény	ny	bucka
	Galyatető (932 m)	ny	53	-5	-11			Záhony	2	11
851	Kékestető (1000 m)	ny	60	-6	-11		1	Királyrét	.	4
	Mátraháza (672 m)	ny	29	-3	-11			Romhány	.	folt
865	Eger	ny	lepel	1	-7	-10	0	Borsodnádasd		
	Putnok	.	6	-1	-12	-15		Jósvafő		
	Lillafüred	.	16	0	-6			Szendrőlád	.	2
772	Miskolc	.	3	1	-6	-6	0	Hidasnémeti	1	
	Fügöd	1	lepel	0	-10			Tokaj	2	1
778	Sárospatak	2	4	-1	-8	-11	0			

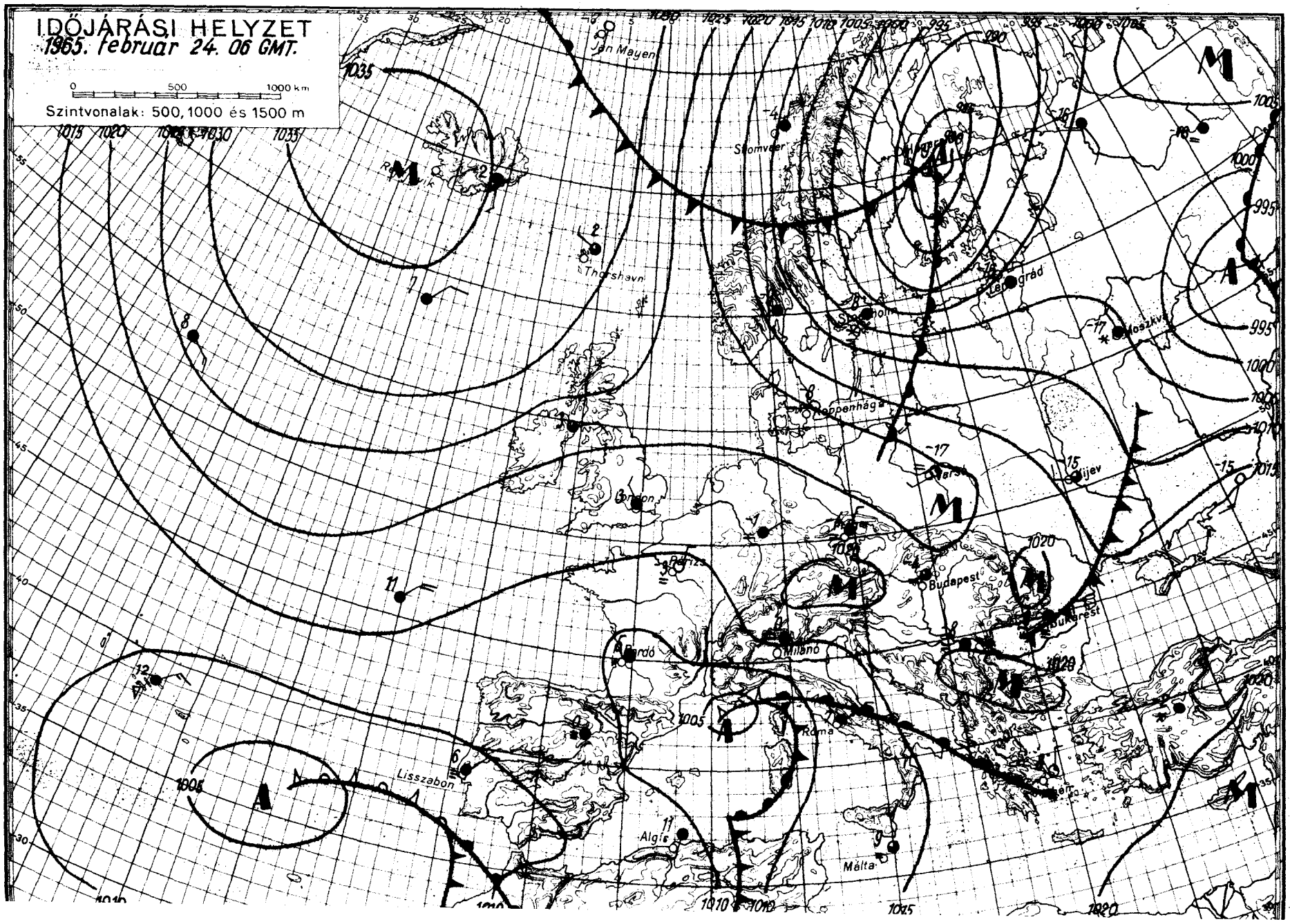

OFFSET NYOMDA, BUDAPEST

IDŐJÁRÁSI NAPIJELENTÉS

ЕЖЕДНЕВНЫЙ МЕТЕОРОЛОГИЧЕСКИЙ БЮЛЛЕТЕНЬ • DAILY WEATHER REPORT
BULLETIN QUOTIDIEN DE TEMPS • TÄGLICHER WETTERBERICHT

KIADJA AZ ORSZÁGOS METEOROLÓGIAI INTÉZET
BUDAPEST II. KITAIBEL PÁL UTCA 1
TELEFON: KÖZPONT: 353-500, IDŐJELZŐ OSZT.: 150-410

MEGJELENIK NAPONKÉNT • ELŐFIZETÉSI ÁRA A POSTAI KÖLTSÉGGEL EGYÜTT NEGYEDÉVRE 60, Ft
KIADÁSÉRT FELEL AZ INTÉZET IGAZGATÓJA

78. évfolyam 56. szám. + B u d a p e s t + 1965. február 25.

Az időjárási helyzet ma reggel és a várható időjárás:

Észak-Európán keresztül ujból sarkvidéki levegő áramlik Közép-Európa felé szórványos havazást okozva Német- és Lengyelország északi részein. Dél felől ugyanakkor földközitengeri levegő érkezik a Balkán fölé. Hatására Jugoszlávia középső és északi tájain sok helyen havazik, vagy esik az eső.

Hazánkban tegnap reggel szórványosan ködös, napközben változóan felhős volt az idő. A nap a nyugati megyék kivételével, ahol borult maradt az ég, általában 1, 6, a Tiszántúlon 3, 8 órán át sütött. A hőmérséklet -2, +2 fokig emelkedett, ma hajnalban -2, -8, a Dunántúl nyugati felében és az északkeleti megyékben -7, -13 fokig süllyedt. Ma délelőtt országszerte változóan felhős, párás, csapadékmentes volt az idő. A hegyek hóviszonyaiban lényeges változás nem mutatkozott.

Ma 12 órakor Budapesten a hőmérséklet +1 fok, a tengerszintre átszámitott légnyomás 758 mm, gyengén süllyed.

Várható időjárás péntek estig:

Felhőátvonulások átfutó havazásokkal.
Időnként élénk északnyugati szél.

Várható legalacsonyabb éjszakai hőmérséklet -3, -8,
legmagasabb nappali hőmérséklet pénteken +2,
-3 fok között.

Dr. Tardos s.k.

A hőmérséklet napi középértéke és eltérése a 90 évi átlagtól (Budapesten):

1965. II. 24.: -1,8 C°, -3,9 C°.

1871 óta ezen a napon Budapesten előfordult:

legmagasabb hőmérséklet	13,8 C° (1914)
legalacsonyabb hőmérséklet	-11,0 C° (1940)

65.0149.OMI.

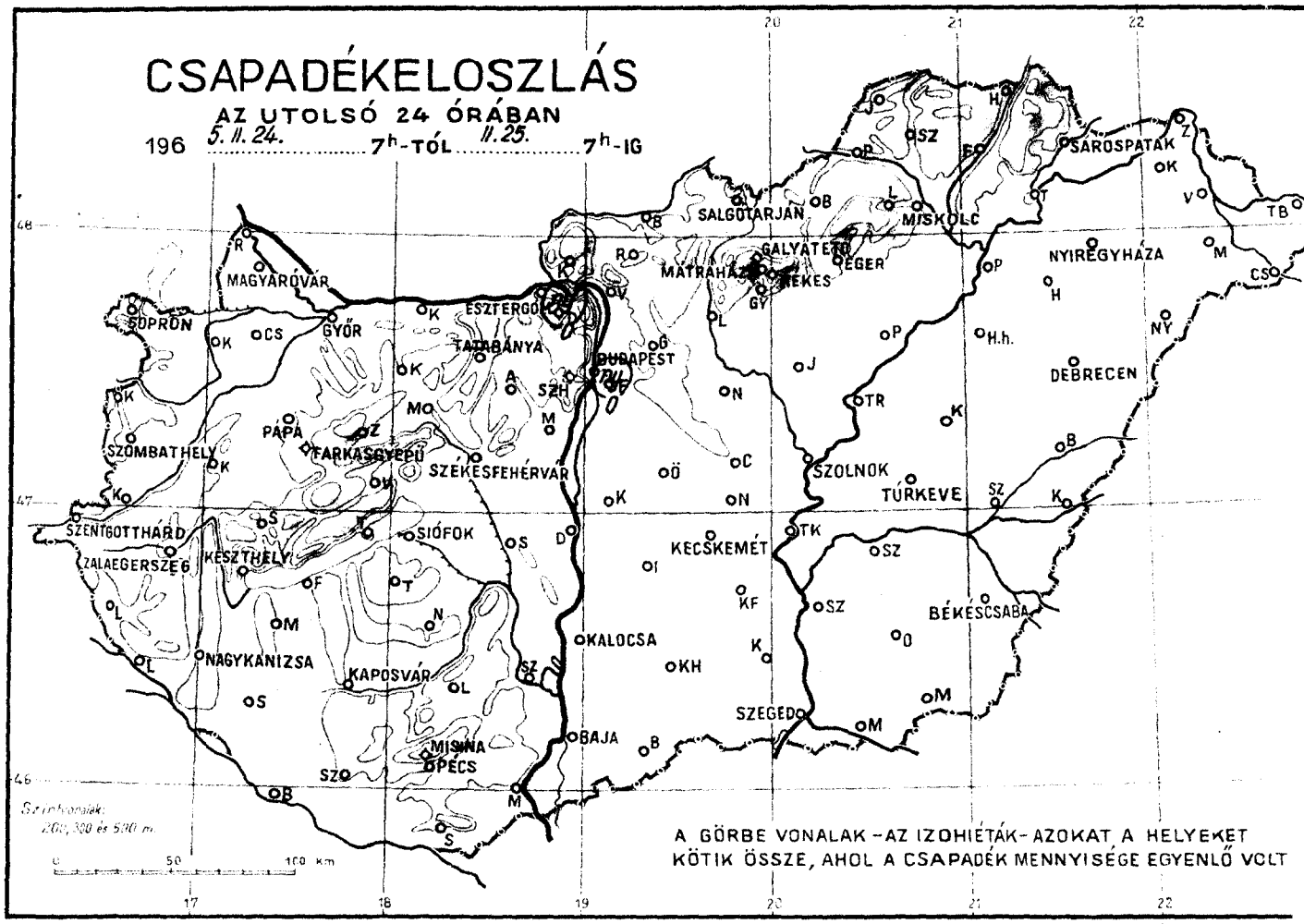
CSAPADÉKELOSZLÁS
AZ UTOLSÓ 24 ÓRÁBAN
196 5. II. 24. 7h-TÓL II. 25. 7h-IG
SOPRON
MAGYARÓVÁR
GYŐR
ESZTERGOM
TATABÁNYA
BUDAPEST
SALGÓTARJÁN
MISKOLC
SÁROSPATAK
NYÍREGYHÁZA
DEBRECEN
MÁTRAHÁZA
GALYATETŐ
EGER
SZOLNOK
TÚRKEVE
SZOMBATHELY
PÁPA
TARKÁSGYEPŰ
SZÉKESFEHÉRVÁR
SZENTGOTTHÁRD
ZALAEGERSZEG
KESZTHELY
SIÓFOK
KECSKEMÉT
BÉKÉSCSABA
NAGYKANIZSA
KAPOSVÁR
KALOCSA
SZEGED
BAJA
MISINA
PÉCS
A GÖRBE VONALAK – AZ IZOHIÉTÁK – AZOKAT A HELYEKET KÖTIK ÖSSZE, AHOL A CSAPADÉK MENNYISÉGE EGYENLŐ VOLT

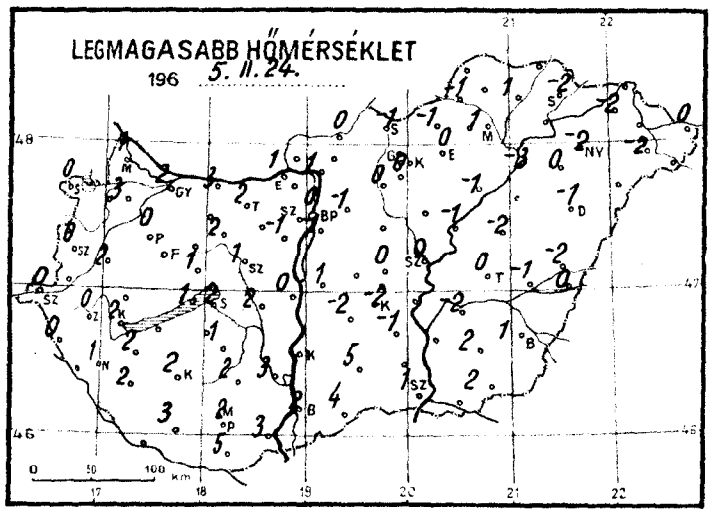
LEGMAGASABB HŐMÉRSÉKLET
196 5. II. 24.

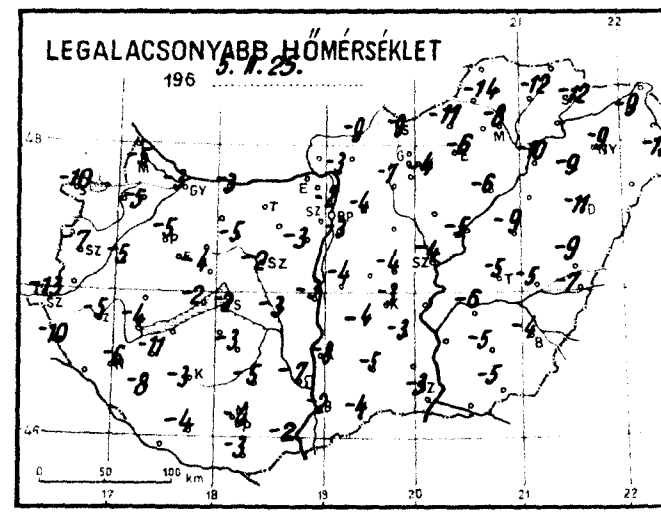
LEGALACSONYABB HŐMÉRSÉKLET
196 5. II. 25.

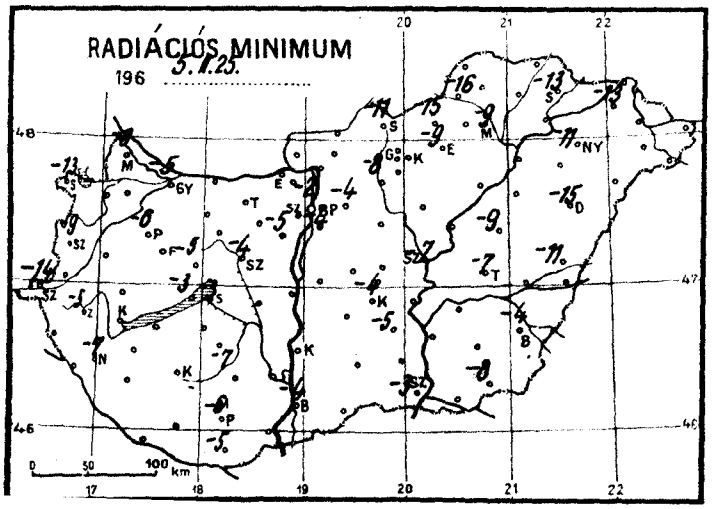
RADIÁCIÓS MINIMUM
196 5. II. 25.

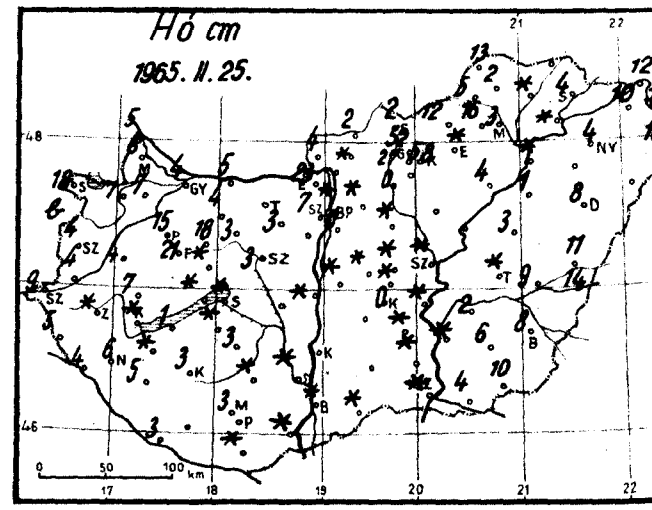
Hó cm
1965. II. 25.

1965. február hó,
25. csütörtök nap

	Az utolsó 24 óra adatai						24 órai csapadék mm		Hó cm
	Csapadék (mm)	Hó cm	Hőmérsékleti szélsőségek: tegnapi nappali max.	éjszakai min.	min. 5 cm-en	Napsütés (óra) tegnap			
12815 Magyaróvár	.	6	1	-5	-8	4	Rajka	.	5
822 Győr	.	4	2	-3	-5	6	Kapuvár	.	7
825 Pápa	.	15	0	-5	-6	2	Csorna	.	7
805 Sopron	.	18	0	-10	-13	1	Komárom	.	5
812 Szombathely	.	4	0	-7	-9	0	Káld	.	4
910 Szentgotthárd	.	9	0	-13	-14	0	Kőszeg	.	bucka
915 Zalaegerszeg	.	folt	0	-5	-5		Körmend	.	4
Lenti	.	5	0	-10	-		Letenye	.	4
925 Nagykanizsa	.	6	1	-6	-7		Sümeg	.	7
920 Keszthely	.	folt	2	-4		0	Zirc	.	18
Tihany	.	folt	1	-2	-3		Kisbér	.	4
935 Siófok	.	folt	2	-2	-3	3	Mór	.	3
942 Pécs	.		2	-4	-6		Alcsút	.	3
941 Misinatető (534 m)	.	3	1	-5	-10	3	Esztergom	.	
Siklós	.	folt	5	-3	-5		Dobogókő	ny	23
827 Farkasgyepű (400 m)	.	21	1	-6	-7		Fonyód	.	1
Veszprém	.	folt	1	-4	-5		Tab	.	folt
833 Tatabánya			2				Sárbogárd	.	
839 Budapest (Ferihegy)	ny	0	-1	-3	-4		Lengyel	.	folt
840 Budapest OMI	.	folt	0	-2	-2	2	Nagykónyi	.	3
841 Budapest (Szabadságh. 474 m)	.	7	-2	-5	-5	4	Marcali	.	folt
Martonvásár	.		-1	-3	-5		Somogyszob	.	5
835 Székesfehérvár	.	3	1	-2	-4		Kaposvár	.	3
Dunaújváros	.	folt	0	-3			Baros	.	3
Szekszárd	.	folt	3	-7			Szigetvár	.	
Mohács	.	folt	3	-2			Bácsalmás	.	folt
960 Baja	.	folt	2	-2	-4		Kiskunhalas	.	
955 Kalocsa	.		-	-8			Izsák	.	
Cegléd	.	folt	0	-4			Kunsztmiklós	.	folt
860 Szolnok	.	folt	0	-4	-7	1	Örkény	.	folt
970 Kecskemét	.	0	-2	-3	-4	0	Nagykáta	.	folt
Kiskunfélegyháza	.	folt	-1	-3	-5		Jászapáti	.	folt
982 Szeged	.	folt	1	-3	-3	6	Tiszakécske	.	folt
Mezőhegyes	.	10	2	-5	-8		Nagykőrös	.	folt
Orosháza	.	6	2	-5			Kistelek	.	folt
990 Békéscsaba	.	8	1	-4	-4	7	Makó	.	4
875 Túrkeve	.	folt	0	-5	-7	3	Szentes	.	folt
Berettyóújfalu	.	11	-2	-9	-11		Szarvas	.	2
880 Debrecen	.	8	-1	-11	-15	6	Szeghalom	.	9
892 Nyíregyháza	.	4	-2	-9	-11	7	Kőrösszakál	.	14
Kisvárda	.	10	-2	-9	-13	8	Tiszaroff	.	
Mátészalka	.	10	-2	-11			Poroszló	.	4
Tiszabecs	.	14	0	-12			Karcag	.	3
Vác	.		1	-3			Hortobágy	.	1
Gödöllő	.	folt	-1	-4	-4		Polgár	.	folt
Lőrinci	.	0	0	-7	-8		Hajdúdorog	.	
Gyöngyös	.		0	-4			Nyírlugos		
Balassagyarmat	.	2	0	-9			Csenger	.	13
755 Salgótarján	.	2	-1	-9	-11		Vásárosnamény	.	bucka
Galyatető (932 m)	.	52	-5	-10			Záhony	.	12
851 Kékestető (1000 m)	.	58	-5	-9		5	Királyrét	.	4
Mátraháza (672 m)	.	27	-4	-9			Romhány	.	folt
865 Eger	.	folt	0	-6	-9	7	Borsodnádasd	.	12
Putnok	.	5	-1	-14	-16		Jósvafő	.	13
Lillafüred	.	16	-2	-10			Szendrőlád	.	2
772 Miskolc	.	3	1	-8	-9		Hidasnémeti	.	
Füged	.	folt	1	-12			Tokaj	.	folt
778 Sárospatak	.	4	-2	-12	-13				

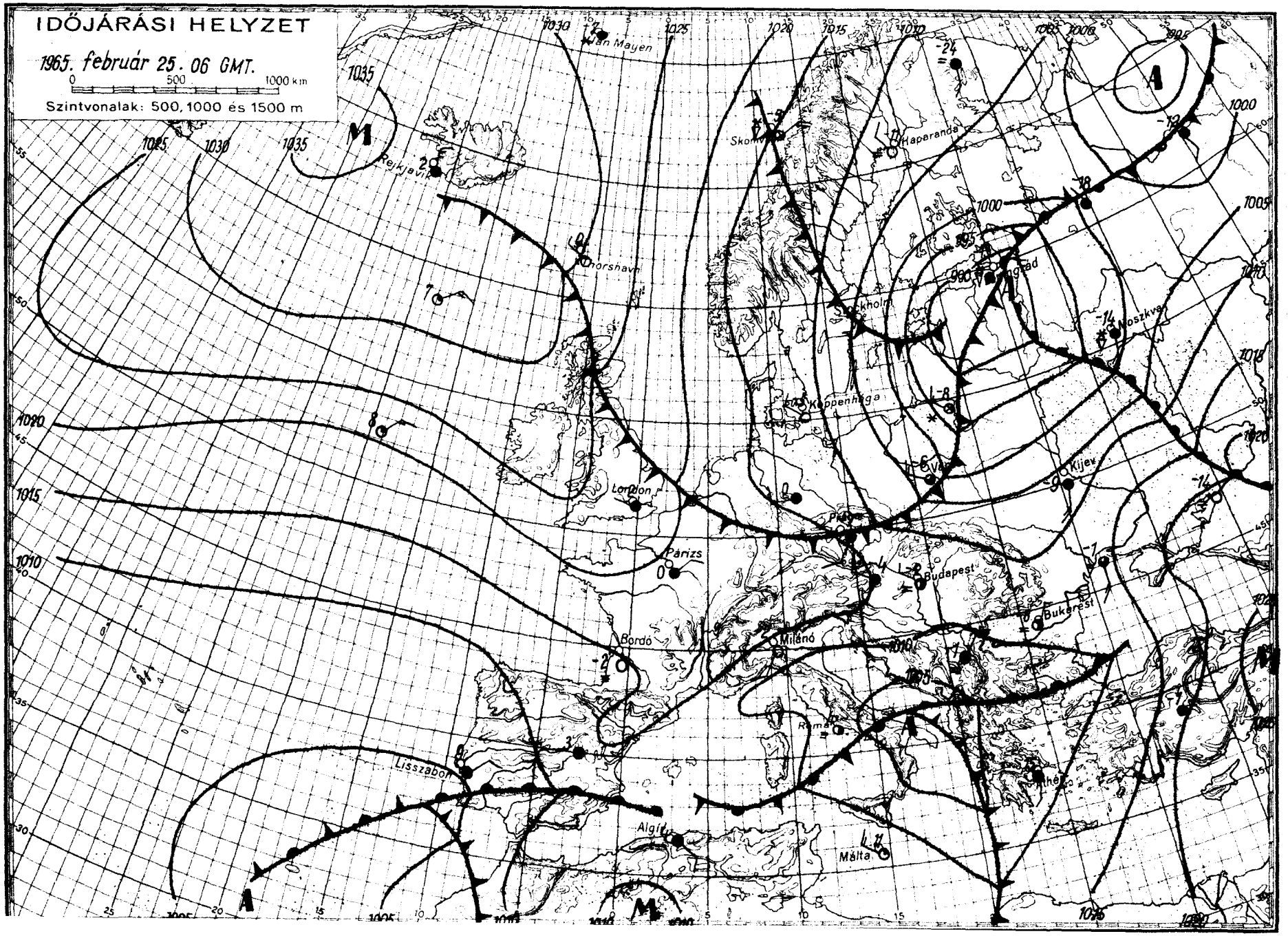

OFFSET: MTOHDA, BUDAPEST

IDŐJÁRÁSI NAPIJELENTÉS

ЕЖЕДНЕВНЫЙ МЕТЕОРОЛОГИЧЕСКИЙ БЮЛДЕТЕНЬ · DAILY WEATHER REPORT
BULLETIN QUOTIDIEN DE TEMPS · TÄGLICHER WETTERBERICHT

KIADJA AZ ORSZÁGOS METEOROLÓGIAI INTÉZET
BUDAPEST II. KITAIBEL PÁL UTCA 1
TELEFON: KÖZPONT: 353-500. IDŐJELZŐ OSZT.: 150-110

MEGJELENIK NAPONKÉNT · ELŐFIZETÉSI ÁRA A POSTAI KÖLTSÉGGEL EGYÜTT NEGYEDÉVRE 60, Ft
KIADÁSÉRT FELEL AZ INTÉZET IGAZGATÓJA

78. évfolyam 57. szám. + B u d a p e s t + 1965. február 26.

Az időjárási helyzet ma reggel és a várható időjárás:

Európán keresztül továbbra is fennáll az északról délre irányuló légtömegátvitel, ami szárazföldünk legnagyobb részén még mindig biztositja a téli, hideg időjárást. A ma reggeli minimumhőmérséklet a Skandinávia északi részétől Oslón át Rómáig terjedő zónában 2, 6 fokkal alacsonyabbak voltak, mint a megelőző két hideg tél azonos naptári napján.

Hazánkban tegnap a naptári időszak átlagos hőmérsékleti értékeihez viszonyitva hideg idő volt. A nap folyamán élénk, helyenként erős északi széllel, kisebb felhőátvonulásokból az északi országrészben szórványos hózáporok keletkeztek. A hőmérséklet napközben +1, +4 fokig emelkedett, ma reggelre szeszélyes eloszlásban -4 és -14 fok közötti minden minimumhőmérsékleti érték előfordult. Az ország területének középső részeit már nem fedi mindenütt összefüggő hóréteg. Ma reggel 7 órakor hegyeinken a következő hóvastagságok voltak: Nagyhideghegy 60, Dobogókő 23, Lajosforrás 17, Galyatető 52, Kékestető 58, Mátraháza 25, Farkasgyepü 20 cm, a budapesti Szabadsághegynek csak az északi oldalán van sportolásra alkalmas hóréteg. Ma délelőtt folytatódott a száraz, hideg idő. A hőmérséklet 10 órakor 0, -8 fok között váltakozott.

Ma 12 órakor Budapesten a hőmérséklet 0 fok a tengerszintre átszámitott légnyomás 762 mm, gyengén süllyedő irányzatú.

Várható időjárás szombat estig:

Felhőátvonulások, holnap szórványos hószállingózással, kisebb havazással.
Megélénkülő, helyenként erős délnyugati, később északnyugatira forduló szél.
A hőmérséklet alakulásában lényeges változás nem lesz.

Várható legalacsonyabb éjszakai hőmérséklet: -5, -10 fok között,
legmagasabb nappali hőmérséklet holnap: 0 fok körül.

Tóth Pál s.k.

A hőmérséklet napi középértéke és eltérése a 90 évi átlagtól (Budapesten):

1965. II. 25.: +0,7 C°, -1,5 C°.

1871 óta ezen a napon Budapesten előfordult:

legmagasabb hőmérséklet	15,0 C° (1914)
legalacsonyabb hőmérséklet	-13,8 C° (1888)

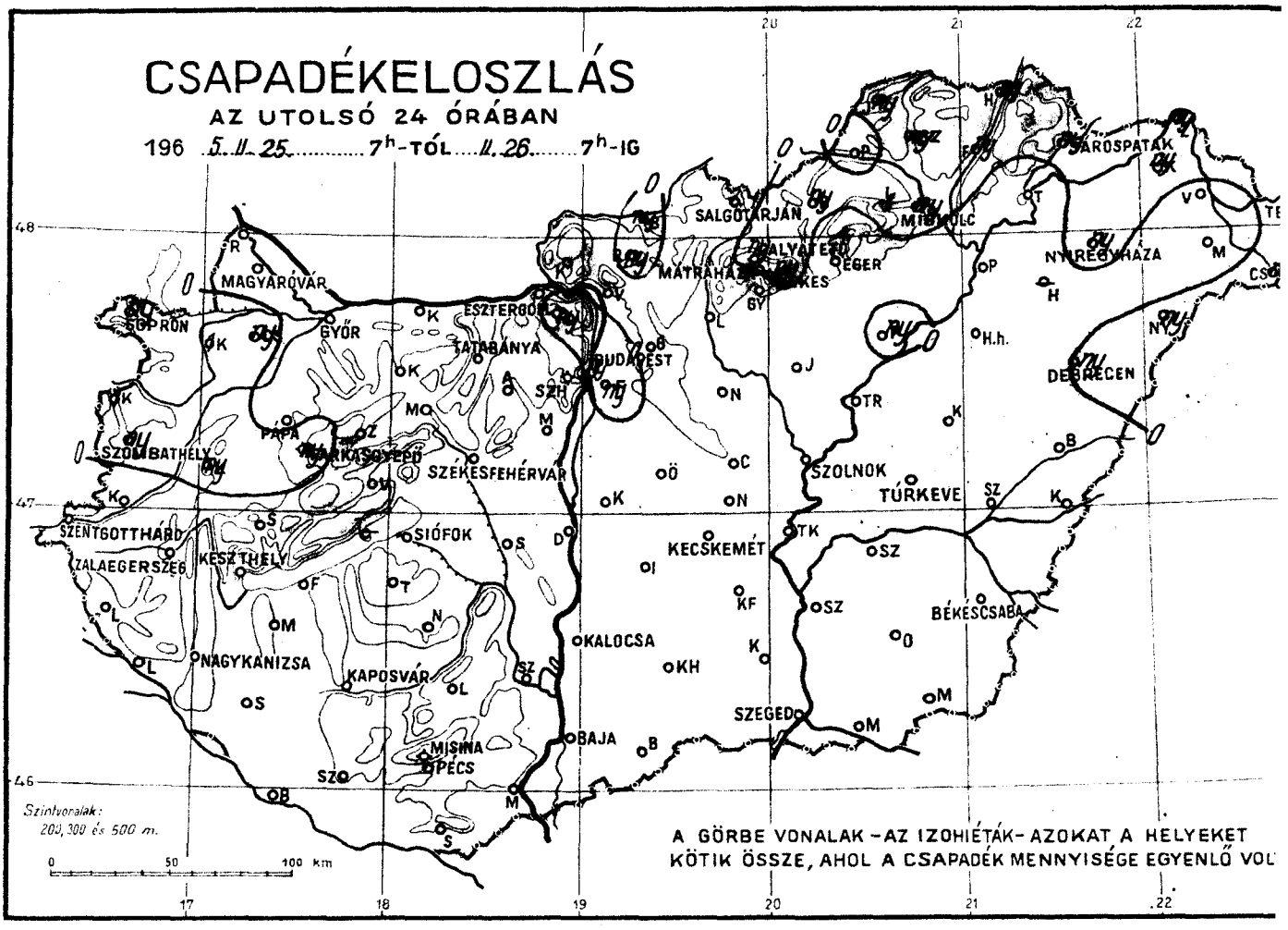
CSAPADÉKELOSZLÁS
AZ UTOLSÓ 24 ÓRÁBAN
196 5. II. 25. ..... 7h-TÓL ... II. 26. ..... 7h-IG
MAGYARÓVÁR
GYŐR
ESZTERGOM
TATABÁNYA
BUDAPEST
SZOMBATHELY
PÁPA
SZÉKESFEHÉRVÁR
SZENTGOTTHÁRD
ZALAEGERSZEG
KESZTHELY
SIÓFOK
NAGYKANIZSA
KAPOSVÁR
MISINA
PÉCS
BAJA
SZEGED
KALOCSA
KECSKEMÉT
SZOLNOK
TÚRKEVE
MISKOLC
SALGÓTARJÁN
MÁTRAHÁZA
EGER
NYÍREGYHÁZA
DEBRECEN
BÉKÉSCSABA
Szintvonalak:
200, 300 és 500 m.
0 50 100 km
A GÖRBE VONALAK – AZ IZOHIÉTÁK – AZOKAT A HELYEKET
KÖTIK ÖSSZE, AHOL A CSAPADÉK MENNYISÉGE EGYENLŐ VOL

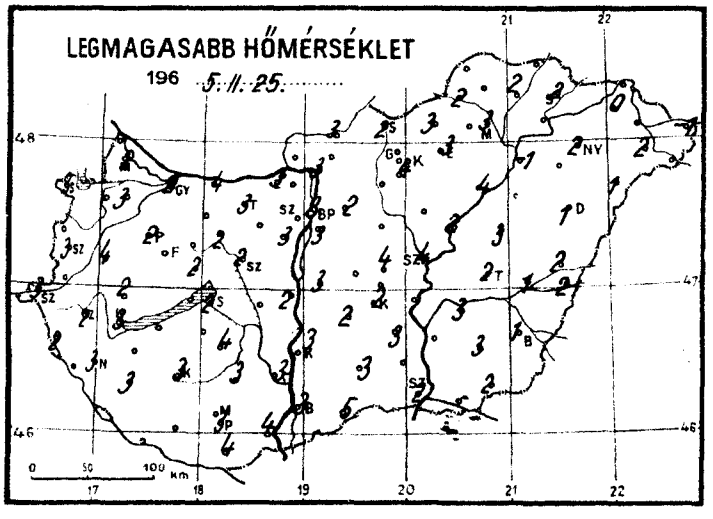
LEGMAGASABB HŐMÉRSÉKLET
196 5. II. 25. .....
0 50 100 km

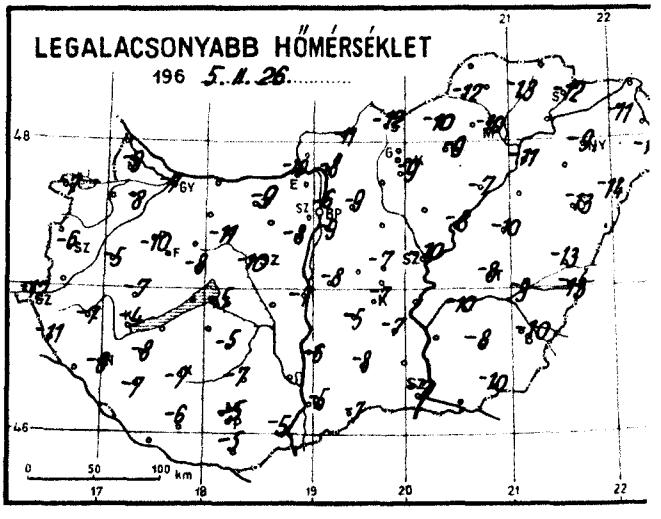
LEGALACSONYABB HŐMÉRSÉKLET
196 5. II. 26. .....
0 50 100 km

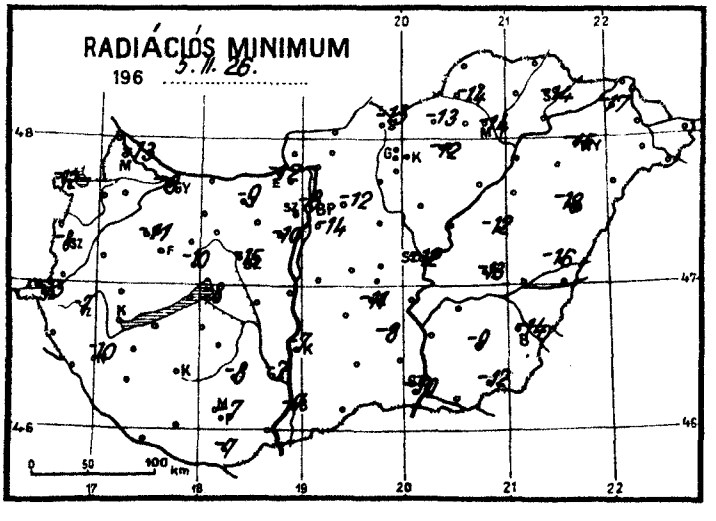
RADIÁCIÓS MINIMUM
196 5. II. 26. .....
0 50 100 km

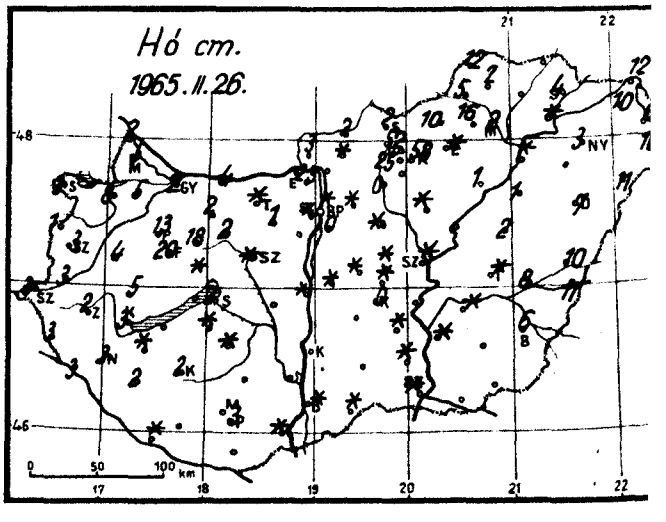
Hó cm.
1965. II. 26.
0 50 100 km

1965. február hó, 26. nap péntek

	Az utolsó 24 óra adatai					
	Csapadék (mm)	Hó cm	Hőmérsékleti szélsőségek: tegnapi nappali max.	éjszakai min.	min. 5 cm-en	Napsütés (óra) tegnap
12815 Magyaróvár	•	5	2	-9	-13	5
822 Győr	•	2	2	-7	-8	6
825 Pápa	•	13	2	-10	-11	7
805 Sopron	ny	18	3	-7	-12	7
812 Szombathely	ny	3	3	-6	-8	8
910 Szentgotthárd	•	7	3	-12	-13	7
915 Zalaegerszeg	•	folt	2	-7	-7	
Lenti	•	3	2	-11	-	
925 Nagykanizsa	•	folt	3	-8	-10	
920 Keszthely	•	folt	3	-4		8
Tihany						
935 Siófok	•	folt	2	-5	-8	7
942 Pécs	•	0	3	-5	-7	
941 Misinatető (534 m)	•	2	-1	-9	-10	7
Siklós	•		4	-5	-7	
827 Farkasgyepű (400 m)	ny	20	2	-10	-16	
Veszprém	•	folt	2	-8	-10	
833 Tatabánya	•	folt	3	-9	-9	
839 Budapest (Ferihegy)	ny	0	3	-9	-14	
840 Budapest OMI	ny	folt	3	-6	-8	8
841 Budapest (Szabadságh. 474 m)	•	folt	0	-11	-13	8
Martonvásár	•		3	-8	-10	
835 Székesfehérvár	•	folt	2	-10	-15	
Dunaújváros	•	folt	2	-7		
Szekszárd	•		3		-7	
Mohács	•	folt	4	-5		
960 Baja	•	folt	3	-5	-7	5
955 Kalocsa	•		3	-6	-77	
Ceglód	•	folt	4	-7		
860 Szolnok	•	folt	4	-10	-12	7
970 Kecskemét	•	0	2	-7	-11	6
Kiskunfélegyháza	•	folt	3	-7	-8	
982 Szeged	•	folt	2	-7	-10	5
Mezőhegyes	•		2	-10	-12	
Orosháza	•	folt	3	-8	-9	
990 Békéscsaba	•	6	1	-10	-14	1
875 Túrkeve	•	folt	2	-8	-13	3
Berettyóújfalu	•	10	2	-13	-16	
880 Debrecen	ny	7	1	-13	-18	4
892 Nyíregyháza	ny	3	2	-9	-15	5
Kisvárda	ny	10	0	-11	-17	6
Mátészalka	•	10	2	-11		
Tiszabecs	ny	14	-1	-14		
Vác	•		3	8		
Gödöllő	•	folt	2	9	-12	
Lőrinci	•	0	4			
Gyöngyös	•		4	9		
Balassagyarmat	ny	2	3	-11		
755 Salgótarján	•	2	2	-12	-13	
Galyatető (932 m)	ny	52	-5	-14		
851 Kékestető (1000 m)	ny	58	-5	-13		7
Mátraháza (672 m)	•	25	-1	-11		
865 Eger	•	folt	3	-9	-12	7
Putnok	•	5	2	-12	-14	
Lillafüred	1	16	1	-12		
772 Miskolc	ny	2	3	-10	-14	5
Fügöd	ny		2	-13		
778 Sárospatak	ny	4	2	-12	-14	6

	24 órai csapadék mm	Hó cm
Rajka	•	2
Kapuvár	1	8
Csorna	ny	5
Komárom	•	4
Káld	ny	4
Kőszeg	1	1
Körmend	•	3
Letenye	•	3
Sümeg	•	5
Zirc	•	18
Kisbér	•	2
Mór	•	2
Alcsút	•	1
Esztergom	•	
Dobogókő	ny	23
Fonyód	•	
Tab	•	folt
Sárbogárd	•	
Lengyel	•	
Nagykónyi	•	folt
Marcali	•	folt
Somogyszob	•	2
Kaposvár	•	2
Barcs	•	folt
Szigetvár	•	
Bácsalmás	•	folt
Kiskunhalas	•	
Izsák	•	
Kunsztmiklós	•	folt
Örkény	•	folt
Nagykáta	•	folt
Jászapáti	•	folt
Tiszakécske		
Nagykőrös	•	folt
Kistelek	•	folt
Makó	•	
Szentes	•	folt
Szarvas	•	folt
Szeghalom	•	8
Körösszakál	•	11
Tiszaroff	•	
Poroszló	ny	1
Karcag	•	2
Hortobágy	•	1
Polgár	•	folt
Hajdúdorog		
Nyírlugos	ny	11
Csenger	ny	13
Vásárosnamény	•	6
Záhony	ny	12
Királyrét	•	3
Romhány	ny	folt
Borsodnádasd	ny	10
Jósvafő	ny	12
Szendrőlád	ny	2
Hidasnémeti	ny	
Tokaj	•	folt

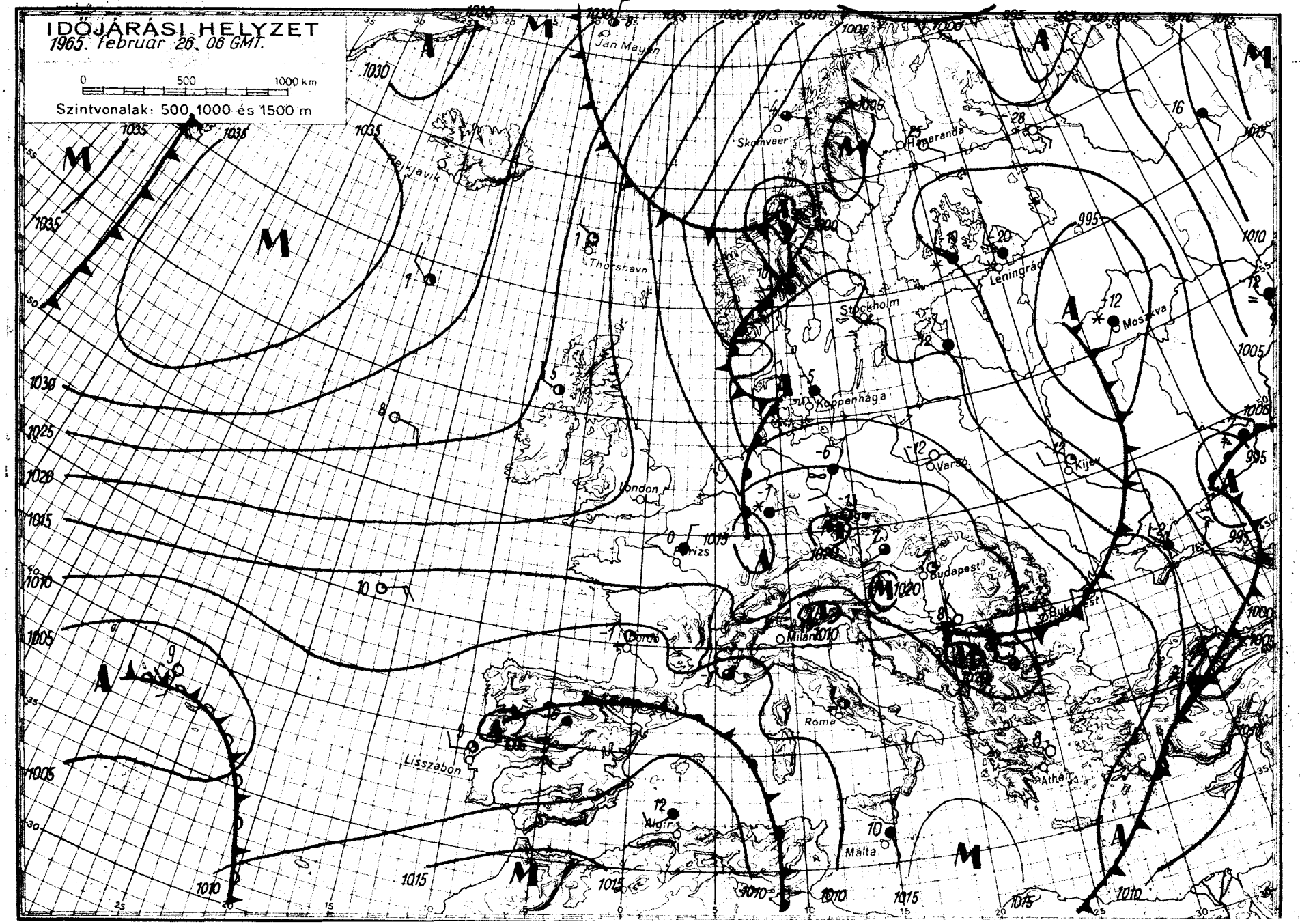
IDŐJÁRÁSI HELYZET
1965. február 26. 06 GMT.
0 500 1000 km
Szintvonalak: 500 1000 és 1500 m
Jan Mayen
Skomvaer
Hammeranda
Reykjavik
Thorshavn
Leningrád
Stockholm
Moszkva
Koppenhága
London
Varsó
Kijev
Párizs
Budapest
Milánó
Roma
Lisszabon
Málta
Athén

IDŐJÁRÁSI NAPIJELENTÉS

ЕЖЕДНЕВНЫЙ МЕТЕОРОЛОГИЧЕСКИЙ БЮЛЛЕТЕНЬ • DAILY WEATHER REPORT
BULLETIN QUOTIDIEN DE TEMPS • TÄGLICHER WETTERBERICHT

KIADJA AZ ORSZÁGOS METEOROLÓGIAI INTÉZET
BUDAPEST II. KITAIBEL PÁL UTCA 1
TELEFON: KÖZPONT: 353-500, IDŐJELZŐ OSZT.: 150-410

MEGJELENIK NAPONKÉNT • ELŐFIZETÉSI ÁRA A POSTAI KÖLTSÉGGEL EGYÜTT NEGYEDÉVRE 60, Ft
KIADÁSÉRT FELEL AZ INTÉZET IGAZGATÓJA

8. évfolyam 58. szám + B u d a p e s t + 1965. február 27.

Az időjárási helyzet ma reggel és a várható időjárás:

A -20, -30 fokos hőmérsékletü levegő ma reggelre elárasztotta a skandináv országok északi felét és lassan dél felé mozog. Európa többi részén tovább tart a sokfelé felhős, csapadékos, és általános jellegét tekintve, hideg időjárás.

Hazánkban tegnap változóan felhős volt az idő. A nap 6, 10 órán át sütött. A hőmérséklet -1, +4 fokig emelkedett, ma hajnalban -5, -10, északkeleten és a nyugati országhatár közelében egy-két helyen -10, -14 fokig süllyedt. Ma hajnalban az ország déli felében és az északkeleti megyékben kisebb havazások voltak. A csapadék mennyisége csak egy-két helyen érte el az 1, 2 mm-t, máshol 1 mm alatt maradt. Ma délelőtt folytatódott a változóan felhős, nagyrészt csendes idő, a déli és keleti részeken havazásokkal. A hóréteg vastagsága Dobogókőn 22, Szentendre-Lajosforrásnál 16, Galyatetőn 53, Kéketetőn 59, Mátraházán 24, Farkasgyepün 18, Telkibányán 22 cm volt, a ma reggeli jelentések szerint.

Ma 12 órakor Budapesten a hőmérséklet 0 fok, a tengerszintre átszámitott légnyomás 753 mm, mérsékelten süllyed.

Várható időjárás vasárnap estig:

Felhőátvonulások többfelé havazással.
Megélénkülő és északnyugatira forduló szél.
Több helyen, elsősorban az ország nyugati felében hófuvások.

Várható legalacsonyabb éjszakai hőmérséklet -5, -10
legmagasabb nappali hőmérséklet vasárnap
+2, -3 fok között.

Dr. Tardos Béla s.k.

A hőmérséklet napi középértéke és eltérése a 90 évi átlagtól / Budapesten / :

1965. II. 26.:	-1,8 C°,	-4,2 C°

1871 óta ezen a napon Budapesten előfordult:

legmagasabb hőmérséklet	15,2 C° /1914/
legalacsonyabb hőmérséklet	-11,8 C° /1888/

65.0155.

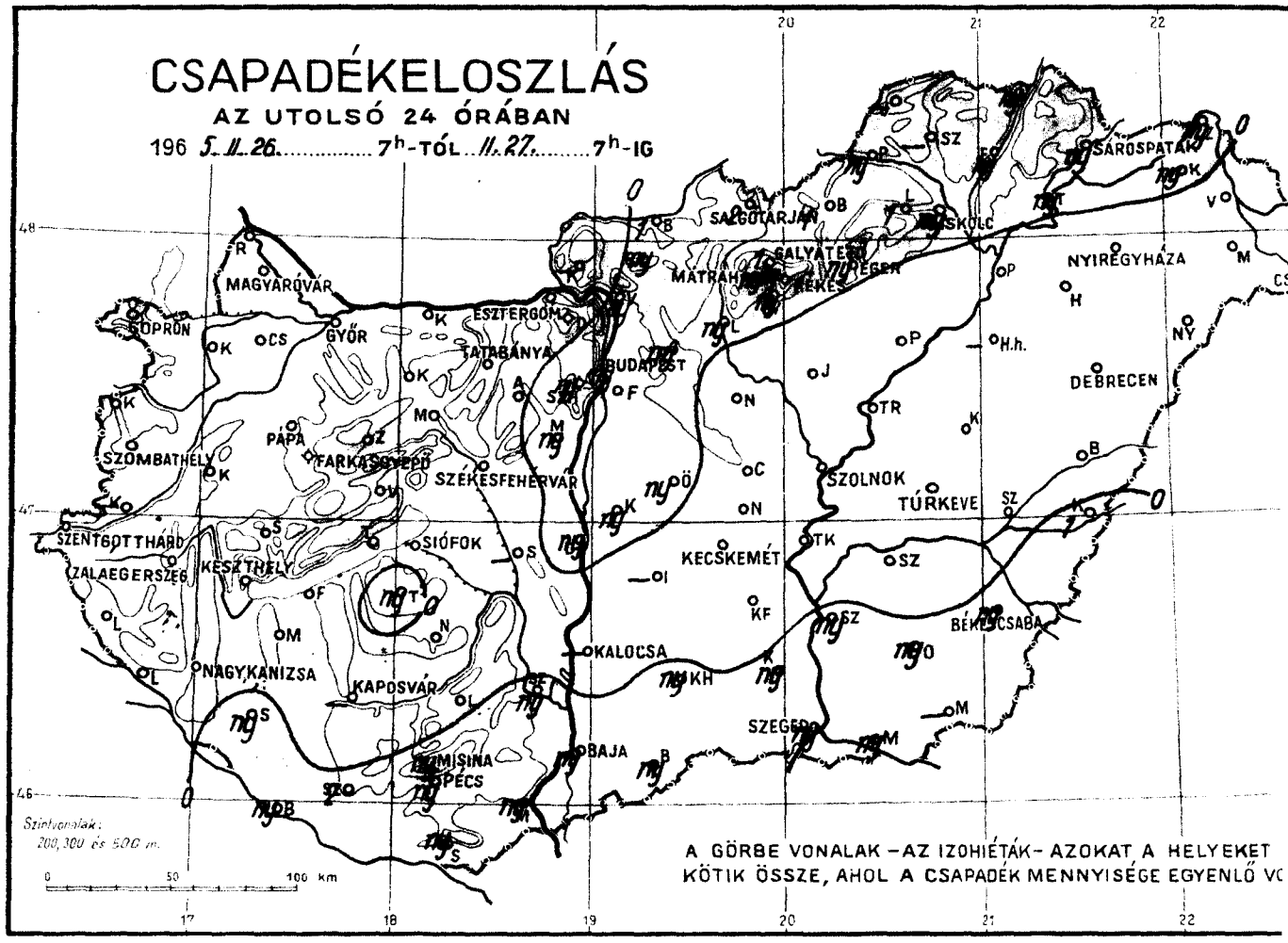
CSAPADÉKELOSZLÁS
AZ UTOLSÓ 24 ÓRÁBAN
196 5. II. 26. ..... 7h-TÓL ..II. 27. ..... 7h-IG
MAGYARÓVÁR
SOPRON
GYŐR
ESZTERGOM
TATABÁNYA
BUDAPEST
SALGÓTARJÁN
SÁROSPATAK
SKOLC
MISKOLC
NYIREGYHÁZA
DEBRECEN
SZOLNOK
TÚRKEVE
PAPA
FARKASGYEPŰ
SZÉKESFEHÉRVÁR
SZOMBATHELY
SZENTGOTTHÁRD
ZALAEGERSZEG
KESZTHELY
SIÓFOK
KECSKEMÉT
BÉKÉSCSABA
KALOCSA
NAGYKANIZSA
KAPOSVÁR
SZEGED
BAJA
MISINA
PÉCS
Szintvonalak:
200, 300 és 500 m.
0 50 100 km
A GÖRBE VONALAK – AZ IZOHIÉTÁK – AZOKAT A HELYEKET
KÖTIK ÖSSZE, AHOL A CSAPADÉK MENNYISÉGE EGYENLŐ VO

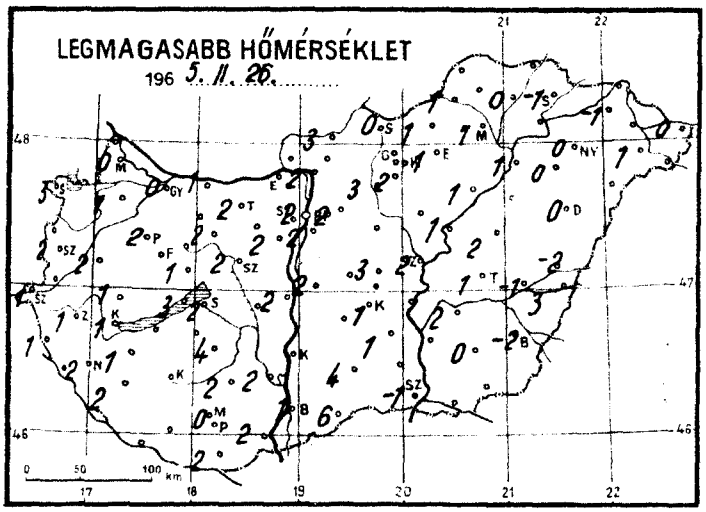
LEGMAGASABB HŐMÉRSÉKLET
196 5. II. 26.
0 50 100 km

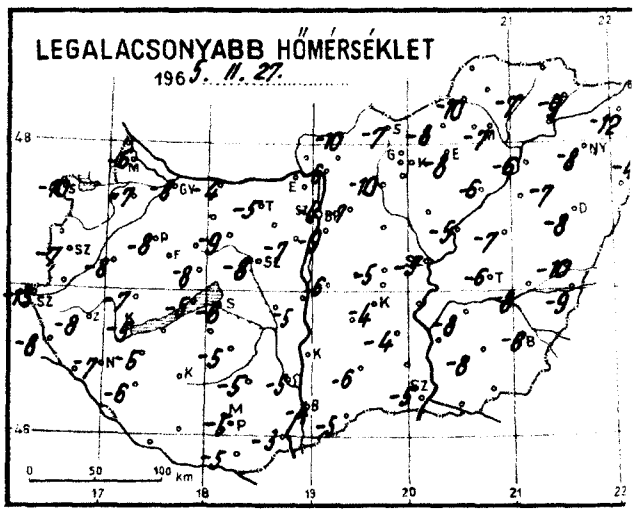
LEGALACSONYABB HŐMÉRSÉKLET
196 5. II. 27.
0 50 100 km

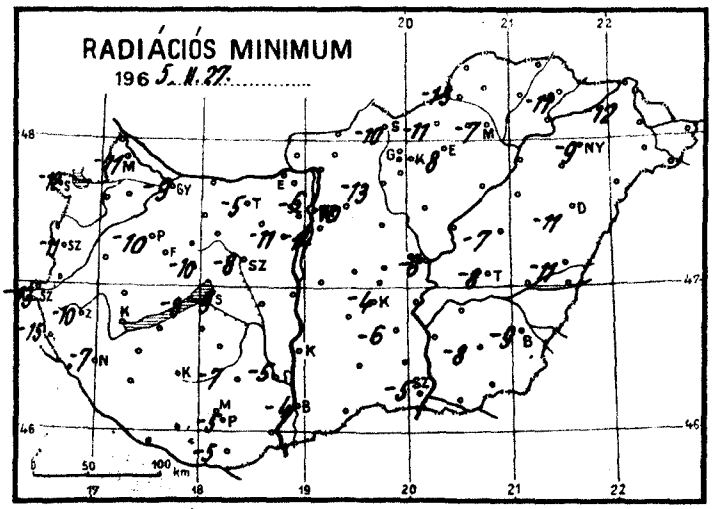
RADIÁCIÓS MINIMUM
196 5. II. 27.
0 50 100 km

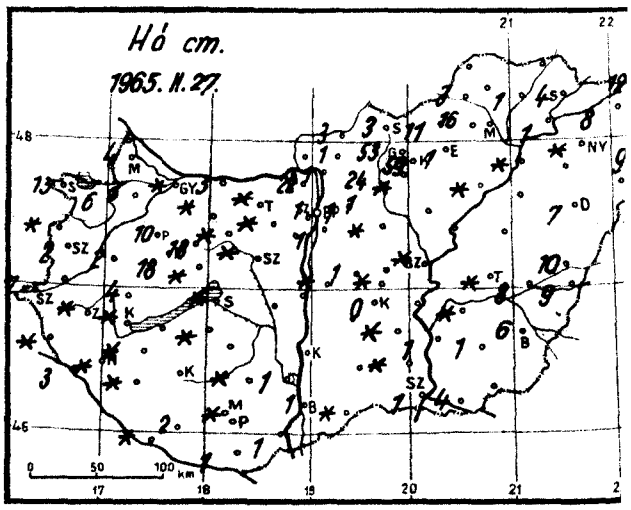
Hó cm.
1965. II. 27.
0 50 100 km

1965. február hó,
27. nap szombat

	Az utolsó 24 óra adatai						24 órai csapadék mm		Hó cm
	Csapadék (mm)	Hó cm	Hőmérsékleti szélsőségek: tegnapi nappali max.	éjszakai min.	min. 5 cm-en	Napsütés (óra) tegnap			
12815 Magyaróvár	.	4	0	-6	-11	7	Rajka		
822 Győr	.	folt	0	-8	-9	6	Kapuvár	.	6
825 Pápa	.	10	2	-8	-10	7	Csorna	.	3
805 Sopron	.	13	3	-10	-12	6	Komárom	.	3
812 Szombathely	.	2	2	-7	-11	8	Káld	.	2
910 Szentgotthárd	.	7	1	-13	-13	6	Kőszeg	.	folt
915 Zalaegerszeg	.	folt	1	-8	-10		Körmend		
Lenti	.	folt	1	-8	-15		Letenye	.	3
925 Nagykanizsa	.	folt	2	-7	-7		Sümeg	.	4
920 Keszthely	.	folt	1	-5		8	Zirc	.	18
Tihany	.		3	-5	-8		Kisbér	.	folt
935 Siófok	.	folt	2	-6	-9	7	Mór	.	folt
942 Pécs	ny	folt	0	-5	-5		Alcsút	.	folt
941 Misinatető (534 m)	ny		0	-7	-7	6	Esztergom	.	
Siklós	ny	lep.	2	-5	-5		Dobogókő	.	22
827 Farkasgyepű (400 m)	.	18	0	-7	+14		Fonyód	.	
Veszprém	.	folt	1	-8	-10		Tab	ny	folt
833 Tatabánya	.	folt	2	-5	-5		Sárbogárd		
839 Budapest (Ferihegy)	ny	lep.	2	-9	+14		Lengyel	.	folt
840 Budapest OMI	ny	lep.	2	-4	-6	8	Nagykónyi		
841 Budapest (Szabadságh.,474 m)	ny	folt	-1	-7	+12	9	Marcali	.	folt
Martonvásár	ny		2	-7	+11		Somogyszob	ny	folt
835 Székesfehérvár	.	folt	2	-8	-8		Kaposvár		
Dunaújváros	ny		2	-5	-		Barcs	ny	folt
Szekszárd	ny	lep.	2	-5	-5		Szigetvár	2	2
Mohács	ny	lep.	2	-3			Bácsalmás	ny	folt
960 Baja	ny	1	1	-4	-4	7	Kiskunhalas	ny	
955 Kalocsa	-		-				Izsák		
Cegléd	.		3	-5			Kunsztmiklós	ny	folt
860 Szolnok	.	folt	2	-5	-6	10	Őrkény	ny	lep.
970 Kecskemét	.	0	1	-4	-4	10	Nagykáta	.	folt
Kiskunfélegyháza	.	folt	1	-4	-6		Jászapáti	.	
982 Szeged	ny	1	-1	-5	-5	9	Tiszakécske		
Mezőhegyes							Nagykőrös	.	folt
Orosháza	ny	1	0	-8	-8		Kistelek	ny	folt
990 Békéscsaba	ny	6	-2	-9	-9	9	Makó	ny	4
875 Túrkeve	.	folt	1	-6	-8	7	Szentes	ny	lep.
Berettyóújfalu	.	10	-2	-10	-11		Szarvas	.	folt
880 Debrecen	.	7	0	-8	-11	9	Szeghalom	.	8
892 Nyíregyháza	.	folt	0	-8	-9	10	Körösszakál	1	9
Kisvárda	ny	8	-1	-12	-12	9	Tiszaroff	.	
Mátészalka	.	9	1	-4			Poroszló	.	folt
Tiszabecs	.	12	0	-14			Karcag	.	
Vác	ny	lep.	2	-6			Hortobágy	.	
Gödöllő	ny	lep.	2	-7	-10		Polgár	.	folt
Lőrinci	ny	lep.	3	-10	-13		Hajdúdorog	.	
Gyöngyös	ny	folt	2	-5			Nyírlugos	.	
Balassagyarmat	1	3	3	-10			Csenger	.	11
755 Salgótarján	2	3	0	-7	-10		Vásárosnamény		
Galyatető (932 m)	1	53	-6	-13			Záhony	ny	12
851 Kékestető (1000 m)	1	59	-5	-11		10	Királyrét		
Mátraháza (672 m)	ny	24	-4	-9			Romhány	ny	lep.
865 Eger	ny	lep.	1	-8	-8	10	Borsodnádasd	1	11
Putnok	ny	3	1	-10	-13		Jósvafő		
Lillafüred	1	16	1	-8			Szendrőlád		
772 Miskolc	ny		1	-7	-7	8	Hidasnémeti		
Füged	ny	lep.	0	-7			Tokaj	ny	lep.
778 Sárospatak	ny	4	-1	-9	-11	9			

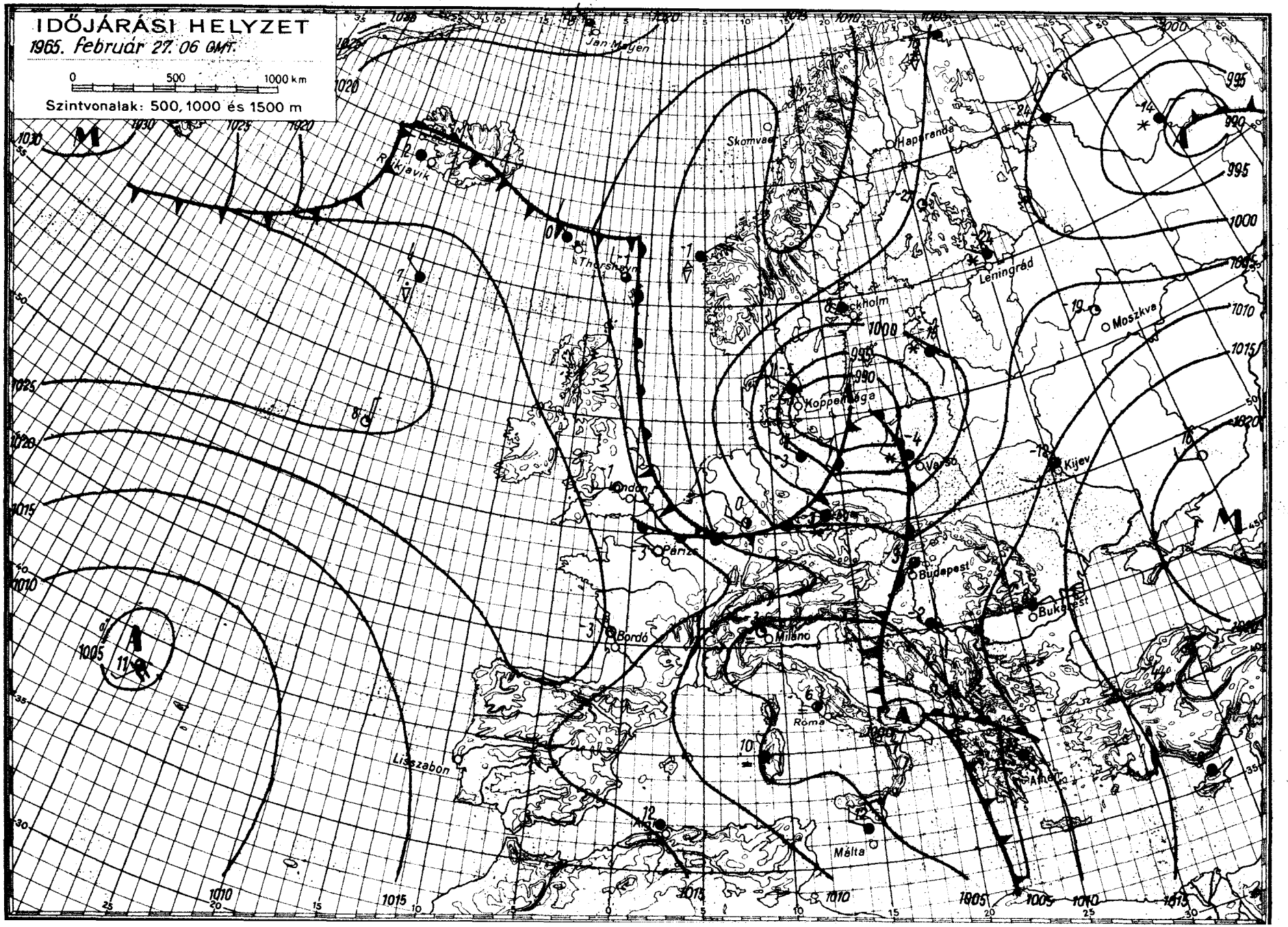
IDŐJÁRÁSI HELYZET
1965. február 27. 06 GMT.
0 500 1000 km
Szintvonalak: 500, 1000 és 1500 m
Jan Mayen
Skomvaer
Happaranda
Reykjavik
Thorshavn
Leningrád
Moszkva
Koppenhága
Varsó
Kijev
London
Párizs
Budapest
Bukarest
Bordó
Milano
Róma
Lisszabon
Málta
Athén

IDŐJÁRÁSI NAPIJELENTÉS

ЕЖЕДНЕВНЫЙ МЕТЕОРОЛОГИЧЕСКИЙ БЮЛЛЕТЕНЬ • DAILY WEATHER REPORT
BULLETIN QUOTIDIEN DE TEMPS • TÄGLICHER WETTERBERICHT

KIADJA AZ ORSZÁGOS METEOROLÓGIAI INTÉZET
BUDAPEST II. KITAIBEL PÁL UTCA 1
TELEFON: KÖZPONT: 353-500, IDŐJELZŐ OSZT.: 150-410

MEGJELENIK NAPONKÉNT • ELŐFIZETÉSI ÁRA
A POSTAI KÖLTSÉGGEL EGYÜTT NEGYEDÉVRE 60, Ft
KIADÁSÉRT FELEL AZ INTÉZET IGAZGATÓJA

78. évfolyam 59. szám + B u d a p e s t + 1965. február 28.

Az időjárási helyzet ma reggel és a várható időjárás:

Kontinensünk légterébe továbbra is hideg légtömegek érkeznek az Északi-sarkvidékről, igy európaszerte folytatódik a hideg, helyenként csapadékos idő.

Hazánkban tegnap felhőátvonulások voltak. Sokfelé keletkeztek hózáporok, de a lehullott csapadék mennyisége csak néhány helyen érte el az 1, 3 mm-t. A délnyugati megyékben 7 órán keresztül sütött a nap és itt napközben +4, +7 fokig emelkedett a hőmérséklet. A Tiszántúl nagyrészén és az Északi-hegyvidéken napközben sem mértek -2, +1 foknál magasabb hőmérsékleteket. Az ország többi részein +2, +6 fokos maximumok alakultak ki. Ma hajnalban az ország területén -5, és -14 fok között mindenféle hőmérsékleti érték előfordult. Ma reggel 7 órakor Dobogókőn 24, Kékestetőn 61, Galyatetőn 56, Mátraházán 28, Farkasgyepün 17 cm vastagságú sportolásra alkalmas hóréteget mértek. Ma délelőtt országszerte kevés a felhő, hideg az idő, helyenként élénk északnyugati szél fúj.

Ma 12 órakor Budapesten a hőmérséklet -2 fok, a tengerszintre átszámitott légnyomás 764 mm, gyengén emelkedő irányzatú.

Várható időjárás hétfő estig:

Felhőátvonulások.
Többfelé kisebb havazás.
Mérsékelt délnyugati, később újra megélénkülő és északnyugatira forduló szél.
A hideg idő tovább tart.

Várható legalacsonyabb éjszakai hőmérséklet: -7, -11,
legmagasabb nappali hőmérséklet holnap: 0,
+4 fok között.

Kerényi Nárcisz s.k.

A hőmérséklet napi középértéke és eltérése a 90 évi átlagtól (Budapesten) :

1965. II. 27.:	-1,0 C°	-4,0 C°

1871 óta ezen a napon Budapesten előfordult:

legmagasabb hőmérséklet	17,8 C° /1914/
legalacsonyabb hőmérséklet	-11,2 C° /1955/

65,0156.

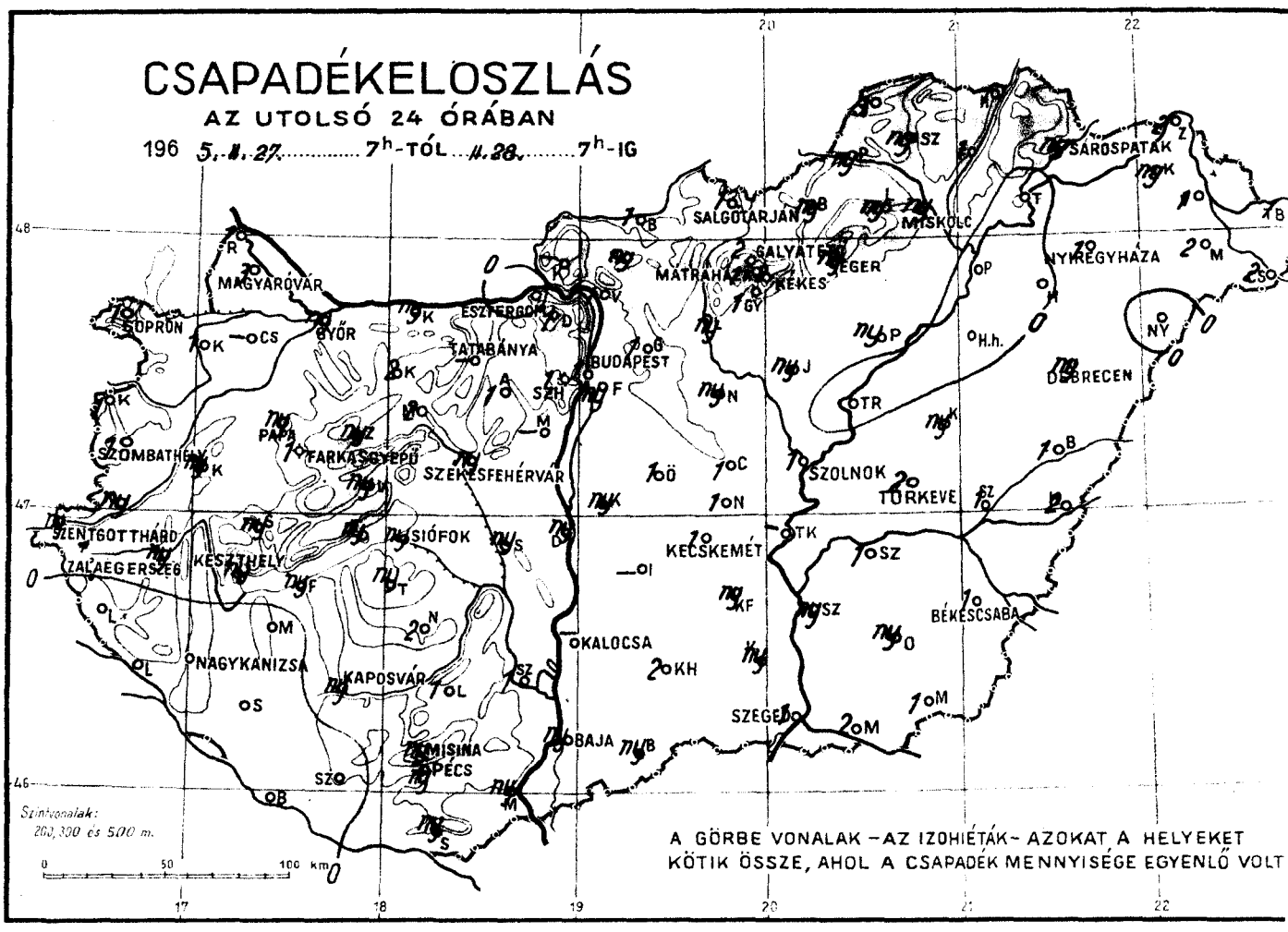
CSAPADÉKELOSZLÁS
AZ UTOLSÓ 24 ÓRÁBAN
196 5. II. 27. ..... 7h-TÓL ... II. 28. ..... 7h-IG
SOPRON
MAGYARÓVÁR
GYŐR
ESZTERGOM
TATABÁNYA
BUDAPEST
SZOMBATHELY
FARKASGYEPŰ
SZÉKESFEHÉRVÁR
SIÓFOK
KESZTHELY
ZALAEGERSZEG
SZENTGOTTHÁRD
NAGYKANIZSA
KAPOSVÁR
PÉCS
SZOLNOK
TÖRKEVE
KECSKEMÉT
OKALOCSA
BÉKÉSCSABA
SZEGED
BAJA
MISKOLC
SALGÓTARJÁN
MÁTRAHÁZA
EGER
KEKES
SALYATÉN
SÁROSPATAK
NYÍREGYHÁZA
DEBRECEN
Szintvonalak:
200, 300 és 500 m.
A GÖRBE VONALAK – AZ IZOHIÉTÁK – AZOKAT A HELYEKET
KÖTIK ÖSSZE, AHOL A CSAPADÉK MENNYISÉGE EGYENLŐ VOLT

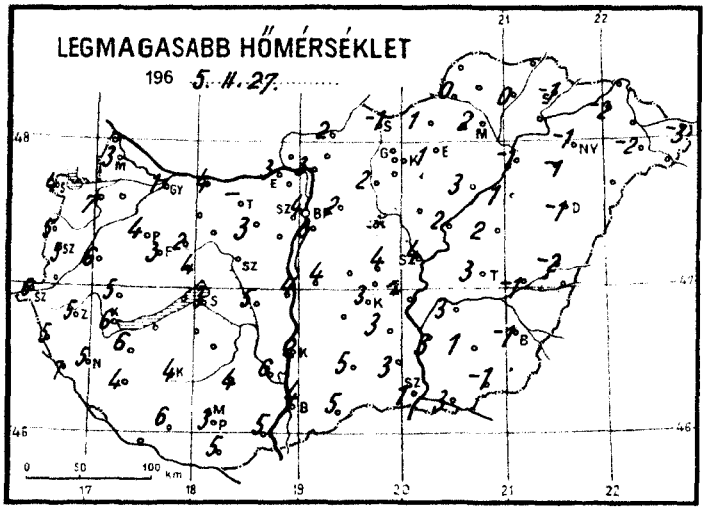
LEGMAGASABB HŐMÉRSÉKLET
196 5. II. 27. .....

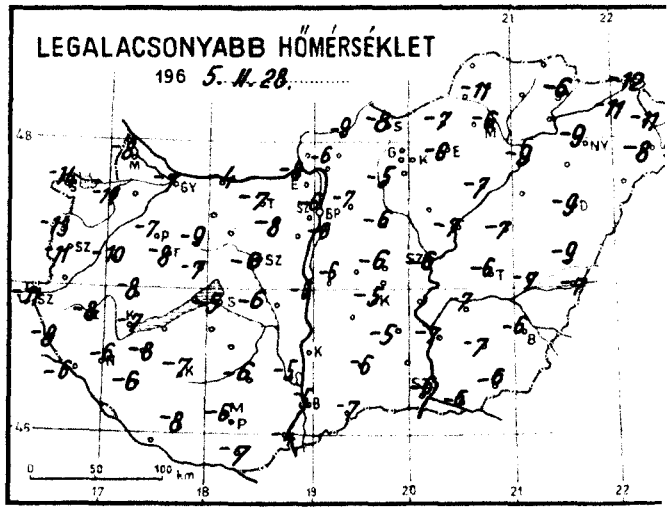
LEGALACSONYABB HŐMÉRSÉKLET
196 5. II. 28. .....

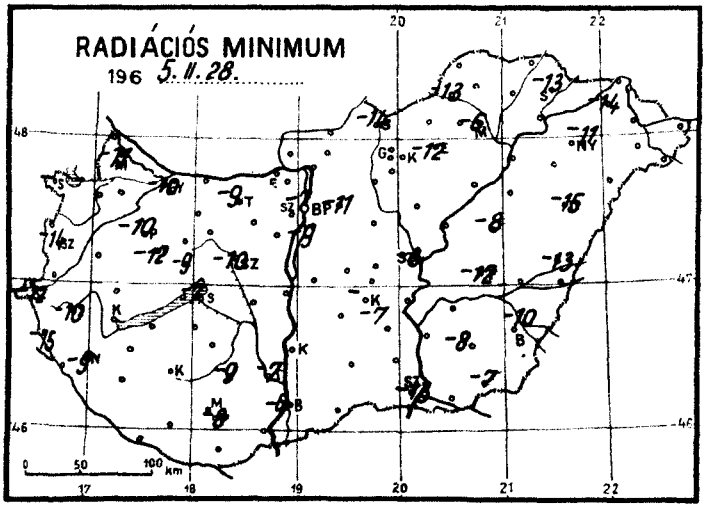
RADIÁCIÓS MINIMUM
196 5. II. 28. .....

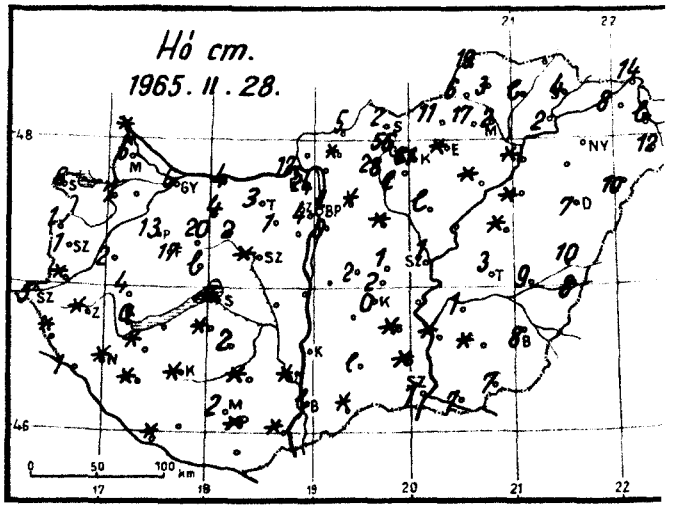
Hó cm.
1965. II. 28.

1965. február .... hó,
28. .. nap vasárnap ....

	Az utolsó 24 óra adatai					
	Csapadék (mm)	Hó cm	Hőmérsékleti szélsőségek: tegnapi nappali max.	éjszakai min.	min. 5 cm-en	Napsütés (óra) tegnap
12815 Magyaróvár	3	6	3	-8	-11	2
822 Győr	ny	6	1	-7	-10	2
825 Pápa	ny	13	4	-7	-10	4
805 Sopron	1	6	4	-14	-	6
812 Szombathely	1	1	5	-11	-14	5
910 Szentgotthárd	ny	5	6	-11	-12	7
915 Zalaegerszeg	ny	folt	5	-8	-10	
Lenti	.	folt	5	-8	-15	
925 Nagykanizsa	.	folt	5	-6	-9	
920 Keszthely	ny	0	6	-7	-	7
Tihany	ny	-	4	-5	-8	
935 Siófok	ny	folt	3	-5	-7	4
942 Pécs	ny	folt	3	-6	-8	
941 Misinatető (534 m)	ny	2	2	-8	-10	7
Siklós	ny		5	-7	-9	
827 Farkasgyepű (400 m)	1	17	3	-9	-12	
Veszprém	ny	lep.	4	-7	-9	
833 Tatabánya	-	3	-	-7	-9	
839 Budapest (Ferihegy)	ny	0	3	-6	-9	
840 Budapest OMI	1	lep.	4	-6	-7	4
841 Budapest (Szabadságh. 474 m)	1	4	-1	-10	-13	4
Martonvásár						
835 Székesfehérvár	ny	folt	5	-6	-10	
Dunaújváros	ny	-	4	-6	-	
Szekszárd	1	folt	6	-5	-7	
Mohács	ny	folt	5	-4		
960 Baja	ny	lep.	4	-5	-6	5
955 Kalocsa	-	-	2	-	-	
Ceglédi	1	1	4	-6	-	
860 Szolnok	1	1	4	-6	-8	7
970 Kecskemét	1	0	3	-5	-	-
Kiskunfélegyháza	ny	folt	3	-5	-7	
982 Szeged	1	1	1	-6	-13	5
Mezőhegyes	1	7	-1	-6	-7	
Orosháza	ny	folt	1	-7	-8	
990 Békéscsaba	1	8	-1	-6	-10	1
875 Túrkeve	2	3	3	-6	-12	4
Berettyóújfalu	1	10	-2	-9	-13	
880 Debrecen	ny	7	-1	-9	-15	2
892 Nyíregyháza	1	-	-1	-9	-11	2
Kisvárda	ny	8	-2	-11	-14	0
Mátészalka	2	12	-2	-8		
Tiszabecs	1	14	-3	-11		
Vác	1	1	3	-6		
Gödöllő	1	folt	2	-7	-11	
Lőrinci	ny		2	-5		
Gyöngyös	1	lep.	2	-8		
Balassagyarmat	1	5	2	-9		
755 Salgótarján	1	2	-1	-11	-14	
Galyatető (932 m)	2	56	-6	-14		
851 Kékestető (1000 m)	2	61	-5	-15		2
Mátraháza (672 m)	1	28	0	-10		
865 Eger	ny	folt	1	-6	-12	2
Putnok	ny	6	0	-11	-13	
Lillafüred	ny	17	1	-9		
772 Miskolc	ny	2	2	-6	-6	1
Füged	1	bucka	0	-		
778 Sárospatak	ny	4	-1	-10	-13	1

24 órai csapadék mm		Hó cm
Rajka	1	folt
Kapuvár	1	7
Csorna		
Komárom	ny	4
Káld	ny	2
Kőszeg	1	1
Körmend	ny	folt
Letenye	.	1
Sümeg	ny	4
Zirc	ny	20
Kisbér	2	4
Mór	2	2
Alcsút	1	1
Esztergom	.	12
Dobogókő	1	24
Fonyód	ny	
Tab	ny	folt
Sárbogárd		
Lengyel	1	folt
Nagykónyi	2	2
Marcali	.	folt
Somogyszob	.	folt
Kaposvár	ny	folt
Barcs	.	folt
Szigetvár	.	
Bácsalmás	ny	folt
Kiskunhalas	2	lep.
Izsák		
Kunsztmiklós	ny	
Örkény	1	2
Nagykáta	ny	folt
Jászapáti	ny	lep.
Tiszakécske		
Nagykőrös	1	2
Kistelek	ny	folt
Makó	2	7
Szentes	ny	folt
Szarvas	1	1
Szeghalom	1	9
Körösszakál	2	8
Tiszaroff		
Poroszló	ny	folt
Karcag	ny	folt
Hortobágy	.	folt
Polgár	.	folt
Hajdúdorog	.	
Nyírlugos	.	10
Csenger	2	13
Vásárosnamény	1	bucka
Záhony	2	14
Királyrét		
Romhány	ny	folt
Borsodnádasd	ny	11
Jósvafő	3	19
Szendrőlád	ny	3
Hidasnémeti	1	
Tokaj		

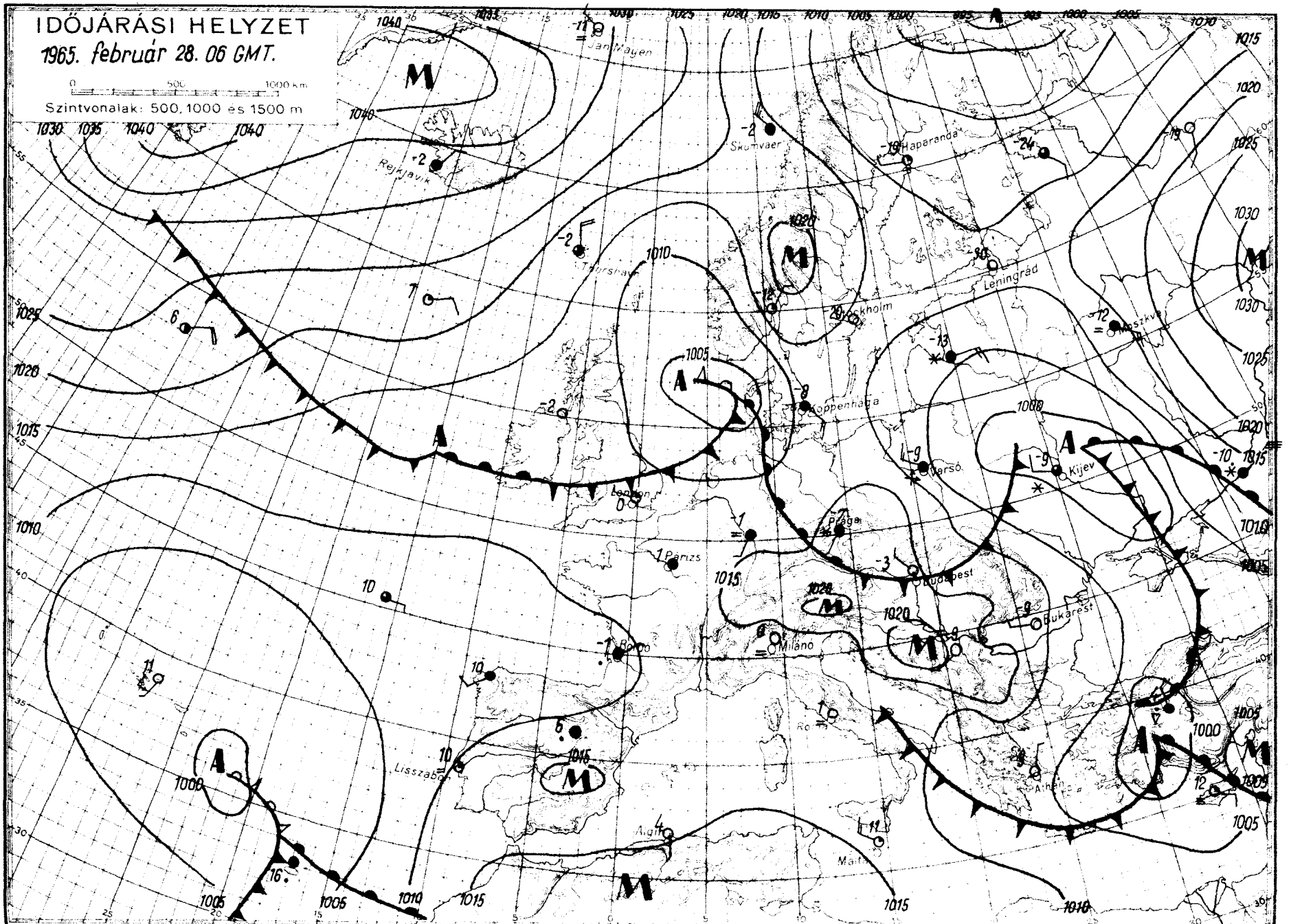
IDŐJÁRÁSI HELYZET
1965. február 28. 06 GMT.
0 500 1000 km
Szintvonalak: 500, 1000 és 1500 m
Jan Mayen
Rejkjavik
Skomvaer
Haparanda
Leningrád
Moszkva
Koppenhága
Varsó
Kijev
Prága
Budapest
Bukarest
Milano
Párizs
Lisszabon
Algir
Athen
Malta
Rom
Bordó
London
Thorshavn
M
A

MELLÉKLET AZ ORSZÁGOS METEOROLÓGIAI INTÉZET IDŐJÁRÁSI NAPIJELENTÉSÉHEZ

MAGYARORSZÁG IDŐJÁRÁSA 1965 FEBRUÁR HAVÁBAN

Februárban csak néhány napon volt a napi középhőmérséklet az évszaknak megfelelő értékek közelében. A hónap legnagyobb részében az átlagosnál jóval hidegebb volt az időjárás. Csapadék kevés volt; az ország legnagyobb részében az átlag felénél kevesebb csapadék hullott. Napsütésben azonban bőven volt része az országnak.

A légnyomás havi középértéke Budapesten 130 m tengerszintfeletti magasságban 750,6 mm volt, s megegyezett az átlagossal. A tengerszintre átszámított érték 763,0 mm.

A havi középhőmérséklet -1,1 és 4,9 C fok között változott, s 1-5 fokkal alatta volt a 30 éves átlagnak. A leghidegebb napok országosan általában 6, 10, 22 és 23-a voltak. Az abszolut minimumok -9,5 és -17,8 C fok között. Legmagasabbra a hőmérséklet 1-én és 14-én emelkedett, amikor 5,3 és 12,2 C fok között voltak a maximumok. A leghidegebb időjárás Kisvárda környékén volt, mivel ott a 2,3 fokot a hőmérséklet nem lépte túl ebben a hónapban. A fagyos napok száma az átlagosat /a 18-24-et/ 4-8-cal haladta meg. A hőmérséklet maximuma a 0 foknál általában 6-16-szor volt alacsonyabb, Kisvárdán 21 napon. A Duna-Tisza közén átlag körüli volt a téli napok száma, a Tiszántúlon viszont helyenként elérte az átlag kétszeresét. A talaj mentén 10-én és 23-án hajnalban a Tiszántúl néhány helyén -20, -23 fokig süllyedt a levegő hőmérséklete.

A napsütéses órák száma 88-122 között volt, az 5-40%-kal több az átlagosnál. Kisvárdán szokatlanul nagy volt a havi összeg, a 30 éves átlagot 56%-kal haladta meg.

A teljes besugárzás összege Budapesten 4233 gcal/cm^2.

A levegő relativ nedvességtartalma 66-86% között mozgott, s kissé alatta volt az átlagosnak.

A hideg időjárás miatt a csapadék legnagyobbrészt hó alakjában hullott le. A hónap elején csak a Dunántúlon /1-8 cm/ és a magasabb hegyvidékeken /30 cm körüli/ volt összefüggő hótakaró. A február 6-án éjjel megindult s az egész országra kiterjedő havazás 8-án szünt csak meg, s az országot általában 1-4 cm-es hótakaró fedte be, de Vas megyében, a Tiszántúlon és északon 5-15 cm-es hóréteg alakult ki. Ezeken a napokon több helyről jelentettek hófúvást is. Ezután lassan fogyott a hó, s 15-én reggelre csaknem mindenütt már csak foltokban volt. Kivétel volt a Felső-Tisza környéke és a Mátra-Bükk vonulata. Február 15-én először eső kezdett esni, később azonban hó hullott, ami az első két napon csak a keleti országrészekre korlátozódott, ahol ismét 3-10 cm-re növekedett a hóréteg. 17-én viharos szél dúlt az országban s a havazás 18-án virradóra éjszaka kiterjedt az egész országra. A havazás még 19-én is tartott, úgy, hogy 20-án reggelre a Dunántúlon és a Tiszántúlon általában 5-15 cm-es hótakaró feküdt, a nyugati határszélen csaknem elérte a 30, a Mátrában a 40-60 cm-t. A legvékonyabb volt a hóréteg a Duna-Tisza közén 1-5 cm. 26-áig az ország déli felében fokozatosan csökkent a hóvastagság és már csak foltokban volt található, mivel a hónap végéig újabb jelentősebb havazás már nem fordult elő.

A havi csapadékmennyiség a 40 éves átlagot csak Sopronban és a Bakonyban lépte túl. Az átlag felét meghaladó mennyiségek hullottak a Tiszántúl nagy részén, Borsodban, a Bakony-Vértes hegyvonulatának környékén és Sopron, valamint Vas megye egy részében. A legnagyobb havi összeget Farkasgyepün mérték, 49,9 mm-t. A 24 órai maximumot, 16,2 mm-t Bakonybélről jelentették, február 18-án. Az 1 mm-es mennyiséget meghaladó csapadékos napok száma kevés volt; 1-6 nap, általában az átlagos fele. A Tiszántúlon és északon néhány helyen elérte az átlagos értéket.

Február hónap erősen hideg időjárása, a tartós hótakaró és talajfagy erősen késleltette a koratavaszi munkálatok, valamint a vegetáció megindulását.

FRONT- ÉS LÉGTÖMEGNAPTÁR

A frontátvonulás országos jellemzése

A front							
Nap	jellege (H=hideg, M=meleg O=okkluziós)	belépésének ideje és helye		vonulási iránya	aktivitásának jellemzése	kilépésének ideje és helye	
1.	H	01,	NW	SE	elszórtan csapadék	10,	SE
2.	H	05,	N	S	elszórtan hózápor	11,	S
2.	H	14,	N	S	hózápor szél-élénkülés	18,	S
3.	H	19,	NW	SE	havazás, hózápor	4.-én 11,	SE
5.	H	03,	NNE	SSW	sokfelé havazás, hózápor	23,	SW
8.	M	05,	NW	SE	sokfelé havazás	12,	SE
8.	H	08,	NW	SE	hófúvás, hózápor	14,	SE
9.	H	05,	NNE	SSW	elszórtan hózápor, szél élénkülés	13,	SSW
11.	H	01,	NW	SE	Dunántúlon havazás, hózápor	keleten feloszlott	
14.	H	07,	NW	SE	elszórtan havazás	13,	SE
16.	H	13,	NW	SE	Nyugaton szél-élénkülés, a Dunától keletre havazás	a Duna–Tisza közén feloszlott	
18.	M	01,	NE	SW	országos havazás	17,	S
22.	H	13,	N	SSW	–	23-án 03,	SSW
25.	H	22,	N	S	elszórtan hózápor	26-án 03,	S
27.	M	00,	SW	NE	–	10,	NE
27.	H	10,	NW	SE	–	21,	NE
27.	H	22,	N	S	kiszáradást eredményez	28-án 07,	S
28.	M	09,	SW	NE	–	medencében feloszlik	
*23.	M	14,	SW	NE	gyenge, medencében feloszlott		

Légtömegnaptár

Nap	A légtömeg megvezése
1.	Tengeri mérséke
	Sarkvidéki tengri mM/mA
2.	Sarkvidéki teng
	Sarkvidéki szár földi mA/cA
3.	Sarkvidéki szár földi cA
4.	Szárazföldi mér
	kelt cM
5.	Szárazföldi mér
	kelt/Szárazföld hideg cM/cK
6-7.	Szárazföldi hid
8.	Szárazföldi hid
	Sarkvidéki tengri cK/mA
9.	Sarkvidéki teng
	Szárazföldi hid mA/cK
10.	Szárazföldi hid
11.	Szárazföldi hid
	Sarkvidéki teng cK/mA
12.	Sarkvidéki teng
	Szárazföldi hid mA/cK
13-14.	Szárazföldi mér
	kelt cM
15.	Szárazföldi mér
	kelt/Sarkvidéki tengeri cM/mA
16.	Sarkvidéki teng
	Sarkvidéki szár földi mA/cA
17.	Sarkvidéki szár
	földi cA
18.	Sarkvidéki szár
	földi/Tengeri m
	sékelt cA/mM
19.	Tengeri mérséke
	Szárazföldi hid mM/cK
20-24.	Szárazföldi hid
25.	Sarkvidéki teng
	Sarkvidéki szár földi mA/cA
26.	Sarkvidéki szár
	földi cA
27.	Szárazföldi mér
	kelt/Sarkvidéki geri cM/mA
28.	Sarkvidéki szár
	földi cA

1965. FEBRUÁR

A frontátvonulás budapesti jellemzői

Nap	óra	A front jellege	Hőmérséklet változás (fok/ó)	Nedvesség változás (%/ó)	A szél: iránya és sebessége (km/ó) a front előtt	A szél: iránya és sebessége (km/ó) a front után	A szél: irányváltozásának időpontja	A szél: lökésének maximális értéke (m/sec) és időpontja	A felhőzet jellemzése	A front csapadékhozama (mm) és alakja	Megjegyzés
1.	05	H	-	+8	E 7	NNW 15	05	NW14,07	kissé felszakadozó	-	-
1.	15	H	-1,0	+4	vált.10	NW 30	15	NW17,17	-	-	másodlagos hidegfront
2.	06	H	-0,5	-5	N 10	NW 25	06	NW14,11	-	-	
2.	14	H	-1,2	-	NNW 25	NNW 30	-	NW16,14	-	-	
4.	07	H	-	-	WNW 5	NW 30	07	NW12,08	kissé növekvő	-	
5.	11	H	-2	-10	NW 20	SSE 10	11	-	-	ny. * ▽	
8.	08	M	+1,5	+15	WSW 16	W 20	08	-	növekvő	2,9 *	
8.	09	H	-1,0	-25	W 20	NW 36	09	NNW14,19	felszakadozó	1,2 * ▽	
9.	09	H	-0,2	+12	NW 20	E 6	09	-	felszakadozó	-	másodlagos hidegfront
11.	06	H	-	-	vált. 5	NW 25	06	NW13,07	kevés felhő	-	álcázott hidegfront
15.	05	H	+0,5	-12	csend	N 7	05	-	változó menynyiségü	-	álcázott hidegfront
16.	16	H	-1,0	+12	N 10	NW 30	16	NW13,17	változó menynyiségü	-	
18.	08	M	+0,5	-5	NW 15	NE 5	08	-	felszakadozó	2,2 *	
22.	14	M	+1,0	-	WNW 40	NNW 10	14	-	-	-	viharos I frontális szél
22.	18	H	-0,5	-	NNW 30	NNW 35	-	NW17,18	felszakadozó	-	
23.	16	M	+1,5	-10	W 12	csend	16	-	-	ny. *	
25.	07	H	-	-15	csend	NW 25	07	NW14,13	-	-	fokozatos szélerősödés
25.	23	H	-1,0	-25	NW 15	NW 25	-	NW13,23	felszakadozó	ny. * ▽	
27.	02	M	-	+30	SSW 8	csend	02	-	-	0,1 *	
27.	14	H	-3,0	+35	SW 15	NW 20	14	NW14,15	felszakadozó	0,3 * ▽	
27.	16	H	-1,0	-30	NW 25	NW 30	-	NW17,16	felszakadozó	0,3 * ▽,R	
28.	01	H	-0,2	+5	NW 15	NW 20	-	NW16,03	teljes kiderülés	-	

Állomások	Hőmérséklet C°									Csapadék				Napsütés	
	Havi közép	Eltérés a normától	Absz. max.	Nap	Absz. min.	Nap	Fagyos napok száma min≦0C°	Téli napok száma max.≦C°	Zord napok száma min.≦ -10C°	Összeg mm	Eltérés a normától	Napok száma ≧1,0mm	Havas napok száma *,*	Összeg óra	Eltérés a normától
Magyaróvár	-2,6	-2,6	7,4	14.	-12,4	6.	28	11	5	16	-20	5	10	111	+28
Keszthely	-1,9	-2,7	11,8	1.	-10,8	10.	27	10	1	12	-29	3	8	112	+15
Szentgotthárd	-3,0	-2,6	8,2	14.	-16,8	22.	28	9	11	21	-17	5	5	105	+19
Pécs	-1,1	-2,4	12,2	1.	-11,1	7.	27	6	1	13	-33	5	13	102	+6
Budapest	-1,4	-2,4	8,7	1.	-9,5	10.	27	6	0	8	-36	3	7	111	+26
Kalocsa	-1,6	-2,3	6,3	14.	-10,0	7,10.	27	7	2	7	-34	1	1	113	+17
Szolnok	-2,6	-2,4	7,8	1.	-12,1	12.	27	9	6	8	-23	5	8	108	-
Miskolc	-3,6	-2,7	5,3	14.	-15,2	10.	28	11	7	8	-23	3	4	88	+10
Kisvárda	-4,9	-3,7	2,3	1.	-17,6	10.	28	21	15	15	-20	2	9	122	+44
Debrecen	-4,8	-4,2	8,8	1.	-17,8	23.	28	17	12	17	-19	6	10	122	+37
Békéscsaba	-4,3	-4,5	11,2	1.	-16,4	10.	27	16	10	14	-20	4	8	100	+20
Kékestető	-8,3	-4,5	4,7	1.	-17,4	6	28	27	16	30	-19	6	12	99	-10

IDŐJÁRÁSI NAPIJELENTÉS

ЕЖЕДНЕВНЫЙ МЕТЕОРОЛОГИЧЕСКИЙ БЮЛЛЕТЕНЬ • DAILY WEATHER REPORT
BULLETIN QUOTIDIEN DE TEMPS • TÄGLICHER WETTERBERICHT

KIADJA AZ ORSZÁGOS METEOROLÓGIAI INTÉZET
BUDAPEST II. KITAIBEL PÁL UTCA 1
TELEFON: KÖZPONT: 353-500, IDŐJELZŐ OSZT.: 150-415

MEGJELENIK NAPONKÉNT • ELŐFIZETÉSI ÁRA A POSTAI KÖLTSÉGGEL EGYÜTT NEGYEDÉVRE 60. Ft
KIADÁSÉRT FELEL AZ INTÉZET IGAZGATÓJA

78. évfolyam 60. szám. + B u d a p e s t + 1965. március 1.

Az időjárási helyzet ma reggel és a várható időjárás:

Hosszú hetek után Európa nagyrésze felett ismét nyugat, délnyugat felől áramlik a levegő, fokozatos enyhülést hozva a Földközi-tenger térségébe. Az enyhe levegő térfoglalása nem gyors, de hatását rövidesen érezni fogják nemcsak Dél-, hanem Közép-, és Nyugat-Európa országaiban is.

Hazánkban tegnap országszerte 7, 10 órán át sütött a nap. A hőmérséklet 0, +4 fokig emelkedett, ma hajnalban nyugaton -1, -5, keleten -4, -9, egy-két helyen -10, -12 fokig süllyedt. Ma délelőtt az egész országban erősen felhős volt az idő és sokfelé élénk, helyenként erős délkeleti, déli szél kezdett fujni. A hőmérséklet a Dunántúl egyes részein már a korai órákban egy-két fokkal fagypont fölé emelkedett.

Ma 12 órakor Budapesten a hőmérséklet 0 fok, a tengerszintre átszámitott légnyomás 760 mm, erősen süllyed.

Várható időjárás kedd estig:

Felhőátvonulások, többfelé havazás, havaseső, eső.
Élénk, helyenként erős délkeleti, déli szél.
Fokozatos enyhülés.

Várható legalacsonyabb éjszakai hőmérséklet 0, -5,
legmagasabb nappali hőmérséklet kedden +2, +7
fok között.

Dr. Tardos Béla s.k.

A hőmérséklet napi középértéke és eltérése a 90 évi átlagtól /Budapesten/:

1965. II. 28.: -1,4 C°, -4,8 C°.

1871 óta ezen a napon Budapesten előfordult:

legmagasabb hőmérséklet	17,2 C° /1927/
legalacsonyabb hőmérséklet	-12,1 C° /1963/.

65.0159.

CSAPADÉKELOSZLÁS

AZ UTOLSÓ 24 ÓRÁBAN

196 5. II. 28. ..... 7h-TÓL ..... III. 1. ..... 7h-IG

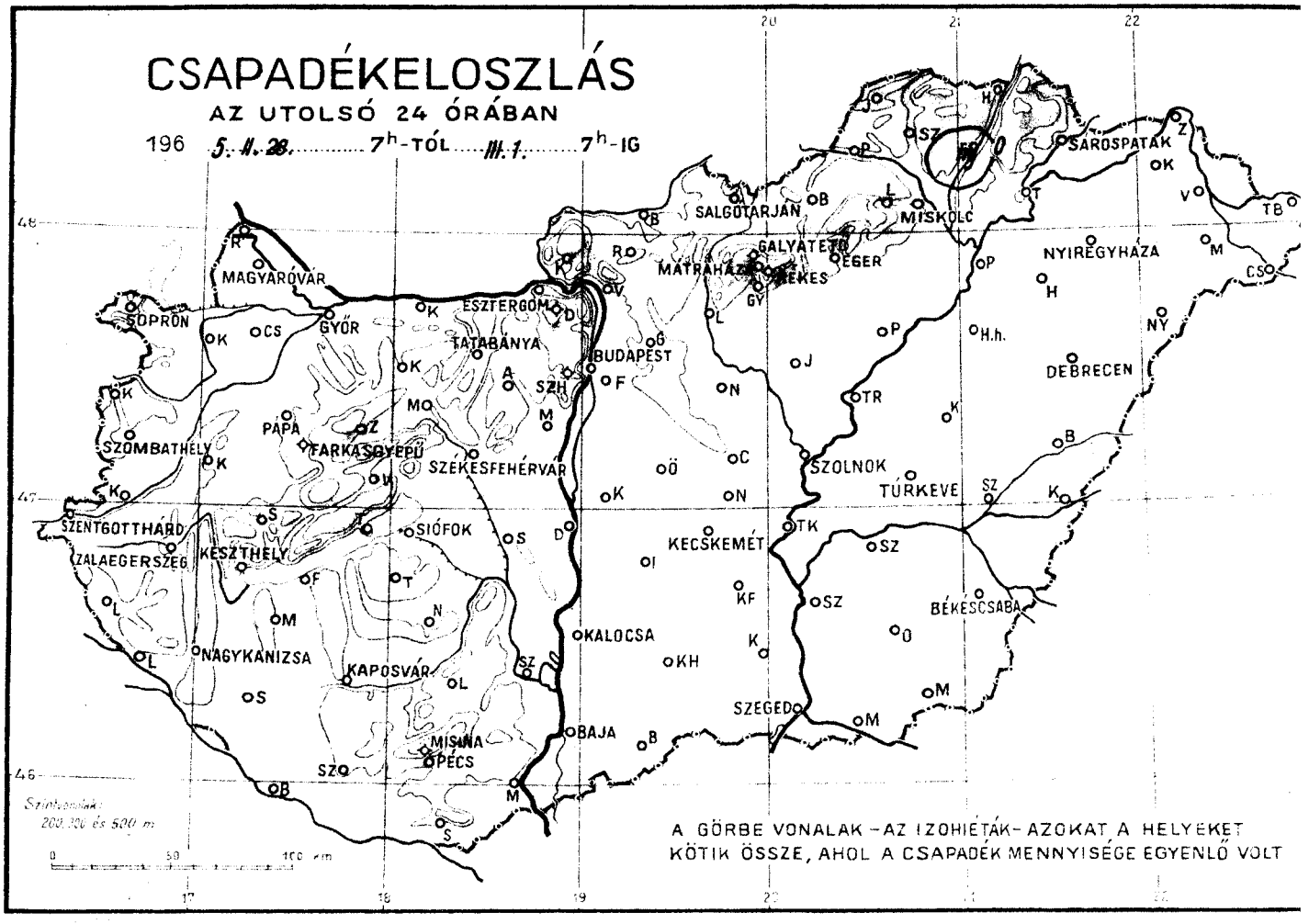

LEGMAGASABB HŐMÉRSÉKLET

196 5. II. 28. .....

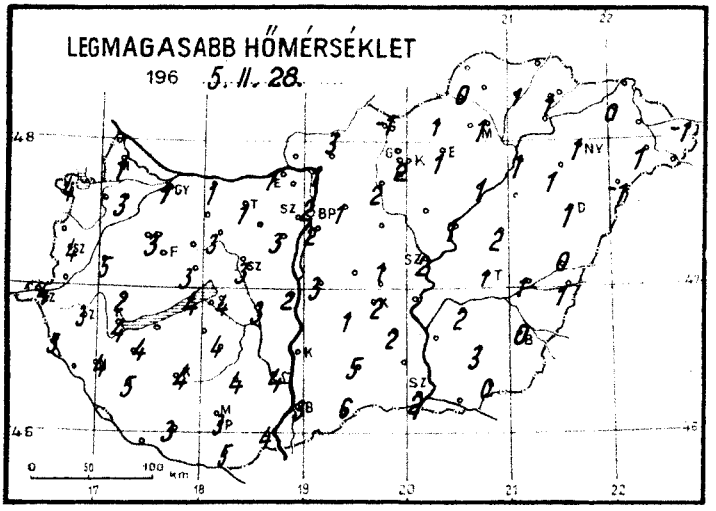

LEGALACSONYABB HŐMÉRSÉKLET

196 5. III. 1. .....

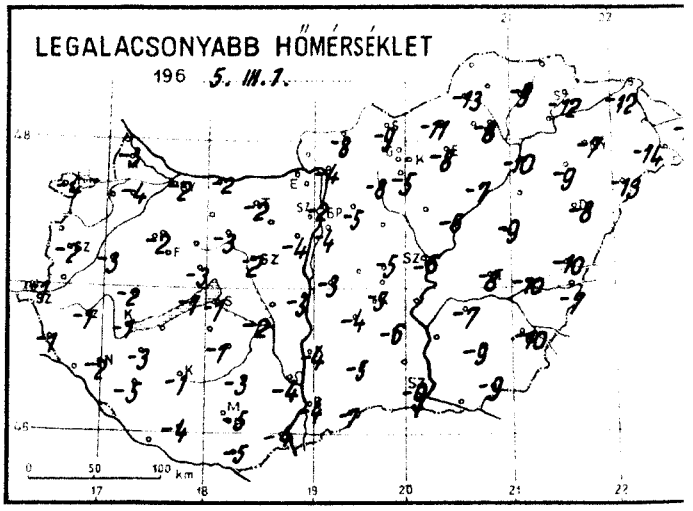

RADIÁCIÓS MINIMUM

196 5. III. 1. .....

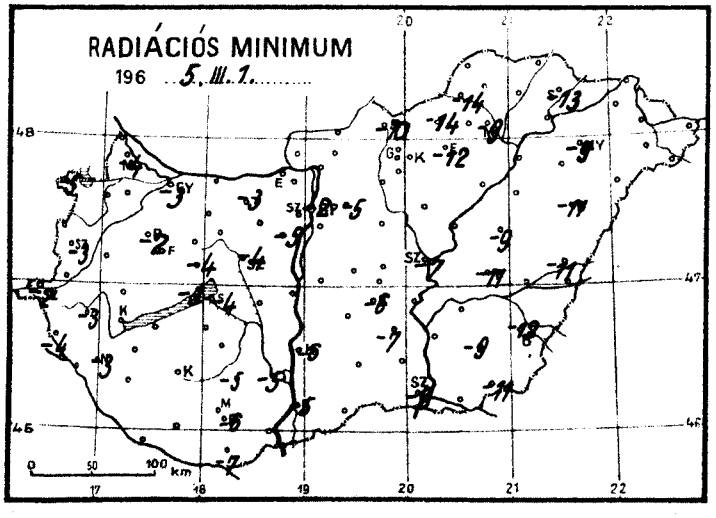

Hó cm.

1965. III. 1.

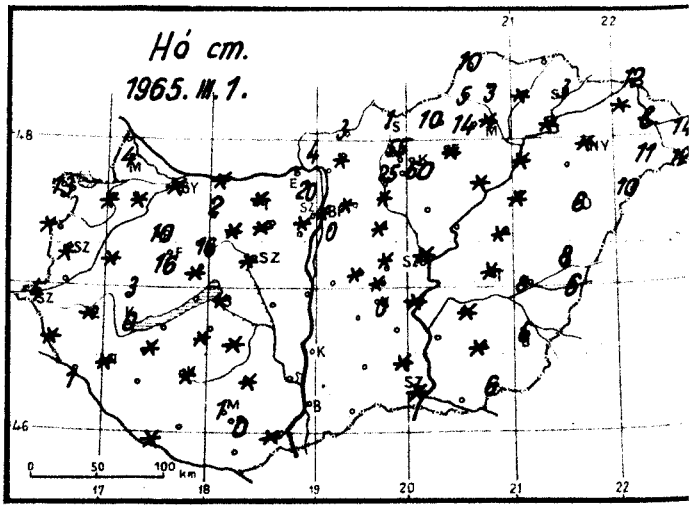

1965. március hó, 1. nap hétfő

	Az utolsó 24 óra adatai						24 órai csapadék mm		Hó cm
	Csapadék (mm)	Hó cm	Hőmérsékleti szélsőségek: tegnapi nappali max.	éjszakai min.	min. 5 cm-en	Napsütés (óra) tegnap			
12815 Magyaróvár	.	4	1	-3	-4	8	Rajka		
822 Győr	.	folt	1	-2	-3	8	Kapuvár	.	folt
825 Pápa	.	10	3	-2	-2	8	Csorna	.	folt
805 Sopron	.	13	4	-4	-5	7	Komárom	.	folt
812 Szombathely	.	folt	4	-2	-3	7	Káld	.	folt
910 Szentgotthárd	.	4	4	-1	-2	7	Kőszeg	.	folt
915 Zalaegerszeg	.	folt	3	-1	-3		Körmend	.	
Lenti	.	folt	5	-1	-4		Letenye	.	1
925 Nagykanizsa	.	folt	4	-2	-3		Sümeg	.	3
920 Keszthely	.	0	4	-1		9	Zirc	.	16
Tihany	.		4	-1	-3		Kisbér	.	2
935 Siófok	.	folt	4	-1	-4	9	Mór	.	folt
942 Pécs	.	0	3	-5	-6		Alcsút	.	folt
941 Misinatető (534 m)	.	1	1	-7	-8	10	Esztergom	.	
Siklós	.		5	-5	-7		Dobogókő	.	20
827 Farkasgyepű (400 m)	.	16	3	-3	-4		Fonyód	.	
Veszprém	.	folt	3	-3	-4		Tab	.	folt
833 Tatabánya	.	folt	1	-2	-3		Sárbogárd	.	
839 Budapest (Farkasrét)	.	0	2	-4			Lengyel	.	folt
840 Budapest OMI	.	folt	2	-2	-2	10	Nagykónyi	.	folt
841 Budapest (Szabadságh.,474 m)	.	folt	-1	-6	-7	8	Marcali	.	folt
Martonvásár	.		3	-4	-5		Somogyszob	.	
835 Székesfehérvár	.	folt	3	-2	-4		Kaposvár	.	folt
Dunaújváros	.		2	-3			Bares	.	folt
Szekszárd	.		4	-4	-5		Szigetvár	.	
Mohács	.	folt	4	-4			Bácsalmás	.	
960 Baja	.		3	-4	-5	9	Kiskunhalas	.	
955 Kalocsa	.		-	-4	-6		Izsák	.	
Cegléd	.	folt	1	-5			Kunsztmiklós	.	
860 Szolnok	.	folt	2	-5	-7	10	Örkény	.	folt
970 Kecskemét	.	0	2	-5	-6	9	Nagykáta	.	folt
Kiskunfélegyháza	.		2	-6	-7		Jászapáti	.	
982 Szeged	.	folt	2	-9	-9	10	Tiszakécske	.	folt
Mezőhegyes	.	6	0	-9	-11		Nagykőrös	.	folt
Orosháza	.	folt	3	-9	-9		Kistelek	.	folt
990 Békéscsaba	.	6	0	-10	-12	10	Makó	.	
875 Túrkeve	.	folt	1	-8	-11	9	Szentes	.	
Berettyóújfalu	.	8	0	-10	-11		Szarvas	.	folt
880 Debrecen	.	6	1	-8	-11	9	Szeghalom	.	8
892 Nyíregyháza	.	folt	1	-7	-9	10	Körösszakál	.	6
Kisvárda	.	folt	0	-12	-	10	Tiszaroff	.	
Mátészalka	.	11	1	-14			Poroszló	.	folt
Tiszabecs	.	14	-1	-14			Karcag	.	folt
Vác	.		1	-4			Hortobágy	.	folt
Gödöllő	.	folt	1	-5	-5		Polgár	.	folt
Lőrinci	.	folt	2	-8	-		Hajdúdorog	.	
Gyöngyös	.		2	-5			Nyírlugos	.	10
Balassagyarmat	.	3	3	-8			Csenger	.	12
755 Salgótarján	.	1	-1	-9	-10		Vásárosnamény	.	bucka
Galyatető (932 m)	.	55	-6	-12			Záhony	.	12
851 Kékestető (1000 m)	.	60	-6	-12		9	Királyrét	.	4
Mátraháza (672 m)	.	25	-2	-8			Rombány	.	folt
865 Eger	.	folt	1	-8	-12	10	Borsodnádasd	.	10
Putnok	.	5	0	-13	-14		Jósvafő	.	10
Lillafüred	.	14	-1	-10			Szendrőlád	.	3
772 Miskolc	.	folt	1	-8	-9	8	Hidasnémeti	.	
Füged	ny	folt	1	-9			Tokaj	.	folt
778 Sárospatak	.	3	1	-12	-13	10			

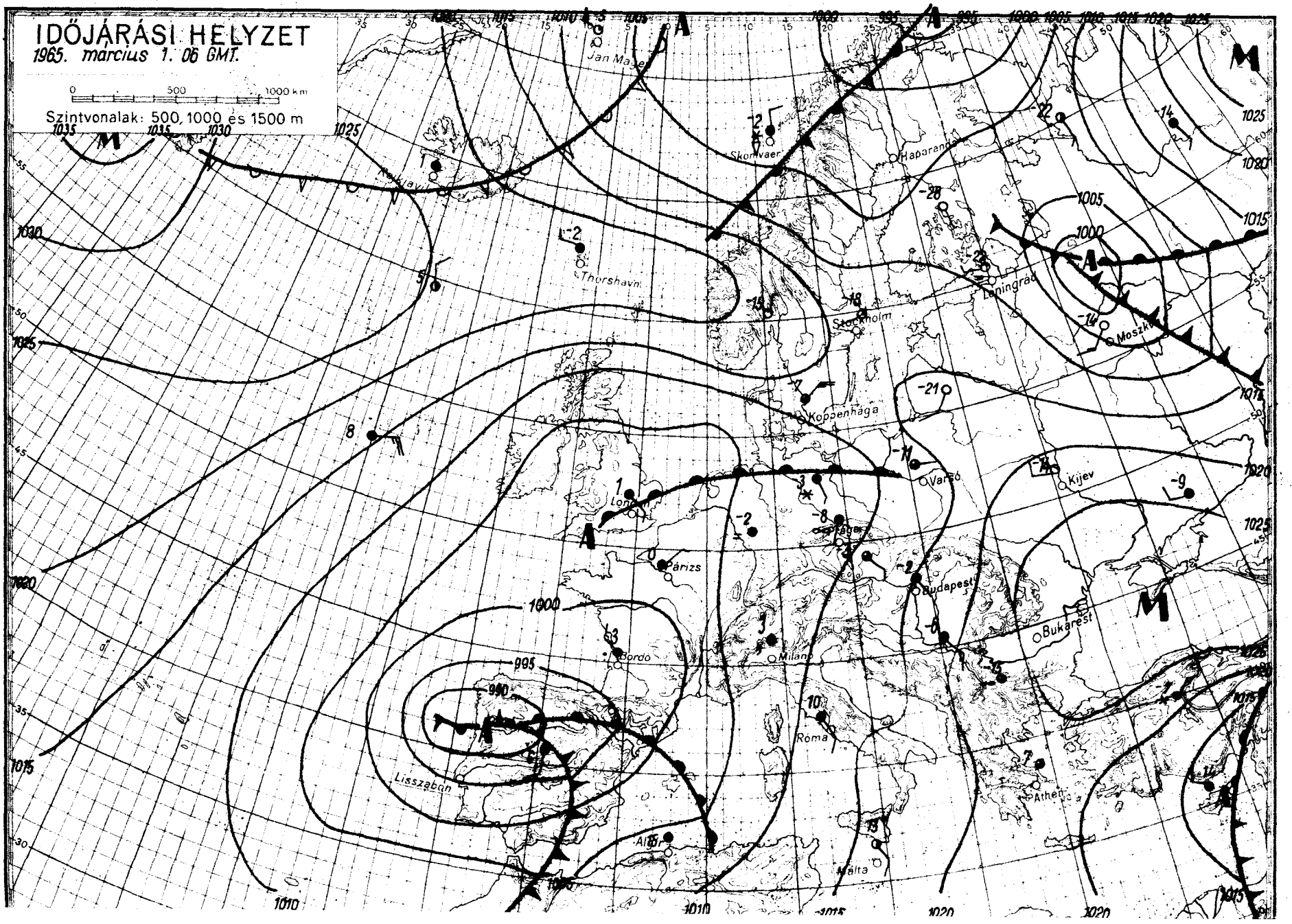

OFFSET NYOMDA BUDAPEST

IDŐJÁRÁSI NAPIJELENTÉS

ЕЖЕДНЕВНЫЙ МЕТЕОРОЛОГИЧЕСКИЙ БЮЛЛЕТЕНЬ • DAILY WEATHER REPORT
BULLETIN QUOTIDIEN DE TEMPS • TÄGLICHER WETTERBERICHT

KIADJA AZ ORSZÁGOS METEOROLÓGIAI INTÉZET
BUDAPEST II. KITAIBEL PÁL UTCA 1
TELEFON: KÖZPONT: 353-500, IDŐJELZŐ OSZT.: 150-410

MEGJELENIK NAPONKÉNT * ELŐFIZETÉSI ÁRA A POSTAI KÖLTSÉGGEL EGYÜTT NEGYEDÉVRE 60, Ft
KIADÁSÉRT FELEL AZ INTÉZET IGAZGATÓJA

78. évfolyam 61. szám. + Budapest + 1965. március 2.

Az időjárási helyzet ma reggel és a várható időjárás:

Az elmúlt két nap folyamán bekövetkezett fordulat Európa időjárási képét ma reggelig erőteljesen módositotta: a sarkvidéki eredetü hideg légtömegek jelenleg az Atlanti-óceán fölé és Nyugat-Európa területére áramlanak, viszont délnyugati széllel főként Közép-Európa térségében tovább folytatódik a felmelegedés. A Kárpát-medencében ma reggel az alsó 1 km-es rétegben még hideg légpárna volt, de az erőteljes délnyugati meleg áramlás következtében rövidesen megszünik. Skandináviában és a Balti-tenger mellékén a tegnapi -25, -30 fokos fagyokat ma reggel -20, -25 fokos fagyok váltották fel.

Hazánkban tegnap általában erősen felhős, szeles idő volt, a Duna-Tisza közének északi részét kivéve 1, 4 órán át sütött a nap. Az elmúlt 24 óra folyamán csaknem mindenütt hullott csapadék, hó, havaseső, eső alakjában. A lehullott csapadék mennyisége 1, 5 mm között váltakozott, de az Északi hegyvidék nagyobb részén meghaladta a 10 mm-t. Az enyhülési folyamat hatására a hőmérséklet tegnap napközben Győr-Baja vonalától nyugatra 4, 9, e vonaltól keletre csak 0, +4 fokig emelkedett, sőt az Északi hegyvidék lábánál egy-két helyen fagypont alatt maradt. Ma reggelre északkeleten 0, -3, máshol 0, +3 fokig hült le a levegő. Hegyeinken ma reggel 7 órakor a következő hóvastagságok voltak: Dobogókő 20, Galyatető 75, Kékestető 70, Mátraháza 45, Farkasgyepü 14, Telkibánya 29 cm. Ma délelőtt erősen felhős idő volt, helyenként,eső, havaseső esett, a hőmérséklet 10 órakor 0, +6 fok között váltakozott.

Ma 12 órakor Budapesten a hőmérséklet +3 fok, a tengerszintre átszámitott légnyomás 749 mm, mérsékelten süllyedő irányzatú.

Várható időjárás szerda estig:

Erősen felhős idő, több helyen ujabb eső.
Mérsékelt, időnként élénk délkeleti, keleti, majd északkeletire forduló szél.
Enyhe éjszaka.
A nappali hőmérséklet a Dunántúl nyugati felében csökken, máshol kissé emelkedik.

Várható legalacsonyabb éjszakai hőmérséklet: 0, +4,
legmagasabb nappali hőmérséklet holnap: a Dunántúl nyugati felében +1, +5, máshol +5, +10 fok között.

Tóth Pál s.k.

A hőmérséklet napi középértéke és eltérése a 90 évi átlagtól /Budapesten/:

1965. III. 1.: -0,4 C°, -3,9 C°.

1871 óta ezen a napon Budapesten előfordult:

legmagasabb hőmérséklet	16,7 C° /1959/
legalacsonyabb hőmérséklet	-14,1 C° /1963/

65.0162.OMI.

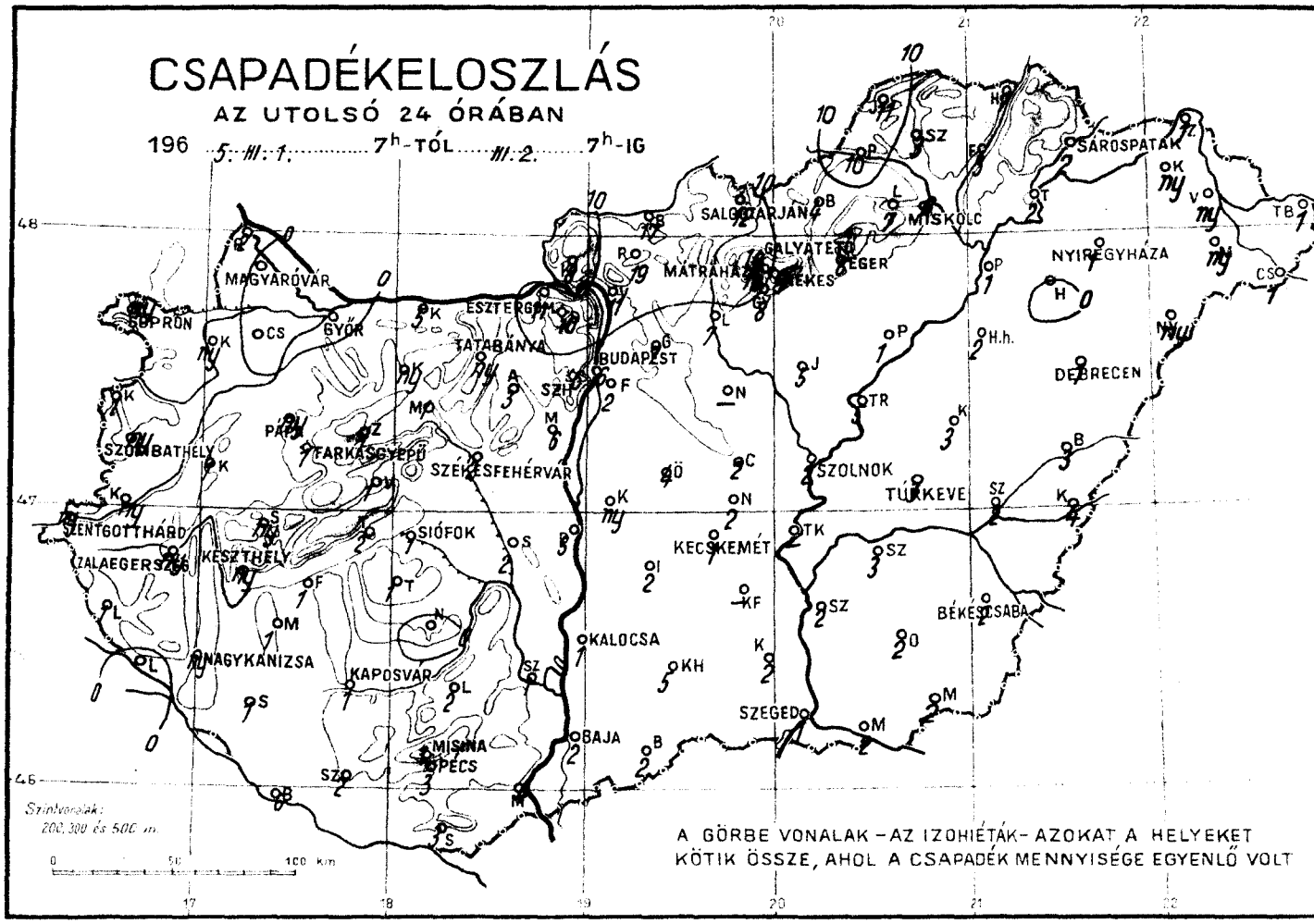
CSAPADÉKELOSZLÁS
AZ UTOLSÓ 24 ÓRÁBAN
196 5. III. 1. 7h-TÓL III. 2. 7h-IG
MAGYARÓVÁR
SOPRON
GYŐR
ESZTERGOM
TATABÁNYA
BUDAPEST
SZOMBATHELY
PAPA
FARKASGYEPŰ
SZÉKESFEHÉRVÁR
SZENTGOTTHÁRD
ZALAEGERSZEG
KESZTHELY
SIÓFOK
NAGYKANIZSA
KAPOSVÁR
MISKOLC
SÁROSPATAK
NYIREGYHÁZA
DEBRECEN
SZOLNOK
TÚRKEVE
KECSKEMÉT
BÉKÉSCSABA
KALOCSA
SZEGED
BAJA
MISKA
PÉCS
Szintvonalak:
200, 300 és 500 m.
A GÖRBE VONALAK – AZ IZOHIÉTÁK – AZOKAT A HELYEKET
KÖTIK ÖSSZE, AHOL A CSAPADÉK MENNYISÉGE EGYENLŐ VOLT

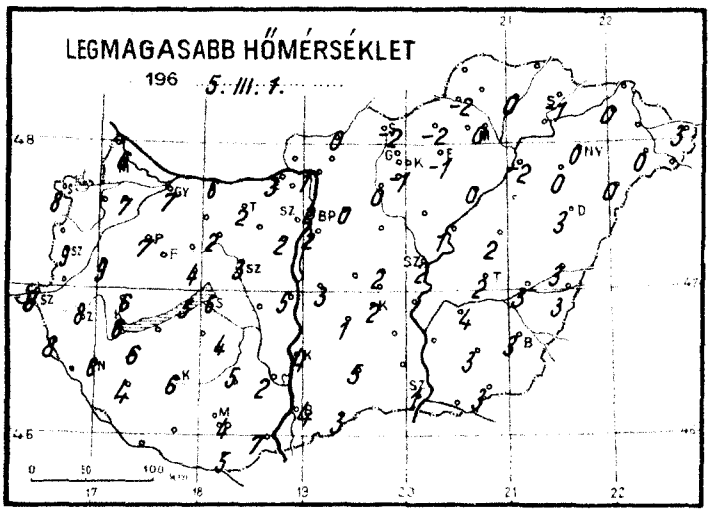
LEGMAGASABB HŐMÉRSÉKLET
196 5. III. 1.

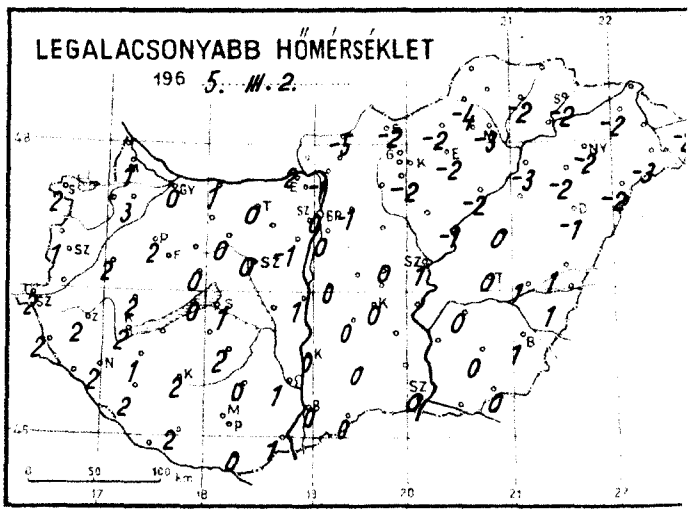
LEGALACSONYABB HŐMÉRSÉKLET
196 5. III. 2.

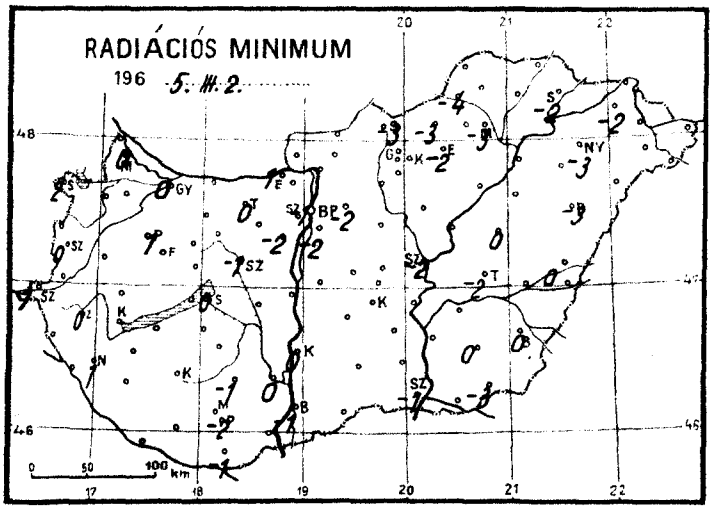
RADIÁCIÓS MINIMUM
196 5. III. 2.

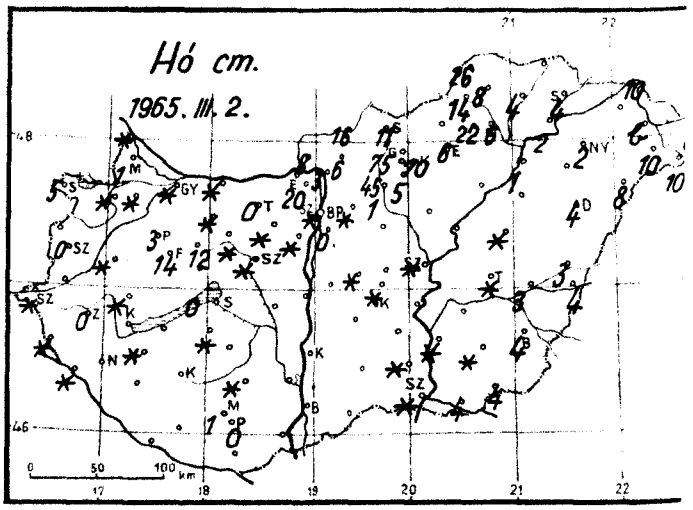
Hó cm.
1965. III. 2.

1965. március hó,
2. nap kedd

	Az utolsó 24 óra adatai						24 órai csapadék mm		Hó cm
	Csapadék (mm)	Hó cm	Hőmérsékleti szélsőségek: tegnapi nappali max.	Hőmérsékleti szélsőségek: éjszakai min.	Hőmérsékleti szélsőségek: min. 5 cm-en	Napsütés (óra) tegnap			
12815 Magyaróvár	.	1	6	1	0	4	Rajka	2	folt
822 Győr	.	folt	7	0	0	3	Kapuvár	ny	folt
825 Pápa	ny	3	7	2	1	3	Csorna	.	folt
805 Sopron	ny	5	8	2	2	4	Komárom	5	folt
812 Szombathely	ny	0	9	1	0	3	Káld	1	folt
910 Szentgotthárd	ny	folt	8	2	1	4	Kőszeg	1	
915 Zalaegerszeg	ny	0	8	2	0		Körmend	ny	
Lenti	1	folt	8	2			Letenye	.	folt
925 Nagykanizsa	ny		6	2	1		Sümeg	ny	folt
920 Keszthely	ny		6	2		2	Zirc	1	12
Tihany	2	0	5	0			Kisbér	ny	folt
935 Siófok	1		6	1	0	1	Mór	1	folt
942 Pécs	3	0	4		-2		Alcsút	3	folt
941 Misinatető (534 m)	1	1	3	-2	-2	1	Esztergom	11	
Siklós	3		5	0	-1		Dobogókő	10	20
827 Farkasgyepű (400 m)	1	14	6	-1	-1		Fonyód	1	
Veszprém	1		4	0	0		Tab	1	folt
833 Tatabánya	ny	0	2	0	0		Sárbogárd	2	
839 Budapest (Ferihegy)	2	0	2	0	-2		Lengyel	2	folt
840 Budapest OMI	6	folt	2	0	-1	0	Nagykónyi	.	
841 Budapest (Szabadságh. 474 m)	6	folt	-1	-3	-5	0	Marcali	1	folt
Martonvásár	6		2	-1	-2		Somogyszob	1	
835 Székesfehérvár	2	folt	3	0	-1		Kaposvár	1	
Dunaújváros	5		5	1			Bares	6	
Szekszárd	1		2	1	0		Szigetvár	2	
Mohács	4		7	1			Bácsalmás	2	
960 Baja	2		4	0	-1	4	Kiskunhalas	5	
955 Kalocsa	1		4	0	0		Izsák	2	
Cegléd	2		2	0			Kunsztmiklós	ny	
860 Szolnok	2	folt	2	1	-2	0	Örkény	4	folt
970 Kecskemét	1		2	0			Nagykáta		
Kiskunfélegyháza							Jászapáti	5	
982 Szeged	1	folt	1	0	-1		Tiszakécske		
Mezőhegyes	2	4	3	0	-3		Nagykőrös	2	folt
Orosháza	2	folt	3	0	0		Kistelek	2	folt
990 Békéscsaba	2	4	3	1	0	5	Makó	2	4
875 Túrkeve	3	folt	2	0	-2	1	Szentes	2	folt
Berettyóújfalu	3	3	3	1	0		Szarvas	3	
880 Debrecen	1	4	3	-1	-3	2	Szeghalom	2	3
892 Nyíregyháza	1	2	0	-2	-3	1	Körösszakál	4	4
Kisvárda	ny		0	-2	-2	2	Tiszaroff	5	
Mátészalka	ny	10	0	-3			Poroszló	1	folt
Tiszabecs	1	8	3	-2			Karcag	3	folt
Vác	11	3	1	-1			Hortobágy	2	
Gödöllő	7	folt	0	-1	-2		Polgár	1	1
Lőrinci	7	1	0	-	-		Hajdúdorog	.	
Gyöngyös	8	5	-1	-2			Nyírlugos	ny	8
Bulassagyarmat	17	16	0	-5			Csenger	1	10
755 Salgótarján	12	11	-2	-2	-3		Vásárosnamény	ny	bucka
Galyatető (932 m)	14	75	-4	-11			Záhony	1	10
851 Kékestető (1000 m)	9	70	-5	-7		0	Királyrét	8	8
Mátraháza (672 m)	10	45	-3	-5			Romhány	19	6
865 Eger	6	6	-1	-2	-2	0	Borsodnádasd	4	
Putnok	10	14	-2	-4	-4		Jósvafő	11	26
Lillafüred	7	22	-2	-2			Szendrőlád	3	8
772 Miskolc	6	6	0	-3	-3	1	Hidasnémeti	7	.
Füged	3	4	0	-2			Tokaj	2	2
778 Sárospatak	2	4	-1	-2	-2	2			

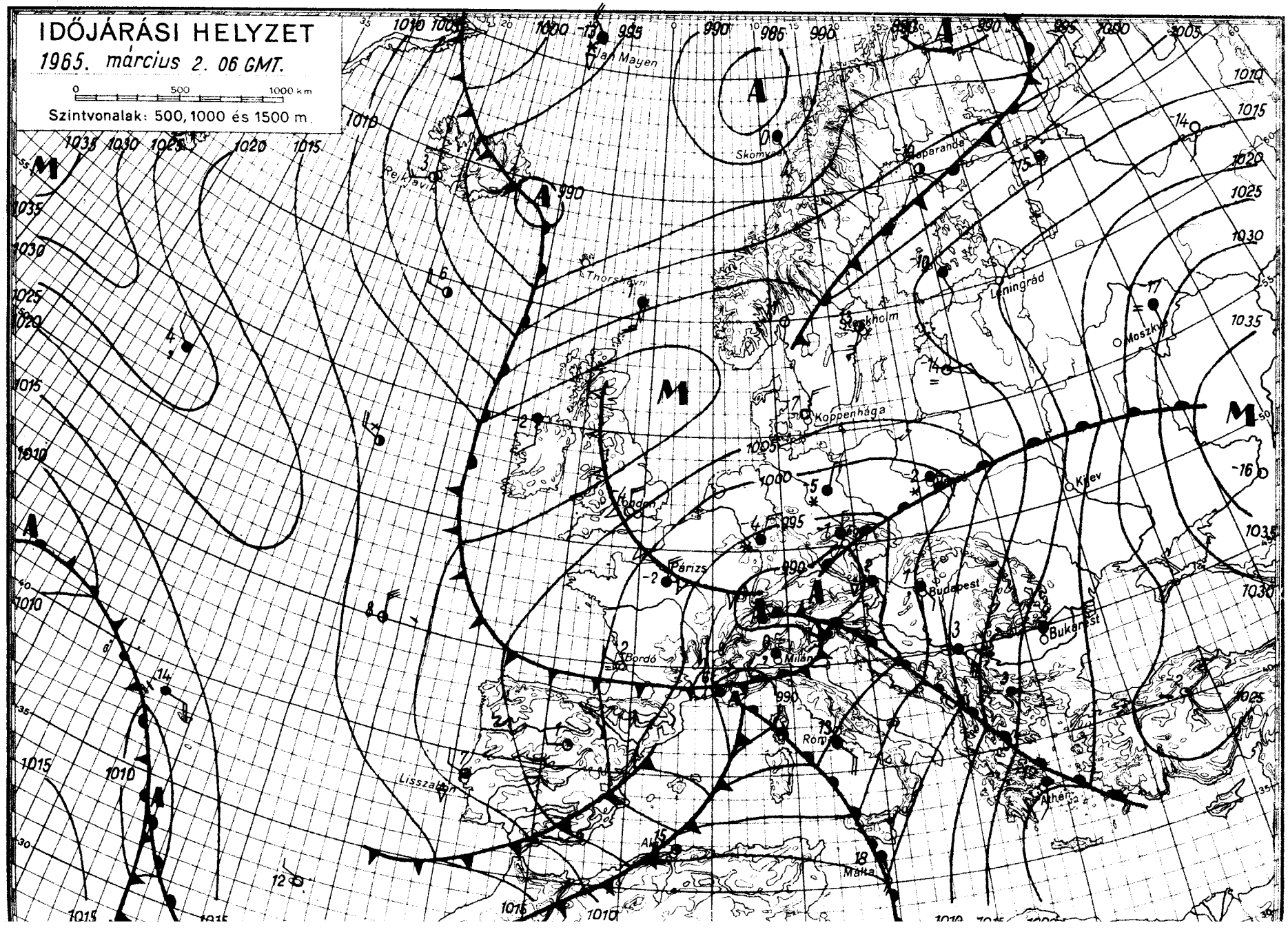

OFFSET: NYOMDA BUDAPEST

IDŐJÁRÁSI NAPIJELENTÉS

ЕЖЕДНЕВНЫЙ МЕТЕОРОЛОГИЧЕСКИЙ БЮЛЛЕТЕНЬ • DAILY WEATHER REPORT
BULLETIN QUOTIDIEN DE TEMPS • TÄGLICHER WETTERBERICHT

KIADJA AZ ORSZÁGOS METEOROLÓGIAI INTÉZET
BUDAPEST II. KITAIBEL PÁL UTCA 1
TELEFON: KÖZPONT: 353-500, IDŐJELZŐ OSZT.: 150-410

MEGJELENIK NAPONKÉNT • ELŐFIZETÉSI ÁRA A POSTAI KÖLTSÉGGEL EGYÜTT NEGYEDÉVRE 60, Ft
KIADÁSÉRT FELEL AZ INTÉZET IGAZGATÓJA

78. évfolyam 62. szám. + Budapest + 1965. március 3.

Az időjárási helyzet ma reggel és a várható időjárás:

Az enyhe levegő nyomában, mely átmeneti enyhülést okozott elsősorban Közép- és Dél-Európa országaiban, északnyugat felől hideg légtömegek érkeztek Nyugat- és Közép-Európa térségébe. A hideg levegő ma délelőtt a Kárpát-medence nyugati felét is elboritotta és több helyen okozott havazást.

Hazánkban tegnap csak az ország déli felében mértek 1, 2 órás napsütést, északon borult maradt az idő. A nap folyamán csaknem mindenütt esett az eső, egy-két helyen a hó. A csapadék mennyisége a Dunántúl nagy részén 1, 8, keleti szegélyén és az ország többi részén 7, 17, északkeleten egy-két helyen 17, 23 mm volt. A hőmérséklet nyugaton 5, 10, keleten 3, 6 fokig emelkedett, ma hajnalban -1, +5 fokig süllyedt. A délelőtti órákban északnyugat felől folytatódott a hideg levegő beáramlása az ország területére, a Dunántúl és a Duna-Tisza közének egy-két helyén havazást okozva. A hegyek hóviszonyai ma reggelig nem változtak lényegesen.

Ma 12 órakor Budapesten a hőmérséklet +1 fok, a tengerszintre átszámitott légnyomás 750 mm, erősen emelkedik.

Várható időjárás csütörtök esitig:

Felhőátvonulások nyugaton és északon hózáporokkal, keleten átfutó esőkkel.
Élénk nyugati szél.
Keleten a hőmérséklet kissé csökken, nyugaton kissé emelkedik.

Várható legalacsonyabb éjszakai hőmérséklet északon és nyugaton 0, -5, máshol -2, +3,
legmagasabb nappali hőmérséklet csütörtökön nyugaton 0, +5, máshol +4, +9 fok között.

Dr. Tardos Béla s.k.

A hőmérséklet napi középértéke és eltérése a 90 évi átlagtól /Budapesten/:

1965. III. 2.: 3,1 C°, -0,3 C°.

1871 óta ezen a napon Budapesten előfordult:

legmagasabb hőmérséklet	16,6 C° /1927/
legalacsonyabb hőmérséklet	-15,1 C° /1886/

65.0166.OMI.

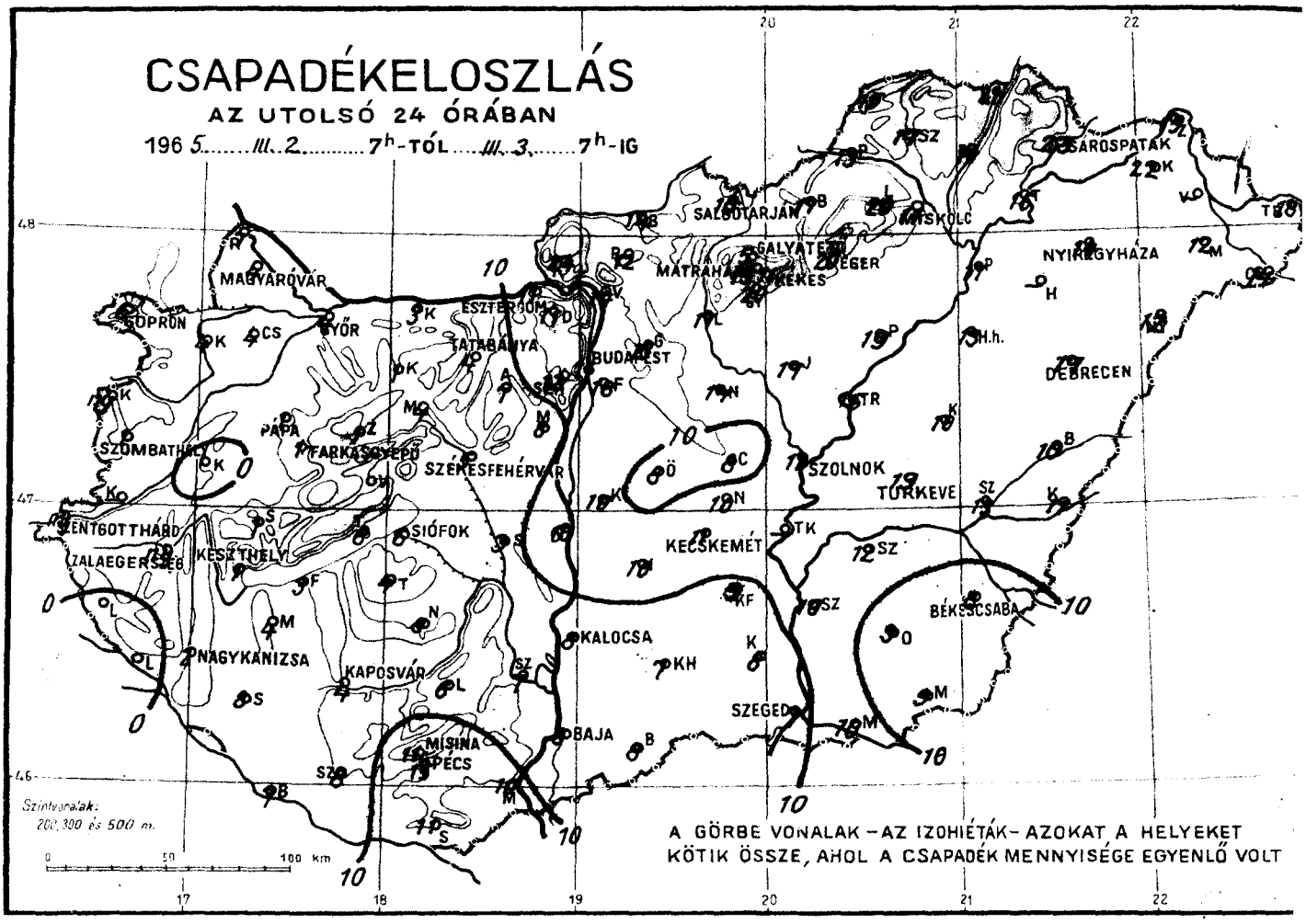
CSAPADÉKELOSZLÁS
AZ UTOLSÓ 24 ÓRÁBAN
1965. III. 2. 7h-TÓL III. 3. 7h-IG
SOPRON
MAGYARÓVÁR
GYŐR
ESZTERGOM
TATABÁNYA
BUDAPEST
SALGÓTARJÁN
MISKOLC
SÁROSPATAK
GALYATETŐ
MÁTRAHÁZA
EGER
NYÍREGYHÁZA
DEBRECEN
HORTOBÁGY
SZOLNOK
TÚRKEVE
SZOMBATHELY
PÁPA
FARKASGYEPŰ
SZÉKESFEHÉRVÁR
SIÓFOK
SZENTGOTTHÁRD
KESZTHELY
ZALAEGERSZEG
NAGYKANIZSA
KAPOSVÁR
KECSKEMÉT
BÉKÉSCSABA
KALOCSA
SZEGED
BAJA
MISINA
PÉCS
Szintvonalak:
200, 300 és 500 m.
0 50 100 km
A GÖRBE VONALAK – AZ IZOHIÉTÁK – AZOKAT A HELYEKET
KÖTIK ÖSSZE, AHOL A CSAPADÉK MENNYISÉGE EGYENLŐ VOLT

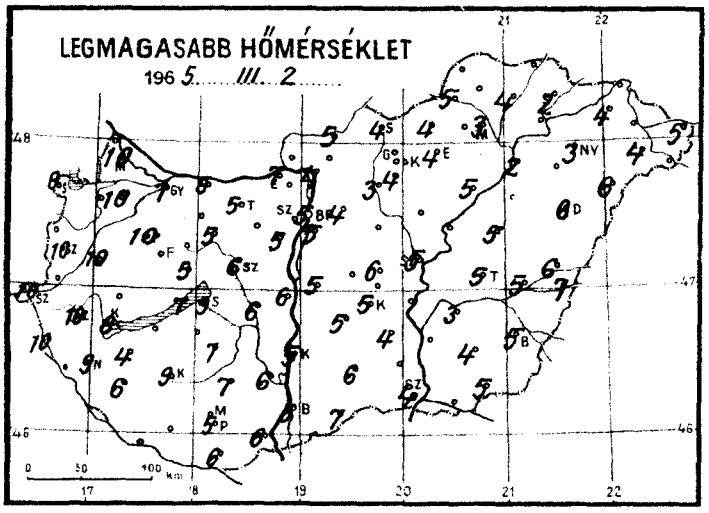
LEGMAGASABB HŐMÉRSÉKLET
1965. III. 2.
0 50 100 km

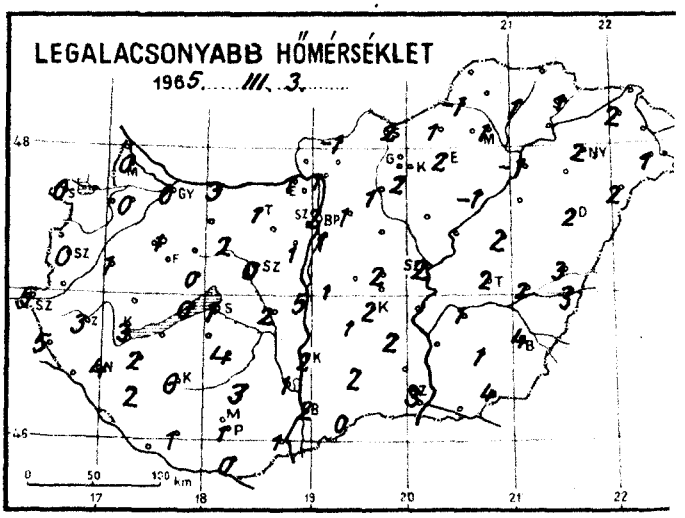
LEGALACSONYABB HŐMÉRSÉKLET
1965. III. 3.
0 50 100 km

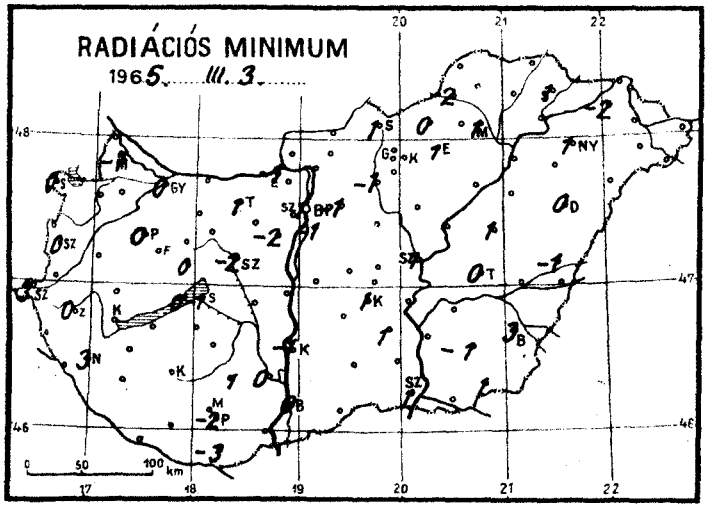
RADIÁCIÓS MINIMUM
1965. III. 3.
0 50 100 km

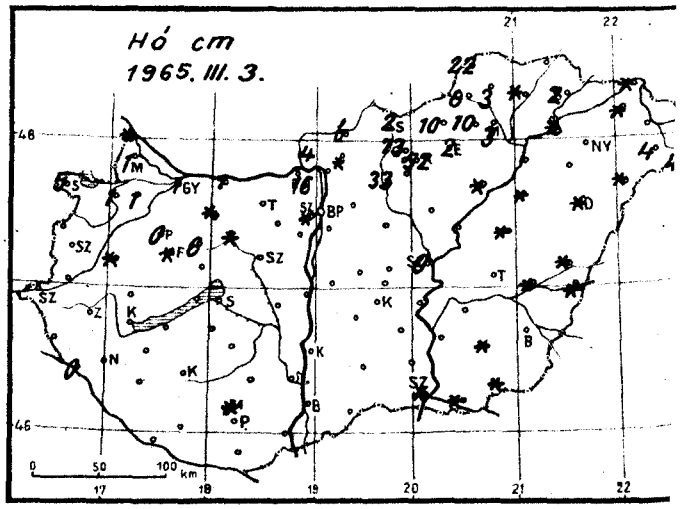
Hó cm
1965. III. 3.
0 50 100 km

1965. március hó,
3. nap szerda

	Az utolsó 24 óra adatai						24 órai csapadék mm		Hó cm
	Csapadék (mm)	Hó cm	Hőmérsékleti szélsőségek: tegnapi nappali max.	Hőmérsékleti szélsőségek: éjszakai min.	Hőmérsékleti szélsőségek: min. 5 cm-en	Napsütés (óra) tegnap			
12815 Magyaróvár	4	lepel	10	0	-1	0	Rajka	7	folt
822 Győr	4	lepel	7	0	0	0	Kapuvár	4	lepel
825 Pápa	1	0	10	1	0	1	Csorna	4	lepel
805 Sopron	6	5	9	0	0	1	Komárom	3	lepel
812 Szombathely	1	[illegible]	10	0	0	2	Káld	.	folt
910 Szentgotthárd	ny		12	5	3	2	Kőszeg	ny	
915 Zalaegerszeg	ny		10	3	0		Körmend		
Lenti	.		10	5			Letenye	.	0
925 Nagykanizsa	2		9	4	3		Sümeg	1	
920 Keszthely	1		8	3		1	Zirc	1	6
Tihany	6		7	0	0		Kisbér	1	folt
935 Siófok	6		9	1	-1	1	Mór	4	folt
942 Pécs	15		5	1	-2		Alcsút	7	
941 Misinatető (534 m)	11	folt	5	1	1	0	Esztergom	11	
Siklós	11		6	0	-3		Dobogókő	11	16
827 Farkasgyepű (400 m)	1	folt	6	0	-1		Fonyód	3	
Veszprém	6		5	0	0		Tab	4	
833 Tatabánya	4		5	1	1		Sárbogárd	3	
839 Budapest (Ferihegy)	18		5	1	-1		Lengyel	6	
840 Budapest OMI	11		5	2	1	0	Nagykónyi	8	
841 Budapest (Szabadságh.,474 m)	13	folt	2	-2	-2	0	Marcali	4	
Martonvásár	8		5	1	-2		Somogyszob	8	
835 Székesfehérvár	5		6	0	-2		Kaposvár	4	
Dunaújváros	10		6	1			Barcs	7	
Szekszárd	7		6	1	0		Szigetvár	8	
Mohács	10		6	1			Bácsalmás	8	
960 Baja	8		5	2	0	1	Kiskunhalas	7	
955 Kalocsa	8		5	2	-1		Izsák	10	
Cegléd	8		6	2			Kunsztmiklós	10	
860 Szolnok	11	0	5	2	1	0	Örkény	8	
970 Kecskemét	11		5	2	1	1	Nagykáta	14	
Kiskunfélegyháza	9		4	2	1		Jászapáti	17	
982 Szeged	7	folt	4	3	1	0	Tiszakécske		
Mezőhegyes	9	folt	5	4	1		Nagykőrös	10	
Orosháza	9	folt	4	1	-1		Kistelek	8	
990 Békéscsaba	8		5	4	3		Makó	10	folt
875 Túrkeve	13		5	2	0	0	Szentes	10	
Berettyóújfalu	10	folt	6	3	-1		Szarvas	12	
880 Debrecen	17	folt	6	2	0	0	Szeghalom	13	folt
892 Nyíregyháza	14		3	2	1	0	Körösszakál	11	folt
Kisvárda	22	folt	4	2	-2	0	Tiszaroff	16	
Mátészalka	12	4	4	1			Poroszló	19	folt
Tiszabecs	18	folt	5	2			Karcag	10	folt
Vác	14		4	1			Hortobágy	13	folt
Gödöllő	15		4	1	-1		Polgár	17	
Lőrinci	17		3	1	-1		Hajdúdorog		
Gyöngyös	20		4	2			Nyírlugos	12	folt
Balassagyarmat	14	bucka	5	-1			Csenger	14	4
755 Salgótarján	10	2	4	2	1		Vásárosnamény		
Galyatető (932 m)	5	73	1	-4			Záhony	19	folt
851 Kékestető (1000 m)	11	52	0	-1		0	Királyrét	24	4
Mátraháza (672 m)	19	33	1	0			Romhány	12	folt
865 Eger	20	2	4	2	1	0	Borsodnádasd	17	10
Putnok	13	8	5	-1	-2		Jósvafő	15	22
Lillafüred	20	10	3	1			Szendrőlád	17	3
772 Miskolc	11	3	3	1	1	0	Hidasnémeti	21	
Fügöd	10	folt	4	1			Tokaj	16	folt
778 Sárospatak	23	2	3	1	1	0			

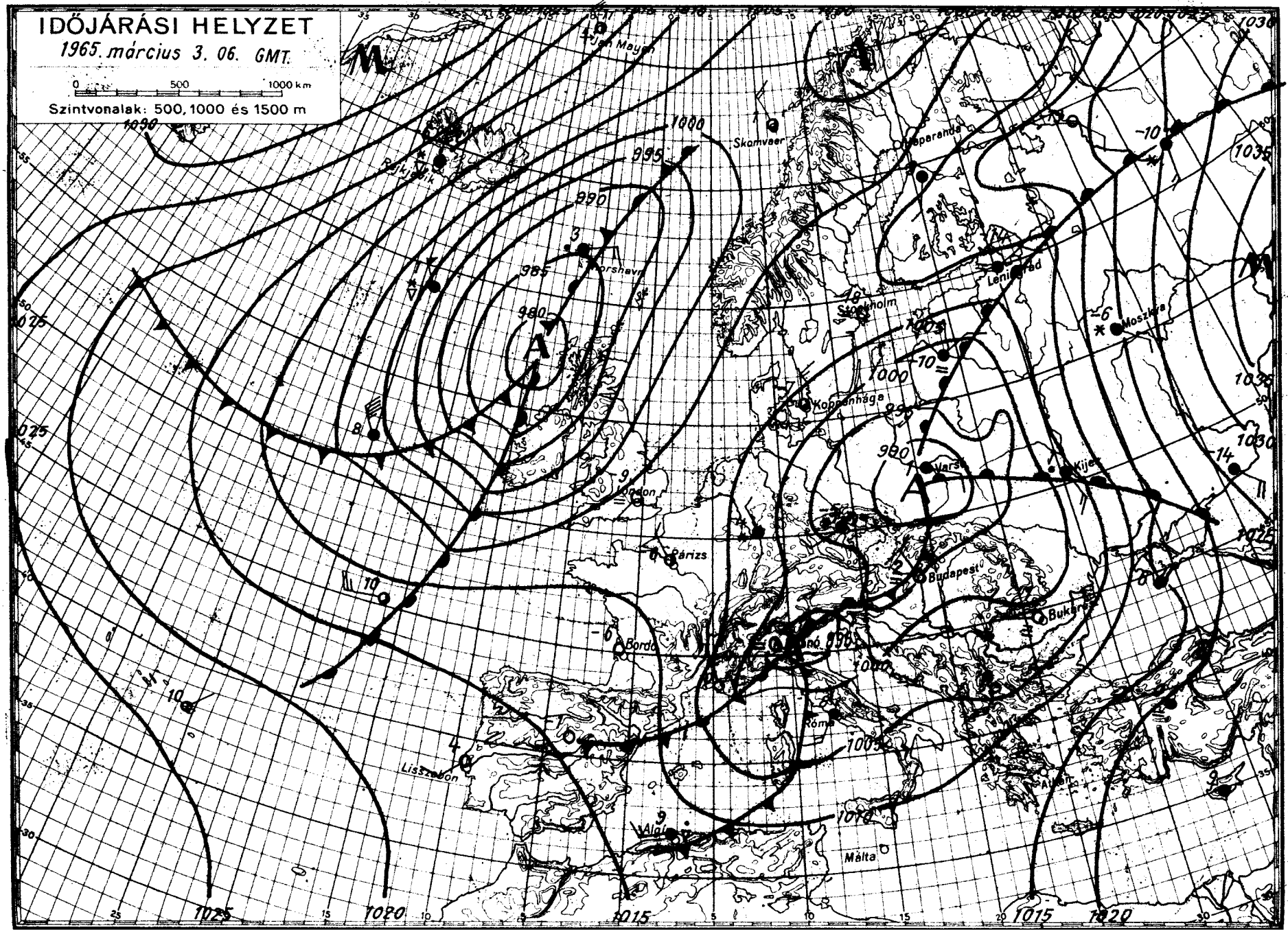
IDŐJÁRÁSI HELYZET
1965. március 3. 06. GMT.
0 500 1000 km
Szintvonalak: 500, 1000 és 1500 m
Jan Mayen
Skamvaer
Leningrád
Moszkva
Stockholm
Koppenhága
Varsó
Kijev
London
Párizs
Budapest
Bukarest
Bordó
Róma
Lisszabon
Málta
Athén
1000
995
990
985
980
1005
1010
1015
1020
1025
1030
1035
1040

IDŐJÁRÁSI NAPIJELENTÉS

ЕЖЕДНЕВНЫЙ МЕТЕОРОЛОГИЧЕСКИЙ БЮЛЛЕТЕНЬ • DAILY WEATHER REPORT
BULLETIN QUOTIDIEN DE TEMPS • TÄGLICHER WETTERBERICHT

ADJA AZ ORSZÁGOS METEOROLÓGIAI INTÉZET
UDAPEST II. KITAIBEL PÁL UTCA 1
ELEFON: KÖZPONT: 353-500, IDŐJELZŐ OSZT.: 150-410

MEGJELENIK NAPONKÉNT • ELŐFIZETÉSI ÁRA A POSTAI KÖLTSÉGGEL EGYÜTT NEGYEDÉVRE 60, Ft
KIADÁSÉRT FELEL AZ INTÉZET IGAZGATÓJA

78. évfolyam 63. szám + B u d a p e s t + 1965. március 4.

Az időjárási helyzet ma reggel és a várható időjárás:

Közép-Európa, igy a Kárpát-medence időjárását a központjával Észak-Lengyelország fölött elhelyezkedő ciklon nyugati, délnyugati oldalán áramló hideg levegő határozza meg.

Hazánkban tegnap délelőtt változóan felhős, délután túlnyomóan borult volt az ég. Az északnyugati határvidéken nem volt napsütés, a Dunántúl többi részén 1, 5, az ország keleti felén 5, 9 órán át sütött a nap. A déli és keleti megyékben több izben esett az eső az ország többi részén megszakitásokkal havazások voltak. A lehullott csapadék mennyisége országszerte 1, 10, Nagykónyiban 11, Tabon 12, sőt Siófokon 25 mm-t ért el. A hőmérséklet napközben az ország északi részének nyugati felén 1, 5, keleti felén 5, 10, az ország déli részén 10, 14 fokig emelkedett. Az éjszaka folyamán szeszélyes területi eloszlásban 0, -8 fok között minden hőmérsékleti érték előfordult. Reggel 7 órakor a budapesti Szabadsághegyen 8, a Pilisben Dobogókőn és Lajosforrásnál 20, Mátrában Galyatetőn 75, Kékestetőn 58, Mátraházán 37, a Zempléni hegységben Telkibányán 35, a Karancson a Salgó-menedékháznál 15, a Bakonyban Farkasgyepün 10 cm-es hóvastagságot mértek. Ma délelőtt változóan felhős volt az ég, a délnyugati megyékből kisebb havazásokat jelentettek.

Ma 12 órakor Budapesten a hőmérséklet +1 fok, a tengerszintre átszámitott légnyomás 758 mm, gyengén emelkedő irányzatú.

Várható időjárás péntek estig:

Változó mennyiségü felhőzet, legfeljebb néhány helyen kisebb havazás.
Gyenge, időnként kissé élénkülő változó irányú, pénteken fokozatosan délire forduló szél.
Az éjszakai lehülés kissé fokozódik.

Várható legalacsonyabb éjszakai hőmérséklet: -5, -10,
legmagasabb nappali hőmérséklet holnap: 0, +5 fok között.

Vissy Károly s.k.

A hőmérséklet napi középértéke és eltérése a 90 évi átlagtól (Budapesten) :

1965. III. 3.:	2,3 C°,	-1,2 C°.

1871 óta ezen a napon Budapesten előfordult:

legmagasabb hőmérséklet	18,3 C° /1920/
legalacsonyabb hőmérséklet	-13,6 C° /1929/

65.0171.

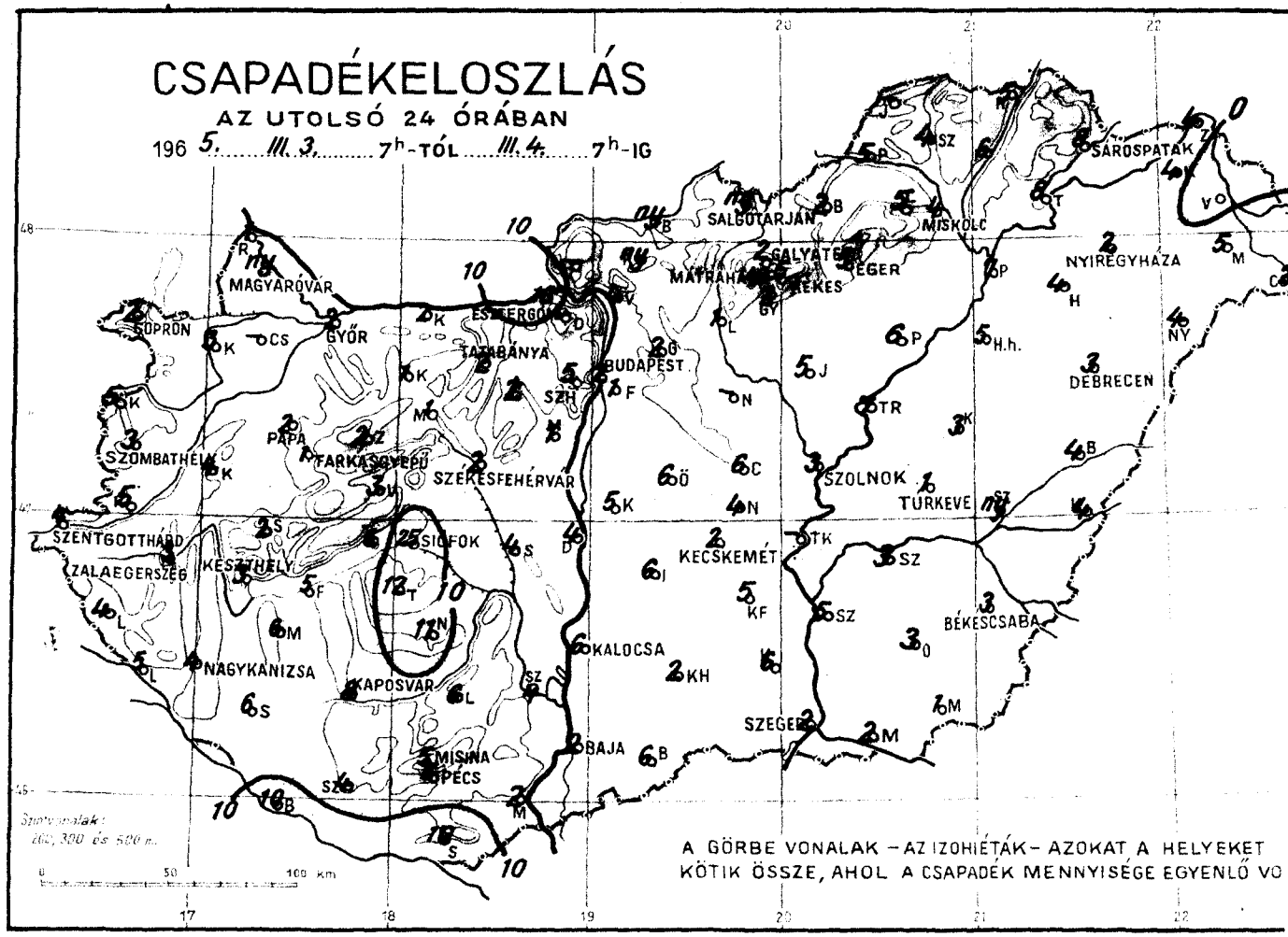
CSAPADÉKELOSZLÁS
AZ UTOLSÓ 24 ÓRÁBAN
196 5. III. 3. 7h-TÓL III. 4. 7h-IG
SOPRON
MAGYARÓVÁR
GYŐR
ESZTERGOM
TATABÁNYA
BUDAPEST
SZOMBATHELY
PAPA
TARKÁSGYEPŰ
SZÉKESFEHÉRVÁR
SZENTGOTTHÁRD
ZALAEGERSZEG
KESZTHELY
SIÓFOK
NAGYKANIZSA
KAPOSVÁR
PÉCS
MISINA
BAJA
KALOCSA
KECSKEMÉT
SZEGED
SZOLNOK
TÚRKEVE
DEBRECEN
NYIREGYHÁZA
SÁROSPATAK
MISKOLC
SALGÓTARJÁN
GALYATETŐ
MÁTRAHÁZA
EGER
BÉKÉS
BÉKÉSCSABA
A GÖRBE VONALAK – AZ IZOHIÉTÁK – AZOKAT A HELYEKET
KÖTIK ÖSSZE, AHOL A CSAPADÉK MENNYISÉGE EGYENLŐ VO

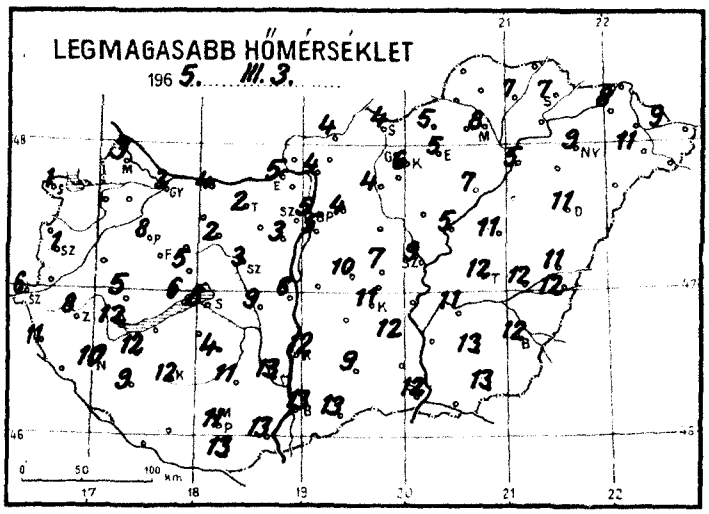
LEGMAGASABB HŐMÉRSÉKLET
196 5. III. 3.

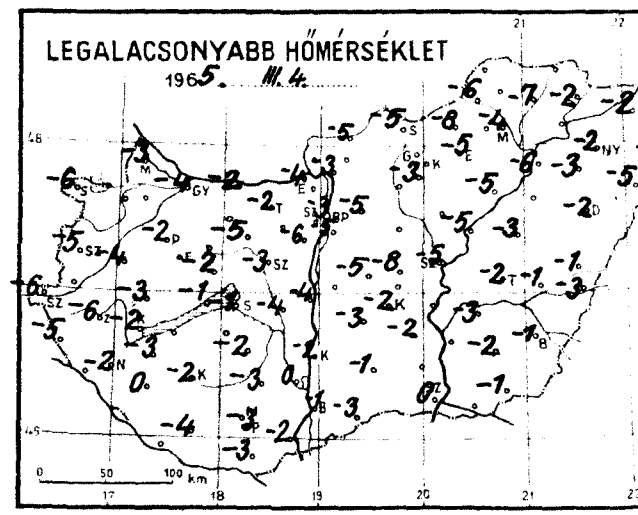
LEGALACSONYABB HŐMÉRSÉKLET
196 5. III. 4.

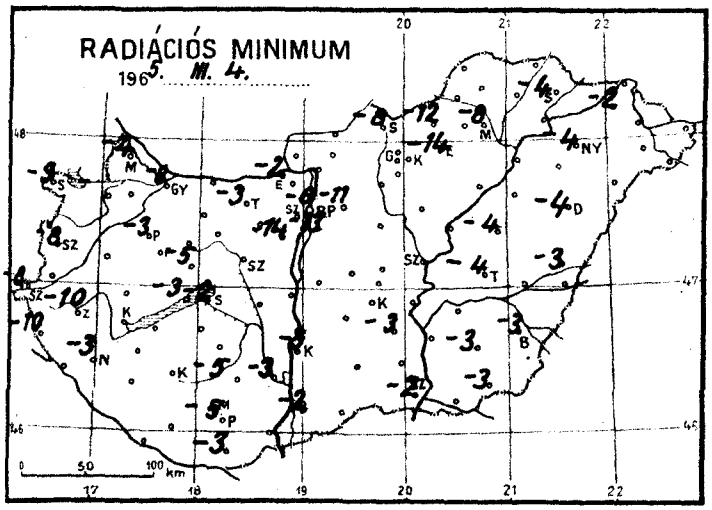
RADIÁCIÓS MINIMUM
196 5. III. 4.

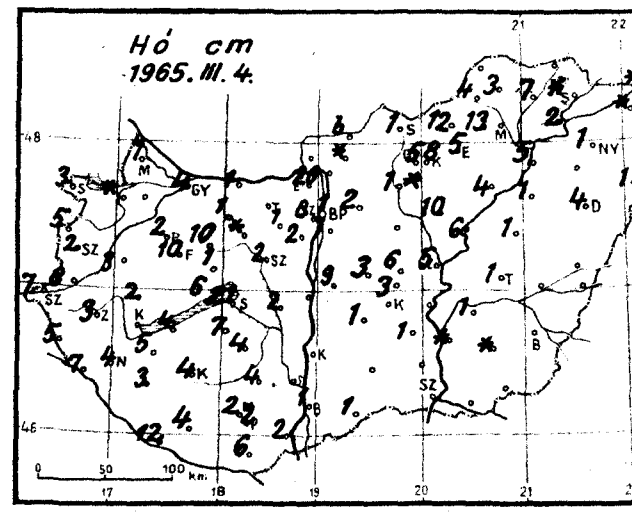
Hó cm
1965. III. 4.

1965. március hó, 4. nap csütörtök

Az utolsó 24 óra adatai

	Csapadék (mm)	Hó cm	Hőmérsékleti szélsőségek: tegnapi nappali max.	éjszakai min.	min. 5 cm-en	Napsütés (óra) tegnap
12815 Magyaróvár	ny	lep.	3	-3	-4	0
822 Győr	2	4	3	-4	-8	0
825 Pápa	2	2	8	-2	-3	1
805 Sopron	2	3	1	-6	-9	0
812 Szombathely	3	2	1	-5	-8	1
910 Szentgotthárd	4	7	6	-6	-8	1
915 Zalaegerszeg	3	3	8	-6	-10	
Lenti	4	5	11	-5	-10	
925 Nagykanizsa	4	4	10	-2	-3	
920 Keszthely	3		12	-2		4
Tihany	6	6	6	-1	-3	
935 Siófok	25	21	8	-1	-2	3
942 Pécs	5	2	11	-3	-5	
941 Misinatető (534 m)	5	2	10	-5	-6	5
Siklós	10	6	13	-3	-3	
827 Farkasgyepű (400 m)	1	10	5	-4	-5	
Veszprém	3	1	5	-2	-5	
833 Tatabánya	2		2	-2	-3	
839 Budapest (Farkasrét)	1	1	5	-5	-13	
840 Budapest OMI	2	1	5	-3	-6	3
841 Budapest (Szabadságh. 474 m)	5	8	4	-6	-10	2
Martonvásár	1	2	3	-6	-14	
835 Székesfehérvár	2	2	3	-3	-6	
Dunaújváros	4		6	-4		
Szekszárd	4		13	0	-3	
Mohács	2	2	13	-2		
960 Baja	2	lep.	13	-1	-2	6
955 Kalocsa	6		12	-2	-3	
Cegléd	6	6	7	-5		
860 Szolnok	3	5	9	-8	—	8
970 Kecskemét	2		11	-2	—	—
Kiskunfélegyháza	5	lep.	12	-2	-3	
982 Szeged	2		12	0	-2	9
Mezőhegyes	1		13	-1	-3	
Orosháza	3	folt	13	-2	-3	
990 Békéscsaba	3		12	-1	-3	6
875 Túrkeve	1	lep.	12	-2	-4	8
Berettyóújfalu	4		11	-1	-3	
880 Debrecen	3	4	11	-2	-4	9
892 Nyíregyháza	2	lep.	9	-2	-4	8
Kisvárda	4	folt	8	-2	-2	8
Mátészalka	5	folt	11	-2		
Tiszabecs	2	folt	9	-1		
Vác	4	lep.	4	-3		
Gödöllő	2	2	4	-5	-11	
Lőrinci	1	1	4	—	—	
Gyöngyös	2	folt	6	-3		
Balassagyarmat	ny	bucka	4	-5		
755 Salgótarján	ny	1	4	-5	-8	
Galyatető (932 m)	2		—	—		
851 Kékestető (1000 m)	5	58	1	-10		—
Mátraháza (672 m)	4	37	4	-10		
865 Eger	5	5	5	-5	-14	7
Putnok	5	4	—	-6		
Lillafüred	5	13	6	-6		
772 Miskolc	4		8	-4	-8	4
Fügöd	6	7	7	-7		
778 Sárospatak	8	folt	7	-2	-4	7

	24 órai csapadék mm	Hó cm
Rajka	1	folt
Kapuvár	3	folt
Csorna		
Komárom	2	1
Káld	4	3
Kőszeg	5	5
Körmend	5	8
Letenye	5	7
Sümeg	2	2
Zirc	2	10
Kisbér	1	lep.
Mór	1	folt
Alcsút	2	lep.
Esztergom	10	
Dobogókő	-	20
Fonyód	5	4
Tab	12	7
Sárbogárd	4	2
Lengyel	6	4
Nagykónyi	11	4
Marcali	6	5
Somogyszob	6	3
Kaposvár	8	4
Bares	10	12
Szigetvár	4	4
Bácsalmás	6	lep.
Kiskunhalas	2	
Izsák	6	lep.
Kunsztmiklós	5	9
Örkény	6	3
Nagykáta		
Jászapáti	5	10
Tiszakécske		
Nagykőrös	4	3
Kistelek	6	
Makó	2	
Szentes	5	folt
Szarvas	3	lep.
Szeghalom	ny	
Körösszakál		
Tiszaroff	7	6
Poroszló	6	4
Karcag	3	lep.
Hortobágy	5	lep.
Polgár	7	5
Hajdúdorog	4	
Nyírlugos	4	lep.
Csenger	2	folt
Vásárosnamény		
Záhony	4	folt
Királyrét		
Romhány	ny	folt
Borsodnádasd	2	12
Jósvafő		
Szendrőlád	4	3
Hidasnémeti	5	
Tokaj	8	2

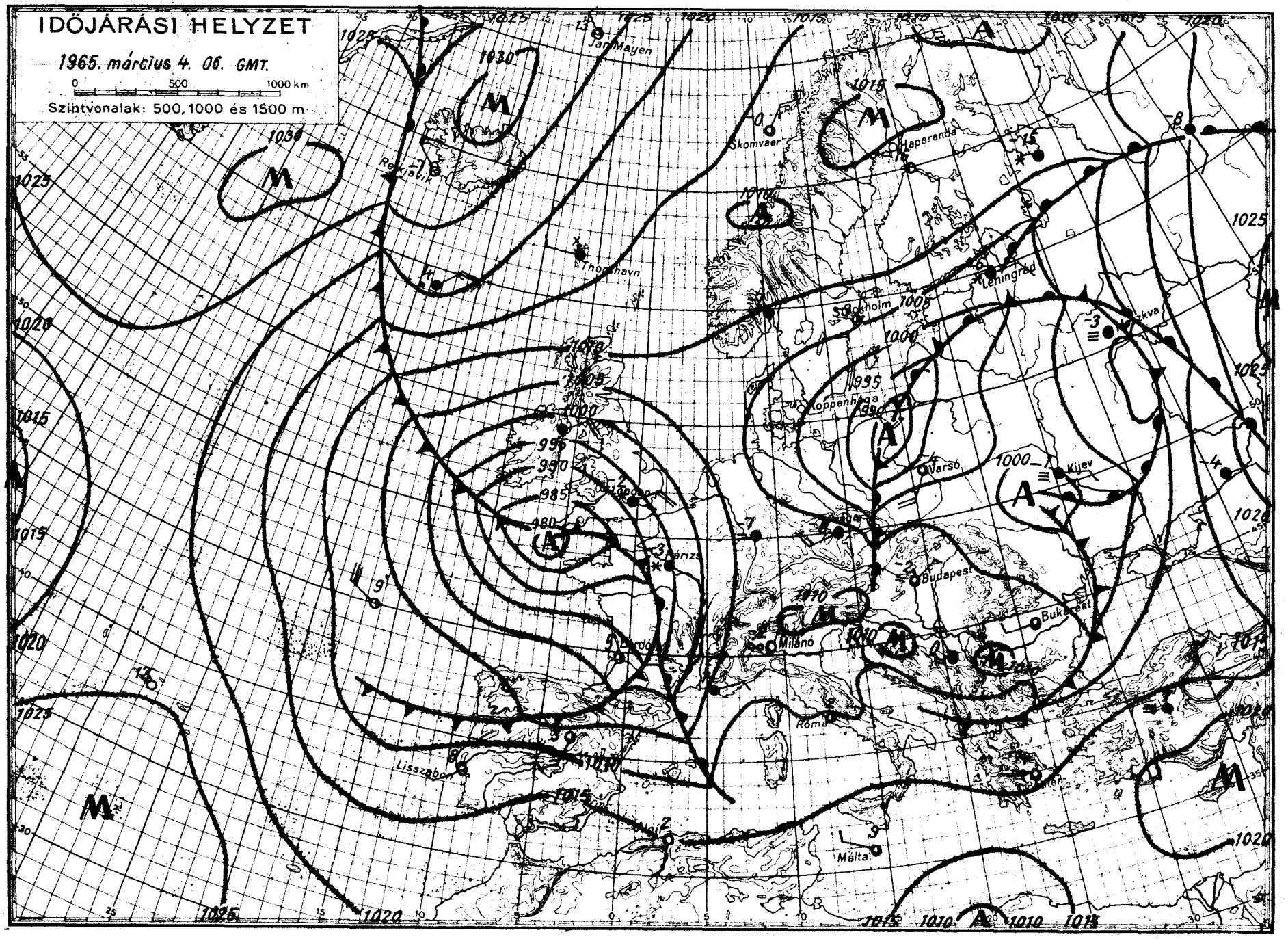

OFFSET: MTOMDA BUDAPEST

IDŐJÁRÁSI NAPIJELENTÉS

ЕЖЕДНЕВНЫЙ МЕТЕОРОЛОГИЧЕСКИЙ БЮЛЛЕТЕНЬ • DAILY WEATHER REPORT
BULLETIN QUOTIDIEN DE TEMPS • TÄGLICHER WETTERBERICHT

KIADJA AZ ORSZÁGOS METEOROLÓGIAI INTÉZET
BUDAPEST II. KITAIBEL PÁL UTCA 1
TELEFON: KÖZPONT: 353-500, IDŐJELZŐ OSZT.: 150-410

MEGJELENIK NAPONKÉNT * ELŐFIZETÉSI ÁRA
A POSTAI KÖLTSÉGGEL EGYÜTT NEGYEDÉVRE 60, Ft
KIADÁSÉRT FELEL AZ INTÉZET IGAZGATÓJA

78. évfolyam 64. szám. + B u d a p e s t + 1965. március 5.

Az időjárási helyzet ma reggel és a várható időjárás:

A lengyelországi ciklon az elmúlt 24 óra folyamán észak-északkeleti irányba mozdult el. Igy átmenetileg megszünt a hideg levegő utánpótlása sőt, a délire forduló széllel ismét enyhe légtömegek beáramlása kezdődött meg a Kárpát-medencébe.

Hazánkban tegnap változó mennyiségü volt a felhőzet. A nap a Dunántúlon helyenként csak 1-4, máshol 4-8 órán át sütött. Napközben és az éjszaka folyamán többfelé volt kisebb havazás, havaseső, eső. A lehullott csapadék mennyisége azonban csak néhány helyen ért el 1-3 mm-t. A hőmérséklet tegnap a Dunántúlon és az északi megyékben 0, +4, délkeleten +3, +6 fokig emelkedett. Az éjszaka folyamán 0, -5 fokig hült le a levegő. Hegyeink hóviszonyaiban ma reggelre lényeges változás nem következett be. Ma délelőtt hazánkban jobbára felhős volt az idő, kisebb havazásokkal, esőkkel. A déli megyékben 11 órára 6-9 fokig emelkedett a hőmérséklet, északon csak 1-4 fokokat mértek.

Ma 12 órakor Budapesten a hőmérséklet 3 fok, a tengerszintre átszámitott légnyomás 758 mm, alig változik.

Várható időjárás szombat estig:

Változó mennyiségü felhőzet, többfelé eső, egy-két helyen még havazás.
Átmenetileg megélénkülő déli szél.

Várható legalacsonyabb éjszakai hőmérséklet 0 fok körül,
legmagasabb nappali hőmérséklet szombaton északnyugaton 2-7, máshol 7-12 fok között.

Adámy László s.k.

A hőmérséklet napi középértéke és eltérése a 90 évi átlagtól / Budapesten / :

1965. III. 4.: 0,1 C°, -3,0 C°

1871 óta ezen a napon Budapesten előfordult:

legmagasabb hőmérséklet 18,9 C° /1920/
legalacsonyabb hőmérséklet -12,0 C° /1890/

65.0173.

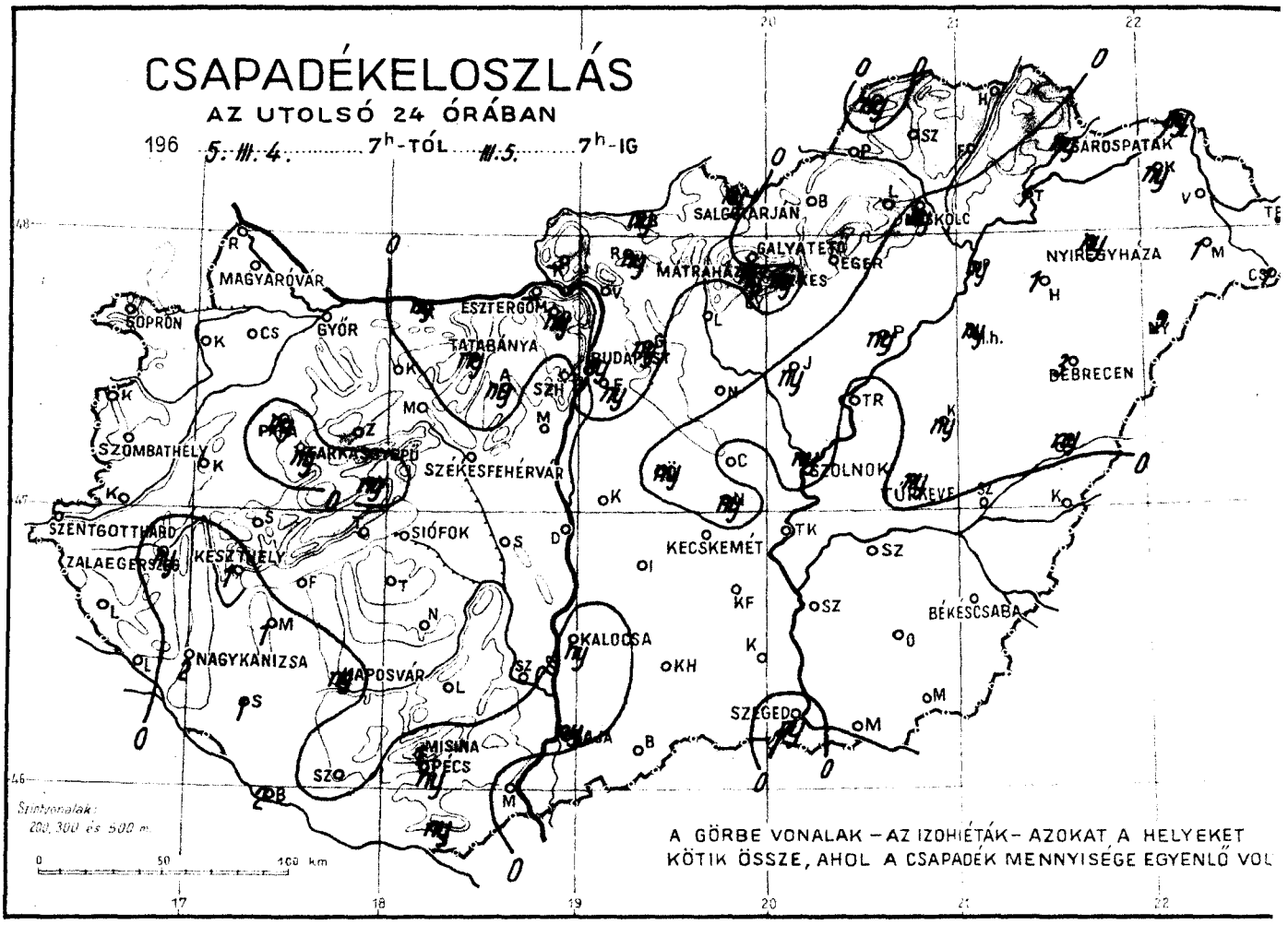
CSAPADÉKELOSZLÁS
AZ UTOLSÓ 24 ÓRÁBAN
196 5. III. 4. ..... 7h-TÓL III. 5. ..... 7h-IG
MAGYARÓVÁR
SOPRON
GYŐR
ESZTERGOM
TATABÁNYA
BUDAPEST
SZOMBATHELY
SZÉKESFEHÉRVÁR
SIÓFOK
KESZTHELY
ZALAEGERSZEG
NAGYKANIZSA
KAPOSVÁR
PÉCS
KALOCSA
KECSKEMÉT
SZOLNOK
TÚRKEVE
DEBRECEN
NYIREGYHÁZA
MISKOLC
SALGÓTARJÁN
MÁTRAHÁZA
GALYATETŐ
EGER
BÉKÉSCSABA
SZEGED
Szintvonalak: 200, 300 és 500 m
0 50 100 km
A GÖRBE VONALAK – AZ IZOHIÉTÁK – AZOKAT A HELYEKET KÖTIK ÖSSZE, AHOL A CSAPADÉK MENNYISÉGE EGYENLŐ VOL

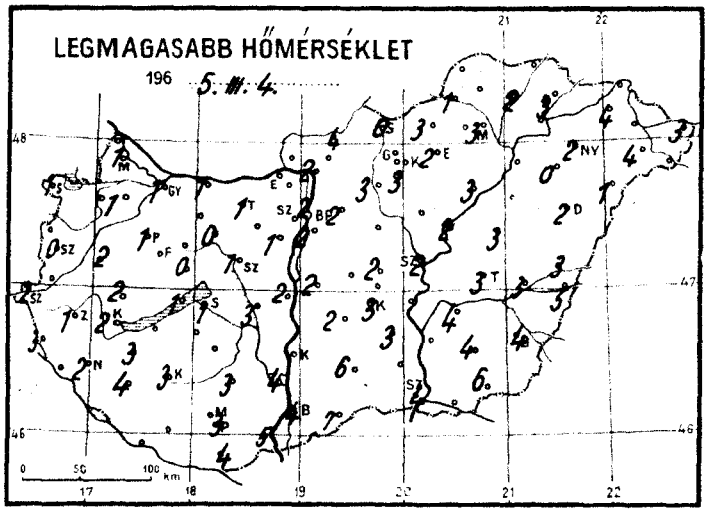
LEGMAGASABB HŐMÉRSÉKLET
196 5. III. 4. .....
0 50 100 km

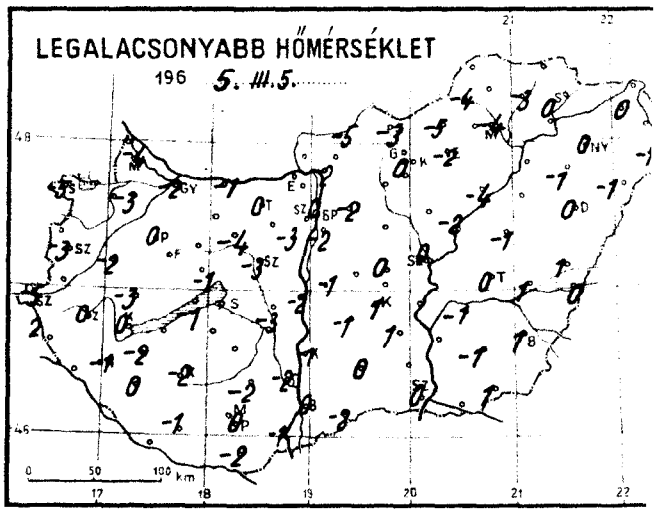
LEGALACSONYABB HŐMÉRSÉKLET
196 5. III. 5. .....
0 50 100 km

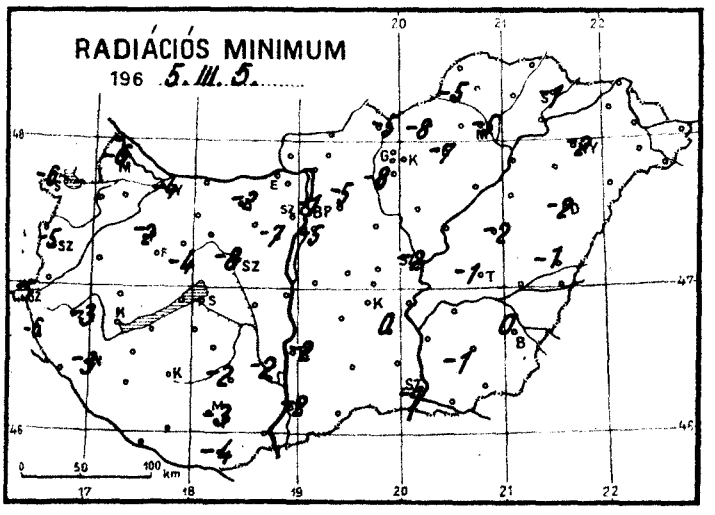
RADIÁCIÓS MINIMUM
196 5. III. 5. .....
0 50 100 km

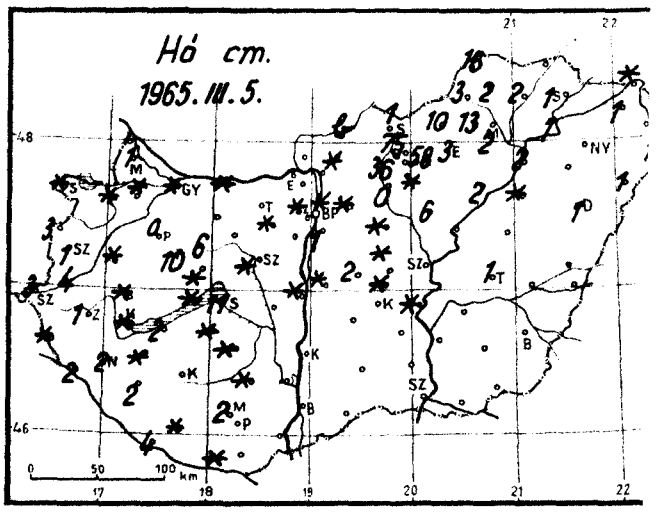
Hó cm.
1965. III. 5.
0 50 100 km

1965. március hó, 5. nap péntek

	Az utolsó 24 óra adatai					
	Csapadék (mm)	Hó cm	Hőmérsékleti szélsőségek: tegnapi nappali max.	éjszakai min.	min. 5 cm-en	Napsütés (óra) tegnap
12815 Magyaróvár	.	lep.	1	-4	-6	1
822 Győr	.	folt	1	-2	-4	4
825 Pápa	ny	0	1	0	-2	1
805 Sopron	.	folt	1	-5	-6	7
812 Szombathely	.	1	0	-3	-5	1
910 Szentgotthárd	.	3	2	-5	-5	1
915 Zalaegerszeg	ny	1	1	0	-3	
Lenti	.	folt	3	2	-6	
925 Nagykanizsa	2	2	2	-1	-3	
920 Keszthely	1	folt	2	0		2
Tihany	.	folt	1	-1		
935 Siófok	.	11	1	0	-1	2
942 Pécs	ny		3	0	-3	
941 Misinatető (534 m)	1	2	2	-2	-	3
Siklós	ny	folt	4	-2	-4	
827 Farkasgyepű (400 m)	ny	10	-1	-2	-4	
Veszprém	ny	folt	0	-1	-4	
833 Tatabánya	ny		1	0	-2	
839 Budapest (Ferihegy)	ny	lep.	2	-2	-5	
840 Budapest OMI	ny	folt	2	0	-1	4
841 Budapest (Szabadságh. 474 m)	.	folt	0	-2	-4	4
Martonvásár	.		1	-3	-7	
835 Székesfehérvár	.	folt	1	-3	-8	
Dunaújváros	.	folt	2	-2	-	
Szekszárd	.		4	-2	-2	
Mohács	.		5	-1		
960 Baja	ny		4	0	-2	5
955 Kalocsa	ny		-	-1	-2	
Cegléd	.	folt	2	0		
860 Szolnok	ny		2	0	-2	6
970 Kecskemét	.		3	1	-	-
Kiskunfélegyháza	.		3	1	0	
982 Szeged	ny		4	0	-1	8
Mezőhegyes	.		6	1	-	
Orosháza	.		4	-1	-1	
990 Békéscsaba	.		4	1	0	4
875 Túrkeve	ny	lep.	3	0	-1	5
Berettyóújfalu	ny		3	1	-1	
880 Debrecen	3	1	2	0	-2	5
892 Nyíregyháza	ny		2	0	-2	6
Kisvárda	ny	1	4	0		4
Mátészalka	1	lep.	4	-1		
Tiszabecs	3	3	3	-1		
Vác			2	-2		
Gödöllő	ny	folt	2	-2	-5	
Lőrinci	.	0	3		-8	
Gyöngyös	.	folt	3	0		
Balassagyarmat	ny	bucka	4	-5		
755 Salgótarján	ny	1	0	-3	-5	
Galyatető (932 m)	.	75	-	-		
851 Kékestető (1000 m)	ny	58	-4	-7		5
Mátraháza (672 m)	ny	36	-1	-5		
865 Eger	.	3	2	-2	-7	5
Putnok	.	3	1	-4	-5	
Lillafüred	.	13	2	-7		
772 Miskolc	ny	2	3	-4	-5	5
Füged	.	2	2	-3		
778 Sárospatak	ny	lep.	3	0	-1	6

	24 órai csapadék mm	Hó cm
Rajka	.	
Kapuvár	.	folt
Csorna	.	folt
Komárom	ny	folt
Káld	.	folt
Kőszeg	.	3
Körmend	.	4
Letenye	.	2
Sümeg	.	folt
Zirc	.	6
Kisbér	.	
Mór	.	
Alcsút	ny	folt
Esztergom		
Dobogókő	ny	
Fonyód	.	2
Tab	.	folt
Sárbogárd	.	
Lengyel	.	folt
Nagykónyi	.	folt
Marcali	1	folt
Somogyszob	1	2
Kaposvár	ny	
Bares	2	4
Szigetvár	.	folt
Bácsalmás	.	
Kiskunhalas	.	
Izsák	.	
Kunsztmiklós	.	folt
Örkény	ny	2
Nagykáta	.	folt
Jászapáti	ny	6
Tiszakécske	.	folt
Nagykőrös	ny	folt
Kistelek	.	
Makó	.	
Szentes	.	
Szarvas	.	
Szeghalom	.	
Körösszakál	.	
Tiszaroff	.	
Poroszló	ny	2
Karcag	ny	
Hortobágy	ny	folt
Polgár	ny	2
Hajdúdorog	1	
Nyírlugos	2	1
Csenger	1	lep.
Vásárosnamény	.	
Záhony	ny	folt
Királyrét		
Romhány	ny	folt
Borsodnádasd	.	10
Jósvafő	ny	16
Szendrőlád	.	2
Hidasnémeti	.	
Tokaj	1	1

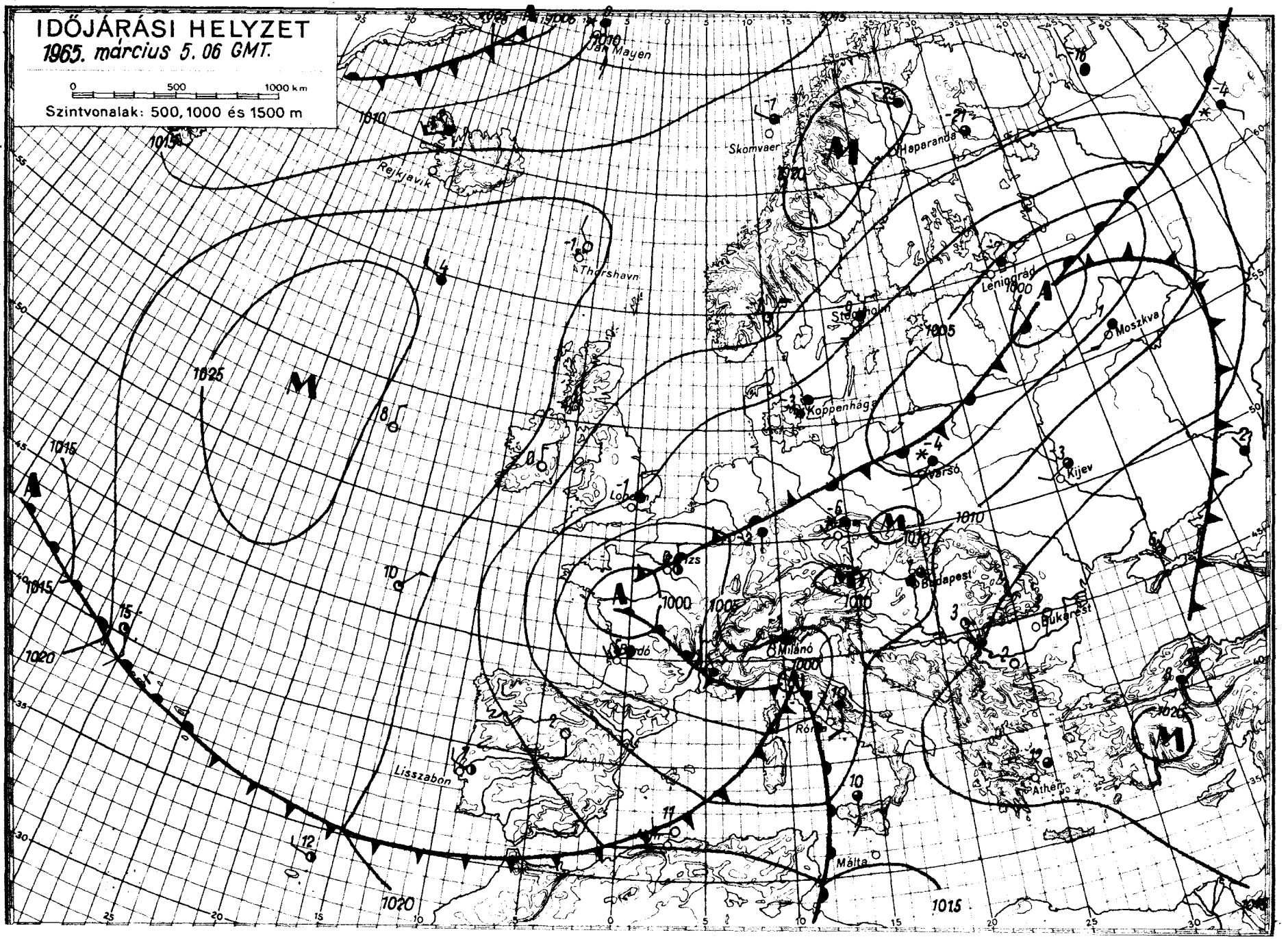

OJFSET-KYONDA, BUDAPEST

IDŐJÁRÁSI NAPIJELENTÉS

ЕЖЕДНЕВНЫЙ МЕТЕОРОЛОГИЧЕСКИЙ БЮЛЛЕТЕНЬ • DAILY WEATHER REPORT
BULLETIN QUOTIDIEN DE TEMPS • TÄGLICHER WETTERBERICHT

KIADJA AZ ORSZÁGOS METEOROLÓGIAI INTÉZET
BUDAPEST II. KITAIBEL PÁL UTCA 1
TELEFON: KÖZPONT: 353-500, IDŐJELZŐ OSZT.: 150-410

MEGJELENIK NAPONKÉNT * ELŐFIZETÉSI ÁRA
A POSTAI KÖLTSÉGGEL EGYÜTT NEGYEDÉVRE 60,- Ft
KIADÁSÉRT FELEL AZ INTÉZET IGAZGATÓJA

78. évfolyam 65. szám. + B u d a p e s t + 1965. március 6.

Az időjárási helyzet ma reggel és a várható időjárás:

Szárazföldünk keleti és északkeleti területeiről tovább tart a hideg levegő Nyugat-Európa és az Atlanti-óceán keleti részei fölé irányuló kiáramlása. Ennek következtében az eredetileg vastag és erősen hideg levegőtömeg helyét e területeken lényegesen enyhébb légtömegek foglalták el. -20 fokot meghaladó hőmérsékletek csupán Skandinávia északi részén fordultak elő ma reggel. Közép-Európa időjárását jelenleg egy gyenge ciklon előoldalán áramló enyhe levegő határozza meg. E ciklon további gyengülése során azonban lehetőség nyilik majd várhatólag a közeljövőben a Cseh- és Lengyelországban lévő hidegebb légtömegek visszaszivárgására hazánk területére.

Hazánkban tegnap északon erősen felhős, hüvös, délen felhőátvonulásokkal enyhe idő volt. Reggel és délelőtt szórványos havazások, havaseső, esők alakultak ki, majd 16 órakor a nyugati határmegyékben esőzés kezdődött, ami estig a Dunántúl nagyobb részére kiterjeszkedett, éjjel pedig az ország keleti részei felé tovább vonult. A tegnap reggel 7 órától ma reggel 7 óráig lehullott csapadék mennyisége csupán a nyugati megyékben haladta meg a 10 mm-t. A hőmérséklet napközben északon 3, 8, máshol 9, 12, a déli megyékben 13, 14 fokig emelkedett. Ma reggelre -1, +4 fokig hült le a levegő. Ma délelőtt északon helyenként ismét havazott, délen azonban a még érvényesülő enyhe levegő beáramlás és napsütés miatt a hőmérséklet már 10 órakor elérte a 7, 8 fokot. Ma reggel 7 órakor Dobogókőn 22, Szentendre-Lajosforrásnál 20, Galyatetőn 78, Kékestetőn 61, Mátraházán 42, Farkasgyepün 6, Telkibányán 20 cm hóvastagságot mértek, a budapesti Szabadsághegyen és Misinatetőn csak hófoltok vannak.

Ma 12 órakor Budapesten a hőmérséklet + 3 fok, a tengerszintre átszámitott légnyomás 759 mm, mérsékelten emelkedő irányzatú.

Várható időjárás vasárnap estig:

Túlnyomóan felhős idő, néhány helyen esővel, főként északon havaseső vel, havazással.
Mérsékelt északkeleti, északi szél.
A hőmérséklet kissé csökken.
Várható legalacsonyabb éjszakai hőmérséklet északnyugaton: 0, -4, délkeleten 0, +3,
legmagasabb nappali hőmérséklet holnap északnyugaton: 0, +4, délkeleten +4, +7 fok között.

Tóth Pál s.k.

A hőmérséklet napi középértéke és eltérése a 90 évi átlagtól / Budapesten / :

1965. III. 5.: 3,4 C°, -0,3 C°.

1871 óta ezen a napon Budapesten előfordult:

legmagasabb hőmérséklet	22,2 C° /1920/
legalacsonyabb hőmérséklet	-13,9 C° /1890/

65.0174.

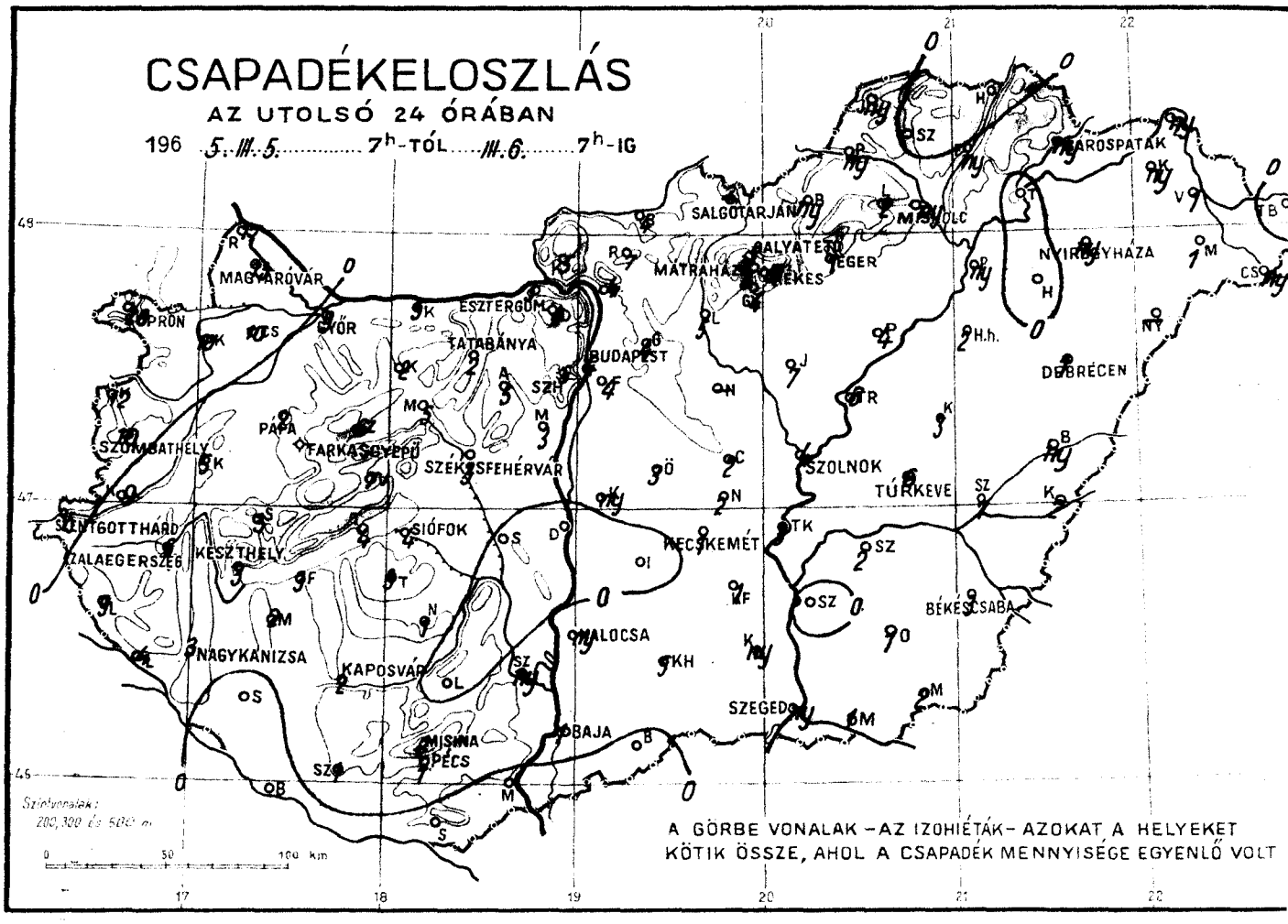
CSAPADÉKELOSZLÁS
AZ UTOLSÓ 24 ÓRÁBAN
196 5. III. 5. ..... 7h-TÓL ..... III. 6. ..... 7h-IG
MAGYARÓVÁR
SOPRON
GYŐR
ESZTERGOM
TATABÁNYA
BUDAPEST
SALGÓTARJÁN
MÁTRAHÁZA
EGER
NYÍREGYHÁZA
DEBRECEN
SZOMBATHELY
PAPA
TÁRKÁNY
SZÉKESFEHÉRVÁR
SZOLNOK
TÚRKEVE
SZENTGOTTHÁRD
ZALAEGERSZEG
KESZTHELY
SIÓFOK
KECSKEMÉT
BÉKÉSCSABA
NAGYKANIZSA
KAPOSVÁR
BAJA
SZEGED
MISINA
PÉCS
Szintvonalak: 200, 300 és 500 m
0 50 100 km
A GÖRBE VONALAK – AZ IZOHIÉTÁK – AZOKAT A HELYEKET KÖTIK ÖSSZE, AHOL A CSAPADÉK MENNYISÉGE EGYENLŐ VOLT

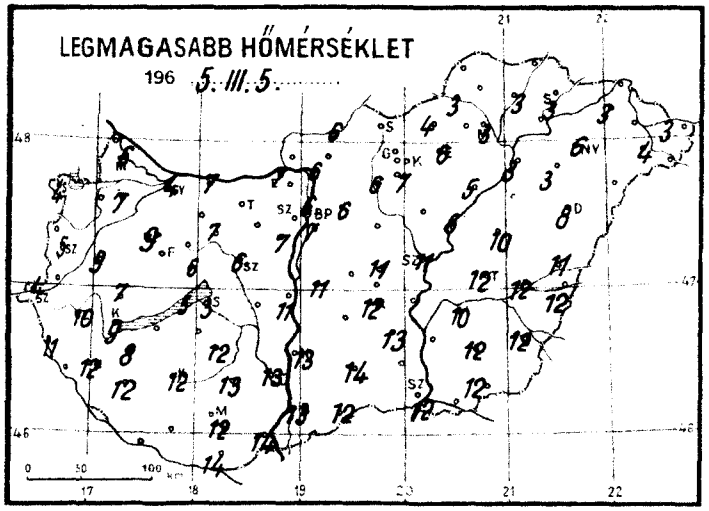
LEGMAGASABB HŐMÉRSÉKLET
196 5. III. 5. .....
0 50 100 km

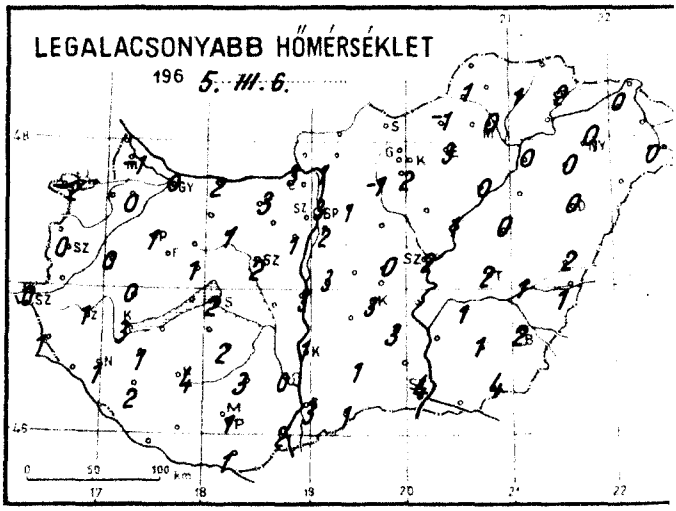
LEGALACSONYABB HŐMÉRSÉKLET
196 5. III. 6. .....
0 50 100 km

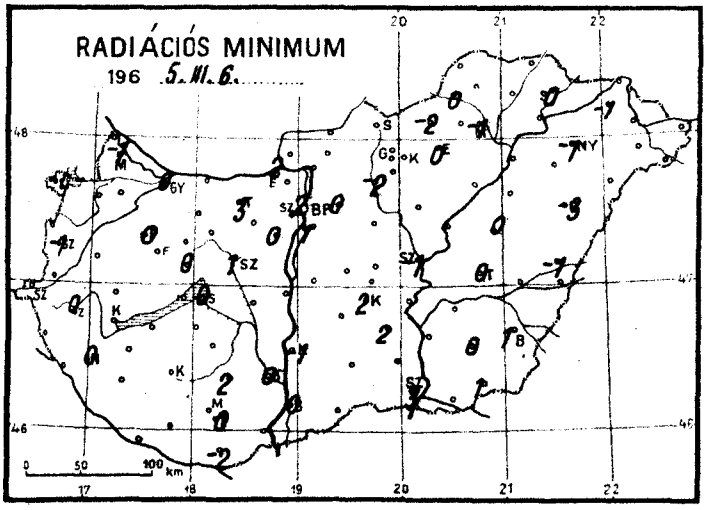
RADIÁCIÓS MINIMUM
196 5. III. 6. .....
0 50 100 km

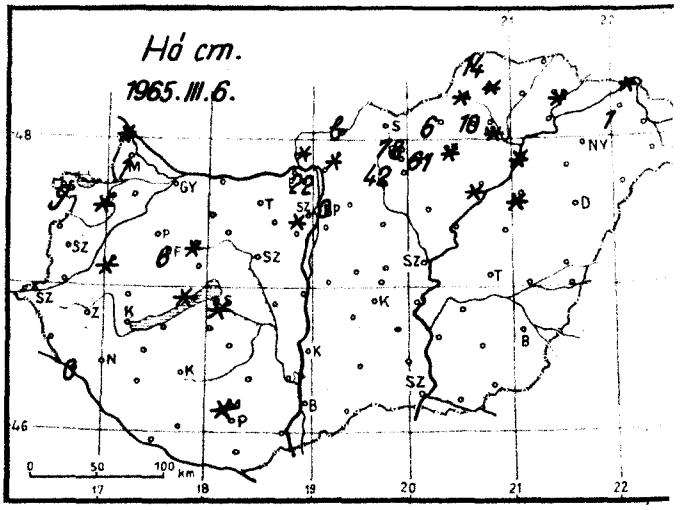
Hó cm.
1965. III. 6.
0 50 100 km

1965. március hó,
6. nap szombat

	Az utolsó 24 óra adatai						24 órai csapadék mm		Hó cm
	Csapadék (mm)	Hó cm	Hőmérsékleti szélsőségek: tegnapi nappali max.	éjszakai min.	min. 5 cm-en	Napsütés (óra) tegnap			
12815 Magyaróvár	13	lep.	6	-1	-1	2	Rajka	17	folt
822 Győr	9		4	0	0	5	Kapuvár	10	folt
825 Pápa	2		9	1	0	4	Csorna	10	
805 Sopron	18	9	4	-2	-4	4	Komárom	5	
812 Szombathely	10		5	0	-1	4	Káld	5	folt
910 Szentgotthárd	15		4	0	-	2	Kőszeg	12	
915 Zalaegerszeg	6		10	1	0		Körmend	9	
Lenti	9		11	1	-		Letenye	4	0
925 Nagykanizsa	3		12	1	0		Sümeg	3	
920 Keszthely	3		9	3		2	Zirc	6	folt
Tihany	4	folt	5	-	-		Kisbér	2	
935 Siófok	4	folt	3	2	0	3	Mór	5	
942 Pécs	1		12	1	0		Alcsút	5	
941 Misinatető (534 m)	2	folt	11	1	1	8	Esztergom	3	
Siklós	.		14	1	-2		Dobogókő	4	22
827 Farkasgyepű (400 m)	4	6	7	-1	-1		Fonyód	3	
Veszprém	7		6	1	0		Tab	3	
833 Tatabánya	2		-	3	3		Sárbogárd	.	
839 Budapest (Ferihegy)	4		7	2	1		Lengyel	.	
840 Budapest OMI	4	0	6	3	2	1	Nagykónyi	1	
841 Budapest (Szabadságh., 474 m)	5	folt	6	0	-1	1	Marcali	2	
Martonvásár	5		7	1	0		Somogyszob	.	
835 Székesfehérvár	3		6	2	1		Kaposvár	2	
Dunaújváros	.		11	3			Barcs	.	
Szekszárd	ny		13	0	0		Szigetvár	1	
Mohács	.		14	2			Bácsalmás	.	
960 Baja	1		13	3	0	9	Kiskunhalas	5	
955 Kalocsa	ny		13	1	-1		Izsák	.	
Ceglád	2		11	0			Kunsztmiklós	ny	
860 Szolnok	4		11	2	-1	3	Őrkény	3	
970 Kecskemét	1		12	3	2	3	Nagykáta		
Kiskunfélegyháza	1		13	3	2		Jászapáti	7	
982 Szeged	ny		12	4	3	8	Tiszakécske	3	
Mezőhegyes	2		12	4	1		Nagykőrös	2	
Orosháza	1		12	1	0		Kistelek	ny	
990 Békéscsaba	3		12	2	1	7	Makó	1	
875 Túrkeve	6		12	2	0	5	Szentes	.	
Berettyóújfalu	ny		11	2	-1		Szarvas	2	
880 Debrecen	1		8	0	-3	2	Szeghalom	7	
892 Nyíregyháza	ny		6	0	-1	1	Körösszakál	2	
Kisvárda	ny	1	3	0	-1	0	Tiszaroff	6	
Mátészalka	1		4	0			Poroszló	4	folt
Tiszabecs	.		3	-1			Kareag	3	
Vác	4		6	1			Hortobágy	2	folt
Gödöllő	4		6	1	0		Polgár	ny	folt
Lőrinci	5		6	-1	-2		Hajdúdorog	.	
Gyöngyös	4		7	2			Nyírlugos		
Balassagyarmat	4	bucka	6	-2			Csenger	ny	
755 Salgótarján							Vásárosnamény	1	
Galyatető (932 m)	5	78	2	-5			Záhony	ny	folt
851 Kékestető (1000 m)	5	61	0	-3		0	Királyrét	5	folt
Mátraháza (672 m)	8	42	4	0			Rombány	7	folt
865 Eger	1	folt	6	3	0	1	Borsodnádasd	ny	6
Putnok	ny	folt	3	1	0		Jósvafő	ny	14
Lillafüred	ny	10	2	-1			Szendrőlád	.	folt
772 Miskolc	ny	folt	3	0	-1	1	Hidasnémeti	.	
Füged	ny		3	1			Tokaj	.	
778 Sárospatak	ny	folt	3	2	0	1			

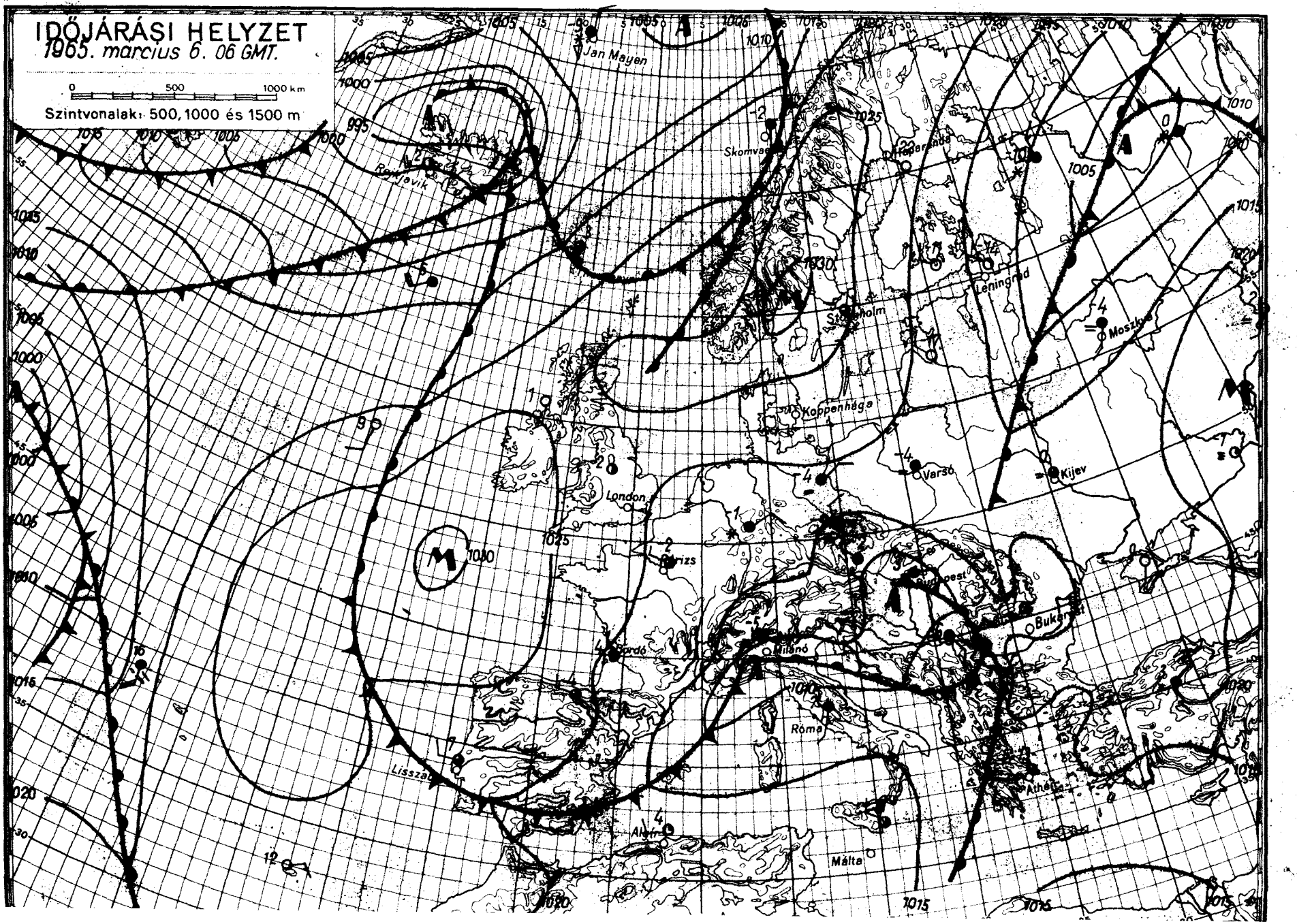

OFFSET NYOMDA BUDAPEST

IDŐJÁRÁSI NAPIJELENTÉS

ЕЖЕДНЕВНЫЙ МЕТЕОРОЛОГИЧЕСКИЙ БЮЛЛЕТЕНЬ • DAILY WEATHER REPORT
BULLETIN QUOTIDIEN DE TEMPS • TÄGLICHER WETTERBERICHT

KIADJA AZ ORSZÁGOS METEOROLÓGIAI INTÉZET
BUDAPEST II. KITAIBEL PÁL UTCA 1
TELEFON: KÖZPONT: 353-500, IDŐJELZŐ OSZT.: 150-410

MEGJELENIK NAPONKÉNT * ELŐFIZETÉSI ÁRA
A POSTAI KÖLTSÉGGEL EGYÜTT NEGYEDÉVRE 60, Ft
KIADÁSÉRT FELEL AZ INTÉZET IGAZGATÓJA

78. évfolyam 66. szám. + B u d a p e s t + 1965. március 7.

Az időjárási helyzet ma reggel és a várható időjárás:

A Lisszabon-Koppenhága-Leningrád tengellyel szárazföldünk felett elhelyezkedő nagykiterjedésü anticiklon délkeleti oldalán, a Szovjetunió európai területéről hideg levegő áramlik Közép- és Dél-Európa fölé. Hatására kontinensünk déli és keleti felén többfelé havazik, az évszakhoz képest hideg az idő.

Hazánkban tegnap változóan felhős ég mellett az északkeleti megyék kivételével, 2-7 órán át sütött a nap. A hajnali órákban még országos jellegü esőzés a reggeli órákra a keleti országrészre korlátozódott, majd a déli órákban teljesen megszünt. A lehullott csapadék mennyisége a Dunántúl északi felének kivételével általában 1-9, sőt Cegléden 10, Kalocsán 12, Baján 13 mm volt. A hőmérséklet napközben a Nagykanizsa-Debrecen vonaltól északra 2, 7, délre 8, 12 fokig emelkedett, ma hajnalra a Dunántúlon -1, -5, máshol -1, +1 fokig süllyedt. Az éjszaka folyamán a déli és középső országrészben havasesők, havazások kezdődtek. A déli határvidéken és a Duna-Tisza közén ennek következtében általában 1-10, sőt néhány helyen 10-20 cm-es hótakaró alakult ki. Hegyeink hóviszonyaiban lényeges változás nem történt.

Ma délelőtt a nyugati megyékben kiderült az ég, máshol erősen felhős vagy borult maradt. A keleti országrészből reggeli ködöket, az ország középső és déli részeiről további havazásokat, Békéscsaba környékéről e őt jelentettek.

Ma 12 órakor Budapesten a hőmérséklet 2 fok, a tengerszintre átszámitott légnyomás 767 mm, gyengén emelkedő irányzatú.

Várható időjárás hétfő estig:

Keleten is csökkenő felhőzet, legfeljebb néhány helyen kisebb havazás.
Reggeli párásság, helyenként köd.
Mérsékelt északi, északkeleti szél.
Az éjszakai lehülés fokozódik.

Várható legalacsonyabb éjszakai hőmérséklet: -3, -8 fok között, egy-két helyen -10 fok körül, legmagasabb nappali hőmérséklet hétfőn: 0, +5 fok között.

Vissy Károly s.k.

A hőmérséklet napi középértéke és eltérése a 90 évi átlagtól / Budapesten / :

1965. III. 6.: 3,5 C°, -0,3 C°.

1871 óta ezen a napon Budapesten előfordult:

legmagasabb hőmérséklet 18,9 C° /1920/
legalacsonyabb hőmérséklet -10,2 C° /1888/

65.0175.

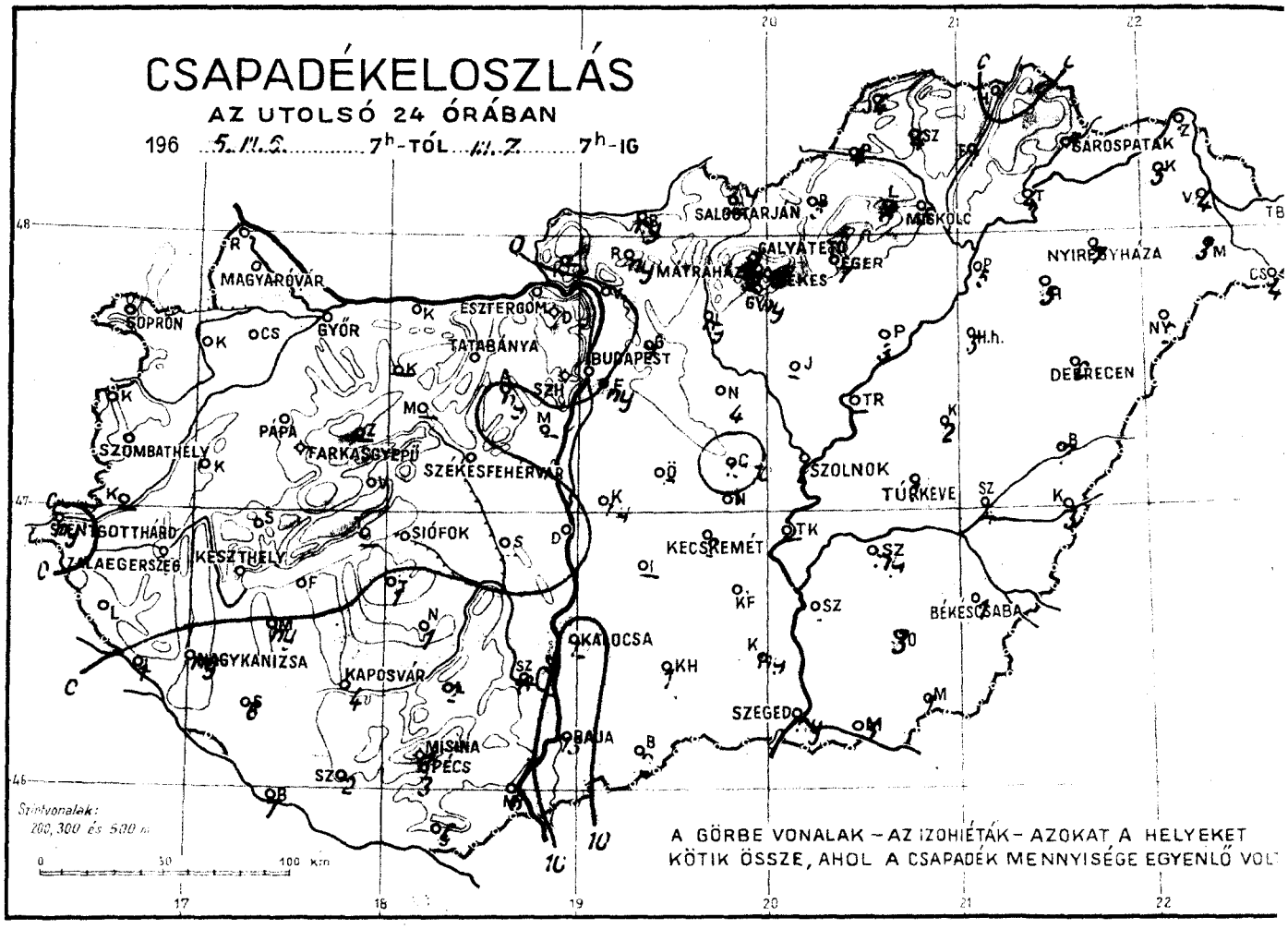
CSAPADÉKELOSZLÁS
AZ UTOLSÓ 24 ÓRÁBAN
196 5. III. 6. 7h-TÓL III. 7. 7h-IG
SOPRON
MAGYARÓVÁR
GYŐR
ESZTERGOM
TATABÁNYA
BUDAPEST
SZOMBATHELY
PÁPA
TARKASZIGET
SZÉKESFEHÉRVÁR
SZENTGOTTHÁRD
ZALAEGERSZEG
KESZTHELY
SIÓFOK
NAGYKANIZSA
KAPOSVÁR
MISINA
PÉCS
BAJA
KALOCSA
KECSKEMÉT
SZOLNOK
TÚRKEVE
BÉKÉSCSABA
SZEGED
DEBRECEN
NYÍREGYHÁZA
MISKOLC
SALGÓTARJÁN
SÁROSPATAK
GALYATETŐ
MÁTRAHÁZA
EGER
Szintvonalak:
200, 300 és 500 m
0 50 100 km
A GÖRBE VONALAK – AZ IZOHIÉTÁK – AZOKAT A HELYEKET
KÖTIK ÖSSZE, AHOL A CSAPADÉK MENNYISÉGE EGYENLŐ VOLT

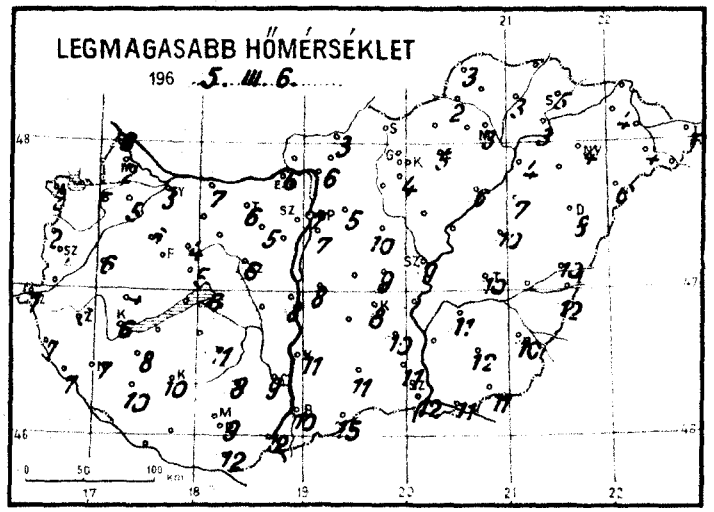
LEGMAGASABB HŐMÉRSÉKLET
196 5. III. 6.
0 50 100 km

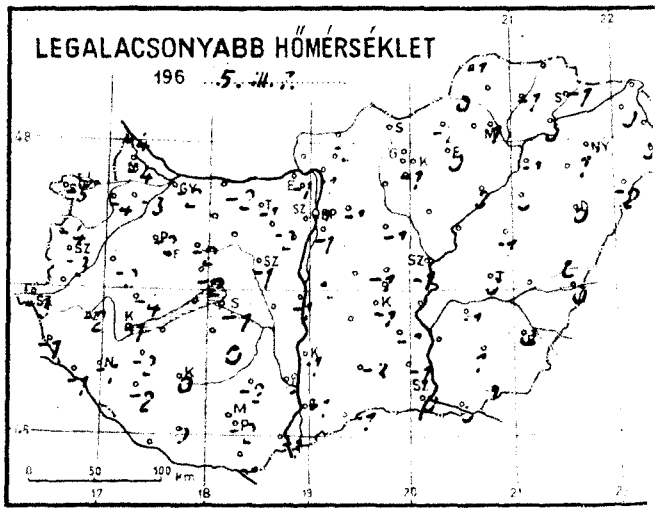
LEGALACSONYABB HŐMÉRSÉKLET
196 5. III. 7.
0 50 100 km

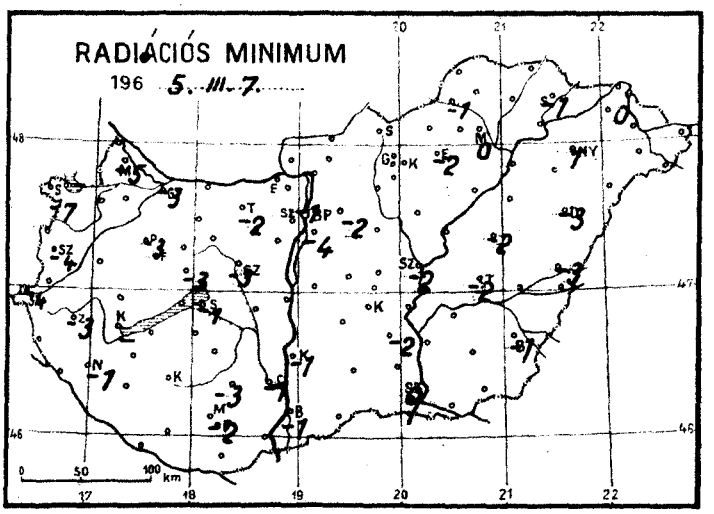
RADIÁCIÓS MINIMUM
196 5. III. 7.
0 50 100 km

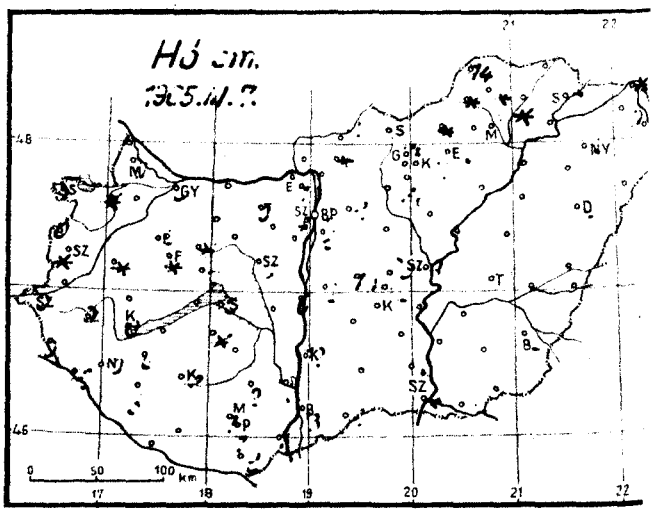
HŐ...
196 5. III. 7.
0 50 100 km

TÁJÉKOZTATÓ

Az IDŐJÁRÁSI NAPIJELENTÉS hazánk és Európa időjárásáról nyújt áttekintést a beérkező nagyszámú meteorológiai sürgöny alapján.

Az **első oldalon** találjuk a Meteorológiai Intézet aznap délben kiadott összefoglaló jelentésének szövegét.

A jelentés első bekezdése röviden ismerteti az európai időjárás helyzetét. Egy külön bekezdés adja meg Magyarország 24 óra alatti időjárásának rövid leírását. Utána következik a 12 órakor Budapesten észlelt hőmérséklet, tengerszintre átszámított légnyomás, a légnyomásváltozásnak az utolsó 3 órára vonatkozó irányzata, továbbá a nyári félévben a Balaton Siófokon észlelt vízhőmérséklete. Ezt követi az ország területére vonatkozó **előrejelzés,** amely a következő **36 órára** (másnap estig) érvényes. Olyan esetekben, amikor az időjárási helyzet megengedi, hogy egy-két további nap időjárására is elég megbízható következtetéseket lehessen levonni, az előrejelzésekhez **Távolabbi kilátások** címén még egy második előrejelzés csatlakozik. A NAPIJELENTÉS-nek ezen az oldalán szerepel még a budapesti hőmérséklet előző napi középértéke és ennek eltérése az 1871—1960 közötti 90 év törzsátlagaitól. Végül itt közöljük az illető napon 1871 óta Budapesten előfordult legmagasabb és legalacsonyabb hőmérsékletek értékét és előfordulásuk évét.

A **második oldal** felső részében közöljük az utolsó 24 óra magyarországi csapadéktérképét (a számok a csapadék mennyiségét mm-ben adják meg; ny = nyom, azaz 0,4 mm vagy ennél kisebb mennyiség). A térképen kihúzott görbe vonalak az **izohieták.** Azoknak a területeknek a kiemelésére szolgálnak, amelyeken a csapadék mennyisége valamely határérték (pl. 20 mm) alatt illetőleg felett volt. Megszerkesztésük csak nagyvonalú tájékozódásra szolgál, de nem veheti mindig figyelembe a csapadékmennyiségben előforduló nagy helyi különbségeket, amelyek főképpen a meleg hónapok záporszerű esői alkalmával lépnek fel. Nagyon szeszélyes eső-eloszlás idején az izohieták elmaradnak a térképről.

A **második oldal** alsó részében térképeken közöljük néhány időjárási elem **területi eloszlását** hazánkban. Az első térképen a kiadást megelőző napon észlelt **nappali hőmérsékleti csúcsértéket** (maximum) láthatjuk, a másodikon **az elmúlt éjszaka alatti legalacsonyabb hőmérsékletet** (minimum), a harmadik pedig a talajközeli rétegben észlelt legalacsonyabb hőmérsékletet **(radiációs minimum)** mutatja. A negyedik térképen általában a kiadást megelőző napon mért **napsütés időtartamát** adjuk meg órákban. Hótakaró esetén azonban ezen a térképen közöljük a kiadás reggelén mért **hóréteg magasságát** cm-ben (* = folt, azaz nem összefüggő réteg, b = bucka).

A **harmadik oldal** az elmúlt 24 óra hazai időjárásának néhány fontos adatát közli nagyszámú megfigyelő állomásról.

A baloldali táblázat a hazai magasabbrendű megfigyelő állomások (óránként sürgönyző ún. szinoptikus állomások és napjában néhány alkalommal sürgönyző éghajlati állomások) adatait tartalmazza, országrészenkénti sorrendben. Az első oszlopban megadjuk a csapadék mennyiségét mm-ben; a második rovatban a reggeli észlelés alkalmával talált harmatot, deret, zúzmarát (nemzetközi jelekkel) és a reggel észlelt hóréteg vastagságot cm-ben (folt = hófoltok, lepel = néhány mm-es hóréteg, b = bucka); továbbá ha a 24 óra folyamán jégeső vagy zivatar volt, akkor ebben a rovatban szerepel a zivatar, illetőleg a jégeső jele. További 3 rovatban következik az előző napi legmagasabb és az éjszakai legalacsonyabb hőmérséklet, valamint a talaj felett 5 cm magasságban kisugárzás elleni védelem nélkül elhelyezett ún. kisugárzási (radiációs) hőmérőn leolvasott minimum hőmérséklet. Az utolsó rovat az előző napi napfénytartamot tünteti fel.

A jobboldali táblázatban kb. 50 további hazai állomás csapadék- és hóréteg adatait foglaljuk össze.

A **negyedik oldalt** az európai **időjárási térkép kivonatos alakja** foglalja el. Ez vázlatos másaannak a részletes, sokezer adatot tartalmazó nagyméretű munkatérképnek, amelynek alapján az Intézet aznap déli előrejelzése készült. Az itt közölt térképen csak a legfontosabb állomások néhány közérdekű adata van feltüntetve. A felhőzet mennyiségét az állomáskarika besötétítésének mértékével adjuk meg; a szél abból az irányból fúj, amerre a szélzászló rúdja mutat. A zászlócskák oldalvonalainak száma annál nagyobb, minél nagyobb a szélsebesség: egy rövid oldalvonás 1—2 méter/másodperc (m/sec) sebességű szélnek felel meg, egy hosszú vonás 3—5 m/sec sebességű szélnek, egy rövid és egy hosszú vonás együtt 6—7 m/sec sebességűnek stb. Az állomáskarikától balra látható szám a hőmérsékletet adja egész fokokban. Ha az állomáson az észlelés időpontjában nevezetesebb időjárási esemény volt, pl. csapadékhullás, köd, zivatar, stb., akkor a hőmérséklet alatt az illető jelenség nemzetközi jele is fel van tüntetve (a használt jelek jegyzékét l. alább.) A **vastagon kihúzott, fogazással ellátott vonalak** az időjárási frontok, a **dupla szaggatott vonalak** a lesikló felületek (magyarázatukat l. alább). A **vékony vonallal kihúzott görbék** az izobárok, azokat a helyeket kötik össze, amelyeknek a tengerszintre átszámított légnyomása egyenlő. A görbék végéhez írt szám a légnyomás értékét adja millibárban (1 mb = 750,1 higany-mm). A térképen látható betűk jelentése:

A = kis légnyomású terület (minimum, ciklon) középpontja.

M = nagy légnyomású terület (maximum, anticiklon) középpontja.

Fontosabb meteorológiai jelek:

∞ pára	szitálás	ónos eső	záporeső	villogás
= talajköd	• eső	▲ jégeső	hózápor	porvihar
≡ köd	✳ havazás	V zúzmara	zivatar	hófúvás

A frontok és lesiklófelületek magyarázata:

melegfront (másnéven felsiklási front): határvonal, amelynek mentén meleg levegő nyomul elő

hidegfront (másnéven betörési front): határvonal, amelynek mentén hideg levegő nyomul elő

veszteglő front: az egymás mellé került meleg- és hideg levegő közül egyik sem nyomul előre, vagy pedig ingázó mozgást végeznek

kettős (okklúziós) front meleg típusa: egy meleg és egy utána érkező hidegfront olyan összekapcsolódása, amelyben a melegfront jelenségei vannak túlsúlyban

kettős (okklúziós) front hideg típusa: ugyanilyen összekapcsolódás, de ezúttal a hidegfront jelenségei vannak túlsúlyban

felső betörési front: olyan hideg levegő előnyomulásának vonala, amely csak a felsőbb rétegekben lép fel

felső felsiklási front: olyan meleg levegő előnyomulásának vonala, amely csak a felsőbb rétegekben lép fel

lesiklófelület: a vonal egyik oldalán nagy kiterjedésű leszálló légmozgás van, de rövidebb vagy hosszabb idővel később felhőoszlással

OFFSET-NYOMDA

TÁJÉKOZTATÓ AZ 1965. FEBRUÁR HAVI

CSAPADÉK ELOSZLÁSÁRÓL

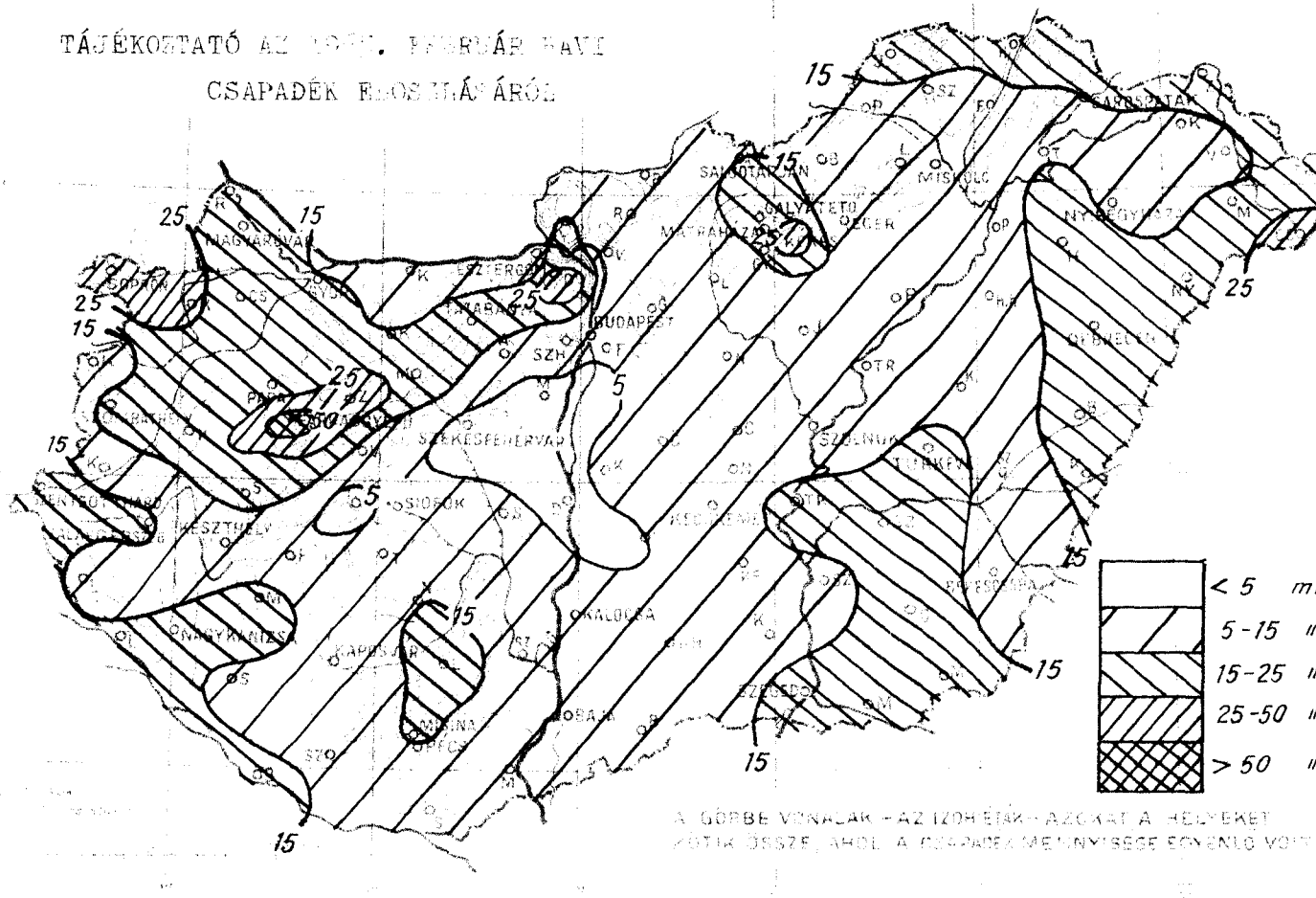

A GÖRBE VONALAK AZ IZOHIÉTÁK, AZOKAT A HELYEKET

AHOL A CSAPADÉK MENNYISÉGE EGYENLŐ VOLT

1965. FEBRUÁR HAVI CSAPADÉK

AZ ÁTLAG SZÁZALÉKÁBAN

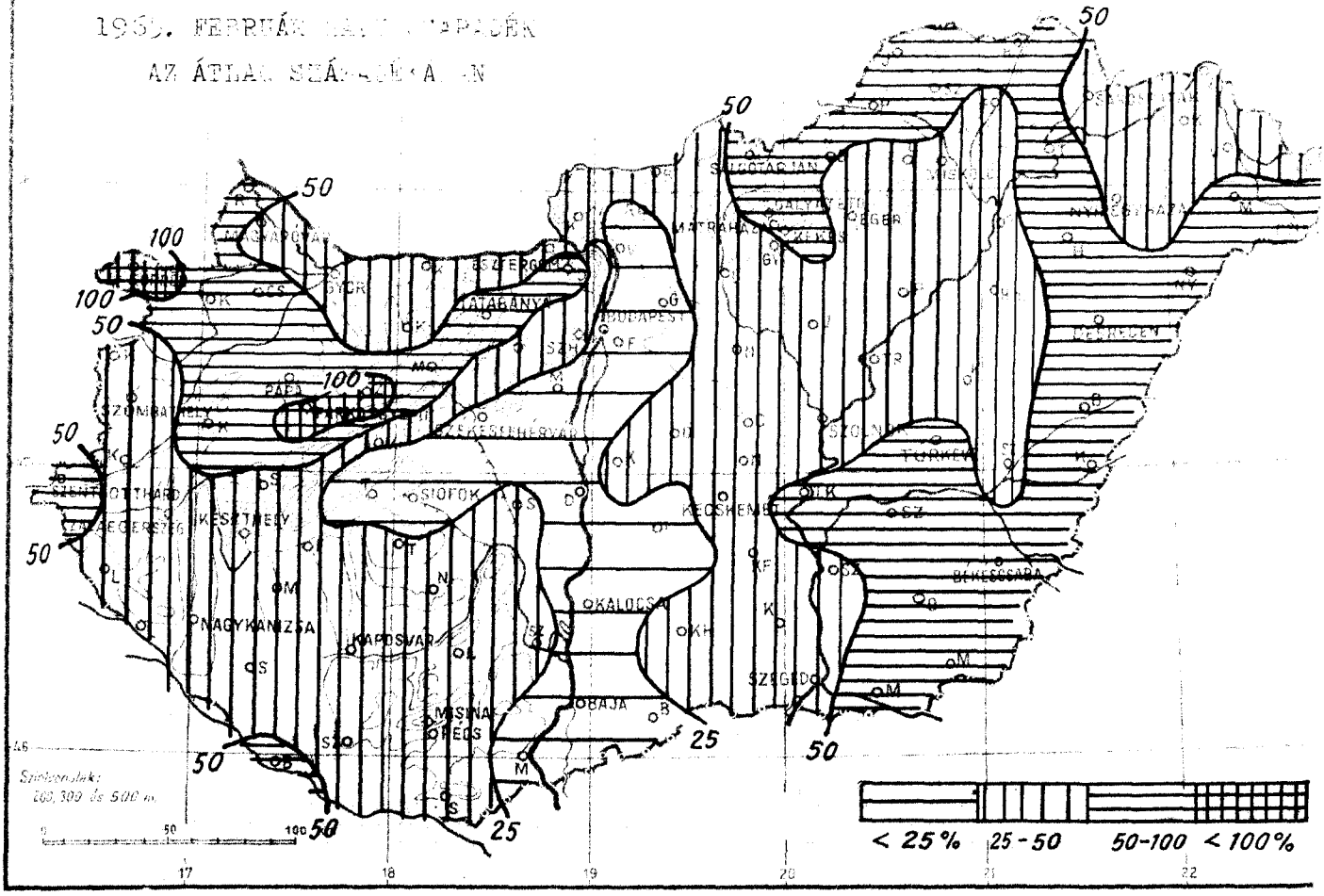

650175

..1965...március hó,
...7. nap ..vasárnap...

	Az utolsó 24 óra adatai					
	Csapadék (mm)	Hó cm	Hőmérsékleti szélsőségek: tegnapi nappali max.	éjszakai min.	min. 5 cm-en	Napsütés (óra) tegnap
12815 Magyaróvár	.	0	2	-4	-5	5
822 Győr	.	0	3	-2	-3	7
825 Pápa	.	0	6	-2	-3	3
805 Sopron	.	5	2	-5	-7	4
812 Szombathely	.	folt	4	-3	-4	2
910 Szentgotthárd	ny	0	7	-3	-4	4
915 Zalaegerszeg	.	0	6	-2	-3	
Lenti	.	0	7	-1	-	
925 Nagykanizsa	ny	0	7	-1	-1	
920 Keszthely	.	0	6	-1	-	2
Tihany	-	-	-	-		
935 Siófok	.	0	6	0	-1	6
942 Pécs	3	1	9	-2	-2	
941 Misinatető (534 m)	1	1	7	-5	-5	5
Siklós	6	lep.	12	-1		
827 Farkasgyepű (400 m)	.	folt	5	-4	-5	
Veszprém	.	0	5	-2	-3	
833 Tatabánya	.	0	6	-1	-2	
839 Budapest (Ferihegy)	ny	lep.	7	-1	-4	
840 Budapest OMI	.	0	7	-1	-1	3
841 Budapest (Szabadságh.,474 m)	.	folt	4	-3	-4	4
Martonvásár						
835 Székesfehérvár	.	0	6	-1	-3	
Dunaújváros	.	0	8	-1		
Szekszárd	8	9	9	0	-1	
Mohács	8	3	12	-1		
960 Baja	13	13	11	-1	-1	7
955 Kalocsa	12	12	11	-1	-1	
Cegléd	10	20	9	-1		
860 Szolnok	2	3	9	-1	-2	5
970 Kecskemét	2	7	8	-1	-	-
Kiskunfélegyháza	1	1	10	-1	-2	
982 Szeged	ny	folt	12	0	0	7
Mezőhegyes	1	-=	11	1		
Orosháza	3					
990 Békéscsaba	1	0	10	0	-1	2
875 Túrkeve	1	0	10	0	-2	4
Berettyóújfalu	7	0=	10	0	-3	
880 Debrecen	6	0	8	0	-3	2
892 Nyíregyháza	7	0	4	1	1	0
Kisvárda	5	0	4	0	0	0
Mátészalka	3	0	4	0		
Tiszabecs	7	-=	6	-1		
Vác	.		6	-1		
Gödöllő	1	lep.	5	-1	-2	
Lőrinci	ny	-	-	-	-	
Gyöngyös	ny		4	-1		
Balassagyarmat	ny	bucka	3	-2		
755 Salgótarján		-				
Galyatető (932 m)	1	78	0	-5		
851 Kékestető (1000 m)	6	62	1	-4	-	0
Mátraháza (672 m)	2	36	4	-3		
865 Eger	7	folt	5	0	-2	
Putnok	4	folt	2	0	-1	
Lillafüred	8	10	1	-2		
772 Miskolc	5	folt	3	1	0	0
Fügöd	1	folt	3	-1		
778 Sárospatak	5	folt	5	-1	-1	0

24 órai csapadék mm		Hó cm
Rajka	.	
Kapuvár	.	folt=
Csorna	.	0
Komárom	.	
Káld	.	folt
Kőszeg	.	0
Körmend		
Letenye	1	lep.
Sümeg		
Zirc	.	
Kisbér	-	folt
Mór		-=
Alcsút		
Esztergom	ny	-
Dobogókő	.	
Fonyód		19
Tab	.	
Sárbogárd	1	folt
Lengyel		
Nagykónyi	2	2
Marcali	1	-
Somogyszob	ny	0
Kaposvár	6	3
Barcs	4	lep.
Szigetvár	7	5
Bácsalmás	2	-
Kiskunhalas	2	lep.
Izsák	1	
Kunsztmiklós		
Őrkény	ny	2
Nagykáta	7	10
Jászapáti	4	5
Tiszakécske		
Nagykőrös		
Kistelek	9	14
Makó	ny	folt
Szentes	5	2
Szarvas		
Szeghalom	ny	-
Körösszakál	4	-
Tiszaroff	3	-
Poroszló		
Karcag	3	-
Hortobágy	2	
Polgár	5	
Hajdúdorog	5	
Nyírlugos	5	
Csenger	2	
Vásárosnamény	4	
Zábony	4	
Királyrét	4	folt
Romhány		
Borsodnádasd	ny	folt
Jósvafő	5	folt
Szendrőlád	4	14
Hidasnémeti	4	folt
Tokaj		-
	.	-
	4	-

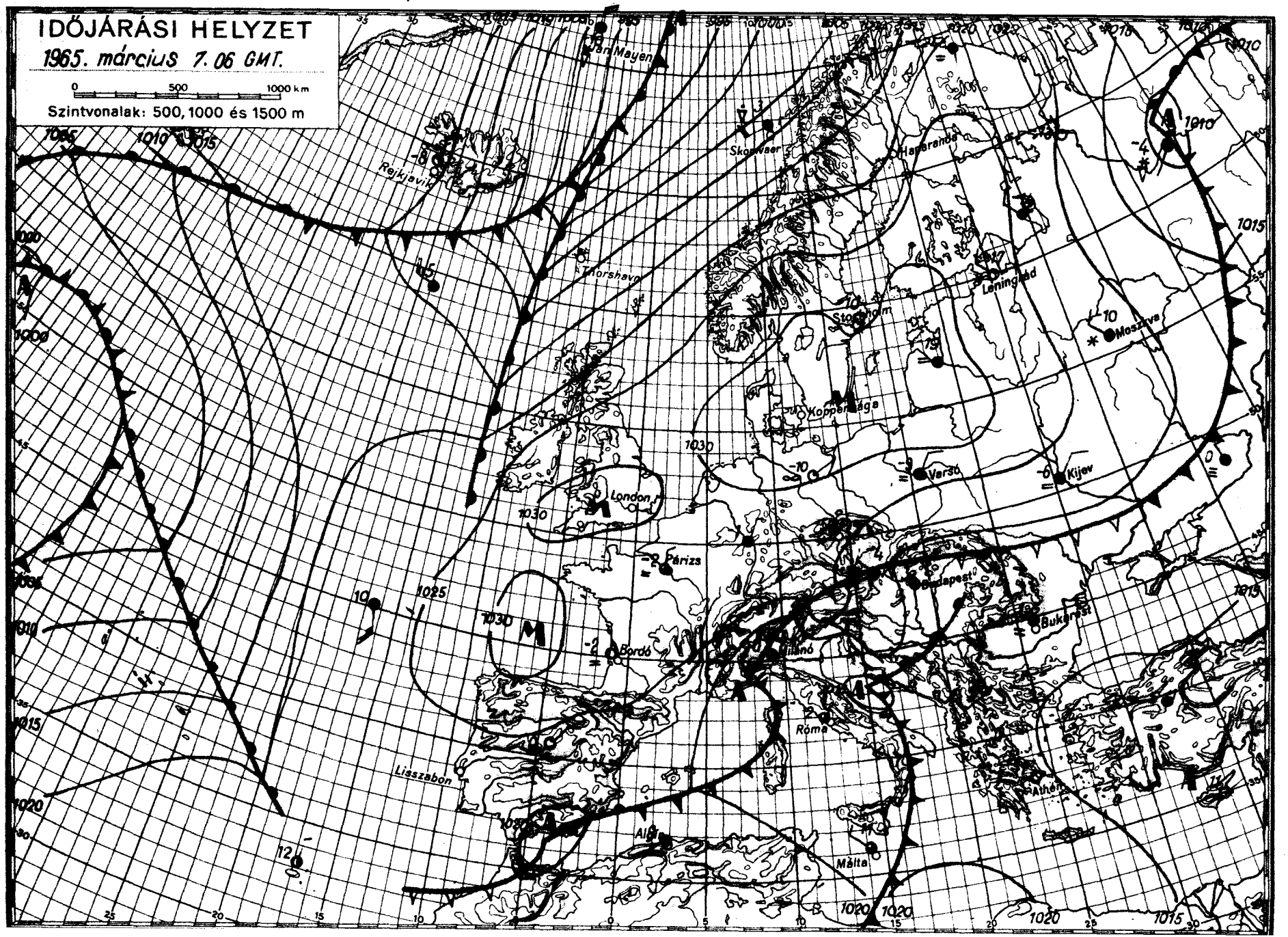
IDŐJÁRÁSI HELYZET
1965. március 7. 06 GMT.
0 500 1000 km
Szintvonalak: 500, 1000 és 1500 m
Jan Mayen
Reykjavik
Thorshavn
Skagen
Haparanda
Leningrad
Moszkva
Koppenhága
Varsó
Kijev
London
Párizs
Bordó
Milánó
Budapest
Bukarest
Róma
Athén
Málta
Alger
Lisszabon

IDŐJÁRÁSI NAPIJELENTÉS

ЕЖЕДНЕВНЫЙ МЕТЕОРОЛОГИЧЕСКИЙ БЮЛЛЕТЕНЬ • DAILY WEATHER REPORT
BULLETIN QUOTIDIEN DE TEMPS • TÄGLICHER WETTERBERICHT

KIADJA AZ ORSZÁGOS METEOROLÓGIAI INTÉZET
BUDAPEST II. KITAIBEL PÁL UTCA 1
TELEFON: KÖZPONT: 353-500, IDŐJELZŐ OSZT.: 150-410

MEGJELENIK NAPONKÉNT • ELŐFIZETÉSI ÁRA
A POSTAI KÖLTSÉGGEL EGYÜTT NEGYEDÉVRE 60,- Ft
KIADÁSÉRT FELEL AZ INTÉZET IGAZGATÓJA

78. évfolyam 67. szám + Budapest + 1965. március 8.

Az időjárási helyzet ma reggel és a várható időjárás:

A hideg levegő mára virradóan csaknem egész Európát elboritotta. Közép-, Nyugat- és Dél-Európa, továbbá a Szovjetunió európai területének nagy része felett kevés a felhő és csendes az idő, az Alpok és Kárpátok térségében, továbbá Ukrajna déli részein és Romániában borult az ég és kisebb havazások vannak.

Hazánkban tegnap nyugaton gyengén, keleten erősen felhős volt az idő és a keleti országrészben több helyen esett a hó. A csapadék mennyisége a Duna-Tisza közén nem haladta meg a 3 mm-t, az Északkeleti hegyvidéken és a Tiszántúlon 4 és 13 mm között volt, Orosházán azonban 17, Polgáron 19, Turkevén 25, Gádoroson pedig 32 mm-t mértek. A keleti országrészben a hótakaró vastagsága 1 és 8 cm között van. Dobogókőn ma reggel 19, Telkibányán 32, Mátraházán 44, Hollóstetőn 55, Kékestetőn 75, Galyatetőn 80 cm-t mértek. A Dunántúl nyugati felében 4, 9, a keletiben 1, 4 órán át sütött a nap. A hőmérséklet a nap folyamán országszerte +1, +6 fokig emelkedett, ma hajnalban 0, -5 fokig süllyedt. Ma délelőtt keleten folytatódott a havazás, a nyugati országrészben pedig továbbra is változóan felhős, csapadékmentes és hideg maradt az idő. Országszerte megélénkült a szél.

Ma 12 órakor Budapesten a hőmérséklet -1 fok, a tengerszintre átszámitott légnyomás 768 mm, alig változik.

Várható időjárás kedd estig:

Ma keleten több, nyugaton kevesebb felhő. Keleten helyenként havazás.
Holnap nyugaton is felhős idő szórványosan fellépő havazással.
A Dunántúlon és a Duna-Tisza közén helyenként élénk északnyugati, máshol mérsékelt, változó irányú szél.
Hideg idő.

Várható legalacsonyabb éjszakai hőmérséklet -1, -6, keleten és északkeleten helyenként -6, -10, legmagasabb nappali hőmérséklet holnap országszerte 0, +5 fok között.

Dr. Tardos Béla s.k.

A hőmérséklet napi középértéke és eltérése a 90 évi átlagtól / Budapesten /:

1965. III. 7.: 1,0 C°, -3,4 C°.

1871 óta ezen a napon Budapesten előfordult:

legmagasabb hőmérséklet 22,9 C° /1920/
legalacsonyabb hőmérséklet -12,0 C° /1892/

65.0179.

CSAPADÉKELOSZLÁS

AZ UTOLSÓ 24 ÓRÁBAN

196 5. III. 7. ..... 7^h-TÓL ... III. 8. ..... 7^h-IG

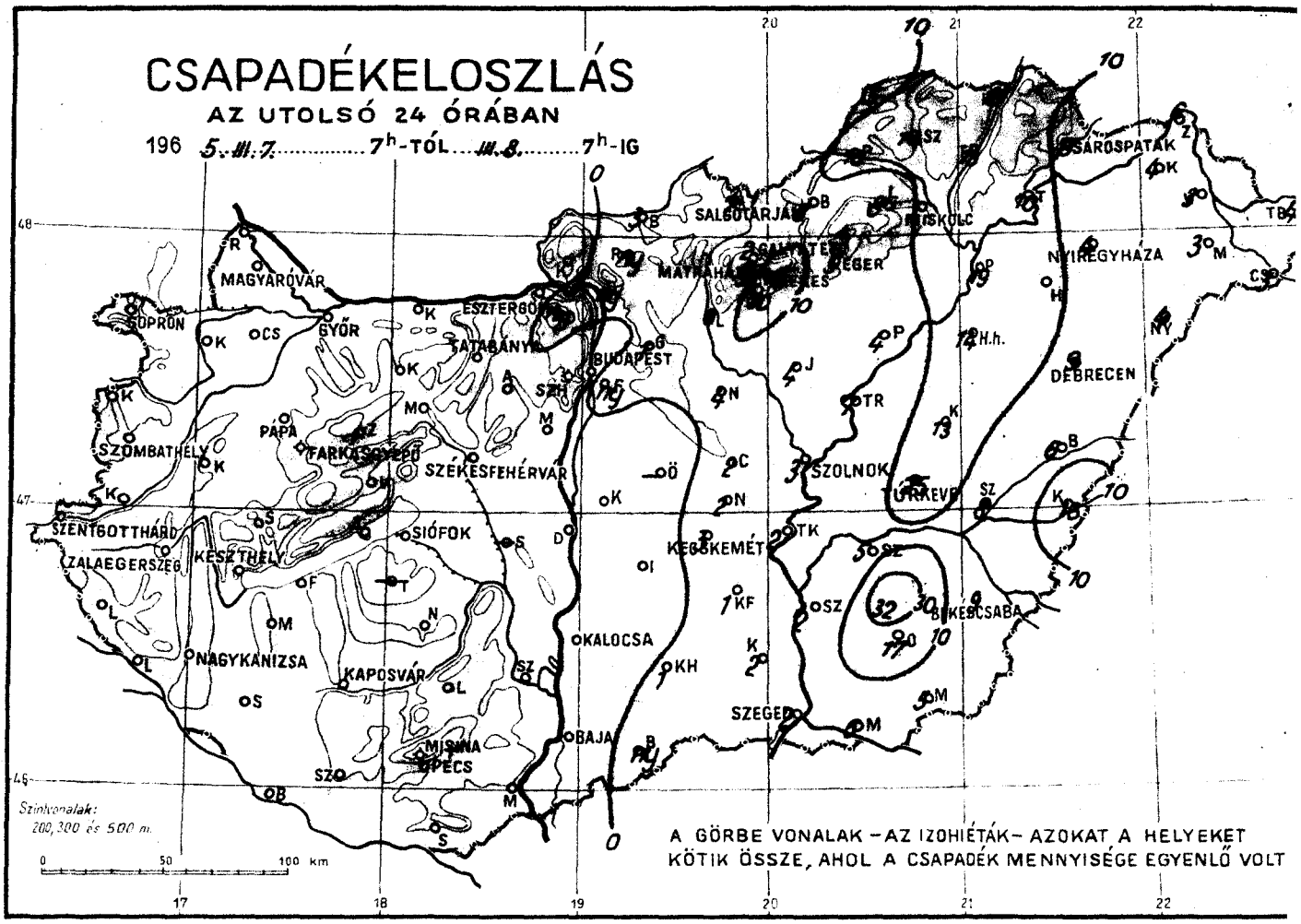

A GÖRBE VONALAK – AZ IZOHIÉTÁK – AZOKAT A HELYEKET KÖTIK ÖSSZE, AHOL A CSAPADÉK MENNYISÉGE EGYENLŐ VOLT

LEGMAGASABB HŐMÉRSÉKLET

196 5. III. 7. .....

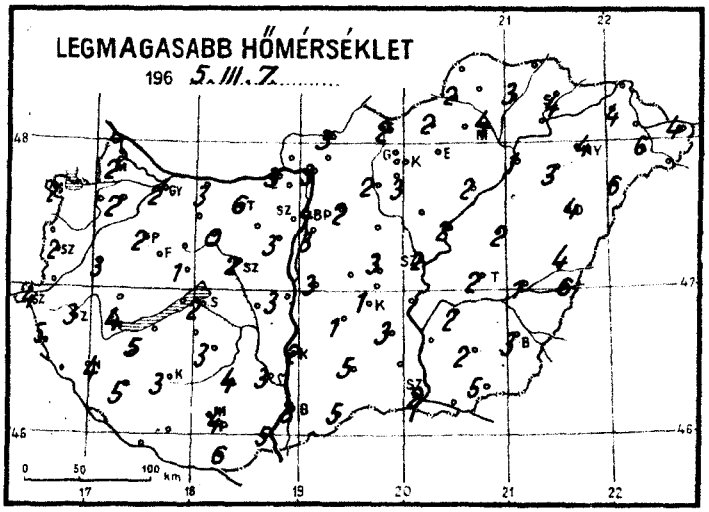

LEGALACSONYABB HŐMÉRSÉKLET

196 5. III. 8. .....

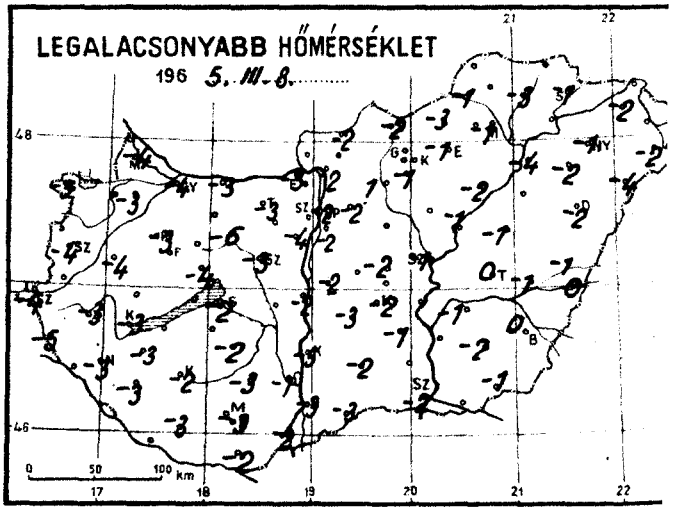

RADIÁCIÓS MINIMUM

196 5. III. 8. .....

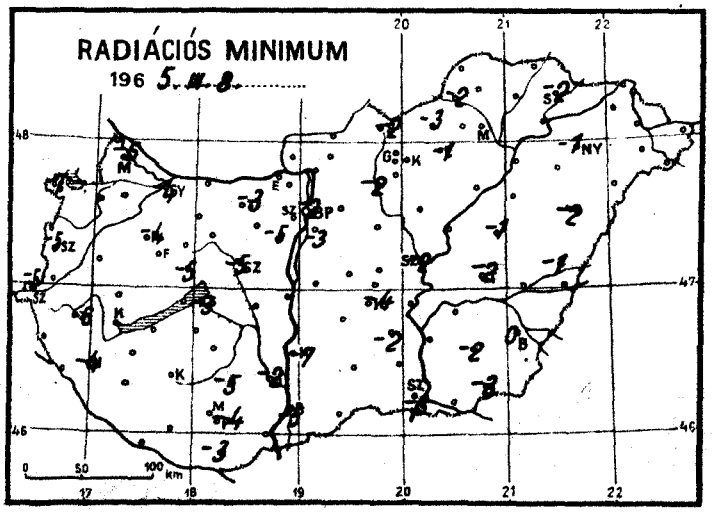

Hó cm.

7965. III. 8.

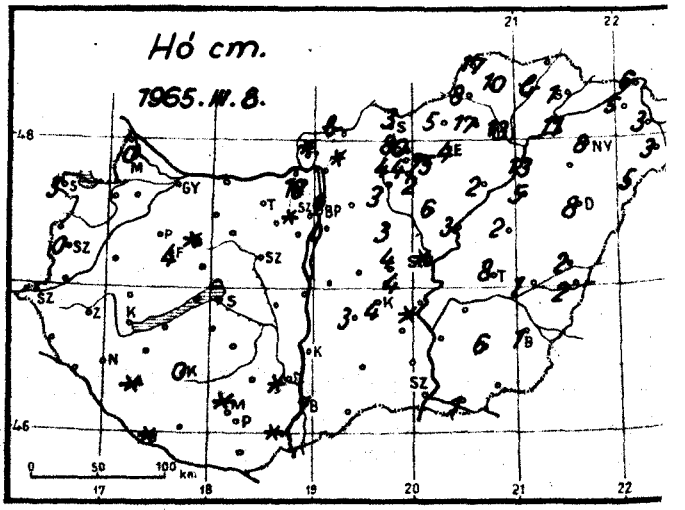

1965. március hó, 8. nap hétfő

	Az utolsó 24 óra adatai					
	Csapadék (mm)	Hó cm	Hőmérsékleti szélsőségek: tegnapi nappali max.	éjszakai min.	min. 5 cm-en	Napsütés (óra) tegnap
12815 Magyaróvár	.	0	2	-4	-5	4
822 Győr	.		2	-4	-4	2
825 Pápa	.		2	-3	-4	4
805 Sopron	.	3	2	-5	-7	7
812 Szombathely	.	0	2	-4	-5	9
910 Szentgotthárd	.		4	-4	-5	7
915 Zalaegerszeg	.		3	-3	-6	
Lenti	.		5	-5	-	
925 Nagykanizsa	.		4	-3	-4	
920 Keszthely	.		4	-3		8
Tihany						
935 Siófok	.		2	-2	-3	1
942 Pécs	.		4	-3	-4	
941 Misinatető (534 m)	.	folt	3	-6	-7	2
Siklós	.		6	-2	-3	
827 Farkasgyepű (400 m)	.	4	-1	-6	-14	
Veszprém	.		1	-4	-5	
833 Tatabánya	.		6	-3	-3	
839 Budaeest (Ferihegy)	ny		3	-2	-3	
840 Budapest OMI	.	0	4	-2	-2	1
841 Budapest (Szabadságh., 474 m)	.	folt	2	-5	-6	2
Martonvásár	.		3	-4	-5	
835 Székesfehérvár	.		2	-3	-5	
Dunaújváros	.		3	-2		
Szekszárd	.	folt	3	-1	-2	
Mohács	.	folt	5	-2		
960 Baja	.	7	3	-3	-5	1
955 Kalocsa	.		2	-5	-7	
Cegléd	2	4	3	-2		
860 Szolnok	3	folt	2	-1	-2	0
970 Kecskemét	3	4	1	-2	-4	-
Kiskunfélegyháza	1		3	-1	-2	
982 Szeged	2		2	-2	-3	0
Mezőhegyes	5		5	-1	-3	
Orosháza	17	6	2	-2	-2	
990 Békéscsaba	9	1	3	0	0	0
875 Túrkeve	-	8	2	0	-2	0
Berettyóújfalu	6	2	4	-1	-1	
880 Debrecen	9	8	4	-2	-2	0
892 Nyíregyháza	4	8	4	-1	-1	0
Kisvárda	4	5	4	-2	-	3
Mátészalka	3	3	6	-2		
Tiszabecs	4	4	9	-2		
Vác	ny		3	-2		
Gödöllő	1		2	-2	-3	
Lőrinci	6	3	2	1	-2	
Gyöngyös	10	2	3	-1		
Balassagyarmat	3	bucka	3	-2		
755 Salgótarján	7	3	2	-2	-2	
Galyatető (932 m)	2	80	-2	-6		
851 Kékestető (1000 m)	12	75	-3	-6		0
Mátraháza (672 m)	9	44	-	-		
865 Eger	5	4	3	-1	-1	0
Putnok	10	8	2	-1	-2	
Lillafüred	8	17	2	-2		
772 Miskolc	12	13	4	-1	-	0
Fügöd	13	bucka	3	-3		
778 Sárospatak	9	lep.	4	-1	-2	1

	24 órai csapadék mm	Hó cm
Rajka	.	
Kapuvár	.	
Csorna	.	
Komárom	.	
Káld	.	
Kőszeg	.	
Körmend	.	
Letenye	.	
Sümeg	.	
Zirc	.	folt
Kisbér	.	
Mór	.	
Alcsút	.	
Esztergom	.	
Dobogókő	ny	19
Fonyód	.	
Tab		
Sárbogárd		
Lengyel	.	
Nagykónyi	.	
Marcali	.	
Somogyszob	.	folt
Kaposvár	.	0
Bares	.	folt
Szigetvár	.	
Bácsalmás	ny	
Kiskunhalas	1	
Izsák	.	3
Kunsztmiklós	.	
Örkény		
Nagykáta	4	3
Jászapáti	4	6
Tiszakécske	2	folt
Nagykőrös	2	4
Kistelek	2	
Makó	6	lep.
Szentes	2	
Szarvas	5	
Szeghalom	8	1
Körösszakál	13	2
Tiszaroff	7	3
Poroszló	4	2
Karcag	13	2
Hortobágy	14	5
Polgár	19	13
Hajdúdorog	13	
Nyírlugos	4	5
Csenger	3	3
Vásárosnamény	3	3
Záhony	6	6
Királyrét	.	folt
Romhány	ny	folt
Borsodnádasd	8	5
Jósvafő	5	17
Szendrőlád	14	10
Hidasnémeti	16	
Tokaj	10	11

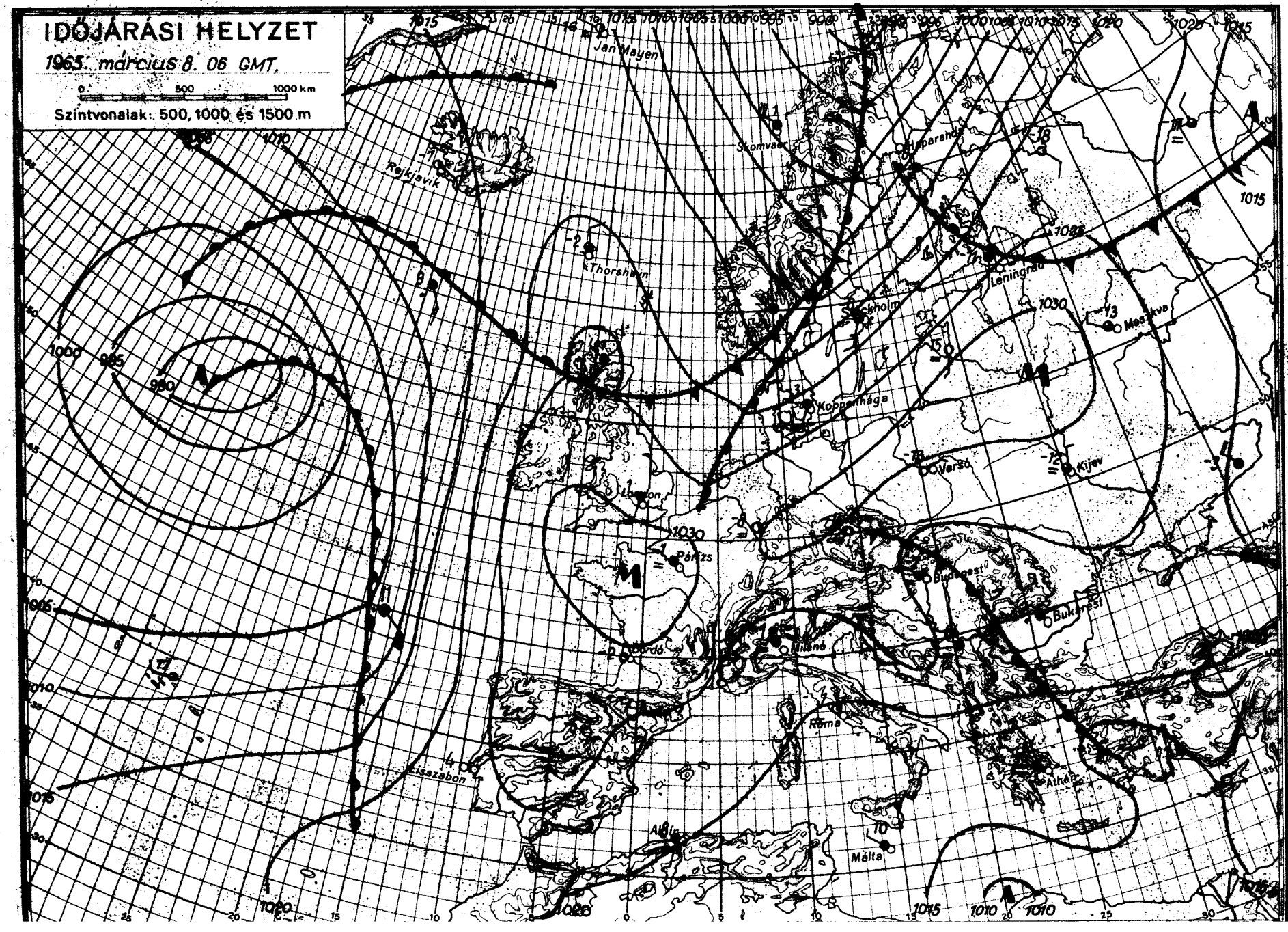
IDŐJÁRÁSI HELYZET
1965. március 8. 06 GMT.
0 500 1000 km
Szintvonalak: 500, 1000 és 1500 m
Jan Mayen
Rejkjavik
Thorshavn
Skomvaer
Haparanda
Leningrád
Moszkva
Koppenhága
Varsó
Kijev
London
Párizs
Budapest
Bukarest
Milánó
Bordó
Róma
Athén
Lisszabon
Málta
1000
995
990
1005
1010
1015
1020
1025
1030

IDŐJÁRÁSI NAPIJELENTÉS

ЕЖЕДНЕВНЫЙ МЕТЕОРОЛОГИЧЕСКИЙ БЮЛЛЕТЕНЬ • DAILY WEATHER REPORT
BULLETIN QUOTIDIEN DE TEMPS • TÄGLICHER WETTERBERICHT

KIADJA AZ ORSZÁGOS METEOROLÓGIAI INTÉZET
BUDAPEST II. KITAIBEL PÁL UTCA 1
TELEFON: KÖZPONT: 353-500, IDŐJELZŐ OSZT.: 150-410

MEGJELENIK NAPONKÉNT • ELŐFIZETÉSI ÁRA A POSTAI KÖLTSÉGGEL EGYÜTT NEGYEDÉVRE 60, Ft
KIADÁSÉRT FELEL AZ INTÉZET IGAZGATÓJA

78. évfolyam 68. szám + Budapest + 1965. március 9.

Az időjárási helyzet ma reggel és a várható időjárás:

Közép-Európát hideg légtömegek boritják. A hőmérsékleti szélső értékek általában 1-6 fokkal alacsonyabbak, mint a legutóbbi évek megfelelő átlagos értékei. Északnyugat felől - kisebb havazásokkal - enyhébb léghullámok érkeznek kontinensünkre, de csak igen lassú ütemben terjeszkednek délkelet felé. A Balkán-félsziget térségében továbbra is csapadékos az időjárás.

Hazánkban tegnap a délnyugati, nyugati megyékben csak kisebb felhőátvonulások voltak, néhány helyen kevés havazással. A nap 5-8 órán át sütött. Az északkeleti országrészben egész nap borult idő volt, és sokfelé esett a hó. A lehullott csapadék mennyisége általában 1 mm körül volt, a Mátrában 2-5 mm. A hőmérséklet tegnap 0, +5 fokig emelkedett, az éjszaka folyamán 0, -5 fokig süllyedt. Hegyeinkről ma reggel a következő hóvastagságokat jelentették: Kisinóo-Kóspallag 2, Dobogókő 21, Szentendre-Lajosforrás 19, Galyatető 80, Kékestető 78, Mátraháza 50, Farkasgyepü 4 cm, a budai Szabadsághegyen és Misinatetőn hófoltok vannak. Ma délelőtt hazánkban északnyugaton derült idő volt, északkeleten fokozatosan felszakadozott a felhőzet. A középső és déli országrészben még túlnyomóan borult idő volt, helyenként kisebb havazással.

Ma 12 órakor Budapesten a hőmérséklet 0 fok, a tengerszintre átszámitott légnyomás 769 mm, alig változik.

Várható időjárás szerda estig:

Változó mennyiségü felhőzet, helyenként kisebb havazással.
Időnként élénk északnyugati, északi szél.
Az évszakhoz képest hideg idő.

Várható legalacsonyabb éjszakai hőmérséklet -1, -6, a nyugati és északi megyékben helyenként -6, -11,
legmagasabb nappali hőmérséklet szerdán +1, +5 fok közt.

Adámy László s.k.

A hőmérséklet napi középértéke és eltérése a 90 évi átlagtól / Budapesten / :

1965. III. 8.: -0,6 C°, -4,8 C°.

1871 óta ezen a napon Budapesten előfordult:

legmagasabb hőmérséklet 23,0 C° /1920/
legalacsonyabb hőmérséklet -12,4 C° /1892/

65.0182.

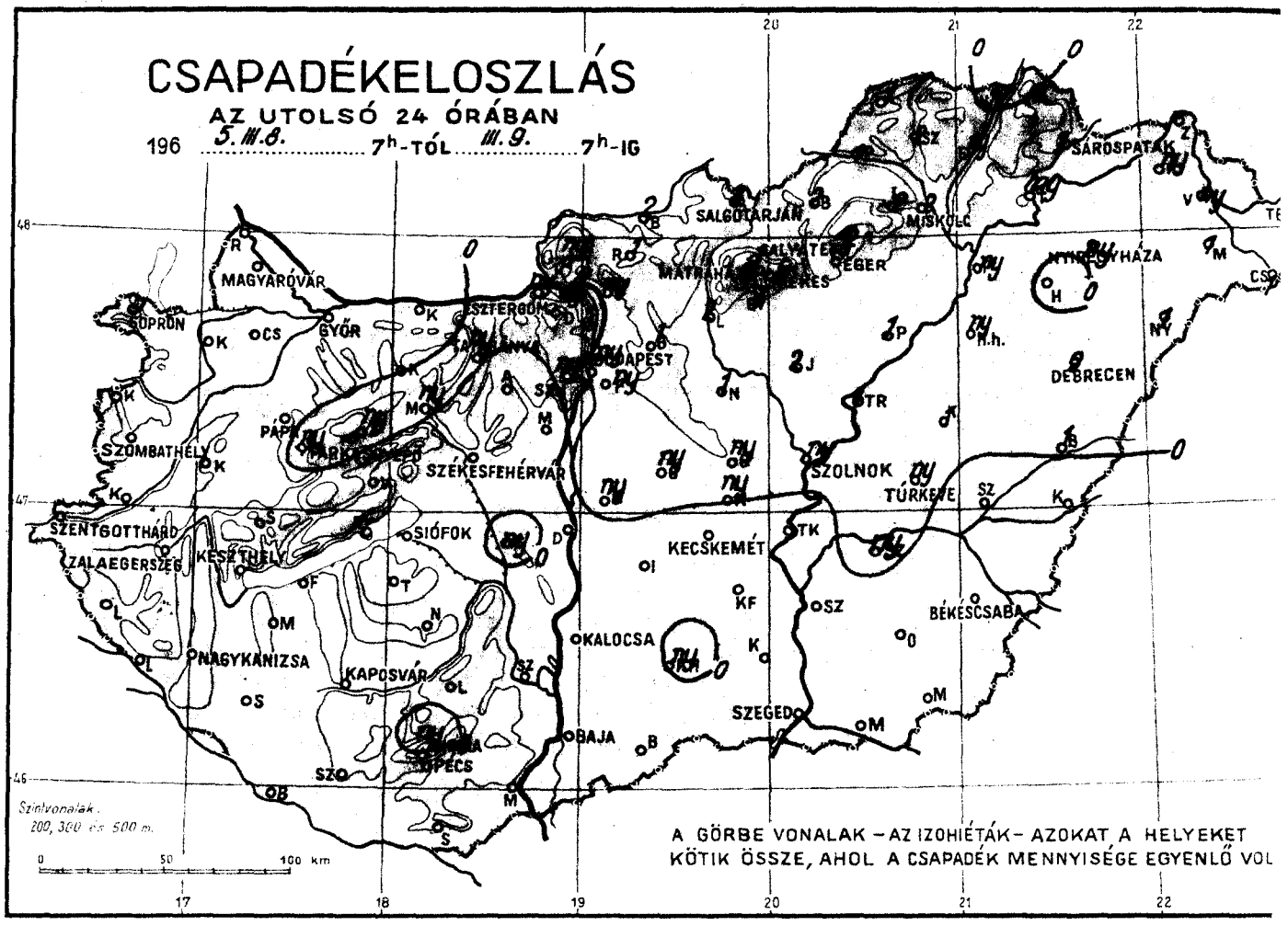
CSAPADÉKELOSZLÁS
AZ UTOLSÓ 24 ÓRÁBAN
196 5. III. 8. 7h-TÓL III. 9. 7h-IG
SOPRON
MAGYARÓVÁR
GYŐR
SZOMBATHELY
SZÉKESFEHÉRVÁR
BUDAPEST
SALGÓTARJÁN
MISKOLC
SÁROSPATAK
DEBRECEN
SZOLNOK
TÚRKEVE
KECSKEMÉT
BÉKÉSCSABA
SZEGED
SIÓFOK
ZALAEGERSZEG
KESZTHELY
NAGYKANIZSA
KAPOSVÁR
PÉCS
BAJA
KALOCSA
Szintvonalak:
200, 300 és 500 m.
A GÖRBE VONALAK – AZ IZOHIÉTÁK – AZOKAT A HELYEKET
KÖTIK ÖSSZE, AHOL A CSAPADÉK MENNYISÉGE EGYENLŐ VOL

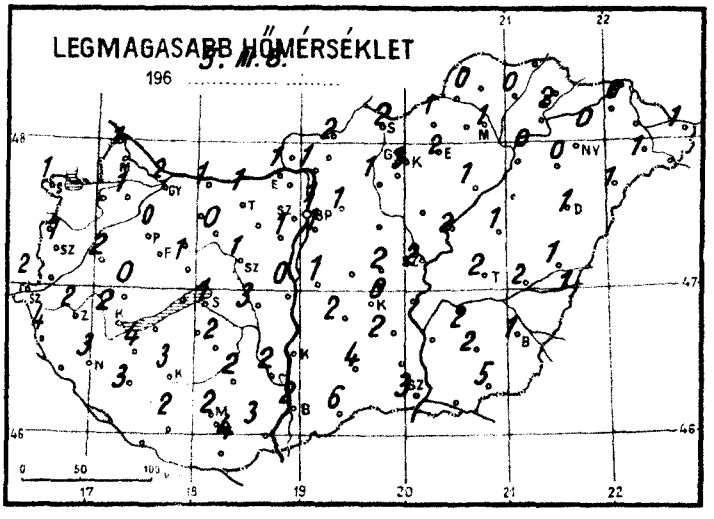
LEGMAGASABB HŐMÉRSÉKLET
196 5. III. 8.

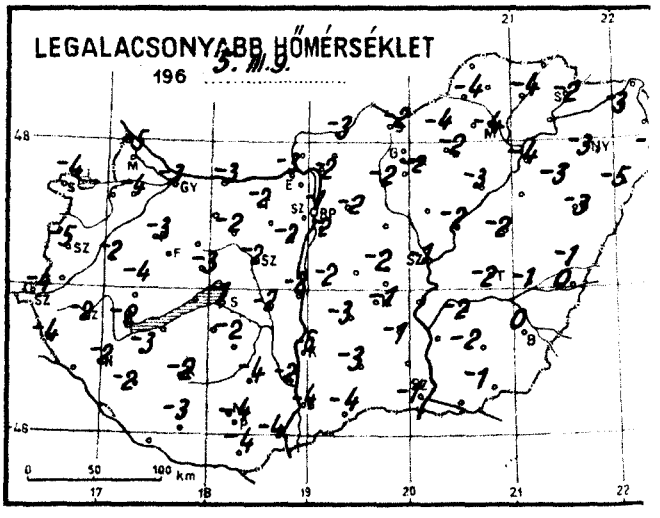
LEGALACSONYABB HŐMÉRSÉKLET
196 5. III. 9.

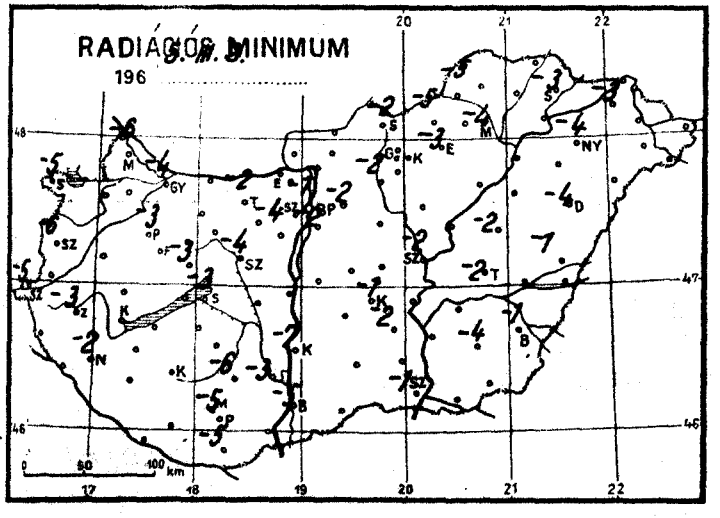
RADIÁCIÓS MINIMUM
196 5. III. 8.

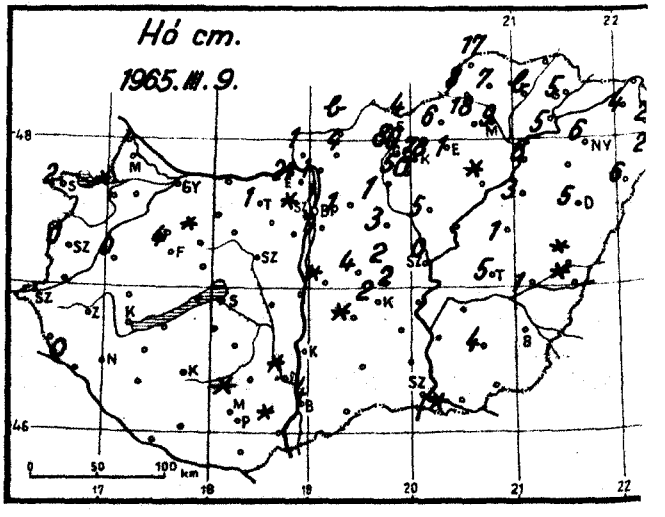
Hó cm.
1965. III. 9.

TÁJÉKOZTATÓ 196[illegible] TELÉNEK

CSAPADÉKELOSZLÁSÁRÓL

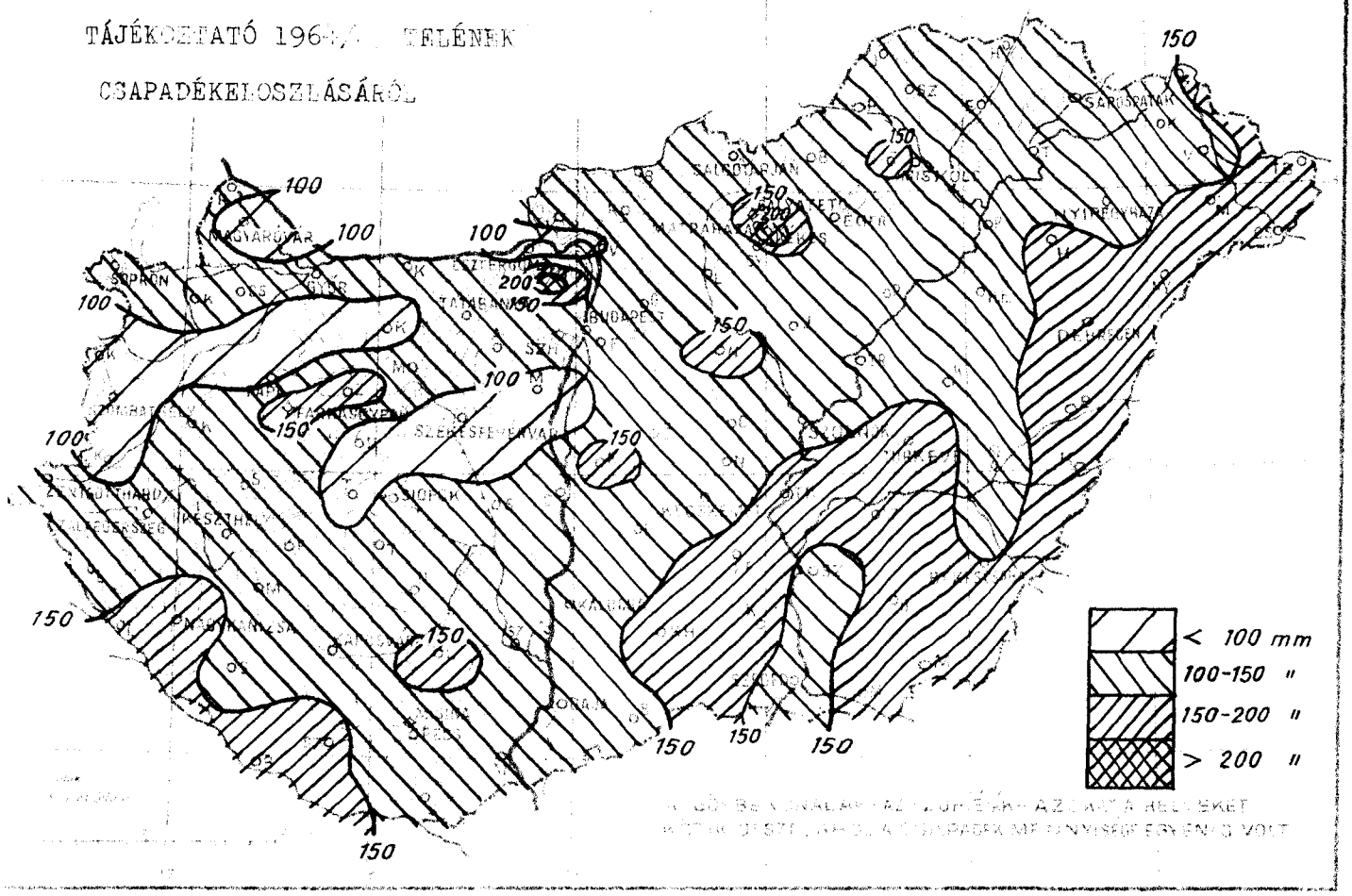

1964/65. TELÉNEK CSAPADÉKA

AZ ÁTLAG SZÁZALÉKÁBAN

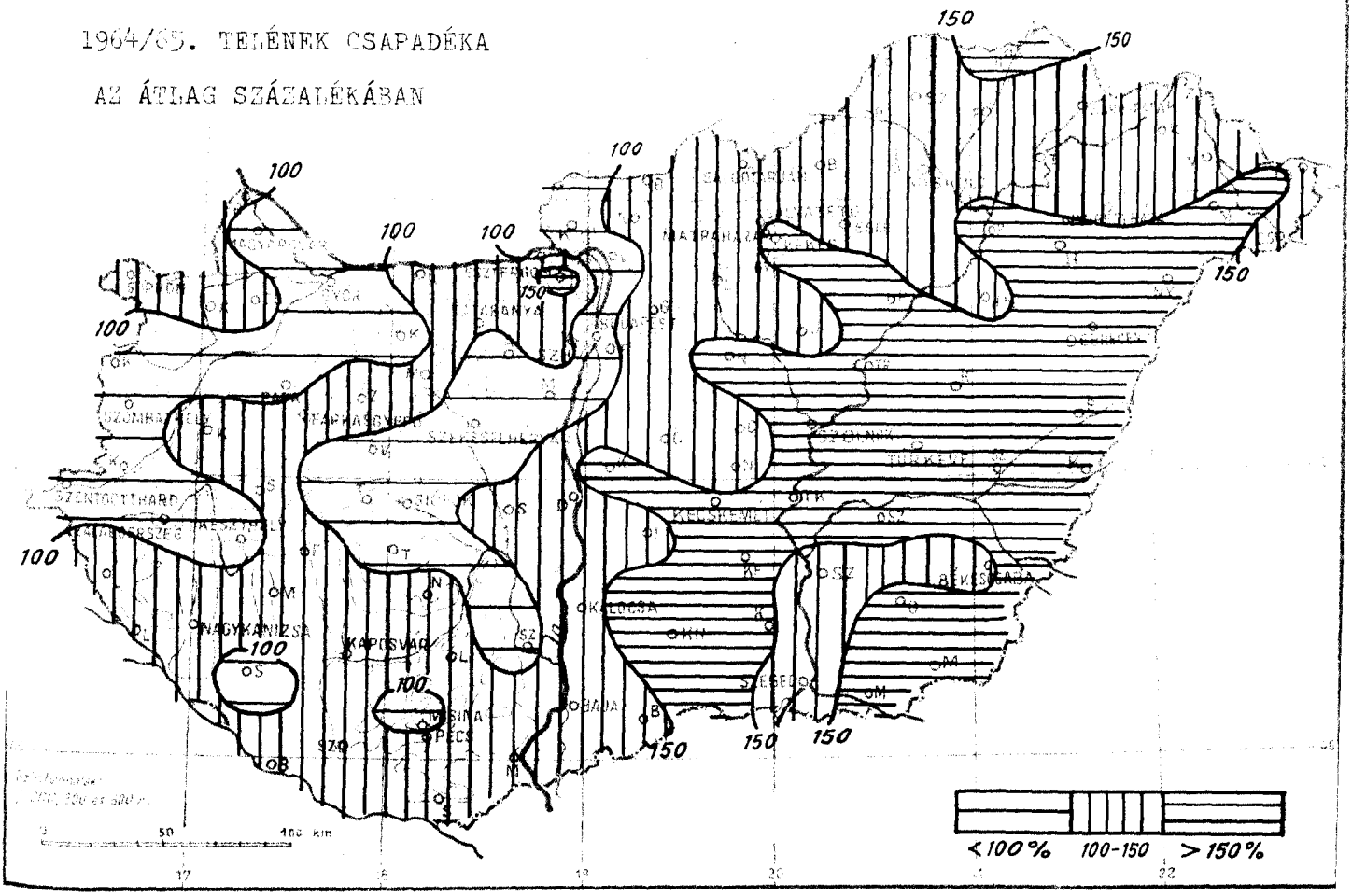

650176

TÁJÉKOZTATÓ

Az IDŐJÁRÁSI NAPIJELENTÉS hazánk és Európa időjárásáról nyújt áttekintést a beérkező nagyszámú meteorológiai sürgöny alapján.

Az első oldalon találjuk a Meteorológiai Intézet aznap délben kiadott **összefoglaló** jelentésének szövegét.

A jelentés első bekezdése röviden ismerteti az európai időjárás helyzetét. Egy külön bekezdés adja meg Magyarország 24 óra alatti időjárásának rövid leírását. Utána következik a 12 órakor Budapesten észlelt hőmérséklet, tengerszintre átszámított légnyomás, a légnyomásváltozásnak az utolsó 3 órára vonatkozó irányzata, továbbá a nyári félévben a Balaton Siófokon észlelt vízhőmérséklete. Ezt követi az ország területére vonatkozó **előrejelzés**, amely a következő **36 órára** (másnap estig) érvényes. Olyan esetekben, amikor az időjárási helyzet megengedi, hogy egy-két további nap időjárására is elég megbízható következtetéseket lehessen levonni, az előrejelzésekhez **Távolabbi kilátások** címén még egy második előrejelzés csatlakozik. A NAPIJELENTÉS-nek ezen az oldalán szerepel még a budapesti hőmérséklet előző napi középértéke és ennek eltérése az 1871—1960 közötti 90 év törzsátlagaitól. Végül itt közöljük az illető napon 1871 óta Budapesten előfordult legmagasabb és legalacsonyabb hőmérsékletek értékét és előfordulásuk évét.

A **második oldal** felső részében közöljük az utolsó 24 óra magyarországi csapadéktérképét (a számok a csapadék mennyiségét mm-ben adják meg; ny = nyom, azaz 0,4 mm vagy ennél kisebb mennyiség). A térképen kihúzott görbe vonalak az **izohieták**. Azoknak a területeknek a kiemelésére szolgálnak, amelyeken a csapadék mennyisége valamely határérték (pl. 20 mm) alatt illetőleg felett volt. Megszerkesztésük csak nagyvonalú tájékozódásra szolgál, de nem veheti mindig figyelembe a csapadékmennyiségben előforduló nagy helyi különbségeket, amelyek főképpen a meleg hónapok záporszerű esői alkalmával lépnek fel. Nagyon szeszélyes eső-eloszlás idején az izohieták elmaradnak a térképről.

A **második oldal** alsó részében térképeken közöljük néhány időjárási elem **területi eloszlását** hazánkban. Az első térképen a kiadást megelőző napon észlelt **nappali hőmérsékleti csúcsértéket** (maximum) láthatjuk, a másodikon **az elmúlt éjszaka alatti legalacsonyabb hőmérsékletet** (minimum), a harmadik pedig a talajközeli rétegben észlelt legalacsonyabb hőmérsékletet **(radiációs minimum)** mutatja. A negyedik térképen általában a kiadást megelőző napon mért **napsütés időtartamát** adjuk meg órákban. Hótakaró esetén azonban ezen a térképen közöljük a kiadás reggelén mért **hóréteg magasságát** cm-ben (* = folt, azaz nem összefüggő réteg, b = bucka).

A **harmadik oldal** az elmúlt 24 óra hazai időjárásának néhány fontos adatát közli nagyszámú megfigyelő állomásról.

A baloldali táblázat a hazai magasabbrendű megfigyelő állomások (óránként sürgönyző ún. szinoptikus állomások és napjában néhány alkalommal sürgönyző éghajlati állomások) adatait tartalmazza, országrészenkénti sorrendben. Az első oszlopban megadjuk a csapadék mennyiségét mm-ben; a második rovatban a reggeli észlelés alkalmával talált harmatot, deret, zúzmarát (nemzetközi jelekkel) és a reggel észlelt hóréteg vastagságot cm-ben (folt = hófoltok, lepel = néhány mm-es hóréteg, b = bucka); továbbá ha a 24 óra folyamán jégeső vagy zivatar volt, akkor ebben a rovatban szerepel a zivatar, illetőleg a jégeső jele. További 3 rovatban következik az előző napi legmagasabb és az éjszakai legalacsonyabb hőmérséklet, valamint a talaj felett 5 cm magasságban kisugárzás elleni védelem nélkül elhelyezett ún. kisugárzási (radiációs) hőmérőn leolvasott minimum hőmérséklet. Az utolsó rovat az előző napi napfénytartamot tünteti fel.

A jobboldali táblázatban kb. 50 további hazai állomás csapadék- és hóréteg adatait foglaljuk össze.

A **negyedik oldalt** az európai **időjárási térkép kivonatos alakja** foglalja el. Ez vázlatos mása annak a részletes, sokezer adatot tartalmazó nagyméretű munkatérképnek, amelynek alapján az Intézet aznap déli előrejelzése készült. Az itt közölt térképen csak a legfontosabb állomások néhány közérdekű adata van feltüntetve. A felhőzet mennyiségét az állomáskarika besötétítésének mértékével adjuk meg; a szél abból az irányból fúj, amerre a szélzászló rúdja mutat. A zászlócskák oldalvonalainak száma annál nagyobb, minél nagyobb a szélsebesség: egy rövid oldalvonás 1—2 méter/másodperc (m/sec) sebességű szélnek felel meg, egy hosszú vonás 3—5 m/sec sebességű szélnek, egy rövid és egy hosszú vonás együtt 6—7 m/sec sebességűnek stb. Az állomáskarikától balra látható szám a hőmérsékletet adja egész fokokban. Ha az állomáson az észlelés időpontjában nevezetesebb időjárási esemény volt, pl. csapadékhullás, köd, zivatar, stb., akkor a hőmérséklet alatt az illető jelenség nemzetközi jele is fel van tüntetve (a használt jelek jegyzékét l. alább.) A **vastagon kihúzott, fogazással ellátott vonalak** az időjárási frontok, a **dupla szaggatott vonalak** a lesikló felületek (magyarázatukat l. alább). A **vékony vonalai kihúzott görbék** az izobárok, azokat a helyeket kötik össze, amelyeknek a tengerszintre átszámított légnyomása egyenlő. A görbék végéhez írt szám a légnyomás értékét adja millibárban (1 mb = 750,1 higany-mm). A térképen látható betűk jelentése:

A = kis légnyomású terület (minimum, ciklon) középpontja.

M = nagy légnyomású terület (maximum, anticiklon) középpontja.

Fontosabb meteorológiai jelek:

∞ pára	⁹ szitálás	~ ónos eső	▽ záporeső	≤ villogás
= talajköd	● eső	▲ jégeső	▽ hózápor	⊱ porvihar
≡ köd	✳ havazás	V zúzmara	⌐ zivatar	⊹ hófúvás

A frontok és lesiklófelületek magyarázata:

melegfront (másnéven felsiklási front): határvonal, amelynek mentén meleg levegő nyomul elő

hidegfront (másnéven betörési front): határvonal, amelynek mentén hideg levegő nyomul elő

veszteglő front: az egymás mellé került meleg- és hideg levegő közül egyik sem nyomul előre, vagy pedig ingázó mozgást végeznek

kettős (okklúziós) front meleg típusa: egy meleg és egy utána érkező hidegfront olyan összekapcsolódása, amelyben a melegfront jelenségei vannak túlsúlyban

kettős (okklúziós) front hideg típusa: ugyanilyen összekapcsolódás, de ezúttal a hidegfront jelenségei vannak túlsúlyban

felső betörési front: olyan hideg levegő előnyomulásának vonala, amely csak a felsőbb rétegekben lép fel

felső felsiklási front: olyan meleg levegő előnyomulásának vonala, amely csak a felsőbb rétegekben lép fel

lesiklófelület: a vonal egyik oldalán nagy kiterjedésű leszálló légmozgás van, derült idővel vagy felhőoszlással

OFFSET-NYOMDA

1965. március hó, 9. nap kedd

	Az utolsó 24 óra adatai						24 órai csapadék mm		Hó cm
	Csapadék (mm)	Hó cm	Hőmérsékleti szélsőségek: tegnapi nappali max.	Hőmérsékleti szélsőségek: éjszakai min.	Hőmérsékleti szélsőségek: min. 5 cm-en	Napsütés (óra) tegnap			
12815 Magyaróvár	.		1	-5	-6	7	Rajka	.	
822 Győr	.		2	-3	-4	7	Kapuvár	.	folt
825 Pápa	.		0	-3	-3	5	Csorna	.	
805 Sopron	.	2	1	-4	-5	8	Komárom	.	
812 Szombathely	.	0	1	-5	-6	8	Káld	.	0
910 Szentgotthárd	.		2	-4	-5	5	Kőszeg	.	
915 Zalaegerszeg	.		2	-2	-3		Körmend	.	
Lenti	.		4	-4	-		Letenye	.	0
925 Nagykanizsa	.		3	-2	-2		Sümeg	.	
920 Keszthely	.		2	-2		8	Zirc	ny	folt
Tihany							Kisbér	.	
935 Siófok	.		1	-1	-3	7	Mór	ny	
942 Pécs	.		2	-4	-5		Alcsút	.	
941 Misinatető (534 m)	ny	folt	2	-7	-7	7	Esztergom	ny	
Siklós	.		4	-4	-5		Dobogókő	ny	21
827 Farkasgyepű (400 m)	ny	4	0	-5	-5		Fonyód	.	
Veszprém	.		1	-3	-3		Tab	.	
833 Tatabánya	ny	lep.	1	-2	-2		Sárbogárd	ny	
839 Budapest (Ferihegy)	ny	lep.	1	-2	-2		Lengyel	.	
840 Budapest OMI	ny	lep.	1	-1	-1	0	Nagykónyi	.	
841 Budapest (Szabadságh.,474 m)	ny	folt	-2	-4	-4	0	Marcali	.	
Martonvásár	.		1	-2	-4		Somogyszob	.	
835 Székesfehérvár	.		1	-2	-4		Kaposvár	.	
Dunaújváros	.		0	-2			Barcs	.	
Szekszárd	.	folt	2	-2	-3		Szigetvár	.	
Mohács	.	folt	3	-4			Bácsalmás	.	
960 Baja	.	4	2	-4	-5	6	Kiskunhalas	ny	
955 Kalocsa	-		-	-6	-7		Izsák	.	folt
Cegléd	ny	2	2	-2			Kunsztmiklós	ny	folt
860 Szolnok	ny	0	2	-1	-2	0	Örkény	ny	4
970 Kecskemét	.	2	0	-1	-1	1	Nagykáta	1	3
Kiskunfélegyháza	.		2	-1	-2		Jászapáti	2	5
982 Szeged	.		3	-1	-1	4	Tiszakécske	.	
Mezőhegyes	.		5	-1	-		Nagykőrös	ny	2
Orosháza	.	4	2	-2	-4		Kistelek	.	
990 Békéscsaba	.		1	0	-1	0	Makó	.	folt
875 Túrkeve	ny	5	2	-2	-2	0	Szentes	.	
Berettyóújfalu	1	folt	1	-1	-1		Szarvas	ny	
880 Debrecen	2	5	1	-3	-4	0	Szeghalom	.	lep.
892 Nyíregyháza	ny	6	0	-3	-4	0	Körösszakál	.	folt
Kisvárda	ny	4	0	-3	-3	0	Tiszaroff	1	
Mátészalka	1	2	1	-4			Poroszló	1	folt
Tiszabecs	1	3	1	-2			Karcag	1	lep.
Vác	ny	lep.	1	-2			Hortobágy	ny	3
Gödöllő	1	lep.	1	-2	-2		Polgár	ny	6
Lőrinci	2	1	1	-2	-2		Hajdúdorog	.	
Gyöngyös	3		3	-2			Nyírlugos	1	6
Balassagyarmat	2	bucka	2	-3			Csenger	1	4
755 Salgótarján	3	4	2	-2	-2		Vásárosnamény	ny	2
Galyatető (932 m)	1	80	-5	-7			Záhony		
851 Kékestető (1000 m)	5	78	-3	-7		0	Királyrét	ny	lep.
Mátraháza (672 m)		50	-2	-5			Romhány	1	4
865 Eger	2	1	2	-2	-3	0	Borsodnádasd	2	6
Putnok	1	8	0	-4	-5		Jósvafő	1	17
Lillafüred	2	18	0	-4			Szendrőlád	2	7
772 Miskolc	2	9	1	-4	-4	0	Hidasnémeti		
Fügöd	ny	bucka	0	-4			Tokaj	ny	5
778 Sárospatak	1	5	2	-2	-3	0			

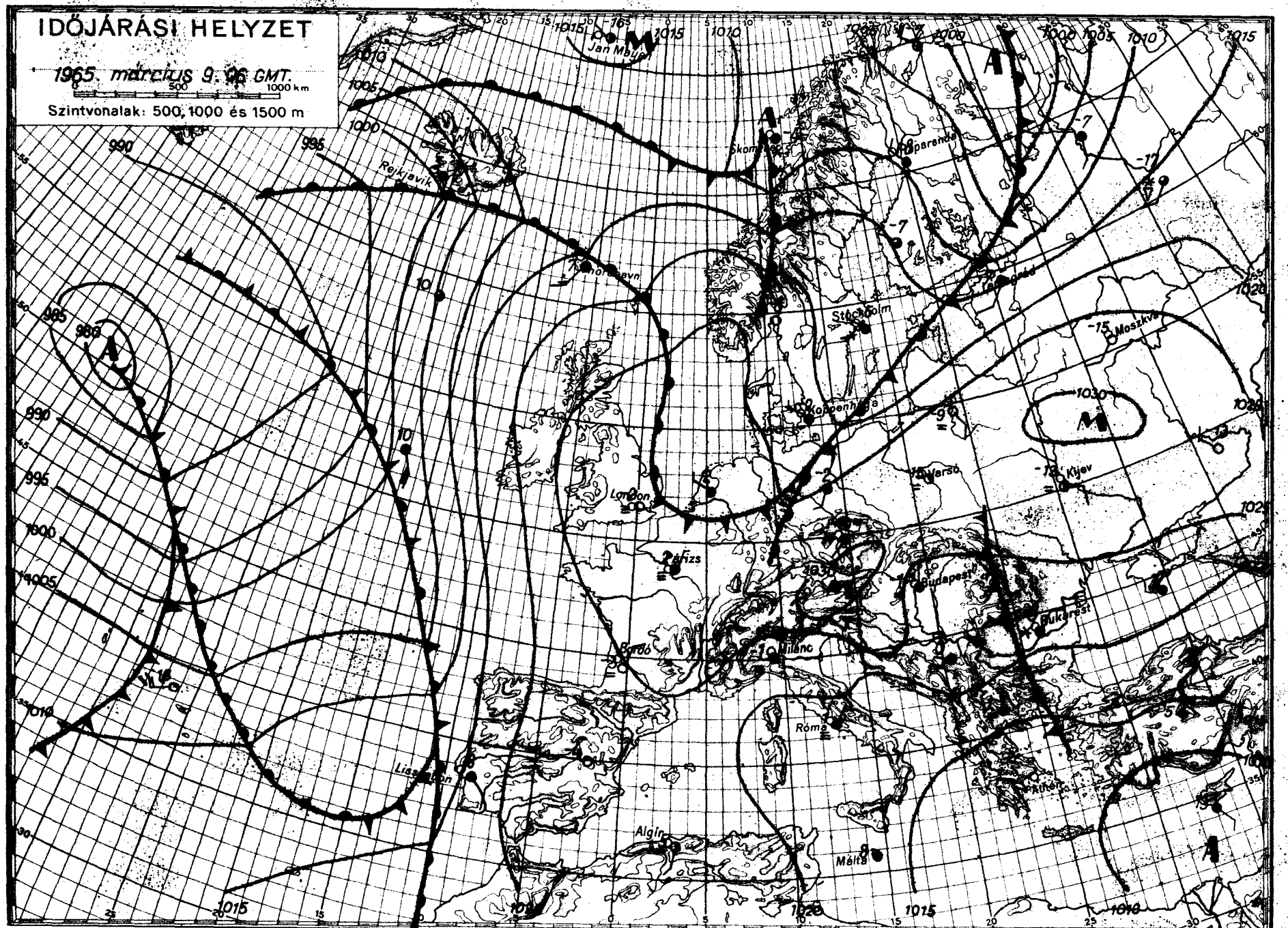

OFFSET-NYOMDA, BUDAPEST

IDŐJÁRÁSI NAPIJELENTÉS

ЕЖЕДНЕВНЫЙ МЕТЕОРОЛОГИЧЕСКИЙ БЮЛЛЕТЕНЬ • DAILY WEATHER REPORT
BULLETIN QUOTIDIEN DE TEMPS • TÄGLICHER WETTERBERICHT

KIADJA AZ ORSZÁGOS METEOROLÓGIAI INTÉZET
BUDAPEST II. KITAIBEL PÁL UTCA 1
TELEFON: KÖZPONT: 353-500, IDŐJELZŐ OSZT.: 150-410

MEGJELENIK NAPONKÉNT * ELŐFIZETÉSI ÁRA
A POSTAI KÖLTSÉGGEL EGYÜTT NEGYEDÉVRE 60, Ft
KIADÁSÉRT FELEL AZ INTÉZET IGAZGATÓJA

78. évfolyam 69. szám + Budapest + 1965. március 10.

Az időjárási helyzet ma reggel és a várható időjárás:

Európa nagyobb része fölött anticiklonos, csendes, többnyire derült idő alakult ki, reggelenként alacsony hőmérsékletekkel. Az erőteljes enyhülést jelentő déli áramlások területe pillanatnyilag az Atlanti-óceán keleti felére korlátozódik és csak lassan helyeződik szárazföldünk fölé.

Hazánkban tegnap a délkeleti országrészben erősen felhős idő volt, máshol 4, 9 órán át sütött a nap. Az elmúlt 24 óra folyamán csupán az ország középső részein hullott jelentéktelen mennyiségü hó. A hőmérséklet napközben +1, +4 fokig emelkedett, ma hajnalra -2, -6 fokig hült le a levegő. Ma délelőtt túlnyomóan derült volt az ég, a hőmérséklet 10 órakor +2, -1 fok között váltakozott, Szombathelyen rövid ideig tartó hózápor keletkezett. A hegyek hóviszonyaiban tegnap óta változás nem történt.

Ma 12 órakor Budapesten a hőmérséklet +2 fok, a tengerszintre átszámitott légnyomás 772 mm, gyengén emelkedő irányzatú.

Várható időjárás csütörtök estig:

Derült, csendes, reggel párás, helyenként ködös, hideg idő.
Éjjel gyenge, napközben kissé megélénkülő szél.
Többórás napsütés.

Várható legalacsonyabb éjszakai hőmérséklet: -3, -7, egy-két helyen -7, -9,
legmagasabb nappali hőmérséklet holnap: +3, +7 fok között

Tóth Pál s.k.

A hőmérséklet napi középértéke és eltérése a 90 évi átlagtól / Budapesten / :

1965. III. 9.: +0,9 C°, -3,3 C°

1871 óta ezen a napon Budapesten előfordult:

legmagasabb hőmérséklet 18,3 C° /1961/
legalacsonyabb hőmérséklet -10,8 C° /1892/

65.0183.

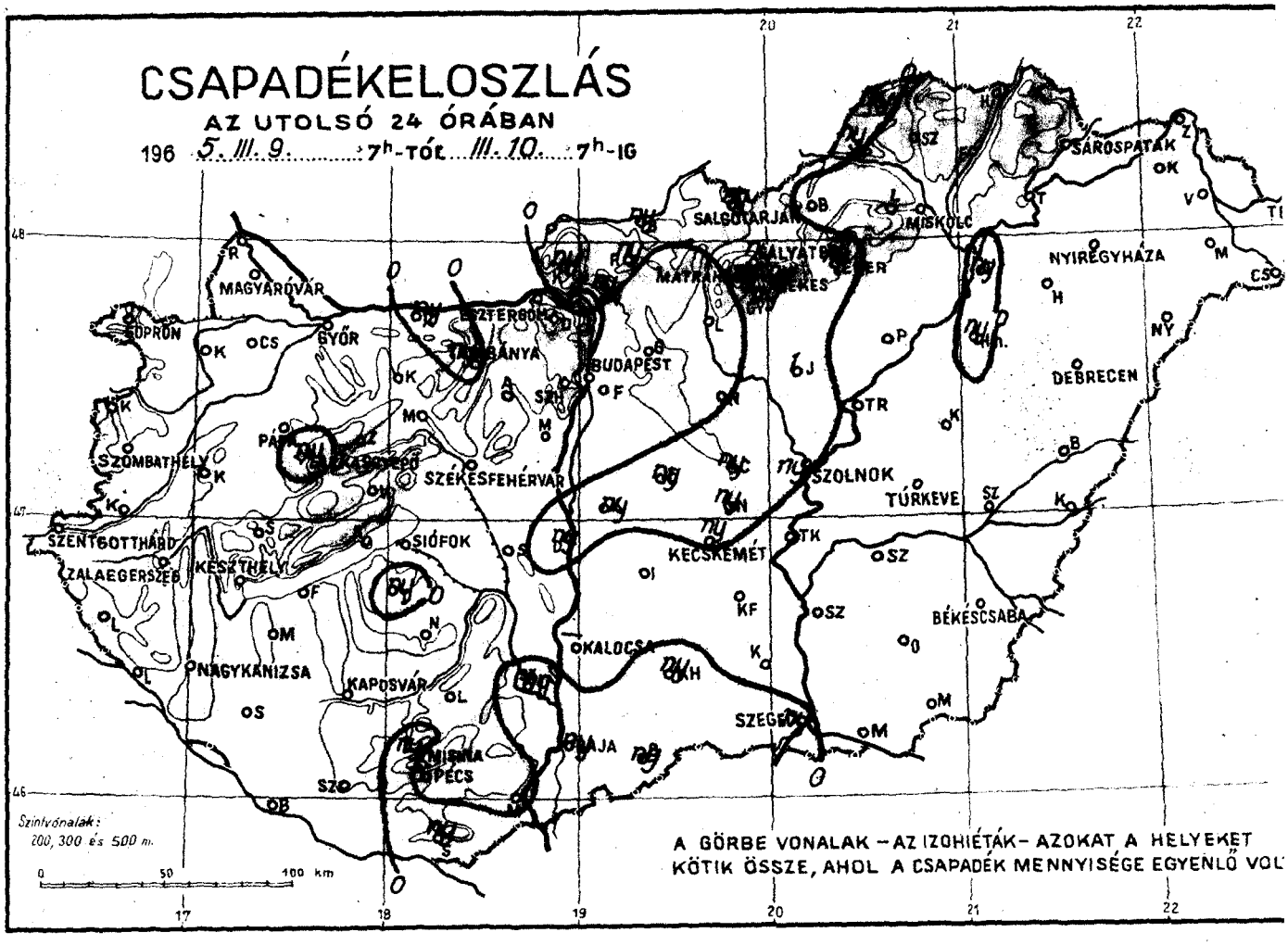
CSAPADÉKELOSZLÁS
AZ UTOLSÓ 24 ÓRÁBAN
196 5. III. 9. 7h-TÓL III. 10. 7h-IG
MAGYARÓVÁR
SOPRON
GYŐR
SZOMBATHELY
PÁPA
SZÉKESFEHÉRVÁR
SZENTGOTTHÁRD
ZALAEGERSZEG
KESZTHELY
SIÓFOK
NAGYKANIZSA
KAPOSVÁR
PÉCS
BUDAPEST
SZOLNOK
TÚRKEVE
KECSKEMÉT
OKALOCSA
SZEGED
BÉKÉSCSABA
DEBRECEN
NYÍREGYHÁZA
MISKOLC
SÁROSPATAK
Szintvonalak: 200, 300 és 500 m.
A GÖRBE VONALAK – AZ IZOHIÉTÁK – AZOKAT A HELYEKET KÖTIK ÖSSZE, AHOL A CSAPADÉK MENNYISÉGE EGYENLŐ VOL

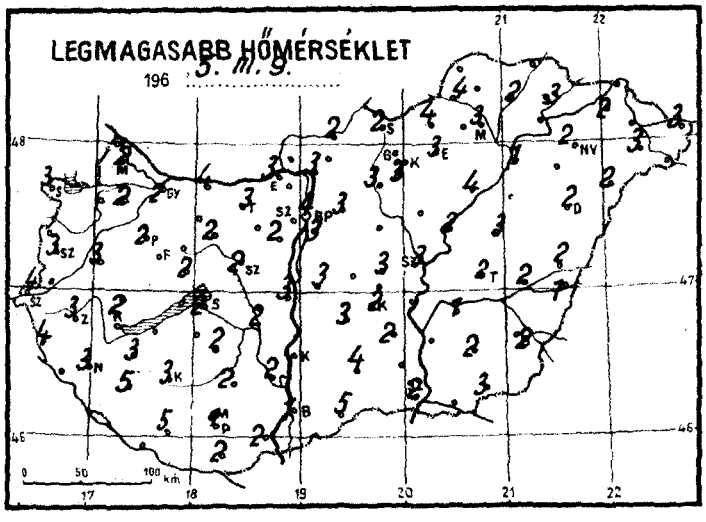
LEGMAGASABB HŐMÉRSÉKLET
196 5. III. 9.

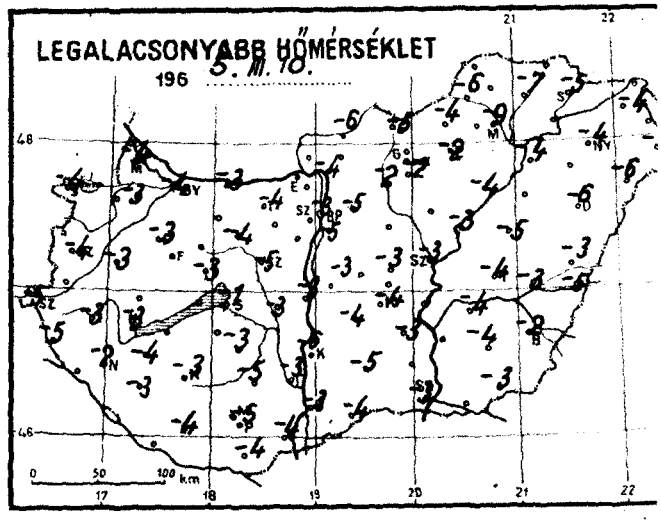
LEGALACSONYABB HŐMÉRSÉKLET
196 5. III. 10.

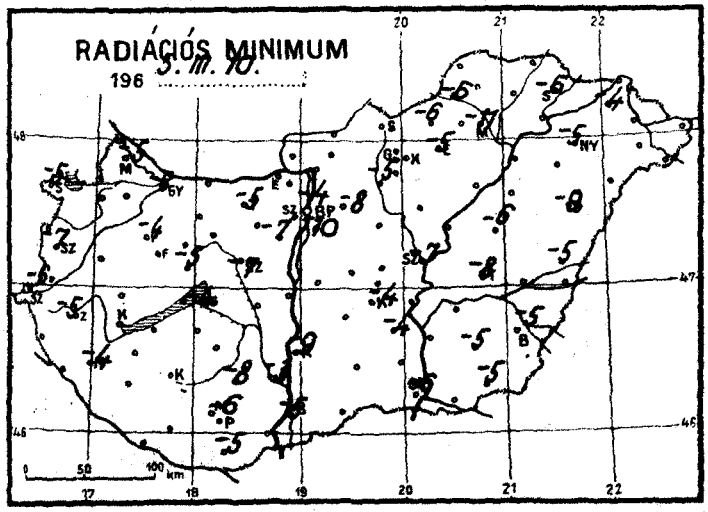
RADIÁCIÓS MINIMUM
196 5. III. 10.

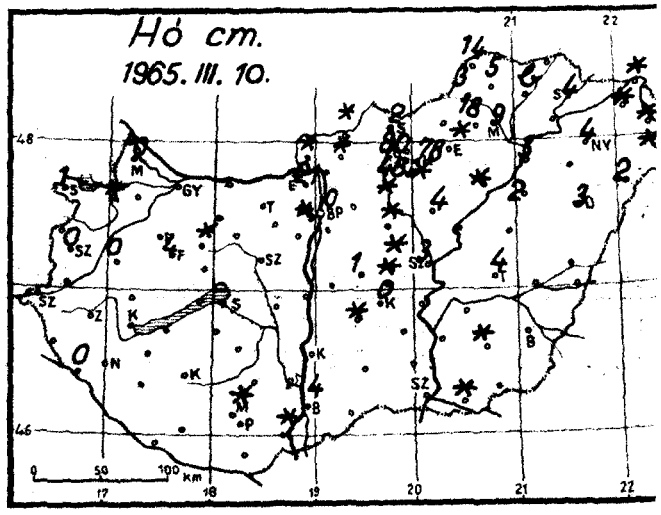
Hó cm.
1965. III. 10.

1965. március hó, 10. nap szerda

	Az utolsó 24 óra adatai						24 órai csapadék (mm)	Hó cm	
	Csapadék (mm)	Hó cm	Hőmérsékleti szélsőségek: tegnapi nappali max.	éjszakai min.	min. 5 cm-en	Napsütés (óra) tegnap			
12815 Magyaróvár	.	0	2	-4	-5	7	Rajka	.	
822 Győr	.		2	-4	-5	7	Kapuvár	.	folt
825 Pápa	.		2	-3	-4	7	Csorna	.	
805 Sopron	.	1	3	-4	-5	8	Komárom	ny	
812 Szombathely	.	0	3	-4	-7	9	Káld	.	0
910 Szentgotthárd	.		4	-5	-6	7	Kőszeg	.	
915 Zalaegerszeg	.		3	-3	-5		Körmend	.	
Lenti	.		4	-5	-		Letenye	.	0
925 Nagykanizsa	.		3	-2	-4		Sümeg	.	
920 Keszthely	.		2	-3		6	Zirc	.	folt
Tihany							Kisbér	.	
935 Siófok	.		2	-1	-4	7	Mór	.	
942 Pécs	.		1	-5	-6		Alcsút	.	
941 Misinatető (534 m)	ny	folt	-1	-6	-7	4	Esztergom	.	
Siklós	ny		2	-4	-5		Dobogókő	.	21
827 Farkasgyepű (400 m)	ny	4	0	-6	-6		Fonyód	.	
Veszprém	.		2	-3	-5		Tab	ny	
833 Tatabánya	ny		3	-4	-5		Sárbogárd	.	
889 Budapest (Ferihegy)	.		3	-5	-10		Lengyel	.	
840 Budapest OMI	.	0	4	-3	-4	5	Nagykónyi	.	
841 Budapest (Szabadságh., 474 m)	.	folt	1	-6	-8	5	Marcali	.	
Martonvásár	.		2	-	-7		Somogyszob	.	
835 Székesfehérvár	.		2	-5	-7		Kaposvár	.	
Dunaújváros	ny		3	-3	-		Baros	.	
Szekszárd	ny		2	-3	-3		Szigetvár	.	
Mohács	.	folt	2	-4			Bácsalmás	ny	
960 Baja	ny	4	1	-3	-5	1	Kiskunhalas	ny	
955 Kalocsa	-		-	-6	-9		Izsák	.	folt
Cegléd	ny	folt	3	-3			Kunsztmiklós	ny	
860 Szolnok	ny	3	3	-3	-7	3	Őrkény	ny	1
970 Kecskemét	ny	0	2	-4	-4	4	Nagykáta	.	folt
Kiskunfélegyháza	.		2	-3	-4		Jászapáti	1	4
982 Szeged	ny		2	-3	-6	0	Tiszakécske	.	
Mezőhegyes	.		3	-3	-5		Nagykőrös	ny	folt
Orosháza	.	folt	2	-4	-5		Kistelek	.	
990 Békéscsaba	.		2	-2	-5	1	Makó	.	folt
875 Túrkeve	.	4	2	-4	-8	0	Szentes	.	
Berettyóújfalu	.		2	-3	-5		Szarvas	.	
880 Debrecen	.	3	2	-6	-9	7	Szeghalom	.	
892 Nyíregyháza	.	4	2	-4	-5	6	Körösszakál	.	
Kisvárda	.	folt	2	-4	-4	6	Tiszaroff	.	
Mátészalka	.	folt	3	-4			Poroszló	.	folt
Tiszabecs	.		3	-3			Karcag	.	
Vác	ny		3	-4			Hortobágy	ny	2
Gödöllő	.		3	-5	-8		Polgár	ny	3
Lőrinci	.	folt	3	-2	-5		Hajdúdorog	.	
Gyöngyös	ny	folt	3	-2			Nyírlugos	.	2
Balassagyarmat	ny	folt	2	-6			Csenger	.	folt
755 Salgótarján	ny	2	2	-5	-7		Vásárosnamény	.	folt
Galyatető (932 m)	ny	80	-5	-8			Záhony	.	folt
851 Kékestető (1000 m)	ny	78	-5	-7		3	Királyrét	ny	folt
Mátraháza (672 m)	ny	48	-1	-7			Romhány	ny	folt
865 Eger	ny	folt	3	-2	-5	6	Borsodnádasd	.	
Putnok	ny	3	4	-6	-6		Jósvafő	ny	14
Lillafüred	.	18	2	-8			Szendrőlád	.	5
772 Miskolc	.	9	3	-9	-11	7	Hidasnémeti	.	
Fügöd	.	bucka	2	-7			Tokaj		
778 Sárospatak	.	4	3	-5	-6	9			

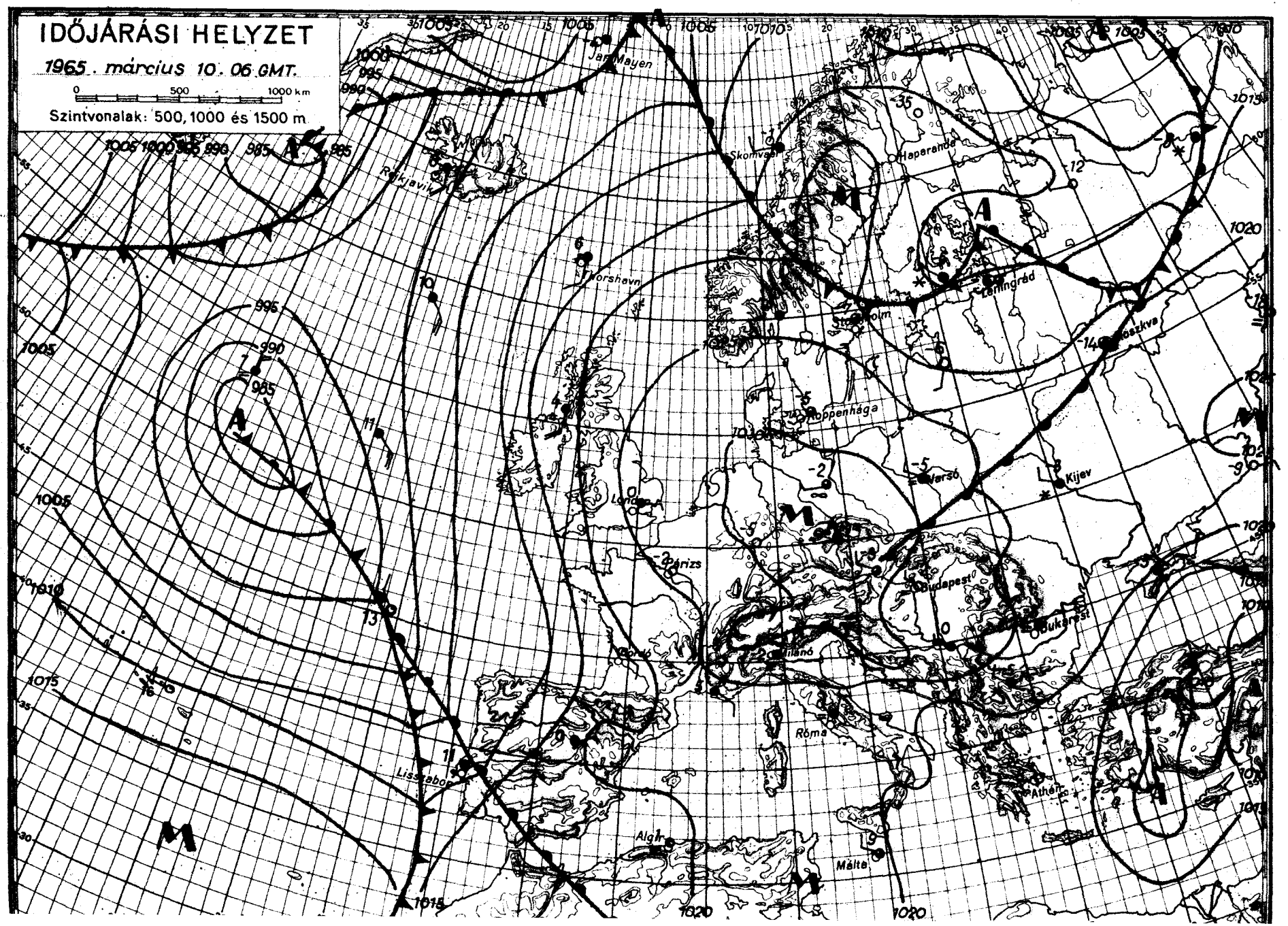
IDŐJÁRÁSI HELYZET
1965. március 10. 06 GMT.
0 500 1000 km
Szintvonalak: 500, 1000 és 1500 m
Jan Mayen
Reykjavik
Thorshavn
Skomvaer
Haparanda
Leningrád
Moszkva
Stockholm
Koppenhága
Varsó
Kijev
London
Párizs
Budapest
Bukarest
Milánó
Róma
Athén
Lissabon
Algír
Málta

IDŐJÁRÁSI NAPIJELENTÉS

ЕЖЕДНЕВНЫЙ МЕТЕОРОЛОГИЧЕСКИЙ БЮЛДЕТЕНЬ • DAILY WEATHER REPORT
BULLETIN QUOTIDIEN DE TEMPS • TÄGLICHER WETTERBERICHT

KIADJA AZ ORSZÁGOS METEOROLÓGIAI INTÉZET
BUDAPEST II. KITAIBEL PÁL UTCA 1
TELEFON: KÖZPONT: 353-500, IDŐJELZŐ OSZT.: 150-410

MEGJELENIK NAPONKÉNT * ELŐFIZETÉSI ÁRA
A POSTAI KÖLTSÉGGEL EGYÜTT NEGYEDÉVRE 60, Ft
KIADÁSÉRT FELEL AZ INTÉZET IGAZGATÓJA

78. évfolyam 70. szám + B u d a p e s t + 1965. március 11.

Az időjárási helyzet ma reggel és a várható időjárás:

Bár Európa nagy részén továbbra is hideg az idő, az enyhe levegőt szállitó délies áramlás Nyugat-Európában a mára virradó éjszaka már sokhelyen 0 fok fölé emelte a hőmérsékletet. Az enyhülés lassan terjed kelet felé.

Hazánkban tegnap változóan felhős, az évszakhoz képest még hideg volt az idő. Egy-két helyen jelentéktelen mennyiségü hó hullott. A nap országszerte 4, 8, a keleti országrészben 6, 10 órán át sütött. A hőmérséklet +1, +5 fokig emelkedett, ma hajnalban az ország középső részein -2, -6, máshol -4, -9, Miskolcon -10 fokig süllyedt. A hegyek hóviszonyai lényegesen nem változtak. Ma reggel Nagyhideghegyről 76, Dobogókőről 17, Galyatetőről 80, Kékestetőről 76, Mátraházáról 46, Telkibányáról 27 cm vastag hóréteget jelentettek. Ma délelőtt országszerte derült, de erősen párás, csendes volt az idő.

Ma 12 órakor Budapesten a hőmérséklet +3 fok, a tengerszintre átszámitott légnyomás 7?5 mm, alig változik.

Várható időjárás péntek estig:

Ma derült, száraz idő. Mérsékelt déli szél.
Az éjszaka még hideg marad.
Holnap délnyugat felől felhőátvonulás, számottevő csapadék nélkül.
Lassan élénkülő délies szél.
A nappali felmelegedés, elsősorban nyugaton, kissé fokozódik.

Várható legalacsonyabb éjszakai hőmérséklet -3, -8, legmagasabb nappali hőmérséklet pénteken +4, +9 fok között.

Dr. Tardos Béla s.k.

A hőmérséklet napi középértéke és eltérése a 90 évi átlagtól (Budapesten) :

1965. III. 10.: +0,1 C°, -4,3 C°

1871 óta ezen a napon Budapesten előfordult:

legmagasabb hőmérséklet 20,6 C° /1961/
legalacsonyabb hőmérséklet -10,2 C° /1895/

65.0186.

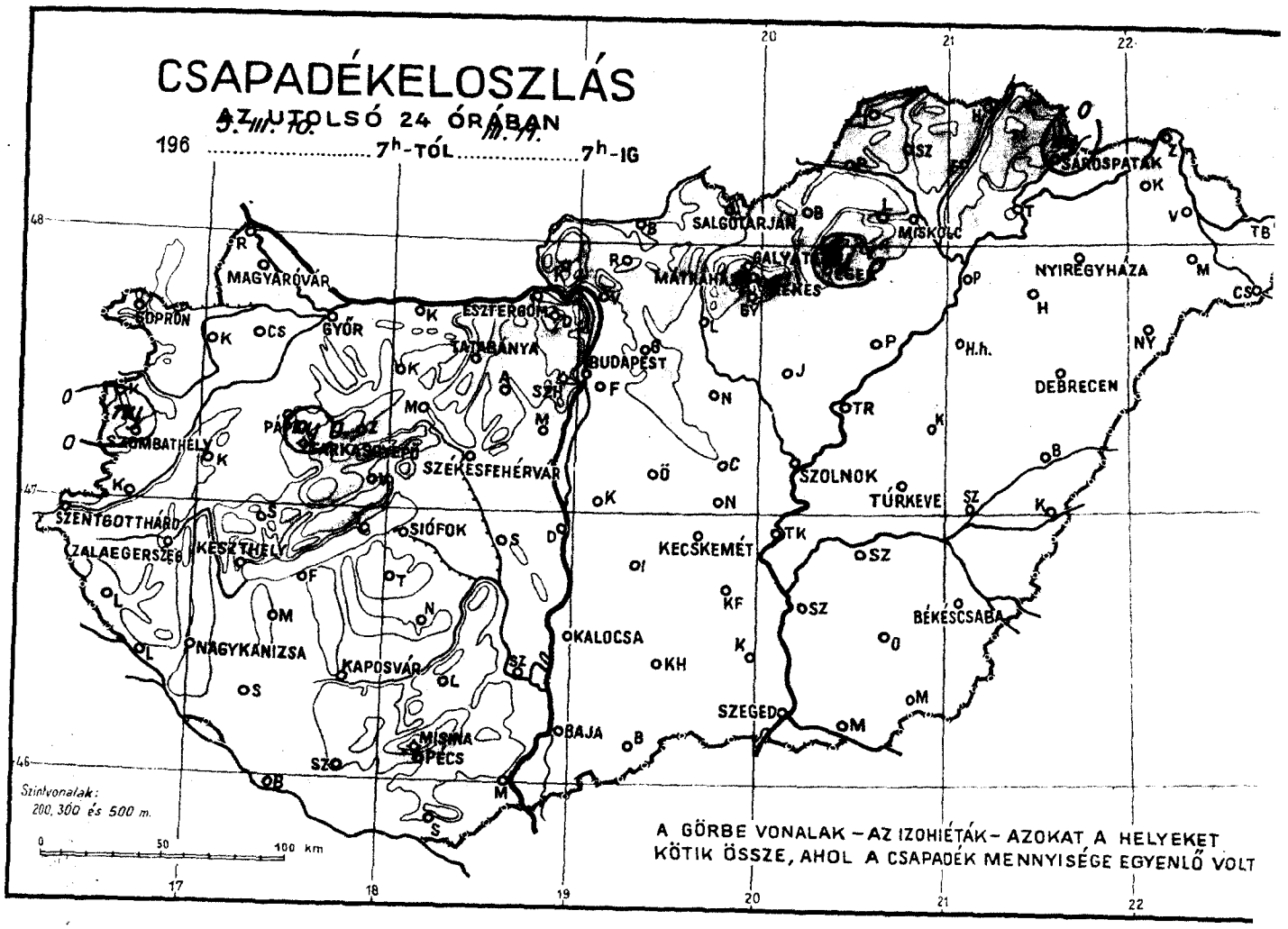
CSAPADÉKELOSZLÁS
AZ UTOLSÓ 24 ÓRÁBAN
196 ..... 7h-TÓL 7h-IG
SOPRON
MAGYARÓVÁR
GYŐR
ESZTERGOM
TATABÁNYA
BUDAPEST
SZOMBATHELY
PÁPA
SZÉKESFEHÉRVÁR
SZENTGOTTHÁRD
ZALAEGERSZEG
KESZTHELY
SIÓFOK
NAGYKANIZSA
KAPOSVÁR
MISKOLC
SALGÓTARJÁN
MÁTRAHÁZA
NYÍREGYHÁZA
DEBRECEN
SZOLNOK
TÚRKEVE
KECSKEMÉT
BÉKÉSCSABA
KALOCSA
SZEGED
BAJA
MOHÁCS
PÉCS
Szintvonalak:
200, 300 és 500 m.
0 50 100 km
A GÖRBE VONALAK – AZ IZOHIÉTÁK – AZOKAT A HELYEKET KÖTIK ÖSSZE, AHOL A CSAPADÉK MENNYISÉGE EGYENLŐ VOLT

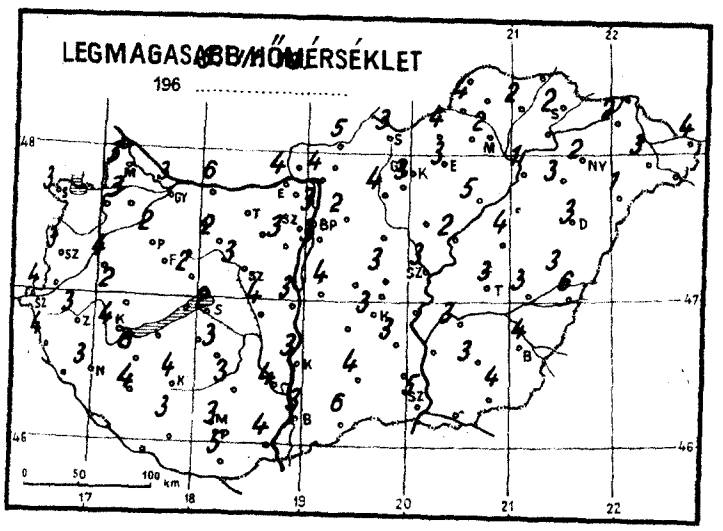
LEGMAGASABB HŐMÉRSÉKLET
196 .....
0 50 100 km

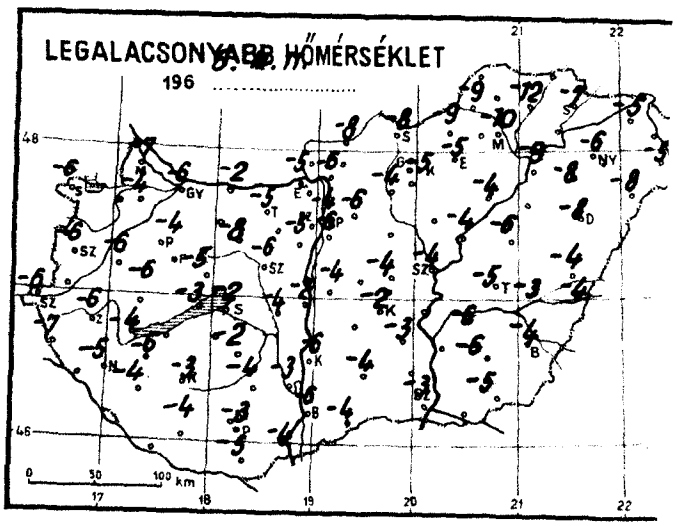
LEGALACSONYABB HŐMÉRSÉKLET
196 .....
0 50 100 km

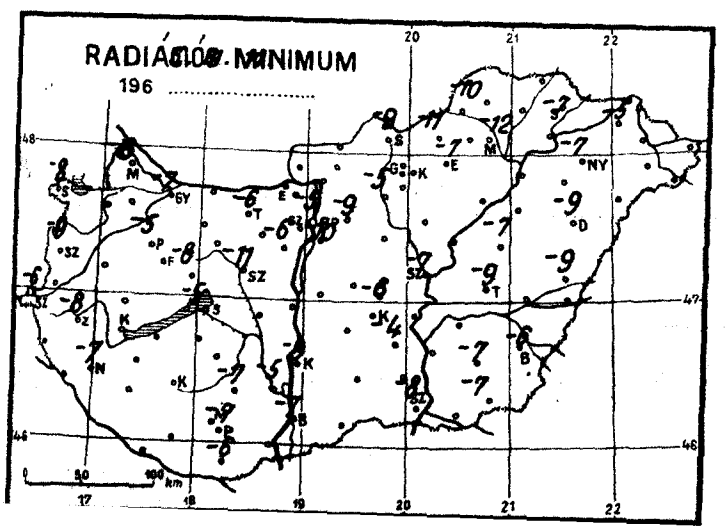
RADIÁCIÓS MINIMUM
196 .....
0 50 100 km

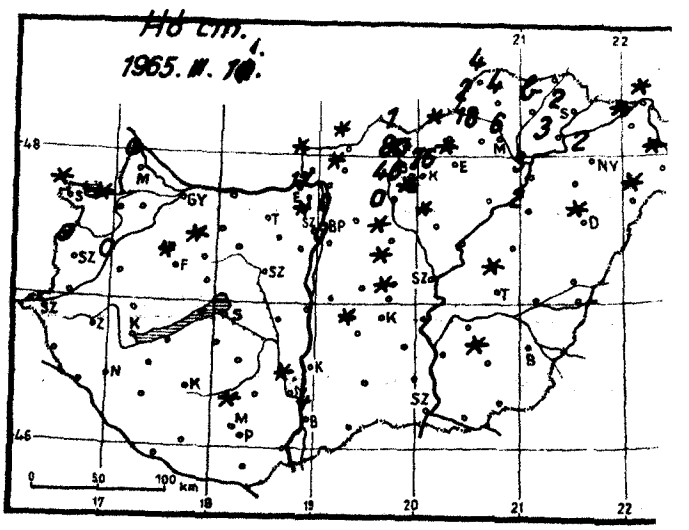
Hó cm.
1965. II. 10.
0 50 100 km

1965. március hó,
11. csütörtök nap

	Az utolsó 24 óra adatai					
	Csapadék (mm)	Hó cm	Hőmérsékleti szélsőségek: tegnapi nappali max.	éjszakai min.	min. 5 cm-en	Napsütés (óra) tegnap
12815 Magyaróvár	•	0	3	-7	-8	6
822 Győr	•		3	-6	-7	8
825 Pápa	•		2	-4	-5	5
805 Sopron	•	folt	3	-6	-8	8
812 Szombathely	ny	0	3	-6	-9	9
910 Szentgotthárd	•		4	-6	-6	7
915 Zalaegerszeg	•		3	-6	-8	
Lenti	•		4	-7	-	
925 Nagykanizsa	•		3	-5	-7	
920 Keszthely	•		4	-4		5
Tihany	•		-	-3		
935 Siófok	•		2	-2	-5	5
942 Pécs	•		3	-3	-7	
941 Misinatető (534 m)	•	folt	2	-5	-9	8
Siklós	•		5	-5	-6	
827 Farkasgyepű (400 m)	ny	folt	0	-	-5	
Veszprém	•		2	-5	-8	
833 Tatabánya	•		-	-5	-6	
839 Budapest (Ferihegy)	•	0	3	-6	-10	
840 Budapest OMI	•	0	3	-4	-5	5
841 Budapest (Szabadságh., 474 m)	•	folt	1	-5	-10	4
Martonvásár	•		3	-5	-6	
835 Székesfehérvár	•		3	-6	-11	
Dunaújváros	•		3	-2		
Szekszárd	•	folt	4	-3	-5	
Mohács	•		4	-4		
960 Baja	•	4	3	-6	-7	4
955 Kalocsa	•		3	-6	-9	
Cegléd	•	folt	3	-4		
860 Szolnok	•		3	-4	-7	6
970 Kecskemét	•		3	-2	-6	5
Kiskunfélegyháza	•		3	-3	-4	
982 Szeged	•		5	-3	-8	6
Mezőhegyes	•		4	-5	-7	
Orosháza	•	folt	3	-6	-7	
990 Békéscsaba	•		4	-4	-6	9
875 Túrkeve	•	folt	3	-5	-9	6
Berettyóújfalu	•		3	-4	-9	
880 Debrecen	•	folt	3	-8	-9	9
892 Nyíregyháza	•	2	2	-6	-7	9
Kisvárda	•	folt	2	-5	-5	10
Mátészalka	•	folt	3	-5		
Tiszabecs	•		4	-5		
Vác	•		4	-6		
Gödöllő	•		2	-6	-9	
Lőrinci	•	0	4	-4	-5	
Gyöngyös	•	folt	3	-5		
Balassagyarmat	•	folt	5	-8		
755 Salgótarján	•	1	3	-8	-9	
Galyatető (932 m)	•	80	-4	-8		
851 Kékestető (1000 m)	•	76	-5	-9		1
Mátraháza (672 m)	•	46	0	-9		
865 Eger	ny	folt	3	-5	-7	3
Putnok	•	2	4	-9	-10	
Lillafüred	•	18	2	-9		
772 Miskolc	•	6	2	-10	-12	6
Fügöd	•	bucka	2	-12		
778 Sárospatak	ny	2	2	-7	-7	9

24 órai csapadék mm		Hó cm
Rajka	•	
Kapuvár	•	folt
Csorna	•	
Komárom	•	
Káld	•	0
Kőszeg	•	
Körmend	•	
Letenye	•	0
Sümeg	•	
Zirc	•	folt
Kisbér	•	
Mór	•	
Alcsút	•	
Esztergom	•	
Dobogókő	•	17
Fonyód	•	
Tab	•	
Sárbogárd	•	
Lengyel	•	
Nagykónyi	•	
Marcali	•	
Somogyszob	•	
Kaposvár	•	
Barcs	•	
Szigetvár	•	
Bácsalmás	•	
Kiskunhalas	•	
Izsák	•	folt
Kunsztmiklós	•	
Örkény	•	
Nagykáta	•	folt
Jászapáti	•	folt
Tiszakécske	•	
Nagykőrös	•	folt
Kistelek	•	
Makó	•	
Szentes	•	
Szarvas	•	
Szeghalom	•	
Körösszakál	•	
Tiszaroff	•	
Poroszló	•	
Karcag	•	
Hortobágy	•	2
Polgár	•	3
Hajdúdorog	•	
Nyírlugos	•	folt
Csenger	•	folt
Vásárosnamény		
Záhony	•	folt
Királyrét	•	folt
Romhány	•	folt
Borsodnádasd	•	folt
Jósvafő	•	4
Szendrőlád	•	4
Hidasnémeti	•	
Tokaj	•	3

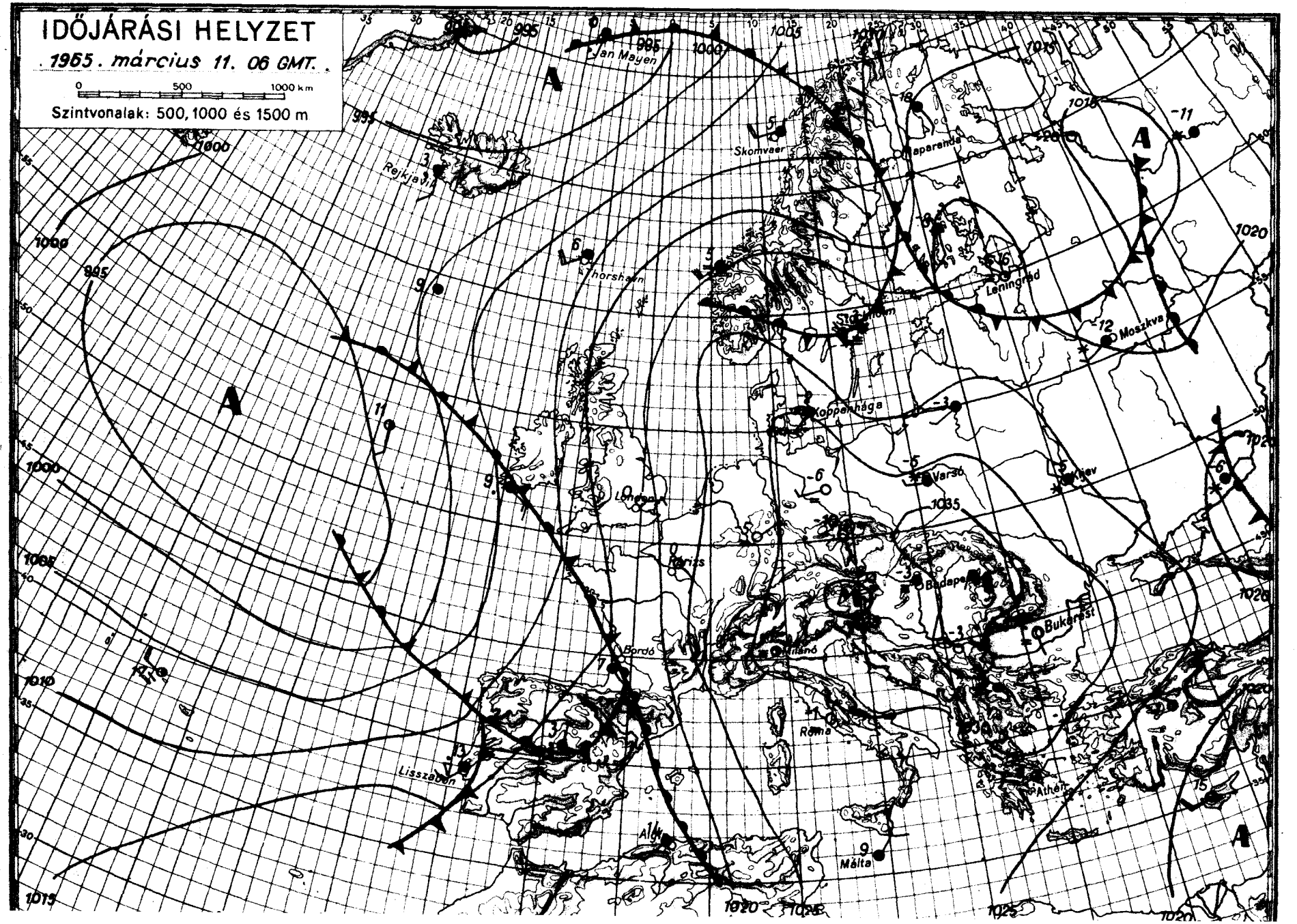

OFFSET: NYOMDA, BUDAPEST

IDŐJÁRÁSI NAPIJELENTÉS

ЕЖЕДНЕВНЫЙ МЕТЕОРОЛОГИЧЕСКИЙ БЮЛЛЕТЕНЬ • DAILY WEATHER REPORT
BULLETIN QUOTIDIEN DE TEMPS • TÄGLICHER WETTERBERICHT

KIADJA AZ ORSZÁGOS METEOROLÓGIAI INTÉZET
BUDAPEST II. KITAIBEL PÁL UTCA 1
TELEFON: KÖZPONT: 353-500, IDŐJELZŐ OSZT.: 150-410

MEGJELENIK NAPONKÉNT * ELŐFIZETÉSI ÁRA
A POSTAI KÖLTSÉGGEL EGYÜTT NEGYEDÉVRE 60,- Ft
KIADÁSÉRT FELEL AZ INTÉZET IGAZGATÓJA

78. évfolyam 71. szám. + B u d a p e s t + 1965. március 12.

Az időjárási helyzet ma reggel és a várható időjárás:

Szárazföldünk időjárási szempontból három egymástól élesen eltérő, nagy hőmérsékleti különbségekkel rendelkező területre osztható. A Szovjetunió európai területének keleti felére északi irányból havazásokkal, hózáporokkal hideg levegő áramlik, s hatására ma hajnalban -15, -20, sőt néhány helyen -25 fok alá süllyedt a hőmérséklet. A Közép-Európa és Dél-Európa középső része felett elhelyezkedő nagykiterjedésü anticiklon hatásterületén tovább tart a csendes, párás, általában derült, az évszakhoz képest hideg idő. E területeken a hajnali hőmérsékleti minimumok -4, -10 fok körül voltak. Ezzel szemben Nyugat-Európát sokfelé esőket okozva meleg óceáni levegő árasztja el. A beáramló meleg levegő következtében a Mallorca-Hammerfest vonaltól nyugatra az éjszaka folyamán sem süllyedt a hőmérő higanyszála a fagypont alá, sőt többfelé +5 fok fölött maradt.

Hazánkban tegnap derült volt az ég. 5, 10 órán át sütött a nap. Csapadék nem volt. A reggeli és a kora délelőtti órákban sokfelé párás volt a levegő, sőt egy-két helyről átmeneti ködöt is jelentettek. A hőmérséklet napközben általában +5, +8, az északkeleti megyékben csak +2, +4 fokig emelkedett, az éjszaka folyamán általában -1, -5, északkeleten néhány helyen -6, -9 fokig süllyedt. Ma délelőtt folytatódott a hideg, csendes, párás idő. Miskolc környékéről ködöt is jelentettek. Hegyeink hóviszonyaiban lényeges változás nem történt.

Ma 12 órakor Budapesten a hőmérséklet 5 fok, a tengerszintre átszámitott légnyomás 773 mm, gyengén süllyedő irányzatú.

Várható időjárás szombat estig:

Párás, a reggeli órákban helyenként átmenetileg ködös idő.
Gyenge, időnként kissé megélénkülő déli szél.
A hőmérséklet alakulásában lényeges változás nem lesz.

Várható legalacsonyabb éjszakai hőmérséklet: -2, -6,
legmagasabb nappali hőmérséklet holnap: 5, 10 fok között.

Vissy Károly s.k.

A hőmérséklet napi középértéke és eltérése a 90 évi átlagtól (Budapesten) :

1965. III. 11.:	+1,1 C°	-3,4 C°

1871 óta ezen a napon Budapesten előfordult:

legmagasabb hőmérséklet	19,5 C° /1961/
legalacsonyabb hőmérséklet	-12,0 C° /1886/

65.0190.

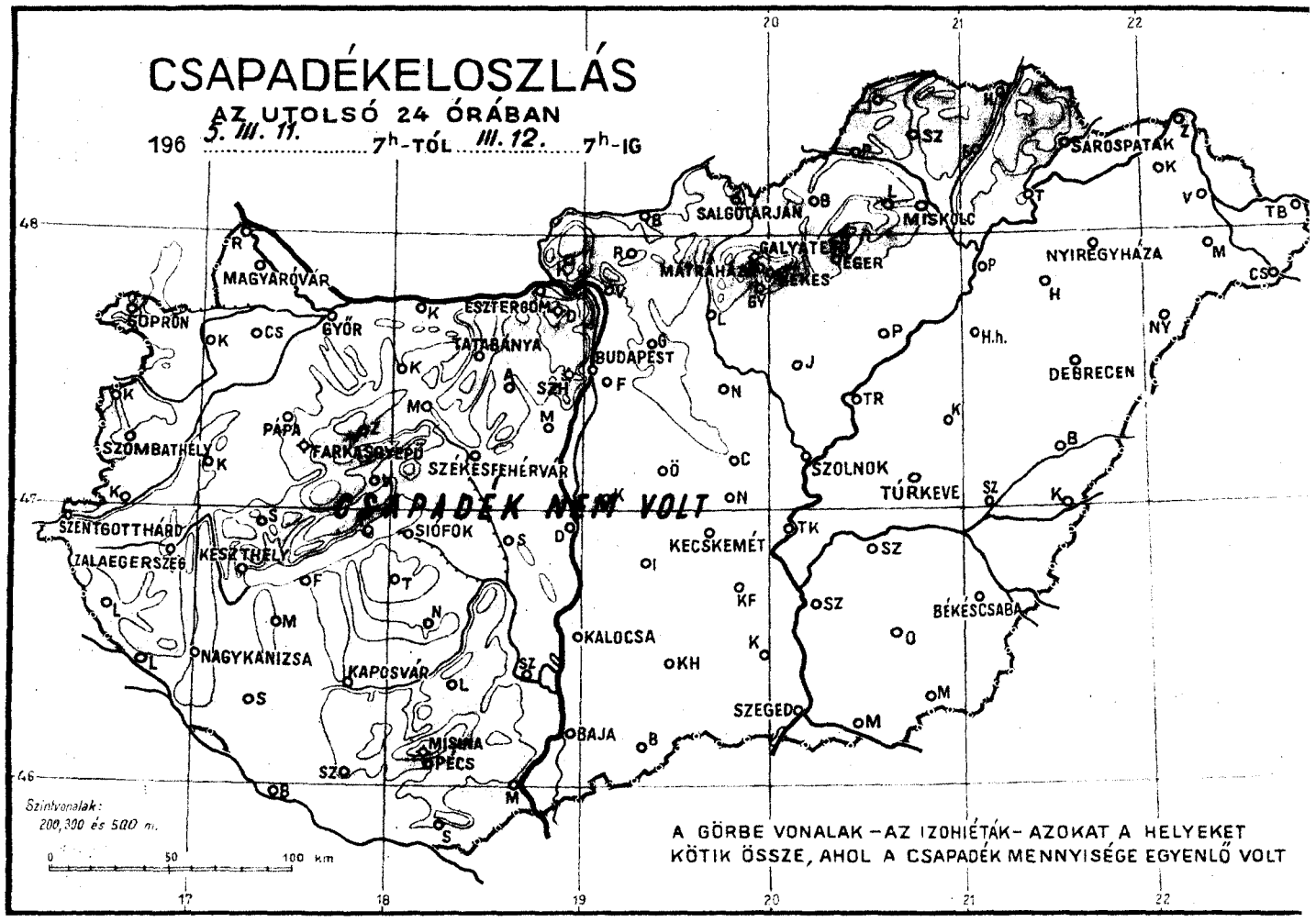
CSAPADÉKELOSZLÁS
AZ UTOLSÓ 24 ÓRÁBAN
196 5. III. 11. 7h-TÓL III. 12. 7h-IG
CSAPADÉK NEM VOLT
SOPRON
MAGYARÓVÁR
GYŐR
ESZTERGOM
TATABÁNYA
BUDAPEST
SALGÓTARJÁN
MISKOLC
SÁROSPATAK
NYÍREGYHÁZA
DEBRECEN
SZOLNOK
TÚRKEVE
SZOMBATHELY
PÁPA
FARKASGYEPŰ
SZÉKESFEHÉRVÁR
SIÓFOK
KESZTHELY
ZALAEGERSZEG
SZENTGOTTHÁRD
NAGYKANIZSA
KAPOSVÁR
KECSKEMÉT
BÉKÉSCSABA
KALOCSA
SZEGED
BAJA
MOHÁCS
PÉCS
Szintvonalak:
200, 300 és 500 m.
A GÖRBE VONALAK – AZ IZOHIÉTÁK – AZOKAT A HELYEKET
KÖTIK ÖSSZE, AHOL A CSAPADÉK MENNYISÉGE EGYENLŐ VOLT

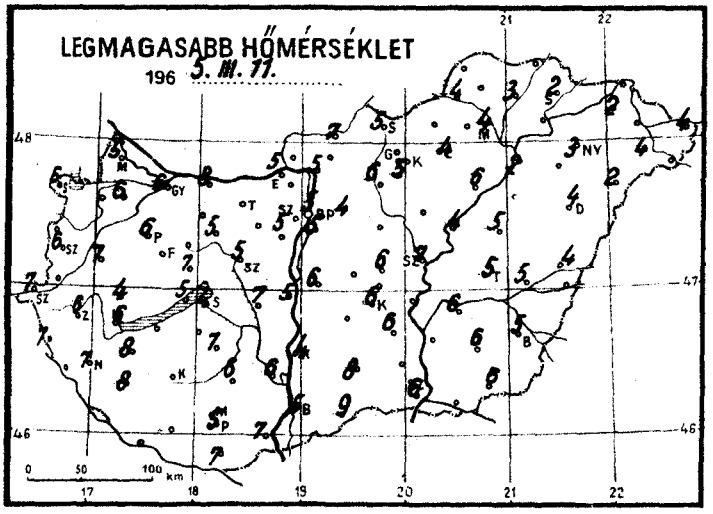
LEGMAGASABB HŐMÉRSÉKLET
196 5. III. 11.

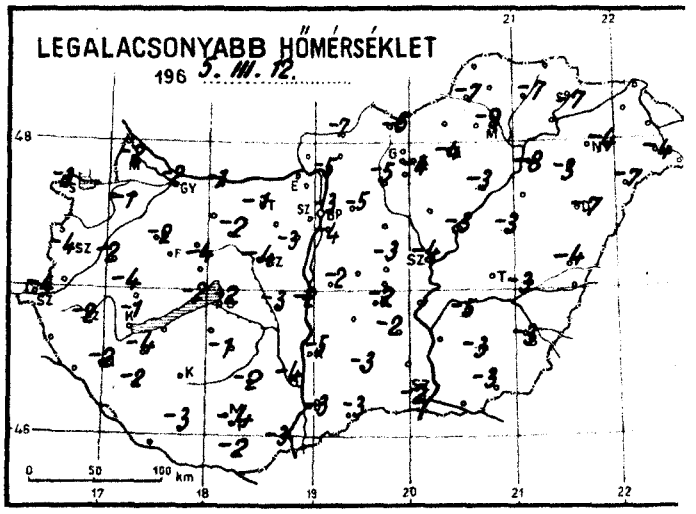
LEGALACSONYABB HŐMÉRSÉKLET
196 5. III. 12.

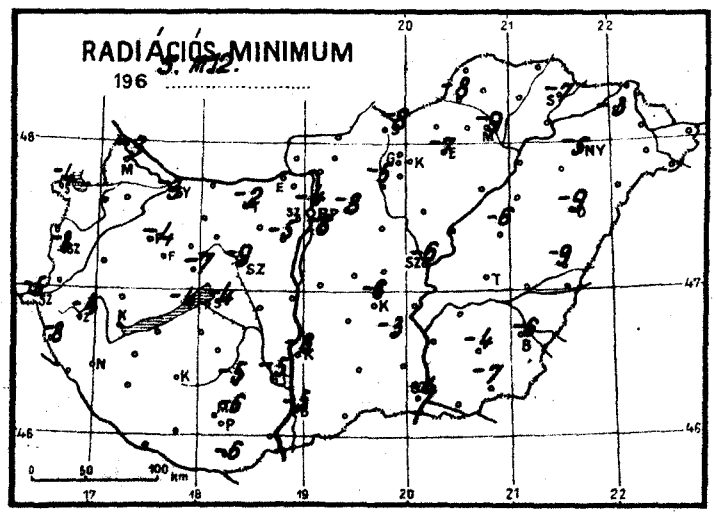
RADIÁCIÓS MINIMUM
196 5. III. 12.

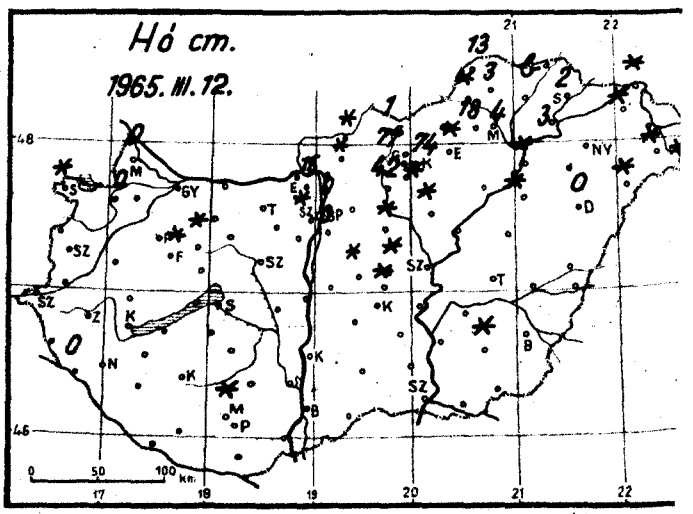
Hó cm.
1965. III. 12.

1965. március hó,
12. nap péntek

	Az utolsó 24 óra adatai						24 órai csapadék mm		Hó cm
	Csapadék (mm)	Hó cm	Hőmérsékleti szélsőségek: tegnapi nappali max.	éjszakai min.	min. 5 cm-en	Napsütés (óra) tegnap			
12815 Magyaróvár	.	0	5	-2	-3	7	Rajka	.	
822 Győr	.		6	-2	-3	10	Kapuvár	.	0
825 Pápa	.		6	-2	-4	9	Csorna	.	
805 Sopron	.	folt	6	-3	-4	8	Komárom	.	
812 Szombathely	.		6	-4	-8	9	Káld	.	
910 Szentgotthárd	.		7	-4	-5	8	Kőszeg	.	
915 Zalaegerszeg	.		6	-2	-4		Körmend	.	
Lenti	.		7	-	-8		Letenye	.	0
925 Nagykanizsa	.		7	-2	-		Sümeg	.	
920 Keszthely	.		6	-1		10	Zirc	.	folt
Tihany	.		5	-2	-4		Kisbér	.	
935 Siófok	.		4	-2	-4	10	Mór	.	
942 Pécs	.		5	-4	-6		Alcsút	.	
941 Misinatető (534 m)	.	folt	4	-4	-8	10	Esztergom	.	
Siklós	.		7	-2	-6		Dobogókő	.	15
827 Farkasgyepű (400 m)	.	folt	5	-2	-4		Fonyód	.	
Veszprém	.		7	-4	-7		Tab	.	
833 Tatabánya	.			-1	-2		Sárbogárd	.	
839 Budapest (Ferihegy)	.		5	-4	-8		Lengyel	.	
840 Budapest OMI	.	0	5	-3	-4	7	Nagykónyi	.	
841 Budapest (Szabadságh.,474 m)	.	folt	2	-4	-5	9	Marcali	.	
Martonvásár	.		5	-3	-5		Somogyszob	.	
835 Székesfehérvár	.		5	-4	-9		Kaposvár		
Dunaújváros	.		5	-2			Baros	.	
Szekszárd	.		6	-4	-5		Szigetvár	.	
Mohács	.		7	-3			Bácsalmás	.	
960 Baja	.		5	-3	-5	9	Kiskunhalas	.	a
955 Kalocsa	.		4	-5	-8		Izsák	.	
Cegléd	.	folt	6	-3			Kunsztmiklós	.	
860 Szolnok	.		7	-4	-6	8	Örkény	.	folt
970 Kecskemét	.		6	-2	-6	9	Nagykáta	.	folt
Kiskunfélegyháza	.		6	-2	-3		Jászapáti	.	folt
982 Szeged	.		6	-2	-4	9	Tiszakécske	.	
Mezőhegyes	.		6	-3	-7		Nagykőrös	.	folt
Orosháza	.	folt	6	-3	-4		Kistelek	.	
990 Békéscsaba	.		5	-3	-6	9	Makó	.	
875 Túrkeve	.		5				Szentes	.	
Berettyóújfalu	.		4	-4	-9		Szarvas	.	
880 Debrecen	.	0	4	-7	-9	10	Szeghalom	.	
892 Nyíregyháza	.		3	-4	-5		Körösszakál	.	
Kisvárda	.	folt	2	-	-3	8	Tiszaroff	.	
Mátészalka	.	folt	4	-4			Poroszló	.	
Tiszabecs	.		4	-4			Karcag	.	
Vác	.		5	-5			Hortobágy	.	
Gödöllő	.		4	-5	-8		Polgár	.	folt
Lőrinci	.	0	6	-5	-5		Hajdúdorog	.	folt
Gyöngyös	.	folt	5	-4			Nyírlugos	.	
Balassagyarmat	.	folt	7	-7			Csenger	.	folt
755 Salgótarján	.	1	5	-6	-8		Vásárosnamény	.	folt
Galyatető (932 m)	.	77	-1	-7			Záhony	.	
851 Kékestető (1000 m)	.	74	0	-6		8	Királyrét	.	folt
Mátraháza (672 m)	.	42	1	-8			Romhány	.	folt
865 Eger	.	folt	4	-4	-7	8	Borsodnádasd	.	folt
Putnok	.	folt	4	-7	-8		Jósvafő		
Lillafüred	.	18	2	-8			Szendrőlád	.	13
772 Miskolc	.	4	4	-9	-9	5	Hidasnémeti	.	3
Füged	.	bucka	3	-7			Tokaj	.	
778 Sárospatak	.	2	2	7	7	9		.	3

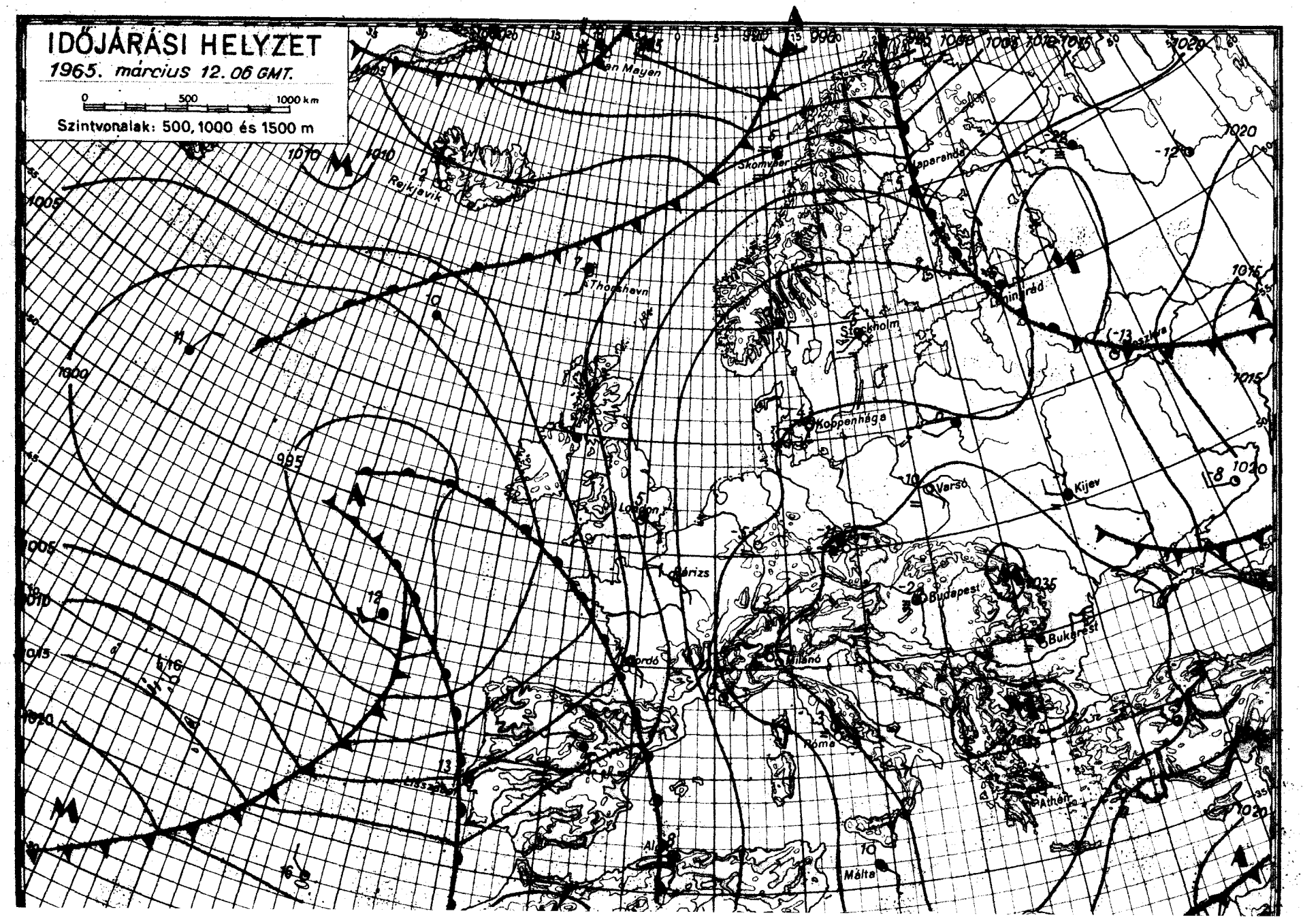
IDŐJÁRÁSI HELYZET
1965. március 12. 06 GMT.
0 500 1000 km
Szintvonalak: 500, 1000 és 1500 m
Jan Mayen
Skomvaer
Rejkjavik
Thorshavn
Lapparanda
Leningrád
Stockholm
Koppenhága
Varsó
Kijev
London
Párizs
Budapest
Bukarest
Milánó
Róma
Athén
Málta
Algír

IDŐJÁRÁSI NAPIJELENTÉS

ЕЖЕДНЕВНЫЙ МЕТЕОРОЛОГИЧЕСКИЙ БЮЛЛЕТЕНЬ • DAILY WEATHER REPORT
BULLETIN QUOTIDIEN DE TEMPS • TÄGLICHER WETTERBERICHT

KIADJA AZ ORSZÁGOS METEOROLÓGIAI INTÉZET
BUDAPEST II. KITAIBEL PÁL UTCA 1
TELEFON: KÖZPONT: 353-500, IDŐJELZŐ OSZT.: 150-410

MEGJELENIK NAPONKÉNT * ELŐFIZETÉSI ÁRA
A POSTAI KÖLTSÉGGEL EGYÜTT NEGYEDÉVRE 60, Ft
KIADÁSÉRT FELEL AZ INTÉZET IGAZGATÓJA

78. évfolyam 72. szám. + Budapest + 1965. március 13.

Az időjárási helyzet ma reggel és a várható időjárás:

Közép-Európában továbbra is jobbára derült, a reggeli és délelőtti órákban többfelé párás, ködös az idő. Nyugat-Európa fölé napok óta az Atlanti-óceán déli területeiről valamint a Földközi-tenger felől áramlik enyhe levegő, felhős, többfelé csapadékos időjárással. Az enyhe levegő által elboritott terület határvonala csak lassan tolódik kelet felé.

Hazánkban tegnap felhőtlen volt az ég. 7-11 órán át sütött a nap. Miskolcon azonban hosszantartó köd miatt csak 2 órás napfénytartamot mértek. A hőmérséklet északkeleten 2-6, máshol 6-11 fokig emelkedett. Az éjszaka folyamán a Dunántúlon helyenként csak 0, +2, máshol -1, -5, a Hernád és Sajó völgyében -7, -8 fokig hült le a levegő. Összefüggő hótakaró csak magasabb hegyeinken van. Ma reggel Dobogókőn 14, Szentendre-Lajosforrásnál 12, Galyatetőn 75, Kékestetőn 72, Mátraházán 36, Telkibányán 25, a Salgó menedékháznál 15 cm vastag hóréteget mértek. Ma délelőtt hazánkban jobbára derült, helyenként párás, egy-két helyen ködös idő volt. 11 órára az ország nagyrészén 3-8 fokig emelkedett a hőmérséklet. Miskolcon azonban köd miatt csak -1 fok volt.

Ma 12 órakor Budapesten a hőmérséklet 6 fok, a tengerszintre átszámitott légnyomás 771 mm, gyengén süllyedő irányzatú.

Várható időjárás vasárnap estig:

Délnyugat felől lassú felhősödés.
Vasárnap délnyugaton néhány helyen kisebb eső lehet.
Keleten mérsékelt, a Dunántúlon helyenként élénk délkeleti, déli szél.
További fokozatos enyhülés.

Várható legalacsonyabb éjszakai hőmérséklet a nyugati és északi megyékben helyenként -2, -6, máshol -2, +3,
legmagasabb nappali hőmérséklet vasárnap 8-13 fok közt.

Adámy László s.k.

A hőmérséklet napi középértéke és eltérése a 90 évi átlagtól (Budapesten):

1965. III. 12. +2,2 C° -2,2 C°

1871 óta ezen a napon Budapesten előfordult:

legmagasabb hőmérséklet 17,4 C° /1936/
legalacsonyabb hőmérséklet -12,0 C° /1886/

65.0192.

CSAPADÉKELOSZLÁS

AZ UTOLSÓ 24 ÓRÁBAN

196 3. III. 12. 7h-TÓL III. 13. 7h-IG

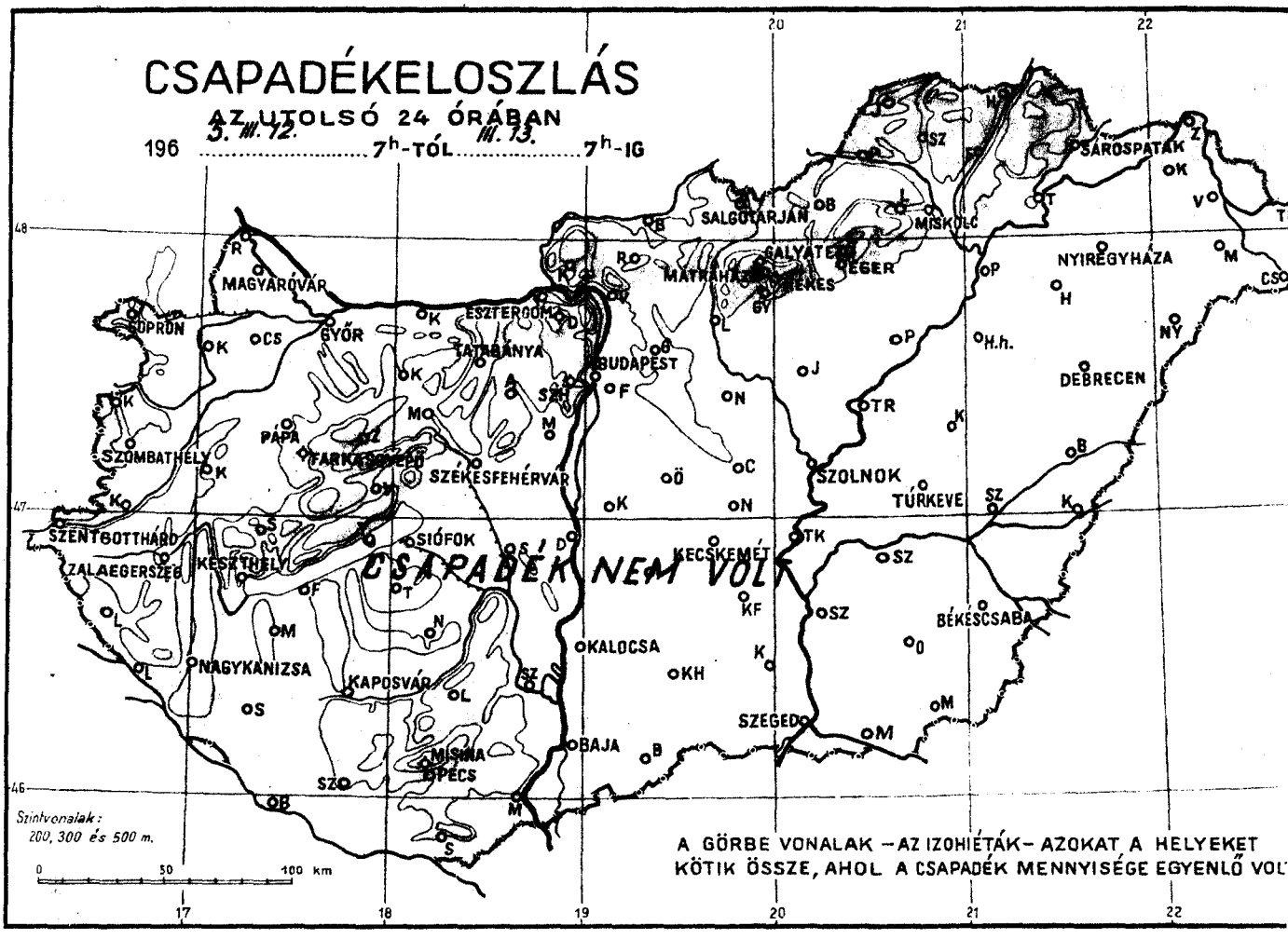

A GÖRBE VONALAK – AZ IZOHIÉTÁK – AZOKAT A HELYEKET KÖTIK ÖSSZE, AHOL A CSAPADÉK MENNYISÉGE EGYENLŐ VOL

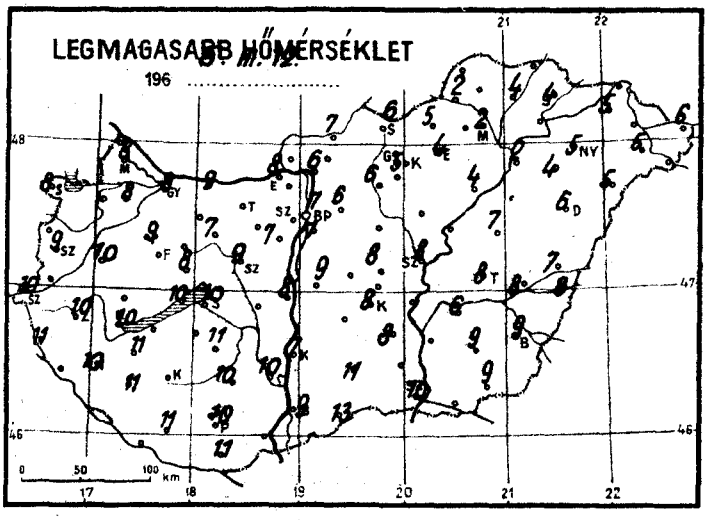

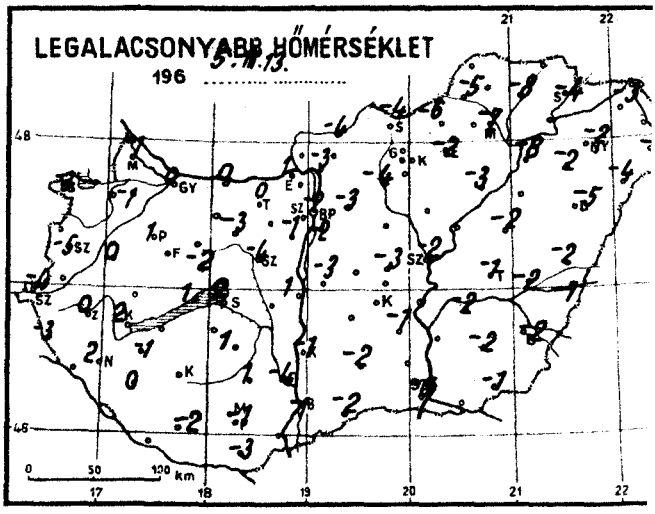

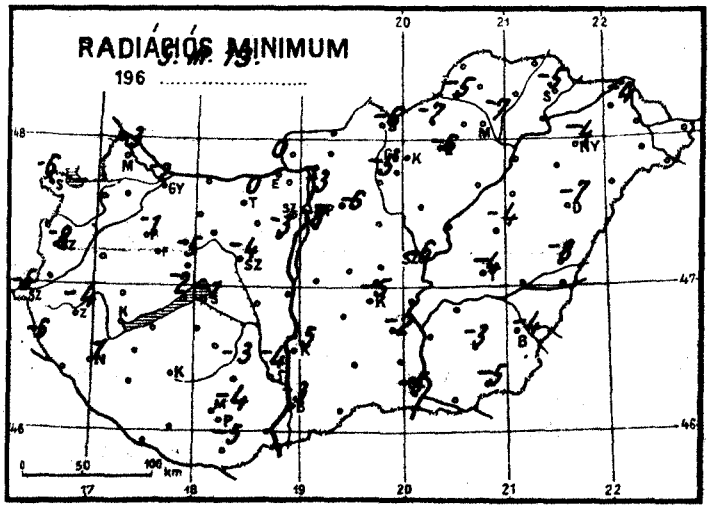

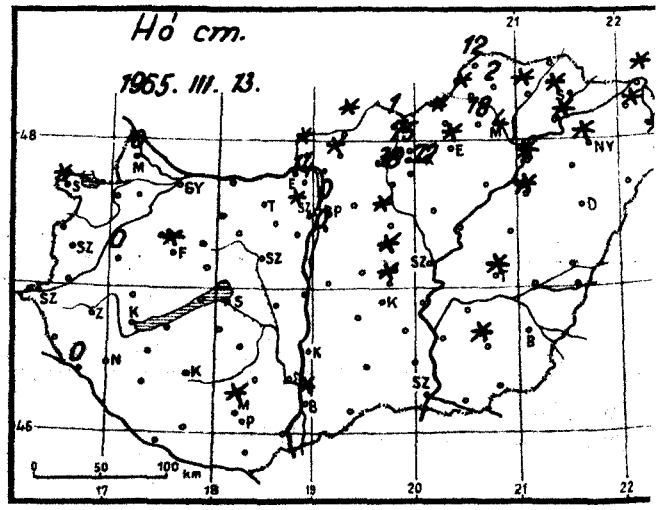

1965. március hó, 13. nap szombat

	Az utolsó 24 óra adatai					
	Csapadék (mm)	Hó cm	Hőmérsékleti szélsőségek: tegnapi nappali max.	éjszakai min.	min. 5 cm-en	Napsütés (óra) tegnap
12815 Magyaróvár	.	0	8	-1	-3	10
822 Győr	.		9	0	-2	9
825 Pápa	.		9	1	-1	10
805 Sopron	.	folt	8	-3	-6	7
812 Szombathely	.		9	-5	-8	8
910 Szentgotthárd	.		10	-4	-5	7
915 Zalaegerszeg	.		10	0	-4	
Lenti	.		11	-3	-6	
925 Nagykanizsa	.		10	2	1	
920 Keszthely	.		10	2		10
Tihany	.		10	1	-2	
935 Siófok	.		10	2	-1	10
942 Pécs	.		10	-1	-4	
941 Misinatető (534 m)	.	folt	9	-1	-4	11
Siklós	.		11	-3	-5	
827 Farkasgyepű (400 m)	.	folt	8	0	-3	
Veszprém	.		8	-2	-5	
833 Tatabánya	.		-	0	0	
839 Budapest (Ferihegy)	.		7	-2	-8	
840 Budapest OMI	.	0	7	-2	-3	7
841 Budapest (Szabadságh. 474 m)	.	folt	5	-2	-5	9
Martonvásár	.		7	-1	-3	
835 Székesfehérvár	.		9	-4	-4	
Dunaújváros	.		8	1		
Szekszárd	.		10	-4	-4	
Mohács	.		11	-3		
960 Baja	.	folt	9	-1	-3	10
955 Kalocsa	.		7	-1	-5	
Ceglód	.	folt	8	-3		
860 Szolnok	.		8	-2	-6	9
970 Kecskemét	.		8	-1	-5	9
Kiskunfélegyháza	.		8	-1	-2	
982 Szeged	.		10	-5	-5	10
Mezőhegyes	.		9	-1	-5	
Orosháza	.	folt	9	-2	-3	
990 Békéscsaba	.		9	-2	-4	10
875 Túrkeve	.	folt	8	-1	-4	10
Berettyóújfalu	.		7	-2	-8	
880 Debrecen	.		6	-5	-7	11
892 Nyíregyháza	.	folt	5	-2	-4	8
Kisvárda	.	folt	5	-3	-4	7
Mátészalka	.	folt	5	-4		
Tiszabecs	.		6	-4		
Vác	.		6	-3		
Gödöllő	.		6	-3	-6	
Lőrinci	.		6	-4	-5	
Gyöngyös	.		5	1		
Balassagyarmat	.	folt	7	-4		
755 Salgótarján	.	1	6	-4	-6	
Galyatető (932 m)	.	75	1	-6		
851 Kékestető (1000 m)	.	72	1	-5		7
Mátraháza (672 m)	.	36	1	-4		
865 Eger	.	folt	4	-2	-6	7
Putnok	.	folt	-5	-5		
Lillafüred	.	18	2	-6		
772 Miskolc	.	4	2	-7	-7	2
Füged	.	folt	4	-8		
778 Sárospatak	.	folt	4	-4	-5	7

	24 órai csapadék mm		Hó cm
Rajka	.		
Kapuvár	.		0
Csorna	.		
Komárom	.		
Káld	.		0
Kőszeg	.		
Körmend			
Letenye	.		0
Sümeg	.		
Zíre	.		
Kisbér	.		
Mór	.		
Alcsút	.		
Esztergom	.		
Dobogókő	.		14
Fonyód	.		
Tab	.		
Sárbogárd	.		
Lengyel	.		
Nagykónyi	.		
Marcali	.		
Somogyszob	.		
Kaposvár			
Baros	.		
Szigetvár	.		
Bácsalmás	.		
Kiskunhalas	.		
Izsák	.		
Kunsztmiklós	.		
Örkény	.		
Nagykáta	.		folt
Jászapáti	.		
Tiszakécske	.		
Nagykőrös	.		folt
Kistelek	.		
Makó	.		
Szentes	.		
Szarvas	.		
Szeghalom	.		
Kőrösszakál	.		
Tiszaroff	.		
Poroszló	.		
Karcag	.		
Hortobágy	.		folt
Polgár	.		folt
Hajdúdorog	.		
Nyírlugos	.		
Csenger	.		
Vásárosnamény	.		
Záhony	.		folt
Királyrét	.		folt
Romhány	.		folt
Borsodnádasd	.		folt
Jósvafő	.		12
Szendrőlád	.		2
Hidasnémeti	.		
Tokaj	.		folt

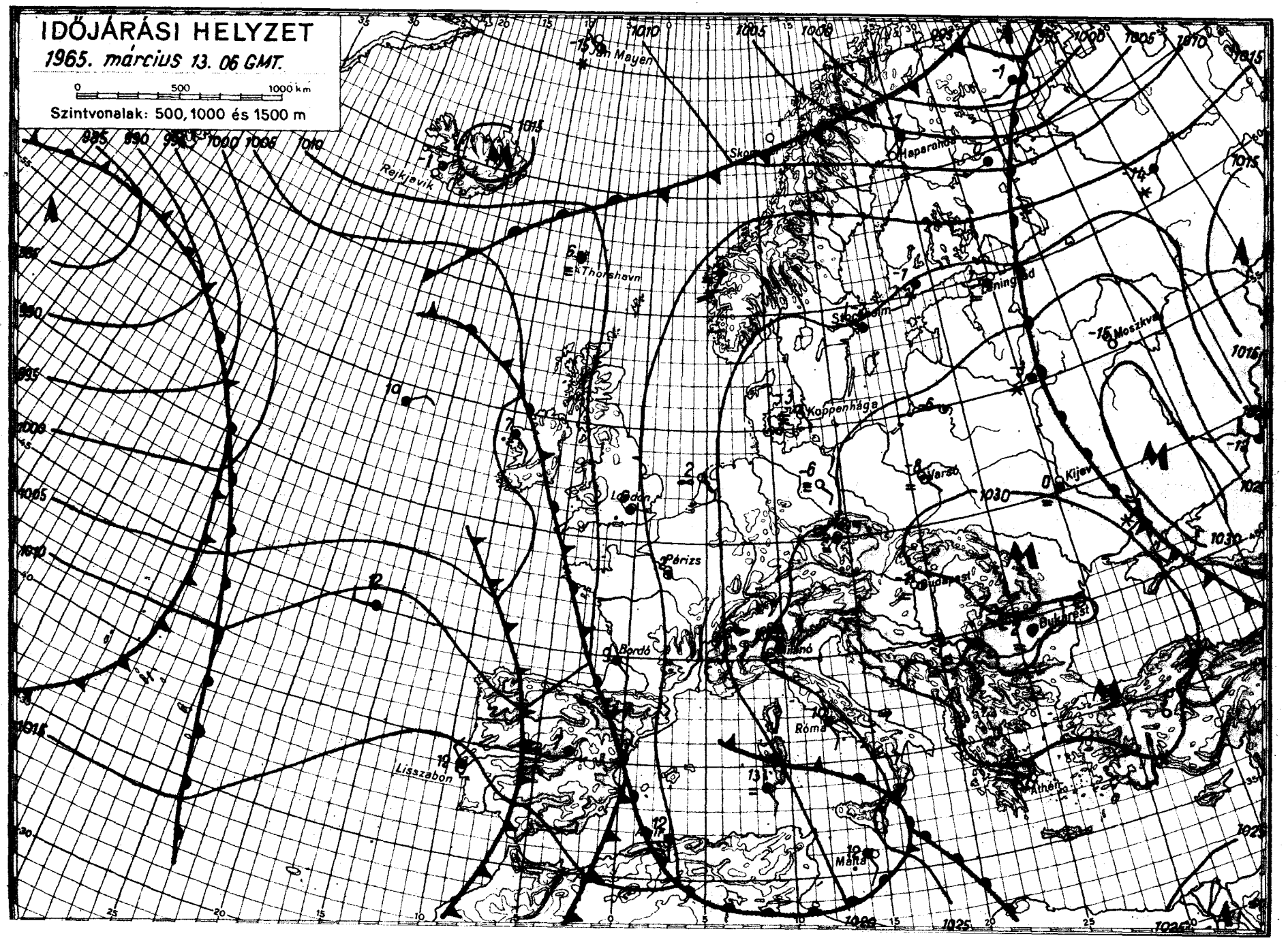
IDŐJÁRÁSI HELYZET
1965. március 13. 06 GMT.
0 500 1000 km
Szintvonalak: 500, 1000 és 1500 m
Jan Mayen
Reykjavik
Thorshavn
Haparanda
Koppenhága
Moszkva
Varsó
Kijev
London
Párizs
Bordó
Milánó
Róma
Budapest
Bukarest
Athén
Lisszabon
Mana

IDŐJÁRÁSI NAPIJELENTÉS

ЕЖЕДНЕВНЫЙ МЕТЕОРОЛОГИЧЕСКИЙ БЮЛЛЕТЕНЬ • DAILY WEATHER REPORT
BULLETIN QUOTIDIEN DE TEMPS • TÄGLICHER WETTERBERICHT

KIADJA AZ ORSZÁGOS METEOROLÓGIAI INTÉZET
BUDAPEST II. KITAIBEL PÁL UTCA 1
TELEFON: KÖZPONT: 353-500, IDŐJELZŐ OSZT.: 150-410

MEGJELENIK NAPONKÉNT * ELŐFIZETÉSI ÁRA
A POSTAI KÖLTSÉGGEL EGYÜTT NEGYEDÉVRE 60, Ft
KIADÁSÉRT FELEL AZ INTÉZET IGAZGATÓJA

78. évfolyam 73. szám. + B u d a p e s t + 1965. március 14.

Az időjárási helyzet ma reggel és a várható időjárás:

A folyamatos melegedés lassú, de határozott jellege egész Európában érezteti hatását. Ez Kelet-Európa fölött abban fejeződik ki, hogy a nappali hőmérséklet már csak kevéssel maradt fagypont alatt; Nyugat- és Dél-Európában pedig tegnap több helyen 15 fok fölé emelkedett: Brüsszelben 16, Párizsban és Rómában 17 fokot mértek.

Hazánkban tegnap nagyobbrészt derült, napos, az évszaknak megfelelő hőmérsékletű idő volt. A fővárosban március folyamán tegnap első izben alakult ki a sokévi átlagnál néhány tized fokkal magasabb napi középhőmérséklet. A tegnap délutáni hőmérsékleti csúcsértékek 8, 12 fok között váltakoztak, de az északkeleti megyékben, ahol a ködtakaró hosszú ideig korlátozta a napsütést, csupán 5, 8 fokot mértek. Az ország legmelegebb helye tegnap a délnyugati határ közelében lévő Lenti község volt 14 fokkal, ugyanakkor a Sajó völgyében lévő Putnokon csak +4 fokig emelkedett a hőmérséklet. Az éjszaka folyamán az északnyugati megyékben és Nyiregyháza vidékén -2, -5 fokos fagyok alakultak ki, máshol csak 0, +4 fokig hült le a levegő. Ma hajnalban az ország középső részének északi felében helyenként néhány csepp eső esett. A hegyeken tegnap is folytatódott az olvadás, igy a hó vastagsága csökkent, minősége romlott.

Ma 12 órakor Budapesten a hőmérséklet 11 fok, a tengerszintre átszámitott légnyomás 769 mm, gyengén süllyedő irányzatú.

Várható időjárás hétfő estig:

Felhőátvonulások, valószinüleg eső nélkül.
Időnként kissé megélénkülő déli, délnyugati szél.
Reggeli párásság, a mélyebb fekvésű helyeken köd.
A hőmérséklet alakulásában lényeges változás nem lesz.

Várható legalacsonyabb éjszakai hőmérséklet: +1, +5 fok között, egy-két helyen gyenge fagy, legmagasabb nappali hőmérséklet holnap: 9, 14 fok között.

Tóth Pál s.k.

A hőmérséklet napi középértéke és eltérése a 90 évi átlagtól (Budapesten) :

1965. III. 13.:	+4,8 C°	+0,4 C°

1871 óta ezen a napon Budapesten előfordult:

legmagasabb hőmérséklet	18,3 C° /1934/
legalacsonyabb hőmérséklet	-14,5 C° /1877/

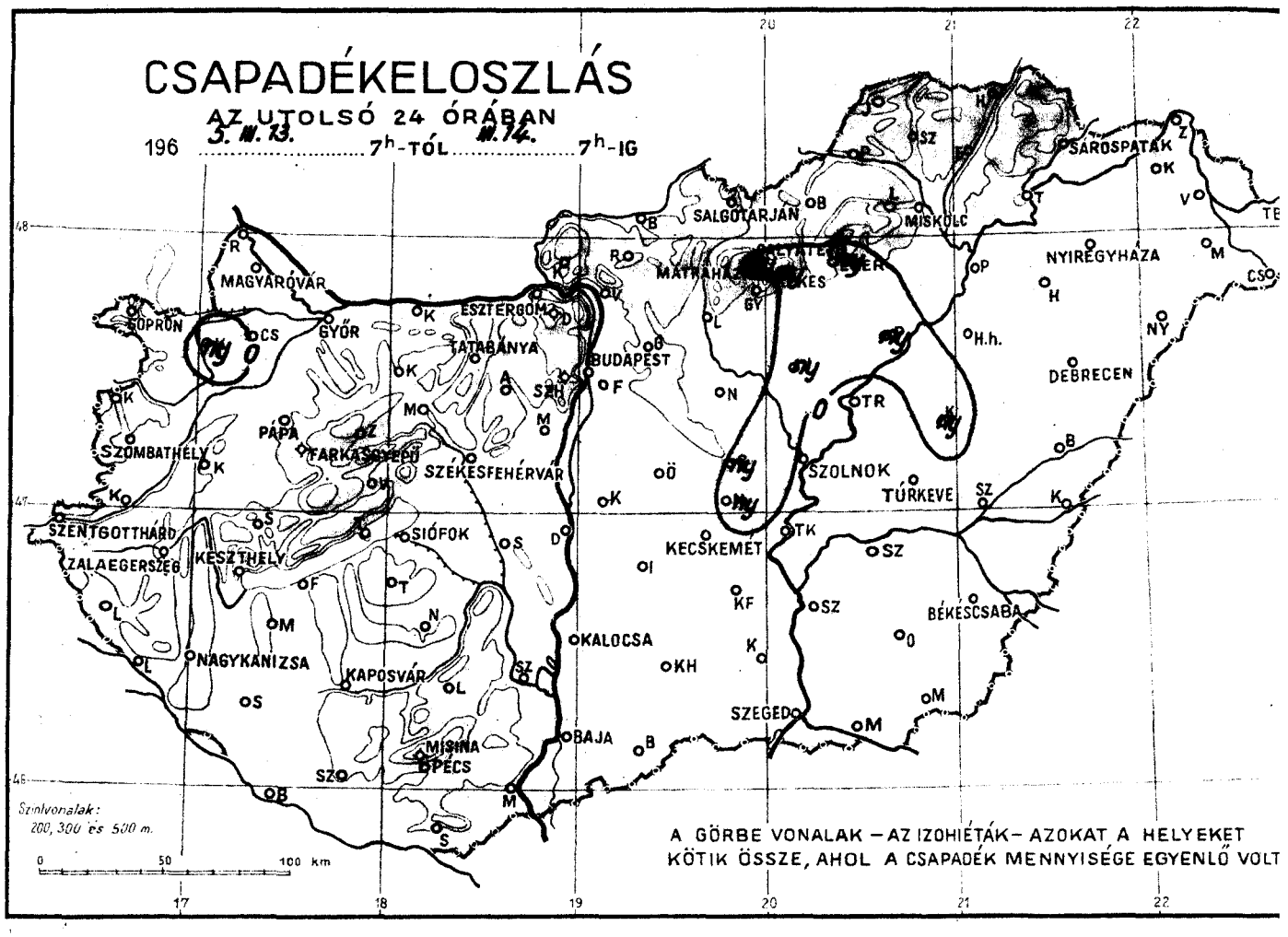
CSAPADÉKELOSZLÁS
AZ UTOLSÓ 24 ÓRÁBAN
196 5. III. 13. 7h-TÓL III. 14. 7h-IG
SOPRON
MAGYARÓVÁR
GYŐR
ESZTERGOM
TATABÁNYA
BUDAPEST
SALGÓTARJÁN
MISKOLC
SÁROSPATAK
NYÍREGYHÁZA
DEBRECEN
SZOLNOK
TÚRKEVE
SZOMBATHELY
PÁPA
TAPOLCA
SZÉKESFEHÉRVÁR
SZENTGOTTHÁRD
ZALAEGERSZEG
KESZTHELY
SIÓFOK
KECSKEMÉT
NAGYKANIZSA
KAPOSVÁR
KALOCSA
BÉKÉSCSABA
SZEGED
BAJA
MISINA
PÉCS
Szintvonalak:
200, 300 és 500 m.
0 50 100 km
A GÖRBE VONALAK – AZ IZOHIÉTÁK – AZOKAT A HELYEKET
KÖTIK ÖSSZE, AHOL A CSAPADÉK MENNYISÉGE EGYENLŐ VOLT

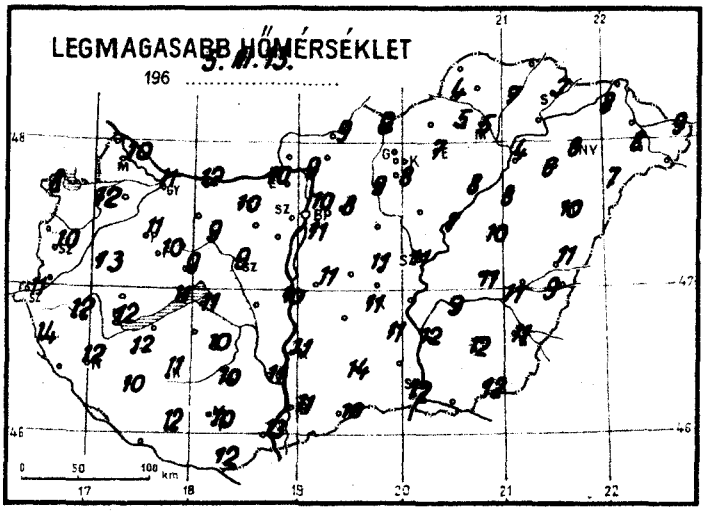
LEGMAGASABB HŐMÉRSÉKLET
196 5. III. 13.

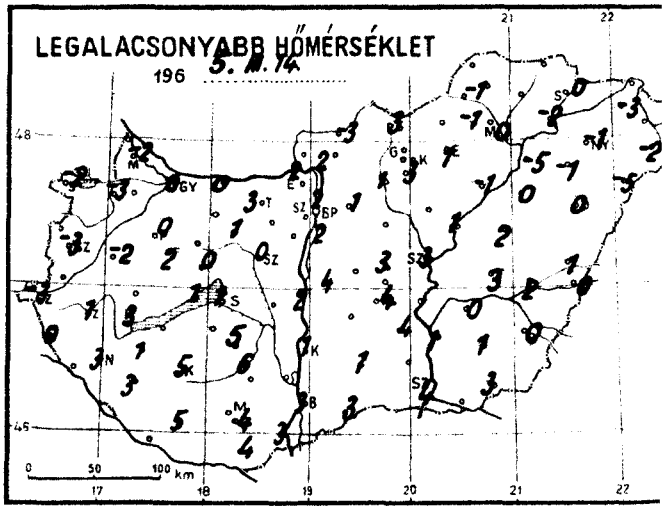
LEGALACSONYABB HŐMÉRSÉKLET
196 5. III. 14.

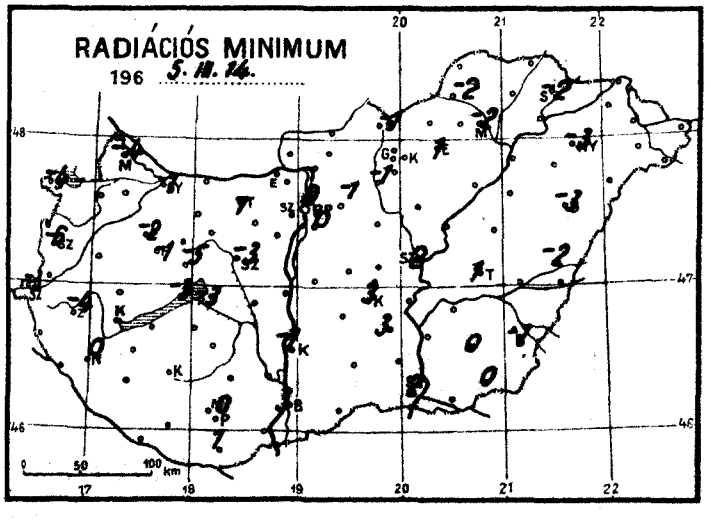
RADIÁCIÓS MINIMUM
196 5. III. 14.

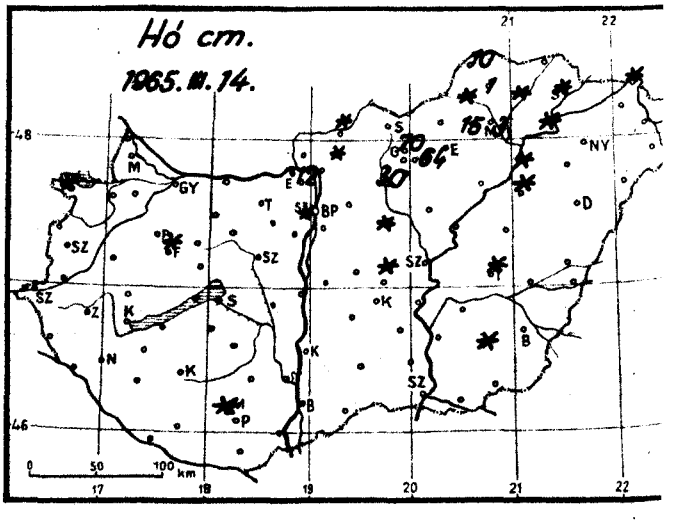
Hó cm.
1965. III. 14.

1965. március hó, 14 nap vasárnap

	Az utolsó 24 óra adatai						24 órai csapadék mm		Hó cm
	Csapadék (mm)	Hó cm	Hőmérsékleti szélsőségek: tegnapi nappali max.	éjszakai min.	min. 5 cm-en	Napsütés (óra) tegnap			
12815 Magyaróvár	•		10	-2	-4	9	Rajka	•	
822 Győr	•		11	0	-1	8	Kapuvár	ny	
825 Pápa	•		11	0	-2	9	Csorna	•	
805 Sopron	•	folt	8	-2	-4	6	Komárom	•	
812 Szombathely	•		10	-3	-6	9	Káld	•	
910 Szentgotthárd	•		11	-3	-3	8	Kőszeg	•	
915 Zalaegerszeg	•		12	1	-4		Körmend	•	
Lenti	•		14	0			Letenye	•	
925 Nagykanizsa	•		12	3	0		Sümeg	•	
920 Keszthely	•		12	3	-	8	Zirc	•	
Tihany	•		11	1	-3		Kisbér	•	
935 Siófok	•		11	1	-3	5	Mór	•	
942 Pécs	•		10	4	0		Alcsút	•	
941 Misinatető (534 m)	•	folt	8	3	2	4	Esztergom	•	
Siklós	•		12	4	1		Dobogókő	•	12
827 Farkasgyepű (400 m)	•	folt	10	2	-1		Fonyód	•	
Veszprém	•		9	0	-5		Tab	•	
833 Tatabánya	•		10	3	1		Sárbogárd	•	
839 Budapest (Farkasrét)	•		11	2	0		Lengyel		
840 Budapest OMI	•		10	2	0	4	Nagykónyi	•	
841 Budapest (Szabadságh., 474 m)	•	folt	7	1	-1	4	Marcali	•	
Martonvásár							Somogyszob	•	
835 Székesfehérvár	•		9	0	-3		Kaposvár	•	
Dunaújváros	•		10	2	•		Barcs	•	
Szekszárd	•		11				Szigetvár	•	
Mohács	•		13	3			Bácsalmás	•	
960 Baja	•		11	3	3	7	Kiskunhalas	•	
955 Kalocsa	•		11	1	-1		Izsák	•	
Ceglád	ny		11	3			Kunsztmiklós		
860 Szolnok	•		11	3	2	9	Örkény	•	
970 Kecskemét	•		11	4	3	9	Nagykáta	•	
Kiskunfélegyháza	•		11	4	3		Jászapáti	•	folt
982 Szeged	•		12	4	2	10	Tiszakécske	ny	
Mezőhegyes	•		12	3	0		Nagykőrös	•	
Orosháza	•	folt	12	1	0		Kistelek	ny	folt
990 Békéscsaba	•		11	0	-1	10	Makó	•	
875 Túrkeve	•	folt	11	3	1	10	Szentes	•	
Berettyóújfalu	•		11	1	-2		Szarvas	•	
880 Debrecen	•		10	0	-3	10	Szeghalom	•	
892 Nyíregyháza	•		8	-1	-3	8	Körösszakál	•	
Kisvárda	•		8	-3	-	9	Tiszaroff	•	
Mátészalka	•		8	-2			Poroszló	•	
Tiszabecs	•		9	-4			Karcag	ny	
Vác	•		9	2			Hortobágy	ny	
Gödöllő	•		8	1	-1		Polgár	•	folt
Lőrinci	•		9	1	-1		Hajdúdorog	•	folt
Gyöngyös	•		8	3			Nyírlugos	•	
Balassagyarmat	•		9	-3			Csenger	•	
755 Salgótarján	•	folt	9	3	-1		Vásárosnamény	•	
Galyatető (932 m)	•		2	-4			Záhony	•	
851 Kékestető (1000 m)	•	70	3	-3	-	7	Királyrét	•	folt
Mátraháza (672 m)	ny	64	4	2			Romhány		
865 Eger	ny	30	7	1	1	8	Borsodnádasd	•	folt
Putnok	ny	folt	4	-1	-2		Jósvafő	•	
Lillafüred	•	folt	5	-1			Szendrőlád	•	10
772 Miskolc	•	15	5	0	-2	6	Hidasnémeti	•	1
Fügöd	•	3	7	-2			Tokaj	•	
778 Sárospatak	•	folt	7	0	-2	9		•	folt

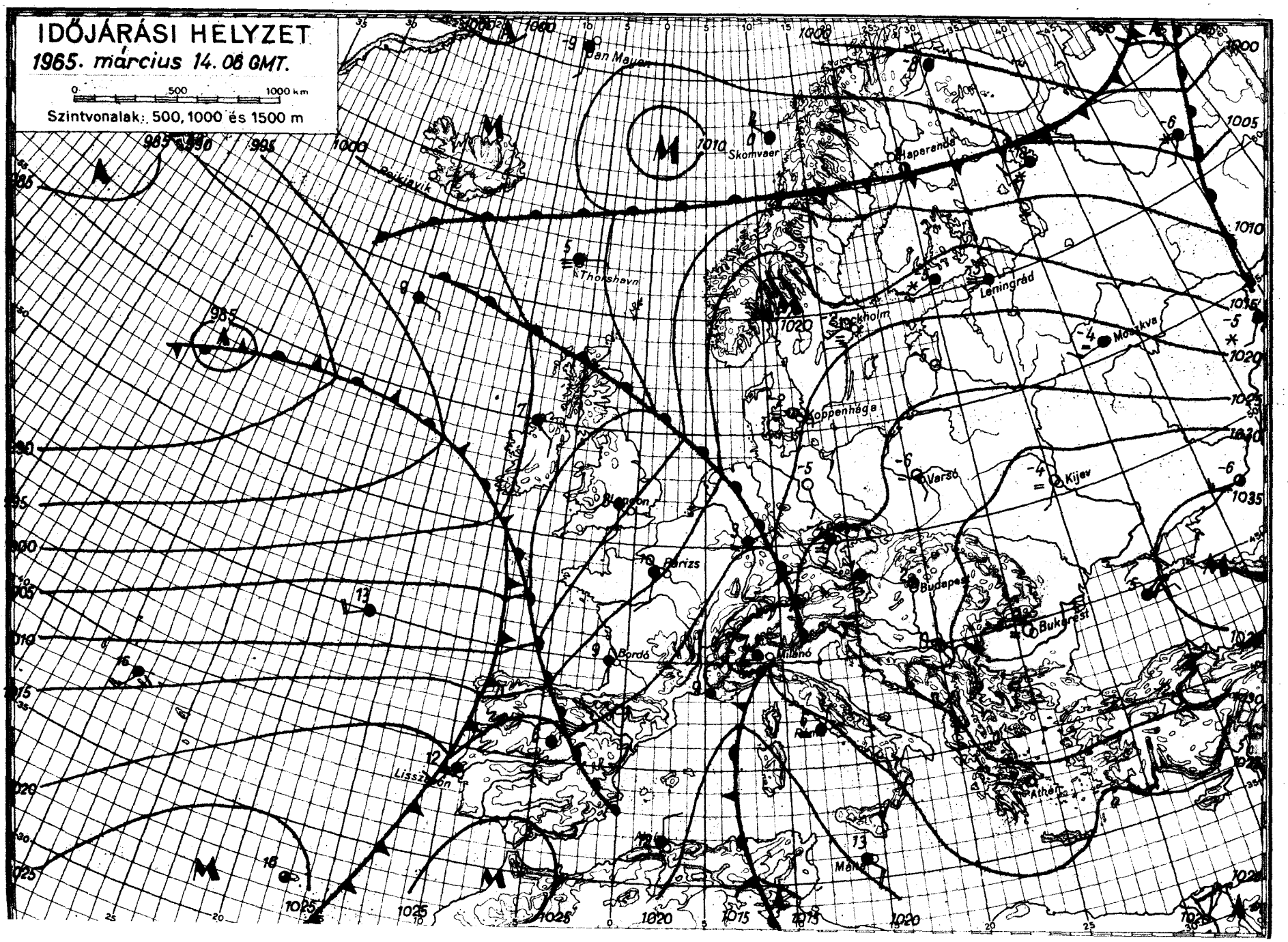
IDŐJÁRÁSI HELYZET
1965. március 14. 06 GMT.
0 500 1000 km
Szintvonalak: 500, 1000 és 1500 m
Jan Mayen
Skomvaer
Haparanda
Reikiavik
Thorshavn
Leningrád
Stockholm
Moszkva
Koppenhága
Varsó
Kijev
Budapest
Bukarest
Párizs
Bordó
Athén
Lisszabon
1010
1020
1025
1035

IDŐJÁRÁSI NAPIJELENTÉS

ЕЖЕДНЕВНЫЙ МЕТЕОРОЛОГИЧЕСКИЙ БЮЛЛЕТЕНЬ • DAILY WEATHER REPORT
BULLETIN QUOTIDIEN DE TEMPS • TÄGLICHER WETTERBERICHT

KIADJA AZ ORSZÁGOS METEOROLÓGIAI INTÉZET
BUDAPEST II. KITAIBEL PÁL UTCA 1
TELEFON: KÖZPONT: 353-500, IDŐJELZŐ OSZT.: 150-419

MEGJELENIK NAPONKÉNT • ELŐFIZETÉSI ÁRA A POSTAI KÖLTSÉGGEL EGYÜTT NEGYEDÉVRE 60,- Ft
KIADÁSÉRT FELEL AZ INTÉZET IGAZGATÓJA

78. évfolyam 74. szám. + B u d a p e s t + 1965. március 15.

Az időjárási helyzet ma reggel és a várható időjárás:

Az enyhe levegő, folytatva beáramlását Európa területére Nyugat-Európában, Közép-Európa nagy részén és Norvégia nyugati felében az éjszaka folyamán sem engedte +5, +10 fok alá süllyedni a hőmérsékletet. A több hullámban érkező óceáni légtömegek felhőátvonulásokat, átfutó esőket okoznak Nyugat-Európában és ez a változékony jellegü időjárás lassan kiterjed Közép-Európa országaira is.

Hazánkban tegnap reggel a keleti, délkeleti részeken erősen felhős, nyugaton derült volt az idő. A nap folyamán a felhőzet mennyisége keleten is csökkent. Egy-két helyen jelentéktelen mennyiségü eső hullott. A nap keleten általában 3, 6, a déli megyékben és a Dunántúlon 8, 11 órán át sütött. A hőmérséklet az északkeleti megyékben 8, 12, északnyugaton 9, 13, az ország többi részén 13, 16 fokig emelkedett, ma hajnalban északnyugaton és az ország keleti felében -3, +3, máshol +1, +5 fokig süllyedt. Ma délelőtt országszerte felhős, párás volt az idő, a nyugati országhatár közelében és északkeleten egy-két helyen lassan múló ködděl.

Ma 12 órakor Budapesten a hőmérséklet 11 fok, a tengerszintre átszámitott légnyomás 768 mm, gyengén süllyed.

Várható időjárás kedd estig:

Felhőátvonulások szórványosan előforduló esőkkel.
Egy-két helyen reggeli köd.
Több helyen megélénkülő délnyugati, nyugati szél.
A hőmérséklet alakulásában lényeges változás nem lesz.

Várható legalacsonyabb éjszakai hőmérséklet -1, +4,
legmagasabb nappali hőmérséklet kedden +12,
+17 fok között.

Dr. Tardos Béla s.k.

A hőmérséklet napi középértéke és eltérése a 90 évi átlagtól (Budapesten) :

1965. III. 14.: 7,4 C° +2,8 C°

1871 óta ezen a napon Budapesten előfordult:

legmagasabb hőmérséklet 20,8 C° /1957/
legalacsonyabb hőmérséklet -9,5 C° /1883/

65.0194.

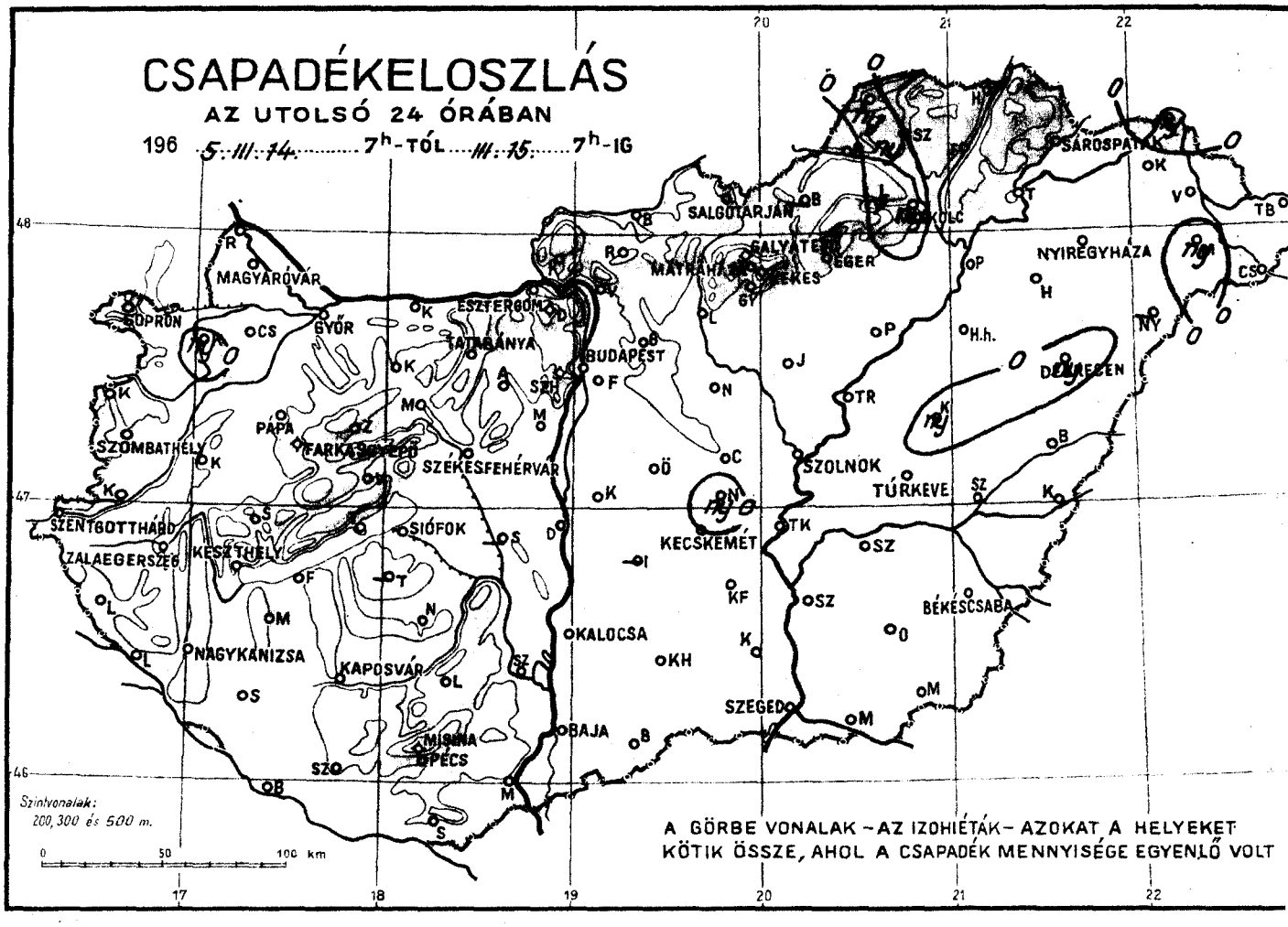
CSAPADÉKELOSZLÁS
AZ UTOLSÓ 24 ÓRÁBAN
196 5. III. 14. 7h-TÓL III. 15. 7h-IG
SALGÓTARJÁN
SÁROSPATAK
NYÍREGYHÁZA
MAGYARÓVÁR
SOPRON
GYŐR
ESZTERGOM
TATABÁNYA
BUDAPEST
MISKOLC
DEBRECEN
PAPA
SZOMBATHELY
SZÉKESFEHÉRVÁR
SZOLNOK
TÚRKEVE
SZENTGOTTHÁRD
ZALAEGERSZEG
KESZTHELY
SIÓFOK
KECSKEMÉT
BÉKÉSCSABA
NAGYKANIZSA
KAPOSVÁR
KALOCSA
SZEGED
BAJA
MOHÁCS
PÉCS
Szintvonalak:
200, 300 és 500 m.
A GÖRBE VONALAK – AZ IZOHIÉTÁK – AZOKAT A HELYEKET
KÖTIK ÖSSZE, AHOL A CSAPADÉK MENNYISÉGE EGYENLŐ VOLT

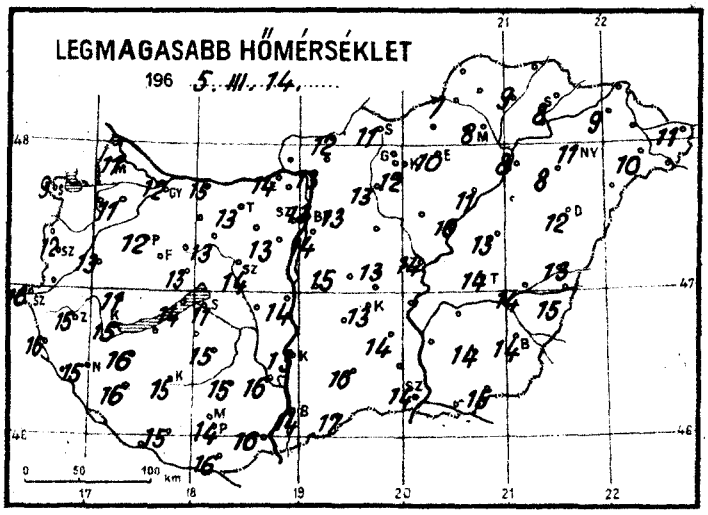
LEGMAGASABB HŐMÉRSÉKLET
196 5. III. 14.

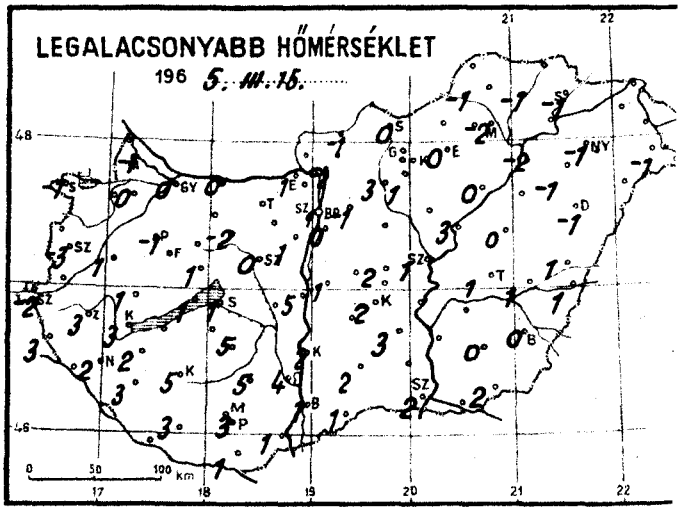
LEGALACSONYABB HŐMÉRSÉKLET
196 5. III. 15.

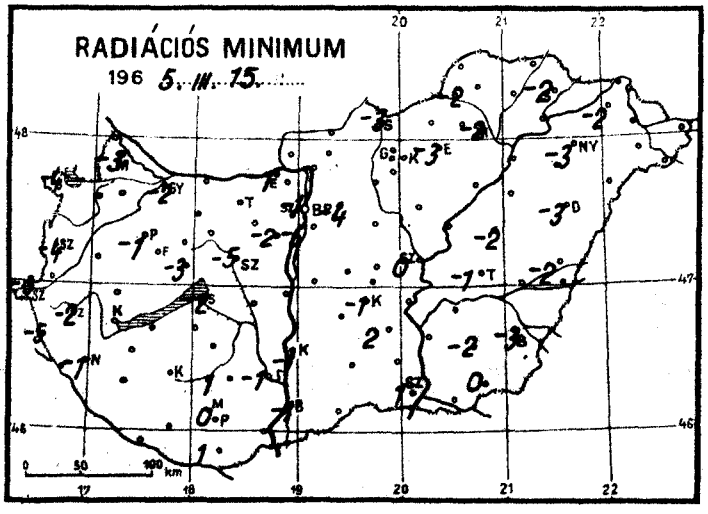
RADIÁCIÓS MINIMUM
196 5. III. 15.

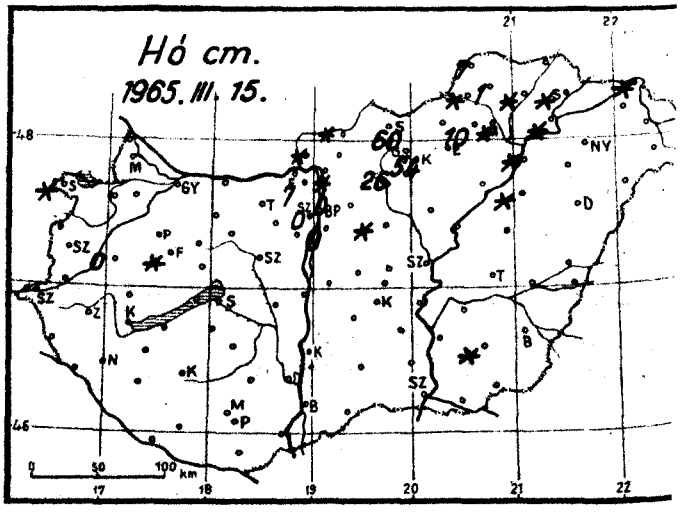
Hó cm.
1965. III. 15.

1965. március hó,
15 nap hétfő

	Az utolsó 24 óra adatai					
	Csapadék (mm)	Hó cm	Hőmérsékleti szélsőségek: tegnapi nappali max.	éjszakai min.	min. 5 cm-en	Napsütés (óra) tegnap
12815 Magyaróvár	*		11	-1	-3	8
822 Győr	*		12	0	-2	10
825 Pápa	*		12	-1	-1	8
805 Sopron	*	folt	9	-1	-4	3
812 Szombathely	*		12	-3	-4	9
910 Szentgotthárd	*		16	-2	-3	9
915 Zalaegerszeg	*		15	3	-2	
Lenti	*		16	3	-5	
925 Nagykanizsa	*		15	2	-1	
920 Keszthely	*		15	3		11
Tihany	*		14	1	-2	
935 Siófok	*		11	1	-2	10
942 Pécs	*		14	3	0	
941 Misinatető (534 m)	*		13	4	1	7
Siklós	*		16	1	1	
827 Farkasgyepű (400 m)	*	folt	13	3	0	
Veszprém	*		13	1	-3	
833 Tatabánya	*		13	-	-	
839 Budapest (Ferihegy)	*	0	14	0	-5	
840 Budapest OMI	*	0	13	1	-1	6
841 Budapest (Szabadságh.,474 m)	*	0	10	3	-1	7
Martonvásár	*		13	1	-2	
835 Székesfehérvár	*		14	0	-5	
Dunaújváros	*		14	5		
Szekszárd	*		16	4	-1	
Mohács	*		16	1		
960 Baja	*		14	1	-1	8
955 Kalocsa	*		13	2	-1	
Cegléd	*		13	2		
860 Szolnok	*		14	1	0	4
970 Kecskemét	*		13	2	-1	4
Kiskunfélegyháza	*		14	3	2	
982 Szeged	*		14	2	1	8
Mezőhegyes	*		15	2	0	
Orosháza	*	folt	14	0	-2	
990 Békéscsaba	*		14	0	-3	5
875 Túrkeve	*		14	1	-1	4
Berettyóújfalu	*		13	1	-2	
880 Debrecen	ny		12	-1	-3	4
892 Nyíregyháza	*		11	-1	-3	5
Kisvárda	*		9	0	-2	3
Mátészalka	ny		10	-1		
Tiszabecs	*		11	0		
Vác	*		13	-2		
Gödöllő	*		13	-1	-4	
Lőrinci	*		13	3	3	
Gyöngyös	*		12	1		
Balassagyarmat	*	folt	12	-1		
755 Salgótarján	*		11	0	-3	
Galyatető (932 m)	*	60	4	0		
851 Kékestető (1000 m)	*	54	4	1		5
Mátraháza (672 m)	*	26	7	2		
865 Eger	*		10	0	-3	5
Putnok	ny	folt	7	-1	-2	
Lillafüred	1	10	8	0		
772 Miskolc	ny	folt	8	-2	-2	6
Füged	*	folt	9	-1		
778 Sárospatak	*	folt	8	-1	-2	6

24 órai csapadék mm		Hó cm
Rajka	*	
Kapuvár	ny	0
Csorna	*	
Komárom	*	
Káld	*	0
Kőszeg	*	
Körmend		
Letenye	*	0
Sümeg	*	
Zirc	*	
Kisbér	*	
Mór	*	
Alcsút	*	
Esztergom	*	
Dobogókő	*	7
Fonyód	*	
Tab		
Sárbogárd		
Lengyel	*	
Nagykónyi	*	
Marcali	*	
Somogyszob	*	
Kaposvár	*	
Barcs	*	
Szigetvár	*	
Bácsalmás	*	
Kiskunhalas	*	
Izsák		
Kunsztmiklós	*	
Örkény	*	
Nagykáta	*	folt
Jászapáti	*	
Tiszakécske	*	
Nagykőrös	ny	
Kistelek	*	
Makó	*	
Szentes	*	
Szarvas	*	
Szeghalom	*	
Körösszakál	*	
Tiszaroff	*	
Poroszló	*	
Karcag	ny	
Hortobágy	*	folt
Polgár	*	folt
Hajdúdorog	*	
Nyírlugos		
Csenger	*	
Vásárosnamény		
Záhony	ny	folt
Királyrét	*	folt
Romhány	*	folt
Borsodnádasd		
Jósvafő	ny	7
Szendrőlád	ny	1
Hidasnémeti	*	
Tokaj	*	folt

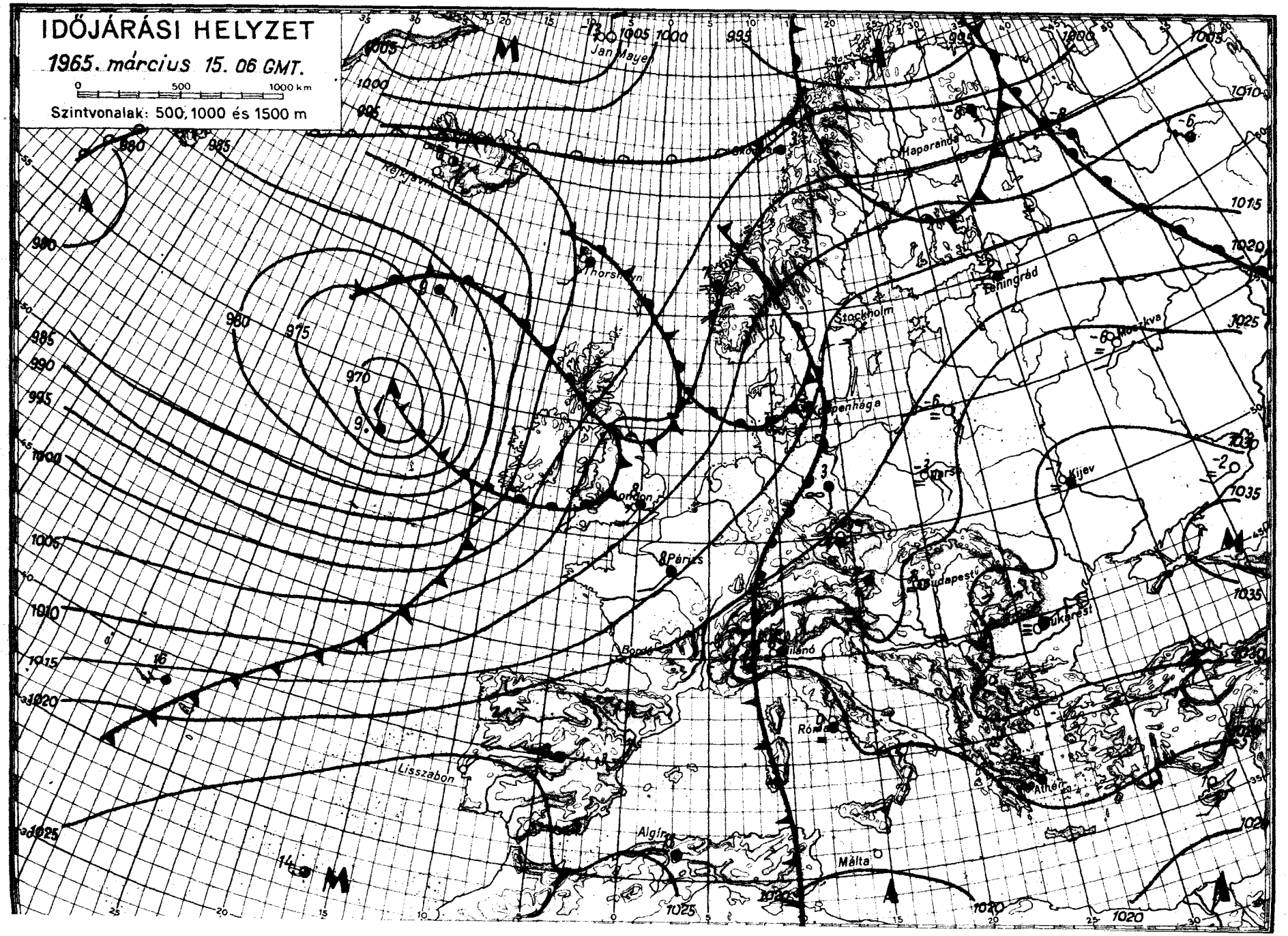
IDŐJÁRÁSI HELYZET
1965. március 15. 06 GMT.
0 500 1000 km
Szintvonalak: 500, 1000 és 1500 m
Jan Mayen
Reykjavik
Thorshavn
Haparanda
Leningrád
Stockholm
Moszkva
Koppenhága
Kijev
London
Párizs
Budapest
Bukarest
Milánó
Róma
Athén
Lisszabon
Algír
Málta

IDŐJÁRÁSI NAPIJELENTÉS

ЕЖЕДНЕВНЫЙ МЕТЕОРОЛОГИЧЕСКИЙ БЮЛЛЕТЕНЬ • DAILY WEATHER REPORT
BULLETIN QUOTIDIEN DE TEMPS • TÄGLICHER WETTERBERICHT

KIADJA AZ ORSZÁGOS METEOROLÓGIAI INTÉZET
BUDAPEST II. KITAIBEL PÁL UTCA 1
TELEFON: KÖZPONT: 353-500, IDŐJELZŐ OSZT.: 150-410

MEGJELENIK NAPONKÉNT * ELŐFIZETÉSI ÁRA
A POSTAI KÖLTSÉGGEL EGYÜTT NEGYEDÉVRE 60,- Ft
KIADÁSÉRT FELEL AZ INTÉZET IGAZGATÓJA

78. évfolyam 75. szám. + B u d a p e s t + 1965. március 16.

Az időjárási helyzet ma reggel és a várható időjárás:

Közép-Európában enyhe, tavaszias az időjárás. Az Atlanti-óceán felől azonban már kissé hüvösebb óceáni léghullámok beáramlása kezdődött meg a kontinensre.

Hazánkban tegnap felhőátvonulások voltak, eső nélkül. A nap Sopron környékén 4, máshol 7-10 órán át sütött. A hőmérséklet az ország északi felében 10-15, délen 15-17 fokig emelkedett. Az éjszaka folyamán a nyugati megyékben és északkeleten -2, +1, máshol általában 2-6 fokig hült le a levegő. Ma délelőtt hazánkban a Dunántúlon jobbára derült, keleten felhős idő volt. A hőmérséklet 11 órára általában 8-13 fokig emelkedett, Sopronban azonban a hosszantartó köd miatt még csak 4 fokot mértek.

Ma 12 órakor Budapesten a hőmérséklet 13 fok, a tengerszintre átszámitott légnyomás 766 mm, mérsékelten süllyedő irányzatú.

Várható időjárás szerda estig:

Változó mennyiségű felhőzet.
Több helyen eső.
Időnként élénk déli, délnyugati, később nyugati szél.
Enyhe marad az idő, de a nappali felmelegedés egy-két fokkal csökken.

Várható legalacsonyabb éjszakai hőmérséklet 4-8 fok közt, északkeleten helyenként 0 fok közelében, legmagasabb nappali hőmérséklet szerdán 11-15 fok közt.

Adámy László s.k.

A hőmérséklet napi középértéke és eltérése a 90 évi átlagtól (Budapesten) :

1965. III. 15.:	8,8 C°	3,8 C°

1871 óta ezen a napon Budapesten előfordult:

legmagasabb hőmérséklet	19,8 C° /1915/
legalacsonyabb hőmérséklet	-7,0 C° /1883/

65.0197.

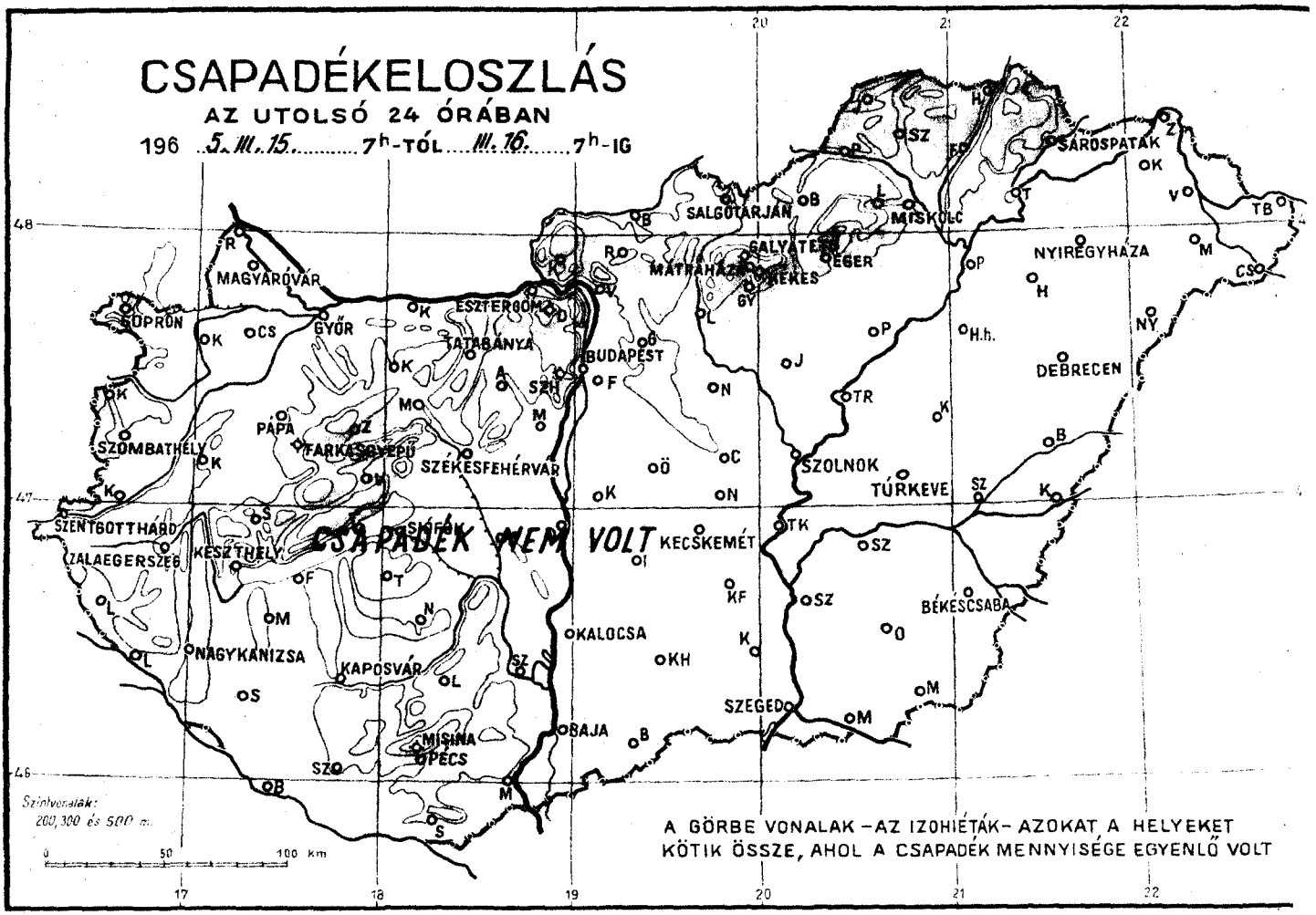
CSAPADÉKELOSZLÁS
AZ UTOLSÓ 24 ÓRÁBAN
196 5. III. 15. 7h-TÓL III. 16. 7h-IG
CSAPADÉK NEM VOLT
A GÖRBE VONALAK – AZ IZOHIÉTÁK – AZOKAT A HELYEKET KÖTIK ÖSSZE, AHOL A CSAPADÉK MENNYISÉGE EGYENLŐ VOLT
Szintvonalak: 200, 300 és 500 m.
SALGÓTARJÁN
MISKOLC
SÁROSPATAK
NYIREGYHÁZA
MAGYARÓVÁR
SOPRON
GYŐR
ESZTERGOM
TATABÁNYA
BUDAPEST
EGER
GALYATETŐ
MÁTRAHÁZA
DEBRECEN
SZOMBATHELY
PAPA
FARKASGYEPŰ
SZÉKESFEHÉRVÁR
SZOLNOK
TÚRKEVE
SZENTGOTTHÁRD
ZALAEGERSZEG
KESZTHELY
KECSKEMÉT
BÉKÉSCSABA
NAGYKANIZSA
KAPOSVÁR
KALOCSA
SZEGED
MISINA
PÉCS
BAJA

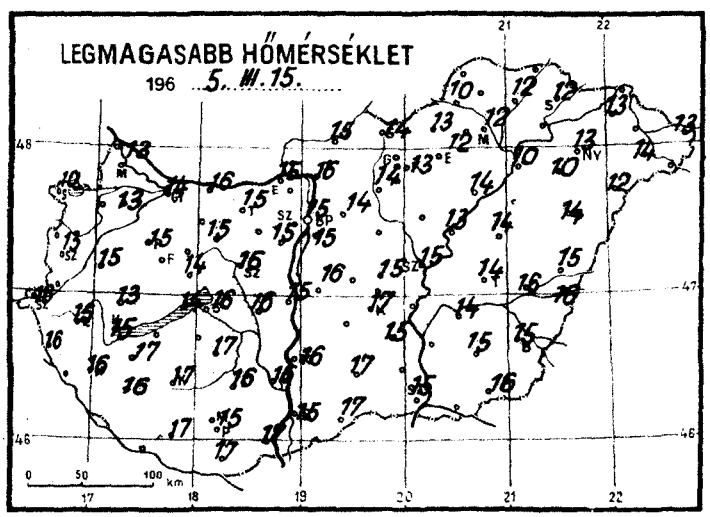
LEGMAGASABB HŐMÉRSÉKLET
196 5. III. 15.

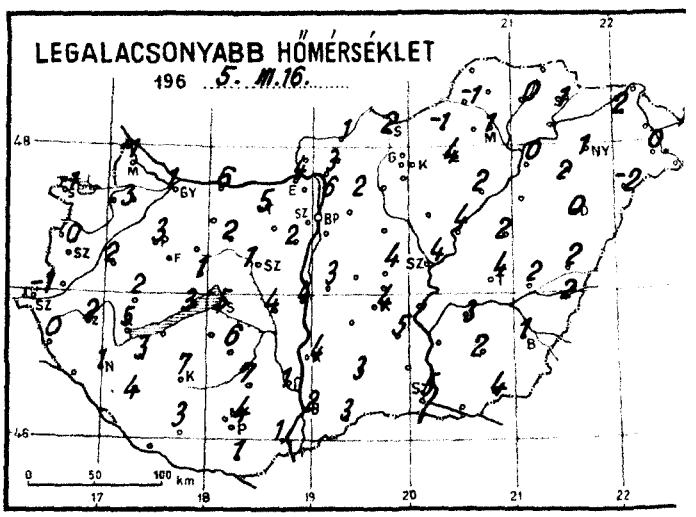
LEGALACSONYABB HŐMÉRSÉKLET
196 5. III. 16.

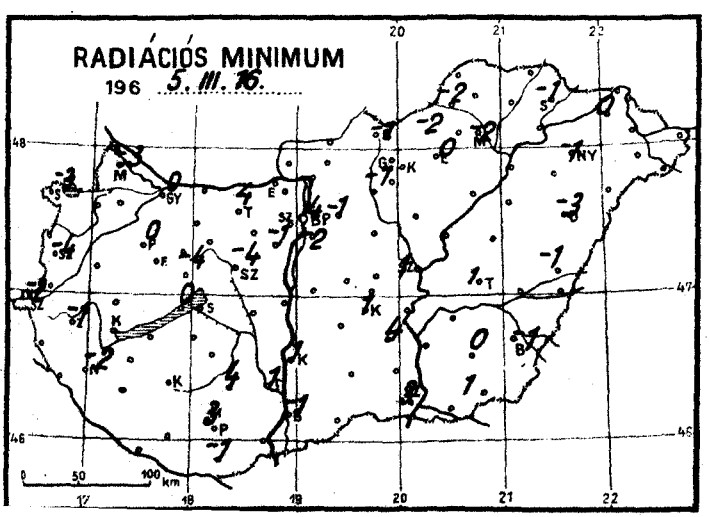
RADIÁCIÓS MINIMUM
196 5. III. 16.

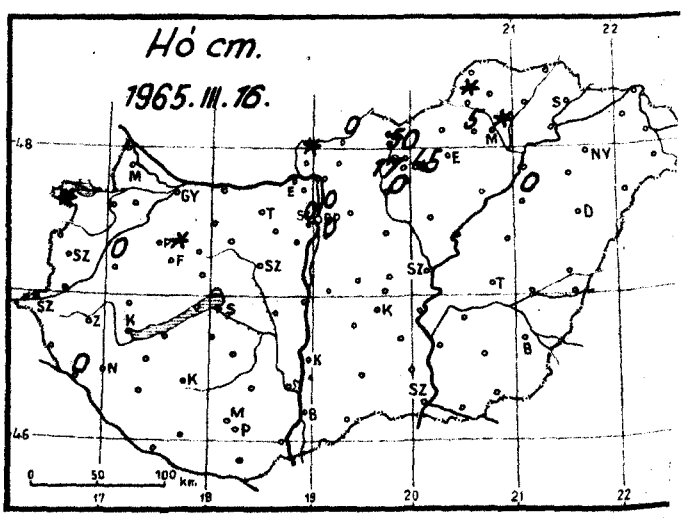
Hó cm.
1965. III. 16.

1965. március hó,
16. kedd nap

	Az utolsó 24 óra adatai						24 órai csapadék mm		Hó cm
	Csapadék (mm)	Hó cm	Hőmérsékleti szélsőségek: tegnapi nappali max.	éjszakai min.	min. 5 cm-en	Napsütés (óra) tegnap			
12815 Magyaróvár	•		13	-1	-3	9	Rajka	•	
822 Győr	•		14	1	0	8	Kapuvár	•	
825 Pápa	•		15	3	0	8	Csorna	•	
805 Sopron	•	folt	10	-1	-3	4	Komárom	•	
812 Szombathely	•		13	0	-4	7	Káld	•	0
910 Szentgotthárd	•		16	-1	-2	8	Kőszeg	•	
915 Zalaegerszeg	•		15	2	-1		Körmend	•	
Lenti	•		16	0	-		Letenye	•	
925 Nagykanizsa	•		16	1	-2		Sümeg	•	
920 Keszthely	•		15	5		7	Zirc	•	
Tihany	•		14	3	0		Kisbér	•	
935 Siófok	•		16	5	1	8	Mór	•	
942 Pécs	•		15	4	3		Alcsút	•	
941 Misinatető (534 m)	•		14	5	3	10	Esztergom	•	
Siklós	•		17	1	-1		Dobogókő	•	
827 Farkasgyepű (400 m)	•	folt	14	4	1		Fonyód	•	
Veszprém	•		14	1	-4		Tab	•	
833 Tatabánya	•		15	5	4		Sárbogárd	•	
839 Budapest (Ferihegy)	•	0	15	2	-2		Lengyel	•	
840 Budapest OMI	•	0	15	6	4	7	Nagykónyi	•	
841 Budapest (Szabadságh.,474 m)	•	0	14	4	0	8	Marcali	•	
Martonvásár	•		15	2	-1		Somogyszob	•	
835 Székesfehérvár	•		16	1	-4		Kaposvár	•	
Dunaújváros	•		15	4			Barcs	•	
Szekszárd	•		16	1	1		Szigetvár	•	
Mohács	•		17	1			Bácsalmás	•	
960 Baja	•		15	2	-1	10	Kiskunhalas	•	
955 Kalocsa	•		16	4	1		Izsák		
Cegléd	•		15	4			Kunsztmiklós	•	
860 Szolnok	•		15	4	1	8	Örkény	•	
970 Kecskemét	•		17	4	1	8	Nagykáta	•	
Kiskunfélegyháza	•		15	5	4		Jászapáti	•	
982 Szeged	•		15	5	3	8	Tiszakécske	•	
Mezőhegyes	•		16	4	1		Nagykőrös	•	
Orosháza	•		15	2	0		Kistelek	•	
990 Békéscsaba	•		15	1	-1	9	Makó	•	
875 Túrkeve	•		14	4	1	8	Szentes	•	
Berettyóújfalu	•		15	2	-1		Szarvas	•	
880 Debrecen	•		14	0	-3	10	Szeghalom	•	
892 Nyíregyháza	•		13	1	-1	10	Kőrösszakál	•	
Kisvárda	•		13	2	0	10	Tiszaroff	•	
Mátészalka	•		14	0			Poroszló	•	
Tiszabecs	•		13	1			Karcag	•	
Vác	•		16	3			Hortobágy	•	0
Gödöllő	•		14	2	-1		Polgár	•	
Lőrinci	•	0	14	2	-1		Hajdúdorog	•	
Gyöngyös	•		13	6			Nyírlugos	•	
Balassagyarmat	•	0	15	1			Csenger	•	
755 Salgótarján	•		14	2	-1		Vásárosnamény	•	
Galyatető (932 m)	•	50	6	0			Záhony	•	
851 Kékestető (1000 m)	•	45	6	2		10	Királyrét	•	folt
Mátraháza (672 m)	•	17	9	5			Romhány	•	
865 Eger	•		12	4	0	9	Borsodnádasd	•	
Putnok	•	folt	10	-1	-2		Jósvafő		
Lillafüred	•	5	11	2			Szendrőlád	•	
772 Miskolc	•	folt	12	1	-2	8	Hidasnémeti	•	
Fügöd	•		12	0			Tokaj	•	
778 Sárospatak	•		12	1	-1	9			

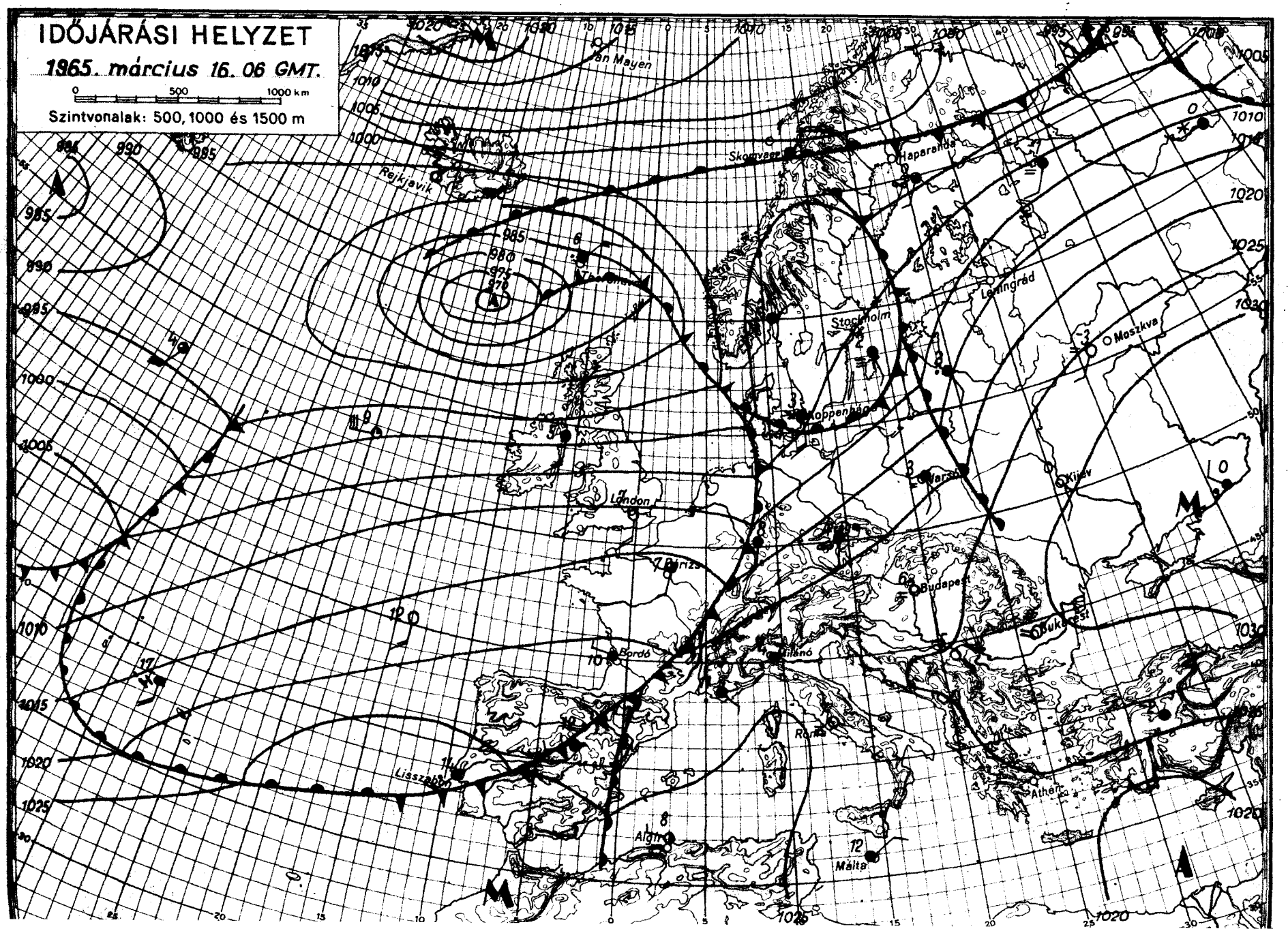
IDŐJÁRÁSI HELYZET
1965. március 16. 06 GMT.
0 500 1000 km
Szintvonalak: 500, 1000 és 1500 m
Jan Mayen
Reykjavik
Skorvagr
Haparanda
Leningrád
Moszkva
Stockholm
Koppenhága
Varsó
Kijev
London
Párizs
Budapest
Bukarest
Bordó
Milánó
Róma
Athén
Lisszabon
Algír
Málta

IDŐJÁRÁSI NAPIJELENTÉS

ЕЖЕДНЕВНЫЙ МЕТЕОРОЛОГИЧЕСКИЙ БЮЛЛЕТЕНЬ • DAILY WEATHER REPORT
BULLETIN QUOTIDIEN DE TEMPS • TÄGLICHER WETTERBERICHT

KIADJA AZ ORSZÁGOS METEOROLÓGIAI INTÉZET
BUDAPEST II. KITAIBEL PÁL UTCA 1
TELEFON: KÖZPONT: 353-500, IDŐJELZŐ OSZT.: 150-410

MEGJELENIK NAPONKÉNT * ELŐFIZETÉSI ÁRA
A POSTAI KÖLTSÉGGEL EGYÜTT NEGYEDÉVRE 60, Ft
KIADÁSÉRT FELEL AZ INTÉZET IGAZGATÓJA

78. évfolyam 76. szám. + B u d a p e s t + 1965. március 17.

Az időjárási helyzet ma reggel és a várható időjárás:

Kontinensünk felett, a központjával a Brit-szigetektől északra elhelyezkedő nagykiterjedésü ciklonrendszer déli, délkeleti oldalán kialakult áramlásban, az Atlanti-óceán térségéből egymást követően hüvösebb és enyhébb léghullámok tartanak Északkelet-Európa irányába. Hatásukra szárazföldünk nagy részén az évszakhoz képest enyhe az idő, többfelé szeles, csapadékos az időjárás.

Hazánkban tegnap változóan felhős ég mellett 5, 9, az északkeleti és északnyugati határvidéken 3, 4 órán át sütött a nap. A reggeli órákban Sopron környékén köd volt. Nyiregyházáról délelőtt kisebb esőt jelentettek. A hőmérséklet napközben az északnyugati és északkeleti megyékben 11, 15, az ország többi részén 15, 19 fokig emelkedett, az éjszaka folyamán általában 5, 8, keleten és északnyugaton többfelé 2, 4 fokig süllyedt. Az éjszakai órákban először a Dunántúlon, majd az északi, északkeleti országrészben kisebb esők voltak. A lehullott eső mennyiség reggel 7 óráig csak Móron érte el a 3 mm-t. Ma délelőtt hazánk felett erősen felhős volt az ég. Több helyről, főleg az ország keleti és déli részéből kisebb esőket jelentettek.

Ma 12 órakor Budapesten a hőmérséklet 11 fok, a tengerszintre átszámitott légnyomás 762 mm, alig változik.

Várható időjárás csütörtök estig:

Változó mennyiségü felhőzet néhány órás napsütéssel.
Szórványosan előforduló esők.
Gyenge, időnként kissé élénkebb szél.
A hőmérséklet alakulásában lényeges változás nem lesz.

Várható legalacsonyabb éjszakai hőmérséklet: 1, 6,
legmagasabb nappali hőmérséklet holnap: 10,
15 fok között.

Vissy Károly s.k.

A hőmérséklet napi középértéke és eltérése a 90 évi átlagtól (Budapesten) :

1965. III. 16.:	11,1 C°	5,8 C°

1871 óta ezen a napon Budapesten előfordult:

legmagasabb hőmérséklet	20,6 C° /1921/
legalacsonyabb hőmérséklet	-9,7 C° /1889/

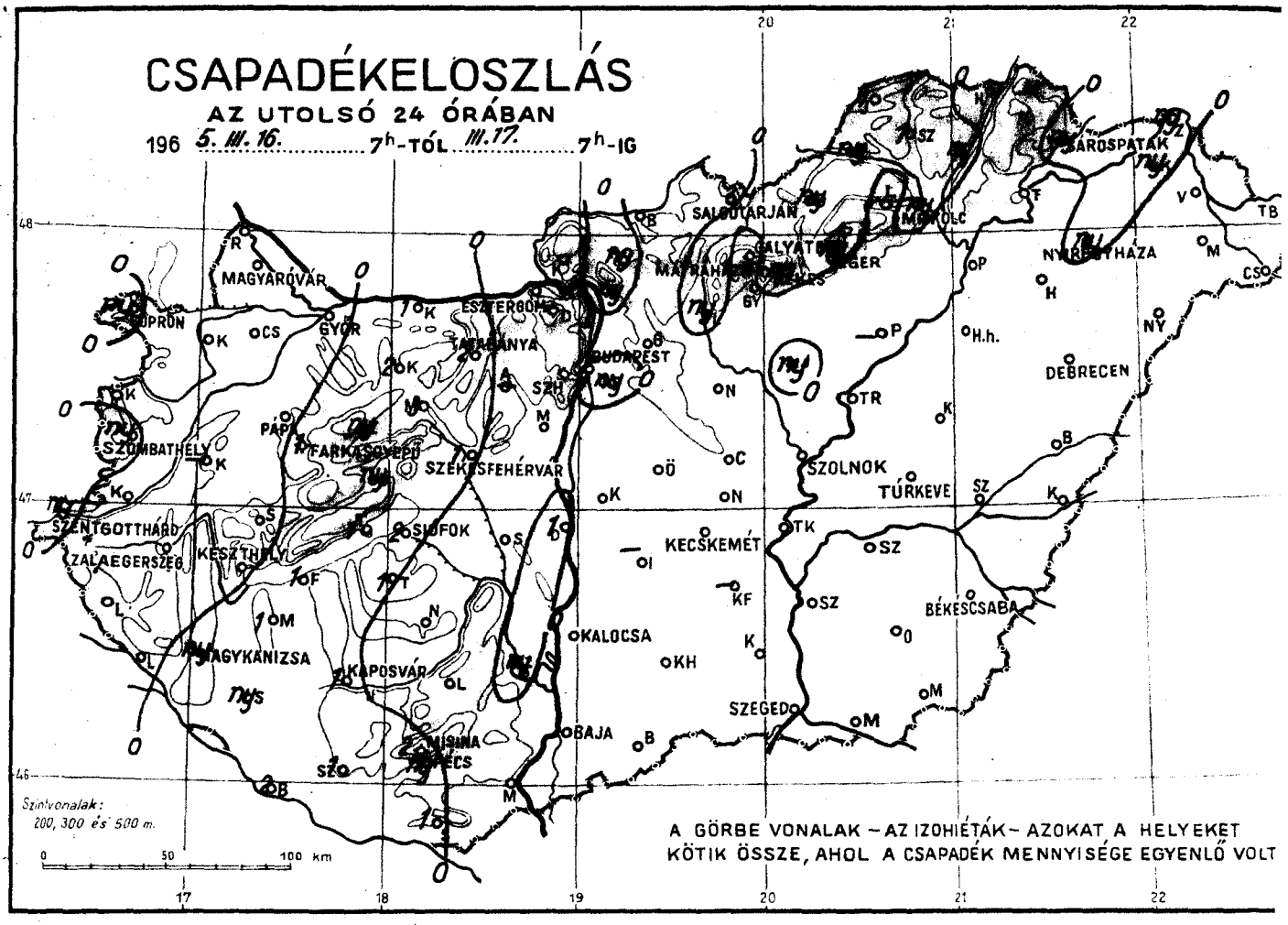
CSAPADÉKELOSZLÁS
AZ UTOLSÓ 24 ÓRÁBAN
196 5. III. 16. 7h-TÓL III. 17. 7h-IG
MAGYARÓVÁR
GYŐR
ESZTERGOM
TATABÁNYA
BUDAPEST
SALGÓTARJÁN
MISKOLC
NYÍREGYHÁZA
DEBRECEN
SZOLNOK
TÚRKEVE
KECSKEMÉT
BÉKÉSCSABA
SZEGED
SZOMBATHELY
SZÉKESFEHÉRVÁR
SIÓFOK
KESZTHELY
KAPOSVÁR
NAGYKANIZSA
PÉCS
BAJA
KALOCSA
Szintvonalak:
200, 300 és 500 m.
A GÖRBE VONALAK – AZ IZOHIÉTÁK – AZOKAT A HELYEKET
KÖTIK ÖSSZE, AHOL A CSAPADÉK MENNYISÉGE EGYENLŐ VOLT

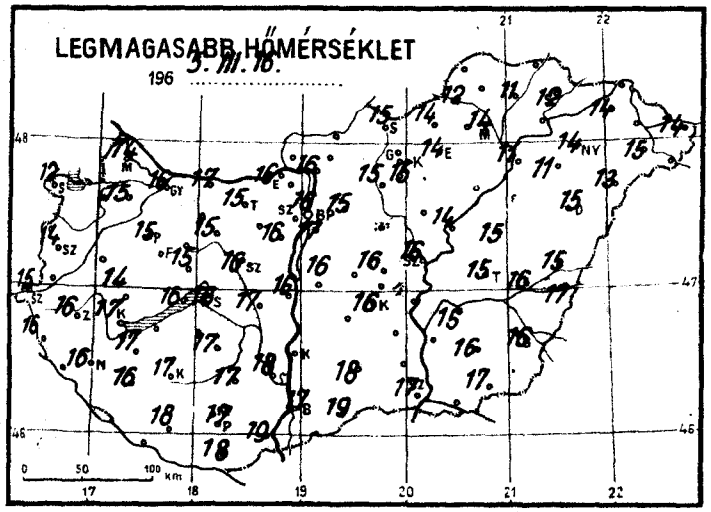
LEGMAGASABB HŐMÉRSÉKLET
196 5. III. 16.

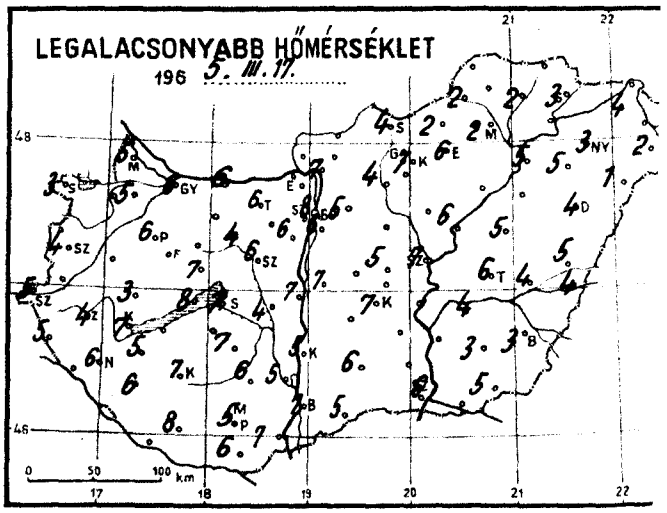
LEGALACSONYABB HŐMÉRSÉKLET
196 5. III. 17.

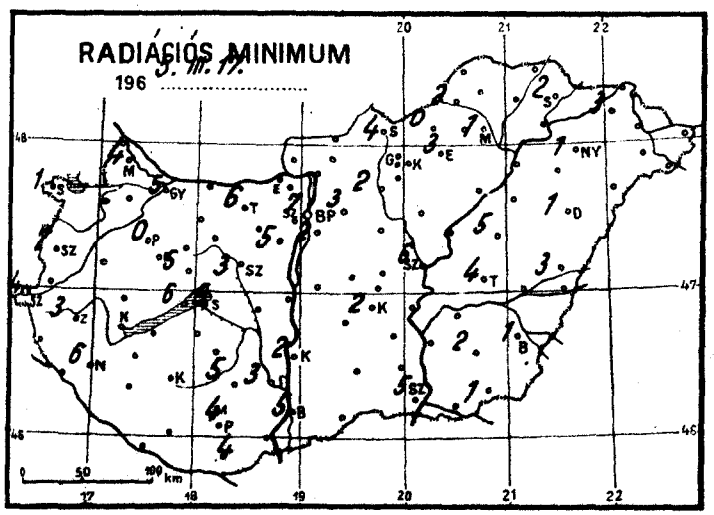
RADIÁCIÓS MINIMUM
196 5. III. 17.

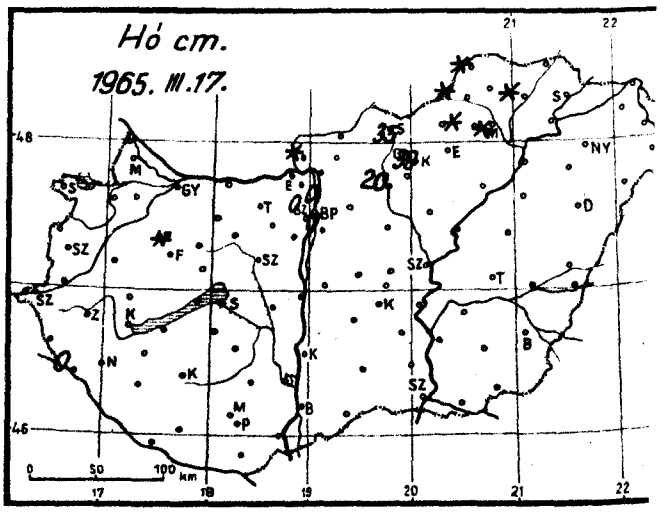
Hó cm.
1965. III. 17.

1965. március hó,
17. szerda nap

	Az utolsó 24 óra adatai					
	Csapadék (mm)	Hó cm	Hőmérsékleti szélsőségek: tegnapi nappali max.	éjszakai min.	min. 5 cm-en	Napsütés (óra) tegnap
12815 Magyaróvár	•		14	5	4	6
822 Győr	•		16	6	5	7
825 Pápa	•		15	6	0	7
805 Sopron	ny		12	3	1	3
812 Szombathely	ny		14	4	2	6
910 Szentgotthárd	ny		15	5	4	6
915 Zalaegerszeg	•		16	4	3	
Lenti	•		16	5	–	
925 Nagykanizsa	ny		16	6	6	
920 Keszthely	•		17	7		8
Tihany	1		16	8	6	
935 Siófok	2		16	7	5	8
942 Pécs	ny		17	5	4	
941 Misinatető (534 m)	2		16	4	2	8
Siklós	1		18	6	4	
827 Farkasgyepű (400 m)	1	folt	15	4	4	
Veszprém	ny		15	7	5	
833 Tatabánya	2		15	6	6	
839 Budapest (Ferihegy)	ny	0	17	6	2	
840 Budapest OMI	•	0	16	8	7	7
841 Budapest (Szabadságh., 474 m)	•	0	13	4	3	9
Martonvásár	•		16	6	5	
835 Székesfehérvár	1		16	6	3	
Dunaújváros	1		16	7		
Szekszárd	ny		18	5	3	
Mohács	•		19	7		
960 Baja	•		17	7	5	9
955 Kalocsa	•		–	5	2	
Cegléd	•		16	5		
860 Szolnok	•		16	7	6	8
970 Kecskemét	•		16	7	2	8
Kiskunfélegyháza						
982 Szeged	•		17	6	5	8
Mezőhegyes	•		17	5	1	
Orosháza	•		16	3	2	
990 Békéscsaba	•		16	3	1	7
875 Túrkeve	•		15	6	4	5
Berettyóújfalu	•		15	5	3	
880 Debrecen	•		15	4	1	7
892 Nyíregyháza	ny		14	3	1	5
Kisvárda	ny		14	4	3	4
Mátészalka	•		15	2		
Tiszabecs	•		14	3		
Vác	ny		16	7		
Gödöllő	•		15	5	3	
Lőrinci	ny		15	4	2	
Gyöngyös	•		15	7		
Balassagyarmat						
755 Salgótarján	ny		15	4	4	
Galyatető (932 m)	•	35	7	3		
851 Kékestető (1000 m)	ny	39	7	3		7
Mátraháza (672 m)		20				
865 Eger	ny		14	6	3	7
Putnok	ny	folt	12	2	2	
Lillafüred	•	folt	12	2		
772 Miskolc	ny	folt	14	2	1	6
Füged	ny	folt	11	2		
778 Sárospatak	ny		12	3	2	3

	24 órai csapadék mm	Hó cm
Rajka	•	
Kapuvár	•	
Csorna	•	
Komárom	1	
Káld		
Kőszeg	•	
Körmend	•	
Letenye	•	0
Sümeg	•	
Zirc	ny	
Kisbér	2	
Mór	3	
Alcsút		
Esztergom	•	
Dobogókő		
Fonyód	1	
Tab	1	
Sárbogárd	•	
Lengyel	•	
Nagykónyi	•	
Marcali	1	
Somogyszob	ny	
Kaposvár	1	
Baros	2	
Szigetvár	1	
Bácsalmás	•	
Kiskunhalas	•	
Izsák		
Kunsztmiklós	•	
Örkény	•	
Nagykáta	•	
Jászapáti	ny	
Tiszakécske	•	
Nagykőrös	•	
Kistelek	•	
Makó	•	
Szentes	•	
Szarvas	•	
Szeghalom	•	
Körösszakál	•	
Tiszaroff	•	
Poroszló		
Karcag	•	
Hortobágy	•	
Polgár	•	
Hajdúdorog	•	
Nyírlugos	•	
Csenger	•	
Vásárosnamény	•	
Záhony	ny	
Királyrét	•	folt
Rombány	ny	
Borsodnádasd	ny	
Jósvafő	1	folt
Szendrőlád	1	
Hidasnémeti	•	
Tokaj	•	

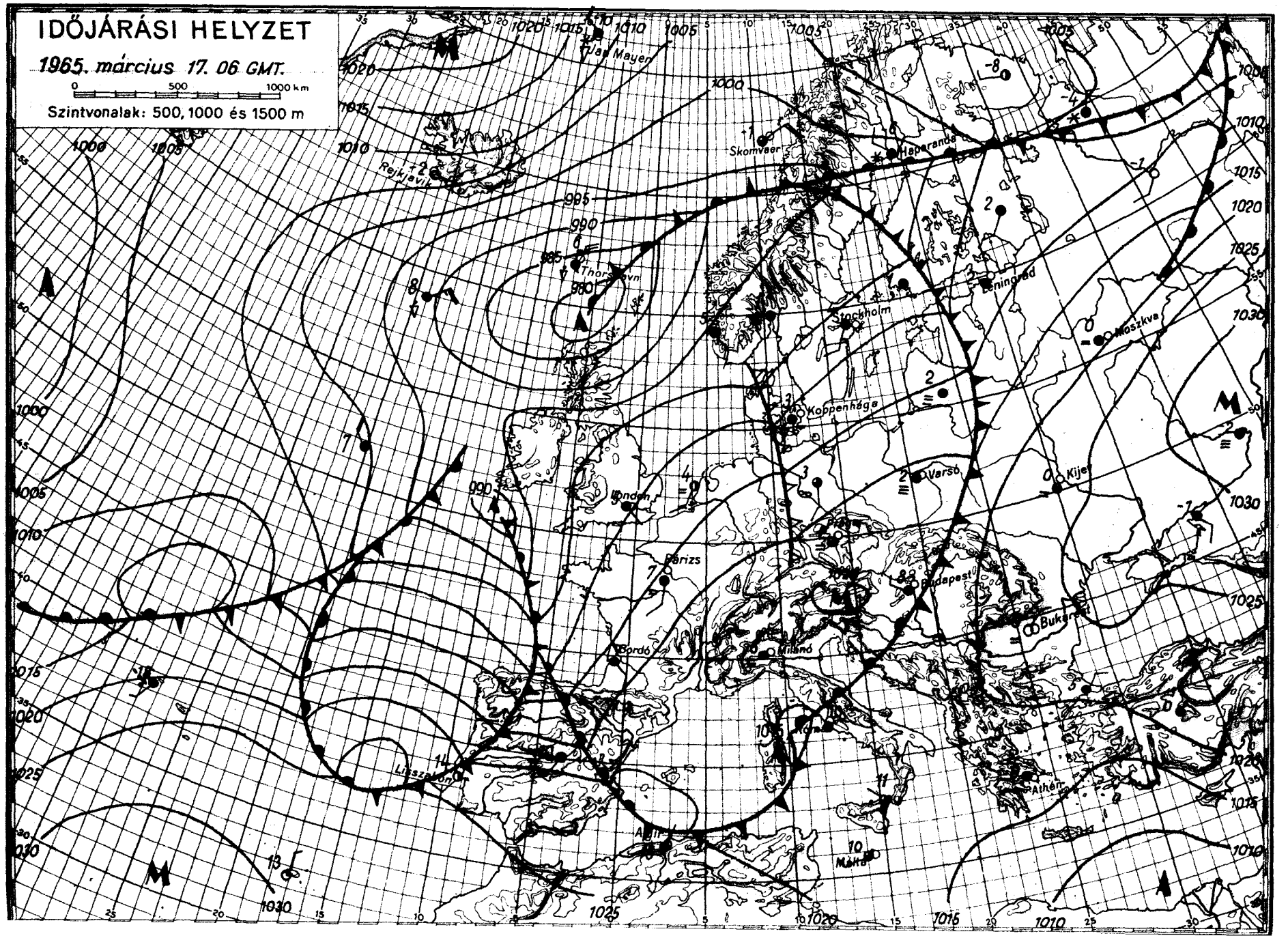
IDŐJÁRÁSI HELYZET
1965. március 17. 06 GMT.
0 500 1000 km
Szintvonalak: 500, 1000 és 1500 m
Jan Mayen
Reykjavik
Skomvaer
Haparanda
Thorshavn
Leningrad
Stockholm
Moszkva
Koppenhága
London
Varsó
Kijev
Párizs
Budapest
Bukarest
Bordó
Milánó
Athén
Algír
Málta
Lisszabon

IDŐJÁRÁSI NAPIJELENTÉS

ЕЖЕДНЕВНЫЙ МЕТЕОРОЛОГИЧЕСКИЙ БЮЛЛЕТЕНЬ • DAILY WEATHER REPORT
BULLETIN QUOTIDIEN DE TEMPS • TÄGLICHER WETTERBERICHT

KIADJA AZ ORSZÁGOS METEOROLÓGIAI INTÉZET
BUDAPEST II. KITAIBEL PÁL UTCA 1
TELEFON: KÖZPONT: 353-500, IDŐJELZŐ OSZT.: 150-410

MEGJELENIK NAPONKÉNT • ELŐFIZETÉSI ÁRA A POSTAI KÖLTSÉGGEL EGYÜTT NEGYEDÉVRE 60, Ft
KIADÁSÉRT FELEL AZ INTÉZET IGAZGATÓJA

78. évfolyam 77. szám. + Budapest + 1965. március 18.

Az időjárási helyzet ma reggel és a várható időjárás:

Az enyhülés folyamata Európa jelentős részén befejeződött. Ujabb visszonylag melegebb légtömegek szárazföldünk óceáni partvonalának csupán déli részét érintik. Kelet-Európa déli felében kialakult és átmenetileg Közép-Európa fölé is kiterjedő magasnyomású légköri képződményben csendes, reggelenként párás, ködös idő van.

Hazánkban tegnap a nyugati megyék kivételével erősen felhős, borult idő volt. A keleti irányban mozgó időjárási front tegnap reggel 7 óra után már csak a Duna vonalától keletre okozott esőket. Az elmúlt 24 óra alatt lehullott csapadék mennyisége csak egy-két helyen haladta meg az 5 mm-t. A hőmérséklet tegnap napközben 11, 15 fokig emelkedett, csupán a Hernád és Sajó völgyében maradt 7, 10 fok közelében. Ma hajnalra általában 2, 7 fokig hült le a levegő, de néhány szélvédett helyen -1, +2 fok közötti minimumhőmérsékletek is előfordultak. Ez utóbbi helyeken sűrű ködtakaró alakult ki, ami 11 óra körül feloszlott. A hőmérséklet erre az időre az eredetileg ködös területeken csak 5, 8, máshol 9, 14 fokig emelkedett.

Ma 12 órakor Budapesten a hőmérséklet 7 fok, a tengerszintre átszámitott légnyomás 759 mm, alig változik.

Várható időjárás péntek estig:

Felhőátvonulások, néhány helyen kisebb esővel.
Gyenge, majd megélénkülő délnyugati, nyugati szél.
Szórványos hajnali ködképződés.
A hőmérséklet alakulásában lényeges változás nem lesz.

Várható legalacsonyabb éjszakai hőmérséklet: 2, 7,
legmagasabb nappali hőmérséklet holnap: 10, 15
fok között.

Tóth Pál s.k.

A hőmérséklet napi középértéke és eltérése a 90 évi átlagtól (Budapesten):

1965. III. 17. 9,6 C° +4,0 C°

1871 óta ezen a napon Budapesten előfordult:

legmagasabb hőmérséklet 19,4 C° (1938)
legalacsonyabb hőmérséklet -5,8 C° (1895)

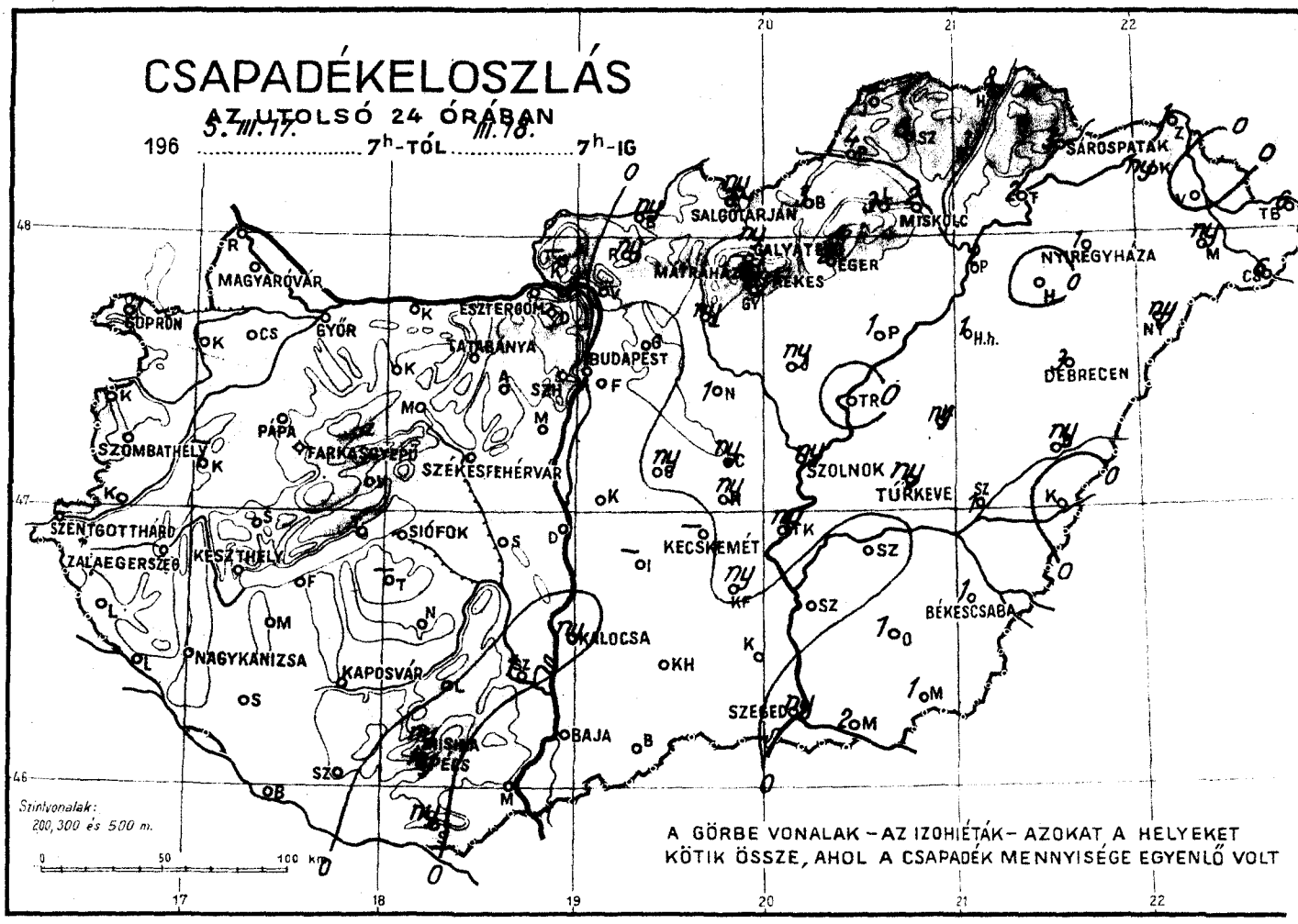
CSAPADÉKELOSZLÁS
AZ UTOLSÓ 24 ÓRÁBAN
196 III.17. 7h-TÓL III.18. 7h-IG
SOPRON
MAGYARÓVÁR
GYŐR
ESZTERGOM
TATABÁNYA
BUDAPEST
SZOMBATHELY
PÁPA
TATABÁNYA
SZÉKESFEHÉRVÁR
SIÓFOK
KESZTHELY
ZALAEGERSZEG
NAGYKANIZSA
KAPOSVÁR
PÉCS
BAJA
SZOLNOK
TÚRKEVE
KECSKEMÉT
KALOCSA
SZEGED
BÉKÉSCSABA
DEBRECEN
NYÍREGYHÁZA
SALGÓTARJÁN
MISKOLC
SÁROSPATAK
Szintvonalak:
200, 300 és 500 m.
A GÖRBE VONALAK – AZ IZOHIÉTÁK – AZOKAT A HELYEKET
KÖTIK ÖSSZE, AHOL A CSAPADÉK MENNYISÉGE EGYENLŐ VOLT

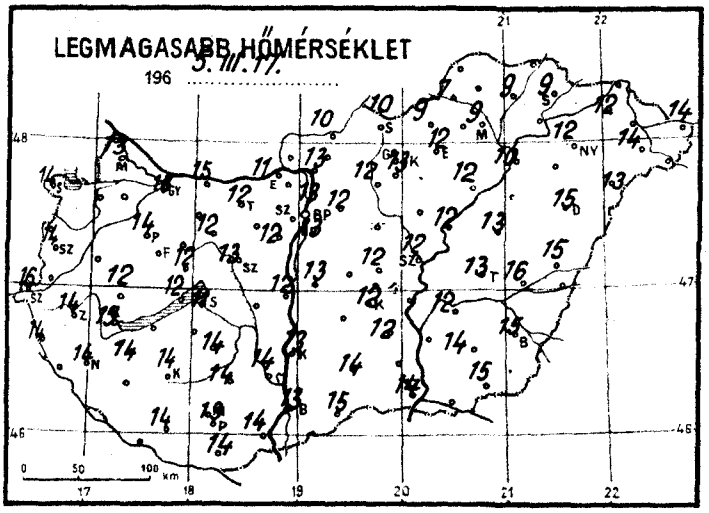
LEGMAGASABB HŐMÉRSÉKLET
196 III.17.

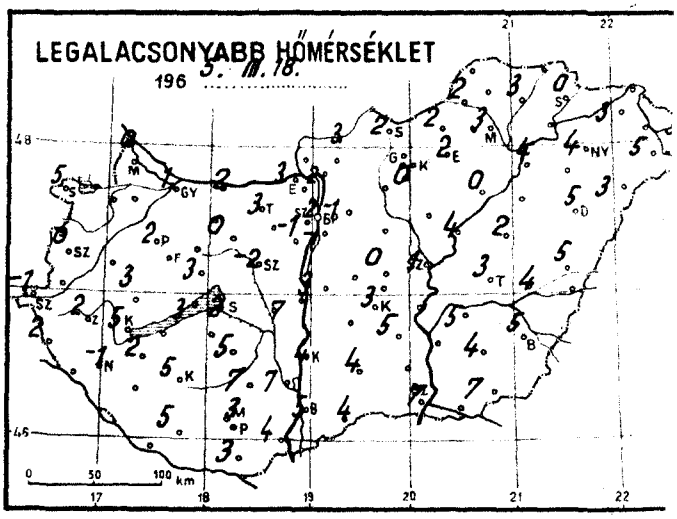
LEGALACSONYABB HŐMÉRSÉKLET
196 III.18.

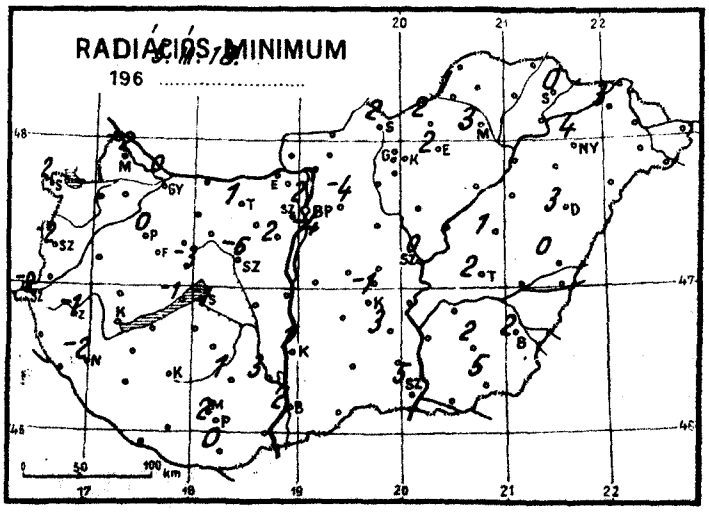
RADIÁCIÓS MINIMUM
196 III.18.

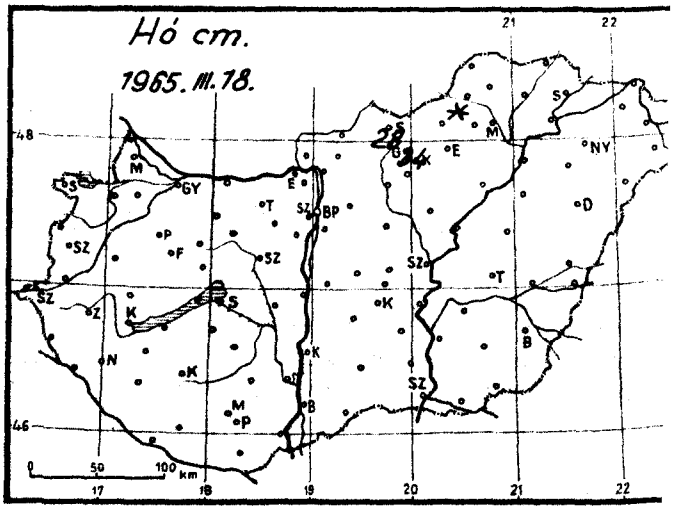
Hó cm.
1965. III.18.

1965. március hó,
18. csütörtök nap

	Az utolsó 24 óra adatai						24 órai csapadék mm	
	Csapadék (mm)	Hó cm	Hőmérsékleti szélsőségek: tegnapi nappali max.	éjszakai min.	min. 5 cm-en	Napsütés (óra) tegnap		
12815 Magyaróvár	•		13	0	-2	6	Rajka	•
822 Győr	•		13	1	0	6	Kapuvár	•
825 Pápa	•		14	2	0	4	Csorna	•
805 Sopron	•		14	5	2	4	Komárom	•
812 Szombathely	•		14	0	-2	5	Káld	
910 Szentgotthárd	•		16	-1	-2	3	Kőszeg	•
915 Zalaegerszeg	•		14	2	-1		Körmend	•
Lenti	•		14	2	-		Letenye	•
925 Nagykanizsa	•		14	-1	-2		Sümeg	•
920 Keszthely	•		15	5		1	Zirc	•
Tihany	•		12	3	-1		Kisbér	•
935 Siófok	•		11	2	-1	2	Mór	•
942 Pécs	ny		13	3	2		Alcsút	•
941 Misinatető (534 m)	ny		10	4	2	1	Esztergom	•
Siklós	ny		14	3	0		Dobogókő	•
827 Farkasgyepű (400 m)	•		11	4	0		Fonyód	•
Veszprém	•		12	3	-3		Tab	
833 Tatabánya	•		12	3	1		Sárbogárd	•
839 Budapest (Ferihegy)	•		13	-1	-4		Lengyel	•
840 Budapest OMI	•		13	2	2	3	Nagykónyi	•
841 Budapest (Szabadságh. 474 m)	•		10	3	-1	2	Marcali	•
Martonvásár	é		12	-1	-2		Somogyszob	•
835 Székesfehérvár	•		13	-2	-6		Kaposvár	•
Dunaújváros	•		12	7			Barcs	•
Szekszárd	1		14	7	3		Szigetvár	•
Mohács	•		14	4			Bácsalmás	•
960 Baja	•		13	5	2	1	Kiskunhalas	•
955 Kalocsa	ny		13	4	1		Izsák	
Ceglód	ny		12	0			Kunsztmiklós	•
860 Szolnok	ny		12	1	0	0	Örkény	ny
970 Kecskemét	•		12	3	-1	0	Nagykáta	1
Kiskunfélegyháza	ny		12	5	3		Jászapáti	ny
982 Szeged	ny		14	7	5	2	Tiszakécske	ny
Mezőhegyes	1		15	7	5		Nagykőrös	ny
Orosháza	1		14	4	2		Kistelek	•
990 Békéscsaba	1		15	5	2	2	Makó	2
875 Túrkeve	ny		13	3	2	1	Szentes	•
Berettyóújfalu	ny		15	5	0		Szarvas	•
880 Debrecen	3		15	5	3	1	Szeghalom	1
892 Nyíregyháza	1		12	4	4	0	Körösszakál	•
Kisvárda	ny		12	3	3	0	Tiszaroff	•
Mátészalka	ny		14	5			Poroszló	1
Tiszabecs	6		14	3			Karcag	ny
Vác	ny		13	2			Hortobágy	1
Gödöllő	•		12	-1	-4		Polgár	2
Lőrinci	ny		12	-	-		Hajdúdorog	•
Gyöngyös	ny		13	0			Nyírlugos	ny
Balassagyarmat	ny		10	3			Csenger	6
755 Salgótarján	ny		10	2	2		Vásárosnamény	•
Galyatető (932 m)	ny	28	6	-2			Záhony	1
851 Kékestető (1000 m)	1	34	5	1		0	Királyrét	
Mátraháza (672 m)							Romhány	ny
865 Eger	2		12	2	2	0	Borsodnádasd	3
Putnok	4		7	2	1		Jósvafő	
Lillafüred	3	folt	12	-1			Szendrőlád	6
772 Miskolc	2		9	3	3	0	Hidasnémeti	8
Füged	3		9	3			Tokaj	2
778 Sárospatak	3		9	0	0	0		

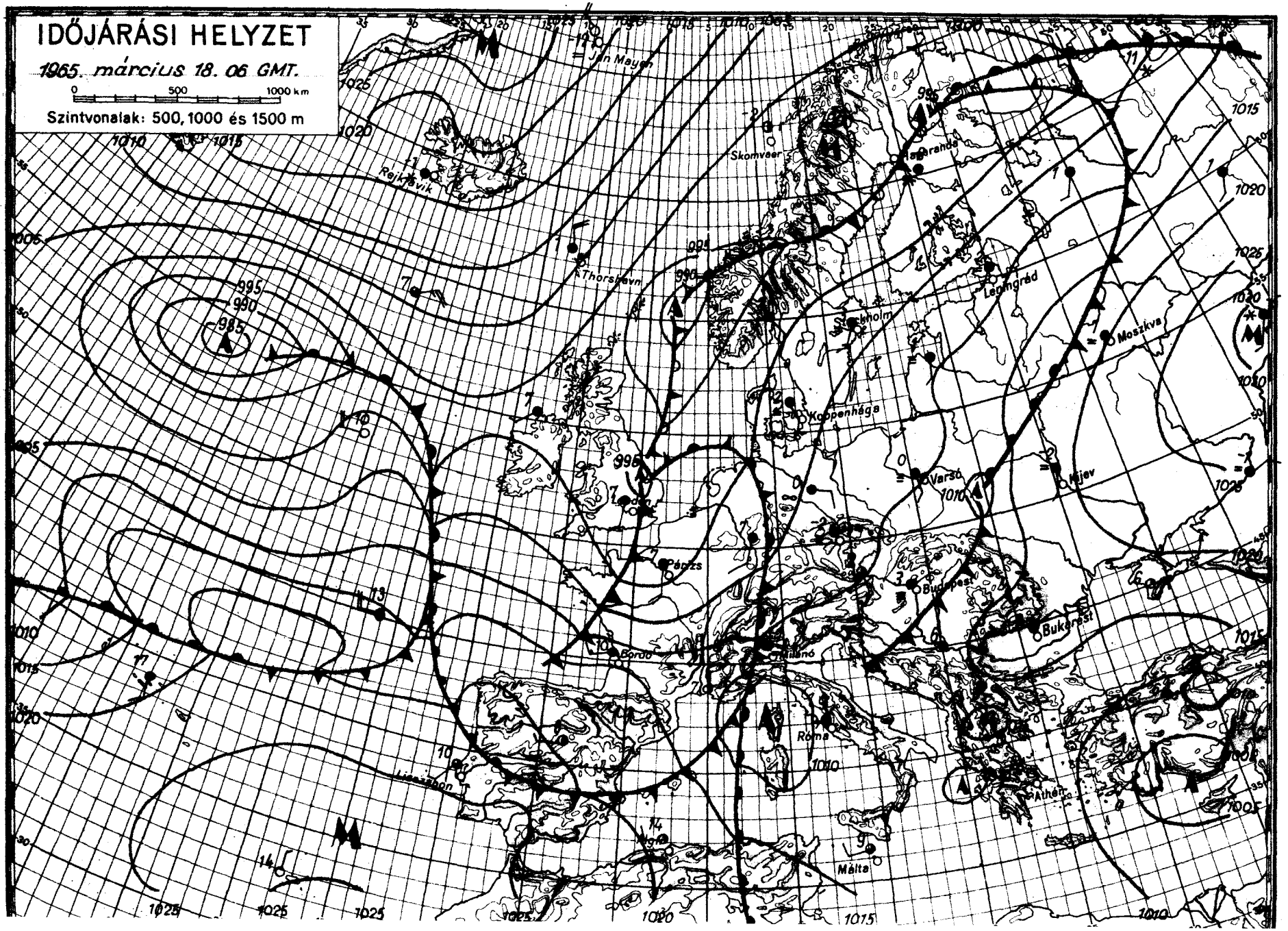

OFFSET: KYOMDA, BUDAPEST

IDŐJÁRÁSI NAPIJELENTÉS

ЕЖЕДНЕВНЫЙ МЕТЕОРОЛОГИЧЕСКИЙ БЮЛЛЕТЕНЬ • DAILY WEATHER REPORT
BULLETIN QUOTIDIEN DE TEMPS • TÄGLICHER WETTERBERICHT

KIADJA AZ ORSZÁGOS METEOROLÓGIAI INTÉZET
BUDAPEST II. KITAIBEL PÁL UTCA 1
TELEFON: KÖZPONT: 353-500, IDŐJELZŐ OSZT.: 150-410

MEGJELENIK NAPONKÉNT * ELŐFIZETÉSI ÁRA A POSTAI KÖLTSÉGGEL EGYÜTT NEGYEDÉVRE 60, Ft
KIADÁSÉRT FELEL AZ INTÉZET IGAZGATÓJA

78. évfolyam 78. szám. + Budapest + 1965. március 19.

Az időjárási helyzet ma reggel és a várható időjárás:

Európa nagy részén tovább tart az évszaknak megfelelő időjárás. Közép-Európában az enyhe óceáni levegő egy lassan kelet felé mozgó hulláma okoz több helyen esőt. Északnyugat felől azonban ujból hideg légtömegek közelednek Norvégia, Dánia, Németország és a Benelux államok nyugati határaihoz, továbbá a Brit-szigetekhez.

Hazánkban tegnap a Győr-Békéscsaba vonaltól nyugatra fekvő területen 5, 10, a keleti részeken 2, 5 órán át sütött a nap, északkeleten viszont borult maradt az idő. Egy-két helyen jelentéktelen mennyiségű esőt észleltek. A hőmérséklet a nap folyamán általában 13, 16, az északkeleti megyékben 6, 10 fokig emelkedett, ma hajnalban országszerte -2, +3, a Székesfehérvár-Budapest-Tata körzetben pedig +4, +6 fokig süllyedt. Ma délelőtt általában párás, néhány helyen ködös maradt az idő, eső nem esett.

Ma 12 órakor Budapesten a hőmérséklet 7 fok, a tengerszintre átszámitott légnyomás 758 mm, gyengén emelkedik.

Várható időjárás szombat estig:

Felhőátvonulások legfeljebb szóryányosan előforduló esőkkel.
Párás idő, néhány helyen lassan múló reggeli köd.
Mérsékelt, változó irányú, egy-két helyen megélénkülő szél.
A hőmérséklet alakulásában lényeges változás nem lesz.

Várható legalacsonyabb éjszakai hőmérséklet -1, +4,
legmagasabb nappali hőmérséklet szombaton 12,
16 fok között.

Dr. Tardos Béla s.k.

A hőmérséklet napi középértéke és eltérése a 90 évi átlagtól (Budapesten):

1965. III. 18.: 8,4 C° 2,1 C°.

1871 óta ezen a napon Budapesten előfordult:

legmagasabb hőmérséklet	22,9 C°	(1961)
legalacsonyabb hőmérséklet	-5,8 C°	(1964)

65.0204.OMI.

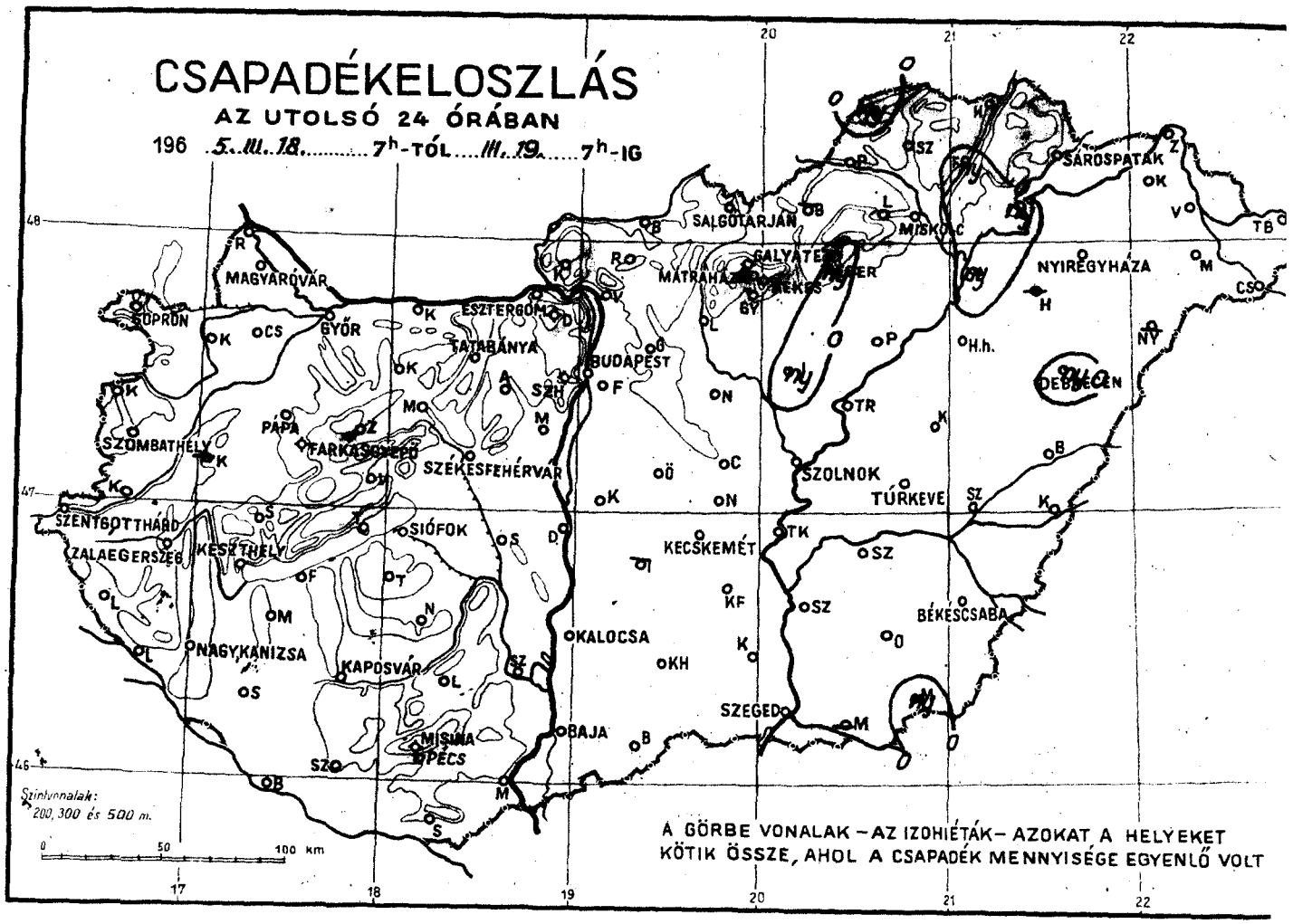
CSAPADÉKELOSZLÁS
AZ UTOLSÓ 24 ÓRÁBAN
196 5. III. 18. 7h-TÓL III. 19. 7h-IG
SOPRON
MAGYARÓVÁR
GYŐR
ESZTERGOM
TATABÁNYA
BUDAPEST
SALGÓTARJÁN
MISKOLC
SÁROSPATAK
NYÍREGYHÁZA
DEBRECEN
SZOMBATHELY
PÁPA
TATABÁNYA
SZÉKESFEHÉRVÁR
SZOLNOK
TÚRKEVE
SZENTGOTTHÁRD
ZALAEGERSZEG
KESZTHELY
SIÓFOK
KECSKEMÉT
BÉKÉSCSABA
NAGYKANIZSA
KAPOSVÁR
KALOCSA
SZEGED
BAJA
MISKOLC
PÉCS
Szintvonalak:
200, 300 és 500 m.
A GÖRBE VONALAK – AZ IZOHIÉTÁK – AZOKAT A HELYEKET
KÖTIK ÖSSZE, AHOL A CSAPADÉK MENNYISÉGE EGYENLŐ VOLT

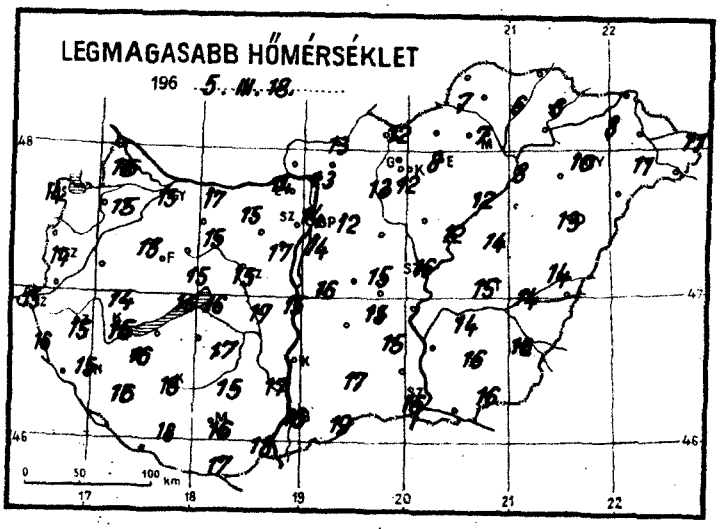
LEGMAGASABB HŐMÉRSÉKLET
196 5. III. 18.

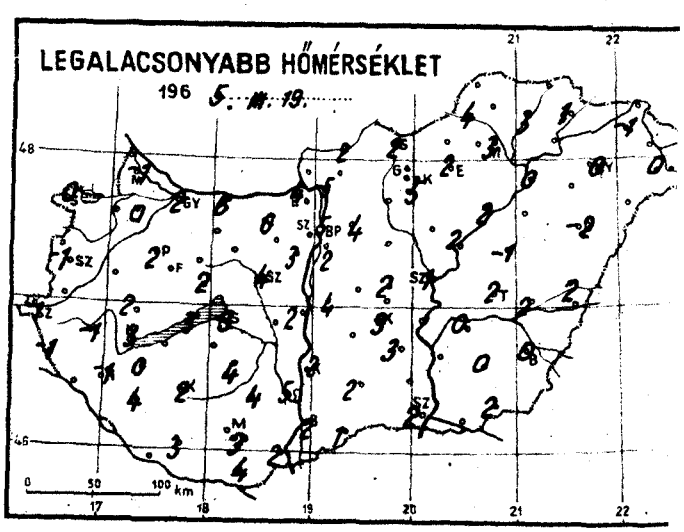
LEGALACSONYABB HŐMÉRSÉKLET
196 5. III. 19.

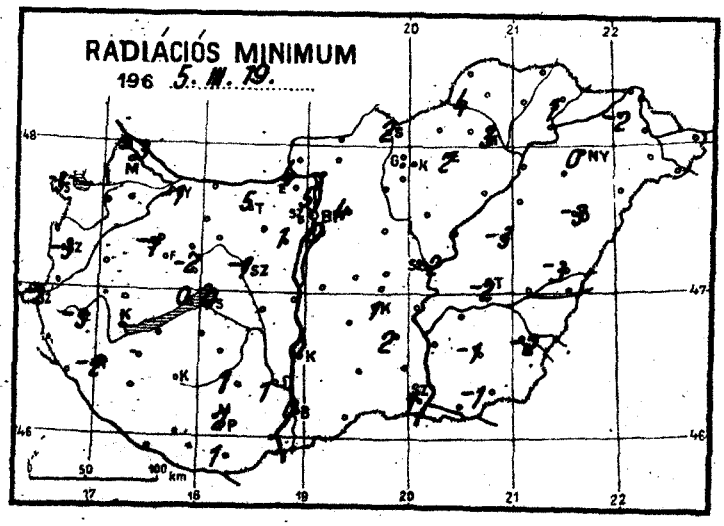
RADIÁCIÓS MINIMUM
196 5. III. 19.

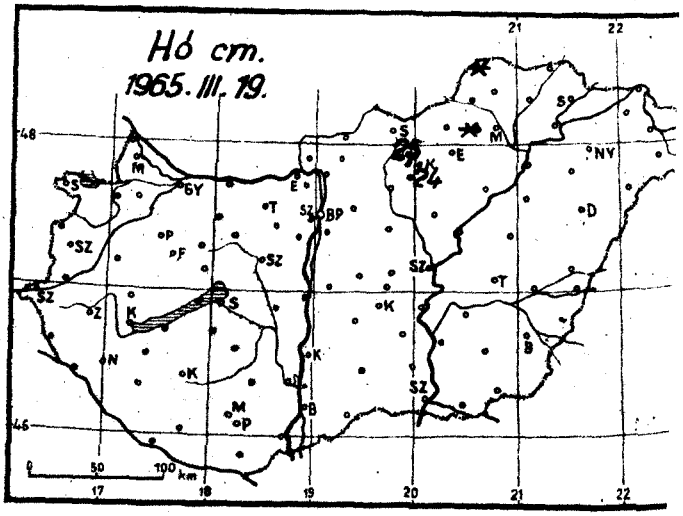
Hó cm.
1965. III. 19.

1965. március hó,
19. péntek nap

	Az utolsó 24 óra adatai						24 órai csapadék mm		Hó cm
	Csapadék (mm)	Hó cm	Hőmérsékleti szélsőségek: tegnapi nappali max.	éjszakai min.	min. 5 cm-en	Napsütés (óra) tegnap			
12815 Magyaróvár	•		15	-1	-3	9	Rajka		
822 Győr	•		15	2	-1	8	Kapuvár	•	≡
825 Pápa	•		15	2	-1	9	Csorna	•	⌓
805 Sopron	•		14	0	-3	9	Komárom	•	⌓
812 Szombathely	•		14	-1	-3	8	Káld		
910 Szentgotthárd	•		15	-1	-2	8	Kőszeg	•	
915 Zalaegerszeg	•		15	-1	-3		Körmend	•	
Lenti	•		16	-1			Letenye	•	
925 Nagykanizsa	•		15	-1	-2		Sümeg	•	
920 Keszthely	•		15	3		10	Zirc	•	
Tihany	•		15	3	0		Kisbér	•	≡ ⌓
935 Siófok	•		16	3	0	9	Mór	•	
942 Pécs	•		16	3	2		Alcsút	•	
941 Misinatető (534 m)	•		14	4	3	8	Esztergom	•	
Siklós	•		17	4	1		Dobogókő	•	
827 Farkasgyepű (400 m)	•		14	2	0		Fonyód	•	
Veszprém	•		15	2	-2		Tab	•	
833 Tatabánya	•		15	6	5		Sárbogárd	•	
839 Budapest (Ferihegy)	•		14	2	0		Lengyel	•	
840 Budapest OMI	•		14	5	5	3	Nagykónyi	•	
841 Budapest (Szabadságh., 474 m)	•		11	2	0	7	Marcali	•	⌴
Martonvásár	•		17	3	1		Somogyszob	•	
835 Székesfehérvár	•		15	4	-1		Kaposvár	•	⌴
Dunaújváros	•		15	4			Barcs	•	≡
Szekszárd	•		17	5	1		Szigetvár	•	
Mohács	•		18	2			Bácsalmás	•	
960 Baja	•		16	2	0	8	Kiskunhalas	•	
955 Kalocsa	•		-	2	0		Izsák		
Cegléd	•		15	2			Kunsztmiklós	•	
860 Szolnok	•		16	1	-2	4	Örkény	•	⌴
970 Kecskemét	•		15	3	1	9	Nagykáta	•	
Kiskunfélegyháza	•		15	3	2		Jászapáti	ny	
982 Szeged	•		16	2	1	8	Tiszakécske	•	
Mezőhegyes	ny		16	2	-1		Nagykőrös	•	
Orosháza	•		16	0	-1		Kistelek	•	
990 Békéscsaba	•		16	0	-2	5	Makó		
875 Túrkeve	•		15	2	-2	5	Szentes	•	
Berettyóújfalu	•		14	2	-3		Szarvas	•	⌴
880 Debrecen	ny		13	-2	-3	4	Szeghalom	•	
892 Nyíregyháza	•		10	0	0	2	Körösszakál	•	
Kisvárda	•		8	-1	-2	0	Tiszaroff	•	
Mátészalka	•		11	0			Poroszló	•	
Tiszabecs	•		11	1			Karcag	•	⌓
Vác	•		13	-5			Hortobágy	•	≡
Gödöllő	•		12	4	4		Polgár	ny	
Lőrinci	•		13	-	-		Hajdúdorog		
Gyöngyös	•		12	5			Nyírlugos		
Balassagyarmat	•		13	2			Csenger	•	⌴
755 Salgótarján	•		13	2	2		Vásárosnamény	•	
Galyatető (932 m)	•	25	7	3			Záhony	•	
851 Kékestető (1000 m)	•	24	7	2		10	Királyrét	•	
Mátraháza (672 m)		folt					Romhány	•	
865 Eger	ny		8	2	2	2	Borsodnádasd		
Putnok	•		7	4	4		Jósvafő	ny	folt
Lillafüred	•	folt	5	1			Szendrőlád	•	
772 Miskolc	•		7	3	3	0	Hidasnémeti	•	
Füged	ny		6	3			Tokaj	ny	-
778 Sárospatak	•		6	1	1	0			

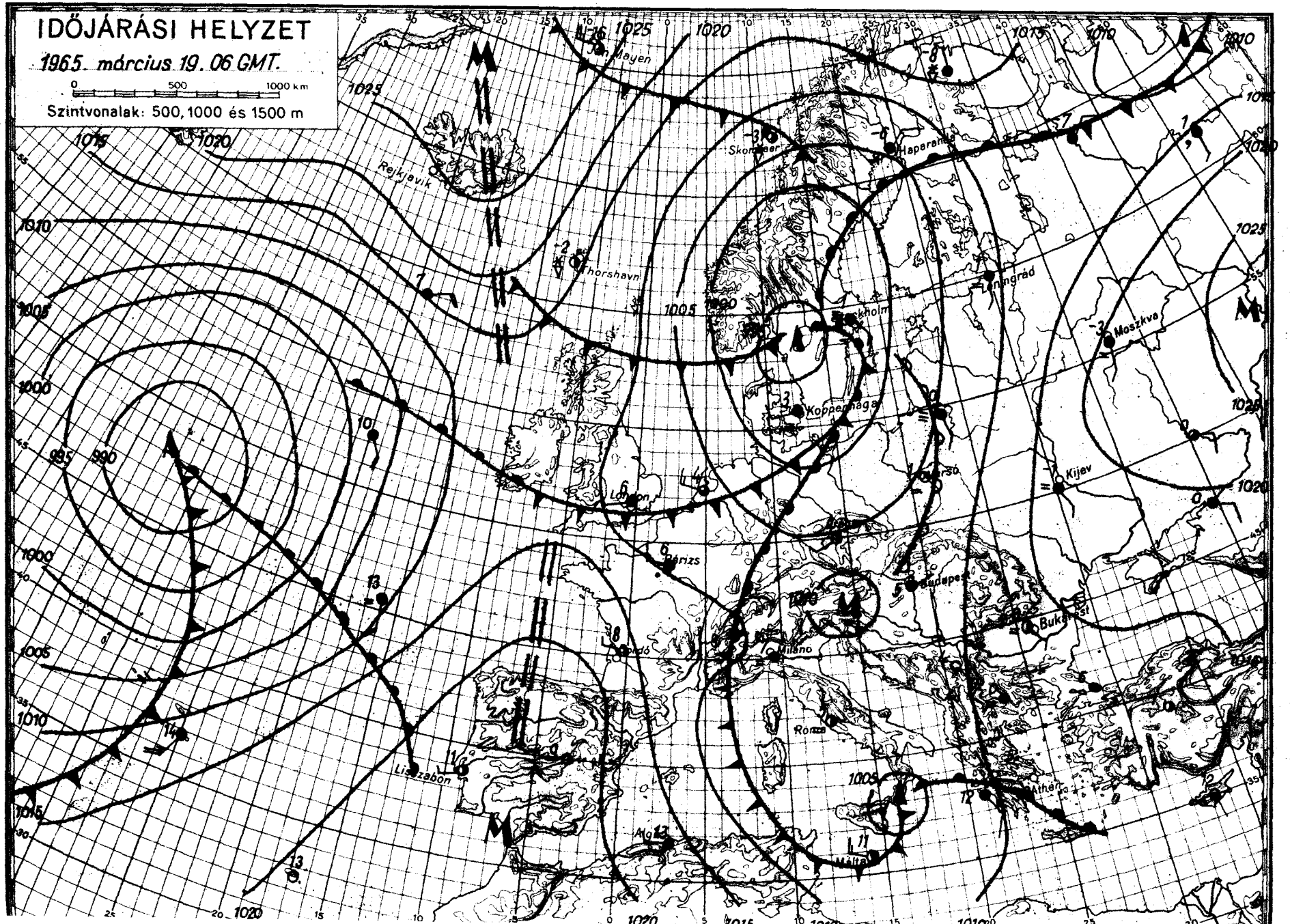
IDŐJÁRÁSI HELYZET
1965. március 19. 06 GMT.
0 500 1000 km
Szintvonalak: 500, 1000 és 1500 m
Jan Mayen
Rejkjavik
Thorshavn
Skrabster
Haparanda
Leningrád
Moszkva
Koppenhága
Kijev
Párizs
Budapest
Bukarest
Milano
Róma
Athén
Lisszabon
1025
1020
1015
1010
1005
1000
995
990

IDŐJÁRÁSI NAPIJELENTÉS

ЕЖЕДНЕВНЫЙ МЕТЕОРОЛОГИЧЕСКИЙ БЮЛЛЕТЕНЬ • DAILY WEATHER REPORT
BULLETIN QUOTIDIEN DE TEMPS • TÄGLICHER WETTERBERICHT

KIADJA AZ ORSZÁGOS METEOROLÓGIAI INTÉZET
BUDAPEST II. KITAIBEL PÁL UTCA 1
TELEFON: KÖZPONT: 353-500, IDŐJELZŐ OSZT.: 150-410

MEGJELENIK NAPONKÉNT • ELŐFIZETÉSI ÁRA A POSTAI KÖLTSÉGGEL EGYÜTT NEGYEDÉVRE 60, Ft
KIADÁSÉRT FELEL AZ INTÉZET IGAZGATÓJA

78. évfolyam 79. szám. + B u d a p e s t + 1965. március 20.

Az időjárási helyzet ma reggel és a várható időjárás:

Szárazföldünkön tovább tart az enyhe tavaszias, sokfelé szeles, csapadékos időjárás. A hőmérsékleti értékek általában az évszaknak megfelelőek, vagy annál néhány fokkal magasabbak.

Hazánkban tegnap a reggeli és kora délelőtti órákban jobbára derült volt az ég, a déli, délutáni órákban megnövekedett a felhőzet. Siófok és budapest környékén, valamint az északkeleti megyékben reggeli ködök voltak. Országszerte 4, 10 órán át sütött a nap. A hőmérséklet napközben 11, 16 fokig emelkedett, ma hajnalra általában 4, 9, a Tiszántúlon és az északkeleti országrészben 2, 4 fokig süllyedt. Az éjszaka folyamán a Duna-Tisza közén, valamint a Balatontól délkeletre eső területeken többfelé esett az eső. A reggel 7 óráig lehullott eső mennyisége csak Dunaújvároson és Sárbogárdon ért el számottevő mennyiséget, 8 mm-t. Ma délelőtt erősen felhős volt az ég, a Ferihegyi repülőtérről és Bajáról kisebb esőt jelentettek.

Ma 12 órakor Budapesten a hőmérséklet 12 fok, a tengerszintre átszámitott légnyomás 762 mm, alig változik.

Várható időjárás vasárnap estig:

Változó mennyiségü felhőzet néhány órás napsütéssel.
Szórványosan előforduló esők.
Gyenge, időnként kissé élénkebb szél.
A hőmérséklet alakulásában lényeges változás nem lesz.

Várható legalacsonyabb éjszakai hőmérséklet: 2, 7,
legmagasabb nappali hőmérséklet holnap: 12,
16 fok között.

Vissy Károly s.k.

A hőmérséklet napi középértéke és eltérése a 90 évi átlagtól / Budapesten / :

1965. III. 19.: 9,6 C°, 3,2 C°.

1871 óta ezen a napon Budapesten előfordult:

legmagasabb hőmérséklet	21,3 C° /1938/
legalacsonyabb hőmérséklet	-9,7 C° /1875/

65.0209.

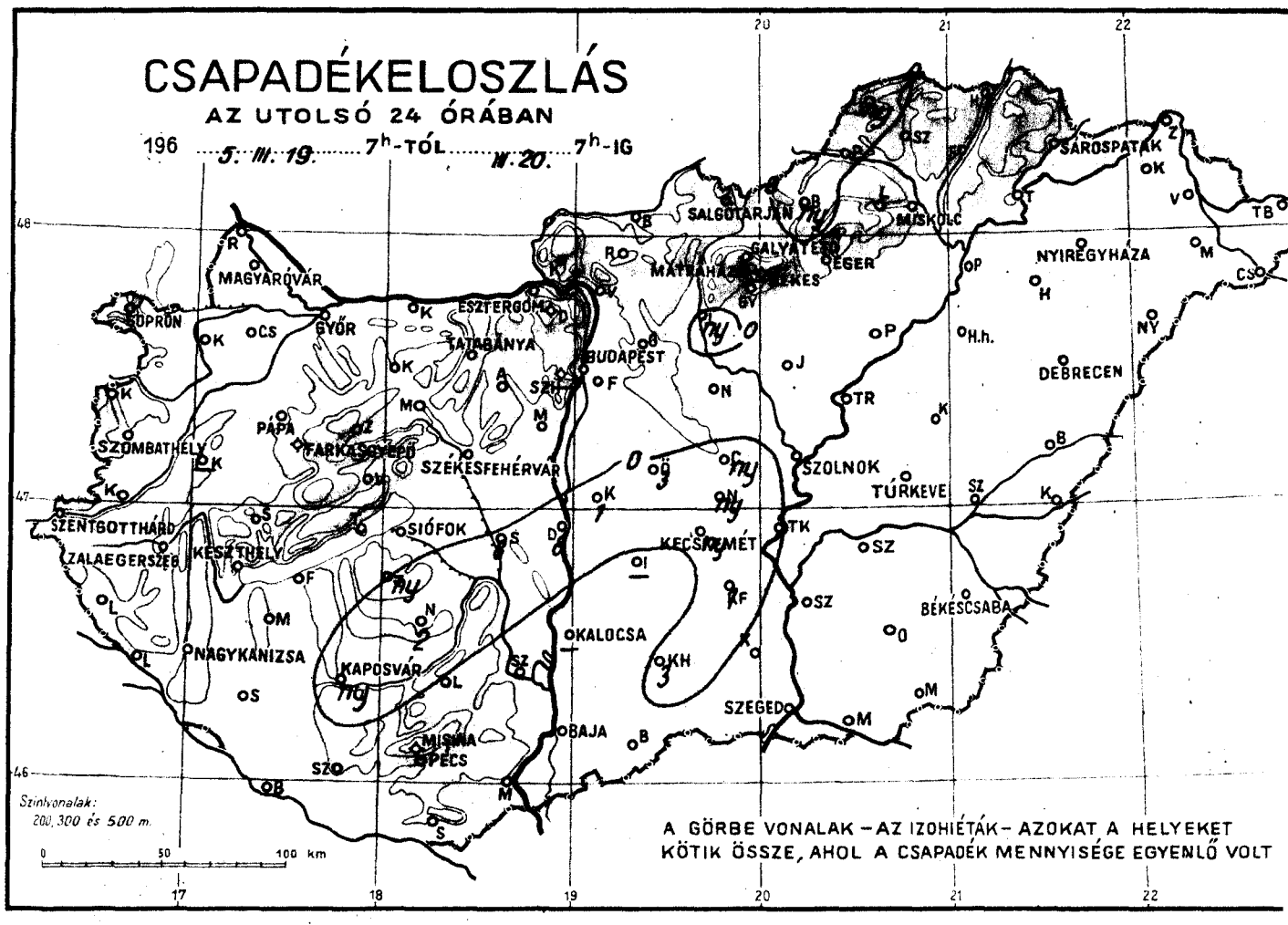
CSAPADÉKELOSZLÁS
AZ UTOLSÓ 24 ÓRÁBAN
196 5. III. 19. 7h-TÓL III. 20. 7h-IG
MAGYARÓVÁR
SOPRON
GYŐR
ESZTERGOM
TATABÁNYA
BUDAPEST
SZOMBATHELY
PÁPA
SZÉKESFEHÉRVÁR
SZENTGOTTHÁRD
ZALAEGERSZEG
KESZTHELY
SIÓFOK
KECSKEMÉT
NAGYKANIZSA
KAPOSVÁR
KALOCSA
BAJA
PÉCS
SZEGED
SALGÓTARJÁN
MISKOLC
GALYATETŐ
EGER
MÁTRAHÁZA
NYÍREGYHÁZA
DEBRECEN
SZOLNOK
TÚRKEVE
BÉKÉSCSABA
SÁROSPATAK
Szintvonalak:
200, 300 és 500 m.
A GÖRBE VONALAK – AZ IZOHIÉTÁK – AZOKAT A HELYEKET
KÖTIK ÖSSZE, AHOL A CSAPADÉK MENNYISÉGE EGYENLŐ VOLT

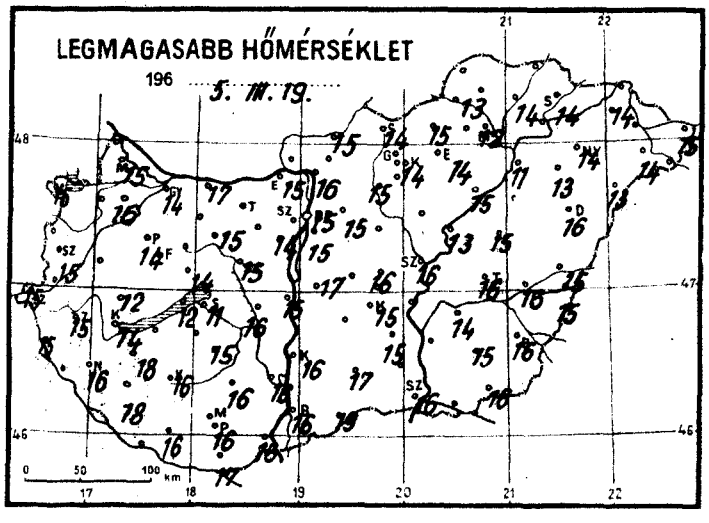
LEGMAGASABB HŐMÉRSÉKLET
196 5. III. 19.

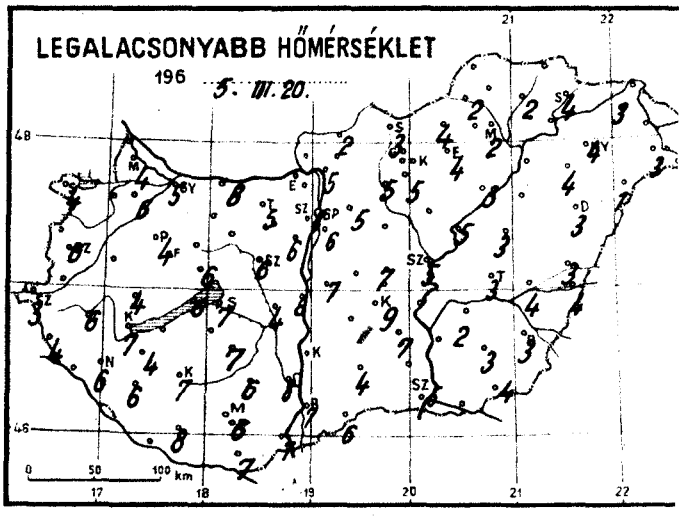
LEGALACSONYABB HŐMÉRSÉKLET
196 5. III. 20.

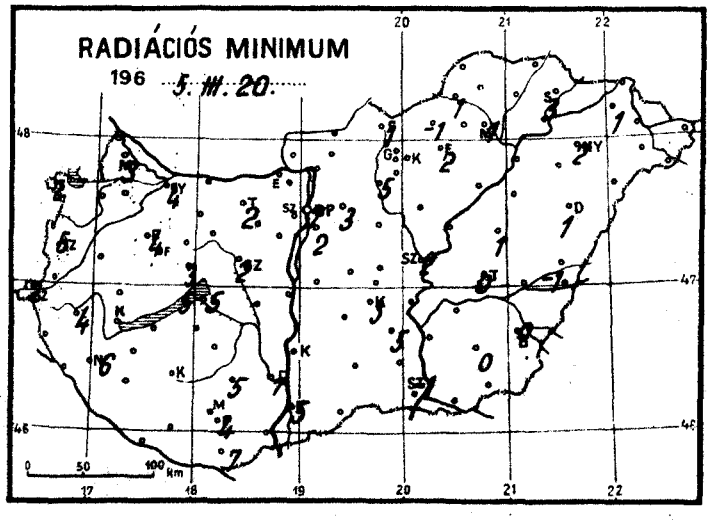
RADIÁCIÓS MINIMUM
196 5. III. 20.

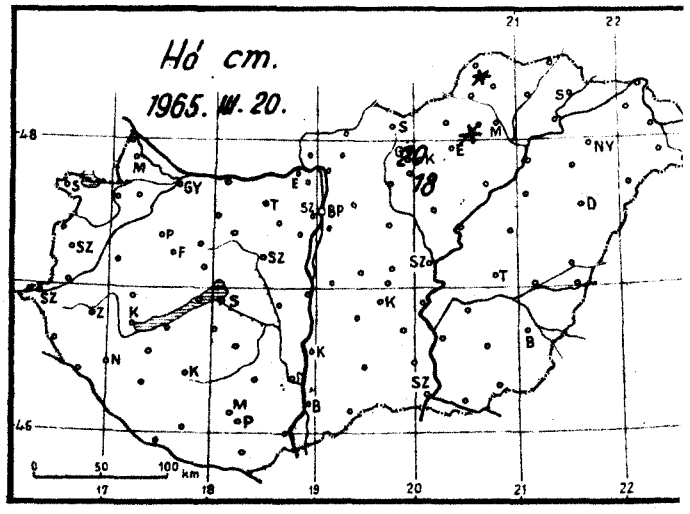
Hó cm.
1965. III. 20.

1965. március hó,
20. nap szombat

	Az utolsó 24 óra adatai						24 órai csapadék mm		Hó cm
	Csapadék (mm)	Hó cm	Hőmérsékleti szélsőségek: tegnapi nappali max.	éjszakai min.	min. 5 cm-en	Napsütés (óra) tegnap			
12815 Magyaróvár	.		15	4	3	6	Rajka	.	
822 Győr	.		14	5	4	8	Kapuvár	.	≡
825 Pápa	.		14	4	4	9	Csorna	.	⌓
805 Sopron	.		15	4	2	9	Komárom	.	
812 Szombathely	.		15	6	5	10	Káld		
910 Szentgotthárd	.		15	3	2	8	Kőszeg	.	
915 Zalaegerszeg	.		15	6	4		Körmend	.	
Lenti	.		15	4	–		Letenye	.	
925 Nagykanizsa	.		16	6	6		Sümeg	.	
920 Keszthely	.		14	7		10	Zirc	.	
Tihany	.		12	6	5		Kisbér	.	≡⌓
935 Siófok	.		11	7	5	6	Mór	.	
942 Pécs	.		16	6	4		Alcsút	.	
941 Misinatető (534 m)	.		14	3	2	10	Esztergom	.	
Siklós	.		17	7	7		Dobogókő	.	
827 Farkasgyepű (400 m)	.		14	3	3		Fonyód	.	
Veszprém	.		14	6	3		Tab	ny	
833 Tatabánya	.		–	5	2		Sárbogárd	8	
839 Budapest (Ferihegy)	.		15	6	2		Lengyel	.	
840 Budapest OMI	.		15	8	7	4	Nagykónyi	2	
841 Budapest (Szabadságh. 474 m)							Marcali	.	
Martonvásár	.		14	6	5		Somogyszob	.	
835 Székesfehérvár	.		15	6	2		Kaposvár	ny	
Dunaújváros	8		15	8			Barcs	.	
Szekszárd	.		16	8	7		Szigetvár	.	
Mohács	.		16	7			Bácsalmás	.	
960 Baja	.		16	7	5	9	Kiskunhalas	3	
955 Kalocsa			16				Izsák		
Cegléd	ny		16	7			Kunsztmiklós	1	
860 Szolnok	.		16	5	2	10	Örkény	3	
970 Kecskemét	ny		15	9	3	9	Nagykáta	.	
Kiskunfélegyháza	1		15	7	5		Jászapáti	.	⌓
982 Szeged	.		16	5	-1	8	Tiszakécske	.	=
Mezőhegyes	.		16	4	0		Nagykőrös	ny	
Orosháza	.		15	3	0		Kistelek	.	
990 Békéscsaba	.		16	3	0	7	Makó	.	⌓
875 Túrkeve	.		16	3	0	9	Szentes	.	
Berettyóújfalu	.		15	3	-1		Szarvas	.	⌓
880 Debrecen	.		16	3	1		Szeghalom	.	
892 Nyíregyháza	.		14	4	2	7	Körösszakál	.	
Kisvárda	.		14	3	1	9	Tiszaroff	.	
Mátészalka	.		14	3			Poroszló	.	
Tiszabecs	.		15	1			Karcag	.	⌓
Vác	.		16	5			Hortobágy	.	
Gödöllő	.		15	5	3		Polgár	.	
Lőrinci	ny		15	5	5		Hajdúdorog	.	
Gyöngyös	.		14	5			Nyírlugos	.	
Balassagyarmat	.		15	2	0		Csenger	.	
755 Salgótarján	.		14	3	1		Vásárosnamény	.	
Galyatető (932 m)	.	20	9	4			Záhony	.	
851 Kékestető (1000 m)	.	18	10	4		9	Királyrét	.	
Mátraháza (672 m)							Romhány	.	
865 Eger	.		14	4	2	8	Borsodnádasd	ny	
Putnok	.		13	2	1		Jósvafő	ny	fol
Lillafüred	.	fol	10	2			Szendrőlád	.	
772 Miskolc	.		12	2	1	4	Hidasnémeti	.	
Füged	.		14	2			Tokaj	.	≡
778 Sárospatak	.		14	4	3	8			

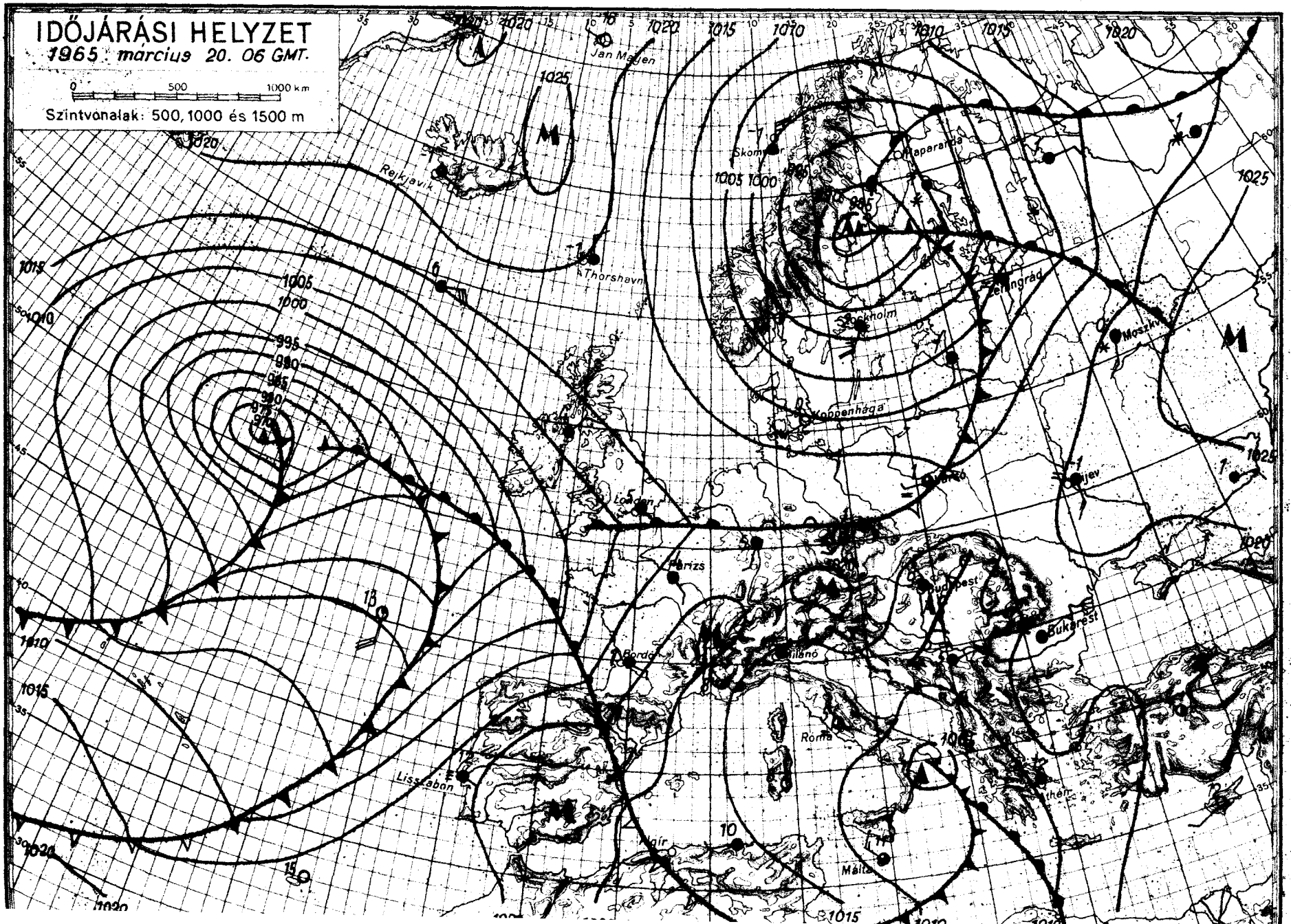
IDŐJÁRÁSI HELYZET
1965. március 20. 06 GMT.
0 500 1000 km
Szintvonalak: 500, 1000 és 1500 m
Jan Mayen
Reykjavik
Thorshavn
Skomer
Stockholm
Leningrád
Moszkva
Koppenhága
London
Hamburg
Párizs
Bordeaux
Milánó
Budapest
Bukarest
Róma
Lissabon
Málta
Athén
Kijev
1025
1020
1015
1010
1005
1000
995
990
985
980
975

IDŐJÁRÁSI NAPIJELENTÉS

ЕЖЕДНЕВНЫЙ МЕТЕОРОЛОГИЧЕСКИЙ БЮЛЛЕТЕНЬ • DAILY WEATHER REPORT
BULLETIN QUOTIDIEN DE TEMPS • TÄGLICHER WETTERBERICHT

KIADJA AZ ORSZÁGOS METEOROLÓGIAI INTÉZET
BUDAPEST II. KITAIBEL PÁL UTCA 1
TELEFON: KÖZPONT: 353-500, IDŐJELZŐ OSZT.: 150-410

MEGJELENIK NAPONKÉNT * ELŐFIZETÉSI ÁRA A POSTAI KÖLTSÉGGEL EGYÜTT NEGYEDÉVRE 60, Ft
KIADÁSÉRT FELEL AZ INTÉZET IGAZGATÓJA

78. évfolyam 80. szám. + Budapest + 1965. március 21.

Az időjárási helyzet ma reggel és a várható időjárás:

Európa északnyugati részét hideg, sarkvidéki eredetü levegő árasztotta el. Délnyugat felől, Spanyolországon, Franciaországon át enyhe léghullámok nyomulnak szárazföldünkre. A két, erősen különböző hőmérsékletü levegőfajta határfelülete mentén az Alpoktól északnyugatra fekvő területeken sokfelé esik az eső, Németország északi részén havazik.

Hazánkban tegnap délelőtt erősen felhős idő volt, a nap második felében azonban fokozatosan csökkent a felhőzet mennyisége. Miskolc–Pécs között mintegy 100–150 km széles területsávban szórványosan jelentéktelen mennyiségü eső esett, és a nap ezen a területen csak 1, 4 órán át sütött. Az ország többi részében 4, 9 órás napfénytartamot jegyeztek fel. A hőmérséklet 11, 16 fokig emelkedett. Ma hajnalra általában –2, +3 fokig hült le a levegő. Ma délelőtt hazánkat jobbára csak fátyolfelhőzet boritotta. A hőmérséklet 11 órára északkeleten 7–10, máshol 10, 13 fokig emelkedett.

Ma 12 órakor Budapesten a hőmérséklet 12 fok, a tengerszintre átszámitott légnyomás 761 mm, mérsékelten süllyedő irányzatú.

Várható időjárás hétfő estig:

Túlnyomóan felhős idő.
Többfelé, főképp északon és nyugaton eső.
Mérsékelt, helyenként átmenetileg élénk délnyugati, nyugati szél.
Az éjszakai lehülés mérséklődik, a nappali felmelegedés északnyugaton csökken, máshol lényegesen nem változik.

Várható legalacsonyabb éjszakai hőmérséklet 2, 7, legmagasabb nappali hőmérséklet hétfőn északnyugaton 7, 11, máshol 11–15 fok közt.

Adámy László s.k.

A hőmérséklet napi középértéke és eltérése a 90 évi átlagtól / Budapesten / :

1965. III. 20.: 11,0 C°, +4,2 C°.

1871 óta ezen a napon Budapesten előfordult:

legmagasabb hőmérséklet 22,1 C° /1957/
legalacsonyabb hőmérséklet –6,8 C° /1899/

65.0210.

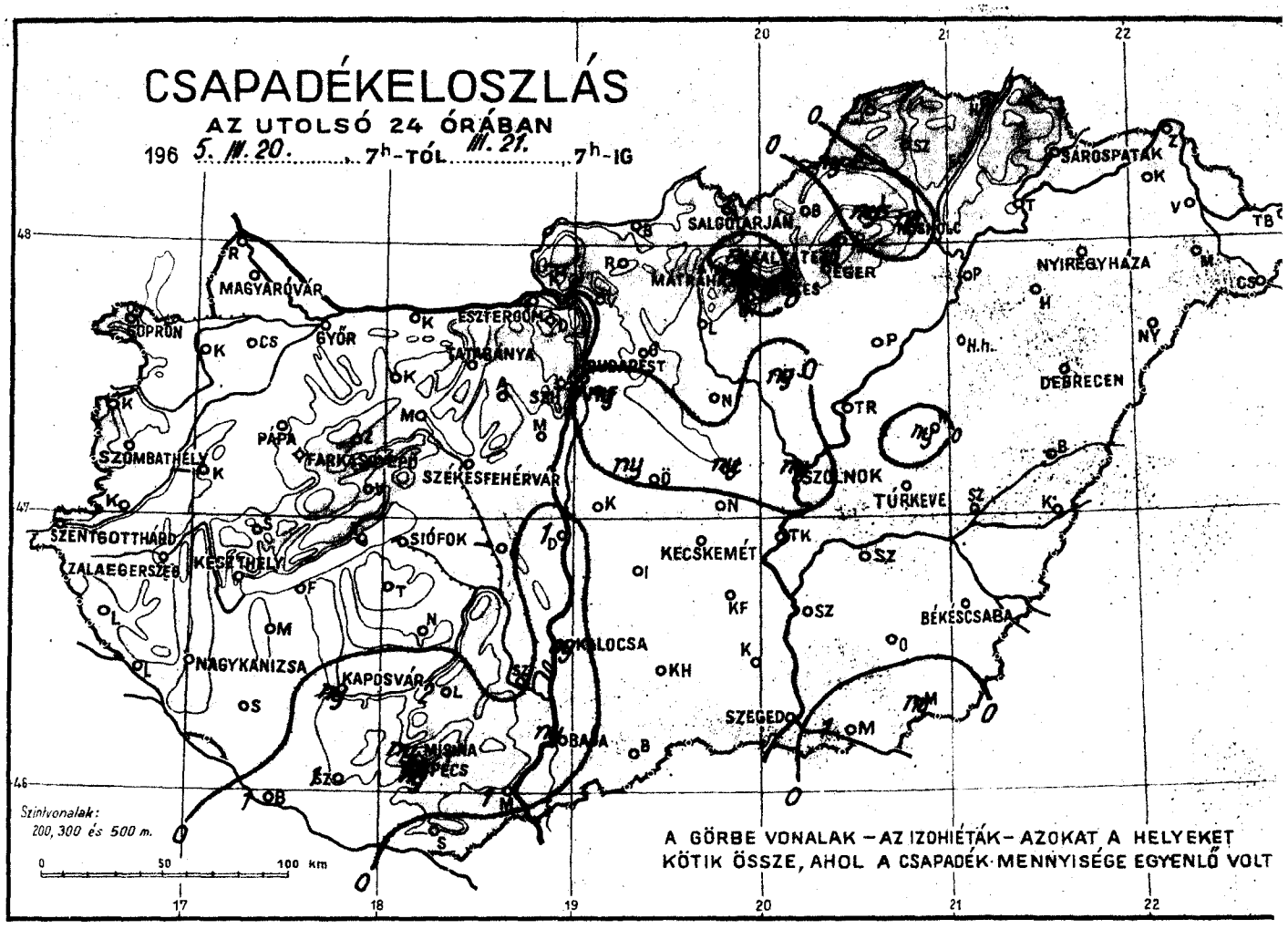
CSAPADÉKELOSZLÁS
AZ UTOLSÓ 24 ÓRÁBAN
196 5. III. 20. 7h-TÓL III. 21. 7h-IG
MAGYARÓVÁR
SOPRON
GYŐR
ESZTERGOM
TATABÁNYA
BUDAPEST
SALGÓTARJÁN
MISKOLC
SÁROSPATAK
NYIREGYHÁZA
DEBRECEN
SZOLNOK
TÚRKEVE
SZOMBATHELY
PÁPA
SZÉKESFEHÉRVÁR
SIÓFOK
SZENTGOTTHÁRD
ZALAEGERSZEG
KESZTHELY
KECSKEMÉT
BÉKÉSCSABA
NAGYKANIZSA
KAPOSVÁR
SZEGED
PÉCS
Szintvonalak:
200, 300 és 500 m.
A GÖRBE VONALAK – AZ IZOHIÉTÁK – AZOKAT A HELYEKET
KÖTIK ÖSSZE, AHOL A CSAPADÉK MENNYISÉGE EGYENLŐ VOLT

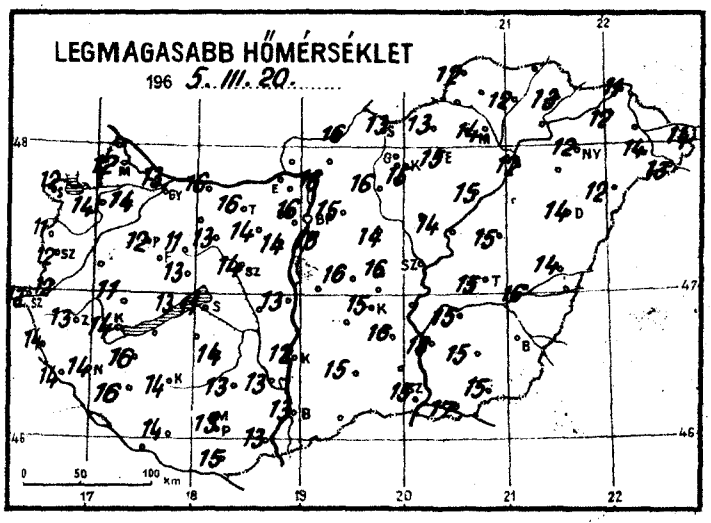
LEGMAGASABB HŐMÉRSÉKLET
196 5. III. 20.

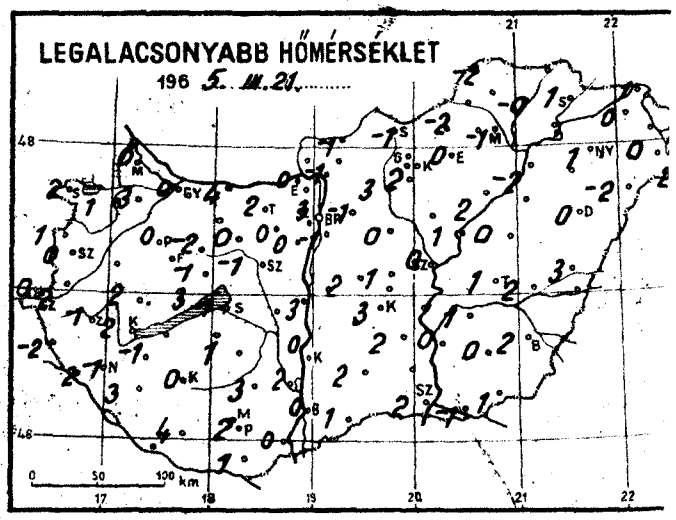
LEGALACSONYABB HŐMÉRSÉKLET
196 5. III. 21.

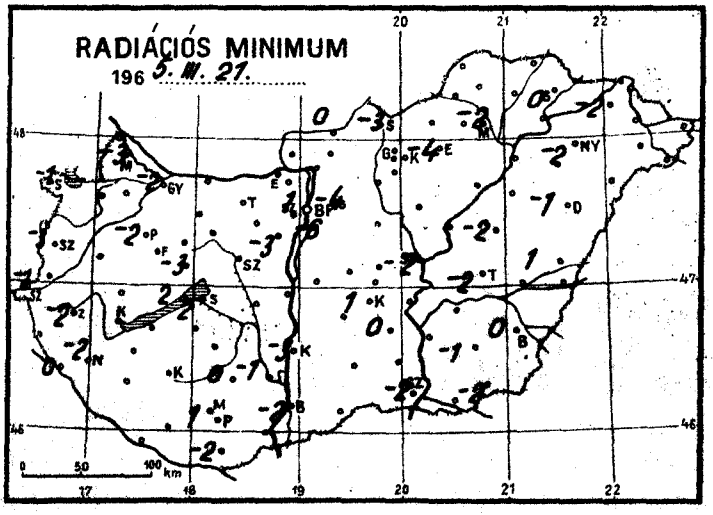
RADIÁCIÓS MINIMUM
196 5. III. 21.

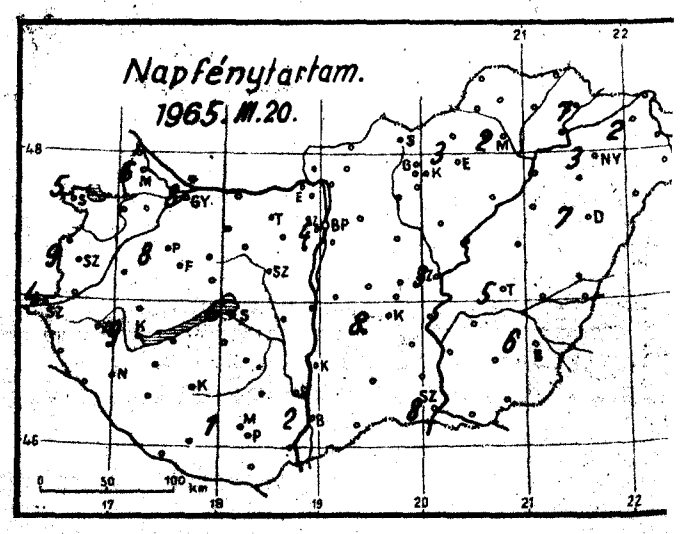
Napfénytartam.
1965. III. 20.

..1965.. március hó,
..21.. nap ..vasárnap...

	Az utolsó 24 óra adatai					
	Csapadék (mm)	Hó cm	Hőmérsékleti szélsőségek: tegnapi nappali max.	éjszakai min.	min. 5 cm-en	Napsütés (óra) tegnap
12815 Magyaróvár	.		12	0	-3	6
822 Győr	.		13	0	-2	8
825 Pápa	.		12	0	-2	8
805 Sopron	.		12	2	-1	5
812 Szombathely	.		12	0	-3	9
910 Szentgotthárd	.		13	0	-1	4
915 Zalaegerszeg	.		13	-1	-2	
Lenti	.		14	-2		
925 Nagykanizsa	.		14	-1	-2	
920 Keszthely	.		14	2	-	9
Tihany	.		13	3	0	
935 Siófok	.		11	1	-2	6
942 Pécs	ny		13	2	1	
941 Misinatető (534 m)	ny		10	3	2	1
Siklós	.		15	1	-2	
827 Farkasgyepű (400 m)	.		12	3	-2	
Veszprém	.		13	1	-3	
833 Tatabánya	.		16	2	0	
839 Budapest (Ferihegy)	ny		15	-1	-6	
840 Budapest OMI	.		16	3	1	4
841 Budapest (Szabadságh., 474 m)						
Martonvásár	.		14	0	-3	
835 Székesfehérvár	.		14	-1	-6	
Dunaújváros	1		13	3		
Szekszárd	.		13	2	-1	
Mohács	1		13	0		
960 Baja	ny		13	0	-2	2
955 Kalocsa	ny		12	0	-3	
Ceglód	ny		16	1		
860 Szolnok	ny		14	0	-2	3
970 Kecskemét	.		15	3	1	8
Kiskunfélegyháza	.		16	2	0	
982 Szeged	.		15	2	-2	8
Mezőhegyes	ny		15	1	-2	
Orosháza	.		15	0	-1	
990 Békéscsaba	.		15	2	0	6
875 Túrkeve	.		15	1	-2	5
Berettyóújfalu	.		14	3	1	
880 Debrecen	.		14	0	-1	7
892 Nyíregyháza	.		12	1	-2	3
Kisvárda	.		12	0	-2	2
Mátészalka	.		14	0		
Tiszabecs	.		14	1		
Vác	.		16	-1		
Gödöllő	.		15	-1	-4	
Lőrinci	.		16	3	1	
Gyöngyös	.		15	2		
Balassagyarmat	.		16	-1	0	
755 Salgótarján	.		13	-1	-3	
Galyatető (932 m)	ny	15	9	1		
851 Kékestető (1000 m)	ny	folt	8	0	-	2
Mátraháza (672 m)						
865 Eger	.		15	0	-4	3
Putnok	ny		14	0	-2	
Lillafüred	ny	folt	11	-1		
772 Miskolc	ny		14	-1	-2	2
Füged	.		12	0		
778 Sárospatak	.		13	1	0	7

24 órai csapadék mm		Hó cm
Rajka	.	
Kapuvár	.	
Csorna	.	
Komárom	.	
Káld		
Kőszeg	.	
Körmend	.	
Letenye	.	
Sümeg	.	
Zirc	.	
Kisbér	.	
Mór	.	
Alcsút	.	
Esztergom		
Dobogókő	.	
Fonyód	.	
Tab	.	
Sárbogárd		
Lengyel	2	
Nagykónyi	.	
Marcali	.	
Somogyszob	.	
Kaposvár	ny	
Barcs	1	
Szigetvár	1	
Bácsalmás	.	
Kiskunhalas	.	
Izsák		
Kunsztmiklós	.	
Örkény	ny	
Nagykáta	.	
Jászapáti	ny	
Tiszakécske	.	
Nagykőrös	.	
Kistelek	.	
Makó	1	
Szentes	.	
Szarvas	.	
Szeghalom	.	
Körösszakál	.	
Tiszaroff	.	
Poroszló	.	
Karcag	ny	
Hortobágy	.	
Polgár	.	
Hajdúdorog	.	
Nyírlugos	.	
Csenger	.	
Vásárosnamény	.	
Záhony	.	
Királyrét		
Romhány	.	
Borsodnádasd	.	
Jósvafő	.	folt
Szendrőlád	.	
Hidasnémeti	.	
Tokaj	.	

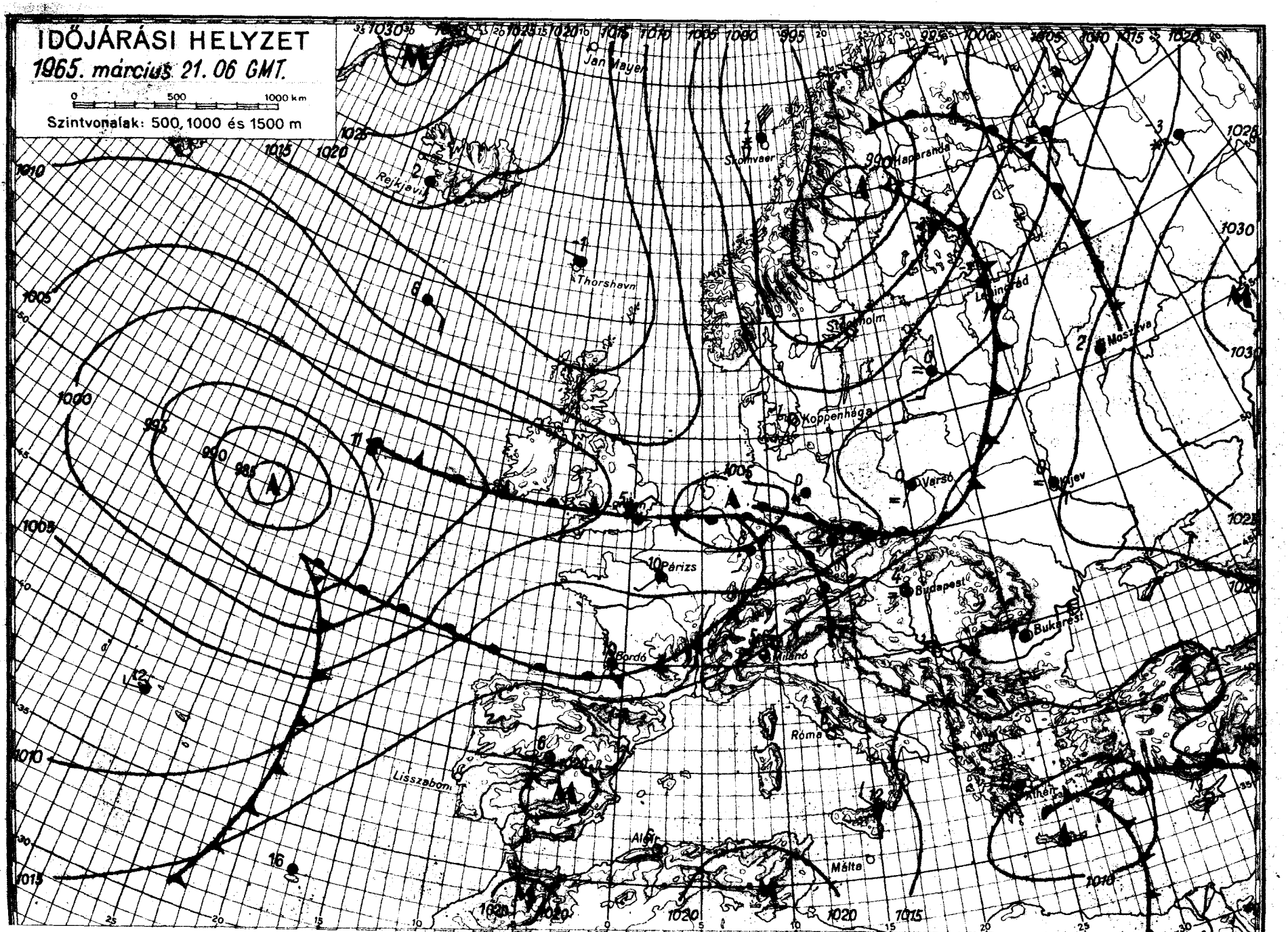
IDŐJÁRÁSI HELYZET
1965. március 21. 06 GMT.
0 500 1000 km
Szintvonalak: 500, 1000 és 1500 m
Jan Mayen
Reykjavik
Thorshavn
Stornoway
Haparanda
Stockholm
Leningrád
Moszkva
Koppenhága
Varsó
Kijev
Párizs
Budapest
Bukarest
Bordó
Milánó
Róma
Athén
Lisszabon
Alger
Málta

IDŐJÁRÁSI NAPIJELENTÉS

ЕЖЕДНЕВНЫЙ МЕТЕОРОЛОГИЧЕСКИЙ БЮЛЛЕТЕНЬ • DAILY WEATHER REPORT
BULLETIN QUOTIDIEN DE TEMPS • TÄGLICHER WETTERBERICHT

KIADJA AZ ORSZÁGOS METEOROLÓGIAI INTÉZET
BUDAPEST II. KITAIBEL PÁL UTCA 1
TELEFON: KÖZPONT: 353-500, IDŐJELZŐ OSZT.: 150-410

MEGJELENIK NAPONKÉNT • ELŐFIZETÉSI ÁRA A POSTAI KÖLTSÉGGEL EGYÜTT NEGYEDÉVRE 60, Ft
KIADÁSÉRT FELEL AZ INTÉZET IGAZGATÓJA

78. évfolyam 81. szám. + B u d a p e s t + 1965. március 22.

Az időjárási helyzet ma reggel és a várható időjárás:

Az elmúlt napok tavaszias időjárását okozó enyhe levegőt Közép- és Nyugat-Európából az északnyugat felől érkező sarkvidéki légtömegek szoritják ki. Első hullámuk ma hajnalban túljutott a Bruxelles-Prága-Varsó vonalon és néhány helyen havazást, esőt okozott. Az emlitett vonaltól északnyugatra fekvő területen a hőmérséklet ma reggel 2-3 fokkal 0 alatt volt.

Hazánkban tegnap nyugat felől lassú felhőátvonulások voltak. A délutáni órákban a Dunántúlról, majd később a keleti országrészből is jelentettek egy-két helyen fellépő gyenge esőt. A csapadék mennyisége csak Magyaróvárott érte el a 3 mm-t, máshol nem haladta meg az 1 mm-t. A nap északnyugaton és a Tiszántúl északi felében 1-5, máshol 4-9 órán át sütött. A hőmérséklet általában 12-17 fokig emelkedett, ma hajnalban 3-9 fokig süllyedt. Fagy a talajszinti rétegben sem volt. Ma délelőtt folytatódott az erősen felhős, száraz időjárás és több helyen megélénkült az északnyugati szél.

Ma 12 órakor Budapesten a hőmérséklet 12 fok, a tengerszintre átszámitott légnyomás 758 mm, mérsékelten emelkedik.

Várható időjárás kedd estig:

Felhőátvonulások ma sok helyen, holnap már csak szórványosan előforduló esővel, a magasabb helyeken havasesővel, hózáporral.
Időnként élénk északnyugati, északi szél.
A hőmérséklet csökken.

Várható legalacsonyabb éjszakai hőmérséklet nyugaton és északon 0, +5, máshol +3, +7, legmagasabb nappali hőmérséklet kedden általában 7-12 fok között, helyenként 2-3 fokkal 12 fok felett.

Dr. Tardos Béla s.k.

A hőmérséklet napi középértéke és eltérése a 90 évi átlagtól / Budapesten / :

1965. III. 21.:	10,2 C°	3,4 C°

1871 óta ezen a napon Budapesten előfordult:

legmagasabb hőmérséklet	22,8 C° /1938/
legalacsonyabb hőmérséklet	-7,5 C° /1887/

65.0211.

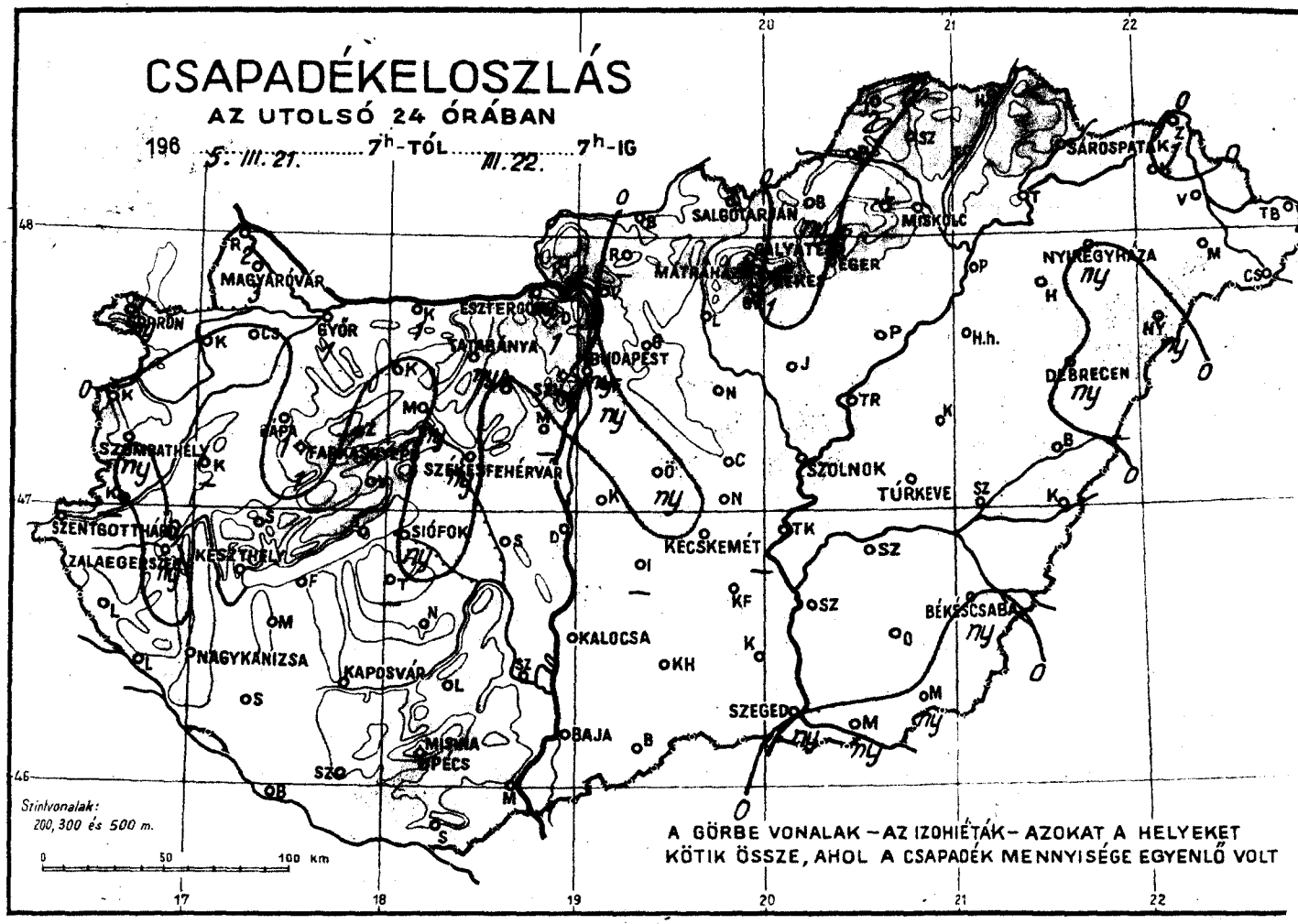
CSAPADÉKELOSZLÁS
AZ UTOLSÓ 24 ÓRÁBAN
196 5. III. 21. 7h-TÓL III. 22. 7h-IG
MAGYARÓVÁR
SOPRON
GYŐR
ESZTERGOM
TATABÁNYA
BUDAPEST
MISKOLC
SÁROSPATAK
NYÍREGYHÁZA
DEBRECEN
SZOMBATHELY
SZÉKESFEHÉRVÁR
SZOLNOK
TÚRKEVE
SZENTGOTTHÁRD
SIÓFOK
KECSKEMÉT
ZALAEGERSZEG
KESZTHELY
NAGYKANIZSA
KAPOSVÁR
KALOCSA
BÉKÉSCSABA
SZEGED
PÉCS
BAJA
Színvonalak:
200, 300 és 500 m.
0 50 100 km
A GÖRBE VONALAK – AZ IZOHIÉTÁK – AZOKAT A HELYEKET
KÖTIK ÖSSZE, AHOL A CSAPADÉK MENNYISÉGE EGYENLŐ VOLT

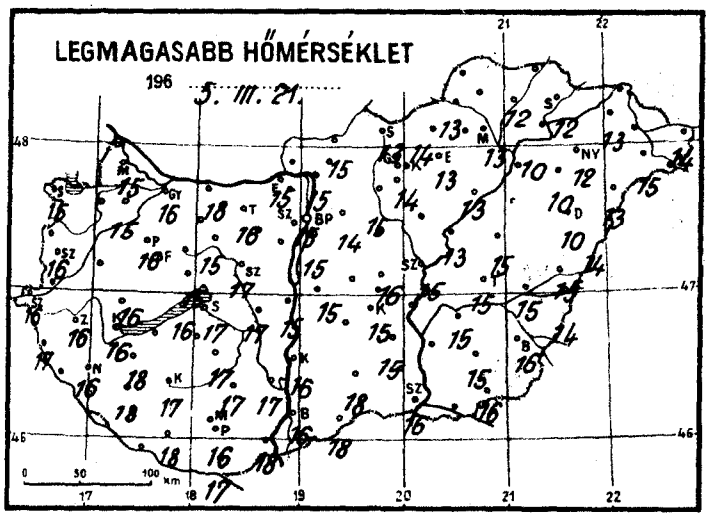
LEGMAGASABB HŐMÉRSÉKLET
196 5. III. 21.

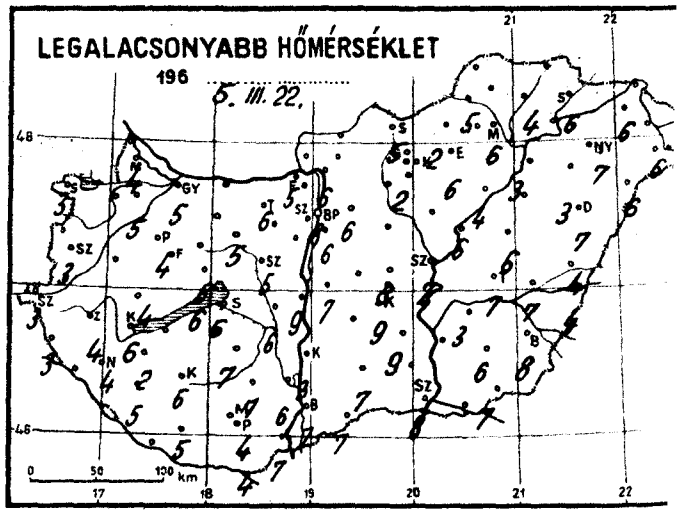
LEGALACSONYABB HŐMÉRSÉKLET
196 5. III. 22.

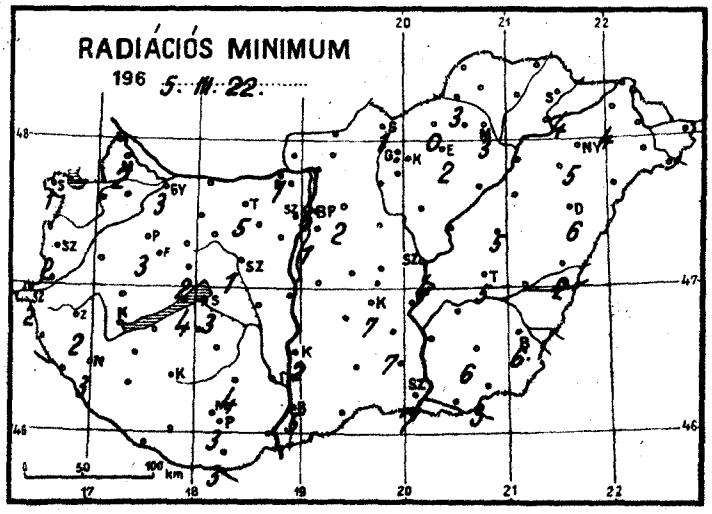
RADIÁCIÓS MINIMUM
196 5. III. 22.

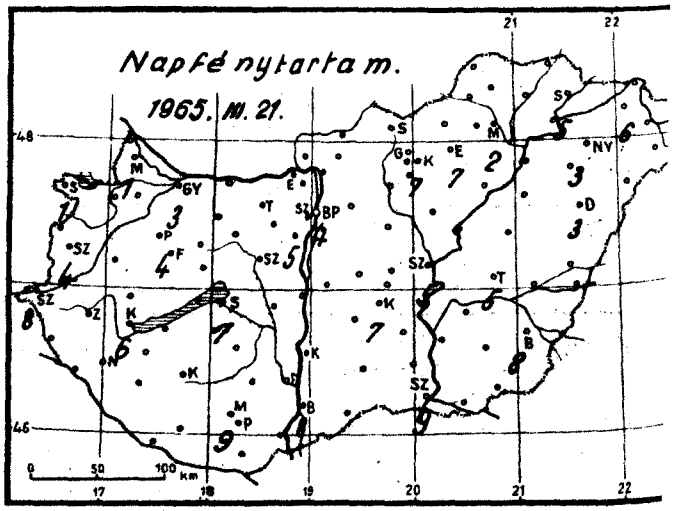
Napfénytartam.
1965. III. 21.

1965. március hó, 22. nap hétfő

	Az utolsó 24 óra adatai					
	Csapadék (mm)	Hó cm	Hőmérsékleti szélsőségek: tegnapi nappali max.	éjszakai min.	min. 5 cm-en	Napsütés (óra) tegnap
12815 Magyaróvár	3		15	4	2	1
822 Győr	1		16	5	3	3
825 Pápa	1		16	4	3	4
805 Sopron	ny		15	3	1	1
812 Szombathely	ny		16	3	2	4
910 Szentgotthárd	.		16	3	2	8
915 Zalaegerszeg	ny		16	4	2	
Lenti	.		17	3	–	
925 Nagykanizsa	.		16	4	3	
920 Keszthely	.		16	6		6
Tihany	.		16	6	4	
935 Siófok	ny		17	6	3	7
942 Pécs	.		16	4	3	
941 Misinatető (534 m)	.		15	6	–	9
Siklós	.		17	4	3	
827 Farkasgyepű (400 m)	1		15	6	3	
Veszprém	ny		15	6	2	
833 Tatabánya	ny		16	6	5	
839 Budapest (Ferihegy)	ny		15	6	1	
840 Budapest OMI	ny		15	8	6	11
841 Budapest (Szabadságh. 474 m)	ny		12	5	2	5
Martonvásár						
835 Székesfehérvár	ny		17	5	1	
Dunaújváros	.		15	9		
Szekszárd	.		17	6	–	
Mohács	.		18	7		
960 Baja	.		16	7	5	8
955 Kalocsa	.		16	3	2	
Ceglédd	.		16	8		
860 Szolnok	.		15	7	4	5
970 Kecskemét	.		15	9	7	7
Kiskunfélegyháza	.		15	9	7	
982 Szeged	ny		16	8	7	9
Mezőhegyes	ny		16	7	3	
Orosháza	ny		15	6	6	
990 Békéscsaba	ny		16	8	6	8
875 Túrkeve	.		15	7	5	5
Berettyóújfalu	.		15	4	2	
880 Debrecen	ny		14	7	6	3
892 Nyíregyháza	ny		12	7	5	3
Kisvárda	.		13	6	4	6
Mátészalka	.		15	6		
Tiszabecs	1		14	4		
Vác	ny		15	6		
Gödöllő	ny		14	6	2	
Lőrinci	ny		15	–	–	
Gyöngyös	1		14	2		
Balassagyarmat	1		15	–		
755 Salgótarján	.		13	5	1	
Galyatető (932 m)	ny	10	6	3		
851 Kékestető (1000 m)	1	folt	6	2		7
Mátraháza (672 m)						
865 Eger	.		13	6	2	7
Putnok	ny		13	5	3	
Lillafüred	.	folt	12	5		
772 Miskolc	.		13	6	3	2
Füged	.		12	4		
778 Sárospatak	.		12	6	4	5

	24 órai csapadék mm	Hó cm
Rajka	2	
Kapuvár	2	
Csorna	1	
Komárom	1	
Káld		
Kőszeg	1	
Körmend		
Letenye		
Sümeg	.	
Zirc	.	
Kisbér	ny	
Mór	1	
Alcsút	ny	
Esztergom	ny	
Dobogókő	ny	
Fonyód	1	
Tab		
Sárbogárd	.	
Lengyel		
Nagykónyi	.	
Marcali	.	
Somogyszob	.	
Kaposvár	.	
Barcs	.	
Szigetvár	.	
Bácsalmás	.	
Kiskunhalas	.	
Izsák		
Kunsztmiklós	.	
Örkény	ny	
Nagykáta	.	
Jászapáti	.	
Tiszakécske		
Nagykőrös	ny	
Kistelek	.	
Makó	ny	
Szentes	.	
Szarvas	.	
Szeghalom	.	
Körösszakál	.	
Tiszaroff	.	
Poroszló	.	
Karcag	.	
Hortobágy	.	
Polgár	.	
Hajdúdorog	.	
Nyírlugos	ny	
Csenger	ny	
Vásárosnamény	.	
Záhony	1	
Királyrét	2	
Romhány		
Borsodnádasd	ny	
Jósvafő	2	folt
Szendrőlád	.	
Hidasnémeti	.	
Tokaj	.	

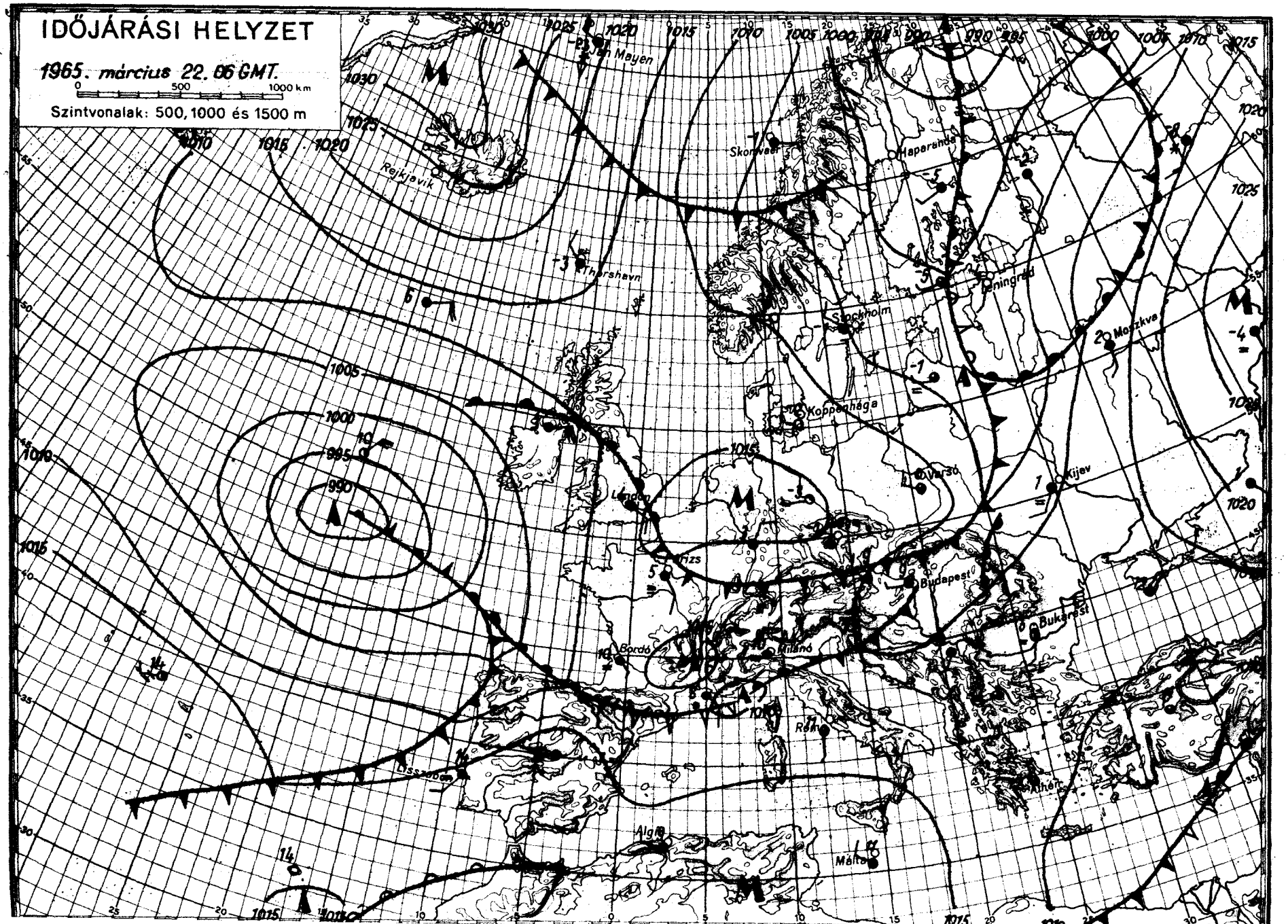
IDŐJÁRÁSI HELYZET
1965. március 22. 06 GMT.
0 500 1000 km
Szintvonalak: 500, 1000 és 1500 m
Jan Mayen
Reykjavik
Thorshavn
Skorövaer
Haparanda
Leningrád
Stockholm
Moszkva
Koppenhága
London
Varsó
Kijev
Budapest
Bukarest
Bordó
Milánó
Róma
Athén
Lisszabon
Algír
Málta

IDŐJÁRÁSI NAPIJELENTÉS

ЕЖЕДНЕВНЫЙ МЕТЕОРОЛОГИЧЕСКИЙ БЮЛЛЕТЕНЬ • DAILY WEATHER REPORT
BULLETIN QUOTIDIEN DE TEMPS • TÄGLICHER WETTERBERICHT

KIADJA AZ ORSZÁGOS METEOROLÓGIAI INTÉZET
BUDAPEST II. KITAIBEL PÁL UTCA 1
TELEFON: KÖZPONT: 353-500, IDŐJELZŐ OSZT.: 150-410

MEGJELENIK NAPONKÉNT • ELŐFIZETÉSI ÁRA A POSTAI KÖLTSÉGGEL EGYÜTT NEGYEDÉVRE 60, Ft
KIADÁSÉRT FELEL AZ INTÉZET IGAZGATÓJA

78. évfolyam 82. szám. + B u d a p e s t + 1965. március 23.

Az időjárási helyzet ma reggel és a várható időjárás:

A tegnap érkezett sarkvidéki eredetü hideg levegő, amely a Kárpátmedencét elárasztotta, ma reggelre nyugalomba jutott, utánpótlása megszünt. Nyugat-Európa fölött ugyanekkor máris megjelent a délnyugat-északkelet irányú meleg áramlás; ez valószinüleg gyorsan megtöri a jelenleg Közép-Európát boritó hideg levegő uralmát.

Hazánkban tegnap csupán az északkeleti megyékben alakult ki 2-5 órás napsütés, máshol általában borult volt az ég. Az elmúlt 24 óra folyamán több helyen hullott 1-4, a délnyugati határmegyékben 5-7, Siklóson 9 mm eső. A hőmérséklet tegnap napközben északnyugaton a beáramló hideg levegő miatt csak 9-12 fokig emelkedett, de délkeleten ahol a hideg levegő hatása még nem érvényesült, 13-17 fokos maximumok alakultak ki. Ma reggelre -3, +2 fokig hült le a levegő. Ma délelőtt túlnyomóan derült, hüvös idő volt.

Ma 12 órakor Budapesten a hőmérséklet 7 fok, a tengerszintre átszámitott légnyomás 761 mm, mérsékelten süllyedő irányzatú.

Várható időjárás szerda estig:

Ma: növekvő felhőzet, eső nélkül; holnap: erősen felhős idő sokfelé eső.
Tovább élénkülő déli, délnyugati szél.
Az éjszakai lehülés mérséklődik, a nappali felmelegedés kissé fokozódik.

Várható legalacsonyabb éjszakai hőmérséklet: 2, 7 fok között, északkeleten helyenként gyenge talajmenti fagy,
legmagasabb nappali hőmérséklet holnap: 12, 16 fok között.

Tóth Pál s.k.

A hőmérséklet napi középértéke és eltérése a 90 évi átlagtól / Budapesten / :

1965. III. 22.: 8,6 C°, 1,7 C°.

1871 óta ezen a napon Budapesten előfordult:

legmagasabb hőmérséklet	23,3 C° /1938/
legalacsonyabb hőmérséklet	-7,0 C° /1889/

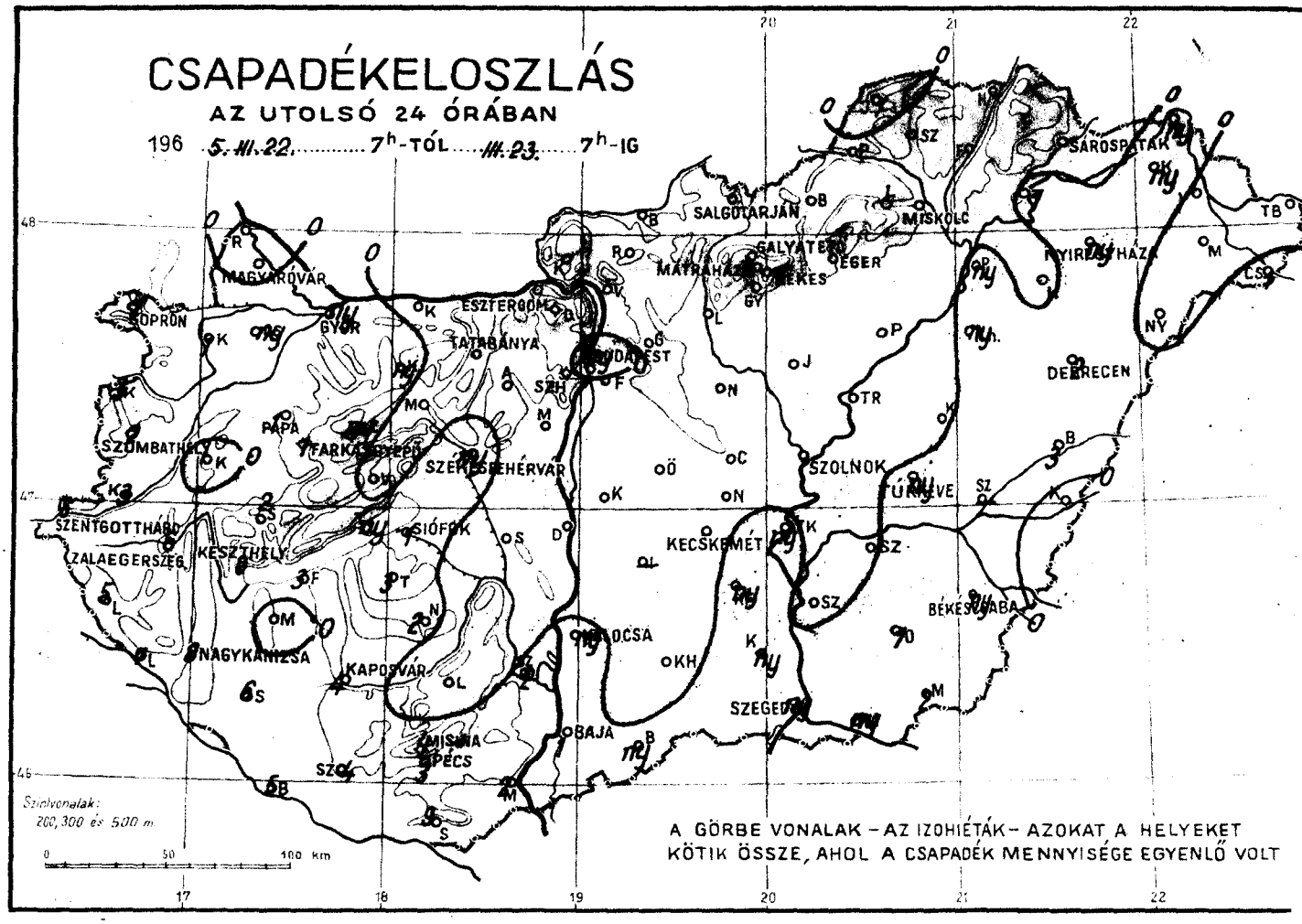
CSAPADÉKELOSZLÁS
AZ UTOLSÓ 24 ÓRÁBAN
196 5. III. 22. ..... 7h-TÓL ..... III. 23. ..... 7h-IG
SALGÓTARJÁN
MISKOLC
SÁROSPATAK
MAGYARÓVÁR
SOPRON
GYŐR
ESZTERGOM
TATABÁNYA
BUDAPEST
MÁTRAHÁZA
EGER
GALYATETŐ
NYÍREGYHÁZA
DEBRECEN
SZOMBATHELY
PAPA
SZÉKESFEHÉRVÁR
SZOLNOK
TÚRKEVE
SZENTGOTTHÁRD
ZALAEGERSZEG
KESZTHELY
SIÓFOK
KECSKEMÉT
BÉKÉSCSABA
NAGYKANIZSA
KAPOSVÁR
SZEGED
PÉCS
BAJA
Szintvonalak:
200, 300 és 500 m
0 50 100 km
A GÖRBE VONALAK – AZ IZOHIÉTÁK – AZOKAT A HELYEKET
KÖTIK ÖSSZE, AHOL A CSAPADÉK MENNYISÉGE EGYENLŐ VOLT

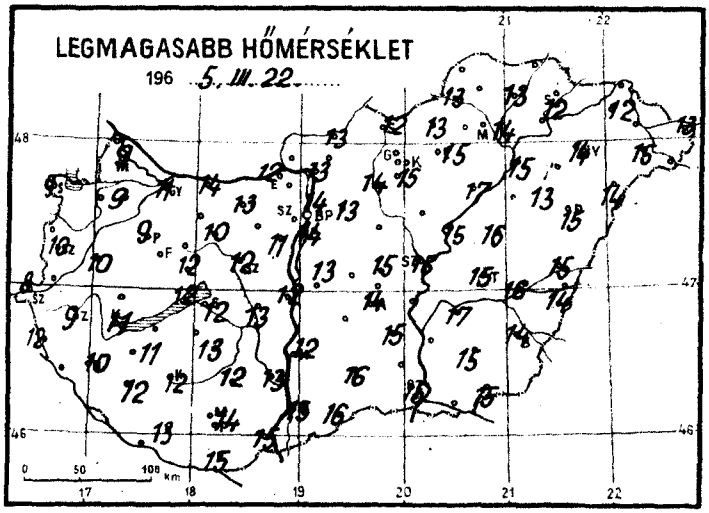
LEGMAGASABB HŐMÉRSÉKLET
196 5. III. 22.
0 50 100 km

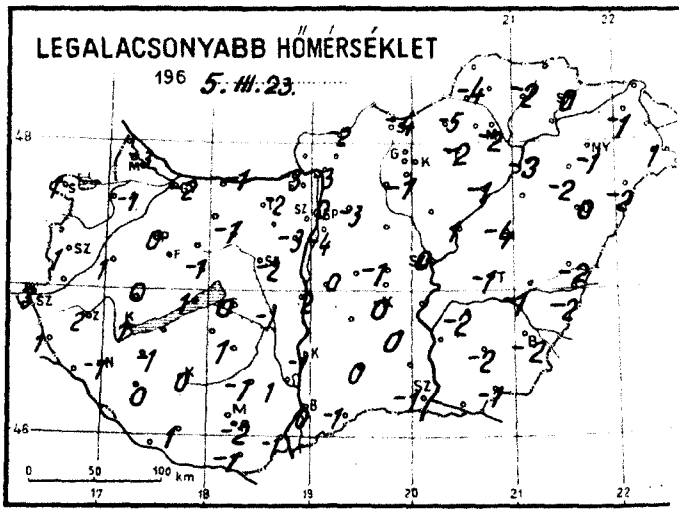
LEGALACSONYABB HŐMÉRSÉKLET
196 5. III. 23.
0 50 100 km

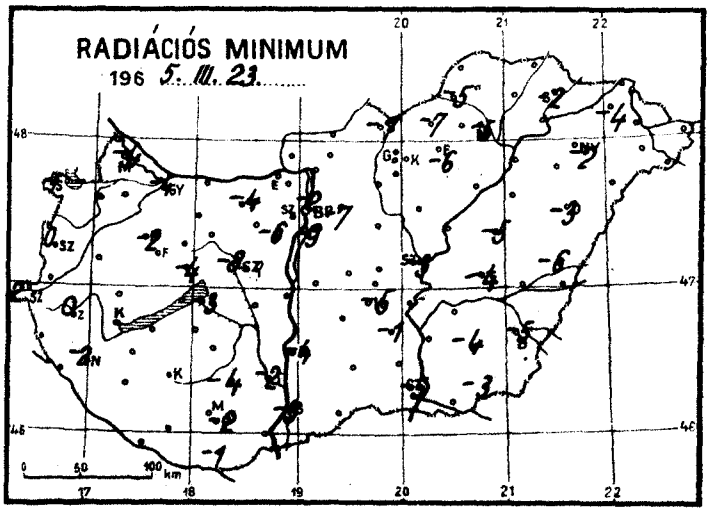
RADIÁCIÓS MINIMUM
196 5. III. 23.
0 50 100 km

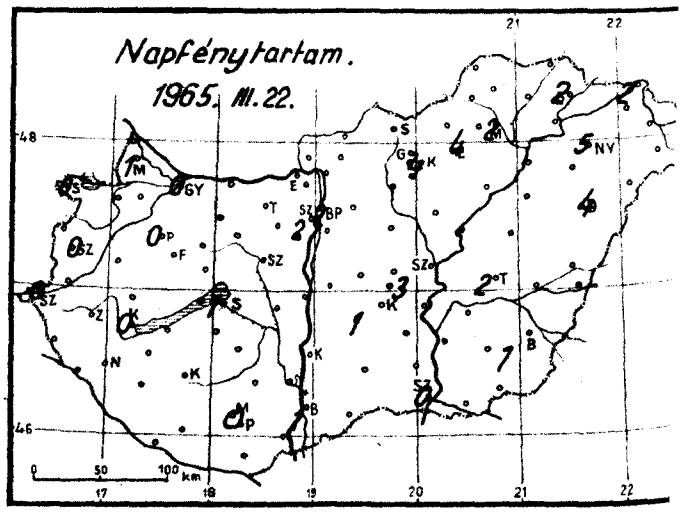
Napfénytartam.
1965. III. 22.
0 50 100 km

1965. március hó, 23. nap kedd

	Az utolsó 24 óra adatai						24 órai csapadék mm		Hó cm
	Csapadék (mm)	Hó cm	Hőmérsékleti szélsőségek: tegnapi nappali max.	éjszakai min.	min. 5 cm-en	Napsütés (óra) tegnap			
12815 Magyaróvár	.		9	-3	-4	1	Rajka	.	
822 Győr	ny		11	-2	-4	0	Kapuvár	1	
825 Pápa	1		9	0	-2	0	Csorna	ny	
805 Sopron	1		9	1	-1	0	Komárom	.	
812 Szombathely	2		10	1	0	0	Káld	.	
910 Szentgotthárd	5		8	3	2	0	Kőszeg	3	
915 Zalaegerszeg	6		9	2	0		Körmend	3	
Lenti	5		12	1	-		Letenye	7	
925 Nagykanizsa	8		10	-1	-2		Sümeg	2	
920 Keszthely	2		11	1		0	Zirc	ny	
Tihany	ny		12	1	-2		Kisbér	ny	
935 Siófok	1		12	0	-3	1	Mór	.	
942 Pécs	3		14	-2	-2		Alcsút	.	
941 Misinatető (534 m)	4		11	-2		0	Esztergom	.	
Siklós	9		15	-1	-1		Dobogókő	.	
827 Farkasgyepű (400 m)	1		11	-2	-4		Fonyód	3	
Veszprém	.		12	-1	-4		Tab	3	
833 Tatabánya	.		13	-2	-4		Sárbogárd	.	
839 Budapest (Ferihegy)	.		14	-4	-9		Lengyel	.	
840 Budapest OMI	ny		14	0	-2	2	Nagykónyi	2	
841 Budapest (Szabadságh.,474 m)	.		11	-3	-5	2	Marcali	.	
Martonvásár	.		11	-3	-6		Somogyszob	6	
835 Székesfehérvár	ny		12	-2	-8		Kaposvár	4	
Dunaújváros	.		12	2			Barcs	5	
Szekszárd	2		13	6	-2		Szigetvár	4	
Mohács	2		15	-1			Bácsalmás	ny	
960 Baja	1		15	0	-3	1	Kiskunhalas	.	
955 Kalocsa	ny		12	-1	-4		Izsák		
Ceglód	.		15	-1			Kunsztmiklós	.	
860 Szolnok	.		15	0	-3	3	Örkény	.	
970 Kecskemét	.		14	0	-5	1	Nagykáta	.	
Kiskunfélegyháza	ny		15	0	-1		Jászapáti	.	
982 Szeged	ny		15	-1	-5	0	Tiszakécske	ny	
Mezőhegyes	2		15	-1	-3		Nagykőrös	.	
Orosháza	1		15	-2	-4		Kistelek	ny	
990 Békéscsaba	ny		14	-2	-5	1	Makó	ny	
875 Túrkeve	ny		15	-1	-4	2	Szentes	.	
Berettyóújfalu	3		15	-2	-6		Szarvas	.	
880 Debrecen	2		15	0	-3	4	Szeghalom	-	
892 Nyíregyháza	ny		14	-1	-2	5	Körösszakál	.	
Kisvárda	ny		12	-1	-4	2	Tiszaroff	.	
Mátészalka	.		15	1			Poroszló	.	
Tiszabecs	.		13	-1			Karcag	.	
Vác	.		13	-3			Hortobágy	ny	
Gödöllő	.		13	-3	-7		Polgár	ny	
Lőrinci	.		14	-	-		Hajdúdorog	.	
Gyöngyös	.		15	-1			Nyírlugos	.	
Balassagyarmat	.		13	-2			Csenger	1	
755 Salgótarján	.		12	-4	-7		Vásárosnamény	.	
Galyatető (932 m)	.	5	7	-5			Záhony	ny	
851 Kékestető (1000 m)	.	folt	7	-5		4	Királyrét	.	
Mátraháza (672 m)	.	folt					Romhány	.	
865 Eger	.		15	-2	-6	4	Borsodnádasd	.	
Putnok	.		13	-4	-5		Jósvafő	1	folt
Lillafüred	.	folt	12	-4			Szendrőlád	.	
772 Miskolc	.		14	-2	-5	2	Hidasnémeti	.	
Füged	.		13	-2			Tokaj	1	
778 Sárospatak	.		12	0	-2	2			

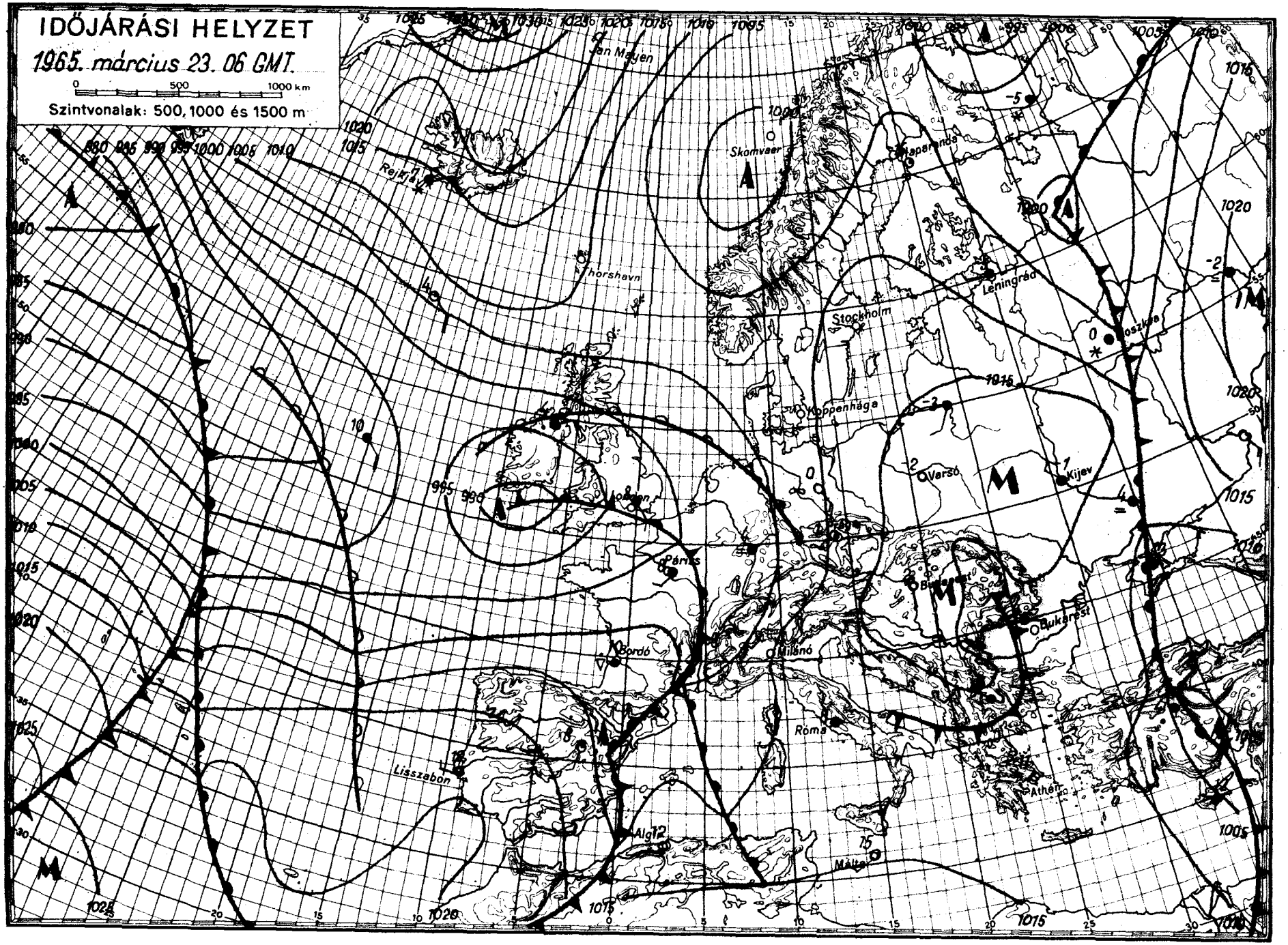

OFFSET-NYOMDA BUDAPEST

IDŐJÁRÁSI NAPIJELENTÉS

ЕЖЕДНЕВНЫЙ МЕТЕОРОЛОГИЧЕСКИЙ БЮЛЛЕТЕНЬ • DAILY WEATHER REPORT
BULLETIN QUOTIDIEN DE TEMPS • TÄGLICHER WETTERBERICHT

KIADJA AZ ORSZÁGOS METEOROLÓGIAI INTÉZET
BUDAPEST II. KITAIBEL PÁL UTCA 1
TELEFON: KÖZPONT: 353-500, IDŐJELZŐ OSZT.: 150-410

MEGJELENIK NAPONKÉNT • ELŐFIZETÉSI ÁRA A POSTAI KÖLTSÉGGEL EGYÜTT NEGYEDÉVRE 60,- Ft
KIADÁSÉRT FELEL AZ INTÉZET IGAZGATÓJA

78. évfolyam 83. szám. + B u d a p e s t + 1965. március 24.

Az időjárási helyzet ma reggel és a várható időjárás:

A hét elején Közép-Európát is elárasztó hideg sarkvidéki eredetü levegő mára Lengyelország, Skandinávia és a Szovjetunió európai területére szorult vissza. Helyére az Atlanti-óceán és a Földközi-tenger térségéből ismét enyhe, páradús levegő áramlik kontinensünk fölé. Hatására Közép-, Dél- és Nyugat-Európában túlnyomóan felhős, sokfelé szeles, esős az időjárás.

Hazánkban tegnap a Dunántúlon változóan felhős, a Dunától keletre eső területeken derült volt az idő. Az északnyugati megyékben 6-9, az ország többi részén 10-11 órán át sütött a nap. A hőmérséklet napközben általában 11-14, az északkeleti megyékben csak 8-10 fokig emelkedett, ma hajnalra északkeleten -3, +1, máshol 2-6, déli határaink mentén csak 6-8 fokig süllyedt. Az esti órákban nyugaton eleredt eső éjfélre a Dunántúl egész területére és az északi megyék néhány helyére kiterjedt. A reggel 7 óráig lehullott eső mennyisége a Dunántúl jelentős részén elérte a 10, Letenyén a 16, Szentgotthárdon a 17, Lentiben a 20, sőt Zalalövőn a 29 mm-t. Ma délelőtt borult volt az ég, az esőzés a Dunántúlról a Duna-Tisza közére is átterjedt.

Ma 12 órakor Budapesten a hőmérséklet 6 fok, a tengerszintre átszámitott légnyomás 755 mm, alig változik.

Várható időjárás csütörtök estig:

Ma túlnyomóan borult, holnap változóan felhős idő, többfelé, főleg az ország nyugati felében esőkkel. Mérsékelt, időnként megélénkülő szél.
Az éjszakai fagyok északkeleten is megszünnek.

Várható legalacsonyabb éjszakai hőmérséklet: 2, 7, legmagasabb nappali hőmérséklet holnap: 9, 14 fok között.

Vissy Károly s.k.

A hőmérséklet napi középértéke és eltérése a 90 évi átlagtól / Budapesten / :

1965. III. 23.: 6,9 C°, 0,0 C°.

1871 óta ezen a napon Budapesten előfordult:

legmagasabb hőmérséklet	23,0 C° /1913/
legalacsonyabb hőmérséklet	-9,3 C° /1883/

65.0213.

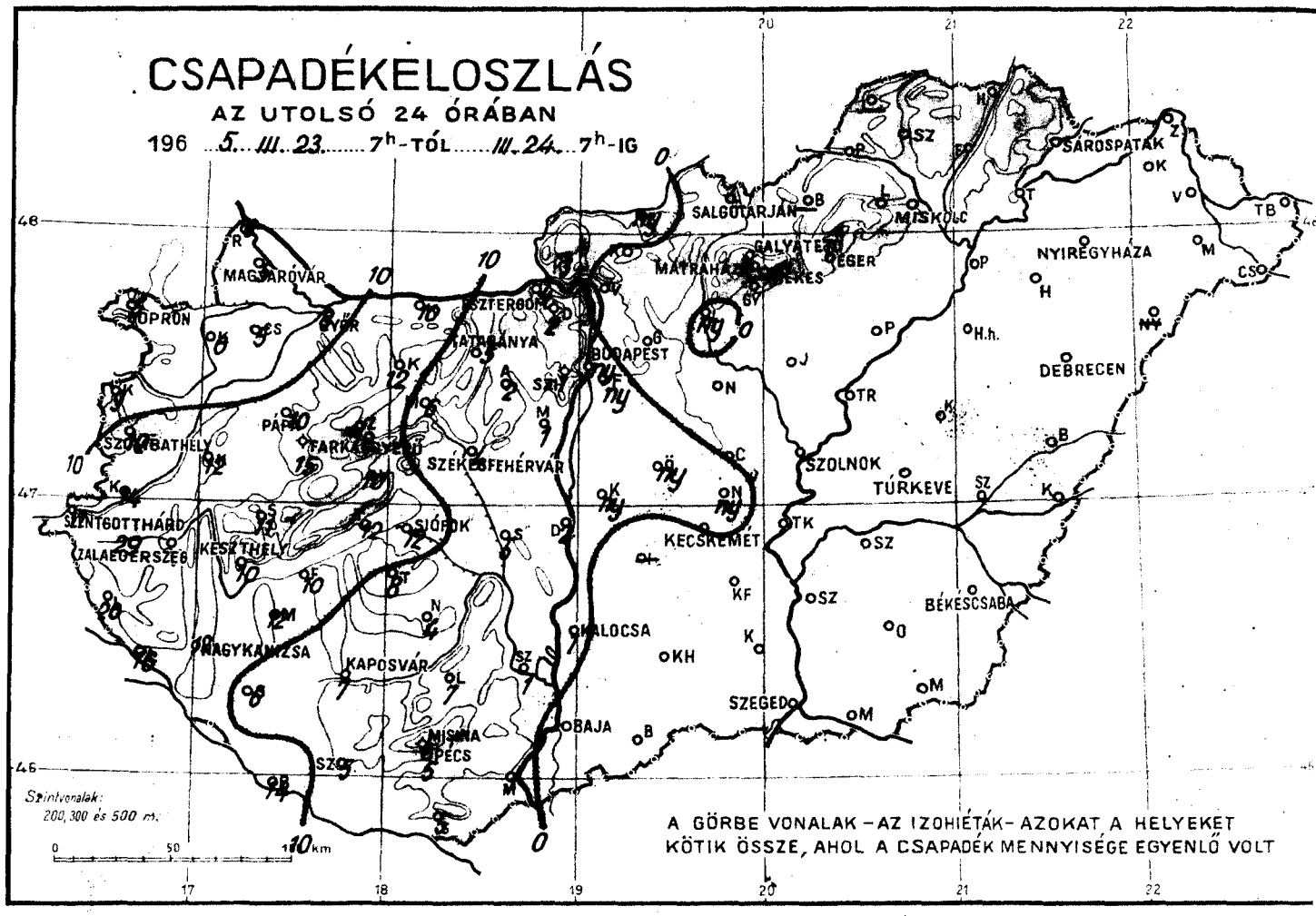
CSAPADÉKELOSZLÁS
AZ UTOLSÓ 24 ÓRÁBAN
196 5. III. 23. 7h-TÓL III. 24. 7h-IG
SALGÓTARJÁN
MISKOLC
SÁROSPATAK
NYIREGYHÁZA
MAGYARÓVÁR
SOPRON
GYŐR
SZTERGOM
TATABÁNYA
BUDAPEST
MATRAHÁZA
EGER
DEBRECEN
PAPA
SZOMBATHELY
FARKASGYEPŰ
SZÉKESFEHÉRVÁR
SZOLNOK
TÚRKEVE
SZENTGOTTHÁRD
ZALAEGERSZEG
KESZTHELY
SIÓFOK
KECSKEMÉT
BÉKÉSCSABA
NAGYKANIZSA
KAPOSVÁR
KALOCSA
SZEGED
BAJA
MISKOLC
PÉCS
Szintvonalak:
200, 300 és 500 m.
0 50 100 km
A GÖRBE VONALAK – AZ IZOHIÉTÁK – AZOKAT A HELYEKET
KÖTIK ÖSSZE, AHOL A CSAPADÉK MENNYISÉGE EGYENLŐ VOLT

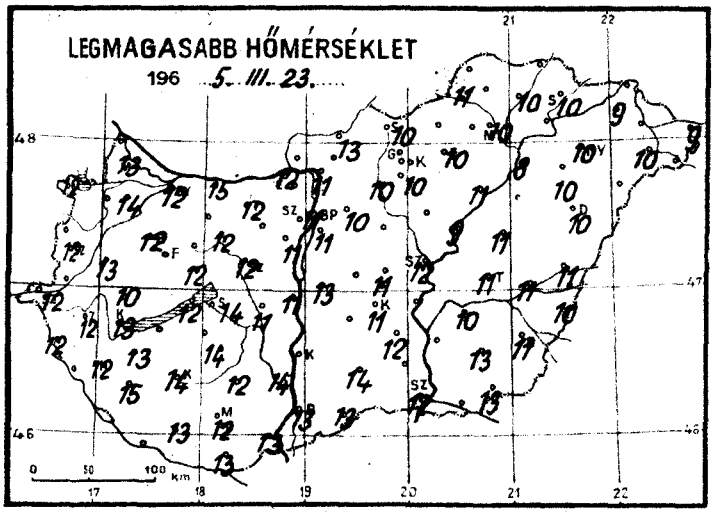
LEGMAGASABB HŐMÉRSÉKLET
196 5. III. 23.
0 50 100 km

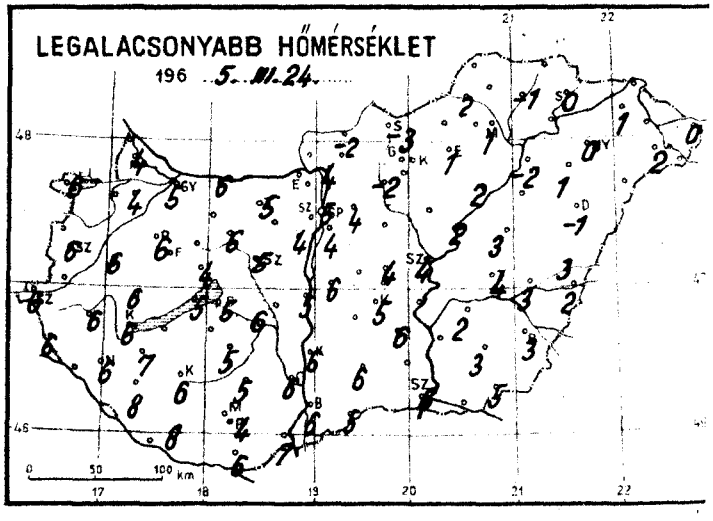
LEGALACSONYABB HŐMÉRSÉKLET
196 5. III. 24.
0 50 100 km

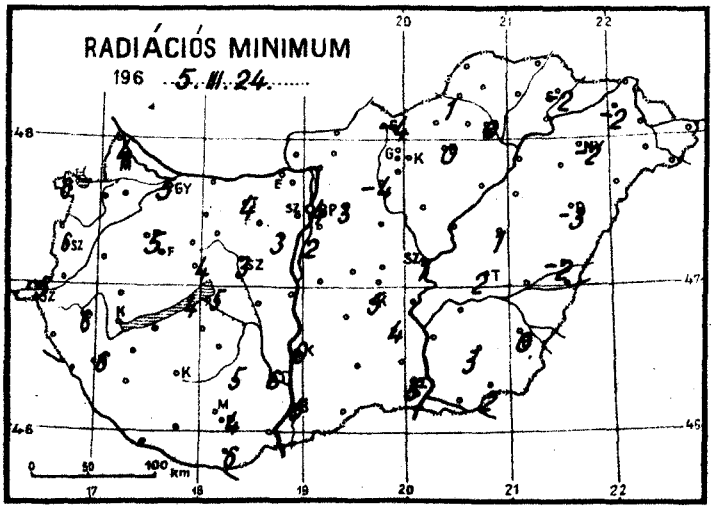
RADIÁCIÓS MINIMUM
196 5. III. 24.
0 50 100 km

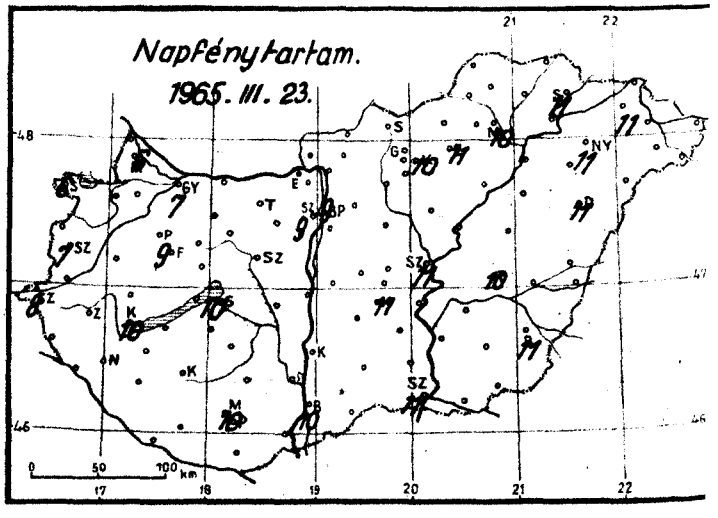
Napfénytartam.
1965. III. 23.
0 50 100 km

1965. március hó, 24. nap szerda

	Az utolsó 24 óra adatai						24 órai csapadék mm		Hó cm
	Csapadék (mm)	Hó cm	Hőmérsékleti szélsőségek: tegnapi nappali max.	éjszakai min.	min. 5 cm-en	Napsütés (óra) tegnap			
12815 Magyaróvár	5		13	4	4	6	Rajka	6	
822 Győr	8		12	5	5	7	Kapuvár	6	=
825 Pápa	10		12	6	5	9	Csorna	5	
805 Sopron	5		12	6	6	6	Komárom	10	
812 Szombathely	12		12	6	6	7	Káld	12	
910 Szentgotthárd	17		12	6	5	8	Kőszeg	9	
915 Zalaegerszeg	15		12	6	6		Körmend	14	
Lenti	20		12	6	–		Letenye	16	
925 Nagykanizsa	12		12	6	6		Sümeg	11	
920 Keszthely	10		13	6		10	Zirc	12	
Tihany	12		12	5	4		Kisbér	12	
935 Siófok	12		14	5	5	10	Mór	6	
942 Pécs	5		12	4	4		Alcsút	2	
941 Misinatető (534 m)	5		11	4	–	10	Esztergom	4	
Siklós	5		13	6	6		Dobogókő	2	
827 Farkasgyepű (400 m)	15		12	4	4		Fonyód	10	
Veszprém	10		12	4	4		Tab	8	
833 Tatabánya	5		12	5	4		Sárbogárd	5	
839 Budapest (Ferihegy)	ny		11	4	2		Lengyel	7	
840 Budapest OMI	ny		11	5	4	9	Nagykónyi	4	
841 Budapest (Szabadságh.,474 m)	1		8	2	1	9	Marcali	12	
Martonvásár	1		11	4	3		Somogyszob	6	
835 Székesfehérvár	4		12	5	3		Kaposvár	7	
Dunaújváros	2		11	5			Bares	14	
Szekszárd	1		14	6	6		Szigetvár	5	
Mohács	1		13	7			Bácsalmás	.	
960 Baja	.		13	6	5	10	Kiskunhalas	.	
955 Kalocsa	1		–	6	6		Izsák		
Cegléd	.		11	4			Kunsztmiklós	ny	
860 Szolnok	.		12	4	1	11	Örkény	ny	
970 Kecskemét	.		11	5	5	11	Nagykáta	.	
Kiskunfélegyháza	.		12	6	4		Jászapáti	.	⌓
982 Szeged	.		12	6	5	11	Tiszakécske	.	=
Mezőhegyes	.		13	5	2		Nagykőrös	ny	
Orosháza	.		13	3	3		Kistelek	.	
990 Békéscsaba	.		11	3	0	11	Makó	.	
875 Túrkeve	.		11	4	2	10	Szentes	.	
Berettyóújfalu	.		11	3	–2		Szarvas	.	
880 Debrecen	.		10	–1	–3	11	Szeghalom	.	
892 Nyíregyháza	.		10	0	–2	11	Kőrösszakál	.	
Kisvárda	.		9	1	–2	11	Tiszaroff	.	
Mátészalka	.		10	2			Poroszló	.	
Tiszabecs	.		9	0			Karcag	.	
Vác	.		11	4			Hortobágy	.	
Gödöllő	.		10	4	3		Polgár	.	
Lőrinci	ny		10	–2	–4		Hajdúdorog	.	
Gyöngyös	.		10	–			Nyírlugos		
Balassagyarmat	ny		13	–2			Csenger	.	
755 Salgótarján	.		10	–3	–4		Vásárosnamény	.	
Galyatető (932 m)	.	folt	7	–5			Záhony	.	
851 Kékestető (1000 m)	.	folt	4	–2		10	Királyrét	3	
Mátraháza (672 m)							Romhány	.	
865 Eger	.		10	1	0	11	Borsodnádasd		
Putnok	.		11	2	1		Jósvafő		
Lillafüred	.	folt	8	0			Szendrőlád	.	
772 Miskolc	.		10	1	0	10	Hidasnémeti	.	
Fügöd	.		10	–1			Tokaj	.	
778 Sárospatak	.		10	0	–2	11			

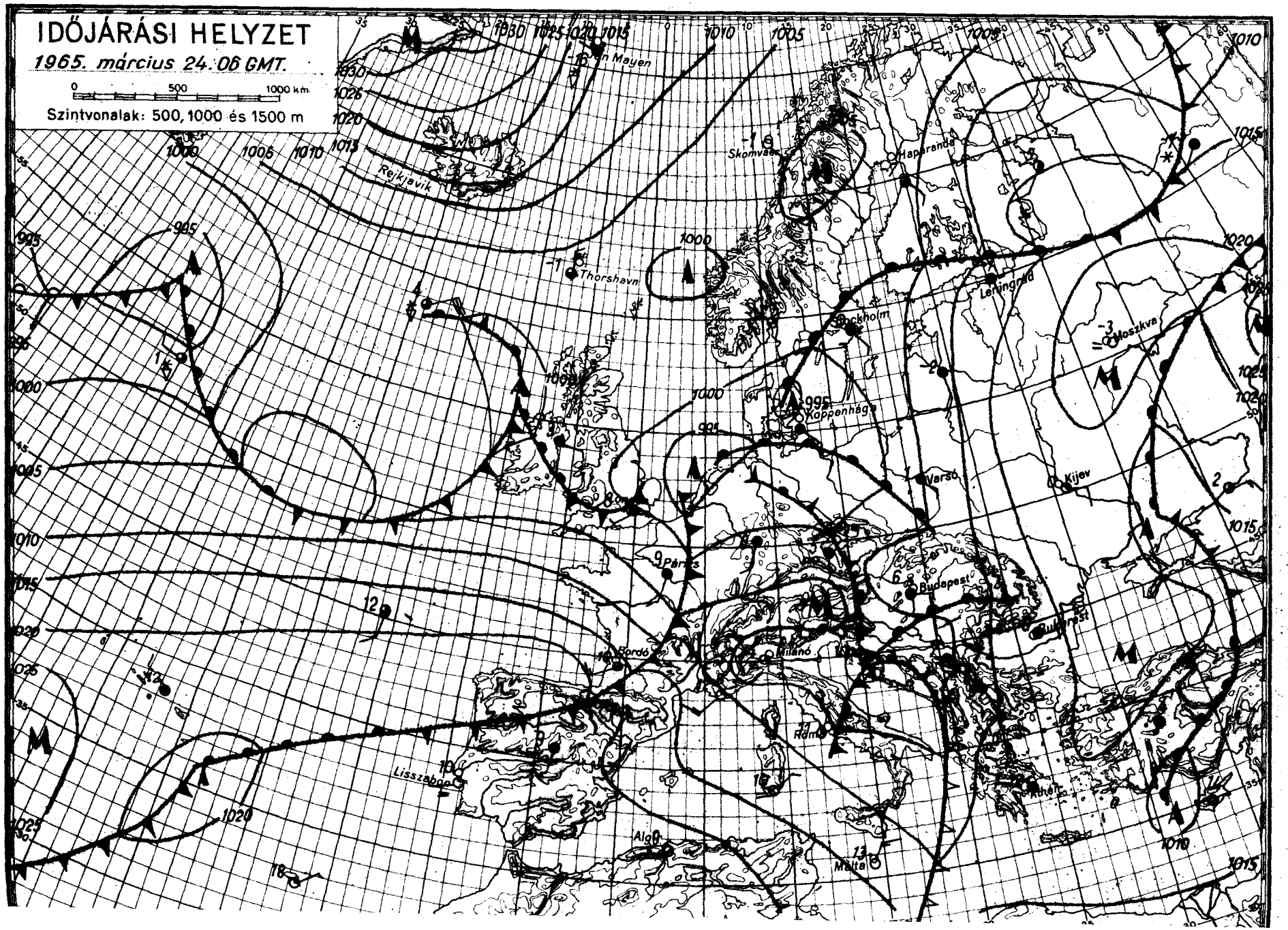

OFFSET-NYOMDA, BUDAPEST

IDŐJÁRÁSI NAPIJELENTÉS

ЕЖЕДНЕВНЫЙ МЕТЕОРОЛОГИЧЕСКИЙ БЮЛЛЕТЕНЬ • DAILY WEATHER REPORT
BULLETIN QUOTIDIEN DE TEMPS • TÄGLICHER WETTERBERICHT

KIADJA AZ ORSZÁGOS METEOROLÓGIAI INTÉZET
BUDAPEST II. KITAIBEL PÁL UTCA 1
TELEFON: KÖZPONT: 353-500, IDŐJELZŐ OSZT.: 150-410

MEGJELENIK NAPONKÉNT • ELŐFIZETÉSI ÁRA A POSTAI KÖLTSÉGGEL EGYÜTT NEGYEDÉVRE 60, Ft
KIADÁSÉRT FELEL AZ INTÉZET IGAZGATÓJA

78. évfolyam 84. szám. + B u d a p e s t + 1965. március 25.

Az időjárási helyzet ma reggel és a várható időjárás:

Az Atlanti-óceán felől egymás után érkeznek ujabb léghullámok kontinensünkre. Hatásukra Európa középső részén a hőmérsékleti szélsőértékek általában néhány fokkal magasabbak, mint a legutóbbi évek megfelelő átlagos értékei.

Hazánk felett tegnap - jobbára borult idővel - széles esőzóna vonult át. Igy az elmult 24 óra folyamán az egész ország területén esett az eső. Általában 2-10, Móron 13, Veszprémben 15 mm csapadékot mértek. A napsütés hiánya valamint a hosszantartó esőzés miatt a hőmérséklet napközben csak 7-11, a Tiszántúlon helyenként 11-13 fokig emelkedett. Az éjszaka folyamán nyugat felől fokozatosan felszakadozott a felhőzet, a hőmérséklet 1-6 fokig süllyedt. Ma délelőtt hazánkban felhőátvonulások voltak, helyenként élénk északnyugati széllel.

Ma 12 órakor Budapesten a hőmérséklet 12 fok; a tengerszintre átszámitott légnyomás 761 mm, mérsékelten emelkedő irányzatú.

Várható időjárás péntek estig:

Felhőátvonulások, átfutó esőkkel.
Ma élénk, helyenként erős északnyugati, holnap mérsékeltebb délnyugati, nyugati szél.

Várható legalacsonyabb éjszakai hőmérséklet 2-6, legmagasabb nappali hőmérséklet pénteken 9-13 fok közt.

Adámy László s.k.

A hőmérséklet napi középértéke és eltérése a 90 évi átlagtól / Budapesten / :

1965. III. 24.: 6,1 C°, -1,4 C°

1871 óta ezen a napon Budapesten előfordult:

legmagasabb hőmérséklet 21,7 C° /1921/
legalacsonyabb hőmérséklet -11,0 C° /1883/

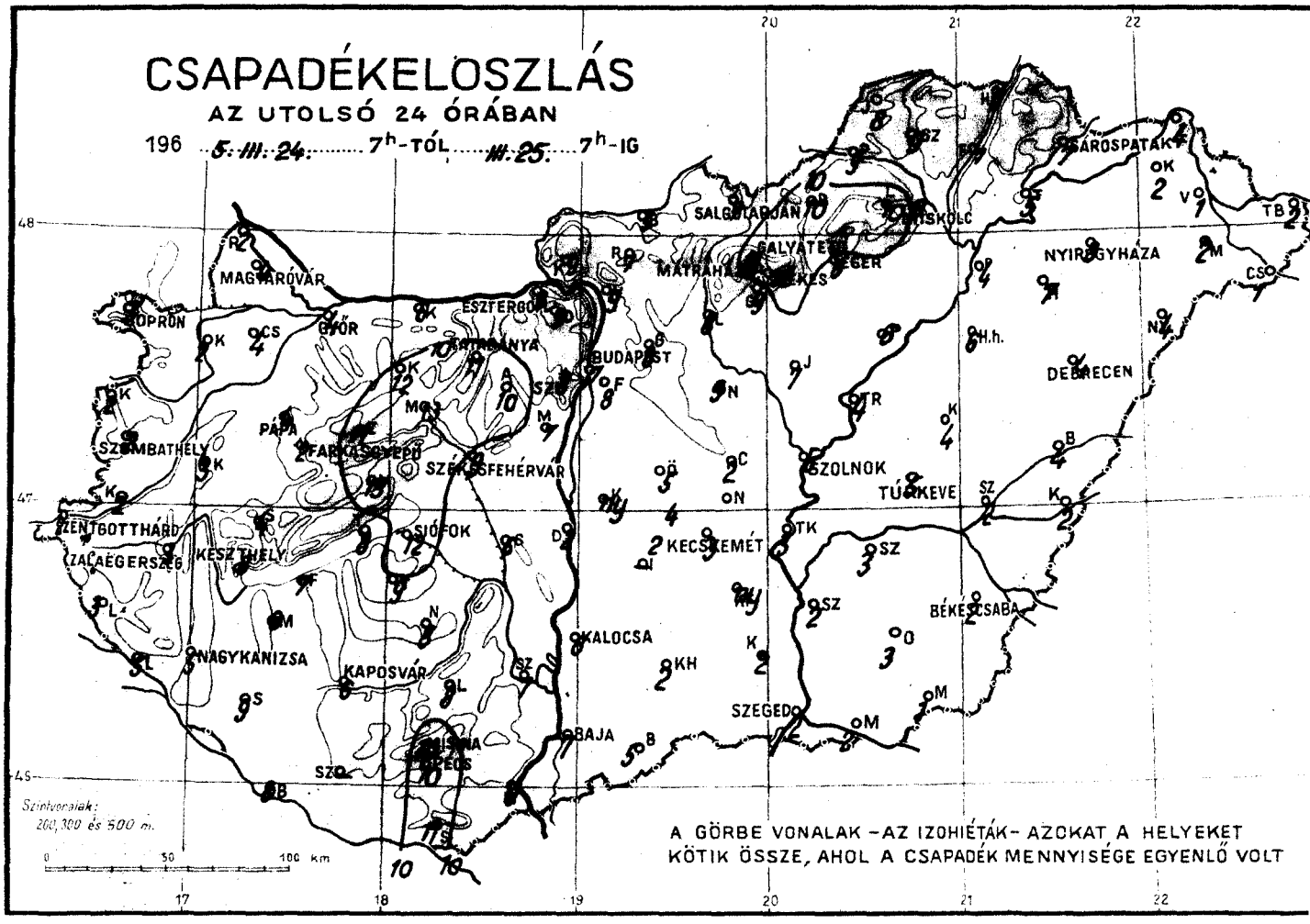
CSAPADÉKELOSZLÁS
AZ UTOLSÓ 24 ÓRÁBAN
196 5. III. 24. 7h-TÓL III. 25. 7h-IG
MAGYARÓVÁR
SOPRON
GYŐR
ESZTERGOM
BUDAPEST
MISKOLC
NYIREGYHÁZA
DEBRECEN
SZOLNOK
TÚRKEVE
KECSKEMÉT
SIÓFOK
KESZTHELY
NAGYKANIZSA
KAPOSVÁR
KALOCSA
BÉKÉSCSABA
SZEGED
BAJA
PÉCS
SZOMBATHELY
PÁPA
SZÉKESFEHÉRVÁR
Szintvonalak:
200, 300 és 500 m.
A GÖRBE VONALAK – AZ IZOHIÉTÁK – AZOKAT A HELYEKET
KÖTIK ÖSSZE, AHOL A CSAPADÉK MENNYISÉGE EGYENLŐ VOLT

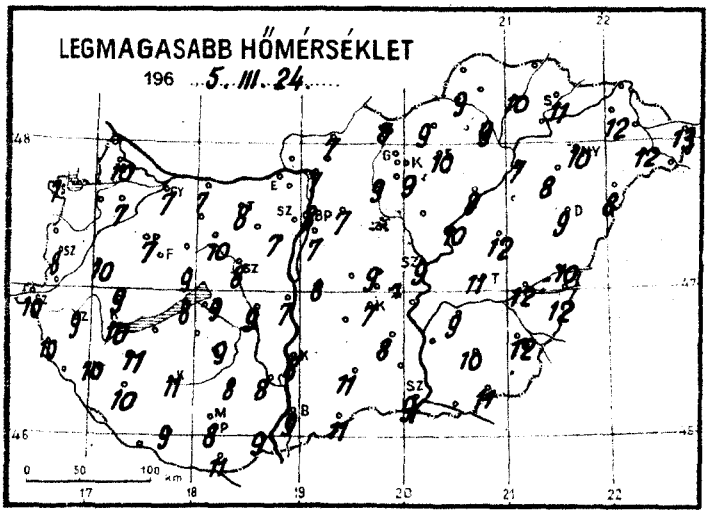
LEGMAGASABB HŐMÉRSÉKLET
196 5. III. 24.

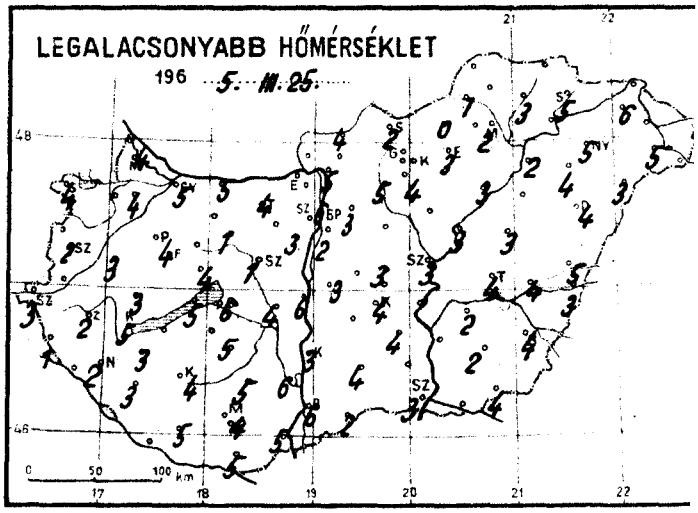
LEGALACSONYABB HŐMÉRSÉKLET
196 5. III. 25.

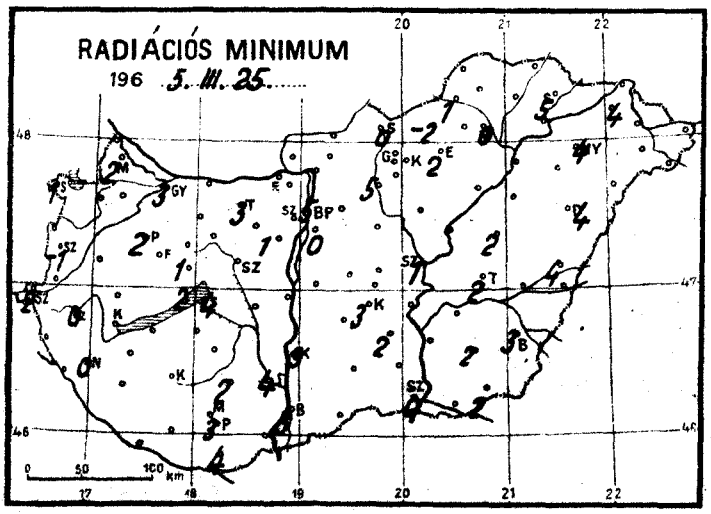
RADIÁCIÓS MINIMUM
196 5. III. 25.

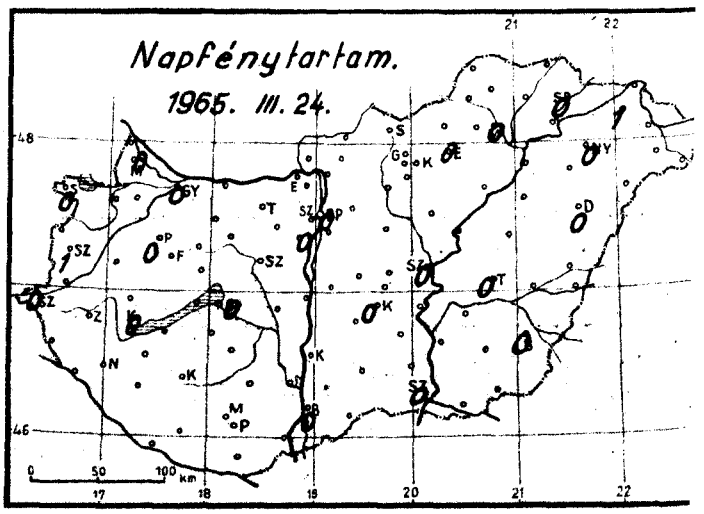
Napfénytartam.
1965. III. 24.

1965. március hó, 29. nap csütörtök	Az utolsó 24 óra adatai						24 órai csapadék mm		Hó cm
	Csapadék (mm)	Hó cm	Hőmérsékleti szélsőségek: tegnapi nappali max.	éjszakai min.	min. 5 cm-en	Napsütés (óra) tegnap			
12815 Magyaróvár	4		10	4	2	0	Rajka	2	
822 Győr	4		7	5	3	0	Kapuvár	2	
825 Pápa	4		7	4	2	0	Csorna	4	
805 Sopron	3		7	4	1	0	Komárom	6	
812 Szombathely	2		8	2	-1	1	Káld	3	
910 Szentgotthárd	2		10	3	2	0	Kőszeg	2	
915 Zalaegerszeg	3		9	2	0		Körmend	2	
Lenti	3		10	1	-		Letenye	5	
925 Nagykanizsa	5		10	2	0		Sümeg	4	
920 Keszthely	6		10	5		0	Zirc	11	
Tihany	8		8	5	2		Kisbér	12	
935 Siófok	12		9	6	4	0	Mór	13	
942 Pécs	10		8	4	3		Alcsút	10	
941 Misinatető (534 m)	10		7	3		0	Esztergom	9	
Siklós	11		11	5	4		Dobogókő	9	
827 Farkasgyepű (400 m)	2		7	4	2		Fonyód	7	
Veszprém	15		9	4	1		Tab	9	
833 Tatabánya	11		8	4	3		Sárbogárd	6	
839 Budapest (Ferihegy)	8		7	2	0		Lengyel	8	
840 Budapest OMI	7		8	6	5	0	Nagykónyi	8	
841 Budapest (Szabadságh., 474 m)	8		5	3	1	0	Marcali	6	
Martonvásár	7		7	3	1		Somogyszob	9	
835 Székesfehérvár	9		8	1	-		Kaposvár	6	
Dunaújváros	2		7	6			Barcs	8	
Szekszárd	7		8	6	4		Szigetvár	-	
Mohács	9		9	5			Bácsalmás	5	
960 Baja	7		9	6	3	0	Kiskunhalas	2	
955 Kalocsa	6		8	3	3		Izsák		
Cegléd	5		9	3			Kunsztmiklós	ny	
860 Szolnok	2		9	3	1	0	Örkény	5	
970 Kecskemét	2		7	4	3	0	Nagykáta	9	
Kiskunfélegyháza	ny		8	4	2		Jászapáti	7	
982 Szeged	2		9	3	0	0	Tiszakécske	3	
Mezőhegyes	1		11	4	2		Nagykőrös	4	
Orosháza	3		10	2	2		Kistelek	2	
990 Békéscsaba	2		12	4	3	0	Makó	2	
875 Túrkeve	5		11	4	2	0	Szentes	2	
Berettyóújfalu	4		10	5	4		Szarvas	3	
880 Debrecen	4		9	4	4	0	Szeghalom	2	
892 Nyíregyháza	3		10	5	4	0	Kőrösszakál	2	
Kisvárda	2		12	6	4	1	Tiszaroff	4	
Mátészalka	2		12	5			Poroszló	6	
Tiszabecs	2		12	4			Karcag	4	
Vác	9		7	5			Hortobágy	6	
Gödöllő	8		7	3	0		Polgár	4	
Lőrinci	8		9	5	5		Hajdúdorog	7	
Gyöngyös	9		9	4			Nyírlugos	4	
Balassagyarmat	5		7	4			Csenger	1	
755 Salgótarján	7		8	2	0		Vásárosnamény	1	
Galyatető (932 m)	11	folt	3	-1			Záhony	4	
851 Kékestető (1000 m)	12	folt	2	0		0	Királyrét	9	
Mátraháza (672 m)							Romhány	7	
865 Eger	6		10	3	2	0	Borsodnádasd	10	
Putnok	9		9	1	1		Jósvafő	8	
Lillafüred	10		7	1			Szendrőlád	9	
772 Miskolc	6		9	2	0	0	Hidasnémeti	9	
Füged	7		10	3			Tokaj	5	
778 Sárospatak	7		11	5	5	0			

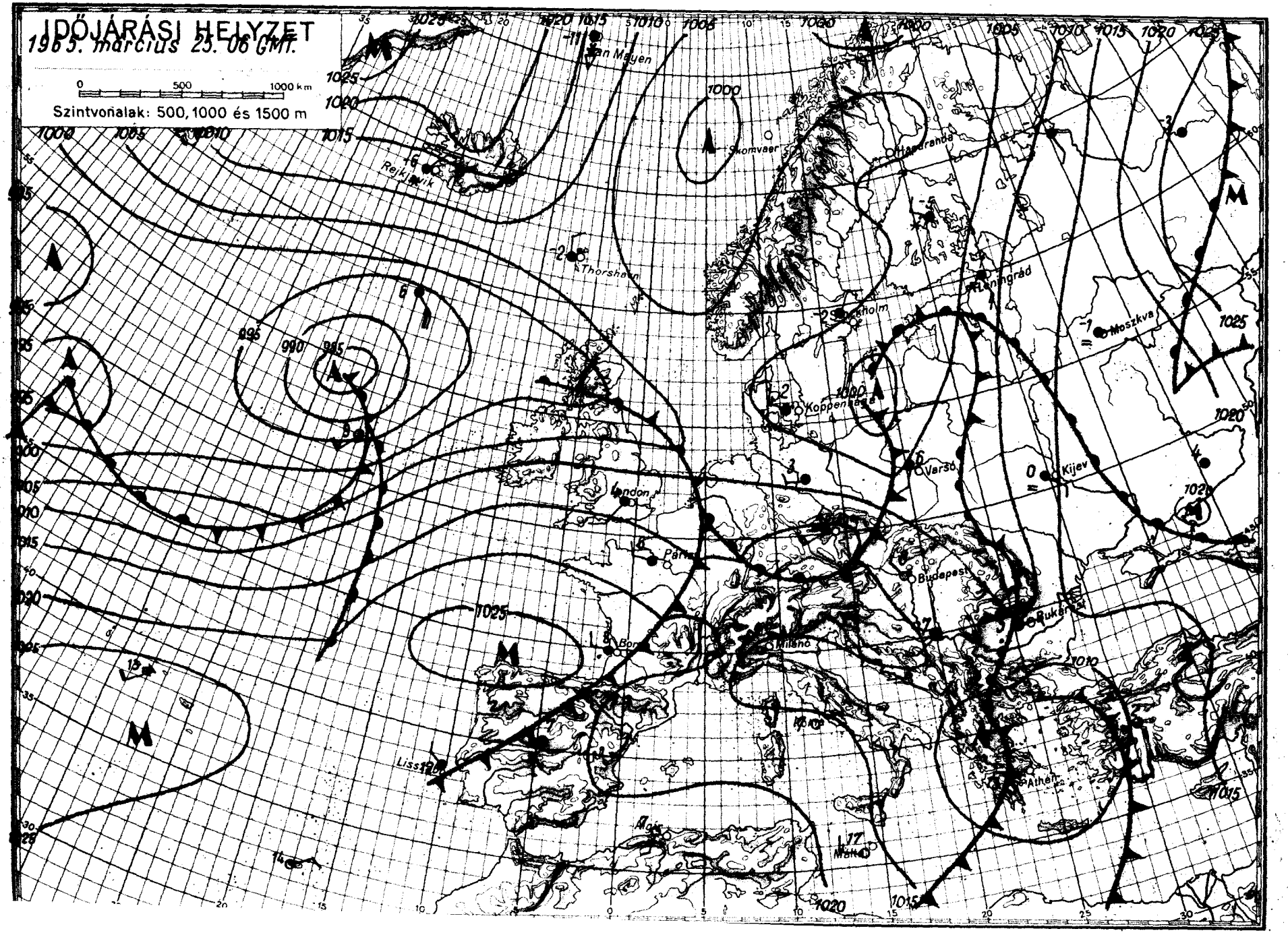

OMSZ-NYOMDA BUDAPEST

IDŐJÁRÁSI NAPIJELENTÉS

ЕЖЕДНЕВНЫЙ МЕТЕОРОЛОГИЧЕСКИЙ БЮЛЛЕТЕНЬ • DAILY WEATHER REPORT
BULLETIN QUOTIDIEN DE TEMPS • TÄGLICHER WETTERBERICHT

KIADJA AZ ORSZÁGOS METEOROLÓGIAI INTÉZET
BUDAPEST II. KITAIBEL PÁL UTCA 1
TELEFON: KÖZPONT: 353-500, IDŐJELZŐ OSZT.: 150-410

MEGJELENIK NAPONKÉNT • ELŐFIZETÉSI ÁRA A POSTAI KÖLTSÉGGEL EGYÜTT NEGYEDÉVRE 60, Ft
KIADÁSÉRT FELEL AZ INTÉZET IGAZGATÓJA

78. évfolyam 85. szám. • Budapest • 1965. március 26.

Az időjárási helyzet ma reggel és a várható időjárás:

Grönland, Izland és Észak-Európa legnagyobb részén kemény hideg uralkodik. Az 55. szélességi fok mentén éles hőmérsékleti átmenet található, ettől délre enyhe, változóan felhős idő van, többfelé futó esővel. A Földközi-tenger partvidékén a tegnapi legmagasabb hőmérsékletek elérték a 20, Algériában a 25 fokot.

Hazánkban tegnap nyugaton erősen felhős idő volt, a keleti országrészben általában 7, 9 órán át sütött a nap. 16 óra után nyugat felől az ország területére gyenge időjárási front érkezett. Beérkezésekor Szentgotthárdon gyenge zivatar keletkezett, előrehaladása során pedig a Dunántúlon esőket váltott ki. A szóbanforgó front az éjszakai órákban a Duna vonalánál lényegében feloszlott, igy a keleti országrészben már csak egy-két helyen okozott csapadékot. A dunántúli esőmennyiségek a déli határ közelében meghaladták a 10, egyes helyeken a 20 mm-t. A hőmérséklet tegnap napközben 13-17 fokig emelkedett, ma hajnalra a nyugati határmegyékben 0, 2, máshol 2-6 fokig hült le a levegő. Ma délelőtt újabb időjárási front közeledése miatt a nyugati megyékben ismét beborult az ég, a szél déli irányba fordult és megélénkült, 11 óráig eső sehol sem esett; a hőmérséklet erre az időpontra általában elérte a 9, 12 fokot.

Ma 12 órakor Budapesten a hőmérséklet 11 fok, a tengerszintre átszámitott légnyomás 764 mm, gyengén süllyedő irányzatú.

Várható időjárás szombat estig:

Felhőátvonulások, többfelé, főként északon újabb átfutó esők.
Mérsékelt, átmenetileg élénk délnyugati, nyugati szél.
A hőmérséklet alakulásában lényeges változás nem lesz.

Várható legalacsonyabb éjszakai hőmérséklet: 4, 9,
legmagasabb nappali hőmérséklet holnap: 12,
16 fok között.

Tóth Pál s.k.

A hőmérséklet napi középértéke és eltérése a 90 évi átlagtól / Budapesten / :

1965. III. 25.: 10,2 C°, +2,2 C°.

1871 óta ezen a napon Budapesten előfordult:

legmagasabb hőmérséklet 25,4 C° /1921/
legalacsonyabb hőmérséklet -11,0 C° /1883/

65.0219.

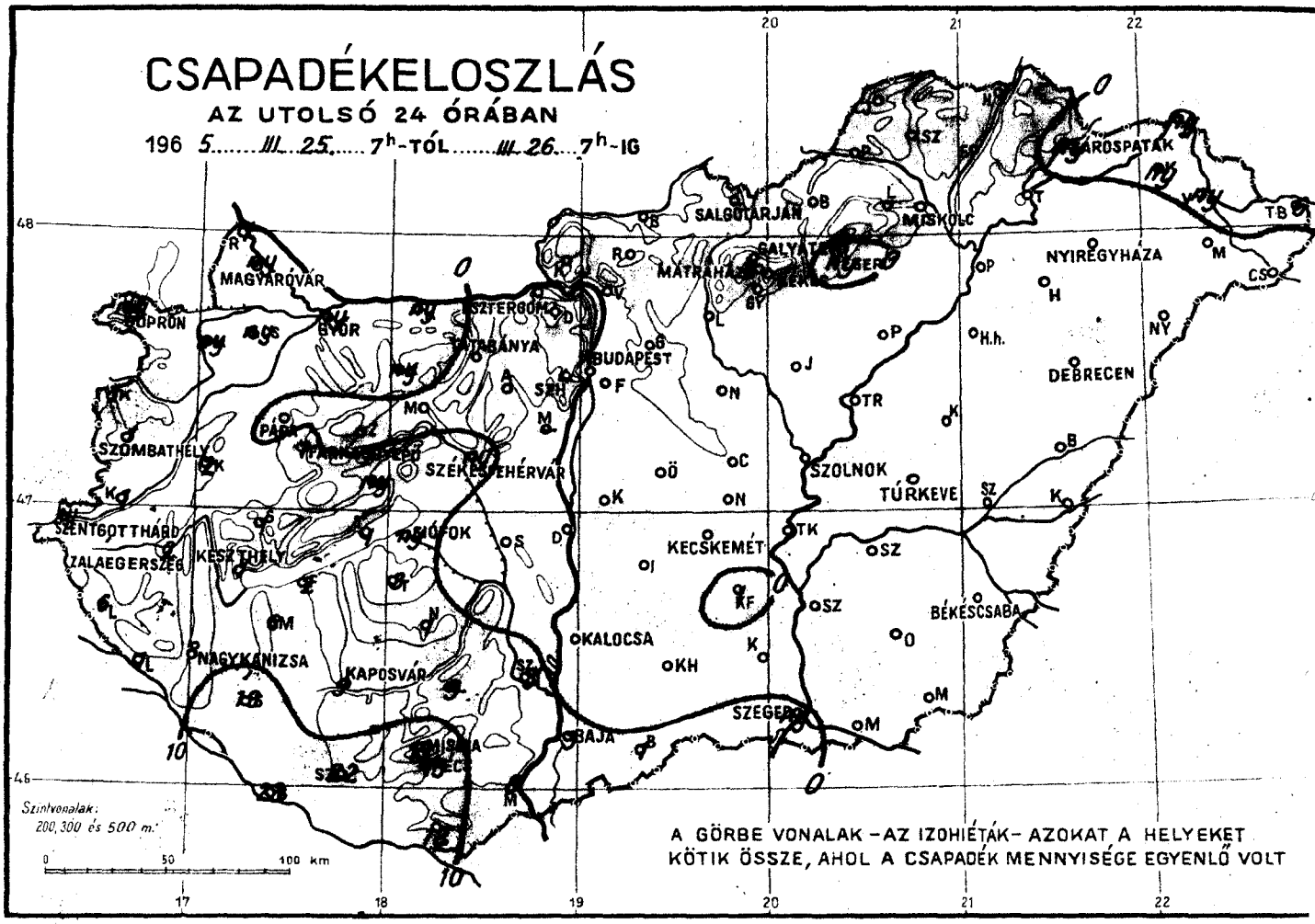
CSAPADÉKELOSZLÁS
AZ UTOLSÓ 24 ÓRÁBAN
196 5. III. 25. 7h-TÓL III. 26. 7h-IG
MAGYARÓVÁR
SOPRON
GYŐR
SZOMBATHELY
SZÉKESFEHÉRVÁR
SZENTGOTTHÁRD
ZALAEGERSZEG
KESZTHELY
NAGYKANIZSA
KAPOSVÁR
PÉCS
SZEGED
BAJA
KALOCSA
KECSKEMÉT
BUDAPEST
SZTERGOM
TATABÁNYA
SALGÓTARJÁN
MISKOLC
MÁTRAHÁZA
GALYATETŐ
NYÍREGYHÁZA
DEBRECEN
SZOLNOK
TÚRKEVE
BÉKÉSCSABA
Szintvonalak:
200, 300 és 500 m.
0 50 100 km
A GÖRBE VONALAK – AZ IZOHIÉTÁK – AZOKAT A HELYEKET
KÖTIK ÖSSZE, AHOL A CSAPADÉK MENNYISÉGE EGYENLŐ VOLT

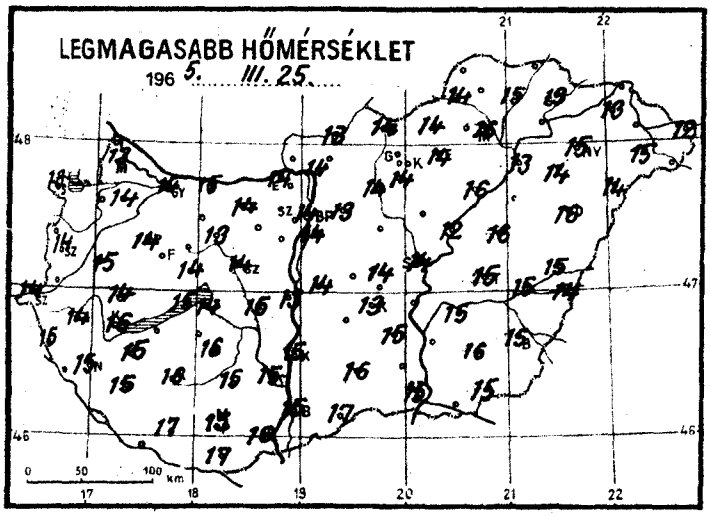
LEGMAGASABB HŐMÉRSÉKLET
196 5. III. 25.
0 50 100 km

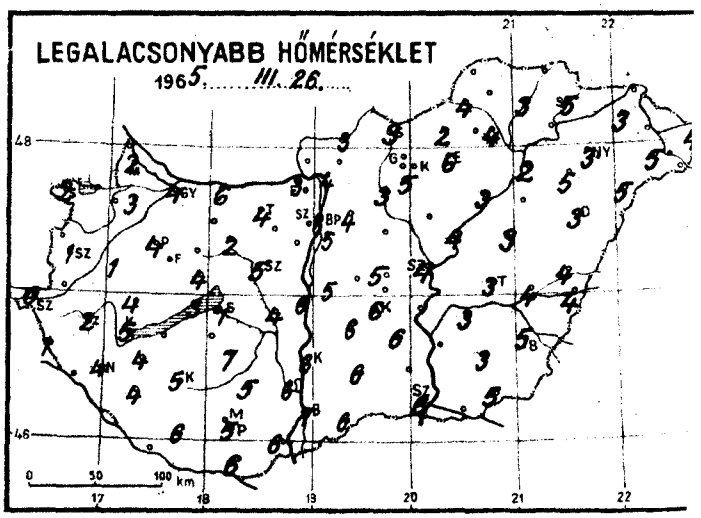
LEGALACSONYABB HŐMÉRSÉKLET
1965. III. 26.
0 50 100 km

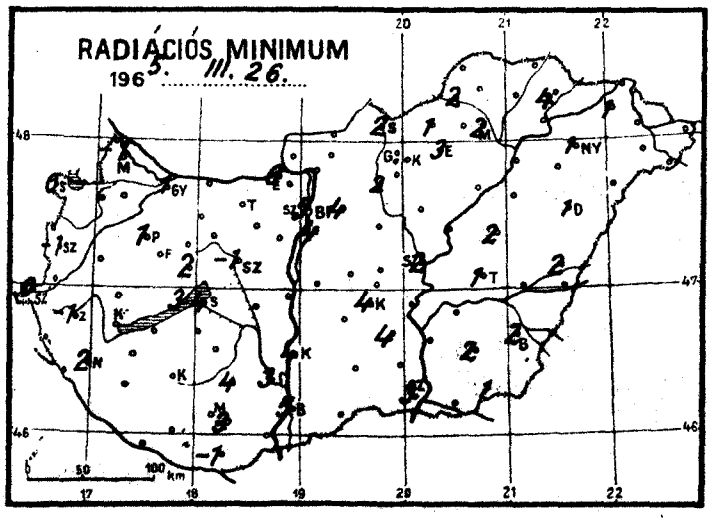
RADIÁCIÓS MINIMUM
196 5. III. 26.
0 50 100 km

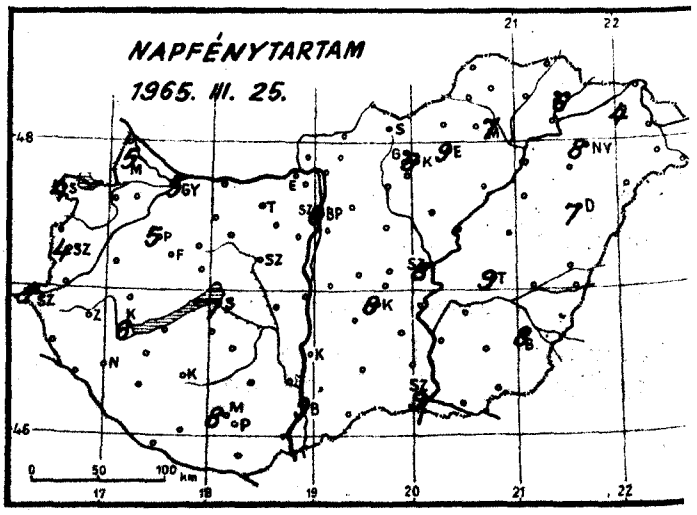
NAPFÉNYTARTAM
1965. III. 25.
0 50 100 km

..1965.. március hó,
..26.. nap ...péntek.....

	Az utolsó 24 óra adatai					
	Csapadék (mm)	Hó cm	Hőmérsékleti szélsőségek: tegnapi nappali max.	Hőmérsékleti szélsőségek: éjszakai min.	Hőmérsékleti szélsőségek: min. 5 cm-en	Napsütés (óra) tegnap
12815 Magyaróvár	ny		13	2	-1	5
822 Győr	ny		14	4	1	5
825 Pápa	.		14	4	1	5
805 Sopron	ny		13	2	0	4
812 Szombathely	1		14	1	-1	4
910 Szentgotthárd	ny	R	14	0	0	1
915 Zalaegerszeg	2		14	2	-1	
Lenti	6		15	1	-	
925 Nagykanizsa	8		15	4	2	
920 Keszthely	1		16	5		6
Tihany	1		15	3	3	
935 Siófok	ny		14	7	4	7
942 Pécs	13		15	5	3	
941 Misinatető (534 m)	19		13	2	-	8
Siklós	18		17	6	-1	
827 Farkasgyepű (400 m)	1		12	3	1	
Veszprém	ny		14	4	2	
833 Tatabánya	.		14	4	-	
839 Budapest (Ferihegy)	.		14	5	4	
840 Budapest OMI	.		14	6	5	9
841 Budapest (Szabadságh., 474 m)						
Martonvásár						
835 Székesfehérvár	ny		14	5	-1	
Dunaújváros	.		13	6		
Szekszárd	3		15	6	3	
Mohács	8		16	6		
960 Baja	3		15	7	5	9
955 Kalocsa	.		15	6	4	
Ceglédd	.		14	5		
860 Szolnok	.		14	4	2	8
970 Kecskemét	.		13	6	4	8
Kiskunfélegyháza	1		15	6	4	
982 Szeged	ny		15	6	3	9
Mezőhegyes	.		15	5	1	
Orosháza	.		16	3	2	
990 Békéscsaba	.		15	5	2	8
875 Túrkeve	.		15	3	1	9
Berettyóújfalu	.		15	4	2	
880 Debrecen	.		16	3	1	7
892 Nyíregyháza	.		15	3	1	8
Kisvárda	ny		13	3	1	4
Mátészalka	.		15	5		
Tiszabecs	6		12	4		
Vác	.		14	4		
Gödöllő	.		13	4	4	
Lőrinci	.		14	3	2	
Gyöngyös	.		14	5		
Balassagyarmat	.		13	3		
755 Salgótarján	.		14	3	2	
Galyatető (932 m)	.	folt	6	-1		
851 Kékestető (1000 m)	.	folt	6	0		9
Mátraháza (672 m)						
865 Eger	ny		14	6	3	9
Putnok	.		14	4	2	
Lillafüred	.		13	3		
772 Miskolc	.		16	4	2	7
Füged	.		15	3		
778 Sárospatak	ny		13	5	4	6

24 órai csapadék mm		
Rajka	1	
Kapuvár	ny	m
Csorna	ny	d
Komárom	ny	
Káld	2	
Kőszeg	1	
Körmend	1	
Letenye	7	
Sümeg	1	
Zirc	.	
Kisbér	ny	m
Mór	.	
Alcsút	.	
Esztergom	.	
Dobogókő	.	
Fonyód	2	
Tab	3	
Sárbogárd	.	
Lengyel	9	
Nagykónyi	1	
Marcali	8	
Somogyszob	19	
Kaposvár	9	
Barcs	23	
Szigetvár	22	
Bácsalmás	1	
Kiskunhalas	.	
Izsák	.	
Kunsztmiklós	.	
Örkény	.	m
Nagykáta	.	
Jászapáti	.	d
Tiszakécske	.	
Nagykőrös	.	
Kistelek	.	
Makó	.	
Szentes	.	
Szarvas	.	d
Szeghalom	.	
Körösszakál	.	
Tiszaroff	.	
Poroszló	.	
Karcag	.	
Hortobágy	.	
Polgár	.	
Hajdúdorog	.	
Nyírlugos	.	
Csenger	.	
Vásárosnamény	ny	
Záhony	ny	
Királyrét	.	
Romhány	.	
Borsodnádasd	.	
Jósvafő		
Szendrőlád	.	
Hidasnémeti		
Tokaj	.	

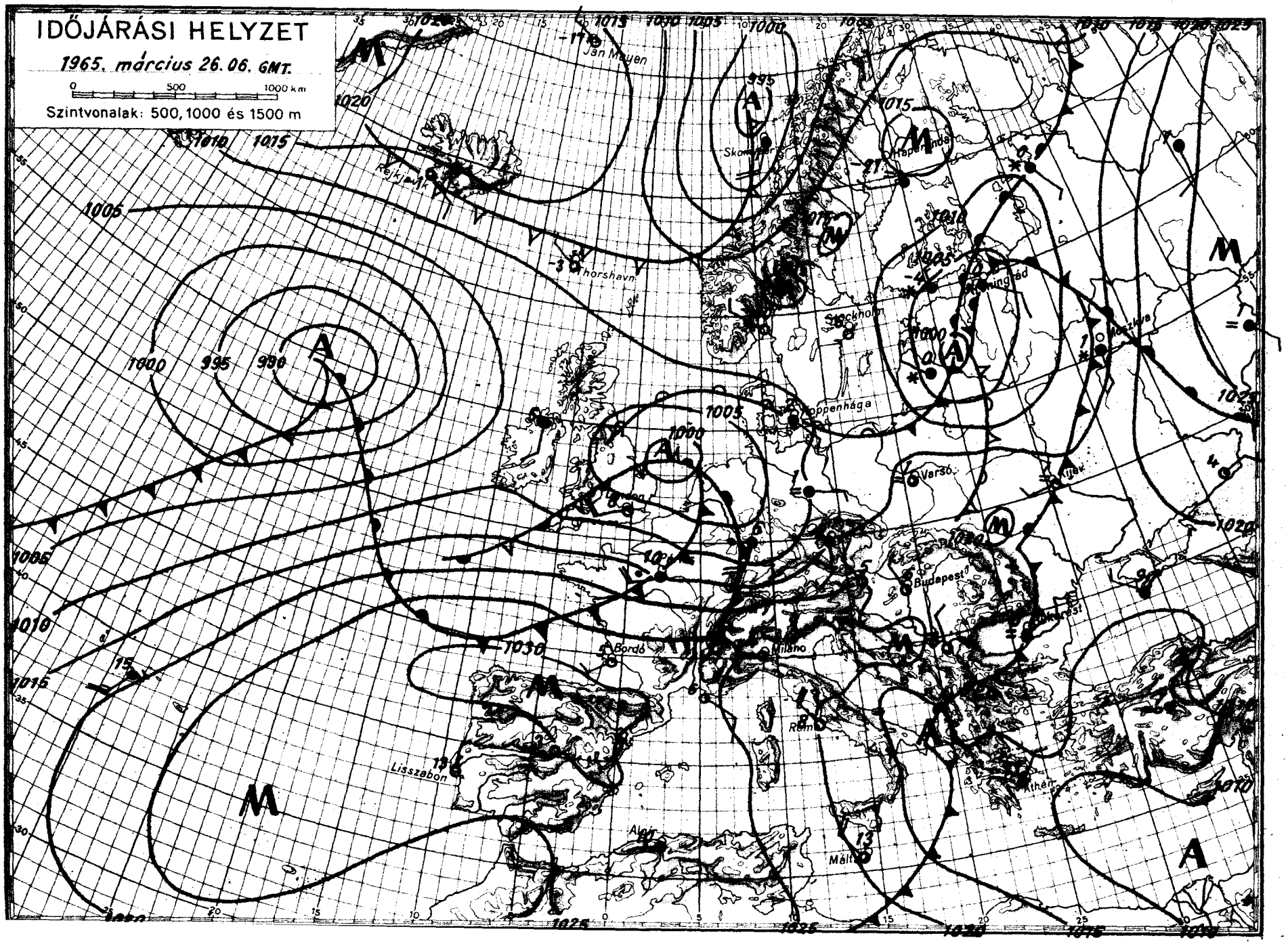

OFFSET: NYOMDA BUDAPEST

IDŐJÁRÁSI NAPIJELENTÉS

ЕЖЕДНЕВНЫЙ МЕТЕОРОЛОГИЧЕСКИЙ БЮЛЛЕТЕНЬ • DAILY WEATHER REPORT
BULLETIN QUOTIDIEN DE TEMPS • TÄGLICHER WETTERBERICHT

KIADJA AZ ORSZÁGOS METEOROLÓGIAI INTÉZET
BUDAPEST II. KITAIBEL PÁL UTCA 1
TELEFON: KÖZPONT: 353-500, IDŐJELZŐ OSZT.: 150-410

MEGJELENIK NAPONKÉNT • ELŐFIZETÉSI ÁRA
A POSTAI KÖLTSÉGGEL EGYÜTT NEGYEDÉVRE 60, Ft
KIADÁSÉRT FELEL AZ INTÉZET IGAZGATÓJA

78. évfolyam 86. szám. + B u d a p e s t + 1965. március 27.

Az időjárási helyzet ma reggel és a várható időjárás:

Az egymást hullámszerüen követő hüvösebb és enyhébb légtömegek változékony, a középső és nyugati részeken átfutó esőkkel, északkeleten kisebb havazásokkal tarkitott időjárást okoznak Európában. Dél-Európa országaiban az évszakhoz viszonyitva kissé hüvös az idő.

Hazánkban tegnap felhőátvonulások voltak a nap folyamán egy-két helyen, az esti óráktól kezdve azonban már sokfelé esővel. A csapadék mennyisége csak az északkeleti megyékben érte el a 2-7 mm-t, máshol 1-2 mm, vagy 1 mm-nél is kevesebb volt. A nap a Dunántúl északnyugati felében 3-6, az ország többi részén 5-8 órán át sütött. A szél mérsékelt maradt. A hőmérséklet a nap folyamán 11-15 fokig emelkedett, ma hajnalban 2-7 fokig süllyedt. Budapest és Debrecen körzetében gyenge talajmenti fagy volt. Ma délelőtt folytatódott a változóan felhős, helyenként szeles időjárás. Egy-két helyen kisebb eső volt.

Ma 12 órakor Budapesten a hőmérséklet 9 fok, a tengerszintre átszámitott légnyomás 768 mm, erősen emelkedik.

Várható időjárás vasárnap estig:

Felhőátvonulások szórványosan előforduló, átfutó esőkkel, a magasabb hegyeken - főként ma - kisebb hózáporral.
Ma sok helyen élénk, helyenként erős, holnap mérséklődő északnyugati, északi szél.
Hüvös éjszaka. A nappali felmelegedés holnap kissé erősebb lesz mint ma volt.

Várható legalacsonyabb éjszakai hőmérséklet 1-6 fok között, egy-két helyen gyenge talajmenti fagy,
legmagasabb nappali hőmérséklet holnap 11-16 fok között.

Dr. Tardos Béla s.k.

A hőmérséklet napi középértéke és eltérése a 90 évi átlagtól / Budapesten / :

1965. III. 26.:	9,8 C°	+1,6 C°

1871 óta ezen a napon Budapesten előfordult:

legmagasabb hőmérséklet	24,1 C° /1921/
legalacsonyabb hőmérséklet	-4,6 C° /1899/

65.0220.

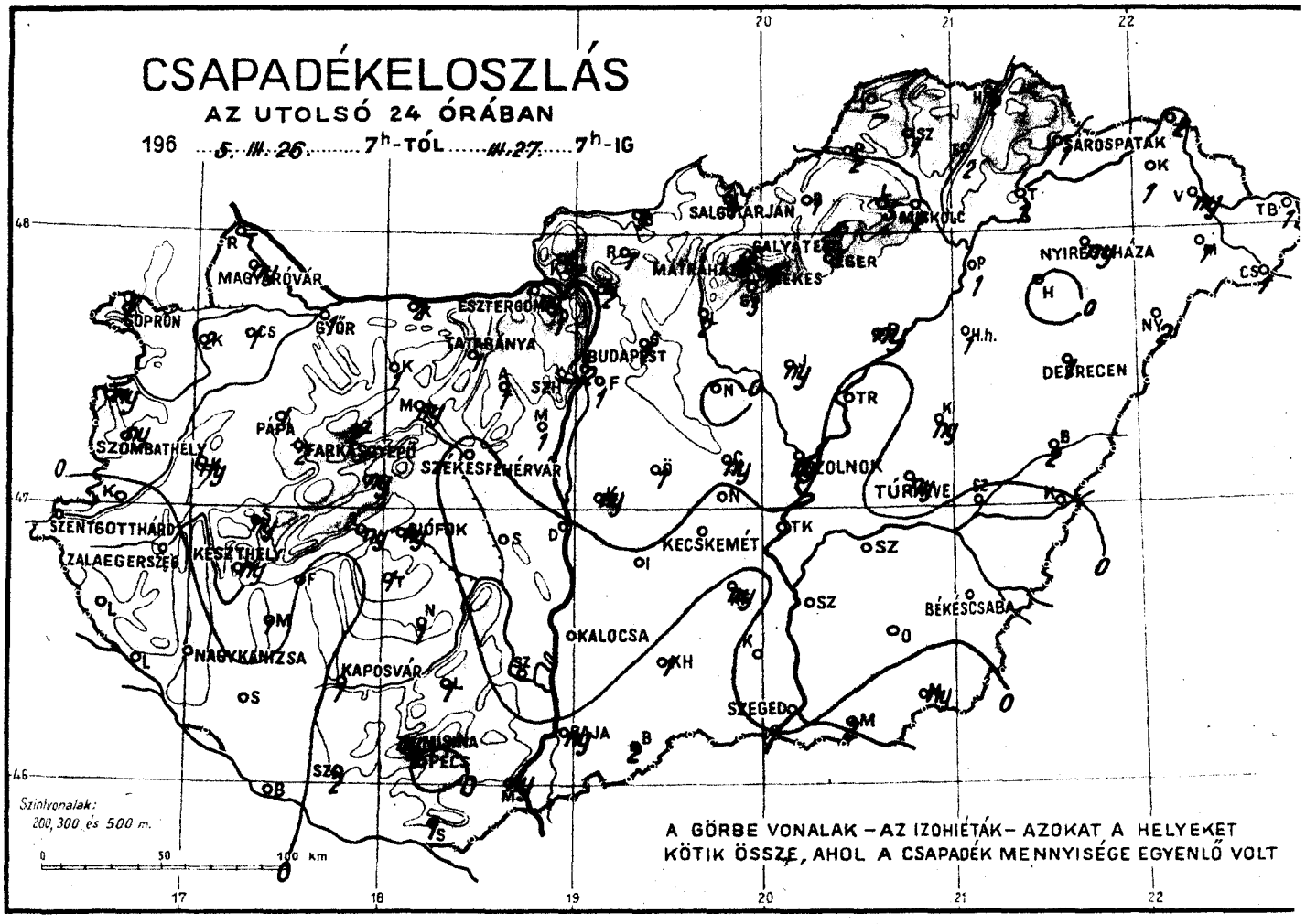
CSAPADÉKELOSZLÁS
AZ UTOLSÓ 24 ÓRÁBAN
196 5. III. 26. 7h-TÓL III. 27. 7h-IG
SOPRON
MAGYARÓVÁR
GYŐR
ESZTERGOM
TATABÁNYA
BUDAPEST
SALGÓTARJÁN
MISKOLC
SÁROSPATAK
NYÍREGYHÁZA
DEBRECEN
CSO
PÁPA
SZOMBATHELY
SZÉKESFEHÉRVÁR
SZOLNOK
TÚRKEVE
SZENTGOTTHÁRD
ZALAEGERSZEG
KESZTHELY
SIÓFOK
KECSKEMÉT
BÉKÉSCSABA
NAGYKANIZSA
KAPOSVÁR
KALOCSA
SZEGED
PÉCS
BAJA
Szintvonalak:
200, 300 és 500 m.
0 50 100 km
A GÖRBE VONALAK – AZ IZOHIÉTÁK – AZOKAT A HELYEKET
KÖTIK ÖSSZE, AHOL A CSAPADÉK MENNYISÉGE EGYENLŐ VOLT

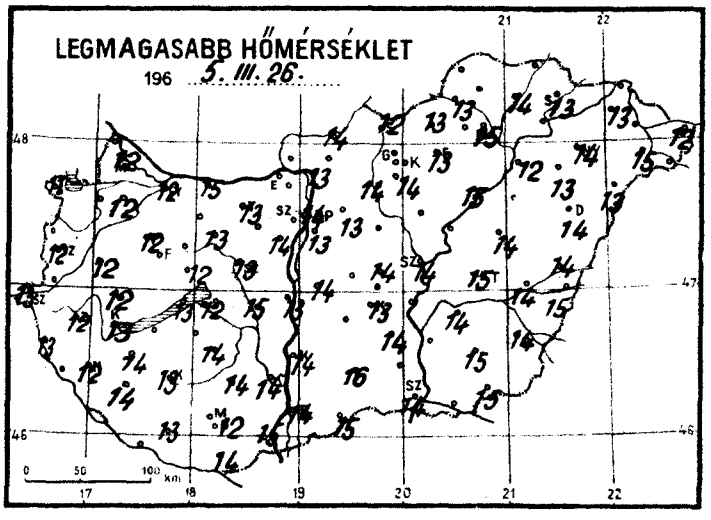
LEGMAGASABB HŐMÉRSÉKLET
196 5. III. 26.
0 50 100 km

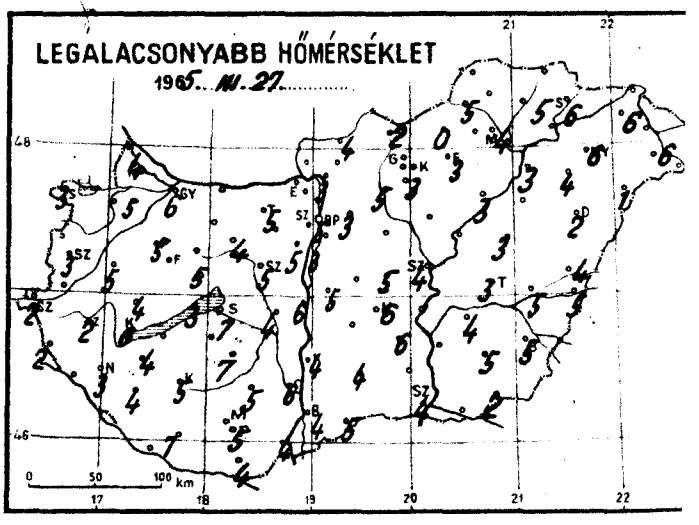
LEGALACSONYABB HŐMÉRSÉKLET
1965. III. 27.
0 50 100 km

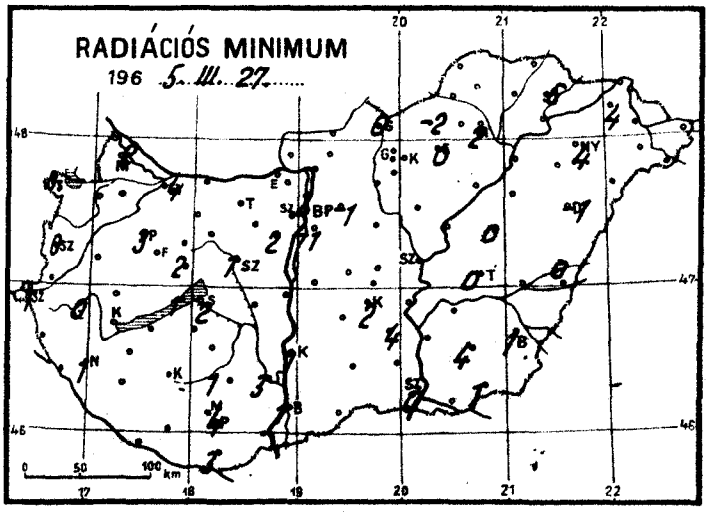
RADIÁCIÓS MINIMUM
196 5. III. 27.
0 50 100 km

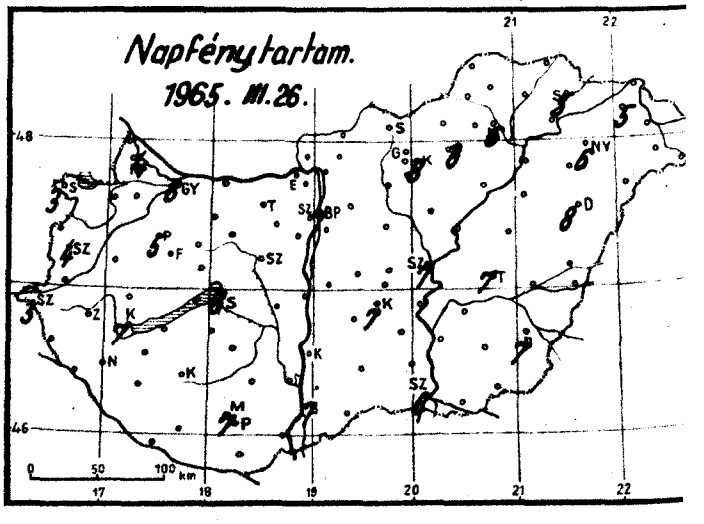
Napfénytartam.
1965. III. 26.
0 50 100 km

1965. március hó, 27. nap szombat

	Az utolsó 24 óra adatai					
	Csapadék (mm)	Hó cm	Hőmérsékleti szélsőségek tegnapi nappali max.	éjszakai min.	min. 5 cm-en	Napsütés (óra) tegnap
12815 Magyaróvár	ny		12	4	2	4
822 Győr	1		12	6	4	6
825 Pápa	1		12	5	3	5
805 Sopron	1		11	3	0	3
812 Szombathely	ny		12	3	0	4
910 Szentgotthárd	.		13	2	1	3
915 Zalaegerszeg	.		12	2	0	
Lenti	.		13	2	–	
925 Nagykanizsa	.		12	3	1	
920 Keszthely	ny		13	6		7
Tihany	ny		13	3	1	
935 Siófok	ny		12	7	2	8
942 Pécs	.		12	5	4	
941 Misinatető (534 m)	ny		11	1	–	7
Siklós	1		14	4	3	
827 Farkasgyepű (400 m)	2		–	4	2	
Veszprém	ny		12	5	2	
833 Tatabánya	1		13	5	–	
839 Budapest (Ferihegy)	1		13	3	-1	
840 Budapest OMI	2		14	5	3	7
841 Budapest (Szabadságh., 474 m)						
Martonvásár	1		14	5	2	
835 Székesfehérvár	.		13	5	1	
Dunaújváros	.		13	6		
Szekszárd	.		14	6	3	
Mohács	ny		15	4		
960 Baja	ny		14	4	1	7
955 Kalocsa	.		14	4	1	
Cegléd	ny		14	5		
860 Szolnok	ny		14	4	0	7
970 Kecskemét	.		13	6	2	7
Kiskunfélegyháza	ny		14	6	4	
982 Szeged	.		14	4	0	6
Mezőhegyes	ny		15	2	1	
Orosháza	.		15	5	4	
990 Békéscsaba	.		14	5	1	7
875 Túrkeve	ny		15	3	0	7
Berettyóújfalu	2		14	4	0	
880 Debrecen	1		14	2	-1	8
892 Nyíregyháza	ny		14	6	4	6
Kisvárda	1		13	6	4	5
Mátészalka	1		15	6		
Tiszabecs	1		12	4		
Vác	2		13	3		
Gödöllő	1		13	3	-1	
Lőrinci	2		14	5	4	
Gyöngyös	3		14	3		
Balassagyarmat	3		14	4		
755 Salgótarján	4		12	2	0	
Galyatető (932 m)	5	4	6	-1		
851 Kékestető (1000 m)	7	10	6	-1		8
Mátraháza (672 m)						
865 Eger	5		13	3	0	8
Putnok	2		13	5		
Lillafüred	5		12	1		
772 Miskolc	2		15	4	2	6
Füged	2		14	5		
778 Sárospatak	1		13	6	6	5

24 órai csapadék mm		Hó cm
Rajka		
Kapuvár	2	
Csorna	1	
Komárom	2	
Káld	ny	
Kőszeg	ny	
Körmend	.	
Letenye	.	
Sümeg	ny	
Zirc	2	
Kisbér	1	=
Mór	ny	
Alcsút	1	
Esztergom	ny	
Dobogókő	1	
Fonyód	.	
Tab	1	
Sárbogárd	.	
Lengyel	1	
Nagykőnyi	1	
Marcali	1	
Somogyszob	.	
Kaposvár	1	
Barcs	.	
Szigetvár	2	
Bácsalmás	2	
Kiskunhalas	1	
Izsák	.	
Kunsztmiklós	ny	
Örkény	1	
Nagykáta	.	
Jászapáti	ny	
Tiszakécske	.	=
Nagykőrös	.	
Kistelek	.	
Makó	2	⌒
Szentes	.	
Szarvas	.	⌒
Szeghalom	.	
Kőrösszakál	.	
Tiszaroff	.	
Poroszló	ny	
Karcag	ny	
Hortobágy	1	
Polgár	1	
Hajdúdorog		
Nyírlugos	2	
Csenger	1	
Vásárosnamény	ny	
Záhony	2	
Királyrét	6	
Romhány	1	
Borsodnádasd	1	
Jósvafő		
Szendrőlád	1	
Hidasnémeti	2	
Tokaj	1	

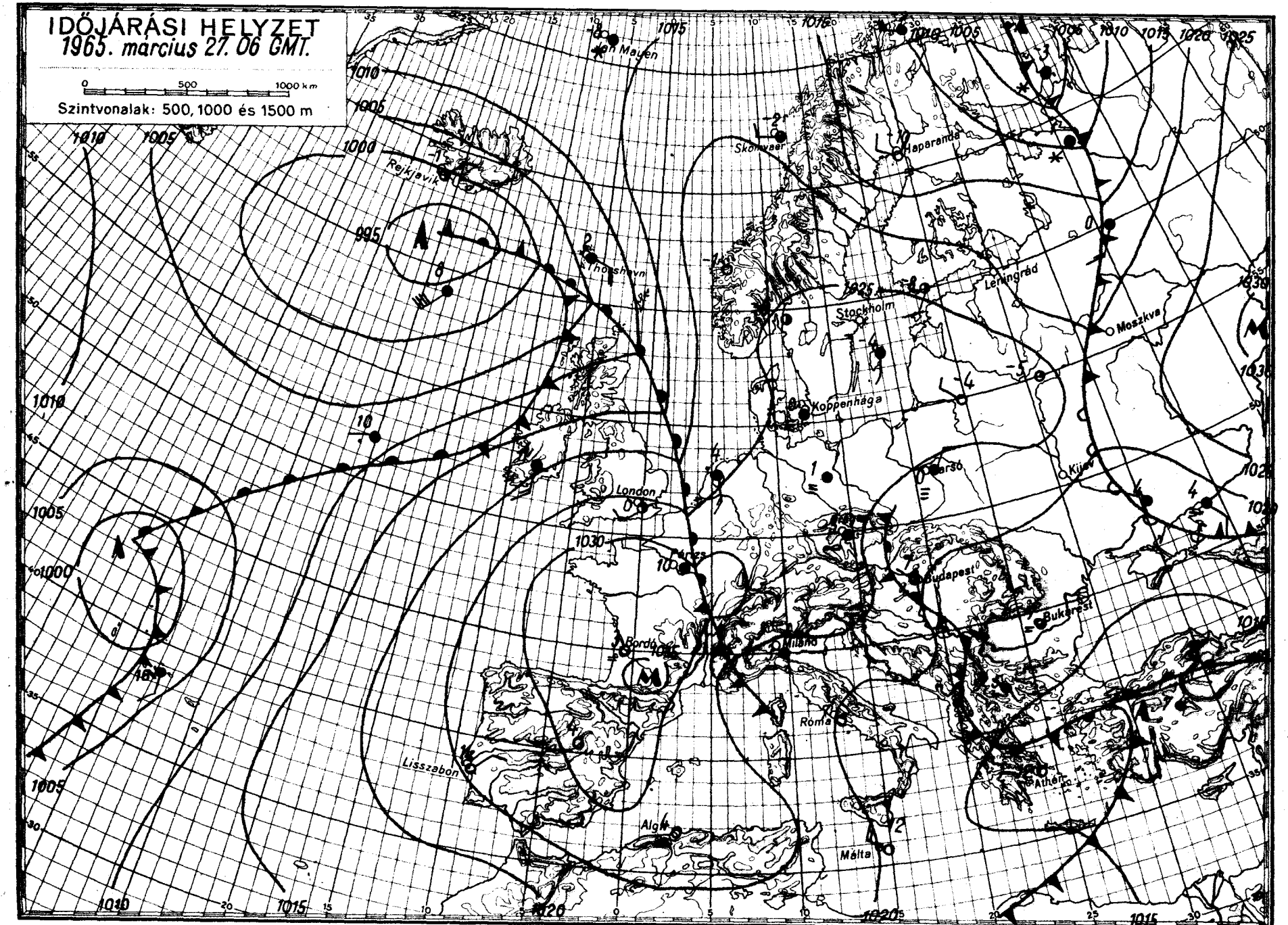
IDŐJÁRÁSI HELYZET
1965. március 27. 06 GMT.
0 500 1000 km
Szintvonalak: 500, 1000 és 1500 m
Jan Mayen
Skrunda
Haparanda
Rejkjavik
Thorshavn
Leningrád
Stockholm
Moszkva
Koppenhága
London
Varsó
Kijev
Budapest
Bukarest
Milano
Róma
Athén
Lisszabon
Alg
Málta

IDŐJÁRÁSI NAPIJELENTÉS

ЕЖЕДНЕВНЫЙ МЕТЕОРОЛОГИЧЕСКИЙ БЮЛЛЕТЕНЬ • DAILY WEATHER REPORT
BULLETIN QUOTIDIEN DE TEMPS • TÄGLICHER WETTERBERICHT

KIADJA AZ ORSZÁGOS METEOROLÓGIAI INTÉZET
BUDAPEST II. KITAIBEL PÁL UTCA 1
TELEFON: KÖZPONT: 353-500, IDŐJELZŐ OSZT.: 150-410

MEGJELENIK NAPONKÉNT * ELŐFIZETÉSI ÁRA
A POSTAI KÖLTSÉGGEL EGYÜTT NEGYEDÉVRE 60, Ft
KIADÁSÉRT FELEL AZ INTÉZET IGAZGATÓJA

78. évfolyam 87. szám. + B u d a p e s t + 1965. március 28.

Az időjárási helyzet ma reggel és a várható időjárás:

A Bretagne-félszigettől, Közép-Európán keresztül a Volga felső folyásáig magasnyomású gerinc alakult ki. Hatásterületén általában, igy a Kárpát-medencében is, kevés a felhő, csendes, helyenként párás, ködös az időjárás. A gerinctől északra Skandináviát és a Szovjetunió európai területének északi részét hideg, sarkvidéki eredetü levegő árasztotta el, erős, helyenként -15, -20 fokos éjszakai fagyokat, havazásokat, hózáporokat okozva. Ezzel szemben a Földközi-tenger medencéjének keleti része és a Fekete-tenger térsége fölé meleg, páradús levegő áramlik, hatására enyhe, változékony, sokfelé szeles, csapadékos az időjárás.

Hazánk felett tegnap felhőátvonulások voltak. Székesfehérvár környékének kivételével, szeszélyes területi eloszlásban 1, 8 órán át sütött a nap. Többfelé esett eső, néhány helyen zápores, sőt Gödöllőről és Borsodnádasdról jégesőt is jelentettek. A lehullott csapadék mennyisége csak Nagykátán és Cegléden ért el számottevő mennyiséget, 6, illetve 7 mm-t. A hőmérséklet napközben 8, 14 fokig emelkedett, az éjszaka folyamán általában 0, +5, az északi határvidéken helyenként 0, -2 fokig süllyedt. Ma délelőtt a délnyugati megyékben felhős, az ország többi részén derült volt az ég. A hőmérséklet 11 órakor már az ország nagyrészén meghaladta a 10 fokot.

Ma 12 órakor Budapesten a hőmérséklet 11 fok, a tengerszintre átszámitott légnyomás 773 mm, alig változik.

Várható időjárás holnap estig:

Kisebb felhőátvonulások, több órás napsütéssel.
Az északi megyékben átfutó esők lehetségesek.
Ma mérsékelt északi, északkeleti, holnap gyenge, változó irányú szél.
Hüvös éjszaka.

Várható legalacsonyabb éjszakai hőmérséklet: -1, +4,
legmagasabb nappali hőmérséklet holnap: 12, 17 fok között.

Vissy Károly s.k.

A hőmérséklet napi középértéke és eltérése a 90 évi átlagtól / Budapesten / :

1965. III. 27.: 8,4 C°, -0,1 C°.

1871 óta ezen a napon Budapesten előfordult:

legmagasabb hőmérséklet	22,8 C° /1921/
legalacsonyabb hőmérséklet	-6,4 C° /1899/

65.0221.

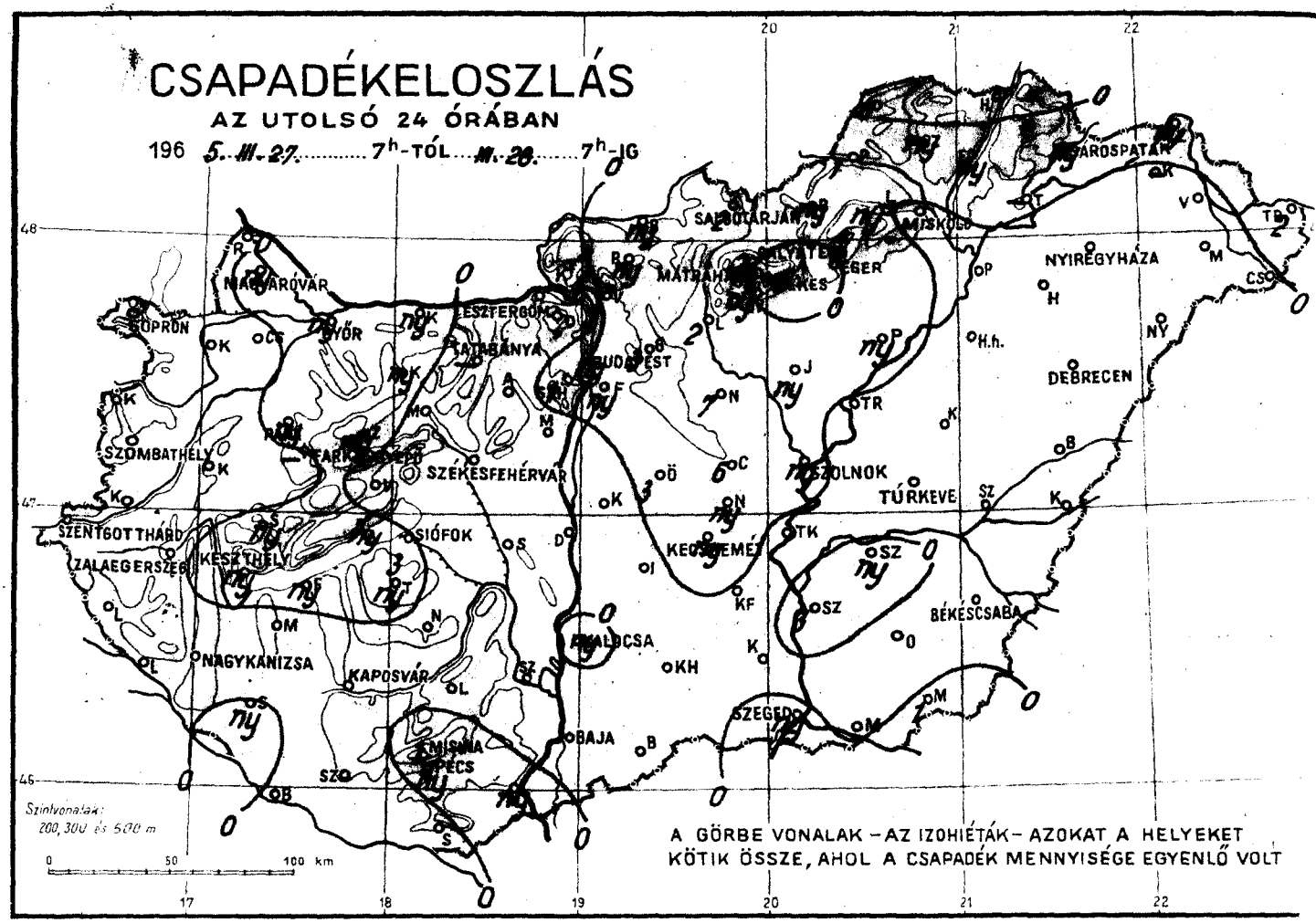
CSAPADÉKELOSZLÁS
AZ UTOLSÓ 24 ÓRÁBAN
196 5. III. 27. ..... 7h-TÓL ... III. 28. ..... 7h-IG
MAGYARÓVÁR
SOPRON
GYŐR
TATABÁNYA
BUDAPEST
SZOMBATHELY
SZÉKESFEHÉRVÁR
SIÓFOK
SZENTGOTTHÁRD
ZALAEGERSZEG
KESZTHELY
NAGYKANIZSA
KAPOSVÁR
PÉCS
BAJA
SZEGED
KECSKEMÉT
KALOCSA
BÉKÉSCSABA
TÚRKEVE
SZOLNOK
DEBRECEN
NYÍREGYHÁZA
HAJDÚSZOBOSZLÓ
MISKOLC
SALGÓTARJÁN
Szintvonalak:
200, 300 és 500 m
0 50 100 km
A GÖRBE VONALAK – AZ IZOHIÉTÁK – AZOKAT A HELYEKET
KÖTIK ÖSSZE, AHOL A CSAPADÉK MENNYISÉGE EGYENLŐ VOLT

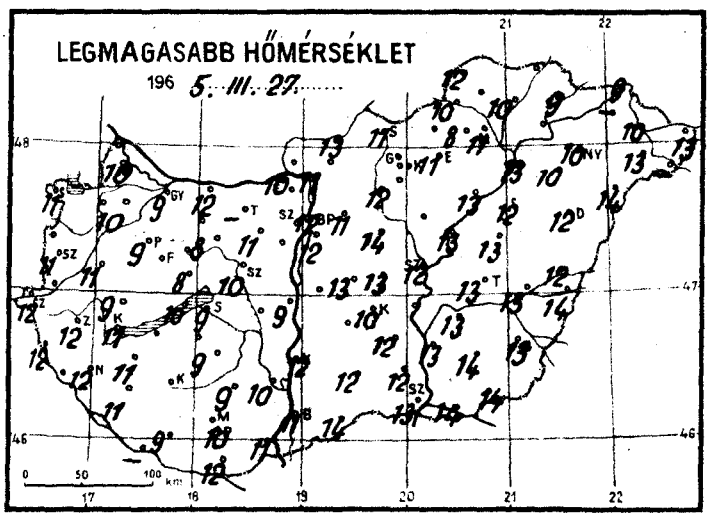
LEGMAGASABB HŐMÉRSÉKLET
196 5. III. 27. .....

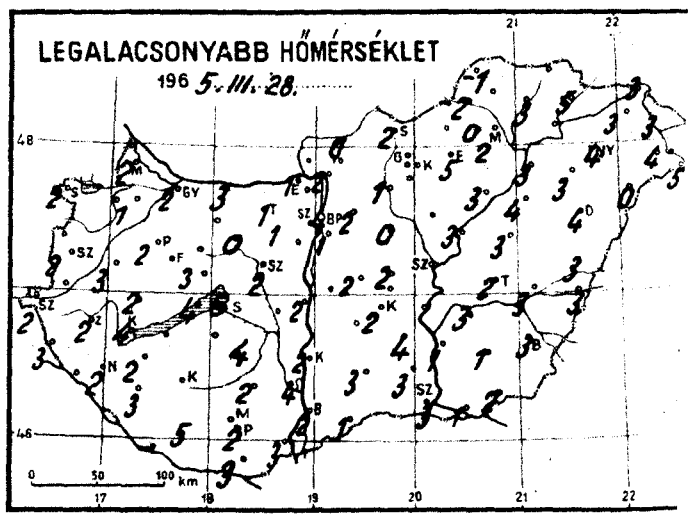
LEGALACSONYABB HŐMÉRSÉKLET
196 5. III. 28. .....

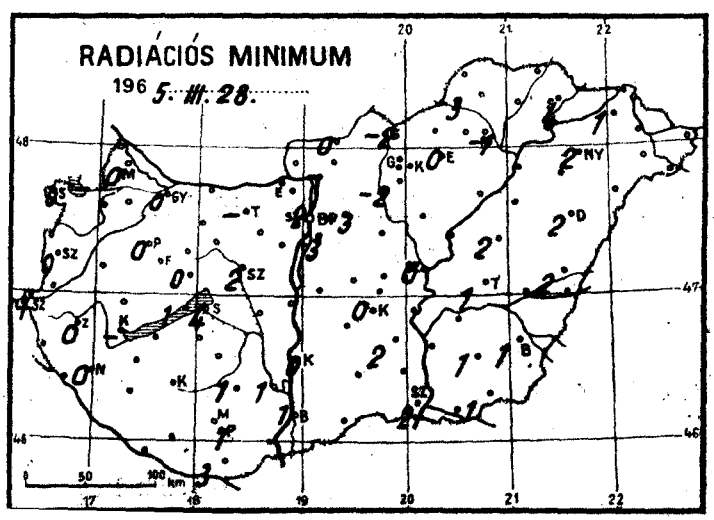
RADIÁCIÓS MINIMUM
196 5. III. 28. .....

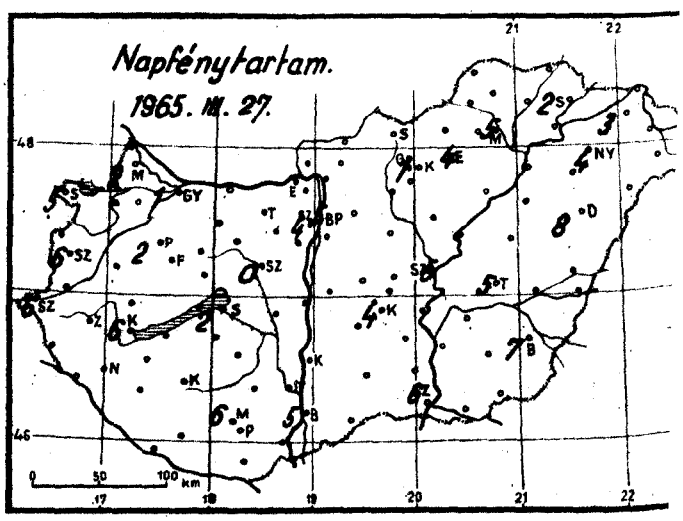
Napfénytartam.
1965. III. 27.

1965. március hó, 28. nap vasárnap

	Az utolsó 24 óra adatai						24 órai csapadék mm		
	Csapadék (mm)	Hó cm	Hőmérsékleti szélsőségek: tegnapi nappali max.	éjszakai min.	min. 5 cm-en	Napsütés (óra) tegnap			
12815 Magyaróvár	ny		10	2	0	2	Rajka	.	
822 Győr	ny		9	2	0	1	Kapuvár	–	≡
825 Pápa	ny		9	2	0	2	Csorna	.	⌓
805 Sopron	.		11	2	0	5	Komárom	ny	
812 Szombathely	.		11	2	0	6	Káld	.	
910 Szentgotthárd	.		12	2	1	6	Kőszeg	.	
915 Zalaegerszeg	.		12	2	0		Körmend		
Lenti	.		12	3			Letenye	.	
925 Nagykanizsa	.		12	2	0		Sümeg	ny	
920 Keszthely	ny		11	4	–	6	Zirc	ny	
Tihany	.		10	4	1		Kisbér	ny	≡
935 Siófok	3		9	6	4	2	Mór	.	
942 Pécs	ny		10	2	1		Alcsút	.	
941 Misinatető (534 m)	1		8	0		6	Esztergom	.	
Siklós	.		12	3	3		Dobogókő	.	
827 Farkasgyepű (400 m)	–		–	0	–2		Fonyód	ny	
Veszprém	.		8	3	0		Tab	ny	
833 Tatabánya	–		–	1	–		Sárbogárd		
839 Budapest (Ferihegy)	ny		12	1	–3		Lengyel	.	
840 Budapest OMI	ny		12	4	2	5	Nagykónyi	.	
841 Budapest (Szabadságh., 474 m)	1		9	2	–1	4	Marcali	.	
Martonvásár							Somogyszob	ny	
835 Székesfehérvár	.		10	2	2	0	Kaposvár		
Dunaújváros	.		9	2			Barcs	.	
Szekszárd	.		10	4	1		Szigetvár	.	
Mohács	ny		11	3			Bácsalmás	.	
960 Baja	.		11	2	1	5	Kiskunhalas	.	
955 Kalocsa	ny		12	2	0		Izsák		
Ceglód	6 ⚑		13	2			Kunsztmiklós		
860 Szolnok	ny		12	2	0	5	Örkény	3	⌐
970 Kecskemét	ny		10	2	0	4	Nagykáta	7	
Kiskunfélegyháza	.		12	4	2		Jászapáti	ny	⌓
982 Szeged	ny		13	3	2	6	Tiszakécske		
Mezőhegyes	1		14	2	1		Nagykőrös	ny	
Orosháza	.		14	1	1		Kistelek	.	
990 Békéscsaba	.		13	3	1	7	Makó	.	⌓
875 Túrkeve	.		13	2	1	5	Szentes	3	
Berettyóújfalu	.		12	3	2		Szarvas	ny	
880 Debrecen	.		12	4	2	8	Szeghalom	.	⌓
892 Nyíregyháza	.		10	4	2	4	Körösszakál	.	
Kisvárda	–		–	3	1	3	Tiszaroff	.	
Mátészalka	.		13	4			Poroszló	ny	
Tiszabecs	2		13	4			Karcag	.	
Vác	1		11	2			Hortobágy	.	
Gödöllő	3 ▲		11	2	–3		Polgár	.	
Lőrinci	2		12	1	–2		Hajdúdorog	.	
Gyöngyös							Nyírlugos	.	
Balassagyarmat	ny		13	0	0		Csenger	.	
755 Salgótarján	2		11	2	–2		Vásárosnamény	.	
Galyatető (932 m)	2	folt	5	–2			Záhony	ny	
851 Kékestető (1000 m)	.	folt	3	–3	–	1	Királyrét		
Mátraháza (672 m)	ny		5	4			Romhány	ny	
865 Eger	.		11	5	0	4	Borsodnádasd	ny	
Putnok	1		10	–2	–3		Jósvafő	.	
Lillafüred	ny		8	0			Szendrőlád	ny	
772 Miskolc	.		11	2	–1	5	Hidasnémeti	.	
Fügöd	ny		10	3			Tokaj		
778 Sárospatak	ny		9	5	4	2			

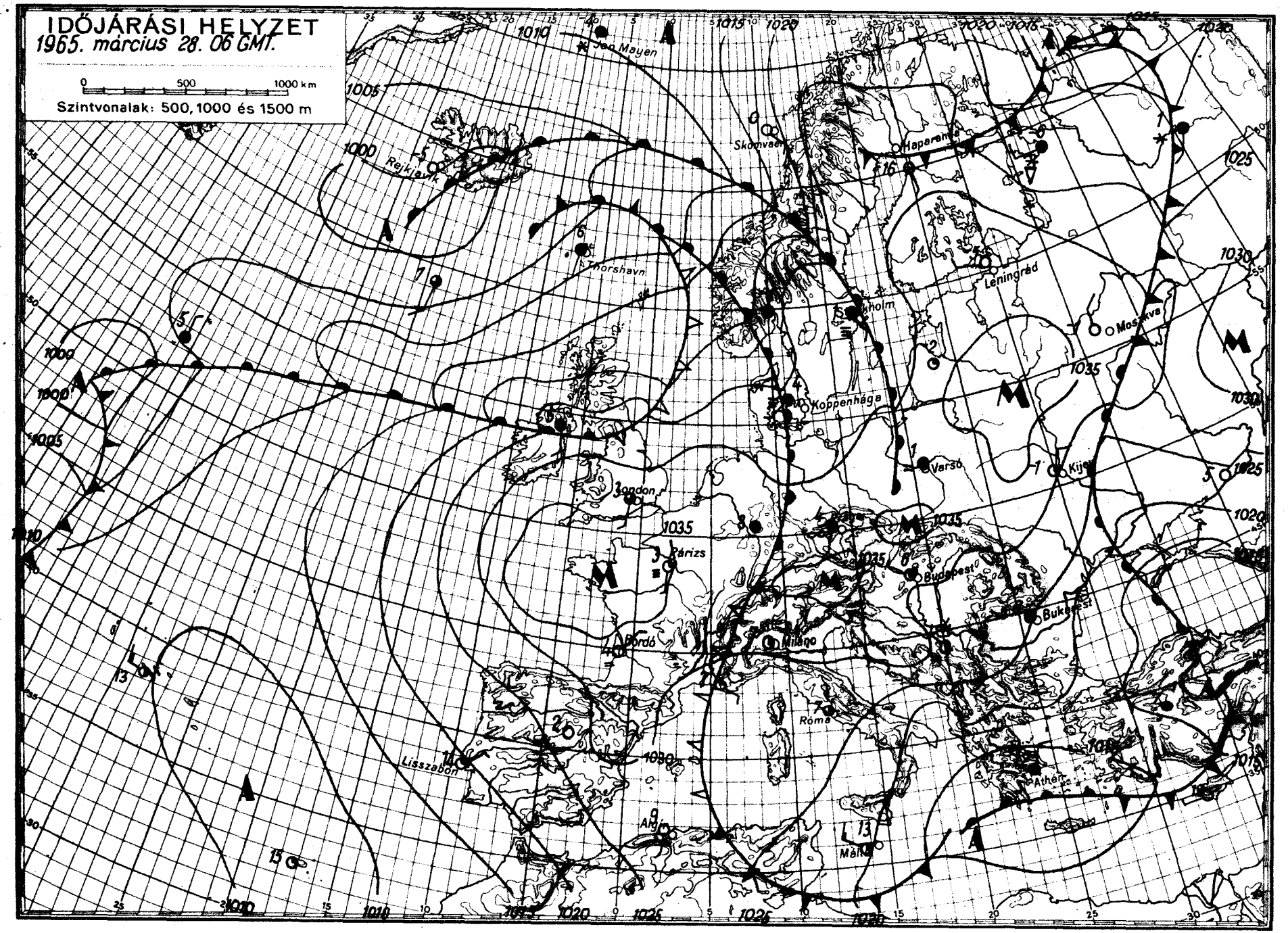
IDŐJÁRÁSI HELYZET
1965. március 28. 06 GMT.
0 500 1000 km
Szintvonalak: 500, 1000 és 1500 m
Jan Mayen
Skonvaer
Haparanda
Rejkjavik
Thorshavn
Leningrád
Moszkva
Koppenhága
Varsó
London
Párizs
Budapest
Bukarest
Bordó
Milano
Róma
Lisszabon
Athén
Málta

IDŐJÁRÁSI NAPIJELENTÉS

ЕЖЕДНЕВНЫЙ МЕТЕОРОЛОГИЧЕСКИЙ БЮЛДЕТЕНЬ • DAILY WEATHER REPORT
BULLETIN QUOTIDIEN DE TEMPS • TÄGLICHER WETTERBERICHT

KIADJA AZ ORSZÁGOS METEOROLÓGIAI INTÉZET
BUDAPEST II. KITAIBEL PÁL UTCA 1
TELEFON: KÖZPONT: 353-500, IDŐJELZŐ OSZT.: 150-410

MEGJELENIK NAPONKÉNT * ELŐFIZETÉSI ÁRA
A POSTAI KÖLTSÉGGEL EGYÜTT NEGYEDÉVRE 60, Ft
KIADÁSÉRT FELEL AZ INTÉZET IGAZGATÓJA

78. évfolyam 88. szám. + B u d a p e s t + 1965. március 29.

Az időjárási helyzet ma reggel és a várható időjárás:

Nyugat-Európát enyhe légtömegek árasztották el. Franciaországban és a Brit-szigeteken tegnap a nappali felmelegedés többfelé elérte, sőt, egy-két fokkal meg is haladta a 20 fokot. Kelet-Európát hideg levegő boritja. A két különböző hőmérsékletü levegőfajta lassan kelet felé huzódó határa ma hajnalban a Helsinki-Varsó-Zágráb vonal mentén mintegy 300-600 km széles sávban kisebb esőket, Finnországban gyenge havazásokat okozott.

Hazánkban tegnap napközben száraz, a nyugati határszéli megyékben felhős, máshol jobbára derült idő volt. A hőmérséklet 12-15 fokig emelkedett. Az éjszakai órákban a nyugat felől felvonuló felhőzetből a Dunántúl nyugati felében többfelé hullott 1 mm, vagy még ennél is kevesebb eső. A hőmérséklet ma hajnalra a felhősebb Dunántúlon csak 4-9, keleten viszont a derült éjszaka következtében -1, +4 fokig csökkent. Ma délelőtt a Dunántúlon jobbára borult idő volt, helyenként megismétlődő esőkkel, keleten lassan gyarapodott a felhőzet.

Ma 12 órakor Budapesten a hőmérséklet 13 fok, a tengerszintre átszámitott légnyomás 772 mm, mérsékelten süllyedő irányzatú.

Várható időjárás kedd estig:

A Dunántúlon csökkenő, keleten változó mennyiségü felhőzet.
Ma többfelé, holnap legfeljebb egy-két helyen kevés eső.
Mérsékelt északi szél.
A nappali felmelegedés fokozódik.

Várható legalacsonyabb éjszakai hőmérséklet 2-7, legmagasabb nappali hőmérséklet kedden 13-18 fok között.

Adámy László s.k.

A hőmérséklet napi középértéke és eltérése a 90 évi átlagtól / Budapesten / :

1965. III. 28.: 10,2 C°, +1,6 C°

1871 óta ezen a napon Budapesten előfordult:

legmagasabb hőmérséklet 22,8 C° /1949/
legalacsonyabb hőmérséklet -6,5 C° /1918/

65.0222.

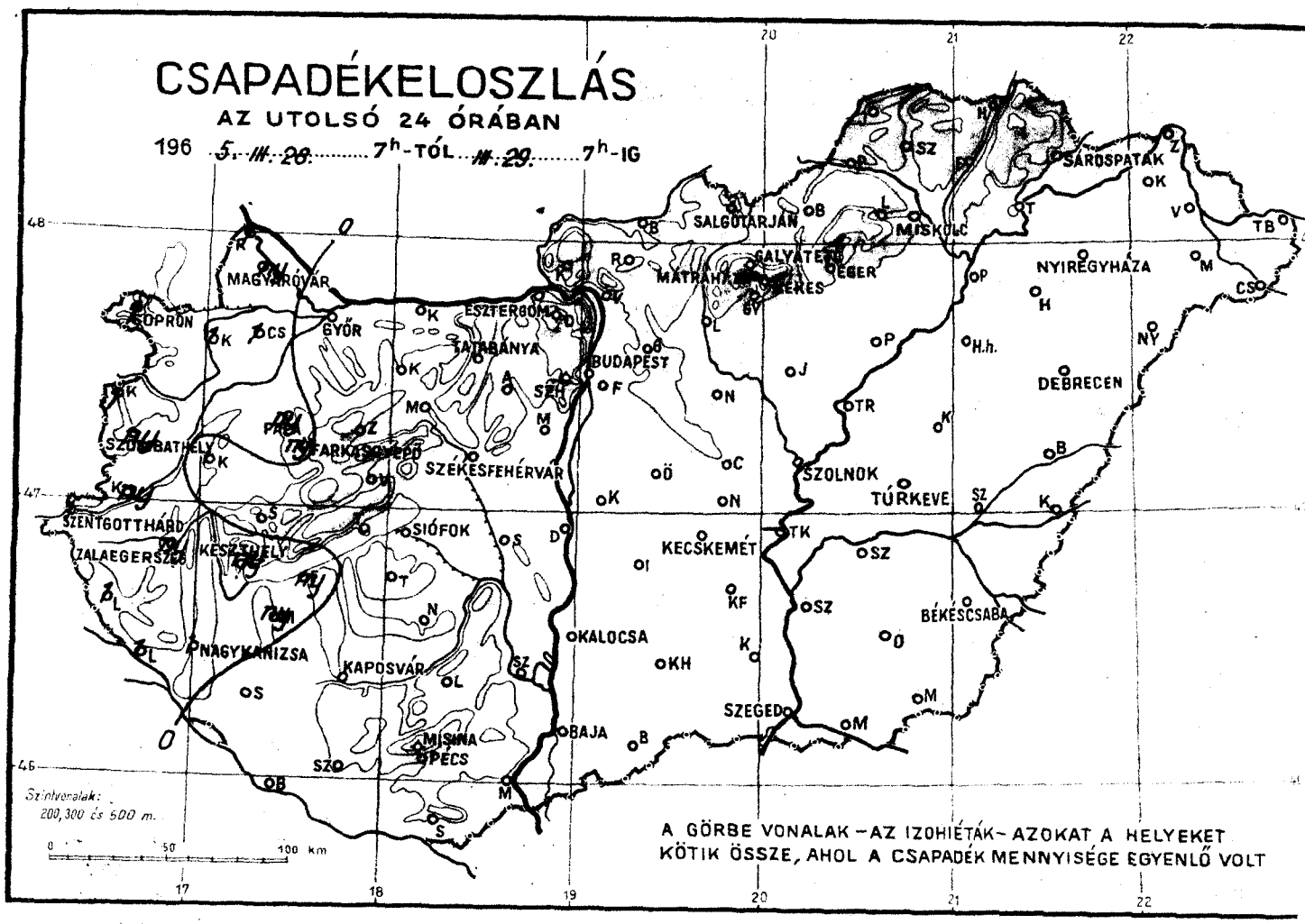
CSAPADÉKELOSZLÁS
AZ UTOLSÓ 24 ÓRÁBAN
196 5. III. 28. 7h-TÓL III. 29. 7h-IG
SOPRON
MAGYARÓVÁR
GYŐR
ESZTERGOM
TATABÁNYA
BUDAPEST
SZÉKESFEHÉRVÁR
SZOMBATHELY
SZENTGOTTHÁRD
ZALAEGERSZEG
KESZTHELY
SIÓFOK
NAGYKANIZSA
KAPOSVÁR
PÉCS
MISINA
BAJA
SZEGED
KECSKEMÉT
KALOCSA
SZOLNOK
TÚRKEVE
MISKOLC
SALGÓTARJÁN
SALYATEREK
EGER
MÁTRAHÁZA
SÁROSPATAK
NYIREGYHÁZA
DEBRECEN
BÉKÉSCSABA
Szintvonalak:
200, 300 és 500 m.
A GÖRBE VONALAK – AZ IZOHIÉTÁK – AZOKAT A HELYEKET
KÖTIK ÖSSZE, AHOL A CSAPADÉK MENNYISÉGE EGYENLŐ VOLT

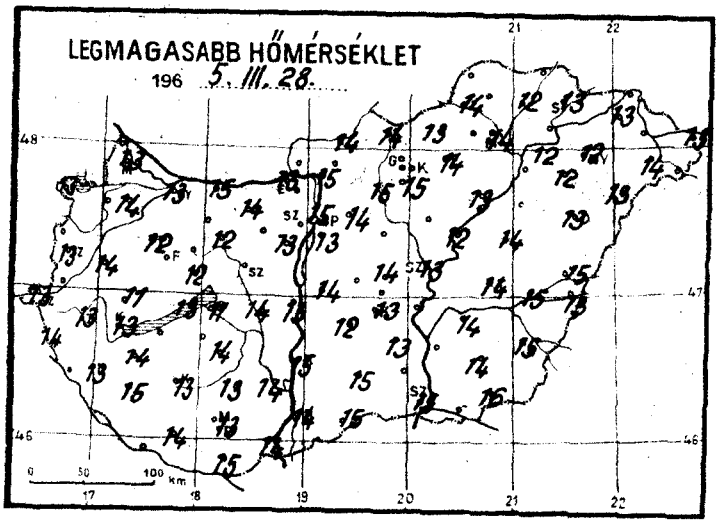
LEGMAGASABB HŐMÉRSÉKLET
196 5. III. 28.

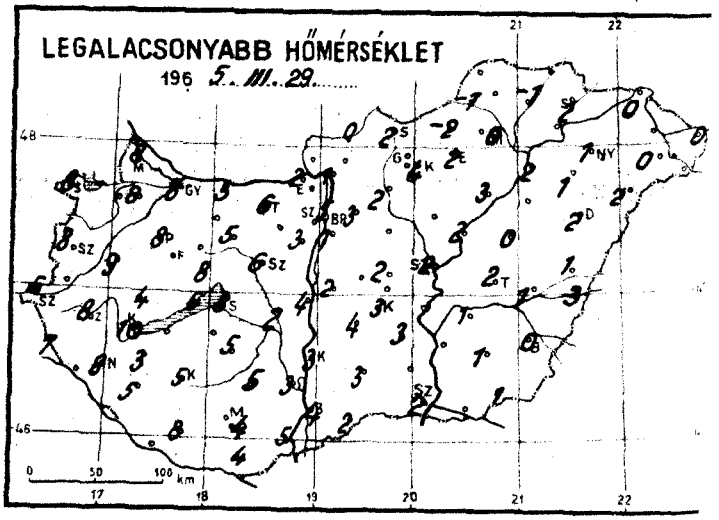
LEGALACSONYABB HŐMÉRSÉKLET
196 5. III. 29.

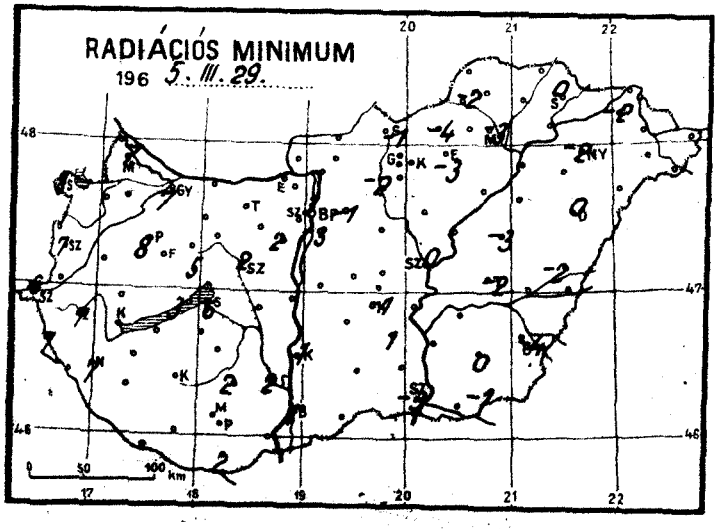
RADIÁCIÓS MINIMUM
196 5. III. 29.

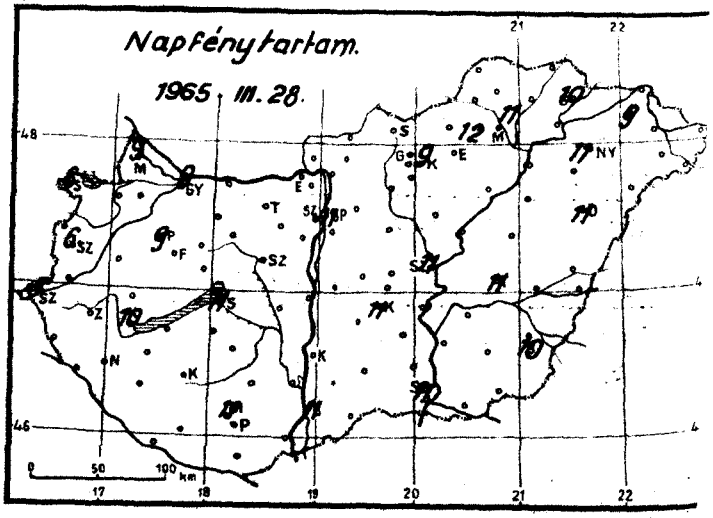
Napfénytartam.
1965. III. 28.

1965. március hó,
29. nap hétfő

	Az utolsó 24 óra adatai						24 órai csapadék mm		
	Csapadék (mm)	Hó cm	Hőmérsékleti szélsőségek: tegnapi nappali max.	éjszakai min.	min. 5 cm-en	Napsütés (óra) tegnap			
12815 Magyaróvár	ny		13	8	7	9	Rajka	1	
822 Győr	.		13	8	7	9	Kapuvár	1	≡
825 Pápa	ny		12	8	8	9	Csorna	1	
805 Sopron	1		13	8	8	6	Komárom	.	
812 Szombathely	ny		13	8	7	6	Káld	.	
910 Szentgotthárd	1		13	6	6	5	Kőszeg	1	
915 Zalaegerszeg	ny		13	8	7		Körmend	ny	
Lenti	1		14	7	7		Letenye	1	
925 Nagykanizsa	1		13	8	7		Sümeg	.	
920 Keszthely	ny		13	10		10	Zirc	.	
Tihany	.		13	6	3		Kisbér	.	⌐ ≡
935 Siófok	.		11	8	6	11	Mór	.	
942 Pécs	.		13	4	–		Alcsút	.	
941 Misinatető (534 m)	.		10	1	–	11	Esztergom	.	
Siklós	.		15	4	2		Dobogókő	.	
827 Farkasgyepű (400 m)	ny		11	6	6		Fonyód	ny	
Veszprém	.		12	8	5		Tab	.	
833 Tatabánya	.		14	6	–		Sárbogárd	.	
839 Budapest (Ferihegy)	.		13	1	-3		Lengyel	.	
840 Budapest OMI	.		15	5	3	11	Nagykónyi	.	
841 Budapest (Szabadságh.,474 m)							Marcali	ny	
Martonvásár	.		13	3	2		Somogyszob	.	
835 Székesfehérvár	.		13	6	2		Kaposvár	.	
Dunaújváros	.		13	4			Barcs	.	≡
Szekszárd	.	⌐ =	14	3	2		Szigetvár	.	
Mohács	.	⌐	14	5			Bácsalmás	.	
960 Baja	.	⌐	14	4	1	11	Kiskunhalas	.	
955 Kalocsa	.		15	3	1		Izsák	.	
Cegléd	.	L	14	2			Kunsztmiklós	.	
860 Szolnok	.	⌐	13	2	0	11	Örkény	.	⌐
970 Kecskemét	.		13	3	-1	11	Nagykáta	.	⌐
Kiskunfélegyháza	.		13	3	1		Jászapáti		
982 Szeged	.		15	2	-3	11	Tiszakécske		
Mezőhegyes	.		16	1	-1		Nagykőrös	.	
Orosháza	.	L	14	1	0		Kistelek	.	
990 Békéscsaba	.		15	0	-4	10	Makó	.	
875 Túrkeve	.		14	2	-2	11	Szentes	.	
Berettyóújfalu	.	⌐	15	1	-2		Szarvas	.	⌐
880 Debrecen	.		13	2	0	11	Szeghalom	.	L
892 Nyíregyháza	.		12	1	-2	11	Kőrösszakál	.	
Kisvárda	.		13	0	-2	9	Tiszaroff	.	
Mátészalka	.	L	14	0			Poroszló	.	
Tiszabecs	.		13	0			Karcag	.	⌐
Vác	.	⌐ =	15	1			Hortobágy	.	
Gödöllő	.		14	3	-1		Polgár	.	
Lőrinci	.	⌐	15	2	-2		Hajdúdorog	.	
Gyöngyös	.		15	4			Nyírlugos	.	
Balassagyarmat	.		14	0			Csenger	.	L
755 Salgótarján	.		14	2	-1		Vásárosnamény	.	
Galyatető (932 m)	.	folt	8	0			Záhony	.	
851 Kékestető (1000 m)	.	folt	5	0		9	Királyrét	.	
Mátraháza (672 m)							Romhány	.	
865 Eger	.		14	2	-3	12	Borsodnádasd	.	L
Putnok	.	⌐	14	-1	-2		Jósvafő	.	
Lillafüred	.		11	-1			Szendrőlád	.	
772 Miskolc	.		14	0	-3	11	Hidasnémeti	.	
Füged	.	L	12	-1			Tokaj	.	
778 Sárospatak	.		13	2	0	10			

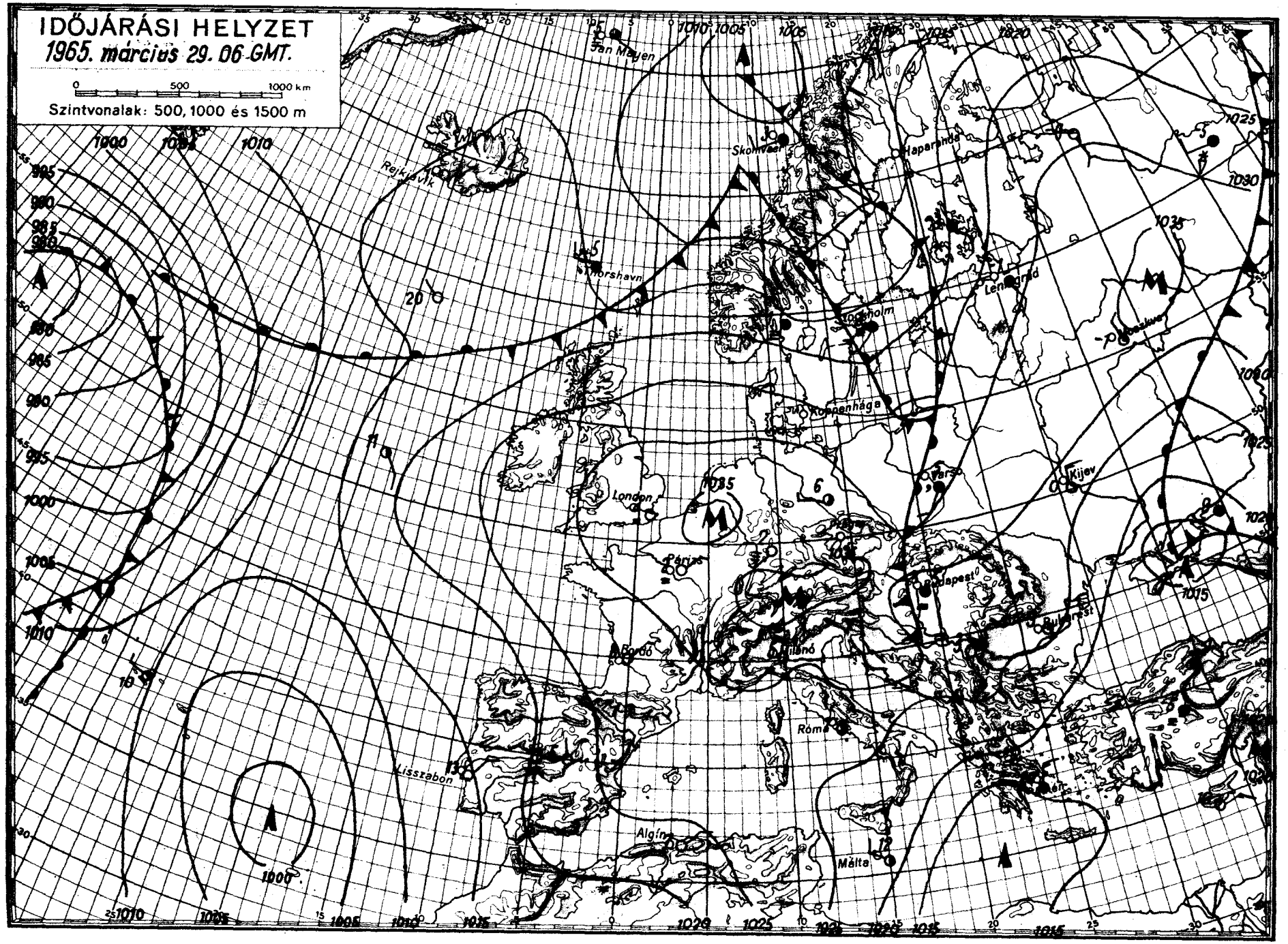
IDŐJÁRÁSI HELYZET
1965. március 29. 06 GMT.
0 500 1000 km
Szintvonalak: 500, 1000 és 1500 m
Jan Mayen
Skohvaer
Haparanda
Reykjavik
Thorshavn
Leningrád
Stockholm
Moszkva
Koppenhága
London
Párizs
Kijev
Budapest
Bukarest
Milánó
Róma
Lisszabon
Algír
Málta

IDŐJÁRÁSI NAPIJELENTÉS

ЕЖЕДНЕВНЫЙ МЕТЕОРОЛОГИЧЕСКИЙ БЮЛЛЕТЕНЬ • DAILY WEATHER REPORT
BULLETIN QUOTIDIEN DE TEMPS • TÄGLICHER WETTERBERICHT

KIADJA AZ ORSZÁGOS METEOROLÓGIAI INTÉZET
BUDAPEST II. KITAIBEL PÁL UTCA 1
TELEFON: KÖZPONT: 353-500, IDŐJELZŐ OSZT.: 150-410

MEGJELENIK NAPONKÉNT * ELŐFIZETÉSI ÁRA A POSTAI KÖLTSÉGGEL EGYÜTT NEGYEDÉVRE 60,- Ft
KIADÁSÉRT FELEL AZ INTÉZET IGAZGATÓJA

78. évfolyam 89. szám. + Budapest + 1965. március 30.

Az időjárási helyzet ma reggel és a várható időjárás:

Az Atlanti-óceán déli területeiről származó meleg levegő, miután egész Nyugat-Európát elárasztotta, tovább haladt Közép- és részben Kelet-Európa fölé. Ezzel szemben az elmult 24 óra folyamán a Brit-szigetek és Finnország térségében kialakult nagy légnyomáskülönbség hatására Skandinávián át délkeleti irányba hideg sarkvidéki eredetü légtömeg vonul. Határvonala ma reggel 7 órakor elérte Német- és Lengyelország északi részeit, ahol jelentékeny lehülést okoz.

Hazánkban tegnap változóan felhős volt az ég, mérsékelt, időnként élénk északi szél fújt. A Duna vonalát és a Duna-Tisza közének nyugati részét kivéve csaknem mindenütt hullott jelentéktelen mennyiségü eső. A hőmérséklet napközben 12-15 fokig emelkedett, de az emlitett esőmentes sávban, nagyjából Budapest-Kiskunhalas vonalában, 16-17 fokos maximumhőmérsékletek is kialakultak. Ma hajnalra 6-9 fokig hült le a levegő, de egy-két derültebb és viszonylag szélvédett helyen 1 és 5 fok közötti legalacsonyabb hőmérsékletek is előfordultak. Ma délelőtt folytatódott a változóan felhős, enyhe idő, a hőmérséklet 10 óráig 9-14 fokot ért el.

Ma 12 órakor Budapesten a hőmérséklet 16 fok, a tengerszintre átszámitott légnyomás 766 mm, mérsékelten süllyedő irányzatú.

Várható időjárás szerda estig:

Ma változó mennyiségü felhőzet, holnap felhőátvonulások, egy-két helyen átfutó esővel.
Mérsékelt nyugati, holnap északira forduló és megerősödő szél.
Enyhe éjszaka.
A nappali felmelegedés csökken.

Várható legalacsonyabb éjszakai hőmérséklet: 4, 8,
legmagasabb nappali hőmérséklet holnap: 9,
14 fok között.

Tóth Pál s.k.

A hőmérséklet napi középértéke és eltérése a 90 évi átlagtól / Budapesten / :

1965. III. 29.: 10,6 C°, +2,1 C°

1871 óta ezen a napon Budapesten előfordult:

legmagasabb hőmérséklet 23,2 C° /1890/
legalacsonyabb hőmérséklet -5,7 C° /1918/

65.0225.

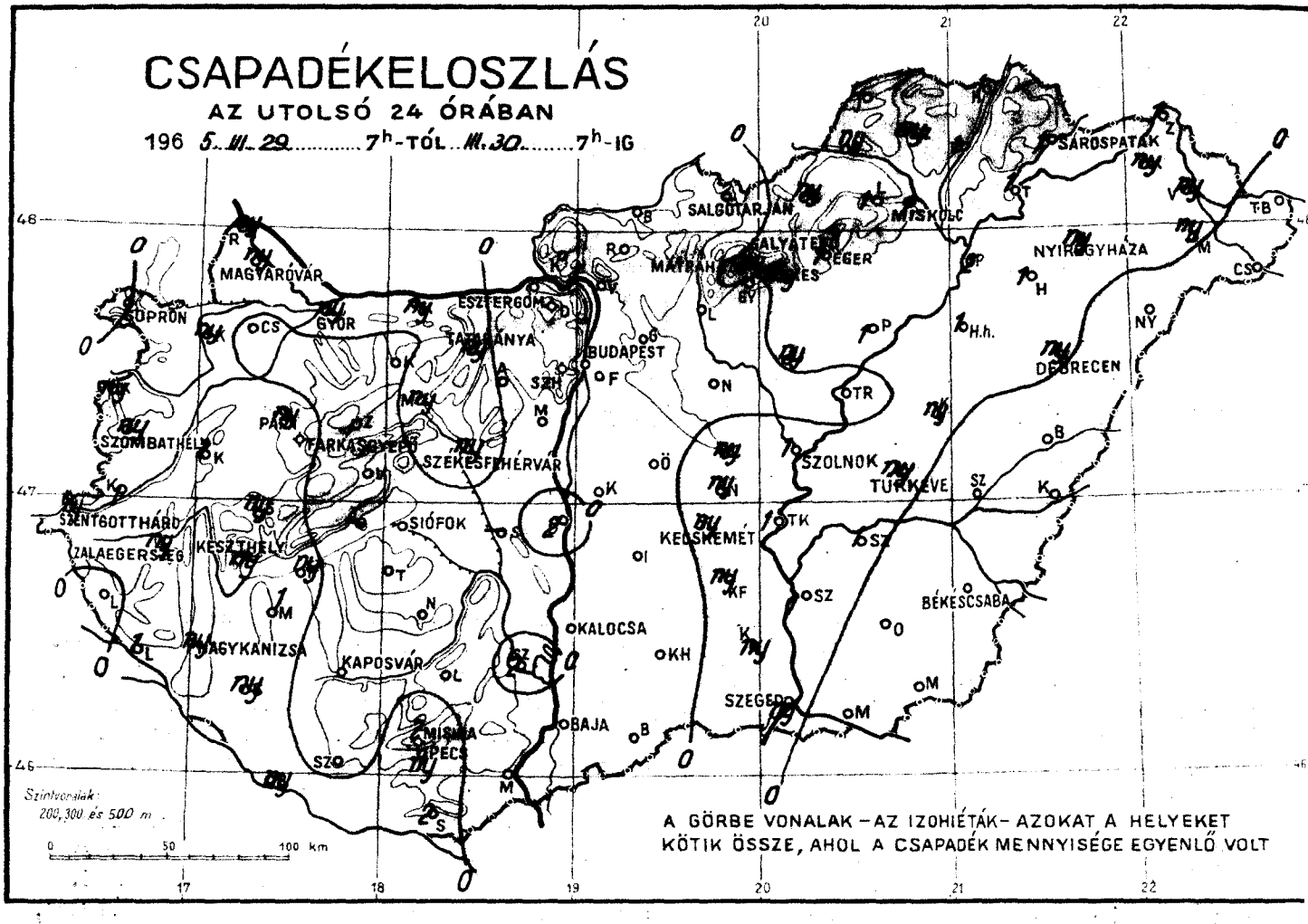
CSAPADÉKELOSZLÁS
AZ UTOLSÓ 24 ÓRÁBAN
196 5. III. 29. ..... 7h-TÓL III. 30. ..... 7h-IG
SALGÓTARJÁN
MISKOLC
SÁROSPATAK
NYÍREGYHÁZA
MAGYARÓVÁR
ESZTERGOM
GYŐR
TATABÁNYA
BUDAPEST
DEBRECEN
SZOMBATHELY
SZÉKESFEHÉRVÁR
SZOLNOK
TÚRKEVE
SZENTGOTTHÁRD
SIÓFOK
KECSKEMÉT
ZALAEGERSZEG
KESZTHELY
BÉKÉSCSABA
NAGYKANIZSA
KAPOSVÁR
KALOCSA
SZEGED
BAJA
PÉCS
Szintvonalak:
200, 300 és 500 m
A GÖRBE VONALAK – AZ IZOHIÉTÁK – AZOKAT A HELYEKET
KÖTIK ÖSSZE, AHOL A CSAPADÉK MENNYISÉGE EGYENLŐ VOLT

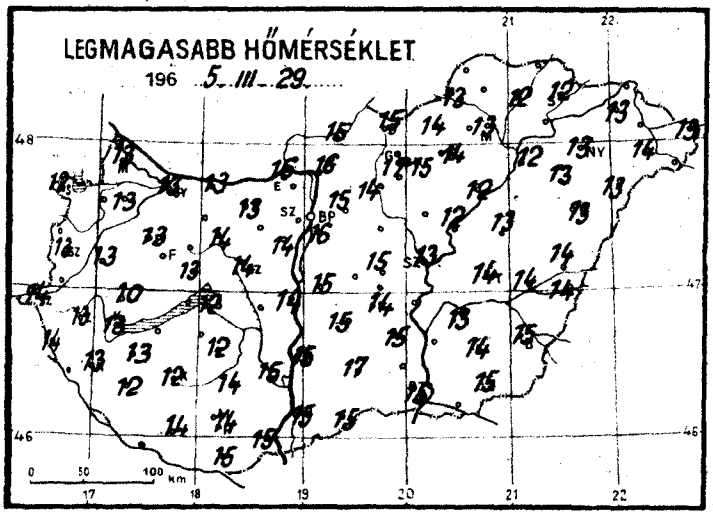
LEGMAGASABB HŐMÉRSÉKLET
196 5. III. 29.

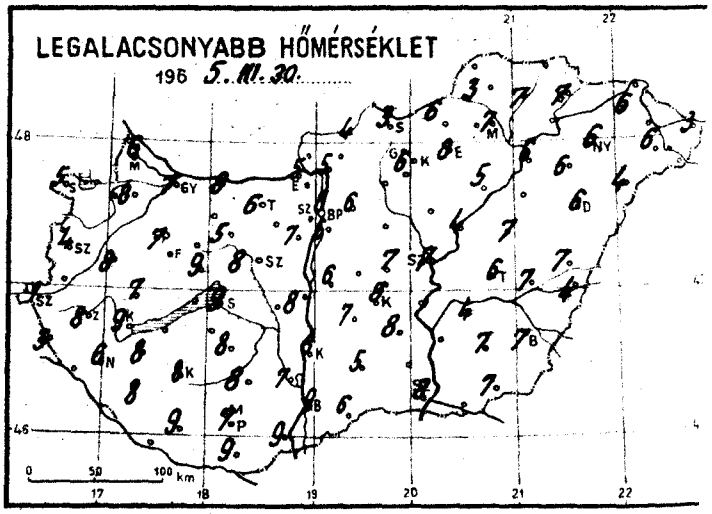
LEGALACSONYABB HŐMÉRSÉKLET
196 5. III. 30.

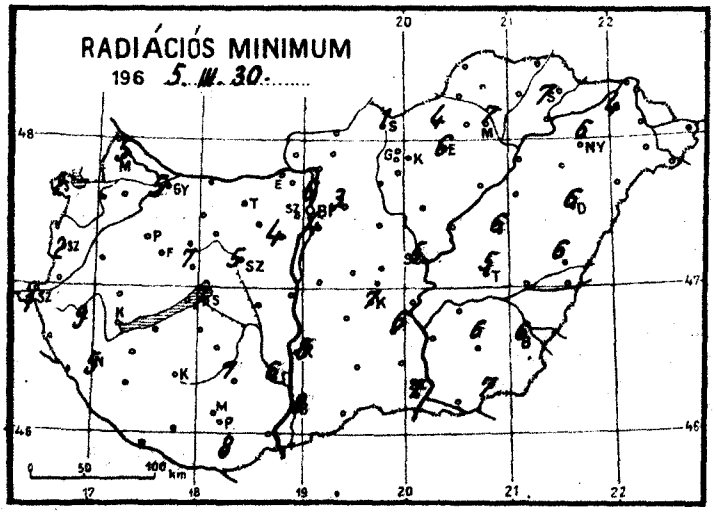
RADIÁCIÓS MINIMUM
196 5. III. 30.

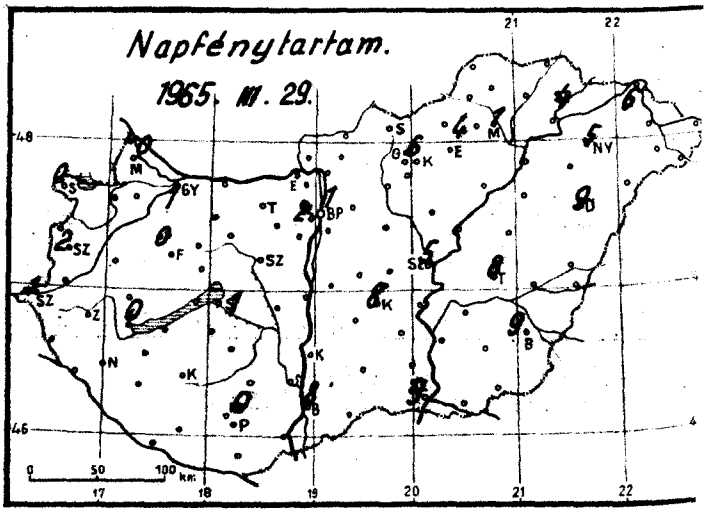
Napfénytartam.
1965. III. 29.

1965. március hó,
30. kedd nap

	Az utolsó 24 óra adatai					
	Csapadék (mm)	Hó cm	Hőmérsékleti szélsőségek: tegnapi nappali max.	éjszakai min.	min. 5 cm-en	Napsütés (óra) tegnap
12815 Magyaróvár	ny		13	6	5	0
822 Győr	ny	∩	13	7	5	1
825 Pápa	ny		13	7	6	0
805 Sopron	•		12	5	2	0
812 Szombathely	ny		13	4	2	2
910 Szentgotthárd	ny		14	1	1	1
915 Zalaegerszeg	ny		13	8	5	
Lenti	•		14	3	–	
925 Nagykanizsa	ny		13	6	5	
920 Keszthely	ny		13	9		0
Tihany						
935 Siófok	•		12	9	7	1
942 Pécs	ny		14	7	–	
941 Misinatető (534 m)	2		11	-1		0
Siklós	2		15	9	8	
827 Farkasgyepű (400 m)	ny		10	6	4	
Veszprém	•		13	9	7	
833 Tatabánya	ny		13	6	–	
839 Budapest (Ferihegy)	•		16	6	4	
840 Budapest OMI	•	=	15	8	6	1
841 Budapest (Szabadságh.,474 m)	•	∩	13	5	2	2
Martonvásár	•		14	7	4	
835 Székesfehérvár	ny		14	8	5	
Dunaújváros	ny		14	8		
Szekszárd	2	=	15	7	6	
Mohács	•		15	9		
960 Baja	•		15	9	8	8
955 Kalocsa	•		15	8	8	
Cegléd	ny		15	7		
860 Szolnok	1		13	7	5	5
970 Kecskemét	ny		14	8	7	8
Kiskunfélegyháza	ny		15	8	6	
982 Szeged	ny		15	8	7	9
Mezőhegyes	•		15	7	7	
Orosháza	•		14	7	6	
990 Békéscsaba	•		15	7	6	9
875 Túrkeve	ny		14	6	5	8
Berettyóújfalu	•		14	7	6	
880 Debrecen	ny		13	6	6	9
892 Nyíregyháza	ny		13	6	6	5
Kisvárda	ny		13	6	4	6
Mátészalka	ny		14	6		
Tiszabecs	•		13	3		
Vác	•	=∩	16	5		
Gödöllő	•		14	6	3	
Lőrinci	•		17	–	–	
Gyöngyös	•		15	6		-
Balassagyarmat	•		15	4		
755 Salgótarján	•		15	3	1	
Galyatető (932 m)	•	fölt	8	2		
851 Kékestető (1000 m)	ny	fölt	6	5		6
Mátraháza (672 m)	ny	=	–	4		
865 Eger	1		14	8	6	4
Putnok	ny		13	3		
Lillafüred	1		10	5		
772 Miskolc	1		13	7	7	1
Füged	1		12	7		
778 Sárospatak	1		12	7	7	4

24 órai csapadék mm		
Rajka	ny	
Kapuvár	ny	=
Csorna	•	∩
Komárom	ny	
Káld	2	
Kőszeg	ny	
Körmend	1	
Letenye	1	
Sümeg	ny	
Zirc	•	
Kisbér	•	∩ =
Mór	ny	
Alcsút	•	
Esztergom	•	
Dobogókő	•	
Fonyód	ny	
Tab	•	
Sárbogárd		
Lengyel	•	
Nagykónyi	•	
Marcali	1	
Somogyszob	ny	
Kaposvár	•	
Bares	ny	=
Szigetvár	•	
Bácsalmás	•	
Kiskunhalas	•	
Izsák	•	
Kunsztmiklós	•	
Örkény	•	∩
Nagykáta	•	
Jászapáti	ny	
Tiszakécske	1	
Nagykőrös	ny	
Kistelek	ny	
Makó	•	∩
Szentes	1	
Szarvas	1	
Szeghalom	•	
Körösszakál	•	
Tiszaroff	•	
Poroszló	1	
Karcag	ny	
Hortobágy	1	
Polgár	2	
Hajdúdorog	1	
Nyírlugos	•	
Csenger	•	
Vásárosnamény	ny	
Záhony	1	
Királyrét	•	
Romhány	•	
Borsodnádasd	ny	
Jósvafő		
Szendrőlád	ny	
Hidasnémeti	1	
Tokaj	1	

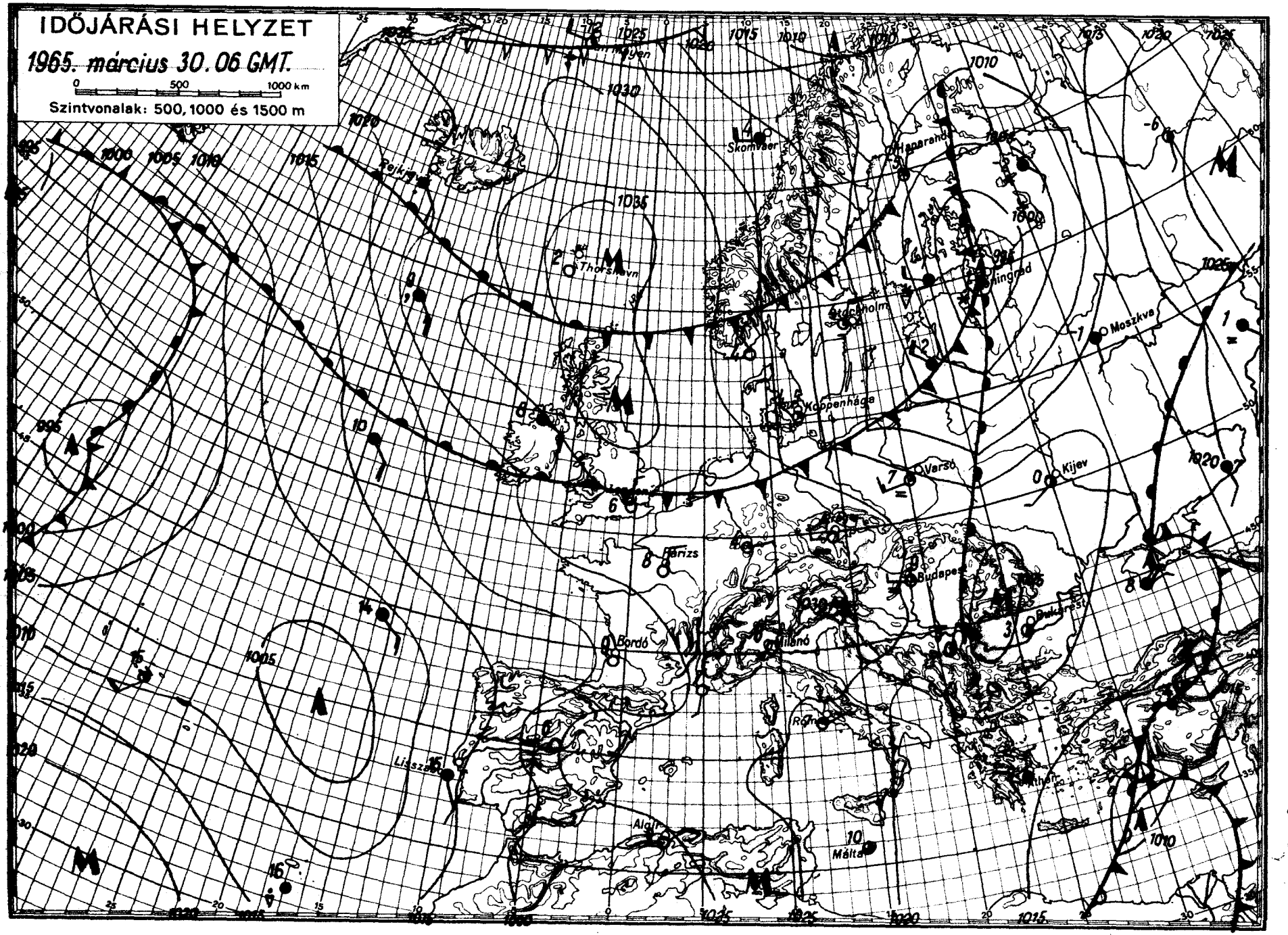
IDŐJÁRÁSI HELYZET
1965. március 30. 06 GMT.
0 500 1000 km
Szintvonalak: 500, 1000 és 1500 m
Reykjavik
Skomvaer
Thorshavn
Stockholm
Koppenhága
Moszkva
Varsó
Kijev
Párizs
Budapest
Bordó
Milánó
Lisszabon
Málta

IDŐJÁRÁSI NAPIJELENTÉS

ЕЖЕДНЕВНЫЙ МЕТЕОРОЛОГИЧЕСКИЙ БЮЛЛЕТЕНЬ • DAILY WEATHER REPORT
BULLETIN QUOTIDIEN DE TEMPS • TÄGLICHER WETTERBERICHT

KIADJA AZ ORSZÁGOS METEOROLÓGIAI INTÉZET
BUDAPEST II. KITAIBEL PÁL UTCA 1
TELEFON: KÖZPONT: 353-500, IDŐJELZŐ OSZT.: 150-410

MEGJELENIK NAPONKÉNT * ELŐFIZETÉSI ÁRA
A POSTAI KÖLTSÉGGEL EGYÜTT NEGYEDÉVRE 60,- Ft
KIADÁSÉRT FELEL AZ INTÉZET IGAZGATÓJA

78. évfolyam 90. szám. + B u d a p e s t + 1965. március 31.

Az időjárási helyzet ma reggel és a várható időjárás:

Az alig néhány napig tartó enyhe idő után észak felől ujból sarkvidéki levegő áramlik Európa fölé. Erős széllel érkező első hulláma a mára virradó éjszaka folyamán a Moszkva-Kiev-Pécs-Miláno vonalig jutott. A Szovjetunió területén havazásokat, a Kárpát-medencében zivatarokat, záporokat okozott. Az emlitett vonal mögött a hőmérséklet 5-8 fokkal lett alacsonyabb, mint tegnap volt.

Hazánkban keleten erősen, nyugaton gyengén felhős volt tegnap délelőtt az ég, majd a felhőzet nagyrésze keleten feloszlott, nyugaton viszont a közeledő hideg levegő első hullámának hatására gyarapodni kezdett. A késő esti órákban a Dunántúlon sokfelé esni kezdett az eső, majd néhány helyen zivatar is keletkezett. Komjáti és Tab térségében jég is hullott. Az éjszakai órákban és hajnalban az ország többi részén is volt kisebb-nagyobb eső, egy-két helyen gyenge zivatar. A csapadék mennyisége az ország területén szeszélyes eloszlást mutat: a Magyaróvár-Szekszárd vonaltól nyugatra fekvő vidéken 2-10, a Tiszántúlon 4-14, a Duna-Tisza közének déli felében 1-6, Komjátiban azonban 16, Vasegerszegen pedig 26 mm-t mértek. Az ország többi részén vagy nem volt eső, vagy ha volt is, a mennyisége nem haladta meg az 1 mm-t. A szél az éjszakai órákban sok helyen megerősödött. A tegnapi nap folyamán a Tiszántúlon 2-5, a Duna-Tisza közén 5-6, a Dunántúlon 6-10 órán át sütött a nap. A hőmérséklet a Miskolc-Pécs vonaltól keletre 12-17, a vonaltól nyugatra fekvő területen pedig 17-20 fokig emelkedett, ma hajnalban a Duna-Tisza közén és a Dunántúl keleti felében 4-8, az ország többi részén 0-4 fokig süllyedt. Északkeleten egy-két helyen gyenge talajmenti fagy volt. Ma délelőtt változóan felhős, szeles, hüvös volt az idő.

Ma 12 órakor Budapesten a hőmérséklet 12 fok, a tengerszintre átszámitott légnyomás 768 mm, gyengén süllyed.

Várható időjárás csütörtök estig:

Kisebb felhőátvonulások ma legfeljebb szórványosan előforduló átfutó esővel, holnap valószinüleg eső nélkül.
Ma sokfelé élénk, helyenként erős, holnap mérséklődő északi szél.
Az éjszakai lehülés fokozódik, a nappali felmelegedés általában alig változik.

Várható legalacsonyabb éjszakai hőmérséklet -1, +4,
legmagasabb nappali hőmérséklet holnap 9-13 fok között,
néhány helyen egy-két fokkal 13 fok felett.

Dr. Tardos Béla s.k.

A hőmérséklet napi középértéke és eltérése a 90 évi átlagtól / Budapesten / :

1965. III. 30.:	13,6 C°	+4,7 C°

1871 óta ezen a napon Budapesten előfordult:

legmagasabb hőmérséklet	24,1 C°	/1926/
legalacsonyabb hőmérséklet	-4,5 C°	/1918/

65.0228.

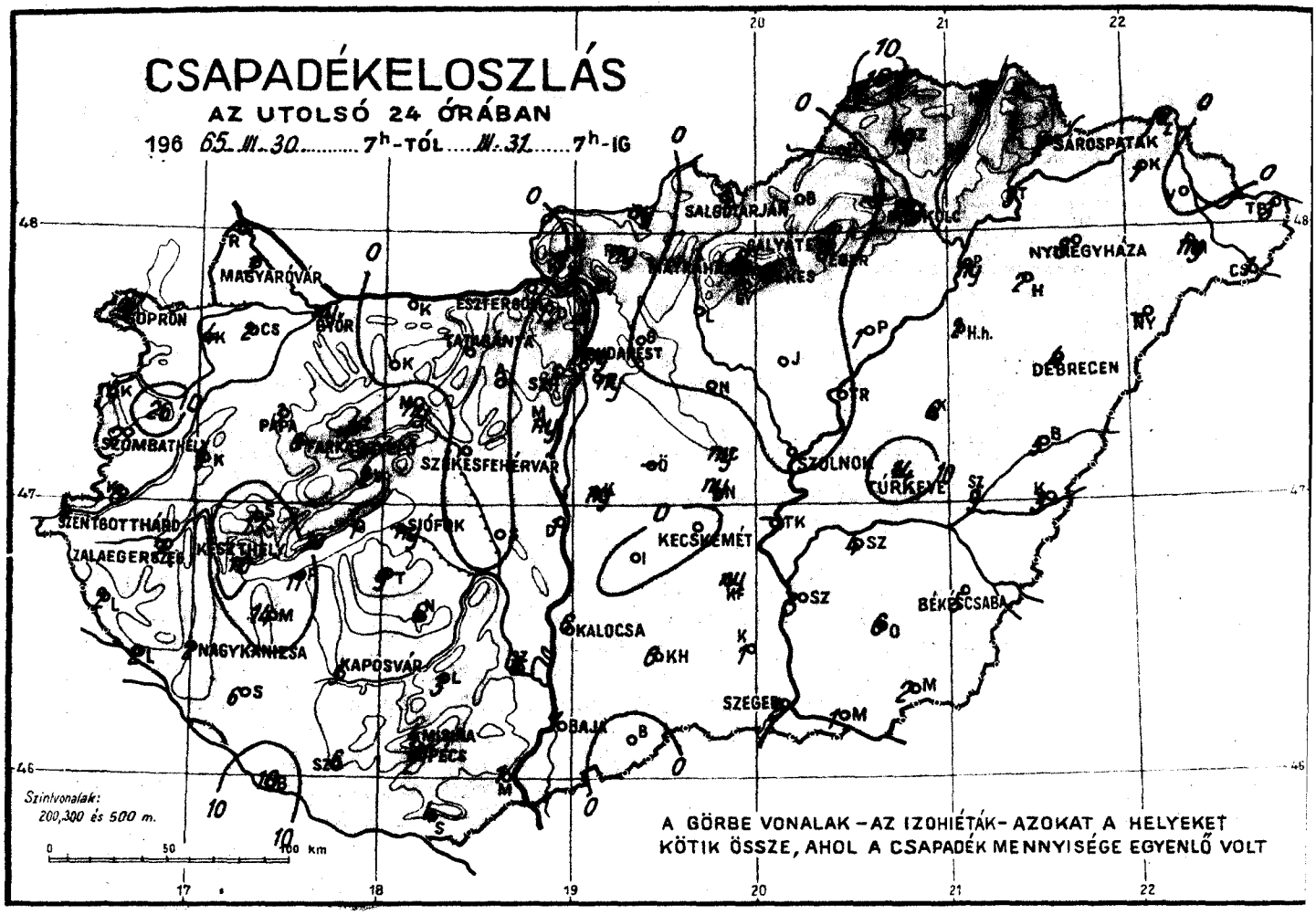
CSAPADÉKELOSZLÁS
AZ UTOLSÓ 24 ÓRÁBAN
196 65. III. 30. ..... 7h-TÓL ..... III. 31. ..... 7h-IG
MAGYARÓVÁR
SOPRON
GYŐR
ESZTERGOM
TATABÁNYA
BUDAPEST
SALGÓTARJÁN
SÁROSPATAK
NYÍREGYHÁZA
DEBRECEN
SZOMBATHELY
PÁPA
SZÉKESFEHÉRVÁR
SZOLNOK
TÚRKEVE
SZENTGOTTHÁRD
ZALAEGERSZEG
KESZTHELY
SIÓFOK
KECSKEMÉT
BÉKÉSCSABA
NAGYKANIZSA
KAPOSVÁR
KALOCSA
SZEGED
BAJA
PÉCS
Szintvonalak:
200, 300 és 500 m.
0 50 100 km
A GÖRBE VONALAK – AZ IZOHIÉTÁK – AZOKAT A HELYEKET
KÖTIK ÖSSZE, AHOL A CSAPADÉK MENNYISÉGE EGYENLŐ VOLT

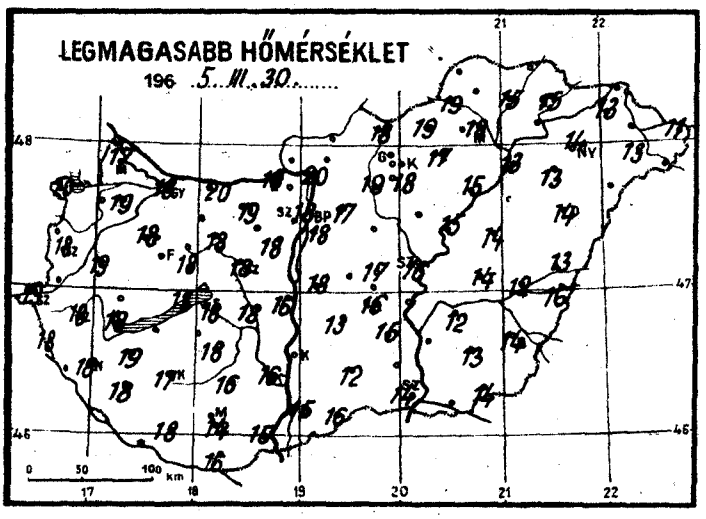
LEGMAGASABB HŐMÉRSÉKLET
196 5. III. 30. .....
0 50 100 km

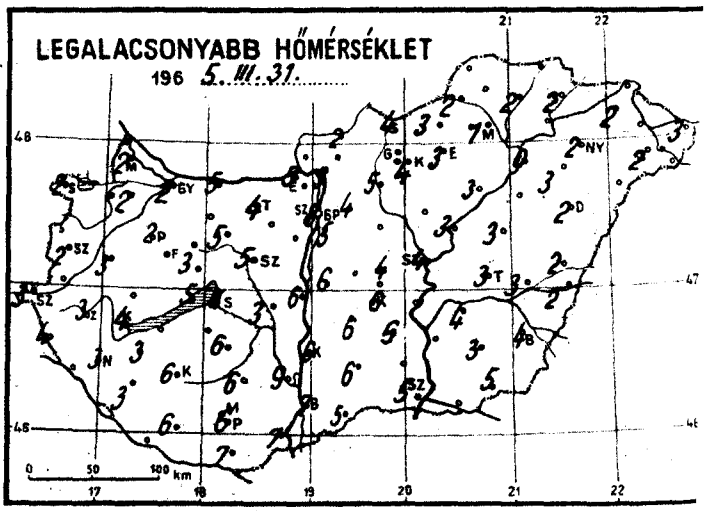
LEGALACSONYABB HŐMÉRSÉKLET
196 5. III. 31. .....
0 50 100 km

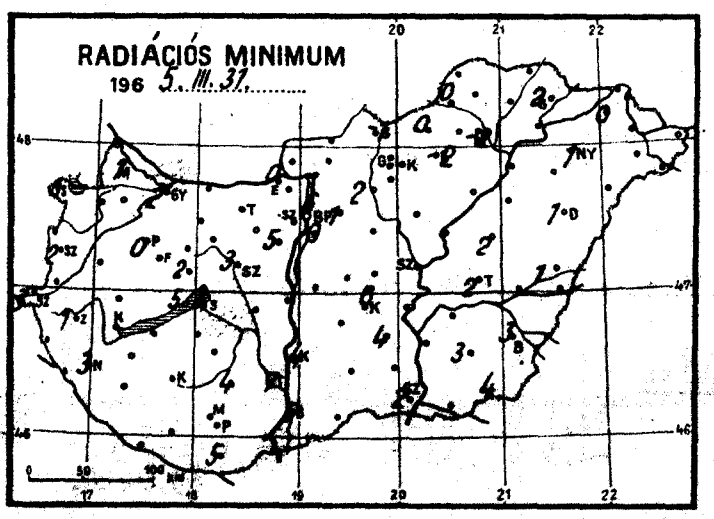
RADIÁCIÓS MINIMUM
196 5. III. 31. .....
0 50 100 km

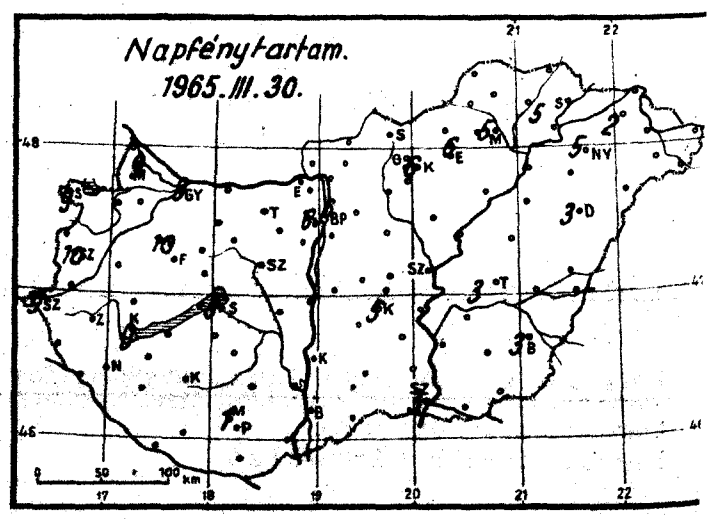
Napfénytartam.
1965. III. 30.
0 50 100 km

1965. március hó, 31-e nap szerda

	Az utolsó 24 óra adatai						24 órai csapadék mm		
	Csapadék (mm)	Hó cm	Hőmérsékleti szélsőségek: tegnapi nappali max.	éjszakai min.	min. 5 cm-en	Napsütés (óra) tegnap			
12815 Magyaróvár	3		17	2	1	9	Rajka		
822 Győr	ny		18	2	2	9	Kapuvár	4	⌐
825 Pápa	3	⌐	18	2	0	10	Csorna	2	⌐
805 Sopron	9	⌐	20	2	0	9	Komárom	*	
812 Szombathely	2	⌐	18	2	2	10	Káld	9	
910 Szentgotthárd	4	⌐	19	3	3	9	Kőszeg	4	⌐
915 Zalaegerszeg	7	⌐	18	3	1		Körmend	8	⌐
Lenti	2		18	4	—		Letenye	2	
925 Nagykanizsa	2		18	3	3		Sümeg	17	⌐
920 Keszthely	10		18	4		9	Zirc	4	
Tihany	1		18	5	5		Kisbér	*	∩
935 Siófok	ny	⌐	18	6	3	8	Mór	ny	
942 Pécs	2		14	6	—		Alcsút	*	
941 Misinatető (534 m)	4		13	3		1	Esztergom	*	
Siklós	4		16	7	5		Dobogókő	1	
827 Farkasgyepű (400 m)	6		17	0	0		Fonyód	11	
Veszprém	2		18	3	2		Tab	9	⌐▲
833 Tatabánya	*		19	4	—		Sárbogárd	*	
839 Budapest (Ferihegy)	ny	⌐	18	5	0		Lengyel	3	
840 Budapest OMI	ny		18	8	6		Nagykónyi	6	⌐
841 Budapest (Szabadságh. 474 m)	1		16	4	3	6	Marcali	14	
Martonvásár	ny		18	7	5		Somogyszob	6	
835 Székesfehérvár	*		18	5	3		Kaposvár	5	
Dunaújváros	1		16	6			Barcs	10	
Szekszárd	6		16	9	7		Szigetvár	6	
Mohács	1		15	7			Bácsalmás	*	
960 Baja	7		15	7	5	—	Kiskunhalas	6	⌐
955 Kalocsa	6		—	6	4		Izsák	*	
Ceglód	ny		17	4			Kunsztmiklós	ny	
860 Szolnok	—		16	4	—	—	Örkény		
970 Kecskemét	—	⌐	16	6	6	5	Nagykáta	*	
Kiskunfélegyháza	ny		15	6	4		Jászapáti	*	∩
982 Szeged	2		14	5	2	3	Tiszakécske		
Mezőhegyes	2		14	5	4		Nagykőrös	ny	
Orosháza	6		13	3	3		Kistelek	1	
990 Békéscsaba	5		14	4	3	3	Makó	1	∩
875 Törkeve	14	⌐	14	3	2	3	Szentes	3	⌐
Berettyóújfalu	5		13	2	1		Szarvas	4	
880 Debrecen	4		14	2	1	3*	Szeghalom	9	
892 Nyíregyháza	8	⌐	14	2	1	5	Körösszakál	3	
Kisvárda	1		13	2	0	2	Tiszaroff	*	
Mátészalka	ny		13	2			Poroszló	1	
Tiszabecs	3		11	3			Karcag	6	
Vác	1	∩	20	5			Hortobágy	2	
Gödöllő	*		17	4	1		Polgár	ny	
Lőrinci	*		19	5	2		Hajdúdorog	2	
Gyöngyös	*		18	4			Nyírlugos		
Balassagyarmat	ny		—	2			Csenger	1	
755 Salgótarján	*		18	4	-1		Vásárosnamény	*	
Galyatető (932 m)	*	fol+	11	-4			Záhony	2	
851 Kékestető (1000 m)	*	fol+	10	-2		6	Királyrét	*	
Mátraháza (672 m)	*		14	2			Romhány	ny	
865 Eger	*		17	3	-2	6	Borsodnádasd	*	
Putnok	*		19	2	0		Jósvafő		
Lillafüred	*		16	0			Szendrőlád	ny	
772 Miskolc	*		18	1	-2	5	Hidasnémeti	2	⌐
Füged	ny		15	2			Tokaj	5	
778 Sárospatak	2	⌐	15	2	2	5			

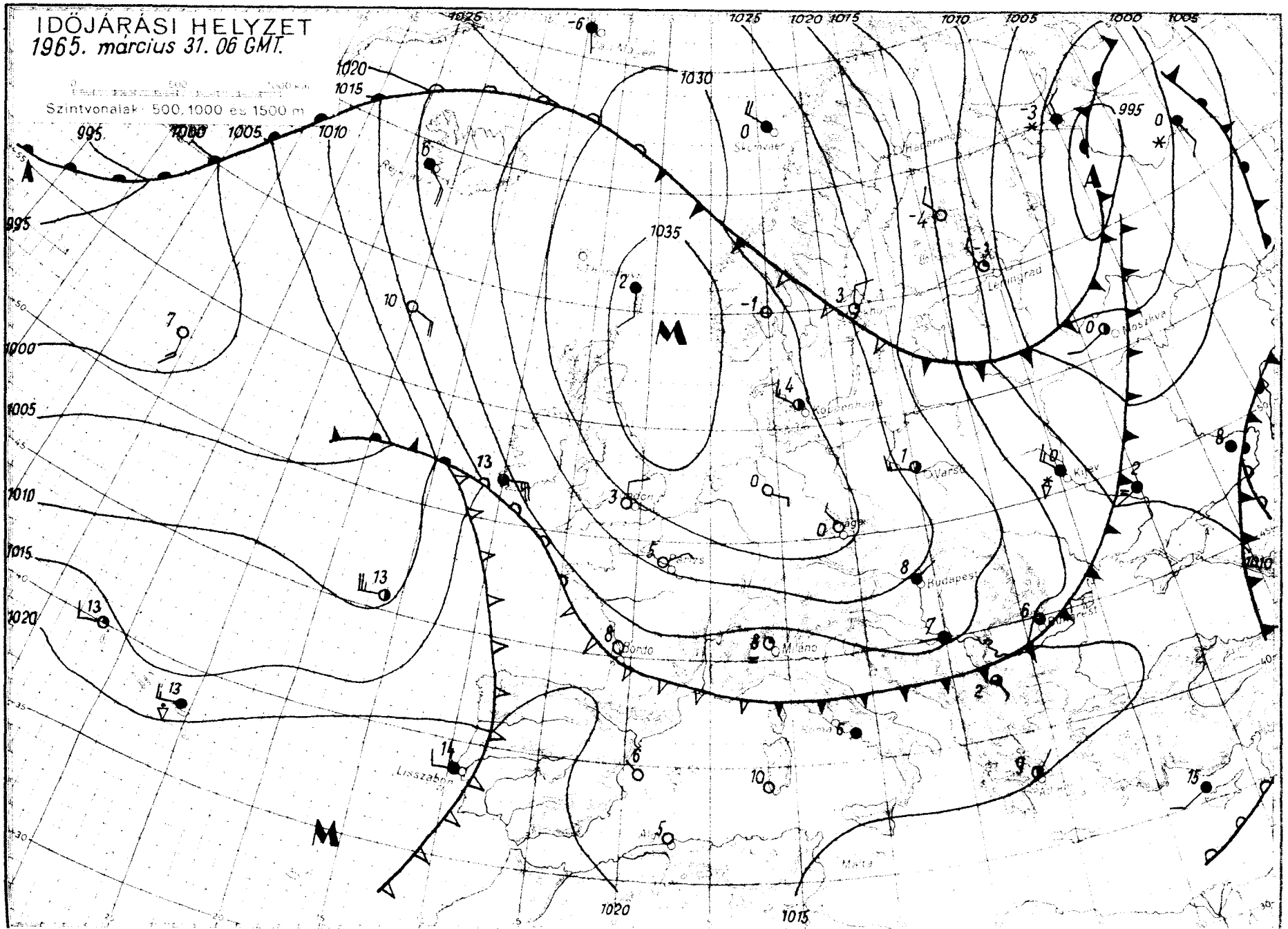
IDŐJÁRÁSI HELYZET
1965. március 31. 06 GMT.
Szintvonalak: 500, 1000 és 1500 m
995
1000
1005
1010
1015
1020
1025
1030
1035
A
M
Skomvaer
Leningrad
Moszkva
Varsó
Kijev
Budapest
Bordó
Milano
Lisszabon
Malta

MELLÉKLET AZ ORSZÁGOS METEOROLÓGIAI INTÉZET IDŐJÁRÁSI NAPIJELENTÉSÉHEZ

MAGYARORSZÁG IDŐJÁRÁSA 1965 MÁRCIUS HAVÁBAN.

A hónap első 12 napja az átlagosnál lényegesen hidegebb volt, amelyet a szokottnál melegebb időjárás követett a hónap végéig. A havi csapadék mennyisége még azokon a területeken is, ahol kevesebb volt az átlagosnál, közelében volt az átlagnak. Az átlag kétszeresét csak kevés helyen érte el, vagy haladt meg. A napsütés bőséges volt az ország legnagyobb részén.

A légnyomás havi középértéke Budapesten 130 m tengerszintfeletti magasságban 751,2 mm volt, 0,5 mm-rel magasabb, mint a 30 éves átlag. A tengerszintre átszámított érték 763,2 mm.

A havi középhőmérséklet 3,6 és 7,1 C° között változott, átlag körüli értékkel, mivel a hónap két ellentétes hőmérsékletü része kiegyenlitette egymást.

A hőmérséklet maximum-értékeit délen 16-án, északkeleten 19-én érte el, máshol 30-a volt a legmelegebb nap. A legmagasabb hőmérsékletek 14,5 és 19,1 C° között voltak.

A legerősebb éjszakai lehülések 1-én és 11-én voltak, amikor általában -3,5 és -12,5 fokig hült le a levegő. A fagyos napok száma általában 10-18 volt, több az átlagosnál, de nappal is tartó fagy csak északkeleten fordult elő.

A napsütéses órák száma 117-192 óra volt, a főváros környékén átlagos, Miskolc, Kisvárda vidékén átlag alatti. Az ország többi részén 10-25 %-kal többet sütött a nap az átlagosnál.

A teljes besugárzás mennyisége Budapesten 7242 gcal/cm^2.

A levegő relativ nedvességtartalma 67-83 % között volt, az átlagnak megfelelő.

A csapadék március elején főként még hó alakjában hullott, de összefüggő hótakaró tartósan csak hazánk északi felében tudott kialakulni, de ott is 11-ére már csak a hegyekre korlátozódott. Csapadékmentes napok csak 11, 12 és 15-e voltak. Országos csapadék pedig 1,2,3 és 5-én volt, valamint 23-áról 24-ére virradó éjjel. Március 27-én és 30-án zivatarok is előfordultak, sőt Lőrinciben 28-án, 30-án pedig Tabon jég is esett.

A havi csapadékösszeg a Dunántúl északi felében, Zalában, Tolnában, a Duna-Tisza közének déli részén, a Szamos mentén, valamint a Tisza és a Fehér Körös által közrezárt területen 21-49 mm között volt és nem érte el az átlagot. Az átlag és az átlag kétszerese közötti mennyiségek hullottak az ország legnagyobb részén /37-77 mm/. Túllépte a csapadék mennyisége az átlag kétszeresét Turkevén, Hidasnémeti környékén és a Bükk hegység egyes részein. A legnagyobb havi összeget Bükkszentkereszten mérték 101,4 mm-t. A 24 órás maximum március 2-án, 34,5 mm.,Ágasvárott a Mátrában lépett fel. Egész hónap alatt a legkevesebb csapadék esett a Kisbérhez közeli Vasdinnye-pusztán, 16,8 mm. 1 mm-nél nagyobb csapadékkal járó napok száma általában megfelelt az átlagosnak. 10 mm-t elérő, vagy meghaladó mennyiségek csak 1-2 napon hullottak.

Március elejének szokatlanul hideg időjárása után a második hét végén beköszöntö tartósan meleg, napfényes időjárás időjárás igen kedvező volt az összes külső mezőgazdasági munkálatok végzésére és a vegetáció megindulására is.

FRONT- ÉS LÉGTÖMEGNAPTÁR

A frontátvonulás országos jellemzése

A front

Nap	jellege (H = hideg, M = meleg, O = okkluziós)	belépésének ideje és helye	vonulási iránya	aktivitásának jellemzése	kilépésének ideje és helye
1.	M	11, SW	NE	növekvő felhőzet	18, NE
1.	M	16, SSW	NNE	havazás, havaseső, eső	2.-án 03, N
2.	M	04, SSW	NNE	országos csapadék	10, NNE
2.	M	13, SSW	NNE	-	22, NE
3.	H	01, NW	SE	-	19, E
5.	M	04, S	N	elszórtan havazás, havaseső, eső	11, N
5.	M	16, SW	NE	a Dunántúlon aktiv	6.-án 13, NE
6.	H	01, NW	SE	-	20, E
8.	O	09, E	-	szórványosan csapadék	9.-én 11,
16.	H	19, NW	SE	elszórtan csapadék	17.-én 18, SE
20.	H	01, NW	SE	kevés csapadék	17, SE
21.	M	13, W	E	-	22.-én 00, E
21.	H	19, NW	SE	-	22.-én 14, SE
22.	H	07, NW	SE	országos eső	16, SE
24.	M	00, SSE	-	-	23, E
25.	H	00, NW	SE	erőteljes kiderülés	13, SE
25.	H	18, WNW	SE	zivatar, kevés eső	26.-án 01, E
26.	H	19, NW	SE	záporok, szélélénkülés	27.-én 07, SE
28.	H	22, NW	SE	elszórtan eső	medencében feloszlott
30.	H	19, NNW	SSE	zápor, nyugaton zivatar	31.-én 03, SE

Légtömegnaptár

Nap	A légtömeg megnevezése
1.	Sarkvidéki szárazföldi cA
2.	Tengeri mérsékelt mM
3.	Tengeri mérsékelt/Szárazföldi mérsékelt mM/cM
4.	Szárazföldi mérsékelt cM
5.	Tengeri mérsékelt m
6.	Tengeri mérsékelt/Szárazföldi mérsékelt mM/cM
7-8.	Szárazföldi mérsékelt cM
9-13.	Sarkvidéki szárazföldi cA
14.	Sarkvidéki szárazföldi/Tengeri mérsékelt cA/mM
15-16.	Szubtrópusi tengeri mT
17-19.	Tengeri mérsékelt m
20.	Sarkvidéki tengeri mA
21.	Tengeri meleg mW
22-23.	Sarkvidéki szárazföldi cA
24.	Tengeri mérsékelt r
25.	Sarkvidéki tengeri mA
26.	Tengeri meleg mW
27.	Sarkvidéki tengeri mA
28-29.	Tengeri meleg mW
30.	Tengeri meleg/Szárazföldi hideg mW/cK
31.	Szárazföldi hideg

1965. MÁRCIUS

A frontátvonulás budapesti jellemzői

Óra	A front jellege	Hőmérséklet változás (fok/ó)	Nedvesség változás (%/ó)	A szél: iránya és sebessége (km/ó) a front előtt	A szél: iránya és sebessége (km/ó) a front után	A szél: irányváltozásának időpontja	A szél: lökésének maximális értéke (m/sec) és időpontja	A felhőzet jellemzése	A front csapadékhozama (mm) és alakja	Megjegyzés
06	M	–	–	S 15	ESE 8	06	–	borultságig növekvő	–	hajnali melegedés
16	M	+0,5	+25	SE 10	SE 10	–	–	–	ny *	–
02	M	–	+6	ESE 8	ESE 8	–	–	–	3,6 *,*,*	–
08	M	–	–10	SE 8	SE 8	–	–	vékonyodó	3,2 ∾, •	hajnali melegedés
19	M	+1,0	+10	S 15	SE 5	19	–	több rétegü	6,8 .	–
04	H	–1,0	–15	csend	NW 20	04	WNW 10,05	–	4,0 * V	
09	M	–	–	SE 3	SE 5	–	–	–	0,5 *	lassú melegedés
06	M	–	–	NE 8	NE 5	–	–	több rétegű	3,9 .	hajnali melegedés
12	H	+3,0	–50	N 3	NW 25	12	NW 11,15	–	–	hirtelen derülés,*
03	H	–1,0	+5	csend	NW 8	03	–	felszakadozó		
11	H	–	–15	E 4	NW 20	11	–	változó mennyiségű	–	felső hidegfront
18	M	+0,5	+10	SSW 18	W 8	18	–	fokozatosan szaporodó	–	–
02	H	–0,8	–	SW 5	NW 10	02	–	–	ny .	–
09	H	–1,0	–10	csend	NNW 18	09	–	szaporodó	ny .	–
03	M	+0,6	–	E 5	NNE 10	03	–	borult	0,3.	
02	H	+1,0	–	N 5	NW 15	02	NW 14,11	–	–	álcázott hidegfront
20	H	–	+12	N 5	N 15	–	NW 16,23	–	–	–
03	H	–0,8	–7	WNW 3	NW 15	03	NW 16,10	–	ny V	–
22	H	–2,0	+15	W 3	N 20	22	N 10, 23	–	0,4 V,R	–

álcázott hidegfront

Állomások	Hőmérséklet C°								Csapadék				Napsütés	
	Havi közép	Eltérés a norm.-tól	Abszolút max.	Nap	Abszolút min.	Nap	Fagyos napok száma max ≤ 0C°	Havas napok száma	Összeg mm	Eltérés a norm.-tól	Napok száma ≧ 1,0mm	Zivataros napok száma	Összeg óra	Eltérés a norm.-tól
Magyaróvár	4,5	-0,2	17,3	30.	-6,6	11.	17	3	33	- 7	6	0	175	+35
Keszthely	6,0	+0,5	17,5	30.	-5,0	11.	11	1	54	+18	8	0	181	+33
Szentgotthárd	4,9	+0,5	19,1	30.	-6,1	4.	18	1	49	+ 7	6	1	157	+18
Pécs	7,1	+1,0	18,6	16.	-3,8	11.	10	3	60	+19	9	0	164	+23
Budapest	6,2	+0,4	18,2	30.	-3,5	11.	11	4	34	- 5	6	0	136	- 4
Kalocsa	6,7	+1,1	16,6	16.	-3,8	1.	11	4	46	+11	6	0	168	+16
Szolnok	5,6	+0,7	16,2	16.	-7,6	4.	11	6	37	+ 6	8	0	162	-
Miskolc	3,6	-0,5	17,8	30.	-9,8	11.	17	6	55	+27	10	0	117	-22
Kisvárda	4,3	+0,5	14,5	19.	-12,5	1.	16	5	40	+10	5	0	139	-15
Debrecen	4,7	+0,2	15,7	19.	-7,8	11.	18	5	53	+23	9	0	176	+25
Békéscsaba	5,7	+0,3	16,0	16.	-10,2	1.	12	1	33	± 0	7	0	170	+31
Kékestető	-0,1	+0,2	10,4	30.	-12,1	1.	24	8	77	+21	10	0	144	- 2

650289