IDŐJÁRÁSI NAPIJELENTÉS

ЕЖЕДНЕВНЫЙ МЕТЕОРОЛОГИЧЕСКИЙ БЮЛЛЕТЕНЬ • DAILY WEATHER REPORT
BULLETIN QUOTIDIEN DE TEMPS • TÄGLICHER WETTERBERICHT

9. évfolyam 275. szám. + Budapest + 1976. október 1. péntek

QC
989
.H9
I32
1976
Oct.-Dec.

Az időjárási helyzet és a várható időjárás:

A Skandináv-félsziget és a Kelet-Európai síkság felett nagy kiterjedésü **anticiklon helyezkedik** el. Hatására az emlitett területeken derült, száraz az idő. **Az anticiklon** áramlási rendszerében északkeleti irányból igen hideg levegő **érkezik a kontinens** középső részei fölé, amely az itt lévő enyhébb levegővel **keveredik. A kétfajta** légtömeg találkozása következtében a meleg levegő feláram**lásra kényszerül**, és viztartalma a keveredési zóna területén kihull. Ez a zóna **péntek** hajnalban a Krim-félsziget-Kárpát-medence-Alpok vonalában helyezkedik el, s emiatt borult, esős az idő ezeken a területeken. A következő 36 órában a hideg levegő elárasztja a Kárpát-medencét, ezért szárazabb **és hüvösebb** lesz az idő.

Hazánkban csütörtökön egész nap borult volt az ég, és esett az eső. **Legtöbb** csapadék az ország északi vidékein hullott, /általában 15, 20 mm/, **Salgótarján**ból 32 mm-t is jelentettek. Az élénk nyugati, északnyugati szél időnként, és főleg hazánk keleti megyéiben megerősödött. Kora délutánra a levegő általában 17, 21 fokig melegedett, délkeleten, ahol kevesebb eső esett, 23 fokot is mértek. Az ég éjszaka is borult maradt, ezért péntek hajnalra csak 10, 14 fokig csökkent a hőmérséklet. A reggeli órákban a Dunántul nyugati felén még egy-két helyen gyengén esett az eső. Délelőtt borult, párás idő volt az országban, de északkeleten már időnként felszakadozott a zárt felhőtakaró. A hőmérséklet 11 órakor 12, 19 fok között volt.

Ma 12 órakor Budapesten a hőmérséklet 15 fok, a tengerszintre átszámitott légnyomás 764 mm, alig változik.

Várható időjárás szombat estig:

Időnként felszakadozó felhőzet, eső nem valószinü.
Mérsékelt, keleti, délkeleti szél.
Hajnalban párásság, egy-két helyen köd.
Várható legalacsonyabb éjszakai hőmérséklet: 7, 12,
legmagasabb nappali hőmérséklet szombaton: 12, 17 fok között.

Bártfai Erzsébet s.k.

LIBRARY
JAN 2000
National Oceanic & Atmospheric Administration
U.S. Dept. of Commerce
ATMOSPHERIC SCIENCES
LIBRARY
FEB 11 1977
N.O.A.A.
U. S. Dept. of Commerce

hőmérséklet napi középértéke és eltérése a 100 évi átlagtól /Budapesten/:

1976.IX. 30.: 16,9 C° +2,3 C°

1871 óta ezen a napon Budapesten előfordult

legmagasabb hőmérséklet: 31,5 C° /1932/,
legalacsonyabb hőmérséklet: 1,9 C° /1921/.

76.519.

National Oceanic and Atmospheric Administration

Environmental Data Rescue Program

ERRATA NOTICE

One or more conditions of the original document may affect the quality of the image, such as:

Discolored pages
Faded or light ink
Binding intrudes into the text

This document has been imaged through the NOAA Environmental Data Rescue Program. To view the original document, please contact the NOAA Central Library in Silver Spring, MD at (301) 713-2607 x124 or www.reference@nodc.noaa.gov.

Information Manufacturing Corporation
Imaging Subcontractor
Rocket Center, West Virginia
September 14, 1999

LEGMAGASABB HŐMÉRSÉKLET

197 6. IX. 30.

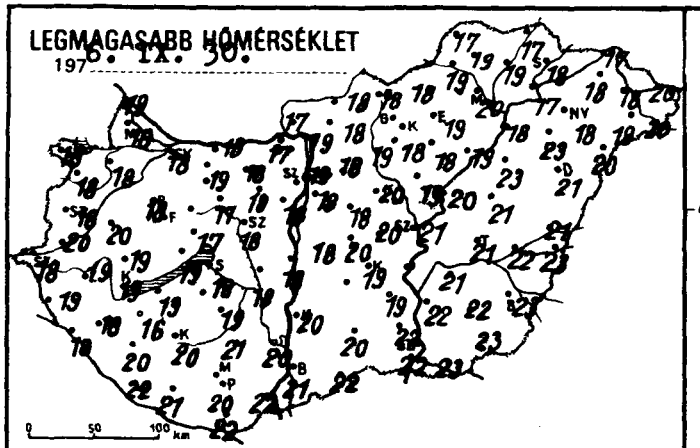

LEGALACSONYABB HŐMÉRSÉKLET

197 6. X. 1.

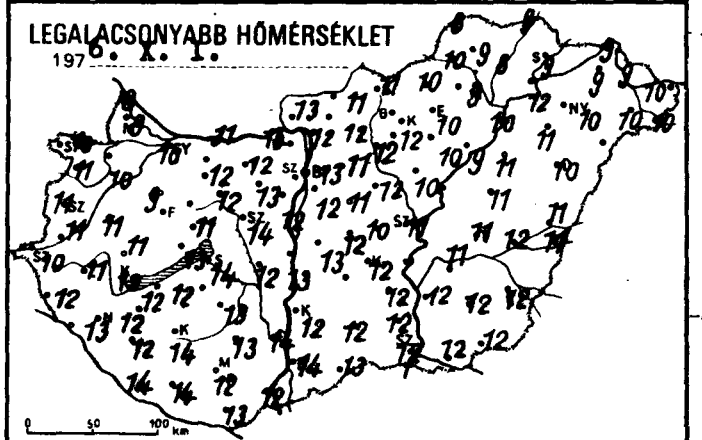

24 órás CSAPADÉKELOSZLÁS

197 6. IX. 30. 7h -tól X. 1. 7h -ig.

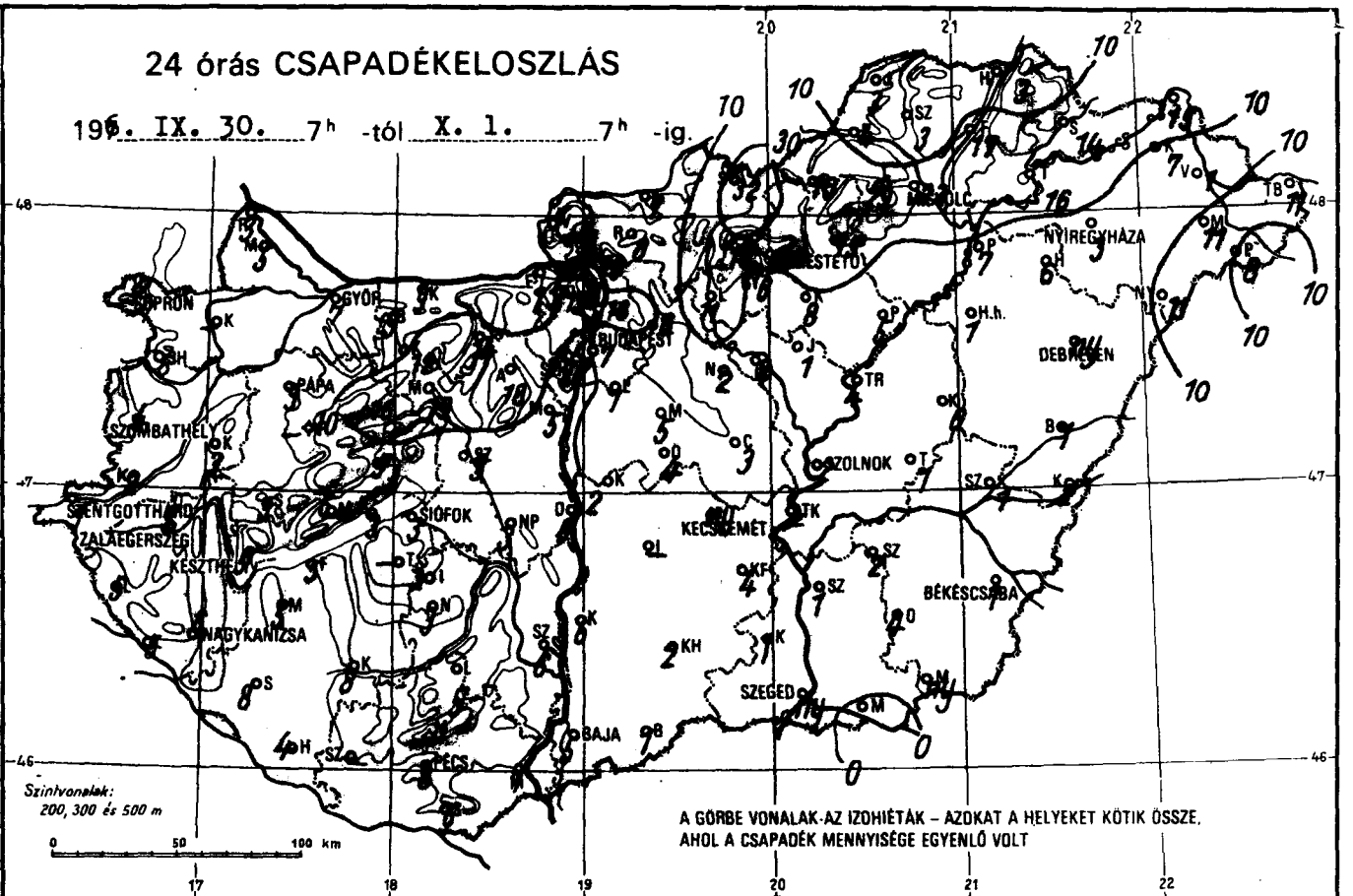

RADIÁCIÓS MINIMUM

197 6. X. 1.

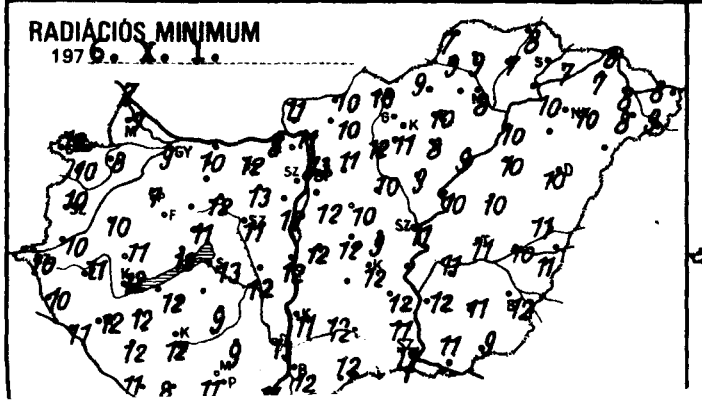

NAPFÉNYTARTAM

197 6. IX. 30.

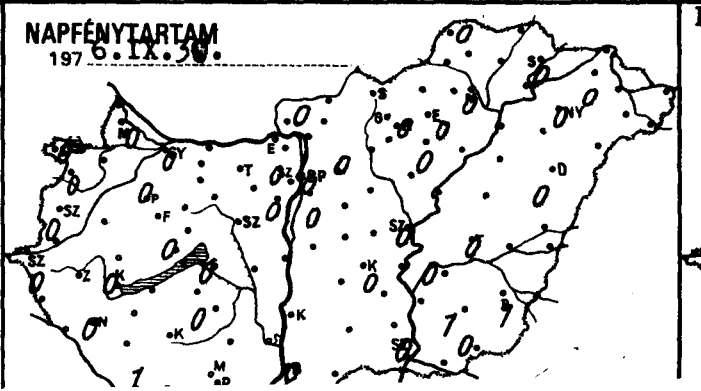

LEGERŐSEBB SZÉLLÖKÉS m/s

197 6. IX. 30.

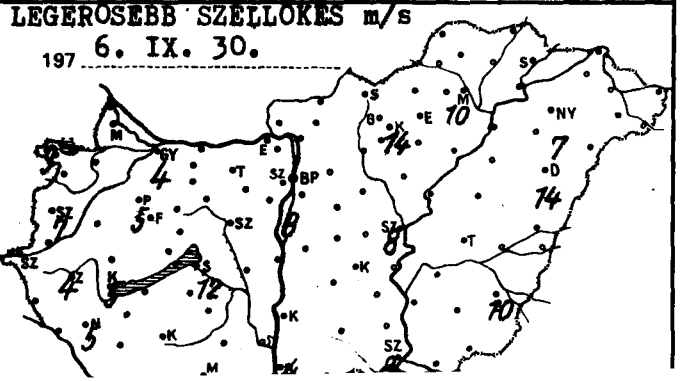

	197 6. X. 1. ... 07 h -ig az utolsó 24 óra adatai							197 6. X. 1. ... 07 h -ig az utolsó 24 óra adatai						
	csapadék (mm)		max. hőmér-séklet	min. hőmér-séklet	rad. min.	napos órák		csapadék (mm)		max. hőmér-séklet	min. hőmér-séklet	rad. min.	napos órák
	7	=ᴖ	18	10	9	0	Vác	9		19	12	11	
	–	ᴖ	18	10	8		Vámosmikola	5	ᴖ	17	13	11	0
agyaróvár	5	ᴖ	18	9	7	0	Baja	5	▽=	21	14	12	0
	3		19	8	7		Bácsalmás	1	, ≡	22	13	12	
	7	=ᴖ	18	10	10	0	Izsák	–		–	–	–	
orpács	5	ᴖ	18	11	10	0	Kalocsa	6		20	12	11	
	3		20	11	10		Kecskemét	ny	ᴖ	19	12	12	0
	2		20	11	10		Kiskunf. háza	4		19	12	12	
hárd	1	≡	18	10	10	0	Kiskunhalas	2		20	12	12	
hely	4	=ᴖ	18	11	10	0	Kunszentmiklós	2	▽	18	13	12	
	5		19	12	10		Tiszakécske	–		–	–	–	
	5		18	13	11		Balassagyarmat	7		18	11	10	
zsa	6	=	18	12	12	0	Romhány	8	▽	18	12	10	
zeg	5		19	11	11		Salgótarján	32	▽	18	11	10	
epű	–		–	–	–		Eger	15		19	10	10	0
	5	=ᴖ	19	12	12	0	Galyatető	16		16	7	4	
y	6	ᴖ	17	11	11	0	Gyöngyös	6	ᴖ	19	12	11	
	9		18	9	7	0	Kékestető	20	ᴖ	14	7	6	0
	5		19	11	11		Kompolt	8	ᴖ	18	10	8	0
	3		19	13	13		Lőrinci	11		19	12	12	
	5		17	11	11		Poroszló	5		19	9	9	
	16		16	11	10		Jászapáti	1		19	10	9	
	5		19	12	12		Jászberény	2		23	9	8	
t. györgy	4	ᴖ=	22	14	11	1	Karcag	6		21	11	10	
	8	ᴖ=	20	14	12		Szolnok	2	▽	21	11	11	0
	5		16	12	12		Tiszaroff	4		20	11	10	
	3	ᴖ	18	14	13	0	Túrkeve	1		21	11	11	0
zob	8		20	12	12		Kistelek	1		22	12	11	
	–		–	–	–		Makó	.		23	12	11	
	9		17	10	9		Szeged	ny	=	22	12	11	0
n	1		17	14	8		Szentes	1		22	12	12	
	12	≡	19	12	–		Borsodnádasd	16	▽	18	10	9	
1	9		18	11	10		Fügöd	17		19	8	7	
a	14		18	12	12		Hidasnémeti	3		17	9	8	
boz	18	▽	18	13	13		Jósvafő	3		17	8	7	0
aros	6		18	13	12		Lillafüred	29		17	8	8	
ásár	5		18	12	12	0	Miskolc	23	▽	20	9	8	0
	19	≡	17	12	12		Putnok	4		19	10	9	
csökp.	3		18	12	12		Sárospatak	14		18	9	7	0
ttyán	3		18	14	11		Szendrőlád	3	▽ᴖ	19	9	9	
se	3	ᴖ≡	19	13	9	0	Tokaj	16	▽	17	12	10	
	5		21	13	9		Kisvárda	7		18	9	7	0
vi	3	,	20	11	9		Mátészalka	11	▽	19	10	8	
	6		20	14	13		Nyíregyháza	3		18	10	10	0
tető	–	≡	20	13	13		Nyírlugos	11		20	11	–	
	1	▽ᴖ	22	12	11		Pátyod	8	▽	20	10	9	
	8	≡	20	12	11	0	Tiszabecs	11	▽	20	10	8	
	6	≡	22	13	11		Vásárosnamény	1		18	9	8	
	–		21	14	8		Záhony	15	⊼	17	9	8	
c	1		18	12	12	0	Berettyóújfalu	1		21	11	11	
Int.	7	ᴖ≡	19	13	13	0	Debrecen	ny	▽	21	10	10	0
hegy	9		17	11	11	0	Hajdúdorog	6		23	11	–	
	3		20	10	9		Hortobágy	1		23	11	10	
ö	19	ᴖ	16	10	8		Körösszakál	2	▽ᴖ	23	11	11	
	6		18	11	11	0	Polgár	7	▽	18	10	10	
	7		19	10	10		Békéscsaba	1	⊼	23	12	12	1
	5		18	11	10		Mezőhegyes	ny	ᴖ	23	12	9	0
	2		20	12	10		Orosháza	4		22	12	11	1
	4		20	12	12		Szarvas	2		21	11	11	0
e	16	▽	19	13	13		Szeghalom	1	,	22	12	10	

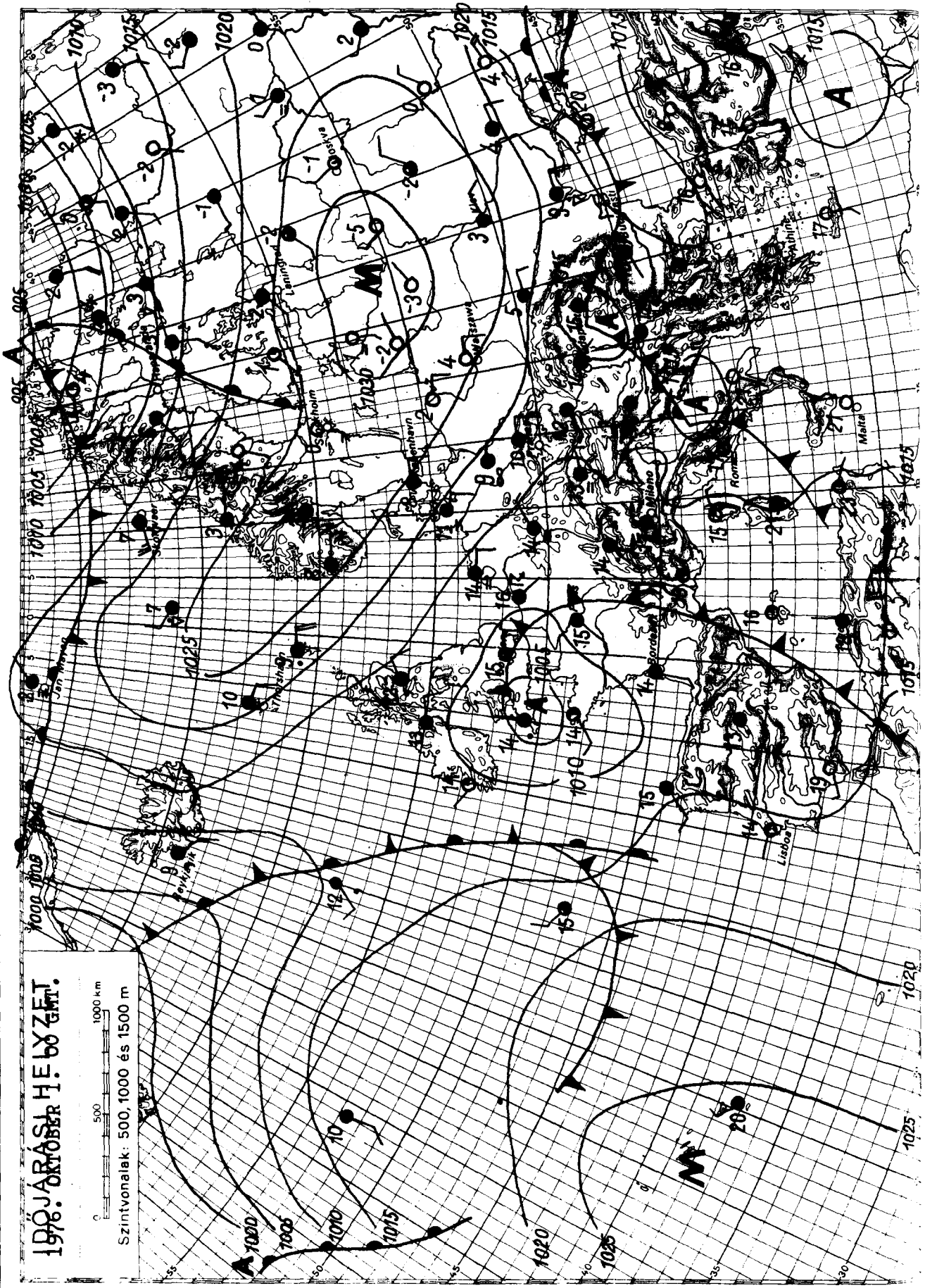

KIADJA: ORSZÁGOS METEOROLÓGIAI SZOLGÁLAT
Készítl: Központi Előrejelző Intézet Előrejelző Osztálya — T.: 273-018 — Megjelenik naponként
Évi előfizetési díja: 720,—Ft — Megrendelhető: 1024 Budapest, II., Kitaibel Pál u. 1. Telefon: 353-500,
Kiadásért felel: az OMSZ elnöke — Szerkesztésért felel: a KEI igazgatója

DŐJÁRÁSI NAPIJELENTÉS

ЕЖЕДНЕВНЫЙ МЕТЕОРОЛОГИЧЕСКИЙ БЮЛЛЕТЕНЬ • DAILY WEATHER REPORT
BULLETIN QUOTIDIEN DE TEMPS • TÄGLICHER WETTERBERICHT

89. évfolyam 276. szám. + Budapest + 1976. október 2. szombat

Az időjárási helyzet és a várható időjárás:

A Skandináv-félsziget, a Balti-tenger környéke, valamint Délkelet-Európa fölött magas légnyomású képződmény irányitja az időjárást. Hatására ezeken a területeken általában kevés a felhő, csapadékmentes az idő. A Brit-szigetek fölött ciklon található, amely ott, valamint Nyugat-Európában borult, többfelé esős időt okoz. Közép-Európa fölé dél felől enyhe, nedves levegő érkezik. A Kárpát-medencében a következő 36 órában ez határozza meg az időjárást, igy felhős, párás marad az idő, ismétlődő eső várható.

Hazánkban pénteken erősen felhős, párás idő volt, csupán az ország keleti felében sütött ki helyenként 2, 7 órára a nap. Elszórtan kisebb eső, zápor alakult ki. A ma reggel 7 óráig lehullott eső mennyisége általában csapadéknyom volt, de egy-két helyen 1, 3, Esztergomban 8 mm-t mértek. A legmagasabb nappali hőmérséklet 14, 20 fok között alakult. Ma hajnalra 11, 15 fokig hült le a levegő. Délelőtt erősen felhős, párás idő volt, egy-két helyen kisebb eső esett. A hőmérséklet 11 órakor 15, 21 fok között volt.

Ma 12 órakor Budapesten a hőmérséklet 17 fok, a tengerszintre átszámitott légnyomás 763 mm, alig változik.

Várható időjárás vasárnap estig:

Időnként kissé felszakadozó felhőzet, többfelé ismétlődő esővel, záporral.
Mérsékelt napközben megélénkülő délkeleti, déli szél.
A hajnali órákban párásság, helyenként köd.
Várható legalacsonyabb éjszakai hőmérséklet: 10, 15,
legmagasabb nappali hőmérséklet vasárnap: 18, 23 fok között.

Bartha Péterné s.k.

A hőmérséklet napi középértéke és eltérése a 100 évi átlagtól /Budapesten/:

1976. X. 1.	15,0 C°	+0,4

1871 óta ezen a napon Budapesten előfordult

legmagasabb hőmérséklet:	30,8 C° /1932/,
legalacsonyabb hőmérséklet:	1,3 C° /1959/.

76.520.

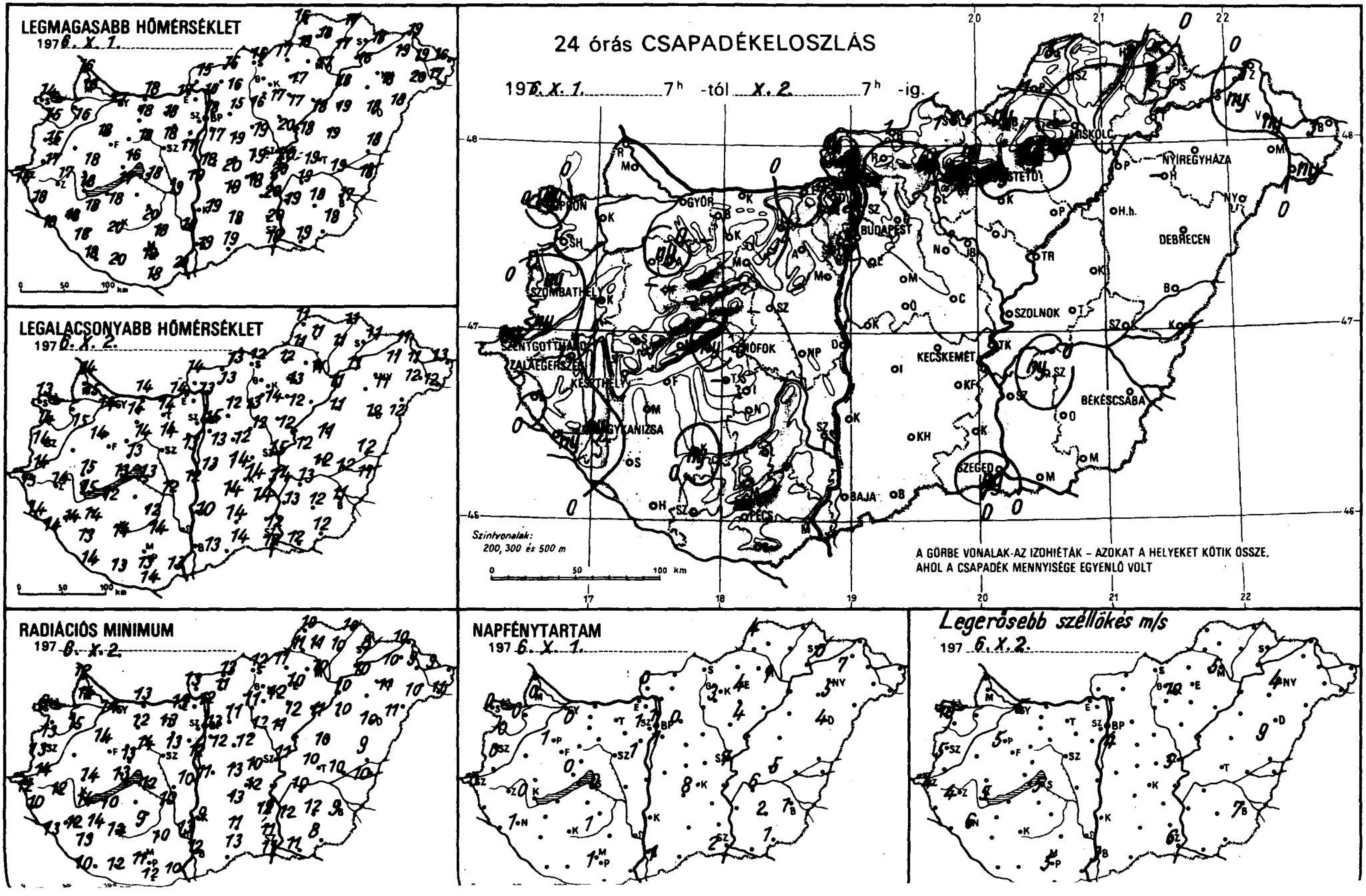
LEGMAGASABB HŐMÉRSÉKLET
197 6. X. 1.
LEGALACSONYABB HŐMÉRSÉKLET
197 6. X. 2.
24 órás CSAPADÉKELOSZLÁS
19 6. X. 1. 7h -tól X. 2. 7h -ig.
Szintvonalak:
200, 300 és 500 m
A GÖRBE VONALAK AZ IZOHIÉTÁK – AZOKAT A HELYEKET KÖTIK ÖSSZE,
AHOL A CSAPADÉK MENNYISÉGE EGYENLŐ VOLT
RADIÁCIÓS MINIMUM
197 6. X. 2.
NAPFÉNYTARTAM
197 6. X. 1.
Legerősebb széllökés m/s
197 6. X. 2.

	197 6.X.2. 07 h -ig az utolsó 24 óra adatai				
	csapadék (mm)	max. hőmérséklet	min. hőmérséklet	rad. min.	napos órák
r	•	17	14	14	0
ıvár	•	16	15	15	0
onmagyaróvár	•	16	15	14	0
a	•	16	14	12	
on	ny	14	13	9	0
onhorpács	•	15	14	13	0
	–	–	–	–	
nend	ny	17	14	14	
tgotthárd	ny	16	13	12	0
nbathely	ny	15	14	13	0
ı	•	18	14	10	
nye	ny	18	14	13	
ykanizsa	ny	18	14	12	1
egerszeg	ny	17	14	12	
asgyepű	–	–	–	–	
thely	•	18	15	14	0
cshely	–	16	14	13	0
a	ny	18	14	14	1
eg	•	18	15	14	
ıny	ny	19	13	13	
prém	•	16	13	13	
	•	15	13	11	
yód	•	18	12	10	
nokszt. györgy	•	18	14	10	
osvár	ny	20	14	12	
cali	•	18	14	14	
ok	•	18	13	12	0
ogyszob	•	18	13	13	
	–	–	–	–	
olna	•	18	11	10	
ergom	8	17	14	13	
ér	•	18	14	12	
nárom	•	18	14	13	
ıbánya	•	18	14	13	
útdoboz	•	18	14	13	
ıaújváros	•	19	12	10	
rtonvásár	•	17	13	12	1
r	•	18	14	14	
gyhörcsökp.	•	19	12	10	
badbattyán	–	–	–	–	
szemcse	•	20	12	9	1
gyel	•	18	14	10	
gykónyi	•	20	13	11	
kszárd	•	18	13	13	
ıpadtető	•	18	14	12	
hács	•	20	13	10	
ı	•	19	13	11	1
ós	•	18	14	12	
jetvár	•	20	13	12	
Lőrinc	•	17	13	12	1
Met. Int.	•	18	15	13	1
Szab. hegy	ny	15	12	11	1
jéd	•	18	12	10	
bogókő	•	12	10	4	
llőlő	•	15	12	11	0
ályrét	ny	14	11	11	
nor	•	19	12	12	
gykáta	•	19	12	12	
tény	•	20	14	13	
atendre	•	17	13	13	

	197 6.X.2. 07 h -ig az utolsó 24 óra adatai				
	csapadék (mm)	max. hőmérséklet	min. hőmérséklet	rad. min.	napos órák
Vác	•	16	13	12	
Vámosmikola	ny	15	14	13	0
Baja	•	19	13	12	1
Bácsalmás	•	19	14	13	
Izsák	•	19	14	13	
Kalocsa	•	19	10	9	
Kecskemét	•	18	14	12	8
Kiskunf. háza	•	19	13	12	
Kiskunhalas	•	18	14	11	
Kunszentmiklós	•	18	13	11	
Tiszakécske	•	20	13	12	
Balassagyarmat	1	16	13	13	
Romhány	•	16	13	11	
Salgótarján	1	16	12	12	
Eger	ny	17	13	10	4
Galyatető	ny	16	8	7	
Gyöngyös	•	17	14	12	
Kékestető	ny	11	8	8	3
Kompolt	•	17	12	12	4
Lőrinci	•	16	13	11	
Poroszló	•	18	11	11	
Jászapáti	•	20	12	11	
Jászberény	•	19	12	11	
Karcag	•	19	11	10	
Szolnok	•	20	12	11	7
Tiszaroff	•	18	11	–	
Túrkeve	•	19	12	10	5
Kistelek	•	20	12	11	
Makó	•	19	12	11	
Szeged	ny	18	12	11	2
Szentes	•	19	13	12	
Borsodnádasd	ny	17	12	11	
Függőd	•	17	11	10	
Hidasnémeti	2	17	11	10	
Jósvafő	3	16	11	10	4
Lillafüred	•	17	9	8	
Miskolc	•	17	11	10	7
Putnok	1	19	11	11	
Sárospatak	•	18	11	8	0
Szendrőlád	•	18	11	11	
Tokaj	•	16	11	10	
Kisvárda	ny	19	11	10	7
Mátészalka	•	20	12	10	
Nyíregyháza	•	18	11	11	5
Nyírlugos	•	18	12	11	
Pátyod	ny	17	12	11	
Tiszabecs	3	16	13	9	
Vásárosnamény	ny	19	11	9	
Záhony	3	19	11	10	
Berettyóújfalu	•	18	12	9	
Debrecen	•	18	12	10	4
Hajdúdorog	•	–	–	–	
Hortobágy	•	19	11	10	
Körösszakál	•	18	11	10	
Polgár	•	18	11	10	
Békéscsaba	•	17	11	9	1
Mezőhegyes	•	18	12	8	1
Orosháza	•	18	12	12	2
Szarvas	ny	19	13	10	6
Szeghalom	•	19	12	10	

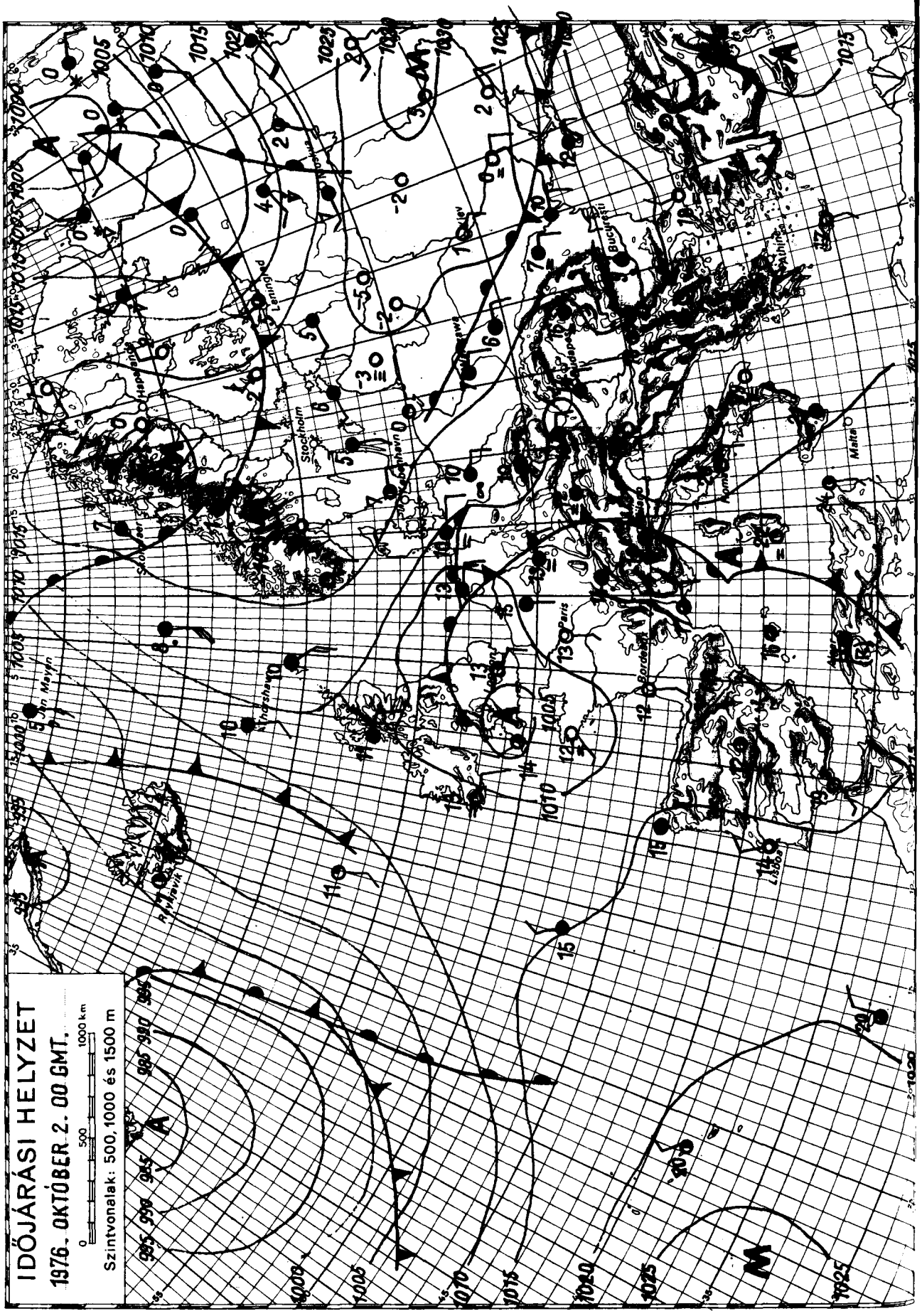

KIADJA: ORSZÁGOS METEOROLÓGIAI SZOLGÁLAT

Készíti: Központi Előrejelző Intézet Előrejelző Osztálya — T.: 273 - 018 — Megjelenik naponként

Évi előfizetési díja: 720,—Ft — Megrendelhető: 1024 Budapest, II., Kitaibel Pál u. 1. Telefon: 353-500,

Kiadásért felel: az OMSZ elnöke — Szerkesztésért felel: a KEI igazgatója

DŐJÁRÁSI NAPIJELENTÉS

ЕЖЕДНЕВНЫЙ МЕТЕОРОЛОГИЧЕСКИЙ БЮЛЛЕТЕНЬ • DAILY WEATHER REPORT
BULLETIN QUOTIDIEN DE TEMPS • TÄGLICHER WETTERBERICHT

39. évfolyam 277. szám. + Budapest + 1976. október 3. vasárnap

Az időjárási helyzet és a várható időjárás:

A Skandináv-félsziget középső részétől Kelet-Európán át a Fekete-tenger térségéig mintegy 1200 km széles magas nyomású zóna huzódik. Ebben a zónában általában kevés a felhő, száraz, de hideg az idő. Középpontjával a Britszigetek környékén örvénylő alacsony nyomású légköri képződmény hatására Európa nyugati felén változékony, többfelé csapadékos az időjárás. A következő 36 órában a Kárpát-medence időjárását a délnyugat felől érkező enyhe, általában nedves léghullámok határozzák meg.

Hazánkban szombaton az északi és a délnyugati országrészben borult, vagy erősen felhős idő volt. Az ország többi részén 2, 5 órán át sütött a nap. Több helyen keletkezett eső, zápor. A lehullott csapadék mennyisége azonban csak Berettyóujfalun érte el az 5 mm-t. A hőmérséklet napközben a borult helyeken csak 15, 19, máshol 20, 24 fokig emelkedett. Az éjszakai óráktól kezdve többfelé köd képződött. Vasárnap hajnalra általában 10, 15 fokig hült le a levegő. Ma délelőtt változóan felhős idő volt. A Dunántulon a déli szél megélénkült. A hőmérséklet 11 órakor az ország területén 19, 25 fok között váltakozott.

Ma 12 órakor Budapesten a hőmérséklet 23 fok, a tengerszintre átszámitott légnyomás 764 mm, változatlan.

Várható időjárás hétfő estig:

Változóan felhős, főként hajnalban és reggel több helyen ködös idő.
Egy-két helyen átfutó eső, zivatar.
Többfelé megélénkülő, időnként megerősödő déli, délnyugati szél.
Várható legalacsonyabb éjszakai hőmérséklet: 10, 15,
legmagasabb nappali hőmérséklet hétfőn: általában 20, 25 fok között.

Vadkerti Ferenc s.k.

A hőmérséklet napi középértéke és eltérése a 100 évi átlagtól /Budapesten/:

1976. X. 2.	17,0 C°	+2,5 C°

1871 óta ezen a napon Budapesten előfordult

legmagasabb hőmérséklet:	28,4 C°	/1942/,
legalacsonyabb hőmérséklet:	2,8 C°	/1916/.

76.527.

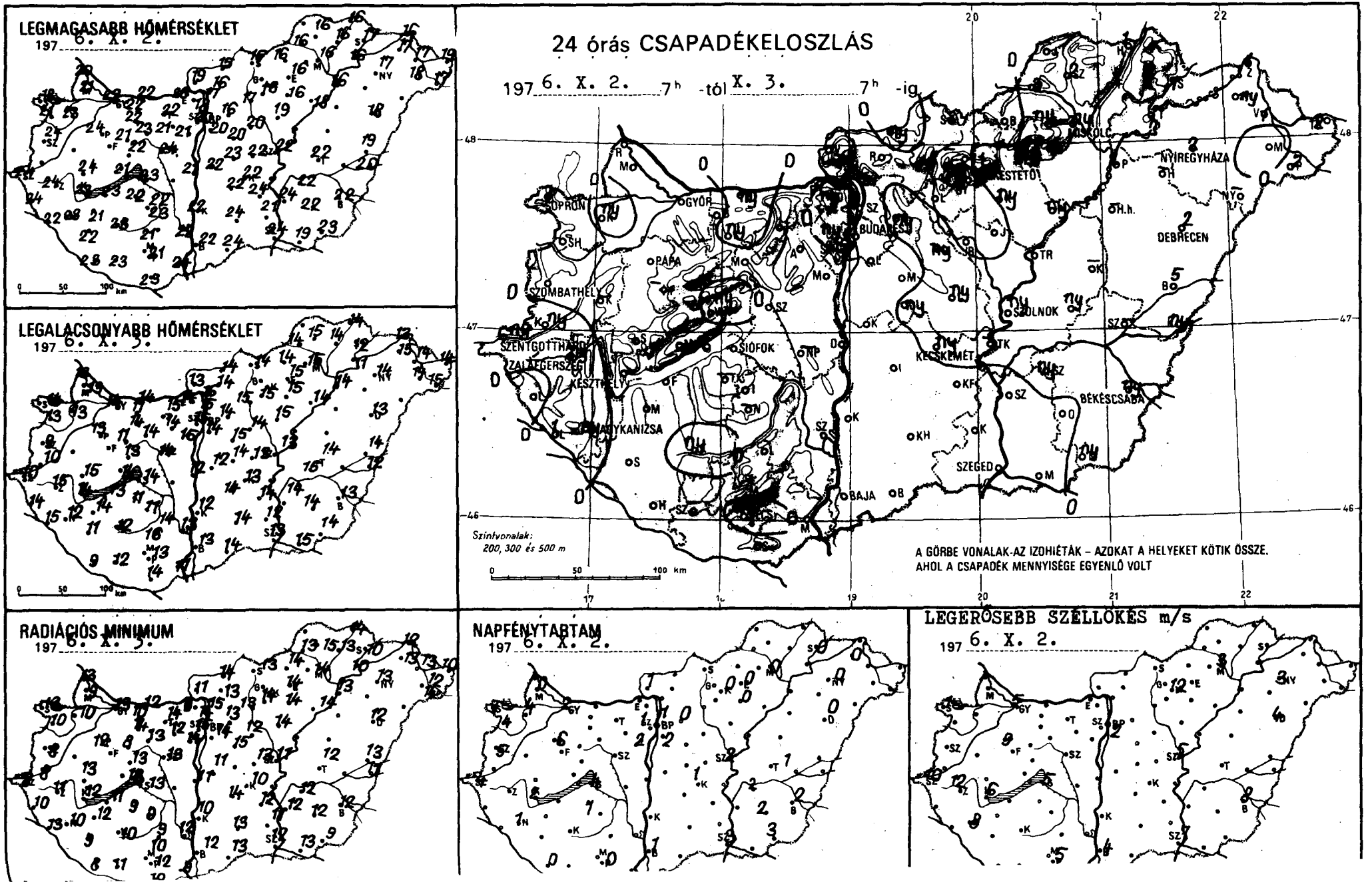
LEGMAGASABB HŐMÉRSÉKLET
197 6. X. 2.
LEGALACSONYABB HŐMÉRSÉKLET
197 6. X. 3.
RADIÁCIÓS MINIMUM
197 6. X. 3.
24 órás CSAPADÉKELOSZLÁS
197 6. X. 2. 7h -tól X. 3. 7h -ig
Szintvonalak:
200, 300 és 500 m
A GÖRBE VONALAK-AZ IZOHIÉTÁK – AZOKAT A HELYEKET KÖTIK ÖSSZE,
AHOL A CSAPADÉK MENNYISÉGE EGYENLŐ VOLT
NAPFÉNYTARTAM
197 6. X. 2.
LEGERŐSEBB SZÉLLÖKÉS m/s
197 6. X. 2.

	1976.X.3. 07h -ig az utolsó 24 óra adatai					
	csapadék (mm)		max. hőmérséklet	min. hőmérséklet	rad. min.	napos órák
ör	.	≡	22	14	13	2
uvár	ny	≡ ⊃	23	11	10	4
onmagyaróvár	.	⊃	21	13	9	0
ka	.		20	13	13	
ron	.	≡ ⊃	18	14	13	1
ronhorpács	.	≡ ⊃	21	13	10	4
d	–		–	–	–	
mend	ny		–	10	8	
tgotthárd	ny	⊃	24	10	8	4
mbathely	.		24	9	8	5
ti	.		24	14	10	
nye	1		22	15	13	
ykanizsa	ny	⊃	23	12	10	1
egerszeg	ny	⊃	24	15	11	
kasgyepű	–		–	–	–	
zthely	.	⊃	23	14	12	2
ecshely	–		–	–	–	
a	.	⊃	24	13	12	6
eg	.		24	15	13	
ny	.	≡	21	14	13	
prém	ny	≡	22	15	13	0
	.	⊃	21	12	8	
yód	.		23	13	11	
nokszt. györgy	.	≡ ⊃	23	9	8	0
osvár	ny	⊃	23	12	10	
cali	.	⊃	21	14	12	
ok	.	≡	23	14	13	4
ogyszob	.	⊃	22	11	9	
	–		–	–	–	
olna	.		22	11	10	
ergom	.		20	14	9	
er	ny	≡ ⊃	22	14	14	
árom	ny		22	14	12	
bánya	.	⊃	22	15	14	
útdoboz	.	≡ ⊃	21	14	12	
újváros	.	≡ ⊃	21	12	11	
tonvásár	.	≡	21	15	14	2
	.	⊃	23	14	13	
yhörcsökp.	–		–	–	–	
adbattyán	.	≡ ⊃	24	13	13	
zemcse	.	⊃	22	11	9	1
gyel	.		23	14	9	
kónyi	.		–	–	–	
szárd	.	≡	22	13	12	
Bácsó	.		21	16	10	
padtető	.	⊃	24	11	9	
acs	ny	⊃	21	13	12	0
s	.	⊃	23	14	10	
etvár			22	12	11	
Lőrinc	.	≡	20	14	14	2
Met. Int.	.	⊃	20	15	15	1
Szab. hegy	ny	≡	18	12	12	1
ed	ny	⊃	22	13	13	
ogókő	ny		13	12	8	
ollő	ny		16	14	13	0
lyrét	–		–	–	–	
or	.	≡	20	15	15	
kata	ny	≡	20	14	12	
ny	ny	≡	23	14	–	
tendre			18	15	14	

	1976.X.3. 07h -ig az utolsó 24 óra adatai					
	csapadék (mm)		max. hőmérséklet	min. hőmérséklet	rad. min.	napos órák
Vác	.	⊃	17	16	15	
Vámosmikola	.	⊃	19	13	11	1
Baja	.		22	13	12	1
Bácsalmás	.		24	14	13	
Izsák	.		22	14	14	
Kalocsa	.	⊃	22	12	10	
Kecskemét	ny	⊃	22	13	10	1
Kiskunf[illegible]	.		24	14	12	
Kiskunhalas	.		24	14	13	
Kunszentmiklós	.	≡	22	12	11	
Tiszakécske	–		–	–	–	
Balassagyarmat	ny		15	14	14	
Romhány	.		16	14	13	
Salgótarján	.		16	14	13	
Eger	ny		16	15	14	0
Galyatető	–		–	–	–	
Gyöngyös	.	≡ ⊃	16	15	14	
Kékestető	1		13	12	10	0
Kompolt	ny		16	15	14	0
Lőrinci	.	≡	17	15	13	
Poroszló	ny	≡	18	14	14	
Jászapáti	.	≡ ⊃	19	15	14	
Jászberény	.	≡ ⊃	18	13	13	
Karcag	–		–	–	–	
Szolnok	ny		22	13	11	2
Tiszaroff	–		–	–	–	
Túrkeve	ny	⊃	22	14	12	1
Kistelek	.		21	12	11	
Mákó	.		19	15	13	
Szeged	.		24	13	12	3
Szentes	.		24	14	12	
Borsodnádasd	.	≡ ⊃	16	14	14	
Füged	1		16	14	13	
Hidasnémeti	1		16	14	14	
Jósvafő	–		–	–	–	
Lillafüred	ny	≡	16	9	8	
Miskolc	ny		16	15	14	0
Putnok	3		16	14	13	
Sárospatak	1		17	12	10	0
Szendrőlád	2	⊃	16	15	15	
Tokaj	1		16	11	10	
Kisvárda	ny		17	15	13	0
Mátészalka	.	⊃	18	14	12	
Nyíregyháza	2		17	14	13	0
Nyírlugos	–		–	–	–	
Pátyod	2		17	15	14	
Tiszabecs	2		19	14	10	
Vásárosnamény	1		17	14	13	
Záhony	1		16	13	12	
Berettyóújfalu	5	⊃	19	14	13	
Debrecen	2		18	13	12	0
Hajdúdorog	–		–	–	–	
Hortobágy	–		–	–	–	
Körösszakál	ny	⊃	20	12	11	
Polgár	2		16	14	13	
Békéscsaba	ny	⊃	21	13	12	2
Mezőhegyes	ny	⊃	23	14	9	3
Orosháza	.	⊃	22	14	12	2
Szarvas	ny	⊃	22	15	12	2
Szeghalom	–		–	–	–	

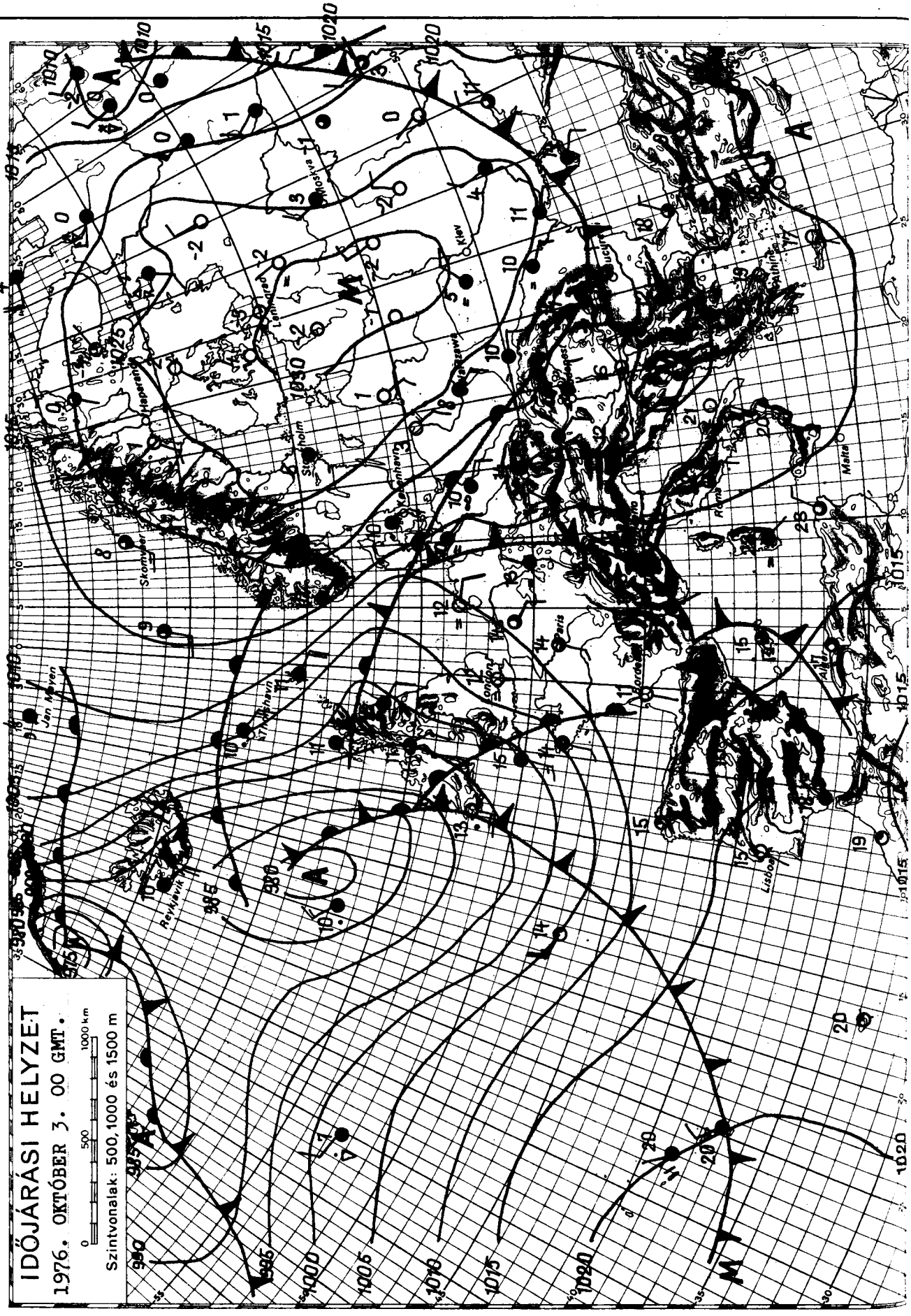

KIADJA: ORSZÁGOS METEOROLÓGIAI SZOLGÁLAT
Készíti: Központi Előrejelző Intézet Előrejelző Osztálya — T.: 273 - 018 — Megjelenik naponként
Évi előfizetési díja: 720,—Ft — Megrendelhető: 1024 Budapest, II., Kitaibel Pál u. 1. Telefon: 353-500,
Kiadásért felel: az OMSZ elnöke — Szerkesztésért felel: a KEI igazgatója

IDŐJÁRÁSI NAPIJELENTÉS

ЕЖЕДНЕВНЫЙ МЕТЕОРОЛОГИЧЕСКИЙ БЮЛЛЕТЕНЬ · DAILY WEATHER REPORT
BULLETIN QUOTIDIEN DE TEMPS · TÄGLICHER WETTERBERICHT

89. évfolyam 278. szám. + Budapest + 1976. október 4. hétfő

Az időjárási helyzet és a várható időjárás:

Kelet-Európában tulnyomóan derült, csapadékmentes, de hideg idő van. A Szovjetunió európai területének északi felén egész nap nem melegszik 5 foknál magasabbra a levegő. A kontinens nyugati felén és a középső részén egymást követik a különböző hőmérsékletü és nedvességtartalmu léghullámok, ezért itt igen változékony az időjárás. Átlag 10-15 óránként derült, száraz és borult, esős időszakok váltogatják egymást. A következő 36 órában a Kárpát-medencében is hüvösebb levegő váltja fel a szombat, vasárnap Észak-Afrikából ideérkezett száraz és rendkivül meleg levegőt.

Hazánkban vasárnap - miután a hajnali ködök felszálltak - általában napos, száraz és az évszakhoz képest igen meleg idő volt. Az időnként megnövekvő felhőzet ellenére kora délután rövid időre 22 és 30 fok közé emelkedett a hőmérséklet. Délután átmenetileg sokfelé megélénkült a délies szél. Az éjszaka nyugat felől már jelentősebb és tartós felhősödés kezdődött és a nyugati megyékben többfelé megeredt az eső is. Reggel 7 óráig csapadéknyom és 3 mm közötti mennyiségeket mértek. A legalacsonyabb éjszakai hőmérséklet 12 és 17 fok között volt. Hétfőn délelőtt általában erősen felhős volt az ég. A nyugati állomásokról időnként ujabb esőkről érkezett jelentés. 11 óráig a hőmérséklet 16, 21 fokig emelkedett.

Ma 12 órakor Budapesten a hőmérséklet 17 fok, a tengerszintre átszámitott légnyomás 761 mm, alig változik.

Várható időjárás kedd estig:

Általában erősen felhős idő, ismétlődő esővel,hétfőn esetleg egy-két helyen zivatarral.
Több alkalommal megélénkülő déli, délnyugati szél.
A várható legalacsonyabb éjszakai hőmérséklet: 11, 16,
legmagasabb nappali hőmérséklet kedden: 18, 23 fok között,

Aigner Szilárd s.k.

TÁVOLABBI KILÁTÁSOK PÉNTEK REGGELIG:

Időnként megnövekszik a felhőzet, többfelé eső, záporeső, a déli országrészben zivatarok is várhatók.
Legalacsonyabb hajnali hőmérséklet 10, 15 fok között,
legmagasabb nappali hőmérséklet eleinte 20, 25, később 18, 23 fok között.
Jelentős mennyiségü /legalább 5 mm/ csapadék az ország területének 60 százalékán várható.

KÖZÉPTÁVU ELŐREJELZŐ OSZTÁLY

A hőmérséklet napi középértéke és eltérése a 100 évi átlagtól /Budapesten/:

1976. X. 3.	20,4 C°	+6,3 C°

1871 óta ezen a napon Budapesten előfordult

legmagasabb hőmérséklet: 27,6 C° /1900/,
legalacsonyabb hőmérséklet: 1,6 C° /1957/.

76.528.

LEGMAGASABB HŐMÉRSÉKLET

1976. X. 3.

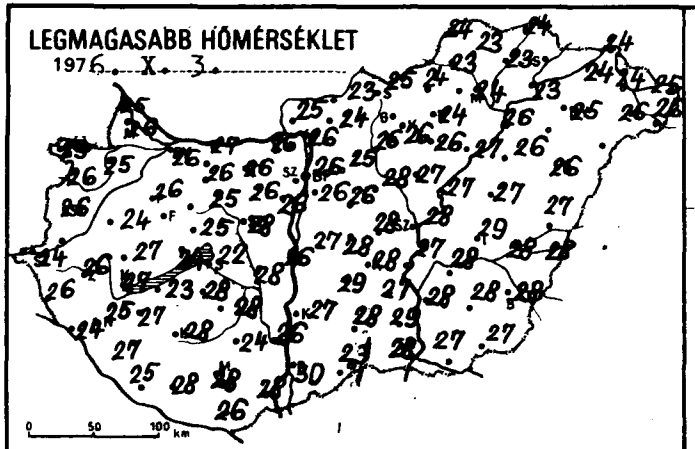

LEGALACSONYABB HŐMÉRSÉKLET

1976. X. 4.

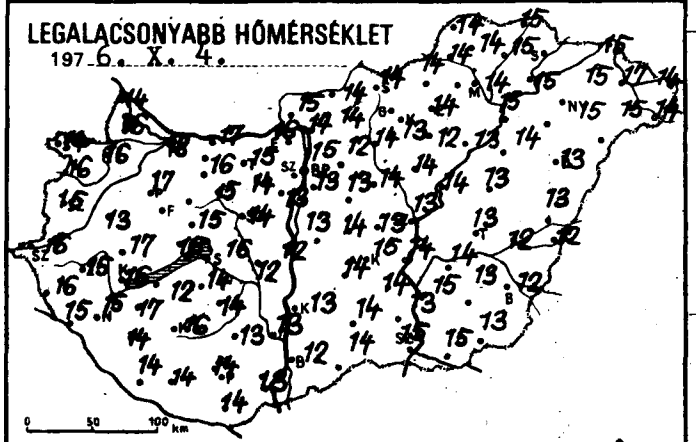

24 órás CSAPADÉKELOSZLÁS

1976. X. 3. 7h -tól X. 4. 7h -ig.

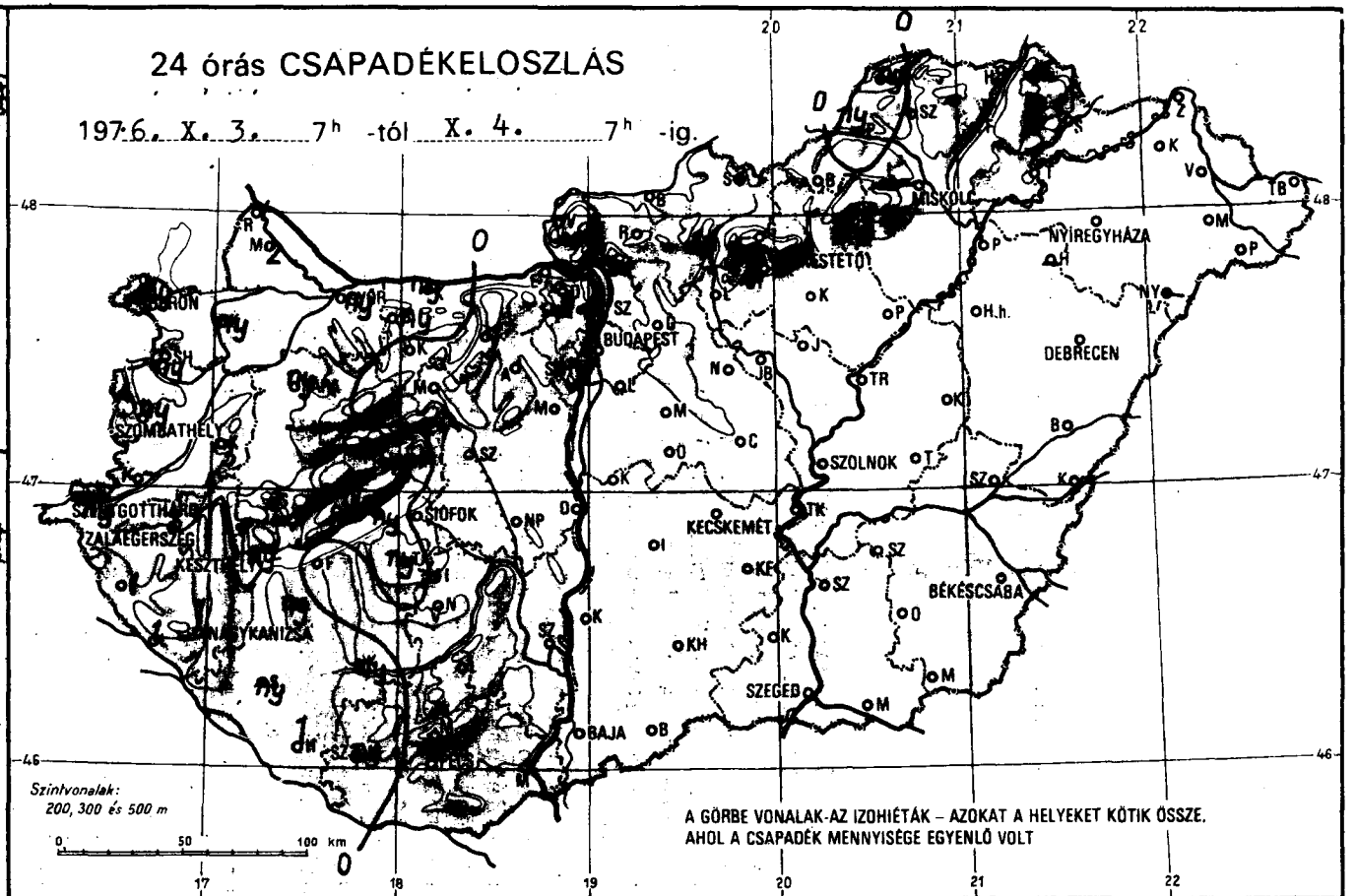

RADIÁCIÓS MINIMUM

1976. X. 4.

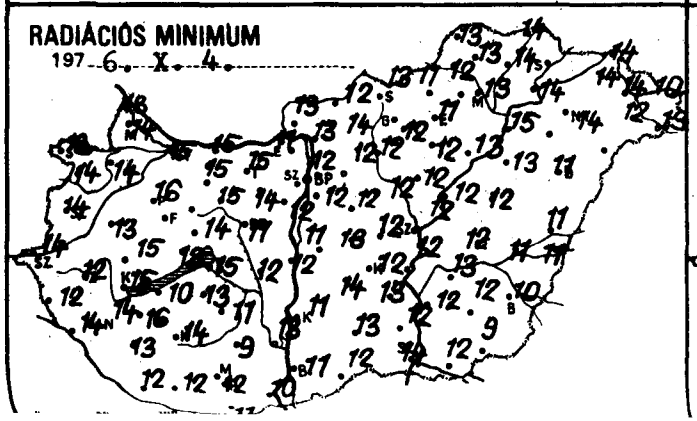

NAPFÉNYTARTAM

1976. X. 3.

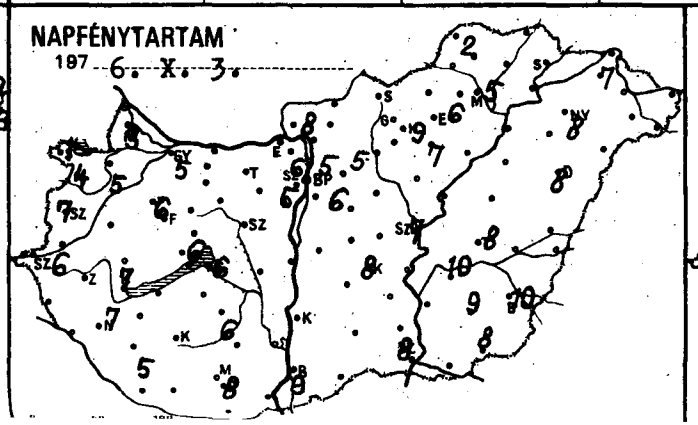

LEGERŐSEBB SZÉLLÖKÉS m/s

1976. X. 3.

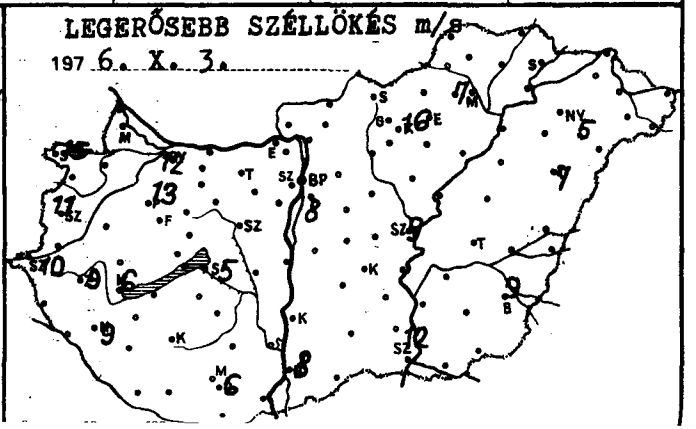

	197 6.X.3. 07 h -ig az utolsó 24 óra adatai							197 6.X.3. 07 h -ig az utolsó 24 óra adatai						
	csapadék (mm)		max. hőmérséklet	min. hőmérséklet	rad. min.	napos órák		csapadék (mm)		max. hőmérséklet	min. hőmérséklet	rad. min.	napos órák
yőr	ny		26	18	15	5	Vác	•	⊥	26	14	13	
apuvár	ny	⸗	25	16	14	5	Vámosmikola	•	⊥	25	15	13	8
osonmagyaróvár	2		26	16	14	3	Baja	•	⊥	30	12	11	9
ajka	1		25	14	13		Bácsalmás	•		29	14	12	
pron	ny		23	14	12	1	Izsák	•		29	14	14	
pronhorpács	ny		26	16	14	4	Kalocsa	•	⊥	27	13	11	
áld	3		24	13	13		Kecskemét	•	⊥	28	15	12	8
örmend	–		–	–	–		Kiskunf. háza	•		27	14	13	
entgotthárd	ny		24	16	14	6	Kiskunhalas	•		28	14	13	
ombathely	ny		26	15	14	7	Kunszentmiklós	•	≡	27	13	11	
nti	1		26	16	12		Tiszakécske	•		27	14	12	
tenye	1		24	15	14		Balassagyarmat	•	⊥	23	14	12	
gykanizsa	1		25	15	14	7	Romhány	•		24	14	14	
laegerszeg	1	⊥	26	15	12		Salgótarján	•		25	14	13	
rkasgyepű	–		–	–	–		Eger	•	⊥	24	14	11	6
szthely	ny		27	16	15	7	Galyatető	•	≡	18	12	10	
ncshely	ny		23	16	14	6	Gyöngyös	•	⊥	26	13	12	
pa	ny	⊥	26	17	16	6	Kékestető	•	⊥	18	13	12	9
meg	1		27	17	15		Kompolt	•	⊥	26	12	12	7
hány	ny		24	16	13		Lőrinci	•	⊥	26	14	12	
szprém	ny	≡⸗	25	15	14		Poroszló	•	⊥	27	13	13	
rc	•	⊥	24	13	11		Jászapáti	•	⊥	27	14	12	
nyód	•		23	12	10		Jászberény	•	⊥	27	13	12	
mokszt. györgy	1	⊥	25	14	12	5	Karcag	•		27	13	12	
posvár	ny		28	16	14		Szolnok	•		28	13	12	7
rcali	ny	⸗	27	17	16		Tiszaroff	•	⊥	27	14	12	
fok	•	⊥≡	22	16	15	6	Túrkeve	•	⊥	29	13	12	8
mogyszob	ny		27	14	13		Kistelek	•		29	13	12	
b	ny		28	14	13		Makó	•		27	15	12	
bolna	ny		27	13	12		Szeged	•		28	15	14	8
ztergom	•		26	16	11		Szentes	•		28	15	12	
bér	•	⊥	26	16	15		Borsodnádasd	•	⊥≡	24	14	11	
marom	ny	▽	27	17	15		Fügöd	•	⊥	23	15	14	
tabánya	•		26	15	15		Hidasnémeti	•		24	15	14	
sútdoboz	•	⊥	26	14	14		Jósvafő	ny	≡⸗	24	14	13	2
naüjváros	•	⊥	26	12	12		Lillafüred	–		–	–	–	
rtonvásár	•		26	13	12	5	Miskolc	•		24	14	13	5
r	•	⊥	25	15	15		Putnok	ny	≡⸗	23	14	12	
gyhörcsökp.	•	⊥	28	12	12		Sárospatak	–		–	–	–	–
badbattyán	•	⊥	28	14	11		Szendrőlád	•	⊥	23	14	13	
szemcse	•	⊥≡	28	14	11	6	Tokaj	•		23	15	14	
gyel	•		24	13	9		Kisvárda	•		24	15	14	7
gykónyi	•		28	12	11		Mátészalka	•	⊥	26	15	12	
kszárd	•		26	13	13		Nyíregyháza	•	⊥	25	15	14	8
pádtető	•		25	13	10		Nyírlugos	–		–	–	–	
hács	•	⊥	28	13	10		Pátyod	•	⊥	26	14	13	
s	•	⊥≡	28	14	12	8	Tiszabecs	•	⊥	25	14	10	
los	•	⊥	26	14	11		Vásárosnamény	•	⊥	24	17	14	
getvár	ny	⸗	28	14	12		Záhony	•	⊥	24	15	14	
Lőrinc	•	⊥	26	13	12	6	Berettyóújfalu	•	⊥	27	13	11	
Met. Int.	•	⊥≡	26	15	12	5	Debrecen	•	=⊥	26	13	11	8
Szab. hegy	•	≡⊥	23	12	11	6	Hajdúdorog	•		–	–	–	
léd	•	⊥	28	13	12		Hortobágy	•		26	14	13	
bogokő	•		19	13	9		Körösszakál	•	⊥	28	12	11	
dolló	•	⊥	25	12	12	5	Polgár	•		26	15	15	
ályret	•	⊥	22	13	13		Békéscsaba	•	⊥	28	12	10	10
nor	•		26	13	12		Mezőhegyes	•	⊥	27	13	9	8
kata	•		28	14	12		Orosháza	•	⊥	28	13	12	9
ény	•	⊥	28	14	13		Szarvas	•	⊥	28	14	13	10
ntendre	•	≡	26	14	14		Szeghalom	•		28	12	11	

KIADJA: ORSZÁGOS METEOROLÓGIAI SZOLGÁLAT

Készült: Központi Előrejelző Intézet Előrejelző Osztálya — T.: 273-018 — Megjelenik naponként

Évi előfizetési díja: 720,—Ft — Megrendelhető: 1024 Budapest, II., Kitaibel Pál u. 1. Telefon: 353-500,

Kiadásért felel: az OMSZ elnöke — Szerkesztésért felel: a KEI igazgatója

IDŐJÁRÁSI NAPIJELENTÉS

ЕЖЕДНЕВНЫЙ МЕТЕОРОЛОГИЧЕСКИЙ БЮЛЛЕТЕНЬ • DAILY WEATHER REPORT
BULLETIN QUOTIDIEN DE TEMPS • TÄGLICHER WETTERBERICHT

89. évfolyam 279. szám. + Budapest + 1976. október 5. kedd

Az időjárási helyzet és a várható időjárás:

Szárazföldünk legnagyobb részén változékony az időjárás. Az óceáni nagy nedvességtartalmu léghullámok a Brit-szigeteken és Nyugat-Európán át a Skandináv-félsziget déli része fölé áramlanak. Vonulásukat borult, többfelé esős, szeles idő kiséri. A Földközi-tenger felől enyhe nedves levegő érkezik a Kárpát-medence, valamint az Alpok térségén át a Német-Lengyel sikság fölé, Ugyanakkor Közép-Európát északnyugati áramlással hüvös levegő közeliti meg. A felsorolt területeken is többfelé borult, esős az idő. A következő 36 órában a Kárpát-medence időjárásának alakulásában egyre nagyobb szerepet játszik a hüvös levegő, igy változékony időre számithatunk.

Hazánkban hétfőn az északnyugati megyékben változóan felhős idő volt, 3, 7 órán át sütött a nap. Máshol erősen felhős, vagy borult volt az ég és a nap csak 1, 2 órára sütött ki. Többfelé esett eső, zápor, sőt jósvafőről zivatart is jelentettek. A ma reggel 7 óráig lehullott csapadék mennyisége 3 mm alatt maradt. A legmagasabb nappali hőmérséklet északkeleten 16, 20, máshol 20, 26 fok között volt. Ma hajnalra 9, 16 fokig hült le a levegő. Délelőtt nyugaton borult, máshol változóan felhős volt az ég. Nyugaton esett az eső. A hőmérséklet 11 órakor az esős helyeken csak 14, 17, máshol 18, 22 fok között alakult.

Ma 12 órakor Budapesten a hőmérséklet 18 fok, a tengerszintre átszámitott légnyomás 760 mm, gyengén süllyed.

Várható időjárás szerda estig:

Kedden: erősen felhős idő, többfelé ismétlődő esővel, záporral.
Szerdán: felhőátvonulások, elszórtan futó záporral.
Többfelé megélénkülő délnyugati, a Dunántulon megerősödő és átmenetileg északnyugatira forduló szél.
Várható legalacsonyabb éjszakai hőmérséklet: 7, 12,
legmagasabb nappali hőmérséklet szerdán: 16, 21 fok között.

Bartha Péterné s.k.

A hőmérséklet napi középértéke és eltérése a 100 évi átlagtól /Budapesten/:

1976. X. 4.	16,4 C°	+2,9 C°

1871 óta ezen a napon Budapesten előfordult

legmagasabb hőmérséklet:	26,7 C° /1934/;
legalacsonyabb hőmérséklet:	0,5 C° /1930/.

76.531.

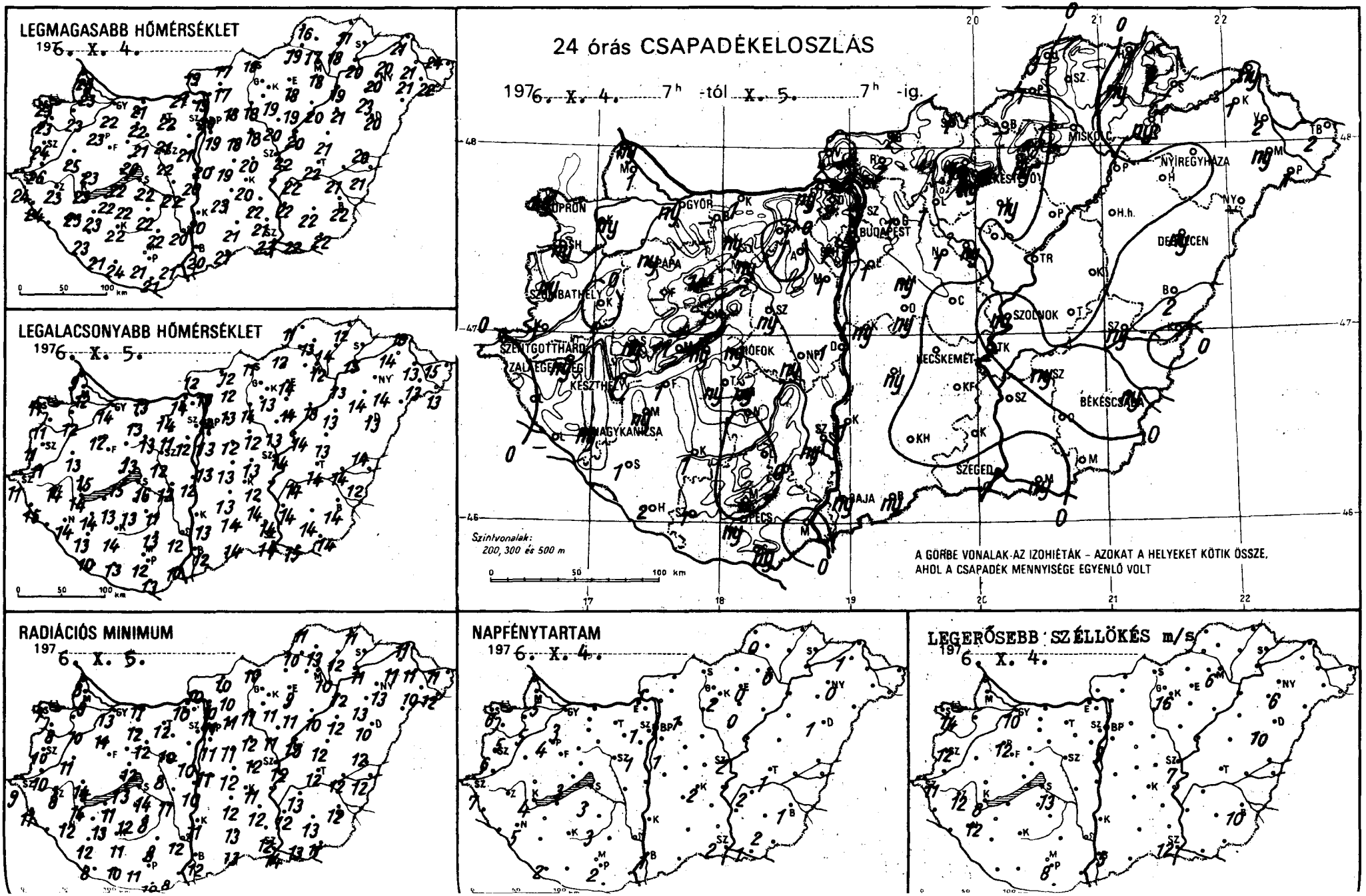
LEGMAGASABB HŐMÉRSÉKLET
1976. X. 4.
LEGALACSONYABB HŐMÉRSÉKLET
1976. X. 5.
24 órás CSAPADÉKELOSZLÁS
1976. X. 4. 7h -tól X. 5. 7h -ig.
Szintvonalak:
200, 300 és 500 m
A GÖRBE VONALAK AZ IZOHIÉTÁK – AZOKAT A HELYEKET KÖTIK ÖSSZE,
AHOL A CSAPADÉK MENNYISÉGE EGYENLŐ VOLT
RADIÁCIÓS MINIMUM
1976. X. 5.
NAPFÉNYTARTAM
1976. X. 4.
LEGERŐSEBB SZÉLLÖKÉS m/s
1976. X. 4.

	197 6.X.5. 07 h -ig az utolsó 24 óra adatai							197 6.X.5. 07 h -ig az utolsó 24 óra adatai						
	csapadék (mm)		max. hőmérséklet	min. hőmérséklet	rad. min.	napos órák		csapadék (mm)		max. hőmérséklet	min. hőmérséklet	rad. min.	napos órák	
ör	ny	⌓	22	14	13	3	Vác	1	⌓ ≡	19	13	10		
uvár	ny	❟	23	12	10	5	Vámosmikola	2	⌓	19	12	10	1	
sonmagyaróvár	1	⌓	23	12	9	5	Baja	ny	⌓ =	20	12	12	1	
ka	ny	❟	23	9	8		Bácsalmás	ny	❟	21	14	13		
ron	ny	= ⌓	23	11	7	6	Izsák	ny		23	13	12		
ronhorpács	ny	⌓	23	11	8	5	Kalocsa	1	⌓	20	13	11		
d	.	⌓	25	13	11		Kecskemét	.	⌓	20	12	11	2	
rmend	1		26	11	10		Kiskunf. háza	.		22	14	12		
ntgotthárd	.		24	11	9	7	Kiskunhalas	.		21	14	13		
mbathely	ny		24	11	10	6	Kunszentmiklós	ny	❟	20	13	11		
ti	.		24	15	11		Tiszakécske	–		–	–	–		
enye	–		–	–	–		Balassagyarmat	2		17	12	10		
ykanizsa	ny	⌓	23	14	12	5	Romhány	2		17	12	10		
egerszeg	ny		23	14	8		Salgótarján	1		18	11	10		
kasgyepű	–		–	–	–		Eger	ny		18	14	9	0	
zthely	1		23	14	14	4	Galyatető	1	≡	17	10	10		
csbely	1	⌓	20	13	12	3	Gyöngyös	ny	⌓	19	13	11		
a	ny	⌓	23	12	11	4	Kékestető	1	⍢ ≡	16	11	10	2	
eg	ny		23	15	14		Kompolt	ny	❟ ⌓	19	14	11	0	
any	ny		22	15	13		Lőrinci	1	⌓ ≡	18	14	11		
zprém	1		20	13	12		Poroszló	.	⌓	20	13	10		
	1		19	13	8		Jászapáti	.	⌓ =	20	13	11		
yód	1		22	13	11		Jászberény	ny	⌓ ≡	20	12	10		
nokszt. györgy	2	⌓ ≡	21	10	8	2	Karcag	.	⌓	21	13	12		
osvár	1		22	14	11		Szolnok	ny	⍢ =	22	14	12	2	
cali	ny	❟	23	14	13		Tiszaroff	.	⌓	20	14	13		
lok	ny	⌓	22	16	14	3	Túrkeve	.	⌓	22	14	12	1	
ogyszob	1	⌓	23	13	12		Kistelek	.		21	14	12		
	ny		22	13	12		Makó	ny		22	15	13		
olna	–		–	–	–		Szeged	1	⍢	23	14	14	2	
ergom	ny		21	14	10		Szentes	.		22	14	12		
ér	ny	❟ ⌓	22	13	12		Borsodnádasd	–		–	–	–		
árom	1	⍢	21	13	11		Füged	ny		18	14	12		
bánya	.		22	14	12		Hidasnémeti	3		17	12	11		
útdoboz	.	⌓ ≡	21	11	10		Jósvafő	3	⍁ ≡	16	11	11	0	
aújváros	1	⌓	20	12	10		Lillafüred	1	⍢	21	13	11		
onvásár	1	≡	21	12	10	1	Miskolc	.	=	18	12	10	0	
	ny	⌓	21	13	12		Putnok	1	=	19	12	10		
yhörcsökp.	ny	⌓	22	12	11		Sárospatak	–		–	–	–	–	
adbattyán	ny		22	12	8		Szendrőlád	.	⌓ =	17	13	13		
szemese	ny	❟ ⌓	22	11	8	3	Tokaj	ny		20	15	11		
gyel	.		22	13	8		Kisvárda	1		20	14	11	1	
ykonyi	.		22	14	9		Mátészalka	ny	❟ ⌓	21	13	10		
szárd	ny	❟ =	20	12	12		Nyíregyháza	.		20	14	13	0	
rpádtető	.		20	13	9		Nyírlugos	–		–	–	–		
ács	.	⌓	21	10	8		Pátyod	1	⍢	22	13	12		
	ny	⌓ =	21	12	11	2	Tiszabecs	2	⍢	24	15	11		
s	ny	❟ ⌓	21	13	10		Vásárosnamény	2	⍢	21	13	11		
tvar	1		24	13	10		Záhony	ny	⌓	21	13	11		
Lörinc	1	⍢ = ⌓	19	13	11	1	Berettyóújfalu	2		20	14	12		
Met. Int.	1	⍢ ≡	20	14	11	1	Debrecen	ny	⍢ =	20	13	10	1	
Szab. hegy	1	⌓	16	13	11	1	Hajdúdorog	.		23	14	13		
ld	.	⌓	20	13	12		Hortobágy	.		21	13	12		
ogcsko	2	⌓	15	12	10		Körösszakál	.	≡	21	12	12		
öllő	1	⌓	18	13	11	1	Polgár	ny	⌓	19	13	12		
lyes	3	≡	17	10	10		Békéscsaba	ny	⍢	22	14	12	1	
or	ny		18	12	11		Mezőhegyes	.	⌓	22	14	11	1	
kata	1	≡	18	12	12		Orosháza	.	⌓	22	14	13	2	
	ny	⌓	19	13	12		Szarvas	ny	⌓	22	14	13	2	
endre	1	⌓ =	20	12	11		Szeghalom	ny	❟	21	14	12		



KIADJA: ORSZÁGOS METEOROLÓGIAI SZOLGÁLAT

Készíti: Központi Előrejelző Intézet Előrejelző Osztálya — T.: 273-018 — Megjelenik naponként

Évi előfizetési díja: 720,—Ft — Megrendelhető: 1024 Budapest, II., Kitaibel Pál u. 1. Telefon: 353-500,

Kiadásért felel: az OMSZ elnöke — Szerkesztésért felel: a KEI igazgatója

DŐJÁRÁSI NAPIJELENTÉS

ЕЖЕДНЕВНЫЙ МЕТЕОРОЛОГИЧЕСКИЙ БЮЛЛЕТЕНЬ • DAILY WEATHER REPORT
BULLETIN QUOTIDIEN DE TEMPS • TÄGLICHER WETTERBERICHT

89. évfolyam 280. szám, + Budapest + 1976. október 6. szerda

Az időjárási helyzet és a várható időjárás:

Spanyolországban és a Fekete-tenger térségében a magas nyomású légköri képződmény hatására kevés a felhő, száraz az idő. Ugyanakkor Európa többi részén az Atlanti-óceán térségéből áramló különböző hőmérsékletü és nedvességtartalmu léghullámok változékony, sokfelé csapadékos időjárást okoznak. A legmagasabb nappali hőmérséklet kedden Közép-Európa egy részén valamint a Balkán-félszigeten 2, 8 fokkal magasabb, máshol általában 2, 5 fokkal alacsonyabb volt a sokévi átlagnál. A következő 36 órában a Kárpát-medence időjárását átmenetileg szárazabb léghullámok határozzák meg.

Hazánkban kedden az északnyugati, északi országrészben borult maradt az ég, az ország többi részén 2, 6 órán át sütött a nap. Országszerte esett az eső, többfelé zivatar is keletkezett. A lehullott csapadék mennyisége több helyen elérte a 10 - 20 mm-t, néhány helyen a 25 - 30, sőt Polgáron 38, Kiskunhalason 42 mm-t is mértek. A hőmérséklet napközben a borult helyeken csak 16, 20, máshol 21, 26 fokig emelkedett. Szerda hajnalra 10, 16 fokig hült le a levegő. Néhány helyen köd képződött. Ma délelőtt a nyugati megyékben felszakadozott a felhőzet, az esők megszünték. Az ország többi részén még erősen felhős, illetve borult volt az idő, szórványosan esett az eső. A hőmérséklet 11 órakor az ország területén 14 és 19 fok között váltakozott.

Ma 12 órakor Budapesten a hőmérséklet 15 fok, a tengerszintre átszámitott légnyomás 766 mm, mérsékelten emelkedik.

Várható időjárás csütörtök estig:

Keleten is lassan felszakadozó felhőzet, főként szerdán szórványosan esővel, záporral, máshol változóan felhős idő, számottevő eső nélkül.
Mérsékelt, a Dunántulon több helyen megélénkülő, átmenetileg megerősödő északnyugati, északi szél.
Hajnalban és reggel párás levegő, helyenként köd.
Várható legalacsonyabb éjszakai hőmérséklet: 7, 12,
legmagasabb nappali hőmérséklet csütörtökön: 17, 22 fok között.

Vadkerti Ferenc s.k.

A hőmérséklet napi középértéke és eltérése a 100 évi átlagtól /Budapesten/:

1976. X. 5. 16,2 C° +2,9 C°

1871 óta ezen a napon Budapesten előfordult

legmagasabb hőmérséklet: 29,5 C° /1935/,
legalacsonyabb hőmérséklet: 0,1 C° /1916/.

76.532.

LEGMAGASABB HŐMÉRSÉKLET

197 6. X. 5.

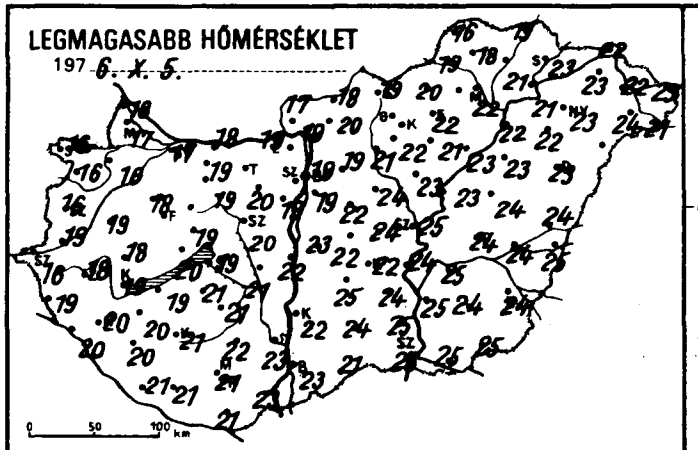

LEGALACSONYABB HŐMÉRSÉKLET

197 6. X. 6.

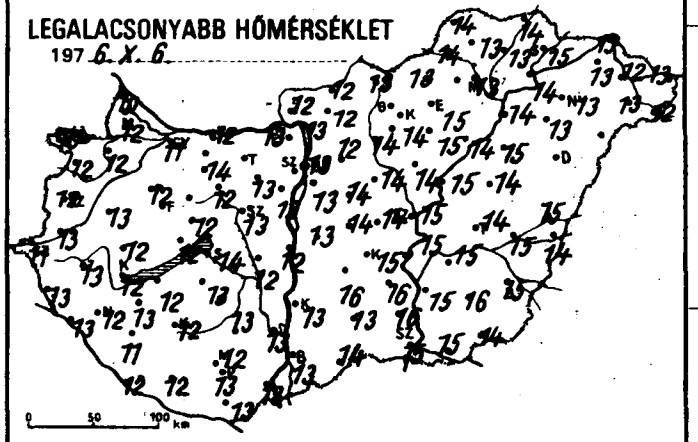

24 órás CSAPADÉKELOSZLÁS

197 6. X. 5. 7h -tól X. 6. 7h -ig.

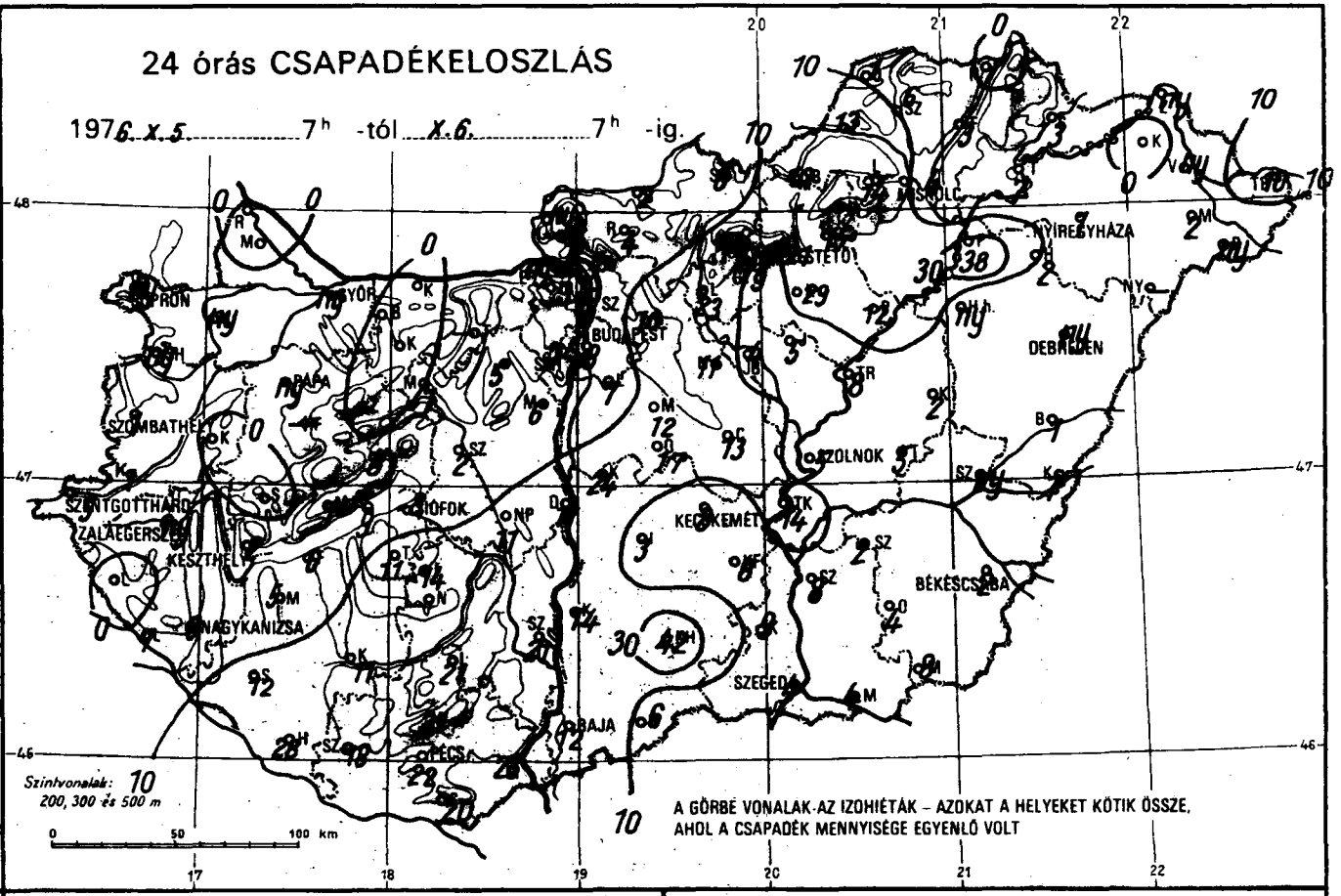

RADIÁCIÓS MINIMUM

197 6. X. 6.

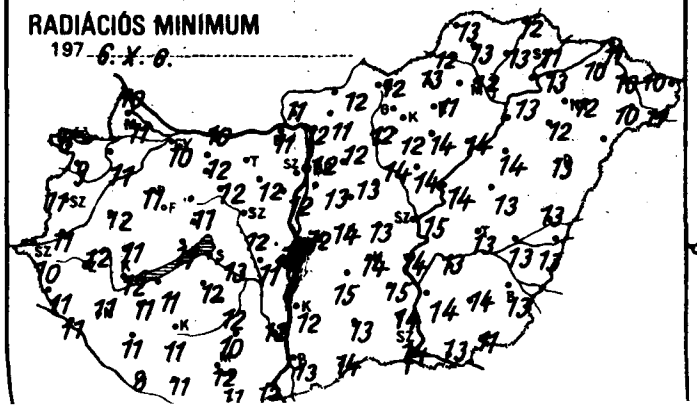

NAPFÉNYTARTAM

197 6. X. 5.

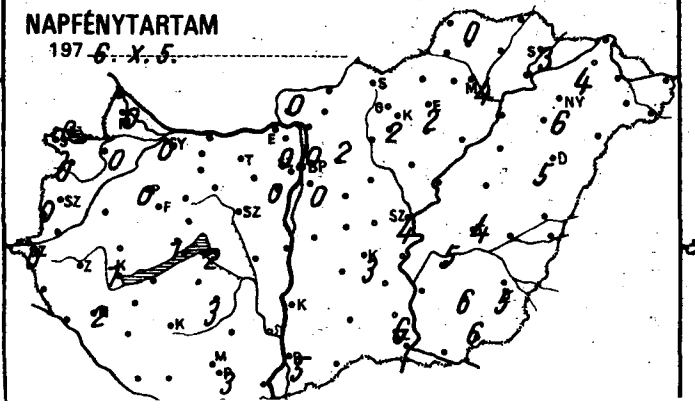

Zivatareloszlás

197 6. X. 5. 7h – X. 6. 7h-ig

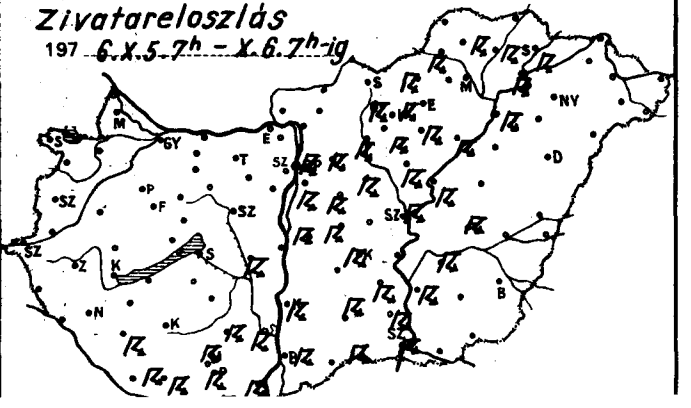

	1976.X.6. 07 h -ig az utolsó 24 óra adatai							1976.X.6. 07 h -ig az utolsó 24 óra adatai						
	csapadék (mm)		max. hőmérséklet	min. hőmérséklet	rad. min.	napos órák		csapadék (mm)		max. hőmérséklet	min. hőmérséklet	rad. min.	napos órák
ör	ny		17	11	10	0	Vác	5		19	13	12	
puvár	ny	⸗	16	12	11	0	Vámosmikola	ny		17	12	11	0
sonmagyaróvár	...	⸗	17	12	11	0	Baja	12	⸗	23	13	13	5
jka	.		18	10	10		Bácsalmás	6	⸗	21	14	14	
pron	ny		16	10	8	0	Izsák	3		25	16	15	
pronhorpács	ny		16	12	9	0	Kalocsa	14	⸗	22	13	12	
ld	.		19	13	12		Kecskemét	8	⸗	22	15	14	3
rmend	1		19	13	11		Kiskunf. háza	8	⸗	24	16	15	
ntgotthárd	5		16	11	10	0	Kiskunhalas	42	⸗	24	13	13	
mbathely	1		16	12	11	0	Kunszentmiklós	24	⸗	23	13	12	
nti	.		19	13	11		Tiszakécske	14	▽	24	15	14	
tenye	7		20	13	11		Balassagyarmat	2		18	12	12	
gykanizsa	6		20	12	11	2	Romhány	4	▽	20	12	11	
laegerszeg	ny		18	13	12		Salgótarján	8	▽ ≡	19	13	12	
rkasgyepű	-		-	-	-		Eger	15		22	15	11	2
szthely	2		19	12	12	1	Gályatető	15	⸗ ≡	18	10	9	
ncshely	7		18	11	10	1	Gyöngyös	9	⸗	22	14	12	
pa	ny	⸗	18	12	11	0	Kékestető	21	⸗ ≡	15	10	9	2
meg	.		18	12	11		Kompolt	29	⸗	21	15	14	2
hany	9	▽	20	12	11		Lőrinci	23	⸗ ≡	21	14	12	
szprém	8		19	12	11		Poroszló	12	⸗ ≡	23	14	14	
c	.	⸗	16	10	10		Jászapáti	5	⸗	23	14	14	
nyód	6		19	12	11		Jászberény	4		22	14	13	
mokszt. györgy	28	⸗	21	12	8	1	Karcag	2		24	14	13	
posvár	11		21	12	11		Szolnok	5	⸗ ≡	25	15	15	4
rcali	5		20	13	11		Tiszaroff	8	⸗	23	15	14	
fok	8		19	14	13	2	Túrkeve	5	⸗ ≡	24	14	13	4
mogyszob	12	⸗	20	11	11		Kistelek	9	⸗ ≡	25	16	14	
b	11		21	13	12		Makó	4		25	15	13	
bolna	.		21	12	11		Szeged	4	⸗ =	26	15	14	6
tergom	ny		19	13	11		Szentes	8	⸗ ≡	25	15	14	
ber	.	⸗	19	14	12		Borsodnádasd	10	⸗	20	13	13	
marom	.		18	12	10		Fűgőd	3	⸗	21	13	13	
tabánya	-		-	-	-		Hidasnémeti	.		19	14	12	
sútdoboz	5	▽	20	13	12		Jósvafő	1		16	14	13	0
naújváros	11		22	12	12		Lillafüred	14	▽	19	13	11	
rtonvásár	6		19	13	12	0	Miskolc	4	▽	22	13	12	4
r	1		19	12	12		Putnok	13	⸗	19	14	12	
gyhörcsökp.	11	⸗	21	12	11		Sárospatak	3	⸗	23	15	11	3
badbattyán	2		20	13	12		Szendrőlád	6	⸗ ⸗	18	13	13	
szemcse	14		21	13	12	3	Tokaj	7	⸗	21	14	13	
gyel	21	⸗	22	12	10		Kisvárda	.		23	13	10	4
gykónyi	-		-	-	-		Mátészalka	2		24	13	10	
kszárd	21	⸗	23	13	12		Nyíregyháza	1	▽	23	13	12	6
rpádtető	21	⸗ ≡	19	11	11		Nyírlugos	-		-	-	-	
hács	25	⸗	22	13	12		Pátyod	ny		21	12	11	
s	22	⸗ =	21	13	12	3	Tiszabecs	10	▽	23	13	10	
lós	20	⸗	21	13	11		Vásárosnamény	ny		22	12	10	
getvár	18	⸗	21	12	11		Záhony	ny		22	13	11	
Lőrinc	7	⸗	19	13	13	0	Berettyóújfalu	1		24	15	13	
Met. Int.	8	⸗	19	13	12	0	Debrecen	ny	=	23	14	13	5
Szab. hegy	7		16	12	11	0	Hajdúdorog	2		22	13	12	
ged	13	▽ ⸗	24	14	13		Hortobágy	ny		23	15	14	
bogkő	3		15	10	8		Kőrösszakál	1		25	14	13	
d...	10	⸗	19	12	12	2	Polgár	38	⸗	22	14	13	
lyret	1	⸗ ≡	17	12	12		Békéscsaba	2	▽ =	24	15	13	5
...	12	⸗	22	14	13		Mezőhegyes	8		25	14	11	6
...ata	11	⸗	24	14	14		Orosháza	4		24	16	14	6
ke...	17	⸗	22	14	14		Szarvas	2	⸗ ≡	25	15	13	5
ntendre	5		20	14	13		Szeghalom	ny		24	15	13	

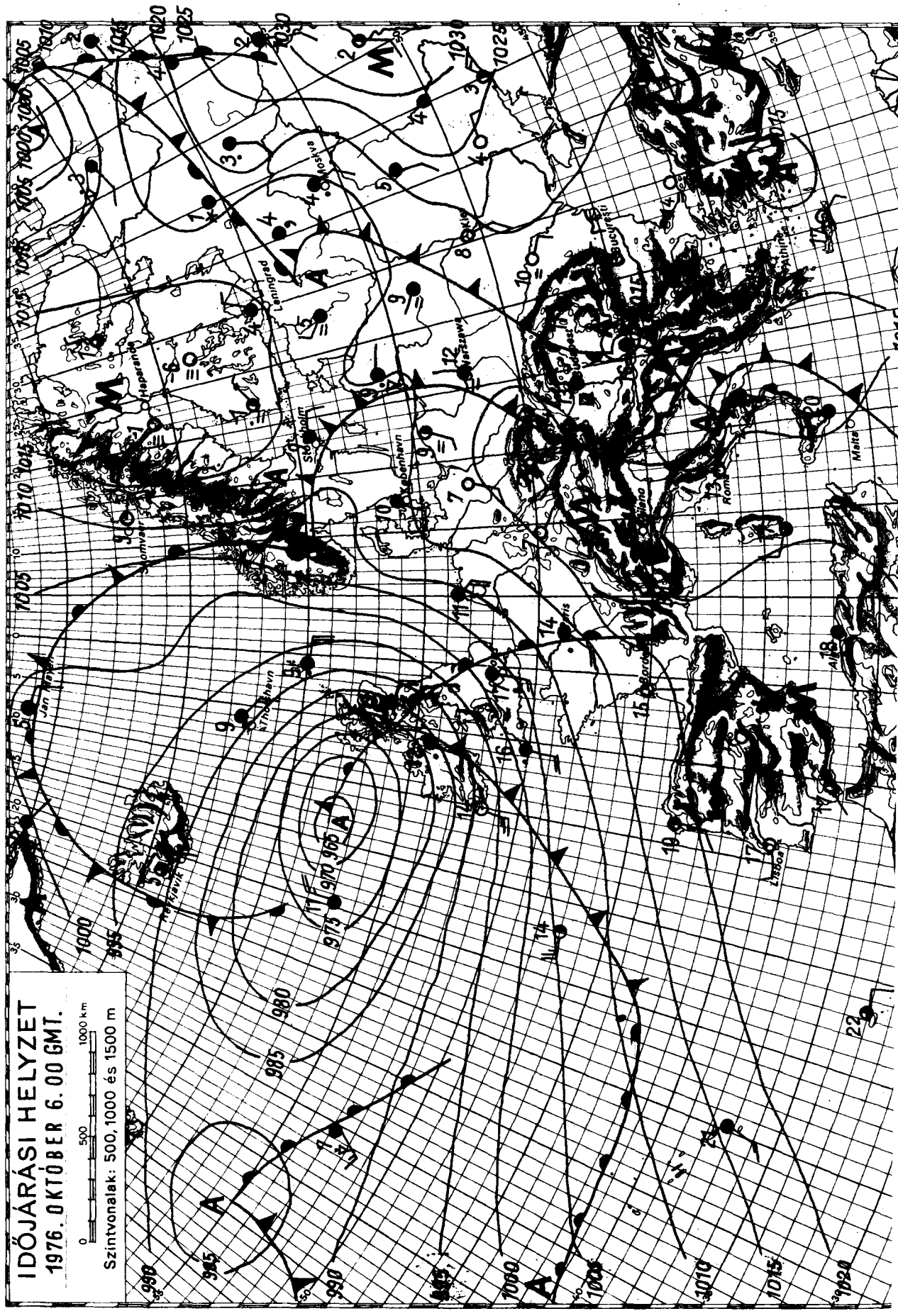

KIADJA: ORSZÁGOS METEOROLÓGIAI SZOLGÁLAT
Készíti: Központi Előrejelző Intézet Előrejelző Osztálya — T.: 273 - 018 — Megjelenik naponké
Évi előfizetési díja: 720,—Ft — Megrendelhető: 1024 Budapest, II., Kitaibel Pál u. 1. Telefon: 353-500,
Kiadásért felel: az OMSZ elnöke — Szerkesztésért felel: a KEI igazgatója

IDŐJÁRÁSI NAPIJELENTÉS

ЕЖЕДНЕВНЫЙ МЕТЕОРОЛОГИЧЕСКИЙ БЮЛЛЕТЕНЬ · DAILY WEATHER REPORT
BULLETIN QUOTIDIEN DE TEMPS · TÄGLICHER WETTERBERICHT

89. évfolyam 281. szám. + Budapest + 1976. október 7. csütörtök

Az időjárási helyzet és a várható időjárás:

Európa északnyugati felén egymást követik a különböző jellegü időjárási frontok, ezért ott igen változékony, de jobbára erősen felhős, esős idő van. A Szovjetunió európai területének északi részéről is csapadékos időt jelentenek. Azon a vidéken eső és havazás egyaránt előfordul. A kontinens többi részét - igy a Kárpát-medencét is - egyelőre elkerülik az időjárás változásokat, jelentősebb csapadékot, illetve szelet okozó léghullámok. Ezért hazánkban a következő 36 órában jellegzetesen őszies, tehát erősen párás, sokfelé ködös idő lesz.

Szerdán Magyarország nyugati felén napos, száraz idő volt, az ország többi részén egész nap nem szakadt fel a zárt felhőtakaró. Az északkeleti országrészben és az Északi-Középhegységben a kora délelőtti órákban elszórt zivatarok kiséretében heves záporok alakultak ki és rövid idő alatt több helyen 10-20, sőt helyenként 30-40 mm eső hullott. A hőmérséklet csucsértéke 15 és 23 fok között volt. Az éjszaka erősen bepárásodott a levegő. Csütörtök hajnalra a Dunántulon 5-10, a keleti országrészben 9-15 fokig süllyedt a hőmérséklet és igen sok helyen köd képződött. Elszórtan ködszitálásról is érkezett jelentés. Délelőtt a köd óráról-órára gyengült, sőt 11 óráig már csaknem mindenütt feloszlott. A hőmérséklet 11 órakor a tartósan ködös helyeken 14, 16, a napos helyeken viszont 16, 20 fok között volt.

Ma 12 órakor Budapesten a hőmérséklet 16 fok, a tengerszintre átszámitott légnyomás 768 mm, alig változik.

Várható időjárás péntek estig:

Változóan felhős idő.
A hajnali és kora délelőtti órákban erős párásság, sok felé köd.
Általában gyenge, pénteken megélénkülő nyugati, délnyugati szél.
A várható legalacsonyabb éjszakai hőmérséklet általában 9, 14,
legmagasabb nappali hőmérséklet pénteken 18, 23 fok között.

Aigner Szilárd s.k.

TÁVOLABBI KILÁTÁSOK KEDD REGGELIG:

Kevés nappali felhőképződés, a reggeli órákban párásság, köd.
Legalacsonyabb hajnali hőmérséklet 7, 12 fok között,
legmagasabb nappali hőmérséklet 18, 23 fok között.
Jelentős mennyiségü /legalább 5 mm/ csapadék az ország területének 20 százalékán várható.

KÖZÉPTÁVÚ ELŐREJELZŐ OSZTÁLY

A hőmérséklet napi középértéke és eltérése a 100 évi átlagtól /Budapesten/:

1976. X. 6.	15,1 C°	+2,1 C°

1871 óta ezen a napon Budapesten előfordult

legmagasabb hőmérséklet:	28,7 C° /1935/,
legalacsonyabb hőmérséklet:	+0,5 C° /1957/.

76.533.

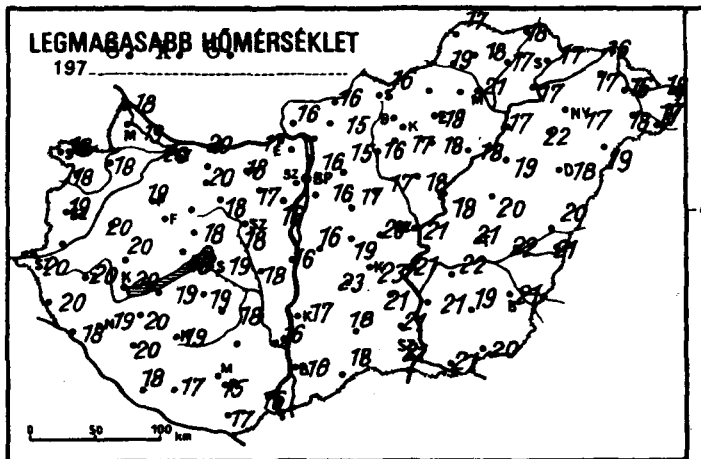
LEGMAGASABB HŐMÉRSÉKLET
197 6. X. 6.
0 50 100 km

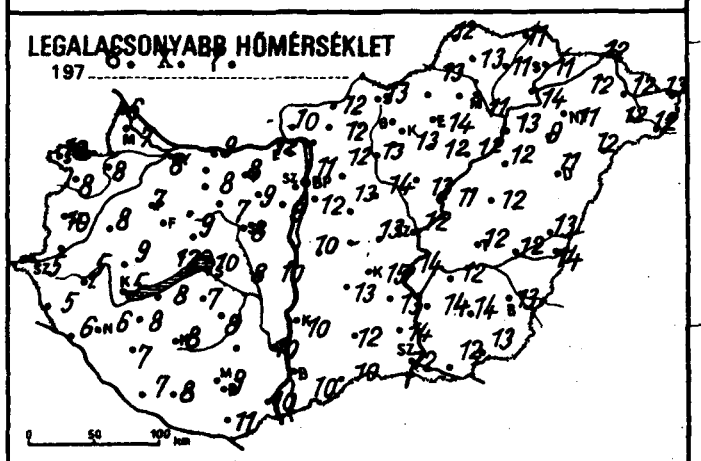
LEGALACSONYABB HŐMÉRSÉKLET
197 6. X. 7.
0 50 100 km

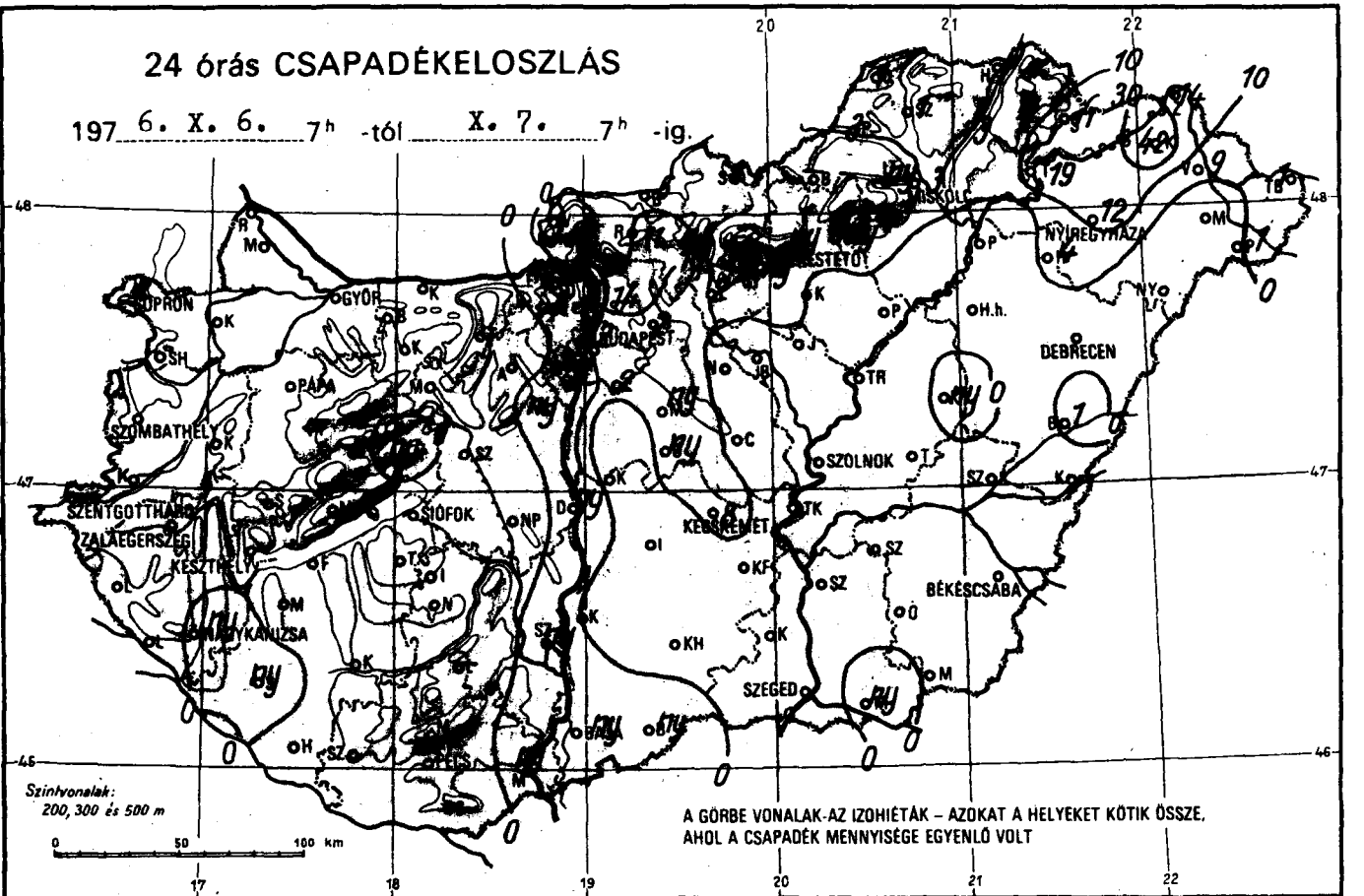
24 órás CSAPADÉKELOSZLÁS
197 6. X. 6. 7h -tól X. 7. 7h -ig.
SOPRON
GYŐR
PÁPA
SZOMBATHELY
SZENTGOTTHÁRD
ZALAEGERSZEG
KESZTHELY
NAGYKANIZSA
SIÓFOK
BUDAPEST
ESTETŐT
MISKOLC
NYÍREGYHÁZA
DEBRECEN
SZOLNOK
KECSKEMÉT
BÉKÉSCSABA
SZEGED
PÉCS
Szintvonalak:
200, 300 és 500 m
0 50 100 km
A GÖRBE VONALAK-AZ IZOHIÉTÁK – AZOKAT A HELYEKET KÖTIK ÖSSZE,
AHOL A CSAPADÉK MENNYISÉGE EGYENLŐ VOLT

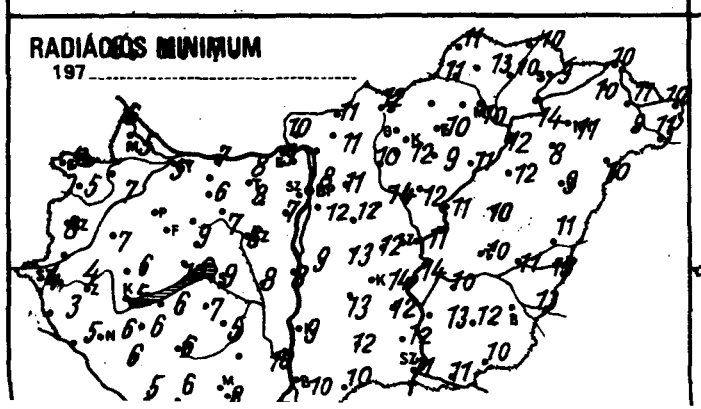
RADIÁCIÓS MINIMUM
197

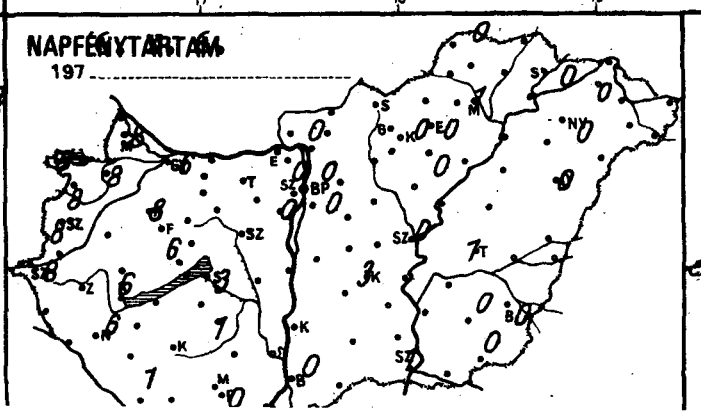
NAPFÉNYTARTAM
197

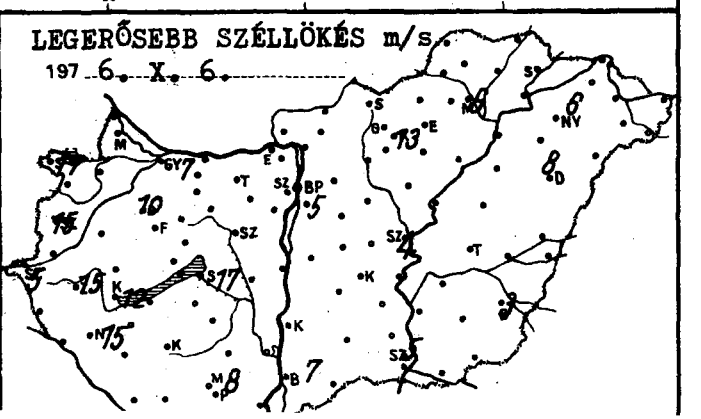
LEGERŐSEBB SZÉLLÖKÉS m/s
197 6. X. 6.

	1976.X.7. 07 h -ig az utolsó 24 óra adatai							1976.X.7. 07 h -ig az utolsó 24 óra adatai						
	csapadék (mm)		max. hőmérséklet	min. hőmérséklet	rad. min.	napos órák		csapadék (mm)		max. hőmérséklet	min. hőmérséklet	rad. min.	napos órák	
őr	-	=⌐	20	8	5	6	Vác	-		-	-	-		1
puvár	•	⌐	18	8	7	8	Vámosmikola	•	⌐ ≡	16	10	10	0	
sonmagyaróvár	•	⌐ ≡	19	7	5	8	Baja	ny	, ≡	16	10	10	0	
jka	•		18	6	6		Bácsalmás	ny	, ≡	18	10	10		
ron	•	⌐	18	10	5	8	Izsák	•	≡	23	13	13		
ronhorpács	•	⌐	18	8	5	8	Kalocsa	•	⌐ ≡	17	10	9		
ld	•	⌐	20	8	7		Kecskemét	8	⌐ ≡	23	15	14	3	
rmend	-		-	-	-		Kiskunf. háza	•	≡	21	13	12		
ntgotthárd	•	=⌐	20	5	4	8	Kiskunhalas	•		18	12	12		
mbathely	•		19	10	8	8	Kunszentmiklós	•	≡	16	10	9		
ti	•	≡	20	5	3		Tiszakécske	•		21	14	14		
enye	•		18	6	5		Balassagyarmat	6		16	12	11		
gykanizsa	ny		19	6	6	6	Romhány	11	▽ ≡	15	12	11		
negerszeg	•	=⌐	20	5	4		Salgótarján	1	≡	16	13	12		
kasgyepű	-		-	-	-		Eger	ny		18	14	10	0	
zthely	•	⌐ ≡	20	5	5	6	Galyatető	-		-	-	-		
ncshely	•	⌐	18	10	6	6	Gyöngyös	ny	, ≡	17	13	12		
a	•	=⌐	19	7	7	8	Kékestető	ny	≡	11	10	9	0	
neg	•		20	9	6		Kompolt	•	⌐	18	12	9	0	
any	•		18	12	10		Lőrinci	2	⌐ ≡	16	13	10		
zprém	ny	≡ ,	18	9	9		Poroszló	•	⌐ ≡	18	12	11		
	•	⌐ ,	17	6	3		Jászapáti	•	⌐	18	13	12		
yód	•		19	8	6		Jászberény	•	⌐ ≡	18	13	13		
nokszt. györgy	•	⌐ ≡	18	7	5	1	Karcag	ny	≡ ,	20	12	10		
osvár	•	⌐	19	8	6		Szolnok	•	≡	21	12	11	0	
cali	•	⌐	20	8	6		Tiszaroff	•	≡	18	11	11		
ok	•	=⌐	19	10	9	3	Túrkeve	•	⌐	21	12	10	1	
ogyszob	ny	⌐ ≡	20	7	6		Kistelek	•	≡	21	14	12		
	•		19	7	7		Makó	ny	≡ ,	21	12	11		
olna	•		20	8	7		Szeged	•	≡	21	12	11	1	
ergom	ny	≡	17	12	9		Szentes	•	≡	21	14	13		
ér	•	⌐ ≡	20	8	6		Borsodnádasd	-		-	-	-		
árom	•	⌐	20	9	7		Füged	3		17	11	10		
bánya	•	⌐	18	8	8		Hidasnémeti	5		18	11	10		
útdoboz	•	≡	17	9	8		Jósvafő	1		17	12	11	0	
aújváros	ny	, ⌐ ≡	16	10	8		Lillafüred	ny	,	16	12	10		
tonvásár	ny	≡	16	8	7	0	Miskolc	3	▽ ≡	21	11	10	1	
	•	⌐ ≡	18	7	7		Putnok	3	≡	19	13	11		
yhörcsökp.	•	⌐	18	8	8		Sárospatak	11	⌐	17	11	9	0	
adbattyán	•	⌐ ≡	18	8	6		Szendrőlád	1	⌐ ⌐	18	13	13		
zemcse	•	⌐ ≡	18	8	5	1	Tokaj	19	⌐	17	14	14		
gyel	-		-	-	-		Kisvárda	42	⌐	17	12	10	0	
ykónyi	•	≡	18	9	9		Mátészalka	•	⌐	18	12	9		
szárd	ny	, ≡	16	10	10		Nyíregyháza	12	⌐ = ⌐	17	11	11	0	
ádtető	•		14	11	6		Nyírlugos	-		19	12	10		
ács	ny	, ⌐	16	10	7		Pátyod	1	▽ ⌐	17	12	11		
	•	⌐ ≡	15	9	8	0	Tiszabecs	1	⌐	18	13	10		
ő	•	⌐	17	11	8		Vásárosnamény	9		16	12	11		
tvár	•	=	17	8	6		Záhony	14	⌐	16	12	10		
Lőrinc	2	▽ ≡	16	12	12	0	Berettyóújfalu	1	⌐ ≡	20	13	11		
Met. Int.	2	⌐ ≡	16	11	8	0	Debrecen	-	=	18	11	9	0	
Szab. hegy	2	, ⌐	14	10	7	0	Hajdúdorog	4		22	9	8		
ld	•	⌐	20	13	12		Hortobágy	-	=	19	12	12		
gókő	-		-	-	-		Körösszakál	-	⌐ ≡	21	14	13		
llő	2	≡	15	12	11	0	Polgár	-		17	13	12		
yrét	2	, =	15	8	8		Békéscsaba	-	⌐ ≡	21	13	13	0	
or	ny		17	13	12		Mezőhegyes	-	⌐ ≡	20	13	10	0	
ykata	•	=	17	14	14		Orosháza	•		19	14	12	0	
ny	ny	= ,	19	14	13		Szarvas	•	⌐ ≡	22	12	10	2	
endre	14	≡	16	11	11		Szeghalom	•	≡	22	12	11		

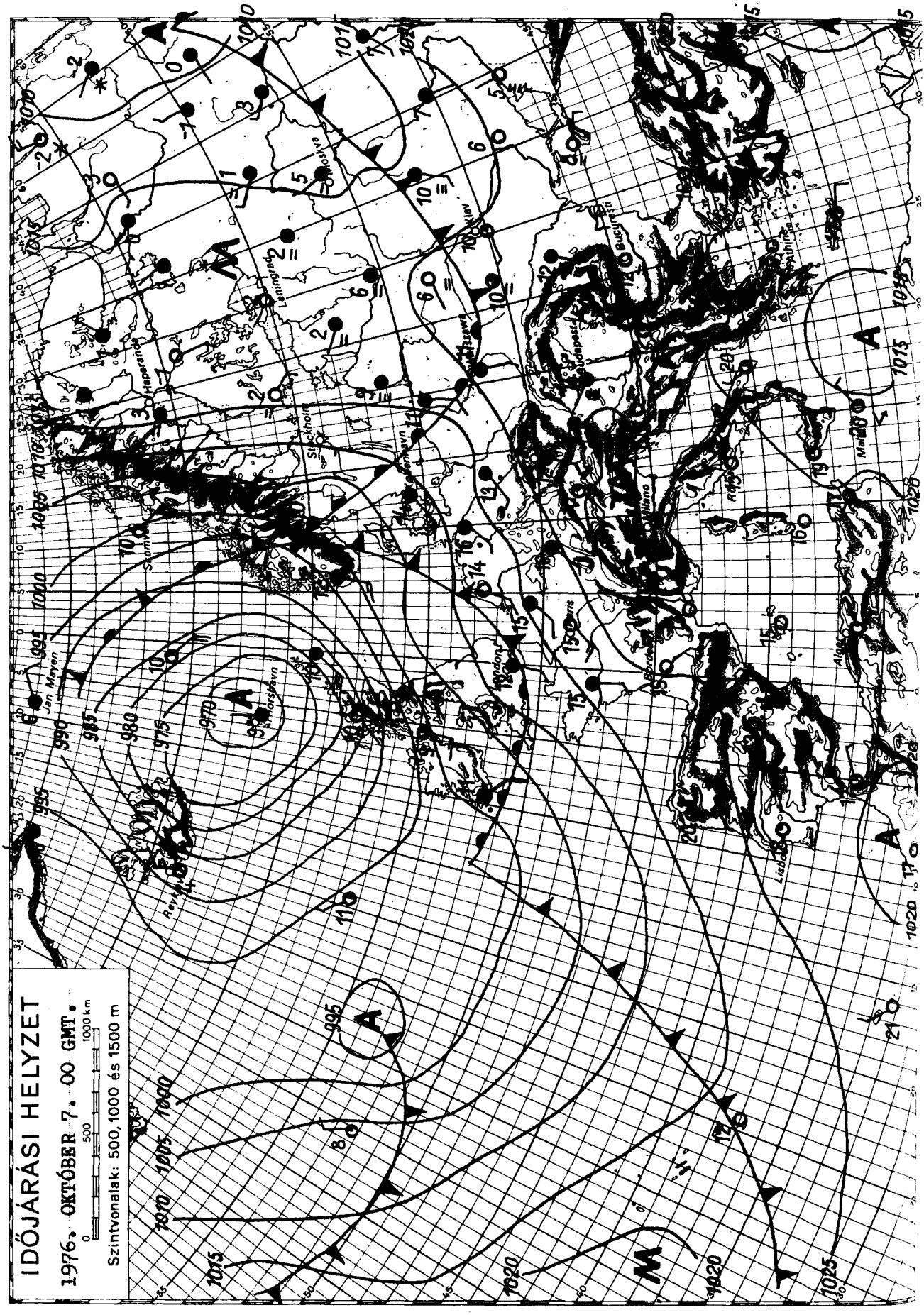

KIADJA: ORSZÁGOS METEOROLÓGIAI SZOLGÁLAT

Készíti: Központi Előrejelző Intézet Előrejelző Osztálya — T.: 273-018 — Megjelenik naponként

Évi előfizetési díja: 720,—Ft — Megrendelhető: 1024 Budapest, II., Kitaibel Pál u. 1. Telefon: 353-500,

Kiadásért felel: az OMSZ elnöke — Szerkesztésért felel: a KEI igazgatója

IDŐJÁRÁSI NAPIJELENTÉS

ЕЖЕДНЕВНЫЙ МЕТЕОРОЛОГИЧЕСКИЙ БЮЛЛЕТЕНЬ • DAILY WEATHER REPORT
BULLETIN QUOTIDIEN DE TEMPS • TÄGLICHER WETTERBERICHT

89. évfolyam 282. szám. + Budapest + 1976. október 8. péntek

Az időjárási helyzet és a várható időjárás:

Szárazföldünk délnyugati, déli és középső része fölött nagy kiterjedésü magas légnyomásu képződmény helyezkedik el. Ezeken a területeken a hajnali és a reggeli ködtől eltekintve, száraz, napos az idő és a hőmérséklet csucsértéke általában 2, 6 fokkal meghaladja az évszaknak megfelelő értéket. Kontinensünk többi részén változékony, többfelé csapadékos az idő. A Szovjetunió európai területének középső és északi felén a maximumhőmérséklet 2, 6 fokkal elmaradt az évszaknak megfelelőtől. A következő 36 órában a Kárpát-medence időjárása még lényegesen nem változik, továbbra is szép, őszi idő várható.

Hazánkban csütörtökön a hajnali és a reggeli órákban sokfelé köd volt, néhány helyen ködszitálással. A köd feloszlását általában száraz, napos idő követte, csupán keleten erősen felhős maradt az ég és ott a nap csak 1, 2 órára sütött ki, máshol 3, 10 órás napsütést észleltek. A legmagasabb nappali hőmérséklet keleten 17, 20, máshol 21, 24 fok között alakult. Ma hajnalra ismét többfelé köd képződött és általában 5, 10 fokig hült le a levegő. A délelőtti órákban a köd nagy része feloszlott, a hőmérséklet 11 órára 17, 20 fokig emelkedett, de néhány tartósan ködös helyen csak 12, 16 fokot mértek.

Ma 12 órakor Budapesten a hőmérséklet 19 fok, a tengerszintre átszámitott légnyomás 767 mm, alig változik.

Várható időjárás szombat estig:

Időnként kissé megnövekvő felhőzet, számottevő csapadék nélkül.
A hajnali és a reggeli órákban többfelé köd, helyenként ködszitálás.
Mérséklet változó irányu szél.
Várható legalacsonyabb éjszakai hőmérséklet: 5, 10,
legmagasabb nappali hőmérséklet szombaton: általában 20, 25 fok között, egy-két tartósan ködös helyen kevéssel 20 fok alatt.

Bartha Péterné s.k.

A hőmérséklet napi középértéke és eltérése a 100 évi átlagtól /Budapesten/:

1976. X. 7.	15,7 C°	+2,8 C°

1871 óta ezen a napon Budapesten előfordult

legmagasabb hőmérséklet:	27,5 C° /1942/;
legalacsonyabb hőmérséklet:	1,1 C° /1921/.

76.534.

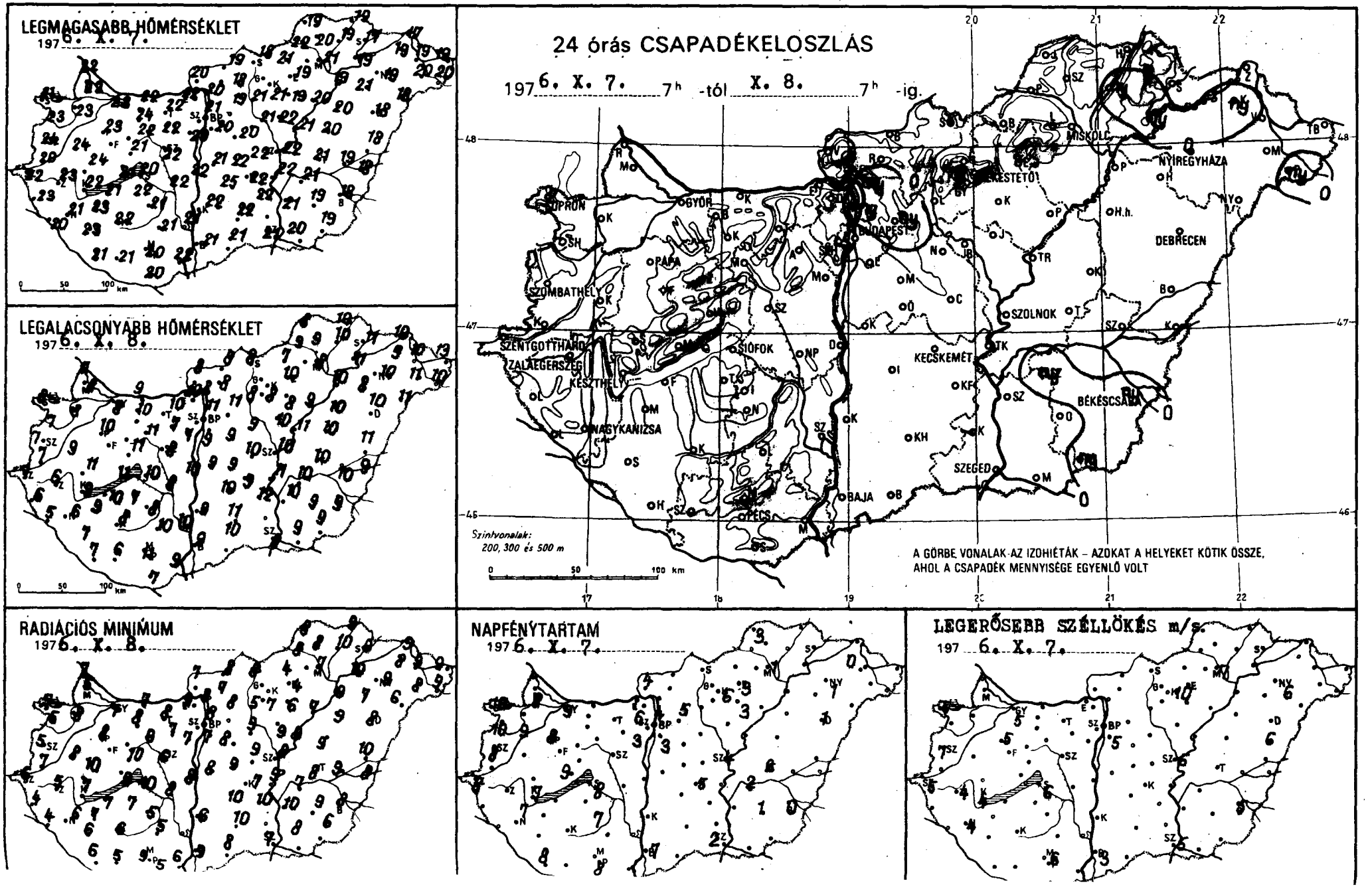
LEGMAGASABB HŐMÉRSÉKLET
197 6. X. 7.
LEGALACSONYABB HŐMÉRSÉKLET
197 6. X. 8.
24 órás CSAPADÉKELOSZLÁS
197 6. X. 7. 7h -tól X. 8. 7h -ig.
SZOMBATHELY
PAPA
GYŐR
SOPRON
BUDAPEST
MISKOLC
NYÍREGYHÁZA
KESZTHELY
SIÓFOK
SZOLNOK
DEBRECEN
SZENTGOTTHÁRD
ZALAEGERSZEG
NAGYKANIZSA
KECSKEMÉT
BÉKÉSCSABA
SZEGED
PÉCS
BAJA
Szintvonalak:
200, 300 és 500 m
A GÖRBE VONALAK AZ IZOHIÉTÁK – AZOKAT A HELYEKET KÖTIK ÖSSZE,
AHOL A CSAPADÉK MENNYISÉGE EGYENLŐ VOLT
RADIÁCIÓS MINIMUM
197 6. X. 8.
NAPFÉNYTARTAM
197 6. X. 7.
LEGERŐSEBB SZÉLLÖKÉS m/s
197 6. X. 7.

	197 76.X.8. 07 h -ig az utolsó 24 óra adatai							197 76.X.8. 07 h -ig az utolsó 24 óra adatai						
	csapadék (mm)		max. hőmérséklet	min. hőmérséklet	rad. min.	napos órák		csapadék (mm)		max. hőmérséklet	min. hőmérséklet	rad. min.	napos órák
yőr	.	≡	23	8	7	9	Vác	ny	≡	20	8	8	
apuvár	.	≡	23	8	8	9	Vámosmikola	.	≡	20	8	7	4
osonmagyaróvár	.	≡	22	8	5	8	Baja	.	≡	21	9	9	7
ajka	.	≡	22	7	7		Bácsalmás	.		21	10	8	
pron	.	≡	21	8	5	10	Izsák	.		25	10	10	
pronhorpács	.	≡	23	7	5	10	Kalocsa	.	≡	22	9	6	
áld	.	≡	24	9	8		Kecskemét	.	≡	22	9	7	5
örmend	.	≡	20	7	7		Kiskunf. háza	.		22	12	10	
entgotthárd	.	≡	22	7	6	8	Kiskunhalas	.		22	11	10	
ombathely	.	≡	24	7	5	8	Kunszentmiklós	.	≡	21	9	8	
enti	.	≡	23	6	4		Tiszakécske	.		22	11	9	
tenye	.		20	5	4		Balassagyarmat	.	≡	19	8	8	
agykanizsa	.	≡	21	6	6	7	Romhány	.	≡	18	8	7	
alaegerszeg	.	≡	23	6	5		Salgótarján	.	≡	18	8	8	
rkasgyepű	.		21	12	9		Eger	.		19	10	4	3
eszthely	.	≡	22	9	7	7	Galyatető	.		17	8	8	
lencshely	.	≡	20	12	10	9	Gyöngyös	.	≡	21	8	7	
lpa	.	≡	23	10	8	8	Kékestető	.	≡	15	10	8	6
lmeg	.		24	11	10		Kompolt	.	≡	19	8	6	3
lhany	.	≡	21	11	9		Lőrinci	.	≡	21	8	5	
eszprém	.		21	11	10		Poroszló	.	≡	20	9	7	
ric	.	≡	20	9	4		Jászapáti	.	≡	22	10	9	
nyód	.	≡	21	10	7		Jászberény	.	≡	22	8	7	
omokszt. györgy	.	≡	21	7	6	8	Karcag	.	≡	20	10	9	
aposvár	.	≡	22	8	6		Szolnok	.	≡	22	10	8	4
arcali	.	≡	23	9	7		Tiszaroff	.	≡	21	11	9	
ófok	.	≡	20	10	10	8	Túrkeve	.	≡	21	10	8	2
mogyszob	.	≡	23	7	6		Kistelek	–		–	–	–	
ab	.		22	7	7		Makó	.		20	9	8	
bolna	.		22	8	7		Szeged	.	≡	21	8	7	2
ztergom	.		22	10	9		Szentes	.		21	10	10	
sber	.	≡	24	10	8		Borsodnádasd	.	≡	21	7	4	
omárom	.	≡	22	9	7		Füged	ny	≡	19	10	10	
tatabánya	.	≡	22	10	8		Hidasnémeti	.	≡	19	10	9	
csútdoboz	.	≡	22	7	7		Jósvafő	.	≡	19	8	8	3
naújváros	.	≡	22	10	8		Lillafüred	.	≡	20	9	8	
artonvásár	.	≡	20	7	7	3	Miskolc	.	≡	21	8	7	1
ór	.	≡	22	11	9		Putnok	.	≡	22	9	8	
gyhörcsökp.	.	≡	22	8	8		Sárospatak	.	≡	17	11	9	2
abadbattyán	.	≡	22	8	6		Szendrőlád	.	≡	20	9	8	
gszemcse	.	≡	21	8	5	7	Tokaj	ny	≡	19	11	10	
mgyel	.		21	10	5		Kisvárda	ny	≡	19	9	8	0
gykonyi	–		–	–	–		Mátészalka	.	≡	20	11	8	
ekszard	.	≡	21	10	–		Nyíregyháza	.	≡	19	10	9	1
padtető	.		20	12	7		Nyírlugos	.		18	11	6	
hács	.	≡	22	9	6		Pátyod	ny	≡	20	10	9	
s	.	≡	20	11	9	8	Tiszabecs	.	≡	19	13	9	
ld	.	≡	20	7	5		Vásárosnamény	.	≡	19	10	9	
ge	.	≡	21	6	5		Záhony	.	≡	17	10	9	
.	.	≡	20	9	7	3	Berettyóújfalu	.	≡	18	11	10	
Met. Int.	.	≡	21	11	8	4	Debrecen	.	≡	18	10	8	1
Szab. hegy	.	≡	18	12	9	6	Hajdúdorog	.	≡	21	8	7	
gled	.	≡	22	10	9		Hortobágy	.	≡	20	10	9	
bogykó	.	≡	16	9	8		Körösszakál	.	≡	18	9	8	
dollo	ny	≡	19	11	8	5	Polgár	.	≡	19	10	9	
ral-re	.	≡	20	5	5		Békéscsaba	ny	≡	18	9	8	0
ar	.	≡	20	9	8		Mezőhegyes	ny	≡	19	9	6	1
gyhá	.	≡	21	9	9		Orosháza	.	≡	19	9	9	1
ke	.	≡	22	9	9		Szarvas	ny	≡	21	10	7	2
ndre	ny	≡	22	8	8		Szeghalom	.	≡	19	10	9	

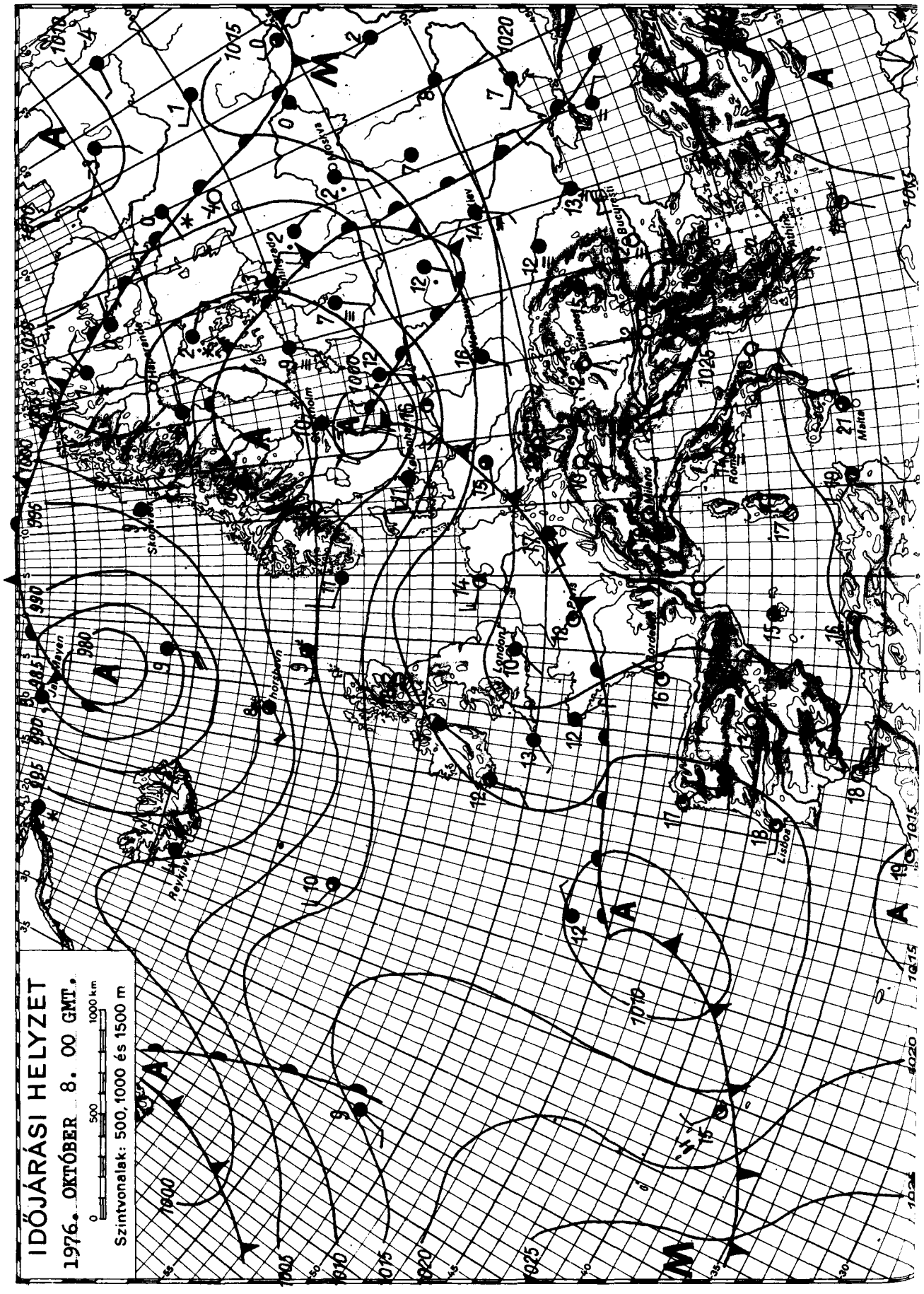

KIADJA: ORSZÁGOS METEOROLÓGIAI SZOLGÁLAT

Készíti: Központi Előrejelző Intézet Előrejelző Osztálya — T.: 273 - 018 — Megjelenik naponként

Évi előfizetési díja: 720,—Ft — Megrendelhető: 1024 Budapest, II., Kitaibel Pál u. 1. Telefon: 353-500,

Kiadásért felel: az OMSZ elnöke — Szerkesztésért felel: a KEI igazgatója

IDŐJÁRÁSI NAPIJELENTÉS

ЕЖЕДНЕВНЫЙ МЕТЕОРОЛОГИЧЕСКИЙ БЮЛЛЕТЕНЬ • DAILY WEATHER REPORT
BULLETIN QUOTIDIEN DE TEMPS • TÄGLICHER WETTERBERICHT

89. évfolyam 283. szám. + Budapest + 1976. október 9. szombat

Az időjárási helyzet és a várható időjárás:

Szárazföldünk nyugati prtvidékén az óceáni léghullámok változékony, helyenként csapadékos időjárást okoznak. Kelet-Európába észak, északnyugat felől sarkvidéki eredetü hideg levegő áramlik több hullámban. Vonulását többfelé havazás, hózápor, erős szél kiséri. Közép- és Dél-Európa nagy részének időjárását a magas nyomásu légköri képződmény határozza meg, igy ezeken a területeken hajnalban és reggel sokfelé keletkezik köd. Napközben általában kevés a felhő, száraz, napos az idő. A következő 36 órában a Kárpát-medence időjárását is az emlitett magas nyomásu légköri képződmény határozza meg, igy a ködöktől eltekintve száraz, napos lesz az idő.

Hazánkban pénteken a ködök feloszlása után átalában 3, 10 órán át sütött a nap. Néhány helyen hajnalban és reggel ködszitálást észleltek. A hőmérséklet napközben országszerte 19, 25 fokig emelkedett. Az éjszaka második felétől sokfelé ismét köd képződött. Szombat virradóra 6, 13 fokig hült le a levegő. Ma délelőtt egy-egy körzettől eltekintve a ködök feloszlottak, és kisütött a nap. 11 órára a hőmérsékket az erősen párás, ködös helyeken csak 13, 16, máshol 17, 21 fokig emelkedett.

Ma 12 órakor Budapesten a hőmérséklet 16 fok, a tengerszintre átszámitott légnyomás 764 mm, gyengén süllyed.

Várható időjárás vasárnap estig:

Hajnalban és reggel sokfelé köd,
A ködök feloszlása után általában kevés felhő, száraz idő.
Több órás napsütés.
Éjszaka gyenge, napközben megálénkülő déli, délnyugati szél.

Várható legalacsonyabb éjszakai hőmérséklet: 7, 12,
legmagasabb nappali hőmérséklet vasárnap: 21, 26 fok között.

Vadkerti Ferenc s.k.

hőmérséklet napi középértéke és eltérése 100 évi átlagtól /Budapesten/:

976. X. 8.: 16,5 C° +3,5 C°

871 óta ezen a napon Budapesten előfordult

egmagasabb hőmérséklet: 27,2 C° /1942/,
egalacsonyabb hőmérséklet: 0,0 C° /1883/.

76.535.

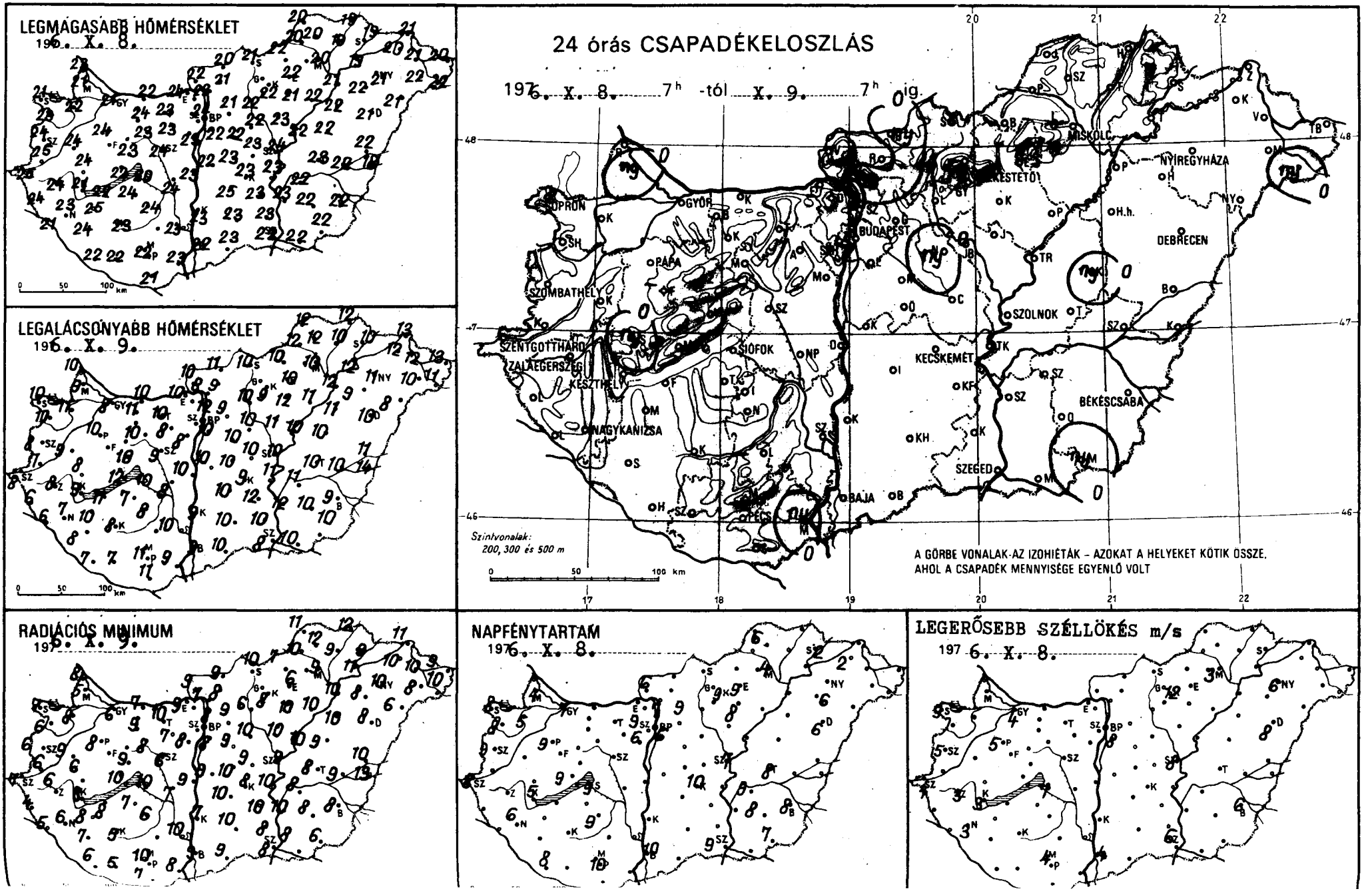
LEGMAGASABB HŐMÉRSÉKLET
196. X. 8.
LEGALACSONYABB HŐMÉRSÉKLET
196. X. 9.
24 órás CSAPADÉKELOSZLÁS
197. X. 8. 7h -tól X. 9. 7h -ig
Szintvonalak:
200, 300 és 500 m
A GÖRBE VONALAK AZ IZOHIÉTÁK – AZOKAT A HELYEKET KÖTIK ÖSSZE, AHOL A CSAPADÉK MENNYISÉGE EGYENLŐ VOLT
RADIÁCIÓS MINIMUM
197. X. 9.
NAPFÉNYTARTAM
197. X. 8.
LEGERŐSEBB SZÉLLÖKÉS m/s
197. X. 8.
0 50 100 km

	197 6.X.9. 07 h -ig az utolsó 24 óra adatai					
	csapadék (mm)		max. hőmérséklet	min. hőmérséklet	rad. min.	napos órák
Győr		•	21	8	6	7
Kapuvár		•	22	11	8	5
Mosonmagyaróvár	ny	•	21	9	5	4
Rajka		•	23	10	8	
Sopron		•	21	10	7	8
Sopronhorpács		•	23	10	6	8
Csáid		•	24	9	9	
Körmend		•	25	7	6	
Szentgotthárd		•	25	8	7	8
Szombathely		•	24	8	6	9
Szenti		•	24	6	4	
Zetenye		•	21	6	5	
Nagykanizsa		•	23	7	6	6
Zalaegerszeg		•	24	8	6	
Farkasgyepű		–	–	–	–	
Keszthely		•	21	9	8	5
Mencshely		•	21	12	8	9
Pápa		•	24	10	8	9
Sümeg	ny	•	24	8	6	
Tihany		•	22	12	10	
Veszprém		•	23	10	9	
Zirc		•	22	8	6	
Fonyód		•	22	11	8	
Homokszt. györgy		•	22	7	6	8
Kaposvár		•	23	8	5	
Marcali		•	25	10	8	
Siófok		•	20	10	10	9
Somogyszob		•	24	8	7	
Tab		•	24	7	7	
Tábolna		•	22	9	7	
Esztergom		•	24	10	9	
Kisbér		•	24	11	9	
Komárom		•	22	10	7	
Tatabánya		•	23	10	10	
Alcsútdoboz		•	23	8	7	
Dunaújváros		•	23	10	9	
Martonvásár		•	23	8	8	6
Mór		•	23	10	8	
Nagyhörcsökp.		•	24	8	7	
Szabadbattyán		•	24	9	6	
Tegyszemcse		•	24	8	6	9
Tengyel		•	24	9	6	
Nagykonyi		–	–	–	–	
Szekszárd		•	24	7	6	
Tisnatető		•	23	10	10	
Kapádtető		•	21	13	8	
Ács	ny	•	23	9	8	
Iklos		•	22	11	10	10
Szigetvár		•	21	11	7	
Sp. Lőrinc		•	22	7	5	
Sp. Met. Int.		•	22	10	8	6
Sp. Szab. hegy		•	24	12	8	7
Szeged		•	20	11	8	9
Szegvár		•	23	10	9	
Szécsény		–	–	–	–	
Szentes		•	21	9	9	9
Szolnok		•	21	8	8	
Tiszaföldvár		•	22	10	9	
Tiszafüred	ny	•	22	10	10	
Törökszentmiklós		•	23	10	10	
		•	23	10	10	

	197 6.X.9. 07 h -ig az utolsó 24 óra adatai					
	csapadék (mm)		max. hőmérséklet	min. hőmérséklet	rad. min.	napos órák
Vác	ny	•	22	8	7	
Vámosmikola		•	22	10	9	6
Baja		•	22	9	9	10
Bácsalmás		•	23	10	9	
Izsák		•	25	10	10	
Kalocsa		•	23	9	7	
Kecskemét		•	23	9	8	10
Kiskunf. háza		•	23	12	10	
Kiskunhalas		•	23	10	10	
Kunszentmiklós		•	22	10	9	
Tiszakécske		•	23	11	10	
Balassagyarmat	ny	•	20	11	9	
Romhány		•	21	9	8	
Salgótarján		•	21	10	10	
Eger		•	22	10	6	9
Galyatető		–	–	–	–	
Gyöngyös		•	22	9	8	
Kékestető		•	16	12	9	9
Kompolt		•	21	12	10	8
Lőrinci		•	22	10	6	
Poroszló		•	22	11	10	
Jászapáti		•	23	11	10	
Jászberény		•	23	10	8	
Karcag	ny	•	22	10	9	
Szolnok		•	24	10	9	7
Tiszaroff		•	22	10	10	
Túrkeve		•	23	10	8	8
Kistelek		•	23	10	8	
Makó		•	22	10	8	
Szeged		•	22	8	8	9
Szentes		•	23	12	10	
Borsodnádasd		•	22	10	7	
Függöd		•	19	10	9	
Hidasnémeti		•	19	12	12	
Jósvafő		•	20	12	11	6
Lillafüred		•	20	9	7	
Miskolc		•	20	10	9	4
Putnok		•	20	12	10	
Sárospatak		•	19	10	9	2
Szendrőlád		•	20	12	12	
Tokaj		•	19	12	11	
Kisvárda		•	20	12	10	2
Mátészalka		•	22	10	8	
Nyíregyháza		•	21	11	10	6
Nyírlugos		•	21	8	6	
Pátyod		•	22	11	10	
Tiszabecs	ny	•	20	13	9	
Vásárosnamény		•	21	12	10	
Záhony		•	21	13	11	
Berettyóújfalu		•	22	11	10	
Debrecen		•	21	10	8	6
Hajdúdorog		•	22	9	8	
Hortobágy		•	22	11	10	
Körösszakál		•	18	14	13	
Polgár		•	21	12	10	
Békéscsaba		•	22	9	8	8
Mezőhegyes		•	22	10	6	7
Orosháza	ny	•	22	10	8	8
Szarvas		•	22	10	8	9
Szeghalom		•	22	11	9	

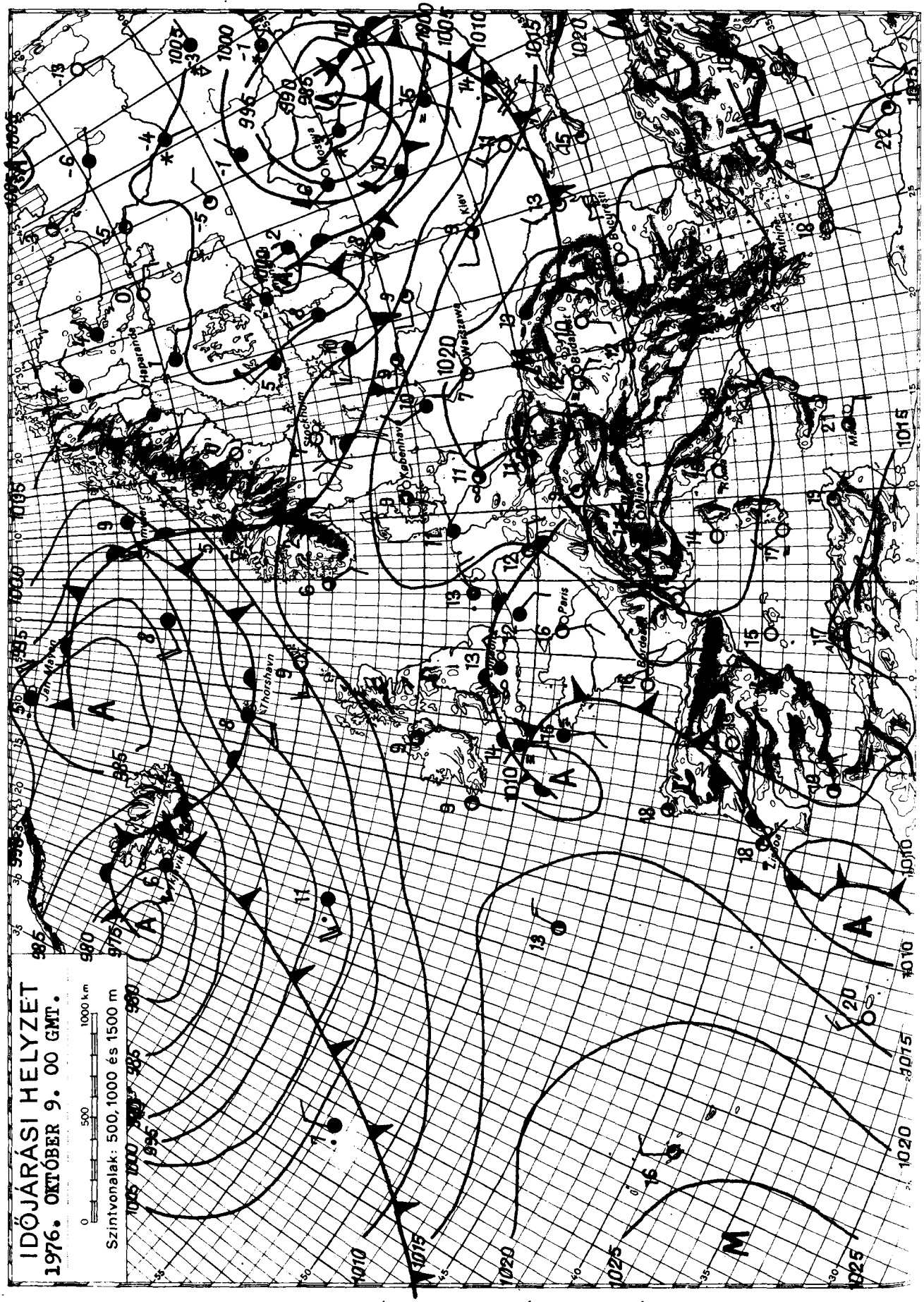

KIADJA: ORSZÁGOS METEOROLÓGIAI SZOLGÁLAT

Készíti: Központi Előrejelző Intézet Előrejelző Osztálya — T.: 273 - 018 — Megjelenik naponként

Évi előfizetési díja: 720,—Ft — Megrendelhető: 1024 Budapest, II., Kitaibel Pál u. 1. Telefon: 353-500,

Kiadásért felel: az OMSZ elnöke — Szerkesztésért felel: a KEI igazgatója

IDŐJÁRÁSI NAPIJELENTÉS

ЕЖЕДНЕВНЫЙ МЕТЕОРОЛОГИЧЕСКИЙ БЮЛЛЕТЕНЬ • DAILY WEATHER REPORT
BULLETIN QUOTIDIEN DE TEMPS • TÄGLICHER WETTERBERICHT

~~89. évfolyam 284. szám. • Budapest • 1976. október 10. vasár~~nap

Az időjárási helyzet és a várható időjárás:

A Glasgow-Berlin-Krakkó-Odessza vonaltól északra, valamint a Pireneusi-félsziget egy részén változékony, de tulnyomóan felhős, esős az idő. A Szovjetunió európai területének északi feléről kisebb havazásokat is jelentenek. Ezzel szemben a kontinens többi részén egy kiterjedt anticiklon már napok óta változatlanul tartja az időjárást. Az éjszakai és kora délelőtti ködök kiszáradása után az erős napsütés az évszaknak megfelelőnél átlag 4-8 fokkal magasabbra emeli a hőmérsékletet. Bár az anticiklon területe napról napra csökken, a Kárpát-medencében még a következő 36 órában sem várható lényeges időjárás változás.

Hazánkban szombaton 11-12 órára a zárt völgyek kivételével gyakorlatilag mindenütt feloszlott a köd. Ezután csak az időnként kissé megnövekvő felhőzet zavarta meg az évszakhoz képest erős napsütést, igy a hőmérséklet kora délután csak a tartósan ködös helyeken nem érte el a 20-26 fokot. Az esti órától ismét gyorsan csökkent a levegő hőmérséklete és ezzel párhuzamosan egyre több helyen esett ujra 1 km alá a vizszintes látástávolság. Vasárnap hajnalra a magasabb hegyek kivételével az ország több mint 90 százalékát ismét beboritotta a köd. A hőmérők 6, 13 fok közötti hőmérsékletet mutattak. Elszórtan gyenge ködszitálás alakult ki, de a 24 óra alatt lehullott csapadék mennyisége sehol sem haladta meg a 0,5 mm-t. 7-8 órától fokozatosan gyengült a köd. 11 órakor már csak kb. az ország 30-50 százalékán volt 1 km alatt a látástávolság. A hőmérséklet addigra a tartósan napos helyeken 18-21 fokot ért el. A ködös helyeken viszont akkor is 12-15 fokot mértek.

Ma 12 órakor Budapesten a hőmérséklet 14 fok, a tengerszintre átszámitott légnyomás 762 mm, nem változik.

Várható időjárás hétfő estig:

Az éjszaka második felétől a késő délelőtti órákig országszerte erősen párás, ködös idő, ködszitálásokkal, egyébként általában kevés felhő csapadék nélkül.
Mérsékeltnél nem erősebb légmozgás.
Várható legalacsonyabb éjszakai hőmérséklet: 6, 11,
legmagasabb nappali hőmérséklet hétfőn általában 19, 24, a tartósan ködös helyeken 15, 19 fok között.

Aigner Szilárd s.k.

A hőmérséklet napi középértéke és eltérése a 100 évi átlagtól /Budapesten/:

1976. X. 9.:	15,9 C°	+3,2 C°

1871 óta ezen a napon Budapesten előfordult

legmagasabb hőmérséklet:	27,5 C° /1935/,
legalacsonyabb hőmérséklet:	+1,0 C° /1890/.

76.284.

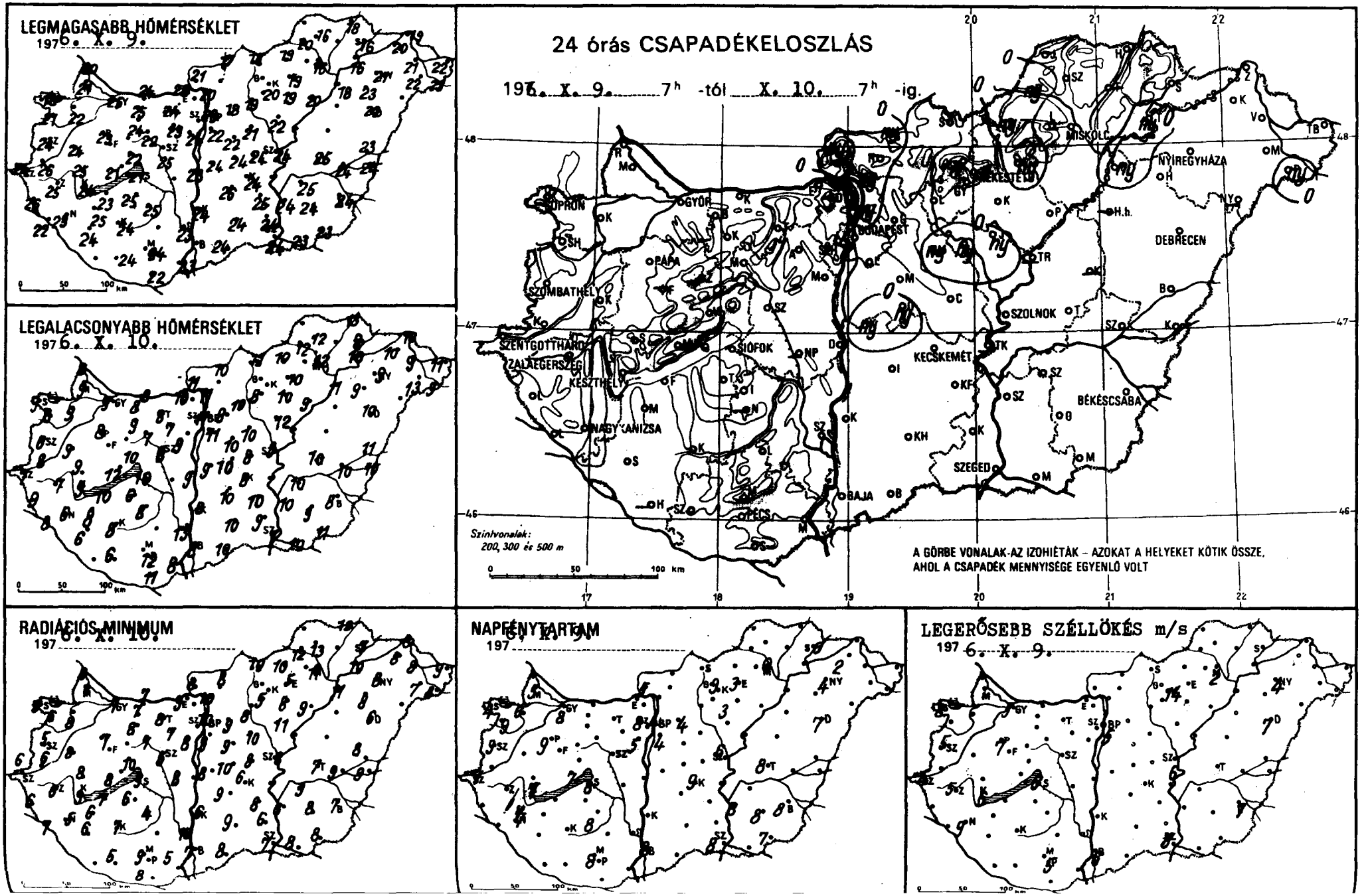
LEGMAGASABB HŐMÉRSÉKLET
1976. X. 9.
LEGALACSONYABB HŐMÉRSÉKLET
1976. X. 10.
RADIÁCIÓS MINIMUM
1976. X. 10.
NAPFÉNYTARTAM
1976. X. 9.
LEGERŐSEBB SZÉLLÖKÉS m/s
1976. X. 9.
24 órás CSAPADÉKELOSZLÁS
1976. X. 9. 7h -tól X. 10. 7h -ig.
SOPRON
GYÖR
BUDAPEST
MISKOLC
NYIREGYHÁZA
DEBRECEN
SZOMBATHELY
PAPA
SZOLNOK
SZENTGOTTHÁRD
ZALAEGERSZEG
KESZTHELY
SIÓFOK
KECSKEMÉT
NAGYKANIZSA
BÉKÉSCSABA
SZEGED
BAJA
PÉCS
Szintvonalak:
200, 300 és 500 m
A GÖRBE VONALAK-AZ IZOHIÉTÁK – AZOKAT A HELYEKET KÖTIK ÖSSZE,
AHOL A CSAPADÉK MENNYISÉGE EGYENLŐ VOLT

	197 6.X.10. 07 h -ig az utolsó 24 óra adatai							197 6.X.10. 07 h -ig az utolsó 24 óra adatai						
	csapadék (mm)		max. hőmérséklet	min. hőmérséklet	rad. min.	napos órák		csapadék (mm)		max. hőmérséklet	min. hőmérséklet	rad. min.	napos órák	
	•	≡	25	9	7	8	Vác	ny	≡,	20	11	10		
ár	•	≡	22	9	8	6	Vámosmikola	ny	≡,	21	11	8	5	
magyaróvár	•	≡	21	9	6	5	Baja	•		24	8	7	8	
	•	≡	20	8	8		Bácsalmás	•	≡	24	10	8		
	:		18	9	5	4	Izsák	•		26	10	9		
horpács	•	≡	21	8	6	9	Kalocsa	•		24	8	6		
	•	≡	24	9	8		Kecskemét	:	≡	24	8	6	9	
nd	•	≡	26	8	6		Kiskunf. háza	•	≡	25	10	8		
otthárd	:	≡	24	7	6	7	Kiskunhalas	•		24	10	9		
athely	•		24	6	5	9	Kunszentmiklós	ny	≡	24	9	8		
	•	≡	26	9	6		Tiszakécske	–		–	–	–		
e	•		22	8	7		Balassagyarmat	ny	,	17	10	8		
anizsa	•	≡	23	6	5	7	Romhány	–		–	–	–		
erszeg	•	≡	25	7	6		Salgótarján	•	≡	18	11	10		
gyepű	–		–	–	–		Eger	ny	≡,	19	10	5	2	
ely	•	≡	24	9	9	7	Galyatető	–		–	–	–		
hely	•		21	12	8	7	Gyöngyös	•	≡	20	8	5		
	:	≡	23	8	7	9	Kékestető	•		16	12	10	9	
	•	≡	25	9	8		Kompolt	•	≡	19	10	8	3	
	•	≡	22	13	10		Lőrinci	•	≡	19	10	8		
ém	•		22	10	10		Poroszló	•	≡	20	9	9		
	•		21	6	3		Jászapáti	ny	≡,	22	12	11		
d	•	≡	23	10	7		Jászberény	ny	, ≡	20	10	10		
kszt. györgy	–		–	–	–		Karcag	–		–	–	–		
vár	•		24	8	7		Szolnok	•	≡	24	9	8	6	
li	•		25	8	6		Tiszaroff	–		–	–	–		
	•	≡	21	10	9	8	Túrkeve	•		25	10	7	8	
gyszob	•		24	6	6		Kistelek	•	≡	24	9	6		
	•		25	6	6		Makó	•		23	10	8		
na	•	,	25	8	7		Szeged	•	≡	24	7	7	8	
gom	•	≡	22	10	9		Szentes	•		25	10	9		
	•	≡	24	8	7		Borsodnádasd	ny	≡,	19	10	10		
rom	•	≡	24	9	8		Fűgöd	–		–	–	–		
nya	•		24	8	8		Hidasnémeti	•	≡	18	13	12		
doboz	•	≡	23	7	7		Jósvafő	–		–	–	–	–	
jváros	•	≡	23	9	8		Lillafüred	–		–	–	–		
nvásár	•	≡	24	9	8	5	Miskolc	•	≡	16	12	11	0	
	•	≡	22	7	7		Putnok	ny	≡,	20	12	12		
örcsökp.	–		–	–	–		Sárospatak	•	≡	16	9	7	0	
lbattyán	:	≡	25	8	5		Szendrőlád	•	≡	16	12	13		
emcse	:	≡	25	8	4	8	Tokaj	ny	≡,	16	10	10		
el	:		24	10	4		Kisvárda	•	≡	20	10	8	2	
ónyi	:		–	–	–		Mátészalka	•	≡	22	13	7		
árd	:		23	13	10		Nyíregyháza	•	≡	21	9	8	4	
adtető	:		22	14	8		Nyírlugos	–		–	–	–		
cs	:		23	8	5		Pátyod	ny	≡,	23	9	8		
	:		24	12	9	8	Tiszabecs	•		22	11	9		
	•		22	11	8		Vásárosnamény	•	≡	21	9	8		
vár	•		24	6	5		Záhony	•	≡	19	10	8		
örinc	•	≡	22	11	9	4	Berettyóújfalu	•		23	11	8		
et. Int.	•	≡	23	11	10	4	Debrecen	•	≡	22	10	6	7	
ab. hegy	•		20	13	9	8	Hajdúdorog	•	≡	23	9	8		
l	•	≡	24	8	8		Hortobágy	–		–	–	–		
gokő	:		–	–	–		Körösszakál	•		24	10	9		
lő		≡	18	9	9	4	Polgár	ny	≡,	18	11	11		
rét	•		–	–	–		Békéscsaba	•	≡	24	8	7	8	
r	:	≡	22	10	9		Mezőhegyes	•		23	11	8	7	
ata	ny	≡,	21	10	10		Orosháza	•		24	9	8	8	
y	ny	≡,	24	10	10		Szarvas	•	≡	24	10	6	8	
ndre	ny	≡,	20	11	11		Szeghalom			24	10	9		

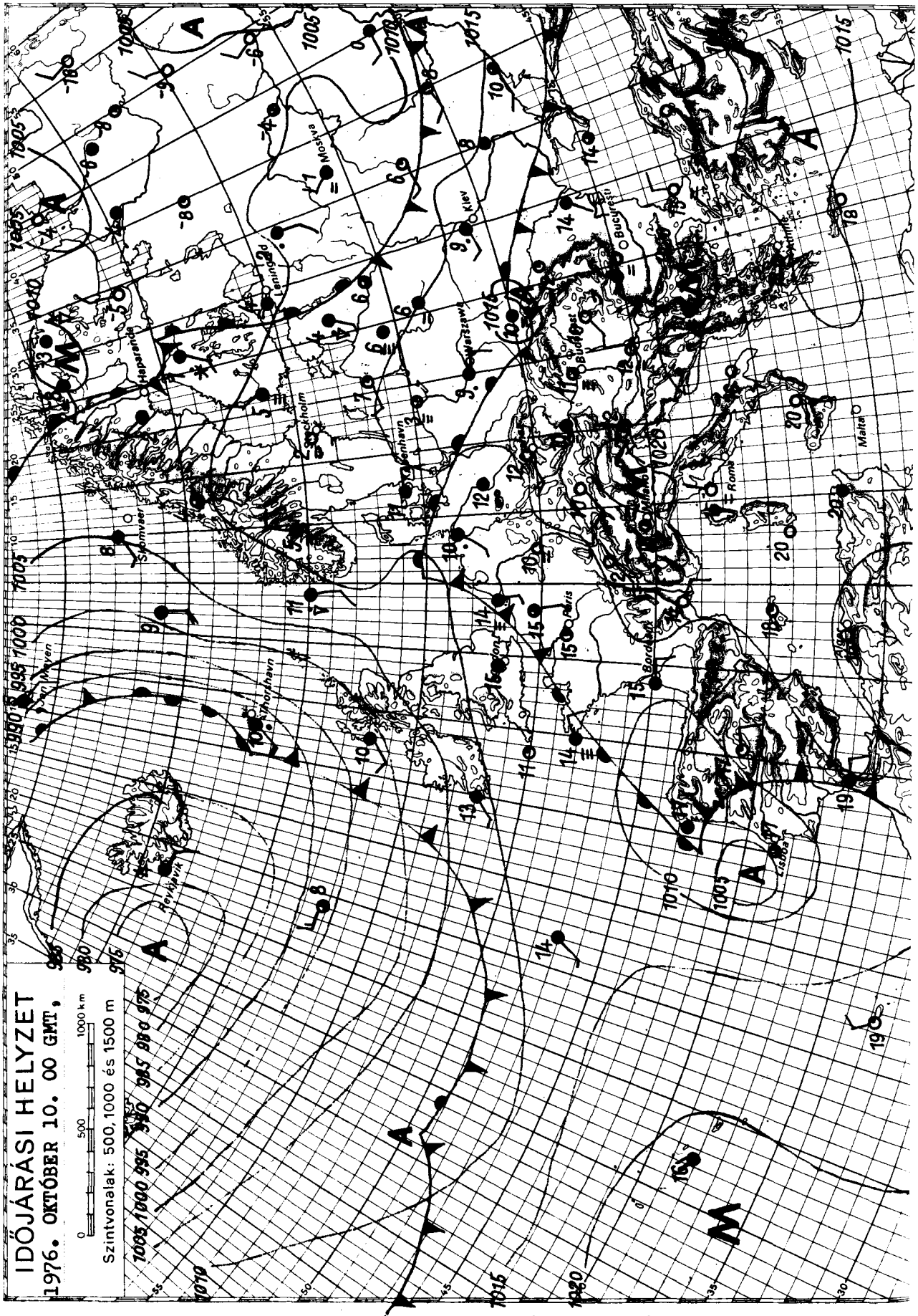

KIADJA: ORSZÁGOS METEOROLÓGIAI SZOLGÁLAT

Készíti: Központi Előrejelző Intézet Előrejelző Osztálya — T.: 273 - 018 — Megjelenik naponként

Évi előfizetési díja: 720,—Ft — Megrendelhető: 1024 Budapest, II., Kitaibel Pál u. 1. Telefon: 353-500,

Kiadásért felel: az OMSZ elnöke — Szerkesztésért felel: a KEI igazgatója

IDŐJÁRÁSI NAPIJELENTÉS

ЕЖЕДНЕВНЫЙ МЕТЕОРОЛОГИЧЕСКИЙ БЮЛЛЕТЕНЬ • DAILY WEATHER REPORT
BULLETIN QUOTIDIEN DE TEMPS • TÄGLICHER WETTERBERICHT

89. évfolyam 285. szám. + Budapest + 1976. október 11. hétfő

Az időjárási helyzet és a várható időjárás:

Az Ibériai-félszigeten, a Brit-szigeteken és Nyugat-Európa partvidékein többfelé esős az időjárás. Észak- és Északkelet-Európában is jobbára borult az idő, sok helyen havazik. Vasárnap Moszkva körzetétől északra fekvő területeken napközben is fagypont alatti hőmérsékletet mértek. Szárazföldünk többi része fölött nagy kiterjedésü anticiklon határozza meg az időjárást. A hajnali és a reggeli órákban sokfelé köd van, amelynek feloszlását általában napos idő követi. Nyugat-Európában és a Balkán-félszigeten tegnap a hőmérséklet csucsértéke 4,7 fokkal magasabb volt, mint az elmult évek átlaga.

Hazánkban vasárnap a hajnali és a délelőtti órákban sokfelé köd volt, szórványosan köd szitálást is észleltek. A köd nagy része a délelőtt folyamán feloszlott, ezeken a helyeken 6, 11 órán át sütött a nap. Az ország északkeleti részén, valamint Szolnok környékén borult, párás maradt az idő. A legmagasabb nappali hőmérséklet a napos helyeken 20, 26 fokig emelkedett. A borult, tartósan ködös helyeken azonban csak 14, 19 fok között alakult a hőmérsékleti csucsérték. Az éjszakai órákban a ködtakaró fokozatosan kiterjedt az ország egész területére. Ma hajnalra 7, 13 fokig hült le a levegő. Délelőtt is jobbára borult, párás, több helyen ködös idő volt, helyenként ködszitálással. Délkeleten egy-két helyen a köd feloszlott és kisütött a nap. A hőmérséklet 11 órakor általában 12, 16 fok között volt, de egy-két helyről, ahol a köd feloszlott 17, 19 fokot is jelentettek.

Ma 12 órakor Budapesten a hőmérséklet 15 fok, a tengerszintre átszámitott légnyomás 760 mm, alig változik.

Várható időjárás kedd estig:

Változóan felhős, párás, az éjszakai és a délelőtti órákban többfelé ködös idő, helyenként ködszitálással.
Éjszaka gyenge, napközben többfelé megélénkülő déli, délnyugati szél.

Várható legalacsonyabb éjszakai hőmérséklet: 7, 12,
legmagasabb nappali hőmérséklet kedden: általában 19, 24,
a tartósan ködös helyeken 14, 19 fok között.

Bartha Péterné s.k.

TÁVOLABBI KILÁTÁSOK PÉNTEK REGGELIG:

Többnyire felhős idő, az időszak közepén kevés csapadékra lehet számitani. A reggeli órákban erős párásság, sokfelé köd.
Legalacsonyabb hajnali hőmérséklet 9, 14 fok között,
legmagasabb nappali hőmérséklet 16, 20, a tartósan ködös helyeken 14, 18 fok között.
Jelentős mennyiségü /legalább 5 mm/ csapadék az ország területének 20 százalékán várható.

KÖZÉPTÁVÚ ELŐREJELZŐ OSZTÁLY

A hőmérséklet napi középértéke és eltérése a 100 évi átlagtól /Budapesten/:

1976. X. 10.:	13,9 C°	+1,4 C°

1871 óta ezen a napon Budapesten előfordult

legmagasabb hőmérséklet:	25,9 C° /1932/,	
legalacsonyabb hőmérséklet:	-0,8 C° /1899/.	

76.537.

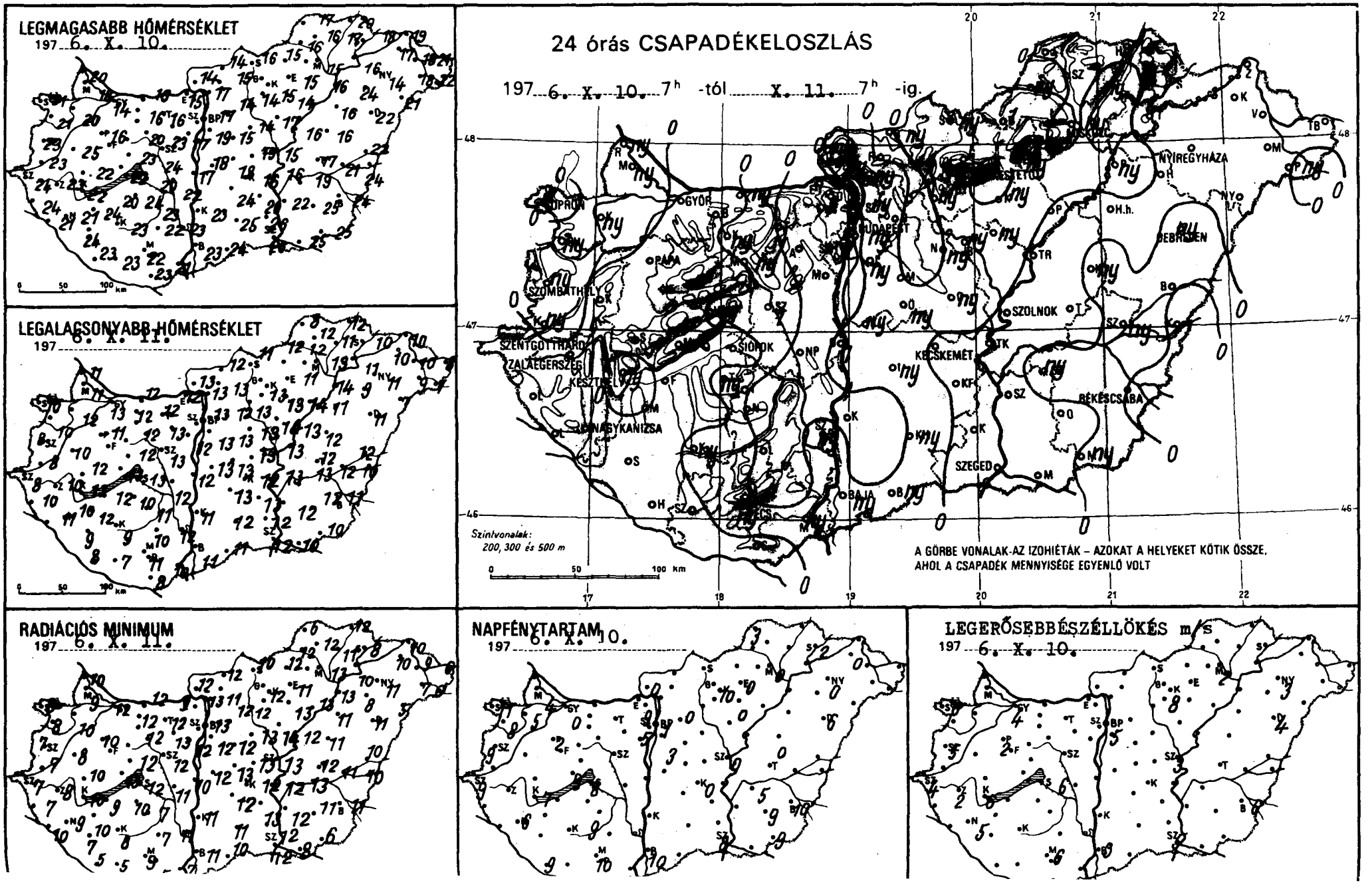
LEGMAGASABB HŐMÉRSÉKLET
197 6. X. 10.
LEGALACSONYABB HŐMÉRSÉKLET
197 6. X. 11.
24 órás CSAPADÉKELOSZLÁS
197 6. X. 10. 7h -tól X. 11. 7h -ig.
Szintvonalak:
200, 300 és 500 m
A GÖRBE VONALAK-AZ IZOHIÉTÁK – AZOKAT A HELYEKET KÖTIK ÖSSZE,
AHOL A CSAPADÉK MENNYISÉGE EGYENLŐ VOLT
RADIÁCIÓS MINIMUM
197 6. X. 11.
NAPFÉNYTARTAM
197 6. X. 10.
LEGERŐSEBBSZÉLLÖKÉS m/s
197 6. X. 10.

6.X.11.

197 ..... 07 h -ig az utolsó 24 óra adatai

	csapadék (mm)		max. hőmérséklet	min. hőmérséklet	rad. min.	napos órák
Győr	•	=	14	13	12	0
Kapuvár	ny	≡,▱	20	12	10	5
Mosonmagyaróvár	ny	≡,▱	18	11	9	4
Lajka	ny	, ≡	20	11	10	
Sopron	•	▱ ≡	21	10	8	11
Sopronhorpács	ny	≡,▱	21	10	8	8
Káld	•	▱ ≡	25	10	8	
Körmend	ny	≡,	23	8	7	
Szentgotthárd	•	≡	24	8	7	9
Szombathely	ny	,▱	23	8	7	9
Szenti	•	=	24	10	7	
Szetenye	•		21	11	10	
Nagykanizsa	•	≡	21	10	9	6
Zalaegerszeg	•	▱ ≡	23	10	8	
Farkasgyepű	–		–	–	–	
Keszthely	ny	, ≡▱	22	13	10	7
Mencshely	•	▱ ≡	22	12	12	9
Pápa	•	▱ ≡	16	11	10	2
Jüméq	•	≡	22	12	10	
Tihany	•	▱ ≡	22	13	13	
Veszprém	ny	≡,	23	12	12	
Zirc	•	▱ ≡	21	10	6	
Tonyód	•	▱ ≡	20	12	9	
Somokszt. györgy	•	▱ ≡	23	8	5	9
Kaposvár	ny	≡,	23	9	8	
Marcali	•	▱ ≡	24	12	10	
Siófok	•	▱ ≡	20	13	12	8
Somogyszob	•	▱ ≡	24	9	7	
Tab	ny	≡,	24	10	10	
Mábolna	•		14	12	10	
Esztergom	•	≡	15	12	9	
Tisbér	ny	≡,▱	16	12	12	
Komárom	ny	≡,	16	12	12	
Tatabánya	•	▱ ≡	16	12	12	
Alcsútdoboz	•	≡	23	13	13	
Dunaújváros	1	≡	17	12	10	
Martonvásár	•	≡	17	12	12	5
Mór	ny	≡	20	12	12	
Nagyhörcsökp.	•	▱ ≡	22	12	11	
Szabadbattyán	1		24	13	12	
Fegyszemcse	•	▱ ≡	23	11	7	9
Jengyel	•		22	10	7	
Nagykónyi	–		–	–	–	
Szekszárd	ny	≡,	23	12	11	
Paks	•		22	12	6	
Mohács	ny	≡,▱	21	10	7	
Pécs	ny	≡,▱	22	11	9	10
Siklós	•	▱ ≡	23	8	5	
Szigetvár	•	≡	23	7	5	
Kp. Lőrinc	ny	≡,	19	13	12	3
Kp. Met. Int.	ny	≡,▱	17	13	13	1
Kp. Szab. hegy	•	▱ ≡	21	11	11	9
Szeged	ny	, ≡▱	15	13	13	
Dobogókő	•	▱ ≡	23	11	7	
Jódolló	•	≡	14	12	12	0
Királyrét	ny	≡,	15	11	11	
Nonor	•		15	13	12	
Nagykáta	ny	≡,	14	13	13	
Jrkény	ny	≡,≡	18	13	13	
Szentendre	ny	≡,	16	13	13	

6.X.11.

197 ..... 07 h -ig az utolsó 24 óra adatai

	csapadék (mm)		max. hőmérséklet	min. hőmérséklet	rad. min.	napos órák
Vác	ny	, ▱	17	13	13	
Vámosmikola	ny	≡,▱	14	13	12	0
Baja	ny	≡,	23	11	11	10
Bácsalmás	ny	≡,	24	11	10	
Izsák	ny	,	24	13	12	
Kalocsa	•	▱ ≡	23	11	11	
Kecskemét	•	▱ ≡	16	12	12	0
Kiskunf. háza	•	≡	20	13	13	
Kiskunhalas	ny	≡,	25	12	11	
Kunszentmiklós	ny	,	18	13	12	
Tiszakécske	•	≡	16	13	12	
Balassagyarmat	ny	,	14	12	12	
Romhány	•	≡	15	13	11	
Salgótarján	ny	, ≡	16	11	10	
Eger	ny	≡,	15	11	11	0
Galyatető	–		–	–	–	
Gyöngyös	•		15	13	12	
Kékestető	•	▱ ≡	19	12	9	10
Kompolt	ny	≡,▱	14	13	13	0
Lőrinci	ny	≡	14	13	12	
Poroszló	•	▱ ≡	16	14	13	
Jászapáti	ny	≡,	17	14	14	
Jászberény	ny	, ≡▱	15	14	13	
Karcag	ny	≡,	16	12	11	
Szolnok	•	▱ ≡	15	13	13	0
Tiszaroff	•	≡	16	13	12	
Túrkeve	•	▱ ≡	17	12	12	0
Kistelek	•	≡	26	12	12	
Makó	•		25	10	8	
Szeged	•	≡	26	12	12	8
Szentes	•	≡	22	12	12	
Borsodnádasd	1	, ≡▱	15	12	12	
Fügöd	ny	≡,	17	11	11	
Hidasnémeti	•	≡	20	12	12	
Jósvafő	•	▱ ≡	17	8	6	3
Lillafüred	•	▱ ≡	14	8	6	
Miskolc	ny	,	15	13	13	0
Putnok	ny	≡,	16	12	12	
Sárospatak	•	≡	18	10	8	2
Szendrőlád	•	▱ ≡	16	12	12	
Tokaj	•	▱ ≡	16	11	10	
Kisvárda	•	▱ ≡	17	10	10	0
Mátészalka	•	▱ ≡	18	9	7	
Nyíregyháza	•	≡	14	11	11	0
Nyírlugos	•	≡	21	7	5	
Pátyod	ny	≡,▱	22	7	6	
Tiszabecs	•	▱ ≡	21	8	6	
Vásárosnamény	•	▱ ≡	18	10	9	
Záhony	•	▱ ≡	19	10	10	
Berettyóújfalu	•	▱ =	22	12	10	
Debrecen	ny	,	22	11	11	6
Hajdúdorog	•	≡	24	9	8	
Hortobágy	•	≡	16	11	11	
Körösszakál	•	▱ ≡	24	10	10	
Polgár	ny	≡,	16	14	13	
Békéscsaba	•	▱ =	24	11	11	10
Mezőhegyes	ny	≡,	25	10	6	9
Orosháza	•	≡	25	12	11	9
Szarvas	ny	≡,	19	13	13	5
Szeghalom	ny	≡,	21	12	11	

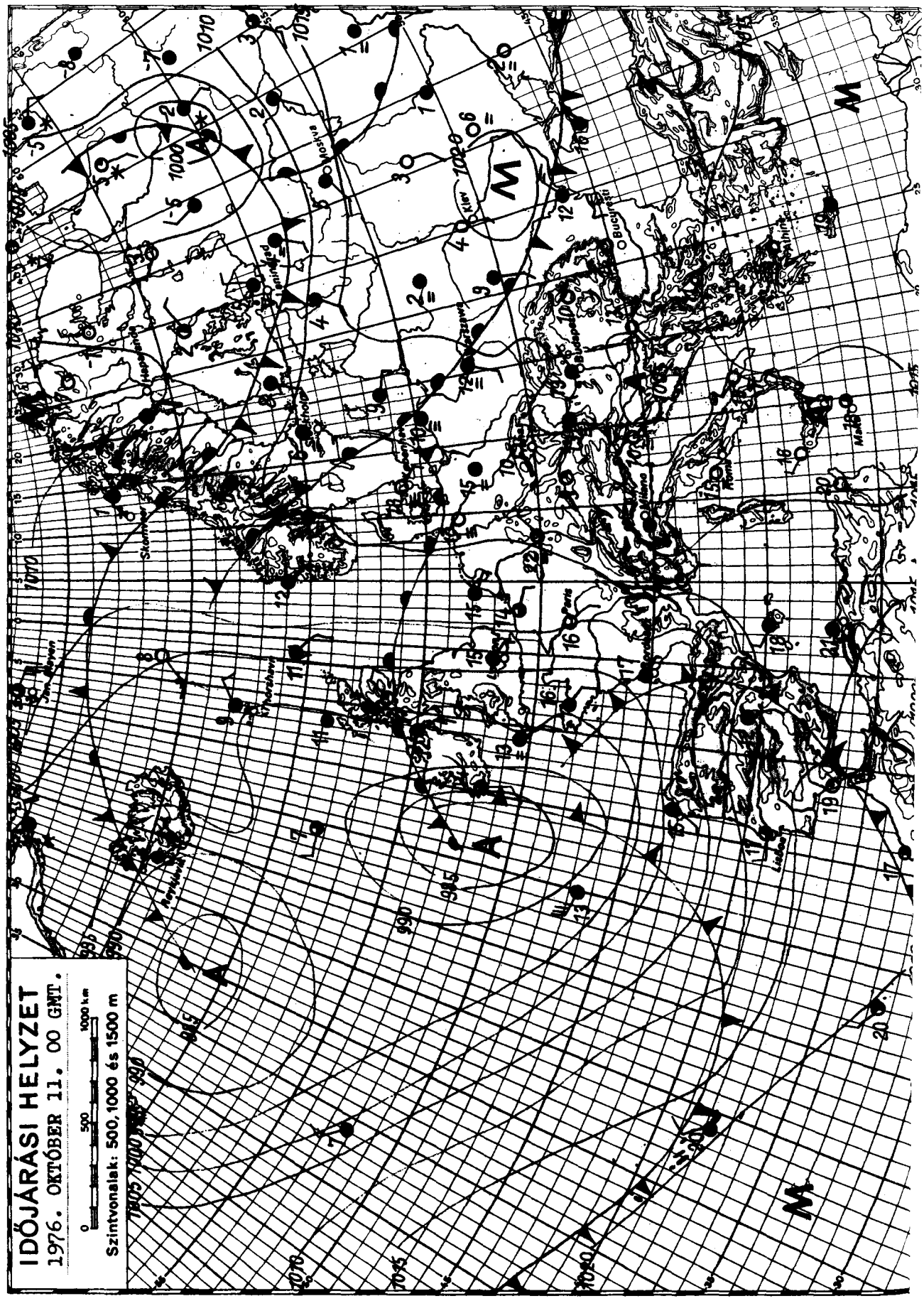

KIADJA: ORSZÁGOS METEOROLÓGIAI SZOLGÁLAT

Készíti: Központi Előrejelző Intézet Előrejelző Osztálya — T.: 273 - 078 — Megjelenik naponként

Évi előfizetési díja: 720,—Ft — Megrendelhető: 1024 Budapest, II., Kitaibel Pál u. 1. Telefon: 353-500,

Kiadásért felel: az OMSZ elnöke — Szerkesztésért felel: a KEI igazgatója

IDŐJÁRÁSI NAPIJELENTÉS

ЕЖЕДНЕВНЫЙ МЕТЕОРОЛОГИЧЕСКИЙ БЮЛЛЕТЕНЬ · DAILY WEATHER REPORT
BULLETIN QUOTIDIEN DE TEMPS · TÄGLICHER WETTERBERICHT

89. évfolyam 286. szám. + Budapest + 1976. október 12. kedd

Az időjárási helyzet és a várható időjárás:

Közép-Európában, a Balkán-félszigeten, valamint a Fekete-tenger térségében a magas nyomású légköri képződmény hatására általában kevés a felhő, a ködöktől eltekintve száraz, az évszakhoz képest meleg az idő, ugyanakkor Kelet-Európa nagy részén még mindig az észak, északnyugat felől áramló hideg légtömegek alakitják ki az időjárást. Több helyről jelentettek havazást, hózáport. Szárazföldünk nyugati felén a több középpontu, nagy kiterjedésü, alacsony nyomású légköri képződmény változékony, szeles, többfelé esős időjárást okoz. A következő 36 órában a Kárpát-medence időjárásában is érezhető lesz ennek az alacsony nyomású légköri képződménynek a hatása.

Hazánkban hétfőn az északkeleti megyékben egész nap borult maradt az ég. Az ország többi részén általában 2, 7 órán át sütött a nap. Szórványosan ködszitálás keletkezett. A hőmérséklet napközben a borult helyeken csak 14, 17, máshol 18, 25 fokig emelkedett. Az éjszakai óráktól kezdve több helyen ujból köd képződött. Kedd hajnalra szeszélyes területi eloszlásban 7, 15 fokig hült le a levegő. Ma délelőtt egy-egy ködös körzettől eltekintve, derült, napos idő volt. A Dunántulon többfelé megélénkült, helyenként megerősödött a déli szél. A hőmérséklet 11 órakor: a ködös Miskolcon csak 13 fok, az ország többi részén 18, 24 fok között volt.

Ma 12 órakor Budapesten a hőmérséklet 21 fok, a tengerszintre átszámitott légnyomás 754 mm, mérsékelten süllyed.

Várható időjárás szerda estig:

Kedden általában kevés felhő, száraz idő.
Szerdán délnyugat felől megnövekvő felhőzet, esővel, záporral.
Az északkeleti megyékben helyenként köd.
Többfelé élénk, helyenként erős déli, délkeleti szél.

Várható legalacsonyabb éjszakai hőmérséklet: 8, 13,
legmagasabb nappali hőmérséklet szerdán: az erősen felhős, esős helyeken 14, 19, máshol 20, 25 fok között.

Vadkerti Ferenc s.k.

A hőmérséklet napi középértéke és eltérése a 100 évi átlagtól /Budapesten/:

1976. X. 11.: 15,2 C° +3,0 C°

1871 óta ezen a napon Budapesten előfordult

legmagasabb hőmérséklet: 27,0 C° /1935/;
legalacsonyabb hőmérséklet: 0,9 C° /1925/.

76.538.

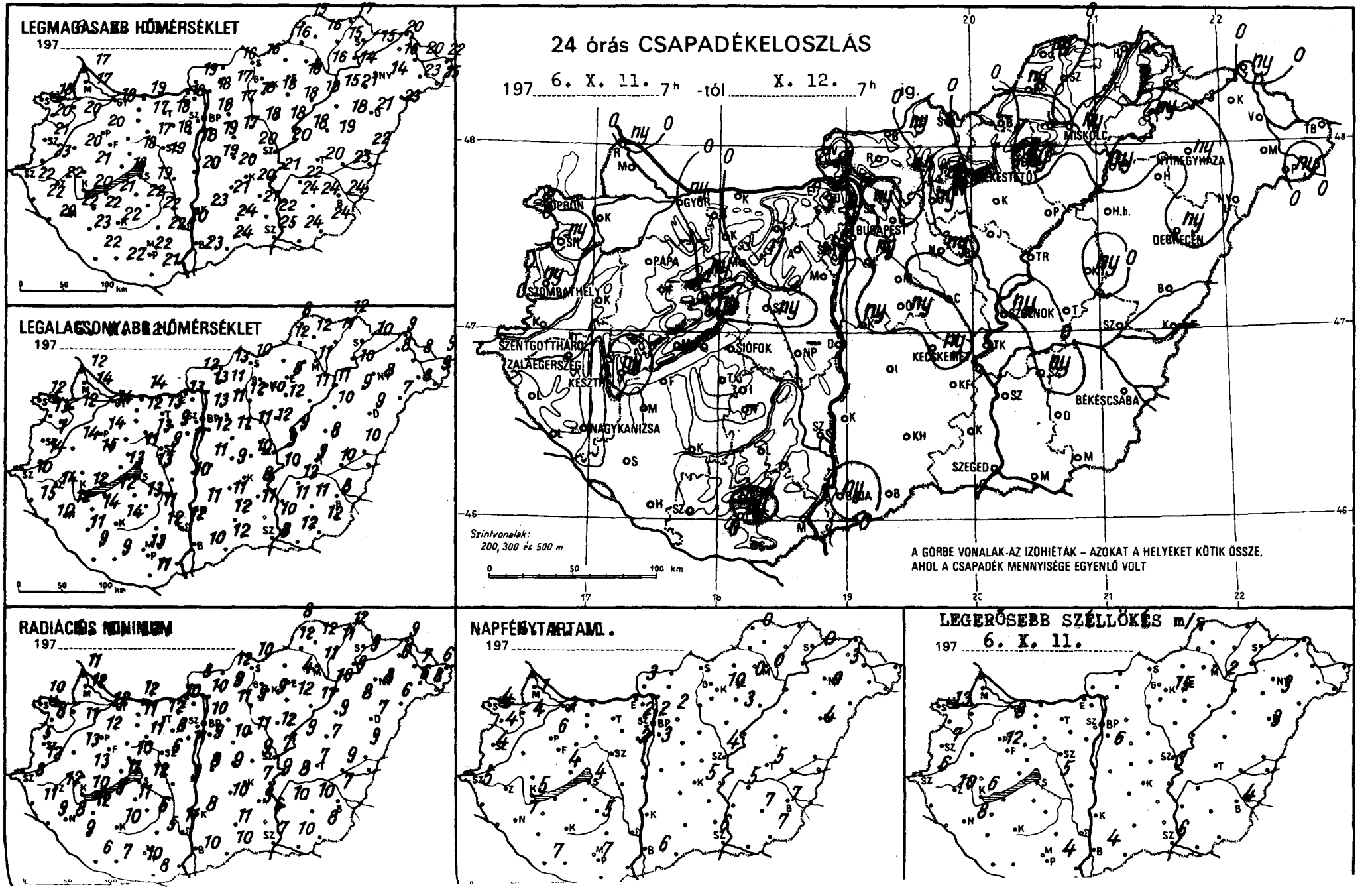
LEGMAGASABB HŐMÉRSÉKLET
197
LEGALACSONYABB HŐMÉRSÉKLET
197
RADIÁCIÓS MINIMUM
197
24 órás CSAPADÉKELOSZLÁS
197 6. X. 11. 7h -tól X. 12. 7h ig.
Szintvonalak:
200, 300 és 500 m
A GÖRBE VONALAK AZ IZOHIÉTÁK – AZOKAT A HELYEKET KÖTIK ÖSSZE,
AHOL A CSAPADÉK MENNYISÉGE EGYENLŐ VOLT
NAPFÉNYTARTAM.
197
LEGERŐSEBB SZÉLLÖKÉS m/s
197 6. X. 11.

6.X.12.

197 ... 07 h -ig az utolsó 24 óra adatai

	csapadék (mm)		max. hőmérséklet	min. hőmérséklet	rad. min.	napos órák
Győr	ny	≡, ∽	18	14	12	2
Kapuvár	•		20	12	11	4
Mosonmagyaróvár	•	∽	17	14	12	1
Rajka	ny	,	17	12	11	
Sopron	•		18	12	10	4
Sopronhorpács	ny	≡, ∽	20	13	8	4
Káld	•		20	14	13	
Körmend	•		23	14	12	
Szentgotthárd	•		22	10	8	5
Szombathely	ny	,	21	7	5	4
Lenti	•		22	15	11	
Letenye	•		20	10	9	
Nagykanizsa	•	∽	22	12	8	7
Zalaegerszeg	•	∽	22	14	12	
Farkasgyepű	–		–	–	–	
Keszthely	ny	≡, ∽	20	12	10	5
Meneshely	•		18	12	10	4
Pápa	•	∽	20	14	12	6
Sümeg	•		21	15	13	
Tihany	•		18	13	11	
Veszprém	ny	≡,	18	11	10	
Zirc	ny	≡ ∽	15	12	12	
Fonyód	•	∽	21	12	9	
Homokszt. györgy	•	∽ ≡	22	9	6	7
Kaposvár	•	∽	22	14	10	
Marcali	•		22	14	12	
Siófok	•	∽	19	13	12	4
Somogyszob	•	∽	23	11	9	
Tab	•		22	13	11	
Bábolna	•		18	13	12	
Esztergom	•		18	13	10	
Kisbér	•	∽ ≡	17	12	11	
Komárom	•		19	14	12	
Tatabánya	•	∽	18	13	12	
Alcsútdoboz	•	≡	18	9	8	
Dunaújváros	•	∽ ≡	20	10	9	
Martonvásár	•	≡	18	11	11	2
Mór	•	∽	17	13	11	
Nagyhörcsökp.	–		–	–	–	
Szabadbattyán	ny	, ≡ ∽	19	9	6	
Iregszemcse	•	∽	22	11	6	5
Lengyel	•		22	12	5	
Nagykónyi	–		–	–	–	
Szekszárd	•		20	12	11	
Paks	•		21	15	9	
Mohács	–		–	–	–	
Pécs	ny	≡, ∽	22	13	10	7
Siklós	•	∽	21	11	8	
Szigetvár	•	≡	22	9	7	
Bp. Lőrinc	ny	≡, ≡	19	12	9	3
Bp. Met. Int.	•	∽ ≡	18	13	10	2
Bp. Szab. hegy	•	∽	16	11	9	2
Cegléd	•	∽ ≡	20	10	9	
Dobogókő	•	∽	12	10	7	
Gödöllő	•	∽ ≡	17	11	11	2
Kecskemét	•	≡	16	12	11	
Kunszentmiklós	•	≡	17	11	10	
Nagykáta	ny	≡, ≡	18	11	11	
Örkény	ny	≡, ≡	20	9	9	
Szentendre	ny	≡,	18	13	12	

6.X.12.

197 ... 07 h -ig az utolsó 24 óra adatai

	csapadék (mm)		max. hőmérséklet	min. hőmérséklet	rad. min.	napos órák
Vác	•	≡	18	13	10	
Vámosmikola	•	∽	19	12	8	3
Baja	ny	≡, ≡	23	10	10	6
Bácsalmás	•		24	12	10	
Izsák	•		21	11	10	
Kalocsa	•	∽	23	11	8	
Kecskemét	ny	≡, ∽ ≡	20	8	7	5
Kiskunf. háza	•		21	11	9	
Kiskunhalas	•		24	12	11	
Kunszentmiklós	ny	≡,	19	11	8	
Tiszakécske	•		21	10	9	
Balassagyarmat	ny	,	16	13	12	
Romhány	•	≡	17	11	9	
Salgótarján	•	≡	16	10	10	
Eger	ny	≡,	18	8	4	0
Galyatető	•		17	10	10	
Gyöngyös	•	∽ ≡	18	10	9	
Kékestető	•	∽	16	11	10	10
Kompolt	•	∽ ≡	18	12	12	3
Lőrinci	ny	, ≡	18	12	9	
Poroszló	•	∽ ≡	18	11	11	
Jászapáti	•	≡	18	12	12	
Jászberény	•	∽ ≡	18	13	11	
Karcag	ny	≡, ≡	19	8	7	
Szolnok	ny	≡, ≡ ∽	20	9	7	4
Tiszaroff	•	≡	18	9	9	
Túrkeve	•	∽	20	9	7	5
Kistelek	•	≡	22	10	6	
Makó	•		24	12	10	
Szeged	•	≡	25	8	7	6
Szentes	•		24	11	10	
Borsodnádasd	–		–	–	–	
Füged	•	∽	15	11	11	
Hidasnémeti	•	≡	17	12	12	
Jósvafő	ny	, ≡ ∽	15	8	8	0
Lillafüred	•	∽ ≡	15	8	6	
Miskolc	ny	,	16	11	11	0
Putnok	ny	≡, ≡	16	12	12	
Sárospatak	•	≡	15	10	9	0
Szendrőlád	•	∽ ≡	16	12	12	
Tokaj	ny	≡, ≡	14	10	9	
Kisvárda	•	∽ ≡	16	8	6	3
Mátészalka	•	∽ ≡	23	8	6	
Nyíregyháza	ny	≡, ≡	14	8	8	0
Nyírlugos	•		23	7	6	
Pátyod	ny	≡, ∽	25	9	8	
Tiszabecs	•	∽	22	9	6	
Vásárosnamény	•	∽ ≡	20	8	7	
Záhony	ny	≡, ∽	20	9	9	
Berettyóújfalu	•	∽	22	10	9	
Debrecen	ny	≡, ∽	21	9	7	4
Hajdúdorog	•		21	9	8	
Hortobágy	•	≡	18	10	9	
Körösszakál	–		–	–	–	
Polgár	ny	≡,	15	11	10	
Békéscsaba	•	∽ ≡	24	8	7	7
Mezőhegyes	•	∽	24	12	8	7
Orosháza	•	∽	24	11	10	7
Szarvas	ny	≡, ∽	22	12	8	5
Szeghalom	•		23	10	9	

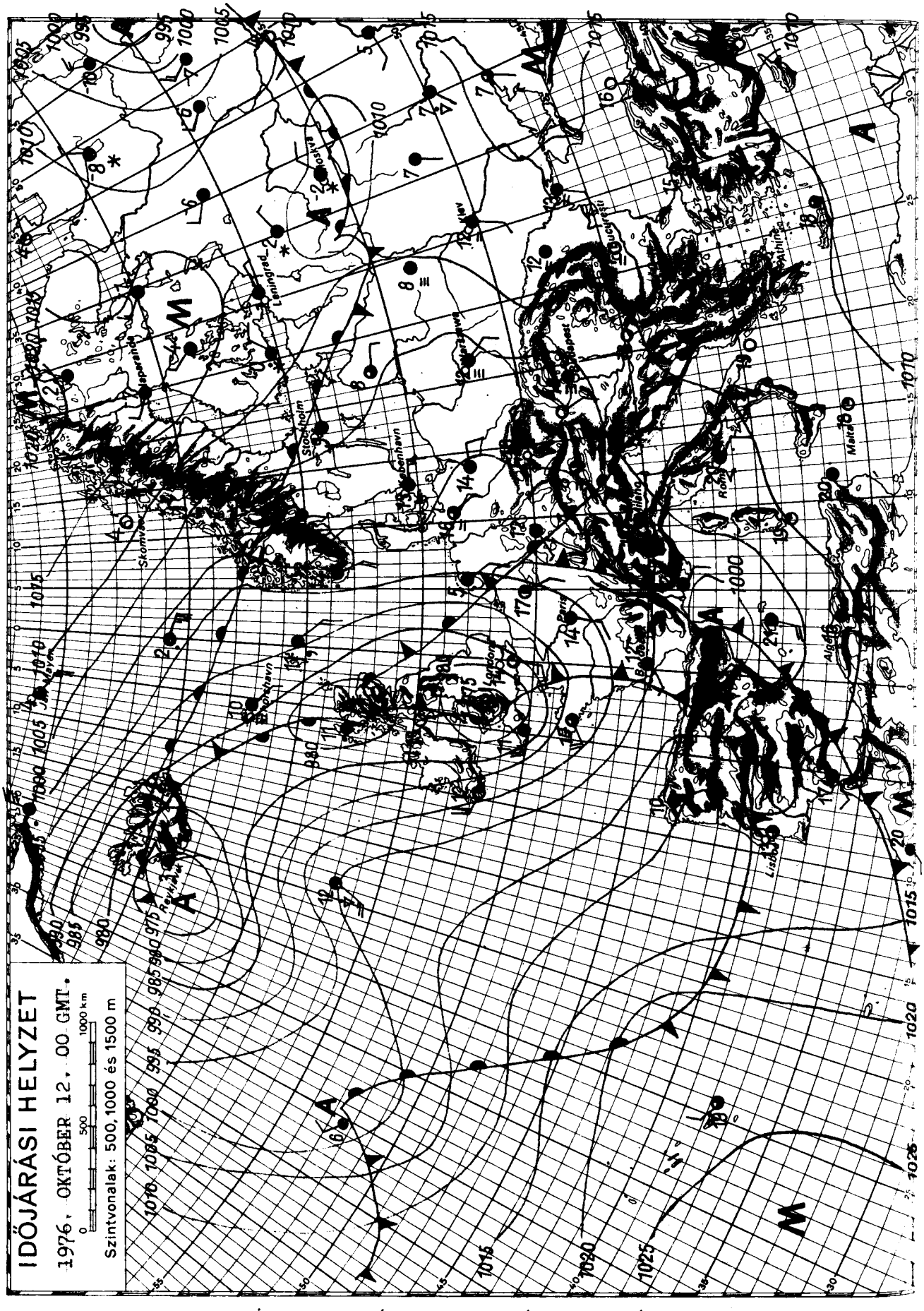

KIADJA: ORSZÁGOS METEOROLÓGIAI SZOLGÁLAT
Készíti: Központi Előrejelző Intézet Előrejelző Osztálya — T.: 275 018 — Megjelenik naponként
Évi előfizetési díja: 720,—Ft — Megrendelhető: 1024 Budapest, II., Kitaibel Pál u. 1. Telefon: 353-500,
Kiadásért felel: az OMSZ elnöke — Szerkesztésért felel: a KEI igazgatója

IDŐJÁRÁSI NAPIJELENTÉS

ЕЖЕДНЕВНЫЙ МЕТЕОРОЛОГИЧЕСКИЙ БЮЛЛЕТЕНЬ · DAILY WEATHER REPORT
BULLETIN QUOTIDIEN DE TEMPS · TÄGLICHER WETTERBERICHT

9. évfolyam 287. szám. + Budapest + 1976. október 13. szerda

Az időjárási helyzet és a várható időjárás:

Északkelet-Európában tulnyomóan napos, száraz, de igen hideg idő van. Moszkva-Leningrád-Helsinki vonaltól északra egész nap 0 fok alatt marad a hőérséklet. Nyugat- és Délkelet-Európában az egymást követő hideg és meleg légullámok változékony, szeles, esős időt okoznak. Olaszország északi részéről lszórt zivatarokat jelentenek. A következő 36 órában a Kárpát-medencében is áltozékonyabbra fordul az időjárás.

Hazánkban kedden a Dunántulon változóan felhős, máshol derült volt az g. Csapadékot sehol sem mértek. A déli szél napközben a Dunántulon megerősödött. A széllökések a Kisalföldön elérték az 50-70 km/óra erősséget is. A nap ltalában 7, 10 órát sütött. A hőmérséklet napközben 23, 27 fokra emelkedett, e az ország északi részein 16, 20 fokot mértek. Szerdán hajnalra 9, 14 fokig ült le a levegő. Ködöt már csak Miskolc környékén észleltek. Ma délelőtt változóan felhős volt az ég, a Dunántulon ismét megerősödött a déli szél. A hőmérséklet 11 órára általában 19, 24 fokig emelkedett.

Ma 12 órakor Budapesten a hőmérséklet 21 fok, a tengerszintre átszáitott légnyomás 749 mm, gyengén süllyedő.

Várható időjárás csütörtök estig:

Időnként megnövekvő felhőzet, a déli, délkeleti szél általában élénk lesz, helyenként erős lökések kisérik.
Elsősorban az ország nyugati felében elszórtan eső, záporeső.

Várható legalacsonyabb éjszakai hőmérséklet 9, 14,
legmagasabb nappali hőmérséklet nyugaton 20, keleten 25 fok körül lesz.

dr. Illés László s.k.

hőmérséklet napi középértéke és eltérése a 100 évi átlagtól /Budapesten/:

976. X. 12.: 18,6 C° +6,7 C°

87: óta ezen a napon Budapesten előfordult

egmagasabb hőmérséklet: 25,0 C° /1966/,
egalacsonyabb hőmérséklet: 0,9 C° /1936/.

76.539.

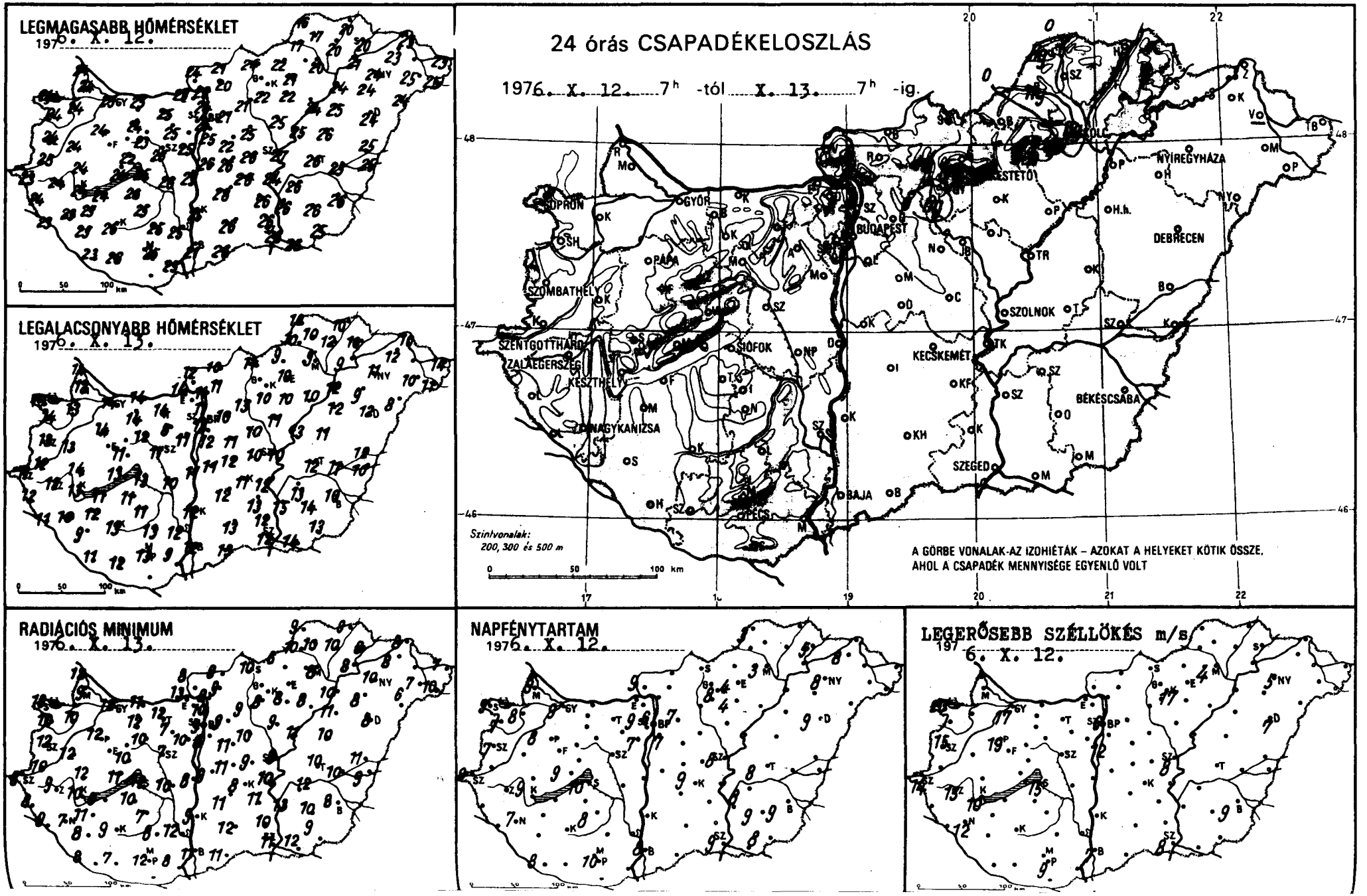
LEGMAGASABB HŐMÉRSÉKLET
1976. X. 12.
LEGALACSONYABB HŐMÉRSÉKLET
1976. X. 13.
24 órás CSAPADÉKELOSZLÁS
1976. X. 12. 7h -tól X. 13. 7h -ig.
Szintvonalak:
200, 300 és 500 m
A GÖRBE VONALAK-AZ IZOHIÉTÁK – AZOKAT A HELYEKET KÖTIK ÖSSZE,
AHOL A CSAPADÉK MENNYISÉGE EGYENLŐ VOLT
SOPRON
GYŐR
BUDAPEST
NYÍREGYHÁZA
DEBRECEN
SZOMBATHELY
PÁPA
SZOLNOK
SZENTGOTTHÁRD
ZALAEGERSZEG
KESZTHELY
SIÓFOK
KECSKEMÉT
BÉKÉSCSABA
NAGYKANIZSA
SZEGED
BAJA
RADIÁCIÓS MINIMUM
1976. X. 13.
NAPFÉNYTARTAM
1976. X. 12.
LEGERŐSEBB SZÉLLÖKÉS m/s
1976. X. 12.

	197 6.X.13. 07 h -ig az utolsó 24 óra adatai							197 6.X.13. 07 h -ig az utolsó 24 óra adatai						
	csapadék (mm)		max. hőmérséklet	min. hőmérséklet	rad. min.	napos órák		csapadék (mm)		max. hőmérséklet	min. hőmérséklet	rad. min.	napos órák
yőr	•		25	14	12	9	Vác	•	☁	22	11	9	
apuvár	•		24	13	10	8	Vámosmikola	•	☁	24	12	8	9
osonmagyaróvár	•	☁	24	12	9	9	Baja	•		21	12	11	8
ajka	•		24	14	12		Bácsalmás	•		26	13	11	
pron	•		24	13	13	9	Izsák	•		28	12	11	
pronhorpács	•		24	14	10	7	Kalocsa	•	☁	25	12	9	
áld	•		24	13	12		Kecskemét	•	☁=	26	11	8	9
örmend	•		25	12	10		Kiskun[illegible]za	•		26	13	11	
entgotthárd	•		23	11	8	8	Kiskunhalas	•		26	13	12	
ombathely	•		24	13	12	7	Kunszentmiklós	•		26	11	9	
enti	•		24	12	8		Tiszakécske	•		24	12	10	
tenye	•		23	11	9		Balassagyarmat	•	☁	21	10	9	
agykanizsa	•	☁	23	10	7	7	Romhány	•		20	11	9	
alaegerszeg	•	☁	24	12	9		Salgótarján	•		24	11	10	
arkasgyepű	•		22	13	11		Eger	•	☁	21	10	–	4
eszthely	•	☁	24	13	10	9	Galyatető	•		20	15	11	
lencshely	•	☁	22	14	10	9	Gyöngyös	•	☁	22	10	8	
apa	•		24	14	12	8	Kékestető	•	☁	16	12	10	8
meg	•		24	14	12		Kompolt	•	☁=	22	10	8	4
hany	•		24	13	11		Lőrinci	ny	☁	21	13	9	
eszprém	•		22	11	10		Poroszló	•	☁	24	10	8	
rc	•		22	11	6		Jászapáti	•	☁=	25	11	9	
nyód	•	☁	24	11	8		Jászberény	•	☁=	24	10	8	
omokszt. györgy	•	☁	23	11	8	8	Karcag	•		26	11	10	
aposvár	•	☁	26	13	9		Szolnok	•	☁=	27	10	8	8
arcali	•	☁	25	12	11		Tiszaroff	•	☁	25	13	11	
ófok	•	☁	25	13	12	10	Túrkeve	•	☁	26	12	10	8
mogyszob	•	☁	25	9	8		Kistelek	•		26	12	10	
ab	•	☁	26	11	10		Makó	•		26	14	12	
ibolna	•		25	14	13		Szeged	•	=	26	12	11	9
sztergom	•		25	14	13		Szentes	•		26	15	13	
isbér	•	☁	24	14	12		Borsodnádasd	•	☁	22	9	6	
omárom	•		25	14	11		Füged	•	☁	20	12	10	
tatabánya	•		25	14	12		Hidasnémeti	•		20	10	9	
lcsútdoboz	•	☁	25	8	7		Jósvafő	ny	☁=	16	10	9	3
unaújváros	•	☁	25	11	8		Lillafüred	•	☁	18	9	8	
artonvásár	•		25	11	10	7	Miskolc	ny	=	20	9	8	3
ór	•	☁	23	12	10		Putnok	ny	=	17	10	10	
agyhörcsökp.	•	☁	26	10	10		Sárospatak	•	=	20	10	8	5
abadbattyán	•	☁=	26	11	7		Szendrőlád	•	☁=	17	10	10	
gszemcse	•	☁	25	11	7	8	Tokaj	•		21	9	8	
ngyel	•		25	13	8		Kisvárda	•	☁=	23	12	8	8
agykónyi	•		24	11	8		Mátészalka	•	☁	25	10	7	
ekszárd	•		25	12	12		Nyíregyháza	•	☁=	24	11	10	8
isinatető	•		23	9	9		Nyírlugos	•		24	8	6	
pádtető	•		25	9	8		Pátyod	•	☁	25	11	10	
es	•	☁	25	13	12	10	Tiszabecs	•	☁	23	11	7	
klós	•	☁	–	–	–		Vásárosnamény	•		–	–	–	
igetvár	–		26	12	7		Záhony	•	☁	23	10	8	
Lőrinc	•		25	12	9	7	Berettyóújfalu	•	☁	25	12	11	
Met. Int.	•	☁	25	13	9	6	Debrecen	•	☁=	24	12	8	9
Szab. hegy	•	☁=	22	14	11	9	Hajdúdorog	•		24	9	8	
gléd	•	☁	26	10	9		Hortobágy	•		25	12	11	
bogókő	•	☁	20	13	8		Körösszakál	•		25	10	9	
dóllő	•		21	10	9	7	Polgár	•	☁	24	12	10	
ralyrét	•	☁=	21	8	7		Békéscsaba	•	☁=	26	10	8	9
nor	•	☁	22	11	11		Mezőhegyes	•	☁	25	13	9	8
agykáta	•		25	10	10		Orosháza	•		26	14	10	9
keny	•	=	26	12	11		Szarvas	•	☁	26	13	12	8
entendre	•	☁	24	11	10		Szeghalom	•		25	11	10	

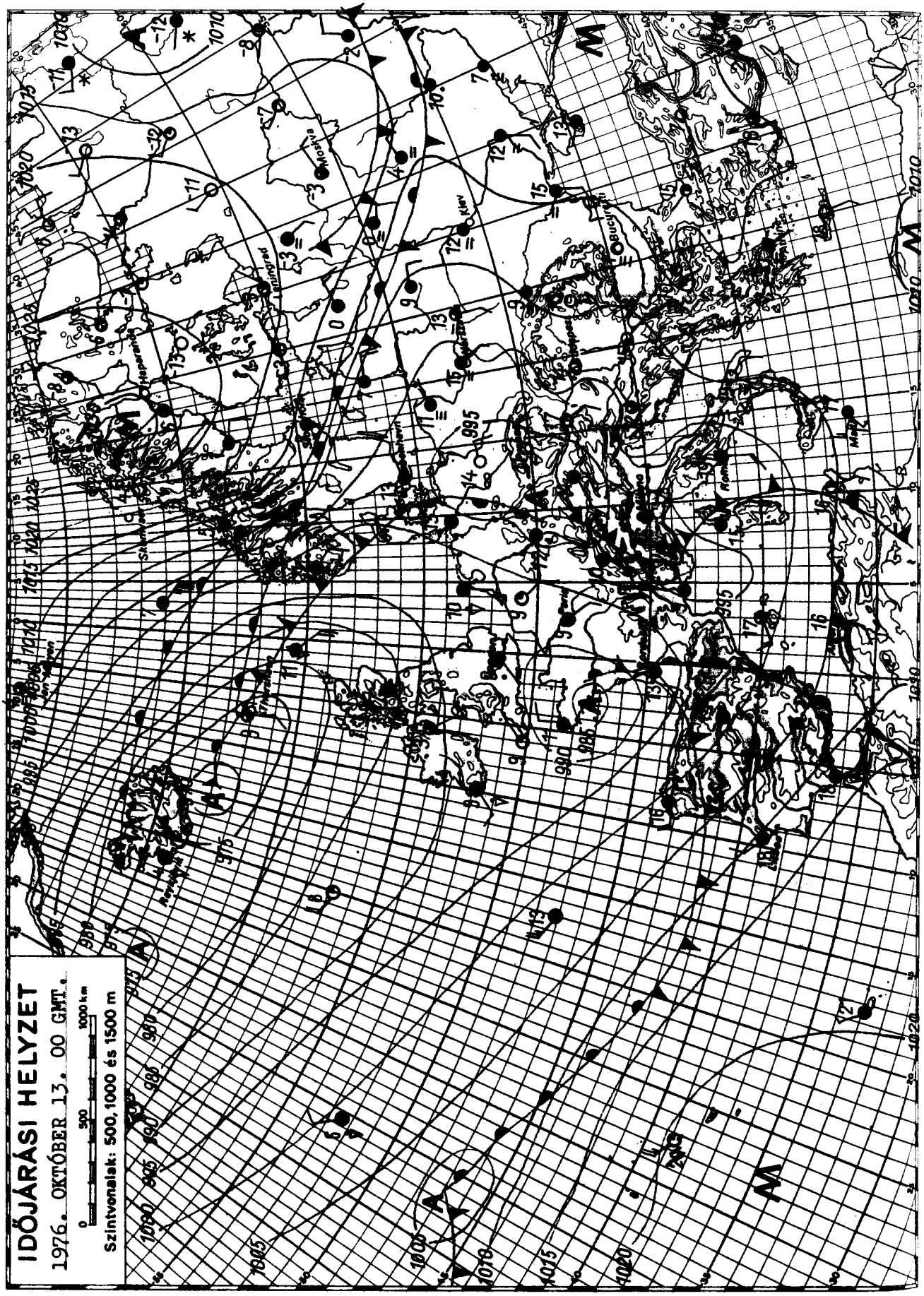

KIADJA: ORSZÁGOS METEOROLÓGIAI SZOLGÁLAT
Készíti: Központi Előrejelző Intézet Előrejelző Osztálya — T.: 273 - 018 — Megjelenik naponként —
Évi előfizetési díja: 720,—Ft — Megrendelhető: 1024 Budapest, II., Kitaibel Pál u. 1. Telefon: 353-500,
Kiadásért felel: az OMSZ elnöke — Szerkesztésért felel: a KEI igazgatója

IDŐJÁRÁSI NAPIJELENTÉS

ЕЖЕДНЕВНЫЙ МЕТЕОРОЛОГИЧЕСКИЙ БЮЛЛЕТЕНЬ • DAILY WEATHER REPORT
BULLETIN QUOTIDIEN DE TEMPS • TÄGLICHER WETTERBERICHT

89. évfolyam 288. szám. + Budapest + 1976. október 14. csütörtök

Az időjárási helyzet és a várható időjárás:

A Skandináv-félszigeten, valamint a Szovjetunió európai területének északkeleti és középső részén az évszakhoz képest hideg az idő, helyenként hózápor is előfordul. Tegnap Moszkva környékén 10 fokkal alacsonyabb volt a hőmérséklet csucsértéke, mint a legutóbbi évek átlaga. Nyugat-Európában jobbára borult, esős az idő. Az Appennini- és a Balkán-félszigeten, valamint Közép-Európában folytatódik az évszakhoz képest enyhe időjárás, helyenként zápor, zivatar keletkezik. Szerdán a Kárpát-medencében a hőmérséklet csucsértéke 4, 6 fokkal magasabb volt, mint az évszaknak megfelelő érték. A következő 36 órában a Kárpát-medencét nedves, hüvös levegő éri el, hatására a nappali felmelegedés keleten is gyengül.

Hazánkban szerdán változóan felhős volt az ég, általában 6, 9 órán át sütött a nap. Főként a Dunántulon esett kisebb eső, zápor. A ma reggel 7 óráig lehullott eső mennyisége általában 4 mm alatt maradt. A legmagasabb nappali hőmérséklet északkeleten 19, 22, máshol 23, 26 fok között alakult. Ma hajnalra 9, 14 fokig hült le a levegő. Délelőtt nyugaton erősen felhős, vagy borult volt az ég, több helyen esett az eső és a hőmérséklet 11 órakor csak 13, 18 fok között volt. Az ország keleti felében még kevés volt a felhő és a hőmérséklet 11 órára 19, 23 fokig emelkedett.

Ma 12 órakor Budapesten a hőmérséklet 18 fok, a tengerszintre átszámitott légnyomás 751 mm, mérsékelten emelkedik.

Várható időjárás péntek estig:

Keleten is megnövekvő felhőzet, majd országszerte erősen felhős idő, ismétlődő esővel, záporral.
Mérsékelt napközben kissé megélénkülő változó irányu szél.
A nappali felmelegedés keleten is gyengül.
Várható legalacsonyabb éjszakai hőmérséklet: 9, 14,
legmagasabb nappali hőmérséklet pénteken: 15, 20 fok között.

Bartha Péterné s.k.

TÁVOLABBI KILÁTÁSOK KEDD REGGELIG:

Változóan felhős idő, többfelé esővel, a hőmérséklet csökken.
Legalacsonyabb hajnali hőmérséklet 8, 12 fok között.
Legmagasabb nappali hőmérséklet 15, 19 fok között.
Jelentős mennyiségü /legalább 5 mm/ csapadék az ország területének 70 százalékán várható.

KÖZÉPTÁVÚ ELŐREJELZŐ OSZTÁLY

A hőmérséklet napi középértéke és eltérése a 100 évi átlagtól /Budapesten/:

1976. X. 13.: 17,7 C° +5,8 C°

1871 óta ezen a napon Budapesten előfordult

legmagasabb hőmérséklet: 25,5 C° /1916/,
legalacsonyabb hőmérséklet: -0,4 C° /1973/.

76.548.

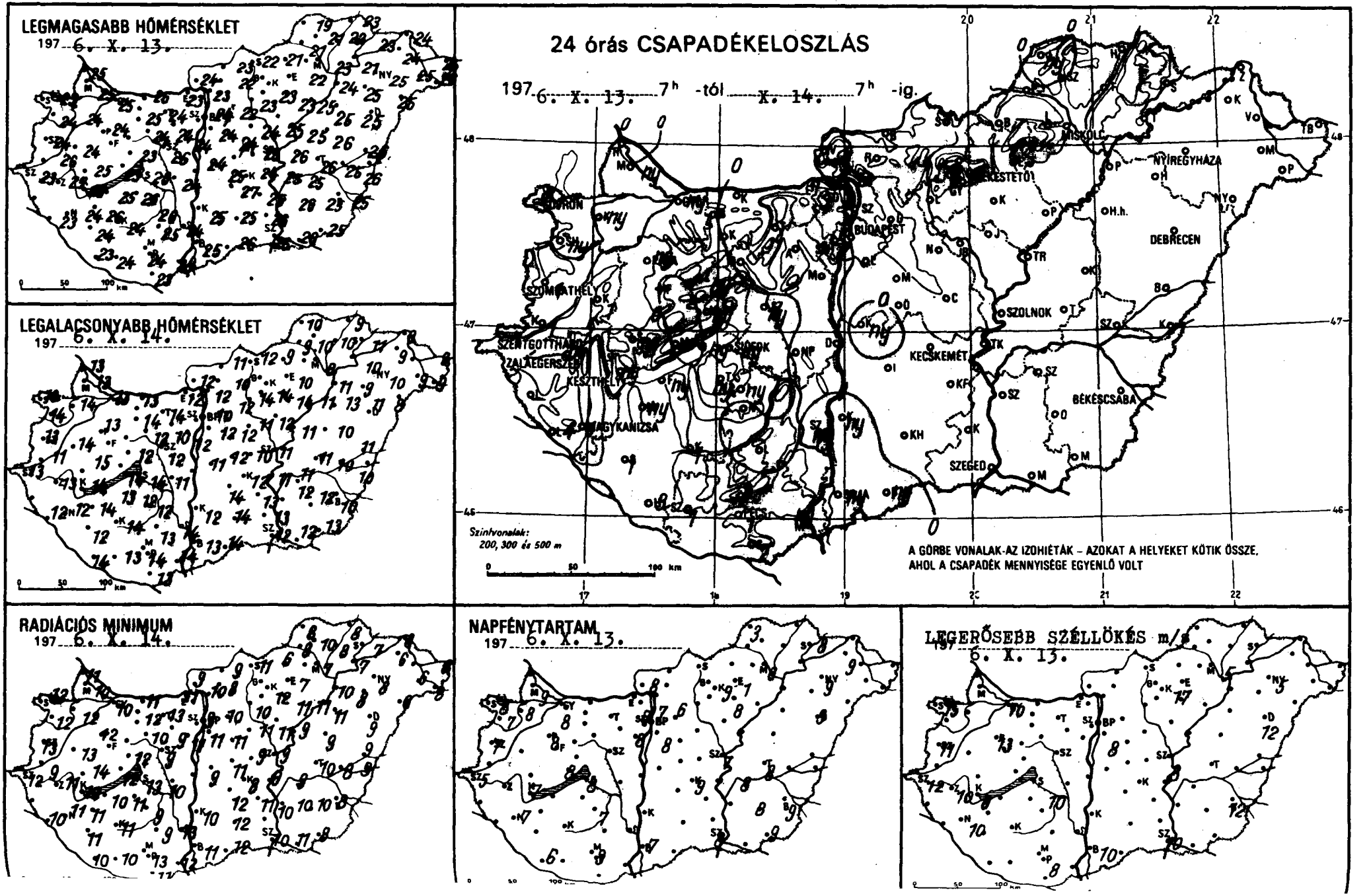
LEGMAGASABB HŐMÉRSÉKLET
197 6. X. 13.
LEGALACSONYABB HŐMÉRSÉKLET
197 6. X. 14.
24 órás CSAPADÉKELOSZLÁS
197 6. X. 13. 7h -tól X. 14. 7h -ig.
Szintvonalak:
200, 300 és 500 m
A GÖRBE VONALAK-AZ IZOHIÉTÁK – AZOKAT A HELYEKET KÖTIK ÖSSZE,
AHOL A CSAPADÉK MENNYISÉGE EGYENLŐ VOLT
RADIÁCIÓS MINIMUM
197 6. X. 14.
NAPFÉNYTARTAM
197 6. X. 13.
LEGERŐSEBB SZÉLLÖKÉS m/s
197 6. X. 13.
MISKOLC
NYÍREGYHÁZA
DEBRECEN
BUDAPEST
SZOLNOK
KECSKEMÉT
BÉKÉSCSABA
SZEGED
SZOMBATHELY
SIÓFOK
KESZTHELY
NAGYKANIZSA
SZENTGOTTHÁRD
ZALAEGERSZEG

	197 6.X.14. 07 h -ig az utolsó 24 óra adatai							197 6.X.14. 07 h -ig az utolsó 24 óra adatai						
	csapadék (mm)		max. hőmérséklet	min. hőmérséklet	rad. min.	napos órák		csapadék (mm)		max. hőmérséklet	min. hőmérséklet	rad. min.	napos órák
Győr	ny	⌓	25	13	10	8	Vác	•	⌓	23	12	10	
Kapuvár	ny	❜	24	14	12	8	Vámosmikola	•	⌓	24	12	9	8
Kosonmagyaróvár	ny	❜	25	13	10	9	Baja	ny		25	13	11	7
Lajka	•		25	13	11		Bácsalmás	ny	❜	26	14	12	
Sopron	1	▽	23	13	12	8	Izsák	•		27	14	12	
Sopronhorpács	ny		24	14	12	7	Kalocsa	ny		25	12	10	
Káld	1		24	14	13		Kecskemét	•	⌓=	24	12	8	9
Körmend	1		26	11	9		Kiskunf. háza	•		25	13	11	
Szentgotthárd	1	▽=	23	13	12	5	Kiskunhalas	•		25	14	12	
Szombathely	1	▽	24	13	13	7	Kunszentmiklós	ny	❜	24	11	9	
Zenti	–		–	–	–		Tiszakécske	•		25	11	9	
Zetenye	4		23	12	10		Balassagyarmat	•	⌓	23	11	9	
Nagykanizsa	1	▽	24	12	11	7	Romhány	•	=	22	10	8	
Zalaegerszeg	ny	=	25	13	11		Salgótarján	•		22	12	11	
Farkasgyepű	•		23	13	11		Eger	•	⌓	22	10	7	1
Keszthely	ny		25	14	12	7	Galyatető	•	⌓	20	10	8	
Mencshely	•		23	14	12	8	Gyöngyös	•		23	14	12	
Pápa	ny	⌓	24	13	12	8	Kékestető	•	⌓	17	10	9	9
Sümeg	ny		25	15	14		Kompolt	•	⌓	23	14	11	8
Tihany	ny		23	14	12		Lőrinci	•		23	14	10	
Veszprém	ny		23	12	12		Poroszló	•	⌓	25	11	11	
Zirc	ny		22	10	7		Jászápáti	•	⌓	25	12	11	
Fonyód	ny	❜	25	13	10		Jászberény	•	⌓	25	11	10	
Homokszt. györgy	3	≡	23	14	10	6	Karcag	•		26	10	9	
Kaposvár	1		24	14	11		Szolnok	•	=	26	11	9	7
Marcali	ny	❜	26	14	11		Tiszaroff	•	⌓	25	11	9	
Siófok	ny	⌓	26	14	13	8	Túrkeve	•	⌓	26	11	10	8
Somogyszob	1		24	12	11		Kistelek	•		26	13	10	
Tab	ny		26	12	11		Makó	•		26	12	11	
Bábolna	•		25	13	12		Szeged	•	=	26	12	10	8
Esztergom	•		23	12	11		Szentes	•		26	12	10	
Kisbér	•	⌓≡	25	14	12		Borsodnádasd	•	⌓≡	21	9	6	
Komárom	•		26	13	11		Fűgöd	•	⌓	22	10	8	
Tatabánya	•		24	14	13		Hidasnémeti	•		23	9	8	
Alcsútdoboz	•	⌓≡	24	10	9		Jósvafő	ny	≡⌓	19	10	8	3
Dunaújváros	ny		25	12	9		Lillafüred	•	⌓	20	9	8	
Martonvásár	•		24	12	11	8	Miskolc	•	=	23	8	7	6
Mór	•	⌓	24	12	10		Putnok	•	⌓	21	9	8	
Nagyhörcsökp.	•	⌓	24	11	10		Sárospatak	•		23	11	7	8
Szabadbattyán	ny	•≡⌓	26	12	9		Szendrőlád	•	⌓≡	21	10	10	
Tregszemcse	ny	❜	26	12	9	7	Tokaj	•	⌓	21	10	7	
Lengyel	•		25	13	9		Kisvárda	•	⌓	24	9	6	9
Nagykónyi	•		24	12	10		Mátészalka	•	⌓	25	9	6	
Szekszárd	ny	•	24	14	13		Nyíregyháza	•	⌓=	25	10	8	9
Nyárádtető	1		21	14	10		Nyírlugos	•		25	8	6	
Mohács	ny	▽	24	14	12		Pátyod	•	⌓	26	9	8	
Pécs	1	▽	24	14	13	9	Tiszabecs	•	⌓	25	9	6	
Siklós	2		23	13	11		Vásárosnamény	–		–	–	–	
Szigetvár	1	❜	24	13	10		Záhony	•	⌓	24	9	8	
Bp. Lőrinc	•	=⌓	24	12	11	8	Berettyóújfalu	•	⌓	26	11	9	
Bp. Met. Int.	:	:⌓	24	10	9	7	Debrecen	•	⌓=	25	11	9	9
Bp. Szab. hegy	•	⌓	22	11	9	8	Hajdúdorog	•		25	9	8	
Cegled	•	⌓	25	10	9		Hortobágy	•		25	13	11	
Dobogókő	•	⌓	19	10	7		Körösszakál	•	⌓	26	10	9	
Gödöllő	•		22	12	10	6	Polgár	•	⌓	24	11	10	
Királyrét	:	⌓	21	9	8		Békéscsaba	•	⌓	26	10	8	9
Monor	•		24	12	11		Mezőhegyes	•	⌓	25	13	8	9
Nagykáta	:		24	11	11		Orosháza	•	⌓	25	12	10	8
Őrkény	•	⌓	25	12	11		Szarvas	•	⌓	25	11	9	8
Szentendre	•	⌓	24	12	12		Szeghalom	•		25	10	8	



KIADJA: ORSZÁGOS METEOROLÓGIAI SZOLGÁLAT

Készíti: Központi Előrejelző Intézet Előrejelző Osztálya — T.: 273 - 018 — Megjelenik naponként

Évi előfizetési díja: 720,—Ft — Megrendelhető: 1024 Budapest, II., Kitaibel Pál u. 1. Telefon: 353-500,

Kiadásért felel: az OMSZ elnöke — Szerkesztésért felel: a KEI igazgatója

IDŐJÁRÁSI NAPIJELENTÉS

ЕЖЕДНЕВНЫЙ МЕТЕОРОЛОГИЧЕСКИЙ БЮЛЛЕТЕНЬ • DAILY WEATHER REPORT
BULLETIN QUOTIDIEN DE TEMPS • TÄGLICHER WETTERBERICHT

89. évfolyam 289. szám. + Budapest + 1976. október 15. péntek

Az időjárási helyzet és a várható időjárás:

Középpontjával Finnország középső részén hatalmas kiterjedésü magasnyomásu légköri képződmény helyezkedik el. Hatására Észak- és Kelet-Európa nagy részén általában kevés a felhő, száraz, hideg az idő. Ma reggel ezekről a területekről csak szórványos havazásokat jelentettek. Ugyanakkor Európa többi részén több középpontu, alacsony nyomásu légköri képződmény változékony, sokfelé csapadékos időjárást okoz. A Kárpát-medence időjárása jelenleg és a következő 36 órában is az előbb emlitett alacsony nyomásu képződményhez tartozik.

Hazánkban csütörtökön az északi és a keleti országrészben 2, 8 órán át sütött a nap. Az ország többi részén borult, vagy erősen felhős idő volt, sokfelé esett az eső, záporeső. A lehullott csapadék mennyisége csapadéknyom és 8 mm között volt. A hőmérséklet napközben a borult helyeken csak 15, 19, máshol 20, 26 fokig emelkedett. Az éjszakai órákban helyenként köd képződött. Péntek hajnalra 9, 15 fokig hült le a levegő. Ma délelőtt általában borult idő volt. Több helyről jelentettek esőt. A hőmérséklet 11 órakor az esős helyeken 14, 16, máshol 17, 18 fok között váltakozott.

Ma 12 órakor Budapesten a hőmérséklet 14 fok, a tengerszintre átszámitott légnyomás 753 mm, alig változik.

Várható időjárás szombat estig:

Tulnyomóan felhős, párás, helyenként ködös idő, többfelé eső, zápor.
Gyenge, időnként élénkebb változó irányu szél.
Várható legalacsonyabb éjszakai hőmérséklet: 8, 13,
legmagasabb nappali hőmérséklet szombaton: 13, 18 fok között.

Vadkerti Ferenc s.k.

A hőmérséklet napi középértéke és eltérése a 100 évi átlagtól /Budapesten/:

1976. X. 14.:	16,2 C°	+4,5 C°

1871 óta ezen a napon Budapesten előfordult

legmagasabb hőmérséklet: 25,0 C° /1968/,
legalacsonyabb hőmérséklet: 1,4 C° /1887/.

LEGMAGASABB HŐMÉRSÉKLET

197 6. X. 14.

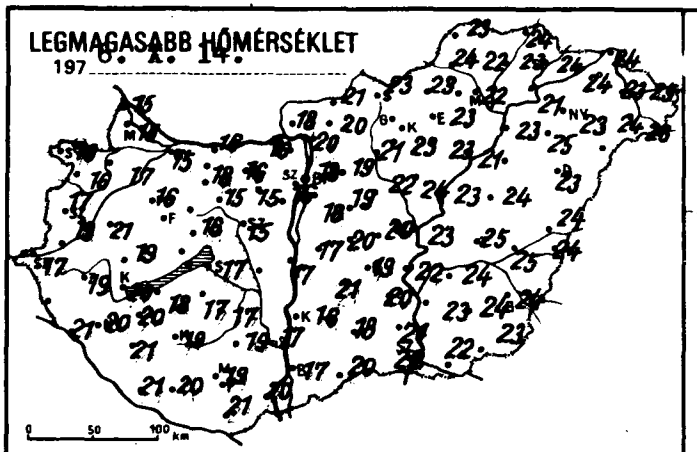

LEGALACSONYABB HŐMÉRSÉKLET

197

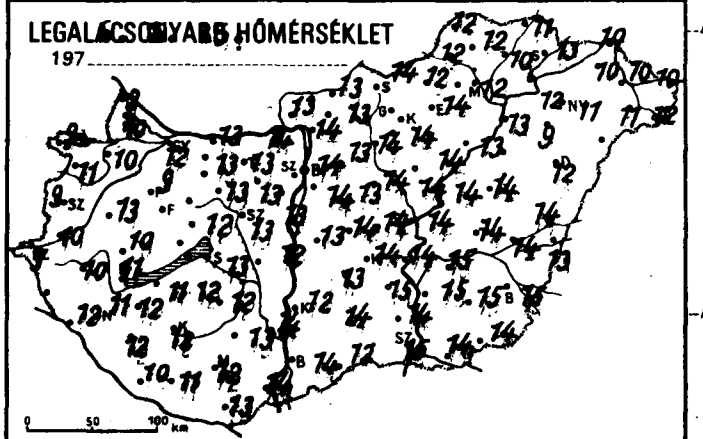

24 órás CSAPADÉKELOSZLÁS

197 6. X. 14. 7h -tól X. 15. 7h -ig.

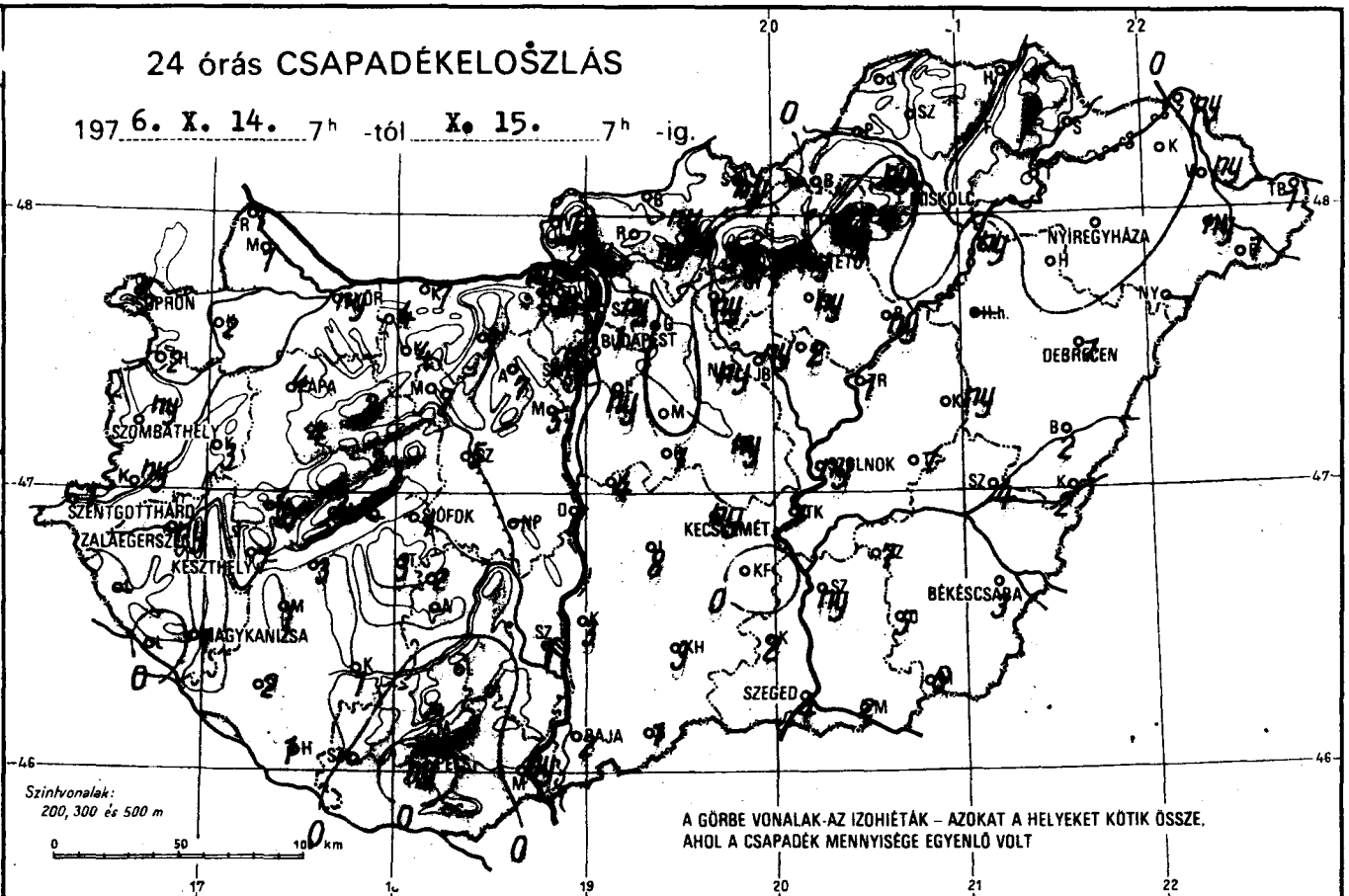

RADIÁCIÓS MINIMUM

197

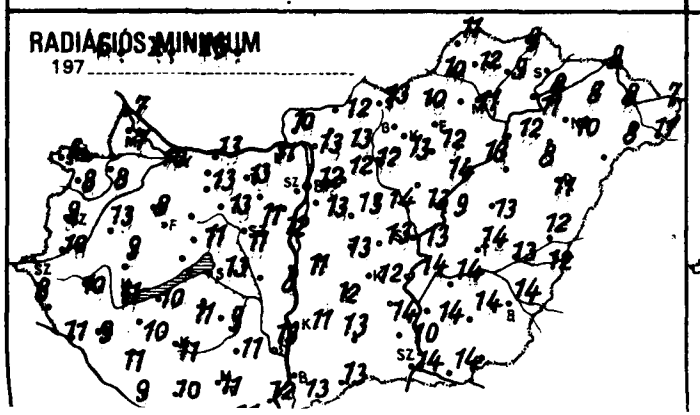

NAPFÉNYTARTAM

197

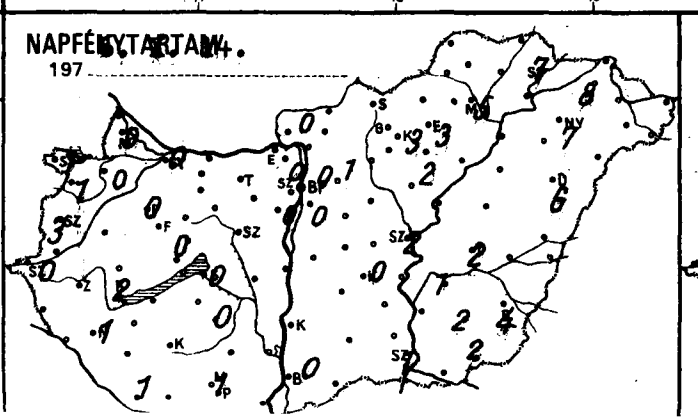

LEGERŐSEBB SZÉLLÖKÉS m/s

197 6. X. 14.

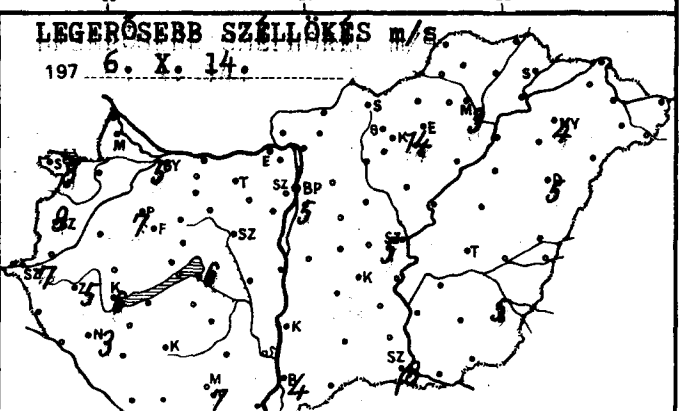

	1976. X. 15. 07 h -ig az utolsó 24 óra adatai							1976. X. 15. 07 h -ig az utolsó 24 óra adatai					
	csapadék (mm)		max. hőmérséklet	min. hőmérséklet	rad. min.	napos órák		csapadék (mm)		max. hőmérséklet	min. hőmérséklet	rad. min.	napos órák
yör	ny		15	12	10	0	Vác	.	≈	20	14	13	
apuvár	2		17	10	8	2	Vámosmikola	1		18	13	10	0
osonmagyaróvár	1		15	10	7	0	Baja	2		17	14	13	0
ajka	1	⚲	15	9	7		Bácsalmás	1		20	13	13	
opron	2	≈	16	9	6	1	Izsák	8		21	13	12	
opronhorpács	2	≈	16	11	8	1	Kalocsa	3	⚲	16	12	11	
áld	3		21	13	13		Kecskemét	ny	≈	19	14	12	0
örmend	ny		19	10	10		Kiskunf.	..		20	15	14	
zentgotthárd	1	=	17	9	8	0	Kiskunhalas	3		18	14	13	
zombathely	ny	≈	17	9	9	3	Kunszentmiklós	4	=	17	13	11	
enti	–		–	–	–		Tiszakécske	1	⚲	22	14	14	
etenye	.		21	12	11		Balassagyarmat	ny	⚲	21	13	12	
agykanizsa	1	⚲≈	20	11	9	1	Romhány	ny	⚲=	20	13	13	
alaegerszeg	ny	⚲≈	19	10	10		Salgótarján	ny	=	23	14	13	
arkasgyepű	4		14	11	10		Eger	ny		23	14	12	3
eszthely	1	≈=	20	11	11	2	Galyatető	.		17	12	10	
encshely	2		16	11	10	0	Gyöngyös	1	⚲	23	14	13	
ápa	4		16	9	8	0	Kékestető	ny		16	12	10	3
ümeg	4	≈	19	10	9		Kompolt	ny	⚲	23	14	14	2
inany	–		–	–	–		Lőrinci	ny	=	21	14	12	
eszprém	2		16	12	11		Poroszló	ny		21	13	13	
ire	2		15	11	10		Jászapáti	2		24	14	13	
onyód	3		18	11	10		Jászberény	ny		21	14	13	
omokszt. györgy	1	=	21	10	9	1	Karcag	ny		24	14	13	
aposvár	1	≈	19	12	11		Szolnok	ny		23	14	13	2
arcali	1	⚲	20	12	10		Tiszaroff	1		23	14	9	
iófok	1		17	13	13	0	Túrkeve	1	≈	25	14	14	2
omogyszob	2		21	12	11		Kistelek	2		21	14	10	
ab	3	=	17	12	11		Makó	2	⚲	22	14	14	
abolna	4		16	11	10		Szeged	4		22	15	14	1
sztergom	ny	=	16	14	11		Szentes	ny		23	15	14	
isbér	4	⚲=	18	13	13		Borsodnádasd	..		23	12	10	
omárom	7		16	13	13		Füged	.	≈	23	10	9	
atabánya	7		16	13	13		Hidasnémeti	..		24	11	9	
lcsútdoboz	7	⚲	15	13	11		Jósvafő	..		23	12	11	6
unaújváros	5		17	12	8		Lillafüred	ny	⚲	21	11	10	
artonvásár	5		16	13	12	0	Miskolc	.	=≈	22	12	11	5
or	7		15	13	13		Putnok	..		24	12	10	
agyhörcsökp.	–		–	–	–		Sárospatak	..		24	13	8	7
zabadbattyán	5		15	13	11		Szendrőlád	..	≈	22	12	12	
regszemcse	2		17	12	9	0	Tokaj	.		21	12	11	
engyel	..		19	13	11		Kisvárda	..	≈	24	10	8	8
agykónyi	–		–	–	–		Mátészalka	ny	⚲	24	11	8	
zekszárd	1	⚲	17	14	13		Nyíregyháza	..	=≈	23	11	10	7
apadéktető	..		17	12	10		Nyírlugos	–		–	–	–	
ohács	ny		20	14	12		Pátyod	1	⚲	26	12	11	
ecs	ny	≈=	19	12	11	1	Tiszabecs	1	≈	25	10	7	
ikács	..	≈=	21	13	11		Vásárosnamény	ny		23	10	8	
zigetvár	..	=	20	11	10		Záhony	ny		24	10	9	
p. Lőrinc	ny	⚲=	18	14	13	0	Berettyóújfalu	2		24	14	12	
p. Met. Int.	1		18	14	12	0	Debrecen	1	⚲	23	12	11	6
p. Szab. hegy	2		15	13	10	0	Hajdúdorog	.		25	9	8	
egléd	ny	⚲≈	20	14	13		Hortobágy	–		–	–	–	
obogókő	1		14	12	7		Körösszakál	2		24	13	12	
odollő	.	=	19	13	12	1	Polgár	ny	⚲	23	13	12	
iralyrét	ny		18	13	12		Békéscsaba	3		24	15	14	4
onor	.	=	19	13	13		Mezőhegyes	6		23	14	–	2
agykáta	ny		22	14	14		Orosháza	5		24	15	14	2
őrény	1		20	14	13		Szarvas	7	⚲	24	15	14	1
zentendre	ny		19	14	13		Szeghalom	4		25	14	13	



KIADJA: ORSZÁGOS METEOROLÓGIAI SZOLGÁLAT

Készíti: Központi Előrejelző Intézet Előrejelző Osztálya — T.: 273 - 018 — Megjelenik naponként —

Évi előfizetési díja: 720,—Ft — Megrendelhető: 1024 Budapest, II., Kitaibel Pál u. 1. Telefon: 353-500,

Kiadásért felel: az OMSZ elnöke — Szerkesztésért felel: a KEI igazgatója



KIADJA: ORSZÁGOS METEOROLÓGIAI SZOLGÁLAT
Készíti: Központi Előrejelző Intézet Előrejelző Osztálya — T.: 273 - 018 — Megjelenik naponként
Évi előfizetési díja: 720,—Ft — Megrendelhető: 1024 Budapest, II., Kitaibel Pál u. 1. Telefon: 353-500,
Kiadásért felel: az OMSZ elnöke — Szerkesztésért felel: a KEI igazgatója

IDŐJÁRÁSI NAPIJELENTÉS

ЕЖЕДНЕВНЫЙ МЕТЕОРОЛОГИЧЕСКИЙ БЮЛЛЕТЕНЬ • DAILY WEATHER REPORT
BULLETIN QUOTIDIEN DE TEMPS • TÄGLICHER WETTERBERICHT

89. évfolyam 289. szám. + Budapest + 1976. október 15. péntek

Az időjárási helyzet és a várható időjárás:

Középpontjával Finnország középső részén hatalmas kiterjedésü magasnyomásu légköri képződmény helyezkedik el. Hatására Észak- és Kelet-Európa nagy részén általában kevés a felhő, száraz, hideg az idő. Ma reggel ezekről a területekről csak szórványos havazásokat jelentettek. Ugyanakkor Európa többi részén több középpontu, alacsony nyomásu légköri képződmény változékony, sokfelé csapadékos időjárást okoz. A Kárpát-medence időjárása jelenleg és a következő 36 órában is az előbb emlitett alacsony nyomásu képződményhez tartozik.

Hazánkban csütörtökön az északi és a keleti országrészben 2, 8 órán át sütött a nap. Az ország többi részén borult, vagy erősen felhős idő volt, sokfelé esett az eső, záporeső. A lehullott csapadék mennyisége csapadéknyom és 8 mm között volt. A hőmérséklet napközben a borult helyeken csak 15, 19, máshol 20, 26 fokig emelkedett. Az éjszakai órákban helyenként köd képződött. Péntek hajnalra 9, 15 fokig hült le a levegő. Ma délelőtt általában borult idő volt. Több helyről jelentettek esőt. A hőmérséklet 11 órakor az esős helyeken 14, 16, máshol 17, 18 fok között váltakozott.

Ma 12 órakor Budapesten a hőmérséklet 14 fok, a tengerszintre átszámitott légnyomás 753 mm, alig változik.

Várható időjárás szombat estig:

Tulnyomóan felhős, párás, helyenként ködös idő, többfelé eső, zápor.
Gyenge, időnként élénkebb változó irányu szél.
Várható legalacsonyabb éjszakai hőmérséklet: 8, 13,
legmagasabb nappali hőmérséklet szombaton: 13, 18 fok között.

Vadkerti Ferenc s.k.

A hőmérséklet napi középértéke és eltérése a 100 évi átlagtól /Budapesten/:

1976. X. 14.:	16,2 C°	+4,5 C°

1871 óta ezen a napon Budapesten előfordult

legmagasabb hőmérséklet: 25,0 C° /1968/,
legalacsonyabb hőmérséklet: 1,4 C° /1887/.

76.549.

LEGMAGASABB HŐMÉRSÉKLET

197 6. X. 14.

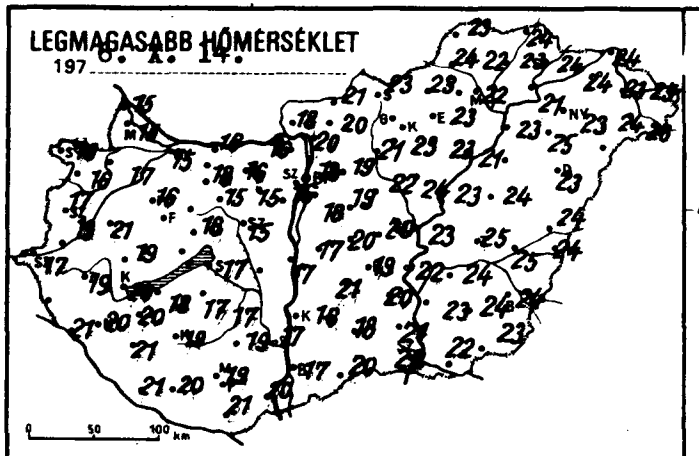

LEGALACSONYABB HŐMÉRSÉKLET

197

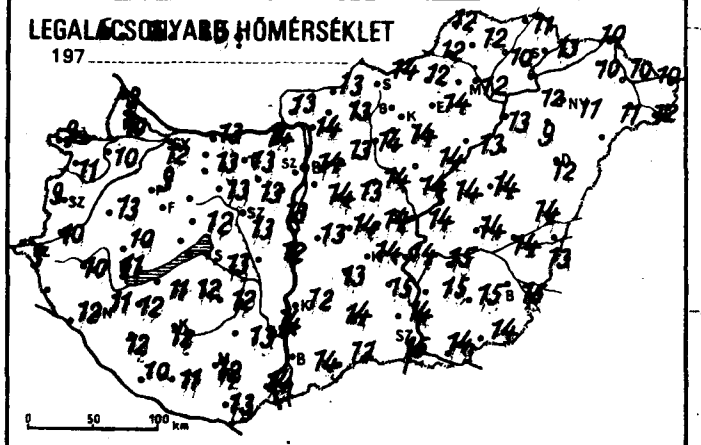

24 órás CSAPADÉKELOSZLÁS

197 6. X. 14. 7h -tól X. 15. 7h -ig.

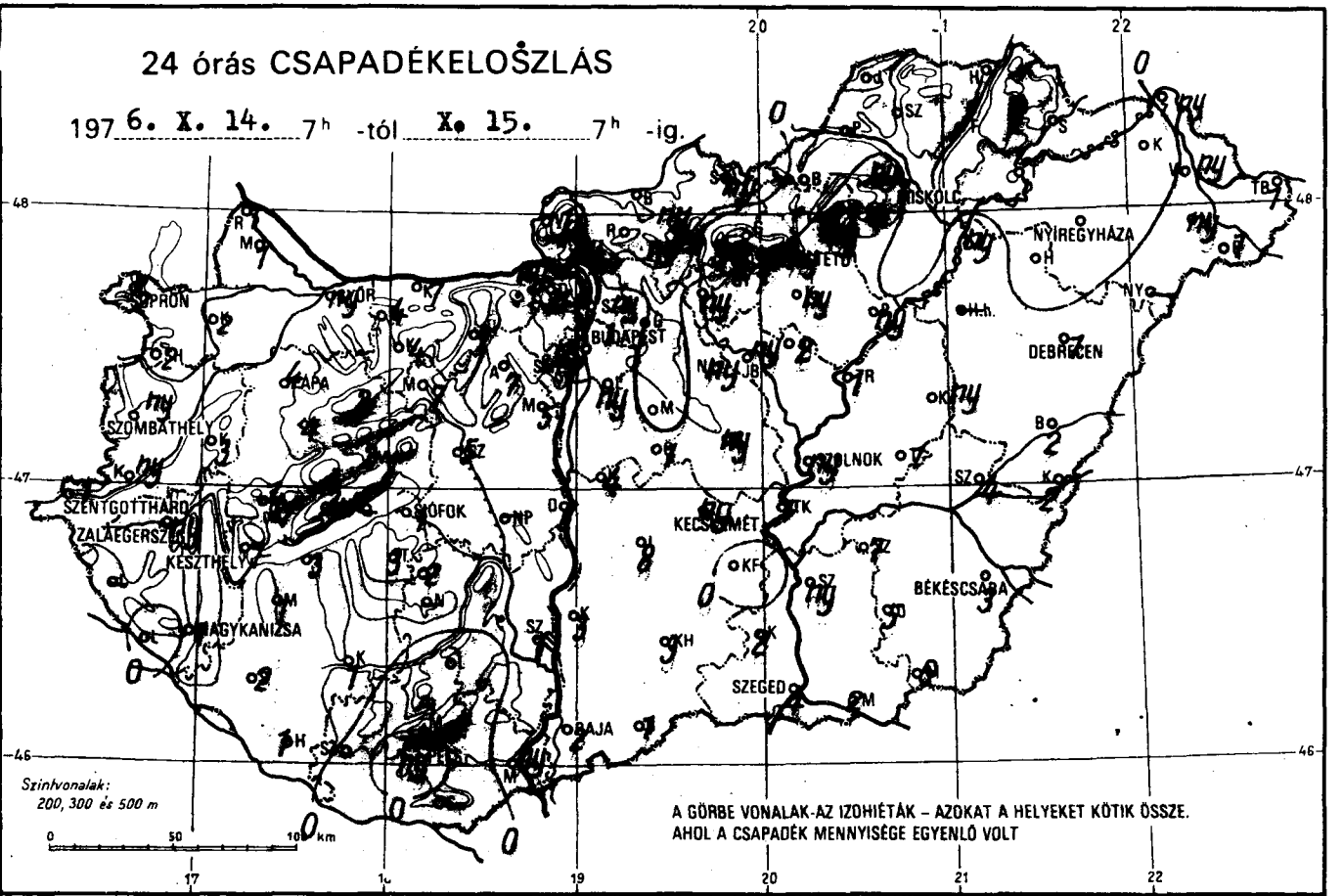

RADIÁCIÓS MINIMUM

197

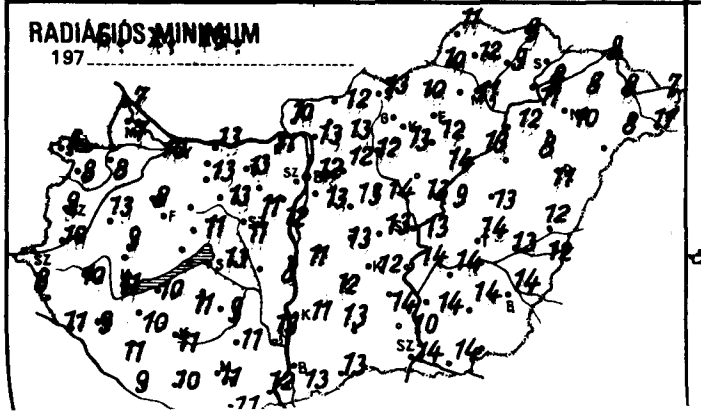

NAPFÉNYTARTAM h.

197

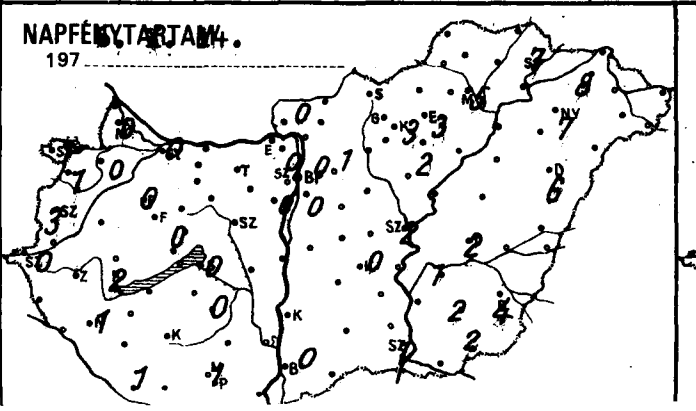

LEGERŐSEBB SZÉLLÖKÉS m/s

197 6. X. 14.

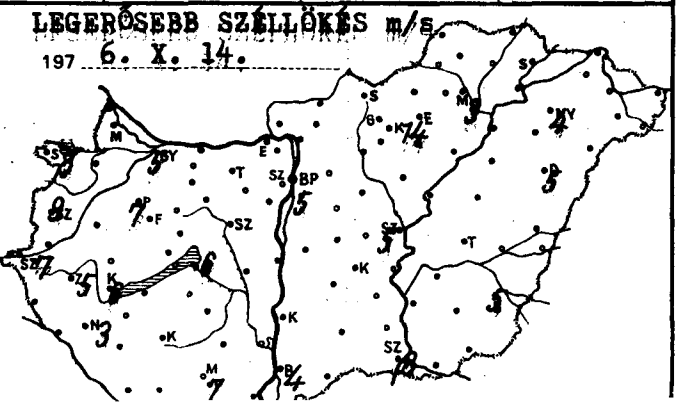

	1976. X. 15. 07 h -ig az utolsó 24 óra adatai							1976. X. 15. 07 h -ig az utolsó 24 óra adatai					
	csapadék (mm)		max. hőmérséklet	min. hőmérséklet	rad. min.	napos órák		csapadék (mm)		max. hőmérséklet	min. hőmérséklet	rad. min.	napos órák
Győr	ny		15	12	10	0	Vác	.		20	14	13	
Kapuvár	2		17	10	8	2	Vámosmikola	1		18	13	10	0
Mosonmagyaróvár	1		15	10	7	0	Baja	2		17	14	13	0
Rajka	1		15	9	7		Bácsalmás	1		20	13	13	
Sopron	2		16	9	6	1	Izsák	8		21	13	12	
Sopronhorpács	2		16	11	8	1	Kalocsa	3		16	12	11	
Káld	3		21	13	13		Kecskemét	ny		19	14	12	0
Körmend	ny		19	10	10		Kiskunfélegyháza	.		20	15	14	
Szentgotthárd	1	=	17	9	8	0	Kiskunhalas	3		18	14	13	
Szombathely	ny		17	9	9	3	Kunszentmiklós	4	=	17	13	11	
Lenti	–		–	–	–		Tiszakécske	1		22	14	14	
Letenye	.		21	12	11		Balassagyarmat	ny		21	13	12	
Nagykanizsa	1		20	11	9	1	Romhány	ny	=	20	13	13	
Zalaegerszeg	ny		19	10	10		Salgótarján	ny	=	23	14	13	
Farkasgyepű	4		14	11	10		Eger	ny		23	14	12	3
Keszthely	1	=	20	11	11	2	Galyatető	.		17	12	10	
Mencshely	2		16	11	10	0	Gyöngyös	1		23	14	13	
Pápa	4		16	9	8	0	Kékestető	ny		16	12	10	3
Sümeg	4		19	10	9		Kompolt	ny		23	14	14	2
Tihany	–		–	–	–		Lőrinci	ny	=	21	14	12	
Veszprém	2		16	12	11		Poroszló	ny		21	13	13	
Zirc	2		15	11	10		Jászapáti	2		24	14	13	
Fonyód	3		18	11	10		Jászberény	ny		21	14	13	
Homokszt. györgy	1	=	21	10	9	1	Karcag	ny		24	14	13	
Kaposvár	1		19	12	11		Szolnok	ny		23	14	13	2
Marcali	1		20	12	10		Tiszaroff	1		23	14	9	
Siófok	1		17	13	13	0	Túrkeve	1		25	14	14	2
Somogyszob	2		21	12	11		Kistelek	2		21	14	10	
Tab	3	=	17	12	11		Makó	2		22	14	14	
Bábolna	4		16	11	10		Szeged	4		22	15	14	1
Esztergom	ny	=	16	14	11		Szentes	ny		23	15	14	
Kisbér	4	=	18	13	13		Borsodnádasd	.		23	12	10	
Komárom	7		16	13	13		Füged	.		23	10	9	
Tatabánya	7		16	13	13		Hidasnémeti	.		24	11	9	
Alcsútdoboz	7		15	13	11		Jósvafő	.		23	12	11	6
Dunaújváros	5		17	12	8		Lillafüred	ny		21	11	10	
Martonvásár	5		16	13	12	0	Miskolc	.	=	22	12	11	5
Mór	7		15	13	13		Putnok	.		24	12	10	
Nagyhörcsökp.	–		–	–	–		Sárospatak	.		24	13	8	7
Szabadbattyán	5		15	13	11		Szendrőlád	.		22	12	12	
Tegzemcse	2		17	12	9	0	Tokaj	.		21	12	11	
Lengyel	.		19	13	11		Kisvárda	.		24	10	8	8
Nagykónyi	–		–	–	–		Mátészalka	ny		24	11	8	
Székszárd	1		17	14	13		Nyíregyháza	.	=	23	11	10	7
Kecskemét	.		17	12	10		Nyírlugos	–		–	–	–	
Mohács	ny		20	14	12		Pátyod	1		26	12	11	
Pécs	ny	=	19	12	11	1	Tiszabecs	1		25	10	7	
Siklós	.	=	21	13	11		Vásárosnamény	ny		23	10	8	
Szigetvár	.	=	20	11	10		Záhony	ny		24	10	9	
Bp. Lőrinc	ny	=	18	14	13	0	Berettyóújfalu	2		24	14	12	
Bp. Met. Int.	1		18	14	12	0	Debrecen	1		23	12	11	6
Bp. Szab. hegy	2		15	13	10	0	Hajdúdorog	.		25	9	8	
Cegléd	ny		20	14	13		Hortobágy	–		–	–	–	
Dobogókő	1		14	12	7		Körösszakál	2		24	13	12	
Gödöllő	.	=	19	13	12	1	Polgár	ny		23	13	12	
Kecskemét	ny		18	13	12		Békéscsaba	3		24	15	14	4
Mónor	.	=	19	13	13		Mezőhegyes	6		23	14	–	2
Nagykáta	ny		22	14	14		Orosháza	5		24	15	14	2
Örkény	1		20	14	13		Szarvas	7		24	15	14	1
Szentendre	ny		19	14	13		Szeghalom	4		25	14	13	

KIADJA: ORSZÁGOS METEOROLÓGIAI SZOLGÁLAT

Készíti: Központi Előrejelző Intézet Előrejelző Osztálya — T.: 273 - 078 — Megjelenik naponként -

Évi előfizetési díja: 720,—Ft — Megrendelhető: 1024 Budapest, II., Kitaibel Pál u. 1. Telefon: 353-500,

Kiadásért felel: az OMSZ elnöke — Szerkesztésért felel: a KEI igazgatója

IDŐJÁRÁSI NAPIJELENTÉS

ЕЖЕДНЕВНЫЙ МЕТЕОРОЛОГИЧЕСКИЙ БЮЛЛЕТЕНЬ · DAILY WEATHER REPORT
BULLETIN QUOTIDIEN DE TEMPS · TÄGLICHER WETTERBERICHT

89. évfolyam 290. szám. + Budapest + 1976. október 16. szombat

Az időjárási helyzet és a várható időjárás:

Szombat hajnalra a Keleti-Kárpátok környékén éles hőmérsékleti kontraszt alakult ki. A Kelet-Európai síkságon sarkvidéki eredetü, de már a szárazföld belső részei felől érkező igéng hideg levegő áramlik északnyugat felé. Hatására a Szovjetunió európai területeink és a Skandináv-félszigeten télies az idő, a legtöbb helyen nappali sem emelkedik a hőmérséklet 0 fok fölé. Nyugat- és Közép-Európában az Atlanti-óceán felől érkező nagy nedvességtartalmu légtömegek alakitják az időjárást. Hatásukra sokfelé erősen felhős az ég, esik az eső, záporeső, Dél-Európában zivatarok is kialakulnak. Közép-Európát már az előző napokban elárasztotta az óceáni légtömegek egy hulláma, s ma ez a levegőfajta érintkezik a Kárpátok vonulatánál a kelet európai hideg levegővel. Az érintkezési zónában nagy hőmérséklet különbség jött létre, amelynek kiegyenlitésére törekszik a légkör, ezért hazánk időjárása is változás előtt áll, de a Kárpátok vonulatának áramlásmódositó hatása miatt ez a folyamat nem lesz gyors.

Hazánkban pénteken a Dunántul nyugati felén változóan felhős, az ország más részein borult volt az ég, sokfelé esett az eső, s a szombat reggel 7 óráig lehullott csapadék mennyisége több helyen meghaladta a 10 mm-t. A legtöbb eső Baján és Sárospatakon esett. Az előbbi helyen 24, az utóbbi városban 26 mm-t mértek. Péntek délutánra 20 fokra melegedett a levegő. Ma hajnalra 10, 15 fokig esett vissza a hőmérséklet. Éjszaka az ország nagy részén továbbra is esett az eső, sőt 4 órakor Pécsett zivatar is kisérte a záporesőt. Délelőtt folytatódott a borult, esős idő, ezért a hőmérséklet 11 órára csak a keleti országrészben emelkedett a hajnali legalacsonyabb érték fölé, itt 16, 17 fokot mértek. Az ország többi részén még mindig 10, 15 fok közötti értékeket mértek.

Ma 12 órakor Budapesten a hőmérséklet 13 fok, a tengerszintre átszámitott légnyomás 757 mm, alig változik.

Várható időjárás vasárnap estig:

Időnként kissé felszakadozó felhőzet, ismétlődő kisebb esőkkel.
Általában északi, a Dunántulon megélénkülő északnyugati szél.
Hajnalban többfelé párásság.
Várható legalacsonyabb éjszakai hőmérséklet: 6, 11,
legmagasabb nappali hőmérséklet vasárnap: 10, 15 fok között.

Bártfai Erzsébet s.k.

A hőmérséklet napi középértéke és eltérése a 100 évi átlagtól /Budapesten/:

1976. X. 15. 15,2 C° +3,8 C°

1871 óta ezen a napon Budapesten előfordult

legmagasabb hőmérséklet: 26,0 C° /1916/,
legalacsonyabb hőmérséklet: -1,1 C° /1913/.

76.550.

LEGMAGASABB HŐMÉRSÉKLET

197 6. X. 15.

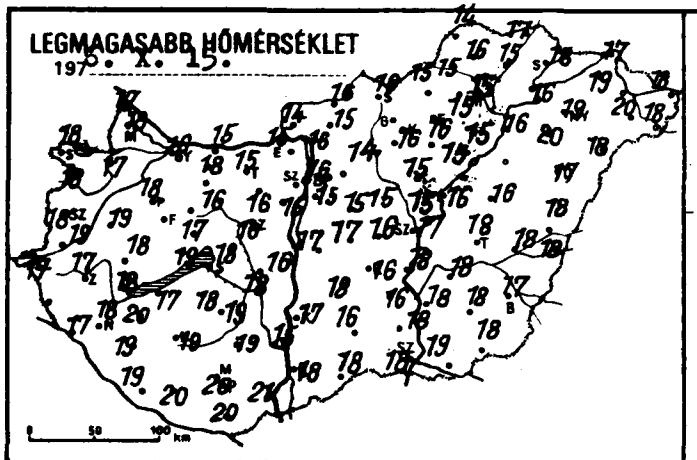

LEGALACSONYABB HŐMÉRSÉKLET

197 6. X. 16.

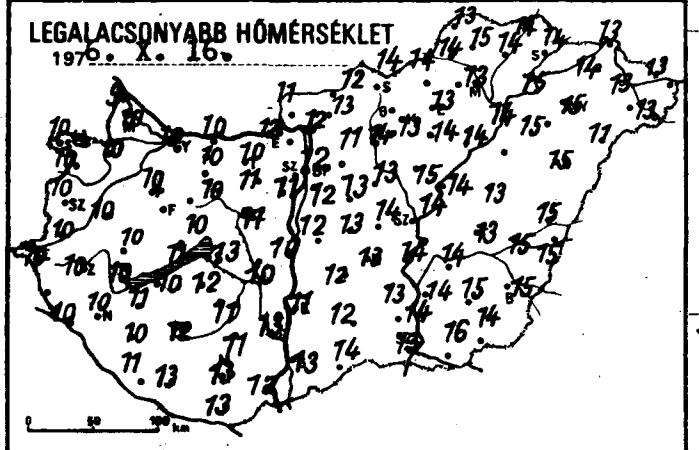

24 órás CSAPADÉKELOSZLÁS

197 6. X. 15. 7h -tól X. 16. 7h -ig.

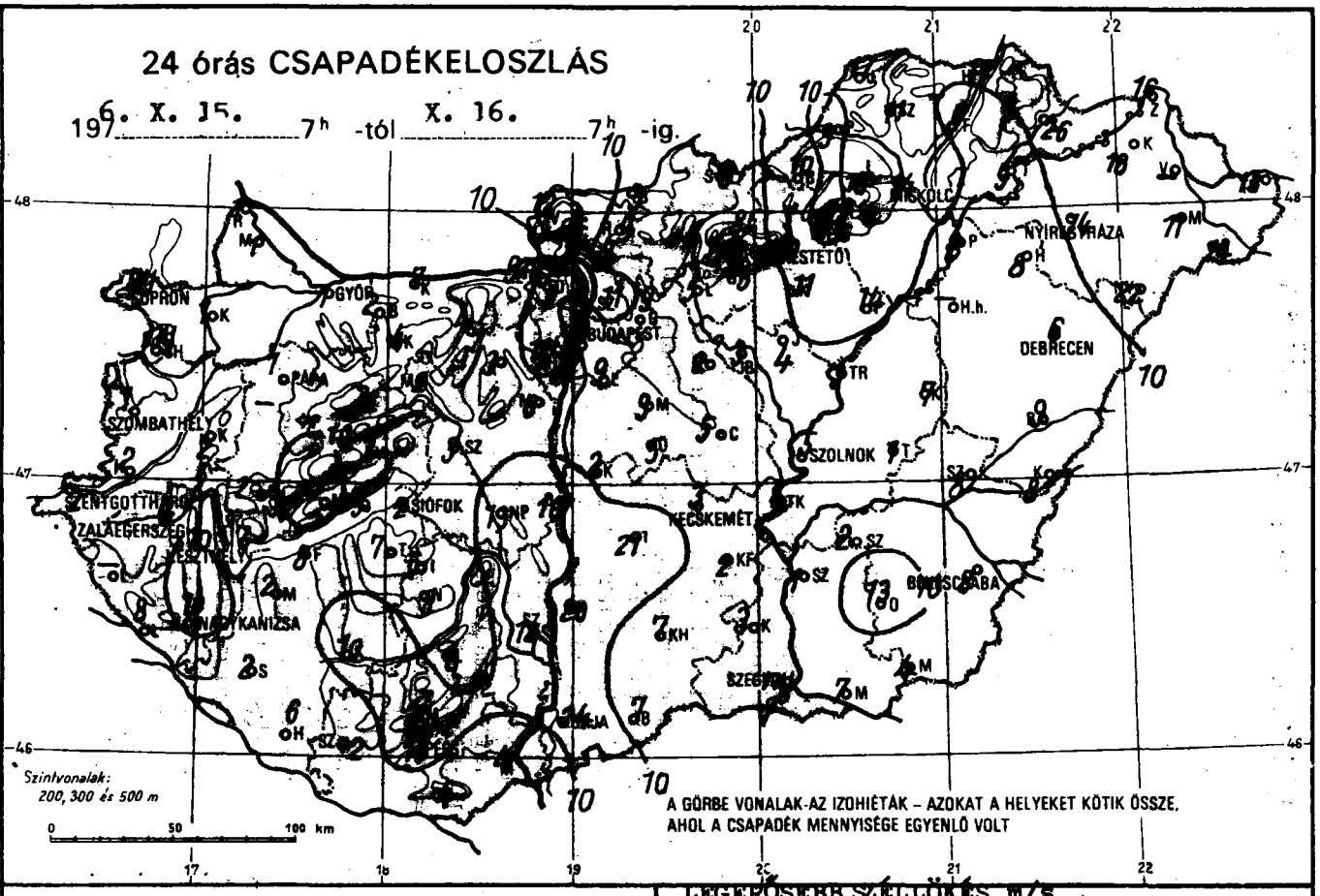

RADIÁCIÓS MINIMUM

197

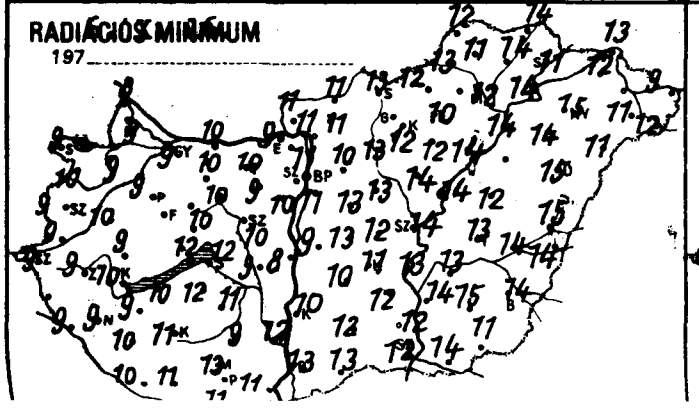

NAPFÉNYTARTAM

197

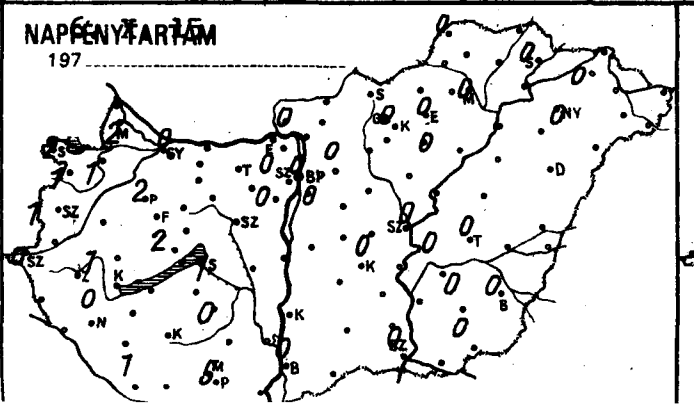

LEGERŐSEBB SZÉLLÖKÉS m/s

6. X. 15.

197

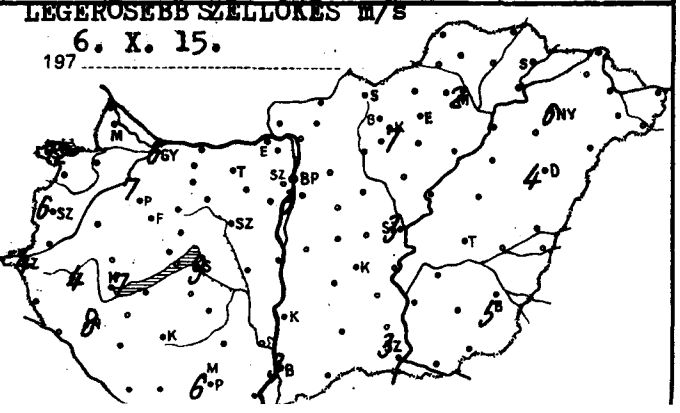

	1976.X.16. 07 h -ig az utolsó 24 óra adatai					
	csapadék (mm)		max. hőmérséklet	min. hőmérséklet	rad. min.	napos órák
Győr	1		16	10	9	0
Kapuvár	1		17	10	9	1
Mosonmagyaróvár	1		18	10	9	2
Rajka	1	,	17	9	8	
Sopron	ny		18	10	9	2
Sopronhorpács	ny		18	10	10	1
Káld	2		19	10	10	
Körmend	2		19	10	9	
Szentgotthárd	2	∀	17	10	9	0
Szombathely	1	∀	18	10	9	1
Lenti	–		–	–	–	
Letenye	8		17	10	9	
Nagykanizsa	10	∀	18	10	9	0
Zalaegerszeg	4	∀	17	10	9	
Farkasgyepű	–		–	–	–	
Keszthely	7		18	10	10	1
Mencshely	12		17	9	9	2
Papa	1		18	10	9	2
Sümeg	2	,	18	10	9	
Tihany	5		19	11	10	
Veszprém	3		17	10	10	
Zirc	3		15	9	8	
Fonyód	8		17	10	10	
Homokszt. györgy	6		19	11	10	1
Kaposvár	10		19	12	11	
Marcali	2	,	20	11	9	
Siófok	2		18	13	12	1
Somogyszob	2		19	10	10	
Tab	7		18	12	12	
Bábolna	2		16	10	9	
Esztergom	9		15	12	9	
Kisbér	4	=	18	10	10	
Komárom	7		15	10	10	
Tatabánya	4		15	10	10	
Aksútdoboz	3	∀	16	11	9	
Dunaújváros	16		16	10	8	
Martonvásár	6		15	11	10	0
Mór	2		16	10	10	
Nagyhörcsökp.	13		18	10	9	
Szabadbattyán	3		16	11	10	
Tarnaszemcse	6		19	11	11	0
Tengyel	8		19	11	9	
Nagykónyi	9		20	12	11	
Szekszárd	12		15	13	12	
Mohács	20	∀	18	12	11	
Mohács	4		21	14	12	
Pécs	16	⊀	20	13	13	5
Siklós	4		20	13	11	
Szigetvár	2	=	20	13	11	
Bp. Lőrinc	9	=	15	12	11	0
Bp. Met. Int.	9	=o	16	12	11	0
Bp. Szab. hegy	11		14	10	9	0
Cegléd	5	o=	16	14	12	
Dobogókő	–		–	–	–	
Gödöllő	9	=	14	11	10	0
Kiralyrét	10	=	16	12	11	
Monor	9	=	15	13	13	
Nagykáta	2	=	15	13	13	
Őrkény	5	=	17	13	13	
Szentendre	11		16	14	12	

	1976.X.16. 07 h -ig az utolsó 24 óra adatai					
	csapadék (mm)		max. hőmérséklet	min. hőmérséklet	rad. min.	napos órák
Vác	9	o	16	12	11	
Vámosmikola	12		14	11	11	0
Baja	24	=	18	13	13	0
Bácsalmás	7	∀=	18	14	13	
Izsák	21		18	12	10	
Kalocsa	20		17	11	10	
Kecskemét	3	o=	16	13	11	0
Kiskunf. háza	2	,	16	13	12	
Kiskunhalas	7	=	16	12	12	
Kunszentmiklós	2	∀	17	12	9	
Tiszakécske	3		18	14	13	
Balassagyarmat	3		16	12	11	
Romhány	9	∀	15	13	11	
Salgótarján	9		16	14	13	
Eger	6	=	15	13	10	
Galyatető	8	=	14	10	8	
Gyöngyös	5	o=	16	13	12	
Kékestető	10	=	12	9	9	0
Kompolt	11	o=	15	14	12	0
Lőrinci	5	o=	16	14	13	
Poroszló	14	∀o	15	14	14	
Jászapáti	4		15	15	14	
Jászberény	3	=	15	13	13	
Karcag	7	=	16	13	12	
Szolnok	5	=	17	14	14	0
Tiszaroff	3	=	16	14	14	
Túrkeve	1	=	18	13	13	0
Kistelek	3	=	18	14	12	
Makó	7	∀	19	16	14	
Szeged	ny	:	18	13	12	0
Szentes	1	=	18	14	14	
Borsodnádasd	10	∀=	15	14	12	
Fűgöd	6	=	15	14	14	
Hidasnémeti	12	=	17	14	14	
Jósvafő	17	=	14	13	12	0
Lillafüred	18		14	12	10	
Miskolc	14	=	15	13	12	0
Putnok	9	=	15	14	13	
Sárospatak	26	=	18	14	11	0
Szendrőlád	11	o=	16	15	14	
Tokaj	9	=	16	15	14	
Kisvárda	18		19	14	12	0
Mátészalka	11		20	13	11	
Nyíregyháza	14		19	15	15	0
Nyírlugos	22	∀	18	11	11	
Pátyod	14	∀	18	13	12	
Tiszabecs	13		18	13	9	
Vásárosnamény	–		–	–	–	
Záhony	16		17	13	13	
Berettyóújfalu	9	∀	18	15	15	
Debrecen	6	∀=	17	15	15	0
Hajdúdorog	8		20	15	14	
Hortobágy	–		–	–	–	
Körösszakál	8		18	15	14	
Polgár	8	=	16	14	14	
Békéscsaba	8		17	15	14	0
Mezőhegyes	4		18	14	11	0
Orosháza	13		18	15	15	0
Szarvas	2	o=	18	14	13	0
Szeghalom	8		18	15	14	



KIADJA: ORSZÁGOS METEOROLÓGIAI SZOLGÁLAT

Készíti: Központi Előrejelző Intézet Előrejelző Osztálya — T.: 273-018 — Megjelenik naponként

Évi előfizetési díja: 720,—Ft — Megrendelhető: 1024 Budapest, II., Kitaibel Pál u. 1. Telefon: 353-500,

Kiadásért felel: az OMSZ elnöke — Szerkesztésért felel: a KEI igazgatója

IDŐJÁRÁSI NAPIJELENTÉS

ЕЖЕДНЕВНЫЙ МЕТЕОРОЛОГИЧЕСКИЙ БЮЛЛЕТЕНЬ · DAILY WEATHER REPORT
BULLETIN QUOTIDIEN DE TEMPS · TÄGLICHER WETTERBERICHT

89. évfolyam 291. szám. + Budapest + 1976. október 17. vasárnap

Az időjárási helyzet és a várható időjárás:

Középpontjával Leningrád térségében hatalmas kiterjedésü magas nyomású légköri képződmény helyezkedik el. Hatására Európa keleti és északi felén továbbra is hideg, téli az idő. Ma reggel szórványos havazásokat jelentettek. Európa többi részén a ciklonok változékony, szeles, többfelé csapadékos időjárást okoznak. A Kárpát-medence a kelet felől áramló hideg, valamint az itt lévő enyhe levegő találkozási zónájában van, és a következő 36 órában is ebben marad.

Hazánkban szombaton borult, szeles idő volt. Országszerte esett az eső, sőt Putnokon zivatar is keletkezett. A lehullott csapadék mennyisége többfelé elérte a 20, 30, helyenként a 35, 38 mm-t, a Szabadsághegyen 43 mm-t mértek. A hőmérséklet napközben általában 12, 18 fokig emelkedett. Vasárnap hajnalra 5, 10 fokig hült le a levegő. Ma délelőtt folytatódott a borult, szeles idő. Az ország nagy részén esett az eső. A hőmérséklet 11 órakor is csak 5, 10 fok között váltakozott.

Ma 12 órakor Budapesten a hőmérséklet 9 fok, a tengerszintre átszámitott légnyomás 758 mm, mérsékelten emelkedik.

Várható időjárás hétfő estig:

Erősen felhős idő.
Sokfelé további eső.
Többfelé erős, helyenként viharos lökésekkel kisért keleti, délkeleti szél.
A hőmérséklet éjszaka és napközben: 4, 9 fok között lesz.

Vadkerti Ferenc s.k.

A hőmérséklet napi középértéke és eltérése a 100 évi átlagtól /Budapesten/:

1976. X. 16.: 13,4 C° +2,4 C°

1871 óta ezen a napon Budapesten előfordult

legmagasabb hőmérséklet: 25,2 C° /1953/,
legalacsonyabb hőmérséklet: -0,3 C° /1925/.

76.551.

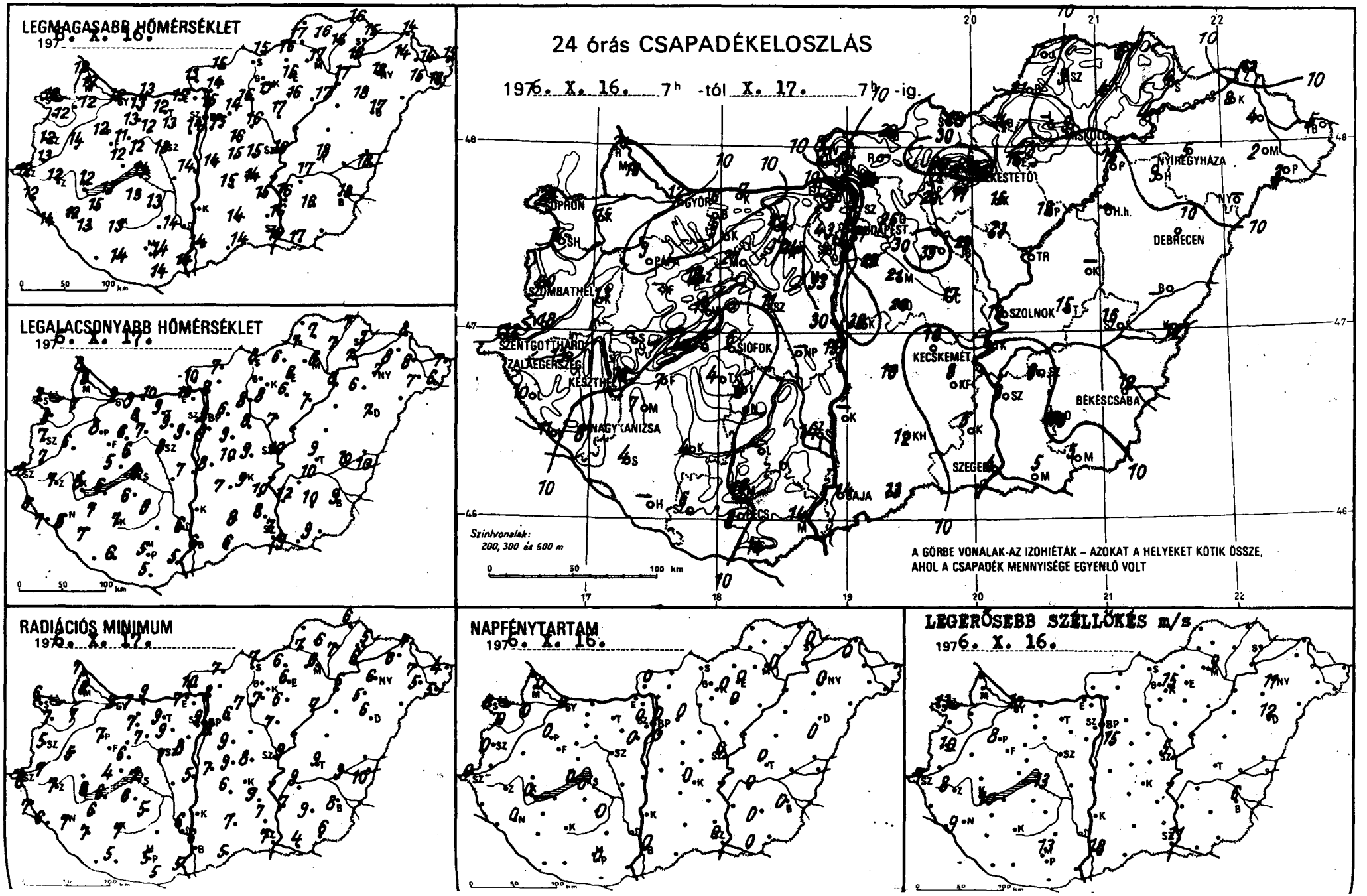
LEGMAGASABB HŐMÉRSÉKLET
1976. X. 16.
LEGALACSONYABB HŐMÉRSÉKLET
1976. X. 17.
24 órás CSAPADÉKELOSZLÁS
1976. X. 16. 7h -tól X. 17. 7h -ig.
Szintvonalak:
200, 300 és 500 m
A GÖRBE VONALAK-AZ IZOHIÉTÁK – AZOKAT A HELYEKET KÖTIK ÖSSZE,
AHOL A CSAPADÉK MENNYISÉGE EGYENLŐ VOLT
SOPRON
GYŐR
BUDAPEST
NYÍREGYHÁZA
DEBRECEN
SZOLNOK
SZOMBATHELY
SZENTGOTTHÁRD
ZALAEGERSZEG
KESZTHELY
SIÓFOK
KECSKEMÉT
NAGYKANIZSA
BÉKÉSCSABA
SZEGED
PÉCS
BAJA
RADIÁCIÓS MINIMUM
1976. X. 17.
NAPFÉNYTARTAM
1976. X. 16.
LEGERŐSEBB SZÉLLÖKÉS m/s
1976. X. 16.

	196.X.17. 07 h -ig az utolsó 24 óra adatai							196.X.17. 07 h -ig az utolsó 24 óra adatai						
	csapadék (mm)		max. hőmérséklet	min. hőmérséklet	rad. min.	napos órák		csapadék (mm)		max. hőmérséklet	min. hőmérséklet	rad. min.	napos órák
ör	12		12	9	9	0	Vác	24		14	8	8	
ıuvár	15		12	7	7	0	Vámosmikola	8		13	10	10	0
sonmagyaróvár	18	▽	12	8	8	0	Baja	14		14	6	6	0
ka	21		12	8	7		Bácsalmás	13		14	6	6	
ron	24		12	7	6	0	Izsák	16		15	7	6	
ronhorpács	15		12	8	7	0	Kalocsa	–		–	–	–	
ld	13		14	6	5		Kecskemét	10	▽	14	9	9	0
rmend	18		13	7	7		Kiskunf. háza	8		15	10	9	
ntgotthárd	12		12	8	8	0	Kiskunhalas	12		14	8	7	
mbathely	20		12	5	7	0	Kunszentmiklós	36	▽	14	8	7	
ıti	10		12	8	7		Tiszakécske	–		–	–	–	
enye	11		14	7	6		Balassagyarmat	28		17	7	7	
gykanizsa	8		12	8	7	0	Romhány	–		–	–	–	
aegerszeg	13		12	7	7		Szigótarján	18		15	8	7	
rkasgyepű	–		–	–	–		Eger	15		16	6	6	0
szthely	10		12	8	8	0	Galyatető	35		12	2	2	
mcshely	17		12	5	4	0	Gyöngyös	17		17	8	7	
pa	9		12	8	7	0	Kékestető	38		10	2	2	0
meg	–		–	–	–		Kompolt	15		16	6	6	0
ıany	–		–	–	–		Lőrinci	20	▽	16	8	7	
szprém	19		12	6	6		Poroszló	18		17	7	7	
rc	18		11	6	6		Jászapáti	23		17	7	7	
nyód	11		17	6	6		Jászberény	29	▽	18	8	6	
mokszt. györgy	–		–	–	–		Karcag	–		–	–	–	
ıposvár	4		13	7	7		Szolnok	12	▽	16	10	9	0
arcali	7		15	7	6		Tiszaroff	–		–	–	–	
fok	6		14	8	7	0	Túrkeve	15		18	9	9	0
mogyszob	4		13	7	7		Kistelek	5		16	8	7	
b	4		13	6	6		Makó	5		17	8	4	
bolna	6		13	9	7		Szeged	4		16	7	7	0
ztergom	10		15	10	7		Szentes	3		16	12	9	
sbér	9		13	8	7		Borsodnádasd	14		16	6	6	
omárom	7		13	10	9		Fügöd	4		16	7	7	
tabánya	22		12	9	9		Hidasnémeti	8		16	7	6	
csútdoboz	24	▽	13	9	9		Jósvafő	–		–	–	–	
unaújváros	15		14	7	5		Lillafüred	–		–	–	–	
artonvásár	33		14	9	8	0	Miskolc	9		17	6	6	0
ór	21		12	7	7		Putnok	21	R	17	7	9	
agyhőrcsökp.	–		–	–	–		Sárospatak	4		15	7	5	0
abadbattyán	11		13	8	7		Szendrőlád	9		16	7	6	
egszemcse	8		13	6	5	0	Tokaj	4		16	7	6	
engyel	–		–	–	–		Kisvárda	8		14	8	6	0
agykónyi	–		–	–	–		Mátészalka	2		15	7	5	
zekszárd	14		14	6	6		Nyíregyháza	5	▽	18	7	6	0
ısinatető	10		13	4	4		Nyírlugos	–		–	–	–	
lohács	14		14	5	–		Pátyod	3	▽	18	6	5	
ács	8		14	5	5	0	Tiszabecs	5	▽	15	7	4	
iklós	14		14	5	5		Vásárosnamény	4		14	8	7	
zigetvár	6		14	6	5		Záhony	12		14	8	7	
p. Lőrinc	28		15	9	9	0	Berettyóújfalu	–		–	–	–	
p. Met. Int.	27	▽	15	9	9	0	Debrecen	10	▽	17	7	6	0
p. Szab. hegy	43		12	7	7	0	Hajdúdorog	9		18	6	5	
egied	17		15	9	8		Hortobágy	–		–	–	–	
lobogókő	–		–	–	–		Körösszakál	12		18	10	10	
ödöllő	25		14	6	6	0	Polgár	16	▽	17	6	6	
ıralyrét	–		–	–	–		Békéscsaba	12	▽	18	9	8	0
nor	21		16	9	9		Mezőhegyes	5		17	9	6	0
agykata	35		16	8	7		Orosháza	10		16	10	9	0
ony	20		15	10	9		Szarvas	8	▽	17	10	9	0
ercsendre	30		14	8	8		Szeghalom	16		24	10	9	

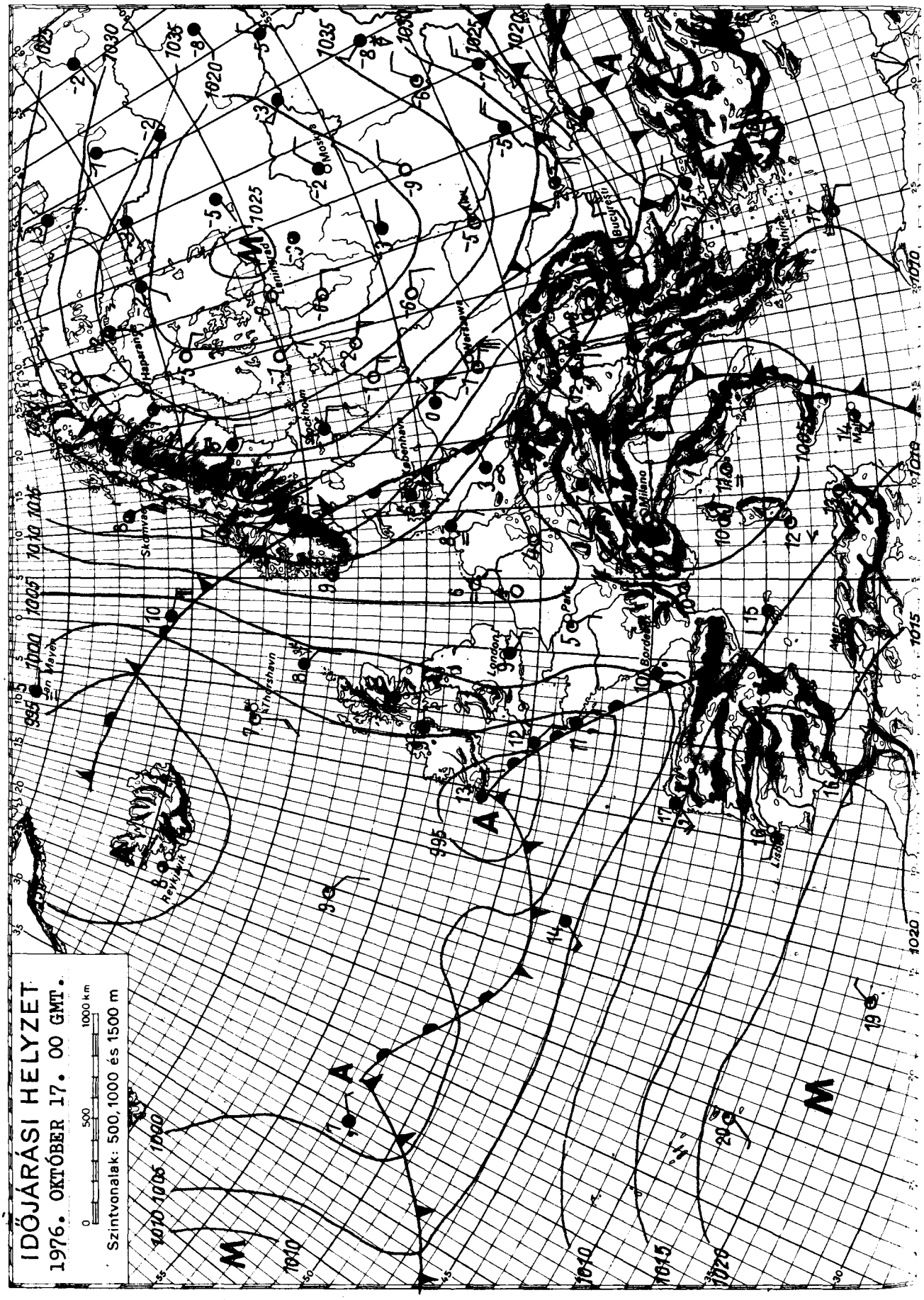

KIADJA: ORSZÁGOS METEOROLÓGIAI SZOLGÁLAT

Készíti: Központi Előrejelző Intézet Előrejelző Osztálya — T.: 273 - 018 — Megjelenik naponként

Évi előfizetési díja: 720,—Ft — Megrendelhető: 1024 Budapest, II., Kitaibel Pál u. 1. Telefon: 353-500,

Kiadásért felel: az OMSZ elnöke — Szerkesztésért felel: a KEI igazgatója

IDŐJÁRÁSI NAPIJELENTÉS

ЕЖЕДНЕВНЫЙ МЕТЕОРОЛОГИЧЕСКИЙ БЮЛЛЕТЕНЬ · DAILY WEATHER REPORT
BULLETIN QUOTIDIEN DE TEMPS · TÄGLICHER WETTERBERICHT

89. évfolyam 292. szám. + Budapest + 1976. október 18. hétfő

Az időjárási helyzet és a várható időjárás:

A Szovjetunió európai területének legnagyobb részén folytatódik az évszakhoz képest hideg, téli időjárás, helyenként hózápor is előfordul. A Fekete-tenger térségétől északra fekvő területeken még napközben is fagypont alatti hőmérsékletet mérnek. Középpontjával a Brit-szigetek fölött alacsony nyomású képződmény helyezkedik el, ennek ugyancsak alacsony nyomású nyulványa Nyugat-Európán át a Balkán-félszigetig huzódik. Ezeken a területeken és a Kárpát-medencében is borult, többfelé esős az idő. Vasárnap a Kárpát-medencében valamint a Balkán-félsziget északi felében a hőmérséklet csucsértéke 5, 15 fokkal alacsonyabb volt, mint az évszaknak megfelelő érték. A következő 36 órában kelet felől folytatódik a hüvös levegő beáramlása a Kárpát-medence fölé, igy hideg, szeles időre számithatunk.

Hazánkban vasárnap borult, hideg, szeles idő volt. Országszerte esett az eső. A legmagasabb nappali hőmérséklet 6, 14 fok között alakult. Ma hajnalra 2, 9 fokig hült le a levegő. A ma reggel 7 óráig lehullott eső mennyisége a déli megyékben, valamint a Dunántul és a Tiszántul északi felében 5, 10, máshol 10, 30 mm között volt, de az északkeleti hegyvidéken helyenként 30, 43 mm-t is mértek. Ma délelőtt folytatódott a borult, az évszakhoz képest hideg idő. Többfelé esett az eső. A hőmérséklet 11 órakor 4, 10 fok között alakult.

Ma 12 órakor Budapesten a hőmérséklet 6 fok, a tengerszintre átszámitott légnyomás 762 mm, gyengén emelkedik.

Várható időjárás kedd estig:

Erősen felhős, párás idő, ismétlődő esővel.
Többfelé megélénkülő, időnként megerősödő keleti szél.
A hajnali és a reggeli órákban helyenként köd lehet.
Várható legalacsonyabb éjszakai hőmérséklet: 1, 6,
legmagasabb nappali hőmérséklet kedden: 5, 10 fok között.

Bartha Péterné s.k.

TÁVOLABBI KILÁTÁSOK PÉNTEK REGGELIG:

Erősen felhős idő, esőkkel.
Legalacsonyabb hajnali hőmérséklet 2, 6 fok között.
Legmagasabb hőmérséklet 6, 10 fok között.
Jelentős mennyiségü /legalább 5 mm/ csapadék az ország területének 70 százalékán várható.

KÖZÉPTÁVÚ ELŐREJELZŐ OSZTÁLY

A hőmérséklet napi középértéke és eltérése a 100 évi átlagtól /Budapesten/:

1976. X. 17.:	8,4 C°	-2,2 C°

1871 óta ezen a napon Budapesten előfordult

legmagasabb hőmérséklet: 25,8 C° /1953/,
legalacsonyabb hőmérséklet: -0,1 C° /1899/.

76.552.

LEGMAGASABB HŐMÉRSÉKLET

197 6. X. 17.

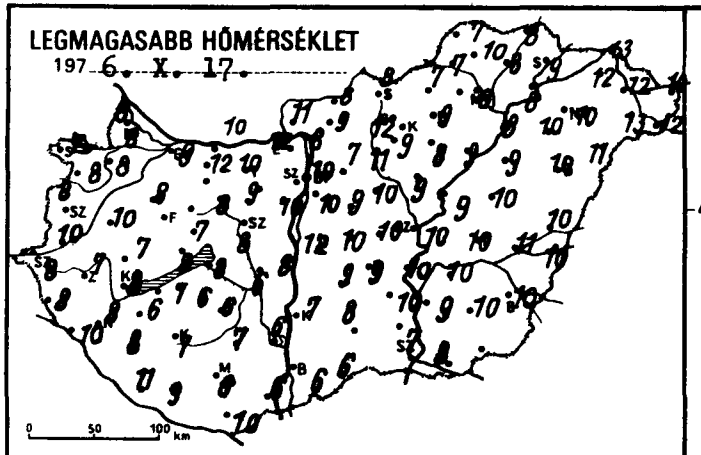

LEGALACSONYABB HŐMÉRSÉKLET

197 6. X. 18.

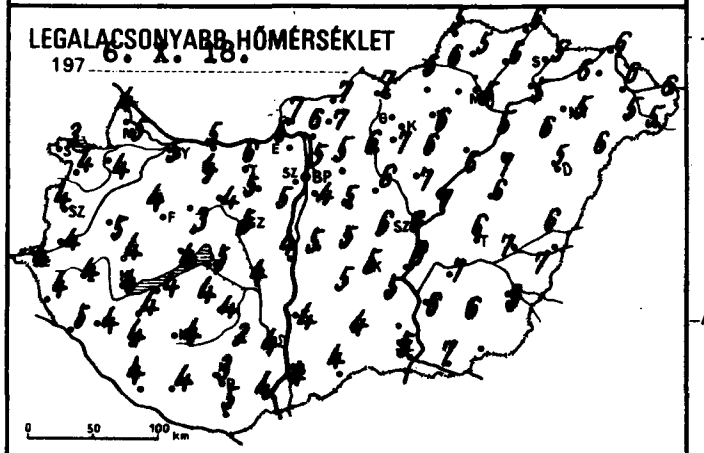

24 órás CSAPADÉKELOSZLÁS

197 6. X. 17. 7h -tól X. 18. 7h -ig.

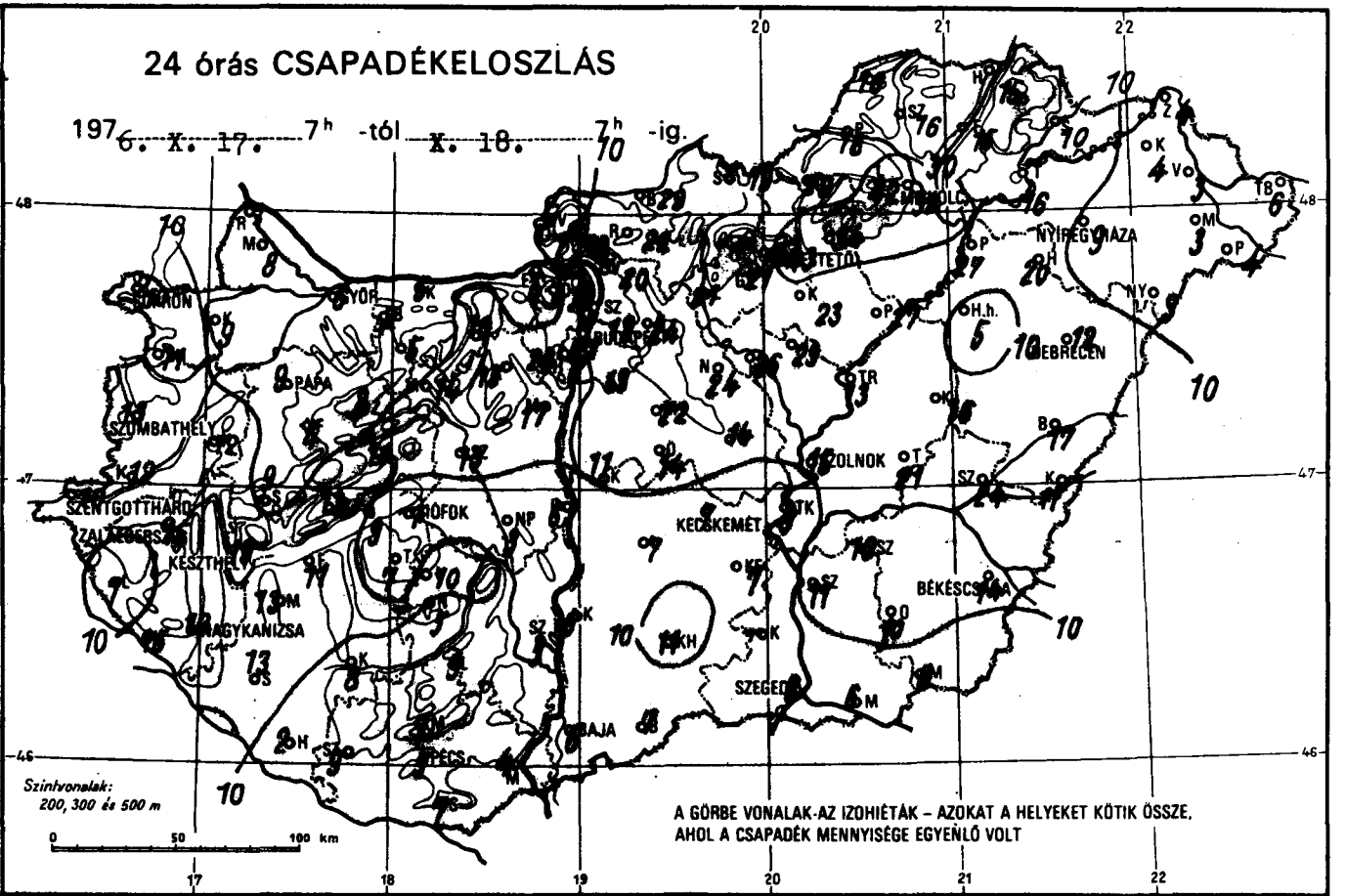

RADIÁCIÓS MINIMUM

197 6. X. 18.

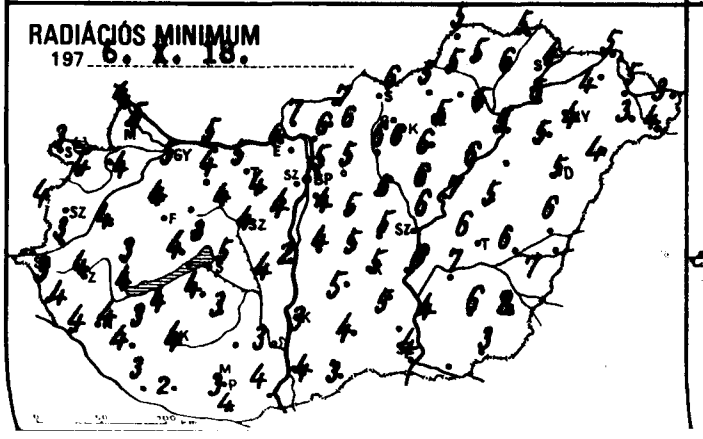

NAPFÉNYTARTAM

197 6. X. 17.

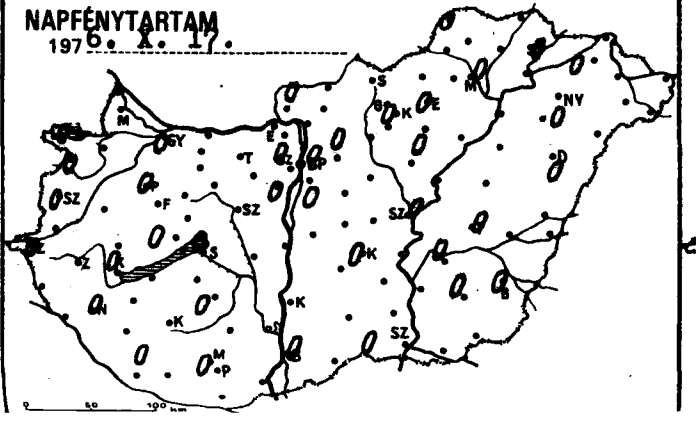

LEGERŐSEBB SZÉLLÖKÉS m/s

197 6. X. 17.

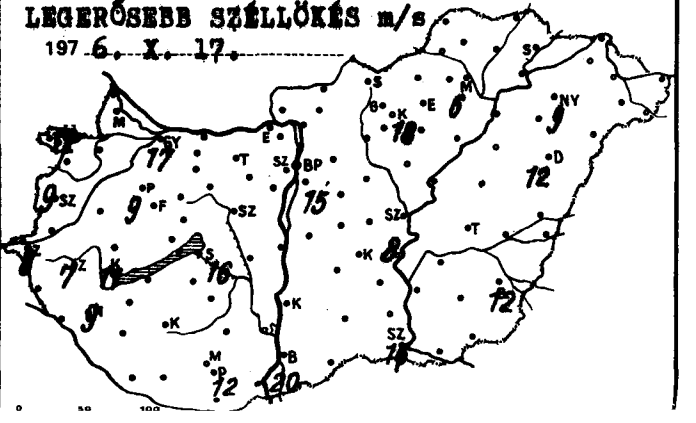

	197 6.X.18. 07 h -ig az utolsó 24 óra adatai							197 6.X.18. 07 h -ig az utolsó 24 óra adatai						
	csapadék (mm)		max. hőmérséklet	min. hőmérséklet	rad. min.	napos órák		csapadék (mm)		max. hőmérséklet	min. hőmérséklet	rad. min.	napos órák	
győr	6		9	5	5	0	Vác	20		8	6	6		
apuvár	9		8	4	4		Vámosmikola	5		11	7	7	0	
losonmagyaróvár	8		8	5	5	0	Baja	6		6	4	4	0	
ajka	7		8	4	4		Bácsalmás	7		6	4	3		
opron	10		7	3	3	0	Izsák	7		9	5	5		
opronhorpács	11		8	4	4	0	Kalocsa	6		7	4	3		
áld	12		10	5	4		Kecskemét	7		9	5	5	0	
örmend	12		10	4	3		Kiskunf. háza	7		10	5	5		
zentgotthárd	10		8	4	3	0	Kiskunhalas	11		8	4	4		
zombathely	13		8	4	4	0	Kunszentmiklós	11	☃	12	5	4		
enti	7		8	4	4		Tiszakécske	9		10	6	6		
etenye	15		10	5	4		Balassagyarmat	29		8	7	7		
lagykanizsa	12		8	4	4	0	Romhány	22	☃	9	7	6		
nlaegerszeg	15		7	4	4		Salgótarján	19		8	7	6		
arkasgyepű	4	❍	5	3	2		Eger	34		9	6	5	0	
eszthely	13		8	4	4	0	Galyatető	–		–	–	–		
fencshely	13		5	2	2	0	Gyöngyös	21		9	7	6		
ápa	9		8	4	4	0	Kékestető	43		9	2	1	0	
ímeg	9		7	4	3		Kompolt	23		8	6	6	0	
ihany	9		8	4	4		Lőrinci	21	☃	12	6	6		
eszprém	11		7	3	3		Poroszló	27		9	6	6		
irc	8		5	2	2		Jászapáti	29	☃	9	7	6		
onyód	11		7	4	4		Jászberény	26		9	7	5		
lomokszt. györgy	2		11	4	3	0	Karcag	16		10	6	5		
aposvár	8		7	4	4		Szolnok	15		10	6	6	0	
larcali	13		6	4	3		Tiszaroff	13		9	7	7		
iófok	7		8	5	5	0	Túrkeve	21		10	6	6	0	
omogyszob	13		8	4	4		Kistelek	–		–	–	–		
ab	7		6	4	4		Makó	6	❍	8	7	–		
ábolna	2		9	5	4		Szeged	6		7	5	4	0	
sztergom	6		12	6	4		Szentes	11		9	6	4		
isbér	5	=	12	4	4		Borsodnádasd	28	☃	7	5	5		
omárom	5		10	5	5		Függő d	15		8	6	6		
atabánya	10		10	6	5		Hidasnémeti	15		8	6	5		
lcsútdoboz	15		9	5	4		Jósvafő	16		7	5	5	0	
unaújváros	6		8	4	2		Lillafüred	42		8	4	4		
lartonvásár	17		10	5	4	0	Miskolc	32	=	8	5	5	0	
lór	14		8	4	4		Putnok	18		7	6	5		
lagyhörcsökp.	3		6	4	4		Sárospatak	10		9	5	4	0	
zabadbattyán	13		8	5	4		Szendrőlád	16		10	5	5		
egszemcse	10		6	4	3	0	Tokaj	16		8	5	5		
engyel	3		7	2	–		Kisvárda	4		12	6	4	0	
lagykónyi	5		8	4	3		Mátészalka	3	❍	13	5	3		
zekszárd	5		6	4	3		Nyíregyháza	9		10	5	4	0	
Árpádtető	7		4	2	2		Nyírlugos	9		11	6	4		
lohács	4		6	4	4		Pátyod	4		12	5	4		
ecs	5		6	3	3	0	Tiszabecs	6		14	6	3		
iklos	7		10	5	4		Vásárosnamény	3		12	6	5		
zigetvár	9		9	4	2		Záhony	4		13	6	5		
p. Lőrinc	19		10	4	4	0	Berettyóújfalu	17		10	6	6		
p. Met. Int.	21	☃	10	5	5	0	Debrecen	12	☃	10	5	5	0	
p. Szab. hegy	26		7	3	3	0	Hajdúdorog	20		10	6	5		
egled	14		10	6	5		Hortobagy	5		9	7	5		
Dobogókő	18	=	5	2	2		Körösszakál	11		10	7	7		
Gödöllő	24		7	5	5	0	Polgár	27	☃	8	5	5		
Kiralyrét	18		8	5	5		Békéscsaba	14		10	9	8	0	
Mátra	22		9	5	5		Mezőhegyes	8		–	–	3	0	
Nagykata	24		11	6	6		Orosháza	10		10	6	6	0	
Orsem...	14		10	5	5		Szarvas	10		10	7	7	0	
Szendre	19		12	6	6		Szeghalom	24		11	7	6		



KIADJA: ORSZÁGOS METEOROLÓGIAI SZOLGÁLAT

Készíti: Központi Előrejelző Intézet Előrejelző Osztálya — T.: 275 018 — Megjelenik naponként

Évi előfizetési díja: 720,—Ft — Megrendelhető: 1024 Budapest, II., Kitaibel Pál u. 1. Telefon: 353-500,

Kiadásért felel: az OMSZ elnöke — Szerkesztésért felel: a KEI igazgatója

IDŐJÁRÁSI NAPIJELENTÉS

ЕЖЕДНЕВНЫЙ МЕТЕОРОЛОГИЧЕСКИЙ БЮЛЛЕТЕНЬ · DAILY WEATHER REPORT
BULLETIN QUOTIDIEN DE TEMPS · TÄGLICHER WETTERBERICHT

89. évfolyam 293. szám. + Budapest + 1976. október 19. kedd

Az időjárási helyzet és a várható időjárás:

Európa időjárását két nagy, ellentétes tulajdonságu légköri képződmény irányitja. Az Atlanti-óceán és Nyugat-Európa felett alacsony nyomásu terület található, ahol enyhe, nedves légtömegek áramlanak a kontinens belseje felé. Hatásukra a Brit-szigeteken, Skandinávia déli részén, Franciaország és az Alpok térségében változékony, csapadékos az idő. Az enyhe levegővel szemben kelet felől igen hideg légtömegek érkeznek még kedd hajnalban is, a szárazföld középső részei fölé. Az emlitett hideg levegő a Szovjetunió európai területei felett lévő, magas nyomásu zónában leszálló mozgással áramlik, ezért a hatása alatt álló területeken általában derült, száraz az idő. A Kárpát-medencében az elmult napok csapadékos, hüvös időjárását az okozta, hogy az óceáni nedves, és a szárazföld felől érkező hideg levegő éppen a medence felett keveredett egymással. Kedd hajnalra a hideg levegő teljesen elárasztotta országunkat, és még a következő 36 órában is meghatározója lesz időjárásunknak.

Hazánkban hétfőn mindenhol borult volt az ég, országszerte esett az eső, a hőmérséklet csucsértéke igen alacsonyan, 5, 10 fok között alakult. Kedd hajnalra északkeleten - ahol már felszakadozott a felhőzet - 1, 4, máshol 5, 7 fokig hült le a levegő. Ma délelőtt az ország nagy részén még borult volt az ég, és a Dunántulon gyengén esett az eső. A déli, délkeleti szél helyenként megerősödött. A hőmérséklet 11 órára 5, 10 fokig emelkedett.

Ma 12 órakor Budapesten a hőmérséklet 8 fok, a tengerszintre átszámitott légnyomás 762 mm, gyengén süllyed.

Várható időjárás szerda estig:

Időnként felszakadozó felhőzet, elszórtan esővel.
Megélénkülő déli, délkeleti szél.
Várható legalacsonyabb éjszakai hőmérséklet: 1, 6, de egy-két szélvédett és derült helyen gyenge talajmenti fagy,
legmagasabb nappali hőmérséklet szerdán: 7, 12 fok között.

Bártfai Erzsébet s.k.

A hőmérséklet napi középértéke és eltérése a 100 évi átlagtól /Budapesten/:

1976. X. 18.	6,9 C°	-3,8 C°

1871 óta ezen a napon Budapesten előfordult

legmagasabb hőmérséklet: 27,0 C° /1953/,
legalacsonyabb hőmérséklet: 0,2 C° /1911 és 1970/.

76.553.

LEGMAGASABB HŐMÉRSÉKLET

197 6. X. 18.

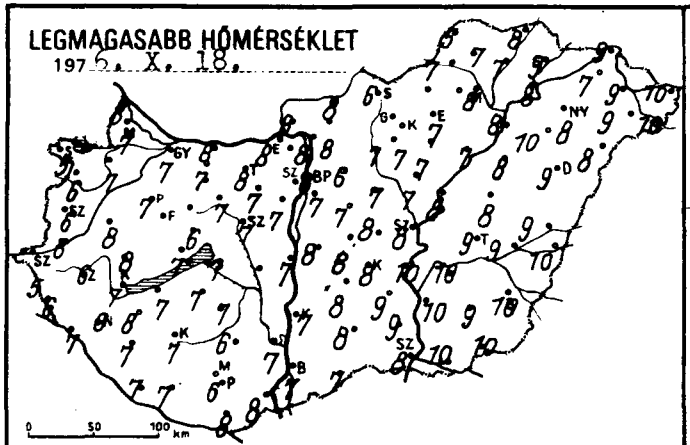

LEGALACSONYABB HŐMÉRSÉKLET

197 6. X. 19.

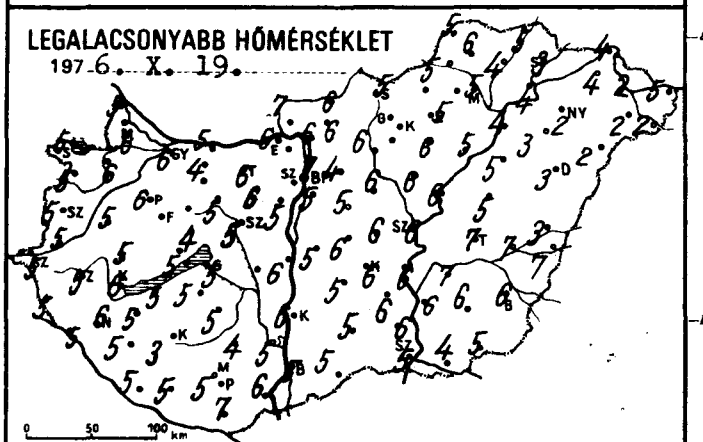

24 órás CSAPADÉKELOSZLÁS

197 6. X. 18. 7h -tól X. 19. 7h -ig.

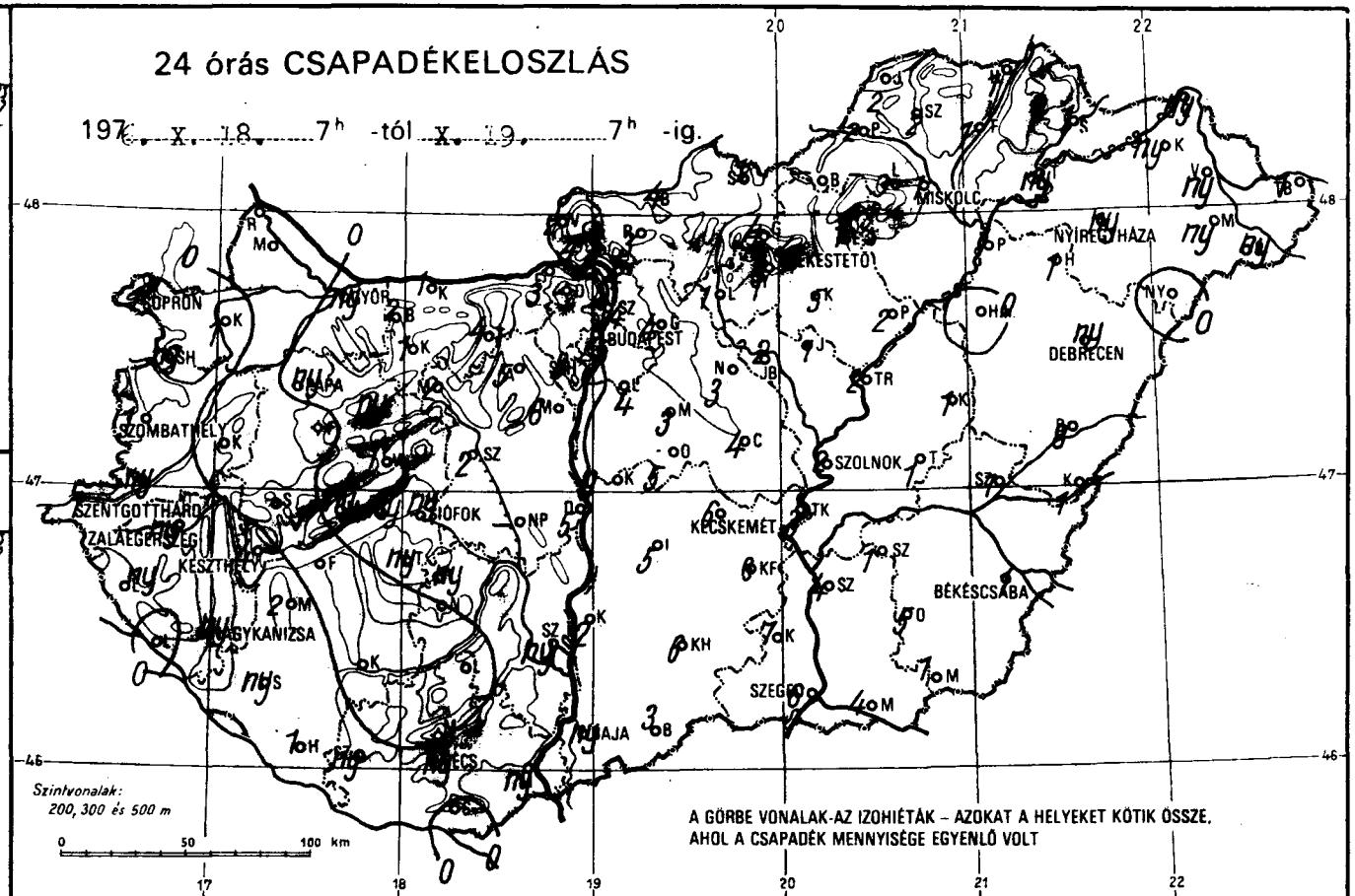

RADIÁCIÓS MINIMUM

197 6. X. 19.

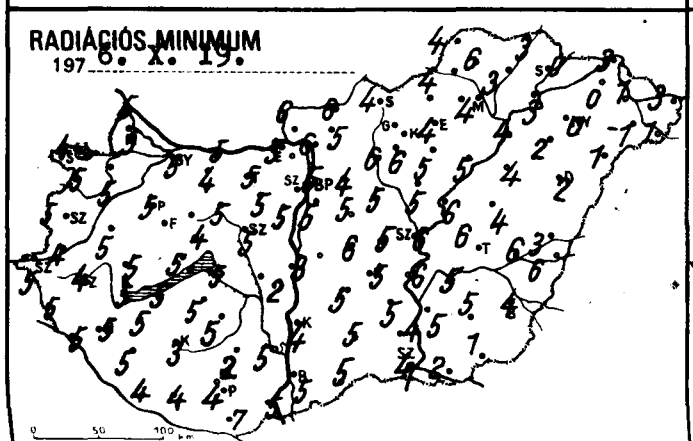

NAPFÉNYTARTAM

197 6. X. 18.

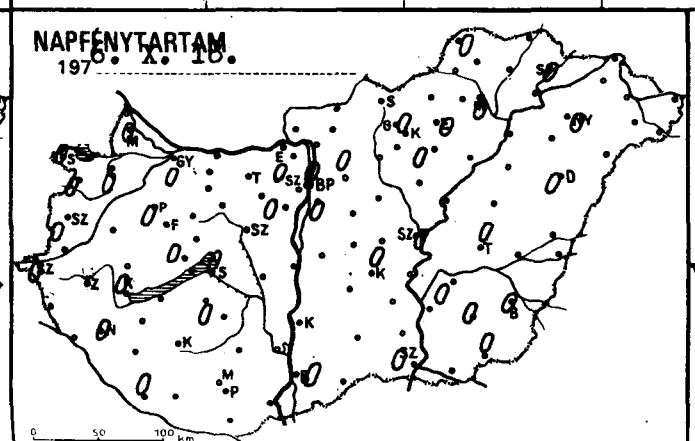

LEGERŐSEBB SZÉLLÖKÉS m/s

197 6. X. 18.

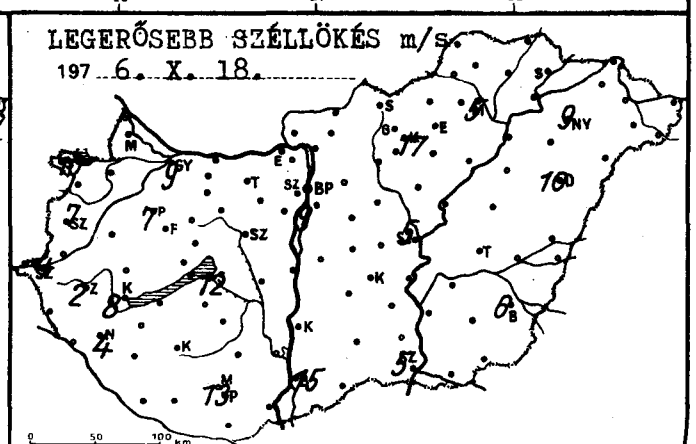

	1976.X.19. 07 h -ig az utolsó 24 óra adatai							1976.X.19. 07 h -ig az utolsó 24 óra adatai					
	csapadék (mm)		max. hőmérséklet	min. hőmérséklet	rad. min.	napos órák		csapadék (mm)		max. hőmérséklet	min. hőmérséklet	rad. min.	napos órák
Győr	ny		7	6	5	0	Vác	4	∩	8	6	6	
Kapuvár	1	,∩	7	6	5	0	Vámosmikola	2		8	7	6	0
Mosonmagyaróvár	.	∩	7	6	5	0	Baja	ny		7	5	5	0
Rajka	.		8	5	5		Bácsalmás	3		7	5	5	
Sopron	1		5	5	4	0	Izsák	5		8	5	5	
Sopronhorpács	ny	,	6	5	5	0	Kalocsa	2		7	6	4	
Káld	.	∩≡	8	5	5		Kecskemét	6	=	8	6	5	0
Körmend	ny		6	5	4		Kiskunf. háza	6		9	6	5	
Szentgotthárd	1	,	5	5	5	0	Kiskunhalas	6		8	5	5	
Szombathely	1	,	6	5	5	0	Kunszentmiklós	9		8	5	3	
Lenti	ny		6	5	5		Tiszakécske	3		10	6	6	
Letenye	.		7	5	5		Balassagyarmat	4		8	6	6	
Nagykanizsa	ny	∩	6	6	5	0	Romhány	3		8	6	5	
Zalaegerszeg	ny	,=	6	5	4		Salgótarján	1		6	5	4	
Farkasgyepű	.		5	3	3		Eger	1		7	5	4	0
Keszthely	4		7	6	5	0	Galyatető	4		3	0	0	
Mencshely	ny		5	4	3	0	Gyöngyös	1		7	6	6	
Pápa	ny		7	6	5	0	Kékestető	4	⁂≡	3	0	0	0
Sümeg	.		8	5	5		Kompolt	5		7	6	5	0
Tihany	ny		7	5	5		Lőrinci	1		7	6	6	
Veszprém	1		6	4	4		Poroszló	2		7	5	5	
Zirc	ny		5	3	3		Jászapáti	1		7	6	5	
Fonyód	.		7	5	5		Jászberény	2		7	6	5	
Homokszt. györgy	1	∩	7	5	4	0	Karcag	1		8	5	4	
Kaposvár	.		7	3	3		Szolnok	2		8	6	6	0
Marcali	2	∩	8	5	5		Tiszaroff	2		8	6	6	
Siófok	ny	,	7	5	5	0	Túrkeve	1	∩	9	7	6	0
Somogyszob	ny	,∩	7	5	5		Kistelek	7		9	6	4	
Tab	ny		7	5	5		Makó	4		10	4	2	
Bábolna	2		7	6	5		Szeged	6		8	5	4	0
Esztergom	3		8	6	3		Szentes	4		10	6	5	
Kisbér	1	,	7	4	4		Borsodnádasd	-		-	-	-	
Komárom	1	,	8	5	5		Füged	1		7	4	3	
Tatabánya	4		8	6	5		Hidasnémeti	1		8	5	3	
Alcsútdoboz	5		7	6	5		Jósvafő	2		5	5	4	0
Dunaújváros	5		7	6	2		Lillafüred	3		6	4	4	
Martonvásár	6		7	5	5	0	Miskolc	1		8	5	4	0
Mór	2		7	5	5		Putnok	2		7	5	4	
Nagyhörcsökp.	-		-	-	-		Sárospatak	1		9	3	0	0
Szabadbattyán	2		7	5	5		Szendrőlád	2		7	6	6	
Tegszemcse	ny	,	7	5	5	0	Tokaj	ny		8	4	3	
Tengyel	.		6	4	2		Kisvárda	ny		7	4	0	
Nagykónyi	.		7	5	4		Mátészalka	ny	,	9	2	-1	
Szekszárd	ny	,	7	5	5		Nyíregyháza	ny	∩	8	2	0	0
Árpádtető	.		5	3	2		Nyírlugos	.		8	2	1	
Mohács	ny		8	6	5		Pátyod	ny		10	2	1	
Pécs	ny		6	5	4		Tiszabecs	1	∩	10	5	3	
Siklós	.		8	7	7		Vásárosnamény	ny	∩	9	2	1	
Szigetvár	ny	,	7	5	4		Záhony	ny		9	4	3	
Bp. Lőrinc	4		7	5	5	0	Berettyóújfalu	8	∩	9	3	3	
Bp. Met. Int.	5	=	8	7	5	0	Debrecen	ny	∩	9	3	2	0
Bp. Szab. hegy	8	≡	5	4	3	0	Hajdúdorog	1		10	3	2	
Cegléd	4		8	6	5		Hortobágy	.		8	5	4	
Dobogókő	-		-	-	-		Körösszakál	1	∩	10	7	6	
Godöllő	4		6	4	4	0	Polgár	1	,∩	8	4	4	
Kiralyrét	4		7	5	4		Békéscsaba	1	∩	10	6	4	0
Mónor	3		7	5	5		Mezőhegyes	1	∩	10	5	1	0
Nagykáta	3		7	6	5		Orosháza	5		9	6	5	0
Örkény	5		8	6	6		Szarvas	1	∩	10	7	5	0
Szentendre	4		8	6	6		Szeghalom	1		9	7	6	

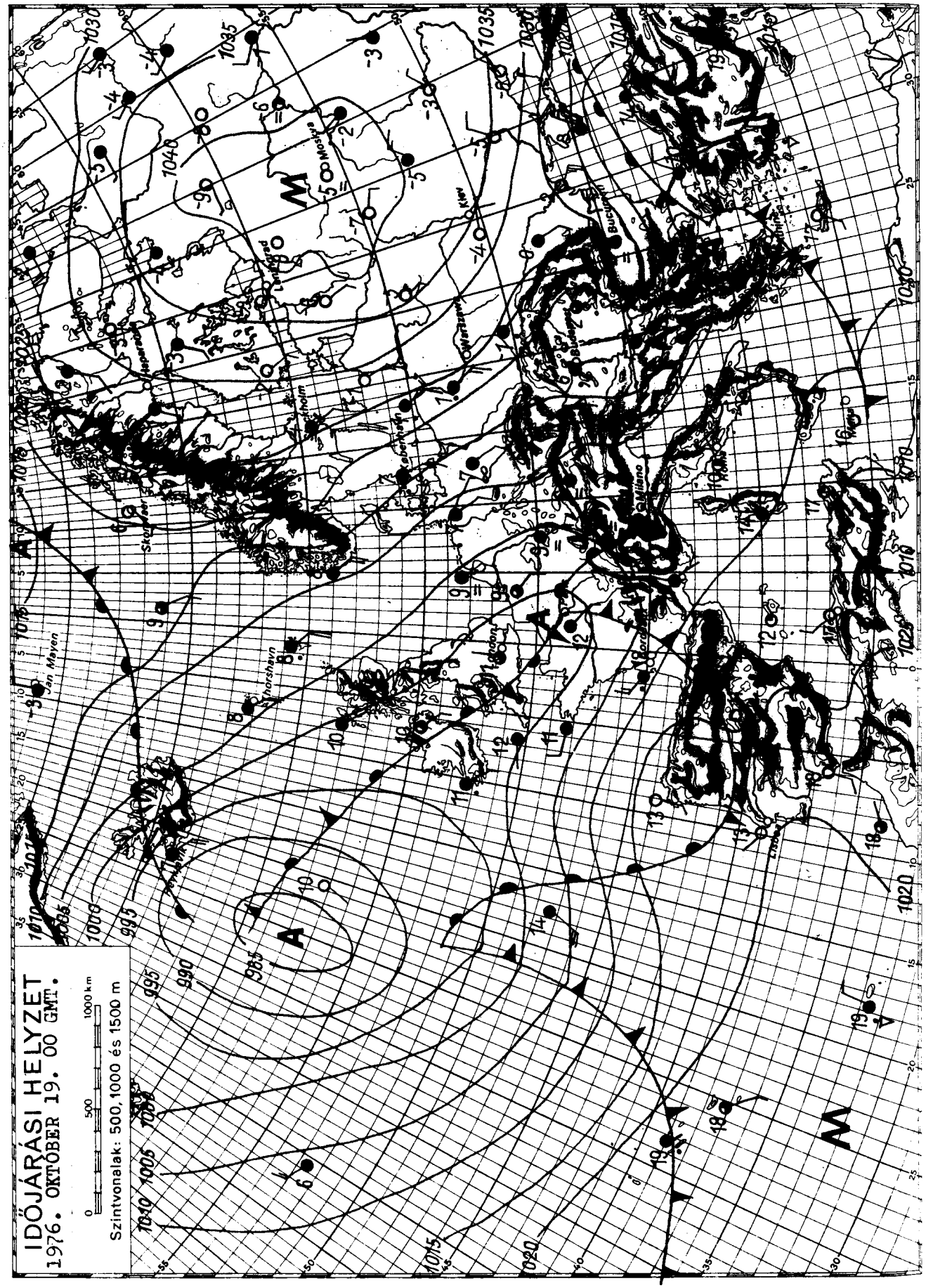

KIADJA: ORSZÁGOS METEOROLÓGIAI SZOLGÁLAT

Készíti: Központi Előrejelző Intézet Előrejelző Osztálya — T.: 273 - 018 — Megjelenik naponként —

Évi előfizetési díja: 720,—Ft — Megrendelhető: 1024 Budapest, II., Kitaibel Pál u. 1. Telefon: 353-500,

Kiadásért felel: az OMSZ elnöke — Szerkesztésért felel: a KEI igazgatója

IDŐJÁRÁSI NAPIJELENTÉS

ЕЖЕДНЕВНЫЙ МЕТЕОРОЛОГИЧЕСКИЙ БЮЛЛЕТЕНЬ • DAILY WEATHER REPORT
BULLETIN QUOTIDIEN DE TEMPS • TÄGLICHER WETTERBERICHT

89. évfolyam 294. szám. + Budapest + 1976. október 20. szerda

Az időjárási helyzet és a várható időjárás:

Kontinensünk időjárási helyzetében az elmult 24 óra alatt még mindig nem történt alapvető átalakulás. Két nagy légköri képződmény irányitja az európai időjárást. Az egyik a Kelet-európai anticiklon, a másik az Atlanti-óceáni óriási kiterjedésü légörvénynek egy leszakadt része. A két, egymástól lényegesen eltérő időjárásu terület között - pontosan Közép-Európában - folytatódik a felhős, az évszakhoz képest hüvös idő. Kelet-Európában téliesen hideg, száraz, Nyugat-Európában ugyanakkor borult, többfelé esős, kb. az átlagnak megfelelő hőmérsékletü az idő. Mivel a következő 36 óra során nem várható még átalakulás az európai időjárási helyzetben, ezért a Kárpát-medencében is folytatódik a hüvös, felhős idő.

Hazánkban kedden az ország jelentős részén csak rövid időre szakadozott fel a felhőzet, elszórtan még kisebb eső is volt. Az északkeleti megyékből azonban 2, 8 órás napfénytartamot is jelentettek. A napsütés hatására ott 11, 14 fokig melegedett fel a levegő, másutt csak 6, 10 fok között volt a hőmérséklet csucsértéke. Szerda hajnalra 2, 6 fokig csökkent a hőmérséklet, északkeleten egy-két szélvédett helyen talajmenti fagy is keletkezett. Délelőtt változóan felhős idő volt, a reggeli órákban egy-két helyen még esett az eső. 11 órára a hőmérséklet 6, 10 fokig emelkedett.

Ma 12 órakor Budapesten a hőmérséklet 9 fok, a tengerszintre átszámitott légnyomás 764 mm, alig változik.

Várható időjárás csütörtök estig:

Változóan felhős idő, csak egy-két helyen lesz kisebb eső.
Általában mérsékelt, néhány helyen időnként megélénkülő keleti szél.
A reggeli órákban elszórtan köd.
Várható legalacsonyabb éjszakai hőmérséklet: 1, 6 fok között, néhány derült helyen talajmenti fagy,
legmagasabb nappali hőmérséklet csütörtökön: 8, 13 fok között.

Heilingbrunnerné Bóna Márta s.k.

A hőmérséklet napi középértéke és eltérése a 100 évi átlagtól /Budapesten/:

1976. X. 19.	8,3 C°	-2,0 C°

1871 óta ezen a napon Budapesten előfordult

legmagasabb hőmérséklet: 25,2 C° /1954/,
legalacsonyabb hőmérséklet: -0,7 C° /1911/.

76.554.

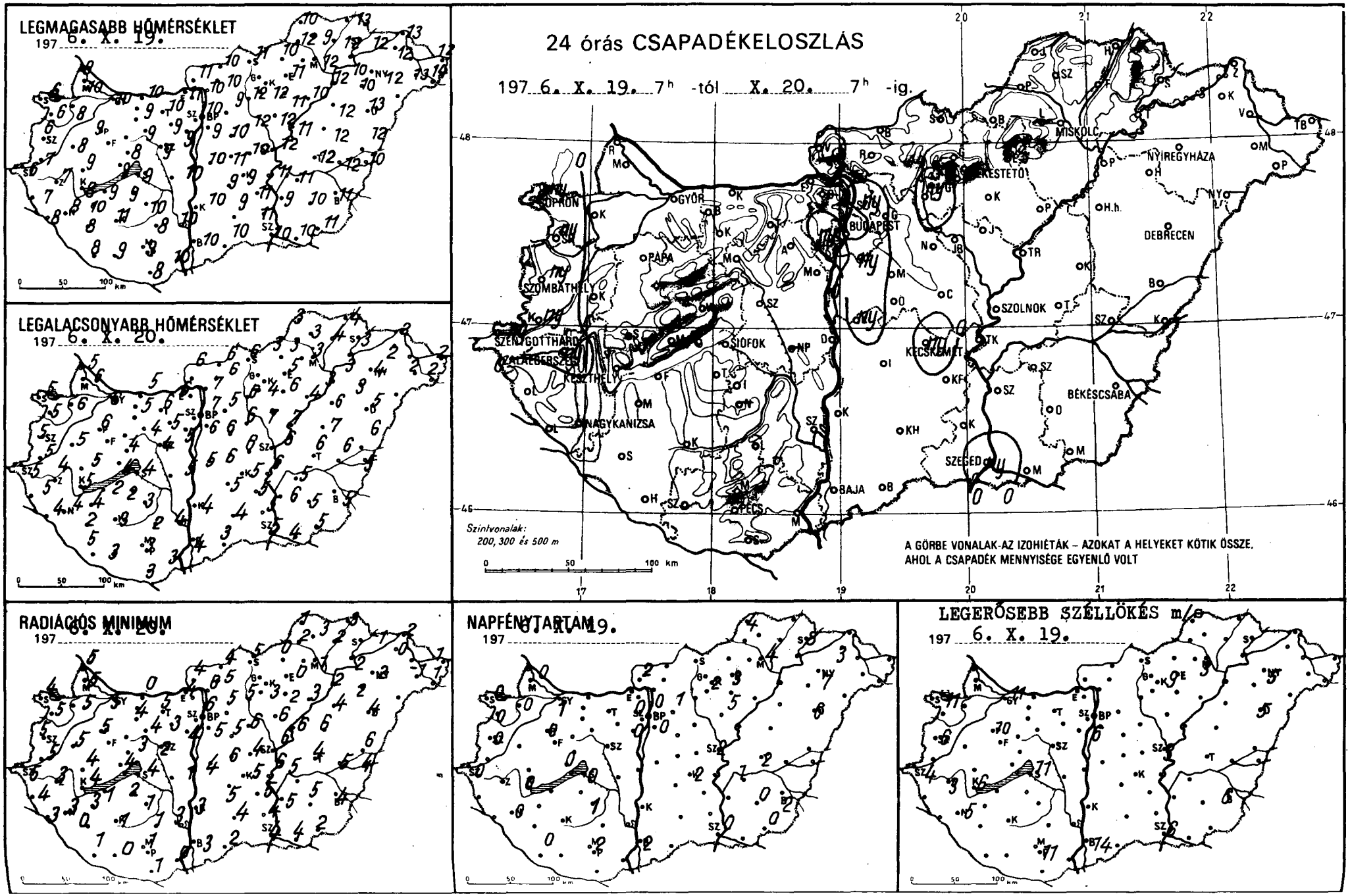
LEGMAGASABB HŐMÉRSÉKLET
197 6. X. 19.
LEGALACSONYABB HŐMÉRSÉKLET
197 6. X. 20.
24 órás CSAPADÉKELOSZLÁS
197 6. X. 19. 7h -tól X. 20. 7h -ig.
Szintvonalak:
200, 300 és 500 m
A GÖRBE VONALAK-AZ IZOHIÉTÁK – AZOKAT A HELYEKET KÖTIK ÖSSZE,
AHOL A CSAPADÉK MENNYISÉGE EGYENLŐ VOLT
RADIÁCIÓS MINIMUM
197 6. X. 20.
NAPFÉNYTARTAM
197 6. X. 19.
LEGERŐSEBB SZÉLLÖKÉS m/s
197 6. X. 19.
SOPRON
GYŐR
BUDAPEST
MISKOLC
NYÍREGYHÁZA
DEBRECEN
PÁPA
SZOMBATHELY
SZENTGOTTHÁRD
KESZTHELY
SIÓFOK
KECSKEMÉT
SZOLNOK
BÉKÉSCSABA
NAGYKANIZSA
SZEGED
BAJA
PÉCS

	1976.X.20. 07 h -ig az utolsó 24 óra adatai							1976.X.20. 07 h -ig az utolsó 24 óra adatai						
	csapadék (mm)		max. hőmérséklet	min. hőmérséklet	rad. min.	napos órák		csapadék (mm)		max. hőmérséklet	min. hőmérséklet	rad. min.	napos órák	
Győr	•		10	6	5	1	Vác	•	⌐	10	7	6		
Kapuvár	•		8	6	5	0	Vámosmikola	•	⌐	11	6	4	2	
Mosonmagyaróvár	•	⌐	10	6	5	0	Baja	•		10	4	3	2	
Rajka	•		9	5	5		Bácsalmás	•		10	3	2		
Sopron	ny	,	6	5	4	0	Izsák	•		9	5	5		
Sopronhorpács	ny	, ⌐	6	5	5	0	Kalocsa	•		10	4	3		
Káld	•		8	5	5		Kecskemét	ny	⌐	9	5	5	2	
Körmend	ny		7	5	5		Kiskunf. háza	•		11	5	5		
Szentgotthárd	ny	,	6	5	5	0	Kiskunhalas	•		9	4	4		
Szombathely	ny	•	6	5	5	0	Kunszentmiklós	ny	,	10	5	4		
Lenti	•		7	5	4		Tiszakécske	•		11	6	6		
Letenye	•		8	4	3		Balassagyarmat	•	⌐	10	6	4		
Nagykanizsa	•	⌐	8	4	3	0	Romhány	•		10	6	5		
Zalaegerszeg	ny	•	7	4	3		Salgótarján	•		11	6	5		
Farkasgyepű	–		–	–	–		Eger	•	⌐	11	5	0	3	
Keszthely	•		8	5	4	0	Galyatető	•		6	1	0		
Mencshely	•	⌐	7	2	2	0	Gyöngyös	•	⌐	12	4	3		
Pápa	•	⌐	9	6	5	0	Kékestető	•	⌐	4	1	1	2	
Sümeg	•		9	5	4		Kompolt	•	⌐	11	6	2	5	
Tihany	•		9	4	4		Lőrinci	ny	, ⌐	12	6	5		
Veszprém	•		8	4	3		Poroszló	•		10	4	3		
Zirc	•	⌐	8	2	1		Jászapáti	•		12	7	6		
Fonyód	•		9	2	1		Jászberény	•	⌐	11	6	6		
Homokszt. györgy	•		8	5	1	0	Karcag	•		12	7	6		
Kaposvár	•	⌐	11	3	1		Szolnok	•		12	6	6	2	
Marcali	•	⌐	10	4	3		Tiszaroff	•	⌐	11	7	6		
Siófok	•		9	4	4	0	Túrkeve	•	⌐	12	6	4	2	
Somogyszob	•	⌐	8	2	0		Kistelek	•		11	5	4		
Tab	•		9	2	2		Makó	•		10	4	4		
Bábolna	•		11	5	4		Szeged	ny		10	5	4	0	
Esztergom	•		11	6	4		Szentes	•		9	6	5		
Kisbér	•		9	5	4		Borsodnádasd	•	⌐	10	3	0		
Komárom	•		10	5	0		Füged	•	⌐	12	4	2		
Tatabánya	•		10	6	5		Hidasnémeti	•		13	4	3		
Alcsútdoboz	•	⌐	9	5	3		Jósvafő	•	⌐	10	3	1	4	
Dunaújváros	•	⌐	10	5	1		Lillafüred	•	⌐	10	2	0		
Martonvásár	•		9	5	4	0	Miskolc	•	⌐ –	12	3	1	4	
Mor	•	⌐	9	4	4		Putnok	•		12	3	2		
Nagyhörcsökp.	–		–	–	–		Sárospatak	•		12	3	-1	8	
Szabadbattyán	•	⌐	9	4	2		Szendrőlád	•	⌐	9	3	3		
Tegyszemcse	•		10	3	1	1	Tokaj	•		10	3	2		
Tengyel	•		8	2	1		Kisvárda	•		12	2	0	3	
Nagykonyi	–		–	–	–		Mátészalka	•		13	2	-1		
Vekszárd	•		10	4	3		Nyíregyháza	•		12	4	2	7	
Árpádtető	•		8	1	0		Nyírlugos	–		–	–	–		
Monacs	•	⌐	10	3	0		Pátyod	•		14	2	1		
Pécs	•		9	3	1	2	Tiszabecs	•	⌐	12	2	1		
Siklós	•		8	3	1		Vásárosnamény	–		–	–	–		
Szigetvár	•		9	3	0		Záhony	•		13	2	2		
Bp. Lőrinc	ny		9	6	5	0	Berettyóújfalu	•	⌐	12	6	6		
Bp. Met. Int.	•		10	7	6	0	Debrecen	•		13	5	4	6	
Bp. Szab. hegy	ny		6	4	4	0	Hajdúdorog	•		10	3	2		
Cegléd	•		10	6	4		Hortobágy	•		12	6	4		
Dabogökő	–		–	–	–		Körösszakál	•	⌐	10	5	4		
Godollő	•		9	5	5	1	Polgár	•	⌐	12	3	2		
Kecskemét	•	⌐	9	5	5		Békéscsaba	•	⌐	11	5	4	2	
Mohor	•		10	6	5		Mezőhegyes	•	⌐	11	5	2	0	
Nagykáta	•		12	6	6		Orosháza	•		10	5	5	0	
Orkeny	•		11	6	6		Szarvas	•	⌐	11	6	5	1	
Szentendre	ny	≡,	10	7	7		Szeghalom	•		12	6	5		



KIADJA: ORSZÁGOS METEOROLÓGIAI SZOLGÁLAT

Készíti: Központi Előrejelző Intézet Előrejelző Osztálya — T.: 273 - 018 —. Megjelenik naponként

Évi előfizetési díja: 720,—Ft — Megrendelhető: 1024 Budapest, II., Kitaibel Pál u. 1. Telefon: 353-500,

Kiadásért felel: az OMSZ elnöke — Szerkesztésért felel: a KEI igazgatója

IDŐJÁRÁSI NAPIJELENTÉS

ЕЖЕДНЕВНЫЙ МЕТЕОРОЛОГИЧЕСКИЙ БЮЛЛЕТЕНЬ • DAILY WEATHER REPORT
BULLETIN QUOTIDIEN DE TEMPS • TÄGLICHER WETTERBERICHT

89. évfolyam 295. szám. + Budapest + 1976. október 21.csütörtök

Az időjárási helyzet és a várható időjárás:

A Szovjetunió európai területeiről a hideg levegő továbbra is Közép-Európa fölé áramlik. Ezeken a területeken az évszakhoz képest lényegesen hidegebb az idő. Az Atlanti-óceán felett örvénylő mérsékeltövi ciklonnak egyik nyúlványa leszakadt és a Földközi-tenger térségében okoz borult, csapadékos időt, többfelé zivatarok is kialakultak. A következő 36 órában a Kárpát-medence időjárását a kelet felől áramló hideg levegő határozza meg.

Hazánkban szerdán változóan felhős idő volt, néhány helyről még kisebb csapadékot is jelentettek. A nap már pár órára kisütött, mégis hüvös maradt az idő. A hőmérséklet napközben 7, 13 fokig emelkedett, csütörtökön az ország északkeleti részein 0, minusz 4, máshol 1, 6 fokra hült le a levegő. Ma délelőtt változóan felhős volt az ég, többfelé párás volt a levegő, a hőmérséklet 11 órakor 6 és 9 fok között volt.

Ma 12 órakor Budapesten a hőmérséklet 9 fok, a tengerszintre átszámitott légnyomás 765 mm, alig változik.

Várható időjárás péntek estig:

Változóan felhős idő, több órás napsütés. Éjszaka gyenge légáramlás.
Napközben mérsékelt délkeleti, keleti szél, reggel helyenként köd.
A várható legalacsonyabb éjszakai hőmérséklet minusz 2, plusz 3,
legmagasabb nappali hőmérséklet pénteken 7, 12 fok között.

Dr. Illés László s.k.

TÁVOLABBI KILÁTÁSOK KEDD REGGELIG:

Változóan felhős lesz az idő, helyenként kisebb esővel, a reggeli órákban köd.
Legalacsonyabb hajnali hőmérséklet 1, 6 fok között,
legmagasabb nappali hőmérséklet 9, 14 fok között.
Jelentős mennyiségü /legalább 5 mm/ csapadék az ország területének 20 százalékán várható.

KÖZÉPTÁVÚ ELŐREJELZŐ OSZTÁLY

A hőmérséklet napi középértéke és eltérése a 100 évi átlagtól /Budapesten/:

1976. X. 20.	9,1 C°	-0,8 C°

1871 óta ezen a napon Budapesten előfordult

legmagasabb hőmérséklet: 23,5 C° /1943/.
legalacsonyabb hőmérséklet: -1,4 C° /1972/.

76.555.

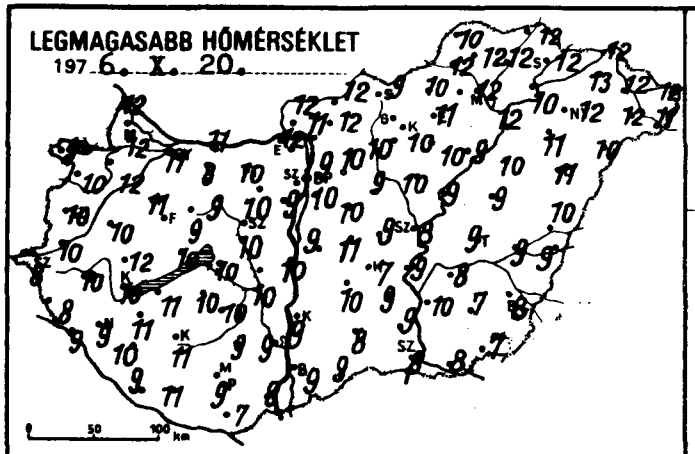
LEGMAGASABB HŐMÉRSÉKLET
197 6. X. 20.

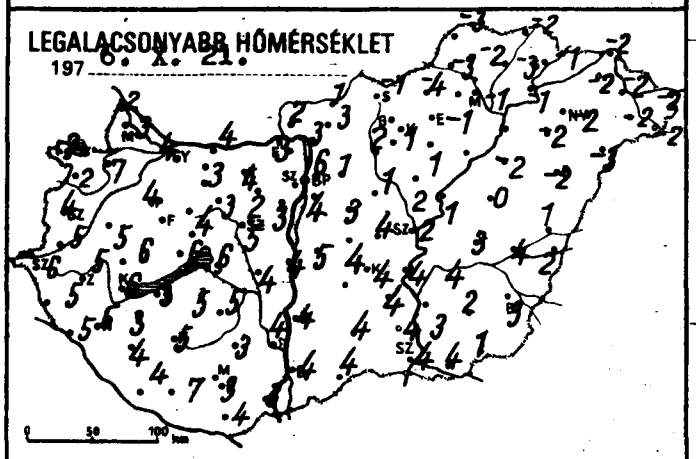
LEGALACSONYABB HŐMÉRSÉKLET
197 6. X. 21.

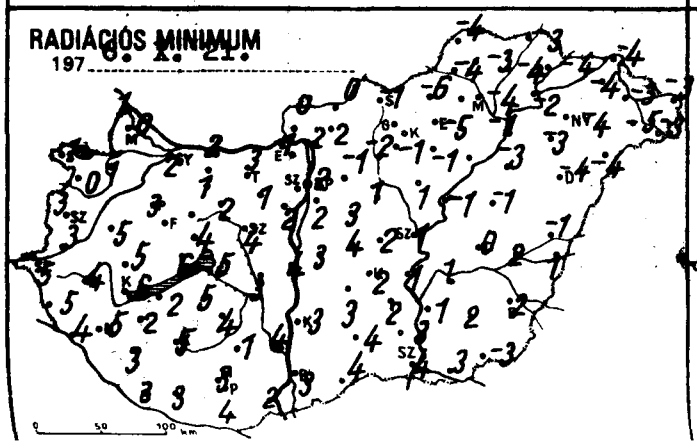
RADIÁCIÓS MINIMUM
197 6. X. 21.

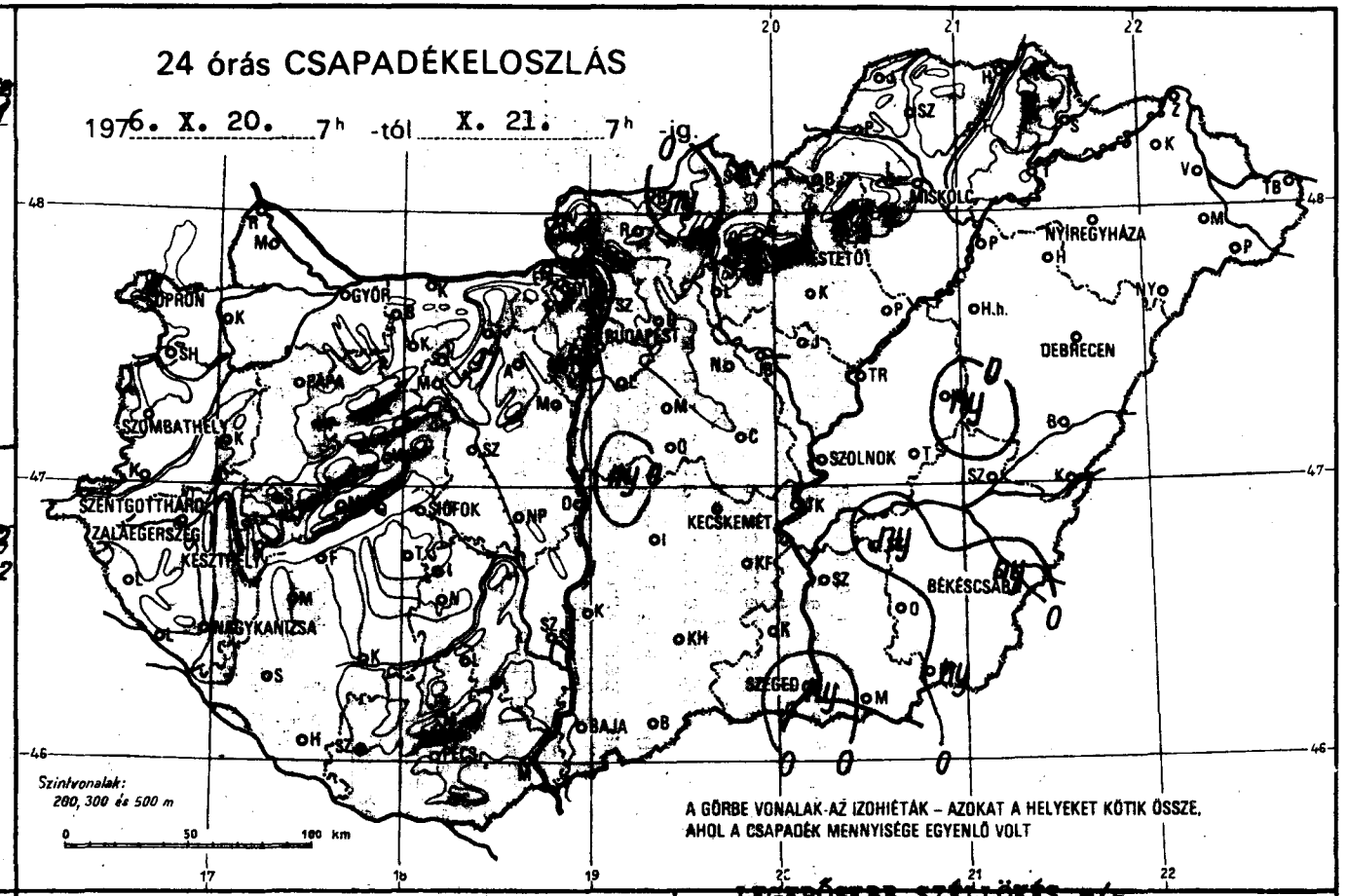
24 órás CSAPADÉKELOSZLÁS
1976. X. 20. 7h -tól X. 21. 7h -ig.
Szintvonalak:
200, 300 és 500 m
A GÖRBE VONALAK AZ IZOHIÉTÁK – AZOKAT A HELYEKET KÖTIK ÖSSZE, AHOL A CSAPADÉK MENNYISÉGE EGYENLŐ VOLT
SOPRON
GYŐR
BUDAPEST
MISKOLC
NYÍREGYHÁZA
DEBRECEN
SZOLNOK
SZEGED
BAJA
SIÓFOK
KECSKEMÉT
BÉKÉSCSABA
SZOMBATHELY
ZALAEGERSZEG
SZENTGOTTHÁRD

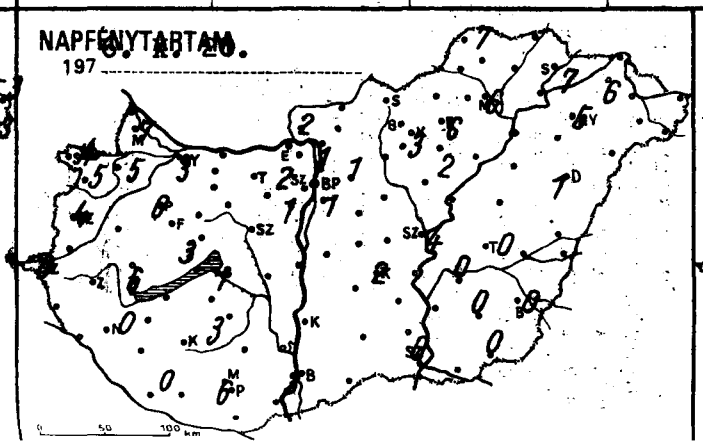
NAPFÉNYTARTAM
197 6. X. 20.

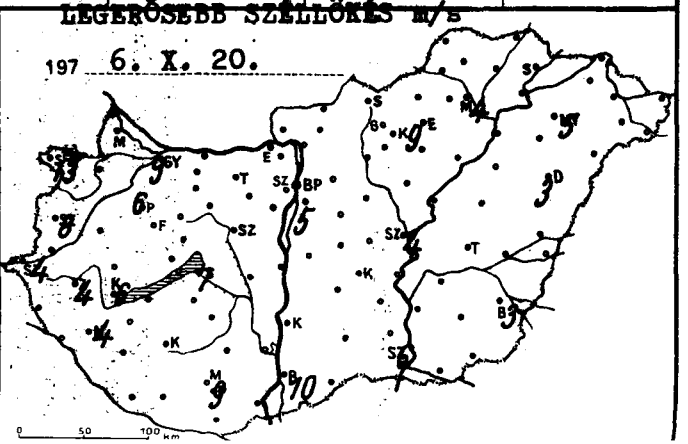
LEGERŐSEBB SZÉLLÖKÉS m/s
197 6. X. 20.

	1976.X.21. 07 h -ig az utolsó 24 óra adatai							1976.X.21. 07 h -ig az utolsó 24 óra adatai						
	csapadék (mm)		max. hőmérséklet	min. hőmérséklet	rad. min.	napos órák		csapadék (mm)		max. hőmérséklet	min. hőmérséklet	rad. min.	napos órák
Győr	•	≈	11	4	2	3	Vác	•		11	3	2	
Kapuvár	•		12	7	1	5	Vámosmikola	•	=	12	2	0	2
Mosonmagyaróvár	•		12	3	0	7	Baja	•		9	4	3	3
Rajka	•		12	2	1		Bácsalmás	•		9	4	4	
Sopron	•	=	9	2	1	4	Izsák	•		10	5	3	
Sopronhorpács	•		10	2	0	5	Kalocsa	•		9	4	3	
Káld	•		10	5	5		Kecskemét	•	::	7	4	2	2
Körmend	•		10	5	3		Kiskunf. háza	•		9	4	2	
Szentgotthárd	•	=	8	6	5	0	Kiskunhalas	•		8	4	4	
Szombathely	•	::	10	4	3	4	Kunszentmiklós	ny		9	5	3	
Lenti	•		8	5	5		Tiszakécske	•		9	4	1	
Letenye	•		9	5	4		Balassagyarmat	ny		12	1	0	
Nagykanizsa	•		9	5	5	0	Romhány	•	=	12	3	2	
Zalaegerszeg	•	=	10	5	4		Salgótarján	•		9	-1	-1	
Farkasgyepű	-		-	-	-		Eger	•		11	-1	-5	6
Keszthely	•		10	6	6	6	Galyatető	•	=	6	1	-3	
Mencshely	•		9	4	4	3	Gyöngyös	•		10	1	-1	
Pápa	•		11	4	3	6	Kékestető	•		4	-1	-2	3
Sümeg	•		12	6	5		Kompolt	•		10	1	-1	2
Tihany	•		10	6	6		Lőrinci	•		10	2	-2	
Veszprém	•		9	4	4		Poroszló	•		9	-	-	
Zirc	•		8	3	3		Jászapáti	•		10	2	1	
Fonyód	•		11	3	2		Jászberény	-		-	-	-	
Homokszt. György	•		9	4	3	0	Karcag	ny		9	0	-1	
Kaposvár	•		11	5	5		Szolnok	•		8	2	1	4
Marcali	•		11	3	2		Tiszaroff	•		9	1	-1	
Siófok	•		10	6	5	1	Túrkeve	•		9	3	0	0
Somogyszob	•		10	4	3		Kistelek	•		9	4	3	
Tab	•		10	5	5		Makó	•		8	4	3	
Bábolna	•		10	3	2		Szeged	ny		8	4	4	0
Esztergom	•	=	12	3	1		Szentes	•		10	3	1	
Kisbér	•		8	3	1		Borsodnádasd	•		10	-4	-6	
Komárom	•		11	4	2		Fügöd	•		12	-3	-4	
Tatabánya	•		10	4	3		Hidasnémeti	•		12	-2	-3	
Alcsútdoboz	•	=	10	2	1		Jósvafő	•		10	-3	-4	7
Dunaújváros	•		10	4	4		Lillafüred	•		9	-2	-3	
Martonvásár	•		9	3	2	1	Miskolc	•	::	12	-3	-4	6
Mor	•	=	9	3	2		Putnok	•	=	12	-3	-4	
Nagyhörcsökp.	•		10	4	3		Sárospatak	•		12	-1	-4	7
Szabadbattyán	•	=	10	5	4		Szendrőlád	•		12	-2	-3	
Tegzemcse	•		10	5	4	3	Tokaj			10	-1	-2	
Tengyel	•		9	3	1		Kisvárda	•		13	-2	-4	6
Nagykónyi	•		10	5	4		Mátészalka	•		12	-3	-5	
Nekszárd	•		9	4	4		Nyíregyháza	•		12	-2	-4	5
Árpádtető	•		8	2	2		Nyírlugos	•		10	-3	-4	
Mohács	•		9	3	2		Pátyod	•		11	-2	-3	
Pécs	•	::	9	3	3	6	Tiszabecs	•		12	-2	-3	
Siklos	•		7	4	4		Vásárosnamény	•		12	-2	-3	
Szigetvár	•		11	7	3		Záhony	•		12	-2	-4	
Bp. Lőrinc	•	::	10	4	2	1	Berettyóújfalu	•		10	1	-1	
Bp. Met. Int.	•	::	11	6	2	1	Debrecen	•	=	11	-2	-4	1
Bp. Szab. hegy	•		9	2	0	2	Hajdúdorog	•	=	11	-2	-3	
Cegléd	•		9	4	2		Hortobágy	•	=	10	-2	-3	
Dobogókő	•		6	1	1		Körösszakál	•		9	2	1	
Gödöllő	•		9	1	-1	1	Polgár	•		12	-1	-1	
Királyrét	•		10	0	0		Békéscsaba	ny		8	3	2	0
Monor	•		10	3	3		Mezőhegyes	ny	=	7	1	-3	0
Nagykáta	•		9	1	1		Orosháza	•		7	2	2	0
Örkény	•		11	4	4		Szarvas	ny		8	4	1	0
Szentendre	•		12	4	4		Szeghalom	•		9	4	-2	

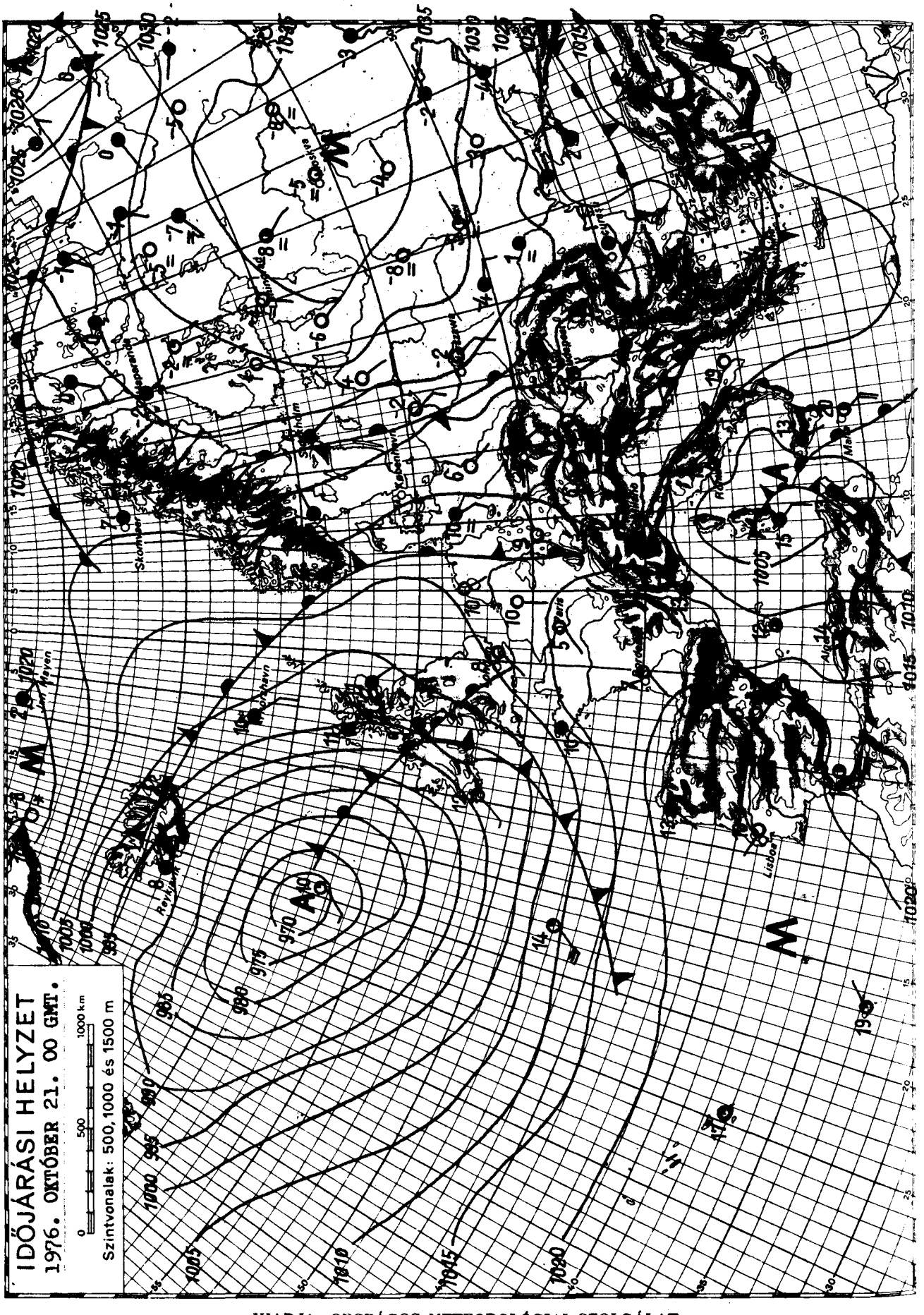

KIADJA: ORSZÁGOS METEOROLÓGIAI SZOLGÁLAT
Készíti: Központi Előrejelző Intézet Előrejelző Osztálya — T.: 273 - 018 — Megjelenik naponként —
Évi előfizetési díja: 720,—Ft — Megrendelhető: 1024 Budapest, II., Kitaibel Pál u. 1. Telefon: 353-500,
Kiadásért felel: az OMSZ elnöke — Szerkesztésért felel: a KEI igazgatója

DŐJÁRÁSI NAPIJELENTÉS

ЕЖЕДНЕВНЫЙ МЕТЕОРОЛОГИЧЕСКИЙ БЮЛЛЕТЕНЬ • DAILY WEATHER REPORT
BULLETIN QUOTIDIEN DE TEMPS • TÄGLICHER WETTERBERICHT

39. évfolyam 296. szám. + Budapest + 1976. október 22. péntek

Az időjárási helyzet és a várható időjárás:

Szárazföldünk délkeleti, keleti és középső részén folytatódik az évszakhoz képest szokatlanul hüvös idő. Csütörtökön a Balkán-félszigeten és a Kárpát-medencében a hőmérséklet csucsértéke 5, 10 fokkal alacsonyabb volt, mint a legutóbbi évek átlaga. Ezeken a területeken a reggeli ködtől eltekintve továbbra is általában száraz az idő. Az Atlanti-óceán felől áramló enyhe, nedves léghullámok a Brit-szigeteken és a Skandinév-félszigeten okoznak változékony, esős időjárást. A következő 36 órában a Kárpát-medencében az időjárás még lényegesen nem változik, továbbra is hüvös időre számithatunk.

Hazánkban csütörtökön a Dunántulon borult, máshol változóan felhős volt az ég, az ország keleti felében 3, 8 órás napsütést észleltek. A legmagasabb nappali hőmérséklet 6, 12 fok között alakult, eső sehol sem esett. A hajnali órákban többfelé köd képződött és északnyugaton 0, +6, máshol 0, -2 fokig hült le a levegő. Délelőtt az ország északi felében felhős, délen derült volt az ég. Erősen párás volt a levegő és néhány helyen még 11 órakor is megmaradt a köd. A hőmérséklet 11 órakor 4, 10 fok között alakult.

Ma 12 órakor Budapesten a hőmérséklet 7 fok, a tengerszintre átszámitott légnyomás 769 mm, alig változik.

Várható időjárás szombat estig:

Változóan felhős, párás idő, szombaton napközben egy-két helyen kisebb esővel.
Mérsékelt változó irányu, majd délkeleti, déli szél.
A hajnali és a reggeli órákban többfelé köd, egy-két helyen ködszitálással.
Hüvös idő.
Várható legalacsonyabb éjszakai hőmérséklet: -1, +4,
legmagasabb nappali hőmérséklet szombaton: 7, 12 fok között.

Bartha Péterné s.k.

A hőmérséklet napi középértéke és eltérése a 100 évi átlagtól /Budapesten/:

1976. X. 21.	8,0 C°	-1,7 C°

1871 óta ezen a napon Budapesten előfordult

legmagasabb hőmérséklet:	23,8 C° /1943/,
legalacsonyabb hőmérséklet:	-2,6 C° /1877/.

76.556.

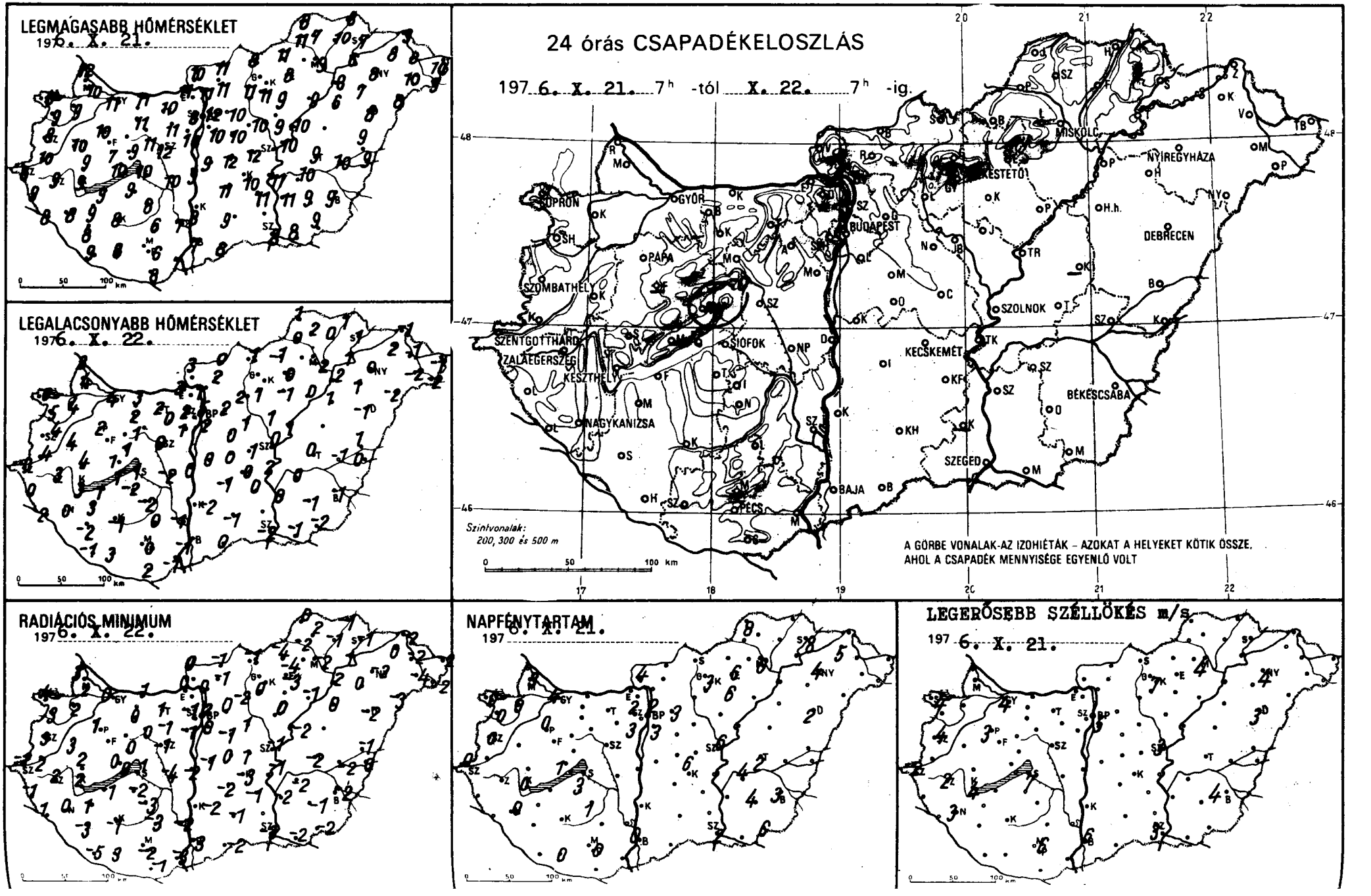
LEGMAGASABB HŐMÉRSÉKLET
1976. X. 21.
LEGALACSONYABB HŐMÉRSÉKLET
1976. X. 22.
24 órás CSAPADÉKELOSZLÁS
1976. X. 21. 7h -tól X. 22. 7h -ig.
Szintvonalak:
200, 300 és 500 m
A GÖRBE VONALAK-AZ IZOHIÉTÁK – AZOKAT A HELYEKET KÖTIK ÖSSZE,
AHOL A CSAPADÉK MENNYISÉGE EGYENLŐ VOLT
SOPRON
GYŐR
BUDAPEST
MISKOLC
NYÍREGYHÁZA
DEBRECEN
KESZTHELY
SIÓFOK
SZOLNOK
KECSKEMÉT
BÉKÉSCSABA
NAGYKANIZSA
SZEGED
PÉCS
BAJA
RADIÁCIÓS MINIMUM
1976. X. 22.
NAPFÉNYTARTAM
1976. X. 21.
LEGERŐSEBB SZÉLLÖKÉS m/s
1976. X. 21.

	1976.X.22. 07 h -ig az utolsó 24 óra adatai							1976.X.22. 07 h -ig az utolsó 24 óra adatai						
	csapadék (mm)		max. hőmérséklet	min. hőmérséklet	rad. min.	napos órák		csapadék (mm)		max. hőmérséklet	min. hőmérséklet	rad. min.	napos órák	
Győr	•	⌒=	11	4	0	4	Vác	•	⌒≡	11	1	0		
Kapuvár	•	⌒	9	4	2	0	Vámosmikola	•	⌒	10	3	0	4	
Mosonmagyaróvár	•	⌒	10	4	2	3	Baja	•	⊔=	7	-1	-3	0	
Rajka	•		12	3	3		Bácsalmás	•	⊔	8	0	-2		
Sopron	•	⌒=	8	6	4	0	Izsák	•		11	-1	-2		
Sopronhorpács	•	⌒	9	5	3	0	Kalocsa	•	≡	8	-2	-2		
Káld	•		10	4	3		Kecskemét	•	⊔=	10	0	-3	6	
Körmend	•		10	4	2		Kiskunf. háza	•		11	0	-1		
Szentgotthárd	•	⊔=	8	0	-1	0	Kiskunhalas	•		9	-1	-1		
Szombathely	•	≡	8	4	3	0	Kunszentmiklós	•	≡	9	0	-1		
Fenti	•	≡	9	0	-1		Tiszakécske	•		11	2	-1		
Fetenye	•		8	2	1		Balassagyarmat	•	⌒	11	0	-1		
Nagykanizsa	•	≡	8	0	0	0	Romhány	•	≡	11	2	-1		
Zalaegerszeg	•	⌒≡	9	3	2		Salgótarján	•	≡	9	1	1		
Farkasgyepű	–		–	–	–		Eger	•	⊔	8	0	-4	6	
Keszthely	•	⌒	9	3	2	0	Galyatető	•	≡	3	-1	-1		
Mencshely	•	⌒≡	7	1	0	1	Gyöngyös	•	⌒	11	1	0		
Pápa	•	⌒=	10	2	1	0	Kékestető	•	≡	3	0	-1	3	
Sümeg	•		9	4	2		Kompolt	•	⊔≡	9	-1	-3	6	
Tihany	•	⌒≡	10	1	0		Lőrinci	•	⌒	11	2	-2		
Veszprém	ny	≡,	9	1	0		Poroszló	•	⌒≡	9	0	-1		
Virc	•	⌒	10	0	-2		Jászapáti	•	⌒	9	1	0		
Fonyód	•		9	1	-1		Jászberény	•	⊔	11	1	-1		
Homokszt. györgy	•	≡	9	-1	-5	0	Karcag	–		–	–	–		
Kaposvár	•	≡	8	-1	-1		Szolnok	•	≡	10	0	-1	6	
Marcali	•		9	3	1		Tiszaroff	•	⊔	10	1	-2		
Siófok	•	⌒=	10	1	1	3	Túrkeve	•	⊔	9	0	-2	2	
Somogyszob	•	⊔	8	-2	-3		Kistelek	–		–	–	–		
Tab	•		9	-2	-2		Makó	•		8	-1	-2		
Babolna	•		11	2	0		Szeged	•	⊔≡	8	-2	-3	2	
Esztergom	•	≡	11	3	0		Szentes	•	⊔	11	0	-2		
Kisbér	•	⌒=	11	2	0		Borsodnádasd	•	⊔	11	-1	-4		
Komárom	•		11	3	1		Füged	•	⌒	10	0	-1		
Tatabánya	•	⌒	10	2	1		Hidasnémeti	•		8	1	-1		
Alcsútdoboz	•	⌒≡	11	0	-1		Jósvafő	•	⌒≡	8	1	0	8	
Dunaújváros	•	⊔	9	0	-2		Lillafüred	•	⊔	7	-1	-2		
Martonvásár	•	≡	10	1	-1	3	Miskolc	•	⌒=	9	-2	-2	6	
Mór	•	⌒≡	11	1	0		Putnok	•	≡	11	0	-2		
Nagyhörcsökp.	•		10	-2	-4		Sárospatak	•		7	1	-1	8	
Szabadbattyán	•	⌒=	12	0	-1		Szendrőlád	•		7	2	2		
Tegszemcse	•	⊔	7	-2	-3	1	Tokaj	•	⌒≡	6	1	1		
Tengyel	•		6	0	-3		Kisvárda	•		8	2	0	5	
Nagykónyi	•	≡	8	-2	-3		Mátészalka	•	⊔	10	-2	-4		
Szekszárd	•		7	-1	-2		Nyíregyháza	•	⌒=	8	0	-2	4	
Árpádtető	•		5	0	0		Nyírlugos	•		8	-2	-3		
Mohács	•	⊔	7	-1	-3		Pátyod	•		9	-2	-2		
Pécs	•	⊔	6	0	-2	0	Tiszabecs	•	⊔	10	-1	-2		
Siklós	•	⊔	8	2	-1		Vásárosnamény	•		8	-1	-2		
Szigetvár	•		8	3	3		Záhony	•	⌒	9	-1	-2		
Kp. Lőrinc	•	⌒	10	2	0	3	Berettyóújfalu	•	⌒≡	9	1	-1		
Kp. Met. Int.	•	=	12	5	2	2	Debrecen	•	≡	8	-1	-2	2	
Kp. Szab. hegy	•	⌒	8	2	-1	2	Hajdúdorog	•		7	1	0		
Cegléd	•		12	1	1		Hortobágy	•	≡	6	1	0		
Dunagókő	•	⌒	6	1	1		Körösszakál	•	⊔	9	0	0		
Godollő	•	⌒	10	2	0	3	Polgár	•	⌒≡	8	2	2		
Kaltyrét	•	⊔	10	-1	-1		Békéscsaba	•	⊔=	9	-1	-2	3	
Mátyr	•		10	0	-1		Mezőhegyes	•	⊔≡	9	-2	-2	6	
Nagykáta	•		10	1	1		Orosháza	•		9	-1	-1	4	
Orkény	•	⊔	12	0	0		Szarvas	•	⊔	10	0	-2	4	
Szentendre	•	⌒	12	2	2		Szeghalom	•	≡	10	-1	-2		

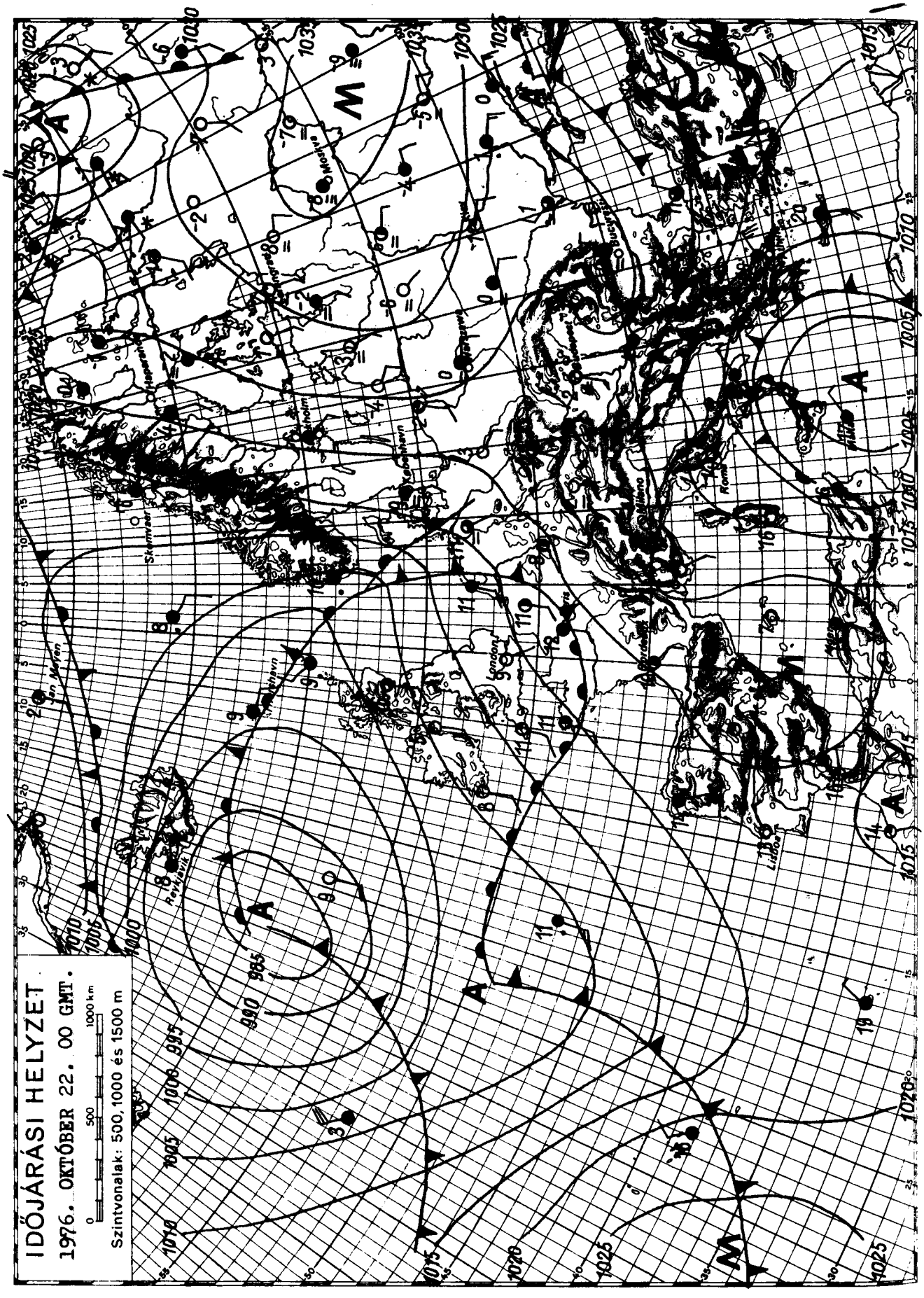

KIADJA: ORSZÁGOS METEOROLÓGIAI SZOLGÁLAT

Készíti: Központi Előrejelző Intézet Előrejelző Osztálya — T.: 273 - 018 — Megjelenik naponként —

Évi előfizetési díja: 720,—Ft — Megrendelhető: 1024 Budapest, II., Kitaibel Pál u. 1. Telefon: 353-500,

Kiadásért felel: az OMSZ elnöke — Szerkesztésért felel: a KEI igazgatója

IDŐJÁRÁSI NAPIJELENTÉS

ЕЖЕДНЕВНЫЙ МЕТЕОРОЛОГИЧЕСКИЙ БЮЛЛЕТЕНЬ • DAILY WEATHER REPORT
BULLETIN QUOTIDIEN DE TEMPS • TÄGLICHER WETTERBERICHT

89. évfolyam 297. szám. + Budapest + 1976. október 23., szombat

Az időjárási helyzet és a várható időjárás:

A Szovjetunió európai területén, valamint a Kárpát-medence térségében továbbra is egy hatalmas kiterjedésü anticiklon határozza meg az időjárást. Ennek területén az erős éjszakai kisugárzás miatt hajnalban többfelé párás, ködös az idő, de számottevő csapadék seholsem fordul elő. A legmagasabb nappali hőmérséklet általában 4, 6, sőt a Fekete-tenger térségében helyenként 8-10 fokkal alacsonyabb, mint a legutóbbi évek átlaga. Ugyanakkor Európa nyugati részén változékony, az évszaknak megfelelő hőmérsékletü időjárás uralkodik, ugyanis a középpontjával a Brit-szigetek fölött örvénylő ciklon áramlási rendszerében különböző hőmérsékletü óceáni levegőhullámok haladnak nyugat, délnyugat felől a szárazföld belseje felé. Hatásukra az Ibériai-félszigeten, a Brit-szigeteken, valamint a Skandináv-félsziget térségében többfelé esik az eső, helyenként erős szél fuj. A következő 36 órában nyugat felől enyhébb levegő éri el a Kárpát-medencét, ezért a nappali felmelegedés kissé tovább erősödik.

Hazánkban pénteken az ország északi részén erősen, máshol változóan felhős volt az ég. A hajnali ködök egy része csak a délelőtti órákra oszlott fel, csapadékot sehonnan sem jelentettek. A legmagasabb nappali hőmérséklet a tartósan ködös helyeken csak 6, 9, máshol 9, 12 fok között alakult. Éjszaka változóan felhős volt az ég, a kevésbé felhős nyugati és északkeleti országrészben ismét többfelé köd képződött. A legalacsonyabb éjszakai hőmérséklet az előbb emlitett helyeken 0, -3, másutt általában +1, +5 fok között változott. Szombaton délelőtt változóan felhős, párás idő volt, a déli, délnyugati szél a Dunántulon többfelé megélénkült. A hőmérséklet 11 órakor az ország nagy részén 7, 11 fok között, de az Északi-hegyvidék térségében csak 5 fok körül volt.

Ma 12 órakor Budapesten a hőmérséklet 9 fok volt, a tengerszintre átszámitott légnyomás 767 mm, alig változik.

Várható időjárás vasárnap estig:

Változóan felhős idő, eső nélkül.
A Dunántul nyugati felén megerősödő déli, délnyugati szél.
Hajnalban az északkeleti országrészben ködös idő.
A legalacsonyabb éjszakai hőmérséklet: északkeleten kevéssel 0 fok alatt, az ország többi részén +1, +6 fok között.
A legmagasabb nappali hőmérséklet vasárnap: a tartósan ködös északkeleti országrészben 6, 9, másutt 10, 15 fok között.

Rábai Attila - Bártfai Erzsébet s.k.

A hőmérséklet napi középértéke és eltérése a 100 évi átlagtól /Budapesten/:

1976. X. 22. 8,3 C° -1,5 C°

1871 óta ezen a napon Budapesten előfordult

legmagasabb hőmérséklet: 23,8 C° /1943/;
legalacsonyabb hőmérséklet: -4,0 C° /1908/.

76.557.

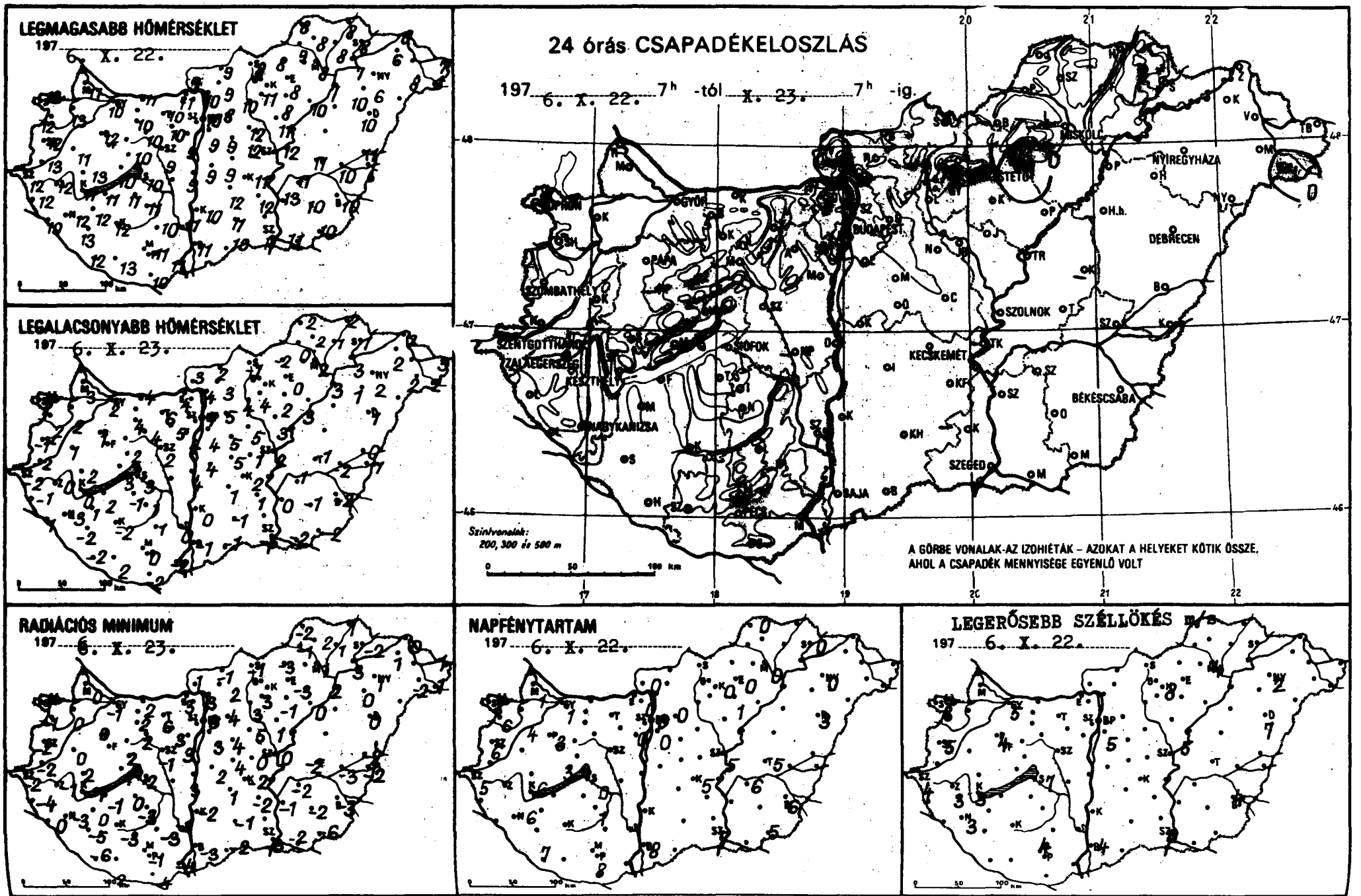
LEGMAGASABB HŐMÉRSÉKLET
197 6. X. 22.
LEGALACSONYABB HŐMÉRSÉKLET
197 6. X. 23.
24 órás CSAPADÉKELOSZLÁS
197 6. X. 22. 7h -tól X. 23. 7h -ig.
Szintvonalak:
200, 300 és 500 m
A GÖRBE VONALAK-AZ IZOHIÉTÁK – AZOKAT A HELYEKET KÖTIK ÖSSZE,
AHOL A CSAPADÉK MENNYISÉGE EGYENLŐ VOLT
SOPRON
GYŐR
BUDAPEST
NYÍREGYHÁZA
DEBRECEN
SZOLNOK
KECSKEMÉT
SIÓFOK
SZOMBATHELY
KESZTHELY
BÉKÉSCSABA
SZEGED
BAJA
RADIÁCIÓS MINIMUM
197 6. X. 23.
NAPFÉNYTARTAM
197 6. X. 22.
LEGERŐSEBB SZÉLLÖKÉS m/s
197 6. X. 22.

	197 76.X.23 07 h -ig az utolsó 24 óra adatai							197 76.X.23 07 h -ig az utolsó 24 óra adatai						
	csapadék (mm)		max. hőmérséklet	min. hőmérséklet	rad. min.	napos órák		csapadék (mm)		max. hőmérséklet	min. hőmérséklet	rad. min.	napos órák
Győr	•		10	2	-1	1	Vác	•		10	4	3	
Kapuvár	•		13	2	0	4	Vámosmikola	•		9	3	1	0
Mosonmagyaróvár	•		11	3	0	1	Baja	•		11	-1	-3	8
Rajka	–		–	–	–		Bácsalmás	•		10	-1	-2	
Sopron	•		13	2	-1	8	Izsák	•		12	1	1	
Sopronhorpács	•		12	2	-1	6	Kalocsa	•		10	0	-2	
Káld	•		11	1	0		Kecskemét	•		11	2	-2	5
Körmend	•		13	-2	-2		Kiskunf. háza	•		12	1	-2	
Szentgotthárd	•		12	-2	-2	5	Kiskunhalas	•		11	-1	-1	
Szombathely	•		12	1	-2	6	Kunszentmiklós	•		9	4	2	
Lenti	•		12	-1	-4		Tiszakécske	–		–	–	–	
Letenye	•		10	1	0		Balassagyarmat	•		9	2	-1	
Nagykanizsa	•		12	-3	-3	6	Romhány	•		9	3	2	
Zalaegerszeg	•		12	0	-1		Salgótarján	•		8	-1	-1	
Farkasgyepű	–		–	–	–		Eger	ny		8	0	-3	0
Keszthely	•		11	0	-1	6	Galyatető	•		5	-2	-3	
Mencshely	•		9	2	1	3	Gyöngyös	•		11	4	3	
Pápa	•		12	1	0	3	Kékestető	•		2	-2	-3	0
Sümeg	•		13	2	2		Kompolt	•		8	2	-1	1
Tihany	•		10	3	1		Lőrinci	•		10	4	3	
Veszprém	•		10	2	2		Poroszló	•		10	3	0	
Zirc	•		9	1	-2		Jászapáti	•		11	3	1	
Fonyód	•		11	2	-1		Jászberény	•		12	1	1	
Homokszt. györgy	•		12	-2	-6	7	Karcag	–		–	–	–	
Kaposvár	•		12	-2	-3		Szolnok	•		12	2	0	5
Marcali	•		12	1	0		Tiszaroff	–		–	–	–	
Siófok	•		10	3	2	0	Túrkeve	•		11	1	-2	5
Somogyszob	•		13	-2	-5		Kistelek	–		–	–	–	
Tab	•		11	-1	0		Makó	•		11	-2	-2	
Bábolna	•		10	3	2		Szeged	•		11	-3	-3	7
Esztergom	•		11	4	3		Szentes	•		13	0	-1	
Kisbér	•		10	4	2		Borsodnádasd	•		8	-2	-3	
Komárom	•		11	4	2		Fűgöd	•		8	1	1	
Tatabánya	•		10	6	6		Hídasnémeti	•		8	2	1	
Alcsútdoboz	•		10	5	3		Jósvafő	•		8	2	-2	0
Dunaújváros	•		9	4	3		Lillafüred	–		–	–	–	
Martonvásár	•		9	4	3	0	Miskolc	•		8	2	1	0
Mór	•		10	4	2		Putnok	•		9	0	-1	
Nagyhörcsökp.	–		–	–	–		Sárospatak	•		8	1	-2	0
Szabadbattyán	•		9	2	-1		Szendrőlád	•		8	2	2	
Iregszemcse	•		11	1	-3	1	Tokaj	•		7	3	3	
Lengyel	•		10	1	-3		Kisvárda	•		6	2	1	
Nagykónyi	•		10	0	-2		Mátészalka	•		8	2	-2	
Szekszárd	•		11	0	-1		Nyíregyháza	•		6	2	1	0
Mikhpadtető	•		9	1	0		Nyírlugos	–		–	–	–	
Mohács	•		11	-2	-4		Pátyod	ny		6	2	1	
Pécs	•		11	0	-1	8	Tiszabecs	•		7	3	1	
Siklós	•		10	-2	-4		Vásárosnamény	–		–	–	–	
Szigetvár	•		13	2	2		Záhony	•		8	2	0	
Bp. Lőrinc	•		9	4	3	0	Berettyóújfalu	•		11	0	-2	
Bp. Met. Int.	•		10	7	3	0	Debrecen	•		10	1	0	3
Bp. Szab. hegy	•		6	3	1	0	Hajdúdorog	•		10	1	0	
Cegléd	•		12	1	0		Hortobágy	–		–	–	–	
Dobogókő	•		5	3	2		Körösszakál	•		6	-1	-2	
Gödöllő	•		8	5	4	0	Polgár	•		7	3	2	
Királyrét	•		9	0	0		Békéscsaba	•		10	-2	-3	6
Monor	•		9	5	4		Mezőhegyes	•		10	-2	-6	5
Nagykáta	•		12	5	5		Orosháza	•		10	-1	-2	4
Örkény	•		9	5	4		Szarvas	•		11	1	-2	6
Szentendre	•		10	5	4		Szeghalom	•		10	-2	-3	



KIADJA: ORSZÁGOS METEOROLÓGIAI SZOLGÁLAT
Készíti: Központi Előrejelző Intézet Előrejelző Osztálya — T.: 273-018 — Megjelenik naponként
Évi előfizetési díja: 720,–Ft — Megrendelhető: 1024 Budapest, II., Kitaibel Pál u. 1. Telefon: 353-500,
Kiadásért felel: az OMSZ elnöke — Szerkesztésért felel: a KEI igazgatója

IDŐJÁRÁSI NAPIJELENTÉS

ЕЖЕДНЕВНЫЙ МЕТЕОРОЛОГИЧЕСКИЙ БЮЛЛЕТЕНЬ • DAILY WEATHER REPORT
BULLETIN QUOTIDIEN DE TEMPS • TÄGLICHER WETTERBERICHT

89. évfolyam 298. szám. + Budapest + 1976. október 24. vasárnap

Az időjárási helyzet és a várható időjárás:

Európának a Barcelona-Frankfurt-Stockholm vonaltól nyugatra eső részén, valamint a Fekete-tenger partvidékén szeles, változékony, de többnyire erősen felhős, esős időt okoznak az egymást követő mérsékeltövi ciklonok. A kontinens többi részén viszont a hetekkel ezelőtt kialakult anticiklon hatására már hosszabb ideje alig változik az időjárás. A levegő erősen párás. Éjszaka és a reggeli órákban sok helyen van köd. Napközben viszont a köd általában feloszlik és néhány órára kisüt a nap. A következő 36 órában a változékonyabb időjárási zóna nyugat felől megközeliti a Kárpát-medencét.

Szombaton hazánk nagy részén változóan felhős idő volt, és kora délutánra 9, 14 fokig melegedett a levegő. Az Északi-Középhegységben viszont voltak olyan helyek is, ahol egész nap nem szakadozott fel a zárt felhőtakaró. Ezeken a helyeken a hőmérséklet csak 5, 9 fokig emelkedett napközben. Az éjszaka ismét országszerte erősen bepárásodott és erősen lehült a levegő. Vasárnap hajnalban általában +3 és -5 fok között volt a hőmérséklet és sok helyen alakult ki köd. Eső az elmult 24 órában sehol sem esett, de egy-két helyen jelentéktelen ködszitálás előfordult. Vasárnap délelőtt változóan felhős idő volt. A köd fokozatosan csaknem mindenütt feloszlott. A Dunántul északnyugati részén a déli órákra megélénkült a déli szél. A hőmérséklet 11 órakor 3 és 9 fok között volt.

Ma 12 órakor Budapesten a hőmérséklet 7 fok, a tengerszintre átszámitott légnyomás 764 mm, gyengén süllyed.

Várható időjárás hétfő estig:

Változóan felhős idő, eső nem valószinü.
A hajnali és a kora délelőtti órákban - főként az ország keleti felén - sok helyen köd.
Általában mérsékelt, a Dunántulon élénkebb, időnként erős déli szél.

Várható legalacsonyabb éjszakai hőmérséklet -3, +2,
legmagasabb nappali hőmérséklet hétfőn általában 9, 14,
északkeleten a tartósan ködös helyeken 6, 9 fok között.

Aigner Szilárd s.k.

A hőmérséklet napi középértéke és eltérése a 100 évi átlagtól /Budapesten/:

1976. X. 23.:	8,2 C°	-1,2 C°

1871 óta ezen a napon Budapesten előfordult

legmagasabb hőmérséklet:	23,2 C° /1943/,
legalacsonyabb hőmérséklet:	-3,2 C° /1890/.

76.558.

LEGMAGASABB HŐMÉRSÉKLET

197 6. X. 23.

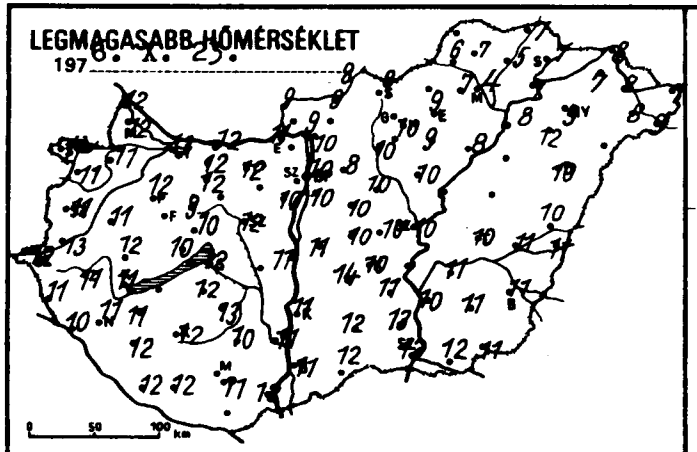

LEGALACSONYABB HŐMÉRSÉKLET

197 6. X. 24.

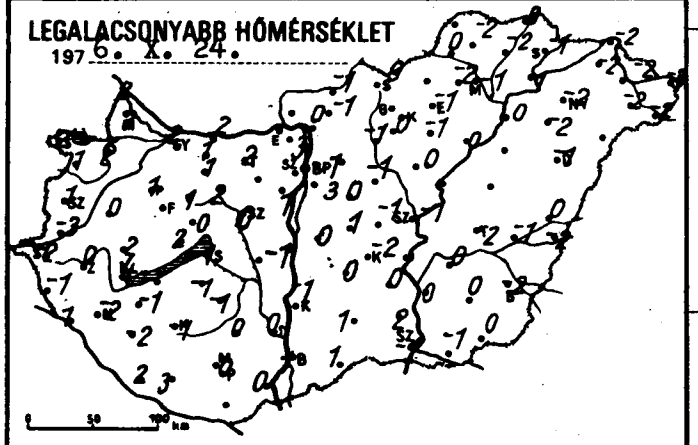

24 órás CSAPADÉKELOSZLÁS

197 6. X. 23. 7 h -tól X. 24. 7 h -ig.

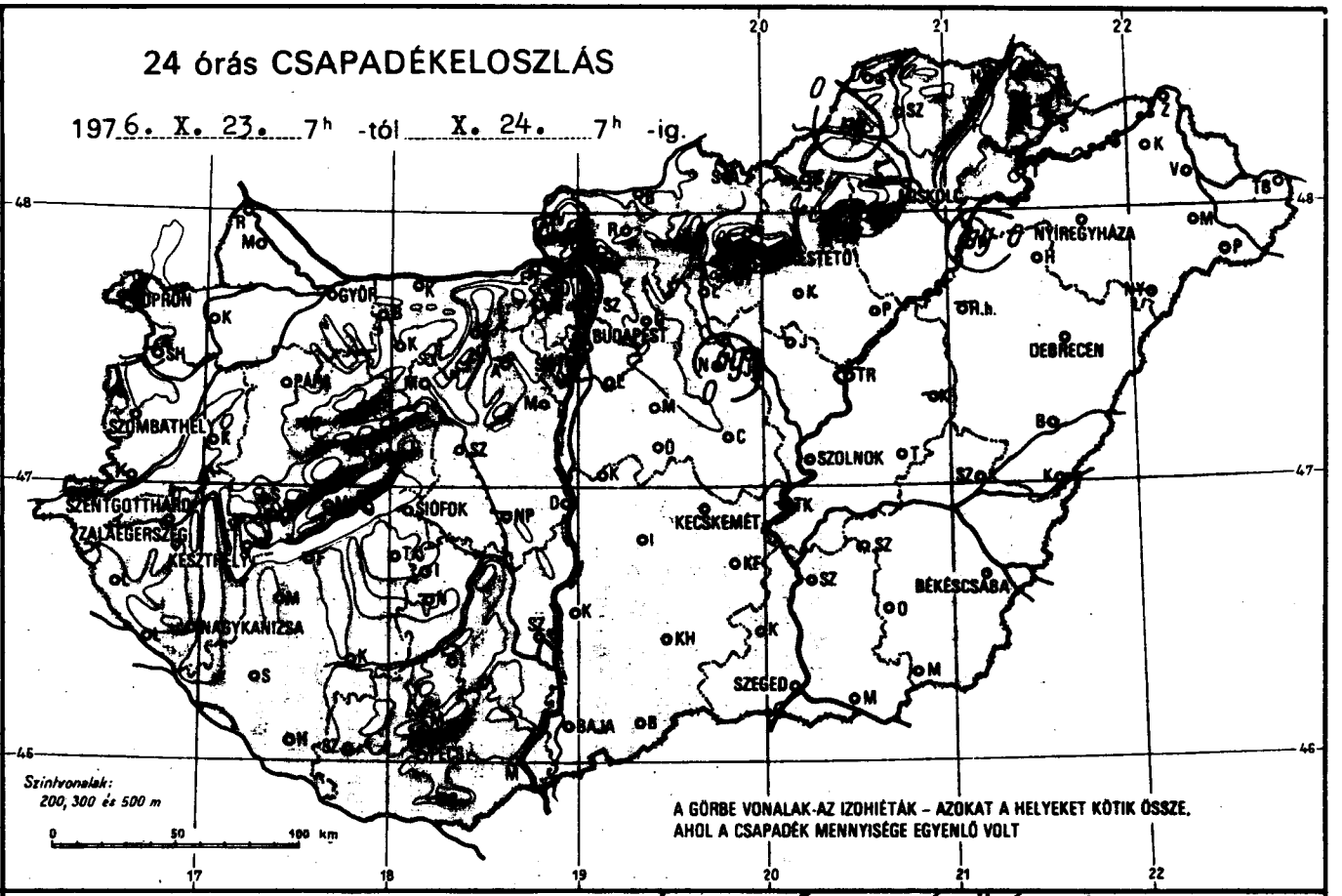

RADIÁCIÓS MINIMUM

197 6. X. 24.

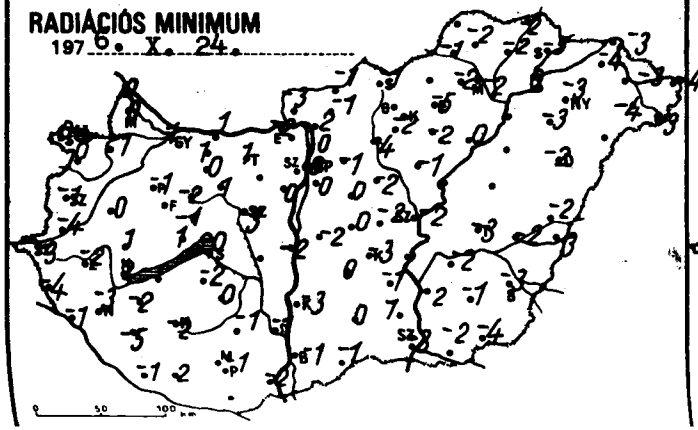

NAPFÉNYTARTAM

197 6. X. 23.

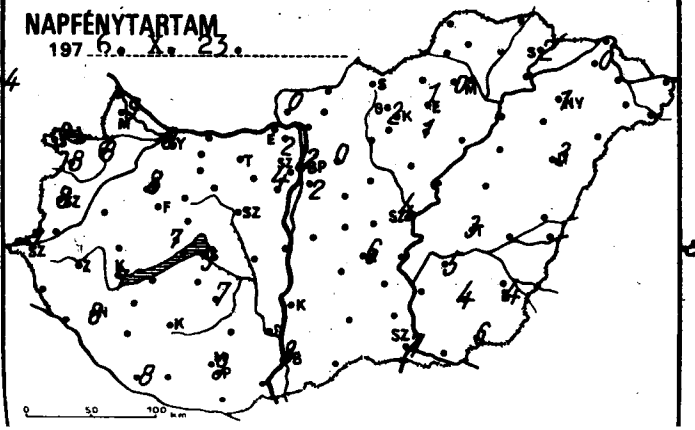

LEGERŐSEBB SZÉLLÖKÉS m/s

197 6. X. 23.

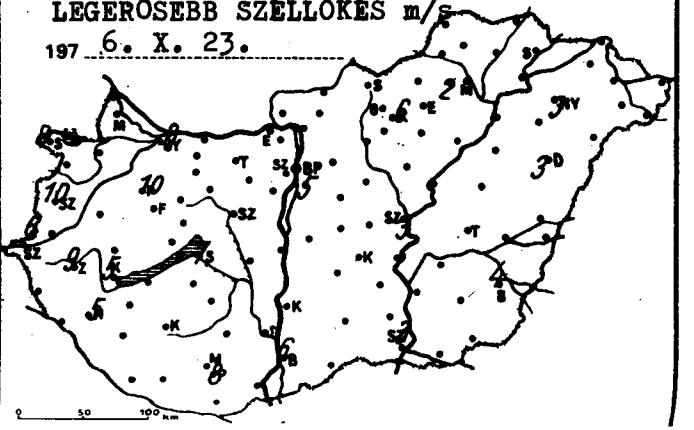

O R S Z Á G O S M E T E O R O L Ó G I A I S Z O L G Á L A T

KÖZPONTI ELŐREJELZŐ INTÉZETE

IDŐJÁRÁSI ESEMÉNYEK NAPTÁRA

CALENDAR OF WEATHER PHENOMENA

1976 szeptember

Az Időjárási Napijelentés havi melléklete

Dátum - *Date*	Az időjárási jelenség leírása *Description of the weather phenomenon*	Az időjárási esemény előidézője *Carrier of the phenomenon*	Érkező légtömeg *Arriving air-mass*
1.		instabilitási vonal /belépés az augusztusi frontnaptárban rögzitve/ kilépés: 1-én 05^h SE	
1.	országos eső, sokfelé zivatar	hideg front: belépés 17^h NW, kilépés 2-án 10^h SE	Mm
3.	országos eső, többfelé jelentős mennyiségü csapadék, elszórtan zápor zivatar	hideg front: belépés 05^h NW, a Kárpát-medence felett fronthullám képződik, majd kilépés 4-én 10^h SE	Am
4.	országos eső, helyenként jelentős csapadékmennyiséggel	12^h-tól 5-én 10^h-ig ciklontevékenység a Kárpát-medence felett	
10.	sokfelé eső, keleten zivatar is	hideg front: belépés 13^h NW, mozgása a Dunántul felett lelassult, fronthullám képződik, kilépés 11-én 12^h SE	Mm
14.	ismétlődő országos esőzés, többfelé zivatar, jelentős csapadékmennyiség	hideg front: belépés 17^h NW, mozgása a medence felett lelassul, hullámképződés és ciklogenezis, majd a ciklon fokozatos kitöltődése, és a front feloszlása 19-én 15^h	Mm
20.	többfelé kisebb eső	összeáramlási zóna a Kárpát-medence felett	
21.	sokfelé kisebb eső	a Kárpát-medencétől keletre elterülő ciklon okkluziós frontjának hatására	
25.	elszórtan zápor, egy-két helyen zivatar	hideg front: belépés 16^h N, kilépés 26-án 10^h S	Mm
27.	elszórtan kisebb eső	meleg front: belépés 01^h SW, kilépés 23^h NE	Mm
29.	ismétlődő eső, elszórtan zivatar	14^h-tól ciklogenezis és frontálzóna a Kárpát-medence felett /az időjárási folyamat október hónapra áthuzódik/	

Arktikus szárazföldi és tengeri /Ac és Am/: mérsékeltövi szárazföldi és tengeri /Mc és Mm/: szubtrópusi szárazföldi és tengeri /Tc és Tm/: helyi vagy lokális /H/.

Az időjárási esemény Budapest-i jellemzői - *Characteristics of the phenomenon over Budapest*						
Időpont - *point of time*	Hőmérsékletváltozás (fok/idő) *Temperature-shift (degree/period)*	Légnedvességváltozás (%/idő) *Humidity-shift (%/period)*	Szélirányváltozás *Wind-direction shift*	Maximális széllökés (m/sec) és időpontja *Maximum gust (m/sec) and its time*	Csapadék mennyisége (mm) és alakja *Amount and form of precipitation*	Megjegyzés - *Remarks*
□					8,3 . ⌇	□ budapesti átvonulás elmosódott
3.15	-3/1 ó	+20/30 p	WSW-NNW	NNW 11,8 15^{29}	11,9 ∴ ⌇	
					26,8 .	
□					ny ∴	□ budapesti átvonulás elmosódott
					54,8 . ⌇	
					0,5 .	
					4,0 .	
□					0,3 ∴	□ budapesti átvonulás elmosódott
□						□ budapesti átvonulás elmosódott

Arctic maritime (Am): Arctic continental (Ac): Polar maritime (Mm): Polar continental (Mc): Tropical maritime (Tm): Tropical continental (Tc): Local air mass (E).

	1926.X.24. 07 h -ig az utolsó 24 óra adatai							1926.X.24. 07 h -ig az utolsó 24 óra adatai						
	csapadék (mm)		max. hőmérséklet	min. hőmérséklet	rad. min.	napos órák		csapadék (mm)		max. hőmérséklet	min. hőmérséklet	rad. min.	napos órák
Győr	•	⊏	13	2	1	8	Vác	•	⊏	9	0	-2	
Kapuvár	•	⊏	11	2	-1	8	Vámosmikola	•	⊏	9	0	-3	0
Mosonmagyaróvár	•	⊏	12	2	0	9	Baja	•	⊏	11	1	-1	8
Rajka	•		12	2	0		Bácsalmás	•	⊏	12	1	-1	
Sopron	•	⊂	11	2	0	9	Izsák	•		14	0	0	
Sopronhorpács	•	⊏	11	1	0	8	Kalocsa	•	=	11	-1	-3	
Káld	•	⊏	11	0	0		Kecskemét	•	=⊏	10	-2	-3	6
Körmend	•	=⊂	13	-3	-4		Kiskunf. háza	•		11	0	-1	
Szentgotthárd	•	=⊏	12	-2	-3	7	Kiskunhalas	•	⊂	12	1	0	
Szombathely	•	⊂	11	1	-1	8	Kunszentmiklós	•	=	11	0	-2	
Lenti	•		11	-1	-4		Tiszakécske	–		–	–	–	
Letenye	•		10	1	-1		Balassagyarmat	•	=⊏	8	-1	-1	
Nagykanizsa	•	=⊏	11	-2	-3	8	Romhány	•	=	9	4	-1	
Zalaegerszeg	•	⊏	11	0	-2		Salgótarján	•		8	0	-1	
Farkasgyepű	–		–	–	–		Eger	•	⊏	9	-1	-5	1
Keszthely	•	⊏	11	4	2	7	Galyatető	•	⊏	7	-1	-5	
Mencshely	•	=⊂	10	2	1	7	Gyöngyös	•	⊏	10	0	-2	
Pápa	•	⊂	12	1	-1	8	Kékestető	•	⊏	5	-2	-3	2
Sümeg	•	=	12	2	1		Kompolt	•	⊏	9	-1	-2	1
Tihany	•	=⊂	11	2	2		Lőrinci	•	=⊏	10	-1	-4	
Veszprém	•	=	10	0	-1		Poroszló	•	=⊂	8	0	0	
Zirc	•	⊏	9	1	-2		Jászapáti	•	=⊏	10	0	-1	
Fonyód	–		–	–	–		Jászberény	•	=⊏	9	0	-2	
Homokszt. györgy	•	=⊏	12	2	-1	8	Karcag	–		–	–	–	
Kaposvár	•	⊏	12	-1	-2		Szolnok	•	⊏	10	-1	-2	4
Marcali	•	⊂	11	-1	-2		Tiszaroff	–		–	–	–	
Siófok	•	⊏	12	1	0	9	Túrkeve	•	⊏	10	-2	-3	3
Somogyszob	•	⊏	12	-2	-5		Kistelek	•		13	2	-1	
Tab	•	=	12	-1	-2		Makó	•		12	-1	-2	
Bábolna	•		12	1	1		Szeged	•	⊏	12	-1	-3	7
Esztergom	•		11	3	-2		Szentes	•		10	0	-2	
Kisbér	•	=⊂	12	1	0		Borsodnádasd	–		–	–	–	
Komárom	•		12	2	1		Fügöd	•	=⊏	5	-2	-2	
Tatabánya	•	⊂	12	2	1		Hidasnémeti	•	=	7	0	-2	
Alcsútdoboz	–		–	–	–		Jósvafő	–		–	–	–	
Dunaújváros	•	⊏	11	-1	-2		Lillafüred	•	⊏	7	-1	-2	
Martonvásár	•		10	1	0	4	Miskolc	•		4	-1	-2	0
Mór	•	=⊂	12	2	1		Putnok	ny	=,	6	0	-1	
Nagyhörcsökp.	–		–	–	–		Sárospatak	•	⊂	7	-1	-5	2
Szabadbattyán	•	=⊏	12	0	-3		Szendrőlád	•	=⊂	7	-2	-2	
Tregszemcse	•	=⊏	13	-1	0	7	Tokaj	•		7	1	0	
Lengyel	•		10	0	-1		Kisvárda	•	=⊏	7	-2	-4	0
Nagykónyi	–		–	–	–		Mátészalka	•		8	-2	-4	
Szekszárd	•	=	11	0	-1		Nyíregyháza	•	=	9	-2	-3	1
Árpádtető	•		9	1	0		Nyírlugos	–		–	–	–	
Mohács	•		12	0	-2		Pátyod	•	⊏	9	-2	-3	
Pecs	•	⊏	11	0	-1	9	Tiszabecs	•		7	-3	-4	
Siklós	–		–	–	–		Vásárosnamény	•	⊏	8	-2	-3	
Szigetvár	•	=	12	3	2		Záhony	•	⊏	8	-2	-3	
Bp Lőrinc	•	⊏	10	0	0	2	Berettyóújfalu	•	⊏	10	0	-2	
Bp Met. Int.	•		10	3	0	2	Debrecen	•	⊏	10	-1	-2	3
Bp Szab. hegy	•	⊏	8	1	-1	2	Hajdúdorog	•		12	-2	-3	
Cegled	•	⊂	10	-1	-2		Hortobágy	–		–	–	–	
Dobogókő	–		–	–	–		Körösszakál	•	⊏	11	-2	-3	
Godöllő	•	⊏	8	1	-1	0	Polgár	ny	=,	8	0	-1	
Kiralyrét	–		–	–	–		Békéscsaba	•	⊏	11	-2	-3	4
Monor	•	=	10	0	0		Mezőhegyes	•	⊏	11	0	-4	6
Nagykáta	ny	=,	10	-1	-2		Orosháza	•		11	0	-1	4
Örkény	•	=⊏	11	0	0		Szarvas	•	⊏	11	0	-2	5
Szentendre	•	⊂	10	1	0		Szeghalom	•	=	11	-1	-2	

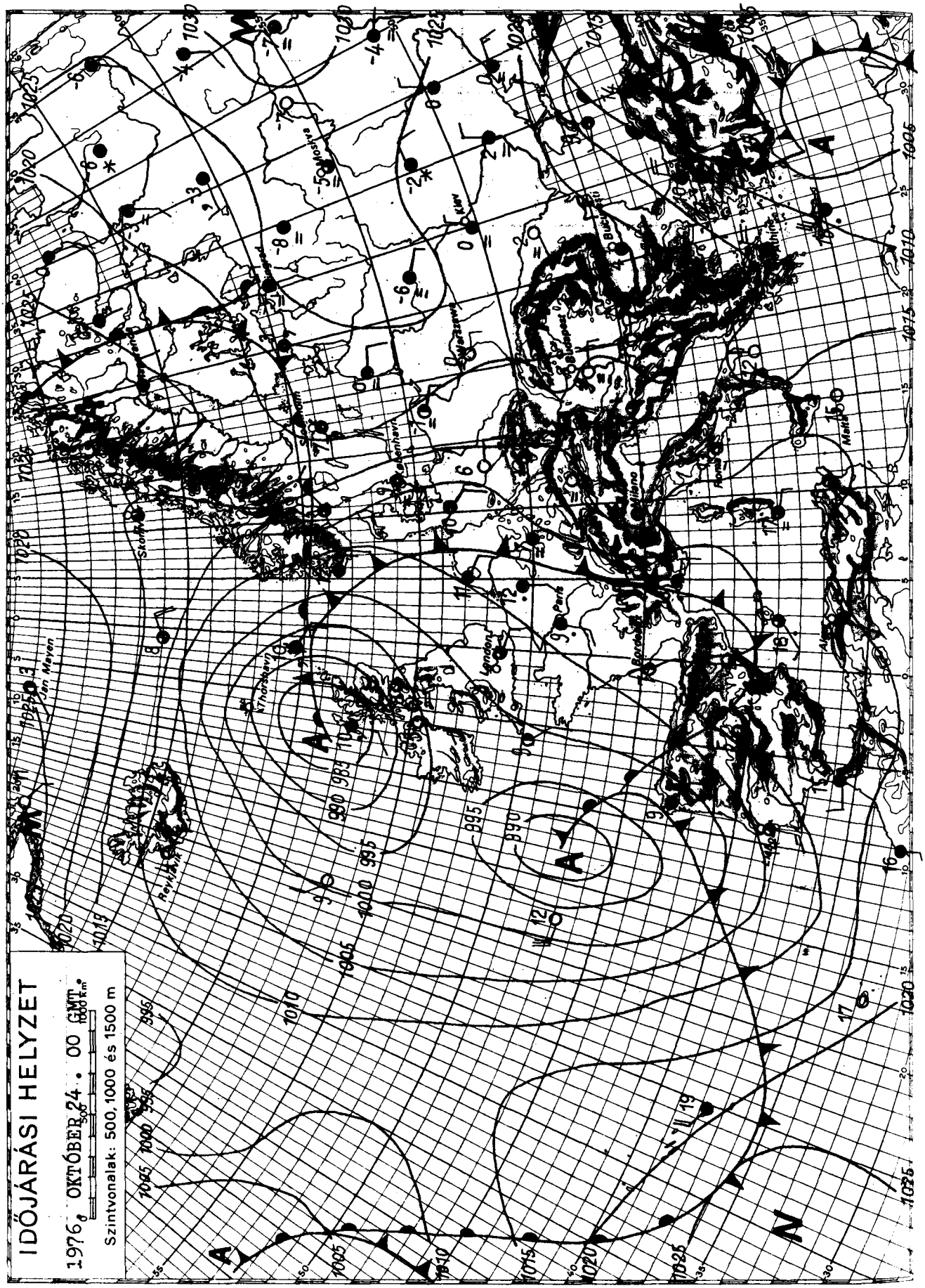

KIADJA: ORSZÁGOS METEOROLÓGIAI SZOLGÁLAT

Készíti: Központi Előrejelző Intézet Előrejelző Osztálya — T.: 273 - 018 — Megjelenik naponként —

Évi előfizetési díja: 720,—Ft — Megrendelhető: 1024 Budapest, II., Kitaibel Pál u. 1. Telefon: 353-500,

Kiadásért felel: az OMSZ elnöke — Szerkesztésért felel: a KEI igazgatója

O.J.

IDŐJÁRÁSI NAPIJELENTÉS

ЕЖЕДНЕВНЫЙ МЕТЕОРОЛОГИЧЕСКИЙ БЮЛЛЕТЕНЬ · DAILY WEATHER REPORT
BULLETIN QUOTIDIEN DE TEMPS · TÄGLICHER WETTERBERICHT

89. évfolyam 299. szám. + Budapest + 1976. október 25. hétfő

Az időjárási helyzet és a várható időjárás:

Európa időjárását két nagy kiterjedésü légköri képződmény határozza meg. Az Oslo-Hamburg-Zürich-Genova-Palermo vonaltól nyugatra és az Athén-Istambul-Volgográd résztől délre eső területeken mérsékeltövi ciklonok irányitják az időjárást. Ezeken a területeken változóan felhős, csapadékos az időjárás. Napközben a Földközi- és a Fekete-tenger térségében záporok, zivatarok alakulnak ki. Európa többi -nagyobbik- részén továbbra is anticiklonális az időjárási helyzet. Száraz, derült, a reggeli órákban párás, ködös a levegő. A hőmérsékleti csucsértékek mélyen a sokévi átlag alatt maradnak. A következő 36 órában a délnyugati áramlással érkező enyhébb levegő többnyire még csak a magasban mutatható ki.

Hazánkban vasárnap száraz idő volt. A nap több órán át sütött. A Dunántulon a déli szél napközben megélénkült. A hőmérséklet napközben 9, 13 fokig emelkedett. Hétfő hajnalra -3, +3 fokig hült le a levegő. Reggel sokfelé volt dér és köd. A köd a délelőtt folyamán mindenhol felszakadozott és kisütött a nap. Az eget általában fátyolfelhő boritotta. A szél időnként megélénkült. A hőmérséklet 11 órára a sokáig ködös helyeken csak 3, 7, máshol általában 8, 11 fokig emelkedett.

Ma 12 órakor Budapesten a hőmérséklet 8 fok, a tengerszintre átszámitott légnyomás 763 mm, alig változik.

Várható időjárás kedd estig:

Nyugat felől kissé megnövekvő felhőzet, de csapadék még nem várható.
A reggeli és a délelőtti órákban többfelé köd.
Napközben a déli szél megélénkül.
Várható legalacsonyabb éjszakai hőmérséklet: -2, +3,
legmagasabb nappali hőmérséklet kedden a tartósan ködös helyeken 6, 9, máshol kevéssel 10 fok felett.

Dr. Illés László s.k.

TÁVOLABBI KILÁTÁSOK PÉNTEK REGGELIG:

Nyugat felől megnövekvő felhőzet, a Dunántulon esőkkel, záporral.
Az ország többi részén még mindig marad a jobbára száraz, napos idő.
A reggeli órákban,helyenként köd.
Mérsékelt, időnként élénk, a Dunántulon erős déli, délkeleti szél.
A legalacsonyabb hajnali hőmérséklet 0 és 5 fok között,
A legmagasabb nappali hőmérséklet 8, 13 fok között várható.
Jelentős mennyiségü /legalább 5 mm/ csapadék az ország területének 20 százalékán várható.

KÖZÉPTÁVÚ ELŐREJELZŐ OSZTÁLY

A hőmérséklet napi középértéke és eltérése a 100 évi átlagtól /Budapesten/:

1976. X. 24.: 6,1 C° -3,3 C°

1871 óta ezen a napon Budapesten előfordult

legmagasabb hőmérséklet: 23,7 C° /1923/,
legalacsonyabb hőmérséklet: -4,6 C° /1890/.

76.559.

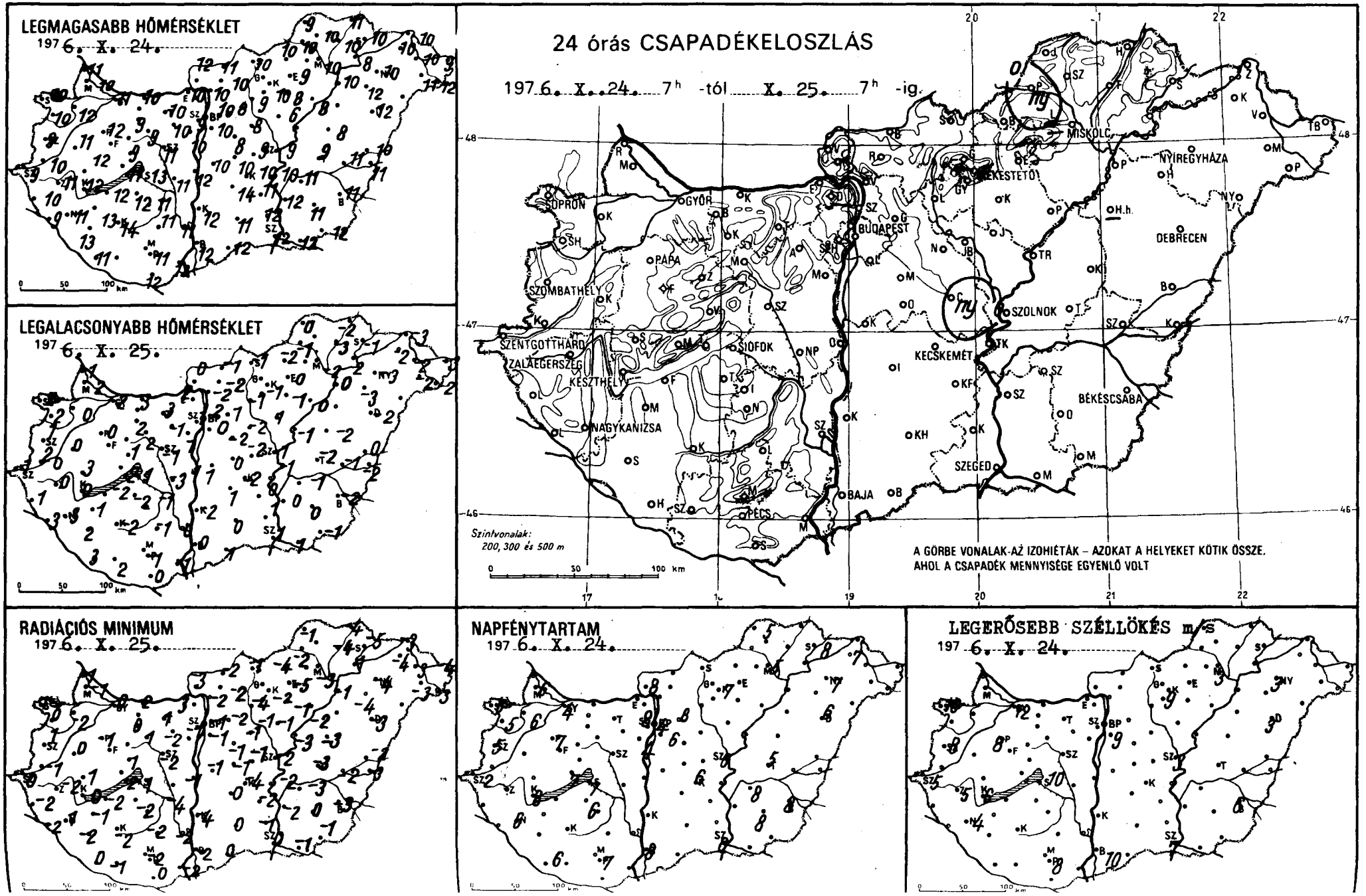
LEGMAGASABB HŐMÉRSÉKLET
1976. X. 24.
LEGALACSONYABB HŐMÉRSÉKLET
1976. X. 25.
24 órás CSAPADÉKELOSZLÁS
1976. X. 24. 7h -tól X. 25. 7h -ig.
SOPRON
GYŐR
BUDAPEST
MISKOLC
NYÍREGYHÁZA
DEBRECEN
SZOLNOK
KECSKEMÉT
BÉKÉSCSABA
SZEGED
BAJA
PÉCS
SIÓFOK
SZENTGOTTHÁRD
ZALAEGERSZEG
KESZTHELY
NAGYKANIZSA
SZOMBATHELY
PAPA
TATABÁNYA
Szintvonalak:
200, 300 és 500 m
A GÖRBE VONALAK-AZ IZOHIÉTÁK – AZOKAT A HELYEKET KÖTIK ÖSSZE,
AHOL A CSAPADÉK MENNYISÉGE EGYENLŐ VOLT
RADIÁCIÓS MINIMUM
1976. X. 25.
NAPFÉNYTARTAM
1976. X. 24.
LEGERŐSEBB SZÉLLÖKÉS m/s
1976. X. 24.

	1976.X.25. 07h -ig az utolsó 24 óra adatai							1976.X.25. 07h -ig az utolsó 24 óra adatai						
	csapadék (mm)		max. hőmérséklet	min. hőmérséklet	rad. min.	napos órák		csapadék (mm)		max. hőmérséklet	min. hőmérséklet	rad. min.	napos órák
Győr	.	⌓	11	2	0	4	Vác	.	≡⌴	10	-2	-2	
Kapuvár	.	≡⌓	12	0	-2	6	Vámosmikola	.	⌴	12	0	-3	7
Mosonmagyaróvár	.	⌴	10	2	-1	6	Baja	.		12	0	-2	8
Rajka	.		11	1	-1		Bácsalmás	.		12	1	0	
Sopron	.	≡⌓	10	2	1	6	Izsák	.		14	1	0	
Sopronhorpács	.	⌓≡	10	2	0	5	Kalocsa	.	≡	12	-2	-4	
Káld	.	≡⌓	11	0	0		Kecskemét	.	≡⌴	10	-2	-4	6
Körmend	.	≡	10	2	-1		Kiskun[illegible]za	.		11	0	-2	
Szentgotthárd	.	≡	9	1	0	2	Kiskunhalas	.		11	0	0	
Szombathely	.	≡	9	1	1	5	Kunszentmiklós	.		10	1	-1	
Lenti	.	≡	10	1	-2		Tiszakécske	.	≡	10	-1	-2	
Letenye	.	≡	9	3	2		Balassagyarmat	.	≡⌴	11	-1	-2	
Nagykanizsa	.	≡	11	3	1	6	Romhány	.	≡	10	-2	-2	
Zalaegerszeg	.	≡⌓	11	0	-2		Salgótarján	.	≡	10	-1	-1	
Farkasgyepű	.		9	1	0		Eger	.	⌴	9	0	-5	7
Keszthely	.	≡⌓	12	0	0	8	Galyatető	–		–	–	–	
Mencshely	.	≡⌓	10	1	1	7	Gyöngyös	.	⌴	10	-1	-2	
Pápa	.	≡⌴	12	0	-1	8	Kékestető	.		8	3	1	7
Sümeg	.	≡	12	3	1		Kompolt	.	⌴	8	-1	-1	
Tihany	.	≡	11	2	2		Lőrinci	.	≡	9	-1	-4	
Veszprém	.	≡	9	1	1		Poroszló	.	≡⌴	8	0	-2	
Zirc	.	⌴	8	0	-2		Jászapáti	.	⌴=	6	1	-1	
Bonyód	.	⌴	12	-2	-2		Jászberény	.	≡⌴	6	-2	-3	
Homokszt. györgy	.	≡⌴	11	3	0	6	Karcag	.	≡⌴	8	-2	-3	
Kaposvár	.	≡⌴	14	-2	-2		Szolnok	.	≡⌴	9	-1	-2	6
Marcali	.	≡⌓	13	1	-1		Tiszaroff	.	≡⌴	–	-1	-3	
Siófok	.	≡⌓	13	1	1	7	Túrkeve	.	≡⌴	9	-2	-3	5
Somogyszob	.	≡⌓	13	2	-2		Kistelek	.		12	1	-1	
Tab	.	≡	12	-2	-2		Makó	.		12	5	-1	
Bábolna	.		11	2	1		Szeged	.		12	1	0	8
Esztergom	.		10	2	-3		Szentes	.	⌓	12	0	-2	
Kisbér	.	⌓	9	2	0		Borsodnádasd	.	≡⌓	10	-2	-4	
Komárom	.	⌓	10	3	2		Fügöd	.	⌴	10	-3	-4	
Tatabánya	.		10	3	1		Hidasnémeti	.		11	-2	-4	
Alcsútdoboz	.	≡⌴	10	-1	-2		Jósvafő	.	⌴	9	0	-1	5
Dunaújváros	.	⌴	12	1	-1		Lillafüred	–		–	–	–	
Martonvásár	.		10	-1	-1	4	Miskolc	.	≡⌴	10	-2	-3	5
Mór	.	⌓	9	2	1		Putnok	ny	≡,⌓	10	-1	-2	
Nagyhörcsökp.	.	⌴	11	-3	-4		Sárospatak	.		10	-1	-5	8
Szabadbattyán	.	≡⌴	11	-1	-2		Szendrőlád	.	≡⌴	10	–	–	
Tegszemcse	.	≡⌴	11	-1	-5	6	Tokaj	.	⌓	8	2	1	
Tengyel	.		11	-1	-2		Kisvárda	.	≡⌴	10	-2	-4	7
Nagykónyi	.		12	-2	-5		Mátészalka	.	⌴	11	-2	-3	
Szekszárd	.	≡	11	0	-2		Nyíregyháza	.	≡	10	-3	-4	7
Kunpeszér	.		10	0	-2		Nyírlugos	–		–	–	–	
Mohács	.		12	-1	-2		Pátyod	.	⌴	12	-2	-3	
Pécs	.	⌴	11	-1	-2	7	Tiszabecs	.		9	-3	-4	
Siklós	.	≡⌓	12	0	0		Vásárosnamény	.	⌴	10	-2	-3	
Szigetvár	.	≡	–	2	-1		Záhony	.	⌴	10	-3	-3	
Bp. Lőrinc	.	⌴	10	0	-1	6	Berettyóújfalu	.	≡⌓	10	0	-2	
Bp. Met. Int.	.	⌴	10	2	-2	6	Debrecen	.	⌴	12	-2	-3	6
Bp. Szab. hegy	.	⌴	9	1	0	8	Hajdúdorog	.	≡	12	-3	-4	
Cegléd	ny	≡,⌓	9	-1	-2		Hortobágy	–		–	–	–	
Dabogókő	–		–	–	–		Körösszakál	.	⌴	11	-2	-3	
Gödöllő	.	≡⌴	8	-1	-2	8	Polgár	.	≡⌴	10	0	-1	
Kiralyrét	.	≡⌴	10	-3	-3		Békéscsaba	.	⌴	11	-2	-3	8
Mónor	.	≡	8	0	-1		Mezőhegyes	.	⌴	12	1	-1	7
Nagykáta	.	≡⌴	8	-1	-2		Orosháza	.		11	0	0	8
Örkény	.	≡⌴	10	0	-1		Szarvas	.	≡⌴	11	-1	-3	8
Szentendre	.	≡	12	1	0		Szeghalom	.	≡	11	-1	-2	

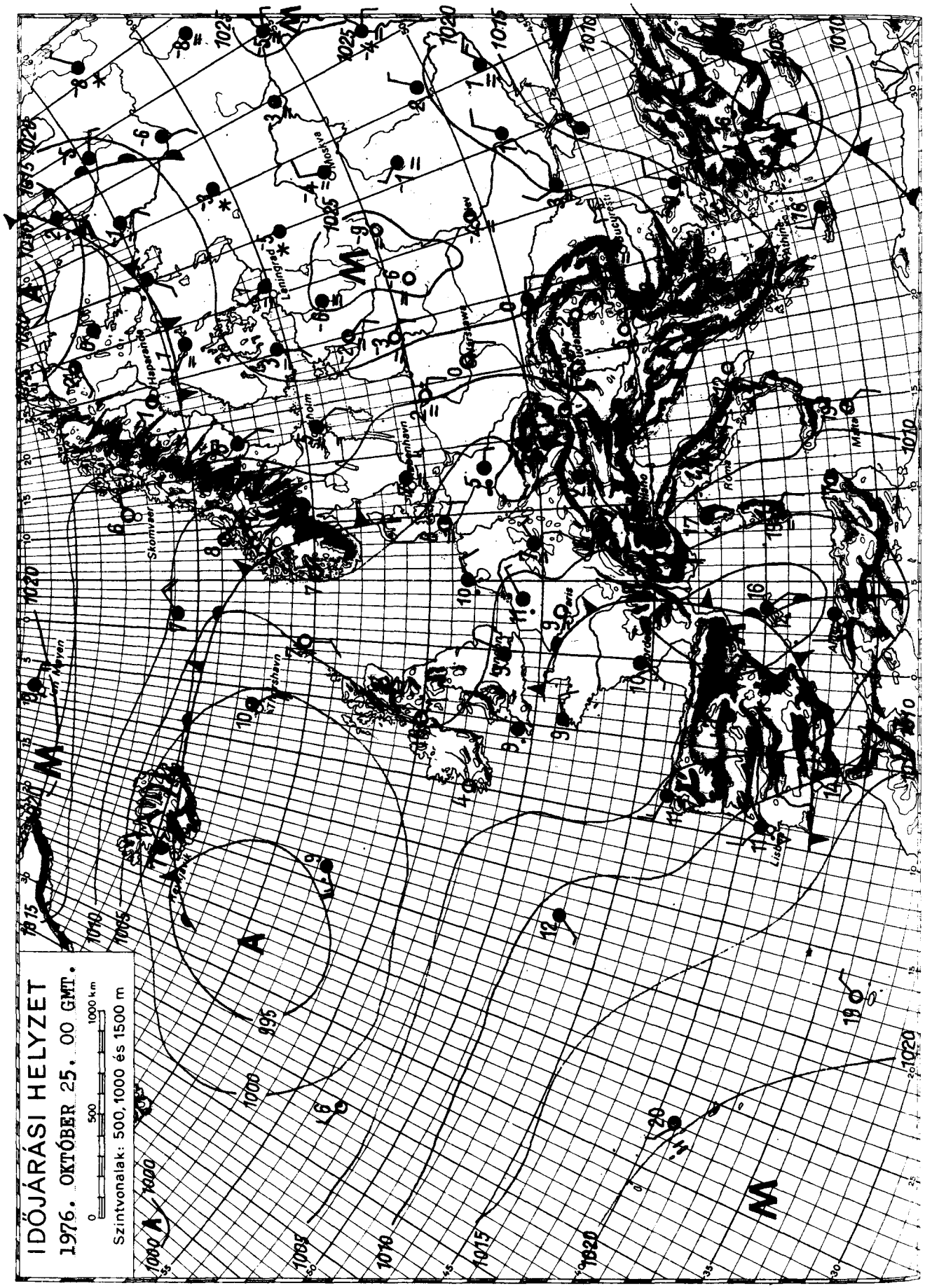

KIADJA: ORSZÁGOS METEOROLÓGIAI SZOLGÁLAT
Készíti: Központi Előrejelző Intézet Előrejelző Osztálya — T.: 273 - 018 — Megjelenik naponként —
Évi előfizetési díja: 720,—Ft — Megrendelhető: 1024 Budapest, II., Kitaibel Pál u. 1. Telefon: 353-500,
Kiadásért felel: az OMSZ elnöke — Szerkesztésért felel: a KEI igazgatója

IDŐJÁRÁSI NAPIJELENTÉS

ЕЖЕДНЕВНЫЙ МЕТЕОРОЛОГИЧЕСКИЙ БЮЛЛЕТЕНЬ • DAILY WEATHER REPORT
BULLETIN QUOTIDIEN DE TEMPS • TÄGLICHER WETTERBERICHT

89. évfolyam 300. szám. + Budapest + 1976. október 26. kedd

Az időjárási helyzet és a várható időjárás:

A Szovjetunió európai területe fölött továbbra is magas légnyomású képződmény található, amelynek hatására ott hideg, a reggeli órákban többfelé ködös az idő. Közép-Európa időjárását is gyenge leszálló légmozgások irányitják. A hajnali és a reggeli órákban itt is többfelé képződik köd, amelynek feloszlását száraz idő követi. Néhány órás napsütéssel a Földközi-tenger felől áramló enyhe, nedves levegő Olaszországban esős, zivataros időt okoz. Ugyancsak változékony, helyenként esős az idő Nyugat-Európában, valamint a Skandinávfélszigeten is. A Kárpát-medencében a következő 36 órában lényeges változás még nem várható.

Hazánkban hétfőn a nyugati megyékben borult, tartósan ködös, máshol változóan felhős idő volt. Az ország nagy részén 3, 9 órás napsütést észleltek. A legmagasabb nappali hőmérséklet a borult, párás nyugati megyékben csak 5, 9, máshol 10, 15 fok között alakult. A hajnali órákban többfelé köd volt, helyenként ködszitálással. A legalacsonyabb éjszakai hőmérséklet a nyugati megyékben 0, +4, máshol 0, -4 fok között alakult. A délelőtti órákban helyenként még megmaradt a hajnali órákban kialakult köd. Általában kevés volt a felhő, a levegő több helyen erősen párás maradt. A hőmérséklet 11 órakor a ködös helyeken csak 2, 5, máshol 5, 9 fok között alakult.

Ma 12 órakor Budapesten a hőmérséklet 9 fok volt, a tengerszintre átszámitott légnyomás 761 mm, gyengén süllyed.

Várható időjárás szerda estig:

A hajnali és a reggeli órákban többfelé köd, helyenként ködszitálással. A köd feloszlása után napközben általában kevés felhő, eső nélkül. Mérsékelt, időnként megélénkülő délkeleti, déli szél.

Várható legalacsonyabb éjszakai hőmérséklet: -2, +3,
legmagasabb nappali hőmérséklet szerdán: általában 10, 14, a tartósan ködös helyeken 6, 9 fok között.

Bartha Péterné s.k.

A hőmérséklet napi középértéke és eltérése a 100 évi átlagtól /Budapesten/:

1976. X. 25.:	7,0 C°	-2,1 C°

1871 óta ezen a napon Budapesten előfordult

legmagasabb hőmérséklet:	26,4 C° /1923/,
legalacsonyabb hőmérséklet:	-4,8 C° /1890/.

76.560.

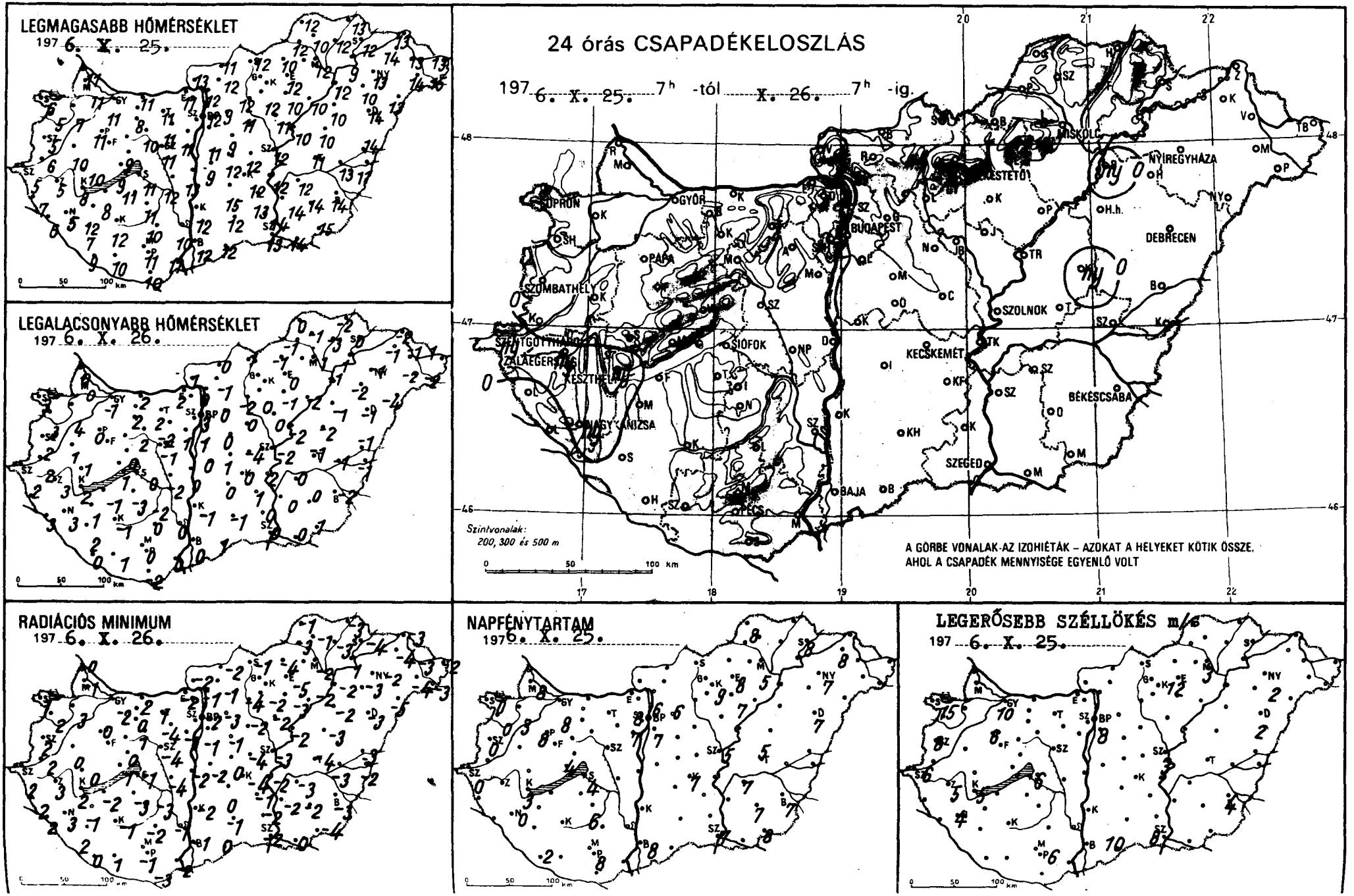
LEGMAGASABB HŐMÉRSÉKLET
197 6. X. 25.
LEGALACSONYABB HŐMÉRSÉKLET
197 6. X. 26.
24 órás CSAPADÉKELOSZLÁS
197 6. X. 25. 7h -tól X. 26. 7h -ig.
Szintvonalak:
200, 300 és 500 m
A GÖRBE VONALAK AZ IZOHIÉTÁK – AZOKAT A HELYEKET KÖTIK ÖSSZE,
AHOL A CSAPADÉK MENNYISÉGE EGYENLŐ VOLT
RADIÁCIÓS MINIMUM
197 6. X. 26.
NAPFÉNYTARTAM
197 6. X. 25.
LEGERŐSEBB SZÉLLÖKÉS m/s
197 6. X. 25.
SOPRON
GYŐR
BUDAPEST
MISKOLC
NYÍREGYHÁZA
DEBRECEN
SZOMBATHELY
PAPA
SZOLNOK
SIÓFOK
KECSKEMÉT
BÉKÉSCSABA
SZEGED
BAJA
PÉCS
NAGYKANIZSA
KESZTHELY
SZENTGOTTHÁRD
ZALAEGERSZEG

	1976.X.26. 07 h -ig az utolsó 24 óra adatai							1976.X.26. 07 h -ig az utolsó 24 óra adatai						
	csapadék (mm)		max. hőmérséklet	min. hőmérséklet	rad. min.	napos órák		csapadék (mm)		max. hőmérséklet	min. hőmérséklet	rad. min.	napos órák
Győr	•	=⊔	11	-1	-2	8	Vác	•	⊔	12	0	-1	
Kapuvár	•		7	4	3	3	Vámosmikola	•	⊔	13	1	-2	7
Mosonmagyaróvár	•	⊔≡	11	0	-1	8	Baja	•	⌐≡	12	0	-1	8
Rajka	•		11	0	0		Bácsalmás	•		12	1	0	
Sopron	•	⌐≡	6	3	1	0	Izsák	•		15	0	0	
Sopronhorpács	•	⌐≡	5	3	2	0	Kalocsa	•		12	-1	-2	
Káld	•	⌐≡	10	1	0		Kecskemét	•	⊔	12	0	-4	7
Körmend	•	≡	6	2	2		Kiskunf. háza	•		13	1	-1	
Szentgotthárd	ny	≡, =	5	2	2	0	Kiskunhalas	•		12	-1	-1	
Szombathely	•	≡	5	2	2	0	Kunszentmiklós	•		9	0	-2	
Lenti	•	≡	7	3	2		Tiszakécske	•	≡	12	2	-2	
Letenye	•	≡	6	3	2		Balassagyarmat	•	⊔	11	0	-2	
Nagykanizsa	ny	≡,	5	3	3	0	Romhány	•		12	-1	-1	
Zalaegerszeg	ny	≡,	5	3	3		Salgótarján	•	V ≡	12	1	-1	
Farkasgyepű	•		8	1	0		Eger	•	⊔	12	0	-5	8
Keszthely	ny	≡,	8	2	2	3	Galyatető	–		–	–	–	
Mencshely	•	⌐≡	8	1	0	4	Gyöngyös	•	⊔≡	12	0	-2	
Pápa	•	⌐≡	11	0	0	8	Kékestető	•		10	0	-1	9
Sümeg	•	≡	10	1	0		Kompolt	•	⊔	10	-1	-3	
Tihany	•	⌐≡	9	1	1		Lőrinci	•	V ≡	12	-2	-4	
Veszprém	•	≡	9	0	0		Poroszló	•	⊔≡	12	-2	-2	
Zirc	•	⊔≡	8	-1	-1		Jászapáti	•	⊔≡	11	0	-2	
Fonyód	•	⊔⊔	8	-1	-2		Jászberény	•	⊔≡	10	-3	-3	
Homokszt. györgy	•	⊔≡	9	0	0	2	Karcag	ny	≡,⊔	10	-2	-3	
Kaposvár	•	≡	12	-1	-1			•	⊔=	11	-2	-3	5
Marcali	•	⌐≡	12	1	-1		Tiszaroff	•	⊔≡	10	-2	-2	
Siófok	•	⊔=	11	0	-1	4	Túrkeve	•	⊔	11	-1	-4	5
Somogyszob	•	⌐≡	7	2	2		Kistelek	•	≡	14	0	-2	
Tab	•	≡	11	-3	-3		Makó	•		14	0	0	
Babolna	•		11	1	1		Szeged	•	⊔=	13	0	-2	7
Esztergom	•		11	2	-2		Szentes	•	⊔	14	0	-2	
Kisbér	•	⌐	8	2	0		Borsodnádasd	•	⊔≡	10	-1	-4	
Komárom	•		11	2	2		Füged	•	⊔≡	12	-3	-3	
Tatabánya	•		11	2	1		Hidasnémeti	•		13	-2	-3	
Alcsútdoboz	•	⊔	11	-2	-4		Jósvafő	•	⊔	12	0	-1	8
Dunaújváros	•	⊔	13	0	-2		Lillafüred	•	⊔	9	0	-1	
Martonvásár	•		11	1	-1		Miskolc	•	≡	12	-1	-2	5
Mór	•	⌐≡	10	2	1		Putnok	•	≡	12	-1	-3	
Nagyhörcsökp.	•	⊔	12	-2	-4		Sárospatak	•		12	0	-4	8
Szabadbattyán	•	⊔≡	11	-1	-4		Szendrőlád	•	⊔≡	10	-1	-1	
Tregszemcse	•	⊔≡	11	-2	-3	6	Tokaj	•	⊔	9	1	1	
Lengyel	•		10	0	-2		Kisvárda	•	⊔≡	14	-1	-4	8
Nagykonyi	•	≡	11	1	-4		Mátészalka	•	⊔≡	14	-2	-4	
Szekszárd	•	≡	10	0	-1		Nyíregyháza	•	≡	13	-1	-2	7
Nyergesújfalu	•		10	1	0		Nyírlugos	•	≡	13	-4	-5	
Mohács	•	V	11	0	-2		Pátyod	•	⊔	15	-2	-3	
Pécs	•	⌐	11	0	-1	8	Tiszabecs	•		13	1	-2	
Siklos	•	⌐≡	10	-2	-3		Vásárosnamény	•	⊔	13	-1	-3	
Szigetvár	•	≡	10	1	1		Záhony	•	⊔	13	-2	-3	
Bp. Lőrinc	•	⊔=	11	1	-1	7	Berettyóújfalu	•	⊔	14	-1	-3	
Bp. Met. Int.	•		12	4	-2	6	Debrecen	•	≡	14	-1	-3	7
Bp. Szab. hegy	•	⊔	9	0	-1	8	Hajdúdorog	•	≡	10	-2	-3	
Cegléd	•	⊔	12	-4	-4		Hortobágy	•	≡	10	-1	-2	
Dabogökő	•	⊔≡	7	-1	-4		Körösszakál	•	⊔	11	-1	-2	
Gödöllő	•	⊔	9	0	-3	6	Polgár	ny	≡,	12	-1	-2	
Kaliyrét	•	⊔	11	-2	-3		Békéscsaba	•	⊔=	14	-2	-3	7
Mónor	•		9	0	-1		Mezőhegyes	•	⊔	15	1	-4	8
Nagykata	•	⊔≡	11	0	-2		Orosháza	•		14	0	-2	7
Orkény	•	⊔	12	1	0		Szarvas	•	⊔≡	12	0	-3	7
Szentendre	•	≡	13	1	0		Szeghalom	•		13	-1	-3	

Árpádtető

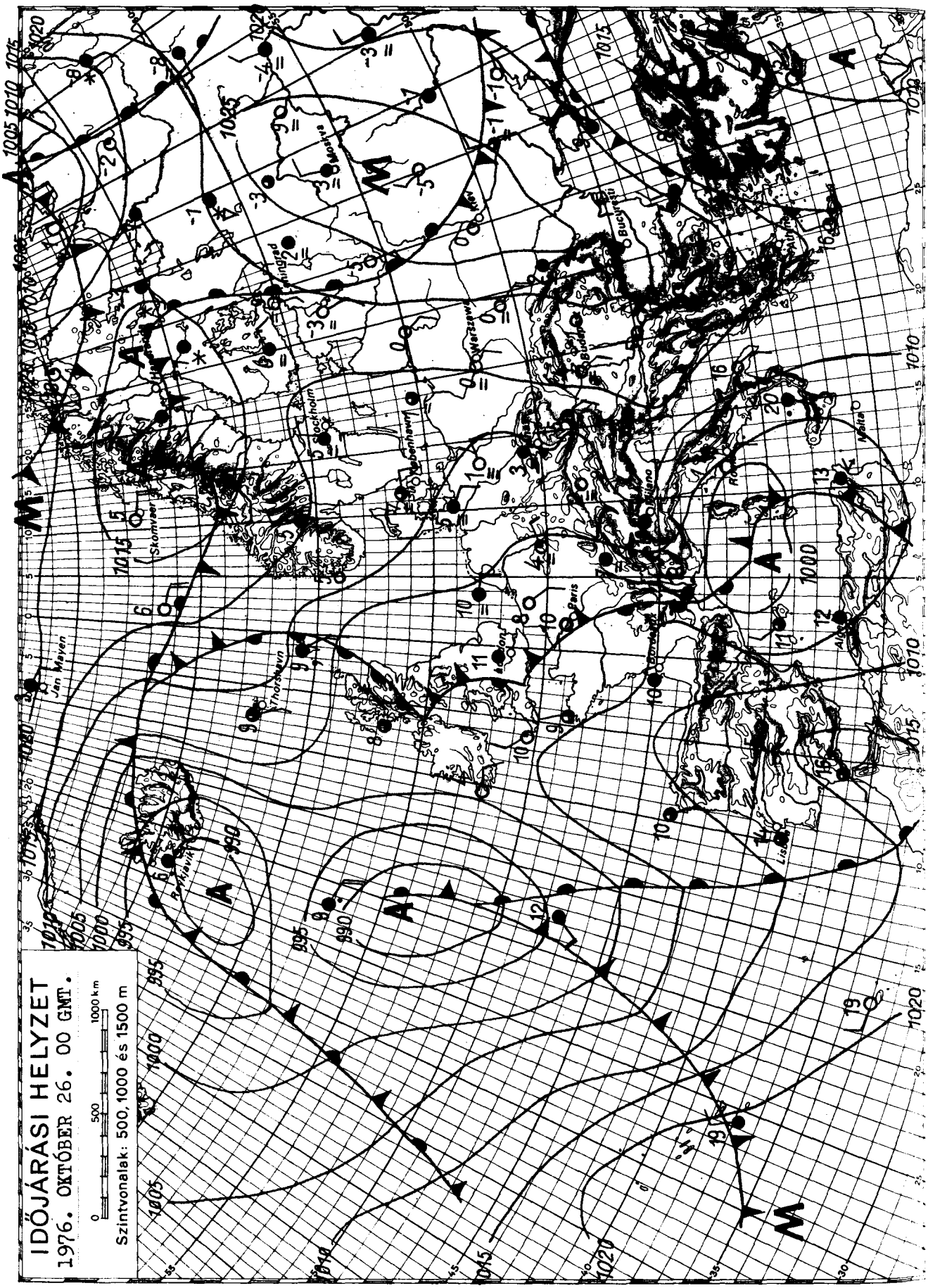

KIADJA: ORSZÁGOS METEOROLÓGIAI SZOLGÁLAT

Készíti: Központi Előrejelző Intézet Előrejelző Osztálya — T.: 273 - 018 — Megjelenik naponként

Évi előfizetési díja: 720,—Ft — Megrendelhető: 1024 Budapest, II., Kitaibel Pál u. 1. Telefon: 353-500,

Kiadásért felel: az OMSZ elnöke — Szerkesztésért felel: a KEI igazgatója

IDŐJÁRÁSI NAPIJELENTÉS

ЕЖЕДНЕВНЫЙ МЕТЕОРОЛОГИЧЕСКИЙ БЮЛЛЕТЕНЬ • DAILY WEATHER REPORT
BULLETIN QUOTIDIEN DE TEMPS • TÄGLICHER WETTERBERICHT

89. évfolyam 301. szám. + Budapest + 1976. október 27. szerda

Az időjárási helyzet és a várható időjárás:

Európa időjárását lassu változás jellemzi. A Szovjetunió európai területe felett lévő anticiklon a Fekete-tenger térségé fölé huzódott vissza, és ezért már csak ott, és a még hatása alatt álló Kárpát-medence felett derült, száraz az idő. A szárazföld nagyobb részének időjárásában egyre inkább az Atlanti-óceán felől érkező nedves léghullámok uralkodnak. Szerda hajnalban már a Skandináv-félszigeten, a Brit-szigeteken, az Ibériai-félszigeten és az Appennini-félszigeten is változékonyra fordult az idő. A felsorolt területeken többnyire borult az ég, sokfelé esik az eső - európa északi részein havazik. A nedves légtömegek lassan keletebbre helyeződnek át, ezért már a Kárpát-medencében is érezhető lesz hatásuk.

Hazánkban kedden a Dunántul nyugati felén változóan felhős, az ország többi részén egész nap derült volt az ég. Délnyugaton és északkeleten a késő délelőtti órákban oszlott fel csak a köd. A felhős, ködös idő hatására nyugaton csak 6, 11, másutt 11, 14 fokig melegedett a levegő. A déli, délkeleti szél napközben megélénkült. Szerda hajnalra az ország nagy részén 0, -4 fokig csökkent a hőmérséklet. Csak néhány helyen mértek +1, +4 fok közötti értékeket. Az ország nyugati és keleti felében ujból köd képződött, amely a délelőtti órákban lassan feloszlott. A hőmérséklet 11 órára a felhős Dunántulon 2, 4, az ország más részein 5, 9 fokig emelkedett.

Ma 12 órakor Budapesten a hőmérséklet 9 fok, a tengerszintre átszámitott légnyomás 757 mm, mérsékelten süllyedő.

Várható időjárás csütörtök estig:

Az ország nagy részén gyengén felhős, száraz idő.
A Dunántulon tulnyomóan felhős idő, elszórtan esővel.
Hajnalban és délelőtt az északkeleti országrészben köd.
Déli, délkeleti, a Dunántulon megélénkülő szél.

Várható legalacsonyabb éjszakai hőmérséklet: általában 0, +4, északkeleten kevéssel 0 fok alatt,
legmagasabb nappali hőmérséklet csütörtökön: 6, 11 fok közöttl

Bártfai Erzsébet s.k.

A hőmérséklet napi középértéke és eltérése a 100 évi átlagtól /Budapesten/:

1976. X. 26.:	7,5 C°	-1,6 C°

1871 óta ezen a napon Budapesten előfordult

legmagasabb hőmérséklet: 23,5 C° /1949/,
legalacsonyabb hőmérséklet: -4,9 C° /1946/.

76.561.

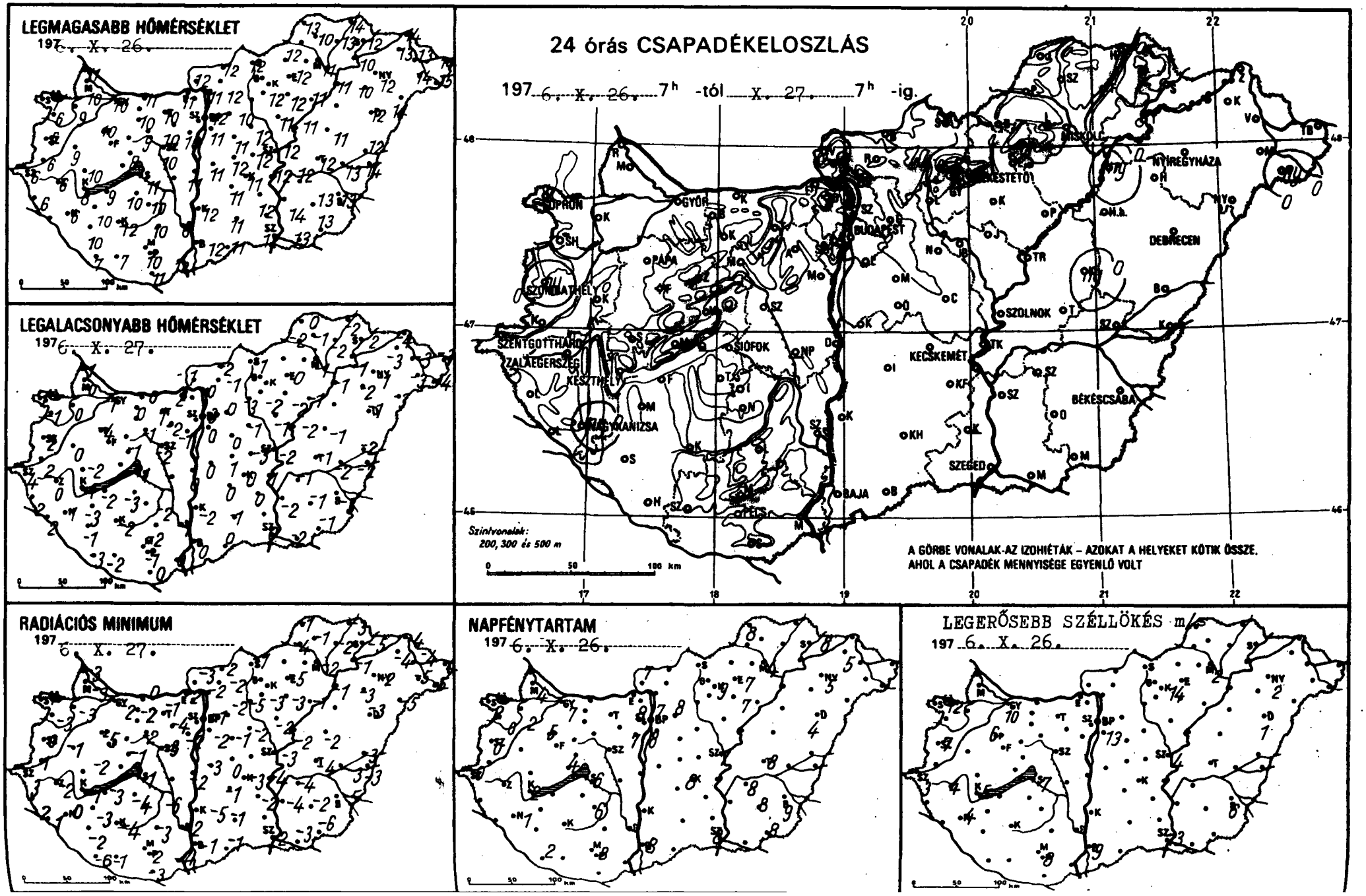
LEGMAGASABB HŐMÉRSÉKLET
197 6. X. 26.
LEGALACSONYABB HŐMÉRSÉKLET
197 6. X. 27.
RADIÁCIÓS MINIMUM
197 6. X. 27.
24 órás CSAPADÉKELOSZLÁS
197 6. X. 26. 7h -tól X. 27. 7h -ig.
Szintvonalak:
200, 300 és 500 m
A GÖRBE VONALAK AZ IZOHIÉTÁK – AZOKAT A HELYEKET KÖTIK ÖSSZE,
AHOL A CSAPADÉK MENNYISÉGE EGYENLŐ VOLT
NAPFÉNYTARTAM
197 6. X. 26.
LEGERŐSEBB SZÉLLÖKÉS m/s
197 6. X. 26.
GYŐR
BUDAPEST
DEBRECEN
NYÍREGYHÁZA
MISKOLC
SZOLNOK
KECSKEMÉT
SZEGED
BÉKÉSCSABA
SIÓFOK
PÁPA
SZOMBATHELY
SZENTGOTTHÁRD
ZALAEGERSZEG
KESZTHELY
NAGYKANIZSA
PÉCS
BAJA

	1970.X.27. 07h -ig az utolsó 24 óra adatai							1970.X.27. 07h -ig az utolsó 24 óra adatai						
	csapadék (mm)		max. hőmérséklet	min. hőmérséklet	rad. min.	napos órák		csapadék (mm)		max. hőmérséklet	min. hőmérséklet	rad. min.	napos órák
ór	.	=⊔	10	-1	-2	7	Vác	.	⊔	11	0	-2	
puvár	.	⊔≡	9	0	-3	2	Vámosmikola	.	⊔	12	1	-3	7
sonmagyaróvár	.	⊔	10	0	-3	4	Baja	.		12	0	-1	8
ka	.		11	-1	-3		Bácsalmás	.		11	0	-1	
ron	.	≡	7	1	-1	2	Izsák	.		11	0	-1	
ronhorpács	.	≡	6	-1	-3	0	Kalocsa	.		12	-2	-5	
ld	.	≡	9	0	-1		Kecskemét	.	=⊔	11	0	-3	8
rmend	.		6	2	1		Kiskunf. háza	.		12	0	-2	
ntgotthárd	.	=	6	4	3	0	Kiskunhalas	.		11	-1	-1	
mbathely	ny	≡,	6	2	0	0	Kunszentmiklós	.		11	0	-3	
nti	.	≡	6	2	2		Tiszakécske	.		12	1	-4	
enye	.		3	2	1		Balassagyarmat	.	⊔≡	12	-2	-2	
gykanizsa	ny	, =	6	1	0	1	Romhány	.		12	-1	-2	
aegerszeg	.	≡	6	0	-2		Salgótarján	.	V≡	12	-1	-1	
rkasgyepű	.		7	-1	-2		Eger	.	⊔≡	12	0	-5	7
szthely	.	≡	8	-1	-1	2	Galyatető	.	V	8	1	-1	
ncshely	.		8	0	0	4	Gyöngyös	.	⊔	12	-2	-3	
ba	.	⊔≡	11	-4	-5	5	Kékestető	.		7	1	0	9
meg	.	≡	10	-2	-2		Kompolt	.	⊔	12	-2	-3	7
nany	-		-	-	-		Lőrinci	.	V≡	11	-3	-5	
zprém	.	≡	8	-1	-1		Poroszló	.	≡	11	-1	-1	
c	.	⊔≡	7	-2	-4		Jászapáti	.	⊔≡	11	-1	-2	
nyód	.	⊔	9	-2	-3		Jászberény	.	⊔≡	11	-4	-5	
mokszt. györgy	.	⊔≡	7	-3	-6	2	Karcag	ny	≡,	11	-1	-2	
posvár	.	⊔	12	-2	-4		Szolnok	.	=⊔	13	-2	-3	7
rcali	.		10	-3	-3		Tiszaroff	.	⊔≡	11	-2	-2	
fok	.	=⊔	11	-1	-1	6	Túrkeve	.	⊔	12	-1	-4	8
nogyszob	.	≡	10	-1	-2		Kistelek	-		-	-	-	
p	.		10	-3	-4		Makó	.		13	-2	-3	
polna	.		10	1	1		Szeged	.	=⊔	12	0	-2	8
ztergom	.		11	2	-2		Szentes	.	⊔	14	-2	-4	
sbér	.	⊔≡	10	0	-2		Borsodnádasd	-		-	-	-	
már	.		11	0	0		Fűgöd	.	⊔≡	13	-2	-2	
abánya	.	⊔	10	1	-1		Hidasnémeti	.	≡	14	-2	-3	
sütdoboz	.	⊔	10	-2	-4		Jósvafő	.	⊔	13	0	-1	8
naújváros	.	⊔	11	0	-2		Lillafüred	.	⊔	10	0	-2	
rtonvásár	.		10	-1	-2	7	Miskolc	.	≡	11	-1	-2	4
r	.	⊔	9	-1	-2		Putnok	.	≡	12	-2	-4	
gyhörcsökp.	-		-	-	-		Sárospatak	.	≡	12	-2	-5	8
badbattyán	.	⊔≡	10	-2	-3		Szendrőlád	.	⊔≡	10	-1	-1	
gszemcse	.	⊔≡	10	-2	-6	6	Tokaj	.	⊔≡	10	-1	-1	
gyel	.		10	-2	-3		Kisvárda	.	⊔≡	13	-3	-4	5
gykónyi	.		11	-3	-4		Mátészalka	.	⊔≡	14	-3	-5	
kszárd	.	≡	6	-1	-2		Nyíregyháza	.	≡	12	-1	-2	5
inapos tetető	.		9	-1	-2		Nyírlugos	.	≡	14	-3	-5	
hács	.	V	12	0	-4		Pátyod	ny	=, ⊔	15	-4	-5	
s	.	=⊔	10	-1	-2	8	Tiszabecs	.		14	-3	-4	
lós	.	⊔	11	0	-3		Vásárosnamény	.	⊔≡	13	-3	-4	
getvár	.	≡	7	2	1		Záhony	.	⊔	14	-4	-4	
Lőrinc	.	=⊔	11	0	-2	8	Berettyóújfalu	.	⊔≡	12	-2	-3	
Met. Int.	.	=⊔	12	3	-1	7	Debrecen	.	≡	12	-1	-3	4
Szab. hegy	.	⊔	9	-1	-2	8	Hajdúdorog	.	≡	10	-2	-3	
gléd	.	⊔	12	-3	-4		Hortobágy	-		-	-	-	
bogókő	-		-	-	-		Körösszakál	.	⊔	14	-2	-3	
döllő	.	⊔	10	0	-2	8	Polgár	ny	≡,	11	-1	-1	
rályrét	.	⊔	9	-2	-4		Békéscsaba	.	=⊔	13	-3	-5	9
onor	.		11	0	-1		Mezőhegyes	.	⊔	13	-1	-6	8
gykáta	.	⊔	12	-1	-2		Orosháza	.		13	-1	-2	8
kény	.	⊔	12	1	0		Szarvas	.	⊔	12	-1	-4	8
ntendre	.		12	0	-1		Szeghalom	.		13	-2	-3	

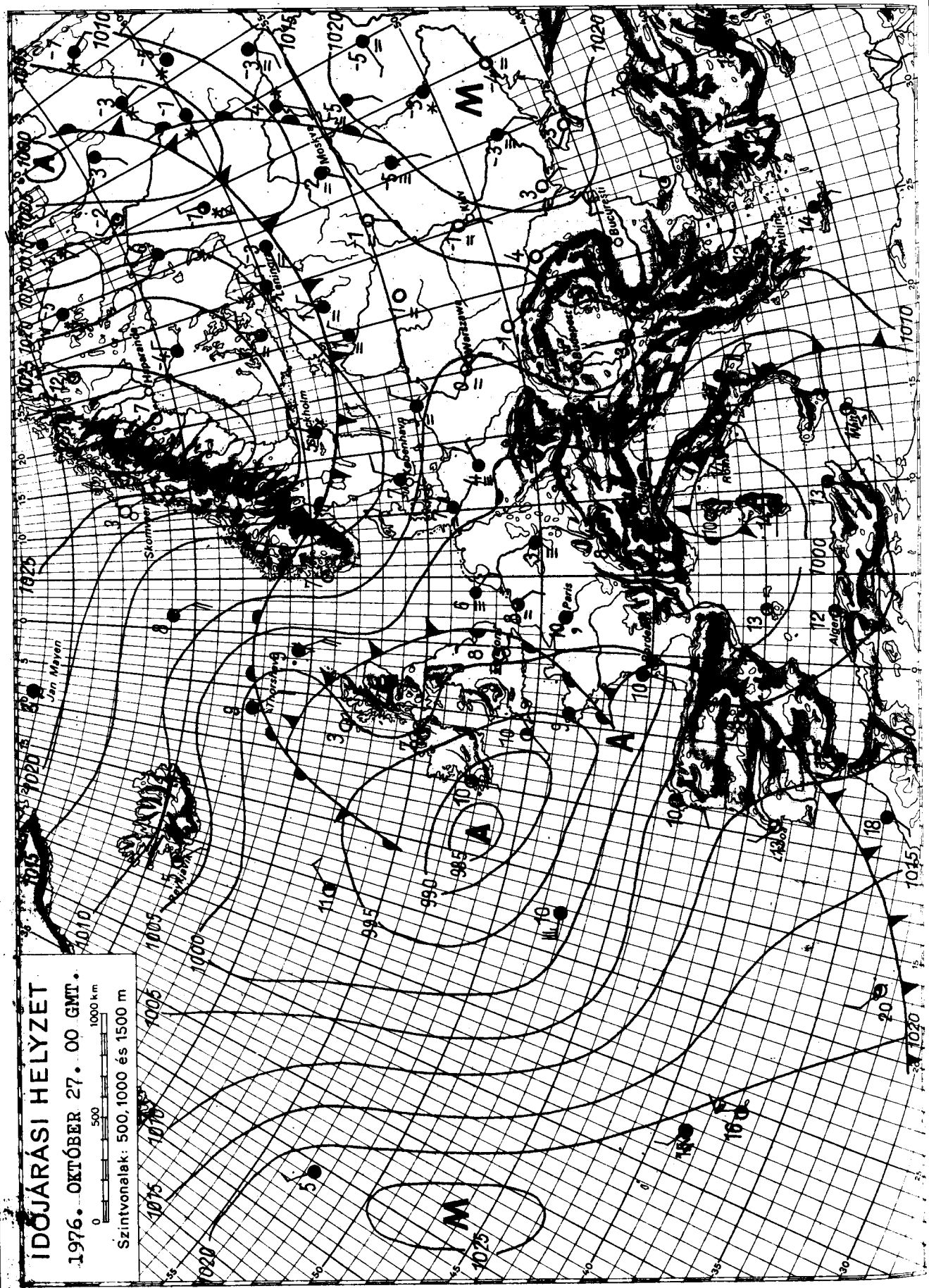

KIADJA: ORSZÁGOS METEOROLÓGIAI SZOLGÁLAT

Készíti: Központi Előrejelző Intézet Előrejelző Osztálya — T.: 273 - 018 — Megjelenik naponként

Évi előfizetési díja: 720,—Ft — Megrendelhető: 1024 Budapest, II., Kitaibel Pál u. 1. Telefon: 353-500,

Kiadásért felel: az OMSZ elnöke — Szerkesztésért felel: a KEI igazgatója

IDŐJÁRÁSI NAPIJELENTÉS

ЕЖЕДНЕВНЫЙ МЕТЕОРОЛОГИЧЕСКИЙ БЮЛЛЕТЕНЬ · DAILY WEATHER REPORT
BULLETIN QUOTIDIEN DE TEMPS · TÄGLICHER WETTERBERICHT

89. évfolyam 302. szám. + Budapest + 1976. október 28. csütörtök

Az időjárási helyzet és a várható időjárás:

Szárazföldünk délnyugati részén egy több központu ciklonrendszer hatása jobbára felhős, a hőmérséklet tekintetében az évszaknak közel megfelelő az idő és több helyen esik az eső. Skandináviában és a Szovjetunió európai területének nagy részén ugyanakkor egy nagykiterjedésü anticiklon leszálló légmozgása okoz általában derült, de hideg, télies időt. A Kárpát-medence a két légnyomási rendszer között az átmeneti zónában helyezkedik el, Az itt kialakult délkeleti áramlásban, a magasban egyelőre még enyhe levegő áramlik felettünk. Várható azonban, hogy az emlitett anticiklon erősödésével délkelet felől megkezdődik a száraz, hideg levegő beáramlása a medencébe.

Hazánkban szerdán erősen párás, reggel sokfelé, néhány helyen napközben is ködös idő volt. A nyugati megyékben nem volt napsütés, ezért a hőmérséklet csucsértéke csak 3, 8 fok között alakult ki. Alig sütött a nap a Tiszántul középső részén is, igy itt sem emelkedett a hőmérséklet 6, 9 foknál magasabbra. Az ország többi, napsütötte részein ugyanakkor 10, 14 fokig melegedett fel kora délutánra a levegő. Jelentéktelen, nem mérhető mennyiségü csapadék csak elvétve hullott ködszitálás formájában. Csütörtökre virradó éjszaka ismét több helyen keletkezett köd, hajnalra - szeszélyes területi eloszlásban +4, -4 fokig hült le a levegő. Ma délelőtt a Dunántul nyugati és déli részén a megemelkedett köd sürü rétegfelhőként megmaradt. Ezért itt nem volt napsütés és 11 órakor is csak 5, 8 fokot mértek. Máshol ezzel egyidőben a magasban elhelyezkedő fátyolfelhőzet alig zavarta a napsütést, igy 9, 13 fok között alakult a hőmérséklet.

Ma 12 órakor Budapesten a hőmérséklet 12 fok, a tengerszintre átszámitott légnyomás 759 mm, gyengén emelkedik.

Várható időjárás péntek estig:
Változóan felhős idő, eső nem várható.
Főként éjszaka és reggel, elsősorban a délnyugati és az északkeleti országrészben lesz köd.
Egy-két helyen ködszitálás.
Napközben megélénkülő keleti, délkeleti szél.
Várható legalacsonyabb éjszakai hőmérséklet: -2, +3,
legmagasabb nappali hőmérséklet pénteken: 10, 15 fok között,
északkeleten kevéssel 10 fok alatt.

Vissy Károly s.k.

TÁVOLABBI KILÁTÁSOK KEDD REGGELIG:
Időnként megnövekszik a felhőzet, eső, záporeső várható. Időnként megélénkülő déli szél. Legalacsonyabb éjszakai hőmérséklet 0, 4,
Legmagasabb nappali hőmérséklet 7, 12 fok között.
Jelentős mennyiségü /legalább 5 mm/ csapadék az ország területének 60 szézalékán várható.

KÖZÉPTÁVÚ ELŐREJELZŐ OSZTÁLY

A hőmérséklet napi középértéke és eltérése a 100 évi átlagtól /Budapesten/:

1976. X. 27.: 6,6 C° -2,2 C°

1871 óta ezen a napon Budapesten előfordult
legmagasabb hőmérséklet: 23,2 C° /1923/,
legalacsonyabb hőmérséklet: -3,0 C° /1946/.

ATMOSPHERIC SCIENCES LIBRARY
NOV 11 1977
N.O.A.A.

76.561.

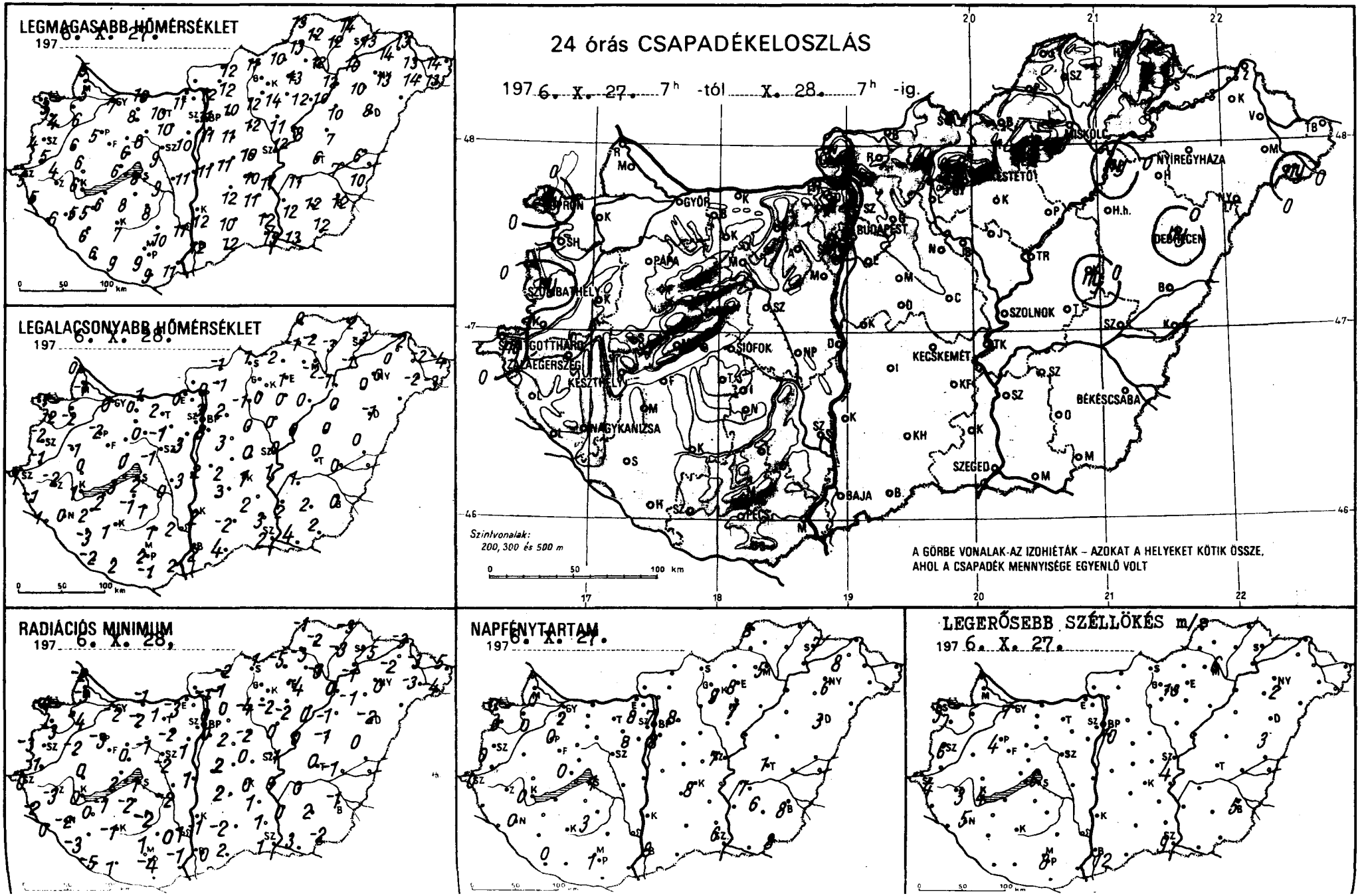
LEGMAGASABB HŐMÉRSÉKLET
197 6. X. 27.
LEGALACSONYABB HŐMÉRSÉKLET
197 6. X. 28.
24 órás CSAPADÉKELOSZLÁS
197 6. X. 27. 7h -tól X. 28. 7h -ig.
Szintvonalak:
200, 300 és 500 m
A GÖRBE VONALAK-AZ IZOHIÉTÁK – AZOKAT A HELYEKET KÖTIK ÖSSZE,
AHOL A CSAPADÉK MENNYISÉGE EGYENLŐ VOLT
RADIÁCIÓS MINIMUM
197 6. X. 28.
NAPFÉNYTARTAM
197 6. X. 27.
LEGERŐSEBB SZÉLLÖKÉS m/s
197 6. X. 27.
0 50 100 km

	1976.X.28. 07 h -ig az utolsó 24 óra adatai					
	csapadék (mm)		max. hőmérséklet	min. hőmérséklet	rad. min.	napos órák
Győr	•	⊔≡	7	0	-2	2
Kapuvár	•	⊔≡	6	-2	-4	0
Mosonmagyaróvár	•	⊔	5	-1	-3	0
Rajka	•		5	0	-2	
Sopron	ny	⊔≡	3	-1	-4	0
Sopronhorpács	•	⊔	4	-2	-3	0
Káld	•	⊔≡	6	-1	-2	
Körmend	•	≡	5	-1	-1	
Szentgotthárd	ny	≡,	5	1	0	0
Szombathely	ny	≡,⊔	4	-2	-3	0
Lenti	•		5	-1	-2	
Letenye	•		6	1	0	
Nagykanizsa	•	=	5	0	-2	0
Zalaegerszeg	•	⊔≡	4	-2	-3	
Farkasgyepű	•		4	2	0	
Keszthely	•	⌓=	6	1	0	0
Mencshely	•	⌓	4	2	1	0
Pápa	•	⊔≡	5	-2	-3	0
Sümeg	•	≡	6	0	0	
Tihany	•	⌓≡	6	3	2	
Veszprém	•	≡	6	0	0	
Zirc	•	⊔	4	0	-3	
Fonyód	•	⌓	6	2	-1	
Homokszt. györgy	•	⊔≡	6	-2	-5	0
Kaposvár	•	⊔=	7	1	-1	
Marcali	•	⌓	5	2	0	
Siófok	•	⌓≡	8	2	1	1
Somogyszob	•	⊔≡	6	-3	-3	
Tab	•	≡	8	-1	-2	
Babolna	•		10	1	1	
Esztergom	•	≡	11	0	-3	
Kisbér	•	⊔≡	8	0	-2	
Komárom	•	≡	10	1	-1	
Tatabánya	•	⌓	10	2	1	
Alcsútdoboz	•	⊔≡	10	-1	-2	
Dunaújváros	•	⌓	11	3	1	
Martonvásár	•		10	3	1	8
Mór	•	⊔≡	8	0	-1	
Nagyhörcsökp.	•	⊔≡	9	0	-2	
Szabadbattyán	•	⊔≡	9	-1	-2	
Tégszemcse	•	⊔≡	8	1	-2	3
Tengyel	•		10	1	0	
Nagykónyi	•		9	-1	-3	
Szekszárd	•		11	2	1	
Kaposvár	•	≡	7	2	1	
Mohács	•	V	11	2	-1	
Pécs	•	⌓≡	9	2	1	1
Siklós	•	⌓≡	9	-1	-4	
Szigetvár	•	≡	9	2	1	
Bp. Lőrinc	•	⌓	11	3	0	8
Bp. Met. Int.	•	=	11	3	0	7
Bp. Szab. hegy	•	⌓	9	3	1	8
Budaörs	•	⌓≡	10	0	0	
Budakeszi	•	⌓	7	1	0	
Budaörs	•	⊔	10	2	0	8
Budakeszi	•	⊔	10	-1	-1	
Budaörs	•		11	3	2	
Budakeszi	•	≡	12	0	-2	
Budaörs	•	⊔	11	2	2	
Budakeszi	•	⌓	12	2	1	

	1976.X.28. 07 h -ig az utolsó 24 óra adatai					
	csapadék (mm)		max. hőmérséklet	min. hőmérséklet	rad. min.	napos órák
Vác	•	⊔	12	0	-1	
Vámosmikola	•	⊔	11	0	-2	8
Baja	•		12	2	0	8
Bácsalmás	•		12	4	2	
Izsák	•		10	3	2	
Kalocsa	•	⌓	12	2	-1	
Kecskemét	•	⌓	10	1	0	8
Kiskunf. háza	•		11	2	1	
Kiskunhalas	•	⊔	12	-2	-2	
Kunszentmiklós	•		11	2	1	
Tiszakécske	•		11	1	0	
Balassagyarmat	•	⊔	12	-1	-2	
Romhány	•		12	-1	-1	
Salgótarján	•		11	1	-1	
Eger	•	⊔	13	1	-4	8
Galyatető	•		7	0	0	
Gyöngyös	•		14	0	-2	
Kékestető	•	⊔	7	2	0	9
Kompolt	•	⊔	12	0	-2	7
Lőrinci	•	⊔≡	12	-1	-4	
Poroszló	•	⌓=	10	0	0	
Jászapáti	•	=⌓	11	0	0	
Jászberény	•	⊔≡	11	-1	-2	
Karcag	ny	≡,	7	0	-1	
Szolnok	•	⌓≡	12	0	-1	7
Tiszaroff	•	≡	8	0	0	
Túrkeve	•	⌓	6	0	0	1
Kistelek	•		12	3	1	
Makó	•		13	4	3	
Szeged	•	=	13	2	1	6
Szentes	•		12	2	0	
Borsodnádasd	•	V≡	10	-2	-5	
Függő	•	⊔	12	-3	-3	
Hidasnémeti	•		14	-2	-3	
Jósvafő	•	⊔	13	0	-1	8
Lillafüred	-	-	-	-	-	
Miskolc	•	⊔≡	12	-2	-3	5
Putnok	•	⌓≡	13	-1	-3	
Sárospatak	•	⊔	13	-3	-5	7
Szendrőlád	•	⊔≡	12	-2	-2	
Tokaj	•	⊔	10	-1	-1	
Kisvárda	•	⌓≡	14	0	-2	8
Mátészalka	•	⊔≡	14	-2	-3	
Nyíregyháza	•	≡	13	0	0	6
Nyírlugos	-	-	-	-	-	
Pátyod	ny	=,V	13	-3	-4	
Tiszabecs	•		14	-4	-5	
Vásárosnamény	•	=⊔	13	-2	-3	
Záhony	•	=⊔	13	-2	-3	
Berettyóújfalu	•	=⌓	6	0	0	
Debrecen	ny	=,≡	8	-1	-2	3
Haidúdorog	•	≡	10	0	-1	
Hortobágy	•	≡	10	0	-1	
Körösszakál	•	⌓	10	-	-	
Polgár	ny	=,⌓	12	1	0	
Békéscsaba	•	=⊔	12	0	-1	8
Mezőhegyes	•	⌓	12	2	-2	8
Orosháza	•	⌓	12	2	2	6
Szarvas	•	⌓	11	1	0	7
Szeghalom	•	≡	7	0	-1	

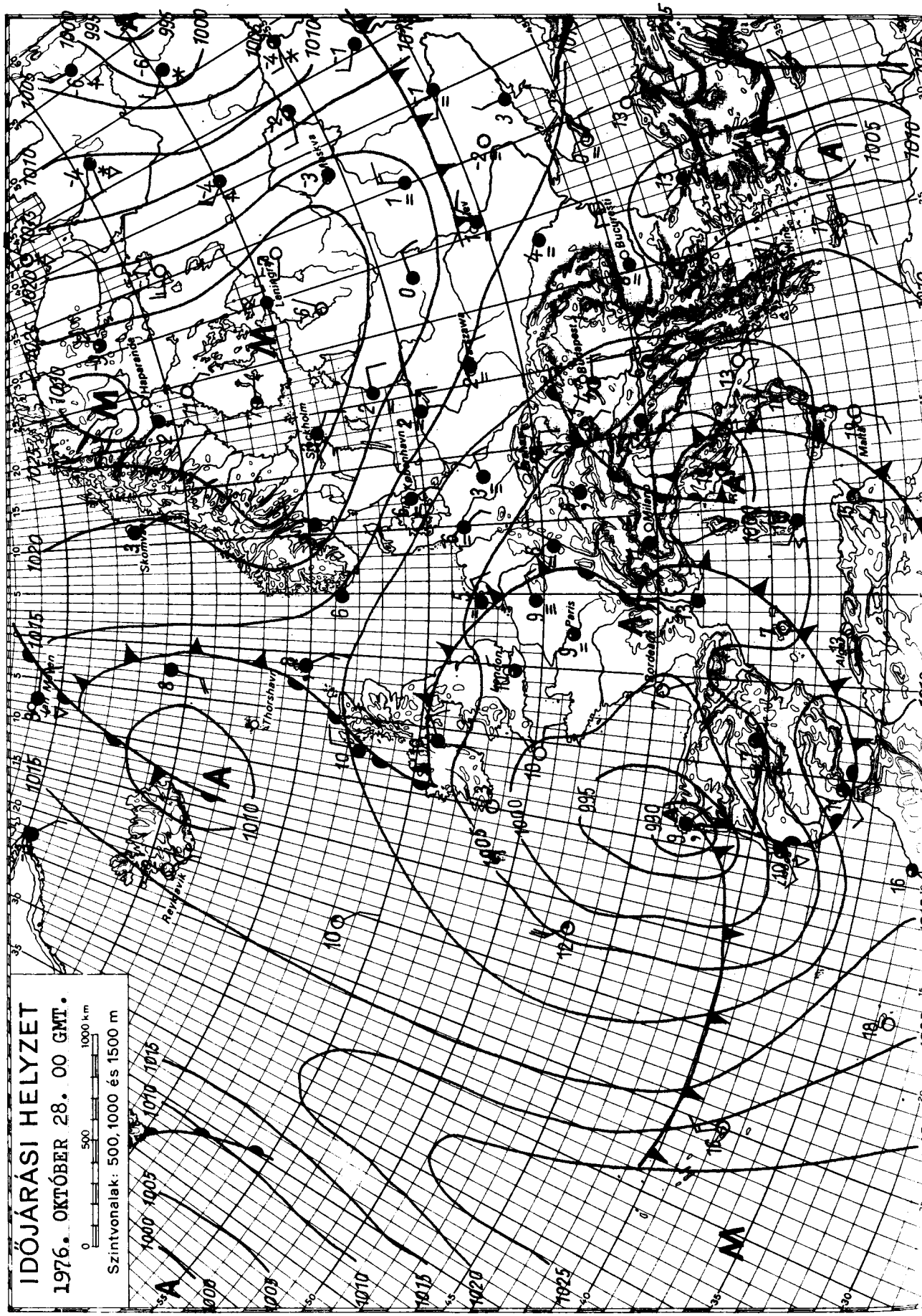

KIADJA: ORSZÁGOS METEOROLÓGIAI SZOLGÁLAT

Készíti: Központi Előrejelző Intézet Előrejelző Osztálya — T.: 273 - 018 — Megjelenik naponként

Évi előfizetési díja: 720,—Ft — Megrendelhető: 1024 Budapest, II., Kitaibel Pál u. 1. Telefon: 353-500,

Kiadásért felel: az OMSZ elnöke — Szerkesztésért felel: a KEI igazgatója

IDŐJÁRÁSI NAPIJELENTÉS

ЕЖЕДНЕВНЫЙ МЕТЕОРОЛОГИЧЕСКИЙ БЮЛЛЕТЕНЬ • DAILY WEATHER REPORT
BULLETIN QUOTIDIEN DE TEMPS • TÄGLICHER WETTERBERICHT

89. évfolyam 303. szám • Budapest • 1976. október 29. péntek

Az időjárási helyzet és a várható időjárás:

Középpontjával kb. az Ibériai-félsziget felett nagy kiterjedésü mediterrán ciklon örvénylik. A ciklon keleti oldalán - a Földközi-tenger nyugati és középső medencéjén át - enyhe, nagy nedvességtartalmu levegő áramlik, nyugat - és részben Közép-Európa fölé. Az enyhe levegő hatása közvetlenül csak Nyugat-Európában érvényesül, ahol a hőmérséklet általában az évszaknak megfelelő, felhős, sokfelé esős az idő. Közép-Európa jelenleg átmeneti terület az emlitett mediterrán ciklon és a Kelet-Európai, ujra erősödő anticiklon között. Az anticiklon által lefedett területre ismét igen hideg, sarkvidéki levegő érkezett, amelynek első hulláma már eljutott a Fekete-tenger partvidékéig és a Kárpátok külső lejtőéig.

Hazánkban csütörtökön változóan felhős volt az ég, szórványosan jelentéktelen mennyiségü eső hullott. Reggel több helyen köd volt, a levegő egész nap párás maradt. A déli szél a Dunántulon időnként megélénkült, a hőmérséklet napközben az ország nyugati felében 6, 13, keleti felében általában 11, 17 fokig emelkedett. Péntek hajnalban északkeleten -1, +3, máshol 3, 8 fokig hült le a levegő. Reggelre sok helyen köd képződött, mely csak a délelőtti órákban mult el. Ma délelőtt változóan felhős volt az ég. Keleten néhány helyen reggel erősen szitált az eső, a déli szél napközben megélénkült. A hőmérséklet 11 órára nyugaton 6, 10, máshol 10, 15 fokig emelkedett.

Ma 12 órakor Budapesten a hőmérséklet 13 fok volt, a tengerszintre átszámitott légnyomás 765 mm, alig változik.

Várható időjárás szombat estig:

Változóan felhős idő, számottevő csapadék nélkül.
Elsősorban éjszaka és reggel többfelé köd.
Napközben megélénkülő délkeleti, déli szél.
A várható legalacsonyabb éjszakai hőmérséklet általában -1, +4,
legmagasabb nappali hőmérséklet szombaton a felhősebb helyeken 7, 10, máshol 10, 15 fok között.

Dr. Illés László s.k.

A hőmérséklet napi középértéke és eltérése a 100 évi átlagtól /Budapesten/:

1976. X. 28. 9,1 C° +0,4 C°

1871 óta ezen a napon Budapesten előfordult

Legmagasabb hőmérséklet: 24,7 C° /1923/;
Legalacsonyabb hőmérséklet: -1,4 C° /1920/.

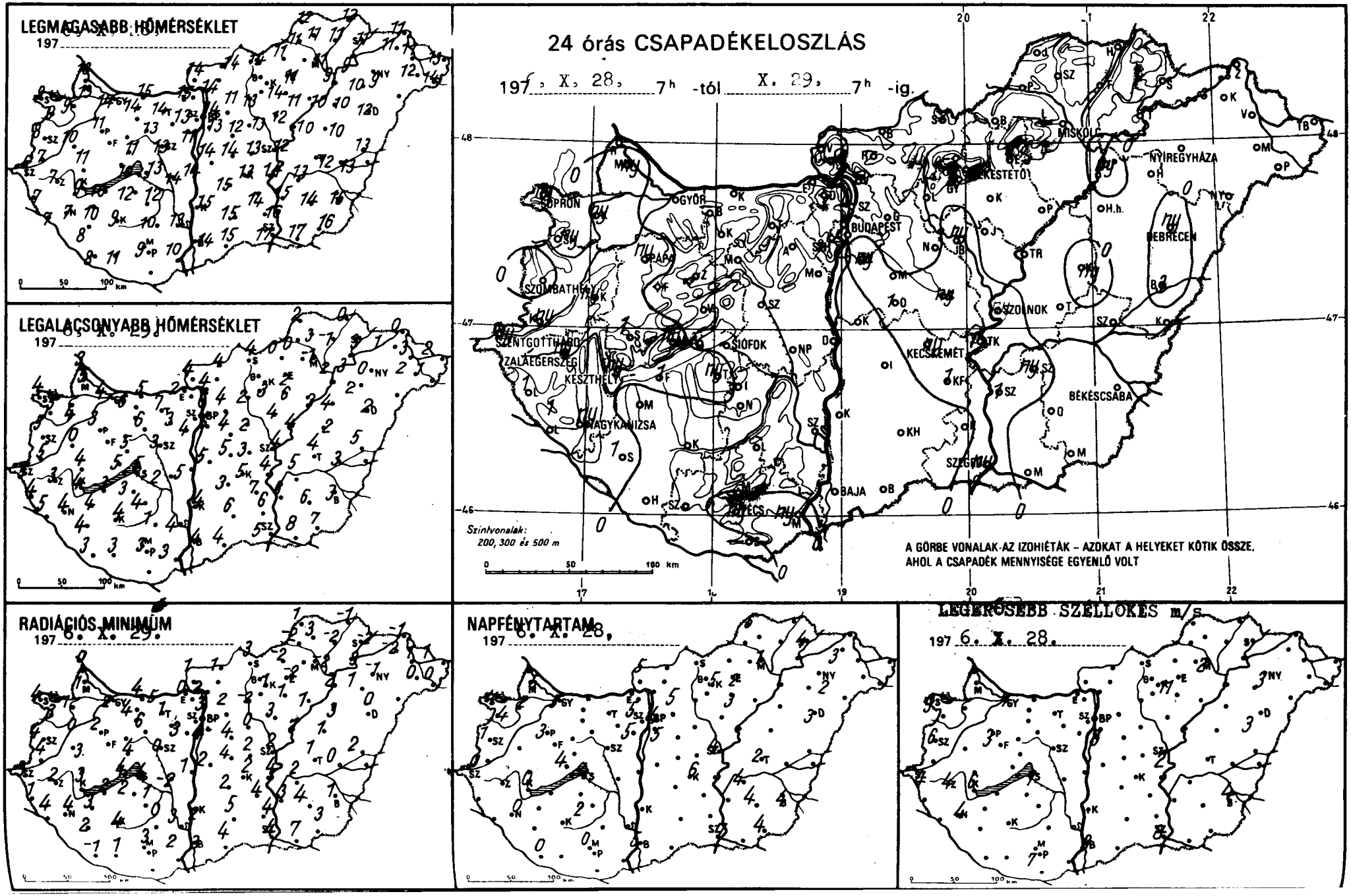
LEGMAGASABB HŐMÉRSÉKLET
197 . X. 29.
LEGALACSONYABB HŐMÉRSÉKLET
197 . X. 29.
RADIÁCIÓS MINIMUM
197 . X. 29.
24 órás CSAPADÉKELOSZLÁS
197 . X. 28. 7h -tól X. 29. 7h -ig.
Szintvonalak:
200, 300 és 500 m
A GÖRBE VONALAK AZ IZOHIÉTÁK – AZOKAT A HELYEKET KÖTIK ÖSSZE,
AHOL A CSAPADÉK MENNYISÉGE EGYENLŐ VOLT
NAPFÉNYTARTAM
197 . X. 28.
LEGERŐSEBB SZÉLLÖKÉS m/s
197 . X. 28.
SOPRON
GYŐR
BUDAPEST
MISKOLC
NYÍREGYHÁZA
DEBRECEN
SZOMBATHELY
SZOLNOK
SZENTGOTTHÁRD
ZALAEGERSZEG
KESZTHELY
SIÓFOK
KECSKEMÉT
BÉKÉSCSABA
NAGYKANIZSA
SZEGED
BAJA
PÉCS

	1976.X.29. 07 h -ig az utolsó 24 óra adatai					
	csapadék (mm)		max. hőmérséklet	min. hőmérséklet	rad. min.	napos órák
Győr	.	≡	14	4	2	
Kapuvár	1		9	4	1	2
Mosonmagyaróvár	ny		13	5	1	5
Rajka	.		13	3	0	
Sopron	ny	::	9	4	4	4
Sopronhorpács	ny		9	5	3	4
Káld	ny	≡	10	0	0	
Körmend	1		7	5	4	
Szentgotthárd	ny	=	6	5	3	0
Szombathely	.	≡	8	5	4	1
Lenti	1	≡	7	4	1	
Letenye	1		7	5	4	
Nagykanizsa	ny	=	7	4	4	0
Zalaegerszeg	ny	≡	7	3	2	
Farkasgyepű	.		11	5	4	
Keszthely	ny	≡	9	4	3	0
Mencshely	ny	≡	10	3	3	4
Pápa	ny		11	3	2	3
Sümeg	1	≡	11	4	3	
Tihany	.	≡	10	5	4	
Veszprém	.	≡	11	5	4	
Zirc	.	≡	10	5	1	
Fonyód	1	≡	10	3	2	
Homokszt. györgy	.	≡	8	3	-1	0
Kaposvár	.	≡	9	4	4	
Marcali	.	≡	10	4	3	
Siófok	.	≡	13	5	4	4
Somogyszob	1		8	4	2	
Tab	ny	≡	12	3	2	
Bábolna	-		-	-	-	
Esztergom	.		15	2	0	
Kisbér	.	≡	14	6	4	
Komárom	.		15	5	4	
Tatabánya	.		14	7	5	
Alcsútdoboz	.	≡	13	3	1	
Dunaújváros	.	≡	14	5	1	
Martonvásár	.	≡	11	4	3	5
Mór	.	≡	13	6	6	
Nagyhörcsökp.	.	≡	14	2	-2	
Szabadbattyán	.	≡	13	3	0	
Tegszemcse	.	≡	12	4	1	2
Lengyel	.		10	1	0	
Nagykónyi	.	≡	12	3	1	
Szekszárd	.	≡	13	4	3	
Misinatető	.		8	2	1	
Mohács	ny	≡	10	3	2	
Pécs	ny		9	3	3	0
Siklos	-		-	-	-	
Szigetvár		≡	11	3	1	
Bp. Lőrinc	.	≡	13	5	4	5
Bp. Met. Int.	ny	≡	14	6	3	4
Bp. Szab. hegy	.	≡	12	4	1	5
Cegléd	.		13	3	2	
Dobogókő	ny		10	3	1	
Godöllő	.	≡	11	4	2	5
Kiralyrét	.	≡	13	1	0	
Monor	.		12	4	4	
Nagykáta	.	≡	13	2	0	
Örkeny	1		14	5	4	
Szentendre	.	≡	15	5	4	

	1976.X.29. 07 h -ig az utolsó 24 óra adatai					
	csapadék (mm)		max. hőmérséklet	min. hőmérséklet	rad. min.	napos órák
Vác	.	≡	14	4	2	
Vámosmikola	.	≡	14	4	1	5
Baja	.	≡	14	4	3	5
Bácsalmás	.		15	4	4	
Izsák	.		15	3	2	
Kalocsa	.	≡	15	4	2	
Kecskemét	ny	:: ≡	13	5	2	6
Kiskunf.	1		14	7	4	
Kiskunhalas	.		15	6	5	
Kunszentmiklós	.	=	14	5	2	
Tiszakécske	1		14	4	4	
Balassagyarmat	.	≡	14	4	1	
Romhány	-		-	-	-	
Salgótarján	.		14	4	3	
Eger	.		11	2	-2	2
Galyatető	.		6	0	-1	
Gyöngyös	.		14	3	1	
Kékestető	.	≡	8	4	4	5
Kompolt	.	≡	11	6	1	3
Lőrinci	.	≡	13	2	-2	
Poroszló	.	≡	10	3	1	
Jászapáti	.	≡	12	4	3	
Jászberény	ny	≡	12	2	-1	
Karcag	ny	=	10	2	1	
Szolnok	ny	::	12	4	2	4
Tiszaroff	.	≡	10	4	1	
Túrkeve	.	≡	12	4	1	2
Kistelek	.		16	6	4	
Makó	.		17	8	7	
Szeged	ny		17	5	4	7
Szentes	1		15	6	3	
Borsodnádasd	.	≡	11	0	-2	
Fügöd	.		11	-1	-2	
Hidasnémeti	.		12	0	-1	
Jósvafő	.	=	12	2	1	5
Lillafüred	-		-	-	-	
Miskolc	.	::	11	-1	-2	1
Putnok	.	=	11	0	-2	
Sárospatak	.	=	11	3	-2	4
Szendrőlád	.		11	3	3	
Tokaj	.	≡	9	3	3	
Kisvárda	.	≡	11	1	-2	3
Mátészalka	.	≡	12	2	0	
Nyíregyháza	.	=	9	0	-1	2
Nyírlugos	-		-	-	-	
Pátyod	.	≡	14	1	0	
Tiszabecs	.	≡	13	2	1	
Vásárosnamény	.	≡	11	3	1	
Záhony	.	≡	11	0	-1	
Berettyóújfalu	3		13	5	2	
Debrecen	ny		12	2	0	3
Hajdúdorog	.		10	2	1	
Hortobágy	.		10	4	3	
Körösszakál	-		-	-	-	
Polgár	ny		9	2	2	
Békéscsaba	.	:: ≡	15	3	1	4
Mezőhegyes	.		16	7	3	4
Orosháza	.	≡	14	6	4	4
Szarvas	ny		13	5	2	4
Szeghalom	.		13	3	0	

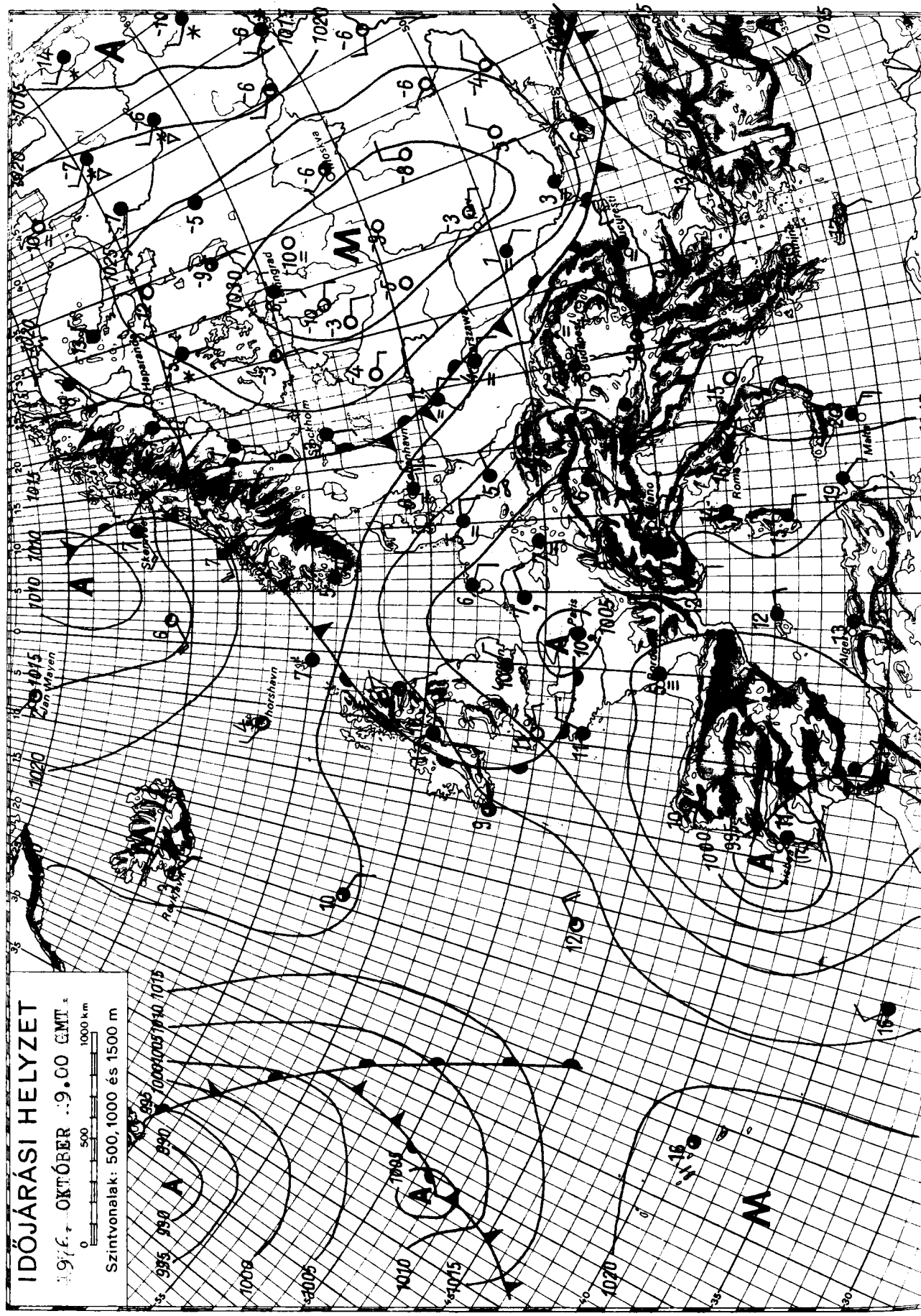

KIADJA: ORSZÁGOS METEOROLÓGIAI SZOLGÁLAT
Készíti: Központi Előrejelző Intézet Előrejelző Osztálya — T.: 273 - 018 — Megjelenik naponként
Évi előfizetési díja: 720,—Ft — Megrendelhető: 1024 Budapest, II., Kitaibel Pál u. 1. Telefon: 353-500,
Kiadásért felel: az OMSZ elnöke — Szerkesztésért felel: a KEI igazgatója

IDŐJÁRÁSI NAPIJELENTÉS

ЕЖЕДНЕВНЫЙ МЕТЕОРОЛОГИЧЕСКИЙ БЮЛЛЕТЕНЬ • DAILY WEATHER REPORT
BULLETIN QUOTIDIEN DE TEMPS • TÄGLICHER WETTERBERICHT

89. évfolyam 304. szám. + Budapest + 1976. október 30. szombat

Az időjárási helyzet és a várható időjárás:

Középpontjával Olaszország és az Alpok térsége fölött alacsony nyomású képződmény helyezkedik el, amely déli áramlással nedves, enyhe levegőt szállit Közép-Európa fölé, hatására ezeken a területeken valamint Délnyugat-Európában többfelé borult, esős az idő, helyenként zivatar keletkezik. A következő 36 órában a Kárpát-medence időjárását is a Földközi-tenger felől érkező nedves léghullámok irányitják, ezért változékony, többfelé esős időre számithatunk.

Hazánkban pénteken változóan felhős volt az ég, általában 3, 8 órán át sütött a nap. A legmagasabb nappali hőmérséklet általában 10, 15, délkeleten 16, 19 fok között alakult. Néhány helyen jelentéktelen mennyiségü eső is esett. A hajnali órákban ismét volt többfelé köd és 2, 8 fokig hült le a levegő. A köd 11 órára mindenütt feloszlott, délelőtt erősen felhős volt az ég, a Dunántulon helyenként esett az eső. A hőmérséklet 11 órakor 8, 15 fok között váltakozott.

Ma 12 órakor Budapesten a hőmérséklet 10 fok, a tengerszintre átszámitott légnyomás 759 mm, mérsékelten süllyed.

Várható időjárás vasárnap estig:

Időnként kissé felszakadozó felhőzet, szombaton főként a Dunántulon, majd több helyen esővel, záporral.
Mérsékelt időnként élénk déli, délkeleti szél.
Enyhe éjszaka.
Várható legalacsonyabb éjszakai hőmérséklet: 4, 9,
legmagasabb nappali hőmérséklet vasárnap: 10, 15 fok között.

Bartha Péterné s.k.

A hőmérséklet napi középértéke és eltérése a 100 évi átlagtól /Budapesten/:

1976. X. 29.	10,4 C°	+1,8 C°

1871 óta ezen a napon Budapesten előfordult

legmagasabb hőmérséklet: 23,5 C° /1928/,
legalacsonyabb hőmérséklet: -5,0 C° /1920/,

76.570.

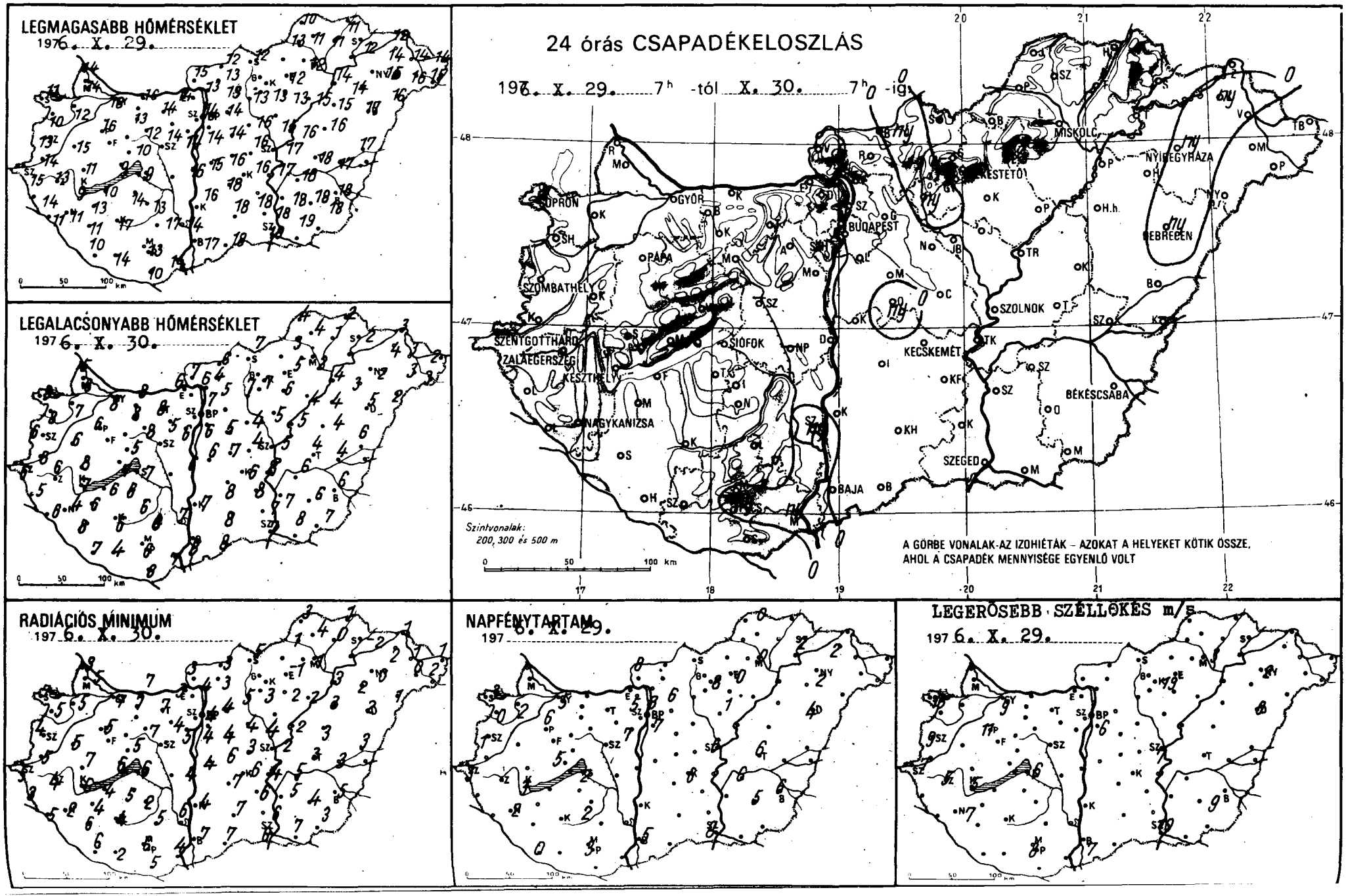
LEGMAGASABB HŐMÉRSÉKLET
1976. X. 29.
LEGALACSONYABB HŐMÉRSÉKLET
1976. X. 30.
24 órás CSAPADÉKELOSZLÁS
1976. X. 29. 7h -tól X. 30. 7h -ig
SOPRON
GYŐR
BUDAPEST
MISKOLC
NYÍREGYHÁZA
DEBRECEN
KESZTHELY
SIÓFOK
SZOLNOK
KECSKEMÉT
BÉKÉSCSABA
SZEGED
BAJA
NAGYKANIZSA
SZOMBATHELY
PÁPA
ZALAEGERSZEG
SZENTGOTTHÁRD
TISZAFÜRED
Szintvonalak:
200, 300 és 500 m
A GÖRBE VONALAK AZ IZOHIÉTÁK – AZOKAT A HELYEKET KÖTIK ÖSSZE, AHOL A CSAPADÉK MENNYISÉGE EGYENLŐ VOLT
RADIÁCIÓS MINIMUM
1976. X. 30.
NAPFÉNYTARTAM
1976. X. 29.
LEGERŐSEBB SZÉLLÖKÉS m/s
1976. X. 29.

	1976.X.30. 07 h -ig az utolsó 24 óra adatai							1976.X.30. 07 h -ig az utolsó 24 óra adatai						
	csapadék (mm)		max. hőmérséklet	min. hőmérséklet	rad. min.	napos órák		csapadék (mm)		max. hőmérséklet	min. hőmérséklet	rad. min.	napos órák
Győr	•		18	8	7	5	Vác	•	=⌐	13	6	4	
Kapuvár	•	=⌐	12	7	5	2	Vámosmikola	•	=⌐	15	7	3	8
Mosonmagyaróvár	•	=⌐	14	8	5		Baja	•		17	8	7	5
Rajka	•		14	5	3		Bácsalmás	•		18	8	7	
Sopron	•	≡	11	8	7	3	Izsák	•		18	8	7	
Sopronhorpács	•	=⌐	10	8	5	0	Kalocsa	•		16	7	4	
Káld	•	⌐ ≡	15	6	5		Kecskemét	•	=⌐	16	6	6	6
Körmend	•		14	8	5		Kiskunf. háza	•		18	8	6	
Szentgotthárd	•		15	6	5	3	Kiskunhalas	•		18	8	7	
Szombathely	•	≡	13	6	4	1	Kunszentmiklós	•		15	6	4	
Lenti	•	≡	14	5	3		Tiszakécske	•		17	8	4	
Letenye	•		11	6	5		Balassagyarmat	ny		12	6	3	
Nagykanizsa	•	≡	11	4	2	2	Romhány	•		13	4	3	
Zalaegerszeg	•	=⌐	13	6	4		Salgótarján	•		12	7	5	
Farkasgyepű	–		–	–	–		Eger	•	=⌐	12	5	-1	0
Keszthely	•	=⌐	9	7	6	3	Galyatető	–		–	–	–	
Mencshely	•	=⌐	12	6	5	5	Gyöngyös	•		13	7	3	
Pápa	•	=⌐	16	6	5	6	Kékestető	•	≡	11	4	4	8
Sümeg	•		11	8	7		Kompolt	•	⌐	13	6	2	1
Tihany	•		9	7	6		Lőrinci	ny	=⌐	13	7	5	
Veszprém	•	≡	10	5	5		Poroszló	•	⌐ ≡	15	4	2	
Zirc	•	⌐	13	5	4		Jászapáti	•	=⌐	15	5	4	
Fonyód	•	=⌐	10	6	4		Jászberény	ny		15	5	3	
Homokszt. györgy	•		10	7	6	0	Karcag	•		16	4	3	
Kaposvár	•	⌐	17	6	4		Szolnok	•		17	5	2	6
Marcali	•	⌐	13	6	4		Tiszaroff	•	=⌐	16	5	2	
Siófok	•	=⌐	9	7	6	2	Túrkeve	•	⌐	18	4	3	6
Somogyszob	•	=⌐	11	8	6		Kistelek	•		18	7	6	
Tab	•		14	6	5		Makó	•		19	8	7	
Babolna	•		15	5	4		Szeged	•		19	7	6	8
Esztergom	•		14	6	3		Szentes	•		18	7	5	
Kisbér	•		13	8	7		Borsodnádasd	–		–	–	–	
Komárom	•		16	8	7		Fügöd	•	≡	11	1	0	
Tatabánya	•		14	8	7		Hidasnémeti	•		11	2	1	
Alcsútdoboz	•	=⌐	14	5	4		Jósvafő	•	=⌐	10	4	3	0
Dunaújváros	•	=⌐	16	6	4		Lillafüred	•	≡	12	2	1	
Martonvásár	•		14	6	5	7	Miskolc	•	≡	12	2	1	0
Mór	•		12	8	7		Putnok	•	≡	13	3	1	
Nagyhörcsökp.	–		–	–	–		Sárospatak	•		12	2	-2	2
Szabadbattyán	–		–	–	–		Szendrőlád	•	⌐ ≡	11	4	4	
Tregszemcse	•	⌐ ≡	13	6	2	2	Tokaj	–		–	–	–	
Lengyel	•		17	6	5		Kisvárda	ny	=	14	4	2	2
Nagykónyi	•		15	6	3		Mátészalka	•	⌐	16	3	0	
Szekszárd	ny	≡	14	7	6		Nyíregyháza	ny		15	2	0	2
Mátrahárs	•		15	7	6		Nyírlugos	•		16	2	1	
Mohács	ny	⌐	14	7	4		Pátyod	•	⌐	15	3	2	
Pécs	ny	=⌐	13	6	6	3	Tiszabecs	•	=⌐	14	2	1	
Siklós	•	=⌐	10	8	5		Vásárosnamény	•	=⌐	14	3	1	
Szigetvár	•		14	4	2		Záhony	•	=⌐	12	3	1	
Bp. Lőrinc	•	=⌐	14	6	4	7	Berettyóújfalu	•	=⌐	17	6	3	
Bp. Met. Int.	•		14	7	4	3	Debrecen	ny	=⌐	17	5	2	4
Bp. Szab. hegy	•	⌐ ≡	13	5	5	5	Hajdúdorog	•	=	14	3	2	
Cegléd	•	=⌐	16	4	3		Hortobágy	•		15	4	3	
Dabogokő	•	=⌐	10	3	0		Körösszakál	–		–	–	–	
Gödöllő	•		13	5	4	6	Polgár	•	≡	14	4	3	
Kecskemét	•	=⌐	12	5	4		Békéscsaba	•	=⌐	18	6	5	6
Miskolc	•		14	5	4		Mezőhegyes	•	⌐	18	7	3	
Nagykáta	•		16	4	4		Orosháza	•	=⌐	18	6	4	5
Orkény	ny		16	7	6		Szarvas	•	⌐	18	6	5	6
Szentendre	•	⌐	14	6	6		Szeghalom	•		17	4	3	

Árpádtető

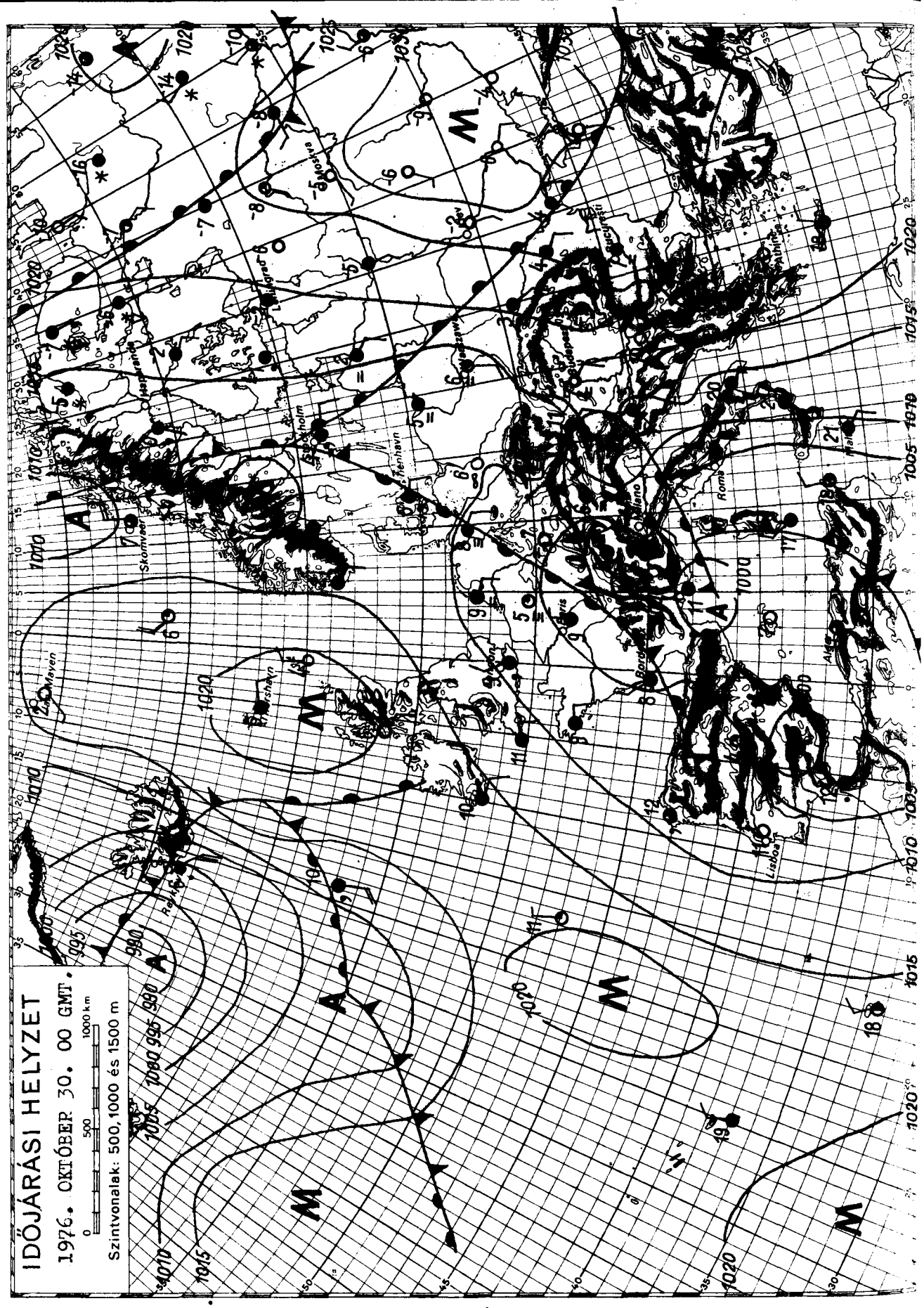

KIADJA: ORSZÁGOS METEOROLÓGIAI SZOLGÁLAT

Készíti: Központi Előrejelző Intézet Előrejelző Osztálya — T.: 273 - 018 — Megjelenik naponként

Évi előfizetési díja: 720,—Ft — Megrendelhető: 1024 Budapest, II., Kitaibel Pál u. 1. Telefon: 353-500,

Kiadásért felel: az OMSZ elnöke — Szerkesztésért felel: a KEI igazgatója

IDŐJÁRÁSI NAPIJELENTÉS

ЕЖЕДНЕВНЫЙ МЕТЕОРОЛОГИЧЕСКИЙ БЮЛЛЕТЕНЬ · DAILY WEATHER REPORT
BULLETIN QUOTIDIEN DE TEMPS · TÄGLICHER WETTERBERICHT

89.évfolyam 305. szám. + Budapest + 1976. október 31. vasárnap

Az időjárási helyzet és a várható időjárás:

Az elmult 36 órában erőteljes déli, délnyugati áramlással meleg légtömegek érkeztek Közép-Európa fölé. Az emlitett levegőfajta a kontinens felett lévő hideg, sarkvidéki, és nedves, óceáni levegővel keveredve hatalmas kiterjedésü, alacsony nyomásu képződményt hozott létre. A középpontjával a Német-Lengyel alföld felett lévő örvényben találkozó különböző hőmérsékletü és nedvességtartalmu légtömegek hatására szinte egész Európában változékony az idő. Jóformán az egész szárazföld felett felhős az ég, sokfelé esik az eső, záporeső, a Földközi-tenger térségében zivatarok is kialakulnak. Az alacsony nyomásu örvény nyugati oldalán áramló hideg levegő első hulláma vasárnap hajnalban elérte a Kárpát-medencét, és előreláthatóan estig el is hagyja az országot.

Hazánk felett szombaton borult volt az ég, sokfelé esett eső. A levegő hőmérséklete kora délutánra 10, 15 fokig emelkedett. Éjszaka a déli, délnyugati szél megerősödött, s a betörő hideg levegő hatására többfelé eleredt a záporeső, amelyet néhol zivatar is kisért. Egy-egy zivatargócban vasárnap reggel 7 óráig jelentős mennyiségü csapadék is lehullott, mint például Nagykanizsán, Somogyszobon, Kékestetőn, ahol 18 mm-t mértek, de Gallyatetőről 22 mm-t is jelentettek. Hajnalra a hőmérséklet 9, 12 fokig csökkent. Vasárnap délelőtt a szél néhány helyen a viharos fokozatot is elérte, s dél felől a hideg levegő helyébe ujból melegebbet szállitott. Országszerte a nap is kisütött pár órára, ezért a hőmérséklet 11 órára már elérte a 13, 18 fokot.

Ma 12 órakor Budapesten a hőmérséklet 16 fok, a tengerszintre átszámitott légnyomás 752 mm, mérsékelten emelkedik.

Várható időjárás hétfő estig:

Vasárnap: felhőátvonulások, elszórtan esővel, záporesővel.
Élénk, időnként viharos délnyugati, nyugati szél.
Hétfő: időnként megnövekvő felhőzet, egy-két helyen gyenge esővel.
Mérséklet nyugati, délnyugati szél.
Várható legalacsonyabb éjszakai hőmérséklet: 5, 10,
legmagasabb nappali hőmérséklet hétfőn: 11, 16 fok között.

Bártfai Erzsébet s.k.

A hőmérséklet napi középértéke és eltérése a 100 évi átlagtól /Budapesten/:

1976. X. 30.	10,3 C°	+1,8 C°

1871 óta ezen a napon Budapesten előfordult

legmagasabb hőmérséklet:	21,0 C° /1926/,
legalacsonyabb hőmérséklet:	-8,9 C° /1920/.

76.576.

LEGMAGASABB HŐMÉRSÉKLET

197 6. X. 30.

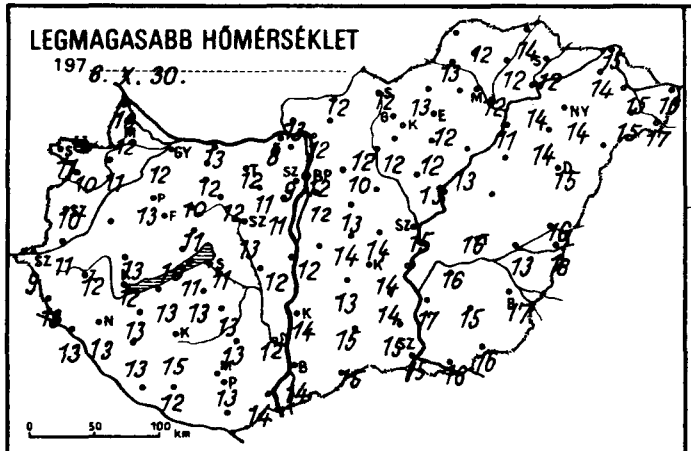

LEGALACSONYABB HŐMÉRSÉKLET

197 6. XI.31.

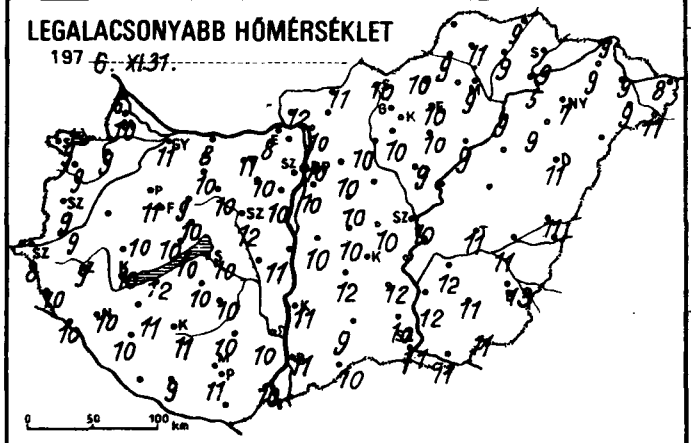

24 órás CSAPADÉKELOSZLÁS

197 6. X. 30. 7 h -tól X. 31. 7 h -ig.

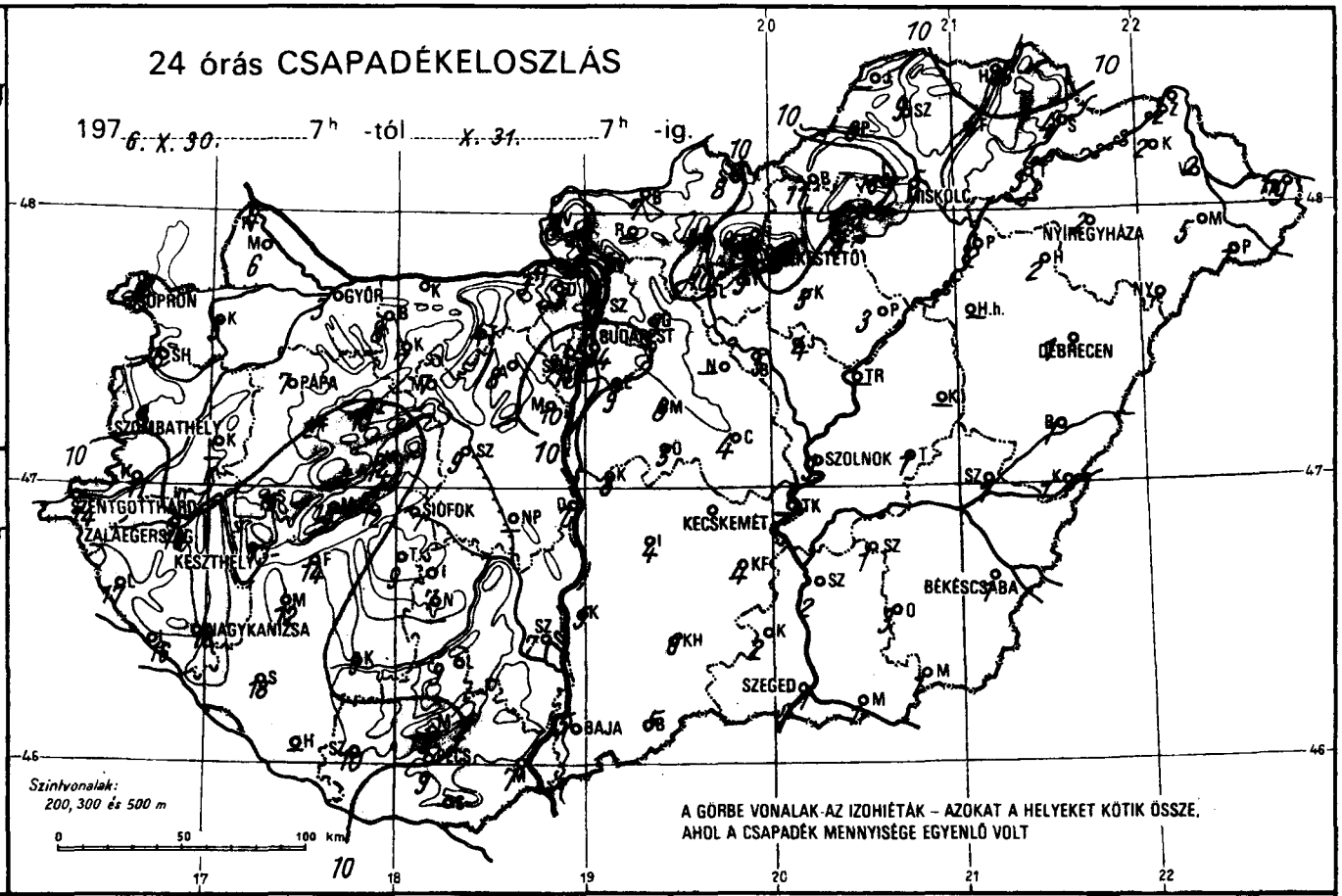

RADIÁCIÓS MINIMUM

197 6. X. 31.

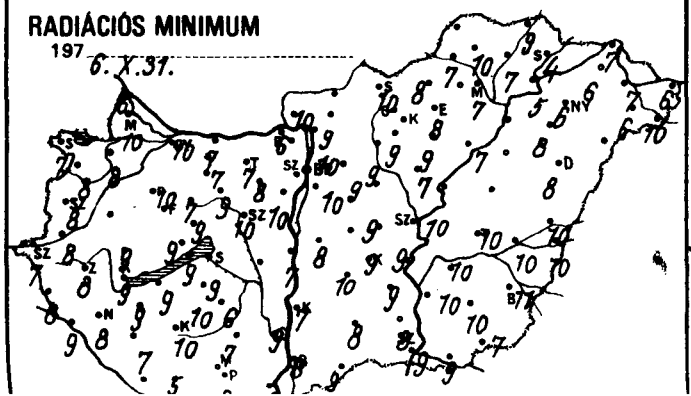

NAPFÉNYTARTAM

197 6. X. 30.

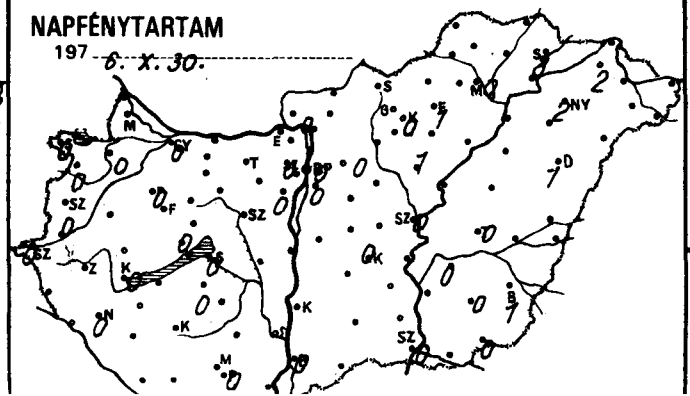

Zivatareloszlás

197 6. X. 30. 7h – X. 31 7h -ig.

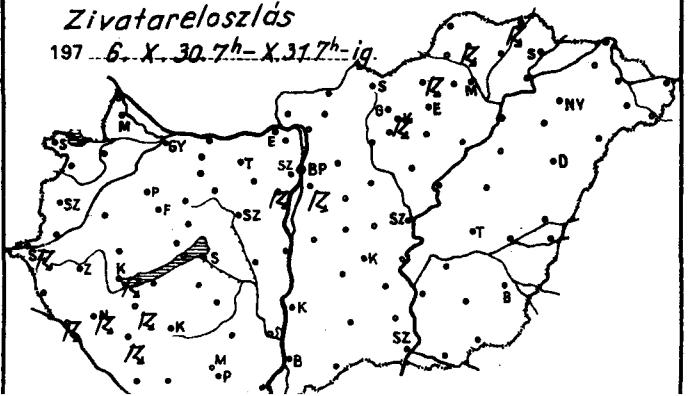

	197 X. 31. ..... 07 h -ig az utolsó 24 óra adatai							197 X. 31. ..... 07 h -ig az utolsó 24 óra adatai					
	csapadék (mm)		max. hőmérséklet	min. hőmérséklet	rad. min.	napos órák		csapadék (mm)		max. hőmérséklet	min. hőmérséklet	rad. min.	napos órák
ór	3	⛆	12	11	10	0	Vác	8		12	10	9	
uvár	5		11	9	8	0	Vámosmikola	4		13	12	10	0
sonmagyaróvár	6		12	10	10		Baja	5		14	11	8	0
ka	4		10	6	6		Bácsalmás	5		15	10	9	
ron	5	⛆	11	9	7	0	Izsák	4		13	12	10	
ronhorpács	6		10	9	8	0	Kalocsa	5		14	11	7	
d	–		–	–	–		Kecskemét	4	⛅	14	11	9	0
mend	11		11	9	8		Kiskunf. háza	4		14	12	9	
tgotthárd	14	⛉	9	8	7	0	Kiskunhalas	6		15	9	8	
mbathely	8	⛆	10	9	8	0	Kunszentmiklós	8	⛆	13	10	8	
ti	17		13	10	8		Tiszakécske	–		–	–	–	
nye	16	⛉	13	10	9		Balassagyarmat	7		12	11	9	
ykanizsa	18	⛉	13	10	8	0	Romhány	–		–	–	–	
egerszeg	10	⛆	12	9	8		Salgótarján	8	⛆	12	10	10	
kasgyepű	–		–	–	–		Eger	8		12	10	8	1
zthely	13	⛉	12	10	9	0	Galyatető	22		12	4	4	
ncshely	15	⛆	10	10	9	0	Gyöngyös	9		12	10	9	
a	7	⛆	13	11	10	0	Kékestető	18	⛉	7	6	6	0
eg	15		13	10	9		Kompolt	5		12	10	9	1
any	12	⛆	11	10	9		Lőrinci	10		12	11	9	
zprém	14		11	10	9		Poroszló	3		13	9	7	
	10		10	9	7		Jászapáti	4	⛆	13	9	7	
yód	14		13	12	9		Jászberény	5	⛆	12	8	7	
nokszt. györgy	–		–	–	–	–	Karcag	–		–	–	–	
osvár	9		15	11	10		Szolnok	3	⛆	15	10	10	0
rcali	12	⛉	13	11	9		Tiszaroff	–		–	–	–	
ok	7	⛆	11	10	9	0	Törkeve	1		16	11	10	0
nogyszob	18	⛉	13	10	7		Kistelek	2		15	10	8	
	9		13	10	10		Makó	1		16	11	9	
olna	8		13	8	7		Szeged	1		15	11	9	0
tergom	3		8	8	6		Szentes	2		17	12	10	
ér	7		12	10	7		Borsodnádasd	11	⛉	13	10	8	
márom	–		–	–	–		Füged	4		12	9	7	
abánya	4		12	11	7		Hidasnémeti	16	⛉	14	9	9	
sutdoboz	8	⛆	11	10	8		Jósvafő	–		–	–	–	–
naújváros	7		12	11	7		Lillafüred	16		12	5	4	
rtonvásár	10	⛉	11	10	10	0	Miskolc	5	⛆	12	9	7	0
r	7		12	10	9		Putnok	8	⛉	13	9	7	
gyhörcsökp.	–		–	–	–		Sárospatak	4		12	9	4	3
badbattyán	9		13	12	10		Szendrőlád	9	⛅	13	11	10	
szemcse	7		13	10	6	0	Tokaj	3	⛆	14	5	5	
gyel	9		13	10	7		Kisvárda	2		14	9	6	2
ykónyi	–		–	–	–		Mátészalka	5	⛆	15	9	6	
kszárd	7		12	10	9		Nyíregyháza	2	⛆	14	7	6	2
rpádtető	13		11	10	10		Nyírlugos	–		–	–	–	
hács	7	⛆	14	10	6		Pátyod	1		17	11	10	
	9		13	11	8	0	Tiszabecs	ny		16	8	6	
os	–		–	–	–		Vásárosnamény	2		15	9	7	
etvár	10		12	9	5		Záhony	2		15	9	7	
Lőrinc	9	⛉	12	10	10	0	Berettyóújfalu	1		16	11	10	
Met. Int.	14		12	10	10	0	Debrecen	1	⛆	15	11	8	1
Szab. hegy	11		9	8	8	0	Hajdúdorog	2		14	9	8	
ied	4	⛅	14	10	9		Hortobágy	–		–	–	–	
ogókő	–		–	–	–		Körösszakál	1	⛅	18	13	10	
állő	9		10	10	9	0	Polgár	2		11	9	8	
ayret	–		–	–	–		Békéscsaba	1		17	12	11	1
nor	8		13	10	9		Mezőhegyes	1		16	11	7	0
ykata	–		–	–	–		Orosháza	3		15	11	10	0
eny	5		14	10	9		Szarvas	1		16	12	10	0
tendre	8		11	10	10		Szeghalom	1	⛅	13	11	10	

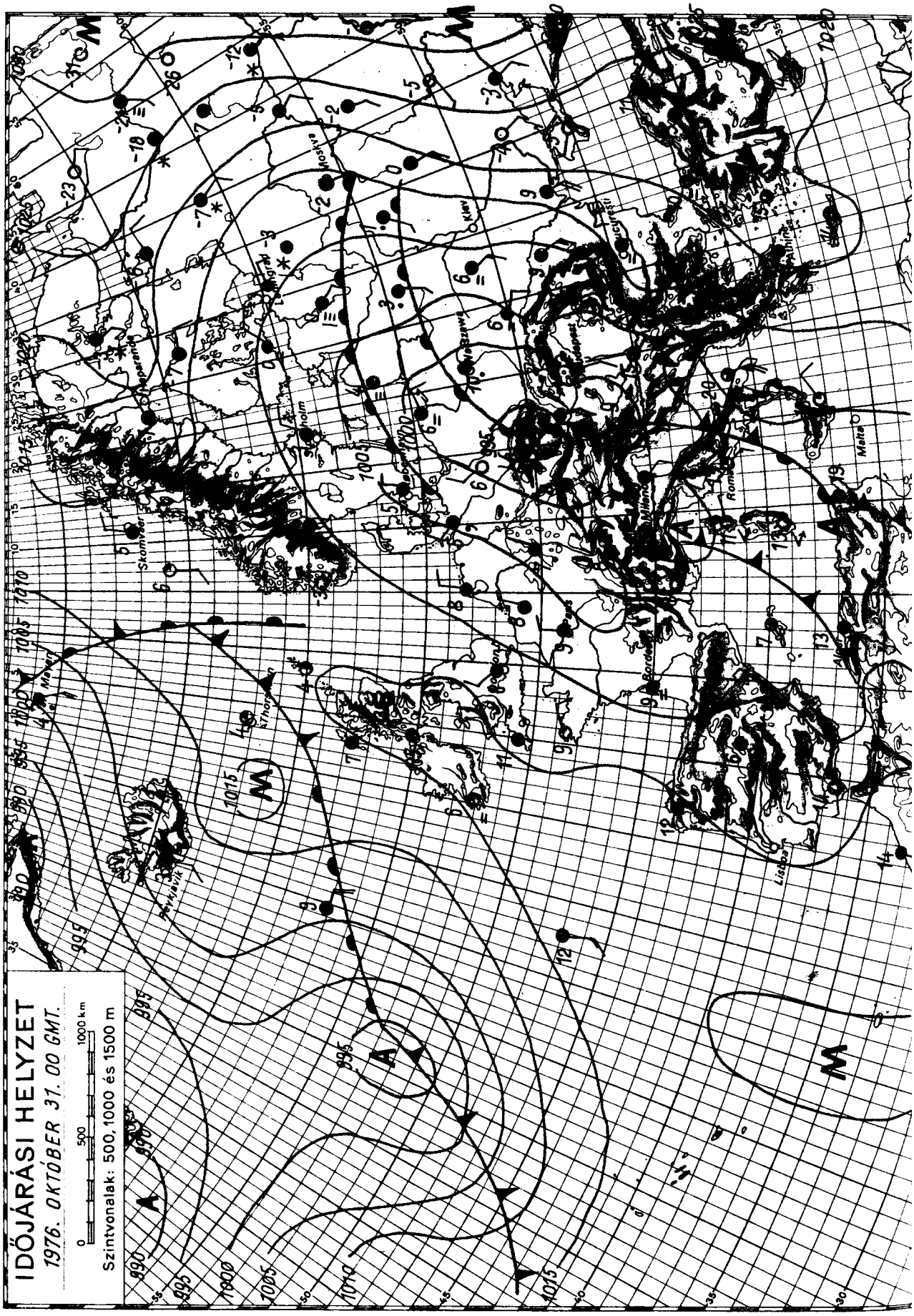

KIADJA: ORSZÁGOS METEOROLÓGIAI SZOLGÁLAT

Készíti: Központi Előrejelző Intézet Előrejelző Osztálya — T.: 273 - 018 — Megjelenik naponként

Évi előfizetési díja: 720,—Ft — Megrendelhető: 1024 Budapest, II., Kitaibel Pál u. 1. Telefon: 353-500,

Kiadásért felel: az OMSZ elnöke — Szerkesztésért felel: a KEI igazgatója

IDŐJÁRÁSI NAPIJELENTÉS

ЕЖЕДНЕВНЫЙ МЕТЕОРОЛОГИЧЕСКИЙ БЮЛЛЕТЕНЬ · DAILY WEATHER REPORT
BULLETIN QUOTIDIEN DE TEMPS · TÄGLICHER WETTERBERICHT

89. évfolyam 306. szám. + Budapest + 1976. november 1. hétfő

Az időjárási helyzet és a várható időjárás:

Európa szerte folytatódik a térben és időben egyaránt igen változékony időjárás. A változásokat gyors mozgásu mérsékeltövi ciklonok okozzák. Hétfőn reggel Izland és a Brit-szigetek között, a Földközi-tenger középső részén, valamint a Szovjetunió európai területén örvénylett egy-egy ilyen ciklon. A hatásuk alatt álló területen borult, csapadékos és szeles az idő. A kontinens többi része felett változóan felhős az ég és általában száraz az időjárás. A Kárpát-medencében a következő 36 órában is változékony marad az idő.

Vasárnap csak hazánk legészakibb részén maradt egész nap borult az ég, máshol változóan felhős és az évszakhoz képest meleg, de szeles idő volt. A legmagasabb nappali hőmérséklet északon 11, 15, máshol 15 és 21 fok között volt. Az éjszaka a szél mérséklődött, de ennek ellenére csak az ország északkeleti felén süllyedt +1, +4 fokig hajnalra a hőmérséklet, ott helyenként gyenge talajmenti fagy is előfordult. Az ország többi részén 4, 10 fok között volt a legalacsonyabb éjszakai hőmérséklet. Vasárnap reggeltől hétfő reggel 7 óráig az északi és déli országrészben csaknem mindenütt volt eső, A lehullott csapadék mennyisége általában csapadéknyom és 2 mm között van, de az északnyugati megyékben 3-6 mm-t is mértek. Hétfőn délelőtt változóan felhős idő volt és elszórtan ujabb kisebb esőkről érkezett jelentés. A hőmérséklet 11 óráig 7 és 11 fok közé emelkedett.

Ma 12 órakor Budapesten a hőmérséklet 12 fok, a tengerszintre átszámitott légnyomás 760 mm, gyengén emelkedik.

A várható időjárás kedd estig:

Változóan felhős idő, elszórtan kisebb esővel, záporesővel.
Több alkalommal megélénkülő, délnyugat és északnyugat között változó szél.
Éjjel és kora délelőtt helyenként köd.
A várható legalacsonyabb éjszakai hőmérséklet általában +2, +7 fok között, a szélvédett helyeken gyenge talajmenti fagy, legmagasabb nappali hőmérséklet kedden 11, 16 fok között.

Aigner Szilárd s.k.

METEOROLOGICAL SCIENCES LIBRARY
FEB 11 1977
N.O.A.A.
U.S. Dept. of Commerce

TÁVOLABBI KILÁTÁSOK PÉNTEK REGGELIG:

Változóan felhős idő, kisebb esőkkel, záporesővel.
Legalacsonyabb hajnali hőmérséklet +3, +8 fok között.
Legmagasabb nappali hőmérséklet 12, 17 fok között.
Jelentős mennyiségü /legalább 5 mm/ csapadék az ország területének 40 százalékán várható.

KÖZÉPTÁVÚ ELŐREJELZŐ OSZTÁLY

A hőmérséklet napi középértéke és eltérése a 100 évi átlagtól /Budapesten/:

1976. X. 31.	12,0 C°	+3,4 C°

1871 óta ezen a napon Budapesten előfordult

legmagasabb hőmérséklet:	22,7 C° /1926/;	
legalacsonyabb hőmérséklet:	-9,5 C° /1920/.	76.577.

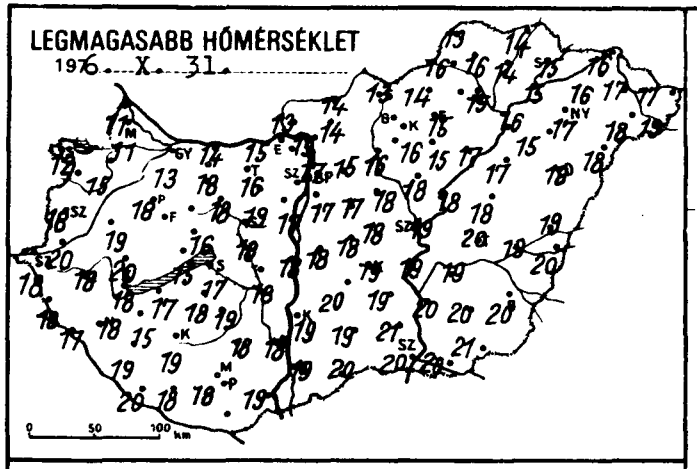
LEGMAGASABB HŐMÉRSÉKLET
1976. X. 31.
0 50 100 km

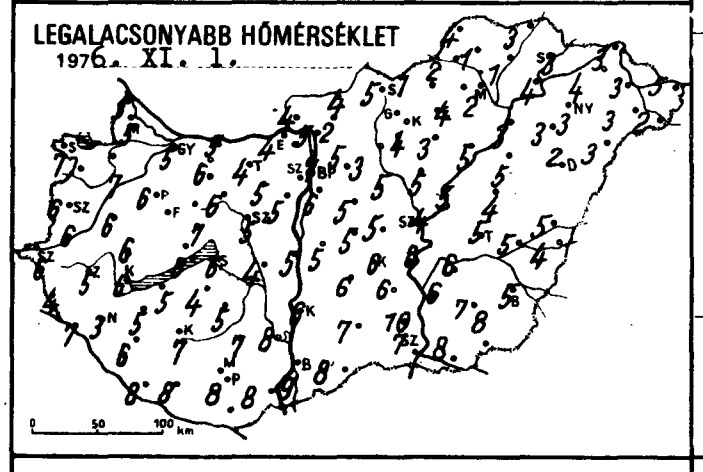
LEGALACSONYABB HŐMÉRSÉKLET
1976. XI. 1.
0 50 100 km

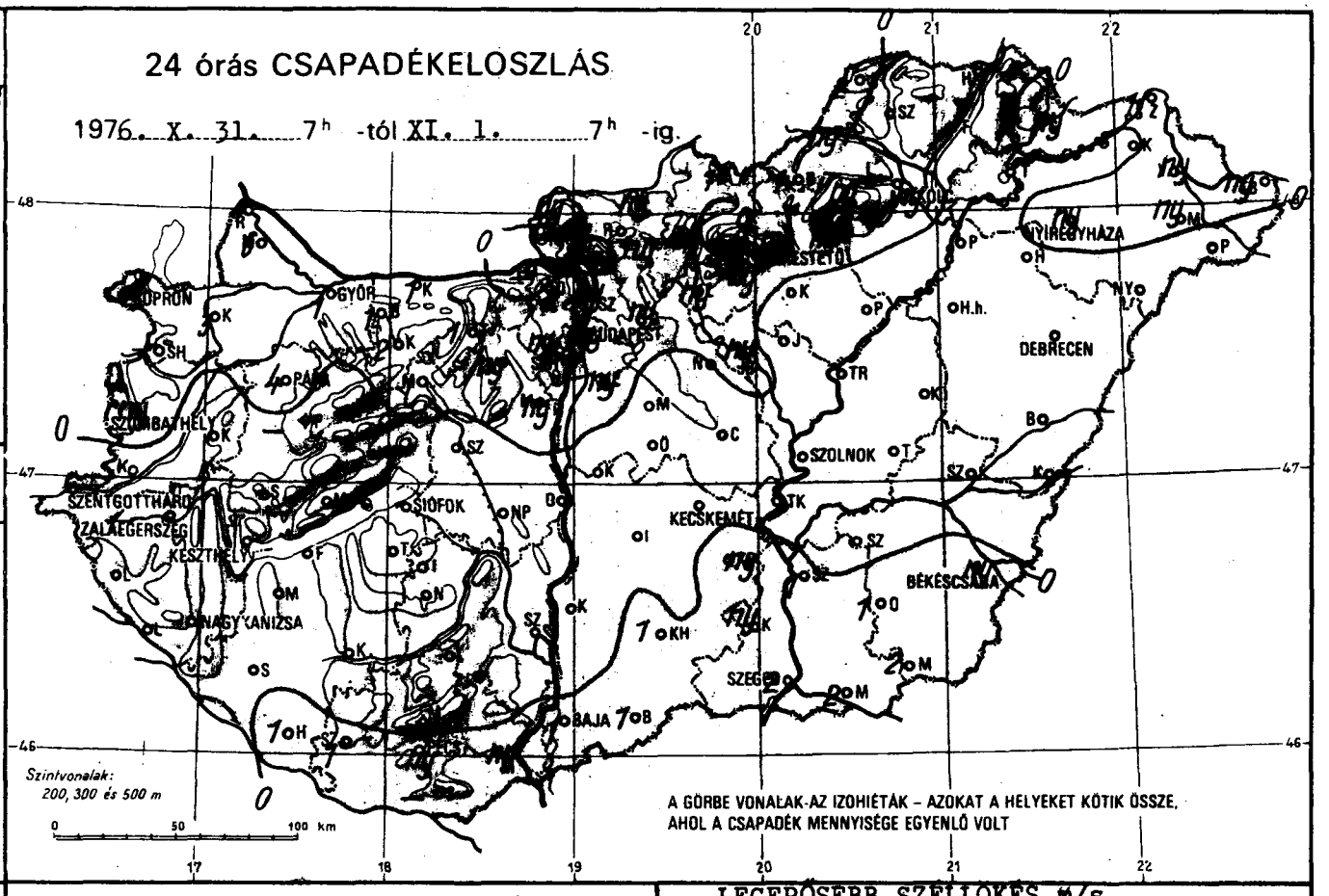
24 órás CSAPADÉKELOSZLÁS
1976. X. 31. 7h -tól XI. 1. 7h -ig.
GYŐR
SZOMBATHELY
SZENTGOTTHÁRD
ZALAEGERSZEG
KESZTHELY
NAGYKANIZSA
SIÓFOK
BUDAPEST
SZOLNOK
KECSKEMÉT
DEBRECEN
NYÍREGYHÁZA
BÉKÉSCSABA
SZEGED
BAJA
Szintvonalak:
200, 300 és 500 m
0 50 100 km
A GÖRBE VONALAK-AZ IZOHIÉTÁK – AZOKAT A HELYEKET KÖTIK ÖSSZE,
AHOL A CSAPADÉK MENNYISÉGE EGYENLŐ VOLT

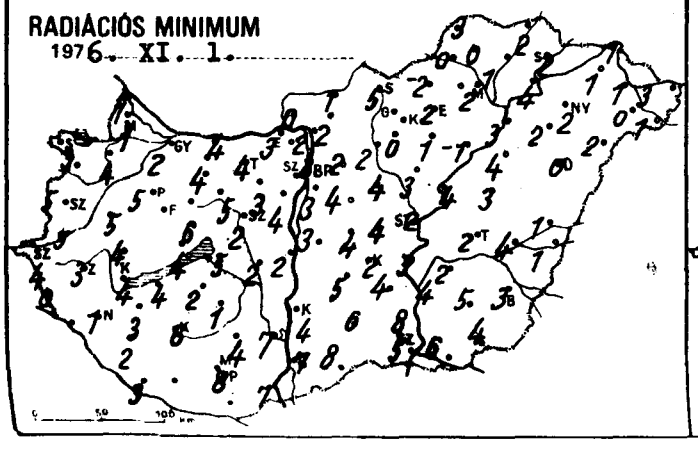
RADIÁCIÓS MINIMUM
1976. XI. 1.
0 50 100 km

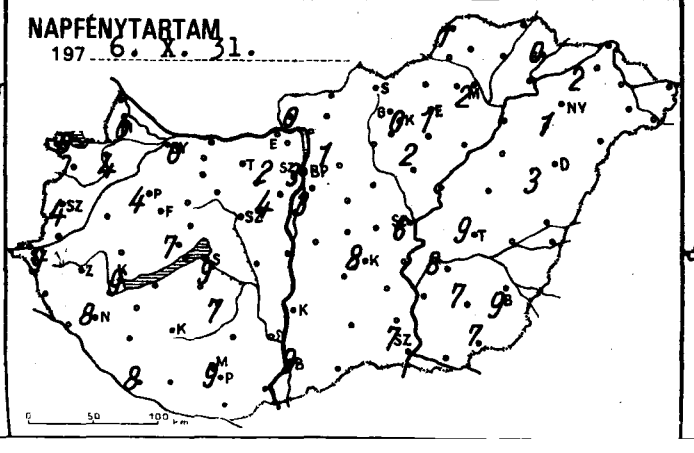
NAPFÉNYTARTAM
1976. X. 31.
0 50 100 km

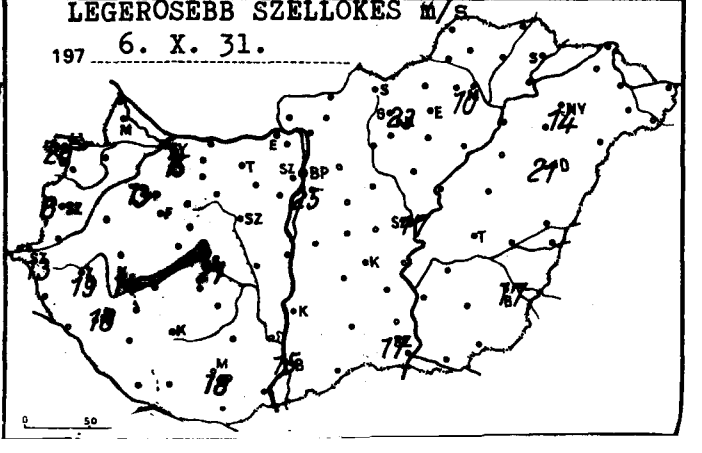
LEGERŐSEBB SZÉLLÖKÉS m/s
1976. X. 31.
0 50

1976.XI.1. 07 h -ig az utolsó 24 óra adatai

	csapadék (mm)		max. hőmérséklet	min. hőmérséklet	rad. min.	napos órák
	1		13	5	2	0
	3		15	7	4	4
vár	6		11	5	1	0
	4		11	3	1	
	2	∀	12	7	3	0
	–		–	–	–	
	.		19	6	5	
	.		20	6	5	
	.		18	6	4	9
	ny		18	6	5	4
	.		18	4	0	
	.		17	7	[illegible]	
nizsa	.		18	3	1	8
laegerszeg	.	⌐	18	5	3	
Farkasgyepű	–		–	–	–	
Keszthely	.	⌐	18	6	4	9
Mencshely	.		17	6	4	7
Pápa	4		18	6	5	4
Sümeg	.		20	6	4	
Tihany	.		15	6	4	
Veszprém	.		16	7	6	
Zir	.	⌐	16	6	5	
Fonyód	.		17	5	4	
Homokszt. györgy	1		20	8	3	8
Kaposvár	.	⌐	19	7	6	
Marcali	.	⌐	15	5	3	
Siofok	.		17	6	5	9
Somogyszob	.	⌐	19	6	2	
Tab	.		18	4	2	
Bábolna	1		15	6	5	
Esztergom	.		15	4	3	
Visbér	2	≡	18	6	4	
Komárom	1		14	5	4	
Tatabánya	1		16	4	4	
Alcsútdoboz	ny	∀⌐	19	5	3	
Dunaújváros	.		18	5	2	
Martonvásár	ny		17	5	4	4
Mór	1		18	6	5	
Nagyhörcsökp.	.		18	4	2	
Szabadbattyán	.	⌐	18	5	2	
Iregszemcse	.	⌐	19	5	1	7
Lengyel	.		18	7	4	
Nagykónyi	.		18	4	2	
Szekszárd	.		18	8	7	
Mezőtúr	.		17	7	7	
Mohács	ny		19	8	7	
Pécs	ny	⌐	18	8	8	9
Siklós	–		–	–	–	
Szigetvár	1		18	8	–	
Bp. Lőrinc	ny		17	6	3	3
Bp. Met. Int.	ny		17	7	3	3
Bp. Szab. hegy	ny	⌐	13	2	2	2
Cegléd	.	⌐	18	5	4	
Dobogókő	–		–	–	–	
Gödöllő	ny		15	5	2	1
Királyrét	.	⌐	12	2	0	
Monor	.		17	5	4	
Nagykáta	.		18	5	4	
Örkény	.	⌐	18	5	4	
Szentendre	ny	⌐	16	5	5	

1976.XI.1. 07 h -ig az utolsó 24 óra adatai

	csapadék (mm)		max. hőmérséklet	min. hőmérséklet	rad. min.	napos órák
Vác	.	⌐	15	5	2	
Vámosmikola	ny	⌐	13	4	0	0
Baja	1		19	9	7	9
Bácsalmás	1		20	8	8	
Izsák	.		20	6	5	
Kalocsa	.		19	6	4	
Kecskemét	.	=⌐	19	6	2	8
Kiskunf. háza	ny		19	6	4	
Kiskunhalas	1		19	7	6	
Kunszentmiklós	.		18	5	3	
Tiszakécske	.		19	8	3	
Balassagyarmat	ny		14	4	1	
Romhány	ny		14	2	2	
Salgótarján	1	∀≡	13	5	5	
Eger	ny		15	4	-2	1
Galyatető	.		9	2	1	
Gyöngyös	ny		16	4	0	
Kékestető	ny		7	3	-2	0
Kompolt	.	⌐	15	3	-1	2
Lőrinci	ny	⌐	16	3	2	
Poroszló	.	⌐	17	5	1	
Jászapáti	.	⌐	18	5	3	
Jászberény	ny	⌐	17	3	0	
Karcag	.	≡	18	4	3	
	.	=	19	4	2	6
Tiszaroff	.	⌐	18	5	4	
Türkeve	.	⌐	20	5	2	9
Kistelek	ny		21	10	8	
Makó	2		20	8	6	
Szeged	2		20	7	5	7
Szentes	1		20	6	4	
Borsodnádasd	1	∀⌐	14	1	-2	
Füged	.		14	1	1	
Hidasnémeti	.		14	3	2	
Jósvafő	2	≡	13	4	3	1
Lillafüred	ny		13	4	2	
Miskolc	ny	∀≡	15	2	2	2
Putnok	ny	≡	16	2	0	
Sárospatak	ny	≡	15	3	2	0
Szendrőlád	.		16	1	0	
Tokaj	.	⌐	15	4	4	
Kisvárda	.	⌐≡	16	4	1	2
Mátészalka	ny	∀≡⌐	18	3	0	
Nyíregyháza	ny	∀≡	17	3	2	1
Nyírlugos	.		18	3	2	
Pátyod	.	⌐	19	2	1	
Tiszabecs	ny	⌐	17	5	3	
Vásárosnamény	ny	⌐≡	17	3	1	
Záhony	1	≡	16	3	1	
Berettyóújfalu	.	⌐	19	5	1	
Debrecen	.	≡	18	2	0	3
Hajdúdorog	.		15	3	2	
Hortobágy	.		17	5	4	
Körösszakál	.		20	4	1	
Polgár	.	⌐	16	3	3	
Békéscsaba	ny		20	5	3	9
Mezőhegyes	2		21	8	4	7
Orosháza	1		20	7	5	7
Szarvas	.	⌐	19	6	2	8
Szeghalom	.		19	5	4	

Árpádtető

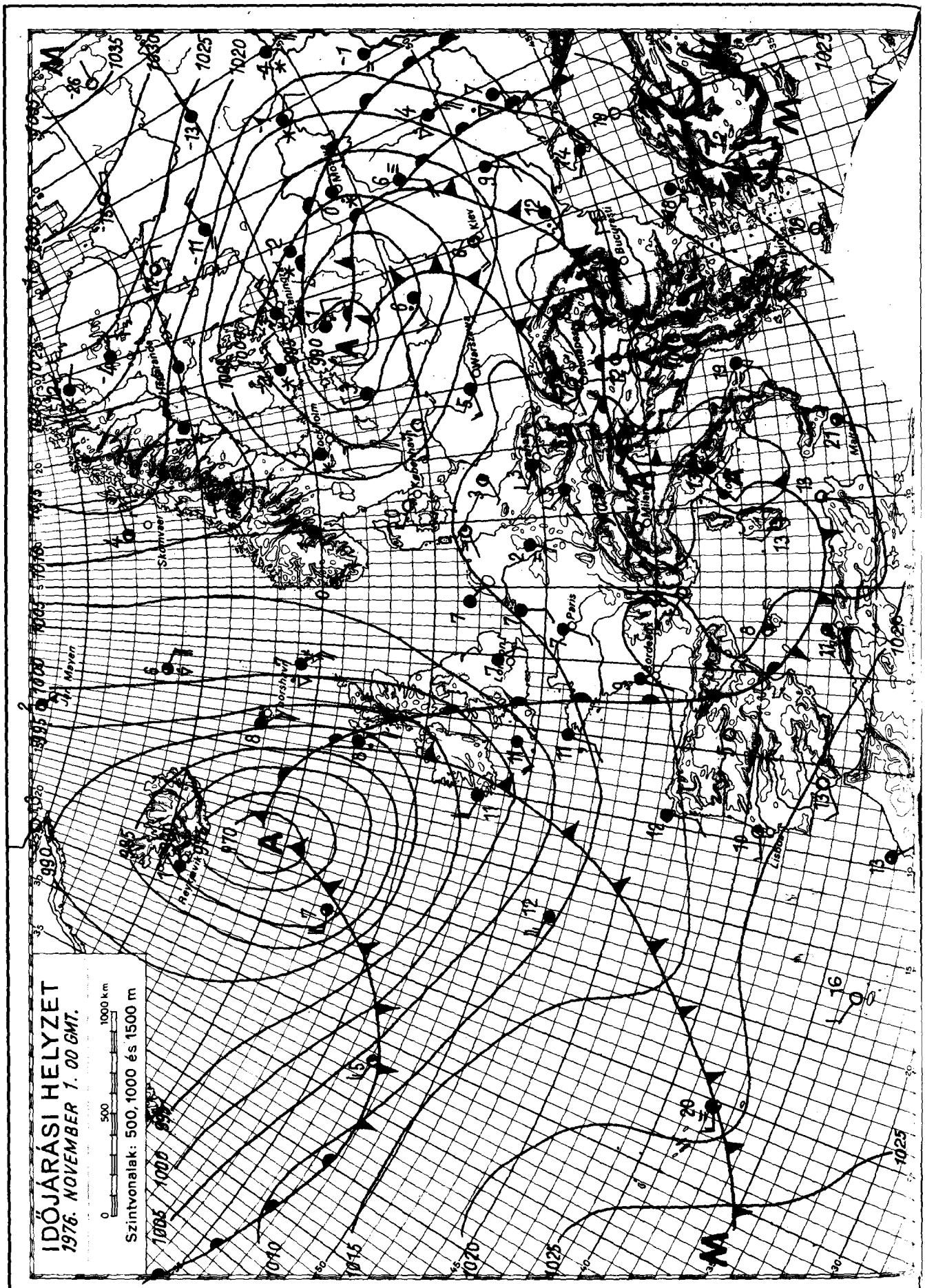

KIADJA: ORSZÁGOS METEOROLÓGIAI SZOLGÁLAT

Készíti: Központi Előrejelző Intézet Előrejelző Osztálya — T.: 273 - 018 — Megjelenik naponként

Évi előfizetési díja: 720,—Ft — Megrendelhető: 1024 Budapest, II., Kitaibel Pál u. 1. Telefon: 353-500,

Kiadásért felel: az OMSZ elnöke — Szerkesztésért felel: a KEI igazgatója

IDŐJÁRÁSI NAPIJELENTÉS

ЕЖЕДНЕВНЫЙ МЕТЕОРОЛОГИЧЕСКИЙ БЮЛЛЕТЕНЬ · DAILY WEATHER REPORT
BULLETIN QUOTIDIEN DE TEMPS · TÄGLICHER WETTERBERICHT

89. évfolyam 307. szám. + Budapest + 1976. november 2. kedd

Az időjárási helyzet és a várható időjárás:

A Fekete-tenger térségében, valamint a Kárpátok vidékén a magas légnyomású légköri képződmény hatására párás, többfelé ködös, néhány ködszitálástól eltekintve száraz az idő. Középpontjával Izland környékén nagy kiterjedésü ciklon örvénylik, ennek a ciklonnak időjárási frontjai európa nyugati felén változékony, szeles, sokfelé esős időjárást okoznak. Kelet-Európában folytatódik a hideg téli idő, ma reggel több helyen havazott. A következő 36 órában a Kárpát-medencét elérik a nyugat felől áramló óceáni léghullámok.

Hazánkban hétfőn az északi és a déli megyékben tulnyomóan borult, az ország többi részén változóan felhős idő volt. Több helyen észleltek ködszitálást, esőt, a lehullott csapadék mennyisége sehol sem érte el az 5 mm-t. A hőmérséklet napközben az északi és az északkeleti országrészben csak 8, 9, máshol 10, 15 fokig emelkedett. Az esti óráktól kezdve többfelé köd képződött. Kedd hajnalra az északkeleti megyékben -1, +2, máshöl 3, 9 fokig hült le a levegő. Ma délelött a keleti országrészben változóan, máshol borult idő volt. A nyugati megyékben helyenként ködszitálás volt, a hőmérséklet 11 órakor a párás, ködös helyeken 7, 9, az ország többi részén 10, 12 fok között váltakozott.

Ma 12 órakor Budapesten a hőmérséklet 11 fok, a tengerszintre átszámitott légnyomás 763 mm, alig változik.

Várható időjárás szerda estig:

Változóan felhős, párás, elsősorban éjszaka és reggel többfelé ködös idő, helyenként ködszitálás.
Gyenge, változó irányu, szerdán napközben megélénkülő déli, délnyugati szél.

Várható legalacsonyabb éjszakai hőmérséklet: 2, 7,
legmagasabb nappali hőmérséklet szerdán: általában 9, 14 fok között.

Vadkerti Ferenc s.k.

A hőmérséklet napi középértéke és eltérése a 100 évi átlagtól /Budapesten/:

1976. XI. 1.:	9,9 C°	+1,7 C°

1871 óta ezen a napon Budapesten előfordult:

legmagasabb hőmérséklet	21,5 C° /1926/
legalacsonyabb hőmérséklet	-8,3 C° /1920/

76.0578.

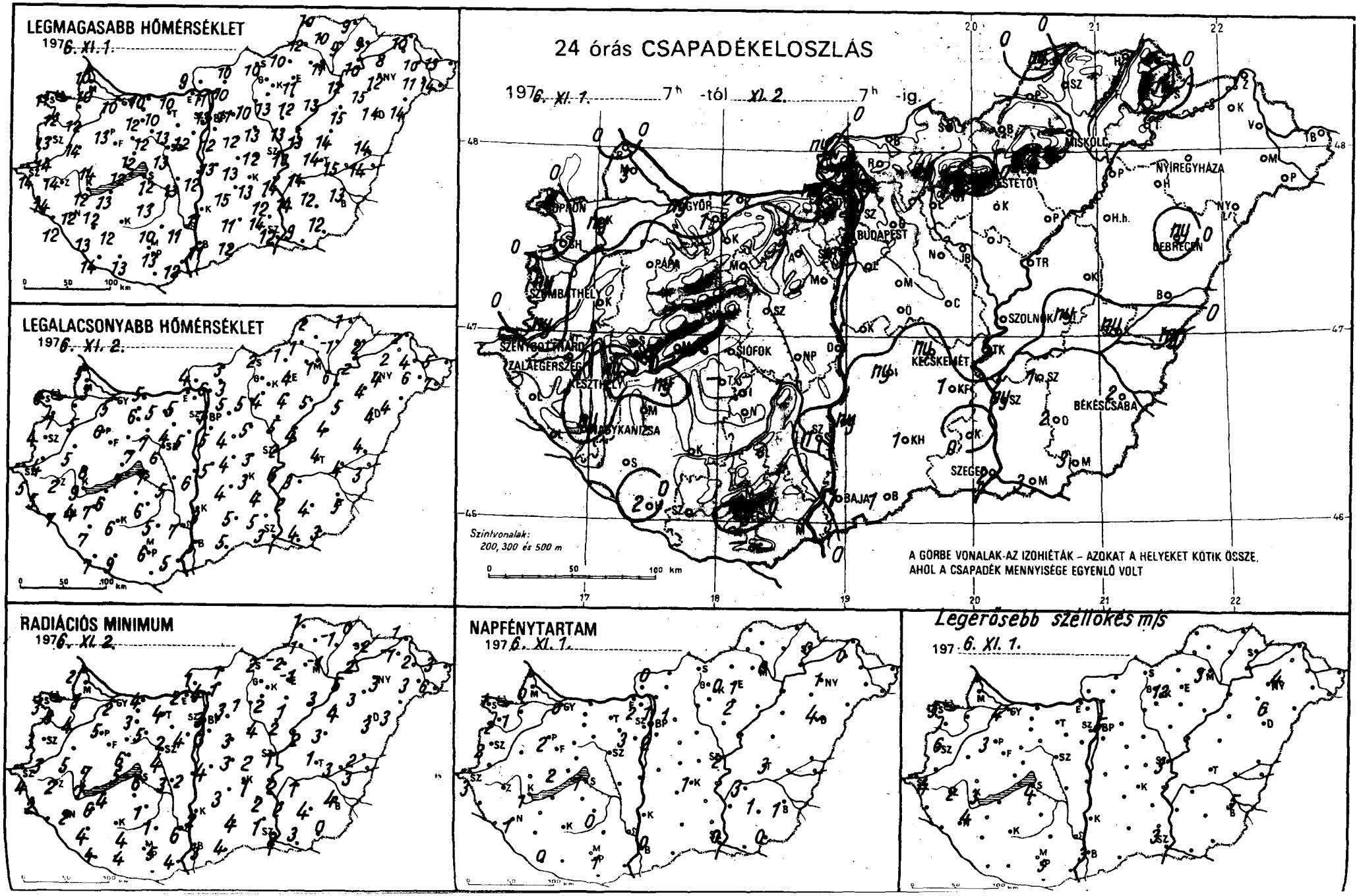
LEGMAGASABB HŐMÉRSÉKLET
1976. XI. 1.
LEGALACSONYABB HŐMÉRSÉKLET
1976. XI. 2.
24 órás CSAPADÉKELOSZLÁS
1976. XI. 1. 7h -tól XI. 2. 7h -ig.
Szintvonalak:
200, 300 és 500 m
A GÖRBE VONALAK AZ IZOHIÉTÁK – AZOKAT A HELYEKET KÖTIK ÖSSZE,
AHOL A CSAPADÉK MENNYISÉGE EGYENLŐ VOLT
RADIÁCIÓS MINIMUM
1976. XI. 2.
NAPFÉNYTARTAM
1976. XI. 1.
Legerősebb széllökés m/s
1976. XI. 1.

	197 6.XI.2. 07 h -ig az utolsó 24 óra adatai							1976.XI.2. 07 h -ig az utolsó 24 óra adatai						
	csapadék (mm)		max. hőmérséklet	min. hőmérséklet	rad. min.	napos órák		csapadék (mm)		max. hőmérséklet	min. hőmérséklet	rad. min.	napos órák
Győr	ny	= ⌒	10	5	2	0	Vác	1	⌒	11	6	4	
Kapuvár	ny	, ⌒ ≡	12	5	4	1	Vámosmikola	ny	⌒ ≡	9	4	1	0
Mosonmagyaróvár	3	⌒ ≡	10	3	1	0	Baja	1	≡	11	5	3	0
Rajka	.	≡	10	5	2		Bácsalmás	1	≡	12	5	4	
Sopron	.	⌒ ≡	11	6	3	1	Izsák	ny		15	4	3	
Sopronhorpács	.	⌒ ≡	12	7	3	2	Kalocsa	ny	≡	11	3	2	
Káld	.		14	5	5		Kecskemét	ny	= ⌒	13	3	1	1
Körmend	ny	≡	14	4	3		Kiskunf. háza	1	,	12	4	2	
Szentgotthárd	.	≡	14	5	4	3	Kiskunhalas	1	≡	11	5	4	
Szombathely	ny	≡,	13	4	3	2	Kunszentmiklós	.	≡	13	5	4	
Lenti	.	≡	13	5	2		Tiszakécske	:		14	6	2	
Letenye	.		12	7	-		Balassagyarmat	.	⌒	10	3	1	
Nagykanizsa	ny	, ≡	12	4	2	1	Romhány	.		10	3	1	
Zalaegerszeg	.	⌒ ≡	14	2	2		Salgótarján	.	≡	10	2	2	
Farkasgyepű	–		–	–	–	–	Eger	:	⌒	11	4	-1	1
Keszthely	ny	,	12	9	7	1	Galyatető	.	≡	5	3	2	
Mencshely	.	⌒ ≡	12	8	7	2	Gyöngyös	.	⌒	13	4	2	
Pápa	.		13	6	5	2	Kékestető	ny	≡	6	3	2	0
Sümeg	:	≡	14	8	7		Kompolt	.	⌒	12	4	1	2
Tihany	.	≡	12	7	5		Lőrinci	.	⌒	10	5	1	
Veszprém	.		12	7	6		Poroszló	.	⌒	13	5	3	
Zirc	.		11	5	1		Jászapáti	.	≡ ⌒	13	5	2	
Fonyód	ny	≡,	13	6	4		Jászberény	.	⌒ ≡	12	4	2	
Homokszt. györgy	2	⌒ ≡	14	7	4	0	Karcag	.	≡	14	4	3	
Kaposvár	.	≡	12	6	4		Szolnok	.	⌒ ≡	13	2	1	2
Marcali	.	⌒ ≡	12	7	6		Tiszaroff	.		13	4	2	
Siófok	.	≡ ⌒	12	7	6	1	Túrkeve	ny	⌒ ≡	14	4	1	3
Somogyszob	.	⌒ ≡	13	7	4		Kistelek	.	≡	14	5	1	
Tab	–		–	–	–	–	Makó	3		9	4	3	
Babolna	1		11	5	2		Szeged	2	≡	12	3	2	0
Esztergom	ny		10	5	2		Szentes	ny	⌒ ≡	14	2	2	
Kisbér	.	⌒ ≡	12	6	3		Borsodnádasd	.	⌒	10	1	-2	
Komárom	2	≡	10	5	4		Fügöd	.		9	-1	-1	
Tatabánya	.	⌒	10	5	4		Hidasnémeti	.	≡	9	1	0	
Alcsútdoboz	:	⌒ ≡	13	4	2		Jósvafő	ny	≡, ≡	10	2	1	0
Dunaújváros	.	≡	12	6	2		Lillafüred	.		9	2	0	
Martonvásár	.		12	5	4	3	Miskolc	.	≡	11	1	-1	0
Mór	.	⌒ ≡	12	7	5		Putnok	.	≡	12	1	-1	
Nagyhörcsök p.	.	≡	13	5	3		Sárospatak	ny		9	2	-2	0
Szabadbattyán	.	⌒ ≡	13	6	4		Szendrőlád	.		10	-	-	
Iregszemcse	.	⌒ ≡	13	6	1	0	Tokaj	.		10	2	2	
Lengyel	.		10	5	1		Kisvárda	.		8	2	-1	0
Nagykónyi	.	≡	11	5	5		Mátészalka	.	⌒ ≡	11	6	3	
Szekszárd	1	, ≡	11	7	6		Nyíregyháza	.	≡ ⌒	12	4	3	1
Árpádtető	.	≡	10	8	4		Nyírlugos	.		14	4	3	
Mohács	.	⌒ ≡	12	5	4		Pátyod	.	⌒	14	7	6	
Pécs	ny	⌒ ≡	13	6	5	1	Tiszabecs	.	⌒	13	5	3	
Siklos	–		–	–	–		Vásárosnamény	.	⌒	10	4	2	
Szigetvár	.	≡	13	9	4		Záhony	.	⌒ ≡	10	2	1	
Bp. Lőrinc	.	⌒ ≡	12	5	3	2	Berettyóújfalu	.	⌒ ≡	14	4	2	
Bp. Met. Int.	.		13	7	3	1	Debrecen	ny	≡	14	4	3	4
Bp. Szab. hegy	.	⌒	10	5	2	2	Hajdúdorog	.		15	4	3	
Cegléd	.	⌒ ≡	12	3	2		Hortobágy	.	≡	15	5	4	
Dobogókő	–		–	–	–		Körösszakál	ny	, ⌒ ≡	14	3	3	
Godöllő	.	⌒ ≡	11	5	3	1	Polgár	.	⌒	12	6	5	
Királyrét	.	⌒ ≡	11	2	1		Békéscsaba	2	⌒ ≡	13	5	4	1
Monor	.		12	4	3		Mezőhegyes	3	≡	12	3	0	0
Nagykáta	.	≡	13	5	4		Orosháza	2		12	4	4	1
Orkény	.	⌒	13	4	3		Szarvas	1	⌒ ≡	14	3	1	3
Szentendre	.	⌒ ≡	12	6	6		Szeghalom	ny	, ≡	15	4	3	

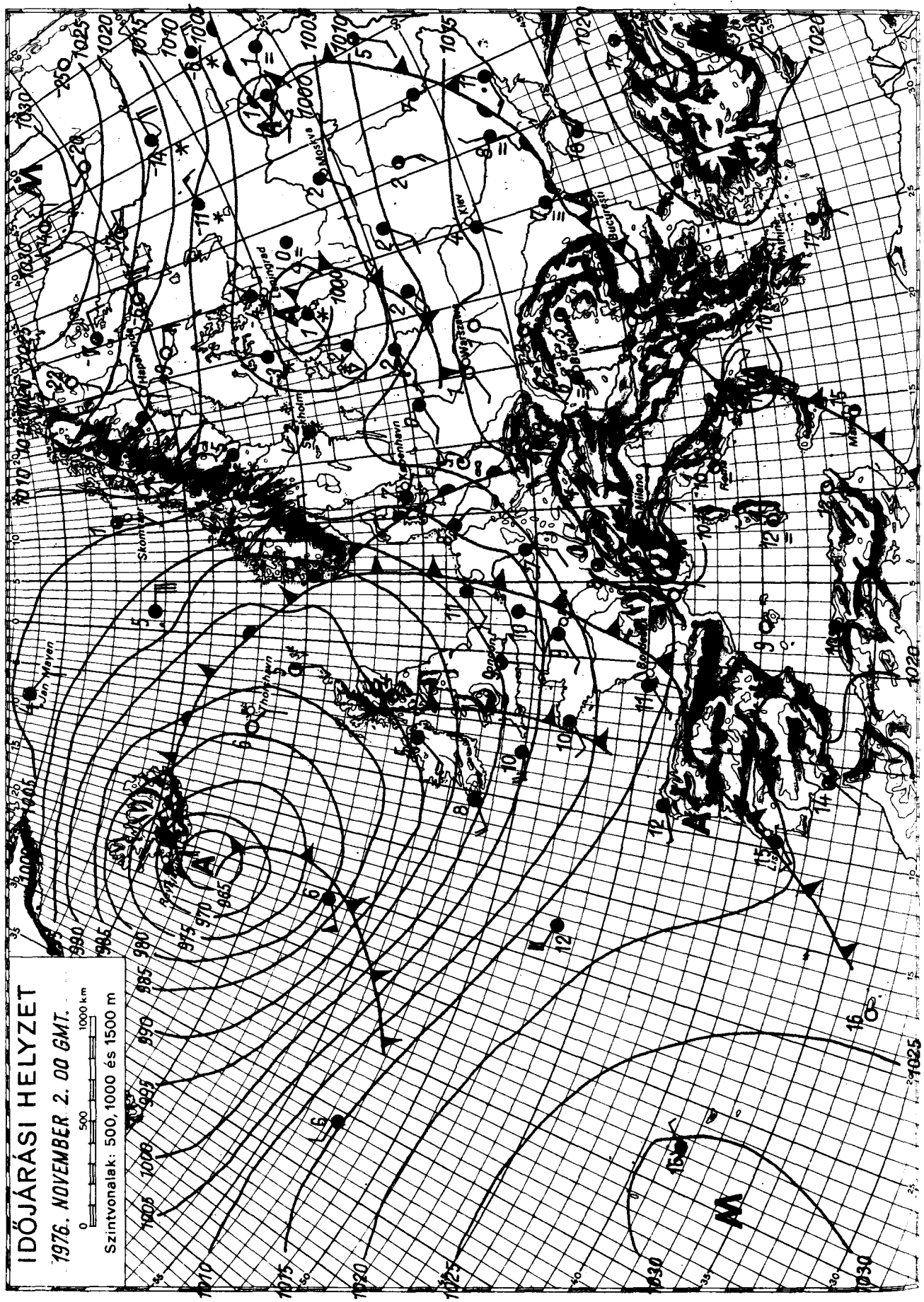

KIADJA: ORSZÁGOS METEOROLÓGIAI SZOLGÁLAT

Készíti: Központi Előrejelző Intézet Előrejelző Osztálya — T.: 273 - 018 — Megjelenik naponként

Évi előfizetési díja: 720,—Ft — Megrendelhető: 1024 Budapest, II., Kitaibel Pál u. 1. Telefon: 353-500,

Kiadásért felel: az OMSZ elnöke — Szerkesztésért felel: a KEI igazgatója

IDŐJÁRÁSI NAPIJELENTÉS

ЕЖЕДНЕВНЫЙ МЕТЕОРОЛОГИЧЕСКИЙ БЮЛЛЕТЕНЬ · DAILY WEATHER REPORT
BULLETIN QUOTIDIEN DE TEMPS · TÄGLICHER WETTERBERICHT

89. évfolyam 308. szám. + Budapest + 1976. november 3. szerda

Az időjárási helyzet és a várható időjárás:

Közép-Európát dél, délnyugat felől enyhe, nedves levegő árasztotta el. Ennek hatására itt folytatódik a csendes, erősen párás, többfelé ködös idő. Az Atlanti-óceánról nagy sebességgel nedves léghullámok haladnak a Brit-szigeteken át Nyugat-Európa felé, vonulásukat borult, szeles, esős idő kiséri. A következő 36 órában az előbb emlitett óceáni levegő eléri, majd elárasztja a Kárpát-medencét, ezért megnövekvő felhőzetre és eleinte nyugaton, majd másutt is esőre számithatunk.

Hazánkban kedden a Dunántulon borult, keleten felhős volt az ég, csak a Tiszántulon sütött ki 2, 5 órára a nap. A legmagasabb nappali hőmérséklet északnyugaton 8, 10, máshol 11, 17 fok között alakult. A délutáni-esti órákban délkeleten kisebb eső is esett, amelynek mennyisége sehol sem haladta meg a 2 mm-t. A hajnali órákra ismét sokfelé keletkezett köd, néhány helyről ködszitálást jelentettek. A legalacsonyabb éjszakai hőmérséklet 1, 8 fok között alakult, délelőtt erősen felhős, párás, helyenként ködös maradt az idő, egy-két helyen ködszitálás volt. A hőmérséklet 11 órakor a tartósan ködös helyeken csak 8, 10, máshol 11, 14 fok között alakult.

Ma 12 órakor Budapesten a hőmérséklet 9 fok, a tengerszintre átszámitott légnyomás 756 mm, mérsékelten süllyed.

Várható időjárás csütörtök estig:

Szerdán: erősen felhős, párás, helyenként ködös idő, a Dunántulon esővel.
Csütörtökön: borult idő, sokfelé eső.
Mérsékelt délnyugati, déli, csütörtökön többfelé megélénkülő, a Dunántulon megerősödő és nyugatira, északnyugatira forduló szél.
Várható legalacsonyabb éjszakai hőmérséklet: 4, 9,
legmagasabb nappali hőmérséklet csütörtökön: 8, 13 fok között.

Bartha Péterné s.k.

A hőmérséklet napi középértéke és eltérése a 100 évi átlagtól /Budapesten/:

1976. XI. 2. 10,4 C° +2,6 C°

1871 óta ezen a napon Budapesten előfordult

legmagasabb hőmérséklet: 22,2 C° /1928/,
legalacsonyabb hőmérséklet: -8,9 C° /1920/.

76.579.

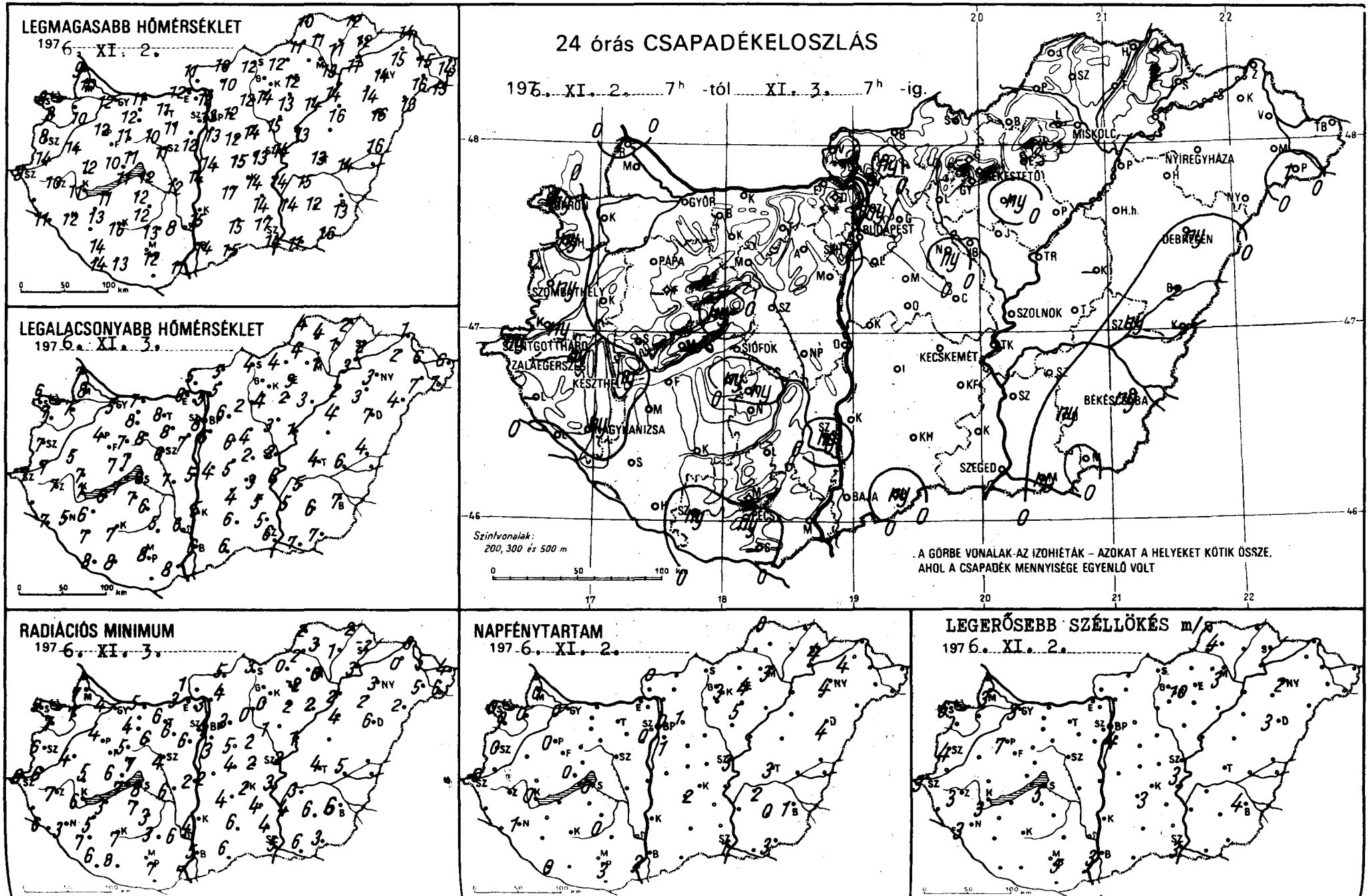
LEGMAGASABB HŐMÉRSÉKLET
1976. XI. 2.
LEGALACSONYABB HŐMÉRSÉKLET
1976. XI. 3.
RADIÁCIÓS MINIMUM
1976. XI. 3.
24 órás CSAPADÉKELOSZLÁS
1976. XI. 2. 7h -tól XI. 3. 7h -ig.
Szintvonalak:
200, 300 és 500 m
A GÖRBE VONALAK AZ IZOHIÉTÁK – AZOKAT A HELYEKET KÖTIK ÖSSZE, AHOL A CSAPADÉK MENNYISÉGE EGYENLŐ VOLT
NAPFÉNYTARTAM
1976. XI. 2.
LEGERŐSEBB SZÉLLÖKÉS m/s
1976. XI. 2.
MISKOLC
NYÍREGYHÁZA
DEBRECEN
BUDAPEST
GYŐR
PÁPA
SZOMBATHELY
SZOLNOK
KECSKEMÉT
SIÓFOK
KESZTHELY
NAGYKANIZSA
BÉKÉSCSABA
SZEGED
BAJA
PÉCS

	197 76.XI.3. 07 h -ig az utolsó 24 óra adatai							197 76.XI.3. 07 h -ig az utolsó 24 óra adatai						
	csapadék (mm)		max. hőmérséklet	min. hőmérséklet	rad. min.	napos órák		csapadék (mm)		max. hőmérséklet	min. hőmérséklet	rad. min.	napos órák
Győr	.	≡	12	5	4	0	Vác	.	≡	12	5	3	
Kapuvár	.		10	7	7	0	Vámosmikola	.	≡	11	5	1	0
Mosonmagyaróvár	.	≡	10	8	7	0	Baja	.	≡	14	6	5	2
Rajka	1	,	9	7	–		Bácsalmás	ny	≡,	15	6	6	
Sopron	ny	,	8	6	5	0	Izsák	.	≡	17	4	4	
Sopronhorpács	ny	≡,	8	7	7	0	Kalocsa	.	≡	15	5	4	
Káld	.	≡	14	5	4		Kecskemét	.	≡	14	3	2	2
Körmend	ny	, ≡	14	7	6		Kiskunf. háza	.	≡	14	5	4	
Szentgotthárd	ny	≡,	9	7	6	0	Kiskunhalas	.	≡	15	6	6	
Szombathely	ny	,	8	7	6	0	Kunszentmiklós	.	≡	14	4	2	
Lenti	–		–	–	–		Tiszakécske	.	≡	14	6	3	
Letenye	.		11	7	6		Balassagyarmat	.	≡	10	5	5	
Nagykanizsa	ny	,	12	5	3	1	Romhány	ny	,	10	5	4	
Zalaegerszeg	ny	≡,	10	7	7		Salgótarján	.	≡	12	4	3	
Farkasgyepű	–		–	–	–		Eger	.	⌴	12	3	2	4
Keszthely	ny	, ≡	11	7	6	0	Galyatető	.		8	4	2	
Mencshely	.	≡	10	7	6	0	Gyöngyös	.	≡	14	4	0	
Papa	.		12	4	4	0	Kékestető	.	≡	7	4	0	3
Sümeg	.	≡	12	7	5		Kompolt	ny	≡,	13	2	2	5
Tihany	.	≡	11	7	7		Lőrinci	.	≡	12	2	0	
Veszprém	ny	≡,	11	7	7		Poroszló	.	≡	14	3	2	
Zirc	.	≡	11	7	5		Jászapáti	.	≡	15	3	1	
Fonyod	.	≡	11	6	3		Jászberény	.	⌴ ≡	14	1	1	
Homokszt. györgy	.	≡	14	8	6	0	Karcag	–		–	–	–	
Kaposvár	.	≡	16	7	7		Szolnok	.	≡	14	2	2	3
Marcali	.	≡	13	6	5		Tiszaroff	.	≡	13	1	1	
Siófok	.	≡	12	8	8	0	Túrkeve	.		13	4	4	3
Somogyszob	.	≡	14	7	7		Kistelek	.	≡	17	5	4	
Tab	ny	≡,	12	7	7		Makó	ny	,	11	7	6	
Babolna	.		12	6	5		Szeged	.	≡	14	6	5	1
Esztergom	.		12	6	3		Szentes	.	≡	14	5	4	
Kisbér	.	≡	12	8	4		Borsodnádasd	.	≡	12	4	0	
Komárom	.	≡	11	7	5		Fügöd	.	≡	11	1	1	
Tatabánya	.		11	8	6		Hidasnémeti	.	≡	12	2	2	
Alcsútdoboz	.	≡	11	8	6		Jósvafő	.		10	4	2	0
Dunaújváros	.	≡	14	5	2		Lillafüred	.	≡	10	2	1	
Martonvásár	.	≡	12	7	6	0	Miskolc	.	≡	13	1	0	3
Mór	.	≡	10	8	6		Putnok	.	≡	11	4	2	
Nagyhörcsökp.	.		12	7	6		Sárospatak	.	≡	12	2	2	4
Szabadbattyán	.	≡	11	6	4		Szendrőlád	.	≡	11	4	3	
Tregyzemcse	ny	, ≡	12	6	2	0	Tokaj	.	≡	11	3	3	
Lengyel	.		13	5	3		Kisvárda	.		15	2	0	4
Nagykónyi	.	≡	12	6	3		Mátészalka	.		16	7	5	
Szekszárd	ny	≡,	8	6	6		Nyíregyháza	.	≡	14	3	3	4
Mátraterenye	.	≡	15	8	4		Nyírlugos	.		13	4	2	
Mohács	.	≡	11	8	7		Pátyod	1		13	7	6	
Pécs	ny	≡,	12	8	7	3	Tiszabecs	.		14	6	4	
Siklós	–		–	–	–		Vásárosnamény	.		15	6	5	
Szigetvár	ny	≡,	13	8	8		Záhony	.		14	1	0	
Bp. Lőrinc	.		13	6	3	1	Berettyóújfalu	2		16	4	–	
Bp. Met. Int.	.		13	8	4	0	Debrecen	ny	,	16	7	6	4
Bp. Szab. hegy	.	≡	10	6	4	0	Hajdúdorog	.	≡	14	3	2	
Cegléd	.	≡	13	2	2		Hortobágy	.	≡	16	4	4	
Dabrogokő	.		6	5	2		Körösszakál	–		–	–	–	
Gödöllő	.	≡	12	6	3	1	Polgár	.		14	2	2	
Kaláyret	.	≡	9	6	4		Békéscsaba	ny	,	13	7	6	1
Mátra	.	≡	12	6	5		Mezőhegyes	.		16	7	3	3
Nagykata	ny	, ≡	14	4	2		Orosháza	ny	,	12	6	6	0
Ócsény	.	≡	15	5	4		Szarvas	.	≡	15	5	3	2
Szentendre	ny	≡,	11	5	5		Szeghalom	ny	,	14	6	5	

Árpádtető

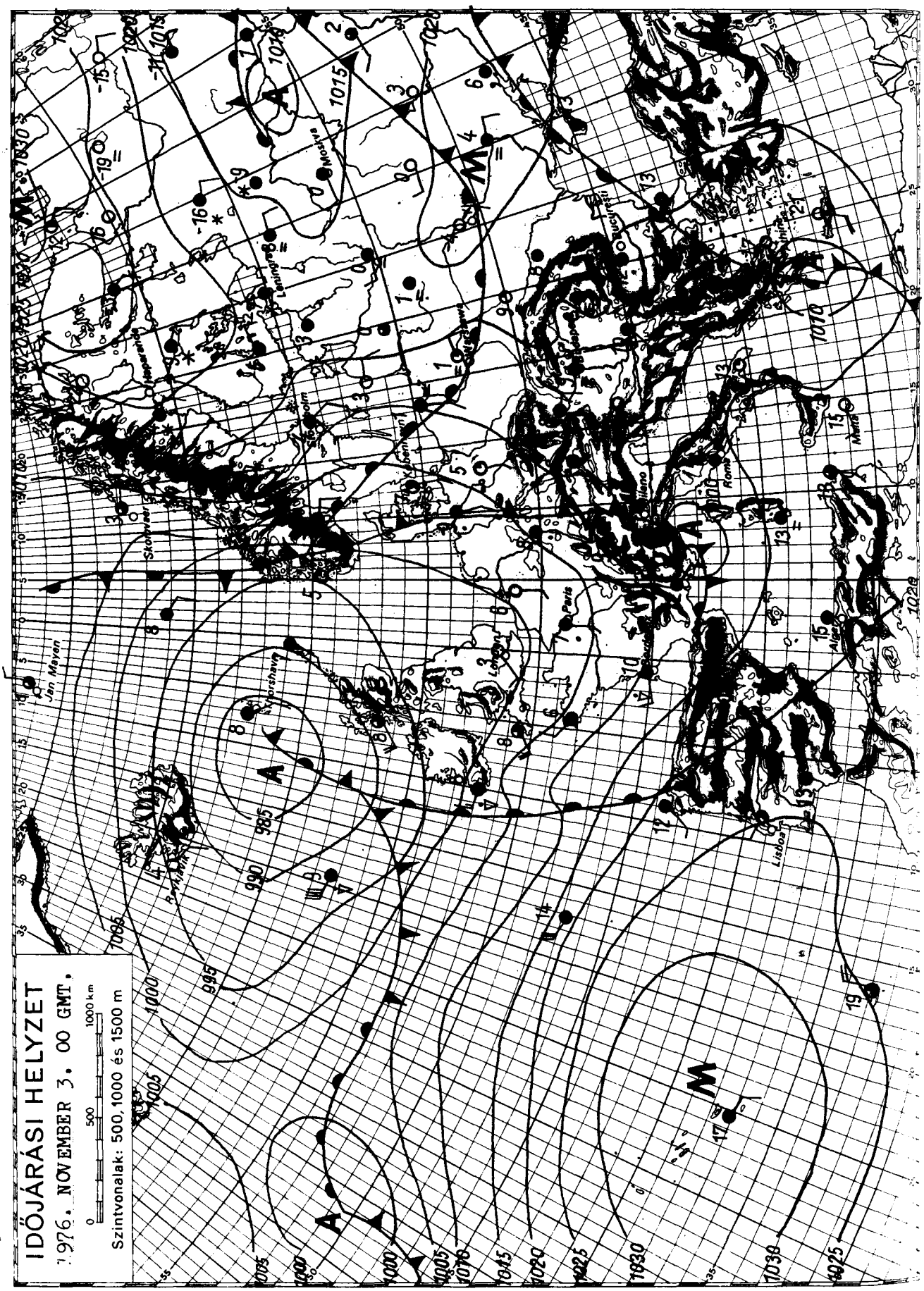

KIADJA: ORSZÁGOS METEOROLÓGIAI SZOLGÁLAT

Készíti: Központi Előrejelző Intézet Előrejelző Osztálya — T.: 273 - 018 — Megjelenik naponként

Évi előfizetési díja: 720,—Ft — Megrendelhető: 1024 Budapest, II., Kitaibel Pál u. 1. Telefon: 353-500,

Kiadásért felel: az OMSZ elnöke — Szerkesztésért felel: a KEI igazgatója

IDŐJÁRÁSI NAPIJELENTÉS

ЕЖЕДНЕВНЫЙ МЕТЕОРОЛОГИЧЕСКИЙ БЮЛЛЕТЕНЬ · DAILY WEATHER REPORT
BULLETIN QUOTIDIEN DE TEMPS · TÄGLICHER WETTERBERICHT

89. évfolyam 309. szám. + Budapest + 1976. november 4. csütörtök

Az időjárási helyzet és a várható időjárás:

Az Atlanti-óceán felől áramló enyhe légtömegek első hulláma ma délelőtt már Közép-Európa nagy részét is elboritotta. A Malmö-Poznan-Érsekujvár-Siófok-Split-Nápoly vonalában található az a két különböző tulajdonságu légtömegeket elválasztó terület, melynek zónájában erősen borult, csapadékos az időjárás. A Földközi-tenger körzetében kisebb ciklonok örvénylenek nyugat-kelet irányban, Kelet-Európában mérsékelt anticiklonális hatás érvényesül. Több helyen havazik, és a hőmérsékleti csucsértékek is csak kevéssel emelkednek nulla fok fölé.

Hazánkban szerdán változóan felhős volt az ég, a nappali ködök feloszlása után átmenetileg a Dunántulon és a Zagyva-Tisza vonaltól keletre kisütött a nap. A késő délelőtti óráktól kezdve nyugat felől erős felhősödés indult meg és később az eső is megeredt. A hőmérséklet csucsértéke 10, 15 fok között volt. Csütörtök hajnalra a levegő 4, 9 fokra hült le. A nap folyamán mindenhol esett több-kevesebb eső, a lehullott mennyiség a nyugati határszélen 3, 7 mm volt. A hőmérséklet 11 órakor 9, 15 fok között volt.

Ma 12 órakor Budapesten a hőmérséklet 10 fok volt, a tengerszintre átszámitott légnyomás 757 mm, gyengén emelkedő.

Várható időjárás péntek estig:

Tulnyomóan borult idő, ismétlődő esőkkel, erősen párás levegő.
Mérsékelt, időnként kissé élénkebb déli, délkeleti szél.
A várható legalacsonyabb hajnali hőmérséklet 3, 8,
legmagasabb nappali hőmérséklet pénteken 7, 12 fok között,

Dr. Illés László s.k.

TÁVOLABBI KILÁTÁSOK PÉNTEK ESTÉTŐL KEDD REGGELIG:

Időnként borultságig növekvő felhőzet esőkkel, egy-két helyen zivatar.
A reggeli órákban párásság.
Legalacsonyabb hajnali hőmérséklet +3, +8 fok között,
legmagasabb nappali hőmérséklet 9, 14 fok között.
Az időszak végén délkeleten 14 fok körül.
Jelentős mennyiségü /legalább 5 mm/ csapadék az ország területének 80 százalékán várható.

KÖZÉPTÁVÚ ELŐREJELZŐ OSZTÁLY

A hőmérséklet napi középértéke és eltérése a 100 évi átlagtól /Budapesten/:

1976. XI. 3.	10,3 C°	+2,4 C°

1871 óta ezen a napon Budapesten előfordult

legmagasabb hőmérséklet: 20,5 C° /1928/;
legalacsonyabb hőmérséklet: -5,5 C° /1920/.

76.581.

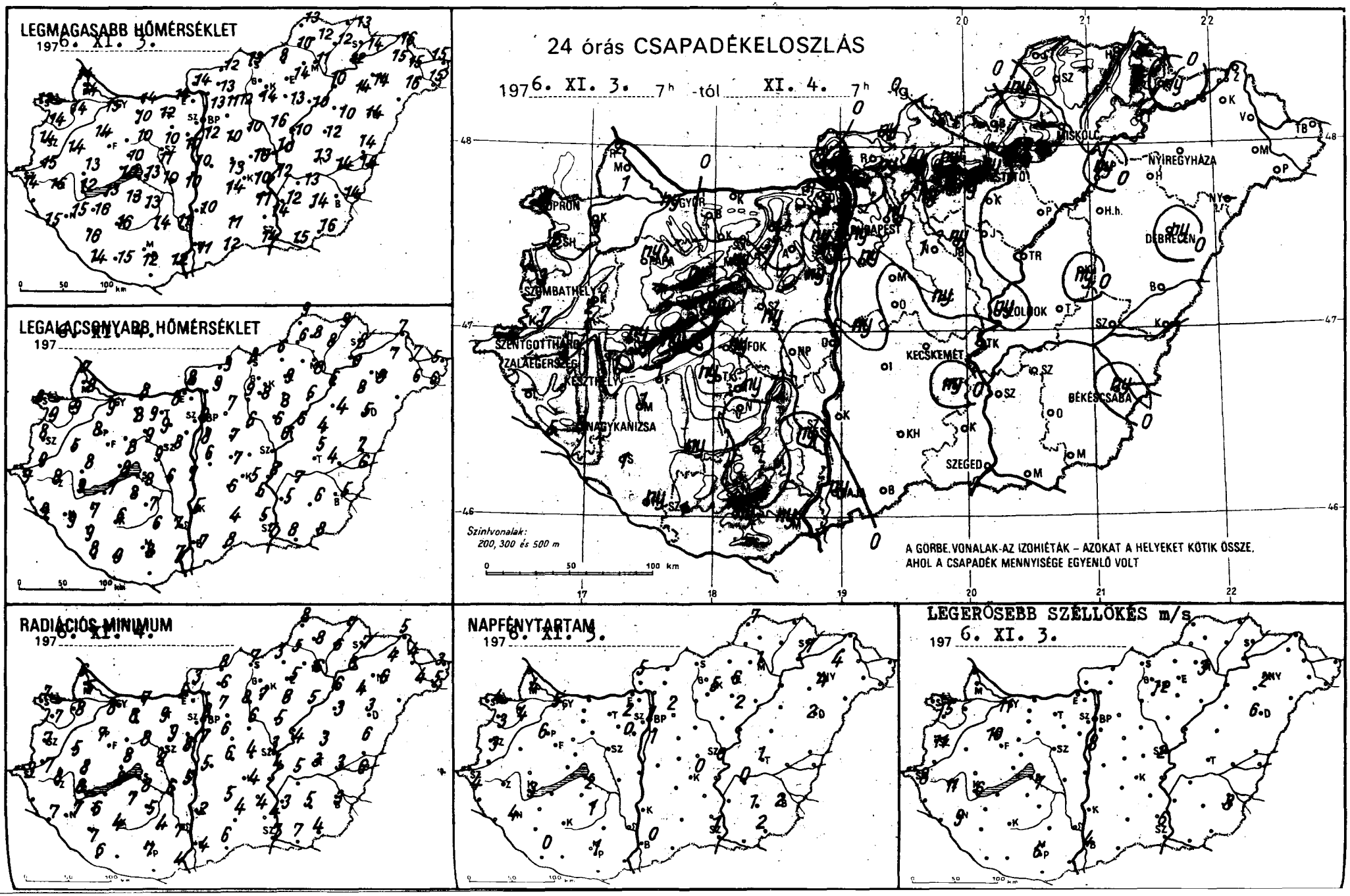
LEGMAGASABB HŐMÉRSÉKLET
1976. XI. 3.
LEGALACSONYABB HŐMÉRSÉKLET
1976. XI. 4.
RADIÁCIÓS MINIMUM
1976. XI. 4.
24 órás CSAPADÉKELOSZLÁS
1976. XI. 3. 7h -tól XI. 4. 7h
Szinhvonalak:
200, 300 és 500 m
A GÖRBE VONALAK AZ IZOHIÉTÁK – AZOKAT A HELYEKET KÖTIK ÖSSZE, AHOL A CSAPADÉK MENNYISÉGE EGYENLŐ VOLT
NAPFÉNYTARTAM
1976. XI. 3.
LEGERŐSEBB SZÉLLÖKÉS m/s
1976. XI. 3.
MISKOLC
NYIREGYHÁZA
DEBRECEN
BUDAPEST
SZOMBATHELY
SZENTGOTTHÁRD
KESZTHELY
NAGYKANIZSA
KECSKEMÉT
BÉKÉSCSABA
SZEGED
SOPRON
GYÖR

	1976.XI.4. 07 h -ig az utolsó 24 óra adatai							1976.XI.4. 07 h -ig az utolsó 24 óra adatai						
	csapadék (mm)		max. hőmérséklet	min. hőmérséklet	rad. min.	napos órák		csapadék (mm)		max. hőmérséklet	min. hőmérséklet	rad. min.	napos órák
Győr	ny		15	9	8	5	Vác	–		–	–	–	
Kapuvár	3		14	9	7	4	Vámosmikola	.	⌓	14	8	3	5
Mosonmagyaróvár	1		14	8	5	4	Baja	ny	,	11	7	4	0
Rajka	2		14	7	6		Bácsalmás	.		12	8	6	
Sopron	1		12	8	7	4	Izsák	.		14	6	5	
Sopronhorpács	2		14	9	7	3	Kalocsa	.	⌓	10	5	2	
Káld	2		14	5	5		Kecskemét	.	⌓ =	10	5	4	0
Körmend	7		15	9	7		Kiskunf. háza	ny		11	6	4	
Szentgotthárd	4		14	9	9	4	Kiskunhalas	.		11	4	4	
Szombathely	3		14	8	7	3	Kunszentmiklós	ny	=,	10	6	5	
Lenti	–		–	–	–		Tiszakécske	.		12	8	4	
Letenye	5		15	9	7		Balassagyarmat	ny	⌓	12	9	8	
Nagykanizsa	3		15	9	7	4	Romhány	ny	=,	13	9	6	
Zalaegerszeg	3	⌓	15	8	8		Salgótarján	.		13	8	7	
Farkasgyepű	–		–	–	–		Eger	.	⌓	14	9	5	6
Keszthely	1		12	9	9	3	Galyatető	ny	=,	10	5	4	
Menedhely	ny		11	7	6	2	Gyöngyös	ny	=, ⌓	14	8	7	
Papa	ny	⌓	14	8	7	6	Kékestető	ny	, =	9	5	3	5
Sümeg	ny	,	13	8	8		Kompolt	.	⌓	13	8	8	2
Tihany	.	=	10	8	8		Lőrinci	ny	=,	12	9	8	
Veszprém	ny	, =	10	8	8		Poroszló	.	⌓	10	6	5	
Zirc	ny	=,	9	7	7		Jászapáti	.	⌓	16	6	5	
Fonyód	1	=	13	7	–		Jászberény	ny	, =	10	6	5	
Homokszt. györgy	ny	⌓	14	8	6	0	Karcag	ny	=,	12	4	3	
Kaposvár	ny		16	6	4		Szolnok	ny	=, =⌓	10	6	3	0
Marcali	1		16	7	6		Tiszaroff	.		10	6	4	
Siófok	ny	=, =	13	8	8	2	Túrkeve	.	⌓	13	5	3	1
Somogyszob	1		16	9	7		Kistelek	.		14	5	4	
Tab	ny		13	8	7		Makó	.		15	8	7	
Bábolna	.		12	8	7		Szeged	.	⌓	14	7	7	1
Esztergom	.		14	8	5		Szentes	.		12	5	3	
Kisbér	.	⌓ =	10	8	8		Borsodnádasd	.		8	6	3	
Komárom	.		14	8	7		Fügöd	.		12	8	6	
Tatabánya	.		12	9	9		Hidasnémeti	.		13	9	7	
Aksutdoboz	.	=	10	9	9		Jósvafő	.	=	13	9	8	7
Dunaújváros	.	⌓	10	7	5		Lillafüred	.	=	11	3	2	
Martonvásár	ny	,	10	8	8	0	Miskolc	.		11	8	6	1
Mór	ny		10	9	8		Putnok	ny	=,	10	6	5	
Nagyhörcsökp.	.		10	6	6		Sárospatak	ny		14	8	7	7
Szabadbattyán	ny	, =⌓	11	9	8		Szendrőlád	.	⌓	12	8	8	
Tegyszemcse	ny	,	13	7	5	1	Tokaj	.	⌓ =	12	8	7	
Lengyel	.		14	6	4		Kisvárda	.	⌓	15	7	4	4
Nagykónyi	.		16	5	3		Mátészalka	.	=	16	6	4	
Szekszárd	ny	=,	11	7	7		Nyíregyháza	.	=	14	8	6	4
Árpádtető	.		12	8	4		Nyírlugos	–		–	–	–	
Mohács	ny		12	7	4		Pátyod	.	⌓	15	6	5	
Pecs	ny	=, ⌓	12	8	7	1	Tiszabecs	.	⌓	15	5	3	
Siklos	–		–	–	–		Vásárosnameny	.	⌓	15	7	4	
Szegtvár	1	,	15	9	–		Záhony	.	⌓	16	7	5	
Bp. Lőrinc	ny	, =	12	8	7	1	Berettyóújfalu	.	⌓	14	7	6	
Bp. Met. Int.	ny	=,	13	9	8	1	Debrecen	ny	▽	14	5	3	2
Bp. Szab. hegy	ny	, =	11	7	7	2	Hajdúdorog	.		14	8	4	
Cegled	ny	=, ⌓	10	5	4		Hortobágy	.		10	4	3	
Dobogókő	.	⌓ =	6	5	1		Körösszakál	.	⌓	14	6	6	
Godollő	ny	=,	11	7	7	2	Polgár	ny	=,	10	6	6	
Kiralyrét	ny	=,	11	8	8		Békéscsaba	ny	, ⌓	15	5	3	2
Monor	.		10	7	6		Mezőhegyes	.	⌓	16	8	4	2
Nagykáta	1	=, ⌓	10	6	6		Orosháza	.	⌓	14	6	5	1
Orkeny	.	⌓	13	7	6		Szarvas	.	⌓	13	7	5	0
Szentendre	.	⌓ =	12	9	9		Szeghalom	.		14	4	3	

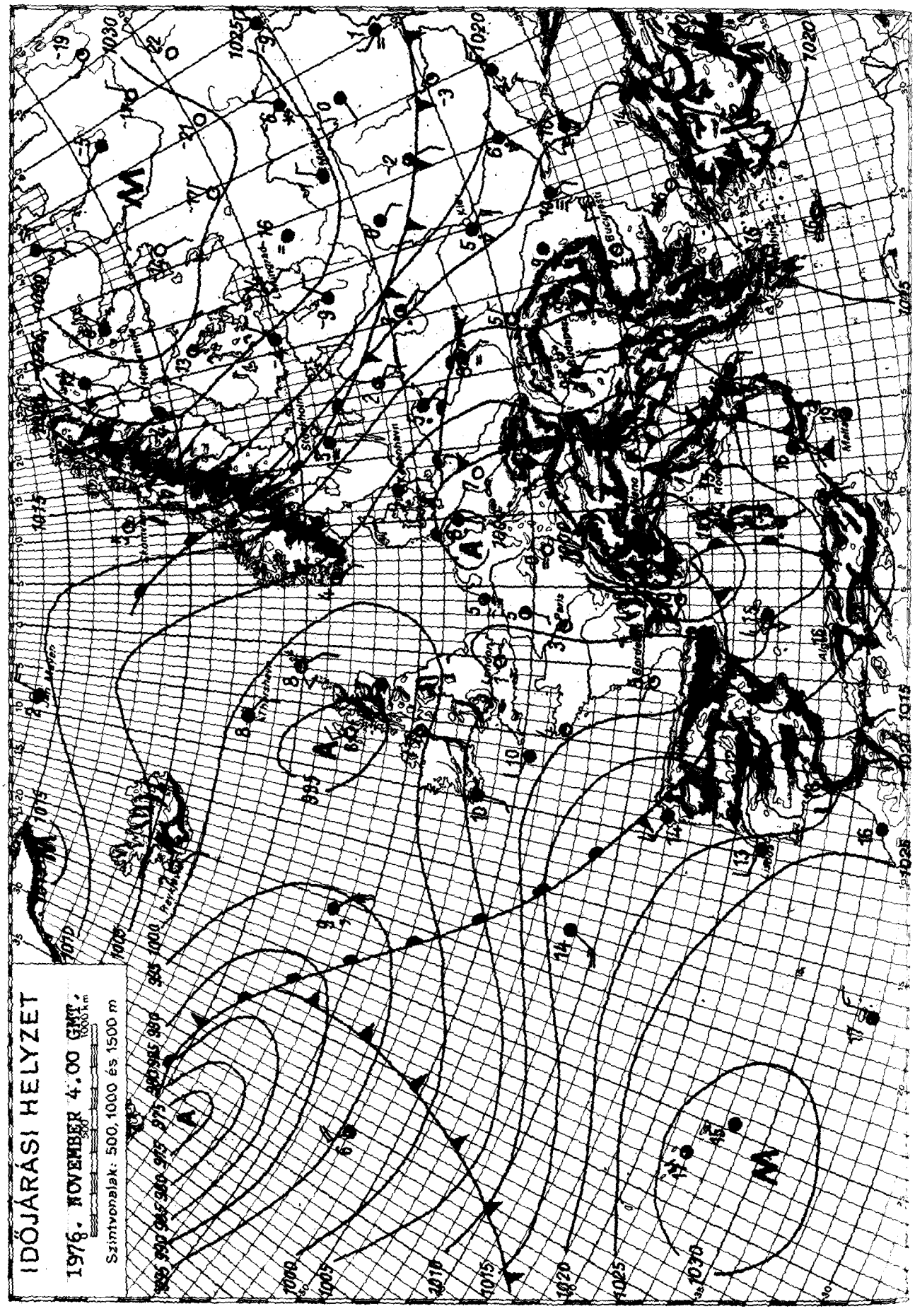

KIADJA: ORSZÁGOS METEOROLÓGIAI SZOLGÁLAT

Készíti: Központi Előrejelző Intézet Előrejelző Osztálya — T.: 273-018 — Megjelenik naponként

Évi előfizetési díja: 720,—Ft — Megrendelhető: 1024 Budapest, II., Kitaibel Pál u. 1. Telefon: 353-500,

Kiadásért felel: az OMSZ elnöke — Szerkesztésért felel: a KEI igazgatója

IDŐJÁRÁSI NAPIJELENTÉS

ЕЖЕДНЕВНЫЙ МЕТЕОРОЛОГИЧЕСКИЙ БЮЛЛЕТЕНЬ · DAILY WEATHER REPORT
BULLETIN QUOTIDIEN DE TEMPS · TÄGLICHER WETTERBERICHT

89. évfolyam 310. szám. + Budapest + 1976. november 5. péntek

Az időjárási helyzet és a várható időjárás:

A Földközi-tenger térségéből továbbra is enyhe, páradus, mediterrán eredetü levegő áramlik Közép-Európa déli, és középső részei fölé. A térségben sokfelé már az éjszakai órákban köd képződik és napközben is párás a levegő. Az Adriai-tenger és az Alpok térségében többfelé erős esőzések vannak, az Atlanti-óceán felől is, zónális áramlással, ujabb enyhe léghullámok érkeznek a kontinens középső részei fölé. Ugyanakkor a Zaragoza-Stuttgart-Poznan vonalban viszonylagos magasnyomásu gerinc alakult ki, mely azonban csak átmenetileg késlelteti az enyhe légtömegek szabad áramlását.

Hazánkban csütörtökön sokhelyen teljesen borult volt az ég, országszerte esett az eső. A lehullott csapadék mennyisége csapadéknyom és 6 mm között váltakozott, a Dunántulon esett viszonylag több eső. A hőmérséklet napközben nyugaton és a Duna-Tisza közében 10, 16, a Tiszántulon 15, 19 fokig emelkedett, ahol a nap is 4, 6 órán át sütött. Pénteken hajnalra általában 5, 10 fokig hült le a levegő. Ma délelőtt változóan felhős volt az ég, elszórtan gyenge esőt is kimutattak az időjárási radarernyőn. A hőmérséklet 11 órára a Dunántulon 11, 15, máshol 15, 19 fokig emelkedett.

Ma 12 órakor Budapesten a hőmérséklet 12 fok volt, a tengerszintre átszámitott légnyomás 763 mm, gyengén emelkedő.

Várható időjárás szombat estig:

Változóan felhős idő lesz, elszórtan kisebb eső, záporeső, a reggeli órákban átmenetileg köd.
Mérsékelt, időnként megélénkülő délkeleti szél.
A várható legalacsonyabb hajnali hőmérséklet 4, 9,
legmagasabb nappali hőmérséklet szombaton 14, 19 fok között.

Dr. Illés László s.k.

A hőmérséklet napi középértéke és eltérése a 100 évi átlagtól /Budapesten/:

1976. XI. 4.	10,4 C°	+2,6 C°

1871 óta ezen a napon Budapesten előfordult

legmagasabb hőmérséklet: 22,6 C° /1927/,
legalacsonyabb hőmérséklet: -3,2 C° /1894/.

76.582.

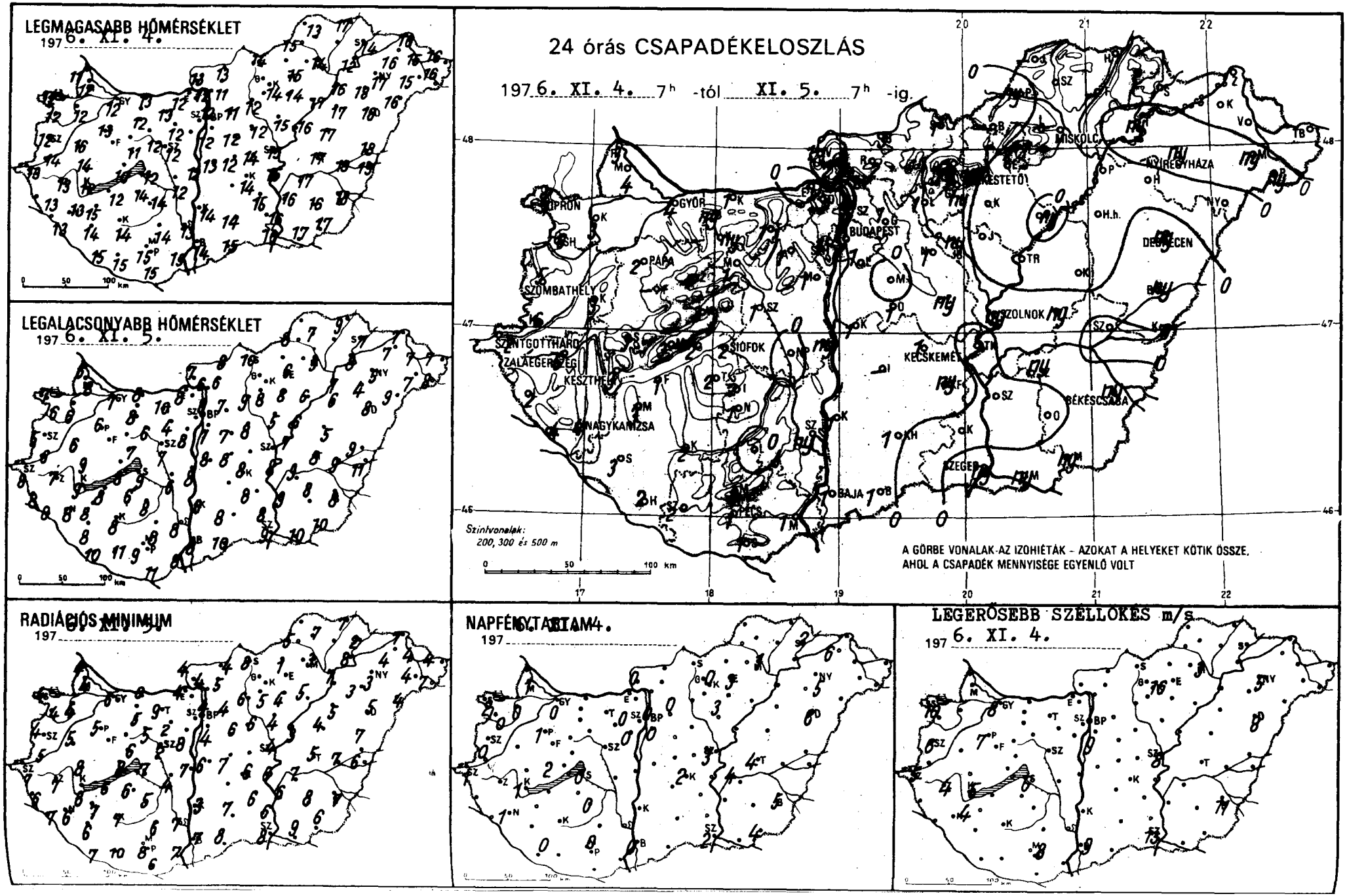
LEGMAGASABB HŐMÉRSÉKLET
197 6. XI. 4.
LEGALACSONYABB HŐMÉRSÉKLET
197 6. XI. 5.
24 órás CSAPADÉKELOSZLÁS
197 6. XI. 4. 7h -tól XI. 5. 7h -ig.
Színvonalak:
200, 300 és 500 m
A GÖRBE VONALAK AZ IZOHIÉTÁK - AZOKAT A HELYEKET KÖTIK ÖSSZE, AHOL A CSAPADÉK MENNYISÉGE EGYENLŐ VOLT
RADIÁCIÓS MINIMUM
197
NAPFÉNYTARTAM
197
LEGERŐSEBB SZÉLLÖKÉS m/s
197 6. XI. 4.

	197 76.XI.5. 07 h -ig az utolsó 24 óra adatai							197 76.XI.5. 07 h -ig az utolsó 24 óra adatai						
	csapadék (mm)		max. hőmérséklet	min. hőmérséklet	rad. min.	napos órák		csapadék (mm)		max. hőmérséklet	min. hőmérséklet	rad. min.	napos órák
ör	4	=⌓	12	7	6	0	Vác	1	⌓≡	12	6	4	
puvár	3	≡	12	6	4	0	Vámosmikola	1	⌓	13	7	4	0
sonmagyaróvár	4	⌓	12	8	4	1	Baja	1		14	8	7	0
jka	3		11	6	4		Bácsalmás	1		15	10	8	
pron	1	≡	12	7	4	2	Izsák	–		–	–	–	
pronhorpács	6	≡	12	6	4	0	Kalocsa	1	, ⌓	14	6	3	
ld	3	≡	16	6	5		Kecskemét	1	=	14	8	6	2
rmend	6		14	6	5		Kiskunf. háza	ny	,	15	8	6	
ntgotthárd	2		13	8	7	1	Kiskunhalas	1		14	8	7	
mbathely	5		12	5	4	0	Kunszentmiklós	1	,	13	8	6	
nti	2	≡	13	8	6		Tiszakécske	.		15	8	6	
lenye	4		13	8	7		Balassagyarmat	3		13	8	4	
gykanizsa	4	=	13	8	6	1	Romhány	2	≡	11	6	5	
laegerszeg	6	▽	13	7	7		Salgótarján	1		14	10	8	
rkasgyepű	–		–	–	–		Eger	.	⌓	15	6	1	3
szthely	3	=	12	9	8	1	Galyatető	1		9	5	5	
ncshely	3		10	8	7	2	Gyöngyös	ny	⌓	14	8	5	
pa	2	⌓	13	6	5	1	Kékestető	1		7	6	6	0
meg	3		14	9	8		Kompolt	.	⌓	14	8	4	3
nany	2		10	8	8		Lőrinci	1		12	9	6	
zprém	3	≡	11	7	6		Poroszló	ny	,	17	6	5	
c	1	⌓	10	6	3		Jászapáti	.	⌓	15	5	4	
nyód	1		12	8	6		Jászberény	ny		17	6	5	
mokszt. györgy	2		15	10	7	0	Karcag	.		17	5	4	
posvár	2		14	8	7		Szolnok	ny	⌓	15	7	4	3
rcali	3		15	8	7		Tiszaroff	.	⌓	16	6	3	
lok	2		12	9	7	0	Túrkeve	ny	⌓	17	8	5	4
mogyszob	3		14	8	6		Kistelek	.		16	8	6	
b	2	≡	14	6	6		Makó	ny		17	10	9	
bolna	ny		13	9	8		Szeged	ny	▽	16	9	8	2
tergom	.		12	8	4		Szentes	.		16	9	6	
bér	ny	, =⌓	12	8	5		Borsodnádasd	–		–	–	–	
márom	1		13	8	6		Fügöd	–		–	–	–	
ábánya	1		13	10	9		Hidasnémeti	.		17	9	7	
sútdoboz	1	⌓	12	4	2		Jósvafő	–		–	–	–	
naujváros	ny		12	8	7		Lillafüred	.		12	5	3	
rtónvásár	1		12	8	8	0	Miskolc	.	=	14	5	3	1
r	1		12	6	5		Putnok	ny	,	15	8	5	
gyhörcsökp.	.		12	6	4		Sárospatak	.		14	7	2	2
adbattyán	1	⌓≡	12	7	2		Szendrőlád	.	⌓	13	7	7	
gszemcse	2		14	8	5	0	Tokaj	ny	⌓	12	8	8	
ngyel	.		14	8	6		Kisvárda	.	⌓	16	7	4	6
gykonyi	1	,	15	5	4		Mátészalka	ny	▽⌓	15	6	4	
kszárd	ny	,	13	8	7		Nyíregyháza	ny	⌓	17	5	3	5
pádtető	2		13	10	5		Nyírlugos	.	≡	16	9	4	
lacs	1	⌓	15	8	7		Pátyod	ny		16	8	7	
	1		15	9	8	0	Tiszabecs	.	⌓	16	7	4	
	1		15	11	6		Vásárosnamény	.	⌓	15	7	4	
getvár	2	,	15	11	10		Záhony	.	⌓	16	7	7	
Lőrinc	1	=⌓	12	7	4	0	Berettyóújfalu	ny	⌓	18	9	7	
Met. Int.	1	⌓	12	8	4	0	Debrecen	ny		18	8	5	6
Szab. hegy	1	⌓≡	9	7	5	0	Hajdúdorog	.		18	4	3	
gled	ny	⌓	14	4	2		Hortobágy	.		17	6	5	
bogokő	–		–	–	–		Körösszakál	.		19	11	6	
lolló	1		11	7	4	0	Polgár	.	⌓	16	7	7	
lyret	2	⌓	11	6	4		Békéscsaba	ny	⌓	18	8	7	5
nor	.		12	7	6		Mezőhegyes	ny		17	10	6	4
kata	1		12	8	6		Orosháza	.	⌓	16	8	8	–
	1		12	8	7		Szarvas	ny	⌓	17	9	7	4
endre	2		12	8	7		Szeghalom	.		19	9	7	

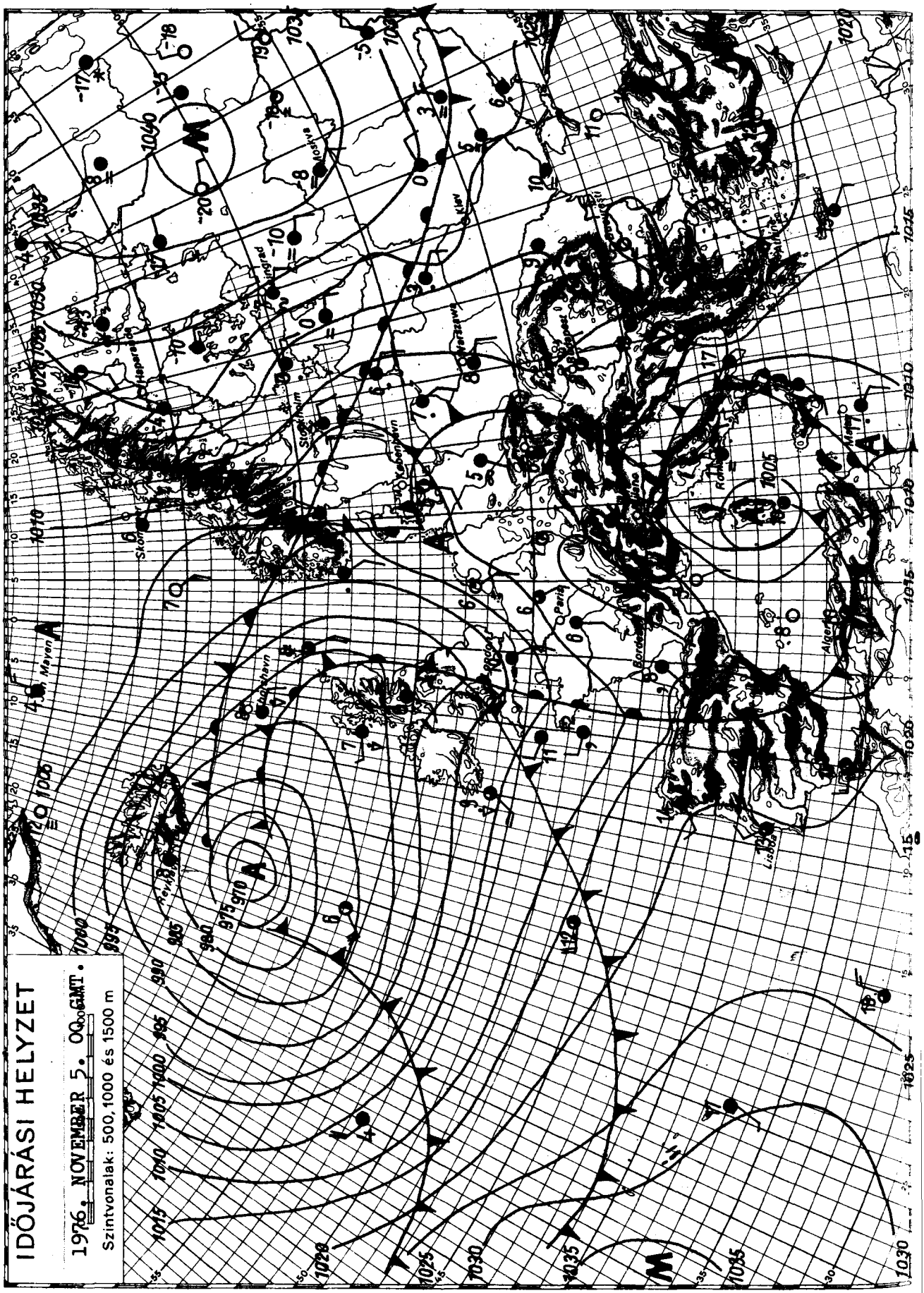

KIADJA: ORSZÁGOS METEOROLÓGIAI SZOLGÁLAT

Készíti: Központi Előrejelző Intézet Előrejelző Osztálya — T.: 273 - 018 — Megjelenik naponként

Évi előfizetési díja: 720,—Ft — Megrendelhető: 1024 Budapest, II., Kitaibel Pál u. 1. Telefon: 353-500,

Kiadásért felel: az OMSZ elnöke — Szerkesztésért felel: a KEI igazgatója

IDŐJÁRÁSI NAPIJELENTÉS

ЕЖЕДНЕВНЫЙ МЕТЕОРОЛОГИЧЕСКИЙ БЮЛЛЕТЕНЬ · DAILY WEATHER REPORT
BULLETIN QUOTIDIEN DE TEMPS · TÄGLICHER WETTERBERICHT

89. évfolyam 311. szám. + Budapest + 1976. november 6. szombat

Az időjárási helyzet és a várható időjárás:

A Szovjetunió európai területének keleti felén továbbra is magas nyomású légköri képződmény helyezkedik el. Itt általában kevés a felhő, száraz, hideg az idő. Szárazföldünk nyugati partvidékén az óceáni léghullámok változékony, szeles, többfelé csapadékos időjárást okoznak. Középpontjával Róma térségében mediterrán ciklon örvénylik. Hatására dél, délkelet felől enyhe levegő áramlik európa középső része, valamint Ukrajna fölé. Az enyhe levegő vonulását szórványos esők, záporok jelzik. A következő 36 órában is az enyhe levegő határozza meg a Kárpát-medence időjárását.

Hazánkban pénteken az északi megyékben jobbára borult idő volt. Az ország többi részén 2, 7 órán át sütött a nap, elszórtan jelentéktelen mennyiségü eső, záporeső esett. A hőmérséklet napközben az erősen felhős helyeken csak 12, 16, máshol 17, 21 fokig emelkedett. Az éjszakai óráktól kezdve néhány helyen köd képződött. Szombat hajnalra szeszélyes területi eloszlásban 4, 13 fokig hült le a levegő. Ma délelőtt időnként felszakadozott a felhőzet és néhány helyen gyenge eső, zápor keletkezett. A hőmérséklet 11 órakor az ország területén 11, 16 fok között váltakozott.

Ma 12 órakor Budapesten a hőmérséklet 15 fok, a tengerszintre átszámitott légnyomás 762 mm, mérsékelten süllyed.

Várható időjárás vasárnap estig:

Változóan felhős, párás, főként éjszaka és reggel helyenként ködös idő, elszórtan eső, záporeső.
Mérsékelt, időnként megélénkülő keleti, délkeleti, majd délire forduló szél.
Várható legalacsonyabb éjszakai hőmérséklet: 5, 10,
legmagasabb nappali hőmérséklet vasárnap: 14, 19 fok között.

Vadkerti Ferenc s.k.

A hőmérséklet napi középértéke és eltérése a 100 évi általtól /Budapesten/:

1976. XI. 5.	12,1 C°	+4,4 C°

1871 óta ezen a napon Budapesten előfordult

legmagasabb hőmérséklet: 21,2 C° /1963/;
legalacsonyabb hőmérséklet: -7,1 C° /1881/.

76.583.

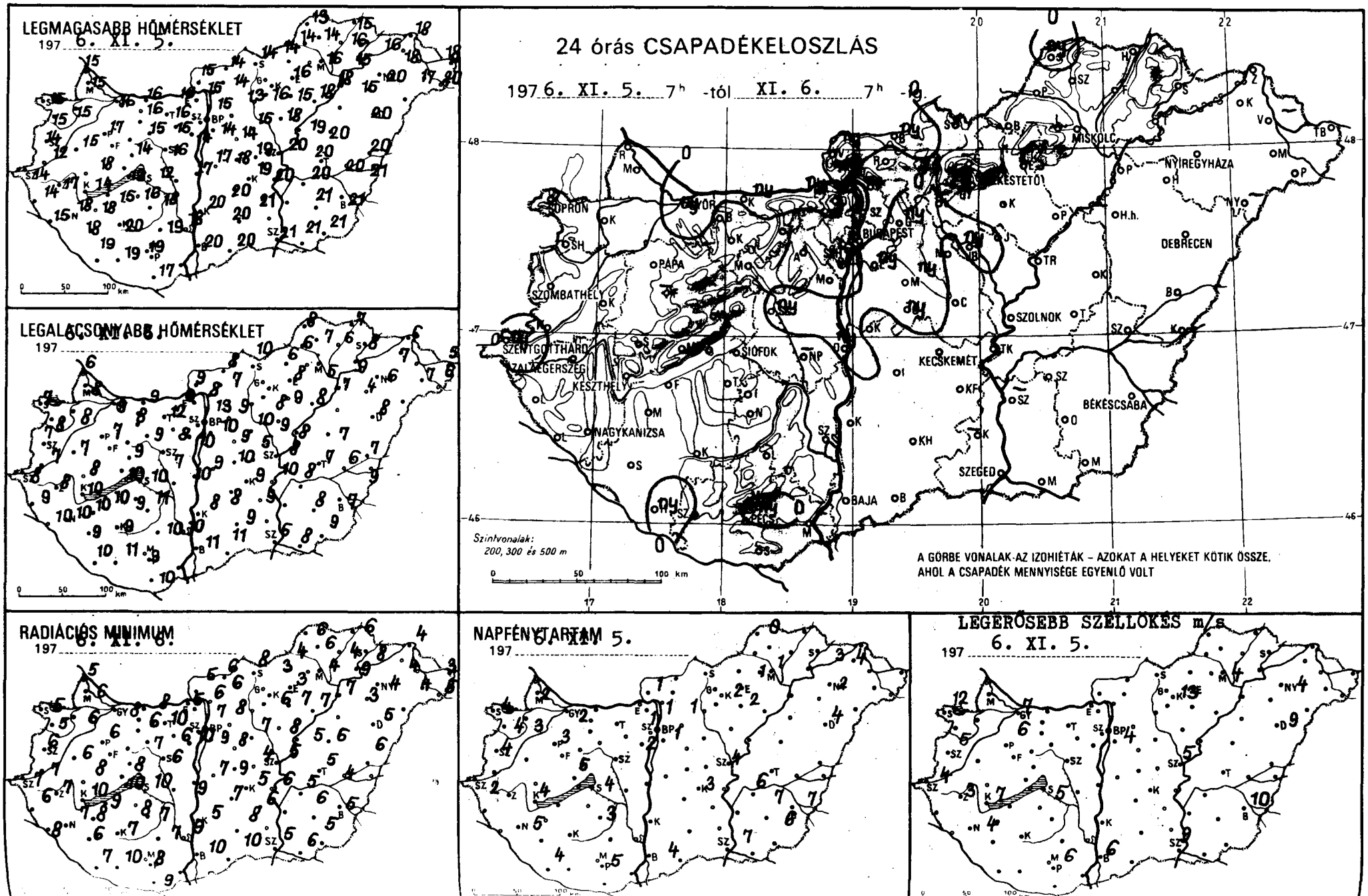
LEGMAGASABB HŐMÉRSÉKLET
197 6. XI. 5.
LEGALACSONYABB HŐMÉRSÉKLET
197 6. XI. 6.
RADIÁCIÓS MINIMUM
197 6. XI. 6.
24 órás CSAPADÉKELOSZLÁS
197 6. XI. 5. 7h -tól XI. 6. 7h -ig
Szintvonalak:
200, 300 és 500 m
A GÖRBE VONALAK AZ IZOHIÉTÁK – AZOKAT A HELYEKET KÖTIK ÖSSZE,
AHOL A CSAPADÉK MENNYISÉGE EGYENLŐ VOLT
NAPFÉNYTARTAM 5.
197 6. XI.
LEGERŐSEBB SZÉLLÖKÉS m/s
197 6. XI. 5.
SOPRON
SZOMBATHELY
PÁPA
SZENTGOTTHÁRD
ZALAEGERSZEG
KESZTHELY
NAGYKANIZSA
SIÓFOK
BUDAPEST
MISKOLC
NYÍREGYHÁZA
KESTETÓ
DEBRECEN
SZOLNOK
KECSKEMÉT
BÉKÉSCSABA
SZEGED
BAJA
PÉCS

	1976.XI.6. 07 h -ig az utolsó 24 óra adatai							1976.XI.6. 07 h -ig az utolsó 24 óra adatai						
	csapadék (mm)		max. hőmérséklet	min. hőmérséklet	rad. min.	napos órák		csapadék (mm)		max. hőmérséklet	min. hőmérséklet	rad. min.	napos órák	
Győr	ny	=⌂	16	9	8	2	Vác	•	⌂	15	8	6		
Kapuvár	•		15	8	6	3	Vámosmikola	ny	⌂	15	9	5	1	
Mosonmagyaróvár	•	⌂	15	8	6	2	Baja	•		20	11	10	4	
Rajka	•		15	6	5		Bácsalmás	•		20	11	10		
Sopron	•	=⌂	15	7	5	4	Izsák	•		20	8	7		
Sopronhorpács	•	⌂	15	8	5	4	Kalocsa	•	⌂	20	8	5		
Kőszeg	•	⌂	13	7	6		Kecskemét	•	⌂=	19	9	5	3	
Körmend	•		12	7	7		Kiskunf. háza	•		21	9	6		
Szentgotthárd	ny	=	14	8	7	2	Kiskunhalas	•		20	9	8		
Szombathely	•	=⌂	14	7	6	4	Kunszentmiklós	•		17	9	7		
Szenti	•	=	14	9	6		Tiszakécske	•		20	10	6		
Tétény	•		15	10	8		Balassagyarmat	ny		14	8	6		
Nagykanizsa	•	=	18	10	7	5	Romhány	•	=	14	7	6		
Zalaegerszeg	•	=⌂	17	8	7		Salgótarján	•		14	10	8		
Farkasgyepű	–		–	–	–		Eger	•	⌂	16	8	3	1	
Keszthely	•	⌂	14	10	10	4	Galyatető	–		–	–	–		
Fenéshely	•	⌂	16	10	8	5	Gyöngyös	•	⌂	16	8	6		
Lapa	•	=⌂	17	7	6	3	Kékestető	•		11	8	8	2	
Tumeg	•	=	18	8	8		Kompolt	•	⌂	15	9	7	2	
Ihany	•		13	10	10		Lőrinci	–		–	–	–		
Veszprém	•		14	9	8		Poroszló	•		18	8	7		
Sárc	•	⌂	16	7	6		Jászapáti	•	⌂	18	9	8		
Bonyód	•		15	10	9		Jászberény	ny		15	8	5		
Somokszt. györgy	ny		19	10	7	4	Karcag	•		20	7	6		
Kaposvár	•	⌂	20	9	7		Szolnok	•	=	20	8	5	4	
Marcali	•	⌂	18	10	8		Tiszaroff	•	⌂	19	8	5		
Nagyatád	•	=⌂	12	10	10	4	Túrkeve	•	⌂	20	7	5		
Csokonyavisonta	•	⌂	18	9	6		Kistelek	–		–	–	–		
Siófok	•		16	9	8		Makó	•		21	8	6		
Tabolna	•		16	9	8		Szeged	•	=	21	6	5	7	
Esztergom	ny		16	9	5		Szentes	–		–	–	–		
Csabér	•	=⌂	16	8	6		Borsodnádasd	•	⌂=	14	6	3		
Komárom	ny		16	9	8		Füged	•	⌂	16	6	4		
Tatabánya	•		16	12	10		Hidasnémeti	•		15	7	6		
Dorogkisutdoboz	•	⌂	15	8	6		Jósvafő	ny		13	8	6	0	
Dunaújváros	ny		17	10	9		Lillafüred	•		16	6	4		
Martonvásár	•		14	10	10	2	Miskolc	•	=	16	5	4	1	
Mór	•	⌂	15	9	7		Putnok	•	⌂=	14	6	4		
Nagyhörcsökp.	–		–	–	–		Sárospatak	•		16	8	8	3	
Szabadbattyán	ny	⌂	16	7	6		Szendrőlád	•	⌂	14	7	6		
Üröszemese	•	⌂	18	11	7	3	Tokaj	•		15	9	9		
Velence	•		19	10	7		Kisvárda	•	⌂	18	7	4	4	
Nagykonyi	•		19	10	6		Mátészalka	•	⌂	17	7	4		
Fekvárd	•		18	10	9		Nyíregyháza	•	=⌂	20	6	4	2	
Kápolnatető	•		18	8	8		Nyírlugos	–		–	–	–		
Kőhács	–		–	–	–		Pátyod	•	⌂	20	6	5		
Pécs	ny	=⌂	19	9	8	5	Tiszabecs	•	⌂	18	5	3		
Pécs	•		17	10	9		Vásárosnamény	–		–	–	–		
Pécsvár	•		19	11	10		Záhony	•	⌂	18	6	4		
Pécsbánya	ny		14	10	9	1	Berettyóújfalu	•	⌂	20	7	6		
Pécs Met. Int.	•	⌂	15	13	7	1	Debrecen	•	=⌂	20	8	5	4	
Pécs Szab. hegy	•	⌂	12	9	7	1	Hajdúdorog	•		15	4	3		
Pécsvárad	•	⌂	19	5	4		Hortobágy	–		–	–	–		
Mecsekkő	•		13	6	1		Körösszakál	•	⌂	21	9	5		
Pécs	ny		13	9	8	1	Polgár	•	⌂	18	7	7		
Pécsváret	–		–	–	–		Békéscsaba	•	⌂	21	7	5	7	
Pécs	ny		14	9	8		Mezőhegyes	•	⌂	21	9	5	6	
Pécskata	•	⌂	15	10	7		Orosháza	•	⌂	21	8	6	7	
Pécs	ny	⌂	18	10	9		Szarvas	•	⌂	20	8	5	6	
Pécsendre	•	=⌂	10	9	9		Szeghalom	•		20	6	4		

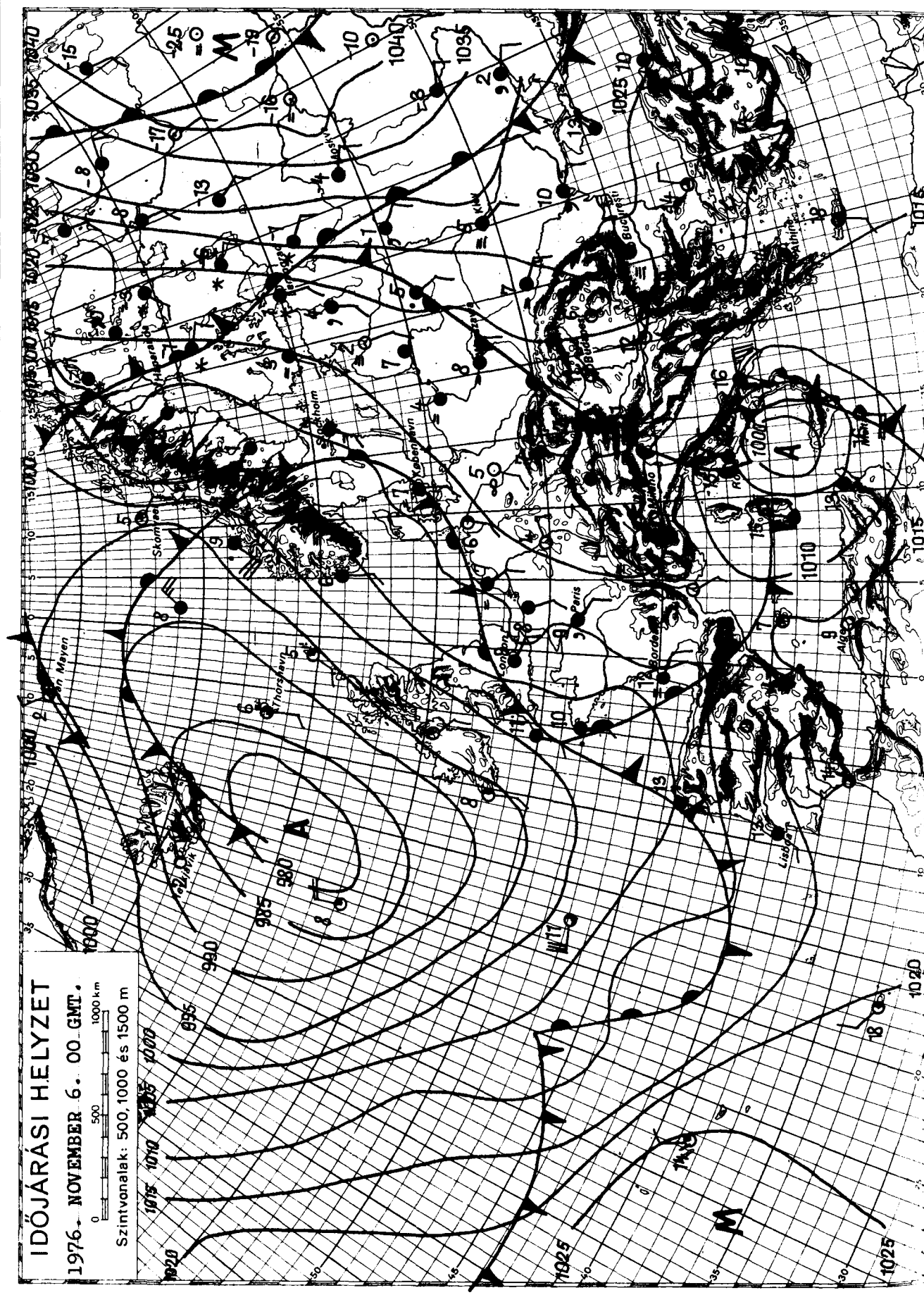

KIADJA: ORSZÁGOS METEOROLÓGIAI SZOLGÁLAT
Készíti: Központi Előrejelző Intézet Előrejelző Osztálya — T.: 273 - 018 — Megjelenik naponként
Évi előfizetési díja: 720,—Ft — Megrendelhető: 1024 Budapest, II., Kitaibel Pál u. 1. Telefon: 353-500,
Kiadásért felel: az OMSZ elnöke — Szerkesztésért felel: a KEI igazgatója

IDŐJÁRÁSI NAPIJELENTÉS

ЕЖЕДНЕВНЫЙ МЕТЕОРОЛОГИЧЕСКИЙ БЮЛЛЕТЕНЬ • DAILY WEATHER REPORT
BULLETIN QUOTIDIEN DE TEMPS • TÄGLICHER WETTERBERICHT

89. évf. 312. szám. + Budapest + 1976. november 7. vasárnap

Az időjárási helyzet és a várható időjárás:

Az Atlanti-óceán, valamint Nyugat- és Közép-Európa fölött több középpontú alacsony nyomású képződmény található. Ennek hatására a felsorolt területeken folytatódik a felhőzetben és a csapadékban változékony, az évszakhoz képest enyhe időjárás. A Szovjetúnió európai területének nagy része fölött magas légnyomású képződmény helyezkedik el, a hajnali és a reggeli órákban többfelé köd keletkezik, napközben általában csapadékmentes az idő. A következő 36 órában a Kárpát-medence időjárása lényegesen nem változik, a hőmérséklet kissé csökken, de az évszakhoz képest enyhe marad az idő.

Hazánkban szombaton a reggeli órákban erősen párás, helyenként ködös idő volt. A köd feloszlása után változó mennyiségü felhőzet mellett 2, 6 órán át sütött a nap. A legmagasabb nappali hőmérséklet északnyugaton 13, 16, máshol általában 16, 20 fok között alakult. Elszórtan gyenge zápor, kisebb eső volt. A ma reggel 7 óráig lehullott eső mennyisége sehol sem haladta meg az 1 mm-t. Ma hajnalra északkeleten 3, 7, máshol általában 7, 13 fokig hült le a levegő. A reggeli órákra helyenként ismét köd képződött, amely 10 órára mindenütt feloszlott. Délelőtt változóan felhős volt az ég, helyenként kisebb zápor keletkezett. A déli, délkeleti szél több helyen megélénkült, helyenként megerősödött. A hőmérséklet 11 órára 11, 16 fokig emelkedett.

Ma 12 órakor Budapesten a hőmérséklet 16 fok, a tengerszintre átszámitott légnyomás 760 mm, mérsékelten süllyed.

Várható időjárás hétfő estig:

Változóan felhős idő, szórványosan kialakuló kisebb esővel, záporral, egy-két helyen zivatarral.
Többfelé élénk, időnként erős déli, délkeleti, később délnyugatira forduló szél.
A hajnali és a reggeli órákban néhány, szélvédett helyen köd.
Az évszakhoz képest enyhe marad az idő.

Várható legalacsonyabb éjszakai hőmérséklet: 5, 10,
legmagasabb nappali hőmérséklet hétfőn: 13, 18 fok között.

Bartha Péterné s.k.

A hőmérséklet napi középértéke és eltérése a 100 évi átlagtól /Budapesten/:

1976. XI. 6.: 13,3 C°, +5,8 C°

1871 óta ezen a napon Budapesten előfordult:

legmagasabb hőmérséklet 19,5 C° /1963/
legalacsonyabb hőmérséklet: -4,4 C° /1891/

76,0584.

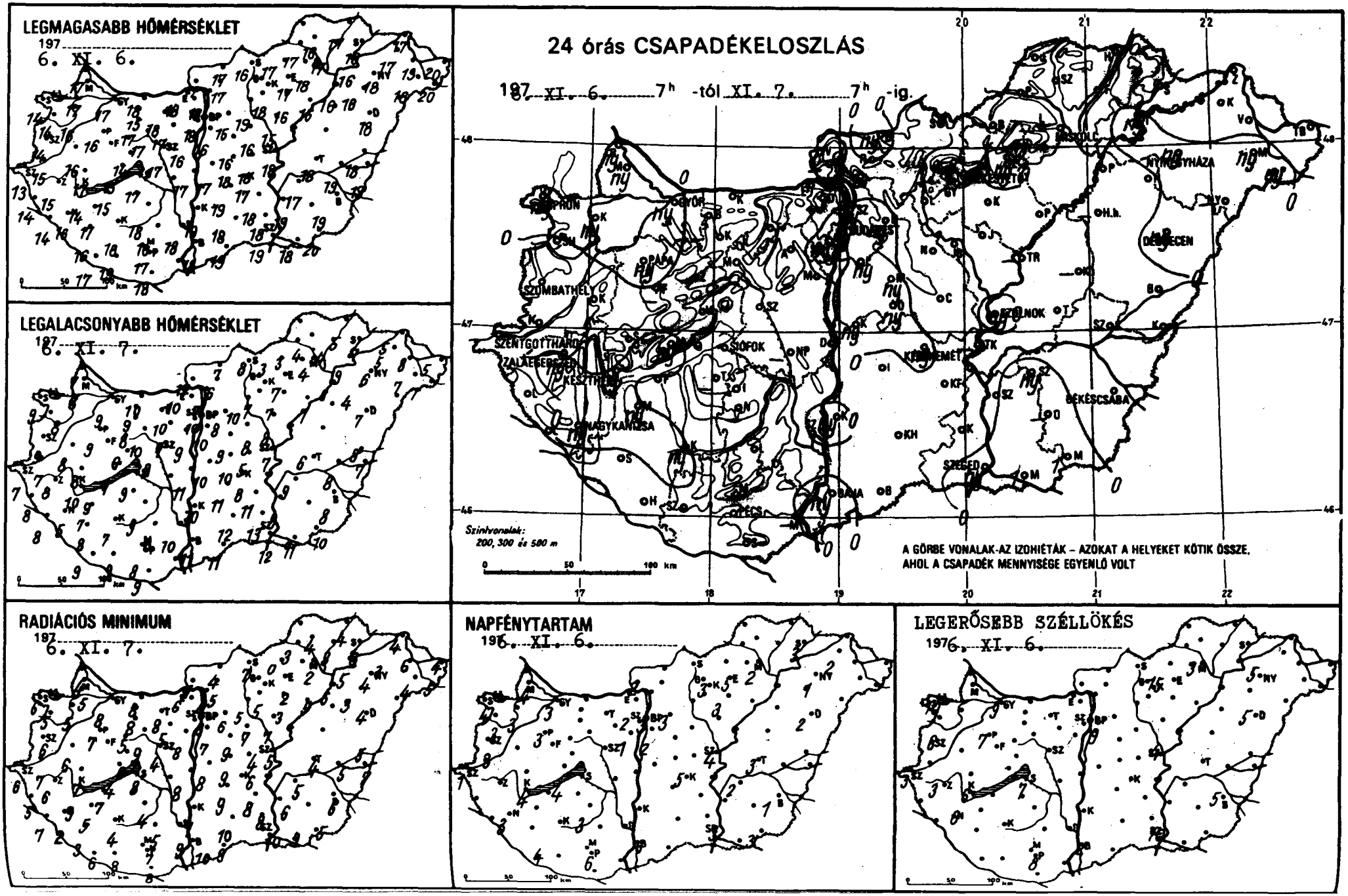
LEGMAGASABB HŐMÉRSÉKLET
1976. XI. 6.
LEGALACSONYABB HŐMÉRSÉKLET
1976. XI. 7.
RADIÁCIÓS MINIMUM
1976. XI. 7.
24 órás CSAPADÉKELOSZLÁS
1976. XI. 6. 7h -tól XI. 7. 7h -ig.
Szintvonalak: 200, 300 és 500 m
A GÖRBE VONALAK AZ IZOHIÉTÁK – AZOKAT A HELYEKET KÖTIK ÖSSZE, AHOL A CSAPADÉK MENNYISÉGE EGYENLŐ VOLT
NAPFÉNYTARTAM
1976. XI. 6.
LEGERŐSEBB SZÉLLÖKÉS
1976. XI. 6.

	1976. XI. 7. 07h -ig az utolsó 24 óra adatai					
	csapadék (mm)		max. hőmérséklet	min. hőmérséklet	rad. min.	napos órák
Győr	ny		17	9	8	3
Kapuvár	ny	∩	16	7	5	3
Mosonmagyaróvár	ny	∩	17	8	5	4
Rajka	ny		17	7	4	
Sopron	ny		14	9	6	4
Sopronhorpács	.	∩	14	8	5	3
Káld	.	≡	16	8	6	
Körmend	.		15	7	7	
Szentgotthárd	.	≡	13	7	6	1
Szombathely	.	≡	14	9	6	3
Lenti	.	≡	14	8	5	
Letenye	.		14	8	7	
Nagykanizsa	ny	,	16	5	2	3
Zalaegerszeg	ny	∩	15	8	6	
Farkasgyepű	–		–	–	–	
Keszthely	ny		14	10	9	4
Mencshely	ny		15	7	4	4
Pápa	ny		16	9	7	3
Sümeg	.		17	8	7	
Tihany	.	∩	14	9	7	
Veszprém	.		14	6	6	
Zirc	.	∩	14	6	3	
Fonyód	.		15	9	7	
Homokszt. györgy	.	∩	17	9	6	4
Kaposvár	ny		18	7	4	
Marcali	ny	∩	17	7	5	
Siófok	.		17	9	8	
Somogyszob	.	∩	16	8	3	
Tab	–		–	–	–	
Bábolna	.		15	9	8	
Esztergom	.		18	10	6	
Kisbér	.		17	8	5	
Komárom	.		18	10	8	
Tatabánya	.		18	10	8	
Alcsútdoboz	.	∩	17	7	5	
Dunaújváros	.		17	11	8	
Martonvásár	.		16	9	8	1
Mór	.		17	10	9	
Nagyhörcsökp.	–		–	–	–	
Szabadbattyán	.	∩	17	9	4	
Iregszemcse	.	∩	18	9	4	3
Lengyel	.		16	8	5	
Nagykónyi	–		–	–	–	
Szekszárd	.		18	10	9	
Mikóteleki Árpádtető	.		15	8	5	
Mohács	–		–	–	–	
Pécs	.	∩	17	8	7	6
Siklós	.		18	9	8	
Szigetvár	.		19	9	8	
Bp. Lőrinc	ny		16	10	7	2
Bp. Met. Int.	ny		18	10	6	3
Bp. Szab. hegy	ny		15	8	6	2
Cegléd	.	∩	18	5	4	
Dobogókő	–		–	–	–	
Gödöllő	ny		15	8	6	3
Királyrét	–		–	–	–	
Monor	ny		16	9	9	
Nagykáta	.		16	8	7	
Örkeny	ny		18	10	9	
Szentendre	ny	.	18	8	7	

	1976. XI. 7. 07h -ig az utolsó 24 óra adatai					
	csapadék (mm)		max. hőmérséklet	min. hőmérséklet	rad. min.	napos órák
Vác	.		18	7	4	
Vámosmikola	.		17	12	7	2
Baja	ny		18	11	10	6
Bácsalmás	.		18	12	10	
Izsák	.		19	11	9	
Kalocsa	ny		19	10	7	
Kecskemét	ny		17	8	6	5
Kiskunf. háza	.		18	11	8	
Kiskunhalas	.		18	12	10	
Kunszentmiklós	ny	,	17	10	8	
Tiszakécske	–		–	–	–	
Balassagyarmat	ny	∀	17	7	4	
Romhány	.		17	6	5	
Salgótarján	.		16	8	7	
Eger	ny	∩	17	7	2	3
Galyatető	.		14	6	5	
Gyöngyös	.	∩	18	7	5	
Kékestető	.	∩	13	6	6	3
Kompolt	.	∩	16	7	3	3
Lőrinci	.		19	10	5	
Poroszló	.	∩	16	7	5	
Jászapáti	.		15	8	7	
Jászberény	.		16	7	5	
Karcag	–		–	–	–	
Szolnok	ny	∀	18	7	5	4
Tiszaroff	–		–	–	–	
Túrkeve	.	∩	18	6	4	3
Kistelek	.		18	13	8	
Makó	1		18	11	9	
Szeged	ny		19	12	10	3
Szentes	.		19	9	6	
Borsodnádasd	.	∩	17	3	0	
Füződ	.		17	4	3	
Hidasnémeti	.		17	5	4	
Jósvafő	–		–	–	–	–
Lillafüred	–		–	–	–	
Miskolc	.		18	4	2	2
Putnok	.		17	3	3	
Sárospatak	.		18	7	3	3
Szendrőlád	.	∩	16	4	4	
Tokaj	ny		16	9	9	
Kisvárda	.	∩	17	5	3	2
Mátészalka	ny	∀	18	7	4	
Nyíregyháza	ny	∀	18	6	4	1
Nyírlugos	–		–	–	–	
Pátyod	ny		20	7	5	
Tiszabecs	.	∩	20	5	4	
Vásárosnamény	.	∩	19	8	6	
Záhony	.	∩	17	5	4	
Berettyóújfalu	.	∩	18	8	5	
Debrecen	ny	∀	18	7	4	2
Hajdúdorog	.		16	4	3	
Hortobágy	–		–	–	–	
Körösszakál	.		19	7	7	
Polgár	.	∩	16	6	6	
Békéscsaba	.	∩	19	8	6	1
Mezőhegyes	1		20	10	5	3
Orosháza	–		–	–	–	
Szarvas	ny	∩	17	9	5	2
Szeghalom	.		19	8	5	



KIADJA: ORSZÁGOS METEOROLÓGIAI SZOLGÁLAT

Készíti: Központi Előrejelző Intézet Előrejelző Osztálya — T.: 273 - 018 — Megjelenik naponként

Évi előfizetési díja: 720,—Ft — Megrendelhető: 1024 Budapest, II., Kitaibel Pál u. 1. Telefon: 353-500,

Kiadásért felel: az OMSZ elnöke — Szerkesztésért felel: a KEI igazgatója

IDŐJÁRÁSI NAPIJELENTÉS

ЕЖЕДНЕВНЫЙ МЕТЕОРОЛОГИЧЕСКИЙ БЮЛЛЕТЕНЬ · DAILY WEATHER REPORT
BULLETIN QUOTIDIEN DE TEMPS · TÄGLICHER WETTERBERICHT

89. évfolyam 313. szám. + Budapest + 1976. november 8. hétfő

Az időjárási helyzet és a várható időjárás:

Európa időjárásában napok óta csak kis változások történnek. Továbbra is anticiklon alakitja az időjárást Kelet-Európában, ahol általában derült, a hajnali órákban ködös az idő, Nyugat-Európa felett mérsékelt övi ciklon örvénylik, amelynek hatása még Közép-Európában is számottevő. Az emlitett ciklonban áramló nedves légtömegek utját a hatásuk alatt álló területeken kialakult borult, esős időjárás jelzi. A Kárpát-medence térségében a nedves és száraz léghullámok követik egymást, ennek megfelelően időjárásunk változékony, de enyhe.

Hazánkban vasárnap változóan felhős idő volt, a nap 2, 7 órán át sütött. A reggeli és a délutáni órákban néhány helyen esett az eső, záporeső. A délkeleti, déli szél időnként megélénkült. A levegő kora délutánra általában 14, 19 fokig melegedett, de egy-két helyen 20, 21 fokot is mértek. Hajnalra 4, 11 fokig csökkent a hőmérséklet. Reggel az ország középső és keleti felében gyenge eső is esett, Miskolcról és Debrecenből azonban záporesőt is jelentettek. Délelőtt felszakadozott a felhőzet, mindehol kisütött a nap, ezért a hőmérséklet 11 órakor már 10, 17 fok között volt.

Ma 12 órakor Budapesten a hőmérséklet 13 fok, a tengerszintre átszámitott légnyomás 767 mm, gyengén emelkedik.

Várható időjárás kedd estig:

Kevés felhő, napos idő, eső nem lesz.
Hajnalban párás levegő, egy-két helyen köd.
Mérsékelt déli, délkeleti szél.
Várható legalacsonyabb éjszakai hőmérséklet: 3, 8,
legmagasabb nappali hőmérséklet kedden: 15, 20 fok között.

Bártfai Erzsébet s.k.

TÁVOLABBI KILÁTÁSOK PÉNTEK REGGELIG:

Időnként megnövekvő felhőzet, eleinte száraz idő.
A hőmérséklet az időszak vége felé csökken. Hajnalban párásság, a ködhajlam fokozódik.
Legalacsonyabb hajnali hőmérséklet eleinte +5, +9, később +3, +7 fok között.
Legmagasabb nappali hőmérséklet eleinte 13, 18, később 11, 16 fok között.
Jelentős mennyiségü /legalább 5 mm/ csapadék az ország területének 30 százalékán várható.

KÖZÉPTÁVÚ ELŐREJELZŐ OSZTÁLY

A hőmérséklet napi középértéke és eltérése a 100 évi átlagtól /Budapesten/:

1976. XI. 7.	14,0 C°	+6,7 C°

1871 óta ezen a napon Budapesten előfordult

legmagasabb hőmérséklet: 20,4 C° /1927/,
legalacsonyabb hőmérséklet: -8,2 C° /1891/.

76.585.

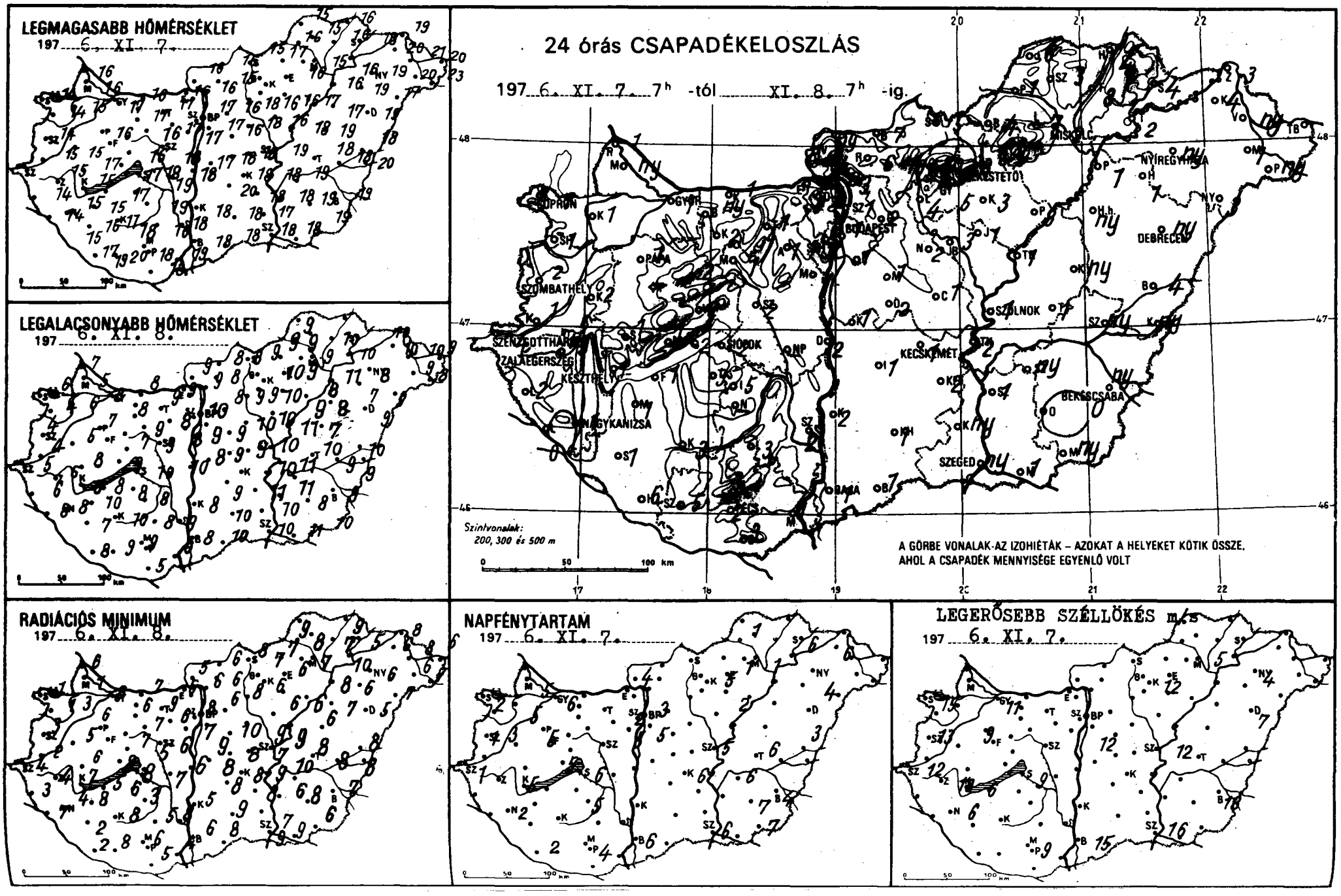
LEGMAGASABB HŐMÉRSÉKLET
197 6. XI. 7.
LEGALACSONYABB HŐMÉRSÉKLET
197 6. XI. 8.
24 órás CSAPADÉKELOSZLÁS
197 6. XI. 7. 7h -tól XI. 8. 7h -ig.
Szintvonalak:
200, 300 és 500 m
A GÖRBE VONALAK AZ IZOHIÉTÁK – AZOKAT A HELYEKET KÖTIK ÖSSZE,
AHOL A CSAPADÉK MENNYISÉGE EGYENLŐ VOLT
RADIÁCIÓS MINIMUM
197 6. XI. 8.
NAPFÉNYTARTAM
197 6. XI. 7.
LEGERŐSEBB SZÉLLÖKÉS m/s
197 6. XI. 7.

	197 76.XI.8 07 h -ig az utolsó 24 óra adatai					
	csapadék (mm)		max. hőmérséklet	min. hőmérséklet	rad. min.	napos órák
Győr	1	▽	17	8	8	6
Kapuvár	1	,	16	6	3	5
Mosonmagyaróvár	ny	⌒	16	5	1	5
Rajka	1		16	7	6	
Sopron	1	▽	14	6	1	2
Sopronhorpács	1		14	4	1	3
Káld	2	⌒	15	5	5	
Körmend	1		15	4	2	
Szentgotthárd	4	=	14	5	4	1
Szombathely	2	▽	14	4	3	1
Lenti	2		14	6	3	
Letenye	.		15	8	7	
Nagykanizsa	1		16	8	4	2
Zalaegerszeg	ny	⌒	15	6	4	
Farkasgyepű	-		-	-	-	
Keszthely	1		15	8	7	5
Mencshely	1		15	8	5	5
Pápa	1		16	7	6	5
Sümeg	1		17	8	6	
Tihany	2	▽	17	9	8	
Veszprém	2		16	7	7	
Zirc	2		15	6	2	
Fonyód	1		17	8	5	
Homokszt. györgy	6		19	8	2	2
Kaposvár	3		18	10	8	
Marcali	1	⌒	17	10	8	
Siófok	2		19	10	8	6
Somogyszob	1		17	7	2	
Tab	3		18	8	6	
Bábolna	ny		16	8	7	
Esztergom	ny		16	9	6	
Kisbér	2		17	8	6	
Komárom	1		16	8	7	
Tatabánya	1		17	9	9	
Alcsútdoboz	1	▽	17	8	6	
Dunaújváros	2		18	10	7	
Martonvásár	1		17	8	6	5
Mór	1		16	9	7	
Nagyhörcsökp.	-		-	-	-	
Szabadbattyán	2		18	9	5	
Iregszemcse	5		19	8	3	5
Lengyel	3		16	8	5	
Nagykónyi	-		-	-	-	
Szekszárd	2		18	9	8	
Árpádtető	3		15	9	5	
Mohács	1	⌒	19	6	4	
Pecs	2		18	9	6	4
Siklos	3		18	5	5	
Szigetvár	5		20	9	8	
Bp. Lőrinc	1	▽	17	9	7	5
Bp. Met. Int.	1	▽	17	10	8	3
Bp. Szab. hegy	2		15	6	5	2
Cegléd	1	, ⌒	18	9	8	
Dobogókő	-		-	-	-	
Gödöllő	2		16	8	6	
Királyrét	4		16	7	6	
Monor	1		16	9	9	
Nagykáta	2		18	10	10	
Őrkény	2		18	9	8	
Szentendre	1		18	10	9	

	197 76.XI.8 07 h -ig az utolsó 24 óra adatai					
	csapadék (mm)		max. hőmérséklet	min. hőmérséklet	rad. min.	napos órák
Vác	3		16	9	6	
Vámosmikola	ny		16	9	5	4
Baja	1	=	18	8	6	6
Bácsalmás	1		18	10	8	
Izsák	1		20	9	8	
Kalocsa	2		18	8	5	
Kecskemét	1	=	18	9	8	6
Kiskunf. háza	2		18	11	8	
Kiskunhalas	1		18	10	9	
Kunszentmiklós	1		17	8	6	
Tiszakécske	2	,	18	10	9	
Balassagyarmat	7	▽	16	8	6	
Romhány	6	▽	15	8	6	
Salgótarján	5	▽	15	8	8	
Eger	4		16	10	6	1
Galyatető	10		18	2	2	
Gyöngyös	5		16	9	6	
Kékestető	8	≡	8	6	6	0
Kompolt	3		16	10	6	2
Lőrinci	4	▽	18	9	7	
Poroszló	3		17	9	6	
Jászapáti	1	▽	16	10	9	
Jászberény	3	▽	17	9	8	
Karcag	ny		19	7	6	
Szolnok	1		19	10	7	5
Tiszaroff	1		18	11	9	
Túrkeve	1		18	10	8	6
Kistelek	ny		17	10	7	
Makó	1		18	11	9	
Szeged	ny		18	10	9	6
Szentes	1		18	11	6	
Borsodnádasd	4	▽	17	9	7	
Fügöd	3		16	9	7	
Hidasnémeti	4		16	10	9	
Jósvafő	6	▽ ≡	15	9	9	1
Lillafüred	7		16	7	3	
Miskolc	2	▽ =	15	9	7	1
Putnok	1		16	9	7	
Sárospatak	4		18	10	5	6
Szendrőlád	3		15	9	8	
Tokaj	2		16	11	10	
Kisvárda	4		20	10	6	6
Mátészalka	1		20	9	6	
Nyíregyháza	ny	▽	19	8	6	4
Nyírlugos	3		17	9	7	
Pátyod	ny		23	8	7	
Tiszabecs	-		20	9	6	
Vásárosnamény	ny		21	10	8	
Záhony	3		19	10	8	
Berettyóújfalu	4		18	10	8	
Debrecen	ny	▽	19	9	5	3
Hajdúdorog	1		19	7	6	
Hortobágy	ny		17	8	7	
Körösszakál	ny		20	9	8	
Polgár	1		16	8	8	
Békéscsaba	ny		19	9	7	4
Mezőhegyes	ny		19	10	6	7
Orosháza	,		19	8	8	7
Szarvas	ny		19	11	10	6
Szeghalom	ny	,	18	9	8	



KIADJA: ORSZÁGOS METEOROLÓGIAI SZOLGÁLAT

Készíti: Központi Előrejelző Intézet Előrejelző Osztálya — T.: 273 - 078 — Megjelenik naponként —

Évi előfizetési díja: 720,—Ft — Megrendelhető: 1024 Budapest, II., Kitaibel Pál u. 1. Telefon: 353-500,

Kiadásért felel: az OMSZ elnöke — Szerkesztésért felel: a KEI igazgatója

IDŐJÁRÁSI NAPIJELENTÉS

ЕЖЕДНЕВНЫЙ МЕТЕОРОЛОГИЧЕСКИЙ БЮЛЛЕТЕНЬ · DAILY WEATHER REPORT
BULLETIN QUOTIDIEN DE TEMPS · TÄGLICHER WETTERBERICHT

89. évfolyam 314. szám. + Budapest + 1976. november 9. kedd

Az időjárási helyzet és a várható időjárás:

Kontinensünk óceáni partvidéke mentén délnyugatról északkelet felé haladva mérsékeltövi ciklonok vonulnak. A ciklonok vonulását élénk szél, sokfelé esős idő jelzi. Ez a pálya egyelőre még nincs tul közel a Kárpát-medencéhez, ezért itt nem várható az időjárás jelentős átalakulása. Csendes, párás, reggel ködös időjárás szárazföldünkön már csak a Róma-Kiev vonaltól délkeletre található, ott a hőmérséklet több fokkal az átlagos alatt marad. Éjszaka a Szovjetunió területén mindenütt fagy keletkezik.

Hazánkban hétfőn jobbára napos volt az idő. A meteorológiai észlelőállomások 4, 6 órás napfénytartamot jelentettek, egy-két helyen jelentéktelen mennyiséget adó futó eső, Tabon zivatar volt. A legmagasabb nappali hőmérséklet 12, 20 fok között alakult. Kedd hajnalra 3, 10 fokig csökkent a hőmérséklet, délelőtt néhány kisebb körzetben beborult az ég, általában azonban derült, vagy kissé felhős idő volt, néhány helyről futó esőt is jelentettek. A hőmérséklet 11 órakor 9, 14 fok között volt.

Ma 12 órakor Budapesten a hőmérséklet 10 fok, a tengerszintre átszámitott légnyomás 765 mm, gyengén süllyed.

Várható időjárás szerda estig:

Változóan felhős idő, elszórtan kialakuló kisebb esővel, zápor:al.
A mérsékelt délkeleti, déli szél a nappali órákban többfelé megélénkül.
A reggeli órákban kevés helyen köd.
Várható legalacsonyabb éjszakai hőmérséklet: 2, 7;
legmagasabb nappali hőmérséklet szerdán: 11, 16 fok között.

Heilingbrunnerné Bóna Márta a.k.

A hőmérséklet napi középértéke és eltérése a 100 évi átlagtól /Budapesten/:

1976. XI. 8.	11,4 C°	+4,2 C°

1871 óta ezen a napon Budapesten előfordult

legmagasabb hőmérséklet:	19,9 C° /1886/,
legalacsonyabb hőmérséklet:	-6,9 C° /1888/.

76.604.

LEGMAGASABB HŐMÉRSÉKLET

1976. XI. 8.

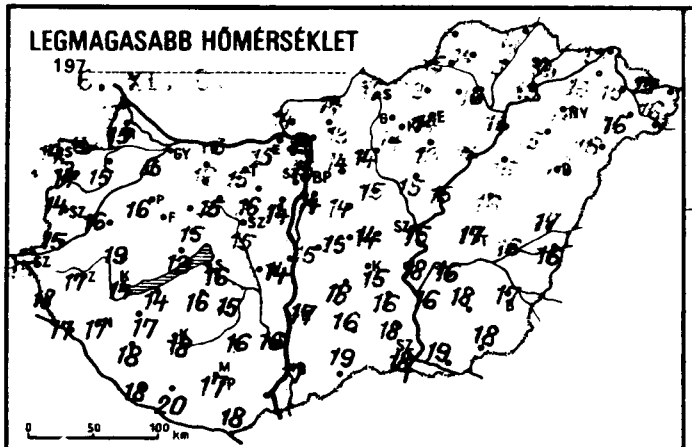

LEGALACSONYABB HŐMÉRSÉKLET

1976. XI. 9.

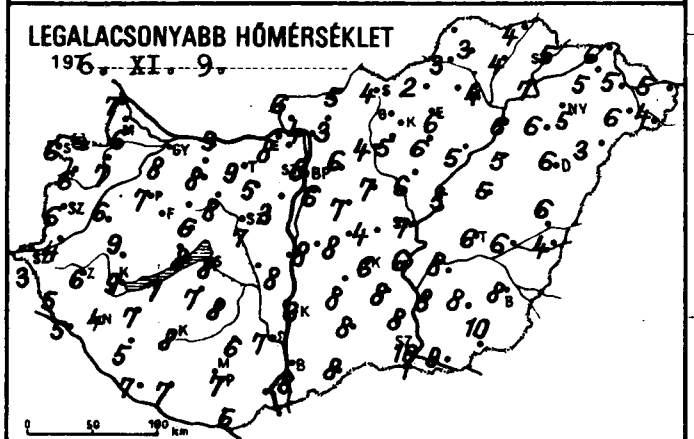

RADIÁCIÓS MINIMUM

1976. XI. 9.

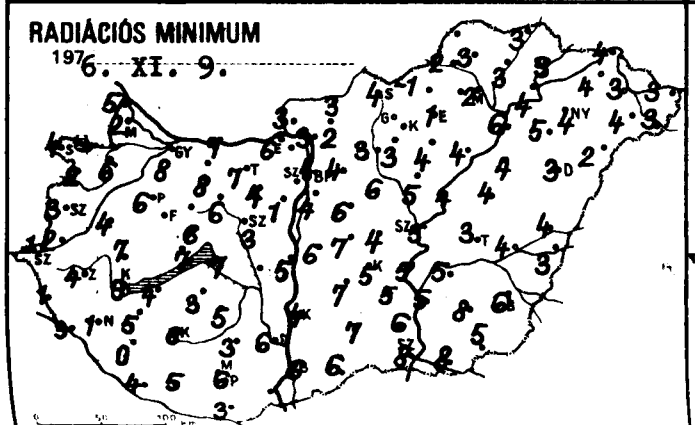

24 órás CSAPADÉKELOSZLÁS

1976. XI. 8. 7h -tól XI. 9. 7h -ig.

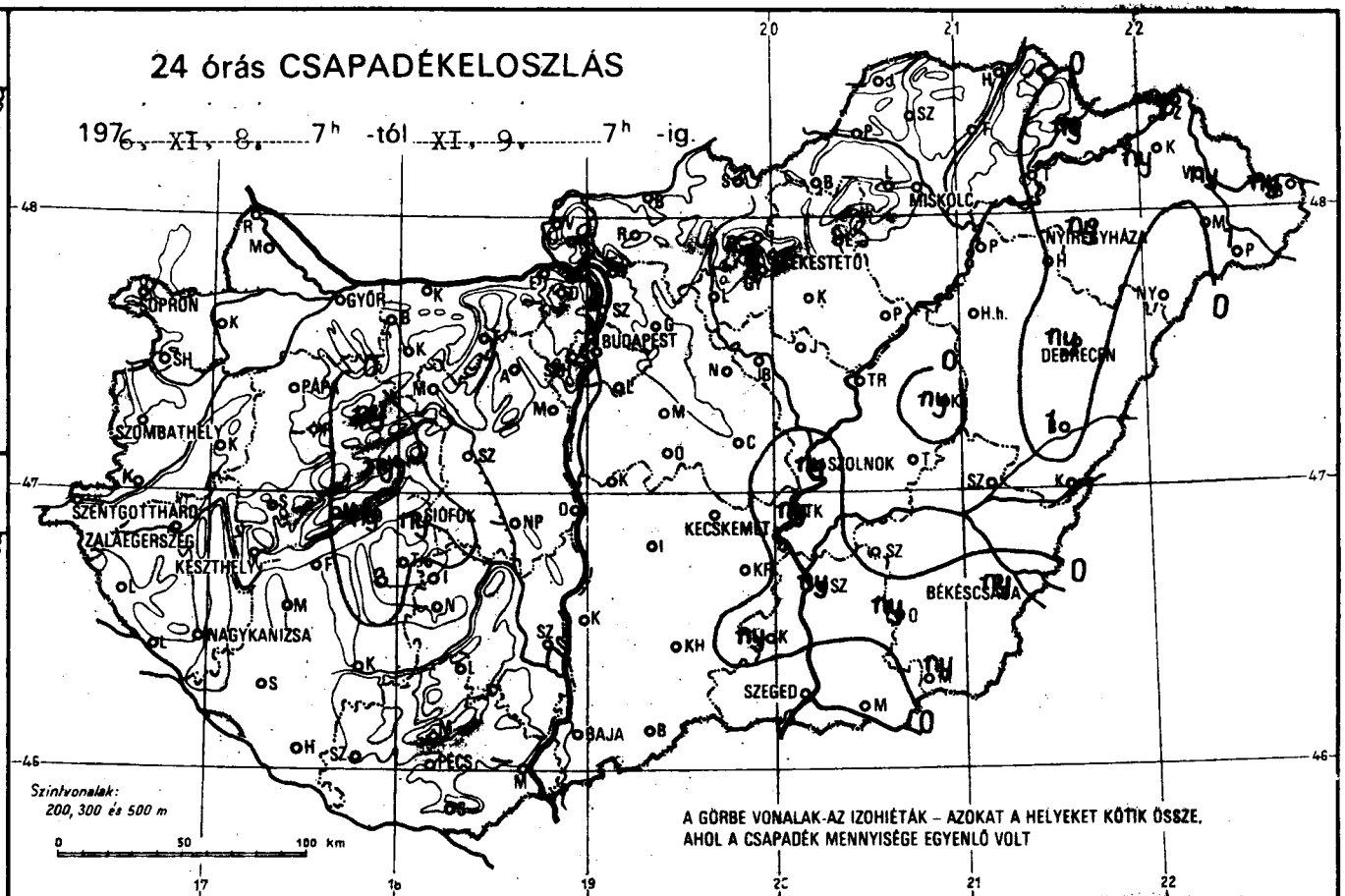

A GÖRBE VONALAK-AZ IZOHIÉTÁK – AZOKAT A HELYEKET KÖTIK ÖSSZE, AHOL A CSAPADÉK MENNYISÉGE EGYENLŐ VOLT

NAPFÉNYTARTAM

1976. XI. 8.

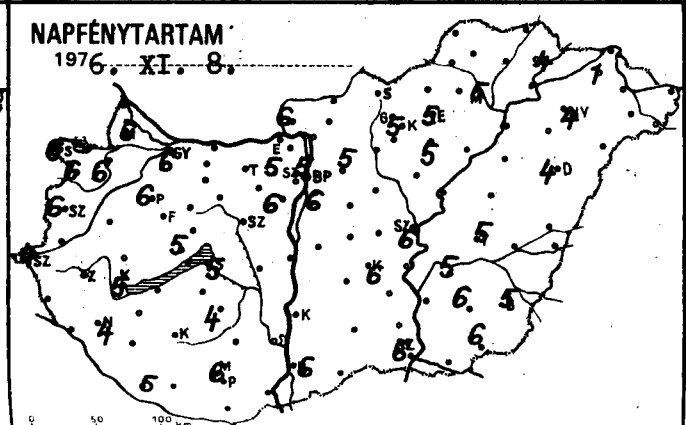

LEGERŐSEBB-SZÉLLÖKÉS m/s

1976. XI. 8.

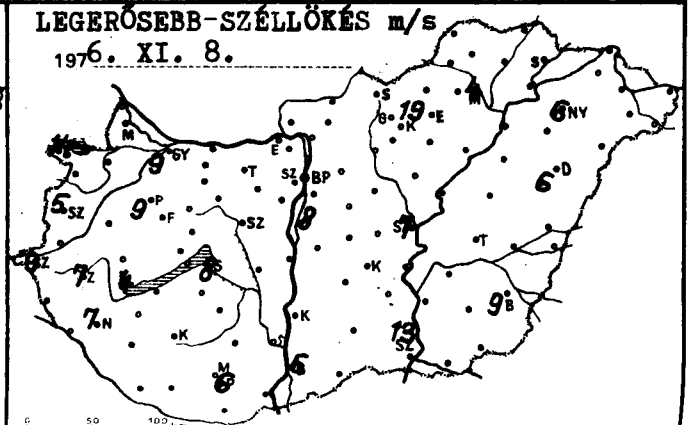

	197 76.XI.9. 07 h -ig az utolsó 24 óra adatai							197 76.XI.9. 07 h -ig az utolsó 24 óra adatai						
	csapadék (mm)		max. hőmérséklet	min. hőmérséklet	rad. min.	napos órák		csapadék (mm)		max. hőmérséklet	min. hőmérséklet	rad. min.	napos órák	
Győr	•		15	8	8	6	Vác	•		15	4	3		
Kapuvár	•		15	7	6	6	Vámosmikola	•	∩	14	6	3	6	
Mosonmagyaróvár	•	∩	15	6	2	6	Baja	•	∩	17	8	6	6	
Rajka	•		15	7	5		Bácsalmás	•		19	8	6		
Sopron	•	∩	14	6	4	6	Izsák	•		18	8	7		
Sopronhorpács	•	∩	14	6	2	6	Kalocsa	•		17	6	4		
Kál	•	∩	16	6	4		Kecskemét	•	=∩	15	6	5	6	
Körmend	•		15	4	2		Kiskunf. háza	•		16	8	5		
Szentgotthárd	•	∩=	15	3	1	4	Kiskunhalas	•		16	8	7		
Szombathely	•	∩	14	6	3	6	Kunszentmiklós	•		15	8	6		
Tenti	•		18	5	1		Tiszakécske	ny	⚲	18	6	5		
Tetenye	•		17	5	3		Balassagyarmat	•	∩	14	5	3		
Nagykanizsa	•	=	17	4	1	4	Romhány	•		13	3	2		
Zalaegerszeg	•	∩	17	6	4		Salgótarján	•		12	4	4		
Farkasgyepű	—		—	—	—		Eger	•	∩	14	6	1	5	
Keszthely	•		14	9	9	5	Galyatető	—		—	—	—		
Meneshely	•	∩	14	7	5	5	Gyöngyös	•		14	5	3		
Papa	•		16	7	6	6	Kékestető	•		8	5	4	5	
Sumeg	•		19	9	7		Kompolt	•	∩	13	6	4	5	
Tihany	ny	V	13	8	7		Lőrinci	•	∩	14	4	1		
Veszprém	ny		15	6	6		Poroszló	•	∩	15	5	4		
Zirc	ny		14	6	3		Jászapáti	•	=∩	15	6	5		
Fonyód	•		14	7	4		Jászberény	•		15	6	4		
Homokszt. györgy	•	∩=	18	7	4	5	Karcag	ny	⚲	16	5	4		
Kaposvár	•	∩	18	8	6		Szolnok	ny	=	15	7	5	6	
Marcali	•	∩	17	7	5		Tiszaroff	•	∩	15	5	4		
Siófok	ny	V	16	8	7	5	Túrkeve	•	∩	17	7	7	5	
Somogyszob	•	∩	18	5	0		Kistelek	ny		18	3	6		
Tab	3	R	16	7	3		Makó	•		19	9	7		
Babolna	•		15	8	7		Szeged	•		18	10	7	6	
Esztergom	•		15	8	6		Szentes	ny		16	8	5		
Kisbér	•	∩	16	8	8		Borsodnádasd	•	∩	13	5	-1		
Komárom	•		16	9	7		Fügöd	•		15	4	3		
Tatabánya	•		15	9	7		Hidasnémeti	•		14	4	3		
Alcsútdoboz	•	∩	16	5	4		Jósvafő	•		—	—	—		
Dunaújváros	•	∩	14	8	5		Lillafüred	•		15	4	2		
Martonvásár	•		14	3	1	6	Miskolc	•	=	16	4	2	5	
Mór	•	∩	15	8	6		Putnok	•	∩	15	3	2		
Nagyhörcsökp.	—		—	—	—		Sárospatak	ny		15	5	3	4	
Szabadbattyán	•	∩	15	7	3		Szendrőlád	•	∩	14	3	1		
Tegszemcse	•	∩	15	8	5	4	Tokaj	•		13	7	4		
Lengyel	•		16	6	3		Kisvárda	ny	∩	15	5	4	1	
Nagykónyi	—		—	—	—		Mátészalka	•	∩	16	6	4		
Szekszárd	•	=	16	7	6		Nyíregyháza	ny	=	16	5	4	4	
Mosinatető	•	=	17	8	6		Nyírlugos	•		16	3	2		
Monács	—		—	—	—		Pátyod	1	V∩	16	4	3		
Pecs	•	∩=	17	7	6	6	Tiszabecs	ny	∩	15	5	3		
Siklós	•		18	6	3		Vásárosnamény	ny		15	5	3		
Szigetvár	•		20	7	5		Záhony	ny	∩	15	6	4		
Bp. Lőrinc	•	∩	14	6	4	6	Berettyóújfalu	1		17	6	4		
Bp. Met. Int.	•		15	8	4	5	Debrecen	ny	V=∩	16	6	3		
Bp. Szab. hegy	•	∩	13	6	4	5	Hajdúdorog	•		15	6	5		
Cegléd	•	∩	14	4	4		Hortobágy	•		15	5	4		
Dobogókő	—		—	—	—		Körösszakál	•		16	4	3		
Godollő	•		14	6	4	5	Polgár	•	∩	15	6	4		
Kiralyrét	•	∩	14	4	3		Békéscsaba	ny		17	8	6	5	
Mohor	•		14	7	6		Mezőhegyes	ny	⚲	18	10	5	6	
Nagykáta	•		15	7	6		Orosháza	ny		18	8	8	6	
Orkeny	•	∩	15	8	7		Szarvas	•		16	8	5	5	
Szentendre	•		16	6	5		Szeghalom	•		16	6	4		

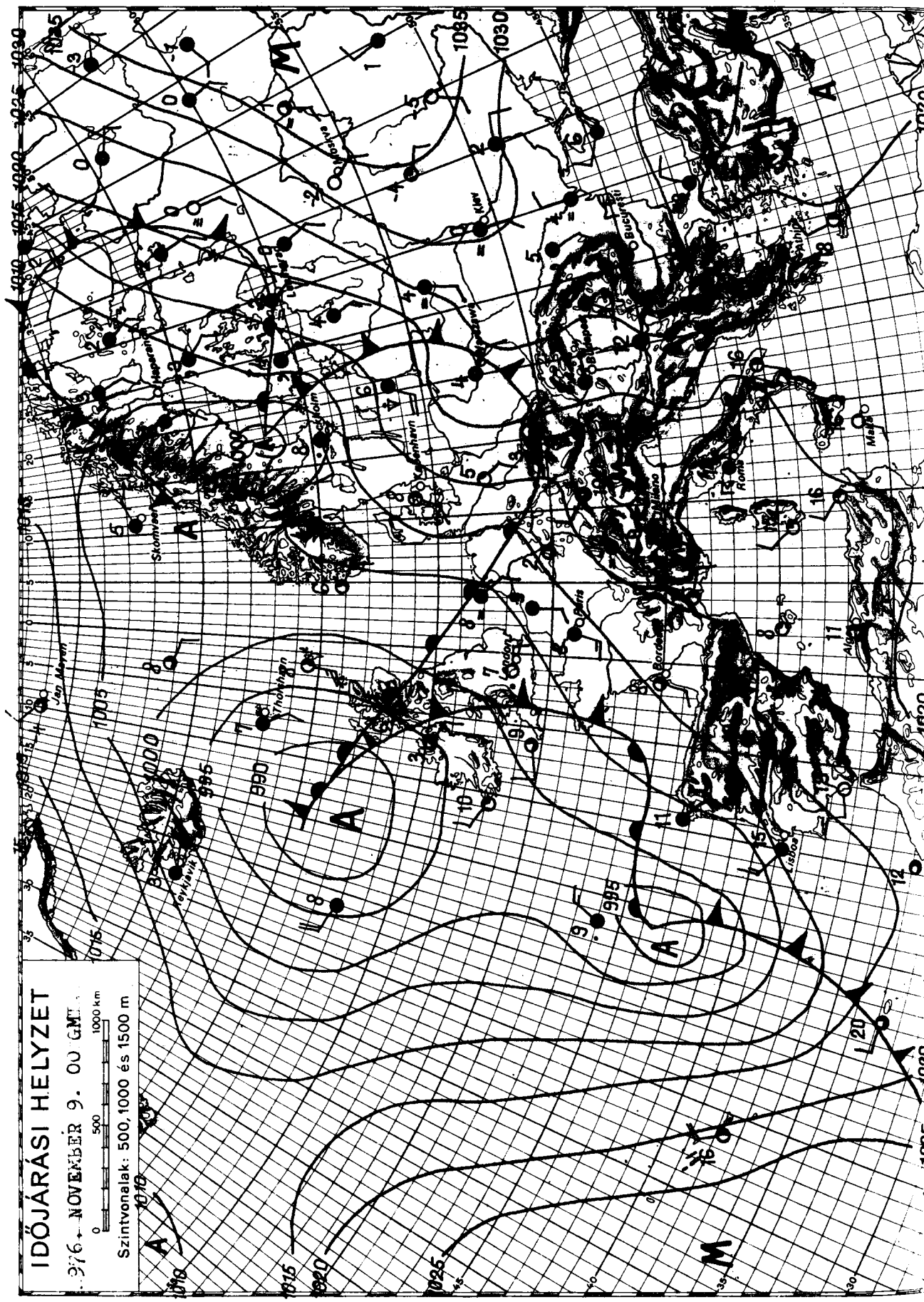

KIADJA: ORSZÁGOS METEOROLÓGIAI SZOLGÁLAT

Készíti: Központi Előrejelző Intézet Előrejelző Osztálya — T.: 273-018 — Megjelenik naponként

Évi előfizetési díja: 720,—Ft — Megrendelhető: 1024 Budapest, II., Kitaibel Pál u. 1. Telefon: 353-500,

Kiadásért felel: az OMSZ elnöke — Szerkesztésért felel: a KEI igazgatója

IDŐJÁRÁSI NAPIJELENTÉS

ЕЖЕДНЕВНЫЙ МЕТЕОРОЛОГИЧЕСКИЙ БЮЛЛЕТЕНЬ • DAILY WEATHER REPORT
BULLETIN QUOTIDIEN DE TEMPS • TÄGLICHER WETTERBERICHT

89. évfolyam 315. szám. + Budapest + 1976. november 10. szerda

Az időjárási helyzet és a várható időjárás:

Szárazföldünk nyugati és északi részén a mérsékelt-égövi ciklonok változékony, szeles, sokfelé csapadékos időjárást okoznak. Kelet-Európa fölött továbbra is nagy kiterjedésü, magas nyomásu légköri képződmény helyezkedik el. Hatására itt és Közép-Európa nagy részén változóan felhős, elsősorban a reggeli órákban több helyen ködös, de ettől eltekintve száraz az idő. A következő 36 órában a Kárpát-medence időjárását még mindig az évszakhoz képest enyhe levegő határozza meg.

Hazánkban kedden az északi, északkeleti országrészben erősen felhős, vagy borult idő volt. Az ország többi részén ugyanakkor 2, 8 órán át sütött a nap, több helyről jelentettek esőt, záport. A lehullott csapadék mennyisége azonban sehol sem haladta meg a 3 mm-t. A hőmérséklet napközben az erősen felhős körzetekben csak 10, 13, máshol 14, 19 fokig emelkedett. Az éjszakai óráktól kezdve szórványosan köd képződött, szerda hajnalra 3, 10 fokig hült le a levegő. Ma délelőtt az északi megyékben erősen, máshol csak gyengén volt felhős az ég, a déli szél több helyen élénk, helyenként erős volt. A hőmérséklet 11 órakor az erősen felhős vidékeken csak 9, 12, máshol 13, 16 fok között váltakozott.

Ma 12 órakor Budapesten a hőmérséklet 10 fok, a tengerszintre átszámitott légnyomás 764 mm, gyengén süllyed.

Várható időjárás csütörtök estig:

Változóan felhős, éjszaka és reggel főként északkeleten ködös idő, számottevő csapadék nélkül.
Többfelé megélénkülő, napközben helyenként megerősödő déli szél.
Várható legalacsonyabb éjszakai hőmérséklet: 4, 9,
legmagasabb nappali hőmérséklet csütörtökön általában 14, 18 fok között, a tartósan ködös helyeken 10 fok körül.

Vadkerti Ferenc s.k.

A hőmérséklet napi középértéke és eltérése a 100 évi átlagtól /Budapesten/:

1976. XI. 9.	9,9 C°	+2,8 C°

1871 óta ezen a napon Budapesten előfordult

legmagasabb hőmérséklet:	20,9 C° /1927/,
legalacsonyabb hőmérséklet:	-6,5 C° /1888/,

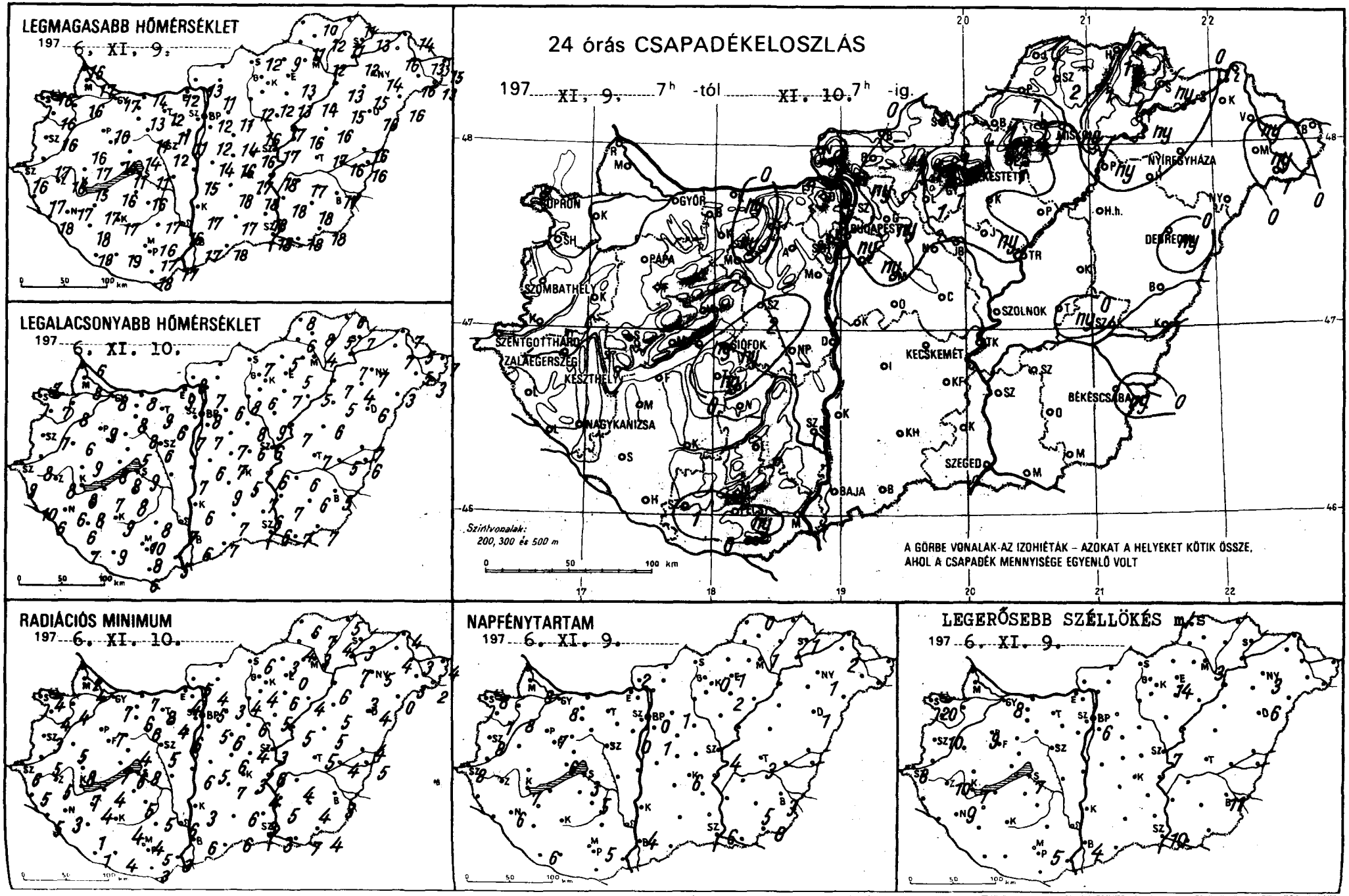
LEGMAGASABB HŐMÉRSÉKLET
197 6. XI. 9.
LEGALACSONYABB HŐMÉRSÉKLET
197 6. XI. 10.
24 órás CSAPADÉKELOSZLÁS
197 XI. 9. 7h -tól XI. 10. 7h -ig.
Szintvonalak:
200, 300 és 500 m
A GÖRBE VONALAK AZ IZOHIÉTÁK – AZOKAT A HELYEKET KÖTIK ÖSSZE,
AHOL A CSAPADÉK MENNYISÉGE EGYENLŐ VOLT
RADIÁCIÓS MINIMUM
197 6. XI. 10.
NAPFÉNYTARTAM
197 6. XI. 9.
LEGERŐSEBB SZÉLLÖKÉS m/s
197 6. XI. 9.

	197 76.XI.10. 07h -ig az utolsó 24 óra adatai							197 76.XI.10. 07h -ig az utolsó 24 óra adatai						
	csapadék (mm)		max. hőmérséklet	min. hőmérséklet	rad. min.	napos órák		csapadék (mm)		max. hőmérséklet	min. hőmérséklet	rad. min.	napos órák	
Győr	.	⌓	17	8	7	8	Vác	ny	⌓	11	7	4		
Kapuvár	.		16	8	4	8	Vámosmikola	.	⌓	13	8	5	2	
Mosonmagyaróvár	.	⌓	17	8	4	8	Baja	.	≡	17	6	6	4	
Rajka	.		16	6	2		Bácsalmás	.		18	7	6		
Sopron	.	⌓	16	7	4	8	Izsák	.		18	9	7		
Sopronhorpács	.	⌓	16	7	4	7	Kalocsa	.	≡	17	6	3		
Kald	.	⌓	16	6	5		Kecskemét	.	⌓≡	17	5	3	6	
Körmend	.		17	8	5		Kiskunf. háza	.		18	7	4		
Szentgotthárd	.		16	9	6	8	Kiskunhalas	.		17	7	6		
Szombathely	.	⌓	16	7	3	8	Kunszentmiklós	.		14	6	5		
Tenti	.		17	10	5		Tiszakécske	.		18	6	6		
Letenye	.		18	6	5		Balassagyarmat	–		–	–	–		
Nagykanizsa	.	⌓	17	6	3	6	Romhány	–		–	–	–		
Zalaegerszeg	.	⌓	16	8	5		Salgótarján	1	▽	12	7	6		
Farkasgyepű	–		–	–	–		Eger	1		13	5	0	1	
Keszthely	.	⌓	15	8	7	7	Galyatető	3		9	5	4		
Mencshely	.	⌓	14	8	7	6	Gyöngyös	1		12	6	4		
Papa	.		16	9	7	7	Kékestető	1	▽≡	7	6	5	0	
Sümeg	.		17	9	8		Kompolt	.	⌓	13	7	6	2	
Tihany	ny	⌓	11	8	6		Lőrinci	1	⌓	12	8	4		
Veszprém	.		14	5	4		Poroszló	.	⌓	14	5	4		
Zirc	.	⌓	14	7	2		Jászapáti	ny		17	9	5		
Fonyód	.	⌓	16	7	4		Jászberény	.	⌓	15	7	5		
Homokszt. györgy	.	⌓	18	7	1	6	Karcag	.		16	6	5		
Kaposvár	.	⌓	17	9	4		Szolnok	.	∴	17	6	3	4	
Marcali	.	⌓	17	8	4		Tiszaroff	.	⌓	16	7	5		
Siófok	ny	▽	11	9	8	3	Túrkeve	ny	⌓	17	7	5	3	
Somogyszob	.	⌓	18	6	1		Kistelek	.		18	6	3		
Tab	ny		16	8	5		Makó	.		18	7	7		
Bábolna	.		14	9	8		Szeged	.	∴⌓	18	6	3	6	
Esztergom	.		12	9	4		Szentes	.		18	7	5		
Kisbér	ny	⌓≡	13	8	6		Borsodnádasd	1		9	5	3		
Komárom	ny	▽	14	8	7		Füged	1		11	5	4		
Tatabánya	.	⌓	12	9	8		Hidasnémeti	1	≡	11	6	5		
Alcsútdoboz	.	≡	11	6	4		Jósvafő	1	≡	10	8	6	0	
Dunaújváros	.	⌓≡	15	7	6		Lillafüred	.	≡	11	5	3		
Martonvásár	.	≡	11	7	6	0	Miskolc	ny	▽≡	12	4	3		
Mór	.	⌓	11	8	6		Putnok	1	≡	11	6	4		
Nagyhörcsökp.	–		–	–	–		Sárospatak	ny		13	7	3	1	
Szabadbattyán	2	⌓≡	12	6	5		Szendrőlád	2	⌓	12	8	7		
Tegszemcse	.	⌓	17	6	5	5	Tokaj	ny		12	7	7		
Lengyel	.		17	8	5		Kisvárda	.	⌓	16	7	4	2	
Nagykonyi	–		–	–	–		Mátészalka	ny	▽⌓	16	5	3		
Szekszárd	.	≡	16	7	6		Nyíregyháza	.	∴	14	7	5	1	
Mezőtúr	.		16	10	4		Nyírlugos	.		16	3	0		
Monacs	.	⌓≡	17	5	3		Pátyod	1	▽⌓	13	3	2		
Pecs	ny	⌓≡	17	8	5	5	Tiszabecs	.	⌓	15	7	4		
Siklos	.	⌓≡	18	6	3		Vásárosnamény	ny	⌓	13	5	3		
Szigetvár	1		19	9	4		Záhony	.	⌓	14	7	4		
Bp. Lőrinc	ny	▽∴⌓	12	7	5	1	Berettyóújfalu	.	⌓	16	7	4		
Bp. Met. Int.	ny	▽≡	12	8	5	0	Debrecen	ny	▽∴⌓	16	6	4	1	
Bp. Szab. hegy	.	⌓≡	9	7	5	1	Hajdúdorog	.		15	4	3		
Cegled	.	⌓	16	6	4		Hortobágy	.		15	5	5		
Dunagokő	.	⌓≡	8	6	5		Körösszakál	.	⌓	16	6	5		
Gödöllő	ny	≡	11	6	3	1	Polgár	ny	⌓	13	7	6		
Kecskemét	.	⌓≡	10	7	7		Békéscsaba	ny	⌓	17	5	3	3	
Monor	.		14	7	6		Mezőhegyes	.	⌓	18	7	4	6	
Nagykáta	.		16	8	6		Orosháza	.	⌓	18	6	4	5	
Orkeny	.	⌓	16	7	6		Szarvas	.	⌓	17	6	4	5	
Szentendre	.	⌓	11	7	6		Szeghalom	.		16	5	4		

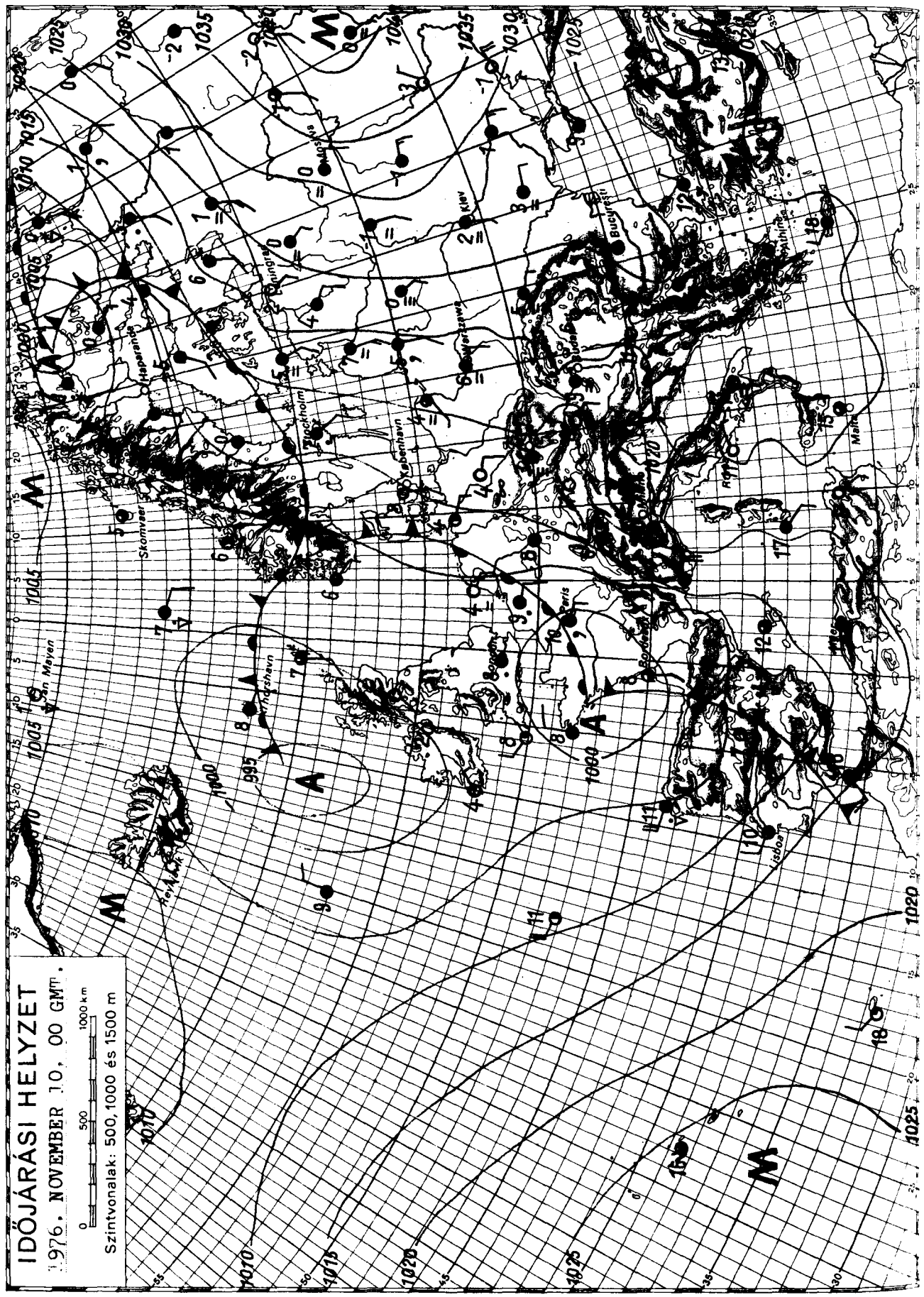

KIADJA: ORSZÁGOS METEOROLÓGIAI SZOLGÁLAT

Készíti: Központi Előrejelző Intézet Előrejelző Osztálya — T.: 273 - 018 — Megjelenik naponként

Évi előfizetési díja: 720,—Ft — Megrendelhető: 1024 Budapest, II., Kitaibel Pál u. 1. Telefon: 353-500,

Kiadásért felel: az OMSZ elnöke — Szerkesztésért felel: a KEI igazgatója

IDŐJÁRÁSI NAPIJELENTÉS

ЕЖЕДНЕВНЫЙ МЕТЕОРОЛОГИЧЕСКИЙ БЮЛЛЕТЕНЬ • DAILY WEATHER REPORT
BULLETIN QUOTIDIEN DE TEMPS • TÄGLICHER WETTERBERICHT

89. évfolyam 316. szám. + Budapest + 1976. november 11. csütörtök

Az időjárási helyzet és a várható időjárás:

Kelet- és Délkelet-Európában továbbra is leszálló légmozgások irányitják az időjárást, ott a hajnali és a reggeli órákban többfelé ködös az idő. Szerdán a Skandináv-félszigeten, Közép-Európában és az Appennini-félszigeten az évszakhoz képest enyhe idő volt. A hőmérséklet csucsértéke 2, 5 fokkal meghaladta a legutóbbi évek átlagát. Az Atlanti-óceán felől Délnyugat- és Nyugat-Európán át nagy nedvességtartalmu léghullámok áramlanak Észak-Európa felé, hatásukra az emlitett területeken jobbára borult, esős az idő. A következő 36 órában nyugat felől keletre haladó esőzóna a Kárpát-medencét is eléri, igy előbb nyugaton, majd keleten is esőre számithatunk.

Hazánkban szerdán a hajnali órákban erősen párás, ködös idő volt. A köd nagy része a délelőtt folyamán feloszlott, utána az országban általában kevés volt a felhő, 6, 9 órán át sütött a nap. Főként északkeleten helyenként egész napon át megmaradt a köd, egy-két helyről ködszitálást is jelentettek. A legmagasabb nappali hőmérséklet általában 15, 20, de a tartósan ködös helyeken csak 10, 15 fok között alakult. Ma hajnalban ismét párás, helyenként ködös volt az idő. A legalacsonyabb éjszakai hőmérséklet északkeleten 2, 6, máshol 6, 12 fok között alakult. Délelőtt jobbára erősen felhős, párás, egy-két helyen ködös idő volt. A hőmérséklet 11 órakor a tartósan ködös helyeken 9, 11, máshol 12, 15 fok között volt.

Ma 12 órakor Budapesten a hőmérséklet 9 fok, a tengerszintre átszámitott légnyomás 762 mm, alig változik.

Várható időjárás péntek estig:

Nyugat felől lassan növekvő felhőzet, csütörtökön a Dunántulon, pénteken az országban másutt is ismétlődő esővel, záporral.
Mérsékelt, időnként élénk délkeleti, déli, pénteken a Dunántulon nyugatira forduló szél.
Az éjszakai és a reggeli órákban keleten helyenként köd.
Várható legalacsonyabb éjszakai hőmérséklet: 4, 9,
legmagasabb nappali hőmérséklet pénteken: általában 9, 14,
délkeleten még 14, 18 fok között.

Bartha Péterné s.k.

TÁVOLABBI KILÁTÁSOK KEDD REGGELIG:

Időnként megnövekvő felhőzet, kevés csapadékkal.
Az évszakhoz képest meleg idő tovább tart. Az általában mérsékelt déli-délnyugati szél időnként nyugatira fordul és átmenetileg megerősödik.
Legalacsonyabb hajnali hőmérséklet +3, +8 fok között,
legmagasabb nappali hőmérséklet 11, 16 fok között.
Jelentős mennyiségü /legalább 5 mm/ csapadék az ország területének 40 százalékán várható.

KÖZÉPTÁVÚ ELŐREJELZŐ OSZTÁLY

A hőmérséklet napi középértéke és eltérése a 100 évi átlagtól /Budapesten/:
1976. XI. 10. 11,2 C° +4,7 C°

1871 óta ezen a napon Budapesten előfordult
legmagasabb hőmérséklet: 21,3 C° /1927/,
legalacsonyabb hőmérséklet: -5,7 C° /1888/.

76.606.

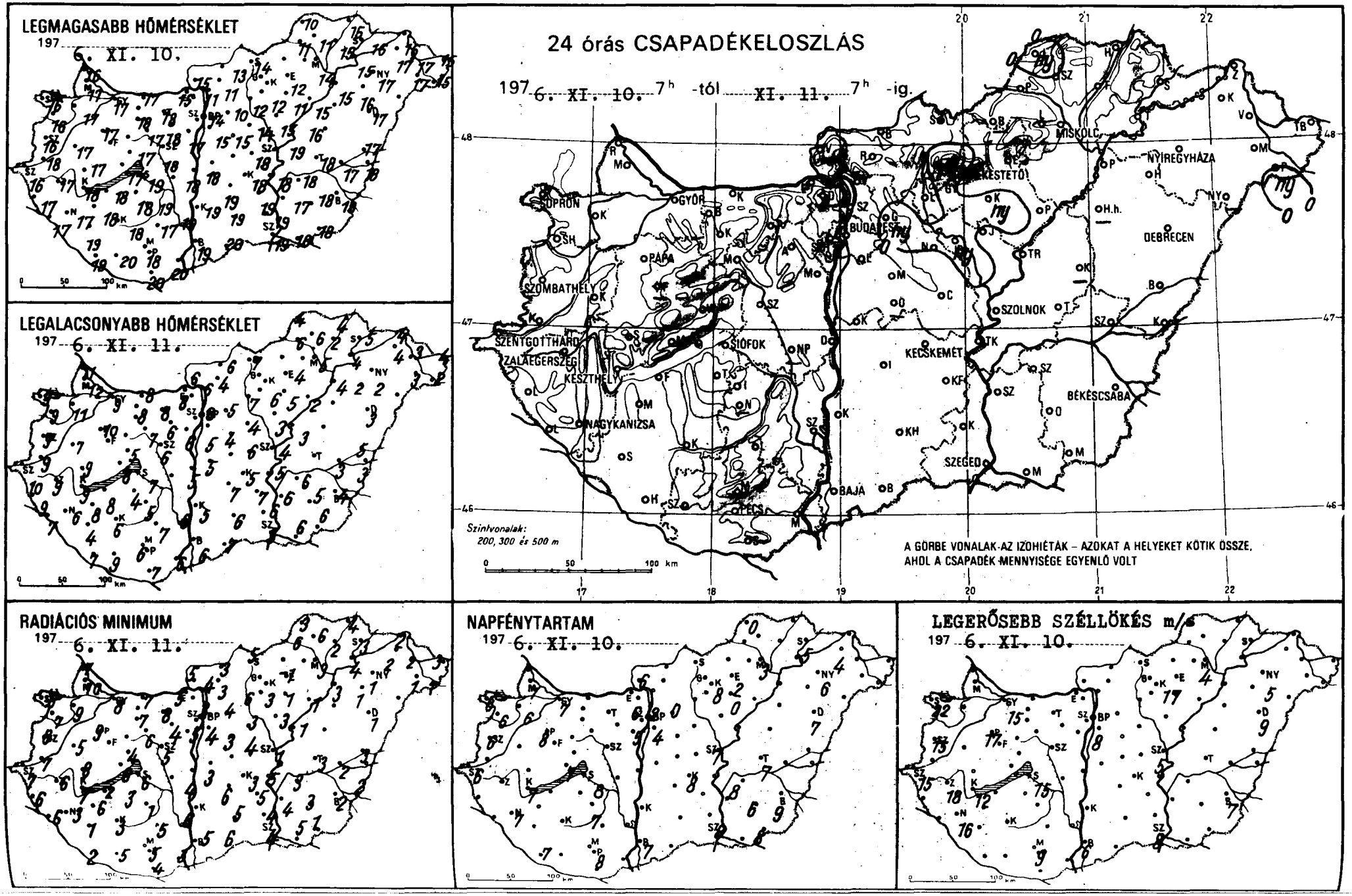
LEGMAGASABB HŐMÉRSÉKLET
197 6. XI. 10.
LEGALACSONYABB HŐMÉRSÉKLET
197 6. XI. 11.
24 órás CSAPADÉKELOSZLÁS
197 6. XI. 10. 7h -tól XI. 11. 7h -ig.
Szintvonalak: 200, 300 és 500 m
A GÖRBE VONALAK AZ IZOHIÉTÁK – AZOKAT A HELYEKET KÖTIK ÖSSZE, AHOL A CSAPADÉK MENNYISÉGE EGYENLŐ VOLT
RADIÁCIÓS MINIMUM
197 6. XI. 11.
NAPFÉNYTARTAM
197 6. XI. 10.
LEGERŐSEBB SZÉLLÖKÉS m/s
197 6. XI. 10.
SOPRON
GYŐR
BUDAPEST
MISKOLC
NYÍREGYHÁZA
DEBRECEN
SZOMBATHELY
PÁPA
SZOLNOK
SZENTGOTTHÁRD
ZALAEGERSZEG
KESZTHELY
SIÓFOK
KECSKEMÉT
NAGYKANIZSA
BÉKÉSCSABA
SZEGED
BAJA
PÉCS

	197...76.XI.10 -ig az utolsó 24 óra adatai							197...76.XI.10 -ig az utolsó 24 óra adatai						
	csapadék (mm)		max. hőmérséklet	min. hőmérséklet	rad. min.	napos órák		csapadék (mm)		max. hőmérséklet	min. hőmérséklet	rad. min.	napos órák
Győr	.		17	9	8	7	Vác	.	○	11	6	4	.
Kapuvár	.		17	11	9	6	Vámosmikola	.	○	15	6	5	6
Mosonmagyaróvár	.		17	12	10	7	Baja	.	○ =	19	6	5	7
Rajka	.		16	11	7		Bácsalmás	.		20	7	6	
Sopron	.		16	9	6	6	Izsák	.		19	7	6	
Sopronhorpács	.		16	9	7	6	Kalocsa	.	○	19	5	-	
Káld	.		17	7	5		Kecskemét	.	○	18	5	3	8
Körmend	.		18	9	7		Kiskunf. háza	.		19	7	5	
Szentgotthárd	.		16	10	7	6	Kiskunhalas	.		19	6	5	
Szombathely	.		16	9	6	6	Kunszentmiklós	.		18	5	3	
Lenti	.		17	9	6		Tiszakécske	.		18	5	5	
Letenye	.		17	7	6		Balassagyarmat	.	○ =	13	6	3	
Nagykanizsa	.	○	17	6	3	7	Romhány	.	=	11	4	3	
Zalaegerszeg	.		17	9	6		Salgótarján	.	=	14	7	5	
Farkasgyepű	-		-	-	-		Eger	.	○	12	4	-1	2
Keszthely	.	○	18	9	7	7	Galyatető	ny	= ,	10	5	5	
Mencshely	.	○	15	8	5	7	Gyöngyös	.	○	12	6	3	
Pápa	.		17	10	9	8	Kékestető	.		10	6	5	8
Sümeg	.		17	9	8		Kompolt	ny	= , ○	11	5	1	0
Tihany	.	○	17	8	6		Lőrinci	.	○	12	7	6	
Veszprém	.	=	17	5	4		Poroszló	.	○ =	15	2	1	
Zirc	.	○	15	5	1		Jászapáti	.	○ =	15	3	3	
Fonyód	.		18	8	2		Jászberény	ny		13	4	2	
Homokszt. györgy	.	○	19	7	2	7	Karcag	-		-	-	-	
Kaposvár	.	○	18	6	3		Szolnok	.	○ =	19	4	1	7
Marcali	.		18	8	6		Tiszaroff	.	=	16	3	1	
Siófok	.	○ =	19	7	6	8	Túrkeve	.	○	18	5	3	7
Somogyszob	.	○	19	4	1		Kistelek	.		19	6	4	
Tab	.		18	4	3		Makó	.		18	6	5	
Bábolna	.		17	8	7		Szeged	.	○ =	19	5	4	8
Esztergom	.		15	8	5		Szentes	.		17	6	4	
Kisbér	.	○ =	18	8	7		Borsodnádasd	-		-	-	-	
Komárom	.		17	8	7		Füged	.	○	15	2	2	
Tatabánya	.		18	8	8		Hidasnémeti	.	=	15	4	4	
Alcsútdoboz	.	○ =	18	6	4		Jósvafő	ny	= , ○	10	4	3	0
Dunaújváros	.	○	18	5	4		Lillafüred	.	=	12	5	3	
Martonvásár	.		17	6	5	5	Miskolc	.	=	14	5	3	3
Mór	.	○ =	17	7	6		Putnok	.	=	11	6	6	
Nagyhörcsökp.	-		-	-	-		Sárospatak	.	=	16	5	3	5
Szabadbattyán	.	○ =	18	6	5		Szendrőlád	.	○	11	6	6	
Tegzemcse	.	○ =	19	5	1	7	Tokaj	.	○ =	15	4	4	
Lengyel	.		17	7	5		Kisvárda	.	○	17	4	2	4
Nagykónyi	.		-	-	-		Mátészalka	.	○ =	17	3	1	
Szekszárd -	.	=	19	6	6		Nyíregyháza	.	○ =	17	2	1	6
Mányoki	.		17	7	6		Nyírlugos	-		-	-	-	
Mohács	.	○ =	20	6	3		Pátyod	ny	= , ○	15	2	1	
Pécs	.	○ =	18	6	5	8	Tiszabecs	.	○	15	4	3	
Siklós	.		20	7	4		Vásárosnamény	.	○ =	17	3	2	
Szigetvár	.		20	9	5		Záhony	.	○	16	4	2	
Bp. Lőrinc	.	○ =	15	5	4	4	Berettyóújfalu	.	○	17	5	3	.
Bp. Met. Int.	.	○ =	14	8	3	2	Debrecen	.	○ =	17	3	1	7
Bp. Szab. hegy	.	○ =	13	6	6	6	Hajdúdorog	.		16	2	1	
Cegléd	.	○	18	6	4		Hortobágy	-		-	-	-	
Dabogókő	-		-	-	-		Körösszakál	.	○	18	3	2	
Gödöllő	ny	, =	10	5	4	0	Polgár	.	○ =	15	4	3	
Kuriyret	.	○ =	10	3	2		Békéscsaba	.	○	18	4	2	9
Mónor	.		15	4	3		Mezőhegyes	.	○	18	6	1	8
Nagykáta	.	=	14	4	3		Orosháza	.	○	18	5	3	6
Orkény	-		-	-	-		Szarvas	.	○	18	6	3	8
Szentendre	.	○ =	12	6	5		Szeghalom	.		17	3	2	

Árpádtető

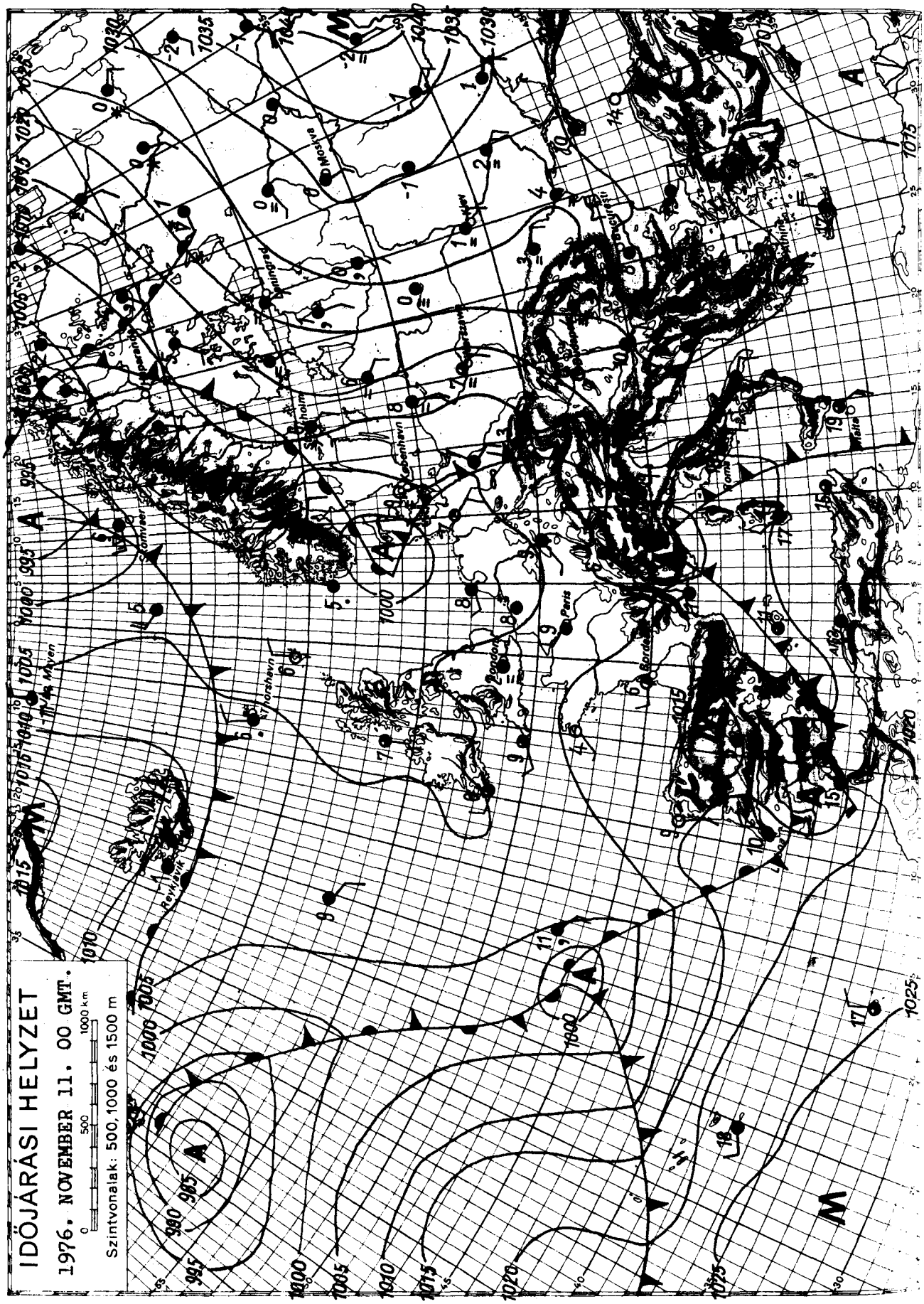

KIADJA: ORSZÁGOS METEOROLÓGIAI SZOLGÁLAT

Készíti: Központi Előrejelző Intézet Előrejelző Osztálya — T.: 273 - 018 — Megjelenik naponként

Évi előfizetési díja: 720,—Ft — Megrendelhető: 1024 Budapest, II., Kitaibel Pál u. 1. Telefon: 353-500,

Kiadásért felel: az OMSZ elnöke — Szerkesztésért felel: a KEI igazgatója

IDŐJÁRÁSI NAPIJELENTÉS

ЕЖЕДНЕВНЫЙ МЕТЕОРОЛОГИЧЕСКИЙ БЮЛЛЕТЕНЬ • DAILY WEATHER REPORT
BULLETIN QUOTIDIEN DE TEMPS • TÄGLICHER WETTERBERICHT

89. évfolyam 317. szám. • Budapest • 1976. november 12. péntek

Az időjárási helyzet és a várható időjárás:

A Kelet-Európa felett tartósan uralkodó magas nyomásu légköri képződmény hatására a kontinensnek ezen a részén általában derült, a ködöktől eltekintve száraz az idő. Az emlitett magas nyomásu terület utját állja az Atlanti-óceán felől érkező nedves légtömegeknek, ezért azok Közép-Európa fölé érve észak-északkeleti pályára kényszerülnek. Az egymást követő óceáni léghullámok a szárazföld keleti felének kivételével szinte mindenütt változékony időt okoznak. Sokfelé esik az eső, záporeső, amelyet Dél-Olaszországban zivatarok is kisérnek. Péntek hajnalban a Kárpát-medence nyugati felén eleredt az eső, amely azt jelzi, hogy hazánkat is elérte az óceáni levegő.

Csütörtökön hazánkban változóan felhős idő volt, a nap általában 1, 5 órán át sütött. Kora délutánra a levegő általában 13, 18 fokig melegedett, csak az Északi-Középhegység vidékén mértek 10, 11 fokot. Az esti órákban a Dunántulon megnövekedett a felhőzet, és hajnalban az eső is eleredt. A péntek reggel 7 óráig lehullott mennyiség néhány helyen meghaladta a 10 mm-t is, mint például Körmenden, ahol 11 mm, Lentiben pedig 16 mm eső esett. A hőmérséklet általában 5, 10 fokra csökkent, de északkeletről 1, 5 fokot jelentettek. A Dunántulon délelőtt továbbra is borult, esős idő volt, de a felhőzet már északkeleten is megnőtt. A hőmérséklet 11 órára 8, 14 fokig emelkedett.

Ma 12 órakor Budapesten a hőmérséklet 9 fok, a tengerszintre átszámitott légnyomás 763 mm, alig változik.

Várható időjárás szombat estig:

Felhős, párás idő.
Főként a Dunántulon ma többfelé, szombaton elszórtan eső.
Hajnalban párás idő, északkeleten néhány helyen köd.
Mérsékelt, napközben kissé megélénkülő déli, délkeleti szél.
Várható legalacsonyabb éjszakai hőmérséklet: 4, 9,
legmagasabb nappali hőmérséklet szombaton: 11, 16 fok között.

Bártfai Erzsébet s.k.

A hőmérséklet napi középértéke és eltérése a 100 évi átlagtól /Budapesten/:

1976. XI. 11.	10,0 C°	+4,1 C°

1871 óta ezen a napon Budapesten előfordult

legmagasabb hőmérséklet:	17,5 C°	/1926, 1963/,
legalacsonyabb hőmérséklet:	-8,9 C°	/1888/.

76.607.

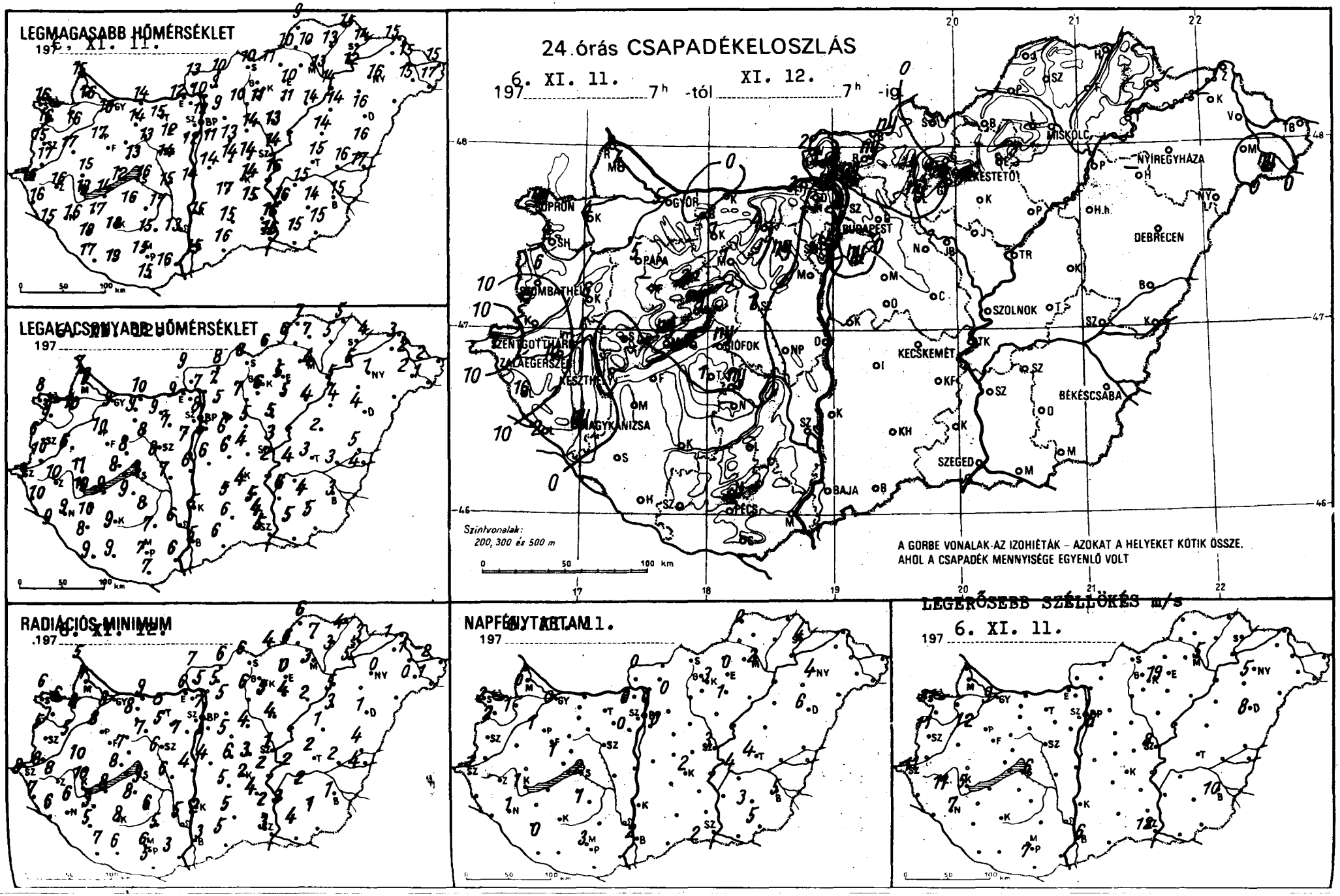
LEGMAGASABB HŐMÉRSÉKLET
197 . XI. 11.
LEGALACSONYABB HŐMÉRSÉKLET
197
RADIÁCIÓS MINIMUM
197 . XI. 12.
NAPFÉNYTARTAM
197 . XI. 11.
24 órás CSAPADÉKELOSZLÁS
6. XI. 11. 7h -tól XI. 12. 7h -ig
Szintvonalak:
200, 300 és 500 m
A GÖRBE VONALAK AZ IZOHIÉTÁK – AZOKAT A HELYEKET KÖTIK ÖSSZE,
AHOL A CSAPADÉK MENNYISÉGE EGYENLŐ VOLT
LEGERŐSEBB SZÉLLÖKÉS m/s
197 6. XI. 11.
SOPRON
GYŐR
BUDAPEST
MISKOLC
NYÍREGYHÁZA
DEBRECEN
PÁPA
SZOMBATHELY
SZOLNOK
SZENTGOTTHÁRD
ZALAEGERSZEG
KESZTHELY
SIÓFOK
KECSKEMÉT
BÉKÉSCSABA
NAGYKANIZSA
SZEGED
BAJA
PÉCS

ORSZÁGOS METEOROLÓGIAI SZOLGÁLAT

KÖZPONTI ELŐREJELZŐ INTÉZETE

IDŐJÁRÁSI ESEMÉNYEK NAPTÁRA

CALENDAR OF WEATHER PHENOMENA

1976 oktober

Az Időjárási Napijelentés havi melléklete

Dátum - *Date*	Az időjárási jelenség leirása *Description of the weather phenomenon*	Az időjárási esemény előidézője *Carrier of the phenomenon*	Érkező légtömeg *Arriving air-mass*
1.		ciklontevékenység /kezdete a szeptemberi frontnaptárban rögzitve/ az esti órákban megszünt	
2.	többfelé kisebb eső	meleg front: belépés 10^h SW, kilépés 3-án 05^h NE	Tm
3.	nyugaton többfelé kisebb eső, átfutó zápor	instabilitási vonal: belépés 3-án 18^h W, az éjszaka folyamán a Duna-Tisza közén feloszlott	
5.	sokfelé zápor, zivatar, helyenként jelentős csapadékmennyiség	hideg front: belépés 02^h NW, a medence fölött hullámképződés, majd kilépés 16^h E	Mm
12.		erőteljes délnyugati áramlással	Tm
14.	többnapos országos esőzés, elszórtan zápor, egy-két helyen zivatar, az ország területének nagy részén jelentős csapadékmennyiség	hideg front: belépés 03^h NW, mozgása a Kárpát-medence felett lelassult, fronthullám és ciklonképződés, 17^h-tól délkeletről hideglevegő beáramlás; a frontálzóna 19-én a déli órákban felszámolódik	Mm majd Am
23.		magassági meleg front délről észak felé vonul	Mc
30.	sokfelé eső, zápor, elszórtan zivatar	10^h-tól ciklontevékenység a Kárpát-medence felett, egymást gyorsan követő fronthullámok	

Arktikus szárazföldi és tengeri /Ac és Am/: mérsékeltövi szárazföldi és tengeri /Mc és Mm/: szubtrópusi szárazföldi és tengeri /Tc és Tm/: helyi vagy lokális /H/.

Az időjárási esemény Budapest-i jellemzői - *Characteristics of the phenomenon over Budapest*						
Időpont - *point of time*	Hőmérsékletváltozás (fok/idő) *Temperature-shift (degree/period)*	Légnedvességváltozás (%/idő) *Humidity-shift (%/period)*	Szélirányváltozás *Wind-direction shift*	Maximális széllökés (m/sec) és időpontja *Maximum gust (m/sec) and its time*	Csapadék mennyisége (mm) és alakja *Amount and form of precipitation*	Megjegyzés - *Remarks*
□						□ budapesti átvonulás elmosódott
5.15	⊞	+20/2 ó	WSW-NNW	-	8,2 ∇ ⊼	⊞ a napi menet elmosódott
						a hőmérséklet csucsértéke 25,3° /abszolut maximum/
14-19					62,4 ●	
					13,9 ●	

Arctic maritime (Am): Arctic continental (Ac): Polar maritime (Mm): Polar continental (Mc): Tropical maritime (Tm): Tropical continental (Tc): Local air mass (H).

	1976.XI.12. 07 h -ig az utolsó 24 óra adatai							1976.XI.12. 07 h -ig az utolsó 24 óra adatai						
	csapadék (mm)		max. hőmérséklet	min. hőmérséklet	rad. min.	napos órák		csapadék (mm)		max. hőmérséklet	min. hőmérséklet	rad. min.	napos órák	
Győr	5		16	9	8	0	Vác	ny		10	7	5		
Kapuvár	4		16	10	8	1	Vámosmikola	2		13	9	7	0	
Mosonmagyaróvár	4		16	8	7	0	Baja	.	≡	15	5	3	2	
Rajka	2		15	7	5		Bácsalmás	.		16	6	5		
Sopron	ny		16	8	6	2	Izsák	.		17	5	5		
Sopronhorpács	4		16	9	6	2	Kalocsa	.		15	5	2		
Kald	6		17	6	5		Kecskemét	.		14	4	2	2	
Kormend	11		17	10	8		Kiskunf. háza	.		15	5	4		
Szentgotthárd	7		16	9	8	1	Kiskunhalas	.		15	6	5		
Szombathely	6		15	6	5	1	Kunszentmiklós	.		14	6	4		
Lenti	16		16	10	7		Tiszakécske	.		16	2	2		
Letenye	2		15	9	8		Balassagyarmat	ny		10	8	6		
Nagykanizsa	ny		16	9	6	1	Romhány	ny		9	7	5		
Zalaegerszeg	10		16	10	8		Salgótarján	.		10	8	6		
Farkasgyepű	-		-	-	-		Eger	:		10	5	0	0	
Keszthely	.	≡	13	10	10	1	Galyatető	.		10	5	5		
Mencshely	ny	≡	13	8	7	1	Gyöngyös	.		11	6	5		
Papa	5		17	10	8	1	Kékestető	:	≡	10	5	5	3	
Sümeg	.		15	11	10		Kompolt	.	≡	11	5	4	1	
Tihany	1		12	8	8		Lőrinci	ny		10	7	6		
Veszprém	ny		13	8	7		Poroszló	.		14	4	2		
Zirc	2	≡	12	7	4		Jászapáti	.		13	5	4		
Fonyód	.	≡	14	9	8		Jászberény	.		13	5	4		
Homokszt. györgy	.		17	9	7	0	Karcag	.	≡	14	2	1		
Kaposvár	.		18	9	8		Szolnok	.	≡	14	3	1	3	
Marcali	.		17	10	9		Tiszaroff	:		-	-	-		
Siofok	ny		16	9	9	2	Túrkeve	.		15	3	2	4	
Somogyszob	.		18	8	5		Kistelek	.		16	4	2		
Tab	ny		16	9	8		Makó	.		15	5	4		
Babolna	.		12	8	7		Szeged	.	:	16	5	3	2	
Esztergom	3		12	9	6		Szentes	.		16	6	3		
Kisber	1		14	9	8		Borsodnádasd	.	:	11	6	4		
Komárom	.		14	10	9		Fügöd	.		13	5	3		
Tatabánya	4		15	9	8		Hidasnémeti	.		15	5	4		
Alcsútdoboz	ny		12	7	5		Jósvafő	.		9	7	6	0	
Dunaújváros	.		14	6	4		Lillafüred	.		12	5	4		
Martonvásár	.		12	7	7	0	Miskolc	:	:	13	4	3	2	
Mor	1		13	8	7		Putnok	.		10	6	6		
Nagyhörcsökp.	.		15	7	6		Sárospatak	.		14	4	3	4	
Szabadbattyán	1		14	8	6		Szendrőlád	.		10	7	7		
Tregyemese	ny	≡	17	8	6	1	Tokaj	.		12	5	5		
Lengyel	.		15	7	5		Kisvárda	..		-	-	-	-	
Nagykónyi	-		-	-	-		Mátészalka	:	:	15	2	0		
Szekszárd	.		13	6	5		Nyíregyháza	.	≡	16	1	0	4	
Medgyesegyháza	.		14	8	8		Nyírlugos	-		-	-	-		
Mohács	.		16	6	3		Pátyod	ny	≡	17	1	1		
Pécs	.	≡	15	7	6	3	Tiszabecs	.	≡	15	2	-2		
Siklós	.		15	7	5		Vásárosnamény	.	≡	15	2	1		
Szigetvár	.		19	9	6		Záhony	.		15	3	1		
Bp. Lőrinc	ny		11	6	5	0	Berettyóújfalu	.		16	5	4		
Bp. Met. Int.	.		12	8	7	0	Debrecen	.	:	16	4	1	6	
Bp. Szab. hegy	.	≡	9	6	5	0	Hajdúdorog	..		-	-	-		
Cegled	.		14	4	3		Hortobágy	:		14	4	3		
Dabogökő	.	≡	8	5	2		Körösszakál	.		17	4	4		
Gödöllő	.		9	5	5	0	Polgár	.		14	5	5		
Kecskemét	1		9	7	7		Békéscsaba	.		15	3	1	5	
Miskolc	.		13	6	5		Mezőhegyes	.		15	5	1	5	
Nagykáta	.		14	5	4		Orosháza	.		14	4	2	3	
Orkény	.		14	6	6		Szarvas	.		15	4	2	4	
Szentendre	.		10	8	7		Szeghalom	.		16	3	2		

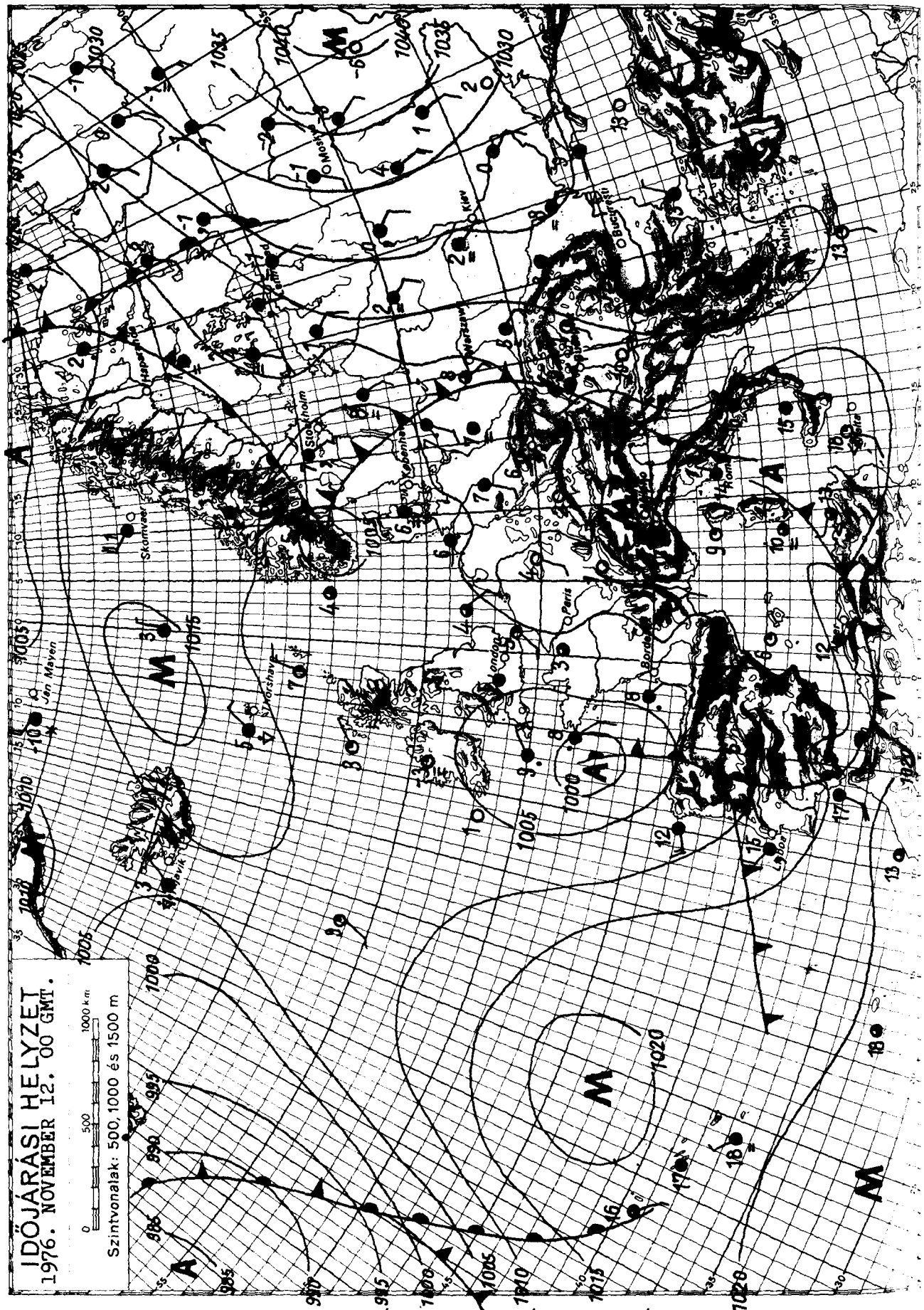

KIADJA: ORSZÁGOS METEOROLÓGIAI SZOLGÁLAT

Készíti: Központi Előrejelző Intézet Előrejelző Osztálya — T.: 273-018 — Megjelenik naponként

Évi előfizetési díja: 720,—Ft — Megrendelhető: 1024 Budapest, II., Kitaibel Pál u. 1. Telefon: 353-500,

Kiadásért felel: az OMSZ elnöke — Szerkesztésért felel: a KEI igazgatója

IDŐJÁRÁSI NAPIJELENTÉS

ЕЖЕДНЕВНЫЙ МЕТЕОРОЛОГИЧЕСКИЙ БЮЛЛЕТЕНЬ • DAILY WEATHER REPORT
BULLETIN QUOTIDIEN DE TEMPS • TÄGLICHER WETTERBERICHT

89. évfolyam 318. szám. + Budapest + 1976. november 13. szombat

Az időjárási helyzet és a várható időjárás:

Középpontjával az Appennini-félsziget északi része felett mediterrán ciklon örvénylik. A ciklon keleti oldalán - a Balkán-félszigeten és a Kárpát-medencén át - enyhe, nagy nedvességtartalmu levegő halad északkelet felé. A ciklon nyugati oldalán - Nyugat-Európa felett - hideg levegő vonul a Földközi-tenger nyugati medencéje fölé. A két fajta levegő közti, átmeneti, keveredési zónában sokfelé esik az eső. A következő 36 óra során az emlitett ciklon kissé elmozdul keleti irányba, tehát továbbra is hatást gyakorol a Kárpát-medence időjárására.

Hazánkban pénteken a Dunántulon erősen felhős vagy borult volt az ég. Az ország más vidékein a nappali órákban még kevés volt a felhő, kb. a Duna vonalától keletre 2, 7 órán át sütött a nap. Napközben a Dunántulon elszórtan volt kisebb eső. Pénteken az esti órákban ismét egyre több helyen megeredt az eső, és szombat reggelig minden meteorológiai észlelőállomás jelentett csapadékot. Ennek mennyisége a Dunántulon 1, 9 mm között volt, másutt ennél kevesebb mennyiségü eső hullott. Pénteken a legmagasabb nappali hőmérséklet a Dunántulon 9, 14, máshol még 14, 18 fok között volt. Ma hajnalra 3, 10 fokig hült le a levegő. Délelőtt általában borult volt az ég, reggel még sokfelé esett az eső, később az eső több helyen megszünt. A délkeleti szél továbbra is élénk maradt, a hőmérséklet 11 órakor 8, 13 fok között volt.

Ma 12 órakor Budapesten a hőmérséklet 11 fok, a tengerszintre átszámitott légnyomás 759 mm, gyengén süllyed.

Várható időjárás vasárnap estig:

Erősen felhős, vagy borult idő országszerte esővel, s szombaton többfelé élénk keleti, délkeleti, vasárnapra a Dunántulon délnyugati, nyugatira forduló, időnként megerősödő szél.
Várható legalacsonyabb éjszakai hőmérséklet: 4, 9 fok között,
legmagasabb nappali hőmérséklet vasárnap: 10 fok körül.

Heilingbrunnerné Bóna Márta s.k.

A hőmérséklet napi középértéke és eltérése a 100 évi átlagtól /Budapesten/:

1976. XI. 12.	9,7 C°	+3,9 C°

1871 óta ezen a napon Budapesten előfordult

legmagasabb hőmérséklet: 21,0 C° /1951/;
legalacsonyabb hőmérséklet: -8,9 C° /1888/.

76.608.

LEGMAGASABB HŐMÉRSÉKLET

197 6. XI. 12.

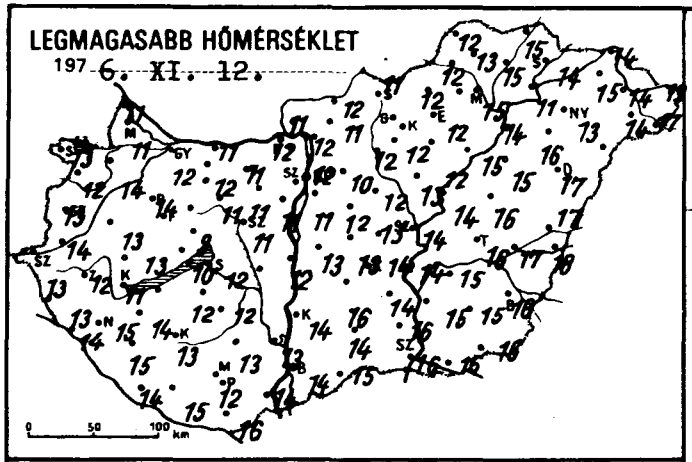

LEGALACSONYABB HŐMÉRSÉKLET

197 6. XI. 13.

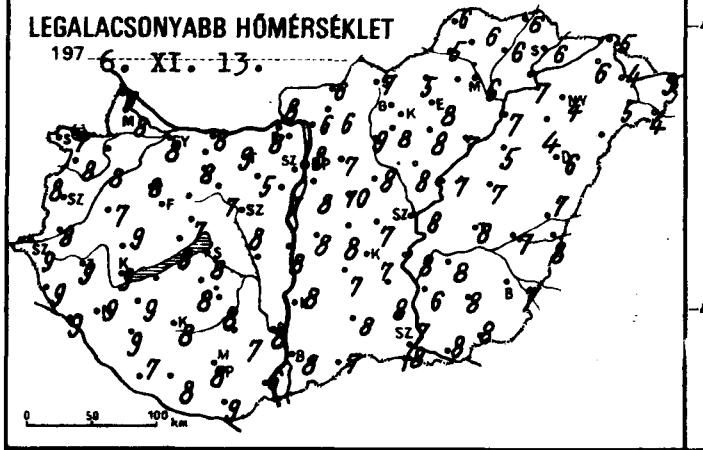

RADIÁCIÓS MINIMUM

197 6. XI. 13.

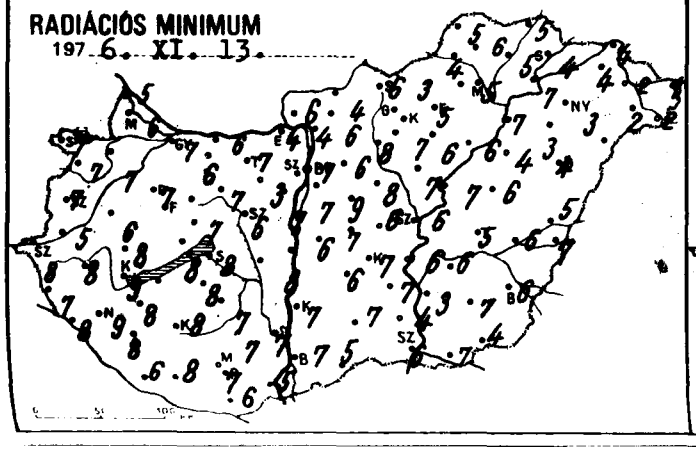

24 órás CSAPADÉKELOSZLÁS

197 6. XI. 12. 7h -tól XI. 13. 7h -ig.

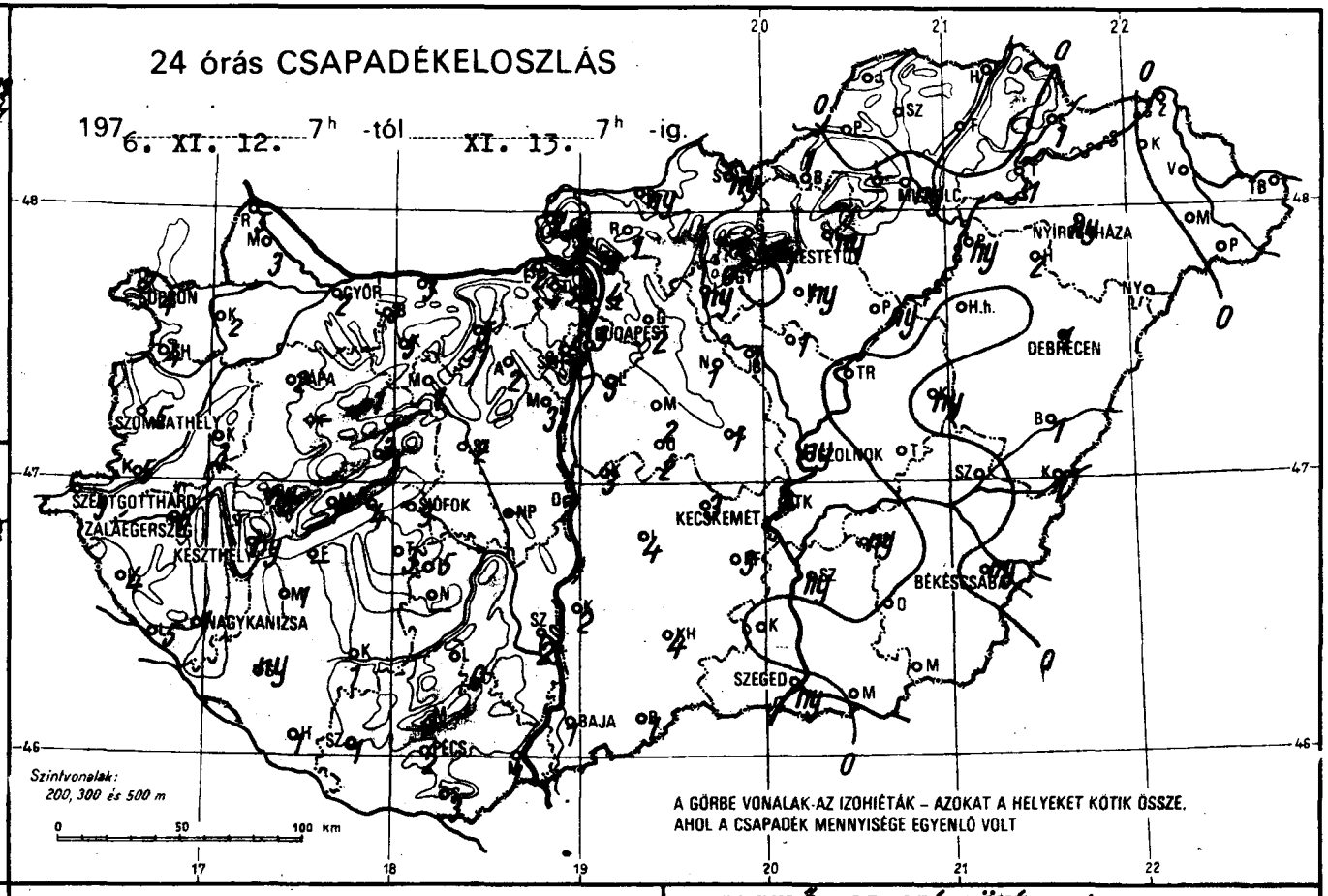

NAPFÉNYTARTAM

197 6. XI. 12.

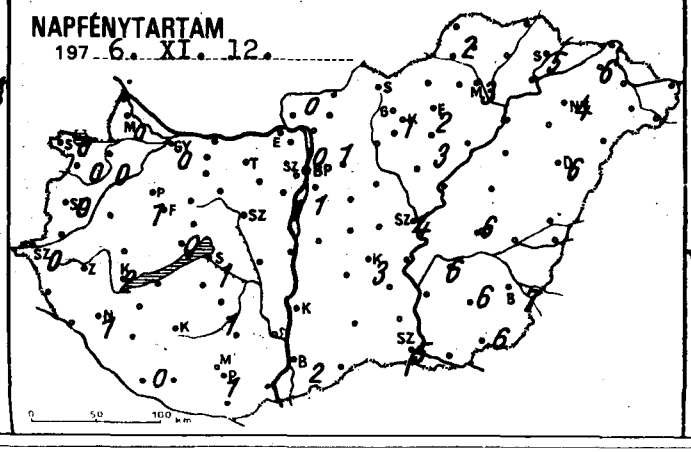

LEGERŐSEBB SZÉLLÖKÉS m/s

197 6. XI. 12.

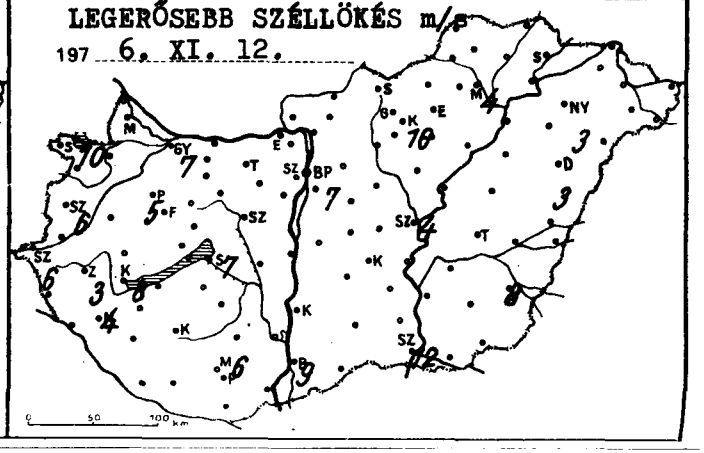

	1976.XI.13-07h -ig az utolsó 24 óra adatai							1976.XI.13-07h -ig az utolsó 24 óra adatai						
	csapadék (mm)		max. hőmérséklet	min. hőmérséklet	rad. min.	napos órák		csapadék (mm)		max. hőmérséklet	min. hőmérséklet	rad. min.	napos órák
Győr	2		12	8	7	0	Vác	2		12	6	4	
Kapuvár	2		14	8	6	0	Vámosmikola	5		11	8	6	0
Mosonmagyaróvár	3		11	8	6	0	Baja	1		14	8	7	2
Rajka	5		11	6	5		Bácsalmás	1	,	15	7	5	
Sopron	4		13	7	7	0	Izsák	4		16	7	6	
Sopronhorpács	4		12	8	7	0	Kalocsa	2		14	8	7	
Káld	3		13	7	6		Kecskemét	3		14	7	7	3
Körmend	5		14	8	5		Kiskunf. háza	3		14	8	7	
Szentgotthárd	9	∇	13	9	8	0	Kiskunhalas	4		14	8	7	
Szombathely	5		13	8	7	0	Kunszentmiklós	3		13	8	6	
Lenti	4		13	9	7		Tiszakécske	2		14	8	6	
Letenye	5		14	9	8		Balassagyarmat	ny		12	6	4	
Nagykanizsa	1		15	9	9	1	Romhány	1	,	11	6	6	
Zalaegerszeg	6		12	9	8		Salgótarján	ny	≡	11	7	6	
Farkasgyepű	–		–	–	–		Eger	ny		12	8	5	2
Keszthely	ng		11	9	9	2	Galyatető	1	,	9	3	3	
Meneshely	1		10	7	6	0	Gyöngyös	.		12	8	7	
Pápa	2	=	14	8	7	1	Kékestető	1		8	4	4	1
Sümeg	ny		13	9	8		Kompolt	ny	,	12	8	6	3
Tihany	4		10	8	8		Lőrinci	ny		12	9	8	
Veszprém	3		9	7	7		Poroszló	ny	,	15	7	6	
Zirc	1		10	6	6		Jászapáti	1	=	13	8	7	
Fonyód	–		–	–	–		Jászberény	1		13	8	8	
Homokszt. györgy	1	≡	14	7	6	0	Karcag	ny		16	7	6	
Kaposvár	1		13	8	8		Szolnok	ny		14	8	6	4
Marcali	1		14	9	8		Tiszaroff	.	⌒	14	7	7	
Siófok	3		12	8	8	1	Túrkeve	.		16	8	5	6
Somogyszob	ny	,	15	9	8		Kistelek	.		16	7	4	
Tab	3		12	8	8		Makó	.		16	8	7	
Bábolna	3		11	8	7		Szeged	ny		16	8	6	5
Esztergom	2		12	8	4		Szentes	ny		15	6	3	
Kisbér	5	≡	12	8	6		Borsodnádasd	1	∇	12	5	3	
Komarom	3		11	8	6		Fűgöd	.	⌒	15	6	5	
Tatabánya	5		11	9	7		Hidasnémeti	.		15	6	5	
Alcsútdoboz	2		11	5	3		Jósvafő	.	⌒	12	6	5	2
Dunaújváros	2		12	8	8		Lillafüred	–		–	–	–	
Martonvásár	3		11	7	7	1	Miskolc	ny		15	6	5	3
Mór	1		11	7	7		Putnok	.	≡	12	5	4	
Nagyhörcsökp.	–		–	–	–		Sárospatak	1		14	6	4	5
Szabadbattyán	2		11	8	6		Szendrőlád	.	⌒	13	6	6	
Tregszemcse	5	≡	12	8	7	1	Tokaj	1		11	7	7	
Lengyel	6		13	7	7		Kisvárda	.	⌒	15	6	4	6
Nagykónyi	–		–	–	–		Mátészalka	.	⌒	14	5	2	
Szekszard	2		13	8	7		Nyíregyháza	ny		13	4	3	4
Kárpátető	3	≡	15	7	6		Nyírlugos	–		–	–	–	
Mohacs	1		14	6	5		Pátyod	.	⌒	17	4	2	
Pecs	2	=	12	8	7	1	Tiszabecs	.	⌒	13	3	1	
Siklos	3		16	9	6		Vásárosnamény	.	⌒	14	4	2	
Szigetvár	1	,	15	8	8		Záhony	.	⌒	14	5	4	
Bp. Lőrinc	3		11	8	7	1	Berettyóújfalu	1		17	7	5	
Bp. Met. Int.	3		12	8	7	0	Debrecen	1		17	6	4	6
Bp. Szab. hegy	–		–	–	–		Hajdúdorog	2		16	4	3	
Cegled	1		13	7	6		Hortobágy	.		15	5	4	
Dunagökő	5		7	5	0		Körösszakál	1	,	18	8	7	
Gödöllő	2		10	7	6	1	Polgár	ny		14	7	7	
Kecskemet	5		10	7	7		Békéscsaba	ny		16	7	6	7
Mátrafüred	2		12	10	9		Mezőhegyes	.		16	8	4	6
Nagykata	1		12	8	8		Orosháza	.		15	8	7	6
Örkény	2		13	8	7		Szarvas	ny		15	8	6	6
Szentendre	4		11	8	7		Szeghalom	.		17	7	6	



KIADJA: ORSZÁGOS METEOROLÓGIAI SZOLGÁLAT

Készíti: Központi Előrejelző Intézet Előrejelző Osztálya — T.: 273 - 018 — Megjelenik naponként

Évi előfizetési díja: 720,—Ft — Megrendelhető: 1024 Budapest, II., Kitaibel Pál u. 1. Telefon: 353-500,

Kiadásért felel: az OMSZ elnöke — Szerkesztésért felel: a KEI igazgatója

IDŐJÁRÁSI NAPIJELENTÉS

ЕЖЕДНЕВНЫЙ МЕТЕОРОЛОГИЧЕСКИЙ БЮЛЛЕТЕНЬ · DAILY WEATHER REPORT
BULLETIN QUOTIDIEN DE TEMPS · TÄGLICHER WETTERBERICHT

89. évfolyam 319. szám. + Budapest + 1976. november 14. vasárnap

Az időjárási helyzet és a várható időjárás:

A Skandináv-félszigeten, valamint a Szovjetunió európai területének déli felén magas nyomású légköri képződmény található. Hatására ezeken a területeken változóan felhős, több helyen ködös, általában száraz az idő. Középpontjával az Adria-tenger északi térségében örvénylő mediterrán ciklon Nyugat-Közép-és Dél-Európa nagy részén borult, sokfelé csapadékos időjárást okoz. A következő 36 óra folyamán a Kárpát-medence időjárását a mediterrán ciklon határozza meg.

Hazánkban szombaton borult, vagy erősen felhős idő volt. Országszerte esett az eső. A lehullott csapadék mennyisége több helyen elérte a 10, 15, néhány helyen a 20, 25 mm-t, sőt a Budai hegyeken 30 mm-t mértek. A hőmérséklet napközben általában 8, 13, a déli, délkeleti megyékben 14, 16 fokig emelkedett. Vasárnap hajnalra 6, 10 fokig hült le a levegő. Ma délelőtt tulnyomóan borult idő volt. A Dunántulon megélénkült, helyenként megerősödött az északi szél. A hőmérséklet 11 órakor az ország területén 8, 13 fok között váltakozott.

Ma 12 órakor Budapesten a hőmérséklet 10 fok, a tengerszintre átszámitott légnyomás 758 mm, alig változik.

Várható időjárás hétfő estig:

Időnként felszakadozó felhőzet, többfelé ujabb eső, zápor.
Időnként megélénkülő, a Dunántulon helyenként megerősödő északi, északkeleti szél.
Néhány helyen köd.
Várható legalacsonyabb éjszakai hőmérséklet: 4, 9,
legmagasabb nappali hőmérséklet hétfőn: 9, 14 fok között.

Vadkerti Ferenc s.k.

A hőmérséklet napi középértéke és eltérése a 100 évi átlagtól /Budapesten/:

1976. XI. 13.	10,1 C°	+4,1 C°

1871 óta ezen a napon Budapesten előfordult

legmagasabb hőmérséklet:	17,7 C° /1969/,
legalacsonyabbhőmérséklet:	-10,5 C° /1876/.

76.609.

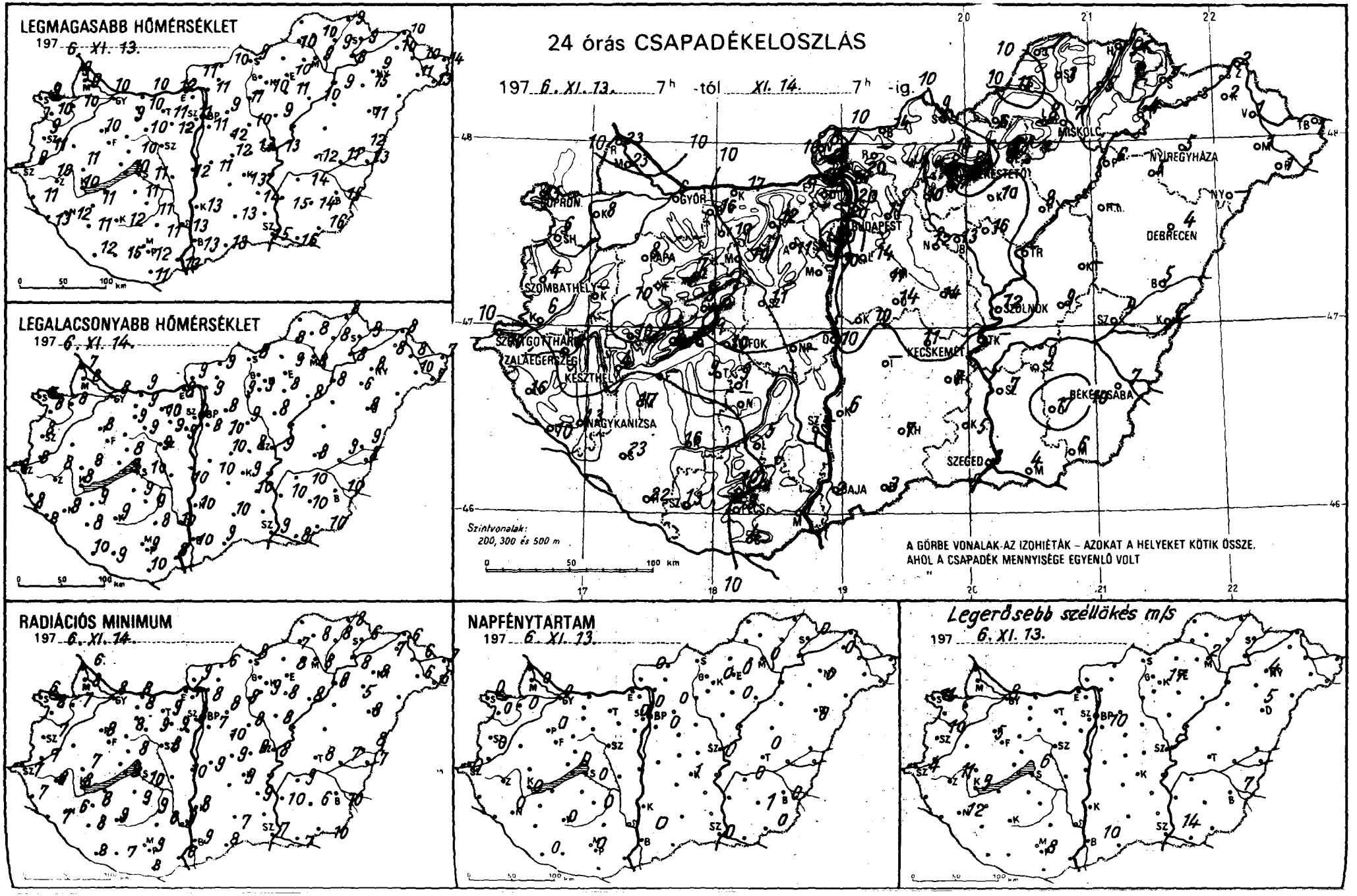
LEGMAGASABB HŐMÉRSÉKLET
197 6. XI. 13.
LEGALACSONYABB HŐMÉRSÉKLET
197 6. XI. 14.
24 órás CSAPADÉKELOSZLÁS
197 6. XI. 13. 7h -tól XI. 14. 7h -ig.
Szintvonalak:
200, 300 és 500 m
A GÖRBE VONALAK AZ IZOHIÉTÁK – AZOKAT A HELYEKET KÖTIK ÖSSZE,
AHOL A CSAPADÉK MENNYISÉGE EGYENLŐ VOLT
RADIÁCIÓS MINIMUM
197 6. XI. 14.
NAPFÉNYTARTAM
197 6. XI. 13.
Legerősebb széllökés m/s
197 6. XI. 13.
SZOMBATHELY
GYÖR
BUDAPEST
MISKOLC
NYÍREGYHÁZA
DEBRECEN
SZOLNOK
KECSKEMÉT
BÉKÉSCSABA
SZEGED
PÉCS
NAGYKANIZSA
KESZTHELY
ZALAEGERSZEG
SOPRON
SIÓFOK
BAJA

	1976.XI.14 07 h -ig az utolsó 24 óra adatai							1976.XI.14 07 h -ig az utolsó 24 óra adatai						
	csapadék (mm)		max. hőmérséklet	min. hőmérséklet	rad. min.	napos órák		csapadék (mm)		max. hőmérséklet	min. hőmérséklet	rad. min.	napos órák
Győr	6		10	8	8	0	Vác	20		11	9	8	
Kapuvár	8		10	8	7	0	Vámosmikola	8		11	9	9	0
Mosonmagyaróvár	23		9	8	8	0	Baja	2		13	10	9	0
Rajka	23		9	7	6		Bácsalmás	3		13	9	8	
Sopron	5		9	7	6	0	Izsák	–		–	–	–	
Sopronhorpács	6		10	8	8	0	Kalocsa	6		13	10	8	
Káld	–		–	–	–		Kecskemét	11		13	9	9	1
Körmend	6		11	8	7		Kiskunf. háza	7		14	10	9	
Szentgotthárd	10		9	8	7	0	Kiskunhalas	7		13	10	7	
Szombathely	4		9	8	7	0	Kunszentmiklós	10		11	10	9	
Lenti	16		11	8	7		Tiszakécske	–		–	–	–	
Letenye	10		13	8	7		Balassagyarmat	14		10	9	6	
Nagykanizsa	13		12	8	6	0	Romhány	–		–	–	–	
Zalaegerszeg	6		10	8	8		Salgótarján	9		9	8	8	
Farkasgyepű	–		–	–	–		Eger	8		10	9	8	0
Keszthely	4		10	8	8	0	Galyatető	14		8	3	3	
Mencshely	8		9	8	8	0	Gyöngyös	7		10	9	9	
Pápa	8		10	8	8	0	Kékestető	24		5	4	4	0
Sümeg	10		11	8	7		Kompolt	10		9	8	8	0
Tihany	11		10	9	9		Lőrinci	10		11	9	8	
Veszprém	9		10	8	8		Poroszló	8		10	8	8	
Zirc	7		9	8	8		Jászapáti	16		11	8	8	
Fonyód	–		–	–	–		Jászberény	13	∇	10	9	9	
Homokszt. györgy	22		12	10	8	0	Karcag	–		–	–	–	
Kaposvár	16		12	9	9	0	Szolnok	12		13	9	8	0
Marcali	17		11	9	8		Tiszaroff	–		–	–	–	
Siófok	10		11	10	10	0	Túrkeve	9		12	8	8	0
Somogyszob	23	∇	11	8	8		Kistelek	5		14	10	6	
Tab	9		11	9	9		Makó	4		16	8	7	
Bábolna	16		10	9	8		Szeged	3		15	9	7	0
Esztergom	15		12	8	4		Szentes	7		15	10	10	
Kisbér	10		9	9	8		Borsodnádasd	6	∇	9	8	7	
Komárom	17		10	9	8		Füged	5		9	8	8	
Tatabánya	12		11	10	9		Hidasnémeti	5		9	8	8	
Alcsútdoboz	11		11	9	9		Jósvafő	–		–	–	–	
Dunaújváros	10		12	10	10		Lillafüred	8		12	6	4	
Martonvásár	–		–	–	–		Miskolc	7		9	8	8	0
Mór	10		10	9	9		Putnok	11		10	8	7	
Nagyhörcsökp.	–		–	–	–		Sárospatak	5		9	9	6	0
Szabadbattyán	11		11	9	8		Szendrőlád	3	∩	10	8	8	
Iregszemcse	9		11	9	9	0	Tokaj	4		8	8	8	
Tengyel	5		11	8	6		Kisvárda	2		10	8	7	0
Nagykónyi	–		–	–	–		Mátészalka	1	ϑ	11	10	6	
Szekszárd	4		13	10	9		Nyíregyháza	5		9	8	8	0
Kispadtetés	10		10	8	8		Nyírlugos	–		–	–	–	
Mohács	1	∩	13	8	6		Pátyod	1		13	7	6	
Pécs	9		12	9	9	0	Tiszabecs	1		14	7	7	
Siklós	4		11	10	8		Vásárosnamény	1		10	8	6	
Szigetvár	13		15	9	7		Záhony	2		10	8	7	
Bp. Lőrinc	14		11	8	7	0	Berettyóújfalu	5		12	9	8	
Bp. Met. Int.	20		11	9	8	0	Debrecen	4		11	8	8	0
Bp. Szab. hegy	30		8	7	5	0	Hajdúdorog	5		15	6	5	
Cegléd	14		13	8	8		Hortobágy	–		–	–	–	
Dabogökő	–		–	–	–		Körösszakál	5		13	8	7	
Gödöllő	11		9	8	8	0	Polgár	6		9	8	8	
Kecskemét	–		–	–	–		Békéscsaba	7		15	10	10	0
Mónor	11		12	10	10		Mezőhegyes	6		16	10	6	0
Nagykáta	12		10	9	8		Orosháza	17		16	10	10	1
Orkény	14		12	10	9		Szarvas	9		14	10	9	0
Szentendre	20		10	9	8		Szeghalom	9		11	9	7	

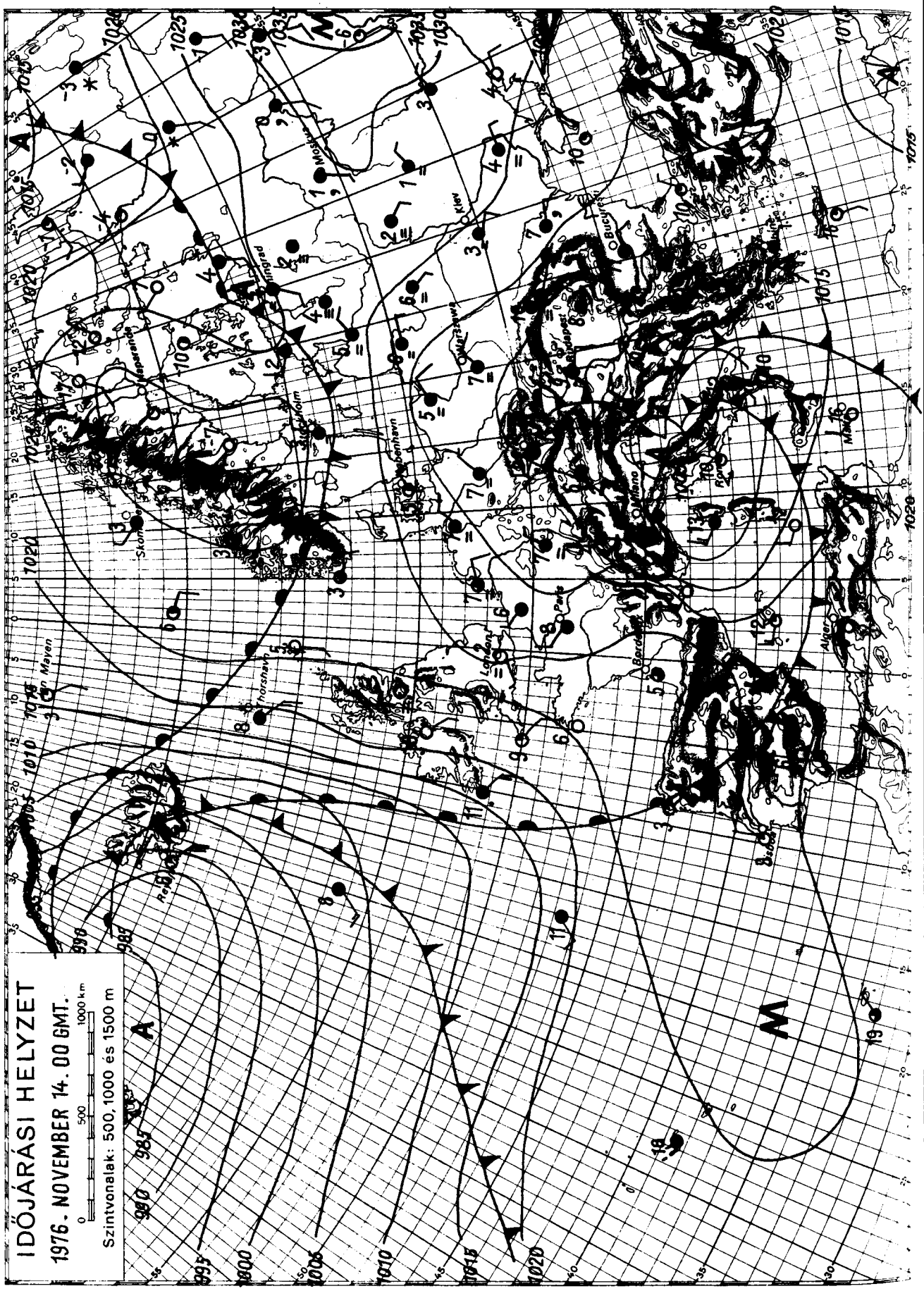

KIADJA: ORSZÁGOS METEOROLÓGIAI SZOLGÁLAT

Készíti: Központi Előrejelző Intézet Előrejelző Osztálya — T.: 273 - 018 — Megjelenik naponként

Évi előfizetési díja: 720,—Ft — Megrendelhető: 1024 Budapest, II., Kitaibel Pál u. 1. Telefon: 353-500,

Kiadásért felel: az OMSZ elnöke — Szerkesztésért felel: a KEI igazgatója

IDŐJÁRÁSI NAPIJELENTÉS

ЕЖЕДНЕВНЫЙ МЕТЕОРОЛОГИЧЕСКИЙ БЮЛЛЕТЕНЬ • DAILY WEATHER REPORT
BULLETIN QUOTIDIEN DE TEMPS • TÄGLICHER WETTERBERICHT

89. évfolyam 320. szám. + Budapest + 1976. november 15. hétfő

Az időjárási helyzet és a várható időjárás:

Középpontjával a Földközi-tenger térsége és a Kárpát-medence fölött nagy kiterjedésü ciklon helyezkedik el, amely hatására az emlitett területeken, a Német-Lengyel sikságon és a Balti-tenger környékén borult, esős az idő. Vasárnap a Balkán-félszigeten, a Kárpát-medencében és a Fekete-tenger térségében a hőmérséklet csucsértéke még mindig 2, 6 fokkal magasabb volt, mint az évszaknak megfelelő érték. A következő 36 órában a Kárpát-medencében borult, párás marad az idő, de kedden már kevesebb helyen lesz eső.

Hazánkban vasárnap borult, párás, országszerte esős idő volt. A ma reggel 7 óráig lehullott eső mennyisége az ország déli és keleti részén 1, 7, máshol általában 7, 20, helyenként 20, 25 mm között volt, de Siófokról 26, Vácról és Mencshelyről 28 mm-t jelentettek. A legmagasabb nappali hőmérséklet általában 8, 13, a keleti ország részében helyenként 13, 15 fok között alakult. Ma hajnalra helyenként köd képződött és 5, 10 fokig hült le a levegő. Délelőtt borult, párás, főként keleten helyenként ködös idő volt, nyugaton esett az eső. A hőmérséklet 11 órakor 6, 12 fok között alakult.

Ma 12 órakor Budapesten a hőmérséklet 10 fok, a tengerszintre átszámitott légnyomás 762 mm, alig változik.

Várható időjárás kedd estig:

Jobbára borult, párás idő, Hétfőn: sokfelé, kedden: már kevesebb helyen eső.
Mérsékelt, időnként élénk délkeleti, a Dunántulon helyenként erős északnyugati szél.
A hajnali és a reggeli órákban több helyen köd.
Várható legalacsonyabb éjszakai hőmérséklet: 4, 9,
legmagasabb nappali hőmérséklet kedden: 8, 13 fok között.

Bartha Péterné s.k.

TÁVOLABBI KILÁTÁSOK PÉNTEK REGGELIG:

Jobbára felhős, párás, a reggeli órákban ködös idő, ismétlődő esők.
Legalacsonyabb hajnali hőmérséklet 4, 9 fok között,
legmagasabb nappali hőmérséklet 8, 12 fok között.
Jelentős mennyiségü /legalább 5 mm/ csapadék az ország területének 70 százalékán várható.

KÖZÉPTÁVÚ ELŐREJELZŐ OSZTÁLY

A hőmérséklet napi középértéke és eltérése a 100 évi átlagtól /Budapesten/:

1976. XI. 14.	10,8 C°	+5,2 C°

1871 óta ezen a napon Budapesten előfordult

legmagasabb hőmérséklet:	19,6 C° /1969/,
legalacsonyabb hőmérséklet:	-8,0 C° /1888/.

76.610.

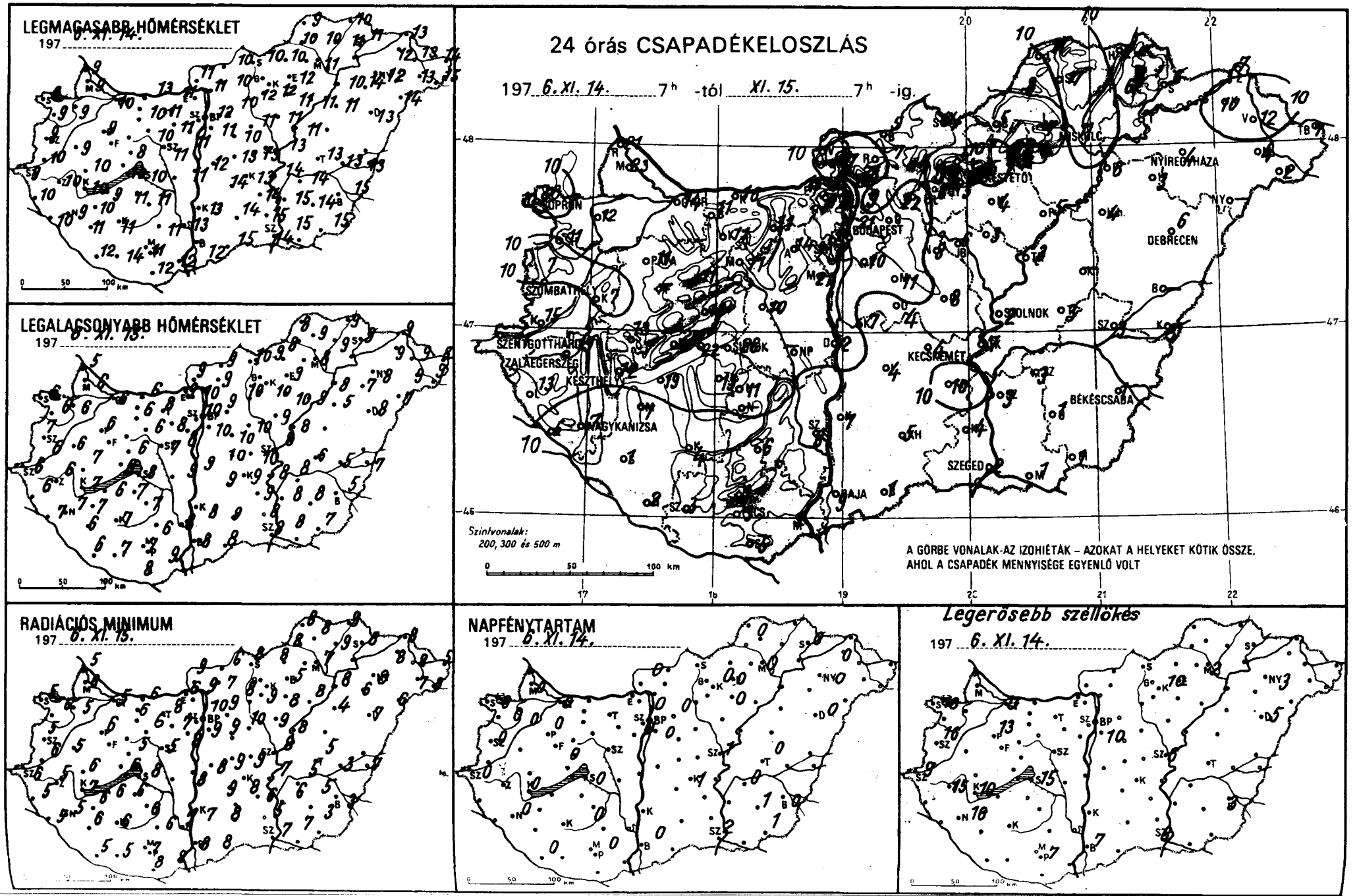
LEGMAGASABB HŐMÉRSÉKLET
197 6. XI. 14.
LEGALACSONYABB HŐMÉRSÉKLET
197 6. XI. 15.
RADIÁCIÓS MINIMUM
197 6. XI. 15.
24 órás CSAPADÉKELOSZLÁS
197 6. XI. 14. 7h -tól XI. 15. 7h -ig.
SOPRON
BUDAPEST
SZOMBATHELY
SZENTGOTTHÁRD
ZALAEGERSZEG
KESZTHELY
NAGYKANIZSA
PÉCS
SZOLNOK
KECSKEMÉT
BÉKÉSCSABA
SZEGED
BAJA
NYÍREGYHÁZA
DEBRECEN
MISKOLC
TATA
Szintvonalak:
200, 300 és 500 m
A GÖRBE VONALAK-AZ IZOHIÉTÁK – AZOKAT A HELYEKET KÖTIK ÖSSZE,
AHOL A CSAPADÉK MENNYISÉGE EGYENLŐ VOLT
NAPFÉNYTARTAM
197 6. XI. 14.
Legerősebb széllökés
197 6. XI. 14.

	1976.XI.15. 07 h -ig az utolsó 24 óra adatai							1976.XI.15. 07 h -ig az utolsó 24 óra adatai					
	csapadék (mm)		max. hőmérséklet	min. hőmérséklet	rad. min.	napos órák		csapadék (mm)		max. hőmérséklet	min. hőmérséklet	rad. min.	napos órák
Győr	14		10	6	6	0	Vác	28		11	10	9	
Kapuvár	12		9	6	5	0	Vámosmikola	8	≡	11	9	9	0
Mosonmagyaróvár	23		9	6	6	0	Baja	9		12	8	8	0
Rajka	21		9	5	5		Bácsalmás	1		15	8	8	
Sopron	8	▽	8	6	5	0	Izsák	4		14	9	9	
Sopronhorpács	11		9	6	6	0	Kalocsa	7		13	8	7	
Káld	7		9	6	5		Kecskemét	4	≡	13	9	8	1
Körmend	15		10	6	6		Kiskunf. háza	10	≡	14	9	6	
Szentgotthárd	11		9	6	6	0	Kiskunhalas	5		14	9	8	
Szombathely	6		9	7	5	0	Kunszentmiklós	7		12	9	8	
Lenti	13		10	6	5		Tiszakécske	7		14	8	7	
Letenye	5		10	7	5		Balassagyarmat	5		10	9	6	
Nagykanizsa	7		9	7	5	0	Romhány	7		10	9	7	
Zalaegerszeg	19		10	6	5		Salgótarján	4	≡	10	10	8	
Farkasgyepű	–		–	–	–		Eger	5		12	9	5	0
Keszthely	12		10	7	7	0	Galyatető	–		–	–	–	
Mencshely	28		9	5	4	0	Gyöngyös	5		12	10	9	
Pápa	11		9	6	6	0	Kékestető	15	▽≡	6	5	5	0
Sümeg	13		10	7	6		Kompolt	4		11	10	8	0
Tihany	22		10	6	6		Lőrinci	6		12	10	8	
Veszprém	18		8	6	5		Poroszló	5		11	9	8	
Zirc	11		8	5	5		Jászapáti	3		11	9	9	
Fonyód	19		9	6	6		Jászberény	6	▽≡	11	10	9	
Homokszt. györgy	2		12	6	5	0	Karcag	–		–	–	–	
Kaposvár	4		11	7	6		Szolnok	2	▽	13	8	8	1
Marcali	7		10	7	6		Tiszaroff	3	≡	11	8	8	
Siófok	26		10	8	8	0	Túrkeve	3	≡	13	6	5	0
Somogyszob	1		11	6	6		Kistelek	4	≡	15	8	5	
Tab	13		11	7	6		Makó	1		15	8	7	
Bábolna	11		10	7	5		Szeged	2	≡	14	8	7	2
Esztergom	15		11	9	6		Szentes	3		15	8	6	
Kisbér	11		10	6	6		Borsodnádasd	5		10	9	8	
Komárom	16		13	6	6		Füged	6		11	9	9	
Tatabánya	11		11	8	8		Hidasnémeti	2		10	9	9	
Alcsútdoboz	14		11	8	7		Jósvafő	11	≡	9	8	8	0
Dunaújváros	12		11	9	8		Lillafüred	7		9	8	7	
Martonvásár	21		11	8	8	0	Miskolc	11	≡	11	8	7	0
Mór	11		10	6	6		Putnok	8	≡	10	8	8	
Nagyhörcsökp.	–		–	–	–		Sárospatak	6		11	9	8	0
Szabadbattyán	10		11	7	5		Szendrőlád	17	≡	10	9	8	
Tegszemcse	11		11	7	6	0	Tokaj	–		–	–	–	
Tengyel	6		11	6	6		Kisvárda	10		12	9	8	0
Nagykónyi	–		–	–	–		Mátészalka	4	≡	13	9	7	
Szekszárd	3		13	8	7		Nyíregyháza	4	=	12	8	8	0
Árpádtető	3	≡	10	5	5		Nyírlugos	–		14	7	6	
Mohács	2	≡	12	9	8		Pátyod	2		15	9	8	
Pécs	3	=	11	7	7	0	Tiszabecs	7		14	8	5	
Siklós	5		12	8	8		Vásárosnamény	12	▽	13	9	8	
Szigetvár	3		14	7	5		Záhony	7	▽	13	9	8	
Bp. Lőrinc	9	=	11	10	9	0	Berettyóújfalu	–		–	–	–	
Bp. Met. Int.	21		12	10	10	0	Debrecen	6	▽≡	13	8	7	0
Bp. Szab. hegy	–		–	–	–		Hajdúdorog	3		14	7	6	
Cegléd	8	≡	13	10	9		Hortobágy	4		11	5	4	
Dobogókő	17		7	6	4		Körösszakál	3	≡	13	7	7	
Godollő	22	▽	10	9	9	0	Polgár	8	▽	10	8	8	
Királyrét	17		10	9	8		Békéscsaba	1		15	5	3	0
Mánor	11	≡	10	10	9		Mezőhegyes	1	≡	15	7	3	1
Nagykáta	9	≡	11	10	10		Orosháza	1		14	8	5	1
Üröm	4		13	10	9		Szarvas	3	=	14	8	5	0
Szentendre	19		11	10	9		Szeghalom	3	≡	13	5	3	

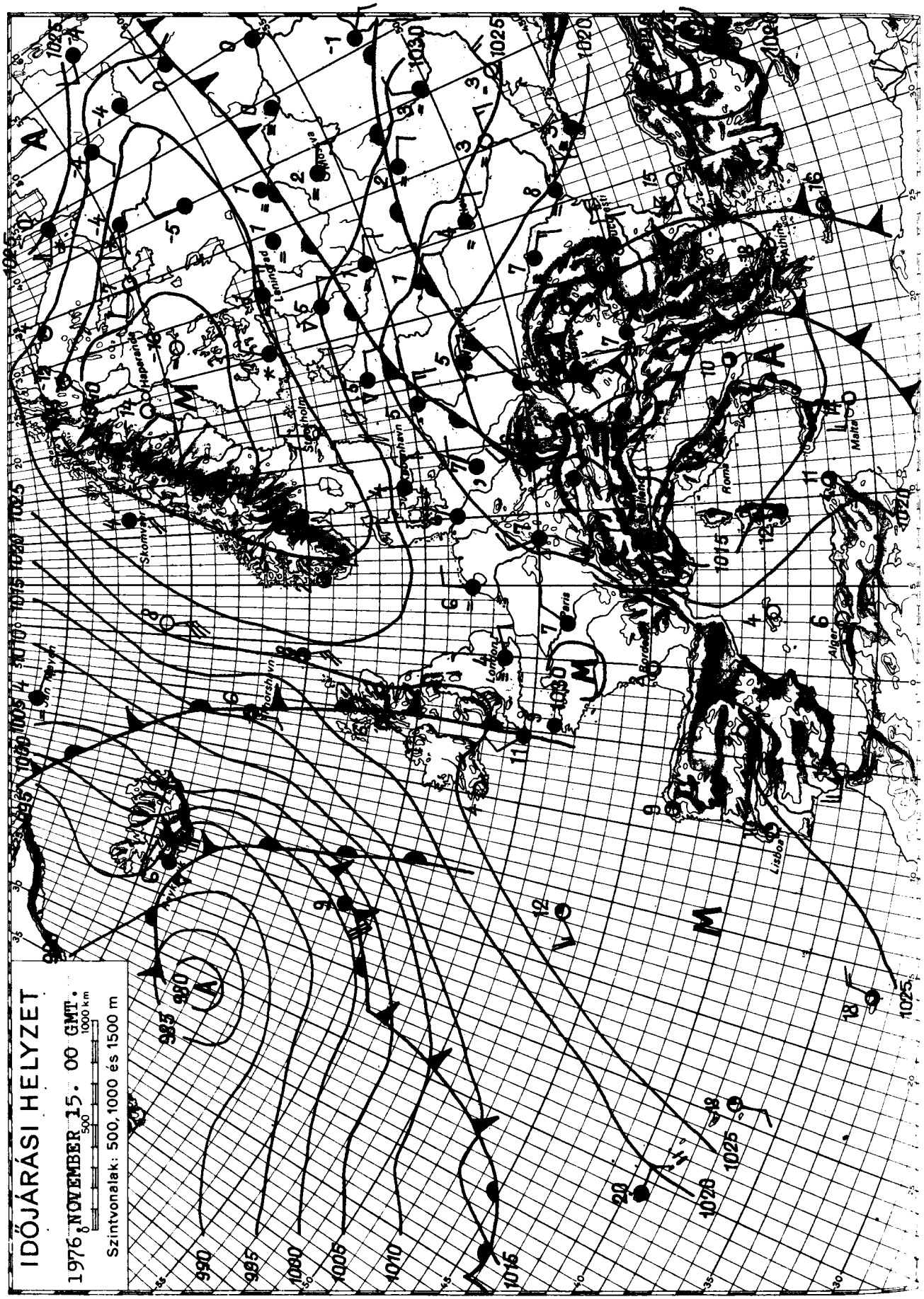

KIADJA: ORSZÁGOS METEOROLÓGIAI SZOLGÁLAT

Készíti: Központi Előrejelző Intézet Előrejelző Osztálya — T.: 273 - 018 — Megjelenik naponként

Évi előfizetési díja: 720,—Ft — Megrendelhető: 1024 Budapest, II., Kitaibel Pál u. 1. Telefon: 353-500,

Kiadásért felel: az OMSZ elnöke — Szerkesztésért felel: a KEI igazgatója

IDŐJÁRÁSI NAPIJELENTÉS

ЕЖЕДНЕВНЫЙ МЕТЕОРОЛОГИЧЕСКИЙ БЮЛЛЕТЕНЬ · DAILY WEATHER REPORT
BULLETIN QUOTIDIEN DE TEMPS · TÄGLICHER WETTERBERICHT

89. évfolyam 321. szám. + Budapest + 1976. november 16. kedd

Az időjárási helyzet és a várható időjárás:

Az elmult 24 órában Közép-Európa időjárását a középpontjával a Földközi-tenger középső vidéke, és a Kárpát-medence felett örvénylő ciklonrendszer alakitotta. Hatására az Appennini-félsziget, a Kárpát-medence és a Német-Lengyel Alföldön borult, szeles időjárás alakult ki. Sokfelé esett az eső, zápor-eső. Ugyancsak csapadékos az időjárás a Brit-szigetek térségében, ahol az óceáni légtömegek alakitják az időjárást. A Szovjetunió európai területein az ott uralkodó anticiklon hatására továbbra is párás, télies az idő. A Közép-Európa időjárását meghatározó ciklonrendszer hatása lassan gyengül, ezért hazánkban is kevesebb lesz már a csapadék.

Hazánkban hétfőn borult, szeles idő volt, kisebb megszakitásokkal az ország nagy részén esett az eső. A lehullott csapadék mennyisége általában 2 - 8 mm volt, csak északkeleten mértek 10 mm-nél többet. A hőmérséklet délutánra 6, 12 fokra emelkedett. Kedd hajnalra 4, 8 fokig hült le a levegő, egyedül Szentgotthárdon mértek 2 fokot. Délelőtt időnként már kissé felszakadozott a felhőzet, és már csak elszórtan esett gyenge eső. Az északi, északnyugati szél a Dunántulon ismét megerősödött. A hőmérséklet 11 órakor 6, 10 fok között volt.

Ma 12 órakor Budapesten a hőmérséklet 8 fok, a tengerszintre átszámitott légnyomás 767 mm, gyengén emelkedik.

Várható időjárás szerda estig:

Felszakadozó felhőzet, már csak elszórtan gyenge esők.
A Dunántulon élénk északi, északnyugati szél.
Várható legalacsonyabb éjszakai hőmérséklet általában 1, 6 fok között, néhány gyengén felhős, szélvédett helyen gyenge fagy.
legmagasabb nappali hőmérséklet szerdán: 7, 12 fok között.

Bártfai Erzsébet s.k.

A hőmérséklet napi középértéke és eltérése a 100 évi átlagtól /Budapesten/:

1976. XI. 15.	10,0 C°	+5,0 C°

1871 óta ezen a napon Budapesten előfordult

legmagasabb hőmérséklet:	19,9 C° /1940/,
legalacsonyabb hőmérséklet:	-7,7 C° /1924/.

76.611.

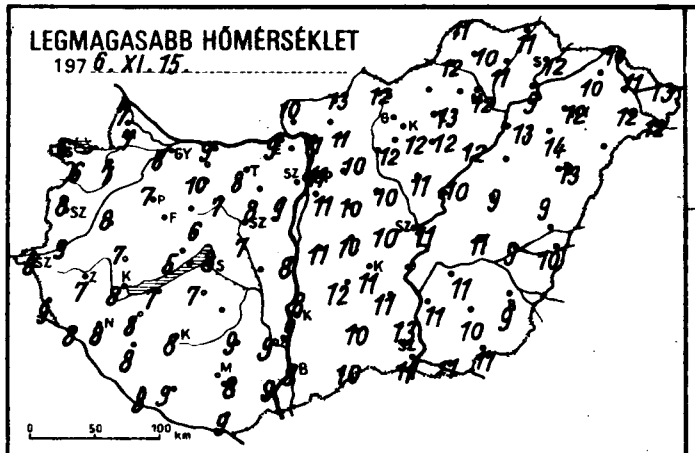
LEGMAGASABB HŐMÉRSÉKLET
197 6. XI. 15.
0 50 100 km

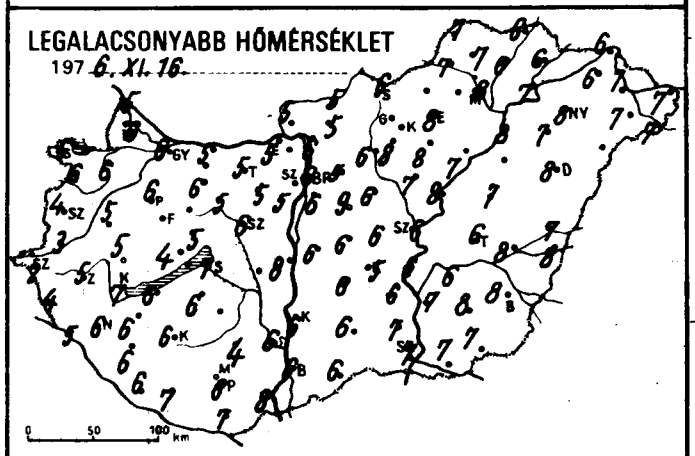
LEGALACSONYABB HŐMÉRSÉKLET
197 6. XI. 16.
0 50 100 km

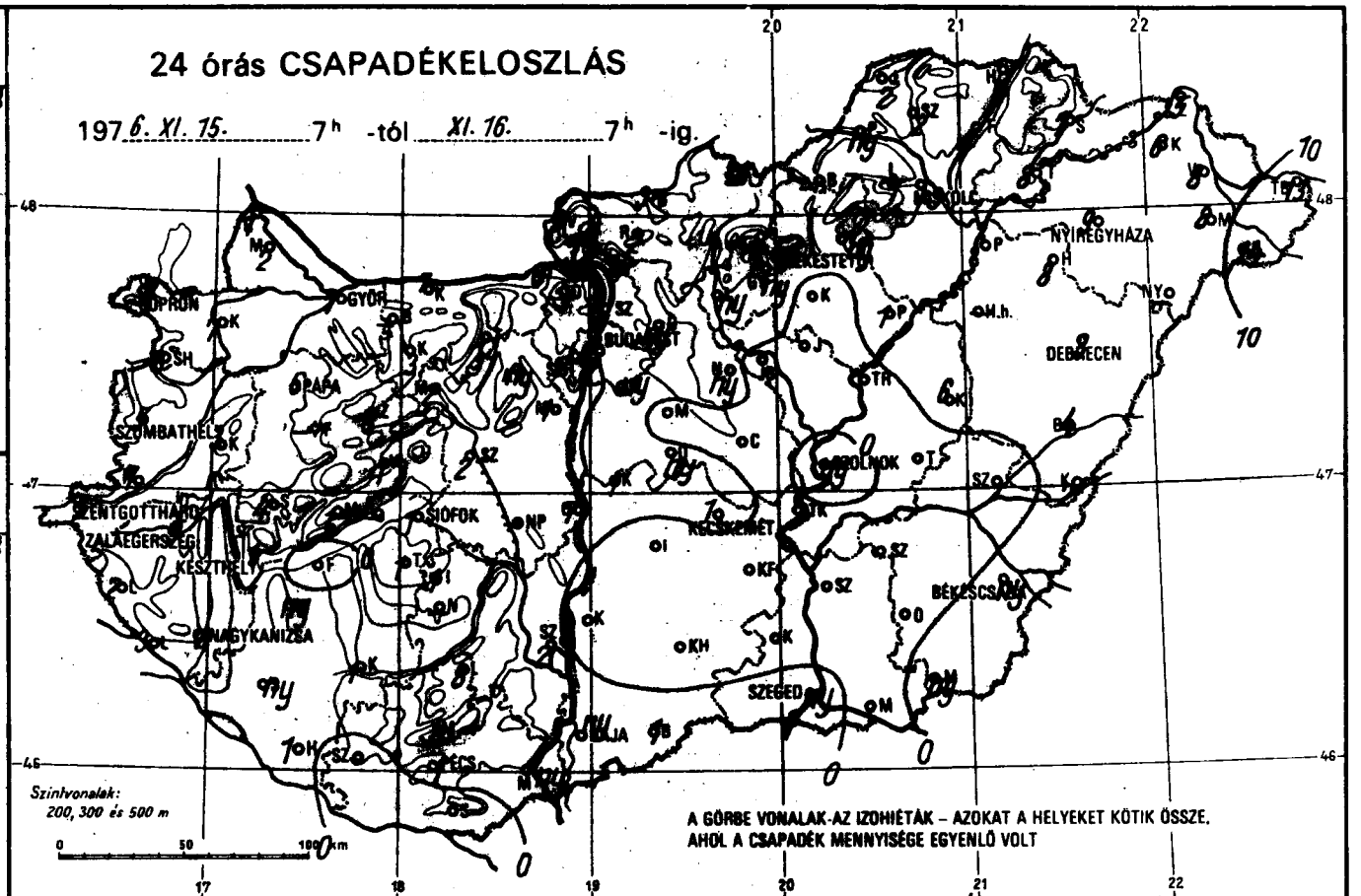
24 órás CSAPADÉKELOSZLÁS
197 6. XI. 15. 7h -tól XI. 16. 7h -ig.
GYŐR
PÁPA
SZOMBATHELY
SZENTGOTTHÁRD
ZALAEGERSZEG
KESZTHELY
NAGYKANIZSA
SIÓFOK
BUDAPEST
KECSKEMÉT
SZEGED
BÉKÉSCSABA
DEBRECEN
NYÍREGYHÁZA
Szintvonalak:
200, 300 és 500 m
0 50 100 km
A GÖRBE VONALAK AZ IZOHIÉTÁK – AZOKAT A HELYEKET KÖTIK ÖSSZE,
AHOL A CSAPADÉK MENNYISÉGE EGYENLŐ VOLT

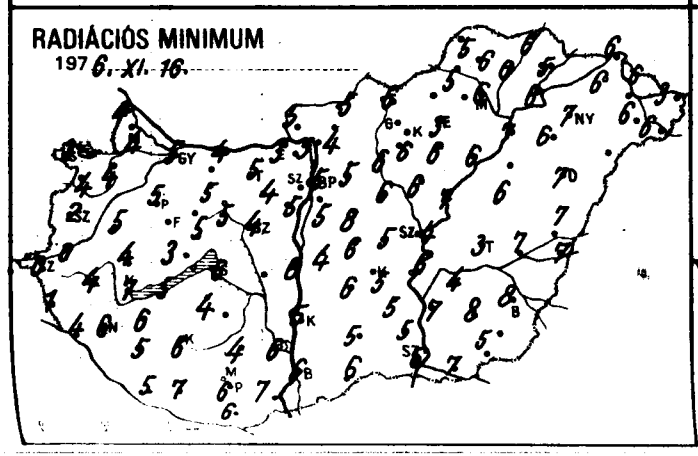
RADIÁCIÓS MINIMUM
197 6. XI. 16.

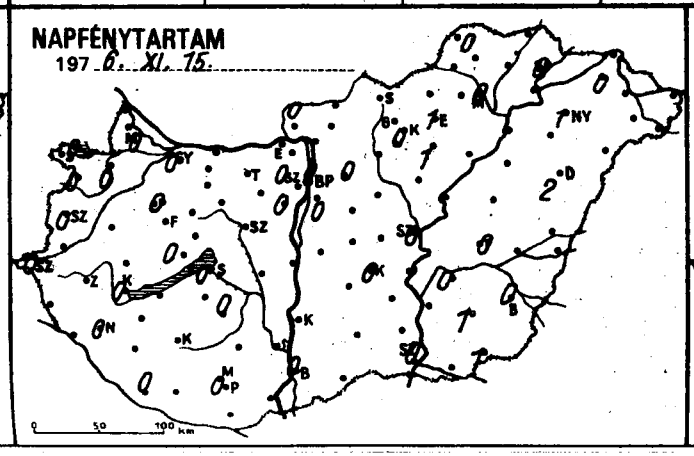
NAPFÉNYTARTAM
197 6. XI. 15.
0 50 100 km

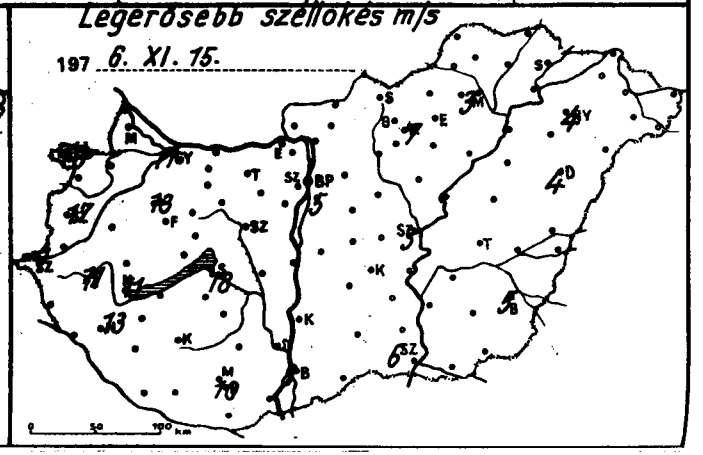
Legerősebb széllökés m/s
197 6. XI. 15.
0 50 100 km

	197~~6.XI.16~~ 07 h -ig az utolsó 24 óra adatai							197~~6.XI.16~~ 07 h -ig az utolsó 24 óra adatai						
	csapadék (mm)		max. hőmér-séklet	min. hőmér-séklet	rad. min.	napos órák		csapadék (mm)		max. hőmér-séklet	min. hőmér-séklet	rad. min.	napos órák
Győr	7		8	6	5	0	Vác	3		11	6	5	
Kapuvár	7		7	6	4	0	Vámosmikola	3		10	5	5	0
Mosonmagyaróvár	2		7	6	4	0	Baja	ny		9	6	6	0
Rajka	1		7	5	4		Bácsalmás	1	,	10	6	6	
Sopron	7		6	5	3	0	Izsák	.		12	6	6	
Sopronhorpács	8		6	6	4	0	Kalocsa	.		8	6	5	
Káld	3		8	5	5		Kecskemét	1	,ᴖ =	11	5	5	0
Körmend	7		9	3	0		Kiskunf. háza	.		11	6	5	
Szentgotthárd	2		8	2	0	0	Kiskunhalas	.		10	6	5	
Szombathely	5		8	4	2	0	Kunszentmiklós	1		11	6	4	
Lenti	2		9	4	1		Tiszakécske	.		–	6	6	
Letenye	3		8	5	4		Balassagyarmat	3	∴	13	5	5	
Nagykanizsa	2		8	6	6	0	Romhány	2	∴	11	5	4	
Zalaegerszeg	5		7	5	4		Salgótarján	2		12	6	6	
Farkasgyepű	–		–	–	–		Eger	ny		13	8	3	1
Keszthely	1		8	7	7	0	Galyatető	–		–	–	–	
Mencshely	1		5	4	3	0	Gyöngyös	ny	,	12	8	6	
Pápa	6		7	6	5	0	Kékestető	6		6	3	3	0
Sümeg	4		7	5	4		Kompolt	.	ᴖ	12	8	6	1
Tihany	–		–	–	–		Lőrinci	ny		12	6	6	
Veszprém	1		6	5	5		Poroszló	1		12	7	6	
Zirc	3		5	3	3		Jászapáti	.		11	7	6	
Fonyód	.		7	6	5		Jászberény	.		11	6	5	
Homokszt. györgy	1		8	6	5	0	Karcag	6		9	7	6	
Kaposvár	1		8	6	6		Szolnok	ny	ᴖ =	11	6	4	0
Marcali	ny		8	6	6		Tiszaroff	.		10	8	7	
Siófok	1		8	7	6	0	Túrkeve	.	ᴖ	11	6	3	0
Somogyszob	ny	,ᴖ	8	6	5		Kistelek	.		13	7	5	
Tab	1		7	6	4		Makó	.		11	7	7	
Bábolna	–		–	–	–		Szeged	ny	,	11	7	6	0
Esztergom	9		9	5	3		Szentes	.		11	7	7	
Kisbér	3		10	6	5		Borsodnádasd	–		–	–	–	
Komárom	7		9	5	4		Fügöd	4		11	6	6	
Tatabánya	1		8	5	5		Hidasnémeti	4		11	6	6	
Alcsútdoboz	ny		8	5	4		Jósvafő	2		11	7	5	0
Dunaújváros	7		8	8	6		Lillafüred	1		10	7	5	
Martonvásár	1		9	5	5	0	Miskolc	3		12	8	6	0
Mór	2		7	5	5		Putnok	ny	,	12	7	5	
Nagyhörcsökp.	–		–	–	–		Sárospatak	7		12	6	5	0
Szabadbattyán	2		7	6	4		Szendrőlád	2	ᴖ	10	7	6	
Tegszemcse	1		8	5	4	0	Tokaj	8		9	7	6	
Lengyel	8		9	4	4		Kisvárda	6		10	6	6	0
Nagykónyi	–		–	–	–		Mátészalka	8		12	7	6	
Szekszárd	2	,	9	6	6		Nyíregyháza	9	∴	12	8	7	1
Mőcsény	3		6	4	3		Nyírlugos	–		–	–	–	
Mohács	ny	ᴖ	9	8	7		Pátyod	14	∴	12	7	6	
Pécs	1		8	6	6	0	Tiszabecs	13	∴	13	7	3	
Siklós	.	ᴖ	9	7	6		Vásárosnamény	8		11	7	6	
Szigetvár	.		9	7	7		Záhony	5		10	6	6	
Bp. Lőrinc	ny		11	6	5	0	Berettyóújfalu	4		9	7	7	
Bp. Met. Int.	2	=	11	6	5	0	Debrecen	3	∴	13	8	7	2
Bp. Szab. hegy	2	ᴖ	8	2	2	0	Hajdúdorog	8		14	7	6	
Cegléd	.	ᴖ	10	6	5		Hortobágy	–		–	–	–	
Dabasgokö	–		–	–	–		Körösszakál	2	,	10	8	7	
Gödöllő	ny	=,	10	5	5	0	Polgár	3		13	8	7	
Kecskemét	3	,	10	5	4		Békéscsaba	ny	,	9	8	8	0
Szolnok	.		10	9	8		Mezőhegyes	ny	=,	11	7	5	1
Tápiószele	ny		10	6	6		Orosháza	.		10	8	8	1
Tura	ny		10	6	6		Szarvas	.	ᴖ	11	6	4	0
Szárendre	8	, ∴	10	6	6		Szeghalom	.	=	9	8	7	

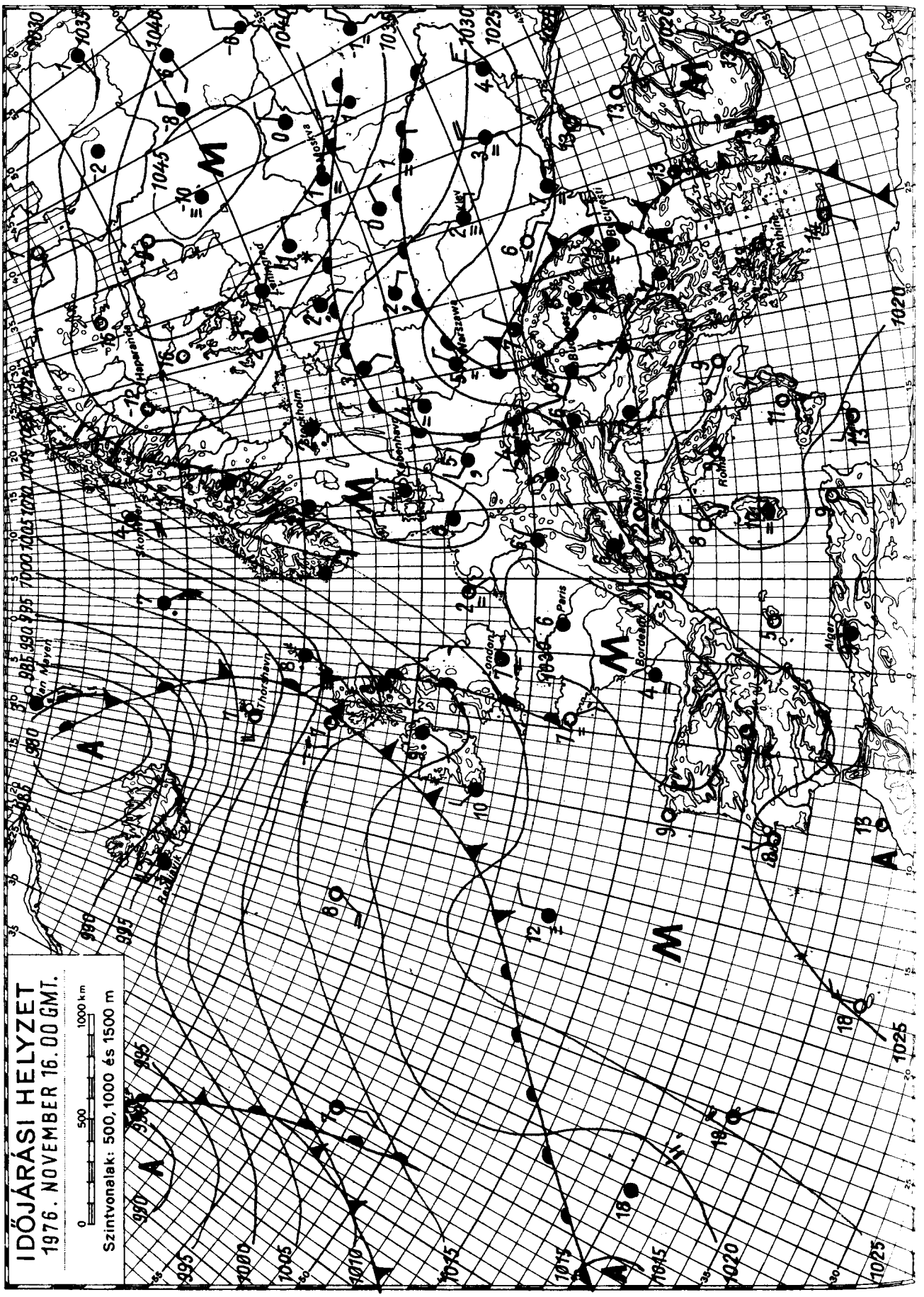

KIADJA: ORSZÁGOS METEOROLÓGIAI SZOLGÁLAT

Készíti: Központi Előrejelző Intézet Előrejelző Osztálya — T.: 273 - 018 — Megjelenik naponként

Évi előfizetési díja: 720,—Ft — Megrendelhető: 1024 Budapest, II., Kitaibel Pál u. 1. Telefon: 353-500,

Kiadásért felel: az OMSZ elnöke — Szerkesztésért felel: a KEI igazgatója

IDŐJÁRÁSI NAPIJELENTÉS

ЕЖЕДНЕВНЫЙ МЕТЕОРОЛОГИЧЕСКИЙ БЮЛЛЕТЕНЬ · DAILY WEATHER REPORT
BULLETIN QUOTIDIEN DE TEMPS · TÄGLICHER WETTERBERICHT

89. évfolyam 322. szám. + Budapest + 1976. november 17. szerda 1

Az időjárási helyzet és a várható időjárás:

Európa északkeleti és délnyugati részén kevés a felhő és csapadékmentes az idő. Ezzel szemben a kontinens többi részén - tehát Északnyugat-, Közép- és Délkelet-Európában - tulnyomóan borult az ég és csapadékos idő van. Egyelőre a Kárpát-medence felett is csak időnként szakadozik fel a zárt felhőtakaró, de számottevő mennyiségü eső már sehol sem várható a következő 36 órában.

Hazánkban kedden tulnyomóan borult idő volt és ismétlődő, elszórt esőkről érkezett jelentés. Elsősorban a Dunántulon több alkalommal megélénkült az északi, északnyugati szél. Ezért annak ellenére, hogy kora délutánra általában 7, 11 fokig melegedett a levegő, meglehetősen hüvös volt. Az éjszaka viszont a november középének megfelelőnél jóval enyhébb volt, hajnalra csak 2, 7 fokig süllyedt a hőmérséklet, de délkeleten egy-két helyen gyenge talajmenti fagyot is észleltek. Kedden reggel 7 órától szerdán 7 óráig sok helyen volt eső, általában csapadéknyom és 3 mm közötti mennyiségü csapadék hullott, de a Bükk és a Cserhát vidékén 10-15 mm-t is mértek. Szerdán sem változott az időjárás, időnként felszakadozott ugyan kissé a felhőzet, ennek ellenére sok helyről jelentettek újabb, gyenge esőt. Az Északi-Középhegységben pedig hószállingozás is előfordult. A hőmérséklet 11 óráig 6, 8 fokig emelkedett.

Ma 12 órakor Budapesten a hőmérséklet 6 fok, a tengerszintre átszámitott légnyomás 771 mm, gyengén emelkedik.

A várható időjárás csütörtök estig:

Erősen felhős, borult idő, elszórtan ismétlődő, kisebb eső. Időnként megélénkülő északnyugati szél.
Hajnalban északkeleten több helyen köd.
A várható legalacsonyabb éjszakai hőmérséklet 0, +5,
legmagasabb nappali hőmérséklet csütörtökön 6, 11 fok között.

Aigner Szilárd s.k.

A hőmérséklet napi középértéke és eltérése a 100 évi átlagtól /Budapesten/:

1976. XI. 16.	+7,2 C°	+2,5 C°

1871 óta ezen a napon Budapesten előfordult

legmagasabb hőmérséklet:	18,8 C° /1926/;	
legalacsonyabb hőmérséklet:	-9,0 C° /1888/.	76.612.

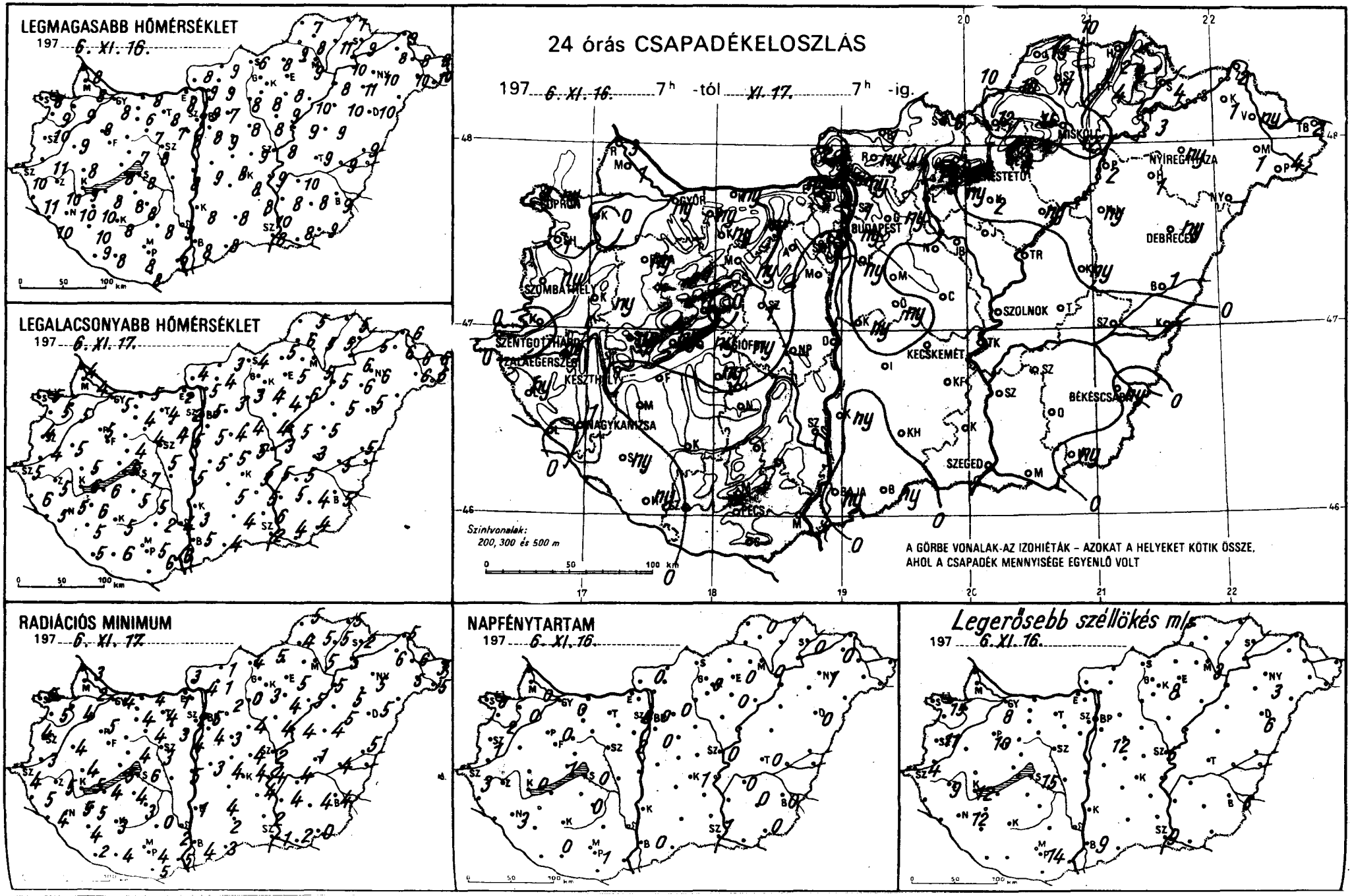
LEGMAGASABB HŐMÉRSÉKLET
197 6. XI. 16.
LEGALACSONYABB HŐMÉRSÉKLET
197 6. XI. 17.
24 órás CSAPADÉKELOSZLÁS
197 6. XI. 16. 7h -tól XI. 17. 7h -ig.
Szintvonalak: 200, 300 és 500 m
A GÖRBE VONALAK-AZ IZOHIÉTÁK – AZOKAT A HELYEKET KÖTIK ÖSSZE, AHOL A CSAPADÉK MENNYISÉGE EGYENLŐ VOLT
RADIÁCIÓS MINIMUM
197 6. XI. 17.
NAPFÉNYTARTAM
197 6. XI. 16.
Legerősebb széllökés m/s
197 6. XI. 16.

	1976.XI.17 07 h -ig az utolsó 24 óra adatai					
	csapadék (mm)		max. hőmérséklet	min. hőmérséklet	rad. min.	napos órák
Győr	ny		8	5	4	0
Kapuvár	.		9	5	4	0
Mosonmagyaróvár	1		8	4	2	0
Rajka	3		8	4	3	
Sopron	ny		8	5	5	0
Sopronhorpács	1		9	5	5	2
Káld	ny		9	5	4	
Körmend	.		11	4	3	
Szentgotthárd	.		10	5	4	3
Szombathely	ny		10	4	4	1
Lenti	ny		11	6	5	
Letenye	.		10	5	4	
Nagykanizsa	1		10	5	5	3
Zalaegerszeg	ny		10	5	5	
Farkasgyepű	-		-	-	-	
Keszthely	.		9	6	5	0
Mencshely	ny		6	4	3	
Pápa	ny		8	5	5	0
Sümeg	ny		8	5	4	
Tihany	ny		8	5	5	
Veszprém	.		7	4	4	
Zirc	1		5	3	3	
Fonyód	.		8	6	4	
Homokszt. györgy	ny		9	5	2	0
Kaposvár	.		8	5	3	
Marcali	.		10	6	5	
Siófok	ny		8	7	6	0
Somogyszob	ny	,	10	5	4	
Tab	ny		8	5	4	
Bábolna	ny		7	4	3	
Esztergom	ny		8	2	1	
Kisbér	ny	=	6	4	4	
Komárom	ny		8	5	4	
Tatabánya	ny		8	4	4	
Alcsútdoboz	.		7	4	3	
Dunaújváros	.		8	5	5	
Martonvásár	.		8	5	4	2
Mór	ny		7	4	4	
Nagyhörcsökp.	-		-	-	-	
Szabadbattyán	1		8	5	3	
Iregszemcse	.		8	5	3	0
Lengyel	.		8	2	0	
Nagykónyi	-		-	-	-	
Szekszárd	.		9	4	2	
Kiskőrös	.		6	4	2	
Mohács	.	⌒	9	6	5	
Pécs	.		8	5	4	1
Siklós	.	⌒	8	6	5	
Szigetvár	.		8	6	4	
Bp. Lőrinc	ny	V	8	5	4	0
Bp. Met. Int.	ny		9	5	5	0
Bp. Szab. hegy	.	⌒	7	2	2	0
Fegled	.	⌒	9	5	4	
Dabogókő	-		-	-	-	
Gödöllő	ny	,	7	3	2	0
Kerekvet	1	,	8	4	3	
Mátyr	.		9	4	3	
Nagykata	.		8	4	4	
Ócsa	ny	⌒	8	5	4	
Szigetcndre	1		8	5	4	

	1976.XI.17 07 h -ig az utolsó 24 óra adatai					
	csapadék (mm)		max. hőmérséklet	min. hőmérséklet	rad. min.	napos órák
Vác	ny		9	5	4	
Vámosmikola	2		8	4	3	0
Baja	ny		8	5	4	0
Bácsalmás	ny	,	8	4	3	
Izsák	.		-	5	4	
Kalocsa	ny	,	8	3	1	
Kecskemét	.	⌒	8	5	4	1
Kiskunf. háza	.		8	5	4	
Kiskunhalas	.		8	4	2	
Kunszentmiklós	ny	,	9	5	3	
Tiszakécske	.		9	5	4	
Balassagyarmat	1		9	3	1	
Romhány	ny	,	9	4	1	
Salgótarján	6		6	4	4	
Eger	4		8	5	5	0
Galyatető	-		-	-	-	
Gyöngyös	ny	,	8	4	3	
Kékestető	2	* =	4	0	0	0
Kompolt	2	⌒	9	4	4	0
Lőrinci	.	⌒	8	3	0	
Poroszló	ny	,	10	6	5	
Jászapáti	.		8	4	4	
Jászberény	.	⌒	8	4	2	
Karcag	ny		9	5	4	
Szolnok	.	=	8	3	2	0
Tiszaroff	.		9	5	4	
Túrkeve	.	⌒	9	3	1	0
Kistelek	.		10	6	2	
Makó	.		8	4	2	
Szeged	.	⌒	8	2	-1	1
Szentes	.		8	5	4	
Borsodnádasd	12	=	8	5	5	
Füged	4		11	5	5	
Hidasnémeti	2	,	7	5	5	
Jósvafő	13		7	5	5	0
Lillafüred	15		8	5	4	
Miskolc	12		9	5	5	0
Putnok	10		9	6	4	
Sárospatak	4		9	5	2	0
Szendrőlád	11	⌒	8	5	5	
Tokaj	3		10	6	5	
Kisvárda	1		8	6	6	0
Mátészalka	1	,	10	6	5	
Nyíregyháza	ny	V	10	6	5	1
Nyírlugos	-		-	-	-	
Pátyod	4	V	10	6	5	
Tiszabecs	2		9	6	3	
Vásárosnamény	ny		8	6	6	
Záhony	2		9	6	5	
Berettyóújfalu	1		9	5	5	
Debrecen	ny	V =	10	5	5	0
Hajdúdorog	1		11	6	5	
Hortobágy	ny		10	5	5	
Körösszakál	-		-	-	-	
Polgár	2	=	8	5	5	
Békéscsaba	ny	⌒	9	5	4	0
Mezőhegyes	ny	, ⌒	9	4	0	0
Orosháza	.		8	4	4	0
Szarvas	.	⌒	10	5	4	0
Szeghalom	.		9	5	4	

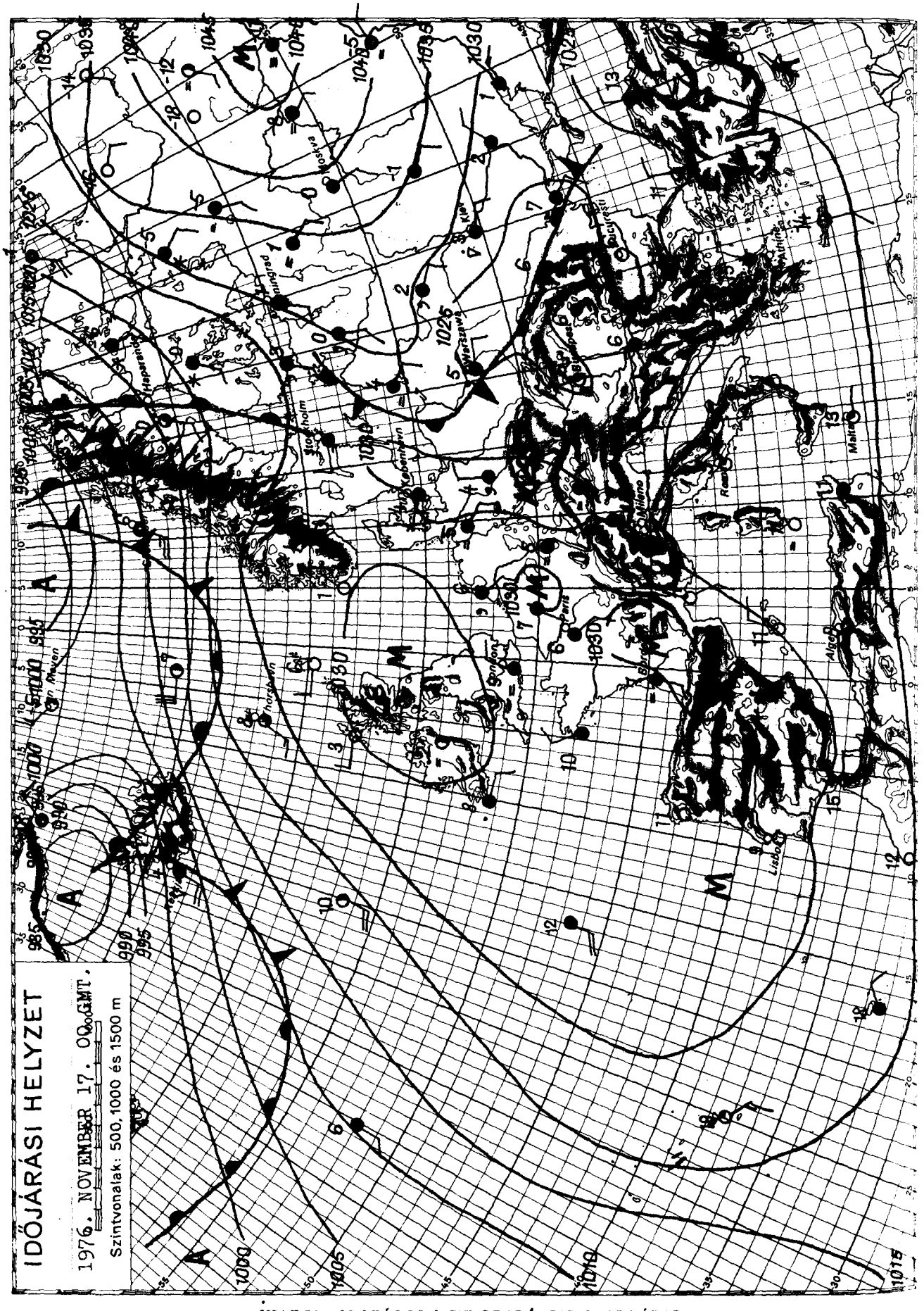

KIADJA: ORSZÁGOS METEOROLÓGIAI SZOLGÁLAT
Készíti: Központi Előrejelző Intézet Előrejelző Osztálya — T.: 273-018 — Megjelenik naponként
Évi előfizetési díja: 720,— Ft — Megrendelhető: 1024 Budapest, II., Kitaibel Pál u. 1. Telefon: 353-500,
Kiadásért felel: az OMSZ elnöke — Szerkesztésért felel: a KEI igazgatója

IDŐJÁRÁSI NAPIJELENTÉS

ЕЖЕДНЕВНЫЙ МЕТЕОРОЛОГИЧЕСКИЙ БЮЛЛЕТЕНЬ · DAILY WEATHER REPORT
BULLETIN QUOTIDIEN DE TEMPS · TÄGLICHER WETTERBERICHT

89. évfolyam 323. szám. + Budapest + 1976. november 18. csütörtök

Az időjárási helyzet és a várható időjárás:

Kelet-Európa egy részén, Balti-tenger térségében, valamint Délnyugat-Európában a magas nyomású légköri képződmény hatására változóan felhős, párás, helyenként ködös, általában száraz az idő. Ugyanakkor a Kárpátok vidékén és a Földközi-tenger középső medencéje fölött nedves levegő örvénylik. Igy ezeken a területeken csak időnként szakadozik fel a felhőzet és szórványosan esik az eső is. A legmagasabb nappali hőmérséklet szerdán Észak-Európában és a Brit-szigeteken 2, 7 fokkal magasabb, Európa többi részén 1, 3 fokkal alacsonyabb volt mint a sokévi átlag. A következő 36 órában a Kárpát-medence időjárásában nagyobb változás nem várható.

Hazánkban szerdán erősen felhős, vagy borult idő volt. Több helyen esett az eső, záporeső. A lehullott csapadék mennyisége általában 5 mm alatt maradt, de Lillafüreden 7 mm-t mértek. A legmagasabb nappali hőmérséklet 5, 10 fok között alakult. Az éjszakai óráktól kezdve néhány helyen köd képződött. Ma hajnalra 0, 6 fokig hült le a levegő, a délelőtti órákban néhány körzet kivételével borult volt az ég, elszórtan esett az eső. A hőmérséklet 11 órakor az ország területén 5, 7 fok között váltakozott.

Ma 12 órakor Budapesten a hőmérséklet 6 fok, a tengerszintre átszámitott légnyomás 771 mm, alig változik.

Várható időjárás péntek estig:

Időnként felszakadozó felhőzet, elszórtan kisebb esővel.
Mérsékelt, napközben megélénkülő északi, északkeleti szél.
Főként éjszaka és reggel helyenként köd.
Várható legalacsonyabb éjszakai hőmérséklet: 0, 5,
legmagasabb nappali hőmérséklet pénteken: 5, 9 fok között.

Vadkerti Ferenc s.k.

TÁVOLABBI KILÁTÁSOK KEDD REGGELIG:

Felhős, párás idő, az időszak második felében esőkkel.
Legalacsonyabb hajnali hőmérséklet 0, +5 fok között,
legmagasabb nappali hőmérséklet 5, 10 fok között.
Jelentős mennyiségü /legalább 5 mm/ csapadék az ország területének 60 százalékán várnató, az időszak második felében.

KÖZÉPTÁVU ELŐREJELZŐ OSZTÁLY

A hőmérséklet napi középértéke és eltérése a 100 évi átlagtól /Budapesten/:

1976. XI. 17.	6,6 C°	+2,4 C°

1871 óta ezen a napon Budapesten előfordult

legmagasabb hőmérséklet: 17,7 C° /1934/,
legalacsonyabb hőmérséklet: -10,4 C° /1908/.

76.613.

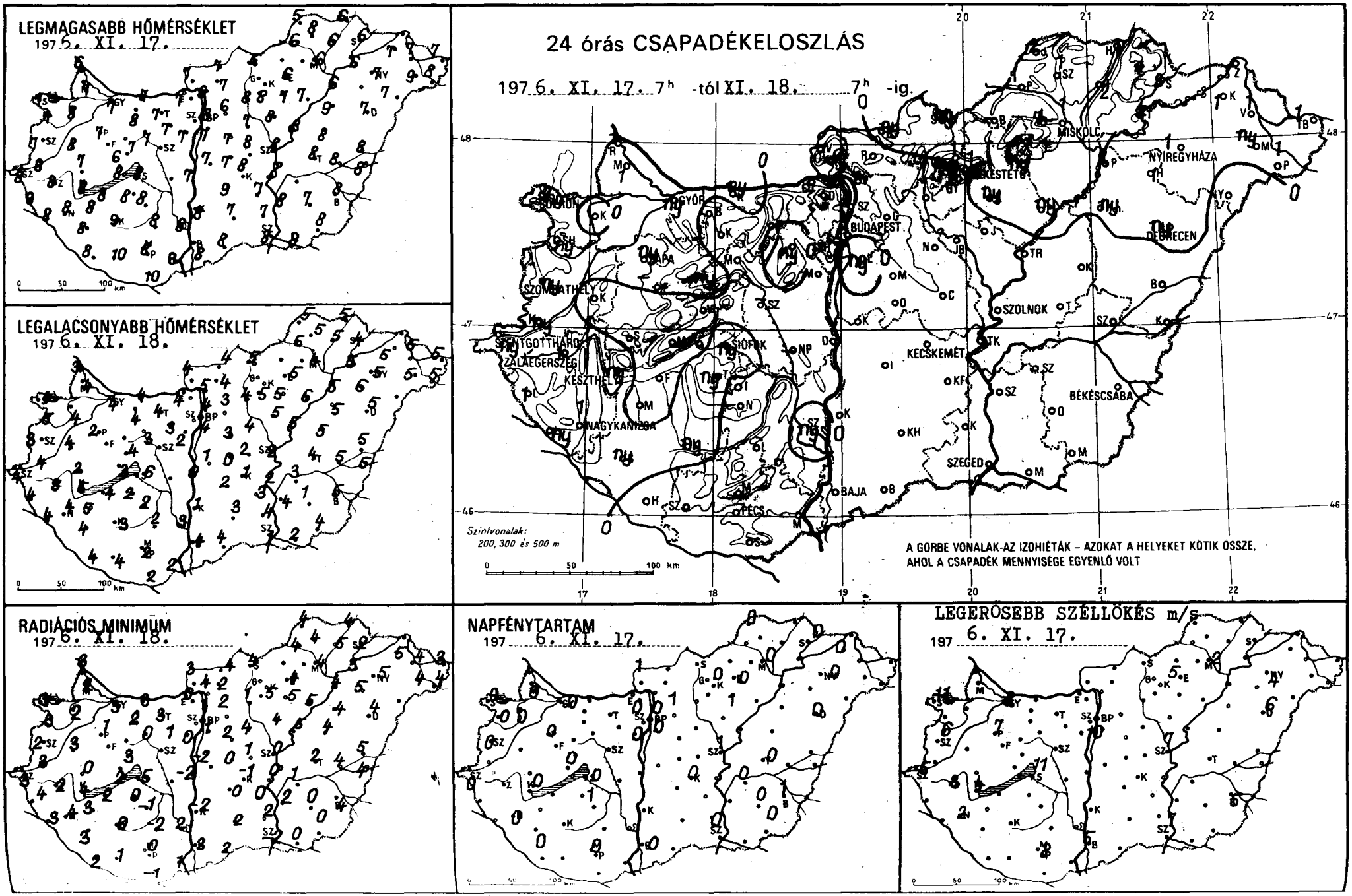
LEGMAGASABB HŐMÉRSÉKLET
1976. XI. 17.
LEGALACSONYABB HŐMÉRSÉKLET
1976. XI. 18.
RADIÁCIÓS MINIMUM
1976. XI. 18.
24 órás CSAPADÉKELOSZLÁS
1976. XI. 17. 7h -tól XI. 18. 7h -ig.
Szintvonalak:
200, 300 és 500 m
A GÖRBE VONALAK-AZ IZOHIÉTÁK – AZOKAT A HELYEKET KÖTIK ÖSSZE,
AHOL A CSAPADÉK MENNYISÉGE EGYENLŐ VOLT
NAPFÉNYTARTAM
1976. XI. 17.
LEGERŐSEBB SZÉLLÖKÉS m/s
1976. XI. 17.
MISKOLC
NYIREGYHÁZA
DEBRECEN
BUDAPEST
GYŐR
SZOMBATHELY
SZOLNOK
KECSKEMÉT
SIÓFOK
NAGYKANIZSA
KESZTHELY
BÉKÉSCSABA
SZEGED
BAJA
PÉCS

	1976.XI.18 07 h -ig az utolsó 24 óra adatai							1976.XI.18. 07 h -ig az utolsó 24 óra adatai						
	csapadék (mm)		max. hőmérséklet	min. hőmérséklet	rad. min.	napos órák		csapadék (mm)		max. hőmérséklet	min. hőmérséklet	rad. min.	napos órák	
Győr	ny		7	4	3	0	Vác	.		8	5	4		
Kapuvár	.		8	4	2	0	Vámosmikola	.	⌐	7	4	3	1	
Mosonmagyaróvár	1		7	4	2	0	Baja	.		8	4	3	0	
Rajka	1		6	3	3		Bácsalmás	.		8	4	2		
Sopron	ny		7	4	3	0	Izsák	.		9	2	0		
Sopronhorpács	ny		7	5	3	0	Kalocsa	.		8	1	-2		
Zalaegerszeg	.		8	4	3		Kecskemét	.	⌐ ≡	7	1	-1	0	
Körmend	ny		9	4	3		Kiskunf. háza	.		7	3	0		
Szentgotthárd	ny	⌐	8	4	3	0	Kiskunhalas	.		7	3	-2		
Szombathely	ny		7	3	2	0	Kunszentmiklós	.		7	1	-2		
Szenti	1		9	4	4		Tiszakécske	.	≡	8	2	0		
Letenye	ny		8	4	3		Balassagyarmat	ny	,	7	4	4		
Nagykanizsa	1		8	4	4	0	Romhány	.		7	4	2		
Zalaegerszeg	1		8	3	2		Salgótarján	ny		5	5	4		
Farkasgyepű	–		–	–	–		Eger	ny	,	6	5	4	0	
Keszthely	ny		8	5	4	0	Galyatető	1	, ≡	2	0	0		
Mencshely	.		5	3	2	0	Gyöngyös	.	⌐	8	5	5		
Papa	ny		7	2	1	0	Kékestető	1	, ≡	1	0	0	0	
Tümeg	.		7	2	0		Kompolt	ny	, ⌐	7	5	5	1	
Tihany	.		8	3	2		Lőrinci	.		8	4	1		
Veszprém	.		6	4	3		Poroszló	ny	,	7	6	5		
Sárc	ny		4	3	2		Jászapáti	.	⌐	8	5	4		
Tonyód	.		8	4	2		Jászberény	.	⌐	7	4	2		
Homokszt. györgy	.	⌐	8	4	2	0	Karcag	.		8	5	4		
Kaposvár	ny	⌐	9	3	0		Szolnok	.	⌐ =	8	2	0	1	
Marcali	.		8	5	3		Tiszaroff	.	⌐	8	5	5		
Siófok	ny		8	6	5	0	Túrkeve	.	⌐	8	4	2	0	
Somogyszob	ny	,	8	4	3		Kistelek	.		7	4	2		
Zalaszabar	ny		8	2	0		Makó	.		8	2	0		
Dabolna	.		7	4	4		Szeged	.	⌐ ≡	8	1	-2	0	
Esztergom	.		7	4	0		Szentes	.		8	4	2		
Kisber	.	⌐ ≡	8	4	2		Borsodnádasd	–		–	–	–		
Komarom	ny		7	4	3		Füged	2		6	5	5		
Tatabanya	.		7	4	3		Hidasnémeti	1	,	6	5	4		
Acsatdoboz	ny	▽ ⌐	7	3	1		Jósvafő	2	, ≡	5	5	4	0	
Dunaujváros	.	⌐	7	0	-2		Lillafüred	7		5	4	4		
Martonvásár	.		7	2	0	0	Miskolc	1		6	4	4	0	
Mor	.	⌐	7	3	2		Putnok	1		6	5	4		
Nagyhorcsökp.	–		–	–	–		Sárospatak	3		6	4	2	0	
Szabadbattyán	–		–	–	–		Szendrőlád	1	, ⌐	8	5	4		
Szekszemcse	.	⌐	8	2	-1	1	Tokaj	4		6	5	5		
Tengel	.		8	2	-2		Kisvárda	1		7	5	5	0	
Nagykónyi	–		–	–	–		Mátészalka	ny	, ⌐	9	5	4		
Tekszard	ny	,	8	3	2		Nyiregyháza	1	=	7	5	5	0	
Kalocsa	.		6	2	2		Nyirlugos	.		7	–	–		
Mezőkovácsháza	.	⌐	9	2	1		Pátyod	1	▽	8	5	4		
Békés	.	⌐ =	8	2	0	0	Tiszabecs	1		7	5	3		
Szarvas	.	⌐	10	2	-1		Vásárosnamény	1		7	5	4		
Szeghalom	.		10	4	1		Záhony	–		–	–	–		
Berettyóújfalu	ny	▽	7	4	1	0	Berettyóújfalu	.	⌐	8	5	5		
Debrecen Int.	.		8	4	1	0	Debrecen	ny	▽ = ⌐	7	5	4	0	
Hajdúszoboszló hegy	.	⌐	4	1	0	0	Hajdúdorog	1		–	6	5		
Hortobágy	.	⌐	8	2	1		Hortobagy	ny		9	5	4		
Kisújszállás	–		–	–	–		Körösszakál	.	⌐	8	5	4		
Polgár	.		6	3	2	1	Polgár	2		6	5	4		
Püspökladány	.	⌐	7	2	2		Békéscsaba	.	⌐	8	5	4	1	
Tiszafüred	.		7	3	2		Mezőhegyes	.	⌐	8	4	0	0	
Törökszentmiklós	.		7	4	4		Orosháza	.		7	1	0	0	
Túrkeve	.	⌐	7	0	0		Szarvas	.		8	3	1	0	
Vésztő	.		8	4	3		Szeghalom	.		8	5	4		

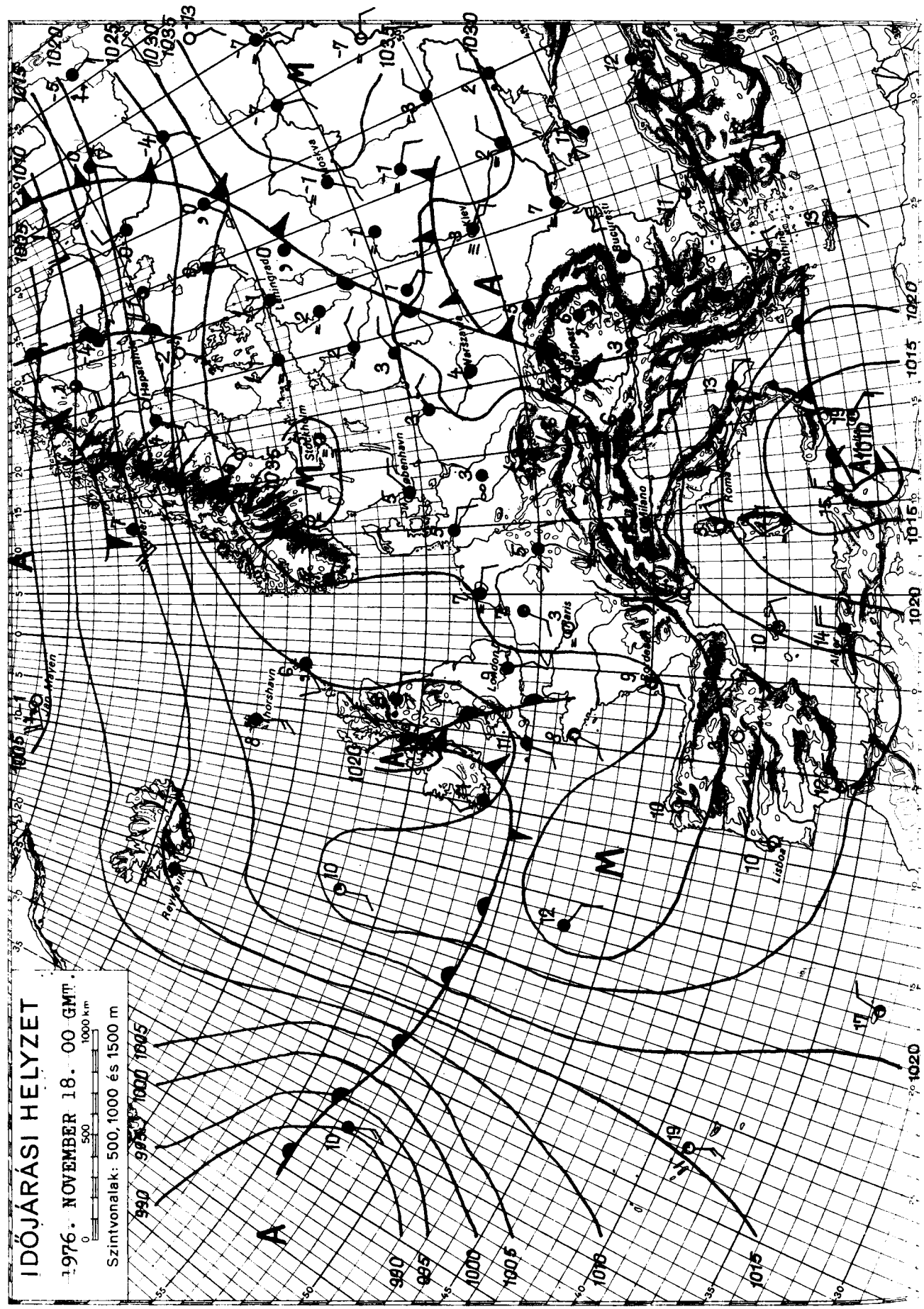

KIADJA: ORSZÁGOS METEOROLÓGIAI SZOLGÁLAT
Készíti: Központi Előrejelző Intézet Előrejelző Osztálya — T.: 273-018 — Megjelenik naponként
Évi előfizetési díja: 720,—Ft — Megrendelhető: 1024 Budapest, II., Kitaibel Pál u. 1. Telefon: 353-500,
Kiadásért felel: az OMSZ elnöke — Szerkesztésért felel: a KEI igazgatója

IDŐJÁRÁSI NAPIJELENTÉS

ЕЖЕДНЕВНЫЙ МЕТЕОРОЛОГИЧЕСКИЙ БЮЛЛЕТЕНЬ • DAILY WEATHER REPORT
BULLETIN QUOTIDIEN DE TEMPS • TÄGLICHER WETTERBERICHT

89. évfolyam 324. szám. + Budapest + 1976. november 19. péntek

Az időjárási helyzet és a várható időjárás:

A Brit-szigetek, valamint Nyugat- és Délnyugat-Európa fölött magas légnyomású képződmény helyezkedik el. Ezeken a területeken párás, de csapadékmentes az időjárás. Az emlitett képződménynek magas nyomásu nyulványa a Kárpát-medencéig huzódik. Hatására a Kárpát-medencében is erősen felhős, párás, ködös az idő. A Földközi-tenger felől érkező enyhe, nedves levegő az Appennini- és a Balkán-félszigeten esős, helyenként zivataros időjárást okoz. Nyugatról kelet felé áramló óceáni eredetü léghullámok hatására Észak-Európában is többfelé csapadékos az idő. A következő 36 órában a Kárpát-medencében folytatódik a párás, ködös időjárás.

Hazánkban csütörtökön a hajnali órákban helyenként köd keletkezett, amelynek feloszlását jobbára borult idő követte. A legmagasabb nappali hőmérséklet 6, 9 fok között alakult. Ma hajnalban ismét párás, többfelé ködös idő volt. A legalacsonyabb éjszakai hőmérséklet általában 0, +5 fok között alakult, de egy-két helyen -1, -2 fokot ismértek. Ma reggel 7 óráig csapadékot általában ködszitálásból jelentettek, csak északkeleten egy-két helyen esett kisebb eső, amelynek mennyisége 2 mm alatt maradt. Délelőtt erősen felhős, párás, egy-két helyen ködös idő volt. A hőmérséklet 11 órakor 3, 7 fok között alakult.

Ma 12 órakor Budapesten a hőmérséklet 4 fok, a tengerszintre átszámitott légnyomás 769 mm, erősen süllyed.

Várható időjárás szombat estig:

Jobbára erősen felhős, párás idő, elszórtan kisebb esővel.
Az esti óráktól kezdve többfelé köd, helyenként ködszitálás.
Mérsékelt, időnként megélénkülő, északnyugati, északi szél.
Az évszaknak megfelelő hőmérséklet.
Várható legalacsonyabb éjszakai hőmérséklet: -1, +4,
legmagasabb nappali hőmérséklet szombaton: 4, 9 fok között.

Bartha Péterné s.k.

A hőmérséklet napi középértéke és eltérése a 100 évi átlagtól /Budapesten/:

1976. XI. 18. 6,6 C° +2,6 C°

1871 óta ezen a napon Budapesten előfordult

legmagasabb hőmérséklet: 15,5 C° /1972/;
legalacsonyabb hőmérséklet: -8,8 C° /1904/.

76.614.

LEGMAGASABB HŐMÉRSÉKLET

1976. XI. 18.

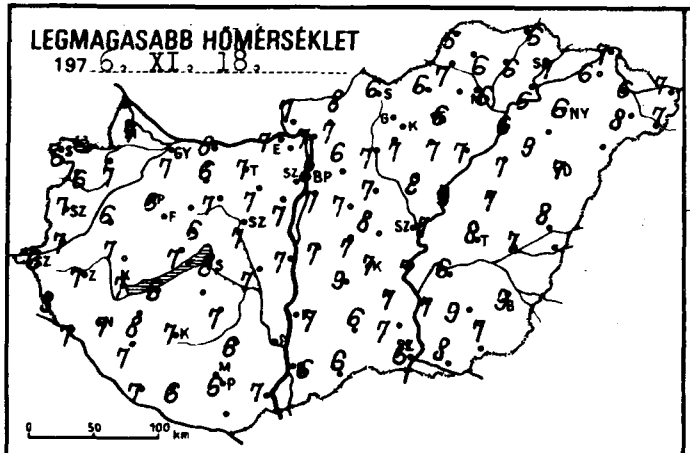

LEGALACSONYABB HŐMÉRSÉKLET

1976. XI. 19.

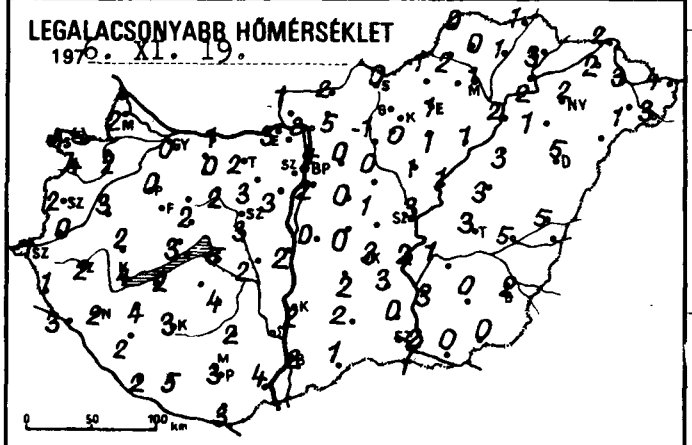

24 órás CSAPADÉKELOSZLÁS

1976. XI. 18. 7^{h} -tól XI. 19. 7^{h} -ig

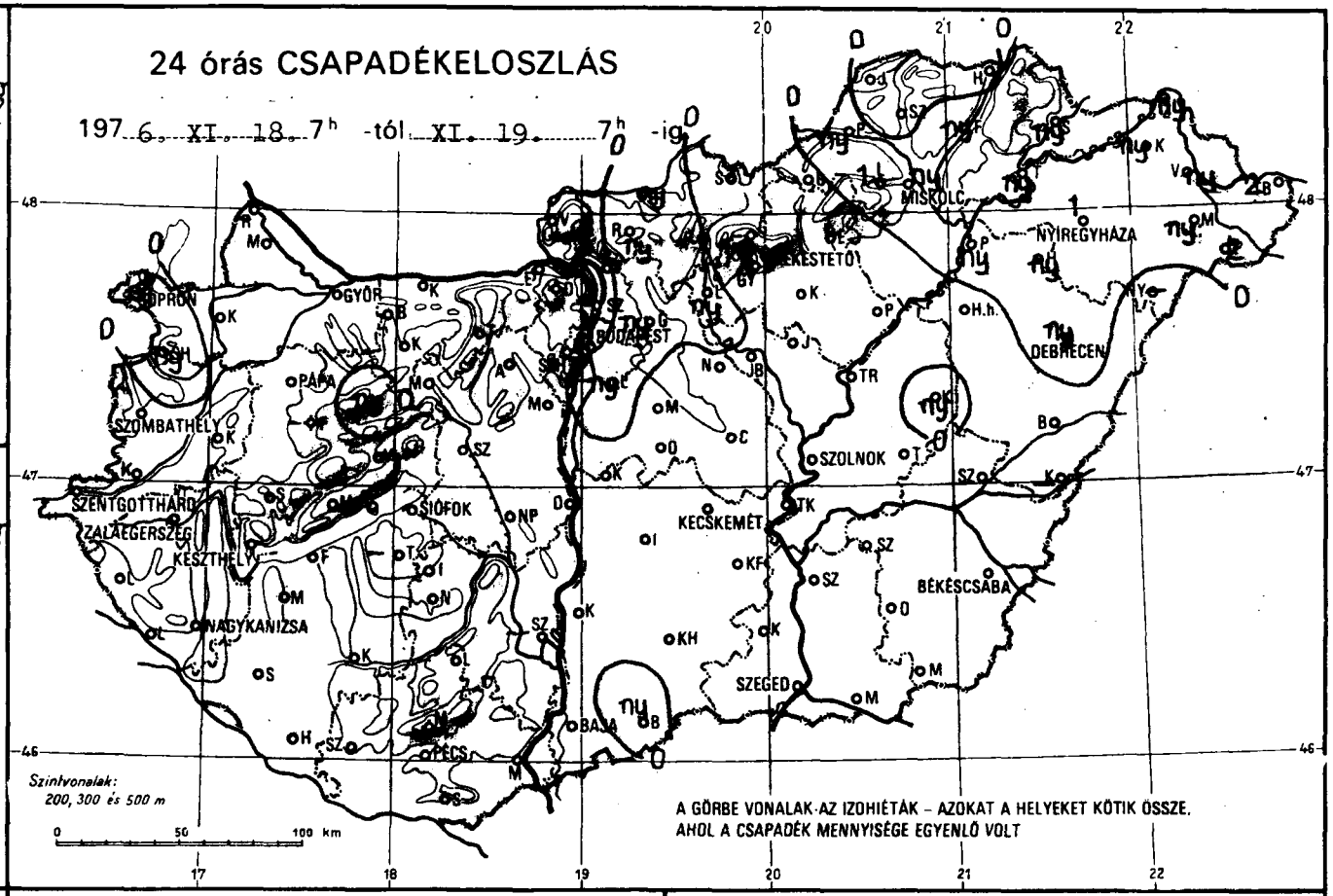

A GÖRBE VONALAK AZ IZOHIÉTÁK – AZOKAT A HELYEKET KÖTIK ÖSSZE, AHOL A CSAPADÉK MENNYISÉGE EGYENLŐ VOLT

RADIÁCIÓS MINIMUM

1976. XI. 19.

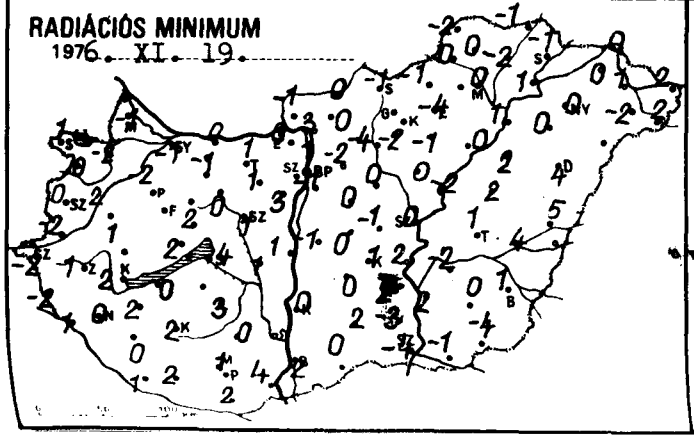

NAPFÉNYTARTAM

1976. XI. 18.

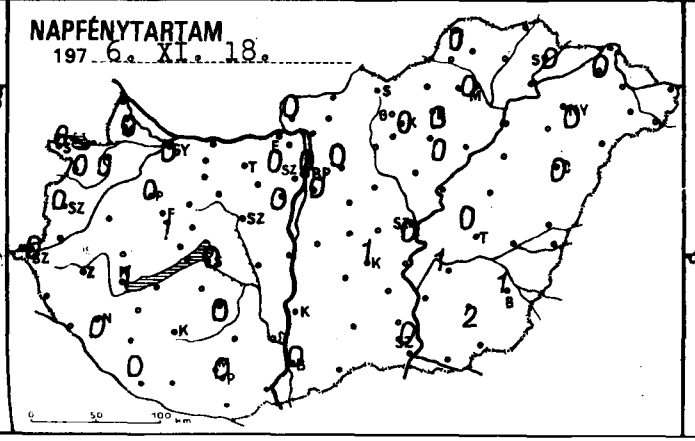

LEGERŐSEBB SZÉLLÖKÉS m/s

1976. XI. 18.

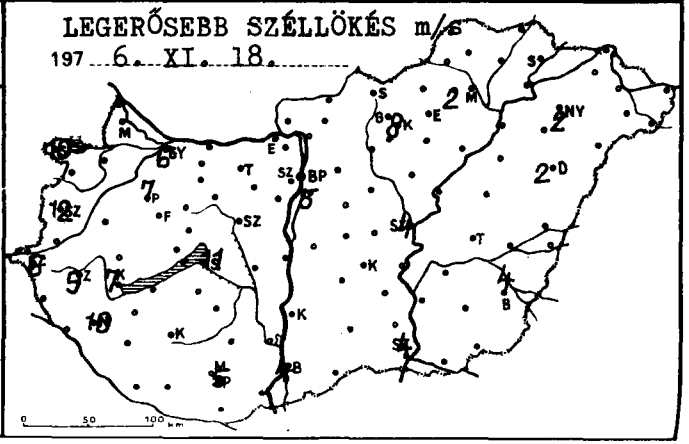

	1976.XI.19.^{h} -ig az utolsó 24 óra adatai							1976.XI.19.^{h} -ig az utolsó 24 óra adatai						
	csapadék (mm)		max. hőmérséklet	min. hőmérséklet	rad. min.	napos órák		csapadék (mm)		max. hőmérséklet	min. hőmérséklet	rad. min.	napos órák	
Győr	.	⊔=	7	0	-2	0	Vác	.	⌓	7	3	3		
Kapuvár	.		7	2	-2	0	Vámosmikola	.	⌓	7	1	-1	0	
Mosonmagyaróvár	.	⊔	7	2	-1	0	Baja	.	=	6	2	2	0	
Rajka	–		–	–	–		Bácsalmás	ny	=,	6	1	0		
Sopron	ny		6	4	1	0	Izsák	.	=	9	2	0		
Sopronhorpács	ny	,	6	4	0	0	Kalocsa	.	=	7	2	0		
Kald	.	⌓	6	3	2		Kecskemét	.	⌓	7	3	1	1	
Körmend	.		7	0	-2		Kiskunf. háza	.		7	3	2		
Szentgotthárd	.	⊔=	6	-1	-2	0	Kiskunhalas	.	=	6	2	2		
Szombathely	.		7	2	0	0	Kunszentmiklós	.		7	0	-1		
Lenti	.		8	1	-2		Tiszakécske	.	=	7	2	2		
Letenye	.		7	3	1		Balassagyarmat	ny	,	8	2	0		
Nagykanizsa	.	=	7	2	0	0	Romhány	ny	, =	7	5	0		
Zalaegerszeg	.	⌓	7	2	1		Salgótarján	.	V	6	0	-1		
Farkasgyepű	–		–	–	–		Eger	.	⊔	6	-1	-4	0	
Keszthely	.		7	4	2	1	Galyatető	.	V	1	-2	-3		
Mencshely	.		5	2	1	1	Gyöngyös	.	⊔	7	0	-2		
Pápa	.	⊔=	6	0	-2	0	Kékestető	.	⊔	1	-2	-3	0	
Sümeg	.		7	2	1		Kompolt	.	⊔	7	1	-1	0	
Tihany	.		7	3	2		Lőrinci	ny	⊔	7	-1	-4		
Veszprém	.		6	2	-2		Poroszló	.	⌓	7	1	0		
Zirc	ny		4	0	-1		Jászapáti	.	⊔	8	1	0		
Fonyód	.		6	2	0		Jászberény	.	⊔ =	8	0	-2		
Homokszt. györgy	.	⌓=	7	2	1	0	Karcag	ny	,	7	3	2		
Kaposvár	.		7	3	2		Szolnok	.	=	7	3	0	0	
Marcali	.		8	4	2		Tiszaroff	.	=	9	1	-2		
Siófok	.		8	5	4	0	Túrkeve	.	⌓	8	3	1	0	
Somogyszob	.		7	2	0		Kistelek	.	=	7	0	-3		
Tab	–		–	–	–		Makó	.		8	0	-1		
Bábolna	.		7	0	-1		Szeged	.	=	6	-2	-4	0	
Esztergom	.		7	3	0		Szentes	.		7	3	2		
Kisbér	.	⊔=	6	0	-1		Borsodnádasd	.	=	6	-1	-1		
Komárom	.	⊔	8	1	0		Füged	ny	,	6	1	-2		
Tatabánya	.	⌓	7	2	1		Hidasnémeti	.		6	1	-1		
Alcsútdoboz	.	⌓	7	3	1		Jósvafő	.	⊔	5	0	-2	0	
Dunaújváros	.		7	2	1		Lillafüred	1	, ⊔	4	0	-2		
Martonvásár	.		7	3	3	0	Miskolc	ny	= ,	6	1	0	0	
Mór	.	⌓=	7	2	0		Putnok	ny	= ,	7	2	0		
Nagyhörcsökp.	.		7	2	1		Sárospatak	ny		7	3	-1		
Szabadbattyán	.	⌓	7	3	1		Szendrőlád	.	⌓ =	6	0	0		
Tregszemcse	.	⌓	7	4	3	0	Tokaj	ny	⌓	6	2	1		
Lengyel	.		6	2	0		Kisvárda	ny	⌓	6	2	1	0	
Nagykónyi	.		7	3	1		Mátészalka	ny	, ⊔	8	1	-2		
Szekszárd	–		–	–	–		Nyíregyháza	1		6	2	0	0	
Tamási	.		4	3	2		Nyírlugos	–		–	–	–		
Mohács	.	⌓	7	4	4		Pátyod	2	V =	7	3	2		
Pécs	.	⌓=	6	3	1	0	Tiszabecs	2	=	7	4	2		
Siklós	.	⌓	–	3	2		Vásárosnamény	ny		6	3	1		
Szigetvár	.		6	5	2		Záhony	ny	⊔	7	2	0		
Bp. Lőrinc	ny	, = ⊔	7	2	-1	0	Berettyóújfalu	.	⌓	8	5	5		
Bp. Met. Int.	.	⌓=	8	4	1	0	Debrecen	ny	V =	7	5	4	0	
Bp. Szab. hegy	.	⌓	5	2	1	0	Hajdúdorog	ny		9	1	0		
Tegled	.	⌓	8	1	-1		Hortobágy	.		7	3	2		
Dobogókő	.	⊔	1	0	-5		Körösszakál	–		–	–	–		
Godollő	ny	, = ⊔	6	0	-2	0	Polgár	ny	, ⊔	6	2	0		
Kuralyrét	.	⌓=	6	0	0		Békéscsaba	.	⌓=	9	2	1	1	
Monor	.	=	7	0	0		Mezőhegyes	.	=	7	0	-4	2	
Nagykáta	.	⊔=	7	0	0		Orosháza	.		9	0	0	0	
Örkény	.	=	7	0	0		Szarvas	.	⊔ =	6	1	-2	1	
Szentendre	.	⌓=	7	3	3		Szeghalom	.		7	5	4		



KIADJA: ORSZÁGOS METEOROLÓGIAI SZOLGÁLAT
Készíti: Központi Előrejelző Intézet Előrejelző Osztálya — T.: 273 - 018 — Megjelenik naponként
Évi előfizetési díja: 720,—Ft — Megrendelhető: 1024 Budapest, II., Kitaibel Pál u. 1. Telefon: 353-500,
Kiadásért felel: az OMSZ elnöke — Szerkesztésért felel: a KEI igazgatója

IDŐJÁRÁSI NAPIJELENTÉS

ЕЖЕДНЕВНЫЙ МЕТЕОРОЛОГИЧЕСКИЙ БЮЛЛЕТЕНЬ • DAILY WEATHER REPORT
BULLETIN QUOTIDIEN DE TEMPS • TÄGLICHER WETTERBERICHT

89. évfolyam 325. szám. + Budapest + 1976. november 20. szombat

Az időjárási helyzet és a várható időjárás:

A Brit-szigetek térségében nagy kiterjedésü magas nyomásu légköri képződmény helyezkedik el. A légköri képződménynek keleti oldalán észak, északkeleti széllel hideg levegő áramlik Kelet-Európánt át, szárazföldünk középső részei fölé. A hideg és az enyhe levegő keveredése Közép-Európában, Olaszországban, valamint a Balkán-félszigeten található. Hatására ezeken a területeken erősen felhős az idő, többfelé esik az eső. Dél-Európában helyenként zivatar keletkezik, az Alpok és a Kárpátok vidékén több helyen havazik. A Kárpát-medence időjárása jelenleg és a következő 36 órában emlitett keveredési zónához tartozik, igy többfelé lesz ujabb eső, havas eső.

Hazánkban pénteken a déli országrészben, valamint az északnyugai megyékben borult, vagy erősen felhős idő volt. Az ország többi részén 2, 5 órán át sütött a nap. Sokfelé esett az eső, a magasabb hegyeken havazott. A lehullott csapadék mennyisége sehol sem haladta meg az 5 mm-t. A hőmérséklet napközben általában 5, 8 fokig emelkedett. Szombat hajnalra 0, +4 fokig hült le a levegő. Ma délelőtt az északi megyékben változóan, máshol erősen felhős, vagy borult idő volt. Több helyről jelentettek esőt, Zalaegerszegről havas esőt. Az északi, északkeleti szél sok helyen élénk, a Dunántulon erős, viharos volt. A hőmérséklet 11 órakor az ország területén 3, 6 fok között váltakozott.

Ma 12 órakor Budapesten a hőmérséklet 6 fok, a tengerszintre átszámitott légnyomás 763 mm, nem változik.

Várható időjárás vasárnap estig:

Északon változóan, máshol erősen felhős idő.
Többfelé eső, helyenként havas eső, hózápor.
Élénk, több helyen erős, viharos lökésekkel kisért északi, északkeleti szél.
Várható legalacsonyabb éjszakai hőmérséklet: -2, +3 fok között,
legmagasabb nappali hőmérséklet vasárnap: 5 fok körül.

Vadkerti Ferenc s.k.

A hőmérséklet napi középértéke és eltérése a 100 évi átlagtól /Budapesten/:

1976. XI. 19.	5,7 C°	+1,6 C°

1871 óta ezen a napon Budapesten előfordult

legmagasabb hőmérséklet: 16,4 C° /1970/,
legalacsonyabb hőmérséklet: -5,6 C° /1902/.

76.615.

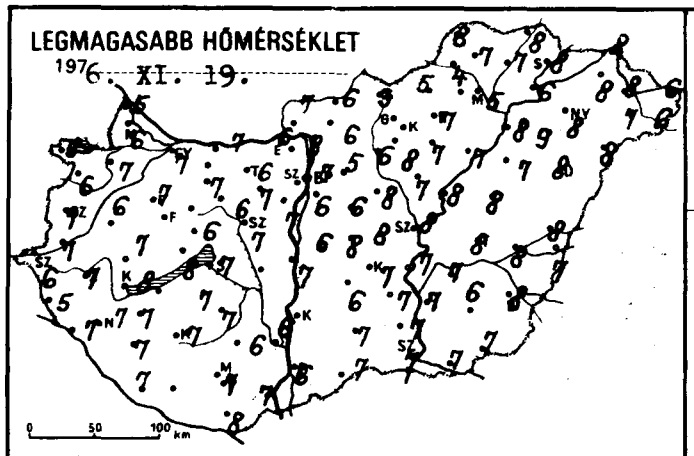
LEGMAGASABB HŐMÉRSÉKLET
1976. XI. 19.
0 50 100 km

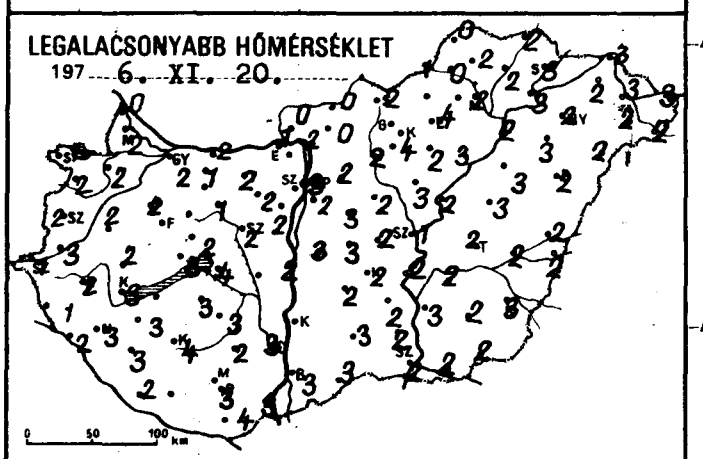
LEGALACSONYABB HŐMÉRSÉKLET
1976. XI. 20.
0 50 100 km

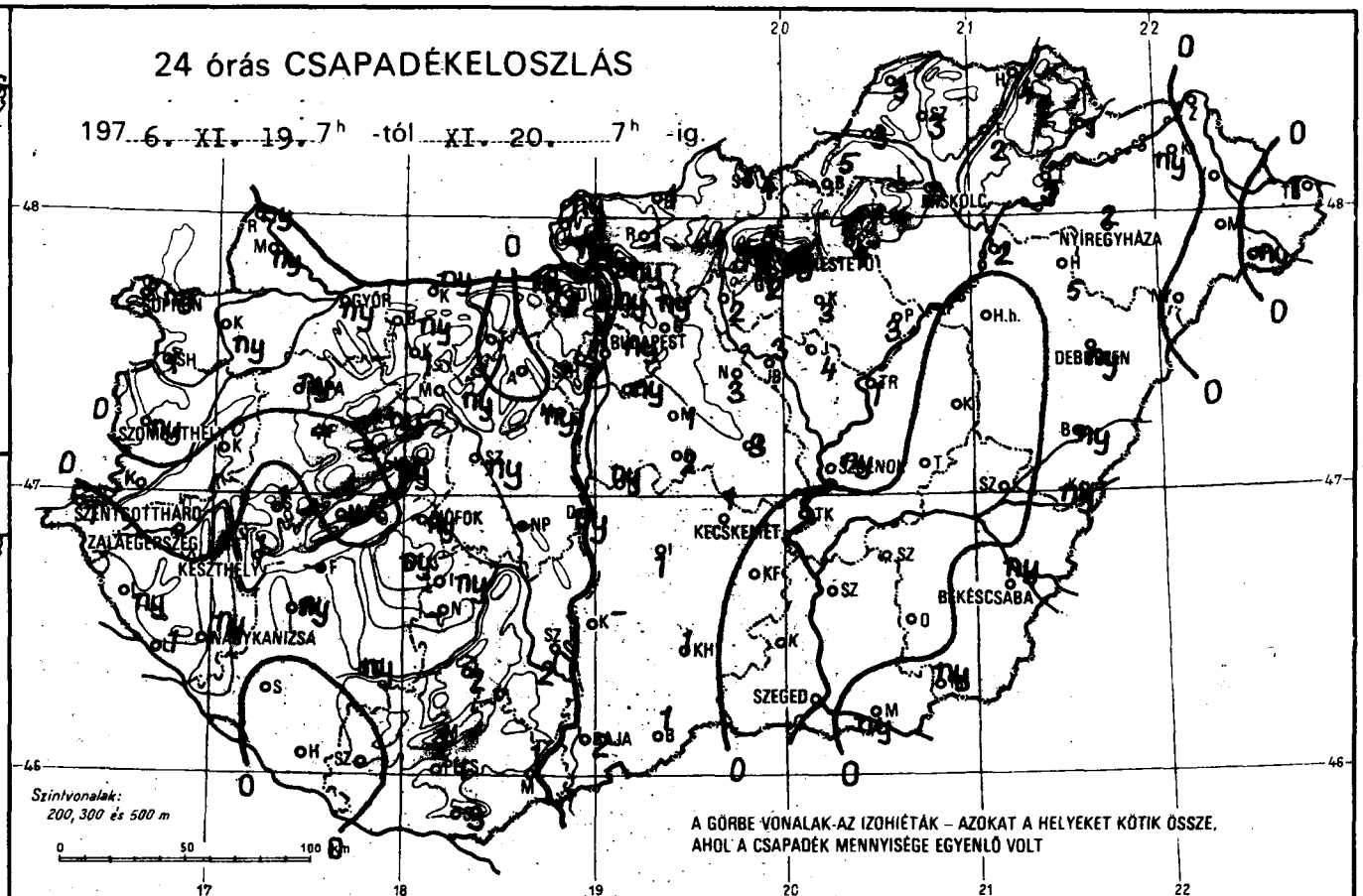
24 órás CSAPADÉKELOSZLÁS
1976. XI. 19. 7h -tól XI. 20. 7h -ig.
Szintvonalak:
200, 300 és 500 m
0 50 100 km
A GÖRBE VONALAK-AZ IZOHIÉTÁK – AZOKAT A HELYEKET KÖTIK ÖSSZE,
AHOL A CSAPADÉK MENNYISÉGE EGYENLŐ VOLT
BUDAPEST
GYŐR
SZOMBATHELY
SZENTGOTTHÁRD
ZALAEGERSZEG
KESZTHELY
NAGYKANIZSA
MÓFOK
KECSKEMÉT
SZEGED
BÉKÉSCSABA
DEBRECEN
NYÍREGYHÁZA
BAJA
PÉCS
17
18
19
20
21
22
46
47
48

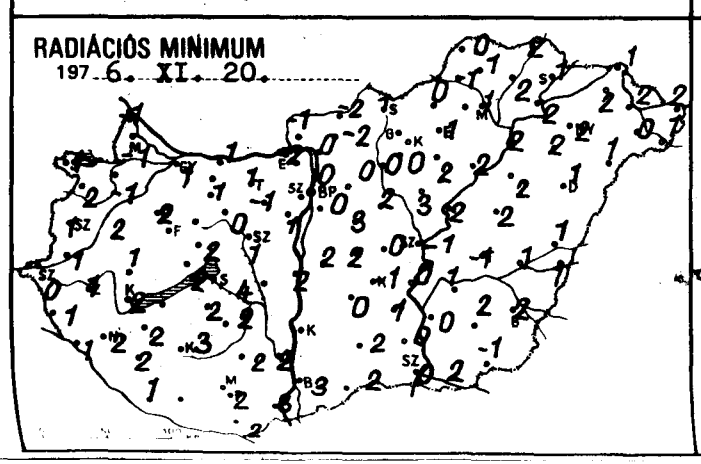
RADIÁCIÓS MINIMUM
1976. XI. 20.

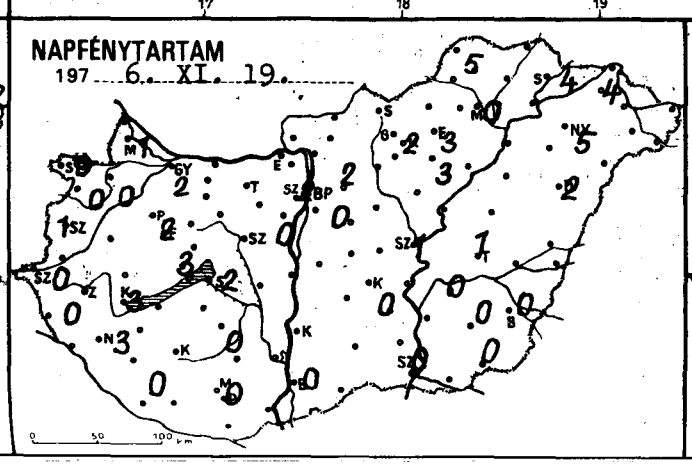
NAPFÉNYTARTAM
1976. XI. 19.
0 50 100 km

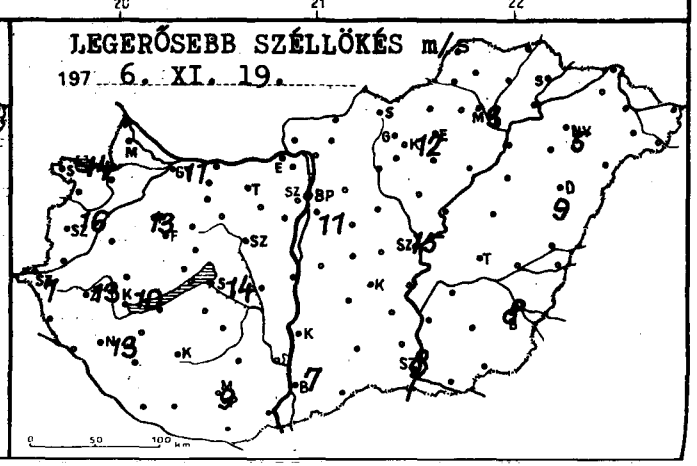
LEGERŐSEBB SZÉLLÖKÉS m/s
1976. XI. 19.
0 50 100 km

	1976.XI.20. 07 h -ig az utolsó 24 óra adatai							1976.XI.20. 07 h -ig az utolsó 24 óra adatai						
	csapadék (mm)	Hó cm	max. hőmérséklet	min. hőmérséklet	rad. min.	napos órák		csapadék (mm)	Hó cm	max. hőmérséklet	min. hőmérséklet	rad. min.	napos órák
Győr	ny		7	2	1	2	Vác	ny ⸗		8	2	0	
Kapuvár	ny ⸗		7	2	-1	0	Vámosmikola	ny ⏀		7	0	-1	
Mosonmagyaróvár	ny ⏑		6	2	-1	1	Baja	2		6	3	3	0
Rajka	ny ⸗		5	0	-1		Bácsalmás	1		7	3	2	
Sopron	ny		5	1	1	0	Izsák	1 ⸗		6	2	0	
Sopronhorpács	1		6	2	2	0	Kalocsa	–		=	–	–	
Kald	.		6	2	2		Kecskemét	1		7	2	-1	0
Kormend	.		7	3	1		Kiskunf. háza	.		7	2	1	
Szentgotthárd	1		6	1	0	0	Kiskunhalas	1		7	3	2	
Szombathely	ny		7	2	1	1	Kunszentmiklós	ny ⸗		6	3	2	
Tenci	ny		5	1	1	0	Tiszakécske	.		7	2	0	
Tetenye	1		7	2	1		Balassagyarmat	1 ⏑		6	0	-2	
Nagykanizsa	ny		7	3	2	3	Romhány	1 ⸗		6	0	-2	
Zalaegerszeg	.		7	2	1		Salgótarján	4		3	2	1	
Farkasgyepű	–		–	–	–		Eger	4		7	4	1	3
Keszthely	1		8	3	2	3	Galyatető	5 *	2	3	-4	-5	
Meneshely	.		5	1	0	3	Gyöngyös	2		8	4	0	
Papa	ny		7	2	2	2	Kékestető	5 *V≡	3	0	-3	-3	2
Sümeg	1		7	2	1		Kompolt	3		7	2	2	3
Tihany	.		8	3	2		Lőrinci	2 ⏀		6	2	0	
Veszprém	ny ⸗		6	2	2		Poroszló	3		7	3	2	
Zirc	ny		4	0	0		Jászapáti	4		7	3	3	
Fonyód	–		–	–	–		Jászberény	3		6	2	1	
Homokszt. györgy	. ⏀		7	2	1	0	Karcag	.		8	3	2	
Kaposvár	ny		7	4	3		Szolnok	ny ∀		8	1	-1	1
Marcali	ny		7	3	2		Tiszaroff	1		8	2	2	
Siófok	ny		7	4	4	2	Túrkeve	.		8	2	-1	1
Somogyszob	.		7	3	2		Kistelek	.		7	2	0	
Tab	ny		7	3	2		Makó	ny ⸗		7	2	2	
Babolna	ny		7	0	-1		Szeged	.		7	2	0	0
Esztergom	ny		6	1	-2		Szentes	.		7	3	0	
Kisbér	1 ≡		7	1	1		Borsodnádasd	5 ∀		5	1	0	
Komárom	ny		7	2	1		Fügöd	2		7	2	2	
Tatabánya	. ⏀		6	2	1		Hidasnémeti	4 ⸗		8	2	2	
Alcsútdoboz	.		7	2	-1		Jósvafő	3		8	0	0	5
Dunaújváros	ny ⸗		7	2	2		Lillafüred	–		–	–	–	
Martonvásár	ny		7	2	1	0	Miskolc	3		5	2	1	0
Mor	ny		6	1	0		Putnok	3 ≡		4	0	-1	
Nagyhörcsökp.	–		–	–	–		Sárospatak	1		8	3	1	4
Szabadbattyán	ny ⸗ ⏀		7	2	1		Szendrőlád	3		7	2	1	
Iregszemcse	ny ⸗		7	3	2	0	Tokaj	5		6	3	2	
Lengyel	2		6	2	2		Kisvárda	ny		8	2	2	4
Nagykonyi	–		–	–	–		Mátészalka	. ⏀		7	2	0	
Szekszárd	2		6	3	2		Nyíregyháza	2		8	2	2	5
Árpádtető	1		4	1	0		Nyírlugos	.		8	2	1	
Mohacs	1		7	3	3		Pátyod	ny ▬ ⸗		6	2	1	
Pecs	1		7	3	2	0	Tiszabecs	1 ⏀		6	3	2	
Siklos	3		8	4	2		Vásárosnamény	.		8	3	2	
Szegvár	.		–	–	–		Záhony	.		8	3	1	
Bp. Lőrinc	ny		6	2	0	0	Berettyóújfalu	ny		8	2	1	
Bp. Met. Int.	ny ⏀		7	3	0	2	Debrecen	ny		8	2	1	2
Bp. Szab. hegy	–		–	–	–		Hajdúdorog	5		9	3	2	
Cegled	3		8	2	0		Hortobágy	.		7	3	2	
Dunaegykö	1 *		1	-2	-6		Körösszakál	ny		7	2	1	
Godollo	1		5	2	0	2	Polgár	2		8	2	2	
Kecskemet	ny ⸗ ⏑		6	0	-1		Békéscsaba	ny		8	3	2	0
Mateszalka	1		6	3	3		Mezőhegyes	ny		7	2	-1	0
Nagykata	3		8	2	2		Orosháza	.		6	2	2	0
Orkeny	2		8	3	2		Szarvas	.		7	2	1	0
Szentendre	ny ⸗ ⏀		7	3	2		Szeghalom	.		8	2	1	

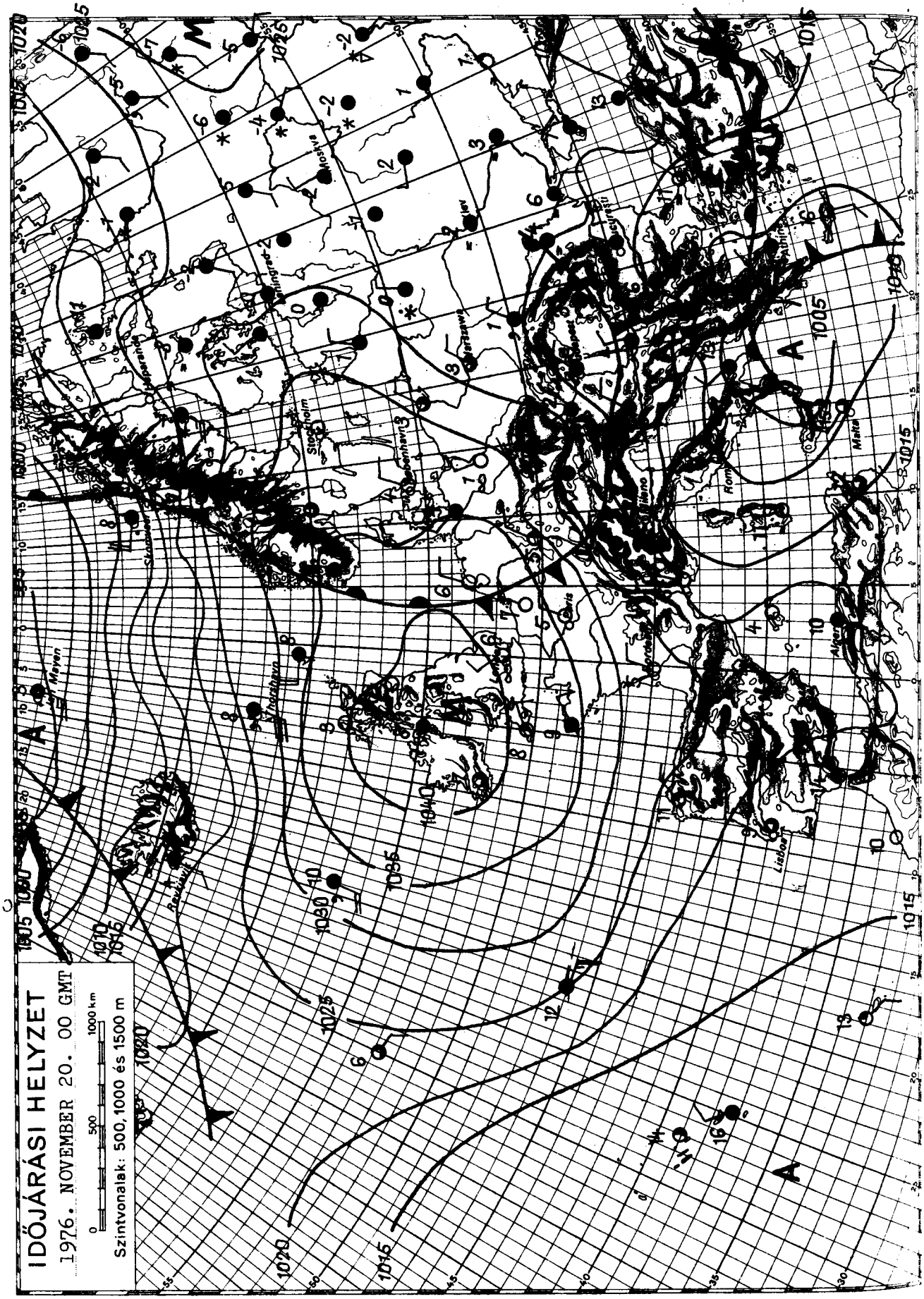

KIADJA: ORSZÁGOS METEOROLÓGIAI SZOLGÁLAT

Készíti: Központi Előrejelző Intézet Előrejelző Osztálya — T.: 213-018 — Megjelenik naponként

Évi előfizetési díja: 720,—Ft — Megrendelhető: 1024 Budapest, II., Kitaibel Pál u. 1. Telefon: 353-500,

Kiadásért felel: az OMSZ elnöke — Szerkesztésért felel: a KEI igazgatója

IDŐJÁRÁSI NAPIJELENTÉS

ЕЖЕДНЕВНЫЙ МЕТЕОРОЛОГИЧЕСКИЙ БЮЛЛЕТЕНЬ • DAILY WEATHER REPORT
BULLETIN QUOTIDIEN DE TEMPS • TÄGLICHER WETTERBERICHT

89. évfolyam 326. szám. • Budapest • 1976. november 21., vasárnap

Az időjárási helyzet és a várható időjárás:

Észak-Európában a nyugati-keleti irányban egymást követő hideg, valamint meleg léghullámok széles és igen változékony, de többnyire borult, csapadékos időt okoznak. Olaszországban a Balkán-félszigeten és a Kárpát-medencében is tulnyomóan borult, csapadékos az időjárás. Ezt egy kiterjedt mediterrán ciklon okozza. E két időjárási rendszer között és Délnyugat-Európában változóan felhős idő van, de jelentős mennyiségü csapadék sehol sem hullik.

Hazánkban szombaton szeles és erősen felhős, sőt sok helyen egész nap borult idő volt. Ismétlődő esőkről érkezett jelentés. Helyenként havaseső, kevés hó hullott. A hőmérséklet napközben 4, 8 fokig emelkedett és az éjszaka sem süllyedt +1, +6 foknál alacsonyabbra. Az ország nagy részén az éjszaka is csapadékos idő volt. A szombat reggel 7 órától, vasárnap reggelig lehullott csapadék mennyisége általában 3 és 8 mm között van. Az Északi-Középhegységben viszont előfordulnak olyan helyek is, ahol ebben a 24 órában sem eső, sem hó nem esett. Vasárnap délelőtt az ország keleti és középső része felett időnként és helyenként felszakadozott kissé a felhőzet, de onnan is több izben jelentették gyenge esőt, havaseső. A Dunántulon borult, csapadékos idő volt végig és élénk, erős lökésekkel kisért északi, északnyugati szél fujt. A hőmérséklet 11 órakor +2 és +9 fok között volt az országban.

Ma 12 órakor Budapesten a hőmérséklet 7 fok, a tengerszintre átszámitott légnyomás 765 mm, alig változik.

A várható időjárás hétfő estig:

Időnként kissé felszakadozó felhőzet, ismétlődő eső, a hegyekben egy-két helyen hószállingózás, hétfőn délután esetleg már havazás.
Sok helyen élénk, időnként erős, a Dunántulon holnap ismét viharos lökésekkel kisért északias szél.
A várható legalacsonyabb éjszakai hőmérséklet 0, +5,
legmagasabb nappali hőmérséklet hétfőn 5, 10 fok között.

Aigner Szilárd s.k.

A hőmérséklet napi középértéke és eltérése a 100 évi átlagtól /Budapesten/:

1976. XI. 20.	5,3 C°	+1,1 C°

1871 óta ezen a napon Budapesten előfordult

legmagasabb hőmérséklet:	16,2 C° /1926/,
legalacsonyabb hőmérséklet:	-6,4 C° /1902/.

76.616.

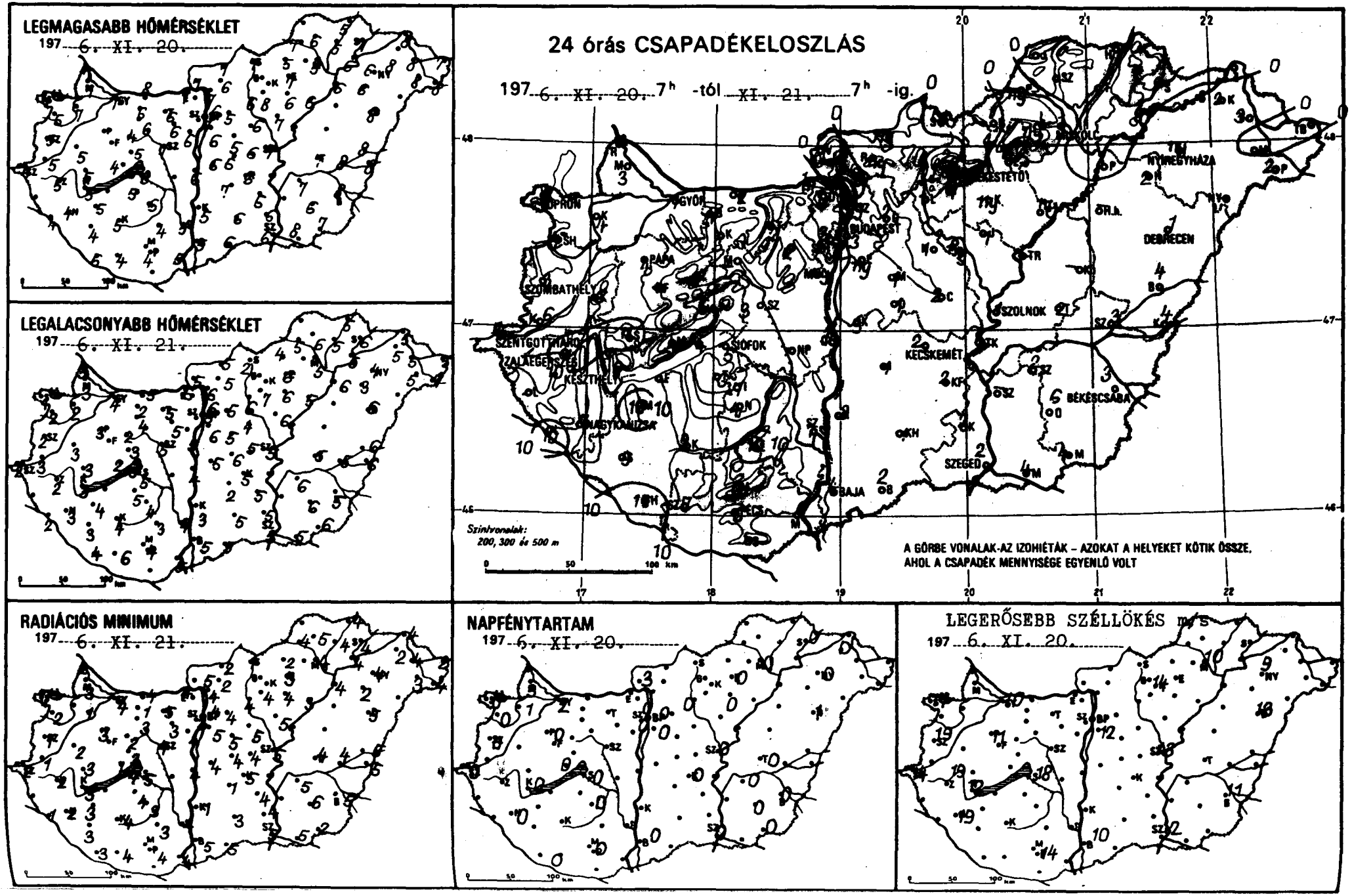
LEGMAGASABB HŐMÉRSÉKLET
197 6. XI. 20.
LEGALACSONYABB HŐMÉRSÉKLET
197 6. XI. 21.
24 órás CSAPADÉKELOSZLÁS
197 6. XI. 20. 7h -tól XI. 21. 7h -ig.
Szintvonalak: 200, 300 és 500 m
A GÖRBE VONALAK AZ IZOHIÉTÁK – AZOKAT A HELYEKET KÖTIK ÖSSZE, AHOL A CSAPADÉK MENNYISÉGE EGYENLŐ VOLT
RADIÁCIÓS MINIMUM
197 6. XI. 21.
NAPFÉNYTARTAM
197 6. XI. 20.
LEGERŐSEBB SZÉLLÖKÉS m/s
197 6. XI. 20.

	197 76.XI.21 07h -ig az utolsó 24 óra adatai							197 76.XI.21 07h -ig az utolsó 24 óra adatai						
	csapadék (mm)	Hó cm	max. hőmérséklet	min. hőmérséklet	rad. min.	napos órák		csapadék (mm)	Hó cm	max. hőmérséklet	min. hőmérséklet	rad. min.	napos órák
Győr	1	*	7	4	4	2	Vác	.		7	6	4	
Kapuvár	4		7	2	1	1	Vámosmikola	.		7	5	5	3
Mosonmagyaróvár	3		7	3	3	3	Baja	4		5	5	5	0
Rajka	2		7	3	2		Bácsalmás	2		6	5	5	
Sopron	6	*	4	1	0	0	Izsák	1	9	7	2	1	
Sopronhorpács	4		5	2	2	0	Kalocsa	3		5	3	1	
Káld	6		5	3	2		Kecskemét	2		6	5	5	0
Körmend	6	.	5	3	1		Kiskunf. háza	2		6	5	4	
Szentgotthárd	4	*	4	2	2	0	Kiskunhalas	1		6	5	3	
Szombathely	3	*	5	2	1	0	Kunszentmiklós	3		6	5	4	
Lenti	-		-	-	-		Tiszakécske	-		-	-	-	
Letenye	10		4	2	1		Balassagyarmat	ny		7	5	2	
Nagykanizsa	7	.	4	3	2	0	Romhány	ny	9	6	5	2	
Zalaegerszeg	11	*	5	2	2		Salgótarján	.		7	2	1	
Farkasgyepű	-		-	-	-		Eger	1		7	6	3	0
Keszthely	9		5	3	3	0	Galyatető	2 *	5	2	-4	-4	
Mencshely	4		4	2	1	0	Gyöngyös	1		8	7	4	
Pápa	4		6	3	3	0	Kékestető	. ≡	5	-2	-2	-2	0
Sümeg	11		5	3	3		Kompolt	ny		6	6	4	0
Tihany	4		6	5	4		Lőrinci	1	9	6	6	4	
Veszprém	6	≡	5	3	3		Poroszló	ny	9	6	5	3	
Zirc	8		4	2	2		Jászapáti	1		7	6	5	
Fonyód	-		-	-	-		Jászberény	ny		6	5	4	
Homokszt. györgy	15		6	4	3	0	Karcag	-		-	-	-	
Kaposvár	9		5	4	4		Szolnok	1		7	5	5	0
Marcali	10		5	4	3		Tiszaroff	-		-	-	-	
Siófok	5		6	5	5	0	Túrkeve	2		7	5	4	0
Somogyszob	9		4	3	3		Kistelek	2		6	5	4	
Tab	6		5	5	4		Makó	4		8	5	5	
Bábolna	4		6	2	1		Szeged	2		6	5	5	0
Esztergom	1		7	6	4		Szentes	-		-	-	-	
Kisbér	3		6	4	3		Borsodnádasd	.		5	4	2	
Komárom	2		8	5	4		Fügöd	.		5	5	4	
Tatabánya	1		6	5	5		Hidasnémeti	.		5	5	4	
Alcsútdoboz	2		6	5	3		Jósvafő	-		-	-	-	-
Dunaújváros	3		6	4	4		Lillafüred	ny	9	5	0	0	
Martonvásár	ny		6	5	4	0	Miskolc	1		5	5	4	0
Mór	-		-	-	-		Putnok	ny	9	7	5	4	
Nagyhörcsökp.	-		-	-	-		Sárospatak	.		7	6	4	0
Szabadbattyán	3		7	5	4		Szendrőlád	.		6	6	5	
Iregszemcse	7		5	3	3	0	Tokaj	.		6	5	4	
Lengyel	10		4	3	3		Kisvárda	2		8	5	2	0
Nagykónyi	4		6	4	3		Mátészalka	.		8	5	3	
Szekszárd	7		5	4	4		Nyíregyháza	ny		6	4	4	0
Mámpéltető	9		3	2	1		Nyírlugos	-		-	-	-	
Mohács	6		5	5	4		Pátyod	2		8	7	4	
Pécs	6		4	4	4	0	Tiszabecs	.		7	5	2	
Siklós	-		-	-	-		Vásárosnamény	3		8	5	4	
Szigetvár	7		4	6	4		Záhony	.	∩	8	5	4	
Bp. Lőrinc	ny	*	6	6	5	0	Berettyóújfalu	4		8	6	5	
Bp. Met. Int.	3		7	5	3	0	Debrecen	1	V	8	6	5	1
Bp. Szab. hegy	3	≡	3	3	2	0	Hajdúdorog	2		6	3	2	
Cegléd	2		6	5	4		Hortobágy	-		-	-	-	
Dobogókő	1	*	2	2	0		Körösszakál	4		8	6	5	
Gödöllő	2		5	5	4	0	Polgár	.		6	6	4	
Királyrét	-		-	-	-		Békéscsaba	3		8	5	5	0
Monor	1		5	5	5		Mezőhegyes	4		7	6	2	0
Nagykáta	1		6	5	4		Orosháza	6		6	6	6	0
Örkény	1		6	6	4		Szarvas	2		7	6	5	0
Szentendre	ny		6	6	4		Szeghalom	3		8	5	4	

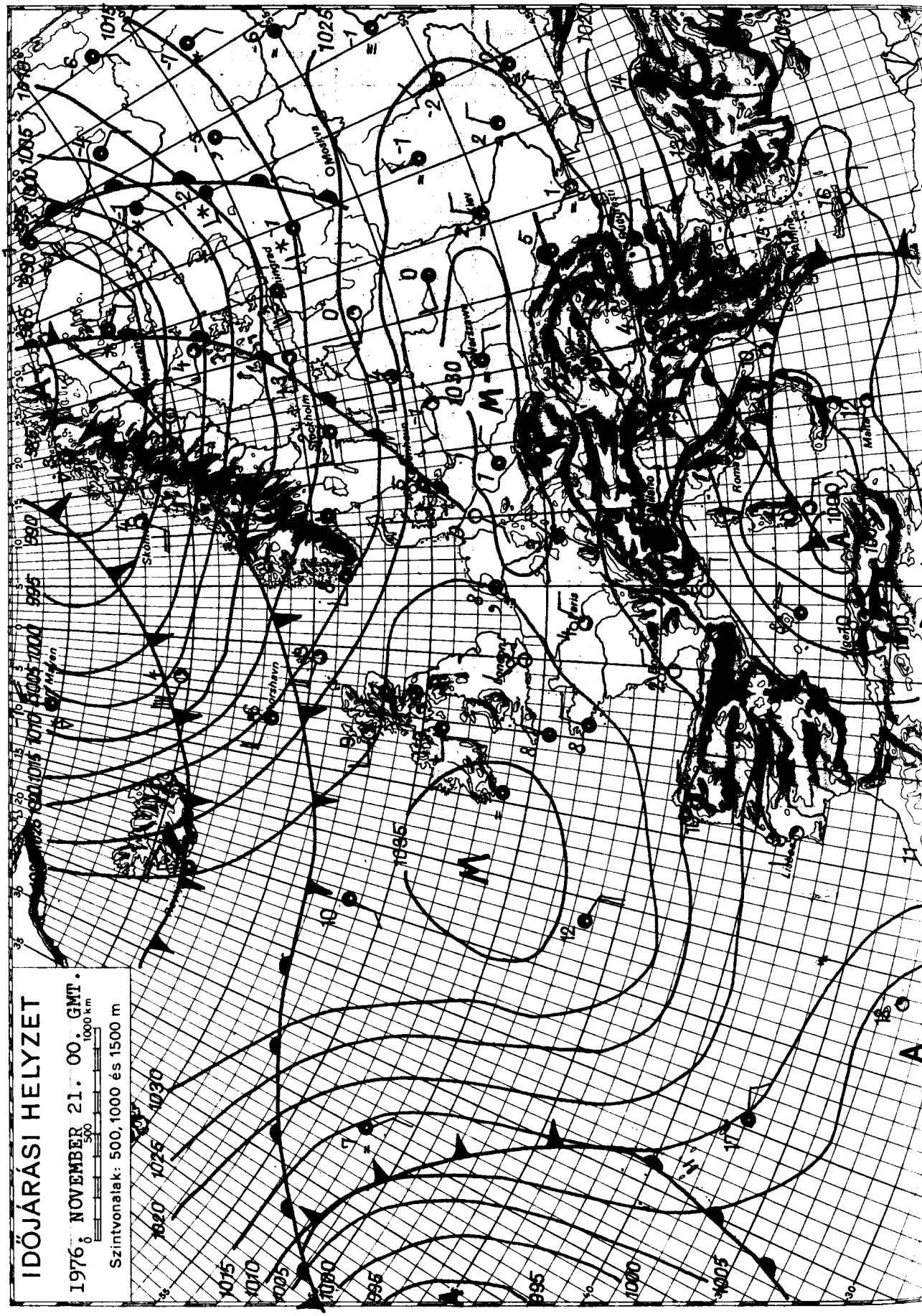

KIADJA: ORSZÁGOS METEOROLÓGIAI SZOLGÁLAT
Készíti: Központi Előrejelző Intézet Előrejelző Osztálya — T.: 273-018 — Megjelenik naponként
Évi előfizetési díja: 720,—Ft — Megrendelhető: 1024 Budapest, II., Kitaibel Pál u. 1. Telefon: 353-500,
Kiadásért felel: az OMSZ elnöke — Szerkesztésért felel: a KEI igazgatója

IDŐJÁRÁSI NAPIJELENTÉS

ЕЖЕДНЕВНЫЙ МЕТЕОРОЛОГИЧЕСКИЙ БЮЛЛЕТЕНЬ · DAILY WEATHER REPORT
BULLETIN QUOTIDIEN DE TEMPS · TÄGLICHER WETTERBERICHT

89. évfolyam 327. szám. + Budapest + 1976. november 22. hétfő

Az időjárási helyzet és a várható időjárás:

Dél-Európa nagy részén, valamint a Kárpát-medencében egyenlőre még a Földközi-tengeri származású nedves levegő hatására borult, többfelé esős az idő. Középpontjával a Fehér-tenger környékén hatalmas kiterjedésü alacsony nyomású légköri képződmény örvénylik. Áramlási rendszerében észak felől több hullámban sarkvidéki eredetü, hideg levegő áramlik a Skandináv-félszigeten át, szárazföldünk középső részei felé. A hideg levegő vonulását, havas esők, havazások, hózáporok és megerősödő szél kiséri. A következő 36 órában az emlitett hideg levegő első hulláma eléri a Kárpát-medencét is.

Hazánkban vasárnap az északkeleti megyékben 2, 6 órán át sütött a nap, máshol borult maradt az ég. Sokfelé esett eső, egy-két helyen havas eső, hó. A lehullott csapadék mennyisége csapadéknyom és 9 mm között volt. A hőmérséklet napközben a borult helyeken csak 3, 8, máshol 9, 12 fokig emelkedett. Hétfő hajnalra 2, 7 fokig hült le a levegő. Ma délelőtt borult, párás, néhány helyen ködös idő volt, több helyről jelentettek esőt. A nyugati, északnyugati megyékben megélénkült az északnyugati, északi szél. A hőmérséklet 11 órakor az ország területén 3, 7 fok között váltakozott.

Ma 12 órakor Budapesten a hőmérséklet 6 fok, a tengerszintre átszámitott légnyomás 758 mm, mérsékelten süllyed.

Várható időjárás kedd estig:

Tulnyomóan borult idő, sokfelé ismétlődő eső. Az esti óráktól a Dunántulon havas eső, hózápor.
Többfelé megerősödő, helyenként viharossá fokozódó északnyugati, északi szél.
A hőmérséklet éjszaka és napközben 1, 6 fok között.

Vadkerti Ferenc s.k.

TÁVOLABBI KILÁTÁSOK PÉNTEK REGGELIG:

Változóan felhős lesz az idő, havas esővel, havazással.
Élénk északi szél.
Legalacsonyabb hajnali hőmérséklet -2, +3 fok között,
legmagasabb nappali hőmérséklet +3, +7 fok között.
Jelentős mennyiségü /legalább 5 mm/ csapadék az ország területének 70 százalékán várható.

KÖZÉPTÁVU ELŐREJELZŐ OSZTÁLY

A hőmérséklet napi középértéke és eltérése a 100 évi átlagtól /Budapesten/:

1976. XI. 21.	7,5 C°	+3,5 C°

1871 óta ezen a napon Budapesten előfordult

legmagasabb hőmérséklet: 19,8 C° /1926/,
legalacsonyabb hőmérséklet: -10,9 C° /1884/.

76.617.

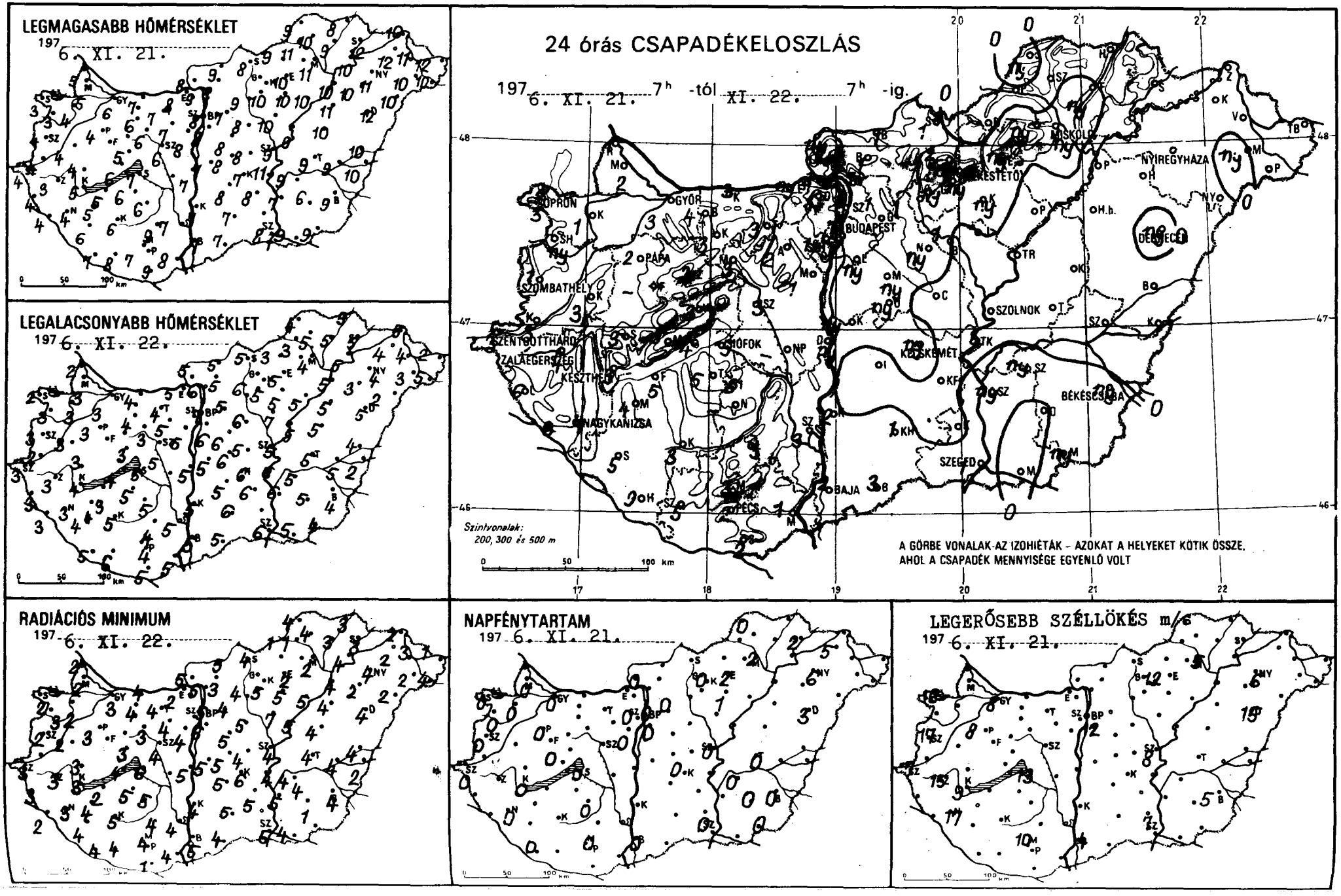
LEGMAGASABB HŐMÉRSÉKLET
1976. XI. 21.
LEGALACSONYABB HŐMÉRSÉKLET
1976. XI. 22.
RADIÁCIÓS MINIMUM
1976. XI. 22.
24 órás CSAPADÉKELOSZLÁS
1976. XI. 21. 7h -tól XI. 22. 7h -ig.
Szintvonalak:
200, 300 és 500 m
A GÖRBE VONALAK AZ IZOHIÉTÁK – AZOKAT A HELYEKET KÖTIK ÖSSZE,
AHOL A CSAPADÉK MENNYISÉGE EGYENLŐ VOLT
NAPFÉNYTARTAM
1976. XI. 21.
LEGERŐSEBB SZÉLLÖKÉS m/s
1976. XI. 21.
SOPRON
GYŐR
BUDAPEST
MISKOLC
NYÍREGYHÁZA
DEBRECEN
PÁPA
SZOMBATHELY
SZENTGOTTHÁRD
ZALAEGERSZEG
KESZTHELY
SIÓFOK
KECSKEMÉT
NAGYKANIZSA
BÉKÉSCSABA
SZOLNOK
SZEGED
PÉCS
BAJA

	1976.XI.22 7 h -ig az utolsó 24 óra adatai							1976.XI.22 7 h -ig az utolsó 24 óra adatai						
	csapadék (mm)		max. hőmérséklet	min. hőmérséklet	rad. min.	napos órák		csapadék (mm)		max. hőmérséklet	min. hőmérséklet	rad. min.	napos órák	
Győr	3		6	3	3	0	Vác	1		9	6	5		1
Kapuvár	1		4	3	2	0	Vámosmikola	ny		8	5	5	0	
Mosonmagyaróvár	2		5	3	2	0	Baja	2		6	5	5	0	
Rajka	1		5	2	2		Bácsalmás	3		7	5	4		
Sopron	3		3	2	2	0	Izsák	.		8	5	5		
Sopronhorpács	ny		3	3	3	0	Kalocsa	1		7	5	4		
Káld	3		4	3	2		Kecskemét	ny		7	6	6	0	
Körmend	3		4	2	2		Kiskunf. háza	.		8	6	5		
Szentgotthárd	3		4	3	3	0	Kiskunhalas	1		7	6	5		
Szombathely	1		4	3	2	0	Kunszentmiklós	ny		7	5	5		
Lenti	6		4	3	3		Tiszakécske	.		11	6	4		
Letenye	3		4	3	2		Balassagyarmat	1		9	5	5		
Nagykanizsa	4		4	3	3	0	Romhány	1		8	5	3		
Zalaegerszeg	4		3	3	3		Salgótarján	1		8	5	4		
Farkasgyepű	–		–	–	–		Eger	ny		10	5	2	2	
Keszthely	3		5	4	3	0	Galyatető	2		6	3	1		
Mencshely	5		5	2	2	0	Gyöngyös	ny		10	5	5		
Papa	2		4	3	3	0	Kékestető	2		2	0	0	0	
Sümeg	3		4	3	3		Kompolt	ny		10	5	5	1	
Tihany	4		6	4	4		Lőrinci	ny		9	6	4		
Veszprém	3		5	3	3		Poroszló	.		10	5	5		
Zirc	2		4	2	2		Jászapáti	.		10	7	7		
Fonyód	5		5	3	2		Jászberény	1		9	6	6		
Homokszt. györgy	9		7	5	4	0	Karcag	.		10	5	4		
Kaposvár	3		6	5	5		Szolnok	.		9	5	4	0	
Marcali	4		5	4	4		Tiszaroff	.		9	5	5		
Siófok	5		7	6	6	0	Túrkeve	.		9	5	4	0	
Somogyszob	5		6	4	4		Kistelek	–		–	–	–		
Tab	5		6	5	5		Makó	.		9	5	4		
Bábolna	4		5	2	1		Szeged	1		8	6	5	0	
Esztergom	ny		8	5	2		Szentes	ny		7	6	5		
Kisber	3		6	4	4		Borsodnádasd	.		9	3	1		
Komárom	3		7	4	4		Füged	ny		9	5	3		
Tatabánya	5		7	4	4		Hidasnémeti	.		8	5	3		
Alcsútdoboz	2		7	5	4		Jósvafő	ny		9	4	4	0	
Dunaújváros	ny		7	5	5		Lillafüred	ny		8	4	2		
Martonvásár	1		8	5	4	0	Miskolc	ny		11	4	2	2	
Mór	3		6	3	3		Putnok	.		11	3	1		
Nagyhörcsökp.	–		–	–	–		Sárospatak	.		12	5	3	2	
Szabadbattyán	3		6	5	4		Szendrőlád	.		10	5	4		
Tegzemcse	6		6	5	5	0	Tokaj	.		10	5	4		
Lengyel	3		9	4	4		Kisvárda	.		12	4	2	5	
Nagykónyi	–		–	–	–		Mátészalka	ny		10	3	2		
Szekszárd	3		7	5	4		Nyíregyháza	.		11	4	4	6	
Mohatető	3		5	3	2		Nyírlugos	.		10	2	2		
Árpádtető	1		8	5	4		Pátyod	.		10	5	4		
Pécs	2		7	4	4	0	Tiszabecs	.		12	2	1		
Siklós	2		9	5	1		Vásárosnamény	.		11	4	3		
Vigántvár	5		8	6	4		Záhony	.		10	5	2		
Bp. Lőrinc	ny		8	6	6	0	Berettyóújfalu	.		10	4	4		
Bp. Met. Int.	1		8	7	5	0	Debrecen	ny		12	5	4	3	
Bp. Szab. hegy	1		5	4	4	0	Hajdúdorog	.		10	3	2		
Cegléd	.		8	5	4		Hortobágy	.		11	5	4		
Csongrád	1		3	2	2		Körösszakál	.		10	2	2		
Gödöllő	1		7	5	4	0	Polgár	.		10	5	4		
Kecskemét	1		8	5	5		Békéscsaba	ny		9	4	4	0	
Mátrahóra	ny		8	6	5		Mezőhegyes	ny		9	4	1	0	
Nagykáta	ny		8	6	5		Orosháza	.		6	5	4	0	
Orkény	ny		8	6	5		Szarvas	ny		9	5	4	0	
Szentendre	1		9	6	6		Szeghalom	.		9	5	4		

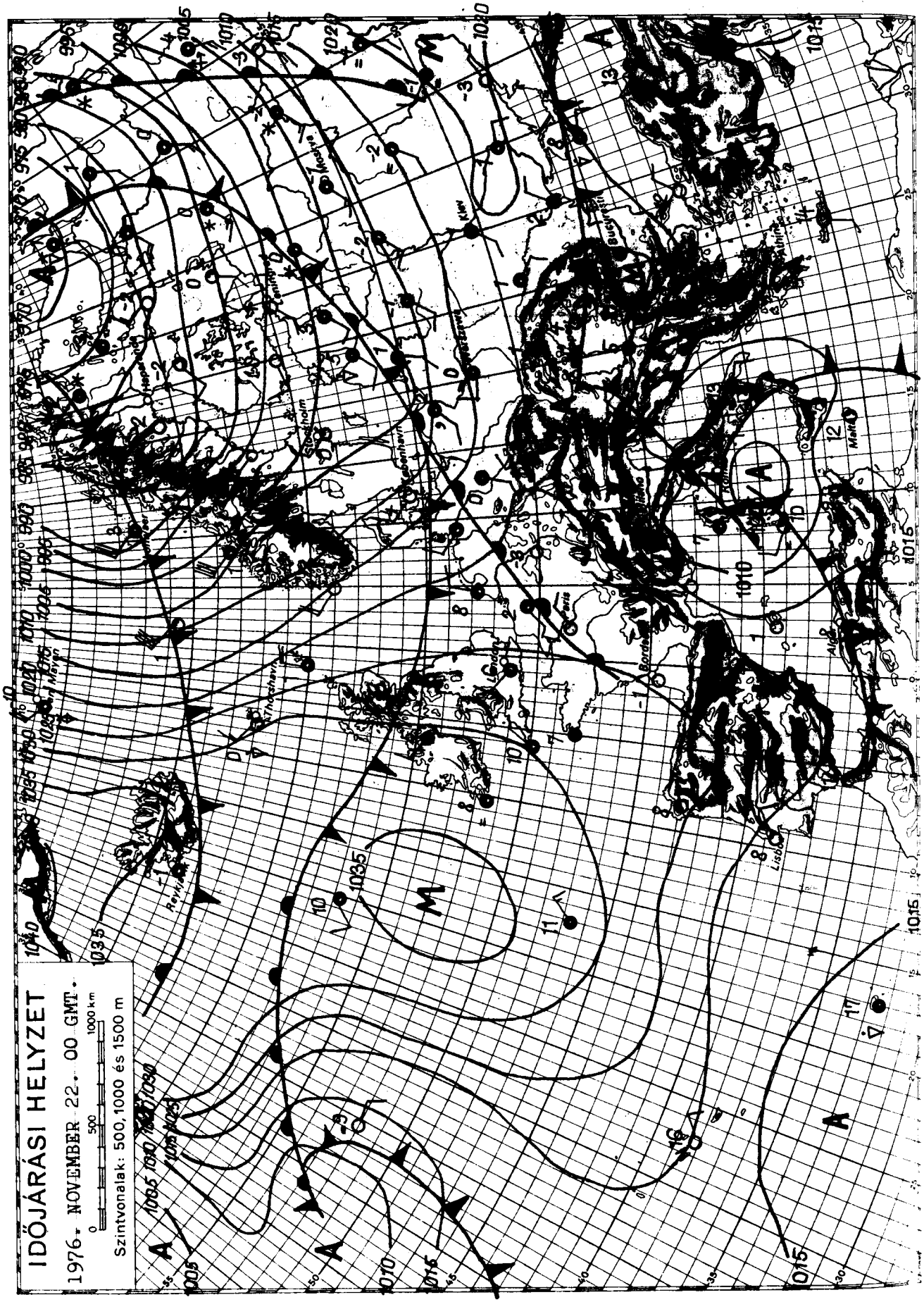

KIADJA: ORSZÁGOS METEOROLÓGIAI SZOLGÁLAT

Készíti: Központi Előrejelző Intézet Előrejelző Osztálya — T.: 273 - 018 — Megjelenik naponként

Évi előfizetési díja: 720,—Ft — Megrendelhető: 1024 Budapest, II., Kitaibel Pál u. 1. Telefon: 353-500,

Kiadásért felel: az OMSZ elnöke — Szerkesztésért felel: a KEI igazgatója

IDŐJÁRÁSI NAPIJELENTÉS

ЕЖЕДНЕВНЫЙ МЕТЕОРОЛОГИЧЕСКИЙ БЮЛЛЕТЕНЬ · DAILY WEATHER REPORT
BULLETIN QUOTIDIEN DE TEMPS · TÄGLICHER WETTERBERICHT

89. évfolyam 328. szám. + Budapest + 1976. november 23. kedd

Az időjárási helyzet és a várható időjárás:

A Szovjetunió európai területének nagy részén változékony, borult az idő, sokfelé, egészen Ukrajna térségéig, havazik. A Földközi-tenger medencéje fölött örvénylő ciklon hatására a Balkán-félszigeten és a Fekete-tenger környékén több helyen esik az eső. A Skandináv-félszigeten át hideg, sarkvidéki eredetü levegő érkezik Közép-Európa fölé. Hétfőn szárazföldünk nyugati, középső és déli részén 2, 4 fokkal alacsonyabb volt a hőmérséklet csucsértéke, mint a legutóbbi évek átlaga. A következő 36 órában a Kárpát-medencét a hideg levegő ujabb hulláma éri el, ezért továbbra is hideg időre számithatunk.

Hazánkban hétfőn borult, párás idő volt, sokfelé esett az eső. A legmagasabb nappali hőmérséklet 4, 8 fok között alakult. A délutáni órákban a Kárpát-medencét hideg, sarkvidéki eredetü levegő árasztotta el, az esőt helyenként havas eső, hózápor váltotta fel. A szél északira, északnyugatira fordult és megerősödött. A ma reggel 7 óráig lehullott csapadék mennyisége általában 5 mm alatt maradt, de az ország keleti felében helyenként 5, 8 mm-t is mértek. Ma hajnalra +2, -2 fokig hült le a levegő. Délelőtt felhőátvonulásokból néhány helyen futó hózápor keletkezett. A hőmérséklet 11 órakor 1, 5 fok között alakult. Többfelé élénk, helyenként erős északnyugati szél fujt.

Ma 12 órakor Budapesten a hőmérséklet 4 fok, a tengerszintre átszámitott légnyomás 759 mm, változatlan.

Várható időjárás szerda estig:

Felhőátvonulások, elszórtan futó hózáporral.
Élénk, időnként erős, helyenként viharos lökésekkel kisért északnyugati, északi szél.
Várható legalacsonyabb éjszakai hőmérséklet: +1, -4,
legmagasabb nappali hőmérséklet szerdán: +1, +5 fok között.

Bartha Péterné s.k.

A hőmérséklet napi középértéke és eltérése a 100 évi átlagtól /Budapesten/:

1976. XI. 22.	5,7 C°	+1,9 C°

1871 óta ezen a napon Budapesten előfordult

legmagasabb hőmérséklet:	18,5 C° /1911/;
legalacsonyabb hőmérséklet:	-9,9 C° /1884/.

76.618.

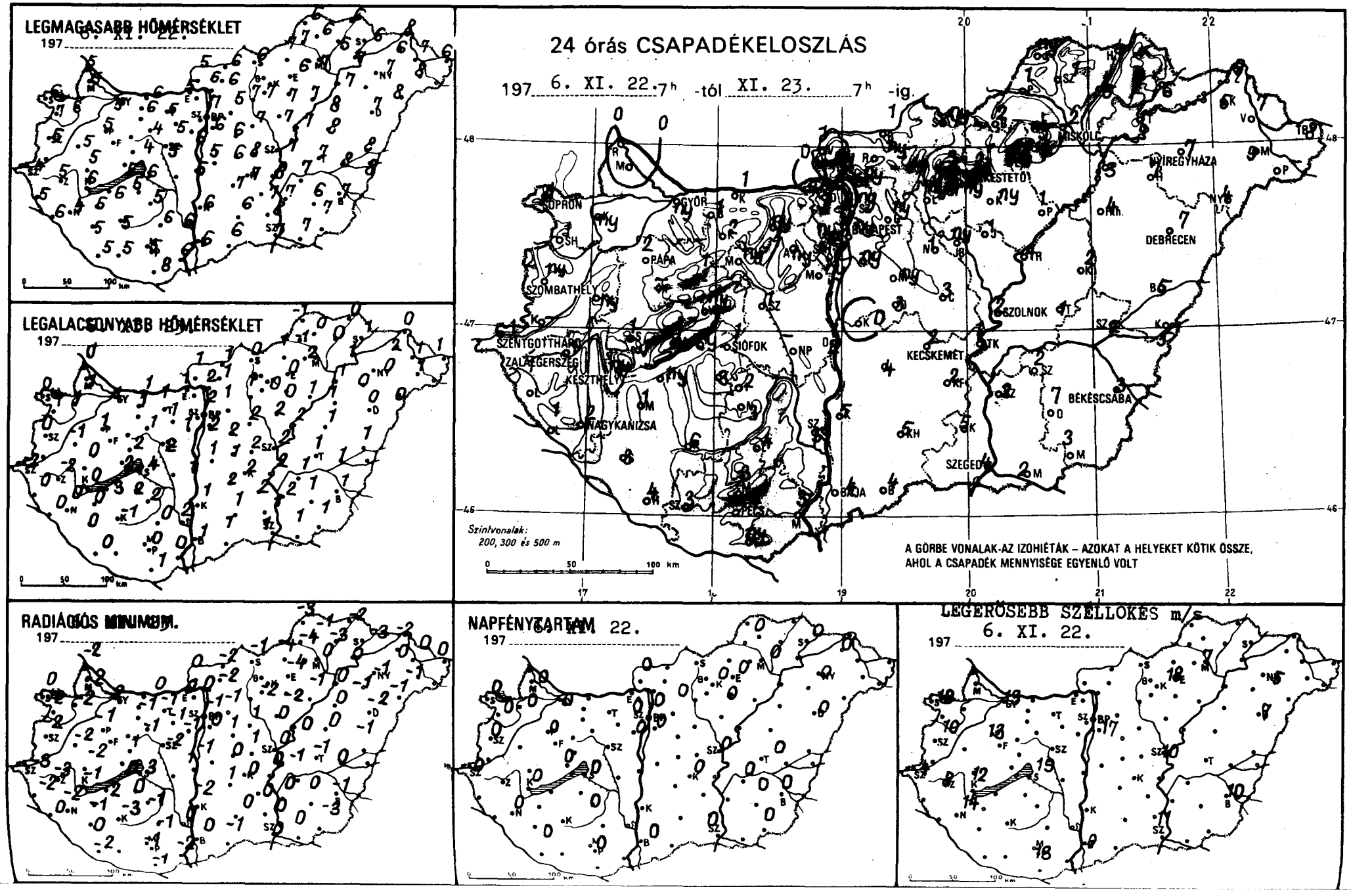
LEGMAGASABB HŐMÉRSÉKLET
197 6. XI. 22.
LEGALACSONYABB HŐMÉRSÉKLET
197
RADIÁCIÓS MINIMUM
197
24 órás CSAPADÉKELOSZLÁS
197 6. XI. 22. 7h -tól XI. 23. 7h -ig.
SOPRON
GYŐR
BUDAPEST
MISKOLC
NYÍREGYHÁZA
DEBRECEN
KESZTHELY
SIÓFOK
SZOLNOK
KECSKEMÉT
BÉKÉSCSABA
NAGYKANIZSA
SZEGED
BAJA
Színtvonalak:
200, 300 és 500 m
A GÖRBE VONALAK-AZ IZOHIÉTÁK – AZOKAT A HELYEKET KÖTIK ÖSSZE, AHOL A CSAPADÉK MENNYISÉGE EGYENLŐ VOLT
NAPFÉNYTARTAM 22.
197
LEGERŐSEBB SZÉLLÖKÉS m/s
6. XI. 22.
197

	1976.XI.23. 07 h -ig az utolsó 24 óra adatai							1976.XI.23. 07 h -ig az utolsó 24 óra adatai						
	csapadék (mm)		max. hőmérséklet	min. hőmérséklet	rad. min.	napos órák		csapadék (mm)		max. hőmérséklet	min. hőmérséklet	rad. min.	napos órák	
Győr	ny		5	1	-2	0	Vác	ny	⸗	6	2	0		
Kapuvár	ny	*	6	1	-2	0	Vámosmikola	1	▽	5	1	0	0	
Mosonmagyaróvár	•	⌴	5	1	-2	0	Baja	4		6	1	0	0	
Rajka	•	≡	5	0	-2		Bácsalmás	4		6	1	-1		
Sopron	1	▽	6	0	0	0	Izsák	4		7	2	1		
Sopronhorpács	1	*	7	1	-2	0	Kalocsa	5		6	1	-2		
Káld	ny	⸗ ⌴	5	-1	-2		Kecskemét	2	⌓	7	2	0	0	
Körmend	–		–	–	–		Kiskunf. [illegible]	2	⸗	7	2	0		
Szentgotthárd	1	⌴ =	4	-2	-3	0	Kiskunhalas	5		6	1	0		
Szombathely	ny		5	0	-2	0	Kunszentmiklós	•		5	1	-1		
Lenti	1	≡	5	0	-2		Tiszakécske	1	⸗	8	2	0		
Letenye	1		6	0	0		Balassagyarmat	1	⌴	6	1	-2		
Nagykanizsa	2	≡	4	0	-2	0	Romhány	ny	⸗	6	1	-2		
Zalaegerszeg	1	⌴ =	5	-2	-3		Salgótarján	ny	* V	6	0	-1		
Farkasgyepű	–		–	–	–		Eger	1	⸗ ⌴	6	0	-4	0	
Keszthely	ny		6	0	-1	0	Galyatető	3	*	2	-6	-6		
Mencshely	ny		3	1	-1	0	Gyöngyös	ny		7	0	-2		
Papa	2		5	1	-1	0	Kékestető	2	*	2	-5	-6	0	
Sümeg	1	⸗	5	0	-2		Kompolt	ny	⸗ ⌴	7	0	-2	0	
Tihany	ny		5	2	0		Lőrinci	ny	⸗	7	1	–		
Veszprém	ny	⸗	4	2	1		Poroszló	1	⌴	7	1	-1		
Zirc	1	* ⌴	2	0	-2		Jászapáti	1	*	7	2	0		
Fonyód	ny		6	3	2		Jászberény	ny	⌴	6	1	-1		
Homokszt. györgy	4	≡	5	0	-2	0	Karcag	2		8	1	0		
Kaposvár	6	⌴	5	-1	-3		Szolnok	2		7	2	0	0	
Marcali	1	⸗	5	0	-1		Tiszaroff	4		7	2	0		
Siófok	1		6	4	3	0	Túrkeve	1		7	1	-1	0	
Somogyszob	3		5	0	0		Kistelek	5		8	1	0		
Tab	3		5	2	0		Makó	2	⸗	7	1	0		
Bábolna	1		5	-1	-1		Szeged	4		7	1	0	0	
Esztergom	•		5	1	0		Szentes	2		7	2	0		
Kisbér	2		6	1	-1		Borsodnádasd	2	▽	7	-1	-4		
Komárom	1		6	1	0		Fügöd	5	⌴	6	0	-3		
Tatabánya	ny		5	1	-1		Hidasnémeti	4		6	0	-2		
Alcsútdoboz	ny		5	1	-1		Jósvafő	ny	⸗ ⌴	6	-1	-3	0	
Dunaújváros	4		5	1	1		Lillafüred	ny	⸗ ⌴	6	0	-2		
Martonvásár	ny	⸗	6	1	-1	0	Miskolc	2		7	2	0	0	
Mór	ny		4	1	-1		Putnok	1	⌴	7	-1	-4		
Nagyhörcsökp.	–		–	–	–		Sárospatak	6		6	1	-3	0	
Szabadbattyán	1	⌴	5	2	-2		Szendrőlád	1	⸗ ⌴	6	0	-1		
Tegszemcse	2	⸗	5	2	-1	0	Tokaj	1	⌓	7	1	0		
Tengyel	4		6	0	-1		Kisvárda	5		6	2	0	0	
Nagykónyi	3		6	3	–		Mátészalka	9		8	1	-1		
Szekszárd	5		6	2	0		Nyíregyháza	7		7	0	-1	0	
Kapadtető	3		4	0	-2		Nyírlugos	4		8	0	-1		
Mohács	3	⌴	6	0	-2		Pátyod	–		–	–	–		
Pécs	4	≡	5	0	-1	0	Tiszabecs	8	*	6	1	0		
Siklós	ny		8	1	-1		Vásárosnamény	7		7	1	0		
Szigetvár	3	≡	5	–	–		Záhony	9	⌴	8	0	-2		
Bp. Lőrinc	ny	▽	6	2	0	0	Berettyóújfalu	5		8	1	-1		
Bp. Met. Int.	ny		7	2	-1	0	Debrecen	7	=	7	0	-2	0	
Bp. Szab. hegy	ny	*	4	-1	-2	0	Hajdúdorog	7		6	0	-1		
Cegléd	3		8	2	1		Hortobágy	4		8	1	0		
Dobogókő	1	*	2	-2	-3		Körösszakál	5		8	–	–		
Gödöllő	ny	*	5	1	-1	0	Polgár	3	⌴	7	1	0		
Királyrét	ny		6	1	0		Békéscsaba	3	⌴	7	1	-1	0	
Monor	ny		6	2	1		Mezőhegyes	3		7	1	-3	0	
Nagykáta	1	⌴	7	2	1		Orosháza	7		6	1	0	0	
Örkény	3		6	1	0		Szarvas	2		7	1	-1	0	
Szentendre	ny	*	6	2	1		Szeghalom	2		8	1	0		



KIADJA: ORSZÁGOS METEOROLÓGIAI SZOLGÁLAT
Készíti: Központi Előrejelző Intézet Előrejelző Osztálya — T.: 273 - 018 — Megjelenik naponként
Évi előfizetési díja: 720,—Ft — Megrendelhető: 1024 Budapest, II., Kitaibel Pál u. 1. Telefon: 353-500,
Kiadásért felel: az OMSZ elnöke — Szerkesztésért felel: a KEI igazgatója

IDŐJÁRÁSI NAPIJELENTÉS

ЕЖЕДНЕВНЫЙ МЕТЕОРОЛОГИЧЕСКИЙ БЮЛЛЕТЕНЬ • DAILY WEATHER REPORT
BULLETIN QUOTIDIEN DE TEMPS • TÄGLICHER WETTERBERICHT

89. évfolyam 329. szám. + Budapest + 1976. november 24. szerda

Az időjárási helyzet és a várható időjárás:

Szerda hajnalban is az északnyugat felől érkező hideg légtömegek határozzák meg Európa időjárását. A szárazföld középső része felett több hullámban elhaladva szeles, hideg időt, többfelé havazásokat, hózáporokat okoznak. Az emlitett hideg levegő elérte a Földközi- és Fekete-tenger térségét is, és az ott lévő enyhe levegővel történő keveredésének hatására Görögország térségében heves záporok, zivatarok, a Kelet-Európai síkságon pedig kiterjedt havazások alakultak ki. Csendes, derült időjárást csak az Ibériai-félszigeten és a kontinens nyugati partvidékén találhatunk, amelyet az Atlanti-óceán felett kialakult leszálló légmozgások okoznak. Ez a leszálló légmozgásu zóna lassan keletebbre helyeződik át, de Közép-Európa időjárásának meghatározója továbbra is az északnyugat felől érkező hideg levegő lesz.

Hazánkban kedden felhőátvonulások voltak, a gyorsan létrejövő gomolyfelhőkből többfelé keletkezett heves hózápor, Az északi, északnyugati szél erőssége helyenként elérte a viharos fokozatot is. A hőmérséklet kora délutánra 2, 6 fokig emelkedett, de egy-egy hózápor alkalmával 0 fokig esett vissza. Éjszaka mérséklődött a szél, ezért erős volt a lehülés: szerda hajnalban általában 0, -6 fokot mértek, egyedül Siófokról jelentettek +1 fokot. Délelőtt a felhőátvonulásokból néhány helyen ujból hózápor hullott, s az északnyugati szél ismét megerősödött. A hőmérséklet 11 órakor 0, +3 fok között volt.

Ma 12 órakor Budapesten a hőmérséklet 2 fok, a tengerszintre átszámitott légnyomás 763 mm, gyengén emelkedik.

Várható időjárás csütörtök estig:

Felhőátvonulások, elszórtan futó hózáporral.
Élénk, időnként megerősödő északnyugati szél.
Várható legalacsonyabb éjszakai hőmérséklet: -2, -7,
legmagasabb nappali hőmérséklet csütörtökön: 0, +4 fok között.

Bártfai Erzsébet s.k.

A hőmérséklet napi középértéke és eltérése a 100 évi átlagtól /Budapesten/:

1976. XI. 23.	1,5 C°	-2,0 C°

1871 óta ezen a napon Budapesten előfordult:

legmagasabb hőmérséklet:	18,1 C° /1926/,
legalacsonyabb hőmérséklet:	-8,7 C° /1918/.

76.620.

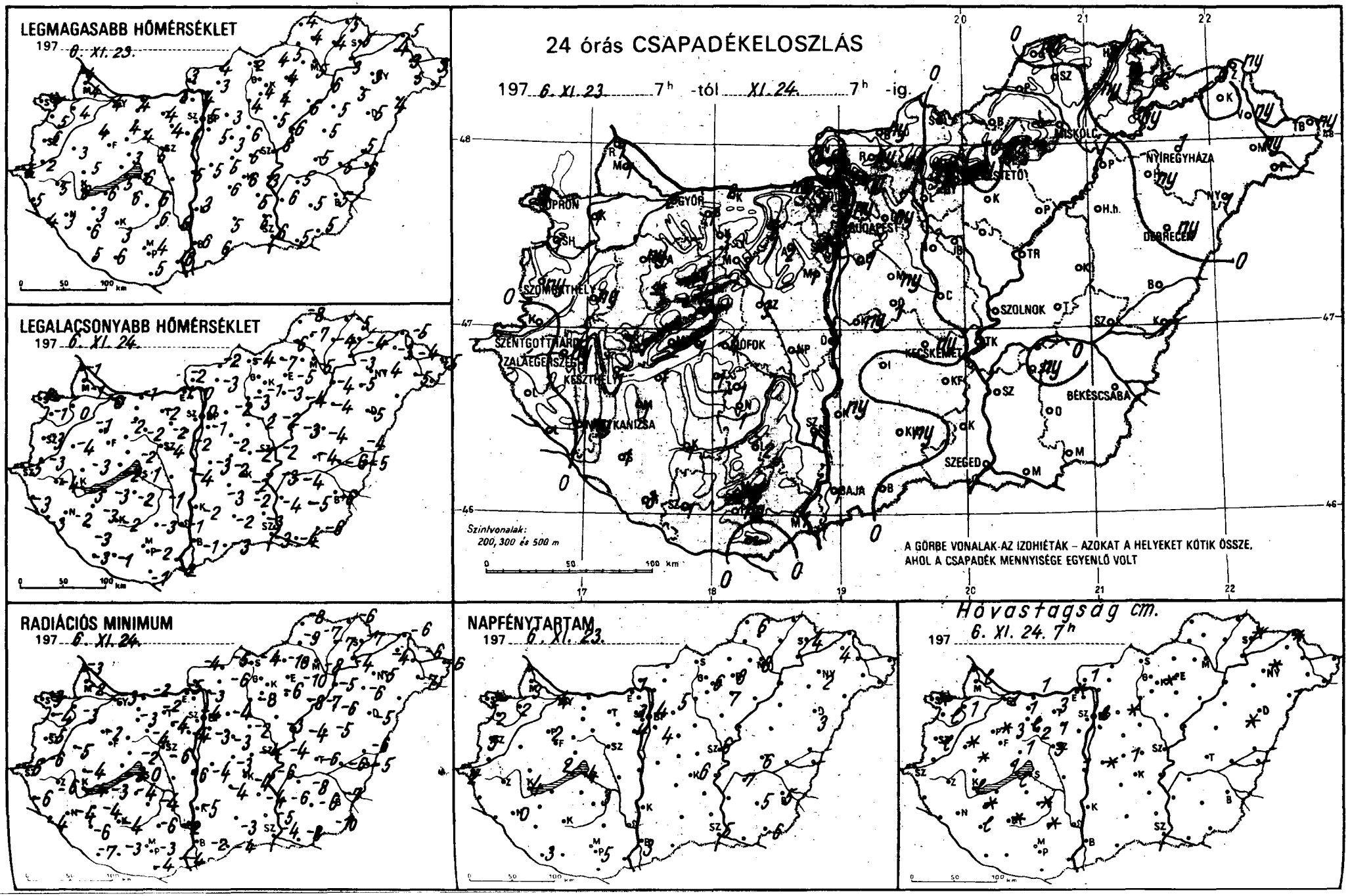
LEGMAGASABB HŐMÉRSÉKLET
197 6. XI. 23.
LEGALACSONYABB HŐMÉRSÉKLET
197 6. XI. 24.
24 órás CSAPADÉKELOSZLÁS
197 6. XI. 23. 7h -tól XI. 24. 7h -ig.
Szintvonalak:
200, 300 és 500 m
A GÖRBE VONALAK-AZ IZOHIÉTÁK – AZOKAT A HELYEKET KÖTIK ÖSSZE, AHOL A CSAPADÉK MENNYISÉGE EGYENLŐ VOLT
RADIÁCIÓS MINIMUM
197 6. XI. 24.
NAPFÉNYTARTAM
197 6. XI. 23.
Hóvastagság cm.
197 6. XI. 24. 7h

76.XI.24.

197 ..... 07 h -ig az utolsó 24 óra adatai

	csapadék (mm)	Hó cm	max. hőmérséklet	min. hőmérséklet	rad. min.	napos órák
Győr	2	2	4	0	-3	4
Kapuvár	1	1	4	0	-3	2
Mosonmagyaróvár	1	lep.	4	-1	-2	3
Rajka	1		4	-1	-3	
Sopron	1	folt	3	0	-3	2
Sopronhorpács	1	lep.	5	-1	-4	2
Kald	ny	folt.	3	-4	-5	
Körmend	•		2	-3	-6	
Szentgotthárd	• ⊔		5	-5	-6	2
Szombathely	ny	lep.	6	-3	-5	5
Lenti	•		3	-5	-6	
Lefenye	•		4	-3	-4	
Nagykanizsa	ny ⊔		3	-2	-4	0
Zalaegerszeg	ny ⊔		5	-4	-6	
Farkasgyepű	–		–	–	–	
Keszthely	1 ⊔	lep.	6	-3	-4	4
Mencshely	2	1	3	-3	-4	2
Papa	ny	folt	4	-1	-2	2
Sümeg	1	folt	5	-3	-4	
Tihany	1 ⊔	lep.	5	-2	-3	
Veszprém	3	1	3	-2	-2	
Zirc	3	3	1	-3	-4	
Fonyód	1 ⊔		6	-3	-5	
Homokszt. györgy	3		5	-3	-7	3
Kaposvár	1	folt	3	-2	-4	
Marcali	1	folt	3	-3	-4	
Siofok	4		6	1	0	4
Somogyszob	1	lep.	6	-3	-6	
Tab	1		6	-2	-4	
Bábolna	1	1	4	-1	-2	
Esztergom	ny	folt	5	-1	-5	
Kisber	3 =	lep.	4	-2	-3	
Komárom	2	1	4	-1	-2	
Tatabánya	3	3	4	-2	-2	
Alcsútdoboz	2	1	4	-2	-4	
Dunaújváros	1	1	5	-4	-6	
Martonvásár	1		5	-2	-4	4
Mór	3	2	4	-2	-4	
Nagyhörcsökp.	–		–	–	–	
Szabadbattyán	3	3	5	-4	-6	
Tegzemcse	1		5	-2	-7	3
Tengyel	2	folt	6	-3	-6	
Nagykönyi	1	folt	6	-1	-4	
Szekszárd	1		6	-1	-2	
Árpádtető	ny		4	-2	-3	
Mohács	1 ⊔		6	-2	-4	
Pécs	ny ⊔		4	-2	-3	5
Siklos	•		5	-1	-4	
Szigetvár	1		6	-1	-3	
Bp. Lőrinc	1 ⊔		5	-1	-3	4
Bp. Met. Int.	1	lep.	5	0	-4	4
Bp. Szab. hegy	2		1	-4	-5	3
Cegled	• ⊔		6	-2	-4	
Dobogókő	–		–	–	–	
Gödöllő	ny	folt.	3	-2	-4	5
Kalocsa	2	1	3	-4	-5	
Kecskemét	ny		3	-2	-3	
Kiskunhalas	•		6	-2	-3	
Szeged	1		3	-3	-4	
Szentes	1 ⊔		6	-2	-4	
Szolnok	3		3	-2	-2	
Tiszaroff	3	3	1	-3	-4	
Túrkeve	1 ⊔		6	-3	-5	
Békéscsaba	3		5	-3	-7	3
Gyula	1	folt	3	-2	-4	
Mezőhegyes	1	folt	3	-3	-4	
Orosháza	4		6	1	0	4
Szarvas	1	lep.	6	-3	-6	
Szeghalom	1		6	-2	-4	
Debrecen	ny	folt	5	-1	-5	
Hajdúdorog	2 =	lep.	4	-2	-3	
Hortobágy	•		5	-1	-4	
Kőrösszakál	1		6	-1	-3	
Polgár	1 ⊔		5	-1	-3	4
Berettyóújfalu	1	lep.	5	0	-4	4
Hajdúszoboszló	2		1	-4	-5	3
Nyíregyháza	1		6	-2	-4	
Pátyod	–		–	–	–	
Tiszabecs	ny		4	-2	-3	
Vásárosnamény	ny ⊔		5	-1	-4	
Záhony	ny	folt	5	-5	-6	
Bátonyterenye	1		5	-1	-3	
Cered	1		6	-1	-3	
Hatvan	1		5	-1	-3	
Jászapáti	1		5	-2	-3	
Jászberény	1		5	-2	-4	
Karcag	1		5	-4	-5	
Szolnok	1		6	-2	-4	
Tiszaroff	1		6	-3	-4	
Túrkeve	1		5	-4	-6	
Kistelek	•		6	-3	-5	
Makó	•		5	-4	-6	
Szeged	• ⊔		6	-3	-4	
Szentes	• ⊔		6	-4	-6	
Borsodnádasd	• ⊔		4	-7	-10	
Füzesabony	1		4	-4	-7	
Hidasnémeti	2 ⊔		5	-5	-6	
Jósvafő	ny ⊔		4	-8	-8	
Lillafüred	• ⊔		4	-4	-7	
Miskolc	• ⊔ =		5	-5	-8	
Putnok	•		5	-6	-9	
Sárospatak	2	folt	5	-4	-7	
Szendrőlád	• ⊔		4	-7	-7	
Tokaj	ny ⊔		3	-3	-4	
Kisvárda	• ⊔		4	-3	-4	
Mátészalka	ny ⊔		5	-5	-7	
Nyíregyháza	1	folt	3	-4	-5	
Nyírlugos	1	1	4	–	–	
Pátyod	–		–	–	–	
Tiszabecs	ny		3	-5	-6	
Vásárosnamény	ny		3	-4	-6	
Záhony	ny	folt	5	-5	-6	
Berettyóújfalu	• ⊔ =		5	-4	-6	
Debrecen	ny =	folt	5	-5	-5	
Hajdúdorog	ny		5	-5	-6	
Hortobágy	•		5	-4	-6	
Kőrösszakál	•		6	-5	-5	
Polgár	•		6	-4	-5	
Békéscsaba	•		5	-6	-7	
Mezőhegyes	•		5	-6	-10	
Orosháza	•		5	-5	-6	
Szarvas	ny		5	-4	-8	
Szeghalom	•		5	-6	-6	
Vác	ny ⊔		4	-0	-3	
Vámosmikola	1		3	-2	-4	1
Baja	1		6	-1	-2	3
Bácsalmás	• ⊔		6	-3	-4	
Izsák	•		6	-3	-4	
Kalocsa	ny		3	-2	-5	
Kecskemét	ny ⊔ =		6	-2	-4	6
Kiskunf. háza	•		5	-2	-4	
Kiskunhalas	ny		5	-2	-3	
Kunszentmiklós	ny	folt	5	-3	-4	
Tiszakécske	•		3	-3	-6	
Balassagyarmat	ny ⊔		4	-2	-5	
Romhány	ny		3	-3	-6	
Salgótarján	•		2	-4	-4	
Eger	• ⊔		4	-5	-10	8
Galyatető	•		-2	-8	-10	
Gyöngyös	• ⊔		4	-1	-6	
Kékestető	ny	folt	-4	-8	-9	6
Kompolt	• ⊔		4	-3	-8	7
Lőrinci	• ⊔		4	-3	-8	
Poroszló	• ⊔		6	-4	-7	
Jászapáti	• ⊔		5	-2	-3	
Jászberény	• ⊔		5	-2	-4	
Karcag	• ⊔		5	-4	-5	
Szolnok	• ⊔		6	-2	-4	6
Tiszaroff	• ⊔		6	-3	-4	
Túrkeve	• ⊔		5	-4	-6	6
Kistelek	•		6	-3	-5	
Makó	•		5	-4	-6	
Szeged	• ⊔		6	-3	-4	5
Szentes	• ⊔		6	-4	-6	
Borsodnádasd	• ⊔		4	-7	-10	
Füzesabony	ny		4	-4	-7	
Hidasnémeti	2 ⊔		5	-5	-6	
Jósvafő	ny ⊔		4	-8	-8	6
Lillafüred	• ⊔		4	-4	-7	
Miskolc	• ⊔ =		5	-5	-8	8
Putnok	•		5	-6	-9	
Sárospatak	2	folt	5	-4	-7	
Szendrőlád	• ⊔		4	-7	-7	
Tokaj	ny ⊔		3	-3	-4	
Kisvárda	• ⊔		4	-3	-4	4
Mátészalka	ny ⊔		5	-5	-7	
Nyíregyháza	1	folt	3	-4	-5	2
Nyírlugos	1	1	4	–	–	
Pátyod	–		–	–	–	
Tiszabecs	ny		3	-5	-6	
Vásárosnamény	ny		3	-4	-6	
Záhony	ny	folt	5	-5	-6	
Berettyóújfalu	• ⊔ =		5	-4	-6	
Debrecen	ny =	folt	5	-5	-5	3
Hajdúdorog	ny		5	-5	-6	
Hortobágy	•		5	-4	-6	
Kőrösszakál	•		6	-5	-5	
Polgár	•		6	-4	-5	
Békéscsaba	•		5	-6	-7	5
Mezőhegyes	•		5	-6	-10	6
Orosháza	•		5	-5	-6	5
Szarvas	ny		5	-4	-8	7
Szeghalom	•		5	-6	-6	

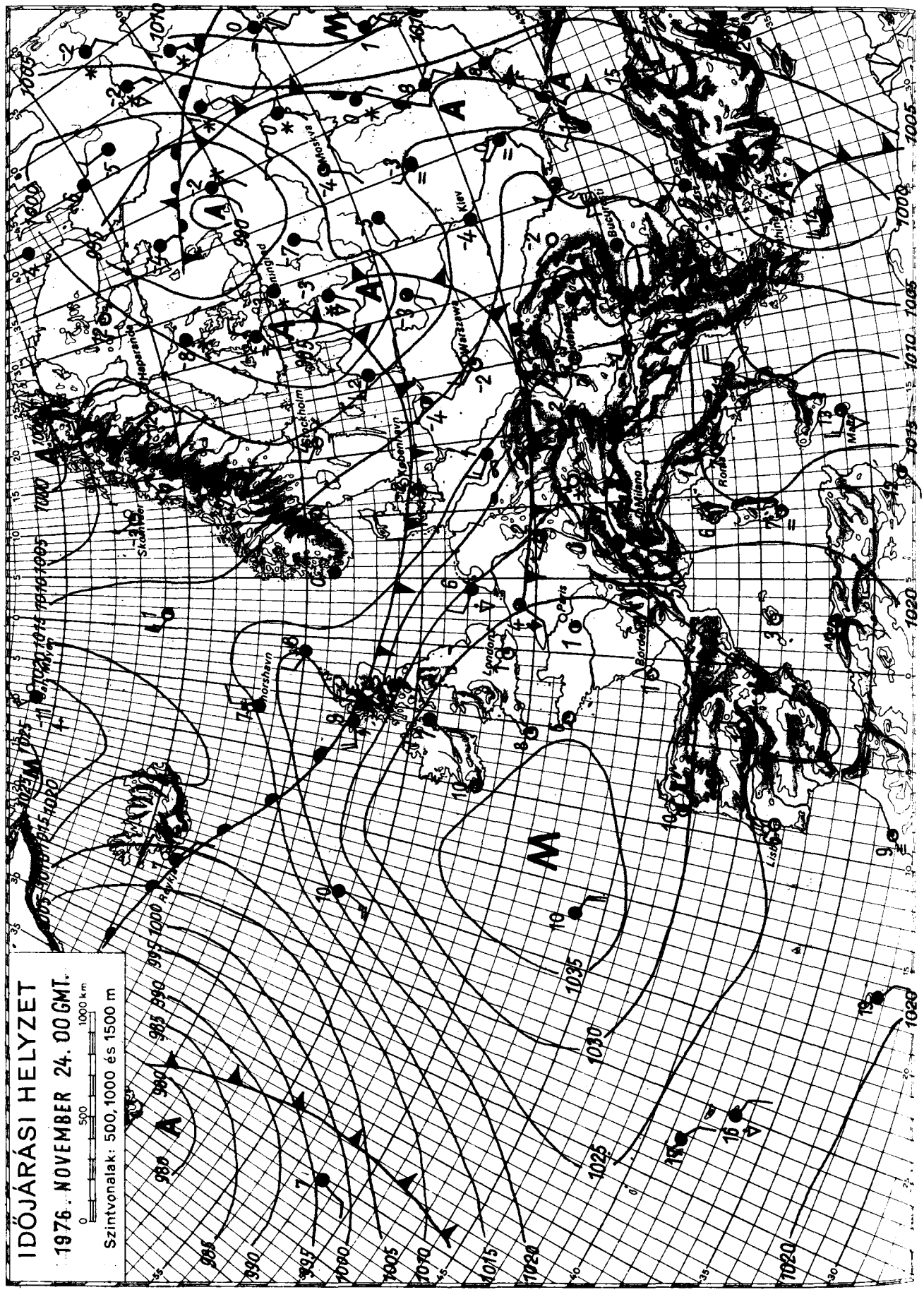

KIADJA: ORSZÁGOS METEOROLÓGIAI SZOLGÁLAT

Készíti: Központi Előrejelző Intézet Előrejelző Osztálya — T.: 273 - 018 — Megjelenik naponként

Évi előfizetési díja: 720,—Ft — Megrendelhető: 1024 Budapest, II., Kitaibel Pál u. 1. Telefon: 353-500,

Kiadásért felel: az OMSZ elnöke — Szerkesztésért felel: a KEI igazgatója

IDŐJÁRÁSI NAPIJELENTÉS

ЕЖЕДНЕВНЫЙ МЕТЕОРОЛОГИЧЕСКИЙ БЮЛЛЕТЕНЬ • DAILY WEATHER REPORT
BULLETIN QUOTIDIEN DE TEMPS • TÄGLICHER WETTERBERICHT

89. évfolyam 330. szám. + Budapest + 1976. november 25. csütörtök

Az időjárási helyzet és a várható időjárás:

Kontinensünk felett a magasban nagy mértékben felgyorsultak a légköri mozgások, ennek következményeként a talajon is egymást követik az északnyugat-ról-délkelet felé vonuló időjárási frontok. Az elmúlt 24 óra alatt Közép-Európa felett enyhe nedves, majd nyomában hideg, sarkvidéki levegő vonult át. Hasonloan változékony az időjárás Kelet- és Délkelet-Európában is. Az emlitett gyors légköri mozgások csak Délnyugat-Európát kerülik el, ott csendes, párás, száraz az időjárás. A következő 36 óra folyamán Közép-Europa időjárási helyzetében még nem várható lényeges átalakulás, ezért változékony marad az idő.

Hazánkban szerdán változóan felhős volt az ég, a Dunántúlon csak 1-3, az ország keleti felében 2, 6 órára sütött ki a nap. A nappali órákban elszortan esett az eső, havas eső, hózáporok is voltak. Késő délutántól kezdve nyugat-északnyugat felől havazás kezdődött, amely fokozatosan átterjedt az ország más vidékeire is, sok helyen esett havas eső is. A lehullott csapadék mennyisége általában 1 és 8 mm között volt, de helyenként 10-15 mm-t is mértek. Az országban többfelé keletkezett összefüggő horéteg, ennek vastagsága a Dunántúl északnyugati részén, az Északi hegyvidék alacsonyabb részein, valamint a tiszántúlon 2, 8 cm között volt ma reggel 7 órakor. Néhány magasabban fekvő helyről, és a keleti határvidékekről 10, 18 cm-t is jelentettek. Szerdán a legmagasabb nappali hőmérséklet 1, 6 fok között alakult, csütörtök hajnalra +2, -6 fokig hült le a levegő. Az ország területére beáramló hideg levegő hatására a szél megerősödött, sok helyen viharos széllökések is voltak. Csütörtök délelött már csak keleten volt erősen felhős az ég, általában felhőátvonulások voltak. A szél továbbra is erős maradt, a Tiszántulon helyenként hofuvás is keletkezett. A hőmérséklet 11 órakor -2, +2 fok között volt.

Ma 12 órakor Budapesten a hőmérséklet +1 fok, a tengerszintre átszámitott légnyomás 763 mm, erősen emelkedik.

Várható időjárás péntek estig:

Csütörtökön kisebb felhőátvonulások, már csak keleten elszortan hózápor. Pénteken nyugat felől megnövekvő felhőzet ujabb havazással.
A sokfelé erős, időnként viharos északnyugati, északi szél éjszakára átmenetileg mérséklődik, péntekre nyugati, északnyugatira fordul és ismét megerősödikl
A Tiszántúl néhány helyén kisebb hófuvás.
Várható legalacsonyabb éjszakai hőmérséklet: -4, -9 fok között,
legmagasabb nappali hőmérséklet pénteken: 0 fok körül.

Heilingbrunnerné Bóna Márta s.k.

Távolabbi kilátások kedd reggelig:
Változóan felhős lesz az idő, főleg az időszak első felében havazás, havas eső. Legalacsonyabb hajnali hőmérséklet eleinte -5, +0, majd -2, +3 fok között. Legmagasabb nappali hőmérséklet eleinte +1, +5, majd +3, +8 fok között.
Jelentős mennyiségü /legalább 5 mm/ csapadék az ország területének 60 százalékán várható.

KÖZÉPTÁVÚ ELŐREJELZŐ OSZTÁLY

A hőmérséklet napi középértéke és eltérése a 100 évi átlagtól /Budapesten/:
1976. XI. 24.: 1,7 C° -1,7 C°.

1871 óta ezen a napon Budapesten előfordult:
legmagasabb hőmérséklet: 15,1 C° /1969/
legalacsonyabb hőmérséklet: -9,3 C° /1918/

76.0621.

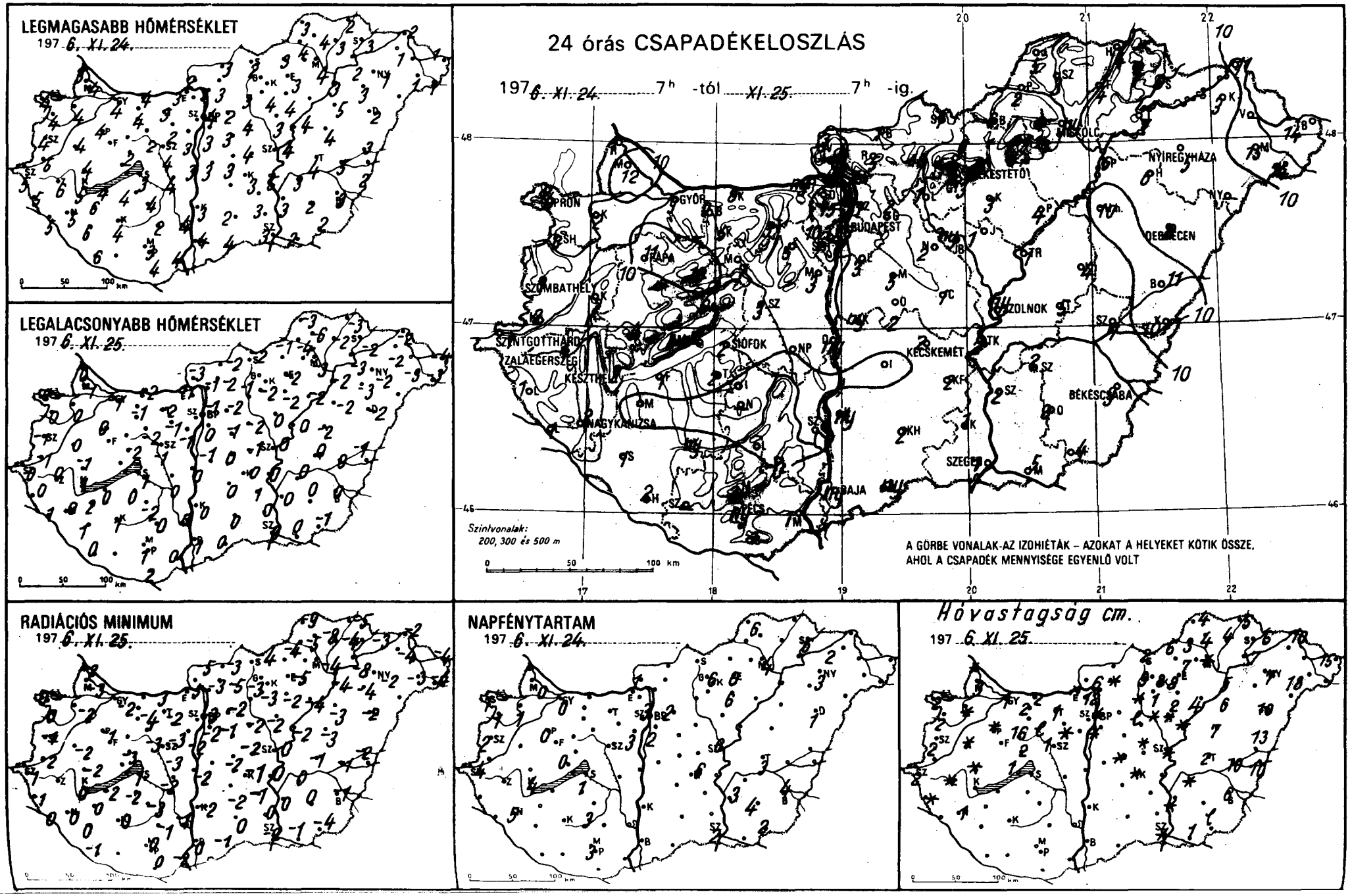
LEGMAGASABB HŐMÉRSÉKLET
197 6. XI. 24.
LEGALACSONYABB HŐMÉRSÉKLET
197 6. XI. 25.
24 órás CSAPADÉKELOSZLÁS
197 6. XI. 24. 7h -tól XI. 25. 7h -ig.
Szintvonalak:
200, 300 és 500 m
A GÖRBE VONALAK-AZ IZOHIÉTÁK – AZOKAT A HELYEKET KÖTIK ÖSSZE,
AHOL A CSAPADÉK MENNYISÉGE EGYENLŐ VOLT
RADIÁCIÓS MINIMUM
197 6. XI. 25.
NAPFÉNYTARTAM
197 6. XI. 24.
Hóvastagság cm.
197 6. XI. 25.

	197 6.XI.25. 07 h -ig az utolsó 24 óra adatai					
	csapadék (mm)	Hó cm	max. hőmérséklet	min. hőmérséklet	rad. min.	napos órák
Győr	9 ▽	1	4	-1	-2	0
Kapuvár	2 ✱✱	folt	4	0	-2	1
Mosonmagyaróvár	12 ✱✱	3	4	-1	-3	0
Rajka	1 ✱	folt	3	0	-2	
Sopron	4 ▽✱	2	4	0	-1	
Sopronhorpács	6 ✱	2	4	0	0	1
Kald	2 ✱	folt	4	0	-2	
Kőrmend	2 ✱		5	-1	-2	
Szentgotthárd	1 ▽	2	5	0	-1	4
Szombathely	1 ✱	2	4	-1	-1	2
Lenti	1 ✱✱	folt	5	0	-1	
Letenye	1 ✱		5	1	0	
Nagykanizsa	2 ✱✱	1	5	0	0	5
Zalaegerszeg	1 ✱✱	folt	6	0	-1	
Farkasgyepű	-		-	-	-	
Keszthely	2 ✱		5	1	0	4
Mencshely	8 ▽✱	1	2	-3	-5	0
Pápa	11 ✱✱	folt	4	0	-1	0
Sümeg	4 ✱✱	folt	4	-1	-2	
Tihany	-		-	-	-	
Veszprém	6 ▽✱	2	2	-2	-3	4
Zirc	18 ✱	16	1	-4	-4	
Fonyód	1 ▽		4	0	-2	
Homokszt. györgy	2 ✱		6	0	-1	
Kaposvár	ny ✱		4	1	0	
Marcali	.		6	2	0	
Siófok	2 ✱		3	1	1	1
Somogyszob	1		6	1	0	
Tab	2 ✱		4	0	-2	
Babolna	9 ▽✱	2	4	-2	-3	
Esztergom	ny ✱	folt	3	-1	-5	
Kisber	5 ✱✱	lep.	4	-1	-4	
Komárom	8 ✱✱	2	4	-2	-3	
Tatabánya	3 ✱✱	1	3	-2	-2	
Alcsutdoboz	5 ✱✱	folt	2	-1	-3	
Dunaújváros	ny ✱✱		4	0	-2	
Martonvásár	3 ✱		3	-1	-2	3
Mór	7 ▽✱	1	2	-2	-3	
Nagyhörcsökp.	.		4	0	-2	
Szabadbattyán	3 ✱		4	-1	-3	
Tegzszemcse	.		4	-2	-3	3
Lengyel	.		2	0	-1	
Nagykónyi	-		-	-	-	
Szekszárd	.		4	0	-1	
Kápátető	2		2	-1	-3	
Mohács	1		4	0	-2	
Pécs	ny ✱✱		3	1	0	3
Siklós	1		4	2	0	
Szigetvár	-		-	-	-	
Bp. Lőrinc	3 ▽✱	folt	3	0	-2	2
Bp. Met. Int.	7 ▽✱	folt	4	-1	-3	3
Bp. Szab. hegy	-		-	-	-	
Cegléd	1 ▽	folt	4	-1	-2	
Dabronc	15 ✱✱	12	-4	-4	-6	
Gödöllő	2 ✱✱		2	-2	-2	2
Kutasvrét	9 ✱✱	6	1	-2	-5	
Mátrahaza	5 ✱✱		3	-1	-1	
Szécsénke	2 ✱	lep.	4	-2	-2	
Ózd	2 ✱	folt	3	0	-1	
Szentendre	7 ✱		3	-1	-2	

	197 6.XI.25. 07 h -ig az utolsó 24 óra adatai					
	csapadék (mm)	Hó cm	max. hőmérséklet	min. hőmérséklet	rad. min.	napos órák
Vác	3 ✱		3	-1	-3	
Vámosmikola	3 ✱		2	-3	-5	1
Baja	ny ✱		4	1	0	4
Bácsalmás	ny ✱		4	0	-1	
Izsák			-	0	-2	
Kalocsa	ny ✱		3	0	-2	
Kecskemét	2 ✱	folt	3	0	-0	6
Kiskunf. háza	2 ✱		3	1	-1	
Kiskunhalas	2 ✱		2	0	0	
Kunszentmiklós	ny ✱		3	-1	-2	
Tiszakécske	2 ✱		5	0	0	
Balassagyarmat	1 ▽		3	-2	-3	
Romhány	5 ▽✱	folt	3	-2	-5	
Salgótarján	1 ✱ V	2	2	-2	-4	
Eger	6	8	3	-2	-5	6
Galyatető	6 ▽✱	9	-2	-10	-11	
Gyöngyös	3 ✱✱	1	4	-2	-3	
Kékestető	8 ▽ V	8	-4	-9	-9	6
Kompolt	3 ✱	2	4	-2	-2	6
Lőrinci	1 ✱	folt	3	-1	-3	
Poroszló	4 ✱	4	4	-2	-4	
Jászapáti	1 ▽	folt	3	0	-2	
Jászberény	ny ✱	folt	4	-2	-3	
Karcag	4 ✱	7	4	-2	-3	
Szolnok	ny ✱	folt	4	0	0	6
Tiszaroff	1 ✱	folt	3	0	-2	
Törkeve	5 ✱	2	4	0	-1	3
Kistelek	1 ▽		4	0	0	
Makó	5 ✱✱	1	2	0	-1	
Szeged	1 ✱	folt	3	0	-2	2
Szentes	2 ✱	folt	3	0	0	
Borsodnádasd	6 ✱	6	3	-1	-4	
Fügöd	4 ✱	4	3	-2	-4	
Hidasnémeti	4 ✱	5	2	-3	-5	
Jósvafő	5 ✱	4	3	-3	-9	6
Lillafüred	4 ✱	7	3	-3	-6	
Miskolc	ny ▽	folt	4	-3	-4	4
Putnok	2 ✱	3	4	-4	-5	
Sárospatak	6 ✱	6	3	-2	-3	6
Szendrőlád	3 ✱	4	4	-6	-8	
Tokaj	7 ✱	7	2	-3	-8	
Kisvárda	3 ✱		1	-2	-4	2
Mátészalka	15 ▽✱	18	1	-3	-3	
Nyíregyháza	5 ✱	7	1	-2	-2	3
Nyírlugos	-		-	-	-	
Pátyod	14 ✱		1	-3	-4	
Tiszabecs	14 ✱	15	1	-4	-4	
Vásárcsnamény	-		-	-	-	
Záhony	11 ✱	10	2	-2	-2	
Berettyóújfalu	11 ✱	13	3	-1	-2	
Debrecen	8 ▽✱	10	2	-2	-2	1
Hajdúdorog	6 ✱		3	-3	-4	
Hortobágy	10 ▽✱	6	5	-2	-3	
Körösszakál	10 ▽✱	10	2	-	-	0
Polgár	6 ▽	5	3	-2	-4	
Békéscsaba	9 ✱	6	3	0	-1	4
Mezőhegyes	4 ✱	2	2	-1	-4	2
Orosháza	8 ✱		2	0	0	4
Szarvas	2 ✱	folt	3	0	0	3
Szeghalom	7 ✱	10	5	0	-1	

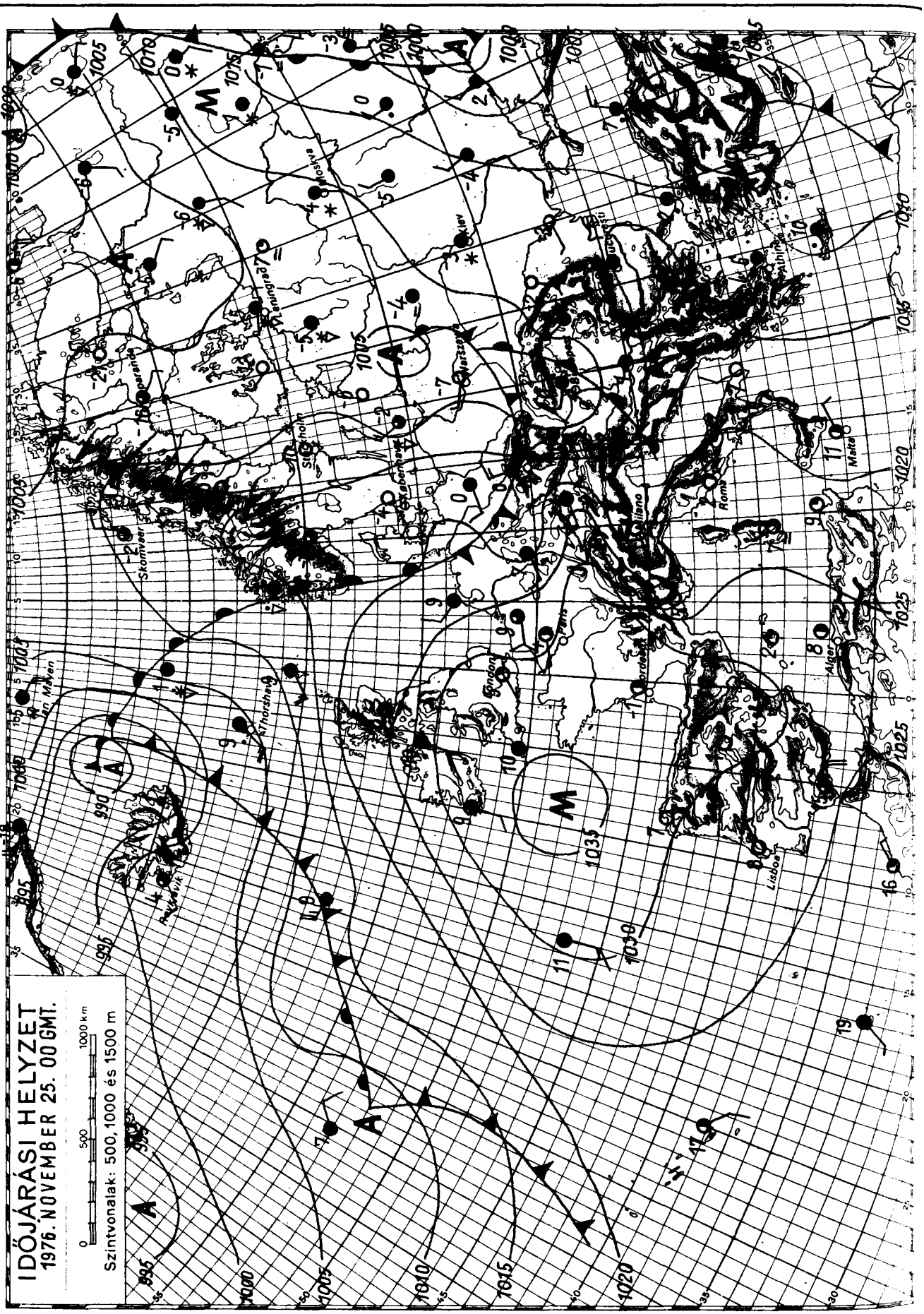

KIADJA: ORSZÁGOS METEOROLÓGIAI SZOLGÁLAT
Készíti: Központi Előrejelző Intézet Előrejelző Osztálya — T.: 273 - 018 — Megjelenik naponként
Évi előfizetési díja: 720,—Ft — Megrendelhető: 1024 Budapest, II., Kitaibel Pál u. 1. Telefon: 353-500,
Kiadásért felel: az OMSZ elnöke — Szerkesztésért felel: a KEI igazgatója

IDŐJÁRÁSI NAPIJELENTÉS

ЕЖЕДНЕВНЫЙ МЕТЕОРОЛОГИЧЕСКИЙ БЮЛЛЕТЕНЬ • DAILY WEATHER REPORT
BULLETIN QUOTIDIEN DE TEMPS • TÄGLICHER WETTERBERICHT

89. évfolyam 331. szám. + Budapest + 1976. november 26. péntek

Az időjárási helyzet és a várható időjárás:

Az elmult nap során Európa középső részét elárasztó sarkvidéki eredetü hideg levegő ma reggel már a Balkán-félsziget déli felén, valamint a Fekete-tenger térségében havazásokat, hózáporokat, megerősödő szelet és jelentős lehülést okozott. Ugyanakkor Nyugat-Európán át óceáni léghullámok érkeznek szárazföldünk belseje felé, hatásukra Európa nyugati partvidékén több helyen esik az eső. Az Alpok és a Kárpátok vidékén szórványosan havas eső, havazás keletkezik. A következő 36 óra folyamán az óceáni levegő a Kárpát-medence időjárásában is érezteti hatását.

Hazánkban csütörtökön az észak felől beáramló sarkvidéki eredetü levegő hatására derült, szeles, hideg időjárás alakult ki. A hőmérséklet csucsértéke csak -1, +4 fok között alakult. Napközben csak egy-két helyen volt kisebb havazás. A késő esti órákban a nyugati országrészben megnövekedett a felhőzet és itt több helyen havazott. A lehullott csapadék mennyisége néhány helyen elérte az 5 mm-t. Péntek hajnalra az erősen felhős helyeken -1, -3, máshol általában -4, -9, sőt a keleti, északkeleti megyékben helyenként -10, -11 fokig hült le a levegő. Ma délelőtt erősen felhős, vagy borult idő volt, többfelé havazott, a nyugati megyékben egy-két helyen eső, havas eső is volt. A hőmérséklet 11 órakor az ország nagy részén -3, +1 fok között váltakozott, de Sopronból +3 fokot jelentettek.

Ma 12 órakor Budapesten a hőmérséklet -1 fok, a tengerszintre átszámitott légnyomás 771 mm, gyengén süllyed.

Várható időjárás szombat estig:

Jobbára erősen felhős, párás, inkább csak hajnalban és reggel helyenként ködös idő. Elsősorban ma többfelé havazás, havas eső, amely esőbe megy át.
Időnként megélénkülő, néhány helyen megerősödő délnyugati, nyugati szél.
Az utak sikosak lesznek.
Várható legalacsonyabb éjszakai hőmérséklet: általában 0 fok körül,
északkeleten -5 fok közelében,
legmagasabb nappali hőmérséklet szombaton: +1, +6 fok között.

Vadkerti Ferenc s.k.

A hőmérséklet napi középértéke és eltérése a 100 évi átlagtól /Budapesten/:

1976. XI. 25.	-0,1 C°	-3,3 C°

1871 óta ezen a napon Budapesten előfordult

legmagasabb hőmérséklet:	15,0 C° /1906/,
legalacsonyabb hőmérséklet:	-9,9 C° /1965/.

76.622.

LEGMAGASABB HŐMÉRSÉKLET

197 6. XI. 25.

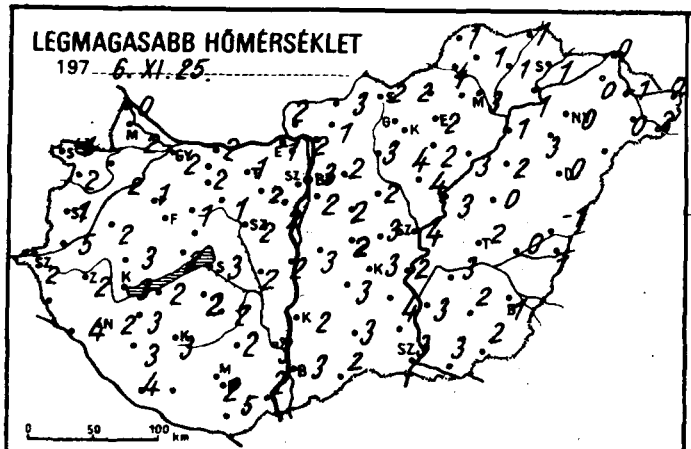

LEGALACSONYABB HŐMÉRSÉKLET

197 6. XI. 26.

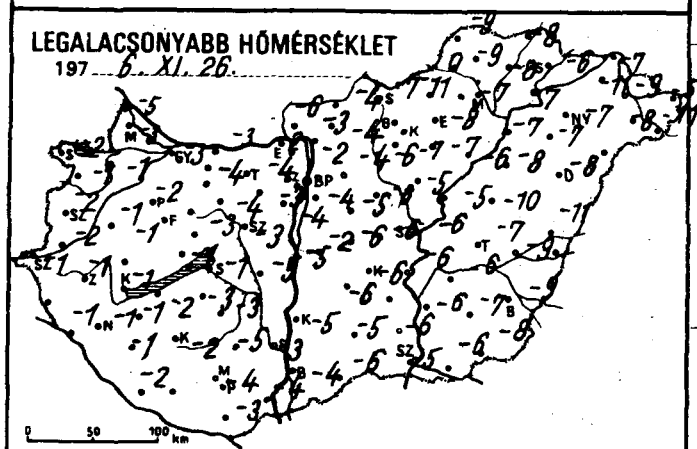

24 órás CSAPADÉKELOSZLÁS

197 6. XI. 25. 7 h -tól XI. 26. 7 h -ig.

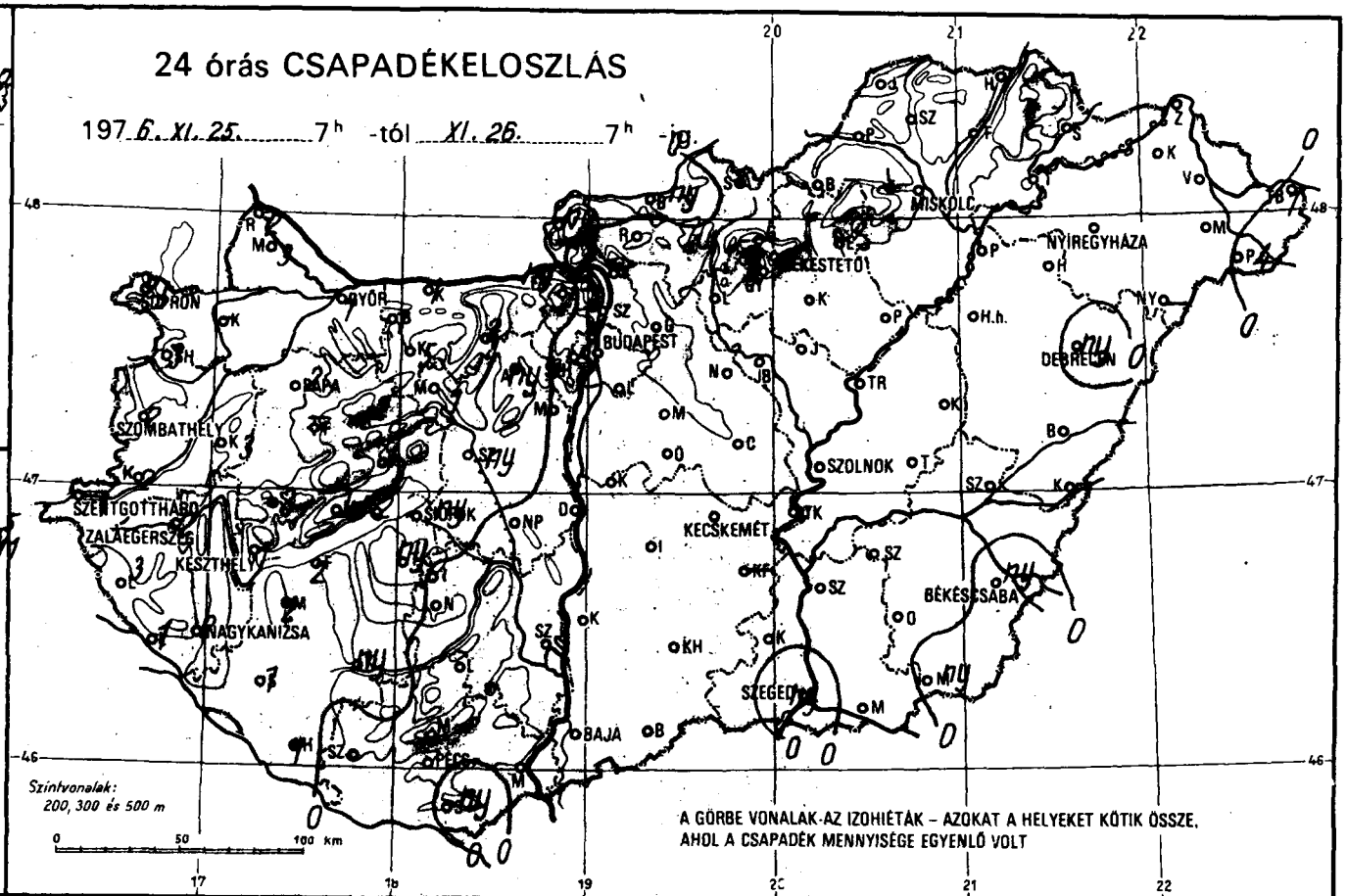

RADIÁCIÓS MINIMUM

197 6. XI. 26.

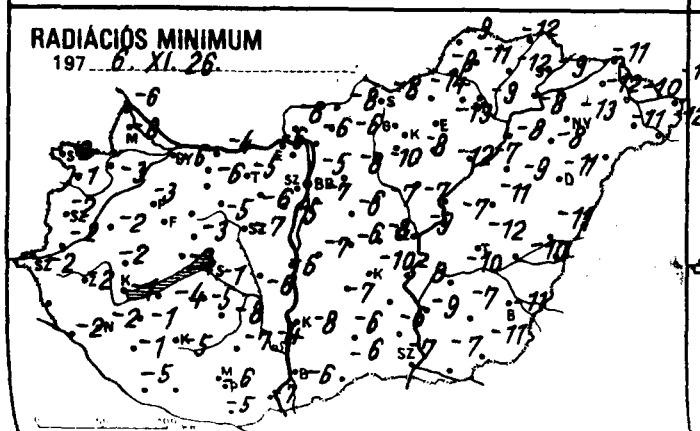

NAPFÉNYTARTAM

197 6. XI. 25.

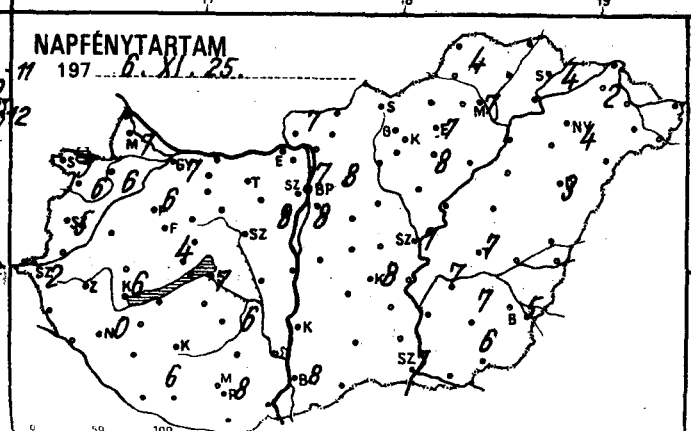

Hóvastagság cm.

197 6. XI. 26.

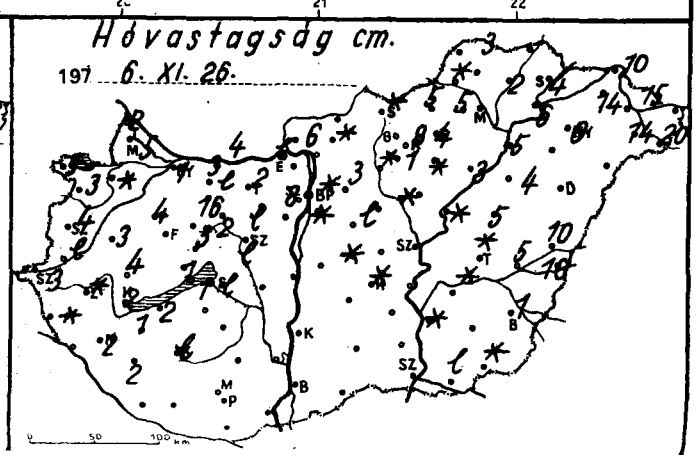

197 ~~76.XI.26.~~ 07 h -ig az utolsó 24 óra adatai

	csapadék (mm)	Hó cm	max. hőmérséklet	min. hőmérséklet	rad. min.	napos órák
Győr	1 *	2	2	-3	-6	7
Kapuvár	- folt		2	-1	-3	6
Mosonmagyaróvár	3 *	5	2	-3	-8	7
Rajka	2 *	2	0	-5	-6	
Sopron	5 *	5	1	-2	-2	5
Sopronhorpács	3 *	3	2	-1	-1	6
Kald	3 *	3	2	-1	-2	
Körmend	2 *	lép	3	-2	-2	
Szentgotthárd	1 *	3	2	-1	-2	2
Szombathely	2 *	4	1	-2	-2	5
Lenti	3 * V folt		-	-	-	
Letenye	1 *		4	-1	-2	
Nagykanizsa	2 *	2	2	-1	-2	0
Zalaegerszeg	2 * folt		2	-1	-2	
Farkasgyepű	-		-	-	-	
Keszthely	1 *	2	3	-1	-1	6
Mencshely	1 *	1	-1	-3	-5	4
Pápa	2 *	4	1	-2	-3	6
Sümeg	3 *	4	3	-1	-2	
Tihany	2 *	1	2	-1	-3	
Veszprém	1 *	3	1	-3	-3	
Zirc	2 *	16	-1	-5	-8	
Fonyód	2 *	2	2	-2	-4	
Homokszt. györgy	1 *		4	-2	-5	6
Kaposvár ny	*	lép	3	-2	-5	
Marcali	2 *	1	3	-1	-1	
Siófok ny	*	lép	3	-1	-1	7
Somogyszob	1 *	2	3	-1	-1	
Tab ny	*		2	-3	-5	
Bábolna	1 *	3	1	-4	-4	
Esztergom ny	*	lép	-1	-2	-6	
Kisbér	5 * ≡	lép	2	-4	-6	
Komárom	1 *	4	2	-3	-4	
Tatabánya	2 *	2	1	-4	-5	
Alcsútdoboz ny	*	lép	2	-3	-6	
Dunaújváros	• ⊔		2	-4	-6	
Martonvásár	•		2	-4	-5	8
Mór	1 *	2	1	-4	-5	
Nagyhörcsökp.	•		2	-5	-6	
Szabadbattyán ny	*	lép	2	-3	-7	
Tegszemcse	•		2	-3	-8	6
Lengyel	•		2	-5	-7	
Nagykónyi	•		2	-4	-6	
Nyékszárd	•		3	-3	-4	
Tápdető	•		0	-3	-3	
Mohács	• ⊔		2	-4	-7	
Pécs	• ⊔		2	-4	-6	8
Siklós ny	*		5	-3	-5	
Szigetvár	•		-	-	-	
Bp. Lőrinc	•	folt	2	-4	-7	8
Bp. Met. Int.	•	folt	3	-2	-5	7
Bp. Szab. hegy	•	8	-1	-5	-7	7
Tegled	•		3	-6	-8	
Dobogókő	-	-	-	-	-	
Dodóllő	•	3	2	-4	-8	8
Kiralyrét	•	6	1	-9	-11	
Mónor	•		2	-5	-6	
Nagykáta	•	lép	2	-6	-7	
Orkeny	•	folt	2	-6	-6	
Szentendre	•		2	-2	-3	

197 ~~76.XI.26.~~ 07 h -ig az utolsó 24 óra adatai

	csapadék (mm)	Hó cm	max. hőmérséklet	min. hőmérséklet	rad. min.	napos órák
Vác	•		2	-3	-6	
Vámosmikola ny	*		2	-6	-8	7
Baja	•		3	-4	-6	8
Bácsalmás	• ⊔		2	-6	-6	
Izsák	•		3	-6	-7	
Kalocsa	•		2	-5	-8	
Kecskemét	• ⊔ folt		3	-6	-10	8
Kiskunf. háza	-		-	-	-	
Kiskunhalas	•		3	-5	-6	
Kunszentmiklós	•		3	-2	-7	
Tiszakécske	•		2	-6	-8	
Balassagyarmat ny	*		3	-4	-8	
Romhány	• folt		1	-4	-6	
Salgótarján	• V folt		2	-7	-8	
Eger	•	4	2	-8	-13	7
Galyatető	-	-	-	-	-	
Gyöngyös	•	1	4	-7	-8	
Kékestető	•	8	-6	-10	-12	
Kompolt	• folt		2	-7	-12	8
Lőrinci	• ⊔ folt		3	-6	-10	
Poroszló	• ⊔	3	3	-6	-7	
Jászapáti	• ⊔		4	-5	-7	
Jászberény	• folt		3	-5	-8	
Karcag	•	5	0	-10	-11	
Szolnok	• ⊔		4	-6	-9	7
Tiszaroff	• folt		3	-5	-7	
Túrkeve	• folt		2	-7	-12	7
Kistelek	•		4	-6	-6	
Makó	• lép		3	-6	-7	
Szeged ny	* V ⊔		3	-5	-7	7
Szentes	• folt		3	-6	-9	
Borsodnádasd	•	5	2	-11	-14	
Fügöd	•	2	1	-8	-12	
Hidasnémeti	•		1	-8	-12	
Jósvafő	•	3	1	-9	-9	4
Lillafüred	•	5	2	-8	-12	
Miskolc	• ⊔		3	-7	-9	7
Putnok	• folt		4	0	-8	
Sárospatak	•	4	1	-6	-9	4
Szendrőlád	•		1	-9	-11	
Tokaj	•	6	1	-7	-8	
Kisvárda	•	14	0	-11	-12	2
Mátészalka	•	14	0	-8	-11	
Nyíregyháza	•	6	0	-7	-13	4
Nyírlugos	-	-	-	-	-	
Pátyod	4 *	20	2	-11	-12	
Tiszabecs	1 *		0	-5	-11	
Vásárosnamény	•	15	-1	-9	-10	
Záhony	•	10	0	-7	-11	
Berettyóújfalu	•	10	-1	-11	-11	
Debrecen ny	*	8	0	-8	-11	3
Hajdúdorog	•		3	-7	-8	
Hortobágy	•	4	2	-8	-9	
Körösszakál	• ⊔	10	1	-	-	
Polgár	•	5	1	-7	-8	
Békéscsaba ny	* ⊔	1	1	-9	-11	5
Mezőhegyes ny	* ⊔ folt		2	-8	-11	6
Orosháza	•		2	-7	-7	7
Szarvas	• ⊔ folt		3	-6	-10	7
Szeghalom	•	5	0	-9	-10	

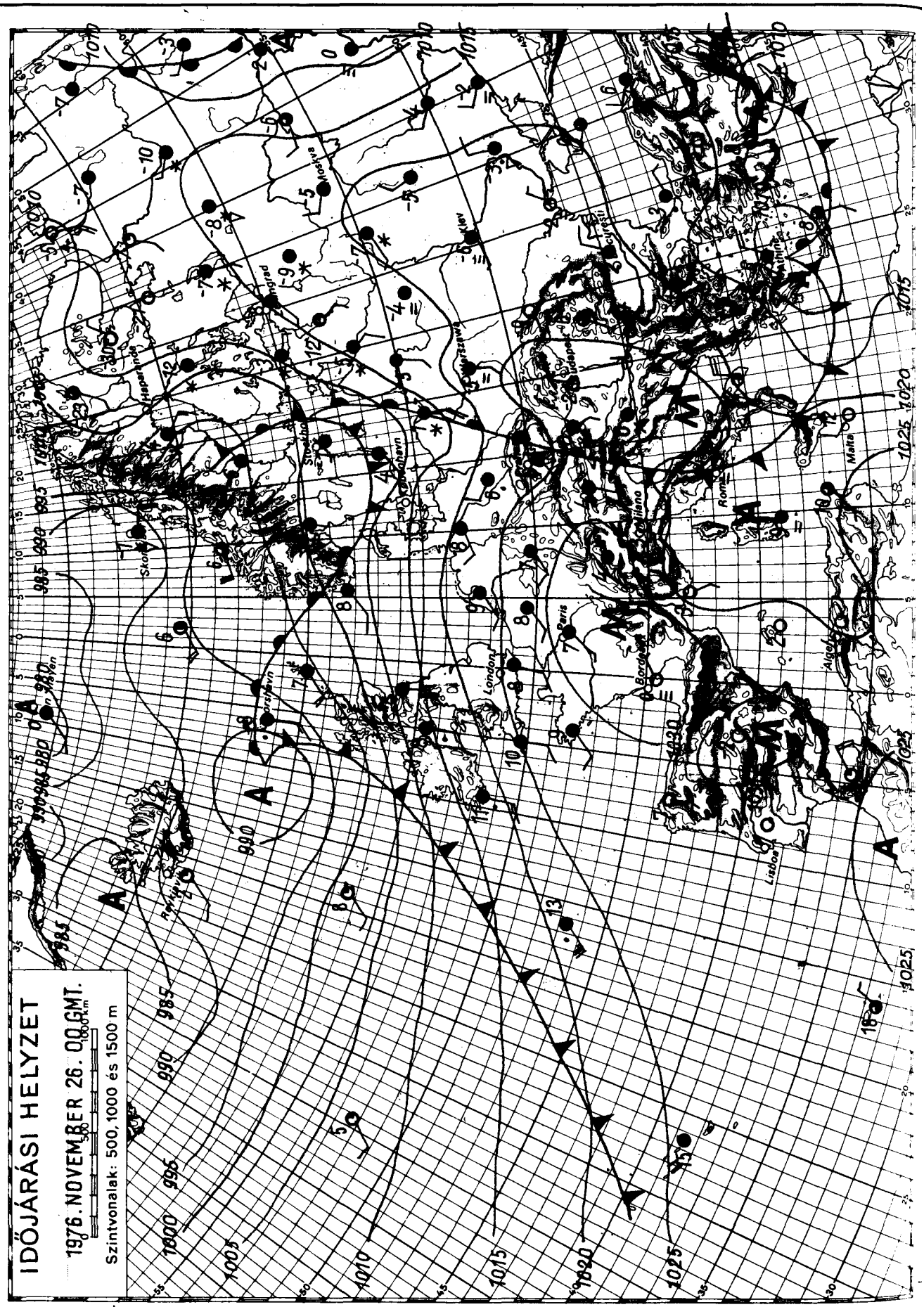

KIADJA: ORSZÁGOS METEOROLÓGIAI SZOLGÁLAT
Készíti: Központi Előrejelző Intézet Előrejelző Osztálya — T.: 273 - 018 — Megjelenik naponként
Évi előfizetési díja: 720,—Ft — Megrendelhető: 1024 Budapest, II., Kitaibel Pál u. 1. Telefon: 353-500,
Kiadásért felel: az OMSZ elnöke — Szerkesztésért felel: a KEI igazgatója

IDŐJÁRÁSI NAPIJELENTÉS

ЕЖЕДНЕВНЫЙ МЕТЕОРОЛОГИЧЕСКИЙ БЮЛЛЕТЕНЬ · DAILY WEATHER REPORT
BULLETIN QUOTIDIEN DE TEMPS · TÄGLICHER WETTERBERICHT

89. évfolyam 332. szám. + Budapest + 1976. november 27. szombat

Az időjárási helyzet és a várható időjárás:

Szárazföldünk legnagyobb részének időjárását gyors változások jellemzik. A gyors változásokat az Atlanti-óceánról nagy sebességgel nyugat-keleti irányba vonuló nedves, enyhe léghullámok okozzák. Az óceáni eredetü levegő Nyugat- és Közép-Európa elárasztása után tovább folytatja utját a Balti-tengeren át a Szovjetunió európai területének középső részei fölé, hatásukra a hőmérséklet emelkedett és Közép-Európában a havazást havas eső, majd eső váltotta fel. A következő 36 órában a Kárpát-medencében folytatódik az enyhe idő.

Hazánkban pénteken borult idő volt, több helyen, előbb nyugaton, majd keleten is, havazott. A délelőtt folyamán a Kárpát-medencét nyugat felől enyhe levegő érte el. A hőmérséklet emelkedett, igy a legmagasabb nappali hőmérséklet a Dunántulon +1, +6 fok között alakult, ugyanakkor keleten még 0, -3 fok között volt a maximum hőmérséklet. A ma reggel 7 óráig lehullott csapadék mennyisége általában 1 mm alatt maradt, de helyenként 1, 6 mm-t mértek. Országunkban nincs összefüggő hótakaró. A legalacsonyabb éjszakai hőmérséklet +1, -5 fok között alakult. Az éjszakai órákban nyugaton helyenként köd képződött, amely egy-két helyen még 11 órára is megmaradt. A hőmérséklet 11 órakor általában +1, +5, de a tartósan ködös helyeken csak 0, -3 fok között volt.

Ma 12 órakor Budapesten a hőmérséklet 4 fok, a tengerszintre átszámitott légnyomás 768 mm, alig változik.

Várható időjárás vasárnap estig:

Változóan felhős idő, számottevő csapadék nélkül.
A hajnali és a reggeli órákban több helyen köd.
Helyenként zuzmaralerakódással.
Mérsékelt időnként megélénkülő, déli, délnyugati szél.
Várható legalacsonyabb éjszakai hőmérséklet: +1, -4,
legmagasabb nappali hőmérséklet vasárnap: 3, 8 fok között, a tartósan ködös helyeken 0 fok körül.

Bartha Péterné s.k.

A hőmérséklet napi középértéke és eltérése a 100 évi átlagtól /Budapesten/:

1976. XI. 26.	0,5 C°	-2,2 C°

1871 óta ezen a napon Budapesten előfordult

legmagasabb hőmérséklet:	14,2 C° /1898/,	
legalacsonyabb hőmérséklet:	-11,0 C° /1884/.	

76.623.

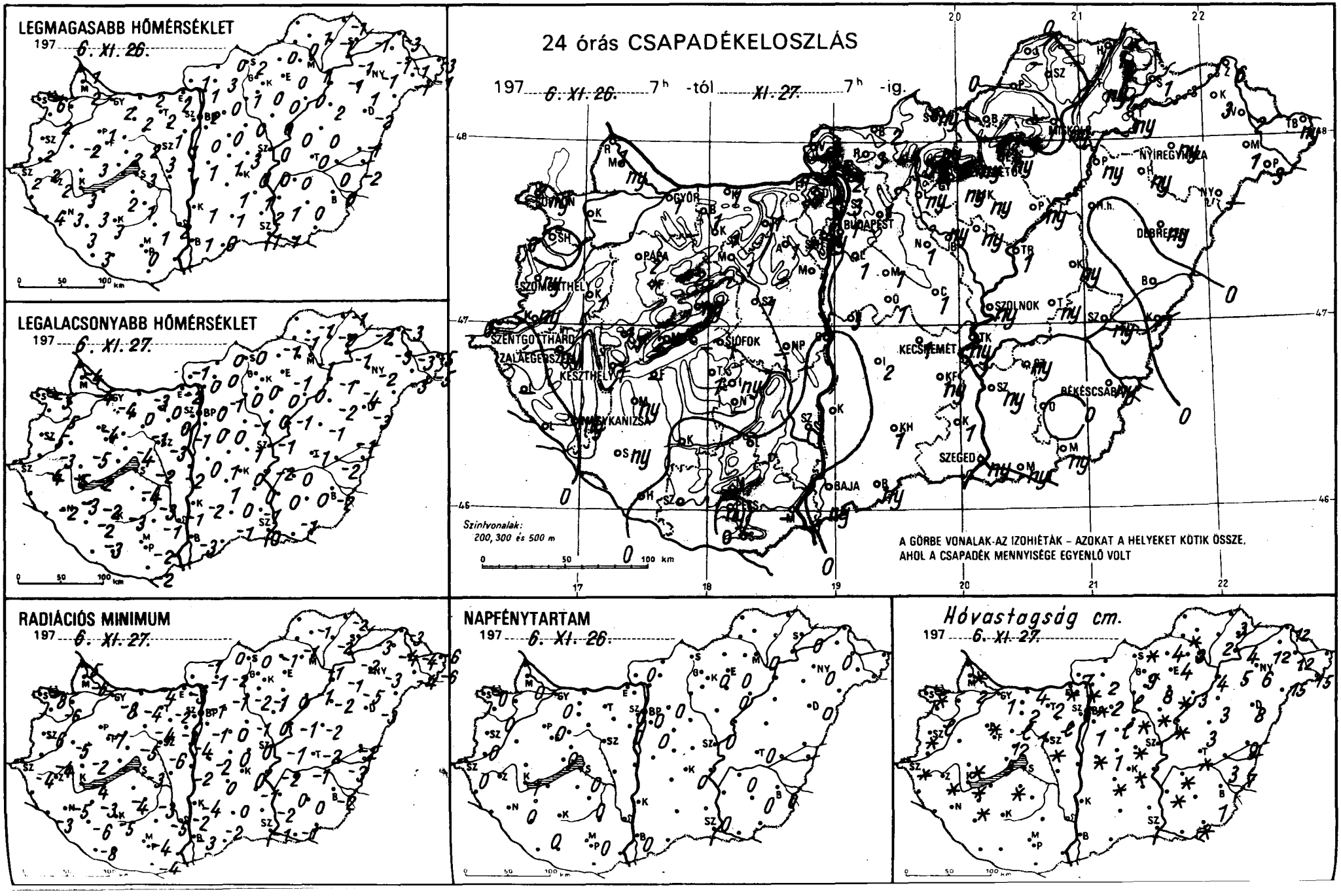
LEGMAGASABB HŐMÉRSÉKLET
197 6. XI. 26.
LEGALACSONYABB HŐMÉRSÉKLET
197 6. XI. 27.
24 órás CSAPADÉKELOSZLÁS
197 6. XI. 26. 7h -tól XI. 27. 7h -ig.
Szintvonalak:
200, 300 és 500 m
A GÖRBE VONALAK AZ IZOHIÉTÁK – AZOKAT A HELYEKET KÖTIK ÖSSZE,
AHOL A CSAPADÉK MENNYISÉGE EGYENLŐ VOLT
RADIÁCIÓS MINIMUM
197 6. XI. 27.
NAPFÉNYTARTAM
197 6. XI. 26.
Hóvastagság cm.
197 6. XI. 27.

76.XI.22.

	197 ... 07h -ig az utolsó 24 óra adatai					
	csapadék (mm)	Hó cm	max. hőmérséklet	min. hőmérséklet	rad. min.	napos órák
Győr	1 * V =	1	2	-4	-8	0
Kapuvár	-	-	-	-	-	-
Mosonmagyaróvár	ny * V =	2	2	-4	-6	0
Rajka	1 *	folt	1	-4	-5	
Sopron	ny * V =	folt	6	-3	-8	0
Sopronhorpács	. V =	lép.	2	-5	-6	0
Kild	1 * ⊔		2	-4	-5	
Kormend	ny *		2	-3	-4	
Szentgotthárd	. V =	folt	2	-4	-4	0
Szombathely	ny * =	folt	2	-5	-6	0
Lenti	-	-	-	-	-	
Letenye	.		4	-2	-3	
Nagykanizsa	ny * ⊔		3	-3	-5	0
Zalaegerszeg	ny * V =	folt	2	-5	-5	
Farkasgyepű	-		-	-	-	
Keszthely	1 * ⊔	folt	3	-2	-4	1
Mencshely	2 * ⊔	5	0	-2	-5	0
Papa	2 * ⊔	folt	1	-4	-7	0
Sümeg	1 *	folt	3	-2	-2	
Tihany	-	-	-	-	-	
Veszprém	ny *	2	2	-4	-5	
Zirc	2 * V	12	2	-5	-6	
Fonyód	-	-	-	-	-	
Homokszt. györgy	. ⊔		3	-3	-8	0
Kaposvár	. ⊔		3	-3	-5	
Marcali	ny *	folt	3	-2	-3	
Siófok	1 * ⊔		3	-2	-3	0
Somogyszob	ny * ⊔		3	-2	-6	
Tab	1 *	folt	2	-4	-4	
Bábolna	1 *	2	2	-2	-3	
Esztergom	3 *	folt	2	-2	-3	
Kisbér	1 * =	lép	2	0	-4	
Komárom	1 * =	4	2	-3	-4	
Tatabánya	1 *	2	2	0	-2	
Alcsútdoboz	1 * ⊔	lép	1	0	-3	
Dunaújváros	.		1	-2	-2	
Martonvásár	1 *		1	-1	-4	0
Mór	1 *	1	2	-1	-4	
Nagyhörcsökp.	-		-	-	-	
Szabadbattyán	1 * ⊔ =	folt	3	-3	-6	
Tegszemcse	ny * ⊔		1	-3	-3	0
Lengyel	.		1	-1	-5	
Nagykónyi	-		-	-	-	
Szekszárd	.		2	-1	-2	
Medina	.		2	1	-2	
Mohács	-		-	-	-	
Pécs	ny * ⊔		0	-2	-4	0
Siklós	. ⊔		-	-2	-4	
Szigetvár	.		-	-	-	
Bp. Lőrinc	1 * =	1	0	0	-1	0
Bp. Met. Int.	1 *	folt	2	0	-1	0
Bp. Szab. hegy	ny *	6	0	0	-1	0
Tegled	1 *	folt	3	1	0	
Dabogökö	-	-	-	-	-	
Gödöllő	1 *	2	0	-1	-1	0
Kecskemét	6 * =	7	1	1	-1	
Mónor	1 *		0	0	0	
Nagykáta	1 *	lép	0	-1	-1	
Szikeny	1 *	1	1	1	0	
Szentendre	3 *		1	1	0	

	197 ... 07h -ig az utolsó 24 óra adatai					
	csapadék (mm)	Hó cm	max. hőmérséklet	min. hőmérséklet	rad. min.	napos órák
Vác	2 *	folt	1	0	-1	
Vámosmikola	1 *		1	-1	-1	0
Baja	ny *		1	-3	-3	0
Bácsalmás	ny * ⊔		0	-1	-2	
Izsák	2 *	folt	1	1	0	
Kalocsa	.		1	-2	-4	
Kecskemét	1 *	folt	0	0	0	0
Kiskunf. háza	ny *		1	0	-1	
Kiskunhalas	1 *		1	0	0	
Kunszentmiklós	3 *	folt	1	0	-2	
Tiszakécske	ny *		0	-2	-2	
Balassagyarmat	2 *		0	0	0	
Romhány	3 *	2	3	0	-2	
Salgótarján	ny * =	folt	2	0	0	
Eger	ny * =	4	0	-1	-	0
Galyatető	ny * V	9	-2	-4	-4	
Gyöngyös	ny *	2	0	0	-1	
Kékestető	ny * V =	8	-2	-2	-2	0
Kompolt	ny *	folt	0	0	0	0
Lőrinci	ny *	lép	1	0	-2	
Poroszló	ny *	3	0	0	-1	
Jászapáti	ny * =	folt	0	0	0	
Jászberény	ny *	folt	1	0	-1	
Karcag	ny *	3	0	-1	-2	
Szolnok	ny * =		0	-1	-1	0
Tiszaroff	1 *	folt	0	-1	-1	
Túrkeve	ny *	folt	0	0	-2	0
Kistelek	1 *		2	-1	-2	
Makó	ny *		1	-1	-1	
Szeged	ny * =		1	0	-1	0
Szentes	ny *	folt	1	0	0	
Borsodnádasd	. =	4	0	-1	-1	
Füged	ny *	2	-1	-2	-2	
Hidasnémeti	1 *	3	-1	-1	-2	
Jósvafő	-	-	-	-	-	-
Lillafüred	. =	3	-1	-3	-4	
Miskolc	ny * =		1	-1	-1	0
Putnok	. =	folt	0	-1	-1	
Sárospatak	1 *	4	-1	-2	-3	0
Szendrőlád	. ⊔		1	-1	-1	
Tokaj	ny *	5	-1	-1	-2	
Kisvárda	3 *	12	-1	-3	-4	0
Mátészalka	1 *	15	-1	-3	-4	
Nyíregyháza	ny *	6	-1	-2	-3	0
Nyírlugos	-	-	-	-	-	
Pátyod	3 *	15	-1	-5	-6	
Tiszabecs	ny *	-	-3	-5	-6	
Vásárosnamény	2 *	12	-1	-3	-4	
Záhony	6 *	12	-3	-3	-3	
Berettyóújfalu	.	9	-1	-2	-2	
Debrecen	ny * =	8	-2	-3	-3	0
Hajdúdorog	ny *		1	-4	-5	
Hortobágy	.	3	2	-2	-2	
Körösszakál	.	7	-2	-	-	
Polgár	ny *	4	-1	-1	-1	
Békéscsaba	ny *	1	0	-2	-2	0
Mezőhegyes	ny *	folt	-	-	-	0
Orosháza	.		0	0	0	0
Szarvas	ny *	folt	0	0	-1	0
Szeghalom	ny *	3	0	-2	-3	

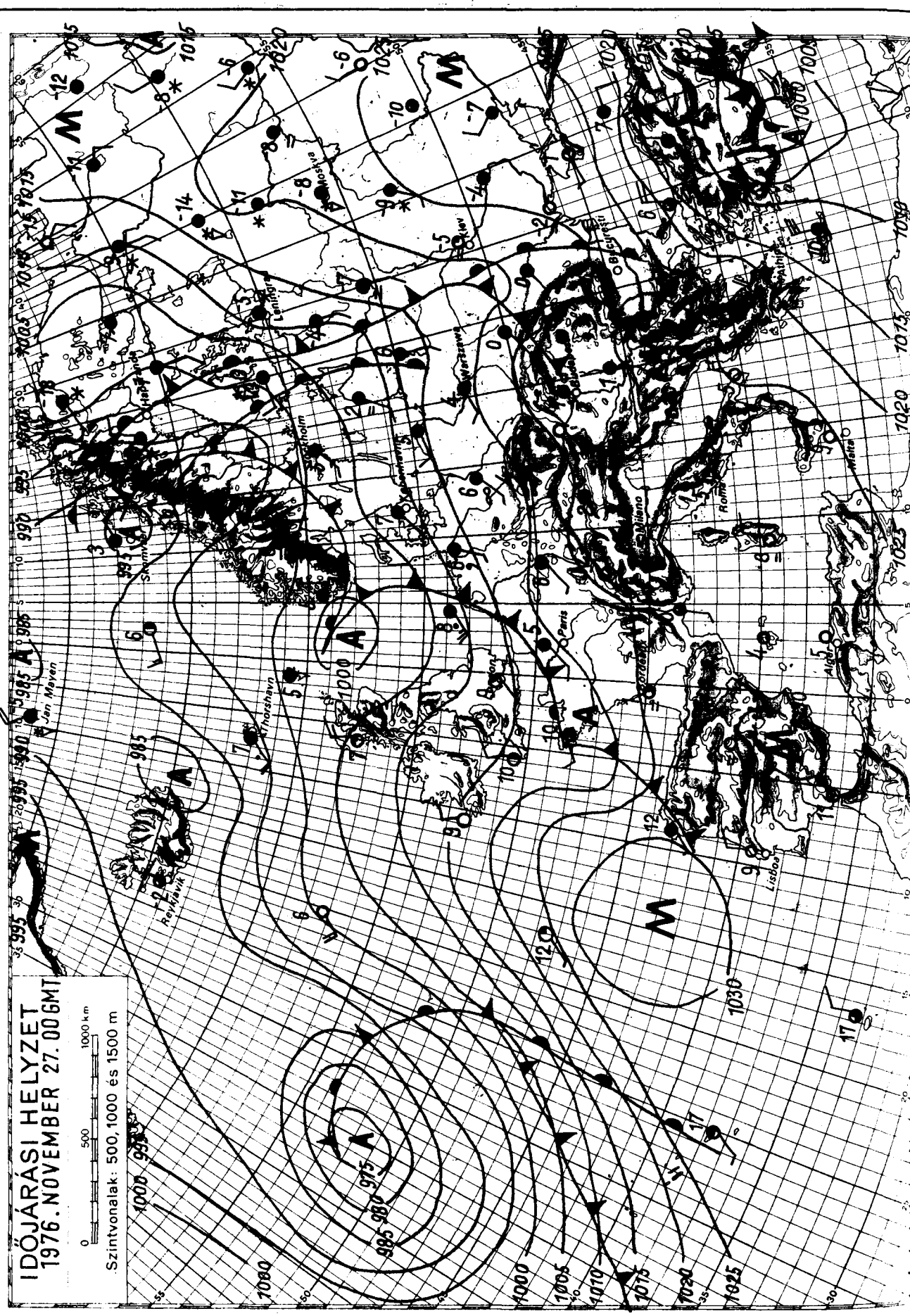

KIADJA: ORSZÁGOS METEOROLÓGIAI SZOLGÁLAT
Készíti: Központi Előrejelző Intézet Előrejelző Osztálya — T.: 273-018 — Megjelenik naponként
Évi előfizetési díja: 720,—Ft — Megrendelhető: 1024 Budapest, II., Kitaibel Pál u. 1. Telefon: 353-500,
Kiadásért felel: az OMSZ elnöke — Szerkesztésért felel: a KEI igazgatója

IDŐJÁRÁSI NAPIJELENTÉS

ЕЖЕДНЕВНЫЙ МЕТЕОРОЛОГИЧЕСКИЙ БЮЛЛЕТЕНЬ · DAILY WEATHER REPORT
BULLETIN QUOTIDIEN DE TEMPS · TÄGLICHER WETTERBERICHT

89. évfolyam 333. szám. + Budapest + 1976. november 28. vasárnap

Az időjárási helyzet és a várható időjárás:

A London-Berlin-Kiev vonaltól északra a mérsékelt égövi ciklonok változékony, szeles, sok helyen csapadékos időjárást okoznak. Európa többi részén általában magas nyomású légköri képződmény helyezkedik el. Hatásukra ezeken a területeken változóan felhős, párás, főként éjszaka és reggel többfelé ködös, de ettől eltekintve száraz az idő. A következő 36 órában egyelőre még a Kárpát-medence is ehhez az időjárási zónához tartozik, így többfelé lesz köd.

Hazánkban szombaton a nyugati határmegyékben, valamint az északkeleti, keleti országrészben borult, ködös idő volt. Az ország többi részén 2, 8 órán át sütött a nap. A hőmérséklet csucsértéke a borult helyeken csak -1, +4, máshol 5, 11 fok között alakult. Napközben egy-két helyen, az éjszakai óráktól elsősorban az északi megyékben több helyen esett a hó, havas eső, néhány helyen eső. A lehullott csapadék mennyisége azonban sehol sem érte el az 5 mm-t. Vasárnap hajnalra 0, -6 fokig hült le a levegő. Ma délelőtt változóan felhős, párás, helyenként ködös idő volt. Néhány helyről esőt, havas esőt, havazást jelentettek. A hőmérséklet 11 órakor a borult helyeken -1, +3, máshol +4, +7 fok között váltakozott.

Ma 12 órakor Budapesten a hőmérséklet 6 fok, a tengerszintre átszámitott légnyomás 770 mm, alig változik.

Várható időjárás hétfő estig:

Változóan felhős, párás, az éjszakai óráktól kezdve többfelé ködös idő, számottevő csapadék nélkül.
Gyenge, napközben néhány helyen kissé élénkebb, változó irányu szél.
Várható legalacsonyabb éjszakai hőmérséklet: +1, -4,
legmagasabb nappali hőmérséklet hétfőn általában +5, a tartósan ködös helyeken 0 fok közelében.

Vadkerti Ferenc s.k.

A hőmérséklet napi középértéke és eltérése a 100 évi átlagtól /Budapesten/:

1976. XI. 27. 3,0 C° +0,3 C°

1871 óta ezen a napon Budapesten előfordult

legmagasabb hőmérséklet: 15,4 C° /1878/,
legalacsonyabb hőmérséklet: -11,9 C° /1890/.

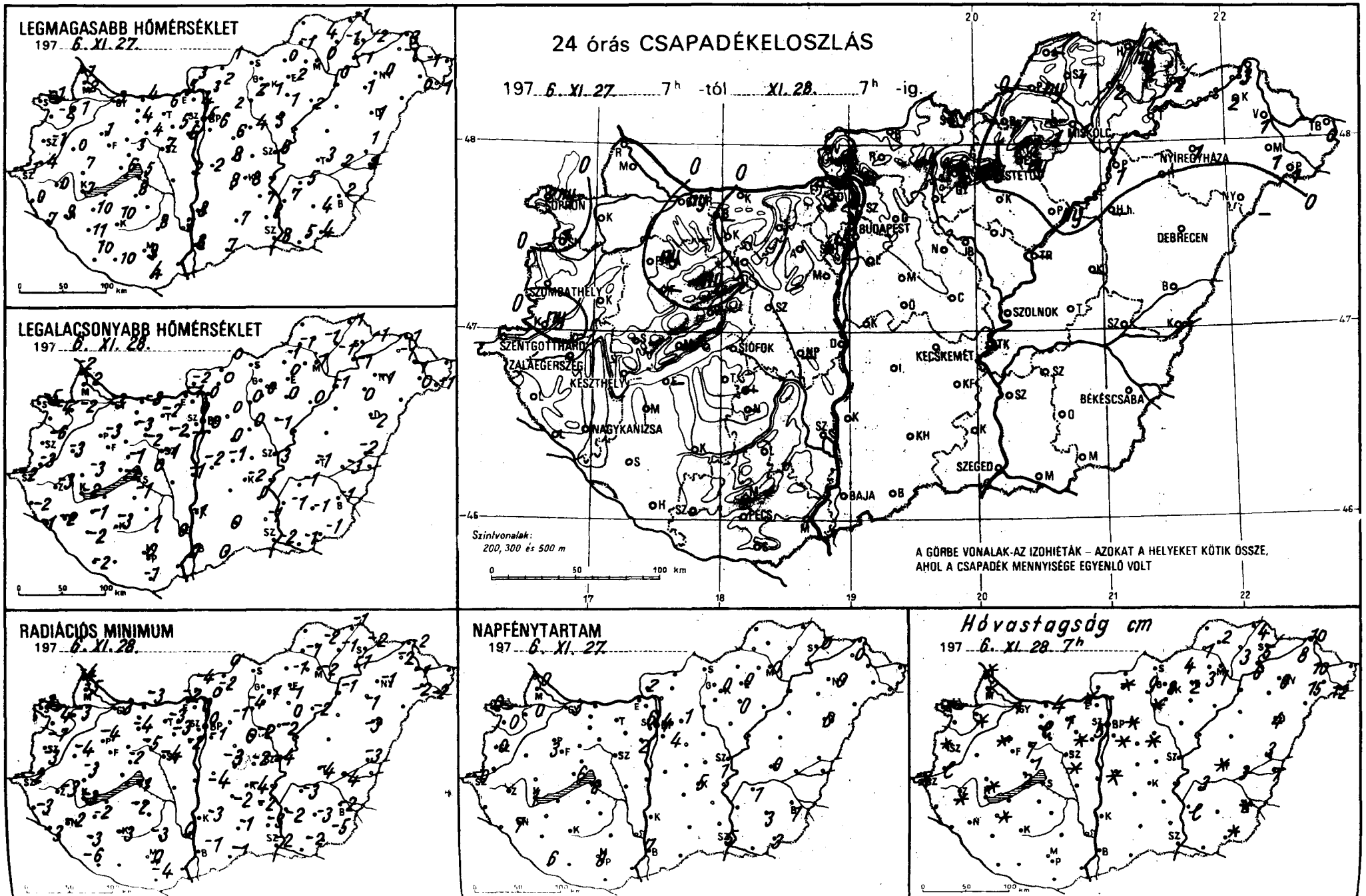
LEGMAGASABB HŐMÉRSÉKLET
197 6. XI. 27.
LEGALACSONYABB HŐMÉRSÉKLET
197 6. XI. 28.
24 órás CSAPADÉKELOSZLÁS
197 6. XI. 27. 7h -tól XI. 28. 7h -ig.
SOPRON
SZOMBATHELY
SZENTGOTTHÁRD
ZALAEGERSZEG
KESZTHELY
SIÓFOK
NAGYKANIZSA
PÉCS
BUDAPEST
MISKOLC
NYÍREGYHÁZA
DEBRECEN
SZOLNOK
KECSKEMÉT
BÉKÉSCSABA
SZEGED
BAJA
Szintvonalak:
200, 300 és 500 m
A GÖRBE VONALAK-AZ IZOHIÉTÁK – AZOKAT A HELYEKET KÖTIK ÖSSZE,
AHOL A CSAPADÉK MENNYISÉGE EGYENLŐ VOLT
RADIÁCIÓS MINIMUM
197 6. XI. 28.
NAPFÉNYTARTAM
197 6. XI. 27.
Hóvastagság cm
197 6. XI. 28. 7h

	1976.XI.28 07 h -ig az utolsó 24 óra adatai					
	csapadék (mm)	Hó cm	max. hőmérséklet	min. hőmérséklet	rad. min.	napos órák
Győr	ny * ⊔ =	1	3	-3	-3	3
Kapuvár	.	folt	1	-2	-3	0
Mosonmagyaróvár	.	2	2	-2	-5	0
Rajka	.	folt	1	-2	-4	
Sopron	ny	folt	-1	-3	-3	0
Sopronhorpács	1		-2	-4	-4	0
Kald	.		0	-3	-4	
Körmend	ny *	lep	4	-3	-3	
Szentgotthárd	.	folt	-1	-2	-2	0
Szombathely	. V =	folt	-1	-6	-7	0
Lenti	. ≡		0	-2	-3	
Letenye	. ≡		7	-1	-3	
Nagykanizsa	. ⊔ ≡		9	-2	-2	7
Zalaegerszeg	. V =	folt	0	-2	-3	
Farkasgyepű	–		–	–	–	
Keszthely	. ⊔ =		7	-2	-3	1
Mencshely	.	2	6	0	-3	6
Pápa	ny	folt	1	-3	-4	3
Sümeg	.	folt	7	-3	-3	
Tihany	. ≡		6	-2	–	
Veszprém	.	1	3	-1	-2	
Zirc	ny	7	6	-2	-4	
Fonyód	–		–	–	–	
Homokszt. györgy	. ≡ ⊔		10	-2	-6	6
Kaposvár	. =		10	-3	-3	
Marcali	. ⌒	folt	10	-1	-2	
Siófok	. ⌒ =		5	0	-1	8
Somogyszob	. ≡ ⊔		11	-2	-3	
Tab	.		8	-1	-2	
Bábolna	–		–	–	–	
Esztergom	. ≡	folt	5	-1	-2	
Kisber	. =	lep	4	-2	-4	
Komárom	.	4	4	-3	-3	
Tatabánya	.	1	6	-2	-3	
Alcsútdoboz	. ⊔	folt	5	-2	-3	
Dunaújváros	.		2	-1	-4	
Martonvásár	.		6	-1	-2	2
Mor	.	folt	4	-2	-5	
Nagyhörcsökp.	–		–	–	–	
Szabadbattyán	.	≡ folt	7	-1	-4	
Tegszemcse	–		–	–	–	–
Tengyel	.		8	1	-3	
Nagykónyi	–		–	–	–	
Szekszárd	.		7	0	0	
Apadbetű	.		8	3	-1	
Mohács	–		–	–	–	
Pécs	.		9	0	0	8
Siklós	. ⊔		4	-1	-4	
Szigetvár	.		10	–	–	
Bp. Lőrinc	.	≡ folt	6	0	-1	4
Bp. Met. Int.	.	folt	5	0	0	4
Bp. Szab. hegy	.	5	4	0	-3	6
Cegled	.		8	-2	-3	
Dobogókő	. ≡		3	-2	-2	
Godöllő	.	≡ folt	2	0	-1	1
Kiralyrét	–		–	–	–	
Monor	. ≡		6	0	0	
Nagykáta	. ⊔	≡ folt	4	0	-2	
Orkeny	. ⊔		8	-1	-2	
Szentendre	. ≡		4	0	0	

	1976.XI.28 07 h -ig az utolsó 24 óra adatai					
	csapadék (mm)	Hó cm	max. hőmérséklet	min. hőmérséklet	rad. min.	napos órák
Vác	.		3	0	0	
Vámosmikola	.		3	-2	-4	2
Baja	. =		8	0	-1	7
Bácsalmás	.		7	0	-1	
Izsák	.		8	-1	-2	
Kalocsa	.		8	-1	-3	
Kecskemét	. ⌒		8	-2	-4	5
Kiskunf. háza	.		7	0	-2	
Kiskunhalas	.		7	0	-1	
Kunszentmiklós	. ≡	folt	2	-2	-3	
Tiszakécske	–		–	–	–	
Balassagyarmat	.		1	0	0	
Romhány	. ≡	folt	2	0	-2	
Salgótarján	–		–	–	–	
Eger	ny ≡	2	2	0	-1	0
Galyatető	.	9	-2	-3	-6	
Gyöngyös	.	folt	1	0	-1	
Kékestető	ny * V =	8	-1	-2	-2	0
Kompolt	. ≡		1	0	0	0
Lőrinci	. ≡		2	0	-4	
Poroszló	ny ≡	1	2	0	-2	
Jászapáti	. ≡		3	-1	-2	
Jászberény	. ≡ ⊔		4	-2	-3	
Karcag	–		–	–	–	
Szolnok	. ≡ ⊔		6	-3	-4	1
Tiszaroff	–		–	–	–	
Túrkeve	.	folt	3	-1	-4	0
Kistelek	.		8	-1	-3	
Makó	.	–	5	-1	-2	
Szeged	.		8	-2	-2	5
Szentes	.	lep	7	-1	-2	
Borsodnádasd	1 * ≡	4	0	-1	-1	
Fügöd	2 *	3	-1	-1	-1	
Hidasnémeti	ny * ≡	4	-1	-1	-1	
Jósvafő	–	–	–	–	–	–
Lillafüred	1 * ≡	3	0	-1	-2	
Miskolc	1 *	1	0	1	-2	0
Putnok	ny *	1	0	-1	-1	
Sárospatak	2 *	5	2	-1	-2	0
Szendrőlád	1 * V	2	4	-1	-2	
Tokaj	2 *	6	-1	-1	-1	
Kisvárda	2 *	8	-1	-1	-2	0
Mátészalka	1 *	15	0	0	-2	
Nyíregyháza	1 *	6	0	-1	-1	0
Nyírlugos	–		–	–	–	
Pátyod	1 *	12	1	-1	-2	
Tiszabecs	–		–	–	–	
Vásárosnamény	1 *	10	-1	-1	-1	
Záhony	3 *	10	3	-1	-2	
Berettyóújfalu	.	3	1	-2	-3	
Debrecen	. =	4	1	-2	-3	0
Hajdúdorog	.		1	0	-1	
Hortobágy	–		–	–	–	
Körösszakál	.	7	2	–	–	
Polgár	1 * V	2	0	0	-1	
Békéscsaba	.	folt	2	-1	-2	1
Mezőhegyes	.	folt	4	-1	-5	3
Orosháza	.		4	-1	-3	3
Szarvas	. ⊔ ≡		5	-1	-3	1
Szeghalom	.	3	2	-3	-4	

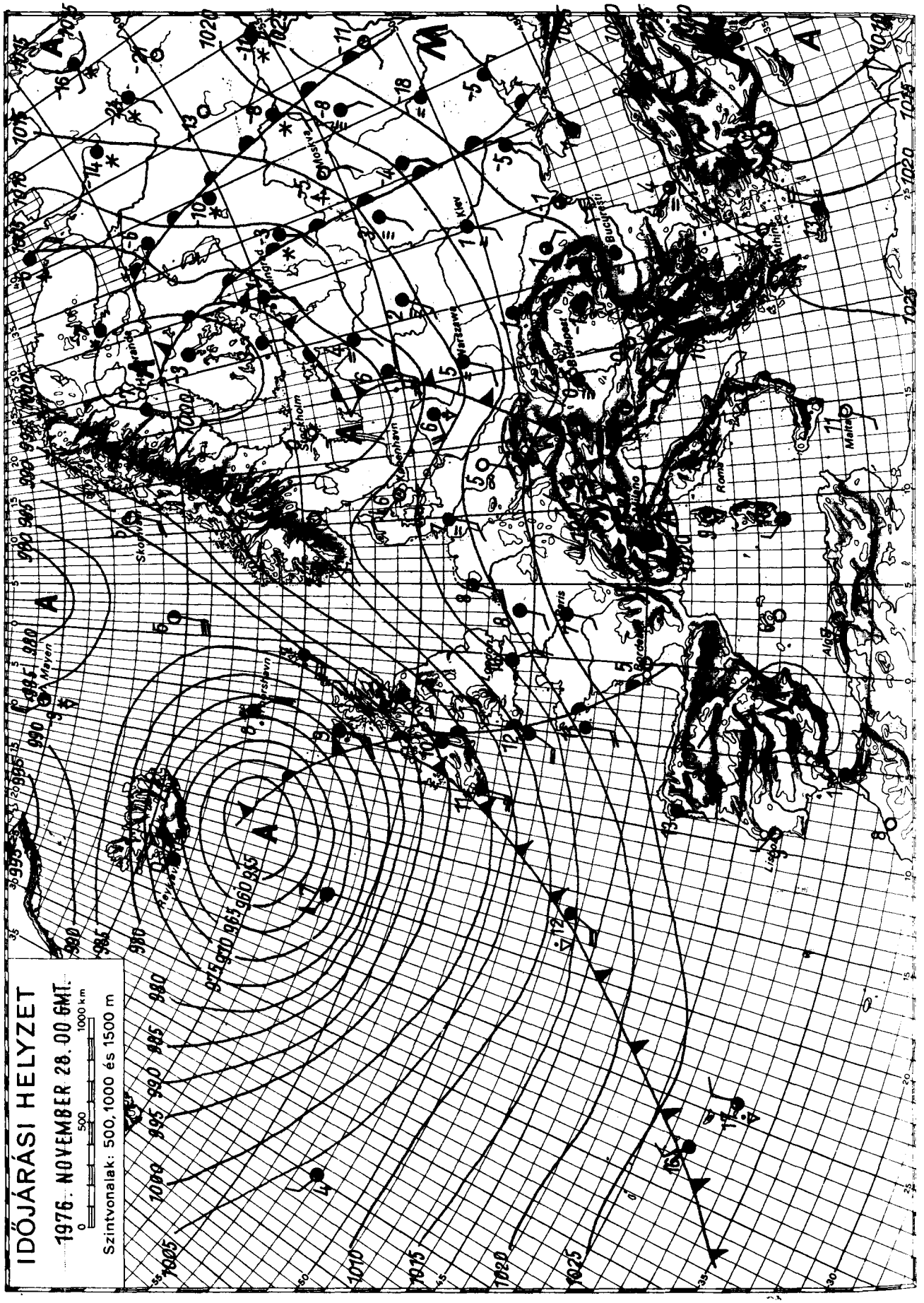

KIADJA: ORSZÁGOS METEOROLÓGIAI SZOLGÁLAT
Készíti: Központi Előrejelző Intézet Előrejelző Osztálya — T.: 273 - 018 — Megjelenik naponként —
Évi előfizetési díja: 720,—Ft — Megrendelhető: 1024 Budapest, II., Kitaibel Pál u. 1. Telefon: 353-500,
Kiadásért felel: az OMSZ elnöke — Szerkesztésért felel: a KEI igazgatója

IDŐJÁRÁSI NAPIJELENTÉS

ЕЖЕДНЕВНЫЙ МЕТЕОРОЛОГИЧЕСКИЙ БЮЛЛЕТЕНЬ • DAILY WEATHER REPORT
BULLETIN QUOTIDIEN DE TEMPS • TÄGLICHER WETTERBERICHT

89. évfolyam 334. szám. + Budapest + 1976. november 29. hétfő

Az időjárási helyzet és a várható időjárás:

Az elmult 24 órában nem változott Európában az időjárási alaphelyzet. A kontinens északi felén a gyors nyugati áramlással 15-20 óránként váltogatják egymást a különböző hőmérsékletü léghullámok, ezért ott igen változékony az idő. A kontinens déli felén viszont továbbra is a változóan felhős, erősen párás, sokfelé tartósan ködös időjárás a jellemző. A Kárpát-medencét a következő 36 órában is csak érintik az európa északi felén átvonuló léghullámok.

Hazánk északkeleti részén vasárnap egész nap borult, ködös idő volt, ködszitálásokkal, hószállingozással, kisebb esővel, ezért ott csak +1, +3 fokig melegedett napközben a levegő. Az ország többi részén viszont változóan felhős idő volt és 4, 10 fokig emelkedett kora délutánra a hőmérséklet. Az éjszaka országszerte bepárásodott a levegő. Hétfőn hajnalban -3, +2 fok között volt a hőmérséklet, vasárnap reggel 7 órától hétfőn 7 óráig számottevő mennyiségü csapadék sehol sem hullott. Az északkeleti országrészben is csak néhány helyen mértek 1-2 mm-t. Hétfőn délelőtt általában erősen párás, ködös idő volt, 11 órakor 0 és +5 fok közötti hőmérsékleteket mértek.

Ma 12 órakor Budapesten a hőmérséklet 2 fok, a tengerszintre átszámitott légnyomás 769 mm, alig változik.

A várható időjárás kedd estig:

Változóan felhős, erősen párás, több helyen tartósan ködös idő, ködszitálások, az ország északi felén elszórtan kisebb eső, hószállingozás. Általában gyenge, változó irányu, időnként kissé élénkebb nyugati, északnyugati szél.
A várható legalacsonyabb éjszakai hőmérséklet -3, +2 fok között, legmagasabb nappali hőmérséklet kedden a tartósan ködös helyeken 0 fok körül, máshol 5, 10 fok között.

Aigner Szilárd s.k.

TÁVOLABBI KILÁTÁSOK PÉNTEK REGGELIG:

Tulnyomóan felhős idő, kisebb esőkkel, szitálással.
A köd többfelé a nappali órákra is megmarad.
Legalacsonyabb hajnali hőmérséklet 0, +5 fok között
legmagasabb nappali hőmérséklet +6, 11 fok között, a tartósan ködös helyeken +2, +7 fok között.
Jelentős mennyiségü /legalább 5 mm/ csapadék az ország területének 30 százalékán várható.

KÖZÉPTÁVÚ ELŐREJELZŐ OSZTÁLY

A hőmérséklet napi középértéke és eltérése a 100 évi átlagtól /Budapesten/:

1976. XI. 28.	5,0 C°	+2,2 C°

1871 óta ezen a napon Budapesten előfordult

legmagasabb hőmérséklet:	15,3 C° /1872/,
legalacsonyabb hőmérséklet:	-10,1 C° /1915/.

76.625.

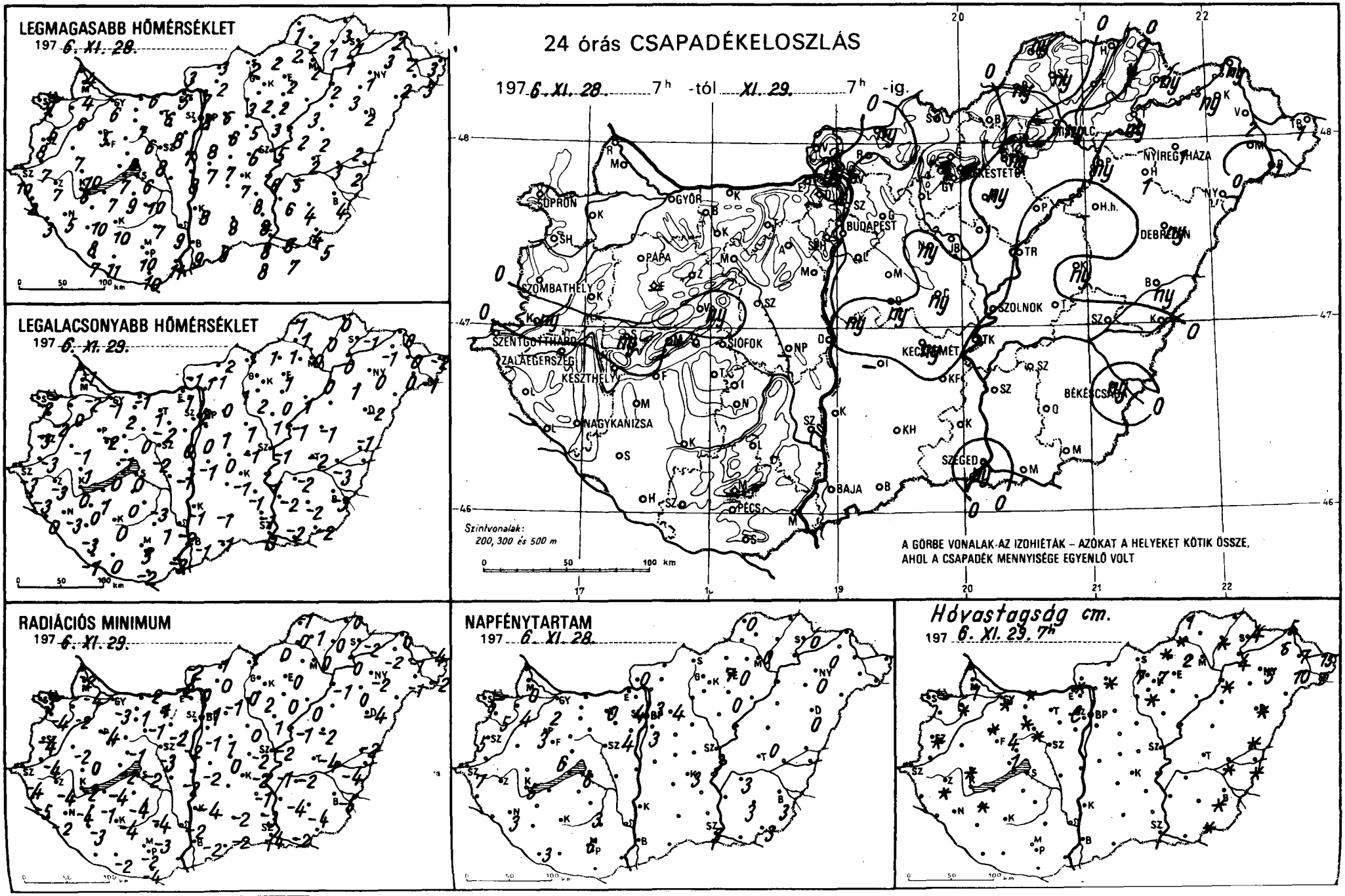
LEGMAGASABB HŐMÉRSÉKLET
197 6. XI. 28.
LEGALACSONYABB HŐMÉRSÉKLET
197 6. XI. 29.
RADIÁCIÓS MINIMUM
197 6. XI. 29.
24 órás CSAPADÉKELOSZLÁS
197 6. XI. 28. 7h -tól XI. 29. 7h -ig.
SOPRON
GYŐR
BUDAPEST
NYÍREGYHÁZA
DEBRECEN
PAPA
SZOMBATHELY
SZOLNOK
SZENTGOTTHÁRD
SIÓFOK
KECSKEMÉT
ZALAEGERSZEG
KESZTHELY
NAGYKANIZSA
BÉKÉSCSABA
SZEGED
BAJA
PÉCS
Szintvonalak:
200, 300 és 500 m
A GÖRBE VONALAK AZ IZOHIÉTÁK – AZOKAT A HELYEKET KÖTIK ÖSSZE,
AHOL A CSAPADÉK MENNYISÉGE EGYENLŐ VOLT
NAPFÉNYTARTAM
197 6. XI. 28.
Hóvastagság cm.
197 6. XI. 29. 7h

	1976.XI.29.07 h -ig az utolsó 24 óra adatai							1976.XI.29.07 h -ig az utolsó 24 óra adatai						
	csapadék (mm)	Hó cm	max. hőmérséklet	min. hőmérséklet	rad. min.	napos órák		csapadék (mm)	Hó cm	max. hőmérséklet	min. hőmérséklet	rad. min.	napos órák
Győr	. ≡		6	-1	-3	2	Vác	. ≡		7	1	0	
Kapuvár	. ⊔ ≡	folt	6	0	-2	4	Vámosmikola	. ⊔ ≡		3	-1	-2	0
Mosonmagyaróvár	. V ≡	1	4	-2	-4	0	Baja	. ⊔ ≡		9	-1	-2	3
Rajka	. ≡		4	-1	-2		Bácsalmás	. ⊔		9	-1	-2	
Sopron	. ⊔ ≡		9	-2	-3	5	Izsák	-		-	-	-	
Sopronhorpács	. ⊔ ≡		6	-2	-4	5	Kalocsa	.		8	-1	-4	
Káld	. ⊔ ≡		7	-1	-2		Kecskemét	ny V ≡		7	-1	-2	3
Körmend	ny ≡,		7	-3	-4		Kiskunf. [illegible]	. ≡		8	-1	-1	
Szentgotthárd	. V ≡		10	-3	-4	7	Kiskunhalas	.		8	-1	-2	
Szombathely	. ≡	folt	8	-3	-4	5	Kunszentmiklós	ny ≡,		7	-1	-2	
Lenti	. V ≡		2	-3	-5		Tiszakécske	. ≡		6	-1	-1	
Letenye	. ≡		3	0	-2		Balassagyarmat	ny , ≡		3	2	1	
Nagykanizsa	. V ≡		5	-3	-4	3	Romhány	. ≡	folt	2	1	0	
Zalaegerszeg	. ≡	folt	7	-3	-4		Salgótarján	. ≡		2	1	1	
Farkasgyepű	-		-	-	-		Eger	ny ≡,		2	1	0	0
Keszthely	. ⊔ ≡		6	0	-2	5	Galyatető	. ≡	7	2	-3	-5	
Mencshely	. ≡	folt	8	0	-1	6	Gyöngyös	. ≡	folt	2	2	2	
Papa	. ⊔ ≡	fólt	5	-2	-4	3	Kékestető	. V ≡	7	1	-1	-2	7
Sümeg	ny ≡,	fólt	10	1	0		Kompolt	ny ≡,		2	0	0	0
Tihany	. ≡		7	0	-2		Lőrinci	. ≡		3	1	0	
Veszprém	ny ≡,	1	8	-1	-1		Poroszló	. ≡		3	1	0	
Zirc	. ≡	4	6	0	-5		Jászapáti	. ≡		3	1	1	
Fonyód	. ⊔ ≡		7	-1	-4		Jászberény	. ≡		3	0	0	
Homokszt. györgy	. ≡		7	-1	-	3	Karcag	ny ≡,	folt	2	-1	-2	
Kaposvár	. ⊔		10	0	-4		Szolnok	. ≡		5	-1	-2	3
Marcali	.	folt	10	0	-1		Tiszaroff	. ≡		2	-1	-1	
Siófok	. ≡		6	0	-2	6	Túrkeve	. ⊔		2	-2	-4	0
Somogyszob	. ⊔ ≡		8	-3	-3		Kistelek	. ≡		8	-1	-3	
Tab	. ≡		9	0	-4		Makó	.		7	-2	-2	
Bábolna	.	folt	5	-1	-3		Szeged	ny ⊔ ≡		8	-3	-4	3
Esztergom	.		5	-1	-2		Szentes	. ⊔ ≡		8	-2	-4	
Kisbér	. ≡	folt	7	2	1		Borsodnádasd	. ≡	folt	2	1	0	
Komárom	.	folt	6	-1	-2		Füged	. ≡	folt	1	0	0	
Tatabánya	.		6	1	1		Hidasnémeti	. ≡	2	3	0	0	
Alcsútdoboz	. ≡		8	-2	-2		Jósvafő	ny ≡,	1	1	-1	-1	0
Dunaújváros	.		8	-1	-2		Lillafüred	. ≡	2	1	0	-1	
Martonvásár	. ≡		7	0	-2	4	Miskolc	ny * ≡		2	0	0	0
Mor	. ≡	folt	6	0	-1		Putnok	ny ≡,	folt	2	1	0	
Nagyhörcsökp.	-		-	-	-		Sárospatak	ny * ≡	4	1	-1	-2	0
Szabadbattyán	. ≡		8	-2	-3		Szendrőlád	ny ≡,		2	1	1	
Tegszemcse	. ⊔ ≡		10	-3	-4	3	Tokaj	ny ≡,	4	1	0	0	
Tengyel	.		7	1	-3		Kisvárda	ny *	5	3	-1	-2	0
Nagykőnyi	. ≡		10	-3	-3		Mátészalka	.	10	2	0	-1	
Szekszárd	. ≡		9	-2	-2		Nyiregyháza	1 * ≡	5	1	0	-2	0
Monatető Árpádtető	.		8	3	-2		Nyírlugos	-	-	-	-	-	
Mohács	. V ≡		11	-3	-		Pátyod	1 *	7	3	-1	-2	
Pécs	. ⊔ ≡		10	0	-2	6	Tiszabecs	1 *	15	3	-2	-4	
Siklos	. ⊔		10	-2	-4		Vásárosnamény	2 *	7	2	0	-1	
Szigetvár	.		11	0	-2		Záhony	ny *	5	2	0	0	
Bp. Lőrinc	. ≡		8	0	-1	3	Berettyóújfalu	ny * V ≡	folt	2	-1	-2	
Bp. Met. Int.	. ≡		8	2	-1	3	Debrecen	ny * ≡	folt	2	-2	-4	0
Bp. Szab. hegy	. ≡	lep.	5	-1	-2	4	Hajdúdorog	1 ≡		3	1	0	
Cegléd	ny ≡		6	-1	-2		Hortobágy	-		-	-	-	
Dobogókő	-	-	-	-	-		Körösszakál	. V ≡	folt	2	-	-	
Godollő	. ≡		6	0	-1	4	Polgár	ny * ≡	folt	2	0	-1	
Kiralyrét	ny ≡,	folt	6	0	0		Békéscsaba	ny V ≡	folt	4	-3	-5	3
Monor	. ≡		6	1	1		Mezőhegyes	. ⊔	folt	5	-2	-	3
Nagykáta	ny ≡,		5	1	0		Orosháza	. ⊔		4	-2	-4	3
Orkény	ny ≡,		7	0	0		Szarvas	. ⊔ ≡		4	-2	-2	3
Szentendre	.		7	1	0		Szeghalom	.	folt	3	3	4	

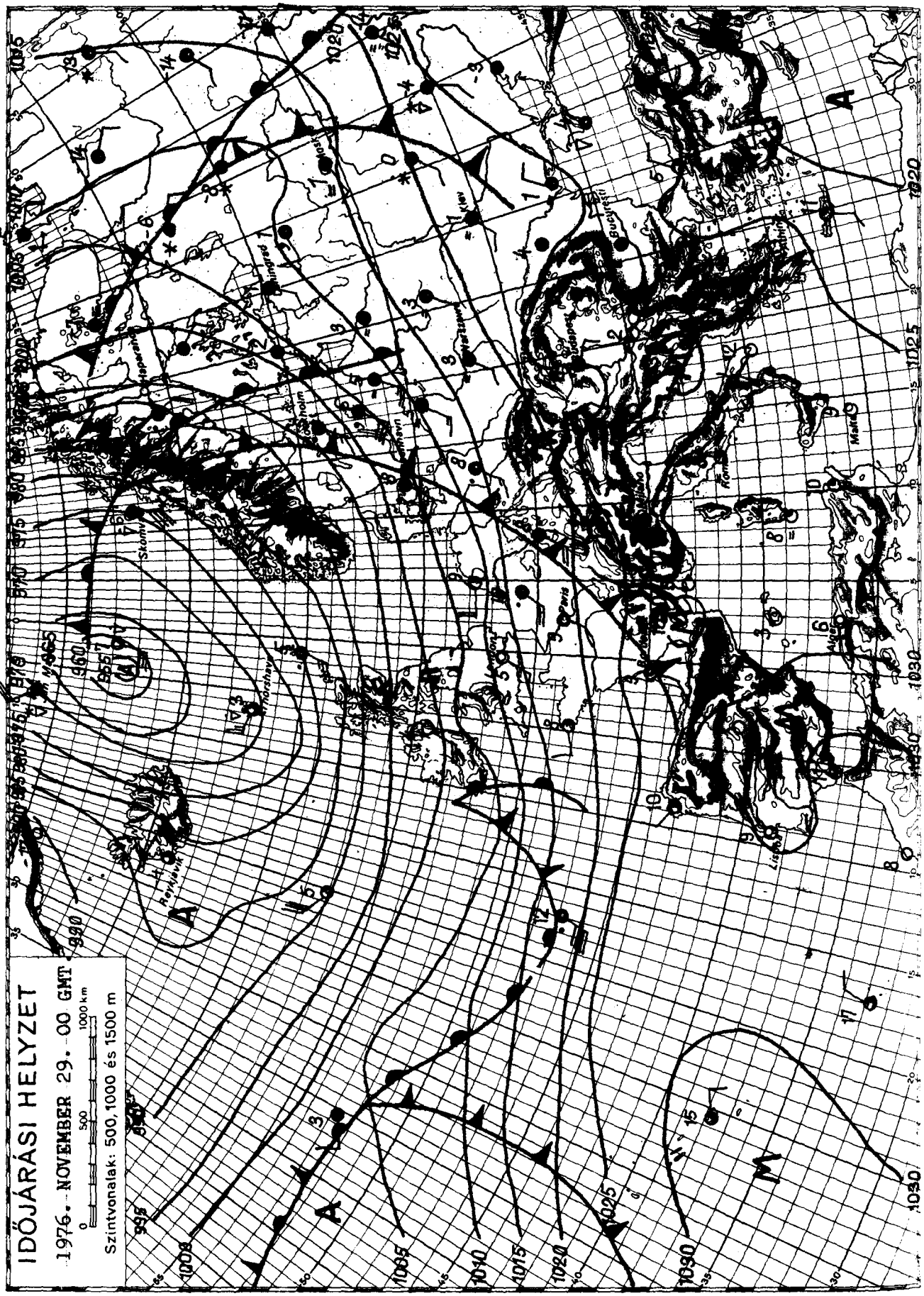

KIADJA: ORSZÁGOS METEOROLÓGIAI SZOLGÁLAT

Készíti: Központi Előrejelző Intézet Előrejelző Osztálya — T.: 273 - 018 — Megjelenik naponként

Évi előfizetési díja: 720,—Ft — Megrendelhető: 1024 Budapest, II., Kitaibel Pál u. 1. Telefon: 353-500,

Kiadásért felel: az OMSZ elnöke — Szerkesztésért felel: a KEI igazgatója

IDŐJÁRÁSI NAPIJELENTÉS

ЕЖЕДНЕВНЫЙ МЕТЕОРОЛОГИЧЕСКИЙ БЮЛЛЕТЕНЬ • DAILY WEATHER REPORT
BULLETIN QUOTIDIEN DE TEMPS • TÄGLICHER WETTERBERICHT

89. évfolyam 335. szám. + Budapest + 1976. november 30. kedd

Az időjárási helyzet és a várható időjárás:

Az Atlanti-óceán felől délnyugati áramlással érkező különböző hőmérsékletü és nedvességtartalmu légtömegek pályája kedd hajnalban az előző napokhoz képest kissé délebbre helyeződött át. Emiatt kontinensünknek már egyre nagyobb részén változékony az idő. A Brit-szigetek felett, az Alpok térségében, a Kárpátoktól északra eső területeken erősen felhős az ég. Sokfelé esik az eső, a Szovjetunió európai területének északi részén havazik. A Marseille-Bécs-Kiev vonaltól délre továbbra is viszonylag magas nyomásu zóna huzódik, hatására ezeken a területeken gyengén felhős, párás az idő. Éjszaka és hajnalban sokfelé alakul ki köd. A Kárpát-medence is ehhez a zónához tartozik még, de az óceáni levegő hatására lassan hazánk időjárása is változékonyabbá válik.

Hétfőn az ország legnagyobb részén erősen párás, illetve ködös idő volt. Néhány helyről ködszitálást is jelentettek. Kora délután általában +1, +5 fok között volt a hőmérséklet, egyedül a Mecsek környékén sütött 2, 4 órán át a nap, és ezért ott napközben 6, 10 fokig melegedett a levegő. Kedd hajnalban az ország legnagyobb részét ujra ködtakaró boritotta. Éjszaka nyugaton megélénkült a déli szél, ezért ott a köd feloszlott, és a derült ég alatt -1, -4 fokig csökkent a hőmérséklet, másutt 0, -2 fok közötti hőmérsékletet mértek. Délelőtt a nyugati országrészben változóan felhős, máshol még ködös idő volt. A hőmérséklet 11 órára a ködtel boritott helyeken 0, +4, másutt +3, 9 fokig emelkedett.

Ma 12 órakor Budapesten a hőmérséklet 2 fok, a tengerszintre átszámitott légnyomás 766 mm, erősen süllyed.

Várható időjárás szerda estig:

Változóan felhős idő, elszórtan kisebb esővel.
Az ország középső és keleti részén is fokozatosan feloszló ködök.
Többfelé élénk déli, délnyugati szél.
Várható legalacsonyabb éjszakai hőmérséklet -1, +4,
legmagasabb nappali hőmérséklet szerdán: 6, 11 fok között.

Bártfai Erzsébet s.k.

A hőmérséklet napi középértéke és eltérése a 100 évi átlagtól /Budapesten/:

1976. XI. 29.	3,0 C°	0,0 C°

1871 óta ezen a napon Budapesten előfordult

legmagasabb hőmérséklet:	14,8 C° /1917/,	
legalacsonyabb hőmérséklet:	-12,3 C° /1892/.	76.626.

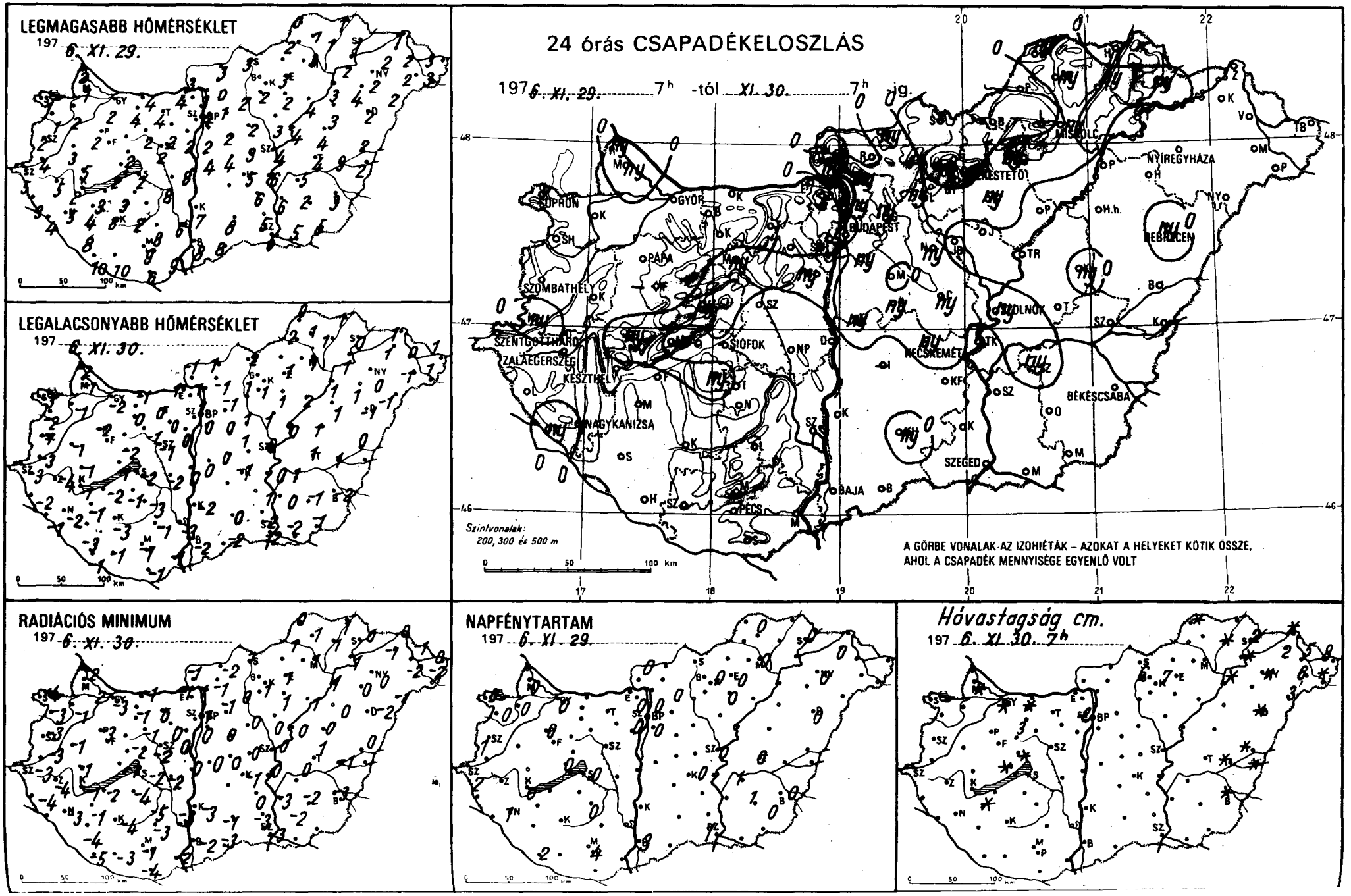
LEGMAGASABB HŐMÉRSÉKLET
197 6. XI. 29.
LEGALACSONYABB HŐMÉRSÉKLET
197 6. XI. 30.
24 órás CSAPADÉKELOSZLÁS
197 6. XI. 29. 7h -tól XI. 30. 7h ig.
Szintvonalak:
200, 300 és 500 m
A GÖRBE VONALAK AZ IZOHIÉTÁK – AZOKAT A HELYEKET KÖTIK ÖSSZE, AHOL A CSAPADÉK MENNYISÉGE EGYENLŐ VOLT
RADIÁCIÓS MINIMUM
197 6. XI. 30.
NAPFÉNYTARTAM
197 6. XI. 29.
Hóvastagság cm.
197 6. XI. 30. 7h
SOPRON
GYŐR
BUDAPEST
MISKOLC
NYÍREGYHÁZA
DEBRECEN
PÁPA
SZOMBATHELY
SZENTGOTTHÁRD
ZALAEGERSZEG
KESZTHELY
SIÓFOK
NAGYKANIZSA
KECSKEMÉT
BÉKÉSCSABA
SZEGED
BAJA
PÉCS

	1976.XI.30. 07 h -ig az utolsó 24 óra adatai					
	csapadék (mm)	Hó cm	max. hőmérséklet	min. hőmérséklet	rad. min.	napos órák
Győr	• ≡	folt	2	−2	−3	0
Kapuvár	• ≡		2	−1	−1	
Mosonmagyaróvár	ny ≡,	folt	1	−1	−2	0
Rajka	ny ,		2	−2	−2	
Sopron	• ⊔		1	−3	−4	0
Sopronhorpács	• ⊔		1	−2	−3	0
Káld	• ⊔ ≡		3	−1	−1	
Körmend	ny ≡,		4	−3	−3	
Szentgotthárd	• ∨ ≡		5	−3	−3	2
Szombathely	• ≡ ⊔	folt	2	−1	−3	1
Lenti	•		3	−2	−4	
Letenye	ny ≡,		4	−1	−	
Nagykanizsa	• ≡		5	−2	−3	1
Zalaegerszeg	• ∨		5	−4	−4	
Farkasgyepű	−		−	−	−	
Keszthely	• ≡		2	−1	−1	0
Mencshely	•	folt	3	−2	−3	0
Pápa	• ⊔		2	−2	−3	0
Sümeg	ny ≡,		5	−1	−1	
Tihany	• ≡		2	−1	−1	
Veszprém	ny ≡, ∨	folt	2	−2	−2	
Zirc	• ≡	3	3	−2	−5	
Fonyód	• ≡		3	−2	−2	
Homokszt. györgy	• ≡		10	−1	−5	2
Kaposvár	• ⊔		8	−3	−4	
Marcali	• ≡	folt	4	−1	−1	
Siofok	• ⊔ ≡		2	−2	−2	0
Somogyszob	• ⊔ ≡		8	−3	−4	
Tab	ny ≡,		3	−1	−4	
Babolna	•	folt	3	−2	−3	
Esztergom	• ≡		4	1	−1	
Kisbér	• ≡		4	0	−1	
Komárom	•	folt	4	−1	−1	
Tatabánya	•		4	0	0	
Alcsútdoboz	• ≡		2	0	0	
Dunaújváros	• ≡		8	0	0	
Martonvásár	ny , ≡		2	0	0	0
Mór	ny ≡,		2	−1	−1	
Nagyhörcsökp.	• ≡		8	−2	−2	
Szabadbattyán	• ≡		2	−1	−2	
Tregszemcse	• ⊔ ≡		2	−3	−5	0
Lengyel	•		8	−1	−3	
Nagykónyi	• ≡		2	−3	−3	
Szekszárd	• ≡		6	−3	−3	
Bonyhád	•		9	3	−1	
Mohács	• ∨ ≡		9	−1	−2	
Pécs	• ∨ ≡		9	−1	−1	4
Siklós	• ⊔		6	−1	−4	
Szigetvár	•		10	−1	−3	
Bp. Lőrinc	ny ≡,		2	0	0	0
Bp. Met. Int.	• ≡		4	1	1	0
Bp. Szab. hegy	• ∨ ≡	lep	1	−1	−2	0
Cegléd	ny ≡,		3	1	0	
Dabogókő	• ≡	−	0	−3	−5	
Gödöllő	ny ≡, ∨		1	−1	−1	0
Kiralyrét	ny ≡,		2	0	0	
Mónor	• ≡		2	0	0	
Nagykáta	ny ≡,		2	1	0	
Orkény	ny ≡,		4	0	0	
Szentendre	ny ≡,		3	1	0	

	1976.XI.30. 07 h -ig az utolsó 24 óra adatai					
	csapadék (mm)	Hó cm	max. hőmérséklet	min. hőmérséklet	rad. min.	napos órák
Vác	ny ≡,		5	1	1	
Vámosmikola	• ⊔		5	−1	−1	0
Baja	• ∨ ≡		8	−2	−2	3
Bácsalmás	• ⊔ ≡		8	−2	−3	
Izsák	−		−	−	−	
Kalocsa	• ≡		7	−2	−3	
Kecskemét	ny ≡,		5	−1	−1	0
Kiskunf. háza	• ≡		6	1	0	
Kiskunhalas	ny ≡,		8	0	−1	
Kunszentmiklós	ny ≡,		4	0	0	
Tiszakécske	• ≡		6	0	0	
Balassagyarmat	ny ,		3	1	−2	
Romhány	• ≡		0	−1	−1	
Salgótarján	• ≡		3	2	1	
Eger	ny ≡,		3	1	1	0
Galyatető	• ≡	6	2	−1	−2	
Gyöngyös	• ≡		2	1	1	
Kékestető	•	7	1	0	−2	0
Kompolt	ny ≡,		2	1	1	0
Lőrinci	ny ≡,		2	1	0	
Poroszló	• ≡		4	2	1	
Jászapáti	• ≡		3	1	0	
Jászberény	• ≡		2	1	1	
Karcag	ny ≡,		4	1	0	
Szolnok	ny ≡,		4	0	0	0
Tiszaroff	• ≡		4	0	0	
Túrkeve	• ⊔		4	1	1	0
Kistelek	• ≡		5	−2	−3	
Makó	• ≡		5	−2	−2	
Szeged	• ≡		5	−2	−3	1
Szentes	• ≡		6	0	−3	
Borsodnádasd	−		−	−	−	
Fügöd	ny ≡,	folt	1	1	1	
Hidasnémeti	• ≡		1	1	1	
Jósvafő	ny ≡,	folt	0	0	0	0
Lillafüred	•		4	0	−1	
Miskolc	ny ,		3	1	1	0
Putnok	• ≡		2	2	1	
Sárospatak	ny ,	2	1	0	0	0
Szendrőlád	ny , ≡		1	1	1	
Tokaj	• ≡	folt	2	1	1	
Kisvárda	•	2	2	1	−1	0
Mátészalka	• ≡	6	2	−1	−2	
Nyíregyháza	• ≡	folt	2	0	0	0
Nyírlugos	• ≡	3	2	−1	−1	
Pátyod	•	folt	3	−1	−2	
Tiszabecs	•	8	3	1	0	
Vásárosnamény	• ≡	5	2	0	−1	
Záhony	•	folt	1	1	0	
Berettyóújfalu	• ≡	folt	2	0	0	
Debrecen	ny ,	folt	2	−1	−2	0
Hajdúdorog	• ≡		4	1	0	
Hortobágy	• ≡		3	1	0	
Körösszakál	• ≡	folt	2	−	−	
Polgár	• ≡	folt	3	1	1	
Békéscsaba	• ⊔ ≡	folt	3	−2	−3	
Mezőhegyes	• ⊔ ≡		5	−1	−	0
Orosháza	•		2	−1	−2	1
Szarvas	ny ≡, ⊔		5	1	0	1
Szeghalom	• ≡	folt	3	1	−1	

Árpádtető



KIADJA: ORSZÁGOS METEOROLÓGIAI SZOLGÁLAT

Készíti: Központi Előrejelző Intézet Előrejelző Osztálya — T.: 273-018 — Megjelenik naponként

Évi előfizetési díja: 720,—Ft — Megrendelhető: 1024 Budapest, II., Kitaibel Pál u. 1. Telefon: 353-500,

Kiadásért felel: az OMSZ elnöke — Szerkesztésért felel: a KEI igazgatója

IDŐJÁRÁSI NAPIJELENTÉS

ЕЖЕДНЕВНЫЙ МЕТЕОРОЛОГИЧЕСКИЙ БЮЛЛЕТЕНЬ · DAILY WEATHER REPORT
BULLETIN QUOTIDIEN DE TEMPS · TÄGLICHER WETTERBERICHT

89. évfolyam 336. szám. + Budapest + 1976. december 1. szerda

Az időjárási helyzet és a várható időjárás:

Szárazföldünk legnagyobb részének időjárását nyugatról keletre nagy sebességgel vonuló, óceáni eredetü, enyhe, nedves léghullámok irányitják. Hatásukra Délnyugat- és Nyugat-Európában, valamint az Alpok térségében és a Kárpát-medencében erősen felhős, szeles, több helyen esős az idő. A Szovjetunió európai területének déli része, valamint a Balkán-félsziget fölött gyenge leszálló légmozgások határozzák meg az időjárást, ott sok helyen ködös az idő. A következő 36 órában a Kárpát-medencében változékony, szeles, az évszakhoz képest enyhe marad az idő.

Hazánkban kedden felhős, vagy erősen felhős idő volt. A Dunántulon és délkeleten helyenként 3, 5 órán át sütött a nap. Az ország északi és középső részén főként délelőtt többfelé volt köd, helyenként ködszitálással. A ma reggel 7 óráig lehullott csapadék mennyisége sehol sem haladta meg a 2 mm-t. A legmagasabb nappali hőmérséklet a tartósan ködös helyeken 2, 7, máshol 7, 11 fok között alakult. Ma hajnalra -1, +6 fokig hült le a levegő. A reggeli órákban a Kárpát-medencét nedves, óceáni eredetü levegő árasztotta el. Délelőtt erősen felhős, vagy borult idő volt. A Dunántulon, valamint a fővárosban és Miskolcon esett az eső. A hőmérséklet 11 órakor 5, 10 fok között volt.

Ma 12 órakor Budapesten a hőmérséklet 6 fok, a tengerszintre átszámitott légnyomás 752 mm, mérsékelten süllyed.

Várható időjárás csütörtök estig:

Általában borult idő, majd átmenetileg felszakadozó felhőzet, sokfelé ismétlődő esővel, záporral.
Többfelé élénk, időnként erős, a Dunántulon viharos lökésekkel kisért déli, délnyugati, majd átmenetileg északnyugatira forduló szél.
Várható legalacsonyabb éjszakai hőmérséklet: 2, 7,
legmagasabb nappali hőmérséklet csütörtökön: 7, 12 fok között.

Bartha Péterné s.k.

ATMOSPHERIC SCIENCES LIBRARY
APR 5 1977
N.O.A.A.
U. S. Dept. of Commerce

A hőmérséklet napi középértéke és eltérése a 100 évi átlagtól /Budapesten/:

1976. XI. 30.	3,2 C°	+0,2 C°

1871 óta ezen a napon Budapesten előfordult

legmagasabb hőmérséklet: 16,7 C° /1885/,
legalacsonyabb hőmérséklet: -9,3 C° /1915/.

76.627.

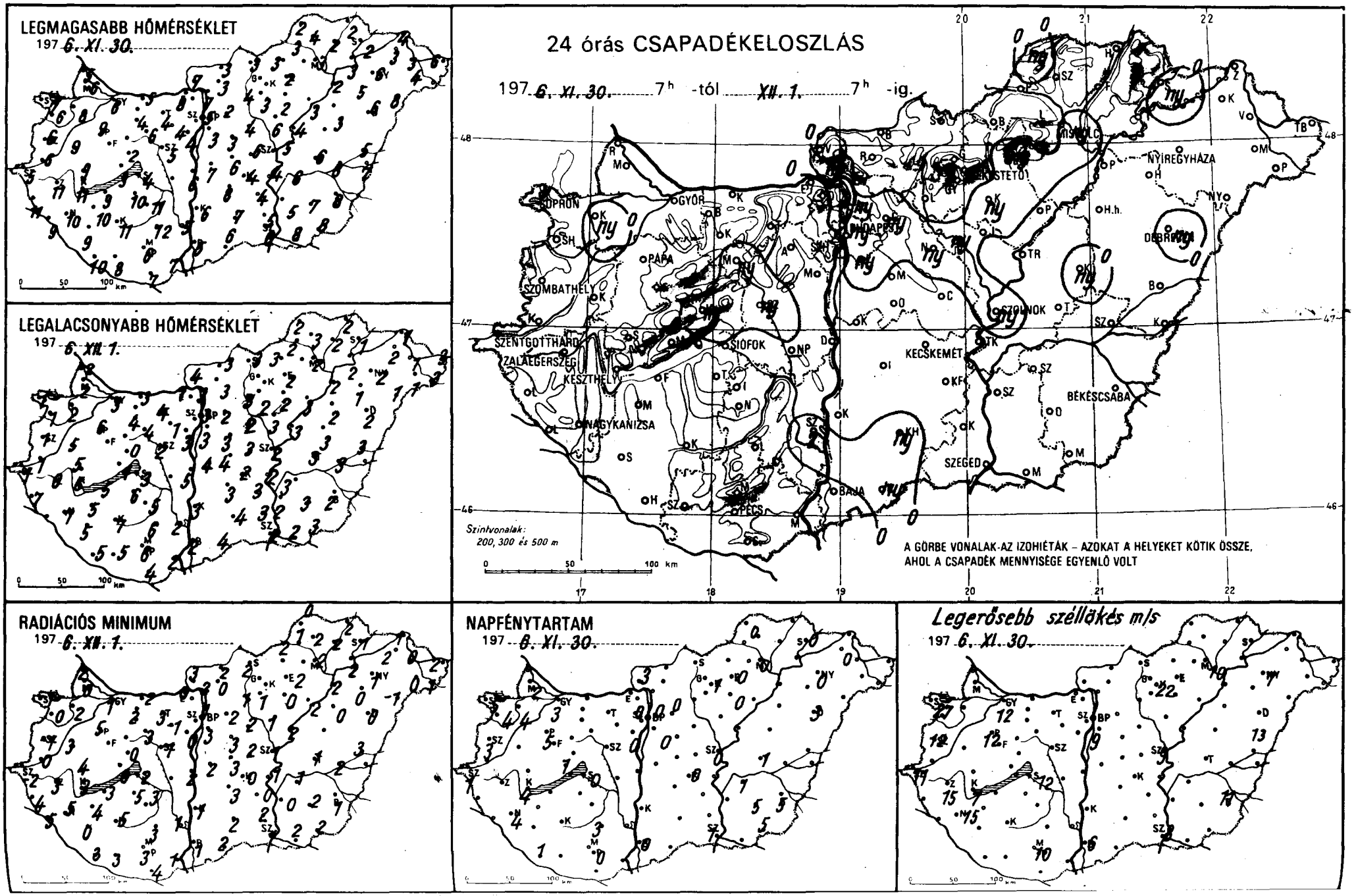
LEGMAGASABB HŐMÉRSÉKLET
197 6. XI. 30.
LEGALACSONYABB HŐMÉRSÉKLET
197 6. XII. 1.
24 órás CSAPADÉKELOSZLÁS
197 6. XI. 30. 7h -tól XII. 1. 7h -ig.
SOPRON
GYŐR
SZOMBATHELY
PAPA
SZENTGOTTHÁRD
ZALAEGERSZEG
KESZTHELY
NAGYKANIZSA
SIÓFOK
KECSKEMÉT
BÉKÉSCSABA
SZEGED
BAJA
PÉCS
NYÍREGYHÁZA
DEBRECEN
SZOLNOK
Szintvonalak:
200, 300 és 500 m
A GÖRBE VONALAK AZ IZOHIÉTÁK – AZOKAT A HELYEKET KÖTIK ÖSSZE,
AHOL A CSAPADÉK MENNYISÉGE EGYENLŐ VOLT
RADIÁCIÓS MINIMUM
197 6. XII. 1.
NAPFÉNYTARTAM
197 6. XI. 30.
Legerősebb széllökés m/s
197 6. XI. 30.

	1976.XII.1. 07 h -ig az utolsó 24 óra adatai							1976.XII.1. 07 h -ig az utolsó 24 óra adatai						
	csapadék (mm)	Hó cm	max. hőmérséklet	min. hőmérséklet	rad. min.	napos órák		csapadék (mm)	Hó cm	max. hőmérséklet	min. hőmérséklet	rad. min.	napos órák
Győr	•		6	3	1	3	Vác	•		7	3	2	
Kapuvár	ny ,		8	2	2	4	Vámosmikola	•		7	4	3	3
Mosonmagyaróvár	•		6	2	0	2	Baja	•		5	2	1	0
Rajka	•		5	2	2		Bácsalmás	ny ≡,		6	4	2	
Sopron	•		7	1	-1	5	Izsák	•		3	3	3	
Sopronhorpács	•		6	1	0	4	Kalocsa	•		6	3	1	
Káld	•		9	5	3		Kecskemét	• ∩		4	2	0	0
Körmend	• V		6	1	0		Kiskunf. háza	•		4	3	0	
Szentgotthárd	•		5	-1	-2	1	Kiskunhalas	ny ≡,		7	4	2	
Szombathely	•		6	1	-1	3	Kunszentmiklós	•		7	4	2	
Lenti	•		11	7	4		Tiszakécske	•		4	2	1	
Letenye	•		9	8	5		Balassagyarmat	•		3	3	2	
Nagykanizsa	•		10	7	5	4	Romhány	•		8	3	0	
Zalaegerszeg	•		11	6	3		Salgótarján	•		3	3	2	
Farkasgyepű	–		–	–	–		Eger	ny ≡,		5	2	2	0
Keszthely	•		11	6	3	4	Galyatető	• =	folt	4	-1	-2	
Mencshely	•		5	4	2	1	Gyöngyös	•		3	2	1	
Pápa	•		9	6	5	5	Kékestető	•	7	1	0	0	1
Sümeg	•		9	5	4		Kompolt	ny ≡,		2	2	0	0
Tihany	•		3	1	0		Lőrinci	•		4	3	1	
Veszprém	ny ≡,	folt	2	0	0		Póroszló	•		3	3	2	
Zirc	•	folt	2	2	0		Jászapáti	•		6	3	1	
Fonyód	•		9	5	3		Jászberény	ny ,		5	3	1	
Homokszt. györgy	•		10	5	3	1	Karcag	ny ,		–	3	–	
Kaposvár	•		11	7	5		Szolnok	ny ≡,		5	2	1	0
Marcali	•		10	5	4		Tiszaroff	•		4	3	2	
Siófok	•		4	3	2	0	Túrkeve	•		6	3	1	1
Somogyszob	•		9	5	0		Kistelek	•		5	3	2	
Tab	•		10	6	5		Makó	•		8	2	2	
Bábolna	•		5	5	3		Szeged	•		6	2	1	1
Esztergom	•		8	1	0		Szentes	•		5	2	0	
Kisbér	•		4	4	2		Borsodnádasd	•		3	3	2	
Komárom	•		5	3	2		Füged	•		2	2	2	
Tatabánya	•		4	4	3		Hidasnémeti	•		2	2	2	
Mosonmagyaróvár	•		4	1	-1		Jósvafő	ny ≡,	folt	2	0	0	0
Dunaújváros	•		6	5	2		Lillafüred	•		5	0	-1	
Martonvásár	• V		4	3	0	0	Miskolc	ny , =		3	2	2	0
Mór	ny		6	4	3		Putnok	•		3	2	1	
Nagyhörcsökp.	–		–	–	–		Sárospatak	ny ,	folt	2	1	1	0
Szabadbattyán	ny		5	2	-1		Szendrőlád	•		4	3	2	
Tegszemcse	•		11	5	3	3	Tokaj	•		3	2	2	
Tengyel	•		12	6	3		Kisvárda	•	folt	3	2	2	0
Nagykónyi	•		11	6	4		Mátészalka	•	3	4	1	0	
Nekszárd	2 ≡,		5	2	1		Nyíregyháza	•		6	2	1	0
Mánteréa	Árpádtető												
Mohács	•		9	5	1		Nyírlugos	•	1	8	1	-1	
Pécs	• ∩		7	2	1		Pátyod	•	folt	8	2	1	
Siklos	•		6	6	3	0	Tiszabecs	•		6	3	2	
Szigetvár	•		7	4	4		Vásárosnamény	•	folt	3	1	0	
Bp. Lőrinc	•		8	5	3		Záhony	•	folt	4	1	1	
Bp. Met. Int.	ny ≡,		3	3	3	0	Berettyóújfalu	•		5	3	3	
Bp. Szab. hegy	ny ,		5	3	1	0	Debrecen	ny ,	folt	6	2	0	3
Cegled	•		2	2	2	0	Hajdúdorog	•		5	1	0	
Dabogókő	•		6	3	2		Hortobágy	•		3	2	0	
Gödöllő	–		–	–	–		Körösszakál	•	folt	7	–	–	
Kecskemét	ny ≡,		2	2	2	0	Polgár	•		2	2	2	
Kunszentmiklós	ny ≡,		2	2	1		Békéscsaba	•		8	2	1	5
Mátra	•		3	3	3		Mezőhegyes	•		8	3	2	5
Nagykáta	ny ≡,		4	2	2		Orosháza	•		7	3	2	5
Orkény	•		6	4	3		Szarvas	•		6	3	1	1
Szentendre	ny =,		3	3	3		Szeghalom	•		8	3	2	

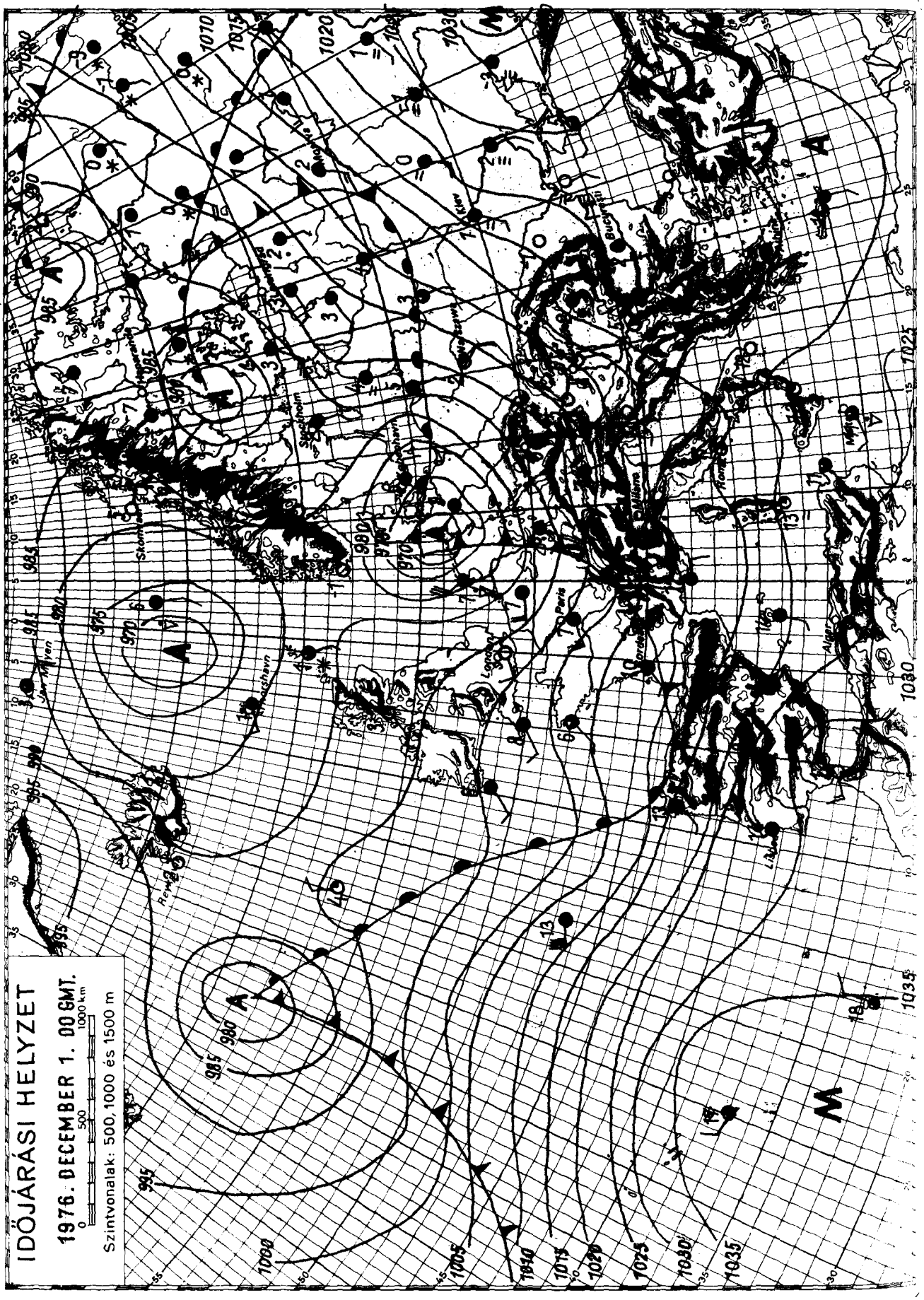

KIADJA: ORSZÁGOS METEOROLÓGIAI SZOLGÁLAT

Készíti: Központi Előrejelző Intézet Előrejelző Osztálya — T.: 273-018 — Megjelenik naponként

Évi előfizetési díja: 720,—Ft — Megrendelhető: 1024 Budapest, II., Kitaibel Pál u. 1. Telefon: 353-500,

Kiadásért felel: az OMSZ elnöke — Szerkesztésért felel: a KEI igazgatója

IDŐJÁRÁSI NAPIJELENTÉS

ЕЖЕДНЕВНЫЙ МЕТЕОРОЛОГИЧЕСКИЙ БЮЛЛЕТЕНЬ • DAILY WEATHER REPORT
BULLETIN QUOTIDIEN DE TEMPS • TÄGLICHER WETTERBERICHT

89. évfolyam 337. szám. + Budapest + 1976. december 2. csütörtök

Az időjárási helyzet és a várható időjárás:

Szárazföldünk időjárását hatalmas méretü ciklon határozza meg. Ennek a légköri képződménynek jelenleg Stockholm és Párizs térségében van egy-egy középpontja. Hatásukra nagy sebességgel különböző nedvességtartalmu és hőmérsékletü levegő áramlik Európa térsége fölé. A léghullámok vonulását sokfelé eső, zápor, Dél-Európában helyenként zivatar, Észak-Európában havazások, hózáporok, valamint viharos szelek kisérik. A következő 36 órában a Kárpát-medence időjárását a középpontjával Párizs környékén található ciklon frontjai határozzák meg. Igy változékony, szeles, több helyen viharos időjárásra lehet számitani.

Hazánkban szerdán az ország nagy részén borult idő volt, csupán a délkeleti megyékben észleltek 1, 3 órás napfénytartamot. Országszerte esett az eső, záporeső, a lehullott csapadék mennyisége az északnyugati, északi országrészben több helyen elérte a 10, 20, néhány helyen a 25, 30 mm-t, sőt a Mátrában 32, 34 mm-t mértek. A hőmérséklet napközben a Dunántulon 8, 13, máshol általában 4, 9 fokig emelkedett. A déli szél sok helyen erős, helyenként viharos fokozatot ért el. Csütörtök hajnalra északkeleten 2, 5, máshol 6, 10 fokig hült le a levegő. Ma délelőtt jobbára erősen felhős idő volt, több helyről jelentettek ujabb esőt, záport. A déli szél sok helyen továbbra is erős volt, néhány helyen viharos lökések is előfordultak. A hőmérséklet 11 órakor az ország területén 6, 14 fok között váltakozott.

Ma 12 órakor Budapesten a hőmérséklet 9 fok, a tengerszintre átszámitott légnyomás 732 mm, erősen süllyed.

Várható időjárás péntek estig:

Erősen felhős idő, majd felhőátvonulások.
Sokfelé ismétlődő eső, zápor, néhány helyen zivatar.
Sok helyen erős, elsősorban pénteken többfelé viharos déli, délnyugati, később nyugati, északnyugatira forduló szél.
A hőmérséklet éjszaka és nappal 5, 10 fok között.

Vadkerti Ferenc s.k.

TÁVOLABBI KILÁTÁSOK KEDD REGGELIG:

Borult idő, ismétlődő esőkkel, a hét végétől havazással. Mérsékelt, időnként élénk északi, északnyugatira forduló széllel, a hőmérséklet fokozatosan csökken.
Legalacsonyabb hajnali hőmérséklet eleinte 0, +5, később -2, +3 fok között.
Legmagasabb nappali hőmérséklet eleinte 6, 11, később 0, +5 fok között.
Jelentős mennyiségü /legalább 5 mm/ csapadék az ország területének 90 százalékán várható.

KÖZÉPTÁVU ELŐREJELZŐ OSZTÁLY

A hőmérséklet napi középértéke és eltérése a 100 évi átlagtól /Budapesten/:
1976. XII. 1. 7,2 C° +4,1 C°

1871 óta ezen a napon Budapesten előfordult
legmagasabb hőmérséklet: 17,0 C° /1885/,
legalacsonyabb hőmérséklet: -11,0 C° /1925/.

76.628.

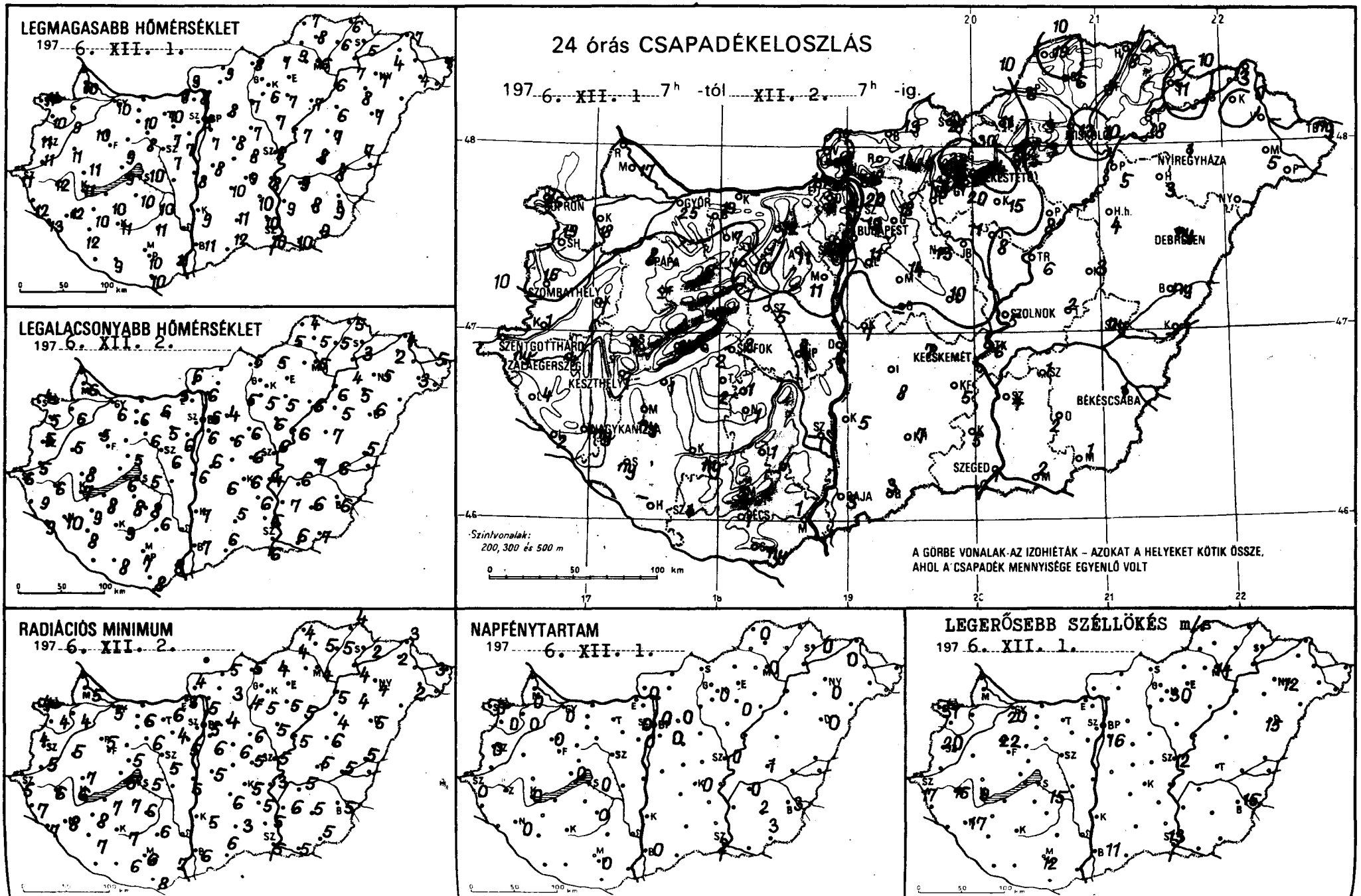
LEGMAGASABB HŐMÉRSÉKLET
197 6. XII. 1.
LEGALACSONYABB HŐMÉRSÉKLET
197 6. XII. 2.
24 órás CSAPADÉKELOSZLÁS
197 6. XII. 1 7h -tól XII. 2. 7h -ig.
Szintvonalak:
200, 300 és 500 m
A GÖRBE VONALAK AZ IZOHIÉTÁK – AZOKAT A HELYEKET KÖTIK ÖSSZE,
AHOL A CSAPADÉK MENNYISÉGE EGYENLŐ VOLT
RADIÁCIÓS MINIMUM
197 6. XII. 2.
NAPFÉNYTARTAM
197 6. XII. 1.
LEGERŐSEBB SZÉLLÖKÉS m/s
197 6. XII. 1.

76.XII.2.

	197 07 h -ig az utolsó 24 óra adatai					
	csapadék (mm)	Hó cm	max. hőmérséklet	min. hőmérséklet	rad. min.	napos órák
Győr	25 v		10	6	5	0
Kapuvár	18		9	6	4	0
Mosonmagyaróvár	17	folt	10	6	5	0
Rajka	–		–	–	–	
Sopron	25		11	4	4	0
Sopronhorpács	19		10	5	4	0
Káld	7		11	5	5	
Körmend	1		11	5	5	
Szentgotthárd	ny		11	6	5	0
Szombathely	15		11	5	4	0
Lenti	4		12	9	7	
Letenye	2		13	9	7	
Nagykanizsa	ny		12	10	8	0
Zalaegerszeg	4		12	6	6	
Farkasgyepű	–		–	–	–	
Keszthely	1		11	7	6	0
Mencshely	2		8	7	5	0
Pápa	8		10	5	5	0
Sümeg	4		11	8	7	
Tihany	2		9	6	5	
Veszprém	8		9	5	5	
Zirc	6		8	5	5	
Fonyód	1		10	8	7	
Homokszt. györgy	–		–	–	–	
Kaposvár	ny		11	9	7	
Marcali	ny		10	9	8	
Siófok	2		10	5	5	0
Somogyszob	ny ɔ		12	8	7	
Tab	2		10	8	7	
Babolna	19		11	6	4	
Esztergom	14		11	5	3	
Kisbér	7		10	6	6	
Komárom	–		–	–	–	
Tatabánya	12		10	6	6	
Alcsútdoboz	11		7	5	4	
Dunaújváros	6		8	6	5	
Martonvásár	11		7	6	5	0
Mor	10		8	6	6	
Nagyhörcsökp.	–		–	–	–	
Szabadbattyán	5 V		7	6	5	
Iregszemcse	1 ❟		10	8	6	0
Lengyel	1 ❟		10	8	6	0
Nagykónyi	1 ❟		10	8	7	
Szekszárd	–		–	–	–	
Tápédtető	3		8	6	4	
Mohács	1 ɔ		11	8	7	
Pécs	1		10	7	6	4
Siklós	ny		10	8	8	
Szigetvár	1		11	7	6	0
Bp. Lőrinc	11 v		7	6	6	0
Bp. Met Int.	19		8	6	5	0
Bp. Szab. hegy	20		5	4	4	0
Cegléd	10		8	6	5	
Dobogókő	–		–	–	–	
Godöllő	18		8	4	4	0
Királyrét	–		–	–	–	
Monor	14		8	6	6	
Nagykáta	13		7	6	6	
Örkeny	–		–	–	–	
Szentendre	20		7	6	5	

	197 07 h -ig az utolsó 24 óra adatai					
	csapadék (mm)	Hó cm	max. hőmérséklet	min. hőmérséklet	rad. min.	napos órák
Vác	10		8	6	5	
Vámosmikola	17		9	6	4	0
Baja	3		11	7	6	
Bácsalmás	3		12	6	6	
Izsák	8		10	6	6	
Kalocsa	5		9	7	5	
Kecskemét	7		9	6	5	0
Kiskunf. háza	5		10	6	5	
Kiskunhalas	7		11	5	3	
Kunszentmiklós	7		8	6	5	
Tiszakécske	6		8	4	3	
Balassagyarmat	13 v		9	5	5	
Romhány	14		–	–	3	
Salgótarján	28 v		8	5	5	
Eger	–		–	–	–	–
Galyatető	32	folt	4	0	0	
Gyöngyös	20		6	5	5	
Kékestető	34 ✱~	4	2	0	0	0
Kompolt	15		7	5	5	0
Lőrinci	18		7	5	4	
Poroszló	8		7	6	5	
Jászapáti	8		7	6	5	
Jászberény	11		7	6	5	
Karcag	3		7	7	6	
Szolnok	5		8	6	5	0
Tiszaroff	6		7	6	5	
Túrkeve	2		8	7	5	1
Kistelek	4		10	6	5	
Makó	2		10	6	5	
Szeged	1		10	6	5	2
Szentes	4		9	7	6	
Borsodnádasd	11 v		7	5	4	
Fügöd	8		6	5	5	
Hidasnémeti	8		6	5	4	
Jósvafő	19		7	4	4	0
Lillafüred	3		6	4	3	
Miskolc	13 v		6	5	4	0
Putnok	6		9	5	4	
Sárospatak	11		5	3	2	0
Szendrőlád	6 ɔ		8	5	5	
Tokaj	8		7	4	4	
Kisvárda	•	folt	4	2	2	0
Mátészalka	5		4	3	2	
Nyíregyháza	1		7	5	4	0
Nyírlugos	–		–	–	–	
Pátyod	–		–	–	–	
Tiszabecs	ny		7	5	3	
Vásárosnamény	–		–	–	–	
Záhony	3		7	4	3	
Berettyóújfalu	ny v		7	5	5	
Debrecen	ny v		7	6	5	0
Hajdúdorog	3		8	5	4	
Hortobágy	4		6	5	4	
Kőrösszakál	–		–	–	–	
Polgár	5		6	6	5	
Békéscsaba	1		9	6	5	5
Mezőhegyes	1		9	7	5	3
Orosháza	2		8	6	5	2
Szarvas	1		9	6	5	0
Szeghalom	ny ❟		8	6	5	

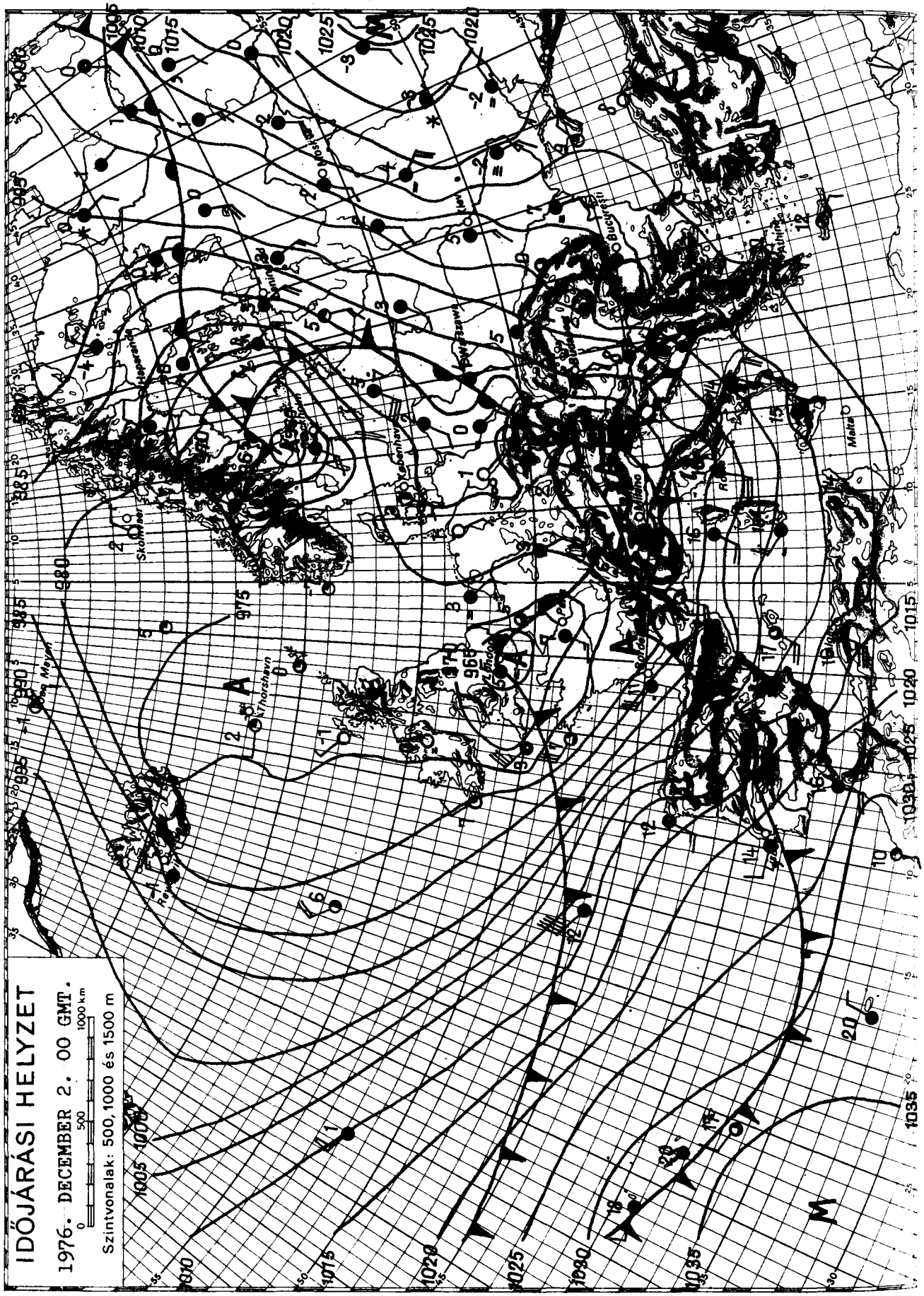

KIADJA: ORSZÁGOS METEOROLÓGIAI SZOLGÁLAT

Készíti: Központi Előrejelző Intézet Előrejelző Osztálya — T.: 273 - 018 — Megjelenik naponként

Évi előfizetési díja: 720,—Ft — Megrendelhető: 1024 Budapest, II., Kitaibel Pál u. 1. Telefon: 353-500,

Kiadásért felel: az OMSZ elnöke — Szerkesztésért felel: a KEI igazgatója

IDŐJÁRÁSI NAPIJELENTÉS

ЕЖЕДНЕВНЫЙ МЕТЕОРОЛОГИЧЕСКИЙ БЮЛЛЕТЕНЬ · DAILY WEATHER REPORT
BULLETIN QUOTIDIEN DE TEMPS · TÄGLICHER WETTERBERICHT

89. évfolyam 338. szám. + Budapest + 1976. december 3. péntek

Az időjárási helyzet és a várható időjárás:

Európa időjárását egy hatalmas kiterjedésü, több középpontu mérsékeltövi ciklon irányitja. Hatására kontinensünkön rendkivül változékony, szeles, csapadékos az idő, többfelé esik az eső. A Német-Lengyel síkságon, a ciklon nyugati oldalán érkező hidegebb levegő hatására elszórtan havazik. A következő 36 órában a Kárpát-medencébe is az itt lévő ennél hidegebb levegő áramlik, igy a hőmérséklet néhány fokot csökken.

Hazánkban csütörtökön változékony, szeles, de az évszakhoz képest igen enyhe idő volt. Országszerte esett eső, néhány helyen havaseső, egy-két körzetben a csapadékhullást zivatartevékenység kisérte. A ma reggel 7 óráig lehullott eső mennyisége a Pécs-Miskolc vonaltól keletre csapadéknyom és 8 mm, ettől nyugatra általában 10, 30 mm között váltakozott, de néhány helyen elérte a 35, 44 mm-t. A legmagasabb nappali hőmérséklet az Északi-hegyvidéken kevéssel 10 fok alatt maradt, máshol 10-15 fok között alakult. Többfelé erős, helyenként viharos lökésekkel kisért déli, délnyugati szél fujt. Péntek hajnalra általában 0, +5 fokig hült le a levegő, és csupán a keleti, északkeleti országrészben volt kevéssel 5 fok felett a minimumhőmérséklet. Délelőtt jobbára erősen felhős idő volt, többfelé esett ujabb eső. A hőmérséklet 11 órakor 4, 7 fok között váltakozott.

Ma 12 órakor Budapesten a hőmérséklet 6 fok, a tengerszintre átszámitott légnyomás 733 mm, erősen emelkedik.

Várható időjárás szombat estig:

Változóan felhős idő, elszórtan esővel, záporral, hózáporral.
Többfelé élénk, időnként erős lökésekkel kisért nyugati, északnyugati szél.
Várható legalacsonyabb éjszakai hőmérséklet: általában 0 fok körül, a szélvédett helyeken kevéssel 0 fok alatt,
legmagasabb nappali hőmérséklet szombaton: 1, 5 fok között.

Németh Lajos s.k.

A hőmérséklet napi középértéke és eltérése a 100 évi átlagtól /Budapesten/:

1976. XII. 2.	8,8 C°	+6,2 C°

1871 óta ezen a napon Budapesten előfordult

legmagasabb hőmérséklet:	15,7 C° /1876/;
legalacsonyabb hőmérséklet:	-10,3 C° /1884/.

76.629.

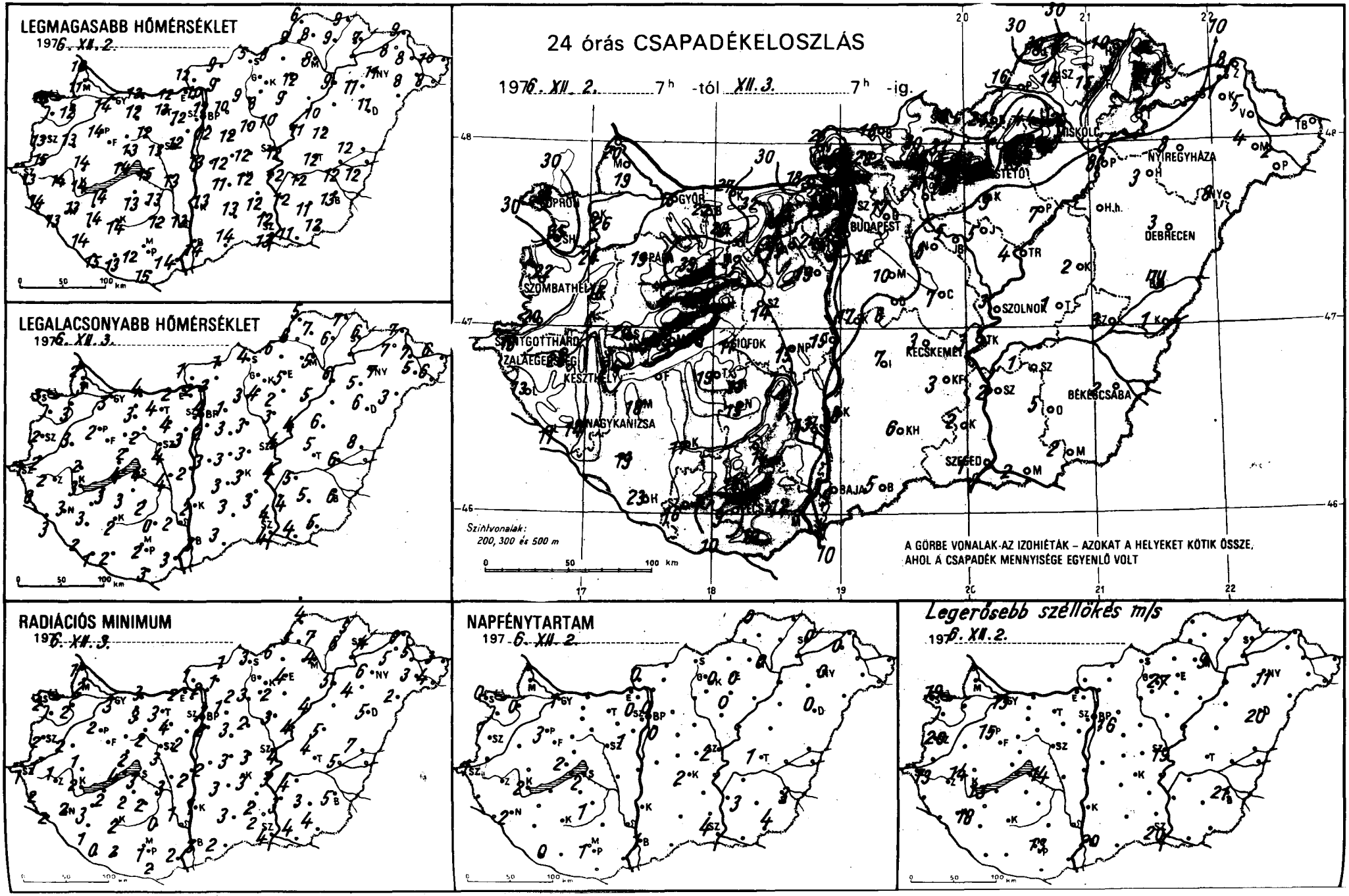
LEGMAGASABB HŐMÉRSÉKLET
1976. XII. 2.
LEGALACSONYABB HŐMÉRSÉKLET
1976. XII. 3.
RADIÁCIÓS MINIMUM
1976. XII. 3.
24 órás CSAPADÉKELOSZLÁS
1976. XII. 2. 7h -tól XII. 3. 7h -ig.
MISKOLC
NYÍREGYHÁZA
DEBRECEN
BUDAPEST
GYŐR
SZOMBATHELY
SZOLNOK
KECSKEMÉT
BÉKÉSCSABA
SZEGED
BAJA
KESZTHELY
NAGYKANIZSA
Szintvonalak:
200, 300 és 500 m
A GÖRBE VONALAK-AZ IZOHIÉTÁK – AZOKAT A HELYEKET KÖTIK ÖSSZE,
AHOL A CSAPADÉK MENNYISÉGE EGYENLŐ VOLT
NAPFÉNYTARTAM
1976. XII. 2.
Legerősebb széllökés m/s
1976. XII. 2.

	197[illegible].07 h -ig az utolsó 24 óra adatai					
	csapadék (mm)	Hó cm	max. hőmérséklet	min. hőmérséklet	rad. min.	napos órák
Győr	1.5 ▽		14	3	3	1
Kapuvár	2.6		12	3	2	0
Mosonmagyaróvár	1.9 ▽		11	3	2	0
Rajka	2.0		10	2	1	
Sopron	3.1 ⊏ ✱		10	3	2	0
Sopronhorpács	3.5		11	3	2	0
Káld	1.6		13	3	2	
Körmend	2.0 ⊏ ▽		15	2	1	
Szentgotthárd	1.8 ▽ ✱		13	1	1	1
Szombathely	2.2 ▽		13	2	2	1
Lenti	1.3		14	6	2	
Letenye	1.1		13	3	2	
Nagykanizsa	1.4 ▽		13	3	2	2
Zalaegerszeg	2.6 ▽		14	2	1	
Farkasgyepű	–		–	–	–	
Keszthely	2.4 ▽		14	3	2	2
Mencshely	2.5 ▽		12	2	1	2
Pápa	1.9 ▽		14	2	2	3
Sümeg	2.0		14	2	1	
Tihany	1.3		14	4	4	
Veszprém	2.7		13	2	2	
Zirc	3.9		11	0	0	
Fonyód	–		14	3	2	
Homokszt. györgy	2.3		15	1	0	0
Kaposvár	1.7		14	2	2	
Marcali	1.8		14	3	3	
Siófok	1.1 ▽		15	4	3	2
Somogyszob	1.9 ▽		14	2	1	
Tab	1.9		13	3	2	
Bábolna	2.2		12	3	2	
Esztergom	1.8		12	2	2	
Kisbér	2.8		12	3	3	
Komárom	2.7 ▽		13	4	3	
Tatabánya	3.0		13	4	3	
Alcsútdoboz	1.9 ▽		12	4	4	
Dunaújváros	1.5		13	2	2	
Martonvásár	1.9 ▽		12	3	2	1
Mór	2.2		12	2	2	
Nagyhörcsökp.	1.5		13	4	3	
Szabadbattyán	1.4		13	4	3	
Tegszemcse	1.3		13	2	2	1
Tengyel	1.4 ✱		12	0	0	
Nagykónyi	1.5		13	2	2	
Szekszárd	1.3		13	2	1	
Misinatető	1.8 ✱	folt	11	0	0	
Árpádtető Mohács	1.2		14	3	2	
Pécs	1.9 ▽		12	2	1	1
Siklós	2.0		15	3	2	
Szigetvár	1.6		13	2	2	
Bp. Lőrinc	1.5 ▽		12	2	2	0
Bp. Met. Int.	2.0		12	4	2	0
Bp. Szab. hegy	2.4 ✱	lep.	8	0	0	0
Cegléd	1.7		12	3	3	
Dobogókő	3.9 ✱ ✱	–	5	-1	-5	
Gödöllő	1.7 ✱		10	1	1	0
Kiralyrét	2.3 ✱	folt	8	1	0	
Monor	2.0		12	3	3	
Nagykáta	1.8 ▽		10	3	2	
Orkeny	1.8		12	3	3	
Szentendre	2.5 ▽		10	3	2	

	197[illegible].07 h -ig az utolsó 24 óra adatai					
	csapadék (mm)	Hó cm	max. hőmérséklet	min. hőmérséklet	rad. min.	napos órák
Vác	2.0		10	2	2	
Vámosmikola	2.5		12	1	1	0
Baja	0.9		14	3	3	1
Bácsalmás	0.5		14	3	2	
Izsák	0.7		11	3	3	
Kalocsa	0.8		13	2	1	
Kecskemét	0.3		12	3	3	2
Kiskunf. háza	0.3		12	3	2	
Kiskunhalas	0.6		13	3	3	
Kunszentmiklós	1.7 ▽		13	3	2	
Tiszakécske	0.3 ⊏		12	4	3	
Balassagyarmat	1.8 ▽		9	1	1	
Romhány	2.8 ▽		9	2	1	
Salgótarján	1.3 ✱		5	4	3	
Eger	1.9		12	5	4	0
Galyatető	3.3 ≡		4	-2	-2	
Gyöngyös	1.2		8	4	3	
Kékestető	4.3	2	3	0	-1	0
Kompolt	0.9 ✱		9	2	2	0
Lőrinci	1.1		9	3	2	
Poroszló	0.7		10	5	4	
Jászapáti	0.5		10	3	3	
Jászberény	0.5 ▽		11	3	3	
Karcag	0.2		12	6	5	
Szolnok	0.3 ▽		12	4	4	2
Tiszaroff	0.4		11	4	4	
Túrkeve	0.1		12	5	4	1
Kistelek	0.2		12	4	2	
Makó	0.2		11	4	4	
Szeged	0.1		13	4	4	4
Szentes	0.2		12	4	3	
Borsodnádasd	2.1 ▽		8	6	6	
Fügöd	1.5		9	6	6	
Hidasnémeti	1.0		9	7	5	
Jósvafő	3.3		6	5	4	0
Lillafüred	0.4		7	4	4	
Miskolc	2.5		8	5	4	0
Putnok	1.6		9	6	5	
Sárospatak	1.7		7	6	4	0
Szendrőlád	1.4		8	7	7	
Tokaj	–		–	–	–	
Kisvárda	0.1		8	7	5	0
Mátészalka	0.4		8	5	3	
Nyíregyháza	0.8		11	7	6	0
Nyírlugos	0.8		10	3	2	
Pátyod	0.2 ▽		8	6	4	
Tiszabecs	0.7 ▽		10	6	3	
Vásárosnamény	0.5		8	7	5	
Záhony	0.8		9	7	6	
Berettyóújfalu	ny		12	8	7	
Debrecen	0.3 ▽		11	6	5	0
Hajdúdorog	0.3		11	5	4	
Hortobágy	–		–	–	–	
Körösszakál	0.1		12	–	–	
Polgár	0.8		9	6	5	
Békéscsaba	0.2		13	6	5	3
Mezőhegyes	0.2		12	5	4	
Orosháza	0.5		11	5	3	3
Szarvas	0.1		12	5	4	2
Szeghalom	0.3		12	6	5	

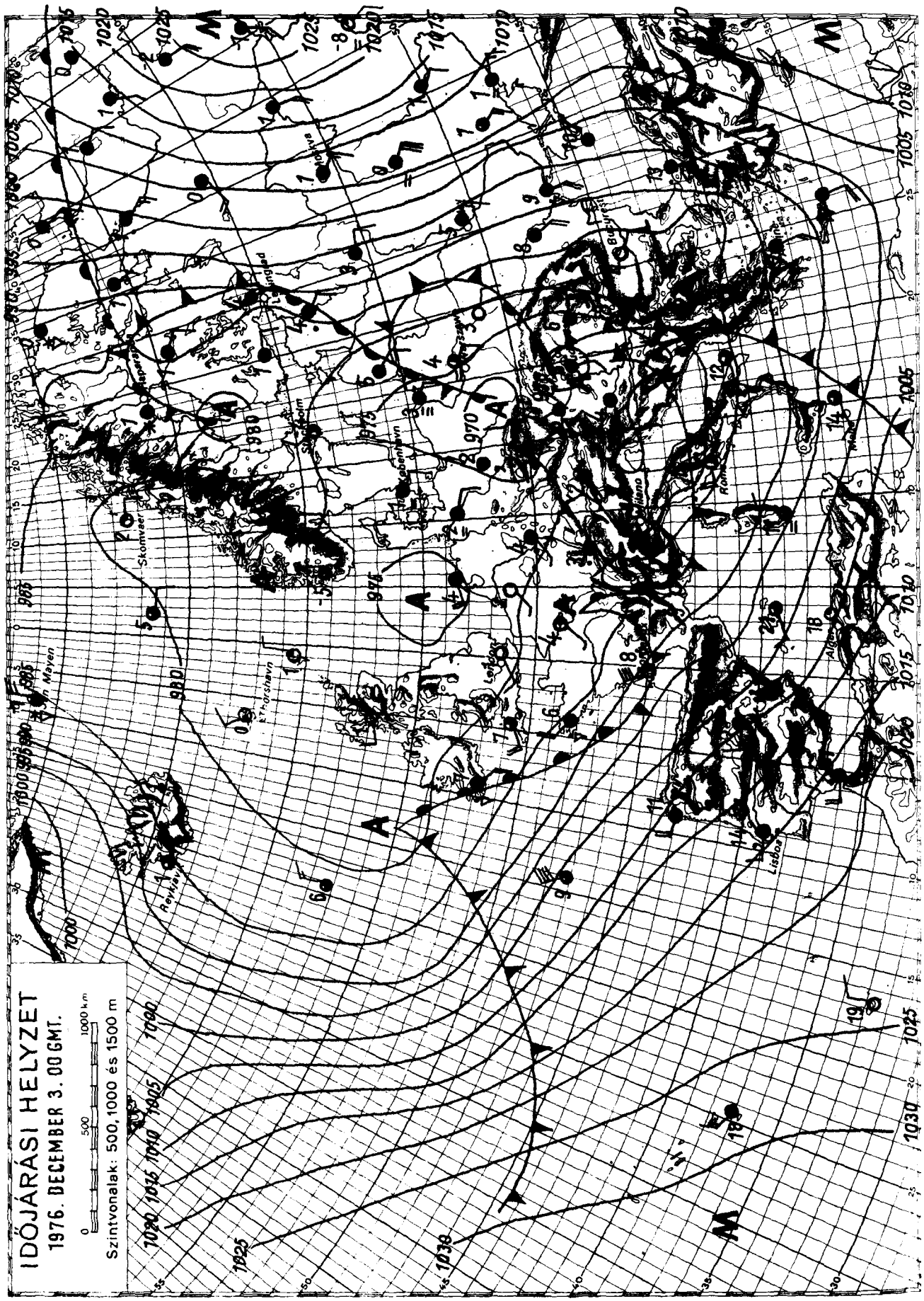

KIADJA: ORSZÁGOS METEOROLÓGIAI SZOLGÁLAT
Készíti: Központi Előrejelző Intézet Előrejelző Osztálya — T.: 273 - 018 — Megjelenik naponként
Évi előfizetési díja: 720,—Ft — Megrendelhető: 1024 Budapest, II., Kitaibel Pál u. 1. Telefon: 353-500,
Kiadásért felel: az OMSZ elnöke — Szerkesztésért felel: a KEI igazgatója

IDŐJÁRÁSI NAPIJELENTÉS

ЕЖЕДНЕВНЫЙ МЕТЕОРОЛОГИЧЕСКИЙ БЮЛЛЕТЕНЬ · DAILY WEATHER REPORT
BULLETIN QUOTIDIEN DE TEMPS · TÄGLICHER WETTERBERICHT

89. évfolyam 339. szám. + Budapest + 1976. december 4. szombat

Az időjárási helyzet és a várható időjárás:

Az elmult 24 órában kontinensünk időjárásában nem történt lényeges változás. Az időjárást még mindig az a hatalmas kiterjedésü mérsékelt égövi ciklon irányitja, amelynek középpontja Svédország déli része fölött található. Hatására Európa szerte igen változékony az idő, a Szovjetunió európai területén többfelé esik az eső, helyenként havas eső. Közép-Európa időjárását a Földközi-tenger térségéből származó enyhe, nedves léghullámok alakitják. Itt jobbára erősen felhős, az évszakhoz képest továbbra is enyhe az idő. A következő 36 órában folytatódik a Földközi-tengeri levegő beáramlása a Kárpát-medencébe. Igy lényeges változás nem lesz időjárásunkban.

Hazánkban pénteken délelőtt még országszerte jobbára erősen felhős idő volt, majd a déli óráktól az ország nagy részén felszakadozott a felhőzet, és a Dunántulon 3, 5 órára a nap is kisütött. A legmagasabb nappali hőmérséklet általában 5, 10 fok között alakult. Az éjszaka első felében nyugat felől ismét borultságig megnövekedett a felhőzet és esni kezdett az eső, amely többfelé fokozatosan havazásba ment át. A ma reggel 7 órági lehullott csapadék mennyisége általában csapadéknyom és 5 mm között váltakozott, de az északi országrészben elérte a 10, 20 mm-t, sőt Királyrétről 22, Tatabányáról 28 mm-t jelentettek. A legalacsonyabb éjszakai hőmérséklet az ország nagy részén +2, -2 fok között alakult. Szombat délelőtt a délkeleti országrészben változóan, máshol borult idő volt. A havazás mindenütt havas esőbe, esőbe ment át. A hőmérséklet 11 órakor 1, 6 fok között váltakozott.

Ma 12 órakor Budapesten a hőmérséklet 2 fok, a tengerszintre átszámitott légnyomás 744 mm, alig változik.

Várható időjárás vasárnap estig:

Keleten változóan, máshol jobbára erősen felhős idő, főleg a Dunántulon ujabb esővel, esetleg havas esővel.
Mérsékelt, napközben kissé megélénkülő déli, délkeleti szél.
Elsősorban az éjszakai és reggeli órákban többfelé köd.
Várható legalacsonyabb éjszakai hőmérséklet: -2, +3,
legmagasabb nappali hőmérséklet vasárnap: 3, 8 fok között.

Németh Lajos s.k.

A hőmérséklet napi középértéke és eltérése a 100 évi átlagtól /Budapesten/:

1976. XII. 3.	4,6 C°	+2,5 C°

1871 óta ezen a napon Budapesten előfordult

legmagasabb hőmérséklet:	17,3 C° /1872/,	
legalacsonyabb hőmérséklet:	-13,0 C° /1973/.	76.630.

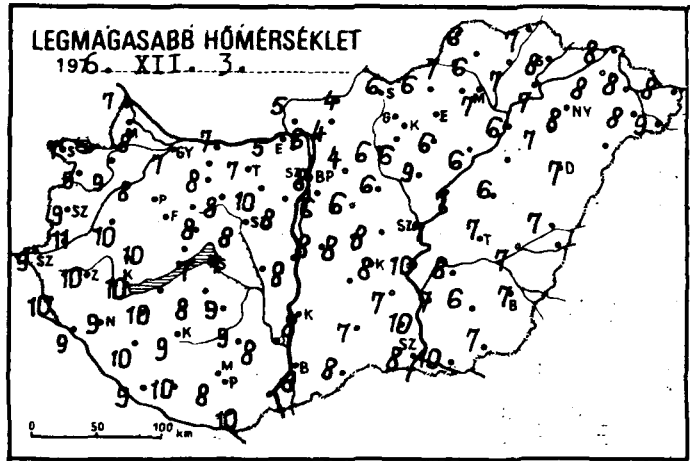
LEGMAGASABB HŐMÉRSÉKLET
1976. XII. 3.

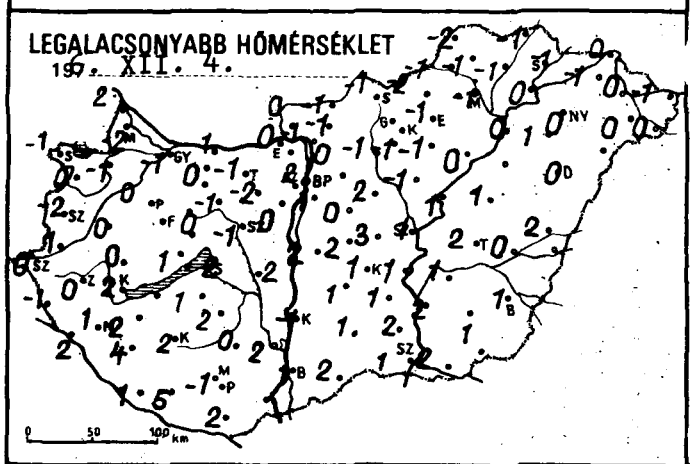
LEGALACSONYABB HŐMÉRSÉKLET
1976. XII. 4.

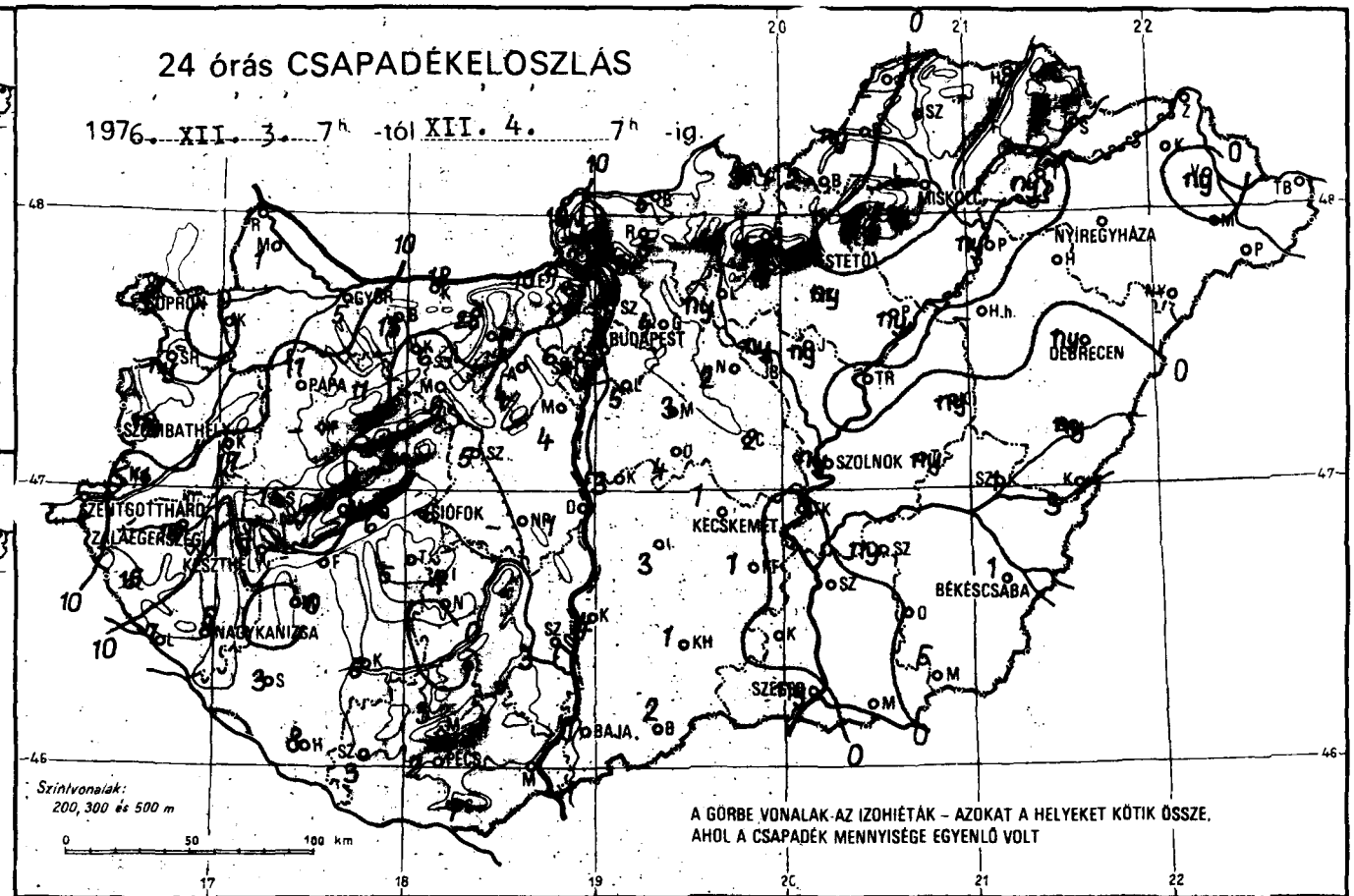
24 órás CSAPADÉKELOSZLÁS
1976. XII. 3. 7h -tól XII. 4. 7h -ig.
SOPRON
GYŐR
PÁPA
SZOMBATHELY
SZENTGOTTHÁRD
ZALAEGERSZEG
KESZTHELY
NAGYKANIZSA
SIÓFOK
BUDAPEST
MISKOLC
NYÍREGYHÁZA
DEBRECEN
SZOLNOK
KECSKEMÉT
BÉKÉSCSABA
SZEGED
BAJA
PÉCS
Szintvonalak:
200, 300 és 500 m
A GÖRBE VONALAK AZ IZOHIÉTÁK – AZOKAT A HELYEKET KÖTIK ÖSSZE,
AHOL A CSAPADÉK MENNYISÉGE EGYENLŐ VOLT

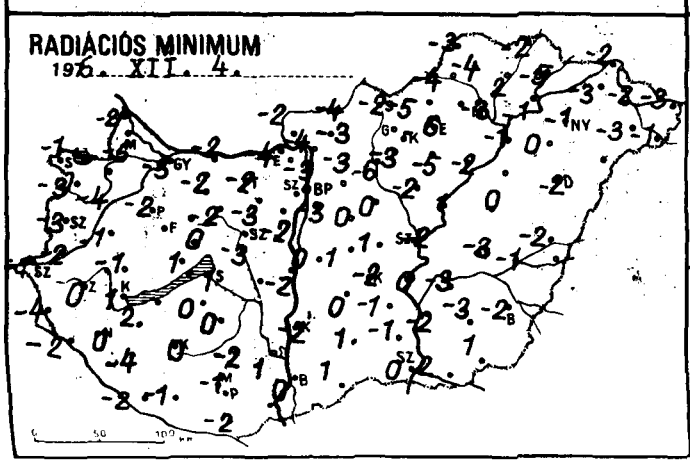
RADIÁCIÓS MINIMUM
1976. XII. 4.

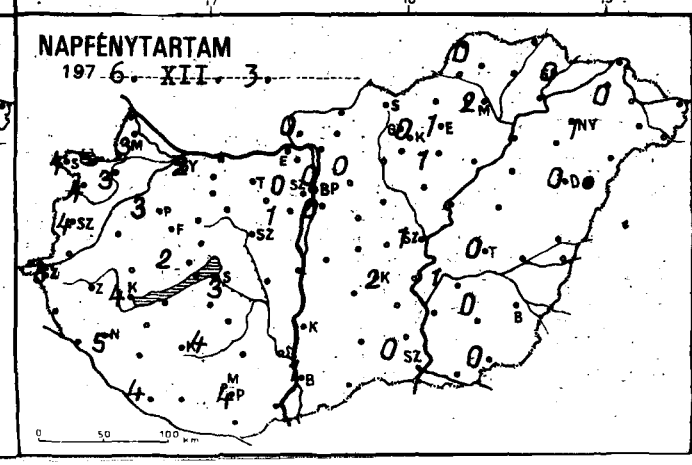
NAPFÉNYTARTAM
1976. XII. 3.

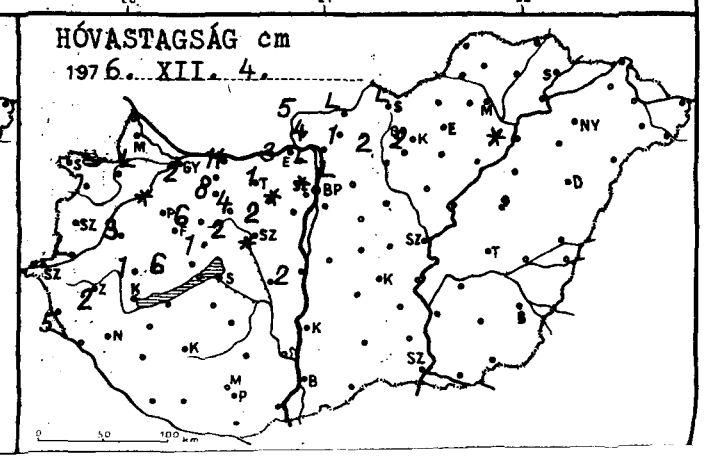
HÓVASTAGSÁG cm
1976. XII. 4.

	1976.XII.4. 07 h -ig az utolsó 24 óra adatai					
	csapadék (mm)	Hó cm	max. hőmérséklet	min. hőmérséklet	rad. min.	napos órák
Győr	5 • ✱	2	7	−1	−3	2
Kapuvár	•		9	−1	−4	3
Mosonmagyaróvár	1 • ✱	lep.	8	−2	−5	3
Rajka	1		7	−2	−2	
Sopron	1 • ✱ ≡		7	−1	−1	4
Sopronhorpács	ny		9	0	−3	4
Káld	17 • ✱	3	10	0	−1	
Körmend	11	lep.	11	1	−2	
Szentgotthárd	4 • ✱		9	0	−1	5
Szombathely	ny		9	−2	−3	4
Lenti	15 • ✱	5	10	−1	−4	
Letenye	7		9	2	−2	
Nagykanizsa	5		9	1	0	5
Zalaegerszeg	15 ✱ ✱	2	10	0	0	
Farkasgyepű	=		−	−	−	
Keszthely	7		10	2	1	4
Mencshely	10 • ✱	6	7	0	−1	2
Pápa	11 • ✱	folt	8	0	−2	3
Sümeg	15 • ✱	1	10	0	−1	
Tihany	6		7	1	1	
Veszprém	9 • ✱	1	8	0	0	
Zirc	11 • ✱	6	6	−2	−6	
Fonyód	−		−	−	−	
Homokszt. györgy	8		9	1	−2	4
Kaposvár	6		9	2	0	
Marcali	•		10	2	2	
Siófok	6		7	2	1	3
Somogyszob	3		10	4	−4	
Tab	5		8	1	0	
Bábolna	13 • ✱	8	7	0	−1	
Esztergom	10 ✱ ≡	3	5	0	−4	
Kisbér	6 ✱	4	8	0	−2	
Komárom	18 • ✱	11	7	−1	−2	
Tatabánya	28 • ✱	4	7	−1	−2	
Alcsútdoboz	4 • ✱	2	10	−2	−3	
Dunaújváros	1 ≡		8	2	−2	
Martonvásár	4 • ✱		8	0	−2	1
Mór	9 • ✱	2	8	−1	−2	
Nagyhörcsökp.	−		−	−	−	
Szabadbattyán	5 • ✱	folt	8	−1	−3	
Tegszemcse	4		9	2	0	4
Lengyel	•		9	0	−2	
Nagykónyi	•		8	−1	−1	
Szekszárd	3 ≡		8	2	−1	
Misinatető	3 ≡		7	1	−1	
Árpádtető	−		−	−	−	
Pécs	2 ⌴ ≡		8	−1	−1	4
Siklos	7		10	2	−2	
Szigetvár	3 ≡		10	5	−1	
Bp. Lőrinc	5 • ✱		6	1	−3	0
Bp. Met. Int.	6 • ✱	folt	8	2	−3	0
Bp. Szab. hegy	6 • ✱	lep.	2	−1	−3	0
Cegléd	2 ϑ		8	3	1	
Dabogökő	−	−	−	−	−	
Fiödöllő	4 • ✱	lep.	4	0	−3	0
Kiralyrét	22 • ✱	4	4	−3	−4	
Monor	3		6	0	0	
Nagykáta	2		6	2	0	
Orkény	4		8	2	1	
Szentendre	5 • ✱		6	1	0	

	1976.XII.4. 07 h -ig az utolsó 24 óra adatai					
	csapadék (mm)	Hó cm	max. hőmérséklet	min. hőmérséklet	rad. min.	napos órák
Vác	6 • ✱	lep.	6	−1	4	
Vámosmikola	10 • ✱	5	5	0	2	0
Baja	1 ▬		8	1	0	1
Bácsalmás	2		8	2	1	
Izsák	5		−	1	0	
Kalocsa	4		8	1	−2	
Kecskemét	1		8	1	−2	2
Kiskunf. háza	1		7	1	−1	
Kiskunhalas	1 ≡		7	1	1	
Kunszentmiklós	3 ϑ		8	2	0	
Tiszakécske	•		10	1	0	
Balassagyarmat	5 • ✱	lep.	4	−1	−4	
Romhány	5 • ✱	1	4	−1	−3	
Salgótarján	3 • ✱	lep.	6	−1	−2	
Eger	•		−	−1	−6	1
Galyatető	1 ϑ ∀	2	3	−4	−4	
Gyöngyös	1 ⌴		6	−1	−3	
Kékestető	2 ϑ	2	0	−2	−5	0
Kompolt	ny ϑ ⌴		6	−1	−5	1
Lőrinci	ny • ✱		6	−1	−6	
Poroszló	ny ϑ		6	0	−2	
Jászapáti	ny		9	1	−2	
Jászberény	ny		6	0	−2	
Karcag	ny ϑ		6	1	0	
Szolnok	ny ϑ		7	1	−2	1
Tiszaroff	•		7	1	1	
Túrkeve	ny ϑ		7	2	−3	0
Kistelek	• ▬		10	2	−1	
Makó	•		10	2	2	
Szeged	ny ϑ		8	1	0	0
Szentes	•		7	2	−2	
Borsodnádasd	2 • ✱		6	−2	−5	
Fügöd	• ⌴		7	−1	−2	
Hidasnémeti	•		7	−1	−2	
Jósvafő	2 • ✱		6	−2	−3	0
Lillafüred	−		−	−	−	
Miskolc	•		7	−1	−3	2
Putnok	ny ⌴		7	−1	−4	
Sárospatak	•		8	−1	−5	0
Szendrőlád	• ⌴		6	−1	−4	
Tokaj	ny • ✱		7	0	−1	
Kisvárda	• ⌴		8	−1	−3	0
Mátészalka	• ⌴		8	0	−3	
Nyíregyháza	•		8	0	−1	1
Nyírlugos	−		−	−	−	
Pátyod	• ⌴		9	0	−1	
Tiszabecs	•		8	−1	−3	
Vásárosnamény	ny		8	0	−2	
Záhony	• ⌴		8	0	−2	
Berettyóújfalu	ny		7	2	−2	
Debrecen	ny ϑ		7	0	−2	0
Hajdúdorog	•		7	1	0	
Hortobágy	−		−	−	−	
Körösszakál	3		10	−	−	
Polgár	ny • ✱	folt	6	0	−1	
Békéscsaba	1 ϑ		7	1	−2	0
Mezőhegyes	5		7	1	−1	0
Orosháza	•		6	−	−3	0
Szarvas	ny ϑ		8	1	−3	1
Szeghalom	1		7	0	−1	

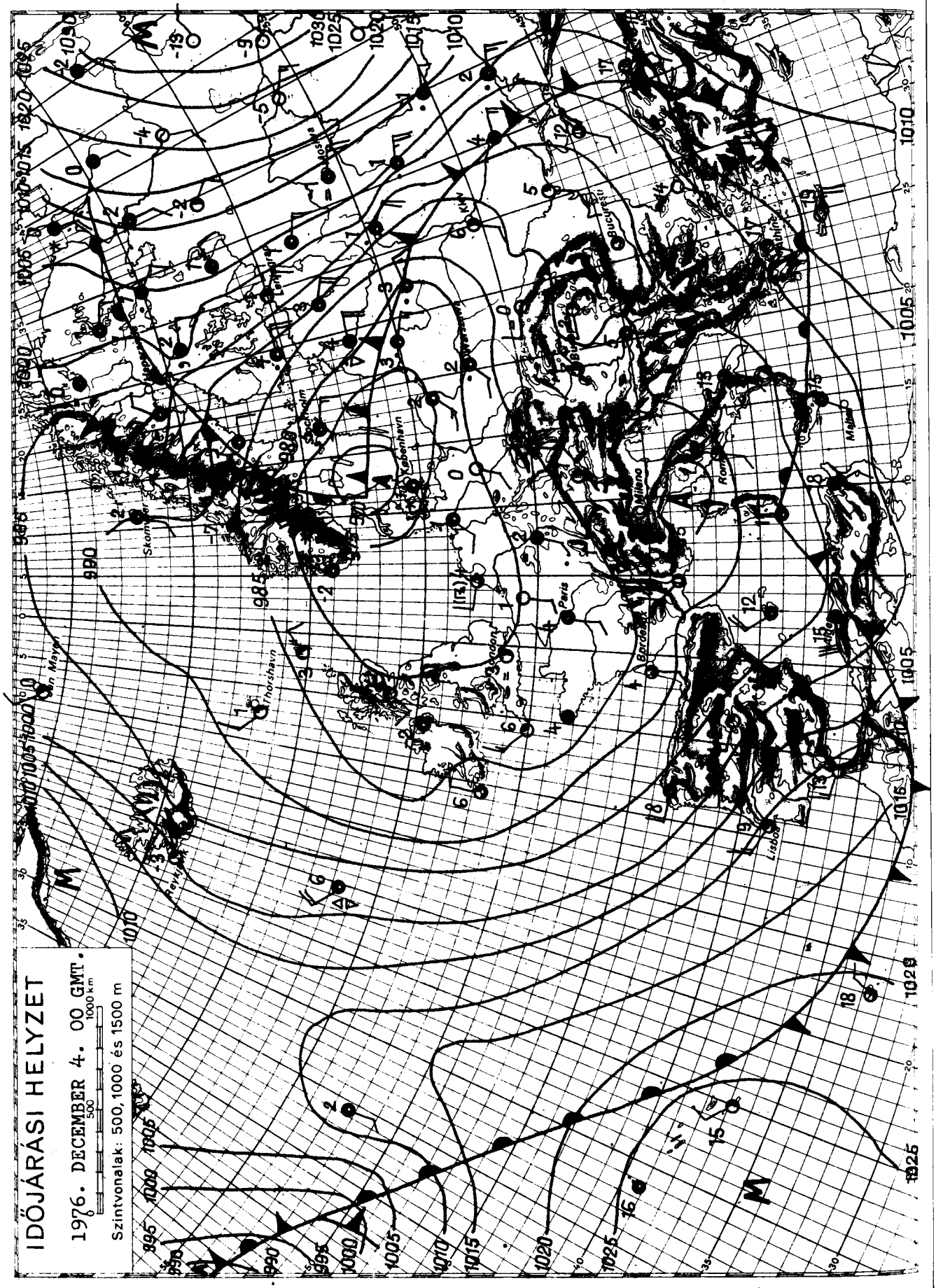

KIADJA: ORSZÁGOS METEOROLÓGIAI SZOLGÁLAT
Készíti: Központi Előrejelző Intézet Előrejelző Osztálya — T.: 273-018 — Megjelenik naponként
Évi előfizetési díja: 720,—Ft — Megrendelhető: 1024 Budapest, II., Kitaibel Pál u. 1. Telefon: 353-500,
Kiadásért felel: az OMSZ elnöke — Szerkesztésért felel: a KEI igazgatója

IDŐJÁRÁSI NAPIJELENTÉS

ЕЖЕДНЕВНЫЙ МЕТЕОРОЛОГИЧЕСКИЙ БЮЛЛЕТЕНЬ · DAILY WEATHER REPORT
BULLETIN QUOTIDIEN DE TEMPS · TÄGLICHER WETTERBERICHT

89. évfolyam 340. szám. + Budapest + 1976. december 5. vasárnap

Az időjárási helyzet és a várható időjárás:

Szárazföldünk legnagyobb részének időjárását az Atlanti-óceán felől érkező, egymást követő, nagy nedvességtartalmu léghullámok irányitják. A Britszigetektől a Szovjetunió európai területéig több középpontu, hatalmas kiterjedésü, alacsony nyomásu zóna helyezkedik el. Hatására kontinensünk nagy részén igen változékony az idő, sokfelé esik az eső, havas eső, hó, a csapadékmentes helyeken pedig köd képződik. A Kárpát-medencében a következő 36 órában folytatódik a változékony idő, de kevesebb lesz a csapadék.

Hazánkban szombaton jobbára borult, vagy erősen felhős volt az ég. Csupán a déli és délkeleti országrészben sütött ki egy-két órára a nap. A legmagasabb nappali hőmérséklet általában 1, 6, a Tiszántul déli és keleti részén 6, 8 fok között alakult. A reggeli és a délelőtti órákban sok helyen esett az eső, havas eső, helyenként havazott. A déli órákra a csapadék átmenetileg megszünt, majd a kora délutáni órákban ujból elkezdett esni az eső. Ma a hajnali és a reggeli órákban az esőt időnként havas eső, hó váltotta fel. A reggel 7 óráig lehullott csapadék mennyisége általában 5, 15 mm között volt, de a Pilis és a Börzsöny térségéből 15, 20, Orosházáról 24 mm-t jelentettek. A legalacsonyabb éjszakai hőmérséklet a Dunántulon 0, +2, máshol 2, 6 fok között volt. Ma délelőtt nyugat felől kissé felszakadozott a felhőzet, és egyre több helyen szünt meg a csapadék. 11 órakor már csak az ország északkeleti részében esett egy-két helyen az eső. Kékestetőről havazást jelentettek. A hőmérséklet 11 órakor 1, 6 fok között volt.

Ma 12 órakor Budapesten a hőmérséklet 2 fok, a tengerszintre átszámitott légnyomás 748 mm, mérsékelten emelkedik.

Várható időjárás hétfő estig:

Időnként felszakadozó felhőzet, többfelé ismétlődő esővel, havas esővel, helyenként átmenetileg havazással.
Mérsékelt, napközben megélénkülő nyugati, északnyugati, majd változó irányu szél.
Főként éjszaka és reggel helyenként köd.
Várható legalacsonyabb éjszakai hőmérséklet: +2, -3,
legmagasabb nappali hőmérséklet hétfőn: +1, +6 fok között.

Bartha Péterné s.k.

A hőmérséklet napi középértéke és eltérése a 100 évi átlagtól /Budapesten/:

1976. XII. 4.	2,2 C°	+0,3 C°

1871 óta ezen a napon Budapesten előfordult

legmagasabb hőmérséklet:	16,2 C° /1876/,	
legalacsonyabb hőmérséklet:	-15,3 C° /1882/.	76.631.

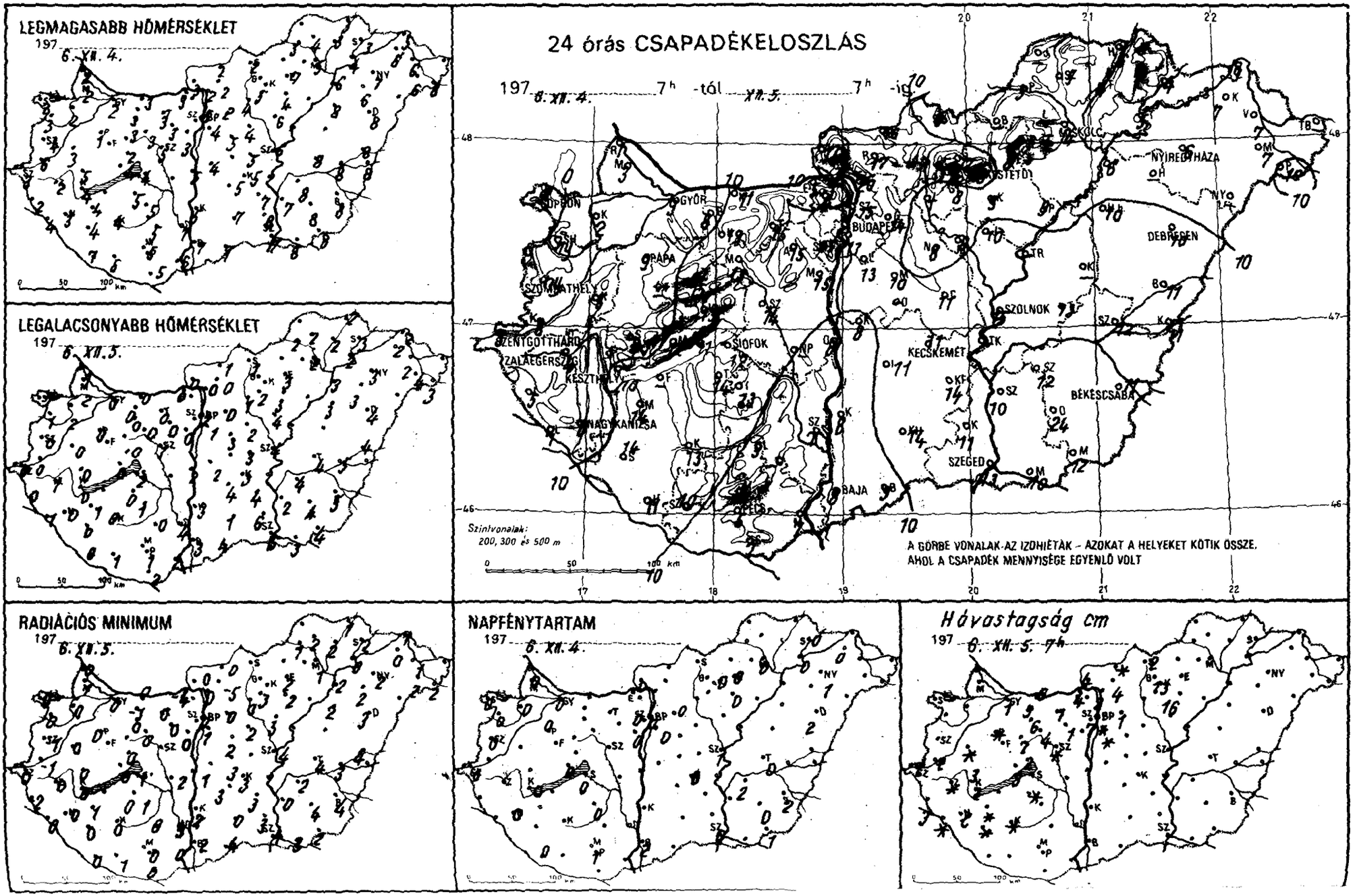
LEGMAGASABB HŐMÉRSÉKLET
197 6. XII. 4.
LEGALACSONYABB HŐMÉRSÉKLET
197 6. XII. 5.
24 órás CSAPADÉKELOSZLÁS
197 6. XII. 4. 7h -tól XII. 5. 7h -ig
GYŐR
BUDAPEST
DEBRECEN
NYÍREGYHÁZA
SZOLNOK
KECSKEMÉT
SIÓFOK
SZENTGOTTHÁRD
ZALAEGERSZEG
KESZTHELY
NAGYKANIZSA
BÉKÉSCSABA
SZEGED
BAJA
PÉCS
Szintvonalak:
200, 300 és 500 m
A GÖRBE VONALAK AZ IZOHIÉTÁK – AZOKAT A HELYEKET KÖTIK ÖSSZE,
AHOL A CSAPADÉK MENNYISÉGE EGYENLŐ VOLT
RADIÁCIÓS MINIMUM
197 6. XII. 5.
NAPFÉNYTARTAM
197 6. XII. 4.
Hóvastagság cm
197 6. XII. 5. 7h

	1976.XII.5. 07 h -ig az utolsó 24 óra adatai							1976.XII.5. 07 h -ig az utolsó 24 óra adatai						
	csapadék (mm)	Hó cm	max. hőmérséklet	min. hőmérséklet	rad. min.	napos órák		csapadék (mm)	Hó cm	max. hőmérséklet	min. hőmérséklet	rad. min.	napos órák
Győr	9 * *	1	2	0	0	0	Vác	20 * *	2	2	0	0	
Kapuvár	2		2	2	0	0	Vámosmikola	17 * *	4	4	3	0	0
Mosonmagyaróvár	3		2	2	1	0	Baja	8		7	3	2	2
Rajka	1		2	1	0		Bácsalmás	9		7	4	4	
Sopron	.		2	1	0	0	Izsák	11		5	4	3	
Sopronhorpács	ny		3	1	0	0	Kalocsa	8		5	3	2	
Káld	5 * *	folt	3	0	0		Kecskemét	11		5	3	3	0
Körmend	8 *	lep.	6	0	-1		Kiskunf. háza	14		7	4	3	
Szentgotthárd	3 * *	lep.	3	0	0		Kiskunhalas	14		7	1	0	
Szombathely	ny *		4	0	-1	0	Kunszentmiklós	8		4	2	1	
Lenti	5 *	3	2	0	-2		Tiszakécske	-		-	-	-	
Letenye	7 *	folt	4	1	0		Balassagyarmat	16 * *	folt	2	1	0	
Nagykanizsa	6 * *	lep.	3	0	0	0	Romhány	17 * *	4	2	0	-5	
Zalaegerszeg	4 * *	folt	2	1	0		Salgótarján	6 * *	2	2	1	0	
Farkasgyepű	-		-	-	-		Eger	8		7	3	2	0
Keszthely	10 * *	2	4	0	0	0	Galyatető	17 *	13	4	-1	-1	
Mencshely	12	5	2	0	-1	0	Gyöngyös	8 * *		5	2	3	
Pápa	9 * *	folt	1	0	0	0	Kékestető	15 * V	16	0	-2	-2	0
Sümeg	8 * *	3	5	0	0		Kompolt	9		4	3	2	0
Tihany	11 *		4	0	0		Lőrinci	1 *		4	1	0	
Veszprém	13 * *	2	2	0	0		Poroszló	9		6	3	2	
Zirc	15 * *	7	1	0	0		Jászapáti	10 V		6	4	3	
Fonyód	-		-	-	-		Jászberény	8		5	4	3	
Homokszt. györgy	11		7	0	0	0	Karcag	-		-	-	-	
Kaposvár	13 * *	folt	4	0	0		Szolnok	15		6	4	4	1
Marcali	14 * *	folt	4	1	1		Tiszaroff	-		-	-	-	
Siófok	12		4	2	1	0	Túrkeve	13		8	4	4	0
Somogyszob	14	folt	4	0	0		Kistelek	11		8	6	3	
Tab	14 * *	folt	5	0	0		Makó	10		8	3	3	
Bábolna	8 * *	5	3	0	-1		Szeged	13		7	5	4	0
Esztergom	5 * ≡	4	3	0	-1		Szentes	10 V		7	2	0	
Kisbér	19 * *	6	3	0	0		Borsodnádasd	-		-	-	-	
Komárom	11 *	6	3	0	0		Füged	4 *		3	2	2	
Tatabánya	15 * *	2	3	1	0		Hidasnémeti	6		3	2	1	
Alcsútdoboz	15 * *	1	3	0	0		Jósvafő	-		-	-	-	
Dunaújváros	8		5	2	2		Lillafüred	-		-	-	-	
Martonvásár	15 * *		3	0	0	0	Miskolc	4 * *		5	2	1	0
Mór	13 * *	4	3	0	0		Putnok	5 * *		3	2	1	
Nagyhörcsökp.	-		-	-	-		Sárospatak	4		3	3	2	0
Szabadbattyán	14 * *	folt	5	1	0		Szendrőlád	5 * *		4	2	2	
Tegszemcse	13 *		5	1	1	0	Tokaj	5		4	3	3	
Tengyel	9		5	0	0		Kisvárda	7		6	2	0	0
Nagykónyi	-		-	-	-		Mátészalka	7		6	4	2	
Szekszárd	7		7	4	3		Nyíregyháza	6		7	3	2	1
Árpádtető	6 ≡		6	1	0		Nyírlugos	-		-	-	-	
Mohács	7		6	2	0		Pátyod	10 V		8	3	2	
Pécs	5		5	1	0	1	Tiszabecs	-		-	-	-	
Siklós	7		5	2	0		Vásárosnamény	7 V		6	2	1	
Szigetvár	10		5	1	1		Záhony	9		5	2	1	
Bp. Lőrinc	13 * *	folt	4	1	1	0	Berettyóújfalu	11 V		8	4	4	
Bp. Met. Int.	11 * *	folt	5	2	0	0	Debrecen	10 V		8	4	3	2
Bp. Szab. hegy	15 *	7	1	0	-1	0	Hajdúdorog	10		8	3	2	
Cegléd	11		5	3	2		Hortobágy	-		-	-	-	
Dobogókő	-		-	-	-		Körösszakál	11		8	-	-	
Gödöllő	14 * *	1	2	0	0	0	Polgár	6 V		6	3	2	
Királyrét	-		-	-	-		Békéscsaba	11		8	5	4	2
Mónor	10		5	3	2		Mezőhegyes	12		8	4	2	1
Nagykáta	8		4	2	2		Orosháza	24		8	4	4	0
Orkény	-		-	-	-		Szarvas	12		8	4	2	2
Szentendre	15 * *		3	1	0		Szeghalom	12		8	5	3	

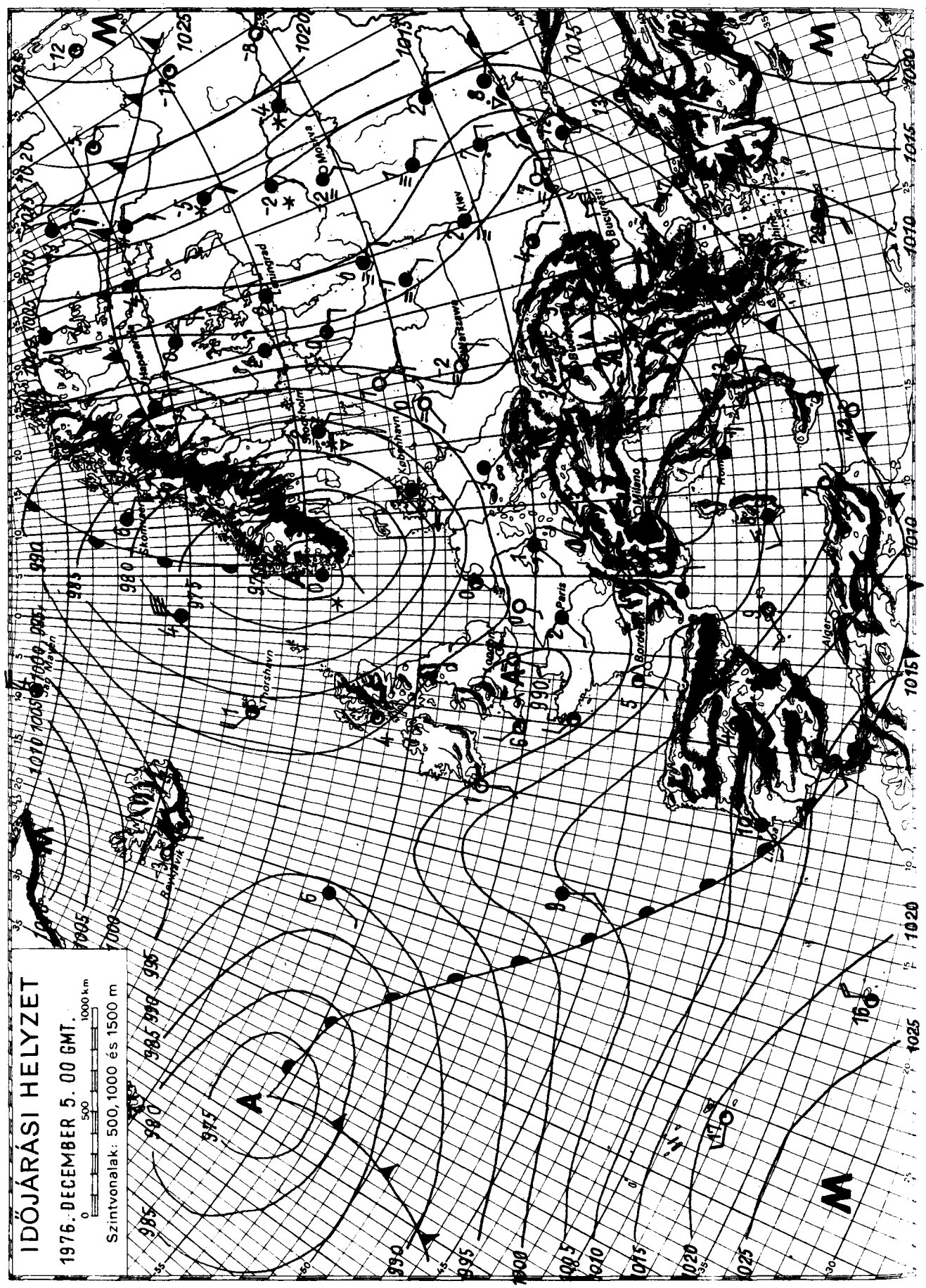

KIADJA: ORSZÁGOS METEOROLÓGIAI SZOLGÁLAT

Készíti: Központi Előrejelző Intézet Előrejelző Osztálya — T.: 273 - 018 — Megjelenik naponként

Évi előfizetési díja: 720,—Ft — Megrendelhető: 1024 Budapest, II., Kitaibel Pál u. 1. Telefon: 353-500,

Kiadásért felel: az OMSZ elnöke — Szerkesztésért felel: a KEI igazgatója

IDŐJÁRÁSI NAPIJELENTÉS

ЕЖЕДНЕВНЫЙ МЕТЕОРОЛОГИЧЕСКИЙ БЮЛЛЕТЕНЬ • DAILY WEATHER REPORT
BULLETIN QUOTIDIEN DE TEMPS • TÄGLICHER WETTERBERICHT

89. évfolyam 341. szám. • Budapest • 1976. december 6. hétfő

Az időjárási helyzet és a várható időjárás:

Középpontjával a Brit-szigetek, illetve Skandinávia keleti partjainál elhelyezkedő, nagy kiterjedésü ciklon örvénylik Európa nagy része fölött. Ennek peremén - a Földközi-tenger partvidékétől Közép-Európán át az Észak-Orosz hátságig peremciklonok rendszere huzódik, amelyekben gyorsan követik egymást a különböző hőmérsékletü és nedvességtartalmu levegőfajták. Az emlitett területeken sokfelé esik az eső, ónos eső, havas eső, amelyet időnként havazás vált fel. A Kárpát-medence egy átmeneti, lassu légmozgásu, magasabb nyomásu zónában helyezkedik el. A következő 36 órában várható, hogy nagy sebességü, nedves, enyhe léghullámok közelitik meg nyugat felől a medencét.

Hazánkban vasárnap az északnyugati országrész kivételével tulnyomóan borult, csapadékos idő volt. A lehullott, különböző fajta csapadék mennyisége általában nyom és 3 mm között volt, de Balassagyarmatról 7 mm, Salgótartjánból pedig 16 mm-t is jelentettek. Az északnyugati országrészben 2, 4 órán át sütött a nap, a hőmérséklet csucsértéke 2 és 7 fok között alakult. Hétfőn hajnalra általában 0, +2 fokig hült le a levegő, a Dunántul kissé felhős északnyugati felében -4 fokot is mértek. Ma délelőtt az ország nagy részét köd boritotta, 11 órakor a hőmérséklet a tartósan ködös helyeken 0 fok alatt maradt, máshol 2 és 4 fok között volt.

Ma 12 órakor Budapesten a hőmérséklet 0 fok, a tengerszintre átszámitott légnyomás 758 mm, alig változik.

Várható időjárás kedd estig:

Az időszak első felében erősen párás, főként a Dunántulon tartósan ködös idő lesz, elszórtan ködszitálással, ónos szitálással.
Az időszak második felére a megélénkülő délnyugati széllel a ködök fokozatosan feloszlanak, majd tulnyomóan borult lesz az ég. Nyugat felől havazás, havas eső, később eső várható.
A várható legalacsonyabb éjszakai hőmérséklet: -5, 0,
legmagasabb nappali hőmérséklet kedden: 3, 8 fok között.

Török Dénes s.k.

TÁVOLABBI KILÁTÁSOK PÉNTEK REGGELIG:

Változékony idő, főként az időszak első felében havas esővel, esővel. Megélénkülő déli, délnyugati széllel a hőmérséklet emelkedik. A reggeli órákban párásság.
Legalacsonyabb hajnali hőmérséklet eleinte -3, +2, később +1, +6 fok között,
legmagasabb nappali hőmérséklet +3, +8 fok között.
Jelentős mennyiségü /legalább 5 mm/ csapadék az ország területének 40 százalékán várható.

KÖZÉPTÁVÚ ELŐREJELZŐ OSZTÁLY

A hőmérséklet napi középértéke és eltérése a 100 évi átlagtól /Budapesten/:
1976. XII. 5. 2,7 C° +0,5 C°

1871 óta ezen a napon Budapesten előfordult
legmagasabb hőmérséklet: 14,3 C° /1915/,
legalacsonyabb hőmérséklet: -16,3 C° /1925/.

76.632.

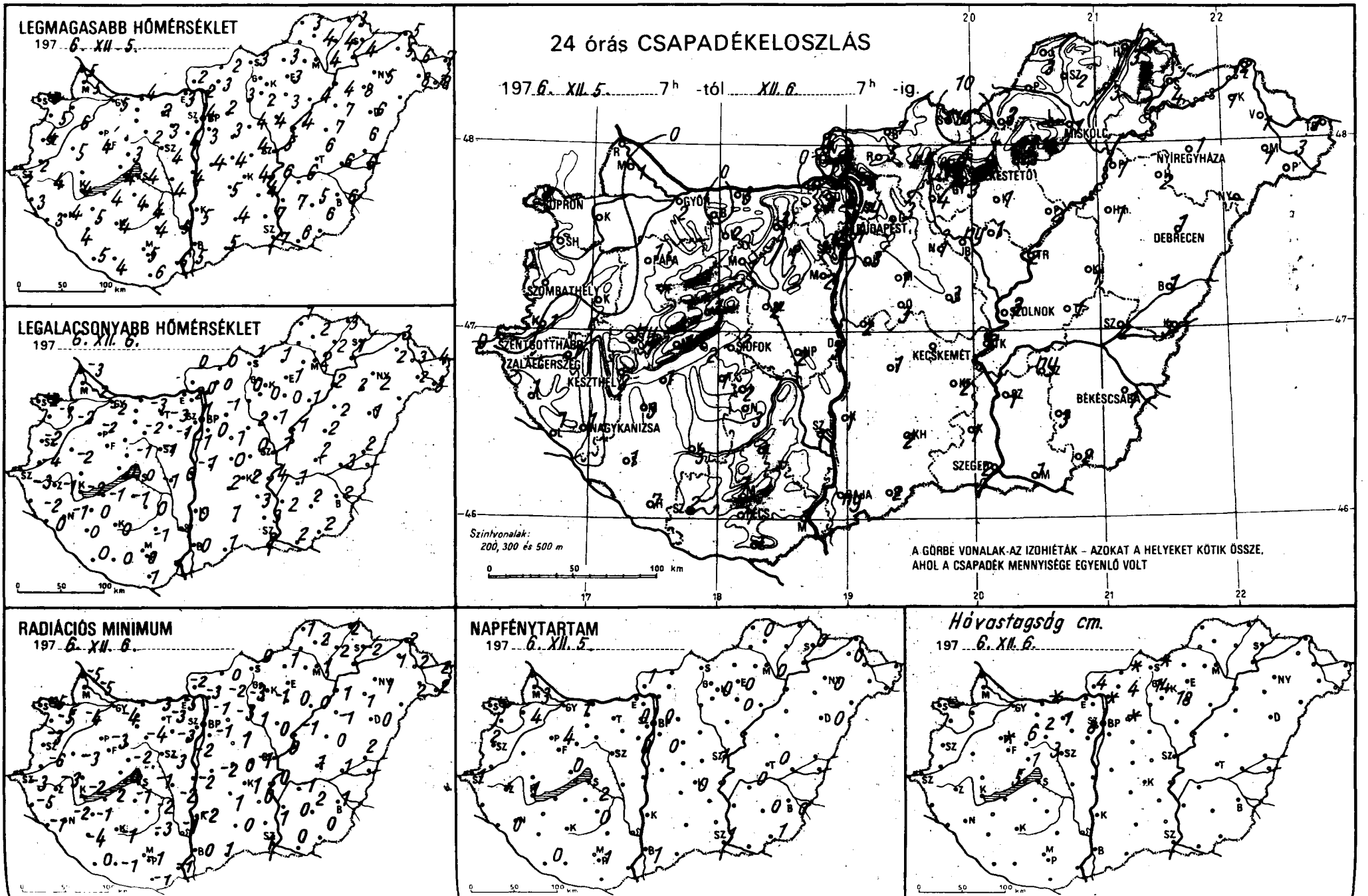
LEGMAGASABB HŐMÉRSÉKLET
197 6. XII. 5.
LEGALACSONYABB HŐMÉRSÉKLET
197 6. XII. 6.
RADIÁCIÓS MINIMUM
197 6. XII. 6.
24 órás CSAPADÉKELOSZLÁS
197 6. XII. 5. 7h -tól XII. 6. 7h -ig.
SOPRON
GYŐR
BUDAPEST
MISKOLC
NYÍREGYHÁZA
DEBRECEN
SZOMBATHELY
SZOLNOK
SZENTGOTTHÁRD
ZALAEGERSZEG
KESZTHELY
SIÓFOK
KECSKEMÉT
BÉKÉSCSABA
NAGYKANIZSA
SZEGED
Szintvonalak:
200, 300 és 500 m
A GÖRBE VONALAK-AZ IZOHIÉTÁK – AZOKAT A HELYEKET KÖTIK ÖSSZE,
AHOL A CSAPADÉK MENNYISÉGE EGYENLŐ VOLT
NAPFÉNYTARTAM
197 6. XII. 5.
Hóvastagság cm.
197 6. XII. 6.

	1976.XII.6. 07 h -ig az utolsó 24 óra adatai							1976.XII.6. 07 h -ig az utolsó 24 óra adatai						
	csapadék (mm)	Hó cm	max. hőmér-séklet	min. hőmér-séklet	rad. min.	napos órák		csapadék (mm)	Hó cm	max. hőmér-séklet	min. hőmér-séklet	rad. min.	napos órák
Győr	2 * ⊔ ≡		5	-2	-4	1	Vác	5 ** ≡	folt	2	0	-3	
Kapuvár	• V ≡		6	-2	-4	4	Vámosmikola	6 *•	4	2	0	-2	1
Mosonmagyaróvár	ny , V ≡		5	-2	-5	3	Baja	ny =		5	0	0	1
Rajka	• ≡		5	-3	-5		Bácsalmás	2		5	1	1	
Sopron	• ⊔		6	-2	-5	3	Izsák	1		5	2	1	
Sopronhorpács	• ⊔		5	-1	-5	2	Kalocsa	1 ≡		5	0	-2	
Káld	• V ≡		5	-2	-3		Kecskemét	1 =		4	2	1	0
Körmend	1 ≡		2	-4	-6		Kiskunf. háza	2 ,		4	3	0	
Szentgotthárd	• V ≡		2	-3	-3	1	Kiskunhalas	2		4	1	0	
Szombathely	• ⊔ ≡		4	-2	-3	2	Kunszentmiklós	2 ≡,		4	-1	-2	
Lenti	1 V ≡		3	-2	-5		Tiszakécske	2		6	4	0	
Letenye	1		3	0	-1		Balassagyarmat	7 *• ≡	folt	2	0	0	
Nagykanizsa	1 * • ≡		4	-1	-2	0	Romhány	5 *•	4	3	0	-2	
Zalaegerszeg	1 * • ≡		4	-1	-3		Salgótarján	16 *•	folt	3	1	0	
Farkasgyepű	-		-	-	-		Eger	2 ≡,		3	1	0	0
Keszthely	1 * ⊔ ≡		4	-2	-2	1	Galyatető	4 *	14	4	-4	-4	
Mencshely	1 *	5	1	-2	-4	0	Gyöngyös	3 *•		2	0	-1	
Pápa	1 *• ⊔	folt	4	-2	-3	4	Kékestető	4 * V =	18	-1	-4	-6	0
Sümeg	ny ≡,		4	-1	-2		Kompolt	1 ≡		3	0	0	0
Tihany	2 *• ≡		4	0	0		Lőrinci	4 * ⊔		3	0	-3	
Veszprém	1 *	1	3	-1	-2		Poroszló	2 ≡		4	1	0	
Zirc	2 *•	6	1	-4	-5		Jászapáti	1 V ≡		4	1	0	
Fonyód	1 * ≡		4	-1	-2		Jászberény	ny ≡		4	1	0	
Homokszt. györgy	7 ≡		5	0	0	0	Karcag	1 ,		7	2	0	
Kaposvár	3 ≡		4	0	-1		Szolnok	3 * =		5	1	0	1
Marcali	3 ≡		5	0	-1		Tiszaroff	2		4	1	-1	
Siófok	2 *• ≡		4	0	-1	2	Túrkeve	1		6	2	1	0
Somogyszob	1 ≡		4	0	-4		Kistelek	1		7	3	1	
Tab	1 ≡		4	-1	-1		Makó	1 ,		6	2	0	
Bábolna	•	2	2	-4	-5		Szeged	2		7	2	1	1
Esztergom	• ≡	2	3	-2	-5		Szentes	1		7	2	0	
Kisbér	2 *• ≡	lep.	2	-2	-4		Borsodnádasd	3 *		3	1	1	
Komárom	3 *• ≡	folt	4	-3	-3		Fügöd	3		4	2	2	
Tatabánya	3 *•	1	2	-3	-3		Hidasnémeti	3 ≡		3	3	2	
Alcsútdoboz	1 * V ≡		3	-1	-3		Jósvafő	3		3	1	1	
Dunaújváros	3 ≡		4	0	-2		Lillafüred	-		-	-	-	
Martonvásár	2 * ⊔ ≡		4	-1	-2	0	Miskolc	1 =		4	2	1	0
Mór	1 *• ⊔ ≡	3	2	-2	-4		Putnok	-		-	-	-	
Nagyhörcsökp.	2 ≡		4	-1	-2		Sárospatak	4		4	1	-2	0
Szabadbattyán	2 *•		4	-1	-3		Szendrőlád	2 ⌓ ≡		4	2	2	
Tregszemcse	2 , ≡		4	0	-2	0	Tokaj	-		-	-	-	
Lengyel	1 *		4	-1	-3		Kisvárda	1		5	2	1	0
Nagykónyi	3 *		3	0	-1		Mátészalka	1		8	2	2	
Szekszárd	1 ≡		5	-1	-1		Nyíregyháza	1		5	2	1	0
Mpádtető	1		3	0	-2		Nyírlugos	-		-	-	-	
Mohács	1 ⊔		6	1	-1		Pátyod	3		8	3	2	
Pécs	1 ⊔ =		5	0	-1	1	Tiszabecs	3		7	4	2	
Siklós	1		6	1	-1		Vásárosnamény	1		6	3	2	
Szigetvár	2		4	0	-1		Záhony	2		5	3	2	
Bp. Lőrinc	3 *• ≡		3	0	-1	0	Berettyóújfalu	1		6	2	2	
Bp. Met. Int.	4 ⊔ ≡		3	1	-1	0	Debrecen	1 ≡		6	1	0	0
Bp. Szab. hegy	2 *	8	0	-2	-5	0	Hajdúdorog	2		8	2	1	
Cegléd	3 ≡		4	0	-1		Hortobágy	1		7	1	-1	
Dabogókő	-		-	-	-		Körösszakál	3		6	-	-	
Dadöllő	3 * V ≡	folt	2	-1	-3	0	Polgár	1 ≡		4	2	1	
Kiralyrét	1 * ≡	3	2	-1	-2		Békéscsaba	1 =		6	2	1	0
Mánor	1 ≡		3	1	1		Mezőhegyes	2		6	2	0	1
Nagykáta	1 ≡		4	2	1		Orosháza	3		5	2	2	0
Örkény	3 ≡		4	0	0		Szarvas	ny ⊔ ≡		6	1	-1	0
Szentendre	ny *• ≡		3	0	0		Szeghalom	2 ,		6	3	1	

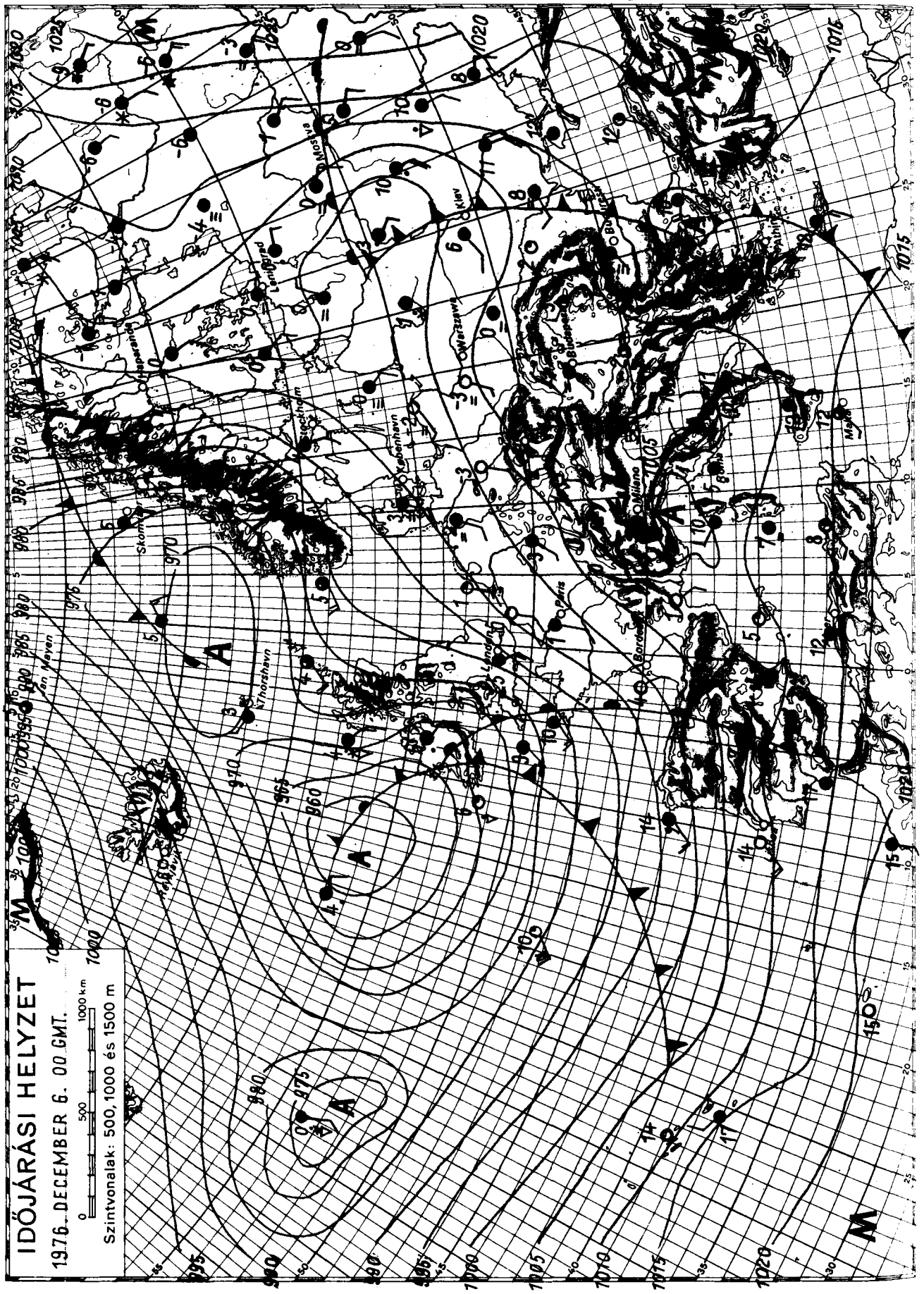

KIADJA: ORSZÁGOS METEOROLÓGIAI SZOLGÁLAT

Készíti: Központi Előrejelző Intézet Előrejelző Osztálya — T.: — Megjelenik naponként

Évi előfizetési díja: 720,—Ft — Megrendelhető: 1024 Budapest, II., Kitaibel Pál u. 1. Telefon: 353-500,

Kiadásért felel: az OMSZ elnöke — Szerkesztésért felel: a KEI igazgatója

IDŐJÁRÁSI NAPIJELENTÉS

ЕЖЕДНЕВНЫЙ МЕТЕОРОЛОГИЧЕСКИЙ БЮЛЛЕТЕНЬ • DAILY WEATHER REPORT
BULLETIN QUOTIDIEN DE TEMPS • TÄGLICHER WETTERBERICHT

89. évfolyam 342. szám. + Budapest + 1976. december 7. kedd

Az időjárási helyzet és a várható időjárás:

Középpontjával a Brit-szigetek északi része felett több ezer km átmérőjü, mérsékeltövi ciklon örvénylik. A ciklon áramlásrendszerében egymást követően enyhébb és hüvösebb levegőhullámok vonulnak nyugatról kelet felé. Közép-Európa kedden a ciklon keleti oldalán volt, ahol a terület fölé egyelőre enyhe, nedves levegő áramlott. Mögötte néhány száraz km-rel kissé hüvösebb, de nem hideg levegőn áramlik kelet felé. A következő 36 óra folyamán a Kárpát-medence időjárására először az enyhébb, később a néhány fokkal hüvösebb levegő gyakorol hatást.

Hazánkban hétfőn erősen párás, sokfelé hosszu időn keresztül ködös volt az idő. Csapadék a nappali órákban többnyire csak szitálásból, ködszitálásból, délutántól kezdve azonban már esőből, záporesőből volt. A lehullott mennyiség nem jelentős. Kedd reggel 7 óráig 3 mm-nél többet sehol sem mértek. A hőmérséklet csucsértéke a tartósan ködös vidékeken csak 0, +2, másutt +2, +6 fok között alakult. Kedd hajnalra -1, +4 fokig süllyedt a hőmérséklet, már a reggeli órától kezdve egyre több helyről - főként a Dunántulról - jelentettek esőt. Megerősödő déli szelet. A hőmérséklet 11 órakor 3, 7 fok között volt.

Ma 12 órakor Budapesten a hőmérséklet 4 fok, a tengerszintre átszámitott légnyomás 757 mm, gyengén süllyed.

Várható időjárás szerda estig:

Általában erősen felhős idő, kedden sokfelé, szerdán már kevesebb helyen eső.
A déli, délnyugati szél továbbra is mérsékelt, többfelé élénk marad.
A Dunántulon időnként erős széllökések is lesznek.
Éjszaka és reggel csak néhány helyen keletkezik átmeneti köd.
Várható legalacsonyabb éjszakai hőmérséklet 0, +5,
legmagasabb nappali hőmérséklet szerdán: 4, 9 fok között.

Heilingbrunnerné Bóna Márta s.k.

A hőmérséklet napi középértéke és eltérése a 100 évi átlagtól /Budapesten/:

1976. XII. 6.	1,8 C°	-0,5 C°

1871 óta ezen a napon Budapesten előfordult

legmagasabb hőmérséklet:	13,6 C° /1900/,	
legalacsonyabb hőmérséklet:	-12,6 C° /1925/.	76.640.

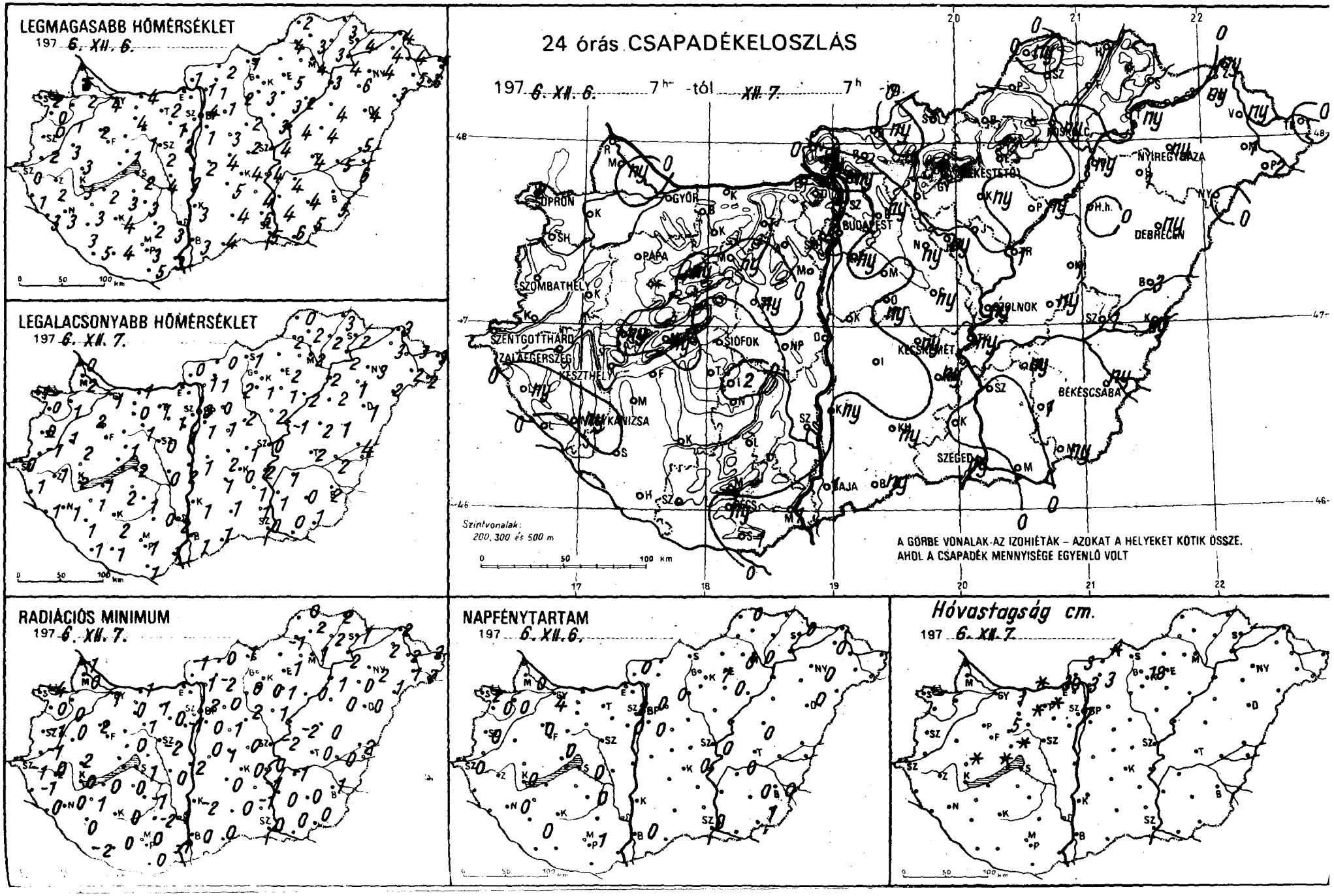
LEGMAGASABB HŐMÉRSÉKLET
197 6. XII. 6.
LEGALACSONYABB HŐMÉRSÉKLET
197 6. XII. 7.
RADIÁCIÓS MINIMUM
197 6. XII. 7.
24 órás CSAPADÉKELOSZLÁS
197 6. XII. 6. 7h -tól XII. 7. 7h
SOPRON
GYŐR
BUDAPEST
NYÍREGYHÁZA
DEBRECEN
SZOMBATHELY
PAPA
SZOLNOK
SZENTGOTTHÁRD
ZALAEGERSZEG
KESZTHELY
SIÓFOK
KECSKEMÉT
BÉKÉSCSABA
KANIZSA
SZEGED
SZEGHALOM
BAJA
Szintvonalak:
200, 300 és 500 m
A GÖRBE VONALAK AZ IZOHIÉTÁK – AZOKAT A HELYEKET KÖTIK ÖSSZE,
AHOL A CSAPADÉK MENNYISÉGE EGYENLŐ VOLT
NAPFÉNYTARTAM
197 6. XII. 6.
Hóvastagság cm.
197 6. XII. 7.

	1976.XII.7. 07 h -ig az utolsó 24 óra adatai							1976.XII.7. 07 h -ig az utolsó 24 óra adatai						
	csapadék (mm)	Hó cm	max. hőmérséklet	min. hőmérséklet	rad. min.	napos órák		csapadék (mm)	Hó cm	max. hőmérséklet	min. hőmérséklet	rad. min.	napos órák	
Győr	.		4	1	1	4	Vác	ny ,		1	1	1		1
Kaposvár	.		1	1	0	0	Vámosmikola	.	3	1	0	-1	0	
Mosonmagyaróvár	ny ,		2	2	0	0	Baja	1		3	1	0	0	
Rajka	.		5	0	-1		Bácsalmás	ny ,		4	1	0		
Sopron	.		2	-1	-4	2	Izsák	.		5	1	0		
Sopronhorpács	.		0	0	0	0	Kalocsa	ny		3	1	-2		
Káld	.		3	1	0		Kecskemét	ny =		4	0	0	0	
Körmend	.		2	-1	-1		Kiskunf. háza	ny ,		4	1	-1		
Szentgotthárd	. =		0	0	-1	0	Kiskunhalas	ny ,		4	1	0		
Szombathely -	. =		0	0	-1	0	Kunszentmiklós	. ≡		2	1	0		
Lenti	ny		1	1	-1		Tiszakécske	ny , ≡		4	2	0		
Letenye	.		3	1	0		Balassagyarmat	ny	folt	2	0	0		
Nagykanizsa	ny ,		3	1	0	0	Romhány	.	3	1	1	-2		
Zalaegerszeg	. V		2	1	0		Salgótarján	.		1	1	1		
Farkasgyepű	-		-	-	-		Eger	. ≡		5	2	1	0	
Keszthely	.		3	2	0	0	Galyatető	-	-	-	-	-		
Mencshely	ny	folt	1	0	0	0	Gyöngyös	.		3	1	0		
Pápa	.		2	2	2	0	Kékestető	. V ≡	18	-1	-3	-3	7	
Sümeg	ny ≡,	folt	3	2	1		Kompolt	ny ,		3	1	1	0	
Tihany	-		-	-	-		Lőrinci	.		2	2	0		
Veszprém	.	folt	1	1	0		Poroszló	ny ,		2	2	0		
Zirc	ny	5	4	0	-1		Jászapáti	.		3	2	1		
Fonyód	.		2	1	0		Jászberény	ny ,		2	2	2		
Homokszt. györgy	.		5	1	-2	0	Karcag	1		4	2	0		
Kaposvár	.		4	2	0		Szolnok	ny		4	0	-2	0	
Marcali	.		3	1	1		Tiszaroff	1		4	-1	-2		
Siofok	.		2	2	1	0	Túrkeve	ny		4	2	0	0	
Somogyszob	.		3	1	0		Kistelek	.		6	1	-1		
Tab	.		3	2	0		Makó	.		6	0	0		
Babolna	.	1	2	0	0		Szeged	ny , =		5	0	0	0	
Esztergom	-		-	-	-		Szentes	.		4	1	0		
Kisbér	. ≡	folt	4	0	0		Borsodnádasd	-		-	-	-		
Komárom	.	folt	4	1	1		Füged	.		3	2	2		
Tatabánya	.	folt	2	1	1		Hidasnemeti	.		3	3	2		
Acsútdoboz	. ≡		1	1	0		Jósvafő	ny , ≡		2	0	0	0	
Dunaújváros	.		3	2	2		Lillafüred	.		3	1	-1		
Martonvásár	. =		2	1	-1	0	Miskolc	ny , =		4	2	1	0	
Mór	ny =,	folt	1	1	1		Putnok	.		4	2	-1		
Nagyhörcsökp.	.		4	0	0		Sárospatak	.		4	2	1	0	
Szabadbattyán	ny		2	0	-2		Szendrőlád	. ⊔		3	2	2		
Tegzemese	2 ,		3	1	-1	0	Tokaj	ny		4	2	2		
Tengyel	.		2	0	-2		Kisvárda	ny		4	3	2	0	
Nagykónyi	.		3	1	0		Mátészalka	1		5	2	1		
Szekszárd	.		3	2	1		Nyiregyháza	ny		4	3	2	0	
Pusztatető	.		2	1	-1		Nyirlugos	.		3	2	1		
Mohács	1 ✱		3	1	-1		Pátyod	2		6	2	2		
Pécs	ny		3	1	0	1	Tiszabecs	.		5	3	2		
Siklós	1		5	1	0		Vásárosnameny	ny		4	3	2		
Szigetvár	.		4	1	0		Záhony	ny		4	3	2		
[illegible] őrinc	ny , =		1	1	0	0	Berettyóújfalu	3		5	4	2		
[illegible] Met. Int.	. =		4	3	2	0	Debrecen	ny V		4	1	0	0	
[illegible] Szab. hegy	. =	7	3	-1	-1	2	Hajdúdorog	1		6	1	0		
[illegible]ged	ny ,		2	1	0		Hortobágy	.		4	1	0		
[illegible]bogókő	. =	30	1	-4	-4		Körösszakál	ny		6	-	-		
[illegible]dollő	ny ≡,		1	0	0	0	Polgár	ny		3	2	1		
[illegible]nyrét	ny ≡,	3	0	0	0		Békéscsaba	ny		5	2	1	0	
[illegible]por	.		3	1	1		Mezőhegyes	ny ,		5	1	0	1	
[illegible]kata	ny ≡,		2	2	2		Orosháza	1		4	0	0	0	
[illegible]keny	ny ≡,		4	2	1		Szarvas	ny V		4	1	-1	0	
[illegible]tendre	.		2	1	1		Szeghalom	1 ,		5	2	0		

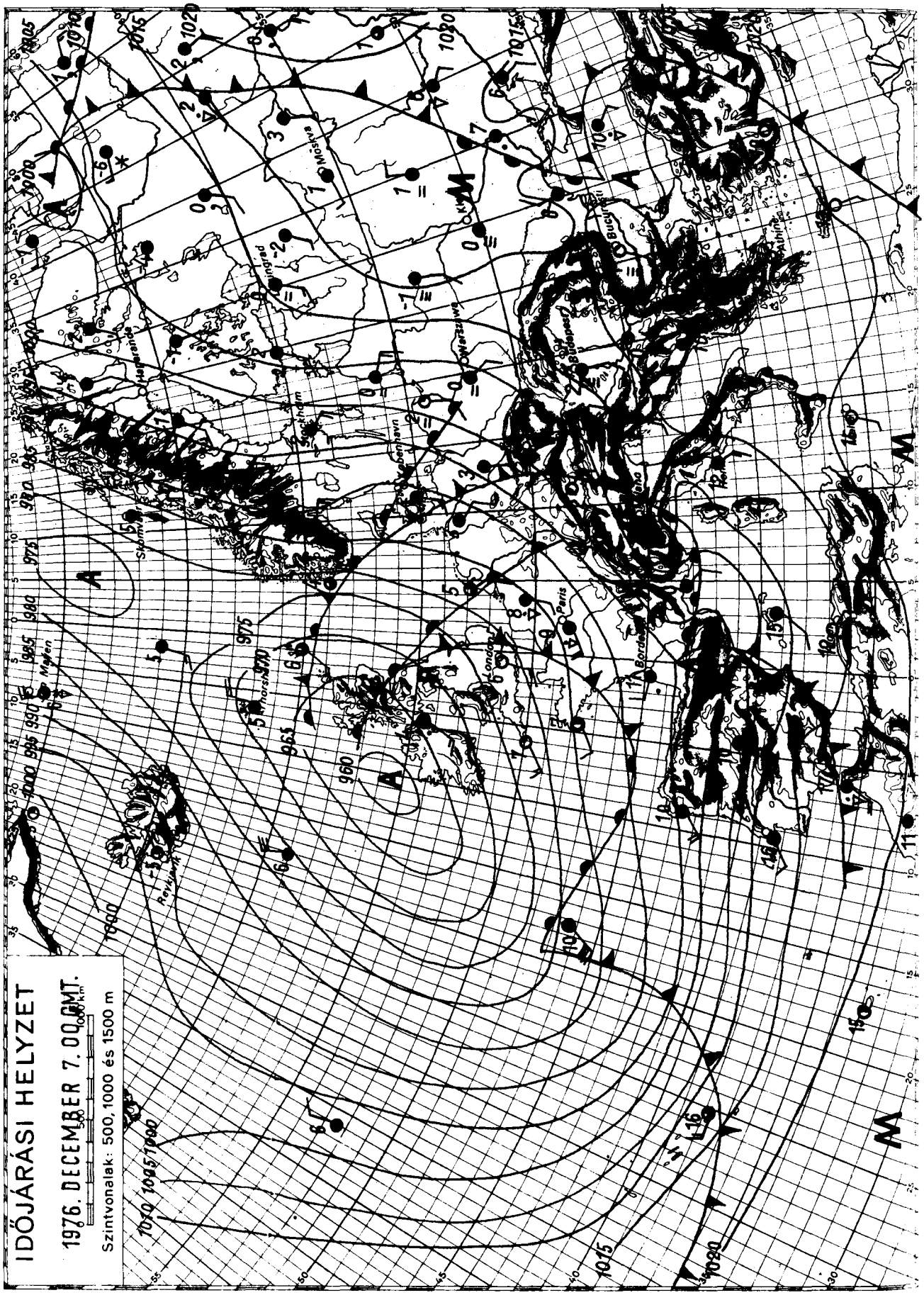

KIADJA: ORSZÁGOS METEOROLÓGIAI SZOLGÁLAT

Készíti: Központi Előrejelző Intézet Előrejelző Osztálya — T.: 273 - 018 — Megjelenik naponként

Évi előfizetési díja: 720,—Ft — Megrendelhető: 1024 Budapest, II., Kitaibel Pál u. 1. Telefon: 353-500,

Kiadásért felel: az OMSZ elnöke — Szerkesztésért felel: a KEI igazgatója

IDŐJÁRÁSI NAPIJELENTÉS

ЕЖЕДНЕВНЫЙ МЕТЕОРОЛОГИЧЕСКИЙ БЮЛЛЕТЕНЬ • DAILY WEATHER REPORT
BULLETIN QUOTIDIEN DE TEMPS • TÄGLICHER WETTERBERICHT

89. évfolyam 343. szám. • Budapest • 1976. december 8, szerda

Az időjárási helyzet és a várható időjárás:

Az Atlanti-óceán térségéből tovább folytatódik az óceáni levegő áramlása a kontinens belseje felé. Hatására Európa-szerte változékony, az évszakhoz képest enyhe az idő. A legmagasabb nappali hőmérséklet általában 2, 4, Közép-Európában 6, 8 fokkal magasabb az elmult évek átlagánál. A következő 36 órában a Kárpát-medencébe az eddiginél szárazabb levegő áramlik, igy kevesebb csapadékra számithatunk.

Hazánkat kedden az óceáni levegő igen nedves hulláma érte el. Hatására előbb a délnyugati országrészben, később az ország más részein esni kezdett az eső, záporeső, sőt délen helyenként zivatar is keletkezett. A szerda reggel 7 óráig lehullott eső mennyisége csupán az északnyugati országrészben nem haladta meg az 5 mm-t, máshol általában 15, 30 mm között váltakozott, de néhány helyen 35, 40 mm esőt is mértek. A legmagasabb nappali hőmérséklet általában 4, 9 fok között alakult. Az éjszaka enyhe volt, csupán a nyugati országrészben, ahol felszakadozott a felhőzet, mértek 0, +3 fok közötti hőmérsékletet, máshol a legalacsonyabb éjszakai hőmérséklet 4, 7 fok között váltakozott. Szerda délelőtt az ország középső és keleti részén is fokozatosan felszakadozott a felhőzet. A hőmérséklet 11 órára a napos részeken már elérte a 10 fokot, máshol általában 5, 9 fok között alakult.

Ma 12 órakor Budapesten a hőmérséklet 10 fok, a tengerszintre átszámitott légnyomás 753 mm, gyengén emelkedik.

Várható időjárás csütörtök estig:

Változóan felhős idő, szórványosan átfutó záporral.
Mérsékelt, napközben többfelé megélénkülő nyugati szél, főleg a reggeli órákban helyenként ködképződés.
Várható legalacsonyabb éjszakai hőmérséklet: -2, +3,
legmagasabb nappali hőmérséklet csütörtökön: 4, 9 fok között.

Németh Lajos s.k.

A hőmérséklet napi középértéke és eltérése a 100 évi átlagtól /Budapesten/:

1976. XII. 7.	5,1 C°	+3,4 C°

1871 óta ezen a napon Budapesten előfordult

legmagasabb hőmérséklet:	15,3 C° /1915/;	
legalacsonyabb hőmérséklet:	-15,0 C° /1925/.	76.648.

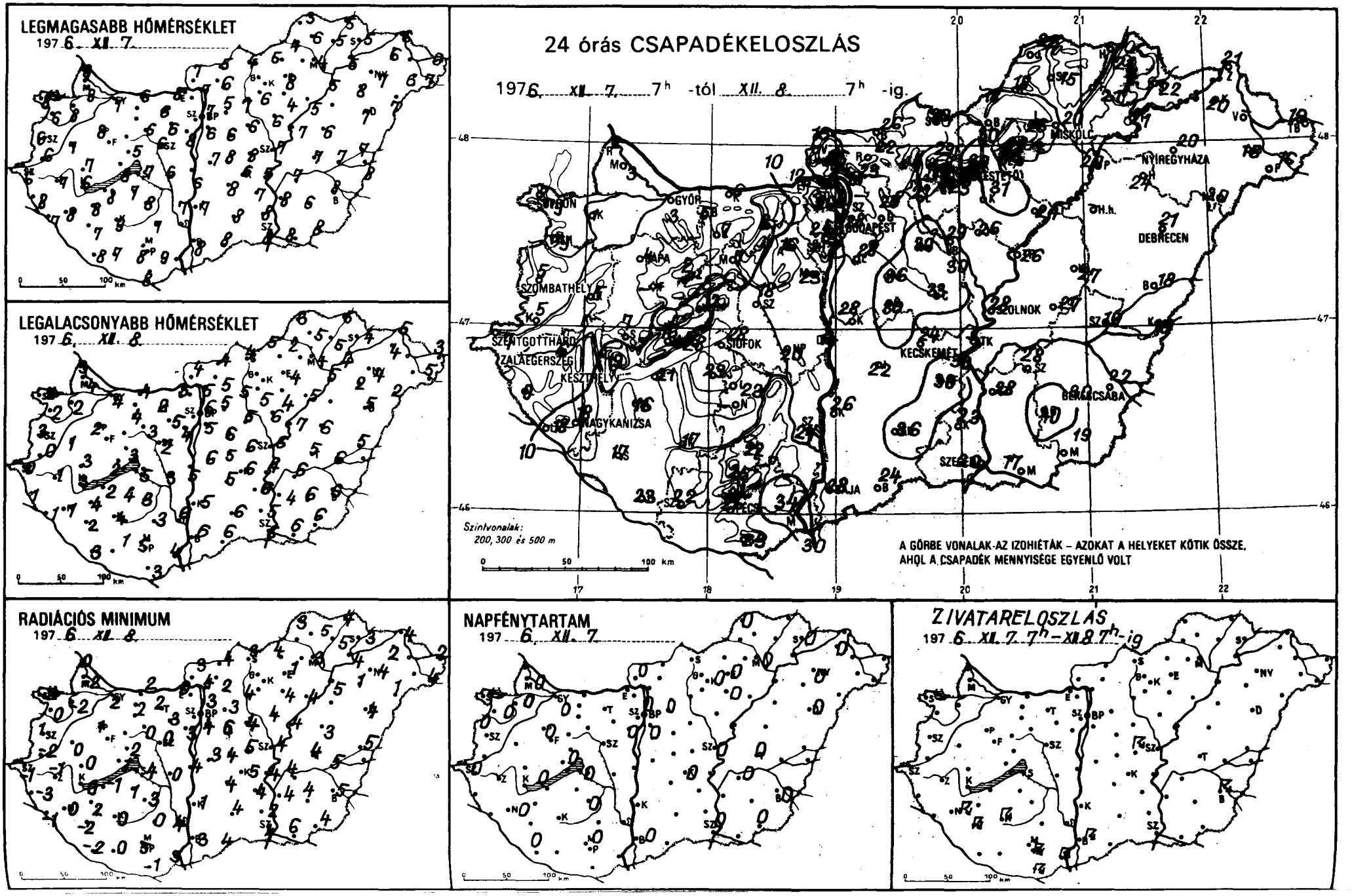
LEGMAGASABB HŐMÉRSÉKLET
1976. XII. 7.
LEGALACSONYABB HŐMÉRSÉKLET
1976. XII. 8.
24 órás CSAPADÉKELOSZLÁS
1976. XII. 7. 7h -tól XII. 8. 7h -ig.
Szintvonalak:
200, 300 és 500 m
A GÖRBE VONALAK AZ IZOHIÉTÁK – AZOKAT A HELYEKET KÖTIK ÖSSZE,
AHOL A CSAPADÉK MENNYISÉGE EGYENLŐ VOLT
RADIÁCIÓS MINIMUM
1976. XII. 8.
NAPFÉNYTARTAM
1976. XII. 7.
SZIVATARELOSZLÁS
1976. XII. 7. 7h – XII. 8. 7h -ig
0 50 100 km

	1976.XII.8. 07 h -ig az utolsó 24 óra adatai							1976.XII.8. 07 h -ig az utolsó 24 óra adatai					
	csapadék (mm)	Hó cm	max. hőmérséklet	min. hőmérséklet	rad. min.	napos órák		csapadék (mm)	Hó cm	max. hőmérséklet	min. hőmérséklet	rad. min.	napos órák
Győr	3		7	4	2	0	Vác	23		7	5	4	
Kapuvár	1		8	2	−2	0	Vámosmikola	13		7	4	3	0
Mosonmagyaróvár	3		8	4	−2	0	Baja	28 R		8	6	3	0
Rajka	2		8	3	0		Bácsalmás	24		8	6	4	
Sopron	ny ⛆		8	2	−2	1	Izsák	22		8	5	4	
Sopronhorpács	ny		6	2	0	0	Kalocsa	26		7	5	1	
Káld	5		7	1	0		Kecskemét	24		6	6	5	0
Körmend	5		6	0	−2		Kiskunf. háza	30		7	6	4	
Szentgotthárd	7 =		6	0	−1	0	Kiskunhalas	36		8	6	4	
Szombathely	5		6	3	1	0	Kunszentmiklós	28 ⛆		7	6	3	
Lenti	9		8	1	−3		Tiszakécske	–		–	–	–	
Letenye	18		7	1	−1		Balassagyarmat	26		5	4	4	
Nagykanizsa	18 R =		8	1	0	0	Romhány	22		6	5	2	
Zalaegerszeg	6 =		7	1	−1		Salgótarján	20 ⛆		4	4	3	
Farkasgyepű	–		–	–	–		Eger	25		8	4	1	0
Keszthely	19 ⛆ =		6	3	0	0	Galyatető	29 ⛆	8	4	0	−1	
Mencshely	16		6	2	−1	0	Gyöngyös	23		6	5	–	
Pápa	4		8	2	1	0	Kékestető	30 ⛆ =	13	0	0	0	0
Sümeg	7		7	3	0		Kompolt	31 ⛆		4	4	4	0
Tihany	28 ⛆		8	2	1		Lőrinci	21		7	5	4	
Veszprém	12		5	3	2		Poroszló	24		5	5	4	
Zirc	2	folt	6	2	−2		Jászapáti	26 ⛆		6	6	4	
Fonyód	21		8	2	−1		Jászberény	29 ⛆		7	4	3	
Homokszt. györgy	23		8	3	−2	0	Karcag	27		6	6	3	
Kaposvár	17 R		9	4	0		Szolnok	28 ⛆		7	6	4	0
Marcali	16		8	4	2		Tiszaroff	26		7	7	4	
Siófok	28 ⛆		7	5	4	0	Túrkeve	27		7	5	4	
Somogyszob	17 R		7	2	−2		Kistelek	23 ⛆		8	5	2	
Tab	23		7	4	1		Makó	17 ⛆		8	6	6	
Bábolna	5		7	2	1		Szeged	20		8	6	4	0
Esztergom	12		8	3	0		Szentes	28 ⛆		8	4	4	
Kisbér	7 ⛆		10	4	2		Borsodnádasd	18 ⛆		5	5	4	
Komárom	6		6	4	2		Füged	21		5	5	5	
Tatabánya	8		6	2	2		Hidasnémeti	21		5	5	4	
Alcsútdoboz	16 ⛆		6	5	3		Jósvafő	23		3	3	3	0
Dunaújváros	14		6	5	4		Lillafüred	26		5	2	1	
Martonvásár	23		8	4	3		Miskolc	20		4	4	3	0
Mór	7		6	3	0		Putnok	18		4	2	–	
Nagyhörcsökp.	20 ⛆		6	3	0		Sárospatak	22		5	4	3	0
Szabadbattyán	18		6	2	0		Szendrőlád	15 ☁		6	5	5	
Tegzemcse	23 =		8	3	3	0	Tokaj	21		5	4	4	
Lengyel	22		7	3	0		Kisvárda	20		6	4	2	0
Nagykónyi	–		–	–	–		Mátészalka	16 ☁		6	–	–	
Szekszárd	24 ⛆		7	6	4		Nyiregyháza	20		7	4	4	0
Misinatető	25		6	5	1		Nyírlugos	20		7	0	1	
Árpádtető	34 R		9	4	3		Pátyod	16 ⛆		7	5	4	
Mohács	26 R =		8	5	5	0	Tiszabecs	19		6	3	2	
Pécs	23 R		8	3	−1		Vásárosnamény	–		–	–	–	
Siklos	22 =		7	1	0		Záhony	21		6	5	4	
Szigetvár	28 ⛆		6	5	4	0	Berettyóújfalu	18 ⛆		7	5	5	
Bp Lőrinc	28		7	6	3	0	Debrecen	21 ⛆		7	5	4	0
Bp Met. Int.	24		4	3	1		Hajdúdorog	24		8	2	1	
Bp Szab. hegy	33 R		8	6	5		Hortobágy	–		–	–	–	
Cegléd	26 ⛆ =	10	2	1	0		Körösszakál	19		8	–	–	
Dobogókő	25 ⛆		5	5	3	0	Polgár	20 ⛆		5	5	5	
Gödöllő	26	folt	3	3	2		Békéscsaba	22 R		8	6	5	0
Kiralyrét	36 ⛆		6	6	6		Mezőhegyes	19		8	6	4	0
Monor	30 ⛆		6	5	4		Orosháza	40		6	6	4	0
Nagykáta	30 ⛆		8	5	4		Szarvas	28 ⛆		7	6	4	0
Orkény	–		–	–	–		Szeghalom	19		7	6	5	
Szentendre													

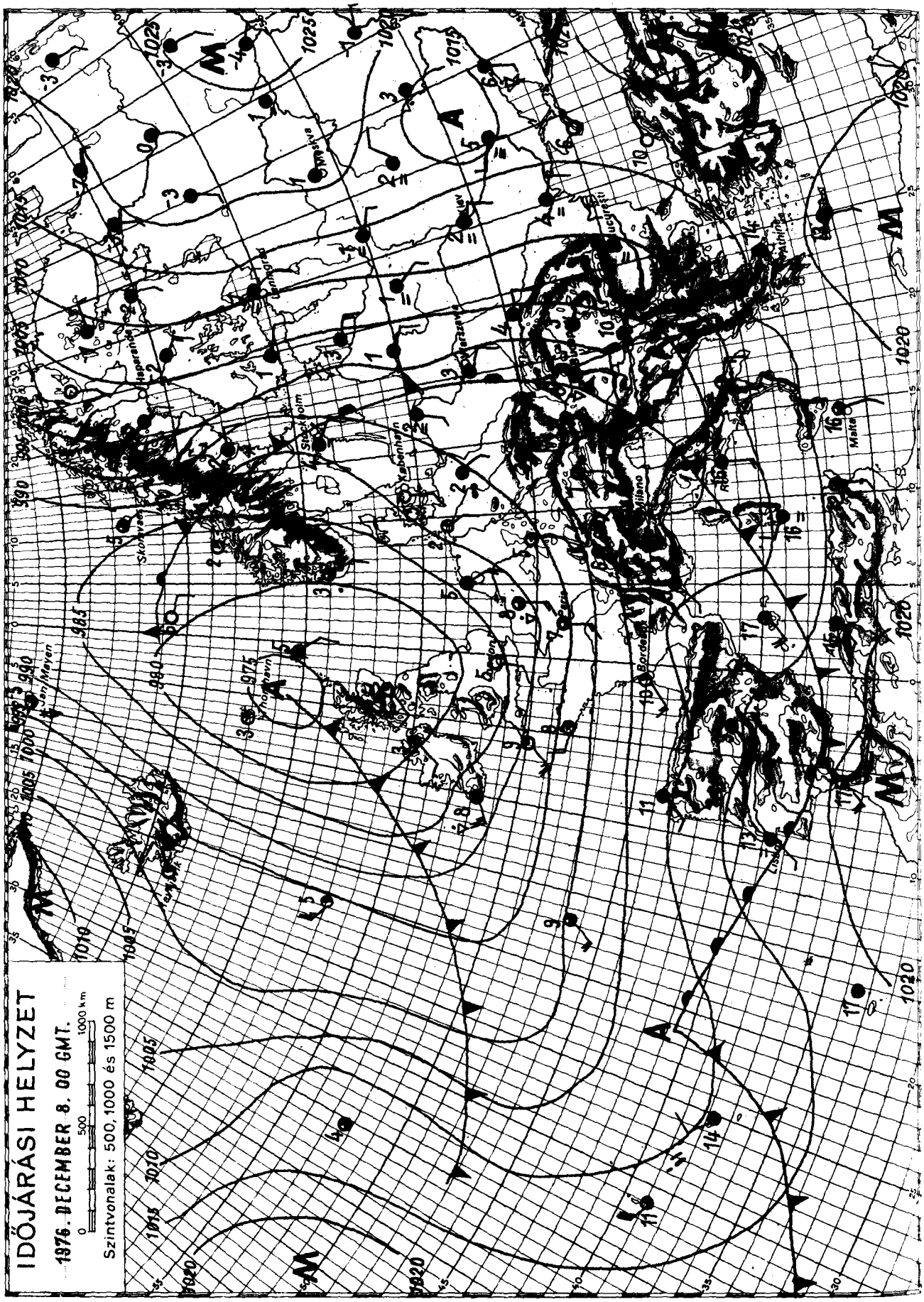

KIADJA: ORSZÁGOS METEOROLÓGIAI SZOLGÁLAT

Készíti: Központi Előrejelző Intézet Előrejelző Osztálya — T.: 273 - 018 — Megjelenik naponként —

Évi előfizetési díja: 720,—Ft — Megrendelhető: 1024 Budapest, II., Kitaibel Pál u. 1. Telefon: 353-500,

Kiadásért felel: az OMSZ elnöke — Szerkesztésért felel: a KEI igazgatója

IDŐJÁRÁSI NAPIJELENTÉS

ЕЖЕДНЕВНЫЙ МЕТЕОРОЛОГИЧЕСКИЙ БЮЛЛЕТЕНЬ · DAILY WEATHER REPORT
BULLETIN QUOTIDIEN DE TEMPS · TÄGLICHER WETTERBERICHT

89. évfolyam 344. szám. + Budapest + 1976. december 9. csütörtök

Az időjárási helyzet és a várható időjárás:

Kontinensünk legnagyobb részét enyhe, óceáni eredetü levegő árasztotta el, hatására szokatlanul enyhe időjárás alakult ki. Szerdán a hőmérséklet csucsértéke általában 2, 5 fokkal meghaladta a sokévi átlagot. A Kárpát-medence és környéke tegnap a legmelegebb terület volt, a maximumhőmérséklet itt 7, 9 fokkal meghaladta a legutóbbi évek átlagát. Délnyugat- és Nyugat-Európában, valamint Közép-Európa északi felében és a Szovjetunió európai területének középső és déli részén jobbára borult, esős az idő. Az Appennini- és a Balkán-félszigeten, valamint a Kárpát-medencében az időjárást gyenge leszálló légmozgások irányitják, itt párás, enyhe, általában csapadékmentes az idő.

Hazánkban szerdán a Dunántulon felhős, máshol változóan felhős idő volt. Keleten több helyen 5, 6 órán át sütött a nap, a legmagasabb nappali hőmérséklet általában 6, 11, a naposabb helyeken 11, 13 fok között alakult. Néhány helyen kisebb eső, zápor volt. A ma reggel 7 óráig lehullott csapadék mennyisége csak északkeleten egy-két helyen érte el az 1, 4 mm-t. Ma hajnalra délnyugaton 0, -2, máshol általában +2, +6, a fővárosban +7 fokig hült le a levegő. Délelőtt változóan felhős, párás idő volt, a hőmérséklet 11 órára általában 4, 8 fokig emelkedett.

Ma 12 órakor Budapesten a hőmérséklet 6 fok, a tengerszintre átszámitott légnyomás 761 mm, gyengén süllyed.

Várható időjárás péntek estig:

Nyugat felől tovább növekvő felhőzet, eleinte a Dunántulon majd máshol is esővel, záporral.
Mérsékelt, időnként megélénkülő, pénteken a Dunántulon megerősödő délnyugati, nyugati szél.
Várható legalacsonyabb éjszakai hőmérséklet: -1, +4,
legmagasabb nappali hőmérséklet pénteken: 5, 10 fok között.

Bartha Péterné s.k.

TÁVOLABBI KILÁTÁSOK KEDD REGGELIG:

Megnövekvő felhőzettel sokfelé lesz eső, a hőmérséklet csökken.
Legalacsonyabb hajnali hőmérséklet 0, +4 fok között,
legmagasabb nappali hőmérséklet eleinte 6, 10, később 3, 8 fok között.
Jelentős mennyiségü /legalább 5 mm/ csapadék az ország területének 70 százalékán várható az időszak második felében.

KÖZÉPTÁVÚ ELŐREJELZŐ OSZTÁLY

A hőmérséklet napi középértéke és eltérése a 100 évi átlagtól /Budapesten/:

1976. XII. 8.	8,1 C°	+6,6 C°

1871 óta ezen a napon Budapesten előfordult

legmagasabb hőmérséklet: 14,6 C° /1915/,
legalacsonyabb hőmérséklet: -14,9 C° /1925/.

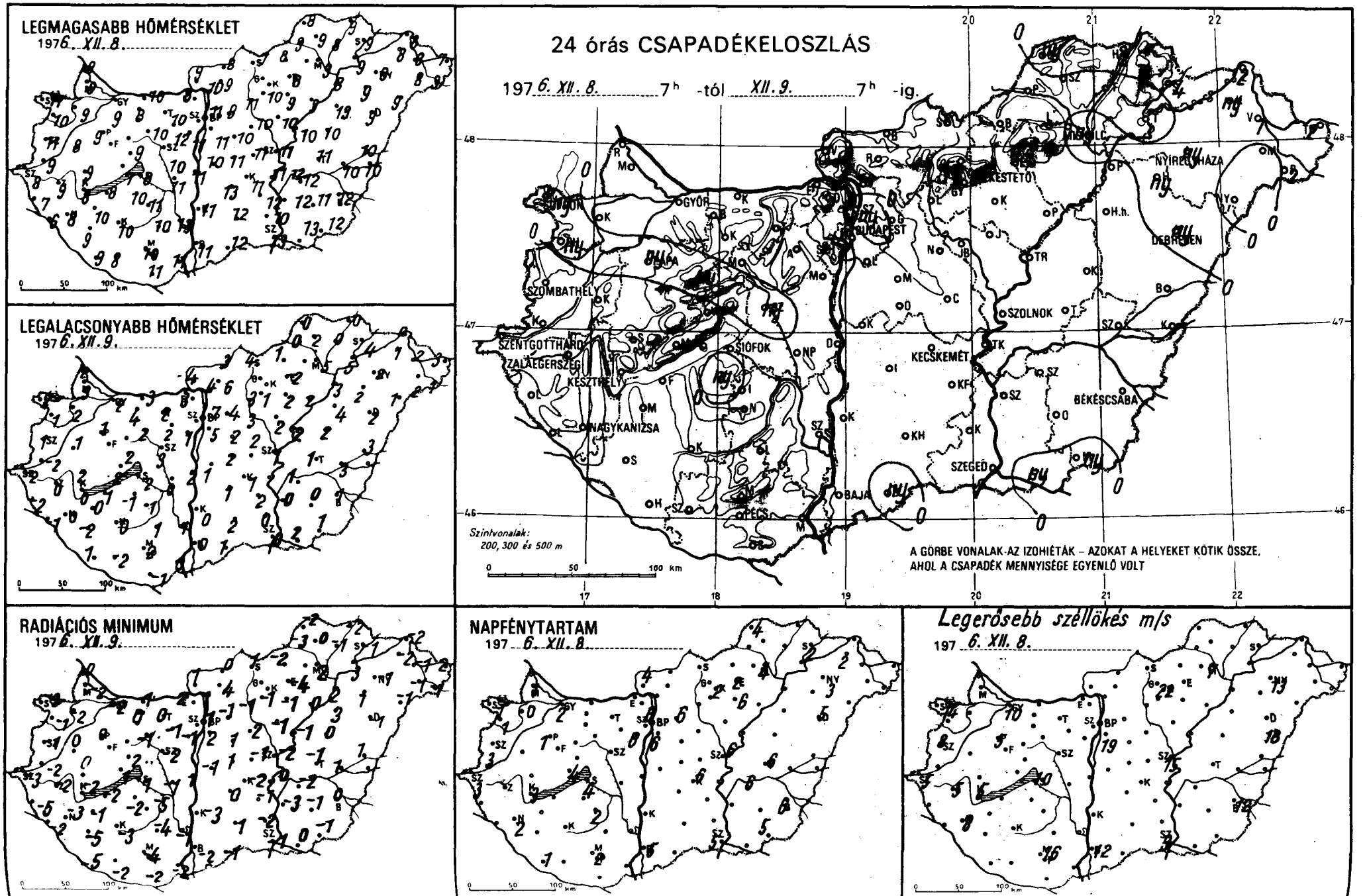
LEGMAGASABB HŐMÉRSÉKLET
1976. XII. 8.
LEGALACSONYABB HŐMÉRSÉKLET
1976. XII. 9.
24 órás CSAPADÉKELOSZLÁS
1976. XII. 8. 7h -tól XII. 9. 7h -ig.
Szintvonalak:
200, 300 és 500 m
A GÖRBE VONALAK-AZ IZOHIÉTÁK – AZOKAT A HELYEKET KÖTIK ÖSSZE,
AHOL A CSAPADÉK MENNYISÉGE EGYENLŐ VOLT
RADIÁCIÓS MINIMUM
1976. XII. 9.
NAPFÉNYTARTAM
1976. XII. 8.
Legerősebb széllökés m/s
1976. XII. 8.
SZOMBATHELY
GYŐR
BUDAPEST
SZOLNOK
DEBRECEN
NYÍREGYHÁZA
KESZTHELY
SIÓFOK
KECSKEMÉT
NAGYKANIZSA
BÉKÉSCSABA
SZEGED
PÉCS
BAJA

	1976.XII.9.07 h -ig az utolsó 24 óra adatai							1976.XII.9.07 h -ig az utolsó 24 óra adatai						
	csapadék (mm)	Hó cm	max. hőmérséklet	min. hőmérséklet	rad. min.	napos órák		csapadék (mm)	Hó cm	max. hőmérséklet	min. hőmérséklet	rad. min.	napos órák
Győr	•		9	2	-2	2	Vác	•		10	4	1	
Kapuvár	•		9	2	-2	0	Vámosmikola	•		9	4	1	4
Mosonmagyaróvár	• ⊔		9	3	-2	1	Baja	• =		11	0	-2	5
Rajka	•		9	2	0		Bácsalmás	ny , ⊔		12	1	-1	
Sopron	ny ẏ		11	2	-3	1	Izsák	•		13	1	0	
Sopronhorpács	ny •		10	1	-1	1	Kalocsa	•		11	0	-3	
Kőszeg	• ⊔		8	1	0		Kecskemét	• =		11	1	-2	6
Körmend	•		9	-2	-2		Kiskunf. háza	•		12	2	-1	
Szentgotthárd	• ⊔ =		8	-2	-3	3	Kiskunhalas	•		12	2	1	
Szombathely	•		11	1	-1	3	Kunszentmiklós	•		10	1	-1	
Tenti	•		7	-2	-5		Tiszakécske	•		12	-	0	
Tetenye	•		6	-1	-2		Balassagyarmat	• ⌓		8	3	0	
Nagykanizsa	• ⊔		8	0	-3	2	Romhány	•		9	6	4	
Zalaegerszeg	• ⊔		9	0	-2		Salgótarján	•		7	4	1	
Farkasgyepű	-		-	-	-		Eger	•		8	-2	-4	6
Keszthely	• =		8	0	-2	3	Galyatető	•	6	2	-4	-5	
Mencshely	• ⊔		8	2	-2	4	Gyöngyös	•		10	1	-1	
Papa	ny ⌓		9	1	0	1	Kékestető	•	11	1	0	-2	2
Sümeg	•		9	2	0		Kompolt	• ⊔		9	2	-1	6
Tihany	• ⌓		7	2	1		Lőrinci	•		11	3	-1	
Veszprém	•		9	2	2		Poroszló	•		9	2	0	
Zirc	ny		9	0	-2		Jászapáti	• ⊔		10	2	-1	
Fonyód	•		8	1	-2		Jászberény	• ⊔		10	3	-1	
Homokszt. györgy	• ≡		9	1	-5	1	Karcag	•		10	2	0	
Kaposvár	• ⊔ ≡		10	0	-3		Szolnok	• ⊔ =		11	1	-2	6
Marcali	•		10	0	-1		Tiszaroff	•		10	2	-1	
Siófok	• ⌓		8	2	1	4	Túrkeve	•		11	1	-1	6
Somogyszob	• ⊔		9	-2	-5		Kistelek	•		10	0	-2	
Tab	ny		10	-1	-2		Makó	ny ≡,		13	2	0	
Bábolna	-		-	-	-		Szeged	• ::		13	0	-1	5
Esztergom	•		8	3	2		Szentes	•		12	0	-3	
Kisbér	•		8	4	0		Borsodnádasd	•		8	1	-2	
Komárom	•		10	3	1		Füged	• ⊔		8	0	-1	
Tatabánya	•		10	2	0		Hidasnémeti	2		9	0	-2	
Alcsútdoboz	• ⊔		12	2	-1		Jósvafő	ny ⊔		8	0	-2	4
Dunaújváros	•		11	2	1		Lillafüred	•		7	2	-1	
Martonvásár	•		11	1	-1	6	Miskolc	ny		9	5	2	4
Mór	•		10	2	-1		Putnok	• ⊔		9	0	-3	
Nagyhörcsökp.	•		11	0	-1		Sárospatak	4		9	4	-1	2
Szabadbattyán	ny		10	3	-2		Szendrőlád	•		9	2	0	
Tregszemcse	• ⊔ ≡		11	-1	-5	2	Tokaj	•		9	5	3	
Lengyel	•		10	1	-4		Kisvárda	ny ⊔		8	1	-2	2
Nagykónyi	-		-	-	-		Mátészalka	• ⊔		8	2	-1	
Szekszárd	•		13	1	-1		Nyíregyháza	ny ⊔		9	2	-1	3
Tamási	•		10	5	0		Nyírlugos	•		9	1	-1	
Mohács	• ⊔		11	0	-2		Pátyod	2 ⊔		9	1	-1	
Pécs	• ⊔		10	2	-4	2	Tiszabecs	2		7	3	2	
Siklós	• ⊔		11	-1	-2		Vásárosnamény	1		8	2	-1	
Szigetvár	•		8	-2	-2		Záhony	2 ⊔		8	0	-2	
Bp. Lőrinc	•		11	5	2	6	Berettyóújfalu	•		10	3	1	
Bp. Met. Int.	• ⌓		11	7	1	6	Debrecen	ny ẏ⊔=		9	2	-1	5
Bp Szab. hegy	-		-	-	-		Hajdúdorog	ny		9	2	1	
Cegléd	•		11	2	-1		Hortobágy	•		13	4	3	
Dobogókő	•	7	2	-1	-1		Körösszakál	•		10	-	-	
Dödöllő	•		9	4	-1	6	Polgár	•		8	3	2	
Királyrét	•		8	4	2		Békéscsaba	• ⊔		12	1	0	6
Mónor	•		10	2	1		Mezőhegyes	ny , ⊔		12	1	-1	5
Nagykáta	•		10	3	2		Orosháza	• ⊔		11	0	-1	6
Orkeny	•		11	2	1		Szarvas	• ⊔		12	1	-2	6
Szentendre	ny ,		10	7	5		Szeghalom	•		10	3	1	

Árpádtető

1

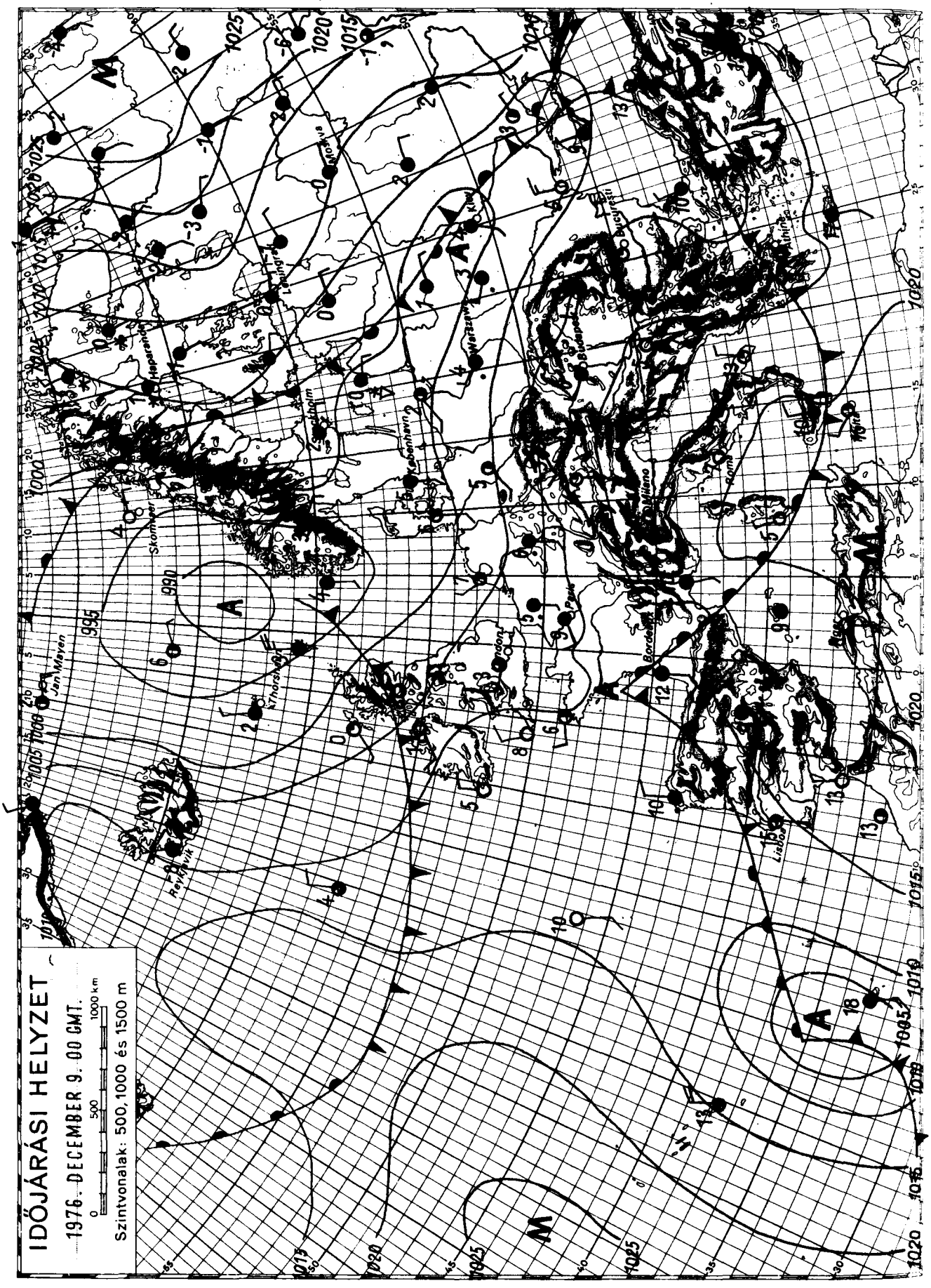

KIADJA: ORSZÁGOS METEOROLÓGIAI SZOLGÁLAT

Készíti: Központi Előrejelző Intézet Előrejelző Osztálya — T.: 273 - 018 — Megjelenik naponként

Évi előfizetési díja: 720,—Ft — Megrendelhető: 1024 Budapest, II., Kitaibel Pál u. 1. Telefon: 353-500,

Kiadásért felel: az OMSZ elnöke — Szerkesztésért felel: a KEI igazgatója

IDŐJÁRÁSI NAPIJELENTÉS

ЕЖЕДНЕВНЫЙ МЕТЕОРОЛОГИЧЕСКИЙ БЮЛЛЕТЕНЬ • DAILY WEATHER REPORT
BULLETIN QUOTIDIEN DE TEMPS • TÄGLICHER WETTERBERICHT

89. évfolyam 345. szám. + Budapest + 1976. december 10. péntek

Az időjárási helyzet és a várható időjárás:

Szárazföldünk északi felén a különböző nedvességtartalmu és hőmérsékletü léghullámok változékony, szeles, sokfelé csapadékos időjárást okoznak. A legutóbbi 12 óra folyamán Genova térségében is ciklon alakult ki, hatására Franciaország nagy részén, Olaszország északi felén, valamint a Kárpát-medencében tulnyomóan borult, többfelé esős az idő. A következő 36 órában is az emlitett ciklon határozza meg a Kárpát-medence időjárását, igy ujabb csapadékra számithatunk.

Hazánkban csütörtökön általában csak 1, 3 órát sütött a nap. Napközben az északkeleti országrészben szórványosan, az éjszakai óráktól a nyugati, délnyugati megyékben többfelé esett az eső. A lehullott csapadék mennyisége csapadéknyom és 9 mm között volt. A hőmérséklet csucsértéke 5, 11 fok között alakult. Péntek hajnalra az északkeleti megyékben -4, -2, máshol -1, +5 fokig hült le a levegő. Ma délelőtt borult, néhány helyen ködös idő volt. A Dunántulról ujabb esőket jelentettek. A hőmérséklet 11 órakor az ország területén 0, és 7 fok között váltakozott.

Ma 12 órakor Budapesten a hőmérséklet 5 fok, a tengerszintre átszámitott légnyomás 761 mm, gyengén süllyed.

Várható időjárás szombat estig:

Eleinte borult, párás idő, majd kissé felszakadozó felhőzet, többfelé eső, elsősorban északon havas eső, hó.
Időnként megélénkülő, néhány helyen megerősödő északkeleti, északi szél, helyenként köd.
Várható legalacsonyabb éjszakai hőmérséklet: -1, +4,
legmagasabb nappali hőmérséklet szombaton: 2, 7 fok között.

Vadkerti Ferenc s.k.

A hőmérséklet napi középértéke és eltérése a 100 évi átlagtól /Budapesten/:

1976. XII. 9.	7,0 C°	+5,7 C°

1871 óta ezen a napon Budapesten előfordult

legmagasabb hőmérséklet:	11,6 C° /1957/;
legalacsonyabb hőmérséklet:	-14,9 C° /1925/.

76.650.

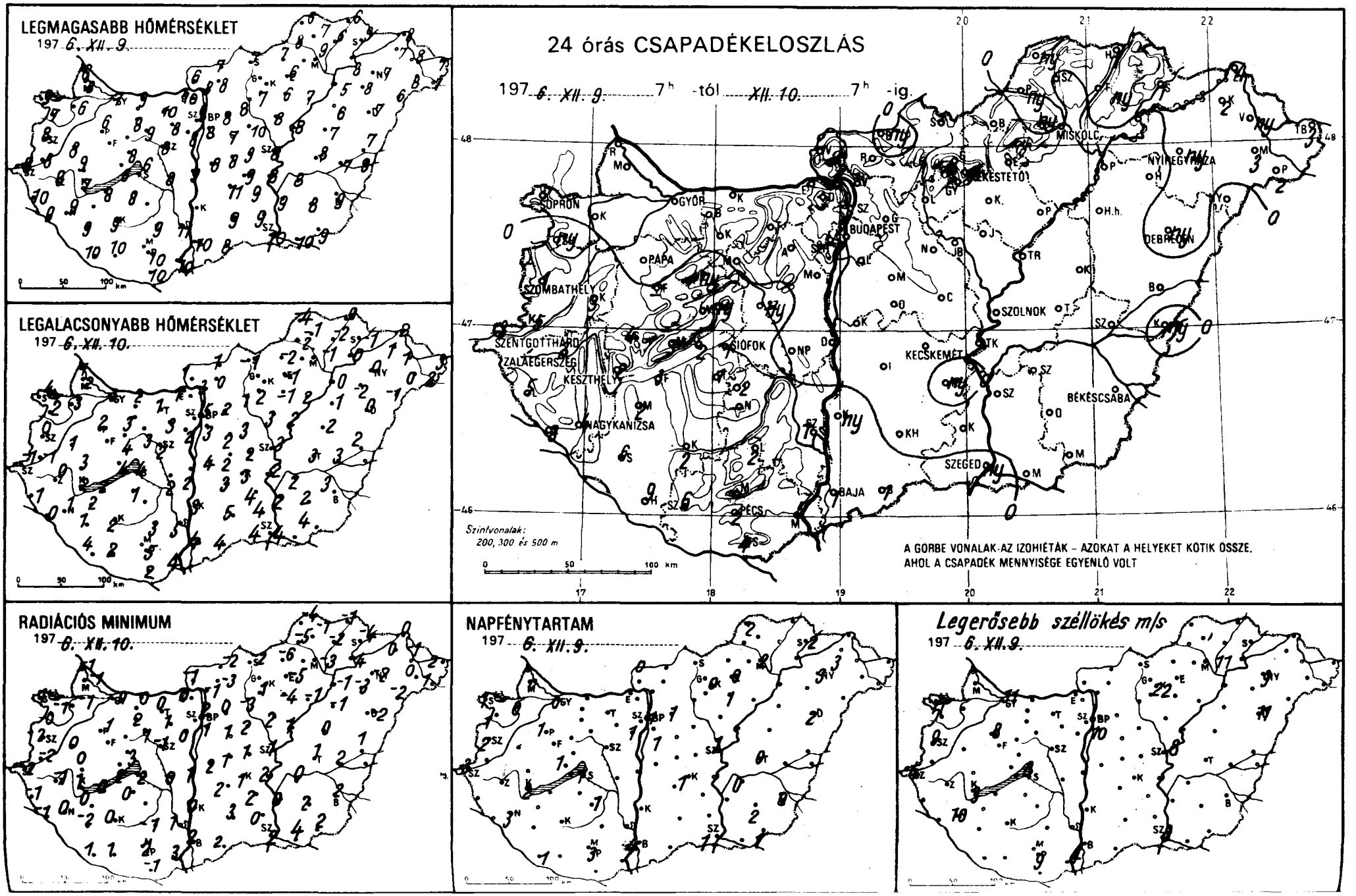
LEGMAGASABB HŐMÉRSÉKLET
197 6. XII. 9.
LEGALACSONYABB HŐMÉRSÉKLET
197 6. XII. 10.
RADIÁCIÓS MINIMUM
197 6. XII. 10.
24 órás CSAPADÉKELOSZLÁS
197 6. XII. 9. 7h -tól XII. 10. 7h -ig.
SOPRON
GYŐR
BUDAPEST
MISKOLC
NYÍREGYHÁZA
DEBRECEN
PAPA
SZOMBATHELY
SZOLNOK
SZENTGOTTHÁRD
ZALAEGERSZEG
KESZTHELY
SIÓFOK
KECSKEMÉT
BÉKÉSCSABA
NAGYKANIZSA
SZEGED
BAJA
PÉCS
Szintvonalak:
200, 300 és 500 m
A GÖRBE VONALAK AZ IZOHIÉTÁK – AZOKAT A HELYEKET KÖTIK ÖSSZE,
AHOL A CSAPADÉK MENNYISÉGE EGYENLŐ VOLT
NAPFÉNYTARTAM
197 6. XII. 9.
Legerősebb széllökés m/s
197 6. XII. 9.

	1976.XII.10-ig az utolsó 24 óra adatai							1976.XII.10-ig az utolsó 24 óra adatai						
	csapadék (mm)	Hó cm	max. hőmérséklet	min. hőmérséklet	rad. min.	napos órák		csapadék (mm)	Hó cm	max. hőmérséklet	min. hőmérséklet	rad. min.	napos órák
Győr	• ⌒		7	3	0	0	Vác	• ⌒		8	3	-1	
Kapuvár	•		6	3	-1	0	Vámosmikola	• ⌴		6	1	-1	0
Mosonmagyaróvár	• ⌴		8	2	-1	0	Baja	1		10	4	2	4
Rajka	•		6	1	-1		Bácsalmás	1 ,		8	4	2	
Sopron	• ⌒		9	4	1	1	Izsák	•		11	3	2	
Sopronhorpács	ny ,		7	2	0	1	Kalocsa	ny		9	3	0	
Káld	3		8	1	0		Kecskemét	• ⌒		9	3	1	1
Körmend	5		8	-1	-2		Kiskunf. háza	ny ,		9	4	2	
Szentgotthárd	3 ⌴		8	-1	-2	3	Kiskunhalas	•		9	5	3	
Szombathely	1		8	0	-2	2	Kunszentmiklós	•		8	4	2	
Tenti	5		10	1	-1		Tiszakécske	•		8	2	2	
Tetenye	8		9	0	-1		Balassagyarmat	ny ⌴		7	1	-2	
Nagykanizsa	4		9	1	0	3	Romhány	• ≡		8	0	-3	
Zalaegerszeg	3 ⌒		9	0	-1		Salgótarján	• ∨ ≡		7	-1	-2	
Farkasgyepű	–		–	–	–		Eger	•		6	-1	-5	0
Keszthely	2		7	2	1	2	Galyatető	•	5	4	-1	-2	
Mencshely	3		7	4	2	1	Gyöngyös	•		7	2	1	
Pápa	• ⌒		6	2	1	1	Kékestető	•	10	1	-1	-2	0
Sümeg	4		9	3	0		Kompolt	• ⌴		6	-1	-4	1
Tihany	2		6	4	2		Lőrinci	• ⌴		8	1	-3	
Veszprém	ny		8	4	3		Poroszló	• ⌒		7	2	-1	
Zirc	ny		8	3	-1		Jászapáti	• ⌒		8	3	2	
Bonyód	3		8	2	0		Jászberény	•		8	3	0	
Homokszt. györgy	9		10	4	1	1	Karcag	•		7	2	0	
Kaposvár	2		9	2	0		Szolnok	•		8	3	1	1
Marcali	2		9	3	1		Tiszaroff	•		8	2	1	
Siófok	1		6	4	2	1	Túrkeve	•		8	3	0	0
Somogyszob	6		9	1	-2		Kistelek	•		9	4	0	
Tab	1		8	1	0		Makó	•		10	4	4	
Bábolna	•		8	2	1		Szeged	ny		10	4	2	1
Esztergom	• ≡		10	1	0		Szentes	•		9	2	0	
Kisbér	• ≡		8	2	0		Borsodnádasd	• ⌒		7	-2	-6	
Komárom	•		9	2	0		Füged	ny ⌴ ≡		6	-2	-2	
Tatabánya	•		10	1	0		Hidasnémeti	1 ,		6	0	-1	
Mesötdoboz	•		8	3	1		Jósvafő	ny , ⌴ ≡		6	-4	-4	2
Dunaújváros	•		9	2	1		Lillafüred	ny , ⌴		7	0	-2	
Martonvásár	•		8	2	0	1	Miskolc	• ⌴		9	-1	-3	2
Mor	• ⌒		8	3	2		Putnok	ny , ∨ ≡		8	-2	-5	
Nagyhörcsökp.	•		8	2	0		Sárospatak	1 ≡		9	-1	-4	2
Szabadbattyán	ny		8	2	-1		Szendrőlád	, ⌴ ≡		7	-1	-1	
Tegszemcse	2		9	2	2	1	Tokaj	• ≡		8	0	-1	
Tengyel	2		9	3	-1		Kisvárda	2 ≡		7	1	0	3
Nagykónyi	–		–	–	–		Mátészalka	3		8	0	0	
Szekszárd	1		11	5	1		Nyíregyháza	ny ⌴		7	0	-2	3
Ebhatető	–		10	5	3		Nyírlugos	• ≡		6	-1	-2	
Mohács	5		10	4	3		Pátyod	2 ∨ ≡		7	2	1	
Pécs	2 ✱		10	5	2	3	Tiszabecs	3		7	3	2	
Siklos	4		10	2	-1		Vásárosnamény	ny ≡		8	1	-1	
Szigetvár	6		10	2	1		Záhony	4		8	2	0	
Bp. Lőrinc	•		8	3	1	1	Berettyóújfalu	•		7	2	1	
Bp. Met. Int.	•		9	5	2	1	Debrecen	ny ⌴ ≡		7	0	-2	2
Bp. Szab. hegy	–		–	–	–		Hajdúdorog	• ≡		8	-2	-3	
Cegled	•		9	2	1		Hortobágy	•		6	1	-1	
Dobogókő	• ≡	6	4	1	0		Kőrösszakál	ny ,		8	–	–	
Dödöllő	•		8	2	0	1	Polgár	• ⌴ ≡		5	0	-1	
Kiralyrét	•		8	-1	-2		Békéscsaba	• ⌒		9	3	2	0
Mánor	• ⌴		7	2	1		Mezőhegyes	•		9	4	2	1
Nagykáta	•		10	3	2		Orosháza	• ,		8	2	2	2
Orkeny	•		8	2	1		Szarvas	• ⌒		8	2	0	0
Szentendre	•		8	5	3		Szeghalom	•		7	3	2	

Árpádtető

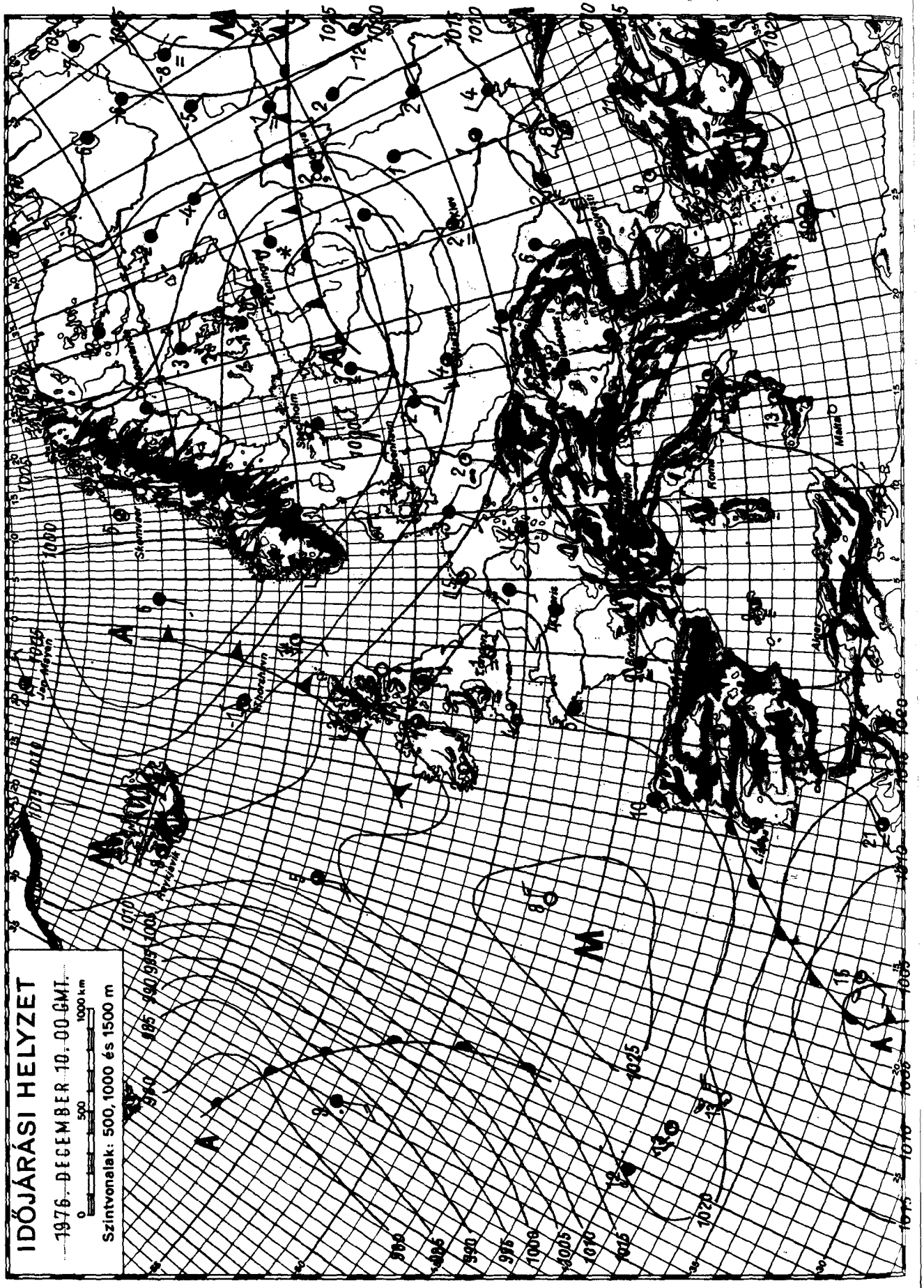

KIADJA: ORSZÁGOS METEOROLÓGIAI SZOLGÁLAT
Készíti: Központi Előrejelző Intézet Előrejelző Osztálya — T.: 273 - 078 — Megjelenik naponként —
Évi előfizetési díja: 720,—Ft — Megrendelhető: 1024 Budapest, II., Kitaibel Pál u. 1. Telefon: 353-500,
Kiadásért felel: az OMSZ elnöke — Szerkesztésért felel: a KEI igazgatója

OFFSET

IDŐJÁRÁSI NAPIJELENTÉS

ЕЖЕДНЕВНЫЙ МЕТЕОРОЛОГИЧЕСКИЙ БЮЛЛЕТЕНЬ · DAILY WEATHER REPORT
BULLETIN QUOTIDIEN DE TEMPS · TÄGLICHER WETTERBERICHT

89. évfolyam 346. szám. + Budapest + 1976. december 11. szombat

Az időjárási helyzet és a várható időjárás:

Észak-Európából és a Szovjetunió európai területéről szórványos havazásokat jelentenek. A Kárpát-medence keleti felén egyelőre az eső esik. Nyugat-Európában napos, száraz idő van. A Kárpát-medence nyugati felét szombat hajnalban élénk északi széllel száraz, hideg levegő árasztotta el és a következő 36 órában ujabb hideg léghullámok várhatók. Ezért szeles, változékony időre kell számitani és az évszakhoz képest szokatlan enyheség megszünik.

Pénteken délnyugat felől egy csapadék hullám érte el Magyarországot. Általában eső esett, de helyenként kevés hó is hullott. Egész nap borult volt az ég, a legmagasabb nappali hőmérséklet +1 és +8 fok között alakult. Az esti óráktól - először csak az ország északnyugati részén, majd máshol is - megélénkült az északi, északnyugati szél. Erős, sőt viharos széllökések is voltak. A száraz, hideg szél fokozatosan felszaggatta a felhőtakarót és a reggeli órákra a csapadékhullás is mindenütt megszünt. Péntek reggel 7 órától, szombat reggelig csak az északkeleti országrészben nem volt csapadék. Délnyugat felé haladva egyre nagyobb mennyiségekről érkezett jelentés. Somogy és Baranya megyében már 30-50 mm is előfordult. Az éjszaka -3 és +3 fok közé süllyedt a hőmérséklet. Szombat délelőtt az ország nagy részén napos idő volt, továbbra is élénk, időnként erős északi, északnyugati szél fujt. A levegő 11 órára +1, +3 fokig melegedett.

Ma 12 órakor Budapesten a hőmérséklet 3 fok, a tengerszintre átszámitott légnyomás 759 mm, alig változik.

A várható időjárás vasárnap estig:

Időnként kissé megnövekvő felhőzet, egy-két átfutó hózápor.
Általában élénk északias szél, erős széllökésekkel.
Várható legalacsonyabb éjszakai hőmérséklet általában 0, -5 fok között, a szélvédett helyeken kevéssel -5 fok alatt,
a legmagasabb nappali hőmérséklet vasárnap 0 fok körül.

Aigner Szilárd s.k.

A hőmérséklet napi középértéke és eltérése a 100 évi átlagtól /Budapesten/:

1976. XII. 10.	5,8 C°	+4,6 C°

1871 óta ezen a napon Budapesten előfordult

legmagasabb hőmérséklet:	13,6 C° /1915/,	
legalacsonyabb hőmérséklet:	-15,7 C° /1925/.	76.651.

LEGMAGASABB HŐMÉRSÉKLET

197 6. XII. 10.

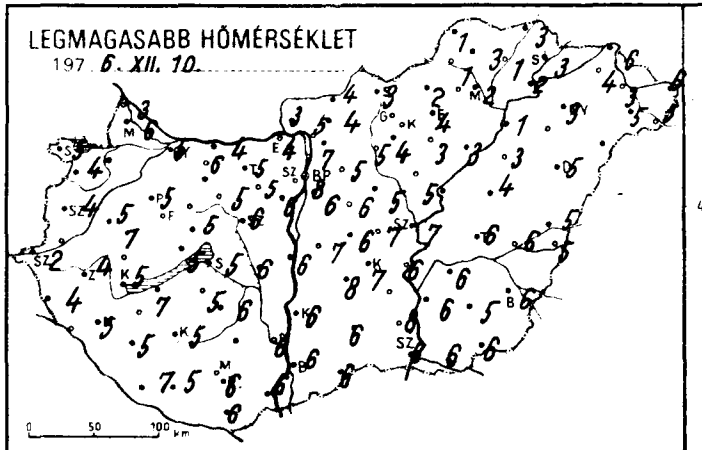

LEGALACSONYABB HŐMÉRSÉKLET

197 6. XII. 11.

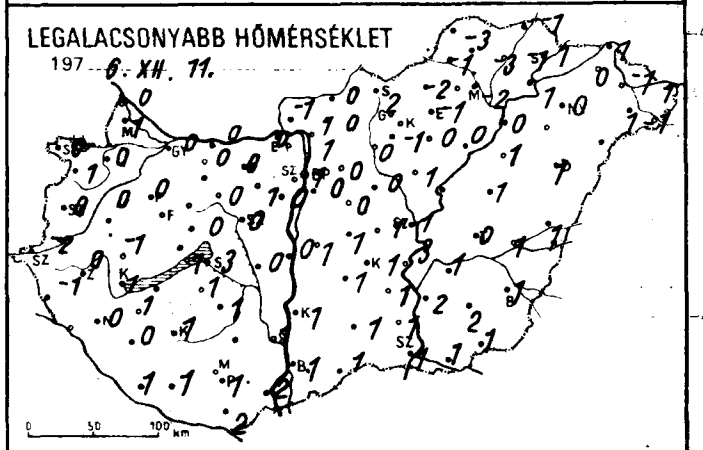

RADIÁCIÓS MINIMUM

197 6. XII. 11.

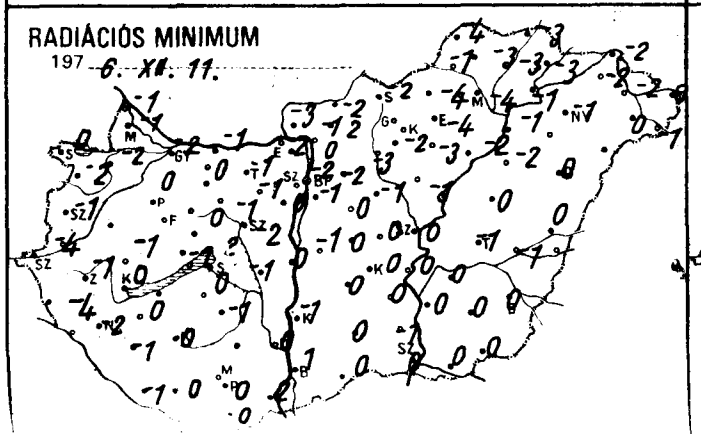

24 órás CSAPADÉKELOSZLÁS

197 6. XII. 10. 7h -tól XII. 11. 7h -ig.

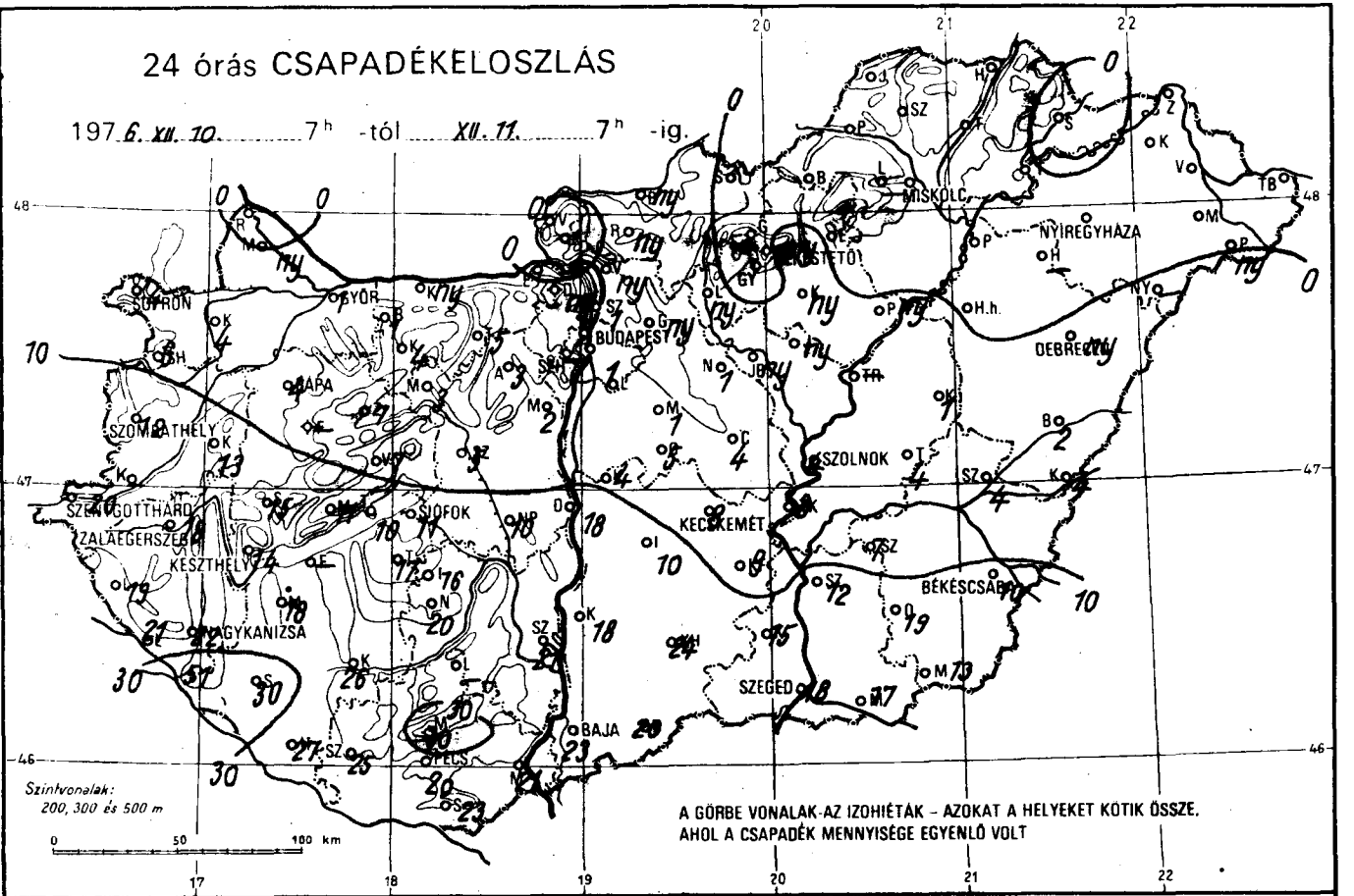

A GÖRBE VONALAK AZ IZOHIÉTÁK – AZOKAT A HELYEKET KÖTIK ÖSSZE, AHOL A CSAPADÉK MENNYISÉGE EGYENLŐ VOLT

NAPFÉNYTARTAM

197 6. XII. 10.

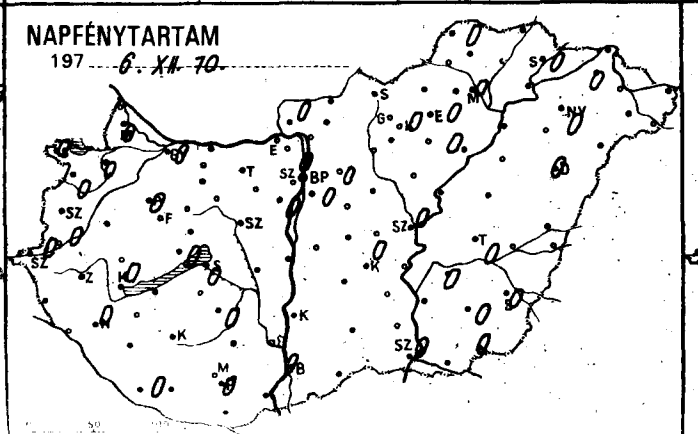

Legerősebb széllökés m/s

197 6. XII. 10.

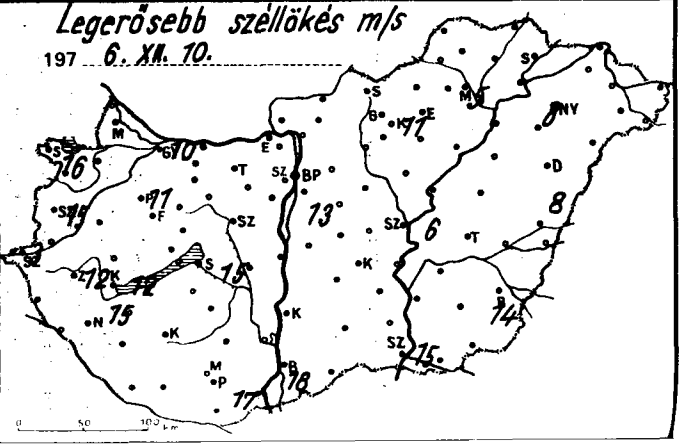

197 76.XII.11. 07 h -ig az utolsó 24 óra adatai								197 76.XII.11. 07 h -ig az utolsó 24 óra adatai						
	csapadék (mm)	Hó cm	max. hőmérséklet	min. hőmérséklet	rad. min.	napos órák		csapadék (mm)	Hó cm	max. hőmérséklet	min. hőmérséklet	rad. min.	napos órák
Győr	1		5	0	-2	0	Vác	ny		5	1	-1	
Kapuvár	4		–	0	-2	0	Vámosmikola	• ⊔		3	-1	-3	0
Mosonmagyaróvár	ny ,		6	1	-1	0	Baja	23		6	1	1	0
Rajka	∴•		3	0	-1		Bácsalmás	20		6	1	0	
Sopron	4		5	0	0	0	Izsák	10		8	1	0	
Sopronhorpács	6		4	1	-2	0	Kalocsa	18		6	1	-1	
Káld	13		5	0	–		Kecskemét	8		7	1	0	0
Körmend	–		–	–	–		Kiskunf. háza	9		7	1	0	
Szentgotthárd	20 •*⁂	1	2	-2	-4	0	Kiskunhalas	24		6	1	0	
Szombathely	12		4	0	-1	0	Kunszentmiklós	4		7	1	-1	
Tenti	19		4	-1	-4		Tiszakécske	8		6	3	0	
Tetenye	21		5	0	-2		Balassagyarmat	ny , ⊔		4	0	-2	
Nagykanizsa	22		5	0	-2	0	Romhány	ny ≡,		4	0	-2	
Zalaegerszeg	18		4	0	-1		Salgótarján	• ∨		3	2	-2	
Farkasgyepű	–		–	–	–		Eger	∴• ∨		4	-1	-4	0
Keszthely	14		5	1	0	0	Galyatető	•	3	4	-5	-6	
Mencshely	11		4	0	-1	0	Gyöngyös	•		4	-1	-2	
Papa	4		5	0	0	0	Kékestető	ny * ∨	10	1	-6	-8	0
Sümeg	15		7	-1	-1		Kompolt	ny , ⊔		3	0	-3	0
Tihany	10		5	1	-1		Lőrinci	ny		5	0	-3	
Veszprém	7		5	0	0		Poroszló	ny ,		3	0	-2	
Zirc	7 *		4	-1	-3		Jászapáti	ny		5	1	-1	
Enyód	–		–	–	–		Jászberény	ny , ⊔		6	1	-1	
Komokszt. györgy	27		7	1	-1	0	Karcag	1		4	1	0	
Kaposvár	26		5	1	0		Szolnok	4		7	1	0	0
Marcali	18		7	1	0		Tiszaroff	–		–	–	–	
Nagyfok	11		5	3	2	0	Túrkeve	4 ⌓		6	0	-1	0
Somogyszob	30		5	0	-1		Kistelek	15		8	1	-1	
Tab	17		5	1	0		Makó	17		6	1	0	
Csurgolna	1		5	0	-1		Szeged	18		6	1	0	0
Esztergom	•		4	0	-2		Szentes	12		6	2	0	
Csabér	4 ≡		6	0	0		Borsodnádasd	• ∴ ≡		2	-2	-4	
Komárom	ny ⊔		4	0	-1		Füged	•		1	-1	-3	
Tatabánya	5		5	0	-1		Hidasnémeti	•		3	-1	-3	
Csútdoboz	3		5	1	-1		Jósvafő	• ⊔		1	-3	-4	0
Dunaújváros	18		6	0	0		Lillafüred	–		–	–	–	
Martonvásár	2		6	0	0	0	Miskolc	• ⊔		2	-2	-4	0
Per	3		5	0	-1		Putnok	• ⊔		1	-1	-1	
Nagyhörcsökp.	10 ∨		6	0	-1		Sárospatak	ny ,		3	1	-3	0
Csabdbattyán	5 ⊔		6	0	-2		Szendrőlád	• ⊔		3	-3	-3	
Tégszemcse	16		6	1	-1	0	Tokaj	•		2	1	-1	
Tagyel	–		–	–	–		Kisvárda	•		4	0	-2	0
Nagykónyi	20		5	1	1		Mátészalka	•		5	1	0	
Kékszárd	21		6	1	0		Nyíregyháza	•		3	0	-1	0
Árpádtető	30 *•	5	5	-1	-2		Nyírlugos	–		–	–	–	
Pécs	21 *		6	2	2		Pátyod	ny ≡,		5	-1	-1	
[illegible]	20		6	1	0	0	Tiszabecs	•		6	1	0	
[illegible]	23		6	2	0		Vásárosnamény	•		3	-1	-2	
Siófok	25		5	1	0		Záhony	• ⊔		6	1	-2	
Lőrinc	1		6	0	-1	0	Berettyóújfalu	2		5	1	0	
Met. Int.	1		8	1	-2	0	Debrecen	ny		5	1	0	0
Szab. hegy	–		–	–	–		Hajdúdorog	–		–	–	–	
Siéd	4		7	1	0		Hortobágy	•		3	1	-2	
Pogökö	ny *	5	1	-4	-4		Körösszakál	4 ,		5	–	–	
Kollő	ny ⊔		5	0	-2	0	Polgár	•		1	0	-1	
Nyírét	• ⊔		5	-1	-3		Békéscsaba	10		6	1	0	0
Nyír	1		6	0	0		Mezőhegyes	13		6	1	0	0
Fekáta	1 ⊔		5	0	-1		Orosháza	19		5	2	0	0
Tiny	5 ⊔		6	1	0		Szarvas	7		6	1	0	0
Mándre	1 ,		7	1	0		Szeghalom	4 ,		6	1	-1	

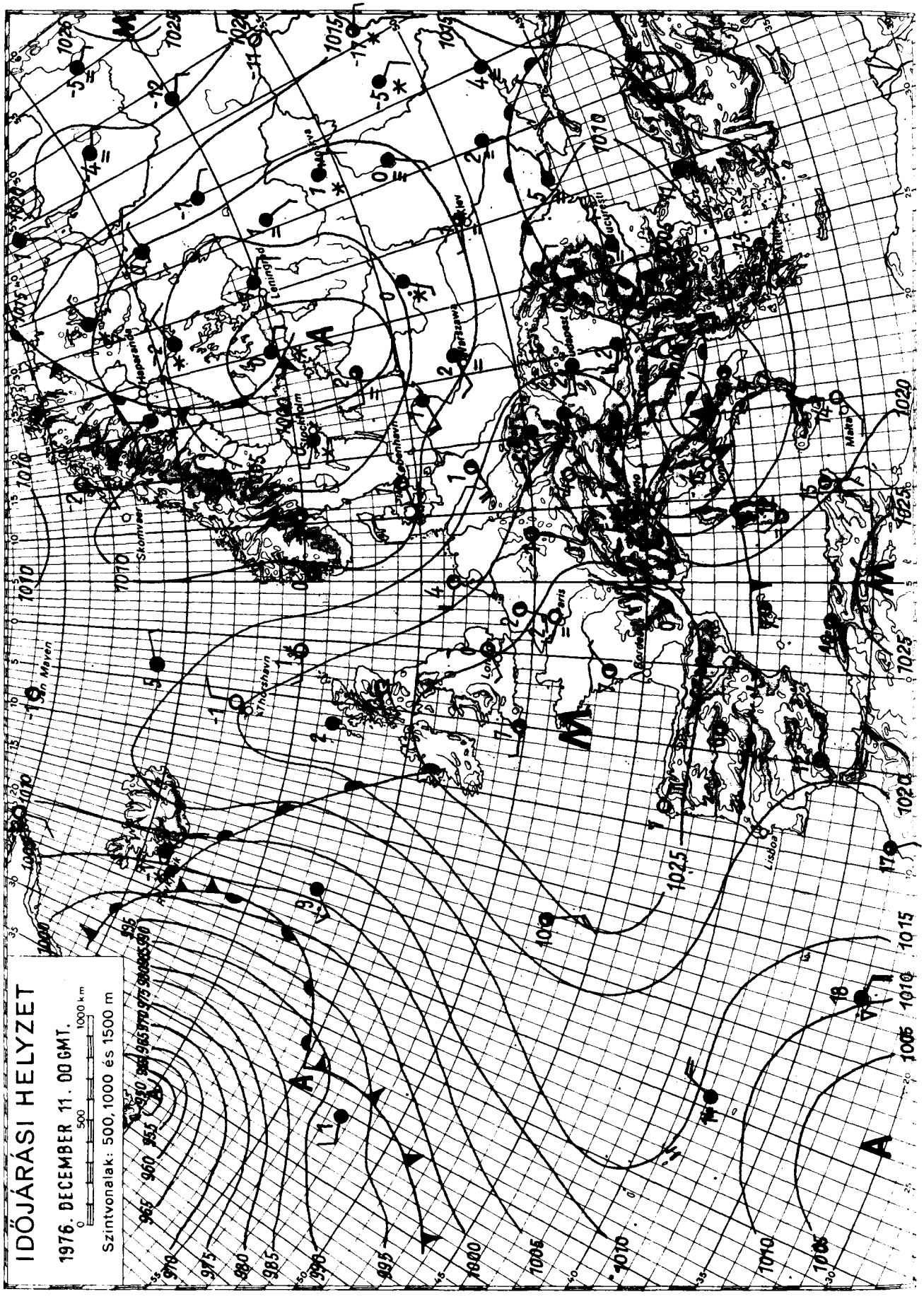

KIADJA: ORSZÁGOS METEOROLÓGIAI SZOLGÁLAT

Készíti: Központi Előrejelző Intézet Előrejelző Osztálya — T.: — Megjelenik naponként

Évi előfizetési díja: 720,—Ft — Megrendelhető: 1024 Budapest, II., Kitaibel Pál u. 1. Telefon: 353-500,

Kiadásért felel: az OMSZ elnöke — Szerkesztésért felel: a KEI igazgatója

IDŐJÁRÁSI NAPIJELENTÉS

ЕЖЕДНЕВНЫЙ МЕТЕОРОЛОГИЧЕСКИЙ БЮЛЛЕТЕНЬ · DAILY WEATHER REPORT
BULLETIN QUOTIDIEN DE TEMPS · TÄGLICHER WETTERBERICHT

89. évfolyam 347. szám. + Budapest + 1976. december 12. vasárnap

Az időjárási helyzet és a várható időjárás:

Kontinensünk középső része fölött erőteljes észak-déli áramlás alakult ki. Hatására a Skandináv-félszigeten át a Kárpát-medence és a Balkán-félsziget irányába hideg sarkvidéki levegő áramlik. Vonulását főleg a Balti-tenger térségében és a Német-Lengyel-síkságon többfelé kiterjedt havazás, hózápor kíséri, a Fekete-tenger vidékén sokfelé esik az eső, egy-két helyen zivatar is kialakul. A következő 36 órában a Kárpát-medencébe folytatódik a hideg levegő beáramlása, igy az évszaknak megfelelően alakul időjárásunk.

Hazánkban szombaton változóan felhős, többfelé szeles volt az idő. Napközben csapadék sehol sem esett. Az ország nagy részén általában 4, 7 órát sütött a nap. A legmagasabb nappali hőmérséklet 0, 6 fok között alakult. Éjszaka a szél mérséklődött, és a kora reggeli órákban főleg az északnyugati országrészben elszórtan gyengén havazott, helyenként hózápor volt. A ma reggel 7 óráig lehullott csapadék mennyisége azonban sehol sem haladta meg a csapadéknyomot. Vasárnap hajnalra általában -1, -5 fokig hült le a levegő. Délelőtt az ország középső harmadában kevés volt a felhő, máshol időnként borultságig megnövekedett a felhőzet és főleg a nyugati megyékben és az Északi-hegyvidéken volt havazás, hózápor. A hőmérséklet 11 órakor -2, +2 fok között alakult.

Ma 12 órakor Budapesten a hőmérséklet +1 fok, a tengerszintre átszámitott légnyomás 759 mm, alig változik.

Várható időjárás hétfő estig:

Időnként megnövekvő felhőzet, elszórtan, főleg a Dunántulon havazással, hózáporral.
Mérsékelt északnyugati, északi szél.
A reggeli órákban helyenként ködképződés.
Várható legalacsonyabb éjszakai hőmérséklet: -2, -7,
legmagasabb nappali hőmérséklet hétfőn: -2, +3 fok között.

Németh Lajos s.k.

A hőmérséklet napi középértéke és eltérése a 100 évi átlagtól /Budapesten/:

1976. XII. 11.	1,9 C°	+0,5 C°

1871 óta ezen a napon Budapesten előfordult

Legmagasabb hőmérséklet:	15,7 C° /1915/,
Legalacsonyabb hőmérséklet:	-15,3 C° /1902/.

76.652.

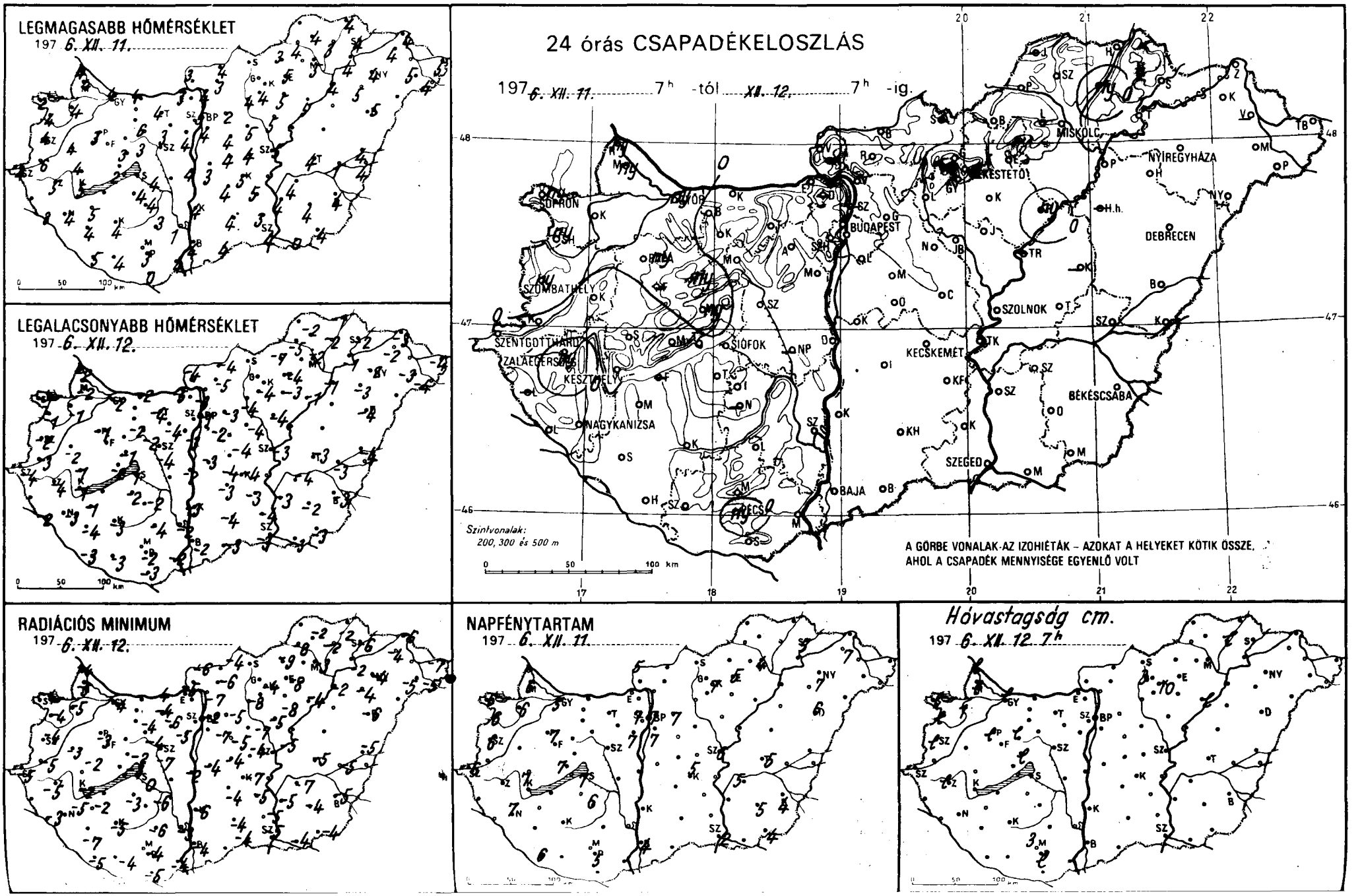
LEGMAGASABB HŐMÉRSÉKLET
197 6. XII. 11.
LEGALACSONYABB HŐMÉRSÉKLET
197 6. XII. 12.
24 órás CSAPADÉKELOSZLÁS
197 6. XII. 11. 7h -tól XII. 12. 7h -ig.
SOPRON
BUDAPEST
MISKOLC
NYÍREGYHÁZA
DEBRECEN
SZOLNOK
SZOMBATHELY
SZENTGOTTHÁRD
ZALAEGERSZEG
KESZTHELY
SIÓFOK
KECSKEMÉT
BÉKÉSCSABA
NAGYKANIZSA
SZEGED
BAJA
PÉCS
Szintvonalak:
200, 300 és 500 m
A GÖRBE VONALAK AZ IZOHIÉTÁK – AZOKAT A HELYEKET KÖTIK ÖSSZE, AHOL A CSAPADÉK MENNYISÉGE EGYENLŐ VOLT
RADIÁCIÓS MINIMUM
197 6. XII. 12.
NAPFÉNYTARTAM
197 6. XII. 11.
Hóvastagság cm.
197 6. XII. 12. 7h

1976.XII.12. 07 h -ig az utolsó 24 óra adatai

	csapadék (mm)	Hó cm	max. hőmérséklet	min. hőmérséklet	rad. min.	napos órák
Győr	ny ✱	lep	4	-2	-4	5
Kapuvár	hy ✱	1	4	-1	-5	6
Mosonmagyaróvár	ny ✱	lep	4	-2	-5	6
Rajka	ny ✱	lep	4	-2	-4	
Sopron	ny ✱	lep	2	-1	-4	6
Sopronhorpács	ny ✱	lep	4	-1	-4	6
Káld	.		4	-2	-3	
Körmend	.		6	-3	-5	
Szentgotthárd	. ≡		4	-4	-5	6
Szombathely	ny ✱	lep	4	-2	-4	6
Lenti	–		–	–	–	
Letenye	.		3	-2	-3	
Nagykanizsa	. ≡		4	-3	-5	7
Zalaegerszeg	ny ✱ ≡	lep	5	-4	-5	
Farkasgyepű	–		–	–	–	
Keszthely	.		5	-1	-2	7
Mencshely	.		2	-2	-3	7
Pápa	ny ✱ ≡	lep	3	-1	-3	7
Sümeg	. ≡		4	-1	-2	
Tihany	.		4	-2	-4	
Veszprém	ny ✱	lep	3	-1	-2	
Zirc	ny ✱	lep	1	-2	-5	
Bonyód	–		–	–	–	
Homokszt. györgy	.		5	-3	-5	6
Kaposvár	. ≡		4	-3	-5	
Marcali	.		5	-1	-2	
Siófok	.		4	1	0	7
Somogyszob	. ≡		4	-4	-7	
Tab	.		4	-2	-3	
Szabolna	.		4	-1	-2	
Esztergom	. ≡		3	-5	-5	
Csbér	. ≡		6	-2	-4	
Komárom	. ≡		4	-2	-4	
Tatabánya	. ≡		4	-4	-4	
Gyacsútdoboz	. ≡		3	-4	-6	
Dunaújváros	. ≡		4	-2	-2	
Martonvásár	.		4	-3	-5	7
Mór	. ≡		3	-2	-4	
Nagyhörcsökp.	–		–	–	–	
Szabadbattyán	. ≡		4	-4	-7	
Tőrgszemcse	. ≡		4	-2	-6	6
Cengyel	.		3	-4	-6	
Nagykónyi	–		–	–	–	
Szekszárd	.		1	-2	-3	
Érpadtető	.	3	1	-3	-6	
Mohács	. ≡		4	-2	-4	
Pécs	ny ✱	lep	3	-2	-4	5
Siklós	. ≡		0	-3	-5	
Szigetvár	.		4	-3	-4	
Pécs-Lőrinc	. ≡		4	-2	-7	7
Pécs Met. Int.	. ≡		5	-1	-5	7
Pécs-Szab. hegy	. ≡		7	2	0	7
Cegled	.		4	-4	-4	
Dabogökő	–		–	–	–	
Dömölő	.		2	-3	-5	7
Hegyirét	–		–	–	–	
Kecskemét	.		4	-4	-5	
Kiskunfélegyháza	. ≡		4	-4	-7	
Kiskunmajsa	. ≡		5	-4	-7	
Orgovány	. ≡		4	-4	-4	
Szeged-Fövenyes	–		–	–	–	

1976.XII.12. 07 h -ig az utolsó 24 óra adatai

	csapadék (mm)	Hó cm	max. hőmérséklet	min. hőmérséklet	rad. min.	napos órák
Vác	.		4	-3	-7	
Vámosmikola	. ≡		3	-4	-6	5
Baja	. ≡		4	-2	-4	4
Bácsalmás	. ≡		4	-3	-4	
Izsák	.		4	-3	-4	
Kalocsa	.		4	-3	-6	
Kecskemét	. ≡		5	-4	-7	5
Kiskunf. háza	.		5	-3	-5	
Kiskunhalas	.		4	-4	-4	
Kunszentmiklós	.		3	-3	-4	
Tiszakécske	–		–	–	–	
Balassagyarmat	. ≡		4	-4	-4	
Romhány	.		3	-5	-6	
Salgótarján	–		–	–	–	
Eger	.		4	-4	-8	5
Galyatető	.	3	-2	-6	-7	
Gyöngyös	. ≡		4	-4	-4	
Kékestető	.	10	-4	-8	-9	7
Kompolt	. ≡		5	-3	-8	–
Lőrinci	. ≡		4	-4	-8	
Poroszló	ny ✱	lep	5	-1	-4	
Jászapáti	. ≡		5	-4	-5	
Jászberény	. ≡		5	-3	-6	
Karcag	–		–	–	–	
Szolnok	. ≡		5	-3	-5	6
Tiszaroff	–		–	–	–	
Túrkeve	. ≡		4	-3	-5	5
Kistelek	.		3	-4	-5	
Makó	. ≡		0	-3	-4	
Szeged	. ≡		4	-3	-5	2
Szentes	. ≡		4	-3	-5	
Borsodnádasd	.		3	-7	-9	
Füged	ny ✱	lep	3	-2	-2	
Hidasnémeti	.		4	-1	-2	
Jósvafő	–		–	–	–	–
Lillafüred	. ≡		3	-2	-4	
Miskolc	. ≡		5	-2	-3	4
Putnok	. ≡		4	-5	-8	
Sárospatak	. ⌴		4	-2	-6	5
Szendrőlád	. ≡		4	-2	-2	
Tokaj	.		4	-1	-2	
Kisvárda	. ≡		4	-2	-4	7
Mátészalka	. ≡		5	-2	-5	
Nyíregyháza	. ≡		4	-2	-4	7
Nyírlugos	–		–	–	–	
Pátyod	. ≡		4	-4	-5	
Tiszabecs	.		5	-4	-7	
Vásárosnamény	–		–	–	–	
Záhony	. ≡		4	-3	-6	
Berettyóújfalu	. ≡		4	-4	-5	
Debrecen	. ≡		5	-4	-6	6
Hajdúdorog	.		5	-3	-4	
Hortobágy	–		–	–	–	
Körösszakál	.		4	–	–	
Polgár	. ≡		4	-1	-2	
Békéscsaba	. ≡		4	-3	-5	4
Mezőhegyes	. ≡		4	-3	-4	4
Orosháza	. ≡		4	-2	-4	5
Szarvas	. ≡		4	-4	-7	5
Szeghalom	.		1	-3	-5	

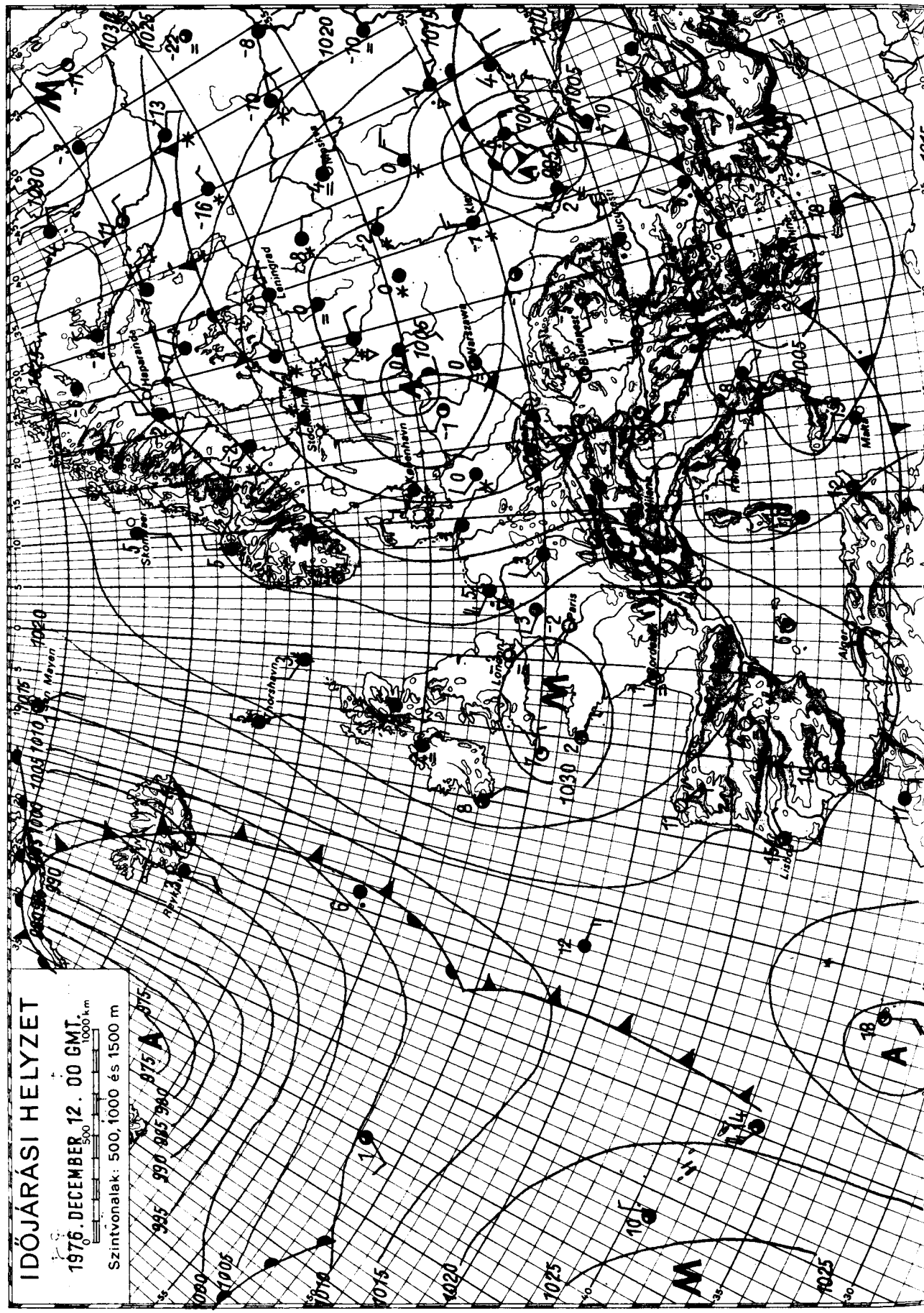

KIADJA: ORSZÁGOS METEOROLÓGIAI SZOLGÁLAT
Készíti: Központi Előrejelző Intézet Előrejelző Osztálya — T.: 273 - 018 — Megjelenik naponként
Évi előfizetési díja: 720,—Ft — Megrendelhető: 1024 Budapest, II., Kitaibel Pál u. 1. Telefon: 353-500,
Kiadásért felel: az OMSZ elnöke — Szerkesztésért felel: a KEI igazgatója

IDŐJÁRÁSI NAPIJELENTÉS

ЕЖЕДНЕВНЫЙ МЕТЕОРОЛОГИЧЕСКИЙ БЮЛЛЕТЕНЬ • DAILY WEATHER REPORT
BULLETIN QUOTIDIEN DE TEMPS • TÄGLICHER WETTERBERICHT

89. évfolyam 348. szám. + Budapest + 1976. december 13. hétfő

Az időjárási helyzet és a várható időjárás:

Nyugat- és Közép-Európát észak, északnyugat felől érkező hideg, sarkvidéki eredetü levegő árasztotta el. Hatására ezeken a területeken vasárnap a hőmérséklet csucsértéke 2, 4 fokkal elmaradt az évszaknak megfelelőtől. Az említett területeken a hajnali és a reggeli órákban erősen párás, sok helyen ködös az idő, helyenként havazik. Kontinensünk délkeleti, keleti részén jobbára borult az idő. A Fekete-tenger környékén esik az eső, máshol többfelé havazik.

Hazánkban vasárnap a Dunántulon jobbára erősen, máshol változóan felhős idő volt. Keleten helyenként 4, 6 órán át sütött a nap. A Dunántulon és az Északkeleti-hegyvidéken többfelé, máshol egy-két helyen ismétlődő havazás, hózápor volt. A ma reggel 7 óráig lehullott csapadék mennyisége általában 1 mm alatt maradt, csak helyenként mértek 2, 6, Győrött 11 mm-t. A legmagasabb nappali hőmérséklet 0, +5 fok között alakult. Ma hajnalra -1, -8 fokig hült le a levegő. Délelőtt általában erősen felhős idő volt, nyugaton helyenként havazott. Az ország keleti felében erősen párás volt a levegő. A hajnali órákban keletkezett köd néhány helyen 11 órakor is megmaradt. A hőmérséklet 11 órakor általában -2, +1 fok között, de a tartósan ködös helyeken -3, -4 fok körül volt.

Ma 12 órakor Budapesten a hőmérséklet 0 fok, a tengerszintre átszámitott légnyomás 764 mm, gyengén emelkedik.

Várható időjárás kedd estig:

Tulnyomóan felhős, párás idő, elszórtan havazással, hózáporral.
Főként éjszaka és reggel többfelé köd, zuzmaralerakódás.
Mérsékelt, változó irányu szél.
Várható legalacsonyabb éjszakai hőmérséklet: -3, -8,
legmagasabb nappali hőmérséklet kedden: -2, +2 fok között.

Bartha Péterné s.k.

TÁVOLABBI KILÁTÁSOK PÉNTEK REGGELIG:

Eleinte felhős, ködös idő, ismétlődő kisebb havazással, hózáporokkal.
Az időszak végén nyugat felől felszakadozik a felhőzet.
Legalacsonyabb hajnali hőmérséklet eleinte -3, -8, később -5, -10 fok között,
legmagasabb nappali hőmérséklet -3, +2 fok között.
Jelentős mennyiségü /legalább 5 mm/ csapadék az ország területének 40 százalékán várható.

KÖZÉPTÁVÚ ELŐREJELZŐ OSZTÁLY

A hőmérséklet napi középértéke és eltérése a 100 évi átlagtól /Budapesten/:

1976. XII. 12.	-0,2 C°	-1,3 C°

1871 óta ezen a napon Budapesten előfordult

legmagasabb hőmérséklet:	13,5 C°	/1915/,
legalacsonyabb hőmérséklet:	-16,1 C°	/1899/.

76.653.

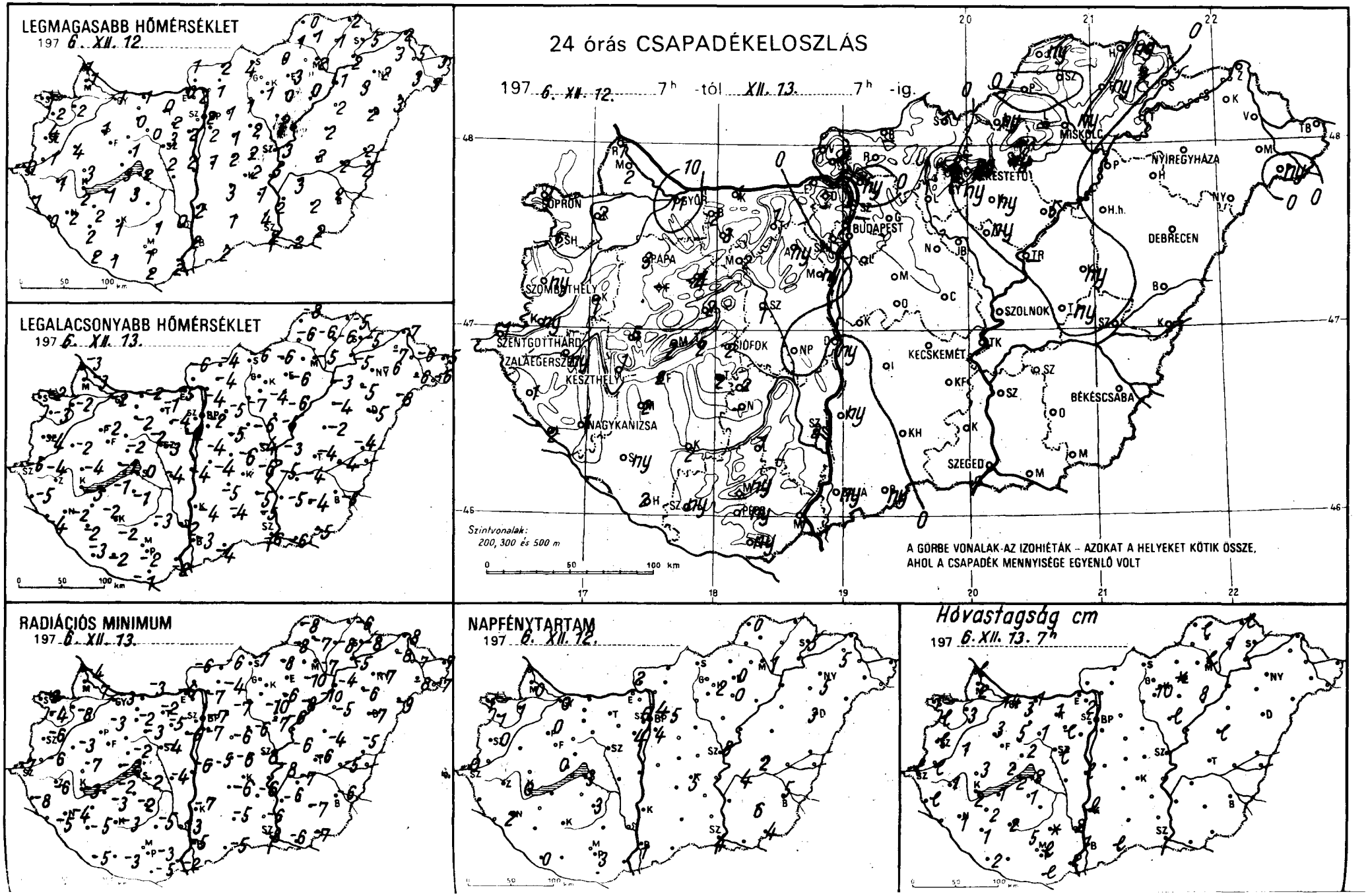
LEGMAGASABB HŐMÉRSÉKLET
197 6. XII. 12.
LEGALACSONYABB HŐMÉRSÉKLET
197 6. XII. 13.
24 órás CSAPADÉKELOSZLÁS
197 6. XII. 12. 7h -tól XII. 13. 7h -ig.
SOPRON
GYŐR
BUDAPEST
MISKOLC
NYÍREGYHÁZA
DEBRECEN
SZOLNOK
SZOMBATHELY
PAPA
SZENTGOTTHÁRD
ZALAEGERSZEG
KESZTHELY
SIÓFOK
KECSKEMÉT
BÉKÉSCSABA
NAGYKANIZSA
SZEGED
Szintvonalak:
200, 300 és 500 m
A GÖRBE VONALAK AZ IZOHIÉTÁK – AZOKAT A HELYEKET KÖTIK ÖSSZE,
AHOL A CSAPADÉK MENNYISÉGE EGYENLŐ VOLT
RADIÁCIÓS MINIMUM
197 6. XII. 13.
NAPFÉNYTARTAM
197 6. XII. 12.
Hóvastagság cm
197 6. XII. 13. 7h

	1976.XII.13 07 h -ig az utolsó 24 óra adatai					
	csapadék (mm)	Hó cm	max. hőmérséklet	min. hőmérséklet	rad. min.	napos órák
Győr	1 * =	14	1	-2	-3	0
Kapuvár	2 *	3	2	-2	-8	1
Mosonmagyaróvár	2 *	2	1	-3	-7	0
Rajka	1 *	lep.	1	-3	-4	
Sopron	1 ∀	1	1	-2	-2	1
Sopronhorpács	1 *	lep.	2	-3	-4	1
Káld	1 *	1	4	-2	-3	
Körmend	ny ∀	lep.	1	-4	-6	
Szentgotthárd	1 * =	lep.	0	-6	-7	0
Szombathely	ny * =	lep.	4	-4	-6	0
Lenti	1 *	lep.	1	-5	-8	
Letenye	2 *	-	0	-4	-5	
Nagykanizsa	1 ∀	1	2	-2	-4	2
Zalaegerszeg	ny ∀ ⌴	1	1	-3	-6	
Farkasgyepű	-	-	-	-	-	
Keszthely	1 ∀	2	2	-3	-3	0
Mencshely	2 *	2	0	-2	-3	0
Pápa	3 *	3	1	-2	-3	0
Sümeg	6 *	3	3	-4	-7	
Tihany	2 ∀	2	3	-1	-2	
Veszprém	2 *	2	1	-2	-2	
Zirc	4 *	5	-1	-3	-3	
Fonyód	2 *	1	1	-1	-2	
Homokszt. györgy	2 *	2	2	-3	-5	0
Kaposvár	2 *	2	1	-2	-3	
Marcali	2 ∀	2	2	-2	-3	
Siófok	2 ∀	2	2	0	0	3
Somogyszob	ny *	1	2	-2	-5	
Tab	2 *	1	3	-1	-2	
Bábolna	2 *	3	1	-1	-1	
Esztergom	. ≡		0	-5	-6	
Kisbér	3 * ≡	lep.	0	-2	-2	
Komárom	1 *	1	1	-2	-3	
Tatabánya	1 *	1	0	-1	-2	
Ajcsútdoboz	ny * ⌴	lep.	2	-4	-5	
Dunaújváros	ny * ⌴	lep.	2	-4	-6	
Martonvásár	ny *		2	-4	-6	4
Mór	2 *	1.	0	-2	-3	
Nagyhörcsökp.	.		2	-4	-4	
Szabadbattyán	1 *	lep.	3	-3	-4	
Tegszemcse	2 *		3	-2	-4	3
Tengyel	1 *	folt	1	-3	-5	
Nagykónyi	-		-	-	-	
Szekszárd	2 *	2	0	-2	-3	
Pusnatető	ny *	5	0	-2	-4	
Mohács	1 *	2	2	-2	-2	
Pécs	ny ∀	lep.	1	-2	-3	
Siklós	ny *	lep.	2	-1	-5	
Szigetvár	ny *		1	-2	-3	
Bp. Lőrinc	. V =		2	-4	-7	4
Bp. Met. Int.	. ⌴		2	-2	-7	4
Bp. Szab. hegy	.		0	-5	-7	6
Cegléd	. ⌴ ≡		2	-4	-6	
Dabogókő	.	2	-3	-6	-6	
Gödöllő	. V		1	-5	-7	5
Karalyrét	. ⌴		2	-7	-8	
Kámor	.		1	-5	-6	
Nagykáta	.		2	-6	-7	
Nyeny	. V ≡		2	-6	-6	
Szentendre	-		-	-	-	

	1976.XII.13 07 h -ig az utolsó 24 óra adatai					
	csapadék (mm)	Hó cm	max. hőmérséklet	min. hőmérséklet	rad. min.	napos órák
Vác	ny ∀ ⌴		2	-4	-7	
Vámosmikola	.		1	-6	-6	2
Baja	ny *	1	2	-3	-5	1
Bácsalmás	ny *	lep.	2	-4	-5	
Izsák	. ≡		3	-5	-6	
Kalocsa	ny *	lep.	2	-4	-7	
Kecskemét	. V ≡		2	-6	-8	5
Kiskunf. háza	. V ≡		1	-5	-6	
Kiskunhalas	. ≡		1	-4	-5	
Kunszentmiklós	. V ≡		1	-4	-5	
Tiszakécske	.		5	-5	-8	
Balassagyarmat	- ⌴		2	-4	-6	
Romhány	. ≡		1	-4	-4	
Salgótarján	.		4	-6	-7	
Eger	ny ∀ V	folt	3	-6	-10	0
Galyatető	-	-	-	-	-	
Gyöngyös	ny *		1	-4	-6	
Kékestető	ny ∀	10	-5	-8	-10	2
Kompolt	ny * V ≡		0	-6	-8	0
Lőrinci	. V		1	-7	-10	
Poroszló	5 * V ≡	8	0	-7	-10	
Jászapáti	ny * ⌴ ≡	lep.	2	-5	-6	
Jászberény	. V ≡		1	-5	-7	
Karcag	ny * ⌴	lep.	2	-2	-4	
Szolnok	. V ≡		3	-3	-6	8
Tiszaroff	-		-	-	-	
Túrkeve	ny * V		2	-4	-6	2
Kistelek	. ≡		4	-5	-6	
Makó	. ⌴ ≡		2	-6	-6	
Szeged	. V ≡		2	-6	-8	4
Szentes	. ⌴ ≡		2	-5	-6	
Borsodnádasd	ny * ⌴ ≡		0	-6	-8	
Füged	ny *	1	1	-6	-8	
Hidasnémeti	ny *	lep.	2	-5	-6	
Jósvafő	ny *	lep.	0	-8	-8	0
Lillafüred	-		-	-	-	
Miskolc	ny * V	lep.	2	-5	-7	1
Putnok	. V		1	-6	-8	
Sárospatak	.		5	-5	-8	5
Szendrőlád	.		1	-6	-7	
Tokaj	. =		2	-5	-5	
Kisvárda	. ⌴ ≡		3	-7	-8	5
Mátészalka	. ⌴ ≡		3	-6	-8	
Nyiregyháza	. ⌴ =		2	-6	-7	5
Nyírlugos	.		3	-8	-9	
Pátyod	ny V ≡		3	-6	-7	
Tiszabecs	. V ≡		3	-5	-7	
Vásárosnameny	. V ≡		5	-6	-7	
Záhony	. ⌴ ≡		2	-7	-8	
Berettyóújfalu	. V ≡		2	-4	-5	
Debrecen	. ⌴		2	-5	-7	3
Hajdúdorog	.		3	-5	-6	
Hortobagy	. ≡		2	-4	-5	
Körösszakál	. V ≡		2	-	-	
Polgár	. ⌴		1	-3	-4	
Békéscsaba	. V ≡		2	-5	-6	5
Mezőhegyes	. V ≡		2	-5	-7	4
Orosháza	.		2	-4	-7	6
Szarvas	. V ≡		3	-4	-7	4
Szeghalom	. =		2	-4	-5	

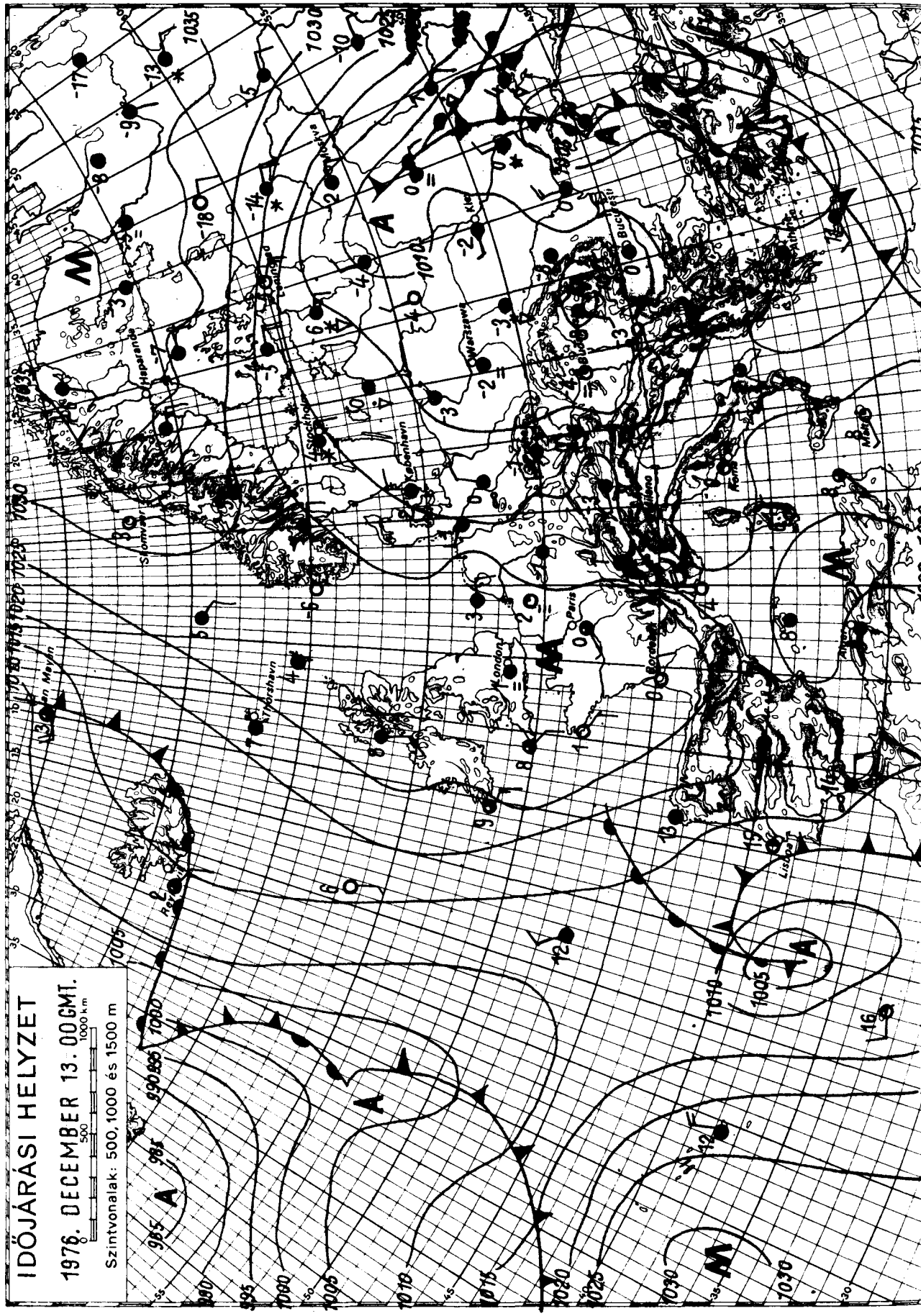

KIADJA: ORSZÁGOS METEOROLÓGIAI SZOLGÁLAT

Készíti: Központi Előrejelző Intézet Előrejelző Osztálya — T.: 273 - 018 — Megjelenik naponként

Évi előfizetési díja: 720,—Ft — Megrendelhető: 1024 Budapest, II., Kitaibel Pál u. 1. Telefon: 353-500,

Kiadásért felel: az OMSZ elnöke — Szerkesztésért felel: a KEI igazgatója

IDŐJÁRÁSI NAPIJELENTÉS

ЕЖЕДНЕВНЫЙ МЕТЕОРОЛОГИЧЕСКИЙ БЮЛЛЕТЕНЬ · DAILY WEATHER REPORT
BULLETIN QUOTIDIEN DE TEMPS · TÄGLICHER WETTERBERICHT

89. évfolyam 349. szám. + Budapest + 1976. december 14. kedd

Az időjárási helyzet és a várható időjárás:

Szárazföldünk nyugati partvidékén, valamint Dél-Európa nagy részén csendes, párás, helyenként ködös, egyébként száraz az idő. Ugyanakkor a Balti-tengertől a Német-Lengyel síkságon át a Fekete-tenger térségéig mintegy 1500 km széles alacsony nyomású sáv helyezkedik el, a hatása alatt álló területeken tulnyomóan borult, több helyen szeles az idő. Sokfelé havazik, az említett alacsony nyomású terület keleti oldalán a délnyugat felől áramló enyhe légtömegek még mindig az évszakhoz képest pár fokkal melegebb időjárást okoznak. Európa középső részei felett továbbra is hideg levegő helyezkedik el, emiatt a legmagasabb nappali hőmérséklet 2, 4 fokkal elmarad a sokéves átlagtól. Lényeges változás a fent leirt időjárási képben a következő 24 órában nem várható.

Hazánkban hétfőn tulnyomóan borult idő volt, csak az északnyugati, északi megyékben sütött ki 1 - 2 órára a nap. Délelőtt inkább csak a Dunántulon, délután már a keleti országrészben is többfelé esett a hó, néhány helyen hózápor keletkezett. A lehullott csapadék mennyisége azonban sehol sem érte el az 5 mm-t. A hőmérséklet napközben a tartósan ködös helyeken csak -1, -4, máshol 0, +3 fok között volt. Kedd hajnalra -1, -7 fokig hült le a levegő. Ma délelőtt erősen felhős, párás idő volt, szórványosan fordult elő kisebb havazás. A hőmérséklet 11 órakor 0, -3 fok között váltakozott.

Ma 12 órakor Budapesten a hőmérséklet 0 fok, a tengerszintre átszámitott légnyomás 768 mm, alig változik.

Várható időjárás szerda estig:

Időnként kissé felszakadozó felhőzet, szórványosan gyenge havazással, hószállingózással.
Párás, főként éjszaka és reggel többfelé ködös idő.
Mérsékelt, változó irányu szél.
Várható legalacsonyabb éjszakai hőmérséklet: -2, -7,
legmagasabb nappali hőmérséklet szerdán: 0 fok körül.

Vadkerti Ferenc s.k.

A hőmérséklet napi középértéke és eltérése a 100 évi átlagtól /Budapesten/:

1976. XII. 13.	0,7 C°	-0,6 C°

1871 óta ezen a napon Budapesten előfordult

legmagasabb hőmérséklet:	12,9 C° /1957/,	
legalacsonyabb hőmérséklet:	-15,0 C° /1902/.	76.654.

LEGMAGASABB HŐMÉRSÉKLET

197 6. XII. 13.

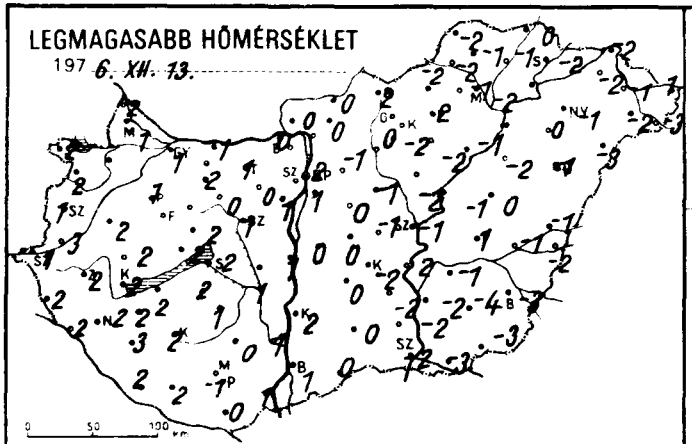

LEGALACSONYABB HŐMÉRSÉKLET

197 6. XII. 14.

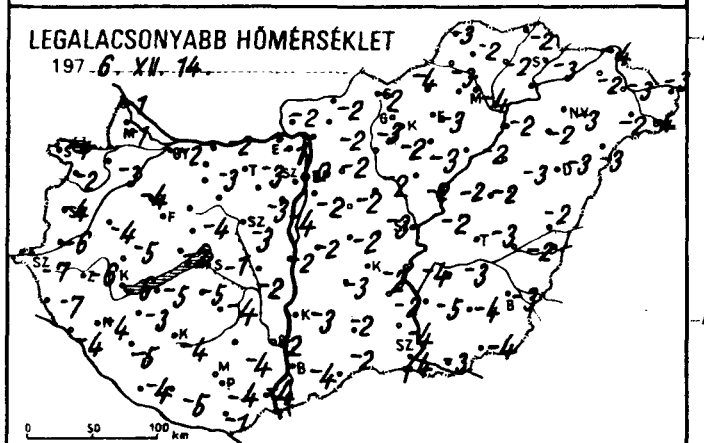

RADIÁCIÓS MINIMUM

197 6. XII. 14.

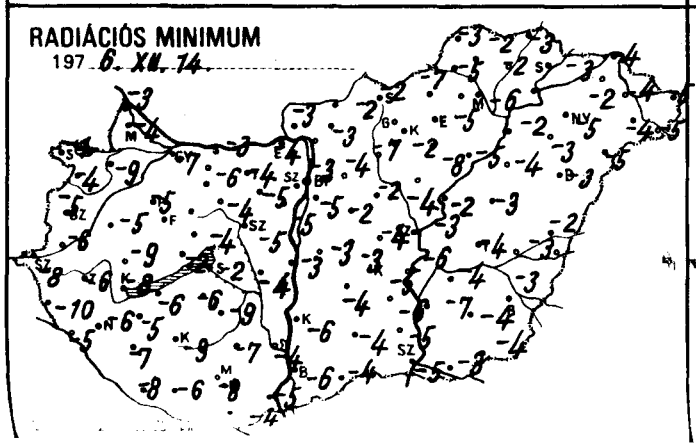

24 órás CSAPADÉKELOSZLÁS

197 6. XII. 13. 7h -tól XII. 14. 7h -ig.

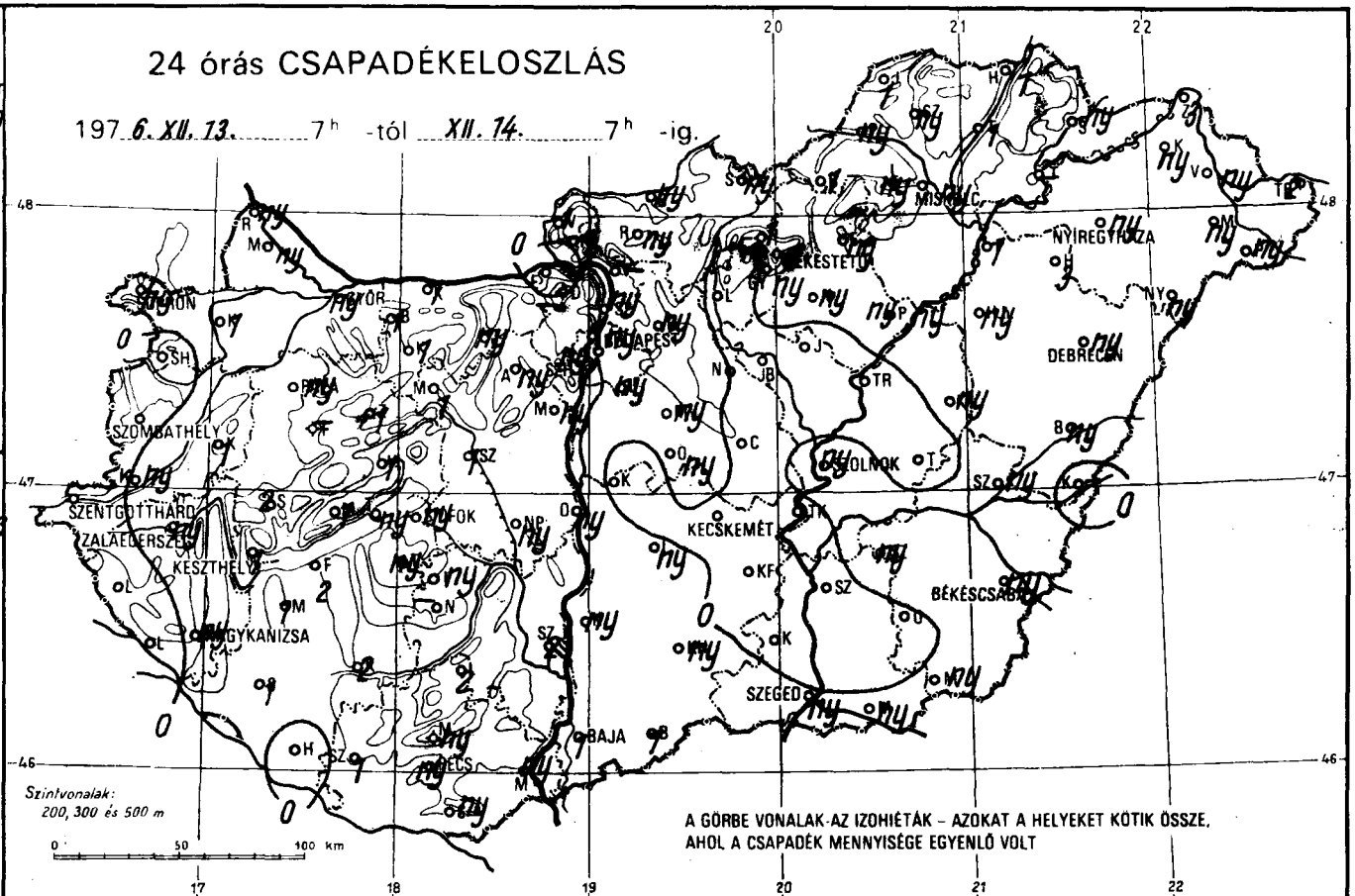

NAPFÉNYTARTAM

197 6. XII. 13.

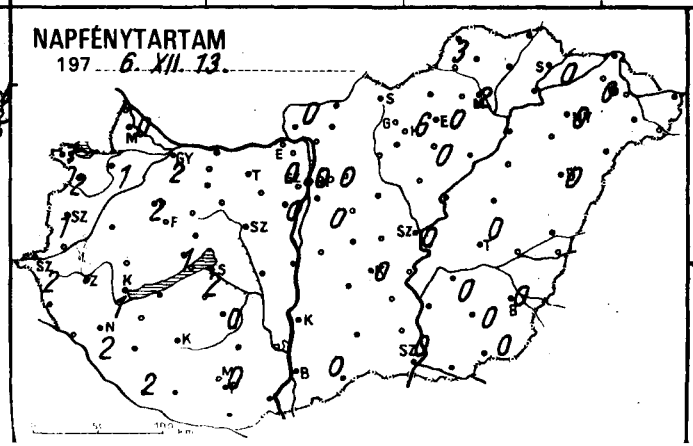

Hóvastagság cm.

197 6. XII. 14.

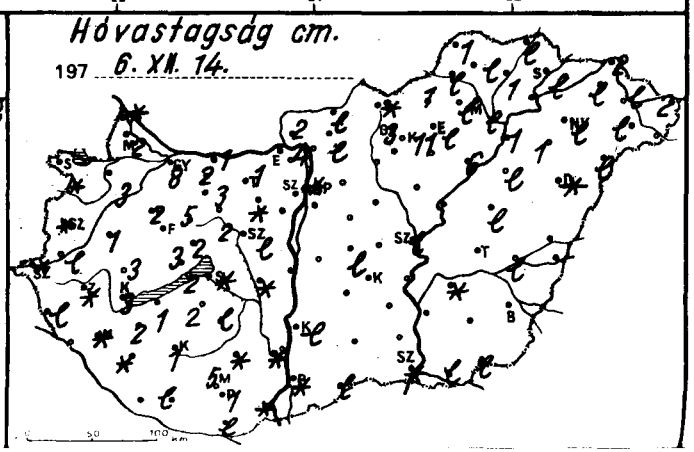

	1976.XII.14. 07 h -ig az utolsó 24 óra adatai							1976.XII.14. 07 h -ig az utolsó 24 óra adatai						
	csapadék (mm)	Hó cm	max. hőmérséklet	min. hőmérséklet	rad. min.	napos órák		csapadék (mm)	Hó cm	max. hőmérséklet	min. hőmérséklet	rad. min.	napos órák
ör	ny ✱ V =	8	1	-2	-7	2	Vác	-		-	-	-	
puvár	1 ✱	3	-	-3	-9	1	Vámosmikola	1 ✱	2	0	-2	-3	0
sonmagyaróvár	ny ✱	2	1	-1	-4	0	Baja	1 ✱		1	-4	-6	0
jka	ny ✱		2	-1	-3		Bácsalmás	1 ✱	lép.	0	-2	-4	
pron	ny ✱ V		2	-1	-1	1	Izsák	ny ✱		0	-3	-4	
pronhorpács	•	folt	2	-2	-4	2	Kalocsa	ny ✱	lép.	2	-3	-6	
ld	1 ✱ V	1	2	-4	-5		Kecskemét	• V =		-2	-2	-5	0
rmend	ny ✱	lép.	3	-6	-6		Kiskunf. háza	• V		-2	-2	-6	
ntgotthárd	• =		1	-7	-8	1	Kiskunhalas	ny ✱		0	-2	-4	
mbathely	•		1	-4	-5	1	Kunszentmiklós	•		0	-2	-3	
nti	• V	lép.	2	-7	-10		Tiszakécske	•		2	-4	-6	
tenye	•	-	2	-4	-5		Balassagyarmat	ny ✱	lép.	0	-2	-2	
gykanizsa	ny V =		2	-4	-6	2	Romhány	ny ✱	lép.	0	-2	-3	
daegerszeg	ny V		2	-6	-6		Salgótarján	ny ✱	folt	2	-2	-2	
rkasgyepű	-		-	-	-		Eger	ny ✱ V	lép.	2	-3	-5	0
szthely	1 V =	3	2	-6	-8	1	Galyatető	1 ✱ V	3	-3	-7	-8	
ncshely	1 ✱	3	-1	-5	-	1	Gyöngyös	ny ✱ ⊔		-2	-2	-2	
pa	ny ✱	2	1	-4	-5	2	Kékestető	ny ✱ V		-5	-8	-8	
meg	2 ✱	3	2	-5	-9		Kompolt	ny ✱ V		-2	-3	-8	0
nany	ny ✱		2	-2	-2		Lőrinci	• V		0	-3	-7	
szprém	1 ✱	2	2	-4	-4		Poroszló	ny ✱	6	-1	-2	-5	
rc	1 ✱	5	-1	-4	-6		Jászapáti	• V		-2	-2	-4	
nyód	2 ✱	1	2	-5	-6		Jászberény	• V		-1	-1	-4	
mokszt. györgy	•		2	-4	-8	2	Karcag	ny V ⊔	lép.	0	-2	-3	
posvár	2 ✱	1	2	-4	-9		Szolnok	ny ✱	lép.	-1	-2	-3	0
rcali	1 V	2	2	-3	-5		Tiszaroff	• ✱		-1	-2	-2	
fok	ny V =		2	-1	-2	2	Túrkeve	• ✱		1	-3	-4	0
mogyszob	1 ✱ ⊔		3	-5	-7		Kistelek	• ≡		-2	-4	-5	
b	ny ✱	2	2	-5	-6		Makó	ny ✱ V	lép.	-3	-3	-3	
bolna	1 ✱	2	4	-1	-6		Szeged	ny ✱ V =	folt	-2	-4	-5	0
ztergom	•		0	-1	-4		Szentes	• ⊔		-2	-5	-7	
sbér	1 ✱ ≡	3	2	-3	-6		Borsodnádasd	1 ✱	1	-2	-4	-7	
márom	1 ✱	1	1	-2	-3		Füged	1 ✱	1	-1	-2	-2	
tabánya	ny ✱	1	1	-3	-4		Hidasnémeti	1 ✱	lép.	0	-2	-3	
csútdoboz	ny ✱ ⊔	folt	0	-3	-5		Jósvafő	1 ✱ ≡	1	-2	-3	-3	3
naújváros	ny ✱ ⊔		1	-2	-3		Lillafüred	ny ✱	lép.	-2	-5	-7	
rtonvásár	ny ✱		1	-4	-5	0	Miskolc	ny ✱ =	lép.	-1	-4	-6	2
ör	1 ✱	2	0	-	-4		Putnok	ny ✱	lép.	-2	-3	-5	
gyhörcsökp.	ny ✱	folt	1	-2	-4		Sárospatak	ny ✱	lép.	-2	-3	-3	0
badbattyán	1 ✱ ⊔	lép.	1	-3	-5		Szendrőlád	ny ✱	lép.	-1	-2	-2	
gszemcse	ny ✱	lép.	1	-4	-9	0	Tokaj	-		-	-	-	
ngyel	2 ✱	folt	0	-4	-7		Kisvárda	ny ✱	lép.	-2	-2	-2	0
gykónyi	-		-	-	-		Mátészalka	ny ✱	lép.	-2	-2	-4	
kszárd	2 ✱	folt	1	-2	-4		Nyíregyháza	ny ✱	lép.	-1	-3	-5	0
[redacted]pattető	ny ✱	5	-2	-3	-8		Nyírlugos	ny ✱	lép.	-3	-3	-5	
hács	ny ✱ V	folt	1	-4	-5		Pátyod	ny ✱		-3	-4	-5	
s	ny ✱	1	-1	-4	-8	0	Tiszabecs	2 ✱	2	1	-3	-5	
los	ny ✱	lép.	0	-1	-4		Vásárosnamény	ny ✱	lép.	-1	-3	-4	
getvár	1 ✱	lép.	2	-5	-6		Záhony	3 ✱	2	-2	-4	-4	
Lőrinc	ny V ⊔		1	-2	-5	0	Berettyóújfalu	ny ✱ ⊔		-1	-2	-2	
Met. Int.	• ⊔	folt	4	0	-4	0	Debrecen	ny ✱ =	folt	-1	-3	-3	0
Szab. hegy	ny ✱ ⊔		-2	-4	-5	0	Hajdúdorog	3 ✱	1	0	-2	-3	
gled	• ⊔		-1	-3	-4		Hortobágy	ny ✱	lép.	-2	-3	-4	
bogókő	-		-	-	-		Körösszakál	•		-2	-	-	
dóllő	ny ✱	-	-1	-2	-4	0	Polgár	1 ✱	1	-2	-2	-2	
alyrét	2 ✱	4	0	-3	-4		Békéscsaba	ny ✱ V =		-3	-3	-3	0
nor	ny ✱	-	0	-2	-2		Mezőhegyes	ny ✱ V	lép.	-3	-4	-4	0
gykáta	• ⊔		-1	-2	-2		Orosháza	• ⊔		-4	-4	-4	0
ény	ny ✱	lép.	0	-2	-3		Szarvas	ny ✱ ⊔	folt	-1	-3	-4	0
ntendre	ny ✱		1	-1	-2		Szeghalom	ny ✱	lép.	-1	-2	-3	

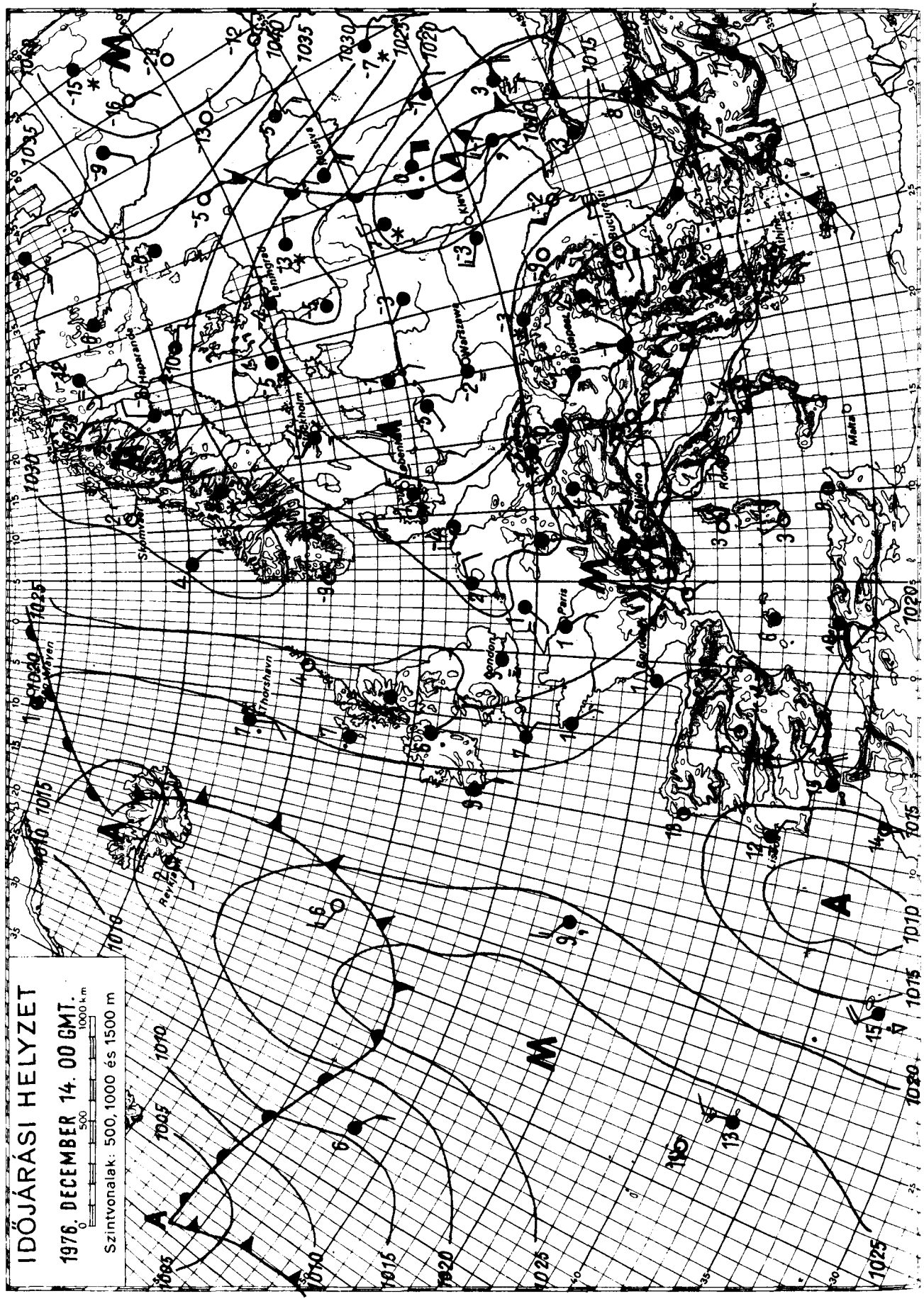

KIADJA: ORSZÁGOS METEOROLÓGIAI SZOLGÁLAT

Készíti: Központi Előrejelző Intézet Előrejelző Osztálya — T.: 273 - 018 — Megjelenik naponként

Évi előfizetési díja: 720,—Ft — Megrendelhető: 1024 Budapest, II., Kitaibel Pál u. 1. Telefon: 353-500,

Kiadásért felel: az OMSZ elnöke — Szerkesztésért felel: a KEI igazgatója

IDŐJÁRÁSI NAPIJELENTÉS

ЕЖЕДНЕВНЫЙ МЕТЕОРОЛОГИЧЕСКИЙ БЮЛЛЕТЕНЬ • DAILY WEATHER REPORT
BULLETIN QUOTIDIEN DE TEMPS • TÄGLICHER WETTERBERICHT

89. évfolyam 350. szám. + Budapest + 1976. december 15. szerda

Az időjárási helyzet és a várható időjárás:

Az Atlanti-óceán felett felhalmozódott hatalmas tömegü száraz, meleg léghalmaz már napok óta nem engedi Európa fölé az időjárás változásait okozó léghullámokat, ezért tovább tart az előző napokhoz teljesen hasonló időjárás. A Litván SZSZK mintegy 1000-1200 km-es körzetében tulnyomóan borult, hideg idő van és sokfelé havazik. Egyelőre ide tartozik a Kárpát-medence is. Ezzel szemben Európának ezen a körön kivül eső részén viszonylag kevés a felhő, csapadék csak elvétve fordul elő. A hőmérséklet pedig az évszaknak megfelelő fölött van.

Hazánkban kedden jobbára erősen felhős, borult idő volt. Jelentősebben csak az ország északnyugati része felett szakadozott fel délutánra a felhőtakaró. Ismétlődő gyenge havazásokról érkezett jelentés. A legmagasabb nappali hőmérséklet -2 és +2 fok között volt. Az éjszaka északnyugaton is ismét megnövekedett a felhőzet és ujabb gyenge havazások alakultak ki. Kedd reggel 7 órától, szerda reggelig csak a Dunántul délnyugati részén és a Tisza középső szakasza mentén nem esett egyáltalán hó, máshol csapadéknyom és 3 mm közötti csapadékmennyiségeket mértek. Szerdán hajnalra a hőmérséklet -2 és -9 fok közé süllyedt. Délelőtt is folytatódott a tulnyomóan borult idő és továbbra is sok helyről jelentettek gyenge havazást. A hőmérséklet 11 órakor -1 és -4 fok között volt.

Ma 12 órakor Budapesten a hőmérséklet -1 fok, a tengerszintre átszámitott légnyomás 769 mm, alig változik.

Várható időjárás csütörtök estig:

Csak időnként szakadozik fel a felhőzet.
Ismétlődő gyenge havazás.
Mérsékelt, változó irányu szél.
A délutáni órák kivételével többfelé köd.
A várható legalacsonyabb éjszakai hőmérséklet -3, -8,
legmagasabb nappali hőmérséklet csütörtökön -3, +2 fok
között.

Aigner Szilárd s.k.

A hőmérséklet napi középértéke és eltérése a 100 évi átlagtól /Budapesten/:

1976. XII. 14. +0,5 C° -0,4 C°

1871 óta ezen a napon Budapesten előfordult

legmagasabb hőmérséklet: +14,3 C° /1957/,
legalacsonyabb hőmérséklet: -17,8 C° /1902/.

76.655.

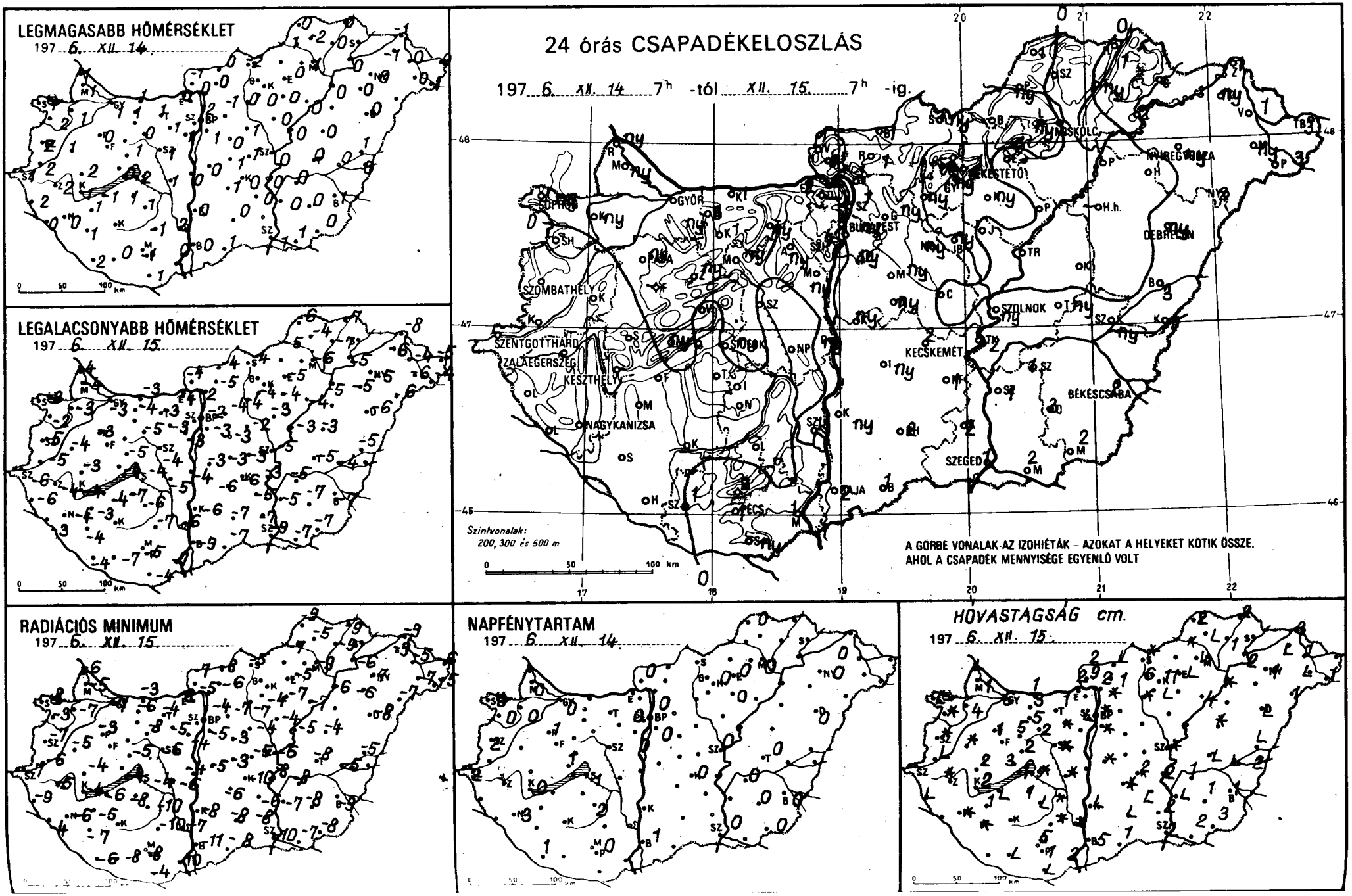
LEGMAGASABB HŐMÉRSÉKLET
197 6. XII. 14.
LEGALACSONYABB HŐMÉRSÉKLET
197 6. XII. 15.
24 órás CSAPADÉKELOSZLÁS
197 6. XII. 14. 7h -tól XII. 15. 7h -ig.
SZOMBATHELY
SZENTGOTTHÁRD
ZALAEGERSZEG
KESZTHELY
NAGYKANIZSA
GYÖR
BUDAPEST
SZOLNOK
KECSKEMÉT
SZEGED
BÉKÉSCSABA
DEBRECEN
MISKOLC
NYÍREGYHÁZA
Szintvonalak:
200, 300 és 500 m
A GÖRBE VONALAK AZ IZOHIÉTÁK – AZOKAT A HELYEKET KÖTIK ÖSSZE,
AHOL A CSAPADÉK MENNYISÉGE EGYENLŐ VOLT
RADIÁCIÓS MINIMUM
197 6. XII. 15.
NAPFÉNYTARTAM
197 6. XII. 14.
HÓVASTAGSÁG cm.
197 6. XII. 15.

	1976.XII.15 07 h -ig az utolsó 24 óra adatai							1976.XII.15 07 h -ig az utolsó 24 óra adatai						
	csapadék (mm)	Hó cm	max. hőmérséklet	min. hőmérséklet	rad. min.	napos órák		csapadék (mm)	Hó cm	max. hőmérséklet	min. hőmérséklet	rad. min.	napos órák
Győr	ny ✱ ▽	6	1	-3	-7	0	Vác	1 ✱	2	0	-2	-5	
Kapuvár	ny ✱	4	1	-3	-7	0	Vámosmikola	1 ✱	2	-1	-4	-7	0
Mosonmagyaróvár	ny ✱	1	1	-4	-5	0	Baja	2 ✱ ≡	5	0	-9	-11	1
Rajka	ny ✱	lep.	1	-4	-6		Bácsalmás	1 ✱ V	1	1	-7	-8	
Sopron	ny ✱	lep.	1	-3	-8	0	Izsák	ny ✱ ≡		1	-6	-6	
Sopronhorpács	•	folt	2	-2	-3	0	Kalocsa	ny ✱	lep.	0	-6	-8	
Káld	•	folt	1	-4	-5		Kecskemét	2 ▽ ⊔ =	2	0	-6	-10	0
Kormend	• = ≡	lep.	2	-5	-6		Kiskunf. háza	1 ✱	lep.	0	-5	-6	
Szentgotthárd	• ⊔		1	-6	-7	2	Kiskunhalas	2 ✱ ≡	lep.	0	-7	-8	
Szombathely	• ⊔ =	folt	2	-5	-7	2	Kunszentmiklós	ny ▽	folt	0	-3	-5	
Lenti	• V	lep.	2	-6	-9		Tiszakécske	2 ▽	2	0	-3	-8	
Letenye	•		0	-3	-4		Balassagyarmat	1 ✱	lep.	0	-4	-8	
Nagykanizsa	•	folt	0	-4	-6	3	Romhány	1 ✱	1	0	-5	-6	
Zalaegerszeg	• V =	folt	2	-4	-5		Salgótarján	ny ✱ V	folt	-2	-4	-5	
Farkasgyepű	–		–	–	–		Eger	• V	lep.	0	-5	-5	0
Keszthely	•	2	1	-4	-4	0	Galyatető	1 ▽ V	6	-4	-9	-11	
Hencshely	ny ✱ V ≡	3	-1	-5	-7	1	Gyöngyös	ny ✱	lep.	0	-4	-4	
Pápa	ny ✱	1	0	-3	-3	1	Kékestető	1 ✱ V	11	-7	-9	-10	0
Tümeg	•	2	2	-3	-4		Kompolt	ny ✱ ⊔		0	-4	-7	0
Tihany	•	1	0	-4	-4		Lőrinci	ny ✱ ⊔	folt	0	-4	-7	
Veszprém	• V	2	1	-5	-5		Poroszló	•	4	0	-4	-7	
Zirc	ny ✱	5	0	-5	-6		Jászapáti	• ⊔		0	-3	-4	
Bonyód	•	lep.	-1	-4	-6		Jászberény	ny ✱ ⊔		1	-2	-6	
Domokszt. györgy	• ≡		2	-4	-6	1	Karcag	• ⊔	folt	0	-3	-4	
Kaposvár	–		–	–	–		Szolnok	ny ✱ =	folt	0	-5	-6	0
Marcali	•	1	1	-3	-5		Tiszaroff	• ⊔		0	-3	-5	
Nagyfofok	ny ✱ ▽ =	folt	2	-4	-4	1	Túrkeve	ny ✱ V	lep.	0	-5	-8	0
Somogyszob	• ⊔	folt	1	-4	-7		Kistelek	2 ✱	2	–	-7	-8	
Tab	•	1	1	-7	-8		Makó	2 ✱ V	2	1	-7	-7	
Tabolna	3 ✱	3	0	-6	-6		Szeged	1 ✱ ≡	2	1	-9	-10	0
Tsztergom	2 ✱	2	0	-4	-8		Szentes	1 ✱ ⊔	lep.	0	-5	-7	
Tisbér	1 ✱ =	5	1	-4	-6		Borsodnádasd	–		–	–	–	
Komárom	1 ✱	1	1	-3	-3		Függöd	ny ✱	1	0	-7	-9	
Tatabánya	ny ✱	1	1	-3	-4		Hidasnémeti	1 ✱	2	0	-7	-9	
Tecsútdoboz	ny ✱	folt	1	-3	-5		Jósvafő	1 ✱ ⊔	2	0	-6	-9	0
Dunaújváros	ny ✱ ⊔		0	-4	-4		Lillafüred	ny ✱ ⊔	lep.	-1	-5	-7	
Martonvásár	ny ✱		1	-3	-4	0	Miskolc	• ⊔ =		1	-6	-9	0
Mór	ny ✱	2	1	-5	-8		Putnok	ny ✱	folt	1	-5	-7	
Nagyhörcsökp.	•	folt	1	-5	-6		Sárospatak	–	–	–	–	–	–
Szabadbattyán	• ⊔	folt	1	-4	-6		Szendrőlád	• ⊔	lep.	-2	-4	-5	
Tegszemcse	• ≡	lep.	1	-6	-10	2	Tokaj	2 ✱	2	0	-5	-6	
Tengyel	•	folt	-1	-7	-10		Kisvárda	ny ✱	lep.	-1	-6	-9	0
Nagykónyi	•	folt	0	-5	-5		Mátészalka	ny ✱	lep.	0	-6	-7	
Tekszárd	ny ▽	folt	2	-6	-7		Nyíregyháza	ny ✱ =	1	0	-5	-7	0
Kékestető	2 ✱ ≡	5	-1	-6	-10		Nyírlugos	2 ✱	1	–	-6	-7	
Mohács	1 ✱ V	2	0	-7	-10		Pátyod	3 ✱	1	1	-4	-5	
Pécs	1 ✱ V ≡	1	-1	-5	-8	0	Tiszabecs	3 ✱		0	-5	-6	
Siklos	ny ✱	lep.	1	-4	-4		Vásárosnamény	1 ✱	1	0	-4	-5	
Szigetvár	1 ✱ ≡	lep.	0	-7	-8		Záhony	1 ✱	3	-1	-8	-9	
Sp. Lőrinc	ny ▽		1	-3	-5	0	Berettyóújfalu	3 ✱	lep.	1	-5	-5	
Sp. Met. Int.	ny ▽ ⊔		2	-2	-4	0	Debrecen	ny ▽ ⊔ =	lep.	0	-6	-8	0
Sp Szab. hegy	1 ✱	lep.	-2	-5	-6	0	Hajdúdorog	•	1	0	-5	-6	
Tegled	• ⊔		1	-3	-5		Hortobágy	–		–	–	–	
Tobogókő	–		–	–	–		Körösszakál	1 ✱	2	0	–	–	
Todollő	ny ✱ ⊔		-1	-4	-7	0	Polgár	• ⊔	folt	0	-5	-6	
Turalyrét	6 ✱	9	-1	-6	-9		Békéscsaba	2 ✱ ⊔	1	1	-7	-9	0
Tenor	ny ✱	–	0	-3	-3		Mezőhegyes	2 ✱ ≡	3	0	-7	-8	0
Vagykáta	ny ✱ ⊔		1	-2	-4		Orosháza	3 ✱		0	-7	-8	0
Vrkeny	ny ✱		1	-3	-3		Szarvas	1 ✱	1	0	-5	-8	0
Vsentendre	1 ✱	folt	1	-2	-3		Szeghalom	ny ✱	lep.	0	-4	-5	



KIADJA: ORSZÁGOS METEOROLÓGIAI SZOLGÁLAT

Készíti: Központi Előrejelző Intézet Előrejelző Osztálya — T.: 273 - 018 — Megjelenik naponként —

Évi előfizetési díja: 720,—Ft — Megrendelhető: 1024 Budapest, II., Kitaibel Pál u. 1. Telefon: 353-500,

Kiadásért felel: az OMSZ elnöke — Szerkesztésért felel: a KEI igazgatója

IDŐJÁRÁSI NAPIJELENTÉS

ЕЖЕДНЕВНЫЙ МЕТЕОРОЛОГИЧЕСКИЙ БЮЛЛЕТЕНЬ · DAILY WEATHER REPORT
BULLETIN QUOTIDIEN DE TEMPS · TÄGLICHER WETTERBERICHT

89. évfolyam 351. szám. + Budapest + 1976. december 16. csütörtök

Az időjárási helyzet és a várható időjárás:

Kontinensünk nagy részén az évszaknak megfelelő az időjárás. Az Appenninfélszigeten helyenként esik az eső, egy-két helyen zivatar is kialakul. A Szovjetunió európai területén, valamint Közép-Európában télies az idő. Főleg a Baltitenger térségében és a Német-Lengyel síkságon, kiterjedt havazások vannak. A legmagasabb nappali hőmérséklet 2, 4 fokkal alacsonyabb az elmult évek átlagánál. A következő 36 órában a Kárpát-medencét délnyugat felől enyhe levegő éri el, igy a hőmérséklet emelkedik.

Hazánkban szerdán az ország nagy részén egész nap erősen felhős idő volt, de helyenként egy-két órára a nap is kisütött. A Békéscsaba-Siófok-Szombathely vonaltól északra többfelé volt kisebb havazás. A ma reggel 7 óráig lehullott csapadék mennyisége sehol sem haladta meg a 2 mm-t. A legmagasabb nappali hőmérséklet -3, +2 fok között alakult. Az éjszakai és reggeli órákban többfelé keletkezett köd, helyenként zuzmarával. Csütörtök hajnalra -3, -8 fokig hült le a levegő. Délelőtt országszerte erősen felhős, sokfelé párás, ködös volt az idő. A hőmérséklet 11 órakor is csak -2, -4 fok között váltakozott.

Ma 12 órakor Budapesten a hőmérséklet -4 fok, a tengerszintre átszámitott légnyomás 768 mm, alig változik.

Várható időjárás péntek estig:

Tulnyomóan borult idő, többfelé havazással, az időszak végén délnyugaton esetleg havas esővel.
Erősen párás levegő, főleg az éjszakai órákban elsősorban keleten köd.
Mérsékelt, napközben kissé megélénkülő délies szél.
Várható legalacsonyabb éjszakai hőmérséklet: -2, -6,
legmagasabb nappali hőmérséklet pénteken: -1, +4 fok között.

Németh Lajos s.k.

TÁVOLABBI KILÁTÁSOK KEDD REGGELIG:

Tulnyomóan felhős idő, havazás, havas eső, ködszitálás.
A hőmérséklet emelkedik.
Legalacsonyabb hajnali hőmérséklet eleinte -1, -6, később -1, +4 fok között,
legmagasabb nappali hőmérséklet eleinte -2, +3, később 0, +5 fok között.
Jelentős mennyiségü /legalább 5 mm/ csapadék az ország területének 60 százalékán várható.

KÖZÉPTÁVÚ ELŐREJELZŐ OSZTÁLY

A hőmérséklet napi középértéke és eltérése a 100 évi átlagtól /Budapesten/:

1976. XII. 15.	-0,4 C°	-1,3 C°

1871 óta ezen a napon Budapesten előfordult

legmagasabb hőmérséklet:	12,8 C° /1912/,	
legalacsonyabb hőmérséklet:	-19,1 C° /1879/.	76.656.

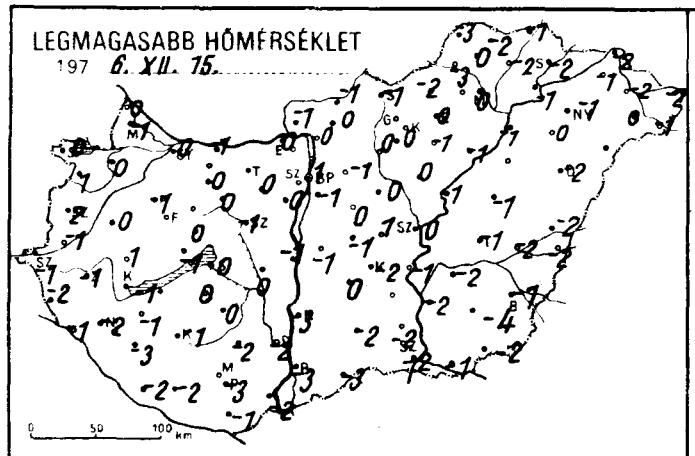
LEGMAGASABB HŐMÉRSÉKLET
197 6. XII. 15.
0 50 100 km

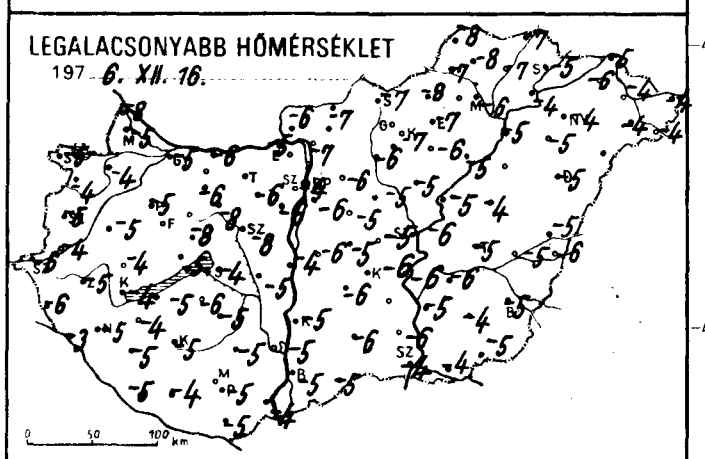
LEGALACSONYABB HŐMÉRSÉKLET
197 6. XII. 16.
0 50 100 km

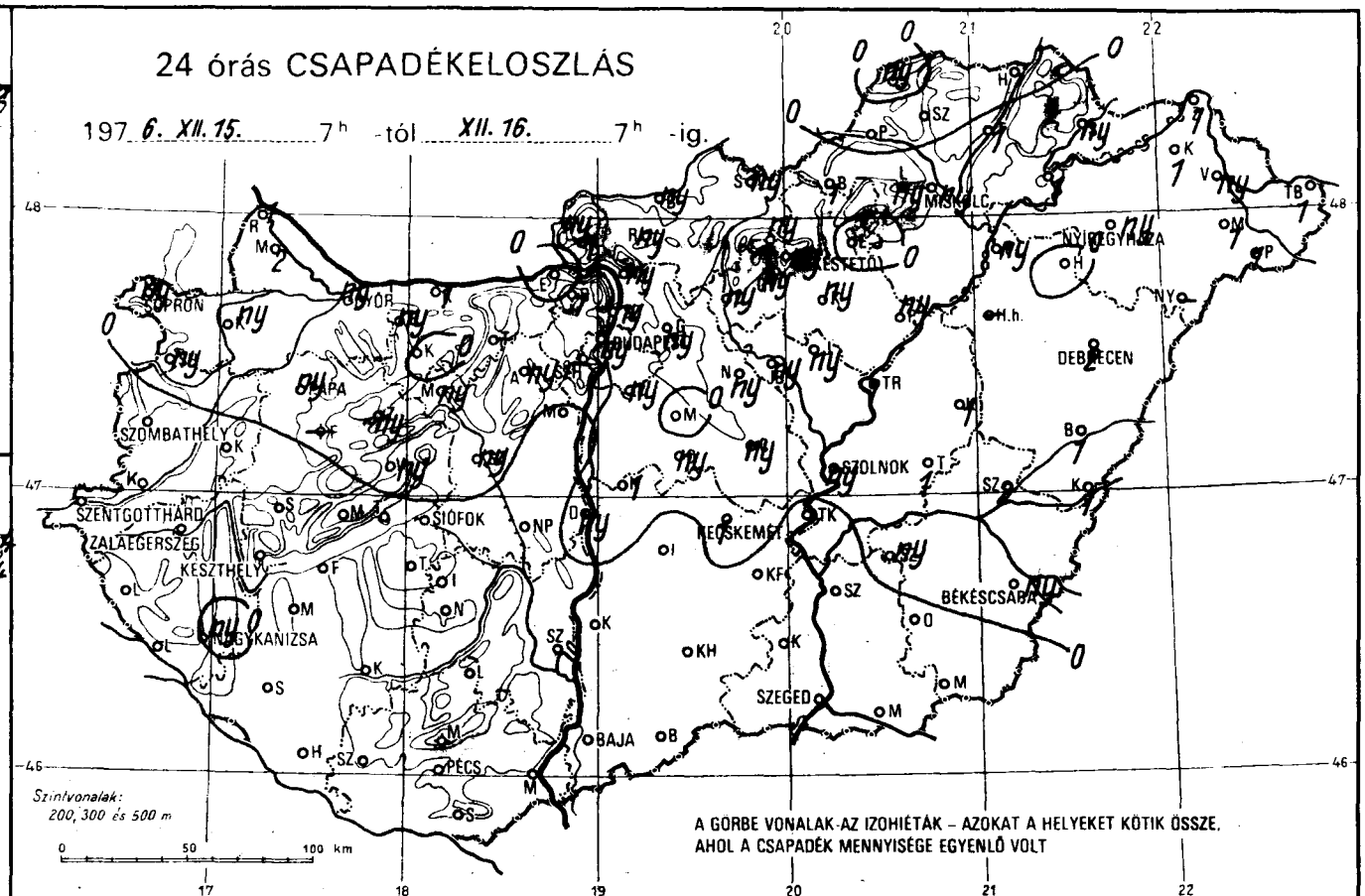
24 órás CSAPADÉKELOSZLÁS
197 6. XII. 15. 7h -tól XII. 16. 7h -ig.
SOPRON
GYŐR
PAPA
SZOMBATHELY
SZENTGOTTHÁRD
ZALAEGERSZEG
KESZTHELY
NAGYKANIZSA
SIÓFOK
PÉCS
BAJA
BUDAPEST
KESTETŐ
MISKOLC
NYÍREGYHÁZA
DEBRECEN
SZOLNOK
KECSKEMÉT
BÉKÉSCSABA
SZEGED
Szintvonalak:
200, 300 és 500 m
0 50 100 km
A GÖRBE VONALAK AZ IZOHIÉTÁK – AZOKAT A HELYEKET KÖTIK ÖSSZE,
AHOL A CSAPADÉK MENNYISÉGE EGYENLŐ VOLT

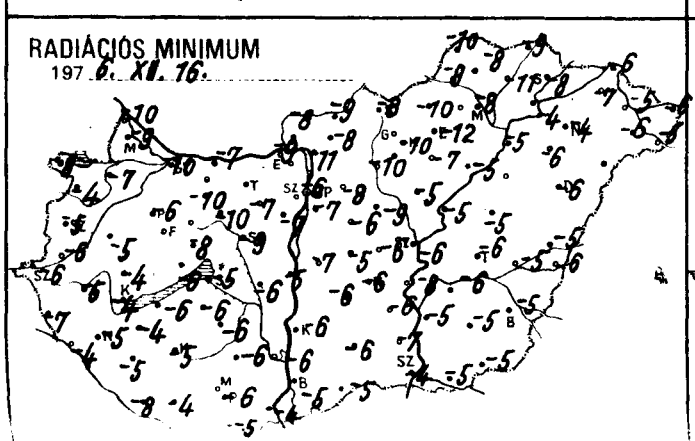
RADIÁCIÓS MINIMUM
197 6. XII. 16.

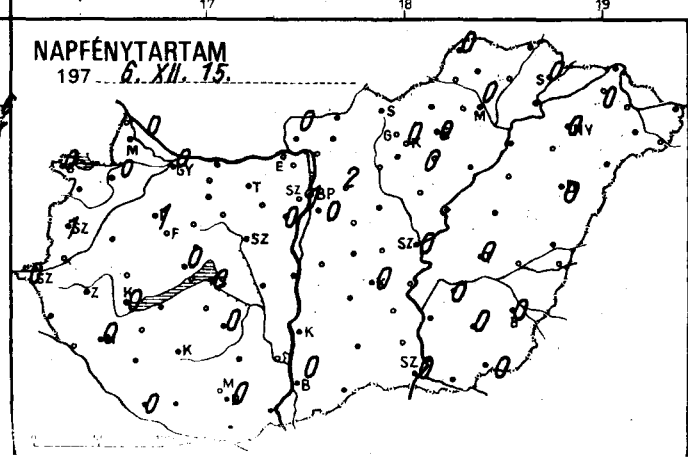
NAPFÉNYTARTAM
197 6. XII. 15.

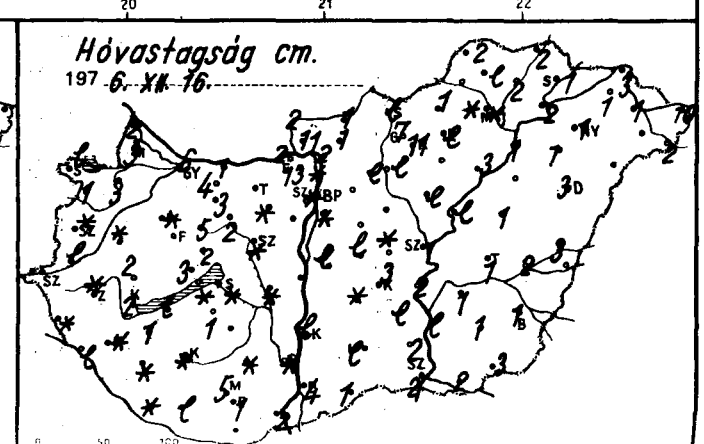
Hóvastagság cm.
197 6. XII. 16.

	1976.XII.16. 07h -ig az utolsó 24 óra adatai					
	csapadék (mm)	Hó cm	max. hőmérséklet	min. hőmérséklet	rad. min.	napos órák
Győr	ny *	6	0	-5	-10	0
Kapuvár	ny *	3	0	-4	-7	0
Mosonmagyaróvár	2 *	3	-1	-5	-9	0
Rajka	1 *	2	0	-8	-10	
Sopron	ny * u=	lep.	0	-5	-8	0
Sopronhorpács	ny *	1	1	-4	-4	-
Káld	.	folt	0	-5	-5	
Körmend	.	lep.	-1	-4	-6	
Szentgotthárd	.⌴=		-1	-6	-6	0
Szombathely	. =	folt	2	-5	-5	1
Lenti	. ≡	folt	-2	-6	-7	
Letenye	.	lep.	-1	-3	-4	
Nagykanizsa	ny ,~	folt	-2	-5	-5	0
Zalaegerszeg	. =	folt	-1	-5	-5	
Farkasgyepű	-	-	-	-	-	
Keszthely	. =	2	-1	-4	-4	0
Mencshely	. V	3	-2	-8	-10	0
Pápa	ny *	folt	-1	-5	-6	1
Sümeg	.	2	1	-4	-4	
Tihany	. ⌴	folt	-1	-5	-6	
Veszprém	ny * V	2	0	-8	-8	
Zirc	ny *	5	-1	-10	-10	
Bonyód	.	lep.	-1	-5	-6	
Csomokszt. györgy	. V ≡	folt	-2	-5	-8	0
Kaposvár	.	folt	-1	-5	-5	
Marcali	.	1	-1	-4	-4	
Siófok	.⌴=	folt	0	-4	-5	0
Somogyszob	. ⌴	folt	-3	-5	-5	
Tab	.	1	0	-6	-6	
Dabolna	ny *	4	-1	-7	-8	
Esztergom	. ≡	2	0	-5	-9	
Csbér	. ≡	3	0	-6	-10	
Komárom	1 *	1	1	-6	-7	
Oroszlánytabánya	-	-	-	-	-	
Vasútdoboz	ny * ≡V	folt	0	-6	-7	
Tatanaújváros	ny *		-1	-4	-5	
Martonvásár	.⌴=	-	0	-6	-7	0
Tor	ny * ≡V	2	0	-8	-10	
Nagyhörcsökp.	. ≡	folt	0	-5	-6	
Dabadbattyán	ny * =⌴	folt	-1	-8	-9	
Jegyzemcse	. =	lep.	0	-5	-6	0
Dengyel	.	folt	-2	-5	-6	
Nagykónyi	.		0	-4	-4	
Székszárd	. =	folt	-2	-5	-6	
Kaposvár	. ≡	5	-2	-9	-12	
Pécs	. ⌴	2	-2	-4	-4	
Ács	. ≡V	1	-3	-5	-6	0
Kálos	.		-1	-5	-5	
Segetvár	.	lep.	-2	-4	-4	
Lőrinc	ny * ≡V	folt	-1	-6	-7	0
Met. Int.	ny * =	folt	1	-4	-6	1
Szab. hegy	-	-	-	-	-	
Szeged	ny * ⌴	folt	1	-5	-6	
Fogókő	1 *	13	-5	-8	-9	
Csöllő	ny * V	-	-1	-6	-8	2
Nagyrét	1 *	11	-1	-11	-13	
Tor	. ≡V		0	-5	-6	
Nyikáta	ny * ≡V		0	-5	-9	
Pény	ny * V	lep.	-1	-5	-5	
Szendre	ny *	folt	0	-5	-6	

	1975.XII.16. 07h -ig az utolsó 24 óra adatai					
	csapadék (mm)	Hó cm	max. hőmérséklet	min. hőmérséklet	rad. min.	napos órák
Vác	ny *	2	0	-7	-11	
Vámosmikola	ny * ⌴	2	-1	-6	-8	0
Baja	.	4	-3	-5	-5	0
Bácsalmás	.	1	-3	-5	-5	
Izsák	.	folt	0	-6	-6	
Kalocsa	.	lep.	-3	-5	-6	
Kecskemét	1 * ≡V	3	-2	-6	-6	0
Kiskunf. háza	.	lep.	-	-	-6	
Kiskunhalas	. ≡	lep.	-2	-6	-6	
Kunszentmiklós	1 *	lep.	-1	-6	-7	
Tiszakécske	. =	2	-1	-6	-8	
Balassagyarmat	ny *	1	-1	-7	-9	
Romhány	ny *	1	0	-7	-8	
Salgótarján	ny * V	lep.	-2	-7	-8	
Eger	. ≡V	lep.	0	-7	-12	0
Galyatető	ny * V	7	-2	-10	-11	
Gyöngyös	ny *	lep.	0	-7	-10	
Kékestető	ny * =	11	-7	-11	-12	0
Kompolt	ny * ≡V	-	-1	-6	-7	0
Lőrinci	ny * ⌴	lep.	0	-6	-10	
Poroszló	ny * ≡V	3	-1	-5	-5	
Jászapáti	ny * ≡	lep.	0	-5	-5	
Jászberény	ny * ≡V	-	0	-5	-6	
Karcag	1 * ≡V	1	-1	-4	-5	
Szolnok	ny * ≡V	1	0	-6	-6	0
Tiszaroff	1 *	lep.	-1	-5	-5	
Túrkeve	1 * V	1	-1	-5	-6	0
Kistelek	. =	2	-2	-6	-7	
Makó	. V	2	-1	-4	-5	
Szeged	. =⌴	2	-2	-4	-4	0
Szentes	. ⌴	lep.	-2	-5	-5	
Borsodnádasd	1 *	1	-3	-8	-10	
Függöd	1 *	2	-2	-7	-11	
Hidasnémeti	.	2	-1	-7	-9	
Jósvafő	ny *	2	-3	-8	-10	0
Lillafüred	ny * ⌴	folt	-2	-6	-8	
Miskolc	ny * =	folt	0	-6	-8	0
Putnok	.	folt	0	-7	-9	
Sárospatak	ny *	1	-2	-5	-8	0
Szendrőlád	.	lep.	-2	-8	-8	
Tokaj	1 *	2	-1	-4	-4	
Kisvárda	1 *	lep.	-1	-6	-7	0
Mátészalka	1 *	-	0	-4	-6	
Nyíregyháza	ny * =	1	-1	-4	-4	0
Nyírlugos	-	-	-	-	-	
Pátyod	1 *	2	-1	-4	-5	
Tiszabecs	1 *	10	-2	-4	-6	
Vásárosnamény	ny *	1	-2	-4	-5	
Záhony	1 *	3	-2	-5	-6	
Berettyóújfalu	1 * ≡V	3	-2	-5	-5	
Debrecen	2 * ≡V	3	-2	-5	-6	0
Hajdúdorog	.	1	0	-5	-6	
Hortobágy	-	-	-	-	-	
Körösszakal	1 * ≡	-	-2	-6	-6	
Polgár	ny * ≡	1	-1	-5	-5	
Békéscsaba	ny * = ⌴	1	-1	-5	-5	0
Mezőhegyes	. ≡V	3	-2	-5	-5	0
Orosháza	.	1	-4	-4	-5	0
Szarvas	ny * ≡V	1	-2	-6	-6	0
Szeghalom	2 * ≡V	2	-2	-5	-5	

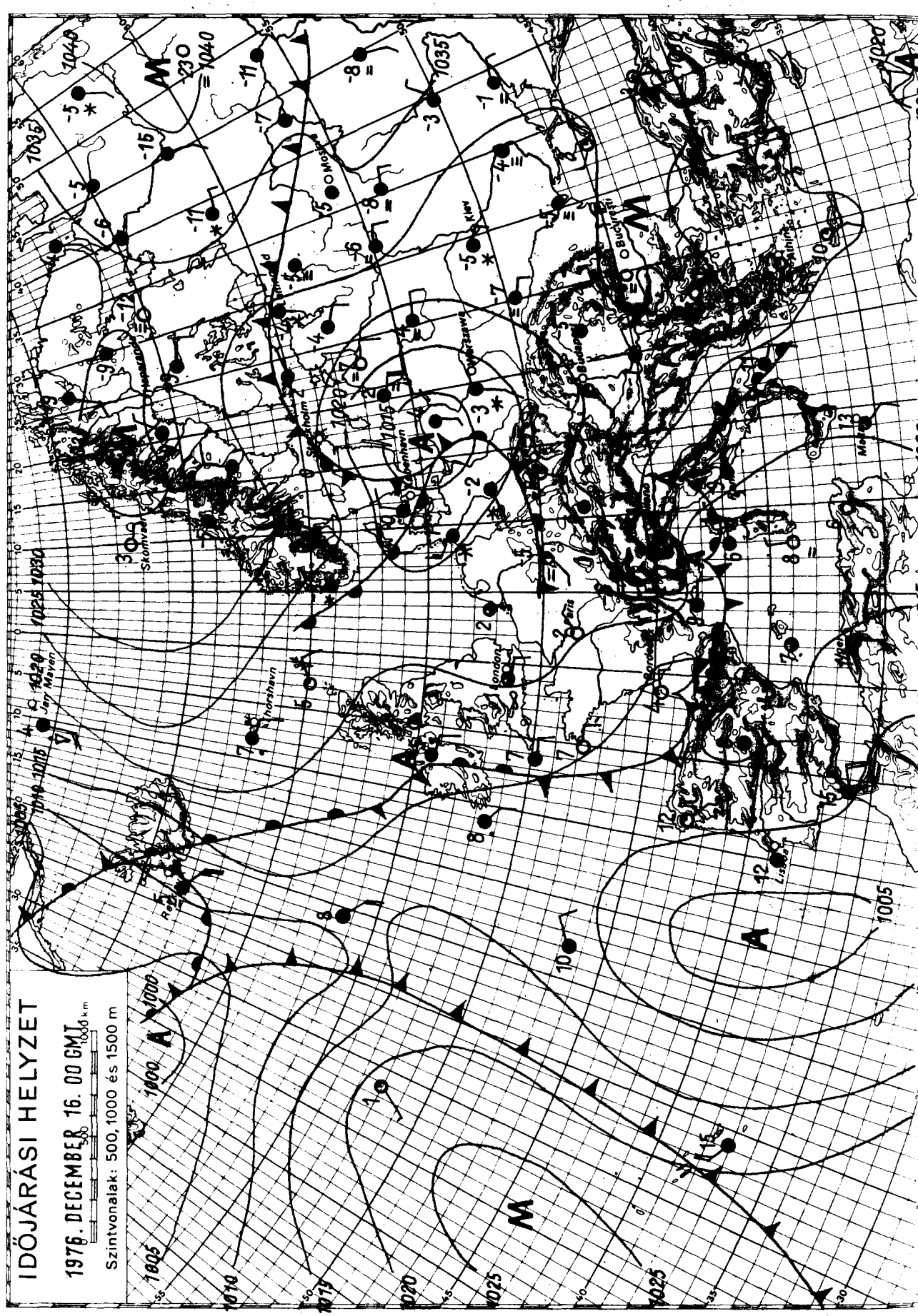

KIADJA: ORSZÁGOS METEOROLÓGIAI SZOLGÁLAT

Készíti: Központi Előrejelző Intézet Előrejelző Osztálya — T.: 273 - 018 — Megjelenik naponként

Évi előfizetési díja: 720,—Ft — Megrendelhető: 1024 Budapest, II., Kitaibel Pál u. 1. Telefon: 353-500,

Kiadásért felel: az OMSZ elnöke — Szerkesztésért felel: a KEI igazgatója

IDŐJÁRÁSI NAPIJELENTÉS

ЕЖЕДНЕВНЫЙ МЕТЕОРОЛОГИЧЕСКИЙ БЮЛЛЕТЕНЬ · DAILY WEATHER REPORT
BULLETIN QUOTIDIEN DE TEMPS · TÄGLICHER WETTERBERICHT

89. évfolyam 352. szám. + Budapest + 1976. december 17. péntek

Az időjárási helyzet és a várható időjárás:

Az óceáni léghullámok délnyugat felől a Brit-szigeteken át Izland fölé áramlanak, vonulásukat borult, csapadékos idő kiséri. A Nyugat- és Közép-Európát kitöltő hideg levegő hatására csütörtökön a hőmérséklet csucsértéke még 4, 6 fokkal alacsonyabb volt a sokévi átlagnál. Észak- és Kelet-Európában folytatódik a hideg, téli idő, sokfelé havazik. Az elmult 24 órában dél felől megkezdődött a nedves, enyhe léghullámok áramlása az Appennini-és a Balkán-félszigeten át Közép-Európa irányába. A következő 36 órában a Kárpát-medence időjárását ez a folyamat irányitja, a hőmérséklet kissé tovább emelkedik, változékony, csapadékos időre számithatunk.

Hazánkban csütörtökön borult, erősen párás, helyenként egész napon át ködös idő volt. Országszerte hullott ismétlődő csapadék, amelynek formája ködszitálás, ónos szitálás, hó, havas eső volt. A ma reggel 7 óráig lehullott csapadék mennyisége csapadéknyom és 5 mm között váltakozott. A legmagasabb nappali hőmérséklet +1, -4 fok között alakult. Az éjszakai órákban a Kárpát-medencét elárasztó enyhe levegő hatására az éjszakai lehülés gyengült. Igy hajnalra már csak 0, -5 fokig hült le a levegő. Délelőtt borult, párás, helyenként ködös idő volt. Többfelé hullott hó, havas eső, ónos eső, majd eső. A hőmérséklet 11 órakor általában 0, +3, az északi megyékben helyenként még 0, -4 fok között alakult.

Ma 12 órakor Budapesten a hőmérséklet -1 fok, a tengerszintre átszámitott légnyomás 767 mm, alig változik.

Várható időjárás szombat estig:

Tulnyomóan borult, párás idő, sokfelé ónos eső, havas eső, amely fokozatosan mindenhol esőbe megy át.
Mérsékelt, időnként megélénkülő délkeleti, keleti szél.
Főként az éjszakai és a délelőtti órákban helyenként köd, ködszitálással.
Várható legalacsonyabb éjszakai hőmérséklet: -2, +3,
legmagasabb nappali hőmérséklet szombaton: +2, +7 fok között.

Bartha Péterné s.k.

A hőmérséklet napi középértéke és eltérése a 100 évi átlagtól /Budapesten/:

1976. XII. 16.	-2,7 C°	-3,6 C°

1871 óta ezen a napon Budapesten előfordult

legmagasabb hőmérséklet:	15,4 C° /1941/,
legalacsonyabb hőmérséklet:	-19,1 C° /1879/.

76.657.

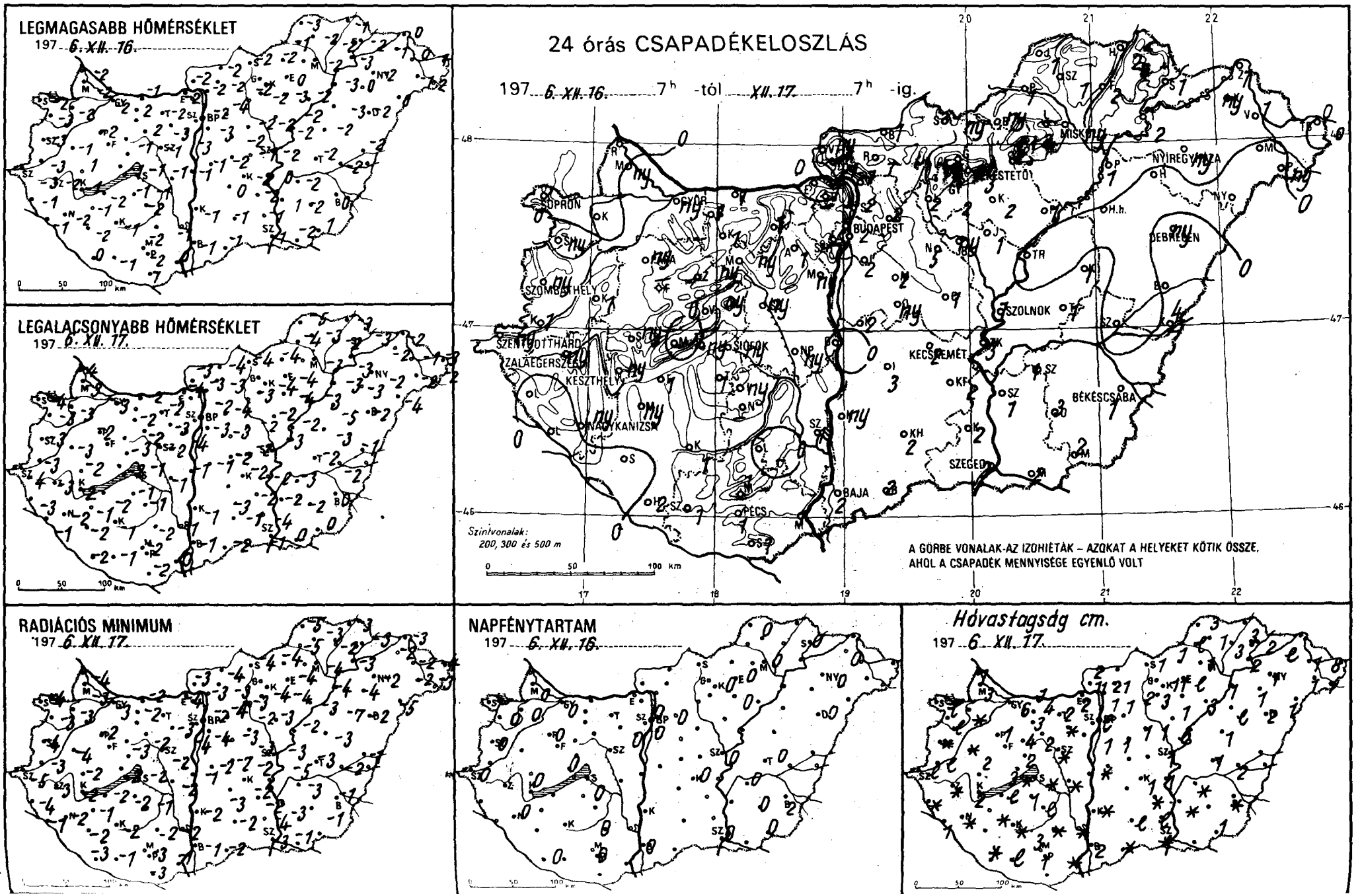
LEGMAGASABB HŐMÉRSÉKLET
197 6. XII. 16.
LEGALACSONYABB HŐMÉRSÉKLET
197 6. XII. 17.
24 órás CSAPADÉKELOSZLÁS
197 6. XII. 16. 7h -tól XII. 17. 7h -ig.
SOPRON
BUDAPEST
MISKOLC
NYIREGYHÁZA
DEBRECEN
SZOLNOK
KECSKEMÉT
BÉKÉSCSABA
SZEGED
BAJA
PÉCS
SIÓFOK
SZOMBATHELY
SZENTGOTTHÁRD
ZALAEGERSZEG
KESZTHELY
NAGYKANIZSA
Színlvonalak:
200, 300 és 500 m
A GÖRBE VONALAK-AZ IZOHIÉTÁK – AZOKAT A HELYEKET KÖTIK ÖSSZE,
AHOL A CSAPADÉK MENNYISÉGE EGYENLŐ VOLT
RADIÁCIÓS MINIMUM
197 6. XII. 17.
NAPFÉNYTARTAM
197 6. XII. 16.
Hóvastagság cm.
197 6. XII. 17.

	1976.XII.17. 07 h -ig az utolsó 24 óra adatai					
	csapadék (mm)	Hó cm	max. hőmérséklet	min. hőmérséklet	rad. min.	napos órák
r	ny ✱ , =	6	-2	-3	-3	0
ıvár	. V ≡	folt	-2	-3	-3	0
onmagyaróvár	ny ✱ ≡	3	-2	-3	-3	0
a	.	1	-2	-4	-4	
ron	. =	lep.	-2	-4	-4	1
ronhorpács	ny ≡ ,	lep.	-3	-3	-3	0
l	1 V , ≡	folt	-1	-3	-4	
mend	1 ✱	lep.	-3	-3	-3	
tgotthárd	ny ✱ =	lep.	-3	-4	-5	0
nbathely	ny ✱ ≡	folt	-3	-3	-4	0
i	. V ≡	folt	-1	-3	-4	
nye	.	1	-1	-1	-1	
ykanizsa	ny , =	folt	-2	-2	-2	0
egerszeg	ny ✱ ≡	folt	-2	-3	-3	
asgyepü	-	-	-	-	-	
thely	ny ∼ =	2	-1	-2	-2	0
cshely	. V ≡	3	-3	-3	-4	0
a	ny ✱ ≡	1	-2	-2	-2	0
eg	ny ≡ ,	2	1	-2	-2	
ny	ny ≡ ,	folt	-1	-2	-2	
prém	ny , V ≡	2	-1	-3	-3	
	ny ✱ V ≡	4	-4	-4	-4	
vód	1 ∼ , ≡	lep.	-2	-2	-2	
okszt. györgy	2 ≡	folt	0	-2	-3	0
svár	1	folt	-1	-1	-2	
cali	ny ✱	folt	-1	-1	-1	
k	ny , ∼	folt	-1	-1	-2	0
ogyszob	.		-2	-2	-2	
	1	1	-1	-1	-2	
lna	1 ✱	4	-2	-4	-4	
rgom	. ≡	2	-2	-4	-4	
ér	1 ✱ V ≡	3	-2	-2	-2	
árom	1 ✱	1	-1	-2	-2	
bánya	1 ✱	2	-2	-2	-	
útdoboz	1 ✱	folt	-3	-3	-3	
aújváros	. V ≡		-1	-1	-1	
onvásár	ny ✱		-3	-4	-4	0
	ny ✱ ≡	2	-2	-2	-2	
yhörcsökp.	ny ≡	folt	-1	-1	-2	
adbattyán	ny ✱ ≡	folt	-1	-2	-2	
zemcse	ny ,	lep.	-1	-1	-1	0
gyel	. V	folt	-2	-2	-2	
kónyi	-		-	-	-	
szárd	1 ∼	folt	-1	-1	-2	
ádtető	1 ∼	3	-2	-2	-3	
ács	1	folt	0	0	-1	
	1 , V ≡	1	-2	-2	-3	0
s	1		1	-2	-3	
tvár	1	lep.	-1	-1	-1	
Lőrinc	2 ✱ V ∼	1	-3	-3	-4	0
Met. Int.	2 ✱ ∼	lep.	-2	-2	-2	0
Szab. hegy	-	-	-	-	-	
éd	1		-1	-2	-3	
ogókő	-	-	-	-	-	
öllő	2 ✱ V	1	-4	-4	-4	0
lyrét	1 ✱ ≡	11	-3	-4	-4	
or	2 ✱ .	1	-2	-3	-3	
vkáta	5 ✱ .	1	-2	-2	-2	
ny	ny ✱ .		-2	-2	-2	
lendre	2 ✱ ≡	1	-2	-2	-3	

	1976.XII.17. 07 h -ig az utolsó 24 óra adatai					
	csapadék (mm)	Hó cm	max. hőmérséklet	min. hőmérséklet	rad. min.	napos órák
Vác	1 ✱ ,	2	-2	-3	-3	
Vámosmikola	ny ✱	2	-2	-3	-3	0
Baja	2 ∼	2	-1	-1	-1	0
Bácsalmás	2 ✱	folt	-1	-2	-2	
Izsák	3 ∼		0	-3	-3	
Kalocsa	ny	folt	-1	-1	-2	
Kecskemét	2 ∼	1	-2	-2	-2	0
Kiskunf. háza	2	folt	-2	-2	-2	
Kiskunhalas	2 ✱	lep.	-1	-1	-2	
Kunszentmiklós	2	folt	-1	-1	-2	
Tiszakécske	3 ✱ ,	1	0	-2	-5	
Balassagyarmat	1 ✱ .		-2	-4	-4	
Romhány	1 ✱ ,	1	-2	-3	-3	
Salgótarján	ny ✱	1	-2	-4	-4	
Eger	2 ✱ V	lep.	0	-4	-4	0
Galyatető	-	-	-	-	-	
Gyöngyös	2 ✱	3	-2	-4	-4	
Kékestető	3 ∼ ✱ V	11	-6	-6	-6	0
Kompolt	2 ✱	1	-3	-4	-4	0
Lőrinci	2 ✱	2	-2	-3	-3	
Poroszló	1 ✱	3	-2	-3	-3	
Jászapáti	1 ✱ .	lep.	-2	-2	-3	
Jászberény	ny ✱	1	-1	-2	-2	
Karcag	1 ,	1	-2	-3	-3	
Szolnok	1 ✱ ∼	1	-2	-3	-3	0
Tiszaroff	. ≡		-2	-2	-2	
Túrkeve	1	1	-2	-2	-3	0
Kistelek	2	lep.	-1	-4	-4	
Makó	2		-2	0	-1	
Szeged	2 ✱ =	folt	-1	-1	-3	0
Szentes	1 , V	folt	1	-2	-3	
Borsodnádasd	ny ✱	1	-2	-4	-4	
Füged	2 ✱	3	-2	-2	-2	
Hidasnémeti	2 ✱	3	-1	-3	-3	
Jósvafő	1 ✱	3	-3	-5	-5	0
Lillafüred	2 ✱ V	1	-1	-6	-7	
Miskolc	ny ∼ ✱		-2	-3	-4	0
Putnok	1 ✱	lep.	-1	-4	-5	
Sárospatak	1 ✱ ≡	2	-2	-3	-3	0
Szendrőlád	1 ✱	1	-2	-3	-3	
Tokaj	2 ✱ ✱	2	-3	-3	-3	
Kisvárda	ny ✱	lep.	-1	-2	-2	0
Mátészalka	.	1	-1	-2	-2	
Nyíregyháza	ny ✱ ∼	1	-2	-2	-2	0
Nyírlugos	.	1	0	-4	-5	
Pátyod	ny ✱	1	2	-2	-3	
Tiszabecs	.	8	1	-3	-4	
Vásárosnamény	1 ✱	1	0	-1	-2	
Záhony	1	-	0	-2	-3	
Berettyóújfalu	4 ∼		-2	-1	-1	
Debrecen	ny ✱ ∼	2	-2	-2	-2	0
Hajdúdorog	.	1	0	-3	-4	
Hortobágy	. ≡	lep.	-3	-5	-7	
Körösszakál	-		-	-	-	
Polgár	1 ✱	1	-3	-3	-4	
Békéscsaba	1 ✱	folt	0	0	-1	2
Mezőhegyes	2 ✱	1	1	0	-1	0
Orosháza	3		-2	-2	-3	0
Szarvas	1 ✱	folt	-2	-3	-3	0
Szeghalom	. ,	2	-2	-2	-2	

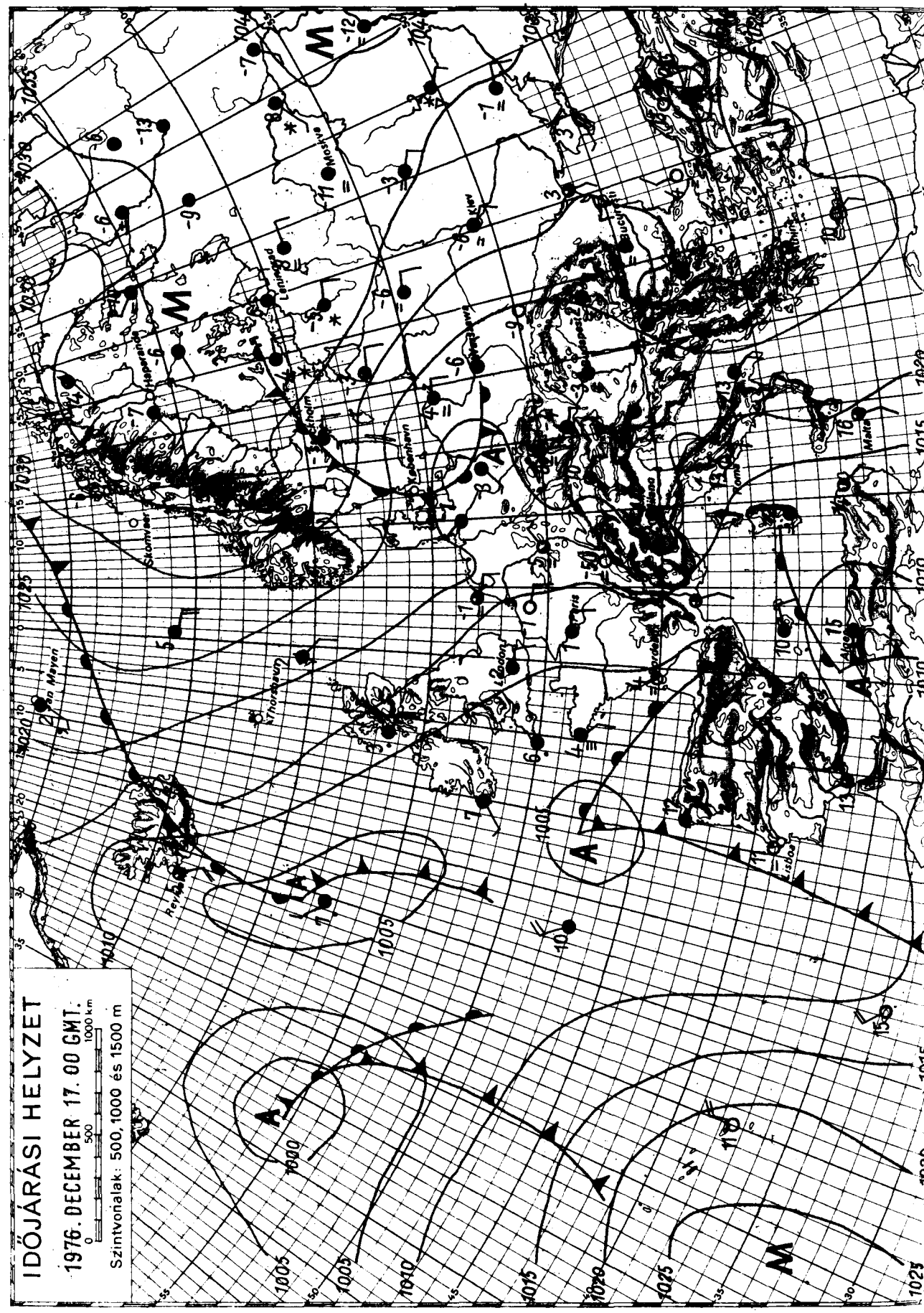

KIADJA: ORSZÁGOS METEOROLÓGIAI SZOLGÁLAT

Készíti: Központi Előrejelző Intézet Előrejelző Osztálya — T.: 273 - 018 — Megjelenik naponként

Évi előfizetési díja: 720,—Ft — Megrendelhető: 1024 Budapest, II., Kitaibel Pál u. 1. Telefon: 353-500,

Kiadásért felel: az OMSZ elnöke — Szerkesztésért felel: a KEI igazgatója

IDŐJÁRÁSI NAPIJELENTÉS

ЕЖЕДНЕВНЫЙ МЕТЕОРОЛОГИЧЕСКИЙ БЮЛЛЕТЕНЬ · DAILY WEATHER REPORT
BULLETIN QUOTIDIEN DE TEMPS · TÄGLICHER WETTERBERICHT
89. évfolyam 353. szám. + Budapest + 1976. december 18. szombat

Az időjárási helyzet és a várható időjárás:

A Balkán-félsziget, az Ural vidéke és a Skandináv félsziget északi része felett magas nyomású öv huzódik, hatására ezeken a területeken erősen párás, sokfelé ködös az idő. Az északabbra fekvő területeken néhány helyen gyengén havazik. Nyugat- Délnyugat-, és Közép-Európa időjárását több középpontu alacsony nyomásu örvény határozza meg, benne a Földközi-tenger nyugati medencéjének irányából enyhe légtömegek áramlanak a szárazföld felé. Emiatt Európa nagy részén esik az eső, ónos eső, néhol havas eső, erősen párás a levegő, általában enyhe az idő. Dél-Európában 3, 4 fokkal is meghaladja a legmagasabb nappali hőmérséklet a több éves átlagot. Közép-Európa fölé továbbra is enyhe, de már szárazabb levegő érkezik a délnyugati áramlással, ezért kevesebb lesz a csapadék.

Hazánkban pénteken borult, párás, az északnyugati országrészben egész nap ködös idő volt. Sokfelé esett eső, ónos eső, havas eső, az északi országrészben helyenként hó. A lehullott csapadék mennyisége csak északkeleten haladta meg az 5 mm-t. A legmagasabb nappali hőmérséklet -1, +6 fok között volt. Szombat hajnalra is csak -2, +2 fokig csökkent a levegő hőmérséklete. Délelőtt a Dunántult néhol sürü köd boritotta, de a keleti országrészben is erősen párás volt a levegő. A hőmérséklet 11 órakor a ködös helyeken 0, -1, másutt +1, +4 fok között volt. Egyedül Békéscsabán mértek 8 fokot, ahol rövid időre kisütött a nap.

Ma 12 órakor Budapesten a hőmérséklet +1 fok, a tengerszintre átszámitott légnyomás 766 mm, alig változik.

Várható időjárás vasárnap estig:

Tulnyomóan borult, párás, többfelé egész nap ködös idő, szórványosan előforduló eső.
Gyenge, időnként élénkebb déli, délkeleti szél.
Várható legalacsonyabb éjszakai hőmérséklet: -2, +3,
legmagasabb nappali hőmérséklet vasárnap: +1, +6 fok között.

Bártfai Erzsébet s.k.

A hőmérséklet napi középértéke és eltérése a 100 évi átlagtól /Budapesten/:

1976. XII. 17.	-0,4 C°	-1,1 C°

1871 óta ezen a napon Budapesten előfordult

legmagasabb hőmérséklet:	12,0 C° /1886/,	
legalacsonyabb hőmérséklet:	-12,4 C° /1940/.	76.658.

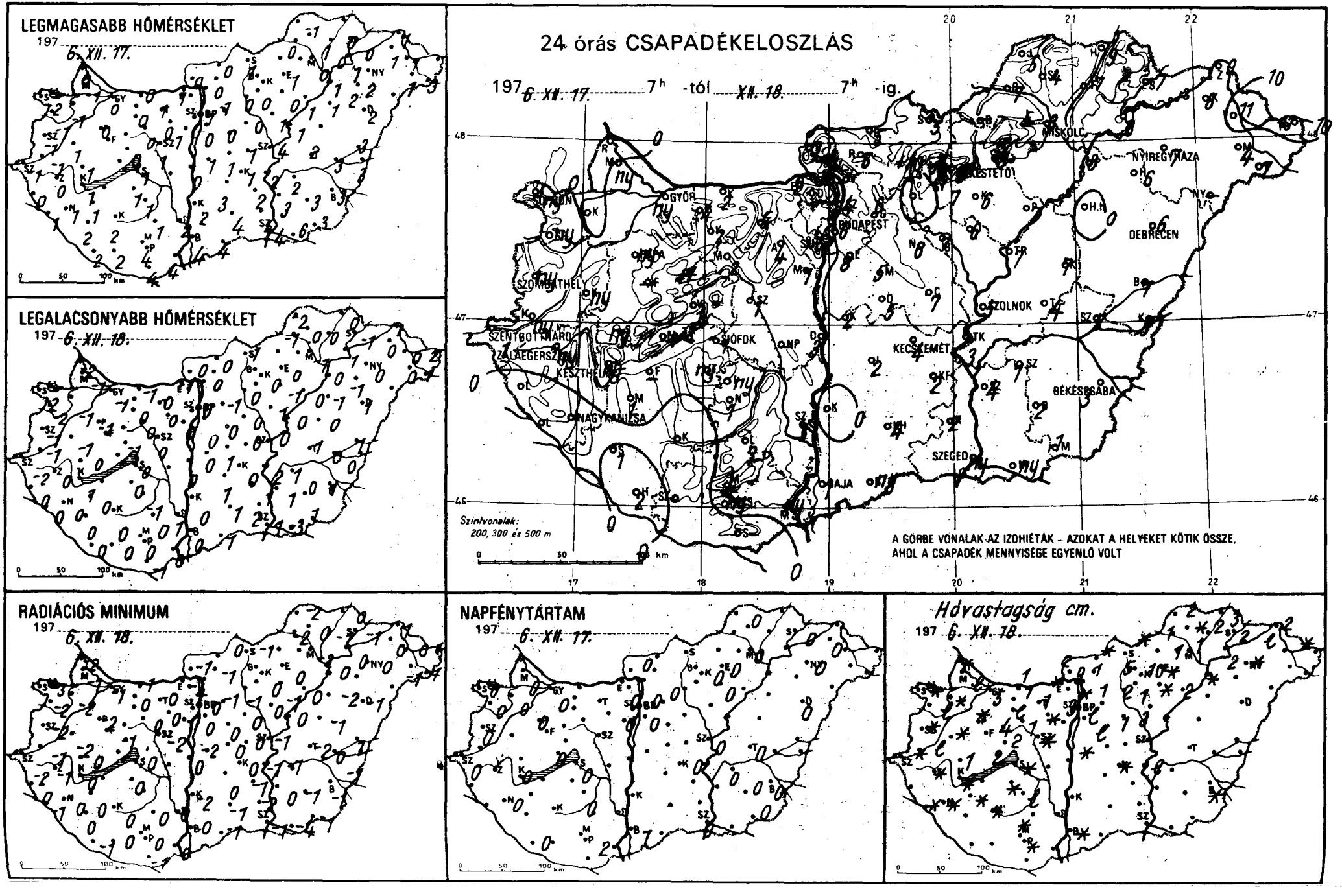
LEGMAGASABB HŐMÉRSÉKLET
197 6. XII. 17.
LEGALACSONYABB HŐMÉRSÉKLET
197 6. XII. 18.
24 órás CSAPADÉKELOSZLÁS
197 6. XII. 17. 7h -tól XII. 18. 7h -ig.
MISKOLC
NYÍREGYHÁZA
KESZTHELY
GYŐR
BUDAPEST
DEBRECEN
SZOMBATHELY
SZOLNOK
SZENTGOTTHÁRD
SIÓFOK
KECSKEMÉT
ZALAEGERSZEG
KESZTHELY
BÉKÉSCSABA
NAGYKANIZSA
SZEGED
PÉCS
Szintvonalak:
200, 300 és 500 m
A GÖRBE VONALAK AZ IZOHIÉTÁK – AZOKAT A HELYEKET KÖTIK ÖSSZE, AHOL A CSAPADÉK MENNYISÉGE EGYENLŐ VOLT
RADIÁCIÓS MINIMUM
197 6. XII. 18.
NAPFÉNYTARTAM
197 6. XII. 17.
Hóvastagság cm.
197 6. XII. 18.

76.XII.18.

	197 ... h -ig az utolsó 24 óra adatai					
	csapadék (mm)	Hó cm	max. hőmérséklet	min. hőmérséklet	rad. min.	napos órák
győr	ny =	5	0	-1	-1	0
apuvár	• =	folt	-1	-1	-2	0
sonmagyaróvár	ny =,	2	-1	-1	-1	0
jka	• =	folt	0	-2	-2	
pron	ny , =	folt	-1	-2	-3	0
pronhorpács	ny =,	lep.	1	-2	-2	0
áld	ny ⅄ =,	folt	1	-1	-2	
örmend	ny	lep.	-1	-1	-1	
entgotthárd	1 =	folt	-1	-2	-2	0
ombathely	ny =	folt	-1	-1	-2	0
nti	• =⅄		0	0	0	
tenye	•	folt	1	0	-1	
gykanizsa	• =	folt	1	0	0	0
laegerszeg	ny	folt	0	0	-1	
rkasgyepű	–		–	–	–	
eszthely	ny , =	folt	1	1	0	0
encshely	1 ⅄ =	2	-1	-1	-2	0
pa	ny , =	folt	0	-1	-2	0
meg	ny =,	1	1	0	0	
hany	–		–	–	–	
eszprém	1 =	2	0	-1	-1	
rc	1 , =	4	-1	-1	-1	
nyód	–		–	–	–	
omokszt. györgy	2 =		2	0	-1	0
aposvár	•	folt	2	0	0	
arcali	1 =	folt	1	0	0	
bfok	1 =	folt	1	0	0	0
omogyszob	1 =		2	0	0	
ab	ny =	folt	1	0	0	
bolna	4 * =	1	1	-1	-2	
ztergom	2 =	folt	1	-1	-4	
sbér	2 =	lep.	0	0	0	
omárom	2 * =	1	0	-1	-1	
tabánya	5	1	1	0	0	
csútdoboz	4 * =	folt	0	0	0	
ıaújváros	3 =		0	0	0	
artonvásár	1 =		1	0	-1	0
ör	2 =	1	0	0	0	
agyhörcsökp.	–		–	–	–	
ábadbattyán	1 =	folt	1	0	-2	
gszemcse	ny , =	lep.	1	-1	-1	0
ngyel	3		1	0	0	
agykónyi	1 , =		2	2	0	
ekszárd	3		2	1	0	
Árpádtető	1 =,	folt	3	1	0	
ohács	ny		4	0	0	
cs	ny , =	folt	4	0	0	2
klós	•		4	-1	-1	
igetvár	• =		2	0	0	
Lőrinc	8 =	lep.	0	0	0	0
Met. Int.	6 =	lep.	1	0	0	0
Szab. hegy	5 * =	3	-1	-2	-2	0
gléd	7 =		1	0	0	
obogókő	–	–	–	–	–	
ddöllő	6 * =	1	-1	-1	-1	0
ralyrét	5 =	9	-1	-1	-2	
nor	5 =		0	0	0	
agykáta	6 * =	1	0	0	0	
rkény	5 =		1	1	0	
entendre	4 *	folt	0	0	-1	

76.XII.18.

	197 ... 07 h -ig az utolsó 24 óra adatai					
	csapadék (mm)	Hó cm	max. hőmérséklet	min. hőmérséklet	rad. min.	napos órák
Vác	=		–	–	–	
Vámosmikola	3	2	0	0	-1	0
Baja	1 =	folt	4	0	0	1
Bácsalmás	ny =,		4	1	-1	
Izsák	2		3	1	0	
Kalocsa	• =		2	0	-2	
Kecskemét	4 =	folt	1	0	0	0
Kiskunf. háza	2 =		2	1	-1	
Kiskunhalas	4		4	1	-1	
Kunszentmiklós	2 * =	folt	1	0	-2	
Tiszakécske	3 ,	lep.	2	2	-1	
Balassagyarmat	5	folt	0	0	0	
Romhány	6 *	1	0	0	-1	
Salgótarján	5	folt	1	1	-1	
Eger	8 * =	folt	1	0	0	0
Galyatető	8 *	5	0	0	0	
Gyöngyös	7	1	0	0	0	
Kékestető	9 * =	10	-1	-1	-1	0
Kompolt	6	folt	0	-1	-1	0
Lőrinci	•	2	0	0	-1	
Poroszló	7 * =	2	1	0	0	
Jászapáti	6 * =		1	1	0	
Jászberény	7 *	3	1	1	0	
Karcag	7		–	0	-1	
Szolnok	5		4	0	-1	0
Tiszaroff	7 =		1	0	0	
Túrkeve	4		2	1	-2	0
Kistelek	2		4	2	-2	
Makó	ny ,		6	-3	-4	
Szeged	ny =		4	1	-1	0
Szentes	4		3	1	0	
Borsodnádasd	–		–	–	–	
Fügöd	7 *	2	0	0	-1	
Hidasnémeti	9 *	3	0	0	0	
Jósvafő	5 *	2	-1	-2	-2	0
Lillafüred	5 * =	1	1	0	-1	
Miskolc	3 * =	1	0	-1	-2	0
Putnok	7 *	1	0	-1	-2	
Sárospatak	7 * =	2	0	-1	-1	0
Szendrőlád	4	folt	1	0	0	
Tokaj	8 *	2	1	1	0	
Kisvárda	8	lep.	1	0	0	0
Mátészalka	4 *		1	0	-1	
Nyíregyháza	7 * =	folt	2	0	0	0
Nyírlugos	–		–	–	–	
Pátyod	7 *		3	1	-1	
Tiszabecs	11 *	folt	–	2	1	
Vásárosnamény	11		1	0	0	
Záhony	9 *	2	1	1	1	
Berettyóújfalu	7 ⊔		3	1	1	
Debrecen	6 * =		2	1	-1	0
Hajdúdorog	6		2	-1	–	
Hortobágy	•		1	-1	-2	
Körösszakál	5		3	0	-1	
Polgár	8 * =	folt	1	0	0	
Békéscsaba	3 ⊔	folt	3	1	-1	0
Mezőhegyes	1		3	1	-1	0
Orosháza	2		3	0	-1	0
Szarvas	1		2	1	-1	0
Szeghalom	5		3	0	0	

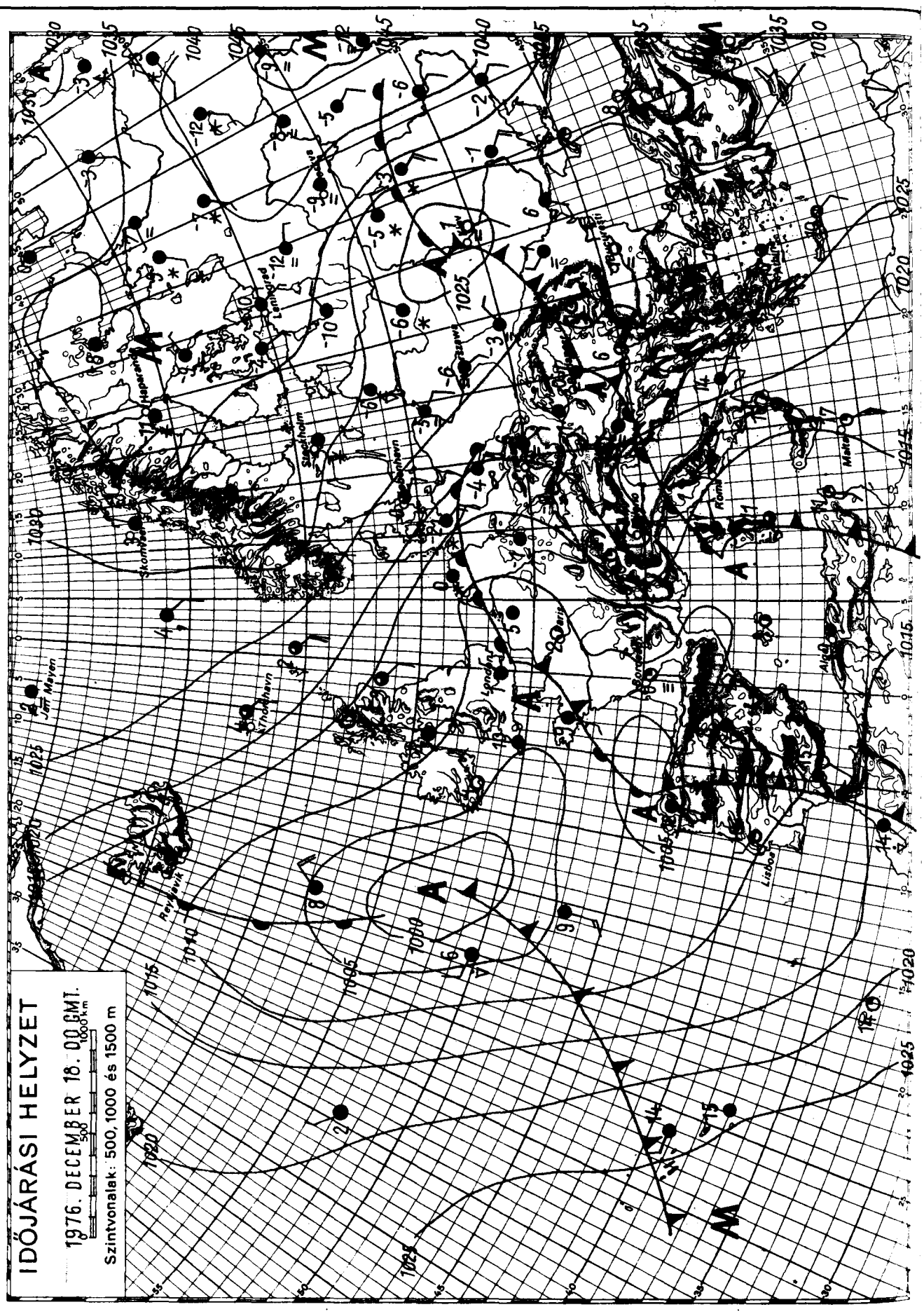

KIADJA: ORSZÁGOS METEOROLÓGIAI SZOLGÁLAT

Készíti: Központi Előrejelző Intézet Előrejelző Osztálya — T.: 275-018 — Megjelenik naponként —

Évi előfizetési díja: 720,—Ft — Megrendelhető: 1024 Budapest, II., Kitaibel Pál u. 1. Telefon: 353-500,

Kiadásért felel: az OMSZ elnöke — Szerkesztésért felel: a KEI igazgatója

OFFSET

IDŐJÁRÁSI NAPIJELENTÉS

ЕЖЕДНЕВНЫЙ МЕТЕОРОЛОГИЧЕСКИЙ БЮЛЛЕТЕНЬ · DAILY WEATHER REPORT
BULLETIN QUOTIDIEN DE TEMPS · TÄGLICHER WETTERBERICHT

89. évfolyam 354. szám. + Budapest + 1976. december 19. vasárnap

Az időjárási helyzet és a várható időjárás:

A Délnyugat-Európa fölött elhelyezkedő nagy kiterjedésü alacsony nyomásu légköri képződmény keleti oldalán rendkivül enyhe levegő áramlik szárazföldünk középső része fölé. Az enyhe levegővel elárasztott területeken többfelé esik az eső. A nappali felmelegedés az évszaknak megfelelő érték fölött alakul. A Balkán-félszigeten például a szombaton mért hőmérsékleti csucsértékek 8, 10 fokkal voltak magasabbak az elmult évek átlagánál. A Kárpát-medencében és környékén is az enyhe levegő alakitja ki az időjárást, igy országunkban is december közepéhez képest szokatlanul enyhe az idő.

Hazánkban szombaton csak a délkeleti országrészben sütött ki 2, 3 órára a nap. Az ország többi részén egész nap erősen párás, ködös idő volt, a sürü ködből több helyen hullott ködszitálás. Ez azonban jelentős csapadékmennyiséget nem adott. A napközben is ködös helyeken egész nap 0, +2 fokot mutatott a hőmérő, a Tiszántul egyes részein viszont, ahol nem volt köd, kora délutánra 8, 10 fokra melegedett fel a levegő. Az éjszakai lehülés nem volt erős. Hajnalban általában minus 1 és plusz 3 fok közötti hőmérsékleteket mértek. Délelőtt a Dunántulon erősen párás, ködös idő volt. Néhány helyről ködszitálást, kisebb esőt jelentettek. Ott 11 órakor is csak 2, 4 fokot mértek. A keleti országrészben csak gyengén volt párás a levegő, felszakadozott a felhőzet, kisütött a nap és már 11 órára 6, 7 fokra melegedett fel a levegő.

Ma 12 órakor Budapesten a hőmérséklet 6 fok volt, a tengerszintre átszámitott légnyomás 766 mm, nem változik.

Várható időjárás hétfő estig:

Változóan felhős, párás enyhe marad az idő, egy-két helyen kisebb eső lehet.
A déli, délkeleti szél éjszaka gyenge, napközben mérsékelt lesz.
Az esti óráktól kezdve a keleti országrészben is várható ködképződés.
A ködök egy része napközben is megmarad.
Várható legalacsonyabb éjszakai hőmérséklet: 0, +4 fok között,
legmagasabb nappali hőmérséklet hétfőn: a tartósan ködös helyeken 5 fok közelében, máshol 10 fok körül.

Kerényi Nárcisz s.k.

A hőmérséklet napi középértéke és eltérése a 100 évi átlagtól /Budapesten/:

1976. XII. 18.	1,9 C°	+1,5 C°

1871 óta ezen a napon Budapesten előfordult

legmagasabb hőmérséklet:	11,8 C° /1886/,
legalacsonyabb hőmérséklet:	-13,8 C° /1963/.

76.659.

LEGMAGASABB HŐMÉRSÉKLET

197 6. XII. 18

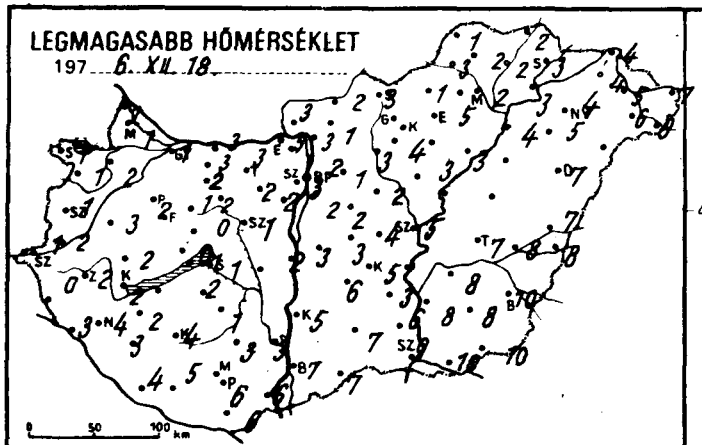

LEGALACSONYABB HŐMÉRSÉKLET

197 6. XII. 19.

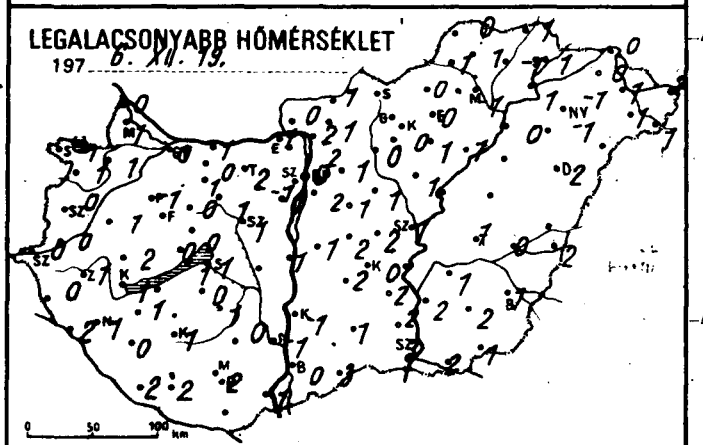

24 órás CSAPADÉKELOSZLÁS

197 6. XII. 18 7h -tól XII. 19 7h -ig

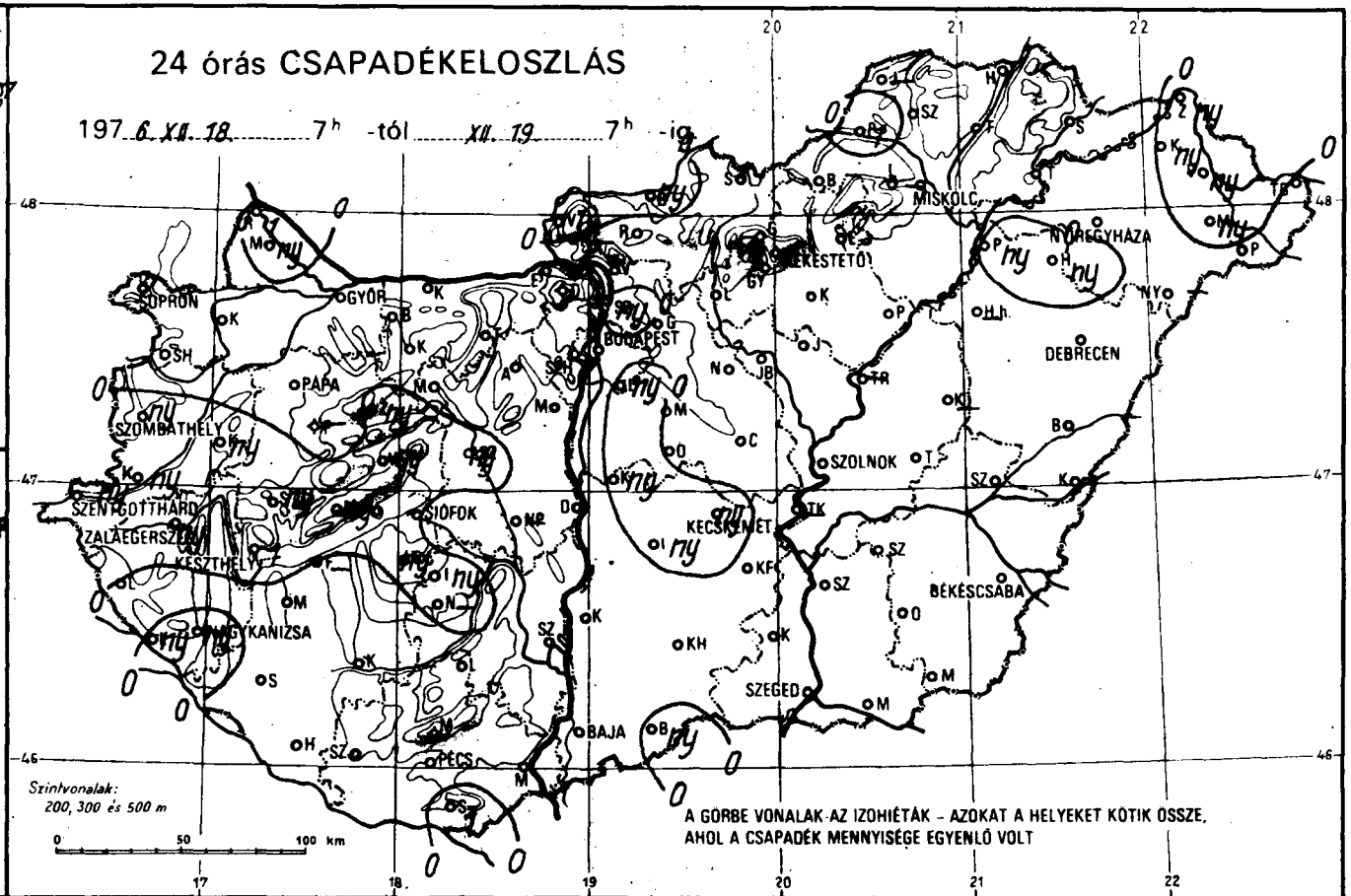

RADIÁCIÓS MINIMUM

197 6. XII. 19.

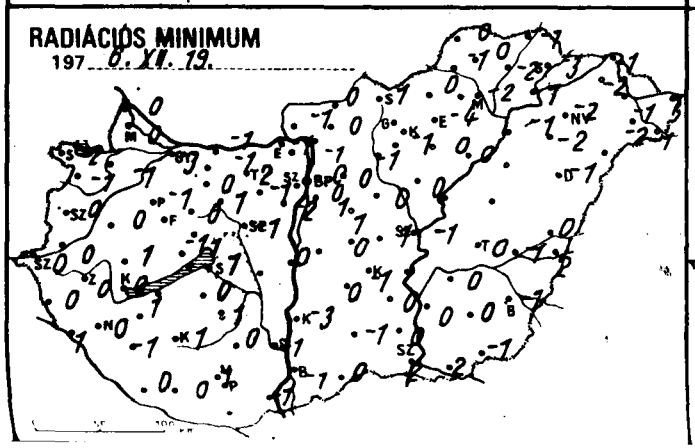

NAPFÉNYTARTAM

197 6. XII. 18

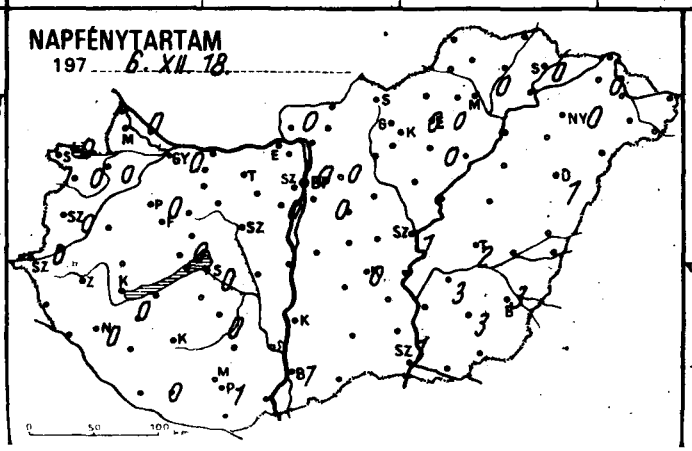

Hóvastagság cm.

197 6. XII. 19. 7h

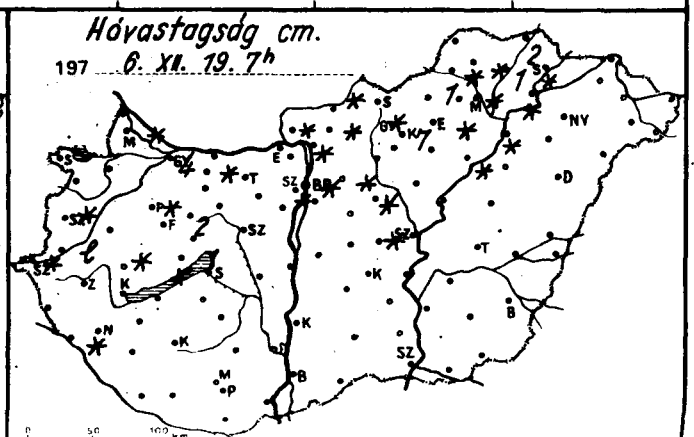

	197 76.XII.19. 07h -ig az utolsó 24 óra adatai							197 76.XII.19. 07h -ig az utolsó 24 óra adatai						
	csapadék (mm)	Hó cm	max. hőmérséklet	min. hőmérséklet	rad. min.	napos órák		csapadék (mm)	Hó cm	max. hőmérséklet	min. hőmérséklet	rad. min.	napos órák
Győr	. ≡	4	1	0	-3	0	Vác	. =	folt	3	2	-1	
Kapuvár	. ≡		2	1	-1	0	Vámosmikola	1	folt	3	0	-1	0
Mosonmagyaróvár	ny ⸗ ≡	folt	1	1	0	0	Baja	.		7	0	-1	1
Rajka	1		1	0	0		Bácsalmás	ny ⸗ ≡		7	3	0	
Sopron	. ≡		1	-1	-2	0	Izsák	ny ⸗		6	2	0	
Sopronhorpács	.		1	1	-1	0	Kalocsa	.		5	-1	-3	
Kald	ny ⸗ ≡		3	1	0		Kecskemét	ny ⸗ ⌴ ≡		5	0	-1	0
Körmend	ny ≡	lép.	2	0	0		Kiskunf. háza	.		3	2	0	
Szentgotthárd	ny ⸗	folt	1	0	0	0	Kiskunhalas	. ≡		7	1	-1	
Szombathely	ny	folt	1	0	0	0	Kunszentmiklós	ny ⸗ ≡		3	1	-	
Lenti	. V ≡		0	0	0		Tiszakécske	-		-	-	-	
Letenye	ny ⸗ ≡	folt	3	2	1		Balassagyarmat	ny	folt	2	1	0	
Nagykanizsa	ny		4	1	0	0	Romhány	. ≡	folt	1	1	0	
Zalaegerszeg	ny ⸗ ≡		2	1	0		Salgótarján	.		3	2	1	
Farkasgyepű	-		-	-	-		Eger	.	folt	5	0	-4	0
Keszthely	1		2	1	0	0	Galyatető	.	folt	6	2	1	
Mencshely	ny ⸗ ≡	folt	0	0	-1	0	Gyöngyös	.		4	0	-1	
Pápa	. ⌴	folt	2	-1	-1	0	Kékestető	.	7	4	2	1	0
Sümeg	ny ⸗ ≡	folt	2	2	1		Kompolt	.		3	1	0	0
Tihany	ny ⸗ ≡		1	1	1		Lőrinci	.		3	0	-1	
Veszprém	ny ⸗ ≡	1	0	0	0		Poroszló	.	folt	2	1	0	
Zirc	ny ⸗ ≡	2	1	0	0		Jászapáti	. =		3	1	0	
Tonyód	-		-	-	-		Jászberény	.		3	1	-1	
Homokszt. györgy	. ≡		4	2	0	0	Karcag	-		-	-	-	
Kaposvár	. ≡		4	1	1		Szolnok	.		5	1	-1	1
Marcali	. ≡		2	1	1		Tiszaroff	-		-	-	-	
Siófok	. ≡		1	1	1	0	Túrkeve	. ∩		7	1	0	2
Somogyszob	. ∩		3	0	-1		Kistelek	.		6	2	0	
Tab	ny ⸗ ≡		2	0	0		Makó	.		10	2	2	
Bábolna	.	folt	3	0	-1		Szeged	. ∩		9	3	2	1
Esztergom	.		5	1	-1		Szentes	.		8	2	0	
Kisbér	. ≡		2	1	0		Borsodnádasd	. ≡	1	1	0	0	
Komárom	. ≡		3	1	-1		Fügöd	.	1	2	-1	-2	
Tatabánya	.		2	2	2		Hidasnémeti	.	2	2	1	-1	
Alcsútdoboz	. ≡		2	-1	-1		Jósvafő	-		-	-	-	-
Dunaújváros	. ≡		2	1	0		Lillafüred	-		-	-	-	
Martonvásár	.		2	1	0	0	Miskolc	.	folt	2	-1	-2	0
Mór	.		2	1	1		Putnok	1 ⸗ ≡	folt	3	1	-1	
Nagyhörcsökp.	-		-	-	-		Sárospatak	.	folt	3	1	-3	0
Szabadbattyán	ny ≡		1	1	-1		Szendrőlád	.	folt	2	1	0	
Tegszemcse	ny ⸗ ≡		1	1	1	0	Tokaj	.	folt	3	1	1	
Tengyel	.		3	0	0		Kisvárda	ny ⌴		4	0	-2	0
Nagykónyi	-		-	-	-		Mátészalka	ny ⸗ ⌴		6	1	-2	
Szekszárd	. ≡		3	-1	-1		Nyíregyháza	.		4	-1	-2	0
Árpádtető	.		9	5	2		Nyírlugos	-		-	-	-	
Mohács	. ∩		6	1	-1		Pátyod	.		9	1	-1	
Pécs	. ∩		6	2	1	1	Tiszabecs	.		7	2	1	
Siklós	1		6	-	-		Vásárosnamény	ny ⌴		5	1	-1	
Szigetvár	.		5	2	0		Záhony	ny ⌴		4	0	-1	
Bp Lőrinc	ny		2	2	1	0	Berettyóújfalu	.		7	-	0	
Bp. Met. Int.	.	folt	3	0	0	0	Debrecen	. ⌴		7	2	-1	1
Bp Szab. hegy	.	folt	1	0	0	0	Hajdúdorog	ny		5	-1	-2	
Cegléd	. ≡	folt	4	2	1		Hortobágy	-		⌴	-	-	
Dobogókő	-		-	-	-		Körösszakál	.		8	2	2	
Dödöllő	.	folt	1	1	0	0	Polgár	ny ⸗	folt	4	0	-1	
Királyrét	-		-	-	-		Békéscsaba	. ⌴		10	1	-1	3
Monor	. ≡		2	1	1		Mezőhegyes	. ⌴		10	1	-1	3
Nagykáta	. ≡	folt	2	1	0		Orosháza	.		8	2	0	3
Örkény	.		3	2	0		Szarvas	. ∩		8	1	0	3
Szentendre	ny ⸗ ≡		2	2	0		Szeghalom	.		8	0	-1	

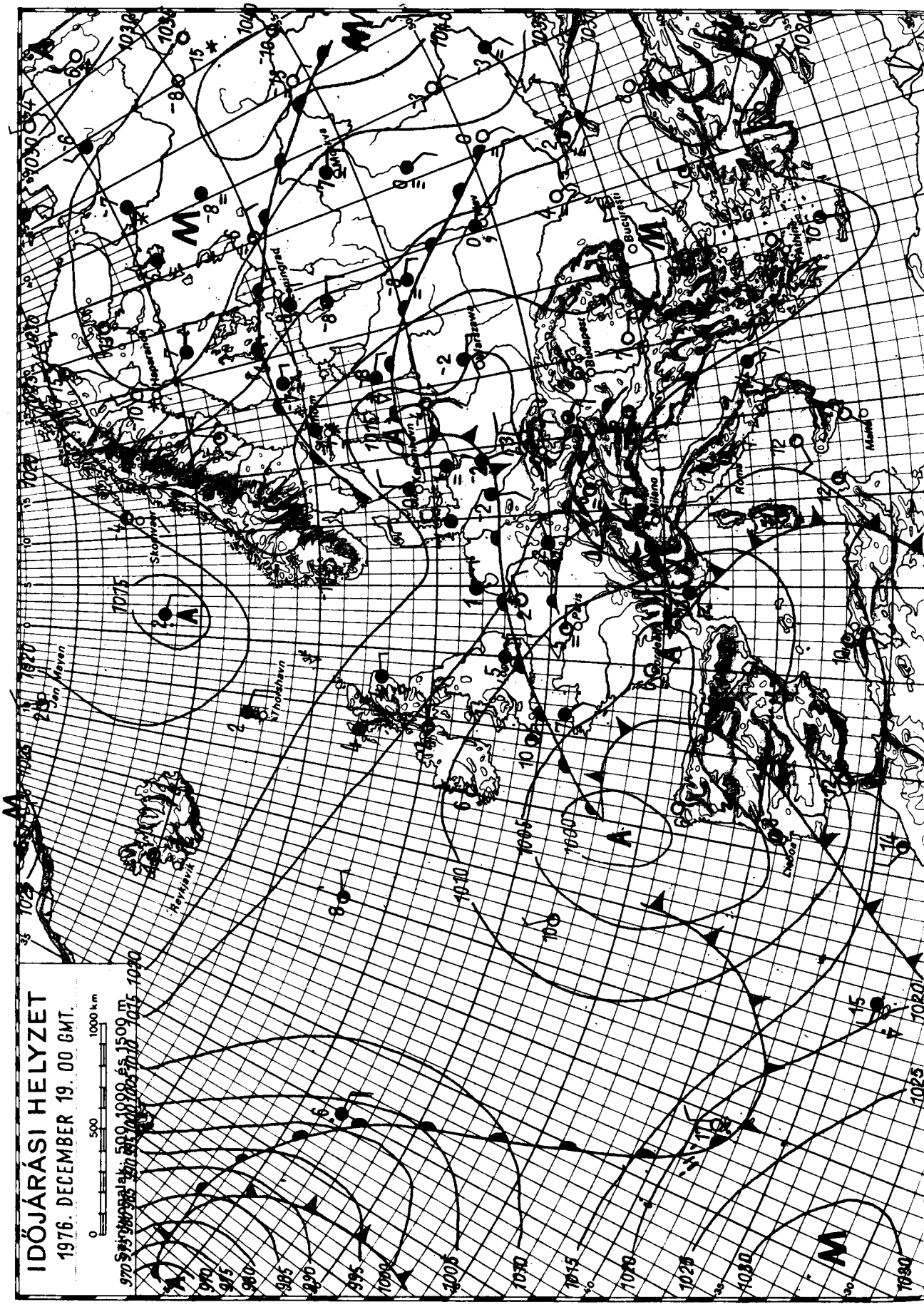

KIADJA: ORSZÁGOS METEOROLÓGIAI SZOLGÁLAT
Készíti: Központi Előrejelző Intézet Előrejelző Osztálya — T.: 273 - 078 — Megjelenik naponként —
Évi előfizetési díja: 720,—Ft — Megrendelhető: 1024 Budapest, II., Kitaibel Pál u. 1. Telefon: 353-500,
Kiadásért felel: az OMSZ elnöke — Szerkesztésért felel: a KEI igazgatója

OFFSET

IDŐJÁRÁSI NAPIJELENTÉS

ЕЖЕДНЕВНЫЙ МЕТЕОРОЛОГИЧЕСКИЙ БЮЛЛЕТЕНЬ • DAILY WEATHER REPORT
BULLETIN QUOTIDIEN DE TEMPS • TÄGLICHER WETTERBERICHT

89. évfolyam 355. szám. + Budapest + 1976. december 20. hétfő

Az időjárási helyzet és a várható időjárás:

Izland térségétől a Német-Lengyel síkságon át a Szovjetunió európai területének középső és déli részéig hatalmas kiterjedésü magas nyomásu zóna huzódik. Ezeken a területeken többfelé erősen párás, ködös az idő, helyenként a köd még napközben sem oszlik fel. A hőmérséklet főleg Közép-Európában jóval az évszaknak megfelelő érték fölött alakul. A következő 36 órában a Kárpát-medence továbbra is a magas nyomásu területhez tartozik, igy folytatódik az erősen párás, ködös, az évszakhoz képest enyhe idő.

Hazánkban a Dunántulon vasárnap jobbára erősen felhős volt az ég, a köd egy-két helyen egész nap megmaradt. Az ország többi részén néhány órára a nap is kisütött. A legmagasabb nappali hőmérséklet az egész nap borult, ködös helyeken 3, 6 fok között alakult, a kevésbé felhős részeken pedig kora délutánra 7, 12 fokig melegedett fel a levegő. A legalacsonyabb éjszakai hőmérséklet általában -2, +4 fok között váltakozott. Hétfő hajnalra ismét többfelé keletkezett köd, amely helyenként délelőtt is megmaradt. A hőmérséklet 11 órakor a ködös helyeken csak 0, +2, máshol 4, 6 fok között alakult.

Ma 12 órakor Budapesten a hőmérséklet 6 fok, a tengerszintre átszámitott légnyomás 768 mm, alig változik.

Várható időjárás kedd estig:

Változóan felhős, erősen párás főleg az éjszakai és reggeli órákban többfelé ködös idő, számottevő csapadék nélkül.
Gyenge, napközben kissé megélénkülő keleti, délkeleti szél.
Várható legalacsonyabb éjszakai hőmérséklet: -2, +3,
legmagasabb nappali hőmérséklet kedden: a tartósan ködös helyeken: 0, +5, máshol 5, 10 fok között.

Németh Lajos s.k.

TÁVOLABBI KILÁTÁSOK PÉNTEK REGGELIG:

Tovább tart az évszakhoz képest enyhe idő, a reggeli órákban párásság, köd.
Legalacsonyabb hajnali hőmérséklet eleinte 0, +4, később -3, +1 fok között,
legmagasabb nappali hőmérséklet eleinte +6, +10, később +3, +7 fok között.
Jelentős mennyiségü /legalább 5 mm/ csapadék az ország területének 10 százalékán várható.

KÖZÉPTÁVÚ ELŐREJELZŐ OSZTÁLY

A hőmérséklet napi középértéke és eltérése a 100 évi átlagtól /Budapesten/:

1976. XII. 19.	4,2 C°	+3,9 C°

1871 óta ezen a napon Budapesten előfordult

legmagasabb hőmérséklet:	13,2 C° /1886/,	
legalacsonyabb hőmérséklet:	-13,9 C° /1927/.	76.660.

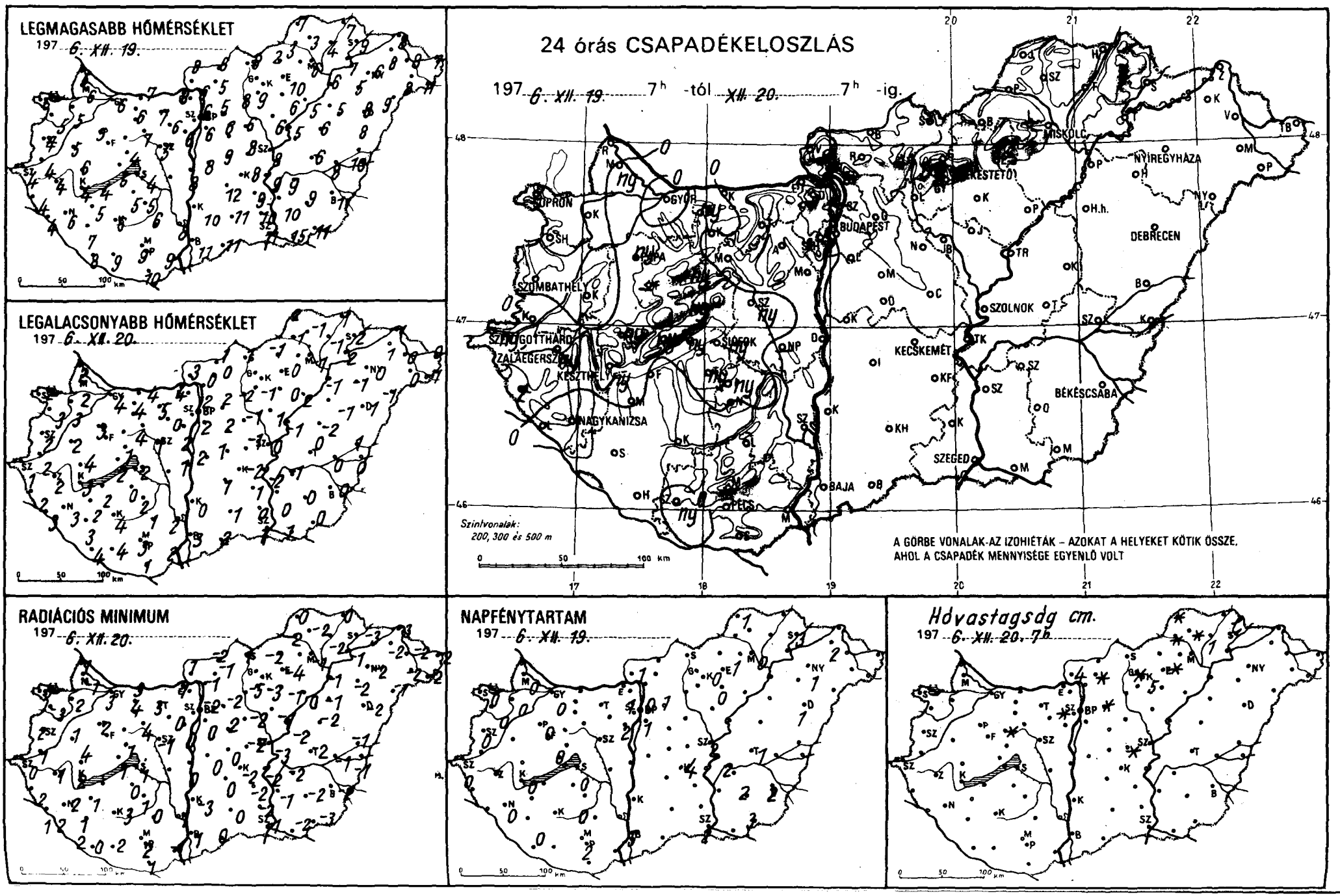
LEGMAGASABB HŐMÉRSÉKLET
197 6. XII. 19.
LEGALACSONYABB HŐMÉRSÉKLET
197 6. XII. 20.
24 órás CSAPADÉKELOSZLÁS
197 6. XII. 19. 7h -tól XII. 20. 7h -ig.
SOPRON
GYŐR
BUDAPEST
MISKOLC
NYÍREGYHÁZA
KESZTHELY
SIÓFOK
SZOMBATHELY
SZENTGOTTHÁRD
ZALAEGERSZEG
NAGYKANIZSA
KECSKEMÉT
SZOLNOK
DEBRECEN
BÉKÉSCSABA
SZEGED
BAJA
PÉCS
Szintvonalak:
200, 300 és 500 m
A GÖRBE VONALAK-AZ IZOHIÉTÁK – AZOKAT A HELYEKET KÖTIK ÖSSZE,
AHOL A CSAPADÉK MENNYISÉGE EGYENLŐ VOLT
RADIÁCIÓS MINIMUM
197 6. XII. 20.
NAPFÉNYTARTAM
197 6. XII. 19.
Hóvastagság cm.
197 6. XII. 20. 7h

	1976.XII.20-án 07 h -ig az utolsó 24 óra adatai							1976.XII.20-án 07 h -ig az utolsó 24 óra adatai						
	csapadék (mm)	Hó cm	max. hőmérséklet	min. hőmérséklet	rad. min.	napos órák		csapadék (mm)	Hó cm	max. hőmérséklet	min. hőmérséklet	rad. min.	napos órák
	•		6	4	3	0	Vác	• ⊔		6	0	-1	
vár	• ≡		5	3	2	0	Vámosmikola	•		8	3	1	1
nmagyaróvár	ny ,		6	2	-1	0	Baja	•		11	3	1	5
	•		5	2	1		Bácsalmás	•		11	2	0	
on	• ≡		6	2	0	0	Izsák	•		12	1	0	
onhorpács	• ≡		5	3	-3	0	Kalocsa	•		10	0	-3	
	• ≡		5	2	1		Kecskemét	• V≡		8	-2	-2	4
end	1 ≡,		4	2	1		Kiskunf. háza	• ≡		9	1	-2	
gotthárd	ny ≡		4	1	0	0	Kiskunhalas	•		11	1	0	
bathely	• ≡		4	2	2	0	Kunszentmiklós	•		8	2	0	
	2 ≡		4	2	2		Tiszakécske	• ≡		9	-2	-2	
ye	•		4	3	1		Balassagyarmat	• ⊔		6	1	-2	
kanizsa	• =		6	3	2	0	Romhány	•	folt	5	0	-1	
gerszeg	ny ≡		4	2	1		Salgótarján	• ≡		8	1	1	
sgyepű	–		–	–	–		Eger	•	folt	10	0	-4	1
hely	ny =		4	3	2	0	Galyatető	•	folt	6	2	0	
shely	ny		4	1	0	0	Gyöngyös	• ⊔		9	-1	-3	
	ny ≡		5	3	2	0	Kékestető	•		3	2	1	0
g	ny ≡,		6	4	4		Kompolt	• ⊔		6	0	-1	0
ny	ny ≡,		5	2	1		Lőrinci	• V		8	-2	-5	
prém	ny ≡,		4	1	1		Poroszló	•		5	2	0	
	ny ≡,	folt	5	1	-2		Jászapáti	• ⊔		6	1	-1	
ód	•		4	2	1		Jászberény	• ⊔		7	1	-2	
okszt. györgy	•		8	4	0	0	Karcag	•		6	-2	-2	
svár	•		6	4	3		Szolnok	• ⊔≡		8	0	-3	2
ali	•		5	2	1		Tiszaroff	• ≡		5	-1	-2	
k	ny =		4	2	1	0	Túrkeve	•		6	0	-2	1
gyszob	•		7	3	2		Kistelek	•		10	0	-2	
	ny		5	0	0		Makó	•		15	1	-2	
lna	ny		8	4	3		Szeged	•		11	1	-1	2
rgom	•		8	4	1		Szentes	• ≡		10	0	-1	
ér	• ≡		6	4	4		Borsodnádasd	• =		2	-1	-2	
árom	•		7	4	3		Füged	•	1	4	-1	-2	
bánya	•		7	5	3		Hidasnémeti	•	lep.	7	1	0	
útdoboz	•		6	0	0		Jósvafő	• ⊔	folt	7	2	0	1
újváros	•		8	1	0		Lillafüred	–		–	–	–	
onvásár	•		6	2	0	2	Miskolc	• ≡		6	-1	-1	0
	•		7	4	4		Putnok	• ≡	folt	3	-1	-2	
hörcsökp.	–		–	–	–		Sárospatak	•		9	2	-3	3
adbattyán	ny ,		5	1	-1		Szendrőlád	• ⊔≡	folt	3	-1	-2	
zemcse	ny ,		5	2	1	0	Tokaj	•		7	2	-1	
yel	•		6	1	0		Kisvárda	• ⊔		8	1	-2	2
vkónyi	•		7	1	1		Mátészalka	• ⊔		8	0	-2	
szárd	•		8	2	1		Nyíregyháza	• =		6	0	-2	1
npéadtető	•		12	4	3		Nyírlugos	•		9	-1	-1	
ács	• ⊔		9	2	-1		Pátyod	• ⊔		11	-1	-2	
	•		9	3	2	2	Tiszabecs	•		7	0	-2	
s	•		10	1	1		Vásárosnamény	• ⊔		8	0	-2	
etvár	ny ,		9	4	2		Záhony	• ⊔		8	-1	-3	
Lőrinc	• ⊔ ::		6	2	0	1	Berettyóújfalu	• ⊔		8	1	-1	
Met. Int.	• ⊔ ::		6	2	-2	0	Debrecen	• ⊔=		9	1	-2	1
Szab. hegy	•		3	1	-1	1	Hajdúdorog	•		5	-1	-2	
éd	• ⊔	folt	8	-1	-2		Hortobágy	• ≡		5	-1	-1	
ogókő	–	–	–	–	–		Körösszakál	•		10	0	-1	
öllő	• ⊔	folt	5	2	-2	1	Polgár	• ⊔		6	1	-1	
lyrét	• V	4	6	-1	-2		Békéscsaba	• ⊔=		11	0	-2	2
or	•		6	2	2		Mezőhegyes	• ⊔≡		11	0	-3	3
vkáta	• ⊔≡		6	-1	-2		Orosháza	• ⊔		9	0	-2	2
ény	• ⊔		9	1	0		Szarvas	• V≡		9	-1	-2	2
tendre	– ⊔		6	1	-1		Szeghalom	•		8	0	-1	

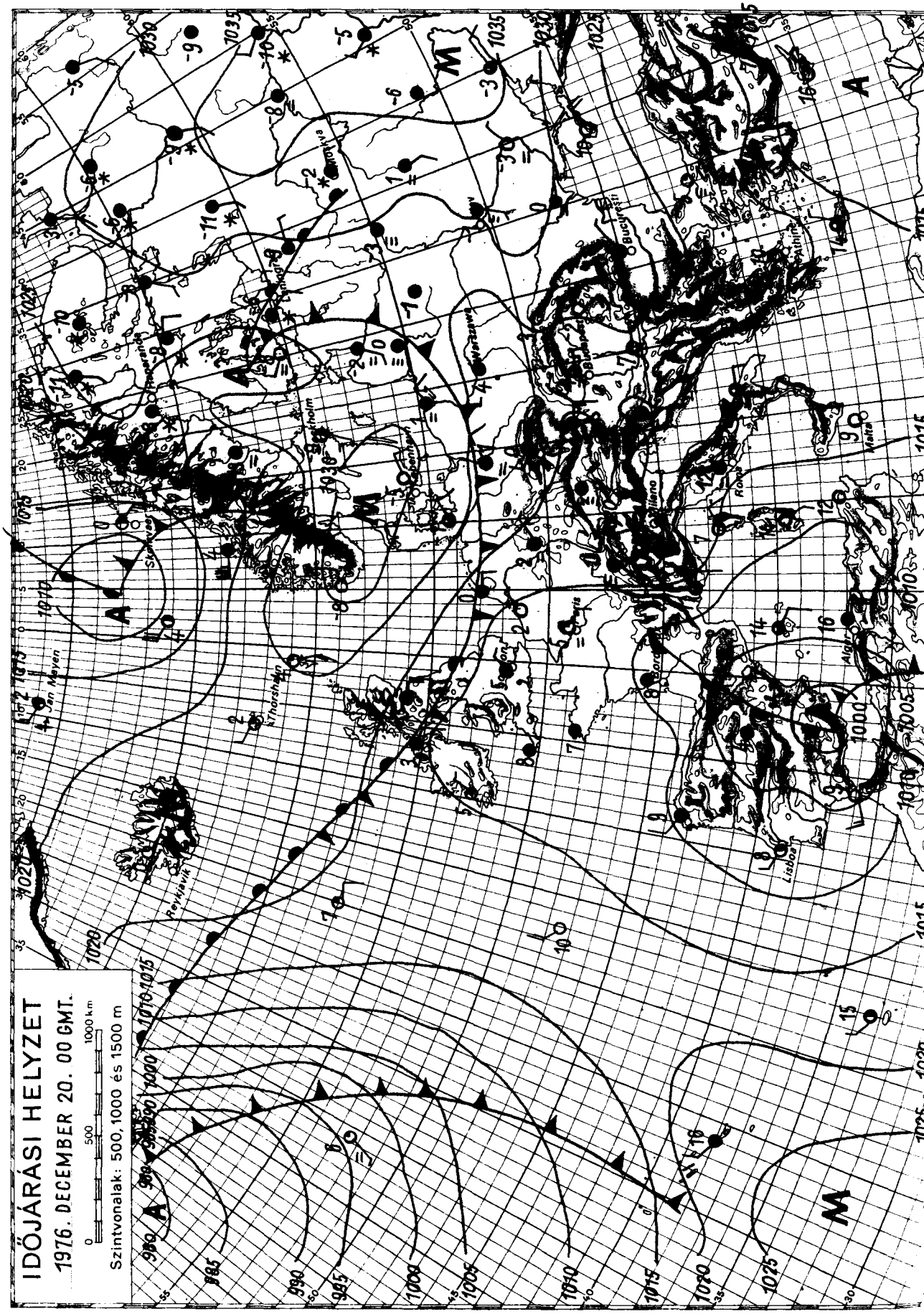

KIADJA: ORSZÁGOS METEOROLÓGIAI SZOLGÁLAT

Készíti: Központi Előrejelző Intézet Előrejelző Osztálya — T.: 273 - 018 — Megjelenik naponként

Évi előfizetési díja: 720,—Ft — Megrendelhető: 1024 Budapest, II., Kitaibel Pál u. 1. Telefon: 353-500,

Kiadásért felel: az OMSZ elnöke — Szerkesztésért felel: a KEI igazgatója

IDŐJÁRÁSI NAPIJELENTÉS

ЕЖЕДНЕВНЫЙ МЕТЕОРОЛОГИЧЕСКИЙ БЮЛЛЕТЕНЬ · DAILY WEATHER REPORT
BULLETIN QUOTIDIEN DE TEMPS · TÄGLICHER WETTERBERICHT

89. évfolyam 356. szám. + Budapest + 1976. december 21. kedd

Az időjárási helyzet és a várható időjárás:

Szárazföldünk déli és középső részét, valamint a Szovjetunió európai területének nagy részét déli, délkeleti áramlással érkező enyhe levegő árasztotta el, hatására ezeken a területeken általában csendes, erősen párás, a hajnali órákban többfelé ködös az idő. Csapadékot csupán ködszitálásból jelentettek. Hétfőn az enyhe levegővel elárasztott területeken a hőmérséklet csucsértéke 2, 5 fokkal meghaladta az évszaknak megfelelő értéket. Változékony, esős az idő az Ibériai-félszigeten és Nyugat-Európában. A Kárpát-medence időjárása a következő 36 órában még lényegesen nem változik, folytatódik az enyhe, párás, főként a hajnali órákban többfelé ködös idő.

Hazánkban hétfőn a reggeli és a délelőtti órákban még többfelé volt köd, amely főként északnyugaton helyenként napközben sem oszlott fel. Az ország nagy részén azonban a köd feloszlását napos idő követte, több helyről 2, 6 órás napsütést jelentettek. Az északi és az északnyugati megyék egy-két helyen kisebb szitálást észleltek. A legmagasabb nappali hőmérséklet a tartósan ködös helyeken 0, +4, máshol általában +6, +12 fok között alakult. Ma hajnalra ismét többfelé köd képződött és 0, -4 fokig hült le a levegő. Délelőtt változóan felhős, erősen párás, néhány helyen ködös idő volt. A hőmérséklet 11 órakor -1, +2 fok között alakult.

Ma 12 órakor Budapesten a hőmérséklet 2 fok, a tengerszintre átszámitott légnyomás 770 mm, alig változik.

Várható időjárás szerda estig:

Változóan felhős, párás idő.
Az esti óráktól kezdve többfelé köd, ködszitálással, éjszaka gyenge, napközben mérsékelt délkeleti szél.
Várható legalacsonyabb éjszakai hőmérséklet: 0, -5,
legmagasabb nappali hőmérséklet szerdán: általában +1, +6 fok között, a tartósan ködös helyeken 0 fok körül.

Bartha Péterné s.k.

A hőmérséklet napi középértéke és eltérése a 100 évi átlagtól /Budapesten/:

1976. XII. 20.	4,0 C°	+3,9 C°

1871 óta ezen a napon Budapesten előfordult

legmagasabb hőmérséklet:	11,6 C° /1886/;	
legalacsonyabb hőmérséklet:	-15,5 C° /1927/.	76.661.

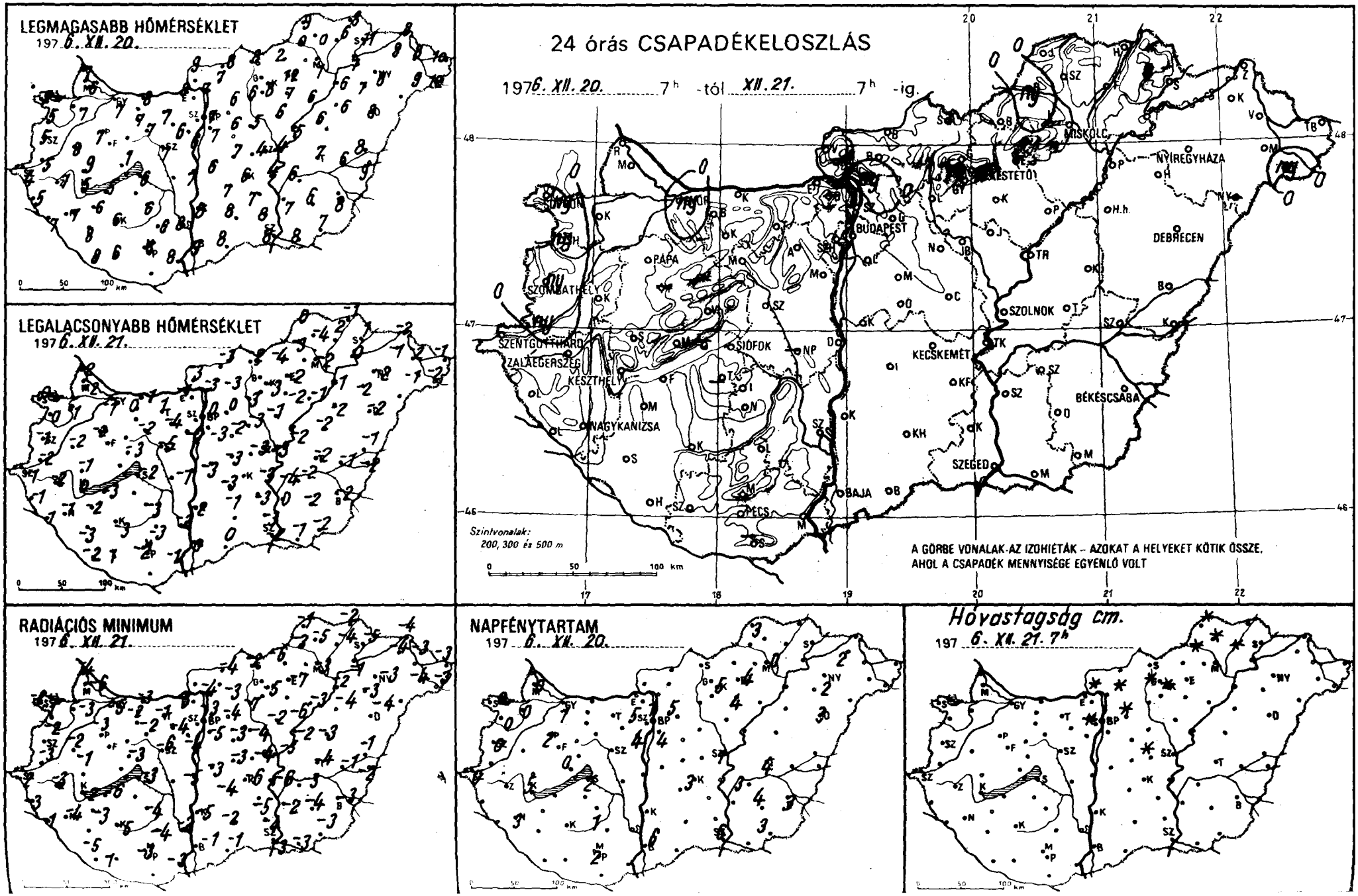
LEGMAGASABB HŐMÉRSÉKLET
197 6. XII. 20.
LEGALACSONYABB HŐMÉRSÉKLET
197 6. XII. 21.
24 órás CSAPADÉKELOSZLÁS
197 6. XII. 20. 7h -tól XII. 21. 7h -ig.
Szintvonalak:
200, 300 és 500 m
A GÖRBE VONALAK AZ IZOHIÉTÁK – AZOKAT A HELYEKET KÖTIK ÖSSZE, AHOL A CSAPADÉK MENNYISÉGE EGYENLŐ VOLT
RADIÁCIÓS MINIMUM
197 6. XII. 21.
NAPFÉNYTARTAM
197 6. XII. 20.
Hóvastagság cm.
197 6. XII. 21. 7h
BUDAPEST
MISKOLC
DEBRECEN
NYÍREGYHÁZA
SZOLNOK
KECSKEMÉT
SZEGED
BÉKÉSCSABA
PÉCS
BAJA
SIÓFOK
PÁPA
KESZTHELY
NAGYKANIZSA
SZOMBATHELY
SZENTGOTTHÁRD
ZALAEGERSZEG

O R S Z Á G O S M E T E O R O L Ó G I A I S Z O L G Á L A T

KÖZPONTI ELŐREJELZŐ INTÉZETE

IDŐJÁRÁSI ESEMÉNYEK NAPTÁRA

CALENDAR OF WEATHER PHENOMENA

1976 november

Az Időjárási Napijelentés havi melléklete

Dátum - *Date*	Az időjárási jelenség leírása *Description of the weather phenomenon*	Az időjárási esemény előidézője *Carrier of the phenomenon*	Érkező légtömeg *Arriving air-mass*
1.		az október 30-án elkezdődött ciklontevékenység november 1-én a délutáni órákban megszünt	/Mm/
3.	a Dunántulon többfelé eső	16^h-tól az ország nyugati határát megközelitő veszteglő frontálzóna hatására, majd a csapadékzóna eléri az ország középső és keleti részét is	
4.	elszórtan kisebb eső	állandósuló déli áramlásban melegadvekció	/Tm/ és
12.	országos esőzés, többfelé jelentős csapadékmennyiség	17^h-tól mediterrán ciklon hatására, majd a ciklon középpontja az ország déli és keleti részét érintve vonul át a Kárpát-medencén; a folyamat 16-án, az esti órákban a ciklon kitöltődésével megszünik	Mm
19.	sokfelé eső, a magasan fekvő helyeken havazás	hideg front: belépés 18^h NE, kilépés 20-án 05^h SW	Mm
20.	többfelé eső, elszórtan havaseső	08^h-tól az ország déli határán ciklogenezis hatására; a ciklon 22-én a déli órákban kitöltődött	
22.	sokfelé kisebb eső, egy-két helyen átmenetileg havaseső, havazás	hideg front: belépés 15^h NW, kilépés 23-án 05^h SE	Am
23.	elszórtan hózápor	hideg front: belépés 11^h N, kilépés 18^h S	Am
24.	sokfelé havazás, havaseső	hideg front: belépés 17^h NW, kilépés 25-én 04^h SE	Mm
25.	átfutó havazás, hózápor, szélroham	hideg front: belépés 01^h N, kilépés 08^h S	Am
26.	sokfelé kisebb havazás	meleg front: belépés 05^h W, kilépés 21^h E	Mm

Arktikus szárazföldi és tengeri /Ac és Am/: mérsékeltövi szárazföldi és tengeri /Mc és Mm/: szubtrópusi szárazföldi és tengeri /Tc és Tm/: helyi vagy lokális /H/.

Az időjárási esemény Budapest-i jellemzői - *Characteristics of the phenomenon over Budapest*						
Időpont - *point of time*	Hőmérsékletváltozás (fok/idő) *Temperature-shift (degree/period)*	Légnedvességváltozás (%/idő) *Humidity-shift (%/period)*	Szélirányváltozás *Wind-direction shift*	Maximális széllökés (m/sec) és időpontja *Maximum gust (m/sec) and its time*	Csapadék mennyisége (mm) és alakja *Amount and form of precipitation*	Megjegyzés - *Remarks*
					44,1●	
□					2,5● ⁎̇	□ budapesti átvonulás elmosódott
					ny ●	
□					ny ● ⁎̇	□ budapesti átvonulás elmosódott
23.14	-2/10 p	+45/2 ó	-	-	ny ⁎ ▽	
□					6,8 ⁎̇ ⁎	□ budapesti átvonulás elmosódott
25.03	-	-	WNW-NNW	NNW 13,0 03^{02}	ny ⁎ ▽	
□					0,7 ⁎	□ budapesti átvonulás elmosódott

Arctic maritime (Am): Arctic continental (Ac): Polar maritime (Mm): Polar continental (Mc): Tropical maritime (Tm): Tropical continental (Tc): Local air mass (H).

	76.XII.21. 07 h -ig az utolsó 24 óra adatai							76.XII.21. 07 h -ig az utolsó 24 óra adatai						
	csapadék (mm)	Hó cm	max. hőmérséklet	min. hőmérséklet	rad. min.	napos órák		csapadék (mm)	Hó cm	max. hőmérséklet	min. hőmérséklet	rad. min.	napos órák
Győr	ny ⊔ ≡		7	−1	−5	1	Vác	ny ≡, ⊔		7	−3	−4	
Kapuvár	• V		7	−1	−3	0	Vámosmikola	• ⊔		9	−3	−	
Mosonmagyaróvár	• V		6	−2	−6	0	Baja	• ⊔		9	0	−1	6
Rajka	•		7	−2	−4		Bácsalmás	• ⊔		8	0	−1	
Sopron	ny ⊔ =		5	0	−2	0	Izsák	•		7	−3	−4	
Sopronhorpács	ny ⊔		5	0	−1	0	Kalocsa	•		8	−2	−5	
Káld	• V		8	−2	−2		Kecskemét	• V =		6	−3	−6	3
Körmend	ny ≡,		5	−2	−3		Kiskunf. háza	•		7	−3	−5	
Szentgotthárd	• =		4	−1	−2	0	Kiskunhalas	•		8	−1	−2	
Szombathely	ny ≡,		5	−1	−2	0	Kunszentmiklós	• V		6	−3	−3	
Lenti	• ≡		5	−1	−3		Tiszakécske	•		4	−4	−6	
Letenye	•		7	1	−1		Balassagyarmat	• V ≡		8	−3	−4	
Nagykanizsa	• ⊔ ≡		7	−1	−4	3	Rombány	• ≡ folt		7	−3	−3	
Zalaegerszeg	• ⊔		7	−2	−3		Salgótarján	• V		8	−2	−2	
Farkasgyepű	−		−	−	−		Eger	• ⊔		12	−2	−7	4
Keszthely	• ⊔ =		5	0	−2	5	Galyatető	• folt		7	−3	−3	
Mencshely	• ⊔ ≡		4	−2	−3	0	Gyöngyös	• ⊔		8	−3	−5	
Pápa	• ⊔		7	−2	−3	2	Kékestető	• folt		6	3	−1	5
Sümeg	•		9	−1	−1		Kompolt	• ⊔ ≡		7	−2	−6	4
Tihany	−		−	−	−		Lőrinci	• V ≡		6	−3	−7	
Veszprém	• V ≡		1	−3	−3		Poroszló	• ⊔ ≡		6	−1	−3	
Zirc	• ⊔		4	−2	−8		Jászapáti	• ⊔		6	−1	−2	
Bonyód	• ⊔		5	−3	−6		Jászberény	• ⊔		6	−1	−4	
Homokszt. györgy	• ≡		8	−2	−5	0	Karcag	• ⊔		6	−2	−3	
Kaposvár	• ⊔		6	−3	−5		Szolnok	•		4	−3	−5	1
Marcali	•		6	−2	−3		Tiszaroff	• V ≡		5	−2	−2	
Siófok	• ⊔ =		6	−2	−3	2	Túrkeve	• V		7	−2	−4	4
Somogyszob	• ⊔		8	−3	−8		Kistelek	•		8	−3	−4	
Tab	−		−	−	−		Makó	• ⊔		8	−1	−3	
Babolna	•		−	−	−1		Szeged	• ⊔ =		8	−2	−3	6
Esztergom	•		8	−1	−5		Szentes	•		7	0	−2	
Kisbér	• ⊔		7	0	−2		Borsodnádasd	• ⊔		2	−4	−6	
Komárom	• ⊔		8	−1	−3		Füged	• ⊔ folt		6	−2	−4	
Tatabánya	• ⊔		7	1	−1		Hidasnémeti	•		8	−1	−2	
Alcsútdoboz	• V ≡		6	−4	−4		Jósvafő	• ⊔ folt		9	0	−1	
Dunaújváros	• ⊔		7	−1	−5		Lillafüred	• V		6	−1	−3	
Martonvásár	• ⊔		6	−2	−4	4	Miskolc	• ≡		1	−2	−3	0
Mór	• ⊔		7	−2	−2		Putnok	ny V ≡, folt		0	−3	−3	
Nagyhörcsökp.	−		−	−	−		Sárospatak	•		11	−1	−5	−
Szabadbattyán	• V ≡		7	−5	−6		Szendrőlád	• V ≡ folt		0	−4	−5	
Tegszemcse	•		6	−3	−4	1	Tokaj	• ≡		7	0	−1	
Tengyel	•		6	−3	−4		Kisvárda	• ⊔		8	−1	−4	2
Nagykónyi	•		6	−3	−3		Mátészalka	• ⊔ ≡		9	−1	−4	
Szekszárd	•		8	−2	−2		Nyíregyháza	• ≡		8	−2	−3	2
Tengpadtető	•		6	−2	−4		Nyírlugos	−		−	−	−	
Mohács	• ⊔		8	−1	−3		Pátyod	ny ⊔ ≡,		12	−2	−3	
Pécs	• ⊔		6	−2	−3	2	Tiszabecs	• ≡		10	−1	−3	
Siklós	−		−	−	−		Vásárosnamény	• ⊔		8	−2	−3	
Szigetvár	•		6	1	1		Záhony	• ⊔		8	−2	−4	
Bp. Lőrinc	• ⊔		7	−3	−5	4	Berettyóújfalu	• ⊔		8	−1	−1	
Bp. Met. Int.	• = ⊔ ≡		7	0	−3	1	Debrecen	• ⊔ ≡		8	−2	−4	3
Bp. Szab. hegy	• ⊔	folt	5	−1	−3	5	Hajdúdorog	• ≡		7	−2	−3	
Cegléd	• ⊔	folt	4	−3	−4		Hortobágy	• ≡		6	−2	−4	
Dobogókő	−		−	−	−		Körösszakál	• ⊔ ≡		9	−2	−2	
Gödöllő	• ⊔	folt	6	0	−4	5	Polgár	• ⊔ ≡		6	−1	−2	
Kiralyrét	• V	folt	6	−5	−6		Békéscsaba	• ⊔ =		8	−2	−3	3
Monor	• V		6	−2	−3		Mezőhegyes	• ⊔		7	−2	−3	3
Nagykáta	• V ≡		5	−3	−4		Orosháza	• ⊔		6	−2	−4	4
Pilisy	• ⊔		7	−3	−3		Szarvas	• V		6	−2	−3	3
Szentendre	• ⊔ ≡		6	−2	−3		Szeghalom	•		6	−1	−1	

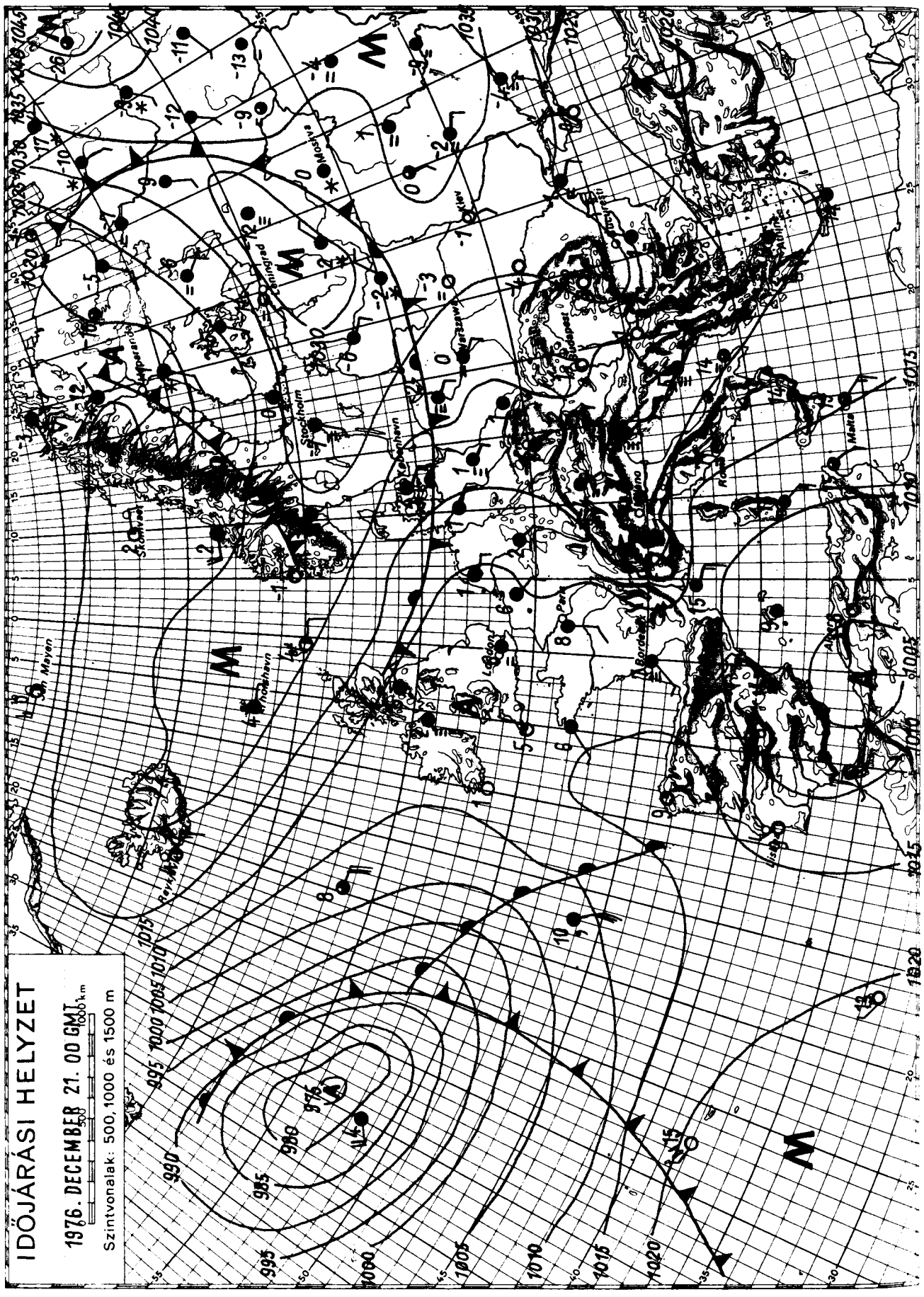

KIADJA: ORSZÁGOS METEOROLÓGIAI SZOLGÁLAT
Készíti: Központi Előrejelző Intézet Előrejelző Osztálya — T.: 273 - 018 — Megjelenik naponként
Évi előfizetési díja: 720,—Ft — Megrendelhető: 1024 Budapest, II., Kitaibel Pál u. 1. Telefon: 353-500,
Kiadásért felel: az OMSZ elnöke — Szerkesztésért felel: a KEI igazgatója

IDŐJÁRÁSI NAPIJELENTÉS

ЕЖЕДНЕВНЫЙ МЕТЕОРОЛОГИЧЕСКИЙ БЮЛЛЕТЕНЬ · DAILY WEATHER REPORT
BULLETIN QUOTIDIEN DE TEMPS · TÄGLICHER WETTERBERICHT

89. évfolyam 357. szám. + Budapest + 1976. december 22. szerda

Az időjárási helyzet és a várható időjárás:

A Brit-szigetek és az Északi-tenger vidékén különböző hőmérsékletü óceáni légtömegek keveredése alakitja az időjárást, emiatt borult az idő, sokfelé esik az eső. Ugyancsak csapadékos az időjárás a Földközi-tenger medencéjében, ahol nedves szubtrópusi levegő örvénylik. Délnyugat-,Közép-, és Kelet-Európában nagy kiterjedésü, magas nyomásu zóna található. Ezeken a területeken csendes, nyugodt az idő. Csapadék csak a sokfelé kialakuló ködökből hulló szitálás formájában jön létre. Több helyen a köd egész nap megmarad. A Kárpát-medence is ehhez a zónához tartozik, és mivel a következő 36 órában lényeges változás nem történik, folytatódik hazánkban a párás, ködös idő.

Hazánkban kedden az északnyugati és délkeleti országrészben 2, 6 órán át sütött a nap, másutt egész nap borult, ködös idő volt. Ennek megfelelően a nappali hőmérséklet is a napsütötte helyeken emelkedett magasabbra. Általában 2, 6 fokot mértek, mig a ködös helyeken csak 0, +3 fokig emelkedett a hőmérséklet. A Dunántulon sokfelé volt ködszitálás, szerda hajnalra a felhővel boritott Dunántulon +3, -2, a keleti országrészben -1, -5 fokig hült le a levegő. Délelőtt folytatódott a párás, többfelé ködös idő, és a ködből néhol zuzmaralerakódás, ködszitálás alakult ki. A hőmérséklet 11 órakor a derült helyeken 0, +3, másutt 0, -4 fok között volt.

Ma 12 órakor Budapesten a hőmérséklet 2 fok, a tengerszintre átszámitott légnyomás 772 mm, alig változik.

Várható időjárás csütörtök estig:

Változóan felhős, párás, többfelé egész nap ködös idő, ködszitálással, zuzmaralerakódással.
Gyenge, időnként kissé élénkebb délkeleti, keleti szél.
Várható legalacsonyabb éjszakai hőmérséklet: 0, -5,
legmagasabb nappali hőmérséklet csütörtökön a tartósan ködös helyeken 0, másutt 5 fok közelében.

Bártfai Erzsébet s.k.

A hőmérséklet napi középértéke és eltérése a 100 évi átlagtól /Budapesten/:

1976. XII. 21.	+2,4 C°	+2,5 C°

1871 óta ezen a napon Budapesten előfordult

legmagasabb hőmérséklet:	13,6 C° /1886/;
legalacsonyabb hőmérséklet:	-18,0 C° /1927/.

76.683.

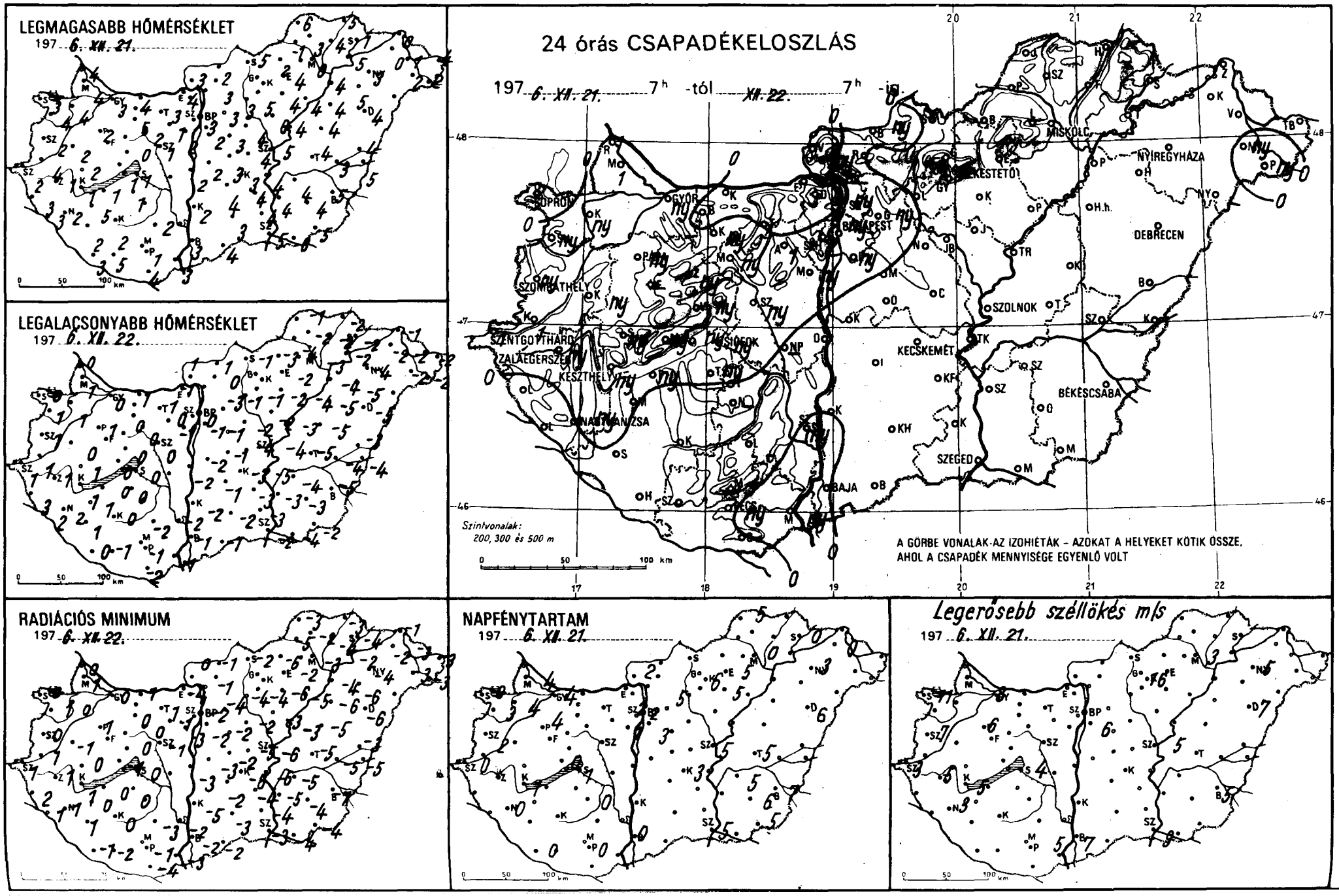
LEGMAGASABB HŐMÉRSÉKLET
197 6. XII. 21.
LEGALACSONYABB HŐMÉRSÉKLET
197 6. XII. 22.
24 órás CSAPADÉKELOSZLÁS
197 6. XII. 21. 7h -tól XII. 22. 7h -ig
Szintvonalak:
200, 300 és 500 m
A GÖRBE VONALAK AZ IZOHIÉTÁK – AZOKAT A HELYEKET KÖTIK ÖSSZE,
AHOL A CSAPADÉK MENNYISÉGE EGYENLŐ VOLT
RADIÁCIÓS MINIMUM
197 6. XII. 22.
NAPFÉNYTARTAM
197 6. XII. 21.
Legerősebb széllökés m/s
197 6. XII. 21.

	1976.XII.22. 07 h -ig az utolsó 24 óra adatai					
	csapadék (mm)	Hó cm	max. hőmérséklet	min. hőmérséklet	rad. min.	napos órák
ő	ny ,		3	0	0	4
puvár	ny ≡,		4	1	0	4
sonmagyaróvár	1		4	1	0	4
ka	1 ,		4	0	0	
ron	. :=		3	0	0	0
ronhorpács	ny ≡,		4	1	1	3
ld	ny ≡,		2	0	-1	
rmend	1 ≡,		4	1	1	
ntgotthárd	1 ,		2	1	1	0
mbathely	ny ,		2	1	0	2
ti	. ≡		3	3	2	
enye	.		3	2	1	
gykanizsa	ny , =		2	2	1	0
aegerszeg	ny , ≡		1	1	1	
kasgyepű	–		–	–	–	
szthely	ny , =		1	1	1	1
ncshely	ny, ∨ ≡		1	-1	-1	0
ba	ny , ⌒		2	1	1	4
meg	ny ≡,		2	1	0	
any	ny ≡,		1	0	0	
zprém	ny ≡,		0	0	0	
c	ny ∨ ≡,		-1	-1	-1	
nyód	ny ≡,		1	0	0	
mokszt. györgy	. ≡		3	0	-1	0
posvár	.		2	0	0	
rcali	. ≡		5	1	0	
fok	ny , =		1	0	0	1
nogyszob	. ⌒		2	1	1	
	ny		1	0	0	
olna	.		3	0	0	
tergom	.		4	-1	-4	
bér	ny ≡,		5	0	0	
márom	.		4	1	1	
abánya	.		3	1	1	
sútdoboz	1 ,		1	0	-1	
naújváros	.		2	-2	-3	
rtonvásár	ny		2	-1	-3	1
r	ny ≡		2	0	0	
gyhörcsökp.	–		–	–	–	
badbattyán	ny		1	0	-1	
szemcse	.		3	-1	-2	0
gyel	.		2	-2	-3	
gykónyi	–		–	–	–	
kszárd	ny ≡,		–	-2	-2	
ádtető	. ≡		0	-2	-4	
hács	ny ≡ ⌴		3	-1	-3	
s	ny ≡ ⌴		1	-1	-1	0
ós	. ⌴		4	-2	-4	
etvár	.		5	-1	-2	
Lőrinc	ny , ⌴		2	-1	-2	3
Met. Int.	ny , ⌒ =		3	0	-2	2
Szab. hegy	– ⌴	folt	0	-2	-3	2
led	. ⌴	folt	4	-4	-5	
bogókő	. ≡	6	2	-6	-6	
döllő	ny * ⌴ ≡	folt	3	-3	-4	5
alyrét	ny ,	folt	3	0	-1	
nor	.		3	-1	-2	
gykáta	. ⌴ ≡		4	-2	-2	
eny	. ⌴		3	-1	-2	
ntendre	ny =,		3	0	-2	

	1976.XII.22. 07 h -ig az utolsó 24 óra adatai					
	csapadék (mm)	Hó cm	max. hőmérséklet	min. hőmérséklet	rad. min.	napos órák
Vác	–		–	–	–	
Vámosmikola	:		3	1	0	2
Baja	. ⌴ =		3	-1	-2	0
Bácsalmás	. ⌴		4	-1	-2	
Izsák	.		4	-1	-2	
Kalocsa	:		2	-2	-5	
Kecskemét	. ∨		3	-3	-6	3
Kiskunf. háza	.		4	-3	-4	
Kiskunhalas	:		3	-2	-3	
Kunszentmiklós	:		2	-2	-3	
Tiszakécske	.		4	-5	-6	
Balassagyarmat	ny , ⌴		2	1	-1	
Romhány	.	folt	3	0	-1	
Salgótarján	: ∨		5	-1	-2	
Eger	: ⌴ ≡		4	-2	-2	5
Galyatető	. ∨	folt	3	-4	-4	
Gyöngyös	. ⌴		5	-1	-4	
Kékestető	. ∨ ≡	folt	3	-5	-5	6
Kompolt	. ⌴ ≡		4	-2	-6	5
Lőrinci	:		3	-1	-4	
Poroszló	. ⌴ ≡		4	-4	-5	
Jászapáti	. ⌴		6	-2	-3	
Jászberény	. ∨		4	-1	-4	
Karcag	: ∨ ≡		4	-5	-5	
Szolnok	. ∨ ≡		5	-4	-6	5
Tiszaroff	. ∨ ≡		4	-3	-3	
Túrkeve	: ∨		4	-5	-5	5
Kistelek	.		4	-3	-4	
Makó	:		6	-4	-4	
Szeged	. ⌴ =		5	-2	-3	5
Szentes	. ⌴		4	-3	-5	
Borsodnádasd	. ⌒		2	-3	-6	
Fügöd	.	folt	4	-2	-4	
Hidasnémeti	. ≡		5	-2	-3	
Jósvafő	:	folt	6	-1	-3	5
Lillafüred	. ∨		4	-2	-4	
Miskolc	: ∨ ≡		0	-3	-3	0
Putnok	. ∨	folt	-1	-4	-5	
Sárospatak	. ≡		1	-2	-4	0
Szendrőlád	. ∨	folt	3	-2	-2	
Tokaj	. ≡		5	-2	-2	
Kisvárda	. ⌴ ≡		0	-2	-2	0
Mátészalka	ny ⌴ ≡,		2	-2	-3	
Nyiregyháza	. ≡		3	-4	-4	3
Nyírlugos	–		–	–	–	
Pátyod	ny ∨ ≡,		2	-2	-3	
Tiszabecs	. ≡		4	-2	-3	
Vásárosnamény	: ⌴ ≡		1	-2	-3	
Záhony	: ⌴ ≡		0	-1	-1	
Berettyóújfalu	. ∨ ≡		4	-3	-3	
Debrecen	. ⌴ ≡		4	-5	-6	6
Hajdúdorog	.		5	-5	-6	
Hortobágy	: ≡		4	-5	-6	
Körösszakál	. ∨ ≡		5	-4	-5	
Polgár	. ∨ ≡		4	-4	-4	
Békéscsaba	. ∨ ≡		5	-5	-7	7
Mezőhegyes	. ⌴		5	-2	-4	5
Orosháza	. ⌴		4	-3	-4	6
Szarvas	. ⌴ =		4	-4	-5	5
Szeghalom	≡		3	-4	-5	

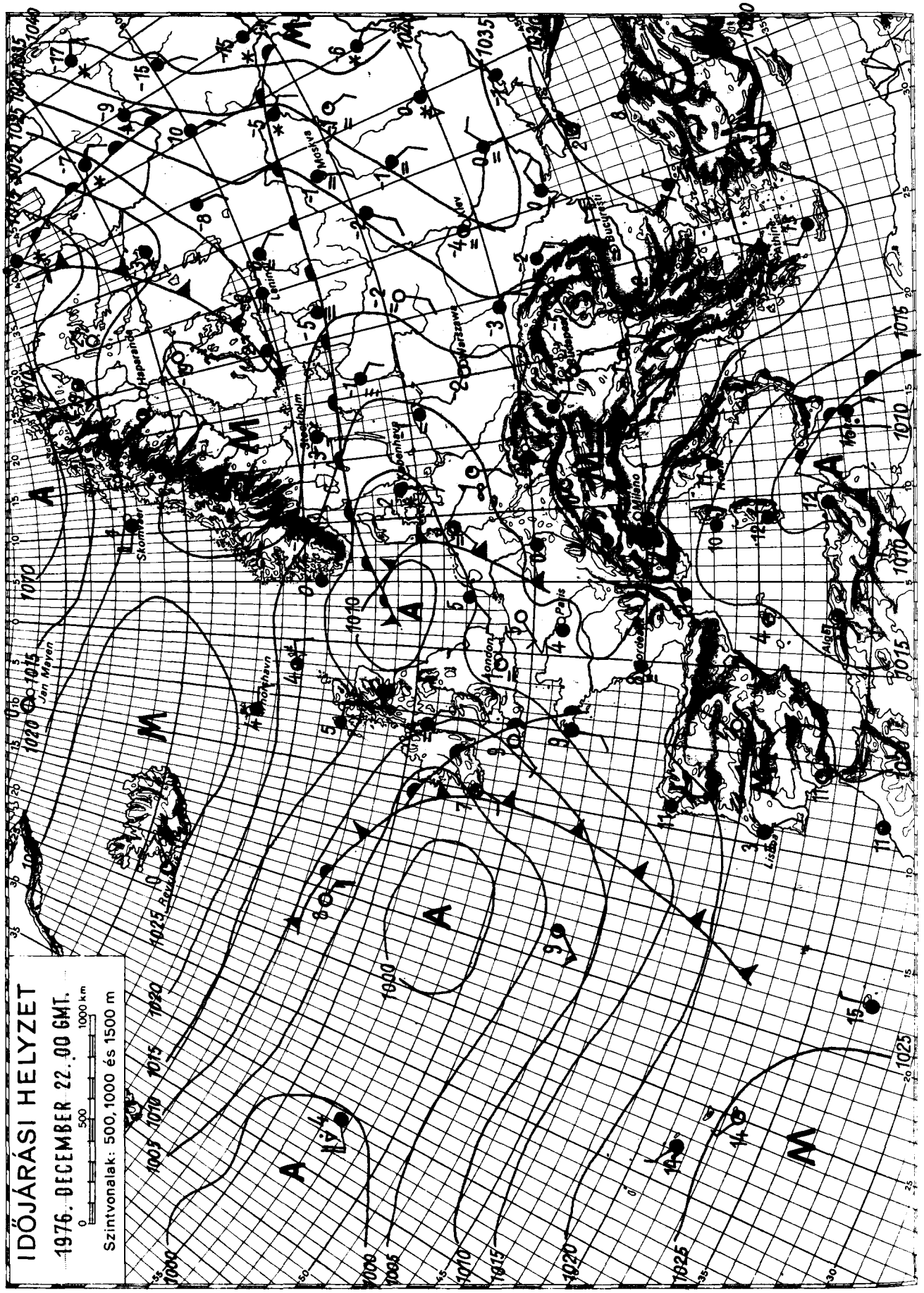

KIADJA: ORSZÁGOS METEOROLÓGIAI SZOLGÁLAT
Készíti: Központi Előrejelző Intézet Előrejelző Osztálya — T.: 273 - 018 — Megjelenik naponként
Évi előfizetési díja: 720,—Ft — Megrendelhető: 1024 Budapest, II., Kitaibel Pál u. 1. Telefon: 353-500,
Kiadásért felel: az OMSZ elnöke — Szerkesztésért felel: a KEI igazgatója

IDŐJÁRÁSI NAPIJELENTÉS

ЕЖЕДНЕВНЫЙ МЕТЕОРОЛОГИЧЕСКИЙ БЮЛЛЕТЕНЬ • DAILY WEATHER REPORT
BULLETIN QUOTIDIEN DE TEMPS • TÄGLICHER WETTERBERICHT

89. évfolyam 358. szám. + Budapest + 1976. december 23. csütörtök

Az időjárási helyzet és a várható időjárás:

Európa nagy részének időjárását hatalmas kiterjedésü anticiklon határozza meg, ezeken a területeken általában gyenge a légmozgás, időjárási változások nem figyelhetők meg, főleg helyi hatások érvényesülnek. Sok helyen napok óta köd boritja a tájat, egyedül a Földközi-tenger térségében figyelhető meg kisebb légmozgás, mely ciklon tevékenységgel van összefüggésben. Itt még mindig helyi záporok és zivatarok alakulnak ki a déli, délutáni órákra.

Hazánkban szerdán az ország középső részének kivételével egész nap borult, sőt sok helyen ködös idő volt, ködszitálással. A Duna-Tisza közében 3, 6 órán keresztül sütött a nap, a légmozgások mérsékeltek voltak. A legmagasabb hőmérséklet szerdán nyugaton és a napsütötte Alföldi részeken 1, 5 fok, máshol -1, -3 fok volt. Csütörtökön éjszaka általában -1, -6 fokig hült le a levegő. A köd napközben is sok helyen megmaradt, többfelé volt zuzmara lerakódás. A hőmérséklet 11 órakor +1, -3 fok között volt.

Ma 12 órakor Budapesten a hőmérséklet -3 fok volt, a tengerszintre átszámitott légnyomás 772 mm, alig változik.

Várható időjárás péntek estig:

Párás, többfelé egész nap ködös idő, ködszitálással, zuzmara lerakódással, ahol a ködtakaró napközben felszakadozik ott a nap is kisüt rövid időre.
A várható legalacsonyabb éjszakai hőmérséklet -1, -6,
legmagasabb nappali hőmérséklet pénteken a tartósan ködös helyeken 0 fok alatt, máshol kevéssel felette.

Dr. Illés László s.k.

TÁVOLABBI KILÁTÁSOK KEDD REGGELIG:

Eleinte ködös, párás idő, majd megnövekvő felhőzettel, havazás várható. A hőmérséklet csökken.
Legalacsonyabb hajnali hőmérséklet eleinte -1, -6, később -3, -7 fok között,
legmagasabb nappali hőmérséklet eleinte -1, +4, később 0, -5 fok között.
Jelentős mennyiségü /legalább 5 mm/ csapadék az ország területének 70 százalékán várható, az időszak végén.

KÖZÉPTÁVÚ ELŐREJELZŐ OSZTÁLY

A hőmérséklet napi középértéke és eltérése a 100 évi átlagtól /Budapesten/:

1976. XII. 22.	+1,8 C°	+2,2 C°

1871 óta ezen a napon Budapesten előfordult

legmagasabb hőmérséklet:	14,1 C° /1971/,	
legalacsonyabb hőmérséklet:	-19,1 C° /1927/.	76.684.

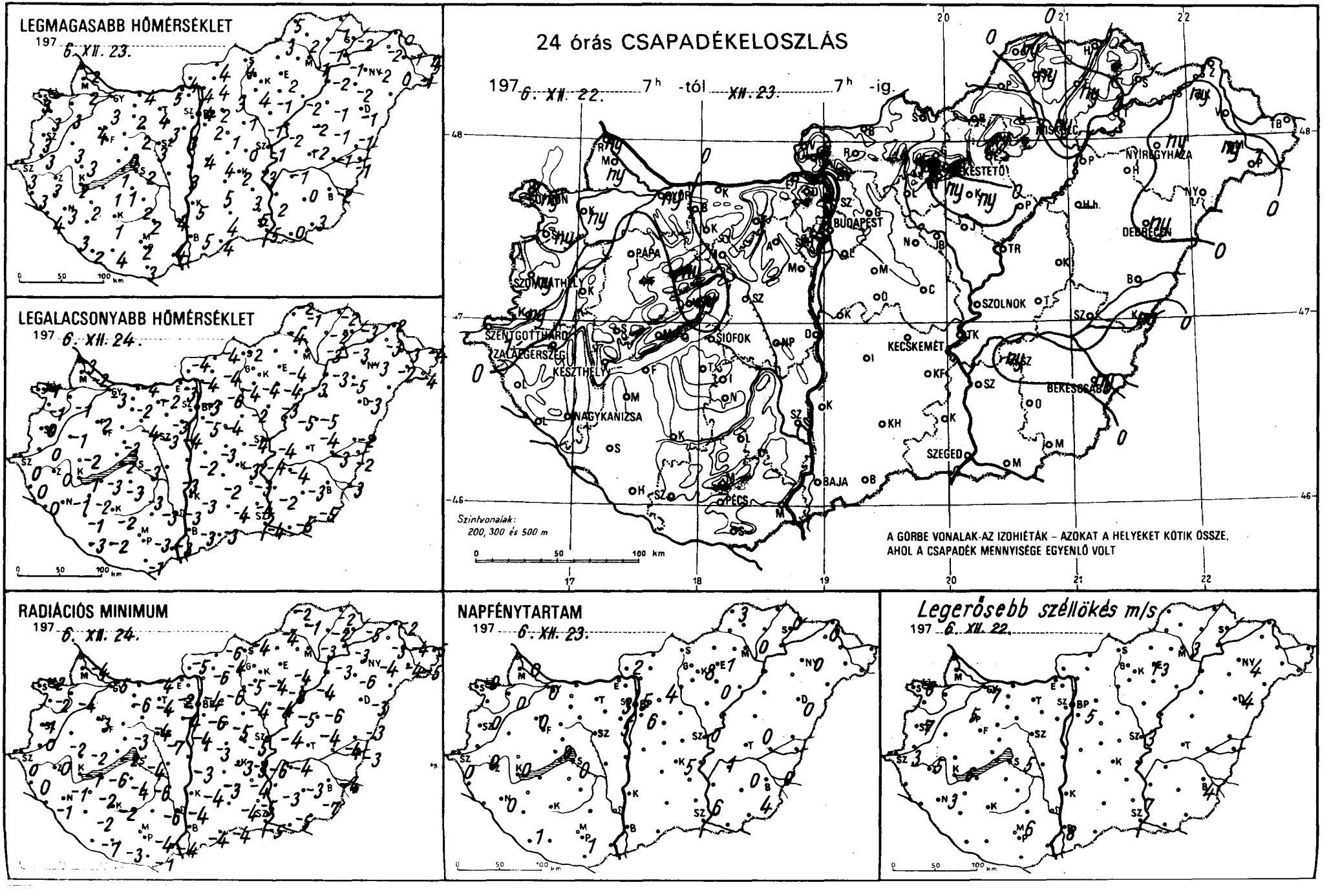
LEGMAGASABB HŐMÉRSÉKLET
197 6. XII. 23.
LEGALACSONYABB HŐMÉRSÉKLET
197 6. XII. 24.
RADIÁCIÓS MINIMUM
197 6. XII. 24.
24 órás CSAPADÉKELOSZLÁS
197 6. XII. 22. 7h -tól XII. 23. 7h -ig.
BUDAPEST
DEBRECEN
NYÍREGYHÁZA
KÉKESTETŐ
SZOLNOK
KECSKEMÉT
BÉKÉSCSABA
SZEGED
BAJA
PÉCS
SIÓFOK
NAGYKANIZSA
KESZTHELY
SZENTGOTTHÁRD
ZALAEGERSZEG
PAPA
SZOMBATHELY
TR
Szintvonalak:
200, 300 és 500 m
A GÖRBE VONALAK-AZ IZOHIÉTÁK – AZOKAT A HELYEKET KÖTIK ÖSSZE,
AHOL A CSAPADÉK MENNYISÉGE EGYENLŐ VOLT
NAPFÉNYTARTAM
197 6. XII. 23.
Legerősebb széllökés m/s
197 6. XII. 22.

	197 76.XII.23. 07h -ig az utolsó 24 óra adatai					
	csapadék (mm)	Hó cm	max. hőmérséklet	min. hőmérséklet	rad. min.	napos órák
Győr	ny, ⊔ ≡		3	-3	-6	0
Kapuvár	ny V ≡,		3	-1	-4	0
Mosonmagyaróvár	ny, ⊔ ≡		2	-2	-5	0
Rajka	ny ,		2	-3	-4	
Sopron	ny ,		3	-1	-2	0
Sopronhorpács	ny ≡,		3	0	-1	0
Káld	. ≡		3	-1	-2	
Körmend	ny ≡,		3	0	0	
Szentgotthárd	1 ,		3	0	0	0
Szombathely	ny ,		3	0	-1	0
Lenti	. ≡		3	0	0	
Letenye	.		4	0	-1	
Nagykanizsa	.		3	-1	-1	0
Zalaegerszeg	.		3	0	0	
Farkasgyepű	-		-	-	-	
Keszthely	.		2	-1	-1	0
Mencshely	. V ≡		0	-3	-4	0
Pápa	. ⊔ ≡		4	-2	-3	0
Sümeg	. ≡		3	-2	-2	
Tihany	. ⊔		1	-2	-2	
Veszprém	ny V ≡,		0	-3	-3	
Zirc	ny V ≡		0	-4	-8	
Fonyód	. ⊔ ≡		1	-3	-6	
Homokszt. györgy	. ≡		2	-3	-7	1
Kaposvár	.		1	-2	-2	
Marcali	.		2	-2	-2	
Siófok	. ⊔		2	-3	-4	0
Somogyszob	.		3	-1	-2	
Tab	.		1	-3	-4	
Bábolna	. V		3	-3	-4	
Esztergom	. V ≡		5	-3	-	
Kisbér	. ≡		2	-2	-4	
Komárom	. ⊔		4	-4	-4	
Tatabánya	.		4	-2	-2	
Alcsútdoboz	. V ≡		3	-3	-4	
Dunaújváros	. ≡		3	-3	-3	
Martonvásár	. ⊔		3	-4	-4	5
Mór	. ⊔ ≡		2	-4	-4	
Nagyhörcsökp.	-		-	-	-	
Szabadbattyán	. V ≡		3	-3	-7	
Tegszemcse	. ⊔ ≡		2	-3	-6	0
Tengyel	.		2	-3	-6	
Nagykónyi	.		2	-2	-3	
Nyékszárd	. ≡		4	-3	-4	
Árpádtető	. ≡		3	-4	-5	
Mohács	. ⊔		4	-3	-4	
Pécs	. ⊔		2	-3	-4	1
Siklós	. ⊔		3	-1	-1	
Szigetvár	.		4	-2	-3	
Kőrös Lőrinc	. V ≡		2	-5	-6	6
Kőrös Met. Int.	. ⊔ ≡		4	-3	-4	5
Kőrös Szab. hegy	. V ≡		1	-5	-6	3
Szigled	. ⊔ ≡	folt	0	-4	-5	
Szabadbogókő	.	6	-1	-5	-7	
Szabadöllő	. V ≡		2	-6	-6	4
Szénalyrét	. V ≡	folt	3	-6	-7	
Szentinor	. ⊔		1	-4	-5	
Szigykáta	. V ≡		1	-2	-4	
Szikény	. V		4	-3	-3	
Szigantendre	. ≡		3	-3	-4	

	197 76.XII.23. 07h -ig az utolsó 24 óra adatai					
	csapadék (mm)	Hó cm	max. hőmérséklet	min. hőmérséklet	rad. min.	napos órák
Vác	. V		4	-4	-6	
Vámosmikola	. ⊔ ≡		4	-4	-5	2
Baja	. ⊔		5	-3	-4	6
Bácsalmás	. ⊔		4	-3	-4	
Izsák	.		5	-2	-3	
Kalocsa	.		5	-3	-4	
Kecskemét	. V		2	-3	-3	5
Kiskunf. háza	. V		3	-3	-4	
Kiskunhalas	. ≡		4	-4	-4	
Kunszentmiklós	. ≡		4	-2	-3	
Tiszakécske	. ≡		3	-4	-6	
Balassagyarmat	. ⊔		4	-4	-6	
Romhány	. folt		4	-4	-4	
Salgótarján	. V ≡		4	-2	-4	
Eger	. ⊔ ≡		2	-4	-4	1
Galyatető	. V		1	-4	-6	
Gyöngyös	ny V ≡,		4	-4	-4	
Kékestető	.		0	-3	-5	8
Kompolt	ny V ≡,		-1	-4	-8	0
Lőrinci	. V ≡		3	-4	-5	
Poroszló	. ⊔ ≡		-2	-3	-4	
Jászapáti	. ⊔ ≡		-1	-3	-4	
Jászberény	. V ≡		1	-3	-4	
Karcag	. ⊔ ≡		-1	-5	-6	
Szolnok	. V ≡		-1	-4	-4	0
Tiszaroff	. V ≡		-2	-5	-5	
Túrkeve	. V ≡		-2	-4	-4	0
Kistelek	. ≡		5	-4	-5	
Makó	. V		0	-5	-5	
Szeged	. V ≡		5	-4	-5	6
Szentes	. ⊔ ≡		2	-2	-3	
Borsodnádasd	-		-	-	-	
Fügöd	ny ≡, folt		-1	-2	-2	
Hidasnémeti	.		-1	-2	-2	
Jósvafő	ny ≡, folt		5	-2	-2	3
Lillafüred	. V ≡		2	-5	-6	
Miskolc	ny ,		-1	-3	-3	0
Putnok	. V ≡ folt		-3	-4	-4	
Sárospatak	. V		-2	-3	-5	0
Szendrőlád	ny, V folt		2	-1	-1	
Tokaj	. V ≡		-1	-3	-3	
Kisvárda	ny V ≡,		-2	-3	-3	0
Mátészalka	ny ⊔ ≡,		0	-2	-4	
Nyíregyháza	ny ≡,		-2	-3	-4	0
Nyírlugos	-		-	-	-	
Pátyod	1V ≡,		-1	-4	-5	
Tiszabecs	. ≡		4	-4	-5	
Vásárosnamény	. V ≡		-1	-3	-4	
Záhony	. ⊔ ≡		0	-2	-2	
Berettyóújfalu	. V ≡		-1	-2	-3	
Debrecen	ny ≡,		-1	-3	-3	0
Hajdúdorog	. ≡		-2	-5	-6	
Hortobágy	-		-	-	-	
Körösszakál	ny V ≡,		-1	-2	-3	
Polgár	. V ≡		-2	-3	-3	
Békéscsaba	ny V ≡,		-2	-3	-4	0
Mezőhegyes	. ⊔ ≡		3	-5	-7	4
Orosháza	. ⊔		0	-3	-3	0
Szarvas	ny V ≡,		-1	-4	-4	1
Szeghalom	. V ≡		-1	-3	-4	

1



KIADJA: ORSZÁGOS METEOROLÓGIAI SZOLGÁLAT
Készíti: Központi Előrejelző Intézet Előrejelző Osztálya — T.: 273 - 018 — Megjelenik naponként
Évi előfizetési díja: 720,—Ft — Megrendelhető: 1024 Budapest, II., Kitaibel Pál u. 1. Telefon: 353-500,
Kiadásért felel: az OMSZ elnöke — Szerkesztésért felel: a KEI igazgatója

IDŐJÁRÁSI NAPIJELENTÉS

ЕЖЕДНЕВНЫЙ МЕТЕОРОЛОГИЧЕСКИЙ БЮЛЛЕТЕНЬ • DAILY WEATHER REPORT
BULLETIN QUOTIDIEN DE TEMPS • TÄGLICHER WETTERBERICHT

89. évfolyam 359. szám. + Budapest + 1976. december 24. péntek

Az időjárási helyzet és a várható időjárás:

Az elmult 24 órában kontinensünk időjárásába erőteljes átalakulás kezdődött. Középpontjával Finnország térsége fölött örvénylő alacsony nyomású légköri képződmény nyugati oldalán nagy sebességgel hideg, sarkvidéki levegő áramlik Európa középső területei felé. A hideg levegő vonulását a Skandináv-félszigeten hózáporok kisérik. Kiterjedt havazások vannak a Szovjetunió európai területének középső és északi részén is. Közép-Európában még csendes, párás az idő, de a következő 36 órában a Kárpát-medencét is megközeliti a sarkvidéki levegő első hulláma.

Hazánkban csütörtökön az ország nagy részén egész nap erősen felhős vagy borult volt az ég, országszerte párás, helyenként egész nap ködös volt az idő, főleg a keleti megyékben elszórtan volt jelentéktelen mennyiségü csapadék. A legmagasabb nappali hőmérséklet -3, +3 fok között alakult, péntek hajnalra 0, -5 fokig hült le a levegő. Délelőtt az egész országban erősen felhős, borult volt az ég, egy-két helyről gyenge havazást jelentettek. A hőmérséklet 11 órakor 0, -2 fok között váltakozott.

Ma 12 órakor Budapesten a hőmérséklet -1 fok, a tengerszintre átszámitott légnyomás 765 mm, erősen süllyed.

Várható időjárás szombat estig:

Pénteken országszerte erősen felhős idő, majd szombaton főleg az északi országrészben felszakadozik a felhőzet.
Elszórtan várható kisebb havazás, később hózápor.
Mérsékelt déli, délnyugati, majd megerősödő és nyugatira, északnyugatira forduló szél.
Várható legalacsonyabb éjszakai hőmérséklet: -2, -7,
legmagasabb nappali hőmérséklet szombaton: -2, +3 fok között.

Németh Lajos s.k.

A hőmérséklet napi középértéke és eltérése a 100 évi átlagtól /Budapesten/

1976. XII. 23.	-1,6 C°	-0,9 C°

1871 óta ezen a napon Budapesten előfordult

legmagasabb hőmérséklet:	12,0 C°	/1971/;
legalacsonyabb hőmérséklet:	-17,6 C°	/1879/.

76.685.

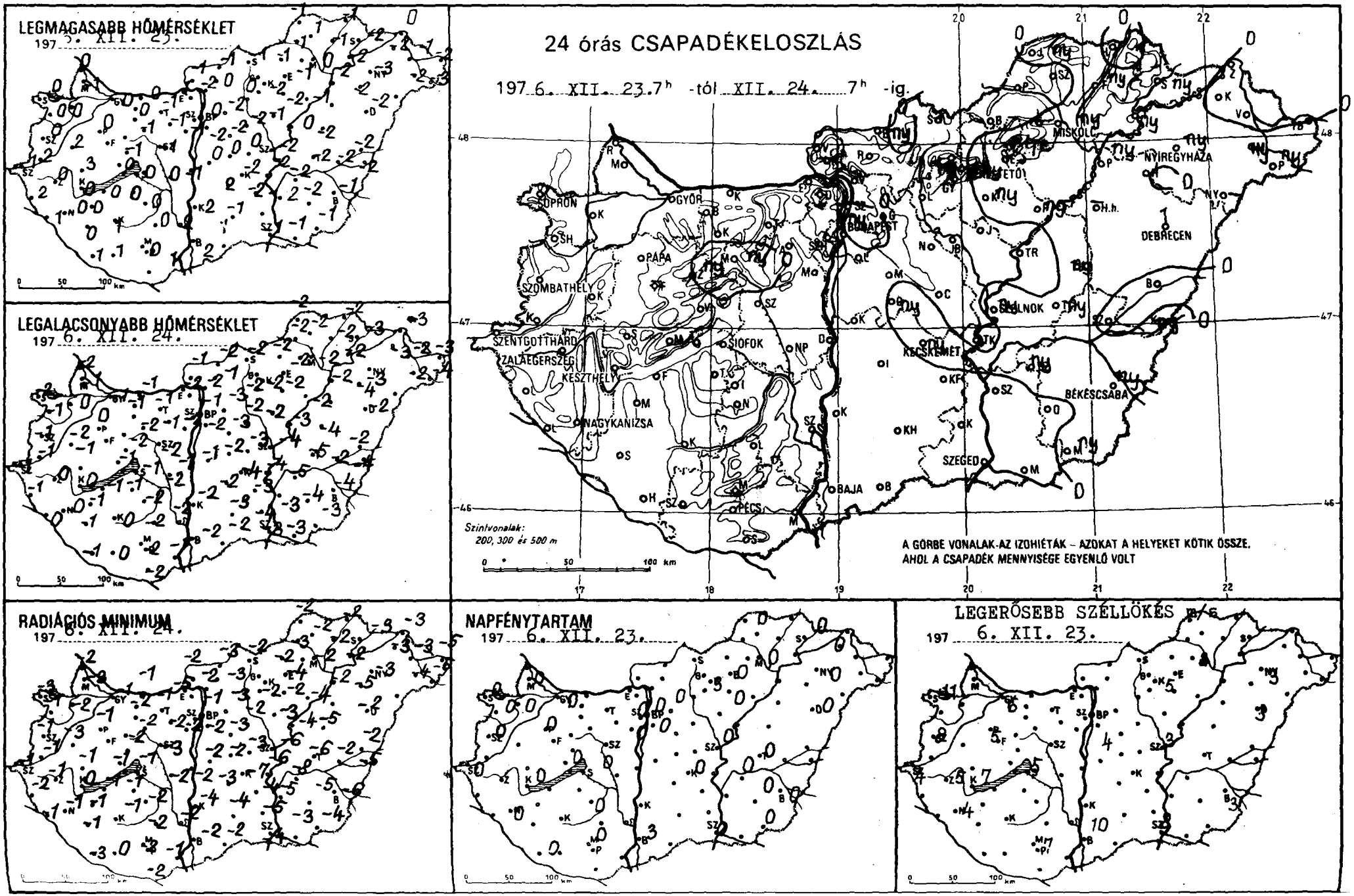
LEGMAGASABB HŐMÉRSÉKLET
197 6. XII. 23.
LEGALACSONYABB HŐMÉRSÉKLET
197 6. XII. 24.
RADIÁCIÓS MINIMUM
197 6. XII. 24.
24 órás CSAPADÉKELOSZLÁS
197 6. XII. 23. 7h -tól XII. 24. 7h -ig.
SOPRON
GYŐR
MISKOLC
NYÍREGYHÁZA
BUDAPEST
DEBRECEN
PÁPA
SZOMBATHELY
SZOLNOK
SZENTGOTTHÁRD
ZALAEGERSZEG
KESZTHELY
SIÓFOK
KECSKEMÉT
BÉKÉSCSABA
NAGYKANIZSA
SZEGED
BAJA
PÉCS
Szintvonalak:
200, 300 és 500 m
A GÖRBE VONALAK-AZ IZOHIÉTÁK – AZOKAT A HELYEKET KÖTIK ÖSSZE, AHOL A CSAPADÉK MENNYISÉGE EGYENLŐ VOLT
NAPFÉNYTARTAM
197 6. XII. 23.
LEGERŐSEBB SZÉLLÖKÉS
197 6. XII. 23.

	1976.XII.24 07 h -ig az utolsó 24 óra adatai							1976.XII.24 07 h -ig az utolsó 24 óra adatai					
	csapadék (mm)	Hó cm	max. hőmérséklet	min. hőmérséklet	rad. min.	napos órák		csapadék (mm)	Hó cm	max. hőmérséklet	min. hőmérséklet	rad. min.	napos órák
Győr	•		0	-1	-1	0	Vác	• ⌴		-2	-2	-2	
Kapuvár	•		0	0	-2	0	Vámosmikola	• ⌴		-1	-1	-2	0
Mosonmagyaróvár	•		-1	-1	-3	0	Baja	•		2	-2	-2	3
Rajka	•		0	-2	-2		Bácsalmás	•		1	-2	-2	
Sopron	•		0	-2	-3	0	Izsák	•		2	-2	-3	
Sopronhorpács	•		0	-1	-1	0	Kalocsa	•		2	-2	-4	
Káld	•		2	-2	-3		Kecskemét	ny ⁂ ≈∀		-2	-4	-7	0
Körmend	•		2	-1	-1		Kiskunf. háza	• V		-2	-3	-4	
Szentgotthárd	•		1	-1	-1	0	Kiskunhalas	•		-1	-3	-4	
Szombathely	•		0	-1	-1	0	Kunszentmiklós	•		0	-1	-2	
Lenti	•		2	-1	-2		Tiszakécske	• V		-2	-4	-6	
Letenye	• ⌴		1	0	-1		Balassagyarmat	ny ⁂		-1	-2	-3	
Nagykanizsa	•		0	0	-1	0	Romhány	•		0	-1	-3	
Zalaegerszeg	•		0	0	-1		Salgótarján	•		-1	-2	-2	
Farkasgyepű	–		–	–	–		Eger	1≡ ∀		-1	-2	-4	0
Keszthely	•		0	0	0	0	Galyatető	• V	folt	-2	-5	-7	
Mencshely	• ∀		-2	-3	-4	0	Gyöngyös	• V		-2	-2	-2	
Pápa	•		0	0	-1	0	Kékestető	ny⁂∀≡	folt	-1	-8	-9	3
Sümeg	•		3	-1	-1		Kompolt	ny⁂⌴	folt	-2	-2	-2	0
Tihany	•		0	-1	-1		Lőrinci	• V		0	-2	–	
Veszprém	• ≡		-1	-2	-2		Poroszló	ny⁂≡		-1	-2	-4	
Zirc	ny≡ ∀		-2	-3	-3		Jászapáti	• ⌴		-1	-2	-3	
Fonyód	•		0	-1	-1		Jászberény	• ⌴		-1	-2	-2	
Homokszt. györgy	• ≡		1	-1	-3	0	Karcag	ny⌴≡		-2	-4	-5	
Kaposvár	•		1	0	-1		Szolnok	ny ⁂	lep.	-2	-5	-6	0
Marcali	•		0	-1	-1		Tiszaroff	• V		0	-3	-4	
Siófok	•		0	-1	-1	0	Túrkeve	ny⁂∀		-2	-5	-6	0
Somogyszob	•		0	-1	-1		Kistelek	• ≡		-1	-4	-5	
Tab	•		0	-1	-1		Makó	• V		-1	-3	-3	
Bábolna	• V		0	-2	-4		Szeged	• V		-1	-3	-4	0
Esztergom	• ⌴≈		1	-2	-5		Szentes	• V		2	-3	-5	
Kisbér	•		0	-1	-2		Borsodnádasd	• ⌴		-1	-2	-2	
Komárom	•		0	-1	-1		Fügöd	ny ●	folt	-1	-2	-2	
Tatabánya	•		-1	-1	-1		Hidasnémeti	•		-1	-2	-2	
Alcsútdoboz	• ⌴		-1	-1	-2		Jósvafő	ny≡ ●	folt	-1	-2	-2	0
Dunaújváros	•		-1	-1	-2		Lillafüred	–		–	–	–	
Martonvásár	•		-1	-2	-2	0	Miskolc	ny ● ∼		0	-2	-2	0
Mór	ny⁂⌴		-1	-2	-2		Putnok	•	folt	-1	-2	-3	
Nagyhörcsökp.	•		0	-2	-2		Sárospatak	ny ● V		-2	-3	-3	
Szabadbattyán	• ○≡		-1	-2	-3		Szendrőlád	• V	folt	1	-2	-2	
Tregszemcse	• ≡		0	-2	-2	0	Tokaj	ny≡ ∀		-2	-2	-2	
Lengyel	•		0	-2	-2		Kisvárda	•		-2	-3	-3	0
Nagykónyi	•		0	-1	-1		Mátészalka	ny⌴≡ ●		-2	-2	-4	
Szekszárd	•		2	-2	-2		Nyiregyháza	ny⁂∼		-3	-3	-3	0
Kisnaréd	•		-1	-3	-3		Nyírlugos	–		–	–	–	
Mohács	•		1	-1	-1		Pátyod	ny≡ ●⌴		-3	-4	-5	
Pécs	• ⌴		0	-2	-2	0	Tiszabecs	•		-2	-3	-5	
Siklós	•		3	-2	-2		Vásárosnamény	•		-1	-2	-3	
Szigetvár	•		1	0	0		Záhony	• ⌴		0	-3	-3	
Bp. Lőrinc	• =		-2	-2	-2	0	Berettyóújfalu	• ∀ ≡		-2	-2	-2	
Bp. Met. Int.	ny⁂ V		0	-1	-1	0	Debrecen	1⁂∼	lep.	-2	-2	-2	0
Bp. Szab. hegy	• ⌴	folt	-2	-4	-4	0	Hajdúdorog	• ≡		-2	-4	-5	
Cegléd	• V		0	-3	-3		Hortobágy	–		–	–	–	
Dobogókő	•	5	-2	-6	-7		Körösszakál	ny⁂∀ ≡	folt	-2	-4	-5	
Dödöllő	• V		-2	-3	-3	0	Polgár	ny ∀ ≡●		-2	-2	-2	
Királyrét	• V	folt	-3	-3	-3		Békéscsaba	ny⁂∀≡	lep.	-1	-4	-6	0
Monor	•		-2	-3	-3		Mezőhegyes	ny⁂⌴		-1	-3	-4	0
Nagykáta	• ⌴		-2	-2	-2		Orosháza	• ⌴		-2	-4	-5	0
Örkény	ny⁂⌴		0	-2	-2		Szarvas	ny⁂∀≡	folt	-2	-5	-8	0
Szentendre	•		-1	-1	-2		Szeghalom	• ∀ ≡		-2	-2	-2	

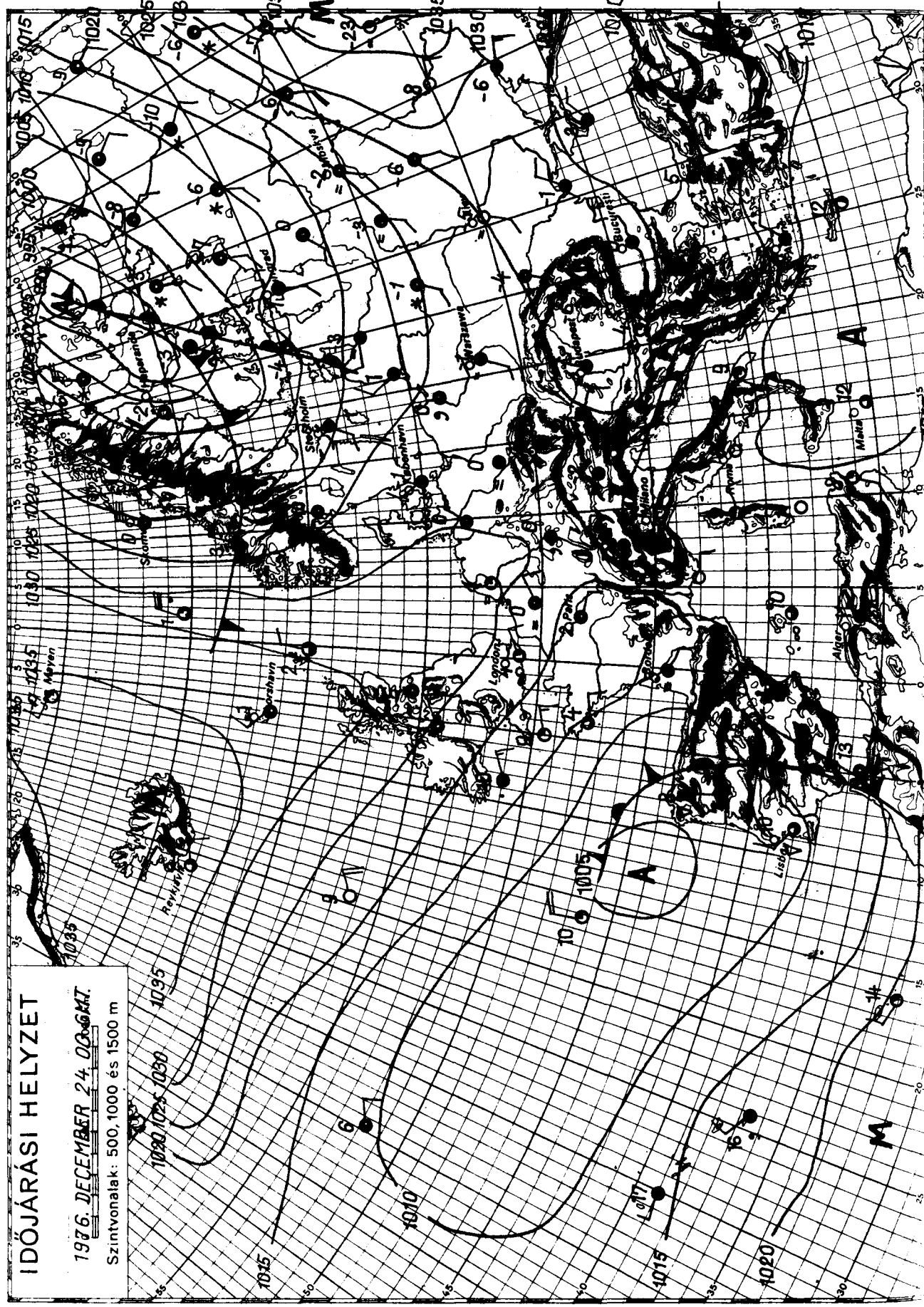

KIADJA: ORSZÁGOS METEOROLÓGIAI SZOLGÁLAT
Készíti: Központi Előrejelző Intézet Előrejelző Osztálya — T.: — Megjelenik naponként
Évi előfizetési díja: 720,—Ft — Megrendelhető: 1024 Budapest, II., Kitaibel Pál u. 1. Telefon: 353-500,
Kiadásért felel: az OMSZ elnöke — Szerkesztésért felel: a KEI igazgatója

IDŐJÁRÁSI NAPIJELENTÉS

ЕЖЕДНЕВНЫЙ МЕТЕОРОЛОГИЧЕСКИЙ БЮЛЛЕТЕНЬ • DAILY WEATHER REPORT
BULLETIN QUOTIDIEN DE TEMPS • TÄGLICHER WETTERBERICHT

89. évfolyam 360. szám. + Budapest + 1976. december 25. szombat

Az időjárási helyzet és a várható időjárás:

A Szovjetunió európai területének nyugati része fölött alacsony nyomású légköri képződmény helyezkedik el. Hatására Északkelet-, Kelet- és Közép-Európában több helyen hózápor keletkezik. Az északi, északnyugati áramlással hideg levegő érkezik Nyugat- és Közép-Európán át a Balkán-félsziget felé. Ezeken a területeken a hőmérséklet csucsértéke pénteken 2, 5 fokkal alacsonyabb volt, mint a legutóbbi évek átlaga. A következő 36 órában a Kárpát-medencében folytatódik a hüvös idő.

Hazánkban pénteken jobbára borult idő volt. Az északkeleti ország részben több helyen, máshol egy-két helyen kisebb havazás, átfutó hózápor keletkezett. A ma reggel 7 óráig lehullott csapadék mennyisége sehol sem haladta meg az 1 mm-t. A legmagasabb nappali hőmérséklet -2, +2 fok között alakult. Ma hajnalra általában -1, -3 fokig hült le a levegő. Délelőtt felhőátvonulásokból az ország északi felében elszórtan futó hózápor keletkezett. Az északnyugati, nyugati szél többfelé megélénkült, a Dunántulon helyenként megerősödött. A hőmérséklet 11 órakor -1, +1 fok között volt.

Ma 12 órakor Budapesten a hőmérséklet +1 fok, a tengerszintre átszámitott légnyomás 759 mm, alig változik.

Várható időjárás vasárnap estig:

Felhőátvonulások, szórványosan futó hózáporral.
Többfelé élénk, főként a Dunántulon időnként erős északnyugati, északi szél.
Várható legalacsonyabb éjszakai hőmérséklet: -2, -7 fok között,
legmagasabb nappali hőmérséklet vasárnap: 0 fok körül.

Bartha Péterné s.k.

A hőmérséklet napi középértéke és eltérése a 100 évi átlagtól /Budapesten/:

1976. XII. 24. 0,0 C° +0,4 C°

1871 óta ezen a napon Budapesten előfordult

legmagasabb hőmérséklet: 12,1 C° /1958/,
legalacsonyabb hőmérséklet: -18,2 C° /1879/.

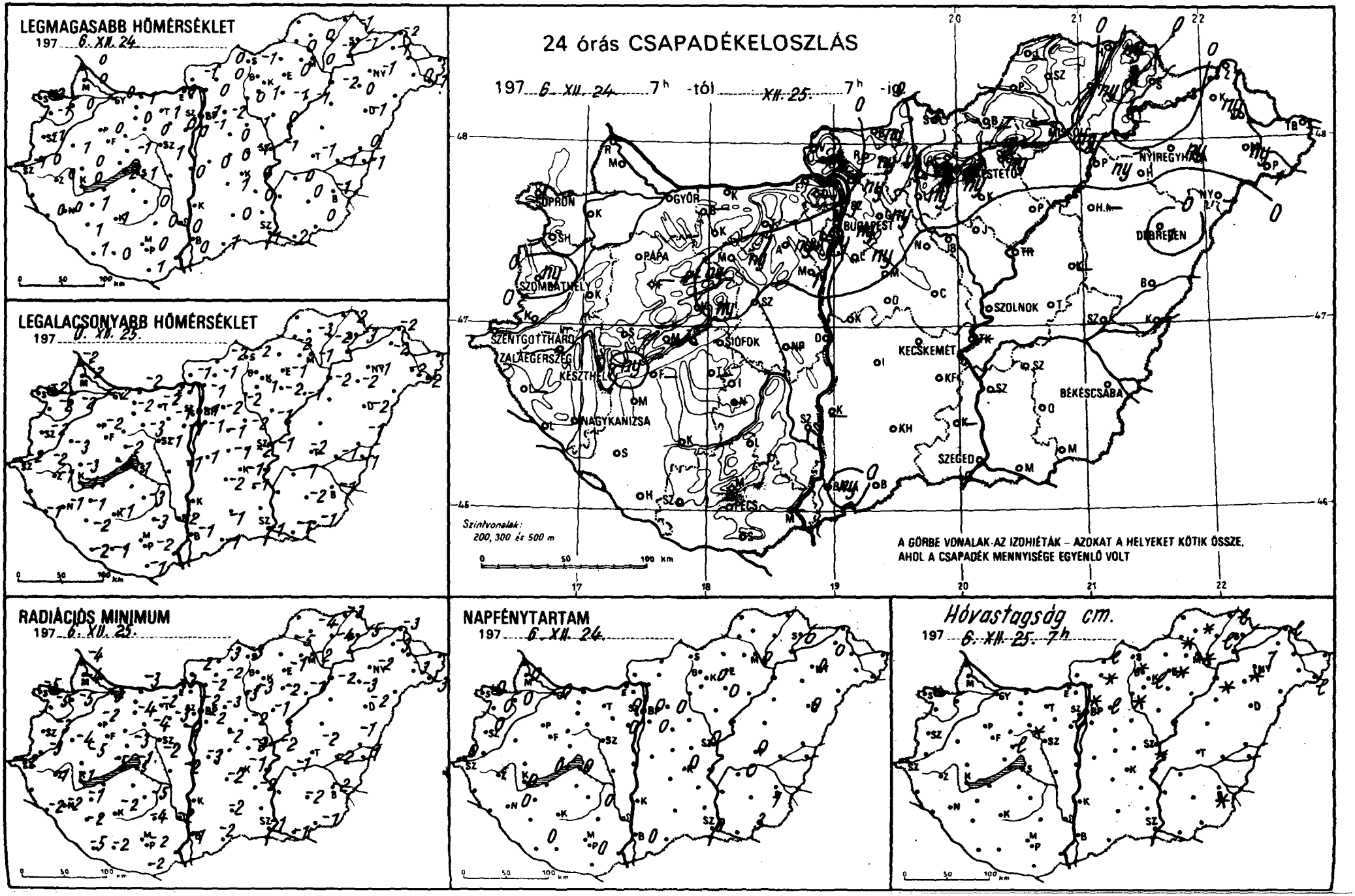
LEGMAGASABB HŐMÉRSÉKLET
197 6. XII. 24
LEGALACSONYABB HŐMÉRSÉKLET
197 6. XII. 25.
24 órás CSAPADÉKELOSZLÁS
197 6. XII. 24 7h -tól XII. 25. 7h -ig
SOPRON
GYŐR
BUDAPEST
NYÍREGYHÁZA
DEBRECEN
PÁPA
SZOMBATHELY
SZOLNOK
SZENTGOTTHÁRD
ZALAEGERSZEG
KESZTHELY
SIÓFOK
KECSKEMÉT
NAGYKANIZSA
BÉKÉSCSABA
SZEGED
PÉCS
Szintvonalak:
200, 300 és 500 m
A GÖRBE VONALAK AZ IZOHIÉTÁK – AZOKAT A HELYEKET KÖTIK ÖSSZE, AHOL A CSAPADÉK MENNYISÉGE EGYENLŐ VOLT
RADIÁCIÓS MINIMUM
197 6. XII. 25.
NAPFÉNYTARTAM
197 6. XII. 24.
Hóvastagság cm.
197 6. XII. 25. 7h

	1976.XII.24. 07 h -ig az utolsó 24 óra adatai							1976.XII.25. 07 h -ig az utolsó 24 óra adatai						
	csapadék (mm)	Hó cm	max. hőmérséklet	min. hőmérséklet	rad. min.	napos órák		csapadék (mm)	Hó cm	max. hőmérséklet	min. hőmérséklet	rad. min.	napos órák
Győr	•		0	−2	−3	0	Vác	ny *		0	−1	−2	
Kapuvár	•		0	−2	−5	0	Vámosmikola	•		−1	−1	−2	0
Mosonmagyaróvár	•		0	−2	−4	0	Baja	ny *		0	−1	−1	0
Rajka	•		0	−2	−4		Bácsalmás	•		1	−1	−2	
Sopron	•		−2	−2	−5	0	Izsák	•		1	−2	−2	
Sopronhorpács	•		−1	−2	−5	0	Kalocsa	–		–	–	=	
Káld	• V		1	−3	−4		Kecskemét	•		0	−1	−1	0
Körmend	•		0	−2	−3		Kiskunf. háza	•		0	−1	−2	
Szentgotthárd	•		−1	−2	−2	0	Kiskunhalas	•		0	−1	−2	
Szombathely	ny *		−1	−2	−3	0	Kunszentmiklós	•		0	−1	−3	
Lenti	–		–	–	–		Tiszakécske	–		–	–	–	
Letenye	•		0	−1	−2		Balassagyarmat	ny *	lep.	0	−2	−3	
Nagykanizsa	•		0	−1	−2	0	Romhány	ny *	folt	0	−1	−2	
Zalaegerszeg	•		0	−1	−1		Salgótarján	• V		−1	−2	−3	
Farkasgyepű	–		–	–	–		Eger	ny * V	folt	0	−1	−1	0
Keszthely	ny *		0	−1	−1	0	Galyatető	• V	folt	−1	−8	−8	
Mencshely	•		−2	−4	−5	0	Gyöngyös	ny * V		1	−1	−3	
Pápa	•		0	−2	−2	0	Kékestető	1 * V	lep.	−6	−8	−8	0
Sümeg	•		0	−3	−5		Kompolt	• ≡ ⌴		−1	−2	−2	0
Tihany	•		1	−2	−3		Lőrinci	ny *	folt	0	−2	−3	
Veszprém	ny * V	lep.	−1	−2	−3		Poroszló	• ⌴		−1	−1	−1	
Zirc	ny *		−2	−3	−7		Jászapáti	•		0	−1	−1	
Fonyód	–		–	–	–		Jászberény	•		0	−1	−2	
Homokszt. györgy	• ≡		1	−2	−5	0	Karcag	–		–	–	–	
Kaposvár	•		1	−1	−2		Szolnok	•	folt	−1	−1	−2	0
Marcali	•		1	−1	−1		Tiszaroff	–		–	–	–	
Siófok	•		1	−1	−1	0	Túrkeve	• V		−1	−2	−2	0
Somogyszob	•		1	−2	−2		Kistelek	–		–	–	–	
Tab	–		–	–	–		Makó	•		2	−1	−1	
Bábolna	–		–	–	–		Szeged	•		1	−1	−1	0
Esztergom	•		0	−1	−3		Szentes	–		–	–	–	
Kisbér	• ⌴ ≡		0	−2	−4		Borsodnádasd	–	–	–	–	–	
Komárom	•		1	−2	−3		Fügöd	ny *	lep.	−1	−2	−4	
Tatabánya	•		1	−2	−2		Hidasnémeti	ny *	lep.	−1	−2	−3	
Alcsútdoboz	ny *		0	−1	−3		Jósvafő	–	–	–	–	–	–
Dunaújváros	•		0	−1	−2		Lillafüred	–	–	–	–	–	
Martonvásár	ny *		0	−1	−2	0	Miskolc	ny *	folt	0	−1	−2	0
Mór	ny * ⌴	folt	0	−3	−4		Putnok	• ⌴ ≡	folt	0	−2	−5	
Nagyhörcsökp.	–		–	–	–		Sárospatak	• V		−1	−3	−5	0
Szabadbattyán	•		1	−1	−2		Szendrőlád	•	folt	0	−3	−4	
Tegszemcse	• ⌴		0	−3	−5	0	Tokaj	–		–	–	–	
Lengyel	•		0	−3	−4		Kisvárda	ny *	1	−1	−2	−3	0
Nagykónyi	–		–	–	–		Mátészalka	ny ⌴ ≡		0	−2	−3	
Szekszárd	•		0	−2	−2		Nyíregyháza	ny *	folt	−1	−1	−2	0
Apátvető	•		−1	−3	−4		Nyírlugos	–		–	–	–	
Mohács	–		–	–	–		Pátyod	1 *	lep.	1	−2	−3	
Pécs	•		0	−2	−2	0	Tiszabecs	–		–	–	–	
Siklós	•		1	−1	−2		Vásárosnamény	–		–	–	–	
Szigetvár	•		0	−1	−2		Záhony	1 *	lep.	−2	−2	−3	
Bp. Lőrinc	ny *		−1	−1	−2	0	Berettyóújfalu	•		0	−1	−1	
Bp. Met. Int.	ny *		1	−1	−2	0	Debrecen	1 *		−1	−2	−2	0
Bp. Szab. hegy	ny * V	lep.	−3	−4	−4	0	Hajdúdorog	•		0	−2	−3	
Cegléd	•		−1	−2	−3		Hortobágy	–		–	–	–	
Dobogókő	–	–	–	–	–		Körösszakál	• V ≡		−1	−1	−1	
Gödöllő	ny * ⌴ ≡	lep.	−2	−3	−3	0	Polgár	ny * V	folt	−2	−2	−2	
Királyrét	–	–	–	–	–		Békéscsaba	• ⌴ ≡	folt	−1	−1	−2	1
Monor	•		0	−1	−2		Mezőhegyes	•		0	−1	−1	3
Nagykáta	• ⌴ ≡		−1	−2	−2		Orosháza	•		0	−2	−2	–
Örkény	• ⌴ ≡		0	−1	−2		Szarvas	•		0	−1	−1	0
Szentendre	1 *	folt	0	−1	−2		Szeghalom	•		−1	−1	−2	

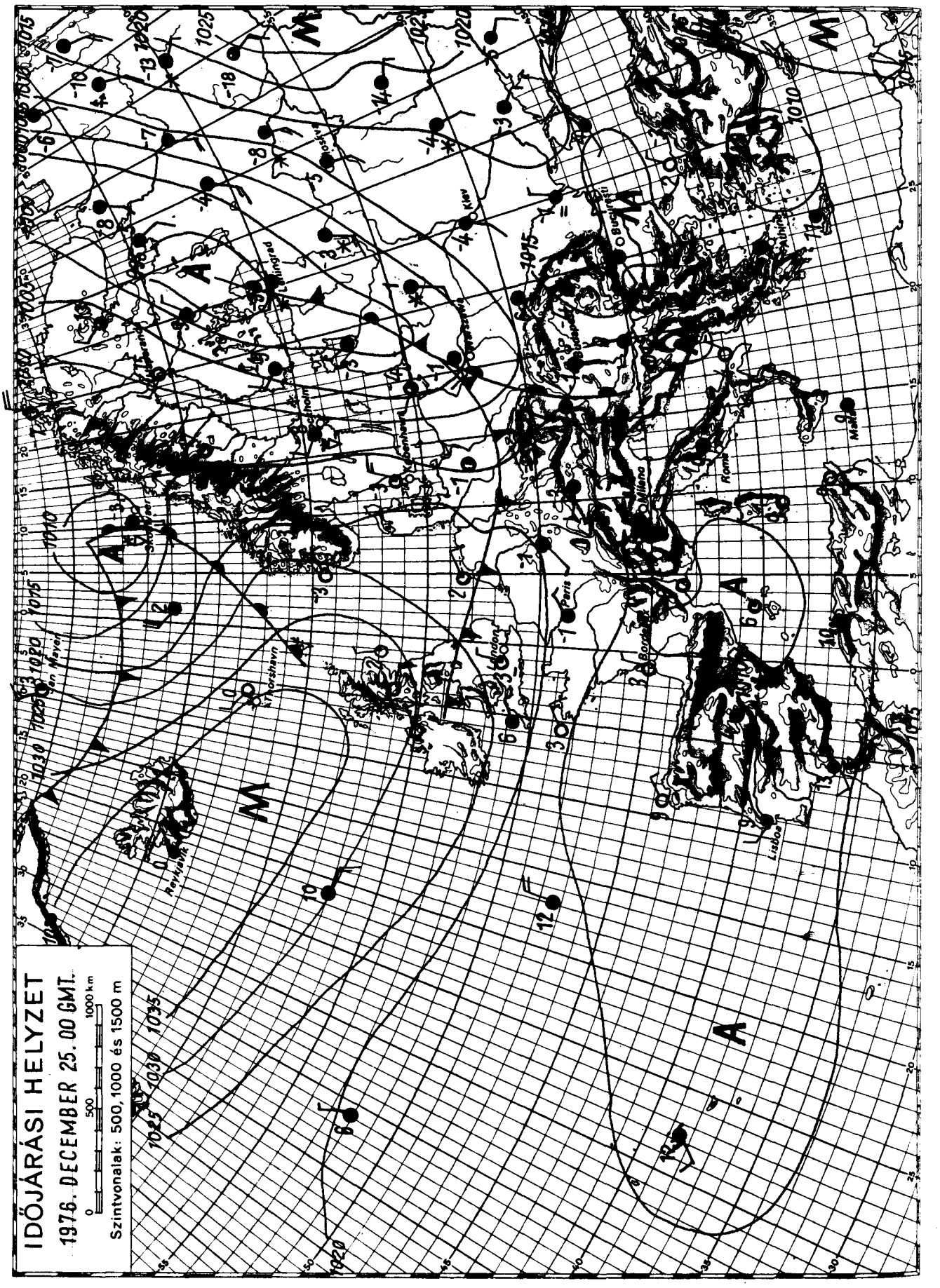

KIADJA: ORSZÁGOS METEOROLÓGIAI SZOLGÁLAT

Készíti: Központi Előrejelző Intézet Előrejelző Osztálya — T.: 273 - 018 — Megjelenik naponként —

Évi előfizetési díja: 720,—Ft — Megrendelhető: 1024 Budapest, II., Kitaibel Pál u. 1. Telefon: 353-500,

Kiadásért felel: az OMSZ elnöke — Szerkesztésért felel: a KEI igazgatója

OFFSET

IDŐJÁRÁSI NAPIJELENTÉS

ЕЖЕДНЕВНЫЙ МЕТЕОРОЛОГИЧЕСКИЙ БЮЛЛЕТЕНЬ • DAILY WEATHER REPORT
BULLETIN QUOTIDIEN DE TEMPS • TÄGLICHER WETTERBERICHT

89. évfolyam 361. szám. + Budapest + 1976. december 26. vasárnap

Az időjárási helyzet és a várható időjárás:

Délnyugat- és Dél-Európa kivételével - ahol gyengék a légmozgások, felhős az ég, párás a levegő - a szárazföld legnagyobb részén változékony, téli az idő. Az észak felől érkező hideg, sarkvidéki levegő első hulláma az elmult 24 órában elárasztotta a kontinens középső részeit, és hatására vasárnap hajnalban már a Szovjetunió európai területein esik sokfelé hó. A hideg levegő következő hulláma ma reggel elhagyta a Skandináv-félszigetet, és a Német-Lengyel sikság felett okoz kiterjedt havazásokat, hózáporokat. A hideg levegő mozgása gyors, ezért ma estig már a Kárpát-medencét is eléri, hétfőn ismét hideg időre számithatunk.

Hazánkban szombaton a felhőzet felszakadozása után felhőátvonulásokból többfelé, de főleg az északi ország részen esett a hó. Az élénk északnyugati, északi szelet erős lökések is kisérték. A hőmérséklet csucsértéke -1, +3 fok között volt, vasárnap hajnalra -4, -10 fokig hült le a levegő. A délelőtti órákban nyugat felől megnövekedett a felhőzet, és az ország északnyugati, északi részében már hó is esett. A hőmérséklet 11 órakor 0, -4 fok között volt.

Ma 12 órakor Budapesten a hőmérséklet -2 fok, a tengerszintre átszámitott légnyomás 757 mm, erősen süllyed.

Várható időjárás hétfő estig:

Felhőátvonulások, többfelé havazás, hózápor.
Eleinte déli, délnyugati, majd északnyugatira, északira forduló élénk, időnként erős, főként a Dunántulon helyenként viharos szél.
Várható legalacsonyabb éjszakai hőmérséklet: -5, -10,
legmagasabb nappali hőmérséklet hétfőn: -1, -5 fok között.

Bártfai Erzsébet s.k.

A hőmérséklet napi középértéke és eltérése a 100 évi átlagtól /Budapesten/:

1976. XII. 25.	0,0 C°	+0,7 C°

1871 óta ezen a napon Budapesten előfordult

legmagasabb hőmérséklet:	10,1 C°	/1958/,
legalacsonyabb hőmérséklet:	-20,6 C°	/1879/.

76,687.

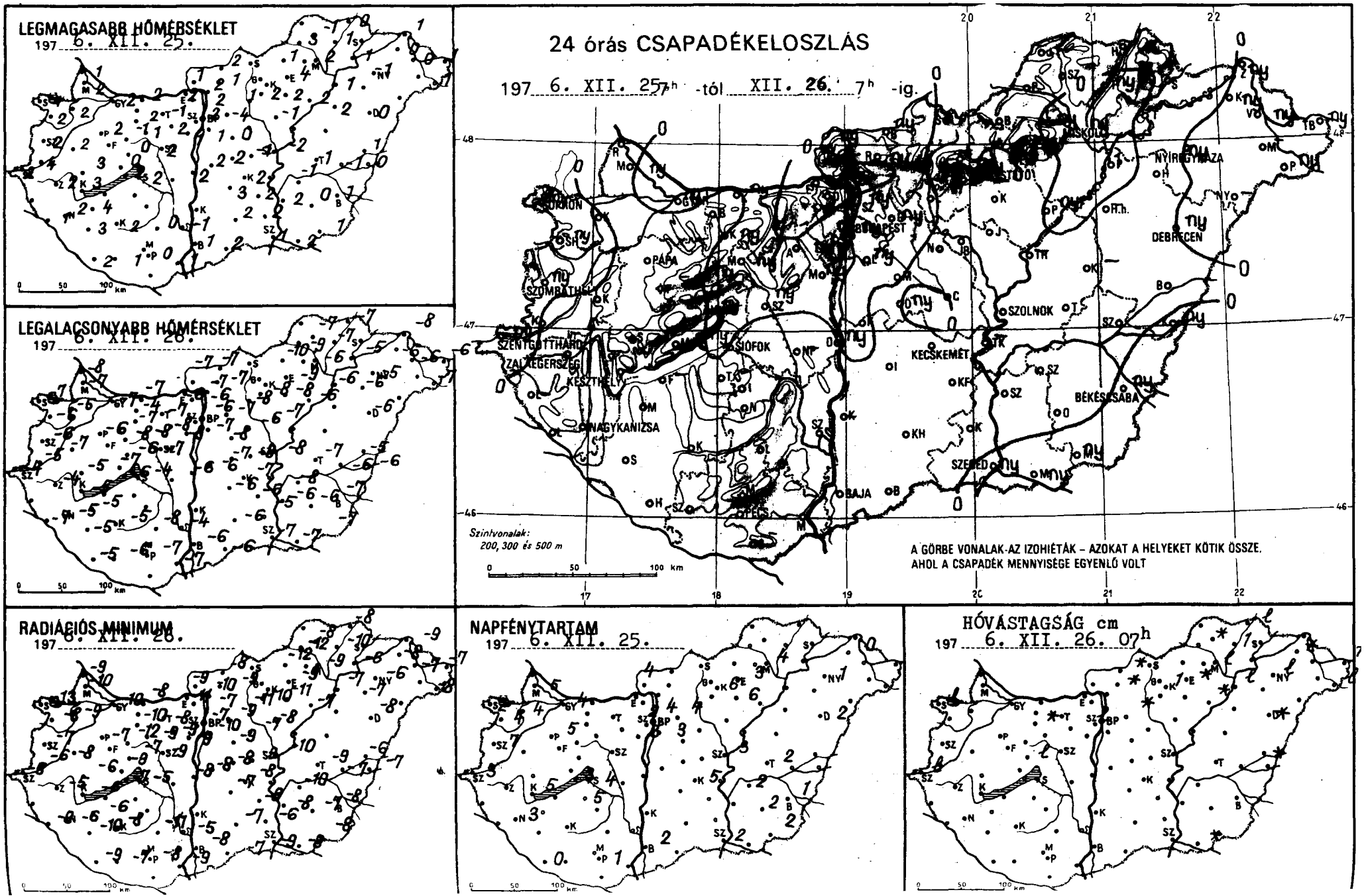
LEGMAGASABB HŐMÉRSÉKLET
197 6. XII. 25.
LEGALACSONYABB HŐMÉRSÉKLET
197 6. XII. 26.
24 órás CSAPADÉKELOSZLÁS
197 6. XII. 25. 7h -tól XII. 26. 7h -ig.
Szintvonalak:
200, 300 és 500 m
A GÖRBE VONALAK-AZ IZOHIÉTÁK – AZOKAT A HELYEKET KÖTIK ÖSSZE,
AHOL A CSAPADÉK MENNYISÉGE EGYENLŐ VOLT
RADIÁCIÓS MINIMUM
197 6. XII. 26.
NAPFÉNYTARTAM
197 6. XII. 25.
HÓVASTAGSÁG cm
197 6. XII. 26. 07h

	197 ..... 07 h -ig az utolsó 24 óra adatai					
	csapadék (mm)	Hó cm	max. hőmérséklet	min. hőmérséklet	rad. min.	napos órák
Győr	ny ∀ ⌴		2	-7	-10	4
Kapuvár	• ∀		2	-5	-9	4
Mosonmagyaróvár	ny ✱ ∀		2	-7	-10	5
Rajka	•		1	-8	-9	
Sopron	ny ∀ ⌴ lep.		1	-7	-13	2
Sopronhorpács	ny ∀ ⌴		2	-6	-8	4
Káld	• ∀		2	-7	-8	
Körmend	•		4	-5	-6	
Szentgotthárd	ny ✱ lep.		2	-4	-5	3
Szombathely	ny ✱		2	-6	-7	7
Lenti	–		–	–	–	
Letenye	•		1	-7	-9	
Nagykanizsa	•		2	-5	-6	3
Zalaegerszeg	•		2	-4	-5	
Farkasgyepű	–		–	–	–	
Keszthely	•		3	-5	-6	5
Mencshely	•		0	-7	-9	3
Pápa	• ⌴		2	-6	-7	5
Sümeg	•		3	-5	-6	
Tihany	ny ✱		2	-6	-7	
Veszprém	ny ∀ lep.		0	-6	-7	
Zirc	ny ⌴		-1	-8	-12	
Fonyód	–		–	–	–	
Homokszt. györgy	•		2	-5	-9	0
Kaposvár	• ⌴		2	-5	-8	
Marcali	• ⌴		4	-5	-6	
Siófok	•		2	-4	-5	4
Somogyszob	• ⌴		3	-5	-10	
Tab	–		–	–	–	
Bábolna	•		–	–	–	
Esztergom	• ∀		2	-6	-11	
Kisbér	ny ∀ ⌴ fölt		2	-7	-10	
Komárom	ny ✱ ⌴		2	-7	-8	
Tatabánya	• ⌴		-1	-7	-8	
Alcsútdoboz	ny ✱		2	-8	-9	
Dunaújváros	ny ✱		2	-6	-8	
Martonvásár	ny ✱ ⌴		1	-8	-9	3
Mór	ny ✱ ⌴		1	-8	-9	
Nagyhörcsökp.	–		–	–	–	
Szabadbattyán	ny ✱ ⌴		2	-7	-9	
Iregszemcse	• ⌴		2	-7	-10	5
Lengyel	•		0	-8	-11	
Nagykónyi	–		–	–	–	
Szekszárd	•		-1	-4	-5	
Vásáráteló	•		-5	-6	-9	
Mohács	• ⌴		1	-7	-9	
Pécs	• ⌴		0	-7	-8	1
Siklós	–		–	–	–	
Szigetvár	•		1	-6	-7	
Bp. Lőrinc	ny ∀ ⌴		1	-7	-10	3
Bp. Met. Int.	ny ✱ ⌴		2	-6	-7	4
Bp. Szab. hegy	ny ✱ lep.		-1	-9	-10	2
Cegléd	•		-1	-8	-9	
Dobogókő	–	–	–	–	–	
Gödöllő	ny ✱ ⌴ fölt		-4	-7	-9	4
Királyrét	–	–	–	–	–	
Monor	•		0	-8	-9	
Nagykáta	• ⌴		2	-5	-7	
Örkény	ny ✱ ⌴		2	-7	-8	
Szentendre	ny ✱		2	-5	-7	

	197 ..... 07 h -ig az utolsó 24 óra adatai					
	csapadék (mm)	Hó cm	max. hőmérséklet	min. hőmérséklet	rad. min.	napos órák
Vác	• ⌴		2	-7	-10	
Vámosmikola	ny ✱ ⌴		1	-7	-9	4
Baja	• ⌴		1	-6	-8	2
Bácsalmás	• ⌴		2	-6	-7	
Izsák	•		3	-6	-7	
Kalocsa	–		–	–	–	
Kecskemét	• ⌴		2	-7	-8	5
Kiskunf. háza	•		2	-6	-8	
Kiskunhalas	•		2	-6	-7	
Kunszentmiklós	•		2	-6	-8	
Tiszakécske	–		–	–	–	
Balassagyarmat	ny ✱ ⌴ fölt		2	-7	-8	
Romhány	ny ✱ fölt		1	-7	-9	
Salgótarján	–		–	–	–	
Eger	• ∀ fölt		4	-9	-9	3
Galyatető	–		–	–	–	
Gyöngyös	• ∀		2	-8	-10	
Kékestető	ny ✱ ∀	1	-6	-13	-13	6
Kompolt	• ⌴		2	-8	-11	6
Lőrinci	• ∀		1	-8	-11	
Poroszló	ny ✱ fölt		2	-6	-7	
Jászapáti	• ⌴		1	-7	-8	
Jászberény	• ⌴		2	-7	-9	
Karcag	–		–	–	–	
Szolnok	• ⌴		-2	-8	-10	3
Tiszaroff	–		–	–	–	
Túrkeve	•		1	-7	-9	2
Kistelek	•		2	-5	-6	
Makó	ny ∀ ⌴ fölt		2	-7	-8	
Szeged	ny ✱ ⌴		1	-7	-9	2
Szentes	• ⌴		2	-6	-8	
Borsodnádasd	• ⌴		1	-10	-12	
Füged	ny ✱	1	1	-7	-10	
Hidasnémeti	• lep.		0	-7	-8	
Jósvafő	–		–	–	–	
Lillafüred	ny ✱		1	-8	-10	
Miskolc	ny ✱ lep.		2	-6	-9	4
Putnok	•		3	-9	-12	
Sárospatak	–		–	–	–	
Szendrőlád	• ⌴ fölt		-1	-7	-8	
Tokaj	•		1	-5	-6	
Kisvárda	ny ✱ fölt		0	-6	-8	0
Mátészalka	–		–	–	–	
Nyíregyháza	ny ✱ lep.		-1	-5	-6	1
Nyírlugos	–		–	–	–	
Pátyod	ny ✱ lep.		1	-7	-8	
Tiszabecs	ny ✱	1	1	-6	-7	
Vásárosnamény	ny ✱		0	-6	-7	
Záhony	ny ✱ ⌴		1	-8	-9	
Berettyóújfalu	• ⌴		1	-5	-6	
Debrecen	ny ✱ fölt		0	-6	-8	2
Hajdúdorog	•		2	-6	-7	
Hortobágy	–		–	–	–	
Körösszakál	ny ✱ fölt		0	-6	-7	
Polgár	1 ✱ lep.		1	-6	-7	
Békéscsaba	ny ✱ ⌴		1	-7	-8	1
Mezőhegyes	ny ✱ ⌴		1	-7	-8	2
Orosháza	• ⌴		0	-6	-7	2
Szarvas	• ⌴		-1	-8	-10	2
Szeghalom	•		-1	-6	-7	



KIADJA: ORSZÁGOS METEOROLÓGIAI SZOLGÁLAT
Készíti: Központi Előrejelző Intézet Előrejelző Osztálya — T.: 273 018 — Megjelenik naponként —
Évi előfizetési díja: 720,—Ft — Megrendelhető: 1024 Budapest, II., Kitaibel Pál u. 1. Telefon: 353-500,
Kiadásért felel: az OMSZ elnöke — Szerkesztésért felel: a KEI igazgatója

IDŐJÁRÁSI NAPIJELENTÉS

ЕЖЕДНЕВНЫЙ МЕТЕОРОЛОГИЧЕСКИЙ БЮЛЛЕТЕНЬ · DAILY WEATHER REPORT
BULLETIN QUOTIDIEN DE TEMPS · TÄGLICHER WETTERBERICHT

89. évfolyam 362. szám. + Budapest + 1976. december 27. hétfő

Az időjárási helyzet és a várható időjárás:

Észak felől két hullámban igen hideg levegő árasztotta el Közép-Európát, ezért itt még az évszaknak megfelelőnél is hidegebbre fordult az időjárás. Kelet-Európában és a Német-Lengyel-síkság nyugati felén havazik, az utóbbi csapadékhullám a Kárpát-medence felé tart, ezért a következő 36 órában átmeneti havazásra már nálunk is számtani kell. A hideg levegő helyét elfoglaló meleg az Atlanti-óceán és a Brit-szigetek felett áramlik észak felé, utján erősen felhős, esős idő kiséri, a kontinens déli részén is borus idő van.

Hazánkban vasárnap időnként erősen megnövekedett a felhőzet és hózáporok, rövid ideig tartó gyenge havazások alakultak ki, élénk, időnként erős északi szél fujt. A legmagasabb nappali hőmérséklet az ország délnyugati felén 0 és +4, máshol +1 és -4 fok között volt. Az éjszaka második felétől havazást már sehonnan sem jelentettek, a 24 óra alatt lehullott csapadék mennyisége általában az 1 mm-t sem éri el és csupán két helyről jelentettek 3 mm-t. A hóréteg sehol sem számottevő, 3 cm-nél vastagabbat sehol sem mértek. Az éjszaka a szél mérséklődött és igy hétfőn hajnalra általában -6, -11 fok közé süllyedt a hőmérséklet. Északkeleten egy-két helyen -14, -15 fokot is mértek. Hétfőn délelőtt változóan felhős, száraz, hideg idő volt, még 11 órakor is -3, -6 fokot mutattak a hőmérők.

Ma 12 órakor Budapesten a hőmérséklet -4 fok, a tengerszintre átszámitott légnyomás 767 mm, gyengén süllyed.

Várható időjárás kedd estig:

Eleinte változóan felhős, száraz, hideg idő.
Később nyugat felől fokozatosan megnövekvő felhőzet átmeneti havazással.
Nyugatira, délnyugatira forduló és időnként továbbra is megélénkülő szél.
A várható legalacsonyabb éjszakai hőmérséklet -5, -10,
legmagasabb nappali hőmérséklet kedden -1, -6 fok között.

Aigner Szilárd s.k.

TÁVOLABBI KILÁTÁSOK PÉNTEK REGGELIG:

Megnövekvő felhőzet, az időszak második felében ismétlődő havazás, havas eső.
Legalacsonyabb hajnali hőmérséklet eleinte -3, -8, később 0, -5 fok között,
legmagasabb nappali hőmérséklet -2, +3 fok között.
Jelentős mennyiségü /legalább 5 mm/ csapadék az ország területének 70 százalékán várható az időszak második felében.

KÖZÉPTÁVÚ ELŐREJELZŐ OSZTÁLY

A hőmérséklet napi középértéke és eltérése a 100 évi átlagtól /Budapesten/:

1976. XII. 26.	-3,6 C°	-3,2 C°

1871 óta ezen a napon Budapesten előfordult

legmagasabb hőmérséklet: +9,8 C° /1915/,
legalacsonyabb hőmérséklet: -15,5 C° /1887/.

76.688.

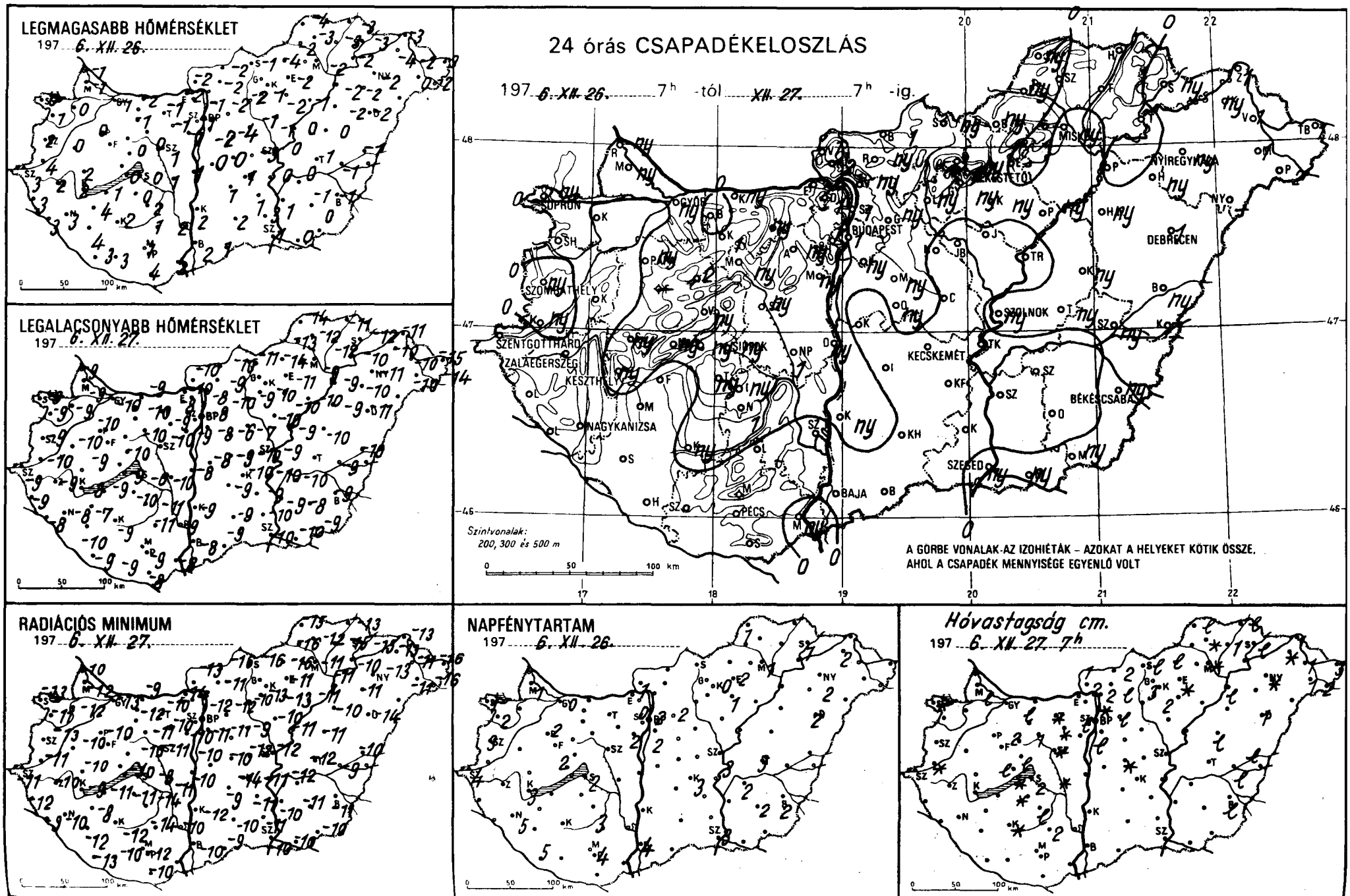
LEGMAGASABB HŐMÉRSÉKLET
197 6. XII. 26.
LEGALACSONYABB HŐMÉRSÉKLET
197 6. XII. 27.
24 órás CSAPADÉKELOSZLÁS
197 6. XII. 26. 7h -tól XII. 27. 7h -ig.
SOPRON
SZOMBATHELY
SZENTGOTTHÁRD
ZALAEGERSZEG
KESZTHELY
NAGYKANIZSA
BUDAPEST
SZOLNOK
KECSKEMÉT
BÉKÉSCSABA
SZEGED
BAJA
PÉCS
DEBRECEN
NYÍREGYHÁZA
MISKOLC
TATABÁNYA
Szintvonalak:
200, 300 és 500 m
A GÖRBE VONALAK AZ IZOHIÉTÁK – AZOKAT A HELYEKET KÖTIK ÖSSZE,
AHOL A CSAPADÉK MENNYISÉGE EGYENLŐ VOLT
RADIÁCIÓS MINIMUM
197 6. XII. 27.
NAPFÉNYTARTAM
197 6. XII. 26.
Hóvastagság cm.
197 6. XII. 27. 7h

	1976.XII.27. 07 h -ig az utolsó 24 óra adatai							1976.XII.27. 07 h -ig az utolsó 24 óra adatai					
	csapadék (mm)	Hó cm	max. hőmérséklet	min. hőmérséklet	rad. min.	napos órák		csapadék (mm)	Hó cm	max. hőmérséklet	min. hőmérséklet	rad. min.	napos órák
Győr	ny ∀ ⊔		-1	-10	-13	0	Vác	ny *	2	-1	-8	-12	
Kapuvár	•		0	-9	-12	1	Vámosmikola	1 *	1	-2	-10	-13	1
Mosonmagyaróvár	ny *	lep.	-1	-9	-12	1	Baja	• ⊔		2	-8	-10	4
Rajka	ny *		-1	-9	-10		Bácsalmás	• ⊔		1	-9	-9	
Sopron	ny ∀	folt	0	-8	-13	1	Izsák	•		1	-9	-9	
Sopronhorpács	•		1	-9	-11	2	Kalocsa	ny *		2	-9	-12	
Káld	•		0	-10	-10		Kecskemét	• ⊔		1	-10	-14	3
Körmend	ny *	folt	4	-10	-11		Kiskunf. háza	•		1	-9	-11	
Szentgotthárd	•		3	-9	-11	4	Kiskunhalas	•		2	-9	-10	
Szombathely	ny ∀		2	-9	-13	3	Kunszentmiklós	•		0	-8	-10	
Lenti	•		3	-9	-12		Tiszakécske	•		0	-10	-11	
Letenye	•		3	-8	-9		Balassagyarmat	1 ∀	2	-2	-10	-16	
Nagykanizsa	•		3	-8	-10	5	Romhány	ny *	lep.	-2	-9	-11	
Zalaegerszeg	•		2	-9	-10		Salgótarján	ny *	lep.	-1	-11	-16	
Farkasgyepű	-		-	-	-		Eger	• ⊔	folt	-2	-11	-11	2
Keszthely	ny *		2	-8	-9	3	Galyatető	3 ∀ V	3	-8	-17	-18	
Mencshely	ny ∀	lep.	-1	-10	-12	2	Gyöngyös	ny * V		1	-10	-13	
Pápa	ny * ⊔		0	-10	-10	2	Kékestető	ny ∀	2	-9	-16	-18	0
Sümeg	ny *		2	-9	-10		Kompolt	ny * ⊔		-2	-10	-13	1
Tihany	ny *	folt	0	-9	-10		Lőrinci	ny *		-2	-9	-10	
Veszprém	ny ∀	lep.	0	-10	-10		Poroszló	ny * ⊔		-1	-10	-11	
Zirc	2 *	2	-2	-11	-13		Jászapáti	• ⊔		-1	-10	-10	
Fonyód	•		1	-9	-11		Jászberény	• ⊔		-1	-10	-12	
Homokszt. györgy	• ⊔		3	-9	-13	5	Karcag	ny ∀ ⊔	lep.	0	-10	-11	
Kaposvár	ny *	folt	2	-9	-12		Szolnok	ny * ⊔		0	-9	-12	3
Marcali	•		4	-7	-8		Tiszaroff	•		0	-9	-11	
Siófok	ny ∀	2	0	-6	-8	2	Túrkeve	ny ∀		1	-10	-12	3
Somogyszob	•		4	-10	-12		Kistelek	•		3	-10	-11	
Tab	ny *	folt	0	-10	-11		Makó	ny ∀		0	-10	-10	
Babolna	•		-2	-	-		Szeged	ny *		1	-10	-10	3
Esztergom	2 * V	2	-2	-10	-14		Szentes	•		1	-9	-10	
Kisbér	1 * ⊔	lep.	-1	-10	-12		Borsodnádasd	ny * ⊔		-4	-14	-16	
Komárom	ny *		-2	-9	-9		Füged	•	1	-3	-12	-15	
Tatabánya	ny *	folt	-1	-8	-10		Hidasnémeti	•	lep.	-3	-11	-13	
Alcsútdoboz	ny *	folt	-1	-9	-10		Jósvafő	ny *	lep.	-4	-14	-15	1
Dunaújváros	ny *		1	-8	-10		Lillafüred	-		-	-	-	
Martonvásár	ny *		-1	-9	-10	2	Miskolc	ny ∀		-2	-9	-11	1
Mór	ny *	1	0	-10	-11		Putnok	ny * ⊔		-2	-13	-16	
Nagyhörcsökp.	1 *	folt	1	-10	-11		Sárospatak	ny *	lep.	-3	-12	-15	1
Szabadbattyán	ny * ⊔	folt	1	-10	-11		Szendrőlád	• ⊔	folt	-3	-12	-12	
Tegszemcse	ny *	lep.	2	-11	-14	3	Tokaj	•	-	-2	-10	-10	
Tengyel	•		1	-11	-14		Kisvárda	ny *	folt	-4	-10	-13	2
Nagykónyi	1 *	2	1	-10	-11		Mátészalka	1 ∀	1	-2	-10	-15	
Szekszárd	•		2	-9	-10		Nyíregyháza	ny ∀		-2	-11	-13	2
Árpádtető	•		-3	-10	-12		Nyírlugos	-		-	-	-	
Mohács	ny ∀ ⊔		2	-8	-		Pátyod	2 *	2	-2	-14	-16	
Pécs	• ⊔		1	-9	-12	4	Tiszabecs	1 *	3	-3	-15	-16	
Siklós	•		4	-8	-10		Vásárosnamény	1 *	1	-2	-10	-11	
Szigetvár	•		3	-9	-10		Záhony	1 *	1	-3	-11	-13	
Bp. Lőrinc	ny ∀	lep.	-2	-8	-11	2	Berettyóújfalu	ny *	lep.	-1	-10	-10	
Bp. Met. Int.	1 *	lep.	-1	-8	-	2	Debrecen	1 ∀ ⊔	1	-2	-11	-14	2
Bp. Szab. hegy	1 *	lep.	-4	-11	-13	0	Hajdúdorog	ny *		-2	-10	-11	
Cegléd	• V		-3	-10	-12		Hortobágy	ny *	lep.	-2	-9	-10	
Dobogókő	1 *	-	-8	-14	-15		Körösszakál	-		-	-	-	
Godöllő	ny *	lep.	-2	-10	-12	2	Polgár	•	lep.	-2	-9	-11	
Királyrét	2 *	2	-3	-11	-12		Békéscsaba	ny * ⊔	lep.	-1	-9	-11	2
Monor	ny *		-4	-6	-11		Mezőhegyes	ny * ⊔		0	-9	-10	2
Nagykáta	•		-1	-7	-9		Orosháza	• ⊔		-1	-8	-11	2
Örkény	ny ∀	folt	0	-9	-10		Szarvas	• ⊔		0	-10	-12	2
Szentendre	1 *	folt	-2	-8	-9		Szeghalom	ny *	lep.	-1	-9	-9	

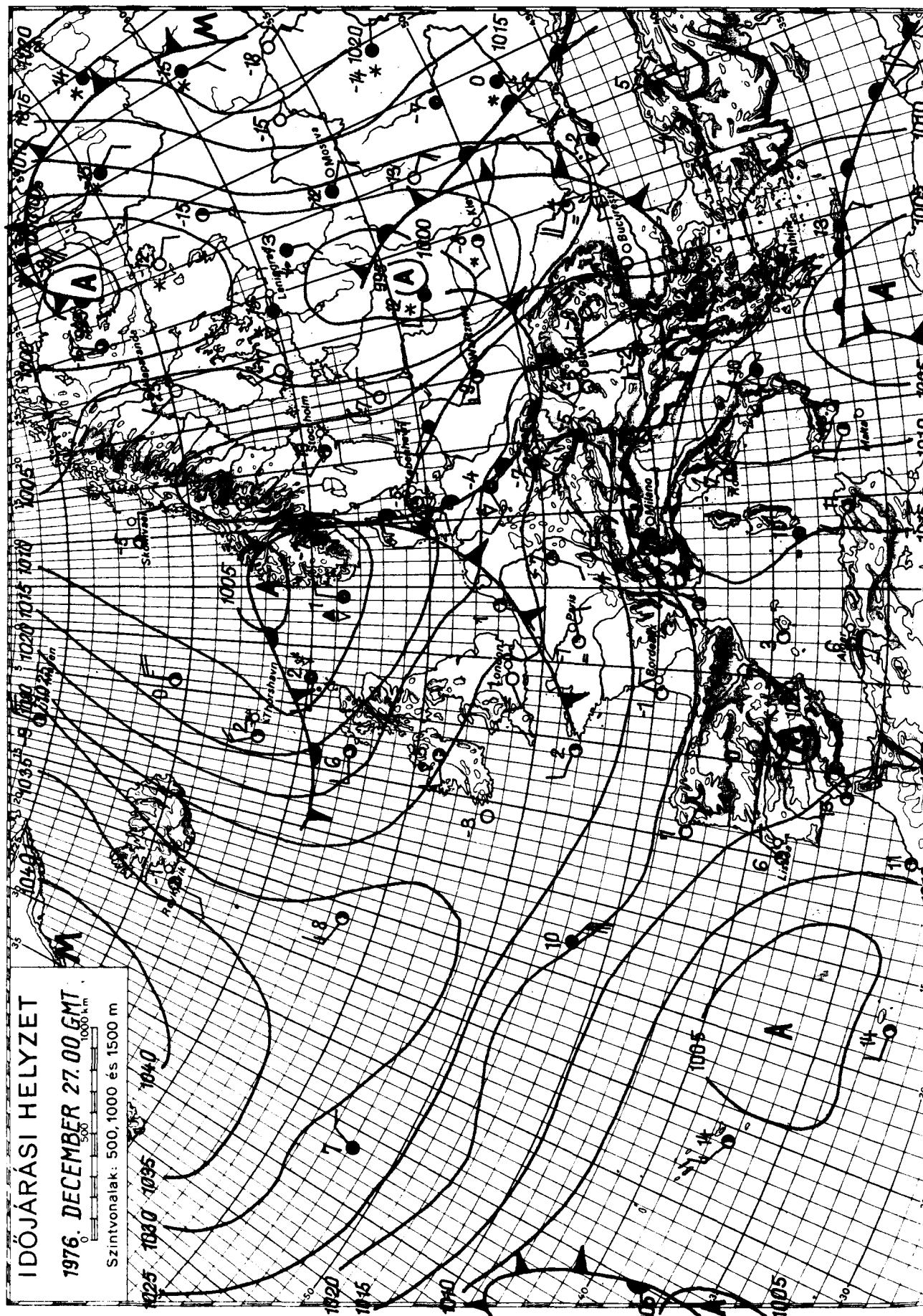

KIADJA: ORSZÁGOS METEOROLÓGIAI SZOLGÁLAT

Készíti: Központi Előrejelző Intézet Előrejelző Osztálya — T.: — Megjelenik naponként

Évi előfizetési díja: 720,—Ft — Megrendelhető: 1024 Budapest, II., Kitaibel Pál u. 1. Telefon: 353-500,

Kiadásért felel: az OMSZ elnöke — Szerkesztésért felel: a KEI igazgatója

IDŐJÁRÁSI NAPIJELENTÉS

ЕЖЕДНЕВНЫЙ МЕТЕОРОЛОГИЧЕСКИЙ БЮЛЛЕТЕНЬ · DAILY WEATHER REPORT
BULLETIN QUOTIDIEN DE TEMPS · TÄGLICHER WETTERBERICHT

89. évfolyam · 363. szám + Budapest + 1976. december 28. kedd

Az időjárási helyzet és a várható időjárás:

Kontinensünk jelentős részén hideg, téli az időjárás. A Német-Lengyel síkságon, a Balti-tenger térségében és a Szovjetúnió európai területének északi részén kiterjedt havazások vannak. Kelet- és Dél-Európában száraz, hideg az idő. A legmagasabb nappali hőmérséklet általában 4, 8, Észak-Európában 8, 12 fokkal elmarad a legutobbi évek átlagától. A következő 36 órában a Kárpát-medencében folytatódik a hideg, téli idő, de már havazásra is kell számitani.

Hazánkban hétfőn délelött még a Dunántúlon helyenként erősen felhős, máshol derült idő volt. Az északnyugati megyék kivételével 3, 7 órát sütött a nap, csapadék seholsem esett. A legmagasabb nappali hőmérséklet +1, -6 fok között alakult, éjszaka ismét hideg volt. Kedd hajnalra az ország nagy részén -6, -12 fokig hült le a levegő, sőt északkeleten ismét mértek -15 fokot. Délelött napos, száraz, igen hideg idő volt, még 11 órakor is csak -3, -8 fokot mutattak a hőmérők. A déli, délkeleti szél sokfelé megélénkült.

Ma 12 órakor Budapesten a hőmérséklet -4 fok, a tengerszintre átszámitott légnyomás 761 mm, erősen süllyed.

Várható időjárás szerda estig:

Kedden még kevés felhő, napos idő. Szerdán délnyugat felől megnövekvő felhőzet, és már várható havazás.
Többfelé megélénkülő, egy-két helyen erős lökésekkel kisért déli szél.

Várható legalacsonyabb éjszakai hőmérséklet: általában -5, -10,
legmagasabb nappali hőmérséklet szerdán: -3, +2 fok között.

Németh Lajos s.k.

A hőmérséklet napi középértéke és eltérése a 100 évi átlagtól /Budapesten/:

1976. december 27. -4,7 C°, -4,2 C°

1871 óta ezen a napon Budapesten előfordult:

legmagasabb hőmérséklet 12,0 C° /1974/
legalacsonyabb hőmérséklet -16,7 C° /1879/

76.0689.

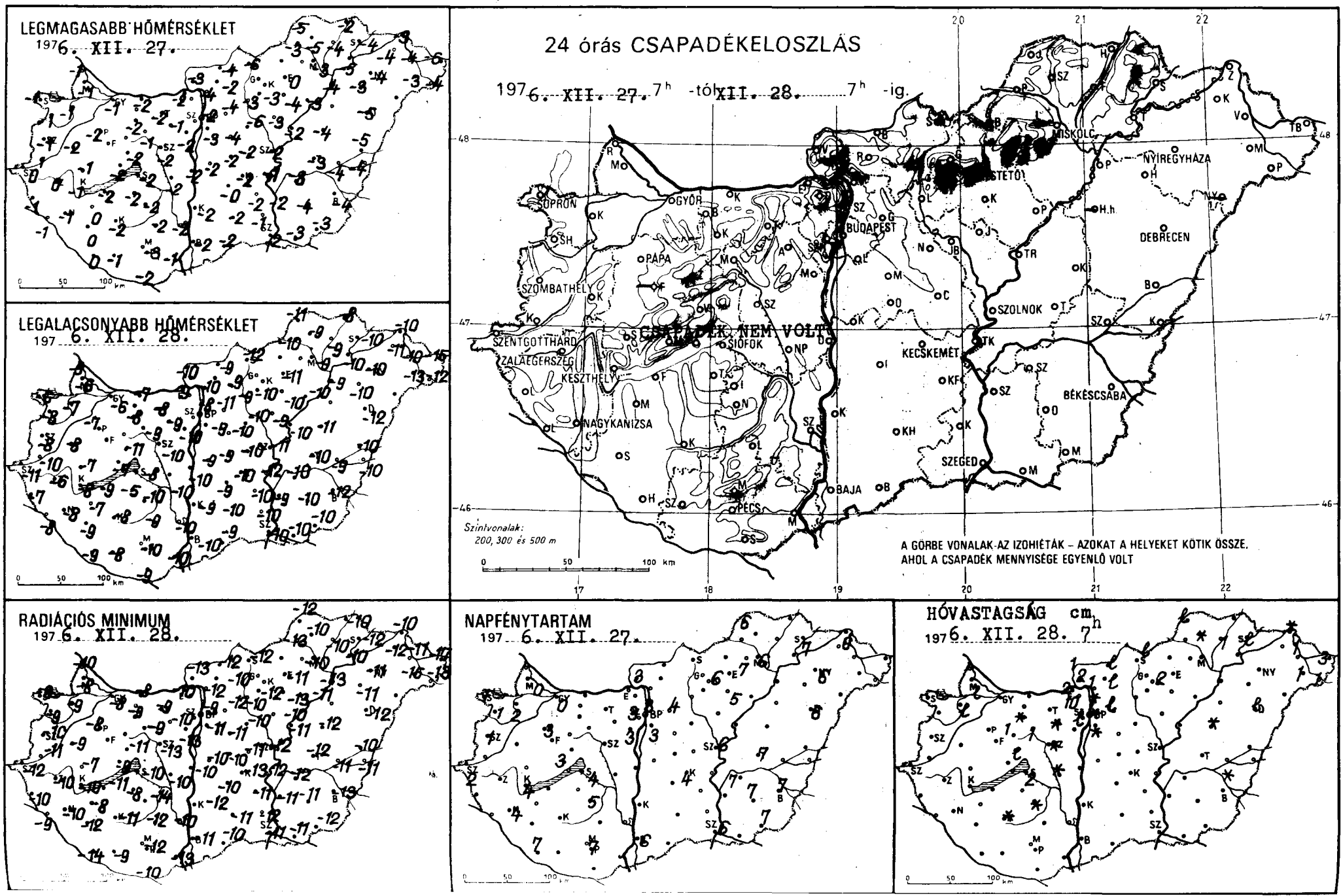
LEGMAGASABB HŐMÉRSÉKLET
1976. XII. 27.
LEGALACSONYABB HŐMÉRSÉKLET
1976. XII. 28.
24 órás CSAPADÉKELOSZLÁS
1976. XII. 27. 7h -tól XII. 28. 7h -ig.
CSAPADÉK NEM VOLT
Szintvonalak:
200, 300 és 500 m
A GÖRBE VONALAK AZ IZOHIÉTÁK – AZOKAT A HELYEKET KÖTIK ÖSSZE,
AHOL A CSAPADÉK MENNYISÉGE EGYENLŐ VOLT
SOPRON
GYŐR
BUDAPEST
MISKOLC
NYÍREGYHÁZA
DEBRECEN
SZOLNOK
KECSKEMÉT
BÉKÉSCSABA
SZEGED
BAJA
PÉCS
SIÓFOK
NAGYKANIZSA
KESZTHELY
SZOMBATHELY
PÁPA
SZENTGOTTHÁRD
ZALAEGERSZEG
RADIÁCIÓS MINIMUM
1976. XII. 28.
NAPFÉNYTARTAM
1976. XII. 27.
HÓVASTAGSÁG cm
1976. XII. 28. 7h

76.XII.27.

197 07 h -ig az utolsó 24 óra adatai

	csapadék (mm)	Hó cm	max. hőmérséklet	min. hőmérséklet	rad. min.	napos órák
Győr	•		-1	-6	-8	0
Kapuvár	•	lep.	-1	-7	-9	2
Mosonmagyaróvár	•	lep.	-1	-6	-8	0
Rajka	•		-1	-9	-10	
Sopron	•		-1	-6	-9	1
Sopronhorpács	•		-1	-8	-9	1
Káld	•		-2	-8	-9	
Körmend	•		1	-10	-11	
Szentgotthárd	• ⊔		0	-11	-12	2
Szombathely	•		-1	-8	-10	1
Lenti	• V		-1	-7	-10	
Letenye	•		-1	-8	-9	
Nagykanizsa	•		-1	-8	-10	4
Zalaegerszeg	•		0	-6	-10	
Farkasgyepű	–		–	–	–	
Keszthely	•		-1	-8	-10	4
Lenchely	•		-3	-8	-10	3
Pápa	•		-2	-7	-8	3
Sümeg	•		-1	-7	-7	
Tihany	•		-2	-7	-9	
Veszprém	•	lep.	-2	-11	-11	
Zirc	•	1	-3	-11	-13	
Tonyód	•		-2	-9	-11	
Somokszt. györgy	• ⊔		0	-9	-14	7
Kaposvár	•	folt	-2	-8	-11	
Marcali	•		0	-7	-8	
Siófok	•	2	-2	-8	-10	4
Somogyszob	•		0	-9	-12	
Tab	•		-2	-8	-10	
Kabolna	•		-1	-8	-9	
Esztergom	• V	2	-2	-9	-10	
Kisbér	•	folt	-2	-8	-9	
Komárom	•		-2	-7	-8	
Tatabánya	•		-2	-8	-9	
Alcsútdoboz	• ⊔	folt	-1	-9	-10	
Dunaújváros	•		-2	-10	-10	
Martonvásár	• ⊔		-2	-10	-13	3
Mór	•	1	-1	-9	-9	
Nagyhörcsökp.	•	folt	-2	-10	-10	
Szabadbattyán	• ⊔	folt	-2	-10	-13	
Fegszemcse	•	lep.	-2	-10	-14	5
Cengyel	•		-2	-9	-12	
Nagykónyi	•	folt	-1	-9	-9	
Szekszárd	•		-2	-10	-10	
Árpádtető	•		-2	-9	-10	
Mohács	• ⊔		-1	-10	-13	
Pécs	• ⊔		-3	-10	-12	7
Siklós	• ⊔		-2	-9	-10	
Szigetvár	•		-1	-8	-9	
Kp. Lőrinc	• ⊔	folt	-3	-9	-11	3
Kp. Met. Int.	•	folt	-2	-8	-9	3
Kp. Szab. hegy	•	lep.	-5	-11	-12	3
Cegléd	•		-2	-10	-11	
Dabogókő	•	10	-8	-14	-14	
Gödöllő	• ⊔	lep.	-4	-11	-12	4
Kecskemét	• V	2	-4	-14	-14	
Kunhegyes	•		-4	-10	-11	
Nagykáta	• ⊔		-6	-10	-10	
Szolnok	• ⊔		-2	-9	-10	
Szentendre	•	folt	-3	-10	-10	

	csapadék (mm)	Hó cm	max. hőmérséklet	min. hőmérséklet	rad. min.	napos órák
Vác	•	1	-4	-10	-12	
Vámosmikola	•	1	-3	-10	-13	3
Baja	•		-2	-10	-11	6
Bácsalmás	•		-2	-9	-10	
Izsák	•		0	-9	-10	
Kalocsa	•		-2	-9	-12	
Kecskemét	• ⊔		-2	-10	-13	4
Kiskunf. háza	•		-2	-10	-11	
Kiskunhalas	•		-2	-10	-11	
Kunszentmiklós	•		-2	-9	-10	
Tiszakécske	•		-1	-12	-12	
Balassagyarmat	•	2	-4	-9	-12	
Romhány	•	lep.	-2	-9	-10	
Salgótarján	• V	lep.	-6	-12	-12	
Eger	• ⊔		0	-11	-11	7
Galyatető	• ⊔	3	-9	-16	-18	
Gyöngyös	• ⊔		-3	-10	-12	
Kékestető	•	2	-9	-13	-15	6
Kompolt	• ⊔		-4	-10	-13	5
Lőrinci	•		-3	-9	-10	
Poroszló	• ⊔		-3	-10	-11	
Jászapáti	• ⊔		-3	-9	-10	
Jászberény	• ⊔		-2	-10	-11	
Karcag	•	folt	-4	-11	-12	
Szolnok	• ⊔		-2	-11	-12	6
Tiszaroff	•		-2	-10	-11	
Túrkeve	•		-3	-10	-12	7
Kistelek	•		-1	-10	-12	
Makó	•		-3	-10	-11	
Szeged	• ⊔		-2	-10	-11	6
Szentes	• ⊔		-2	-9	-11	
Borsodnádasd	•		–	–	–	
Fügöd	•	1	-4	-9	-10	
Hidasnémeti	•		-2	-8	-10	
Jósvafő	•	lep.	-5	-11	-12	6
Lillafüred	•		-5	-10	-11	
Miskolc	•		-3	-9	-10	6
Putnok	•		-3	-10	-13	
Sárospatak	•	lep.	-4	-10	-12	7
Szendrőlád	• ⊔	folt	-5	-9	-10	
Tokaj	•		-5	-10	-10	
Kisvárda	•		-4	-11	-12	6
Mátészalka	•	1	-3	-13	-15	
Nyíregyháza	•	folt	-4	-10	-11	6
Nyírlugos	•		–	–	–	
Pátyod	–	1	-4	-12	-13	
Tiszabecs	•	3	-6	-15	-17	
Vásárosnamény	•	1	-4	-10	-11	
Záhony	•	folt	-3	-10	-10	
Berettyóújfalu	•	lep.	-5	-10	-10	
Debrecen	• ⊔	1	-5	-12	-12	6
Hajdúdorog	•		-3	-10	-11	
Hortobágy	•		–	–	–	
Körösszakál	•		-4	-10	-11	
Polgár	•	folt	-4	-9	-13	
Békéscsaba	• ⊔	folt	-4	-12	-13	7
Mezőhegyes	• ⊔		-3	-10	-12	7
Orosháza	• ⊔		-4	-10	-11	7
Szarvas	• ⊔		-3	-10	-12	7
Szeghalom	•		-4	-9	-11	



KIADJA: ORSZÁGOS METEOROLÓGIAI SZOLGÁLAT

Készíti: Központi Előrejelző Intézet Előrejelző Osztálya — T.: 273-018 — Megjelenik naponként

Évi előfizetési díja: 720,—Ft — Megrendelhető: 1024 Budapest, II., Kitaibel Pál u. 1. Telefon: 353-500,

Kiadásért felel: az OMSZ elnöke — Szerkesztésért felel: a KEI igazgatója

IDŐJÁRÁSI NAPIJELENTÉS

ЕЖЕДНЕВНЫЙ МЕТЕОРОЛОГИЧЕСКИЙ БЮЛЛЕТЕНЬ · DAILY WEATHER REPORT
BULLETIN QUOTIDIEN DE TEMPS · TÄGLICHER WETTERBERICHT

89. évfolyam 364. szám. + Budapest + 1976. december 29. szerda

Az időjárási helyzet és a várható időjárás:

Tovább tart a sarkvidéki levegő áramlása dél fele, a szárazföld belső részei felé. A hideg légtömegek szerda hajnalban elérték a Földközi-tenger nyugati medencéjét, emiatt az ott lévő enyhe, nedves levegő északkelet fele, a Kárpát-medence irányába mozdult el. A két eltérő tulajdonságú levegő keveredése elöször az Alpok és a Nyugati-Kárpátok, majd a Kárpát-medence térségében is kiterjedt havazásokat hozott létre. A borult ég és az élénk szél hatására ugyan enyhült az idő az emlitett területeken, de még igy is 2, 5 fokkal hidegebb volt az évszaknak megfelelőnél, Észak-Európában 10, 12 fokkal is elmarad a legmagasabb nappali hőmérséklet a több éves átlagtól. Közép-Európa időjárását a következő napokban a hideg és enyhe, nedves levegő keveredése határozza meg, és ez további havazásokat okoz majd.

Hazánkban kedden napközben száraz, hideg idő volt, a nap országszerte 5, 7 órán át sütött. Kora délutánra a levegő hőmérséklete elérte a +3, -4 fokot, egyedül északkeleten mértek -5, -6 fokot. Éjszaka nyugat felől megnövekedett a felhőzet, és eleredt a hó. Hajnalra általában -3, -8 fokig hült le a levegő, északkeleten még -10 fokig is leesett a hőmérő higanyszála. A havazások fokozatosan átterjedtek az ország középső és keleti részeire, délelőtt már szinte az egész országot összefüggő hótakaró borította, a Dunántúlon helyenként a 10 cm-t is meghaladta a hóréteg vastagsága. A hőmérséklet 11 órakor 0, -5 fok között volt.

Ma 12 órakor Budapesten a hőmérséklet -4 fok, a tengerszintre átszámitott légnyomás 760 mm, alig változik.

Várható időjárás csütörtök estig:

Borult idő, sokfelé ujabb havazással, főleg a Dunántúlon hófuvással. Élénk északi, északkeleti szél.

Várható legalacsonyabb éjszakai hőmérséklet: általában -2, -7,
legmagasabb nappali hőmérséklet csütörtökön: 0, -4 fok között.

Bártfai Erzsébet s.k.

A hőmérséklet napi középértéke és eltérése a 100 évi átlagtól /Budapesten/:

1976. december 28. -4,3 C°, -3,7 C°.

1871 óta ezen a napon Budapesten előfordult:

legmagasabb hőmérséklet 11,8 C° /1882/
legalacsonyabb hőmérséklet: -17,1 C° /1879/

76.0690.

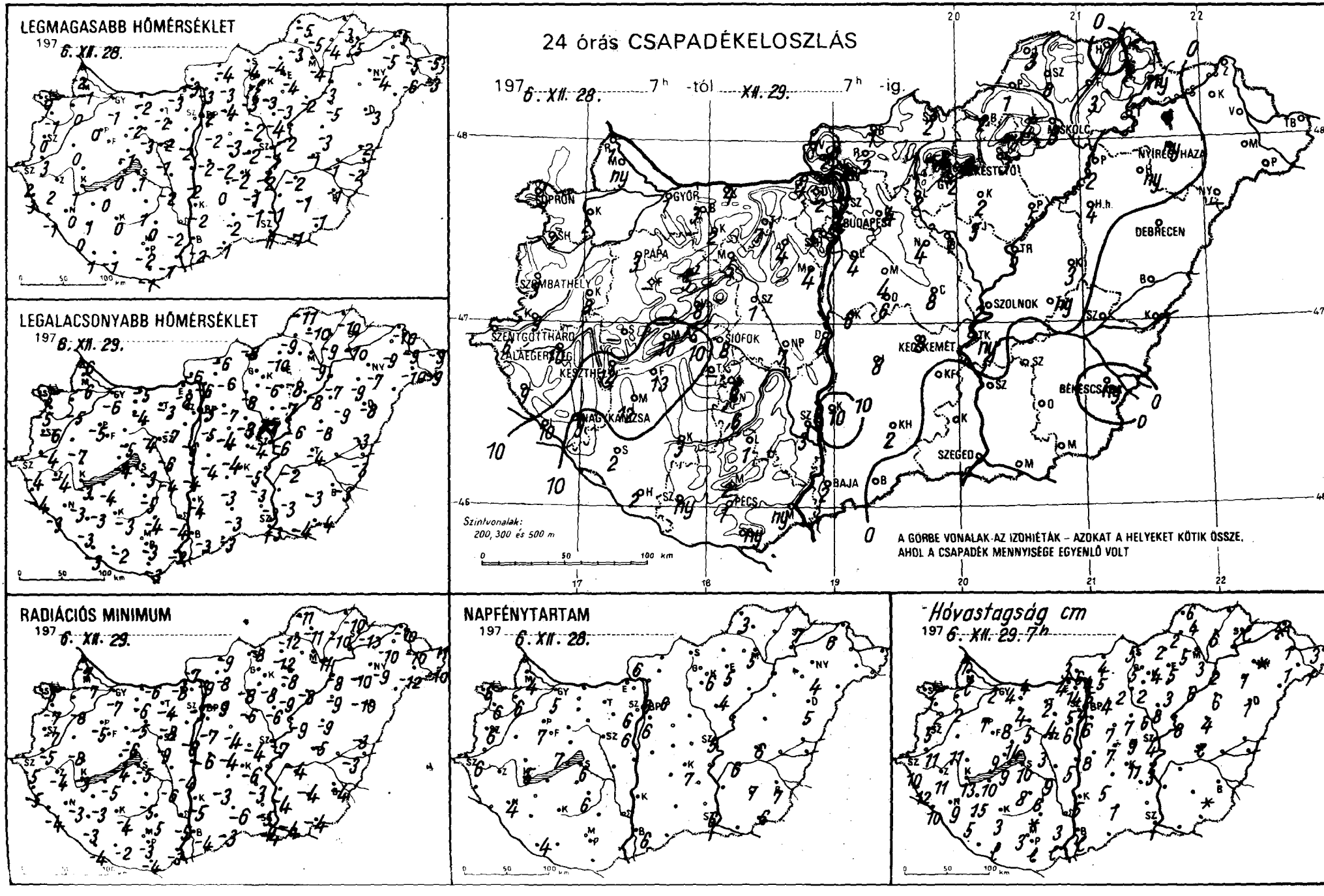
LEGMAGASABB HŐMÉRSÉKLET
197 6. XII. 28.
LEGALACSONYABB HŐMÉRSÉKLET
197 6. XII. 29.
24 órás CSAPADÉKELOSZLÁS
197 6. XII. 28. 7h -tól XII. 29. 7h -ig.
SOPRON
GYŐR
BUDAPEST
MISKOLC
NYÍREGYHÁZA
DEBRECEN
PÁPA
SZOMBATHELY
SZOLNOK
SZENTGOTTHÁRD
SIÓFOK
KECSKEMÉT
KESZTHELY
NAGYKANIZSA
BÉKÉSCSABA
SZEGED
BAJA
PÉCS
Szintvonalak: 200, 300 és 500 m
A GÖRBE VONALAK AZ IZOHIÉTÁK – AZOKAT A HELYEKET KÖTIK ÖSSZE, AHOL A CSAPADÉK MENNYISÉGE EGYENLŐ VOLT
RADIÁCIÓS MINIMUM
197 6. XII. 29.
NAPFÉNYTARTAM
197 6. XII. 28.
Hóvastagság cm
197 6. XII. 29. 7h

	197 76.XII.29. -ig az utolsó 24 óra adatai					
	csapadék (mm)	Hó cm	max. hőmérséklet	min. hőmérséklet	rad. min.	napos órák
Győr	1 *	2	-1	-6	-7	5
Kapuvár	2 *	2	0	-5	-8	6
Mosonmagyaróvár	ny*	lep.	-1	-6	-7	4
Rajka	1 *	1	-2	-6	-7	
Sopron	1 *	2	0	-5	-6	6
Sopronhorpács	2 *	2	-1	-5	-7	6
Káld	8 *	11	0	-7	-8	
Körmend	9 *	11	3	-4	-5	
Szentgotthárd	6 *	10	2	-4	-5	6
Szombathely	3 *	5	0	-6	-7	6
Lenti	9 *	12	3	-4	-5	
Letenye	10 *	10	-1	-3	-4	
Nagykanizsa	9 *	9	0	-3	-3	4
Zalaegerszeg	11 *	11	2	-4	-4	
Farkasgyepű	-		-	-	-	
Keszthely	12 *	13	1	-3	-3	5
Mencshely	10 *	9	-2	-5	-5	7
Pápa	3 *	7	0	-5	-5	7
Sümeg	-		-	-	-	
Tihany	10 *	9	0	-4	-4	
Veszprém	8 *	14	-1	-5	-6	
Zirc	5 *	8	-1	-5	-8	
Tonyód	13 *	10	0	-4	-5	
Homokszt. györgy	2 *	-	1	-3	-4	4
Kaposvár	3 *	3	0	-3	-4	
Marcali	12 *	15	1	-3	-3	
Siófok	8 *	10	1	-3	-5	6
Somogyszob	2 *	5	0	-3	-3	
Tab	-		-	-	-	
Dábolna	3 *	4	-2	-8	-8	
Esztergom	4 *	4	-3	-8	-8	
Kisbér	2 *	4	-2	-4	-6	
Komárom	4 *	4	-2	-5	-6	
Tatabánya	7 *	-	-2	-3	-4	
Alcsútdoboz	4 *	4	-2	-7	-8	
Dunaújváros	6 *	5	-2	-4	-4	
Martonvásár	4 *	-	-2	-6	-6	6
Mór	5 *	5	-3	-4	-5	
Nagyhörcsökp.	7 *	9	-2	-4	-6	
Szabadbattyán	1 *	3	-1	-6	-9	
Tegszemcse	6 *	8	1	-5	-5	6
Tengyel	1 *	folt	0	-4	-5	
Nagykónyi	6 *	6	1	-4	-4	
Szekszárd	3 *	3	-2	-4	-5	
Tsinaszló	2 *	3	-2	-4	-4	
Mohács	ny*	lep.	-1	-2	-3	
Pécs	1 *	lep.	-2	-3	-3	6
Siklós	ny*	-	-1	-3	-4	
Szigetvár	ny*	lep.	-1	-2	-2	
Sp. Lőrinc	4 *	6	-2	-5	-7	6
Sp. Met. Int.	4 *	4	-3	-5	-5	6
Sp. Szab. hegy	5 *	5	-5	-7	-8	6
Tegléd	8 *	9	-2	-4	-4	
Tobogókő	2 *	14	-9	-12	-12	
Tdöllő	4 *	4	-4	-7	-9	6
Trályrét	2 *	6	-5	-11	-12	
Tonor	4 *	7	-3	-4	-4	
Tagykáta	4 *	7	-2	-3	-6	
Tkény	6 *	7	-2	-4	-4	
Tentendre	3 *	5	-3	-7	-7	

	197 76.XII.29.h -ig az utolsó 24 óra adatai					
	csapadék (mm)	Hó cm	max. hőmérséklet	min. hőmérséklet	rad. min.	napos órák
Vác	3 *	4	-3	-6	-9	
Vámosmikola	1 *	3	-3	-6	-7	6
Baja	2 *	lep.	-2	-3	-4	6
Bácsalmás	*		-1	-3	-3	
Izsák	8 *	5	0	-3	-3	
Kalocsa	10 *	5	-2	-4	-5	
Kecskemét	8 *	11	-2	-5	-6	7
Kiskunf. háza	.		-1	-3	-3	
Kiskunhalas	2 *	1	-2	-3	-6	
Kunszentmiklós	6 *	8	-2	-4	-6	
Tiszakécske	ny*	3	-2	-	-	
Balassagyarmat	1 *	4	-4	-6	-9	
Romhány	2 *	5	-3	-6	-8	
Salgótarján	2 *	5	-4	-8	-8	
Eger	3 *	5	-4	-8	-8	5
Galyatető	3 *	5	-9	-11	-12	
Gyöngyös	2 *	2	-3	-6	-8	
Kékestető	1 *	4	-11	-11	-11	6
Kompolt	2 *	3	-3	-7	-9	4
Lőrinci	2 *	2	-3	-8	-8	
Poroszló	5 *	6	-2	-8	-8	
Jászapáti	6 *	8	-4	-5	-6	
Jászberény	1 *	6	-2	-5	-5	
Karcag	3 *	4	-3	-8	-9	
Szolnok	2 *=	4	-1	-6	-7	5
Tiszaroff	5 *	8	-2	-6	-9	
Túrkeve	ny*	lep.	-1	-4	-5	6
Kistelek	.		-1	-3	-5	
Makó	.		-1	-4	-4	
Szeged	.		-1	-3	-4	6
Szentes	.		-1	-3	-4	
Borsodnádasd	2 *	2	-4	-10	-12	
Fügöd	3 *	6	-4	-9	-10	
Hidasnémeti	.		-3	-10	-11	
Jósvafő	3 *	6	-5	-11	-11	3
Lillafüred	*	5	-4	-10	-11	
Miskolc	3 *	3	-4	-9	-11	5
Putnok	1 *	2	-3	-9	-12	
Sárospatak	ny*	lep.	-5	-10	-13	7
Szendrőlád	8 *	4	-5	-10	-11	
Tokaj	-		-	-	-	
Kisvárda	.		-5	-9	-10	6
Mátészalka	.	1	-6	-10	-12	
Nyíregyháza	ny*	folt	-4	-7	-9	4
Nyírlugos	-		-	-	-	
Pátyod	.	1	-3	-9	-10	
Tiszabecs	.	3	-5	-9	-11	
Vásárosnamény	.	1	-5	-9	-10	
Záhony	.	folt	-5	-10	-10	
Berettyóújfalu	.		-2	-3	-3	
Debrecen	.	1	-3	-8	-10	5
Hajdúdorog	ny*	1	-	-9	-10	
Hortobágy	4 *	6	-5	-9	-9	
Körösszakál	.	folt	-2	-3	-3	
Polgár	2 *	2	-3	-7	-8	
Békéscsaba	ny*	folt	-1	-3	-4	7
Mezőhegyes	.		-1	-4	-4	6
Orosháza	.		-1	-3	-4	7
Szarvas	.		-2	-2	-4	6
Szeghalom	.		-1	-	-	

Árpádtető

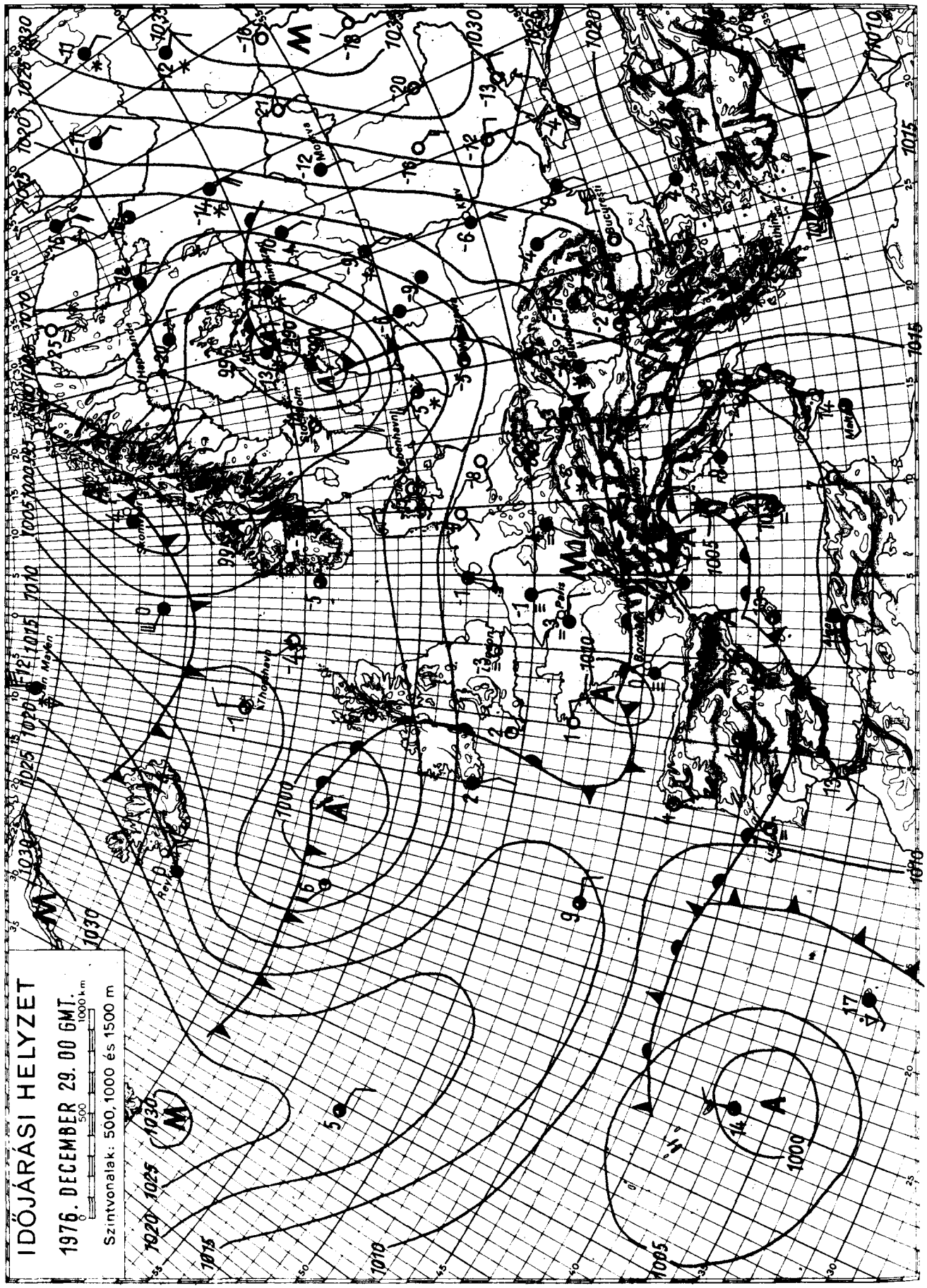

KIADJA: ORSZÁGOS METEOROLÓGIAI SZOLGÁLAT

Készíti: Központi Előrejelző Intézet Előrejelző Osztálya — T.: 273 - 018 — Megjelenik naponként —

Évi előfizetési díja: 720,—Ft — Megrendelhető: 1024 Budapest, II., Kitaibel Pál u. 1. Telefon: 353-500,

Kiadásért felel: az OMSZ elnöke — Szerkesztésért felel: a KEI igazgatója

IDŐJÁRÁSI NAPIJELENTÉS

ЕЖЕДНЕВНЫЙ МЕТЕОРОЛОГИЧЕСКИЙ БЮЛЛЕТЕНЬ · DAILY WEATHER REPORT
BULLETIN QUOTIDIEN DE TEMPS · TÄGLICHER WETTERBERICHT

89. évfolyam 365. szám. + Budapest + 1976. december 30. csütörtök

Az időjárási helyzet és a várható időjárás:

Az éles hőmérsékletkülönbségü légtömegek keveredési zónája igen lassan helyeződik át északkelet felé, hatására csütörtök hajnalban a Balkán-félsziget déli részein esik az eső, a Kárpát-medence és a Keleti-Kárpátok vidékén pedig havazik. Szintén csapadékos az idő a Brit-szigetek és Délnyugat-Európa felett, ahol nedves, óceáni légtömegek örvénylenek. A szárazföld többi része felett lelassultak a légmozgások, emiatt erősödött az éjszakai lehülés, és hajnalra bepárásodott a levegő. Továbbra is jellemző egész Európa időjárására, hogy még a legmagasabb nappali hőmérséklet értékei is elmaradnak több fokkal a sokéves átlagtól.

A Kárpát-medencét lassan elhagyják a változékony időjárást okozó légtömegek, ezért már kevesebb lesz a havazás, de erősödik az éjszakai lehülés.

Hazánkban szerdán országszerte borult idő volt, mindenütt esett a hó. A lehullott csapadék mennyiségből az ország legnagyobb részén 10 cm-t meghaladó hóréteg jött létre, de nem ritka a 20, 25 sőt 30 cm-es hótakaró sem. A Dunántúlon, ahol szerdán viharos erősségü szél is fujt helyenként, hófuvásokból hóbuckák keletkeztek. Éjszaka hazánk legnagyobb része felett borult maradt az ég, és folytatódott a havazás. Hajnalra általában -2, -8 fokig hült a levegő, csupán a nyugati határvidék mentén mértek -10, -3 fokot, ennek oka az volt, hogy fokozatosan felszakadozott a zárt felhőtakaró, reggel folytatodott a felhözet felszakadozása a nyugati megyékben, igy ott még tovább hült a levegő, 8 órakor már -15 fokra szállt le a hőmérséklet, Délelött a Dunántúlon gyengén felhős, a keleti országrészben borult idő volt, hó is inkább csak a felhövel boritott helyeken esett, 11 órakor a hőmérséklet -2, -11 fok között volt.

Ma 12 órakor Budapesten a hőmérséklet -3 fok, a tengerszintre átszámitott légnyomás 760 mm, alig változik.

Várható időjárás péntek estig:

Változóan felhős idő, csütörtökön még több, pénteken kevesebb havazással.
Az északnyugati, nyugati szél lassan mérséklődik.

Várható legalacsonyabb éjszakai hőmérséklet: általában -6, -11 fok között, néhány gyengén felhős helyen -15 fok körül.
legmagasabb nappali hőmérséklet pénteken: 0, -5 fok között.

Bártfai Erzsébet s.k.

TÁVOLABBI KILÁTÁSOK KEDD REGGELIG:

Változóan felhős lesz az idő, az időszak első felében kisebb havazással.
Legalacsonyabb hajnali hőmérséklet -4, -8 fok között.
Legmagasabb nappali hőmérséklet eleinte 0, -4, később -2, +3 fok között.
Jelentős mennyiségü /legalább 5 mm/ csapadék az ország területének 40 százalékán várható.

KÖZÉPTÁVÚ ELŐREJELZŐ OSZTÁLY

A hőmérséklet napi középértéke és eltérése a 100 évi átlagtól /Budapesten/:
1976. december 29. -3,1 C°, -2,8 C°.

1871 óta ezen a napon Budapesten előfordult:
legmagasabb hőmérséklet 16,3 C° /1974/
legalacsonyabb hőmérséklet -16,5 C° /1890/

76.0691.

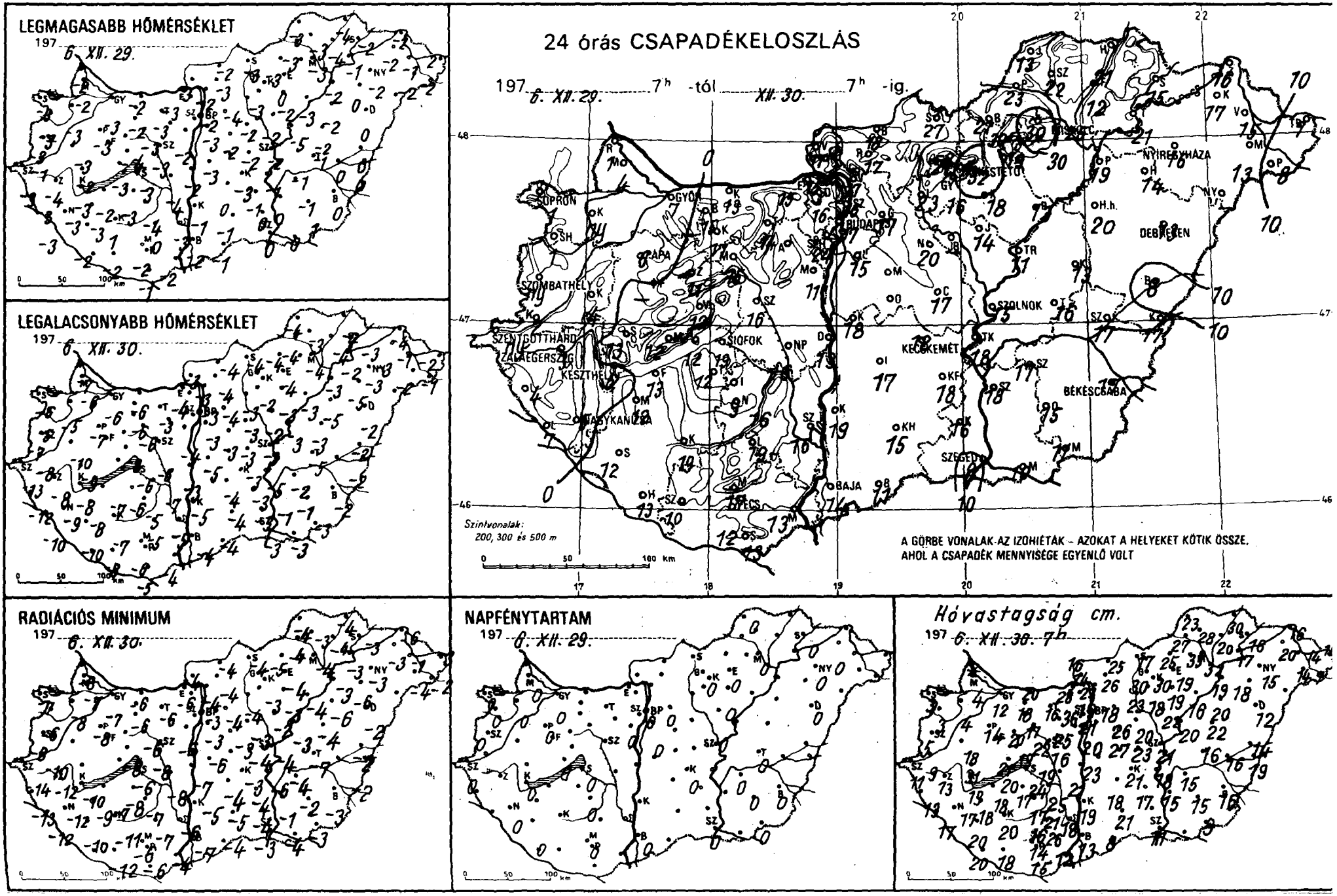
LEGMAGASABB HŐMÉRSÉKLET
197 6. XII. 29.
LEGALACSONYABB HŐMÉRSÉKLET
197 6. XII. 30.
24 órás CSAPADÉKELOSZLÁS
197 6. XII. 29. 7h -tól XII. 30. 7h -ig.
Szintvonalak:
200, 300 és 500 m
A GÖRBE VONALAK AZ IZOHIÉTÁK – AZOKAT A HELYEKET KÖTIK ÖSSZE,
AHOL A CSAPADÉK MENNYISÉGE EGYENLŐ VOLT
RADIÁCIÓS MINIMUM
197 6. XII. 30.
NAPFÉNYTARTAM
197 6. XII. 29.
Hóvastagság cm.
197 6. XII. 30. 7h

	1976.XII.30. 07 h -ig az utolsó 24 óra adatai					
	csapadék (mm)	Hó cm	max. hőmérséklet	min. hőmérséklet	rad. min.	napos órák
Győr	7 *	12	-3	-6	-7	0
Kapuvár	ny *	4	-3	-5	-8	0
Mosonmagyaróvár	4 *	4	-2	-6	-7	0
Rajka	1 *	folt	-2	-7	-8	
Sopron	1 *	3	-3	-6	-7	0
Sopronhorpács	1 *	3	-3	-5	-6	0
Káld	4 *	18	-3	-10	-	
Körmend	2 *	9	-1	-8	-10	
Szentgotthárd	ny *	11	-3	-13	-14	0
Szombathely	ny *	5	-3	-7	-8	0
Lenti	4 *	18	-3	-12	-15	
Letenye	7 *	17	-3	-10	-12	
Nagykanizsa	5 *	17	-3	-9	-12	0
Zalaegerszeg	3 *	13	-4	-8	-12	
Farkasgyepű	-	-	-	-	-	
Keszthely	6 *	19	-3	-8	-10	0
Mencshely	12 *≡	21	-4	-8	-8	0
Pápa	6 *	14	-3	-7	-8	
Sümeg	13 *	31	-2	-9	-	
Tihany	12 *	20	-3	-7	-	
Veszprém	12 *	19	-4	-8	-8	
Zirc	11 *	18	-2	-8	-	
Tonyód	13 *	18	-2	-7	-7	
Homokszt. györgy	13 *	20	0	-9	-11	0
Kaposvár	19 *	20	1	-7	-11	
Marcali	12 *	18	-3	-8	-9	
Siófok	19 *	24	-3	-6	-6	0
Somogyszob	12 *	20	-2	-10	-10	
Tab	12 *	17	-3	-8	-	
Bábolna	15 *	18	-3	-7	-8	
Esztergom	15 *	28	-3	-4	-6	
Kisbér	17 *	17	-2	-6	-6	
Komárom	13 *	20	-2	-6	-6	
Tatabánya	14 *	16	-3	-3	-6	
Alcsútdoboz	-	-	-	-	-	
Dunaújváros	13 *	21	-2	-3	-7	
Martonvásár	11 *	16	-2	-4	-6	
Mór	15 *	22	-3	-6	-6	
Nagyhörcsökp.	16 *	25	-4	-7	-8	
Szabadbattyán	16 *	19	-3	-6	-8	
Fregszemcse	9 *	17	-4	-5	-7	0
Lengyel	19 *	26	0	-5	-7	
Nagykónyi	16 *	21	-2	-5	-	
Nezekszárd	16 *	18	-3	-5	-6	
Nyírpáztető	17 *	16	-4	-7	-7	
Mohács	13 *	12	-2	-4	-4	
Pécs	12 *	14	-2	-6	-6	0
Siklós	13 *	15	-1	-5	-6	
Szigetvár	10 *	18	-2	-8	-12	
Bp. Lőrinc	15 *	20	-3	-3	-3	0
Bp. Met. Int.	17 *	21	-2	-3	-3	0
Bp. Szab. hegy	24 *	25	-5	-6	-6	0
Cegléd	17 *	23	-2	-3	-4	
Dobogókő	16 *	36	-6	-8	-8	
Gödöllő	17 *	18	-4	-4	-4	0
Királyrét	15 *	24	-4	-4	-4	
Monor	18 *	27	-2	-3	-3	
Nagykáta	20 *	26	-2	-3	-3	
Örkény	-	-	-	-	-	
Szentendre	16	19	-2	-2	-3	

	1976.XII.30. 07 h -ig az utolsó 24 óra adatai					
	csapadék (mm)	Hó cm	max. hőmérséklet	min. hőmérséklet	rad. min.	napos órák
Vác	17 *	22	-2	-3	-4	
Vámosmikola	17 *	16	-3	-3	-4	0
Baja	14 *	13	-2	-4	-7	0
Bácsalmás	11 *	8	-3	-4	-4	
Izsák	17 *	18	0	-4	-4	
Kalocsa	19 *	19	-1	-5	-5	
Kecskemét	12 *	21	-3	-3	-3	0
Kiskunf. háza	18 *	17	-1	-3	-4	
Kiskunhalas	15 *	21	-1	-4	-5	
Kunszentmiklós	18 *	23	-3	-5	-6	
Tiszakécske	18 *	18	-1	-5	-6	
Balassagyarmat	18 *	25	-2	-4	-4	
Romhány	17 *	26	-3	-4	-4	
Salgótarján	27 *	17	-3	-4	-4	
Eger	19 *	19	0	-4	-4	0
Galyatető	21 *≡	30	-6	-9	-9	
Gyöngyös	16 *	18	-2	-2	-3	
Kékestető	32 *≡	30	-7	-9	-9	0
Kompolt	18 *	19	-2	-3	-3	0
Lőrinci	23 *	23	-3	-3	-4	
Poroszló	13 *	16	-3	-3	-4	
Jászapáti	14 *	22	-2	-2	-2	
Jászberény	-	20	-2	-3	-3	
Karcag	13 *	22	-2	-3	-4	
Szolnok	15 *	21	-2	-3	-4	0
Tiszaroff	11 *	20	-5	-3	-3	
Túrkeve	16 *	16	-1	-5	-7	0
Kistelek	16 *	-	0	-3	-4	
Makó	10 *	-	0	-3	-4	
Szeged	8 *	11	0	-3	-3	0
Szentes	18 *	15	0	-1	-1	
Borsodnádasd	21 *	25	-3	-4	-5	
Fügöd	12 *	20	-4	-4	-4	
Hidasnémeti	21 *	30	-4	-4	-4	
Jósvafő	13 *	23	-3	-4	-4	0
Lillafüred	30 *	35	-4	-5	-5	
Miskolc	25 *	32	-3	-4	-4	0
Putnok	23 *	27	-3	-4	-4	
Sárospatak	15 *	16	-2	-3	-3	0
Szendrőlád	22 *	28	-3	-3	-3	
Tokaj	21 *	17	-1	-2	-3	
Kisvárda	17 *	20	-2	-3	-3	0
Mátészalka	13 *	14	-2	-2	-4	
Nyíregyháza	16 *	15	-2	-3	-3	0
Nyírlugos	-	-	-	-	-	
Pátyod	8 *	7	2	-1	-2	
Tiszabecs	7 *	10	2	-2	-3	
Vásárosnamény	15 *	14	-1	-1	-1	
Záhony	16 *	16	-2	-4	-6	
Berettyóújfalu	8 *	14	0	-2	-2	
Debrecen	13 *	12	0	-2	-2	0
Hajdúdorog	14 *	18	0	-5	-6	
Hortobágy	20 *	20	-2	-5	-6	
Körösszakál	17 *	19	0	-2	-2	
Polgár	19 *	19	-2	-3	-3	
Békéscsaba	17 *	16	0	-3	-3	0
Mezőhegyes	11 *	9	1	-3	-3	0
Orosháza	15 *	15	-1	-1	-2	0
Szarvas	17 *≡	15	-1	-2	-4	0
Szeghalom	17 *	16	0	-	-	

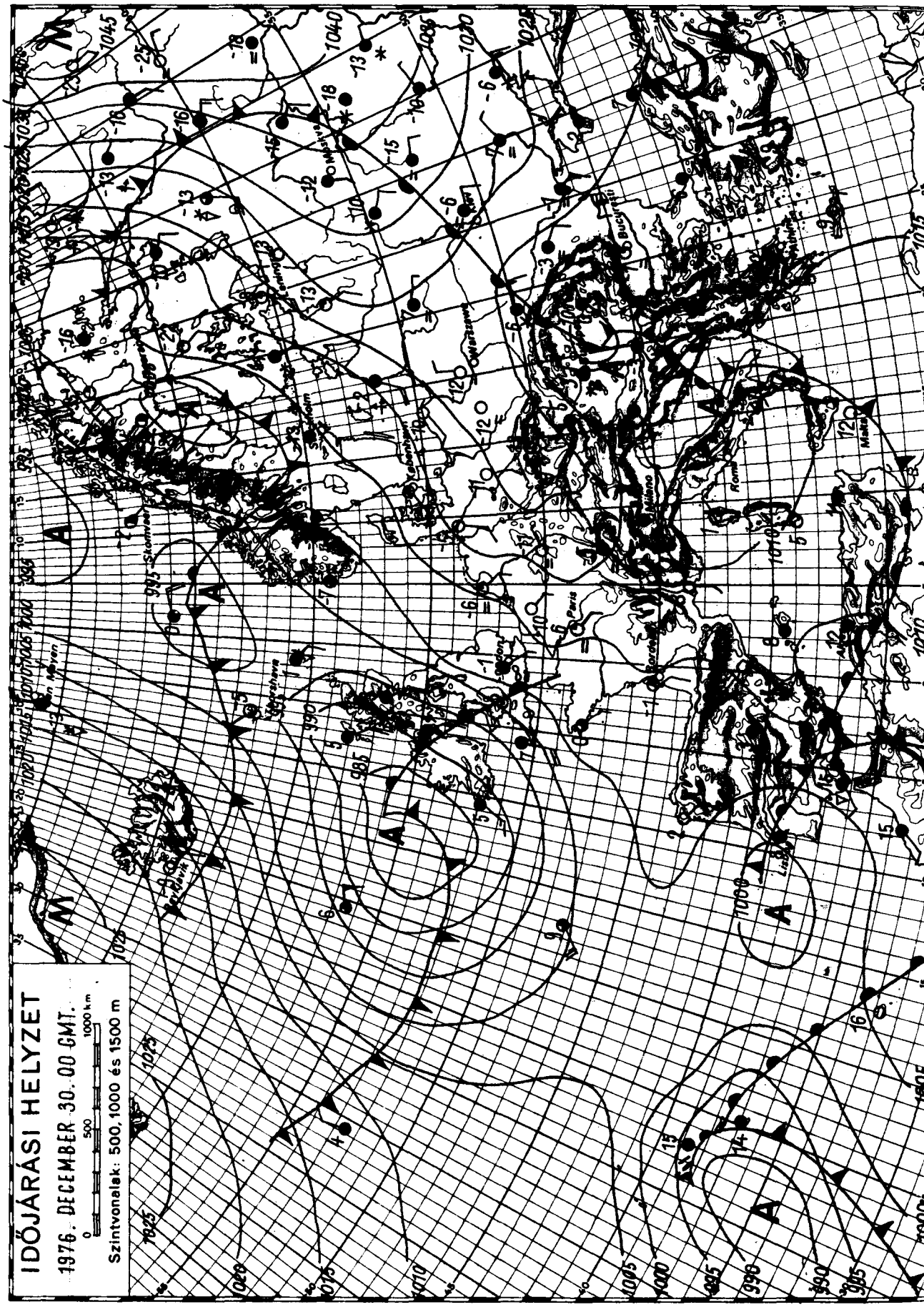

KIADJA: ORSZÁGOS METEOROLÓGIAI SZOLGÁLAT

Készíti: Központi Előrejelző Intézet Előrejelző Osztálya — T.: 273 - 018 — Megjelenik naponként —

Évi előfizetési díja: 720,—Ft — Megrendelhető: 1024 Budapest, II., Kitaibel Pál u. 1. Telefon: 353-500,

Kiadásért felel: az OMSZ elnöke — Szerkesztésért felel: a KEI igazgatója

OFFSET

IDŐJÁRÁSI NAPIJELENTÉS

ЕЖЕДНЕВНЫЙ МЕТЕОРОЛОГИЧЕСКИЙ БЮЛЛЕТЕНЬ • DAILY WEATHER REPORT
BULLETIN QUOTIDIEN DE TEMPS • TÄGLICHER WETTERBERICHT

89. évfolyam 366. szám. + Budapest + 1976. december 31. péntek

Az időjárási helyzet és a várható időjárás:

Európa nyugati határán a déli áramlással oda érkező nedves és viszonylag meleg levegő borult időt és esőket, havazásokat okoz. Ezzel szemben Kelet-Európában nem enyhül a tél, továbbra is sokfelé havazik. A kontinens középső része felett felszakadozott a zárt felhőzet és átmenetileg megszünt a havazás. A Kárpát-medencében a következő 36 órában sem lesz számottevő mennyiségü csapadék, de a hideg alig mérséklődik. A szerdai nagy havazás után tegnap az ország nyugati részén megkezdődött, majd keletre is átterjedt a felhőzet felszakadozása, ezzel párhuzamosan a havazás is megszünt. Csütörtök reggeltől péntek reggelig már csak az ország északkeleti részén hullott csapadéknyom és 3 mm közötti mennyiségü csapadék. Csütörtökön a legmagasabb nappali hőmérséklet +1 és -6 fok között volt, az éjszaka az ország északkeleti részén -5, -10, máshol általában -10, -20 fokig hült le a levegő. Pénteken délelött az ország nagy részén derült, száraz idő volt, de egy-két helyen, az ország keleti részén még a déli orákban sem oszlott fel a köd. A hőmérséklet 11 órakor -8 és -16 fok között volt.

Ma 12 órakor Budapesten a hőmérséklet -8 fok, a tengerszintre átszámitott légnyomás 769 mm, alig változik.

Várható időjárás szombat estig:

Kevés felhő, de több helyen egész nap ködös idő, legfeljebb a Dunántúlon, egy-két helyen kisebb hószállingozás.
Mérsékelt, délies szél, igen hideg éjszaka.

Várható legalacsonyabb éjszakai hőmérséklet általában -13, -18 fok között, helyenként néhány fokkal -20 fok alatt.
legmagasabb nappali hőmérséklet szombaton általában -8, -13 fok között, a tartósan ködös helyeken -15 fok körül.

Aigner Szilárd s.k.

A hőmérséklet napi középértéke és eltérése a 100 évi átlagtól /Budapesten/:

1976. XII. 30. -3,4 C°, -3.1 C°.

1871 óta ezen a napon Budapesten előfordult:

legmagasabb hőmérséklet +12,7 C° /1947/
legalacsonyabb hőmérséklet -16,0 C° /1895/

76.0692.

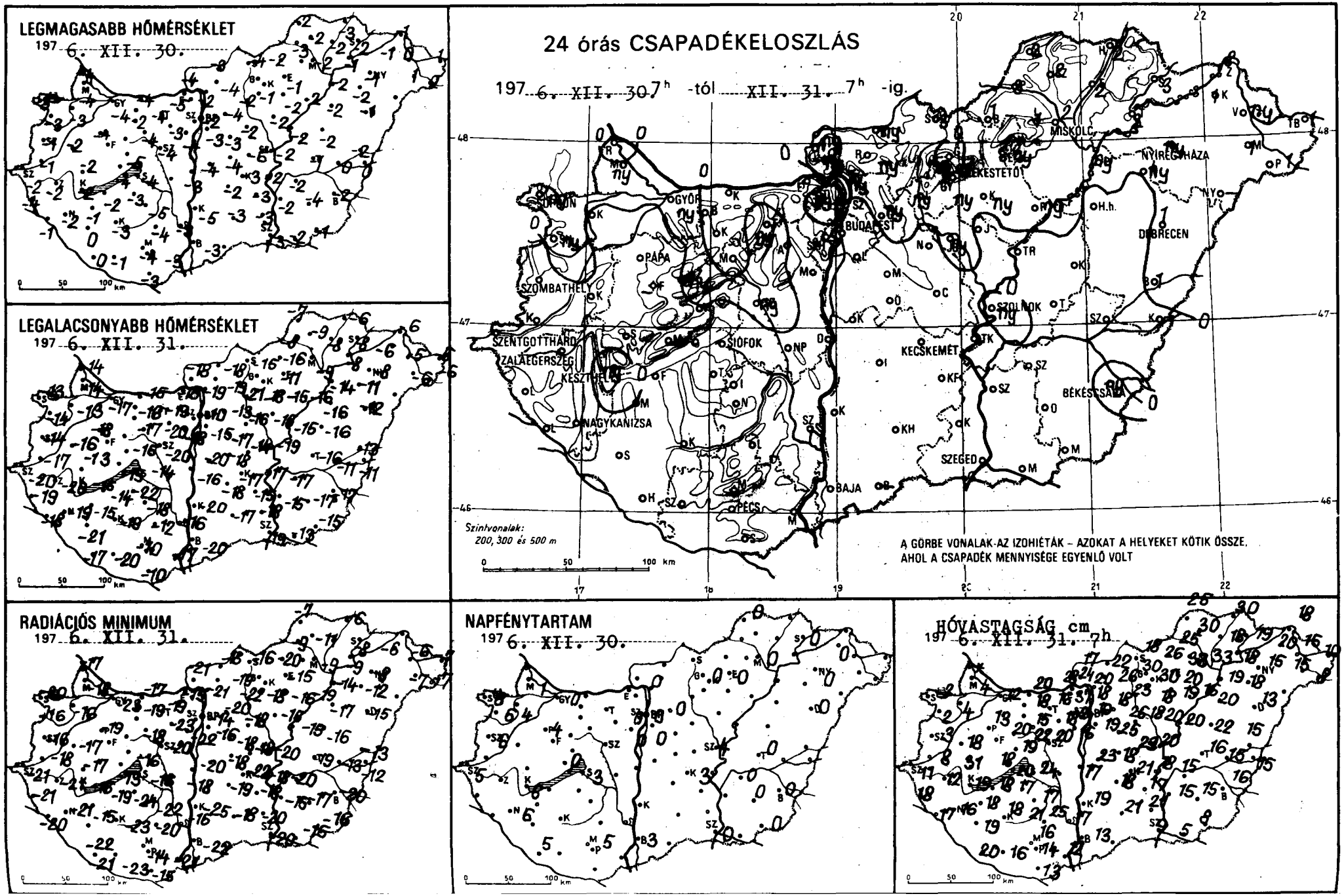
LEGMAGASABB HŐMÉRSÉKLET
197 6. XII. 30.
LEGALACSONYABB HŐMÉRSÉKLET
197 6. XII. 31.
24 órás CSAPADÉKELOSZLÁS
197 6. XII. 30 7h -tól XII. 31. 7h -ig.
MISKOLC
NYÍREGYHÁZA
DEBRECEN
BUDAPEST
GYŐR
PÁPA
SZOMBATHELY
SZOLNOK
SZENTGOTTHÁRD
ZALAEGERSZEG
KESZTHELY
SIÓFOK
KECSKEMÉT
BÉKÉSCSABA
NAGYKANIZSA
SZEGED
BAJA
PÉCS
Szintvonalak:
200, 300 és 500 m
A GÖRBE VONALAK AZ IZOHIÉTÁK – AZOKAT A HELYEKET KÖTIK ÖSSZE,
AHOL A CSAPADÉK MENNYISÉGE EGYENLŐ VOLT
RADIÁCIÓS MINIMUM
197 6. XII. 31.
NAPFÉNYTARTAM
197 6. XII. 30.
HÓVASTAGSÁG cm 7h
197 6. XII. 31.

76. XII. 31.

197 ..... 07 h -ig az utolsó 24 óra adatai

	csapadék (mm)	Hó cm	max. hőmérséklet	min. hőmérséklet	rad. min.	napos órák
Győr	ny * V	12	-4	-17	-23	0
Kapuvár	.	4	-3	-13	-16	4
Mosonmagyaróvár	ny * V	4	-4	-14	-18	1
Rajka	.	folt	-4	-14	-17	
Sopron	ny *	2	-3	-13	-20	6
Sopronhorpács	ny * ⊔	2	-3	-14	-16	6
Káld	. V	18	-2	-16	-17	
Körmend	.	8	-1	-17	-18	
Szentgotthárd	. V	11	-2	-20	-21	5
Szombathely	. ⊔	3	-1	-14	-16	6
Lenti	.	18	-4	-19	-21	
Letenye	. V	17	-1	-18	-20	
Nagykanizsa	. ≡	16	-2	-19	-21	6
Zalaegerszeg	. V	12	-2	-20	-21	
Farkasgyepű	-	-	-	-	-	
Keszthely	ny * V ≡	19	-2	-15	-16	6
Mencshely	.	18	-6	-9	-12	0
Pápa	. V	13	-4	-18	-19	4
Sümeg	. V	31	-2	-13	-17	
Tihany	. V ≡	20	-4	-13	-13	
Veszprém	.	19	-5	-15	-16	
Zirc	ny * V	20	-6	-13	-14	
Fonyód	. ⊔	18	-2	-14	-19	
Homokszt. györgy	. V	20	0	-17	-21	5
Kaposvár	.	18	-3	-19	-23	
Marcali	.	18	-1	-15	-15	
Siófok	.	24	-4	-14	-16	3
Somogyszob	. V	19	0	-21	-22	
Tab	.	17	-3	-22	-24	
Bábolna	. V	18	-4	-16	-17	
Esztergom	. V	28	-5	-15	-19	
Kisbér	. ≡	15	-2	-16	-19	
Komárom	.	20	-4	-15	-17	
Tatabánya	ny *	16	-4	-19	-19	
Alcsútdoboz	.	18	-3	-20	-23	
Dunaújváros	. V ≡	17	-3	-16	-18	
Martonvásár	.	16	-4	-18	-22	0
Mór	. V ≡	22	-4	-17	-18	
Nagyhörcsökp.	-	-	-	-	-	
Szabadbattyán	ny * V ≡	20	-4	-20	-20	
Tregszemcse	. V ≡	17	-5	-18	-22	2
Lengyel	.	25	-4	-12	-20	
Nagykónyi	. V	21	-3	-20	-21	
Szekszárd	. ≡	17	-3	-16	-16	
Apátdető	.	16	-5	-8	-11	
Mohács	. V ≡	12	-3	-17	-21	
Pécs	. V	14	-4	-10	-14	5
Siklós	. V ≡	13	-3	-10	-15	
Szigetvár	.	16	-1	-20	-23	
Bp. Lőrinc	. V	19	-3	-15	-16	0
Bp. Met Int.	. V ≡	19	-2	-10	-14	0
Bp. Szab. hegy	.	24	-6	-11	-13	0
Cegléd	. V	23	-6	-14	-18	
Dobogókő	ny *	37	-8	-12	-12	
Gödöllő	ny * V	18	-4	-13	-20	0
Királyrét	ny *	24	-5	-20	-21	
Monor	.	25	-3	-17	-18	
Nagykáta	.	26	-2	-16	-18	
Örkény	. V ≡	18	-4	-18	-18	
Szentendre	.	18	-1	-4	-4	

76. XII. 31.

197 ..... 07 h -ig az utolsó 24 óra adatai

	csapadék (mm)	Hó cm	max. hőmérséklet	min. hőmérséklet	rad. min.	napos órák
Vác	ny *	20	-2	-19	-21	
Vámosmikola	ny * V ≡	17	-4	-18	-21	0
Baja	. V ≡	15	-5	-20	-22	3
Bácsalmás	-	-	-	-	-	
Izsák	.	18	-2	-18	-19	
Kalocsa	. V ≡	19	-5	-20	-25	
Kecskemét	. V ≡	21	-3	-17	-22	3
Kiskunf. háza	.	17	-3	-15	-18	
Kiskunhalas	. ≡	21	-3	-17	-18	
Kunszentmiklós	. V ≡	23	-4	-20	-20	
Tiszakécske	.	18	-2	-17	-18	
Balassagyarmat	ny *	22	-3	-18	-18	
Romhány	ny *	26	-4	-19	-19	
Salgótarján	3 * ⊔	18	-4	-15	-16	
Eger	ny *	20	-1	-11	-15	0
Galyatető	. V	30	-3	-12	-15	
Gyöngyös	ny *	18	-1	-18	-18	
Kékestető	1 * V	30	-6	-12	-13	0
Kompolt	ny * V ≡	19	-2	-15	-16	0
Lőrinci	ny * V ≡	23	-2	-21	-22	
Poroszló	ny *	16	-2	-16	-19	
Jászapáti	.	20	-2	-15	-15	
Jászberény	ny *	18	-1	-14	-20	
Karcag	.	22	-2	-16	-16	
Szolnok	ny *	20	-2	-19	-20	4
Tiszaroff	.	20	-2	-15	-15	
Túrkeve	. V	16	-1	-16	-19	0
Kistelek	. ≡	21	-3	-18	-20	
Makó	. V ≡	5	-2	-13	-15	
Szeged	. V ≡	9	-3	-19	-20	0
Szentes	.	15	-2	-15	-15	
Borsodnádasd	1 *	26	-2	-16	-20	
Fügöd	2 *	18	-2	-8	-	
Hidasnémeti	2 *	30	-3	-6	-6	
Jósvafő	2 * ≡	26	-2	-7	-7	0
Lillafüred	1 *	33	-2	-12	-15	
Miskolc	2 *	33	-2	-9	-9	0
Putnok	3 *	25	-3	-8	-9	
Sárospatak	3 *	19	-2	-8	-8	0
Szendrőlád	2 *	30	-2	-9	-11	
Tokaj	2 *	18	-1	-8	-9	
Kisvárda	1 *	20	-1	-6	-6	
Mátészalka	1 *	15	1	-6	-7	
Nyíregyháza	ny *	15	-1	-8	-8	0
Nyírlugos	-	-	-	-	-	
Pátyod	1 *	8	2	-6	-7	
Tiszabecs	1 *	10	1	-5	-7	
Vásárosnamény	ny *	15	0	-5	-6	
Záhony	2 *	18	-1	-6	-	
Berettyóújfalu	1 *	15	-2	-13	-13	
Debrecen	1 V	13	-1	-12	-15	0
Hajdúdorog	ny *	18	-2	-11	-12	
Hortobágy	.	20	-2	-10	-12	
Körösszakál	.	15	0	-11	-12	
Polgár	ny *	19	-2	-14	-14	
Békéscsaba	ny * ⊔	16	-2	-17	-20	0
Mezőhegyes	. ≡	8	-1	-15	-16	0
Orosháza	.	15	-4	-17	-17	0
Szarvas	. V ≡	15	-2	-17	-20	0
Szeghalom	.	15	0	-11	-13	

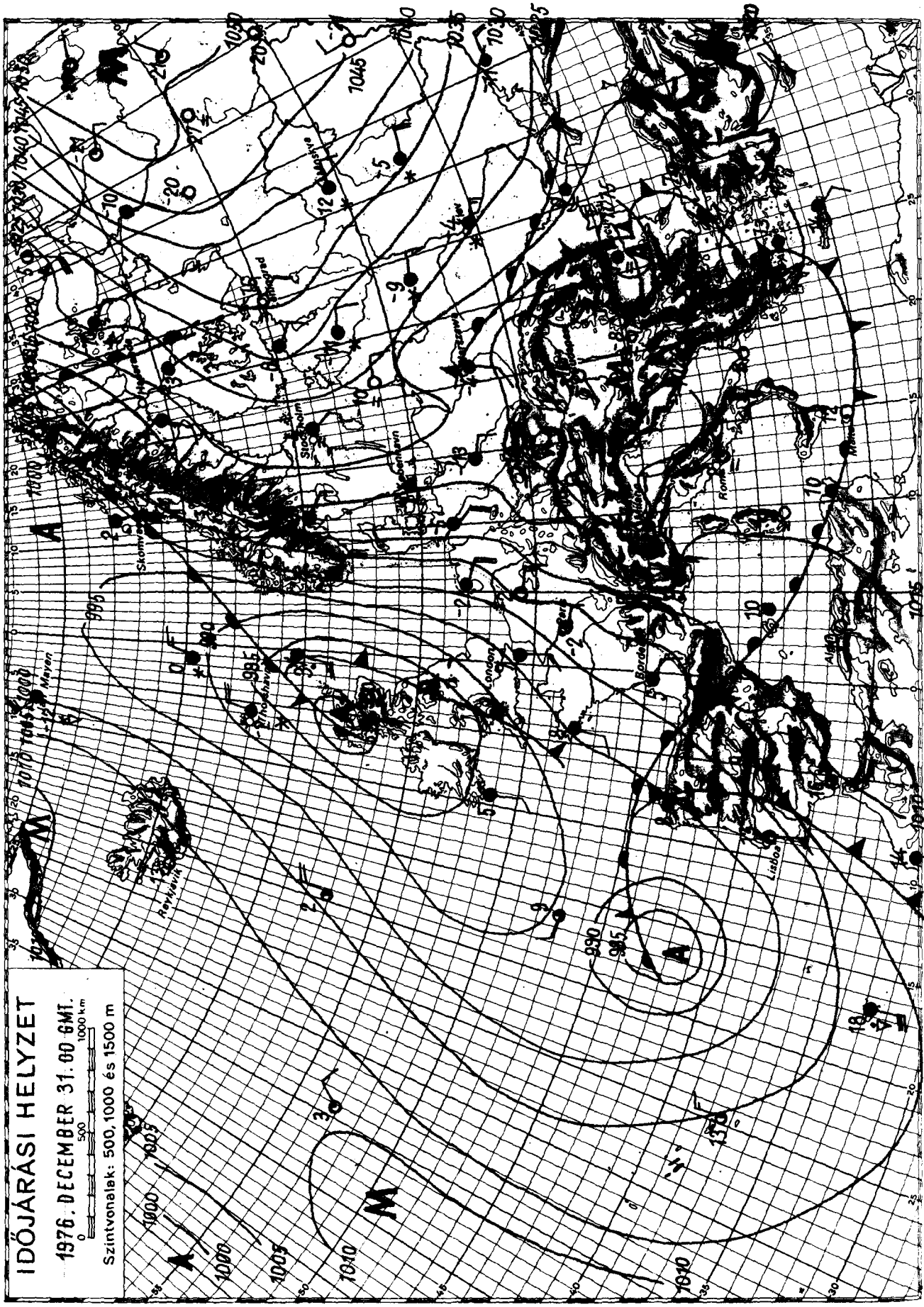

KIADJA: ORSZÁGOS METEOROLÓGIAI SZOLGÁLAT
Készíti: Központi Előrejelző Intézet Előrejelző Osztálya — T.: 273 - 018 — Megjelenik naponként
Évi előfizetési díja: 720,—Ft — Megrendelhető: 1024 Budapest, II., Kitaibel Pál u. 1. Telefon: 353-500,
Kiadásért felel: az OMSZ elnöke — Szerkesztésért felel: a KEI igazgatója