IDŐJÁRÁSI NAPJELENTÉS

LIBRARY
OCT 1976
N.O.A.A.
U.S. Dept. of Commerce

ЕЖЕДНЕВНЫЙ МЕТЕОРОЛОГИЧЕСКИЙ БЮЛЛЕТЕНЬ • DAILY WEATHER REPORT
BULLETIN QUOTIDIEN DE TEMPS • TÄGLICHER WETTERBERICHT

89. évfolyam 183. szám. + Budapest, 1976. július 1. csütörtök

Az időjárási helyzet és a várható időjárás:

Dél-, Délnyugat- és Nyugat-Európában továbbra sincs a magasban számottevő légmozgás. A hatalmas kiterjedésü magas nyomásu légköri képződmény hatására rendkivül száraz, meleg az idő. Észak felől hüvös és kissé nagyobb nedvességtartalmu levegő áramlik a Szovjetunió európai területének középső és déli része fölé. A hőmérséklet napközben csak a Fekete-tenger térségében haladja meg a 20 fokot, máshol általában 14, 18 fok között alakul a legmagasabb nappali hőmérséklet. A következő 36 órában a Kárpát-medence időjárásában nem lesz lényeges változás.

Hazánkban szerdán folytatódott az elmult napokhoz hasonló meleg, nyári idő. Az ország nagy részén kevés volt a felhő és 11, 15 órán át sütött a nap. Kora délutánra 27, 33 fokig melegedett fel a levegő. A legalacsonyabb éjszakai hőmérséklet általában 11, 17 fok között alakult. Csütörtök délelőtt országszerte napos, száraz idő volt. A hőmérséklet 11 órára 25, 28 fokig emelkedett.

Ma 12 órakor Budapesten a hőmérséklet 28 fok, a tengerszintre átszámitott lényomás 764 mm, gyengén süllyed.

A Balaton vizének hőmérséklete 11 órakor Siófoknál 25 fok volt.

Várható időjárás péntek estig:

Kevés nappali felhőképződés eső nélkül.
Napközben megélénkülő északi, északkeleti szél.
Várható legalacsonyabb éjszakai hőmérséklet: 11, 16,
legmagasabb nappali hőmérséklet pénteken: 27, 31 fok között.

Németh Lajos s.k.

QC
989
.H9
I32
1976
July-Sept.

TÁVOLABBI KILÁTÁSOK KEDD REGGELIG:

Időnként kissé megnövekvő felhőzet, szórványosan fellépő záporok, zivatarok.
Legalacsonyabb hajnali hőmérséklet: 13, 18 fok között,
legmagasabb nappali hőmérséklet: 25, 30 fok között.
Jelentős mennyiségü /legalább 5 mm/ csapadék az ország területének 40 százalékán várható.

KÖZÉPTÁVU ELŐREJELZŐ OSZTÁLY

A hőmérséklet napi középértéke és eltérése a 100 évi átlagtól /Budapesten/:

1976. VI. 30. 25,6 C° +4,7 C°

1871 óta ezen a napon Budapesten előfordult:

legmagasabb hőmérséklet: 36,0 C° /1950/;
legalacsonyabb hőmérséklet: 10,4 C° /1929/.

LIBRARY
76.375.
N.O.A.A.
U.S. Department of Commerce

National Oceanic and Atmospheric Administration

Environmental Data Rescue Program

ERRATA NOTICE

One or more conditions of the original document may affect the quality of the image, such as:

Discolored pages
Faded or light ink
Binding intrudes into the text

This document has been imaged through the NOAA Environmental Data Rescue Program. To view the original document, please contact the NOAA Central Library in Silver Spring, MD at (301) 713-2607 x124 or www.reference@nodc.noaa.gov.

Information Manufacturing Corporation
Imaging Subcontractor
Rocket Center, West Virginia
September 14, 1999

LEGMAGASABB HŐMÉRSÉKLET

1976. VI. 30.

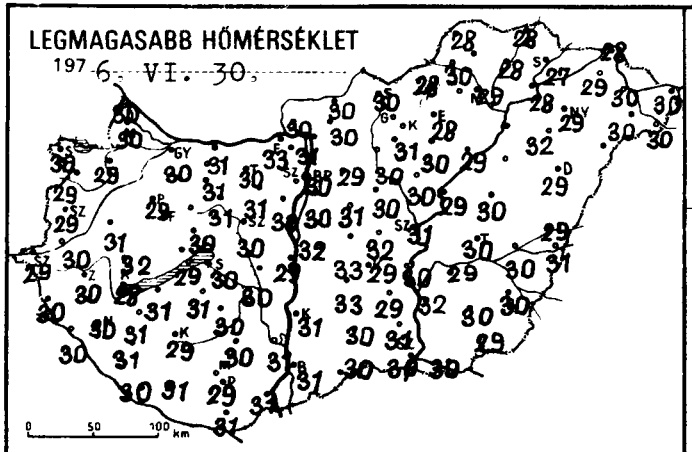

LEGALACSONYABB HŐMÉRSÉKLET

1976. VII. 1.

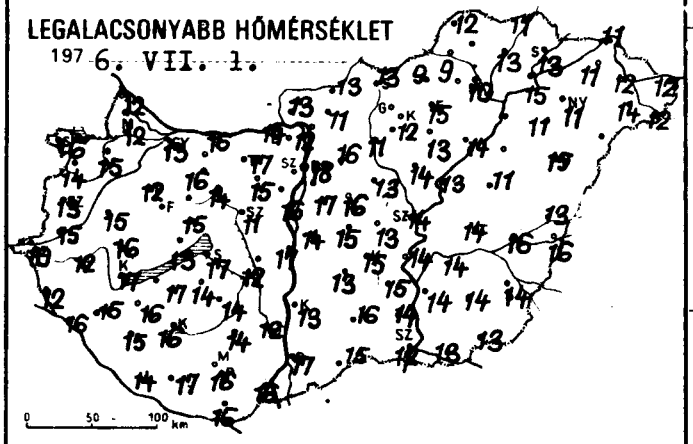

24 órás CSAPADÉKELOSZLÁS

1976. VI. 30. 7h -tól VII. 1. 7h -ig.

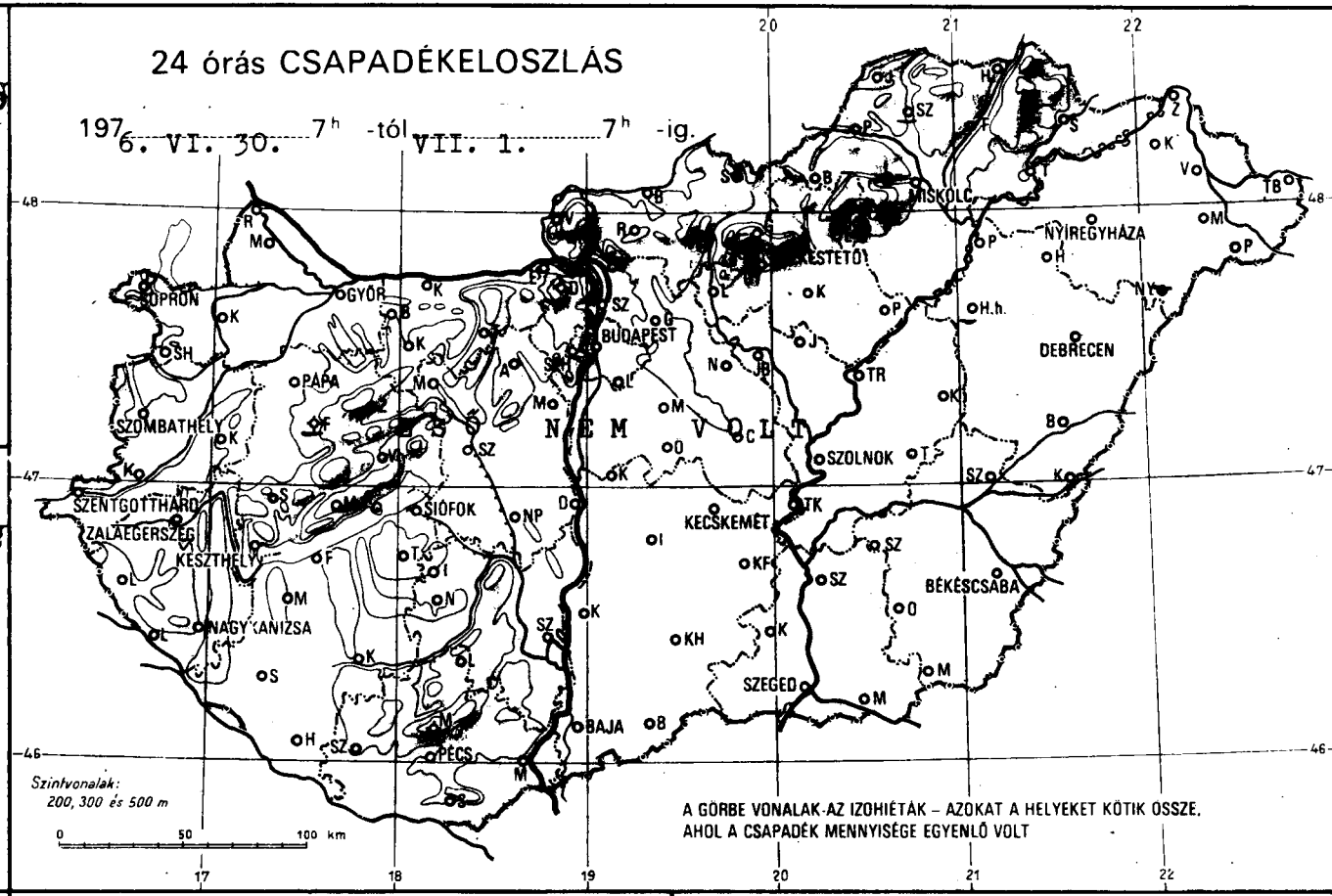

RADIÁCIÓS MINIMUM

1976. VII. 1.

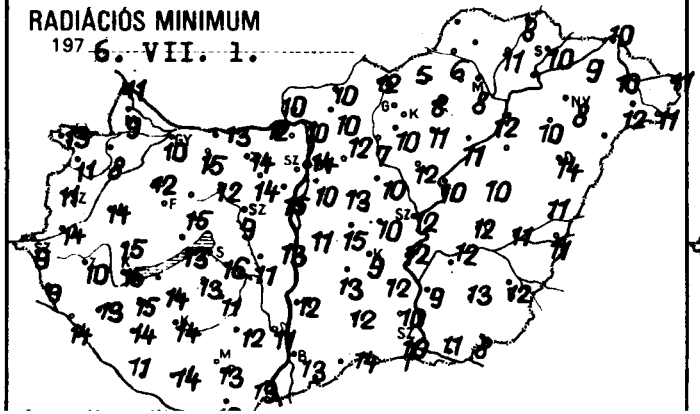

NAPFÉNYTARTAM

1976. VI. 30.

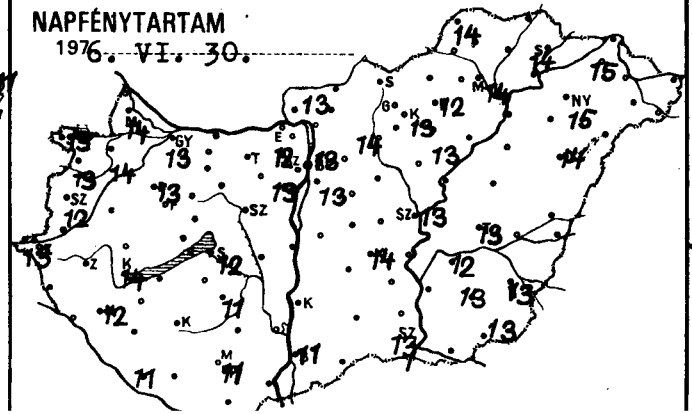

LEGERŐSEBB SZÉLLÖKÉS m/s

1976. VI. 30.

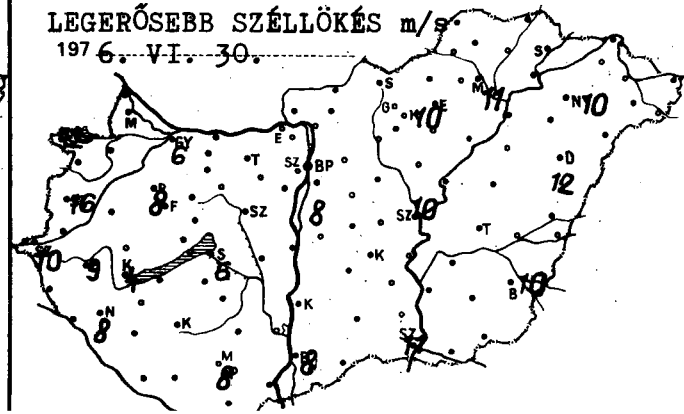

	197 6.VII.1. 07 h -ig az utolsó 24 óra adatai							197 6.VII.1. 07 h -ig az utolsó 24 óra adatai						
	csapadék (mm)		max. hőmérséklet	min. hőmérséklet	rad. min.	napos órák		csapadék (mm)		max. hőmérséklet	min. hőmérséklet	rad. min.	napos órák
	•		30	13	10	13	Vác	•		31	12	10	
vár	•	☁	29	15	8	14	Vámosmikola	•	☁	30	13	10	13
nmagyaróvár	•	☁	30	12	9	14	Baja	•		31	17	13	11
	•		30	12	11		Bácsalmás	•		30	15	14	
n	•		30	16	13	13	Izsák	•		33	13	13	
nhorpács	•		39	14	11	13	Kalocsa	•		31	13	12	
	•		31	15	14		Kecskemét	•		29	15	9	14
end	•		30	15	14		Kiskunf. háza	•		29	15	12	
gotthárd	•		29	10	9	13	Kiskunhalas	•		30	16	12	
bathely	•		29	13	11	12	Kunszentmiklós	•		32	14	11	
	•		30	12	9		Tiszakécske	•		30	14	12	
ve	•		30	16	14		Balassagyarmat	•		30	13	10	
kanizsa	•		30	15	13	12	Romhány	•		30	11	10	
gerszeg	•	☁	30	12	10		Salgótarján	•		30	13	12	
sgyepű	▬		▬	▬	▬		Eger	•		28	15	8	12
hely	•		28	17	15	14	Galyatető	•		20	15	12	
shely	•		29	17	15	9	Gyöngyös	•		31	12	10	
	•		29	12	12	13	Kékestető	•		20	14	11	13
g	•		32	16	15		Kompolt	•		30	13	11	13
y	•		29	13	13		Lőrinci	•		30	11	7	
rém	•		30	15	15		Poroszló	•		29	14	11	
	•		28	12	11		Jászapáti	•		30	14	12	
ód	•		31	17	14		Jászberény	•		30	12	11	
kszt. györgy	•	☁	30	14	11	11	Karcag	•		30	11	10	
svár	•	☁	29	16	14			•		31	14	12	13
ali	•		31	16	15		Tiszaroff	•		29	13	10	
k	•		30	17	16	12	Túrkeve	•		30	14	12	13
gyszob	•		31	15	14		Kistelek	•		31	14	10	
	•		31	14	13		Makó	•		30	13	11	
lna	•		32	13	12		Szeged	•		30	12	10	13
rgom	•		33	14	12		Szentes	•		32	14	9	
r	•	☁	31	16	15		Borsodnádasd	•	☁	28	9	5	
irom	•		31	16	13		Füged	•		28	13	11	
ánya	•		30	17	14		Hidasnémeti	•		28	11	8	
doboz	•	☁	31	15	14		Jósvafő	•		28	12	10	14
újváros	•		29	17	13		Lillafüred	•		28	10	10	
onvásár	•		30	16	15	13	Miskolc	•		29	10	8	14
	•	☁	31	14	12		Putnok	•		30	9	6	
hörcsökp.	•	☁	30	12	11		Sárospatak	•		27	13	10	14
dbattyán	•		30	11	9		Szendrőlád	▬		▬	▬	▬	
emese	•		30	14	11	11	Tokaj	•		28	15	▬	
el	•		30	14	12		Kisvárda	•		29	11	9	15
konyi	•		31	16	14		Mátészalka	•		30	14	12	
árd -	•		31	12	11		Nyíregyháza	•		29	11	8	15
tető	•		28	18	14		Nyírlugos	▬		▬	▬	▬	
padtető	•		31	16	13		Pátyod	•		30	12	11	
s	•		29	16	13	11	Tiszabecs	•		30	12	11	
	•		31	16	12		Vásárosnamény	•		30	12	10	
vár	•		31	17	14		Záhony	•		28	11	10	
rinc	•		30	17	10	13	Berettyóújfalu	•	☁	29	13	11	
t Int.	•		30	18	14	13	Debrecen	•		29	15	14	14	
h hegy	•		28	16	12	12	Hajdúdorog	•		32	11	10	
	•		32	13	10		Hortobágy	▬		▬	▬	▬	
ókó	▬		▬	▬	▬		Körösszakál	•		31	16	11	
ő	•		29	16	12	14	Polgár	•		▬	▬	12	
ret	•		31	13	13		Békéscsaba	•		30	14	12	13
	•		31	16	13		Mezőhegyes	•		29	13	8	13
ita	•		30	13	10		Orosháza	•		30	14	13	13
	•		33	15	15		Szarvas	•		29	14	12	12
dre	•		32	15	14		Szeghalom	•		30	16	11	

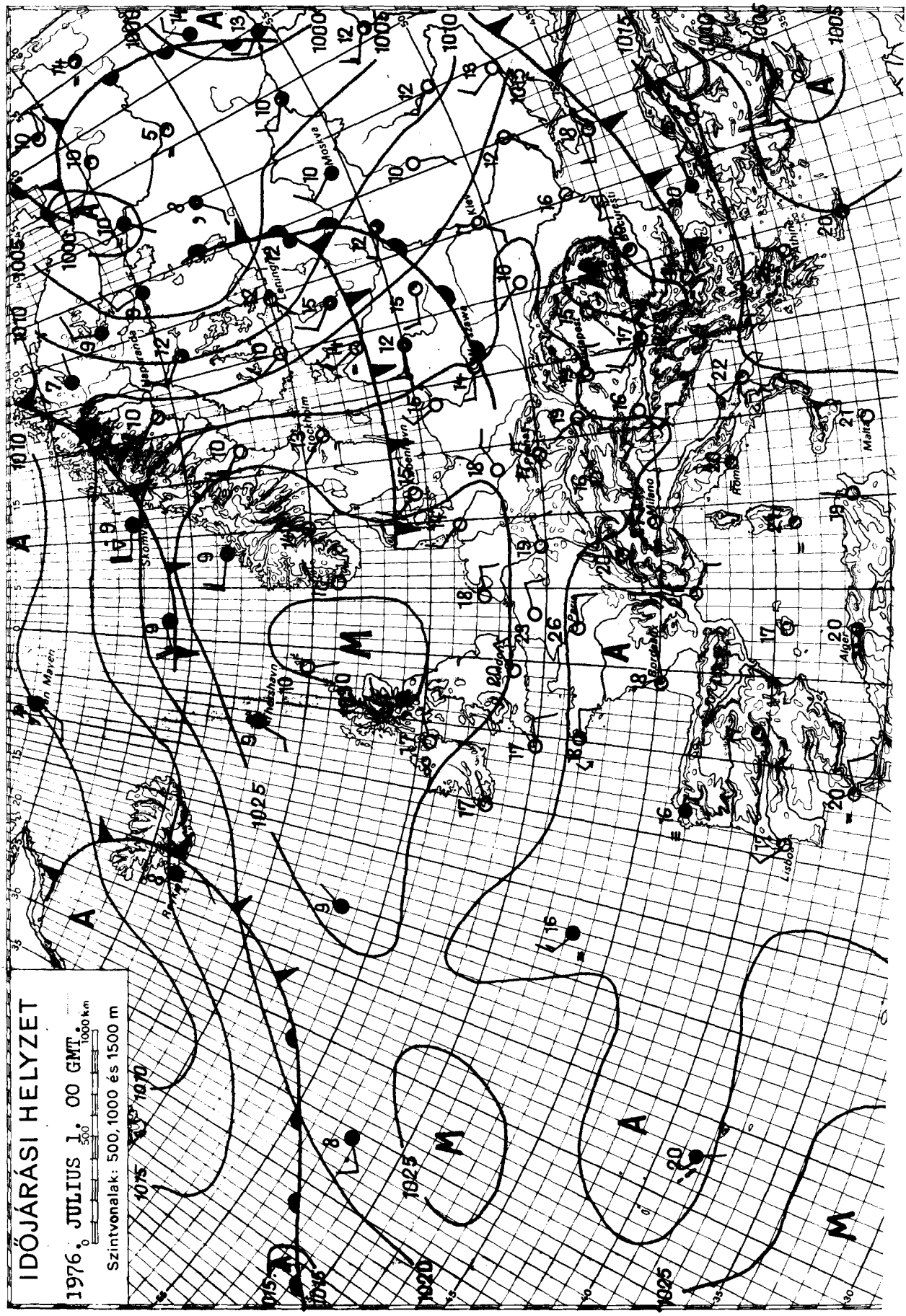

KIADJA: ORSZÁGOS METEOROLÓGIAI SZOLGÁLAT

Készíti: Központi Előrejelző Intézet Előrejelző Osztálya — T.: 273 - 018 — Megjelenik napon

Évi előfizetési díja: 720,—Ft — Megrendelhető: 1024 Budapest, II., Kitaibel Pál u. 1. Telefon: 353-500,

Kiadásért felel: az OMSZ elnöke — Szerkesztésért felel: a KEI igazgatója

IDŐJÁRÁSI NAPIJELENTÉS

ЕЖЕДНЕВНЫЙ МЕТЕОРОЛОГИЧЕСКИЙ БЮЛЛЕТЕНЬ · DAILY WEATHER REPORT
BULLETIN QUOTIDIEN DE TEMPS · TÄGLICHER WETTERBERICHT

89. évfolyam 184. szám. + Budapest + 1976. július 2. péntek

Az időjárási helyzet és a várható időjárás:

Az óceáni nedves, hüvös léghullámok Izlandon és a Skandináv-félszigeten át északkelet felé áramlanak. Hatásukra ezeken a területeken változékony, helyenként esős az idő. A Szovjetunió európai területének időjárását továbbra is nagy kiterjedésü ciklon határozza meg, ott folytatódik a borult, esős, hüvös idő. Nyugat- és Közép-Európában, valamint a Balkán-félszigeten meleg, száraz az időjárás. A hőmérséklet csucsértéke 4, 11 fokkal meghaladja az évszaknak megfelelő értéket. A következő 36 órában a Kárpát-medencét észak felől kissé hüvösebb léghullámok érik el, de továbbra is száraz, napos időre számithatunk.

Hazánkban csütörtökön derült, száraz idő volt, 12, 15 órán át sütött a nap. A legmagasabb nappali hőmérséklet 29, 34 fok között alakult. Ma hajnalra a Dunántulon és északkeleten általában 10, 16, máshol 16, 20 fokig hült le a levegő. Délelőtt folytatódott a derült, száraz, napos idő. A hőmérséklet 11 órára 24, 27 fokig emelkedett.

Ma 12 órakor Budapesten a hőmérséklet 27 fok, a tengerszintre átszámitott légnyomás 765 mm, gyengén süllyed.

A Balaton vizének hőmérséklete Siófoknál 11 órakor 26 fok volt.

Várható időjárás szombat estig:

Kevés nappali felhőképződés, eső nélkül.
Mérsékelt, időnként megélénkülő északi, északkeleti szél.
Várható legalacsonyabb éjszakai hőmérséklet: 13, 18,
legmagasabb nappali hőmérséklet: 27, 31 fok között.

Bartha Péterné s.k.

A hőmérséklet napi középértéke és eltérése a 100 évi átlagtól /Budapesten/:

1976. VII. 1. 25,8 C° +4,4 C°

1871 óta ezen a napon Budapesten előfordult:

legmagasabb hőmérséklet: 38,3 C° /1950/,
legalacsonyabb hőmérséklet: 10,1 C° /1923/.

76.376.

LEGMAGASABB HŐMÉRSÉKLET

1976. VII. 1.

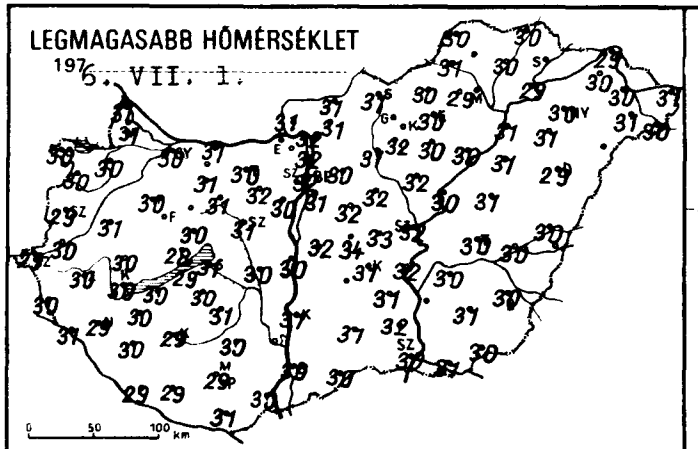

LEGALACSONYABB HŐMÉRSÉKLET

1976. VII. 2.

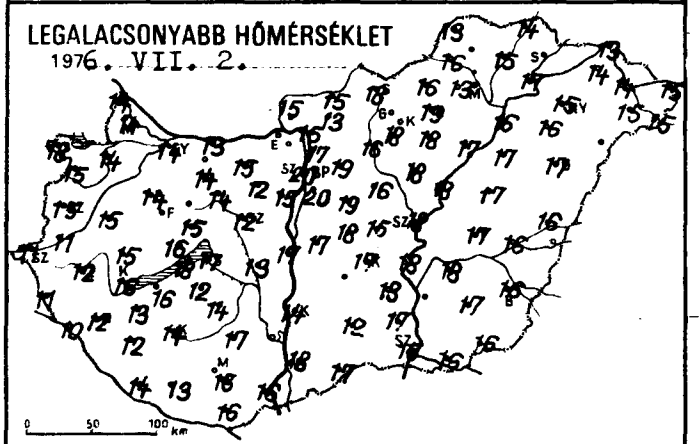

24 órás CSAPADÉKELOSZLÁS

1976. VII. 1. 7h -tól VII. 2. 7h -ig.

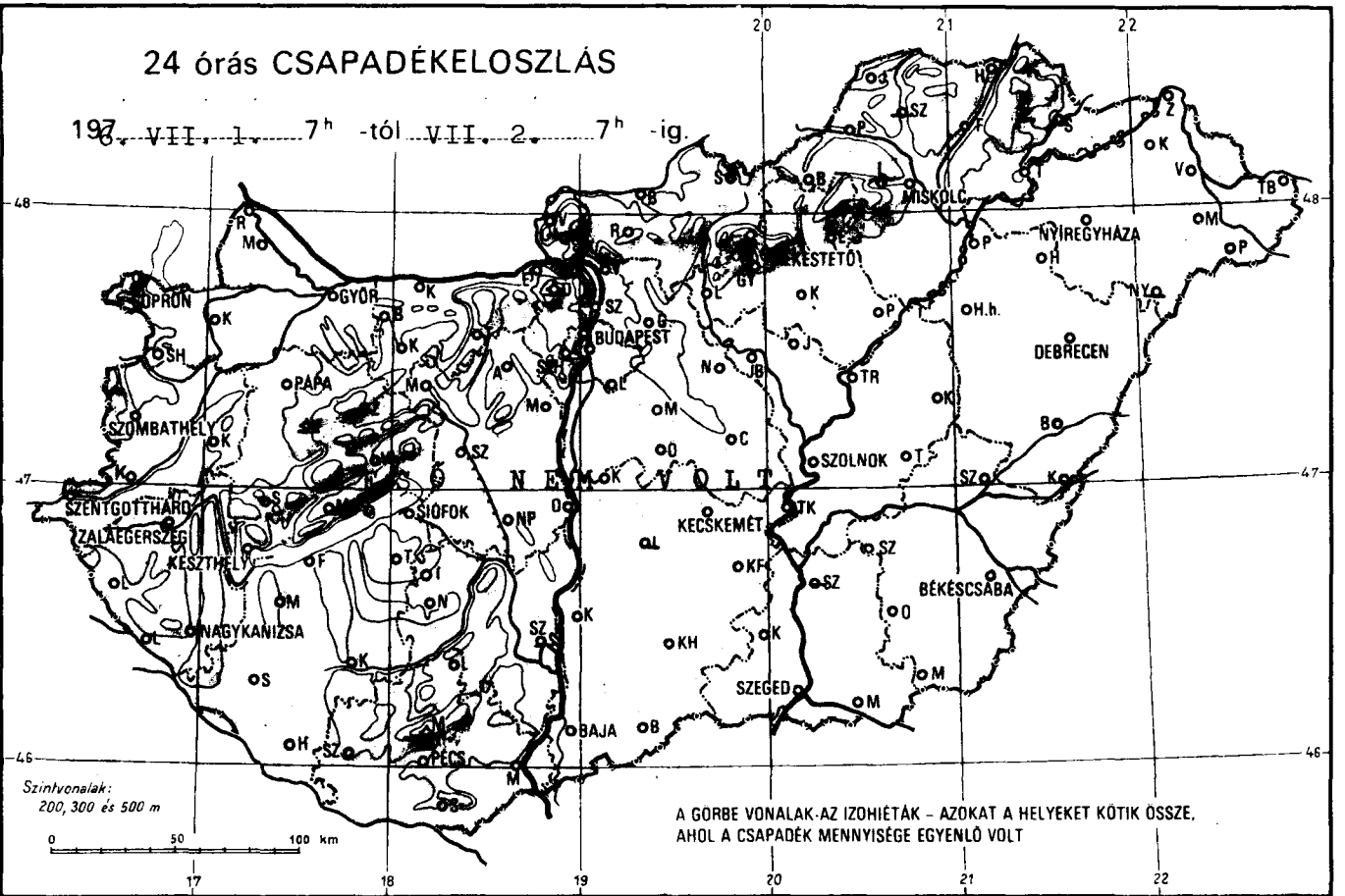

RADIÁCIÓS MINIMUM

1976. VII. 2.

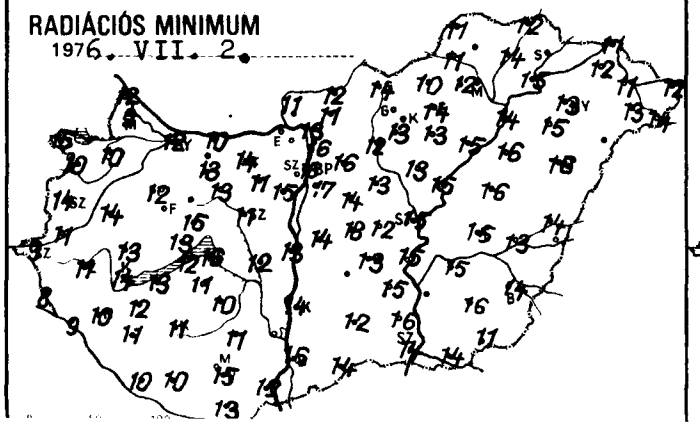

NAPFÉNYTARTAM

1976. VII. 1.

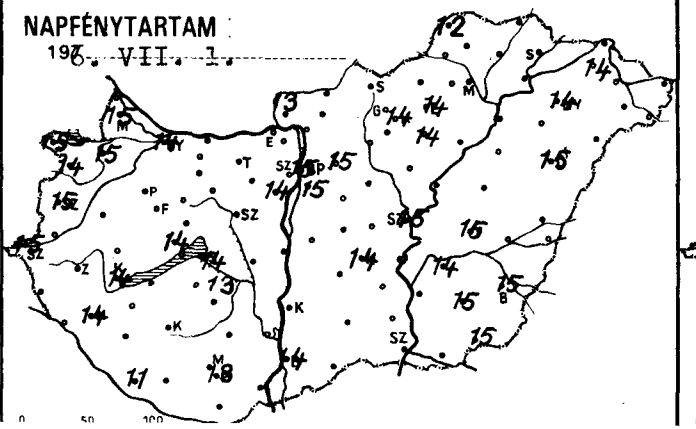

LEGERŐSEBB SZÉLLÖKÉS m/s

1976. VII. 1.

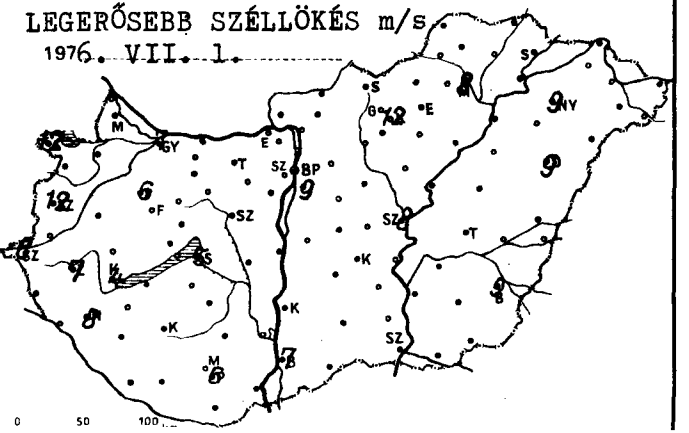

	1976. VII. 2. 07h -ig az utolsó 24 óra adatai							1976. VII. 2. 07h -ig az utolsó 24 óra adatai						
	csapadék (mm)		max. hőmérséklet	min. hőmérséklet	rad. min.	napos órák		csapadék (mm)		max. hőmérséklet	min. hőmérséklet	rad. min.	napos órák	
ór	•		30	14	12	14	Vác	•		32	15	13		
uvár	•		30	14	10	15	Vámosmikola	•		31	15	11	13	
sonmagyaróvár	•		31	14	9	15	Baja	•		30	18	16	14	
ka	•		31	14	12		Bácsalmás	•		30	17	14		
ron	•		30	18	16	15	Izsák	–		–	–	–		
ronhorpács	•		30	15	10	14	Kalocsa	•		31	14	14		
d	•		31	15	14		Kecskemét	•		31	17	13	14	
mend	•		30	11	11		Kiskunf. háza	•		31	18	15		
ntgotthárd	•		29	11	9	15	Kiskunhalas	•		31	12	12		
mbathely	•		29	15	14	15	Kunszentmiklós	•		32	17	14		
t.	•		30	11	8		Tiszakécske	•		32	18	15		
nye	•		31	10	9		Balassagyarmat	•		31	15	12		
vkanizsa	•		29	12	10	14	Romhány	•		31	13	11		
egerszeg	•	b	30	12	11		Salgótarján	•		31	18	14		
kasgyepű	–		–	–	–		Eger	•		30	19	14	14	
zthely	•		30	16	14	14	Galyatető	•		–	13	13		
ncshely	•		28	16	13	14	Gyöngyös	•		32	18	13		
a	•		30	14	12	14	Kékestető	•		21	12	10	14	
neg	•		30	15	13		Kompolt	•		30	18	13	14	
any	•		29	18	12		Lőrinci	•		31	16	12		
zprém	•		30	15	15		Poroszló	•		30	17	15		
	•	b	28	11	9		Jászapáti	•		32	18	13		
nyód	•		30	16	13		Jászberény	•		31	17	16		
mokszt. györgy	•	b	29	14	10	11	Karcag	•		31	17	16		
posvár	•	b	29	14	11		Szolnok	•		32	18	15	15	
rcali	•		30	13	12		Tiszaroff	•		30	18	15		
fok	•		31	17	16	14	Túrkeve	•		30	17	16	15	
nogyszob	•		30	12	11		Kistelek	•		32	17	16		
)	•		30	12	11		Makó	•		31	16	14		
olna	•		32	14	13		Szeged	•		30	15	14		
tergom	•		33	17	15		Szentes	–		–	–	–		
bér	•		31	14	13		Borsodnádasd	•		30	16	10		
márom	•		31	13	10		Füged	•		30	15	14		
abánya	•		30	15	14		Hidasnémeti	•		30	14	12		
sütdoboz	•	b	32	12	11		Jósvafő	•		30	13	11	12	
naújváros	•		30	17	13		Lillafüred	•		29	13	12		
rtonvásár	•		30	15	15	14	Miskolc	•		30	15	13	14	
r	•	b	31	14	13		Putnok	•		31	16	11		
gyhörcsökp.	•	b	30	13	12		Sárospatak	–		–	–	–		
badbattyán	•		31	12	11		Szendrőlád	–		–	–	–		
gszemcse	•		31	14	10	13	Tokaj	•		29	17	15		
ngyel	•		30	17	11		Kisvárda	•		30	14	12	14	
gykónyi	•		32	13	12		Mátészalka	•		31	15	13		
kszárd	–		–	–	–		Nyíregyháza	•		30	15	13	14	
rpáatető	•		28	17	14		Nyírlugos	–		–	–	–		
hács	•		30	16	12		Pátyod	•		30	15	14		
s	•		29	16	15	13	Tiszabecs	•		31	14	12		
lós	•		31	16	13		Vásárosnamény	•		30	14	11		
getvár	•		29	13	10		Záhony	•	a	29	13	11		
Lőrinc	•		31	20	17	15	Berettyóújfalu	•	a	30	16	14		
Met. Int.	•		32	20	16	15	Debrecen	•		29	17	16	15	
Szab. hegy	•		29	17	14	14	Hajdúdorog	•		31	16	15		
gled	•		33	15	12		Hortobágy	•		31	17	16		
bozsok	–		–	–	–		Körösszakál	–		–	–	–		
dálló	•		30	19	16	15	Polgár	•		31	16	14		
tagyrét	•		32	15	11		Békéscsaba	•		30	16	14	15	
met	•		32	19	14		Mezőhegyes	•		30	16	11	15	
gkata	•		32	16	13		Orosháza	•		31	17	16	15	
keny	•		34	18	18		Szarvas	•		30	18	15	14	
ndre	•		32	17	16		Szeghalom	•		30	16	13		

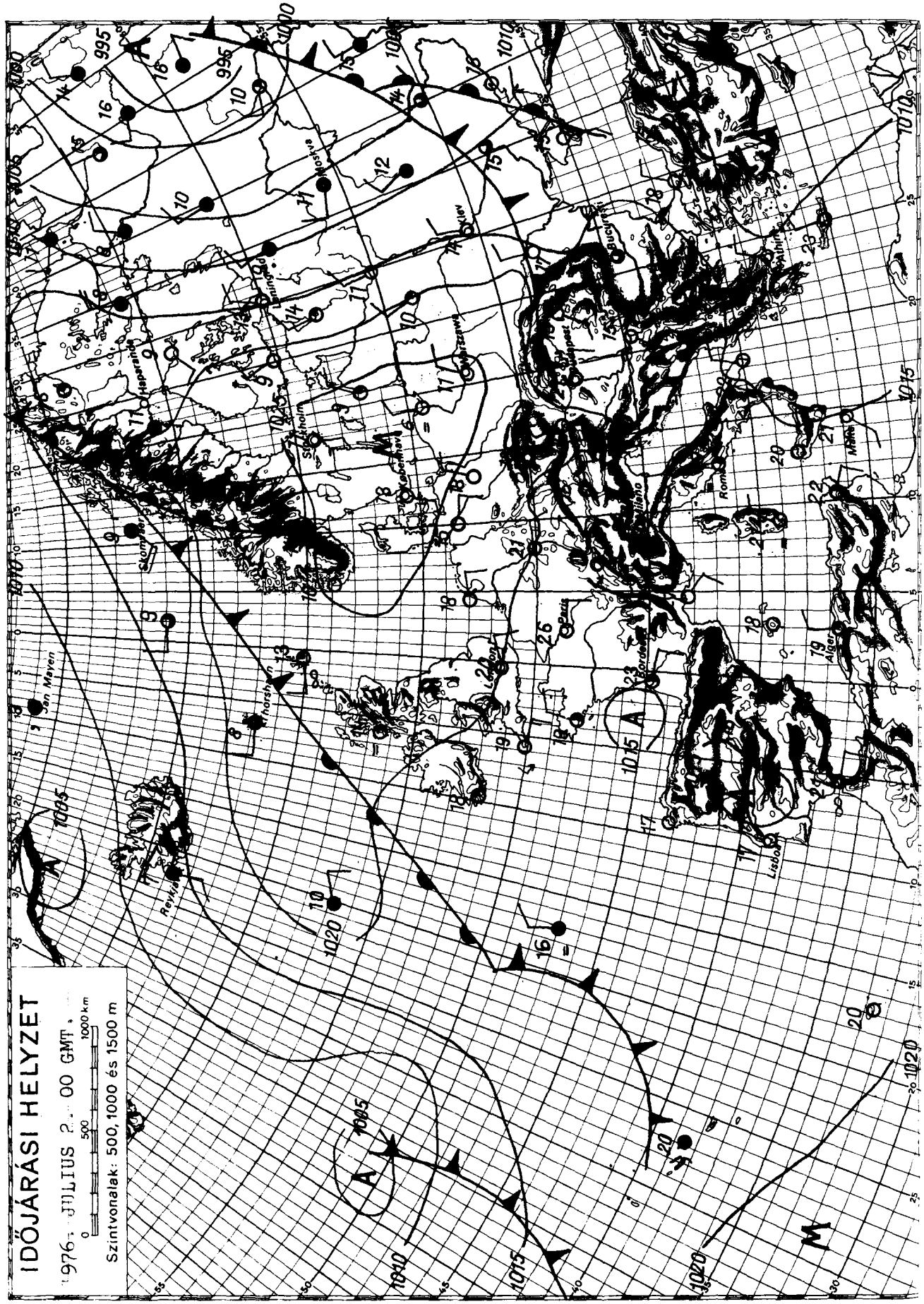

KIADJA: ORSZÁGOS METEOROLÓGIAI SZOLGÁLAT
Készíti: Központi Előrejelző Intézet Előrejelző Osztálya — T.: 273-018 — Megjelenik naponként
Évi előfizetési díja: 720,—Ft — Megrendelhető: 1024 Budapest, II., Kitaibel Pál u. 1. Telefon: 353-500,
Kiadásért felel: az OMSZ elnöke — Szerkesztésért felel: a KEI igazgatója

TÁJÉKOZTATÓ AZ IDŐJÁRÁSI NAPIJELENTÉS HASZNÁLATÁHOZ

Az Időjárási Napijelentés hazánk és Európa időjárásáról nyujt tájékoztatást. Az első oldalon találjuk a kiadás napján 0 órakor /greenwichi idő; közép-európai időben 1 óra/ fennálló európai időjárási helyzet, valamint hazánk utolsó 24 óra alatti időjárásának rövid leirását és az előrejelzést /prognózist/ a következő 36 órára. /A 36 órát az előrejelzés alapjául szolgáló időjárási térkép időpontjától - 7 órától - számitjuk, az előrejelzés tehát másnap 19 óráig érvényes./ Hétfőn és csütörtökön a 36 órás előrejelzés után közöljük a péntek reggelig, illetve kedd reggelig érvényes középtávu előrejelzést. Ezen az oldalon szerepel még a Budapesti hőmérséklet előző napi középértéke - a 7, 14 és 21 órakor mért hőmérsékletek összege osztva 3-mal - és ennek eltérése a 100 éves átlagtól, valamint az 1871 óta azon a napon Budapesten előfordult legmagasabb és legalacsonyabb hőmérséklet értéke és évszáma.

A második oldalon térképen közöljük néhány időjárási elem területi eloszlását hazánkban. Az első térkép az előző 24 óra alatt /a kiadást megelőző nap 7 órától a kiadás napján 7 óráig/ hullott csapadék mennyiségét mutatja be egész mm-ben /ny = csapadéknyom, azaz 0,4 mm vagy ennél kisebb mennyiség/. A megadott számok azt jelentik, hogy a csapadék vizmennyisége, ha nem folyna le, nem párologna el és nem inná be a talaj, hány mm vastag rétegben boritaná a vizszintes talajt. A megadott számok egyben azt is megmondják, hogy m^2-enkint hány liter vizmennyiség hullott le. A második térképen a kiadást megelőző nap folyamán mért legmagasabb, a harmadikon az elmult éjszaka folyamán a szabvány szerinti hőmérőházikóban /2 m magasságban a talaj fölött/ mért legalacsonyabb hőmérsékletet láthatjuk. A negyedik térkép az elmult éjszaka folyamán a talaj szintje fölött 5 cm magasságban mért legalacsonyabb hőmérsékletet /radiációs minimum/ mutatja be. Minden hőmérséklet-adatot Celsius-fokban tüntetünk fel, egész fokra kikerekitve. Az ötödik térképen azt láthatjuk, hogy a kiadást megelőző napon összesen hány órán át sütött a nap /napfénytartam, egész órára kikerekitett adatok/. A hatodik térkép az év hideg felében /okt. 1-márc. 31/ a talajon lévő hórétegnek a kiadás napján 7 órakor mért vastagságát adja meg egész cm-ekben. A hatágu csillag a nem összefüggő hóréteget /hófolt/, az ℓ betü az összefüggő, de 0,5 cm-nél vékonyabb hóréteget /hólepel/ jelöli. A mérést olyan szabad fekvésü, sik területen végzik, ahol a szél nem hordja össze illetve nem hordja el a havat. Ha a hóréteg vastagsága jelentékeny ugyan, de nagyon egyenetlen és egy jellemző vastagság nem állapitható meg, akkor a térképen b betü szerepel /bucka/. Ha az év emlitett felében a sikvidéken fekvő észlelőállomások egyikén sincs hó, akkor a hatodik térképen a kiadást megelőző napon /a kiadást megelőző nap 0 órától a kiadás napján 0 óráig/ előfordult legerősebb széllökés sebes-

ségét láthatjuk méter/másodpercben/m/s; 1 m/s = 3,6 km/óra/. Az év melegebb felében /ápr. 1 - szept. 30/ a térkép a kiadást megelőző 24 óra folyamán /7 órától 7 óráig, mint a csapadéktérképnél/ észlelt zivatartevékenységet tünteti fel zivatar-jelek, illetve villogás-jelek alkalmazásával /l. a jelmagyarázatot a tájékoztató végén/; ha zivatartevékenység nem volt, vagy csak jelentéktelen volt, akkor a térképen a kiadást megelőző napon előfordult legerősebb széllökés sebességét láthatjuk méter/másodpercben. Rendkivüli esetben, ha pl. áprilisban több helyen jelentős vastagságu hó van, vagy márciusban nincs hó, de zivatarok fordultak elő, a térkép felhasználása eltérhet az imént mondottaktól. A bemutatott időjárási elemet egyébként a térkép cimirata minden esetben feltünteti.

Az időjárási Napijelentés harmadik oldalán az utolsó 24 óra néhány időjárási adatát táblázatos alakban közöljük. Az időjelentő állomások a könnyebb áttekinthetőség kedvéért megyénként vannak csoportositva. A táblázat első oszlopában az előző nap 7 órától a kiadás napján 7 óráig hullott csapadék mennyisége található /bővebb magyarázatot l. fentebb, a második oldal térképeinek ismertetésénél/. A téli félévben /ckt.1 - márc. 31/ ebben az oszlopba kerülnek - a csapadékmennyiséget megadó szám mellé - az emlitett 24 órában előfordult fontosabb időjárási jelenségek /köd, zuzmara, harmat, dér, stb., ha egyáltalán voltak ilyenek/, a tájékoztató végén található jelek alkalmazásával. A nyári félévben /ápr. 1 - szept. 30/ vagy a téli félévben, ha a sikvidéki észlelőállomások egyikén sincs hó, ezek a jelek a táblázat második oszlopába kerülnek. A téli félévben a táblázat második oszlopa a kiadás napján reggel 7 órakor mért hóvastagságot adja meg, egész cm-ekben. Ha a hóréteg nem összefüggő, akkor a rovatba a "folt", ha a hóréteg összefüggő ugyan, de 0,5 cm-nél vékonyabb, a "lep." röviditést irjuk /a "lepel" szó röviditése/. Ha a hóréteg vastagsága egyenetlen, akkor a rovatban a hóréteg átlagos vastagságát adjuk meg és melléje b betüt irunk, annak jeléül, hogy az átlagos vastagságnál magasabb hóbuckák is vannak. A táblázat további oszlopai az előző nap folyamán mért legmagasabb, az éjszaka folyamán a hőmérőházikóban, illetve a talaj szintja fölött 5 cm magasságban mért legalacsonyabb hőmérsékletet, valamint az előző napi napfénytartamot foglalják magukba /bővebb magyarázatot l. fentebb, a második oldal térképeinek ismertetésénél/. A táblázat kitöltésével kapcsolatban még a következőket jegyezzük meg: Olyan állomásoknál, amelyeken az elmult 24 órában nem volt csapadék, a csapadékmennyiség rovatába pontot teszünk. Ha a csapadék-adat hiányzik /pl. az egész távirat nem érkezik meg, vagy hibásan érkezik meg/, akkor a megfelelő rovatba rövid vonás /-/ kerül. Ez egyébként a többi rovatokra is vonatkozik, a hiányzó adat helyett mindegyik rovatban rövid vonás áll. Ha a csapadék közönséges eső alakjában hullott, akkor a mennyiséget megadó szám mellett, illetve a második rovatban nem látunk a csapadék fajtájára utaló jelet. Ha a csapadék nem közönséges eső, vagy nemcsak közönséges eső alakjában hullott, akkor a mennyiséget megadó szám mellett, illetve a második rovatban mindig

megadjuk az észlelt csapadékfajtát /fajtákat/ a tájékoztató végén található jelek alkalmazásával. Ha az időjelentő állomásnak valamelyik rovattal kapcsolatban nincs jelenteni valója, pl. sem csapadékot, sem más különösebb időjárási jelenséget nem észlelt, vagy nincs napfénytartam-mérővel fölszerelve, akkor a megfelelő rovat üresen marad.

A Napijelentés negyedik, utolsó oldalán a kiadás napján 0 órakor /greenwichi idő/ fennállott európai időjárási helyzetet feltüntető időjárási térkép található, az eredeti, több ezer adatot feltüntető térképről készült vázlatos kivonat alakjában. Az itt közölt térképen csak a legfontosabb időjelentő állomások néhány közérdekü adata van feltüntetve. A felhőzet mennyiségét az állomás helyére rajzolt karika befeketitésének mértékével adjuk meg; a szél abból az irányból fuj, amerre a szélzászló rudja mutat. A zászlórudon látható zászlócskák száma megadja a szél sebességét: egy hosszu zászló 5 m/s, egy rövid zászló 2,5 m/s szélsebességet jelent. Kivételes esetben előfordulhet, hogy hegyes háromszög-alaku zászlót /vagy ilyent is/ látunk a szélzászló rudjára rajzolva. Ez a háromszög-alaku zászló 25 m/s /90 km/óra/ szélsebességet jelent. A hőmérséklet egész Celsius-fokokban van feltüntetve, általában az állomás helyére rajzolt karikától balra. Ez alatt található esetenkint az időjárás jellemzése, ha a térképen feltüntetett időpontban az illető állomáson volt valamilyen nevezetesebb időjárási jelenség /csapadékhullás, zivatar, köd, stb.; a jelenség feltüntetésére a tájékoztató végén található jeleket alkalmazzuk/. A térképen az egyenlő légnyomásu helyeket az izobárvonalak /izobárok/ kötik össze. Az izobárokhoz tartozó légnyomás-érték millibárban van megadva /5 millibáronkint/; a millibárt ugy számithatjuk át higanymilliméterre, hogy a 3/4 részét vesszük /pl. 1000 mb = 750 Hg mm/. Az "A" a kis /alacsony/ légnyomásu terület /ciklon, minimum, depresszió/, az "M" a nagy /magas/ légnyomásu terület /anticiklon, maximum/ középpontját, egyes esetekben ezeknek egy-egy erősebb, vagy hazánk időjárása szepontjából fontos nyulványát jelöli. A különböző fogazással ellátott görbe vonalak, illetve a kettős szaggatott vonalak az un. időjárási frontok helyzetét jelölik. A frontok abban az irányban mozognak, amerre a fogak mutatnak. A hegyes fogak a hideg vagy betörési frontot, a félkör-alaku fogak a meleg vagy felsiklási frontot, a váltakozva hegyes és félkör-alaku fogak az un. záródott frontot /okkluziót/ jelölik. Hideg front esetében a hideg levegő nyer tért a meleg levegő rovására, meleg front esetében megforditva. Záródott front esetében a meleg levegő nem érintkezik a talajjal. Főképp a téli évszakban, ritkábban előfordul, hogy az időjárási front alig változtatja a helyét, egy helyben vesztegel vagy igen lassu, váltakozó irányu mozgást végez. Az ilyen un. veszteglő vagy ingázó /stacionárius/ front esetében a frontot jelző fogakat váltakozva a frontnak mindkét oldalán alkalmazzuk. Az eddig emlitett frontok mentén huzódó sávban a meleg levegő felfelé irányuló, felszálló mozgást végez, ezért ebben a sávban általában erősen felhős, csapadékos az időjárás. A lesikló front esetében /kettős szaggatott vonal/ is

két különböző tulajdonságu légtömeg érintkezik, de az egyik légtömeg leszálló mozgást végez. Emiatt a lesikló front mentén huzódó sávban általában kevés a felhő, száraz az idő /bár ősszel, télen gyakori a köd/.

A NAPIJELENTÉSBEN ALKALMAZOTT METEOROLÓGIAI JELEK:

∞	KISSÉ PÁRÁS LEVEGŐ	⁎	HAVAS ESŐ
=	ERŐSEN PÁRÁS LEVEGŐ	*	HAVAZÁS
≡	KÖD	∼	ÓNOS SZITÁLÁS VAGY ÓNOS ESŐ
V	FINOM, KRISTÁLYOS ZÚZMARA	▲	JÉGESŐ
∀	DURVA, SZEMCSÉS ZÚZMARA	▽̇	ZÁPORESŐ
⌓	HARMAT	▽̇*	HÓZÁPOR
⌴	DÉR	<	VILLOGÁS
❟	SZITÁLÁS	⊼	ZIVATAR
●	ESŐ	⊹	PORVIHAR

+ HÓFÚVÁS

Megjegyzés: Az európai időjárási térképen a csapadékot jelentő jelentő jelek után szögletes zárójel is állhat, pl. ▽̇] . Ez azt jelenti, hogy a csapadék nem a térképen feltüntetett időpontban, hanem az azt megelőző órában hullott. Előfordulhat az is, hogy valamely időjárási jelenség jele gömbölyü zárójelben áll, pl. (⊼) . Ez azt jelenti, hogy az illető jelenség nem magán az állomáson, hanem annak közvetlen közelében fordult elő.

IDŐJÁRÁSI NAPIJELENTÉS

ЕЖЕДНЕВНЫЙ МЕТЕОРОЛОГИЧЕСКИЙ БЮЛЛЕТЕНЬ · DAILY WEATHER REPORT
BULLETIN QUOTIDIEN DE TEMPS · TÄGLICHER WETTERBERICHT

89. évfolyam 185. szám. + Budapest + 1976. julius 3. szombat

Az időjárási helyzet és a várható időjárás:

Szárazföldünk időjárásában továbbra sincs lényeges változás. A Skandináv-félsziget déli részétől Nyugat- és Közép-Európán át egészen a Balkán-félszigetig a felhőcszlató és szárító hatásu leszálló légmozgások irányitják az időjárást. A felsorolt területeken már hetek óta száraz, napos az idő. Nyugat-Európában a hőmérséklet csucsértéke 8, 12 fokkal meghaladja az évszaknak megfelelő értéket, ugyanakkor Kelet-Európában folytatódik az esős, hüvös, jobbára borult időjárás. A Szovjetunió európai területének középső részén a maximumhőmérséklet 4, 8 fokkal elmaradt a sokévi átlagtól. A következő 36 órában a Kárpát-medencében száraz, napos marad az idő.

Hazánkban pénteken derült, száraz idő volt. Országszerte 12, 15 órán át sütött a nap. A legmagasabb nappali hőmérséklet 27, 31 fok között alakult. Ma hajnalra északnyugaton és északkeleten 8, 12, máshol általában 12, 17 fokig hült le a levegő. Délelőtt derült, napos, száraz idő volt. A hőmérséklet 11 órára 24, 27 fokig emelkedett.

Ma 12 órakor Budapesten a hőmérséklet 27 fok, a tengerszintre átszámitott légnyomás 766 mm, változatlan.

A Balaton vizének hőmérséklete Siófoknál 11 órakor 26 fok volt.

Várható időjárás vasárnap estig:

Kevés nappali felhőképződés, eső nélkül.
Mérsékelt, időnként megélénkülő változó irányu szél.

Várható legalacsonyabb éjszakai hőmérséklet: 12, 17 fok között,
legmagasabb nappali hőmérséklet vasárnap: 30 fok körül.

Bartha Péterné s.k.

A hőmérséklet napi középértéke és eltérése a 100 évi átlagtól /Budapesten/:

1976. VII.2.: 24,8 C° +3,4 C°

1871 óta ezen a napon Budapesten előfordult

legmagasabb hőmérséklet: 35,7 C° /1950/,
legalacsonyabb hőmérséklet: 9,1 C° /1960/.

76.377.

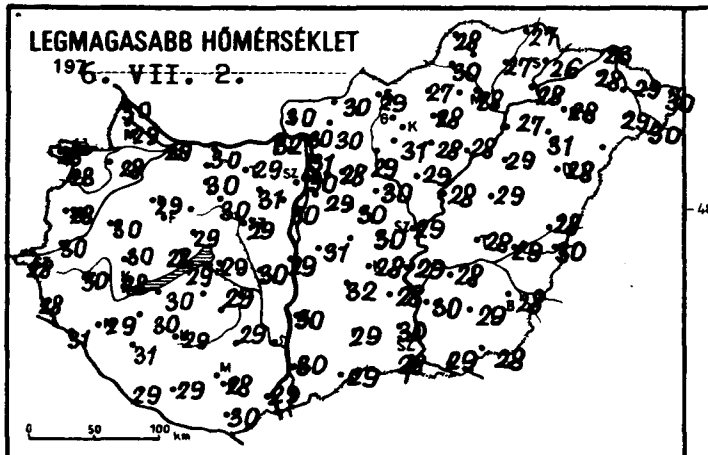
LEGMAGASABB HŐMÉRSÉKLET
1976. VII. 2.
0 50 100 km

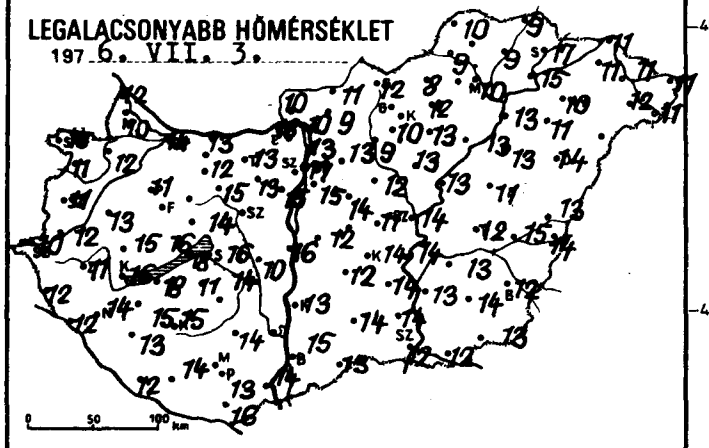
LEGALACSONYABB HŐMÉRSÉKLET
1976. VII. 3.
0 50 100 km

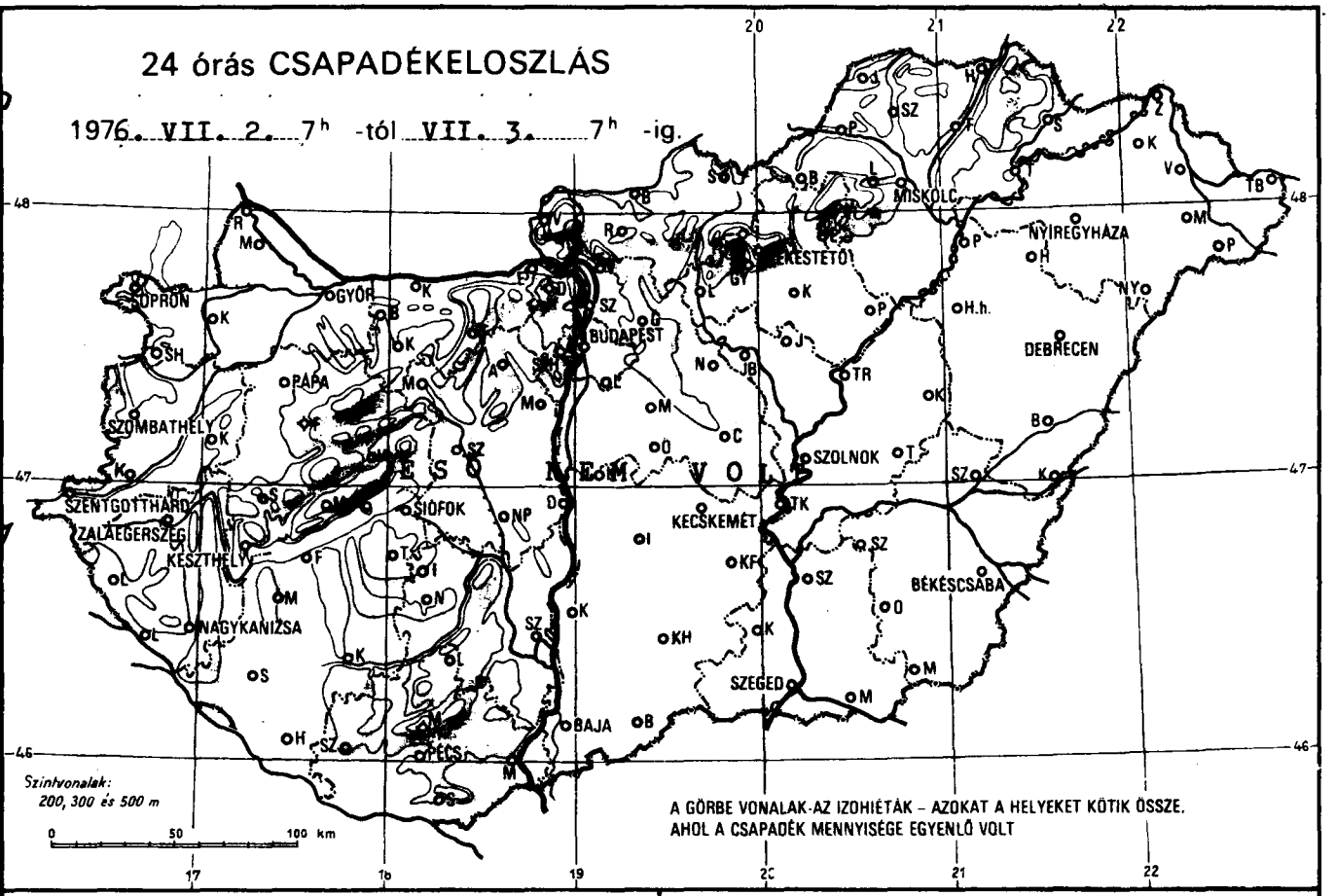
24 órás CSAPADÉKELOSZLÁS
1976. VII. 2. 7h -tól VII. 3. 7h -ig.
SOPRON
GYŐR
BUDAPEST
MISKOLC
NYÍREGYHÁZA
HEKESTETŐ
DEBRECEN
PÁPA
SZOMBATHELY
SZOLNOK
SZENTGOTTHÁRD
ZALAEGERSZEG
KESZTHELY
SIÓFOK
KECSKEMÉT
BÉKÉSCSABA
NAGYKANIZSA
SZEGED
BAJA
PÉCS
Szintvonalak:
200, 300 és 500 m
0 50 100 km
A GÖRBE VONALAK AZ IZOHIÉTÁK – AZOKAT A HELYEKET KÖTIK ÖSSZE,
AHOL A CSAPADÉK MENNYISÉGE EGYENLŐ VOLT

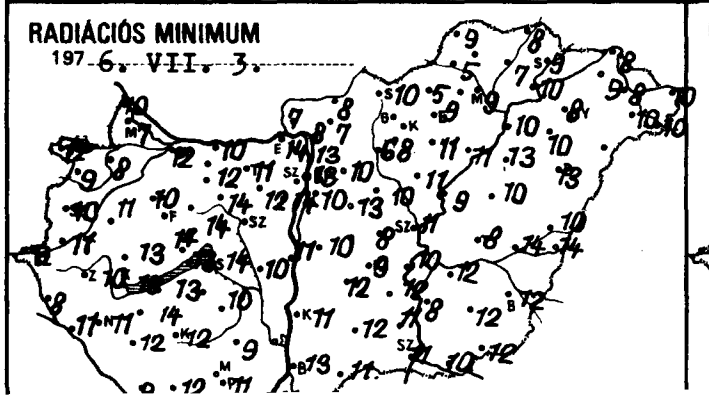
RADIÁCIÓS MINIMUM
1976. VII. 3.

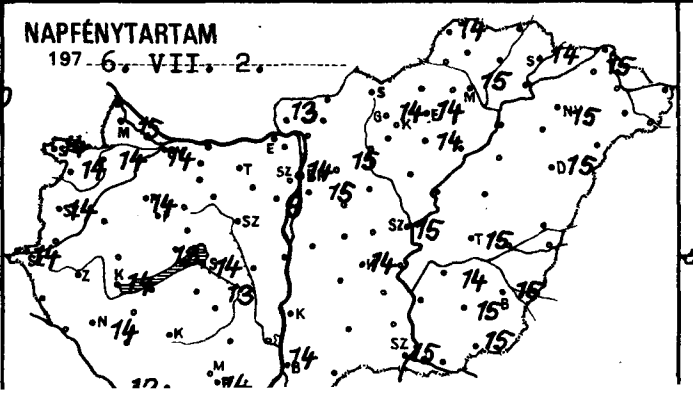
NAPFÉNYTARTAM
1976. VII. 2.


LEGERŐSEBB SZÉLLÖKÉS m/s
1976. VII. 2.

	1976.VII.3. 07 h -ig az utolsó 24 óra adatai							1976.VII.3. 07 h -ig az utolsó 24 óra adatai						
	csapadék (mm)		max. hőmérséklet	min. hőmérséklet	rad. min.	napos órák		csapadék (mm)		max. hőmérséklet	min. hőmérséklet	rad. min.	napos órák
Győr	•		29	14	12	14	Vác	•		30	10	8	
Kapuvár	•		28	12	8	14	Vámosmikola	•		30	10	7	13
Mosonmagyaróvár	•	⌓	29	10	7	15	Baja	•		30	15	13	14
Rajka	•		30	12	10		Bácsalmás	•		29	13	11	
Sopron	•		28	15	12	14	Izsák	•		32	12	12	
Sopronhorpács	•		28	11	9	14	Kalocsa	•		30	13	11	
Káld	•		30	13	11		Kecskemét	•		28	14	9	14
Körmend	•		30	12	11		Kiskunf. háza	•		28	14	12	
Szentgotthárd	•	⌓	28	10	9	14	Kiskunhalas	•		29	14	12	
Szombathely	•		28	11	10	14	Kunszentmiklós	•		31	12	10	
Lenti	•		28	12	8		Tiszakécske	•		29	14	10	
Letenye	•		31	12	11		Balassagyarmat	•		30	11	8	
Nagykanizsa	•		29	14	11	14	Romhány	•		30	9	7	
Zalaegerszeg	•	⌓	30	11	10		Salgótarján	•		29	12	10	
Farkasgyepű	–		–	–	–		Eger	•		28	12	9	14
Keszthely	•		28	16	15	14	Galyatető	–		–	–	–	
Mencshely	•		28	16	14	13	Gyöngyös	•		31	10	8	
Pápa	•		29	11	10	14	Kékestető	•		20	12	10	14
Sümeg	•		30	15	13		Kompolt	•		28	13	11	14
Tihany	•		29	18	13		Lőrinci	•		29	9	6	
Veszprém	•		29	14	14		Poroszló	•		28	13	11	
Zirc	•	⌓	27	12	9		Jászapáti	•		29	13	11	
Bonyód	•		30	18	13		Jászberény	•	⌓	30	11	9	
Homokszt. györgy	•		29	12	9	12	Karcag	•		29	11	10	
Kaposvár	•	⌓	29	15	12		Szolnok	•		29	14	11	15
Marcali	•		30	15	14		Tiszaroff	•		28	13	9	
Siófok	•		29	16	14	14	Túrkeve	•		28	12	8	15
Somogyszob	•		31	13	12		Kistelek	•		30	14	11	
Tab	•		30	11	–		Makó	•		29	12	10	
Tábolna	•		30	15	14		Szeged	•		28	12	11	15
Esztergom	•		32	16	14		Szentes	•		30	13	8	
Lisbér	•		30	12	12		Borsodnádasd	•	⌓	27	8	5	
Komárom	•		30	13	10		Füged	•		27	9	7	
Tatabánya	•		29	18	13		Hidasnémeti	•		27	9	8	
Alcsútdoboz	•	⌓	31	13	12		Jósvafő	•		28	10	9	14
Dunaújváros	•		29	16	11		Lillafüred	•		–	–	–	
Martonvásár	•		30	15	13	14	Miskolc	•		28	10	9	15
Mór	•		30	15	14		Putnok	•		30	9	5	
Nagyhörcsökp.	•	⌓	30	10	10		Sárospatak	•		26	12	9	14
Szabadbattyán	•		29	–	–		Szendrőlád	–		–	–	–	
Tegszemcse	•		29	14	10	13	Tokaj	•		28	15	10	
Tengyel	•		29	14	9		Kisvárda	•		28	11	9	15
Nagykónyi	•		30	12	8		Mátészalka	•		29	12	10	
Tekszárd	–		–	–	–		Nyíregyháza	•		28	10	8	15
Tisnaújfő	•		27	16	12		Nyírlugos	•		28	12	11	
Bóhács	•	⌓	29	14	11		Pátyod	•		30	11	10	
Ács	•		28	13	11	14	Tiszabecs	•		30	11	10	
Baklos	•		30	16	13		Vásárosnamény	•		29	11	8	
Bugetvár	•		29	14	12		Záhony	•		28	11	8	
D. Lőrinc	•		29	15	10	15	Berettyóújfalu	•		28	13	10	
D. Met Int.	•		30	17	13	14	Debrecen	•		28	14	13	15
D. Szab. hegy	•		27	15	10	13	Hajdúdorog	•		31	11	10	
Fegled	•		30	11	8		Hortobágy	•		29	13	13	
Gobogókő	–		–	–	–		Kőrösszakál	•		30	14	14	
Gödöllő	•		28	13	10	15	Polgár	•		27	13	10	
Királyrét	•	⌓	31	9	7		Békéscsaba	•		28	12	12	15
Konor	•		30	14	13		Mezőhegyes	•		28	13	12	15
Nagykáta	•		30	12	10		Orosháza	•		29	14	12	15
Örkeny	•		–	–	–		Szarvas	•		28	13	12	14
Pentendre	•		31	13	13		Szeghalom	•		29	15	14	

KIADJA: ORSZÁGOS METEOROLÓGIAI SZOLGÁLAT

Készítő: Központi Előrejelző Intézet Előrejelző Osztálya — T.: 273 - 018 — Megjelenik naponként

Évi előfizetési díja: 720,– Ft — Megrendelhető: 1024 Budapest, II., Kitaibel Pál u. 1. Telefon: 353-500,

Kiadásért felel: az OMSZ elnöke — Szerkesztésért felel: a KEI igazgatója

IDŐJÁRÁSI NAPIJELENTÉS

ЕЖЕДНЕВНЫЙ МЕТЕОРОЛОГИЧЕСКИЙ БЮЛЛЕТЕНЬ • DAILY WEATHER REPORT
BULLETIN QUOTIDIEN DE TEMPS • TÄGLICHER WETTERBERICHT

89. évfolyam 186. szám. + Budapest + 1976. július 4. vasárnap

Az időjárási helyzet és a várható időjárás:

A Szovjetunió európai területén jobbára erősen felhős, esős és az évszakhoz képest hüvös idő van. Ezzel szemben a kontinensünk többi részén egyelőre tovább tart a tulnyomóan derült, száraz és szokatlanul meleg időjárás, de egyre több helyen alakul ki zivatar. A következő 36 órában már a Kárpát-medence nyugati felén is előfordulhat egy-két helyi zivatar.

Hazánkban szombaton derült, száraz, meleg idő volt. Az erős napsütésben a hőmérséklet kora délutánra 27 és 33 fok közé emelkedett. Vasárnap hajnalra 9, 18 fokig hült le a levegő, délelőtt ismét napos, meleg idő volt. Már 11 órakor 27 és 30 fok közötti hőmérsékleteket mértek.

Ma 12 órakor Budapesten a hőmérséklet 29 fok, a tengerszintre átszámított lényomás 761 mm, gyengén süllyed.

A Balaton vizének hőmérséklete 11 órakor Siófoknál 25 fok volt.

Várható időjárás hétfő estig:

Időnként késsé megnövekvő felhőzet, legfeljebb a Dunántulon egy-két helyen átfutó záporeső vel.
Mérsékelt, változó irányu szél.
A várható legalacsonyabb éjszakai hőmérséklet 10 és 15 fok között.
legmagasabb nappali hőmérséklet hétfőn: 30 fok körül.

Aigner Szilárd s.k.

A hőmérséklet napi középértéke és eltérése a 100 évi átlagtól /Budapesten/:

1976. VII. 3. 24,8 C° +3,4 C°

1871. óta ezen a napon Budapesten előfordult:

legmagasabb hőmérséklet: 35,7 C° /1950/.
legalacsonyabb hőmérséklet: 8,9 C° /1923/.

LEGMAGASABB HŐMÉRSÉKLET

197 6. VII. 3.

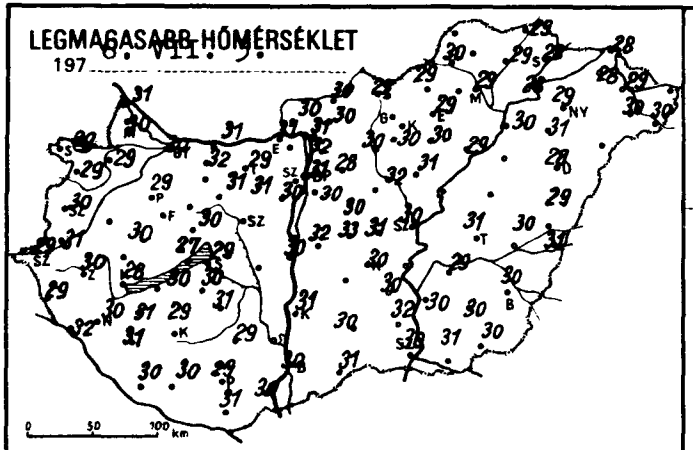

LEGALACSONYABB HŐMÉRSÉKLET

197 6. VII. 4.

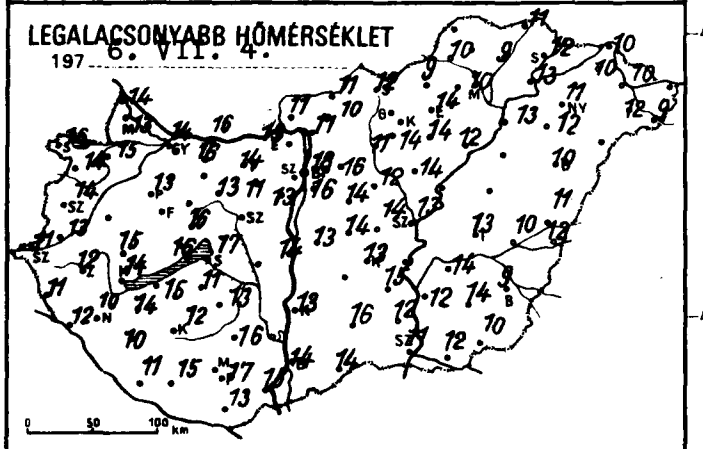

RADIÁCIÓS MINIMUM

197 6. VII. 4.

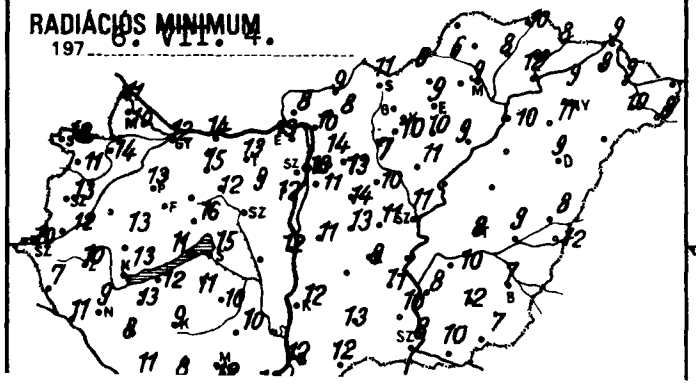

24 órás CSAPADÉKELOSZLÁS

197 6. VII. 3. 7h -tól VII. 4. 7h -ig.

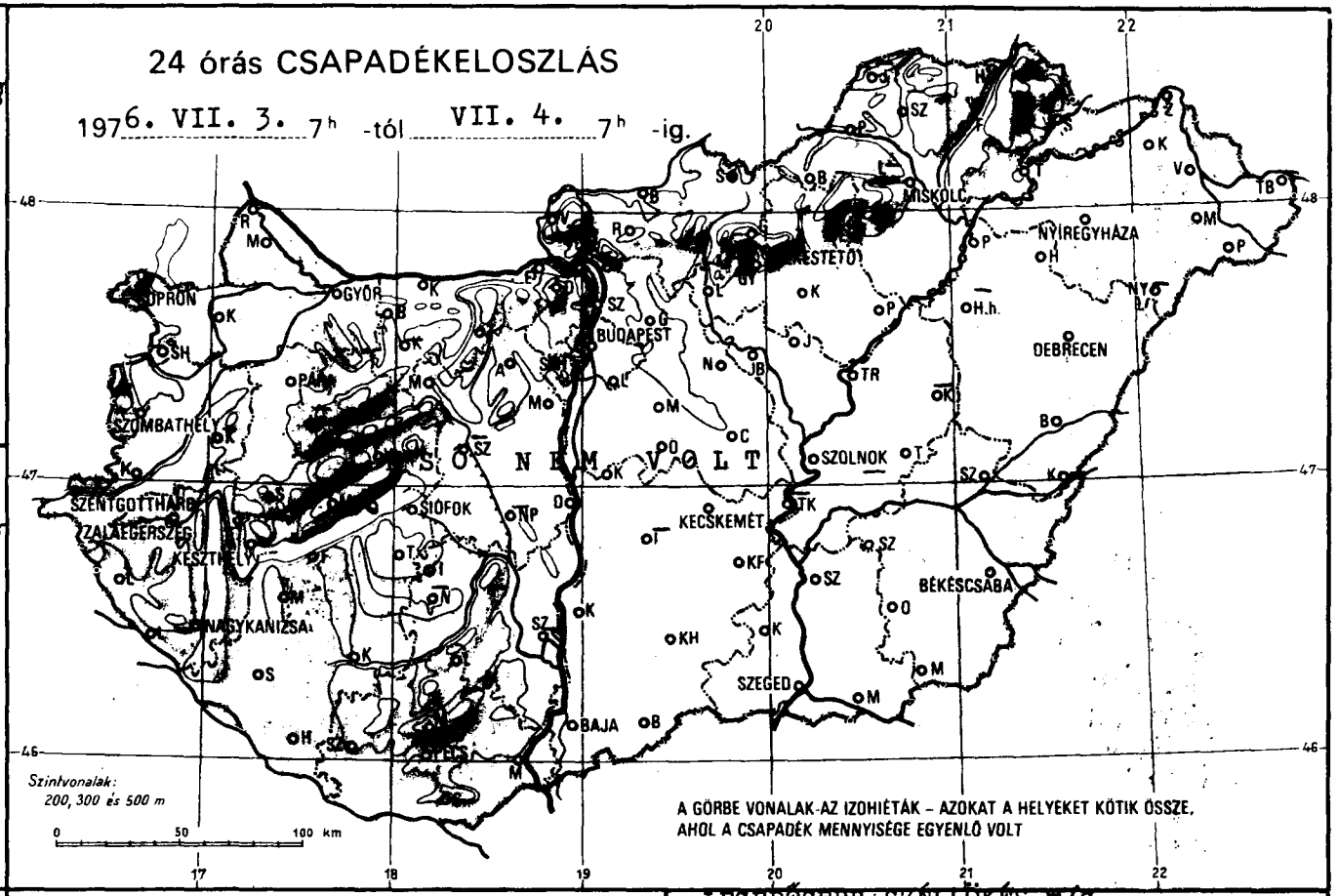

NAPFÉNYTARTAM 3.

197 6. VII. 3.

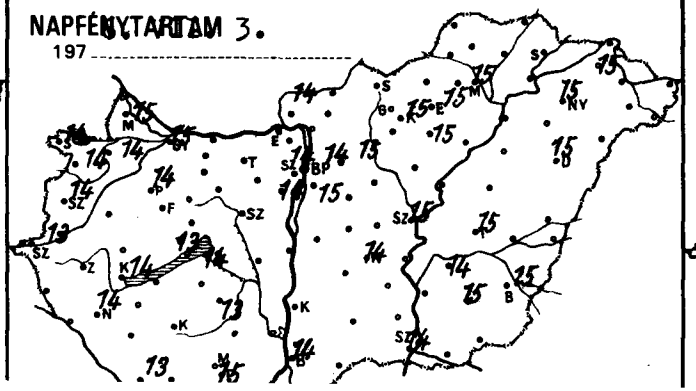

LEGERŐSEBB SZÉLLÖKÉS m/s

197 6. VII. 3.

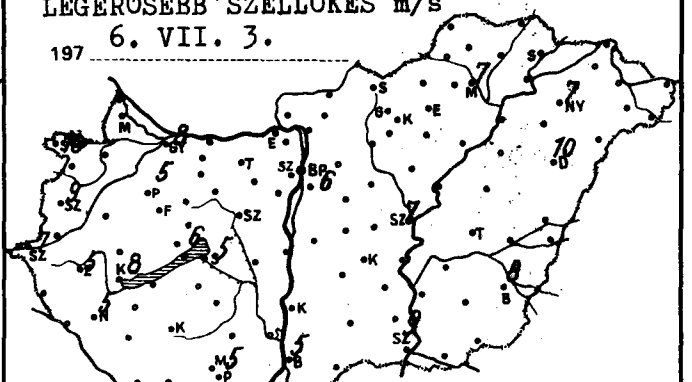

6.VII.h.

197 ..... 07 h -ig az utolsó 24 óra adatai

	csapadék (mm)		max. hőmérséklet	min. hőmérséklet	rad. min.	napos órák
Győr	•		30	14	12	15
Kapuvár	•		29	15	14	14
Mosonmagyaróvár	•		30	13	10	15
Rajka	•		31	14	11	
Sopron	•		30	16	12	14
Sopronhorpács	•		29	14	11	14
Káld	-		-	-	-	
Körmend	•		31	13	12	
Szentgotthárd	•		29	11	10	13
Szombathely	•		30	14	13	14
Lenti	•		29	11	7	
Letenye	•		32	12	11	
Nagykanizsa	•		30	13	9	14
Zalaegerszeg	•		30	12	10	
Farkasgyepű	-		-	-	-	
Keszthely	•		28	14	13	14
Mencshely	•		27	16	11	13
Pápa	•		29	13	13	14
Sümeg	•		30	15	13	
Tihany	•		30	17	11	
Veszprém	•		30	16	16	
Zirc	•		28	11	7	
Fonyód	•		30	15	12	
Homokszt. györgy	•		30	11	8	13
Kaposvár	•		29	12	9	
Marcali	•		31	14	13	
Siófok	•		29	17	15	14
Somogyszob	•		31	10	8	
Tab	•		30	11	11	
Bábolna	•		32	16	15	
Esztergom	•		31	13	13	
Kisbér	-		-	-	-	
Komárom	•		31	16	14	
Tatabánya	•		29	14	13	
Alcsútdoboz	•		31	11	9	
Dunaújváros	•		30	14	12	
Martonvásár	•		30	13	12	14
Mór	•		31	13	12	
Nagyhörcsökp.	-		-	-	-	
Szabadbattyán	-		-	-	-	
Tegzemcse	•		31	13	10	13
Jengyel	•		29	16	10	
Nagykónyi	-		-	-	-	
Szekszárd	-		-	-	-	
Paks	•		28	19	12	
Mohács	•		30	15	13	
Pécs	•		29	17	12	15
Siklós	•		31	13	10	
Szigetvár	•		30	15	11	
Kp. Lőrinc	•		30	16	11	15
Kp. Met. Int.	•		31	18	16	14
Kp. Szab. hegy	•		28	18	13	14
Cegléd	•		31	14	12	
Dobogókő	-		-	-	-	
Gödöllő	•		28	16	13	15
Királyrét	-		-	-	-	
Nonor	•		30	14	14	
Nagykáta	•		32	12	10	
Orkény	•		33	14	13	
Szentendre	•		32	14	14	

6.VII.h.

197 ..... 07 h -ig az utolsó 24 óra adatai

	csapadék (mm)		max. hőmérséklet	min. hőmérséklet	rad. min.	napos órák
Vác	•		31	11	10	
Vámosmikola	•		30	12	8	14
Baja	•		30	14	12	14
Bácsalmás	•		31	14	12	
Izsák	-		-	-	-	
Kalocsa	•		31	13	12	
Kecskemét	•		30	13	8	14
Kiskunf. háza	•		30	15	11	
Kiskunhalas	•		30	16	13	
Kunszentmiklós	•		32	13	11	
Tiszakécske	-		-	-	-	
Balassagyarmat	•		30	11	9	
Romhány	•		30	10	8	
Salgótarján	•		29	12	11	
Eger	•		29	14	9	15
Galyatető	•		26	16	11	
Gyöngyös	•		30	14	10	
Kékestető	•		22	16	13	15
Kompolt	•		30	14	10	15
Lőrinci	•		30	11	7	
Poroszló	•		29	12	9	
Jászapáti	•		31	12	11	
Jászberény	•		31	13	11	
Karcag	-		-	-	-	
Szolnok	•		30	13	11	15
Tiszaroff	-		-	-	-	
Túrkeve	•		31	12	8	15
Kistelek	•		32	12	10	
Makó	•		31	12	10	
Szeged	•		30	11	8	14
Szentes	•		30	12	8	
Borsodnádasd	•		29	9	5	
Füged	•		29	9	8	
Hidasnémeti	•		29	11	10	
Jósvafő	-		-	-	-	
Lillafüred	-		-	-	-	
Miskolc	•		29	10	9	5
Putnok	•		30	10	6	
Sárospatak	•		28	12	8	
Szendrőlád	-		-	-	-	
Tokaj	•		28	13	12	
Kisvárda	•		28	10	9	15
Mátészalka	•		30	12	10	
Nyíregyháza	•		29	11	9	15
Nyírlugos	-		-	-	-	
Pátyod	•		30	9	8	
Tiszabecs	-		-	-	-	
Vásárosnameny	•		29	10	9	
Záhony	•		28	10	9	
Berettyóújfalu	•		29	11	8	
Debrecen	•		28	10	9	15
Hajdúdorog	•		31	12	11	
Hortobágy	-		-	-	-	
Körösszakál	•		31	12	12	
Polgár	•		30	13	10	
Békéscsaba	•		30	9	7	15
Mezőhegyes	•		30	10	7	15
Orosháza	•		30	14	12	15
Szarvas	•		29	14	10	14
Szeghalom	•		30	10	9	

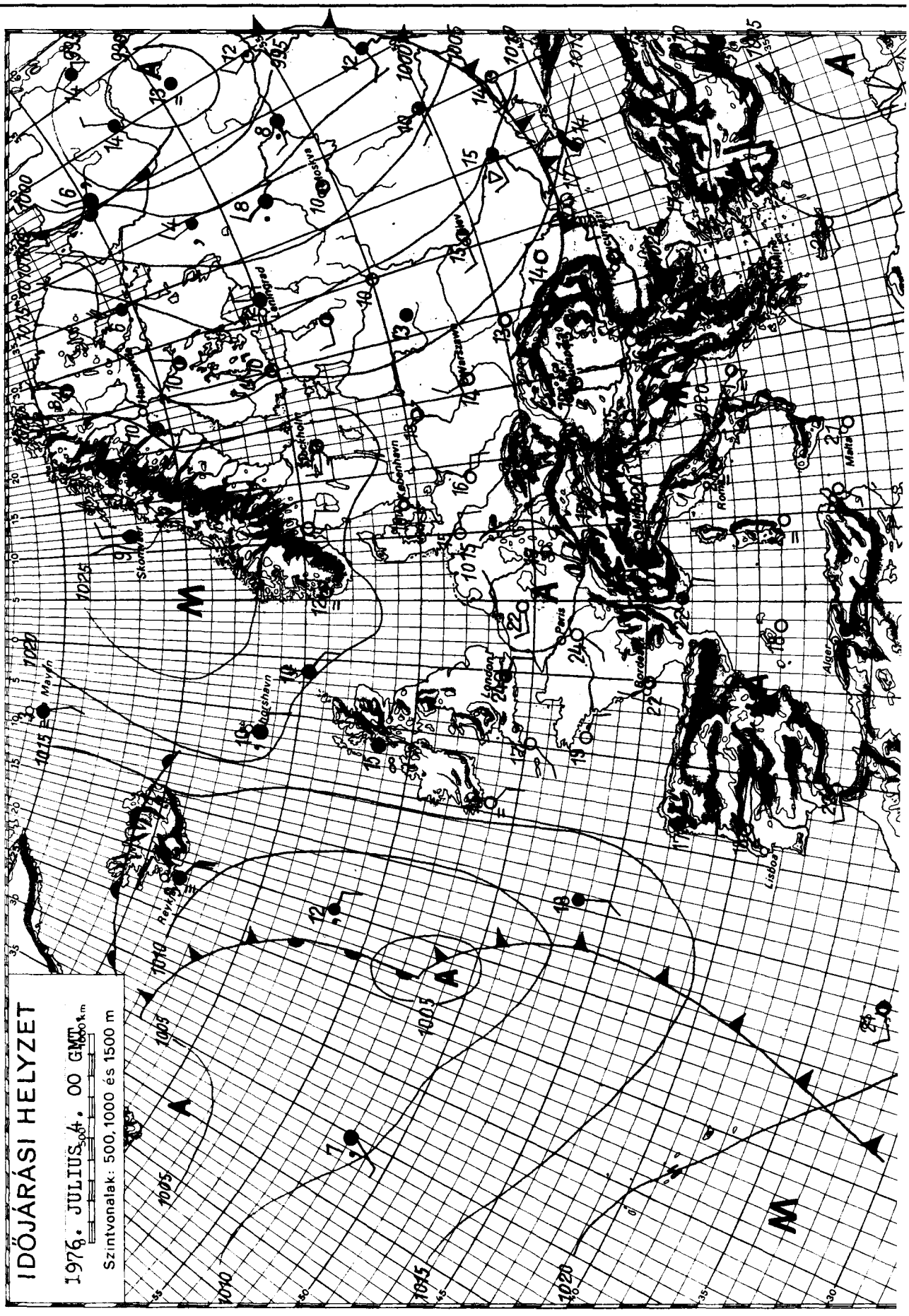

KIADJA: ORSZÁGOS METEOROLÓGIAI SZOLGÁLAT
Készíti: Központi Előrejelző Intézet Előrejelző Osztálya — T.: 273 - 078 — Megjelenik naponként
Évi előfizetési díja: 720,—Ft — Megrendelhető: 1024 Budapest, II., Kitaibel Pál u. 1. Telefon: 353-500,
Kiadásért felel: az OMSZ elnöke — Szerkesztésért felel: a KEI igazgatója

IDŐJÁRÁSI NAPIJELENTÉS

ЕЖЕДНЕВНЫЙ МЕТЕОРОЛОГИЧЕСКИЙ БЮЛЛЕТЕНЬ · DAILY WEATHER REPORT
BULLETIN QUOTIDIEN DE TEMPS · TÄGLICHER WETTERBERICHT

89. évfolyam 187. szám. + Budapest + 1976. július 5. hétfő

Az időjárási helyzet és a várható időjárás:

A Szovjetunió európai területének északi és középső részén folytatódik a változékony, szeles, többfelé esős idő. A legmagasabb nappali hőmérséklet általában 4, 8 fokkal magasabb az elmult évek átlagánál. Közép-Európa időjárásában lassu átalakulás kezdődött. Észak-Európából a Fekete-tenger térsége felé áramló hideg, nedves levegő pályája kissé nyugatabbra tolódott, igy már kedvezőbbek a feltételek záporok zivatarok kialakulásához. A következő 36 órában már a Kárpát-medencében is számithatunk egy-egy záporra, zivatarra.

Hazánkban vasárnap száraz, meleg idő volt. A legmagasabb nappali hőmérséklet 30, 34 fok között alakult. Ma hajnalra az ország nagy részén 11, 16 fokig hült le a levegő, de néhány helyen 17, 20 foknál nem mértek alacsonyabb hőmérsékletet. Hétfő délelőtt folytatódott a száraz, meleg idő. A hőmérséklet 11 órára már 27, 31 fokig emelkedett.

Ma 12 órakor Budapesten a hőmérséklet 31 fok, a tengerszintre átszámitott légnyomás 757 mm, mérsékelten süllyed.

A Balaton vizének hőmérséklete Siófoknál 11 órakor, 26 fok volt.

Várható időjárás kedd estig:

Főként nappali felhőképződés, elszórtan, elsősorban az ország északi részén záporral, zivatarral.
Élénk délnyugati, nyugati, majd átmenetileg megerősödő és északnyugatira, északira forduló szél.
Várható legalacsonyabb éjszakai hőmérséklet: 15, 20 fok között,
legmagasabb nappali hőmérséklet kedden: 30 fok körül.

Németh Lajos s.k.

TÁVOLABBI KILÁTÁSOK PÉNTEK REGGELIG:

Fokozatosan megnövekvő felhőzet, főként az időszak második felében többfelé záporeső, zivatar.
Legalacsonyabb hajnali hőmérséklet 12, 17 fok között,
legmagasabb nappali hőmérséklet 24, 29 fok között.
Jelentős mennyiségü /legalább 5 mm/ csapadék az ország területének 60 százalékán várható.

KÖZÉPTÁVÚ ELŐREJELZŐ OSZTÁLY

A hőmérséklet napi középértéke és eltérése a 100 évi átlagtól /Budapesten/:

1976. VII. 4.	26,5 C°	+4,8 C°

1871 óta ezen a napon Budapesten előfordult

legmagasabb hőmérséklet:	38,0 C° /1950/,
legalacsonyabb hőmérséklet:	10,2 C° /1899/.

76.379.

LEGMAGASABB HŐMÉRSÉKLET

197 6. VII. 4.

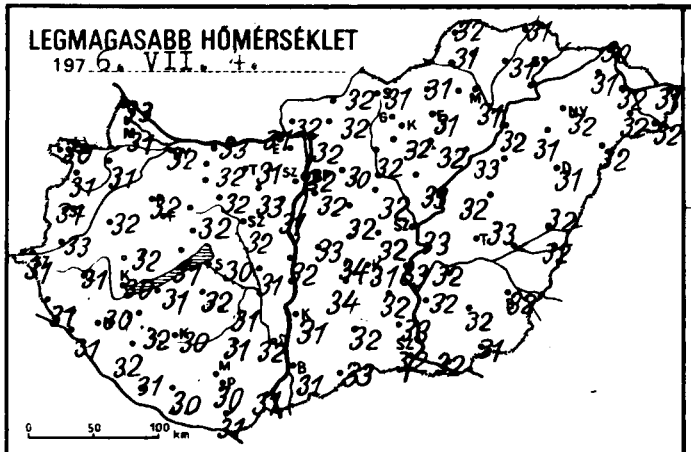

LEGALACSONYABB HŐMÉRSÉKLET

197 6. VII. 5.

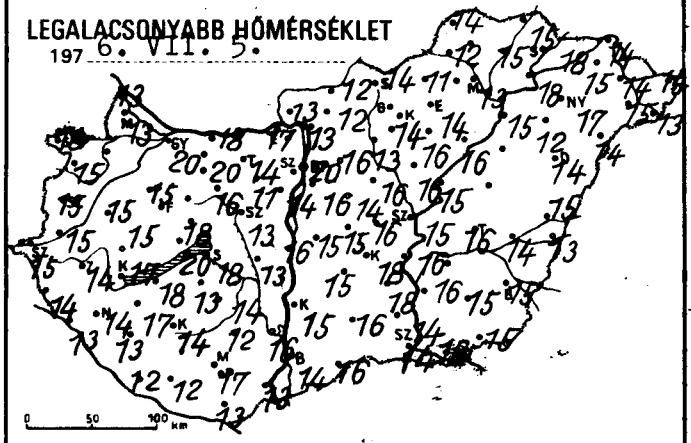

24 órás CSAPADÉKELOSZLÁS

197 6. VII. 4. 7h -tól VII. 5. 7h -ig.

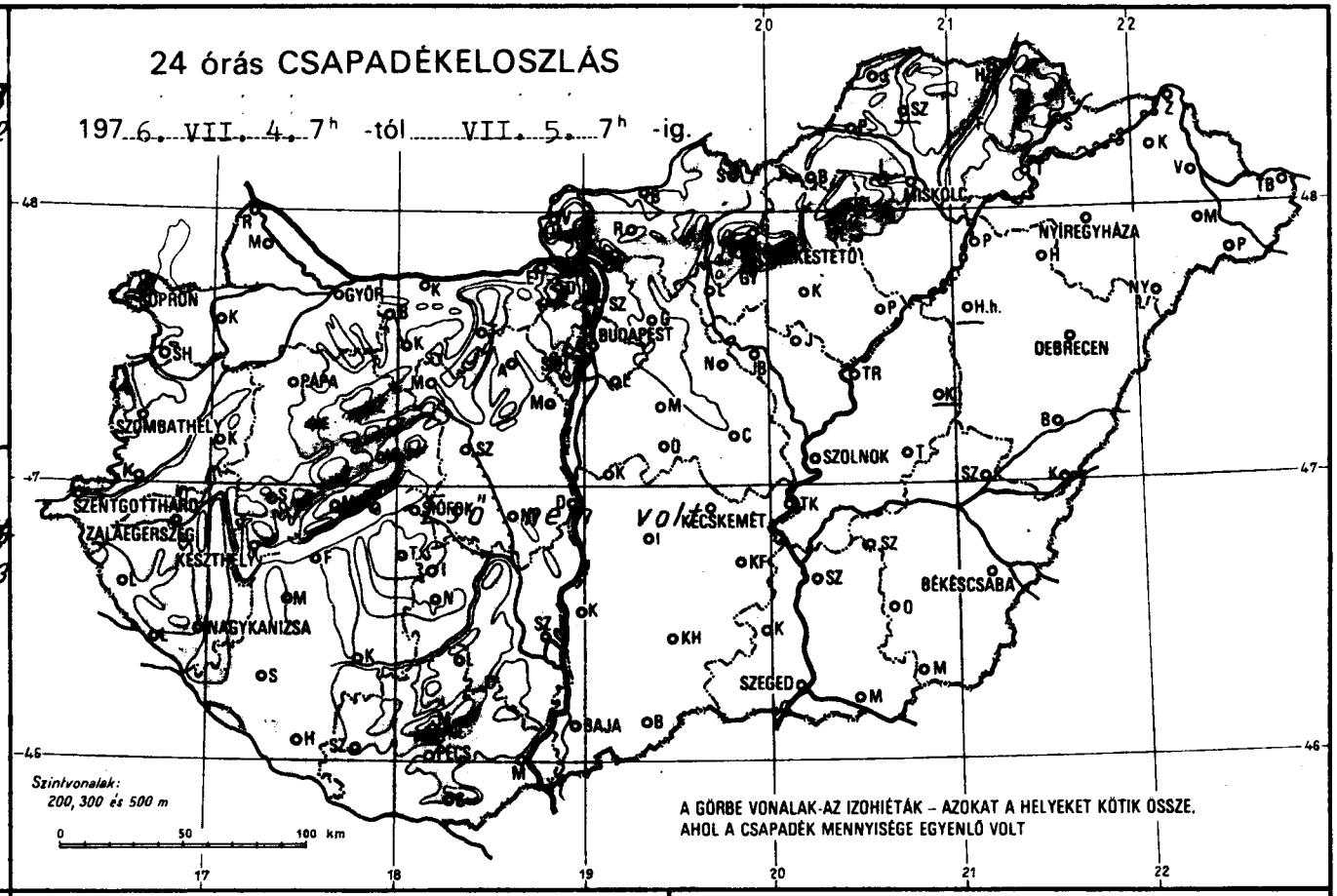

RADIÁCIÓS MINIMUM

197 6. VII. 5.

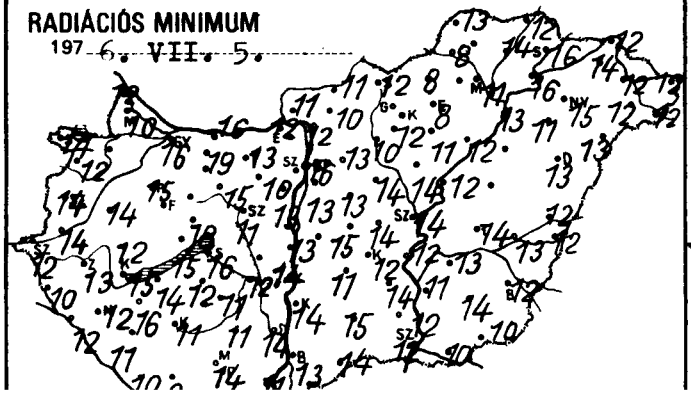

NAPFÉNYTARTAM

197 6. VII. 4.

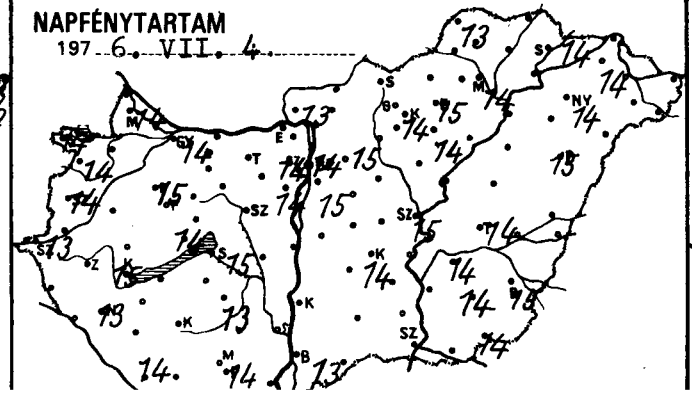

Legerősebb széllökés

197 6. VII. 4.

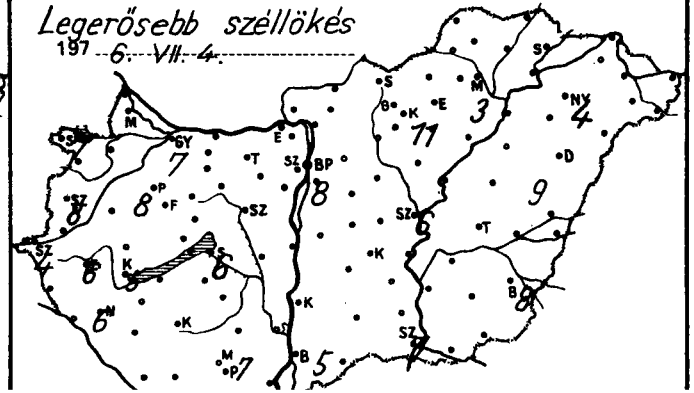

	197 6. VII. 5. 07 h -ig az utolsó 24 óra adatai					
	csapadék (mm)		max. hőmérséklet	min. hőmérséklet	rad. min.	napos órák
győr	•		32	20	16	14
Kapuvár	•		31	15	12	14
Kosonmagyaróvár	•	○	31	13	10	14
Kajka	•		33	13	12	
Sopron	•		30	18	14	14
Sopronhorpács	•	○	31	15	12	14
Káld	•		32	15	14	
Körmend	•		33	15	14	
Szentgotthárd	•	○	31	13	12	13
Szombathely	•		31	15	14	14
Kenti	•		31	14	10	
Petenye	•		31	13	12	
Nagykanizsa	•	○	30	14	12	13
Balaegerszeg	•	○	31	14	13	
Barkasgyepű	–		–	–	–	
Keszthely	•		30	17	15	15
Tencshely	•		29	17	14	14
Pápa	•		32	15	15	15
Tímeg	•		32	15	12	
Sihany	•		31	20	15	
Veszprém	•		32	18	18	
Sárc	•	○	30	16	11	
Sonyód	•		31	18	14	
Somokszt. györgy	•	○	31	12	10	14
Kaposvár	•	○	30	14	11	
Barcali	•		32	17	16	
Siófok	•		30	18	16	15
Dmogyszob	•		32	13	11	
Tab	•		32	13	12	
Tábolna	•		32	18	16	
Esztergom	•		31	17	12	
Gisbér	•		32	20	19	
Komárom	•		33	18	16	
Batabánya	•		31	14	13	
Ocsútdoboz	•	○	33	11	10	
Dunaújváros	•		33	16	14	
Martonvásár	•		31	14	13	14
Gór	•	○	32	16	15	
Nagyhörcsökp.	•		31	13	12	
Budabattyán	•		32	13	11	
Jegszemcse	•	○	31	14	11	13
Jngyel	•		31	12	11	
Nagykónyi	•		32	14	13	
Jekszárd	•		32	16	14	
Pécsváradtető	•		28	20	17	
Mohács	•		31	13	11	
Pécs	•	○	30	17	14	14
Siklós	•		31	13	11	
Sigetvár	•	○	30	12	9	
Sz. Lőrinc	•		32	16	13	15
Sz. Met. Int.	•		32	20	16	14
Sz. Szab. hegy	•		29	19	15	14
Nagled	•		32	16	14	
Abogókő	•		–	–	–	
Kdollő	•		30	16	13	15
Király rét	•	○	32	13	13	
Ónor	•		32	14	13	
Nagykáta	•		32	16	14	
Tkeny	•		34	15	15	
Pentendre	•		33	16	15	

	197 6. VII. 5. 07 h -ig az utolsó 24 óra adatai					
	csapadék (mm)		max. hőmérséklet	min. hőmérséklet	rad. min.	napos órák
Vác	•		32	13	12	
Vámosmikola	•		32	13	11	13
Baja	•		31	14	13	13
Bácsalmás	•		33	16	14	
Izsák	•		34	15	11	
Kalocsa	•		31	15	14	
Kecskemét	•		31	18	12	14
Kiskunf. háza	•		32	18	14	
Kiskunhalas	•		32	16	15	
Kunszentmiklós	•		33	15	13	
Tiszakécske	•		33	16	12	
Balassagyarmat	•		32	12	11	
Romhány	•		32	12	10	
Salgótarján	•		31	14	12	
Eger	•		31	14	8	15
Galyatető	•		27	16	13	
Gyöngyös	•		32	14	12	
Kékestető	•		24	17	14	14
Kompolt	•		32	16	11	14
Lőrinci	•		32	13	10	
Poroszló	•		33	16	12	
Jászapáti	•		33	16	14	
Jászberény	•	○	32	15	12	
Karcag	–		–	–	–	
Szolnok	•		33	15	14	15
Tiszaroff	•		32	15	12	
Túrkeve	•		33	16	14	14
Kistelek	•		33	14	12	
Makó	•		32	18	14	
Szeged	•		32	14	12	14
Szentes	•		32	16	11	
Borsodnádasd	•	○	31	11	8	
Függő d	•		31	15	14	
Hidasnémeti	•		31	15	12	
Jósvafő	•		32	14	13	13
Lillafüred	•		31	13	12	
Miskolc	•		31	13	11	14
Putnok	•		31	12	8	
Sárospatak	•		30	18	16	14
Szendrőlád	•		–	–	–	
Tokaj	•		30	18	16	
Kisvárda	•		31	15	14	14
Mátészalka	•		32	15	12	
Nyíregyháza	•		32	17	15	14
Nyírlugos	•		32	14	13	
Pátyod	•	○	32	13	12	
Tiszabecs	•		31	14	12	
Vásárosnamény	•		32	14	12	
Záhony	•	○	30	14	12	
Berettyóújfalu	•	○	32	15	12	
Debrecen	•	○	31	14	13	15
Hajdúdorog	•		31	12	11	
Hortobágy	–		–	–	–	
Körösszakál	•		32	13	12	
Polgár	•		32	15	13	
Békéscsaba	•		32	15	12	15
Mezőhegyes	•	○	31	15	10	14
Orosháza	•		32	15	14	14
Szarvas	•		32	14	13	14
Szeghalom	•		–	14	13	

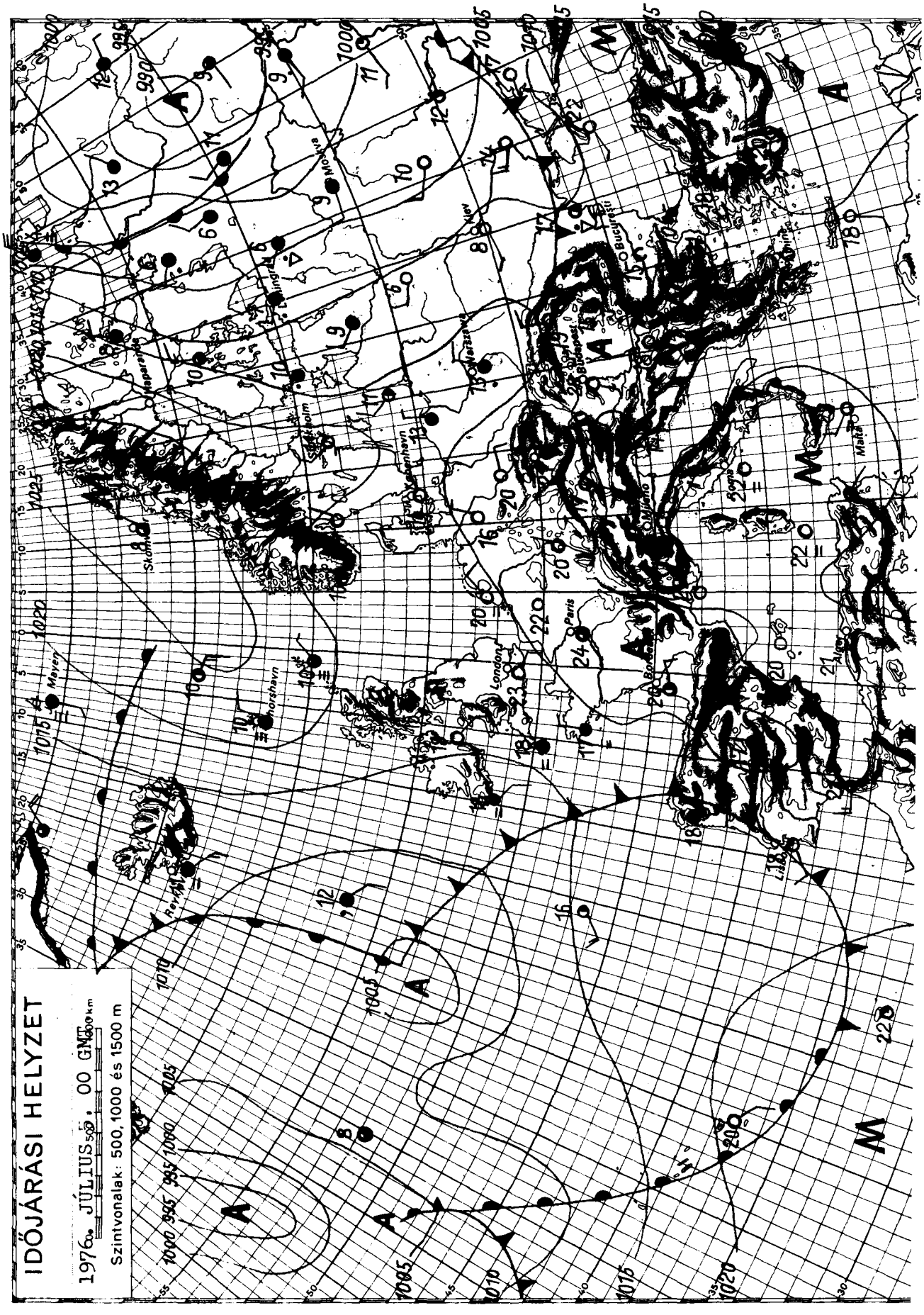

KIADJA: ORSZÁGOS METEOROLÓGIAI SZOLGÁLAT

Készíti: Központi Előrejelző Intézet Előrejelző Osztálya — T.: 273 - 078 — Megjelenik naponként

Évi előfizetési díja: 720,—Ft — Megrendelhető: 1024 Budapest, II., Kitaibel Pál u. 1. Telefon: 353-500,

Kiadásért felel: az OMSZ elnöke — Szerkesztésért felel: a KEI igazgatója

IDŐJÁRÁSI NAPIJELENTÉS

ЕЖЕДНЕВНЫЙ МЕТЕОРОЛОГИЧЕСКИЙ БЮЛЛЕТЕНЬ · DAILY WEATHER REPORT
BULLETIN QUOTIDIEN DE TEMPS · TÄGLICHER WETTERBERICHT

89. évfolyam 188. szám. + Budapest + 1976. julius 6. kedd

Az időjárási helyzet és a várható időjárás:

Az óceáni nedves léghullámok Nyugat-Európán valamint a Brit-szigeteken át Izland fölé áramlanak. Hatásukra ezeken a területeken megnövekedett a felhőzet és helyenként zápor, zivatar keletkezett. Kelet-Európában változatlanul hüvös, többfelé esős az idő. Hétfőn Moszkva-Leningrád környékén a hőmérséklet csucsértéke 10, 15 fokkal elmaradt a sokévi átlagtól. A Skandináv-félszigettől Közép-Európán át a Balkán-félsziget északi részéig magas légnyomású zóna helyezkedik el. Hatására ezeken a területeken jobbára napos az idő. A következő 36 órában a Kárpát-medence fölött lelassulnak a légmozgások, ismét száraz, napos időre számithatunk.

Hazánkban hétfőn kora délutánig száraz, napos idő volt. Országszerte 8, 13 órán át sütött a nap. A legmagasabb nappali hőmérséklet északkeleten 28, 30, máshol 31, 35 fok között alakult. A délutáni órákban észak, északkelet felől a Kárpát-medencét nedvesebb, néhány fokkal hüvösebb levegő árasztotta el. Hatására kora délután északon megnövekedett a felhőzet, elszórtan zápor, zivatar keletkezett. A késő esti órákban a zápor-zivatar zóna délkeletre húzódott, a zivatart egy-két helyen jégeső is kisérte. A ma reggel 7 óráig lehullott eső mennyisége általában csapadéknyom és 5 mm között volt. Csak néhány helyen mértek 5, 11 mm-t, Kecskemétről 16 mm-t jelentettek. Ma hajnalra 10, 17 fokig hült le a levegő. Délelőtt derült volt az ég, esőt sehonnan sem jelentettek. Többfelé fujt élénk északi, északkeleti szél. A hőmérséklet 11 órára 20, 24 fokig emelkedett.

Ma 12 órakor Budapesten a hőmérséklet 23 fok, a tengerszintre átszámitott légnyomás 761 mm, alig változik.

A Balaton vizének hőmérséklete 11 órakor Siófoknál 25 fok volt.

Várható időjárás szerda estig:

Kevés felhő, eső nélkül.
A többfelé élénk északi, északkeleti szél lassan mérséklődik.
Várható legalacsonyabb éjszakai hőmérséklet: 10, 15 fok között,
legmagasabb nappali hőmérséklet szerdán: 25 fok körül.

Bartha Péterné s.k.

A hőmérséklet napi középértéke és eltérése a 100 évi átlagtól /Budapesten/:

1976. VII. 5. 26,6 C° +5,1 C°

1871 óta ezen a napon Budapesten előfordult:

legmagasabb hőmérséklet: 37,4 C° /1950/,
legalacsonyabb hőmérséklet: 10,3 C° /1923/. 76.380,

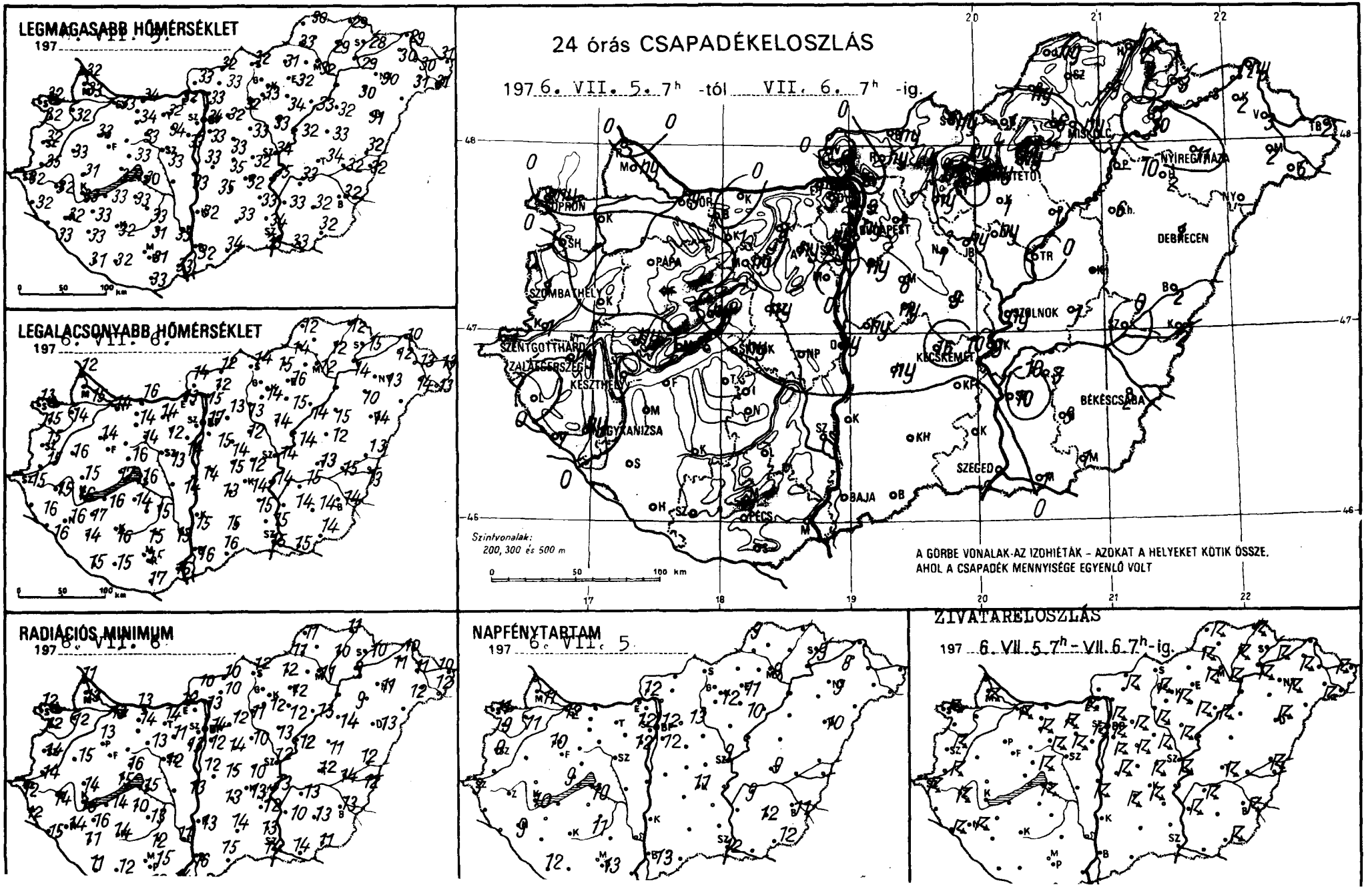
LEGMAGASABB HŐMÉRSÉKLET
197 6. VII. 6.
LEGALACSONYABB HŐMÉRSÉKLET
197 6. VII. 6.
24 órás CSAPADÉKELOSZLÁS
197 6. VII. 5. 7h -tól VII. 6. 7h -ig.
SOPRON
SZOMBATHELY
PAPA
SZENTGOTTHÁRD
ZALAEGERSZEG
KESZTHELY
NAGYKANIZSA
SIÓFOK
NP
BUDAPEST
MISKOLC
NYÍREGYHÁZA
TETŐ
DEBRECEN
SZOLNOK
KECSKEMÉT
BÉKÉSCSABA
SZEGED
BAJA
PÉCS
Szintvonalak:
200, 300 és 500 m
A GÖRBE VONALAK-AZ IZOHIÉTÁK – AZOKAT A HELYEKET KÖTIK ÖSSZE,
AHOL A CSAPADÉK MENNYISÉGE EGYENLŐ VOLT
RADIÁCIÓS MINIMUM
197 6. VII. 6.
NAPFÉNYTARTAM
197 6. VII. 5.
ZIVATARELOSZLÁS
197 6. VII. 5. 7h - VII. 6. 7h -ig.

	1976. VII. 6. 07 h -ig az utolsó 24 óra adatai					
	csapadék (mm)		max. hőmérséklet	min. hőmérséklet	rad. min.	napos órák
ör	ny	☇	33	14	13	12
puvár	•		32	14	12	11
sonmagyaróvár	ny	☇	33	15	13	11
jka	•		32	12	11	
pron	ny	☇	32	13	12	11
pronhorpács	•		32	15	12	9
ld	•		33	16	15	
rmend	1	☇	35	15	14	
ntgotthárd	1	☇	32	15	12	8
mbathely	1	☇	32	15	14	9
nti	•		32	16	12	
tenye	7	☇	33	16	15	
gykanizsa	ny	☇	32	16	14	9
laegerszeg	ny	☇	32	15	14	
rkasgyepű	–		–	–	–	
eszthely	•		33	16	16	10
encshely	•		30	14	13	9
ipa	•		33	14	13	10
meg	ny		31	15	14	
hany	•		32	17	15	
eszprém	ny	☇	33	16	16	
irc	•		31	13	10	
nyód	•		33	16	14	
omokszt. györgy	•		31	15	11	12
aposvár	•		32	16	14	
larcali	•		33	17	16	
iófok	ny	☇	30	16	15	10
omogyszob	•		33	14	11	
ab	•		33	14	10	
ábolna	•		34	14	13	
isztergom	ny		32	13	12	
isber	1	☇	34	14	14	
omárom	•		34	16	13	
atabánya	?	☇	32	14	14	
lcsutdoboz	ny	☇	34	12	11	
unaújváros	ny	☇	33	14	13	
lartonvásár	•		33	14	13	12
lór	ny	☇	33	14	13	
lagyhörcsökp.	–		–	–	–	
zabadbattyán	ny		33	13	12	
regszemcse	•		33	15	13	11
engyel	•		31	15	12	
lagykonyi	•		33	13	12	
zekszárd	•		33	13	11	
Kimpadtető	•		29	14	12	
lohács	•		33	16	14	
écs	•		31	15	15	13
iklós	•		33	17	12	
zigetvár	•		32	15	12	
p. Lőrinc	ny	☇	33	15	12	12
p. Met. Int.	ny	☇	34	17	14	12
p. Szab. hegy	ny	☇	30	13	11	12
égléd	9	☇▲	32	12	10	
lobogókő	–		–	–	–	
lödöllő	1	☇	32	13	12	13
irályrét	•	⌒	33	11	11	
lonor	8	☇	33	14	14	
lagykáta	1	☇	33	12	10	
rkeny	ny		35	15	15	
entendre	3	☇	34	15	14	

	1976. VII. 6. 07 h -ig az utolsó 24 óra adatai					
	csapadék (mm)		max. hőmérséklet	min. hőmérséklet	rad. min.	napos órák
Vác	•		33	15	13	
Vámosmikola	•		33	14	10	12
Baja	•		32	16	16	13
Bácsalmás	•		34	16	15	
Izsák	ny	☇	35	13	13	
Kalocsa	•		32	15	13	
Kecskemét	16	☇▲	32	14	13	11
Kiskunf. háza	•		33	15	12	
Kiskunhalas	•		33	15	14	
Kunszentmiklós	ny	☇	33	14	12	
Tiszakécske	9	▽	35	14	13	
Balassagyarmat	ny	☇	32	12	10	
Romhány	ny		33	12	10	
Salgótarján	ny		32	14	12	
Eger	ny		32	16	12	11
Galyatető	ny	☇	24	11	10	
Gyöngyös	•		33	14	12	
Kékestető	ny	☇	25	9	8	12
Kompolt	1	☇▲	32	15	12	10
Lőrinci	ny	☇	32	13	11	
Poroszló	1	☇▲	33	14	13	
Jászapáti	ny	☇	34	14	13	
Jászberény	ny	▽	33	13	11	
Karcag	–		33	12	11	
Szolnok	ny	☇	34	14	12	9
Tiszaroff	•		32	14	12	
Túrkeve	1	☇	34	13	12	9
Kistelek	•		34	15	13	
Makó	1	▽	33	15	14	
Szeged	•		33	15	14	12
Szentes	10	☇	33	14	10	
Borsodnádasd	1	▽⌒	31	15	12	
Fügöd	9	☇	29	12	10	
Hidasnémeti	7	☇	29	12	11	
Jósvafő	ny	☇	30	12	11	9
Lillafüred	6	☇	31	10	10	
Miskolc	ny	☇	32	12	11	
Putnok	ny	☇	33	14	11	
Sárospatak	3	☇	28	15	10	9
Szendrőlád	–		–	–	–	
Tokaj	10	☇	29	14	9	
Kisvárda	2	☇	30	12	11	8
Mátészalka	2	▽⌒	31	14	12	
Nyiregyháza	11	☇	30	13	11	9
Nyirlugos	–		–	–	–	
Pátyod	6	☇	31	13	12	
Tiszabecs	2	☇	31	13	10	
Vásárosnamény	3		30	13	11	
Záhony	ny		29	10	10	
Berettyóújfalu	2	☇	32	13	12	
Debrecen	1	☇	31	14	13	10
Hajdúdorog	2	▽	30	10	9	
Hortobágy	6		32	15	14	
Körösszakál	2	▽	32	13	12	
Polgár	–		–	–	–	
Békéscsaba	2	☇	32	14	13	11
Mezőhegyes	1	☇	32	14	11	12
Orosháza	9	▽	32	14	13	12
Szarvas	3	☇	33	15	13	9
Szeghalom	•		32	15	14	

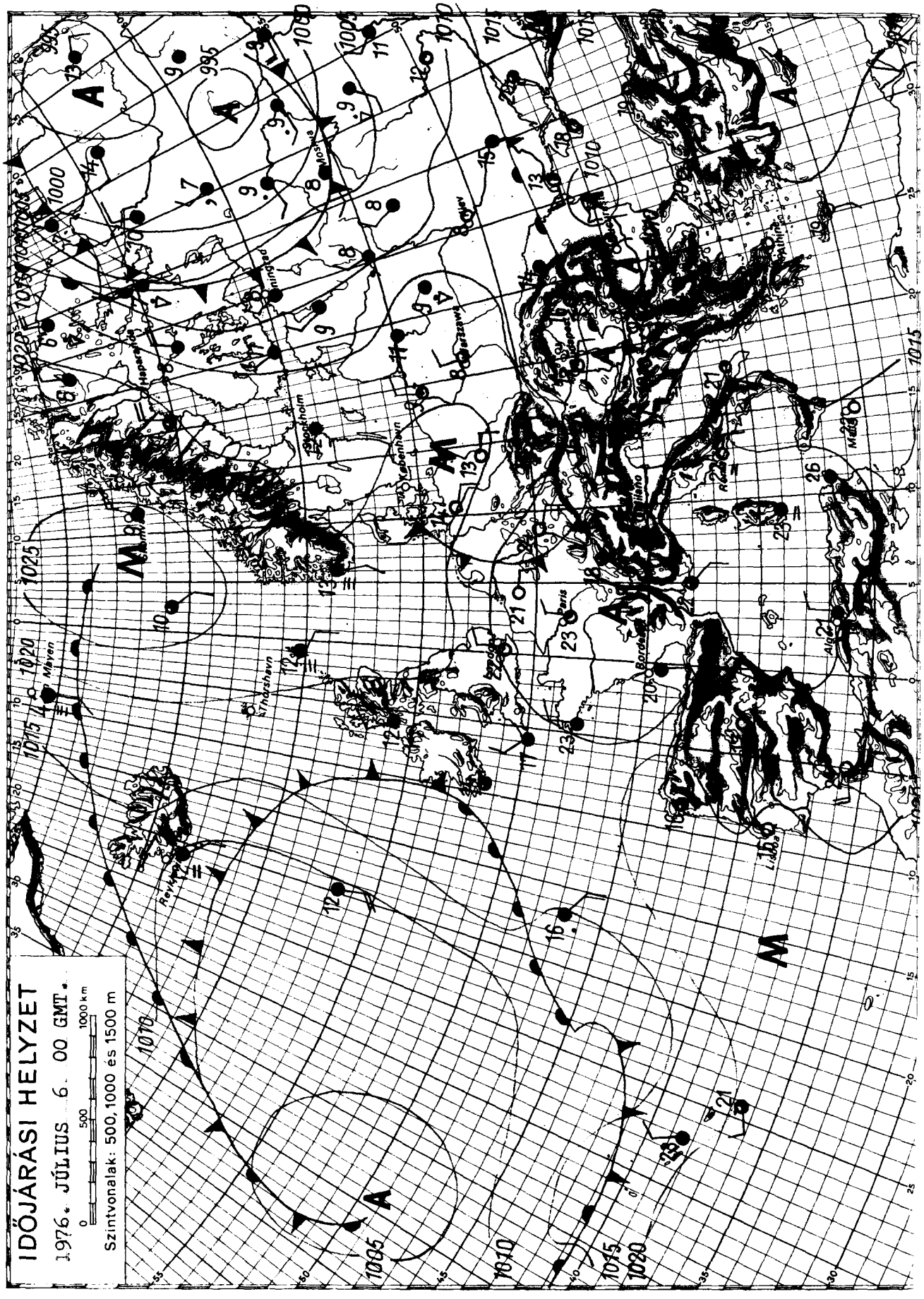

KIADJA: ORSZÁGOS METEOROLÓGIAI SZOLGÁLAT
Készíti: Központi Előrejelző Intézet Előrejelző Osztálya — T.: 273-078 — Megjelenik naponként
Évi előfizetési díja: 720,—Ft — Megrendelhető: 1024 Budapest, II., Kitaibel Pál u. 1. Telefon: 353-500,
Kiadásért felel: az OMSZ elnöke — Szerkesztésért felel: a KEI igazgatója

DŐJÁRÁSI NAPIJELENTÉS

ЕЖЕДНЕВНЫЙ МЕТЕОРОЛОГИЧЕСКИЙ БЮЛЛЕТЕНЬ • DAILY WEATHER REPORT
BULLETIN QUOTIDIEN DE TEMPS • TÄGLICHER WETTERBERICHT

89. évfolyam 189. szám. + Budapest + 1976. július 7. szerda

Az időjárási helyzet és a várható időjárás:

Nagy a különbség Európa keleti és nyugati felének időjárása között. A Stockholm-Budapest-Szófia vonaltól keletre sarkvidéki hideg levegő áramlik dél felé. Emiatt a Szovjetunió európai területének legnagyobb részén borult, csapadékos az idő, és helyenként még 10, 12 fok fölé sem emelkedik napközben a hőmérséklet. Nyugat-Európa legnagyobb részén továbbra is derült, száraz az idő. Egyedül az Appennini-félszigeten alakultak ki hajnalban záporok, zivatarok. A Kárpát-medence a két időjárási zóna határán fekszik, ezért általában derült, vagy csak kissé felhős az ég, a sarkvidéki hideg levegő mérsékelte az eddigi igen erős nappali felmelegedést. Igy a következő 36 órában kellemesen meleg idő lesz.

Hazánkban kedden napos, száraz idő volt. A napközben élénk északi, északkeleti szél az esti órákban kissé mérséklődött. A hőmérséklet csúcsértéke általában 24, 28 fok között alakult, az ország északkeleti részén mértek csak 22, 25 fokot. Az éjszakai lehülés erős volt, általában 7, 13 fokig csökkent a hőmérséklet, sőt Borsodnádasdon a talaj közelében 3 fokra hült le a levegő. Ma délelőtt általában napos, mérsékelten meleg idő volt, csak a Dunántúl déli, délnyugati részén növekedett meg a felhőzet. A hőmérséklet 11 órára 21, 25 fokig emelkedett.

Ma 12 órakor Budapesten a hőmérséklet 24,3 fok, a tengerszintre átszámított légnyomás 760 mm, gyengén süllyed.

A Balaton vizének hőmérséklete Siófoknál 11 órakor 25 fok volt.

Várható időjárás csütörtök estig:

Napközben megnövekvő felhőzet, elszórtan záporral, esetleg zivatarral.
A változó irányú szél napközben megélénkül.
Várható legalacsonyabb éjszakai hőmérséklet: 9, 14,
legmagasabb nappali hőmérséklet csütörtökön: 25, 29 fok között.

Bártfai Erzsébet s.k.

A hőmérséklet napi középértéke és eltérése a 100 évi átlagtól /Budapesten/:

1976. VII. 6.: 21,4 C° 0,0 C°

1871 óta ezen a napon Budapesten előfordult:

Legmagasabb hőmérséklet: 37,0 C° /1957/;
Legalacsonyabb hőmérséklet: 7,7 C° /1962/.

LEGMAGASABB HŐMÉRSÉKLET

197 6. VII. 6.

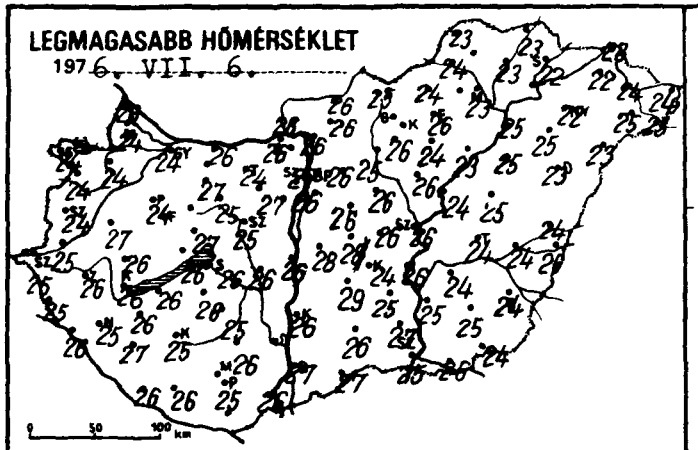

LEGALACSONYABB HŐMÉRSÉKLET

197 6. VII. 7.

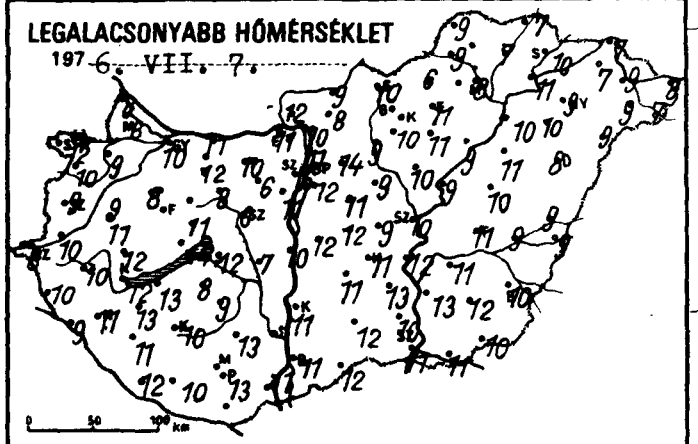

24 órás CSAPADÉKELOSZLÁS

197 6. VII. 6. 7h -tól VII. 7. 7h -ig.

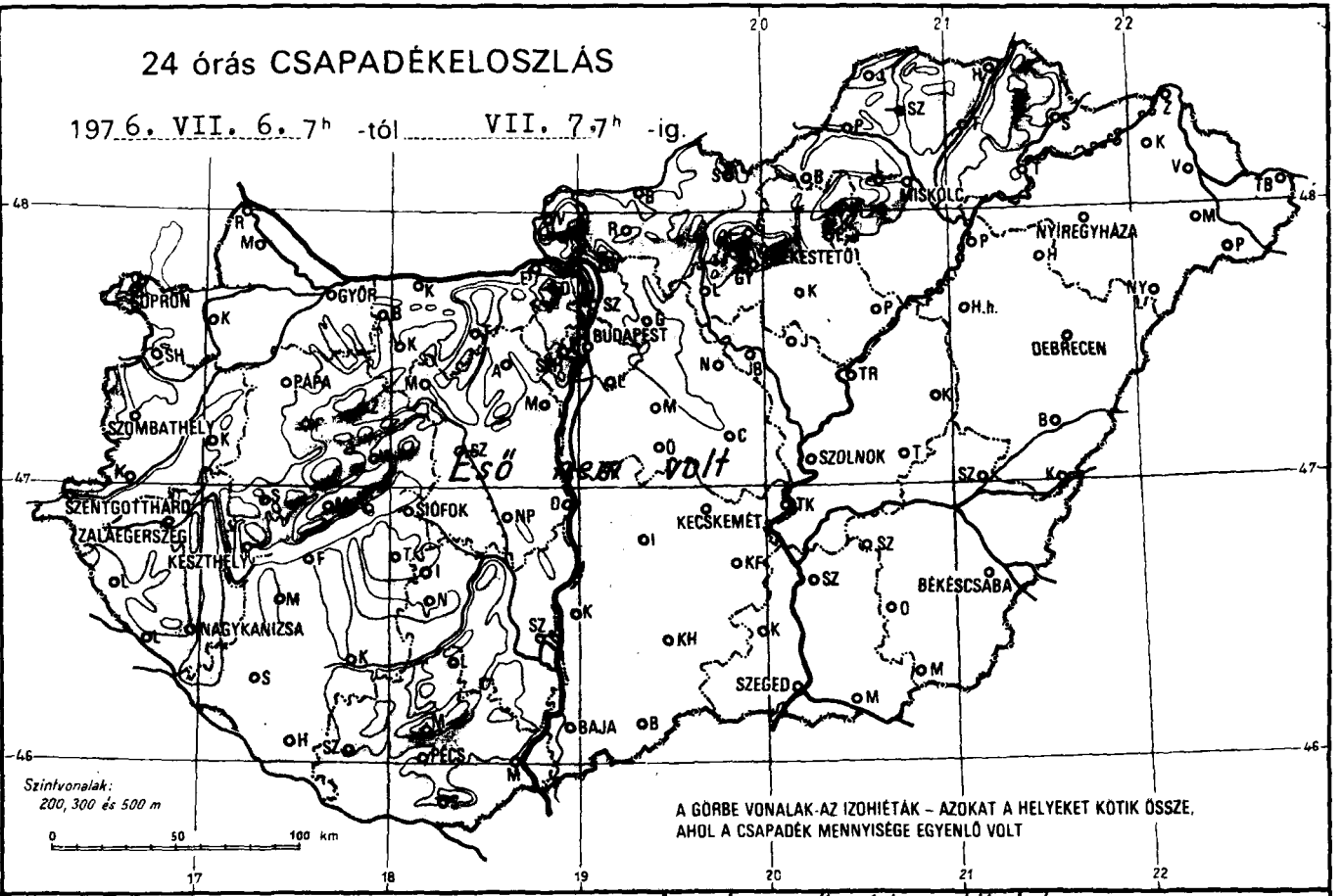

RADIÁCIÓS MINIMUM

197 6. VII. 7.

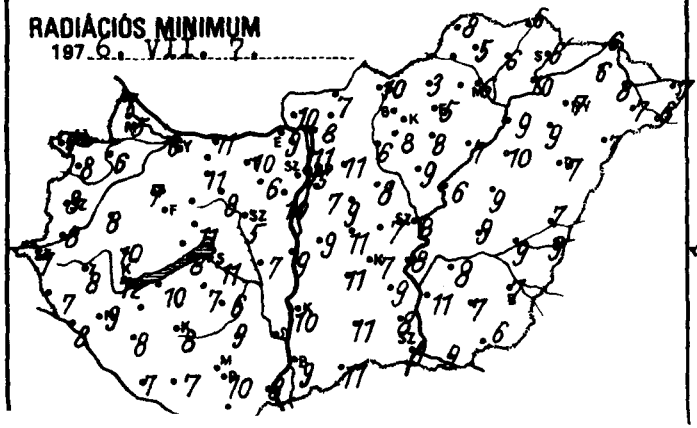

NAPFÉNYTARTAM

197 6. VII. 6.

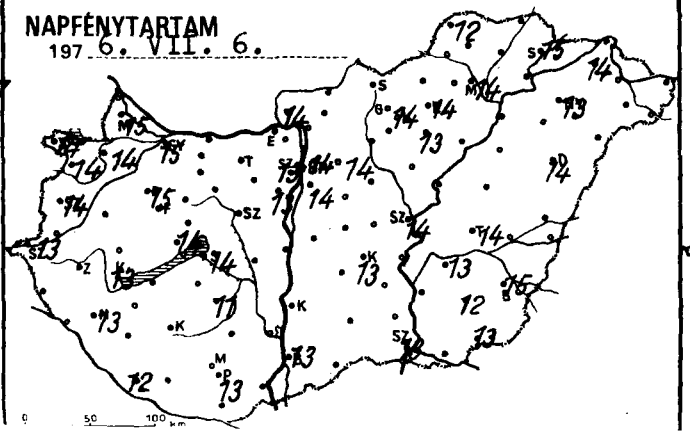

Legerősebb széllökés m/s

197 6. VII. 6.

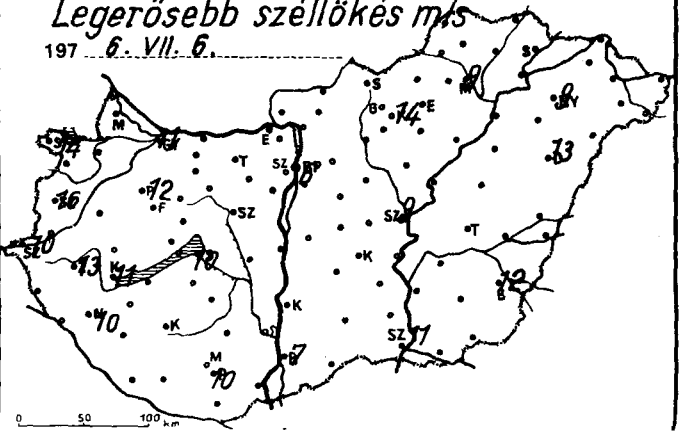

	1976.VII.7. 07 h -ig az utolsó 24 óra adatai							1976.VII.7. 07 h -ig az utolsó 24 óra adatai						
	csapadék (mm)		max. hőmérséklet	min. hőmérséklet	rad. min.	napos órák		csapadék (mm)		max. hőmérséklet	min. hőmérséklet	rad. min.	napos órák
	•	⌓	24	10	6	15	Vác	•	⌓	26	10	8	
ár	•		24	9	6	14	Vámosmikola	•		26	12	10	14
imagyaróvár	•	⌓	24	8	5	15	Baja	•		27	11	9	13
	•		26	8	7		Bácsalmás	•		27	12	11	
n	•		24	12	9	14	Izsák	•		29	11	11	
nhorpács	•		24	10	8	14	Kalocsa	•		26	11	10	
	•		27	9	8		Kecskemét	•	⌓	24	11	7	13
end	•		25	10	8		Kiskunf. háza	•		25	13	9	
gotthárd	•		25	8	7	13	Kiskunhalas	•		26	12	11	
bathely	•		24	9	8	14	Kunszentmiklós	•		28	12	9	
	•		25	10	7		Tiszakécske	•		26	12	8	
ye	•		26	9	8		Balassagyarmat	•		26	9	7	
canizsa	•	⌓	25	11	9	13	Romhány	•		26	8	8	
gerszeg	•	⌓	26	10	8		Salgótarján	•		25	10	10	
sgyepű	–		–	–	–		Eger	•		26	11	5	14
hely	•		26	12	12	13	Galyatető	•		17	11	10	
shely	•		24	13	9	14	Gyöngyös	•		26	10	8	
	•		24	8	7	15	Kékestető	•	⌓	18	9	9	14
g	•		26	11	10		Kompolt	•		24	11	8	13
ny	•		26	14	8		Lőrinci	•		25	9	6	
prém	•		27	11	11		Poroszló	•	⌓	23	9	7	
	•	⌓	23	6	3		Jászapáti	•		26	10	9	
ód	•		26	13	10		Jászberény	•	⌓	26	10	8	
okszt. györgy	•		26	12	7	12	Karcag	•		25	10	9	
svár	•		25	10	8		Szolnok	•		26	10	8	14
ali	•		26	13	–		Tiszaroff	•		24	9	6	
ok	•		26	12	11	14	Túrkeve	•		24	11	9	14
ogyszob	•	⌓	27	11	8		Kistelek	•		27	10	8	
	•		26	8	7		Makó	•		26	11	9	
olna	•		26	9	9		Szeged	•		25	11	9	13
ergom	•		26	11	9		Szentes	•		25	13	11	
ér	•		27	12	11		Borsodnádasd	•	⌓	24	6	3	
iarom	•		26	11	11		Fügöd	•	⌓	23	7	6	
banya	•		24	10	10		Hidasnémeti	•		23	7	6	
útdoboz	•	⌓	27	6	6		Jósvafő	•		23	9	8	12
aújváros	•		26	10	9		Lillafüred	•		23	9	9	
tonvásár	•		25	11	10	13	Miskolc	•		23	8	6	14
	•	⌓	25	8	8		Putnok	•		24	9	5	
yhörcsökp.	•		26	7	7		Sárospatak	•		22	10	6	15
adbattyán	•		25	6	5		Szendrőlád	–		–	–	–	
szemcse	•		25	9	6	11	Tokaj	•		22	11	10	
gyel	•		26	13	9		Kisvárda	•		22	7	6	14
gykönyi	•		27	9	7		Mátészalka	•	⌓	25	9	7	
kszárd	–		–	–	–		Nyíregyháza	•		22	9	7	13
Pádtető	•		24	14	9		Nyírlugos	•		23	9	7	
hács	•	⌓	26	11	8		Pátyod	•	⌓	25	7	6	
s	•		25	13	10	13	Tiszabecs	•		24	8	7	
lós	–		–	–	–		Vásárosnamény	•	⌓	24	9	8	
getvár	•		26	10	7		Záhony	•	⌓	23	7	6	
Lőrinc	•		26	12	7	14	Berettyóújfalu	•	⌓	24	9	7	
Met. Int.	•		27	16	13	14	Debrecen	•		23	8	7	14
Szab. hegy	•		23	12	9	13	Hajdúdorog	•		25	10	9	
gléd	•		26	9	7		Hortobágy	•		25	11	10	
bogókő	–		–	–	–		Körösszakál	•		26	9	9	
döllő	•		26	14	11	14	Polgár	•	⌓	25	10	9	
rályrét	•		27	5	5		Békéscsaba	•	⌓	24	10	7	15
onor	•		26	11	9		Mezőhegyes	•		24	10	6	13
gykáta	•		26	9	8		Orosháza	•		25	12	7	12
kény	•		28	12	11		Szarvas	•		24	11	8	13
ntendre	•		–	11	11		Szeghalom	•		24	9	9	

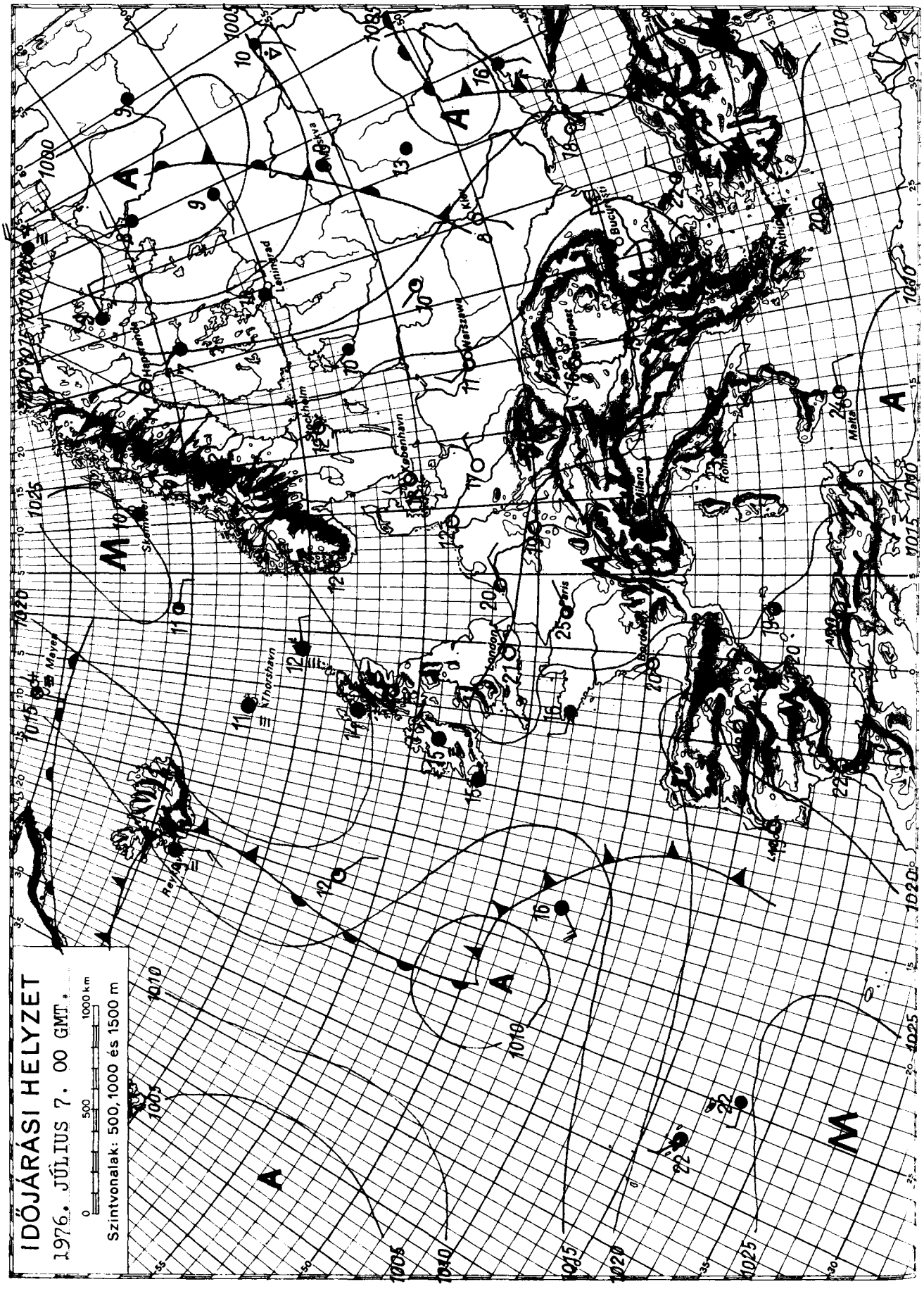

KIADJA: ORSZÁGOS METEOROLÓGIAI SZOLGÁLAT

Készíti: Központi Előrejelző Intézet Előrejelző Osztálya — T.: 273 - 018 — Megjelenik naponként

Évi előfizetési díja: 720,—Ft — Megrendelhető: 1024 Budapest, II., Kitaibel Pál u. 1. Telefon: 353-500,

Kiadásért felel: az OMSZ elnöke — Szerkesztésért felel: a KEI igazgatója

DŐJÁRÁSI NAPIJELENTÉS

ЕЖЕДНЕВНЫЙ МЕТЕОРОЛОГИЧЕСКИЙ БЮЛЛЕТЕНЬ • DAILY WEATHER REPORT
BULLETIN QUOTIDIEN DE TEMPS • TÄGLICHER WETTERBERICHT

), évfolyam 190. szám, + Budapest + 1976. július 8. csütörtök

Az időjárási helyzet és a várható időjárás:

Északkelet-Európában tovább tart a tulnyomóan borult, esős és hideg
ő. Az elmult 24 órában a Földközi-tenger középső része felett is kialakult
y sekély, mérsékeltövi ciklon és a hatására Olaszország, valamint Jugoszlávia
zaki részén is esik az eső. Európa többi részén viszont egyelőre kevés a fel-
és elszórt záporokon kivül csapadékot sehonnan sem jelentenek. A Kárpát-me-
ncében lassu időjárásváltozás képződött. A következő 36 órában egyre több he-
en alakul ki záporeső, valamint zivatar.

Szerdán napközben az emlitett Földközi-tengeri ciklon hatására Magyar-
ország délnyugati része felett is megnövekedett a felhőzet, az ország többi ré-
én viszont napos idő volt. A hőmérséklet kora délutánra 24 és 31, csütörtökön
jnalban 8 és 17 fok között volt. Szerda reggel 7 órától, csütörtök reggel 7
áig egyik meteorológiai állomáson sem esett eső. Délelőtt az ország déli ré-
én továbbra is erősen felhős, máshol viszont napos idő volt. 11 órakor 23 és
fok közötti hőmérsékletet jelentettek.

Ma 12 órakor Budapesten a hőmérséklet 27 fok, a tengerszintre átszámi-
tt légnyomás 756 mm, mérsékelten süllyed.

A Balaton vizének hőmérséklete 11 órakor Siófoknál 25 fok volt.

Várható időjárás péntek estig:

Változóan felhős idő, többfelé zápores, zivatar,
Mérsékelt, a zivatarok idején megerősödő változó irányu szél.
A várható legalacsonyabb éjszakai hőmérséklet 11, 16,
legmagasabb nappali hőmérséklet pénteken 24, 29 fok között,

Aigner Szilárd s.k,

TÁVOLABBI KILÁTÁSOK KEDD REGGELIG:

Tulnyomóan felhős idő, sokfelé lesz zápor, zivatar.
Legalacsonyabb hajnali hőmérséklet 11, 16 fok között,
legmagasabb nappali hőmérséklet 21, 26 fok között.
Jelentős mennyiségü /legalább 5 mm/ csapadék az ország területének 60
százalékán várható.

KÖZÉPTÁVÚ ELŐREJELZŐ OSZTÁLY

hőmérséklet napi középértéke és eltérése a 100 évi átlagtól /Budapesten/:

76. VII. 7. 22,8 C° +1,4 C°

71 óta ezen a napon Budapesten előfordult:

gmagasabb hőmérséklet: 35,0 C° /1957/,
galacsonyabb hőmérséklet: 9,7 C° /1911/.

76.385.

LEGMAGASABB HŐMÉRSÉKLET

1976. VII. 7.

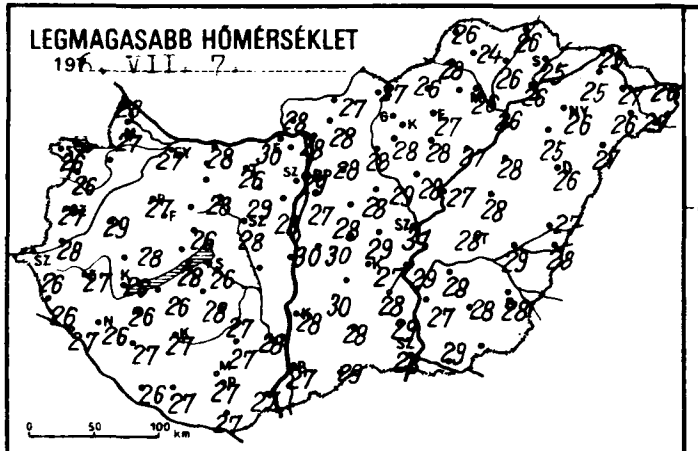

LEGALACSONYABB HŐMÉRSÉKLET

1976. VII. 8.

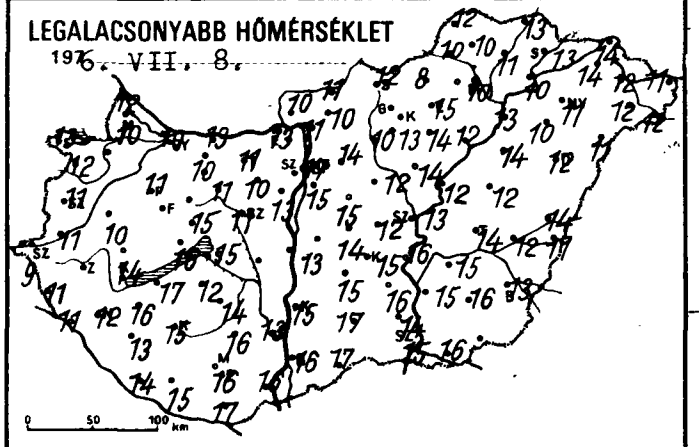

24 órás CSAPADÉKELOSZLÁS

1976. VII. 7. 7h -tól VII. 8. 7h -ig.

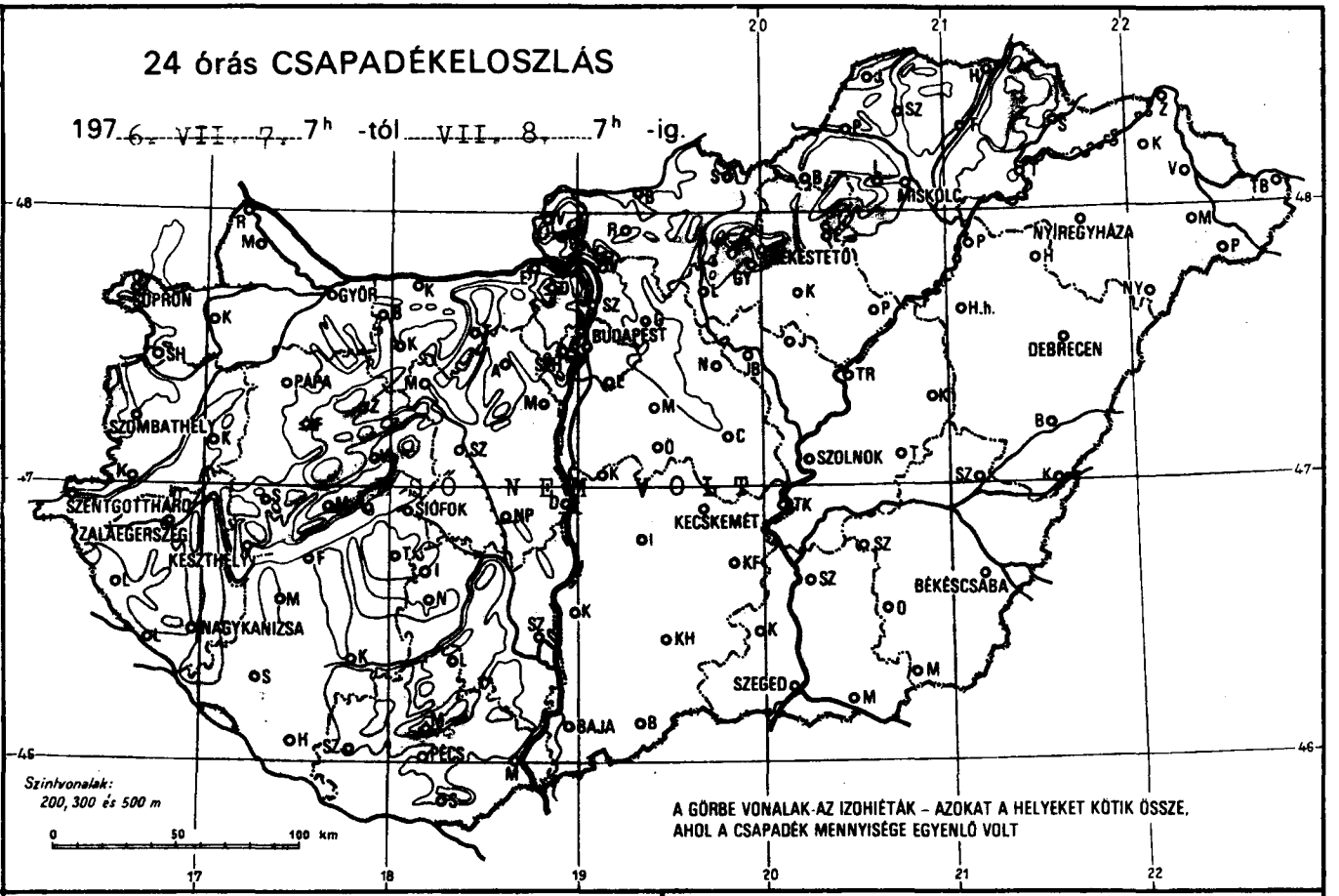

RADIÁCIÓS MINIMUM

1976. VII. 8.

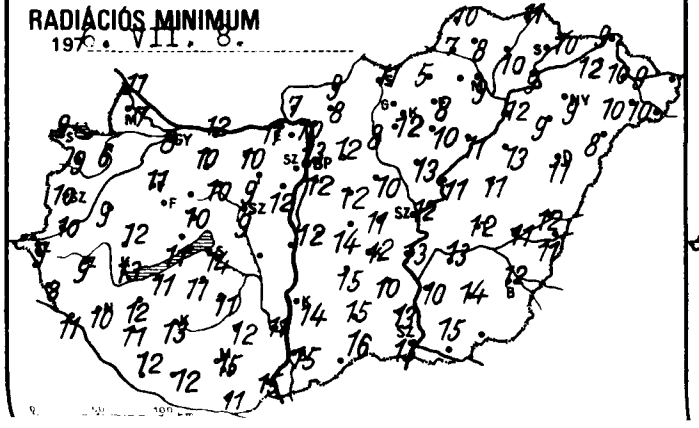

NAPFÉNYTARTAM

1976. VII. 7.

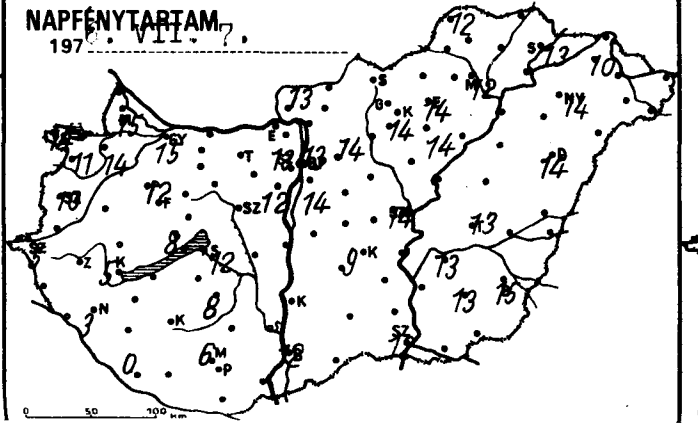

LEGERŐSEBB SZÉLLÖKÉS m/s

1976. VII. 7.

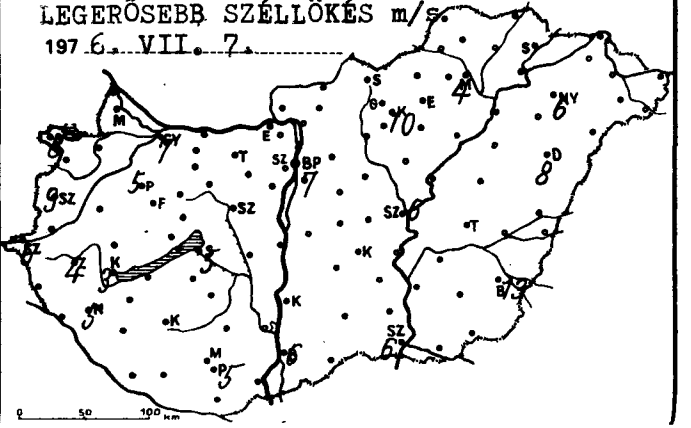

	1976.VII.8. 07 h -ig az utolsó 24 óra adatai							1976.VII.8. 07 h -ig az utolsó 24 óra adatai						
	csapadék (mm)		max. hőmérséklet	min. hőmérséklet	rad. min.	napos órák		csapadék (mm)		max. hőmérséklet	min. hőmérséklet	rad. min.	napos órák
	2	⌐	27	10	8	15	Vác	•	⌐	28	11	10	
vár	2		–	–	6	14	Vámosmikola	:		28	10	7	13
magyaróvár	•	⌐	27	10	7	15	Baja	•		27	16	15	12
	:		28	12	11		Bácsalmás	•		29	17	16	
n	•		26	13	9	14	Izsák	•		30	15	15	
nhorpács	:	⌐	26	12	9	11	Kalocsa	•		28	15	14	
	•		29	10	9		Kecskemét	•	⌐	27	15	12	9
end	:		28	11	10		Kiskunf. háza	•		28	16	10	
gotthárd	2		26	9	9	5	Kiskunhalas	•		28	17	15	
bathely	•		27	11	10	10	Kunszentmiklós	•		30	13	12	
	•		26	11	8		Tiszakécske	•		29	16	13	
ve	•		27	11	11		Balassagyarmat	•	⌐	27	11	9	
anizsa	•		26	12	10	3	Romhány	•		28	10	8	
gerszeg	–	⌐	27	11	9		Salgótarján	•		27	12	11	
sgyepű	–	⌐	–	–	–		Eger	•		27	15	8	14
hely	•		26	14	13	5	Galyatető	:		22	12	10	
hely	•		25	16	12	8	Gyöngyös	•		28	13	12	
	•		27	11	11	12	Kékestető	:		20	13	11	14
g	:		28	14	12		Kompolt	•		28	14	10	14
y	:		28	16	11		Lőrinci	•		28	10	8	
rém	•		26	15	10		Poroszló	•		27	12	11	
	:	⌐	25	9	6		Jászapáti	:		28	14	13	
d	:		26	17	11		Jászberény	•	⌐	29	12	10	
kszt. györgy	•		26	14	12	0	Karcag	•		28	12	11	
vár	:		27	15	13		Szolnok	:		31	13	12	14
li	•		26	16	12		Tiszaroff	:		27	12	11	
	:		26	15	14	12	Túrkeve	•		28	14	12	13
gyszob	•		27	13	11		Kistelek	•		29	14	13	
	•		28	12	11		Makó	:		29	16	15	
na	:		28	12	10		Szeged	•		28	15	13	12
gom	•		30	13	11		Szentes	•		27	15	10	
	•		28	10	10		Borsodnádasd	•	⌐	26	8	5	
rom	•		28	13	12		Fügöd	:	⌐	26	11	10	
inya	:		26	11	10		Hidasnémeti	•		26	13	11	
doboz	•	⌐	29	10	9		Jósvafő	•		26	12	10	12
újváros	–		–	–	–		Lillafüred	•		25	10	10	
nvásár	:		28	13	12	12	Miskolc	•		26	10	9	12
	•	⌐	28	11	10		Putnok	•		28	10	7	
örcsökp.	–		–	–	–		Sárospatak	•		25	13	10	13
dbattyán	•		28	11	9		Szendrőlád	•		24	10	8	
emcse	•		27	14	11	8	Tokaj	•		26	10	9	
el	•		27	16	12		Kisvárda	•		25	14	12	10
ónyi	•		28	–	11		Mátészalka	•		26	12	10	
árd	•		28	13	11		Nyíregyháza	•		26	11	9	14
adtető	•		25	17	15		Nyírlugos	•		27	11	8	
cs	:		27	16	15		Pátyod	•	⌐	27	12	10	
	:		27	16	15	6	Tiszabecs	•		26	11	9	
	•		27	17	11		Vásárosnamény	•	⌐	27	12	10	
vár	•		27	15	12		Záhony	•		25	14	9	
rinc	•		27	15	12	14	Berettyóújfalu	•	⌐	27	14	12	
et. Int.	:		29	17	13	13	Debrecen	:		26	12	11	14
ab. hegy	•		25	14	11	13	Hajdúdorog	•		25	10	9	
	•		29	12	11		Hortobágy	:		28	14	13	
gökő	–		–	–	–		Körösszakál	•		28	11	11	
lő	•		28	14	12	14	Polgár	•	⌐	26	13	12	
ret	•		28	8	8		Békéscsaba	•		28	13	12	15
r	•	⌐	28	15	12		Mezőhegyes	:		28	15	12	13
atta	•		29	12	10		Orosháza	:		28	16	14	13
	•	⌐	30	14	14		Szarvas	•		28	15	13	13
ndre	•		29	14	14		Szeghalom	•		29	12	11	



KIADJA: ORSZÁGOS METEOROLÓGIAI SZOLGÁLAT

Készíti: Központi Előrejelző Intézet Előrejelző Osztálya — T.: 273 - 018 — Megjelenik naponként

Évi előfizetési díja: 720,—Ft — Megrendelhető: 1024 Budapest, II., Kitaibel Pál u. 1. Telefon: 353-500,

Kiadásért felel: az OMSZ elnöke — Szerkesztésért felel: a KEI igazgatója

DŐJÁRÁSI NAPIJELENTÉS

ЕЖЕДНЕВНЫЙ МЕТЕОРОЛОГИЧЕСКИЙ БЮЛЛЕТЕНЬ · DAILY WEATHER REPORT
BULLETIN QUOTIDIEN DE TEMPS · TÄGLICHER WETTERBERICHT

9. évfolyam 191. szám. + Budapest + 1976. július 9. péntek

Az időjárási helyzet és a várható időjárás:

Nyugat- és Közép-Európa időjárásában az elmult 24 óra folyamán lassu talakulás kezdődött meg. Az eddigi szárító hatásu légmozgásokat a magasban okozatosan északnyugati, nyugati áramlással érkező hüvösebb és nedvesebb le- egő váltja fel. Ennek hatására ezeken a területeken egyre kedvezőbbek a fel- ételek a záporok, zivatarok kialakulásához, igy a hőség fokozatosan mérsék- ődik, és a száraz időszakot csapadékosabb időjárás követi. A Kárpát-medence s környezetének időjárása is lassan átalakul, ezért már több helyen számit- atunk záporra, zivatarra, de a nappali felmelegedés egyelőre lényegesen nem sökken.

Hazánkban csütörtökön a délnyugati országrészben erősen felhős, illet- e borult volt az ég, máshol fokozatosan megindult a gomolyfelhőképződés a élelőtti óráktól, és elszórtan keletkeztek záporok, zivatarok. A péntek reg- elig lehullott eső mennyisége azonban csak északkeleten és a Duna-Tisza kö- én haladta meg a csapadéknyomot, Kecskemétről 18 mm-t jelentettek. A legmaga- abb hőmérséklet általában 26, 31 fok között alakult. Péntek hajnalra az or- ág nagy részén 12, 16 fokra hült a levegő, de az északkeleti megyék néhány örzetében 8, 12 fokot is mértek. Ma délelőtt az északnyugat felől a magasba eszivárgó hüvösebb levegő hatására a Dunántulon többfelé, máshol egy-két he- yen záporok, zivatarok keletkeztek. A hőmérséklet 11 órakor a felhős helye- en 22, 25, máshol 25, 28 fok között alakult.

Ma 12 órakor Budapesten a hőmérséklet 27 fok, a tengerszintre átszá- itott légnyomás 754 mm, alig változik.

A Balaton vizének hőmérséklete 11 órakor Siófoknál 25 fok volt.

Várható időjárás szombat estig:

Időnként megnövekvő felhőzet, többfelé záporral, zivatarral.
Mérsékelt, zivatar idején megélénkülő délnyugati, nyugati szél.
A várható legalacsonyabb éjszakai hőmérséklet 12, 17,
legmagasabb nappali hőmérséklet szombaton: 23, 28 fok között.

Bártfai Erzsébet s.k.

hőmérséklet napi középértéke és eltérése a 100 évi átlagtól /Budapesten/:

976. VII. 8. 23,4 C° +1,5 C°

371 óta ezen a napon Budapesten előfordult

egmagasabb hőmérséklet: 37,2 C° /1957/.
egalacsonyabb hőmérséklet: 9,4 C° /1887/.

76.386.

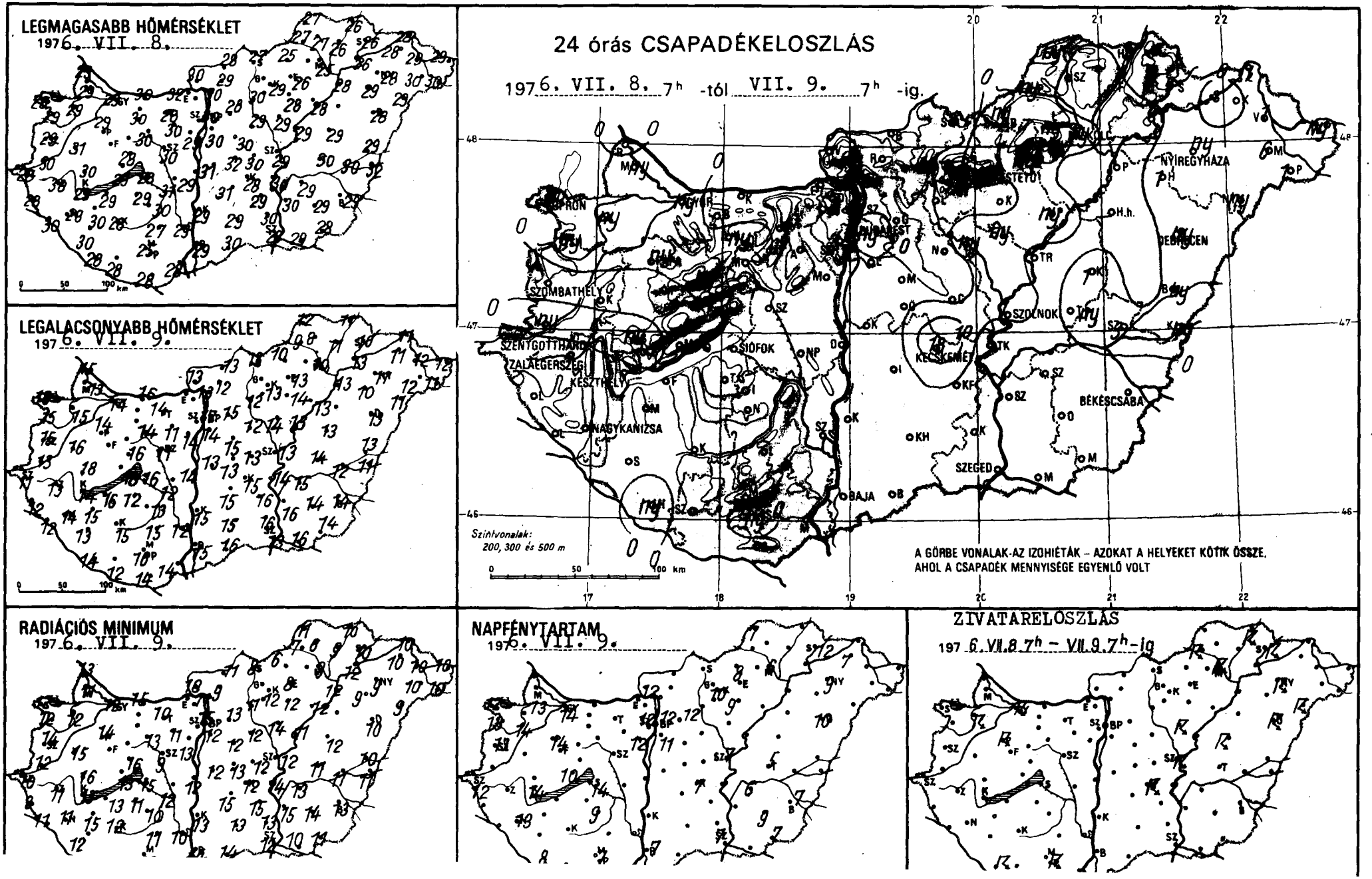
LEGMAGASABB HŐMÉRSÉKLET
1976. VII. 8.
LEGALACSONYABB HŐMÉRSÉKLET
1976. VII. 9.
24 órás CSAPADÉKELOSZLÁS
1976. VII. 8. 7h -tól VII. 9. 7h -ig.
Szintvonalak:
200, 300 és 500 m
A GÖRBE VONALAK-AZ IZOHIÉTÁK – AZOKAT A HELYEKET KÖTIK ÖSSZE,
AHOL A CSAPADÉK MENNYISÉGE EGYENLŐ VOLT
SZOMBATHELY
SZENTGOTTHÁRD
ZALAEGERSZEG
KESZTHELY
NAGYKANIZSA
SIÓFOK
KECSKEMÉT
SZOLNOK
NYÍREGYHÁZA
DEBRECEN
TISZAFÜRED
BÉKÉSCSABA
SZEGED
BAJA
RADIÁCIÓS MINIMUM
1976. VII. 9.
NAPFÉNYTARTAM
1976. VII. 9.
ZIVATARELOSZLÁS
1976. VII. 8. 7h – VII. 9. 7h -ig

	1976.VII.9. 07 h -ig az utolsó 24 óra adatai					
	csapadék (mm)		max. hőmérséklet	min. hőmérséklet	rad. min.	napos órák
yőr	ny	⟋	29	14	12	14
apuvár	ny	⟋	29	15	12	14
losonmagyaróvár	ny	⛆	29	13	11	13
ajka	.		29	15	13	
opron	ny	⛆	28	18	12	12
opronhorpács	ny	⛆	29	15	12	13
áld	.		31	16	15	
örmend	ny		30	13	12	
zentgotthárd	.		28	11	10	12
zombathely	.		29	15	14	13
enti	.		28	12	8	
etenye	.		30	12	11	
agykanizsa	.	⌒	28	14	11	13
laegerszeg	.	⌒	30	13	11	
rkasgyepű	-	-	-	-	-	
eszthely	.		29	14	13	14
lencshely	.		27	15	12	10
ápa	ny	⟋	29	14	14	14
lmeg	ny		30	18	16	
ihany	.		29	18	13	
eszprém	.		28	16	16	
irc	ny		27	11	8	
onyód	.		29	16	13	
omokszt. györgy	ny	⟋⌒	28	14	10	8
aposvár	.	⌒	28	15	12	
arcali	.		30	15	15	
ófok	.		28	16	15	14
imogyszob	.		30	13	12	
ib	.		29	12	11	
ibolna	.		30	14	13	
ztergom	.		32	16	14	
isbér	ny	⛆	30	-	-	
omárom	.		30	17	15	
itabánya	.		28	14	10	
csútdoboz	.		30	11	11	
inaújváros	.		29	14	12	
artonvásár	.		29	14	13	12
ór	.		30	14	13	
gyhörcsökp.	.		31	12	12	
abadbattyán	.		30	11	9	
gszemcse	.	⌒	30	13	10	9
ngyel	.		27	15	11	
g:kónyi	.		30	14	11	
ékszárd	.		29	12	10	
rpádtető	.		26	14	14	
hács	.		28	14	10	
s	ny	⟋⌒	25	16	13	7
los	.		28	14	10	
lgetvár	.		28	12	11	
. Lőrinc	.		30	14	12	11
. Met. Int.	ny	⛆	30	17	15	12
. Szab. hegy	.		27	15	12	12
gled	.		30	13	12	
bogókő	-		-	-	-	
döllő	.		28	15	13	12
tályrét	.		28	10	10	
nor	.		30	15	12	
gykáta	.		29	12	12	
keny	.		32	13	13	
ntendre	.		31	15	15	

	1976.VII.9. 07 h -ig az utolsó 24 óra adatai					
	csapadék (mm)		max. hőmérséklet	min. hőmérséklet	rad. min.	napos órák
Vác	.		30	13	11	-
Vámosmikola	.		30	13	10	12
Baja	.		29	15	14	7
Bácsalmás	.		30	16	14	
Izsák	.		31	15	15	
Kalocsa	.	⌒	29	15	13	
Kecskemét	18	⟋=⌒	28	15	12	7
Kiskunf. háza	.		29	16	15	
Kiskunhalas	.		29	15	13	
Kunszentmiklós	.		31	13	12	
Tiszakécske	.		30	14	14	
Balassagyarmat	.		28	13	11	
Romhány	.		29	12	9	
Salgótarján	.		27	13	8	
Eger	ny		26	13	8	8
Galyatető	-		-	-	-	
Gyöngyös	.		29	13	12	
Kékestető	1	⛆	20	12	9	10
Kompolt	.		28	14	12	9
Lőrinci	.		30	12	11	
Poroszló	ny	⌒	28	13	12	
Jászapáti	ny	⟋	29	14	14	
Jászberény	ny	⛆⌒	29	14	12	.
Karcag	1	⟋	29	13	12	
Szolnok	1	⟋=	29	13	12	7
Tiszaroff	.		29	13	11	
Túrkeve	ny	⛆	30	14	11	5
Kistelek	.		30	16	13	
Makó	.		29	16	10	
Szeged	.	=	28	13	12	7
Szentes	.		30	16	15	
Borsodnádasd	ny	⛆⌒	25	10	6	
Fügöd	.	⌒	26	11	9	
Hidasnémeti	1	⟋	26	11	10	
Jósvafő	ny		27	12	11	7
Lillafüred	ny	⛆	23	11	10	
Miskolc	ny	⟋	25	10	9	6
Putnok	ny	⟋	27	9	7	
Sárospatak	3	⟋	26	10	10	12
Szendrőlád	.		27	8	6	
Tokaj	.		26	13	12	
Kisvárda	.		28	11	10	7
Mátészalka	6	⛆⌒	30	12	10	
Nyíregyháza	ny	⟋	28	11	9	9
Nyírlugos	ny	⟋	29	11	9	
Pátyod	1	⛆⌒	30	11	10	
Tiszabecs	ny	⛆	28	10	9	
Vásárosnamény	1	⌒	29	12	10	
Záhony	1		28	11	10	
Berettyóújfalu	ny		29	13	10	
Debrecen	ny	⟋	28	13	10	10
Hajdúdorog	1		29	10	9	
Hortobágy	-		-	-	-	
Körösszakál	ny	⛆	32	11	11	
Polgár	.		28	13	12	
Békéscsaba	.		29	14	13	7
Mezőhegyes	.		28	14	11	7
Orosháza	.		29	14	14	9
Szarvas	.		29	15	13	6
Szeghalom	3	⛆	30	12	11	

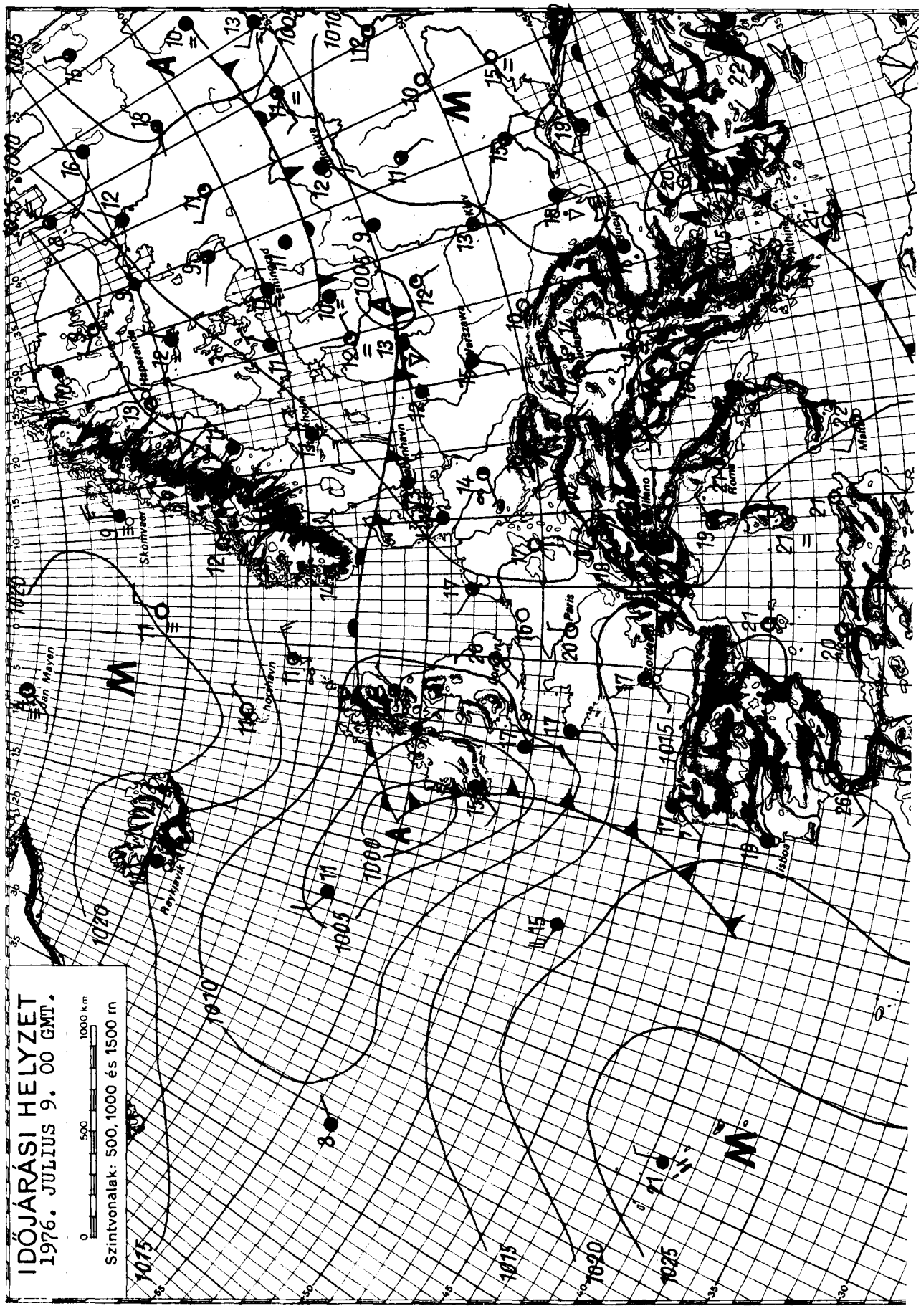

KIADJA: ORSZÁGOS METEOROLÓGIAI SZOLGÁLAT

Készíti: Központi Előrejelző Intézet Előrejelző Osztálya — T.: 273 - 078 — Megjelenik naponkén

Évi előfizetési díja: 720,—Ft — Megrendelhető: 1024 Budapest, II., Kitaibel Pál u. 1. Telefon: 353-500,

Kiadásért felel: az OMSZ elnöke — Szerkesztésért felel: a KEI igazgatója

IDŐJÁRÁSI NAPIJELENTÉS

ЕЖЕДНЕВНЫЙ МЕТЕОРОЛОГИЧЕСКИЙ БЮЛЛЕТЕНЬ • DAILY WEATHER REPORT
BULLETIN QUOTIDIEN DE TEMPS • TÄGLICHER WETTERBERICHT

89. évfolyam 192. szám. + Budapest + 1976. július 10. szombat

Az időjárási helyzet és a várható időjárás:

Az elmult 24 órában szárazföldünk időjárásában átalakulás kezdődött. Az Atlanti-óceán fölött nagy kiterjedésü ciklon helyezkedik el, amely nedves levegőt szállit a Brit-szigetek fölé. Hatására ott megnövekedett a felhőzet, eső, zápor keletkezett és a hőmérséklet kissé csökkent. Ugyanakkor északi áramlással a Skandináv-félsziget felől hüvös, nedves léghullámok árasztották el Közép-Európát. A hüvös levegő beáramlását megerősödő északnyugati, északi szél és szórványosan kialakuló zápor, zivatar kisérte. A hőmérséklet itt is néhány fokkal visszaesett. A következő 36 órában a Kárpát-medence időjárását még a hüvös levegő határozza meg, igy holnap is szeles időre számithatunk, a hőmérséklet kissé tovább csökken.

Hazánkban pénteken változóan felhős volt az ég, 4, 9 órán át sütött a nap. A reggeli és a délelőtti órákban északnyugaton, majd később az ország többi részén is zápor, zivatar alakult ki. A zivatart egy-két helyen jégeső is kisérte. Főként a zivatar kezdetekor viharossá fokozódott az északi szél. A ma reggel 7 óráig lehullott eső mennyisége általában 5 mm alatt maradt, helyenként elérte az 5, 11 mm-t. Tatabányáról és Mosonmagyaróvárról 13 mm-t jelentettek. A legmagasabb nappali hőmérséklet északon 25, 28, máshol 28, 30 fok között alakult. Ma hajnalra 11, 18 fokig hült le a levegő, délelőtt felhőátvonulások voltak, egy-két helyen futó zápor, zivatar keletkezett. Élénk, időnként erős északnyugati szél fujt, a hőmérséklet 11 órára 18, 24 fokig emelkedett.

Ma 12 órakor Budapesten a hőmérséklet 22 fok, a tengerszintre átszámitott légnyomás 757 mm, alig változik.

A Balaton vizének hőmérséklete 11 órakor Siófoknál 22 fok volt.

Várható időjárás vasárnap estig:

Felhőátvonulások, szórványosan kialakuló záporral, zivatarral, élénk időnként erős északi, északnyugati szél.
Várható legalacsonyabb éjszakai hőmérséklet: 9, 14,
legmagasabb nappali hőmérséklet vasárnap: 20, 25 fok között.

Bartha Péterné s.k.

A hőmérséklet napi középértéke és eltérése a 100 évi átlagtól /Budapesten/:

1976. VII. 9.	22,0 C°	+0,4 C°

1871 óta ezen a napon Budapesten előfordult

legmagasabb hőmérséklet:	35,2 C° /1927/,
legalacsonyabb hőmérséklet:	10,7 C° /1962/.

76.387.

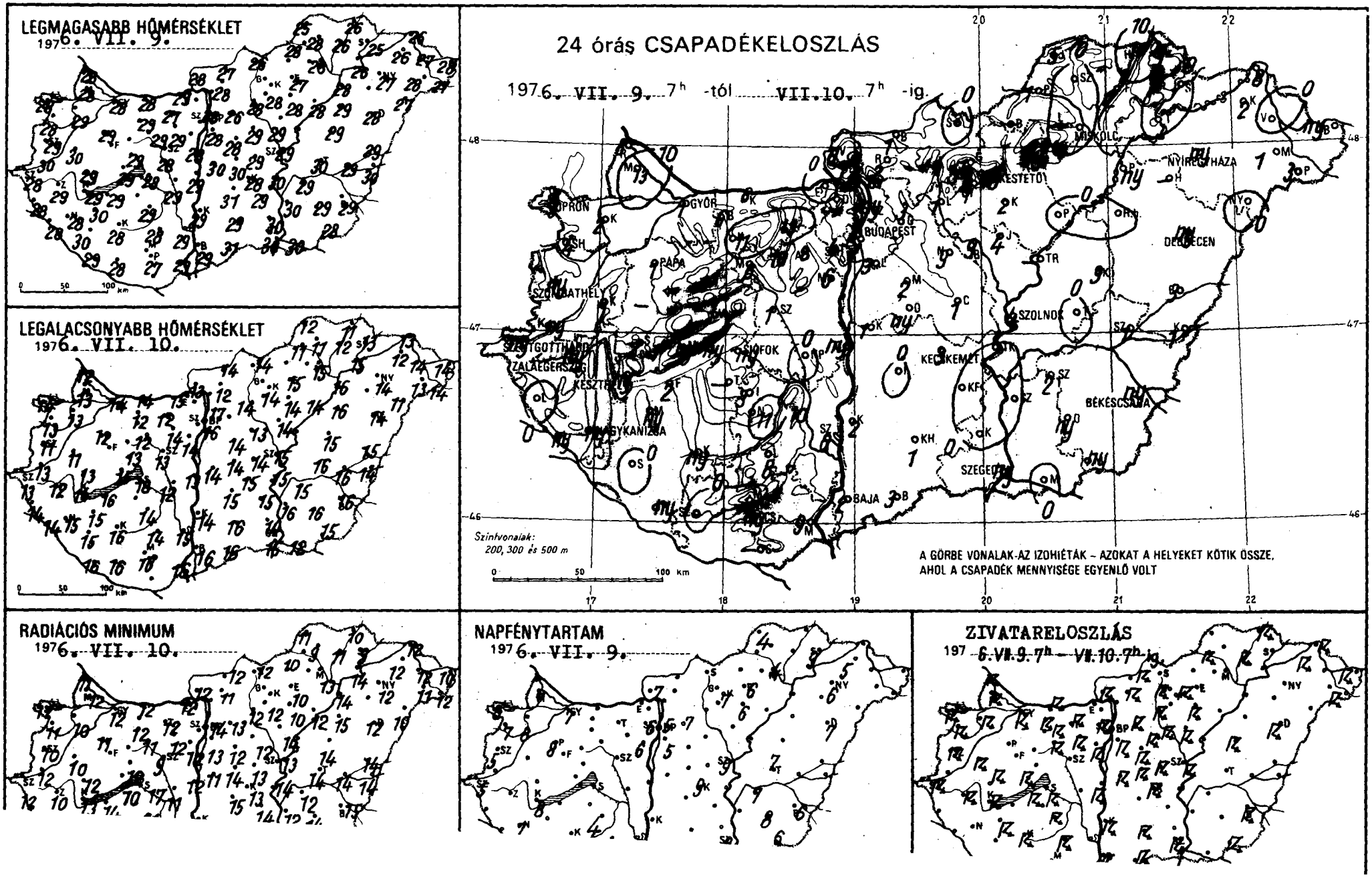
LEGMAGASABB HŐMÉRSÉKLET
1976. VII. 9.
LEGALACSONYABB HŐMÉRSÉKLET
1976. VII. 10.
24 órás CSAPADÉKELOSZLÁS
1976. VII. 9. 7h -tól VII.10. 7h -ig.
Szintvonalak:
200, 300 és 500 m
A GÖRBE VONALAK AZ IZOHIÉTÁK – AZOKAT A HELYEKET KÖTIK ÖSSZE,
AHOL A CSAPADÉK MENNYISÉGE EGYENLŐ VOLT
RADIÁCIÓS MINIMUM
1976. VII. 10.
NAPFÉNYTARTAM
1976. VII. 9.
ZIVATARELOSZLÁS
1976. VII. 9. 7h – VII. 10. 7h
MISKOLC
NYÍREGYHÁZA
DEBRECEN
BUDAPEST
GYŐR
PÁPA
SZOMBATHELY
SZOLNOK
KECSKEMÉT
SIÓFOK
KESZTHELY
BÉKÉSCSABA
SZEGED
BAJA

	197 6.VII.10 7h -ig az utolsó 24 óra adatai					
	csapadék (mm)		max. hőmérséklet	min. hőmérséklet	rad. min.	napos órák
őr	1	☈	28	14	12	7
puvár	2	☈	29	13	10	8
sonmagyaróvár	13	☈	28	13	12	7
ka	8	☈	28	12	11	...
pron	3	☈	28	14	12	8
pronhorpács	4	☈	28	13	11	7
ld	1	☈	30	11	10	
rmend	ny	☃	30	13	12	
ntgotthárd	ny	☈	28	13	12	5
mbathely	ny	☈	29	11	10	5
nti	.		28	14	10	
enye	ny	☃	28	14	11	
gykanizsa	ny	☃	28	15	13	7
aegerszeg	ny	☈	29	12	10	
rkasgyepű	–		–	–	–	
szthely	ny	☈	29	14	13	8
ncshely	ny	☈	26	13	12	4
pa	1	☈	29	12	11	8
meg	2	☈	29	13	12	
any	ny	☈	29	15	10	
zprém	1	☃	29	13	12	
c	1	☃	27	13	9	
nvód	2	☃	29	16	14	
mokszt. györgy	ny	☃	29	16	13	
posvár	ny	☈	28	16	13	
rcali	ny	☈	30	15	15	
fok	ny	☈	28	18	17	5
nogyszob	.		30	15	11	
p	–		–	–	–	
polna	6	☈	28	13	12	
tergom	.		29	15	12	
ber	11	☈	29	12	12	
márom	6	☈	28	14	12	
abánya	13	☈	27	12	12	
sútdoboz	8	☈	29	14	12	
naújváros	ny	☈	29	13	12	
rtonvásár	6	☈	28	14	12	6
r	6	☈	29	12	11	
gyhörcsökp.	.		29	12	11	
badbattyán	1	☈	28	13	9	
szemcse	3	☃	29	14	11	4
gyel	8	☈	28	14	11	
gykónyi	11	☈	30	14	12	
kszárd	6	☃	29	15	12	
padtető	.		26	16	14	
hács	9	☈	29	16	14	
s	ny	☃	27	16	14	9
ós	–		–	–	–	
getvár	.		28	16	13	
Lőrinc	3	☈	28	16	13	5
Met. Int.	3	☃	28	17	14	5
Szab. hegy	4	☈	25	12	10	6
ged	1	☈	29	14	13	
ogókő	–		–	–	–	
őllő	3	☈	26	14	13	7
lyret	1	☃	28	13	13	
aor	2	☈	28	14	12	
ykata	9	☈	29	13	12	
ény	ny	☈	30	14	14	
tendre	ny	☃	28	15	14	

	197 6.VII.10 7h -ig az utolsó 24 óra adatai					
	csapadék (mm)		max. hőmérséklet	min. hőmérséklet	rad. min.	napos órák
Vác	–		–	–	–	
Vámosmikola	6	☈	28	13	12	7
Baja	2	☈	29	16	15	8
Bácsalmás	3	☈	31	16	15	
Izsák	.		31	15	15	
Kalocsa	2	☈	29	14	13	
Kecskemét	3	☈	28	15	13	9
Kiskunf. háza	.		29	15	14	
Kiskunhalas	1	☈	29	16	14	
Kunszentmiklós	1	☈	30	14	11	
Tiszakécske	.		30	15	14	
Balassagyarmat	1	☈	27	14	12	
Romhány	2	☈	28	12	11	
Salgótarján	.		26	14	12	
Eger	ny	☈	27	15	10	6
Galyatető	1	☈	20	10	5	
Gyöngyös	1	☃	28	14	12	
Kékestető	ny	☈	20	10	9	7
Kompolt	2	☈	28	14	10	6
Lőrinci	1	☈	28	14	12	
Poroszló	.		28	14	12	
Jászapáti	4	☈	29	14	14	
Jászberény	9	☈	28	15	14	
Karcag	3	☈	29	15	14	
Szolnok	4	☈	29	15	13	9
Tiszaroff	–		–	–	–	
Túrkeve	.		30	16	14	7
Kistelek	.		30	14	12	
Makó	.		30	12	11	
Szeged	ny	☈	30	15	13	9
Szentes	.		30	16	12	
Borsodnádasd	–		–	–	–	
Fügöd	2	☈	26	12	11	
Hidasnémeti	10	☈	26	11	10	
Jósvafő	5	☃	25	12	11	4
Lillafüred	.		26	14	12	
Miskolc	.		28	15	13	4
Putnok	1	☈	28	11	10	
Sárospatak	.		25	13	9	9
Szendrőlád	.		28	11	9	
Tokaj	.		26	15	14	
Kisvárda	2	☈	26	12	12	5
Mátészalka	1	☃	28	13	11	
Nyíregyháza	ny	☃	27	14	12	6
Nyírlugos	.		27	11	10	
Pátyod	3	☈	27	14	12	
Tiszabecs	ny	☈	28	14	10	
Vásárosnamény	.		27	14	12	
Záhony	8	☈	26	13	12	
Berettyóújfalu	3		29	15	14	
Debrecen	ny	☈=	28	14	12	7
Hajdúdorog	–		–	–	–	
Hortobágy	.		29	16	15	
Körösszakál	.		30	14	14	
Polgár	ny	☃	28	16	14	
Békéscsaba	ny		29	16	15	6
Mezőhegyes	ny	☈	28	15	11	8
Orosháza	ny	☈	29	16	14	8
Szarvas	2	☃	29	15	12	7
Szeghalom	1	☈	29	16	14	

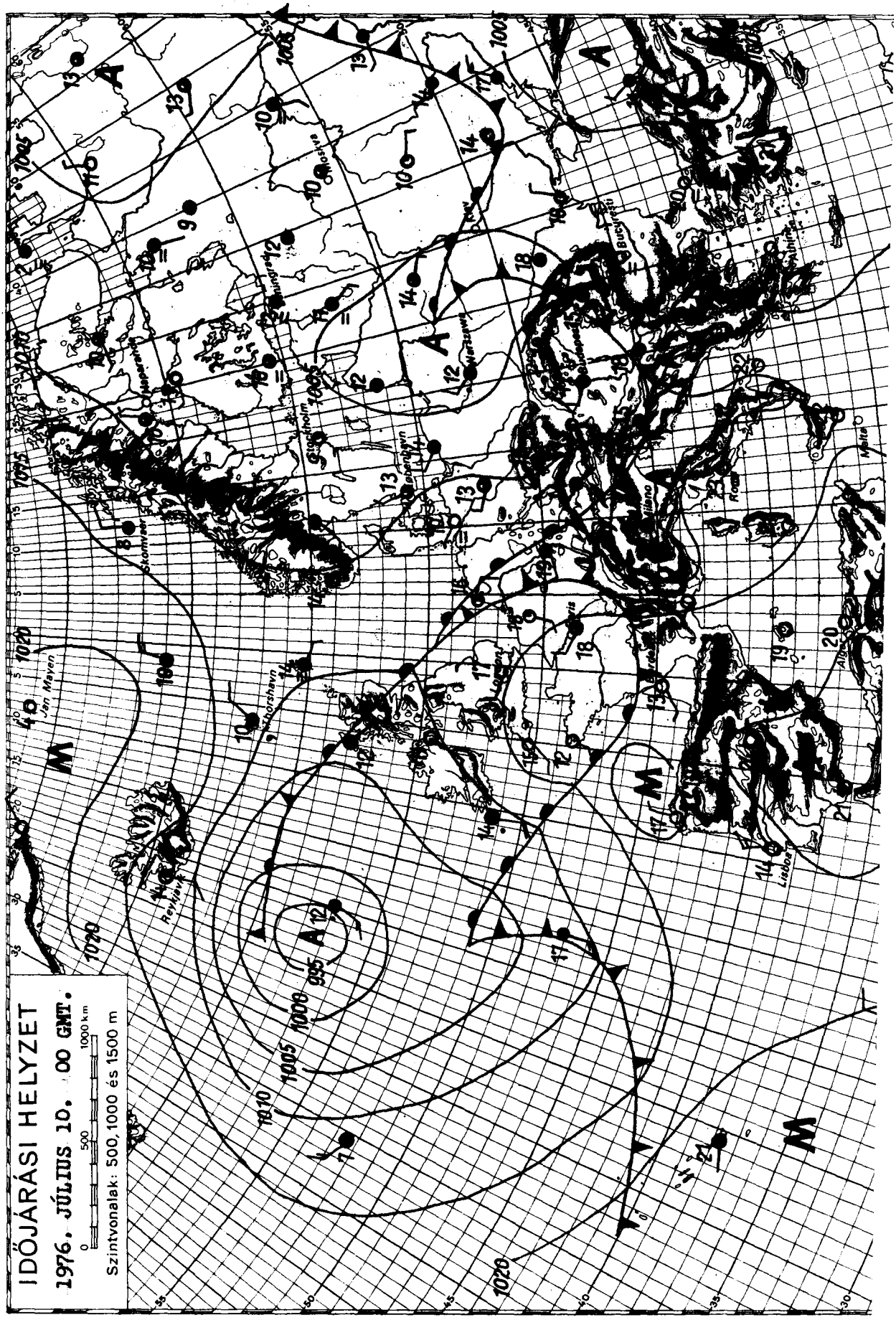

KIADJA: ORSZÁGOS METEOROLÓGIAI SZOLGÁLAT

Készíti: Központi Előrejelző Intézet Előrejelző Osztálya — T.: 273 - 018 — Megjelenik napo

Évi előfizetési díja: 720,—Ft — Megrendelhető: 1024 Budapest, II., Kitaibel Pál u. 1. Telefon: 353-500

Kiadásért felel: az OMSZ elnöke — Szerkesztésért felel: a KEI igazgatója

IDŐJÁRÁSI NAPIJELENTÉS

ЕЖЕДНЕВНЫЙ МЕТЕОРОЛОГИЧЕСКИЙ БЮЛЛЕТЕНЬ • DAILY WEATHER REPORT
BULLETIN QUOTIDIEN DE TEMPS • TÄGLICHER WETTERBERICHT

89. évfolyam 193. szám. + Budapest + 1976. július 11. vasárnap

Az időjárási helyzet és a várható időjárás:

Közép- és Nyugat-Európa térségét az elmult 24 órában hüvös levegő árasztotta el. Hatására szórványosan záporok, zivatarok keletkeztek, és a hőmérséklet több fokkal csökkent. A Szovjetunió európai területén továbbra is változékony, szeles, helyenként esős az idő az ott örvénylő mérsékelt égövi ciklonok hatására. A Kárpát-medence fölé észak felől változatlanul hüvös levegő érkezik, igy időjárásunkban nem várható lényeges változás: folytatódik a szeles, az évszakhoz képest kissé hüvös idő.

Hazánkban szombaton felhőátvonulások voltak. A délnyugati és az északkeleti országrészben néhány helyen zápor, zivatar is kialakult. A ma reggel 7 óráig lehullott csapadék mennyisége általában 5 mm alatt maradt, ettől több eső egyedül Pátyodon esett, ahol 11 mm-t mértek. Többfelé fujt élénk, helyenként erős északi, északnyugati szél. Kora délutánra az ország nagy részén 21, 26 fokig emelkedett a hőmérséklet. Az éjszaka hüvös volt: hajnalra 9, 15 fokig hült le a levegő. Vasárnap délelőtt változóan felhős volt az ég, az északnyugati szelet többfelé erős széllökések kisérték. A hőmérséklet 11 órára általában 22, 25 fokig emelkedett, de az erős északkeleti országrészben csak 14, 19 fokot mutattak a hőmérők.

Ma 12 órakor Budapesten a hőmérséklet 23 fok, a tengerszintre átszámitott légnyomás 758 mm, gyengén süllyed.

A Balaton vizének hőmérséklete 11 órakor Siófoknál 22 fok volt.

Várható időjárás hétfő estig:

Nyugaton kevés nappali felhőképződés, eső nem valószinü; keleten felhőátvonulások, elszórtan átfutó esővel.
Élénk, többfelé erős északnyugati, északi szél.
Várható legalacsonyabb éjszakai hőmérséklet: 10, 15 fok között,
legmagasabb nappali hőmérséklet hétfőn: nyugaton 25, keleten 20 fok körül.

Rábai Attila s.k.

A hőmérséklet napi középértéke és eltérése a 100 évi átlagtól /Budapesten/:

1976. VII. 10.	20,2 C°	-1,3 C°

1871 óta ezen a napon Budapesten előfordult

legmagasabb hőmérséklet:	33,6 C° /1942/,
legalacsonyabb hőmérséklet:	10,2 C° /1900/.

76.388.

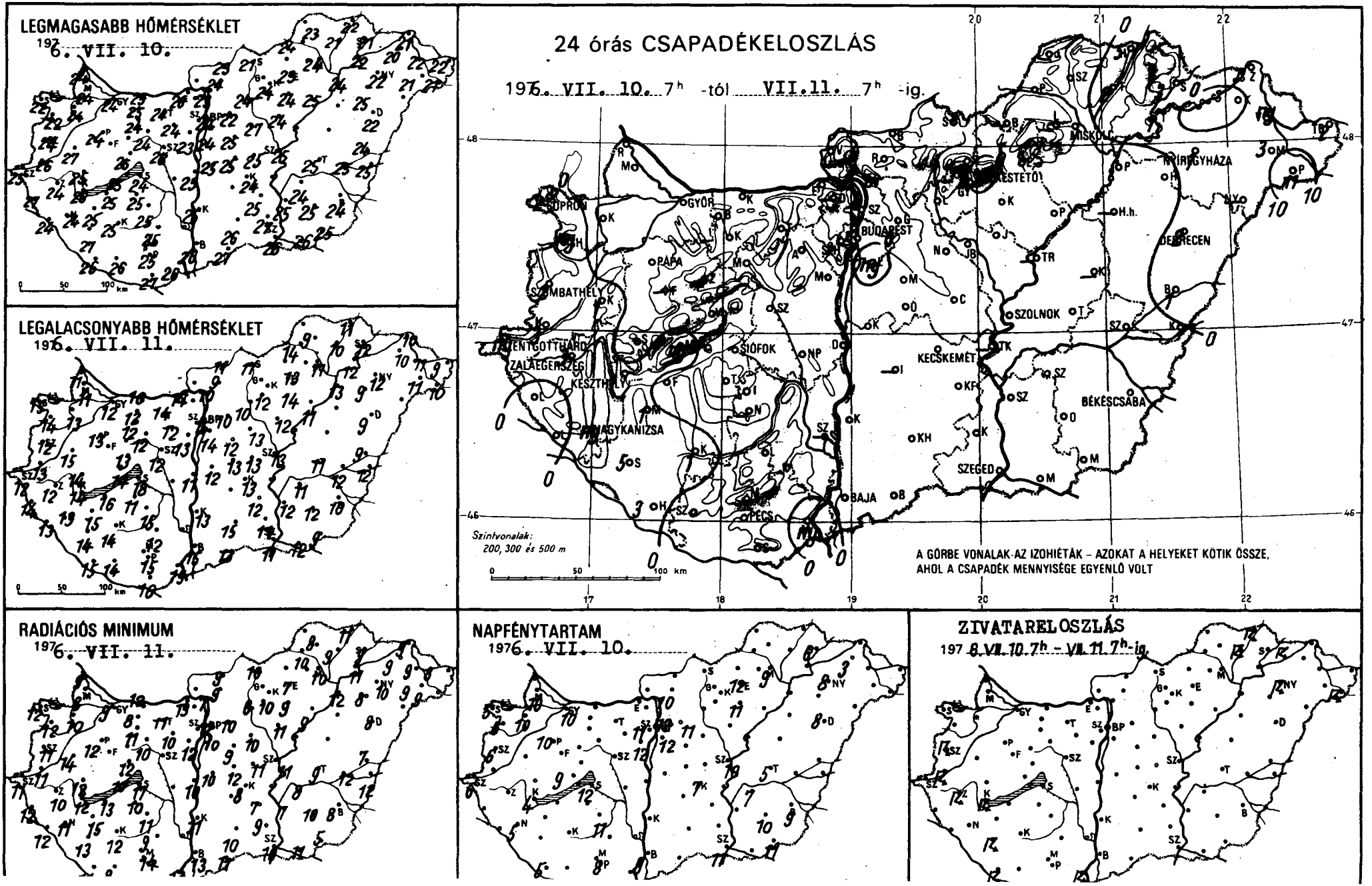
LEGMAGASABB HŐMÉRSÉKLET
1976. VII. 10.
LEGALACSONYABB HŐMÉRSÉKLET
1976. VII. 11.
24 órás CSAPADÉKELOSZLÁS
1976. VII. 10. 7h -tól VII.11. 7h -ig.
Szintvonalak:
200, 300 és 500 m
A GÖRBE VONALAK AZ IZOHIÉTÁK – AZOKAT A HELYEKET KÖTIK ÖSSZE,
AHOL A CSAPADÉK MENNYISÉGE EGYENLŐ VOLT
RADIÁCIÓS MINIMUM
1976. VII. 11.
NAPFÉNYTARTAM
1976. VII. 10.
ZIVATARELOSZLÁS
1976. VII. 10. 7h - VII. 11. 7h-ig.

	1976.VII.11 07 h -ig az utolsó 24 óra adatai							1976.VII.11 07 h -ig az utolsó 24 óra adatai						
	csapadék (mm)		max. hőmérséklet	min. hőmérséklet	rad. min.	napos órák		csapadék (mm)		max. hőmérséklet	min. hőmérséklet	rad. min.	napos órák	
...ől	•		24	12	9	10	Vác	–		–	–	–		
...puvár	•		24	13	10	10	Vámosmikola	•		23	10	7	10	
...sonmagyaróvár	•		24	11	8	10	Baja	•		26	15	13	9	
...jka	•		24	11	9		Bácsalmás	•		27	13	11		
...pron	2	↓	22	15	12	5	Izsák	–		–	–	–		
...pronhorpács	ny	↓	22	14	12	6	Kalocsa	•		25	13	11		
...ld	1	↓	27	15	14		Kecskemét	•		24	13	8	7	
...rmend	3	↖	26	13	11		Kiskunf. háza	•		25	12	7		
...entgotthárd	ny	↓	25	12	11	6	Kiskunhalas	•		26	15	10		
...ombathely	2	↖	24	12	11	6	Kunszentmiklós	•		25	12	10		
...nti	•		27	14	12		Tiszakécske	–		–	–	–		
...tenye	•		24	13	12		Balassagyarmat	•		23	11	9		
...agykanizsa	ny	↓	24	13	11	5	Romhány	•		24	9	9		
...laegerszeg	3	↖	24	12	10		Salgótarján	•		21	11	10		
...rkasgyepü	–		–	–	–		Eger	•		23	13	7	12	
...eszthely	1	↖	26	14	12	4	Galyatető	•		16	8	7		
...encshely	ny	↓	23	13	11	9	Gyöngyös	•		24	12	10		
...ipa	•		24	13	12	10	Kékestető	1	↓	15	9	8	11	
...imeg	•		25	14	12		Kompolt	•		24	14	9	11	
...lhany	•		25	14	10		Lőrinci	•		24	10	6		
...szprém	•		25	13	12		Poroszló	•		25	11	9		
...re	•		22	11	8		Jászapáti	•		24	12	11		
...nyód	•		25	16	13		Jászberény	•		23	11	9		
...omokszt. györgy	3	↖	26	15	11	5	Karcag	–		–	–	–		
...aposvár	1	↓	25	14	12		Szolnok	•		25	13	11	10	
...arcali	1	↓	25	15	15		Tiszaroff	–		–	–	–		
...ófok	•		24	18	17	12	Túrkeve	•		25	11	9	5	
...mogyszob	5	↖	27	14	13		Kistelek	•		27	11	9		
...ab	•		25	11	10		Makó	•		26	12	11		
...ábolna	•		25	12	8		Szeged	•		26	11	10	11	
...sztergom	•		26	14	13		Szentes	•		25	12	7		
...isber	•		24	12	11		Borsodnádasd	–		–	–	–		
...omárom	•		25	16	12		Fügöd	2	↖	21	10	9		
...atabánya	•		24	14	11		Hidasnémeti	5	↖	22	11	11		
...csütdoboz	•		24	12	10		Jósvafő	–		–	–	–	–	
...unaújváros	•		25	11	10		Lillafüred	–		–	–	–		
...ártonvásár	•		23	13	12	12	Miskolc	•		24	11	10	9	
...lór	•		24	12	10		Putnok	•		24	14	10		
...agyhörcsökp.	–		–	–	–		Sárospatak	3	↖	21	12	9	6	
...abadbattyán	•		26	12	8		Szendrőlád	•		23	9	8		
...gészemcse	•		25	15	11	11	Tokaj	1	↓	22	12	11		
...ngyel	•		25	12	9		Kisvárda	•		20	10	9	3	
...agykónyi	–		–	–	–		Mátészalka	3	↓	21	11	9		
...ekszárd	–		–	–	–		Nyíregyháza	1	↖	22	12	10	8	
Árpádtető	•		24	14	11		Nyírlugos	–		–	–	–		
...ohács	ny	↖	26	15	13		Pátyod	11	↖	21	10	9		
...es	•		25	15	14	8	Tiszabecs	2		22	9	8		
...tlos	•		27	16	13		Vásárosnamény	ny		22	11	9		
...ágetvár	•		26	14	8		Záhony	1		21	10	9		
...). Lőrinc	ny	↓	24	14	10	12	Berettyóújfalu	1	↓	24	9	7		
...). Met. Int.	•		24	15	12	12	Debrecen	2	↓	22	9	8	8	
...). Szab. hegy	•		21	12	10	11	Hajdúdorog	•		25	9	8		
...gled	•		25	13	11		Hortobágy	–		–	–	–		
...bogökő	–		–	–	–		Körösszakál	•		25	12	12		
...dollő	•		22	10	10	11	Polgár	•		24	13	12		
...rálysrét	–		–	–	–		Békéscsaba	•		24	10	8	9	
...on...	•		25	12	9		Mezőhegyes	•		25	9	5	11	
...gykáta	•		27	13	10		Orosháza	•		25	12	10	10	
...keny	•		25	13	12		Szarvas	•		24	11	8	7	
...ntendre	•		25	14	13		Szeghalom	•		25	12	12		



KIADJA: ORSZÁGOS METEOROLÓGIAI SZOLGÁLAT

Készíti: Központi Előrejelző Intézet Előrejelző Osztálya — T.: 273 - 078 — Megjelenik naponként

Évi előfizetési díja: 720,—Ft — Megrendelhető: 1024 Budapest, II., Kitaibel Pál u. 1. Telefon: 353-500,

Kiadásért felel: az OMSZ elnöke — Szerkesztésért felel: a KEI igazgatója

O.J.

IDŐJÁRÁSI NAPIJELENTÉS

ЕЖЕДНЕВНЫЙ МЕТЕОРОЛОГИЧЕСКИЙ БЮЛЛЕТЕНЬ • DAILY WEATHER REPORT
BULLETIN QUOTIDIEN DE TEMPS • TÄGLICHER WETTERBERICHT

89. évfolyam 194. szám. + Budapest + 1976. július 12. hétfő

Az időjárási helyzet és a várható időjárás:

Hétfő hajnalra Ukrajna fölé helyeződött annak a mérsékeltövi ciklonnak a középpontja, amely az elmult napok változékonyabb időjárását hozta hazánkba. Ez a gyengülő légköri képződmény már csak a Fekete-tenger partvidékén és Ukrajnában okoz csapadékos, hüvös időt. Hasonlóan változékony, esős időjárás csak a Brit-szigetek nyugati partjainál található. Európa legnagyobb része felett csak a magasabb légrétegekben van határozott irányu légmozgás, ezért hétfőn általában derült volt az éjszaka, néhány helyen hajnalra párásság alakult ki. A Pireneusok vidékén egy-két zápor is volt, amelyet a Franciaország déli része felett kialakult összeáramlási zóna okozott. Európa időjárási képe nem változik számottevően a következő 36 órában, ezért a Kárpát-medencében is a maihoz hasonlóan csak kissé felhős, az évszaknak megfelelő idő lesz.

Hazánkban vasárnap általában száraz, napos idő volt, csak az ország északkeleti megyéiben volt borult egész nap az ég, és itt a déli óráktól eső is esett. Ezeken a területeken a nappali felmelegedés nem haladta meg a 17, 22 fokot, másutt 22, 27 fokra melegedett a levegő. Az északnyugati szél egész nap élénk volt, hétfő hajnalra általában 9, 14 fokig csökkent a hőmérséklet, csak Budapesten mértek 16, és Siófokon 18 fokot. Délelőtt derült, napos idő volt, a hőmérséklet 11 órára 24, 26 fokig emelkedett.

Ma 12 órakor Budapesten a hőmérséklet 26 fok, a tengerszintre átszámitott légnyomás 758 mm, alig változik.

A Balaton vizének hőmérséklete Siófoknál 11 órakor 23 fok volt.

Várható időjárás kedd estig:

Nappali felhőképződés, a délutáni órákban néhány helyen zápor, zivatar.
Mérsékelt, időnként kissé megélénkülő változó irányu szél.
Várható legalacsonyabb éjszakai hőmérséklet: 11, 16,
legmagasabb nappali hőmérséklet kedden: 26, 31 fok között.

Bártfai Erzsébet s.k.

TÁVOLABBI KILÁTÁSOK PÉNTEK REGGELIG:

Nappali felhőképződés, néhány helyen zápores, zivatar.
Legalacsonyabb hajnali hőmérséklet 12, 17 fok között,
legmagasabb nappali hőmérséklet eleinte 22, 27, később 26, 31 fok között.
Jelentős mennyiségü /legalább 5 mm/ csapadék az ország területének 20 százalékán várható.

KÖZÉPTÁVU ELŐREJELZŐ OSZTÁLY

A hőmérséklet napi középértéke és eltérése a 100 évi átlagtól /Budapesten/:

1976. VII. 11. 21,6 C° +0,3 C°

1871 óta ezen a napon Budapesten előfordult

legmagasabb hőmérséklet: 37,4 C° /1968/,
legalacsonyabb hőmérséklet: 10,1 C° /1886/.

76.389.

LEGMAGASABB HŐMÉRSÉKLET

1976. VII. 11.

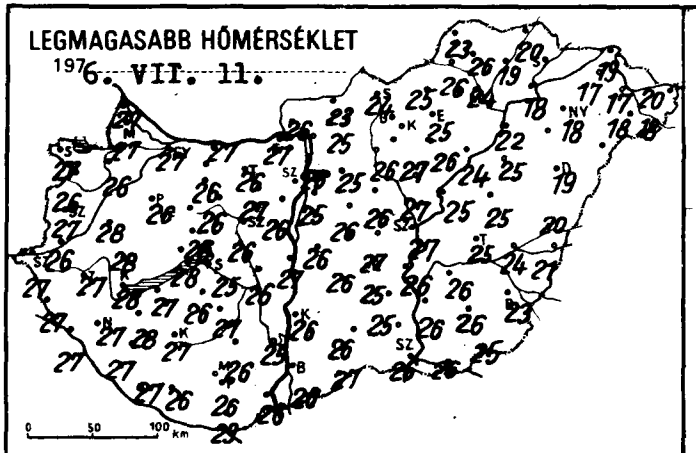

LEGALACSONYABB HŐMÉRSÉKLET

1976. VII. 12.

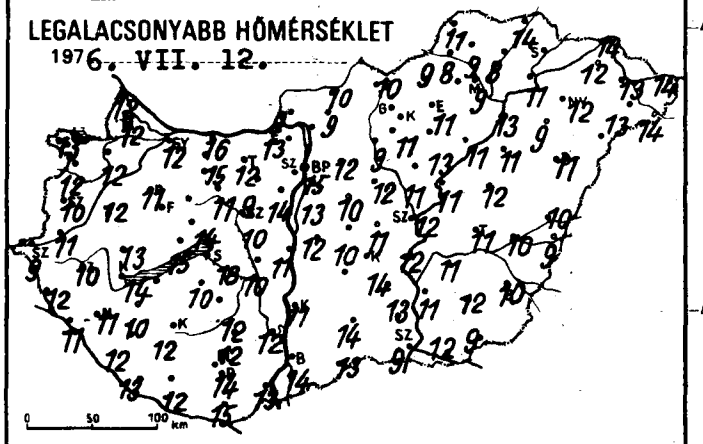

RADIÁCIÓS MINIMUM

1976. VII. 12.

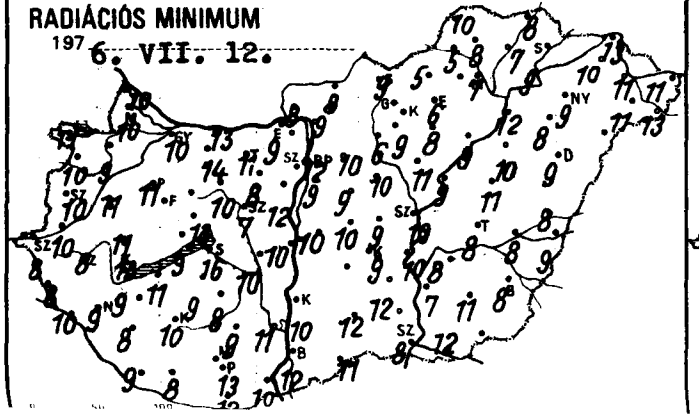

24 órás CSAPADÉKELOSZLÁS

1976. VII. 11. 7h -tól VII. 12. 7h -ig.

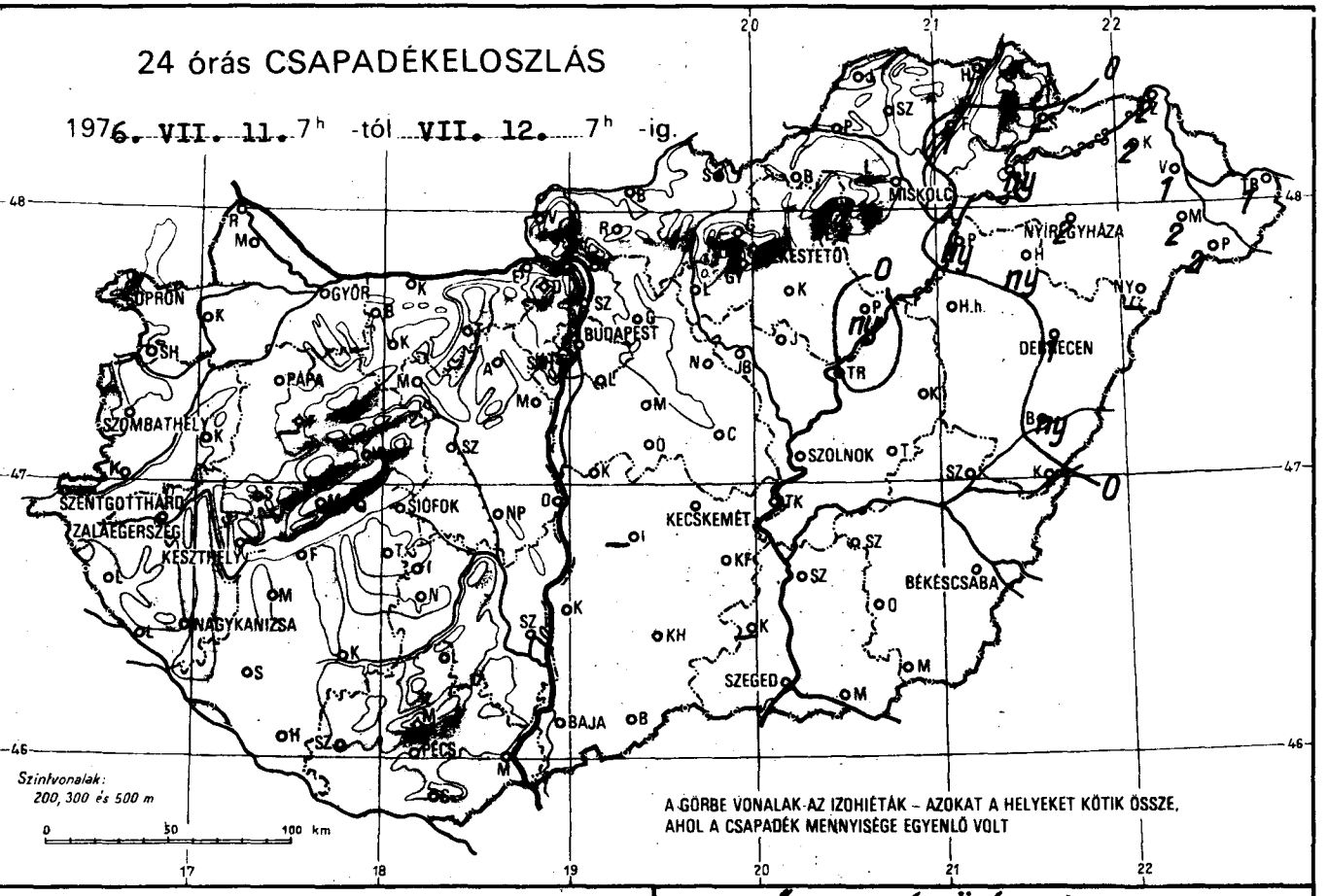

NAPFÉNYTARTAM

1976. VII. 11.

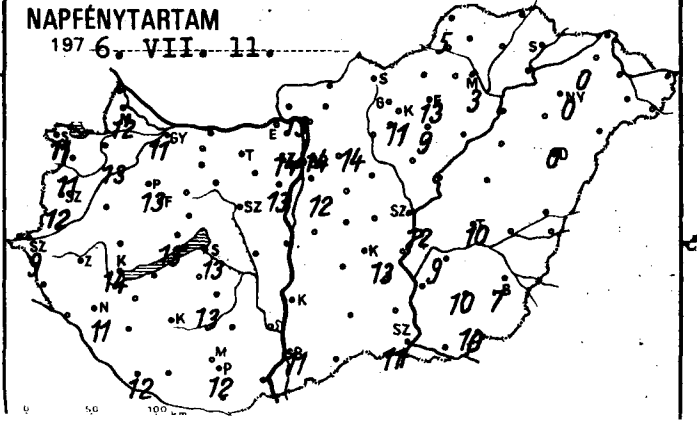

LEGERŐSEBB SZÉLLÖKÉS m/s

1976. VII. 11.

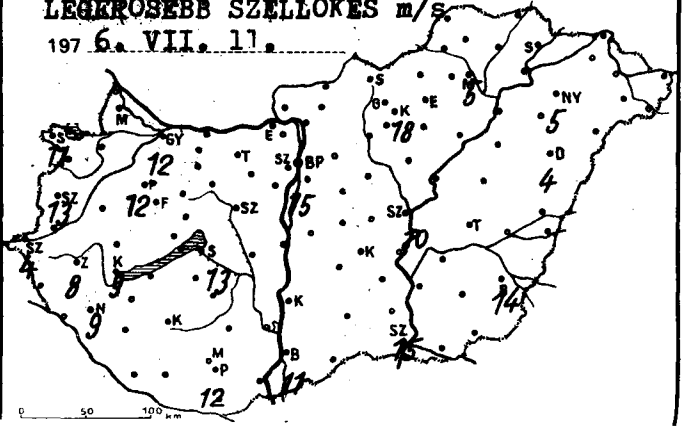

	1976.VII.12 7h -ig az utolsó 24 óra adatai							1976.VII.12 7h -ig az utolsó 24 óra adatai						
	csapadék (mm)		max. hőmérséklet	min. hőmérséklet	rad. min.	napos órák		csapadék (mm)		max. hőmérséklet	min. hőmérséklet	rad. min.	napos órák
r	•		27	12	10	11	Vác	–		–	–	–	
uvár	•		26	12	9	13	Vámosmikola	•		26	9	8	13
onmagyaróvár	•		27	12	10	12	Baja	•		26	14	12	11
a	•		27	12	10		Bácsalmás	•		27	13	11	
on	•		27	13	11	11	Izsák	–		–	–	–	
onhorpács	•		26	12	10	11	Kalocsa	•		26	11	10	
l	•		28	12	11		Kecskemét	•		25	14	9	13
mend	•		26	11	10		Kiskunf. háza	•		25	13	12	
tgotthárd	•		27	9	8	9	Kiskunhalas	•		26	14	12	
nbathely	•		27	10	10	12	Kunszentmiklós	•		26	12	10	
i	•		27	12	8		Tiszakécske	•		26	12	10	
nye	•		27	11	10		Balassagyarmat	•		23	10	8	
ykanizsa	•		27	11	9	11	Romhány	•		25	9	9	
egerszeg	•		27	10	8		Salgótarján	•		24	10	9	
asgyepű	–		–	–	–		Eger	•		25	11	6	3
thely	•		28	14	13	14	Galyatető	•		21	11	6	
cshely	•		25	14	10	13	Gyöngyös	•		27	11	9	
a	•		26	11	11	13	Kékestető	•		17	11	9	11
eg	•		28	13	11		Kompolt	•		26	13	8	9
ny	•		28	15	9		Lőrinci	•		26	9	6	
prém	•		26	14	13		Pороszló	ny		24	11	9	
	•		24	8	6		Jászapáti	•		27	11	11	
vöd	•		27	14	11		Jászberény	•		25	13	10	
okszt. györgy	•		27	13	9	12	Karcag	•		25	12	11	
osvár	•		27	12	10		Szolnok	•		27	12	10	12
cali	•		28	10	9		Tiszaroff	•		25	11	9	
ok	•		25	18	16	13	Túrkeve	•		25	11	8	10
ogyszob	•		27	12	8		Kistelek	–		–	–	–	
	•		26	10	9		Makó	•		26	12	12	
olna	•		28	12	11		Szeged	•		26	9	8	11
ergom	•		27	13	9		Szentes	•		26	11	7	
ér	•		26	15	14		Borsodnádasd	•		25	9	5	
árom	•		27	16	13		Füged	1		19	8	7	
bánya	•		26	12	11		Hidasnémeti	•		20	14	8	
útdoboz	•		27	9	8		Jósvafő	•		23	11	10	5
aújváros	•		27	11	10		Lillafüred	•		22	10	8	
tonvásár	•		26	14	12	13	Miskolc	•		24	9	7	3
	•		26	11	10		Putnok	•		26	8	5	
hörcsökp.	•		26	10	10		Sárospatak	–		–	–	–	
adbattyán	•		26	10	7		Szendrőlád	•		26	9	8	
zemcse	•		27	12	8	13	Tokaj	ny		18	11	9	
yel	•		26	12	9		Kisvárda	2		17	12	10	0
kónyi	•		27	14	11		Mátészalka	2		18	13	11	
szárd	•		25	12	11		Nyíregyháza	2		18	12	9	0
pádtető	•		24	14	11		Nyírlugos	–		–	–	–	
ács	•		26	13	10		Pátyod	2		18	14	13	
	•		26	14	13	12	Tiszabecs	1		20	14	11	
s	•		29	15	12		Vásárosnameny	1		17	13	11	
elvár	•		26	12	8		Záhony	2		19	14	13	
Lőrinc	•		25	13	9	12	Berettyóújfalu	ny		20	10	8	
Met. Int.	•		26	16	12	14	Debrecen	1		19	11	9	0
Szab. hegy	•		23	16	13	14	Hajdúdorog	ny		–	9	8	
ed	•		27	11	9		Hortobágy	•		25	11	10	
ogókő	–		–	–	–		Körösszakál	•		21	9	9	
illő	•		25	12	10	14	Polgár	ny		22	13	12	
lyrét	•		26	8	8		Békéscsaba	•		23	10	8	7
or	•		26	10	9		Mezőhegyes	•		25	9	–	10
kata	•		26	12	10		Orosháza	•		26	12	11	10
ny	•		26	10	10		Szarvas	•		25	11	8	9
fendre	•		27	13	13		Szeghalom	•		24	10	8	



KIADJA: ORSZÁGOS METEOROLÓGIAI SZOLGÁLAT

Készíti: Központi Előrejelző Intézet Előrejelző Osztálya — T.: 273 - 018 — Megjelenik naponk

Évi előfizetési díja: 720,—Ft — Megrendelhető: 1024 Budapest, II., Kitaibel Pál u. 1. Telefon: 353-500,

Kiadásért felel: az OMSZ elnöke — Szerkesztésért felel: a KEI igazgatója

IDŐJÁRÁSI NAPIJELENTÉS

ЕЖЕДНЕВНЫЙ МЕТЕОРОЛОГИЧЕСКИЙ БЮЛЛЕТЕНЬ • DAILY WEATHER REPORT
BULLETIN QUOTIDIEN DE TEMPS • TÄGLICHER WETTERBERICHT

89. évfolyam 195. szám. + Budapest + 1976. július 13. kedd

Az időjárási helyzet és a várható időjárás:

Európa északi, középső és déli részén sem a talajon, sem a magasabb légrétegekben nincs határozott légmozgás. Az időjárást döntő mértékben a helyi tényezők határozzák meg. Elszórtan keletkeznek záporok, zivatarok, és a hőmérséklet az évszaknak megfelelő érték körül alakul. Változékonyabb, kissé szelesebb idő csupán a Brit-szigeteken és a Szovjetunió európai területének középső, valamint déli részén található. A következő 36 órában a Kárpát-medence időjárásában még mindig nem várható lényeges változás, folytatódik a meleg, nyári idő, egy-egy helyi záporral, zivatarral.

Hazánkban hétfőn napközben többfelé megnövekedett a gomolyfelhőzet, de eső sehol sem esett. A legmagasabb nappali hőmérséklet 26, 31 fok között váltakozott. Az éjszaka második felében az északi, északkeleti országrészben zápor ok, zivatarok keletkeztek, de a ma reggel 7 óráig lehullott eső mennyisége csak Putnokon érte el a 7 mm-t, máshol általában csapadéknyom, és 4 mm között váltakozott. Kedd hajnalra az ország nagy részén 12, 18 fokig hűlt le a levegő. Délelőtt a Tiszántúlon jobbára erősen felhős, máshol napos idő volt, a hőmérséklet 11 órakor a felhős helyeken 19, 25, máshol 26, 29 fok között váltakozott.

Ma 12 órakor Budapesten a hőmérséklet 26 fok, a tengerszintre átszámított légnyomás 757 mm, alig változik.

A Balaton vizének hőmérséklete 11 órakor Siófoknál 24 fok volt.

Várható időjárás szerda estig:

Időnként megnövekvő felhőzet, elszórtan helyi záporral, zivatarral. Mérsékelt, zivatar idején átmenetileg megélénkülő, változó irányu szél. Várható legalacsonyabb éjszakai hőmérséklet: 13, 18, legmagasabb nappali hőmérséklet szerdán: 26, 31 fok között.

Németh Lajos s.k.

A hőmérséklet napi középértéke és eltérése a 100 évi átlagtól /Budapesten/:

1976. VII. 12. 24,3 C° +2,9 C°

1871 óta ezen a napon Budapesten előfordult

legmagasabb hőmérséklet: 35,6 C° /1922/,
legalacsonyabb hőmérséklet: 10,6 C° /1886/.

76.390.

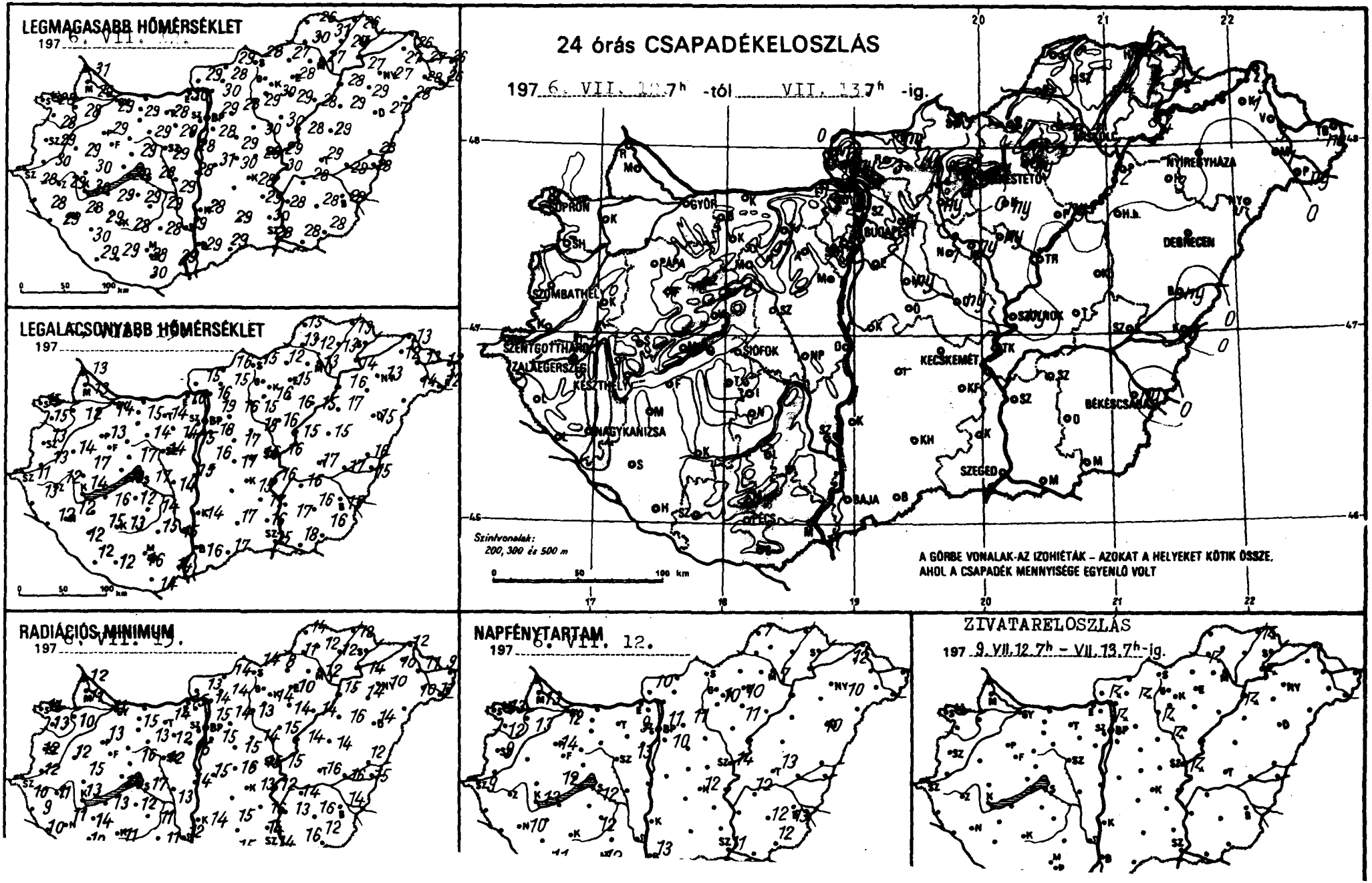
LEGMAGASABB HŐMÉRSÉKLET
197 6. VII.
LEGALACSONYABB HŐMÉRSÉKLET
197
24 órás CSAPADÉKELOSZLÁS
197 6. VII. 13.7h -tól VII. 13.7h -ig.
Szintvonalak:
200, 300 és 500 m
A GÖRBE VONALAK-AZ IZOHIÉTÁK – AZOKAT A HELYEKET KÖTIK ÖSSZE,
AHOL A CSAPADÉK MENNYISÉGE EGYENLŐ VOLT
RADIÁCIÓS MINIMUM
197 6. VII. 13.
NAPFÉNYTARTAM
197 6. VII. 12.
ZIVATARELOSZLÁS
197 9. VII. 12.7h – VII. 13.7h -ig.

	197 6.VII.13. 07 h -ig az utolsó 24 óra adatai					
	csapadék (mm)		max. hőmérséklet	min. hőmérséklet	rad. min.	napos órák
őr	•		29	14	11	12
ouvár	•		28	12	10	13
sonmagyaróvár	•	⌓	29	13	11	13
ka	•		31	13	12	
oron	•		28	15	11	13
oronhorpács	•	⌓	28	15	13	12
ld	•		29	14	12	
rmend	•		30	13	12	
ntgotthárd	•	⌓	28	11	10	9
mbathely	•		29	13	12	9
nti	•		28	13	9	
tenye	•		29	12	10	
gykanizsa	•	⌓ =	28	12	11	10
laegerszeg	•	⌓	29	12	11	
rkasgyepű	–		–	–	–	
eszthely	•		30	14	13	13
encshely	•		28	18	14	12
pa	•		29	13	13	14
meg	•		30	17	15	
hany	•	⌓	29	18	14	
eszprém	•		29	17	16	
rc	•	⌓	26	15	13	
nyód	•		29	16	13	
omokszt. györgy	•		29	12	10	11
aposvár	•	⌓	28	13	11	
arcali	•		29	15	14	
ófok	•		28	17	17	12
omogyszob	•	⌓	30	12	10	
ab	•		29	12	12	
ábolna	•		30	15	14	
sztergom	•		30	16	15	
isbér	•	⌓	29	15	15	
omárom	–	–	–	–	–	
atabánya	•	⌓	28	14	14	
lcsútdoboz	•	⌓	29	14	12	
unaújváros	•		28	15	14	
artonvásár	•		28	15	15	13
ór	•	⌓	29	14	13	
agyhörcsökp.	•		29	14	13	
abadbattyán	•		29	14	12	
égszemcse	•		29	14	11	12
ngyel	•		28	15	11	
agykónyi	•		29	15	13	
ékszárd	•		29	15	12	
pádbető	•		27	14	12	
ohács	•		29	14	12	
cs	•		28	16	13	12
klós	•		30	14	11	
getvár	•		29	12	8	
. Lőrinc	•		28	18	15	10
. Met. Int.	•		29	19	15	11
. Szab. hegy	•		26	16	13	9
gléd	ny		29	16	15	
bogókő	–		–	–	–	
döllő	1	⛉	28	16	14	11
ralyrét	ny		28	13	13	
nor	ny		29	17	15	
gykáta	1		30	18	14	
keny	•		30	17	16	
ntendre	•		29	17	16	

	197 6.VII.13. 07 h -ig az utolsó 24 óra adatai					
	csapadék (mm)		max. hőmérséklet	min. hőmérséklet	rad. min.	napos órák
Vác	1	⛈	30	16	14	
Vámosmikola	1	⛈	29	15	13	10
Baja	•		29	16	14	13
Bácsalmás	•		29	17	15	
Izsák	–		–	–	–	
Kalocsa	•	⌓	28	14	14	
Kecskemét	•	⌓	28	15	13	12
Kiskunf. háza	•		29	17	16	
Kiskunhalas	•		29	17	15	
Kunszentmiklós	•		31	16	15	
Tiszakécske	•		30	16	12	
Balassagyarmat	ny	⛆	29	16	14	
Romhány	3	⛈	28	15	14	
Salgótarján	1		28	15	14	
Eger	ny		28	15	10	10
Galyatető	1		23	12	12	
Gyöngyös	•		30	16	14	
Kékestető	1		21	11	11	10
Kompolt	ny		29	16	14	11
Lőrinci	ny	⛈	29	15	13	
Poroszló	ny		28	15	14	
Jászapáti	ny	⛆	30	16	15	
Jászberény	ny	⛈	29	16	14	
Karcag	•		29	15	14	
Szolnok	ny	⛈	29	16	15	14
Tiszaroff	•		28	15	14	
Túrkeve	•		29	17	16	13
Kistelek	•		30	16	14	
Makó	•		28	18	16	
Szeged	•		28	15	14	11
Szentes	•		28	17	13	
Borsodnádasd	2	⛆	27	12	8	
Füged	4		27	13	12	
Hidasnémeti	4	⛈	26	13	12	
Jósvafő	1		26	15	14	9
Lillafüred	4	⛆	26	14	13	
Miskolc	4	⛆	27	13	12	7
Putnok	7	⛈	30	13	11	
Sárospatak	–		–	–	–	
Szendrőlád	1	⛆	31	12	12	
Tokaj	4	⛈	27	14	14	
Kisvárda	1		27	12	10	12
Mátészalka	1		28	14	10	
Nyíregyháza	•		27	13	10	10
Nyírlugos	•		28	–	–	
Pátyod	ny		26	12	11	
Tiszabecs	ny		26	12	9	
Vásárosnamény	3		27	13	11	
Záhony	3		26	13	12	
Berettyóújfalu	ny		28	16	12	
Debrecen	•		27	15	14	10
Hajdúdorog	3		29	15	14	
Hortobágy	•		29	17	16	
Körösszakál	2	⛆	28	15	15	
Polgár	2	⛈	28	16	15	
Békéscsaba	ny	⛆	28	15	14	13
Mezőhegyes	•		28	16	12	12
Orosháza	•		28	16	16	12
Szarvas	•		28	16	14	12
Szeghalom	•		29	17	16	

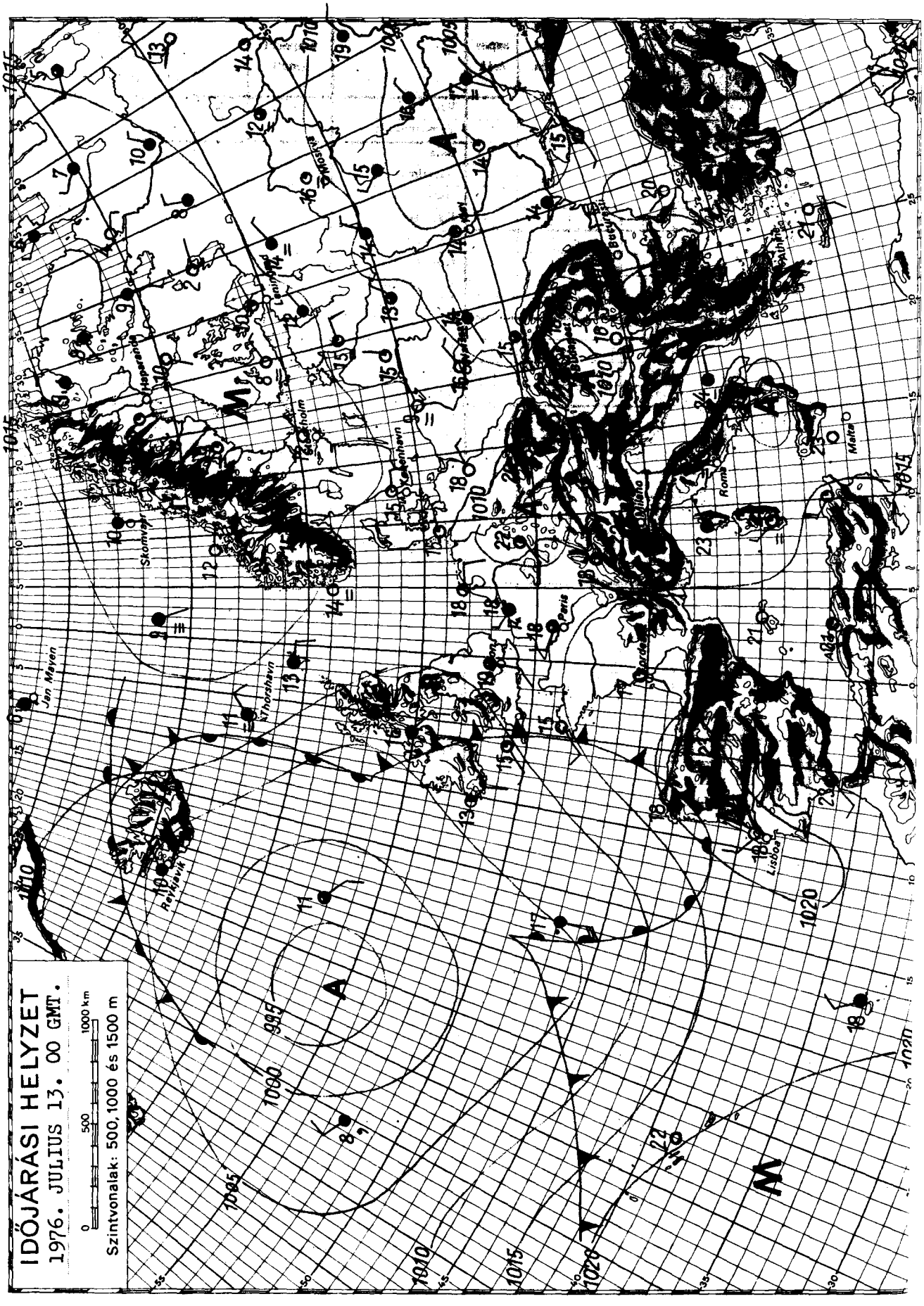

KIADJA: ORSZÁGOS METEOROLÓGIAI SZOLGÁLAT
Készíti: Központi Előrejelző Intézet Előrejelző Osztálya — T.: 273 - 018 — Megjelenik naponként
Évi előfizetési díja: 720,—Ft — Megrendelhető: 1024 Budapest, II., Kitaibel Pál u. 1. Telefon: 353-500,
Kiadásért felel: az OMSZ elnöke — Szerkesztésért felel: a KEI igazgatója

IDŐJÁRÁSI NAPIJELENTÉS

ЕЖЕДНЕВНЫЙ МЕТЕОРОЛОГИЧЕСКИЙ БЮЛЛЕТЕНЬ · DAILY WEATHER REPORT
BULLETIN QUOTIDIEN DE TEMPS · TÄGLICHER WETTERBERICHT

89. évfolyam 196. szám. + Budapest + 1976. július 14. szerda

Az időjárási helyzet és a várható időjárás:

Az óceán fölött nagy kiterjedésü ciklon helyezkedik el, amely a Britszigeteken és Nyugat-Európában változékony, felhős időt okoz, elszórtan záporral, zivatarral. Ukrajna fölött is egy alacsony nyomásu képződmény található, hatására a Szovjetunió európai területének legnagyobb részén tovább tart a borult, esős, az évszakhoz képest hüvös idő. Délnyugat-Európában száraz, napos az időjárás. A Kárpát-medence fölött északnyugati áramlás alakult ki, amellyel nedvesebb levegő érkezett hazánk fölé. Hatására megnövekedett a felhőzet, és több helyen esett az eső. A következő 36 órában a nedvesebb levegő utánpótlása megszünik, igy holnap néhány órás napsütésre számithatunk.

Hazánkban kedden időnként megnövekedett a felhőzet, igy 6, 11 órán át sütött a nap. A legmagasabb nappali hőmérséklet északkeleten 25, 28, máshol 28, 32 fok között alakult. A délutáni óráktól kezdve északnyugaton záporok, zivatarok alakultak ki. A ma éjszakai órákban az esőzóna délkeletre is átterjedt, a ma reggel 7 óráig lehullott eső mennyisége általában nem volt számottevő, csak helyenként mértek 1, 6 mm, de Lentiből 14, Sopronhorpácsról 16 mm-t jelentettek. Ma hajnalra északkeleten 12, 15, máshol 15, 19 fokig hült le a levegő. Délelőtt jobbára erősen felhős idő volt, több helyen kisebb zápor volt. A hőmérséklet 11 órakor az esős, felhős helyeken csak 18, 22, máshol 24, 27 fok között volt.

Ma 12 órakor Budapesten a hőmérséklet 21 fok, a tengerszintre átszámitott légnyomás 761 mm, alig változik.

A Balaton vizének hőmérséklete 11 órakor Siófoknál 24 fok volt.

Várható időjárás csütörtök estig:

Szerdán: lassan felszakadozó felhőzet, több helyen ismétlődő esővel, záporral.
Csütörtökön: változóan felhős idő, elszórtan záporral, zivatarral.
Mérsékelt, időnként élénk északnyugati, északi szél.
Várható legalacsonyabb éjszakai hőmérséklet: 12, 17,
legmagasabb nappali hőmérséklet csütörtökön: 25, 30 fok között.

Bartha Péterné s.k.

A hőmérséklet napi középértéke és eltérése a 100 évi átlagtól /Budapesten/:

1976. VII. 13.	24,3 C°	+2,6 C°

1871 óta ezen a napon Budapesten előfordult

legmagasabb hőmérséklet:	36,4 C° /1931/,
legalacsonyabb hőmérséklet:	10,4 C° /1930/.

76.391.

LEGMAGASABB HŐMÉRSÉKLET

197 6. VII. 13.

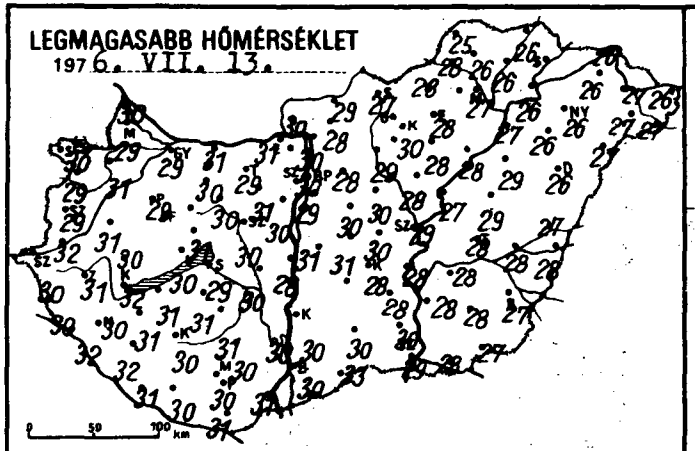

LEGALACSONYABB HŐMÉRSÉKLET

197 6. VII. 14.

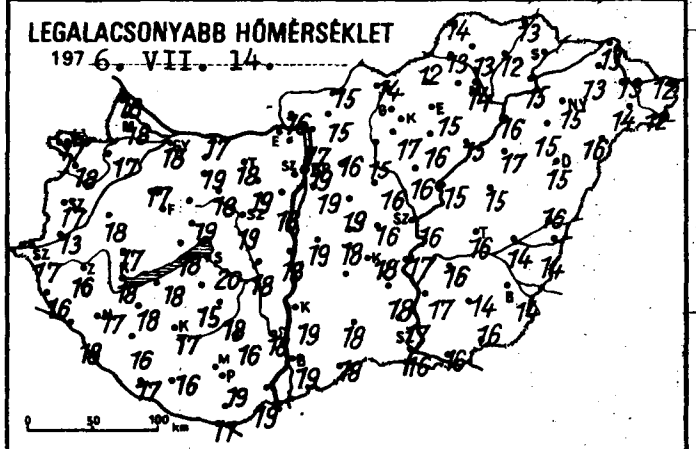

24 órás CSAPADÉKELOSZLÁS

197 6. VII. 13. 7h -tól VII. 14. 7h -ig.

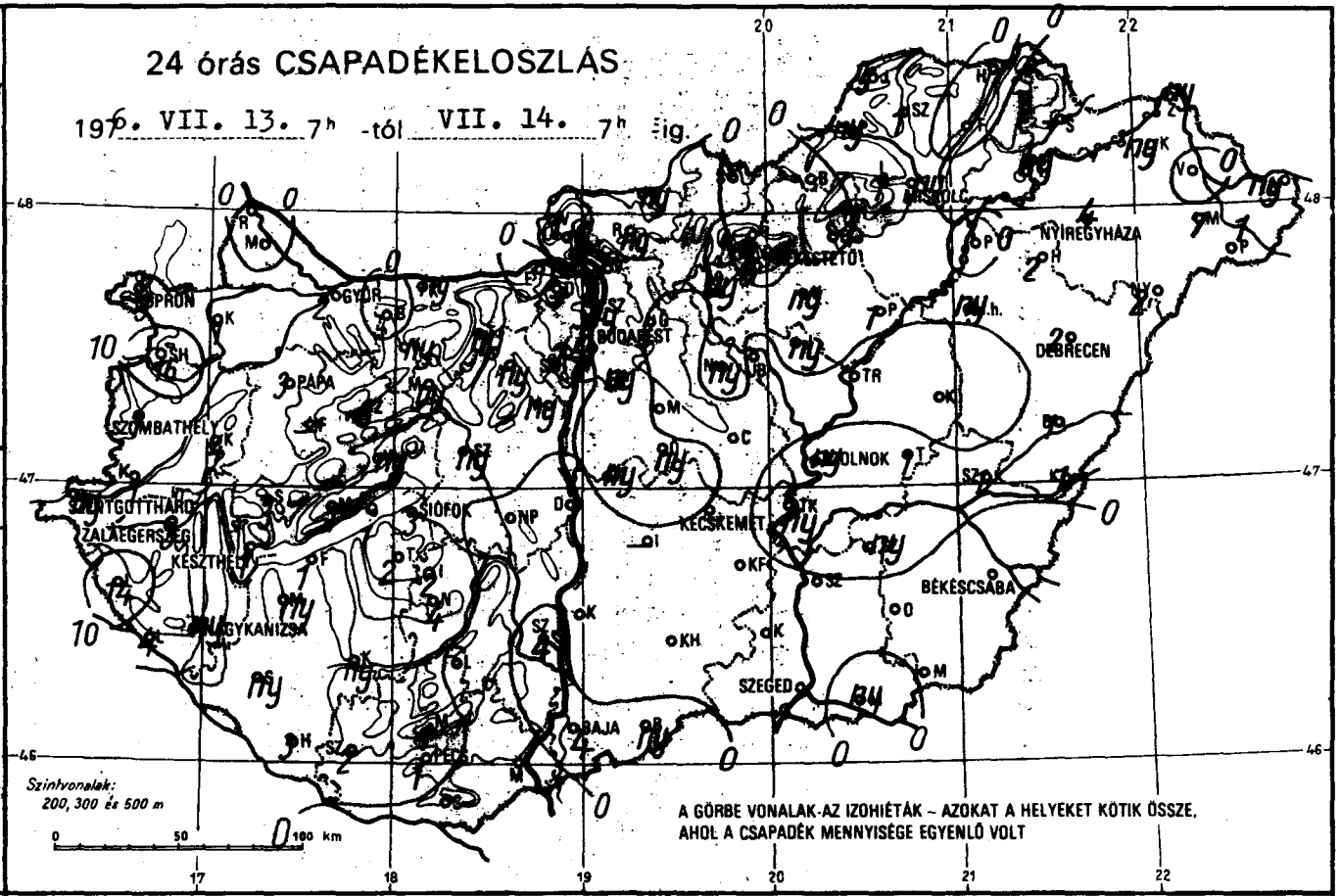

RADIÁCIÓS MINIMUM

197 6. VII. 14.

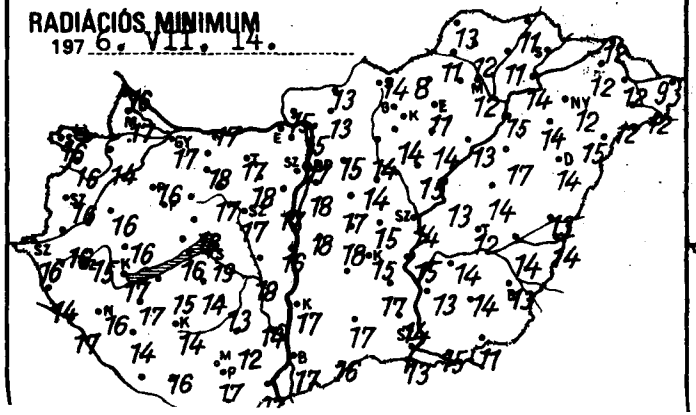

NAPFÉNYTARTAM

197 6. VII. 13.

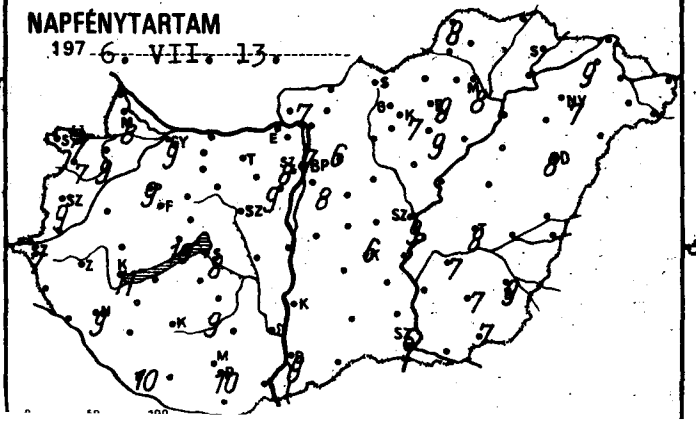

ZIVATARELOSZLÁS

197 6. VII. 13. 7h – VII. 14. 7h -ig

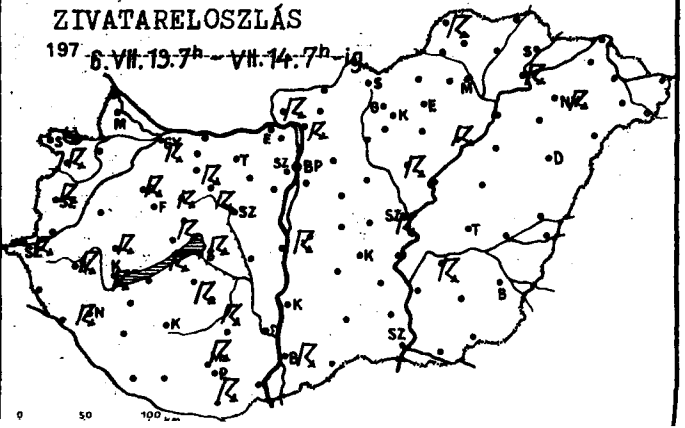

	197 6.VII.14 07h -ig az utolsó 24 óra adatai							197 6.VII.14 07h -ig az utolsó 24 óra adatai						
	csapadék (mm)		max. hőmérséklet	min. hőmérséklet	rad. min.	napos órák		csapadék (mm)		max. hőmérséklet	min. hőmérséklet	rad. min.	napos órák	
őr	2	⟋	29	18	17	9	Vác	1	⟋	30	17	15		
puvár	1		31	17	14	9	Vámosmikola	1	⟋	30	16	15	7	
sonmagyaróvár	•	⌒	29	18	17	8	Baja	4	⟋	30	19	17	9	
ka	•		30	18	16		Bácsalmás	ny		33	18	16		
pron	3	▽	30	17	16	7	Izsák	–		–	–	–		
pronhorpács	16	⟋	29	18	16	7	Kalocsa	•		30	19	17		
ld	4	/	31	18	16		Kecskemét	•	⌒	28	18	15	6	
rmend	1	⟋	32	18	16		Kiskunf. háza	•		28	18	17		
ntgotthárd	ny	⟋	30	17	16	7	Kiskunhalas	•		30	18	17		
mbathely	1	⟋	29	17	16	9	Kunszentmiklós	ny	⟋	31	19	18		
tti	14		30	16	14		Tiszakécske	ny		28	17	15		
enye	4	⟋	32	18	17		Balassagyarmat	ny	▽	29	15	13		
gykanizsa	ny		30	17	16	9	Romhány	ny	▽	28	15	13		
aegerszeg	3	⟋	31	16	15		Salgótarján	•		27	14	14		
rkasgyepű	–		–	–	–		Eger	•		28	15	11	8	
szthely	1	⟋	32	18	17	11	Galyatető	•		24	12	10		
ncshely	1		29	17	16	10	Gyöngyös	•		30	17	14		
ba	3	⟋	29	17	16	9	Kékestető	•		20	14	12	7	
neg	3	⟋	30	17	16		Kompolt	ny		28	16	14	9	
any	1	⟋	30	18	16		Lőrinci	ny		29	15	14		
zprém	ny	⟋	31	19	18		Poroszló	1	⟋	28	15	13		
c	6	⟋	28	16	13		Jászapáti	ny	⟋	28	16	15		
nyód	1		31	18	15		Jászberény	•	⌒	29	16	15		
mokszt. györgy	3		31	17	–	10	Karcag	•		29	15	14		
posvár	ny		30	17	14		Szolnok	ny	⟋	29	16	14	9	
rcali	ny	▽	31	18	17		Tiszaroff	•	⌒	27	15	13		
fok	3	⟋	29	20	19	8	Túrkeve	1	▽	28	16	12	8	
nogyszob	ny	⌒	32	16	14		Kistelek	•		30	17	14		
)	2	⟋	31	15	14		Makó	ny		28	16	15		
polna	•		30	19	18		Szeged	•	=⌒	29	16	13	6	
ttergom	•		31	17	17		Szentes	•		28	17	13		
bér	ny	⟋	30	19	18		Borsodnádasd	•	⌒	28	12	8		
márom	ny	▽	31	19	17		Fügöd	•	⌒	26	12	11		
abánya	ny		29	18	17		Hidasnémeti	•		26	13	11		
sútdoboz	ny		31	19	18		Jósvafő	5	⟋	25	14	13	8	
naújváros	•		28	18	16		Lillafüred	1	▽	27	14	13		
rtonvásár	ny		30	18	17	9	Miskolc	ny	▽=⌒	27	14	12	8	
r	ny	⟋	30	18	17		Putnok	ny		28	13	11		
gyhörcsökp.	•		30	18	18		Sárospatak	–		–	–	–	–	
badbattyán	ny		30	19	17		Szendrőlád	1	▽	26	13	12		
gszemcse	2		31	18	13	9	Tokaj	ny	⟋	26	15	14		
ngyel	•		30	16	12		Kisvárda	ny		26	13	12	9	
gykónyi	4	⟋	30	18	14		Mátészalka	7	▽⌒	27	14	12		
kszárd	4	▽	30	18	14		Nyíregyháza	4	⟋	26	15	12	7	
rpáctető	1	⟋	29	17	13		Nyírlugos	2		27	16	15		
hács	•		31	19	17		Pátyod	1	▽⌒	27	12	12		
s	1	⟋	30	19	17	10	Tiszabecs	ny		26	12	9		
lós	•		31	17	14		Vásárosnamény	•	⌒	27	13	12		
getvár	2		30	16	16		Záhony	ny	⌒	26	13	12		
Lőrinc	ny	▽	29	19	18	8	Berettyóújfalu	1	⌒	27	16	13	"	
Met. Int.	1	▽	30	19	17	7	Debrecen	2	▽⌒	26	15	14	8	
Szab. hegy	1		26	16	15	8	Hajdúdorog	2		26	15	14		
gled	•		30	16	15		Hortobágy	ny		29	17	17		
bogókő	–		–	–	–		Körösszakál	1	▽	28	14	14		
dollő	•		28	16	15	6	Polgár	•	⌒	27	16	15		
rályrét	4	▽	30	14	14		Békéscsaba	•		27	14	13	9	
nnor	•		30	19	17		Mezőhegyes	•		27	16	11	7	
gykata	ny		30	16	14		Orosháza	•		28	14	14	7	
kény	ny		31	18	18		Szarvas	ny	⟋	28	16	14	7	
ntendre	ny		30	18	17		Szeghalom	1		28	14	14		



KIADJA: ORSZÁGOS METEOROLÓGIAI SZOLGÁLAT

Készíti: Központi Előrejelző Intézet Előrejelző Osztálya — T.: 273 - 018 — Megjelenik naponként

Évi előfizetési díja: 720,—Ft — Megrendelhető: 1024 Budapest, II., Kitaibel Pál u. 1. Telefon: 353-500,

Kiadásért felel: az OMSZ elnöke — Szerkesztésért felel: a KEI igazgatója

IDŐJÁRÁSI NAPIJELENTÉS

ЕЖЕДНЕВНЫЙ МЕТЕОРОЛОГИЧЕСКИЙ БЮЛЛЕТЕНЬ · DAILY WEATHER REPORT
BULLETIN QUOTIDIEN DE TEMPS · TÄGLICHER WETTERBERICHT

89. évfolyam 197. szám. + Budapest + 1976. július 15. csütörtök

Az időjárási helyzet és a várható időjárás:

Változékony, csapadékos időjárás továbbra is csak kontinensünk nyugati részén, valamint a Szovjetunió európai területének középső vidékein található az Atlanti-óceán, illetve Ukrajna térsége fölött örvénylő mérsékelt égövi ciklonok hatására. A két légnyomási képződmény közötti területen - igy Közép-Európa nagy részén - nincs határozott irányu és számottevő sebességü légmozgás. Az időjárást jobbára a helyi tényezők határozzák meg. Ez utóbbi területhez tartozik a Kárpát-medence is, amelynek időjárásában a következő 36 órában nem várható lényeges változás: folytatódik a fülledt, meleg idő.

Hazánkban szerdán a déli és a nyugati országrészben erősen felhős, helyenként egész nap borult idő volt. Többfelé alakult ki záporeső, eső. A déli óráktól északkeleten is megnövekedett a felhőzet, és az Északi-hegyvidék, valamint a Tiszántul térségében zivatarok keletkeztek. A ma reggel 7 óráig lehullott csapadék mennyisége általában csak csapadéknyom és 9 mm között váltakozott, csupán egy-két zivatargócban haladta meg kevéssel a 10 mm-t. A legmagasabb nappali hőmérséklet általában 25, 30 fok között alakult. Éjszaka mindenütt felszakadozott a zárt felhőzet, és csütörtök hajnalra az ország nagy részén egy-két helyen rövid időre köd képződött. Délelőtt napos, meleg idő volt. A hőmérséklet 11 órára 25, 28 fokig emelkedett.

Ma 12 órakor Budapesten a hőmérséklet 26 fok, a tengerszintre átszámitott légnyomás 762 mm, változatlan.

A Balaton vizének hőmérséklete 11 órakor Siófoknál 23 fok volt.

Várható időjárás péntek estig:

Időnként megnövekvő felhőzet, helyi záporral, zivatarral.
Mérsékelt, napközben megélénkülő változó irányu szél.
Fülledt, meleg idő.
Várható legalacsonyabb éjszakai hőmérséklet: 14, 19 fok között,
legmagasabb nappali hőmérséklet pénteken: 30 fok körül.

Rábai Attila s.k.

TÁVOLABBI KILÁTÁSOK KEDD REGGELIG:

Időnként megnövekvő felhőzet, főként az időszak végén többfelé zápor, zivatar.
Legalacsonyabb hajnali hőmérséklet 15, 19 fok között,
legmagasabb nappali hőmérséklet 27, 32 fok között.
Jelentős mennyiségü /legalább 5 mm/ csapadék az ország területének 60 százalékán várható az időszak végén.

KÖZÉPTÁVÚ ELŐREJELZŐ OSZTÁLY

A hőmérséklet napi középértéke és eltérése a 100 évi átlagtól /Budapesten/:

1976. VII. 14.	22,7 C°	+0,7 C°

1871 óta ezen a napon Budapesten előfordult

legmagasabb hőmérséklet:	36,7 C° /1883/,	
legalacsonyabb hőmérsékle	9,2 C° /1895/.	76.400.

LEGMAGASABB HŐMÉRSÉKLET

196. VII. 14.

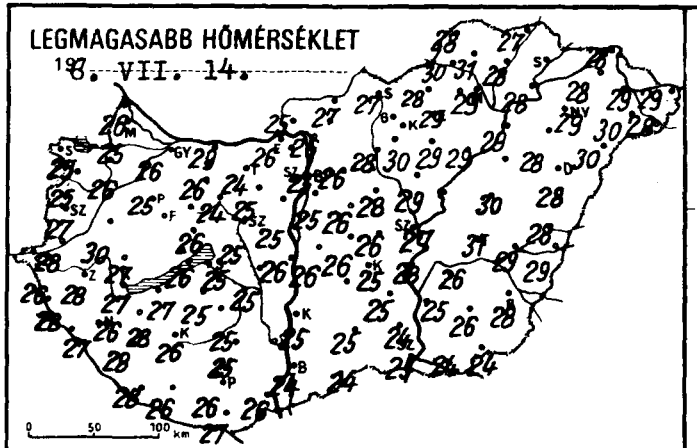

LEGALACSONYABB HŐMÉRSÉKLET

196. VII. 15.

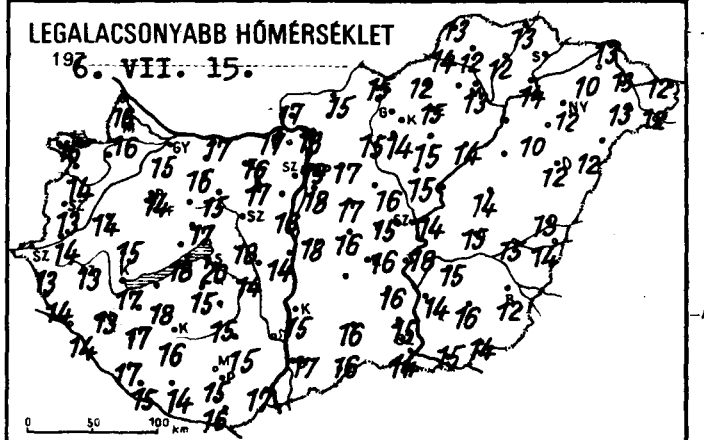

24 órás CSAPADÉKELOSZLÁS

196. VII. 14. 7h -tól VII. 15. 7h -ig.

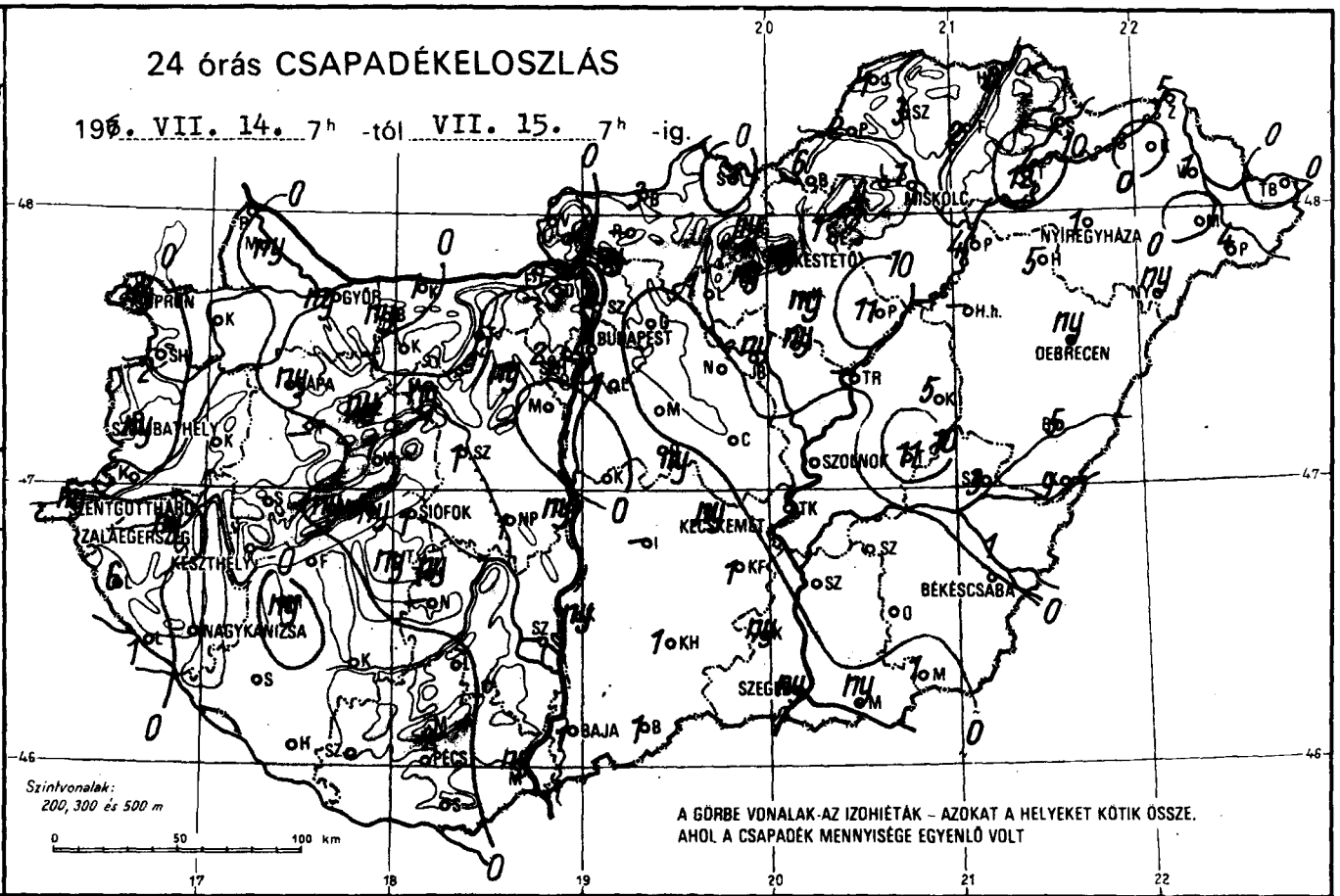

RADIÁCIÓS MINIMUM

196. VII. 15.

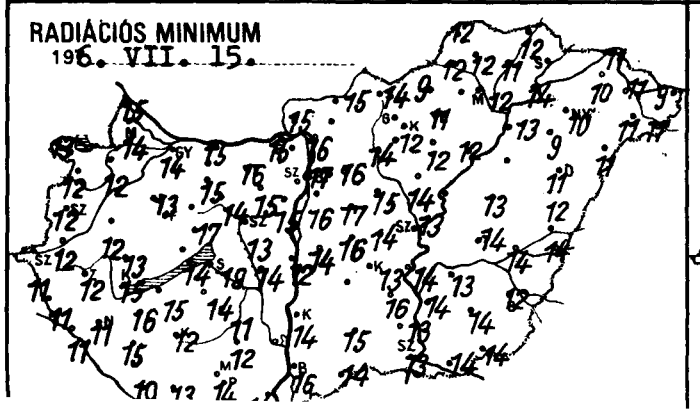

NAPFÉNYTARTAM

196. VII. 14.

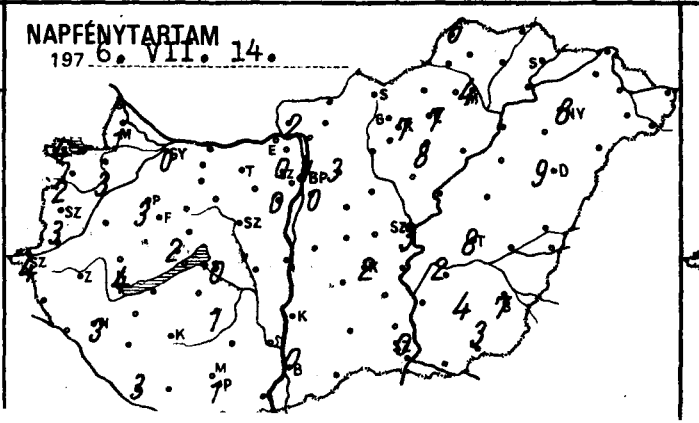

ZIVATARELOSZLÁS

196. VII. 14. 7h – VII. 15. 7h -ig.

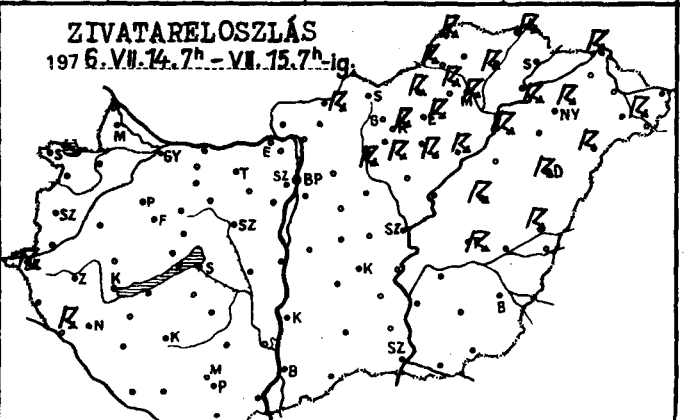

	1976.VII.15. 07 h -ig az utolsó 24 óra adatai					
	csapadék (mm)		max. hőmérséklet	min. hőmérséklet	rad. min.	napos órák
r	ny	=⌓	26	15	14	0
uvár	•		26	–	12	3
onmagyaróvár	ny		25	16	14	1
ca	•		26	16	15	
ron	ny		25	16	13	4
ronhorpács	2	⌓	25	14	12	2
d	•		30	14	12	
mend	•		28	14	12	
ntgotthárd	ny	⌓	26	13	11	4
mbathely	ny		27	13	12	3
ti	6		28	14	11	
enye	1		27	14	11	
gykanizsa	•	⌓	26	13	11	3
aegerszeg	ny	⌓	28	13	12	
kasgyepű	–		–	–	–	
sthely	•		27	17	15	4
nceshely	ny		25	15	14	2
ba	ny		25	14	13	3
neg	•		27	15	13	
iany	ny		26	18	14	
szprém	1		26	17	17	
c	ny		23	15	14	
nyód	•		27	18	15	
mokszt. györgy	•		28	15	10	3
posvár	•	⌓	26	16	12	
rcali	ny		28	17	16	
lok	1		25	20	19	0
mogyszob	•	⌓	28	17	15	
b	ny		25	15	14	
bolna	ny		25	14	13	
ztergom	•		26	17	15	
sber	•		26	16	15	
márom	1		29	17	15	
tabánya	•		24	16	16	
csutdoboz	ny		25	17	15	
naújváros	ny		26	14	12	
artonvásár	•		25	16	15	0
ór	ny	⌓	24	15	14	
agyhörcsökp.	1	⌓	25	14	14	
abadbattyán	1		25	18	13	
egszemcse	ny		25	15	11	1
engyel	•		25	15	12	
agykónyi	–		–	–	–	
tekszárd	–		–	–	–	
rpáctető	•		23	16	14	
lohács	ny		26	17	14	
cs	•	=	26	15	14	1
klos	•		27	16	13	
igetvár	•		26	14	13	
p. Lőrinc	1		25	18	16	0
p. Met. Int.	2		25	19	17	1
p. szab. hegy	2		22	17	14	0
gard	•		26	15	14	
bogókő	–		–	–	–	
ödöllő	•		26	17	16	3
ny yet	•		27	15	15	
ör	ny		26	17	17	
a kata	•		28	16	15	
rk	ny	⌓	26	16	16	
ndre	1		26	18	18	

	1976.VII.15. 07 h -ig az utolsó 24 óra adatai					
	csapadék (mm)		max. hőmérséklet	min. hőmérséklet	rad. min.	napos órák
Vác	ny		26	18	16	
Vámosmikola	•		25	17	15	2
Baja	1		24	17	16	0
Bácsalmás	1		24	16	14	
Izsák	–		–	–	–	
Kalocsa	ny		25	15	14	
Kecskemét	ny	⌓	25	16	13	2
Kiskunf. háza	1		25	16	16	
Kiskunhalas	1		25	16	15	
Kunszentmiklós	•		26	18	14	
Tiszakécske	•		28	18	14	
Balassagyarmat	3		27	15	15	
Romhány	–		–	–	–	
Salgótarján	•		27	15	14	
Eger	1		29	15	11	7
Galyatető	ny		25	13	10	
Gyöngyös	ny		30	14	12	
Kékestető	ny		22	14	10	7
Kompolt	ny		29	15	12	8
Lőrinci	1		28	15	14	
Poroszló	11		29	14	12	
Jászapáti	ny		29	15	14	
Jászberény	ny	⌓	29	15	12	
Karcag	5		30	14	13	
Szolnok	•	=⌓	27	14	13	3
Tiszaroff	–		–	–	–	
Túrkeve	11		31	15	14	8
Kistelek	ny		24	15	13	
Makó	ny		24	15	14	
Szeged	ny	=	25	14	13	0
Szentes	•		25	14	14	
Borsodnádasd	6	⌓	28	12	9	
Füged	2	⌓	28	12	11	
Hidasnémeti	4		27	13	12	
Jósvafő	1		28	13	12	6
Lillafüred	4		28	13	12	
Miskolc	1	=	29	13	12	4
Putnok	2	≡	30	14	12	
Sárospatak	–		–	–	–	–
Szendrőlád	3		31	12	12	
Tokaj	12		28	14	14	
Kisvárda	•		28	10	10	
Mátészalka	•	⌓	30	13	11	
Nyíregyháza	1		29	12	10	8
Nyírlugos	ny		30	12	11	
Pátyod	4	⌓	28	12	11	
Tiszabecs	•		29	12	9	
Vásárosnamény	1		29	13	11	
Záhony	5		28	13	11	
Berettyóújfalu	5	≡	28	13	12	
Debrecen	ny	≡	28	12	11	9
Hajdúdorog	5		28	10	9	
Hortobágy	–		–	–	–	
Körösszakál	9		29	14	14	
Polgár	4	⌓	29	15	13	
Békéscsaba	1	=⌓	28	12	12	7
Mezőhegyes	1	⌓	24	14	14	3
Orosháza	•		26	16	14	4
Szarvas	•		26	15	13	2
Szeghalom	3		29	15	14	

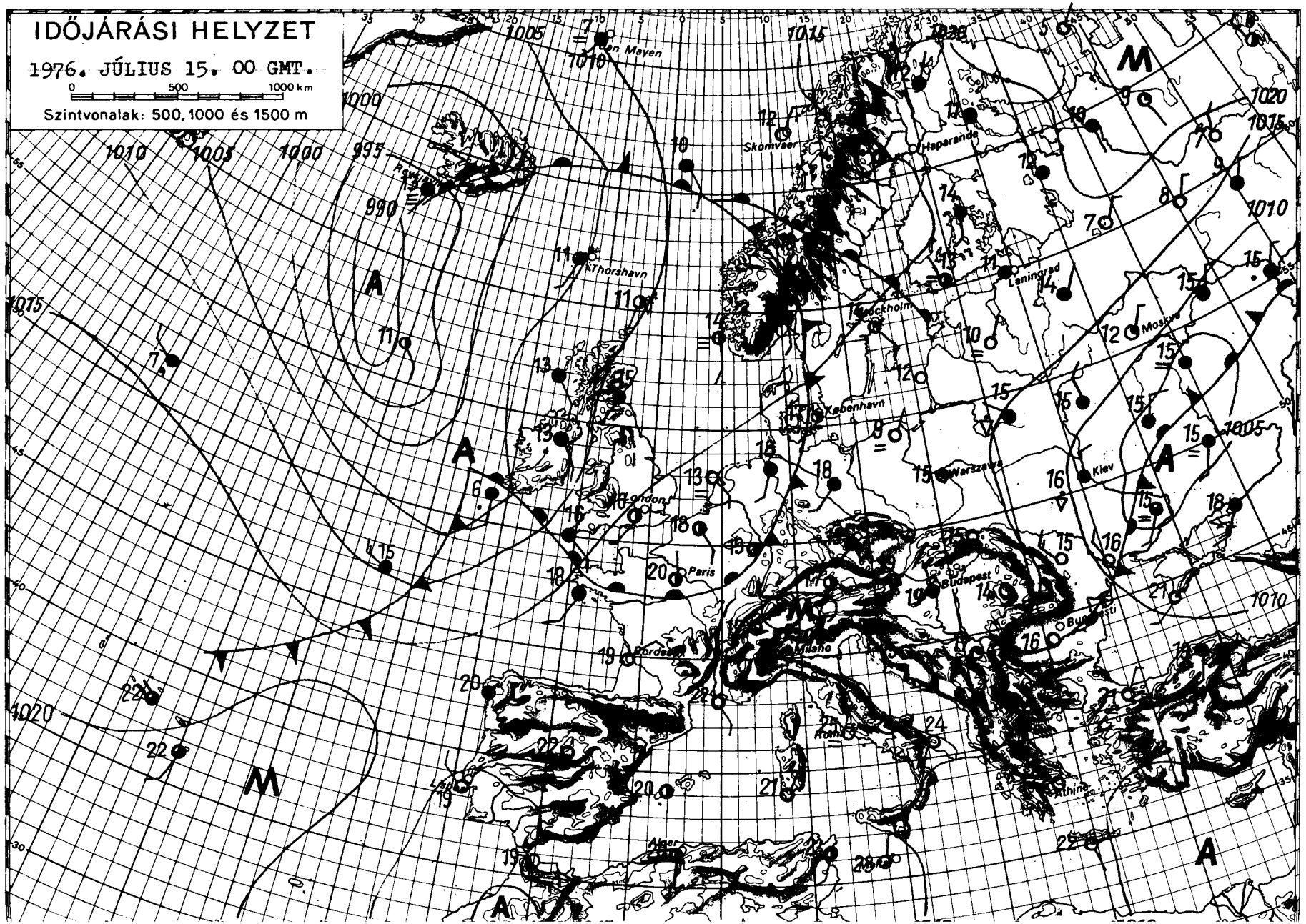

KIADJA: ORSZÁGOS METEOROLÓGIAI SZOLGÁLAT

Készíti: Központi Előrejelző Intézet Előrejelző Osztálya — T.: 273 - 018 — Megjelenik naponként

Évi előfizetési díja: 720,— Ft — Megrendelhető: 1024 Budapest, II., Kitaibel Pál u. 1. Telefon: 353-500,

Kiadásért felel: az OMSZ elnöke — Szerkesztésért felel: a KEI igazgatója

IDŐJÁRÁSI NAPIJELENTÉS

ЕЖЕДНЕВНЫЙ МЕТЕОРОЛОГИЧЕСКИЙ БЮЛЛЕТЕНЬ · DAILY WEATHER REPORT
BULLETIN QUOTIDIEN DE TEMPS · TÄGLICHER WETTERBERICHT

89. évfolyam 198. szám. + Budapest + 1976. július 16. péntek

Az időjárási helyzet és a várható időjárás:

A Földközi-tenger nyugati medencéjétől, Közép-Európán át a Jeges-tengerig átlag 1500 km széles sávban - tehát Európa közel 80 százalékán - kevés a felhő és elszórt záporokon kivül csapadék nem hullott. A legmagasabb nappali hőmérséklet a déli részeken megközelíti a 40 fokot, és még Svédország legészakibb területén is eléri a 20 fokot. Félhős, csapadékos és egyben az évszaknak megfelelő hőmérsékletü, vagy annál valamivel hüvösebb idő csupán a kontinensünk nyugati partvidékén és a Szovjetunió európai területének a délkeleti részén van.

Hazánkban csütörtökön változóan felhős, fülledt, meleg idő volt. A kora délutáni órákra 26, 32 fokig melegedett a levegő. Délután az ország nyugati részén, a Duna-Tisza közén, valamint az Északi-Középhegységben zivatarok törtek ki. A zivatarokat kisérő záporokból, szeszélyes területi eloszlásban átlag 2-5 mm eső hullott, de egy-két helyen 10-20 mm-t is mértek. Éjszaka felszakadozott a felhőzet és péntek hajnalra 11, 18 fokig hült le a levegő. Egy-két helyen rövid időre köd képződött. Délelőtt derült, meleg idő volt, már 11 órakor 24 és 28 fok közötti hőmérsékleteket mértek.

Ma 12 órakor Budapesten a hőmérséklet 26 fok, a tengerszintre átszámitott légnyomás 764 mm, nem változik.

A Balaton vizének hőmérséklete 11 órakor Siófoknál 24 fokos volt.

Várható időjárás szombat estig:

Fülledt, meleg idő, nappali gomolyfelhőképződéssel, délután elszórtan helyi záporesővel, zivatarral.
Mérsékelt, időnként megélénkülő változó irányu szél.
A várható legalacsonyabb éjszakai hőmérséklet 12, 17 fok között,
legmagasabb nappali hőmérséklet szombaton 30 fok körül.

Aigner Szilárd s.k.

A hőmérséklet napi középértéke és eltérése a 100 évi átlagtól /Budapesten/:

1976. VII. 15.	23,1 C°	+0,8 C°

[illegible] óta ezen a napon Budapesten előfordult

legmagasabb hőmérséklet: 37,4 C° /1931/,
legalacsonyabb hőmérséklet: 8,9 C° /1888/.

76.401.

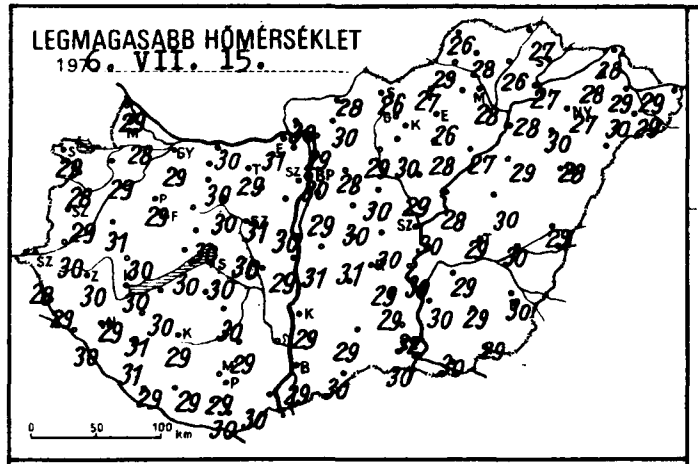
LEGMAGASABB HŐMÉRSÉKLET
1976. VII. 15.
0 50 100 km

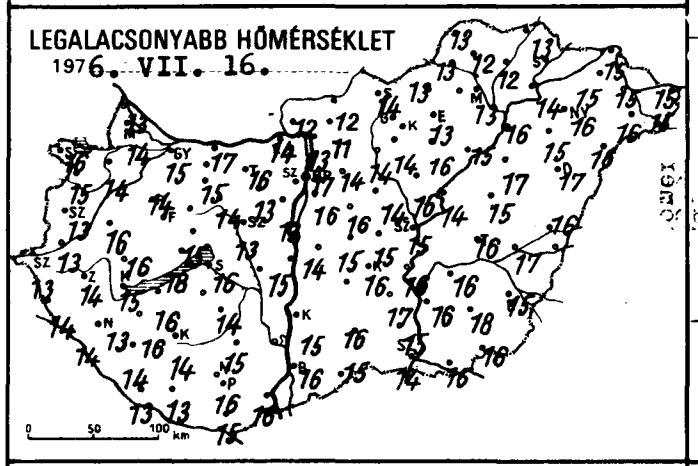
LEGALACSONYABB HŐMÉRSÉKLET
1976. VII. 16.
0 50 100 km

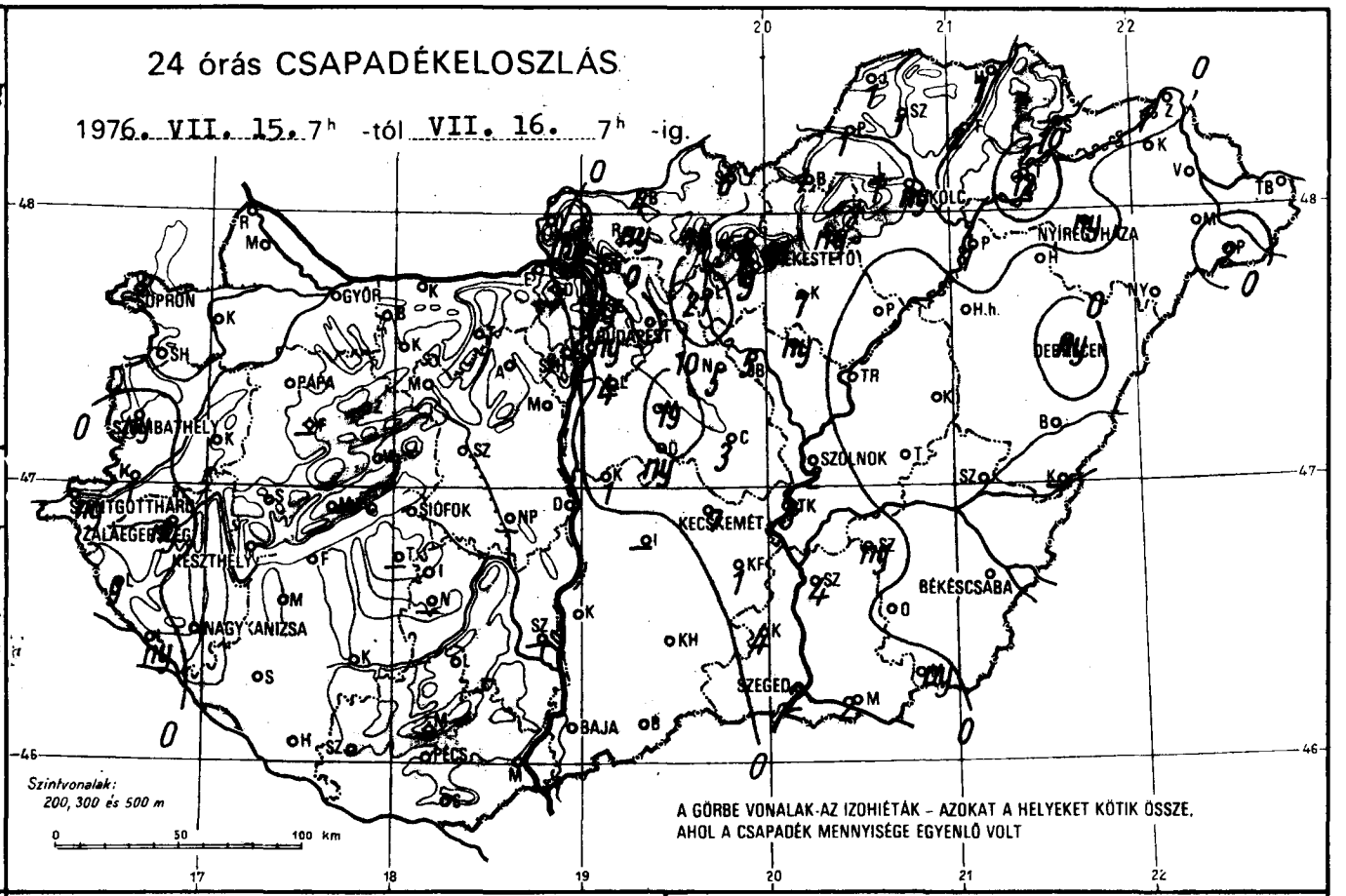
24 órás CSAPADÉKELOSZLÁS
1976. VII. 15. 7h -tól VII. 16. 7h -ig.
SOPRON
GYŐR
PÁPA
SZOMBATHELY
SZÁMTGOTTHARD
ZALAEGERSZEG
KESZTHELY
NAGYKANIZSA
SIÓFOK
BUDAPEST
KECSKEMÉT
SZOLNOK
BÉKÉSCSABA
SZEGED
BAJA
PÉCS
DEBRECEN
NYÍREGYHÁZA
Szintvonalak:
200, 300 és 500 m
0 50 100 km
A GÖRBE VONALAK-AZ IZOHIÉTÁK – AZOKAT A HELYEKET KÖTIK ÖSSZE,
AHOL A CSAPADÉK MENNYISÉGE EGYENLŐ VOLT

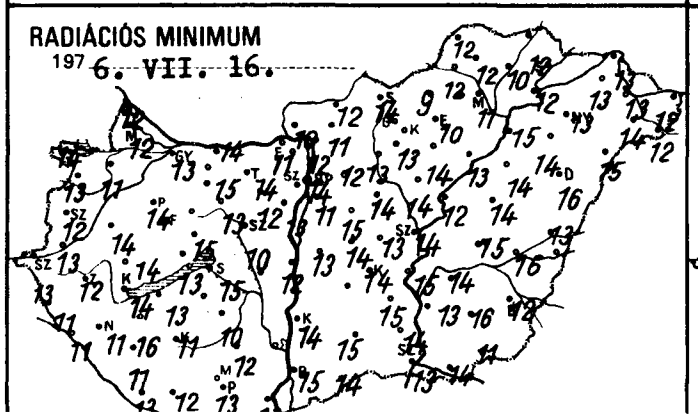
RADIÁCIÓS MINIMUM
1976. VII. 16.

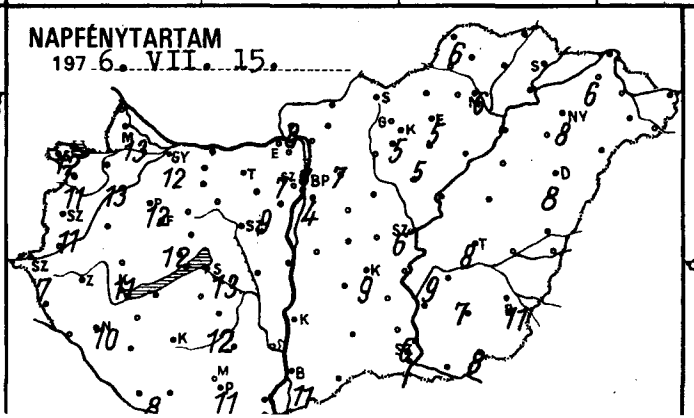
NAPFÉNYTARTAM
1976. VII. 15.

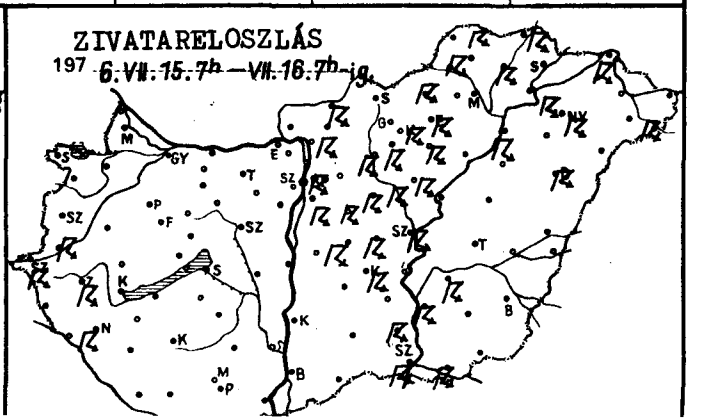
ZIVATARELOSZLÁS
1976. VII. 15. 7h – VII. 16. 7h -ig.

	1976. VII. 16. 07 h -ig az utolsó 24 óra adatai					
	csapadék (mm)		max. hőmérséklet	min. hőmérséklet	rad. min.	napos órák
Sopron	•	≈	29	15	13	12
Fertőd	•		29	14	11	13
Balatonmagyaróvár	•		28	14	12	13
Tapolca	•		29	13	12	-
Sopron	•		29	16	14	12
Sopronhorpács	•		28	15	13	11
Celldömölk	•		31	16	14	
Csörmend	1		30	13	13	
Szentgotthárd	ny	≈	28	13	13	7
Szombathely	ny		29	13	12	11
Szenti	9		29	14	11	
Szetenye	ny		30	14	11	
Nagykanizsa	•		29	13	11	10
Zalaegerszeg	ny	≈	30	14	12	
Farkasgyepű	-		-	-	-	
Keszthely	•		30	15	14	11
Keneshely	•		27	17	13	12
Pápa	•	=	29	14	14	12
Sümeg	•		30	16	14	
Tihany	•		30	18	13	
Veszprém	•		30	15	15	
Zirc	•		26	12	10	
Tonyód	•		30	16	13	
Siómokszt. györgy	•	≡	29	13	13	8
Kaposvár	•		29	14	11	
Marcali	•		31	16	16	
Siófok	•		30	16	15	13
Somogyszob	•		31	14	11	
Tab	-		-	-	-	
Bábolna	•		30	15	13	
Esztergom	•		31	14	11	
Kisbér	•		30	15	15	
Komárom	•		30	17	14	
Tatabánya	•		29	16	14	
Alcsútdoboz	•		31	13	12	
Dunaújváros	•		29	15	12	
Martonvásár	•		30	13	13	9
Mór	•		30	14	13	
Nagyhörcsökp.	-		-	-	-	
Szabadbattyán	•		30	13	10	
Tegszemcse	•		30	14	10	12
Lengyel	•		29	15	12	
Nagykónyi	-		-	-	-	
Szekszárd	-		-	-	-	
Arnóti	•		28	18	13	
Mohács	•		30	16	13	
Pécs	•		29	16	13	11
Siklós	•		30	15	12	
Szigetvár	•		29	13	12	
Bp. Lőrinc	4		29	16	11	4
Bp. Met. Int.	ny	≈	30	17	15	7
Bp. Szab. hegy	•		26	15	12	7
Cegléd	3		30	15	13	
Dabogókő	-		-	-	-	
Gödöllő	•		28	14	12	7
Kecskemét	ny		28	10	10	
Kalocsa	19		30	16	15	
Nagykata	5		30	14	14	
Dunaharaszti	ny		31	15	14	
Szigetcsépre	ny		30	15	15	

	1976. VII. 16. 07 h -ig az utolsó 24 óra adatai					
	csapadék (mm)		max. hőmérséklet	min. hőmérséklet	rad. min.	napos órák
Vác	•		29	13	12	
Vámosmikola	•		30	12	10	8
Baja	•		29	16	15	11
Bácsalmás	•		30	15	14	
Izsák	-		-	-	-	
Kalocsa	•		29	15	14	
Kecskemét	7	≈	29	16	14	9
Kiskunf. háza	1		29	17	15	
Kiskunhalas	•		29	16	15	
Kunszentmiklós	1		31	14	13	
Tiszakécske	5		30	16	15	
Balassagyarmat	4	≡	28	12	12	
Romhány	ny		30	11	11	
Salgótarján	6		26	14	14	
Eger	ny		26	13	10	5
Galyatető	-		-	-	-	
Gyöngyös	9	≡	30	14	13	
Kékestető	6		20	13	10	5
Kompolt	7		28	16	14	5
Lőrinci	21		29	14	13	
Poroszló	•		27	15	13	
Jászapáti	ny		29	16	14	
Jászberény	5	≈	30	14	10	
Karcag	•		30	15	14	
Szolnok	2	≈	30	15	14	6
Tiszaroff	•		28	14	12	
Túrkeve	•		29	16	15	8
Kistelek	4		32	15	14	
Makó	2		30	16	14	
Szeged	2	≈	30	14	13	6
Szentes	4		30	16	13	
Borsodnádasd	1	≡	27	13	9	
Fügöd	2		26	12	10	
Hidasnémeti	1		27	13	12	
Jósvafő	1		26	13	12	6
Lillafüred	1		27	13	12	
Miskolc	ny	≡	28	13	11	6
Putnok	1	≡	29	13	12	
Sárospatak	-		-	-	-	
Szendrőlád	1		28	12	12	
Tokaj	12		27	14	12	
Kisvárda	•		28	15	13	6
Mátészalka	•		30	16	14	
Nyíregyháza	ny		27	16	13	8
Nyírlugos	•		29	16	15	
Pátyod	2	≈	29	16	15	
Tiszabecs	•		29	15	12	
Vásárosnamény	•		29	15	13	
Záhony	1		28	15	13	
Berettyóújfalu	•		29	16	13	
Debrecen	ny		28	17	16	8
Hajdúdorog	•		30	15	14	
Hortobágy	•		29	17	14	
Körösszakál	-		-	-	-	
Polgár	1	≈	28	16	15	
Békéscsaba	•		30	15	12	11
Mezőhegyes	ny		29	16	11	8
Orosháza	•		29	18	16	7
Szarvas	ny		29	16	14	9
Szeghalom	•		30	17	16	

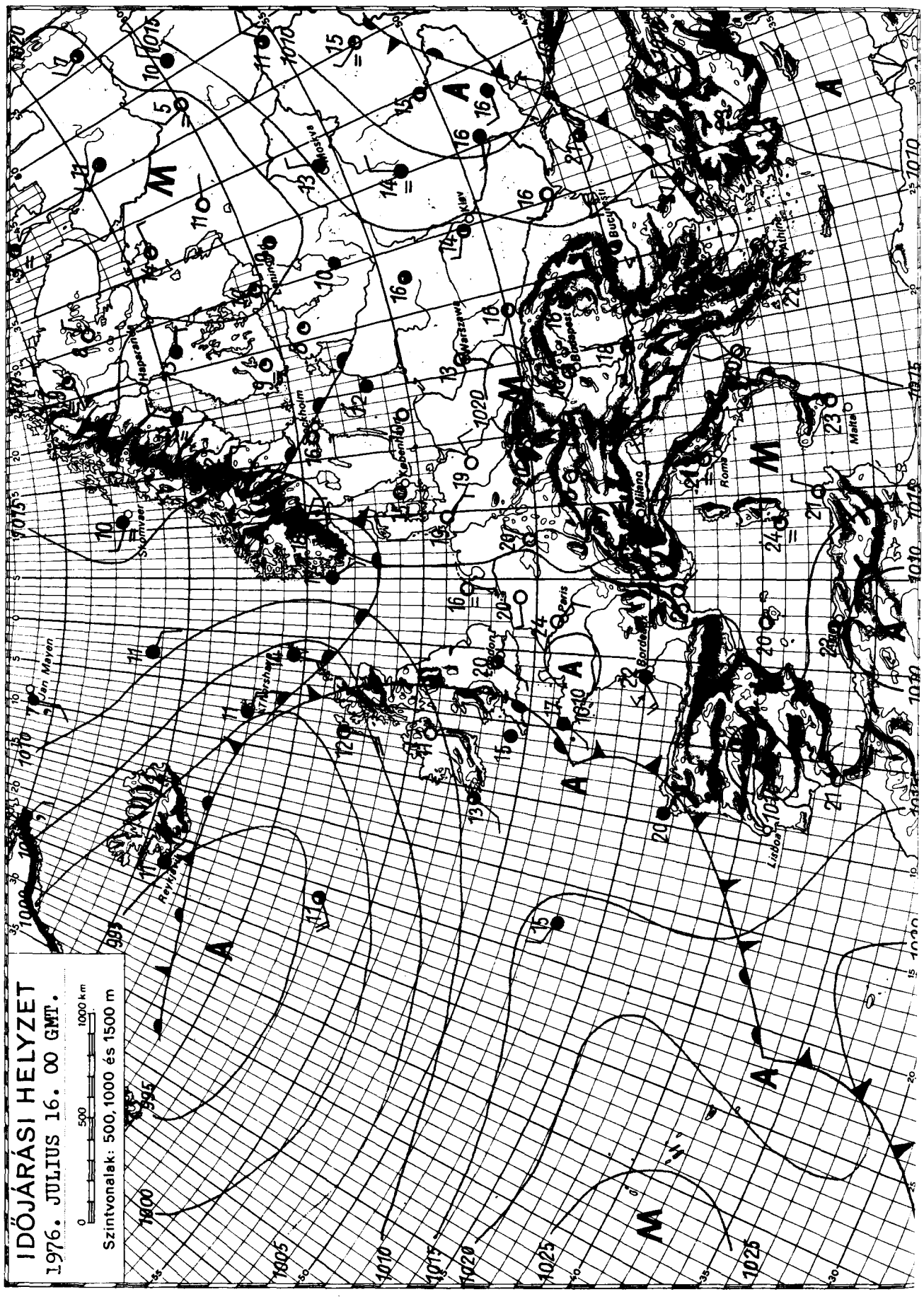

KIADJA: ORSZÁGOS METEOROLÓGIAI SZOLGÁLAT

Készíti: Központi Előrejelző Intézet Előrejelző Osztálya — T.: 273 - 018 — Megjelenik naponként

Évi előfizetési díja: 720,—Ft — Megrendelhető: 1024 Budapest, II., Kitaibel Pál u. 1. Telefon: 353-500,

Kiadásért felel: az OMSZ elnöke — Szerkesztésért felel: a KEI igazgatója

DŐJÁRÁSI NAPIJELENTÉS

ЕЖЕДНЕВНЫЙ МЕТЕОРОЛОГИЧЕСКИЙ БЮЛЛЕТЕНЬ • DAILY WEATHER REPORT
BULLETIN QUOTIDIEN DE TEMPS • TÄGLICHER WETTERBERICHT

39. évfolyam 199. szám. + Budapest + 1976. július 17. szombat

Az időjárási helyzet és a várható időjárás:

Kontinensünk legnagyobb részén derült, száraz az idő. A Földközi-tenger felől érkező meleg levegő a Skandináv-félsziget északi részét is elérte, igy még a sarkkörön tul is többfelé volt 25 fok a hőmérséklet maximális értéke pénteken. Változékony, csapadékos idő egyedül Európa Atlanti-óceáni partvidékén van, amit a szubtrópusi meleg, és az óceáni nedves levegő keveredése okoz. A Kárpát-medence fölé a száraz, meleg levegőnek ujabb hulláma érkezik, ezért a következő napokban még melegebb lesz az idő.

Hazánkban pénteken a nappali órákban csak kissé növekedett meg a felhőzet, és gyenge záport is csak Budapestről és Kékestetőről jelentettek. A hőmérséklet csucsértéke 27, 33 fok között volt. Ma hajnalra általában 13, 19 fokig hült a levegő. Délelőtt derült, vagy csak fátyolfelhős volt az ég, és gyenge, változó irányu szél fujt. A levegő 11 órára 27, 30 fokra melegedett.

Ma 12 órakor a hőmérséklet Budapesten 28 fok, a tengerszintre átszámitott légnyomás 763 mm, gyengén süllyed.

A Balaton vizének hőmérséklete Siófoknál 11 órakor 24 fok volt.

Várható időjárás vasárnap estig:

Kevés felhő, száraz, napos idő.
Zápor, zivatar legfeljebb ma egy-két helyen a délutáni órákban gyenge, időnként kissé élénkebb változó irányu szél.

Várható legalacsonyabb éjszakai hőmérséklet: 14, 19,
legmagasabb nappali hőmérséklet vasárnap: 30, 34 fok között.

Bártfai Erzsébet s.k.

A hőmérséklet napi középértéke és eltérése a 100 évi átlagtól /Budapesten/:

1976. VII. 16.: 24,9 C° +2,9 C°

1871 óta ezen a napon Budapesten előfordult

legmagasabb hőmérséklet: 37,9 C° /1928/,
legalacsonyabb hőmérséklet: 10,1 C° /1924/.

76.402.

LEGMAGASABB HŐMÉRSÉKLET

197 6. VII. 16.

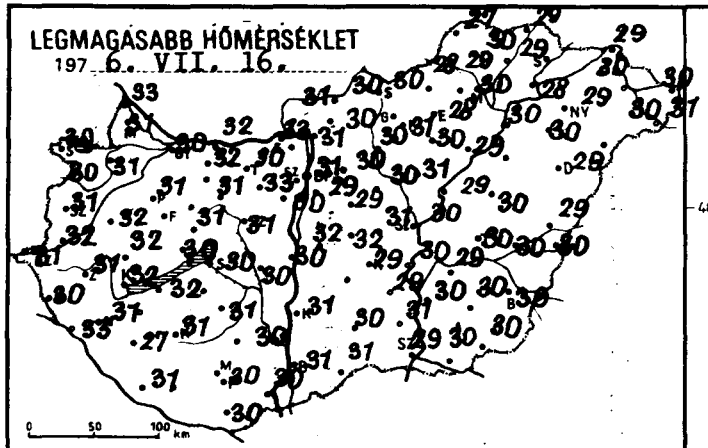

LEGALACSONYABB HŐMÉRSÉKLET

197 6. VII. 17.

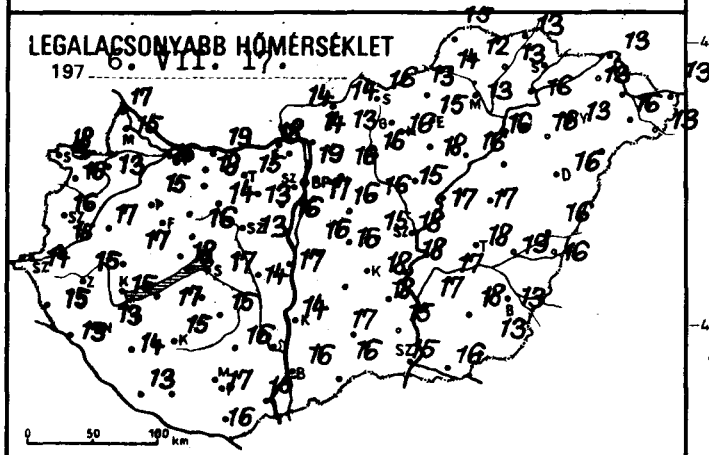

24 órás CSAPADÉKELOSZLÁS

197 6. VII. 16. 7 h -tól VII. 17. 7 h -ig.

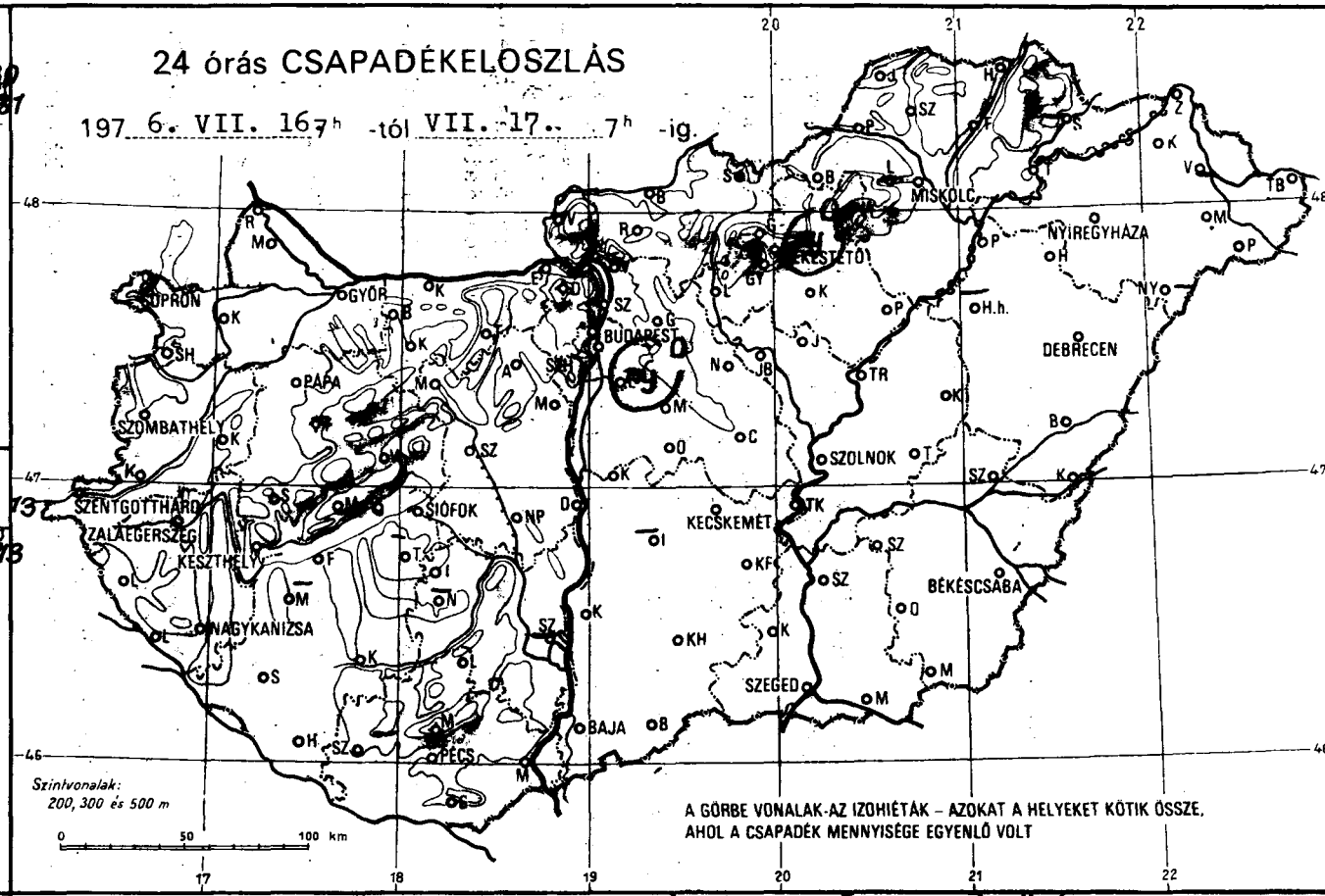

RADIÁCIÓS MINIMUM

197 6. VII. 17.

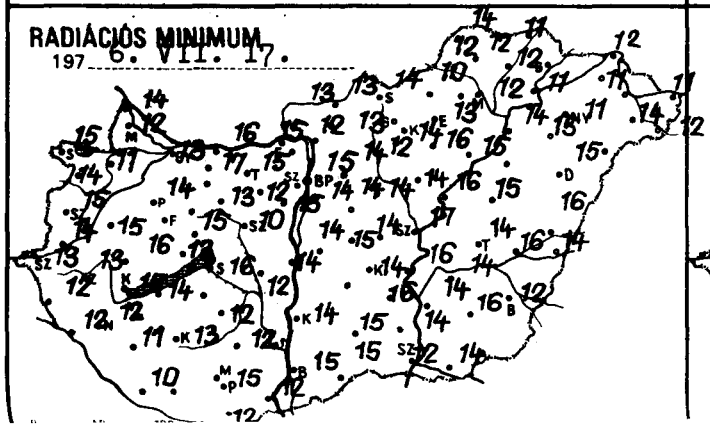

NAPFÉNYTARTAM

197 6. VII. 16.

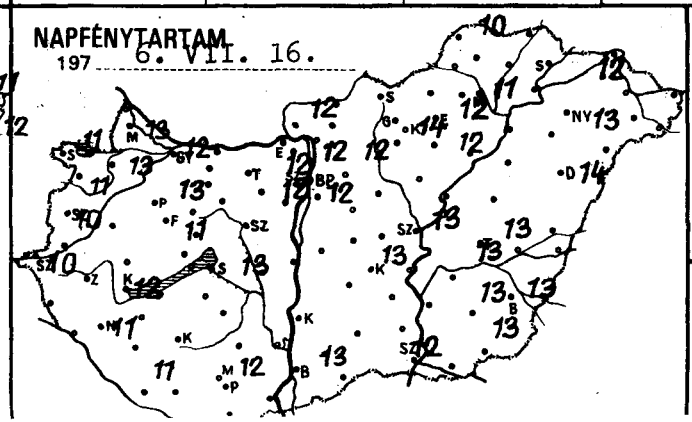

LEGERŐSEBB SZÉLLÖKÉS m/s

197 6. VII. 16.

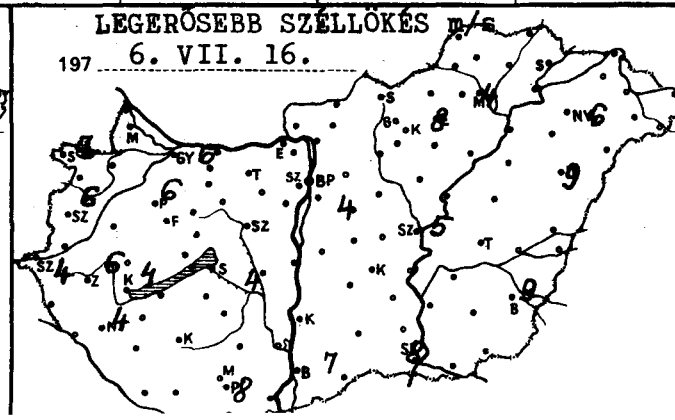

	1976.VII.17 07 h -ig az utolsó 24 óra adatai							1976.VII.17 07 h -ig az utolsó 24 óra adatai						
	csapadék (mm)		max. hőmérséklet	min. hőmérséklet	rad. min.	napos órák		csapadék (mm)		max. hőmérséklet	min. hőmérséklet	rad. min.	napos órák	
iyőr	•	⌐	30	15	13	12	Vác	•		31	14	12		
apuvár	•		31	13	11	13	Vámosmikola	•		31	14	13	12	
losonmagyaróvár	•	⌐	31	15	12	13	Baja	•		31	16	15	13	
ajka	•		33	17	14		Bácsalmás	•		31	16	15		
opron	•		30	18	15	11	Izsák	–		–	–	–		
opronhorpács	•	⌐	30	16	14	11	Kalocsa	•		31	14	14		
áld	•		32	17	15		Kecskemét	•	⌐	29	18	14	13	
örmend	•		32	15	14		Kiskunf. háza	•		29	18	16		
zentgotthárd	•	⌐	31	14	13	10	Kiskunhalas	•		30	17	15		
zombathely	•		31	16	15	10	Kunszentmiklós	•		32	16	14		
enti	•		30	15	12		Tiszakécske	•		30	18	16		
etenye	•		33	13	12		Balassagyarmat	•		30	14	13		
agykanizsa	•	=	31	13	12	11	Romhány	•		30	13	13		
alaegerszeg	•	⌐	31	15	13		Salgótarján	•		30	16	14		
arkasgyepű	–		–	–	–		Eger	•		28	15	13	12	
eszthely	•	=	32	15	15	12	Galyatető	•		26	16	14		
fencshely	•		28	17	13	11	Gyöngyös	•		31	16	14		
apa	•		31	15	14	13	Kékestető	ny	V	21	15	13	14	
meg	•		32	17	16		Kompolt	•		30	18	16	12	
hany	•		30	18	13		Lőrinci	•	⌐	30	15	12		
eszprém	•		31	16	15		Poroszló	•		29	16	15		
rc	•	⌐	29	12	10		Jászapáti	•		31	15	14		
nyód	•		32	17	14		Jászberény	•	⌐	30	16	15		
omokszt. györgy	•	⌐ =	31	13	10	11	Karcag	•	⌐	30	17	15		
aposvár	•	⌐	31	15	13		Szolnok	•		30	18	17	13	
arcali	–		–	–	–		Tiszaroff	•		29	17	16		
ófok	•		30	17	16	13	Túrkeve	•		30	18	14	13	
mogyszob	•	⌐	27	14	11		Kistelek	•		31	15	14		
ab	–		–	–	–		Makó	•		30	16	14		
ábolna	•		32	16	15		Szeged	•		29	15	12	12	
sztergom	•		33	18	15		Szentes	•		30	17	14		
sbér	•		32	18	17		Borsodnádasd	•	⌐	28	13	10		
omárom	•		32	19	16		Füged	•	⌐	29	13	12		
atabánya	•		30	15	15		Hidasnémeti	•		29	13	11		
lcsútdoboz	•	⌐	33	13	12		Jósvafő	•		27	15	14	10	
unaújváros	•		30	17	14		Lillafüred	•		28	13	12		
artonvásár	•		30	16	15	12	Miskolc	•	=	30	13	12	11	
ór	•	⌐	31	14	13		Putnok	•		29	14	12		
agyhörcsökp.	•	⌐	30	14	12		Sárospatak	–		–	–	–		
abadbattyán	•		31	13	10		Szendrőlád	•		30	12	12		
gszemcse	•		31	15	12	12	Tokaj	•		28	16	11		
ngyel	•		30	16	12		Kisvárda	•		30	13	11	12	
agykónyi	–		–	–	–		Mátészalka	•		30	16	14		
ekszárd	–		–	–	–		Nyíregyháza	•		29	13	11	13	
pádtető	•		29	20	14		Nyírlugos	–		–	–	–		
ohács	•		30	15	12		Pátyod	•	⌐	31	13	12		
cs	•		30	17	15	12	Tiszabecs	•		30	13	11		
los	•		30	16	12		Vásárosnamény	–		–	–	–		
geтvár	–		–	–	–		Záhony	•	⌐	29	13	12		
Lőrinc	ny	V	29	17	14	12	Berettyóújfalu	•	⌐	29	16	16		
Met. Int.	•		31	19	15	12	Debrecen	•		29	16	15	14	
Szab. hegy	•		28	17	13	12	Hajdúdorog	•		30	16	15		
gled	•		31	15	14		Hortobágy	–		–	–	–		
bogókő	•		27	16	12		Körösszakál	•		30	16	14		
ödöllő	•		30	16	14	12	Polgár	•	⌐	30	16	14		
rályrét	•		30	12	12		Békéscsaba	•	⌐	30	13	12	13	
nor	•		29	16	14		Mezőhegyes	•	⌐	30	13	–	13	
gykáta	•		30	16	14		Orosháza	•		30	18	16	13	
keny	•		32	16	15		Szarvas	•		29	17	14	13	
ntendre	•		32	16	16		Szeghalom	•		30	19	16		



KIADJA: ORSZÁGOS METEOROLÓGIAI SZOLGÁLAT
Készíti: Központi Előrejelző Intézet Előrejelző Osztálya — T.: 273 - 018 — Megjelenik naponként
Évi előfizetési díja: 720,—Ft — Megrendelhető: 1024 Budapest, II., Kitaibel Pál u. 1. Telefon: 353-500,
Kiadásért felel: az OMSZ elnöke — Szerkesztésért felel: a KEI igazgatója

DŐJÁRÁSI NAPIJELENTÉS

ЕЖЕДНЕВНЫЙ МЕТЕОРОЛОГИЧЕСКИЙ БЮЛЛЕТЕНЬ · DAILY WEATHER REPORT
BULLETIN QUOTIDIEN DE TEMPS · TÄGLICHER WETTERBERICHT

39. évfolyam 200. szám. + Budapest + 1976. julius 18. vasárnap 1

Az időjárási helyzet és a várható időjárás:

A Földközi-tenger felől meleg, szubtrópusi eredetü levegő áramlik az Alpok és a Kárpátok térségén, valamint a Német-Lengyel síkságon át a Skandinávfélsziget fölé. A felsorolt területeken szombaton a hőmérséklet csucsértéke 6, 11 fokkal meghaladta az évszaknak megfelelő értéket. Az Atlanti-óceánról áramló nedves léghullámok a Brit-szigeteken át Izland felé haladnak. Hatásukra ezeken a területeken felhős az idő, helyenként esik az eső. Nyugat-Európában is elszórtan zápor, zivatar keletkezik. A Kárpát-medence időjárását kialakitó gyenge leszálló légmozgásu zóna holnapra is megmarad, ezért holnap estig tovább tart a kánikula.

Hazánkban szombaton derült, száraz, meleg idő volt. Országszerte 8, 14 órán át sütött a nap. A legmagasabb nappali hőmérséklet 30, 35 fok között alakult. Ma hajnalra keleten 14, 17, máshol általában 17, 20 fokig hült le a levegő. Délelőtt általában felhőtlen volt az ég. A hőmérséklet 11 órára 27, 31 fokig emelkedett.

Ma 12 órakor Budapesten a hőmérséklet 29 fok volt, a tengerszintre átszámitott légnyomás 765 mm, alig változik.

A Balaton vizének hőmérséklete Siófoknál 11 órakor 24 fok volt.

Várható időjárás hétfő estig:

Kevés felhő, száraz, meleg idő.
Mérsékelt, időnként kissé megélénkülő változó irányu szél.
Várható legalacsonyabb éjszakai hőmérséklet: 14, 19,
legmagasabb nappali hőmérséklet hétfőn: 30, 35 fok között.

Bartha Péterné s.k.

A hőmérséklet napi középértéke és eltérése a 100 évi átlagtól /Budapesten/:

1976. VII. 17. 26,4 C° +4,4 C°

1871 óta ezen a napon Budapesten előfordult

legmagasabb hőmérséklet: 38,4 C° /1928/,
legalacsonyabb hőmérséklet: 11,0 C° /1892/.

76.403.

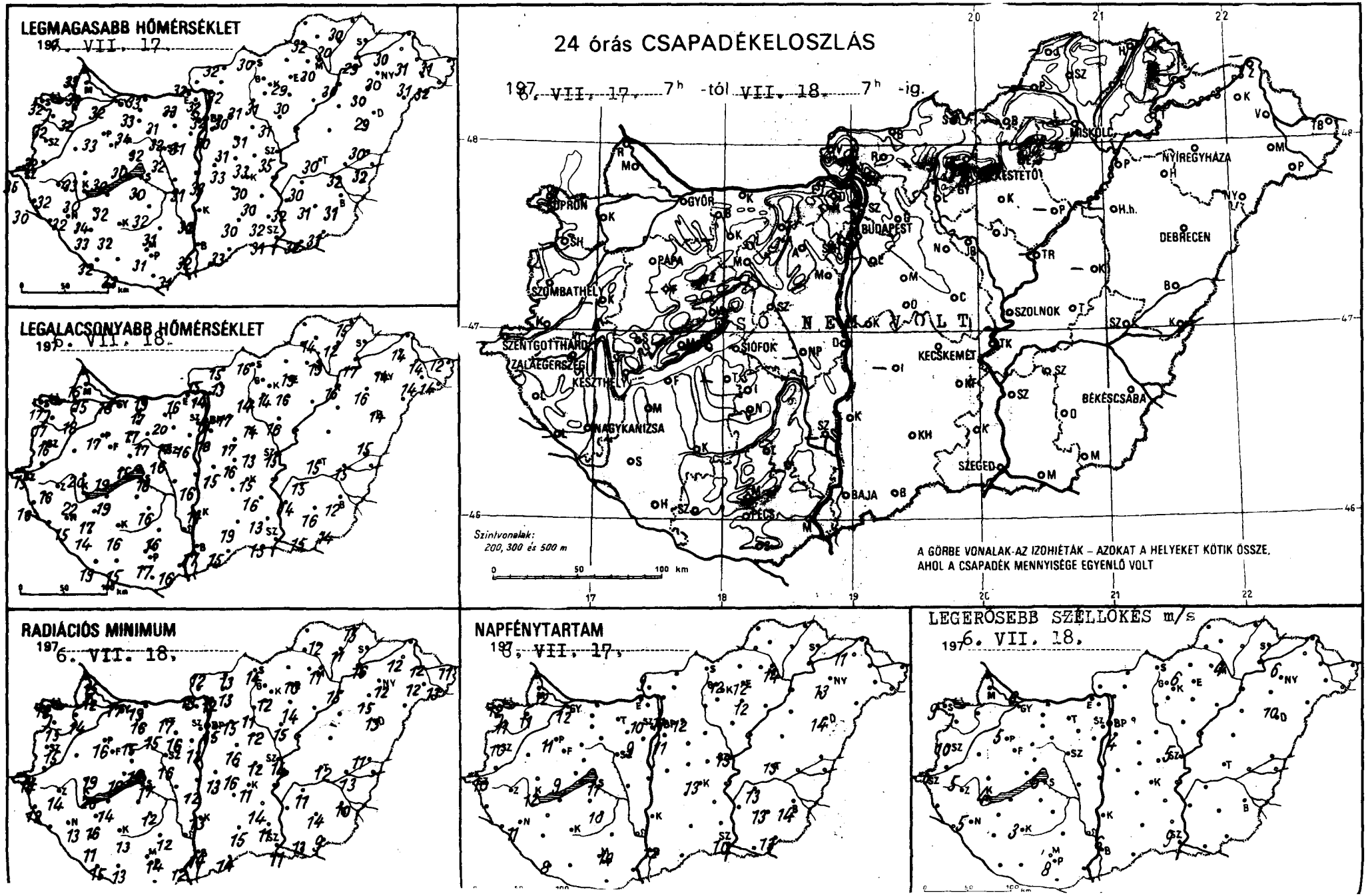
LEGMAGASABB HŐMÉRSÉKLET
196. VII. 17.
LEGALACSONYABB HŐMÉRSÉKLET
196. VII. 18.
24 órás CSAPADÉKELOSZLÁS
196. VII. 17. 7h -tól VII. 18. 7h -ig.
SÓ NEM VOLT
Szintvonalak:
200, 300 és 500 m
A GÖRBE VONALAK-AZ IZOHIÉTÁK – AZOKAT A HELYEKET KÖTIK ÖSSZE,
AHOL A CSAPADÉK MENNYISÉGE EGYENLŐ VOLT
RADIÁCIÓS MINIMUM
196. VII. 18.
NAPFÉNYTARTAM
196. VII. 17.
LEGERŐSEBB SZÉLLÖKÉS m/s
196. VII. 18.
SOPRON
GYŐR
BUDAPEST
MISKOLC
NYÍREGYHÁZA
DEBRECEN
SZOMBATHELY
PÁPA
SZOLNOK
SZENTGOTTHÁRD
ZALAEGERSZEG
KESZTHELY
SIÓFOK
KECSKEMÉT
BÉKÉSCSABA
NAGYKANIZSA
SZEGED
PÉCS
BAJA

	19..VII..18..07 h -ig az utolsó 24 óra adatai							19..VII..18..07 h -ig az utolsó 24 óra adatai						
	csapadék (mm)		max. hőmérséklet	min. hőmérséklet	rad. min.	napos órák		csapadék (mm)		max. hőmérséklet	min. hőmérséklet	rad. min.	napos órák	
r	•		32	18	17	12	Vác	•		32	14	12		
uvár	•		32	18	14	11	Vámosmikola	•		32	15	12	9	
onmagyaróvár	•	⌐	33	15	12	12	Baja	•		32	17	14	12	
ca	•		33	16	15		Bácsalmás	•		33	15	14		
ron	•		32	17	15	12	Izsák	–		–	–	–		
ronhorpács	•	⌐	32	17	15	11	Kalocsa	•		32	14	13		
d	–		–	–	–		Kecskemét	•		30	15	11	13	
mend	–		–	–	–		Kiskunf. háza	•		30	16	14		
ntgotthárd	•	⌐	35	15	14	10	Kiskunhalas	•		30	19	15		
mbathely	•		32	16	15	10	Kunszentmiklós	•		33	15	13		
ti	•		30	16	12		Tiszakécske	–		–	–	–		
:nye	–		–	–	–		Balassagyarmat	•		31	15	13		
ykanizsa	•		32	15	13	11	Romhány	•		32	13	13		
egerszeg	•	⌐	32	16	14		Salgótarján	•		32	16	14		
kasgyepű	–		–	–	–		Eger	•		29	19	10	12	
szthely	•		30	22	20	12	Galyatető	–		–	–	–		
ncshely	•		30	19	16	9	Gyöngyös	•		31	14	12		
na	•		33	17	16	11	Kékestető	•		23	17	13	12	
neg	•		33	20	19		Kompolt	•		30	16	14	12	
iany	•		31	20	14		Lőrinci	•		31	14	11		
zprém	•		31	15	15		Poroszló	–		–	–	–		
c	•		30	14	11		Jászapáti	•		31	16	15		
nyód	•		32	19	14		Jászberény	•		31	15	14		
mokszt. györgy	•	⌐	32	19	15	8	Karcag	–		–	–	–		
posvár	•	⌐	32	16	13		Szolnok	•		35	15	14	13	
rcali	•		34	17	16		Tiszaroff	–		–	–	–		
fok	•		30	18	17	11	Túrkeve	•	⌐	30	15	12	13	
mogyszob	•		33	14	11		Kistelek	•		32	13	11		
b	–		–	–	–		Makó	•		32	15	13		
bolna	•		33	17	16		Szeged	•		31	13	11	10	
ztergom	•		33	16	13		Szentes	•		32	14	10		
sbér	•		34	17	15		Borsodnádasd	–		–	–	–		
márom	•		33	19	19		Fűgöd	•	⌐	30	12	11		
tabánya	•		31	20	17		Hidasnémeti	•	⌐	30	15	15		
csútdoboz	•		32	17	16		Jósvafő	–		–	–	–		
naújváros	•		31	16	12		Lillafüred	–		–	–	–		
artonvásár	•		31	16	15	9	Miskolc	•		30	13	11	14	
ör	•		32	17	15		Putnok	–		–	–	–		
agyhörcsökp.	–		–	–	–		Sárospatak	–		–	–	–	–	
abadbattyán	•		32	18	16		Szendrőlád	•		32	14	12		
egszemcse	•		32	16	12	10	Tokaj	•		29	17	16		
ngyel	•		31	16	12		Kisvárda	•		30	14	12	11	
agykónyi	–		–	–	–		Mátészalka	•		31	14	12		
ekszárd	–		–	–	–		Nyíregyháza	•		30	14	12	13	
pástető	•		30	19	17		Nyírlugos	–		–	–	–		
lohács	•		31	16	12		Pátyod	•	⌐	32	14	13		
cs	•		31	17	14	10	Tiszabecs	•		31	12	11		
klos	–		–	–	–		Vásárosnamény	•		31	14	12		
zigetvár	•		32	15	13		Záhony	–		–	–	–		
p. Lőrinc	•		30	18	14	11	Berettyóújfalu	•	⌐	30	15	11		
p. Met. Int.	•		32	19	15	11	Debrecen	•		29	14	13	14	
p. Szab. hegy	•		29	17	14	10	Hajdúdorog	•		30	16	15		
egléd	•		23	13	12		Hortobágy	–		–	–	–		
bogókő	–		–	–	–		Körösszakál	•		32	–	–		
ődöllő	•		30	17	15	12	Polgár	•		30	16	15		
irályrét	–		–	–	–		Békéscsaba	•	⌐	31	12	10	14	
lonor	•		31	17	16		Mezőhegyes	•		31	14	9	13	
agykáta	•		31	14	12		Orosháza	•		31	16	14	13	
rkény	•		33	16	16		Szarvas	•		30	15	11	13	
ntendre	•		33	17	16		Szeghalom	•		32	15	13		

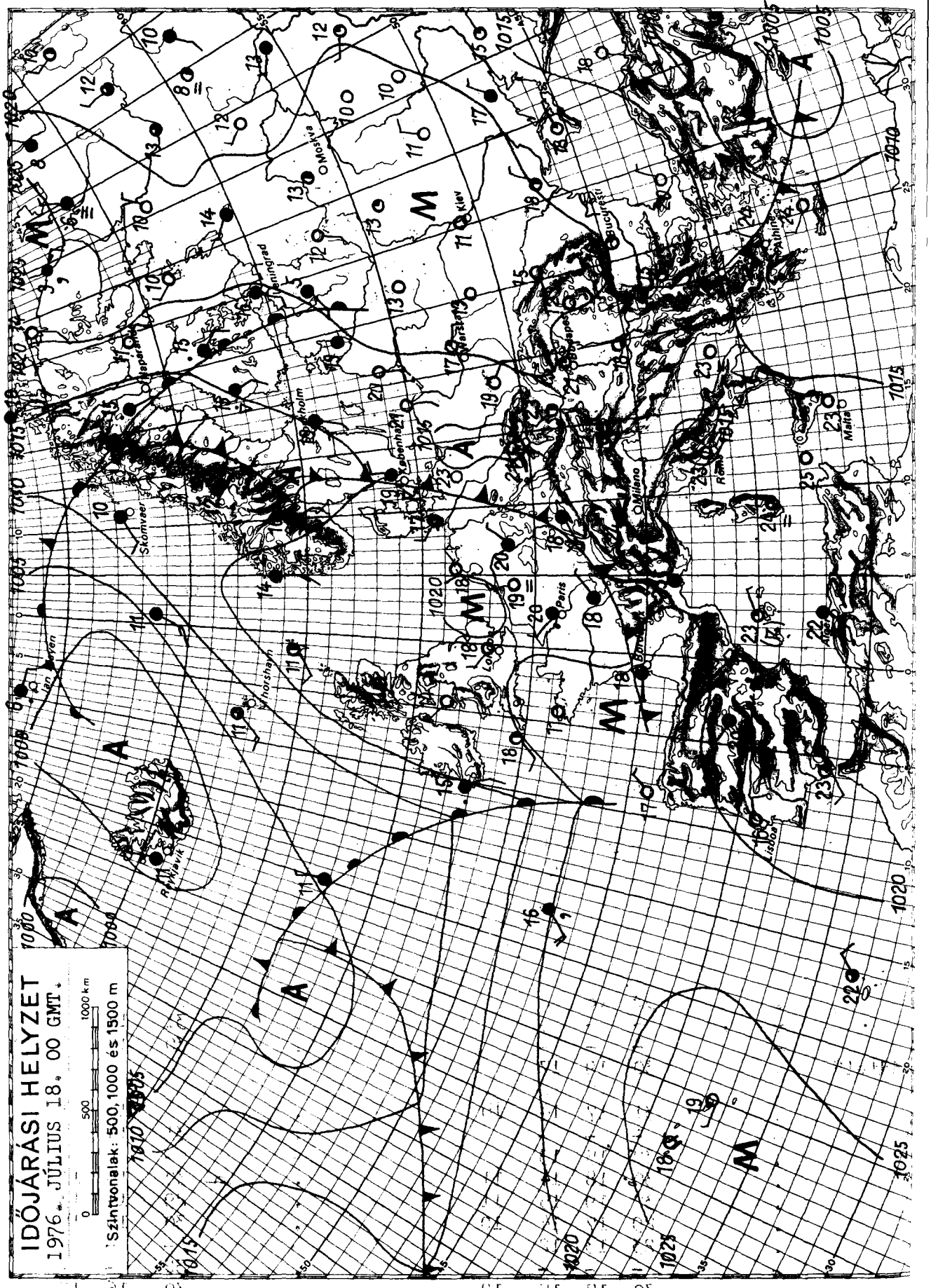

KIADJA: ORSZÁGOS METEOROLÓGIAI SZOLGÁLAT

Készíti: Központi Előrejelző-Intézet Előrejelző Osztálya — T.: 273 - 018 — Megjelenik naponként

Évi előfizetési díja: 720,– Ft — Megrendelhető: 1024 Budapest, II., Kitaibel Pál u. 1. Telefon: 353-500,

Kiadásért felel: az OMSZ elnöke — Szerkesztésért felel: a KEI igazgatója

DŐJÁRÁSI NAPIJELENTÉS

ЕЖЕДНЕВНЫЙ МЕТЕОРОЛОГИЧЕСКИЙ БЮЛЛЕТЕНЬ • DAILY WEATHER REPORT
BULLETIN QUOTIDIEN DE TEMPS • TÄGLICHER WETTERBERICHT

). évfolyam 201. szám. + Budapest + 1976. julius 19. hétfő

Az időjárási helyzet és a várható időjárás:

A hüvősebb óceáni léghullámok egyenlőre még Európa nyugati partvidékét, Skandináv-félsziget egy részét, valamint a Szovjetunió európai területének szaki felét érintik. Vonulásukat többfelé eső, helyenként zivatar kiséri. A émet-Lengyel síkságon és az Alpok vidékén meleg az idő, de elszórtan záporok, ivatarok keletkeznek. A Fekete-tenger térségében, a Kárpát-medencében és a alkán-félszigeten a magas nyomású légköri képződmény hatására kevés a felhő, száraz, meleg az idő. A következő 36 óra folyamán meleg marad az idő, de a yugati országrészben elszórtan zápor, zivatar kialakulhat.

Hazánkban vasárnap 11, 15 órán át sütött a nap. Napközben kissé megnőekedett a felhőzet, de eső sehol sem esett. A hőmérséklet csucsértéke 30, 35 ok között alakult. Hétfő hajnalra általában 12, 20 fokig hült le a levegő. Ma élelőtt folytatódott a napos, száraz, meleg idő. A Dunántulon a déli szél több elyen megélénkült, a hőmérséklet 11 órakor az ország területén 28, 31 fok köött váltakozott.

Ma 12 órakor Budapesten a hőmérséklet 30 fok, a tengerszintre átszámiott légnyomás 764 mm, gyengén süllyed.

A Balaton vizének hőmérséklete 11 órakor Siófoknál 25 fok volt.

Várható időjárás kedd estig:

Időnként megnövekvő felhőzet, főként kedden a Dunántulon elszórtan zápor, zivatar.
Többfelé megélénkülő, helyenként megerősödő délnyugati, déli szél.
Várható legalacsonyabb éjszakai hőmérséklet: 15, 20,
legmagasabb nappali hőmérséklet kedden: 29, 34 fok között.

Vadkerti Ferenc s.k.

TÁVOLABBI KILÁTÁSOK PÉNTEK-REGGELIG:

Nyugat felől megnövekvő felhőzet, többfelé zápor, zivatar.
Legalacsonyabb hajnali hőmérséklet 14, 18 fok között,
legmagasabb nappali hőmérséklet eleinte 32, később 27 fok körül.
Jelentős mennyiségü /legalább 5 mm/ csapadék az ország területének 40 százalékán várható.

KÖZÉPTÁVU ELŐREJELZŐ OSZTÁLY

A hőmérséklet napi középértéke és eltérése a 100 évi átlagtól /Budapesten/:

1976. VII. 18.	27,4 C°	+5,1 C°

1871 óta ezen a napon Budapesten előfordult

legmagasabb hőmérséklet: 35,2 C° /1918/,
legalacsonyabb hőmérséklet: 10,2 C° /1883/.

76.409.

LEGMAGASABB HŐMÉRSÉKLET

197 6. VII. 18.

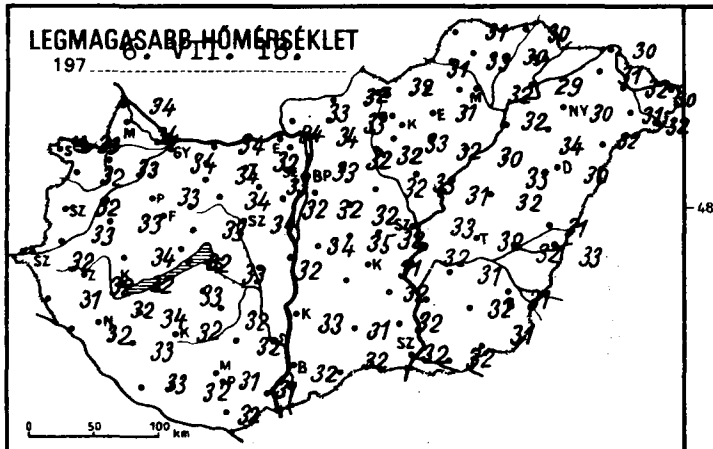

LEGALACSONYABB HŐMÉRSÉKLET

197 6. VII. 19.

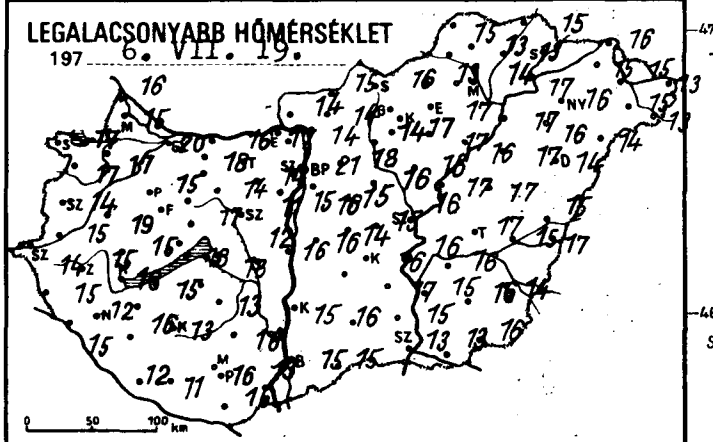

24 órás CSAPADÉKELOSZLÁS

197 6. VII. 18^{h} -tól VII. 19.7^{h} -ig.

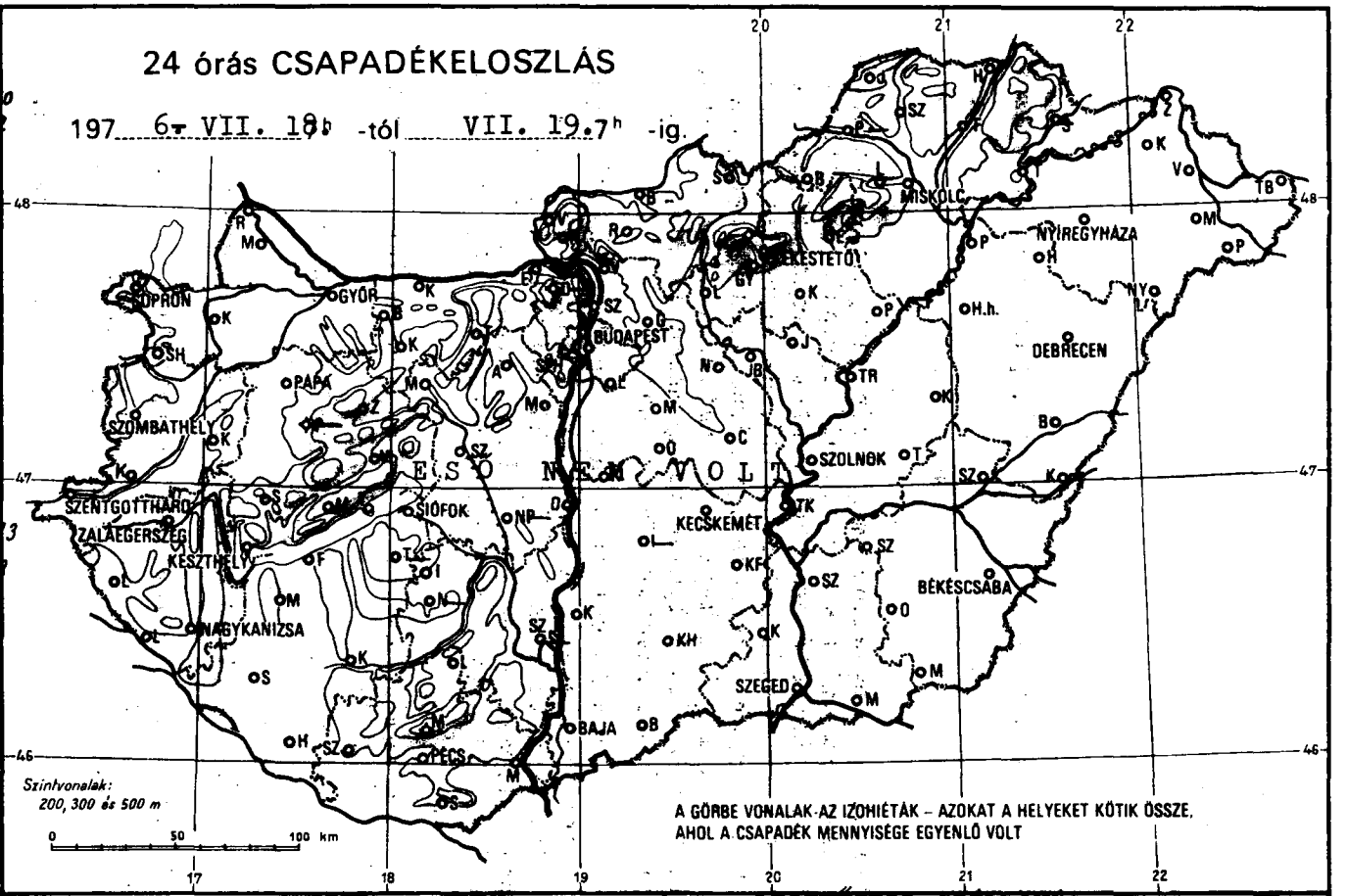

RADIÁCIÓS MINIMUM

197 6. VII. 19.

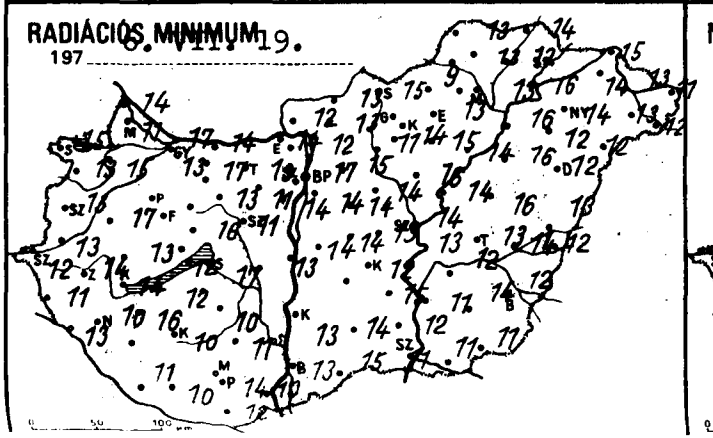

NAPFÉNYTARTAM

197 6. VII. 18.

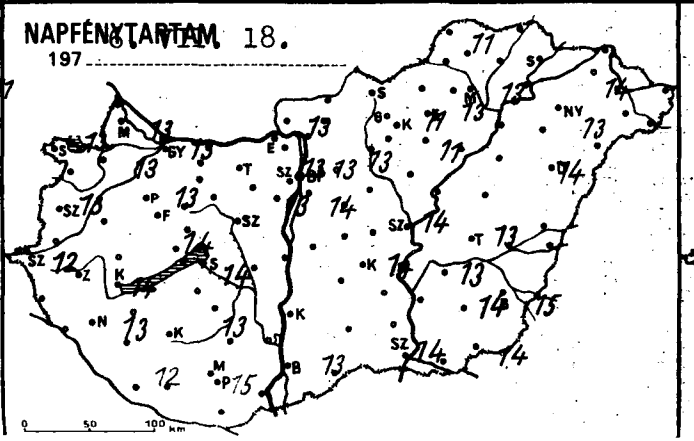

LEGERŐSEBB SZÉLLÖKÉS m/s

197 6. VII. 18.

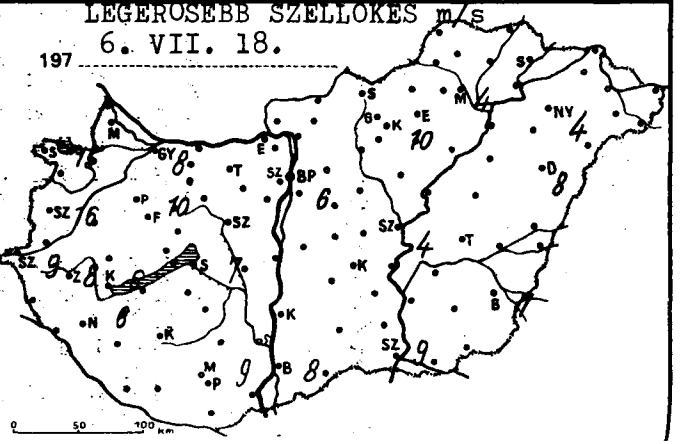

	197 6.VII.19. 07h -ig az utolsó 24 óra adatai							197 6.VII.19. 07h -ig az utolsó 24 óra adatai						
	csapadék (mm)		max. hőmérséklet	min. hőmérséklet	rad. min.	napos órák		csapadék (mm)		max. hőmérséklet	min. hőmérséklet	rad. min.	napos órák	
...ő	•		34	20	17	13	Vác	•	▷	34	14	12		
...puvár	•		33	17	15	13	Vámosmikola	•		33	14	12	13	
...sonmagyaróvár	•	▷	34	15	11	13	Baja	•		32	15	13	13	
...jka	•		34	16	14		Bácsalmás	•		32	15	15		
...pron	•		33	17	15	13	Izsák	–		–	–	–		
...pronhorpács	•		32	17	13	12	Kalocsa	•		33	15	13		
...ld	•		33	19	17		Kecskemét	•	▷	31	16	12	14	
...rmend	•		33	15	13		Kiskunf. háza	•		32	17	15		
...entgotthárd	•		32	14	12	12	Kiskunhalas	•		31	16	14		
...ombathely	•		32	14	13	13	Kunszentmiklós	•		34	16	14		
...nti	•		31	15	11		Tiszakécske	•		32	16	13		
...tenye	•		32	15	13		Balassagyarmat	•		32	15	13		
...gykanizsa	•	▷	32	12	10	13	Romhány	•		33	14	13		
...laegerszeg	•	▷	32	15	14		Salgótarján	•		32	16	15		
...rkasgyepű	–		–	–	–		Eger	•		31	17	13	13	
...eszthely	•		32	16	14	14	Galyatető	–		–	–	–		
...encshely	•		30	17	12	14	Gyöngyös	•		33	17	14		
...pa	•		33	15	13	13	Kékestető	•		23	18	16	11	
...meg	•		34	15	13		Kompolt	•		32	17	15	11	
...hany	•		32	18	12		Lőrinci	•		32	14	11		
...szprém	•		33	17	16		Poroszló	•		30	16	14		
...rc	•		31	13	11		Jászapáti	•		33	16	16		
...nyód	•		33	15	12		Jászberény	•	▷	32	16	13		
...mokszt. györgy	•		33	12	11	12	Karcag	•		32	17	16		
...posvár	•	▷	32	13	10		Szolnok	•		33	16	14	14	
...arcali	•		34	16	16		Tiszaroff	•	▷	31	17	14		
...fok	•		33	18	17	14	Túrkeve	•		32	17	13	13	
...mogyszob	•	▷	33	–	–		Kistelek	•		32	13	12		
...b	–		–	–	–		Makó	•		32	13	11		
...bolna	•		34	16	15		Szeged	•		32	13	11	14	
...ztergom	•		34	17	14		Szentes	•		32	15	11		
...sbér	•		34	18	17		Borsodnádasd	•	▷	31	13	9		
...marom	•	▷	34	16	14		Fügöd	•	▷	30	13	12		
...tabánya	•	▷	32	14	13		Hidasnémeti	•		30	15	14		
...csútdoboz	•	▷	33	11	11		Jósvafő	•		31	15	13	11	
...naújváros	•		32	16	13		Lillafüred	•		30	14	12		
...artonvásár	•		32	15	14	13	Miskolc	•		32	14	13	13	
...ör	•	▷	34	14	13		Putnok	–		–	–	–		
...agyhörcsökp.	–		–	–	–		Sárospatak	–		–	–	–		
...abadbattyán	•		34	12	11		Szendrőlád	•		33	13	13		
...gszemcse	•		32	13	10	13	Tokaj	•		29	17	16		
...ngyel	•		32	16	11		Kisvárda	•		31	15	14	14	
...agykónyi	–		–	–	–		Mátészalka	•		31	15	13		
...ekszárd	–		–	–	–		Nyíregyháza	•		30	16	14	13	
Alpédtető	•		29	19	14		Nyírlugos	•		32	14	12		
...ohács	•		31	13	10		Pátyod	•	▷	32	13	12		
...s	•		31	16	14	15	Tiszabecs	•		30	13	11		
...klos	•		32	16	12		Vásárosnamény	•		32	15	13		
...igetvár	•		32	11	10		Záhony	•	▷	30	16	15		
...Lőrinc	•		32	16	14	14	Berettyóújfalu	•	▷	31	15	13		
...Met. Int.	•		33	21	17	13	Debrecen	•	▷	30	14	12	14	
...Szab. hegy	•		30	19	15	13	Hajdúdorog	•		34	16	12		
...gled	•		32	15	13		Hortobágy	•		33	17	16		
...bogókő	–		–	–	–		Körösszakál	•		33	17	12		
...dőlő	•		32	18	15	13	Polgár	•	▷	32	17	16		
...alyrét	•		33	12	11		Békéscsaba	•		31	14	12	15	
...ior	•		32	15	14		Mezőhegyes	•		31	16	11	14	
...kata	•		32	16	14		Orosháza	•		32	16	14	14	
...eny	•		35	14	14		Szarvas	•		31	16	12	13	
...tendre	•		34	17	17		Szeghalom	•		32	15	14		

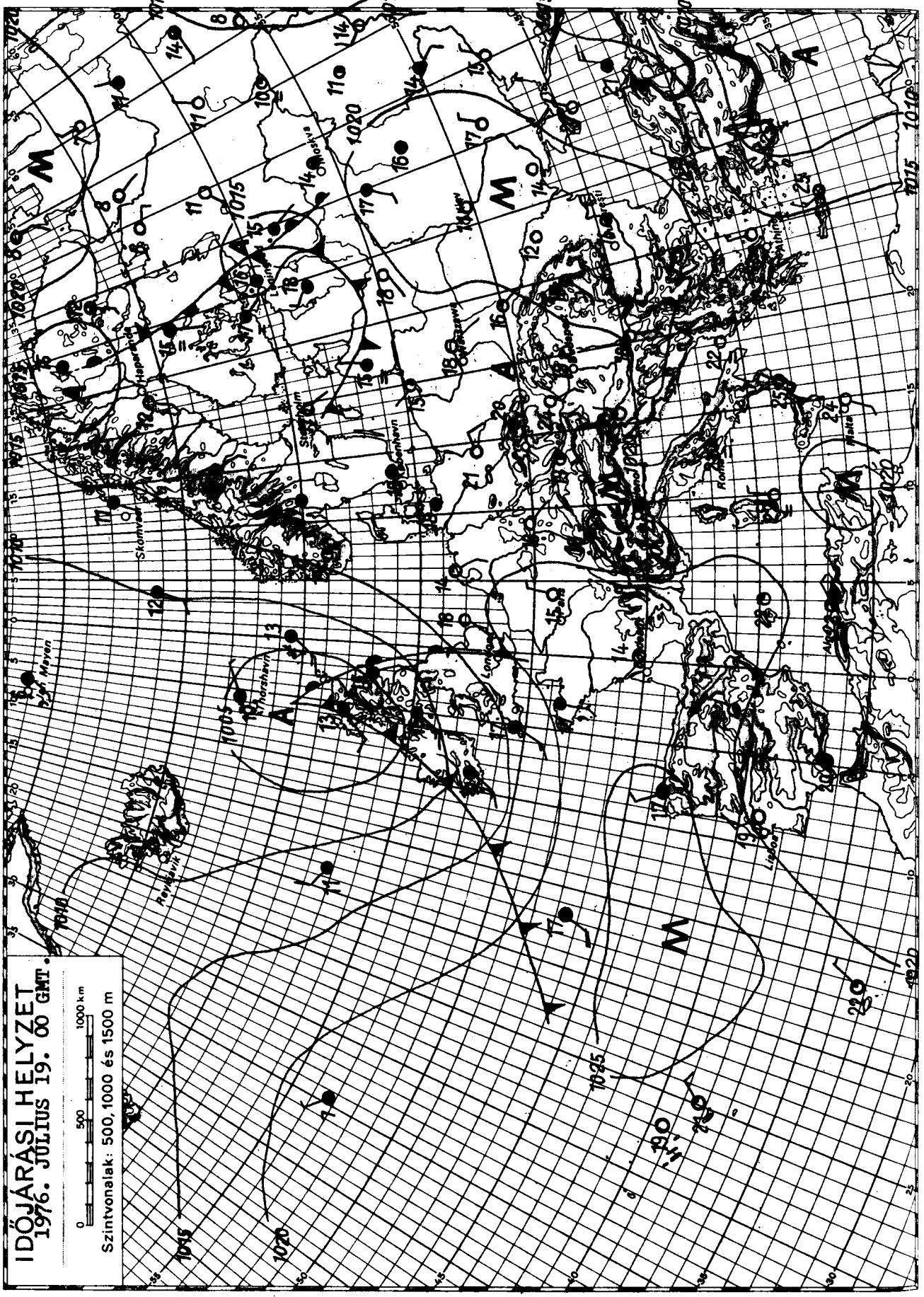

KIADJA: ORSZÁGOS METEOROLÓGIAI SZOLGÁLAT

Készíti: Központi Előrejelző Intézet Előrejelző Osztálya — T.: 273-018 — Megjelenik naponként —

Évi előfizetési díja: 720,—Ft — Megrendelhető: 1024 Budapest, II., Kitaibel Pál u. 1. Telefon: 353-500,

Kiadásért felel: az OMSZ elnöke — Szerkesztésért felel: a KEI igazgatója

O.J.

IDŐJÁRÁSI NAPIJELENTÉS

ЕЖЕДНЕВНЫЙ МЕТЕОРОЛОГИЧЕСКИЙ БЮЛЛЕТЕНЬ • DAILY WEATHER REPORT
BULLETIN QUOTIDIEN DE TEMPS • TÄGLICHER WETTERBERICHT

89. évfolyam 202. szám. • Budapest • 1976. július 20. kedd

Az időjárási helyzet és a várható időjárás:

Nyugat-Európában a hüvösebb, óceáni léghullámok hatására mérséklődött a nagy meleg. Tegnap általában már csak 24, 29 fokig melegedett a levegő, a Britszigeteken pedig sok helyen a 20 fokot sem érte el egész nap a hőmérséklet. Az időnként megnövekvő felhőzetből elszórtan záporeső hullik. A Szovjetunió európai területének középső részén, egy hetek óta ismételten ujraéledő mérsékeltövi ciklon erősen felhős, esős és az évszakhoz képest kissé hüvös időt okoz. A kontinensünk többi részén viszont egyelőre tovább tart a szokatlanul meleg, aszályos időjárás.

Hazánkban az erős napsütés hatására hétfőn kora délutánra 30, 36 fok közé emelkedett a hőmérséklet. A nappali órákban a Dunántulon élénk déli szél fujt. Az éjszaka is derült volt az ég. Kedd hajnalra 12, 20 fokig hült le a levegő. Eső az elmult 24 órában sem esett sehol az országban. Kedden délelőtt ismét napos, száraz és igen meleg idő volt. Már 11 órakor 26, 32 fok közötti hőmérsékleteket jelentettek.

Ma 12 órakor Budapesten a hőmérséklet 32 fok, a tengerszintre átszámitott légnyomás 759 mm, mérsékelten süllyed.

A Balaton vizének hőmérséklete 11 órakor Siófoknál 25 fokos volt.

Várható időjárás szerda estig:

Időnként megnövekvő felhőzet, néhány helyi zivatarral, átfutó záporesővel.
Fokozatosan északnyugatira, északira forduló és a Dunántulon megélénkülő szél.

Várható legalacsonyabb éjszakai hőmérséklet: 14, 19,
legmagasabb nappali hőmérséklet szerdán 29, 34 fok között.

Aigner Szilárd s.k.

A hőmérséklet napi középértéke és eltérése a 100 évi átlagtól /Budapesten/:

1976. VII. 19.:	27,7 C°	+6,8 C°

1871 óta ezen a napon Budapesten előfordult

legmagasabb hőmérséklet: 34,9 C° /1920/,
legalacsonyabb hőmérséklet: 11,8 C° /1970/.

76.410.

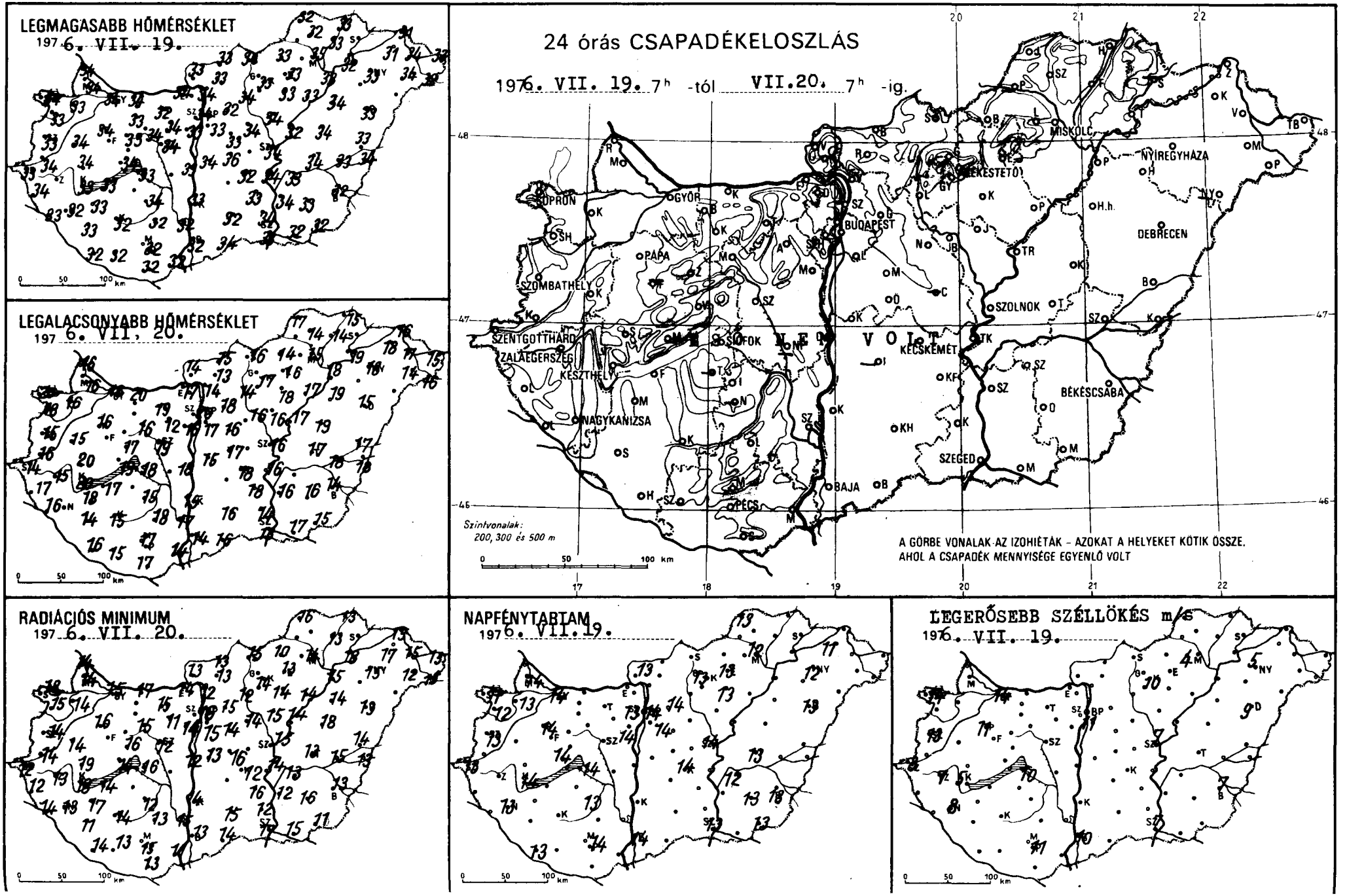
LEGMAGASABB HŐMÉRSÉKLET
1976. VII. 19.
LEGALACSONYABB HŐMÉRSÉKLET
1976. VII. 20.
RADIÁCIÓS MINIMUM
1976. VII. 20.
24 órás CSAPADÉKELOSZLÁS
1976. VII. 19. 7h -tól VII.20. 7h -ig.
Szintvonalak:
200, 300 és 500 m
A GÖRBE VONALAK AZ IZOHIÉTÁK – AZOKAT A HELYEKET KÖTIK ÖSSZE,
AHOL A CSAPADÉK MENNYISÉGE EGYENLŐ VOLT
NAPFÉNYTARTAM
1976. VII. 19.
LEGERŐSEBB SZÉLLÖKÉS m/s
1976. VII. 19.
SOPRON
GYŐR
BUDAPEST
MISKOLC
NYÍREGYHÁZA
DEBRECEN
SZOMBATHELY
PÁPA
SZOLNOK
SZENTGOTTHÁRD
ZALAEGERSZEG
KESZTHELY
SIÓFOK
KECSKEMÉT
NAGYKANIZSA
BÉKÉSCSABA
SZEGED
BAJA
PÉCS

Az időjárási esemény Budapest-i jellemzői - *Characteristics of the phenomenon over Budapest*

Időpont - *point of time*	Hőmérsékletváltozás (fok/idő) *Temperature-shift (degree/period)*	Légnedvességváltozás (%/idő) *Humidity-shift (%/period)*	Szélirányváltozás *Wind-direction shift*	Maximális széllökés (m/sec) és időpontja *Maximum gust (m/sec) and its time*	Csapadék mennyisége (mm) és alakja *Amount and form of precipitation*	Megjegyzés - *Remarks*
1.05	-	-	-	□	ny ▽ 22,9 ●	□ fokozatos szélerősödés 17,8 NW 09^{42}
13.15	-6/10 p	+30/10 p	-	NW 17,9 15^{11}	ny ▽
16.04	-6/2 ó	+30/1 ó	SW - NW	-	2,4 ▽
					0,7 ▽

Arctic maritime (Am): Arctic continental (Ae): Polar maritime (Mm): Polar continental (Mc): Tropical maritime (Tm): Tropical continental (Te): Local air mass (H).

Dátum - *Date*	Az időjárási jelenség leírása *Description of the weather phenomenon*	Az időjárási esemény előidézője *Carrier of the phenomenon*	Érkező légtömeg *Arriving air-mass*
1.	eső, zápor, zivatar, szélvihar	hideg front: belépés 02^h NW-en, kilépés 13^h SE-en	Am
2.	országos eső, többfelé jelentős csapadék mennyiség	2-a és 4-e között a Balkán-félsziget északi részén nyugatról-keletre mozgó ciklon hatására	/Mm/
6.	délen sokfelé eső	6-a és 7-e között a Kárpát-medencétől délre elvonuló ciklon hatására	
12.	többfelé átfutó eső, elszórtan gyenge zivatar	összeáramlási zóna a Kárpát-medence felett	
13.	sokfelé zápor, zivatar	instabilitási vonal: belépés 11^h NW-en, kilépés 18^h SE-en	
16.	országos eső, elszórtan zápor	hideg front: belépés 01^h NNW-en, kilépés 10^h SE-en	Am
20.			H
27.	többfelé zápor, zivatar	összeáramlási zóna a Kárpát-medence felett	

Arktikus szárazföldi és tengeri /Ac és Am/: mérsékeltövi szárazföldi és tengeri /Mc és Mm/: szubtrópusi szárazföldi és tengeri /Tc és Tm/: helyi vagy lokális /H/.

ORSZÁGOS METEOROLÓGIAI SZOLGÁLAT

KÖZPONTI ELŐREJELZŐ INTÉZETE

IDŐJÁRÁSI ESEMÉNYEK NAPTÁRA

CALENDAR OF WEATHER PHENOMENA

1976 junius

Az Időjárási Napijelentés havi melléklete

	197 6.VII.20 07 h -ig az utolsó 24 óra adatai							197 6.VII.20. 07 h -ig az utolsó 24 óra adatai						
	csapadék (mm)		max. hőmérséklet	min. hőmérséklet	rad. min.	napos órák		csapadék (mm)		max. hőmérséklet	min. hőmérséklet	rad. min.	napos órák
	•		34	16	15	14	Vác	•	⌒	34	14	12	
	•		33	16	14	13	Vámosmikola	•		33	14	13	13
nnagyaróvár	•	⌒	34	16	14	14	Baja	•		32	14	13	14
	•		34	16	14		Bácsalmás	•		34	16	14	
	•		34	20	18	11	Izsák	–		–	–	–	
orpács	•		33	18	15	12	Kalocsa	•		33	15	14	
	•		34	15	14		Kecskemét	•	⌒	32	18	12	14
	•		34	16	14		Kiskunf. háza	•		33	18	16	
thárd	•		33	14	12	13	Kiskunhalas	•		32	16	15	
ely	•		33	15	14	13	Kunszentmiklós	•		34	15	13	
	•		31	17	12		Tiszakécske	•		34	16	14	
	•		33	16	14		Balassagyarmat	•		33	15	13	
rizsa	•	⌒	32	15	13	13	Romhány	•		33	13	13	
szeg	•		32	15	13		Salgótarján	•		30	16	15	
gyepű	–		–	–	–		Eger	•		33	16	13	13
	•		33	20	18	14	Galyatető	•		28	18	16	
ely	•		31	19	16	14	Gyöngyös	•		33	17	14	
	•		34	16	16	14	Kékestető	•		26	18	16	13
	•		34	20	19		Kompolt	•		33	18	14	13
	•		34	19	14		Lőrinci	•		34	14	12	
em	•		33	17	16		Poroszló	•		33	17	14	
	•		31	14	12		Jászapáti	•		34	18	16	
d	•		33	17	14		Jászberény	•	⌒	34	16	15	
kvt. györgy	•		32	16	14	13	Karcag	•		34	19	18	
ár	•	⌒	32	15	14		Szolnok	•		34	16	15	14
h	•		33	18	17		Tiszaroff	•	⌒	32	17	14	
	•		33	18	16	14	Túrkeve	•	⌒	34	17	13	13
gyszob	•		33	14	11		Kistelek	•		34	14	12	
	•		–	–	–		Makó	•		32	17	15	
a	•		34	17	16		Szeged	•		33	13	11	13
gom	•		34	17	14		Szentes	•		34	16	12	
	•		33	18	–		Borsodnádasd	•	⌒	33	14	10	
tom	•		34	20	17		Fügöd	•		33	14	13	
nya	•		32	19	15		Hidasnémeti	•		33	15	13	
dosoz	•	⌒	34	12	11		Jósvafő	•		32	17	16	13
gyaros	•		33	18	12		Lillafüred	•		32	18	16	
nyasar	•		33	15	14	13	Miskolc	•		35	15	14	12
	•		34	16	15		Putnok	•		–	–	–	
örcsökp.	–		–	–	–		Sárospatak	•		–	–	–	
lbattyán	•		34	13	12		Szendrőlád	•	⌒	32	14	–	
mese	•		34	15	12	13	Tokaj	•		32	19	18	
d	•		32	18	13		Kisvárda	•		31	18	17	11
bnya	•		–	–	–		Mátészalka	•		34	14	12	
in.	•		32	17	15		Nyíregyháza	•		33	18	15	12
Ftető	•		30	21	14		Nyírlugos	–		–	–	–	
	•	⌒	32	14	11		Pátyod	•	⌒	32	16	15	
	•		32	17	15	14	Tiszabecs	•		33	15	13	
	•		32	17	13		Vásárosnamény	•		34	17	15	
	•		32	15	13		Záhony	•	⌒	31	16	15	
	•		33	17	15	14	Berettyóújfalu	•	⌒	33	17	14	
	•	=	34	20	16	14	Debrecen	•		33	15	13	13
egy	•		31	19	15	13	Hajdúdorog	•		35	17	16	
	–		–	–	–		Hortobágy	•		34	19	14	
	•		29	16	12		Körösszakál	•		34	18	13	
	•		32	18	15	14	Polgár	•		33	18	16	
	•		33	13	13		Békéscsaba	•	⌒	32	14	13	13
	•		33	16	14		Mezőhegyes	•		32	15	11	13
	•		34	16	14		Orosháza	•		33	16	16	13
	•		36	17	16		Szarvas	•		33	16	13	12
	•		34	17	16		Szeghalom	•		33	18	15	

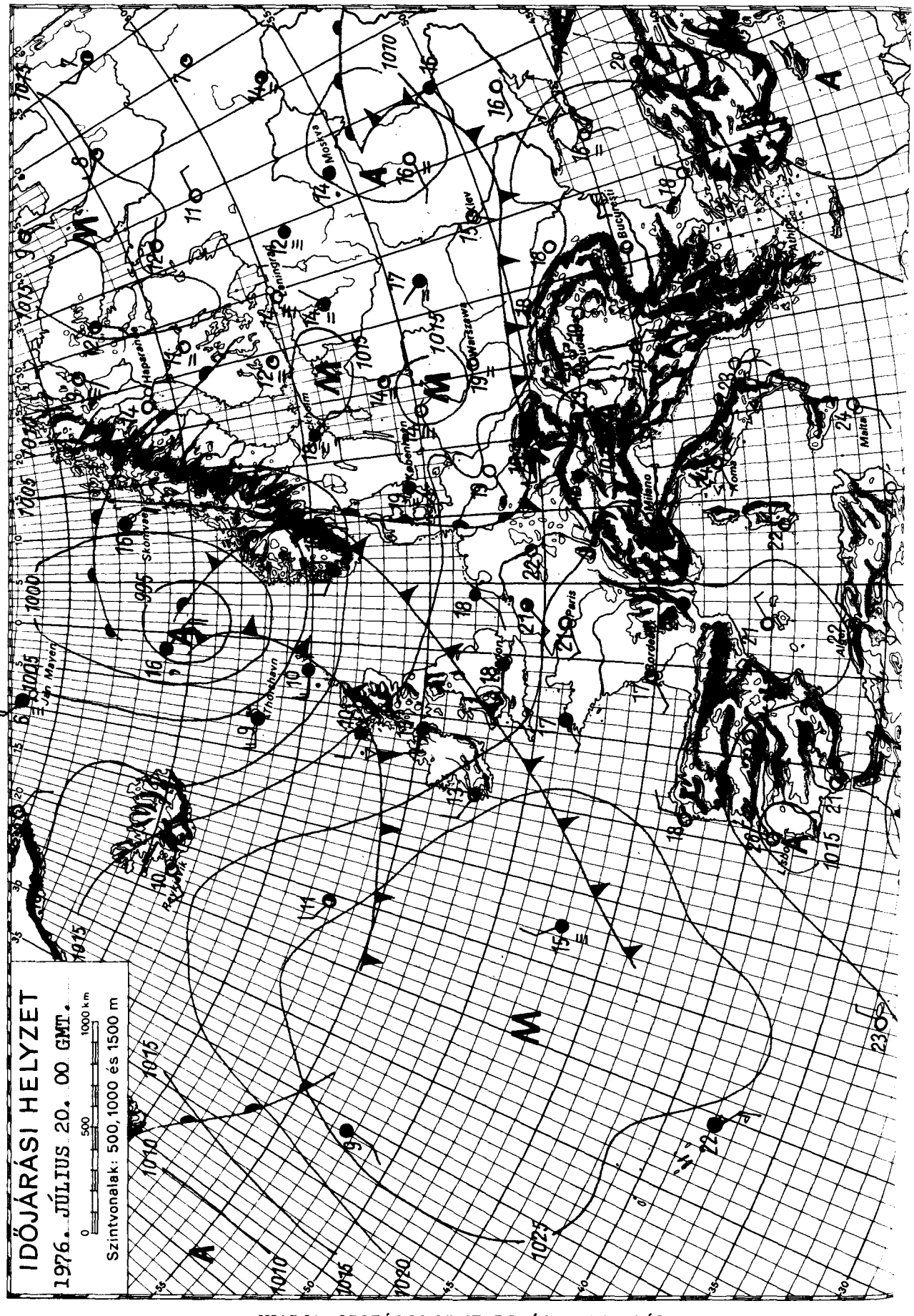

KIADJA: ORSZÁGOS METEOROLÓGIAI SZOLGÁLAT

Készíti: Központi Előrejelző Intézet Előrejelző Osztálya — T.: 273-018 — Megjelenik naponké

Évi előfizetési díja: 720,—Ft — Megrendelhető: 1024 Budapest, II., Kitaibel Pál u. 1. Telefon: 353-500,

Kiadásért felel: az OMSZ elnöke — Szerkesztésért felel: a KEI igazgatója

IDŐJÁRÁSI NAPIJELENTÉS

ЕЖЕДНЕВНЫЙ МЕТЕОРОЛОГИЧЕСКИЙ БЮЛЛЕТЕНЬ • DAILY WEATHER REPORT
BULLETIN QUOTIDIEN DE TEMPS • TÄGLICHER WETTERBERICHT

89. évfolyam 203. szám. + Budapest + 1976. július 21. szerda

Az időjárási helyzet és a várható időjárás:

Az elmult 24 órában Közép-Európa időjárásában jelentős változás kezdődött.A Nyugat-Európát elárasztó hüvös levegő elérte az Alpok térségét. A hüvös levegő, valamint az ottlévő igen meleg szubtrópusi származásu levegő keveredése több helyen heves záporokat, zivatarokat váltott ki. A következő időszakban várható, hogy az emlitett hüvös levegő hatása a Kárpát-medence nagy részére kiterjed, igy többfelé számithatunk záporra, zivatarra, és a nappali felmelegedés gyengülésére.

Hazánkban kedden az ország nagy részén folytatódott a száraz, napos, igen meleg idő. Kora délutánra általában 31, 36 fokig emelkedett a hőmérséklet. A késő délutáni órákban nyugat felől zivatarzóna érte el az országot. A zivatarokat helyenként heves záporeső, egy-két helyen jégeső is kisérte. A ma reggel 7 óráig lehullott eső mennyisége általában 10 mm alatt maradt, de egy-egy erősebb zivatargócban felhőszakadás méretü eső volt, igy Szombathelyen 38, Sümegen 49, Lentiben pedig 55 mm csapadék hullott. Az éjszaka igen enyhe volt. Szerda hajnalra csak 15, 21 fokig hült le a levegő. Ma délelőtt a nyugati országrészben erősen, máshol változóan felhős volt az ég. A délnyugati, nyugati megyékből ujabb záporokat, zivatarokat jelentettek. A hőmérséklet 11 órakor nyugaton 22, 26, az ország többi részén 27, 32 fok között váltakozott.

Ma 12 órakor Budapesten a hőmérséklet 31 fok, a tengerszintre átszámitott légnyomás 757 mm, gyengén süllyed.

A Balaton vizének hőmérséklete Siófoknál 11 órakor 25 fok volt.

Várható időjárás csütörtök estig:

Időnként erősen felhős idő, többfelé zápor, zivatar, egy-két helyen jégeső.
Mérsékelt, helyenként megélénkülő változó irányu szél.
A zivatar idején átmeneti szélerősödés.
A nagy meleg mérséklődik.
Várható legalacsonyabb éjszakai hőmérséklet: 14, 19,
legmagasabb nappali hőmérséklet csütörtökön: a nyugati országrészben 24, 28 fok között, máshol 30 fok körül.

Vadkerti Ferenc s.k.

A hőmérséklet napi középértéke és eltérése a 100 évi átlagtól /Budapesten/:

1976. VII. 20.: 28,0 C° +6,0 C°

1871 óta ezen a napon Budapesten előfordult

legmagasabb hőmérséklet: 35,2 C° /1903/,
legalacsonyabb hőmérséklet: 9,2 C° /1892/.

76.412.

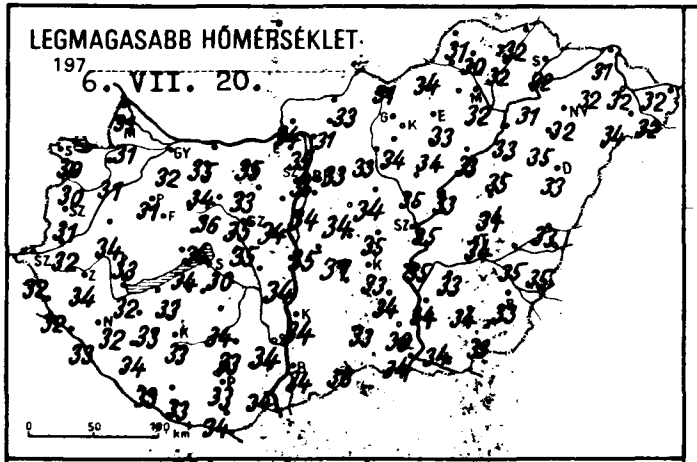
LEGMAGASABB HŐMÉRSÉKLET
1976. VII. 20.

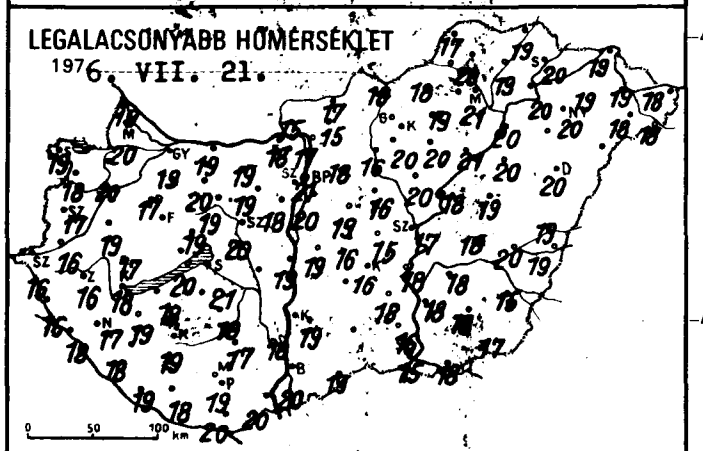
LEGALACSONYABB HŐMÉRSÉKLET
1976. VII. 21.

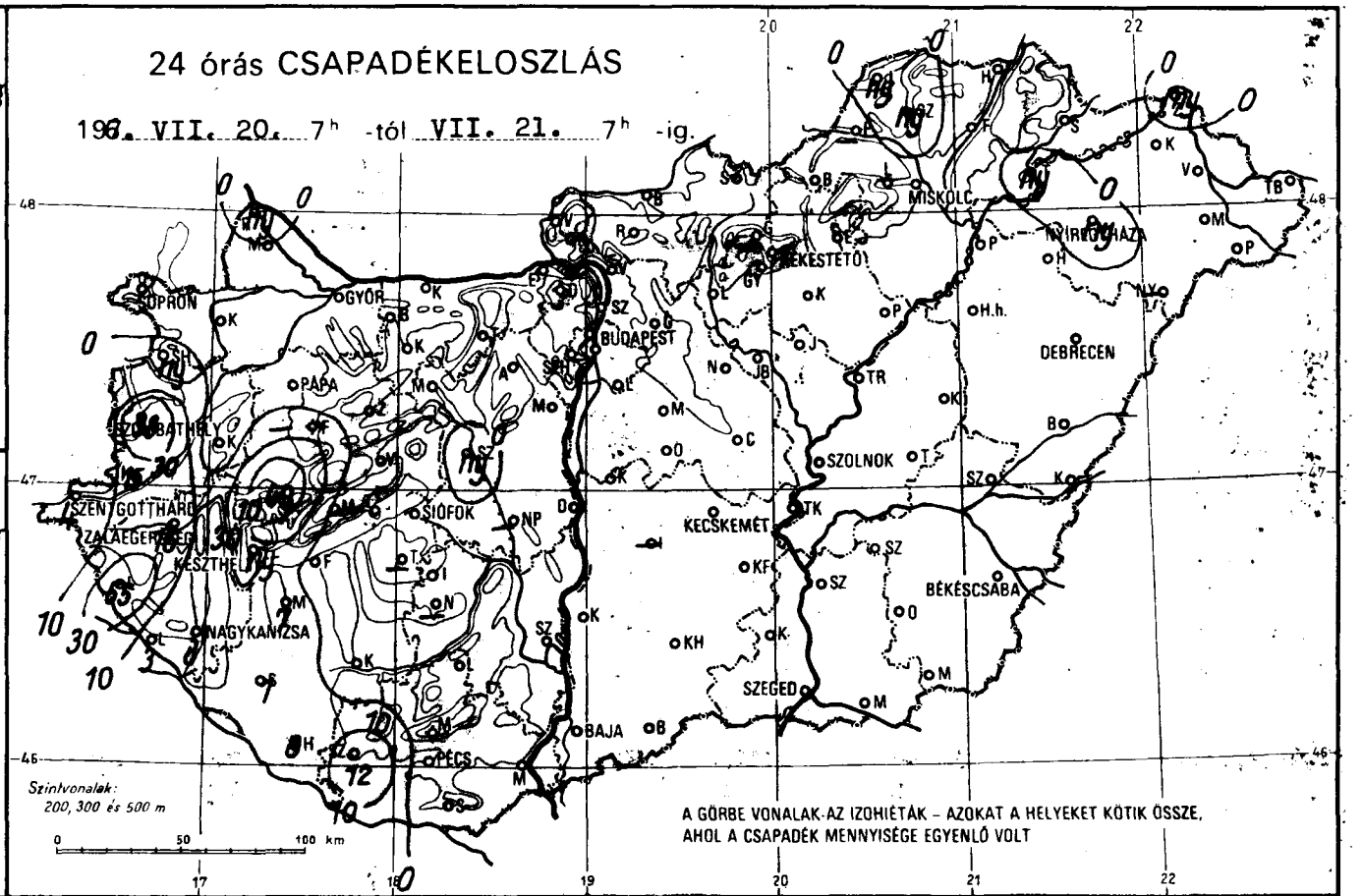
24 órás CSAPADÉKELOSZLÁS
1976. VII. 20. 7h -tól VII. 21. 7h -ig.
Szintvonalak: 200, 300 és 500 m
A GÖRBE VONALAK AZ IZOHIÉTÁK – AZOKAT A HELYEKET KÖTIK ÖSSZE, AHOL A CSAPADÉK MENNYISÉGE EGYENLŐ VOLT
MISKOLC
NYÍREGYHÁZA
DEBRECEN
SZOLNOK
BUDAPEST
GYŐR
SOPRON
PÁPA
SIÓFOK
KECSKEMÉT
BÉKÉSCSABA
SZEGED
BAJA
PÉCS
NAGYKANIZSA
KESZTHELY

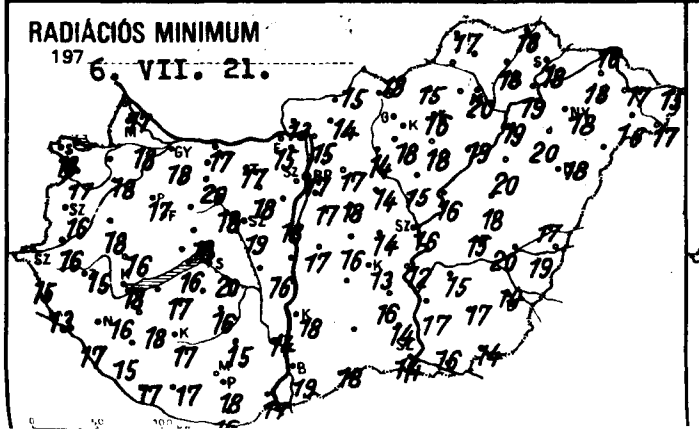
RADIÁCIÓS MINIMUM
1976. VII. 21.

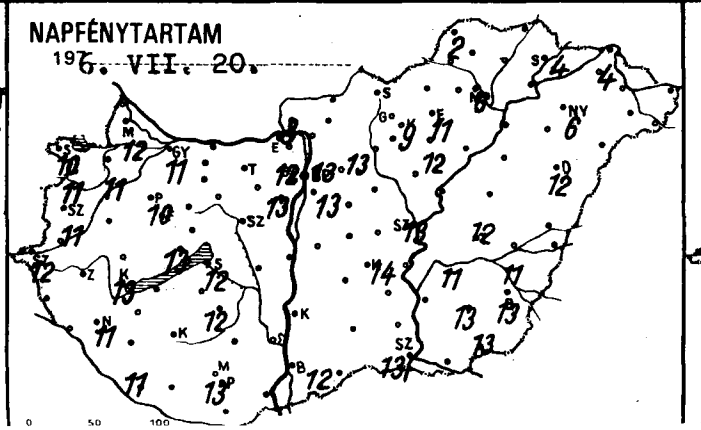
NAPFÉNYTARTAM
1976. VII. 20.

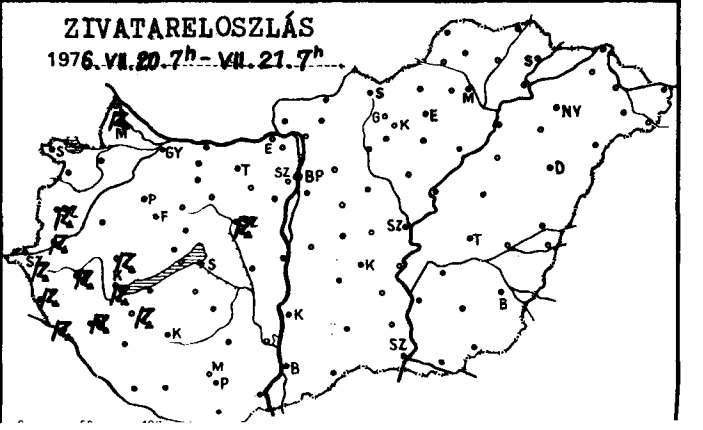
ZIVATARELOSZLÁS
1976. VII. 20. 7h – VII. 21. 7h

	1976. VII. 21 07 h -ig az utolsó 24 óra adatai					
	csapadék (mm)		max. hőmérséklet	min. hőmérséklet	rad. min.	napos órák
Győr	•		32	19	18	11
Kapuvár	•		31	20	18	11
Mosonmagyaróvár	•		31	20	18	12
Rajka	ny	R	31	19	17	
Sopron	•		30	19	18	10
Sopronhorpács	ny	V	30	18	17	11
Kőszeg	•		34	19	18	
Szombathely	15	R	32	16	16	
Szentgotthárd	4	R	32	16	15	12
Szombathely	38	R	31	17	16	11
Gyanó	55	V▲	32	16	13	
Celldömölk	3	R	33	18	17	
Nagykanizsa	8	R	32	17	16	11
Zalaegerszeg	16	R	34	16	15	
Farkasgyepű	–		–	–	–	
Keszthely	ny	R	32	18	18	13
Mencshely	•		32	18	17	13
Pápa	•		31	17	17	10
Sümeg	49	R	33	17	16	
Tihany	•		34	20	16	
Veszprém	•		34	19	18	
Zirc	•		31	18	17	
Bonyód	•	≈	33	18	17	
Homokszt. györgy	•		33	19	17	11
Kaposvár	8	V	33	19	17	
Marcali	•		33	19	18	
Siófok	7	R	30	21	20	12
Somogyszob	•		34	18	15	
Tab	1	V	–	–	–	
Bábolna	•		34	19	18	
Esztergom	•		35	18	15	
Kisbér	•		34	20	20	
Komárom	•		35	19	17	
Tatabánya	•		33	19	17	
Alcsútdoboz	•		35	19	18	
Dunaújváros	•		34	19	16	
Martonvásár	•		34	18	18	13
Mór	•		36	19	18	
Nagyhörcsökp.	•		–	–	–	
Szabadbattyán	–		35	20	19	
Tegzemcse	ny	R	34	18	16	12
Tengyel	•		33	17	15	
Nagykónyi	•		–	–	–	
Szekszárd	–		34	18	14	
Misinatető	•		31	18	16	
Kápdtető	•		34	20	17	
Pécs	•		33	19	18	13
Siklós	•		34	20	16	
Szigetvár	•		33	18	17	
Bp. Lőrinc	12	V	34	20	16	13
Bp. Met. Int.	•		35	21	17	13
Bp. Szab. hegy	•		32	19	16	12
Cegled	•		35	15	14	
Dabasgokő	•		30	18	11	
Dunaharaszti	•		33	18	17	13
Gyáli rét	•		34	14	13	
Mátyásföld	•		34	19	18	
Nagykáta	•		34	16	14	
Örkény	•		37	16	16	
Szentendre	•		34	18	17	

	1976. VII. 21 07 h -ig az utolsó 24 óra adatai					
	csapadék (mm)		max. hőmérséklet	min. hőmérséklet	rad. min.	napos órák
Vác	•		35	17	15	
Vámosmikola	•		34	15	13	8
Baja	•		34	20	19	12
Bácsalmás	•		36	19	18	
Izsák	–		–	–	–	
Kalocsa	•		34	19	18	
Kecskemét	•	≈	33	16	13	14
Kiskunf. háza	•		34	18	16	
Kiskunhalas	•		33	21	20	
Kunszentmiklós	•		35	19	17	
Tiszakécske	•		35	18	12	
Balassagyarmat	•		33	17	15	
Romhány	•		31	15	14	
Salgótarján	•		34	18	18	
Eger	•		33	19	16	11
Galyatető	•		–	–	–	
Gyöngyös	•		34	20	18	
Kékestető	•		25	18	17	9
Kompolt	•		34	20	18	12
Lőrinci	•		33	16	14	
Poroszló	•		33	21	19	
Jászapáti	•		35	20	15	
Jászberény	•	≈	33	19	18	
Karcag	•		34	19	18	
Szolnok	•		35	17	16	13
Tiszaroff	•	≈	33	18	16	
Túrkeve	•	≈	34	18	15	12
Kistelek	•		36	16	14	
Makó	•		34	18	16	
Szeged	•		34	15	14	13
Szentes	•		34	18	17	
Borsodnádasd	•		31	18	15	
Fügöd	•		32	19	18	
Hidasnémeti	•		32	19	18	
Jósvafő	ny	V	31	17	17	2
Lillafüred	•		30	19	18	
Miskolc	•		32	21	20	6
Putnok	–		–	–	–	
Sárospatak	•		32	20	18	4
Szendrőlád	ny	V	30	20	–	
Tokaj	ny	V	31	20	19	
Kisvárda	•		32	19	18	4
Mátészalka	•		34	18	16	
Nyíregyháza	ny	V	32	20	18	6
Nyírlugos	–		–	–	–	
Pátyod	•		32	18	17	
Tiszabecs	•		32	18	15	
Vásárosnamény	•		32	19	17	
Záhony	ny	V≈	31	19	16	
Berettyóújfalu	•		33	19	17	
Debrecen	•	=	33	20	18	12
Hajdúdorog	•		35	–	–	
Hortobágy	•		35	20	20	
Körösszakál	•		35	19	19	
Polgár	•		33	20	19	
Békéscsaba	•		33	15	14	13
Mezőhegyes	•		33	17	14	13
Orosháza	•		34	18	17	13
Szarvas	•	≈	33	18	15	11
Szeghalom	•		35	20	20	

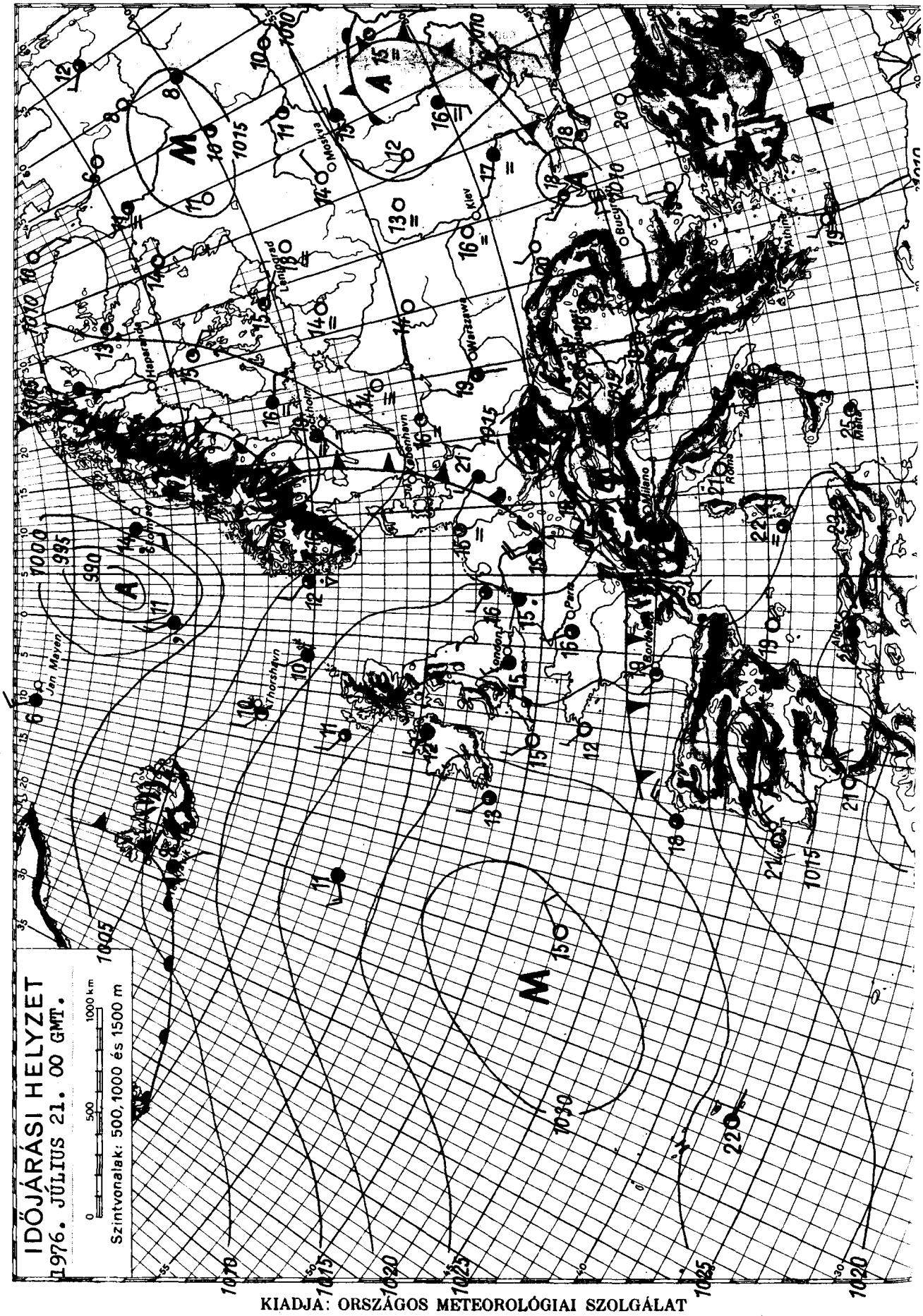

KIADJA: ORSZÁGOS METEOROLÓGIAI SZOLGÁLAT

Készíti: Központi Előrejelző Intézet Előrejelző Osztálya — T.: 273 018 — Megjelenik naponként

Évi előfizetési díja: 720,—Ft — Megrendelhető: 1024 Budapest, II. Kitaibel Pál u. 1. Telefon: 353-500,

Kiadásért felel: az OMSZ elnöke — Szerkesztésért felel: a KEI igazgatója

IDŐJÁRÁSI NAPIJELENTÉS

ЕЖЕДНЕВНЫЙ МЕТЕОРОЛОГИЧЕСКИЙ БЮЛЛЕТЕНЬ · DAILY WEATHER REPORT
BULLETIN QUOTIDIEN DE TEMPS · TÄGLICHER WETTERBERICHT

89. évfolyam 204. szám. + Budapest + 1976. július 22. csütörtök

Az időjárási helyzet és a várható időjárás:

Az Atlanti-óceán fölött kialakult anticiklon a Brit-szigeteken valamint Nyugat- és Délnyugat-Európában száraz, napos időjárást okoz. Ugyancsak magas légnyomású képződmény helyezkedik el Kelet-Európa fölött is, ahol szintén jobbára napos az idő. A két emlitett anticiklon között a Skandináv-félszigettől egészen a Földközi-tenger térségéig az időjárást több középpontu alacsony légnyomású zóna alakitja. Hatására a Balti-tenger környékén, Közép-Európában és Északolaszországban változékony, jobbára felhős az idő, többfelé esik az eső, néhány helyen zápor, zivatar keletkezik. A Kárpát-medencében az időjárás változékony jellege holnapra is megmarad, ezért ismétlődő esőre, zivatarra számithatunk. A hőmérséklet keleten is csökken.

Hazánkban szerdán a Dunántulon és északkeleten időnként megnövekedett a felhőzet és csak 2, 7 órán át sütött a nap, máshol kevés felhő mellett 10; 12 órás napsütést észleltek. A Dunántulon már a reggeli órákban zápor, zivatar keletkezett. Az éjszakai órákra a zápor, zivatar az ország keleti részére is átterjedt. A ma reggel 7 óráig lehullott eső mennyisége keleten általában csapadéknyom és 5 mm között volt, csak egy-két helyen mértek 14, 17 mm-t. Az ország nyugati felében a lehullott eső mennyisége általában meghaladta a 10, 35 mm-t, sőt egy-két helyen a zivatart felhőszakadás is kisérte, igy Somogyszobról 51, Nagykanizsáról 93 mm-t jelentettek. Ma hajnalra nyugaton általában 16, 19, keleten 19, 21 fokig hült le a levegő. Délelőtt jobbára felhős volt az ég, nyugaton helyenként esett az eső, keleten egy-két helyen zivatar alakult ki. A hőmérséklet 11 órakor nyugaton 18, 23, keleten 24, 27 fok között volt.

Ma 12 órakor Budapesten a hőmérséklet 24 fok, a tengerszintre átszámitott légnyomás 758 mm, alig változik.

A Balaton vizének hőmérséklete Siófoknál 11 órakor 24 fok volt.

Várható időjárás péntek estig:

Időnként felhőszakadozó felhőzet, ismétlődő esővel, zápporral, zivatarral. Keleten egy-két helyen jégeső is lehet.
Mérsékelt időnként megélénkülő északi, északnyugati szél.
Zivatar idején átmenetileg szélerősödés.
Várható legalacsonyabb éjszakai hőmérséklet: 13, 18,
legmagasabb nappali hőmérséklet pénteken: 21, 26 fok között.

Bartha Péterné s.k.

TÁVOLABBI KILÁTÁSOK KEDD REGGELIG:

Változóan felhős idő, sokfelé záporesővel, esővel. A hőmérséklet a keleti területeken is csökken. Legalacsonyabb hajnali hőmérséklet 12, 17 fok között. Legmagasabb nappali hőmérséklet 21, 26 fok között. Jelentős mennyiségü /legalább 5 mm/ csapadék az ország területének 80 százalékán várható.

KÖZÉPTÁVÚ ELŐREJELZŐ OSZTÁLY

A hőmérséklet napi középértéke és eltérése a 100 évi átlagtól /Budapesten/:

1976. VII. 21.: 26,4 C° +4,6 C°

1871 óta ezen a napon Budapesten előfordult

legmagasabb hőmérséklet: 35,5 C° /1886/,
legalacsonyabb hőmérséklet: 11,1 C° /1892/.

76.412.

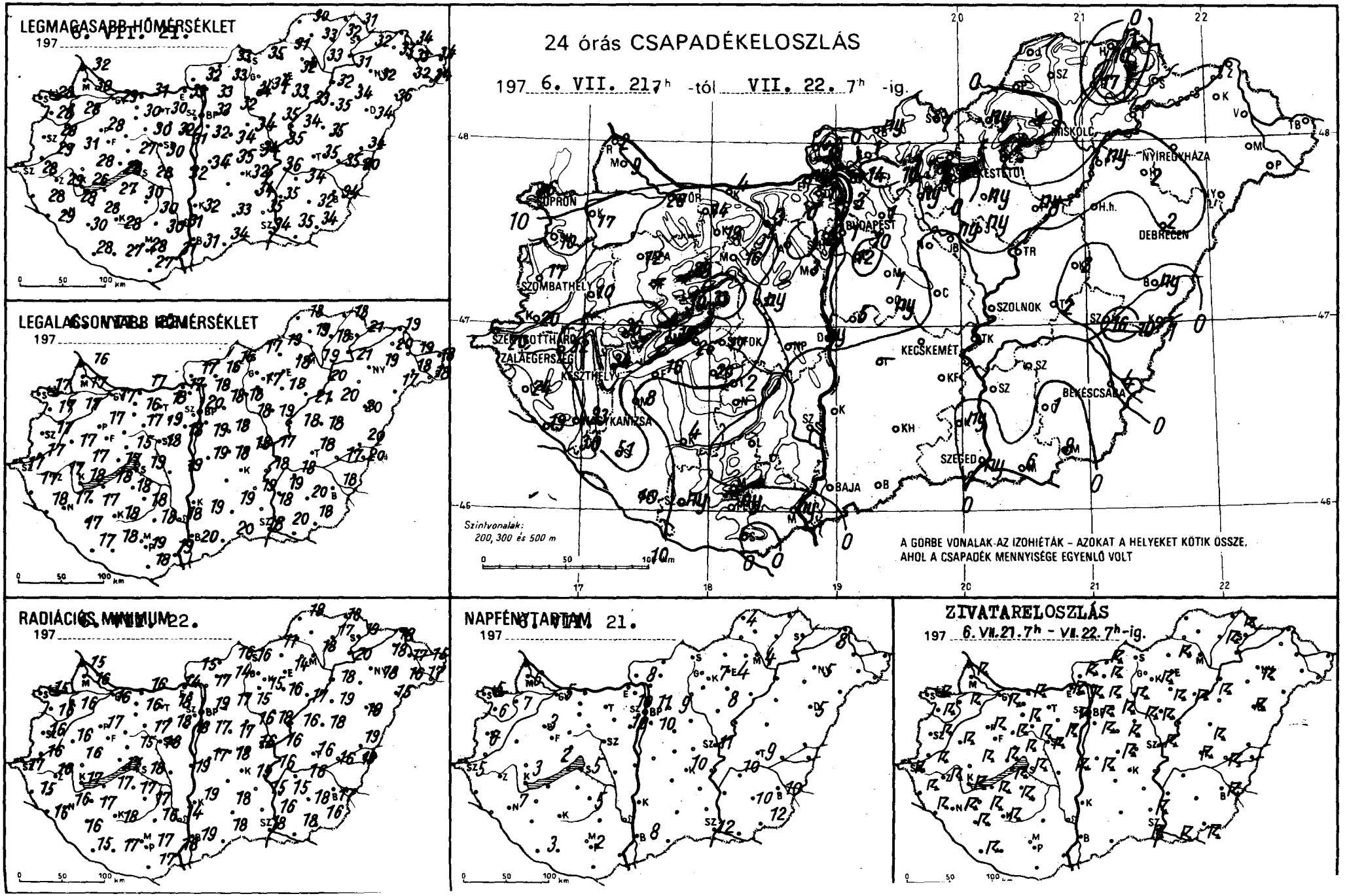
LEGMAGASABB HŐMÉRSÉKLET
197 6. VII. 21.
LEGALACSONYABB HŐMÉRSÉKLET
197
RADIÁCIÓS MINIMUM
197 6. VII. 22.
24 órás CSAPADÉKELOSZLÁS
197 6. VII. 21 7h -tól VII. 22. 7h -ig.
Szintvonalak:
200, 300 és 500 m
A GÖRBE VONALAK AZ IZOHIÉTÁK – AZOKAT A HELYEKET KÖTIK ÖSSZE, AHOL A CSAPADÉK MENNYISÉGE EGYENLŐ VOLT
SOPRON
SZOMBATHELY
ZALAEGERSZEG
KESZTHELY
KANIZSA
SZOMBATHELY
SZOLNOK
KECSKEMÉT
BÉKÉSCSABA
SZEGED
BAJA
MISKOLC
NYÍREGYHÁZA
DEBRECEN
NAPFÉNYTARTAM 21.
197 6. VII.
ZIVATARELOSZLÁS
197 6. VII. 21. 7h - VII. 22. 7h-ig.

	1976.VII.22 07 h -ig az utolsó 24 óra adatai					
	csapadék (mm)		max. hőmérséklet	min. hőmérséklet	rad. min.	napos órák
yör	26	↱	29	17	16	5
apatvar	17	↱	28	17	16	7
osonmagyaróvár	9	⛆	30	17	16	6
nka	2	↱	32	16	15	
ppron	6	↱	28	17	15	5
ppronhorpács	10	↱	28	17	16	6
ád	10	↱	31	17	16	
ömlend	20	↱	29	17	16	
rgotthárd	20	↱	28	17	17	5
ombathely	17	↱	28	17	16	6
en	24	↱	28	17	15	
ted	19	↱	29	18	16	
agykanizsa	93	↱	28	17	16	7
lacegerszeg	32	↱	29	17	16	
rkasgyepű	–		–	–	–	
esthely	34	↱	26	18	17	3
lencshely	18	↱	28	16	15	2
ápa	12	↱	28	17	17	3
fmeg	36	↱	28	17	16	
ihany	26	↱	28	17	17	
esprém	33	↱	27	15	15	
ár	28	↱	25	15	14	
onyod	16	↱	27	18	17	
omokszt. györgy	10	↱	28	17	15	3
apolcsár	4	↱	28	18	18	
lacali	8	↱	28	17	17	
iófok	17	↱	28	19	18	5
onogyszob	51	↱	30	17	16	
ab	20	↱	30	18	17	
áboina	14		29	17	15	
sztergom	ny	↱	33	17	14	
sber	19	↱	30	16	16	
omarom	4	↱	31	17	16	
atanya	3		30	18	18	
lcsidoboz	•		32	19	18	
unaujváros	ny	↱	32	19	19	
artonvásár	3	↱	31	18	18	10
fe	16	↱	30	17	17	
ágyhőrcsökp.	–		–	–	–	
zabadbattyán	ny	↱	30	18	18	
egyszemese	2		30	18	17	5
engyei	•		30	18	16	
agykonyi	–		–	–	–	
zesszárd	•		31	18	14	
pádtető	•		28	17	15	
lorács	ny		31	19	18	
ec	ny		28	19	17	2
k	•		27	18	17	
zentivár	ny		27	18	17	
P. Lőrinc	12	↱	32	19	17	10
P. Met. Int.	1	↱	33	20	19	11
P. Szab. hegy	2	↱	29	17	16	10
eg	•		34	18	16	
bo gykő	1	↱=	29	15	13	
	1	↱	32	18	17	9
	•		32	11	11	
	1	↱	34	18	17	
	•		34	18	16	
	ny	↱	35	18	18	
endre	3	↱	34	19	19	

	1976.VII.22 07 h -ig az utolsó 24 óra adatai					
	csapadék (mm)		max. hőmérséklet	min. hőmérséklet	rad. min.	napos órák
Vác	14	↱	33	18	17	
Vámosmikola	4	↱	32	17	15	8
Baja	•		31	20	19	8
Bácsalmás	•		34	20	18	
Izsák	–		–	–	–	
Kalocsa	•		32	19	19	
Kecskemét	•		32	19	15	10
Kiskunf. háza	•		34	19	15	
Kiskunhalas	•		33	19	18	
Kunszentmiklós	5	↱	34	19	17	
Tiszakécske	•		36	18	16	
Balassagyarmat	ny	↱	33	16	16	
Romhány	1	↱	33	16	14	
Salgótarján	1	⛆	35	17	16	
Eger	•		32	18	14	4
Galyatető	–		–	–	–	
Gyöngyös	•		34	17	15	
Kékestető	5	↱	26	17	15	7
Kompolt	ny	↱	33	18	16	8
Lőrinci	ny	↱	34	18	15	
Poroszló	ny	↱	33	21	17	
Jászapáti	ny	↱	35	19	18	
Jászberény	ny	↱	33	18	16	
Karcag	2	↱	35	18	18	
Szolnok	•	↱=	35	17	16	11
Tiszaroff	•		34	18	16	
Törökeve	2	↱	35	18	16	9
Kistelek	ny	↱	35	18	16	–
Makó	6	↱	35	20	18	
Szeged	ny	↱=	34	18	18	12
Szentes	•		35	19	15	
Borsodnádasd	ny	↱	31	13	11	
Füged	17	↱	32	18	17	
Hidasnémeti	1	↱	31	18	18	–
Jósvafő	•		30	18	18	4
Lillafüred	1	⛆	30	17	16	
Miskolc	•		33	19	18	4
Putnok	–		–	–	–	
Sárospatak	•		32	21	19	8
Szendrőlád	•		33	19	–	
Tokaj	•		31	21	20	
Kisvárda	•		33	20	18	8
Mátészalka	•		32	18	16	
Nyíregyháza	•	↱	32	19	18	5
Nyírlugos	•		36	17	15	
Pátyod	•		34	18	17	
Tiszabecs	:		34	18	15	
Vásárosnamény	•		33	19	17	
Záhony	•		32	19	18	
Berettyóújfalu	ny		34	20	19	
Debrecen	2	↱=	34	20	18	5
Hajdúdorog	2	↱	34	–	–	
Hortobágy	•		35	20	19	
Körösszakál	1	⛆	30	20	19	
Polgár	ny	↱	32	20	18	
Békéscsaba	4	↱	34	18	17	10
Mezőhegyes	8	↱	34	18	16	12
Orosháza	1	⛆	32	20	18	10
Szarvas	•		34	18	16	10
Szeghalom	16	⛆ ↱	35	17	16	

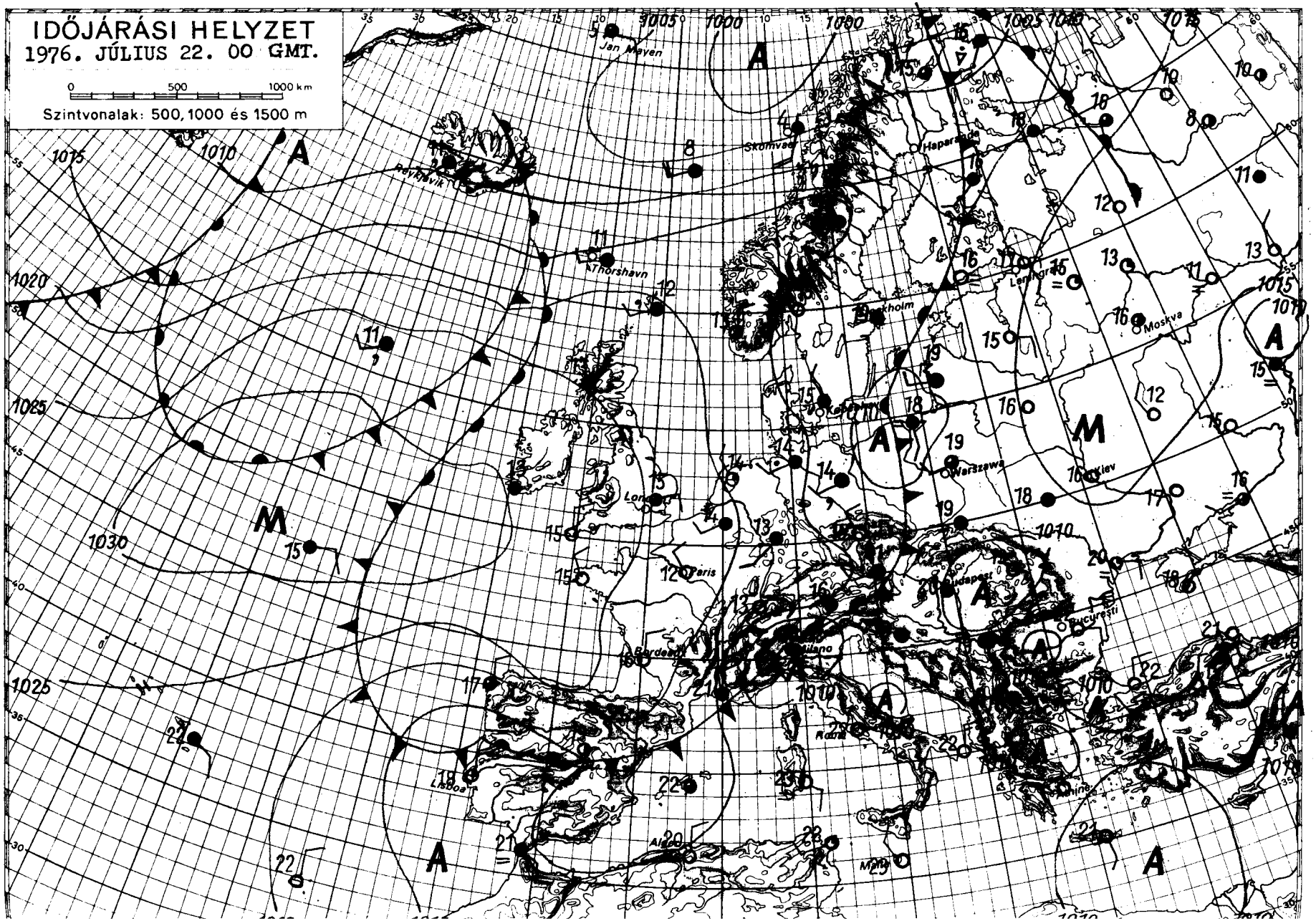

KIADJA: ORSZÁGOS METEOROLÓGIAI SZOLGÁLAT

Készíti: Központi Előrejelző Intézet Előrejelző Osztálya — T.: 273 - 078 — Megjelenik naponként

Évi előfizetési díja: 720,–Ft — Megrendelhető: 1024 Budapest, II., Kitaibel Pál u. 1. Telefon: 353-500,

Kiadásért felel: az OMSZ elnöke — Szerkesztésért felel: a KEI igazgatója

IDŐJÁRÁSI NAPIJELENTÉS

ЕЖЕДНЕВНЫЙ МЕТЕОРОЛОГИЧЕСКИЙ БЮЛЛЕТЕНЬ · DAILY WEATHER REPORT
BULLETIN QUOTIDIEN DE TEMPS · TÄGLICHER WETTERBERICHT

89. évfolyam 205. szám. + Budapest + 1976. julius 23. péntek

Az időjárási helyzet és a várható időjárás:

Kelet és Nyugat-Európa nagy részén a leszálló légmozgások alakitják ki az időjárást, igy ott általában kevés a felhő, száraz az idő. Ugyanakkor Leningrád, Varsó, Budapest, Róma vonalában kb 1000 km széles alacsony nyomásu zóna huzódik. Ebben a zónában erősen felhős az idő, sokfelé esik az eső, záporeső, több helyen zivatar keletkezik. A legmagasabb nappali hőmérséklet csütörtökön Nyugat-és Közép-Európában általában 2, 7 fokkal alacsonyabb, Európa többi részén ugyanennyivel magasabb volt az elmult 14 év átlagánál. A következő 36 órában a Kárpát-medence időjárása az emlitett alacsony nyomásu zónához tartozik, igy számitani lehet ujabb esőkre, zivatarokra.

Hazánkban csütörtökön általában 1, 6 órán át sütött a nap. Sokfelé keletkezett eső, záporeső, helyenként zivatar. A lehullott csapadék mennyisége az ország nagy részén csapadéknyom és 11 mm között váltakozott, de helyenként kialakult erősebb zivatar gócban elérte a 15, 20 mm-t, sőt Kékestetőn 22, Galyatetőn 24, Lőrinciben 28, Gyöngyösön 35 mm-t mértek. A hőmérséklet napközben a nyugati országrészben 20, 25, máshol 26, 32 fokig emelkedett. Péntek hajnalra 14, 20 fokig hült le a levegő. Ma délelőtt erősen felhős, vagy borult idő volt, sok helyen esett az eső, helyenként zivatar is kialakult. A hőmérséklet 11 órakor a keleti megyékben 23, 26, máshol 16, 22 fok között váltakozott.

Ma 12 órakor Budapesten a hőmérséklet 18 fok volt, a tengerszintre átszámitott légnyomás 758 mm, alig változik.

A Balaton vizének hőmérséklete Siófoknál 11 órakor 24 fok volt.

Várható időjárás szombat estig:

Erősen felhős idő, sokfelé eső, főként keleten zivatar.
Mérsékelt, időnként megélénkülő változó irányu, elsősorban a Dunántulon helyenként megerősödő északnyugati, északi szél.

Várható legalacsonyabb éjszakai hőmérséklet: 14, 19,
legmagasabb nappali hőmérséklet szombaton: 19, 24 fok között.

Vadkerti Ferenc s.k.

A hőmérséklet napi középértéke és eltérése a 100 évi átlagtól /Budapesten/:

1976. VII. 22.: 22,6 C° +0,5 C°

1871 óta ezen a napon Budapesten előfordult

legmagasabb hőmérséklet: 35,3 C° /1939/,
legalacsonyabb hőmérséklet: 8,3 C° /1898/.

76.414.

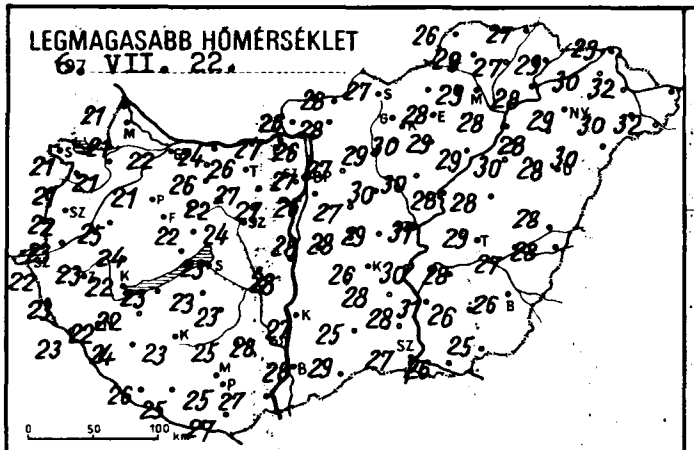
LEGMAGASABB HŐMÉRSÉKLET
1987. VII. 22.

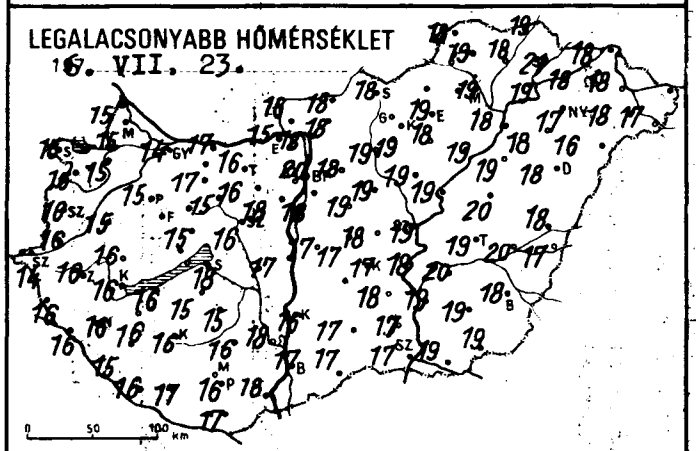
LEGALACSONYABB HŐMÉRSÉKLET
1987. VII. 23.

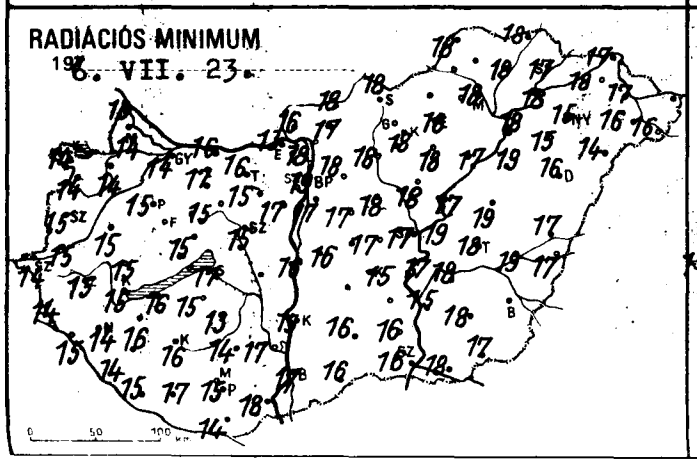
RADIÁCIÓS MINIMUM
1987. VII. 23.

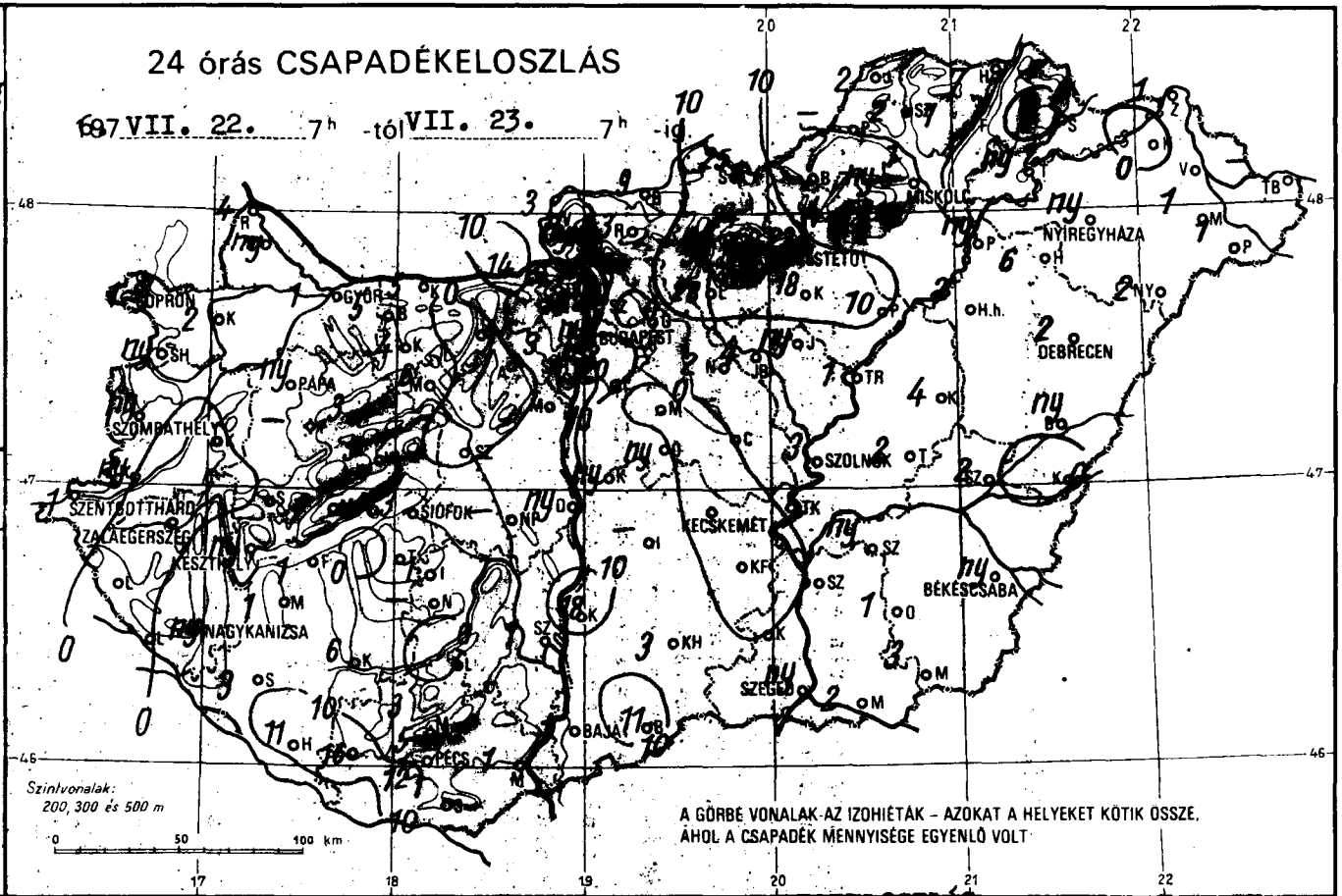
24 órás CSAPADÉKELOSZLÁS
1987. VII. 22. 7h -tól VII. 23. 7h -ig
Szintvonalak:
200, 300 és 500 m
A GÖRBE VONALAK AZ IZOHIÉTÁK – AZOKAT A HELYEKET KÖTIK ÖSSZE,
AHOL A CSAPADÉK MENNYISÉGE EGYENLŐ VOLT

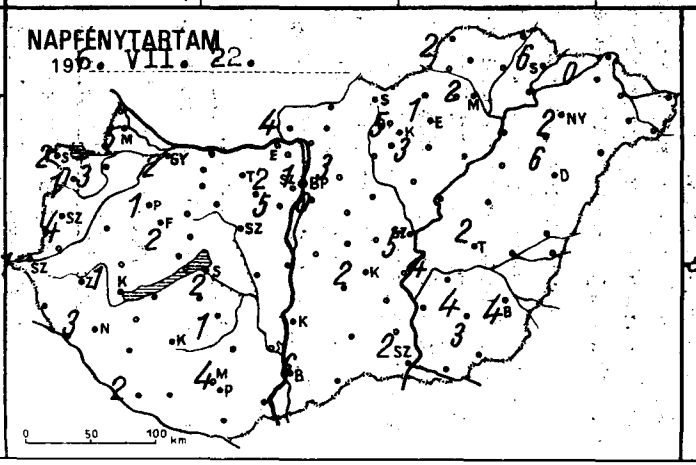
NAPFÉNYTARTAM
1987. VII. 22.

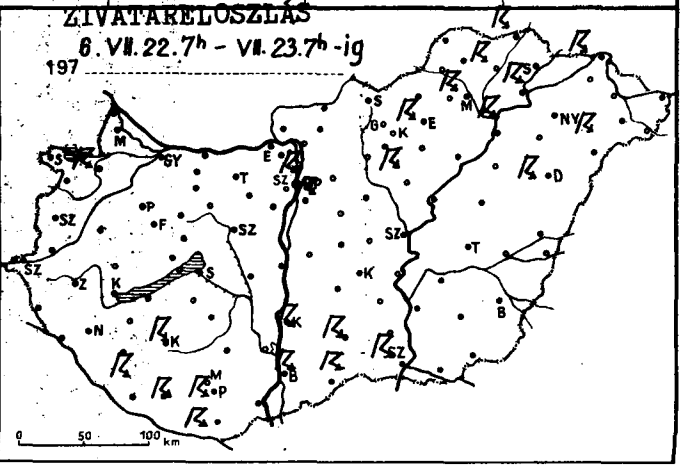
ZIVATAELOSZLÁS
6. VII. 22. 7h – VII. 23. 7h -ig
1987

	7.VII.23. 07h -ig az utolsó 24 óra adatai					
	csapadék (mm)		max. hőmérséklet	min. hőmérséklet	rad. min.	napos órák
	1	≡ ⌓	22	14	14	2
vár	2	⌇	21	15	14	3
nmagyaróvár	ny	⌓	21	15	14	5
	4		21	15	13	
n	1		21	15	14	2
nhorpács	ny		21	16	14	1
	•		25	15	15	
end	ny		23	16	15	
gotthárd	1		22	14	14	1
bathely	ny		22	16	15	4
	•		23	16	14	
ye	•		26	16	15	
kanizsa	•		22	16	14	3
gerszeg	ny		23	16	15	
sgyepű	•		–	–	–	
hely	ny	▽̇	22	16	15	1
shely	1		20	15	14	2
	ny		21	15	15	1
g	•		24	16	15	
y	–		–	–	–	
rém	5		22	15	15	
	3		19	14	13	
od	1		23	16	16	
kszt. györgy	11	⌇	26	16	15	2
svár	6	⌇	23	16	16	
ali	1		22	16	16	
k	3	▽̇	23	18	17	2
gyszob	3		24	15	14	
	•		23	15	15	
lna	5		22	14	13	
rgom	14	▽̇	27	15	13	
r	4	▽̇	26	17	17	
árom	5	▽̇	24	17	16	
anya	•		26	16	16	
doboz	•		27	16	15	
ajváros	•		28	17	16	
nyvásár	ny		27	18	17	5
	•		22	15	15	
örcsökp.	6	⌓	–	–	–	
dbattyán	–		24	16	15	
emese	•		23	15	13	1
	1		25	16	14	
konyi	•		–	–	–	
zard	–		28	18	17	
adtető	1	▽̇	23	15	15	
	3	≡	27	18	18	
	1	▽̇ ⌓	25	16	15	4
	5	⌇	27	17	14	
	12	⌇	25	17	17	
	16	≡ ⌇	26	18	17	0
	20	= ⌇	27	20	19	1
lnt.	ny	= ⌇	25	17	16	2
hegy	3		29	18	17	
	•		–	–	–	
	–		27	18	18	3
	•	⌇ = ⌓	25	15	15	
	ny		27	19	17	
	•		30	19	18	
	2		28	17	17	
re	ny		26	19	18	
	14	▽̇				

	6.VII.23. 07h -ig az utolsó 24 óra adatai					
	csapadék (mm)		max. hőmérséklet	min. hőmérséklet	rad. min.	napos órák
Vác	2	⌓	26	18	18	
Vámosmikola	3	≡	26	16	16	4
Baja	1	⌇	28	17	17	6
Bácsalmás	11	⌇	29	17	16	
Izsák	–		–	–	–	
Kalocsa	18	⌇	27	16	15	
Kecskemét	•		26	17	15	
Kiskunf. háza	•		28	18	–	
Kiskunhalas	3	⌇	25	17	16	
Kunszentmiklós	ny	▽̇	28	17	16	
Tiszakécske	•		30	18	17	
Balassagyarmat	9	▽̇	28	18	18	
Romhány	3	▽̇	28	18	17	
Salgótarján	25	▽̇	27	18	18	
Eger	4	⌇	28	19	18	1
Galyatető	24		25	14	14	
Gyöngyös	35	▽̇	30	19	18	
Kékestető	22	▽̇	22	14	14	5
Kompolt	18	▽̇	29	18	18	3
Lőrinci	28	▽̇	29	19	18	
Poroszló	10		29	19	17	
Jászapáti	ny	⌇	30	19	18	
Jászberény	4	▽̇	30	19	19	
Karcag	4	▽̇	28	20	19	
Szolnok	3	= ▽̇	31	19	19	5
Tiszaroff	1		28	19	17	
Túrkeve	2	▽̇ ⌓	29	19	18	2
Kistelek	•		28	17	16	
Makó	2		26	19	18	
Szeged	ny	⌇ = ⌓	27	17	16	2
Szentes	•		31	19	15	
Borsodnádasd	–		–	–	–	
Füged	1	⌇	27	18	18	
Hidasnémeti	7	⌇	27	19	18	
Jósvafő	2		26	18	18	2
Lillafüred	ny		27	18	17	
Miskolc	1	= ⌇	29	19	18	2
Putnok	–		–	–	–	
Sárospatak	•		29	21	17	6
Szendrőlád	2	⌓	29	19	–	
Tokaj	ny	⌇	28	19	18	
Kisvárda	•		30	18	18	0
Mátészalka	1		30	18	16	
Nyíregyháza	ny	▽̇	29	17	15	2
Nyírlugos	2	⌇	30	16	14	
Pátyod	1	▽̇	32	17	16	
Tiszabecs	–		–	–	–	
Vásárosnamény	•		32	18	17	
Záhony	1	⌇	29	18	17	
Berettyóújfalu	ny		28	18	17	
Debrecen	2	⌇ =	28	18	16	6
Hajdúdorog	6	▽̇	28	18	15	
Hortobágy	2		30	19	19	
Körösszakál	•		28	17	17	
Polgár	ny	⌇	28	18	18	
Békéscsaba	ny	= ▽̇	26	18	18	4
Mezőhegyes	3	⌓	25	19	17	3
Orosháza	1		26	19	18	4
Szarvas	ny	▽̇	28	20	18	4
Szeghalom	2		27	20	19	

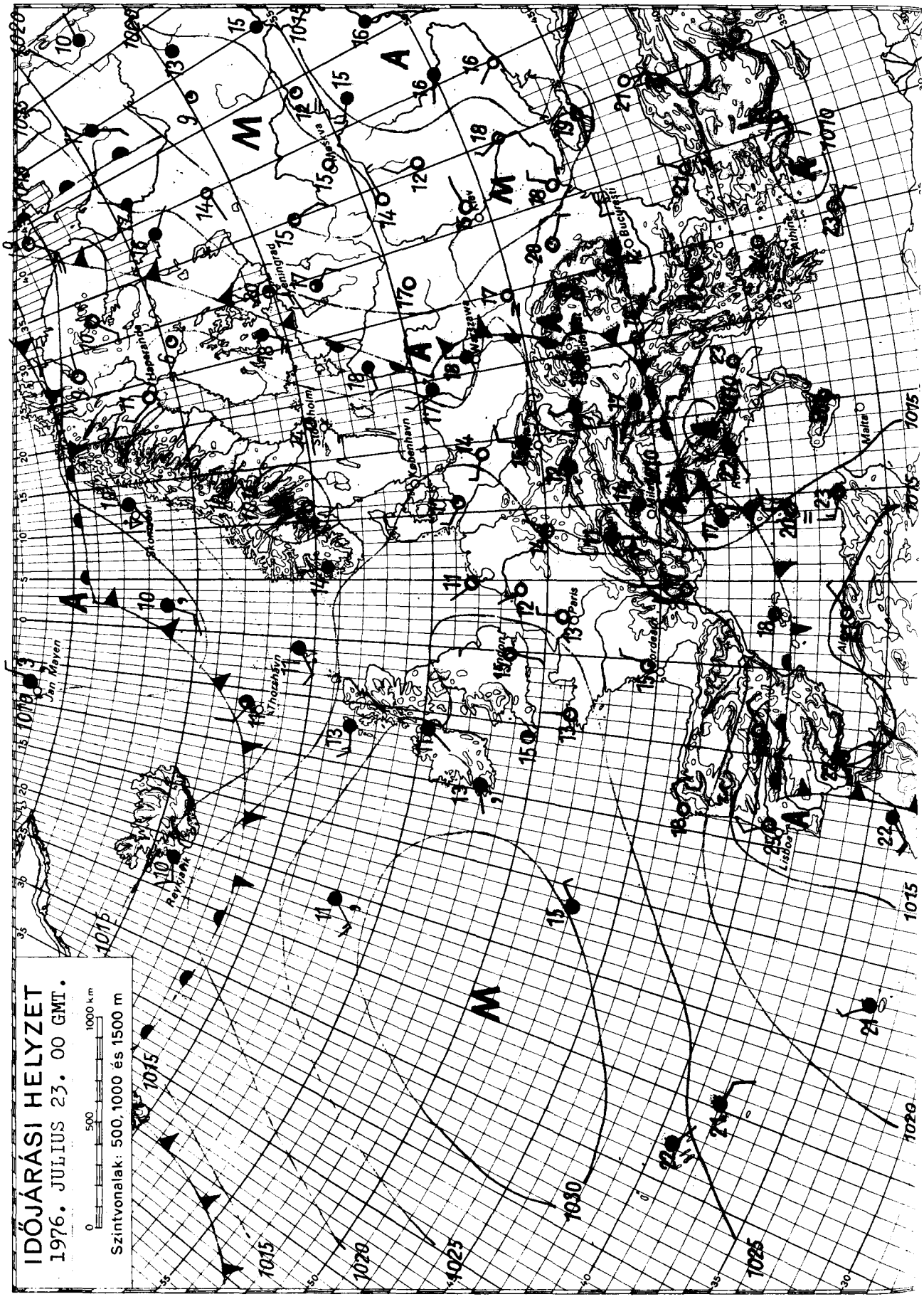

KIADJA: ORSZÁGOS METEOROLÓGIAI SZOLGÁLAT

Készíti: Központi Előrejelző Intézet Előrejelző Osztálya — T.: 273 - 018 — Megjelenik naponként

Évi előfizetési díja: 720,—Ft — Megrendelhető: 1024 Budapest, II., Kitaibel Pál u. 1. Telefon: 353-500,

Kiadásért felel: az OMSZ elnöke — Szerkesztésért felel: a KEI igazgatója

IDŐJÁRÁSI NAPIJELENTÉS

ЕЖЕДНЕВНЫЙ МЕТЕОРОЛОГИЧЕСКИЙ БЮЛЛЕТЕНЬ · DAILY WEATHER REPORT
BULLETIN QUOTIDIEN DE TEMPS · TÄGLICHER WETTERBERICHT

89. évfolyam 206. szám. + Budapest + 1976. julius 24. szombat

Az időjárási helyzet és a várható időjárás:

Nyugat- és Közép-Európában egy-egy anticiklon gyengén felhős napos időt okoz,a két magas légnyomásu terület között. A Skandináv-félszigettől Olaszországig egy átlag 1000 km széles alacsony légnyomásu sávban viszont erősen felhős, esős az időjárás. Sok helyről jelentenek zivatarokat is. A Kárpát-medence is ebbe a sávba esik és jelentősen a következő 36 órában sem változik az időjárása.

Hazánkban pénteken általában erősen felhős volt az ég. A hőmérséklet csucsértéke 17 és 33 fok között alakult. A 20 fok alatti értékeket az északnyugati, a 30 fok felettieket az északkeleti országrészből jelentették. A déli, délutáni órákban sok helyen zivatar tört ki. Szombat hajnalra 13 és 20 fok közé süllyedt a hőmérséklet és helyenként köd képződött. Péntek reggeltől szombat reggel 7 óráig néhány hely kivételével országszerte esett több-kevesebb eső. A zivatarokat kisérő záporokból helyenként rövid idő alatt 30-40 mm is lehullott. Szombat délelőtt folytatódott az általában erősen felhős idő. Többfelé esett az eső. Egy-két helyen ujabb zivatar is kialakult. A hőmérséklet 11 órakor 16 és 28 fok között volt.

Ma 12 órakor Budapesten a hőmérséklet 24 fok, a tengerszintre átszámitott légnyomás 758 mm, alig változik.

A Balaton vizének hőmérséklete 11 órakor Siófoknál 21 fokos volt.

Várható időjárás vasárnap estig:

Általában erősen felhős idő ismétlődő esővel és elsősorban az Alföldön zivatarokkal.
Az ország keleti felén időnként megélénkülő, a Dunántulon sok helyen erős, helyenként viharos lökésekkel kisért északi szél.
Hajnalban erős párásság, helyenként köd.
Várható legalacsonyabb éjszakai hőmérséklet 14 és 19 fok között, legmagasabb nappali hőmérséklet vasárnap általában 19 és 24 fok között, az északkeleti országrészben néhány helyen még 30 fok közelében.

Aigner Szilárd s.k.

A hőmérséklet napi középértéke és eltérése a 100 évi átlagtól /Budapesten/:

1976. VII. 23.: 19,6 C° -2,6 C°

1871 óta ezen a napon Budapesten előfordult

legmagasabb hőmérséklet: 36,3 C° /1929/,
legalacsonyabb hőmérséklet: 10,2 C° /1884/.

76.415.

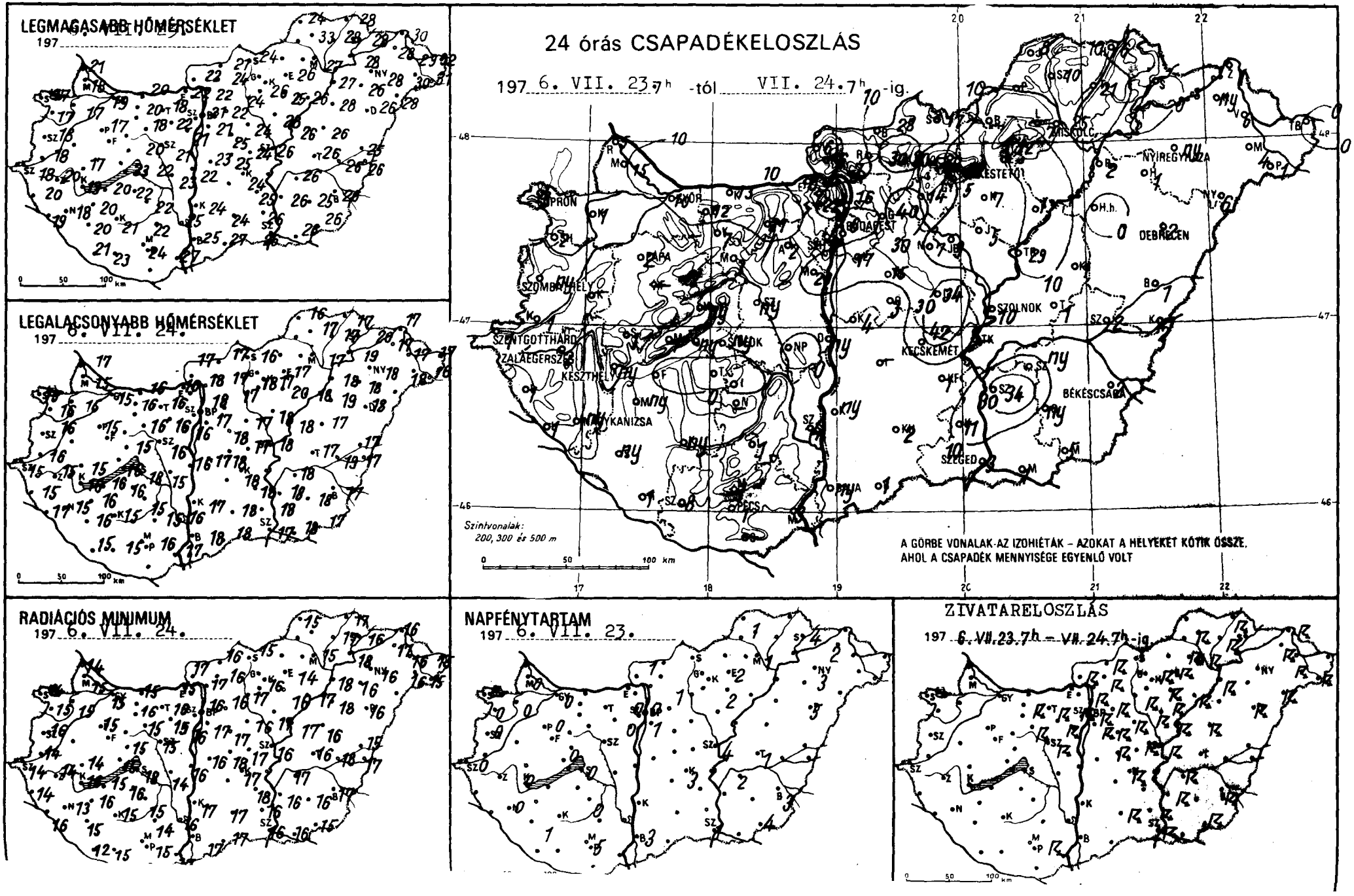
LEGMAGASABB HŐMÉRSÉKLET
197 6. VII. 24.
LEGALACSONYABB HŐMÉRSÉKLET
197 6. VII. 24.
24 órás CSAPADÉKELOSZLÁS
197 6. VII. 23 7h -tól VII. 24. 7h -ig.
Szintvonalak:
200, 300 és 500 m
A GÖRBE VONALAK AZ IZOHIÉTÁK – AZOKAT A HELYEKET KÖTIK ÖSSZE,
AHOL A CSAPADÉK MENNYISÉGE EGYENLŐ VOLT
RADIÁCIÓS MINIMUM
197 6. VII. 24.
NAPFÉNYTARTAM
197 6. VII. 23.
ZIVATARELOSZLÁS
197 6. VII. 23 7h – VII. 24 7h -ig.

	197 6. VII. 24-07 h -ig az utolsó 24 óra adatai							197 6. VII. 24-07 h -ig az utolsó 24 óra adatai					
	csapadék (mm)		max. hőmérséklet	min. hőmérséklet	rad. min.	napos órák		csapadék (mm)		max. hőmérséklet	min. hőmérséklet	rad. min.	napos órák
Győr	10	▽	19	15	15	0	Vác	7	⌐ ⌒	22	18	17	
Kapuvár	1		17	15	15	0	Vámosmikola	6	⌐	22	17	17	1
Mosonmagyaróvár	15		18	15	15	0	Baja	ny	▽	25	18	17	3
Rajka	5		21	17	14		Bácsalmás	1	▽	27	18	17	
Sopron	3		17	15	14	0	Izsák	–		–	–	–	
Sopronhorpács	2		17	16	15	0	Kalocsa	ny		24	17	17	
Káld	–		–	–	–		Kecskemét	42	⌐ ⌒	24	18	17	3
Körmend	1		18	16	14		Kiskunf. háza	1		25	18	18	
Szentgotthárd	1		18	15	14	0	Kiskunhalas	2	⌐	24	18	17	
Szombathely	ny		18	16	16	0	Kunszentmiklós	4	▽	23	17	16	
Lenti	1		20	15	14		Tiszakécske	–		–	–	–	
Letenye	1		19	17	16		Balassagyarmat	28	⌐	21	17	16	
Nagykanizsa	ny		18	15	13	0	Romhány	30	⌐	24	17	16	
Zalaegerszeg	2		20	15	14		Salgótarján	17	▽	24	16	15	
Farkasgyepű	–		–	–	–		Eger	12	▽ ⌐	26	17	14	2
Keszthely	ny	▽	19	16	16	0	Galyatető	9	=	17	14	13	
Mencshely	1		18	14	13	0	Gyöngyös	5	▽	26	17	16	
Pápa	2		17	15	15	0	Kékestető	8	⌐ =	18	13	13	
Sümeg	1		17	15	14		Kompolt	7	⌐	25	20	16	2
Tihany	ny	▽	23	16	15		Lőrinci	14	⌐	24	18	17	
Veszprém	ny		20	15	15		Poroszló	13	⌐	26	18	17	
Zirc	2		17	13	13		Jászapáti	5	⌐ ⌒	28	18	17	
Fonyód	•		20	16	15		Jászberény	9	⌐ ⌒	24	16	16	
Homokszt. györgy	1		21	15	12	1	Karcag	1	⌐	26	17	16	
Kaposvár	ny		21	15	15		Szolnok	10	⌐	26	18	16	4
Marcali	ny		20	16	16		Tiszaroff	29	⌐ ⌒	26	18	17	
Siófok	ny		22	18	18	0	Túrkeve	1	▽	26	17	16	1
Somogyszob	ny		20	16	15		Kistelek	11	⌐	26	18	16	
Tab	•		22	16	16		Makó	1		26	18	16	
Bábolna	12		19	16	15		Szeged	3	⌐	26	17	16	1
Esztergom	8	▽	22	16	15		Szentes	34	⌐	26	18	16	
Kisbér	7	⌐	20	16	16		Borsodnádasd	–		–	–	–	
Komárom	13	▽	20	16	15		Füged	21	⌐	28	17	17	
Tatabánya	21	⌐	18	16	16		Hidasnémeti	6	⌐	28	17	17	
Alcsútdoboz	2	⌐	22	16	15		Jósvafő	8	▽	24	16	15	1
Dunaújváros	ny		22	16	16		Lillafüred	7	⌐	25	16	15	
Martonvásár	20		21	16	16	0	Miskolc	25	⌐	27	17	15	1
Mór	3	⌐	18	16	15		Putnok	–		–	–	–	
Nagyhörcsökp.	•		23	15	14		Sárospatak	•		28	20	16	4
Szabadbattyán	ny	⌐	21	16	15		Szendrőlád	10	⌐ ⌒	33	17	–	
Tegszemcse	•		22	15	15	0	Tokaj	•		28	19	18	
Tengyel	1		22	15	14		Kisvárda	ny	⌐	28	17	17	2
Nagykónyi	–		–	–	–		Mátészalka	4	⌐ ⌒	30	18	16	
Szekszárd	4	▽	25	16	16		Nyíregyháza	ny	▽	28	18	16	3
Tamási	1	=	22	14	14		Nyírlugos	6	⌐	28	–	–	
Mohács	3	▽	27	17	17		Pátyod	1	⌐ ⌒	31	16	15	
Pécs	1	⌐	24	16	15	5	Tiszabecs	•		32	17	15	
Siklós	–		–	–	–		Vásárosnamény	6	▽	29	17	16	
Szigetvár	8		23	15	15		Záhony	1	⌐ ⌒	30	17	16	
Bp. Lőrinc	17	⌐	21	17	17	1	Berettyóújfalu	1		25	17	15	
Bp. Met. Int.	6	⌐ ⌒	21	18	16	0	Debrecen	2	⌐	26	18	16	5
Bp. Szab. hegy	4	⌐ ⌒	19	15	14	0	Hajdúdorog	1		26	18	16	
Cegled	34	⌐	24	17	17		Hortobágy	•		28	19	18	
Dobogókő	22	= ▽	17	14	13		Körösszakál	2	▽	26	17	17	
Gödöllő	40	⌐	22	17	16	1	Polgár	2	⌐	27	18	18	
Királyrét	6	⌒	22	17	12		Békéscsaba	2	⌐ ⌒	26	17	17	3
Mónor	15	⌐	25	18	17		Mezőhegyes	5	⌐	26	17	15	4
Nagykáta	7	⌐	24	17	16		Orosháza	ny		25	18	16	3
Örkény	3	⌐	23	18	18		Szarvas	ny	⌐	26	18	17	2
Szentendre	16	▽	23	18	17		Szeghalom	2		26	19	18	

Árpádtető

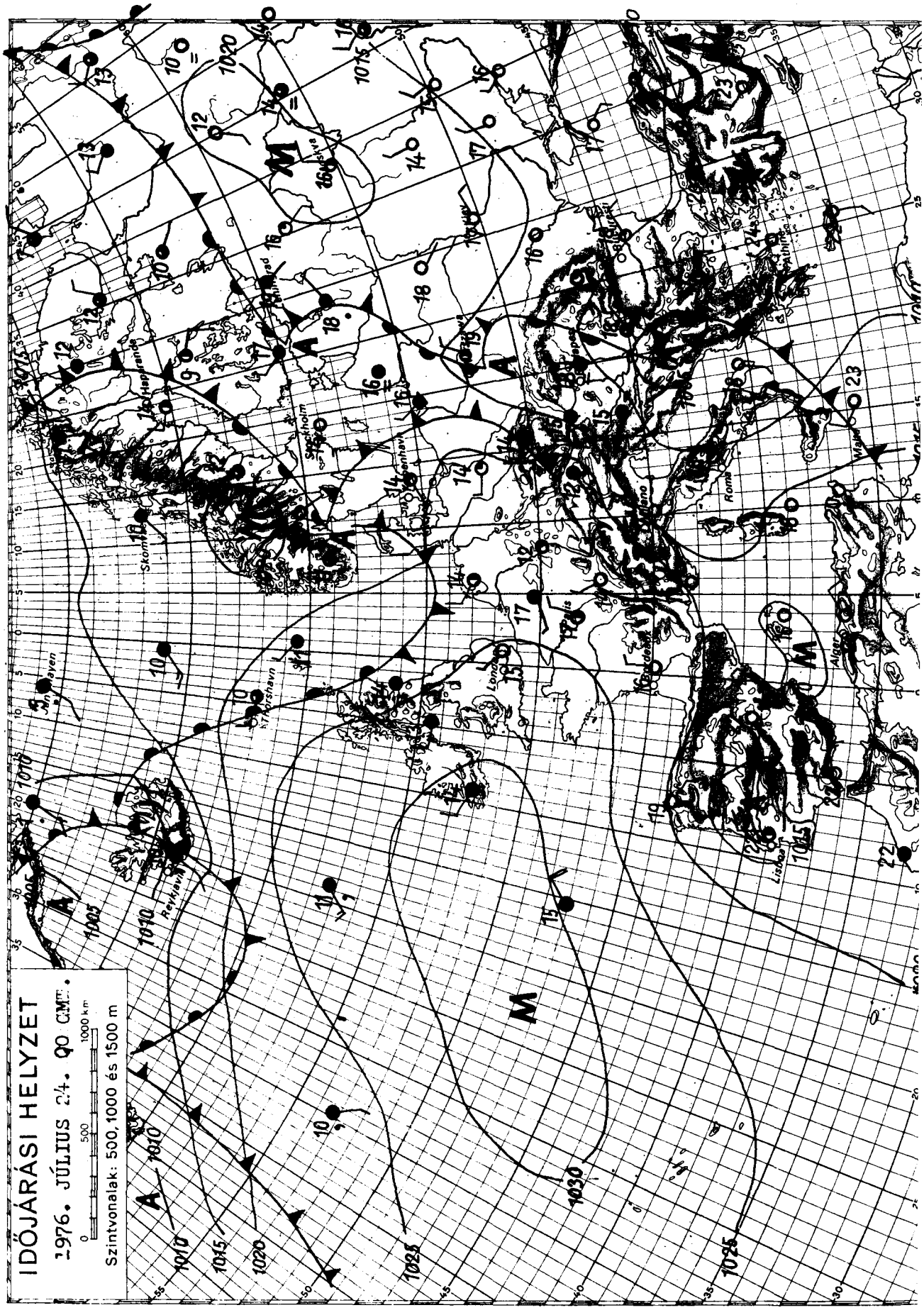

KIADJA: ORSZÁGOS METEOROLÓGIAI SZOLGÁLAT
Készíti: Központi Előrejelző Intézet Előrejelző Osztálya — T.: 273-018 — Megjelenik naponként
Évi előfizetési díja: 720,—Ft — Megrendelhető: 1024 Budapest, II., Kitaibel Pál u. 1. Telefon: 353-500,
Kiadásért felel: az OMSZ elnöke — Szerkesztésért felel: a KEI igazgatója

IDŐJÁRÁSI NAPIJELENTÉS

ЕЖЕДНЕВНЫЙ МЕТЕОРОЛОГИЧЕСКИЙ БЮЛЛЕТЕНЬ · DAILY WEATHER REPORT
BULLETIN QUOTIDIEN DE TEMPS · TÄGLICHER WETTERBERICHT

89. évfolyam 207. szám. + Budapest + 1976. julius 25. vasárnap

Az időjárási helyzet és a várható időjárás:

Nyugat-Európában az Atlanti-óceán felől benyuló anticiklon határozza meg az időjárást. Ennek hatására általában száraz, napos az idő. Hasonlóképpen a szárító hatásu leszálló légmozgások alakitják ki az időjárást a Szovjetunió európai területén is, igy itt is csak elvétve esik az eső, jobbára napos, az évszakhoz képest meleg az idő. Ugyanakkor Közép-Európán át észak déli irányban alacsony légnyomásu zóna huzódik, amelynek területén többfelé esik az eső, elszórtan záporok, zivatarok alakulnak ki. A Kárpát-medence időjárását a következő 36 órában továbbra is ez, az utóbb emlitett légköri képződmény határozza meg, ezért időjárásunkban lényeges változás nem várható.

Hazánkban szombaton az országon keresztül huzódó frontálzóna következtében éles különbség alakult ki a nyugati és a keleti országrész időjárása között. A Dunántulon egész nap erősen felhős, vagy borult volt az ég, és többfelé esett az eső. A ma reggel 7 óráig lehullott csapadék azonban általában 10 mm alatt maradt, egyedül Homokszentgyörgyön eredményezett 21 mm-t a zivatart kisérő heves záporeső. A legmagasabb nappali hőmérséklet 18, 23 fok között alakult. Az ország keleti felén változóan felhős volt az ég, és a déli óráktól elszórtan záporok, zivatarok alakultak ki. Egy-egy zivatargócban felhőszakadás méretü eső hullott, igy Balassagyarmaton 32, Monoron pedig 45 mm eső hullott le rövid idő alatt. A hőmérséklet csucsértéke általában 24, 28 fok között, az északkeleti országrészben 30 fok körül volt. Ma hajnalra szeszélyes területi eloszlásban 13, 20 fokig hült le a levegő. Az északnyugati, északi szelet a Dunántulon még délelőtt is többfelé erős széllökések kisérték. A nyugati megyékben helyenként esett az eső, és a hőmérséklet 11 órakor is csak 15, 20 fok között váltakozott, ugyanekkor az ország keleti felén már 23, 28 fokot mutattak a hőmérők.

Ma 12 órakor Budapesten a hőmérséklet 25 fok, a tengerszintre átszámitott légnyomás 758 mm, alig változik.

A Balaton vizének hőmérséklete 11 órakor Siófoknál 20 fok volt.

Várható időjárás hétfő estig:

Változóan felhős idő, szórványosan esővel; elsősorban keleten záporokkal, zivatarral.
A Dunántulon helyenként még erős északi szél fokozatosan mérséklődik.

Várható legalacsonyabb éjszakai hőmérséklet: 13, 18,
legmagasabb nappali hőmérséklet hétfőn: általában 20, 25 fok között, keleten helyenként még 30 fok közelében.

Rábai Attila s.k.

A hőmérséklet napi középértéke és eltérése a 100 évi átlagtól /Budapesten/:

1976. VII. 24.:	20,9 C°	-1,1 C°

1871 óta ezen a napon Budapesten előfordult

legmagasabb hőmérséklet:	36,8 C° /1929/,
legalacsonyabb hőmérséklet	10,2 C° /1885/.

76.415.

LEGMAGASABB HŐMÉRSÉKLET

1976. VII. 24.

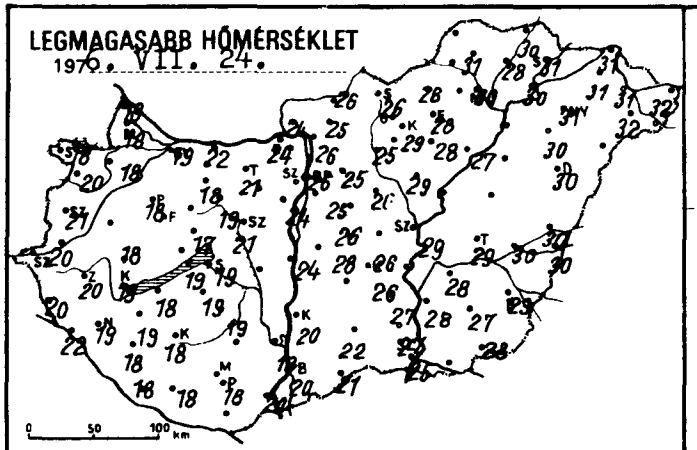

LEGALACSONYABB HŐMÉRSÉKLET

1976. VII. 25.

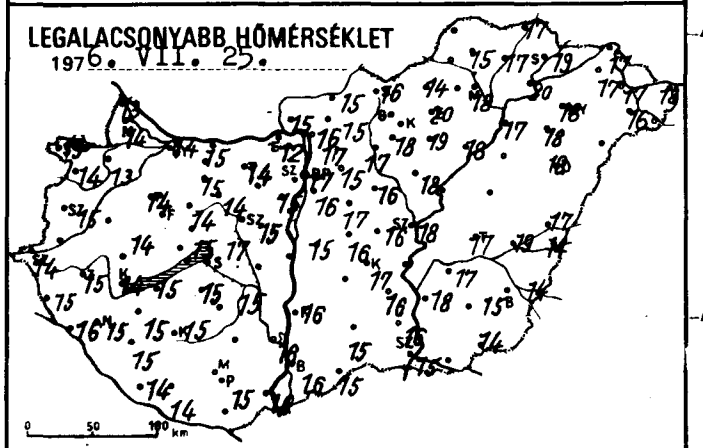

24 órás CSAPADÉKELOSZLÁS

1976. VII. 24. 7h -tól VII. 25. 7h -ig.

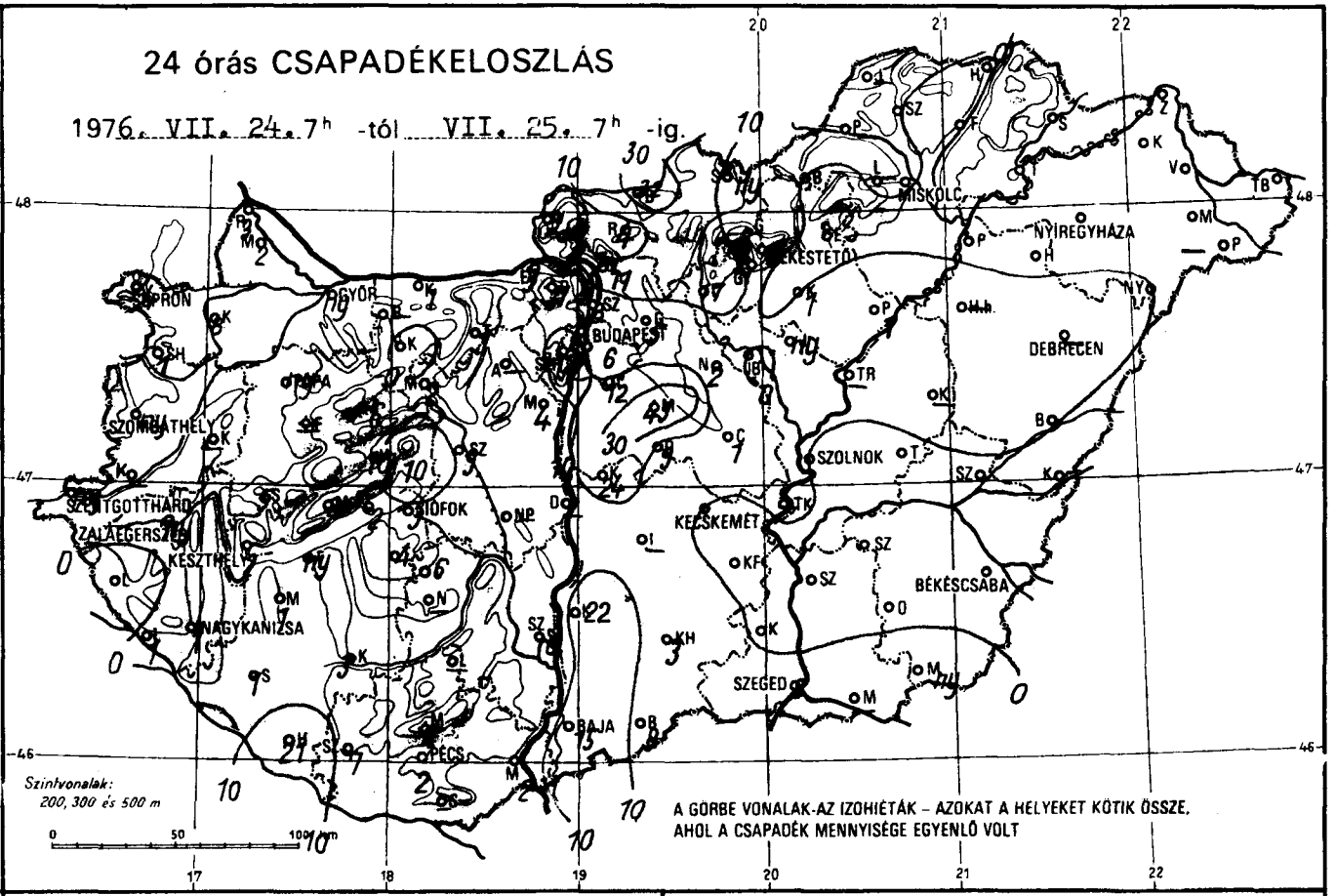

RADIÁCIÓS MINIMUM

1976. VII. 25.

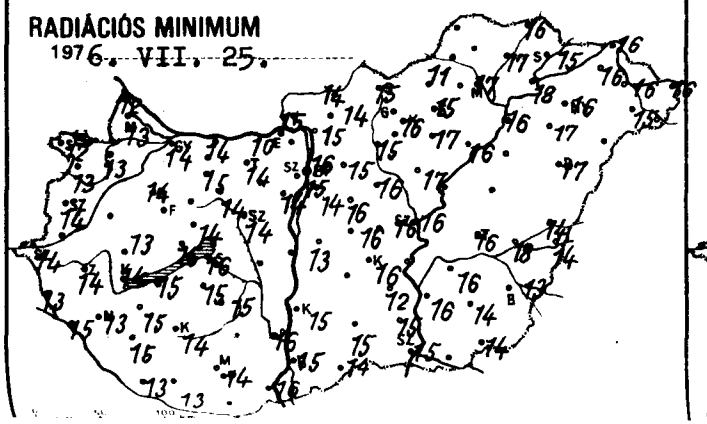

NAPFÉNYTARTAM

1976. VII. 24.

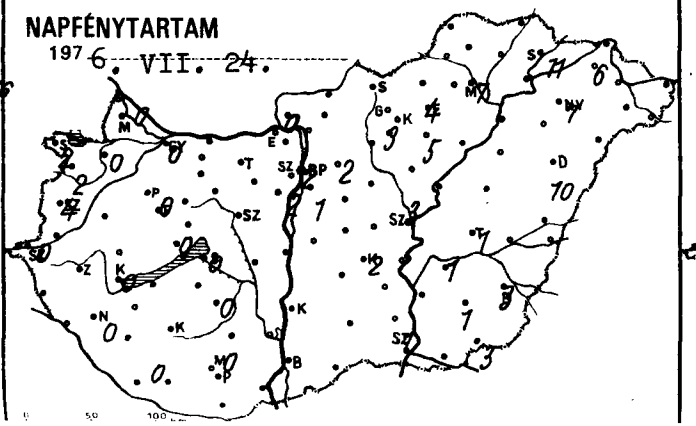

ZIVATAELOSZLÁS

1976. VII. 24. 7h - VII. 25. 7h -ig.

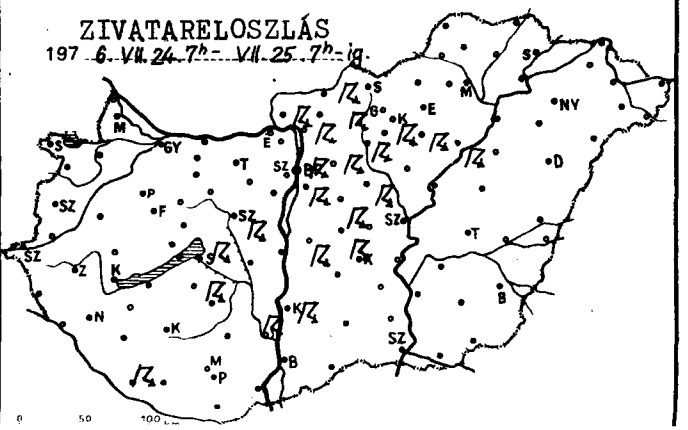

	197 6.VII.25. 07 h -ig az utolsó 24 óra adatai							197 6.VII.25. 07 h -ig az utolsó 24 óra adatai						
	csapadék (mm)		max. hőmérséklet	min. hőmérséklet	rad. min.	napos órák		csapadék (mm)		max. hőmérséklet	min. hőmérséklet	rad. min.	napos órák	
ör	ny		19	14	14	0	Vác	11	⌇ ⌒	26	16	15		
puvár	8		18	13	13	0	Vámosmikola	3	⌇ ⌒	24	15	15	0	
sonmagyaróvár	2		18	14	13	0	Baja	15		20	16	15	0	
jka	3		19	13	12		Bácsalmás	8	▽	21	15	14		
pron	4		18	13	12	2	Izsák	–		–	–	–		
pronhorpács	1		20	14	13	2	Kalocsa	22	⌇	20	16	15		
ld	–		–	–	–		Kecskemét	•	∴	26	17	16	2	
rmend	–		–	–	–		Kiskunf. háza	•		27	16	12		
ntgotthárd	ny		20	14	14	0	Kiskunhalas	3		22	15	15		
mbathely	ny		21	15	14	4	Kunszentmiklós	24	⌇	24	15	13		
nti	•		20	15	13		Tiszakécske	–		–	–	–		
tenye	1		22	16	15		Balassagyarmat	32	⌇	26	15	14		
gykanizsa	1		19	15	13	0	Romhány	4	⌇	25	15	14		
lacegerszeg	ny		20	15	14		Salgótarján	ny		26	16	15		
rkasgyepű	–		–	–	–		Eger	•		28	20	15	4	
szthely	2		19	14	14	0	Galyatető	–		–	–	–		
eneshely	2		15	13	12	0	Gyöngyös	•		29	18	16		
pa	ny		18	14	14	0	Kékestető	1	⌇	19	14	13	3	
meg	5		18	14	13		Kompolt	1	⌇	28	19	17	5	
hany	2		19	15	15		Lőrinci	17	⌇	25	17	15		
szprém	10		17	14	14		Poroszló	1	⌇	27	18	16		
rc	6		15	13	12		Jászapáti	ny		29	18	17		
nyód	ny		18	15	15		Jászberény	•	⌒	28	16	15		
mokszt. györgy	21	⌇	18	14	13	0	Karcag	–		–	–	–		
posvár	3		18	15	14		Szolnok	•	=	29	18	16	3	
rcali	1		19	15	15		Tiszaroff	–		–	–	–		
fok	3	⌇	19	17	16	0	Túrkeve	•		29	17	16	1	
mogyszob	1		18	15	15		Kistelek	•		27	16	15		
ib	4	⌇	19	15	15		Makó	–		–	–	–		
bolna	–		–	–	–		Szeged	8	▽ =	25	15	15	1	
ztergom	3	▽	24	12	10		Szentes	•		28	18	16		
sbér	•		18	15	15		Borsodnádasd	•	⌒	28	14	11		
márom	1	▽	22	15	14		Füged	•		28	17	17		
ttabánya	1		21	14	14		Hidasnémeti	•		30	17	16		
kesutdoboz	–		–	–	–		Jósvafő	–		–	–	–		
naújváros	–		–	–	–		Lillafüred	–		–	–	–		
rtonvásár	4		24	15	14	2	Miskolc	•		30	18	17	7	
ör	2		19	14	14		Putnok	–		–	–	–		
gyhörcsökp.	–		–	–	–		Sárospatak	•		31	19	15	11	
rabadbattyán	9	⌇	21	15	14		Szendrőlád	•	⌒	31	15	–		
gszemcse	6		19	15	15	0	Tokaj	•		30	20	18		
ngyel	–		–	–	–		Kisvárda	•		31	17	16	6	
gykónyi	–		–	–	–		Mátészalka	•		32	16	15		
zekszárd	6	⌇	18	16	16		Nyíregyháza	•		31	18	16	7	
rpáddtető	7		16	13	13		Nyírlugos	–		–	–	–		
lohács	2		20	16	16		Pátyod	–		–	–	–		
cs	2		18	15	14	0	Tiszabecs	•		32	18	16		
kos	–		–	–	–		Vásárosnamény	•		31	17	16		
zigetvár	7		18	14	13		Záhony	•		31	17	16		
Lőrinc	12	⌇ =	25	16	14	1	Berettyóújfalu	•		30	17	14		
Met. Int	6	⌇	26	17	15	2	Debrecen	•	=,	30	18	17	10	
Szab. hegy	12	▽	23	15	14	2	Hajdúdorog	•		30	18	17		
gled	1		26	16	16		Hortobágy	–		–	–	–		
bogókő	7		20	12	11		Körösszakál	•		30	14	14		
dollő	5	⌇	25	15	15	2	Polgár	•		31	17	16		
lyrét	–		–	–	–		Békéscsaba	•	⌒ =	29	14	13	3	
nor	45	⌇	26	17	16		Mezőhegyes	ny	⌒	28	14	14	3	
gykáta	2	⌇	26	16	16		Orosháza	•	⌒	27	15	14	1	
ény	9	⌇	28	16	16		Szarvas	•	⌒	28	17	16	1	
ntendre	8	▽	26	17	16		Szeghalom	•		30	19	18		

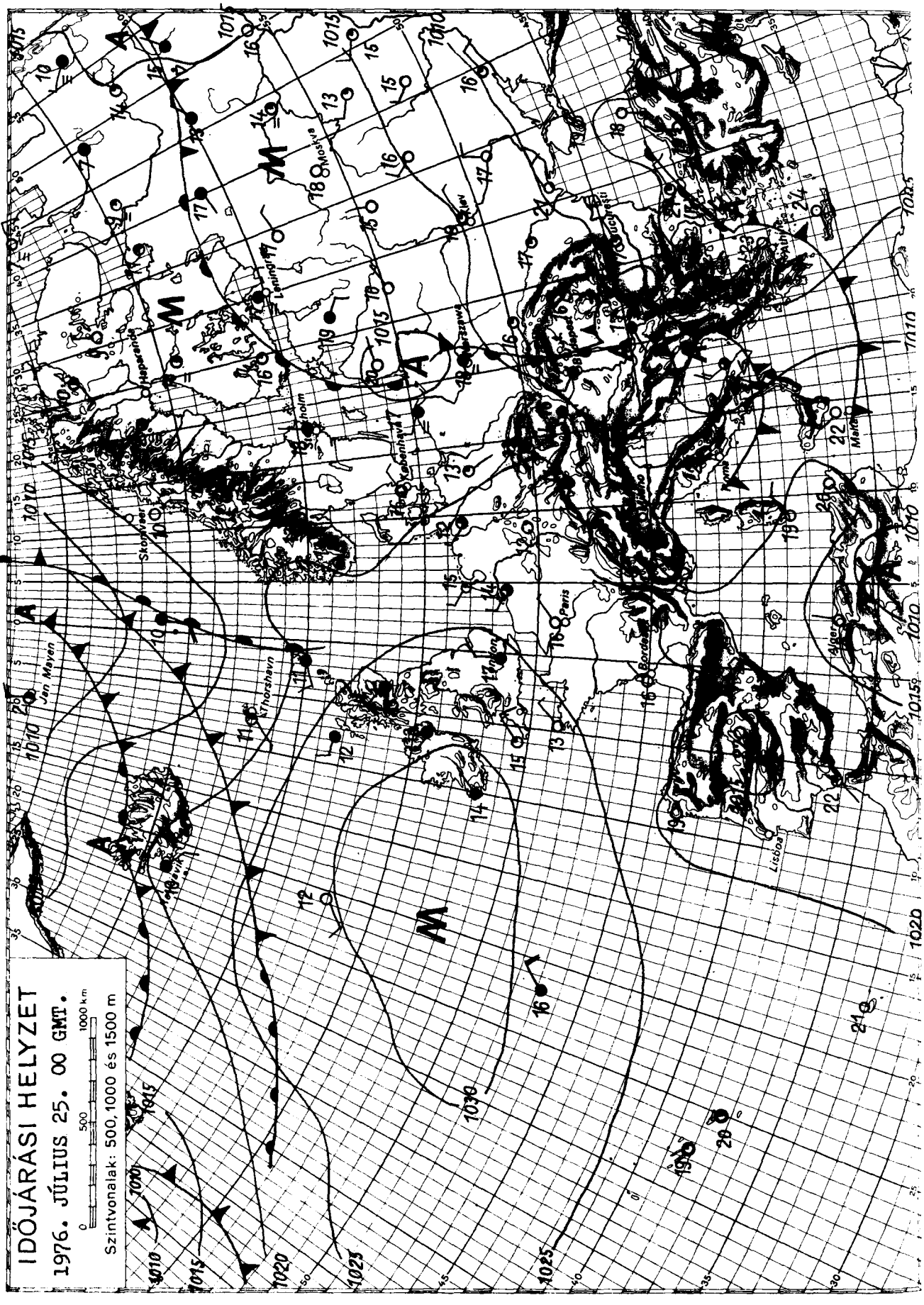

KIADJA: ORSZÁGOS METEOROLÓGIAI SZOLGÁLAT
Készíti: Központi Előrejelző Intézet Előrejelző Osztálya — T.: 273 - 018 — Megjelenik naponként
Évi előfizetési díja: 720,—Ft — Megrendelhető: 1024 Budapest, II., Kitaibel Pál u. 1. Telefon: 353-500,
Kiadásért felel: az OMSZ elnöke — Szerkesztésért felel: a KEI igazgatója

IDŐJÁRÁSI NAPIJELENTÉS

ЕЖЕДНЕВНЫЙ МЕТЕОРОЛОГИЧЕСКИЙ БЮЛЛЕТЕНЬ • DAILY WEATHER REPORT
BULLETIN QUOTIDIEN DE TEMPS • TÄGLICHER WETTERBERICHT

89. évfolyam 208. szám. • Budapest • 1976. július 26., hétfő

Az időjárási helyzet és a várható időjárás:

Hétfő hajnalban Nyugat-Európában folytatódott a derült idő az ott uralkodó szárító hatásu, leszálló légmozgások hatására. A Skandináv-félszigettől a Német-Lengyel síkságon át egészen a Földközi-tenger térségéig továbbra is alacsony nyomásu teknő található. Ezeken a területeken tulnyomóan felhős az idő, a hajnali órákban többfelé párás volt a levegő, esett az eső. Ez az észak-északnyugat felől érkező esőzóna halad át a Kárpát-medence nyugati felén is, ahol az éjszakai órák óta elszórtan esik az eső, egy-két helyről zivatart is jelentettek. A következő 36 órában továbbra is az északnyugatról a Kárpát-medencébe beszivárgó hüvös, és a medence keleti felén elhelyezkedő meleg levegő lassu keveredése határozza meg időjárásunkat.

Vasárnap továbbra is megmaradt a különbség hazánk nyugati és keleti felének időjárása között, mig a Dunántulon egész nap erősen felhős volt az ég. A keleti országrészben 7, 12 órán át sütött a nap. Ennek megfelelően a legmagasabb nappali hőmérséklet is keleten értelel a 26, 32 fokot, másutt csak 17, 24 fokot mértek. Az ország középső részéről zivatartevékenységről érkezett jelentés, Kecskemét környékén jelentős mennyiségü csapadék, 25 mm is esett. Ma hajnalra 14, 19 fokra hült a levegő. Hétfőn a délelőtti órákban a Dunántulon még mindig erősen felhős volt az ég, és a keleti országrészben is növekedni kezdett a felhőzet. A hőmérséklet 11 órára nyugaton 17, 24, másutt 24, 28 fokig emelkedett.

Ma 12 órakor Budapesten a hőmérséklet 26 fok, a tengerszintre átszámitott légnyomás 751 mm, alig változik.

A Balaton vizének hőmérséklete 11 órakor Siófoknál 21 fok volt.

Várható időjárás kedd estig:

Időnként megnövekvő felhőzet.
Hétfőn elszórtan, kedden többfelé zápor, zivatar, néhány helyen jégeső.
Időnként megélénkülő, zivatar idején megerősödő változó irányu szél.
Várható legalacsonyabb éjszakai hőmérséklet: 14, 19,
legmagasabb nappali hőmérséklet kedden: a Dunántul nyugati felén 20, 25, máshol 25, 30 fok között.

Bártfai Erzsébet s.k.

TÁVOLABBI KILÁTÁSOK PÉNTEK REGGELIG:

Időnként borultságig növekvő felhőzet, záporeső zivatarok.
Legalacsonyabb hajnali hőmérséklet 13, 18 fok között.
Legmagasabb nappali hőmérséklet 20, 25 fok között.
Jelentős mennyiségü /legalább 5 mm/ csapadék az ország területének 80 százalékán várható.

KÖZÉPTÁVÚ ELŐREJELZŐ OSZTÁLY

A hőmérséklet napi középértéke és eltérése a 100 évi átlagtól /Budapesten/:

1976. VII. 25.: 22,1 C° +0,8 C°

1871 óta ezen a napon Budapesten előfordult

legmagasabb hőmérséklet: 36,9 C° /1894/,
legalacsonyabb hőmérséklet: 11,0 C° /1939/.

76.416.

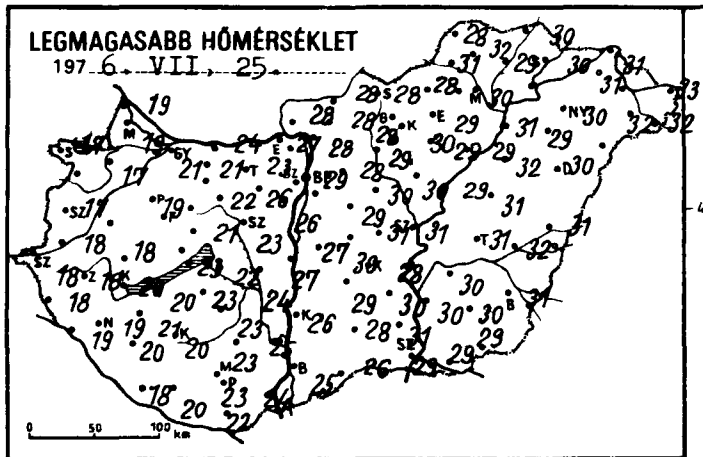
LEGMAGASABB HŐMÉRSÉKLET
197 6. VII. 25.
0 50 100 km

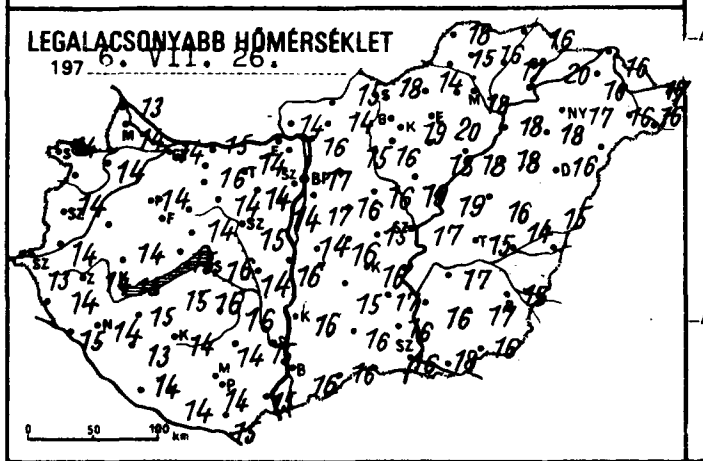
LEGALACSONYABB HŐMÉRSÉKLET
197 6. VII. 26.
0 50 100 km

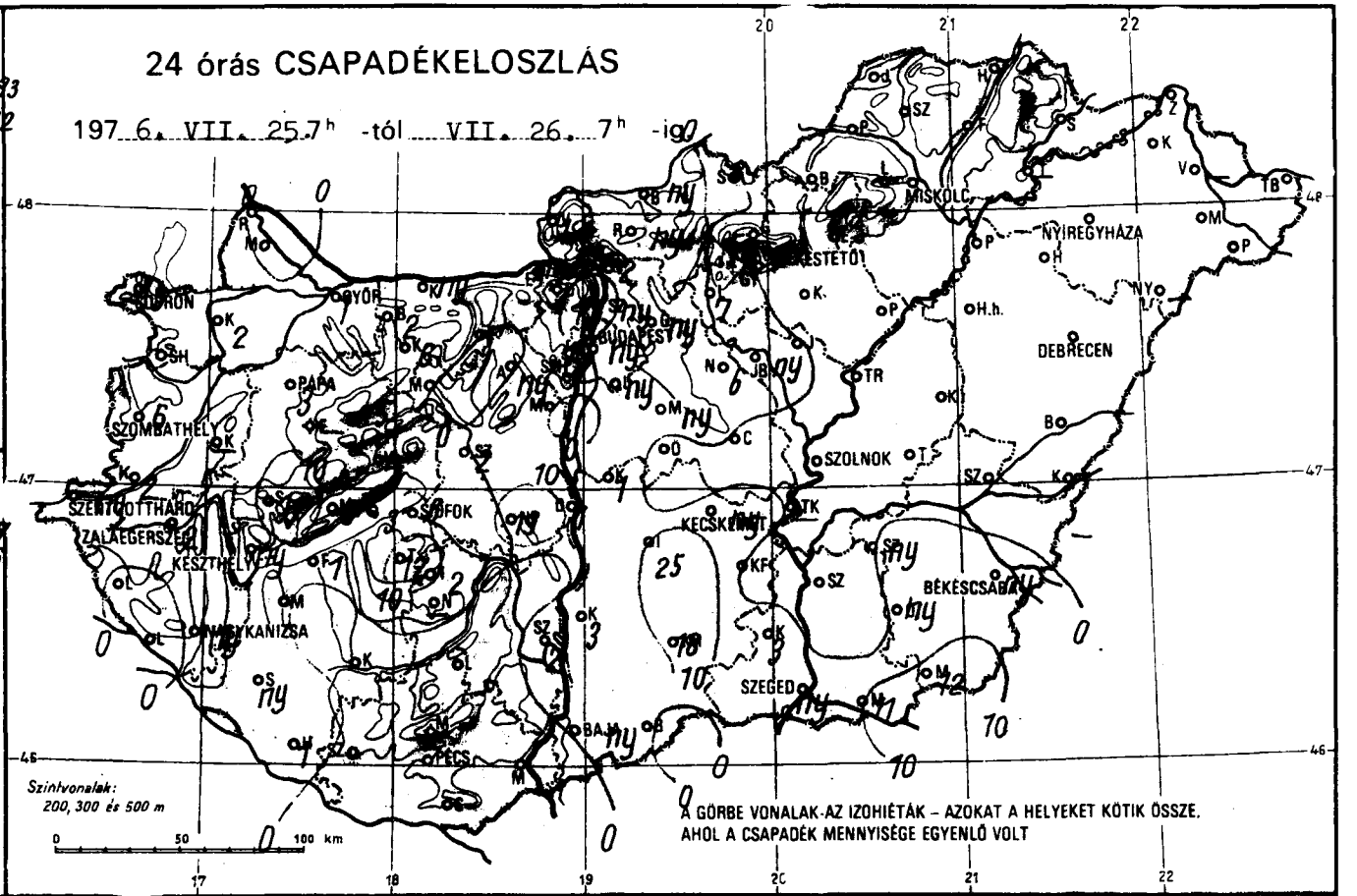
24 órás CSAPADÉKELOSZLÁS
197 6. VII. 25. 7h -tól VII. 26. 7h -ig
MISKOLC
NYÍREGYHÁZA
DEBRECEN
SZOLNOK
BÉKÉSCSABA
SZEGED
SZOMBATHELY
KESZTHELY
PÁPA
GYŐR
BUDAPEST
PÉCS
BAJA
Szintvonalak:
200, 300 és 500 m
0 50 100 km
A GÖRBE VONALAK AZ IZOHIÉTÁK – AZOKAT A HELYEKET KÖTIK ÖSSZE,
AHOL A CSAPADÉK MENNYISÉGE EGYENLŐ VOLT

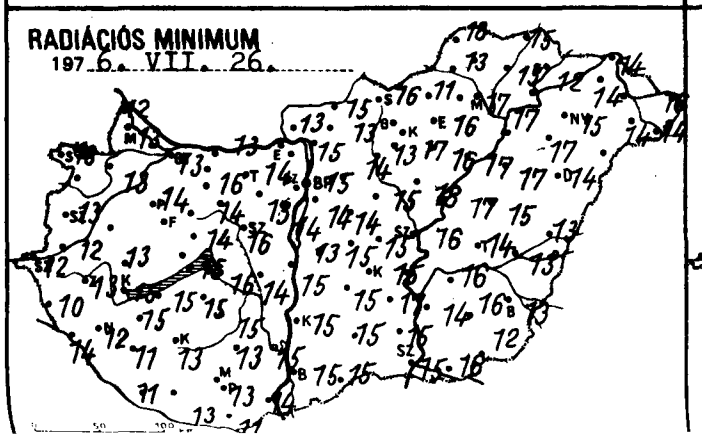
RADIÁCIÓS MINIMUM
197 6. VII. 26.

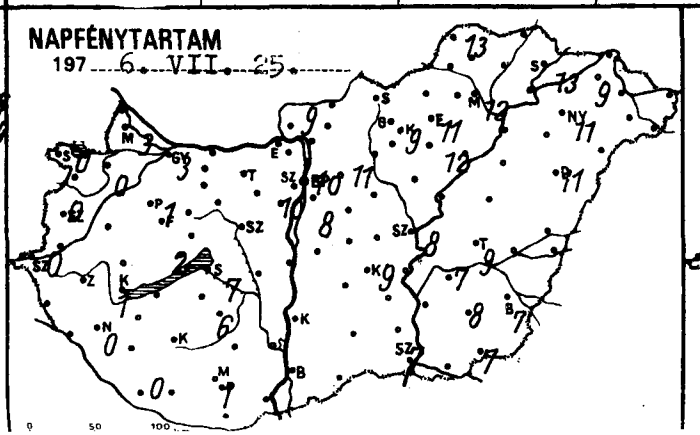
NAPFÉNYTARTAM
197 6. VII. 25.

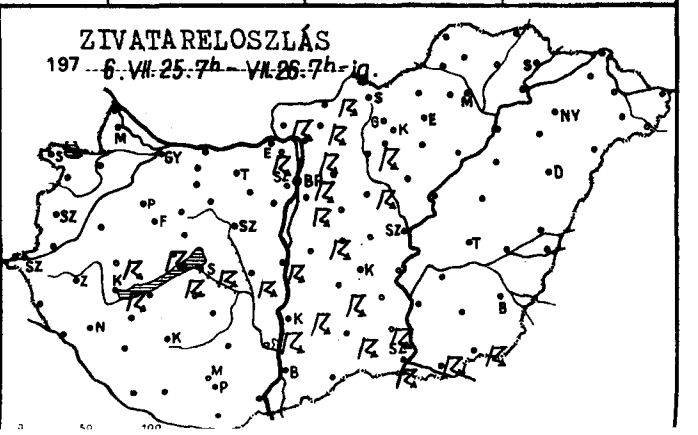
ZIVATARELOSZLÁS
197 6. VII. 25. 7h – VII. 26. 7h -ig

	197 6.VII.26. 07 h -ig az utolsó 24 óra adatai							197 6.VII.26. 07 h -ig az utolsó 24 óra adatai					
	csapadék (mm)		max. hőmérséklet	min. hőmérséklet	rad. min.	napos órák		csapadék (mm)		max. hőmérséklet	min. hőmérséklet	rad. min.	napos órák
Győr	1	▽=	21	14	13	3	Vác	2	⌐	28	16	15	
Kapuvár	2		17	14	13	0	Vámosmikola	1	⌐≡	28	14	13	9
Mosonmagyaróvár	•		19	14	13	3	Baja	ny		25	16	15	5
Rajka	•		19	13	12		Bácsalmás	•		26	16	15	
Sopron	3		17	14	13	0	Izsák	25	⌐	29	15	15	
Sopronhorpács	–		–	–	–		Kalocsa	3	⌐	26	16	15	
Káld	–		–	–	–		Kecskemét	ny	▽	28	16	15	9
Körmend	2		18	14	12		Kiskunf. háza	•		30	17	17	
Szentgotthárd	ny		18	13	12	0	Kiskunhalas	18	⌐	28	16	15	
Szombathely	6	▽	17	14	13	0	Kunszentmiklós	1	⌐	27	14	13	
Acsenti	•		18	14	10		Tiszakécske	–		–	–	–	
Acsetenye	•		19	15	14		Balassagyarmat	ny	⌐	28	15	15	
Bagykanizsa	ny	⌒	19	14	12	0	Romhány	ny	⌐	28	14	13	
Balaegerszeg	2		18	14	13		Salgótarján	•		28	18	16	
Barkasgyepű	–		–	–	–		Eger	•		29	20	16	11
Keszthely	ny	⌐	20	15	15	1	Galyatető	–		–	–	–	
Kenceshely	8	⌐	18	14	13	2	Gyöngyös	•		30	19	17	
Pápa	3		19	14	14	1	Kékestető	•		22	14	13	9
Tümeg	11	⌐	18	14	13		Kompolt	•		29	18	16	12
Vihany	3	⌐	23	15	15		Lőrinci	7	⌐	29	16	13	
Veszprém	4		21	14	14		Poroszló	•		29	18	17	
Zirc	5		17	13	12		Jászapáti	•		30	19	18	
Bonyód	1		20	15	15		Jászberény	ny	⌒	30	18	16	
Bolmokszt. györgy	1		18	14	11	0	Karcag	•		31	16	15	
Kaposvár	•		20	14	13		Szolnok	•		31	17	16	8
Marcali	•		21	15	15		Tiszaroff	•	⌒	29	19	17	
Siófok	6	⌐	22	16	16	7	Túrkeve	•		31	15	14	9
Somogyszob	ny		20	13	11		Kistelek	3	⌐	31	16	15	
Tab	12		23	16	15		Makó	11	⌐	29	18	16	
Tabolna	2		22	13	12		Szeged	ny	⌐=	29	16	15	7
Esztergom	ny	⌐	27	–	–		Szentes	•		30	16	14	
Tisbér	6	≡▽	21	16	16		Borsodnádasd	•	⌒	28	14	11	
Tomárom	ny		24	15	13		Füged	•		29	17	15	
Vatabánya	•		23	14	14		Hidasnémeti	•		30	16	15	
Vesútdoboz	ny	▽	26	14	13		Jósvafő	•		28	18	18	13
Tunaújváros	1	⌐	27	16	15		Lillafüred	•		29	15	13	
Martonvásár	•		26	14	14	10	Miskolc	•		30	18	17	12
Mór	•		22	14	14		Putnok	•		31	15	13	
Nagyhörcsökp.	19	⌐	24	14	14		Sárospatak	•		30	20	12	13
Szabadbattyán	2		23	15	14		Szendrőlád	•		32	16	–	
Tegyszemcse	2		23	16	15	6	Tokaj	–		–	–	–	
Tengyel	•		23	14	13		Kisvárda	•		31	16	14	9
Vagykónyi	–		–	–	–		Mátészalka	•		32	16	14	
Vekszárd	2	⌐	25	15	15		Nyíregyháza	•		30	17	15	11
Pápadtető	•		21	14	13		Nyírlugos	–		–	–	–	
Pohács	•		24	15	14		Pátyod	•		32	16	14	
Pécs	•	=	23	14	13	1	Tiszabecs	•		33	17	16	
Siklós	•		22	15	11		Vásárosnamény	–		–	–	–	
Szigetvár	•		20	14	13		Záhony	•	⌒	31	16	14	
P. Lőrinc	ny	⌐▽	29	17	14	8	Berettyóújfalu	•		31	15	13	
P. Met. Int.	ny	⌐=▽⌒	29	17	15	10	Debrecen	•		30	16	14	11
P. Szab. hegy	–		–	–	–		Hajdúdorog	•		29	18	17	
Ságed	•		31	15	15		Hortobágy	•		32	18	17	
Sobogokő	17	▽	23	15	11		Körösszakál	–		–	–	–	
Sodolló	ny		28	15	14	11	Polgár	•		31	18	17	
Szalyrét	8	▽⌒	26	10	9		Békéscsaba	ny	▽=⌒	31	15	13	7
Tethor	ny		29	16	14		Mezőhegyes	12	⌐⌒	29	16	12	7
Vagykáta	6	⌐	30	16	15		Orosháza	ny	▽	30	17	16	8
Ibény	•	⌒	30	16	15		Szarvas	ny	▽	30	17	16	7
Szilvendre	ny		30	16	16		Szeghalom	•		32	14	18	

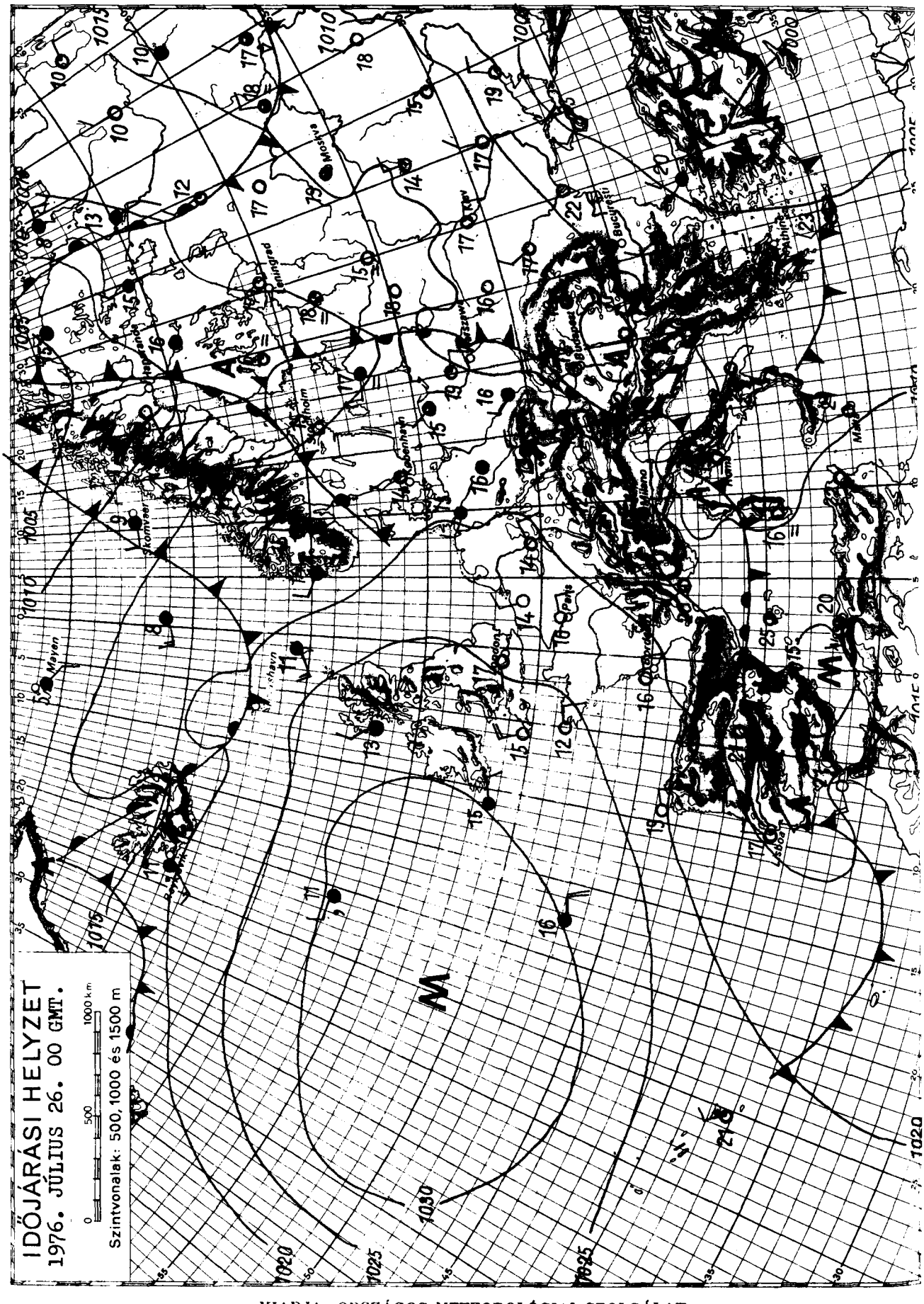

KIADJA: ORSZÁGOS METEOROLÓGIAI SZOLGÁLAT

Készíti: Központi Előrejelző Intézet Előrejelző Osztálya — T.: — Megjelenik naponként

Évi előfizetési díja: 720,—Ft — Megrendelhető: 1024 Budapest, II., Kitaibel Pál u. 1. Telefon: 353-500,

Kiadásért felel: az OMSZ elnöke — Szerkesztésért felel: a KEI igazgatója

IDŐJÁRÁSI NAPIJELENTÉS

ЕЖЕДНЕВНЫЙ МЕТЕОРОЛОГИЧЕСКИЙ БЮЛЛЕТЕНЬ • DAILY WEATHER REPORT
BULLETIN QUOTIDIEN DE TEMPS • TÄGLICHER WETTERBERICHT

89. évfolyam 209. szám. + Budapest + 1976. július 27., kedd

Az időjárási helyzet és a várható időjárás:

Nyugat-Európa nagy részén továbbra is magas nyomásu légköri képződmény helyezkedik el, igy ezeken a területeken általában kevés a felhő, csendes, száraz az idő. Ugyanakkor Közép-Európában, Észak-Európa egy részén, a Fekete-tenger térségében, valamint a Földközi-tenger középső medencéjében a sekély ciklonok hatására felhős, többfelé esős, helyenként zivataros az időjárás. A legmagasabb nappali hőmérséklet hétfőn Észak-Európában és Dél-Európa egy részén 2, 5 fokkal magasabb, máshol ugyanennyivel alacsonyabb volt az évszaknak megfelelőnél. A következő 36 órában a Kárpát-medence időjárásában még nagyobb változás nem várható.

Hazánkban hétfőn a nyugati határmegyékben erősen felhős idő volt. Az ország többi részén 5, 11 órán át sütött a nap. Elsősorban a déli óráktól kezdve sokfelé keletkezett zápor, zivatar. Néhány helyen jégeső is hullott. A lehullott csapadék mennyisége több helyen elérte a 10, 15 mm-t, de egy-egy erősebb zivatargócban 20, 25, sőt Kalocsán 88 mm-t mértek. A hőmérséklet napközben az erősen felhős helyeken csak 20, 24, máshol 25, 31 fokig emelkedett. Kedd hajnalra 13, 18 fokig hült le a levegő. Ma délelőtt a keleti, északkeleti országrészben gyengén, máshol erősen felhős volt az ég. Elszórtan alakult ki zápor, Nagykanizsáról zivatart jelentettek. A hőmérséklet 11 órakor az erősen felhős körzetekben 19, 23, máshol 24, 27 fok között váltakozott.

Ma 12 órakor Budapesten a hőmérséklet 22 fok, a tengerszintre átszámitott légnyomás 758 mm, gyengén süllyed.

A Balaton vizének hőmérséklete Siófoknál 11 órakor 22 fok volt.

Várható időjárás szerda estig:

Változóan felhős idő.
Többfelé zápor, zivatar, egy-két helyen jégeső.
Mérsékelt, időnként megélénkülő változó irányu szél.
A zivatar idején átmeneti szélerősödés.
Várható legalacsonyabb éjszakai hőmérséklet: 13, 18,
legmagasabb nappali hőmérséklet szerdán: általában 22, 26 fok között, keleten 30 fok körül.

Vadkerti Ferenc s.k.

A hőmérséklet napi középértéke és eltérése a 100 évi átlagtól /Budapesten/:

1976. VII. 26.: 23,4 C° +1,3 C°

1871 óta ezen a napon Budapesten előfordult

legmagasabb hőmérséklet: 37,4 C° /1921/,
legalacsonyabb hőmérséklet: 10,6 C° /1939/.

76.417.

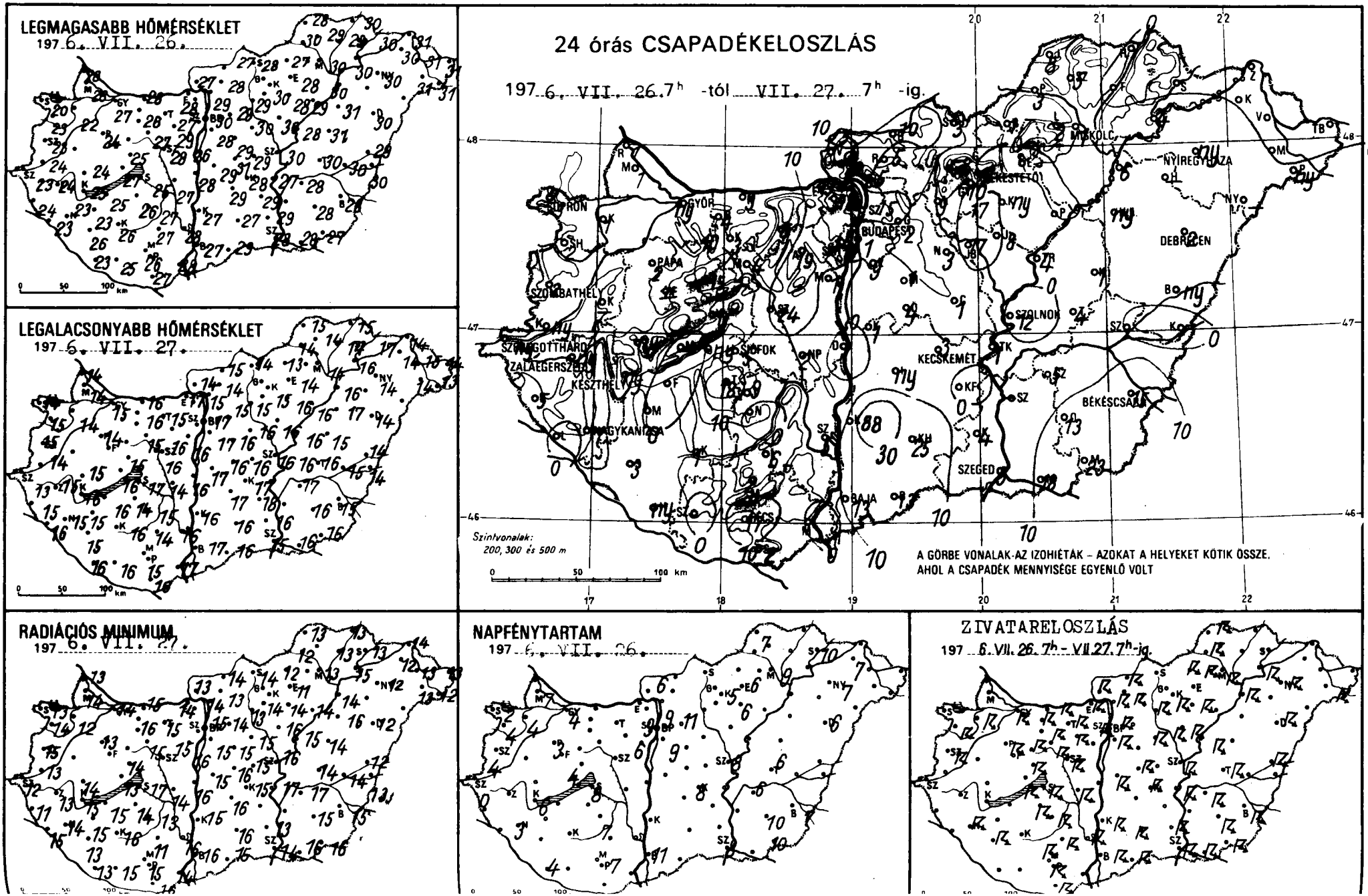
LEGMAGASABB HŐMÉRSÉKLET
197 6. VII. 26.
LEGALACSONYABB HŐMÉRSÉKLET
197 6. VII. 27.
24 órás CSAPADÉKELOSZLÁS
197 6. VII. 26. 7h -tól VII. 27. 7h -ig.
Szintvonalak:
200, 300 és 500 m
A GÖRBE VONALAK AZ IZOHIÉTÁK – AZOKAT A HELYEKET KÖTIK ÖSSZE,
AHOL A CSAPADÉK MENNYISÉGE EGYENLŐ VOLT
RADIÁCIÓS MINIMUM
197 6. VII. 27.
NAPFÉNYTARTAM
197 6. VII. 26.
ZIVATARELOSZLÁS
197 6. VII. 26. 7h - VII. 27. 7h -ig.
MISKOLC
NYÍREGYHÁZA
DEBRECEN
BUDAPEST
GYŐR
PÁPA
SZOMBATHELY
SZOLNOK
KECSKEMÉT
SZEGED
BÉKÉSCSABA
BAJA
PÉCS
SIÓFOK
KESZTHELY
ZALAEGERSZEG
SZENTGOTTHÁRD
NAGYKANIZSA

	197 6.VII.27 07 h -ig az utolsó 24 óra adatai							197 6.VII.27 07 h -ig az utolsó 24 óra adatai					
	csapadék (mm)		max. hőmérséklet	min. hőmérséklet	rad. min.	napos órák		csapadék (mm)		max. hőmérséklet	min. hőmérséklet	rad. min.	napos órák
Győr	ny		27	15	14	4	Vác	5		29	15	14	
Kapuvár	1		22	14	12	4	Vámosmikola	5		27	14	13	6
Mosonmagyaróvár	1		26	14	14	7	Baja	13		27	17	16	11
Rajka	1		28	14	13		Bácsalmás	13		29	16	15	
Sopron	3		20	14	13	2	Izsák	ny		29	17	16	
Sopronhorpács	2		23	15	14	4	Kalocsa	88		27	16	15	
Káld	–		–	–	–		Kecskemét	3		28	17	15	8
Körmend	ny		24	14	13		Kiskunf. háza	.		29	18	–	
Szentgotthárd	ny		23	13	12	0	Kiskunhalas	25		27	16	16	
Szombathely	2		23	15	15	4	Kunszentmiklós	1		29	17	15	
Lenti	5		24	15	11		Tiszakécske	1		27	18	17	
Letenye	.		23	16	15		Balassagyarmat	10		27	15	14	
Nagykanizsa	7		23	15	14	3	Romhány	5		28	14	13	
Zalaegerszeg	ny		24	15	13		Salgótarján	3		28	14	14	
Farkasgyepű	–		–	–	–		Eger	.		28	14	11	6
Keszthely	ny		25	16	15	6	Galyatető	–		–	–	–	
Mencshely	.		25	14	13	4	Gyöngyös	17		30	15	14	
Papa	2		24	14	13	3	Kékestető	.		21	14	12	5
Sümeg	ny		24	15	14		Kompolt	ny		28	16	14	6
Tihany	ny		27	16	13		Lőrinci	9		29	15	13	
Veszprém	1		25	15	14		Poroszló	.		29	16	14	
Zirc	15		25	13	10		Jászapáti	8		30	16	16	
Bonyód	.		25	16	15		Jászberény	17		29	15	15	
Domokszt. györgy	ny		23	16	13	4	Karcag	1		31	15	14	
Kaposvár	1		26	16	16		Szolnok	12		30	16	16	8
Marcali	.		23	15	15		Tiszaroff	4		28	16	15	
Nagyatád	5		25	17	17	8	Túrkeve	4		30	16	14	6
Somogyszob	3		26	16	13		Kistelek	4		29	16	16	
Tab	18		26	14	14		Makó	18		28	16	16	
Tabolna	4		27	15	14		Szeged	5		28	15	14	8
Esztergom	19		28	17	14		Szentes	–		–	–	–	
Gisbér	3		26	16	16		Borsodnádasd	1		27	13	12	
Komárom	9		28	16	15		Fügöd	.		29	14	13	
Tatabánya	8		27	15	15		Hidasnémeti	.		30	15	13	
Ecsúdoboz	19		29	16	15		Jósvafő	8		28	15	13	7
Gunaújváros	.		28	16	16		Lillafüred	2		28	13	12	
Martonvásár	1		26	16	16	6	Miskolc	1		30	14	13	9
Mór	4		27	15	15		Putnok	3		30	14	12	
Nagyhörcsökp.	2		27	14	14		Sárospatak	.		30	17	13	10
Szabadbattyán	24		28	16	15		Szendrőlád	5		29	14	–	
Tégszemcse	9		27	15	13	7	Tokaj	4		30	16	15	
Tengyel	6		27	14	11		Kisvárda	.		30	14	12	7
Nagykónyi	.		27	14	13		Mátészalka	.		31	14	13	
Tekszárd	5		28	16	16		Nyíregyháza	ny		30	14	12	7
Paks	2		24	14	14		Nyírlugos	–		–	–	–	
Bonhacs	.		28	17	14		Pátyod	ny		31	13	12	
Pécs	17		26	15	15	7	Tiszabecs	.		31	14	13	
Pécsvárad	2		27	16	16		Vásárosnamény	.		31	15	13	
Szigetvár	.		25	16	15		Záhony	.		31	14	14	
Budapest, Lőrinc	9		28	17	15	9	Berettyóújfalu	ny		29	14	12	
Budapest, Met. Int.	1		30	17	15	9	Debrecen	2		30	14	12	6
Budapest, Szab. hegy	14		26	15	13	9	Hajdúdorog	–		–	–	–	
Cegléd	1		29	16	15		Hortobágy	ny		31	17	16	
Dunapogokő	18		24	14	10		Körösszakál	.		30	14	13	
Gödöllő	2		28	15	14	11	Polgár	6		30	16	14	
Irsa, Erdészet	22		25	12	12		Békéscsaba	15		28	15	15	7
Kecskemét	1		29	16	15		Mezőhegyes	23		27	16	16	10
Nagykata	3		30	16	15		Orosháza	13		28	16	15	10
Nyáregyháza	4		31	16	16		Szarvas	5		28	17	17	6
Szentendre	15		30	16	15		Szeghalom	.		30	15	14	



KIADJA: ORSZÁGOS METEOROLÓGIAI SZOLGÁLAT

Készíti: Központi Előrejelző Intézet Előrejelző Osztálya — T.: 273-018 — Megjelenik naponként

Évi előfizetési díja: 720,—Ft — Megrendelhető: 1024 Budapest, II., Kitaibel Pál u. 1. Telefon: 353-500,

Kiadásért felel: az OMSZ elnöke — Szerkesztésért felel: a KEI igazgatója

IDŐJÁRÁSI NAPIJELENTÉS

ЕЖЕДНЕВНЫЙ МЕТЕОРОЛОГИЧЕСКИЙ БЮЛЛЕТЕНЬ • DAILY WEATHER REPORT
BULLETIN QUOTIDIEN DE TEMPS • TÄGLICHER WETTERBERICHT

89. évfolyam 210. szám. • Budapest • 1976. július 28. szerda

Az időjárási helyzet és a várható időjárás:

Nyugat-Európában és Kelet-Európa nagy részén kevés a felhő és az elszórtan előforduló záporoktól eltekintve száraz az idő. A Skandináv-félszigeten az Alpok és a Kárpátok vidékén viszont jobbára erősen felhős és sokfelé esős, zivataros idő van. Az Észak-Európa felett örvénylő mérsékeltövi ciklon nyugati oldalán ismét hideg levegő áramlik a kontinens északi és középső része fölé, ennek a hatása csütörtökön már a Kárpát-medencében is érezhető lesz.

Hazánkban kedden változóan felhős idő volt. Napközben 21 és 31 fok közé melegedett a levegő. A 30 fok körüli értékeket az ország keleti részén mérték. Délután sokfelé tört ki zivatar. A délnyugati országrészből még az éjszaka is érkeztek szórványosan zivatarjelentések. Reggel 7 óráig a zivatarokat kísérő záporokból helyenként 10-20 mm eső esett, sőt Pécsről 53 mm-t jelentettek. A legalacsonyabb éjszakai hőmérséklet 13 és 19 fok között volt. Szerdán délelőtt is változóan felhős idő volt. A déli országrészben záporok és ujabb zivatarok alakultakki. A Dunántul nyugati részén sokfelé megélénkült az északias szél. 11 órára 20, 26 fokig melegedett a levegő.

Ma 12 órakor Budapesten a hőmérséklet 24 fok, a tengerszintre átszámitott légnyomás 757 mm, alig változik.

A Balaton vizének hőmérséklete 11 órakor Siófoknál 23 fok volt.

Várható időjárás csütörtök estig:

Felhőátvonulások ismétlődő záporokkal, zivatarokkal.
Élénk nyugati, majd sokhelyen erős, a Dunántulon viharos lökésekkel kisért északi szél.
Keleten is mérséklődő nappali felmelegedés.

Várható legalacsonyabb éjszakai hőmérséklet 15, 20,
legmagasabb nappali hőmérséklet csütörtökön általában 18,
23 fok között, az ország déli részén 25 fok körül.

Aigner Szilárd s.k.

A hőmérséklet napi középértéke és eltérése a 100 évi átlagtól /Budapesten/:

1976. VII. 27.: 21,8 C° -0,4 C°

1871 óta ezen a napon Budapesten előfordult

legmagasabb hőmérséklet: 36,7 C° /1921/,
legalacsonyabb hőmérséklet: 9,0 C° /1890/.

76.426.

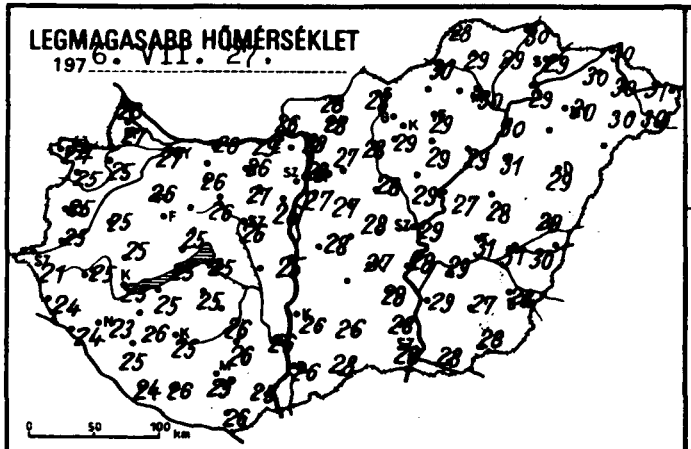
LEGMAGASABB HŐMÉRSÉKLET
1976. VII. 27.

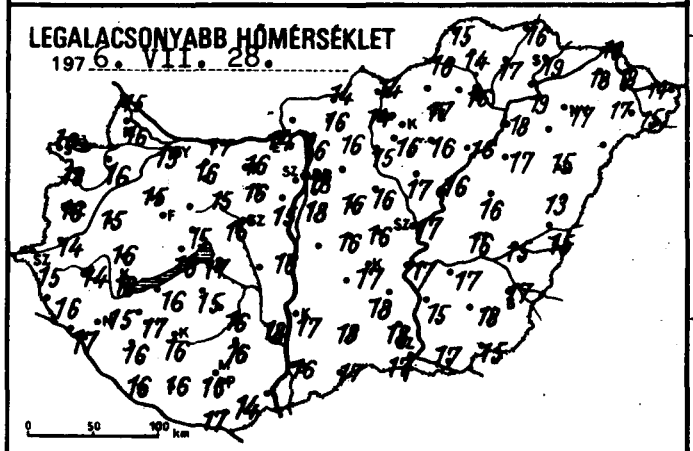
LEGALACSONYABB HŐMÉRSÉKLET
1976. VII. 28.

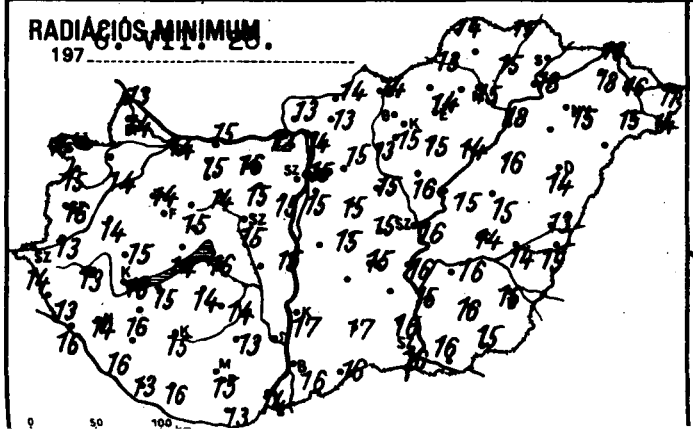
RADIÁCIÓS MINIMUM
1976. VII. 28.

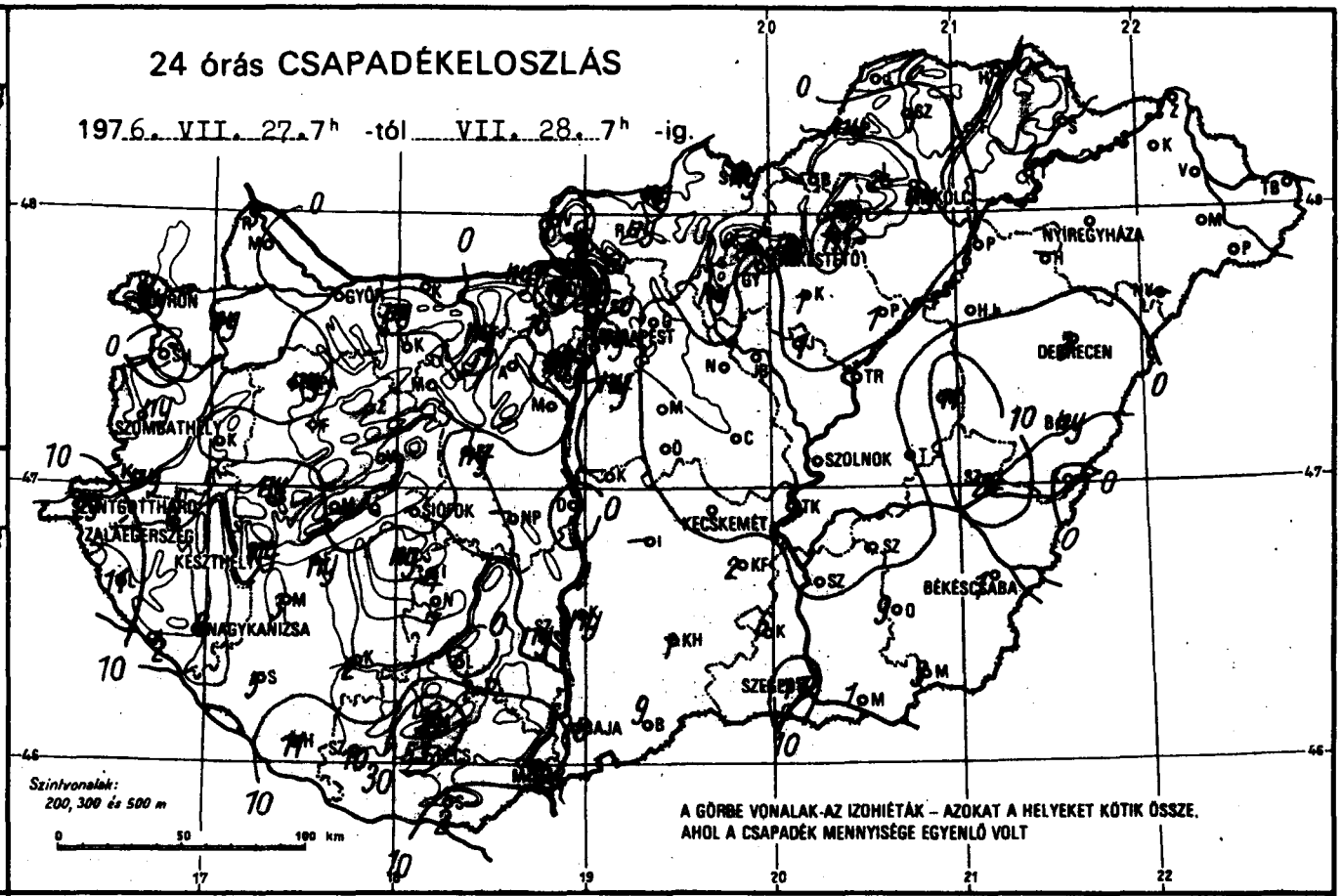
24 órás CSAPADÉKELOSZLÁS
1976. VII. 27. 7h -tól VII. 28. 7h -ig.
Szintvonalak:
200, 300 és 500 m
A GÖRBE VONALAK-AZ IZOHIÉTÁK – AZOKAT A HELYEKET KÖTIK ÖSSZE,
AHOL A CSAPADÉK MENNYISÉGE EGYENLŐ VOLT

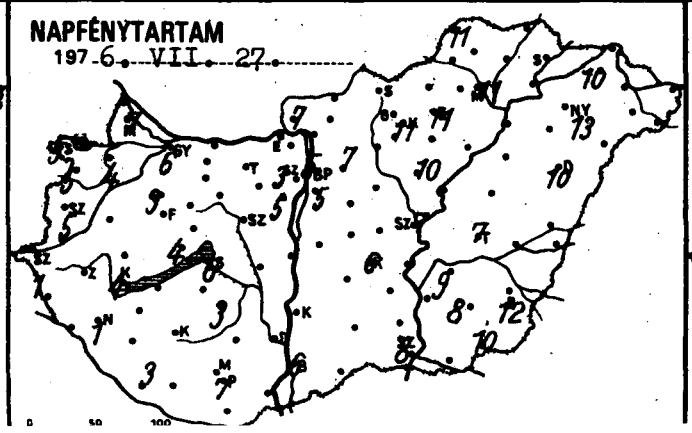
NAPFÉNYTARTAM
1976. VII. 27.

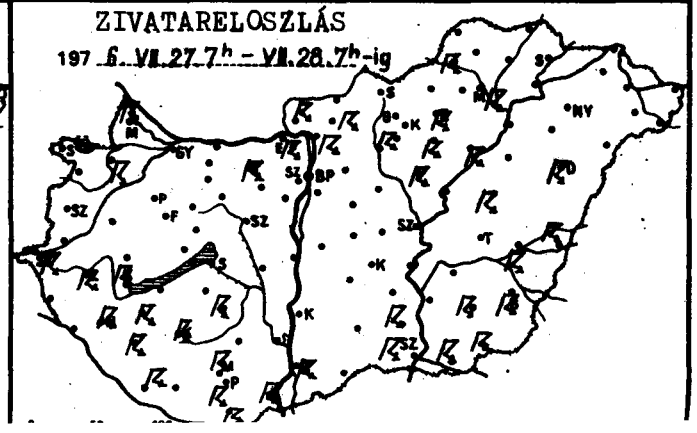
ZIVATARELOSZLÁS
1976. VII. 27. 7h – VII. 28. 7h -ig

	1976. VII. 28 07 h -ig az utolsó 24 óra adatai					
	csapadék (mm)		max. hőmérséklet	min. hőmérséklet	rad. min.	napos órák
yőr	.	≈	27	15	14	6
apuvár	ny	⊏	25	16	14	4
osonmagyaróvár	.	≈	27	16	14	7
ajka	3	⊏	28	15	13	
pron	ny	▽	24	16	15	5
pronhorpács	.		25	18	15	5
áld	.		25	15	14	
örmend	ny		25	14	13	
entgotthárd	29	⊏	21	15	14	1
ombathely	ny	▽	25	16	16	5
enti	11		24	16	13	
etenye	2		24	17	16	
agykanizsa	6	⊏=	23	15	14	1
alaegerszeg	6	⊏	25	14	13	
arkasgyepű	-		-	-	-	
eszthely	ny	⊏	25	18	16	4
encshely	.		24	14	14	4
ipa	ny	▽	26	15	14	3
imeg	ny		25	16	15	
ihany	.	≈	25	16	14	
eszprém	.		25	15	15	
irc	.	≈	24	14	13	
onyód	ny		25	16	15	
omokszt. györgy	11	⊏	24	16	13	3
aposvár	2	⊏	25	16	15	
arcali	3	⊏	26	17	16	
ófok	.	=	25	17	16	6
mogyszob	5	⊏	25	16	16	
ib	ny		25	15	14	
ibolna	ny		26	15	14	
ztergom	ny		29	16	12	
abér	.	≈=	26	16	15	
omárom	.		28	17	15	
tabánya	ny	⊏	26	16	16	
csütdoboz	.	≈	27	16	15	
naújváros	.	≈	25	16	15	
rtonvásár	.	=	26	15	15	5
r	.	≈	26	15	14	
gyhörcsökp.	-		-	-	-	
badbattyán	ny	≈	26	16	15	
gszemcse	4	⊏=	26	16	14	3
agyel	.		26	16	13	
gykónyi	7	▽	27	16	14	
kszárd	ny		26	18	18	
inatető	34	⊏=	24	15	14	
nács	26	⊏	25	14	14	
a	53	⊏=	25	16	15	7
lós	2	⊏	26	17	13	
getvár	10	▽	26	16	16	
Lőrinc	ny	▽	27	18	15	5
Met. Int.	ny	▽≈	28	18	15	5
Szab. hegy	ny	▽≈	24	16	13	3
jled	.	≈	28	16	15	
bogókő	14	⊏	22	15	9	
dőlő	.	≈	27	15	15	7
ályrét	6	▽≈	26	11	11	
nor	.		27	16	15	
jkata	.		28	16	15	
tény	.	≈	28	16	15	
ttendre	.		29	16	16	

	1976. VII. 28 07 h -ig az utolsó 24 óra adatai					
	csapadék (mm)		max. hőmérséklet	min. hőmérséklet	rad. min.	napos órák
Vác	1	⊏≈	28	16	14	
Vámosmikola	1	⊏≈	26	14	13	7
Baja	8	⊏	26	16	16	6
Bácsalmás	9	▽	28	17	16	
Izsák	-		-	-	-	
Kalocsa	ny		26	17	17	
Kecskemét	.	=≈	27	17	15	6
Kiskunf. háza	2		28	18	-	
Kiskunhalas	1	▽	26	18	17	
Kunszentmiklós	-		-	-	-	
Tiszakécske	.		28	17	16	
Balassagyarmat	ny	▽≈	28	14	14	
Romhány	ny	⊏	28	14	13	
Salgótarján	ny	▽	28	15	14	
Eger	11	⊏	29	17	14	11
Galyatető	-		-	-	-	
Gyöngyös	.		29	16	15	
Kékestető	ny	▽	20	14	13	11
Kompolt	1	⊏	29	16	15	10
Lőrinci	ny	⊏≈	28	15	13	
Poroszló	1	⊏	29	16	14	
Jászapáti	1	⊏≈	29	17	16	
Jászberény	.	≈	28	17	15	
Karcag	11	⊏	28	16	15	
Szolnok	.	=	29	17	16	7
Tiszaroff	.	≈	27	16	15	
Túrkeve	.		31	16	14	7
Kistelek	6	⊏	28	18	16	
Makó	1	⊏	28	17	16	
Szeged	17	⊏=	28	17	16	8
Szentes	.		29	15	15	
Borsodnádasd	-		-	-	-	
Füged	.		29	17	15	
Hidasnémeti	.		30	16	15	
Jósvafő	.		28	15	14	11
Lillafüred	2	▽	28	15	14	
Miskolc	ny	⊏=	30	16	15	11
Putnok	ny	⊏	30	16	13	
Sárospatak	.		29	19	-	12
Szendrőlád	1	▽≈	29	14	-	
Tokaj	.		29	19	18	
Kisvárda	.		30	18	18	10
Mátészalka	.		30	17	15	
Nyíregyháza	.		30	17	15	13
Nyírlugos	-		-	-	-	
Pátyod	.	≈	30	15	14	
Tiszabecs	.		31	14	11	
Vásárosnamény	.		30	18	16	
Záhony	.		30	18	16	
Berettyóújfalu	ny	⊏≈	29	13	13	
Debrecen	3	⊏=	29	15	14	10
Hajdúdorog	-		-	-	-	
Hortobágy	.		31	17	16	
Körösszakál	.		30	15	15	
Polgár	.		30	18	18	
Békéscsaba	1	⊏≈	28	17	15	12
Mezőhegyes	3	⊏	28	15	15	10
Orosháza	9	⊏	27	18	16	8
Szarvas	.	≈	29	17	16	9
Szeghalom	24	⊏	31	15	14	

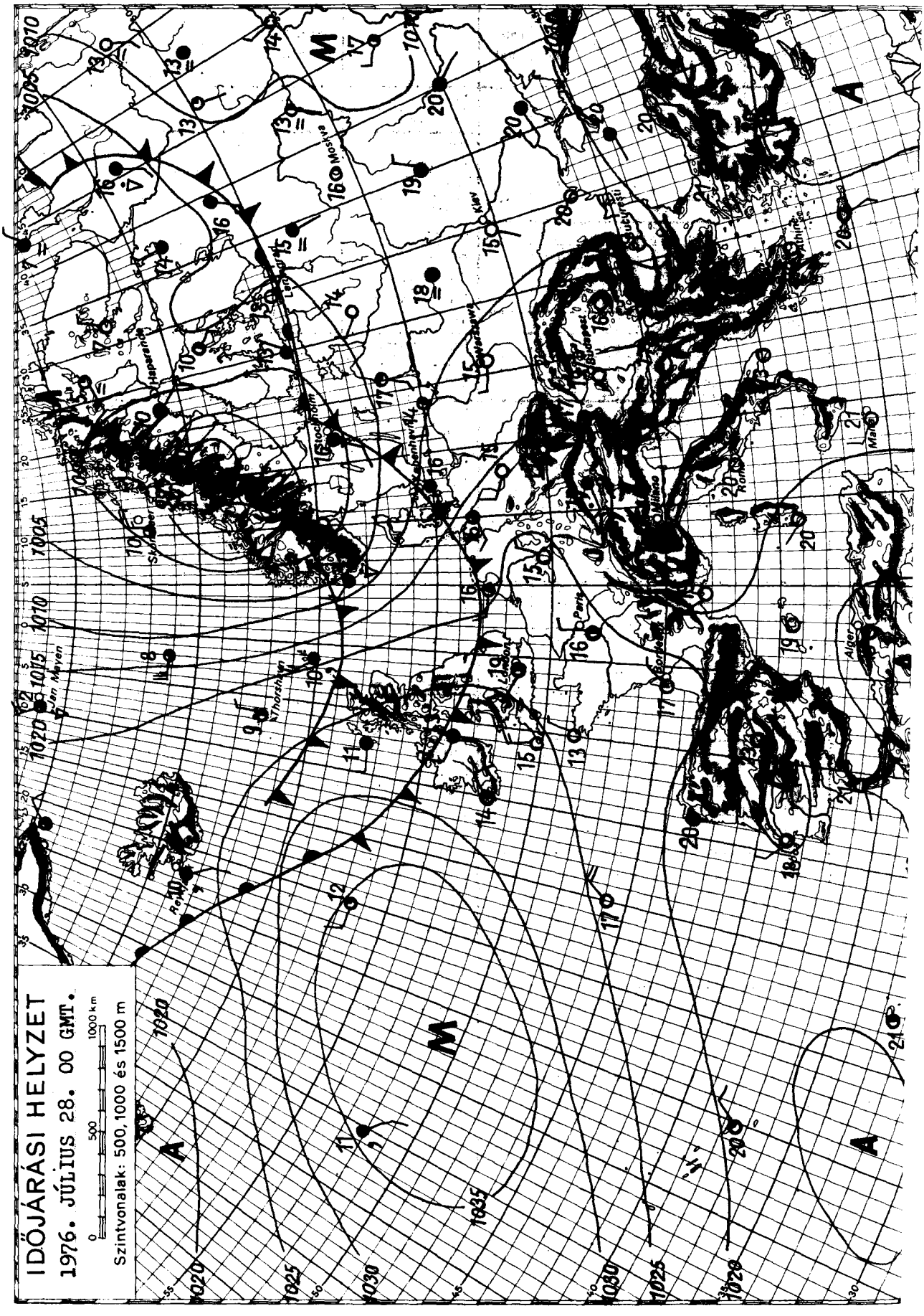

KIADJA: ORSZÁGOS METEOROLÓGIAI SZOLGÁLAT

Készíti: Központi Előrejelző Intézet Előrejelző Osztálya — T.: 273-018 — Megjelenik naponk

Évi előfizetési díja: 720,—Ft — Megrendelhető: 1024 Budapest, II., Kitaibel Pál u. 1. Telefon: 353-500,

Kiadásért felel: az OMSZ elnöke — Szerkesztésért felel: a KEI igazgatója

IDŐJÁRÁSI NAPIJELENTÉS

ЕЖЕДНЕВНЫЙ МЕТЕОРОЛОГИЧЕСКИЙ БЮЛЛЕТЕНЬ · DAILY WEATHER REPORT
BULLETIN QUOTIDIEN DE TEMPS · TÄGLICHER WETTERBERICHT

89. évfolyam 211. szám. + Budapest + 1976. julius 29. csütörtök

Az időjárási helyzet és a várható időjárás:

A középpontjával a Botteni-öböl fölött levő ciklon hátoldalán több hullámban igen hideg levegő áramlik Európa középső részei fölé. Emiatt szárazföldünk északi felén hüvös, szeles az idő. Közép-Európában pedig többfelé esik az eső, zápores. A Balkán-félsziget és a Szovjetunió európai területe fölé déli irányból még meleg levegő érkezik, ezért ezeken a területeken a hőmérséklet csucsértéke eléri a 26, 32 fokot. A hideg levegő első hulláma csütörtök hajnalra élérte a Kárpátok vonalát, ezért Magyarországon is hüvösebbre fordult az idő a következő 36 óra folyamán.

Hazánkban szerdán napközben megnövekedett a felhőzet. A középső és keleti országrészben sokfelé volt zivatar, amit egy-két helyen felhőszakadás, illetve jégeső is kisért. A lehullott csapadék mennyisége ezeken a helyeken általában jelentős volt. A legtöbbet, 59 mm-t Poroszlóról jelentették. A levegő 23, 28 fokra melegedett, az északkeleti megyékben mértek csak 30, 31 fokot. Csütörtök hajnalra 13, 17 fokig csökkent a hőmérséklet. Az ég erősen felhős volt. Keleten néhány helyen eső, zápores esett. A Kárpát-medencébe áramló hideg levegő hatására a délelőtti órákban nyugat felől kissé felszakadozott a felhőzet, az északnyugati, északi szél sokfelé megélénkült, egy-két helyen viharos lökések is kisérték. A hőmérséklet 11 órára 18, 21 fokig emelkedett.

Ma 12 órakor Budapesten a hőmérséklet 21 fok, a tengerszintre átszámitott légnyomás 757 mm, alig változik.

A Balaton vizének hőmérséklete 11 órakor Siófoknál 21 fok volt.

Várható időjárás péntek estig:

Felhőátvonulások, elszórtan esővel.
Élénk, időnként erős északnyugati, északi szél, viharos lökésekkel.
Várható legalacsonyabb éjszakai hőmérséklet: 10, 15,
legmagasabb nappali hőmérséklet pénteken: 17, 22,fok között.

Bártfai Erzsébet s.k.

TÁVOLABBI KILÁTÁSOK KEDD REGGELIG:

Változóan felhős, szeles idő, többfelé zápores, zivatar.
Legalacsonyabb hajnali hőmérséklet 10, 15 fok között.
Legmagasabb nappali hőmérséklet 20, 25 fok között.
Jelentős mennyiségü /legalább 5 mm/ csapadék az ország területének 80 százalékán várható.

KÖZÉPTÁVÚ ELŐREJELZŐ OSZTÁLY

A hőmérséklet napi középértéke és eltérése a 100 évi átlagtól /Budapesten/:

1976. VII. 28.:	22,9 C°	+0,9 C°

1871 óta ezen a napon Budapesten előfordult

legmagasabb hőmérséklet:	37,0 C° /1936/,
legalacsonyabb hőmérséklet:	8,9 C° /1884/.

76.427.

LEGMAGASABB HŐMÉRSÉKLET

197

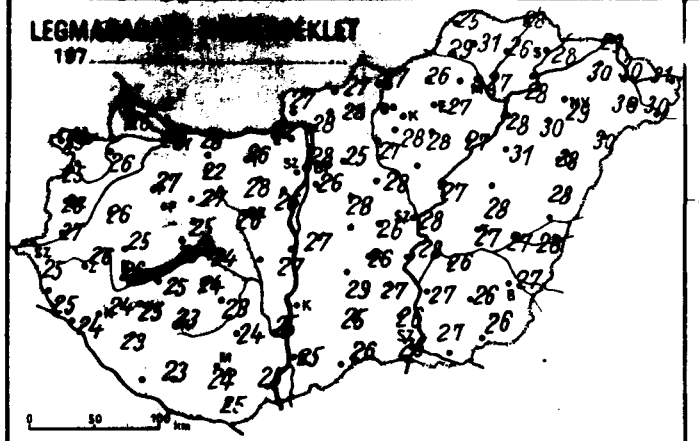

LEGALACSONYABB HŐMÉRSÉKLET

197 6. VII. 29.

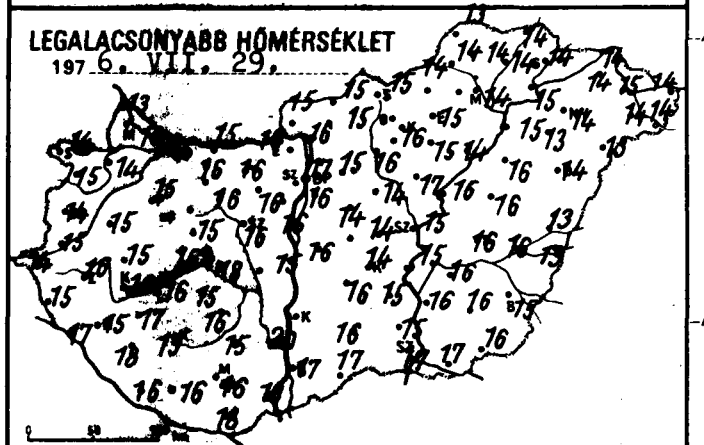

24 órás CSAPADÉKELOSZLÁS

197 6. VII. 28. 7h -tól VII. 29. 7h -ig.

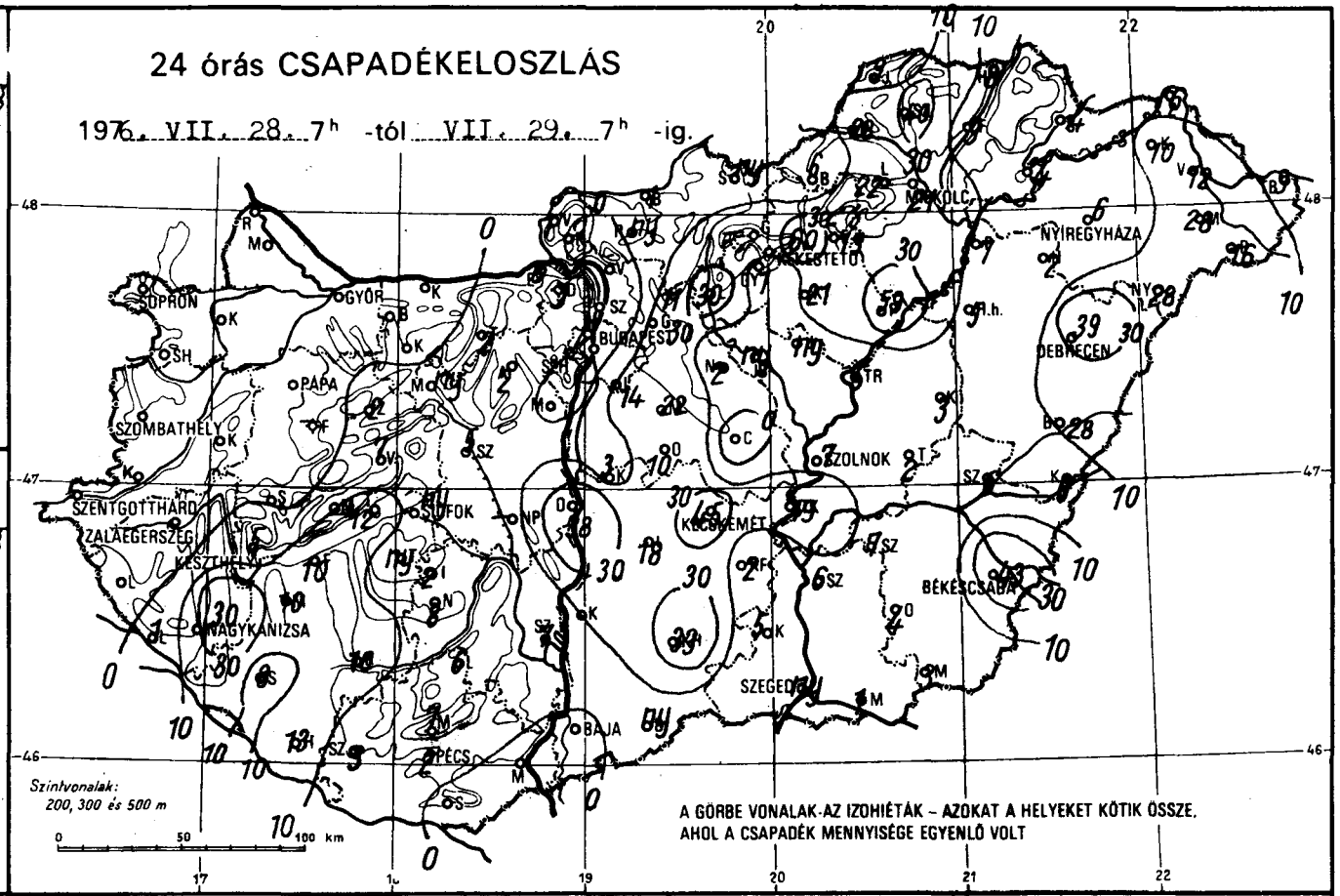

A GÖRBE VONALAK AZ IZOHIÉTÁK – AZOKAT A HELYEKET KÖTIK ÖSSZE, AHOL A CSAPADÉK MENNYISÉGE EGYENLŐ VOLT

RADIÁCIÓS MINIMUM

197 6. VII. 29.

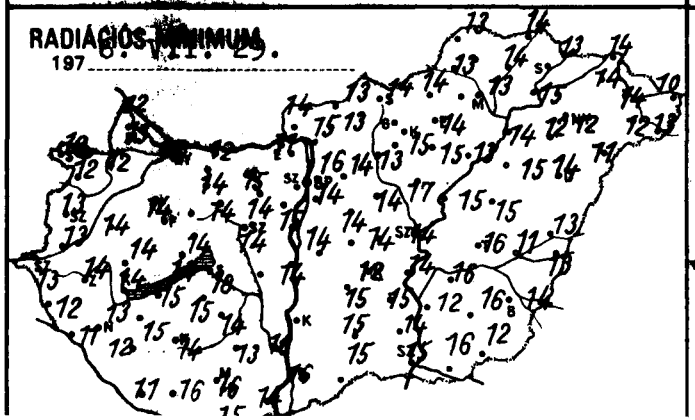

NAPFÉNYTARTAM 28.

197 6. VII.

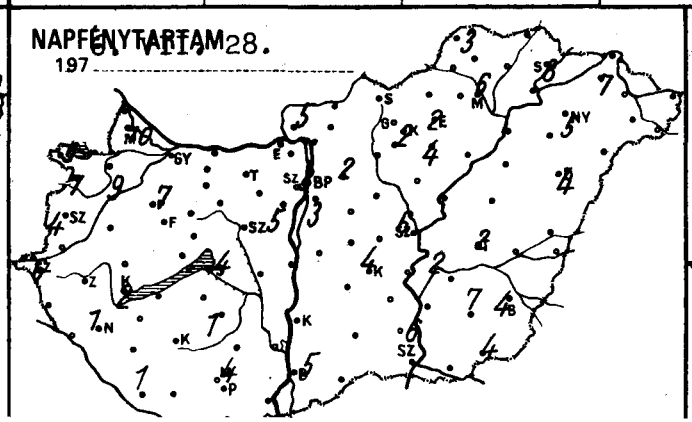

ZIVATARELOSZLÁS

197 6. VII. 28. 7h – VII. 29. 7h -ig.



	1976. VII. 29. 07 h -ig az utolsó 24 óra adatai					
	csapadék (mm)		max. hőmérséklet	min. hőmérséklet	rad. min.	napos órák
r	.		28	16	15	9
uvár	.		26	14	12	9
onmagyaróvár	.		26	15	13	10
a	.		27	13	12	
on	.		25	14	12	5
onhorpács	.		25	15	12	7
	.		26	15	14	
nend	.		27	15	13	
gotthárd	.		25	14	13	6
nbathely	.		26	14	13	4
	.		25	15	12	
nye	1	⟋	24	17	11	
kanizsa	30	⟋	24	15	13	1
gerszeg	.		26	16	14	
asgyepű	–		–	–	–	
thely	5	⟋	26	16	14	2
shely	–		–	–	–	
	.		27	15	14	7
g	.		25	15	14	
ny	12	⟋	25	16	14	
prém	7	⟋	25	15	14	
	2		23	13	11	
ód	10	⋮	25	16	15	
okszt. györgy	13	⟋	–	16	11	1
svár	10	⟋	23	15	14	
ali	10	⟋	25	17	15	
k	ny	⟋	24	18	18	4
gyszob	8	⟋ =	23	18	12	
	ny		24	15	15	
na	.		27	16	14	
gom	8	⟋	22	16	11	
r	.		22	16	14	
rom	.		28	15	12	
ánya	2	⟋	26	16	15	
doboz	2	⟋	28	16	14	
újváros	38	⟋	27	15	14	
mvásár	.		26	16	15	5
	ny	⟋	27	16	14	
löresökp.	–		–	–	–	
dbattyán	5	⟋	26	16	14	
emese	2		23	16	14	1
el	6		24	15	13	
ónyi	8		24	19	13	
ård	7		25	20	16	
	7	⟋	23	14	13	
s	.		25	18	14	
	2	⟋	24	16	16	4
	.		25	18	15	
vár	3		23	16	16	
rinc	14	⟋	26	16	14	3
t Int.	.		28	17	16	3
ab hegy	–		–	–	–	
	.		26	14	14	
pkö	1	⟋	22	11	7	
ß	11	⟋	25	15	14	
let	.		–	12	12	
	22	⟋	28	14	14	
lta	2	⟋	28	14	14	
	10	⟋	27	16	14	
ndre	.		28	17	16	

	1976. VII. 29. 07 h -ig az utolsó 24 óra adatai					
	csapadék (mm)		max. hőmérséklet	min. hőmérséklet	rad. min.	napos órák
Vác	.		28	16	15	
Vámosmikola	1	⟋	27	15	14	5
Baja	.		25	17	16	5
Bácsalmás	ny	⋮	26	17	15	
Izsák	18	⟋	29	16	15	
Kalocsa	15	⟋	25	16	15	
Kecskemét	45	⟋ ∩	26	14	12	4
Kiskunf. [illegible]	2		27	15	15	
Kiskunhalas	33	⟋	25	16	15	
Kunszentmiklós	3	⟋	27	16	14	
Tiszakécske	19	⋮ ⟋	28	15	14	
Balassagyarmat	1	⟋	27	15	13	
Romhány	ny	⟋	28	15	13	
Salgótarján	ny		27	15	14	
Eger	13	⟋	27	15	14	2
Galyatető	–		–	–	–	
Gyöngyös	1	⟋	28	16	15	
Kékestető	60	⟋ ≡	19	10	10	2
Kompolt	21	⟋	28	15	15	4
Lőrinci	30	⟋	27	16	13	
Poroszló	59	⟋	27	14	13	
Jászapáti	ny	⋮	28	17	17	
Jászberény	ny	⟋	26	16	15	
Karcag	3		28	16	15	
Szolnok	7	⟋ =	28	15	14	6
Tiszaroff	5	⋮	27	16	15	
Túrkeve	2	⋮	27	16	16	2
Kistelek	5	⟋	26	15	14	
Makó	1	⋮	27	17	16	
Szeged	ny		26	17	15	6
Szentes	6	⋮	27	16	12	
Borsodnádasd	6	⟋	26	14	14	
Fügöd	9	⟋	26	14	14	
Hidasnémeti	8	⟋	28	14	14	
Jósvafő	9	⟋	25	13	13	3
Lillafüred	22	⟋	26	13	12	
Miskolc	21	⟋ =	27	14	13	6
Putnok	28	⟋	29	14	13	
Sárospatak	4	⟋	28	14	13	8
Szendrőlád	40	⟋ ∩	31	14	–	
Tokaj	4	⟋	28	15	15	
Kisvárda	10	⋮	30	14	14	7
Mátészalka	28	⋮ ⟋	30	14	12	
Nyíregyháza	6	⟋	29	14	12	5
Nyírlugos	28	⟋ ▲	30	13	11	
Pátyod	16	⟋	30	14	13	
Tiszabecs	9	⟋	31	14	10	
Vásárosnamény	12	⋮	30	15	14	
Záhony	6	⋮	29	14	14	
Berettyóújfalu	28	⟋	28	13	13	
Debrecen	39	⟋ =	28	14	14	4
Hajdúdorog	2		30	13	12	
Hortobágy	5		31	16	15	
Körösszakál	6		28	13	13	
Polgár	7	⟋	28	15	14	
Békéscsaba	43	⟋ = ▲	27	15	14	4
Mezőhegyes	3	⟋	26	16	12	4
Orosháza	4		26	16	16	7
Szarvas	7	⟋	28	16	16	2
Szeghalom	6		27	16	11	

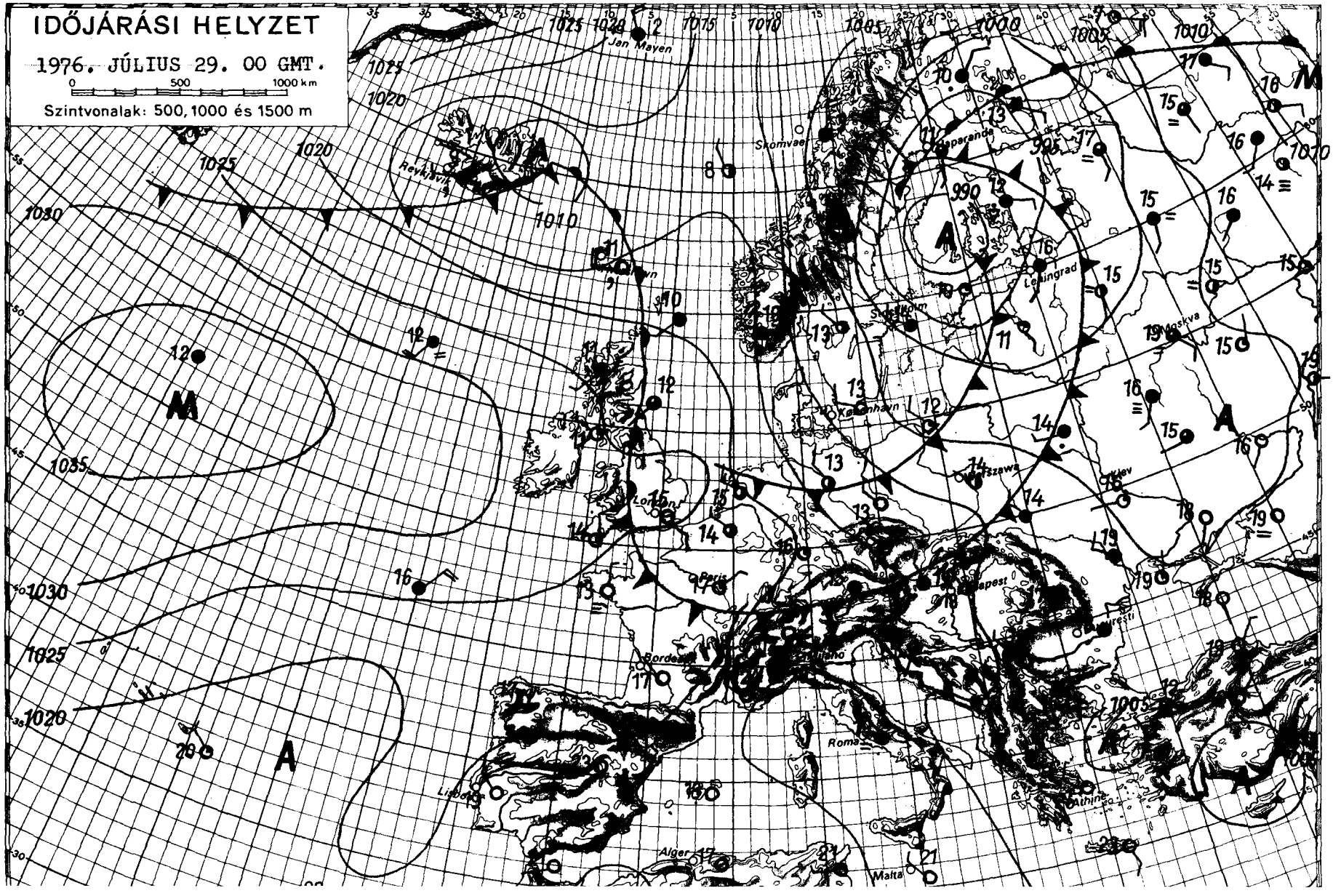

KIADJA: ORSZÁGOS METEOROLÓGIAI SZOLGÁLAT 273 0178

Készíti: Központi Előrejelző Intézet Előrejelző Osztálya — T.: — Megjelenik naponta

Évi előfizetési díja: 720,— Ft — Megrendelhető: 1024 Budapest, II., Kitaibel Pál u. 1. Telefon: 353-500,

Kiadásért felel: az OMSZ elnöke — Szerkesztésért felel: a KEI igazgatója

IDŐJÁRÁSI NAPIJELENTÉS

ЕЖЕДНЕВНЫЙ МЕТЕОРОЛОГИЧЕСКИЙ БЮЛЛЕТЕНЬ • DAILY WEATHER REPORT
BULLETIN QUOTIDIEN DE TEMPS • TÄGLICHER WETTERBERICHT

~~39. évfolyam 212. szám. • Budapest • 1976. július 30. péntek~~

Az időjárási helyzet és a várható időjárás:

A nyugatról áramló hüvös és a délről érkező meleg levegő találkozási zónája jelenleg a Szovjetunió európai területe fölött helyezkedik el. Hatására Kelet-Európában kedvező feltételek jöttek létre az esők, zivatarok keletkezéséhez. Az Észak-Európa fölött örvénylő alacsony nyomású rendszer nyugati oldalán ujabb hüvös levegőhullámok érkeznek szárazföldünk fölé. A hüvös levegő első hulláma ma reggel már a Brit-szigeteken és Franciaország nyugati partjain okozott esőket, záporokat és szélerősödést. Közép-Európa fölött átmenetileg magas nyomású képződmény alakitja ki az időjárást. Egyelőre a Kárpát-medence is ehhez az időjárásu területhez tartozik, de szombaton már az északnyugat felől közeledő hüvös levegő hullám érkezésével kell számolni az időjárás alakulásában.

Hazánkban csütörtökön a nyugati országrészben általában 9-13 órán keresztül sütött a nap és eső sehol sem hullott. A keleti országrészben tulnyomóan felhős volt az ég és több helyen esett az eső, keletkezett zivatar. A lehullott esőmennyiség azonban sehol sem érte el a 10 mm-t. Az északi szelet több helyen kisérték viharos széllökések. A hőmérséklet csucsértéke 19, 24 fok között alakult. Az éjszakai lehülés erős volt. Hajnalra 7, 13 fokra hült le a levegő. Délelőtt a keleti országrészben is fokozatosan feloszlott a felhőzet. 11 órakor 20-22 fok közötti hőmérsékleteket mértek.

Ma 12 órakor Budapesten a hőmérséklet 21 fok volt, a tengerszintre átszámitott légnyomás 761 mm, gyengén süllyed.

A Balaton vizének hőmérséklete 11 órakor Siófoknál 20 fok volt.

Várható időjárás szombat estig:

Ma általában kevés felhő, eső nélkül.
Szombaton: felhőátvonulások elszórtan záporral, egy-két helyen zivatarral.
A mérsékelt, időnként élénk északi szél szombaton északnyugatira fordul, megerősödik, a Dunántulon helyenként viharossá fokozódik.
Az évszakhoz képest hüvös idő.
Várható legalacsonyabb éjszakai hőmérséklet: 8, 13 fok között,
legmagasabb nappali hőmérséklet szombaton: 20 fok körül.

Kerényi Nárcisz s.k.

A hőmérséklet napi középértéke és eltérése a 100 évi átlagtól /Budapesten/:

1976. VII. 29.:	18,9 C°	-3,0 C°

1871 óta ezen a napon Budapesten előfordult

legmagasabb hőmérséklet:	37,6 C° /1921/,
legalacsonyabb hőmérséklet:	9,6 C° /1911/.

76.428.

LEGMAGASABB HŐMÉRSÉKLET

1976. VII. 29.

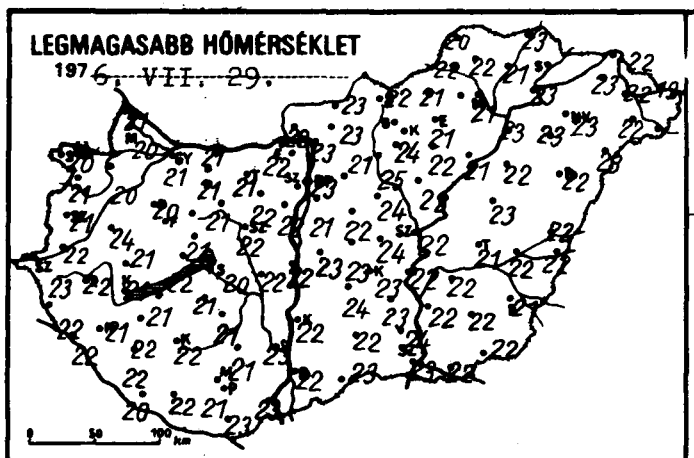

LEGALACSONYABB HŐMÉRSÉKLET

1976. VII. 30.

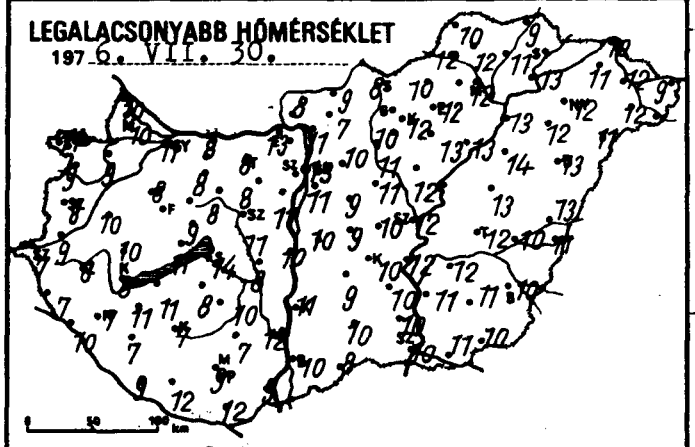

RADIÁCIÓS MINIMUM

1976. VII. 30.

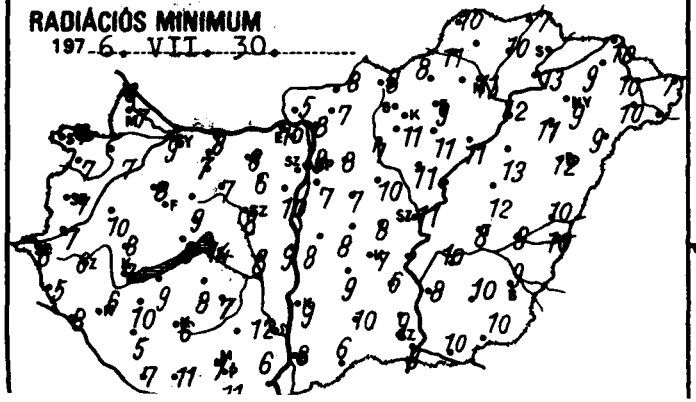

24 órás CSAPADÉKELOSZLÁS

1976. VII. 29. 7h -tól VII. 30. 7h -ig.

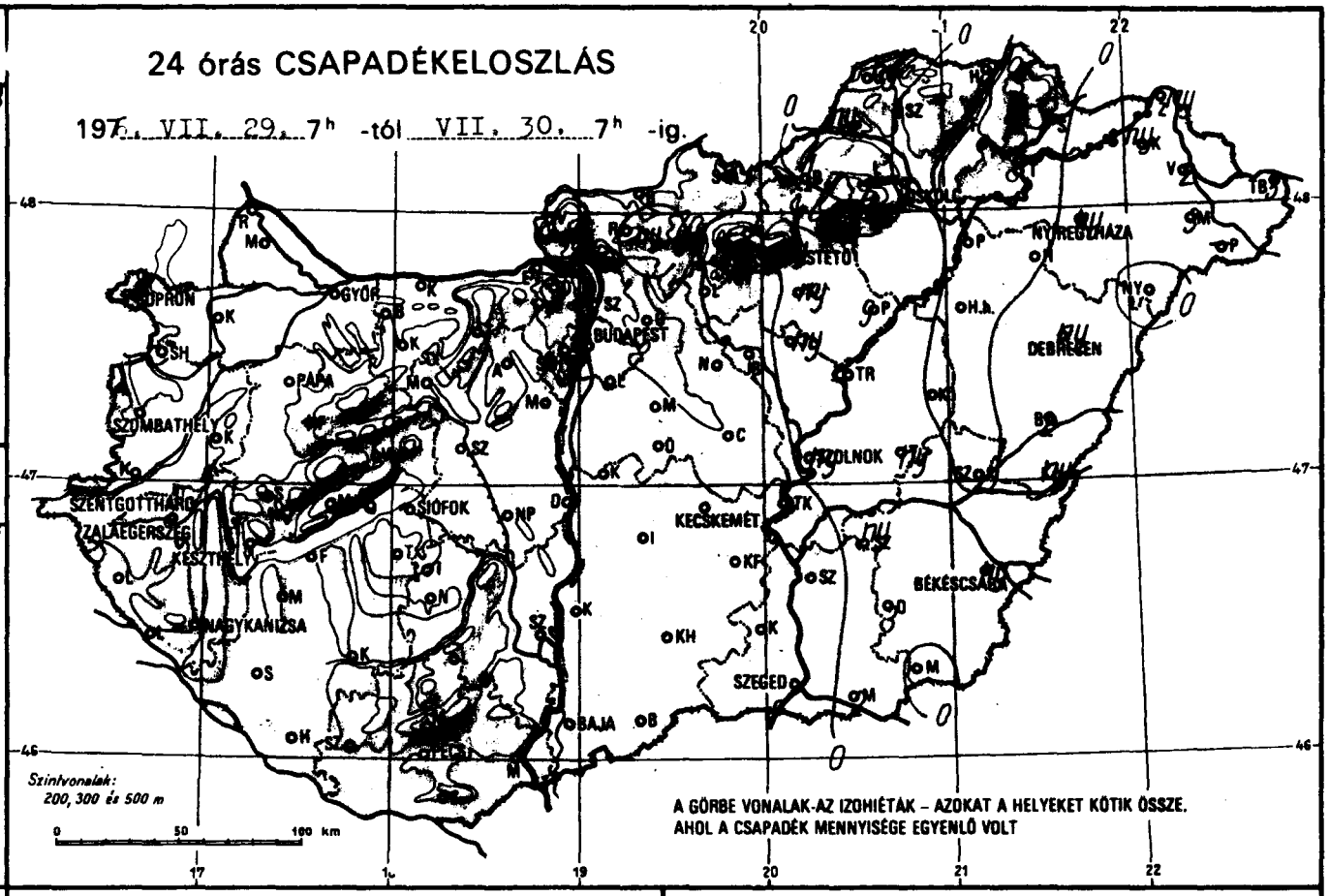

NAPFÉNYTARTAM

1976. VII. 29.

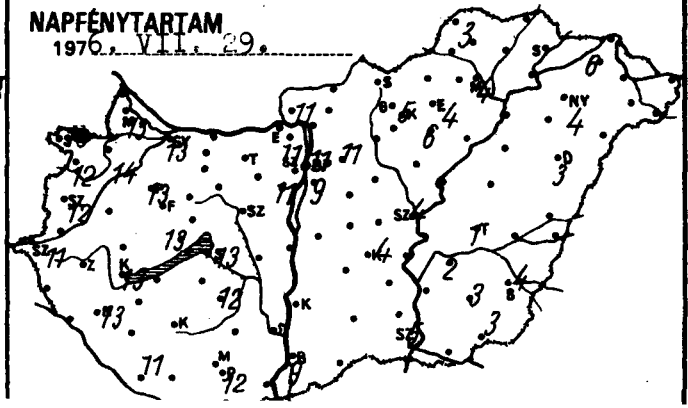

LEGERŐSEBB SZÉLLÖKÉS m/s

1976. VII. 29.

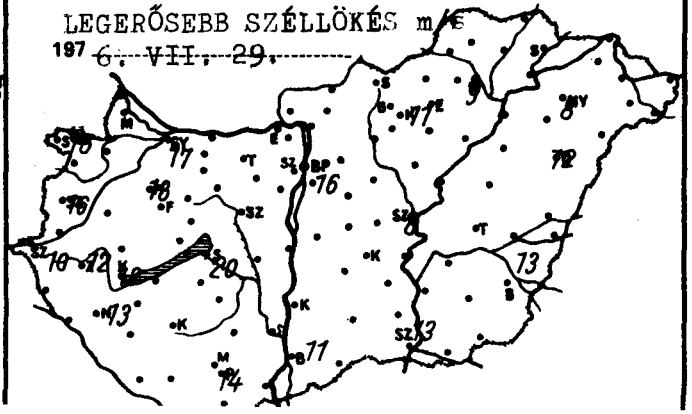

	1976. VII. 30 07 h -ig az utolsó 24 óra adatai							1976. VII. 30 07 h -ig az utolsó 24 óra adatai						
	csapadék (mm)		max. hőmérséklet	min. hőmérséklet	rad. min.	napos órák		csapadék (mm)		max. hőmérséklet	min. hőmérséklet	rad. min.	napos órák	
Győr	.		21	11	9	13	Vác	.		23	11	8		
Kapuvár	.		20	9	7	14	Vámosmikola	.		22	8	5	11	
Mosonmagyaróvár	.		20	10	7	13	Baja	.		22	10	8	9	
Rajka	.		21	10	8		Bácsalmás	.		23	8	6		
Sopron	.		20	11	7	10	Izsák	.		24	9	9		
Sopronhorpács	.		21	9	7	12	Kalocsa	.		22	11	9		
Káld	.		24	10	10		Kecskemét	.		23	10	7	4	
Körmend	.		22	9	7		Kiskunf.	.		23	10	6		
Szentgotthárd	.		23	7	6	11	Kiskunhalas	.		22	10	10		
Szombathely	.		21	8	7	12	Kunszentmiklós	.		23	10	8		
Lenti	.		22	7	5		Tiszakécske	.		22	12	12		
Letenye	.		22	10	8		Balassagyarmat	.		23	9	8		
Nagykanizsa	.		21	7	6	13	Romhány	ny		23	7	7		
Zalaegerszeg			22	8	6		Salgótarján	.		22	8	8		
Farkasgyepű	-		-	-	-		Eger	.		21	12	9	4	
Keszthely	.		21	8	7	13	Galyatető	.		22	8	8		
Mencshely	.		19	9	5	13	Gyöngyös	.		24	12	11		
Pápa	.		20	8	8	13	Kékestető	ny		15	9	7	5	
Sümeg	.		21	10	8		Kompolt	ny		22	13	11	6	
Tihany	.		22	11	8		Lőrinci	.		23	10	7		
Veszprém	.		21	9	9		Poroszló	9		21	13	11		
Zirc	.		18	8	6		Jászapáti	ny		22	12	11		
Fonyód	.		21	11	9		Jászberény	.		23	11	9		
Homokszt. györgy	.		20	9	7	11	Karcag	.		23	13	12		
Kaposvár	.		22	7	6		Szolnok	ny		22	12	11	4	
Marcali	.		22	11	10		Tiszaroff	-		-	-	-		
Siófok	.		20	14	14	13	Túrkeve	ny		21	12	8	1	
Somogyszob	.		22	7	5		Kistelek	.		24	10	9		
Tab	.		21	8	8		Makó	2		22	11	10		
Bábolna	.		21	10	9		Szeged	.		23	10	8	5	
Esztergom	.		22	13	10		Szentes	.		22	11	8		
Kisbér	.		21	8	7		Borsodnádasd	1		21	10	8		
Komárom	.		21	8	8		Fügöd	.		21	11	10		
Tatabánya	.		21	8	8		Hidasnémeti	.		23	9	7		
Alcsútdoboz	.		22	8	6		Jósvafő	ny		20	10	10	3	
Dunaújváros	.		22	10	9		Lillafüred	4		19	10	9		
Martonvásár	.		22	11	10	11	Miskolc	.		21	12	11	4	
Mór	.		21	8	7		Putnok	ny		22	12	11		
Nagyhörcsökp.	.		22	8	8		Sárospatak	-		-	-	-		
Szabadbattyán	.		22	11	8		Szendrőlád	.		22	12	-		
Iregszemcse	.		21	10	7	12	Tokaj	.		23	13	13		
Lengyel	.		21	7	-		Kisvárda	ny		23	11	9	6	
Nagykónyi	.		-	-	-		Mátészalka	3		22	12	10		
Szekszárd	.		23	12	12		Nyíregyháza	ny		23	12	9	4	
Misinatető	.		20	10	7		Nyírlugos	.		23	11	9		
Mohács	.		23	9	6		Pátyod	-		-	-	-		
Pécs	.		21	9	7	12	Tiszabecs	5		19	9	7		
Siklós	.		23	12	11		Vásárosnamény	2		22	12	10		
Szigetvár	.		22	12	11		Záhony	ny		22	10	10		
Bp. Lőrinc	.		21	11	7	9	Berettyóújfalu	2		22	13	10		
Bp. Met. Int.	.		23	13	9	11	Debrecen	ny		22	13	12	3	
Bp. Szab. hegy	.		19	11	9	11	Hajdúdorog	.		23	12	11		
Cegléd	.		24	10	8		Hortobágy	.		22	14	13		
Dobogókő	.		17	8	5		Körösszakál	ny		22	11	10		
Gödöllő	.		21	10	8	11	Polgár	.		23	13	12		
Kiralyrét	.		21	8	7		Békéscsaba	ny		21	10	9	4	
Monor	.		22	9	7		Mezőhegyes	.		22	10	10	3	
Nagykáta	.		24	11	10		Orosháza	3		22	11	10	3	
Örkény	.		23	9	8		Szarvas	ny		22	12	10	2	
Szentendre	.		23	12	11		Szeghalom	.		22	10	9		

Árpádtető

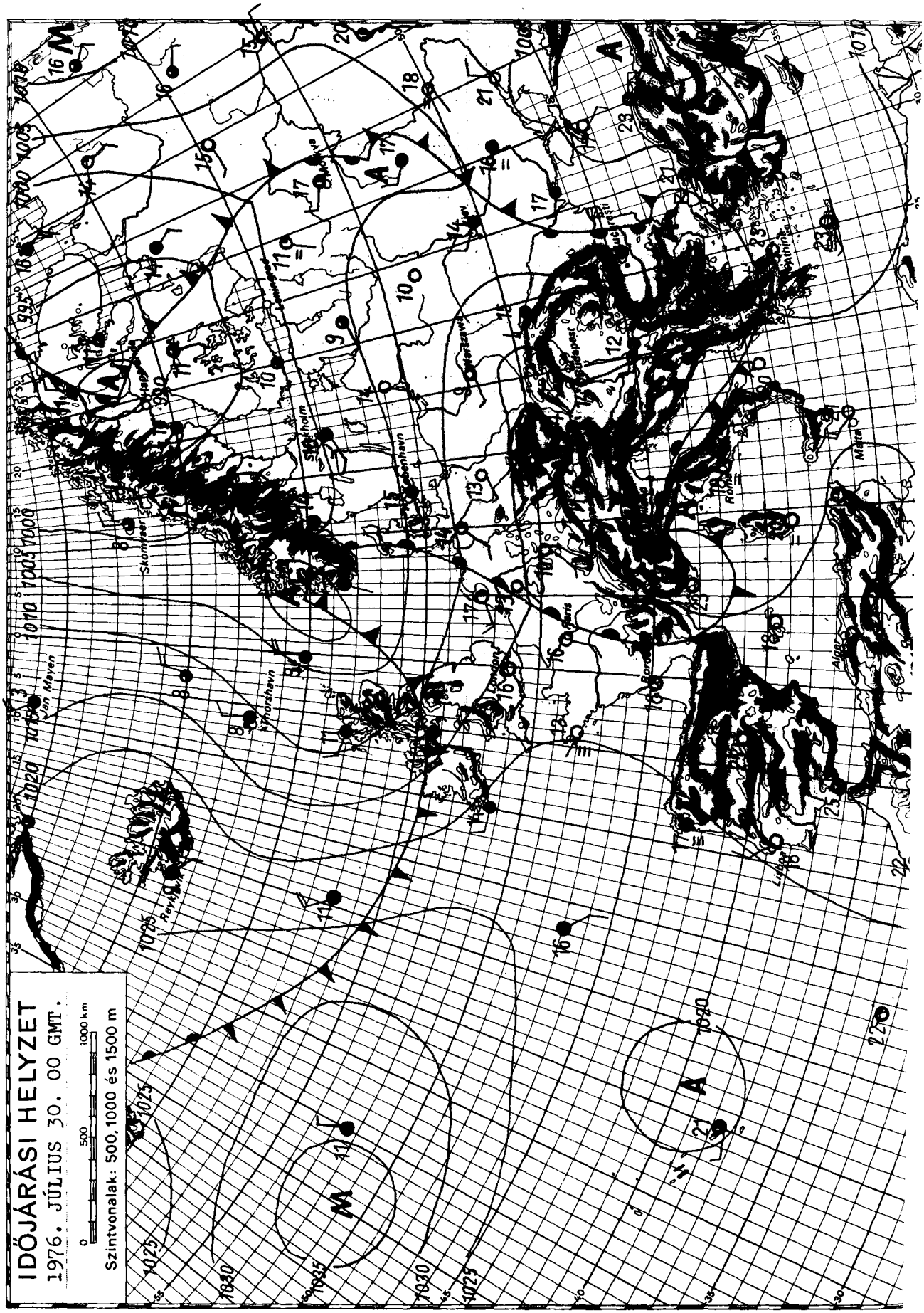

KIADJA: ORSZÁGOS METEOROLÓGIAI SZOLGÁLAT
Készíti: Központi Előrejelző Intézet Előrejelző Osztálya — T.: 273 - 018 — Megjelenik naponként
Évi előfizetési díja: 720,—Ft — Megrendelhető: 1024 Budapest, II., Kitaibel Pál u. 1. Telefon: 353-500,
Kiadásért felel: az OMSZ elnöke — Szerkesztésért felel: a KEI igazgatója

IDŐJÁRÁSI NAPIJELENTÉS

ЕЖЕДНЕВНЫЙ МЕТЕОРОЛОГИЧЕСКИЙ БЮЛЛЕТЕНЬ • DAILY WEATHER REPORT
BULLETIN QUOTIDIEN DE TEMPS • TÄGLICHER WETTERBERICHT

89. évfolyam 213. szám. + Budapest + 1976. július 31. szombat

Az időjárási helyzet és a várható időjárás:

Szombat hajnalban is a Skandináv-félsziget felett örvénylik még az az alacsony nyomású rendszer, amelyben az óceán felől érkező hideg levegő keveredik a szárazföld felett áramló melegebb levegővel. Emiatt Észak-Európában változékony, csapadékos az idő, többfelé záporok is kialakulnak. Az elmult 24 óra folyamán a hideg légtömeg mozgása azonban lelassult, ezért a Párizs-Prága-Kiev vonaltól délre csendes, száraz idő alakult ki. A derült éjszaka ugyan viszonylag erős lehülést okozott, de a nappali órákra a zavartalan napsütés miatt ujra kellemesen meleg lesz az idő. A Kárpát-medencében nyugalomba jutott a hideg levegő első hulláma, ezért pénteken és szombaton hazánkban is derült, száraz időjárás alakult ki. Várható azonban, hogy vasárnap már a hüvös levegőnek ujabb hulláma éri el a Kárpát-medencét. és ismét lesznek záporok, zivatarok.

Hazánkban pénteken általában derült volt az ég, a nap 8, 13 órán át sütött, ezért a hőmérséklet csucsértéke is 21, 25 fok között alakult. Az északi, északnyugati szél mérséklődött. Szombat hajnalra 9, 14 fokig hült a levegő, csak Győrben mértek 18 fokot, ahol a még élénk szél mérsékelte a lehülést. Délelőtt országszerte derült, napos volt az idő. A hőmérséklet 11 órára 22, 27 fokig emelkedett.

Ma 12 órakor Budapesten a hőmérséklet 25 fok, a tengerszintre átszámitott légnyomás 760 mm, alig változik.

A Balaton vizének hőmérséklete Siófoknál 11 órakor 22 fok volt.

Várható időjárás vasárnap estig:

Szombaton: a Dunántulon délután megnövekvő felhőzet, záporral, zivatarral. Megerősödő és északnyugatira forduló szél. A keleti országrészben derült, száraz idő.

Vasárnap: általában felhős idő, többfelé futó esővel, záporesővel, keleten zivatarral. Élénk, időnként megerősödő északnyugati szél.

Várható legalacsonyabb éjszakai hőmérséklet: 11, 16,
legmagasabb nappali hőmérséklet vasárnap általában: 20, 25, fok között, délkeleten 30 fok körül.

Bártfai Erzsébet s.k.

A hőmérséklet napi középértéke és eltérése a 100 évi átlagtól /Budapesten/:

1976. VII. 30.:	19,5 C°	-2,1 C°

1871 óta ezen a napon Budapesten előfordult

legmagasabb hőmérséklet:	34,7 C° /1917/,
legalacsonyabb hőmérséklet:	9,0 C° /1881/.

76.429

LEGMAGASABB HŐMÉRSÉKLET

197 6. VII. 30.

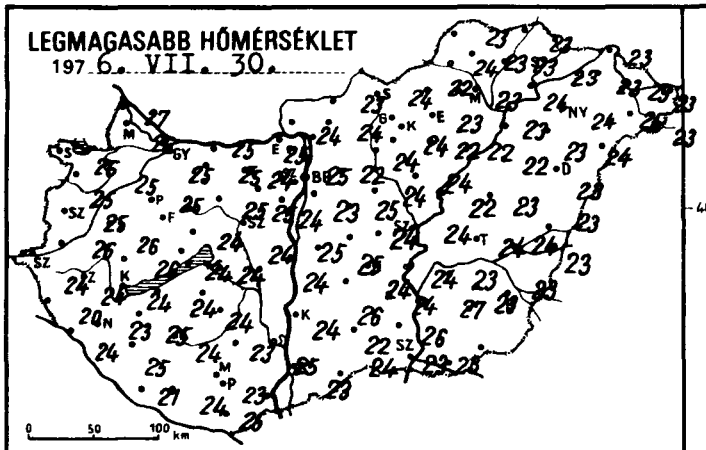

LEGALACSONYABB HŐMÉRSÉKLET

197 6. VII. 31.

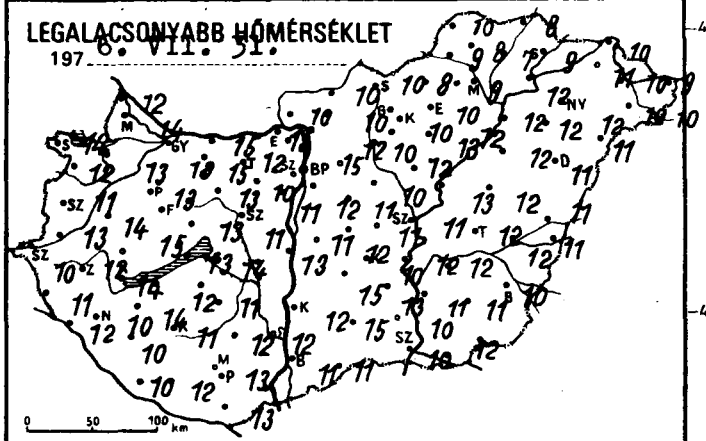

24 órás CSAPADÉKELOSZLÁS

197 6. VII. 30. 7h -tól VII. 31. 7h -ig.

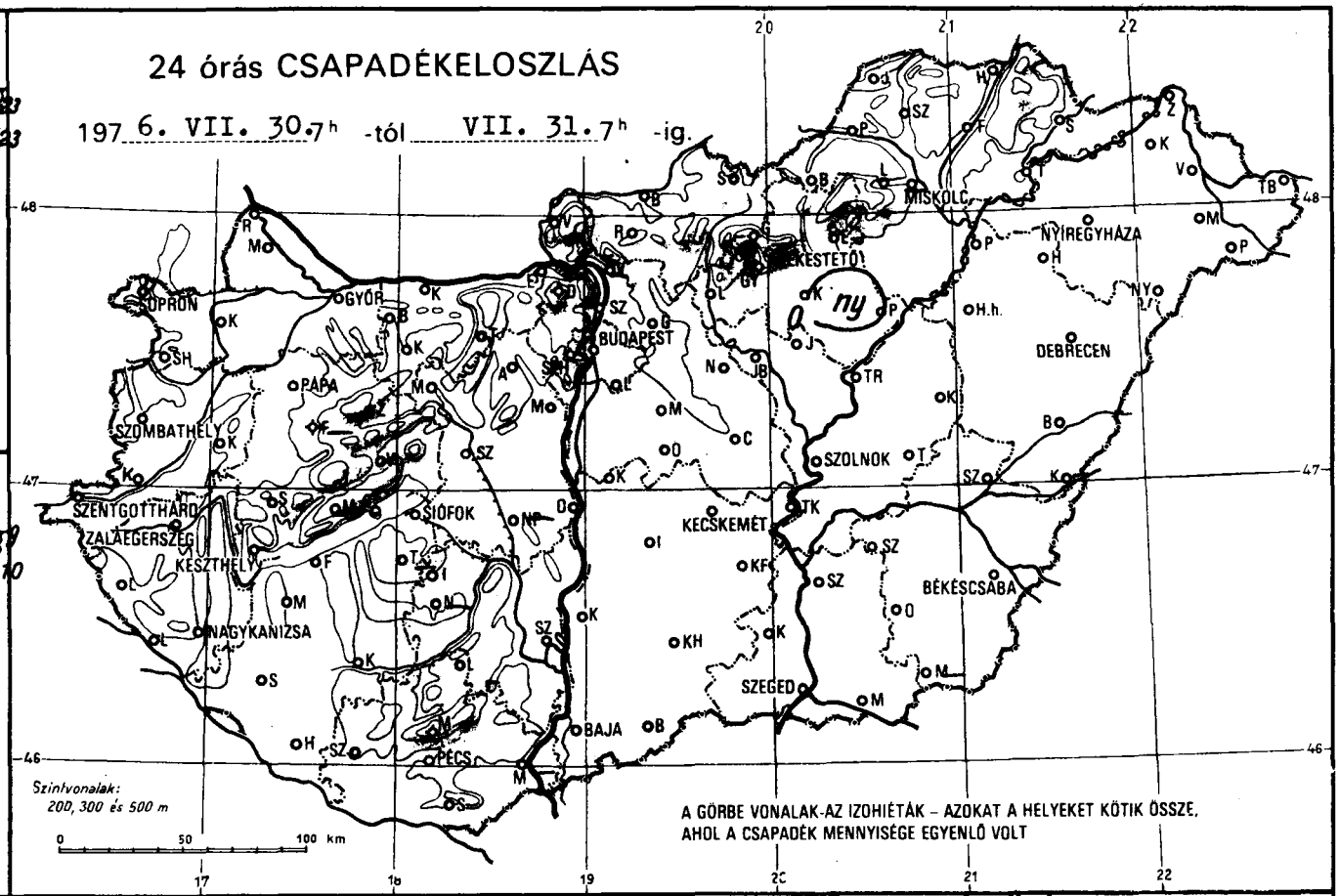

RADIÁCIÓS MINIMUM

197 6. VII. 31.

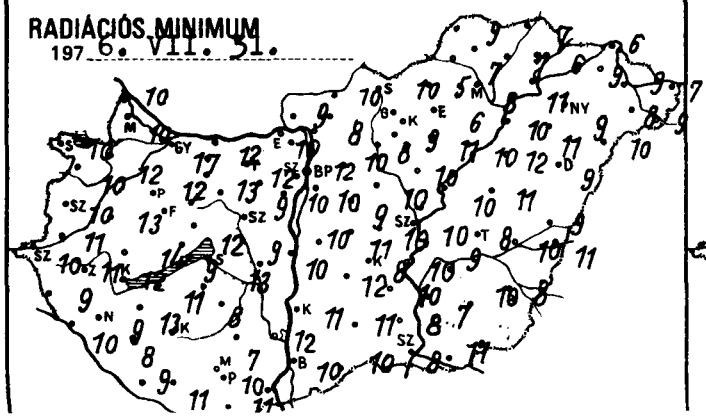

NAPFÉNYTARTAM

197 6. VII. 30.

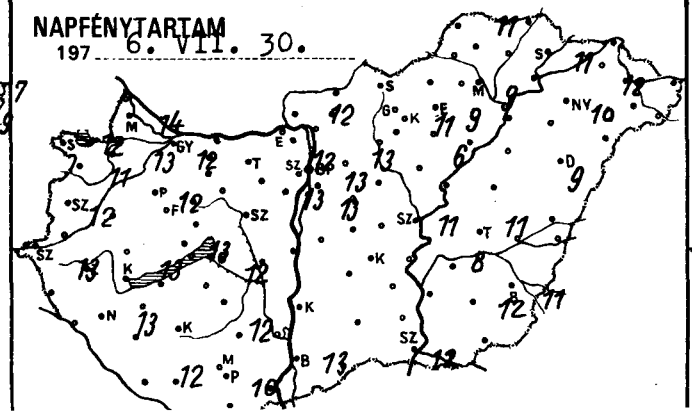

LEGERŐSEBB SZÉLLÖKÉS m/s

197 6. VII. 30.

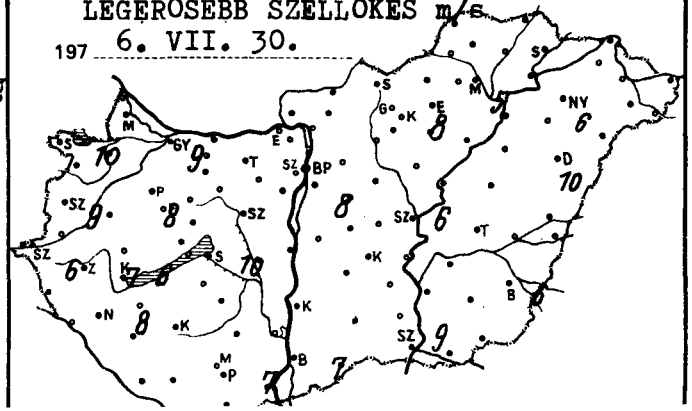

	197 6.VII.31. 07 h -ig az utolsó 24 óra adatai							197 6.VII.31. 07 h -ig az utolsó 24 óra adatai						
	csapadék (mm)		max. hőmérséklet	min. hőmérséklet	rad. min.	napos órák		csapadék (mm)		max. hőmérséklet	min. hőmérséklet	rad. min.	napos órák	
Győr	•		25	18	17	12	Vác	–		–	–	–		
Kapuvár	•		25	13	12	13	Vámosmikola	•	⌓	24	10	9	12	
Mosonmagyaróvár	•	⌓	26	14	10	14	Baja	•		23	11	10	13	
Rajka	•		27	12	10		Bácsalmás	•		24	11	10		
Sopron	•	⌓	26	14	10	12	Izsák	•		26	15	12		
Sopronhorpács	•	⌓	25	12	10	11	Kalocsa	•		24	12	11		
Káld	•		26	14	13		Kecskemét	•	⌓	24	10	8	13	
Körmend	•		26	13	11		Kiskunf. háza	•		24	13	10		
Szentgotthárd	•	⌓	24	10	10	13	Kiskunhalas	•		22	15	11		
Szombathely	•	⌓	25	11	10	12	Kunszentmiklós	•		25	11	10		
Lenti	•		20	11	9		Tiszakécske	•		24	12	10		
Letenye	•		24	12	10		Balassagyarmat	•	⌓	23	10	10		
Nagykanizsa	•	⌓	23	10	9	13	Romhány	•		24	10	8		
Zalaegerszeg	•	⌓	24	12	11		Salgótarján	•		24	10	10		
Farkasgyepű	–		–	–	–		Eger	•		23	10	6	9	
Keszthely	•	⌓	24	14	12	13	Galyatető	–		–	–	–		
Mencshely	•		22	14	12	13	Gyöngyös	•	⌓	24	10	9		
Pápa	•		25	13	12	12	Kékestető	•		16	11	10	11	
Sümeg	•		26	15	14		Kompolt	ny	⌓	22	13	11	6	
Tihany	•	⌓	24	13	9		Lőrinci	•		24	10	8		
Veszprém	•		24	13	12		Poroszló	•	⌓	22	12	10		
Zirc	•	⌓	23	13	10		Jászapáti	•	⌓	24	12	10		
Fonyód	•		24	12	11		Jászberény	•	⌓	24	11	10		
Homokszt. györgy	•	⌓	21	10	9	12	Karcag	•		23	12	11		
Kaposvár	•	⌓	24	11	9		Szolnok	•		24	11	10	11	
Marcali	•	⌓	25	14	13		Tiszaroff	•	⌓	22	13	10		
Siófok	•		24	14	13	12	Túrkeve	•	⌓	24	12	8	11	
Somogyszob	•	⌓	25	10	8		Kistelek	•		26	10	8		
Tab	–		–	–	–		Makó	•		23	12	11		
Tábolna	•		25	13	12		Szeged	•	⌓	23	10	8	12	
Esztergom	•		25	15	10		Szentes	•		27	11	7		
Gisber	•	⌓	25	15	13		Borsodnádasd	•	⌓	22	8	5		
Komarom	•	⌓	25	15	12		Füged	•	⌓	23	7	7		
Tatabánya	•	⌓	24	12	12		Hidasnémeti	•		23	8	7		
Ilesutdoboz	•	⌓	25	10	9		Jósvafő	•	⌓	23	10	9	11	
Dunaújváros	•	⌓	24	13	10		Lillafüred	–		–	–	–		
Martonvásár	•		24	11	10	13	Miskolc	•		23	9	8	9	
Mór	•		25	13	12		Putnok	•		24	9	7		
Nagyhörcsökp.	–		–	–	–		Sárospatak	•		23	9	6	11	
Szabadbattyán	•	⌓	24	11	9		Szendrőlád	•	⌓	23	8	–		
Tegyszemcse	•	⌓	24	11	8	12	Tokaj	•		24	12	11		
Tengyel	•		23	12	7		Kisvárda	•	⌓	23	11	9	12	
Nagykönyi	–		–	–	–		Mátészalka	•	⌓	25	10	8		
Zekszárd	•		25	12	12		Nyíregyháza	•		24	12	9	10	
Pápatető	•		22	14	10		Nyírlugos	•		24	11	10		
Hohács	–		–	–	–		Pátyod	•	⌓	23	10	9		
Bcs	•	⌓	23	13	10	13	Tiszabecs	•		23	9	7		
Ikos	•		25	13	11		Vásárosnamény	•	⌓	25	10	9		
Szigetvár	•		24	12	11		Záhony	•	⌓	23	10	9		
Sp. Lőrinc	•	⌓	23	12	10	13	Berettyóújfalu	•	⌓	23	11	9		
Sp. Met. Int.	•		25	15	12	13	Debrecen	•	⌓	23	11	9	9	
Sp. Szab. hegy	•		21	14	11	12	Hajdúdorog	•		23	12	11		
Szeged	•		24	11	10		Hortobágy	•		22	12	12		
Tobozgokö	•		18	13	8		Körösszakál	•		23	11	11		
Tőgellő	•	⌓	22	12	10	13	Polgár	•	⌓	23	12	10		
Tarcsyet	•	⌓	27	7	7		Békéscsaba	•	⌓	23	10	8	11	
Tusor	–		25	11	9		Mezőhegyes	–		–	–	–		
Nagykata	•		24	10	10		Orosháza	•	⌓	23	11	10	12	
Orkény	•	⌓	25	12	11		Szarvas	•	⌓	23	12	9	8	
Bercsendre	•		25	12	12		Szeghalom	•		24	12	10		

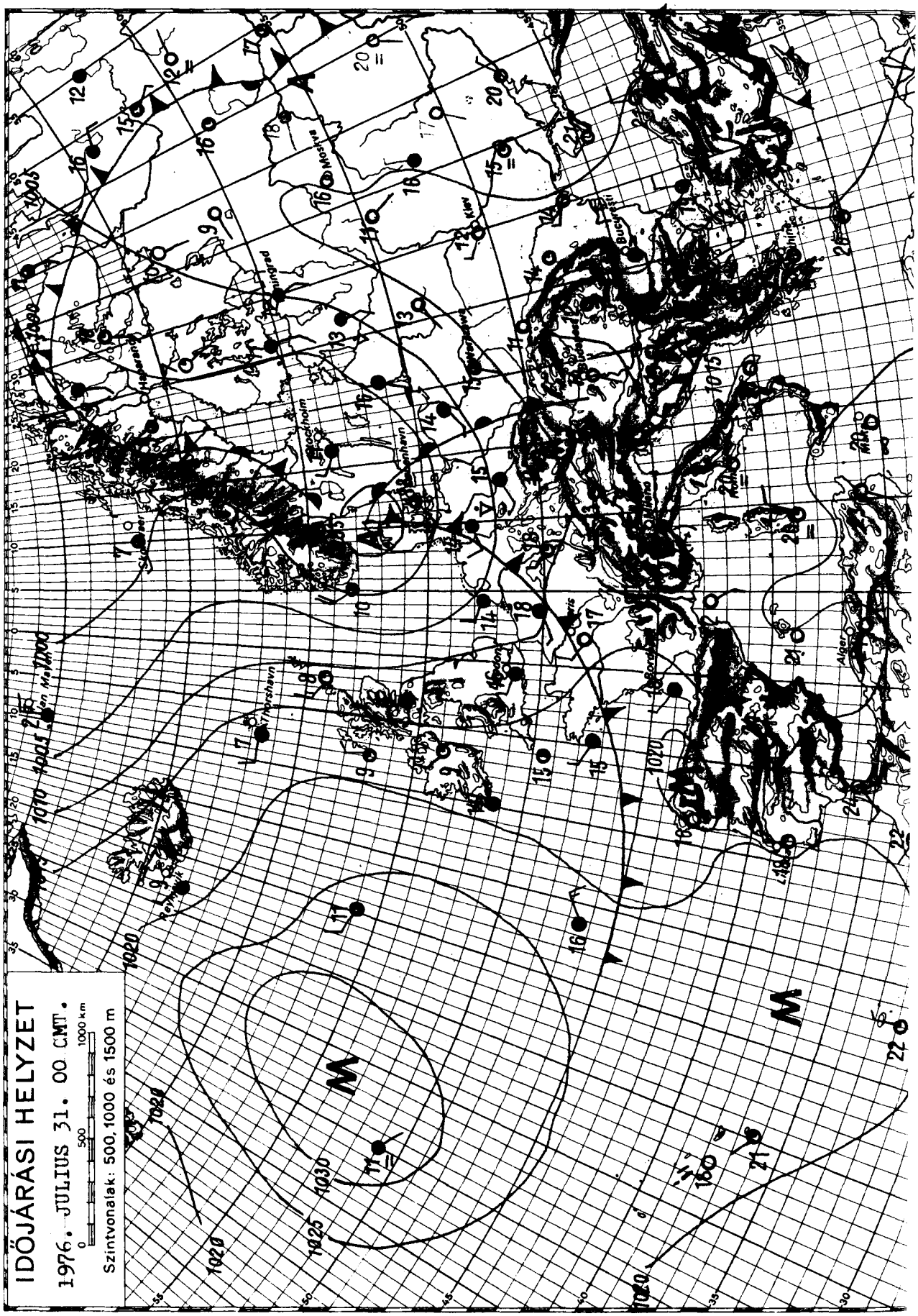

KIADJA: ORSZÁGOS METEOROLÓGIAI SZOLGÁLAT

Készíti: Központi Előrejelző Intézet Előrejelző Osztálya — T.: 273 - 018 — Megjelenik naponként

Évi előfizetési díja: 720,—Ft — Megrendelhető: 1024 Budapest, II., Kitaibel Pál u. 1. Telefon: 353-500,

Kiadásért felel: az OMSZ elnöke — Szerkesztésért felel: a KEI igazgatója

ORSZÁGOS METEOROLÓGIAI SZOLGÁLAT

KÖZPONTI ELŐREJELZŐ INTÉZETE

IDŐJÁRÁSI ESEMÉNYEK NAPTÁRA

CALENDAR OF WEATHER PHENOMENA

1976 augusztus

Az Időjárási Napijelentés havi melléklete

Dátum - *Date*	Az időjárási jelenség leírása *Description of the weather phenomenon*	Az időjárási esemény előidézője *Carrier of the phenomenon*	Érkező légtömeg *Arriving air-mass*
1.	sokfelé zápor, zivatar	instabilitási vonal: belépés 01^h NW, kilépés 15^h SE	
1.	ismétlődő zápor, zivatar	hideg front: belépés 08^h NW, kilépés 18^h SE	Mm
4.	záporok, zivatarok	instabilitási vonal: belépés 10^h NW, délután a keleti országrész felett feloszlott	
4.	zápor, zivatar, helyenként jégeső	hideg front: belépés 14^h NW, kilépés 21^h SE	Mm
9-19.	sokfelé ismétlődő zápor, zivatar	a Kárpát-medence felett konvergencia zóna	
20.	zápor, zivatar	instabilitási vonal: belépés NE 12^h, kilépés 20^h SW	
20.	ismétlődő zápor, zivatar,helyenként jégeső	hideg front: belépés 18^h NE, majd hullámképződés, kilépés 22.03^h S	Mc majd
22-27		tartós anticiklonban	
31.	sokfelé zápor, zivatar	instabilitási vonal: belépés 13^h NW, az éjszakai órákban keleten feloszlott	

Arktikus szárazföldi és tengeri /Ac és Am/: mérsékeltövi szárazföldi és tengeri /Mc és Mm/: szubtrópusi szárazföldi és tengeri /Tc és Tm/: helyi vagy lokális /H/.

Az időjárási esemény Budapest-i jellemzői - *Characteristics of the phenomenon over Budapest*

Időpont - *point of time*	Hőmérsékletváltozás (fok/idő) *Temperature-shift (degree/period)*	Légnedvességváltozás (%/idő) *Humidity-shift (%/period)*	Szélirányváltozás *Wind-direction shift*	Maximális széllökés (m/sec) és időpontja *Maximum gust (m/sec) and its time*	Csapadék mennyisége (mm) és alakja *Amount and form of precipitation*	Megjegyzés - *Remarks*
1.08	-	-	-	-	0,1 ▽	
1./:/						/:/ a budapesti átvonulás elmosódott
4.14	-6/10 p	+45/1 ó	-	SSW 17,1 14^{01}	2,0 ☂	
4.16	-3/10 p	+25/30 p	p SW-N	N 13,0 16^{17}	5,6 ☂	
20.14	-7/1 ó	-	-	-	1,9 ☂	
20./:/					4,6 ☂	/:/ a budapesti átvonulás elmosódott
31./:/						/:/ a budapesti átvonulás elmosódott

Arctic maritime (Am): Arctic continental (Ac): Polar maritime (Mm): Polar continental (Mc): Tropical maritime (Tm): Tropical continental (Tc): Local air mass (H).

IDŐJÁRÁSI NAPIJELENTÉS

ЕЖЕДНЕВНЫЙ МЕТЕОРОЛОГИЧЕСКИЙ БЮЛЛЕТЕНЬ • DAILY WEATHER REPORT
BULLETIN QUOTIDIEN DE TEMPS • TÄGLICHER WETTERBERICHT

89. évfolyam 214. szám. + Budapest + 1976. augusztus 1. vasárnap

Az időjárási helyzet és a várható időjárás:

Az Atlanti-óceán felől ujabb és ujabb, különböző hőmérsékletü és nedvességtartalmu léghullámok érik el Európát. Ez igen változékonnyá teszi a kontinensünk időjárását. A legutóbbi hideg léghullám hatására létrejött frontálzóna ma reggel Finnországtól a Német-Lengyel síkságon és a Kárpát-medence északnyugati részén át Spanyolország északi részéig huzódott. Ebben az átlag 500-1000 km széles sávban borult, esős idő van. A frontálzóna mögött felszakadozott a felhőzet, de az évszakhoz képest hüvös van. A zóna előtt viszont még mindig 25-30 fokig melegszik napközben a levegő, de sok helyen a lakul ki heves zivatar.

Magyarország északnyugati részén már szombaton a déli órákban megkezdődött a felhősödés, majd egyre több helyen tört ki zivatar. A felhőzet és az azt követő zivatar-zóna vasárnap reggelig a Tisza vonaláig jutott. Reggel 7 óráig a Tiszától nyugatra eső területen átlag 3-10 mm eső esett, de néhány helyről 15, 20 mm-t is jelentettek. Vasárnap délelőtt már a Tiszántulon is zivatarok alakultak ki, a Dunántulon viszont átmenetileg többfelé felszakadozott a zárt felhőzet. Szombaton napközben 25, 31 fokig emelkedett, vasárnap hajnalra 12, 18 fokig süllyedt a hőmérséklet. Vasárnap 11 órakor 17 és 22 fok között volt.

Ma 12 órakor Budapesten a hőmérséklet 19 fok, a tengerszintre átszámitott légnyomás 758 mm, mérsékelten emelkedik.

A Balaton vizének hőmérséklete 11 órakor Siófoknál 22 fokos volt.

Várható időjárás hétfő estig:

Az ország északnyugati felén lassan felszakadozó felhőzet, északnyugatira forduló és megerősödő szél, viharos széllökésekkel.
Az ország délkeleti felén tulnyomóan borult, esős idő zivatarokkal és időnként megélénkülő délnyugati széllel.

Várható legalacsonyabb éjszakai hőmérséklet: 9, 14,
legmagasabb nappali hőmérséklet hétfőn: 19, 24 fok között.

CENTRAL LIBRARY
JAN 17 1977
N.O.A.A.
U.S. Dept. of Commerce

Aigner Szilárd s.k.

A hőmérséklet napi középértéke és eltérése a 100 évi átlagtól /Budapesten/:

1976. VII. 31.:	22,6 C°	+1,2 C°

1871 óta ezen a napon Budapesten előfordult

legmagasabb hőmérséklet:	36,3 C° /1917/,
legalacsonyabb hőmérséklet:	10,7 C° /1922/.

76.430.

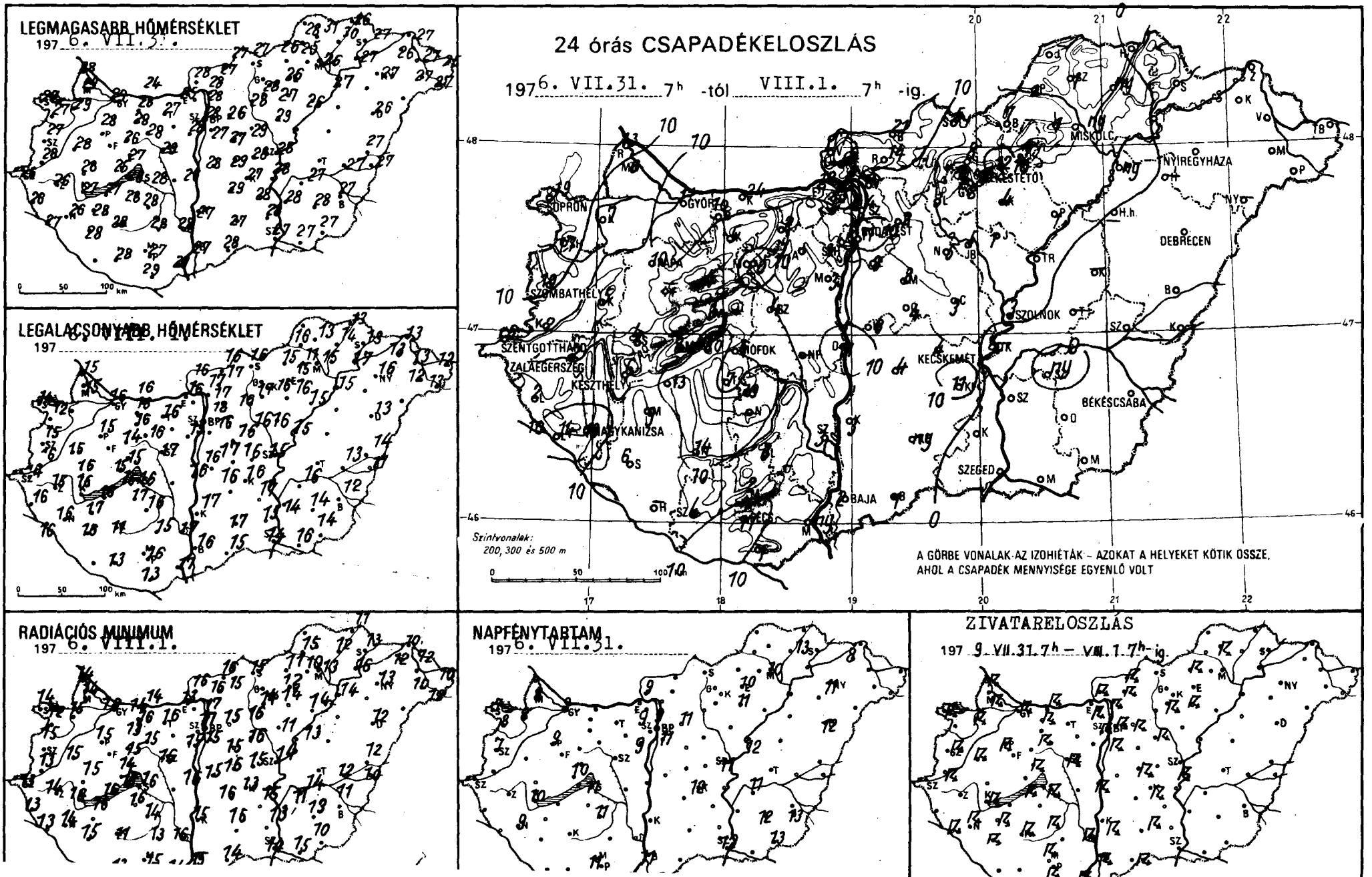
LEGMAGASABB HŐMÉRSÉKLET
197 6. VII. 31.
LEGALACSONYABB HŐMÉRSÉKLET
197 6. VIII. 1.
24 órás CSAPADÉKELOSZLÁS
197 6. VII. 31. 7h -tól VIII. 1. 7h -ig.
Szintvonalak:
200, 300 és 500 m
A GÖRBE VONALAK AZ IZOHIÉTÁK – AZOKAT A HELYEKET KÖTIK ÖSSZE, AHOL A CSAPADÉK MENNYISÉGE EGYENLŐ VOLT
SOPRON
GYŐR
MISKOLC
NYÍREGYHÁZA
KESZTHELY
SZOMBATHELY
SZOLNOK
KECSKEMÉT
BÉKÉSCSABA
DEBRECEN
SZEGED
BAJA
RADIÁCIÓS MINIMUM
197 6. VIII. 1.
NAPFÉNYTARTAM
197 6. VII. 31.
ZIVATARELOSZLÁS
197 9. VII. 31. 7h – VIII. 1. 7h-ig.

	csapadék (mm)		max. hőmérséklet	min. hőmérséklet	rad. min.	napos órák
Győr	11	☂	29	16	16	9
Kapuvár	7	☂	28	–	15	8
Mosonmagyaróvár	6	☂	29	15	14	8
Rajka	13	☂	28	15	14	
Sopron	19	☂	27	14	14	7
Sopronhorpács	17		27	12	12	8
Káld	5	☂	28	15	15	
Körmend	2	☂	28	16	13	
Szentgotthárd	6	☂	26	14	13	8
Szombathely	10	☂	27	15	15	7
Kenti	2		26	16	13	
Kőszeg	14	☂	27	16	15	
Nagykanizsa	13	☂	26	16	14	9
Zalaegerszeg	2	▽	26	15	14	
Farkasgyepű	–		–	–	–	
Keszthely	6	☂	27	16	16	10
Nemeshely	8		25	15	14	10
Pápa	10	☂	28	15	15	9
Sümeg	4		28	16	15	
Tihany	10	☂	28	16	16	
Veszprém	3	☂	27	15	15	
Zirc	4		26	14	13	
Tonyód	13		27	16	16	
Somoskeszt. györgy	–		–	–	–	
Kaposvár	14	☂	28	11	11	
Marcali	9	☂	28	17	16	
Siófok	6	☂	28	16	16	11
Somogyszob	6	☂	28	16	15	
Tab	7		28	17	16	
Bábolna	10	☂	28	16	14	
Esztergom	12		25	16	13	
Kisbér	5	☂	28	16	16	
Komárom	24	☂	24	16	14	
Tatabánya	2		27	16	16	
Alcsútdoboz	–		–	–	–	
Dunaújváros	11	☂	26	16	16	
Martonvásár	3	▽	28	15	15	9
Mór	20	☂	28	16	15	
Nagyhörcsökp.	–		–	–	–	
Szabadbattyán	4	☂	29	17	16	
Tegzemcse	19	☂	28	16	14	11
Tengyel	3		28	15	13	
Nagykónyi	–		–	–	–	
Szekszárd	3	☂	28	17	16	
Tpádtető	2	☂	25	15	14	
Mohács	ny	☂	29	17	14	
Pécs	17	☂	27	16	15	11
Siklós	1	☂	29	13	10	
Szigetvár	4		28	13	13	
Sp. Lőrinc	3	☂	27	16	15	11
Sr. Met. Int	11	☂	28	18	17	9
Sp. Szab. hegy	6	☂	25	14	13	9
Tegled	3		28	16	15	
Dunagókő	15	☂	29	13	12	
Gödöllő	2	☂	26	16	15	11
Kartalyrét	–		–	–	–	
Mónor	8		27	16	15	
Nagykáta	5	☂	29	16	16	
Szokény	4	☂	29	17	16	
Szentendre	4	▽	28	17	17	

	csapadék (mm)		max. hőmérséklet	min. hőmérséklet	rad. min.	napos órák
Vác	5	☂	28	17	16	
Vámosmikola	17	☂	28	16	16	9
Baja	2	☂	27	16	15	11
Bácsalmás	1	☂	28	15	14	
Izsák	4		29	16	16	
Kalocsa	3	☂	27	17	15	
Kecskemét	4	☂	27	16	13	12
Kiskunf. háza	11	▽	28	17	15	
Kiskunhalas	ny	☂	27	17	16	
Kunszentmiklós	8	☂	28	16	15	
Tiszakécske	–		–	–	–	
Balassagyarmat	21	☂	27	16	16	
Romhány	14	☂	27	17	15	
Salgótarján	5		27	16	15	
Eger	1		26	15	12	10
Galyatető	8		21	11	11	
Gyöngyös	8	☂	28	16	14	
Kékestető	12	☂	19	11	11	10
Kompolt	4	▽	27	16	14	11
Lőrinci	3		28	17	16	
Poroszló	1		26	15	14	
Jászapáti	1	▽	29	16	11	
Jászberény	5	☂	28	16	16	
Karcag	–		–	–	–	
Szolnok	3	☂	28	15	14	11
Tiszaroff	–		–	–	–	
Túrkeve	.		28	15	13	12
Kistelek	.		28	15	13	
Makó	.		27	16	15	
Szeged	.		27	14	14	12
Szentes	.		28	14	11	
Borsodnádasd	7	☂	26	15	11	
Füged	ny		30	14	12	
Hidasnémeti	.		26	13	11	
Jósvafő	–		–	–	–	
Lillafüred	1		25	11	10	
Miskolc	ny	▽	26	15	13	10
Putnok	2		28	16	15	
Sárospatak	.		27	13	10	13
Szendrőlád	1	☂	31	13	–	
Tokaj	.		27	17	16	
Kisvárda	.		26	13	12	8
Mátészalka	.		27	12	10	
Nyíregyháza	.		27	16	13	11
Nyírlugos	–		–	–	–	
Pátyod	.		27	13	12	
Tiszabecs	.		25	12	10	
Vásárosnamény	.		27	13	12	
Záhony	.		27	13	10	
Berettyóújfalu	.		27	14	12	
Debrecen	.		26	13	12	12
Hajdúdorog	–		–	–	–	
Hortobágy	–		–	–	–	
Körösszakál	.		27	11	10	
Polgár	ny		27	15	14	
Békéscsaba	.		27	12	11	13
Mezőhegyes	.		27	14	10	13
Orosháza	.		28	14	13	12
Szarvas	ny	▽	27	16	14	11
Szeghalom	.		27	13	12	

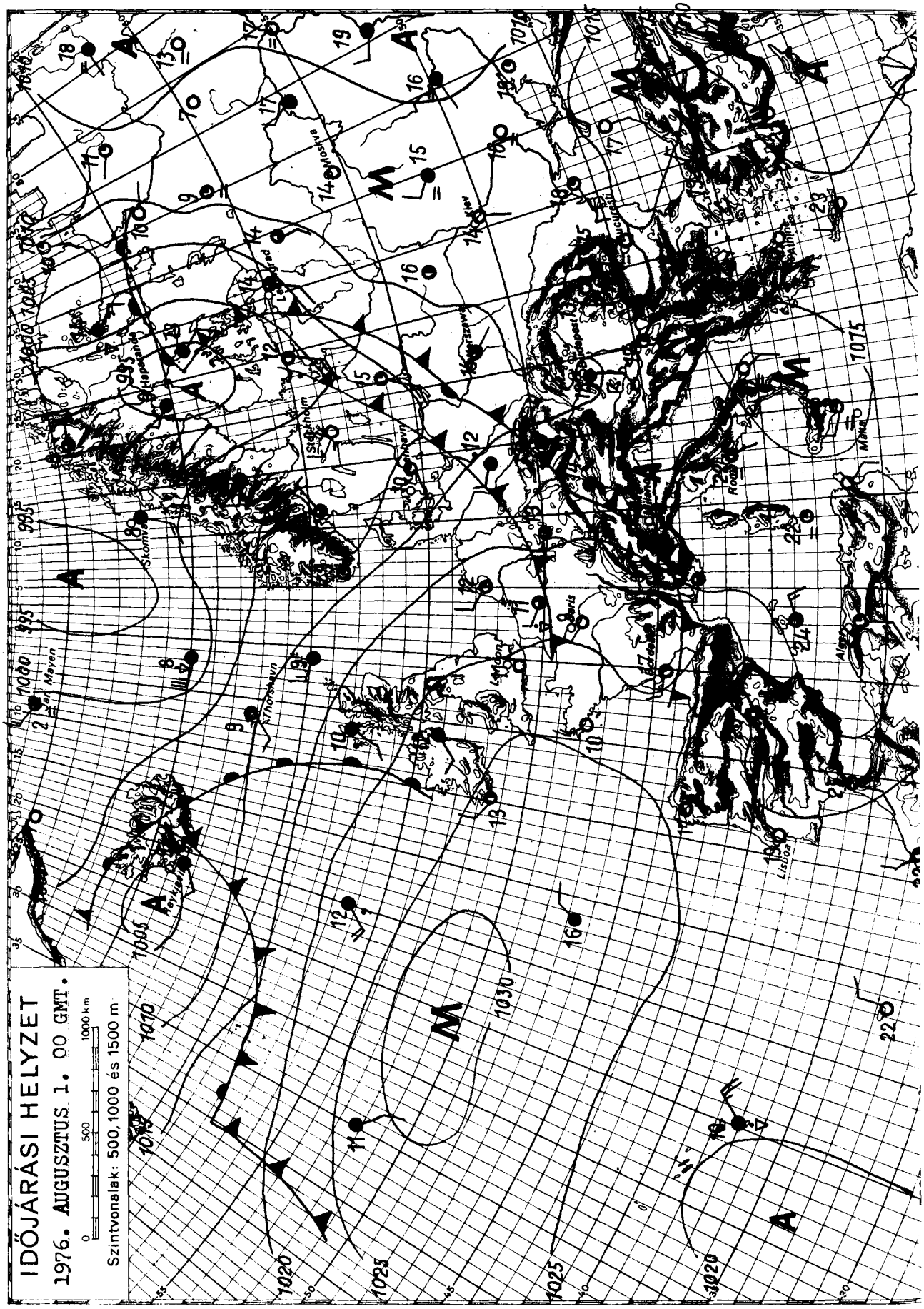

KIADJA: ORSZÁGOS METEOROLÓGIAI SZOLGÁLAT

Készíti: Központi Előrejelző Intézet Előrejelző Osztálya — T.: 273-018 — Megjelenik naponként

Évi előfizetési díja: 720,—Ft — Megrendelhető: 1024 Budapest, II., Kitaibel Pál u. 1. Telefon: 353-500,

Kiadásért felel: az OMSZ elnöke — Szerkesztésért felel: a KEI igazgatója

IDŐJÁRÁSI NAPIJELENTÉS

ЕЖЕДНЕВНЫЙ МЕТЕОРОЛОГИЧЕСКИЙ БЮЛЛЕТЕНЬ · DAILY WEATHER REPORT
BULLETIN QUOTIDIEN DE TEMPS · TÄGLICHER WETTERBERICHT

89. évfolyam 215. szám. + Budapest + 1976. augusztus 2. hétfő

Az időjárási helyzet és a várható időjárás:

A Nyugat- és Közép-Európát elárasztó hüvös, óceáni levegő nyomán magas nyomásu zóna épült fel, melynek területén mérséklődött a szél, és általában derült, száraz időjárás alakult ki. A hüvös óceáni, és az enyhe, szárazföldi levegőt elválasztó frontzóna körülbelül a Leningrád-Kijev-Bukarest vonalnál helyezkedik el. Ennek területén többfelé esik az eső, helyenként záporok, zivatarok is kialakulnak. A Kárpát-medencébe a következő 36 órában néhány fokkal melegebb, száraz levegő érkezik, ezért az erős éjszakai lehülést, a mainál kissé melegebb nappal követi.

Hazánkban vasárnap országszerte erősen felhős, szeles idő volt. Többfelé volt átfutó eső, zápores, elszórtan zivatarok is előfordultak. A ma reggel 7 óráig lehullott eső mennyisége általában csapadéknyom és 10 mm között váltakozott, csupán egy-egy hevesebb zivatart kisért 15, 17 mm. eső. A legmagasabb nappali hőmérséklet 19, 25 fok között váltakozott. Ma hajnalra általában 7, 12 fokig hült le a levegő, csak a felhősebb Tiszántulon mértek 13, 15 fokos minimumhőmérsékleteket. Hétfő délelőtt a Tiszántulon is csökkent a felhőzet. Az ország többi részén derült, napos idő volt. A hőmérséklet 11 órakor 17, 20fok között alakult.

Ma 12 órakor Budapesten a hőmérséklet 19 fok, a tengerszintre átszámitott légnyomás 764 mm, alig változik.

A Balaton vizének hőmérséklete Siófoknál 11 órakor 19 fok volt.

Várható időjárás kedd estig:

Kevés nappali felhőképződés, száraz idő.
Mérsékelt, napközben időnként megélénkülő északi szél.
Hideg éjszaka.
Várható legalacsonyabb éjszakai hőmérséklet: 6, 10,
legmagasabb nappali hőmérséklet kedden: 23, 26 fok között.

Rábai Attila s.k.

TÁVOLABBI KILÁTÁSOK PÉNTEK REGGELIG:

Időnként megnövekvő felhőzet, néhány helyen zápores, eső.
A hőmérséklet kissé emelkedik.
Legalacsonyabb hajnali hőmérséklet 9, 14 fok között.
Legmagasabb nappali hőmérséklet eleinte 20 fok körül, később 22, 26 fok között.
Jelentős mennyiségü /legalább 5 mm/ csapadék az ország területének 40 százalékán várható.

KÖZÉPTÁVÚ ELŐREJELZŐ OSZTÁLY

A hőmérséklet napi középértéke és eltérése a 100 évi átlagtól/Budapesten/:

1976. VIII. 1.:	18,9 C°	-3,1 C°

1871 óta ezen a napon Budapesten előfordult

legmagasabb hőmérséklet:	36,3 C° /1917/,	
legalacsonyabb hőmérséklet:	9,5 C° /1884/.	76.431.

LEGMAGASABB HŐMÉRSÉKLET

197 6. VIII. 1.

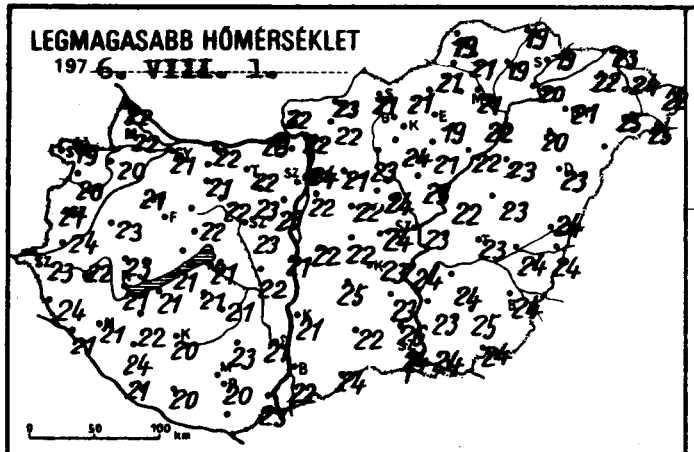

LEGALACSONYABB HŐMÉRSÉKLET

197 6. VIII. 2.

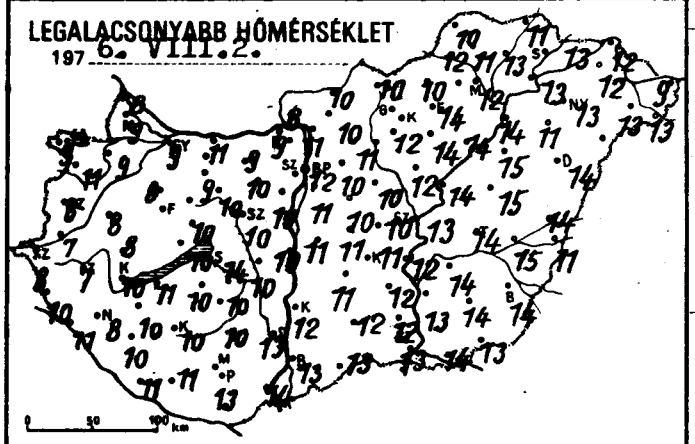

24 órás CSAPADÉKELOSZLÁS

197 6. VIII. 1. 7h -tól VIII. 2. 7h -ig.

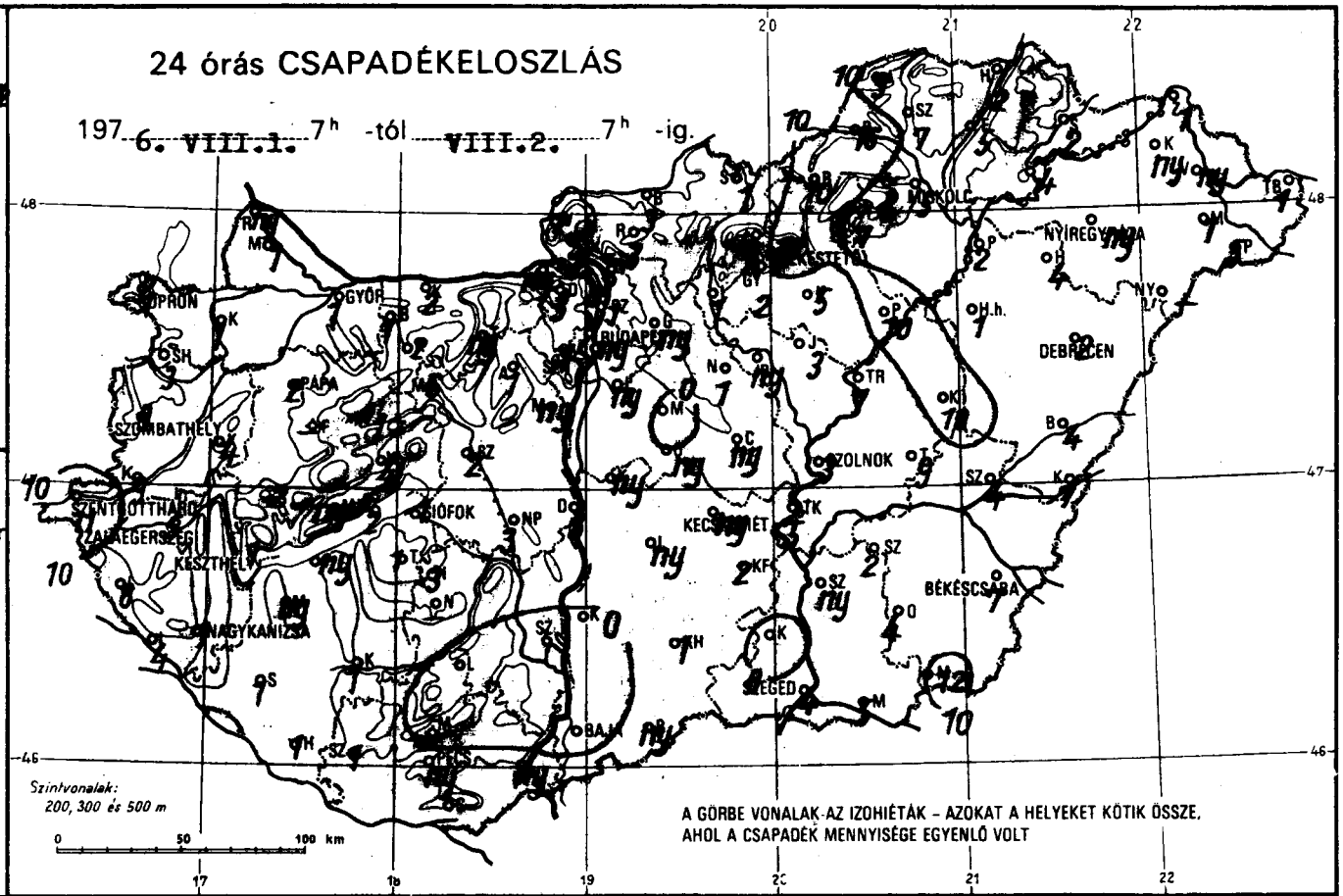

RADIÁCIÓS MINIMUM

197 6. VIII. 2.

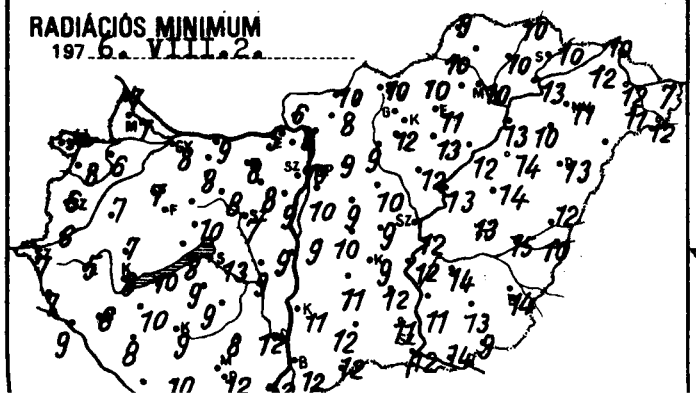

NAPFÉNYTARTAM

197 6. VIII. 1.

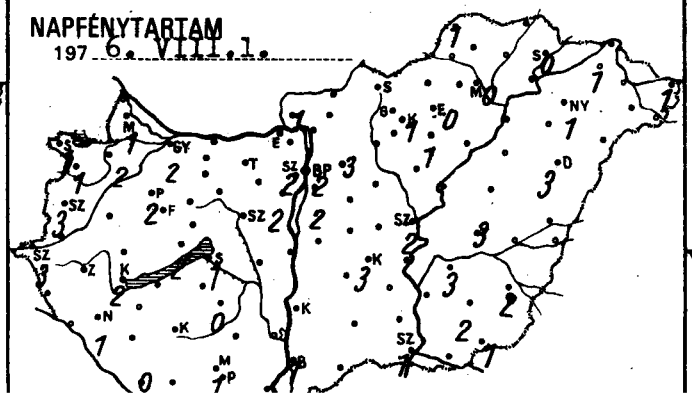

ZIVATARELOSZLÁS

197 6. VII. 1. 7h – VIII. 2. 7h-ig

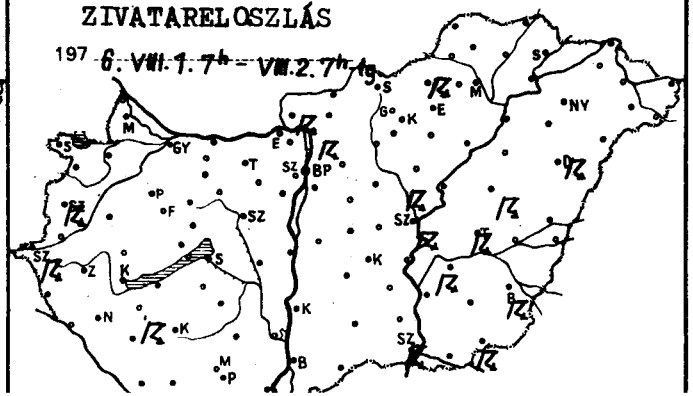

	197 6. VIII. 7.h -ig az utolsó 24 óra adatai							197 6. VIII. 7.h -ig az utolsó 24 óra adatai						
	csapadék (mm)		max. hőmérséklet	min. hőmérséklet	rad. min.	napos órák		csapadék (mm)		max. hőmérséklet	min. hőmérséklet	rad. min.	napos órák	
ör	1		21	9	8	2	Vác	2		22	11	8		
puvár	1		20	9	6	2	Vámosmikola	2		22	8	6		
sonmagyaróvár	1		22	9	7	1	Baja	.		22	13	12	1	
ka	ny		22	8	7		Bácsalmás	ny		24	13	12		
pron	1		19	9	7	1	Izsák	ny		25	11	11		
pronhorpács	3		20	11	8	1	Kalocsa	.		21	12	11		
ld	4		23	8	7		Kecskemét	ny		23	11	9	3	
rmend	9		24	7	6		Kiskunf. háza	2		23	12	12		
ntgotthárd	11		23	8	7	3	Kiskunhalas	1		22	12	12		
mbathely	9		21	8	6	3	Kunszentmiklós	ny		22	11	9		
nti	8		24	10	7		Tiszakécske	5		24	12	12		
enye	4		21	11	9		Balassagyarmat	3		23	10	10		
gykanizsa	1		21	8	6	1	Romhány	3		22	10	8		
egerszeg	5		22	7	5		Salgótarján	1		21	10	10		
rkasgyepű	-		-	-	=		Eger	7		19	14	11	0	
szthely	1		21	10	8	2	Galyatető	4		18	6	5		
nyshely	ny		20	10	8	2	Gyöngyös	2		24	12	12		
pa	2		21	8	7	2	Kékestető	17		14	7	7	1	
neg	2		23	8	7		Kompolt	5		21	14	13	1	
tany	2		21	10	8		Lőrinci	1		23	11	9		
szprém	4		22	10	10		Poroszló	10		22	14	12		
c	1		19	8	7		Jászapáti	3		23	12	12		
nyód	ny		21	11	10		Jászberény	ny		24	11	11		
mokszt. györgy	1		21	11	9	0	Karcag	10		23	15	14		
posvár	1		20	10	9		Szolnok	3		23	13	12	2	
rcali	ny		22	11	10		Tiszaroff	7		22	17	13		
fok	1		21	14	13	1	Túrkeve	9		23	14	13	3	
nogyszob	1		24	10	8		Kistelek	.		26	12	11		
o	1		21	10	9		Makó	5		24	14	14		
polna	1		21	9	8		Szeged	4		24	13	12	1	
ttergom	ny		23	9	5		Szentes	ny		23	13	11		
ber	2		22	10	8		Borsodnádasd	10		21	10	10		
már	2		22	11	9		Fügöd	5		19	13	11		
abánya	ny		22	9	8		Hidasnémeti	2		19	11	10		
sütdoboz	1		23	10	8		Jósvafő	9		19	10	9	1	
naújváros	3		21	10	9		Lillafüred	2		20	12	10		
rtonvásár	ny		23	10	9	2	Miskolc	5		21	12	10	0	
r	6		21	9	8		Putnok	16		21	12	10		
gyhörcsökp.	3		22	10	9		Sárospatak	2		19	13	10	0	
badbattyán	2		23	10	7		Szendrőlád	7		21	11	-		
svemcse	3		21	10	9	0	Tokaj	4		20	13	13		
gyel	.		23	10	8		Kisvárda	ny		22	12	12	1	
gykonyi	-		-	-	-		Mátészalka	1		25	13	11		
sszard	.		21	13	12		Nyíregyháza	ny		21	13	11	1	
pádtető	.		19	10	9		Nyírlugos	-		-	-	-		
hács	ny		23	14	12		Pátyod	5		25	13	12		
	ny		20	13	12	1	Tiszabecs	1		22	14	12	1	
os	-		-	-	-		Vásárosnamény	ny		24	13	12		
getvár	1		20	11	10		Záhony	1		23	12	10		
Lőrinc	ny		22	11	10	2	Berettyóújfalu	4		24	14	12		
Met Int.	ny		24	12	10	2	Debrecen	2		23	14	13	3	
Szab. hegy	1		14	9	7	2	Hajdúdorog	4		20	11	10		
led	.		24	10	9		Hortobágy	1		23	15	14		
bogókő	3		16	6	4		Körösszakál	7		24	11	10		
dóllő	ny		21	10	9		Polgár	2		22	14	13		
alyrét	5		21	8	7		Békéscsaba	7		24	14	14	2	
nor	.		24	10	9		Mezőhegyes	12		24	13	-	1	
gykáta	1		24	10	10		Orosháza	4		25	14	13	2	
kény	ny		22	11	10		Szarvas	2		24	14	14	3	
ntendre	1		22	12	10		Szeghalom	4		24	15	15		



KIADJA: ORSZÁGOS METEOROLÓGIAI SZOLGÁLAT

Készíti: Központi Előrejelző Intézet Előrejelző Osztálya — T.: 273 - 078 — Megjelenik naponkén

Évi előfizetési díja: 720,—Ft — Megrendelhető: 1024 Budapest, II., Kitaibel Pál u. 1. Telefon: 353-500,

Kiadásért felel: az OMSZ elnöke — Szerkesztésért felel: a KEI igazgatója

IDŐJÁRÁSI NAPIJELENTÉS

ЕЖЕДНЕВНЫЙ МЕТЕОРОЛОГИЧЕСКИЙ БЮЛЛЕТЕНЬ · DAILY WEATHER REPORT
BULLETIN QUOTIDIEN DE TEMPS · TÄGLICHER WETTERBERICHT

89. évfolyam 216. szám. + Budapest + 1976. augusztus 3. kedd

Az időjárási helyzet és a várható időjárás:

Kontinensünk legnagyobb részén ujra derült, száraz az idő. A sarkvidéki hideg levegő utját lezárták az óceán felől érkező enyhébb légtömegek, ezért már csak Észak- és Kelet-Európában változékony, csapadékos az idő. Ennek oka az, hogy a Skandináv-félsziget felett mérsékelt övi ciklon örvénylik, amelynek első hidegfrontja a Kárpátok vonalától keletre eső területen át egészen a Fekete-tengerig nyulik le. Második hidegfrontja a Brit-szigetek és a Német-Lengyel-sikság északi része felett vonul el, emiatt ott többfelé esik az eső, záporeső. Szárazföldünk középső része felett magas nyomásu képződmény jött létre, ezért itt derült, vagy csak kissé felhős az ég, néhány helyen hajnalra párásság alakult ki. A Kárpát-medence időjárását a következő 36 órában az határozza meg, hogy az emlitett mérsékeltövi ciklonban délkelet felé mozgó hideg levegő közelebb kerül a medencéhez.

Hazánkban hétfőn jobbára derült idő volt. A nap általában 6, 13 órán át sütött. A medencét kitöltő hideg levegő azonban igy is csak 20, 25 fokig melegedett. A keleti országrészben esett csak néhány helyen záporeső, de a lehullott csapadék mennyisége sehol sem volt jelentős. Kedd hajnalra 7, 13 fokig csökkent a hőmérséklet. Délelőtt változóan felhős volt az ég, az északi országrészben egy-két helyen záporeső esett. A hőmérséklet 11 órára 17, 22 fokig emelkedett.

Ma 12 órakor Budapesten a hőmérséklet 20 fok, a tengerszintre átszámitott légnyomás 765 mm, alig változik.

A Balaton vizének hőmérséklete Siófoknál 11 órakor 19 fok volt.

Várható időjárás szerda estig:

Változóan felhős idő, az ország északi részén kisebb záporesőkkel. Megélénkülő északnyugati, nyugati szél.

Várható legalacsonyabb éjszakai hőmérséklet 9, 14,
legmagasabb nappali hőmérséklet szerdán: 21, 26 fok között.

Bártfai Erzsébet s.k.

A hőmérséklet napi középértéke és eltérése a 100 évi átlagtól /Budapesten/:

1976. VIII. 2.: 17,4 C° -4,7 C°

1871 óta ezen a napon Budapesten előfordult

legmagasabb hőmérséklet: 36,4 C° /1917/,
legalacsonyabb hőmérséklet: 11,0 C° /1942/.

76.432.

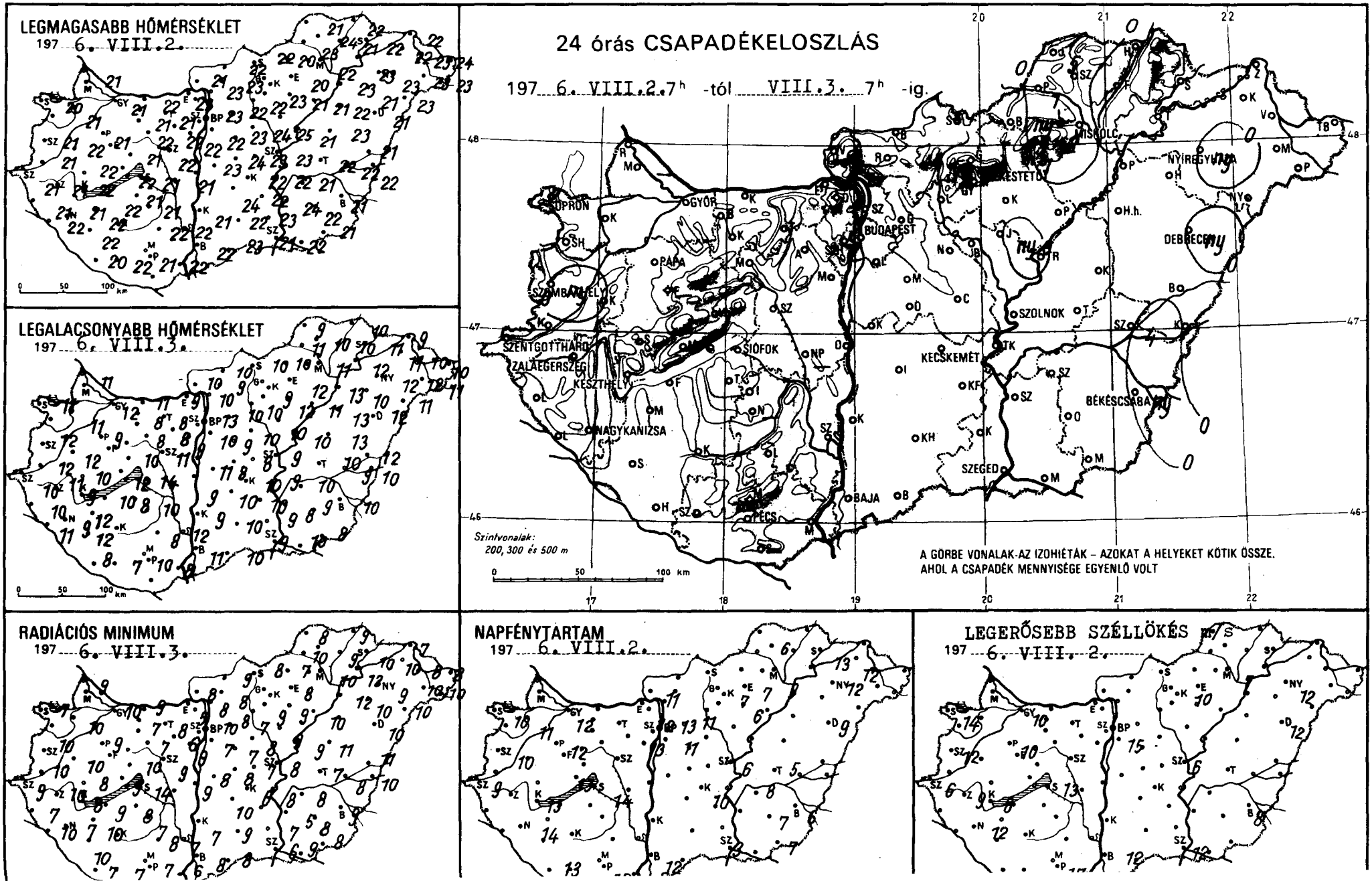
LEGMAGASABB HŐMÉRSÉKLET
197 6. VIII. 2.
LEGALACSONYABB HŐMÉRSÉKLET
197 6. VIII. 3.
24 órás CSAPADÉKELOSZLÁS
197 6. VIII. 2. 7h -tól VIII. 3. 7h -ig.
SOPRON
GYŐR
BUDAPEST
MISKOLC
NYÍREGYHÁZA
DEBRECEN
SZOLNOK
SZENTGOTTHÁRD
ZALAEGERSZEG
KESZTHELY
SIÓFOK
KECSKEMÉT
BÉKÉSCSABA
NAGYKANIZSA
SZEGED
BAJA
PÉCS
Szintvonalak:
200, 300 és 500 m
A GÖRBE VONALAK AZ IZOHIÉTÁK – AZOKAT A HELYEKET KÖTIK ÖSSZE,
AHOL A CSAPADÉK MENNYISÉGE EGYENLŐ VOLT
RADIÁCIÓS MINIMUM
197 6. VIII. 3.
NAPFÉNYTARTAM
197 6. VIII. 2.
LEGERŐSEBB SZÉLLÖKÉS m/s
197 6. VIII. 2.

6.VIII.3.

197 ..... 07 h -ig az utolsó 24 óra adatai

	csapadék (mm)		max. hőmérséklet	min. hőmérséklet	rad. min.	napos órák
...vör	•		21	12	10	12
...apuvár	•		21	11	10	11
...losonmagyaróvár	–		–	–	–	
...ajka	•		21	11	9	
...pron	•		20	11	7	10
...pronhorpács	–		–	–	–	
...lld	•		22	12	10	
...ormend	•		21	12	10	
...entgotthárd	•		21	10	9	9
...ombathely	ny	∀	21	12	10	10
...cin	•		21	10	7	
...etenye	•		22	11	10	
...agykanizsa	•	⊥	21	9	7	11
...daegerszeg	•	⊥	21	11	10	
...arkasgyepű	–		–	–	–	
Keszthely	•	⊥	22	9	8	13
Mencshely	•	⊥	20	10	7	13
Papa	•		21	9	9	12
Sümeg	•		22	10	8	
Tihany	•		22	12	9	
Veszprém	•		21	10	10	
Zirc	•	⊥	19	5	5	
Tonyód	•		22	10	9	
Homokszt. györgy	•	⊥	20	8	7	13
Kaposvár	÷		–	–	–	
Marcali	•	⊥	22	12	10	
Siófok	•		21	14	14	14
Somogyszob	•	⊥	22	12	10	
Tab	•		21	8	8	
Bábolna	•		22	9	7	
Esztergom	•		23	9	5	
Kisbér	•		21	8	7	
Komárom	•	⊥	22	11	9	
Tatabánya	•	⊥	21	8	8	
Alcsútdoboz	•	⊥	22	8	6	
Dunaújváros	•		21	9	9	
Martonvásár	•		22	9	9	13
Mór	•	⊥	22	8	7	
Nagyhörcsökp.	–		–	–	–	
Szabadbattyán	•	⊥	22	11	9	
Tegzemcse	•	⊥	21	10	7	
Lengyel	•	⊥	22	8	8	
Nagykonyi	–		–	–	–	
Székszárd	•		22	12	7	
Mindszent	•		20	10	6	
Mohács	•	⊥	22	8	6	
Pécs	•		21	10	7	12
Siklós	–		–	–	–	
Szigetvár	•		22	7	7	
B... Lőrinc	•		22	10	7	11
B... Met. Int.	•		23	13	10	13
B... Szab. hegy	•		19	11	8	12
Cegléd	•		23	8	7	
D... gokő	•		16	8	4	
G... tollő	•		22	10	8	11
K... yret	–		–	–	–	
M... or	•		23	9	7	
N... kata	•		24	10	8	
Ö... eny	•	⊥	24	8	8	
Szentendre	•		23	12	–	

6.VIII.3.

197 ..... 07 h -ig az utolsó 24 óra adatai

	csapadék (mm)		max. hőmérséklet	min. hőmérséklet	rad. min.	napos órák
Vác	•	⊥	23	10	8	
Vámosmikola	•	⊥	21	10	8	11
Baja	•		22	11	8	12
Bácsalmás	•		23	10	8	
Izsák	•		24	10	10	
Kalocsa	•	⊥	21	9	7	
Kecskemét	•	⊥	22	10	6	10
Kiskunf. háza	•		22	10	8	
Kiskunhalas	•		22	10	9	
Kunszentmiklós	•		23	11	8	
Tiszakécske	•		22	9	8	
Balassagyarmat	•	⊥	22	10	9	
Romhány	•		23	9	8	
Salgótarján	•		22	10	8	
Eger	1		20	12	8	7
Galyatető	–		–	–	–	
Gyöngyös	•		23	9	9	
Kékestető	•		13	8	6	7
Kompolt	•		21	12	9	6
Lőrinci	•		22	10	7	
Poroszló	•		21	11	10	
Jászapáti	ny	⊥	25	10	9	
Jászberény	•	⊥	23	11	9	
Karcag	•		23	13	11	
Szolnok	•		23	9	8	6
Tiszaroff	•	⊥	21	10	9	
Túrkeve	•		22	10	7	5
Kistelek	•		23	9	7	
Makó	•		22	10	9	
Szeged	•		21	9	6	3
Szentes	•		24	8	5	
Borsodnádasd	ny	∀ ⊥	20	10	7	
Füged	•	⊥	21	10	9	
Hidasnémeti	•		22	10	9	
Jósvafő	5	∀	21	9	8	6
Lillafüred	2		19	10	9	
Miskolc	•	=	22	11	10	9
Putnok	1	⊼	23	11	10	
Sárospatak	•		22	11	10	13
Szendrőlád	•	⊥	24	10	–	
Tokaj	•		23	12	12	
Kisvárda	•		22	11	10	12
Mátészalka	•		23	12	10	
Nyíregyháza	ny		23	12	9	12
Nyírlugos	•		23	11	10	
Pátyod	•	⊥	23	11	10	
Tiszabecs	•		24	10	8	
Vásárosnamény	•	⊥	25	10	8	
Záhony	•		22	9	7	
Berettyóújfalu	•	⊥	21	12	11	
Debrecen	ny	∀	21	12	10	9
Hajdúdorog	•		21	10	10	
Hortobágy	•		22	13	–	
Körösszakál	•	⊥	22	10	10	
Polgár	•		23	13	12	
Békéscsaba	ny	⊥	21	10	9	6
Mezőhegyes	•	⊥	21	8	8	7
Orosháza	•	⊥	22	9	8	7
Szarvas	•	⊥	21	10	8	8
Szeghalom	4		22	9	8	

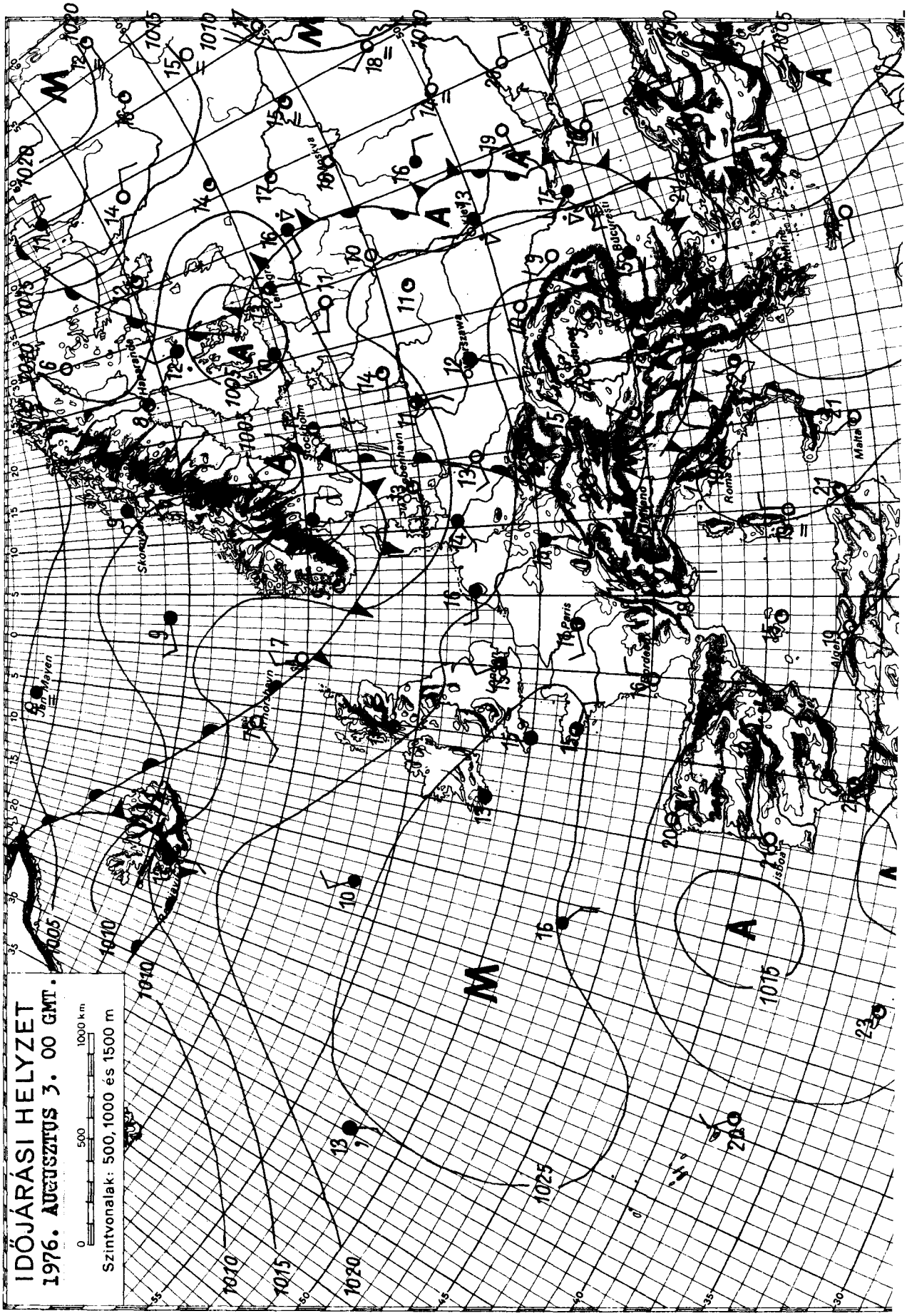

KIADJA: ORSZÁGOS METEOROLÓGIAI SZOLGÁLAT

Készíti: Központi Előrejelző Intézet Előrejelző Osztálya — T.: 273 - 018 — Megjelenik naponké

Évi előfizetési díja: 720,—Ft — Megrendelhető: 1024 Budapest, II., Kitaibel Pál u. 1. Telefon: 353-500,

Kiadásért felel: az OMSZ elnöke — Szerkesztésért felel: a KEI igazgatója

IDŐJÁRÁSI NAPIJELENTÉS

ЕЖЕДНЕВНЫЙ МЕТЕОРОЛОГИЧЕСКИЙ БЮЛЛЕТЕНЬ • DAILY WEATHER REPORT
BULLETIN QUOTIDIEN DE TEMPS • TÄGLICHER WETTERBERICHT

~~89. évfolyam 217. szám. • Budapest • 1976. augusztus 4. szerda.~~

Az időjárási helyzet és a várható időjárás:

Dél- és Délkelet Európában, valamint Franciaország nagy részén a leszálló légmozgások hatására általában kevés a felhő, száraz az idő. Ugyanakkor Észak- és Kelet-Európa nagy részén, a Német-Lengyel síkságon és a Cseh-medencében a mérsékelt égövi ciklonok változékony, szeles, az évszakhoz képest hüvös időjárást okoznak. Több helyről jelentettek esőt, záport és zivatart. A legmagasabb nappali hőmérséklet ezeken a területeken általában 1, 6 fokkal maradt el az évszaknak megfelelőtől. A következő 36 óra folyamán a Kárpát-medence időjárását az előbb emlitett mérsékelt égövi ciklon határozza meg, igy változékony időre lehet számitani.

Hazánakban kedden a nyugati megyékben helyenként csak 3, 6, máshol 7, 12 órán át sütött a nap. Napközben egy-két, éjszaka és reggel több helyen esett eső, zápor, héhány helyen zivatar is kialakult. A lehullott csapadék mennyisége sehol sem érte el az 5 mm-t. A hőmérséklet csúcsértéke 21, 26 fok között alakult. Szerda hajnalra 9, 15 fokig hült le a levegő. Ma délelött változóan felhős idő volt. Szórványosan zápor, zivatar keletkezett. A hőmérséklet 11 órakor az ország területén 17, 24 fok között váltakozott.

Ma 12 órakor Budapesten a hőmérséklet 22 fok volt. A tengerszintre átszámitott légnyomás 762 mm, gyengén süllyed.

A Balaton vizének hőmérséklete Siófoknál 11 órakor 20 fok volt.

Várható időjárás csütörtök estig:

Változóan felhős idő. Szerdán több helyen, csütörtökön szórványosan eső, zápor, néhány helyen zivatar.
Megélénkülő, helyenként megerősödő nyugati, északnyugati szél.

Várható legalacsonyabb éjszakai hőmérséklet: 11, 16,
legmagasabb nappali hőmérséklet csütörtökön: 20, 24 fok között.

Vadkerti Ferenc s.k.

A hőmérséklet napi középértéke és eltérése a 100 évi átlagtól /Budapesten/:

1976. VIII. 3.:	18,8 C°	-2,9 C°

1871 óta ezen a napon Budapesten előfordult:

legmagasabb hőmérséklet:	36,1 C° /1972/,
legalacsonyabb hőmérséklet:	10,4 C° /1965/.

76.433.

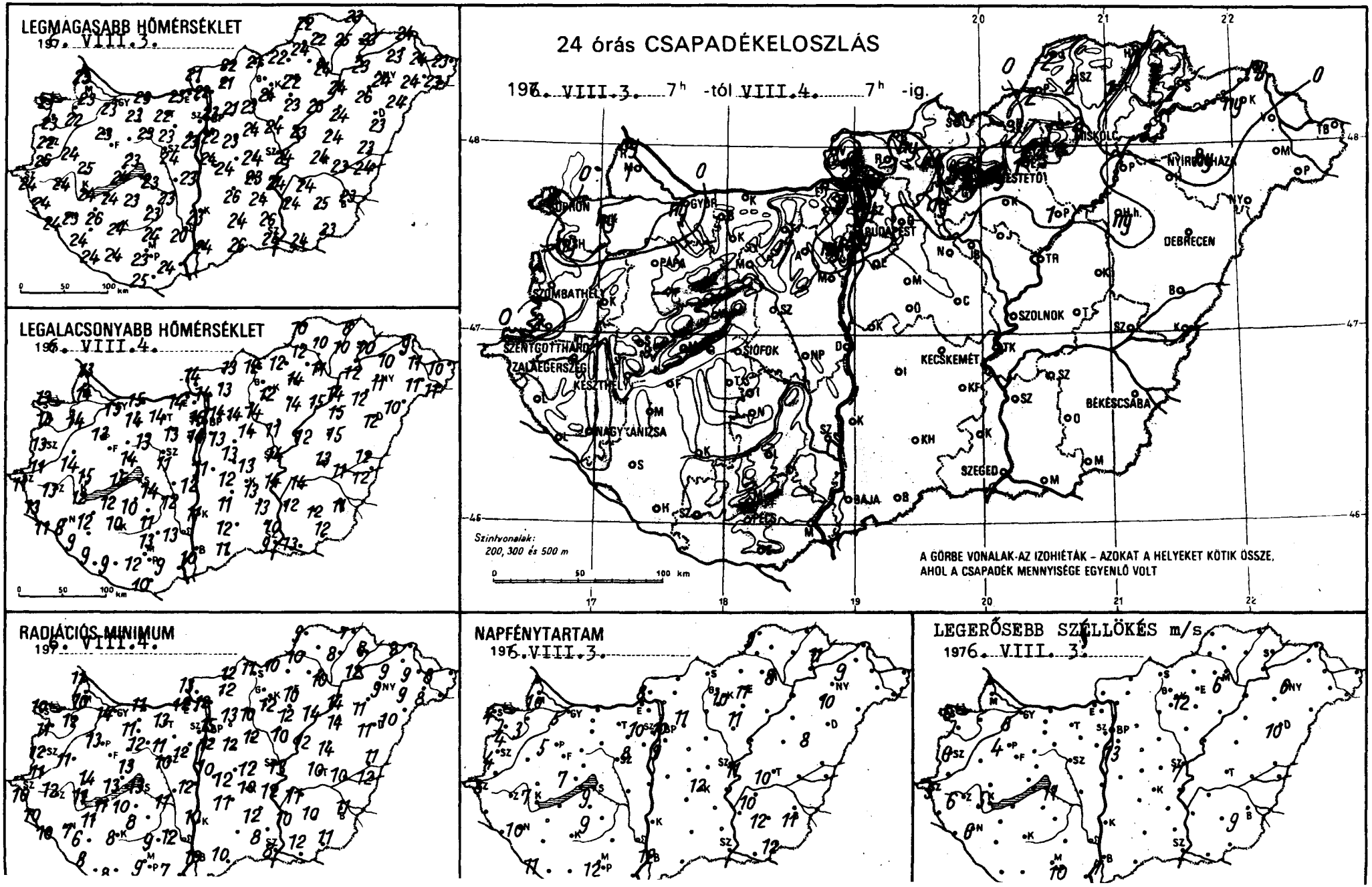
LEGMAGASABB HŐMÉRSÉKLET
1976. VIII. 3.
LEGALACSONYABB HŐMÉRSÉKLET
1976. VIII. 4.
24 órás CSAPADÉKELOSZLÁS
1976. VIII. 3. 7h -tól VIII. 4. 7h -ig.
Szintvonalak:
200, 300 és 500 m
A GÖRBE VONALAK AZ IZOHIÉTÁK – AZOKAT A HELYEKET KÖTIK ÖSSZE,
AHOL A CSAPADÉK MENNYISÉGE EGYENLŐ VOLT
RADIÁCIÓS MINIMUM
1976. VIII. 4.
NAPFÉNYTARTAM
1976. VIII. 3.
LEGERŐSEBB SZÉLLÖKÉS m/s
1976. VIII. 3.

	197 6. VIII. 4. 07 h -ig az utolsó 24 óra adatai							197 6. VIII. 4. 07 h -ig az utolsó 24 óra adatai						
	csapadék (mm)		max. hőmérséklet	min. hőmérséklet	rad. min.	napos órák		csapadék (mm)		max. hőmérséklet	min. hőmérséklet	rad. min.	napos órák	
Győr	ny		23	15	14	5	Vác	ny		22	14	12		
Kapuvár	ny	≈	22	14	12	3	Vámosmikola	.	≈	21	14	13	8	
Mosonmagyaróvár	1	⚲	23	14	10	10	Baja	.		24	10	10	12	
Rajka	ny		23	13	11		Bácsalmás	.		26	11	10		
Sopron	.	≈	21	13	10	4	Izsák	.		26	11	11		
Sopronhorpács	ny		23	13	11	4	Kalocsa	.	≈	23	11	10		
Káld	.		24	14	11		Kecskemét	.	≈	23	13	10	12	
Körmend	2	⚲	26	11	11		Kiskunf. háza	.		24	13	12		
Szentgotthárd	.	≈	24	11	10	8	Kiskunhalas	.		24	12	11		
Szombathely	.		22	13	12	4	Kunszentmiklós	.		24	11	10		
Lenti	.		24	13	10		Tiszakécske	.		24	14	12		
Letenye	.		24	11	10		Balassagyarmat	ny		22	13	12		
Nagykanizsa	.	≈	23	8	7	10	Romhány	.		21	13	12		
Zalaegerszeg	.	≈	24	13	12		Salgótarján	ny		21	12	11		
Farkasgyepű	–		–	–	–		Eger	1		22	14	10	11	
Keszthely	.	≈	24	12	11	7	Galyatető	.		19	7	5		
Mencshely	.		21	14	12	7	Gyöngyös	.		24	12	12		
Pápa	.		23	13	13	5	Kékestető	ny		16	10	10	10	
Sümeg	.		25	15	14		Kompolt	.		23	14	12	11	
Tihany	.		24	15	13		Lőrinci	ny	≈	23	14	10		
Veszprém	.		23	14	13		Poroszló	1		23	15	14		
Zirc	.		21	11	9		Jászapáti	.	≈	24	11	10		
Fonyód	.		24	12	11		Jászberény	.	≈	24	14	13		
Homokszt. györgy	.	≈	24	9	8	11	Karcag	.	≈	24	15	14		
Kaposvár	.	≈	24	10	8		Szolnok	.		24	14	13	11	
Marcali	.	≈	26	12	11		Tiszaroff	.		23	12	12		
Siófok	.		23	14	13	9	Túrkeve	.		24	13	10	10	
Somogyszob	.	≈	24	9	6		Kistelek	.		26	10	8		
Tab	.		24	10	10		Makó	.		24	13	12		
Bábolna	.		23	13	12		Szeged	.		24	9	8		
Esztergom	.		23	14	12		Szentes	.		24	12	10		
Kisbér	.		23	14	11		Borsodnádasd	ny	⚲	22	12	10		
Komárom	.		23	15	11		Füged	1		23	10	8		
Tatabánya	ny	⚲	22	14	13		Hidasnémeti	3		23	8	7		
Alcsútdoboz	.		23	13	11		Jósvafő	2		22	10	9	9	
Dunaújváros	.		23	12	12		Lillafüred	1		23	11	10		
Martonvásár	.	≈	23	13	12	8	Miskolc	2	⚲	24	11	10	8	
Mór	.		23	13	12		Putnok	2		24	12	10		
Nagyhörcsökp.	.		23	12	11		Sárospatak	2		23	10	8	11	
Szabadbattyán	.	≈	24	11	10		Szendrőlád	2	≈	22	10	–		
Tregszemcse	.		23	11	8	9	Tokaj	3	⚲	23	12	12		
Lengyel	.		24	13	9		Kisvárda	ny	⚲	23	10	9	9	
Nagykónyi	.		–	–	–		Mátészalka	.	≈	24	11	9		
Szekszárd	.		20	13	12		Nyíregyháza	ny	⚲	24	11	9	10	
Misinatető	.		22	13	8		Nyírlugos	.		24	10	10		
Mohács	.		24	9	7		Pátyod	.	≈	23	11	8		
Pécs	.	≈	23	12	9	12	Tiszabecs	.		23	10	8		
Siklós	.	≈	25	10	7		Vásárosnamény	.	≈	24	11	9		
Szigetvár	.		24	9	8		Záhony	ny		24	9	8		
Bp. Lőrinc	.		22	14	12	9	Berettyóújfalu	.		23	12	11		
Bp. Met. Int.	ny	⚲	23	16	15	10	Debrecen	ny	⚲	23	12	11	8	
Bp. Szab. hegy	ny		20	14	11	10	Hajdúdorog	ny		26	12	11		
Cegléd	.		24	13	12		Hortobágy	ny		24	15	14		
Dabogökő	.	≈	17	11	5		Körösszakál	.		24	12	12		
Dodolló	ny	⚲	21	14	13	11	Polgár	ny		24	14	14		
Kunhegyes	.	≈	22	12	11		Békéscsaba	.	≈	23	11	10	11	
Mátyásföld	.		23	13	12		Mezőhegyes	.	≈	23	12	11	12	
Nagykáta	.		24	14	12		Orosháza	.		25	12	10	12	
Tápiószele	.		24	12	12		Szarvas	.		24	14	11	10	
Törökszentmiklós	.	≈	23	14	14		Szeghalom	.		23	11	10		

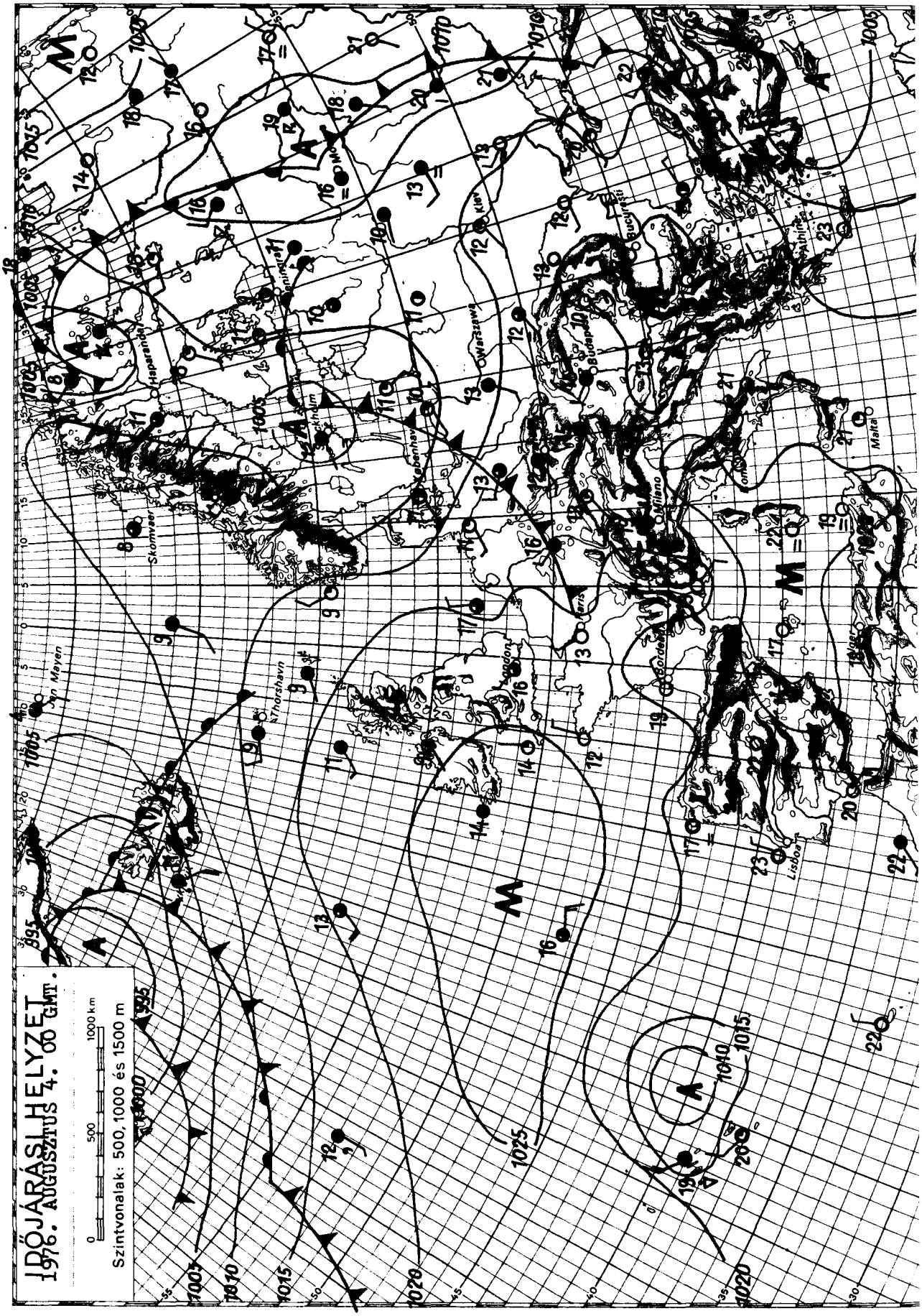

KIADJA: ORSZÁGOS METEOROLÓGIAI SZOLGÁLAT

Készíti: Központi Előrejelző Intézet Előrejelző Osztálya — T.: 273 - 018 — Megjelenik naponként

Évi előfizetési díja: 720,—Ft — Megrendelhető: 1024 Budapest, II., Kitaibel Pál u. 1. Telefon: 353-500,

Kiadásért felel: az OMSZ elnöke — Szerkesztésért felel: a KEI igazgatója

IDŐJÁRÁSI NAPIJELENTÉS

ЕЖЕДНЕВНЫЙ МЕТЕОРОЛОГИЧЕСКИЙ БЮЛЛЕТЕНЬ • DAILY WEATHER REPORT
BULLETIN QUOTIDIEN DE TEMPS • TÄGLICHER WETTERBERICHT

89. évfolyam 218. szám. + Budapest + 1976. augusztus 5. csütörtök

Az időjárási helyzet és a várható időjárás:

Európa felett két nagy területet lefedő légköri képződmény található. Az egyik egy leszálló légmozgású zóna, melynek középpontja az Atlanti-óceán felett van, de hatása alá tartozik a Brit-szigetek és Nyugat-Európa teljes egésze, emiatt a felsorolt területeken jobbára napos, száraz, az évszaknak általában megfelelő hőmérsékletü az időjárás. Az Ibériai-félsziget fölé rendkivül meleg levegő áramlott, ezért ott a legmagasabb nappali hőmérséklet szerdán 35, 42 fok között volt. A másik légköri képződmény a Szovjetunió európai területén okoz sokfelé felhős, záporos, zivataros időjárást. A Kárpát-medence egyelőre mégaz utóbbi hatásközponthoz tartozik, felhős, többfelé csapadékos az idő. A következő 36 órában lényeges átalakulás még nem várható országunk időjárásában.

Hazánkban szerdán változóan felhős volt az ég, szeszélyes területi eloszlásban 1, 10 órán át sütött a nap. Néhány hely kivételével országszerte volt zápor, zivatar. A zivatart elszórtan jégeső is kisérte. A lehullott csapadék mennyisége általában 10 mm alatt maradt, de az északkeleti megyékben és a főváros néhány kerületében 11, 19, de Kompolton 21, Dobogókőn 22 mm-t mértek. A legmagasabb nappali hőmérséklet 21, 27 fok között alakult. Csütörtök hajnalra 10, 15 fokig csökkent a hőmérséklet. Délelőtt felhős, vagy erősen felhős volt az ég az ország felett, többfelé esett az eső, záporeső. Az északnyugati szél a Dunántulon megélénkült. A hőmérséklet 11 órakor 14, 19 fok között volt.

Ma 12 órakor Budapesten a hőmérséklet 19 fok, a tengerszintre átszámitott légnyomás 762 mm, alig változik.

A Balaton vizének hőmérséklete 11 órakor Siófoknál 19 fok volt.

Várható időjárás péntek estig:

Felhős, időnként erősen felhős idő, csütörtökön sokfelé, pénteken szórványosan záporokkal, zivatarokkal.
A többfelé erős északnyugati szél péntekre mérséklődik.
Várható legalacsonyabb éjszakai hőmérséklet: 8, 13,
legmagasabb nappali hőmérséklet pénteken: 19, 24 fok között.

Bóna Márta s.k.

TÁVOLABBI KILÁTÁSOK KEDD REGGELIG:

Változóan felhős idő, többfelé zápor, zivatar.
Legalacsonyabb hajnali hőmérséklet 10, 14 fok között.
Legmagasabb nappali hőmérséklet 20, 25 fok között.
Jelentős mennyiségü /legalább 5 mm/ csapadék az ország területének 60 százalékán várható.

KÖZÉPTÁVÚ ELŐREJELZŐ OSZTÁLY

A hőmérséklet napi középértéke és eltérése a 100 évi átlagtól /Budapesten/:

1976. VIII. 4.:	18,3 C°	-3,3 C°

1871 óta ezen a napon Budapesten előfordult

legmagasabb hőmérséklet:	35,6 C° /1947/,
legalacsonyabb hőmérséklet:	10,1 C° /1926/.

76.434.

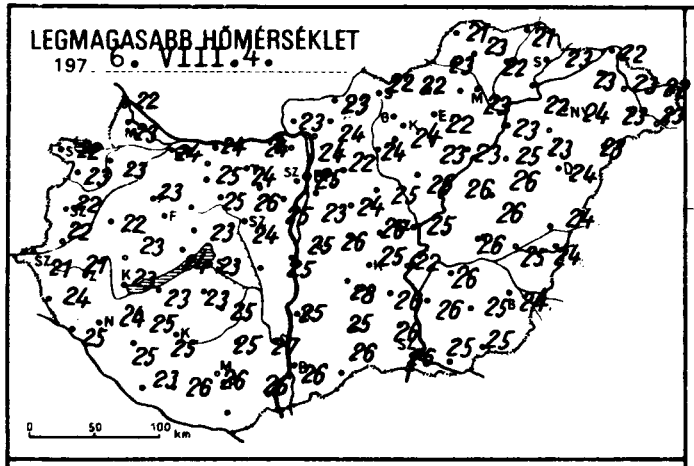
LEGMAGASABB HŐMÉRSÉKLET
197 6. VIII.4.
0 50 100 km

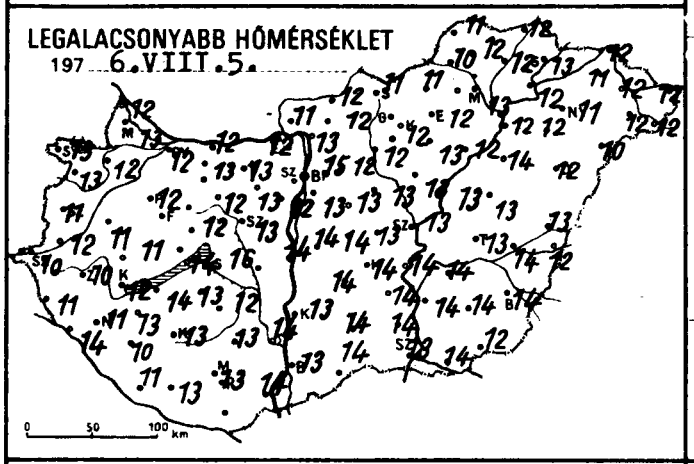
LEGALACSONYABB HŐMÉRSÉKLET
197 6.VIII.5.
0 50 100 km

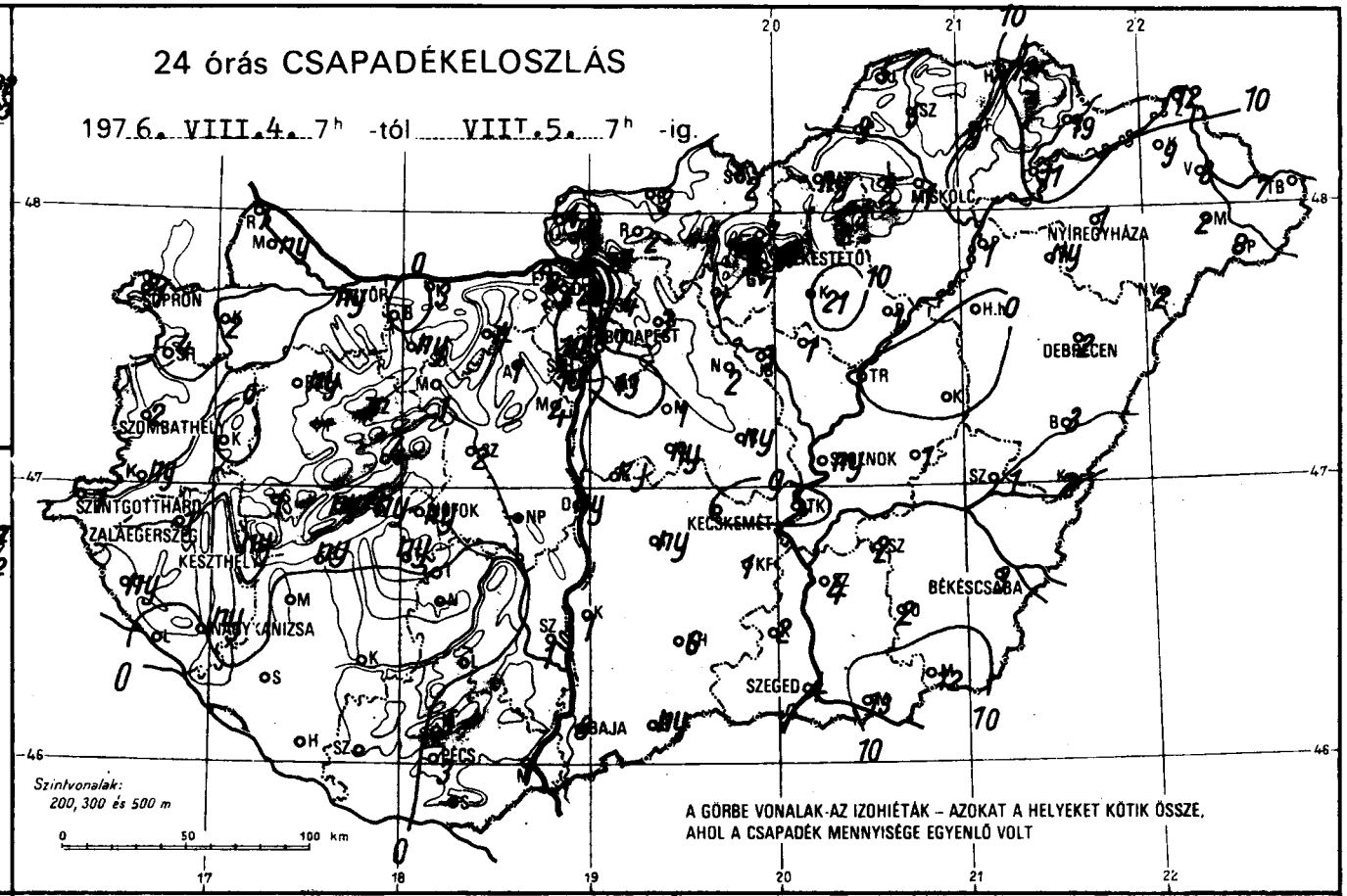
24 órás CSAPADÉKELOSZLÁS
197 6. VIII.4. 7h -tól VIII.5. 7h -ig.
SOPRON
SZOMBATHELY
SZENTGOTTHÁRD
ZALAEGERSZEG
KESZTHELY
NAGYKANIZSA
BUDAPEST
MISKOLC
NYÍREGYHÁZA
DEBRECEN
SZOLNOK
KECSKEMÉT
BÉKÉSCSABA
SZEGED
BAJA
PÉCS
Szintvonalak:
200, 300 és 500 m
0 50 100 km
A GÖRBE VONALAK-AZ IZOHIÉTÁK – AZOKAT A HELYEKET KÖTIK ÖSSZE,
AHOL A CSAPADÉK MENNYISÉGE EGYENLŐ VOLT

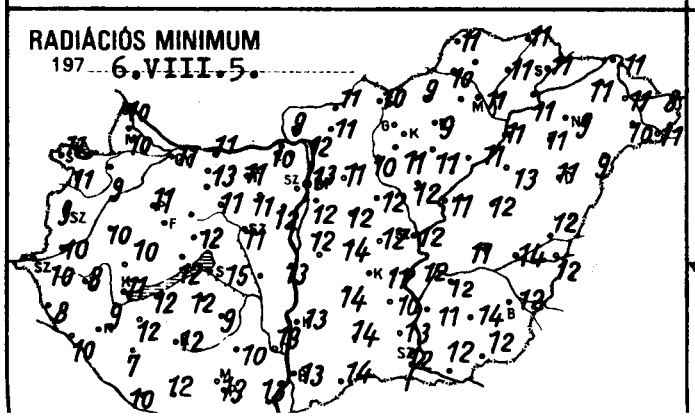
RADIÁCIÓS MINIMUM
197 6.VIII.5.

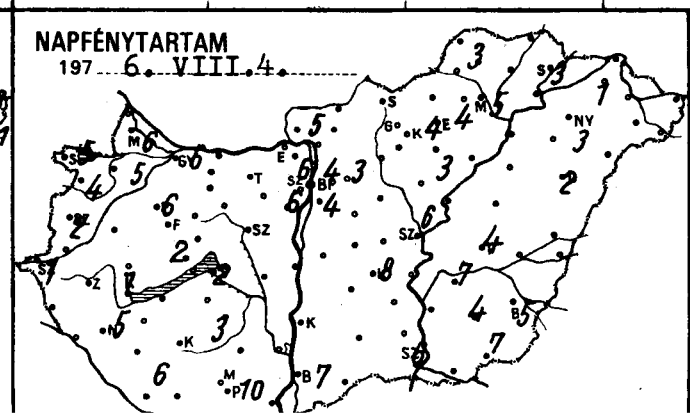
NAPFÉNYTARTAM
197 6. VIII.4.

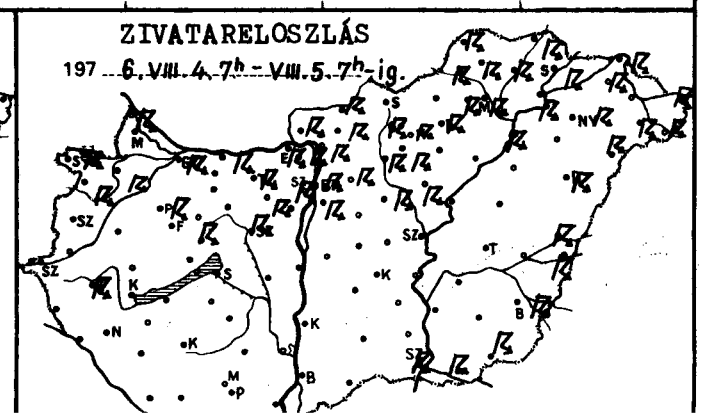
ZIVATARELOSZLÁS
197 6.VIII.4.7h - VIII.5.7h-ig.

	197 6.VIII.4 07 h -ig az utolsó 24 óra adatai					
	csapadék (mm)		max. hőmérséklet	min. hőmérséklet	rad. min.	napos órák
Győr	ny	☂	24	12	11	6
Kapuvár	2	☂	23	12	9	5
Kőszeg	ny	☃	23	13	10	6
Lajta	1	☂	22	12	11	
Sopron	1	☂	22	13	11	5
Sopronhorpács	4	☂	23	13	11	4
Káld	•		22	11	10	
Körmend	ny		22	12	10	
Szentgotthárd	1	☃	21	10	10	1
Szombathely	2	☃	22	11	9	2
Celli	ny		24	11	8	
Celldömölk	•		25	14	13	
Nagykanizsa	ny	☃	24	11	9	5
Balatonszentgyörgy	1	☂	21	10	8	
Farkasgyepű	–		–	–	–	
Keszthely	ny	☃	23	12	11	1
Mencshely	ny		21	12	11	2
Pápa	ny	☂	23	12	11	6
Sümeg	1		23	11	10	
Tihany	ny	☃	24	14	12	
Veszprém	4	☂	23	12	12	
Zirc	–		–	–	–	
Bonyhád	ny		23	14	12	
Homokszt. györgy	•		23	11	10	6
Kaposvár	•		25	13	12	
Marcali	•		25	13	12	
Siófok	ny	☃	23	16	15	2
Somogyszob	•		25	10	7	
Tab	ny		23	13	12	
Tabolna	•		23	11	11	
Esztergom	8	☂	24	12	10	
Gisber	ny	☃	25	13	13	
Komárom	3	☂	24	12	11	
Tatabánya	4	☂	24	13	11	
Ölesütdoboz	1	☂	26	13	11	
Dunaújváros	ny		25	14	13	
Martonvásár	4	☃	25	12	12	6
Mór	1	☂	25	12	11	
Nagyhörcsökp.	–		–	–	–	
Szabadbattyán	2	☂	24	13	11	
Tegyszemese	•		25	12	9	3
Zengyel	•		25	13	10	
Nagykónyi	–		–	–	–	
Szekszárd	1		27	14	10	
Kápátető	5		24	11	11	
Monacs	1		26	14	13	
Pécs	3		26	13	13	10
Pécsvárad	–		–	–	–	
Szegvár	•		26	13	12	
Bp. Lőrinc	13	☂	23	13	12	4
Bp. Met. Int.	7	☂	25	15	13	4
Bp. Szab. hegy	10	☂	22	11	10	6
Cegléd	ny	☃	26	13	12	
Dunagóló	22	☂	19	9	8	
Gödöllő	3	☂	22	12	11	3
Gyöngyrét	3	☃	23	10	10	
Mátra	1		24	13	12	
Nagybátata	2	☂	25	13	12	
Pásztó	ny		26	14	14	
Szécsénke	4	☃	25	14	13	

	197 6.VIII.4 07 h -ig az utolsó 24 óra adatai					
	csapadék (mm)		max. hőmérséklet	min. hőmérséklet	rad. min.	napos órák
Vác	7	☂	24	13	12	
Vámosmikola	4	☂	23	11	9	5
Baja	8		26	13	13	7
Bácsalmás	ny		26	14	14	
Izsák	ny		28	14	14	
Kalocsa	1		25	13	13	
Kecskemét	•	☁	25	14	11	8
Kiskunf. háza	1		26	14	10	
Kiskunhalas	6		25	14	14	
Kunszentmiklós	ny		25	14	12	
Tiszakécske	•		22	14	12	
Balassagyarmat	3	☂	23	12	11	
Romhány	2	☂	24	12	11	
Salgótarján	2	☂	22	11	10	
Eger	2	☂	22	12	9	4
Galyatető	7	☂	17	8	8	
Gyöngyös	7	☂	24	12	12	
Kékestető	7	☂	16	9	8	4
Kompolt	21	☃	23	13	11	3
Lőrinci	7	☂	24	12	10	
Poroszló	1		23	12	11	
Jászapáti	1	☂	26	13	12	
Jászberény	3	☂	25	12	11	
Karcag	•		26	13	12	
[illegible]	ny	☃	25	13	12	6
Tiszaroff	•		25	13	11	
Túrkeve	1		26	13	11	4
Kistelek	2		26	14	13	
Makó	13	☂	25	14	12	
Szeged	4	☂	26	13	12	6
Szentes	4	☃	26	14	11	
Borsodnádasd	ny	☁	22	11	9	
Fügöd	9	☂	22	12	11	
Hidasnémeti	11	☂	21	12	11	
Jósvafő	5	☂	21	11	11	3
Lillafüred	2	☂	21	11	10	
Miskolc	1	☂	23	13	11	5
Putnok	9	☂	23	10	10	
Sárospatak	19	☂	23	13	11	3
Szendrőlád	5	☂	23	12	–	
Tokaj	11	☂	22	12	11	
Kisvárda	9	☂	23	11	11	1
Mátészalka	2	☂	23	12	10	
Nyíregyháza	1	☂	24	11	9	3
Nyírlugos	2	☂	23	10	9	
Pátyod	8	☂	23	12	11	
Tiszabecs	7	☂	22	12	8	
Vásárosnamény	8	☃	23	12	11	
Záhony	12	☂	22	12	11	
Berettyóújfalu	3	☂	24	13	12	
Debrecen	2	☂	24	12	11	
Hajdúdorog	ny		23	12	11	
Hortobágy	•		25	14	13	
Körösszakál	2	☂	24	12	12	
Polgár	1	☂	23	12	11	
Békéscsaba	3	☂	24	14	12	5
Mezőhegyes	12	☂	25	12	12	7
Orosháza	2		25	14	14	4
Szarvas	2	☃	26	14	12	7
Szeghalom	1		25	14	14	

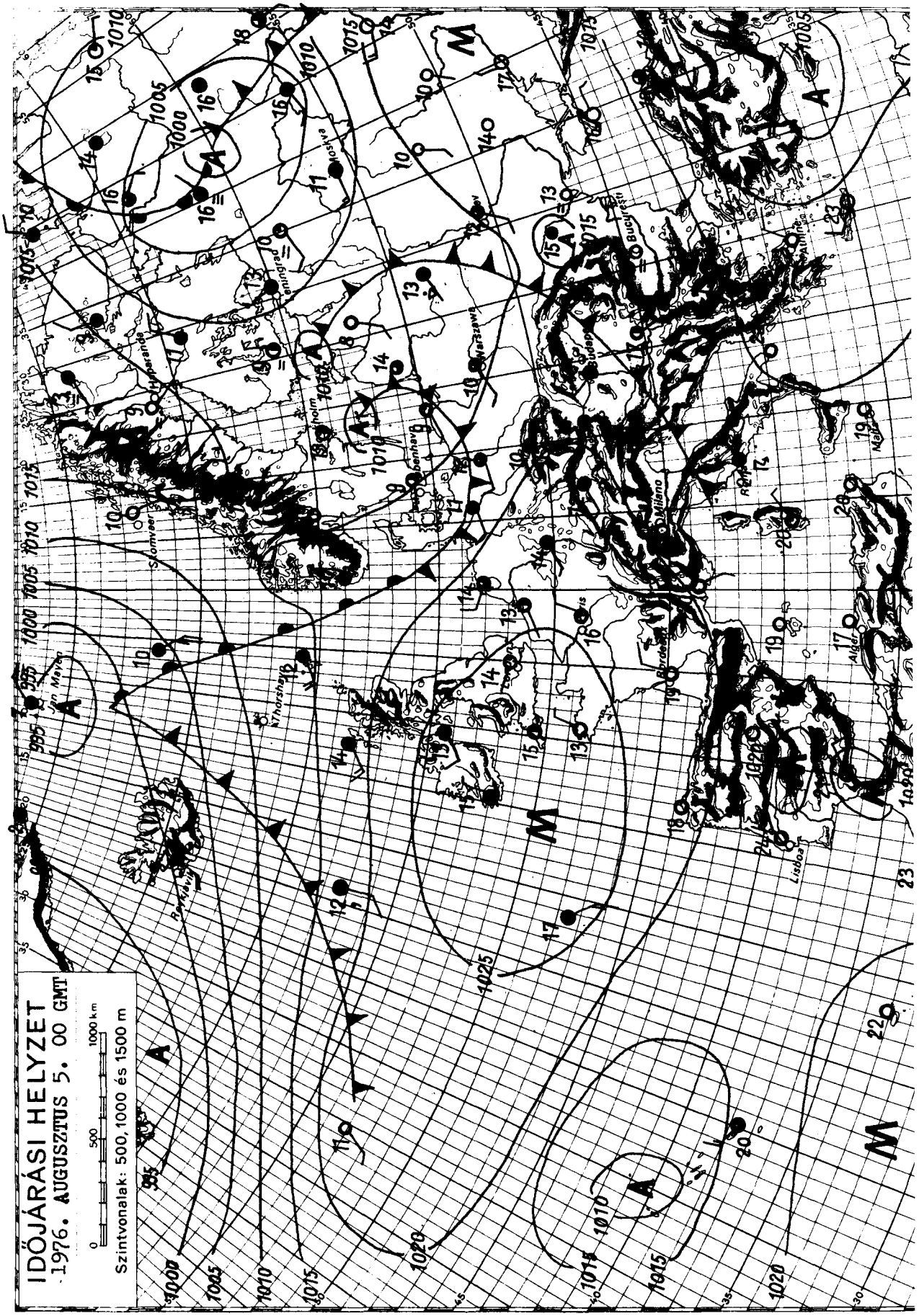

KIADJA: ORSZÁGOS METEOROLÓGIAI SZOLGÁLAT
Készíti: Központi Előrejelző Intézet Előrejelző Osztálya — T.: 273 - 018 — Megjelenik naponké
Évi előfizetési díja: 720,—Ft — Megrendelhető: 1024 Budapest, II., Kitaibel Pál u. 1. Telefon: 353-500,
Kiadásért felel: az OMSZ elnöke — Szerkesztésért felel: a KEI igazgatója

IDŐJÁRÁSI NAPIJELENTÉS

ЕЖЕДНЕВНЫЙ МЕТЕОРОЛОГИЧЕСКИЙ БЮЛЛЕТЕНЬ · DAILY WEATHER REPORT
BULLETIN QUOTIDIEN DE TEMPS · TÄGLICHER WETTERBERICHT

89. évfolyam 219. szám. + Budapest + 1976. augusztus 6. péntek

Az időjárási helyzet és a várható időjárás:

Kontinensünk időjárásának irányitásában egyre nagyobb szerepet kap az Atlanti-óceán térsége felől Közép-Európa irányába terjeszkedő hatalmas kiterjedésü anticiklon. Ennek területén a levegő leáramló mozgása következtében kevés a felhő, általában száraz, napos az idő. Csapadékosabb, szeles időjárás már csak a Fekete-tenger térségében és a Szovjetunió európai területének északi felén található az ott örvénylő mérsékelt égövi ciklonok hatására, a következő 36 órában a Kárpát-medencében is a szárító hatásu leszálló légmozgások határozzák meg az időjárást, ezért szárazabbra és fokozatosan melegebbre fordul az idő.

Hazánkban csütörtökön az ország nagy részén még jobbára felhős, vagy erősen felhős volt az ég, csupán a nyugati megyékben, valamint a főváros térségében sütött 6, 9 órán át a nap. Többfelé volt kisebb eső, elszórtan zivatar is kialakult. A ma reggel 7 óráig lehullott csapadék mennyisége általában csapadéknyom és 10 mm között váltakozott, egy-két erőteljesebb zivatargócban azonban most is felhőszakadás méretü eső esett, igy Tiszabecsen 25, Orosházán pedig 27 mm-t mértek. A legmagasabb nappali hőmérséklet 16, 23 fok között alakult. Éjszakára mindenütt csökkent a felhőzet, ezért ma hajnalra általában 7, 12 fokig hült le a levegő. Délelőtt változóan felhős volt az ég, az északnyugati, északi szelet még többfelé erős lökések kisérték. A hőmérséklet 11 órára 18, 21 fokig emelkedett.

Ma 12 órakor Budapesten a hőmérséklet 19 fok, a tengerszintre átszámitott légnyomás 765 mm, változatlan.

A Balaton vizének hőmérséklete Siófoknál 11 órakor 18 fok volt.

Várható időjárás szombat estig:

Főként nappali felhőképződés, ma még keleten elszórtan átfutó esővel, egy-két helyen esetleg zivatarral.
Mérsékelt, napközben megélénkülő változó irányu szél.

Várható legalacsonyabb éjszakai hőmérséklet: 6, 11,
legmagasabb nappali hőmérséklet szombaton: 22, 26 fok között.

Rábai Attila s.k.

A hőmérséklet napi középértéke és eltérése a 100 évi átlagtól /Budapesten/:

1976. VIII. 5.: 16,1 C° -5,5 C°

1871 óta ezen a napon Budapesten előfordult

legmagasabb hőmérséklet: 37,3 C° /1947/,
legalacsonyabb hőmérséklet: 8,5 C° /1886/.

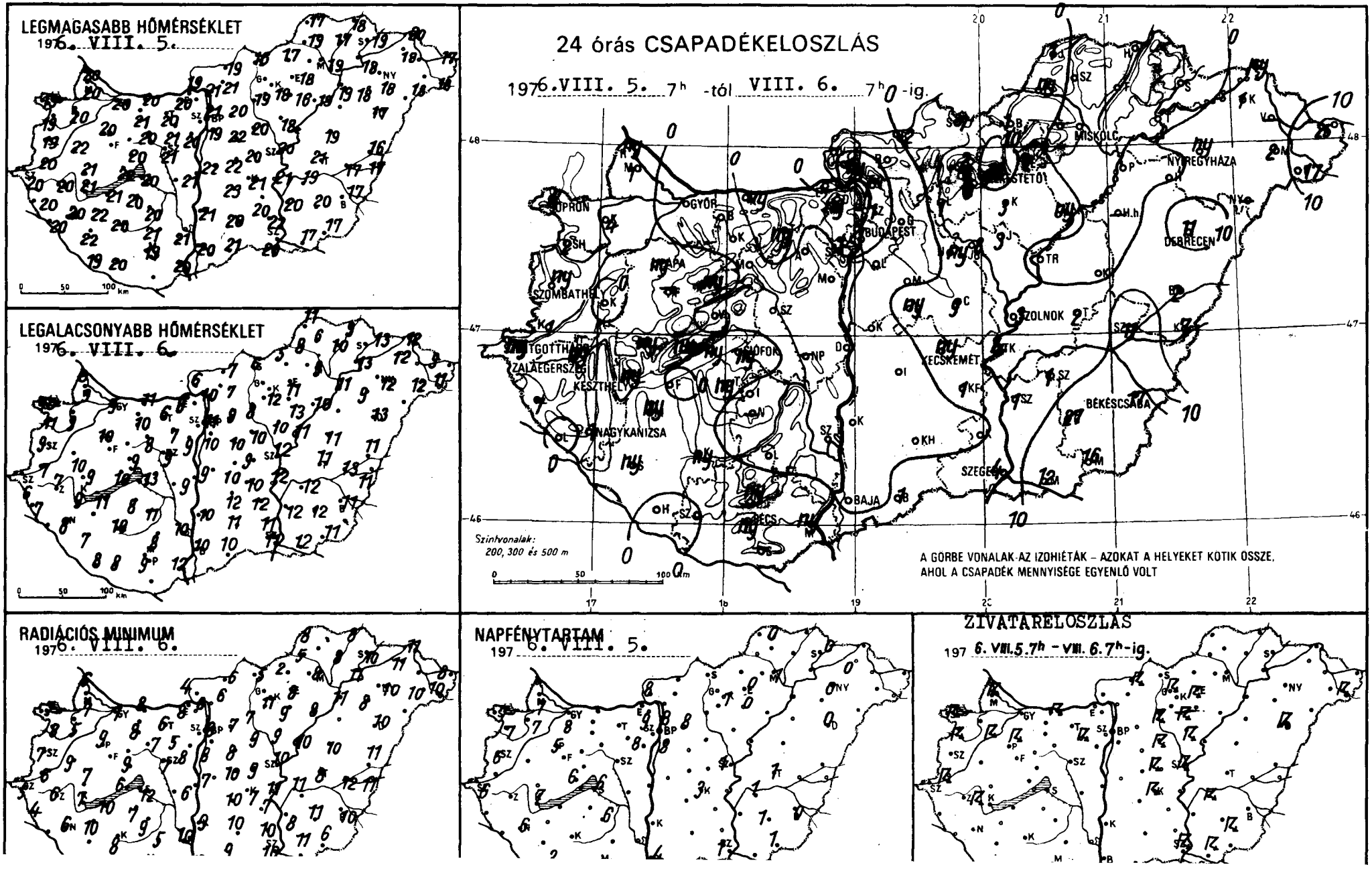
LEGMAGASABB HŐMÉRSÉKLET
1976. VIII. 5.
LEGALACSONYABB HŐMÉRSÉKLET
1976. VIII. 6.
RADIÁCIÓS MINIMUM
1976. VIII. 6.
24 órás CSAPADÉKELOSZLÁS
1976. VIII. 5. 7h -tól VIII. 6. 7h -ig.
Szintvonalak:
200, 300 és 500 m
A GÖRBE VONALAK AZ IZOHIÉTÁK – AZOKAT A HELYEKET KÖTIK ÖSSZE,
AHOL A CSAPADÉK MENNYISÉGE EGYENLŐ VOLT
SOPRON
GYŐR
BUDAPEST
MISKOLC
NYÍREGYHÁZA
DEBRECEN
SZOLNOK
KECSKEMÉT
BÉKÉSCSABA
SZEGED
BAJA
PÉCS
SZOMBATHELY
KESZTHELY
NAGYKANIZSA
NAPFÉNYTARTAM
1976. VIII. 5.
ZIVATARELOSZLÁS
1976. VIII. 5. 7h - VIII. 6. 7h-ig.

	1976.VIII.6 07 h -ig az utolsó 24 óra adatai							1976.VIII.6 07 h -ig az utolsó 24 óra adatai						
	csapadék (mm)		max. hőmérséklet	min. hőmérséklet	rad. min.	napos órák		csapadék (mm)		max. hőmérséklet	min. hőmérséklet	rad. min.	napos órák	
Győr	•	⌓	20	9	7	8	Vác	1	⌓	21	10	8		
Kapuvár	4	↱	20	9	5	7	Vámosmikola	•	⌓	19	6	4	8	
Mosonmagyaróvár	1	▽	20	9	7	7	Baja	•		20	10	10	4	
Rajka	ny	↱	20	8	6		Bácsalmás	1		21	10	9		
Sopron	4	↱	19	10	7	7	Izsák	•		23	12	10		
Sopronhorpács	2	↱⌓	19	11	8	7	Kalocsa	•		21	10	9		
Káld	•		22	10	9		Kecskemét	ny	↱⌓	21	10	7	3	
Körmend	1	↱	20	7	6		Kiskunf. háza	1		20	12	7		
Szentgotthárd	ny	▽⌓	20	6	5	6	Kiskunhalas	•		20	11	10		
Szombathely	ny	▽	19	9	7	6	Kunszentmiklós	•		22	9	7		
Lenti	7		20	7	4		Tiszakécske	4	▽	21	12	11		
Letenye	•		20	–	–		Balassagyarmat	2	↱	19	7	6		
Nagykanizsa	1	▽⌓	20	8	6	6	Romhány	•		21	7	6		
Zalaegerszeg	ny	↱⌓	20	7	6		Salgótarján	7		16	6	5		
Farkasgyepű	–		–	–	–		Eger	2		18	11	8	0	
Keszthely	ny	⌓	21	9	7	7	Galyatető	2	↱	14	5	4		
Mencshely	ny	⌓	18	9	6	6	Gyöngyös	6	↱	18	12	11		
Pápa	ny	↱	20	10	9	5	Kékestető	13	▽▲	10	7	5	1	
Sümeg	ny		21	9	7		Kompolt	3		16	13	9	0	
Tihany	ny	▽⌓	22	10	6		Lőrinci	1	↱	19	8	7		
Veszprém	•		20	9	9		Poroszló	ny		19	10	8		
Zirc	ny	⌓	18	7	7		Jászapáti	3	↱⌓	18	10	9		
Fonyód	•		21	11	10		Jászberény	8	▽⌓	17	12	9		
Homokszt. györgy	•	⌓	19	8	6	3	Karcag	•		19	11	10		
Kaposvár	ny	⌓	20	10	8		Szolnok	3	↱	20	12	10	1	
Marcali	ny	▽⌓	22	–	10		Tiszaroff	•		18	11	10		
Siófok	ny	▽	20	13	12	6	Túrkeve	2		21	11	8	1	
Somogyszob	ny	▽⌓	22	7	–		Kistelek	•		22	11	10		
Tab	ny		20	8	7		Makó	12	↱	17	12	11		
Bábolna	•		20	10	8		Szeged	4	↱⌓	20	11	10	1	
Esztergom	•		20	8	8		Szentes	1	▽	20	12	8		
Kisbér	•	⌓	21	10	8		Borsodnádasd	1	▽⌓	17	5	2		
Komárom	ny	↱⌓	20	11	8		Fügöd	•	⌓	17	10	8		
Tatabánya	ny	↱⌓	20	6	6		Hidasnémeti	•		18	9	8		
Alcsútdoboz	•	⌓	21	7	5		Jósvafő	1		17	11	8	0	
Dunaújváros	•	⌓	21	9	6		Lillafüred	•		18	8	6		
Martonvásár	•		20	9	8	8	Miskolc	•		19	9	8	1	
Mór	•	⌓	20	8	7		Putnok	ny		19	8	5		
Nagyhörcsökp.	–		–	–	–		Sárospatak	•		19	13	10	0	
Szabadbattyán	•	⌓	21	9	7		Szendrőlád	•	⌓	20	6	–		
Tegzemcse	•		20	11	9	6	Tokaj	•		18	13	11		
Lengyel	•		21	8	5		Kisvárda	1		18	12	11	0	
Nagykónyi	–		–	–	–		Mátészalka	2	⌓	18	12	10		
Szekszárd	•		21	10	10		Nyíregyháza	ny		18	12	10	0	
Paks	ny		18	8	6		Nyírlugos	–		–	–	–		
Mohács	ny		20	12	10		Pátyod	17	↱	18	11	10		
Pécs	ny		19	9	8	4	Tiszabecs	25	▽	17	9	8		
Siklós	–		–	–	–		Vásárosnamény	–		–	–	–		
Szigetvár			20	8	7		Záhony	ny		20	12	11		
Bp. Lőrinc	•		19	10	8	8	Berettyóújfalu	2	⌓	16	11	11		
Bp. Met. Int.	1	▽	21	11	8	8	Debrecen	11	↱	17	13	10	0	
Bp. Szab. hegy	1		17	9	6	9	Hajdúdorog	•		18	9	8		
Cegléd	9	↱	20	10	9		Hortobágy	–		–	–	–		
Dabogökő	ny	⌓	14	7	3		Körösszakál	7	⌓	17	11	11		
Gödöllő	•	⌓	20	9	7	8	Polgár	•		19	11	11		
Kiralyrét	ny	⌓	20	5	5		Békéscsaba	17	▽⌓	17	11	10	0	
Mónor	•		22	10	8		Mezőhegyes	16	▽⌓	17	11	6	1	
Nagykáta	ny	↱	20	10	9		Orosháza	27	↱	20	12	11	1	
Örkény	ny		22	10	10		Szarvas	1	↱	19	12	11	1	
Szentendre	1		22	10	9		Szeghalom	11		17	13	12		



KIADJA: ORSZÁGOS METEOROLÓGIAI SZOLGÁLAT

Készíti: Központi Előrejelző Intézet Előrejelző Osztálya — T.: 273 - 018 — Megjelenik naponként —

Évi előfizetési díja: 720,—Ft — Megrendelhető: 1024 Budapest, II., Kitaibel Pál u. 1. Telefon: 353-500,

Kiadásért felel: az OMSZ elnöke — Szerkesztésért felel: a KEI igazgatója

IDŐJÁRÁSI NAPIJELENTÉS

ЕЖЕДНЕВНЫЙ МЕТЕОРОЛОГИЧЕСКИЙ БЮЛЛЕТЕНЬ · DAILY WEATHER REPORT
BULLETIN QUOTIDIEN DE TEMPS · TÄGLICHER WETTERBERICHT

89. évfolyam 220. szám. + Budapest + 1976. augusztus 7. szombat

Az időjárási helyzet és a várható időjárás:

Kontinensünknek egyre kisebb területén található változékony, hüvös idő. A Fekete-tenger és a Kola-félsziget térségében örvénylő ciklonok hatására a környező területek felett általában borult az ég, többfelé esik az eső, zápores. A hőmérséklet csucsértéke pedig elmarad a többéves átlagtól. Európa legnagyobb része felett nagy kiterjedésü, magas nyomásu képződmény épül fel. Ez egyelőre igen lassu, de határozott folyamat. Emiatt Délnyugat-Európában derült, száraz az idő. A zavartalan napsütés hatására igen erős a felmelegedés. Spanyolországban például 42 fokot is mértek. Közép-Európa időjárására ma hajnalban még hatással voltak mind az óceán felől áramló nedves légtömegek, mind a kialakulóban lévő leszálló légmozgások. A következő 36 órában nem várható még hazánk fölött az anticiklon határozott kifejlődése, ezért kisebb felhősödés és elszórt záporok még lesznek.

Hazánkban pénteken általában 8, 13 órán át sütött a nap, igy a levegő kora délutánra 20, 25 fokra melegedett. Az északi szél még időnként megélénkült, eső sehol sem esett. A péntekről szombatra virradó éjszaka folyamán derült volt az ég. Igy hajnalra erősen lehült a levegő, országszerte csak 7, 13 fokot mértek. Délelőtt általában kissé megnövekedett a felhőzet, néhány helyen ujra megélénkült a szél. A hőmérséklet 11 órakor már 20, 24 fok között volt.

Ma 12 órakor Budapesten a hőmérséklet 22 fok, a tengerszintre átszámitott légnyomás 763 mm, gyengén süllyed.

A Balaton vizének hőmérséklete 11 órakor Siófoknál 19 fok volt.

Várható időjárás vasárnap estig:

Időnként kissé megnövekvő felhőzet, néhány helyen átfutó zápores.
Napközben megélénkülő északi szél.
Várható legalacsonyabb éjszakai hőmérséklet: 9, 14,
legmagasabb nappali hőmérséklet vasárnap: 23, 27 fok között.

Bártfai Erzsébet sk.

A hőmérséklet napi középértéke és eltérése a 100 évi átlagtól /Budapesten/:

1976. VIII. 6. 17,7 C° -4,0 C°

1871 óta ezen a napon Budapesten előfordult

legmagasabb hőmérséklet: 35,8 C° /1943/,
legalacsonyabb hőmérséklet: 11,0 C° /1883/.

76.441.

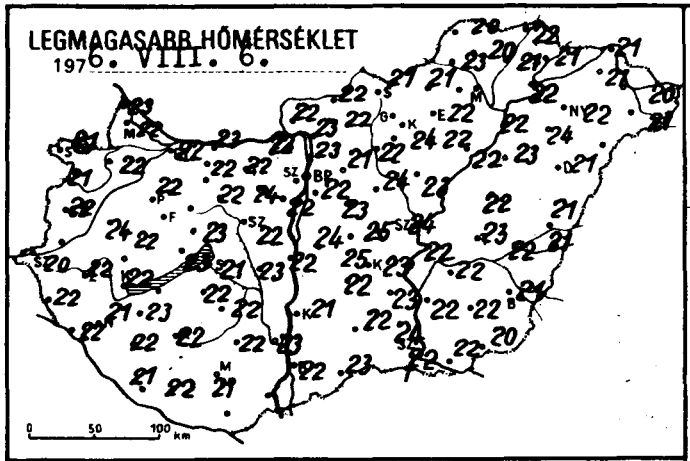
LEGMAGASABB HŐMÉRSÉKLET
1976. VIII. 6.
0 50 100 km

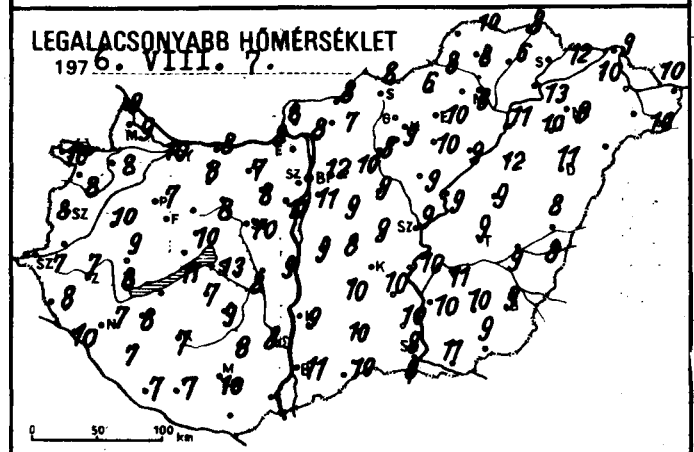
LEGALACSONYABB HŐMÉRSÉKLET
1976. VIII. 7.
0 50 100 km

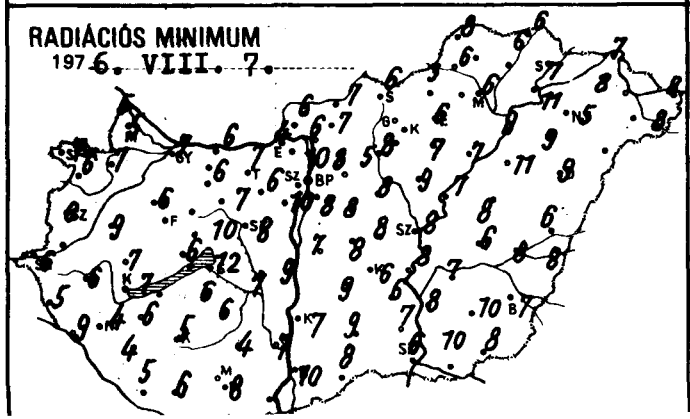
RADIÁCIÓS MINIMUM
1976. VIII. 7.

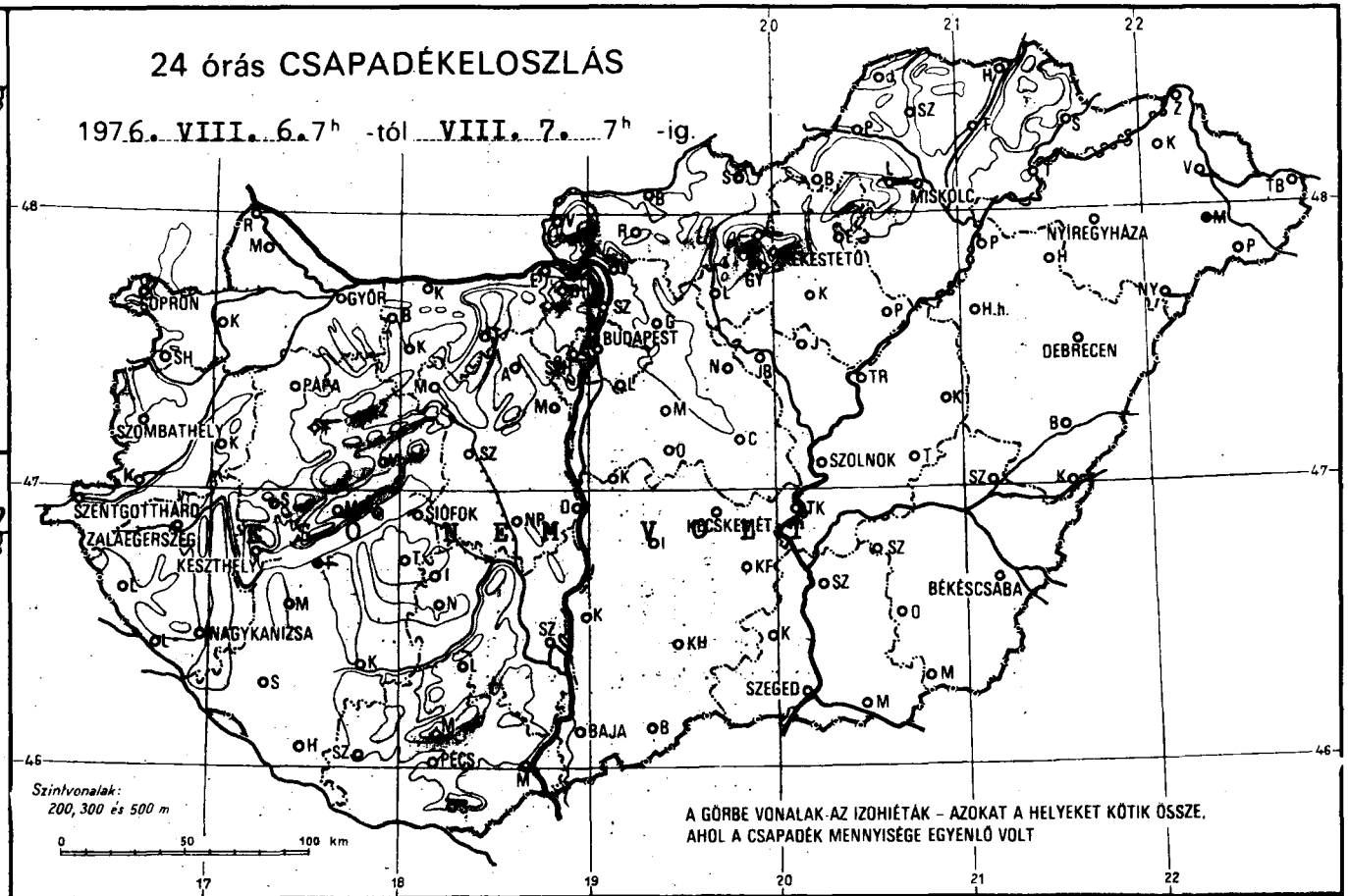
24 órás CSAPADÉKELOSZLÁS
1976. VIII. 6. 7h -tól VIII. 7. 7h -ig.
SOPRON
GYŐR
BUDAPEST
MISKOLC
NYIREGYHÁZA
KESZTHELY
SZOMBATHELY
PAPA
SZOLNOK
DEBRECEN
SZENTGOTTHÁRD
ZALAEGERSZEG
SIÓFOK
KECSKEMÉT
BÉKÉSCSABA
NAGYKANIZSA
SZEGED
BAJA
PÉCS
Szintvonalak:
200, 300 és 500 m
0 50 100 km
A GÖRBE VONALAK AZ IZOHIÉTÁK – AZOKAT A HELYEKET KÖTIK ÖSSZE,
AHOL A CSAPADÉK MENNYISÉGE EGYENLŐ VOLT

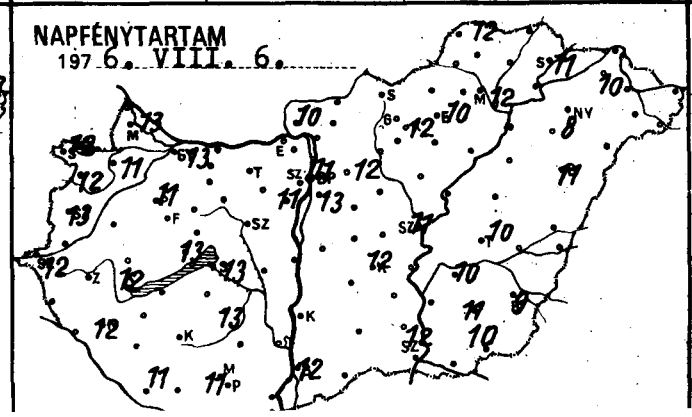
NAPFÉNYTARTAM
1976. VIII. 6.

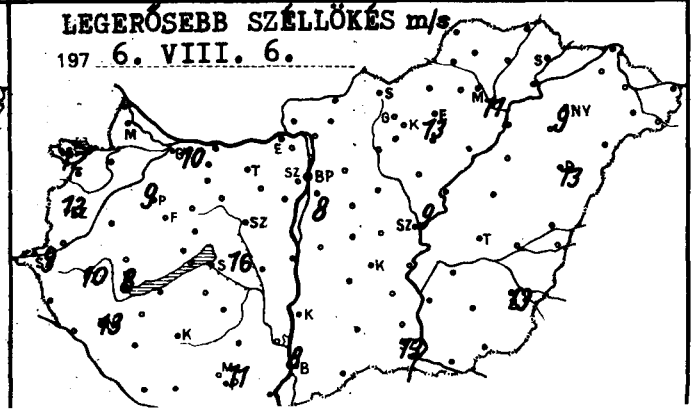
LEGERŐSEBB SZÉLLÖKÉS m/s
1976. VIII. 6.

	1976. VIII. 7. 07 h -ig az utolsó 24 óra adatai							1976. VIII. 7. 07 h -ig az utolsó 24 óra adatai						
	csapadék (mm)		max. hőmérséklet	min. hőmérséklet	rad. min.	napos órák		csapadék (mm)		max. hőmérséklet	min. hőmérséklet	rad. min.	napos órák	
Győr	•		22	10	7	13	Vác	•		23	8	6		
Kapuvár	•		22	8	7	11	Vámosmikola	•		22	8	6	10	
Mosonmagyaróvár	•		22	9	5	13	Baja	•		22	11	10	12	
Rajka	•		23	9	5		Bácsalmás	•		23	10	8		
Sopron	•		21	10	7	12	Izsák	•		22	10	9		
Sopronhorpács	•		21	8	6	12	Kalocsa	•		21	9	7		
Kald	•		24	10	9		Kecskemét	•		23	10	6	12	
Körmend	–		–	–	–		Kiskunf. háza	•		23	10	6		
Szentgotthárd	•		20	7	6	12	Kiskunhalas	•		22	10	9		
Szombathely	•		22	8	6	13	Kunszentmiklós	•		24	9	7		
Lenti	•		22	8	5		Tiszakécske	•		22	10	8		
Letenye	•		22	10	9		Balassagyarmat	•		22	8	7		
Nagykanizsa	•		21	7	4	12	Romhány	•		22	7	7		
Zalaegerszeg	•		22	7	6		Salgótarján	•		21	8	6		
Farkasgyepű	–		–	–	–		Eger	•		22	10	6	10	
Keszthely	•		22	8	7	12	Galyatető	–		–	–	–		
Mencshely	•		20	10	9	13	Gyöngyös	•		24	9	8		
Papa	•		22	7	6	11	Kékestető	•		13	8	6	12	
Sümeg	•		22	9	7		Kompolt	•		22	10	7	11	
Tihany	•		23	11	6		Őrinci	•		22	8	5		
Veszprém	•		23	10	10		Poroszló	•		22	9	7		
Zirc	•		19	6	5		Jászapáti	•		23	9	9		
Fonyód	–		–	–	–		Jászberény	•		22	9	8		
Homokszt. györgy	•		21	7	5	11	Karcag	•		22	9	8		
Kaposvár	•		22	7	5		Szolnok	•		24	9	8	11	
Marcali	•		23	8	6		Tiszaroff	•		22	9	7		
Siófok	•		21	13	12	13	Túrkeve	•		23	9	6	10	
Somogyszob	•		22	7	4		Kistelek	•		24	8	7		
Tab	•		22	7	6		Makó	•		22	11	10		
Bábolna	•		23	9	8		Szeged	•		22	8	6	12	
Esztergom	•		22	8	4		Szentes	•		22	10	8		
Kisbér	•		22	8	6		Borsodnádasd	•		21	6	3		
Komárom	•		23	8	6		Fügöd	•		21	6	6		
Tatabánya	•		22	7	7		Hidasnémeti	•		22	8	6		
Alcsútdoboz	•		24	8	6		Jósvafő	•		20	10	8	12	
Dunaújváros	•		22	9	9		Lillafüred	–		–	–	–		
Martonvásár	•		22	11	10	11	Miskolc	•		22	8	6	12	
Mór	•		22	8	7		Putnok	•		23	8	6		
Nagyhörcsökp.	•		23	8	7		Sárospatak	•		21	12	7	11	
Szabadbattyán	•		22	10	8		Szendrőlád	•		20	8	–		
Tregszemcse	•		22	9	6	13	Tokaj	•		22	13	11		
Tengyel	•		22	8	4		Kisvárda	•		21	10	8	10	
Nagykónyi	–		–	–	–		Mátészalka	–		–	–	–		
Szekszárd	•		23	8	7		Nyíregyháza	•		22	8	5	8	
Érsekcsanádi	•		20	11	6		Nyírlugos	–		–	–	–		
Mohács	–		–	–	–		Pátyod	•		21	10	8		
Pécs	•		21	10	8	11	Tiszabecs	•		20	10	8		
Siklos	–		–	–	–		Vásárosnamény	–		–	–	–		
Szigetvár	•		22	7	6		Záhony	•		21	9	7		
Bp. Lőrinc	•		22	11	8	13	Berettyóújfalu	•		21	8	6		
Bp. Met. Int	•		23	12	10	11	Debrecen	•		21	11	9	11	
Bp. Szab. hegy	•		20	11	7	12	Hajdúdorog	•		24	10	9		
Cegléd	•		25	9	8		Hortobágy	•		23	12	11		
Dobogókő	–		–	–	–		Körösszakál	•		21	8	8		
Gödöllő	•		21	10	8	12	Polgár	•		22	11	9		
Királyrét	•		23	6	6		Békéscsaba	•		21	9	7	9	
Monor	•		23	9	8		Mezőhegyes	•		20	9	8	10	
Nagykáta	•		24	9	8		Orosháza	•		22	10	10	11	
Örkény	•		25	8	8		Szarvas	•		22	11	7	10	
Szentendre	•		24	10	10		Szeghalom	•		22	9	8		

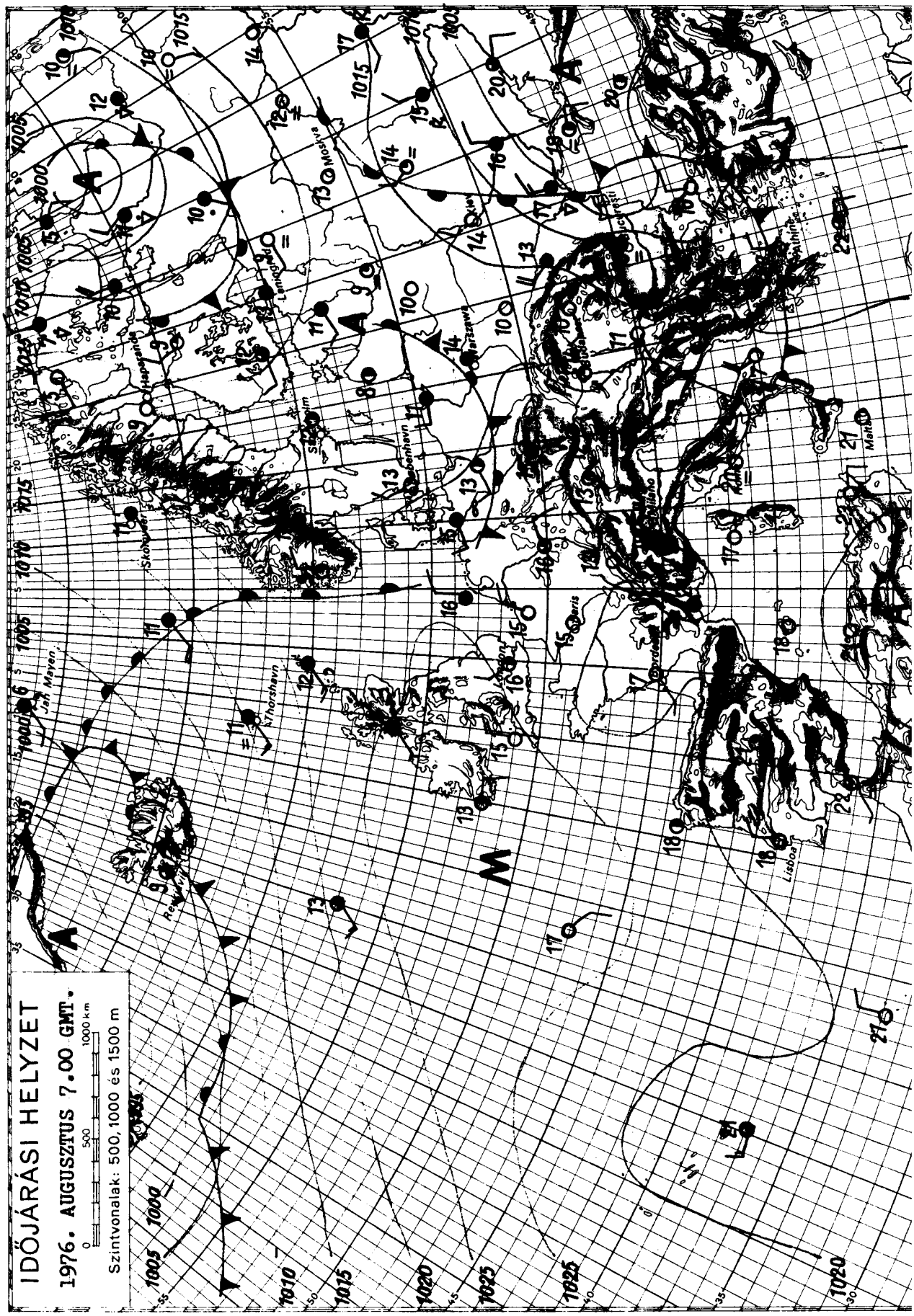

KIADJA: ORSZÁGOS METEOROLÓGIAI SZOLGÁLAT

Készíti: Központi Előrejelző Intézet Előrejelző Osztálya — T.: 273 - 018 — Megjelenik naponként

Évi előfizetési díja: 720,—Ft — Megrendelhető: 1024 Budapest, II., Kitaibel Pál u. 1. Telefon: 353-500,

Kiadásért felel: az OMSZ elnöke — Szerkesztésért felel: a KEI igazgatója

IDŐJÁRÁSI NAPIJELENTÉS

ЕЖЕДНЕВНЫЙ МЕТЕОРОЛОГИЧЕСКИЙ БЮЛЛЕТЕНЬ · DAILY WEATHER REPORT
BULLETIN QUOTIDIEN DE TEMPS · TÄGLICHER WETTERBERICHT

39. évfolyam 221. szám. + Budapest + 1976. augusztus 8. vasárnap

Az időjárási helyzet és a várható időjárás:

Nyugat-Európa nagy részén, valamint a Skandináv-félsziget déli felén a .eszálló légmozgások hatására általában kevés a felhő, csendes, száraz az idő. Jgyanakkor Kelet-Európában, valamint Közép-Európa nagy részén a középpontjával ı Fekete-tenger környékén örvénylő ciklon okoz változékony, többfelé szeles, az évszakhoz képest hüvös időjárást. Ezekről a területekről ma reggel szórványos esőket, záporokat, egy-két helyről zivatarokat jelentettek. A legmagasabb nappali hőmérséklet szombaton, Európa nyugati partvidékét leszámítva, általában 2, 8 fokkal volt alacsonyabb a legutóbbi 14 év átlagánál. A következő 36 órában a Kárpát-medence időjárásában még nagyobb változás nem várható.

Hazánkban szombaton az északnyugati országrészben csak 2, 5, máshol 6, .3 órán át sütött a nap. A déli óráktól szórványosan, éjszaka és reggel sokfe-é keletkezett eső, zápor, néhány helyen zivatar. A lehullott csapadék mennyisége általában 5 mm alatt maradt, de a keleti megyékben egy-két helyen elérte ız 5, 9 mm-t, sőt Miskolcon 10, Lillafüreden 22 mm-t mértek. A hőmérséklet napközben általában 22, 26 fokig emelkedett. Vasárnap hajnalra 9, 15 fokig hült .e a levegő. Ma délelőtt változóan felhős, többfelé szeles idő volt. A keleti megyékben elszórtan eső, zápor alakult ki. A hőmérséklet 11 órakor az erősen felhős helyeken csak 16, 18, máshol 19, 22 fok között váltakozott.

Ma 12 órakor Budapesten a hőmérséklet 19 fok volt, a tengerszintre átszámított légnyomás 764 mm, gyengén emelkedik.

A Balaton vizének hőmérséklete Siófoknál 11 órakor 19 fok volt.

Várható időjárás hétfő estig:

Időnként megnövekvő felhőzet, elszórtan átfutó záporesővel.
Mérsékelt, napközben megélénkülő északi szél.
Lassu melegedés.

Várható legalacsonyabb éjszakai hőmérséklet: 9, 14,
legmagasabb nappali hőmérséklet hétfőn: 21, 26 fok között.

Vadkerti Ferenc s.k.

. hőmérséklet napi középértéke és eltérése a 100 évi átlagtól /Budapesten/:

976. VIII. 7.: 18,5 C° -3,2 C°

871 óta ezen a napon Budapesten előfordult

egmagasabb hőmérséklet: 35,7 C° /1952/,
egalacsonyabb hőmérséklet: 9,1 C° /1916/,

LEGMAGASABB HŐMÉRSÉKLET

1976. VIII. 7.

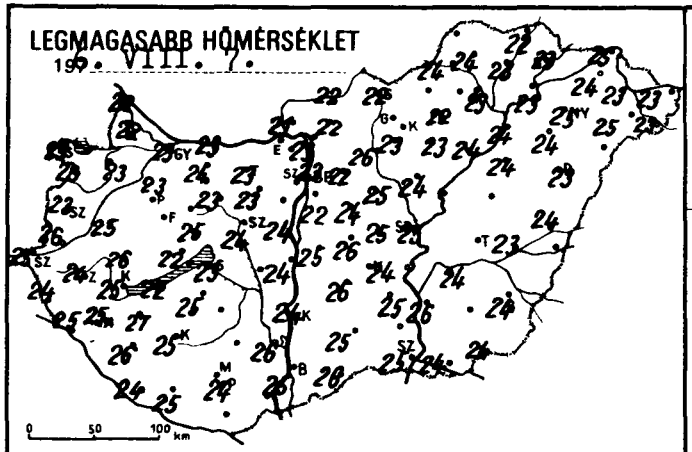

LEGALACSONYABB HŐMÉRSÉKLET

1976. VIII. 8.

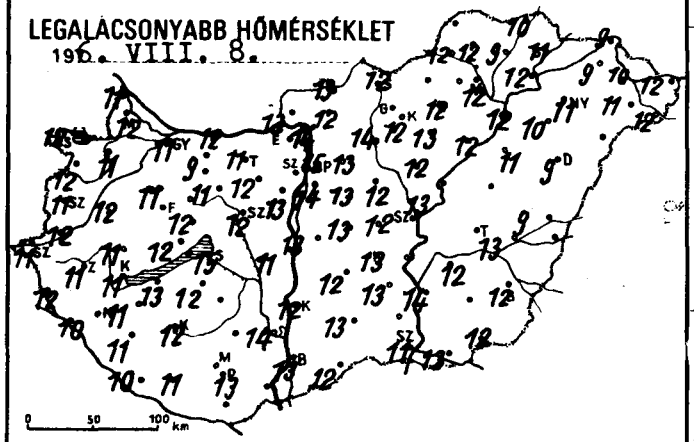

24 órás CSAPADÉKELOSZLÁS

1976. VIII. 7. 7h -tól VIII. 8. 7h -ig.

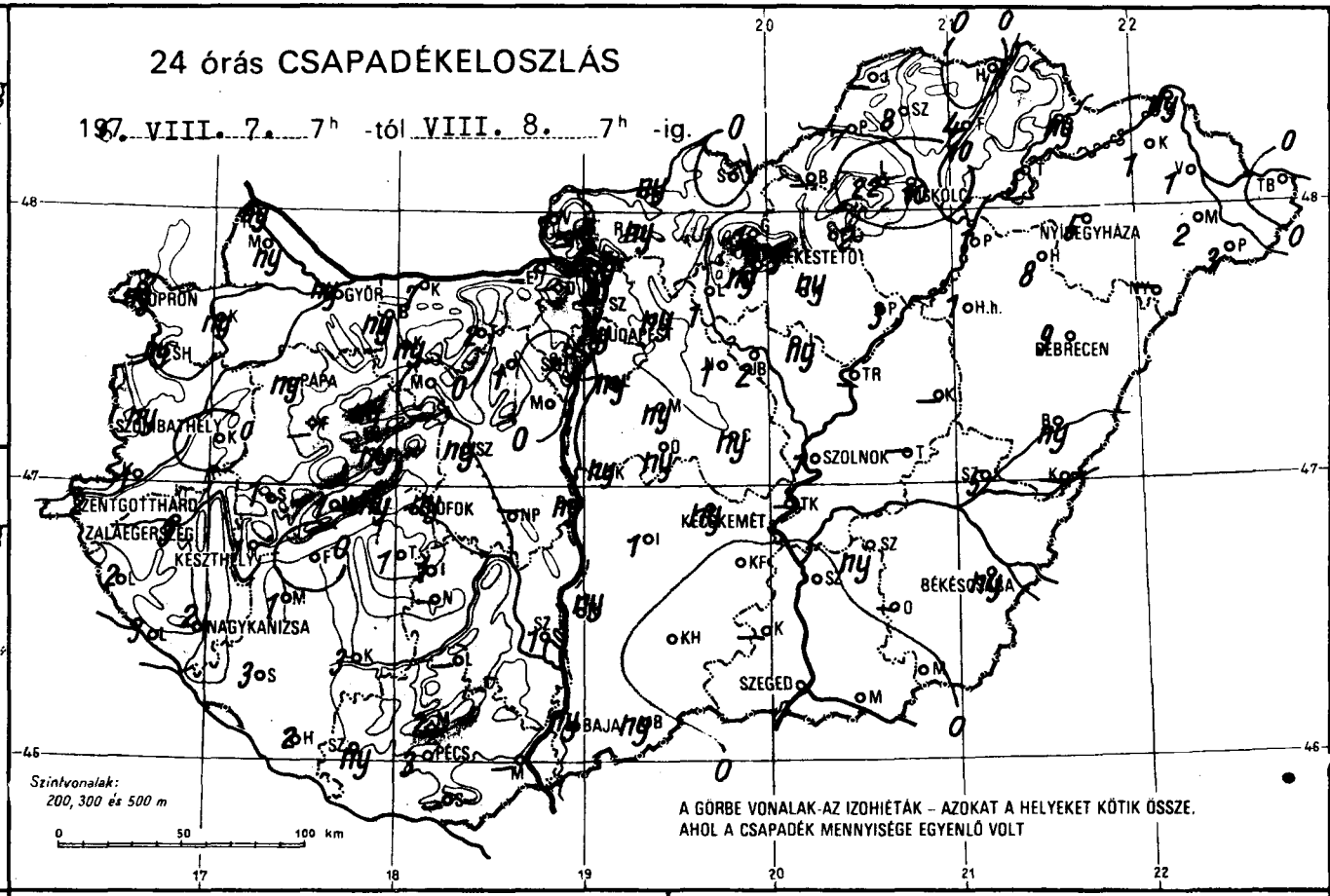

RADIÁCIÓS MINIMUM

1976. VIII. 8.

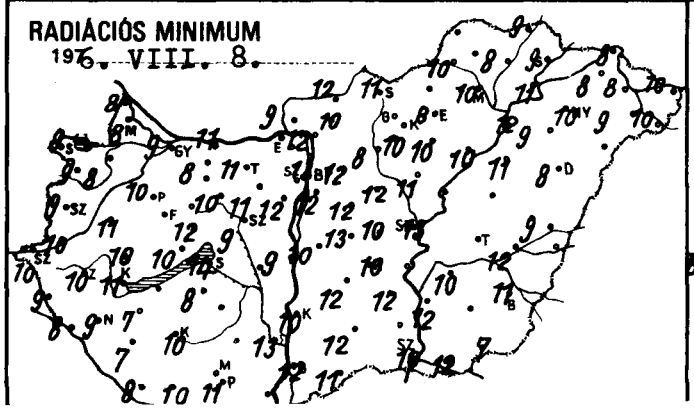

NAPFÉNYTARTAM

1976. VIII. 7.

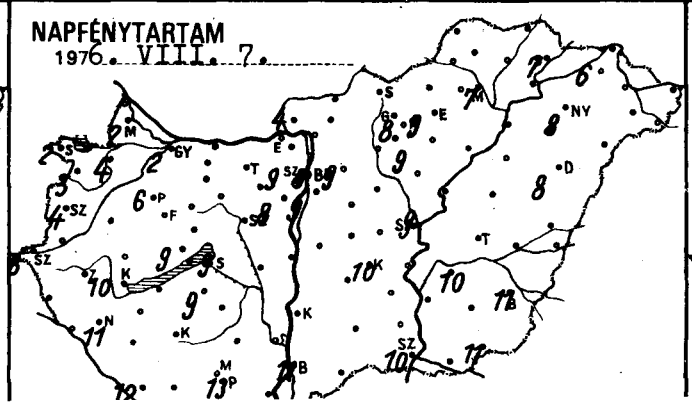

ZIVATARELOSZLÁS

1976. VIII. 7. 7h – VIII. 8. 7h-ig.

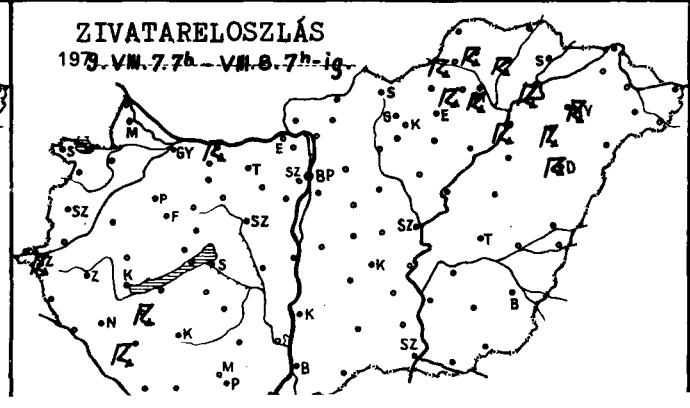

	197 ..... 07 h -ig az utolsó 24 óra adatai 6.VIII.8.					
	csapadék (mm)		max. hőmérséklet	min. hőmérséklet	rad. min.	napos órák
Győr						
Kapuvár	ny	⚲ ≈	23	11	9	2
Mosonmagyaróvár	ny		23	11	8	4
Rajka	ny		22	12	8	2
Sopron	ny		22	11	8	
Sopronhorpács	ny	⚲	23	12	9	2
Káld	ny		23	12	9	3
Kormend	•		25	12	11	
Szentgotthárd	1		26	12	10	
Szombathely	2	⚲	25	11	10	8
Lenti	ny	⚲	23	11	9	4
Letenye	2		24	12	9	
Nagykanizsa	3		25	10	8	
Zalaegerszeg	2	⚲	25	11	9	11
Farkasgyepű	3	⚲ ≈	24	11	10	
Keszthely	–		–	–	–	
Mencshely	1		25	11	11	10
Papa	1	⚲	22	12	10	9
Sümeg	ny	⚲	23	11	10	6
Tihany	1		26	11	10	
Veszprém	ny	⚲ ≈	24	12	8	
Zirc	ny	⚲	25	12	12	
Fonyód	ny		21	10	9	
Homokszt. györgy	•		22	13	9	
Kaposvár	2	≡ ≈	24	10	8	12
Marcali	3		25	12	10	
Siófok	1	⚲ ≈	27	10	9	
Somogyszob	ny	⚲	23	15	14	9
Tab	3	⚲	26	11	7	
Babolna	1		25	11	10	
Esztergom	ny		24	9	8	
Kisbér	–		–	–	–	
Komárom	ny		24	12	10	
Tatabánya	7	⚲	23	12	11	
Alcsútdoboz	2		23	11	11	
Dunaújváros	1	⚲	23	12	11	
Martonvásár	ny		24	11	9	
Mór	•		24	13	12	8
Nagyhörcsökp.	•		23	11	10	
Szabadbattyán	–		–	–	–	
Iregszemcse	ny	≈	24	12	9	
Tengyel	1		25	12	8	9
Nagykónyi	–		–	–	–	
Szekszárd	–		–	–	–	
Misinatető	1		26	14	13	
Ónpádtető	2		23	13	10	
Pécs	–		–	–	–	
Siklos	3	⚲	24	13	11	13
Szigetvár	–		–	–	–	
Bp. Lőrinc	ny		25	11	10	
Bp. Met. Int	ny	⚲	22	14	12	9
Bp. Szab. hegy	ny	⚲ =	23	15	13	8
Cegléd	•		21	11	11	9
Dobogókő	ny		25	12	10	
Gödöllő	–		–	–	–	
Királyrét	ny		22	13	12	9
Monor	–		–	–	–	
Nagykáta	ny		24	13	12	
Orkény	1		25	12	12	
Szentendre	ny		26	13	13	
	–		–	–	–	

	197 ..... 07 h -ig az utolsó 24 óra adatai 6.VIII.8.					
	csapadék (mm)		max. hőmérséklet	min. hőmérséklet	rad. min.	napos órák
Vác						
Vámosmikola	ny		23	14	12	
	1		21	13	9	4
Baja	ny	⚲ ≈	25	13	12	11
Bácsalmás	ny		26	12	11	
Izsák	1		26	12	12	
Kalocsa	ny	≈	24	12	10	
Kecskemét	ny	≈	24	13	10	10
Kiskunf. háza	•		25	13	12	
Kiskunhalas	•		25	13	12	
Kunszentmiklós	ny		25	13	10	
Tiszakécske	–		–	–	–	
Balassagyarmat	ny		22	13	12	
Romhány	ny	⚲	22	12	10	
Salgótarján	•		22	12	11	
Eger	2		22	12	8	9
Galyatető	1	⚲	17	7	7	
Gyöngyös	ny		23	12	10	
Kékestető	ny	⚲ =	15	7	6	8
Kompolt	ny		23	13	10	9
Lőrinci	1		26	14	8	
Poroszló	3		24	12	10	
Jászapáti	ny		24	12	11	
Jászberény	2	⚲	24	12	11	
Karcag	–		–	–	–	
Szolnok	1		25	13	13	9
Tiszaroff	–		–	–	–	
Túrkeve	–		–	–	–	
Kistelek	–		–	–	–	
Makó	•		24	13	12	
Szeged	•		25	11	10	10
Szentes	•		26	14	12	
Borsodnádasd	–		–	–	–	
Füged	4	⚲	23	9	8	
Hidasnémeti	•		22	10	9	
Jósvafő	–		–	–	–	
Lillafüred	22	⚲	22	8	7	
Miskolc	10	⚲	23	12	10	7
Putnok	7	⚲	24	12	10	
Sárospatak	ny		23	11	9	7
Szendrőlád	8	⚲ ≈	24	12	–	
Tokaj	5	⚲	23	12	11	
Kisvárda	1		24	9	8	6
Mátészalka	2	≈	25	11	9	
Nyíregyháza	5	⚲	25	11	10	8
Nyírlugos	–		–	–	–	
Pátyod	3	⚲	23	12	10	
Tiszabecs	•		23	12	10	
Vásárosnamény	1		23	10	8	
Záhony	ny	≈	25	9	8	
Berettyóújfalu	ny		24	9	9	
Debrecen	9	⚲	23	9	8	8
Hajdúdorog	8	⚲	24	10	9	
Hortobágy	1	⚲	24	11	11	
Körösszakál	–		–	–	–	
Polgár	1	⚲	24	12	12	
Békéscsaba	ny	⚲	24	12	11	11
Mezőhegyes	•	= ≈	24	12	7	11
Orosháza	–		–	–	–	
Szarvas	ny		24	12	10	10
Szeghalom	5	⚲	23	13	12	

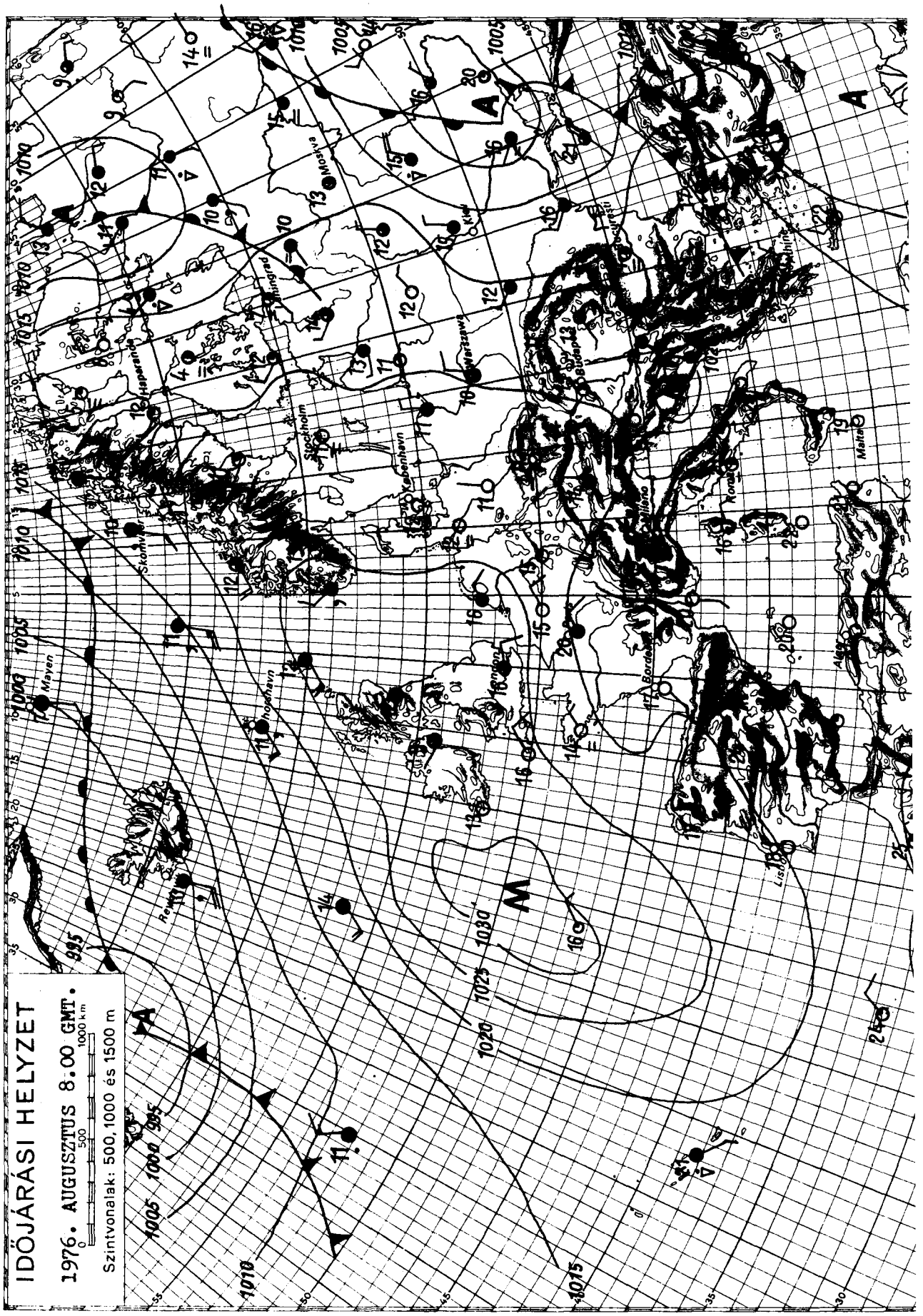

KIADJA: ORSZÁGOS METEOROLÓGIAI SZOLGÁLAT

Készíti: Központi Előrejelző Intézet Előrejelző Osztálya — T.: — Megjelenik naponként

Évi előfizetési díja: 720,–Ft — Megrendelhető: 1024 Budapest, II., Kitaibel Pál u. 1. Telefon: 353-500,

Kiadásért felel: az OMSZ elnöke — Szerkesztésért felel: a KEI igazgatója

IDŐJÁRÁSI NAPIJELENTÉS

ЕЖЕДНЕВНЫЙ МЕТЕОРОЛОГИЧЕСКИЙ БЮЛЛЕТЕНЬ · DAILY WEATHER REPORT
BULLETIN QUOTIDIEN DE TEMPS · TÄGLICHER WETTERBERICHT

89. évfolyam 222. szám. + Budapest + 1976. augusztus 9. hétfő

Az időjárási helyzet és a várható időjárás:

Hétfő hajnalban már csak a Szovjetunió európai területén volt hüvös, szeles az idő. A Fekete-tenger térségében örvénylő ciklon kitöltődött, de hatására még mindig sokfelé esik az eső, záporeső. A hőmérséklet csucsértéke pedig helyenként még 10 fokkal elmarad a többéves átlagtól. Szárazföldünk legnagyobb része fölött megerősödött a magas nyomásu zóna hatása, ezért általában derült, száraz az idő, egyedül a Genovai-öböl térségéből érkeztek jelentések záporesőkről, zivatarokról - ott kisebb összeáramlási terület alakult ki. A Kárpát-medence felett az anticiklonban uralkodó leszálló légmozgás lett az időjárás meghatározója, ezért több lesz a napsütés. Ugyanakkor a magasabb légrétegekben is meleg levegő áramlik fölénk, igy tovább emelkedik a hőmérséklet.

Hazánkban vasárnap délelőtt általában erősen felhős idő volt, többfelé esett az eső, záporeső. A délutáni órákban felhőátvonulások voltak. A keleti országrészben zivatarok is létrejöttek. Az északi szél többfelé megélénkült. A hőmérséklet csucsértéke vasárnap 20, 26 fok között volt. Hétfő hajnalban általában derült volt az ég, a levegő 8, 14 fokra hült le. Délelőtt az ország délnyugati részén megnövekedett a felhőzet, de esőről még nem érkezett jelentés. A hőmérséklet 11 órára 19, 22 fokra emelkedett.

Ma 12 órakor Budapesten a hőmérséklet 22 fok, a tengerszintre átszámitott légnyomás 767 mm, alig változik.

A Balaton vizének hőmérséklete 11 órakor Siófoknál 20 fok volt.

Várható időjárás kedd estig:

Kevés nappali felhőképződés, néhány helyen záporral.
Délkeletire, délire forduló, időnként megélénkülő szél.
Várható legalacsonyabb éjszakai hőmérséklet: 10, 15,
legmagasabb nappali hőmérséklet kedden: 25, 30 fok között.

Bártfai Erzsébet s.k.

TÁVOLABBI KILÁTÁSOK PÉNTEK REGGELIG:

Időnként kisebb felhősödés, egy-két helyen futó zápor lehet.
Legalacsonyabb hajnali hőmérséklet 10, 15 fok között.
Legmagasabb nappali hőmérséklet 24, 29 fok között.
Jelentős mennyiségü /legalább 5 mm/ csapadék az ország területének 20 százalékán várható.

KÖZÉPTÁVÚ ELŐREJELZŐ OSZTÁLY

A hőmérséklet napi középértéke és eltérése a 100 évi átlagtól /Budapesten/:

1976. VIII. 8.:	17,9 C°	-3,5 C°

1871 óta ezen a napon Budapesten előfordult

legmagasabb hőmérséklet:	35,8 C° /1921/,	
legalacsonyabb hőmérséklet:	11,1 C° /1941/.	

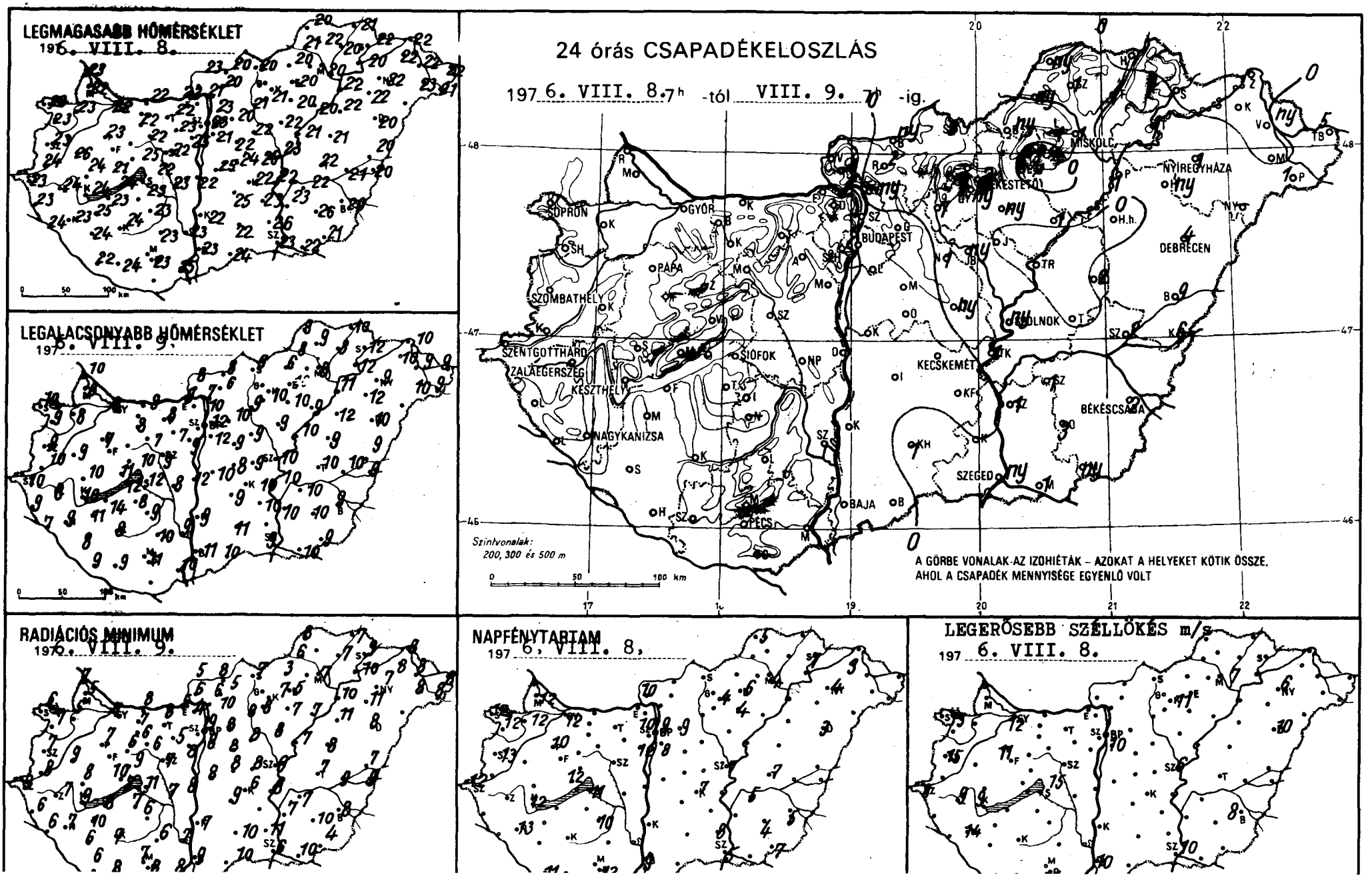
LEGMAGASABB HŐMÉRSÉKLET
196. VIII. 8.
LEGALACSONYABB HŐMÉRSÉKLET
196. VIII. 9.
24 órás CSAPADÉKELOSZLÁS
196. VIII. 8. 7h -tól VIII. 9. 7h -ig.
SOPRON
GYŐR
BUDAPEST
MISKOLC
NYÍREGYHÁZA
DEBRECEN
SZOMBATHELY
PAPA
SZOLNOK
SZENTGOTTHÁRD
ZALAEGERSZEG
KESZTHELY
SIÓFOK
KECSKEMÉT
NAGYKANIZSA
BÉKÉSCSABA
SZEGED
PÉCS
BAJA
Szintvonalak:
200, 300 és 500 m
A GÖRBE VONALAK AZ IZOHIÉTÁK – AZOKAT A HELYEKET KÖTIK ÖSSZE, AHOL A CSAPADÉK MENNYISÉGE EGYENLŐ VOLT
RADIÁCIÓS MINIMUM
196. VIII. 9.
NAPFÉNYTARTAM
196. VIII. 8.
LEGERŐSEBB SZÉLLÖKÉS m/s
196. VIII. 8.

	1976. VIII. 9. 07 h -ig az utolsó 24 óra adatai							1976. VIII. 9. 07 h -ig az utolsó 24 óra adatai						
	csapadék (mm)		max. hőmérséklet	min. hőmérséklet	rad. min.	napos órák		csapadék (mm)		max. hőmérséklet	min. hőmérséklet	rad. min.	napos órák	
Győr	•	=⌓	22	8	7	12	Vác	ny	⌓	21	7	6		
Kapuvár	•	=⌓	23	8	5	12	Vámosmikola	•	⌓	23	8	5	10	
Mosonmagyaróvár	•	⌓	22	8	5	12	Baja	•	⌓	23	11	9	9	
Rajka	•		23	10	7		Bácsalmás	•		24	10	10		
Sopron	•		23	10	6	12	Izsák	•		25	9	9		
Sopronhorpács	•	⌓	23	9	7	12	Kalocsa	•		22	9	7		
Káld	•		26	9	9		Kecskemét	•	⌓	22	10	6	7	
Körmend	•		24	10	8		Kiskunf. [illegible]	•		23	10	-		
Szentgotthárd	•	=	23	10	9	12	Kiskunhalas	1	▽	22	11	10		
Szombathely	•	⌓	23	9	7	13	Kunszentmiklós	•		25	10	8		
Lenti	•		23	9	6		Tiszakécske	1		22	10	8		
Letenye	•		24	7	6		Balassagyarmat	ny	▽	20	8	8		
Nagykanizsa	•	⌓	23	9	7	13	Romhány	2	▽	20	6	5		
Zalaegerszeg	•	⌓	24	8	7		Salgótarján	2		20	8	7		
Farkasgyepű	-		-	-	-		Eger	•		20	10	5	6	
Keszthely	•	⌓	24	10	9	12	Galyatető	-		-	-	-		
Mencshely	•	⌓	21	11	10	12	Gyöngyös	ny	⌓	21	10	8		
Pápa	•		23	7	7	10	Kékestető	2	▽⌓	12	8	7	4	
Sümeg	•		24	10	8		Kompolt	ny		20	10	7	4	
Tihany	•	⌓	24	12	7		Lőrinci	7	▽	21	9	8		
Veszprém	•		25	10	9		Poroszló	1		20	9	7		
Zirc	•	⌓	20	6	6		Jászapáti	•	⌓	22	9	8		
Fonyód	•	⌓	23	14	8		Jászberény	ny	▽⌓	21	9	8		
Homokszt. györgy	•	⌓	22	9	6	11	Karcag	2		21	9	8		
Kaposvár	•	⌓	24	8	7		Szolnok	ny	▽	23	10	9	7	
Marcali	•	⌓	25	11	10		Tiszaroff	•	⌓	21	10	7		
Siófok	•		22	12	11	11	Túrkeve	•	⌓	22	10	7	7	
Somogyszob	•	⌓	24	8	6		Kistelek	•		26	11	8		
Tab	•		23	8	7		Makó	1	▽	22	10	10		
Bábolna	•		23	8	7		Szeged	ny	▽=⌓	23	9	6	5	
Esztergom	•		23	9	5		Szentes	1	▽	23	10	7		
Kisbér	•	⌓	22	8	6		Borsodnádasd	ny	▽	20	6	3		
Komárom	•	⌓	22	9	8		Függő	1	▽	20	8	7		
Tatabánya	•	⌓	22	8	8		Hidasnémeti	•		21	10	7		
Alcsútdoboz	•	⌓	23	7	5		Jósvafő	ny		20	9	8	5	
Dunaújváros	•		22	12	8		Lillafüred	1	▽	19	8	7		
Martonvásár	•		25	9	8	12	Miskolc	1	▽=	20	8	7	4	
Mór	•	⌓	22	7	6		Putnok	ny	⌐	21	8	6		
Nagyhörcsökp.	•	⌓	23	8	7		Sárospatak	•		22	12	9	7	
Szabadbattyán	•	⌓	22	9	7		Szendrőlád	1	▽⌓	22	9	-		
Tregszemcse	•	⌓	23	9	6	10	Tokaj	1	⌐	20	12	10		
Lengyel	•		23	10	6		Kisvárda	•		22	10	8	3	
Nagykónyi	-		-	-	-		Mátészalka	•	⌓	23	10	8		
Szekszárd	•		23	9	7		Nyíregyháza	1	▽⌓	22	9	7	4	
Apátvarasd	•		21	11	7		Nyírlugos	-		-	-	-		
Mohács	•	⌓	25	10	8		Pátyod	1	⌐⌓	21	9	8		
Pécs	•		23	11	8	12	Tiszabecs	5	▽≡	22	9	8		
Siklós	-		-	-	-		Vásárosnamény	ny	⌓	22	9	8		
Szigetvár	•		24	9	8		Záhony	•	⌓	22	10	8		
Bp. Lőrinc	•	⌓	21	12	8	8	Berettyóújfalu	9	▽⌓	20	9	7		
Bp. Met. Int.	•	=⌓	23	12	9	9	Debrecen	4	⌐⌓	20	10	8	3	
Bp. Szab. hegy	•	⌓	19	11	7	10	Hajdúdorog	ny		22	12	11		
Cegléd	ny		26	9	8		Hortobágy	•		22	12	11		
Dobogókő	•	⌓	18	11	4		Körösszakál	6	⌓	20	9	9		
Gödöllő	•	⌓	20	10	8	9	Polgár	1	⌓	22	11	10		
Királyrét	•	⌓	22	6	6		Békéscsaba	2	▽=⌓	20	9	8	5	
Monor	•		22	9	8		Mezőhegyes	ny	⌓	21	9	4	7	
Nagykáta	1	⌐	22	9	8		Orosháza	3	▽⌓	26	10	10	4	
Örkény	•	⌓	24	8	8		Szarvas	1	▽⌓	22	10	7	5	
Szentendre	•		23	10	10		Szeghalom	2		21	10	9		



KIADJA: ORSZÁGOS METEOROLÓGIAI SZOLGÁLAT

Készíti: Központi Előrejelző Intézet Előrejelző Osztálya — T.: 273 - 018 — Megjelenik naponként

Évi előfizetési díja: 720,—Ft — Megrendelhető: 1024 Budapest, II., Kitaibel Pál u. 1. Telefon: 353-500,

Kiadásért felel: az OMSZ elnöke — Szerkesztésért felel: a KEI igazgatója

IDŐJÁRÁSI NAPIJELENTÉS

ЕЖЕДНЕВНЫЙ МЕТЕОРОЛОГИЧЕСКИЙ БЮЛЛЕТЕНЬ • DAILY WEATHER REPORT
BULLETIN QUOTIDIEN DE TEMPS • TÄGLICHER WETTERBERICHT

89. évfolyam 223. szám. + Budapest + 1976. augusztus 10. kedd

Az időjárási helyzet és a várható időjárás:

A Szovjetunió európai területén tovább tart az évszakhoz képest hüvös csapadékos idő. Kontinensünk többi részén az évszaknak megfelelő, sőt Nyugat-Európában az átlagosnál néhány fokkal magasabb a hőmérséklet. A leszálló légmozgások hatására általában kevés a felhő, száraz az idő. Csupán az Alpok térségében és Olaszország északi részén keletkezik egy-egy zápor, zivatar. A Kárpát-medence is a leszálló légmozgás zónájához tartozik, igy a következő 36 órában folytatódik a kellemes, nyári idő.

Hazánkban hétfőn az ország nagy részén kevés volt a felhő, és 9, 14 órán át sütött a nap, csupán a délnyugati, nyugati megyékben növekedett meg erősebben a felhőzet, ahol csak 3, 6 órás napfénytartamot mértek. A legmagasabb nappali hőmérséklet 22, 27 fok között alakult. Kedd hajnalra 8, 14 fokig hült le a levegő. Délelőtt a nyugati határvidéken jobbára erősen felhős, máshol változóan felhős volt az ég. A hőmérséklet 11 órára az erősen felhős helyeken 18, 22, máshol 22, 25 fokig emelkedett.

Ma 12 órakor Budapesten a hőmérséklet 24 fok, a tengerszintre átszámitott légnyomás 766 mm, gyengén süllyed.

Várható időjárás szerda estig:

Főleg nappali felhőképződés legfeljebb a nyugati országrészben egy-két helyen záporral, zivatarral.
Napközben kissé megélénkül a délkeleti, déli szél.

Várható legalacsonyabb éjszakai hőmérséklet: 10, 15,
legmagasabb nappali hőmérséklet szerdán: 24, 29 fok között.

A Balaton vizének hőmérséklete 11 órakor Siófoknál 20 fok volt.

Németh Lajos s.k.

A hőmérséklet napi középértéke és eltérése a 100 évi átlagtól /Budapesten/:

1976. VIII. 9.: 19,6 C° -2,0 C°

1871 óta ezen a napon Budapesten előfordult

legmagasabb hőmérséklet: 35,5 C° /1961/,
legalacsonyabb hőmérséklet: 8,4 C° /1913/.

76.444.

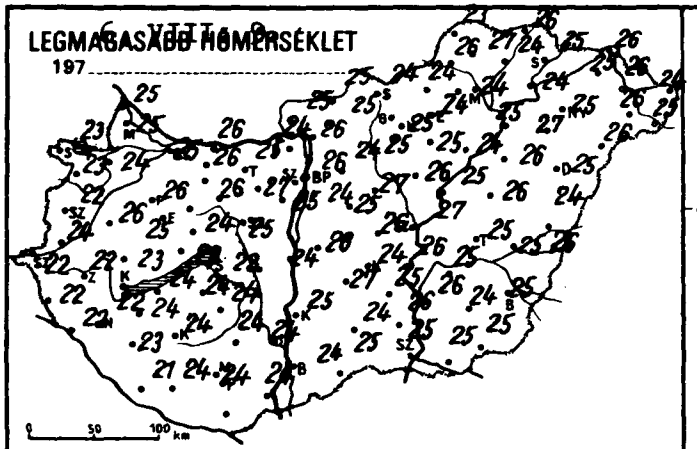
LEGMAGASABB HŐMÉRSÉKLET
197 6. VIII. 9.
0 50 100 km

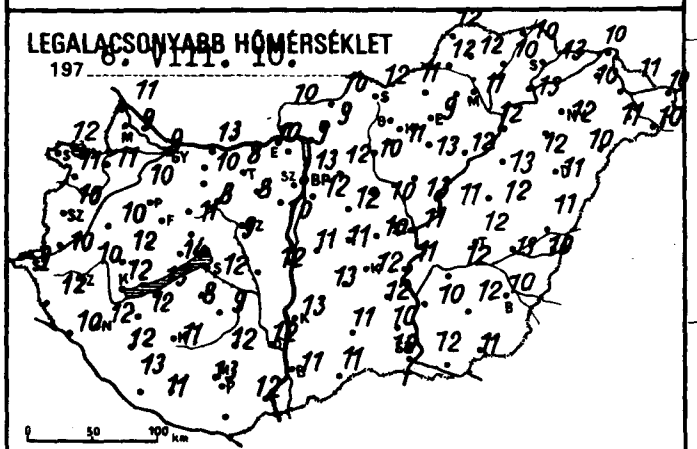
LEGALACSONYABB HŐMÉRSÉKLET
197 6. VIII. 10.
0 50 100 km

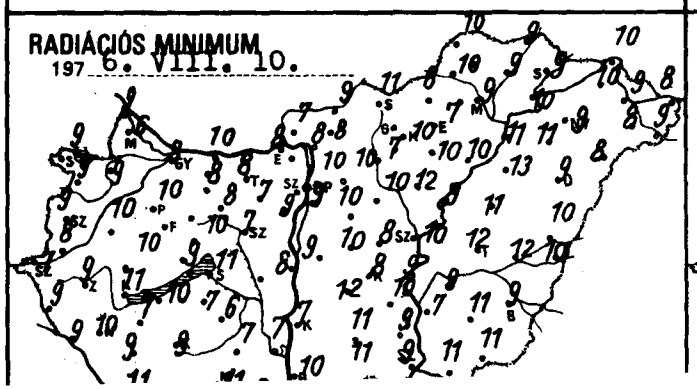
RADIÁCIÓS MINIMUM
197 6. VIII. 10.

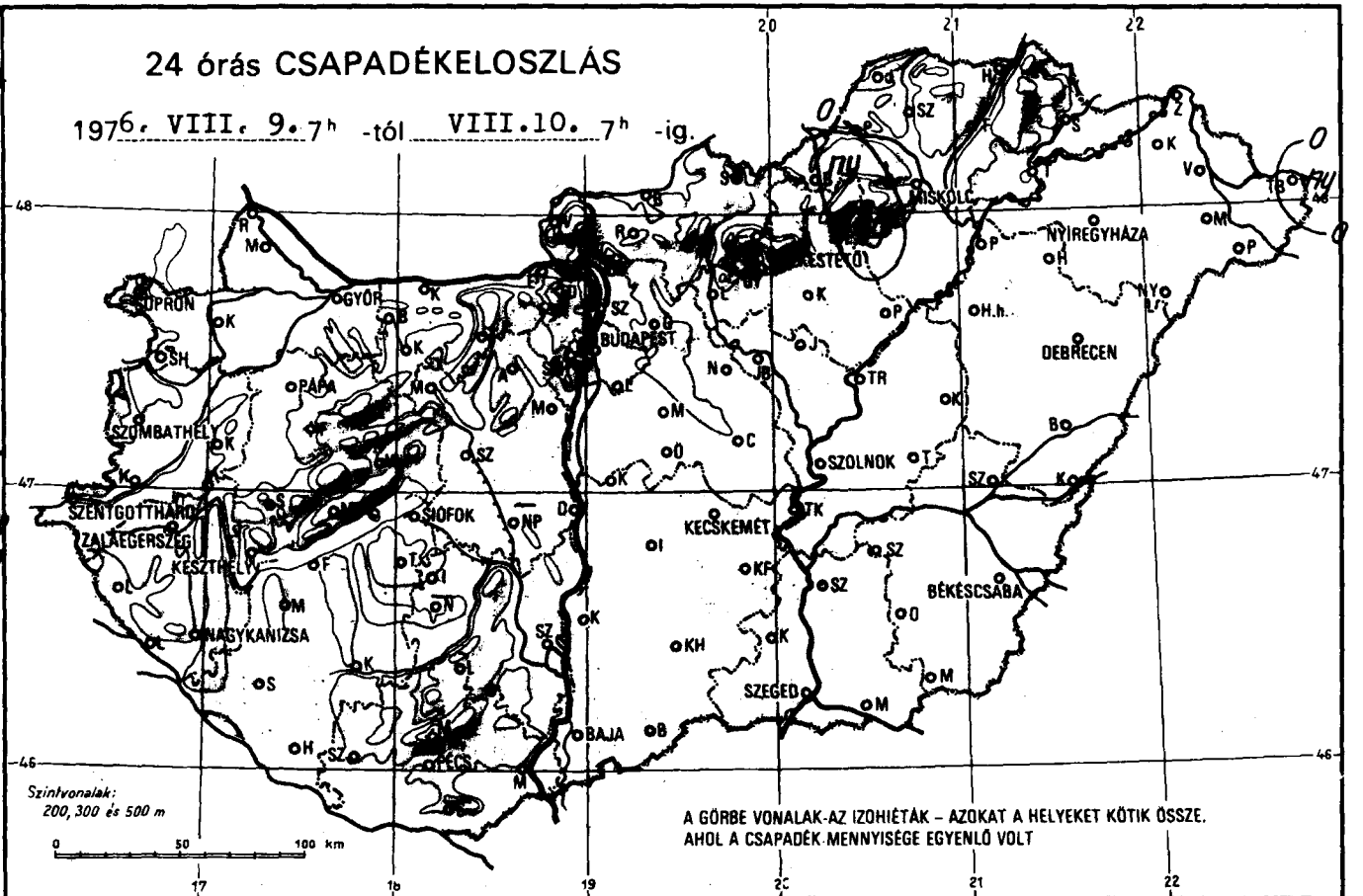
24 órás CSAPADÉKELOSZLÁS
1976. VIII. 9. 7h -tól VIII.10. 7h -ig.
SOPRON
GYŐR
BUDAPEST
MISKOLC
NYIREGYHÁZA
DEBRECEN
PÁPA
SZOMBATHELY
SZOLNOK
SZENTGOTTHÁRD
ZALAEGERSZEG
KESZTHELY
SIÓFOK
KECSKEMÉT
NAGYKANIZSA
BÉKÉSCSABA
SZEGED
BAJA
Szintvonalak:
200, 300 és 500 m
0 50 100 km
A GÖRBE VONALAK AZ IZOHIÉTÁK – AZOKAT A HELYEKET KÖTIK ÖSSZE,
AHOL A CSAPADÉK MENNYISÉGE EGYENLŐ VOLT

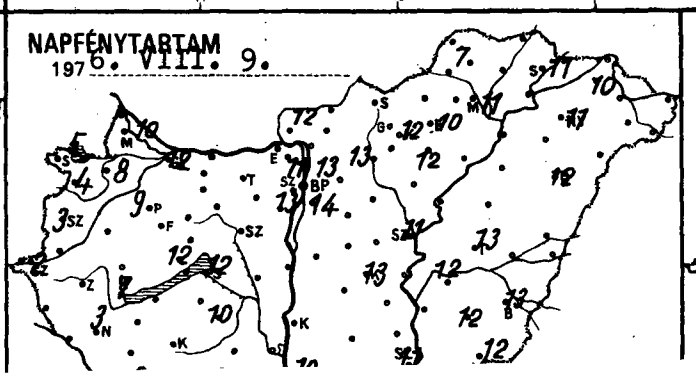
NAPFÉNYTARTAM
197 6. VIII. 9.

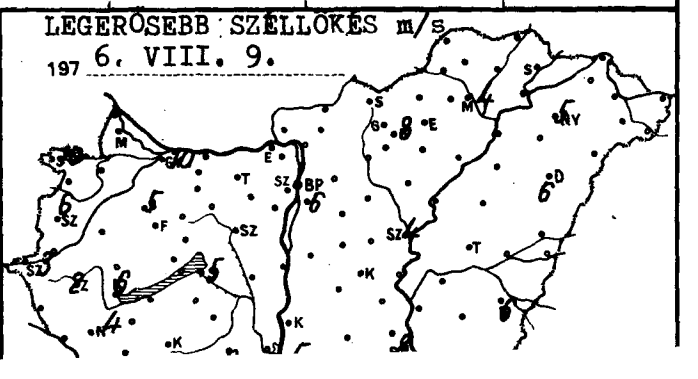
LEGERŐSEBB SZÉLLÖKÉS m/s
197 6. VIII. 9.

	1976.VIII.10.7^h -ig az utolsó 24 óra adatai							1976.VIII.10.7^h -ig az utolsó 24 óra adatai						
	csapadék (mm)		max. hőmérséklet	min. hőmérséklet	rad. min.	napos órák		csapadék (mm)		max. hőmérséklet	min. hőmérséklet	rad. min.	napos órák	
Győr	•	⌒	25	9	8	12	Vác	•	⌒	26	9	8		
Kapuvár	•	⌒	24	11	9	8	Vámosmikola	•	⌒	25	10	7	12	
Mosonmagyaróvár	•	⌒	25	9	6	10	Baja	•		24	11	10	10	
Rajka	•		25	11	9		Bácsalmás	•		25	11	11		
Sopron	•		23	12	9	5	Izsák	•		27	13	12		
Sopronhorpács	•	⌒	23	11	9	4	Kalocsa	•		25	13	7		
Káld	•		26	10	10		Kecskemét	•	⌒	24	12	8	13	
Körmend	•		24	10	8		Kiskunf. háza	•		25	12	10		
Szentgotthárd	•	= ⌒	22	9	7	2	Kiskunhalas	•		24	11	11		
Szombathely	•		22	10	9	3	Kunszentmiklós	•		26	11	9		
Lenti	•		22	12	9		Tiszakécske	•		26	11	9		
Letenye	•		22	10	9		Balassagyarmat	•	⌒	25	10	9		
Nagykanizsa	•	⌒	22	12	10	3	Romhány	•		25	9	8		
Zalaegerszeg	•	⌒	22	10	9		Salgótarján	•		24	12	11		
Farkasgyepű	—		—	—	—		Eger	ny		24	9	7	10	
Keszthely	•	⌒	23	12	11	7	Galyatető	•		19	8	6		
Mencshely	•		22	13	10	12	Gyöngyös	•	⌒	25	11	10		
Pápa	•	⌒	26	10	10	9	Kékestető	•		16	11	9	12	
Sümeg	•		25	12	10		Kompolt	•		25	13	10	12	
Tihany	•	⌒	23	14	9		Lőrinci	•	⌒	25	10	7		
Veszprém	•		24	11	10		Poroszló	•	⌒	24	12	10		
Zirc	•	⌒	23	7	6		Jászapáti	•	⌒	26	13	12		
Fonyód	•	⌒	23	13	10		Jászberény	•	⌒	25	19	11		
Homokszt. györgy	•	⌒	21	13	11	6	Karcag	•		26	12	11		
Kaposvár	•	⌒	24	11	9		Szolnok	•		27	11	10	11	
Marcali	•	⌒	24	12	7		Tiszaroff	•	⌒	25	11	9		
Siófok	•		23	12	11	12	Túrkeve	•	⌒	25	12	12	13	
Somogyszob	•	⌒	23	12	9		Kistelek	•		26	10	9		
Tab	•		24	8	7		Makó	•		25	12	11		
Bábolna	•		25	10	9		Szeged	•		25	10	9	11	
Esztergom	•		24	10	8		Szentes	•		26	10	7		
Kisbér	•	⌒	26	10	8		Borsodnádasd	ny	V	24	11	8		
Komárom	•	⌒	26	13	10		Fügöd	•	⌒	24	10	9		
Tatabánya	•	⌒	25	8	8		Hidasnémeti	•		26	10	9		
Alcsútdoboz	•	⌒	27	8	7		Jósvafő	•	⌒	23	12	10	7	
Dunaújváros	•	⌒	24	12	8		Lillafüred	•		23	11	10		
Martonvásár	•		25	10	9	13	Miskolc	•	=	24	11	9	11	
Mór	•	⌒	26	8	8		Putnok	•		26	12	10		
Nagyhörcsökp.	—	—	—	—	—		Sárospatak	•		25	13	9	11	
Szabadbattyán	•	⌒	25	9	7		Szendrőlád	•	⌒	27	12	—		
Tegszemcse	•	⌒	24	9	6	10	Tokaj	•		24	13	10		
Lengyel	•		24	12	7		Kisvárda	•		25	10	10	10	
Nagykónyi	—	—	—	—	—		Mátészalka	•	⌒	26	11	8		
Szekszárd	•	⌒	24	12	7		Nyíregyháza	•		25	12	9	11	
Misinatető	•		22	14	9		Nyírlugos	•		26	10	8		
Mohács	•	⌒	24	12	8		Pátyod	•	⌒	25	10	9		
Pécs	•		24	13	11	9	Tiszabecs	ny	V	24	10	8		
Siklós	—	—	—	—	—		Vásárosnamény	•	⌒	26	11	9		
Szigetvár	•		24	11	10		Záhony	•	⌒	26	10	10		
Bp. Lőrinc	•	⌒	24	12	9	14	Berettyóújfalu	•	⌒	24	11	10		
Bp. Met Int.	•	= ⌒	26	13	10	13	Debrecen	•	⌒ =	25	11	9	12	
Bp. Szab. hegy	•	⌒	23	13	9	11	Hajdúdorog	•		27	12	11		
Cegléd	•	⌒	26	10	8		Hortobágy	•		26	13	13		
Dobogókő	—	—	—	—	—		Körösszakál	•	⌒	26	10	10		
Gödöllő	•	⌒	24	12	10	13	Polgár	•	⌒	25	12	11		
Királyrét	•	⌒	25	8	8		Békéscsaba	•	⌒	25	10	9	13	
Monor	•		25	12	10		Mezőhegyes	•		25	11	11	12	
Nagykáta	•		27	10	10		Orosháza	•	⌒	24	12	11	12	
Őrkény	•	⌒	—	11	10		Szarvas	•	⌒	25	12	9	12	
Szentendre	•		26	12	12		Szeghalom	•		25	13	12		



KIADJA: ORSZÁGOS METEOROLÓGIAI SZOLGÁLAT
Készíti: Központi Előrejelző Intézet Előrejelző Osztálya — T.: 273 - 018 — Megjelenik naponkén
Évi előfizetési díja: 720,—Ft — Megrendelhető: 1024 Budapest, II., Kitaibel Pál u. 1. Telefon: 353-500,
Kiadásért felel: az OMSZ elnöke — Szerkesztésért felel: a KEI igazgatója

DŐJÁRÁSI NAPIJELENTÉS

ЕЖЕДНЕВНЫЙ МЕТЕОРОЛОГИЧЕСКИЙ БЮЛЛЕТЕНЬ · DAILY WEATHER REPORT
BULLETIN QUOTIDIEN DE TEMPS · TÄGLICHER WETTERBERICHT

89. évfolyam 224. szám. + Budapest + 1976. augusztus 11. szerda

Az időjárási helyzet és a várható időjárás:

Szerda hajnalra a kedden még Európa nagy részének időjárását meghatározó magas nyomású zóna a Skandináv-félsziget és a szárazföld nyugati partvidékei fölé huzódott vissza, ezért már csak ott derült, száraz az idő. Kontinensünk középső és déli részén több középpontu sekély ciklonrendszer alakult ki, ennek következtében Észak-Olaszországban és az Alpok térségében többfelé keletkezik zápor, zivatar. A Kárpát-medence nyugati felén az éjszakai órák óta esik az eső, záporeső. Hazánk felett a dél felől áramló meleg, és a Szovjetunió európai területe felől érkező hüvös levegő találkozik. Ez az összeáramlás várhatóan folytatódik a következő 36 órában is, s ennek eredményeképpen ismét felhős, csapadékos időre számithatunk.

Hazánkban kedden napközben országszerte napos, száraz idő volt. Kora délutánra 24, 29 fokig melegedett a levegő. Az esti óráktól kezdve a déli és nyugati megyékben megnövekedett a felhőzet, és az eső is többfelé megeredt. Ez volt a helyzet szerda hajnalban is, az északkeleti országrészek kivételével borult, esős idő volt. A hőmérséklet 9, 16 fokra csökkent. Délelőtt az eső a legtöbb helyen elállt, de az ég mindenütt beborult, a hőmérséklet 11 órára csak 17, 24 fokig emelkedett.

Ma 12 órakor Budapesten a hőmérséklet 20 fok, a tengerszintre átszámitott légnyomás 762 mm, gyengén süllyed.

A Balaton vizének hőmérséklete Siófoknál 11 órakor 20 fok volt.

Várható időjárás csütörtök estig:

Erősen felhős idő, sokfelé záporral, zivatarral.
Főleg zivatar idején megélénkülő változó irányu szél.

Várható legalacsonyabb éjszakai hőmérséklet: 11, 16,
legmagasabb nappali hőmérséklet csütörtökön: 19, 24 fok között.

Bártfai Erzsébet s.k.

A hőmérséklet napi középértéke és eltérése a 100 évi átlagtól /Budapesten/:

1976. VIII. 10.:	21,0 C°	-0,1 C°

1871 óta ezen a napon Budapesten előfordult

legmagasabb hőmérséklet:	37,9 C° /1946/,	
legalacsonyabb hőmérséklet:	9,4 C° /1916/.	76.445.

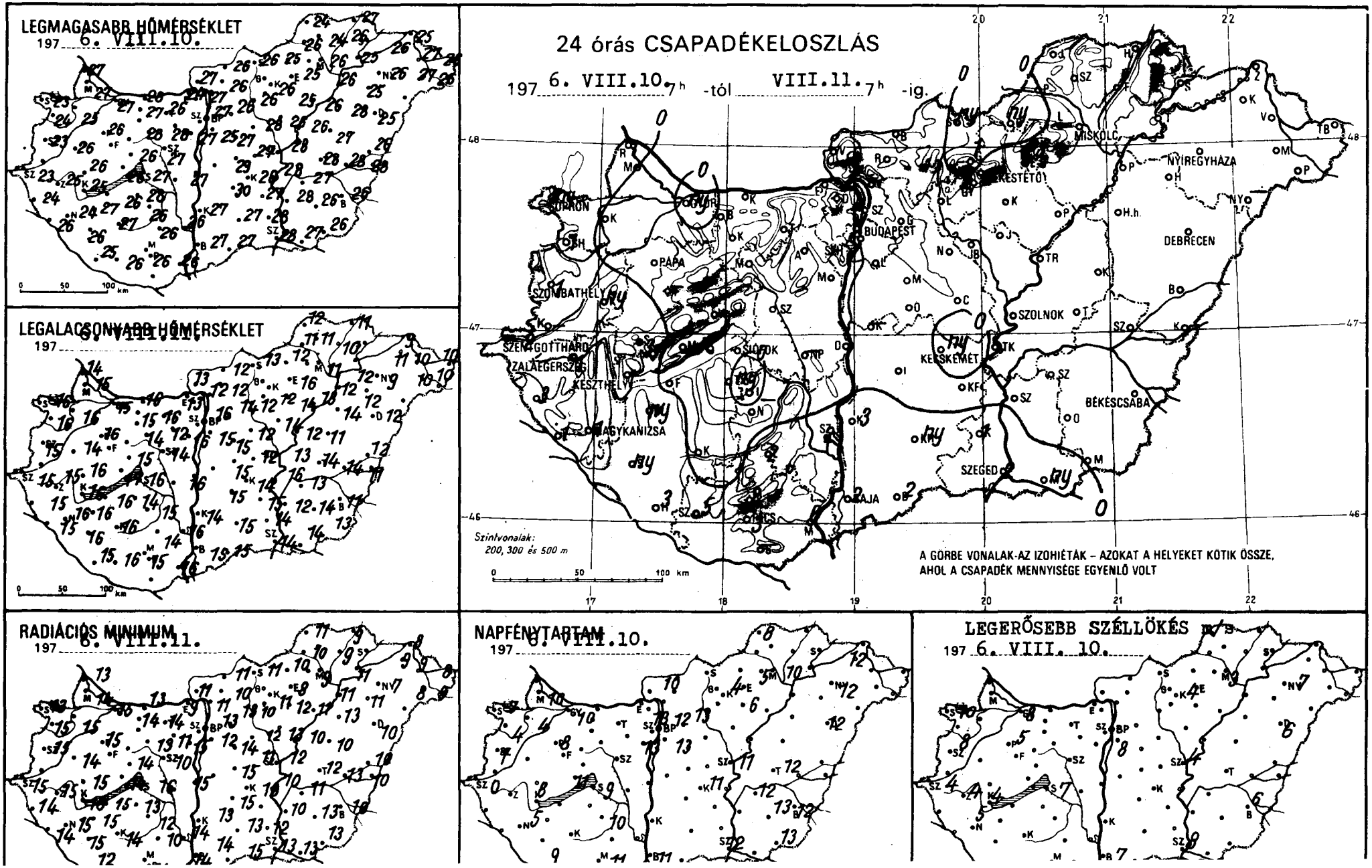
LEGMAGASABB HŐMÉRSÉKLET
197 6. VIII.10.
LEGALACSONYABB HŐMÉRSÉKLET
197 8. VIII.11.
24 órás CSAPADÉKELOSZLÁS
197 6. VIII.10. 7h -tól VIII.11. 7h -ig.
Szintvonalak:
200, 300 és 500 m
A GÖRBE VONALAK AZ IZOHIÉTÁK – AZOKAT A HELYEKET KÖTIK ÖSSZE,
AHOL A CSAPADÉK MENNYISÉGE EGYENLŐ VOLT
SOPRON
PAPA
SZOMBATHELY
SZENTGOTTHÁRD
ZALAEGERSZEG
KESZTHELY
NAGYKANIZSA
SIÓFOK
BUDAPEST
MISKOLC
NYÍREGYHÁZA
KESZTHELY
DEBRECEN
SZOLNOK
KECSKEMÉT
BÉKÉSCSABA
SZEGED
PÉCS
RADIÁCIÓS MINIMUM
197 8. VIII.11.
NAPFÉNYTARTAM
197 8. VIII.10.
LEGERŐSEBB SZÉLLÖKÉS
197 6. VIII. 10.

6.VIII.11.

197 ..... 07 h -ig az utolsó 24 óra adatai

	csapadék (mm)		max. hőmérséklet	min. hőmérséklet	rad. min.	napos órák
Győr	ny		27	15	15	10
Kapuvár	•	⌓	25	16	15	4
Mosonmagyaróvár	ny		27	15	14	10
Rajka	1		27	14	13	
Sopron	ny		23	16	13	7
Sopronhorpács	1		24	16	15	4
Páld	ny		26	14	14	
Körmend	–		–	–	–	
Szentgotthárd	2		23	15	15	0
Szombathely	1	=	23	15	15	1
Benti	3		24	15	14	
Fetenye	1		26	15	14	
Nagykanizsa	1	=	24	16	15	5
Zalaegerszeg	1	=	25	15	15	
Barkasgyepű	–		–	–	–	
Keszthely	1	=	25	16	16	8
Tihany	•		25	15	14	11
Sopa	•		26	16	15	8
Fümeg	3		26	16	15	
Tihany	•		26	17	14	
Veszprém	•		26	15	14	
Pirc	•	⌓	24	12	11	
Bonyód	•		26	16	15	
Somokszt. György	3	=	25	15	12	9
Kaposvár	•		27	16	14	
Barcali	ny		27	16	15	
Nagyfok	•		27	16	16	9
Somogyszob	ny		26	16	15	
Gyab	ny		28	14	13	
Szabolna	•		27	14	13	
Esztergom	•		24	13	9	
Tisbér	•		27	15	14	
Komárom	•		28	16	13	
Ratabánya	•		26	16	14	
Ölcsútdoboz	•	⌓	28	12	11	
Dunaújváros	•		27	16	15	
Martonvásár	•		27	16	15	13
Mór	•		28	14	13	
Nagyhörcsökp.	–		–	–	–	
Szabadbattyán	•	⌓	27	14	10	
Fegszemcse	•		26	15	12	10
Fengyel	2		26	14	10	
Nagykónyi	–		–	–	–	
Fekszárd	2		26	16	14	
Paks	2		24	14	11	
Dohács	6	▽⌓	26	16	14	
Pécs	3		26	15	14	11
Siklós	–		–	–	–	
Szigetvár	5		26	16	15	
Kp. Lőrinc	•	⌓	25	15	12	13
Kp. Met. Int.	•	=	27	16	13	12
Kp Szab. hegy	•		25	15	12	13
Fegléd	•		27	12	11	
Dobogókő	•	⌓	22	14	10	
Godöllő	•		26	14	13	13
Királyrét	•		27	11	10	
Monor	•		27	15	14	
Nagykáta	•		28	12	12	
Turkény	•		29	15	15	
Fentendre	•		29	14	14	

6.VIII.11.

197 ..... 07 h -ig az utolsó 24 óra adatai

	csapadék (mm)		max. hőmérséklet	min. hőmérséklet	rad. min.	napos órák
Vác	•		27	12	11	
Vámosmikola	•		27	13	11	10
Baja	2		27	15	14	11
Bácsalmás	2		27	15	15	
Izsák	•		30	15	15	
Kalocsa	3		27	14	13	
Kecskemét	ny	⌓	26	14	10	11
Kiskunf. háza	•		27	15	13	
Kiskunhalas	ny	⌓	27	15	13	
Kunszentmiklós	–		–	–	–	
Tiszakécske	•		28	16	10	
Balassagyarmat	•	⌓	26	12	11	
Romhány	•		26	12	10	
Salgótarján	ny		26	13	11	
Eger	•		25	16	8	5
Galyatető	1		17	8	7	
Gyöngyös	•	⌓	26	12	11	
Kékestető	•	⌓	17	13	9	4
Kompolt	•		25	14	12	6
Lőrinci	•	⌓	26	12	10	
Poroszló	•	⌓	26	13	11	
Jászapáti	•	⌓	26	14	13	
Jászberény	•	⌓	27	12	11	
Karcag	•	⌓	27	11	10	
Szolnok	•		28	13	12	11
Tiszaroff	•	⌓	26	12	10	
Túrkeve	•	⌓	28	14	12	12
Kistelek	1		28	14	12	
Makó	ny		27	14	13	
Szeged	2	▽	28	14	13	12
Szentes	•		28	12	10	
Borsodnádasd	ny	▽⌓	25	12	10	
Fügöd	•	⌓	26	10	9	
Hidasnémeti	•		27	11	9	
Jósvafő	•		24	12	11	8
Lillafüred	•		24	12	11	
Miskolc	•	=⌓	26	11	9	10
Putnok	•		26	11	10	
Sárospatak	–		–	–	–	–
Szendrőlád	•	⌓	24	11	–	
Tokaj	•		25	12	11	
Kisvárda	•		26	11	9	12
Mátészalka	•	⌓	27	10	8	
Nyíregyháza	•	⌓	26	9	7	12
Nyírlugos	–		–	–	–	
Pátyod	•	⌓	26	10	9	
Tiszabecs	•		26	10	8	
Vásárosnamény	•	⌓	27	10	9	
Záhony	•	⌓	25	9	8	
Berettyóújfalu	•	⌓	26	12	10	
Debrecen	•	⌓	25	12	10	12
Hajdúdorog	•		25	12	11	
Hortobágy	•		28	14	13	
Körösszakál	•		28	11	10	
Polgár	•	⌓	26	12	11	
Békéscsaba	•	⌓	26	11	10	12
Mezőhegyes	•		26	13	13	13
Orosháza	•		26	14	13	13
Szarvas	•		27	13	11	12
Szeghalom	•		28	14	13	

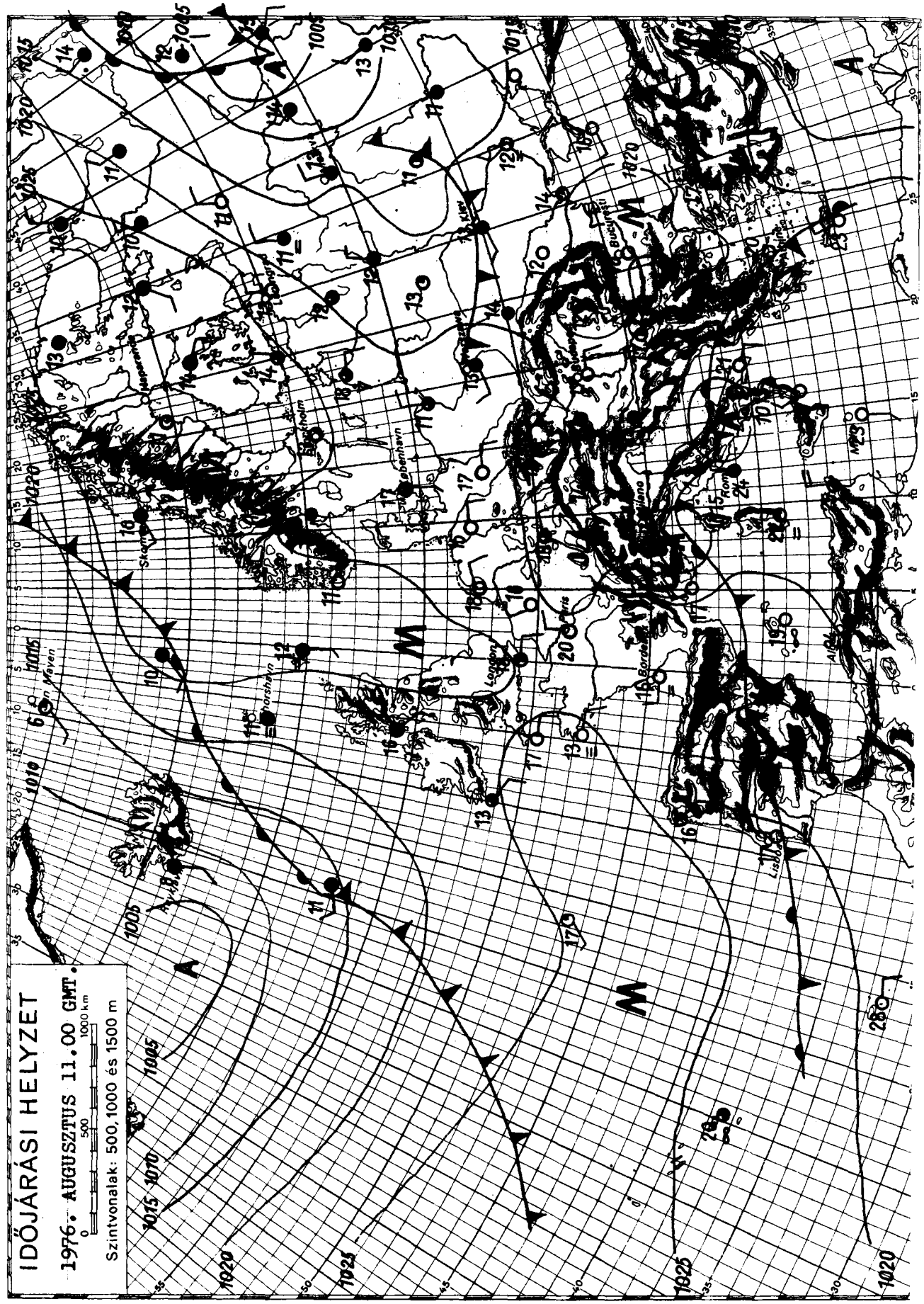

KIADJA: ORSZÁGOS METEOROLÓGIAI SZOLGÁLAT
Készíti: Központi Előrejelző Intézet Előrejelző Osztálya — T.: 273 - 018 — Megjelenik naponként
Évi előfizetési díja: 720,—Ft — Megrendelhető: 1024 Budapest, II., Kitaibel Pál u. 1. Telefon: 353-500,
Kiadásért felel: az OMSZ elnöke — Szerkesztésért felel: a KEI igazgatója

IDŐJÁRÁSI NAPIJELENTÉS

ЕЖЕДНЕВНЫЙ МЕТЕОРОЛОГИЧЕСКИЙ БЮЛЛЕТЕНЬ • DAILY WEATHER REPORT
BULLETIN QUOTIDIEN DE TEMPS • TÄGLICHER WETTERBERICHT

89. évfolyam 225. szám. + Budapest + 1976. augusztus 12. csütörtök

Az időjárási helyzet és a várható időjárás:

A Skandináv-félszigeten és a Fehér-tenger térségében magas nyomású légköri képződmény helyezkedik el. Hatására ezeken a területeken általában kevés a felhő, száraz az idő. A középpontjával Moszkva környékén örvénylő ciklon áramlási rendszerében észak, északkelet felől általában nedves, hüvös léghullámok érkeznek szárazföldünk középső részei fölé. A léghullámok vonulását a Szovjetunió európai területének nagy részén, valamint az Alpok és a Kárpátok vidékén több helyen zápor, helyenként zivatar kiséri. A legmagasabb nappali hőmérséklet szerdán Nyugat-Európa egy részén és a Skandináv-félszigeten 2, 7 fokkal magasabb, Európa többi részén ugyanennyivel alacsonyabb volt az évszaknak megfelelő átlagértéknél. A következő 36 órában a Kárpát-medence időjárását az emlitett hüvös léghullámok határozzák meg.

Hazánkban szerdán az északi, északkeleti országrészben 7, 11, máshol csak 1, 6 órán át sütött a nap. Többfelé keletkezett zápor, zivatar. A lehullott csapadék mennyisége általában csapadéknyom és 8 mm között váltakozott, de Miskolcon 12, Pápán 13, a főváros délkeleti részén 16 mm-t mértek. A hőmérséklet napközben az erősen felhős helyeken csak 20, 23, máshol 24, 29 fokig emelkedett. Csütörtök hajnalra 10, 16 fokig hült le a levegő. Ma délelőtt a keleti és az északi megyékben erősen, az ország többi részén mérsékelten felhős volt az ég. Néhány helyről ujabb záport jelentettek. A hőmérséklet 11 órakor az ország területén 19, 24 fok között váltakozott.

Ma 12 órakor Budapesten a hőmérséklet 22 fok, a tengerszintre átszámitott légnyomás 761 mm, változatlan.

A Balaton vizének hőmérséklete Siófoknál 11 órakor 21 fok volt.

Várható időjárás péntek estig:

Változóan felhős idő, szórványosan előforduló zápor, zivatar. Mérsékelt, időnként megélénkülő északkeleti, északi szél.

Várható legalacsonyabb éjszakai hőmérséklet: 11, 15,
legmagasabb nappali hőmérséklet pénteken: 22, 26 fok között.

Vadkerti Ferenc s.k.

TÁVOLABBI KILÁTÁSOK KEDD REGGELIG:

Időnként megnövekszik a felhőzet, futó záporokkal.
Legalacsonyabb hajnali hőmérséklet 12, 16 fok között.
Legmagasabb nappali hőmérséklet 21, 26 fok között.

Jelentős mennyiségü /legalább 5 mm/ csapadék az ország területének 40 százalékán várható.

KÖZÉPTÁVÚ ELŐREJELZŐ OSZTÁLY

A hőmérséklet napi középértéke és eltérése a 100 évi átlagtól /Budapesten/:

1976. VIII. 11.:	20,3 C°	-0,8 C°

1871 óta ezen a napon Budapesten előfordult

legmagasabb hőmérséklet:	37,9 C° /1921/,	
legalacsonyabb hőmérséklet:	10,5 C° /1885/.	76.446.

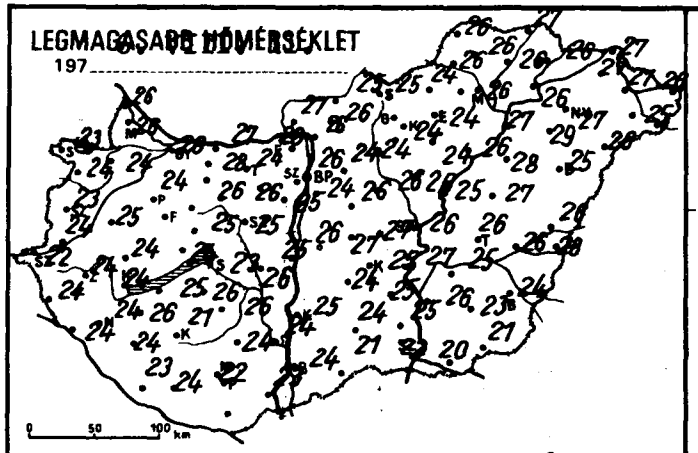
LEGMAGASABB HŐMÉRSÉKLET
197
0 50 100 km

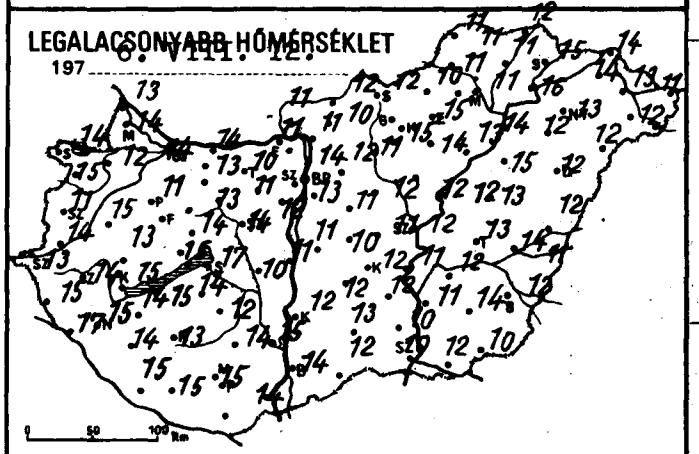
LEGALACSONYABB HŐMÉRSÉKLET
197 6. VIII. 12.
0 50 100 km

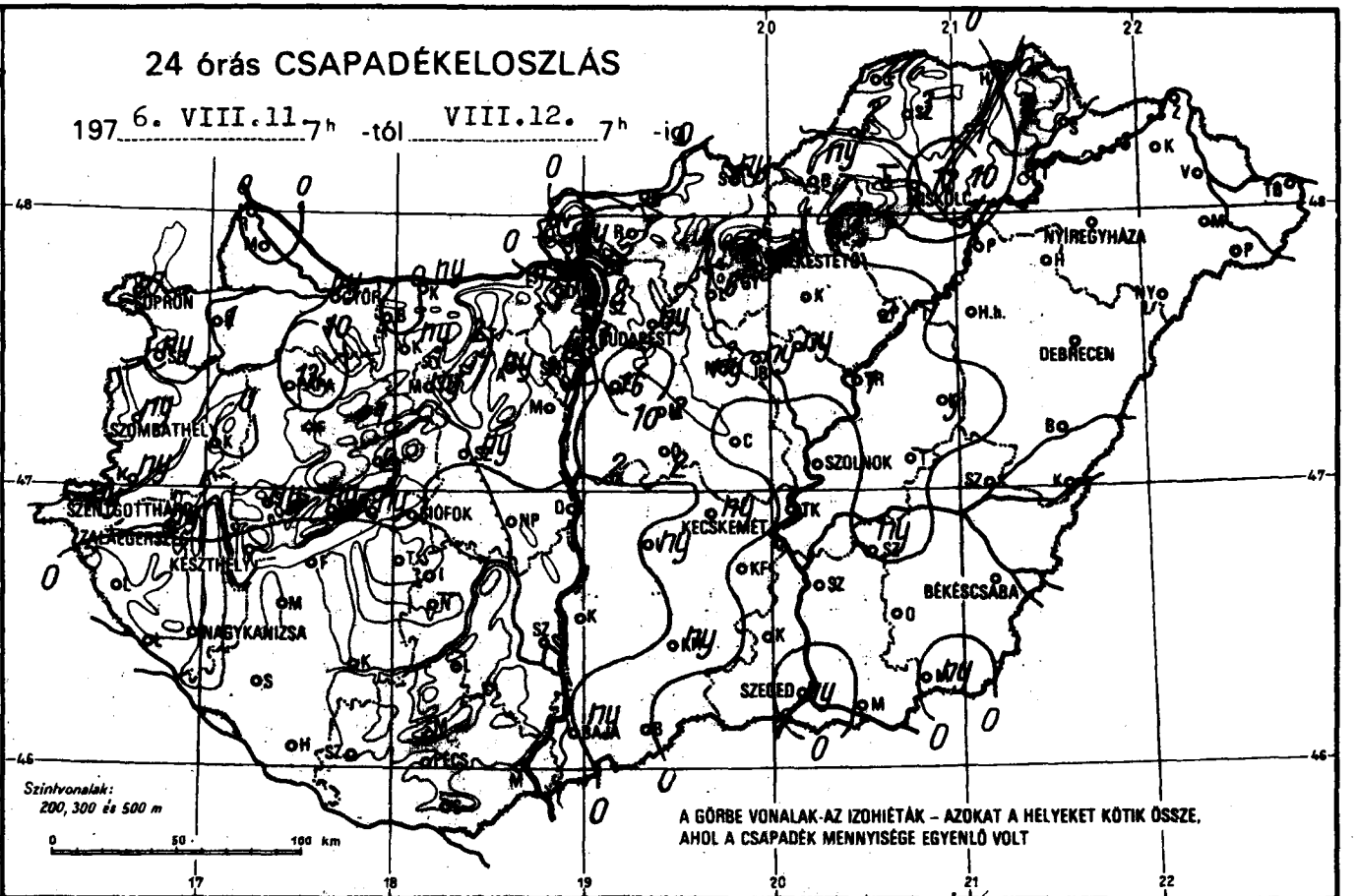
24 órás CSAPADÉKELOSZLÁS
197 6. VIII. 11. 7h -tól VIII. 12. 7h -ig
SOPRON
SZOMBATHELY
SZENTGOTTHÁRD
KESZTHELY
NAGYKANIZSA
SIÓFOK
BUDAPEST
SZOLNOK
KECSKEMÉT
SZEGED
BÉKÉSCSABA
DEBRECEN
NYÍREGYHÁZA
Szintvonalak:
200, 300 és 500 m
0 50 100 km
A GÖRBE VONALAK AZ IZOHIÉTÁK – AZOKAT A HELYEKET KÖTIK ÖSSZE, AHOL A CSAPADÉK MENNYISÉGE EGYENLŐ VOLT

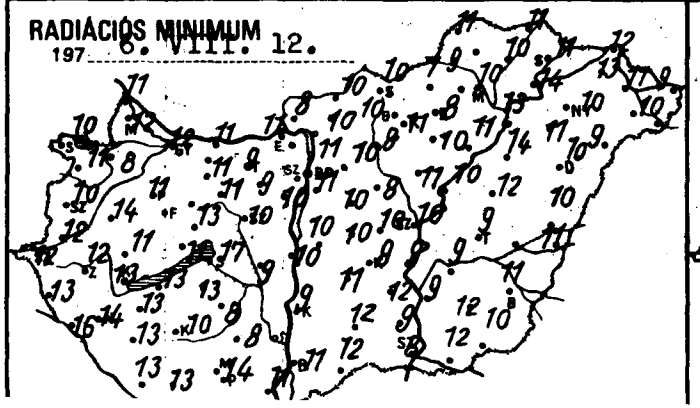
RADIÁCIÓS MINIMUM
197 6. VIII. 12.

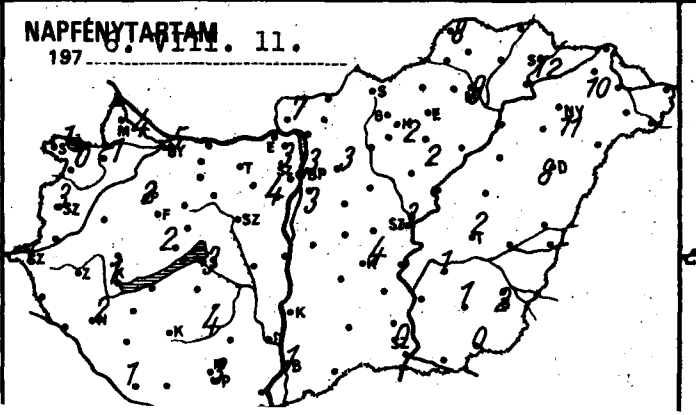
NAPFÉNYTARTAM
197 6. VIII. 11.


ZIVATAELOSZLÁS
197 6. VIII. 11. 7h – VIII. 12. 7h-ig.

	1976. VIII. 16. 07 h -ig az utolsó 24 óra adatai							1976. VIII. 16. 07 h -ig az utolsó 24 óra adatai						
	csapadék (mm)		max. hőmérséklet	min. hőmérséklet	rad. min.	napos órák		csapadék (mm)		max. hőmérséklet	min. hőmérséklet	rad. min.	napos órák
Győr	ny		26	14	12	5	Vác	2		26	11	10	
Kapuvár	1		24	12	8	1	Vámosmikola	.		27	11	8	7
Mosonmagyaróvár	.		26	14	12	4	Baja	ny		24	14	11	1
Tajka	.		26	13	11		Bácsalmás	.		21	12	12	
Sopron	7		23	14	10	1	Izsák	ny		24	12	11	
Sopronhorpács	ny		24	15	11	0	Kalocsa	.		25	12	9	
Káld	.		25	15	14		Kecskemét	ny		25	12	8	4
Körmend	ny		24	14	12		Kiskunf. háza	.		25	12	12	
Szentgotthárd	ny		22	13	12	1	Kiskunhalas	ny		24	13	12	
Szombathely	ny		23	11	10	3	Kunszentmiklós	2		26	11	10	
Lenti	.		24	15	13		Tiszakécske	.		27	11	9	
Letenye	.		24	17	16		Balassagyarmat	.		25	12	10	
Nagykanizsa	.		24	15	14	2	Romhány	1		26	10	10	
Zalaegerszeg	ny		24	14	12		Salgótarján	ny		25	12	10	
Farkasgyepű	–		–	–	–		Eger	.		24	15	8	3
Keszthely	.		24	15	13	1	Galyatető	–		–	–	–	
Mencshely	ny		24	14	12	2	Gyöngyös	3		24	15	11	
Pápa	13		24	11	11	2	Kékestető	7		17	10	6	2
Sümeg	ny		24	13	11		Kompolt	ny		24	14	10	2
Tihany	ny		24	15	11		Lőrinci	6		24	11	8	
Veszprém	2		25	14	13		Poroszló	2		26	13	11	
Zirc	1		22	13	12		Jászapáti	ny		26	12	11	
Fonyód	.		25	15	13		Jászberény	ny		24	11	10	
Homokszt. györgy	.		23	15	13	1	Karcag	3		27	13	12	
Kaposvár	.		21	13	10		Szolnok	.		26	12	10	3
Marcali	.		26	14	13		Tiszaroff	1		25	12	10	
Siófok	.		23	17	17	3	Túrkeve	–		26	13	9	2
Somogyszob	.		24	14	13		Kistelek	.		25	10	9	
Tab	.		26	14	13		Makó	.		20	12	12	
Bábolna	.		26	11	11		Szeged	ny		22	10	8	0
Esztergom	.		28	11	11		Szentes	.		26	11	9	
Kisbér	ny		28	13	11	–	Borsodnádasd	ny		24	10	7	
Komárom	ny		27	14	11		Fügöd	1		26	11	10	
Tatabánya	2		24	10	9		Hidasnémeti	.		27	12	11	
Alcsútdoboz	ny		26	11	9		Jósvafő	2		26	11	11	8
Dunaújváros	.		25	11	10		Lillafüred	–		–	–	–	
Martonvásár	1		25	12	10	4	Miskolc	12		26	11	10	9
Mór	ny		26	13	11		Putnok	2		26	11	9	
Nagyhörcsökp.	.		26	10	9		Sárospatak	.		26	15	11	12
Szabadbattyán	ny		25	14	10		Szendrőlád	3		26	11	–	
Tegszemcse	.		26	12	8	4	Tokaj	.		26	16	14	
Lengyel	.		24	14	8		Kisvárda	.		27	14	13	10
Nagykónyi	–		–	–	–		Mátészalka	–		–	–	–	
Szekszárd	.		24	15			Nyíregyháza	.		27	13	10	11
Misina tető	.		21	14	11		Nyírlugos	.		26	12	9	
Mohács	.		23	14	11		Pátyod	.		25	12	10	
Pécs	.		22	15	14	3	Tiszabecs	ny		26	11	9	
Siklós	–		–	–	–		Vásárosnamény	.		27	13	11	
Szigetvár	.		24	15	13		Záhony	.		27	14	12	
Bp. Lőrinc	16		24	13	11	3	Berettyóújfalu	.		26	12	10	
Bp. Met. Int.	1		26	14	11	3	Debrecen	.		25	12	10	8
Bp. Szab. hegy	4		23	12	10	3	Hajdúdorog	.		29	12	11	
Cegléd	.		27	11	10		Hortobágy	.		28	15	14	
Dobogókő	ny		21	12	10		Körösszakál	.		28	11	11	
Gödöllő	ny		24	12	10	3	Polgár	.		27	14	13	
Királyrét	ny		24	10	9		Békéscsaba	.		24	12	11	2
Monor	2		26	11	10		Mezőhegyes	ny		21	10	10	0
Nagykáta	ny		26	12	8		Orosháza	.		23	14	12	1
Orkény	2		27	10	10		Szarvas	ny		25	12	9	1
Szentendre	8		27	12	12		Szeghalom	.		26	14	–	

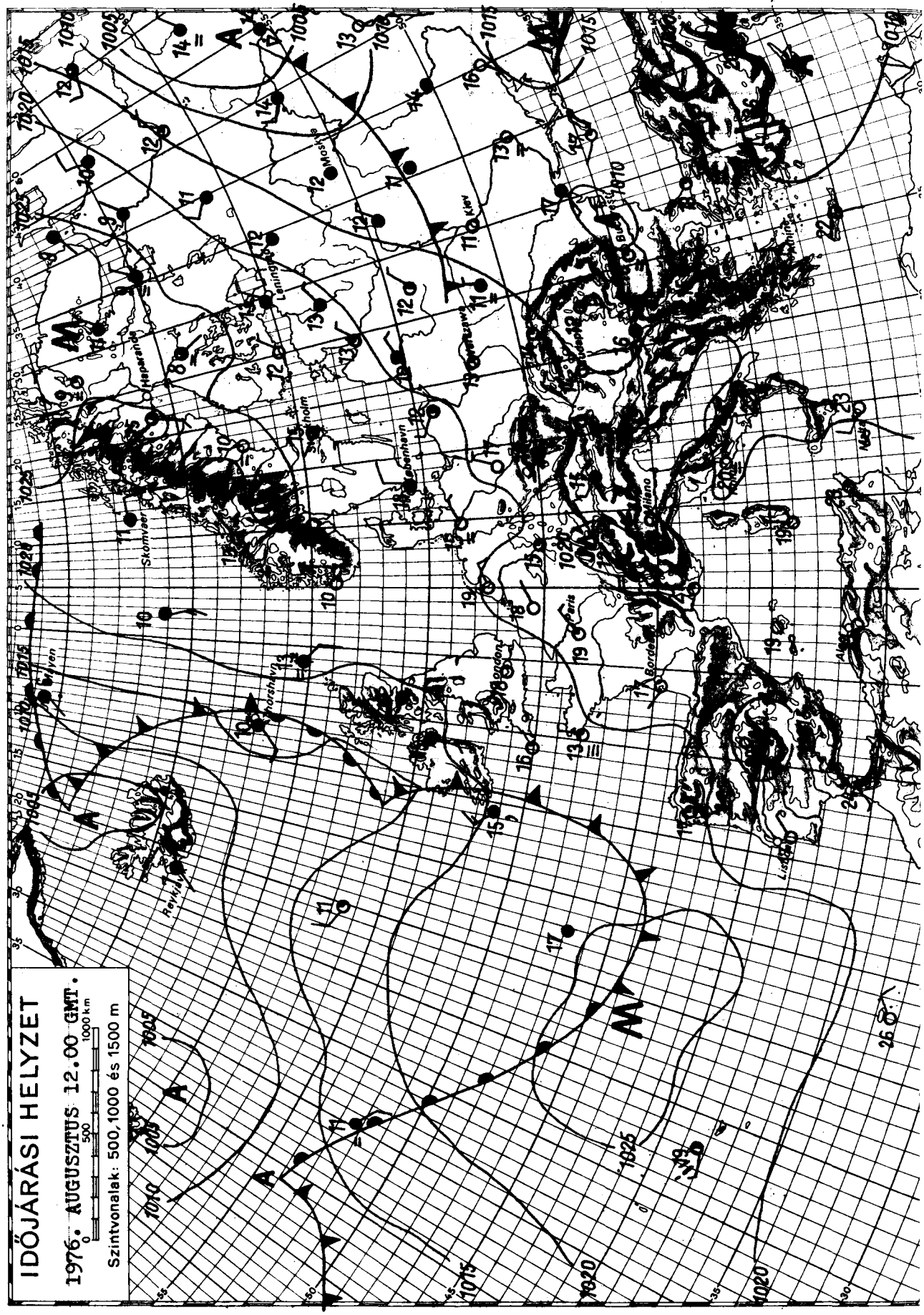

KIADJA: ORSZÁGOS METEOROLÓGIAI SZOLGÁLAT

Készíti: Központi Előrejelző Intézet Előrejelző Osztálya — T.: 273 - 018 — Megjelenik naponként

Évi előfizetési díja: 720,—Ft — Megrendelhető: 1024 Budapest, II., Kitaibel Pál u. 1. Telefon: 353-500,

Kiadásért felel: az OMSZ elnöke — Szerkesztésért felel: a KEI igazgatója

IDŐJÁRÁSI NAPIJELENTÉS

ЕЖЕДНЕВНЫЙ МЕТЕОРОЛОГИЧЕСКИЙ БЮЛЛЕТЕНЬ • DAILY WEATHER REPORT
BULLETIN QUOTIDIEN DE TEMPS • TÄGLICHER WETTERBERICHT

89. évfolyam 226. szám. + Budapest + 1976. augusztus 13. péntek

Az időjárási helyzet és a várható időjárás:

Kontinensünk középső részei fölé még mindig hüvös, nedves levegő érkezik északkeleti irányból. Emiatt a talajszinten lévő enyhébb levegő feláramlásra kényszerül, amely zivatarfelhők kialakulásához vezet. Igy többfelé esik zápor-eső, eső. Ezeken a területeken a hideg levegő és a csapadékos idő hatására a legmagasabb nappali hőmérséklet elmarad az átlagostól. Enyhébb időjárás csak a Skandináv-félszigeten és környékén van, ahol a leszálló légmozgások hatására derült, száraz az idő. A Kárpát-medence időjárásában egyelőre nem várható határozott változás, mivel a hüvös levegőnek még van utánpótlása.

Hazánkban csütörtökön változóan felhős volt az ég, a pár órás napsütés hatására már 21, 28 fokra melegedett a levegő. Sokfelé esett az eső, amelyet a legtöbb helyen zivatar is kisért. A lehullott csapadék mennyisége általában nem volt jelentős, de néhány zivatargócban 20 mm eső is esett. Péntek hajnalra 1^{0}, 15 fokra csökkent a hőmérséklet. A levegő több helyen párás volt, és esőről is érkezett jelentés. Délelőtt az ország egyes részein erősen felhős volt az ég, Békéscsabáról zivatart is jelentettek. A hőmérséklet 11 órára 20, 24 fokra emelkedett, egyedül Békéscsabán mértek 19 fokot.

Ma 12 órakor Budapesten a hőmérséklet 21 fok, a tengerszintre átszámitott légnyomás 763 mm, nem változik.

A Balaton vizének hőmérséklete Siófoknál 11 órakor 20 fok volt.

Várható időjárás szombat estig:

Főként nappali felhőképződés, pénteken még több, szombaton kevesebb helyen záporral, zivatarral.
Változó irányu, zivatar idején megélénkülő szél.

Várható legalacsonyabb éjszakai hőmérséklet: 12, 17,
legmagasabb nappali hőmérséklet szombaton: 23, 27 fok között.

Bártfai Erzsébet s.k.

A hőmérséklet napi középértéke és eltérése a 100 évi átlagtól /Budapesten/:

1976. VIII. 12.:	19,5 C°	-1,9 C°

1871 óta ezen a napon Budapesten előfordult

legmagasabb hőmérséklet:	38,7 C° /1921/,
legalacsonyabb hőmérséklet:	10,0 C° /1881/.

76.447.

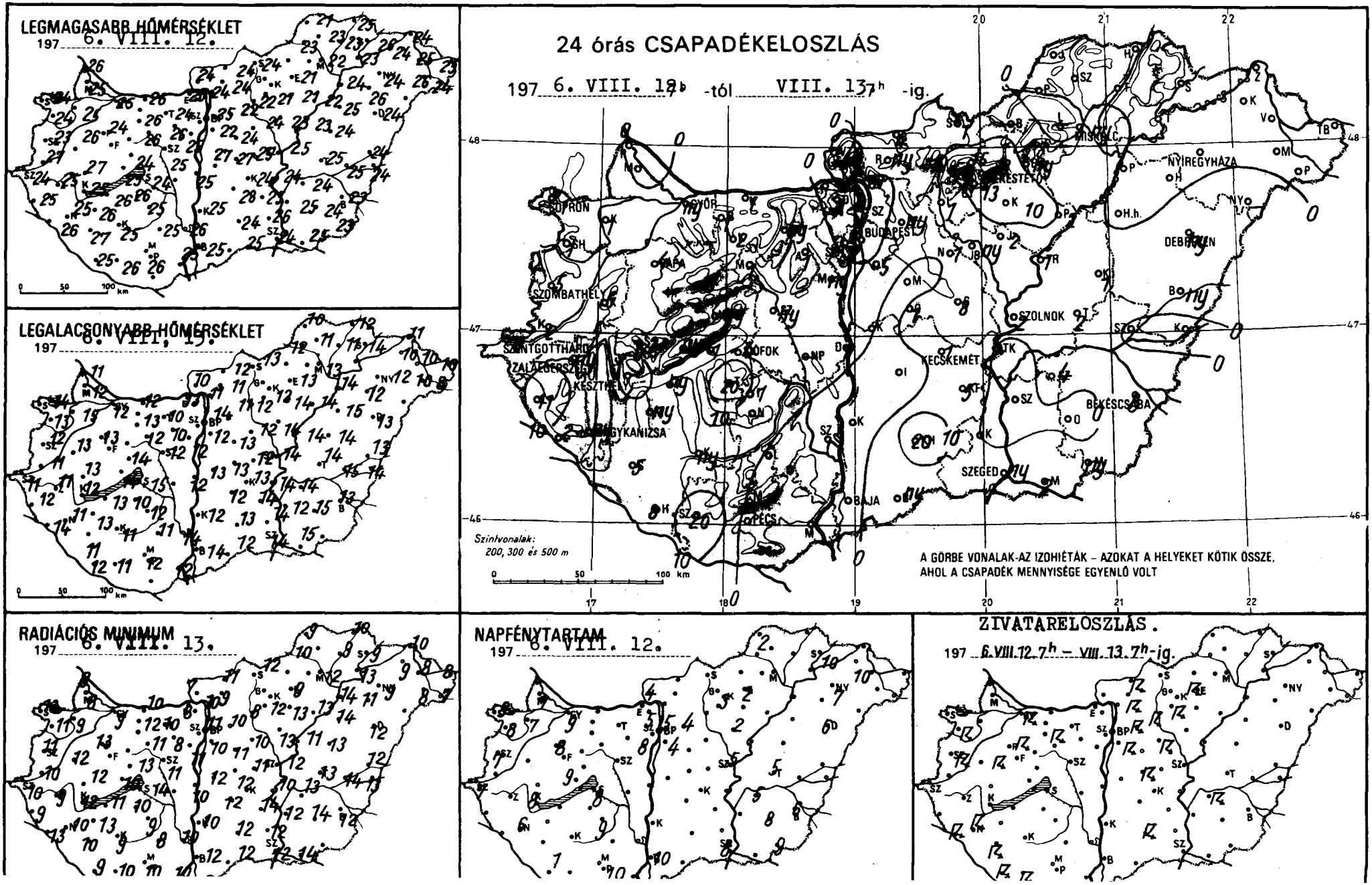
LEGMAGASABB HŐMÉRSÉKLET
197 6. VIII. 12.
LEGALACSONYABB HŐMÉRSÉKLET
197 6. VIII. 13.
24 órás CSAPADÉKELOSZLÁS
197 6. VIII. 18h -tól VIII. 13h -ig.
Szintvonalak:
200, 300 és 500 m
A GÖRBE VONALAK-AZ IZOHIÉTÁK – AZOKAT A HELYEKET KÖTIK ÖSSZE,
AHOL A CSAPADÉK MENNYISÉGE EGYENLŐ VOLT
RADIÁCIÓS MINIMUM
197 6. VIII. 13.
NAPFÉNYTARTAM
197 6. VIII. 12.
ZIVATARELOSZLÁS.
197 6. VIII. 12. 7h – VIII. 13. 7h-ig.
SOPRON
GYŐR
BUDAPEST
NYÍREGYHÁZA
DEBRECEN
SZOMBATHELY
SZOLNOK
SZENTGOTTHÁRD
KESZTHELY
PÉCS
KECSKEMÉT
BÉKÉSCSABA
SZEGED
BAJA

	197 6.VIII.15. 07 h -ig az utolsó 24 óra adatai							197 6.VIII.15. 07 h -ig az utolsó 24 óra adatai						
	csapadék (mm)		max. hőmérséklet	min. hőmérséklet	rad. min.	napos órák		csapadék (mm)		max. hőmérséklet	min. hőmérséklet	rad. min.	napos órák	
Győr	ny	⸗=⸗	25	12	9	9	Vác	.	⸗	24	11	10		
Kapuvár	1	▽⸗	25	15	9	7	Vámosmikola	.	⸗=	24	10	7	4	
Mosonmagyaróvár	.	⸗	25	12	8	7	Baja	.		25	14	12	10	
Rajka	.		26	11	9		Bácsalmás	ny		25	12	12		
Sopron	1	▽	24	14	13	9	Izsák	.		28	12	12		
Sopronhorpács	1	⸗	24	13	11	8	Kalocsa	.		25	12	10		
Káld	6	⸗	26	13	12		Kecskemét	1	▽	24	13	-	-	
Körmend	2		27	11	10		Kiskunf. háza	5	▽	25	14	14		
Szentgotthárd	6	▽=	24	11	10	7	Kiskunhalas	20	⸗	24	13	12		
Szombathely	5	⸗	23	12	11	7	Kunszentmiklós	.		27	13	12		
Lenti	11	▽	25	12	9		Tiszakécske	.		24	14	10		
Letenye	2	⸗	26	14	13		Balassagyarmat	4	⸗	24	12	11		
Nagykanizsa	ny	⸗⸗	25	11	10	6	Romhány	ny	⸗	24	11	9		
Zalaegerszeg	ny	▽=⸗	25	11	9		Salgótarján	1		24	13	12		
Farkasgyepű	-		-	-	-		Eger	ny		21	13	9	2	
Keszthely	.	⸗	25	12	12	8	Galyatető	15	▽	17	9	8		
Mencshely	ny	▽	24	14	11	9	Gyöngyös	13	⸗	21	12	12		
Papa	4	⸗=⸗	24	13	13	8	Kékestető	18	⸗	14	9	8	3	
Sumeg	2		27	13	12		Kompolt	10		21	14	13	2	
Tihany	1	▽⸗	25	14	10		Lőrinci	1	▽⸗	22	12	8		
Veszprém	ny	▽	24	14	13		Poroszló	2		22	14	12		
Zirc	3		21	12	11		Jászapáti	2	▽	23	14	13		
Fonyód	ny	⸗	26	13	11		Jászberény	ny	⸗	22	12	11		
Homokszt. györgy	8	⸗=	25	12	9	1	Karcag	1		24	14	13		
Kaposvár	ny	⸗	25	11	9		Szolnok	2		25	14	12	5	
Marcali	ny		26	13	13		Tiszaroff	1		23	14	11		
Siófok	4	▽=	24	15	14	8	Túrkeve	2	⸗	25	14	13	5	
Somogyszob	5	⸗	27	11	10		Kistelek	.		26	14	12		
Tab	20	▽	26	10	10		Makó	2	▽	25	15	14		
Bábolna	1		26	11	10		Szeged	ny	▽=	24	14	12	8	
Esztergom	.		26	13	8		Szentes	.		25	12	12		
Kisbér	2	⸗=⸗	26	13	12		Borsodnádasd	-		-	-	-		
Komárom	1	▽=	26	12	10		Füged	.		23	11	9		
Tatabánya	ny	⸗	24	10	10		Hidasnémeti	.		25	12	10		
Alcsútdoboz	1	▽=⸗	26	10	8		Jósvafő	.		21	10	9	2	
Dunaújváros	1		25	12	10		Lillafüred	.		25	11	10		
Martonvásár	ny		25	12	11	8	Miskolc	ny	=	22	13	12	-	
Mór	1	⸗	26	12	11		Putnok	.		23	12	10		
Nagyhörcsökp.	-		-	-	-		Sárospatak	.		26	14	9	10	
Szabadbattyán	ny	⸗	25	12	11		Szendrőlád	.	⸗	23	11	-		
Tregszemcse	1	⸗	25	12	9	9	Tokaj	.		23	14	13		
Tengyel	.		25	11	8		Kisvárda	.		24	10	9	10	
Nagykónyi	-		-	-	-		Mátészalka	.	⸗	26	10	8		
Szekszárd	.		26	14	10		Nyíregyháza	.		24	12	9	7	
Kápolnatető	.		24	12	8		Nyírlugos	-		-	-	-		
Mohács	.	⸗	25	12	10		Pátyod	.	⸗	24	8	7		
Pécs	.	⸗	26	12	10	10	Tiszabecs	.		25	10	8		
Siklós	-		-	-	-		Vásárosnamény	.	⸗	25	10	8		
Szigetvár	20	⸗	26	11	10		Záhony	.	⸗	24	11	10		
Bp. Lőrinc	5	⸗=⸗	22	12	10	4	Berettyóújfalu	ny		24	13	12		
Bp. Met. Int.	.	⸗=	25	14	11	5	Debrecen	ny		24	13	12	6	
Bp. Szab. hegy	.		22	11	9	5	Hajdúdorog	.		26	12	11		
Cegléd	8		25	12	11		Hortobágy	.		25	15	14		
Dobogókő	.	⸗	20	10	6		Körösszakál	.	⸗	24	14	13		
Gödöllő	ny	⸗⸗	22	11	10	4	Polgár	.		24	14	14		
Királyrét	1	⸗	24	8	7		Békéscsaba	8	▽	23	13	12	6	
Monor	.		24	13	11		Mezőhegyes	ny		23	-	-	9	
Nagykáta	1	⸗	24	12	10		Orosháza	.		24	15	14	8	
Örkény	1	⸗	27	13	12		Szarvas	4	⸗	24	14	13	5	
Szentendre	.		25	12	12		Szeghalom	.		25	15	14		

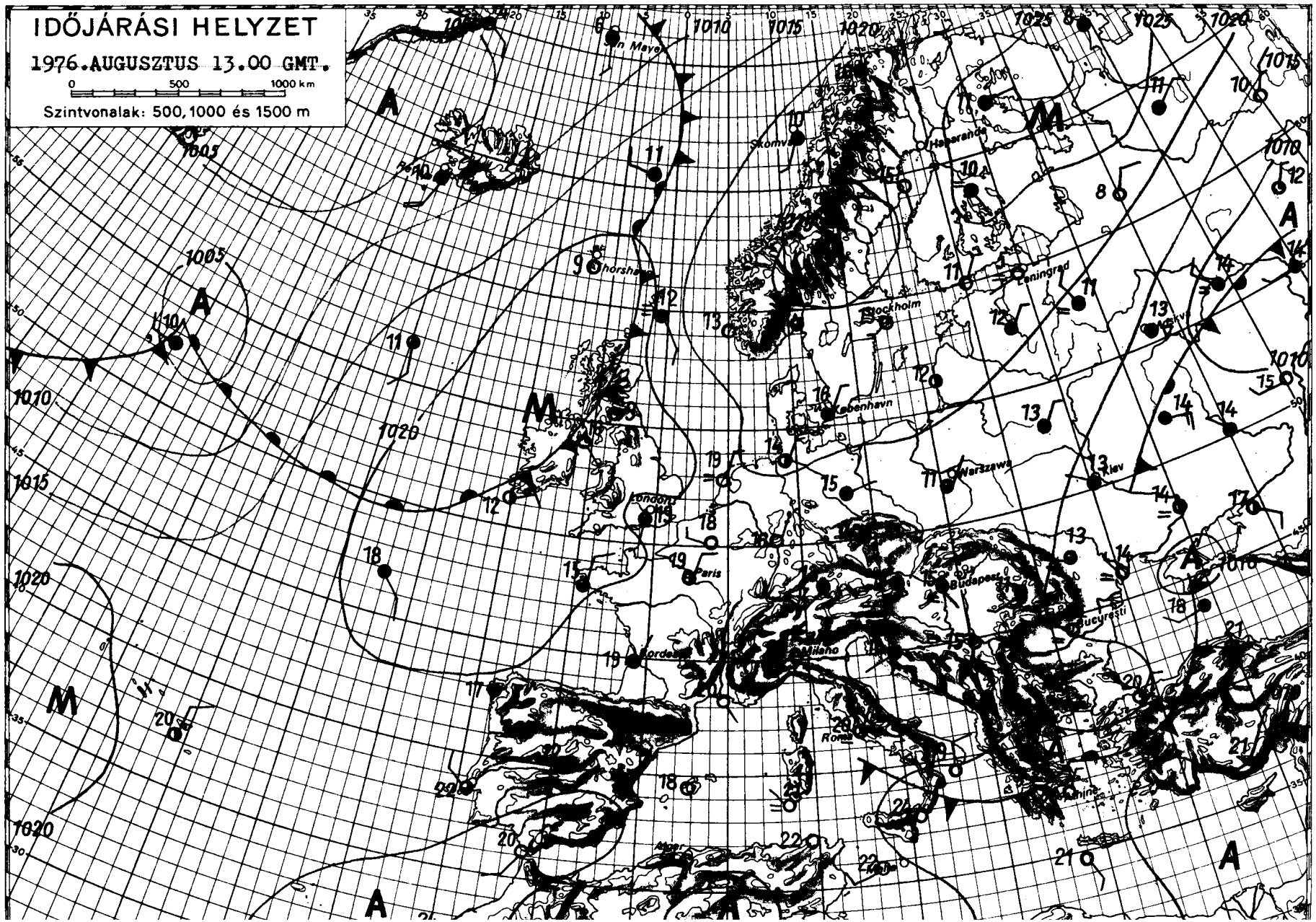

KIADJA: ORSZÁGOS METEOROLÓGIAI SZOLGÁLAT

Készíti: Központi Előrejelző Intézet Előrejelző Osztálya — T.: 273 - 018 — Megjelenik naponként

Évi előfizetési díja: 720,—Ft — Megrendelhető: 1024 Budapest, II., Kitaibel Pál u. 1. Telefon: 353-500,

Kiadásért felel: az OMSZ elnöke — Szerkesztésért felel: a KEI igazgatója

IDŐJÁRÁSI NAPIJELENTÉS

ЕЖЕДНЕВНЫЙ МЕТЕОРОЛОГИЧЕСКИЙ БЮЛЛЕТЕНЬ · DAILY WEATHER REPORT
BULLETIN QUOTIDIEN DE TEMPS · TÄGLICHER WETTERBERICHT

91 évfolyam 227. szám. + Budapest + 1976. augusztus 14. szombat

Az időjárási helyzet és a várható időjárás:

A Brit-szigeteken át, a Szovjetunió európai területének északi részéig integy 1000, 1500 km széles sávban magas nyomású zóna huzódik. Hatására ezeken területeken általában kevés a felhő, és főleg a Skandináv-félszigeten az évzakhoz képest meleg az idő. A Szovjetunió európai területének középső részén olytatódik a szokatlanul hüvös, esős idő. A hőmérséklet csucsértéke csupán 5 fok körül alakul. Kontinensünk középső és déli részén lelassultak a légmozások és az időjárást a helyi tényezők irányitják. Főleg a déli, délutáni órákan többfelé keletkezik zápor, zivatar, mivel a Kárpát-medence szintén ehhez a erülethez tartozik, a következő 36 órában itt is várhatók további záporok, ziatarok.

Hazánkban pénteken főleg a déli óráktól helyenként megnövekedett a gopolyfelhőzet, és az ország középső részén sokfelé, máshol elszórtan, helyi záporok, zivatarok keletkeztek. A ma reggel 7 óráig lehullott eső mennyisége álalában 5 mm alatt maradt, de egy-egy zivatargócban elérte a 10, 20 mm-t, sőt opronból 26, Salgótarjánból 30 mm-t jelentettek. A legmagasabb nappali hőmérséklet 22, 28 fok között alakult. Szombat hajnalra általában 10, 16 fokig hült e a levegő. Délelőtt országszerte változóan felhős volt az ég, és néhány helyről ismét jelentettek záport, zivatart. A hőmérséklet 11 órakor 17, 22 fok között váltakozott.

Ma 12 órakor Budapesten a hőmérséklet 20 fok volt, a tengerszintre átzámitott légnyomás 764 mm, alig változik.

A Balaton vizének hőmérséklete 11 órakor Siófoknál 22 fok volt.

Várható időjárás vasárnap estig:

Változóan felhős idő, helyi záporokkal, zivatarokkal.
A gyenge, változó irányu szél zivatar idején átmenetileg megerősödik.
A reggeli órákban helyenként köd.

Várható legalacsonyabb éjszakai hőmérséklet: 11, 16,
legmagasabb nappali hőmérséklet vasárnap: 22, 27 fok között.

Németh Lajos s.k.

hőmérséklet napi középértéke és eltérése a 100 évi átlagtól /Budapesten/:

976. VIII. 13.: 19,1 C° -1,9 C°

871 óta ezen a napon Budapesten előfordult

egmagasabb hőmérséklet: 37,4 C° /1946/,
egalacsonyabb hőmérséklet: 7,4 C° /1912/.

76.448.

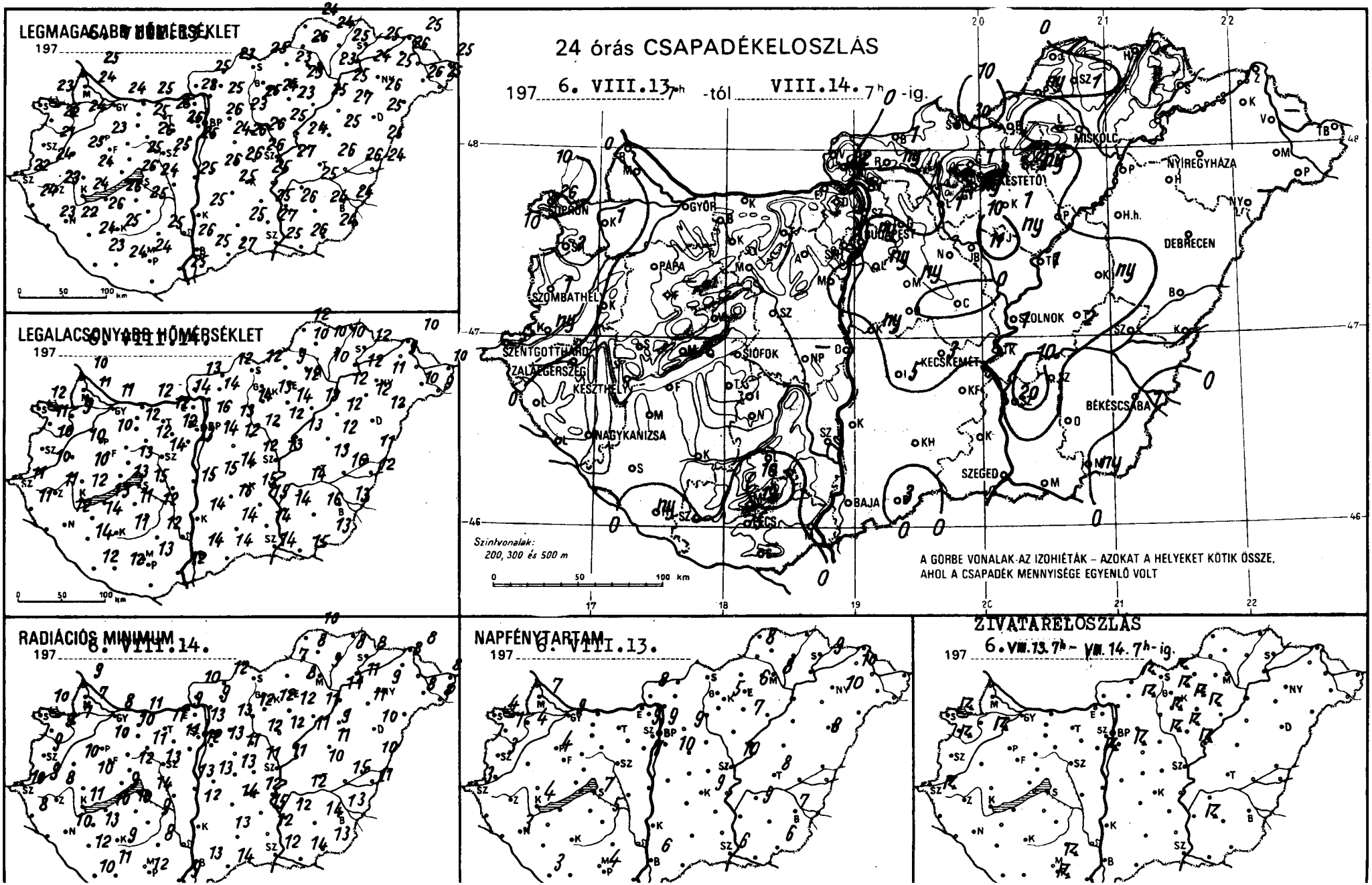
LEGMAGASABB HŐMÉRSÉKLET
197
LEGALACSONYABB HŐMÉRSÉKLET
197
24 órás CSAPADÉKELOSZLÁS
197 6. VIII.13. 7h -tól VIII.14. 7h -ig.
Szintvonalak: 200, 300 és 500 m
A GÖRBE VONALAK AZ IZOHIÉTÁK – AZOKAT A HELYEKET KÖTIK ÖSSZE, AHOL A CSAPADÉK MENNYISÉGE EGYENLŐ VOLT
SOPRON
GYŐR
MISKOLC
NYÍREGYHÁZA
KESZTHELY
SIÓFOK
DEBRECEN
SZOLNOK
KECSKEMÉT
BÉKÉSCSABA
SZEGED
PÁPA
SZOMBATHELY
SZENTGOTTHÁRD
ZALAEGERSZEG
NAGYKANIZSA
BAJA
RADIÁCIÓS MINIMUM 8. VIII.14.
197
NAPFÉNYTARTAM 6. VIII.13.
197
ZIVATARELOSZLÁS
197 6. VIII.13. 7h – VIII.14. 7h -ig.

6.VIII.14. 07h -ig az utolsó 24 óra adatai

	csapadék (mm)		max. hőmérséklet	min. hőmérséklet	rad. min.	napos órák
Győr	.	⌓=	24	11	8	9
Kapuvár	1	⌇⌓	24	9	7	4
Mosonmagyaróvár	.	⌓	24	11	7	7
Rajka	.		25	10	9	
Sopron	26	⌇⌓	23	12	10	4
Sopronhorpács	2	⌇⌓	22	11	9	1
Káld	.	⌓	25	10	10	
Körmend	ny		24	10	9	
Szentgotthárd	5	⌇≡	22	11	10	3
Szombathely	1	⍒⌓	21	10	9	3
Lenti	.		24	11	8	
Letenye	.		23	14	9	
Nagykanizsa	.	⌓=	22	12	10	3
Zalaegerszeg	.	⌓≡	23	11	8	
Farkasgyepű	–		–	–	–	
Keszthely	.	⌓=	24	12	11	4
Mencshely	–		–	–	–	–
Pápa	.	⌓=	23	10	10	4
Sümeg	.	≡	24	10	10	
Tihany	.	⌓	26	13	9	
Veszprém	.		25	13	12	
Zirc	.	⌓	22	10	8	
Fonyód	.		26	13	10	
Homokszt. györgy	ny	⌓	23	12	10	3
Kaposvár	.	⌓	25	11	9	
Marcali	.	⌓	26	14	13	
Siófok	.		24	15	14	7
Somogyszob	.		24	14	12	
Tab	.		25	11	10	
Bábolna	.		25	11	10	
Esztergom	.		28	14	9	
Kisbér	.	⌓	25	12	10	
Komárom	.	⌓	25	12	11	
Tatabánya	.	⌓	25	12	11	
Alcsútdoboz	.	⌓	26	12	11	
Dunaújváros	.		25	15	13	
Martonvásár	1	⌇	25	13	12	7
Mór	.	⌓	26	12	11	
Nagyhörcsökp.	–		–	–	–	
Szabadbattyán	.	⌓	25	14	13	
Tregszemcse	.	⌓	24	12	9	5
Tengyel	.		25	12	8	
Nagykónyi	.		24	11	8	
Szekszárd	.		26	–	–	
Ámadéto	19	⌇	23	14	11	
Mohács	.	⌓	25	12	9	
Pécs	5	⌇	24	13	12	4
Siklós	–		–	–	–	
Szigetvár	.		24	12	11	
Bp. Lőrinc	ny	⌇	24	14	13	10
Bp. Met. Int.	ny	⍒	26	16	13	9
Bp. Szab. hegy	.	⌓	22	14	11	9
Cegléd	.		26	12	11	
Dobogókő	.	⌓	20	13	–	
Godöllő	.		23	13	13	9
Királyrét	2	⌓	23	11	11	
Mónor	ny		26	12	11	
Nagykáta	ny	⌇	26	12	12	
Örkény	.	⌓	26	14	13	
Szentendre	.		26	15	15	

6.VIII.14. 07h -ig az utolsó 24 óra adatai

	csapadék (mm)		max. hőmérséklet	min. hőmérséklet	rad. min.	napos órák
Vác	.		25	14	9	
Vámosmikola	.	⌓	25	13	10	8
Baja	.		25	14	13	6
Bácsalmás	3		27	14	14	
Izsák	5		25	15	14	
Kalocsa	.		25	14	12	
Kecskemét	3	⍒=⌓	25	15	12	9
Kiskunf. háza	.		25	15	15	
Kiskunhalas	.		25	14	13	
Kunszentmiklós	ny		26	15	13	
Tiszakécske	–		–	–	–	
Balassagyarmat	1	⌇⌓	23	12	12	
Romhány	ny	⌇	24	–	–	
Salgótarján	30	⌇	25	12	11	
Eger	ny		23	12	8	6
Galyatető	1	⌇	18	17	9	
Gyöngyös	ny	⌓	24	13	12	
Kékestető	2	⌇⌓	16	10	8	5
Kompolt	1	⌇	23	14	12	7
Lőrinci	1	⌇⌓	25	14	12	
Poroszló	.	⌓	25	13	11	
Jászapáti	ny	⌇	24	14	13	
Jászberény	11	⌇	25	12	12	
Karcag	ny		25	12	11	
Szolnok	1	⌇=	27	13	11	10
Tiszaroff	1	⍒	24	13	11	
Túrkeve	2	⍒⌓	26	13	10	8
Kistelek	.		27	14	12	
Makó	.		26	15	14	
Szeged	.	⌓=	25	14	12	6
Szentes	20	⌇	26	14	12	
Borsodnádasd	.	⌓	23	9	7	
Füged	.	⌓	25	10	8	
Hidasnémeti	–		–	–	–	
Jósvafő	.	⌓	24	12	10	8
Lillafüred	.		23	10	9	
Miskolc	.	=	23	10	9	8
Putnok	ny	⌓	26	10	8	
Sárospatak	.		25	12	8	9
Szendrőlád	1	⍒⌓	24	10	–	
Tokaj	.		24	12	11	
Kisvárda	.		26	9	8	10
Mátészalka	.	⌓	26	10	8	
Nyíregyháza	.		25	11	9	10
Nyírlugos	–		–	–	–	
Pátyod	.	⌓	25	9	8	
Tiszabecs	.		25	10	8	
Vásárosnamény	–		–	–	–	
Záhony	.	⌓	25	10	8	
Berettyóújfalu	.	⌓	25	11	10	
Debrecen	.	⌓	25	12	10	8
Hajdúdorog	.		26	12	11	
Hortobágy	.		27	12	9	
Körösszakál	.	⌓	24	12	11	
Polgár	.	⌓	25	12	11	
Békéscsaba	1	⍒=	24	13	13	7
Mezőhegyes	ny	⌓	24	13	13	6
Orosháza	.		24	16	14	7
Szarvas	.	⌓	25	14	12	9
Szeghalom	.		26	16	15	

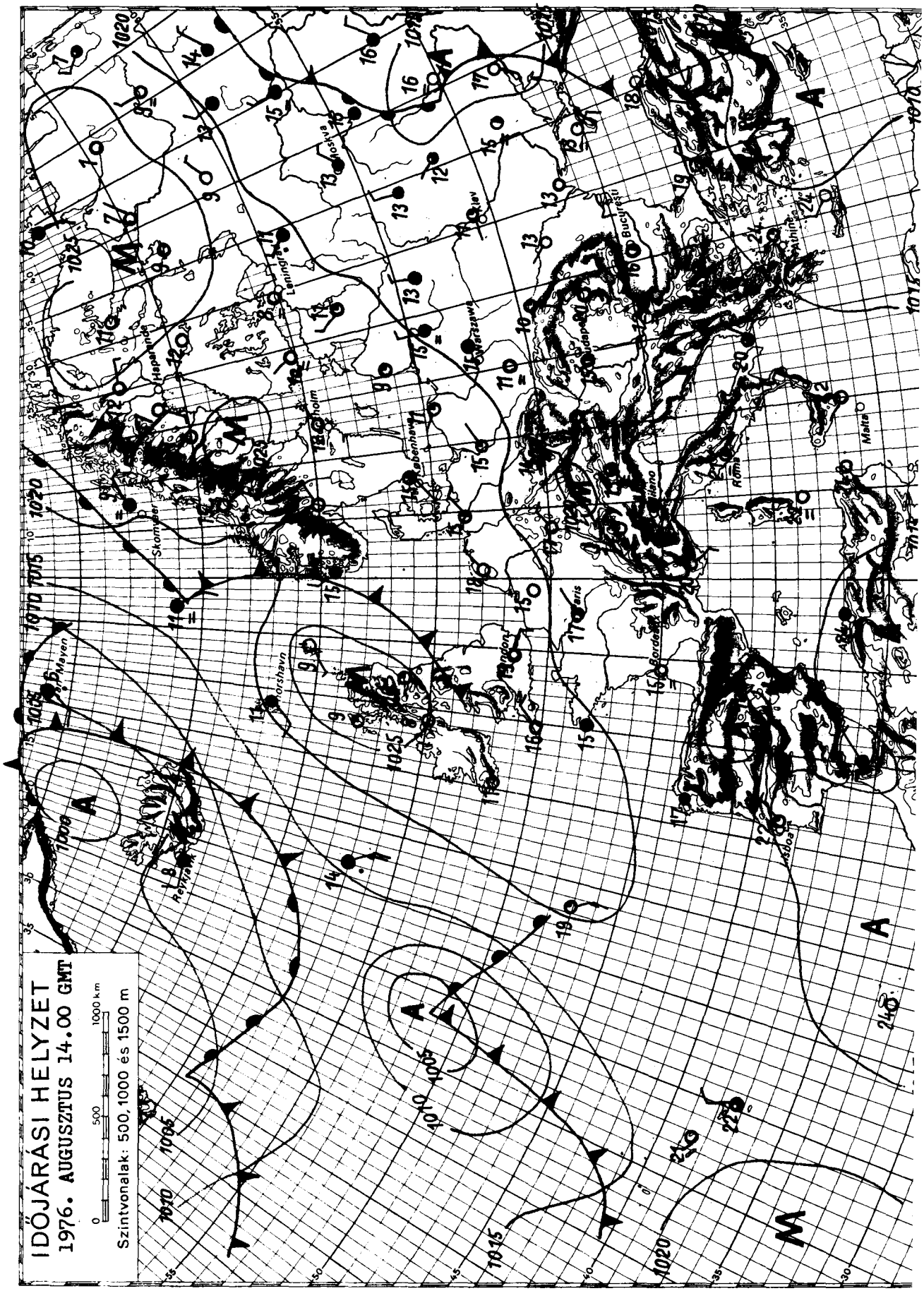

KIADJA: ORSZÁGOS METEOROLÓGIAI SZOLGÁLAT
Készíti: Központi Előrejelző Intézet Előrejelző Osztálya — T.: 273 - 078 — Megjelenik naponként
Évi előfizetési díja: 720,—Ft — Megrendelhető: 1024 Budapest, II., Kitaibel Pál u. 1. Telefon: 353-500,
Kiadásért felel: az OMSZ elnöke — Szerkesztésért felel: a KEI igazgatója

IDŐJÁRÁSI NAPIJELENTÉS

ЕЖЕДНЕВНЫЙ МЕТЕОРОЛОГИЧЕСКИЙ БЮЛЛЕТЕНЬ · DAILY WEATHER REPORT
BULLETIN QUOTIDIEN DE TEMPS · TÄGLICHER WETTERBERICHT

89. évfolyam 228. szám. + Budapest + 1976. augusztus 15. vasárnap

Az időjárási helyzet és a várható időjárás:

Kontinensünk időjárásában jóformán semmi sem változott az elmult 24 órában. Észak-Európa fölött továbbra is anticiklon található, amelynek területén általában száraz, napos az idő. Számottevő sebességü légmozgás Európa déli felén sincs, de a helyi tényezők hatására többfelé alakul ki zápor, zivatar. A Kárpát-medence időjárásában hétfő estig sem lesz lényeges változás, ujabb záporok, zivatarok keletkezése várható.

Hazánkban szombaton változóan felhős volt az ég; a déli óráktól többfelé alakult ki zápor, zivatar. A ma reggel 7 óráig lehullott eső mennyisége általában 10 mm alatt maradt, egy-egy erőteljesebb zivatargócban ettől nagyobb csapadékmennyiség is előfordult; igy Esztergomban 25, Galyatetőn pedig 29 mmnyi eső hullott le rövid idő alatt. A 4, 9 órás napsütés hatására kora délutánra 23, 27 fokig emelkedett a hőmérséklet. Éjszaka gyengén, vagy mérsékelten felhős volt az ég, hajnalra általában 9, 14 fokig csökkent a hőmérséklet. A kora reggeli órákra többfelé párás lett a levegő; kisebb körzetekben gyenge köd is kialakult. Vasárnap délelőtt az ország legnagyobb részén derült, csendes idő volt, csupán a Tiszántulról jelentettek gyenge záporokat. A hőmérséklet 11 órára az esős helyeken csak 16, 18, máshol 20, 24 fokig emelkedett.

Ma 12 órakor Budapesten a hőmérséklet 22 fok, a tengerszintre átszámitott légnyomás 763 mm, gyengén süllyed.

A Balaton vizének hőmérséklete 11 órakor Siófoknál 22 fok volt.

Várható időjárás hétfő estig:

Főként nappali felhőképződés, szórványosan ujabb záporokkal, zivatarokkal.
Mérsékelt, a zivatarok idején átmenetileg megerősödő, változó irányu szél.
Hajnalban többfelé párásság, helyenként gyenge köd.

Várható legalacsonyabb éjszakai hőmérséklet: 10, 15,
legmagasabb nappali hőmérséklet hétfőn: 22, 27 fok között.

Rábai Attila s.k.

A hőmérséklet napi középértéke és eltérése a 100 évi átlagtól /Budapesten/:

1976. VIII. 14.: 20,0 C° -1,0 C°

1871 óta ezen a napon Budapesten előfordult

legmagasabb hőmérséklet: 37,2 C° /1952/,
legalacsonyabb hőmérséklet: 10,0 C° /1965/.

76.449.

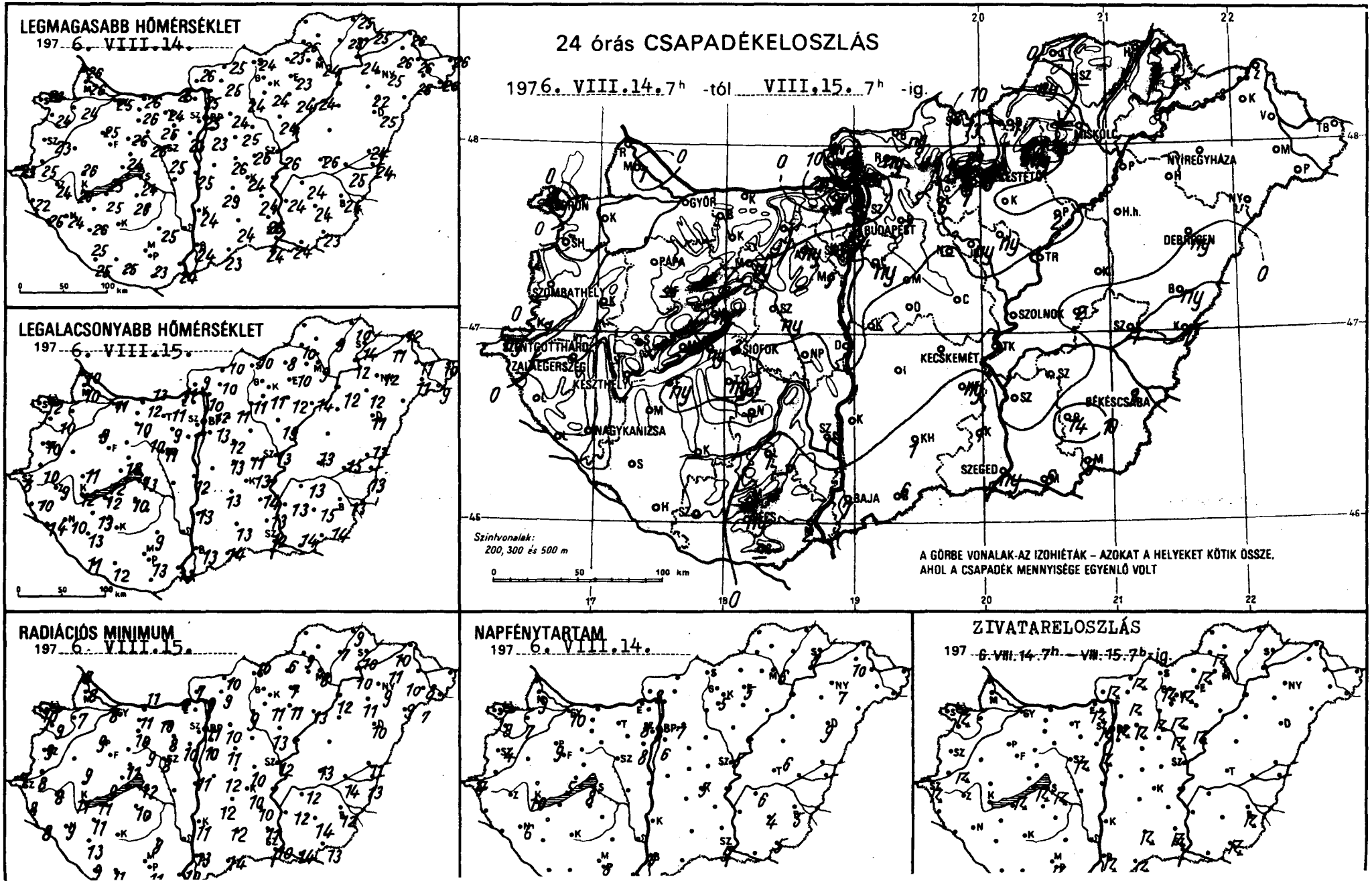
LEGMAGASABB HŐMÉRSÉKLET
197 6. VIII.14.
LEGALACSONYABB HŐMÉRSÉKLET
197 6. VIII.15.
24 órás CSAPADÉKELOSZLÁS
197 6. VIII.14. 7h -tól VIII.15. 7h -ig.
Szintvonalak:
200, 300 és 500 m
A GÖRBE VONALAK AZ IZOHIÉTÁK – AZOKAT A HELYEKET KÖTIK ÖSSZE,
AHOL A CSAPADÉK MENNYISÉGE EGYENLŐ VOLT
RADIÁCIÓS MINIMUM
197 6. VIII.15.
NAPFÉNYTARTAM
197 6. VIII.14.
ZIVATARELOSZLÁS
197 6. VIII.14. 7h – VIII.15. 7h -ig.

	1976. VIII. 15. 07 h -ig az utolsó 24 óra adatai					
	csapadék (mm)		max. hőmérséklet	min. hőmérséklet	rad. min.	napos órák
Győr	•	⌓	25	11	8	10
Kapuvár	•	⌓	24	–	7	7
Mosonmagyaróvár	1	⍒	26	10	8	9
Rajka	•		26	10	8	
Sopron	ny	⍓⌓	23	12	10	7
Sopronhorpács	•	⌓	24	10	9	8
Káld	–		–	–	–	
Körmend	1	⍓	25	10	8	
Szentgotthárd	ny	⍓	23	8	7	4
Szombathely	•	⌓	23	10	9	4
Lenti	•		22	10	8	
Letenye	•		26	14	8	
Nagykanizsa	•		24	10	9	6
Zalaegerszeg	•	⌓	24	9	8	
Farkasgyepű	–		–	–	–	
Keszthely	•		26	12	11	10
Mencshely	ny	⍓⌓	23	12	9	5
Pápa	•		25	9	9	9
Sümeg	•		26	11	9	
Tihany	ny	⍓⌓	25	13	9	
Veszprém	ny	⍒	24	12	11	
Zirc	•	⌓	23	9	6	
Fonyód	ny	⌓	25	12	11	
Homokszt. györgy	•	⌓	25	11	9	
Kaposvár	–		–	–	–	
Marcali	•		26	13	11	
Siófok	3	⍓	24	13	12	8
Somogyszob	•	⌓	25	13	13	
Tab	ny		26	10	10	
Bábolna	•		26	12	11	
Esztergom	25	⍓	25	11	6	
Kisbér	•	⌓	26	10	10	
Komárom	•		26	13	11	
Tatabánya	•		24	11	10	
Alcsútdoboz	ny	⍒⌓	26	9	8	
Dunaújváros	1		25	12	11	
Martonvásár	5	⍓	23	11	10	8
Mór	ny	⌓	26	10	9	
Nagyhörcsökp.	–		–	–	–	
Szabadbattyán	ny	⍓⌓	25	11	8	
Iregszemcse	–		–	–	–	–
Lengyel	1		25	9	8	
Nagykónyi	–		–	–	–	
Szekszárd	–		–	–	–	
Simontornya	3		24	13	9	
Mohács	2	⍓⌓	24	13	10	
Pécs	ny	⍓⌓	23	13	11	6
Siklós	–		–	–	–	
Szigetvár	•		25	12	11	
Bp. Lőrinc	ny	⍒	23	13	10	6
Bp. Met. Int.	4	⍓	25	12	11	8
Bp. Szab. hegy	5	⍓	21	11	9	8
Cegléd	•		26	11	10	
Dobogókő	–		–	–	–	
Gödöllő	1	⍓	24	11	10	7
Királyrét	–		–	–	–	
Monor	•		25	12	11	
Nagykáta	–		–	–	–	
Örkény	•	⌓	26	13	12	
Szentendre	–		–	–	–	

	1976. VIII. 15. 07 h -ig az utolsó 24 óra adatai					
	csapadék (mm)		max. hőmérséklet	min. hőmérséklet	rad. min.	napos órák
Vác	•	⌓	25	10	9	
Vámosmikola	1	⍓⌓	26	9	7	8
Baja	7	⍓⌓	24	13	13	5
Bácsalmás	6	⍓	23	14	14	
Izsák	•		29	13	12	
Kalocsa	•		24	13	11	
Kecskemét	•	⌓	24	13	10	5
Kiskunf. háza	ny	⍒	24	14	10	
Kiskunhalas	1	⍓	24	13	12	
Kunszentmiklós	–		–	–	–	
Tiszakécske	–		–	–	–	
Balassagyarmat	ny	⍓⌓	25	10	10	
Romhány	ny	⍓	25	10	9	
Salgótarján	13	⍒	24	10	10	
Eger	ny		23	10	7	5
Galyatető	29	⍓	21	10	6	
Gyöngyös	1	⍓⌓	24	11	11	
Kékestető	9	⍓	17	10	7	5
Kompolt	•		24	12	11	
Lőrinci	6	⍓	24	11	9	
Poroszló	2		24	14	13	
Jászapáti	ny	⍓	24	13	13	
Jászberény	ny	⍓⌓	24	11	10	
Karcag	–		–	–	–	
Szolnok	•		26	13	12	5
Tiszaroff	–		–	–	–	
Túrkeve	2	⌓	26	13	13	6
Kistelek	1	⍓	26	13	11	
Makó	6		24	14	14	
Szeged	ny	⍒⌓	24	12	10	5
Szentes	•		24	13	12	
Borsodnádasd	1	⍓	23	8	6	
Füged	•		25	9	7	
Hidasnémeti	•		25	10	9	
Jósvafő	–		–	–	–	
Lillafüred	–		–	–	–	
Miskolc	•	⌓	24	9	8	6
Putnok	ny	⍓	26	10	9	
Sárospatak	•		25	14	10	7
Szendrőlád	–		–	–	–	
Tokaj	•		24	12	10	
Kisvárda	•		26	11	11	10
Mátészalka	•	⌓	26	11	9	
Nyíregyháza	•	⌓	25	12	9	7
Nyírlugos	–		–	–	–	
Pátyod	•	⌓	26	9	7	
Tiszabecs	•		26	10	8	
Vásárosnamény	•		26	11	10	
Záhony	•		26	12	10	
Berettyóújfalu	ny		24	13	11	
Debrecen	ny		25	11	10	9
Hajdúdorog	•		22	12	11	
Hortobágy	–		–	–	–	
Körösszakál	1	⍒⌓	24	13	13	
Polgár	•		26	12	12	
Békéscsaba	3	⍓⌓	24	13	12	5
Mezőhegyes	8	⍓⌓	23	14	13	5
Orosháza	14	⍒⌓	24	15	14	4
Szarvas	•		24	13	12	6
Szeghalom	1		25	15	14	

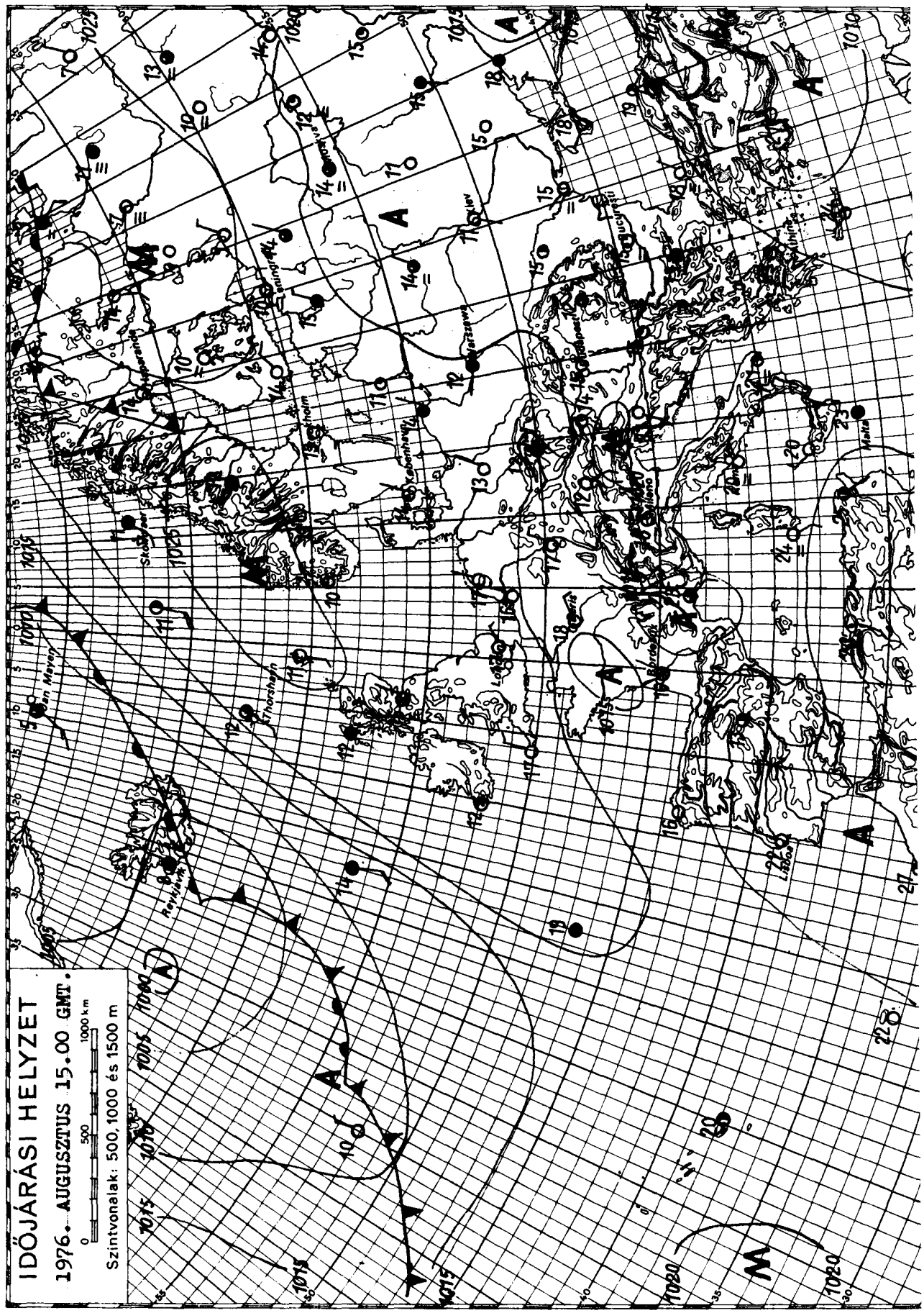

KIADJA: ORSZÁGOS METEOROLÓGIAI SZOLGÁLAT

Készíti: Központi Előrejelző Intézet Előrejelző Osztálya — T.: 273 - 018 — Megjelenik naponként

Évi előfizetési díja: 720,—Ft — Megrendelhető: 1024 Budapest, II., Kitaibel Pál u. 1. Telefon: 353-500,

Kiadásért felel: az OMSZ elnöke — Szerkesztésért felel: a KEI igazgatója

IDŐJÁRÁSI NAPIJELENTÉS

ЕЖЕДНЕВНЫЙ МЕТЕОРОЛОГИЧЕСКИЙ БЮЛЛЕТЕНЬ • DAILY WEATHER REPORT
BULLETIN QUOTIDIEN DE TEMPS • TÄGLICHER WETTERBERICHT

~~89. évfolyam 229. szám.~~ ~~• Budapest •~~ 1976. augusztus 16. hétfő

Az időjárási helyzet és a várható időjárás:

A Brit-szigetek, a Skandináv-félsziget és tovább a Szovjetunió európai területének északi része felett több ezer km hosszu átlagosan 1500-2000 km széles, leszálló légmozgásu zóna alakult ki. A felsorolt vidékeken napos, száraz időjárás uralkodik. Ettől északnyugatra vonulnak a hüvös, óceáni légtömegek, és vonulásuk során kontinensünk szárazföldi területeit egyáltalán nem érintik. A leszálló légmozgásu zónától délkeletre, csaknem Európa teljes egészén, a talajközelben nincs erőteljes légáramlás. A megfelelő nedvességtartalom és hőmérsékleti viszonyok együttesen azt eredményezik, hogy Nyugat- Közép- és Kelet-Európában a déli óráktól kezdve sokfelé keletkeznek nyári záporok, zivatarok néhol jelentős mennyiségü eső vagy jégeső kiséretében. A leirt időjárási helyzetképben a következő 36 óra folyamán nem lesz változás, ezért a Kárpát-medencében is folytatódik az évszaknak megfelelő hőmérsékletü és jellegü idő.

Hazánkban vasárnap nappali felhőképződés volt. A déli óráktól kezdve - elsősorban az ország északkeleti felében - sokfelé keletkezett zápor, zivatar. A lehullott csapadék mennyisége általában 10 mm alatt maradt, de Kecskemétről 12, Karcagról 14, Galyatetőről 31 mm-t jelentettek. A legmagasabb nappali hőmérséklet 23, 28 fok között alakult. Hétfő hajnalra 8, 15 fokig csökkent a hőmérséklet. Délelőtt változóan felhős idő volt. Délnyugaton egy-két helyen kisebb eső hullott. A hőmérséklet 11 órakor 18, 25 fok között volt.

Ma 12 órakor Budapesten a hőmérséklet 23 fok, a tengerszintre átszámitott légnyomás 762 mm, gyengén süllyed.

A Balaton vizének hőmérséklete Siófoknál 11 órakor 22 fok volt.

Várható időjárás kedd estig:

Változóan felhős idő, szórványos helyi záporokkal, zivatarokkal.
Gyenge, csak zivatarok idejére megélénkülő szél.
Hajnalban erősen párás levegő, néhány helyen átmenetileg köd.
Várható legalacsonyabb éjszakai hőmérséklet: 10, 15,
legmagasabb nappali hőmérséklet kedden: 23, 28 fok között.

Bóna Márta s.k.

TÁVOLABBI KILÁTÁSOK PÉNTEK REGGELIG:

Időnként megnövekvő felhőzet, szórványosan záporok, zivatarok.
Legalacsonyabb hajnali hőmérséklet 11, 16 fok között.
Legmagasabb nappali hőmérséklet 24, 28 fok között.
Jelentős mennyiségü /legalább 5 mm/ csapadék az ország területének 60 százalékán várható.

KÖZÉPTÁVU ELŐREJELZŐ OSZTÁLY

A hőmérséklet napi középértéke és eltérése a 100 évi átlagtól /Budapesten/:

1976. VIII. 15.:	19,1 C°	-1,8 C°

1871 óta ezen a napon Budapesten előfordult

legmagasabb hőmérséklet:	38,5 C° /1952/,
legalacsonyabb hőmérséklet:	10,7 C° /1933/.

76.450.

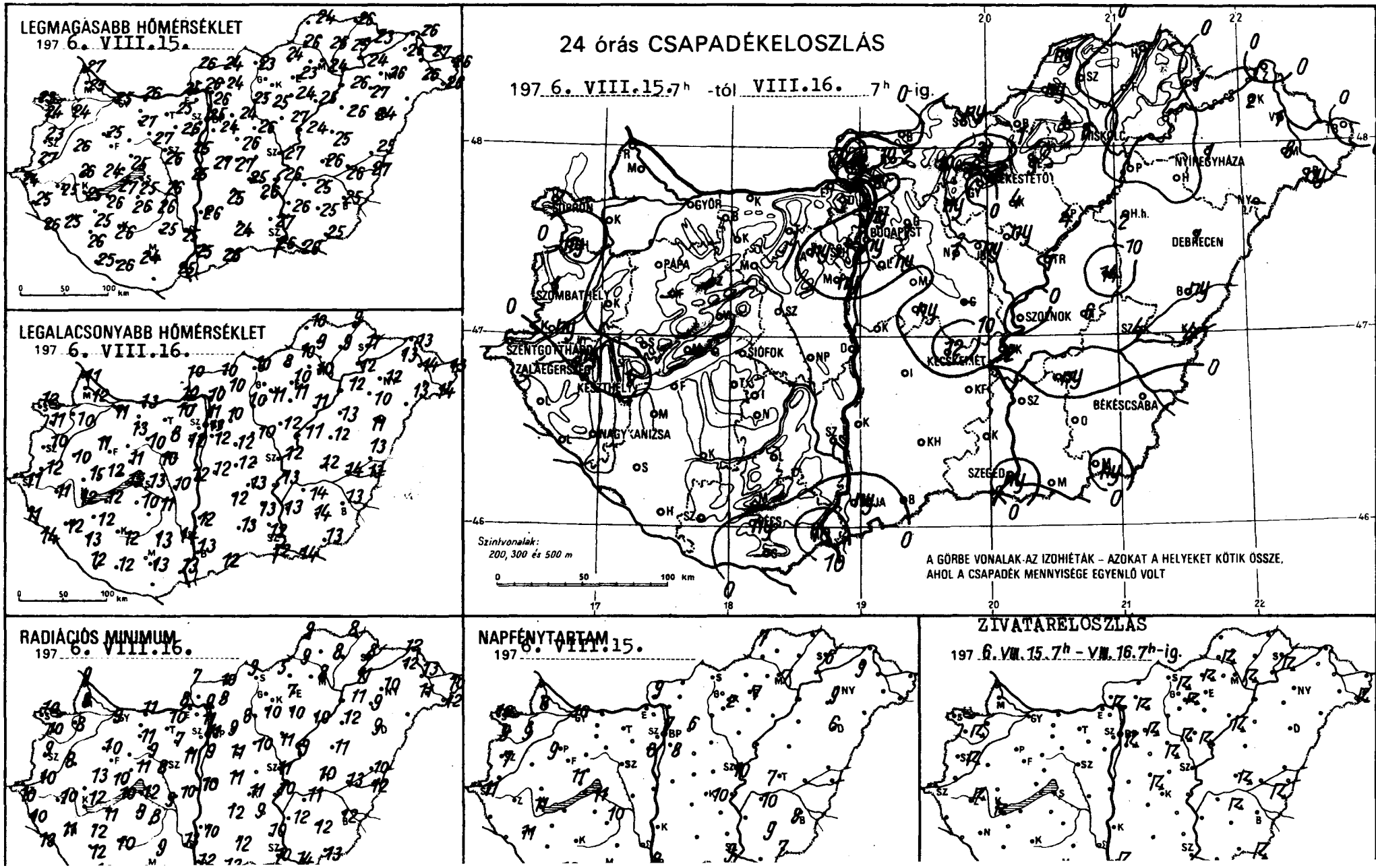
LEGMAGASABB HŐMÉRSÉKLET
197 6. VIII.15.
LEGALACSONYABB HŐMÉRSÉKLET
197 6. VIII.16.
24 órás CSAPADÉKELOSZLÁS
197 6. VIII.15. 7h -tól VIII.16. 7h -ig.
Szintvonalak:
200, 300 és 500 m
A GÖRBE VONALAK AZ IZOHIÉTÁK – AZOKAT A HELYEKET KÖTIK ÖSSZE, AHOL A CSAPADÉK MENNYISÉGE EGYENLŐ VOLT
RADIÁCIÓS MINIMUM
197 6. VIII.16.
NAPFÉNYTARTAM
197 6. VIII.15.
ZIVATARELOSZLÁS
197 6. VIII.15. 7h - VIII.16. 7h-ig.

	1976. VIII. 16. 07 h -ig az utolsó 24 óra adatai					
	csapadék (mm)		max. hőmérséklet	min. hőmérséklet	rad. min.	napos órák
yör	·	≈	25	11	9	10
apuvár	·	≈	24	10	8	9
osonmagyaróvár	·		25	12	8	8
ajka	·		27	11	9	
pron	·	≈	23	12	10	10
pronhorpács	ny	≈	24	11	10	9
áld	·	≈	26	10	8	
rmend	ny		27	12	10	
entgotthárd	·	=	24	11	10	11
ombathely	1	≈	23	10	9	7
nti	·		25	11	10	
tenye	·		26	14	13	
gykanizsa	·	=	25	12	11	11
laegerszeg	ny	≈	25	11	10	
rkasgyepű	–		–	–	–	
eszthely	1	≈	25	12	12	11
encshely	·	≈	24	12	10	11
pa	·	=	25	11	10	9
meg	·		26	15	13	
hany	·	≈	27	15	10	
szprém	·		25	11	11	
rc	·	–	23	8	6	
nyód	·		26	12	11	
omokszt. györgy	·	=	25	12	10	10
posvár	·	≈	26	12	10	
arcali	·		25	12	12	
bfok	·	=	25	13	12	11
mogyszob	·		26	13	12	
b	·		26	10	9	
bolna	·		26	12	11	
ztergom	·		25	12	8	
sbér	·	≈	27	13	11	
márom	·	≈	26	13	11	
tabánya	·		25	10	10	
csútdoboz	ny	≈	26	8	7	
naújváros	·	≈	25	12	10	
artonvásár	ny	≈	25	12	11	8
ör	·		27	10	9	
gyhörcsökp.	·	≈	26	10	9	
abadbattyán	·	≈	26	10	8	
gszemcse	·	≈	26	11	8	10
ngyel	·	≈	25	13	9	
gykónyi	·		26	11	8	
ekszárd	·		25	14	13	
apadtető	·		22	10	10	
hacs	10	≈	25	13	11	
s	ny	≈	24	13	12	8
os	–		–	–	–	
ettvár	·		26	12	11	
Lőrinc	ny	≈	24	12	9	8
Met. Int.	ny	≈	25	13	11	7
Szab. hegy	–		–	–	–	
ged	–		–	–	–	
bogókő	·	≈	20	12	10	
dőllő	1	≈	24	10	9	6
lyrét	12	≈	25	8	8	
nor	·		26	12	11	
gyháta	1	≈	26	10	10	
kony	ny	≈	27	12	11	
stendre	ny		26	11	11	

	1976. VIII. 16. 07 h -ig az utolsó 24 óra adatai					
	csapadék (mm)		max. hőmérséklet	min. hőmérséklet	rad. min.	napos órák
Vác	·	≈	26	10	9	
Vámosmikola	·	≈	26	10	7	9
Baja	ny	≈	25	13	12	8
Bácsalmás	·		26	12	12	
Izsák	·		25	12	12	
Kalocsa	·		26	12	10	
Kecskemét	12	≈	25	13	11	10
Kiskunf. háza	·		26	13	9	
Kiskunhalas	·		24	13	12	
Kunszentmiklós	·		27	12	10	
Tiszakécske	2		26	13	10	
Balassagyarmat	·	≈	24	10	10	
Romhány	2	=	24	10	8	
Salgótarján	ny	=	23	10	9	
Eger	3	▲	23	10	7	7
Galyatető	31	▲	20	10	5	
Gyöngyös	·	≈	25	11	10	
Kékestető	8	≈	15	11	8	2
Kompolt	4	≈	24	11	10	10
Lőrinci	ny	≈	25	10	8	
Poroszló	4		25	11	10	
Jászapáti	ny		27	12	11	
Jászberény	ny		25	11	10	
Karcag	14		25	12	11	
Szolnok	·		27	12	11	10
Tiszaroff	1		24	11	9	
Túrkeve	6	≈	26	12	10	7
Kistelek	·		27	12	10	
Makó	·		26	14	14	
Szeged	ny	≈	26	12	10	9
Szentes	·		26	13	12	
Borsodnádasd	1	≈	24	8	5	
Fügöd	·	≈	25	9	8	
Hidasnémeti	·		26	9	8	
Jósvafő	ny	≈	24	10	9	7
Lillafüred	3		22	10	8	
Miskolc	6	=	24	10	8	7
Putnok	ny	≈	26	10	9	
Sárospatak	1		23	11	8	6
Szendrőlád	·	≈	26	9	–	
Tokaj	·		24	12	11	
Kisvárda	2		26	13	12	9
Mátészalka	8		26	13	11	
Nyíregyháza	1	=	26	12	10	9
Nyírlugos	–		–	–	–	
Pátyod	ny		26	14	12	
Tiszabecs	·		26	13	10	
Vásárosnamény	1		27	14	13	
Záhony	·		26	13	12	
Berettyóújfalu	ny	≈	25	13	10	
Debrecen	1	≈	24	11	9	6
Hajdúdorog	·		27	10	9	
Hortobágy	2		26	13	12	
Körösszakál	4		27	13	12	
Polgár	·		26	12	11	
Békéscsaba	·	≈	25	13	12	8
Mezőhegyes	ny	≈	25	13	13	7
Orosháza	·	≈	25	14	12	9
Szarvas	ny	≈	25	14	11	10
Szeghalom	4		26	14	13	

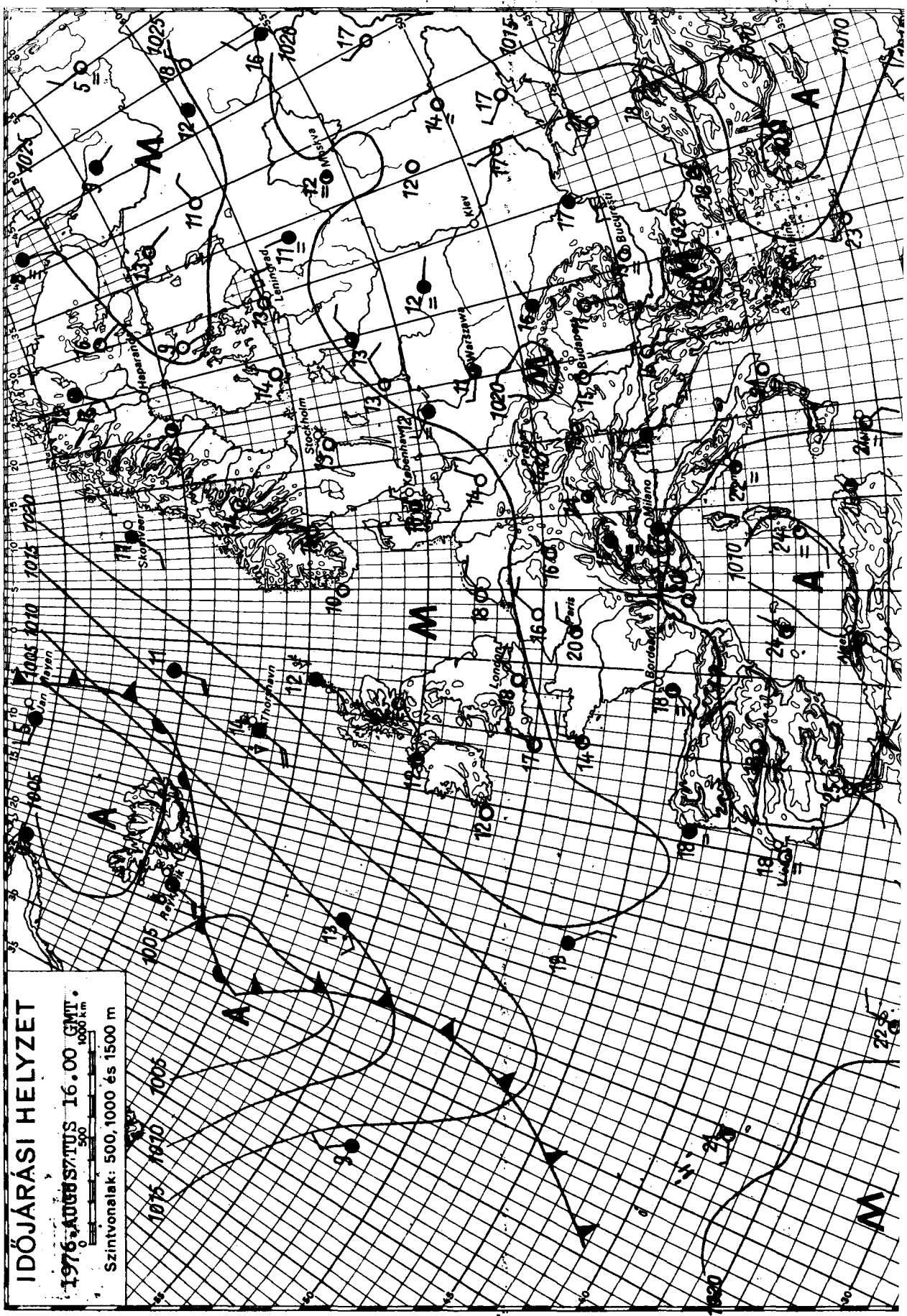

KIADJA: ORSZÁGOS METEOROLÓGIAI SZOLGÁLAT

Készíti: Központi Előrejelző Intézet Előrejelző Osztálya — T.: 273 - 018 — Megjelenik naponké

Évi előfizetési díja: 720,—Ft — Megrendelhető: 1024 Budapest, II., Kitaibel Pál u. 1. Telefon: 353-500,

Kiadásért felel: az OMSZ elnöke — Szerkesztésért felel: a KEI igazgatója

IDŐJÁRÁSI NAPIJELENTÉS

ЕЖЕДНЕВНЫЙ МЕТЕОРОЛОГИЧЕСКИЙ БЮЛЛЕТЕНЬ • DAILY WEATHER REPORT
BULLETIN QUOTIDIEN DE TEMPS • TÄGLICHER WETTERBERICHT

89. évfolyam 230. szám. • Budapest • 1976. augusztus 17. kedd

Az időjárási helyzet és a várható időjárás:

Kedd hajnalra is csak igen keveset változott szárazföldünk időjárási képe. Még mindig a Brit-szigetek, a Skandináv-félsziget, és a Szovjetunió európai területének északi része felett huzódik az a magas nyomásu zóna, amelynek hatására az emlitett területeken derült, száraz az idő. Az Atlanti-óceán felett örvénylő mérsékelt égövi ciklonok pályája ugyan valamivel közelebb került a szárazföldhöz, de hatásuk egyelőre még nem számottevő. Európa legnagyobb részén a határozott, irányitó légmozgás hiányában továbbra is a helyi tényezők uralkodnak. Ezért sokfelé párás a levegő hajnalban, sőt köd is kialakul több helyen. A Földközi-tenger térsége feletti sekély alacsony nyomásu terület északkeleti irányban mozdult el, igy hatása a Kárpát-medencében is érezhető. Az itt uralkodó összeáramlás és a felettünk lévő nedves levegő hatására már az éjszakai órák óta sokfelé esik az eső, és párás a levegő. A következő időszakban is ez a viszonylag alacsony nyomásu képződmény lesz időjárásunk meghatározója.

Hazánkban hétfőn a délnyugati országrészben borult, másutt változóan felhős idő volt. Eső, záporeső is eleinte csak délnyugaton esett, délutánra az esőzóna keletre is átterjedt. A hőmérséklet a tartósan csapadékos helyeken csak 19, 23, másutt 23, 28 fokra emelkedett. Éjszaka borult volt az ég, többfelé esett az eső, hajnalra a levegő 13, 17 fokra hült. Az északi és középső országrész egyes körzeteit kivéve délelőtt is sokfelé esett az eső, egy-két helyen záporeső. Szinte az egész országban borult volt az ég, igy a hőmérséklet 11 órára csak 16, 22 fokig emelkedett.

Ma 12 órakor Budapesten a hőmérséklet 21 fok, a tengerszintre átszámitott légnyomás 760 mm, változatlan.

A Balaton vizének hőmérséklete 11 órakor Siófoknál 21 fok volt.

Várható időjárás szerda estig:

Időnként felszakadozó felhőzet, kevesebb helyen esővel, zivatarral.
Mérsékelt, időnként megélénkülő északi, északkeleti szél.
Várható legalacsonyabb éjszakai hőmérséklet: 12, 17 fok között,
legmagasabb nappali hőmérséklet szerdán: a tartósan felhős helyeken 20, másutt 25 fok körül.

Bártfai Erzsébet s.k.

A hőmérséklet napi középértéke és eltérése a 100 évi átlagtól /Budapesten/:

1976. VIII. 16.:	19,4 C°	-1,1 C°

1871 óta ezen a napon Budapesten előfordult

legmagasabb hőmérséklet: 35,5 C° /1952/,
legalacsonyabb hőmérséklet: 8,3 C° /1910/.

76.451.

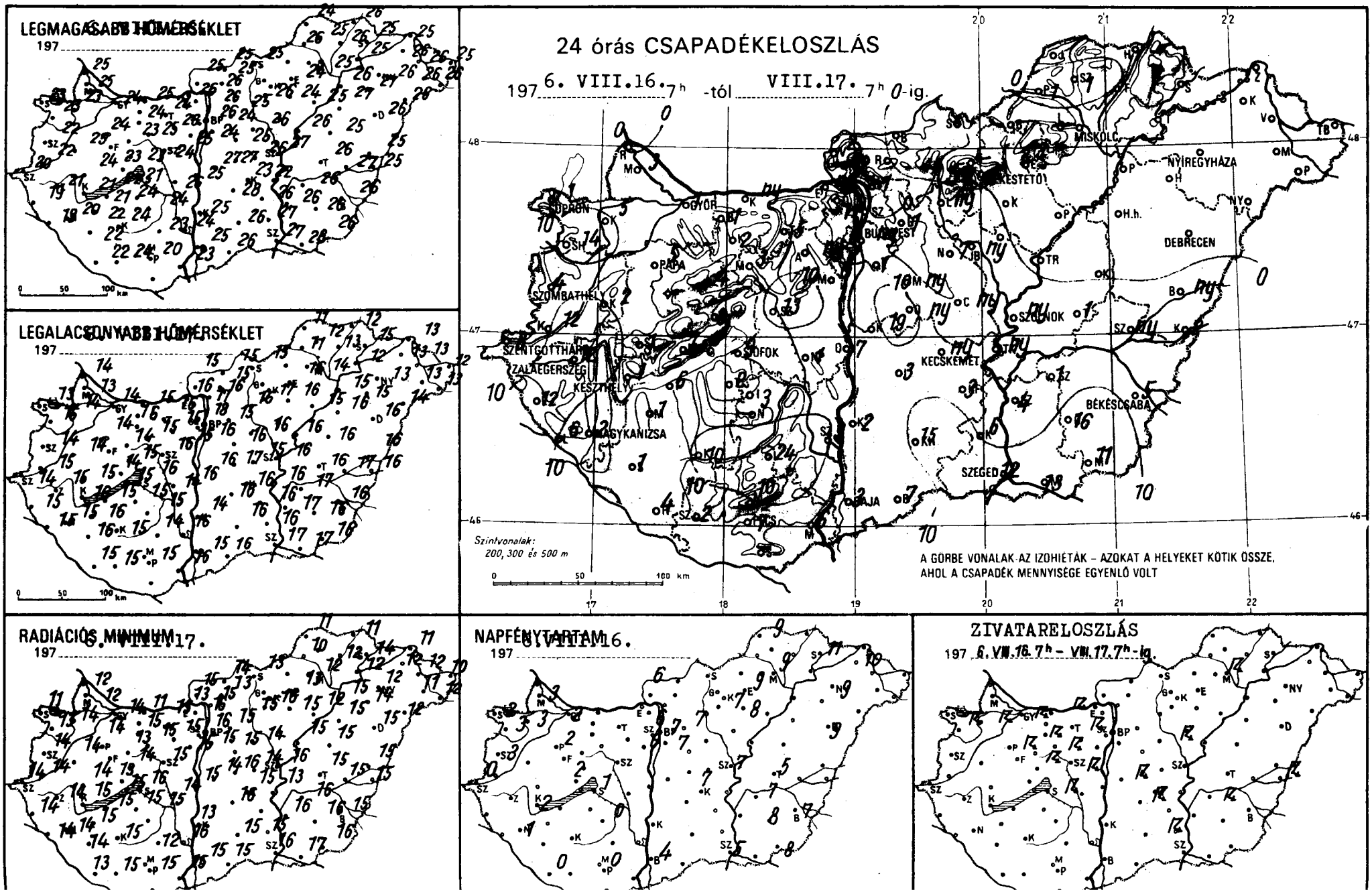
LEGMAGASABB HŐMÉRSÉKLET
197
LEGALACSONYABB HŐMÉRSÉKLET
197
24 órás CSAPADÉKELOSZLÁS
197 6. VIII.16. 7h -tól VIII.17. 7h 0-ig.
Szintvonalak:
200, 300 és 500 m
A GÖRBE VONALAK AZ IZOHIÉTÁK – AZOKAT A HELYEKET KÖTIK ÖSSZE, AHOL A CSAPADÉK MENNYISÉGE EGYENLŐ VOLT
RADIÁCIÓS MINIMUM
197 6. VIII.17.
NAPFÉNYTARTAM
197 6. VIII.16.
ZIVATARELOSZLÁS
197 6. VIII.16. 7h – VIII.17. 7h-ig.

Az időjárási esemény Budapest-i jellemzői - *Characteristics of the phenomenon over Budapest*						
Időpont - *point of time*	Hőmérsékletváltozás (fok/idő) *Temperature-shift (degree/period)*	Légnedvességváltozás (%/idő) *Humidity-shift (%/period)*	Szélirányváltozás *Wind-direction shift*	Maximális széllökés (m/sec) és időpontja *Maximum gust (m/sec) and its time*	Csapadék mennyisége (mm) és alakja *Amount and form of precipitation*	Megjegyzés - *Remarks*
5.19	-7/10 p	+30/30 p	W - NE	NE 12,0 19^{40}	0,2 R	
9.17	-8/10 p	+40/30 p	-	WNW 21,9 17^{h}	1,2 V̇R	
10.00	-	-	SW - NW	-	1,4 V̇R	
					0,6 V̇	
					ny V̇	
					0,6 R	
□					ny R	□ budapesti átvonulás elmosódott
					12,6 V̇R	
□						□ budapesti átvonulás elmosódott

Arctic maritime (Am): Arctic continental (Ac): Polar maritime (Mm): Polar continental (Mc): Tropical maritime (Tm): Tropical continental (Tc): Local air mass (H).

Dátum - *Date*	Az időjárási jelenség leirása *Description of the weather phenomenon*	Az időjárási esemény előidézője *Carrier of the phenomenon*	Érkező légtömeg *Arriving air-mass*
5.	záporok, zivatarok, helyenként jégeső	hideg front: belépés 15^h NE, kilépés 23^h SW	Am
9.	sokfelé zápor, zivatar	instabilitási vonal: belépés 11^h NW, kilépés 18^h SE	/Mm/
9.	elszórtan zápor, zivatar	hideg front: belépés 17^h NW, kilépés 10. 02 SE	Mm
13.	többfelé átfutó eső, gyenge zivatar	összeáramlási zóna a Kárpát-medence felett	
15.	a Duna-Tisza közén és az északi-hegyvidéken többfelé zápor, zivatar	összeáramlási zóna a Kárpát-medence felett	
20.	a Dunántúl nyugati felében zápor, zivatar, egy-két helyen felhőszakadás	összeáramlási zóna a Dunántúl nyugati része felett	
21.	főleg a Dunántúlon heves zápor, zivatar, néhány helyen felhőszakadás	erős konvektiv aktivitás a Kárpát-medence felett	
22.	sokfelé zápor, zivatar	hideg front: belépés 03^h NW, kilépés 14^h SE	Mm
23-27.	országos eső, sokfelé zivatar, néhány helyen felhőszakadás	ciklon-tevékenység a Kárpát-medence felett	
29.	sokfelé zápor, zivatar, helyenként jégeső, felhőszakadás	hideg front: belépés 01^h NNW, kilépés: 08^h S	Am

Arktikus szárazföldi és tengeri /Ac és Am/: mérsékeltövi szárazföldi és tengeri /Mc és Mm/: szubtrópusi szárazföldi és tengeri /Tc és Tm/: helyi vagy lokális /H/.

ORSZÁGOS METEOROLÓGIAI SZOLGÁLAT

KÖZPONTI ELŐREJELZŐ INTÉZETE

IDŐJÁRÁSI ESEMÉNYEK NAPTÁRA

CALENDAR OF WEATHER PHENOMENA

1976 julius

Az Időjárási Napijelentés havi melléklete

	1976. VIII. 17.h -ig az utolsó 24 óra adatai							1976. VIII. 17.h -ig az utolsó 24 óra adatai						
	csapadék (mm)		max. hőmérséklet	min. hőmérséklet	rad. min.	napos órák		csapadék (mm)		max. hőmérséklet	min. hőmérséklet	rad. min.	napos órák
Győr	1	⚿ =	24	14	14	2	Vác	1	⌒	26	16	15	
Kaposvár	5	⚿	23	14	14	3	Vámosmikola	2		25	15	15	6
Mosonmagyaróvár	3	⛈	25	13	12	3	Baja	3		25	15	15	4
Rajka	.		25	14	12		Bácsalmás	7		26	16	15	
Sopron	1	⛈ = ⌒	23	13	11	2	Izsák	3	⚿	28	16	16	
Sopronhorpács	14	⚿	23	15	13	3	Kalocsa	2		25	14	13	
Kald	2		25	14	14		Kecskemét	ny	=	23	16	15	7
Körmend	12		22	15	14		Kiskunf. háza	3		26	16	-	
Szentgotthárd	8		20	14	14	0	Kiskunhalas	15	⚿	26	16	15	
Szombathely	4		22	14	14	3	Kunszentmiklós	19	⚿	27	16	14	
Lenti	12		19	15	14		Tiszakécske	ny		22	16	13	
Letenye	6		19	15	14		Balassagyarmat	.	⌒	25	15	14	
Nagykanizsa	2		20	15	14	1	Rombány	.		25	15	13	
Zalaegerszeg	12		21	15	14		Salgótarján	.		25	15	13	
Farkasgyepű	-		-	-	-		Eger	.		24	16	13	9
Keszthely	1		21	16	15	2	Galyatető	-		-	-	-	
Mencshely	7		23	14	13	2	Gyöngyös	.		26	17	16	
Pápa	5	⚿	24	14	14	2	Kékestető	.	⌒	17	12	11	7
Sümeg	1		24	15	14		Kompolt	.		24	16	15	8
Tihany	6	⚿	22	15	15		Lőrinci	ny	⛈	25	16	15	
Veszprém	8		23	15	14		Poroszló	.		25	15	12	
Zirc	4	⚿	23	14	13		Jászapáti	.		28	17	16	
Fenyőd	6		21	15	15		Jászberény	ny	⚿	25	17	17	.
Homokszt. györgy	4	⛈ =	22	15	13	0	Karcag	.		25	16	15	.
Kaposvár	10		24	15	15		Szolnok	ny	⛈	27	16	16	7
Marcali	1		22	16	15		Tiszaroff	.		25	16	15	
Siófok	9	⚿	21	16	16	1	Túrkeve	1	⛈ ⌒	25	16	15	5
Somogyszob	1	⌒	22	16	14		Kistelek	6		27	16	15	
Tab	2		24	15	15		Makó	13		26	17	17	
Babolna	1		25	15	14		Szeged	12		27	17	16	5
Esztergom	ny		26	16	13		Szentes	4	⛈	26	17	16	
Kisber	2	⚿ =	24	16	15		Borsodnádasd	-		-	-	-	
Komárom	ny	⚿	25	15	11		Függő d	.		26	13	12	
Tatabánya	5	⚿	24	16	15		Hidasnémeti	.		26	12	11	
Acsutdoboz	ny	⛈	26	15	15		Jósvafő	.		24	11	11	9
Dunaújváros	7		25	16	15		Lillafüred	-		-	-	-	
Martonvásár	6		25	15	15	6	Miskolc	.	=	25	14	12	9
Mór	3	⚿	25	15	15		Putnok	1	⚿	26	11	10	
Nagyhörcsökp.	5		26	14	14		Sárospatak	.		25	15	11	11
Szabadbattyán	13	⚿	24	16	15		Szendrőlád	1	⛈ ⌒	25	12	-	
Tegszemcse	3		24	15	15	0	Tokaj	.		25	12	12	
Lengyel	24		23	14	12		Kisvárda	.		26	13	12	10
Nagykónyi	-		-	-	-		Mátészalka	.	⌒	26	13	11	
Szekszárd	9	⛈	24	16	16		Nyíregyháza	.		26	13	12	9
Mosonmagyaróvár Ipadtető	10	=	21	14	14		Nyírlugos	.		26	14	12	
Mohács	6		23	16	15		Pátyod	.	⌒	26	13	12	
Pécs	7	=	20	15	15	0	Tiszabecs	.		25	12	10	
Siklos	-		-	-	-		Vásárosnamény	.	⌒	26	13	12	
Szigetvár	2		24	15	15		Záhony	.		25	13	11	
Bp. Lőrinc	1	=	24	16	15	7	Berettyóújfalu	ny		25	16	15	
Bp. Met. Int.	ny	⛈	26	18	16	7	Debrecen	.		26	16	15	9
Bp. Szab. hegy	1		23	14	14	6	Hajdúdorog	.		27	15	14	
Cegléd	ny		26	15	14		Hortobágy	.		27	16	15	
Dobogókő	1	⛈	23	14	14		Körösszakál	2	⚿	28	16	15	
Gödöllő	1		24	15	15	7	Polgár	.		26	15	15	
Királyrét	2		24	14	14		Békéscsaba	5		26	16	15	7
Mónor	ny		25	16	15		Mezőhegyes	11		26	16	16	8
Nagykáta	7	⛈	26	16	14		Orosháza	16		26	16	16	8
Örkény	ny		27	17	16		Szarvas	1	⚿	26	17	16	7
Szentendre	.		26	17	16		Szeghalom	ny		27	17	15	

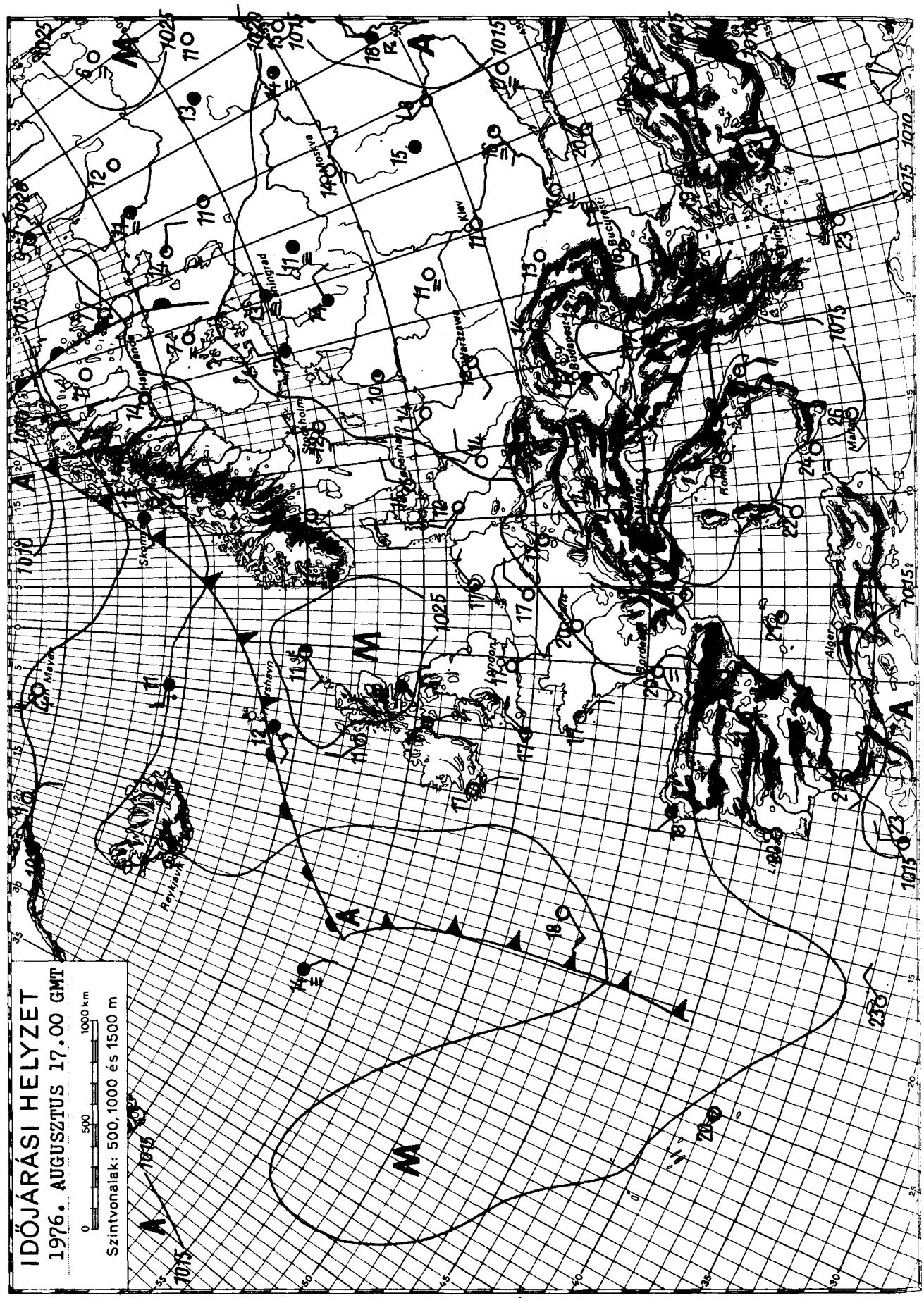

KIADJA: ORSZÁGOS METEOROLÓGIAI SZOLGÁLAT

Készíti: Központi Előrejelző Intézet Előrejelző Osztálya — T.: 273 - 078 — Megjelenik naponként —

Évi előfizetési díja: 720,—Ft — Megrendelhető: 1024 Budapest, II., Kitaibel Pál u. 1. Telefon: 353-500,

Kiadásért felel: az OMSZ elnöke — Szerkesztésért felel: a KEI igazgatója

IDŐJÁRÁSI NAPIJELENTÉS

ЕЖЕДНЕВНЫЙ МЕТЕОРОЛОГИЧЕСКИЙ БЮЛЛЕТЕНЬ • DAILY WEATHER REPORT
BULLETIN QUOTIDIEN DE TEMPS • TÄGLICHER WETTERBERICHT

9. évfolyam 231. szám. + Budapest + 1976. augusztus 18. szerda

Az időjárási helyzet és a várható időjárás:

Nyugat- és Délnyugat-Európa, valamint a Skandináv-félsziget időjárását hatalmas kiterjedésü anticiklon irányitja. Hatására ezeken a területeken kevés a felhő, száraz az idő. Csupán a reggeli órákban keletkezik helyenként köd. A legmagasabb nappali hőmérséklet általában 4, 8 fokkal meghaladja a legutóbbi évek átlagát. Változékony, az évszaknak megfelelőnél néhány fokkal hüvösebb idő az Alpok és a Kárpátok, valamint a Fekete-tenger vidékén található. A következő 36 órában a Kárpát-medencét a magasban, az ittlévőnél néhány fokkal hüvösebb levegő éri el, amely kedvező feltételeket teremt ujabb záporok, zivatarok kialakulásához.

Hazánkban kedden az Északnyugati megyékben, valamint az ország középső részén a délelőtti óráktól fokozatosan felszakadozott a felhőzet, máshol egész nap borult maradt az ég. A Dunántulon és a déli, délkeleti megyékben többfelé esett az eső, záporeső, néhány helyen zivatar is kialakult. A ma reggel 7 óráig lehullott csapadék mennyisége általában 10 mm alatt maradt, de délkeleten és egy-egy zivatargócban elérte a 10, 25 mm-t, sőt Körösszakálról 33 mm-t jelentettek. Kedden a legmagasabb nappali hőmérséklet a borult részeken csak 17, 22, máshol 23, 26 fok között váltakozott. Ma hajnalra általában 10, 15 fokig hült le a levegő. Délelőtt általában kevés volt a felhő, de a déli órákra többfelé megindult a gomolyfelhőképződés. A hőmérséklet 11 órakor 20, 26 fok között alakult.

Ma 12 órakor Budapesten a hőmérséklet 24 fok, a tengerszintre átszámitott légnyomás 761 mm, alig változik.

A Balaton vizének hőmérséklete Siófoknál 11 órakor 20 fok volt.

Várható időjárás csütörtök estig:

Főleg nappali gomolyfelhőképződés, helyi záporral, zivatarral.
Mérsékelt, napközben többfelé megélénkülő északi, északkeleti szél.
Várható legalacsonyabb éjszakai hőmérséklet: 10, 15,
legmagasabb nappali hőmérséklet csütörtökön: 21, 26 fok között.

Németh Lajos s.k.

TÁVOLABBI KILÁTÁSOK HÉTFŐ REGGELIG:

Időnként borultságig növekvő felhőzettel többfelé lesz záporeső, eső.
Legalacsonyabb hajnali hőmérséklet 12, 17 fok között.
Legmagasabb nappali hőmérséklet 22, 27 fok között.
Jelentős mennyiségü /legalább 5 mm/ csapadék az ország területének 40 százalékán várható.

KÖZÉPTÁVU ELŐREJELZŐ OSZTÁLY

A hőmérséklet napi középértéke és eltérése a 100 évi átlagtól /Budapesten/:

1976. VIII. 17.:	20,8 C°	+0,3 C°

1871 óta ezen a napon Budapesten előfordult

legmagasabb hőmérséklet:	34,9 C° /1892/,
legalacsonyabb hőmérséklet:	9,3 C° /1885/.

76.452.

LEGMAGASABB HŐMÉRSÉKLET

197 6. VIII. 17.

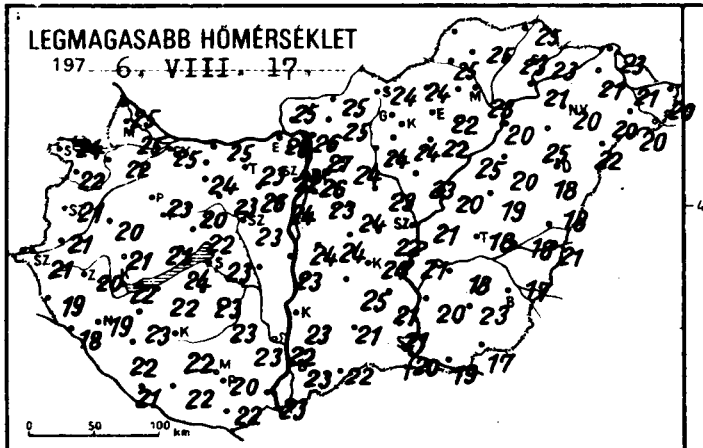

LEGALACSONYABB HŐMÉRSÉKLET

197 6. VIII. 18.

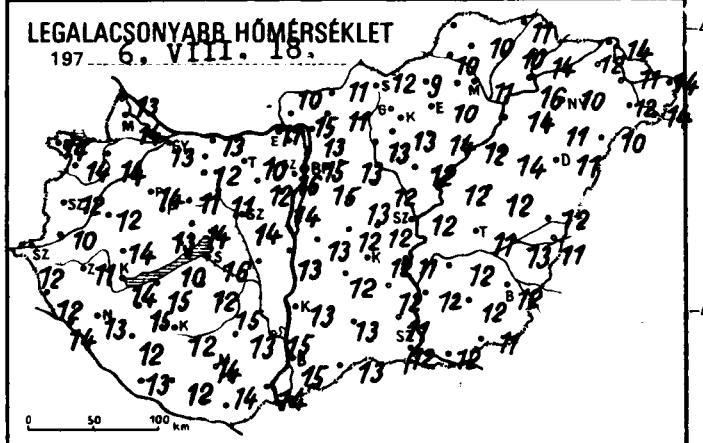

24 órás CSAPADÉKELOSZLÁS

197 6.VIII.17.7h -tól VIII.18.7h -ig.

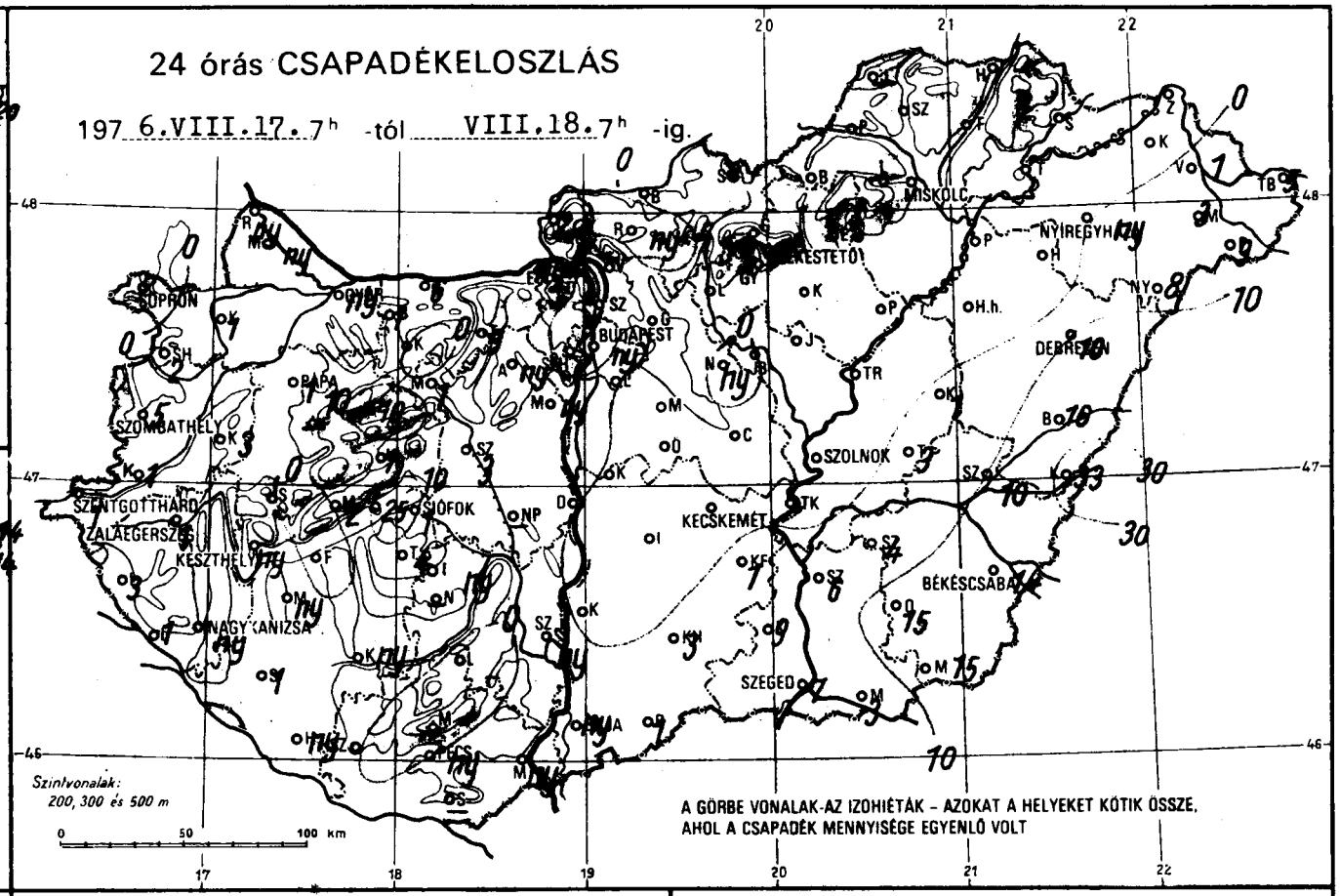

RADIÁCIÓS MINIMUM

197 6. VIII. 18.

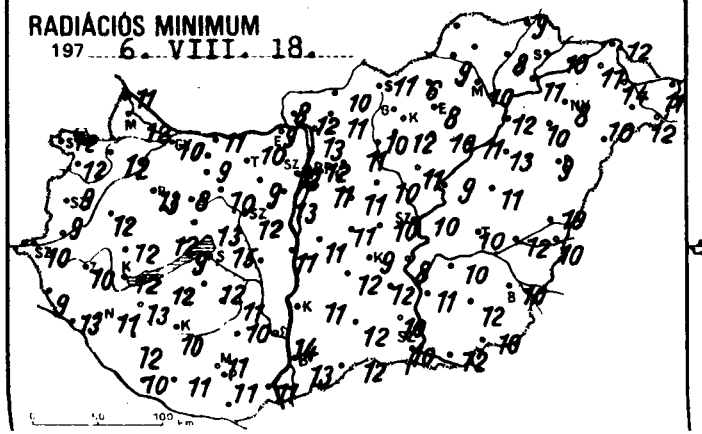

NAPFÉNYTARTAM

197 6. VIII. 17.

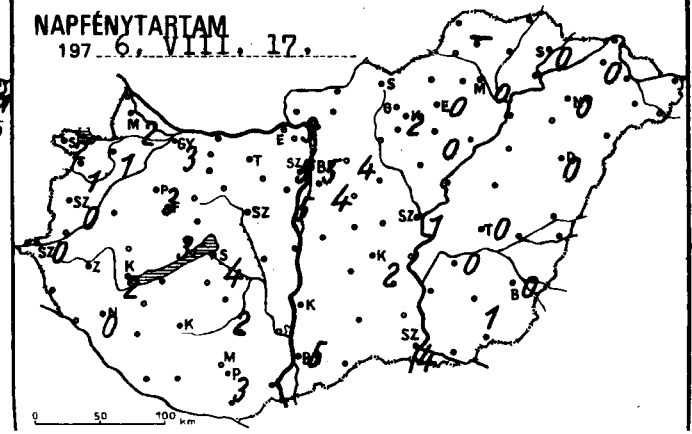

ZIVATARELOSZLÁS

197 6.VIII.17.7h – VIII.18.7h -ig.

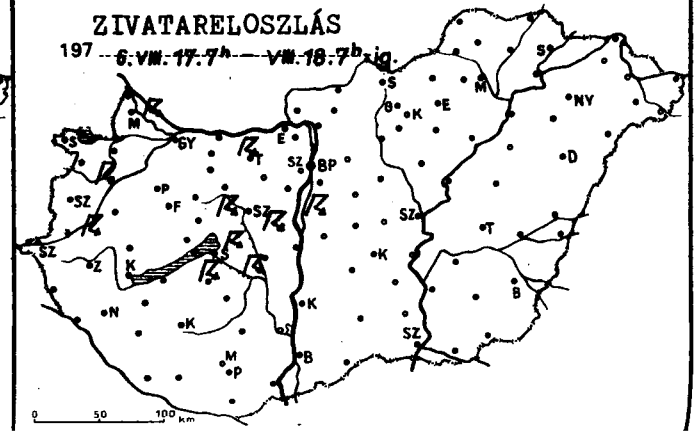

6.VIII.18.

197 ---- 07 h -ig az utolsó 24 óra adatai

	csapadék (mm)		max. hőmérséklet	min. hőmérséklet	rad. min.	napos órák
ór	ny	⌒	25	13	10	3
puvár	1		22	14	12	1
sonmagyaróvár	ny		25	14	12	2
ka	ny	⌐	25	13	11	
ron	.		24	14	12	2
ronhorpács	2	⌐⌒	22	14	12	1
ld	3		20	12	12	
rmend	1		21	10	9	
ntgotthárd	1	⍒=	21	12	10	0
mbathely	5	⌐	21	12	9	0
ti	3		19	12	9	
enye	1		18	14	13	
gykanizsa	ny	⍒=⌒	19	13	11	0
aegerszeg	1	⌒	20	11	10	
rkasgyepű	–		–	–	–	
szthely	ny		22	14	12	2
ncshely	2	⍒	21	13	12	3
pa	1		23	14	13	3
meg	.		21	14	12	
ıany	25	⌐	24	10	9	
szprém	7	⌐	22	14	13	
rc	10	⌐▲	20	11	8	
nyód	.		22	15	12	
mokszt. györgy	ny	⌒	21	13	10	1
posvár	ny	⌒	22	12	10	
rcali	ny		23	15	13	
fok	1	⌐	23	16	15	4
mogyszob	1	⌒	22	12	12	
b	4		23	12	12	
bolna	1		25	16	15	
ztergom	ny		26	11	9	
sbér	.	⌒=	24	12	9	
omárom	6	⌐	25	13	11	
tabánya	3	⌒	23	10	10	
lesütdoboz	ny	⌒	26	12	9	
naújváros	.		23	13	11	
artonvásár	ny	⌐	24	14	13	5
or	1	⍒⌒	23	11	10	
agyhörcsökp.	–		–	–	–	
abadbattyán	3	⌐⌒	23	14	12	
egszemcse	ny	⌒	23	15	11	2
engyel	.		23	13	10	
agykónyi	–		–	–	–	
zekszárd	ny		22	15	14	
apadtető	.		20	14	11	
lohács	ny	⌒	23	14	11	
es	ny	=	22	14	11	3
klos	–		–	–	–	
zigetvár	.		22	12	11	
p Lőrinc	.		23	15	11	4
p Met. Int.	ny	⍒	26	15	12	5
p Szab. hegy	.		22	16	12	5
gled	.		22	12	10	
bogókő	.	⌒	21	12	10	
dollő	.		24	13	11	4
alyrét	.	⌒	25	12	10	
lnor	.		24	13	11	
gykata	ny		23	12	10	
keny	.	⌒	24	12	11	
ntendre	.	⌒	27	13	13	

6.VIII.18.

197 ---- 07 h -ig az utolsó 24 óra adatai

	csapadék (mm)		max. hőmérséklet	min. hőmérséklet	rad. min.	napos órák
Vác	.		26	15	12	
Vámosmikola	2	⌒	25	10	8	3
Baja	ny		23	15	13	5
Bácsalmás	1		22	13	12	
Izsák	.		25	12	12	
Kalocsa	.		23	13	11	
Kecskemét	.	⌒	24	12	9	2
Kiskunf. háza	1		21	12	12	
Kiskunhalas	3		21	13	12	
Kunszentmiklós	.		24	13	11	
Tiszakécske	.		21	11	8	
Balassagyarmat	.	⌒	25	11	10	
Romhány	ny		25	11	11	
Salgótarján	.		24	12	11	
Eger	.		22	10	8	0
Galyatető	–		–	–	–	
Gyöngyös	.		24	13	12	
Kékestető	.		15	11	9	2
Kompolt	.	⌒	22	14	10	0
Lőrinci	.	⌒	24	13	10	
Poroszló	.	⌒	25	12	11	
Jászapáti	.		23	12	11	
Jászberény	.	⌒	23	12	10	
Karcag	1		19	12	11	
Szolnok	.		21	12	10	1
Tiszaroff	.	⌒	20	12	9	
Túrkeve	3	⌒	18	11	10	0
Kistelek	9		21	11	10	
Makó	3		19	12	12	
Szeged	7	⌒=	20	12	10	4
Szentes	6		20	12	11	
Borsodnádasd	.	⌒	24	9	6	
Füged	.		23	10	8	
Hidasnémeti	.		25	11	9	
Jósvafő	–		–	–	–	
Lillafüred	.		22	10	9	
Miskolc	.	⌒=	23	11	10	0
Putnok	.	⌒	25	10	9	
Sárospatak	.		23	14	10	0
Szendrőlád	.	⌒	25	10	–	
Tokaj	.		21	15	11	
Kisvárda	.		21	12	11	0
Mátészalka	3		20	12	10	
Nyíregyháza	ny	⌒	20	10	8	0
Nyírlugos	8		22	10	8	
Pátyod	9	⍒	20	14	12	
Tiszabecs	5		20	14	11	
Vásárosnamény	1	⌒	21	11	10	
Záhony	.		23	14	12	
Berettyóújfalu	16	⌒	18	12	10	
Debrecen	10	⍒=⌒	18	11	9	0
Hajdúdorog	.		20	11	10	
Hortobágy	.		20	14	13	
Körösszakál	33	⍒	21	11	10	
Polgár	.		20	14	12	
Békéscsaba	14	⌒	17	12	10	0
Mezőhegyes	15	⌒	17	11	10	0
Orosháza	15	⌒	18	12	12	1
Szarvas	4	⌒	18	12	10	0
Szeghalom	10		18	13	12	

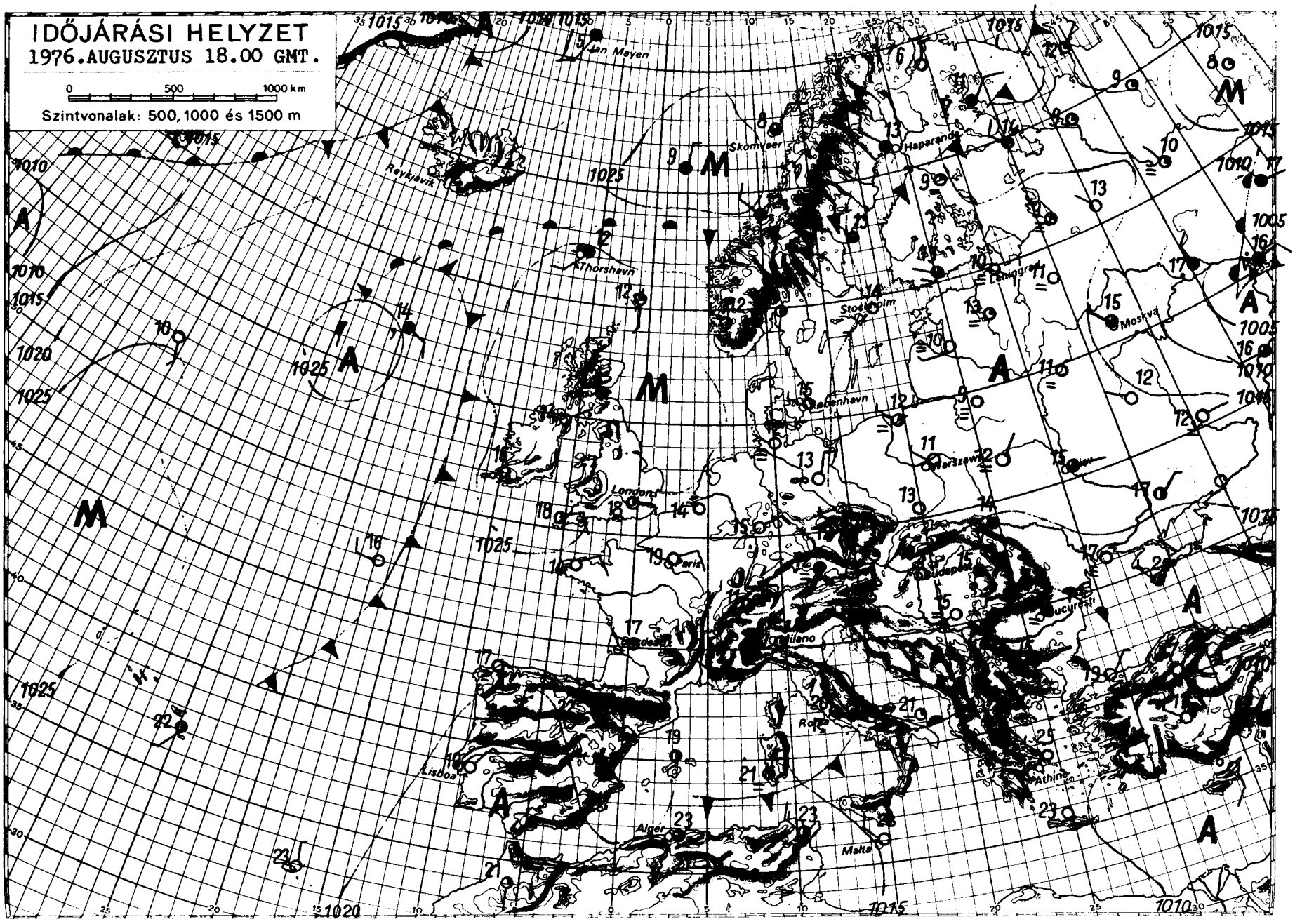

KIADJA: ORSZÁGOS METEOROLÓGIAI SZOLGÁLAT

Készíti: Központi Előrejelző Intézet Előrejelző Osztálya — T.: 273 - 018 — Megjelenik naponként —

Évi előfizetési díja: 720,–Ft — Megrendelhető: 1024 Budapest, II., Kitaibel Pál u. 1. Telefon: 353-500,

Kiadásért felel: az OMSZ elnöke — Szerkesztésért felel: a KEI igazgatója

IDŐJÁRÁSI NAPIJELENTÉS

ЕЖЕДНЕВНЫЙ МЕТЕОРОЛОГИЧЕСКИЙ БЮЛЛЕТЕНЬ · DAILY WEATHER REPORT
BULLETIN QUOTIDIEN DE TEMPS · TÄGLICHER WETTERBERICHT

89. évfolyam 232. szám. + Budapest + 1976. augusztus 19. csütörtök

Az időjárási helyzet és a várható időjárás:

Nyugat-Európa felett leszálló, szárító hatásu légmozgások uralkodnak, ezért jobbára derült, száraz az idő. Ezeken a területeken a legmagasabb nappali hőmérséklet általában 4 - 8 fokkal meghaladja a több éves átlagot. Közép- és Kelet-Európa felett nincs határozott légmozgás, emiatt általában a helyi hatások alakitják az időjárást. A hajnali órákban többfelé párás a levegő, néhány helyen köd is kialakul. Az Appenni-félszigeten és az Adriai-tenger térségében eső, záporeső esik, amelyeket néhol zivatar is kisér. A Kárpát-medence időjárásának meghatározója az észak, északkelet felől, a magasabb légrétegekben érkező hüvösebb levegő lesz, és ez ismét kedvező feltételeket teremt a záporok, zivatarok kialakulásához.

Hazánkban szerdán délelőtt általában kevés volt a felhő, de a déli óráktól többfelé megindult a gomolyfelhőképződés. Egy-két helyen záporeső esett, amelyet néhol zivatar is kisért. Az északi, északkeleti szél mindenütt élénk volt napközben. A több órás napsütés hatására kora délutánra 22, 27 fokra melegedett a levegő. Éjszakára az ég mindenütt kiderült, ezért hajnalra 10, 15 fokra esett vissza a hőmérséklet. Délelőtt már egy-két helyen megindult a gomolyfelhőképződés, de záporesőt csak Budapestről és környékéről jelentettek a kora reggeli órákban. A hőmérséklet 11 órára 19, 25 fokig emelkedett.

Ma 12 órakor Budapesten a hőmérséklet 23 fok, a tengerszintre átszámitott légnyomás 762 mm, alig változik.

A Balaton vizének hőmérséklete Siófoknál 11 órakor 21 fok volt.

Várható időjárás péntek estig:

Időnként megnövekvő felhőzet, délelőtt kevesebb, délután több helyen zápor, zivatar.
Főként délelőtt néhány órás napsütés.
Napközben megélénkülő északi, északkeleti szél.
Várható legalacsonyabb éjszakai hőmérséklet: 10, 15,
legmagasabb nappali hőmérséklet pénteken: 22, 27 fok között.

Bártfai Erzsébet s.k.

A hőmérséklet napi középértéke és eltérése a 100 évi átlagtól /Budapesten/:

1976. VIII. 18.	21,0 C°	+0,4 C°

1871 óta ezen a napon Budapesten előfordult

legmagasabb hőmérséklet:	38,2 C° /1892/,
legalacsonyabb hőmérséklet:	9,0 C° /1895/.

76.461.

LEGMAGASABB HŐMÉRSÉKLET

197 6. VIII. 18.

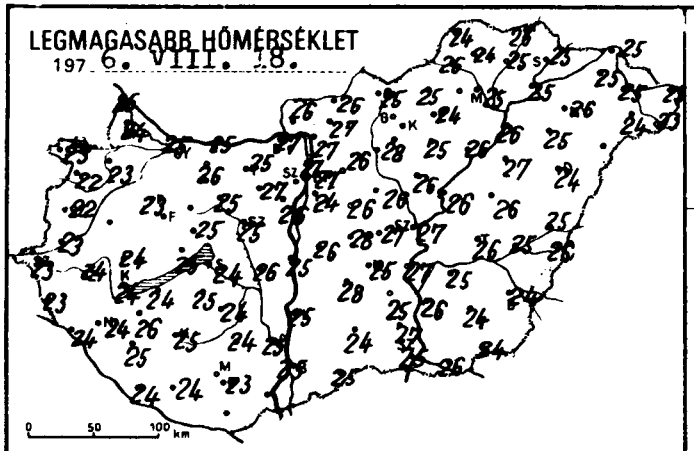

LEGALACSONYABB HŐMÉRSÉKLET

197 6. VIII. 19.

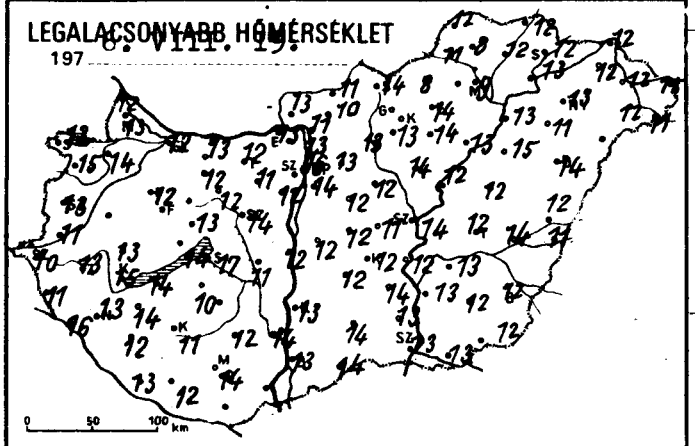

24 órás CSAPADÉKELOSZLÁS

197 6. VIII. 18. 7h -tól VIII. 19. 7h -ig.

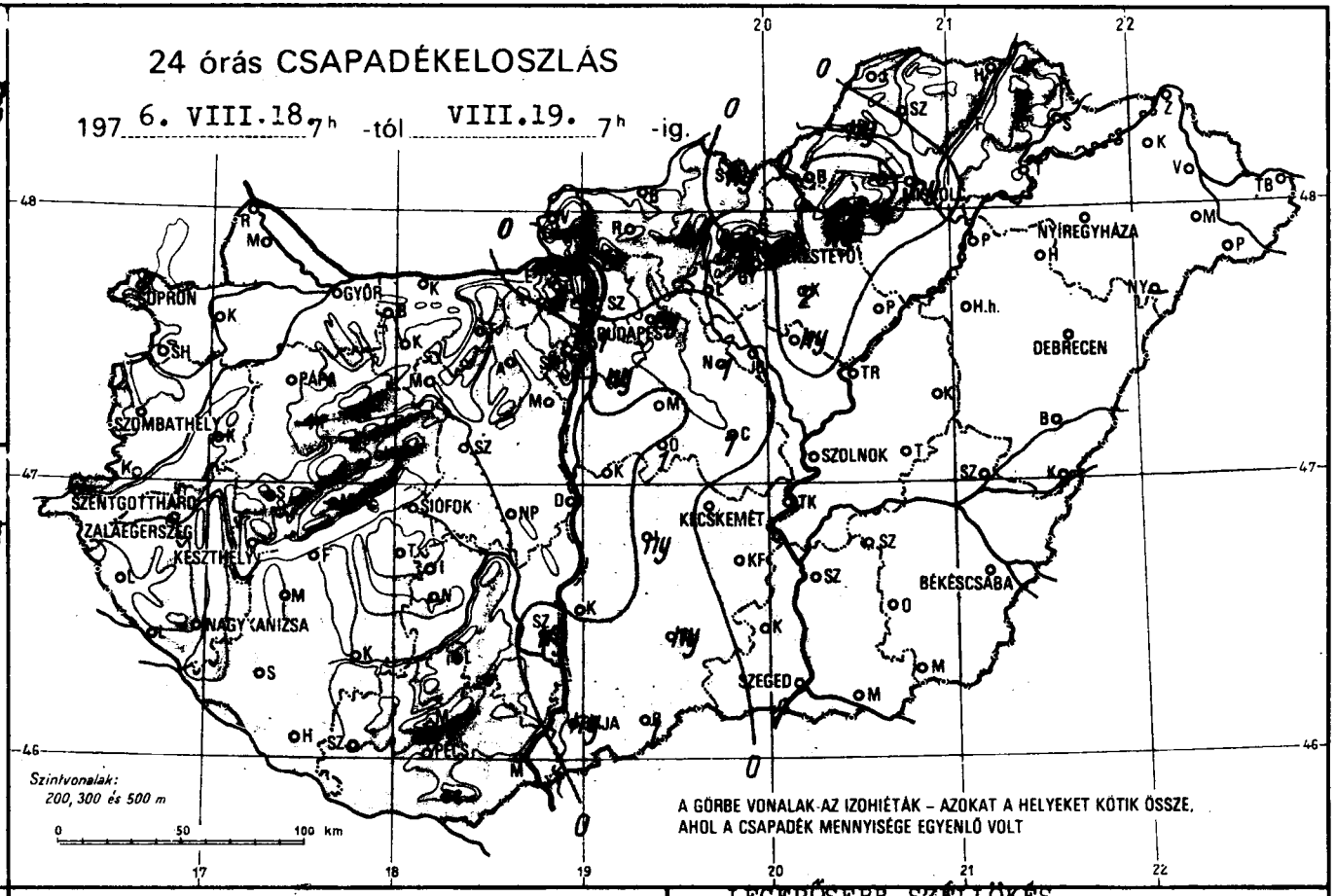

RADIÁCIÓS MINIMUM

197 6. VIII. 19.

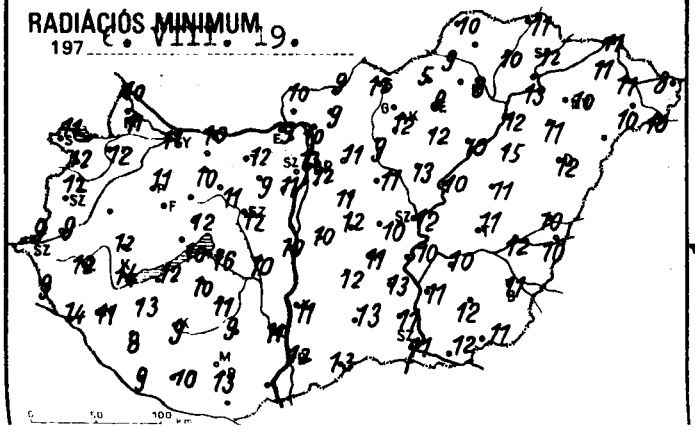

NAPFÉNYTARTAM

197 6. VIII. 18.

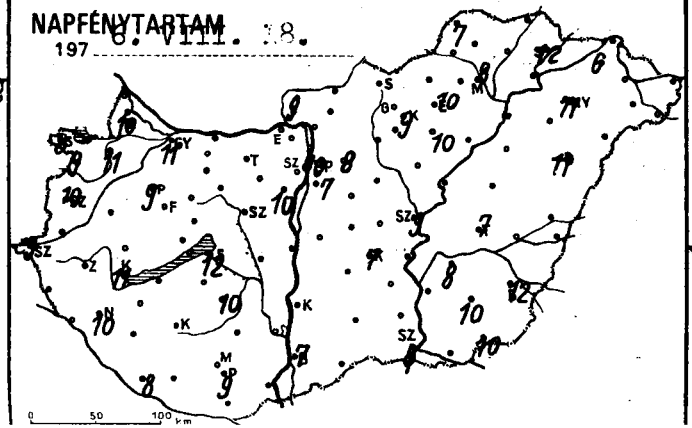

LEGERŐSEBB SZÉLLÖKÉS

197 6. VIII. 18.

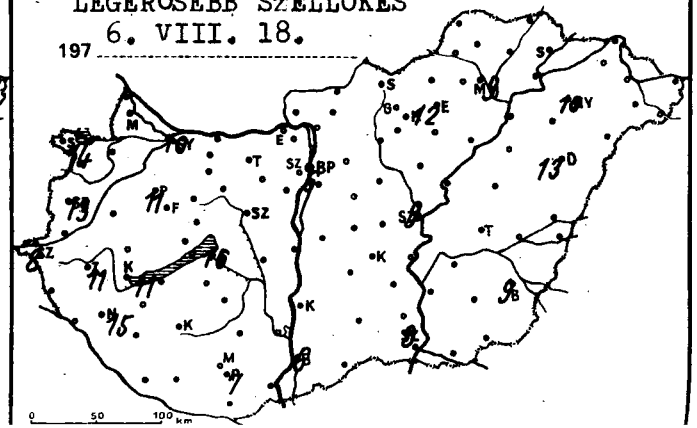

	1976.VIII.19.^{h} -ig az utolsó 24 óra adatai					
	csapadék (mm)		max. hőmérséklet	min. hőmérséklet	rad. min.	napos órák
ő	•	⌓	25	12	11	11
puvár	•		23	14	12	11
sonmagyaróvár	•		24	13	11	10
jka	•		25	12	10	
pron	•		23	13	11	8
pronhorpács	•	⌓	22	15	12	9
ld	–		–	–	–	
rmend	•		23	11	9	
ntgotthárd	•	⌓	23	10	9	9
mbathely	•		22	13	12	10
nti	•		23	11	9	
tenye	•		24	16	14	
gykanizsa	•	⌓	24	13	11	10
laegerszeg	•	⌓	24	13	12	
rkasgyepű	–		–	–	–	
szthely	•		24	15	14	11
ncshely	–		–	–	–	
pa	•		23	12	11	9
meg	•		24	13	12	
hany	•	⌓	25	14	10	
szprém	•		25	13	12	
rc	•	⌓	22	9	7	
nyód	•		24	14	12	
mokszt. györgy	•	⌓	24	13	9	8
aposvár	•	⌓	25	11	9	
arcali	•		26	14	13	
ófok	•		24	17	16	12
mogyszob	•	⌓	25	12	8	
ib	•		25	10	10	
ibolna	•		26	10	9	
sztergom	ny		27	13	9	
sbér	•	⌓	26	12	10	
omárom	•	⌓	25	13	10	
atabánya	•	⌓	25	12	12	
lesútdoboz	•	⌓	27	11	9	
naújváros	•	⌓	25	12	10	
lartonvásár	•		26	12	11	10
lör	•	⌓	25	12	11	
agyhörcsökp.	•		26	11	10	
zabadbattyán	•	⌓	25	14	12	
egszemcse	•	⌓	24	14	11	10
engyel	•		24	12	9	
agykónyi	–		–	–	–	
zekszárd	ny	⍒	25	14	14	
[illegible]padtető	•		23	12	10	
lohács	–		–	–	–	
ecs	•		23	14	13	9
iklós	–		–	–	–	
igetvár	•		24	12	10	
s Lőrinc	ny	⍒	24	14	11	7
Met. Int.	1	⍒	27	16	12	10
Szab. hegy	•	⌓	23	13	10	11
egléd	1		27	11	10	
nogókő	3	⍒	22	12	4	
dollo	ny		24	13	11	8
lyrét	•		25	10	10	
nor	•		26	12	11	
gykata	1		26	12	11	
kény	1	⌓	28	12	12	
ntendre	•		27	13	13	

	1976.VIII.19.^{h} -ig az utolsó 24 óra adatai					
	csapadék (mm)		max. hőmérséklet	min. hőmérséklet	rad. min.	napos órák
Vác	•		27	11	10	
Vámosmikola	•		26	13	10	9
Baja	ny	⍒	25	13	12	7
Bácsalmás	1		25	14	13	
Izsák	ny		28	12	12	
Kalocsa	•		25	13	11	
Kecskemét	•		25	12	11	
Kiskunf. háza	•		25	14	13	
Kiskunhalas	ny	⍒	24	14	13	
Kunszentmiklós	•		26	12	10	
Tiszakécske	•		27	12	10	
Balassagyarmat	•	⌓	26	11	9	
Romhány	•		27	10	9	
Salgótarján	ny		25	14	12	
Eger	ny		24	14	9	
Galyatető	–		–	–	–	
Gyöngyös	•	⌓	28	13	12	
Kékestető	2	⍒⌓	16	14	9	9
Kompolt	2	⌓	25	14	12	10
Lőrinci	•		26	13	9	
Poroszló	•		26	13	10	
Jászapáti	ny	⌓	26	14	13	
Jászberény	•	⌓	26	11	10	
Karcag	•		26	12	11	
[illegible]	•		27	14	12	9
Tiszaroff	•	⌓	26	12	10	
Túrkeve	•		26	12	11	7
Kistelek	•		27	13	11	
Makó	•		26	13	12	
Szeged	•		25	13	11	8
Szentes	•		26	13	11	
Borsodnádasd	•	⌓	25	8	5	
Füged	•	⌓	25	12	10	
Hidasnémeti	•		26	12	11	
Jósvafő	•		24	12	10	7
Lillafüred	•		23	10	9	
Miskolc	ny	⍒⌓	25	9	8	8
Putnok	ny	⌓	26	11	9	
Sárospatak	•		25	12	12	12
Szendrőlád	•	⌓	24	8	–	
Tokaj	•		25	13	13	
Kisvárda	•		25	12	11	6
Mátészalka	•	⌓	24	12	10	
Nyíregyháza	•	⌓	26	13	10	11
Nyírlugos	–		–	–	–	
Pátyod	•	⌓	23	11	10	
Tiszabecs	•		25	11	8	
Vásárosnamény	•	⌓	25	12	11	
Záhony	•		25	12	11	
Berettyóújfalu	•	⌓	25	12	10	
Debrecen	•	⌓	24	14	12	11
Hajdúdorog	•		25	11	11	
Hortobágy	•		27	15	15	
Kőrösszakál	•	⌓	26	11	10	
Polgár	•	⌓	26	13	12	
Békéscsaba	•	⌓	24	12	11	12
Mezőhegyes	•	⌓	24	12	11	10
Orosháza	•	⌓	24	12	12	10
Szarvas	•	⌓	25	13	10	8
Szeghalom	•		25	14	12	

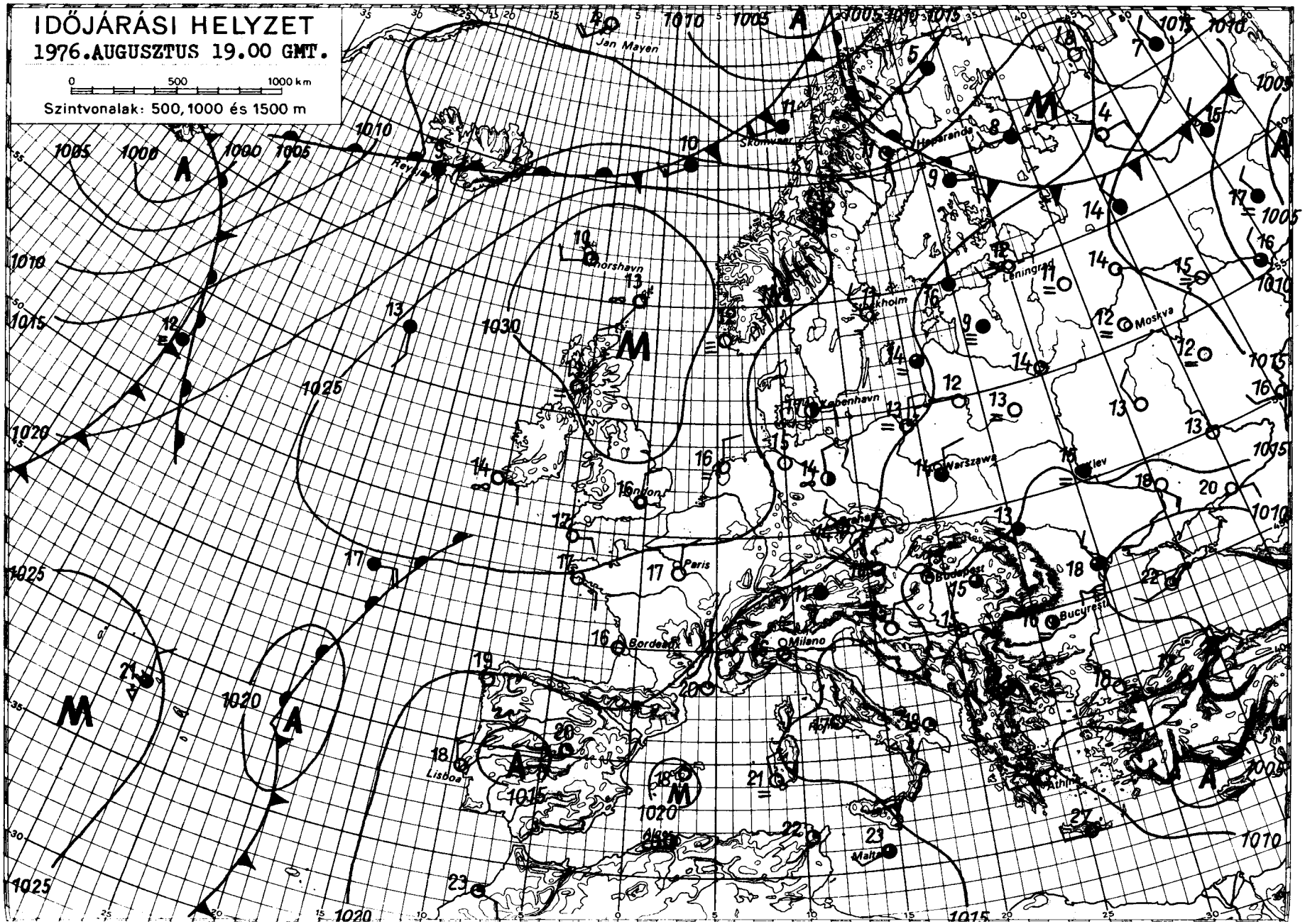

KIADJA: ORSZÁGOS METEOROLÓGIAI SZOLGÁLAT

Készíti: Központi Előrejelző Intézet Előrejelző Osztálya — T.: 273 - 018 — Megjelenik naponként —

Évi előfizetési díja: 720,–Ft — Megrendelhető: 1024 Budapest, II., Kitaibel Pál u. 1. Telefon: 353-500,

Kiadásért felel: az OMSZ elnöke — Szerkesztésért felel: a KEI igazgatója

IDŐJÁRÁSI NAPIJELENTÉS

ЕЖЕДНЕВНЫЙ МЕТЕОРОЛОГИЧЕСКИЙ БЮЛЛЕТЕНЬ • DAILY WEATHER REPORT
BULLETIN QUOTIDIEN DE TEMPS • TÄGLICHER WETTERBERICHT

89. évfolyam 233. szám. + Budapest + 1976. augusztus 20. péntek

Az időjárási helyzet és a várható időjárás:

Nyugat-Európa nagy részén folytatódik az általában derült, száraz, az évszakhoz képest meleg idő. Középpontjával a Fehér-tenger térségében ciklon örvénylik. Hatására észak felől általában hüvös léghullámok áramlanak Finnország és a Szovjetunió európai területére. Vonulásukat futó esők, sokfelé erős szél kiséri. Közép-Európában és a Balkán-félszigeten a helyi tényezők alakitják ki az időjárást. Igy ezeken a területeken főként a délutáni órákban több helyen keletkezik zápor, zivatar. A következő 36 órában a Kárpát-medencét megközelitik az észak felől érkező hüvös léghullámok.

Hazánkban csütörtökön a délelőtti órákban napos idő volt. A déli órától többfelé megnövekedett a felhőzet és főként az északi megyékben szórványosan zápor, egy-két helyen zivatar keletkezett. A lehullott csapadék mennyisége általában nem érte el az 5 mm-t. A hőmérséklet napközben 21, 27 fokig emelkedett. Péntek hajnalra 9, 16 fokig hült le a levegő. Ma délelőtt változóan felhős idő volt. Többfelé élénk, néhány helyen erős északi, északkeleti szél fujt. A hőmérséklet 11 órakor az ország területén 18, 24 fok között váltakozott.

Ma 12 órakor Budapesten a hőmérséklet 22 fok, a tengerszintre átszámitott légnyomás 761 mm, gyengén süllyed.

A Balaton vizének hőmérséklete Siófoknál 11 órakor 21 fok volt.

Várható időjárás szombat estig:

Időnként megnövekvő felhőzet, szórványosan előforduló zápor, zivatar. Napközben megélénkülő, helyenként megerősödő északi, északkeleti szél. Várható legalacsonyabb éjszakai hőmérséklet: 10, 15, legmagasabb nappali hőmérséklet szombaton: 21, 26 fok között.

Vadkerti Ferenc s.k.

A hőmérséklet napi középértéke és eltérése a 100 évi átlagtól /Budapesten/:

1976. VIII. 19.	19,4 C°	-1,5 C°

1871 óta ezen a napon Budapesten előfordult:

legmagasabb hőmérséklet:	37,1 C° /1946/,	
legalacsonyabb hőmérséklet:	9,1 C° /1895/.	76.462.

LEGMAGASABB HŐMÉRSÉKLET

197 6. VIII.19.

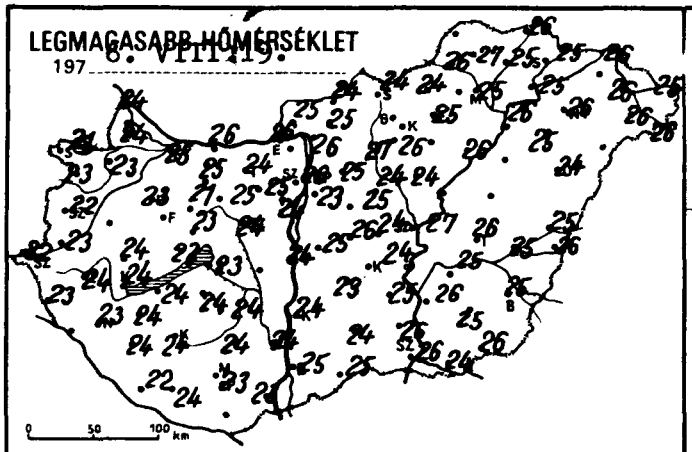

LEGALACSONYABB HŐMÉRSÉKLET

197 6. VIII.20.

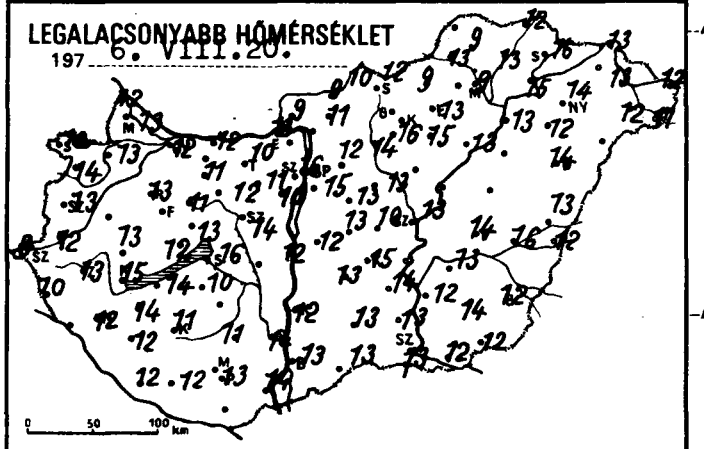

RADIÁCIÓS MINIMUM

197 6. VIII.20.

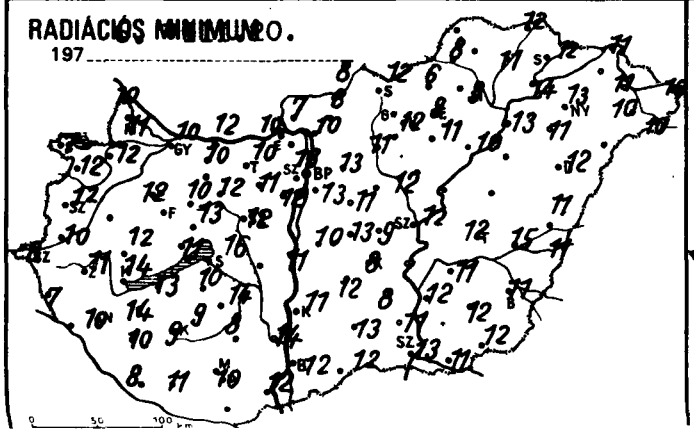

24 órás CSAPADÉKELOSZLÁS

197 6. VIII.19. 7h -tól VIII.20. 7h -ig.

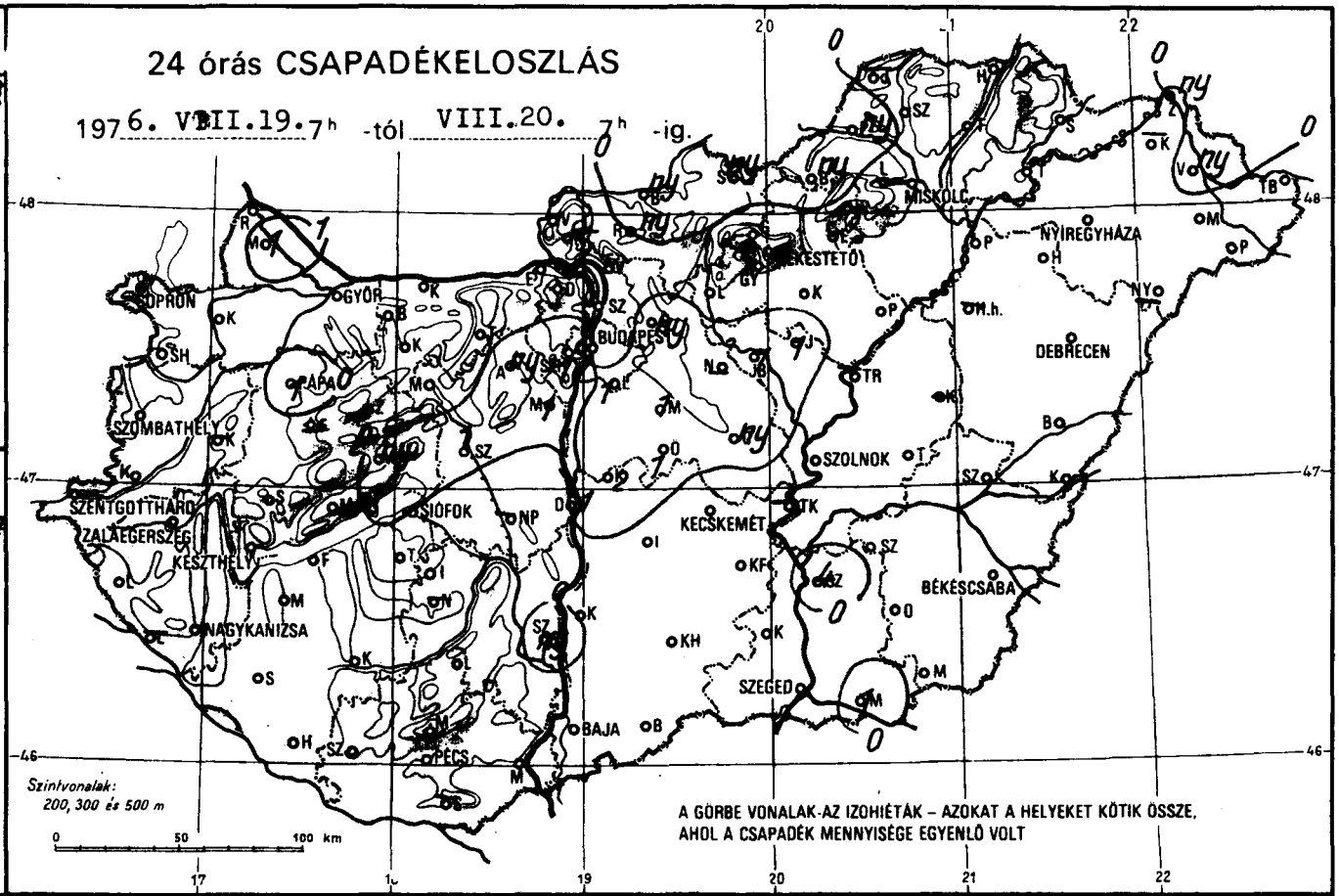

NAPFÉNYTARTAM

197 6. VIII. 19

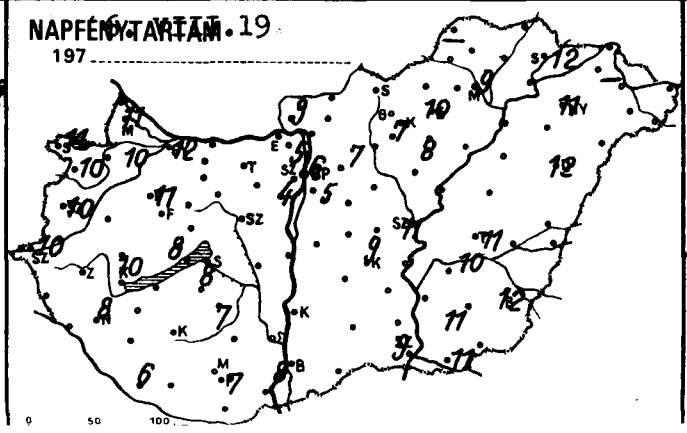

LEGERŐSEBB SZÉLLÖKÉSEK

197 6. VIII. 19.

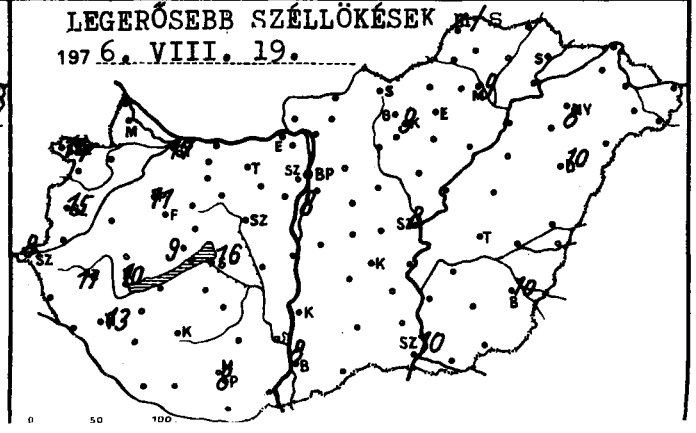

	197 6.VIII.20. 07 h -ig az utolsó 24 óra adatai					
	csapadék (mm)		max. hőmérséklet	min. hőmérséklet	rad. min.	napos órák
győr	•	⊥	25	12	10	12
apuvár	•		23	13	12	10
osonmagyaróvár	1	,	24	13	11	11
ajka	•		24	12	10	
ipron	•		21	13	7	11
ipronhorpács	•	⊥	23	14	12	10
áld	–		–	–	–	
örmend	•		23	12	10	
zentgotthárd	•	⊥	22	9	8	10
zombathely	•		22	13	12	10
enti	•		23	10	7	
etenye	–		–	–	–	
agykanizsa	•	⊥	23	12	10	8
alaegerszeg	•		24	13	11	
arkasgyepű	–		–	–	–	
eszthely	•		24	15	14	10
lencshely	•		22	12	11	8
ápa	1	▽	23	13	12	11
üneg	•		24	13	12	
ihany	1		23	14	11	
eszprém	ny	▽	23	13	13	
irc	•	⊥	21	11	10	
onyód	•		24	14	13	
lomokszt. györgy	•	⊥	22	12	8	6
aposvár	•	⊥	24	11	9	
larcali	•		24	14	14	
iófok	•		23	16	16	8
omogyszob	•	⊥	24	12	10	
ab	•		24	10	10	
ábolna	•		25	11	10	
sztergom	•		26	13	10	
isbér	•	⊥	24	12	10	
omárom	•	⊥	26	13	12	
atabánya	•	⊥	24	10	10	
lcsútdoboz	ny	▽	25	11	9	
unaújváros	1	⊥	24	12	11	
lartonvásár	1	▽	24	13	12	4
lór	•	⊥	25	12	12	
Nagyhörcsökp.	–		–	–	–	
Szabadbattyán	1	⊥	24	14	12	
regszemcse	•		24	14	9	7
engyel	•		24	11	8	
Nagykónyi	–		–	–	–	
Szekszárd	ny	▽	25	14	14	
Mpádtető	•		23	12	10	
Mohács	•	⊥	23	14	12	
Pécs	•	⊥	23	13	10	7
Siklós	–		–	–	–	
Szigetvár	•		24	12	11	
Bp. Lőrinc	1	▽	23	15	13	5
Bp. Met. Int.	•		26	16	13	6
Bp. Szab. hegy	1	⊥	22	13	10	5
Cegléd	ny		24	10	9	
Dobogókő	•		20	12	5	
Godöllő	ny	▽	25	12	11	7
Királyrét	–		–	–	–	
Monor	1		25	13	11	
Nagykáta	–		–	–	–	
Orkény	1	⊥	26	13	13	
Szentendre	•		27	14	14	

	197 6.VIII.20. 07 h -ig az utolsó 24 óra adatai					
	csapadék (mm)		max. hőmérséklet	min. hőmérséklet	rad. min.	napos órák
Vác	•	⊥	26	11	10	
Vámosmikola	•	⊥	25	9	7	9
Baja	•		25	13	12	8
Bácsalmás	•		25	13	12	
Izsák	•		23	13	12	
Kalocsa	•		24	12	11	
Kecskemét	•	⊥	24	15	8	9
Kiskunf. [illegible]	•		25	14	8	
Kiskunhalas	•		24	13	13	
Kunszentmiklós	2	⊥	25	12	10	
Tiszakécske	–		–	–	–	
Balassagyarmat	ny	▽	24	10	8	
Romhány	ny	▽	25	9	8	
Salgótarján	ny	,	24	12	12	
Eger	•		25	13	9	10
Galyatető	–		–	–	–	
Gyöngyös	•		26	16	12	
Kékestető	•		16	11	9	7
Kompolt	•		24	15	11	8
Lőrinci	•	⊥	27	14	11	
Poroszló	•		26	13	10	
Jászapáti	1	⊥	27	15	14	
Jászberény	1	▽	24	13	12	
Karcag	–		–	–	–	
Szolnok	•		27	13	12	11
Tiszaroff	–		–	–	–	
Túrkeve	•		26	14	12	11
Kistelek	•		26	13	11	
Makó	1		26	12	12	
Szeged	•		26	13	11	9
Szentes	4	▽	26	12	12	
Borsodnádasd	ny	⊥	24	9	6	
Fügöd	•		25	13	11	
Hidasnémeti	•		26	12	12	
Jósvafő	–		–	–	–	
Lillafüred	–		–	–	–	
Miskolc	•	⊥	25	9	9	9
Putnok	ny	,	26	13	8	
Sárospatak	•		25	16	12	12
Szendrőlád	•	⊥	27	9	–	
Tokaj	•		25	15	14	
Kisvárda	–		–	–	–	
Mátészalka	•	⊥	26	12	10	
Nyíregyháza	•		26	14	13	11
Nyírlugos	–		–	–	–	
Pátyod	•	⊥	26	11	10	
Tiszabecs	•		25	12	10	
Vásárosnamény	ny	⊥	26	13	11	
Záhony	ny		26	13	11	
Berettyóújfalu	•	⊥	25	13	11	
Debrecen	•		24	14	12	12
Hajdúdorog	•		25	12	11	
Hortobágy	–		–	–	–	
Körösszakál	•	⊥	26	12	11	
Polgár	•		26	13	13	
Békéscsaba	•	⊥	25	12	11	12
Mezőhegyes	•	⊥	24	12	11	11
Orosháza	•	⊥	25	14	12	11
Szarvas	•	⊥	25	13	11	10
Szeghalom	•		25	16	15	

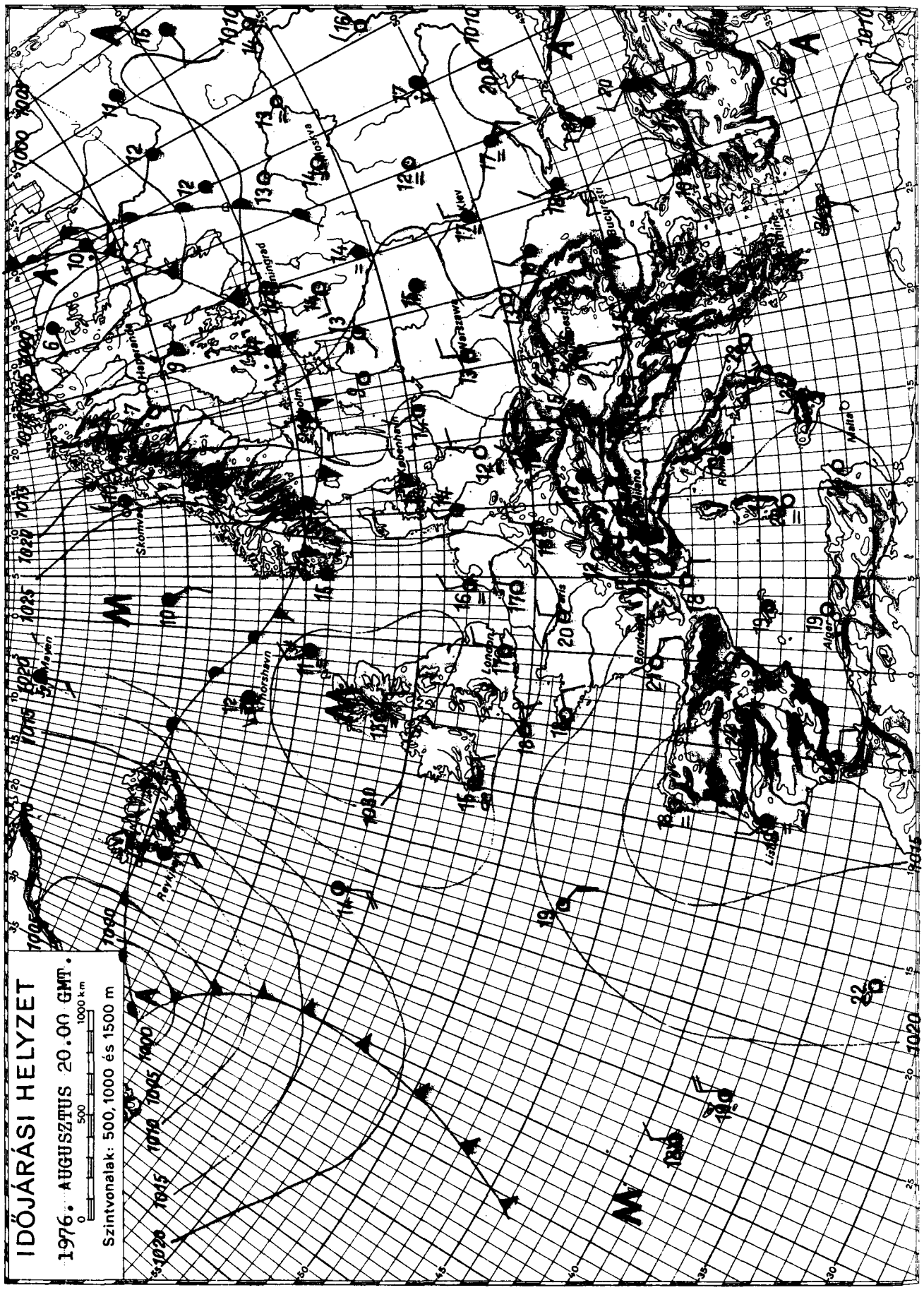

KIADJA: ORSZÁGOS METEOROLÓGIAI SZOLGÁLAT
Készíti: Központi Előrejelző Intézet Előrejelző Osztálya — T.: 273-018 — Megjelenik naponként —
Évi előfizetési díja: 720,—Ft — Megrendelhető: 1024 Budapest, II., Kitaibel Pál u. 1. Telefon: 353-500,
Kiadásért felel: az OMSZ elnöke — Szerkesztésért felel: a KEI igazgatója

IDŐJÁRÁSI NAPIJELENTÉS

ЕЖЕДНЕВНЫЙ МЕТЕОРОЛОГИЧЕСКИЙ БЮЛЛЕТЕНЬ · DAILY WEATHER REPORT
BULLETIN QUOTIDIEN DE TEMPS · TÄGLICHER WETTERBERICHT

89. évfolyam 234. szám. + Budapest + 1976. augusztus 21. szombat

Az időjárási helyzet és a várható időjárás:

A Brit-szigetek és a Skandináv-félsziget felett az előző napokhoz hasonlóan leszálló légmozgások uralkodnak. Ezért az említett területeken derült, száraz az idő. A középpontjával a Fehér-tenger térsége felett lévő alacsony nyomású örvény nyugati oldalán igen hideg, sarkvidéki eredetü légtömegek érkeznek több hullámban Európa középső részei fölé. Vonulásukat a sokfelé kialakuló záporok, zivatarok jelzik, és hatásukra a nappali felmelegedés mindenütt lényegesen gyengül. A hideg levegő első hulláma szombat hajnalra elérte a Kárpátok vonalát. A magasban azonban már a Kárpát-medencén is tulhaladt a sarkvidéki levegő, s ez a talaj feletti meleg levegővel érintkezve heves feláramlásokat hozott létre. Ez az oka annak, hogy hazánk északi és nyugati részein már reggel borultságig nőtt a felhőzet, és zápores, majd eső esett. A következő 24 órában a hideg levegő kitölti a Kárpát-medencét, ezért az ország nagy részén záporral, zivatarral kell számolni.

Hazánkban pénteken változóan felhős idő volt, a délutáni órákban elszórt záporokról, zivatarokról érkezett jelentés. Jelentős mennyiségü csapadék azonban kevés helyen hullott, igy például Kisbérről 15 mm-t jelentettek, a Szabadsághegyről pedig, ahol a zivatarral jégeső is esett, 22 mm-t. Napközben a levegő 22, 27 fokig melegedett, hajnalra 9, 16 fokra hült le. Az éjszakai óráktól kezdve a nyugati országrészben fokozatosan megnőtt a felhőzet, 6 órától pedig záporeső, később eső esett. Az említett hideg levegő közelsége miatt ma az ország középső és keleti részei felett is borultságig nő fokozatosan a felhőzet, és az esőzóna is átterjed oda. Az erősen felhős, csapadékos idő miatt a legmagasabb nappali hőmérséklet is elmarad az előző napokétól. Már 11 órakor is csak 14, 16 fokot mértek az ország nyugati részén, másutt, ahol valamivel később indult meg a felhőzet növekedése, 17, 21 fokra melegedett a levegő.

Ma 12 órakor Budapesten a hőmérséklet 20 fok, a tengerszintre átszámitott légnyomás 757 mm, mérsékelten süllyed.

A Balaton vizének hőmérséklete 11 órakor Siófoknál 20 fok volt.

Várható időjárás vasárnap estig:

Szombaton: erősen felhős idő, sokfelé esővel, záporral, zivatarral.
Vasárnap: felhőátvonulások, elszórtan záporral, zivatarral.
Élénk, napközben időnként megerősödő északi, északkeleti szél.

Várható legalacsonyabb éjszakai hőmérséklet: 7, 12,
legmagasabb nappali hőmérséklet vasárnap: 17, 22 fok között.

Hártfai Erzsébet s.k.

A hőmérséklet napi középértéke és eltérése a 100 évi átlagtól /Budapesten/:

1976. VIII. 20.: 17,3 C° -3,7 C°

1871 óta ezen a napon Budapesten előfordult

legmagasabb hőmérséklet: 36,5 C° /1943/,
legalacsonyabb hőmérséklet: 8,8 C° /1885/.

76.463.

LEGMAGASABB HŐMÉRSÉKLET

197 6. VIII. 20.

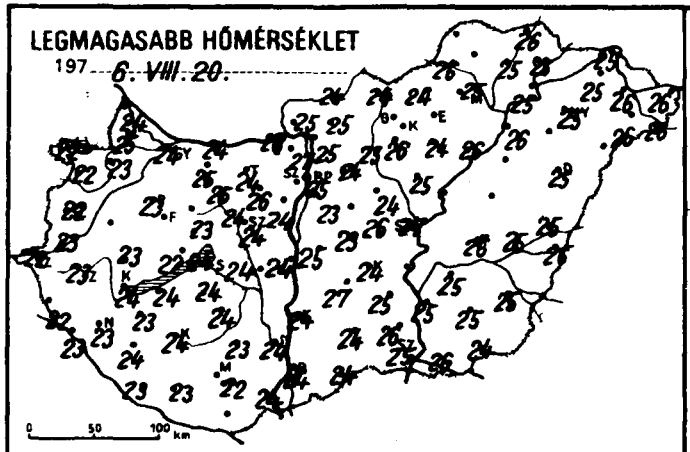

LEGALACSONYABB HŐMÉRSÉKLET

197 6. VIII. 21.

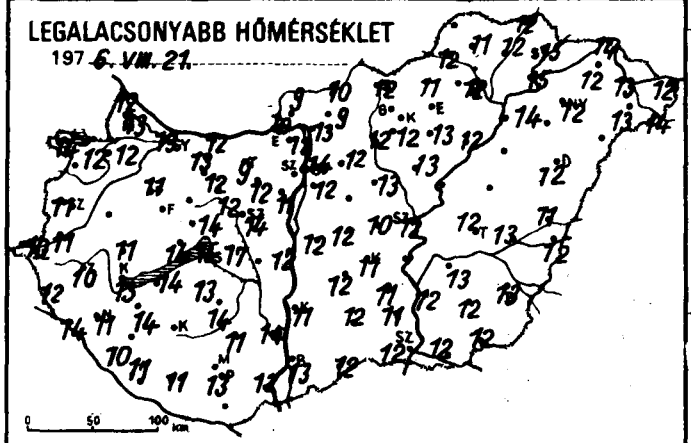

RADIÁCIÓS MINIMUM

197 6. VIII. 21.

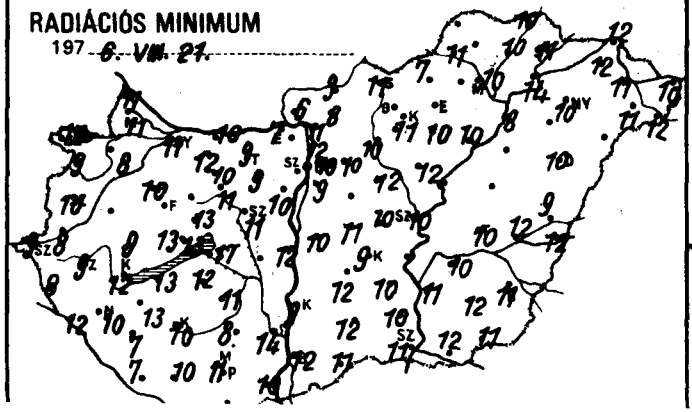

24 órás CSAPADÉKELOSZLÁS

197 6. VIII. 20. 7h -tól VIII. 21. 7h -ig.

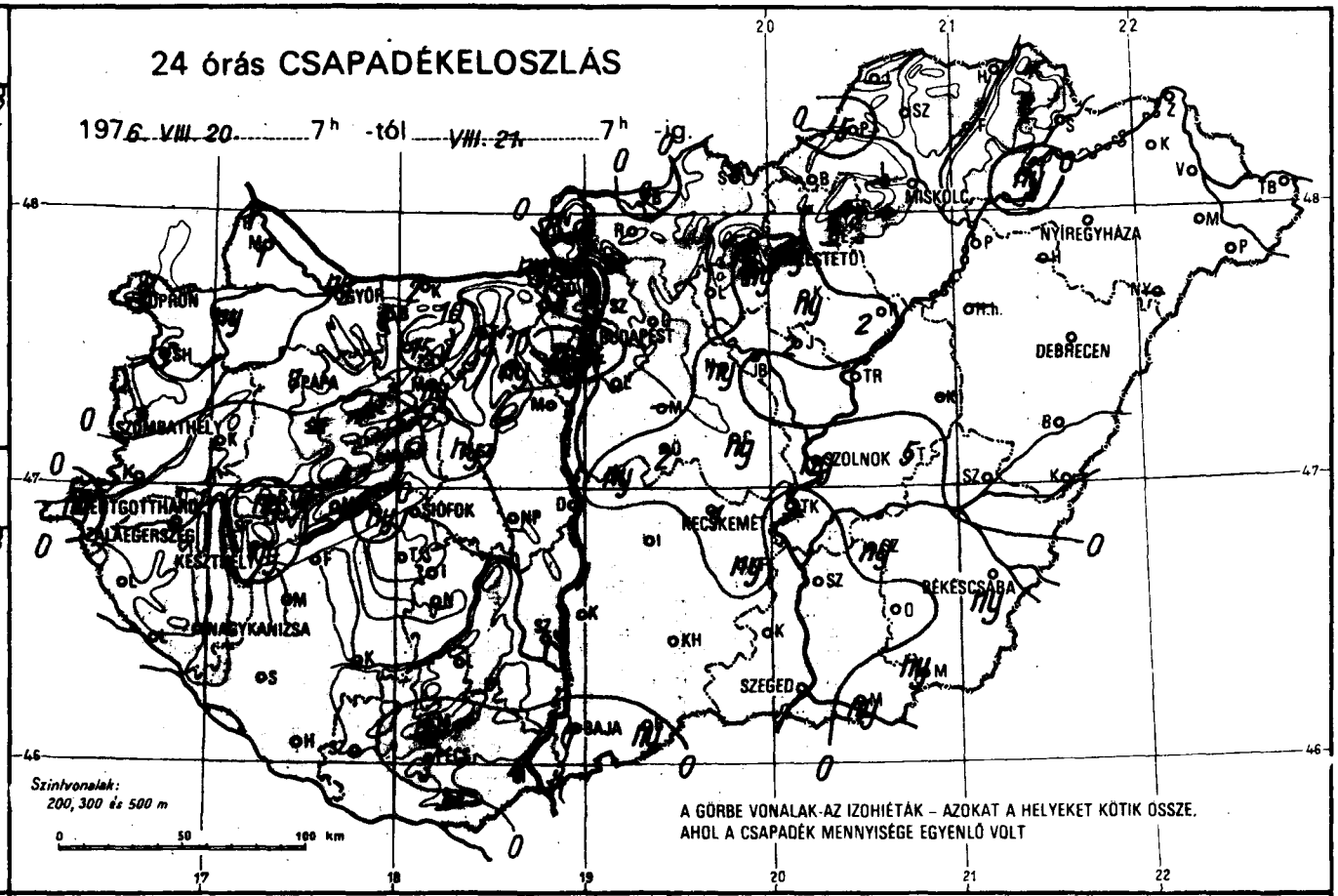

NAPFÉNYTARTAM

197 6. VIII. 20.

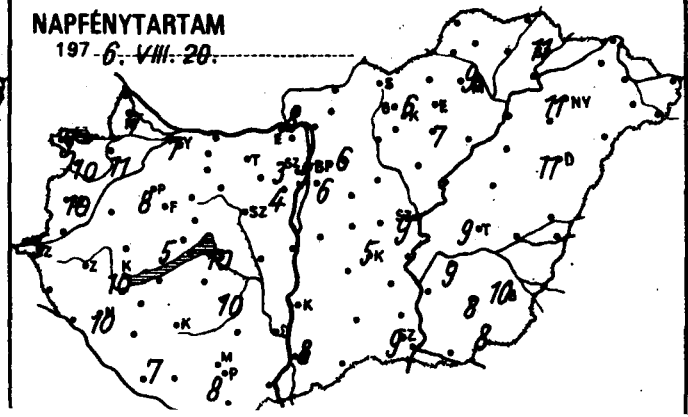

Zivatareloszlás

197 6. VIII. 20. 7h – VIII. 21. 7h-ig

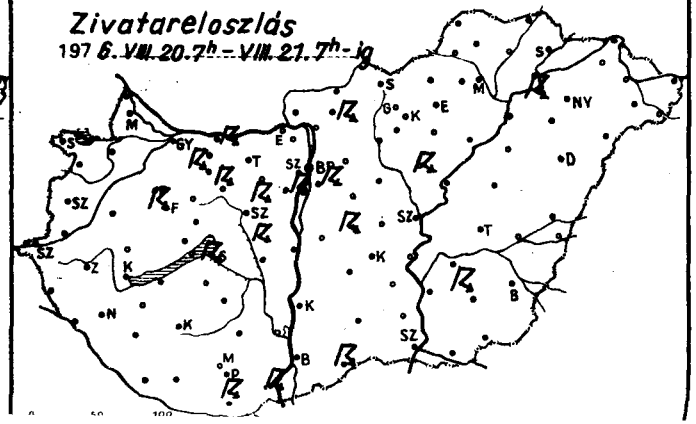

	1976. VIII. 21-én 7 h -ig az utolsó 24 óra adatai					
	csapadék (mm)		max. hőmérséklet	min. hőmérséklet	rad. min.	napos órák
ir	ny	⛆	24	13	11	7
uvár	ny		23	12	8	11
onmagyaróvár	1	⛆	25	13	11	7
ca	1		24	12	11	
ron	1	⛆	22	14	12	9
ronhorpács	1		22	12	9	10
d	–		–	–	–	
mend	.		23	11	8	
ntgotthárd	ny	⛆	22	10	9	5
mbathely	1	⛆	22	11	10	10
iti	.		22	12	8	
enye	.		23	14	12	
gykanizsa	.		23	11	10	10
aegerszeg	.		23	10	9	
kasgyepű	–		–	–	–	
szthely	ny	⛆	24	13	12	10
ncshely	.		22	14	13	5
pa	7	⛆	23	11	10	8
neg	ny		23	11	9	
iany	ny	⛆	24	15	13	
szprém	.		23	14	13	
c	–		–	–	–	
nyód	.		24	14	13	
moksz. györgy	.		23	11	7	7
posvár	.		24	12	10	
rcali	.		23	14	13	
fok	.		24	17	17	10
mogyszob	.		24	10	7	
b	.		24	13	12	
bolna	6	⛆	25	13	12	
ztergom	ny	⛆	26	10	7	
sbér	15	⛆	25	12	10	
omárom	2	⛆	24	12	10	
tabánya	1		24	9	9	
lcsútdoboz	ny	⛆	26	12	9	
unaújváros	.		24	12	12	
lartonvásár	.		24	11	10	4
lór	ny		24	12	11	
agyhörcsökp.	–		–	–	–	
zabadbattyán	ny	⛆	24	14	11	
egszemcse	.		24	14	11	10
engyel	1		23	11	8	
lagykónyi	–		–	–	–	
zekszárd	.		24	14	14	
lisinatető	ny		22	13	11	
árpádtető	4	⛆	24	12	10	
Tohács	3	⛆	22	13	11	8
ecs	–		–	–	–	
iklós			23	11	10	
igetvár	.		23	12	9	6
Bp. Lőrinc	.		25	14	11	5
Bp. Met. Int.	4	⛆	20	11	9	3
Bp. Szab. hegy	22	⛆	26	10	10	
egléd	ny		–	–	–	
Dobogókő	–		24	12	10	6
Gödöllő	.		–	–	–	
Királyrét	–		–	–	–	
Monor	–		26	12	12	
Nagykáta	ny		23	12	11	
Őrkény	2	⛆	29	12	12	
Szentendre	.					

	1976. VIII. 21-én 7 h -ig az utolsó 24 óra adatai					
	csapadék (mm)		max. hőmérséklet	min. hőmérséklet	rad. min.	napos órák
Vác	.		25	13	11	
Vámosmikola	.		25	9	6	8
Baja	1	⛆	24	13	12	8
Bácsalmás	ny	⛆	24	12	11	
Izsák	.		27	12	12	
Kalocsa	.		24	11	9	
Kecskemét	1	⛆	24	11	9	5
Kiskunf. háza	ny		25	11	10	
Kiskunhalas	.		24	12	12	
Kunszentmiklós	ny	⛆	25	12	10	
Tiszakécske	–		–	–	–	
Balassagyarmat	3	⛆	24	10	9	
Romhány	.		25	9	8	
Salgótarján	.		24	12	11	
Eger	–		–	–	–	
Galyatető	.		20	10	7	
Gyöngyös	ny		26	12	11	
Kékestető	ny	⛆	16	10	9	6
Kompolt	ny	⛆	24	13	10	7
Lőrinci	.		25	12	10	
Pороszló	2		26	12	10	
Jászapáti	2	⛆	25	13	12	
Jászberény	.		24	13	12	
Karcag	–		–	–	–	
Szolnok	ny		27	12	10	9
Tiszaroff	–		–	–	–	
Túrkeve	5	⛆	26	12	10	9
Kistelek	.		26	11	10	
Makó	ny		26	12	12	
Szeged	.		25	12	11	9
Szentes	.		25	12	11	
Borsodnádasd	.		24	11	7	
Fűgöd	.		25	12	10	
Hidasnémeti	.		26	12	11	
Jósvafő	–		–	–	–	
Lillafüred	–		–	–	–	
Miskolc	.		25	12	10	9
Putnok	5		26	12	11	
Sárospatak	.		25	15	11	11
Szendrőlád	.		–	11	–	
Tokaj	ny	⛆	25	15	14	
Kisvárda	.		25	12	12	11
Mátészalka	.		26	13	11	
Nyíregyháza	.		25	12	10	11
Nyírlugos	–		–	–	–	
Pátyod	.		26	14	12	
Tiszabecs	.		26	12	10	
Vásárosnamény	.		26	13	11	
Záhony	.		25	14	12	
Berettyóújfalu	.		25	11	9	
Debrecen	.		25	12	10	11
Hajdúdorog	–		–	–	–	
Hortobágy	–		–	–	–	
Körösszakál	.		26	12	12	
Polgár	.		26	14	8	
Békéscsaba	ny	⛆	25	13	11	10
Mezőhegyes	ny		24	12	11	8
Orosháza	.		25	12	12	8
Szarvas	ny	⛆	25	13	10	9
Szeghalom	.		25	13	12	

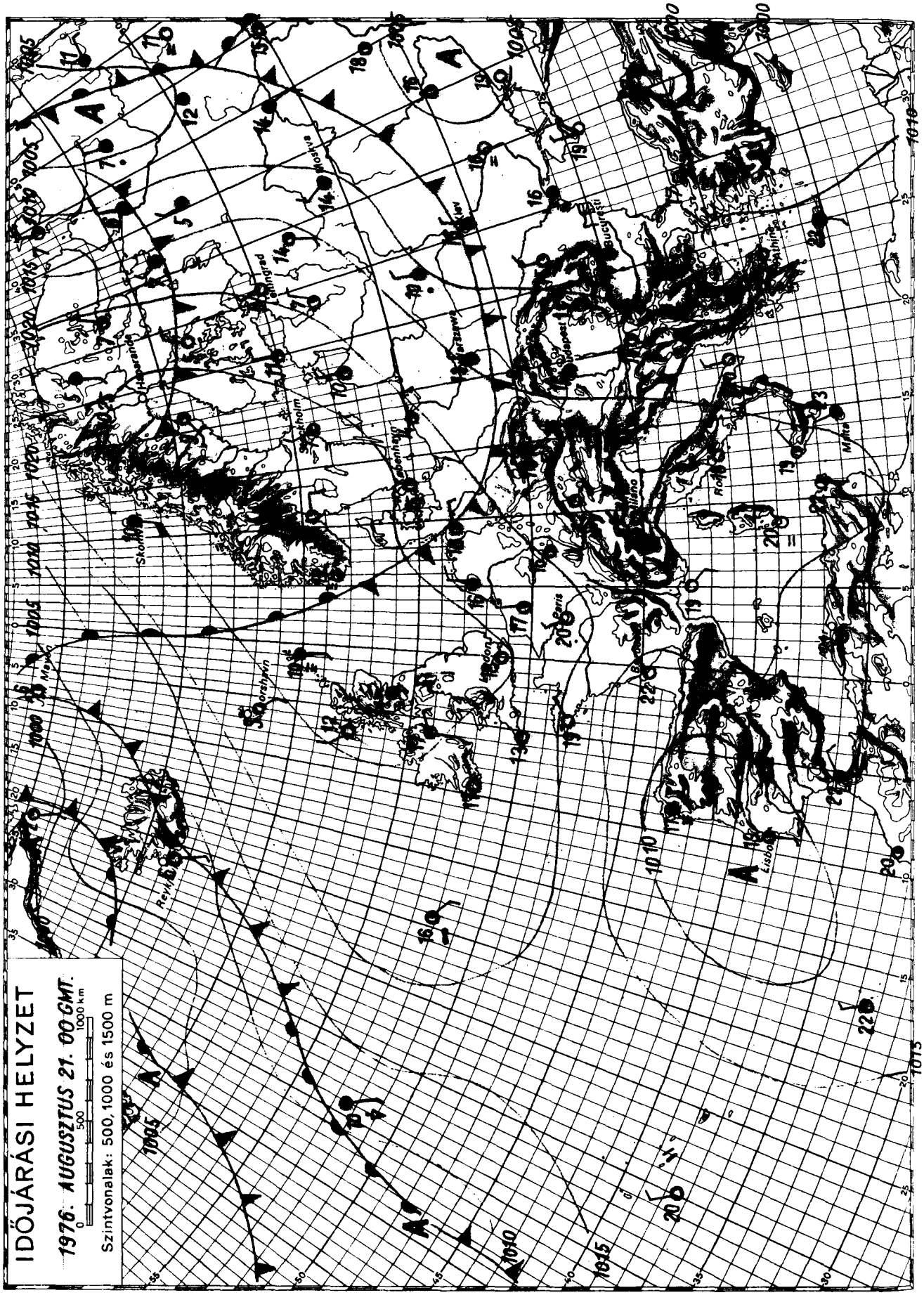

KIADJA: ORSZÁGOS METEOROLÓGIAI SZOLGÁLAT

Készíti: Központi Előrejelző Intézet Előrejelző Osztálya — T.: 273 - 078 — Megjelenik naponként —

Évi előfizetési díja: 720,—Ft — Megrendelhető: 1024 Budapest, II., Kitaibel Pál u. 1. Telefon: 353-500,

Kiadásért felel: az OMSZ elnöke — Szerkesztésért felel: a KEI igazgatója

DŐJÁRÁSI NAPIJELENTÉS

ЕЖЕДНЕВНЫЙ МЕТЕОРОЛОГИЧЕСКИЙ БЮЛЛЕТЕНЬ • DAILY WEATHER REPORT
BULLETIN QUOTIDIEN DE TEMPS • TÄGLICHER WETTERBERICHT

19. évfolyam 235. szám. + Budapest + 1976. augusztus 22. vasárnap

Az időjárási helyzet és a várható időjárás:

Középpontjával a Skandináv-félsziget déli része fölött hatalmas kiterjedésü anticiklon található. Ennek hátoldalán a Jeges-tenger térségéből a Szovjetunió európai területének középső részén át, a Fekete-tenger és a Kárpát-medence irányába hideg sarkvidéki levegő áramlik. A hideg levegő vonulását többfelé kiséri zápor, zivatar. A sarkvidéki levegővel elárasztott területeken a hőmérséklet általában 10 fokkal esett vissza. Mivel a hideg levegő beáramlása a Kárpát-medencébe a következő 36 órában is folytatódik, ezért őszies, hüvös marad továbbra is az idő.

Hazánkat szombaton már a reggeli órákban elérte a sarkvidéki levegő első hulláma. Hatására az ország nagy részén erősen felhős vagy borult volt az ég, csupán a főváros térségében és az északkeleti országrészben mértek 8, 10 órás napfénytartamot. Sokfelé esett az eső, záporeső és többfelé tört ki heves zivatar. A ma reggel 7 óráig lehullott eső mennyisége általában a csapadéknyom és 10 mm között váltakozott, de északnyugaton és egy-egy zivatargócban elérte a 20-30, helyenként a 35-40 mm-t is. A legmagasabb nappali hőmérséklet a Dunántulon csak 16-20, máshol még 20-25 fok között alakult. Vasárnap hajnalra általában 9-14 fokra hült le a levegő. Délelőtt országszerte erősen felhős, főleg a Dunántulon esős idő volt. A hőmérséklet 11 órakor az esős helyeken csak 11-15, máshol 17-21 fok között volt.

Ma 12 órakor Budapesten a hőmérséklet 14 fok, a tengerszintre átszámitott légnyomás 763 mm, alig változik.

A Balaton vizének hőmérséklete Siófoknál 11 órakor 18 fok volt.

Várható időjárás hétfő estig:

A nyugati országrészben jobbára borult idő, máshol időnként felszakadozó felhőzet, elsősorban a Dunántulon többfelé ujabb esővel, záporesővel.
Élénk, helyenként megerősödő északi, északkeleti szél.
Várható legalacsonyabb éjszakai hőmérséklet: 8, 13,
legmagasabb nappali hőmérséklet hétfőn általában 15, keleten 20 fok körül.

Németh Lajos s.k.

TÁVOLABBI KILÁTÁSOK PÉNTEK REGGELIG:

Időnként megnövekvő felhőzet, többfelé záporesővel, zivatarral.
Legalacsonyabb hajnali hőmérséklet 10, 14 fok között,
legmagasabb nappali hőmérséklet 19, 24 fok között.
Jelentős mennyiségü /legalább 5 mm/ csapadék az ország területének 70 százalékán várható.

KÖZÉPTÁVÚ ELŐREJELZŐ OSZTÁLY

A hőmérséklet napi középértéke és eltérése a 100 évi átlagtól /Budapesten/:

1976. VIII. 21. 17,4 C° -3,3 C°

1871 óta ezen a napon Budapesten előfordult

legmagasabb hőmérséklet: 39,0 C° /1943/,
legalacsonyabb hőmérséklet: 10,0 C° /1940/.

76.465.

LEGMAGASABB HŐMÉRSÉKLET

197 6. VIII. 21.

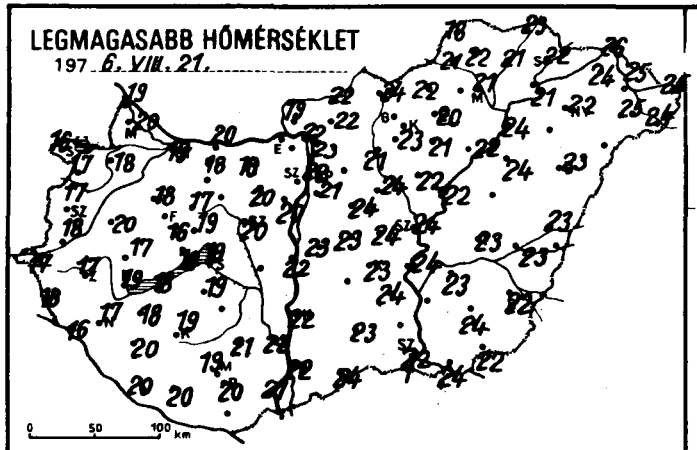

LEGALACSONYABB HŐMÉRSÉKLET

197 6. VIII. 22

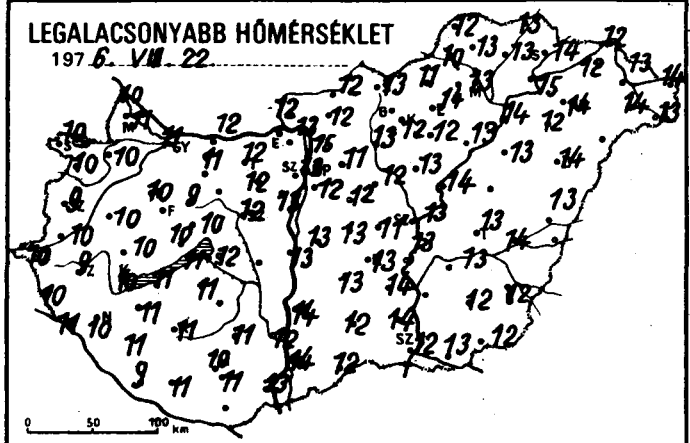

24 órás CSAPADÉKELOSZLÁS

197 6. VIII. 21. 7h -tól VIII. 22. 7h -ig.

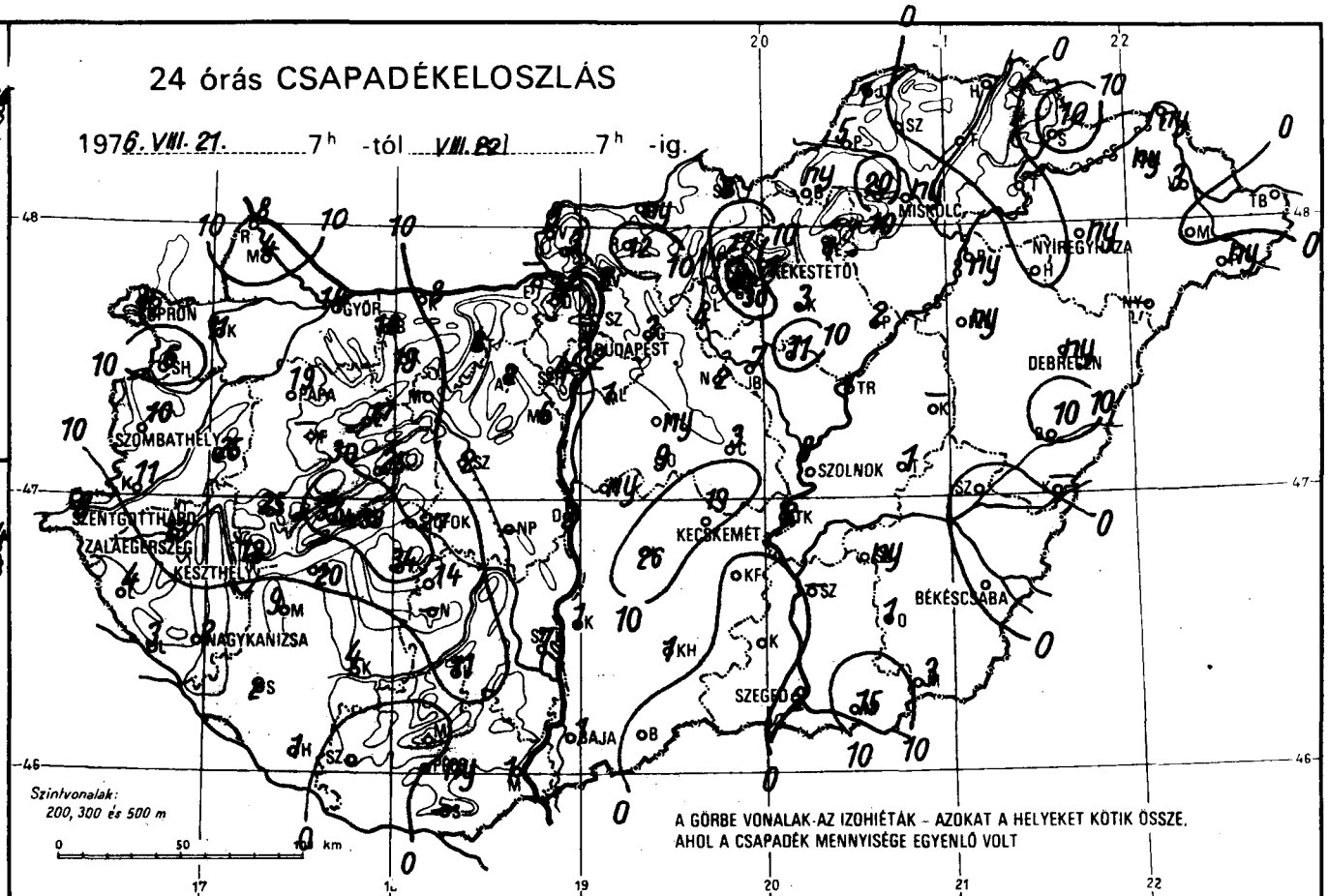

RADIÁCIÓS MINIMUM

197 6. VIII. 22.

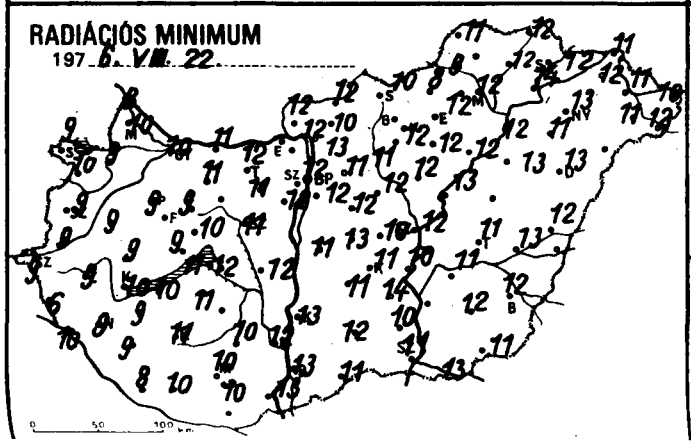

NAPFÉNYTARTAM

197 6. VIII. 21.

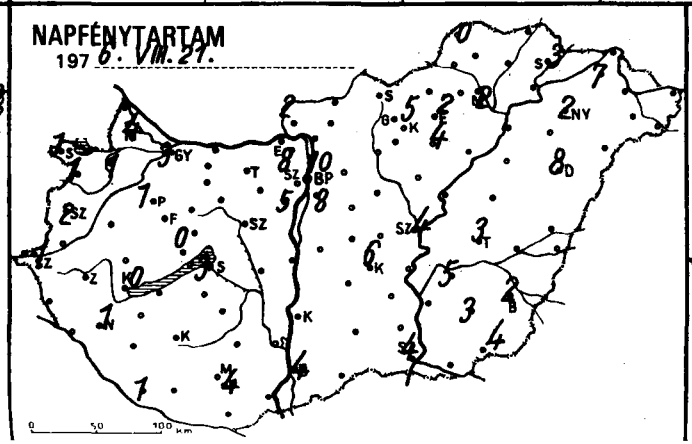

Zivatareloszlás

197 6. VIII. 21. 7h - VIII. 22. 7h-ig.

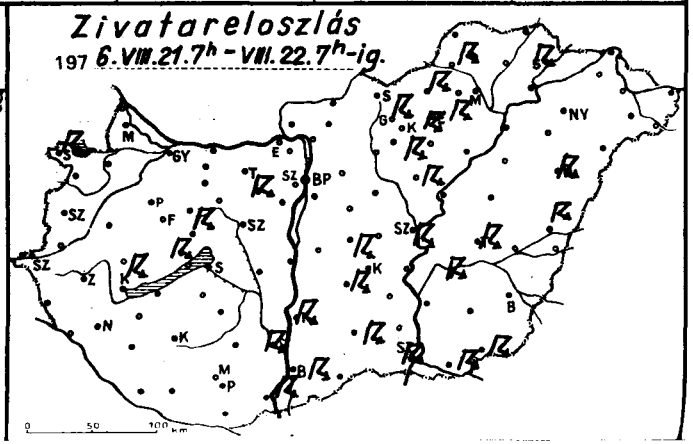

	1976.VIII.22. 07h -ig az utolsó 24 óra adatai					
	csapadék (mm)		max. hőmérséklet	min. hőmérséklet	rad. min.	napos órák
r	14	▽	19	11	10	3
uvár	11		18	10	9	1
onmagyaróvár	4	▽	20	11	10	4
a	8		19	10	8	
ron	12	⊏	16	10	9	1
ronhorpács	6		17	10	10	1
d	25	▽	20	10	9	
mend	11		18	10	9	
ıtgotthárd	8		17	10	9	1
mbathely	10	▽	17	9	9	2
ti	4		18	10	6	
enye	3		16	11	10	
gykanizsa	2		17	10	9	1
iegerszeg	13	▽	17	9	9	
kasgyepü	–		–	–	–	
zthely	18	⊏	19	10	10	0
ncshely	37	⊏	16	10	9	0
ba	19	▽	18	10	9	1
neg	25		17	10	9	
any	38	▽	19	11	11	
zprém	25	⊏	19	10	10	
c	17		17	9	9	
nyód	20		18	11	10	
mokszt. györgy	1		20	9	8	1
posvár	4		19	11	11	
rcali	9		18	11	9	
fok	27	▽	19	12	12	3
mogyszob	2	▽	20	11	9	
b	34	▽	19	11	11	
bolna	16		19	11	10	
ztergom	–		–	–	–	
sbér	19	≡	18	11	11	
márom	8	▽	20	12	11	
tabánya	8		19	12	12	
csútdoboz	2	⊏	20	12	11	
naújváros	2		22	13	12	
artonvásár	6		20	13	12	5
ór	–		–	–	–	
agyhörcsökp.	–		–	–	–	
abadbattyán	2		20	12	11	
gszemcse	14		20	11	11	3
ngyel	11		21	11	10	
agykónyi	–		–	–	–	
ekszárd	7	⊏	22	12	12	
rpádtető	•	≡	19	10	10	
ohács	1	⊏	21	13	13	
cs	ny	▽	20	11	10	4
klós	–		–	–	–	
zigetvár	•		20	11	10	
p. Lőrinc	1		21	12	12	8
p. Met. Int.	2	▽	22	13	12	10
p. Szab. hegy	4		19	10	10	8
egléd	3		24	11	10	
Dobogókő	4		15	9	2	
ödöllő	3		21	11	11	
Királyrét	3		21	11	11	
Fonor	ny		24	12	12	
Nagykáta	2		24	12	12	
Orkény	9	⊏	23	13	13	
zentendre	–		23	15	13	

	1976.VIII.22. 07h -ig az utolsó 24 óra adatai					
	csapadék (mm)		max. hőmérséklet	min. hőmérséklet	rad. min.	napos órák
Vác	2		22	13	12	
Vámosmikola	9		19	12	12	2
Baja	1	⊏	22	14	13	4
Bácsalmás	•		24	12	11	
Izsák	26	⊏▲	–	13	11	
Kalocsa	1	⊏	22	14	13	
Kecskemét	19	▽	23	13	11	6
Kiskunf. ház.	•		24	14	14	
Kiskunhalas	1	⊏	23	12	12	
Kunszentmiklós	ny	•	23	13	11	
Tiszakécske	2		24	13	10	
Balassagyarmat	ny		22	12	12	
Romhány	12	▽	22	12	10	
Salgótarján	8		24	13	10	
Eger	1	⊏	20	14	12	2
Galyatető	17	▽▲	17	6	6	
Gyöngyös	40	⊏	23	12	12	
Kékestető	1	⊏	15	7	7	5
Kompolt	3	▽	21	12	12	4
Lőrinci	4	⊏	23	13	11	
Poroszló	2		22	13	12	
Jászapáti	11	⊏	22	13	12	
Jászberény	7	▽	23	12	11	
Karcag	–		–	–	–	
Szolnok	8	⊏	24	13	12	4
Tiszaroff	1	▽	22	14	13	
Túrkeve	1	⊏	23	13	11	3
Kistelek	•		–	14	10	
Makó	15	▽▲	24	13	13	
Szeged	2	⊏	22	12	11	4
Szentes	–		–	–	–	
Borsodnádasd	ny	⊏	22	11	8	
Füged	•		21	13	12	
Hidasnémeti	•		23	13	12	
Jósvafő	1		18	12	11	0
Lillafüred	20	▽	18	11	10	
Miskolc	ny	▽	21	13	12	2
Putnok	5	⊏	21	10	8	
Sárospatak	10	⊏	22	14	12	3
Szendrőlád	•		22	13	–	
Tokaj	•		21	15	14	
Kisvárda	ny		24	12	12	7
Mátészalka	•	⌒	25	14	11	
Nyíregyháza	ny	▽	22	14	13	2
Nyírlugos	–		–	–	–	
Pátyod	ny	▽	24	13	12	
Tiszabecs	•		25	14	10	
Vásárosnamény	3	▽	25	13	11	
Záhony	ny		26	12	11	
Berettyóújfalu	10	⊏	23	13	12	
Debrecen	ny	⊏	23	14	13	8
Hajdúdorog	•		–	12	11	
Hortobágy	ny		24	13	13	
Körösszakál	–		–	–	–	
Polgár	ny		24	14	12	
Békéscsaba	•	⌒	22	12	12	2
Mezőhegyes	3	⊏⌒	22	12	11	4
Orosháza	1		24	12	12	3
Szarvas	ny	⊏	23	13	11	5
Szeghalom	•		23	14	13	

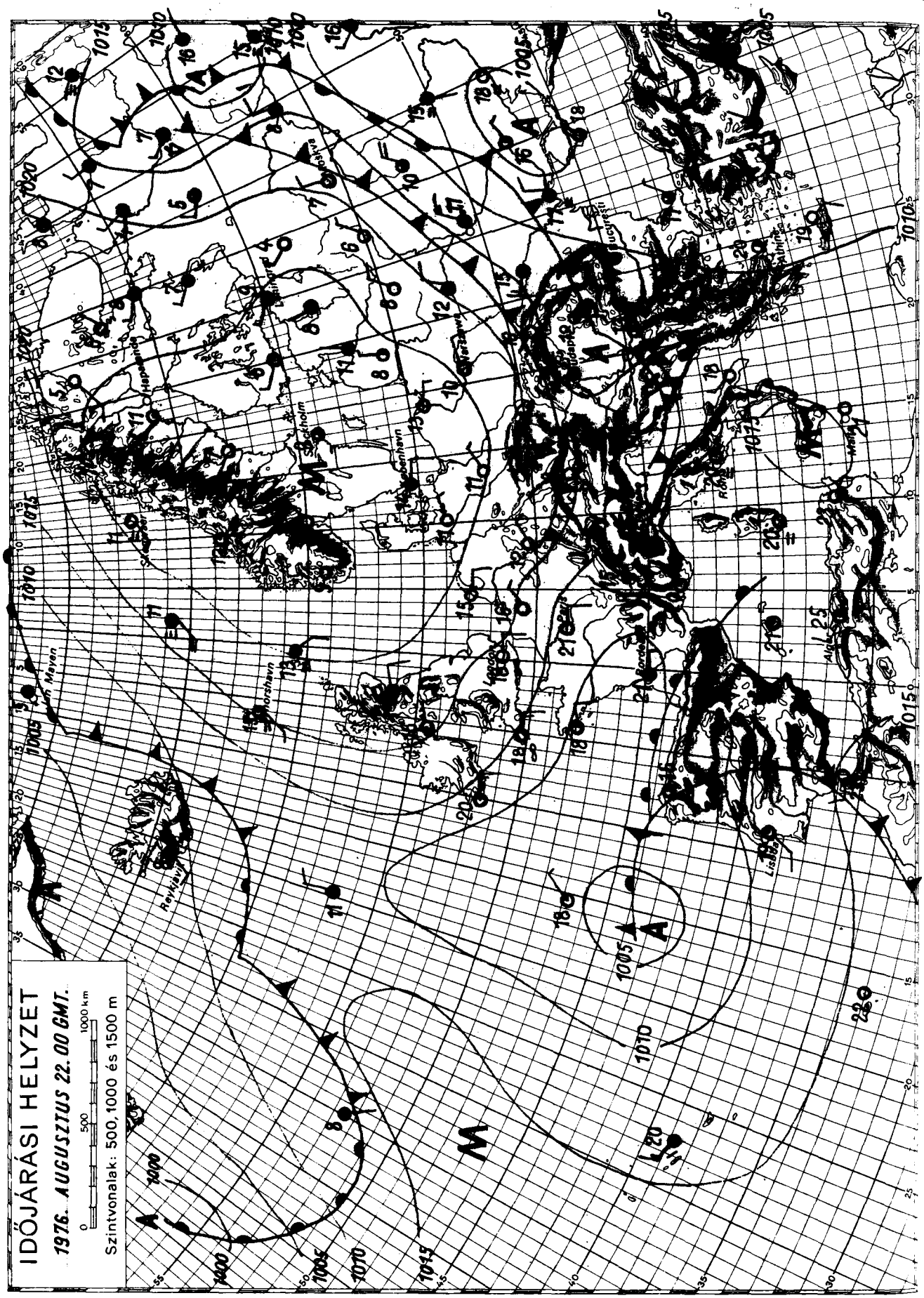

KIADJA: ORSZÁGOS METEOROLÓGIAI SZOLGÁLAT
Készíti: Központi Előrejelző Intézet Előrejelző Osztálya — T.: 273 - 018 — Megjelenik naponként —
Évi előfizetési díja: 720,—Ft — Megrendelhető: 1024 Budapest, II., Kitaibel Pál u. 1. Telefon: 353-500,
Kiadásért felel: az OMSZ elnöke — Szerkesztésért felel: a KEI igazgatója

DŐJÁRÁSI NAPIJELENTÉS

ЕЖЕДНЕВНЫЙ МЕТЕОРОЛОГИЧЕСКИЙ БЮЛЛЕТЕНЬ • DAILY WEATHER REPORT
BULLETIN QUOTIDIEN DE TEMPS • TÄGLICHER WETTERBERICHT

39. évfolyam 236. szám. + Budapest + 1976. augusztus 23. hétfő

Az időjárási helyzet és a várható időjárás:

Az elmult 24 órában az Európa nagy részének időjárását meghatározó anticiklon Kelet-Európa felett gyengült. Közép-Európa felett viszont megerősödött. Keleti oldalán erős északi áramlással továbbra is hideg levegő áramlik délé felé. Nyugati oldalán viszont száraz, meleg levegőt sodor északi irányba, ezért a Korzika-Leningrád vonaltól keletre augusztusban szokatlanul hideg, ettől nyugatra pedig az évszakhoz képest is meleg idő van. A következő 36 órában a Kárpát-medence időjárásában számottevő változás nem lesz, de a nappali felmelegedés erősödik.

Hazánk délnyugati felén vasárnap egész nap borult maradt az ég és átlag 4-8 mm eső esett. Baranya megyében helyenként 10-17 mm-t is mértek. Napközben csak 14, 19 fokig emelkedett a hőmérséklet, ezzel szemben az ország északkeleti felén változóan felhős idő volt és csak elszórtan fordult elő kisebb eső, kora délután pedig még 20, 24 fokos hőmérsékleteket is mértek. Az éjszaka fokozatosan a nyugati megyékben is mindenütt elállt az eső és felszakadozott a zárt felhőtakaró. Hétfőn hajnalra az északkeleti országrészben 3, 10, délnyugaton 8, 12 fokig hült le a levegő. Délelőtt változóan felhős idő volt, esőt sehonnan sem jelentettek. A több órás napsütés ellenére 11 óráig csak 16, 20 fokot ért el a hőmérséklet.

Ma 12 órakor Budapesten a hőmérséklet 19 fok, a tengerszintre átszámitott légnyomás 764 mm, alig változik.

A Balaton vizének hőmérséklete 11 órakor Siófoknál 18 fokos volt.

Várható időjárás kedd estig:

Csak időnként növekszik meg a felhőzet és eső nem lesz.
Mérséklet változó irányu szél.
Hideg éjszaka.
A várható legalacsonyabb éjszakai hőmérséklet általában 5, 10,
legmagasabb nappali hőmérséklet kedden 19, 23 fok között.

Aigner Szilárd s.k.

A hőmérséklet napi középértéke és eltérése a 100 évi átlagtól /Budapesten/:

1976. VIII. 23.	16,3 C°	-4,2 C°

1871 óta ezen a napon Budapesten előfordult

legmagasabb hőmérséklet:	38,4 C° /1943/,	
legalacsonyabb hőmérséklet:	9,5 C° /1924/.	76.466.

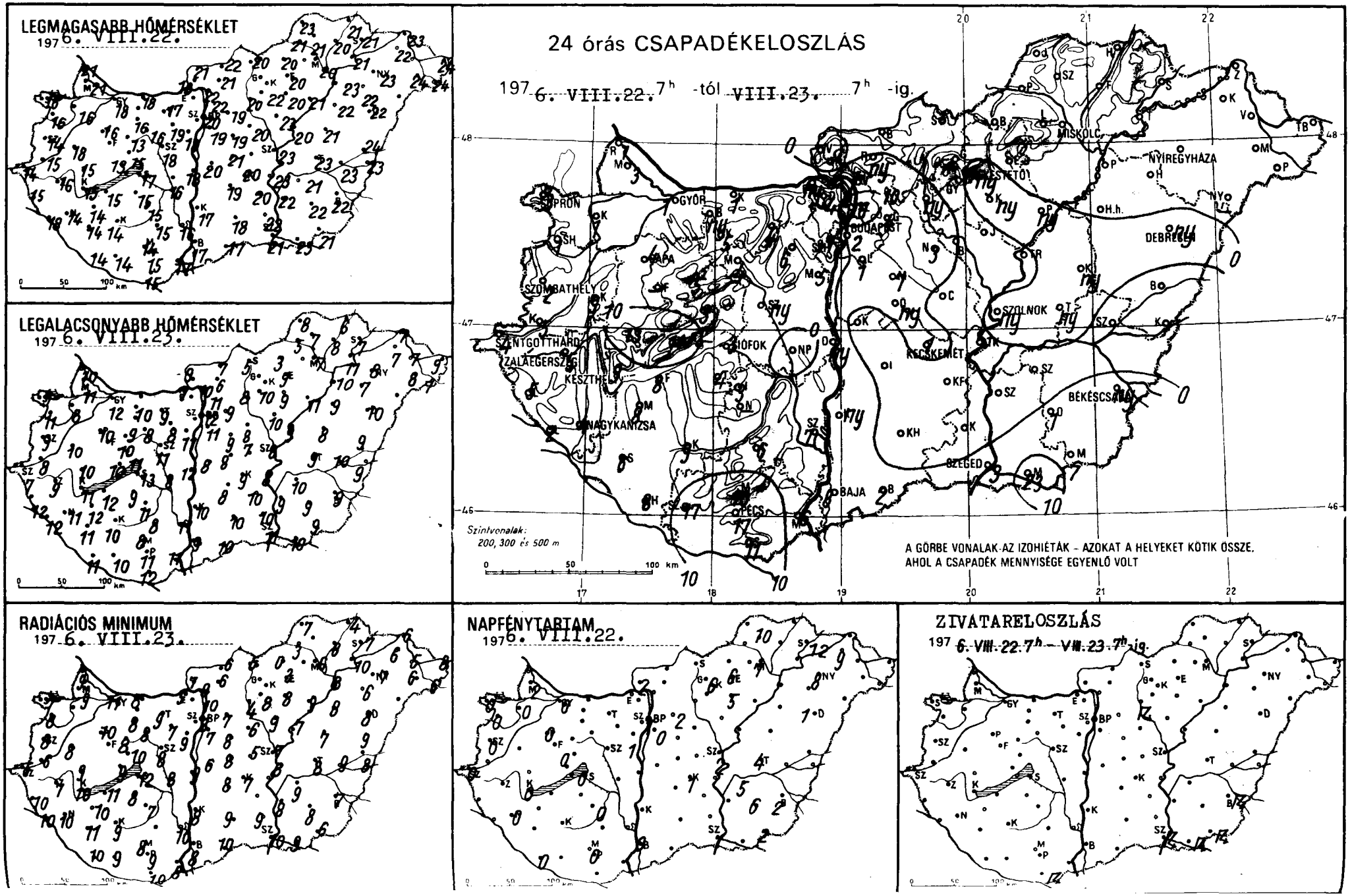
LEGMAGASABB HŐMÉRSÉKLET
1976. VIII.22.
LEGALACSONYABB HŐMÉRSÉKLET
1976. VIII.23.
24 órás CSAPADÉKELOSZLÁS
1976. VIII.22. 7h -tól VIII.23. 7h -ig.
Szintvonalak:
200, 300 és 500 m
A GÖRBE VONALAK AZ IZOHIÉTÁK - AZOKAT A HELYEKET KÖTIK ÖSSZE,
AHOL A CSAPADÉK MENNYISÉGE EGYENLŐ VOLT
RADIÁCIÓS MINIMUM
1976. VIII.23.
NAPFÉNYTARTAM
1976. VIII.22.
ZIVATARELOSZLÁS
1976. VIII.22. 7h - VIII.23. 7h ig.
GYŐR
BUDAPEST
MISKOLC
NYÍREGYHÁZA
DEBRECEN
SZOLNOK
SZOMBATHELY
SZENTGOTTHÁRD
ZALAEGERSZEG
KESZTHELY
SIÓFOK
KECSKEMÉT
NAGYKANIZSA
PÉCS
BAJA
SZEGED
BÉKÉSCSABA

	197 6.VIII.23 h -ig az utolsó 24 óra adatai							197 6.VIII.07 h -ig az utolsó 24 óra adatai						
	csapadék (mm)		max. hőmérséklet	min. hőmérséklet	rad. min.	napos órák		csapadék (mm)		max. hőmérséklet	min. hőmérséklet	rad. min.	napos órák	
ör	1		18	12	11	0	Vác	1		22	10	8		
ıvár	1	⌓	16	8	6	0	Vámosmikola	.		21	9	7	2	
sonmagyaróvár	3		21	11	9	2	Baja	8		17	9	8	0	
ka	1		21	10	9		Bácsalmás	2		17	10	10		
ron	3	⌓	16	9	7	0	Izsák	.		19	8	8		
ronhorpács	1		16	11	8	0	Kalocsa	ny		17	10	8		
ld	9		18	10	8		Kecskemét	1	⌓	20	9	7	1	
rmend	5		15	8	6		Kiskunf. háza	.		20	10	-		
ntgotthárd	4		14	7	5	0	Kiskunhalas	.		18	10	9		
mbathely	2	▽	14	9	8	0	Kunszentmiklós	.		20	8	6		
ti	5		15	12	10		Tiszakécske	.		23	8	6		
enye	2		18	12	10		Balassagyarmat	.	⌓	22	7	6		
gykanizsa	4		14	11	10	0	Romhány	ny		21	6	6		
aegerszeg	5		16	9	7		Salgótarján	.		20	5	5		
rkasgyepű	-		-	-	-		Eger	.		20	9	3	6	
szthely	9		15	11	10	0	Galyatető	.		15	5	3		
ncshely	11	⌓	13	10	9	0	Gyöngyös	.	⌓	22	10	8		
pa	4		16	10	10	0	Kékestető	ny		12	6	4	6	
meg	13		15	10	9		Kompolt	ny	,	20	9	8	5	
nany	-		-	-	-		Lőrinci	ny	⌐	20	8	4		
szprém	3		15	11	10		Poroszló	ny	,	21	11	9		
rc	5		13	10	8		Jászapáti	.		23	10	9		
nyód	8		15	12	11		Jászberény	.	⌓	20	7	6		
mokszt. györgy	8		14	11	10	0	Karcag	ny	,	21	8	7		
posvár	9		14	10	9		Szolnok	ny	▽	23	8	7	2	
rcali	8		14	12	10		Tiszaroff	.		20	9	7		
fok	3		17	13	12	0	Túrkeve	ny	⌓	23	9	8	4	
mogyszob	6	▽	14	11	11		Kistelek	.		22	10	9		
ıb	4		15	9	8		Makó	23	⌐	23	10	9		
bolna.	ny		16	10	9		Szeged	3	⌐	21	11	10	1	
ztergom	ny		18	7	5		Szentes	.		22	9	8		
sbér	5	▽⌓	16	9	8		Borsodnádasd	.	⌓	20	3	0		
omárom	1	▽	18	10	8		Füged	.		20	8	8		
ıtabánya	4	⌓	17	9	9		Hidasnémeti	.		21	6	4		
lcsútdoboz	6	▽⌓	19	8	7		Jósvafő	.		23	8	7	10	
unaújváros	ny		18	12	9		Lillafüred	.		18	5	4		
artonvásár	5		18	11	9	1	Miskolc	.		20	7	6	7	
or	4	⌓	16	8	8		Putnok	.		21	5	3		
agyhörcsökp.	.	⌓	16	8	8		Sárospatak	.		21	7	7	12	
abadbattyán	ny	⌓	18	11	8		Szendrőlád	.		21	7	-		
gszemcse	3	⌓	15	11	7	0	Tokaj	.		21	11	10		
ngyel	6		15	8	-		Kisvárda	.		22	7	6	9	
agykónyi	-		-	-	-		Mátészalka	.		24	8	6		
zekszárd	7	▽	16	11	10		Nyíregyháza	.		23	8	7	8	
rpatető	10		14	8	8		Nyírlugos	-		-	-	-		
ohács	6	⌓	17	11	8		Pátyod	.	⌓	24	7	6		
es	17	▽	15	11	9	0	Tiszabecs	.		24	9	8		
klos	11	⌐	15	12	10		Vásárosnamény	.	⌓	-	7	5		
zigetvár	17		14	10	9		Záhony	.		23	7	6		
p Lőrinc	1	⌓	19	11	7	0	Berettyóújfalu	.		24	9	9		
p Met. Int.	2	▽	20	12	8	1	Debrecen	ny		22	10	8	1	
p Szab. hegy	1	⌓	17	9	7	1	Hajdúdorog	.		22	7	6		
egled	.		-	7	5		Hortobágy	.		22	9	8		
obogókő	4		16	8	6		Körösszakál	.	⌓	23	9	8		
odöllő	4		19	9	7	2	Polgár	.		23	10	8		
iralyrét	.	⌓	22	7	6		Békéscsaba	ny	⌐⌓	22	9	7	2	
Monor	7		19	9	8		Mezőhegyes	7	⌐⌓	21	9	6	2	
Nagykáta	3	▽	20	8	6		Orosháza	1	⌓	22	9	8	6	
rkény	ny	⌓	21	8	8		Szarvas	.		21	10	9	5	
ntendre	10		22	11	10		Szeghalom	.		23	10	9		

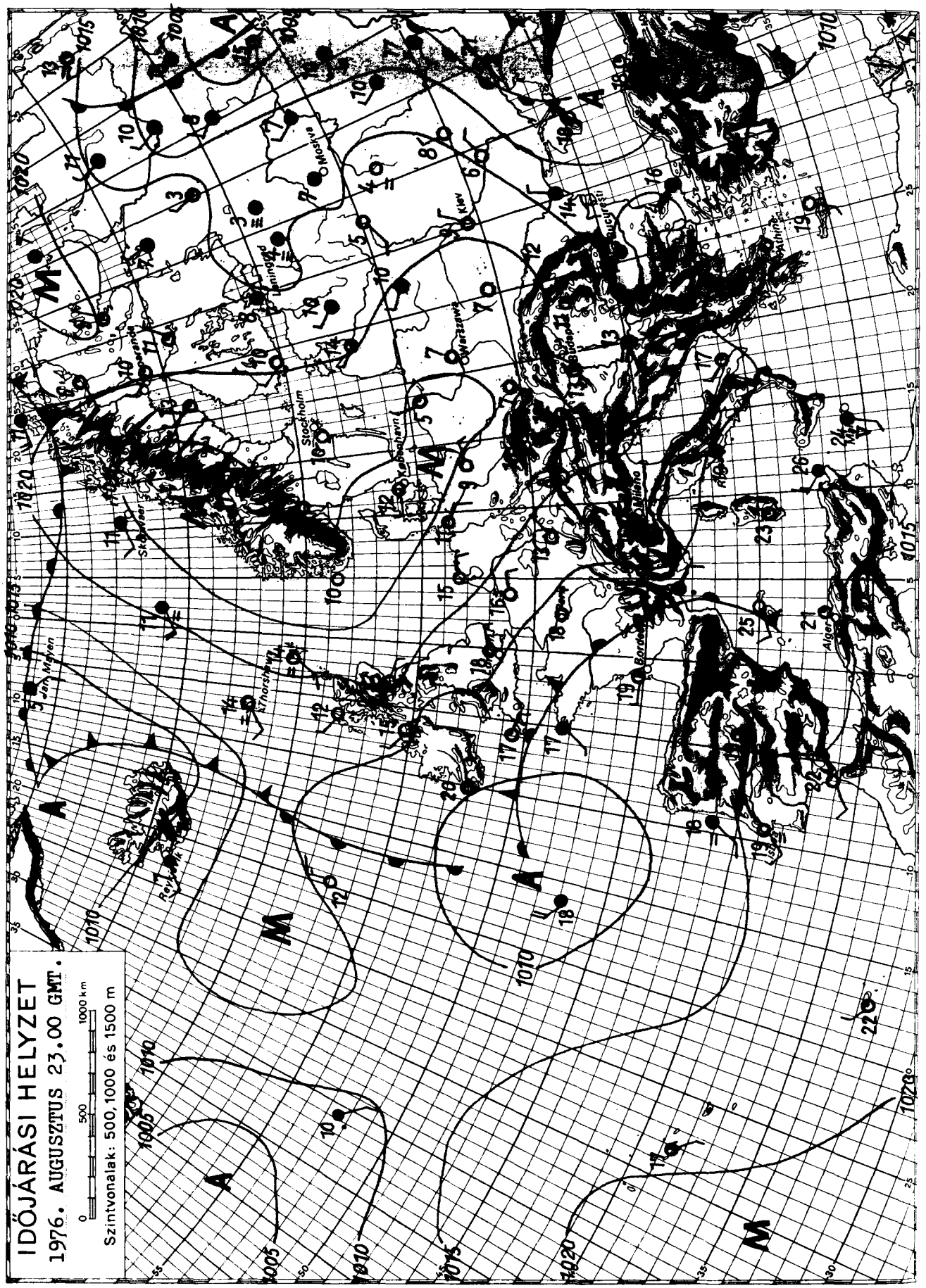

KIADJA: ORSZÁGOS METEOROLÓGIAI SZOLGÁLAT

Készíti: Központi Előrejelző Intézet Előrejelző Osztálya — T.: 273 - 018 — Megjelenik naponként

Évi előfizetési díja: 720,—Ft — Megrendelhető: 1024 Budapest, II., Kitaibel Pál u. 1. Telefon: 353-500,

Kiadásért felel: az OMSZ elnöke — Szerkesztésért felel: a KEI igazgatója

IDŐJÁRÁSI NAPIJELENTÉS

ЕЖЕДНЕВНЫЙ МЕТЕОРОЛОГИЧЕСКИЙ БЮЛЛЕТЕНЬ • DAILY WEATHER REPORT
BULLETIN QUOTIDIEN DE TEMPS • TÄGLICHER WETTERBERICHT

89. évfolyam 237. szám. • Budapest • 1976. augusztus 24. kedd

Az időjárási helyzet és a várható időjárás:

Továbbra is éles különbség mutatkozik kontinensünk nyugati és keleti felének időjárásában. A sarkvidék felől délre áramló hideg légtömegek a melegebb levegővel találkozva hatalmas örvényt hoztak létre a Szovjetunió európai területe felett. Az emlitett keveredési zónában uralkodó összeáramlások felszállásra késztetik a talajon lévő levegőt. Emiatt sokfelé esik az eső, zápor-eső. Ugyanez a jelenség okoz borult, esős időt a Balkán-félsziget felett is. A kitartóan felhős, csapadékos időjárás miatt az emlitett területeken a legmagasabb nappali hőmérséklet általában 2, 8 fokkal elmarad a többéves átlagtól, sőt vannak helyek, ahol 10 fokkal kevesebbet is mértek. Nyugat- és Közép-Európában leszálló légmozgások alakultak ki. Emiatt általában derült, száraz az idő, csak a hajnali órákban párás néhol a levegő, és keletkezik köd. A Brit-szigetek és a Skandináv-félsziget felett a napok óta tartó derült, száraz idő következtében melegebb az idő az átlagosnál. Közép-Európában viszont az elmult napok hüvös, esős időjárását váltotta fel az emlitett szárító hatásu légmozgás, ezért még a több órás napsütés sem tudta kellően felmelegiteni a levegőt. A Kárpát-medencében is nyugalomba jutott a sarkvidéki levegő, és a több órás napsütés hatására lassu melegedés kezdődött el.

Hazánkban hétfőn változóan felhős idő volt. A keleti országrészben általában 22, 25 fokra melegedett a levegő. A nyugati megyékben, ahol kevesebb volt a napsütés, kora délután is csak 20, 22 fokot mértek. Esőt sehonnan sem jelentettek. Az északi, északkeleti szél már csak időnként élénkült meg kissé. Kedd hajnalra általában 7, 13 fokra esett vissza a hőmérséklet, de északkeleten ennél hidegebbet, 4 és 5 fokot is mértek. Délelőtt szeszélyes területi eloszlásban a derülttől a borultságig váltakozott a felhőzet eloszlása. A hőmérséklet 11 órakor 18, 22 fok között volt.

Ma 21 órakor Budapesten a hőmérséklet 21,0 fok a tengerszintre átszámitott légnyomás 766 mm, változatlan.

A Balaton vizének hőmérséklete 11 órakor Siófoknál 19 fok volt.

Várható időjárás szerda estig:

Kevés felhő, napos idő.
Néhány helyen hajnali párásság.
Eső nem lesz.
Gyenge, változó irányu szél.
Várható legalacsonyabb éjszakai hőmérséklet 6, 11,
legmagasabb nappali hőmérséklet szerdán 20, 25 fok között.

Bártfai Erzsébet s.k.

A hőmérséklet napi középértéke és eltérése a 100 évi átlagtól /Budapesten/:

1976. VIII. 23.	17,2 C°	-3,0 C°

1871 óta ezen a napon Budapesten előfordult

legmagasabb hőmérséklet:	36,6 C° /1943/,	
legalacsonyabb hőmérséklet:	10,5 C° /1957/.	76.467.

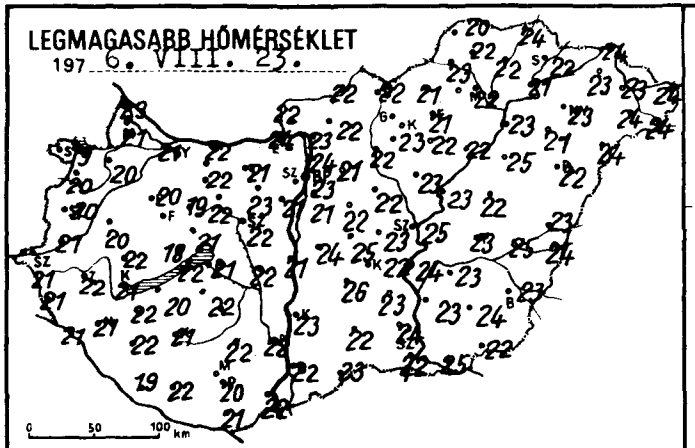
LEGMAGASABB HŐMÉRSÉKLET
197 6. VIII. 23.
0 50 100 km

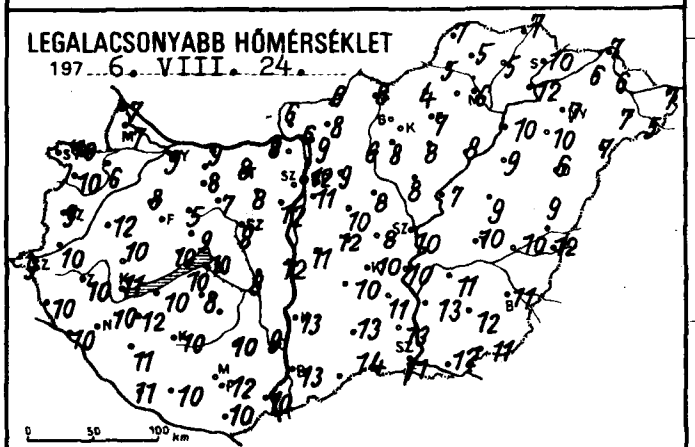
LEGALACSONYABB HŐMÉRSÉKLET
197 6. VIII. 24.
0 50 100 km

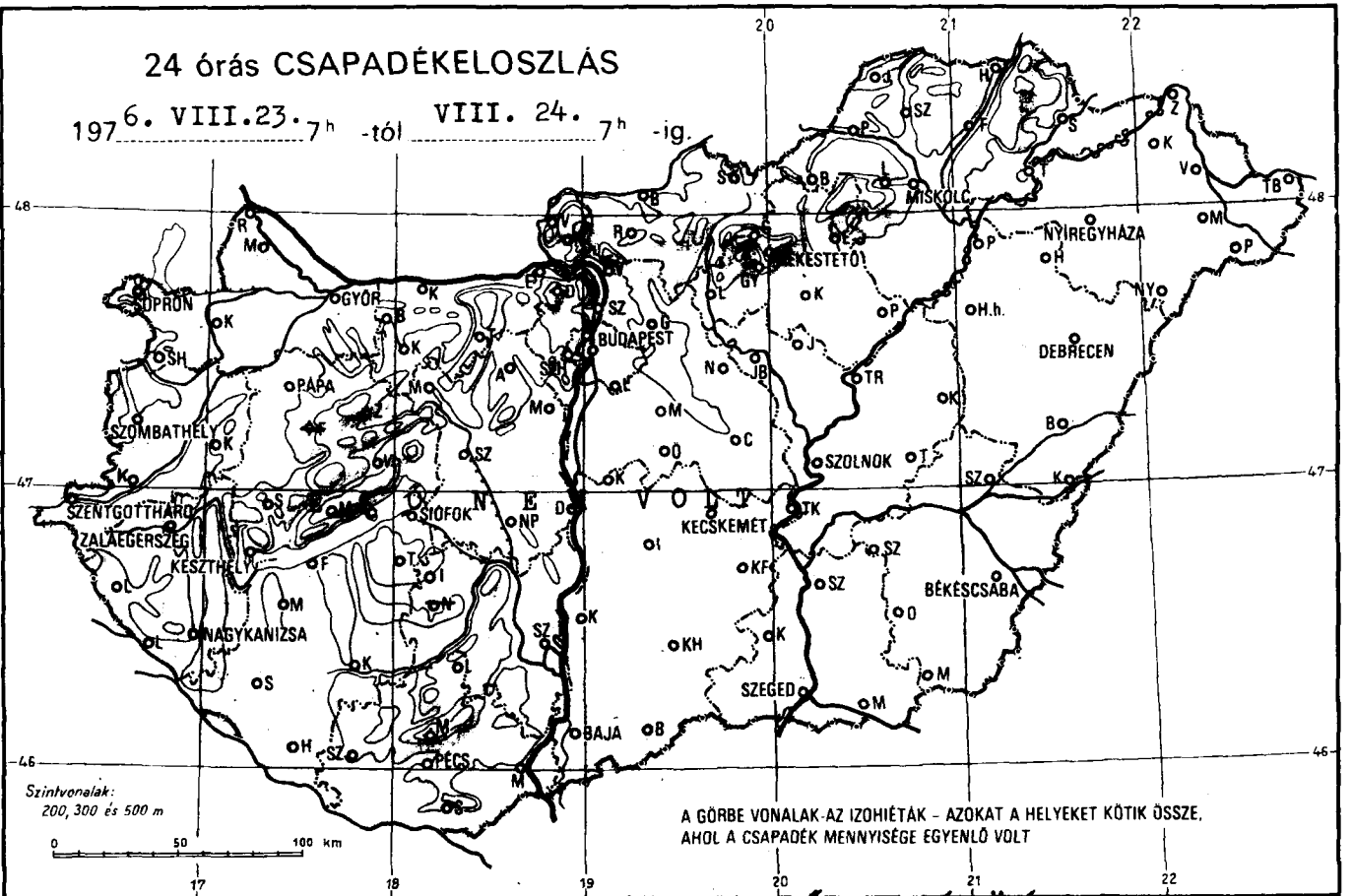
24 órás CSAPADÉKELOSZLÁS
197 6. VIII. 23. 7h -tól VIII. 24. 7h -ig.
SOPRON
GYŐR
BUDAPEST
MISKOLC
NYÍREGYHÁZA
DEBRECEN
SZOMBATHELY
PAPA
SZOLNOK
SZENTGOTTHÁRD
ZALAEGERSZEG
KESZTHELY
SIÓFOK
KECSKEMÉT
BÉKÉSCSABA
NAGYKANIZSA
SZEGED
BAJA
PÉCS
Szintvonalak:
200, 300 és 500 m
0 50 100 km
A GÖRBE VONALAK AZ IZOHIÉTÁK - AZOKAT A HELYEKET KÖTIK ÖSSZE,
AHOL A CSAPADÉK MENNYISÉGE EGYENLŐ VOLT

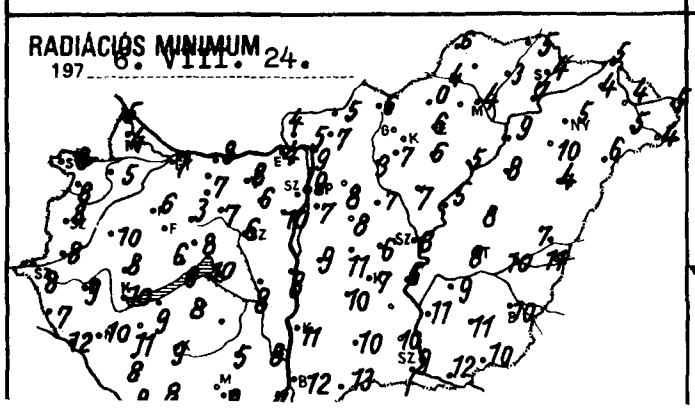
RADIÁCIÓS MINIMUM
197 6. VIII. 24.

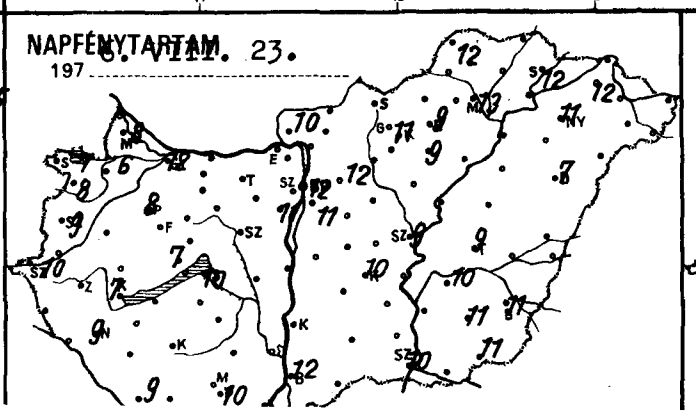
NAPFÉNYTARTAM
197 6. VIII. 23.

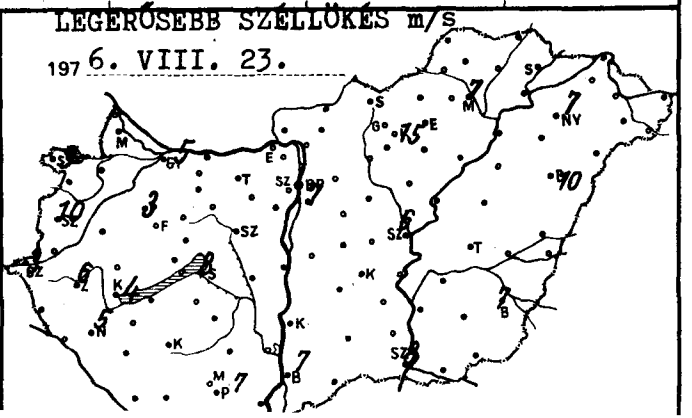
LEGERŐSEBB SZÉLLÖKÉS m/s
197 6. VIII. 23.

	1976. VIII. 24. 07h -ig az utolsó 24 óra adatai					
	csapadék (mm)		max. hőmérséklet	min. hőmérséklet	rad. min.	napos órák
Győr	•	=☂	21	9	7	12
Kapuvár	•	☂	20	6	5	6
Mosonmagyaróvár	•	☂	21	7	4	8
Rajka	•		23	7	5	
Sopron	•	=☂	19	10	8	7
Sopronhorpács	•	☂	20	10	8	8
Káld	•	☂	20	12	10	
Körmend	•		21	10	8	
Szentgotthárd	•	=☂	21	9	8	10
Szombathely	•	=☂	20	9	8	9
Lenti	•		21	10	7	
Letenye	•		21	13	10	
Nagykanizsa	•	=☂	21	10	10	9
Zalaegerszeg	•	=☂	22	10	9	
Farkasgyepű	–		–	–	–	
Keszthely	•	☂	21	11	10	7
Mencshely	•	☂	18	10	6	7
Pápa	•	☂	20	8	6	8
Sümeg	•		22	10	8	
Tihany	•	☂	22	10	6	
Veszprém	•		21	9	8	
Zirc	•	☂	19	5	3	
Fonyód	•	☂	20	10	9	
Homokszt. györgy	•	☂	19	11	9	9
Kaposvár	•	☂	21	10	9	
Marcali	•	☂	22	12	11	
Siófok	•	☂	21	10	10	10
Somogyszob	•	☂	22	11	8	
Tab	•		22	8	8	
Bábolna	•		21	8	7	
Esztergom	•		24	8	4	
Kisbér	•	☂	22	8	7	
Komárom	•	☂	22	9	8	
Tatabánya	•	☂	21	8	8	
Alcsútdoboz	•	☂	23	8	6	
Dunaújváros	•		21	12	8	
Martonvásár	•		21	12	10	11
Mór	•	☂	22	7	7	
Nagyhörcsökp.	•	☂	22	8	8	
Szabadbattyán	•	☂	22	8	6	
Iregszemcse	•	☂	21	8	5	10
Lengyel	•		22	10	5	
Nagykónyi	–		–	–	–	
Szekszárd	•		22	9	8	
Mpadbető	•		20	10	8	
Mohács	•	☂	22	10	7	
Pécs	•	☂	20	12	9	10
Siklós	•		21	10	9	
Sümegtvár	•		22	10	8	
Bp. Lőrinc	•		21	11	7	11
Bp. Met. Int.	•	=☂	23	12	9	12
Bp. Szab. hegy	•		19	11	8	11
Cegléd	•		23	8	6	
Dobogókő	•	☂	17	9	3	
Gödöllő	•	☂	21	9	8	12
Kiralyrét	•	☂	22	5	5	
Mónor	•		22	10	8	
Nagykáta	•		22	8	7	
Örkény	•		25	12	11	
Szentendre	•		24	9	9	

	1976. VIII. 24. 07h -ig az utolsó 24 óra adatai					
	csapadék (mm)		max. hőmérséklet	min. hőmérséklet	rad. min.	napos órák
Vác	•		23	6	5	
Vámosmikola	•	☂	22	6	4	10
Baja	•		22	13	12	12
Bácsalmás	•		23	14	13	
Izsák	•		26	10	10	
Kalocsa	•		22	13	11	
Kecskemét	•		22	10	7	10
Kiskunf. háza	•		23	12	11	
Kiskunhalas	•		22	13	10	
Kunszentmiklós	•		24	11	9	
Tiszakécske	•		24	10	6	
Balassagyarmat	•	☂	22	6	5	
Romhány	•		22	8	7	
Salgótarján	•		22	8	6	
Eger	•	☂	21	7	6	9
Galyatető	–		–	–	–	
Gyöngyös	•	☂	23	8	7	
Kékestető	•		14	8	5	11
Kompolt	•		22	8	6	9
Lőrinci	•	☂	22	6	3	
Poroszló	•	☂	22	8	5	
Jászapáti	•	☂	23	8	7	
Jászberény	•	☂	22	7	7	
Karcag	•		22	9	8	
Szolnok	•		25	10	8	9
Tiszaroff	•	☂	23	7	5	
Turkeve	•		23	10	8	9
Kistelek	•		24	13	10	
Makó	•		25	12	12	
Szeged	•	=☂	22	11	9	10
Szentes	•		23	13	11	
Borsodnádasd	•	☂	21	4	0	
Füged	•	☂	22	5	3	
Hidasnémeti	•		24	7	5	
Jósvafő	•		20	7	6	12
Lillafüred	•		21	6	5	
Miskolc	•	=	22	6	4	13
Putnok	•	☂	23	5	4	
Sárospatak	•		22	10	4	12
Szendrőlád	•	☂	22	5	–	
Tokaj	•		21	12	7	
Kisvárda	•		23	6	4	12
Mátészalka	•		24	7	5	
Nyíregyháza	•		23	7	5	11
Nyírlugos	•		24	7	6	
Pátyod	•	☂	24	5	4	
Tiszabecs	•		24	7	5	
Vásárosnamény	•	☂	23	6	4	
Záhony	•	☂	24	7	5	
Berettyóújfalu	•	☂	23	9	7	
Debrecen	•		22	6	4	7
Hajdúdorog	•		21	10	10	
Hortobágy	•		25	9	8	
Körösszakál	•	☂	24	12	11	
Polgár	•	☂	23	10	9	
Békéscsaba	•		23	11	10	11
Mezőhegyes	•	☂	22	11	10	11
Orosháza	•	☂	24	12	11	11
Szarvas	•		23	11	9	10
Szeghalom	•		25	10	10	



KIADJA: ORSZÁGOS METEOROLÓGIAI SZOLGÁLAT

Készíti: Központi Előrejelző Intézet Előrejelző Osztálya — T.: 273 - 018 — Megjelenik naponként

Évi előfizetési díja: 720,—Ft — Megrendelhető: 1024 Budapest, II., Kitaibel Pál u. 1. Telefon: 353-500,

Kiadásért felel: az OMSZ elnöke — Szerkesztésért felel: a KEI igazgatója

IDŐJÁRÁSI NAPIJELENTÉS

ЕЖЕДНЕВНЫЙ МЕТЕОРОЛОГИЧЕСКИЙ БЮЛЛЕТЕНЬ • DAILY WEATHER REPORT
BULLETIN QUOTIDIEN DE TEMPS • TÄGLICHER WETTERBERICHT

89. évfolyam 238. szám. + Budapest + 1976. augusztus 25. szerda

Az időjárási helyzet és a várható időjárás:

Szerda hajnalra a Brit-szigetektől és Skandináviától a Balkán-félszigetig hatalmas kiterjedésü, magas nyomásu terület jött létre. Hatására kontinensünk legnagyobb részének időjárásában leszálló légmozgások uralkodnak, ezért ezeken a területeken általában derült, száraz az idő. A hajnali órákban sokfelé párás volt a levegő, több helyen köd is kialakult. Eső csak az Ibériai-félszigeten esett néhány helyen, az ott kialakult kisebb összeáramlás hatására. Valóban csapadékos, hüvös időjárás a Szovjetunió európai területének középső és északi részén van. Ennek az az oka, hogy a napokkal ezelőtt Közép-Európát elárasztó sarkvidéki hideg levegőnek egy cseppje még mindig az említett területek felett örvénylik. Hatására a legmagasabb nappali hőmérséklet is elmarad az átlagostól. Az Atlanti-óceán felett mérsékeltövi ciklonok haladnak északkelet felé, de hatásuk csak Izland térségében számottevő. A Kárpát-medence időjárásának meghatározója az emlitett magas nyomásu zóna lesz a következő 36 órában, ezért lassan tovább emelkedik a hőmérséklet.

Hazánkban kedden a nappali órákban országszerte kissé megnövekedett a felhőzet, de a nap igy is több órán át sütött. A levegő kora délutánra 21, 25 fokra melegedett. Csapadékot sehonnan sem jelentettek. A változó irányu szél egész nap mérséklet maradt. Éjszaka derült volt az ég, szerda hajnalra ezért általában 6, 11 fokig csökkent a hőmérséklet. A délelőtti órákban ismét megnövekedett kissé a felhőzet. A hőmérséklet 11 órakor 19, 24 fok között volt.

Ma 12 órakor Budapesten a hőmérséklet 23 fok, a tengerszintre átszámitott légnyomás 766 mm, alig változik.

A Balaton vizének hőmérséklete 11 órakor Siófoknál 20 fok volt.

Várható időjárás csütörtök estig:

Kevés nappali felhőképződés, több órás napsütés.
A hajnali órákban sokfelé párásság, egy-két helyen rövid időre köd is kialakul.
Eső nem lesz.
Gyenge, változó irányu szél.
Várható legalacsonyabb éjszakai hőmérséklet: 8, 13,
legmagasabb nappali hőmérséklet csütörtökön: 25, 29 fok között.

Bártfai Erzsébet s.k.

A hőmérséklet napi középértéke és eltérése a 100 évi átlagtól /Budapesten/:

1976. VIII. 24.	18,6 C°	-1,5 C°

1871 óta ezen a napon Budapesten előfordult

legmagasabb hőmérséklet:	34,3 C° /1918/,
legalacsonyabb hőmérséklet:	10,3 C° /1916/,

76.468.

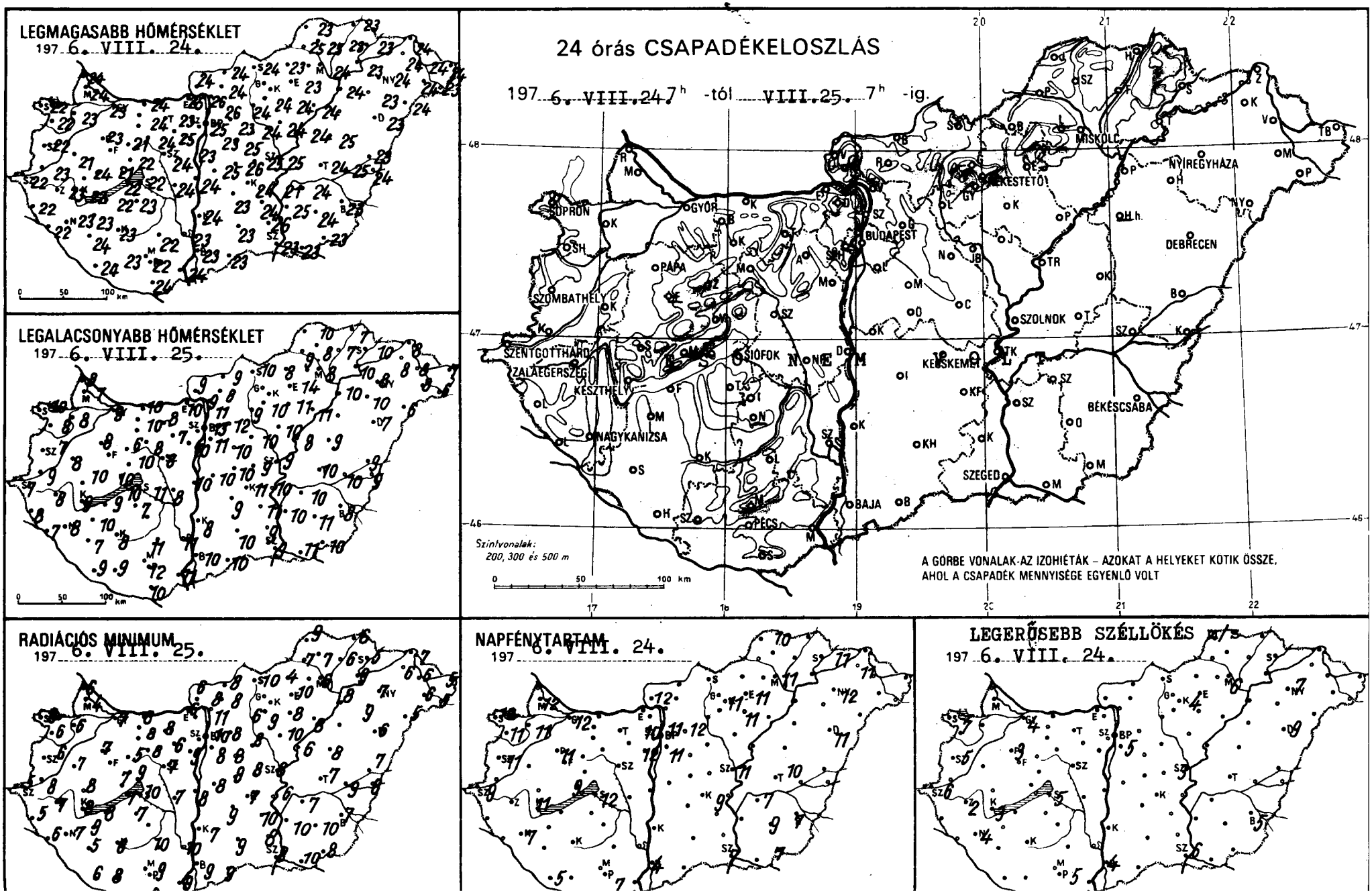
LEGMAGASABB HŐMÉRSÉKLET
197 6. VIII. 24.
LEGALACSONYABB HŐMÉRSÉKLET
197 6. VIII. 25.
24 órás CSAPADÉKELOSZLÁS
197 6. VIII. 24 7h -tól VIII. 25. 7h -ig.
Szintvonalak:
200, 300 és 500 m
A GÖRBE VONALAK-AZ IZOHIÉTÁK – AZOKAT A HELYEKET KOTIK ÖSSZE, AHOL A CSAPADÉK MENNYISÉGE EGYENLŐ VOLT
SOPRON
GYŐR
BUDAPEST
MISKOLC
NYÍREGYHÁZA
DEBRECEN
SZOLNOK
SZOMBATHELY
PÁPA
SZENTGOTTHÁRD
ZALAEGERSZEG
KESZTHELY
SIÓFOK
KECSKEMÉT
BÉKÉSCSABA
NAGYKANIZSA
SZEGED
BAJA
PÉCS
RADIÁCIÓS MINIMUM
197 6. VIII. 25.
NAPFÉNYTARTAM
197 6. VIII. 24.
LEGERŐSEBB SZÉLLÖKÉS m/s
197 6. VIII. 24.

	197 6.VIII.25. 07 h -ig az utolsó 24 óra adatai							197 6.VIII.25. 07 h -ig az utolsó 24 óra adatai						
	csapadék (mm)		max. hőmérséklet	min. hőmérséklet	rad. min.	napos órák		csapadék (mm)		max. hőmérséklet	min. hőmérséklet	rad. min.	napos órák	
Győr	•	⌓	23	9	7	12	Vác	•	⌓	26	9	8		
Kapuvár	•	⌓	23	8	6	11	Vámosmikola	•	⌓	24	9	6	12	
Mosonmagyaróvár	•	⌓	24	7	4	12	Baja	•		23	10	9	4	
Rajka	•		24	8	6		Bácsalmás	•		23	10	9		
Sopron	•	⌓	22	10	8	12	Izsák	•		23	9	9		
Sopronhorpács	•	⌓	22	8	6	11	Kalocsa	•	⌓	24	8	7		
Káld	•	⌓	21	8	7		Kecskemét	•	⌓	24	11	7	9	
Körmend	•		23	9	8		Kiskunf. háza	•		24	11	10		
Szentgotthárd	•	⌓	22	7	5	9	Kiskunhalas	•		23	10	9		
Szombathely	•	⌓	22	7	6	11	Kunszentmiklós	•		25	10	8		
Lenti	•		22	8	5		Tiszakécske	•		21	10	6		
Letenye	•		22	7	6		Balassagyarmat	•	⌓	24	9	8		
Nagykanizsa	•	≡	23	8	7	7	Romhány	•		24	8	8		
Zalaegerszeg	•	⌓	23	8	7		Salgótarján	•		24	10	10		
Farkasgyepű	–		–	–	–		Eger	•	⌓	23	14	10	11	
Keszthely	•	⌓	22	9	8	11	Galyatető	•		18	10	5		
Mencshely	•	⌓	21	10	7	9	Gyöngyös	•	⌓	24	10	9		
Papa	•	⌓	23	8	7	11	Kékestető	•		15	11	8	11	
Sümeg	•		24	10	8		Kompolt	•		24	11	8	11	
Tihany	•	⌓ ≡	22	10	7		Lőrinci	•	⌓	24	9	6		
Veszprém	•		22	10	9		Poroszló	•	⌓	24	11	8		
Zirc	•	⌓	21	6	5		Jászapáti	•	⌓	24	10	10		
Fonyód	•	⌓	22	9	8		Jászberény	•	⌓	24	10	8		
Homokszt. györgy	•	⌓	24	9	6	5	Karcag	•		25	9	8		
Kaposvár	•	⌓	23	8	6		Szolnok	•		25	9	8	11	
Marcali	•	⌓	23	10	9		Tiszaroff	•	⌓	24	8	6		
Siófok	•	⌓	22	11	10	12	Túrkeve	•	⌓	24	10	7	10	
Somogyszob	•	⌓	24	7	5		Kistelek	•		26	9	8		
Tab	•		23	7	7		Makó	•		23	11	10		
Bábolna	•		24	9	8		Szeged	•		23	9	8	7	
Esztergom	•		25	10	6		Szentes	•		25	10	10		
Kisbér	•	⌓	24	10	8		Borsodnádasd	•	⌓	23	8	4		
Komárom	•	⌓	24	10	8		Füged	•	⌓	23	7	6		
Tatabánya	•	⌓	23	8	8		Hidasnémeti	•		23	7	6		
Alcsútdoboz	•	⌓	25	7	6		Jósvafő	•		23	10	9	10	
Dunaújváros	•		24	10	8		Lillafüred	•		22	7	6		
Martonvásár	•		23	10	9	12	Miskolc	•		24	8	6	11	
Mór	•	⌓	24	8	8		Putnok	•	⌓	25	9	7		
Nagyhörcsökp.	•	⌓	24	8	7		Sárospatak	•		23	10	5	11	
Szabadbattyán	•	⌓	24	8	7		Szendrőlád	•		25	8	7		
Tegszemcse	•	⌓	22	8	6	10	Tokaj	•		23	10	9		
Tengyel	•		22	11	10		Kisvárda	•		24	8	6	11	
Nagykónyi	–		–	–	–		Mátészalka	•	⌓	24	8	6		
Szekszárd	•		23	11	10		Nyíregyháza	•		24	8	7	12	
Mátétető	•		21	12	9		Nyírlugos	•		24	6	5		
Mohács	•	⌓	24	11	9		Pátyod	•	⌓	23	6	5		
Pécs	•		22	12	9	7	Tiszabecs	•		24	7	5		
Siklós	•		24	10	9		Vásárosnamény	•	⌓	24	8	6		
Szigetvár	•		23	9	8		Záhony	•	⌓	24	8	7		
Bp. Lőrinc	•	⌓	23	11	8	11	Berettyóújfalu	•	⌓	23	9	7		
Bp. Met. Int.	•	⌓	25	13	10	11	Debrecen	•	⌓	23	7	6	11	
Bp. Szab. hegy	•	⌓	21	12	8	10	Hajdúdorog	•		23	10	9		
Cegléd	•		25	9	8		Hortobágy	–		–	–	–		
Dobogókő	•	⌓	19	11	3		Körösszakál	•	⌓	24	9	8		
Godöllő	•		23	12	8	12	Polgár	•	⌓	24	10	8		
Királyrét	•	⌓	24	7	7		Békéscsaba	•	⌓	23	8	7	7	
Monor	•		25	10	8		Mezőhegyes	•	⌓	23	10	8	7	
Nagykáta	•		24	10	8		Orosháza	•	⌓	24	11	10	9	
Örkény	•		26	10	9		Szarvas	•	⌓	24	10	7	7	
Szentendre	•		26	11	11		Szeghalom	•		25	10	9		

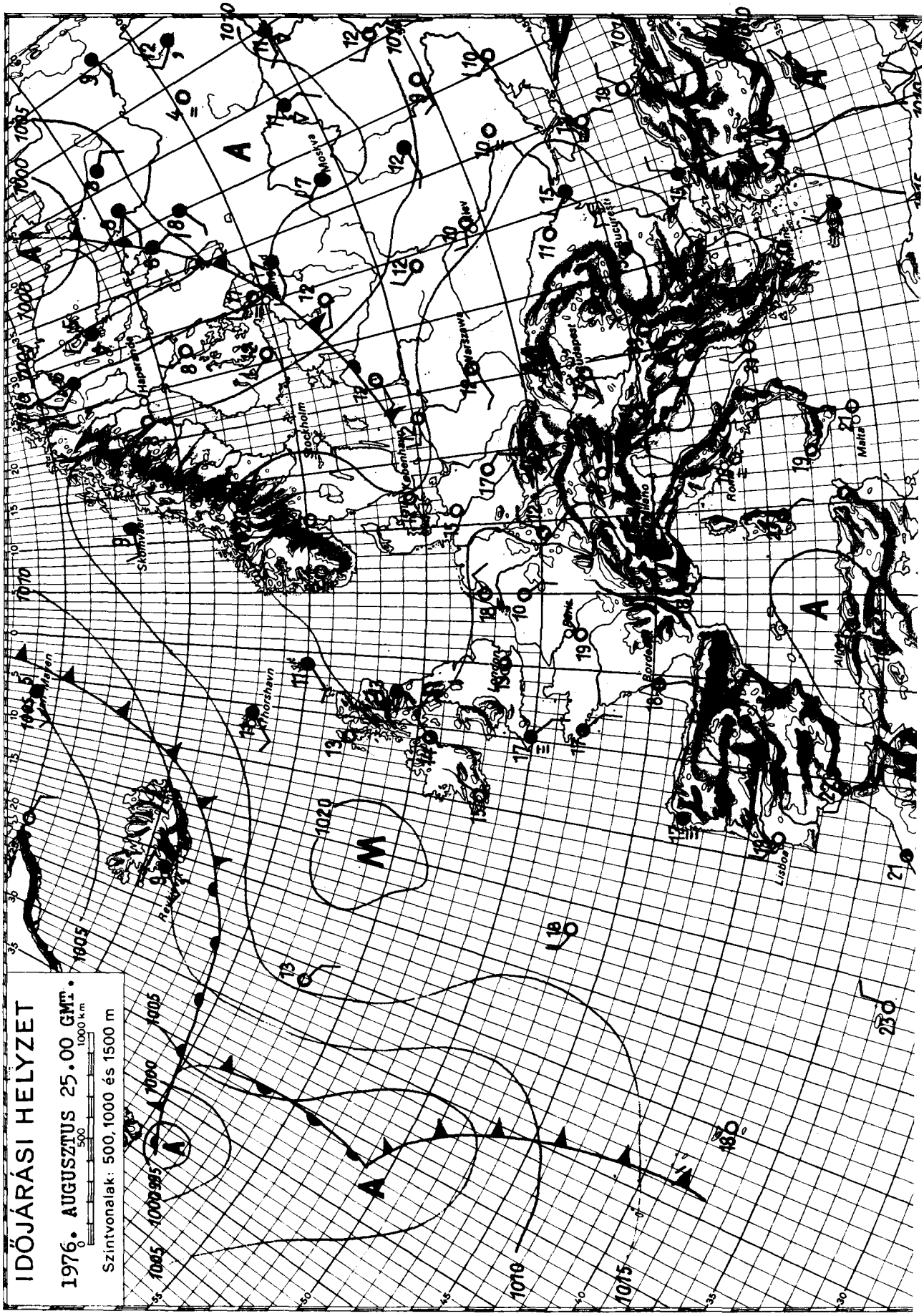

KIADJA: ORSZÁGOS METEOROLÓGIAI SZOLGÁLAT
Készíti: Központi Előrejelző Intézet Előrejelző Osztálya — T.: 273 - 018 — Megjelenik naponként
Évi előfizetési díja: 720,—Ft — Megrendelhető: 1024 Budapest, II., Kitaibel Pál u. 1. Telefon: 353-500,
Kiadásért felel: az OMSZ elnöke — Szerkesztésért felel: a KEI igazgatója

IDŐJÁRÁSI NAPIJELENTÉS

ЕЖЕДНЕВНЫЙ МЕТЕОРОЛОГИЧЕСКИЙ БЮЛЛЕТЕНЬ • DAILY WEATHER REPORT
BULLETIN QUOTIDIEN DE TEMPS • TÄGLICHER WETTERBERICHT

89. évfolyam 239. szám. + Budapest + 1976. augusztus 26. csütörtök

Az időjárási helyzet és a várható időjárás:

Középpontjával a Balti-tenger térségében sekély ciklon örvénylik. Hatására a Skandináv-félszigeten és a Szovjetunió európai területének északi részén változékony, jobbára erősen felhős az idő. Többfelé esik az eső, helyenként záporok, zivatarok is keletkeznek. Kontinensünk többi részén egyelőre a szárító hatású, leszálló légmozgások irányitják az időjárást. Ezeken a területeken általában kevés a felhő, száraz, napos az idő. A hajnali órákban azonban többfelé párás a levegő, sőt helyenként átmeneti köd is képződik. A következő 36 órában az emlitett ciklon kissé délebbre kerül, de a Kárpát-medence időjárásában még nem lesz lényeges változás.

Hazánkban szerdán száraz, az évszaknak megfelelő hőmérsékletü idő volt. Az ország nagy részén 7, 12 órán át sütött a nap. A déli órákban ugyan néhány körzetben megnövekedett a gomolyfelhőzet, de eső sehol sem esett. A legmagasabb nappali hőmérséklet 23, 27 fok között alakult. Az éjszaka ismét hüvös volt, hajnalra általában 7, 14 fokig hült le a levegő. A kora reggeli órákban többfelé alakult ki párásság, néhány helyen köd is keletkezett. Délelőtt országszerte napos idő volt. A zavartalan napsütés hatására 11 órára már 20, 24 fokig melegedett fel a levegő.

Ma 12 órakor Budapesten a hőmérséklet 24 fok, a tengerszintre átszámitott légnyomás 764 mm, mérsékelten süllyed.

A Balaton vizének hőmérséklete 11 órakor Siófoknál 20 fok volt.

Várható időjárás péntek estig:

Nappali gomolyfelhőképződés, elsősorban az északi országrészben zápor, zivatar már lehet.
Napközben megélénkülő délnyugati, nyugati szél.
A hajnali órákban helyenként köd.
Várható legalacsonyabb éjszakai hőmérséklet: 8, 13,
legmagasabb nappali hőmérséklet pénteken: 24, 28 fok között.

Németh Lajos s.k.

TÁVOLABBI KILÁTÁSOK KEDD REGGELIG:

Időnként kissé megnövekvő felhőzet, legfeljebb egy-két helyen esővel.
Legalacsonyabb hajnali hőmérséklet 10, 14 fok között,
legmagasabb nappali hőmérséklet 22, 26 fok között.
Jelentős mennyiségü /legalább 5 mm/ csapadék az ország területének 20 százalékán várható.

KÖZÉPTÁVÚ ELŐREJELZŐ OSZTÁLY

A hőmérséklet napi középértéke és eltérése a 100 évi átlagtól /Budapesten/:

1976. VIII. 25.	20,1 C°	-0,2 C°

1871 óta ezen a napon Budapesten előfordult

legmagasabb hőmérséklet:	34,6 C° /1890/,	
legalacsonyabb hőmérséklet:	8,9 C° /1922/.	76.469.

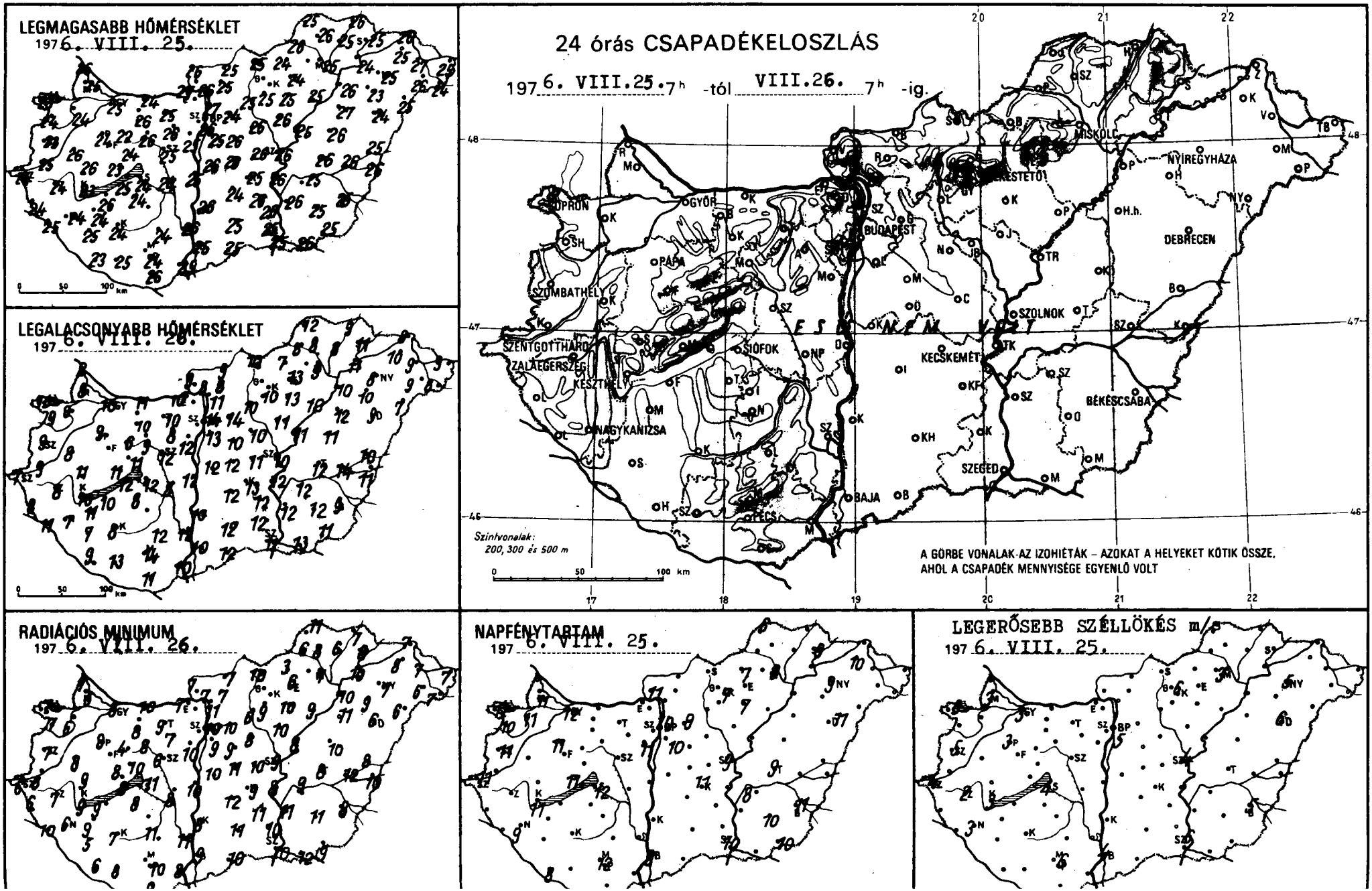
LEGMAGASABB HŐMÉRSÉKLET
1976. VIII. 25.
LEGALACSONYABB HŐMÉRSÉKLET
1976. VIII. 26.
24 órás CSAPADÉKELOSZLÁS
1976. VIII.25. 7h -tól VIII.26. 7h -ig.
Szintvonalak:
200, 300 és 500 m
A GÖRBE VONALAK AZ IZOHIÉTÁK – AZOKAT A HELYEKET KÖTIK ÖSSZE,
AHOL A CSAPADÉK MENNYISÉGE EGYENLŐ VOLT
SOPRON
GYŐR
BUDAPEST
MISKOLC
NYÍREGYHÁZA
DEBRECEN
SZOMBATHELY
PÁPA
SZOLNOK
SZENTGOTTHÁRD
ZALAEGERSZEG
KESZTHELY
SIÓFOK
KECSKEMÉT
BÉKÉSCSABA
NAGYKANIZSA
SZEGED
BAJA
PÉCS
RADIÁCIÓS MINIMUM
1976. VIII. 26.
NAPFÉNYTARTAM
1976. VIII. 25.
LEGERŐSEBB SZÉLLÖKÉS m/s
1976. VIII. 25.

	192 · VIII · 26 07 h -ig az utolsó 24 óra adatai					
	csapadék (mm)		max. hőmérséklet	min. hőmérséklet	rad. min.	napos órák
Győr	•	⌓	25	10	8	12
Kapuvár	•	⌓	24	8	6	11
Mosonmagyaróvár	•	⌓	25	8	5	11
Rajka	•		26	8	7	
Sopron	•	=⌓	23	10	7	12
Sopronhorpács	•	⌓	24	9	7	10
Káld	•	⌓	26	8	8	
Körmend	•	= =	25	9	8	
Szentgotthárd	•	⌓= =	24	7	6	11
Szombathely	•	⌓	23	9	7	11
Lenti	•	=	24	8	6	
Tetenye	•		25	11	10	
Nagykanizsa	•	⌓	24	7	6	9
Zalaegerszeg	•	=⌓	24	8	7	
Farkasgyepű	–		–	–	–	
Keszthely	•	=⌓	23	10	9	11
Mencshely	•	⌓	23	11	8	11
Pápa	•	=⌓	24	9	8	11
Sümeg	•		26	11	9	
Tihany	•	⌓	25	12	8	
Veszprém	•		24	11	10	
Zirc	•	⌓	22	6	4	
Fonyód	•	⌓	26	10	9	
Homokszt. györgy	•	⌓=	23	9	6	8
Kaposvár	•	⌓	24	8	7	
Marcali	•	⌓	24	11	9	
Siófok	•	⌓	24	12	11	12
Somogyszob	•	⌓	25	7	5	
Tab	•		24	8	8	
Bábolna	•		26	10	9	
Esztergom	•		27	10	7	
Kisbér	•	⌓	26	10	8	
Komárom	•	⌓	24	11	10	
Tatabánya	•	⌓	25	10	9	
Alcsútdoboz	•	⌓	26	8	7	
Dunaújváros	•		25	12	10	
Martonvásár	•		25	12	10	11
Mór	•	⌓	26	9	8	
Nagyhörcsökp.	•	⌓	24	8	8	
Szabadbattyán	•	⌓	25	12	6	
Iregszemcse	•	⌓	24	9	6	7
Lengyel	•		24	12	11	
Nagykónyi	–		–	–	–	
Szekszárd	•		26	12	11	
Kapadtető	•		23	12	10	
Mohács	•	⌓	25	10	8	
Pécs	•	⌓	24	14	10	12
Siklós	•		26	11	9	
Szigetvár	•		25	13	8	
Bp. Lőrinc	•	=	25	13	9	10
Bp. Met. Int.	•	⌓	26	14	10	10
Bp. Szab. hegy	–		–	–	–	
Cegléd	•		26	11	10	
Dobogókő	–		–	–	–	
Gödöllő	•	⌓	24	14	10	9
Kiralyrét	•	⌓	24	8	7	
Mónor	•		26	10	9	
Nagykáta	•		26	10	8	
Orkeny	•	⌓	28	12	11	
Szentendre	•		27	11	11	

	192 · VIII · 26 07 h -ig az utolsó 24 óra adatai					
	csapadék (mm)		max. hőmérséklet	min. hőmérséklet	rad. min.	napos órák
Vác	•	⌓	26	8	7	
Vámosmikola	•	⌓	26	9	7	11
Baja	•	⌓ =	25	10	9	9
Bácsalmás	•		25	12	10	
Izsák	•		24	12	12	
Kalocsa	•	⌓	26	10	8	
Kecskemét	•	⌓ =	25	13	9	11
Kiskunf. háza	•		26	12	11	
Kiskunhalas	•		25	12	11	
Kunszentmiklós	•		26	12	10	
Tiszakécske	•		26	12	8	
Balassagyarmat	•	⌓	25	9	7	
Romhány	•		25	8	7	
Salgótarján	•		25	10	10	
Eger	•	⌓	24	13	6	7
Galyatető	•	⌓	19	7	5	
Gyöngyös	•	⌓	25	10	9	
Kékestető	•	⌓	17	11	7	7
Kompolt	•		25	13	10	7
Lőrinci	•	⌓	25	10	6	
Poroszló	•	⌓	25	10	9	
Jászapáti	•	⌓	26	11	10	
Jászberény	•	⌓	26	9	8	
Karcag	•	=	26	11	10	
Szolnok	•	⌓	26	10	9	9
Tiszaroff	•	⌓	25	11	8	
Túrkeve	•		26	12	8	9
Kistelek	•		27	12	10	
Makó	•		26	13	12	
Szeged	•	⌓=	25	11	10	10
Szentes	•		26	12	11	
Borsodnádasd	•	⌓	24	7	5	
Füged	•	⌓	25	8	6	
Hidasnémeti	•		26	9	7	
Jósvafő	•		25	12	11	6
Lillafüred	•		23	10	8	
Miskolc	•	=	25	9	7	9
Putnok	•	⌓	26	8	6	
Sárospatak	•		25	11	8	9
Szendrőlád	•		26	8	8	
Tokaj	•		24	11	10	
Kisvárda	•		25	10	8	10
Mátészalka	•	⌓	26	9	6	
Nyíregyháza	•	⌓	25	8	7	9
Nyírlugos	•		25	7	6	
Pátyod	•	⌓	24	8	7	
Tiszabecs	•	⌓	25	9	7	
Vásárosnamény	•	⌓	27	9	7	
Záhony	•	⌓	26	8	7	
Berettyóújfalu	•	⌓	25	10	8	
Debrecen	•	=⌓	24	9	6	11
Hajdúdorog	•		23	10	9	
Hortobágy	•		27	12	11	
Körösszakál	•	⌓	26	11	10	
Polgár	•	⌓	26	10	10	
Békéscsaba	•	⌓	25	9	8	11
Mezőhegyes	•	⌓	25	11	9	10
Orosháza	•	⌓	25	12	11	10
Szarvas	•	⌓	25	12	9	8
Szeghalom	•		26	14	12	

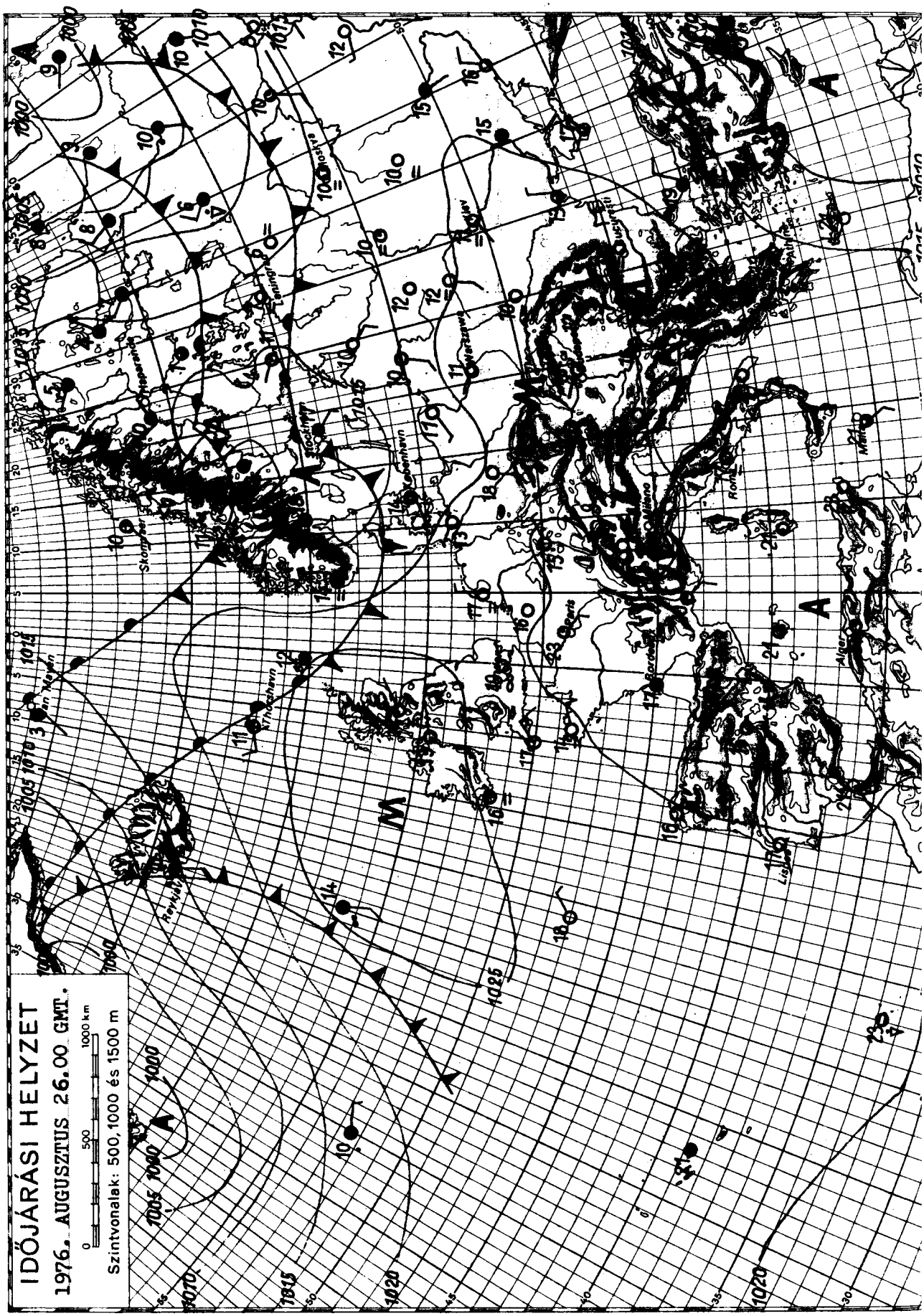

KIADJA: ORSZÁGOS METEOROLÓGIAI SZOLGÁLAT

Készíti: Központi Előrejelző Intézet Előrejelző Osztálya — T.: 273 - 018 — Megjelenik naponként

Évi előfizetési díja: 720,—Ft — Megrendelhető: 1024 Budapest, II., Kitaibel Pál u. 1. Telefon: 353-500,

Kiadásért felel: az OMSZ elnöke — Szerkesztésért felel: a KEI igazgatója

IDŐJÁRÁSI NAPIJELENTÉS

ЕЖЕДНЕВНЫЙ МЕТЕОРОЛОГИЧЕСКИЙ БЮЛЛЕТЕНЬ · DAILY WEATHER REPORT
BULLETIN QUOTIDIEN DE TEMPS · TÄGLICHER WETTERBERICHT

89. évfolyam 240. szám. + Budapest + 1976. augusztus 27. péntek

Az időjárási helyzet és a várható időjárás:

Az Atlanti-óceánról enyhe, nedves léghullámok Izlandon át a Skandináv-félsziget északi részét érintve, Északkelet-Európa felé haladnak. Ott felhős az ég, helyenként esik az eső. A Brit-szigetek, valamint a Skandináv-félsziget középső részének időjárását leszálló légmozgások irányitják, amelyek hatására jobbára napos, száraz az idő. Nyugat- és Közép-Európa északi részét hüvösebb levegő árasztotta el, ennek következtében itt változékony, felhős az idő. Helyenként zápor, zivatar keletkezik. A következő 36 órában az előbb emlitett hüvösebb léghullámok délkelet felé haladva elérik, majd elárasztják a Kárpát-medencét, igy változékonyabb lesz az idő. A nappali felmelegedés kissé gyengül.

Hazánkban csütörtökön általában kevés volt a felhő, 9, 12 órán át sütött a nap. A Mecsek környékén időnként megnövekedett a felhőzet, igy ott csak 6 órás napsütést észleltek. A délutáni órákban ezen a vidéken egy-két helyen kisebb zápor is keletkezett. A legmagasabb nappali hőmérséklet általában 24, 29 fok között alakult. Ma hajnalban többfelé párás volt a levegő, egy-két helyen rövid időre köd keletkezett. A legalacsonyabb éjszakai hőmérséklet 7, 14 fok között volt. Délelőtt derült volt az ég, a hőmérséklet 11 órára 20, 25 fokig emelkedett.

Ma 12 órakor Budapesten a hőmérséklet 24 fok, a tengerszintre átszámitott légnyomás 762 mm, alig változik.

A Balaton vizének hőmérséklete 11 órakor Siófoknál 21 fok volt.

Várható időjárás szombat estig:

Időnként megnövekvő felhőzet, pénteken a Dunántulon egy-két helyen, szombaton elszórtan záporral, zivatarral.
Mérsékelt, fokozatosan megélénkülő déli, délnyugati, szombaton időnként megerősödő és nyugatira, északnyugatira forduló szél.
A nappali felmelegedés kissé gyengül.
Várható legalacsonyabb éjszakai hőmérséklet: 9, 14,
legmagasabb nappali hőmérséklet szombaton: 22, 26 fok között.

Bartha Péterné s.k.

A hőmérséklet napi középértéke és eltérése a 100 évi átlagtól /Budapesten/:

1976. VIII. 26.	20,3 C°	-0,1 C°

1871 óta ezen a napon Budapesten előfordult

legmagasabb hőmérséklet:	36,5 C°	/1950/,
legalacsonyabb hőmérséklet:	7,0 C°	/1919/.

76.470.

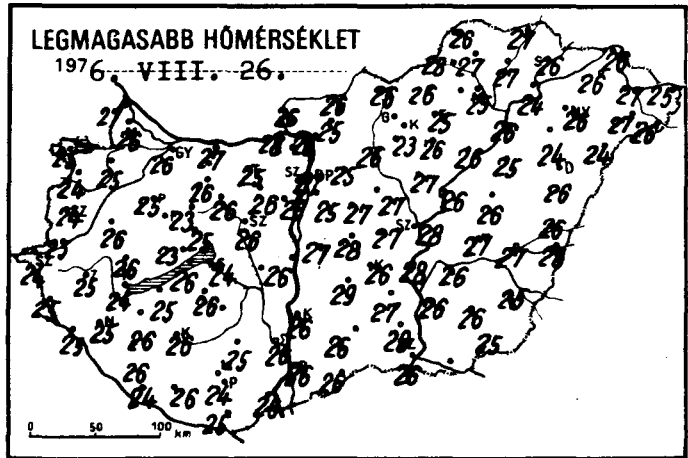
LEGMAGASABB HŐMÉRSÉKLET
1976. VIII. 26.
0 50 100 km

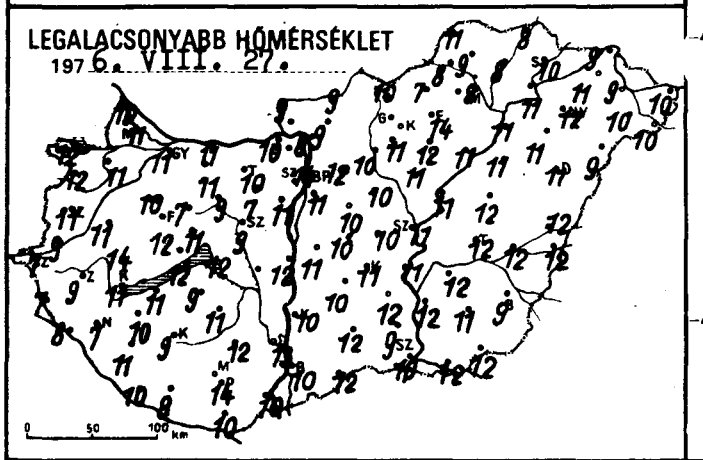
LEGALACSONYABB HŐMÉRSÉKLET
1976. VIII. 27.
0 50 100 km

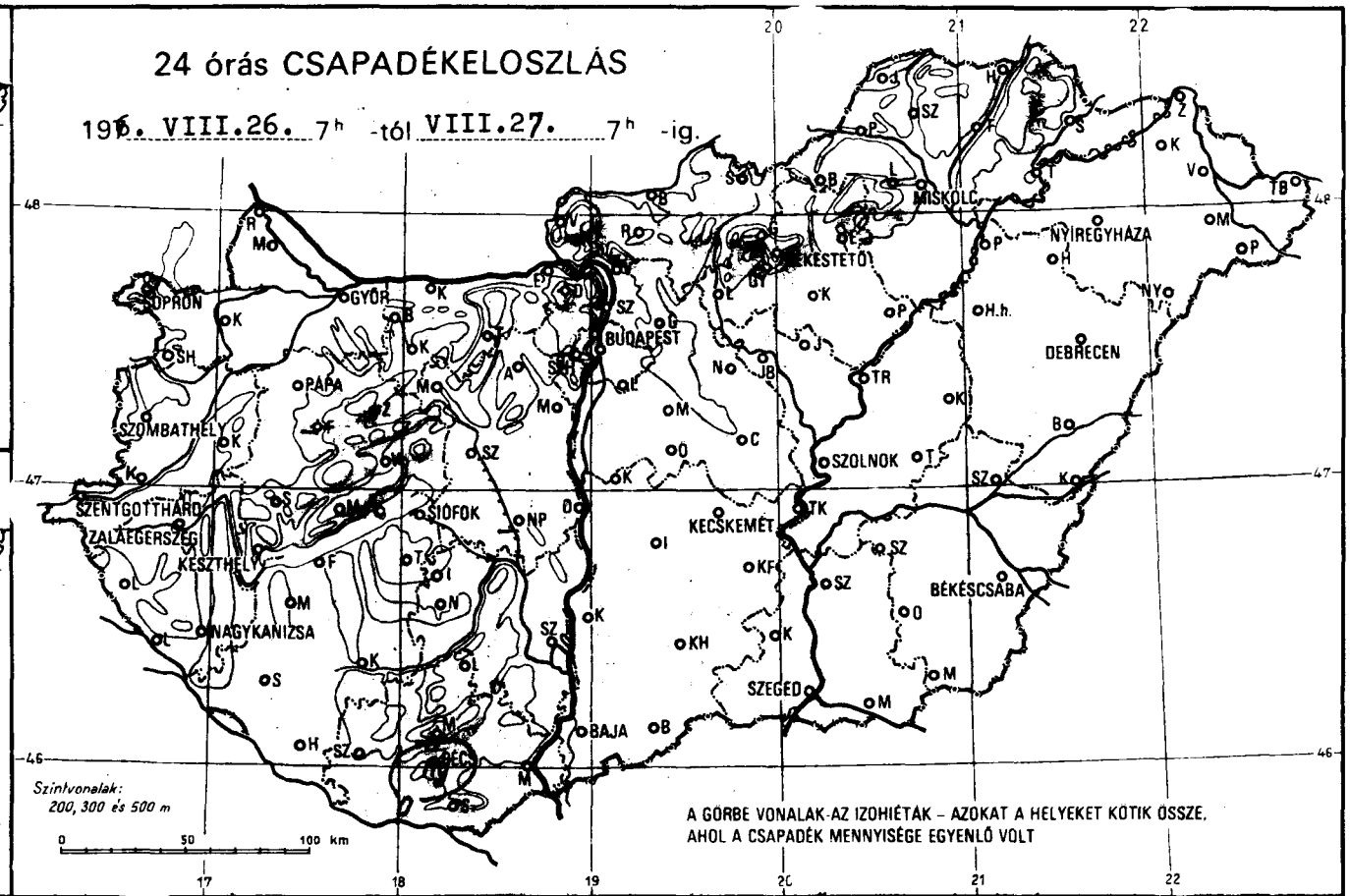
24 órás CSAPADÉKELOSZLÁS
1976. VIII.26. 7h -tól VIII.27. 7h -ig.
SOPRON
GYŐR
PÁPA
SZOMBATHELY
SZENTGOTTHÁRD
ZALAEGERSZEG
KESZTHELY
NAGYKANIZSA
SIÓFOK
BUDAPEST
KÉKESTETŐ
MISKOLC
NYÍREGYHÁZA
DEBRECEN
SZOLNOK
KECSKEMÉT
BÉKÉSCSABA
SZEGED
BAJA
Szintvonalak:
200, 300 és 500 m
0 50 100 km
A GÖRBE VONALAK-AZ IZOHIÉTÁK – AZOKAT A HELYEKET KÖTIK ÖSSZE,
AHOL A CSAPADÉK MENNYISÉGE EGYENLŐ VOLT

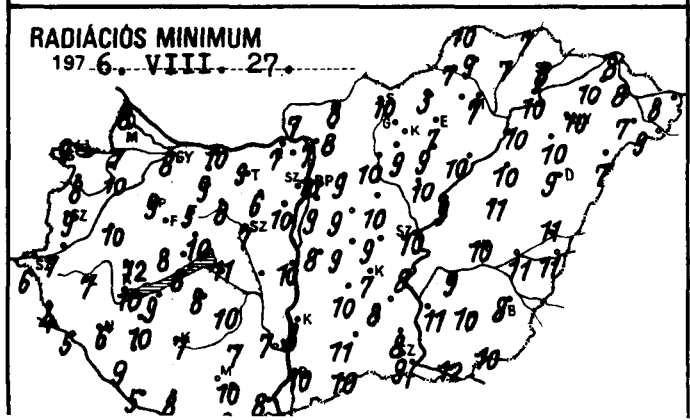
RADIÁCIÓS MINIMUM
1976. VIII. 27.

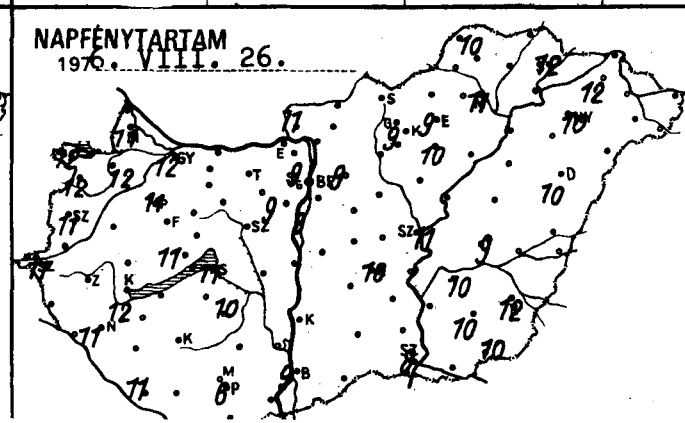
NAPFÉNYTARTAM
1976. VIII. 26.

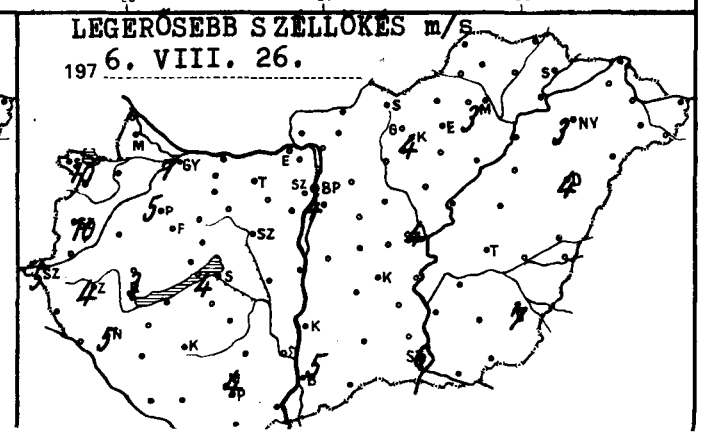
LEGERŐSEBB SZÉLLÖKÉS m/s
1976. VIII. 26.

	1976. VIII. 27. 07 h -ig az utolsó 24 óra adatai							1976. VIII. 27. 07 h -ig az utolsó 24 óra adatai						
	csapadék (mm)		max. hőmérséklet	min. hőmérséklet	rad. min.	napos órák		csapadék (mm)		max. hőmérséklet	min. hőmérséklet	rad. min.	napos órák
Győr	.	≈=	26	11	8	12	Vác	.	≈	28	8	7	
Kapuvár	.	≈	25	11	10	12	Vámosmikola	.	≈	26	9	7	11
Mosonmagyaróvár	.	≈	26	11	7	11	Baja	.	≈=	26	10	10	9
Rajka	.		27	10	8		Bácsalmás	.		26	12	10	
Sopron	.	≈	25	12	9	12	Izsák	.		29	10	10	
Sopronhorpács	.	≈	24	12	8	12	Kalocsa	.	≈	26	10	8	
Káld	.	≈	26	11	10		Kecskemét	.	≈=	26	11	7	10
Körmend	.	≡	25	9	7		Kiskunf. háza	.		27	12	8	
Szentgotthárd	.	≈=	24	7	6	11	Kiskunhalas	.		26	12	11	
Szombathely	.	≈	24	11	9	11	Kunszentmiklós	.	≡	27	11	8	
Lenti	.		25	7	4		Tiszakécske	.		28	11	8	
Letenye	.		26	8	5		Balassagyarmat	.	≈	26	9	8	
Nagykanizsa	.	≡	25	7	6	11	Romhány	.		25	9	8	
Zalaegerszeg	.	≈=	25	9	7		Salgótarján	.		26	10	10	
Farkasgyepű	–		–	–	–		Eger	.	≈	25	14	7	9
Keszthely	.	≈=	24	11	10	12	Galyatető	–		–	–	–	
Mencshely	.	≈	23	12	8	11	Gyöngyös	.	≈	23	11	9	
Pápa	.	≈	25	10	9	11	Kékestető	.		18	13	9	9
Sümeg	.		26	14	12		Kompolt	.	≈	26	12	9	10
Tihany	.	≈ ≡	26	12	8		Lőrinci	.	≈	26	10	10	
Veszprém	.		25	11	10		Poroszló	.	≈	26	11	10	
Zirc	.	≈	23	7	5		Jászapáti	.	≈	27	11	10	
Fonyód	.	≈	25	11	9		Jászberény	.	≈	27	10	8	
Homokszt. györgy	.	≈	24	10	5	11	Karcag	.		26	12	11	
Kaposvár	.	≈	26	9	7		Szolnok	.	=	28	11	10	11
Marcali	.	≈	26	10	10		Tiszaroff	.	≈	26	11	9	
Siófok	.	≈	24	12	11	11	Túrkeve	.	≈	27	12	10	9
Somogyszob	.	≈	26	11	9		Kistelek	.		28	9	8	
Tab	.		26	9	8		Makó	.		–	12	12	
Bábolna	.		26	11	10		Szeged	.	≈ ≡	26	10	9	8
Esztergom	.		28	10	7		Szentes	.		26	12	11	
Kisbér	.	≈	26	11	9		Borsodnádasd	.	≈	26	7	3	
Komárom	.	≈	27	11	10		Füged	.	≈	27	8	7	
Tatabánya	.	≈	25	10	9		Hidasnémeti	.	≈	27	8	7	
Alcsútdoboz	.	≈	26	7	6		Jósvafő	.		26	11	10	10
Dunaújváros	.		26	12	10		Lillafüred	.		24	10	9	
Martonvásár	.		26	11	10	9	Miskolc	.	=	25	8	7	11
Mór	.	≈	26	9	8		Putnok	.	≈	28	8	7	
Nagyhörcsökp.	–		–	–	–		Sárospatak	.		26	10	8	12
Szabadbattyán	.	≈	26	9	7		Szendrőlád	.	≈	27	9	9	
Tegzemcse	.	≈	26	10	7	10	Tokaj	.		24	11	10	
Lengyel	.		25	12	7		Kisvárda	.		26	11	10	12
Nagykónyi	.		–	11	10		Mátészalka	.	≈	27	10	7	
Szekszárd	.	=	26	13	7		Nyíregyháza	.		26	12	10	10
Mezőnagyág	.		23	14	10		Nyírlugos	.		24	9	7	
Mohács	.	≈	26	10	8		Pátyod	.	≈	26	10	9	
Pécs	ny	⛈≈	24	14	10	6	Tiszabecs	.	≈	25	10	8	
Siklós	.		25	10	8		Vásárosnamény	.	≈	27	9	8	
Szigetvár	.		26	8	8		Záhony	.	≈	26	9	8	
Bp. Lőrinc	.	≈=	25	11	9	8	Berettyóújfalu	.	≈	26	12	11	
Bp. Met. Int.	.	≈=	27	14	10	9	Debrecen	.		26	11	9	10
Bp. Szab. hegy	–		–	–	–		Hajdúdorog	.		24	11	10	
Cegléd	.		27	10	9		Hortobágy	.		25	11	10	
Dobogókő	.	≈	21	14	4		Körösszakál	.	≈	28	12	11	
Gödöllő	.	≈	25	12	9	9	Polgár	.	≈	26	11	10	
Kutalyrét	.	≈	25	7	7		Békéscsaba	.	≈	25	9	8	12
Mónor	.		27	10	9		Mezőhegyes	.	≈	25	12	10	10
Nagykáta	.		27	10	10		Orosháza	.	≈	26	11	10	10
Örkény	.		28	10	9		Szarvas	.	≈	26	12	9	10
Szentendre	.	≈	27	11	11		Szeghalom	.	≈	27	12	11	

Árpádtető

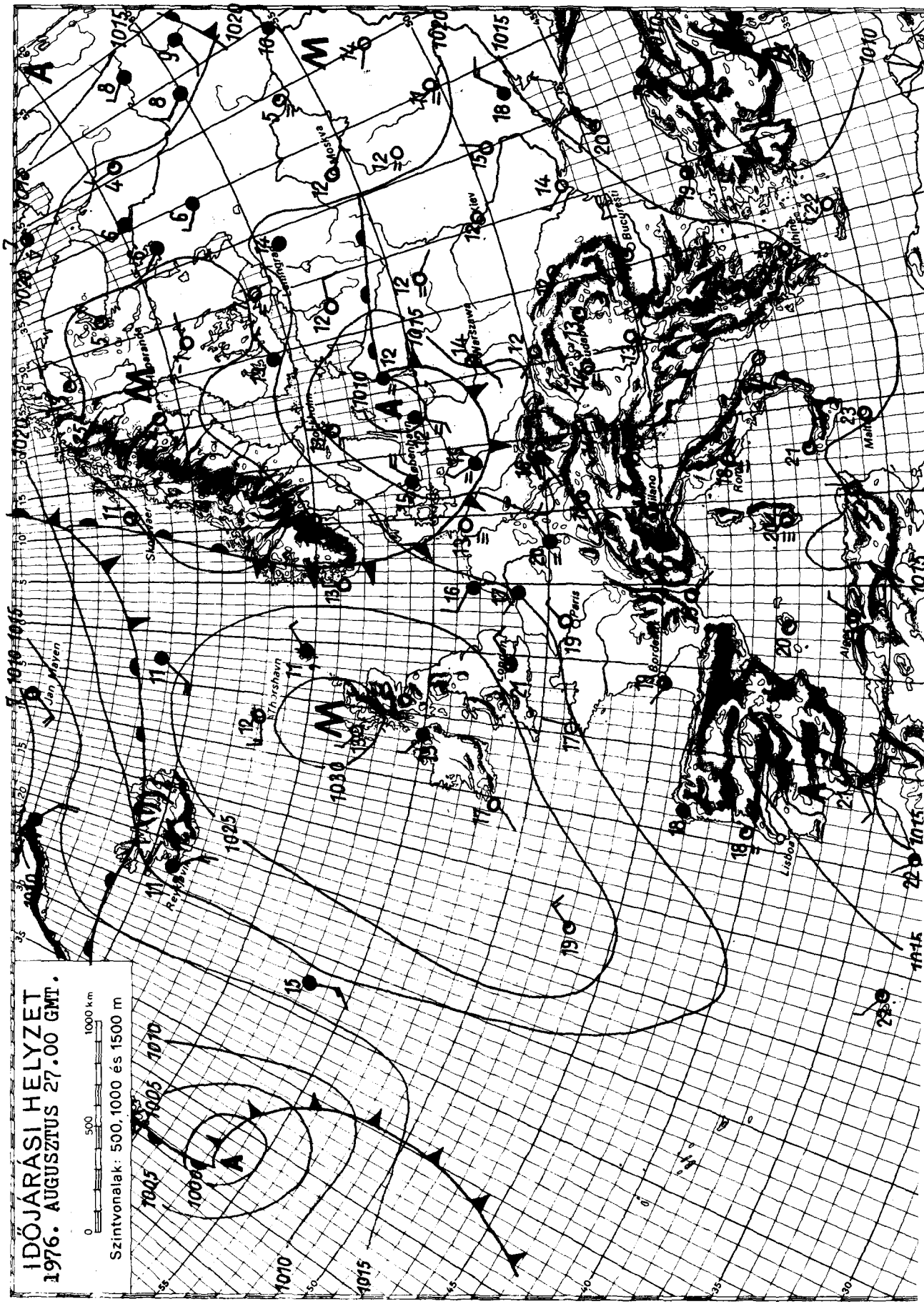

KIADJA: ORSZÁGOS METEOROLÓGIAI SZOLGÁLAT

Készíti: Központi Előrejelző Intézet Előrejelző Osztálya — T.: 273 - 018 — Megjelenik naponként

Évi előfizetési díja: 720,—Ft — Megrendelhető: 1024 Budapest, II., Kitaibel Pál u. 1. Telefon: 353-500,

Kiadásért felel: az OMSZ elnöke — Szerkesztésért felel: a KEI igazgatója

IDŐJÁRÁSI NAPIJELENTÉS

ЕЖЕДНЕВНЫЙ МЕТЕОРОЛОГИЧЕСКИЙ БЮЛЛЕТЕНЬ • DAILY WEATHER REPORT
BULLETIN QUOTIDIEN DE TEMPS • TÄGLICHER WETTERBERICHT

89. évfolyam 241. szám. + Budapest + 1976. augusztus 28. szombat

Az időjárási helyzet és a várható időjárás:

Az északi, északkeleti áramlással a kontinensünk nyugati része fölé érkező sarkvidéki eredetü levegőhullámok utját ma hajnalra teljesen lezárták az enyhébb óceáni levegőhullámok. Emiatt a Nyugat- és Közép-Európa térségében többfelé záport, zivatart okozó sekély ciklon hatása jelentősen gyengült. A Brit-szigetek felett anticiklon helyezkedik el, de a leszálló légmozgások uralkodnak a Skandináv-félsziget déli része, valamint a Kelet-Európai síkság fölött is. A felsorolt területeken általában napos, a hajnali párásodástól, illetve ködképződéstől eltekintve száraz az idő. A Kárpát-medence az emlitett légköri képződmények közötti átmeneti zónában foglal helyet, ugyhogy időjárásunkat főként a helyi tényezők határozzák meg.

Hazánkban pénteken már a délelőtti óráktól kezdve megnövekedett a gomolyfelhőzet, egy-két helyen gyenge záporeső is esett. A déli szél a Dunántulon megélénkült. Kora délutánra a levegő 24, 28 fokig melegedett. Szombat hajnalra 8, 12 fokra csökkent a hőmérséklet. Többfelé párásság alakult ki. A reggeli órákban derült volt az ég, később fokozatosan megindult a gomolyfelhőképződés, a levegő 11 órára 21, 26 fokig melegedett.

Ma 12 órakor Budapesten a hőmérséklet 25 fok, a tengerszintre átszámitott légnyomás 765 mm, gyengén emelkedik.

A Balaton vizének hőmérséklete Siófoknál 11 órakor 21 fok volt.

Várható időjárás vasárnap estig:

Főleg nappali felhőképződés, elszórtan helyi záporokkal, zivatarokkal.
A hajnali órákban párásság, egy-két helyen köd.
Éjszaka gyenge, napközben megélénkülő változó irányu szél.
Várható legalacsonyabb éjszakai hőmérséklet: 9, 14,
legmagasabb nappali hőmérséklet vasárnap: 24, 28 fok között.

Bártfai Erzsébet s.k.

A hőmérséklet napi középértéke és eltérése a 100 évi átlagtól /Budapesten/:

1976. VIII. 27.:	20,2 C°	+0,3 C°

1871 óta ezen a napon Budapesten előfordult

legmagasabb hőmérséklet:	35,8 C° /1950/,
legalacsonyabb hőmérséklet:	8,9 C° /1899/.

76.471.

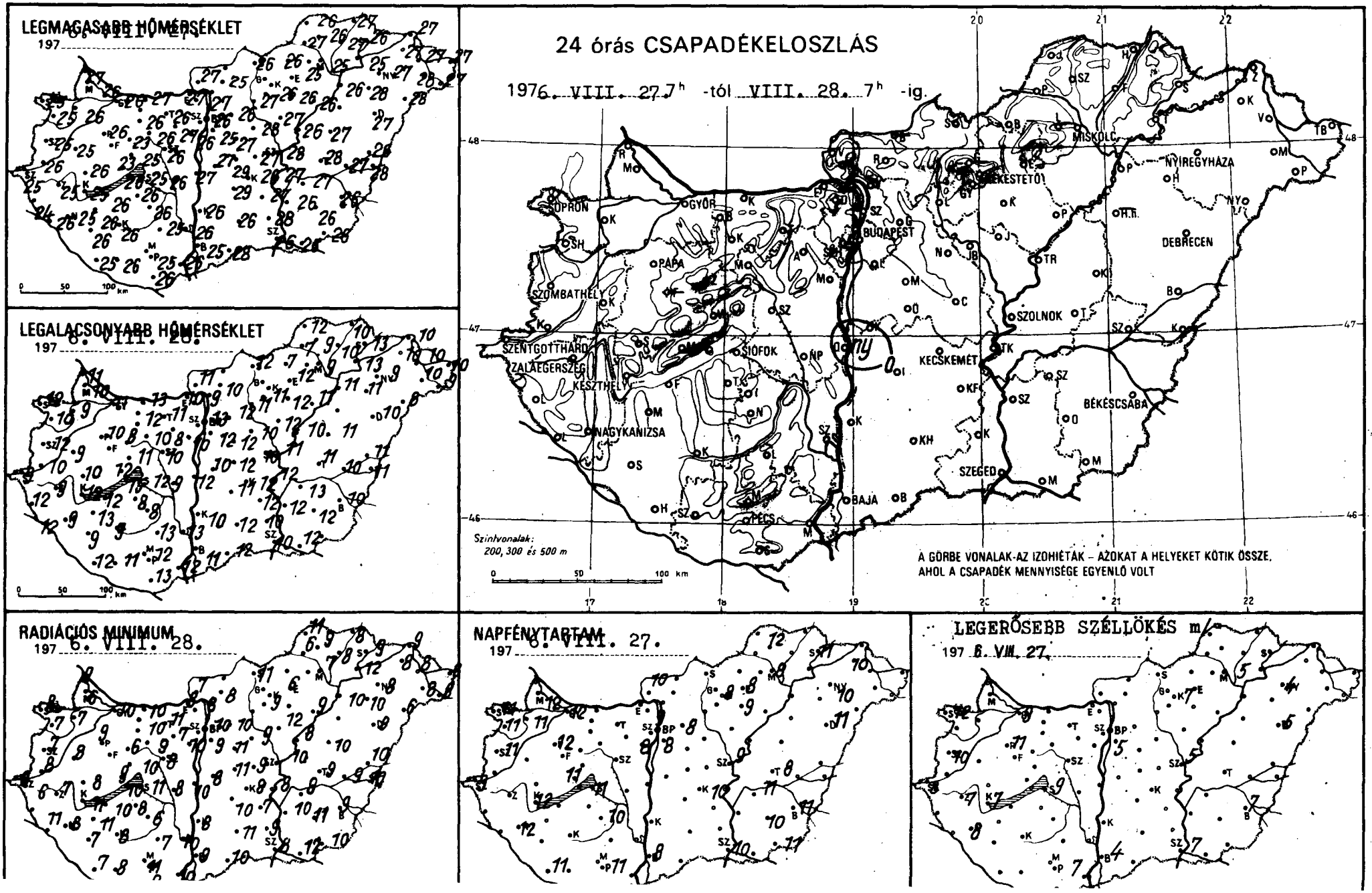
LEGMAGASABB HŐMÉRSÉKLET
197 6. VIII. 27.
LEGALACSONYABB HŐMÉRSÉKLET
197 6. VIII. 28.
24 órás CSAPADÉKELOSZLÁS
1976. VIII. 27. 7h -tól VIII. 28. 7h -ig.
Szintvonalak: 200, 300 és 500 m
A GÖRBE VONALAK AZ IZOHIÉTÁK – AZOKAT A HELYEKET KÖTIK ÖSSZE, AHOL A CSAPADÉK MENNYISÉGE EGYENLŐ VOLT
SOPRON
GYŐR
BUDAPEST
MISKOLC
NYÍREGYHÁZA
DEBRECEN
SZOLNOK
KECSKEMÉT
BÉKÉSCSABA
SZEGED
SZOMBATHELY
PAPA
SIÓFOK
KESZTHELY
NAGYKANIZSA
SZENTGOTTHÁRD
ZALAEGERSZEG
BAJA
PÉCS
RADIÁCIÓS MINIMUM
197 6. VIII. 28.
NAPFÉNYTARTAM
197 6. VIII. 27.
LEGERŐSEBB SZÉLLÖKÉS m/
197 6. VIII. 27.

	1976.VIII.28. 07h -ig az utolsó 24 óra adatai							1976.VIII.28. 07h -ig az utolsó 24 óra adatai						
	csapadék (mm)		max. hőmérséklet	min. hőmérséklet	rad. min.	napos órák		csapadék (mm)		max. hőmérséklet	min. hőmérséklet	rad. min.	napos órák	
Győr	•	⌓	26	11	10	12	Vác	•	⌓	27	9	8		
Kapuvár	•	⌓	26	9	7	11	Vámosmikola	•	⌓	27	11	7	10	
Mosonmagyaróvár	•	⌓	26	10	6	12	Baja	•		25	11	9	8	
Rajka	•		27	11	9		Bácsalmás	•		28	12	10		
Sopron	•	⌓	25	12	8	11	Izsák	•		29	11	10		
Sopronhorpács	•	⌓	25	10	7	11	Kalocsa	•	⌓	26	10	8		
Káld	•	⌓	25	9	8		Kecskemét	•	⌓	26	12	8	10	
Körmend	•		26	10	8		Kiskunf. háza	•		27	12	7		
Szentgotthárd	•	⌓=	25	9	8	9	Kiskunhalas	•		26	12	11		
Szombathely	•	⌓	25	12	7	11	Kunszentmiklós	•		27	10	8		
Tenti	•	=	24	12	6		Tiszakécske	•		27	12	8		
Tetenye	•		26	12	11		Balassagyarmat	–		–	–	–		
Nagykanizsa	•	⌓=	25	9	8	12	Romhány	•	⌓	25	10	8		
Zalaegerszeg	•	⌓	25	9	7		Salgótarján	•		26	12	11		
Farkasgyepű	–		–	–	–		Eger	•	⌓	25	12	6	8	
Keszthely	•	⌓	25	12	11	12	Galyatető	–		–	–	–		
Mencshely	•	⌓	23	12	9	11	Gyöngyös	•	⌓	26	11	9		
Pápa	•	⌓	26	10	9	12	Kékestető	•	⌓	19	12	9	8	
Sümeg	•		26	10	8		Kompolt	•		26	12	–	9	
Tihany	•	⌓	26	15	10		Lőrinci	•		27	11	–		
Veszprém	•		25	11	10		Poroszló	•	⌓	26	11	9		
Zirc	•	⌓	23	8	6		Jászapáti	•	⌓	27	12	12		
Fonyód	•	⌓	26	12	10		Jászberény	•	⌓	26	9	8		
Homokszt. györgy	•	⌓	25	12	7	11	Karcag	•	⌓	27	11	10		
Kaposvár	•	⌓	26	9	8		Szolnok	•	=	28	11	10	9	
Marcali	•	⌓	26	13	11		Tiszaroff	•	⌓	26	10	8		
Siófok	•	⌓	25	12	11	11	Túrkeve	•	⌓	28	11	9	8	
Somogyszob	•	⌓	26	9	7		Kistelek	•		28	10	9		
Tab	•		26	8	8		Makó	•		26	12	12		
Bábolna	•		26	12	11		Szeged	•		26	10	8	10	
Esztergom	•		27	10	8		Szentes	•		26	12	10		
Kisbér	•	⌓	26	12	10		Borsodnádasd	•		26	7	–		
Komárom	•	⌓	27	13	10		Fügöd	•	⌓	27	10	8		
Tatabánya	•	⌓	26	11	11		Hidasnémeti	•		27	10	8		
Alcsútdoboz	•	⌓	27	8	7		Jósvafő	•		26	12	11	12	
Dunaújváros	ny	⌓	27	12	10		Lillafüred	–		–	–	–		
Martonvásár	•		26	10	10	8	Miskolc	•	⌓=	25	9	7	8	
Mór	•	⌓	26	10	9		Putnok	•	=⌓	27	7	6		
Nagyhörcsökp.	•	⌓	26	9	8		Sárospatak	•		26	13	9	11	
Szabadbattyán	•	⌓=	26	10	8		Szendrőlád	•		26	9	9		
Iregszemcse	•	⌓	26	10	8	10	Tokaj	•		25	13	12		
Lengyel	•		25	13	7		Kisvárda	•		27	10	8	10	
Nagykónyi	•		26	8	6		Mátészalka	•	⌓	28	10	8		
Szekszárd	•		26	13	10		Nyiregyháza	•	⌓=	27	9	8	10	
Irpadtető	•		23	15	10		Nyírlugos	•		28	8	6		
Mohács	•	⌓	26	12	10		Pátyod	•	⌓	27	9	8		
Pécs	•	⌓	25	12	11	11	Tiszabecs	•	⌓	27	10	8		
Siklós	•	⌓	26	13	9		Vásárosnamény	•	⌓	27	10	8		
Szigetvár	•		26	11	8		Záhony	•	⌓	27	10	9		
Bp. Lőrinc	•		25	12	9	8	Berettyóújfalu	•	⌓	26	11	10		
Bp. Met. Int.	•	⌓	26	13	10	9	Debrecen	•	⌓=	27	10	8	11	
Bp. Szab. hegy	–		–	–	–		Hajdúdorog	•		28	11	10		
Cegled	•		27	10	9		Hortobágy	–		–	–	–		
Dobogókő	•	⌓	22	14	–		Körösszakál	•	⌓	28	11	10		
Godöllő	•		26	12	10	8	Polgár	•	⌓	26	11	10		
Kutalyrét	•	⌓=	26	8	8		Békéscsaba	•	⌓	26	10	9	11	
Monor	•		27	12	11		Mezőhegyes	•	⌓	26	12	10	11	
Nagykáta	•		28	10	9		Orosháza	•	⌓	26	12	11	10	
Örkény	•	⌓	29	12	11		Szarvas	•	⌓	27	13	9	11	
Szentendre	•		28	12	12		Szeghalom	•		27	10	9		

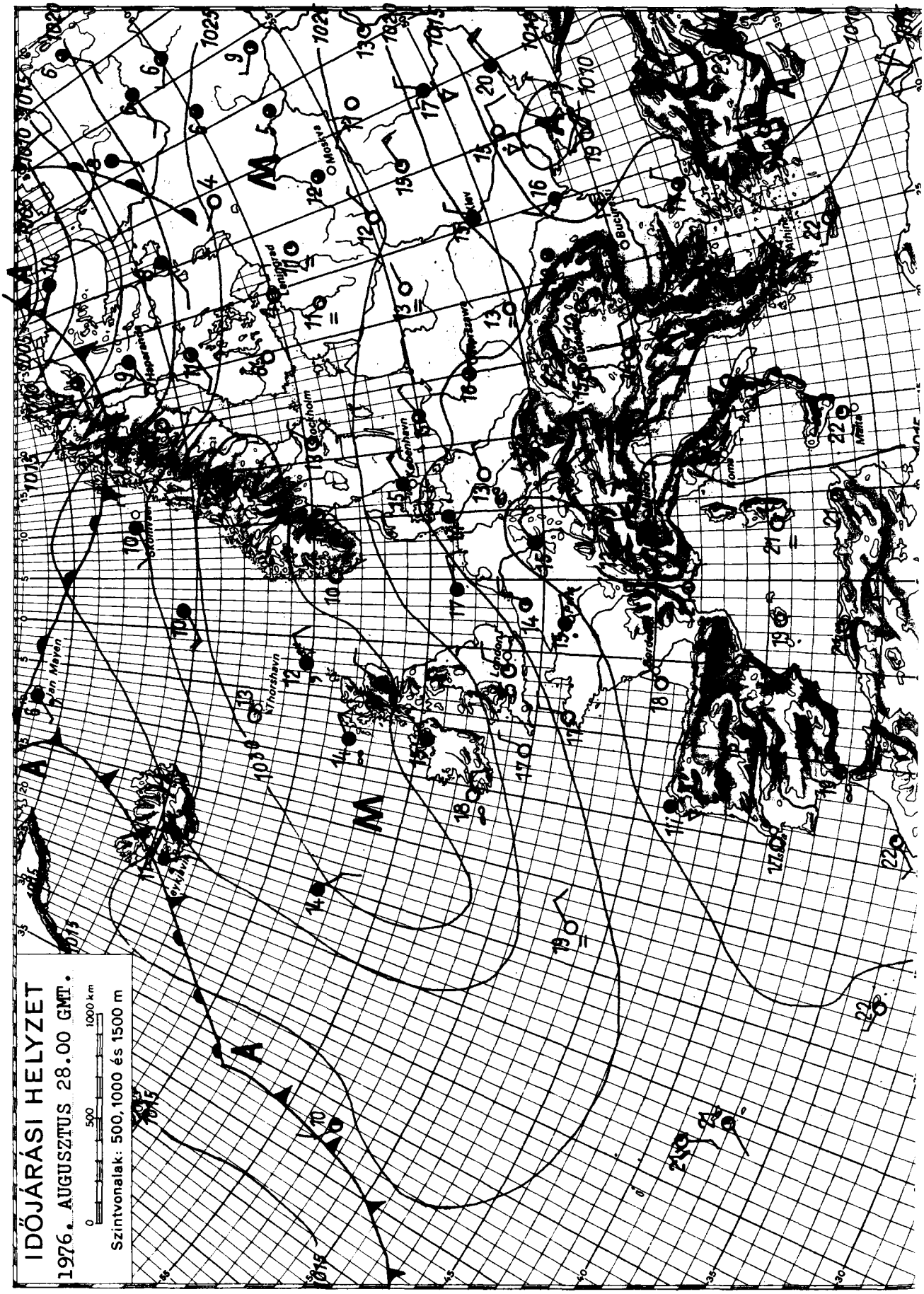

KIADJA: ORSZÁGOS METEOROLÓGIAI SZOLGÁLAT

Készíti: Központi Előrejelző Intézet Előrejelző Osztálya — T.: 273 - 018 — Megjelenik naponként

Évi előfizetési díja: 720,—Ft — Megrendelhető: 1024 Budapest, II., Kitaibel Pál u. 1. Telefon: 353-500,

Kiadásért felel: az OMSZ elnöke — Szerkesztésért felel: a KEI igazgatója

IDŐJÁRÁSI NAPIJELENTÉS

ЕЖЕДНЕВНЫЙ МЕТЕОРОЛОГИЧЕСКИЙ БЮЛЛЕТЕНЬ · DAILY WEATHER REPORT
BULLETIN QUOTIDIEN DE TEMPS · TÄGLICHER WETTERBERICHT

89. évfolyam 242. szám. + Budapest + 1976. augusztus 29. vasárnap

Az időjárási helyzet és a várható időjárás:

Európa északkeleti és délnyugati részén egy-egy mérsékeltövi ciklon tulnyomóan borult, esős és az évszakhoz képest hüvös időt okoz. A kontinens többi részén viszont egy kiterjedt anticiklon hatására általában kevés a felhő és számottevő mennyiségü csapadék sehol sem hullik. Éjszaka erősen lehül a levegő, de a nappali órákban meleg van. A Kárpát-medencében a következő 36 órában sem változik az az időjárás.

Hazánkban szombaton napos, száraz, meleg idő volt. Kora délutánra az erős napsütés 24, 29 fokra melegitette a levegőt és átmeneti gomolyfelhő képződést okozott. Az éjszaka a derült égbolt és a csaknem teljes szélcsend miatt erősen lehült a levegő. Hajnalban általában 9 és 14 fok közötti hőmérsékleteket és néhány helyről ködöt jelentettek. Vasárnap délelőtt a zavartalan napsütés gyorsan kiszáritotta a talajközeli levegőt és már 11 órakor ismét 22, 26 fok között volt a hőmérséklete. A Dunántul nyugati részén kissé megélénkült a déli szél.

Ma 12 órakor Budapesten a hőmérséklet 25 fok, a tengerszintre átszámitott légnyomás 767 mm, mérsékelten süllyed.

A Balaton vizének hőmérséklete 11 órakor Siófoknál 21 fokos volt.

Várható időjárás hétfő estig:

Kevés felhő, csapadék nélkül.
Hajnalban erős párásság.
Napközben - elsősorban a Dunántulon - többfelé megélénkülő déli, délkeleti szél.

Várható legalacsonyabb éjszakai hőmérséklet: 10, 15,
legmagasabb nappali hőmérséklet hétfőn: 25, 29 fok között.

Aigner Szilárd s.k.

A hőmérséklet napi középértéke és eltérése a 100 évi átlagtól /Budapesten/:

1976. VIII. 28.:	20,0 C°	0,0 C°

1871 óta ezen a napon Budapesten előfordult

legmagasabb hőmérséklet:	36,1 C° /1950/,
legalacsonyabb hőmérséklet:	8,3 C° /1922/.

76.472.

LEGMAGASABB HŐMÉRSÉKLET

197 6. VIII. 28.

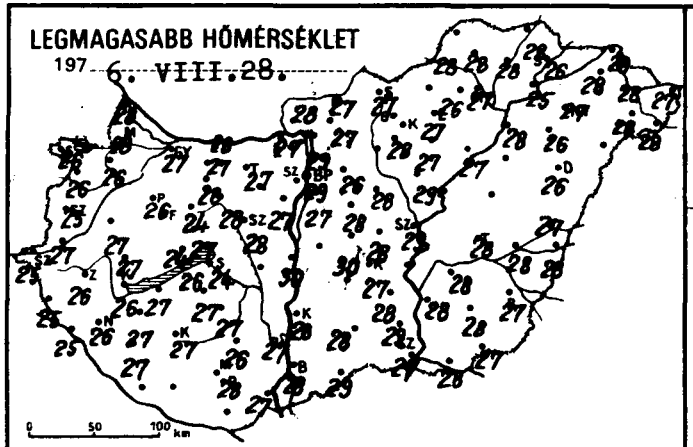

LEGALACSONYABB HŐMÉRSÉKLET

197 6. VIII. 29.

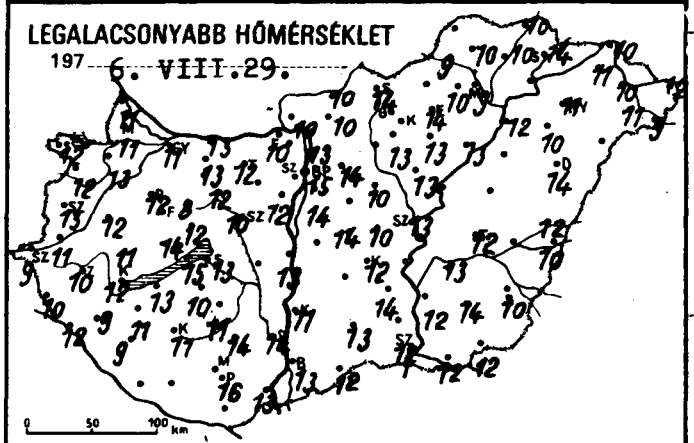

24 órás CSAPADÉKELOSZLÁS

197 6. VIII. 28. 7 h -tól VIII. 29. 7 h -ig.

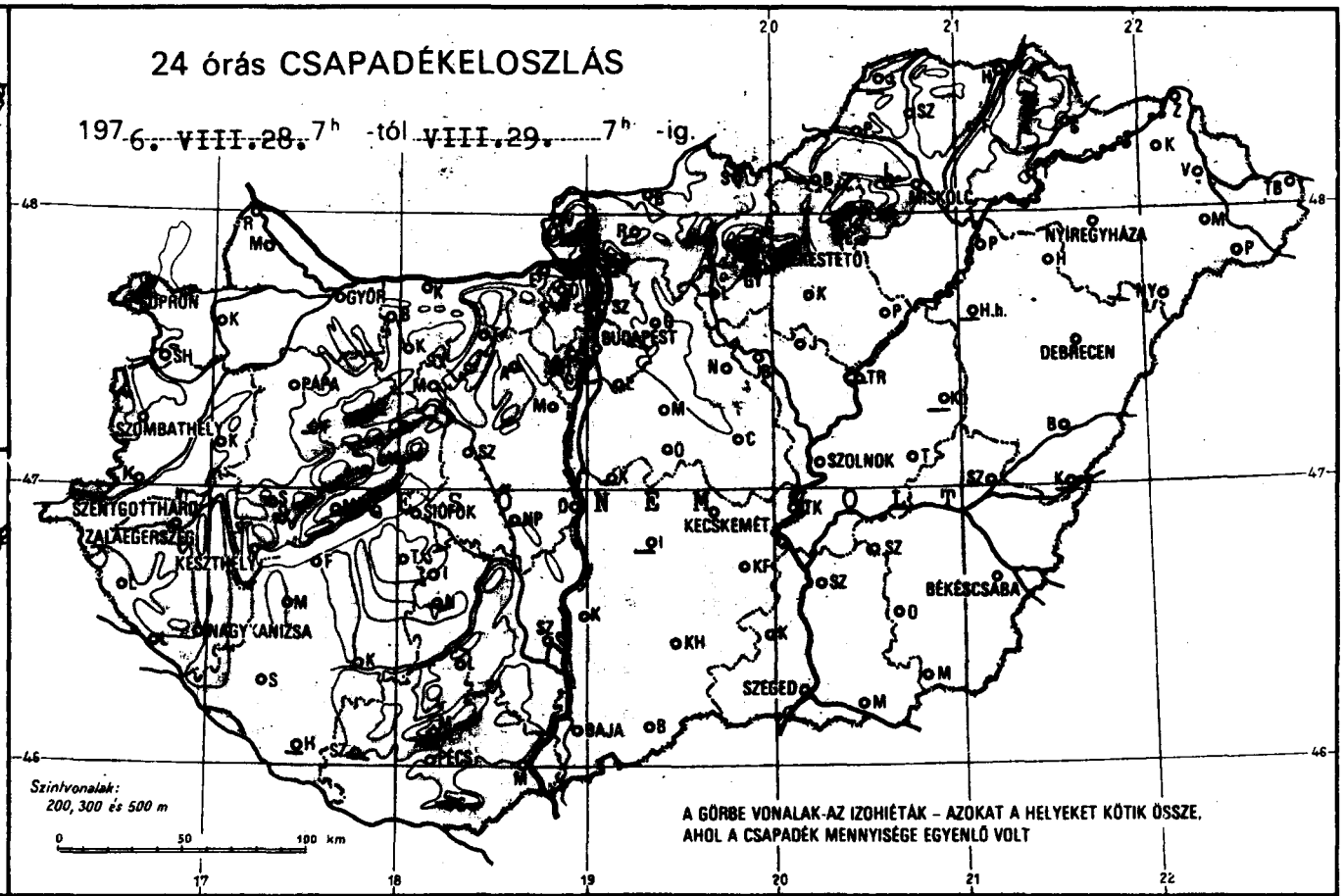

A GÖRBE VONALAK-AZ IZOHIÉTÁK – AZOKAT A HELYEKET KÖTIK ÖSSZE, AHOL A CSAPADÉK MENNYISÉGE EGYENLŐ VOLT

RADIÁCIÓS MINIMUM

197 6. VIII. 29.

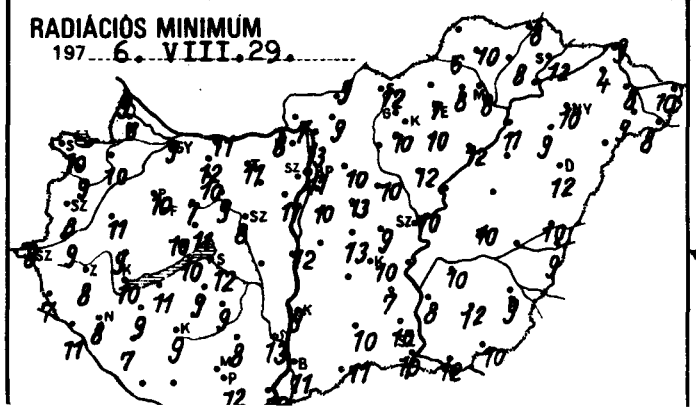

NAPFÉNYTARTAM

197 6. VIII. 28.

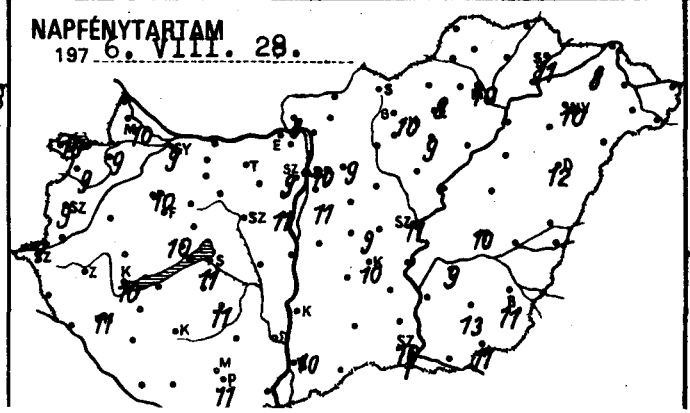

LEGERŐSEBB SZÉLLÖKÉS m/s

197 6. VIII. 28.

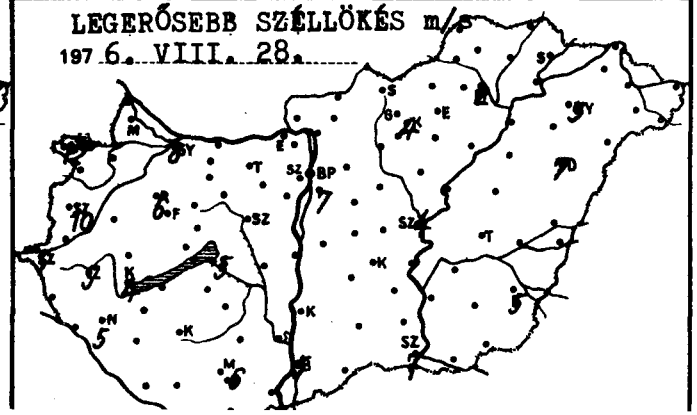

	1976.VIII.29. 07 h -ig az utolsó 24 óra adatai							1976.VIII.29. 07 h -ig az utolsó 24 óra adatai						
	csapadék (mm)		max. hőmérséklet	min. hőmérséklet	rad. min.	napos órák		csapadék (mm)		max. hőmérséklet	min. hőmérséklet	rad. min.	napos órák
Győr	•	⌐	27	11	9	9	Vác	–		–	–	–	
Kapuvár	•	⌐	26	13	10	9	Vámosmikola	•	⌐	28	10	7	8
Mosonmagyaróvár	•	⌐	28	11	8	10	Baja	•		28	13	11	10
Rajka	•		28	11	9		Bácsalmás	•		29	12	11	
Sopron	•	⌐	26	12	10	10	Izsák	–		–	–	–	
Sopronhorpács	•		26	12	9	9	Kalocsa	•	⌐	28	11	9	
Káld	•	⌐	27	12	11		Kecskemét	•	⌐	27	12	10	10
Körmend	•		27	11	9		Kiskunf. háza	•		28	14	7	
Szentgotthárd	•	⌐	25	9	8	7	Kiskunhalas	•		28	13	10	
Szombathely	•	⌐	25	10	8	9	Kunszentmiklós	–		–	–	–	
Lenti	•		25	10	7		Tiszakécske	–		–	–	–	
Letenye	•		25	12	11		Balassagyarmat	•	⌐	27	10	9	
Nagykanizsa	•	⌐	26	9	8	11	Romhány	•		27	10	9	
Zalaegerszeg	•	⌐	26	10	8		Salgótarján	•		27	14	12	
Farkasgyepű	–		–	–	–		Eger	•	⌐	27	14	7	8
Keszthely	•	⌐	26	12	10	10	Galyatető	–		–	–	–	
Mencshely	•	⌐	24	14	10	10	Gyöngyös	•	⌐	28	13	10	
Pápa	•	⌐	26	12	10	10	Kékestető	•	⌐	19	13	8	10
Sümeg	•		27	11	9		Kompolt	•		27	13	10	9
Tihany	•	⌐	26	15	10		Lőrinci	–		–	–	–	
Veszprém	•		27	12	11		Poroszló	•		27	13	12	
Zirc	•	⌐	24	8	7		Jászapáti	•	⌐	29	13	12	
Fonyód	•		27	13	11		Jászberény	•	⌐	28	12	9	
Homokszt. györgy	–		–	–	–		Karcag	–		–	–	–	
Kaposvár	•	⌐	27	11	9		Szolnok	•		29	13	10	11
Marcali	•	⌐	27	11	9		Tiszaroff	–		–	–	–	
Siófok	•	⌐	24	13	12	11	Túrkeve	•	⌐	28	12	10	10
Somogyszob	•	⌐	27	9	7		Kistelek	•		29	12	10	
Tab	•	⌐	27	10	9		Makó	•		28	12	12	
Bábolna	•		27	13	12		Szeged	•		27	12	10	10
Esztergom	•		27	10	8		Szentes	•		28	12	8	
Kisbér	•	⌐	28	12	10		Borsodnádasd	–		–	–	–	
Komárom	•	⌐	28	13	11		Füged	•	⌐	28	10	8	
Tatabánya	•		27	12	11		Hidasnémeti	•		28	10	8	
Alcsútdoboz	–		–	–	–		Jósvafő	–		–	–	–	
Dunaújváros	•		30	13	12		Lillafüred	•		26	10	8	
Martonvásár	•		27	12	11	11	Miskolc	•		27	9	8	10
Mór	•	⌐	28	10	9		Putnok	•	⌐	28	9	6	
Nagyhörcsökp.	–		–	–	–		Sárospatak	•		26	14	12	11
Szabadbattyán	•	⌐	28	10	8		Szendrőlád	•		28	10	10	
Iregszemcse	•	⌐	27	11	9	11	Tokaj	•		25	–	–	
Lengyel	•		26	14	8		Kisvárda	•		28	11	4	8
Nagykónyi	–		–	–	–		Mátészalka	•	⌐	28	11	9	
Szekszárd	•		27	14	13		Nyíregyháza	•		27	11	10	10
Kápolnatető	•		24	17	11		Nyírlugos	–		–	–	–	
Mohács	•	⌐	27	13	10		Pátyod	•	⌐	28	9	8	
Pecs	•	⌐	26	16	12	11	Tiszabecs	•	⌐	27	12	10	
Siklós	–		–	–	–		Vásárosnamény	•	⌐	28	10	8	
Szigetvár	–		–	–	–		Záhony	•	⌐	28	10	9	
Bp. Lőrinc	•		27	14	10	11	Berettyóújfalu	•	⌐	27	12	10	
Bp. Met. Int.	•		29	15	11	10	Debrecen	•		26	14	12	12
Bp Szab. hegy	•	⌐	25	14	9	9	Hajdúdorog	•		26	10	9	
Cegléd	•		28	10	9		Hortobágy	–		–	–	–	
Dobogókő	•	⌐	23	13	4		Körösszakál	•	⌐	28	10	9	
Gödöllő	•		26	14	10	9	Polgár	•	⌐	28	12	11	
Királyrét	–		–	–	–		Békéscsaba	•	⌐	27	10	9	11
Mónor	•		28	14	13		Mezőhegyes	•	⌐	27	12	10	11
Nagykáta	•		28	10	10		Orosháza	•	⌐	28	14	12	13
Őrkény	•		30	14	13		Szarvas	•	⌐	28	13	10	9
Szentendre	•		29	13	13		Szeghalom	•		28	–	–	

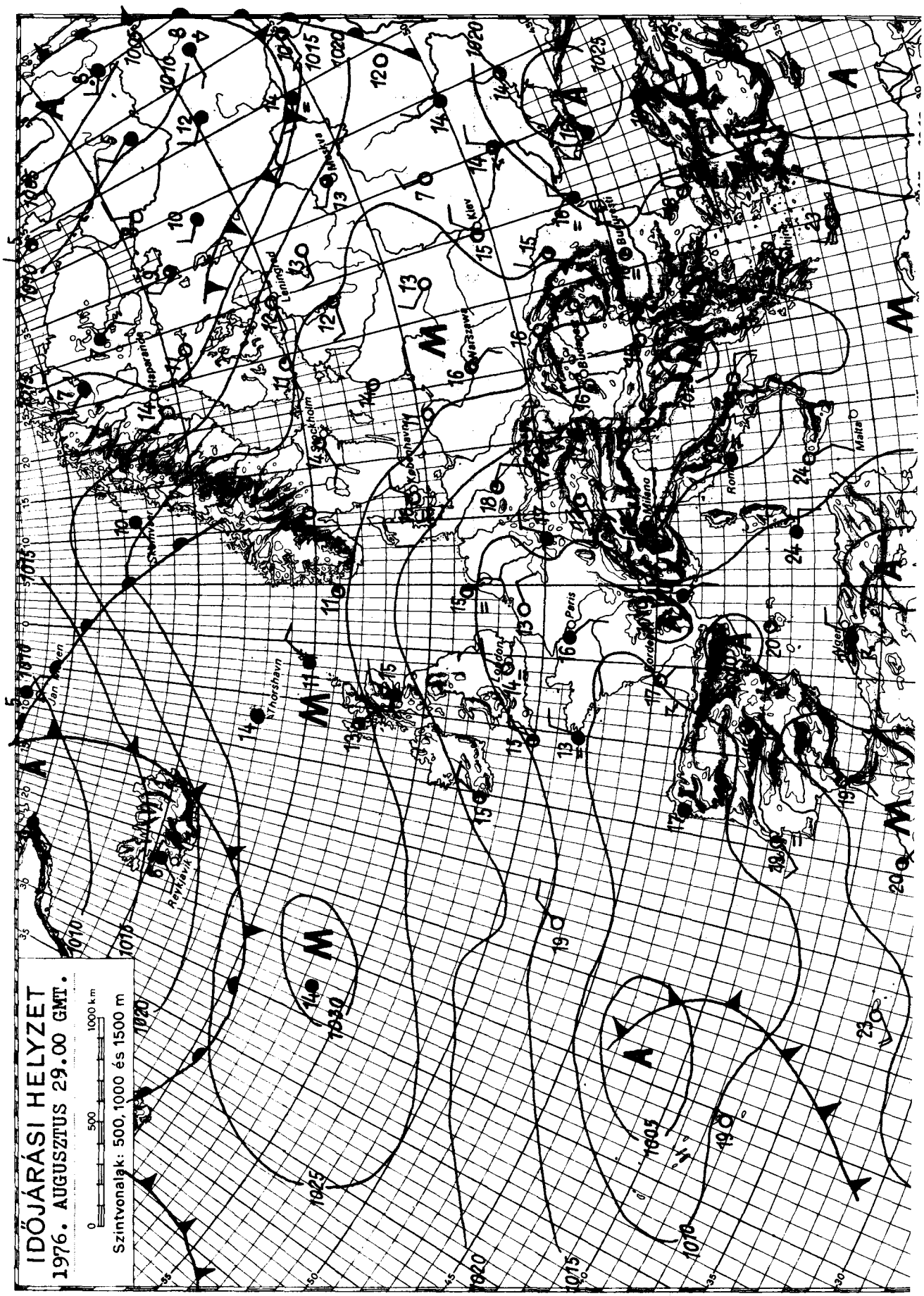

KIADJA: ORSZÁGOS METEOROLÓGIAI SZOLGÁLAT

Készíti: Központi Előrejelző Intézet Előrejelző Osztálya — T.: 27.3 - 018 — Megjelenik naponként

Évi előfizetési díja: 720,—Ft — Megrendelhető: 1024 Budapest, II., Kitaibel Pál u. 1. Telefon: 353-500,

Kiadásért felel: az OMSZ elnöke — Szerkesztésért felel: a KEI igazgatója

IDŐJÁRÁSI NAPIJELENTÉS

ЕЖЕДНЕВНЫЙ МЕТЕОРОЛОГИЧЕСКИЙ БЮЛЛЕТЕНЬ • DAILY WEATHER REPORT
BULLETIN QUOTIDIEN DE TEMPS • TÄGLICHER WETTERBERICHT

89. évfolyam 243. szám. + Budapest + 1976. augusztus 30. hétfő

Az időjárási helyzet és a várható időjárás:

Hétfő hajnalra a Szovjetunió európai területének északi és középső részét hideg, sarkvidéki levegő árasztotta el. Ugyanekkor Közép-Európán át a Skandináv-félsziget irányába meleg levegő áramlik. Hatására a legmagasabb nappali hőmérséklet 3, 6 fokkal magasabb az elmult évek átlagánál. A La Manche-csatorna fölött sekély ciklon örvénylik. Ennek délnyugati oldalán az Atlanti-óceán térségéből hüvös, nagy nedvességtartalmu levegő áramlik kontinensünk belseje felé. Vonulását a Benelux-államok térségében és az Alpok vidékén többfelé kiséri eső, záporeső, helyenként zivatar. A következő 36 órában a csapadékzóna lassan tovább halad kelet felé, igy már a Kárpát-medence keleti részén is csapadékosabbra fordul az idő.

Hazánkban vasárnap napos, száraz idő volt. Kora délutánra általában 25, 29 fokig melegedett fel a levegő. Éjszaka a Dunántul nyugati felében fokozatosan megnövekedett a felhőzet, és a reggeli órákban esni kezdett az eső, néhány helyről záporesőt is jelentettek. Hétfő hajnalban csupán a derült északkeleti országrészben mértek 10 foknál alacsonyabb hőmérsékletet, máshol általában 11, 16 fok között váltakozott a legalacsonyabb éjszakai hőmérséklet. Délelőtt a Dunántulon erősen felhős, vagy borult volt az ég, és a nyugati, délnyugati megyékben esett az eső, keleten még kevés volt a felhő. A hőmérséklet 11 órakor az esős helyeken 17, 22, máshol 23, 26 fok között alakult.

Ma 12 órakor Budapesten a hőmérséklet 25 fok, a tengerszintre átszámitott légnyomás 761 mm, mérsékelten süllyed.

A Balaton vizének hőmérséklete Siófoknál 11 órakor 21 fok volt.

Várható időjárás kedd estig:

Keleten is megnövekvő felhőzet, majd országszerte jobbára erősen felhős idő, többfelé esővel, záporral, főleg keleten helyenként zivatarral. Mérsékelt, időnként megélénkülő, a Dunántulon erős lökésekkel kisért déli, délnyugati szél.
Várható legalacsonyabb éjszakai hőmérséklet: 11, 16,
legmagasabb nappali hőmérséklet kedden: 20, 25 fok között.

Németh Lajos s.k.

TÁVOLABBI KILÁTÁSOK PÉNTEK REGGELIG:

Fokozatosan megnövekszik a felhőzet, sokfelé esővel.
Legalacsonyabb hajnali hőmérséklet: 11, 15 fok között.
Legmagasabb nappali hőmérséklet eleinte 25 fok körül, később 20, 24 fok között.
Jelentős mennyiségü /legalább 5 mm/ csapadék az ország területének 70 százalékán várható.

KÖZÉPTÁVÚ ELŐREJELZŐ OSZTÁLY

A hőmérséklet napi középértéke és eltérése a 100 évi átlagtól /Budapesten/:

1976. VIII. 29.:	21,6 C°	+1,6 C°

1871 óta ezen a napon Budapesten előfordult

legmagasabb hőmérséklet:	34,0 C° /1917/,	
legalacsonyabb hőmérséklet:	8,8 C° /1884/.	

76.473.

LEGMAGASABB HŐMÉRSÉKLET

197 6. VIII. 29.

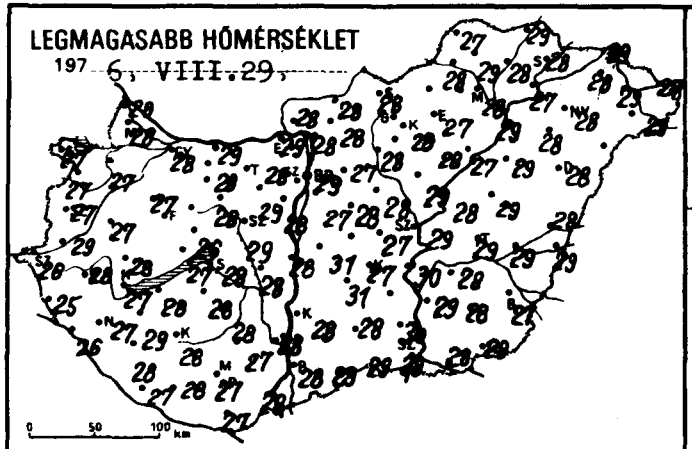

LEGALACSONYABB HŐMÉRSÉKLET

197 6. VIII. 30.

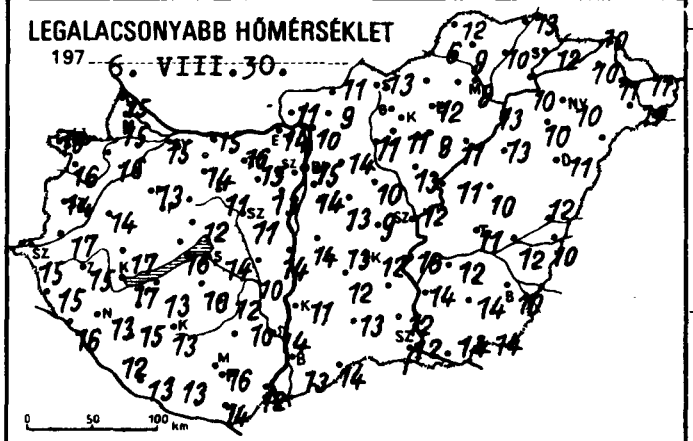

24 órás CSAPADÉKELOSZLÁS

197 6. VIII. 29. 7 h -tól VIII. 30. 7 h -ig.

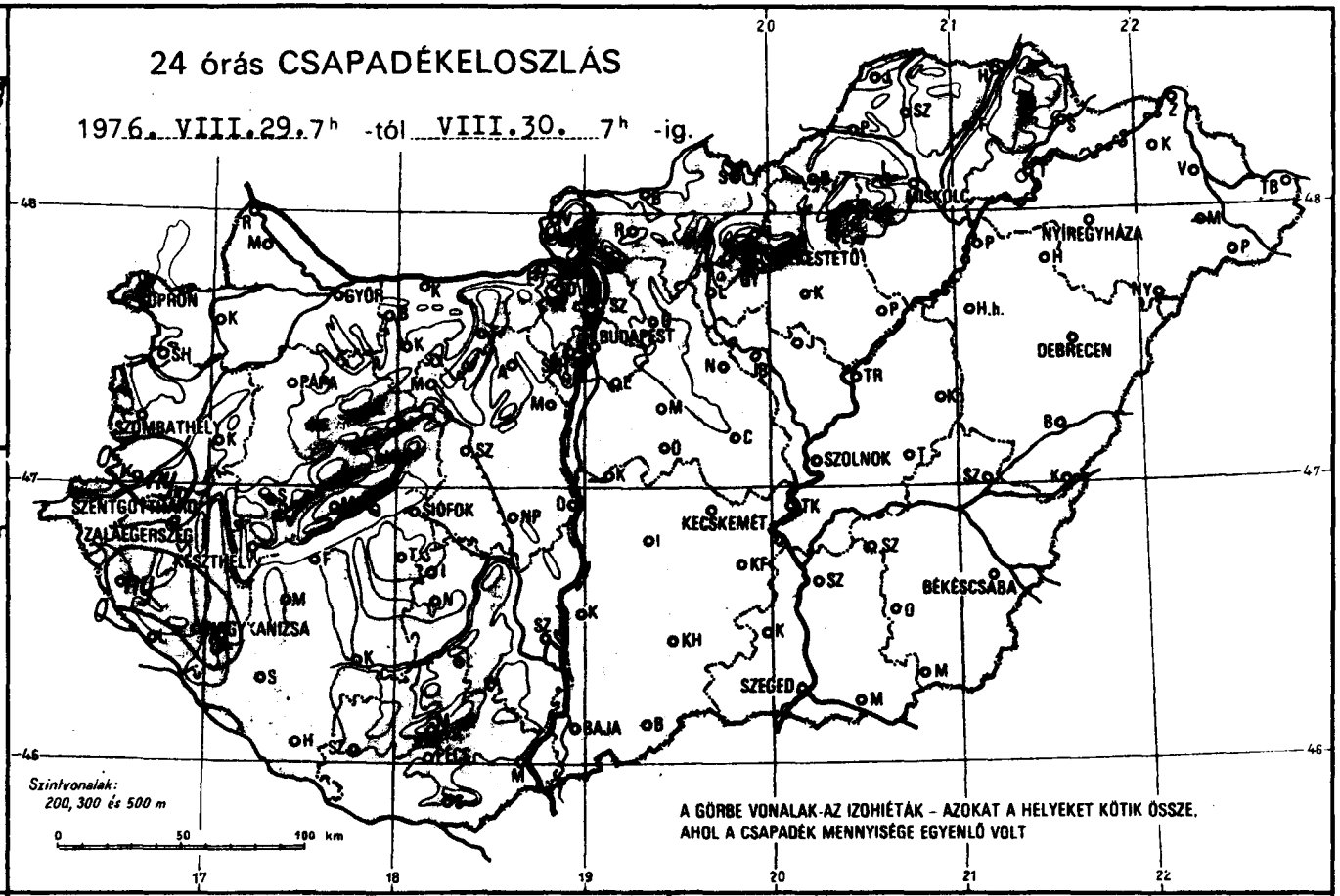

A GÖRBE VONALAK-AZ IZOHIÉTÁK – AZOKAT A HELYEKET KÖTIK ÖSSZE, AHOL A CSAPADÉK MENNYISÉGE EGYENLŐ VOLT

RADIÁCIÓS MINIMUM

197 6. VIII. 30.

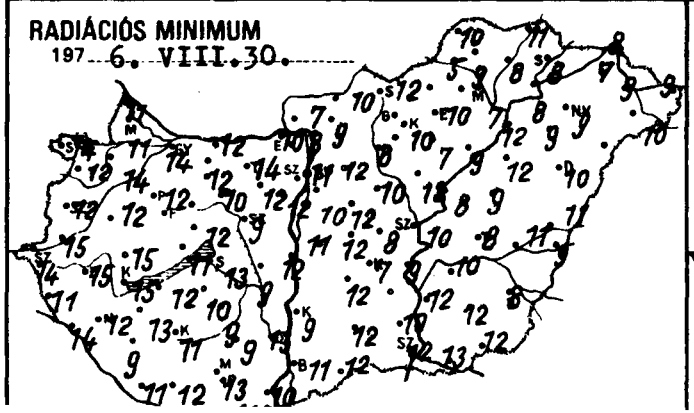

NAPFÉNYTARTAM

197 6. VIII. 29.

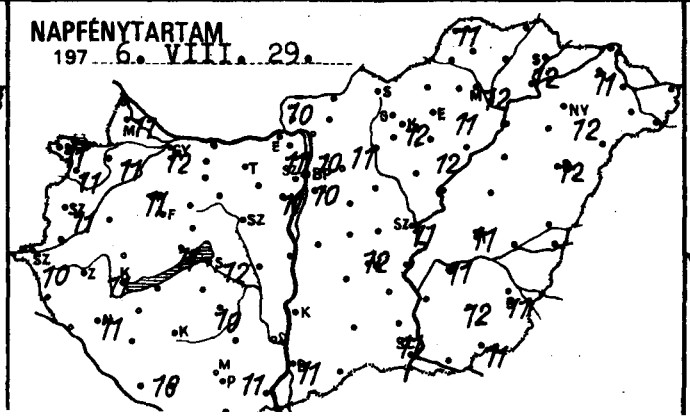

LEGERŐSEBB SZÉLLÖKÉS m/s

197 6. VIII. 29.

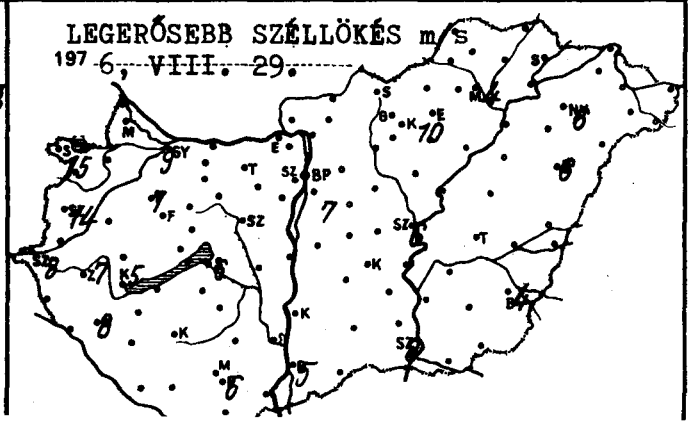

	197 6.VIII.30. 07h -ig az utolsó 24 óra adatai							197 6.VIII.30. 07h -ig az utolsó 24 óra adatai						
	csapadék (mm)		max. hőmérséklet	min. hőmérséklet	rad. min.	napos órák		csapadék (mm)		max. hőmérséklet	min. hőmérséklet	rad. min.	napos órák	
Győr	.		28	15	14	12	Vác	.	⌐	28	10	8		
Kapuvár	.	⌐	27	16	14	11	Vámosmikola	.		28	11	7	10	
Mosonmagyaróvár	.		28	15	11	11	Baja	.		28	13	11	11	
Rajka	.		28	15	11		Bácsalmás	.		29	14	12		
Sopron	.		27	16	14	11	Izsák	.		31	12	12		
Sopronhorpács	.		27	16	12	11	Kalocsa	.	⌐	28	11	9		
Káld	.		27	14	12		Kecskemét	.	⌐	27	12	7	12	
Körmend	ny		29	17	15		Kiskunf. háza	.		28	14	11		
Szentgotthárd	.		26	15	14	10	Kiskunhalas	.		28	13	12		
Szombathely	.		27	14	12	11	Kunszentmiklós	–		–	–	–		
Lenti	ny		25	15	11		Tiszakécske	.		30	16	9		
Letenye	.		26	16	14		Balassagyarmat	.	⌐	28	11	10		
Nagykanizsa	ny	▽	27	13	12	11	Romhány	.		28	9	9		
Zalaegerszeg	.		28	15	15		Salgótarján	.		28	13	12		
Farkasgyepű	–		–	–	–		Eger	.		27	12	10	11	
Keszthely	.		27	17	15	11	Galyatető	.		24	10	7		
Mencshely	.		25	16	14	11	Gyöngyös	.	⌐	28	11	10		
Pápa	.		27	13	12	11	Kékestető	.		20	13	11	12	
Sümeg	.		28	17	15		Kompolt	.		28	8	7	12	
Tihany	.		27	16	11		Lőrinci	.		28	11	8		
Veszprém	.		26	12	12		Poroszló	.		27	11	9		
Zirc	.	⌐	25	10	7		Jászapáti	.		29	13	12		
Fonyód	.		28	13	12		Jászberény	.	⌐	27	12	10	.	
Homokszt. györgy	.		27	13	11	10	Karcag	.	⌐	29	10	9		
Kaposvár	.	⌐	28	13	11		Szolnok	.		29	12	10	11	
Marcali	.		29	15	13		Tiszaroff	.	⌐	28	11	8		
Siófok	.	⌐	28	14	13	12	Túrkeve	.	⌐	29	11	8	11	
Somogyszob	.	⌐	28	12	9		Kistelek	.		30	12	10		
Tab	.		28	10	10		Makó	.		28	14	13		
Bábolna	.		28	13	12		Szeged	.		28	12	12	11	
Esztergom	.		29	14	10		Szentes	.		29	14	12		
Kisbér	.	⌐	28	14	12		Borsodnádasd	–		–	–	–		
Komárom	.	⌐	29	15	12		Füged	.	⌐	28	10	8		
Tatabánya	.		28	16	14		Hidasnémeti	.		29	13	11		
Alcsútdoboz	.	⌐	29	13	12		Jósvafő	.		27	12	10	11	
Dunaújváros	.	⌐	28	14	12		Lillafüred	.	⌐	26	10	8		
Martonvásár	.		28	13	12	11	Miskolc	.	=	28	8	7	12	
Mór	.	⌐	28	11	10		Putnok	.	⌐	28	6	5		
Nagyhörcsökp.	.	⌐	28	10	9		Sárospatak	.		28	12	8	12	
Szabadbattyán	.	⌐	29	11	9		Szendrőlád	.		29	9	9		
Tregszemcse	.	⌐	28	12	9	10	Tokaj	.		27	10	8		
Lengyel	.		27	10	9		Kisvárda	.		28	10	7	11	
Nagykónyi	.		28	10	8		Mátészalka	–		–	–	–		
Szekszárd	.		28	14	13		Nyíregyháza	.	⌐	28	10	9	12	
Kisnaszály	.		26	17	13		Nyírlugos	–		–	–	–		
Mohács	.		28	12	10		Pátyod	.	⌐	29	11	10		
Pécs	.	⌐	27	16	13	11	Tiszabecs	.	⌐	27	11	9		
Siklós	.	⌐	27	14	11		Vásárosnamény	.	⌐	29	11	9		
Szigetvár	.		28	13	12		Záhony	.	⌐	29	10	8		
Bp. Lőrinc	.		27	14	10	10	Berettyóújfalu	.	⌐	28	12	11		
Bp. Met. Int.	.		29	15	11	10	Debrecen	.	⌐	28	11	10	12	
Bp. Szab. hegy	.	⌐	25	13	10	11	Hajdúdorog	.		28	10	9		
Cegléd	.		27	9	8		Hortobágy	.		29	13	12		
Dobogókő	–		–	–	–		Körösszakál	.	⌐	29	10	9		
Gödöllő	.		27	14	12	11	Polgár	.	⌐	29	13	12		
Királyrét	.		–	–	–		Békéscsaba	.	⌐	27	10	8	11	
Mánor	.		28	13	12		Mezőhegyes	.	⌐	28	14	12	11	
Nagykáta	.		28	10	10		Orosháza	.		28	14	12	12	
Őrkény	.	⌐	31	13	12		Szarvas	.	⌐	28	12	10	11	
Szentendre	.		30	13	12		Szeghalom	.		29	12	11		

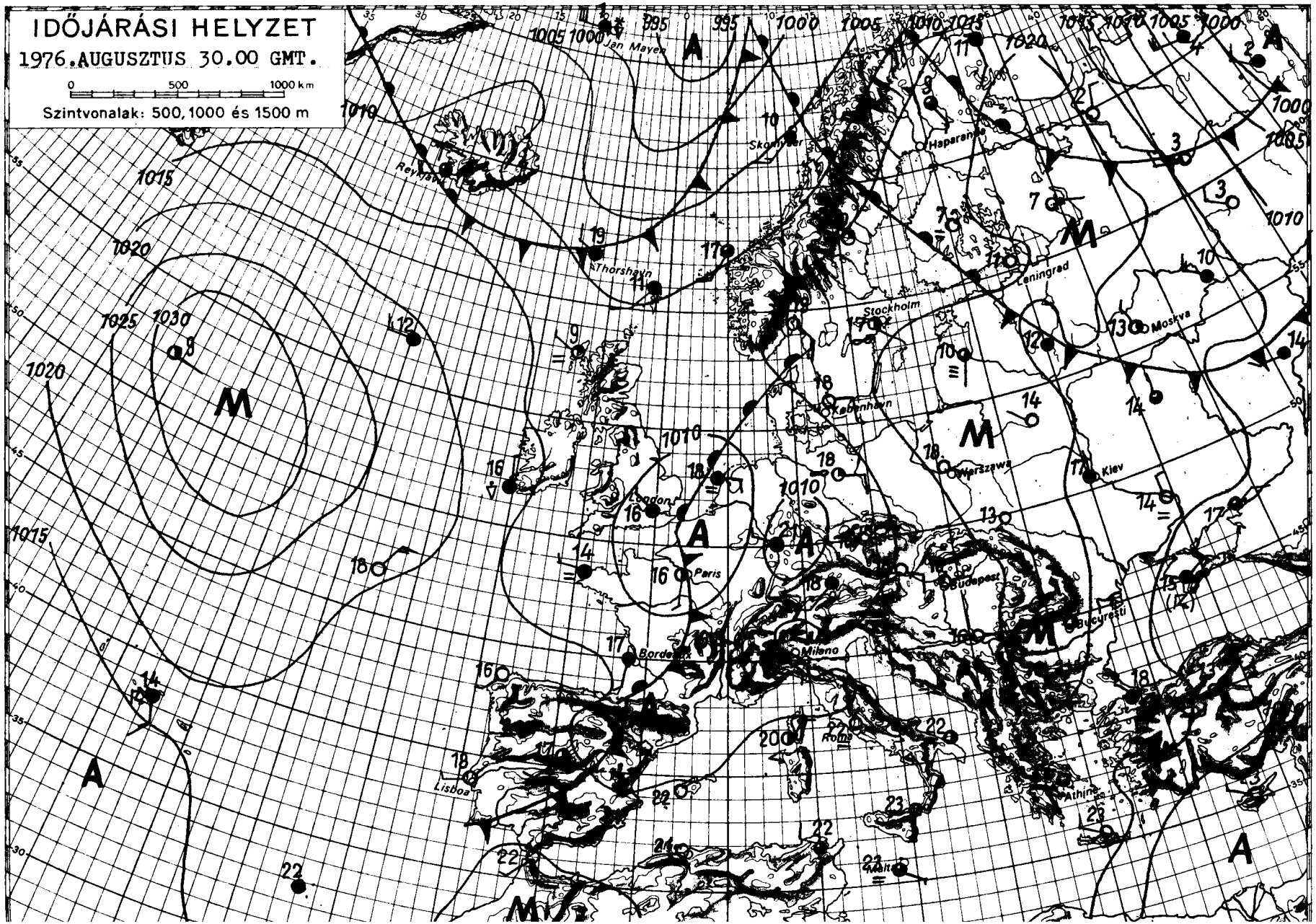

KIADJA: ORSZÁGOS METEOROLÓGIAI SZOLGÁLAT

Készíti: Központi Előrejelző Intézet Előrejelző Osztálya — T.: 273 - 018 — Megjelenik naponként

Évi előfizetési díja: 720,–Ft — Megrendelhető: 1024 Budapest, II., Kitaibel Pál u. 1. Telefon: 353-500,

Kiadásért felel: az OMSZ elnöke — Szerkesztésért felel: a KEI igazgatója

IDŐJÁRÁSI NAPIJELENTÉS

ЕЖЕДНЕВНЫЙ МЕТЕОРОЛОГИЧЕСКИЙ БЮЛЛЕТЕНЬ • DAILY WEATHER REPORT
BULLETIN QUOTIDIEN DE TEMPS • TÄGLICHER WETTERBERICHT

89. évfolyam 244. szám. • Budapest • 1976. augusztus 31., kedd

Az időjárási helyzet és a várható időjárás:

A Szovjetunió európai területén, valamint a Balkán-félszigeten gyenge leszálló légmozgások irányitják az időjárást, hatásukra folytatódik a napos, száraz idő. Az Atlanti-óceáni léghullámok Izland felől a Brit-szigeteken át a Skandináv-félsziget fölé áramlanak. Vonulásukat megnövekvő felhőzet, valamint többfelé eső kiséri. Franciaország, valamint Észak-Olaszország fölött sekély ciklonok helyezkednek el, amelyek az emlitett területeken és az Alpok térségégen borult, esős, helyenként zivataros időt okoznak. A következő 36 órában a Kárpát-medence időjárását még mindig a nyugatról érkező nagy nedvességtartalmu levegő határozza meg, ezért felhős marad az idő, többfelé lesz ismétlődő eső.

Hétfőn hazánkat nyugat felől hirtelen nedves léghullám érte el. Hatására a Dunántulon tulnyomóan borult idő volt, csak helyenként sütött 1, 4 órán át a nap, máshol általában kevés volt a felhő, 9, 12 órás napsütést észleltek. A Dunántul nagy részén, valamint a Duna-Tisza-közének északi felében gyenge eső, záporeső volt. A ma reggel 7 óráig lehullott eső mennyisége általában nem volt számottevő, csak egy-két helyen fordult elő 2, 5 mm. A legmagasabb nappali hőmérséklet a délnyugati megyékben 20, 23, máshol 24, 29 fok között alakult. Ma hajnalra északkeleten 9, 13, máshol 13, 18 fokig hült le a levegő. Délelőtt általában erősen felhős volt az ég, néhány helyről kisebb esőt jelentettek. A hőmérséklet 11 órára 18, 24 fokig emelkedett.

Ma 12 órakor Budapesten a hőmérséklet 19 fok, a tengerszintre átszámitott légnyomás 758 mm, alig változik.

A Balaton vizének hőmérséklete Siófoknál 11 órakor 21 fok volt.

Várható időjárás szerda estig:

Időnként felszakadozó felhőzet, többfelé ismétlődő esővel, záporral, zivatarral.
Mérsékelt időnként megélénkülő délnyugati, nyugati, szerdán a Dunántulon északnyugatira forduló szél.
A hajnali órákban egy-két helyen köd.

Várható legalacsonyabb éjszakai hőmérséklet: 10, 15,
legmagasabb nappali hőmérséklet szerdán: 20, 25 fok között.

Bartha Péterné s.k.

A hőmérséklet napi középértéke és eltérése a 100 évi átlagtól /Budapesten/:

1976. VIII. 30.: 21,6 C° +1,8 C°

1871 óta ezen a napon Budapesten előfordult

legmagasabb hőmérséklet: 35,6 C° /1928/,
legalacsonyabb hőmérséklet: 7,5 C° /1884/.

76.474.

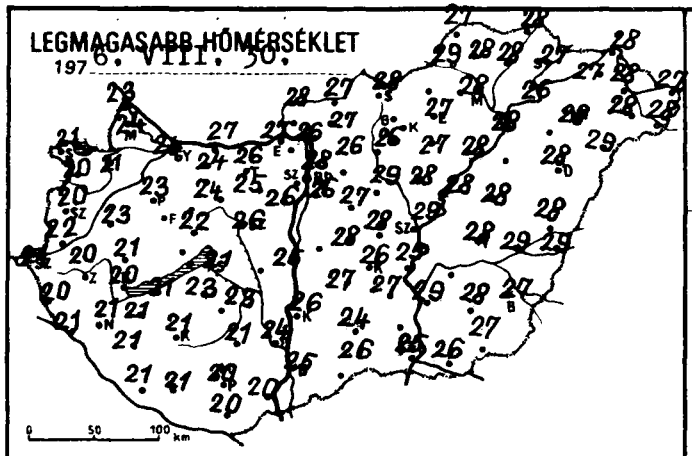
LEGMAGASABB HŐMÉRSÉKLET
1976. VIII. 30.
0 50 100 km

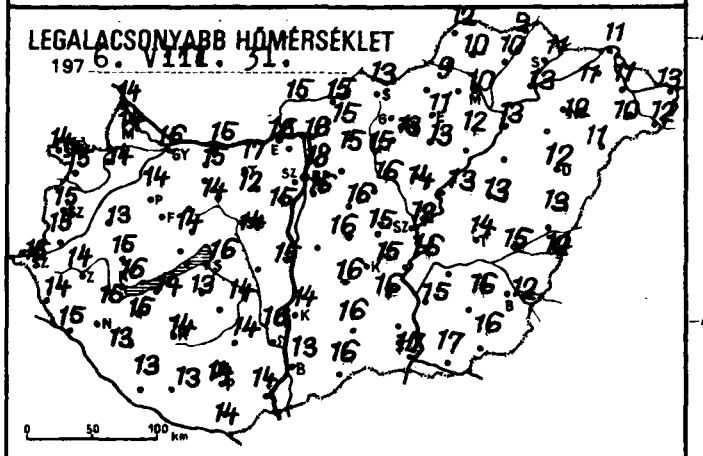
LEGALACSONYABB HŐMÉRSÉKLET
1976. VIII. 31.
0 50 100 km

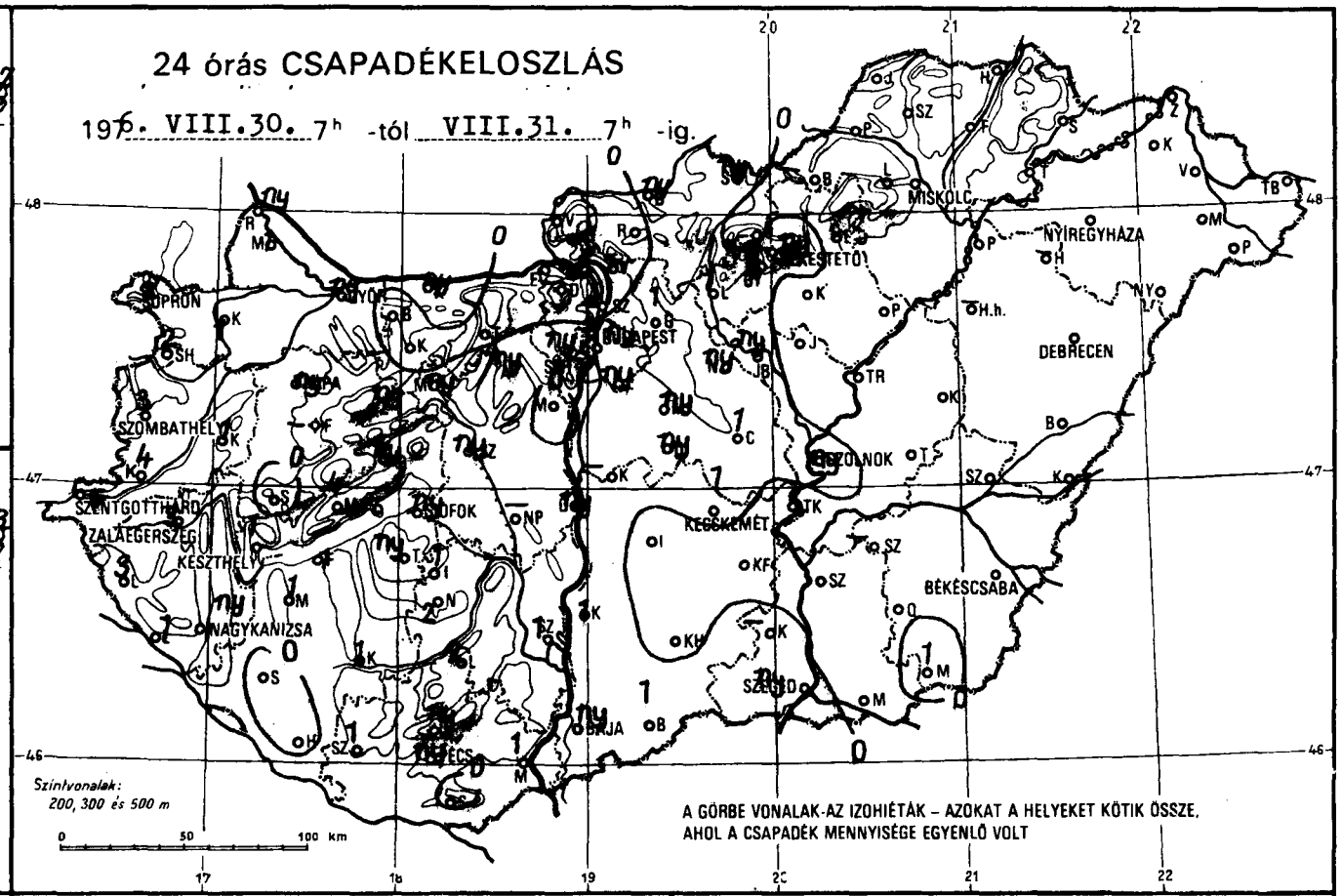
24 órás CSAPADÉKELOSZLÁS
1976. VIII.30. 7h -tól VIII.31. 7h -ig.
SOPRON
SZOMBATHELY
SZENTGOTTHÁRD
ZALAEGERSZEG
KESZTHELY
NAGYKANIZSA
SIÓFOK
BUDAPEST
MISKOLC
NYÍREGYHÁZA
DEBRECEN
SZOLNOK
KECSKEMÉT
BÉKÉSCSABA
SZEGED
PÉCS
Szintvonalak:
200, 300 és 500 m
0 50 100 km
A GÖRBE VONALAK-AZ IZOHIÉTÁK – AZOKAT A HELYEKET KÖTIK ÖSSZE,
AHOL A CSAPADÉK MENNYISÉGE EGYENLŐ VOLT

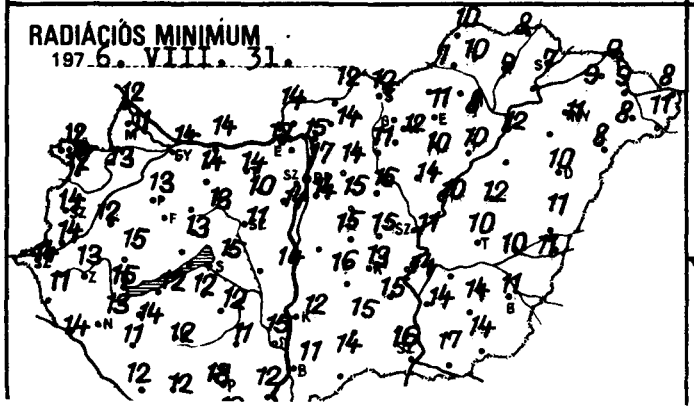
RADIÁCIÓS MINIMUM
1976. VIII. 31.

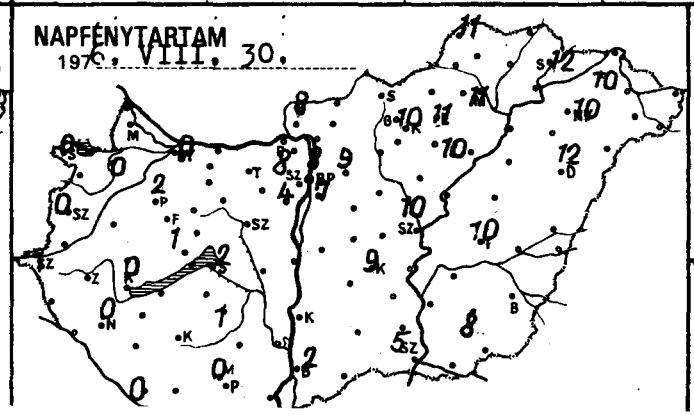
NAPFÉNYTARTAM
1976. VIII. 30.

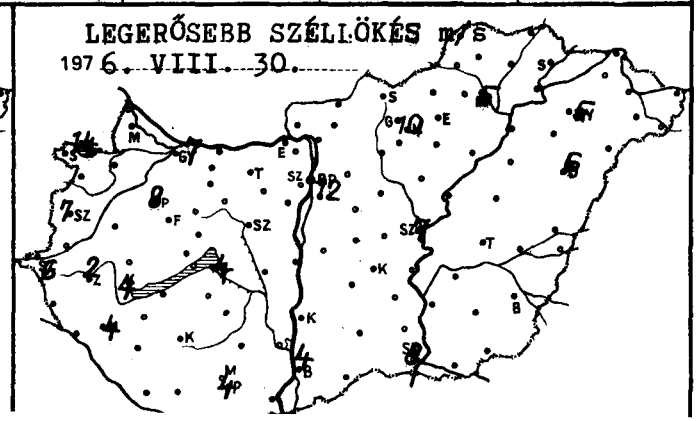
LEGERŐSEBB SZÉLLÖKÉS m/s
1976. VIII. 30.

	1976. VIII. 31. 7h -ig az utolsó 24 óra adatai					
	csapadék (mm)		max. hőmérséklet	min. hőmérséklet	rad. min.	napos órák
Győr	ny		24	16	14	0
Kapuvár	1	≡	21	14	13	0
Mosonmagyaróvár	1		24	14	11	
Rajka	ny		23	14	12	
Sopron	2	≡	21	14	12	0
Sopronhorpács	2	≡	20	15	12	0
Káld	1	≡	23	13	12	
Körmend	4	≡	22	15	14	
Szentgotthárd	5	≡	21	15	14	1
Szombathely	3	≡	20	15	14	0
Lenti	3	≡	20	14	11	
Letenye	1	≡	21	15	14	
Nagykanizsa	ny	≡	21	15	13	0
Zalaegerszeg	3	≡	20	14	13	
Farkasgyepű	–		–	–	–	
Keszthely	1	≡	20	16	15	0
Mencshely	4		21	14	12	1
Pápa	ny	≡	23	14	13	2
Sümeg	•		21	15	15	
Tihany	–		–	–	–	
Veszprém	ny		22	14	13	
Zirc	ny		21	14	13	
Fonyód	1		21	14	12	
Homokszt. györgy	•	≡	21	13	12	0
Kaposvár	1		21	14	12	
Marcali	1		21	15	14	
Siófok	ny		21	16	15	2
Somogyszob	•	≡	21	13	11	
Tab	ny		23	13	12	
Bábolna	•		26	15	14	
Esztergom	•		27	16	12	
Kisbér	•		24	15	14	
Komárom	ny		27	15	14	
Tatabánya	•		26	17	14	
Alcsútdoboz	ny		25	12	10	
Dunaújváros	ny		25	15	14	
Martonvásár	•		26	15	14	4
Mór	ny		24	14	13	
Nagyhörcsökp.	–		–	–	–	
Szabadbattyán	ny		26	14	11	
Tregszemcse	1		23	14	12	1
Lengyel	2		21	14	11	
Nagykónyi	2		23	13	11	
Szekszárd	1		24	16	15	
Misinatető	ny		20	14	11	
Mohács	1	≡	20	14	12	
Pécs	ny	≡	20	14	13	0
Siklós	•	≡	20	14	12	
Szigetvár	1	≡	21	13	12	
Bp. Lőrinc	ny		26	16	14	7
Bp. Met. Int.	ny		28	18	17	8
Bp. Szab. hegy	ny		25	14	11	8
Cegléd	1		28	15	15	
Dobogókő	–		–	–	–	
Gödöllő	1		26	15	14	9
Királyrét	•		27	13	13	
Monor	ny		27	16	15	
Nagykáta	ny		29	16	15	
Örkény	ny		28	16	15	
Szentendre	•		28	16	16	

	1976. VIII. 31. 7h -ig az utolsó 24 óra adatai					
	csapadék (mm)		max. hőmérséklet	min. hőmérséklet	rad. min.	napos órák
Vác	•		26	16	15	
Vámosmikola	•		28	15	14	8
Baja	ny	≡	25	13	11	2
Bácsalmás	1		26	16	14	
Izsák	•		27	16	16	
Kalocsa	1		26	14	12	
Kecskemét	1		26	15	13	9
Kiskunf. háza	•		27	16	15	
Kiskunhalas	•		24	16	15	
Kunszentmiklós	–		–	–	–	
Tiszakécske	•		25	16	14	
Balassagyarmat	ny		27	15	12	
Romhány	•		27	15	14	
Salgótarján	ny		28	13	12	
Eger	•		27	11	11	11
Galyatető	•		22	11	11	
Gyöngyös	2		27	13	12	
Kékestető	ny		20	11	11	10
Kompolt	•		27	13	10	10
Lőrinci	1		26	15	11	
Poroszló	•		28	12	10	
Jászapáti	•		28	14	14	
Jászberény	ny		28	15	13	
Karcag	•		28	13	12	
Szolnok	ny		29	12	11	10
Tiszaroff	•		28	13	10	
Túrkeve	•		28	14	10	10
Kistelek	–		–	–	–	
Makó	•		26	17	17	
Szeged	ny		25	17	16	5
Szentes	•		29	15	14	
Borsodnádasd	–		–	–	–	
Füged	•		28	10	9	
Hidasnémeti	•		28	9	8	
Jósvafő	•		27	12	10	11
Lillafüred	•		26	10	10	
Miskolc	•	=	28	10	8	11
Putnok	•		29	9	7	
Sárospatak	•		27	11	7	12
Szendrőlád	•		28	10	10	
Tokaj	•		26	13	12	
Kisvárda	•		27	11	9	10
Mátészalka	•		28	10	8	
Nyíregyháza	•		28	12	11	10
Nyírlugos	•		29	11	8	
Pátyod	•		28	12	11	
Tiszabecs	•		27	13	8	
Vásárosnamény	•		28	11	9	
Záhony	•		28	11	9	
Berettyóújfalu	•		28	13	11	
Debrecen	•		28	12	10	12
Hajdúdorog	•		–	–	–	
Hortobágy	–		–	–	–	
Kőrösszakál	•		29	12	11	
Polgár	•		28	13	12	
Békéscsaba	•		27	12	11	
Mezőhegyes	1		27	16	14	8
Orosháza	•		28	16	14	9
Szarvas	–		–	–	–	
Szeghalom	•		29	15	10	

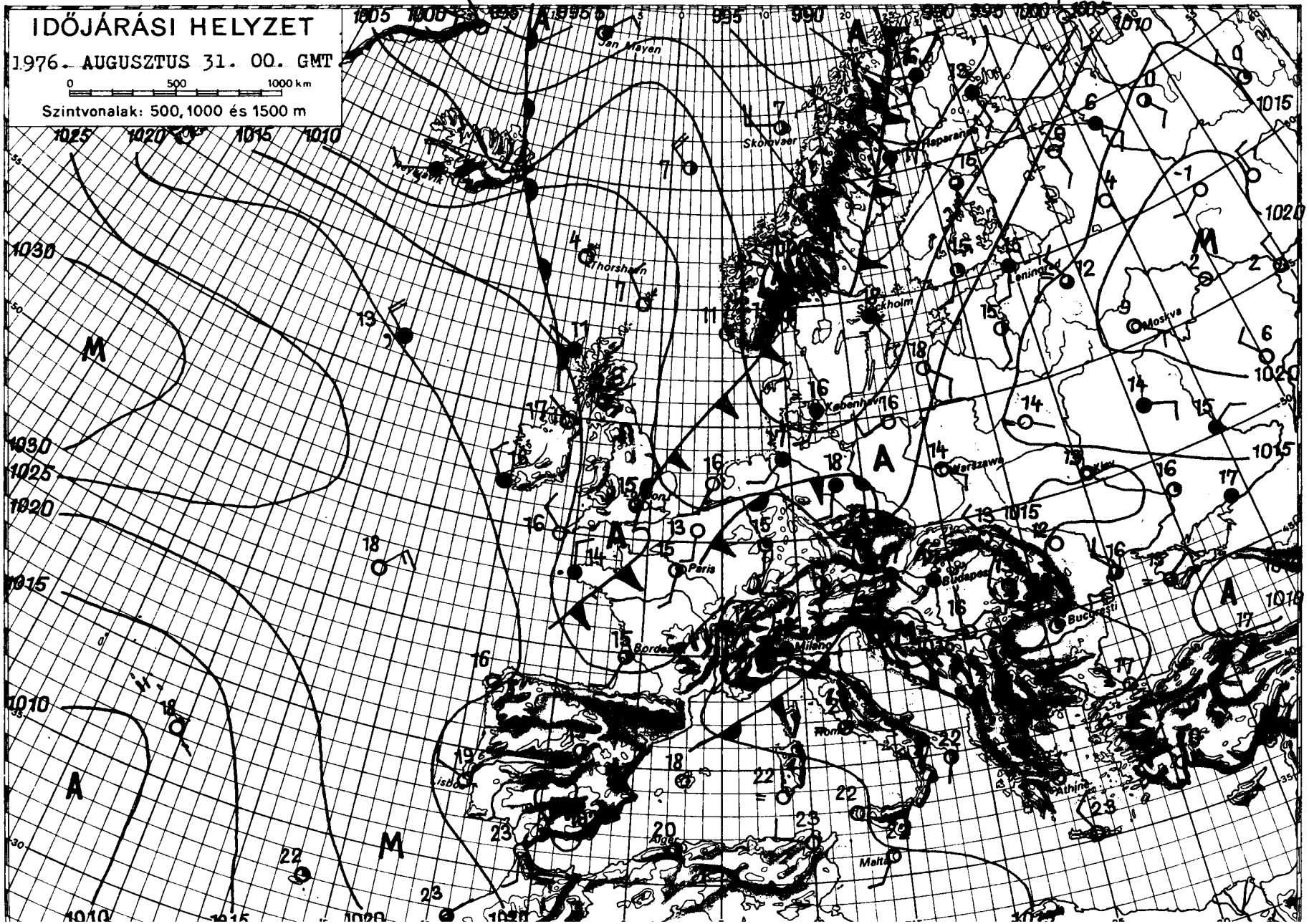

KIADJA: ORSZÁGOS METEOROLÓGIAI SZOLGÁLAT

Készíti: Központi Előrejelző Intézet Előrejelző Osztálya — T.: 273 - 018 — Megjelenik naponként

Évi előfizetési díja: 720,—Ft — Megrendelhető: 1024 Budapest, II., Kitaibel Pál u. 1. Telefon: 353-500,

Kiadásért felel: az OMSZ elnöke — Szerkesztésért felel: a KEI igazgatója

IDŐJÁRÁSI NAPIJELENTÉS

ЕЖЕДНЕВНЫЙ МЕТЕОРОЛОГИЧЕСКИЙ БЮЛЛЕТЕНЬ • DAILY WEATHER REPORT
BULLETIN QUOTIDIEN DE TEMPS • TÄGLICHER WETTERBERICHT

89. évfolyam 245. szám. + Budapest + 1976. szeptember 1. szerda

Az időjárási helyzet és a várható időjárás:

Európa időjárását egyre inkább a középpontjával a Norvég-tenger térsége fölött örvénylő hatalmas kiterjedésü ciklon áramlási rendszerében nyugatról kelet felé haladó óceáni levegőhullámok határozzák meg. Ennek következtében kontinensünk nyugati felén gyorsan változik az idő. Szárazabb illetve csapadékosabb periódusok váltogatják egymást. Tartósan száraz idő már csak a Szovjetunió európai területének keleti felén, valamint az Ibériai-félszigeten található, ahol továbbra is a szárító hatásu leszálló légmozgások alakitják ki az időjárást. A Kárpát-medencében a nyugat felől jövő hüvös óceáni, illetve a délies áramlással érkező szubtrópusi meleg levegő keveredése következtében folytatódik a felhős, esős idő.

Hazánkban kedden az ország nagy részén egész nap erősen felhős volt az ég, csupán a Tiszántul egyes vidékein, valamint a Kisalföldön sütött 5, 8 órán át a nap. Többfelé esett az eső, főként az ország középső harmadában, valamint a Dunántul északnyugati részén zivatarok is kialakultak. A ma reggel 7 óráig lehullott eső mennyisége általában csapadéknyom és 10 mm között volt, de néhány zivatargócban elérte a 10, 20 mm-t, sőt a Vas megyei Káldról 26, a Tolna megyei Nagykónyiból 28, és a Veszprém megyei Dabronyból 34 mm-nyi csapadékot jelentettek. Ez utóbbi helyen a zivatart heves jégeső is kisérte. A legmagasabb nappali hőmérséklet 22, 28 fok között alakult. Ma hajnalra a többnyire zárt felhőzet miatt csak 13, 17 fokig hült le a levegő. Szerdán délelőtt országszerte folytatódott az erősen felhős, esős idő, a keleti országrészben ujabb zivatarok alakultak ki. A hőmérséklet 11 órára csak 17, 21 fokig emelkedett.

Ma 12 órakor Budapesten a hőmérséklet 17 fok, a tengerszintre átszámitott légnyomás 755 mm, alig változik.

A Balaton vizének hőmérséklete Siófoknál 11 órakor 21 fok volt.

Várható időjárás csütörtök estig:

Jobbára erősen felhős idő, ujabb esőkkel, záporokkal, zivatarokkal. Mérsékelt, napközben megélénkülő, főként csütörtökön helyenként megerősödő délnyugati, nyugati szél.
Hajnalban többfelé párásság, helyenként köd.

Várható legalacsonyabb éjszakai hőmérséklet: 12, 17,
legmagasabb nappali hőmérséklet csütörtökön: általában 18, 23 fok között.

CENTRAL LIBRARY
JAN 17 1977
N.O.A.A.
U.S. Dept. of Commerce

Máté Attila s.k.

A hőmérséklet napi középértéke és eltérése a 100 évi átlagtól /Budapesten/:

1976. VIII. 31.:	19,1 C°	-0.3 C°

1871 óta ezen a napon Budapesten előfordult

legmagasabb hőmérséklet: 34,4 C° /1942/,
legalacsonyabb hőmérséklet: 8,0 C° /1881/.

76.480.

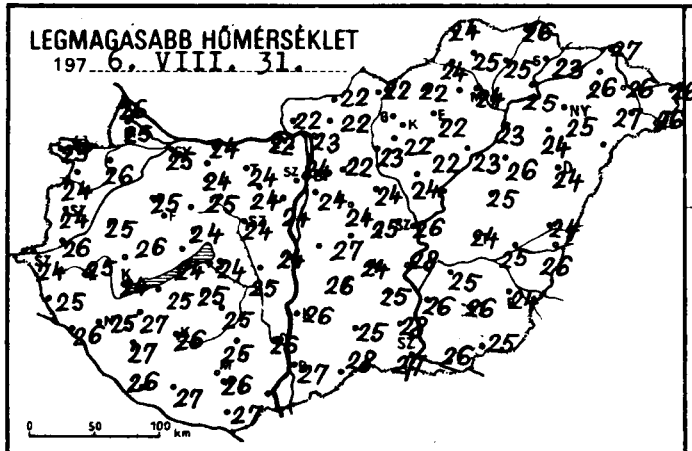
LEGMAGASABB HŐMÉRSÉKLET
197 6. VIII. 31.
0 50 100 km

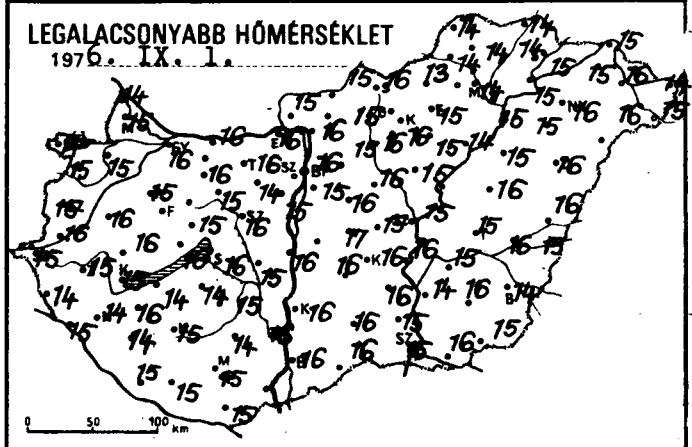
LEGALACSONYABB HŐMÉRSÉKLET
1976. IX. 1.
0 50 100 km

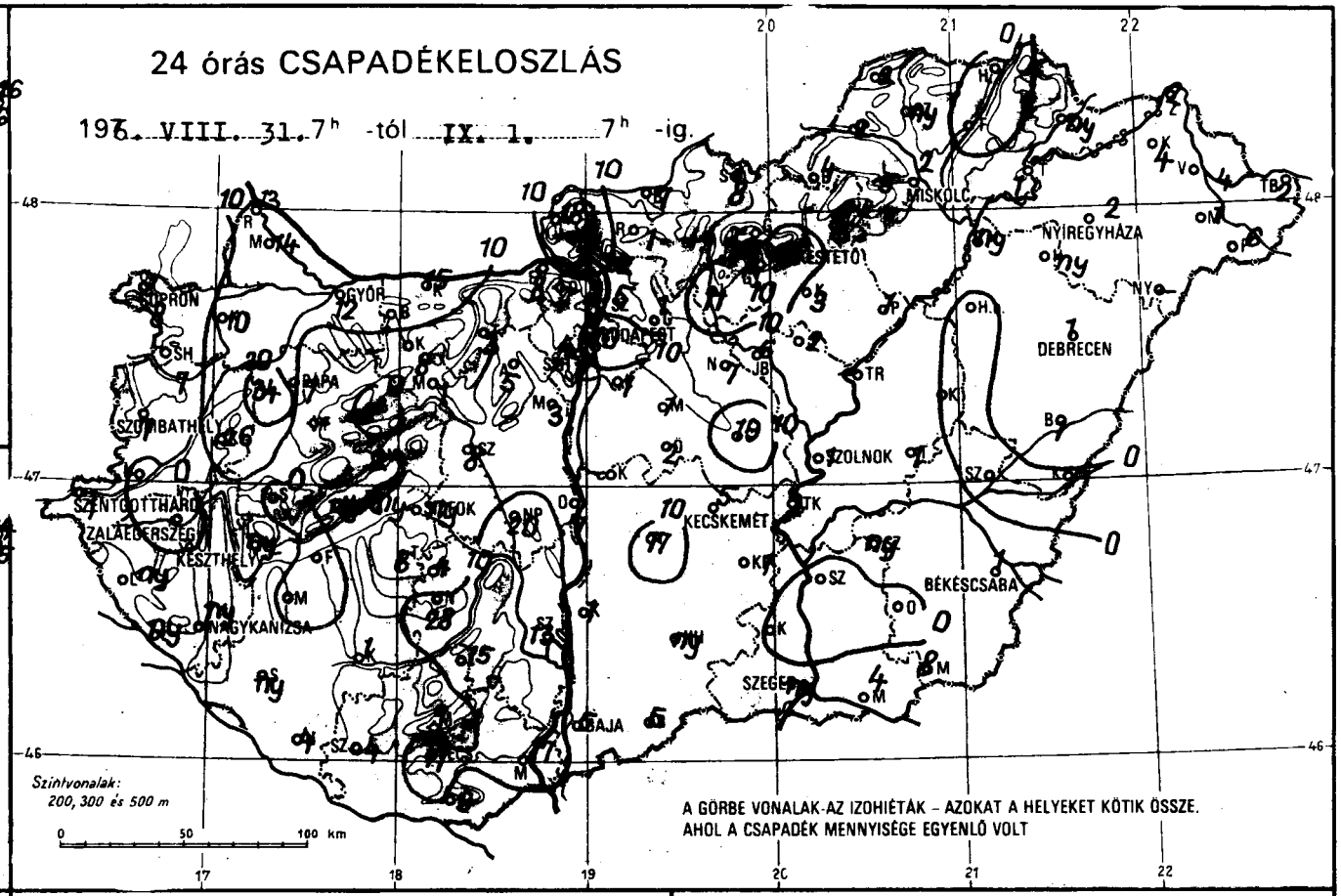
24 órás CSAPADÉKELOSZLÁS
1976. VIII. 31. 7h -tól IX. 1. 7h -ig.
SOPRON
GYŐR
PAPA
SZOMBATHELY
SZENTGOTTHÁRD
ZALAEGERSZEG
KESZTHELY
NAGYKANIZSA
BUDAPEST
KESTETŐ
MISKOLC
NYÍREGYHÁZA
DEBRECEN
SZOLNOK
KECSKEMÉT
BÉKÉSCSABA
SZEGED
BAJA
Szintvonalak:
200, 300 és 500 m
0 50 100 km
A GÖRBE VONALAK-AZ IZOHIÉTÁK – AZOKAT A HELYEKET KÖTIK ÖSSZE.
AHOL A CSAPADÉK MENNYISÉGE EGYENLŐ VOLT

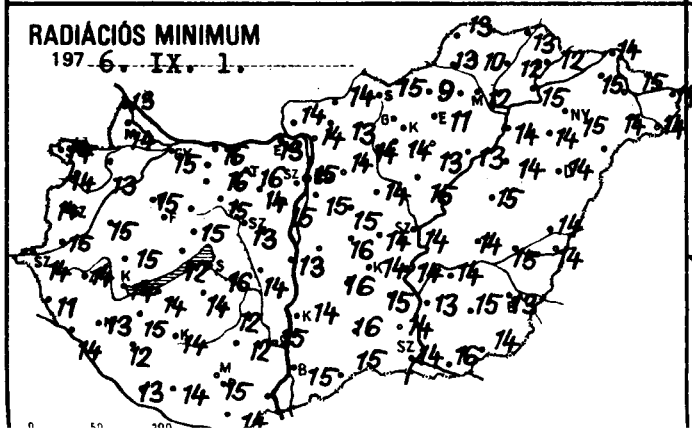
RADIÁCIÓS MINIMUM
197 6. IX. 1.

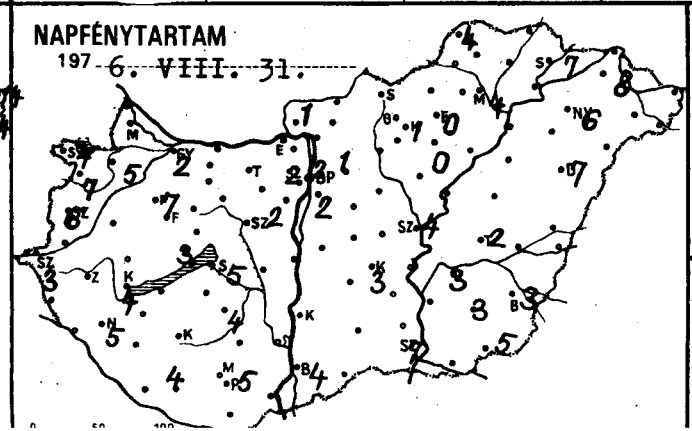
NAPFÉNYTARTAM
197 6. VIII. 31.

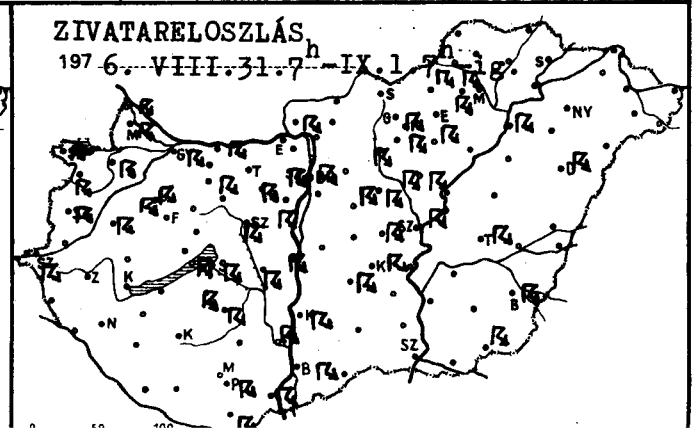
ZIVATARELOSZLÁS
197 6. VIII. 31. 7h - IX. 1. 7h -ig.

1976. IX. 1. 07 h -ig az utolsó 24 óra adatai

	csapadék (mm)		max. hőmérséklet	min. hőmérséklet	rad. min.	napos órák
Győr	12	☇	25	16	15	2
Kaposvár	10	☇	26	15	13	5
Mosonmagyaróvár	14	☇	25	15	14	
Rajka	13	☇	26	14	13	
Sopron	8	☇	23	14	14	4
Sopronhorpács	7	☇	24	15	14	7
Zalaegerszeg	26	☇	25	16	15	
Körmend	.		26	16	15	
Szentgotthárd	1	☇ =	24	15	14	3
Szombathely	7	☇	24	15	14	6
Lenti	ny		25	14	11	
Letenye	ny		26	15	14	
Nagykanizsa	ny	▽	25	14	13	5
Zalaegerszeg	.	=	25	15	14	
Farkasgyepű	–		–	–	–	
Keszthely	ny	▽ =	24	15	14	4
Mencshely	ny	∩	23	15	14	3
Pápa	7	☇	25	15	15	7
Sümeg	.		26	16	15	
Tihany	ny	☇	24	16	12	
Veszprém	2		24	15	15	
Zirc	.	∩	22	14	12	
Fonyód	.		25	14	14	
Homokszt. györgy	4	≡	26	15	13	4
Kaposvár	1		26	15	14	
Marcali	.		27	16	15	
Siófok	ny	☇	24	16	16	5
Somogyszob	ny		27	14	12	
Tab	6	☇	25	14	14	
Bábolna	–		–	–	–	
Esztergom	8	▽	22	16	13	
Kisbér	8	☇	24	16	16	
Komárom	15	☇	24	16	16	
Tatabánya	3		24	16	16	
Alcsútdoboz	5	☇ =	24	14	14	
Dunaújváros	7	☇	24	16	13	
Martonvásár	3	☇	24	15	15	2
Mór	1	≡	25	15	15	
Nagyhörcsökp.	20	☇	25	15	14	
Szabadbattyán	8	☇	24	16	13	
Tétszemcse	4		25	15	12	4
Tengyel	15	▽	25	14	12	
Nagykónyi	28	☇	26	14	13	
Szekszárd	13	☇	26	16	15	
Üllés	7	≡	24	14	13	
Mohács	17	☇	27	16	15	
Pécs	17	☇	26	15	15	5
Siklós	9	☇	28	14	13	
Szigetvár	4		27	15	14	
Bp. Lőrinc	1	▽ =	24	15	15	2
Bp. Met. Int.	10	☇	24	16	15	2
Bp. Szab. hegy	4	☇ ≡	20	14	12	2
Cegléd	19	☇	25	15	14	
Dabogókő	–		–	–	–	
Gödöllő	1		22	15	14	1
Kecskemét	18	▽ ≡	22	14	13	
Kunmadaras	1	☇	24	16	15	
Nagykáta	7	☇	24	16	14	
Tarcsa	2		26	17	16	
Szentendre	5	▽	22	16	15	

1976. IX. 1. 07 h -ig az utolsó 24 óra adatai

	csapadék (mm)		max. hőmérséklet	min. hőmérséklet	rad. min.	napos órák
Vác	2		23	16	14	
Vámosmikola	18	☇	22	15	14	1
Baja	5	☇	27	16	15	4
Bácsalmás	5	▽	28	16	15	
Izsák	17	☇	26	16	16	
Kalocsa	1	☇	26	16	14	
Kecskemét	5	☇	24	16	14	3
Kiskunf. háza	1	▽	25	16	15	
Kiskunhalas	ny	▽	25	16	16	
Kunszentmiklós	–		–	–	–	
Tiszakécske	2	▽	28	16	14	
Balassagyarmat	7	▽	22	15	14	
Romhány	1	▽	22	15	13	
Salgótarján	8		22	16	15	
Eger	5	☇	22	15	11	0
Galyatető	–		–	–	–	
Gyöngyös	10	☇	22	16	14	
Kékestető	13	☇	15	11	11	1
Kompolt	3	☇	22	15	13	0
Lőrinci	11	☇	23	16	14	
Poroszló	1		23	14	13	
Jászapáti	2	☇ =	24	15	15	
Jászberény	6	☇	24	15	14	
Karcag	.		25	16	15	
Szolnok	1	☇	26	15	14	4
Tiszaroff	–		–	–	–	
Túrkeve	1	☇	24	15	14	2
Kistelek	.	.	28	15	14	
Makó	4	▽	26	16	16	
Szeged	ny	▽ =	27	15	14	7
Szentes	.		26	14	13	
Borsodnádasd	4	☇	22	13	9	
Füged	.	∩	25	14	12	
Hidasnémeti	.		26	14	13	
Jósvafő	2	▽	24	14	13	4
Lillafüred	5		22	14	14	
Miskolc	2	▽ =	24	14	12	4
Putnok	2	☇	24	14	13	
Sárospatak	ny		23	15	12	7
Szendrőlád	ny	▽ ∩	25	14	10	
Tokaj	1		25	15	15	
Kisvárda	4		26	15	15	8
Mátészalka	1		27	16	14	
Nyíregyháza	2	▽	25	16	15	6
Nyírlugos	–		–	–	–	
Pátyod	6	▽	26	15	14	
Tiszabecs	2		26	14	14	
Vásárosnamény	4		26	16	15	
Záhony	2		27	15	14	
Berettyóújfalu	1		24	16	14	
Debrecen	1	☇	24	16	14	7
Hajdúdorog	ny		24	15	14	
Hortobágy	.		26	15	14	
Körösszakál	.	∩	26	15	14	
Polgár	ny	☇	23	15	14	
Békéscsaba	1	☇ ∩	24	14	13	3
Mezőhegyes	8	☇	25	15	14	5
Orosháza	.		26	16	15	3
Szarvas	ny	▽	25	15	14	3
Szeghalom	.		25	16	15	

Árpádtető

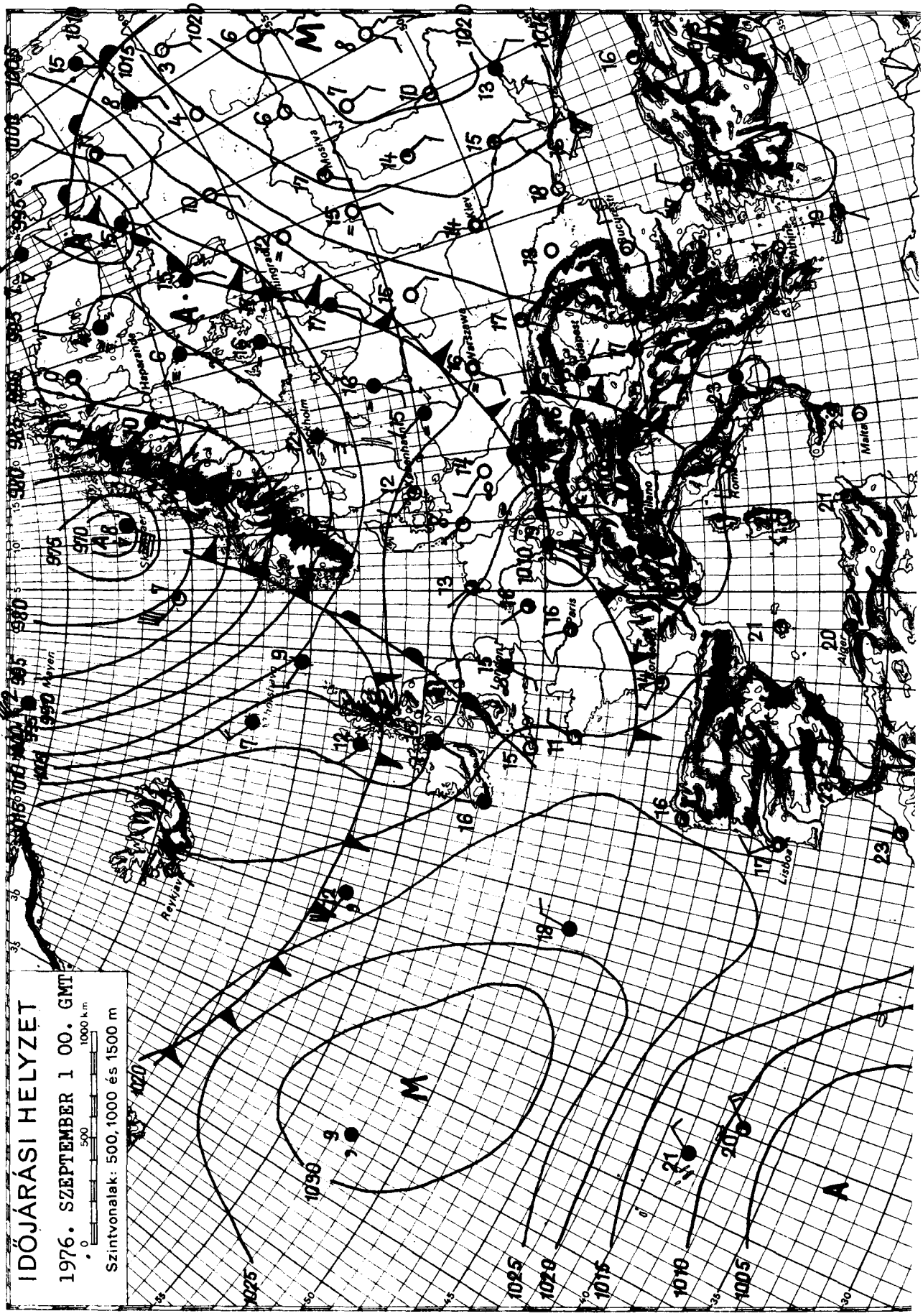

KIADJA: ORSZÁGOS METEOROLÓGIAI SZOLGÁLAT

Készíti: Központi Előrejelző Intézet Előrejelző Osztálya — T.: 273-018 — Megjelenik naponként

Évi előfizetési díja: 720,—Ft — Megrendelhető: 1024 Budapest, II., Kitaibel Pál u. 1. Telefon: 353-500,

Kiadásért felel: az OMSZ elnöke — Szerkesztésért felel: a KEI igazgatója

IDŐJÁRÁSI NAPIJELENTÉS

ЕЖЕДНЕВНЫЙ МЕТЕОРОЛОГИЧЕСКИЙ БЮЛЛЕТЕНЬ · DAILY WEATHER REPORT
BULLETIN QUOTIDIEN DE TEMPS · TÄGLICHER WETTERBERICHT

89. évfolyam 246. szám. +Budapest + 1976. szeptember 2. csütörtök

Az időjárási helyzet és a várható időjárás:

Izland felől a Brit-szigeteken át több hullámban hüvös, nedves levegő vonul kontinensünk belseje fölé. Az első hullám csütörtök reggel a Kárpátok térsége, valamint a Lengyel-sikság felett volt. A második hullám ugyanebben az időpontban Nyugat-Európa óceáni partvidékénél járt. Az emlitett hüvös levegő-hullámok átvonulása sokfelé előforduló esővel, lehüléssel jár. A következő 36 óra legnagyobb részében hazánk a két hullám közötti átmeneti területen lesz, majd az időszak végén már a második hullám alakitja a Kárpát-medence időjárást.

Hazánkban szerdán északkeleten egész nap borult volt az ég, máshol időnként felszakadozott a zárt felhőtakaró. A Budapest-Debrecen vonaltól délnyugatra 1, 6 órára kisütött a nap. Országszerte esett az eső. A lehullott csapadék mennyisége hazánk legnagyobb részén 10 mm alatt maradt, de többfelé mértek 10, 25 mm-t, Egy-egy zivatargócban 25-35 mm-t, sőt Poroszlón 43, Fügödön 44, Sopronban felhőszakadásból 60 mm-t észleltek. A legmagasabb nappali hőmérséklet a borult északkeleti megyékben csak 18, 21, másutt általában 21, 25 fok között volt. Csütörtök hajnalra 10, 15 fokig hült le a levegő. Délelőtt a Dunántulon a legtöbb helyen megszünt az eső, időnként felszakadozott a felhőzet. Az ország déli és keleti megyéiben még sokfelé esett az eső, a hőmérséklet 11 órakor 15, 19 fok között volt.

Ma 12 órakor Budapesten a hőmérséklet 16 fok, a tengerszintre átszámitott légnyomás 753 mm, alig változik.

A Balaton vizének hőmérséklete 11 órakor Siófoknál 20 fok volt.

Várható időjárás péntek estig:

Csütörtökön a Dunántulon nyugat felől tovább csökkenő felhőzet elszórtan eső, zivatar, az ország többi részén borult idő ismétlődő esővel, Pénteken időnként megnövekvő felhőzet, szórványosan záporral, zivatarral.
Általában mérséklet, többfelé élénk délnyugati, nyugati, a Dunántulon északnyugati szél.
Hajnalban erősen párás levegő, néhány helyen köd.
Várható legalacsonyabb éjszakai hőmérséklet: 8, 13,
legmagasabb nappali hőmérséklet: 19, 24 fok között.

Bóna Márta s.k.

TÁVOLABBI KILÁTÁSOK KEDD REGGELIG:

Változóan felhős idő, ujabb esőkkel, zivatarokkal. Legalacsonyabb hajnali hőmérséklet 9, 14 fok között. Legmagasabb nappali hőmérséklet 19, 23 fok között. Jelentős mennyiségü /legalább 5 mm/ csapadék az ország területének 60 százalékán várható.

KÖZÉPTÁVU ELŐREJELZŐ OSZTÁLY

A hőmérséklet napi középértéke és eltérése a 100 évi átlagtól /Budapesten/:

1976. IX. 1.: 18,8 C° -0,3 C°

1871 óta ezen a napon Budapesten előfordult

legmagasabb hőmérséklet: 34,1 C° /1942/,
legalacsonyabb hőmérséklet: 7,8 C° /1926/.

76.481.

LEGMAGASABB HŐMÉRSÉKLET

197 6. IX. 1.

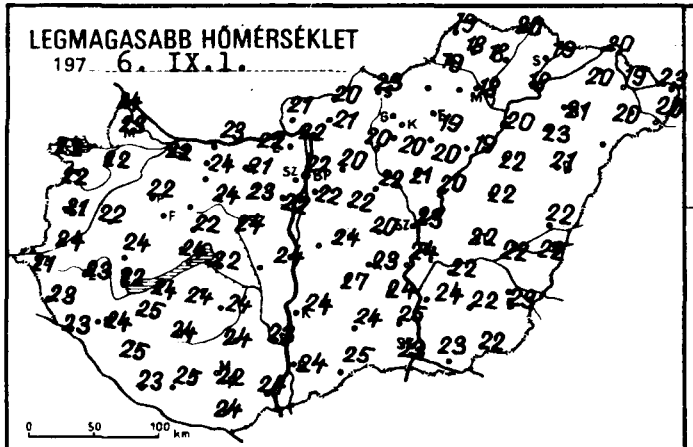

LEGALACSONYABB HŐMÉRSÉKLET

197 6. IX. 2.

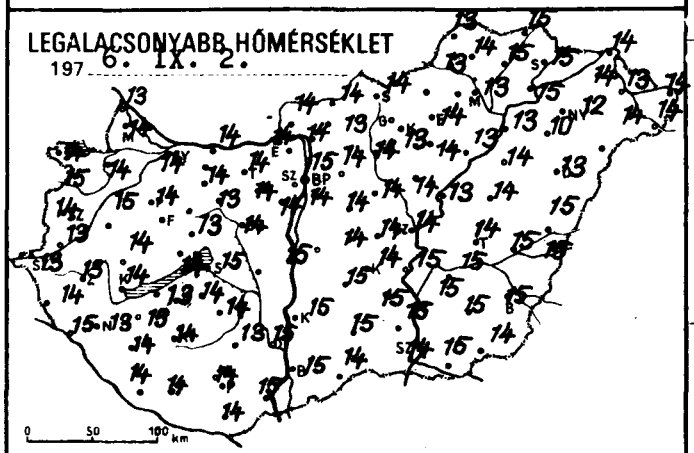

24 órás CSAPADÉKELOSZLÁS

197 6. IX. 1. 7h -tól IX. 2. 7h -ig

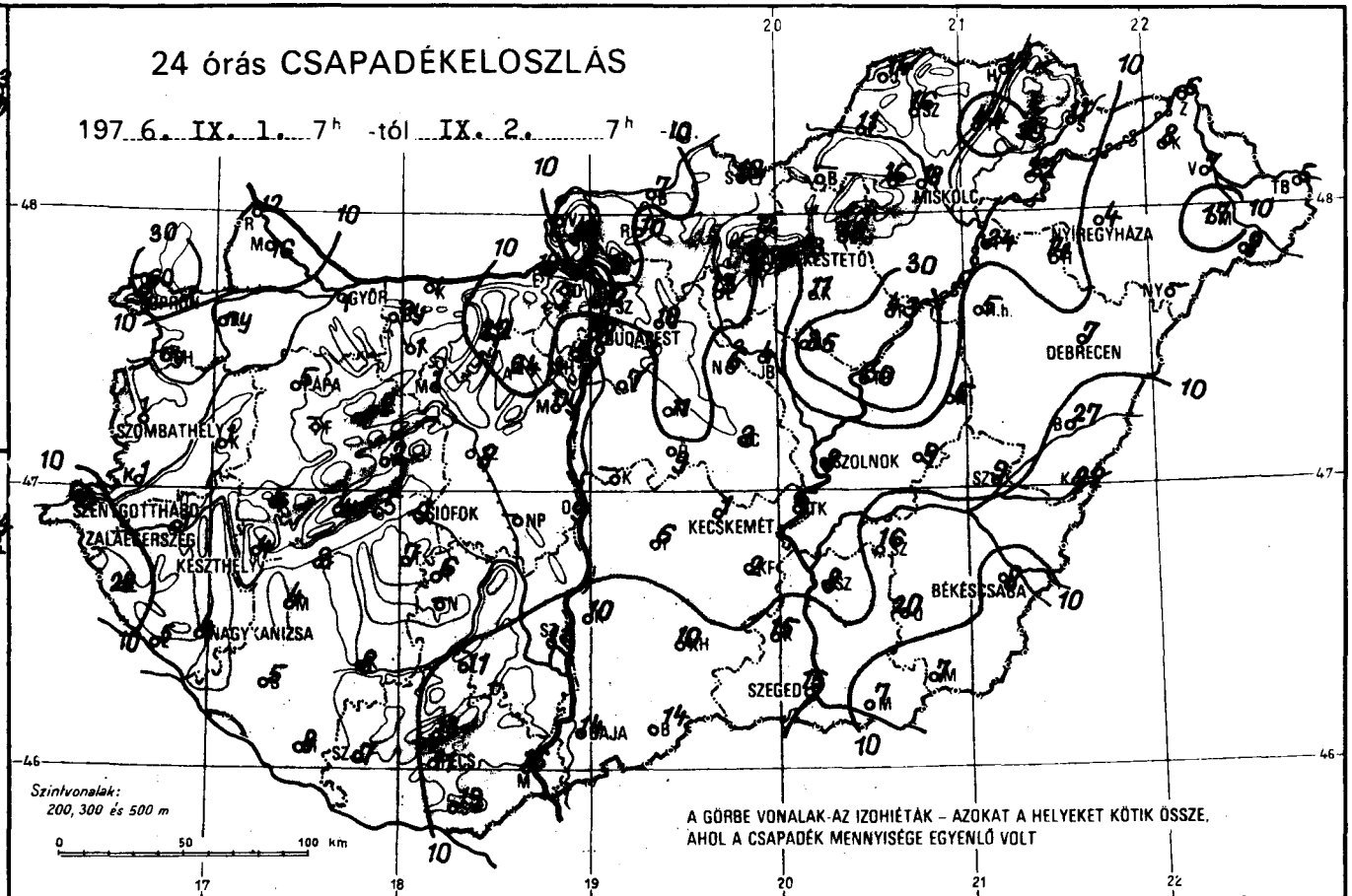

RADIÁCIÓS MINIMUM

197 6. IX. 2.

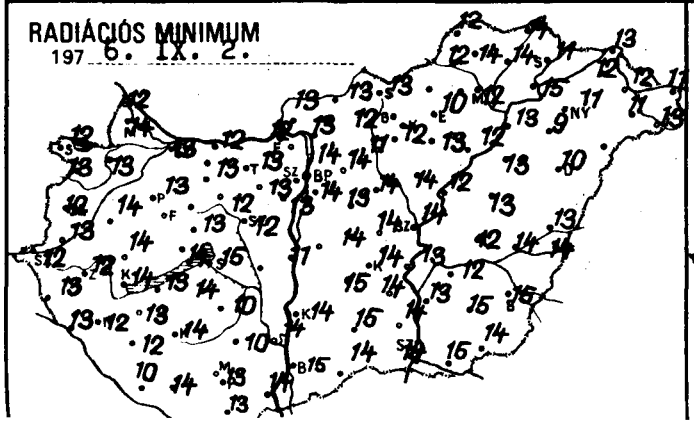

NAPFÉNYTARTAM

197 6. IX. 1.

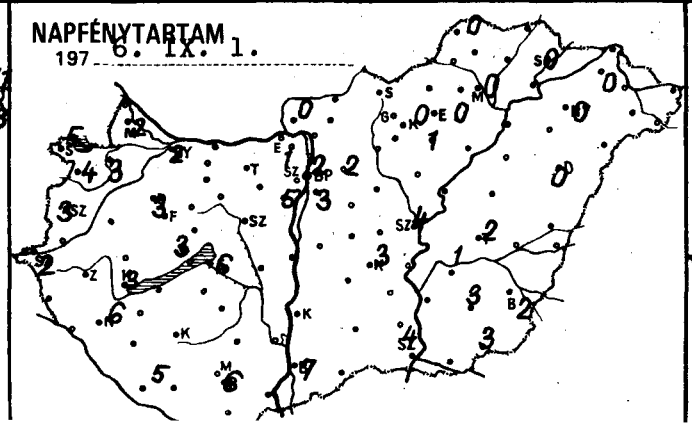

ZIVATARELOSZLÁS

197 6. IX. 1. 7h -IX. 2. 7h -ig

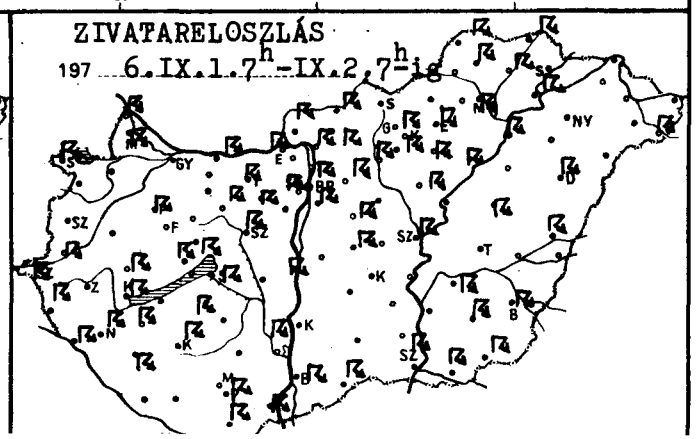

	197 6.IX.2. 07 h -ig az utolsó 24 óra adatai							197 6.IX.2. 07 h -ig az utolsó 24 óra adatai						
	csapadék (mm)		max. hőmérséklet	min. hőmérséklet	rad. min.	napos órák		csapadék (mm)		max. hőmérséklet	min. hőmérséklet	rad. min.	napos órák
Győr	1	▽	22	14	13	2	Vác	9	R ≡	22	14	13	
Kapuvár	ny	9	22	14	13	3	Vámosmikola	1	R ≡	21	14	13	0
Mosonmagyaróvár	16	R	23	14	14	2	Baja	14	R	24	15	15	7
Rajka	12	R	24	13	12		Bácsalmás	14	R	25	14	14	
Sopron	60	R	22	14	12	5	Izsák	6		27	15	15	
Sopronhorpács	ny		22	15	13	4	Kalocsa	10		24	15	14	
Kald	1		22	15	14		Kecskemét	1		23	14	14	3
Körmend	1	R	24	13	13		Kiskunf. háza	2		24	15	14	
Szentgotthárd	10	R =	21	13	12	2	Kiskunhalas	10		24	15	15	
Szombathely	1	R	21	14	12	3	Kunszentmiklós	–		–	–	–	
Lenti	28	R	23	14	13		Tiszakécske	5		24	15	13	
Letenye	5	R	23	15	13		Balassagyarmat	7	R	20	14	13	
Nagykanizsa	4	R	24	13	12	6	Romhány	10	R	21	13	12	
Zalaegerszeg	1	⌒	23	13	12		Salgótarján	10	▽ ≡	23	14	13	
Farkasgyepű	–		–	–	–		Eger	13	R	19	14	10	0
Keszthely	4	R	22	14	14	3	Galyatető	12	▽	16	10	8	
Mencshely	4	R	21	13	12	3	Gyöngyös	7	R	20	13	12	
Pápa	5	R	22	14	13	3	Kékestető	13	R ≡	14	10	9	0
Sümeg	4	R	24	14	14		Kompolt	11	R	20	14	13	1
Tihany	5	R	24	14	14		Lőrinci	13	R	20	14	11	
Veszprém	2		22	13	13		Poroszló	43	R	19	13	12	
Zirc	2		21	12	11		Jászapáti	35	R	21	14	14	
Fonyód	3		24	13	13		Jászberény	4	▽	21	14	13	
Homokszt. györgy	8		23	14	10	5	Karcag	5	R	22	14	13	
Kaposvár	8	R	24	14	14		Szolnok	8	R	23	14	14	4
Marcali	4	R	25	15	13		Tiszaroff	30	▽	20	13	12	
Siofok	9	R	22	15	15	6	Túrkeve	9	▽	22	14	12	2
Somogyszob	5	R	25	14	12		Kistelek	15	▽	25	15	14	
Tab	7	R	24	14	14		Makó	7	R	23	15	15	
Bábolna	ny		22	13	12		Szeged	15	R	23	14	14	4
Esztergom	10	R	22	14	12		Szentes	8		24	15	13	
Kisbér	1		24	14	13		Borsodnádasd	–		–	–	–	
Komárom	1	R	23	14	12		Fügöd	44	R	18	15	14	
Tatabánya	22	R	21	14	13		Hidasnémeti	17	R	20	15	14	
Alcsútdoboz	24	R	23	14	13		Jósvafő	14	R	19	13	12	0
Dunaújváros	3	R	24	15	11		Lillafüred	16	▽	18	13	12	
Martonvásár	ny		22	14	13	5	Miskolc	18	R ≡	18	13	12	0
Mór	1	R	24	13	12		Putnok	11	⌒	19	13	12	
Nagyhörcsökp.	–		–	–	–		Sárospatak	11	≡	19	15	11	0
Szabadbattyán	8	R	24	14	12		Szendrőlád	16	R ⌒	18	14	14	
Tegszemcse	6		24	14	10		Tokaj	22	R	18	15	15	
Tengyel	11		24	13	10		Kisvárda	8		20	14	12	0
Nagykónyi	–		–	–	–		Mátészalka	17	▽	20	14	11	
Szekszárd	11	R	23	15	14		Nyíregyháza	4	▽	21	12	11	0
Árpádtető	13		22	13	13		Nyírlugos	–		–	–	–	
Mohács	16	R	24	15	14		Pátyod	8	R	20	14	13	
Pécs	11	R	22	14	13	6	Tiszabecs	5		23	14	11	
Siklós	19	R	24	14	13		Vásárosnamény	7		19	13	12	
Szigetvár	7		25	14	14		Záhony	6		20	14	13	
Bp. Lőrinc	7	R	22	14	14	3	Berettyóújfalu	27	R	22	15	13	
Bp. Met. Int.	8	R ≡	22	15	14	2	Debrecen	7	R	21	13	10	0
Bp. Szab. hegy	9	R ≡	19	13	12	1	Hajdúdorog	14		23	10	9	
Cegled	3	▽	20	14	14		Hortobágy	5		22	14	13	
Dabogókő	–		–	–	–		Körösszakál	22	▽	22	15	14	
Gödöllő	10	R	20	14	14	2	Polgár	24	R	20	13	13	
Kecskeályrét	4	≡	20	13	13		Békéscsaba	8	R	23	15	15	2
Mátrafüred	11	R	22	14	13		Mezőhegyes	7	R	22	14	14	3
Nagykáta	6		22	14	14		Orosháza	20	R	22	15	15	3
Üröm	9	R	24	14	14		Szarvas	16	R	22	15	12	1
Szentendre	12	▽	22	14	14		Szeghalom	9	▽	22	15	14	

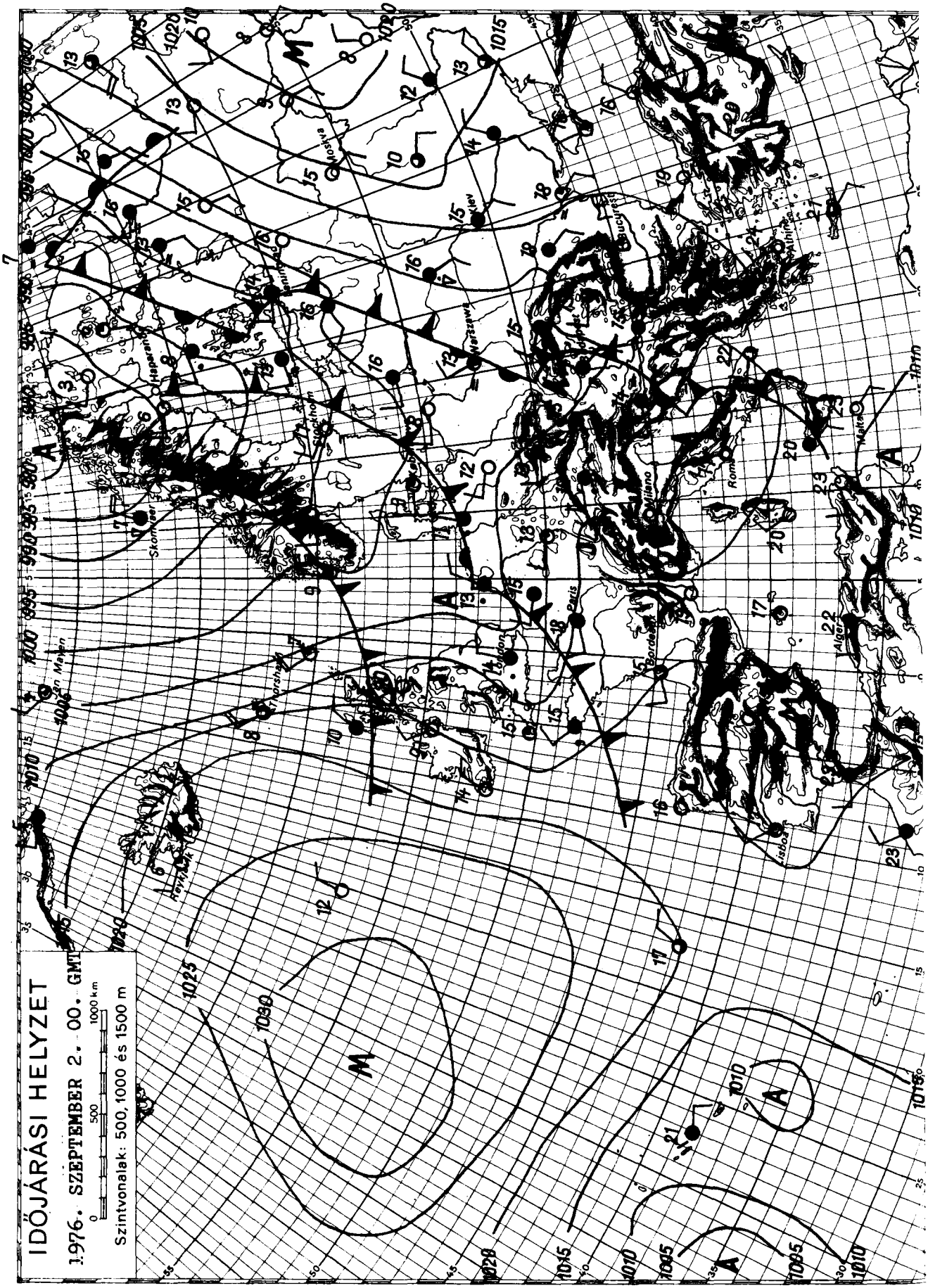

KIADJA: ORSZÁGOS METEOROLÓGIAI SZOLGÁLAT
Készíti: Központi Előrejelző Intézet Előrejelző Osztálya — T.: 273-018 — Megjelenik naponként
Évi előfizetési díja: 720,—Ft — Megrendelhető: 1024 Budapest, II., Kitaibel Pál u. 1. Telefon: 353-500,
Kiadásért felel: az OMSZ elnöke — Szerkesztésért felel: a KEI igazgatója

IDŐJÁRÁSI NAPIJELENTÉS

ЕЖЕДНЕВНЫЙ МЕТЕОРОЛОГИЧЕСКИЙ БЮЛЛЕТЕНЬ • DAILY WEATHER REPORT
BULLETIN QUOTIDIEN DE TEMPS • TÄGLICHER WETTERBERICHT

89. évfolyam 247. szám. + Budapest + 1976. szeptember 3. péntek

Az időjárási helyzet és a várható időjárás:

Péntek hajnalra a Fehér-tenger térsége fölé helyeződött át annak a hatalmas kiterjedésü, alacsony nyomásu örvénynek a középpontja, amely szinte egész kontinensünkön az időjárás meghatározója. Nyugati oldalán több hullámban nedves, hüvös levegő érkezik Európa fölé. Hatására sokfelé esik az eső, záporeső, és a levegő magas nedvességtartalma miatt hajnalban a csapadékmentes helyeken párás a levegő, több helyen köd is kialakul. Európa középső részén a nappali felmelegedés mértékét a hideg levegő jelentéle és az esőzések együttesen jelentősen csökkentik. Általában 2, 5 fokkal alacsonyabb a hőmérséklet maximális értéke az átlagosnál. Hüvös, de száraz, napos az idő a Brit-szigetek felett, ahol az atlanti-óceán felett lévő anticiklon felhőoszlató hatása jutott uralomra. A Kárpát-medence esős időjárását az északnyugat felől érkező hüvös levegő okozta az elmult napokban, és még a következő 36 órában is érezhető lesz hatása.

Hazánkban csütörtökön a nyugati megyékben felszakadozott a felhőzet, ezért ott a 2, 5 órás napsütés hatására 20, 24 fokra melegedett a levegő, másutt borult maradt az ég, többfelé esett az eső, néhól jelentős mennyiségü csapadék is lehullott, mint például az Északi-Középhegységben, ahol általában 15, 20 mm-t, Hidasnémetin pedig 25 mm-t is mértek. A legmagasabb nappali hőmérséklet ezeken a helyeken csak 16, 20 fok között volt. A derült éjszaka után hajnalra többfelé párás lett a levegő. Néhány helyen köd is létrejött. Reggel a Dunántul nyugati felén megnőtt a felhőzet, záporeső, eső esett, ezért 11 órára a hőmérséklet ott csak 13, 18 fokra emelkedett, mig másutt, ahol derült volt az ég, 19, 24 fokot mértek.

Ma 12 órakor Budapesten a hőmérséklet 22 fok, a tengerszintre átszámitott légnyomás 756 mm, alig változik.

A Balaton vizének hőmérséklete Siófoknál 11 órakor 20 fok volt.

Várható időjárás szombat estig:

Pénteken: keleten is megnövekvő felhőzet, kissé esővel, záporesővel.
Szombaton: általában felhős idő, nyugaton felszakadozó felhőzet.
Elszórtan záporeső, eső.
A hajnali órákban párásság, néhány helyen köd.
Élénk, a Dunántulon megerősödő északnyugati szél.
Várható legalacsonyabb éjszakai hőmérséklet 8, 13,
legmagasabb nappali hőmérséklet szombaton: 19, 24 fok között.

Bártfai Erzsébet s.k.

A hőmérséklet napi középértéke és eltérése a 100 évi átlagtól /Budapesten/:

1976. IX. 2.:	17,1 C°	-1,7 C°

1871 óta ezen a napon Budapesten előfordult

legmagasabb hőmérséklet:	34,3 C° /1929/,	
legalacsonyabb hőmérséklet:	6,8 C° /1893/.	76.482.

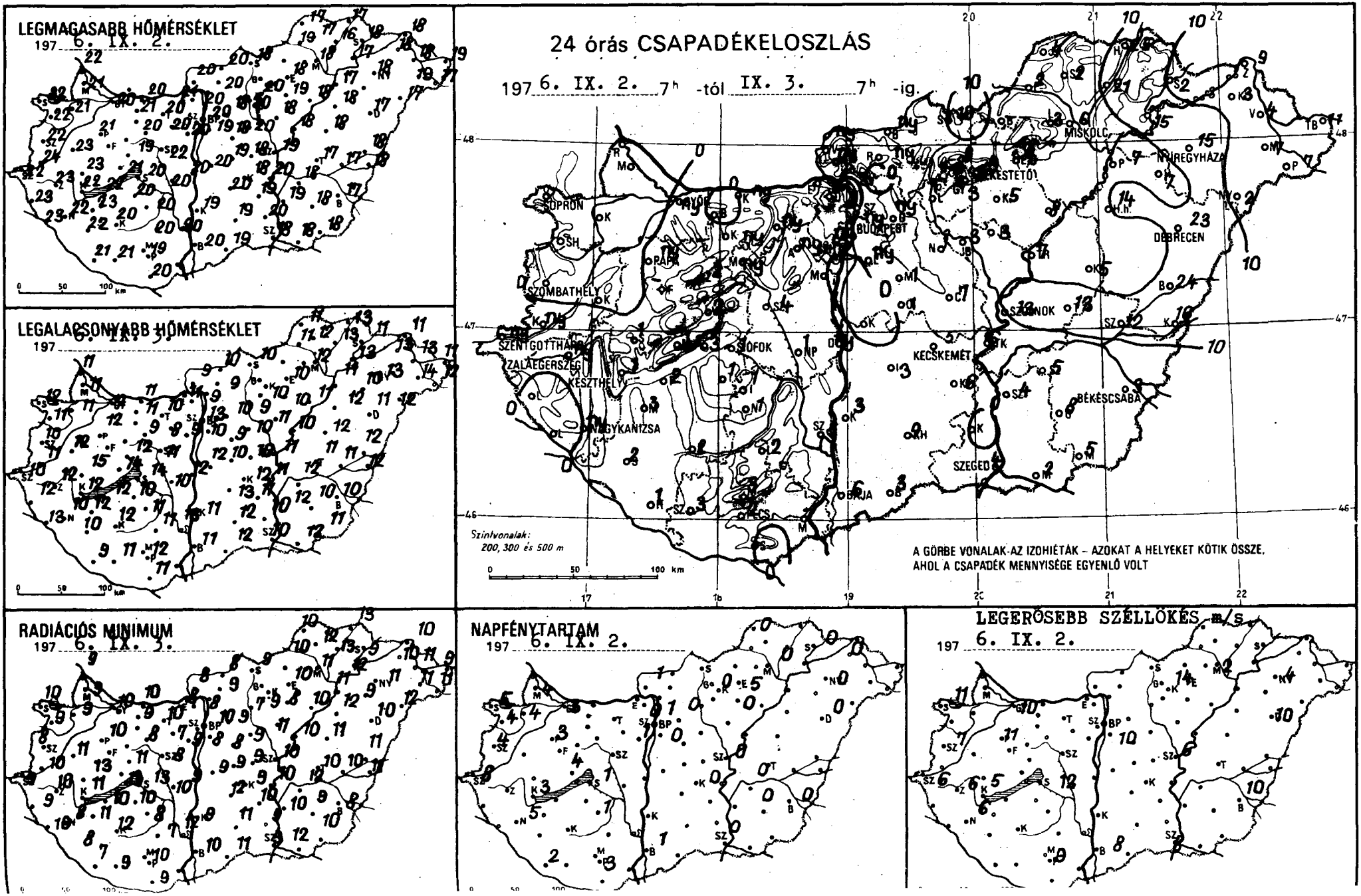
LEGMAGASABB HŐMÉRSÉKLET
197 6. IX. 2.
LEGALACSONYABB HŐMÉRSÉKLET
197 6. IX. 3.
24 órás CSAPADÉKELOSZLÁS
197 6. IX. 2. 7h -tól IX. 3. 7h -ig.
SOPRON
BUDAPEST
MISKOLC
NYÍREGYHÁZA
DEBRECEN
SZOMBATHELY
PÁPA
SZOLNOK
SZENTGOTTHÁRD
ZALAEGERSZEG
KESZTHELY
SIÓFOK
KECSKEMÉT
NAGYKANIZSA
BÉKÉSCSABA
SZEGED
PÉCS
BARJA
Szintvonalak:
200, 300 és 500 m
A GÖRBE VONALAK AZ IZOHIÉTÁK – AZOKAT A HELYEKET KÖTIK ÖSSZE, AHOL A CSAPADÉK MENNYISÉGE EGYENLŐ VOLT
RADIÁCIÓS MINIMUM
197 6. IX. 3.
NAPFÉNYTARTAM
197 6. IX. 2.
LEGERŐSEBB SZÉLLÖKÉS m/s
197 6. IX. 2.

6.IX.3.

197 ---- 07 h -ig az utolsó 24 óra adatai

	csapadék (mm)		max. hőmérséklet	min. hőmérséklet	rad. min.	napos órák
Győr	ny	≡	20	12	10	3
Kapuvár	•		21	11	9	4
Mosonmagyaróvár	•		21	11	9	4
Rajka	•		22	11	9	
Sopron	•		22	12	10	5
Sopronhorpács	•		22	11	9	4
Káld	•		23	12	11	
Körmend	ny		24	11	10	
Szentgotthárd	ny		22	10	9	8
Szombathely	•		22	10	8	4
Lenti	•		23	12	9	
Letenye	•		23	13	10	
Nagykanizsa	ny	≡	22	10	8	5
Zalaegerszeg	ny		23	12	10	
Farkasgyepű	–		–	–	–	
Keszthely	1		22	12	11	3
Mencshely	1		19	12	10	4
Pápa	ny		21	12	10	
Sümeg	1		23	15	13	
Tihany	3		21	14	13	
Veszprém	2		19	12	11	
Zirc	2		18	10	8	
Fonyód	2		22	12	10	
Homokszt. györgy	1		21	9	7	2
Kaposvár	2		20	12	12	
Marcali	3		23	12	11	
Siófok	1		20	14	13	1
Somogyszob	2		22	10	8	
Tab	1		20	10	10	
Bábolna	•		21	11	8	
Esztergom	1		21	11	8	
Kisbér	ny		21	11	9	
Komárom	ny		20	11	10	
Tatabánya	ny		20	10	10	
Alcsútdoboz	ny	≡	20	8	7	
Dunaújváros	ny		20	12	9	
Martonvásár	•	≡	20	9	9	1
Mór	ny		20	9	8	
Nagyhörcsökp.	1		20	10	10	
Szabadbattyán	4		22	11	8	
Tregszemcse	1		20	11	8	1
Lengyel	2		20	11	7	
Nagykónyi	1		21	11	9	
Szekszárd	5		20	13	12	
Tápdűlő	3		17	14	13	
Mohács	–		–	–	–	
Pécs	2		19	12	10	3
Siklós	•		20	11	9	
Szigetvár	3		21	11	9	
Bp. Lőrinc	ny	≡	19	10	8	0
Bp. Met Int.	ny	≡	20	13	10	1
Bp. Szab. hegy	ny		–	–	–	0
Cegléd	7		18	10	9	
Dobogókő	–		–	–	–	
Gödöllő	ny		18	10	9	0
Királyrét	ny		19	7	7	
Monor	1		18	9	8	
Nagykáta	1		20	10	9	
Örkény	1		19	10	9	
Szentendre	–		–	–	–	

6.IX.3.

197 ---- 07 h -ig az utolsó 24 óra adatai

	csapadék (mm)		max. hőmérséklet	min. hőmérséklet	rad. min.	napos órák
Vác	•		20	9	8	
Vámosmikola	ny	≡	20	9	8	1
Baja	6		20	11	10	1
Bácsalmás	3		19	12	11	
Izsák	3		20	13	12	
Kalocsa	3		19	11	9	
Kecskemét	5	≡	18	12	9	0
Kiskunf. háza	6		19	11	10	
Kiskunhalas	9		19	12	11	
Kunszentmiklós	•		20	12	9	
Tiszakécske	6		20	11	10	
Balassagyarmat	ny	≡	20	10	8	
Romhány	ny		20	9	9	
Salgótarján	10		18	10	9	
Eger	4		18	10	10	0
Galyatető	8		13	10	8	
Gyöngyös	3		20	10	9	
Kékestető	9		12	10	8	0
Kompolt	5	≡	19	10	8	0
Lőrinci	1	≡	20	9	7	
Poroszló	8		18	11	10	
Jászapáti	3	≡	18	11	11	
Jászberény	3		20	10	9	
Karcag	5		18	12	11	
Szolnok	13	=	19	11	10	0
Tiszaroff	7		18	10	10	
Túrkeve	13		17	11	10	
Kistelek	•		20	10	9	
Makó	2		18	12	12	
Szeged	4	=	18	10	9	0
Szentes	4		19	12	10	
Borsodnádasd	–		–	–	–	
Függő	21		16	13	13	
Hidasnémeti	25		17	13	13	
Jósvafő	4		17	11	10	0
Lillafüred	3		17	10	9	
Miskolc	6	≡	18	12	11	0
Putnok	2	≡	19	11	10	
Sárospatak	2	≡	18	11	9	0
Szendrőlád	2		17	12	12	
Tokaj	15		17	13	12	
Kisvárda	3	≡	18	13	10	0
Mátészalka	7		19	14	11	
Nyíregyháza	15	≡	18	13	11	0
Nyírlugos	2		17	12	12	
Pátyod	7		17	12	11	
Tiszabecs	11		19	11	9	
Vásárosnamény	4	≡	18	13	11	
Záhony	9	≡	18	11	10	
Berettyóújfalu	24		18	12	11	
Debrecen	23		17	11	10	0
Hajdúdorog	7		–	10	9	
Hortobágy	14		18	12	12	
Körösszakál	16		18	12	11	
Polgár	7	≡	17	11	11	
Békéscsaba	3	=	17	10	8	0
Mezőhegyes	5		18	11	10	0
Orosháza	8		18	10	9	0
Szarvas	5		18	12	12	0
Szeghalom	12		17	11	10	

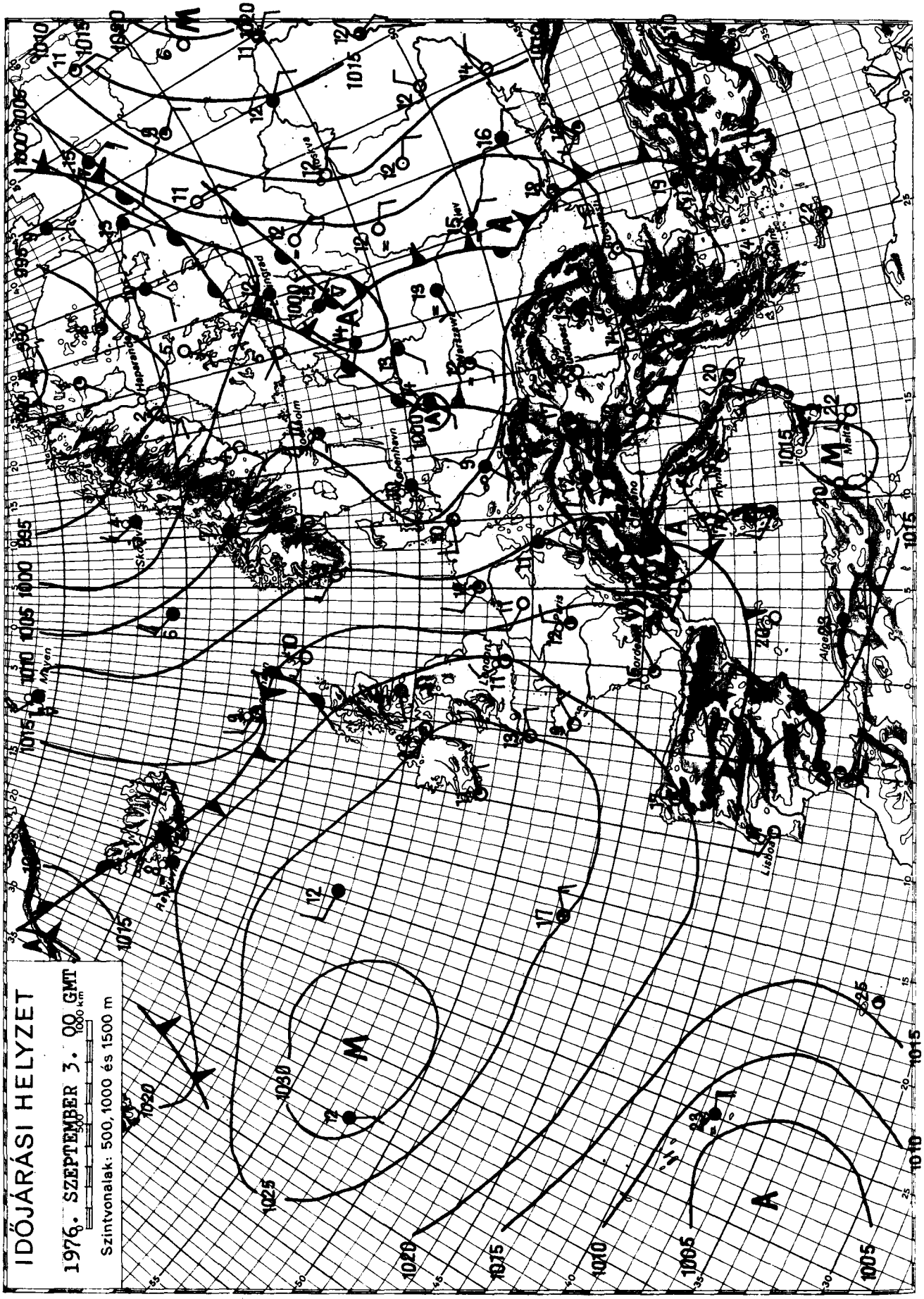

KIADJA: ORSZÁGOS METEOROLÓGIAI SZOLGÁLAT
Készíti: Központi Előrejelző Intézet Előrejelző Osztálya — T.: 273-018 — Megjelenik naponként —
Évi előfizetési díja: 720,—Ft — Megrendelhető: 1024 Budapest, II., Kitaibel Pál u. 1. Telefon: 353-500,
Kiadásért felel: az OMSZ elnöke — Szerkesztésért felel: a KEI igazgatója

IDŐJÁRÁSI NAPIJELENTÉS

ЕЖЕДНЕВНЫЙ МЕТЕОРОЛОГИЧЕСКИЙ БЮЛЛЕТЕНЬ · DAILY WEATHER REPORT
BULLETIN QUOTIDIEN DE TEMPS · TÄGLICHER WETTERBERICHT

89. évfolyam 248. szám. + Budapest + 1976. szeptember 4. szombat

Az időjárási helyzet és a várható időjárás:

Szárazföldünk északi, középső és déli részein folytatódik a borult, hüvös, sok helyen esős idő. A hőmérséklet csucsértéke ezeken a területeken 2, 8 fokkal elmarad a sokévi átlagtól. Az Óceán felől hüvös, de száraz levegő érkezik a Brit-szigeten át Nyugat- és Délnyugat-Európa felé. Ott is hüvös az idő, de csak egy-két helyen fordul elő záporeső. A következő 36 órában északnyugat, nyugat felől ez a hüvös, de szárazabb levegő éri el a Kárpát-medencét, ezért holnap is hüvös marad az idő, de már csak szórványosan lesz eső, zápor.

Hazánkban pénteken a Dunántul nagy részén erősen felhős volt az ég, máshol változóan felhős idő volt. Az ország nagy részén 4, 8, délkeleten még 10 órán át sütött a nap. Sokfelé eső, zápor, helyenként zivatar alakult ki. A ma reggel 7 óráig lehullott eső mennyisége általában 5, 15 mm között volt, sőt Szekszárdról 22, Somogyszobról 24 mm-t jelentettek. A legmagasabb nappali hőmérséklet északnyugaton csak 14, 18, máshol általában 20, 25 fok között volt. Ma hajnalra 9, 14 fokig hült le a levegő. Délelőtt erősen felhős, hüvös idő volt. Többfelé esett az eső. A Dunántulon élénk, helyenként erős északi, északnyugati szél fujt. A hőmérséklet 11 órakor az esős helyeken csak 11, 16 máshol 17, 20 fok között volt.

Ma 12 órakor Budapesten a hőmérséklet 12 fok, a tengerszintre átszámitott légnyomás 758 mm, alig változik.

A Balaton vizének hőmérséklete 11 órakor Siófoknál 18 fok volt.

Várható időjárás vasárnap estig:

Szombaton: nyugat felől lassan felszakadozó felhőzet, többfelé esővel.
Vasárnap: felhőátvonulások, elszórtan esővel, záporral.
Az élénk a Dunántulon erős északi, északnyugati szél csak átmenetileg mérséklődik.
Hüvös marad az idő.
Várható legalacsonyabb éjszakai hőmérséklet: 8, 13,
legmagasabb nappali hőmérséklet vasárnap: 15, 20 fok között.

Bartha Péterné s.k.

A hőmérséklet napi középértéke és eltérése a 100 évi átlagtól /Budapesten/:

1976. IX. 3.	17,3 C°	-1,7 C°

1871 óta ezen a napon Budapesten előfordult

legmagasabb hőmérséklet:	34,2 C° /1929/,	
legalacsonyabb hőmérséklet:	5,8 C° /1885/.	76.483.

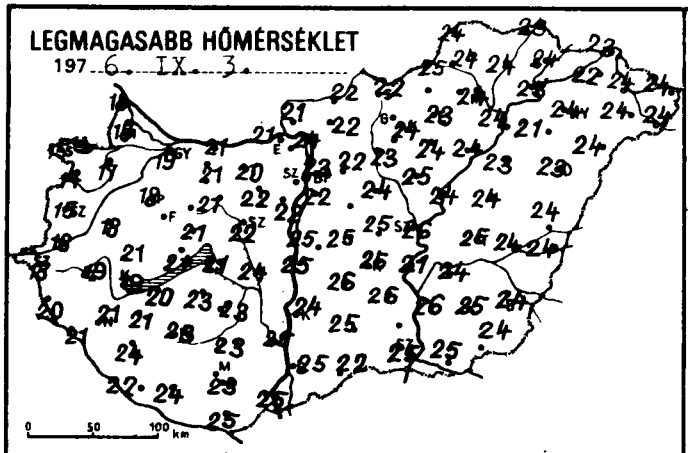
LEGMAGASABB HŐMÉRSÉKLET
197 6. IX. 3.
0 50 100 km

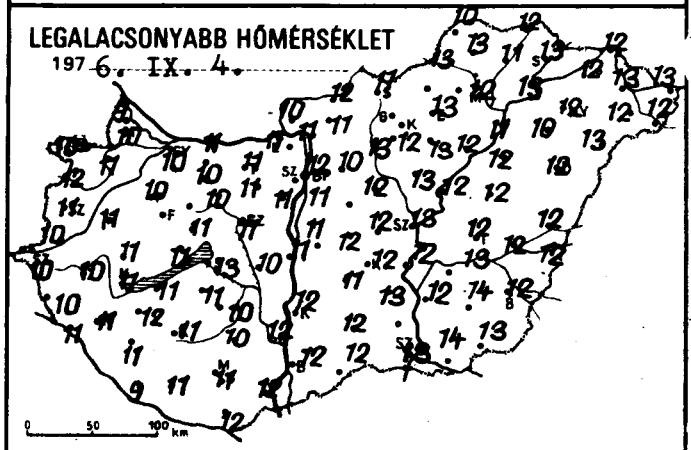
LEGALACSONYABB HŐMÉRSÉKLET
197 6. IX. 4.
0 50 100 km

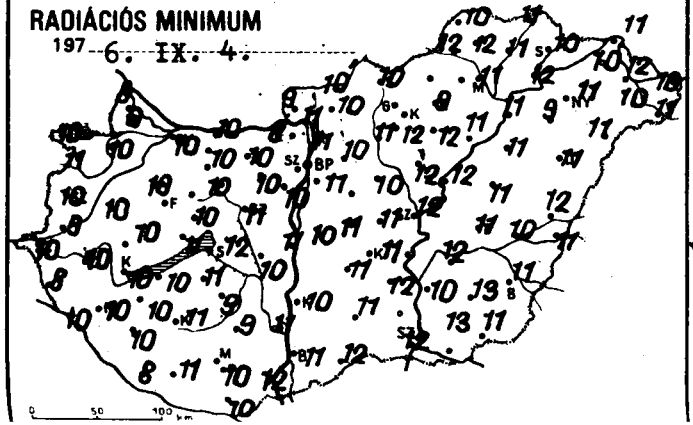
RADIÁCIÓS MINIMUM
197 6. IX. 4.
0 50 100 km

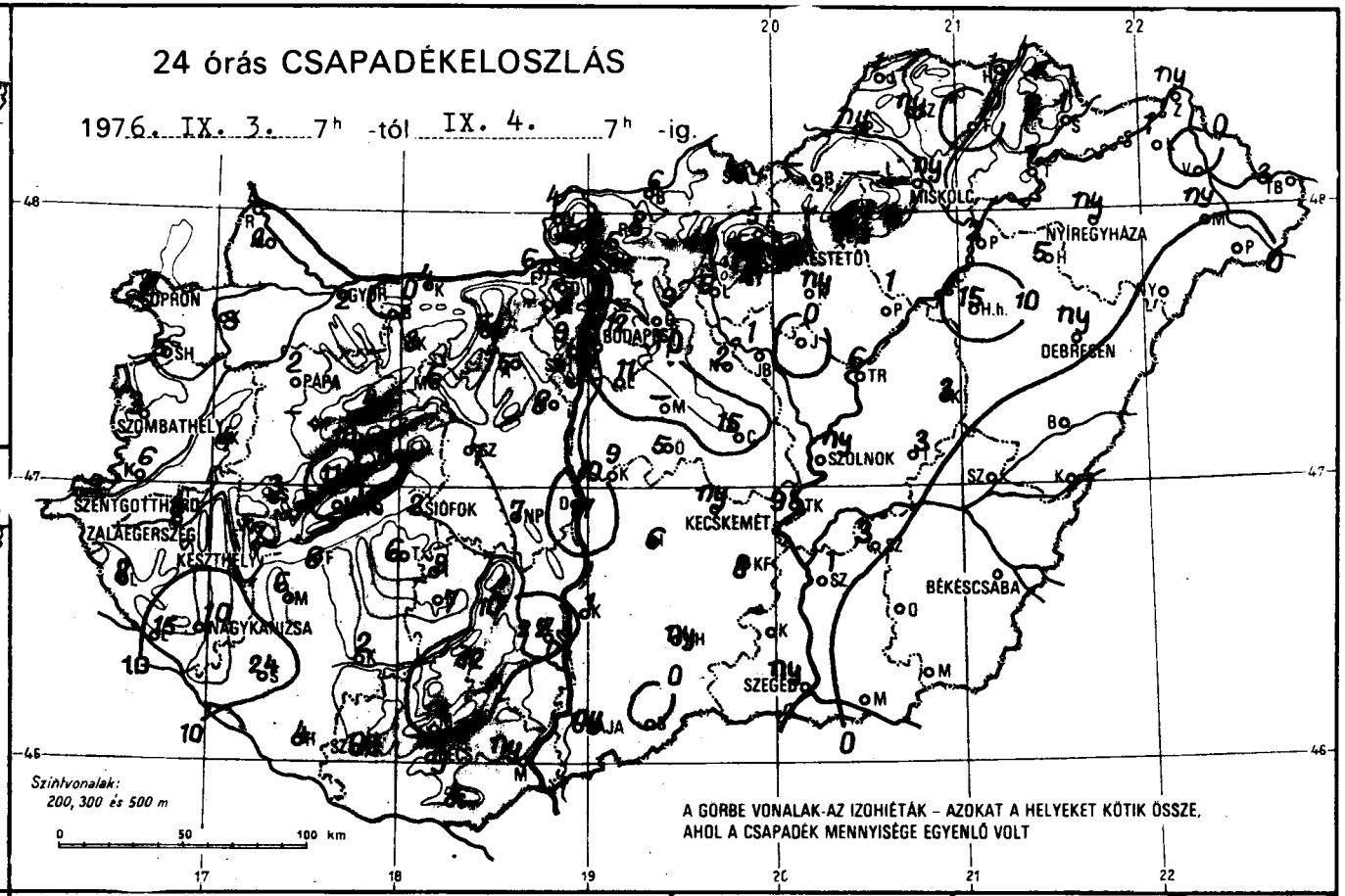
24 órás CSAPADÉKELOSZLÁS
197 6. IX. 3. 7h -tól IX. 4. 7h -ig.
SOPRON
GYŐR
BUDAPEST
MISKOLC
NYÍREGYHÁZA
DEBRECEN
PÁPA
SZOMBATHELY
SZOLNOK
SIÓFOK
KECSKEMÉT
BÉKÉSCSABA
SZEGED
Szintvonalak:
200, 300 és 500 m
0 50 100 km
A GÖRBE VONALAK AZ IZOHIÉTÁK – AZOKAT A HELYEKET KÖTIK ÖSSZE, AHOL A CSAPADÉK MENNYISÉGE EGYENLŐ VOLT

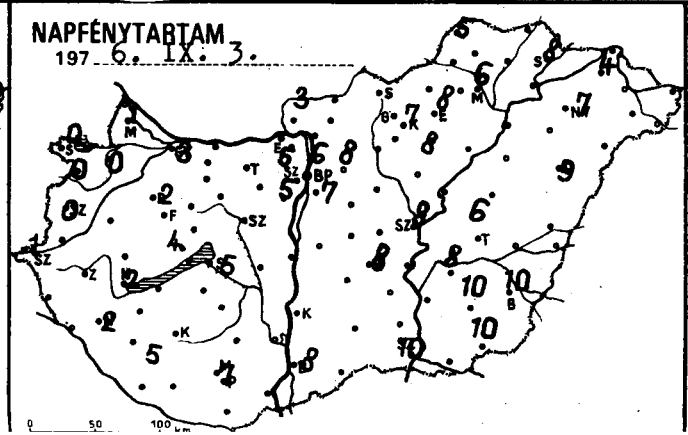
NAPFÉNYTARTAM
197 6. IX. 3.
0 50 100 km

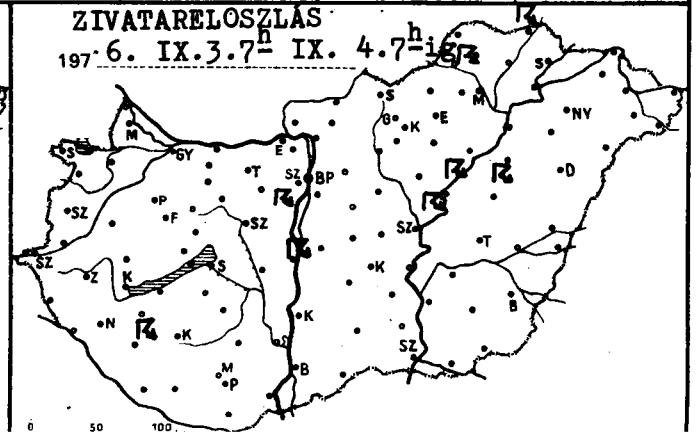
ZIVATARELOSZLÁS
197 6. IX. 3. 7h – IX. 4. 7h -ig
0 50 100

6.IX.4.

197 07 h -ig az utolsó 24 óra adatai

	csapadék (mm)		max. hőmérséklet	min. hőmérséklet	rad. min.	napos órák
Győr	2		19	10	10	3
Kapuvár	3		17	11	10	0
Mosonmagyaróvár	2		18	10	9	1
Rajka	1	,	18	9	8	
Sopron	5		15	10	10	0
Sopronhorpács	5		14	12	11	0
Káld	4		18	11	10	
Körmend	6		18	10	9	
Szentgotthárd	9	∨	18	10	10	1
Szombathely	3		15	11	10	0
Lenti	8		20	10	8	
Letenye	15		21	11	10	
Nagykanizsa	10	∨	21	11	10	2
Zalaegerszeg	3	∨	19	10	10	
Farkasgyepű	–		–	–	–	
Keszthely	7	∨	19	11	10	2
Mencshely	11		19	9	9	4
Pápa	2		18	10	10	2
Sümeg	3		21	11	10	
Tihany	1		21	11	11	
Veszprém	3		21	11	10	
Zirc	4		19	9	9	
Fonyód	6		20	11	10	
Homokszt. györgy	4		22	9	8	5
Kaposvár	2		23	11	11	
Marcali	6		21	12	10	
Siófok	2		21	13	12	5
Somogyszob	24	⊼	24	11	10	
Tab	6		23	11	11	
Bábolna	•		21	11	8	
Esztergom	6		21	11	8	
Kisbér	3	≡	21	10	10	
Komárom	4		21	11	10	
Tatabánya	5		20	11	10	
Alcsútdoboz	5		22	11	10	
Dunaújváros	17	⊼	25	11	11	
Martonvásár	8	⊼	22	11	10	5
Mór	6		21	10	10	
Nagyhörcsökp.	7		24	10	10	
Szabadbattyán	7	≡	22	11	11	
Iregszemcse	9		23	10	9	
Lengyel	12	∨	23	10	9	
Nagykónyi	7		23	11	11	
Szekszárd	22	∨	25	12	11	
Apátdtető	15		22	9	9	
Mohács	ny		25	12	12	
Pécs	9		23	11	10	7
Siklós	4		25	12	10	
Szigetvár	ny		24	11	11	
Bp. Lőrinc	11		22	11	11	7
Bp. Met. Int.	12	∨ ≡	23	12	11	6
Bp. Szab. hegy	9	≡	19	9	9	5
Cegléd	15	∨	25	12	11	
Dobogókő	–		–	–	–	
Gödöllő	9		22	10	10	8
Királyrét	6	≡	22	13	9	
Monor	–		–	–	–	
Nagykáta	2		24	12	10	
Örkény	5		25	12	11	
Szentendre	8	∨	24	12	11	

6.IX.4.

197 07 h -ig az utolsó 24 óra adatai

	csapadék (mm)		max. hőmérséklet	min. hőmérséklet	rad. min.	napos órák
Vác	6		24	11	11	
Vámosmikola	4		21	10	9	3
Baja	ny	=	25	12	11	8
Bácsalmás	•		22	12	12	
Izsák	6		26	11	11	
Kalocsa	1		24	12	10	
Kecskemét	ny	=	25	12	11	8
Kiskunf. háza	8	∨	26	13	12	
Kiskunhalas	ny		25	12	11	
Kunszentmiklós	9	∨	25	11	10	
Tiszakécske	9	∨	21	12	–	
Balassagyarmat	6	∨	22	12	10	
Romhány	8		22	11	10	
Salgótarján	4	∨	22	11	10	
Eger	ny		23	13	9	8
Galyatető	5		17	6	6	
Gyöngyös	2		24	12	12	
Kékestető	3	∨	16	6	6	7
Kompolt	ny	, ∩	24	13	12	8
Lőrinci	6		23	13	11	
Poroszló	1		24	12	11	
Jászapáti	•		25	13	12	
Jászberény	1		24	12	10	
Karcag	3	⊼	24	12	11	
Szolnok	ny	⊼	26	13	12	8
Tiszaroff	6	⊼ ∩	24	12	12	
Túrkeve	3		25	12	11	6
Kistelek	–		–			
Makó	•		25	14	13	
Szeged	ny	=	25	13	12	10
Szentes	1	∨	26	12	10	
Borsodnádasd	–					
Füged	•		24	11	11	
Hidasnémeti	1	⊼	23	12	11	
Jósvafő	1		24	10	10	5
Lillafüred	–		–	–	–	
Miskolc	ny	∨	24	12	11	6
Putnok	ny	⊼	25	13	12	
Sárospatak	1		24	13	10	8
Szendrőlád	ny		24	13	12	
Tokaj	1	∨	23	13	12	
Kisvárda	1		22	12	10	4
Mátészalka	ny		24	12	10	
Nyíregyháza	ny	∨	24	12	11	7
Nyírlugos	•		24	13	11	
Pátyod	•	∩	24	12	11	
Tiszabecs	3	∨	24	13	10	
Vásárosnamény	•	∩	24	13	12	
Záhony	ny		23	12	11	
Berettyóújfalu	•	∩	24	12	11	
Debrecen	ny	∨	23	12	11	9
Hajdúdorog	5		21	10	9	
Hortobágy	15	∨	23	12	11	
Körösszakál	•	∩	24	12	11	
Polgár	2	∨	24	11	11	
Békéscsaba	•	= ∩	24	12	11	10
Mezőhegyes	•	∩	24	13	11	10
Orosháza	•	∩	25	14	13	10
Szarvas	3	∨	24	13	12	8
Szeghalom	•		24	12	10	

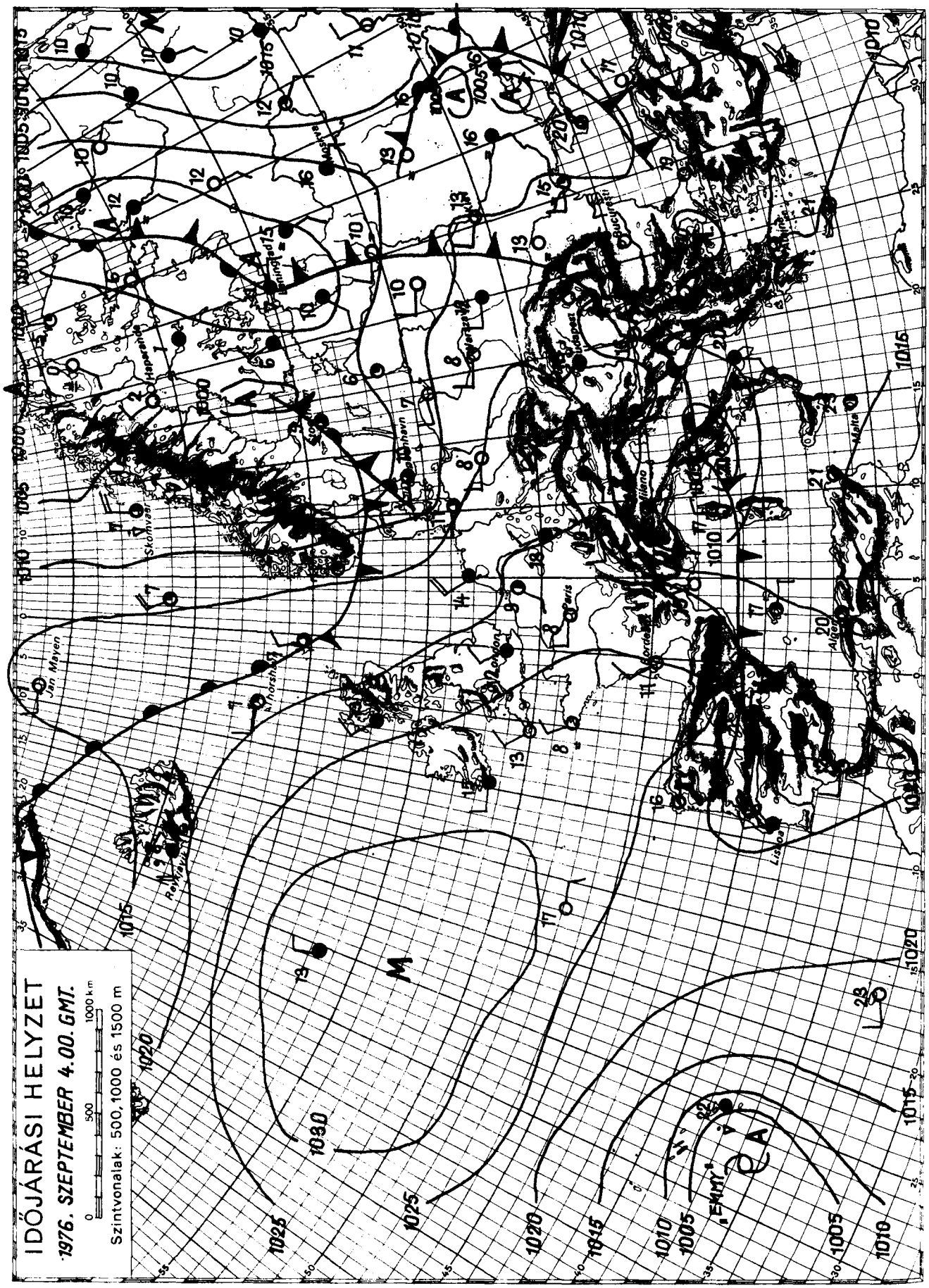

KIADJA: ORSZÁGOS METEOROLÓGIAI SZOLGÁLAT
Készíti: Központi Előrejelző Intézet Előrejelző Osztálya — T.: 273 - 018 — Megjelenik naponként —
Évi előfizetési díja: 720,—Ft — Megrendelhető: 1024 Budapest, II., Kitaibel Pál u. 1. Telefon: 353-500,
Kiadásért felel: az OMSZ elnöke — Szerkesztésért felel: a KEI igazgatója

IDŐJÁRÁSI NAPIJELENTÉS

ЕЖЕДНЕВНЫЙ МЕТЕОРОЛОГИЧЕСКИЙ БЮЛЛЕТЕНЬ • DAILY WEATHER REPORT
BULLETIN QUOTIDIEN DE TEMPS • TÄGLICHER WETTERBERICHT

89. évfolyam 249. szám. + Budapest + 1976. szeptember 5. vasárnap

Az időjárási helyzet és a várható időjárás:

Észak-Európában az óceán felől érkező nedves léghullámok hatására borult, esős az idő. Az óceáni származásu levegő több hulláma, az elmult napokban Közép-Európát és Dél-Európát is elárasztotta, vasárnap hajnalra azonban utánpótlása megszünt. A Közép-Európa felett örvénylő hideg és a Földközi-tenger keleti térségéből érkező enyhe levegő keveredése kiterjedt esőzéseket okoz az Alpok és a Kárpátok térségében. A hegyek légmozgásokat módosító hatására mára virradóra a legerősebb csapadékképződés épp a Kárpát-medencében volt. A nyugat és Délnyugat-Európa felett uralkodó, felhőeloszlató hatásu leszálló légmozgások miatt általában derült, száraz az idő. Időjárási érdekességként megemlitjük, hogy a Francis névvel jelzett hurrikán az Atlanti-óceán felett nyugatról lassan kelet felé áthelyeződve elérte az Azori-szigetek térségét, Európa időjárására azonban közvetlen hatása nincs, és nem is várható.

Hazánkban szombaton a Tiszántulon egy-két órára kisütött a nap, hatására a hőmérséklet általában 19, 24 fokig emelkedett. Az ország többi részén jobbára borult volt az ég, és a legmagasabb nappali hőmérséklet 12, 18 fok között alakult. Sokfelé esett az eső, keletről záporokat, zivatarokat is jelentettek. A lehullott csapadék mennyisége az ország nagy részén elérte a 10, 20, helyenként a 20, 40 mm-t, sőt Vácról 46, Romhányból 48, Debrecenből 57 mm esőt jelentettek. Ma hajnalra 8, 13 fokig hült le a levegő. Ma délelőtt a Dunántulon megerősödött a szél, és megkezdődött a felhőzet felszakadozása. Keleten még borult maradt az ég, és sokfelé esett az eső. A hőmérséklet 11 órára 11, 15 fokig emelkedett.

Ma 12 órakor Budapesten a hőmérséklet 13 fok, a tengerszintre átszámitott légnyomás 760 mm, mérsékelten emelkedő.

A Balaton vizének hőmérséklete 11 órakor Siófoknál 15 fok volt.

Várható időjárás hétfő estig:

Keleten is felszakadozó felhőzet, majd országszerte felhőátvonulások. Vasárnap főként keleten többfelé eső, hétfőn szórványos futó esők. Élénk, időnként erős északnyugati, északi szél. Várható legalacsonyabb éjszakai hőmérséklet: 7, 12, legmagasabb nappali hőmérséklet hétfőn: 15, 19 fok között.

Bártfai Erzsébet s.k.

A hőmérséklet napi középértéke és eltérése a 100 évi átlagtól /Budapesten/:

1976. IX. 4. 12,4 C° -6,6 C°

1871 óta ezen a napon Budapesten előfordult

legmagasabb hőmérséklet: 32,5 C° /1897/,
legalacsonyabb hőmérséklet: 8,2 C° /1928/.

76.484.

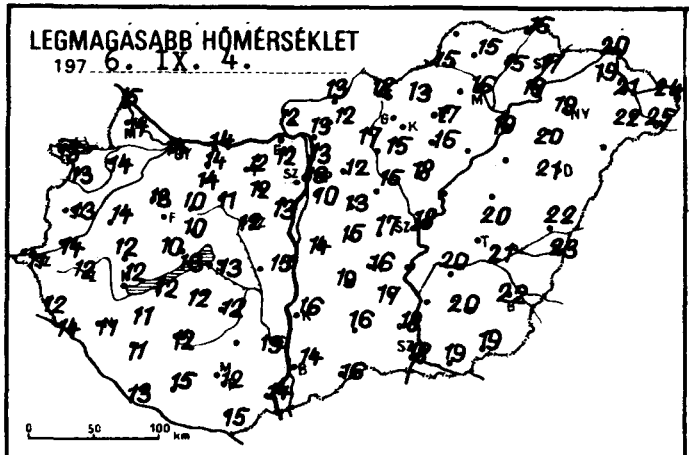
LEGMAGASABB HŐMÉRSÉKLET
197 6. IX. 4.

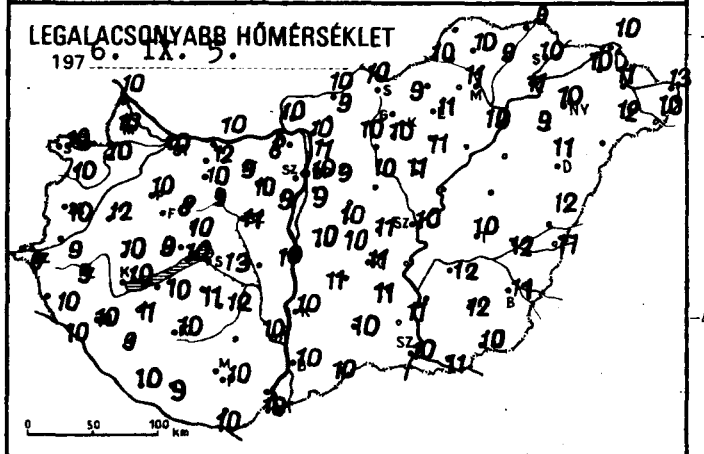
LEGALACSONYABB HŐMÉRSÉKLET
197 6. IX. 5.

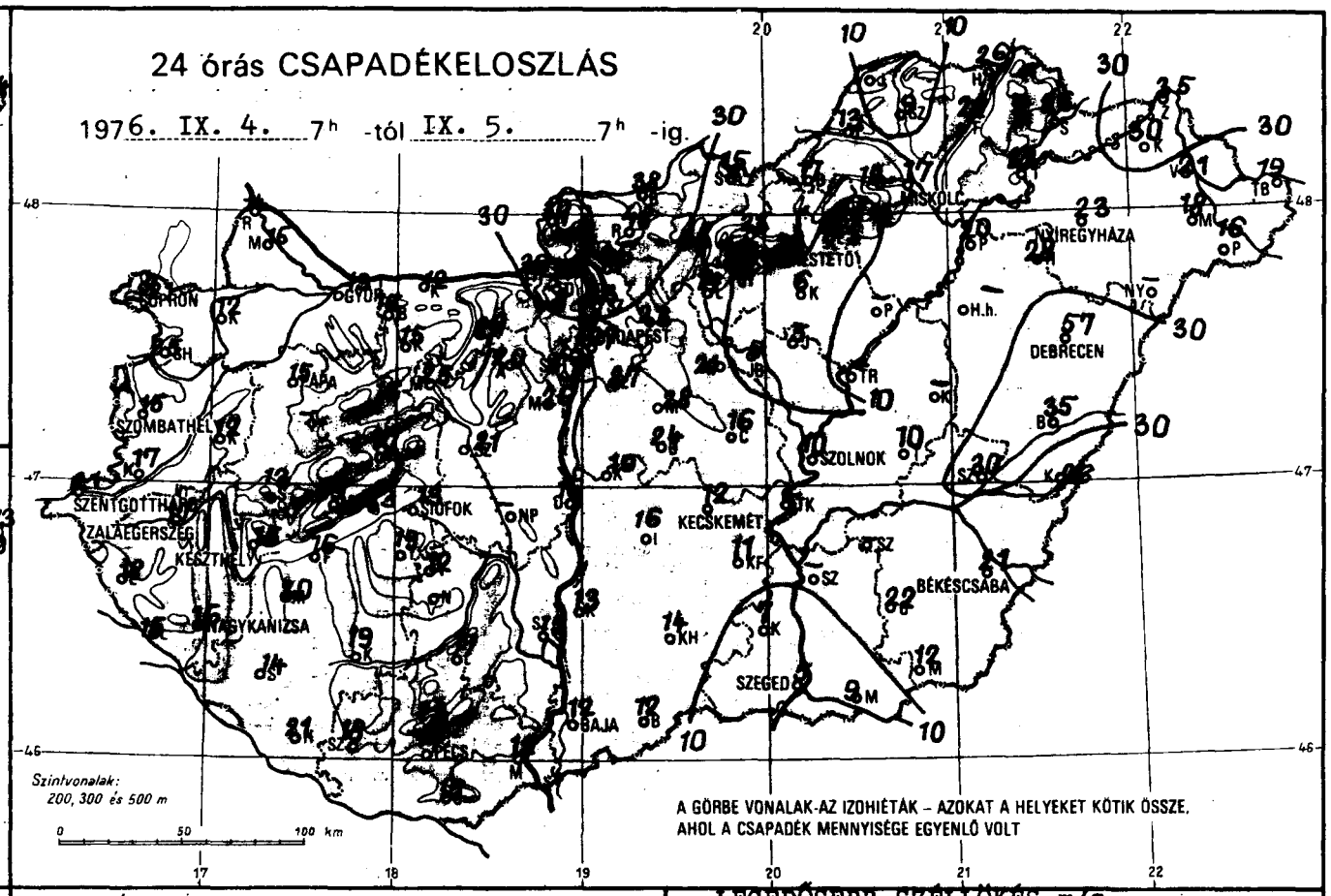
24 órás CSAPADÉKELOSZLÁS
1976. IX. 4. 7h -tól IX. 5. 7h -ig.
SZOMBATHELY
SOPRON
GYŐR
BUDAPEST
MISKOLC
NYÍREGYHÁZA
DEBRECEN
SZOLNOK
KECSKEMÉT
BÉKÉSCSABA
SZEGED
SIÓFOK
NAGYKANIZSA
KESZTHELY
ZALAEGERSZEG
SZENTGOTTHÁRD
PÉCS
BAJA
Szintvonalak:
200, 300 és 500 m
A GÖRBE VONALAK-AZ IZOHIÉTÁK – AZOKAT A HELYEKET KÖTIK ÖSSZE,
AHOL A CSAPADÉK MENNYISÉGE EGYENLŐ VOLT

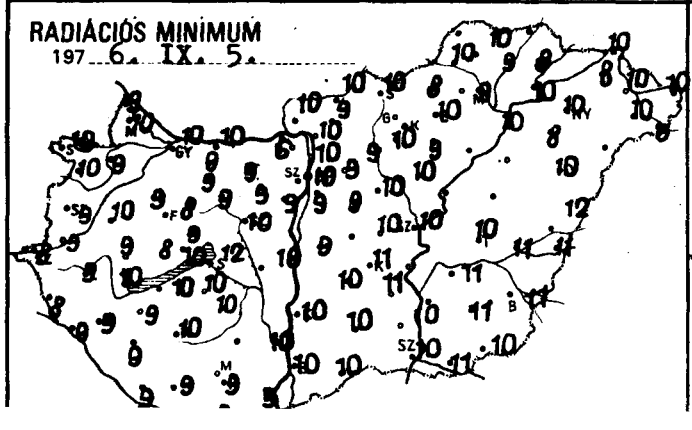
RADIÁCIÓS MINIMUM
197 6. IX. 5.

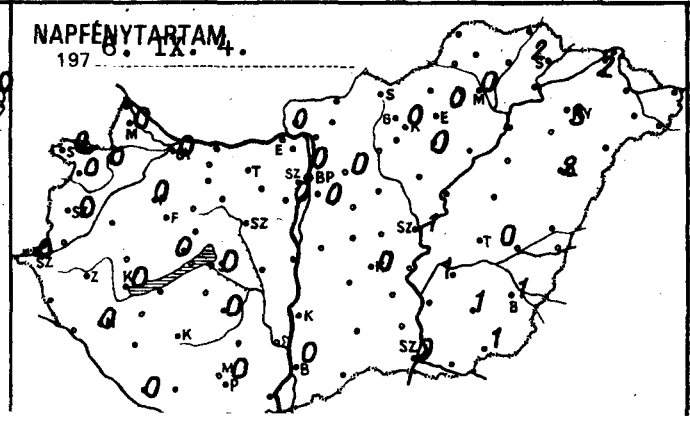
NAPFÉNYTARTAM
197 6. IX. 4.

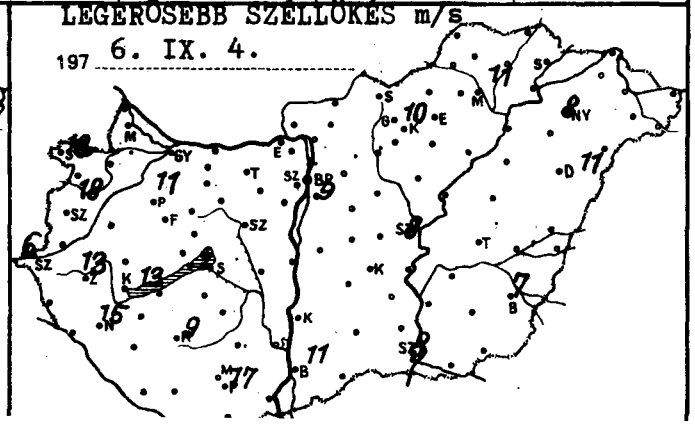
LEGERŐSEBB SZÉLLÖKÉS m/s
197 6. IX. 4.

	1976. IX. 5. 07 h -ig az utolsó 24 óra adatai							1976. IX. 5. 07 h -ig az utolsó 24 óra adatai					
	csapadék (mm)		max. hőmérséklet	min. hőmérséklet	rad. min.	napos órák		csapadék (mm)		max. hőmérséklet	min. hőmérséklet	rad. min.	napos órák
Győr	13		14	10	10	0	Vác	46		13	10	10	
Kapuvár	12		14	10	9	0	Vámosmikola	30		12	10	10	0
Mosonmagyaróvár	15	▽	14	10	10	0	Baja	12		14	10	10	0
Rajka	14		15	10	9		Bácsalmás	12		16	10	10	
Sopron	21		13	10	10	0	Izsák	16		19	11	10	
Sopronhorpács	25		13	10	10	0	Kalocsa	13		16	10	10	
Káld	12		14	12	10		Kecskemét	12		16	11	11	0
Körmend	17		14	9	9		Kiskunf. háza	11		17	11	11	
Szentgotthárd	21		11	9	8	0	Kiskunhalas	14		16	10	10	
Szombathely	15		13	10	9	0	Kunszentmiklós	19	▽	14	10	9	
Lenti	18		12	10	8		Tiszakécske	–		–	–	–	
Letenye	15		14	10	9		Balassagyarmat	38		13	10	10	
Nagykanizsa	16		11	10	9	0	Romhány	48	▽	12	9	9	
Zalaegerszeg	17		12	9	9		Salgótarján	15	▽	18	10	10	
Farkasgyepű	–		–	–	–		Eger	6		17	11	10	0
Keszthely	15		12	10	10	0	Galyatető	23		10	4	4	
Mencshely	19		10	9	8	0	Gyöngyös	8		15	10	10	
Pápa	15		13	10	9	0	Kékestető	25		9	4	4	0
Sümeg	13		12	10	9		Kompolt	6		15	11	9	0
Tihany	13		13	10	10		Lőrinci	14		17	10	9	
Veszprém	10		10	10	9		Poroszló	–		–	–	–	
Zirc	16		10	8	8		Jászapáti	5	▽	18	11	10	
Fonyód	16		12	10	10		Jászberény	9		17	10	10	
Homokszt. györgy	21		13	10	9	0	Karcag	–		–	–	–	
Kaposvár	19		12	10	10		Szolnok	10		18	10	10	1
Marcali	20		11	11	9		Tiszaroff	–		–	–	–	
Siófok	13		13	13	12	0	Túrkeve	10		20	10	10	0
Somogyszob	14		11	9	9		Kistelek	7		18	11	10	
Tab	19		12	11	10		Makó	9		19	11	11	
Bábolna	15		14	12	9		Szeged	5		18	10	10	0
Esztergom	30		12	8	6		Szentes	–		–	–	–	
Kisbér	15	≡	14	10	9		Borsodnádasd	17	R	13	9	8	
Komárom	12		14	10	10		Füged	22		15	9	9	
Tatabánya	26		12	9	9		Hidasnémeti	26		15	9	9	
Alcsútdoboz	20		12	10	9		Jósvafő	–		–	–	–	
Dunaújváros	16	R	15	10	10		Lillafüred	19		18	9	9	
Martonvásár	26		13	9	9	0	Miskolc	17		16	11	9	0
Mór	25		11	9	9		Putnok	13		15	10	10	
Nagyhörcsökp.	–		–	–	–		Sárospatak	26		17	10	8	2
Szabadbattyán	21		12	11	10		Szendrőlád	9		15	10	10	
Iregszemcse	12		12	11	10	0	Tokaj	21		19	11	10	
Lengyel	17		12	9	7		Kisvárda	36		19	10	8	2
Nagykónyi	–		–	–	–		Mátészalka	18		22	12	10	
Szekszárd	15		13	10	10		Nyíregyháza	23		19	10	10	3
Árpádtető	23		10	8	8		Nyírlugos	–		–	–	–	
Mohács	12		14	10	9		Pátyod	16	▽	25	10	9	
Pécs	14		12	10	9	0	Tiszabecs	19	▽	24	13	10	
Siklós	15		15	10	8		Vásárosnamény	21	▽	21	10	10	
Szigetvár	18		15	9	9		Záhony	35		20	10	10	
Bp. Lőrinc	27		12	10	9	0	Berettyóújfalu	35	▽	22	12	12	
Bp. Met. Int.	27		13	10	10	0	Debrecen	57	R	21	11	10	2
Bp. Szab. hegy	–		–	–	–		Hajdúdorog	28		20	9	8	
Cegléd	16		17	11	10		Hortobágy	–		–	–	–	
Dobogókő	–		–	–	–		Körösszakál	26		23	11	11	
Gödöllő	23		12	9	9	0	Polgár	20	▽	19	10	10	
Kutalyrét	–		–	–	–		Békéscsaba	21		22	11	11	1
Mónor	28		13	10	9		Mezőhegyes	12		19	10	10	1
Nagykáta	21		15	10	10		Orosháza	22		20	12	11	1
Őrkény	24		15	10	10		Szarvas	12	▽	20	11	11	1
Szentendre	33	▽	13	11	10		Szeghalom	30	▽	21	12	11	

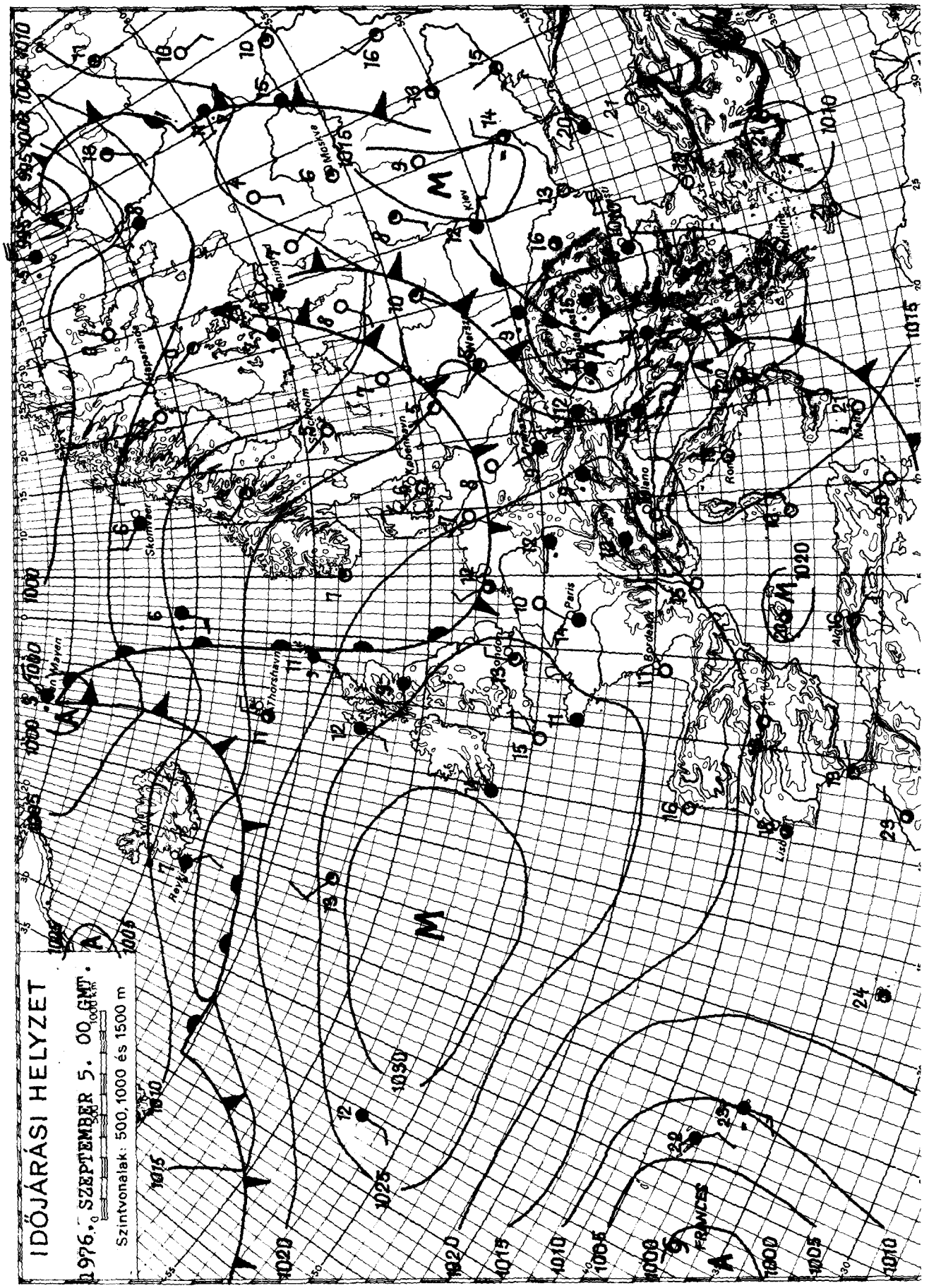

KIADJA: ORSZÁGOS METEOROLÓGIAI SZOLGÁLAT

Készíti: Központi Előrejelző Intézet Előrejelző Osztálya — T.: 273 - 018 — Megjelenik naponként

Évi előfizetési díja: 720,—Ft — Megrendelhető: 1024 Budapest, II., Kitaibel Pál u. 1. Telefon: 353-500,

Kiadásért felel: az OMSZ elnöke — Szerkesztésért felel: a KEI igazgatója

IDŐJÁRÁSI NAPIJELENTÉS

ЕЖЕДНЕВНЫЙ МЕТЕОРОЛОГИЧЕСКИЙ БЮЛЛЕТЕНЬ · DAILY WEATHER REPORT
BULLETIN QUOTIDIEN DE TEMPS · TÄGLICHER WETTERBERICHT

89. évfolyam 250. szám. + Budapest + 1976. szeptember 6. hétfő

Az időjárási helyzet és a várható időjárás:

Kontinensünk időjárását három légköri képződmény alakitja. Az egyik az az anticiklon, amely Közép-Európától Nyugat-Európán és a Brit-szigeteken keresztül egészen az Atlanti-óceán középső vidékéig huzódik. A másik légköri képződmény egy mérsékeltövi ciklon, amelynek középpontja Ukrajna felett található. A ciklon nyugati oldalán a Német-Lengyel sikság és Közép-Európa felett igen hideg sarkvidéki levegő vonul nagy sebességgel a Balkán-félsziget felé. A harmadik légköri képződmény szintén mérsékeltövi ciklon, amely Észak-Európa időjárásának alakulására gyakorol hatást. Hazánk időjárását egyelőre még az előzőleg emlitett ukrajnai ciklon, a későbbiekben azonban egyre inkább az elsőnek felsorolt anticiklon határozza meg.

Hazánkban vasárnap a nap legnagyobb részében országszerte borult, hideg volt az idő. A Dunántulon délután nyugat felől felszakadozott a felhőzet, s egy-két órás napfénytartamot is észleltek. Ennek ellenére ott a legmagasabb hőmérséklet csak 14, 20 fok között alakult. A Győr-Pécs vonaltól keletre csaknem mindenütt volt eső, amelynek mennyisége általában 1 és 10 mm közötti, de Záhonyból 14, Hidasnémetiből 15, Kisvárdáról 16 mm-t jelentettek. A hőmérséklet csucsértéke az egész nap borult, esős helyeken csak 11, 15 fok között volt. Éjszaka nyugat felől tovább csökkent a felhőzet, és igy igen erős volt a hajnali lehülés. A legalacsonyabb hajnali hőmérséklet 3, 11 fok között alakult. Délelőtt felhőátvonulások voltak, egy-két helyen reggel volt futó eső. A hőmérséklet 11 órára 13, 17 fokig emelkedett.

Ma 12 órakor Budapesten a hőmérséklet 16 fok, a tengerszintre átszámitott légnyomás 768 mm, alig változik.

A Balaton vizének hőmérséklete 11 órakor Siófoknál 12 fok volt.

Várható időjárás kedd estig:

Napközben felhőátvonulások, hétfőn elszórtan futó esővel, kedden eső nélkül.
Az élénk, többfelé időnként még erős északi szél csak lassan mérséklődik.
Várható legalacsonyabb éjszakai hőmérséklet: 3, 8 fok között, néhány mélyenfekvő, szélvédett helyen gyenge talajmenti fagy is lehet, legmagasabb nappali hőmérséklet kedden: 20 fok körül.

Bóna Márta s.k.

TÁVOLABBI KILÁTÁSOK PÉNTEK REGGELIG:

Felhőátvonulások, helyenként esővel.
Legalacsonyabb hajnali hőmérséklet 6 - 11 fok között, legmagasabb nappali hőmérséklet eleinte 15, 19 később 18, 23 fok között.
Jelentős mennyiségü /legalább 5 mm/ csapadék az ország területének 30 százalékán várható.

KÖZÉPTÁVU ELŐREJELZŐ OSZTÁLY

A hőmérséklet napi középértéke és eltérése a 100 évi átlagtól /Budapesten/:
1976. IX. 5. 12,3 C° -6,2 C°

1871 óta ezen a napon Budapesten előfordult
legmagasabb hőmérséklet: 33,8 C° /1942/,
legalacsonyabb hőmérséklet: 7,5 C° /1901/.

76.485.

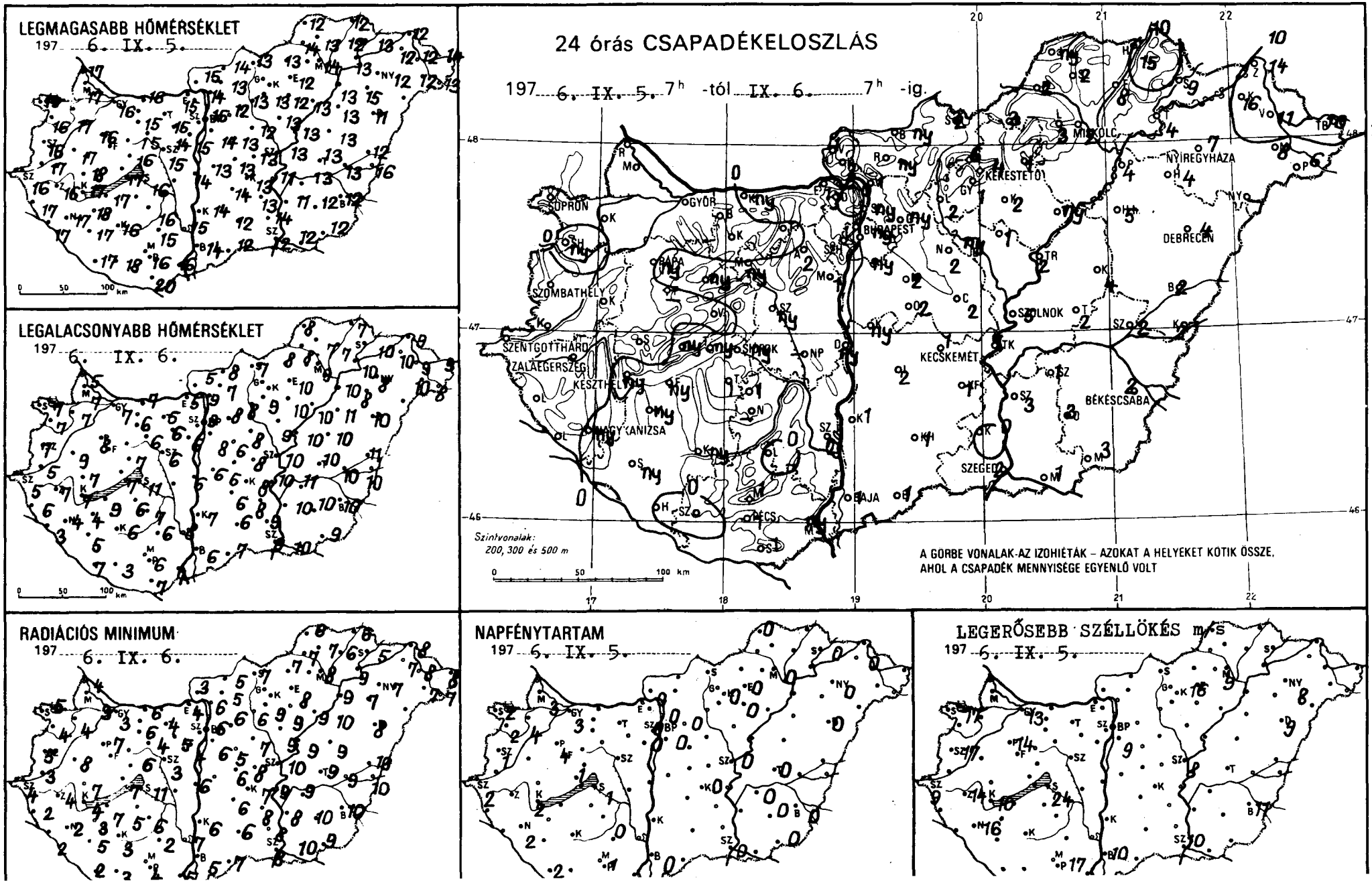
LEGMAGASABB HŐMÉRSÉKLET
197 6. IX. 5.
LEGALACSONYABB HŐMÉRSÉKLET
197 6. IX. 6.
24 órás CSAPADÉKELOSZLÁS
197 6. IX. 5. 7h -tól IX. 6. 7h -ig.
SOPRON
GYŐR
BUDAPEST
MISKOLC
NYÍREGYHÁZA
KEKESTETŐ
DEBRECEN
SZOMBATHELY
PÁPA
SZOLNOK
SZENTGOTTHÁRD
ZALAEGERSZEG
KESZTHELY
KECSKEMÉT
BÉKÉSCSABA
NAGYKANIZSA
SZEGED
PÉCS
BAJA
Szintvonalak:
200, 300 és 500 m
A GÖRBE VONALAK AZ IZOHIÉTÁK – AZOKAT A HELYEKET KÖTIK ÖSSZE,
AHOL A CSAPADÉK MENNYISÉGE EGYENLŐ VOLT
RADIÁCIÓS MINIMUM
197 6. IX. 6.
NAPFÉNYTARTAM
197 6. IX. 5.
LEGERŐSEBB SZÉLLÖKÉS m/s
197 6. IX. 5.

6.IX.6.

197 ..... 07 h -ig az utolsó 24 óra adatai

	csapadék (mm)		max. hőmérséklet	min. hőmérséklet	rad. min.	napos órák
Győr	•	∩	16	7	3	3
Kapuvár	•		17	7	4	4
Mosonmagyaróvár	•		17	7	3	3
Rajka	•		17	5	4	
Sopron	•		15	7	5	2
Sopronhorpács	ny	∩	16	7	4	2
Káld	•		17	9	8	
Körmend	•		17	5	3	
Szentgotthárd	•	∩	16	5	4	2
Szombathely	•		16	7	5	1
Lenti	•		17	6	2	
Letenye	•		17	3	2	
Nagykanizsa	ny	∩	17	4	2	2
Zalaegerszeg	•	∩	16	7	4	
Farkasgyepű	–		–	–	–	
Keszthely	ny	∩	17	7	4	2
Mencshely	ny		15	6	4	1
Pápa	ny	∨̇	16	8	7	4
Sümeg	•		18	7	7	
Tihany	ny		17	7	7	
Veszprém	•		16	7	6	
Zirc	ny		14	6	6	
Fonyód	ny	,	17	9	7	
Homokszt. györgy	•	∩	17	7	2	2
Kaposvár	ny	, ∩	16	6	3	
Marcali	ny	∩	18	4	3	
Siófok	ny		16	11	11	1
Somogyszob	ny	∩	17	5	5	
Tab	1		17	6	5	
Bábolna	•		17	7	6	
Esztergom	1		15	5	4	
Kisbér	•		15	6	6	
Komárom	ny		16	7	6	
Tatabánya	•	∩	15	5	4	
Alcsútdoboz	2	∩	14	6	5	
Dunaújváros	ny	∩	14	6	6	
Martonvásár	1		15	6	4	0
Mór	ny	∩	15	6	4	
Nagyhörcsökp.	–		–	–	–	
Szabadbattyán	ny	∩	15	6	3	
Tegszemcse	1	∩	16	7	6	0
Lengyel	•		15	6	2	
Nagykónyi	–		–	–	–	
Székszárd	2		15	8	7	
Ámátető	1		14	6	5	
Mohács	ny	, ∩	16	7	5	
Pécs	1		16	6	4	1
Siklós	1	,	20	7	7	
Szigetvár	•		18	3	3	
Bp. Lőrinc	ny		14	8	6	0
Bp. Met. Int.	ny		15	9	6	0
Bp. Szab. hegy	1	∩	11	7	5	0
Cegléd	2		13	8	8	
Dabogókő	•	∩	8	5	3	
Gödöllő	ny	,	12	8	6	0
Kecskemét	2	,	14	8	7	
Mónor	2		13	6	5	
Nagykáta	2		12	8	7	
Örkény	2	∩	13	6	6	
Szentendre	ny		14	9	9	

6.IX.6.

197 ..... 07 h -ig az utolsó 24 óra adatai

	csapadék (mm)		max. hőmérséklet	min. hőmérséklet	rad. min.	napos órák
Vác	1		14	9	6	
Vámosmikola	1	∩	15	5	3	0
Baja	1		14	6	5	0
Bácsalmás	1	,	12	7	7	
Izsák	2		14	6	6	
Kalocsa	1	,	14	7	6	
Kecskemét	1		13	8	7	0
Kiskunf. háza	1	,	13	8	8	
Kiskunhalas	1		12	6	6	
Kunszentmiklós	ny	,	13	6	–	
Tiszakécske	1	,	11	10	9	
Balassagyarmat	ny		14	8	5	
Romhány	ny	,	13	7	5	
Salgótarján	2		13	7	7	
Eger	1		12	10	8	0
Galyatető	6		8	4	2	
Gyöngyös	1	∩	13	9	9	
Kékestető	4		6	4	3	0
Kompolt	2	, ∩	12	10	9	0
Lőrinci	2		13	8	6	
Poroszló	ny	,	13	10	9	
Jászapáti	1	∨̇	13	9	9	
Jászberény	ny		13	9	8	
Karcag	4		13	10	9	
	5	∨̇	13	10	10	0
Tiszaroff	2		13	10	9	
Túrkeve	2		13	10	9	0
Kistelek	•		14	9	8	
Makó	1	,	12	10	10	
Szeged	2		12	9	8	0
Szentes	3		11	10	8	
Borsodnádasd	3		13	8	7	
Fügöd	8		12	7	6	
Hidasnémeti	15		12	7	6	
Jósvafő	ny		12	8	8	0
Lillafüred	3		11	10	7	
Miskolc	2		14	9	8	0
Putnok	2		14	8	7	
Sárospatak	9		13	10	5	0
Szendrőlád	2	∩	13	7	7	
Tokaj	4		13	10	9	
Kisvárda	16		12	10	7	0
Mátészalka	8		12	10	7	
Nyíregyháza	7		12	8	7	0
Nyírlugos	–		–	–	–	
Pátyod	6	∨̇	13	8	7	
Tiszabecs	10		14	9	8	
Vásárosnamény	11		12	9	8	
Záhony	14		12	9	8	
Berettyóújfalu	2	∨̇ ∩	12	11	10	
Debrecen	4	∨̇	11	10	8	0
Hajdúdorog	4		15	8	7	
Hortobágy	5		13	11	10	
Körösszakál	2	, ∩	16	10	10	
Polgár	4		13	10	9	
Békéscsaba	2		12	10	10	0
Mezőhegyes	3		12	9	9	0
Orosháza	3		12	10	10	0
Szarvas	1	∨̇	13	11	9	0
Szeghalom	2	,	13	10	9	

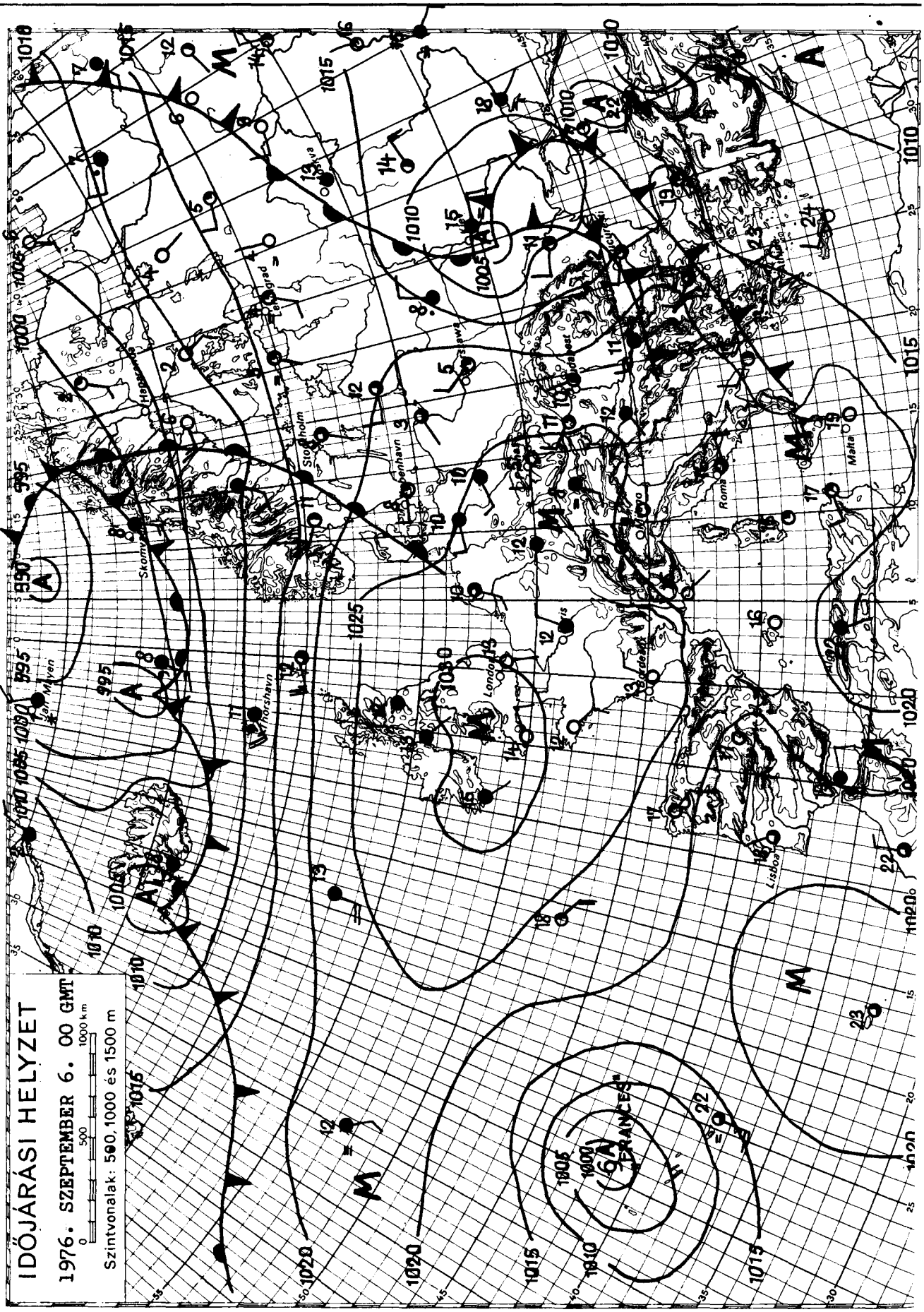

KIADJA: ORSZÁGOS METEOROLÓGIAI SZOLGÁLAT
Készíti: Központi Előrejelző Intézet Előrejelző Osztálya — T.: 275-918 — Megjelenik naponként
Évi előfizetési díja: 720,—Ft — Megrendelhető: 1024 Budapest, II., Kitaibel Pál u. 1. Telefon: 353-500,
Kiadásért felel: az OMSZ elnöke — Szerkesztésért felel: a KEI igazgatója

IDŐJÁRÁSI NAPIJELENTÉS

ЕЖЕДНЕВНЫЙ МЕТЕОРОЛОГИЧЕСКИЙ БЮЛЛЕТЕНЬ • DAILY WEATHER REPORT
BULLETIN QUOTIDIEN DE TEMPS • TÄGLICHER WETTERBERICHT

89. évfolyam 251. szám. + Budapest + 1976. szeptember 7. kedd

Az időjárási helyzet és a várható időjárás:

Kedd hajnalban mind az Ukrajna, mind a Skandináv-félsziget felett örvénylő ciklon keletebbre helyeződött át. Mindkét időjárási képződményben a nedves óceáni, és a szárazföldi eredetü enyhébb légtömegek keverednek egymással, s emiatt az emlitett területeken borult, szeles az idő. Sokfelé esik az eső, záporeső, és a hőmérséklet napközben sem emelkedik 13, 15 fok fölé. Közép- és Nyugat-Európában nagy kiterjedésü, magas nyomásu terület jött létre. Benne a szárító hatásu légmozgások uralkodnak, ezért ezeken a területeken általában derült, száraz az idő, a talajon azonban még hideg levegő helyezkedik el, s a tartós napsütés is csak igen lassan melegiti fel. Ez a folyamat jellemző a Kárpát-medence időjárására is. Egyre inkább az anticiklon hatása érvényesül.

Hazánkban hétfőn országszerte felszakadozott a felhőtakaró, és a felhőátvonulások mellett már 5, 8 órán át sütött a nap, ezért kora délutánra már 16, 20 fokig melegedett a levegő, eső csak kevés helyen esett. A lehullott csapadék mennyisége jelentéktelen volt, az élénk, időnként erős, északi, északnyugati szél az esti órákra mérséklődött. Éjszaka az ország legnagyobb részén derült volt az ég, ezért hajnalra erősen lehült a levegő. Általában 6, 11 fokos hőmérsékleteket mértek, de egy-két szélvédett helyen, főleg északkeleten, 2, 5 fokra esett vissza a hőmérséklet, sőt Borsodnádasdon és Lőrinciben talajmenti fagy is volt. Délelőtt a Dunántul nyugati felén kissé megnövekedett a felhőzet, másutt derült idő volt. Az északnyugati szél ismét megélénkült kissé. A hőmérséklet 11 órakor 14, 18 fok között volt.

Ma 12 órakor Budapesten a hőmérséklet 17 fok, a tengerszintre átszámitott légnyomás 770 mm, alig változik.

A Balaton vizének hőmérséklete 11 órakor Siófoknál 14 fok volt.

Várható időjárás szerda estig:

Kevés felhő, száraz idő.
A hajnali órákban néhány helyen párásság.
Az északnyugati szél mérséklődik, és változó irányu lesz.
Várható legalacsonyabb éjszakai hőmérséklet 5, 10,
legmagasabb nappali hőmérséklet szerdán: 20 fok körül lesz.

Bártfai Erzsébet s.k.

A hőmérséklet napi középértéke és eltérése a 100 évi átlagtól /Budapesten/:

1976. IX. 6.: 13,7 C° -4,9 C°

1871 óta ezen a napon Budapesten előfordult

legmagasabb hőmérséklet: 32,3 C° /1946/,
legalacsonyabb hőmérséklet: 5,7 C° /1925/.

76.486.

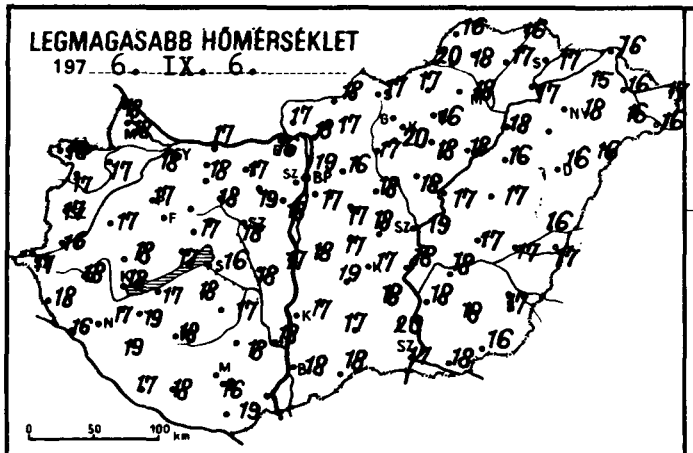
LEGMAGASABB HŐMÉRSÉKLET
197 6. IX. 6.
0 50 100 km

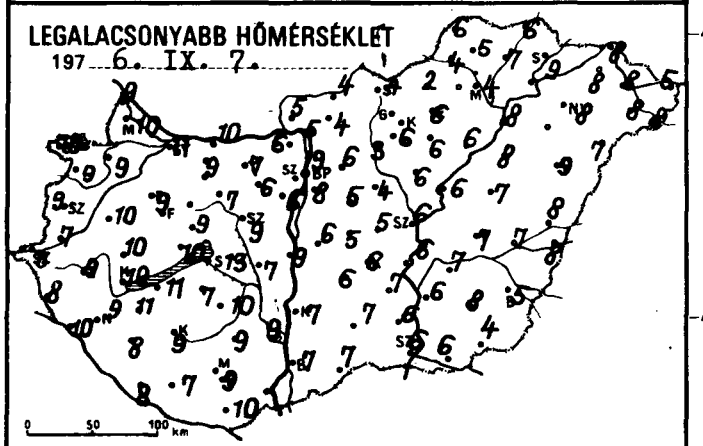
LEGALACSONYABB HŐMÉRSÉKLET
197 6. IX. 7.
0 50 100 km

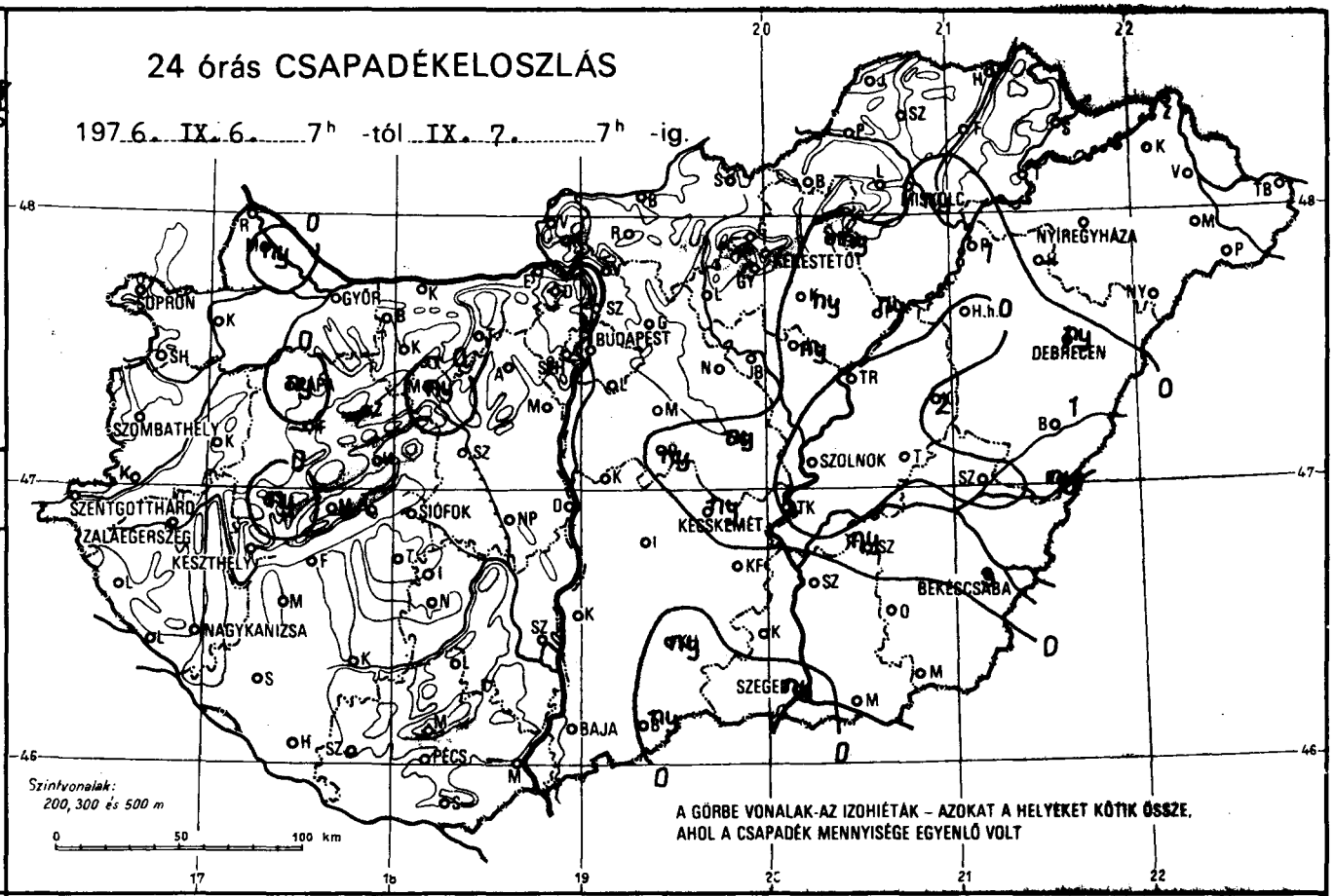
24 órás CSAPADÉKELOSZLÁS
197 6. IX. 6. 7h -tól IX. 7. 7h -ig.
SOPRON
GYŐR
BUDAPEST
NYÍREGYHÁZA
DEBRECEN
SZOLNOK
SZOMBATHELY
SZENTGOTTHÁRD
ZALAEGERSZEG
KESZTHELY
SIÓFOK
KECSKEMÉT
BÉKÉSCSABA
NAGYKANIZSA
SZEGED
BAJA
PÉCS
Szintvonalak:
200, 300 és 500 m
0 50 100 km
A GÖRBE VONALAK-AZ IZOHIÉTÁK – AZOKAT A HELYEKET KÖTIK ÖSSZE,
AHOL A CSAPADÉK MENNYISÉGE EGYENLŐ VOLT

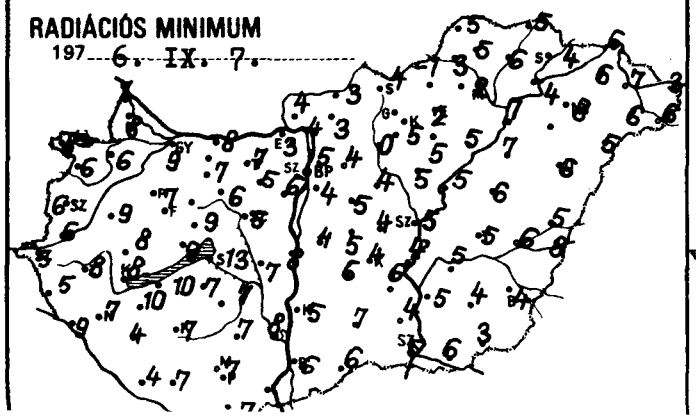
RADIÁCIÓS MINIMUM
197 6. IX. 7.

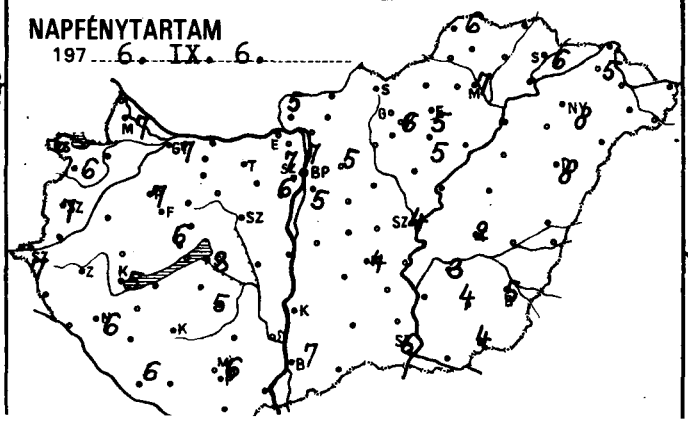
NAPFÉNYTARTAM
197 6. IX. 6.

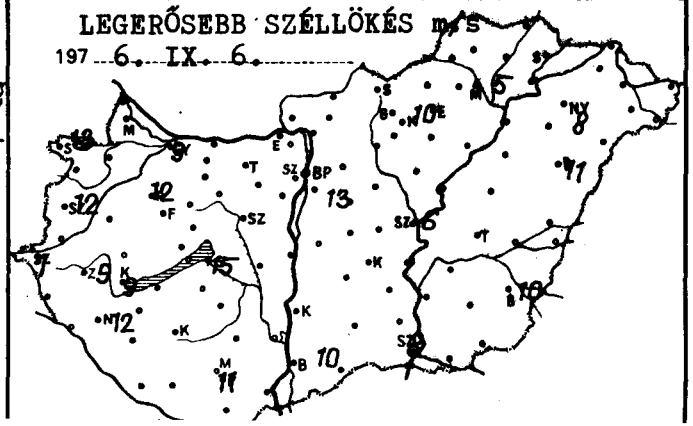
LEGERŐSEBB SZÉLLÖKÉS m/s
197 6. IX. 6.

	1976.IX.7. 07 h -ig az utolsó 24 óra adatai							1976.IX.7. 07 h -ig az utolsó 24 óra adatai						
	csapadék (mm)		max. hőmérséklet	min. hőmérséklet	rad. min.	napos órák		csapadék (mm)		max. hőmérséklet	min. hőmérséklet	rad. min.	napos órák	
Győr	.		18	11	9	7	Vác	.	⌓	18	5	4		
Kapuvár	.		17	9	6		Vámosmikola	.	⌓	17	5	4	5	
Mosonmagyaróvár	ny	,	18	10	8	7	Baja	.	⌓	18	7	6	7	
Rajka	:		18	9	7		Bácsalmás	ny	,	18	7	6		
Sopron	:		16	10	8	6	Izsák	.		19	6	6		
Sopronhorpács	:	⌓	17	9	6	6	Kalocsa	.	⌓	17	7	5		
Káld	:		17	10	9		Kecskemét	ny	⌓=	17	6	4	4	
Körmend	:		16	7	6		Kiskunf. háza	.		18	7	6		
Szentgotthárd	.	⌓::	17	5	5	7	Kiskunhalas	ny		17	7	7		
Szombathely	:		17	9	6	7	Kunszentmiklós	.		18	6	4		
Lenti	.		18	8	5		Tiszakécske	.		18	6	4		
Letenye	:		16	10	9		Balassagyarmat	.	⌓	18	4	3		
Nagykanizsa	.	⌓	17	9	7	6	Romhány	.		17	4	3		
Zalaegerszeg	.	⌓	18	9	8		Salgótarján	.		17	4	4		
Farkasgyepű	-		-	-	-		Eger	ny	⌓	16	6	2	5	
Keszthely	.	⌓	18	10	8	5	Galyatető	.		12	3	0		
Mencshely	.		16	8	6	6	Gyöngyös	.	⌓	20	6	5		
Pápa	ny	⌓	17	9	7	7	Kékestető	.		9	4	2	6	
Sümeg	ny		18	10	8		Kompolt	ny	, ⌓	18	6	5	5	
Tihany	.		17	10	9		Lőrinci	.	⌓	17	3	0		
Veszprém	.		17	9	9		Poroszló	ny	, ⌓	18	6	5		
Zirc	.	⌓	15	9	6		Jászapáti	ny	⌓	18	6	5	.	
Fonyód	.		17	11	10		Jászberény	.	⌓	19	5	3		
Homokszt. györgy	:	⌓	17	8	4	6	Karcag	2		17	7	6		
Kaposvár	.	⌓	18	9	7		Szolnok	.		16	6	5	4	
Marcali	.		19	11	10		Tiszaroff	.	⌓	17	6	5		
Siófok	:		16	13	13	3	Túrkeve	.	⌓	17	7	5	2	
Somogyszob	.	⌓	19	8	4		Kistelek	.		20	6	4		
Tab	:		18	7	7		Makó	.		18	6	6		
Bábolna	:		18	9	8		Szeged	ny	⌓= ⌓	17	6	5	6	
Esztergom	.		16	6	3		Szentes	.		18	6	5		
Kisbér	:	⌓	18	9	7		Borsodnádasd	.	⌓	17	2	-1		
Komárom	:		17	10	8		Füged	.	⌓	17	7	6		
Tatabánya	:	⌓	17	7	7		Hidasnémeti	.		16	6	5		
Alcsútdoboz	.	⌓	19	6	5		Jósvafő	.		16	6	5	6	
Dunaújváros	.	⌓	17	9	8		Lillafüred	.		16	6	5		
Martonvásár	.	V	18	6	6	6	Miskolc	ny	⌓	18	4	2	7	
Mór	ny	⌓	18	7	6		Putnok	.	⌓	20	4	3		
Nagyhörcsökp.	:	⌓	18	7	7		Sárospatak	.		17	9	4	6	
Szabadbattyán	.	⌓	18	9	5		Szendrőlád	.	⌓	18	5	5		
Tregszemcse	:	⌓	17	10	7	5	Tokaj	.		17	-	4		
Lengyel	.		18	9	7		Kisvárda	.		15	8	6	5	
Nagykónyi	:		19	7	5		Mátészalka	.	⌓	16	8	6		
Szekszárd	.		18	9	8		Nyíregyháza	.		18	8	8	8	
Misinatető	.		15	8	6		Nyírlugos	:		16	7	5		
Mohács	-		-	-	-		Pátyod	.	⌓	16	8	6		
Pécs	.	⌓	16	9	7	6	Tiszabecs	.	⌓	17	5	3		
Siklós	.		19	10	7		Vásárosnamény	:	⌓	16	8	7		
Szigetvár	.		18	7	7		Záhony	.	⌓	16	8	6		
Bp. Lőrinc	:	-	17	8	4	5	Berettyóújfalu	1	⌓ ⌓	16	8	5		
Bp. Met. Int.	:		19	9	5	7	Debrecen	ny	⌓ =⌓	16	9	6	8	
Bp. Szab. hegy	.	⌓	15	9	6	7	Hajdúdorog	-		-	-	-		
Cegléd	ny	⌓	18	5	4		Hortobágy	.		16	8	7		
Dobogókő	:	⌓	12	6	3		Körösszakál	ny	⌓ ⌓	17	8	8		
Gödöllő	:	⌓	16	6	4	5	Polgár	1	,	18	8	7		
Királyrét	:	⌓	13	5	4		Békéscsaba	3	⌓ ⌓	17	5	4	5	
Monor	:		17	5	5		Mezőhegyes	.	⌓	16	4	3	4	
Nagykáta	.	⌓	18	4	4		Orosháza	.	⌓	18	8	4	4	
Örkény	ny	⌓	17	5	5		Szarvas	ny	⌓ ⌓	18	7	5	3	
Szentendre	.		19	7	6		Szeghalom	.		17	7	6		



KIADJA: ORSZÁGOS METEOROLÓGIAI SZOLGÁLAT
Készíti: Központi Előrejelző Intézet Előrejelző Osztálya — T.: 273-018 — Megjelenik naponként —
Évi előfizetési díja: 720,—Ft — Megrendelhető: 1024 Budapest, II., Kitaibel Pál u. 1. Telefon: 353-500,
Kiadásért felel: az OMSZ elnöke — Szerkesztésért felel: a KEI igazgatója

IDŐJÁRÁSI NAPIJELENTÉS

ЕЖЕДНЕВНЫЙ МЕТЕОРОЛОГИЧЕСКИЙ БЮЛЛЕТЕНЬ · DAILY WEATHER REPORT
BULLETIN QUOTIDIEN DE TEMPS · TÄGLICHER WETTERBERICHT

89. évfolyam 252. szám. + Budapest + 1976. szeptember 8. szerda

Az időjárási helyzet és a várható időjárás:

A Brit-szigetek és a Skandináv-félsziget fölött több középpontu alacsony nyomásu zóna helyezkedik el. Hatására az emlitett területeken, a Baltitenger környékén és a Szovjetunió európai területének nagy részén változékony, többfelé esős az idő. Nyugat- Közép- és Dél-Európa fölött anticiklon alakult ki. Ezeken a területeken az időjárást leszálló légmozgások irányitják. Hatásukra általában száraz, napos az időjárás. A következő 36 órában a Kárpát-medencében az időjárás még lényegesen nem változik, száraz, napos időre számithatunk.

Hazánkban kedden az ország északi felében változóan felhős volt az ég, csak 2, 6 órán át sütött a nap. Délen kevesebb felhő volt és igy ott 8, 12 órás napsütést észleltek. Északon egy-két helyen kisebb eső is keletkezett, de a lehullott eső mennyisége nem volt számottevő. A legmagasabb nappali hőmérséklet 17, 22 fok között alakult, Ma hajnalra nyugaton 4, 9, máshól általában 10, 12 fokig hült le a levegő. Ma délelőtt derült, száraz idő volt. A hőmérséklet 11 órára 17, 21 fokig emelkedett.

Ma 12 órakor Budapesten a hőmérséklet 20 fok, a tengerszintre átszámitott légnyomás 768 mm, mérsékelten süllyed.

A Balaton vizének hőmérséklete 11 órakor Siófoknál 16 fok volt.

Várható időjárás csütörtök estig:

Kevés felhő, eső nélkül.
Mérséklet változó irányu szél.
A hajnali órákban egy-két helyen köd.
Várható legalacsonyabb éjszakai hőmérséklet: 6, 11,
legmagasabb nappali hőmérséklet csütörtökön: 23, 26 fok között.

Bartha Péterné s.k.

A hőmérséklet napi középértéke és eltérése a 100 évi átlagtól /Budapesten/:

1976. IX. 7.	14,8 C°	-3,9 C°

1871 óta ezen a napon Budapesten előfordult

legmagasabb hőmérséklet:	33,3 C° /1928/,
legalacsonyabb hőmérséklet:	6,4 C° /1925/.

76.491.

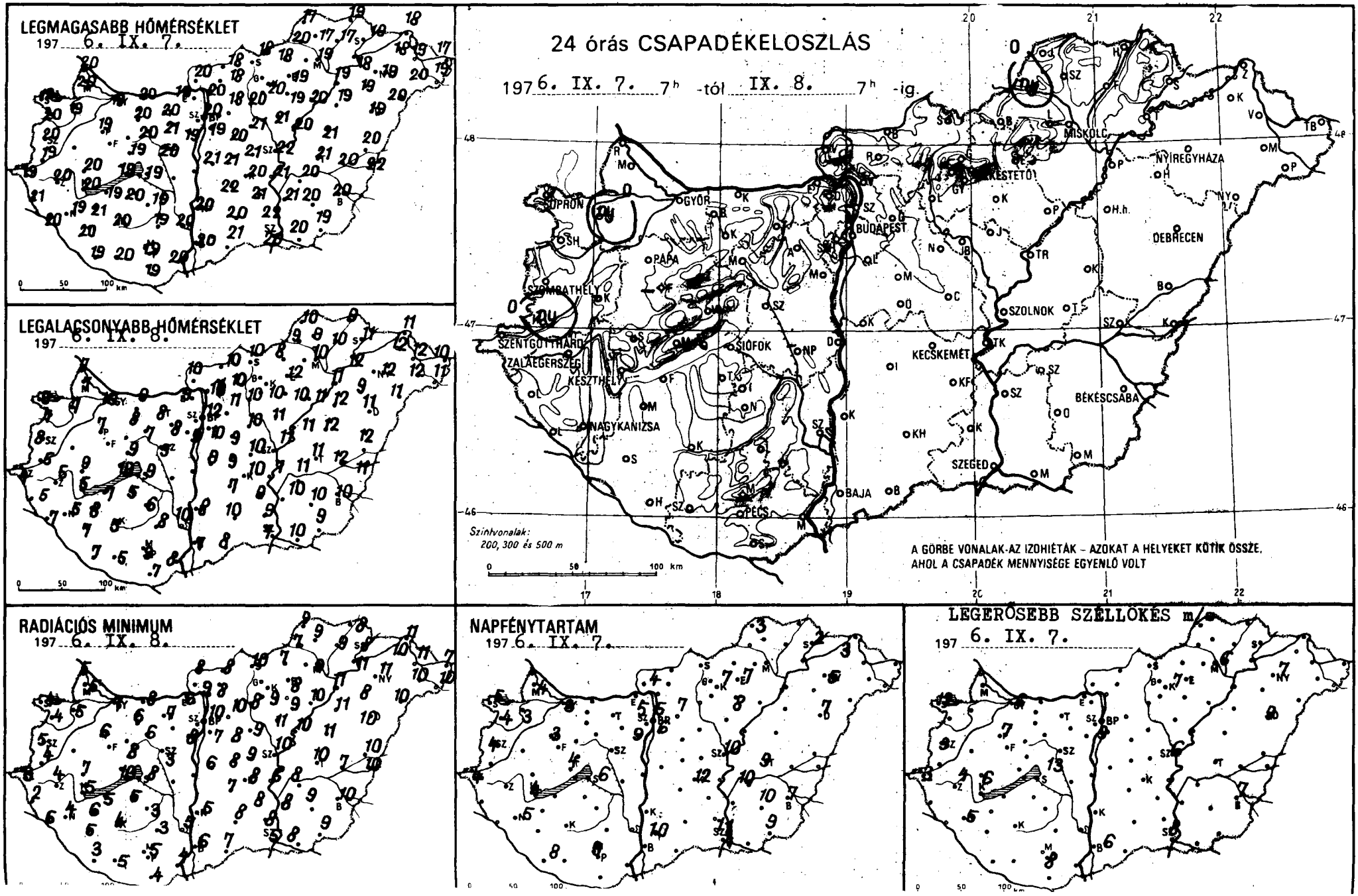
LEGMAGASABB HŐMÉRSÉKLET
197 6. IX. 7.
LEGALACSONYABB HŐMÉRSÉKLET
197 6. IX. 8.
24 órás CSAPADÉKELOSZLÁS
197 6. IX. 7. 7h -tól IX. 8. 7h -ig.
Szintvonalak:
200, 300 és 500 m
A GÖRBE VONALAK AZ IZOHIÉTÁK – AZOKAT A HELYEKET KÖTIK ÖSSZE,
AHOL A CSAPADÉK MENNYISÉGE EGYENLŐ VOLT
RADIÁCIÓS MINIMUM
197 6. IX. 8.
NAPFÉNYTARTAM
197 6. IX. 7.
LEGERŐSEBB SZÉLLÖKÉS m/
197 6. IX. 7.
SOPRON
GYŐR
BUDAPEST
MISKOLC
NYÍREGYHÁZA
DEBRECEN
SZOLNOK
KECSKEMÉT
BÉKÉSCSABA
SZEGED
BAJA
PÉCS
SIÓFOK
NAGYKANIZSA
KESZTHELY
ZALAEGERSZEG
SZOMBATHELY
SZENTGOTTHÁRD
PAPA
KESTETÖ

	1976. IX. 8. 07 h -ig az utolsó 24 óra adatai							1976. IX. 8. 07 h -ig az utolsó 24 óra adatai						
	csapadék (mm)		max. hőmérséklet	min. hőmérséklet	rad. min.	napos órák		csapadék (mm)		max. hőmérséklet	min. hőmérséklet	rad. min.	napos órák	
Győr	.	⌐	19	10	7	3	Vác	.	⌐	20	10	9		
Kapuvár	ny	⌐	19	7	5	3	Vámosmikola	.	⌐	20	10	8	4	
Mosonmagyaróvár	.	⌐	20	7	5	4	Baja	.	⌐=	20	7	6	10	
Rajka	.		20	7	5		Bácsalmás	.		21	8	7		
Sopron	.		19	9	4	5	Izsák	.		22	7	7		
Sopronhorpács	.	⌐	20	7	4	4	Kalocsa	.	⌐	20	8	5		
Káld	–		–	–	–		Kecskemét	.	⌐=	20	10	8	12	
Körmend	ny		19	5	4		Kiskunf. háza	.		21	9	8		
Szentgotthárd	.	=⌐	19	4	3	4	Kiskunhalas	.		20	10	8		
Szombathely	.	⌐	20	8	5	4	Kunszentmiklós	.	≡	21	8	6		
Lenti	.		21	5	2		Tiszakécske	.		21	7	6		
Letenye	.		20	7	6		Balassagyarmat	.	⌐	18	10	8		
Nagykanizsa	.	≡	19	5	4	5	Romhány	.	⌐	18	10	8		
Zalaegerszeg	.	=⌐	20	5	4		Salgótarján	.		18	10	10		
Farkasgyepű	–		–	–	–		Eger	.	⌐	19	12	8	7	
Keszthely	.	⌐≡	20	5	5	4	Galyatető	.		13	–	–		
Mencshely	.	⌐	18	8	5	4	Gyöngyös	.	⌐	20	10	9		
Pápa	.	⌐	19	7	6	3	Kékestető	.		12	8	6	7	
Sümeg	.		20	9	7		Kompolt	.	⌐	19	10	9	8	
Tihany	.	⌐≡	19	10	10		Lőrinci	.	⌐	20	10	8		
Veszprém	.		19	9	8		Poroszló	.	⌐	20	11	10		
Zirc	.	⌐	17	5	4		Jászapáti	.	⌐	21	11	11		
Fonyód	.	⌐≡	19	7	5		Jászberény	.	⌐	20	10	9		
Homokszt. györgy	.	⌐≡	19	7	3	8	Karcag	.		21	12	11		
Kaposvár	.	⌐	20	5	4		Szolnok	.	=	22	11	10	10	
Marcali	.	⌐	21	8	6		Tiszaroff	.	⌐	20	11	10		
Siófok	.	⌐	19	9	8	6	Túrkeve	.	⌐	21	11	10	9	
Somogyszob	.	⌐	20	7	5		Kistelek	.		22	9	8		
Tab	.		20	5	5		Makó	.		20	10	8		
Bábolna	.		20	9	8		Szeged	.	⌐≡	20	7	5	11	
Esztergom	.		19	9	6		Szentes	.		21	10	8		
Kisbér	.	⌐	20	8	6		Borsodnádasd	.	⌐	18	8	7		
Komárom	.	⌐	20	9	8		Füged	.	⌐	17	10	9		
Tatabánya	.	⌐	20	8	7		Hidasnémeti	.		19	9	8		
Alcsútdoboz	.	⌐≡	21	8	⁼		Jósvafő	.		17	10	9	3	
Dunaújváros	.		–	–	–		Lillafüred	.		17	9	6		
Martonvásár	.		19	9	8	9	Miskolc	.	=	19	10	9	–	
Mór	.	⌐	20	7	6		Putnok	ny	⌐	20	9	7		
Nagyhörcsökp.	–		–	–	–		Sárospatak	.		19	11	8	2	
Szabadbattyán	.	⌐≡	20	5	3		Szendrőlád	.	⌐	17	9	9		
Tregszemcse	.	⌐	19	6	3		Tokaj	.		18	12	11		
Lengyel	.		19	8	3		Kisvárda	.		18	12	10	3	
Nagykónyi	.		21	6	4		Mátészalka	.	⌐	20	12	10		
Szekszárd	.		20	10	5		Nyíregyháza	.	=	19	12	11	5	
Kápolnatető	.		18	8	7		Nyírlugos	.		20	11	10		
Mohács	.	⌐	20	8	4		Pátyod	.	⌐	19	11	10		
Pecs	.	⌐=	19	9	5	9	Tiszabecs	.	⌐	17	10	7		
Siklós	.	⌐	19	7	4		Vásárosnamény	.	⌐	19	12	11		
Szigetvár	.		20	5	5		Záhony	.	⌐	18	11	11		
Bp. Lőrinc	.	=	19	10	7	6	Berettyóújfalu	.	⌐	20	12	10		
Bp. Met. Int.	.	=	20	12	10	5	Debrecen	.	=⌐	19	11	10	7	
Bp. Szab. hegy	.	⌐	17	11	8	5	Hajdúdorog	.		20	9	8		
Cegléd	.	⌐	21	10	9		Hortobágy	.		19	12	11		
Dobogókő	–		⁼	–	–		Körösszakál	.	⌐	22	11	10		
Godöllő	.		18	11	10	7	Polgár	.		19	11	11		
Királyrét	.	⌐	18	6	5		Békéscsaba	.	⌐=	20	10	10	7	
Monor	.		20	9	8		Mezőhegyes	.	⌐	19	9	9	9	
Nagykáta	.		21	10	9		Orosháza	.	⌐	20	10	9	10	
Örkény	.	⌐	21	9	8		Szarvas	.	⌐	20	11	8	10	
Szentendre	.		20	11	11		Szeghalom	.		20	12	7		

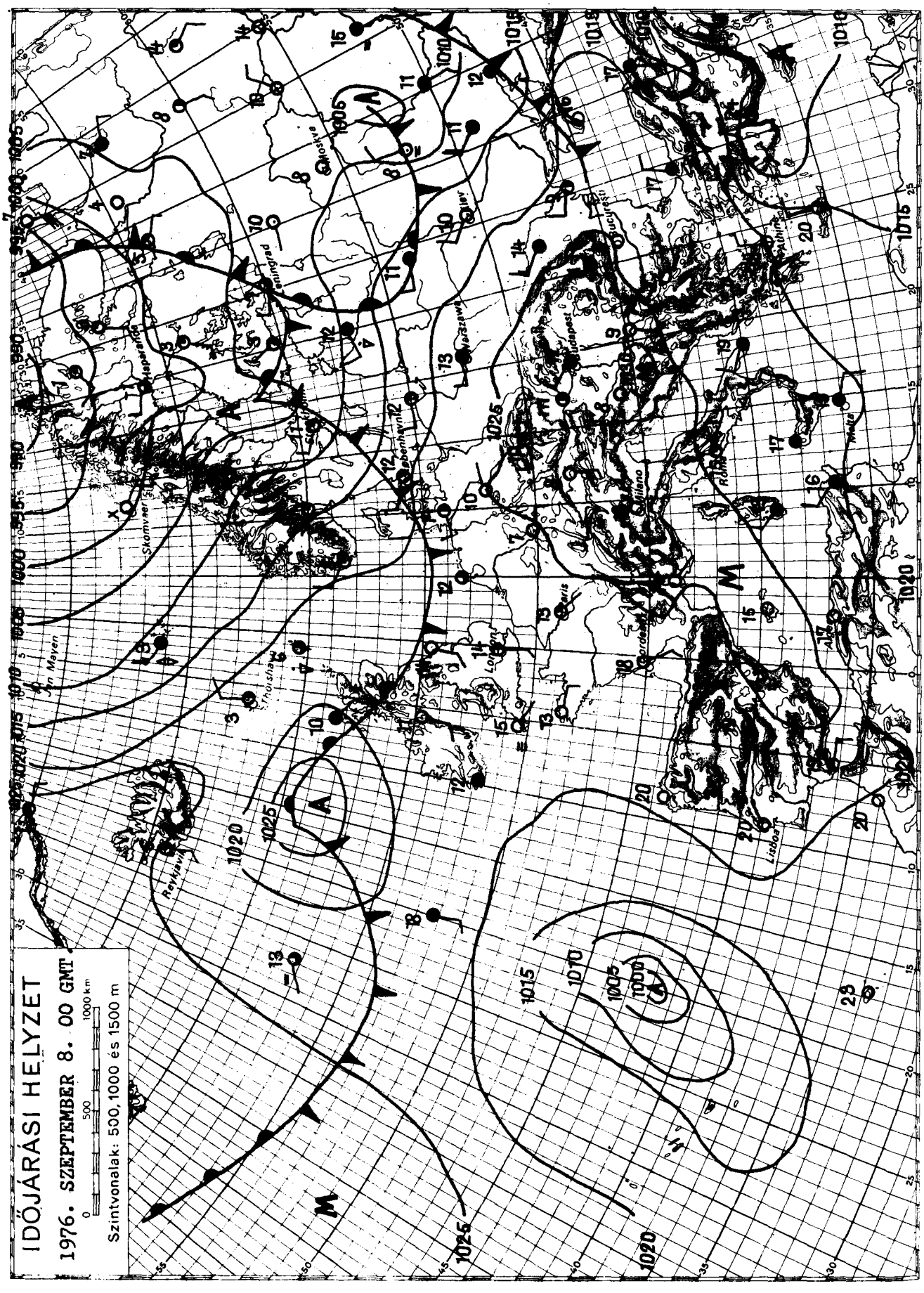

KIADJA: ORSZÁGOS METEOROLÓGIAI SZOLGÁLAT
Készíti: Központi Előrejelző Intézet Előrejelző Osztálya — T.: 273 - 018 — Megjelenik naponként —
Évi előfizetési díja: 720,—Ft — Megrendelhető: 1024 Budapest, II., Kitaibel Pál u. 1. Telefon: 353-500,
Kiadásért felel: az OMSZ elnöke — Szerkesztésért felel: a KEI igazgatója

IDŐJÁRÁSI NAPIJELENTÉS

ЕЖЕДНЕВНЫЙ МЕТЕОРОЛОГИЧЕСКИЙ БЮЛЛЕТЕНЬ · DAILY WEATHER REPORT
BULLETIN QUOTIDIEN DE TEMPS · TÄGLICHER WETTERBERICHT

89. évfolyam 253. szám. + Budapest + 1976. szeptember 9. csütörtök

Az időjárási helyzet és a várható időjárás:

A száraz, napos időjárást kialakitó magas nyomásu légköri képződmény az elmult 12 óra folyamán gyengült és az Alpok térségéből a középpontja a Keleti-Kárpátok vidékére helyeződött át. Ezzel egyidőben az Északi-tenger környékén nagy aktivitásu mérséklet égövi ciklon alakult ki. Hatására délnyugat felől meleg, nedves levegő áramlik Európa nyugati része fölé. A meleg levegő vonulását ezeken a területeken sokfelé eső, zápor, és erős szél kiséri, sőt a Brit-szigeteken és a partvidékeken több helyen viharos szél tombol. A legmagasabb nappali hőmérséklet Európa nagy részén szerdán általában az évszaknak megfelelően alakult. A következő 36 órában az előbb emlitett ciklon a Kárpát-medencében is éreztetni fogja hatását.

Hazánkban szerdán változóan felhős, száraz idő volt. A Dunántul nagy részén 9, 11, máshol általában 2, 8 órán át sütött a nap. A hőmérséklet napközben 20, 25 fokig emelkedett. Csütörtök hajnalra 4, 11 fokig hült le a levegő, Ma délelőtt jobbára derült, napos idő volt. A Dunántulon többfelé megélénkült a déli szél, helyenként erős széllökések is voltak. A hőmérséklet 11 órakor az ország területén 19, 23 fok között váltakozott.

Ma 12 órakor Budapesten a hőmérséklet 20 fok, a tengerszintre átszámitott légnyomás 763 mm, mérsékelten süllyed.

A Balaton vizének hőmérséklete Siófoknál 11 órakor 17 fok volt.

Várható időjárás péntek estig:

Csütörtökön: általában kevés felhő, eső nélkül.
Pénteken: nyugat felől megnövekvő felhőzet, elsősorban a Dunántulon szórványosan zápor, egy-két helyen zivatar.
Többfelé élénk, időnként erős, főként a nyugati megyékben helyenként viharos lökésekkel kisért déli, délnyugati szél.
Várható legalacsonyabb éjszakai hőmérséklet: 7, 12 fok között, legmagasabb nappali hőmérséklet pénteken: nyugaton 20, keleten 25 fok körül.

Vadkerti Ferenc s.k.

TÁVOLABBI KILÁTÁSOK KEDD REGGELIG:

Fokozatosan megnövekvő felhőzet, többfelé esővel.
Legalacsonyabb hajnali hőmérséklet 8, 13 fok között,
legmagasabb nappali hőmérséklet 20, 24 fok között.
Jelentős mennyiségü /legalább 5 mm/ csapadék az ország területének 60 százalékán várható az időszak második felében.

KÖZÉPTÁVU ELŐREJELZŐ OSZTÁLY

A hőmérséklet napi középértéke és eltérése a 100 évi átlagtól /Budapesten/:

1976. IX. 8.	16,8 C°	-1,5 C°

1871 óta ezen a napon Budapesten előfordult

legmagasabb hőmérséklet: 33,1 C° /1928/,
legalacsonyabb hőmérséklet: 6,6 C° /1914/.

76.492.

LEGMAGASABB HŐMÉRSÉKLET

1976. IX. 8.

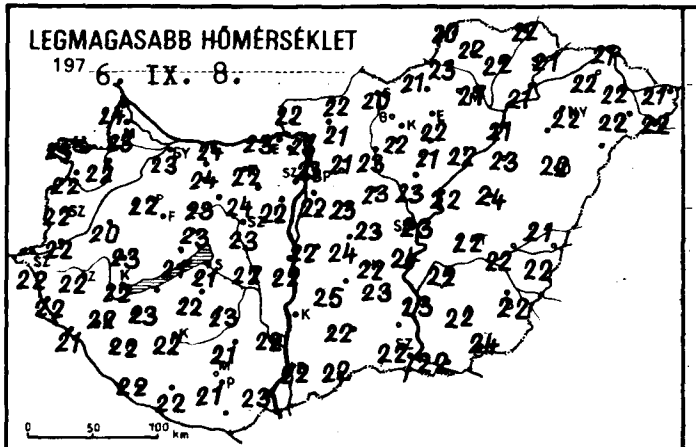

LEGALACSONYABB HŐMÉRSÉKLET

1976. IX. 9.

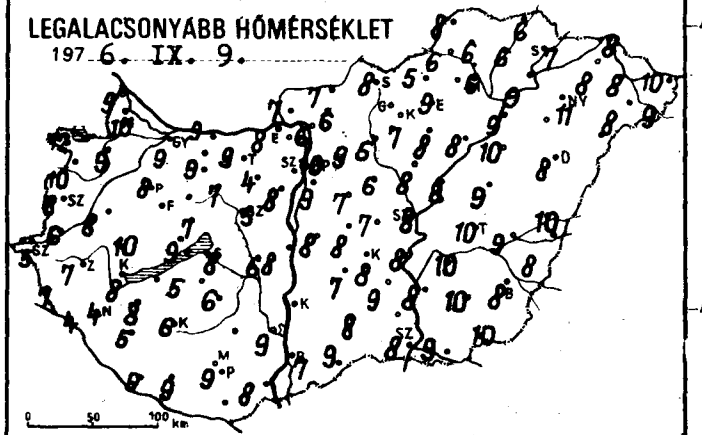

RADIÁCIÓS MINIMUM

1976. IX. 9.

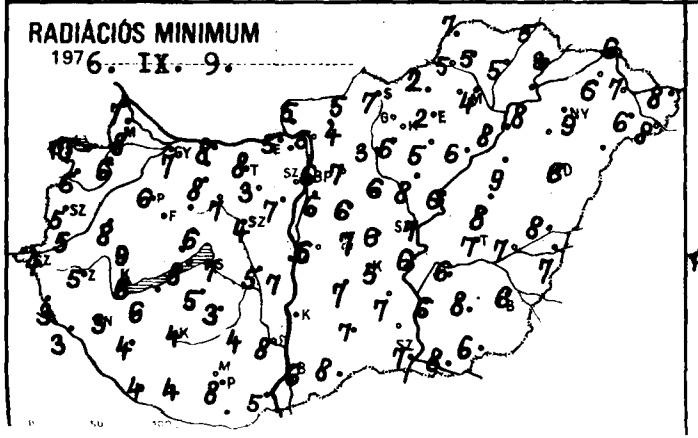

24 órás CSAPADÉKELOSZLÁS

1976. IX. 8. 7h -tól IX. 9. 7h -ig.

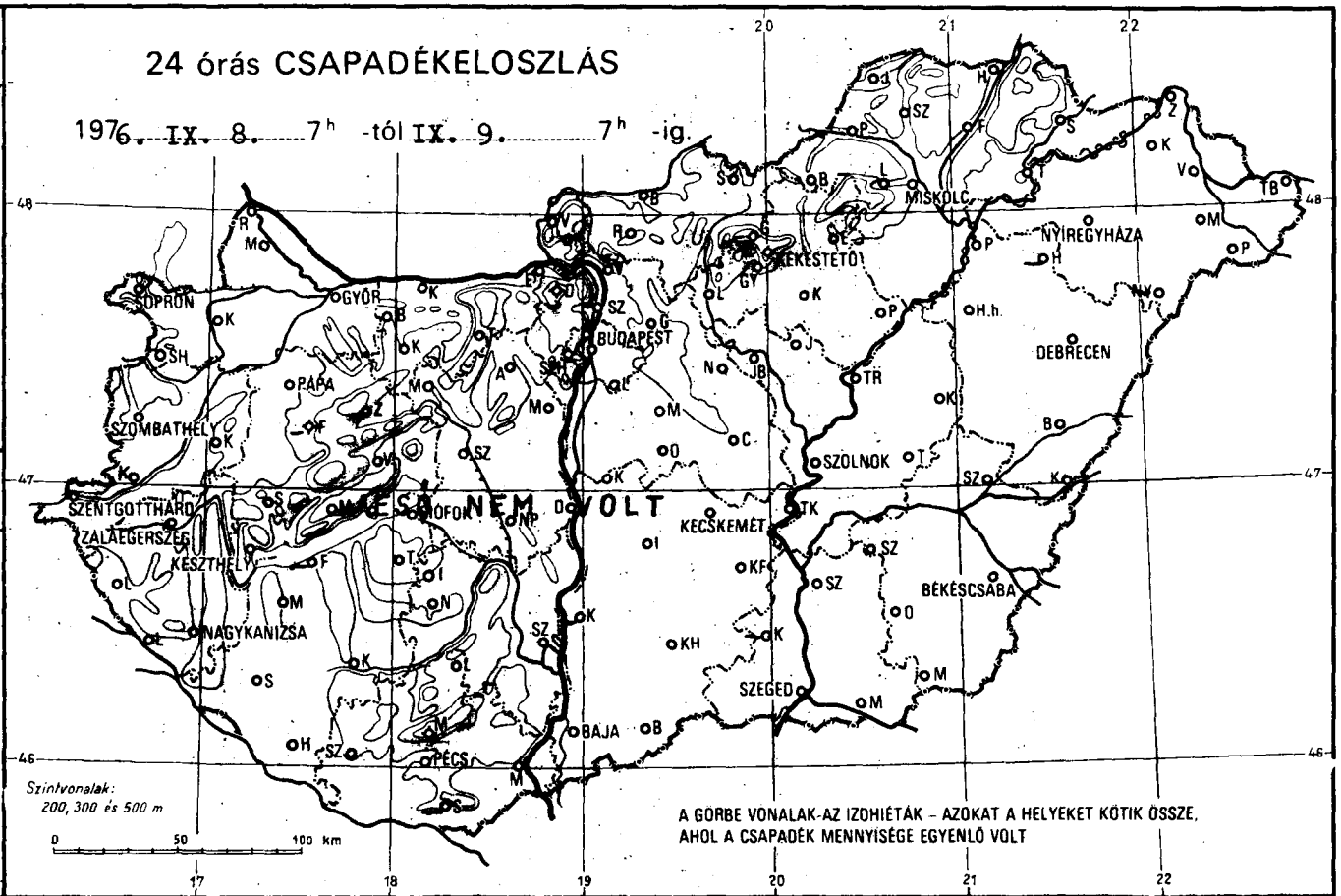

NAPFÉNYTARTAM

1976. IX. 8.

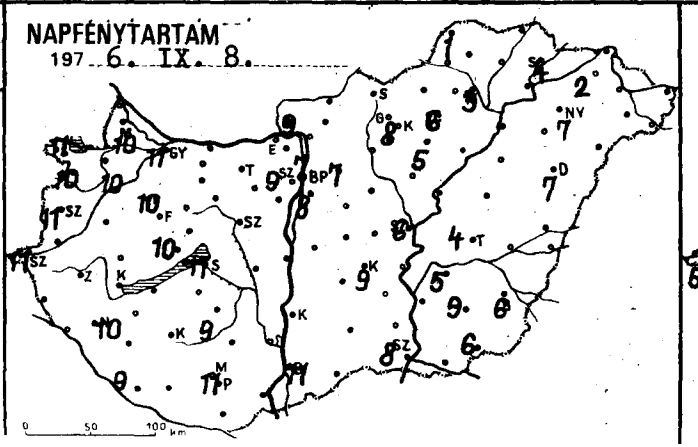

LEGERŐSEBB SZÉLLÖKÉS m/s

1976. IX. 8.

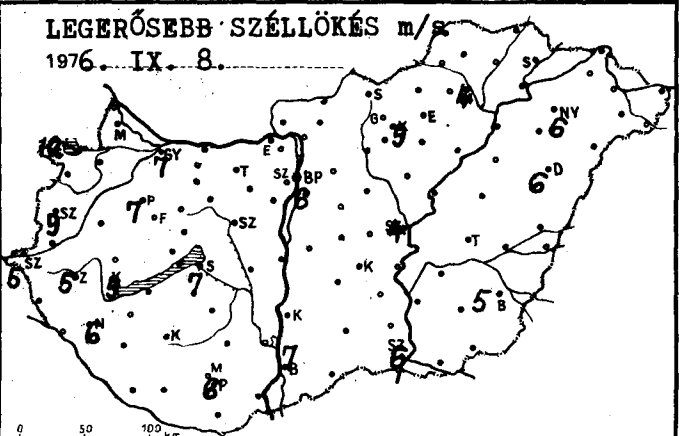

197 6.IX.9.. 07 h -ig az utolsó 24 óra adatai							197 6.IX.9.. 07 h -ig az utolsó 24 óra adatai						
	csapadék (mm)		max. hőmérséklet	min. hőmérséklet	rad. min.	napos órák		csapadék (mm)		max. hőmérséklet	min. hőmérséklet	rad. min.	napos órák
yőr	•	⌒	23	9	7	11	Vác	•	⌒=	23	6	5	
apuvár	•	⌒	22	9	6	10	Vámosmikola	•	⌒	22	7	5	9
osonmagyaróvár	•	⌒	23	10	8	10	Baja	•		22	7	6	11
ajka	•		24	9	7		Bácsalmás	•		22	9	8	
pron	•		23	12	10	11	Izsák	•		25	7	7	
pronhorpács	•	⌒	22	10	6	10	Kalocsa	–		–	–	–	
áld	•	⌒	20	8	8		Kecskemét	•	⌒=	22	8	5	9
örmend	•		22	6	5		Kiskunf. háza	•		23	9	7	
zentgotthárd	•	=	22	5	4	11	Kiskunhalas	•		22	8	7	
zombathely	•	⌒	22	8	5	11	Kunszentmiklós	•		22	8	6	
enti	•		22	7	3		Tiszakécske	•		24	8	6	
etenye	•		21	4	3		Balassagyarmat	•	⌒	22	7	5	
agykanizsa	•	=	22	4	3	10	Romhány	•		21	6	4	
alaegerszeg	•	⌒	22	7	5		Salgótarján	•		20	8	7	
arkasgyepű	–		–	–	–		Eger	•	⌒	22	8	2	6
eszthely	•	⌒=	22	8	6		Galyatető	–		–	–	–	
fenchely	•	⌒	20	10	6	10	Gyöngyös	•	⌒	22	7	6	
ápa	•	⌒	22	8	6	10	Kékestető	•	⌒	15	8	6	8
úmeg	•		23	10	9		Kompolt	•	⌒	21	8	5	5
ihany	•	⌒	21	9	8		Lőrinci	•	⌒	23	6	3	
eszprém	•		23	7	6		Poroszló	•	⌒=	22	8	6	
ire	•	⌒	21	9	5		Jászapáti	•	⌒	23	8	8	
onyód	–		–	–	–		Jászberény	•	⌒	23	6	5	
lomokszt. györgy	•	⌒=	22	9	4	9	Karcag	•	⌒	24	9	8	
aposvár	•	⌒	22	6	4		Szolnok	•	=	23	8	7	6
arcali	•		23	8	6		Tiszaroff	•	⌒	22	8	6	
ófok	•	⌒	21	8	7	11	Túrkeve	•	⌒	22	10	7	4
omogyszob	•	⌒	22	5	4		Kistelek	–		–	–	–	
ab	•		22	5	5		Makó	•		22	9	8	
ábolna	•		23	8	7		Szeged	•	⌒=	22	8	7	8
sztergom	•		23	8	5		Szentes	•		23	8	6	
isbér	•	⌒=	24	9	8		Borsodnádasd	•	⌒	21	5	2	
omárom	•	⌒	24	9	8		Fügöd	•	⌒	22	6	5	
atabánya	•	⌒	22	9	8		Hidasnémeti	•		22	6	5	
lesútdoboz	•	⌒=	24	4	3		Jósvafő	•	⌒	20	8	7	1
unaújváros	•	⌒	22	8	7		Lillafüred	•	⌒	19	8	6	
artonvásár	•	=	22	8	7		Miskolc	•	⌒=	21	6	4	3
ór	•	⌒	23	7	7		Putnok	•	⌒=	23	6	5	
agyhörcsökp.	•	⌒	22	6	5		Sárospatak	•	=	21	7	3	4
zabadbattyán	•	⌒=	23	5	4		Szendrőlád	•	⌒	22	6	5	
regszemcse	•	⌒	23	6	3	9	Tokaj	•	⌒	21	9	8	
engyel	•		21	10	4		Kisvárda	•	⌒	22	8	6	2
agykónyi	•		24	5	4		Mátészalka	•	⌒	22	8	6	
zekszárd	•		22	9	8		Nyíregyháza	•	=	22	11	9	7
sinatető	•		20	9	6		Nyírlugos	–		–	–	–	
Árpádtető													
ohács	•	⌒	23	8	5		Pátyod	•	⌒	22	9	8	
ecs	•	⌒	21	9	8	11	Tiszabecs	•	⌒	21	10	8	
klós	–		–	–	–		Vásárosnamény	•	⌒	22	8	7	
zigetvár	•		22	9	4		Záhony	•	⌒	21	8	6	
p. Lőrinc	•	⌒=	22	9	6	8	Berettyóújfalu	•	⌒	21	10	8	
p. Met. Int.	•	=	23	10	6	7	Debrecen	•	⌒=	22	8	6	7
p. Szab. hegy	•	⌒	20	11	7	9	Hajdúdorog	–		–	–	–	
egled	•	⌒	23	7	6		Hortobágy	•		23	10	9	
obogókő	•	⌒	17	10	4		Körösszakál	•	⌒	22	8	7	
odöllő	•	⌒	21	9	7	7	Polgár	•	⌒	21	9	8	
irályrét	•	⌒	22	7	7		Békéscsaba	•	⌒=	22	8	6	6
onor	•		23	7	6		Mezőhegyes	•	⌒	24	10	6	6
agykáta	•	⌒	23	6	6		Orosháza	•	⌒	22	10	8	9
rkény	•	⌒	24	8	7		Szarvas	•	⌒	22	10	6	5
zentendre	•	⌒	23	8	8		Szeghalom	•		22	9	7	



KIADJA: ORSZÁGOS METEOROLÓGIAI SZOLGÁLAT
Készíti: Központi Előrejelző Intézet Előrejelző Osztálya — T.: 275 - 018 — Megjelenik naponként -
Évi előfizetési díja: 720,—Ft — Megrendelhető: 1024 Budapest, II., Kitaibel Pál u. 1. Telefon: 353-500,
Kiadásért felel: az OMSZ elnöke — Szerkesztésért felel: a KEI igazgatója

IDŐJÁRÁSI NAPIJELENTÉS

ЕЖЕДНЕВНЫЙ МЕТЕОРОЛОГИЧЕСКИЙ БЮЛЛЕТЕНЬ • DAILY WEATHER REPORT •
BULLETIN QUOTIDIEN DE TEMPS • TÄGLICHER WETTERBERICHT

89. évfolyam · 254. szám. + Budapest + 1976. szeptember 10. péntek

Az időjárási helyzet és a várható időjárás:

Középpontjával Dél-Skandinávia felett mérsékeltövi ciklon található, amelyet egy Izlandtól délre örvénylő második, gyors moggásu ciklon követ. Meghatározó szerepe azonban még csak az első képződménynek van kontinensünk időjárásában. Az emlitett örvény nyugati oldalán hideg levegő érkezik a szárazföld középső részei fölé, keleti oldalán viszont enyhe légtömegek áramlanak északkeleti irányba. A hideg és a meleg levegő keveredése péntek hajnalban a Varsó-Prága-Milánó vonal felett zajlott le, s ettől a vonaltól nyugatra eső területeken csapadékos, szeles időt hozott létre. A hideg levegő második hullámának hatására ugyancsak változékony, esős az idő Franciaország északi vidékein. A Kárpát-medence időjárásában egyelőre még a délnyugat felől érkező meleg levegő a meghatározó. A következő 36 órában azonban a kétféle levegő keveredési zónája keletebbre huzódik, igy hazánk időjárása is változékonyabb lesz.

Hazánkban csütörtökön időnként megnövekedett a felhőzet, de napos, száraz idő volt. A hőmérséklet kora délutánra elérte a 21, 24 fokot. A déli szél már megélénkült, sőt néhány helyen viharos széllökések is előfordultak. Péntek hajnalra 7, 13 fokig hült le a levegő. Délelőtt derült, napos idő volt. A déli órákban a Dunántul nyugati felén kissé megnövekedett a felhőzet. A déli, délnyugati szél megerősödött. A hőmérséklet 11 órakor 18, 21 fok között volt.

Ma 12 órakor Budapesten a hőmérséklet 21 fok, a tengerszintre átszámitott légnyomás 757 mm, alig változik.

A Balaton vizének hőmérséklete 11 órakor Siófoknál 17 fok volt.

Várható időjárás szombat estig:

Pénteken: a Dunántulon nyugat felől tovább növekvő felhőzet, záporesővel, esővel, másutt még derült idő.
Szombaton: keleten is megnövekvő felhőzet, a Dunántul nyugati felén esővel, másutt elszórtan záporesővel, keleten esetleg zivatarral.
Élénk, időnként megerősödő nyugati, délnyugati szél.
Várható legalacsonyabb éjszakai hőmérséklet: 7, 12,
legmagasabb nappali hőmérséklet szombaton: a tartósan esős helyeken 15, 19, másutt 20, 24 fok között.

Bártfai Erzsébet s.k.

A hőmérséklet napi középértéke és eltérése a 100 évi átlagtól /Budapesten/:

1976. IX. 9.	16,6 C°	-1,5 C°

1871 óta ezen a napon Budapesten előfordult

legmagasabb hőmérséklet:	34,7 C° /1928/,	
legalacsonyabb hőmérséklet:	6,1 C° /1933/.	76.493.

LEGMAGASABB HŐMÉRSÉKLET

197 6. IX. 9.

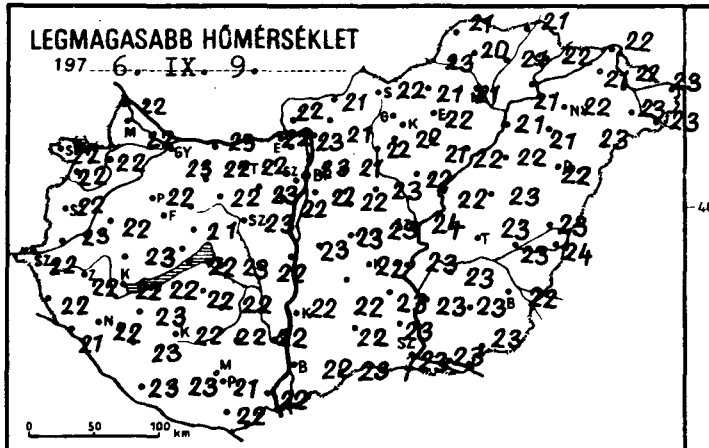

LEGALACSONYABB HŐMÉRSÉKLET

197 6. IX. 10.

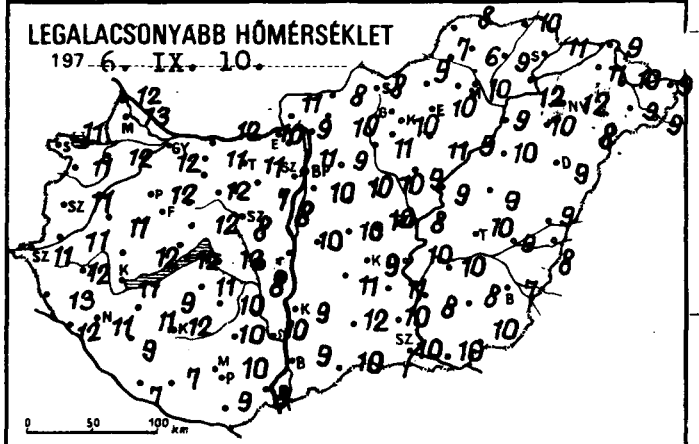

24 órás CSAPADÉKELOSZLÁS

197 6. IX. 9. 7h -tól IX. 10. 7h -ig.

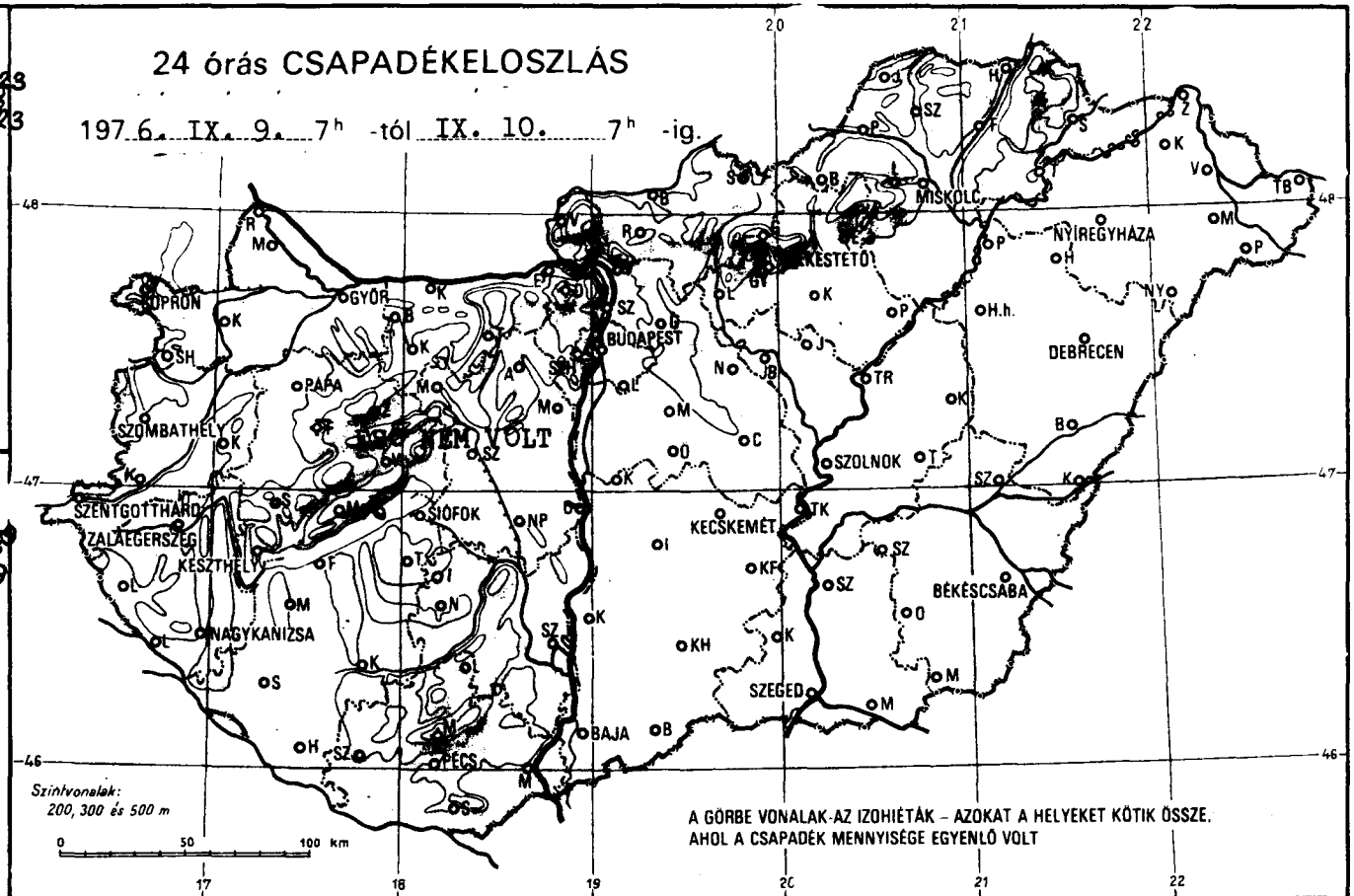

RADIÁCIÓS MINIMUM

197 6. IX. 10.

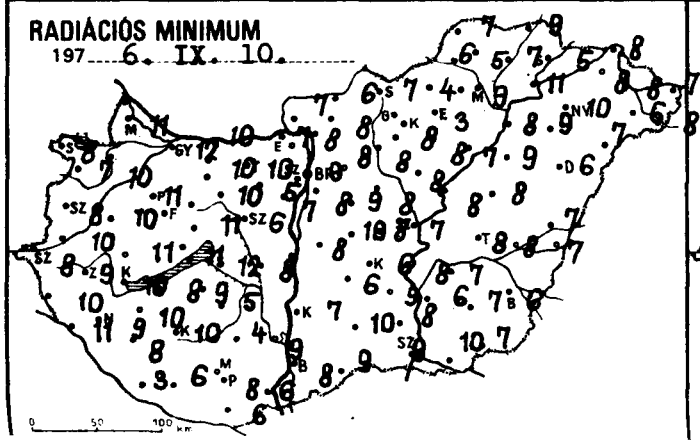

NAPFÉNYTARTAM

197 6. IX. 9.

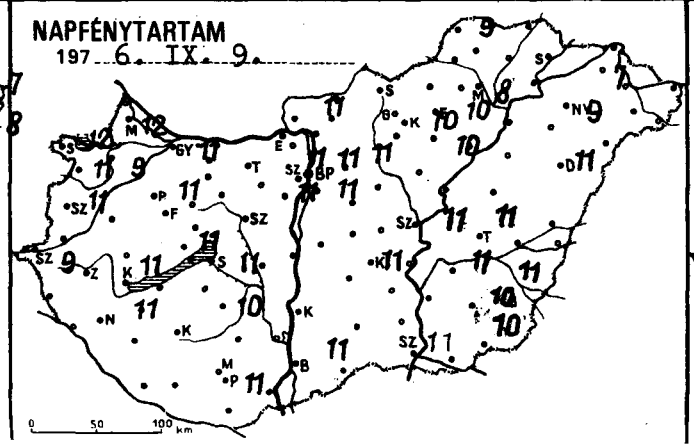

LEGERŐSEBB SZÉLLÖKÉS

197 6. IX. 9.

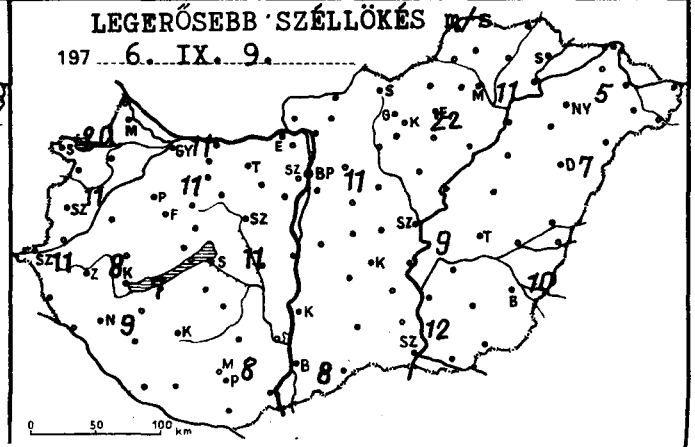

6.IX.10.

197..... 07 h -ig az utolsó 24 óra adatai

	csapadék (mm)		max. hőmérséklet	min. hőmérséklet	rad. min.	napos órák
Győr	•		23	12	12	11
Kapuvár	•		22	12	10	9
Mosonmagyaróvár	•		22	13	11	12
Rajka	•		22	12	9	
Sopron	•		22	11	8	12
Sopronhorpács	•		22	11	7	11
Káld	•		22	11	10	
Körmend	•		23	11	10	
Szentgotthárd	•		22	11	8	9
Szombathely	•		22	11	8	11
Lenti	•		22	13	10	
Letenye	•		21	12	11	
Nagykanizsa	•	⌒	22	11	9	11
Zalaegerszeg	•		22	12	9	
Farkasgyepű	•		–	–	–	
Keszthely	•	⌒	22	11	10	11
Mencshely	•	⌒	20	11	10	11
Pápa	•		22	12	11	11
Sümeg	•		23	12	11	
Tihany	•		22	12	11	
Veszprém	•		21	12	11	
Zirc	•	⌒	19	10	9	
Fonyód	•	⌒	22	9	8	
Homokszt. györgy	•	⌒	23	7	3	10
Kaposvár	•		22	12	10	
Marcali	•		23	11	10	
Siófok	•		23	13	12	11
Somogyszob	•	⌒	23	9	8	
Tab	•		22	11	9	
Bábolna	•		22	11	10	
Esztergom	•		22	10	7	
Kisbér	•		22	11	10	
Komárom	•		23	12	10	
Tatabánya	•	⌒	22	11	10	
Alcsútdoboz	•	⌒	23	7	5	
Dunaújváros	–		–	–	–	
Martonvásár	•		22	8	7	11
Mór	•	⌒	22	12	10	
Nagyhörcsökp.	•	⌒	22	8	8	
Szabadbattyán	•	⌒	23	8	6	
Tregszemcse	•	⌒	22	10	5	10
Lengyel	•		22	10	4	
Nagykónyi	•		23	11	8	
Szekszárd	•		22	10	9	
Simontelep	•		20	11	7	
Mohács	•	⌒	22	8	6	
Pécs	•	⌒	21	10	8	11
Siklós	•	⌒	22	9	6	
Szigetvár	•		23	7	6	
Bp. Lőrinc	•	⌒	22	10	8	11
Bp. Met. Int.	•	=	23	11	9	11
Bp. Szab. hegy	•	⌒	20	10	8	11
Cegléd	•	⌒	23	10	8	
Dobogókő	•	⌒	18	10	6	
Godöllő	•	⌒	21	9	8	11
Királyrét	•	⌒	22	4	3	
Monor	•		22	10	9	
Nagykáta	•	⌒	23	10	8	
Örkény	•	⌒	23	10	10	
Szentendre	•	⌒	23	8	8	

6.IX.10.

197..... 07 h -ig az utolsó 24 óra adatai

	csapadék (mm)		max. hőmérséklet	min. hőmérséklet	rad. min.	napos órák
Vác	•	⌒	23	9	8	
Vámosmikola	•	⌒	22	11	7	11
Baja	•	⌒=	22	9	8	11
Bácsalmás	•		23	10	9	
Izsák	•		22	11	6	
Kalocsa	•	⌒	22	9	7	
Kecskemét	•	⌒=	22	9	6	11
Kiskunf. háza	•		23	11	9	
Kiskunhalas	•		22	12	10	
Kunszentmiklós	•		23	10	8	
Tiszakécske	•		23	10	8	
Balassagyarmat	•	⌒	21	8	6	
Romhány	•		21	10	8	
Salgótarján	•		22	8	7	
Eger	•	⌒	22	10	3	10
Galyatető	•		15	6	6	
Gyöngyös	•	⌒	22	10	8	
Kékestető	•		14	7	6	10
Kompolt	•	⌒	21	11	8	10
Lőrinci	•	⌒	22	11	8	
Poroszló	•	⌒	22	9	7	
Jászapáti	•	⌒	22	9	8	
Jászberény	•	⌒	22	8	7	
Karcag	•	⌒	23	9	8	
Szolnok	•	=	24	8	7	11
Tiszaroff	•	⌒	22	9	8	
Túrkeve	•	⌒	23	10	8	11
Kistelek	•		23	10	8	
Makó	•		23	10	10	
Szeged	•		23	10	9	11
Szentes	•		23	8	6	
Borsodnádasd	•	⌒	21	9	4	
Füged	•	⌒	21	9	7	
Hidasnémeti	•		21	10	9	
Jósvafő	•	⌒	21	8	7	9
Lillafüred	•	⌒	20	9	7	
Miskolc	•		21	10	9	8
Putnok	•	⌒	23	7	6	
Sárospatak	•		22	11	5	8
Szendrőlád	•	⌒	20	6	5	
Tokaj	•		21	12	11	
Kisvárda	•	⌒	21	11	8	7
Mátészalka	•	⌒	23	9	6	
Nyíregyháza	•		22	12	10	9
Nyírlugos	•		23	8	7	
Pátyod	•	⌒	23	9	8	
Tiszabecs	•	⌒	23	9	7	
Vásárosnamény	•	⌒	22	10	8	
Záhony	•	⌒	22	9	8	
Berettyóújfalu	•	⌒	23	9	7	
Debrecen	•	⌒	22	9	6	11
Hajdúdorog	•		21	10	9	
Hortobágy	•		22	10	9	
Körösszakál	•	⌒	24	8	7	
Polgár	•	⌒	21	9	8	
Békéscsaba	•	⌒	22	7	6	11
Mezőhegyes	•	⌒	23	10	7	10
Orosháza	•	⌒	23	8	8	10
Szarvas	•	⌒	23	10	7	11
Szeghalom	•		23	9	8	

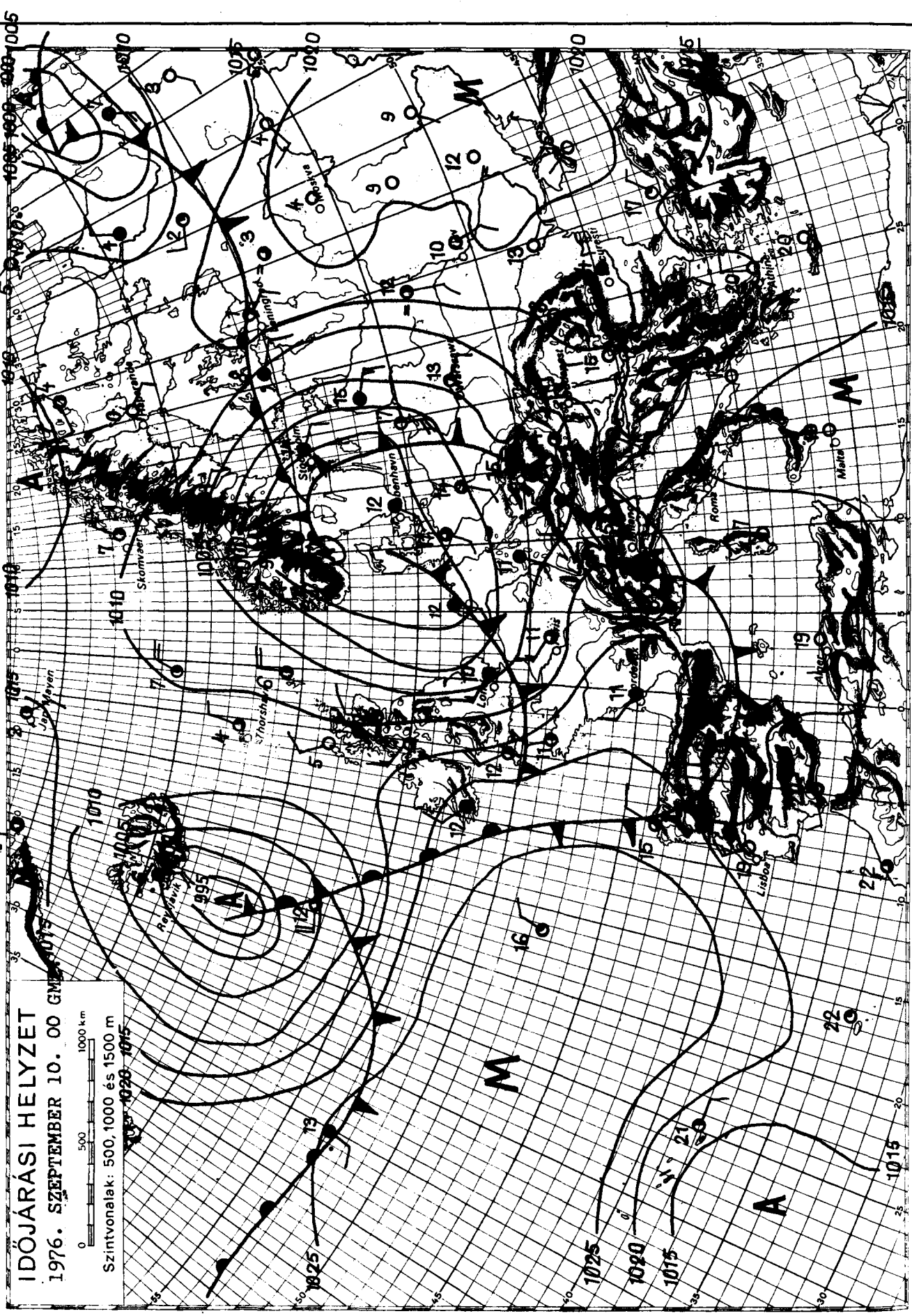

KIADJA: ORSZÁGOS METEOROLÓGIAI SZOLGÁLAT
Készíti: Központi Előrejelző Intézet Előrejelző Osztálya — T.: 273-018 — Megjelenik naponként —
Évi előfizetési díja: 720,—Ft — Megrendelhető: 1024 Budapest, II., Kitaibel Pál u. 1. Telefon: 353-500,
Kiadásért felel: az OMSZ elnöke — Szerkesztésért felel: a KEI igazgatója

IDŐJÁRÁSI NAPIJELENTÉS

ЕЖЕДНЕВНЫЙ МЕТЕОРОЛОГИЧЕСКИЙ БЮЛЛЕТЕНЬ • DAILY WEATHER REPORT
BULLETIN QUOTIDIEN DE TEMPS • TÄGLICHER WETTERBERICHT

89. évfolyam 256. szám. + Budapest + 1976. szeptember 11. szombat

Az időjárási helyzet és a várható időjárás:

A Balkán-félsziget és a Szovjetunió európai területének legnagyobb része fölött magas nyomású légköri képződmény helyezkedik el. Az ebben uralkodó lassu leszálló mozgások hatására, az emlitett területeken általában kevés a felhő, a reggeli párásságtól, ködtől eltekintve száraz az idő. Európa nyugati és középső részeinek időjárását egy több maggal rendelkező, alacsony nyomású rendszer alakitja ki. Ebben hüvös, nedves levegő áramlik az óceán felől szárazföldünk fölé. Hatásukra Nyugat- és Közép-Európában változékony, hüvös, sokfelé csapadékos az idő. A hüvös levegő első hulláma szombaton elérte a Kárpát-medence középső részeit is.

Hazánkban pénteken délelőtt még országszerte napos, száraz idő volt. A kora délutáni órákban a nyugati országrészt elérte az óceáni származásu hüvös levegő első hulláma. Hatására a Dunántul nyugati térségében elkezdett esni az eső, a szél északnyugatira fordult. A ma reggel 7 óráig lehullott esőmennyiség általában a csapadéknyom és 10 mm között váltakozott, de Sopronban és Lentiben 11, Sopronhorpácson pedig 12 mm esőt mértek. A hőmérsékleti maximumok még 20-25 fok között alakultak. Ma hajnalra 7-12 fokra hült le a levegő. Délelőtt a felhőzet fokozatosan átterjedt a keleti országrészre is, de ujabb esőt csak a Dunántulról jelentettek. Az esős részeken 11 órakor is csak 11, 14 fokot mértek. A kevésbé felhős keleti részeken ekkor még 20-22 fokot mutattak a hőmérők.

Ma 12 órakor Budapesten a hőmérséklet 18 fok volt, a tengerszintre átszámitott légnyomás 760 mm, alig változik.

A Balaton vizének hőmérséklete 11 órakor Siófoknál 16 fok volt.

Várható időjárás vasárnap estig:

Változóan felhős idő, elszórtan ujabb eső, zápores.
Mérsékelt, időnként élénk déli, délkeleti, a Dunántulon helyenként átmenetileg erős északnyugati szél.
A nappali felmelegedés keleten is gyengül.
A legalacsonyabb éjszakai hőmérséklet 7, 12 fok között,
a legmagasabb nappali hőmérséklet vasárnap nyugaton 15, keleten még 20 fok körül alakult.

Kerényi Nárcisz s.k.

A hőmérséklet napi középértéke és eltérése a 100 évi átlagtól /Budapesten/:

1976. IX. 10.: 16,5 C° -1,4 C°

1871 óta ezen a napon Budapesten előfordult

legmagasabb hőmérséklet: 34,6 C° /1928/;
legalacsonyabb hőmérséklet: 5,5 C° /1920/.

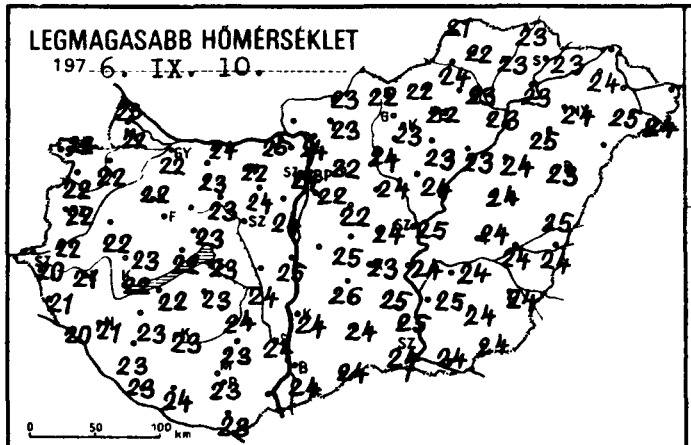
LEGMAGASABB HŐMÉRSÉKLET
1976. IX. 10.
0 50 100 km

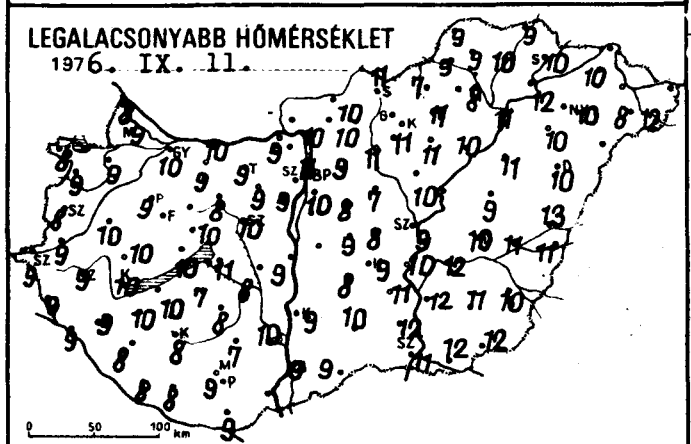
LEGALACSONYABB HŐMÉRSÉKLET
1976. IX. 11.
0 50 100 km

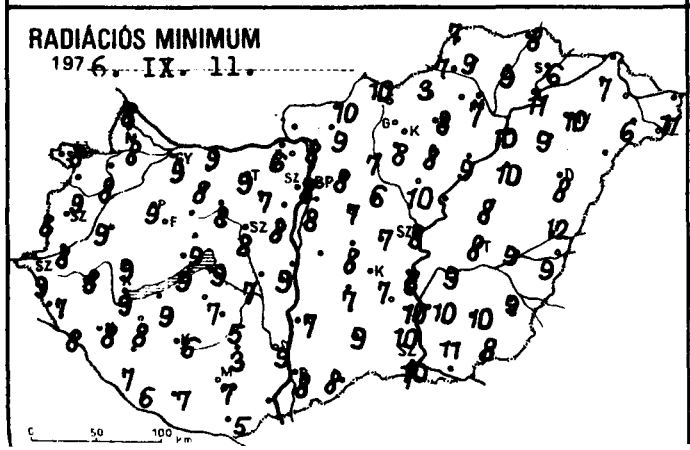
RADIÁCIÓS MINIMUM
1976. IX. 11.
0 50 100 km

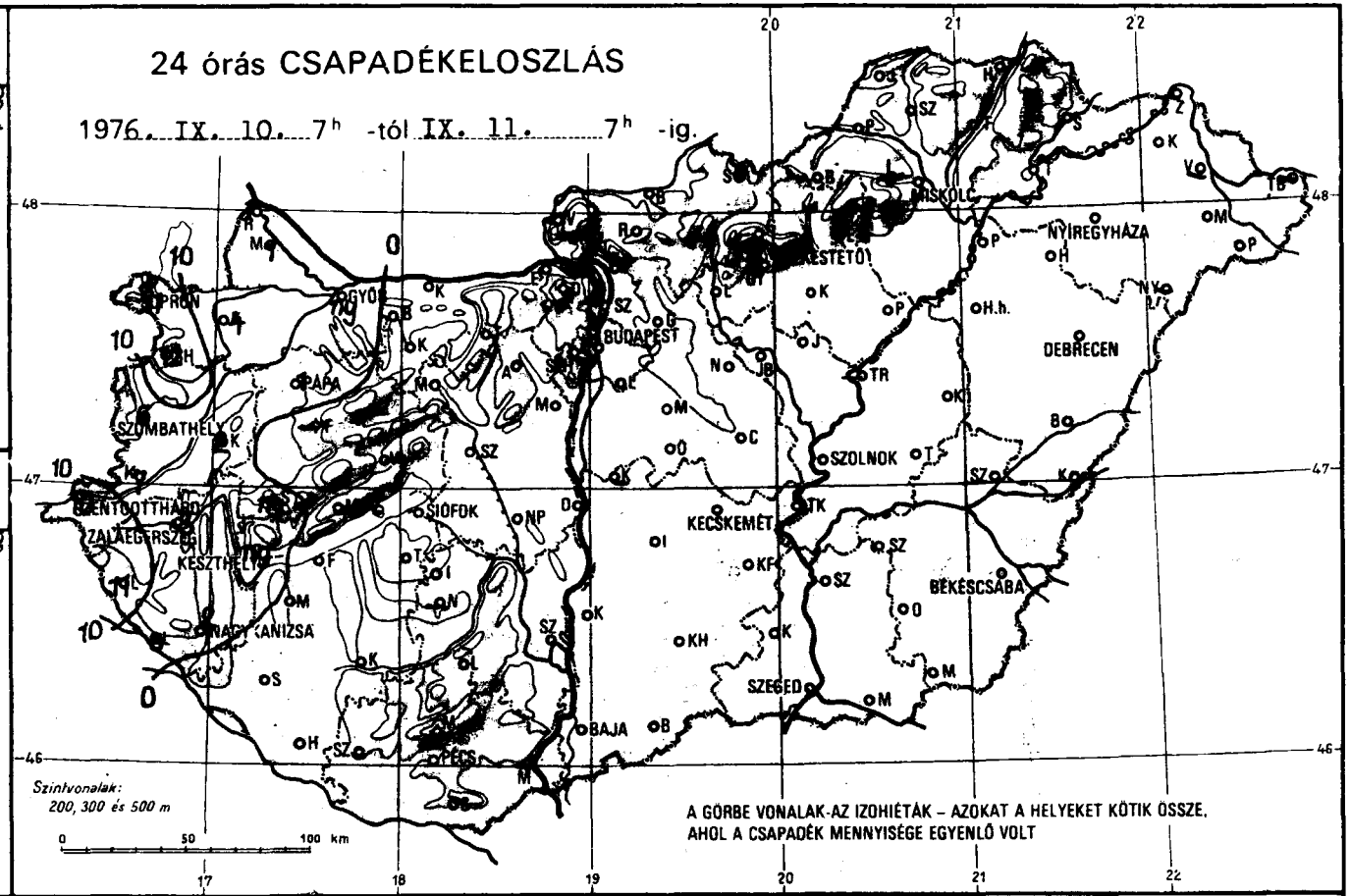
24 órás CSAPADÉKELOSZLÁS
1976. IX. 10. 7h -tól IX. 11. 7h -ig.
Szintvonalak:
200, 300 és 500 m
0 50 100 km
A GÖRBE VONALAK-AZ IZOHIÉTÁK – AZOKAT A HELYEKET KÖTIK ÖSSZE, AHOL A CSAPADÉK MENNYISÉGE EGYENLŐ VOLT
MISKOLC
NYÍREGYHÁZA
DEBRECEN
BUDAPEST
GYŐR
PÁPA
SZOMBATHELY
SZENTGOTTHÁRD
ZALAEGERSZEG
KESZTHELY
SIÓFOK
KANIZSA
KECSKEMÉT
SZOLNOK
BÉKÉSCSABA
SZEGED
BAJA
PÉCS

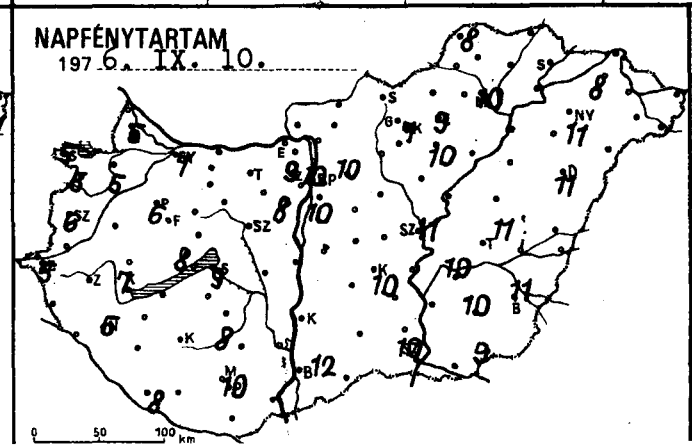
NAPFÉNYTARTAM
1976. IX. 10.
0 50 100 km

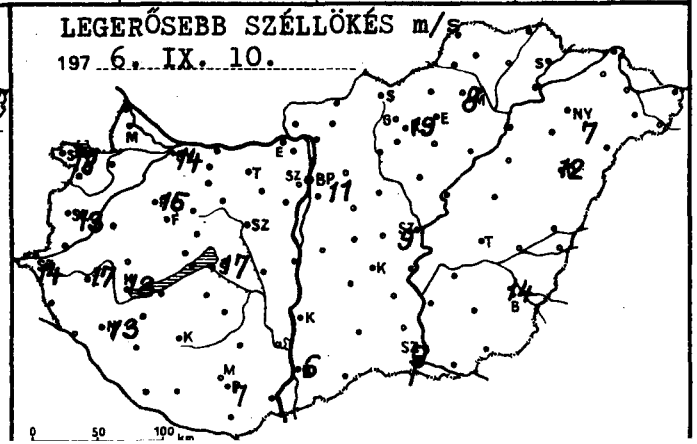
LEGERŐSEBB SZÉLLÖKÉS m/s
1976. IX. 10.
0 50 100 km

	1976.IX.11.07 h -ig az utolsó 24 óra adatai							1976.IX.11.07 h -ig az utolsó 24 óra adatai						
	csapadék (mm)		max. hőmérséklet	min. hőmérséklet	rad. min.	napos órák		csapadék (mm)		max. hőmérséklet	min. hőmérséklet	rad. min.	napos órák
Győr	ny	v	22	10	9	7	Vác	.	⌓	24	10	8	
Kapuvár	4		22	9	8	5	Vámosmikola	–		–	–	–	
Mosonmagyaróvár	1		22	9	8	5	Baja	.		24	9	8	12
Rajka	1		23	8	8		Bácsalmás	.		24	9	8	
Sopron	11	v	22	8	8	5	Izsák	.		26	8	7	
Sopronhorpács	12		22	9	9	5	Kalocsa	.	⌓	24	9	7	
Káld	2		22	10	9		Kecskemét	.	⌓=	23	9	7	10
Körmend	7		22	9	8		Kiskunf. háza	.		25	11	10	
Szentgotthárd	10	v	20	9	9	5	Kiskunhalas	.		24	10	9	
Szombathely	6	v	22	8	8	6	Kunszentmiklós	–		–	–	–	
Lenti	11		21	9	7		Tiszakécske	.		24	10	8	
Letenye	3		20	9	8		Balassagyarmat	.	⌓	23	10	10	
Nagykanizsa	2		21	9	8	5	Romhány	.		23	10	9	
Zalaegerszeg	3	v	21	9	8		Salgótarján	.		22	11	10	
Farkasgyepű	–		–	–	–		Eger	.	⌓	22	11	8	9
Keszthely	ny		22	10	9	7	Galyatető	.		18	–	–	
Mencshely	.		20	9	8	8	Gyöngyös	.	⌓	23	11	8	
Pápa	1	v	22	9	9	6	Kékestető	.		15	8	8	7
Sümeg	ny		23	10	9		Kompolt	.	⌓	23	11	8	10
Tihany	.		22	10	9		Lőrinci	.	⌓	24	11	7	
Veszprém	.		23	10	9		Poroszló	.	⌓	23	10	9	
Zirc	.	⌓	20	7	6		Jászapáti	.	⌓	24	10	10	
Bonyód	.		22	10	9		Jászberény	.	⌓	23	8	6	
Homokszt. györgy	.	⌓	23	8	6	8	Karcag	.	⌓	24	9	8	
Kaposvár	.	⌓	23	8	6			.	=	25	9	8	11
Marcali	.		23	10	8		Tiszaroff	–		–	–	–	
Siófok	.		23	11	9	9	Túrkeve	.	⌓	24	10	8	11
Somogyszob	.	⌓	23	8	7		Kistelek	.		25	12	10	
Tab	.		23	7	7		Makó	.		24	12	11	
Tábolna	.		23	9	8		Szeged	.		24	11	10	10
Esztergom	.		25	9	6		Szentes	.		25	12	10	
Lisbér	.	⌓	23	9	8		Borsodnádasd	.	⌓	22	7	3	
Komárom	.		24	10	9		Füged	.	⌓	23	10	9	
Tatabánya	.	⌓	22	9	9		Hidasnémeti	.		23	9	8	
Ikcsútdoboz	.	⌓	24	9	7		Jósvafő	.	⌓≡	21	9	7	8
Dunaújváros	.	⌓	25	9	9		Lillafüred	.	⌓	21	9	7	
Martonvásár	.		24	9	8	8	Miskolc	.	=	23	8	7	10
Mór	.		23	8	8		Putnok	.	⌓	24	9	7	
Nagyhörcsökp.	.	⌓	24	8	7		Sárospatak	.		23	10	6	
Szabadbattyán	.	⌓	23	10	8		Szendrőlád	.	⌓	22	9	9	
Tegszemcse	.	⌓	24	8	5	8	Tokaj	.		23	12	11	
Tengyel	.	⌓	23	7	3		Kisvárda	.	⌓	24	10	7	8
Nagykónyi	–		–	–	–		Mátészalka	.	⌓	25	8	6	
Szekszárd	.		24	10	9		Nyíregyháza	.	⌓	24	10	10	11
Ilsinatető	.		21	8	7		Nyírlugos	–		–	–	–	
Árpádtető													
Dohács	–		–	–	–		Pátyod	.	⌓	24	12	11	
Decs	.	⌓	23	9	7	10	Tiszabecs	–		–	–	–	
Paks	.	⌓=	23	9	5		Vásárosnamény	–		–	–	–	
Szigetvár	.		24	8	7		Záhony	–		–	–	–	
Kp. Lőrinc	.	⌓	22	10	8	10	Berettyóújfalu	.	⌓	25	13	12	
Kp. Met. Int.	.	=⌓	24	11	8	9	Debrecen	.	⌓=	23	10	8	11
Kp. Szab. hegy	.	⌓	20	10	8	9	Hajdúdorog	.		25	10	9	
Tegled	.	⌓	24	8	7		Hortobágy	.		24	11	10	
Dobogókő	.	⌓	18	8	6		Körösszakál	.	⌓	24	11	9	
Gödöllő	.		22	9	8	10	Polgár	.	⌓	23	11	10	
Hegyét	.	⌓	21	8	6		Békéscsaba	.	⌓	24	10	9	11
Jenor	.		22	8	7		Mezőhegyes	.	⌓	24	12	8	9
Nagykáta	.	⌓	24	7	6		Orosháza	.	⌓	24	11	10	10
Tápény	.	⌓	25	9	8		Szarvas	.		24	12	9	10
Tentendre	.	⌓	24	10	10		Szeghalom	.		24	11	9	

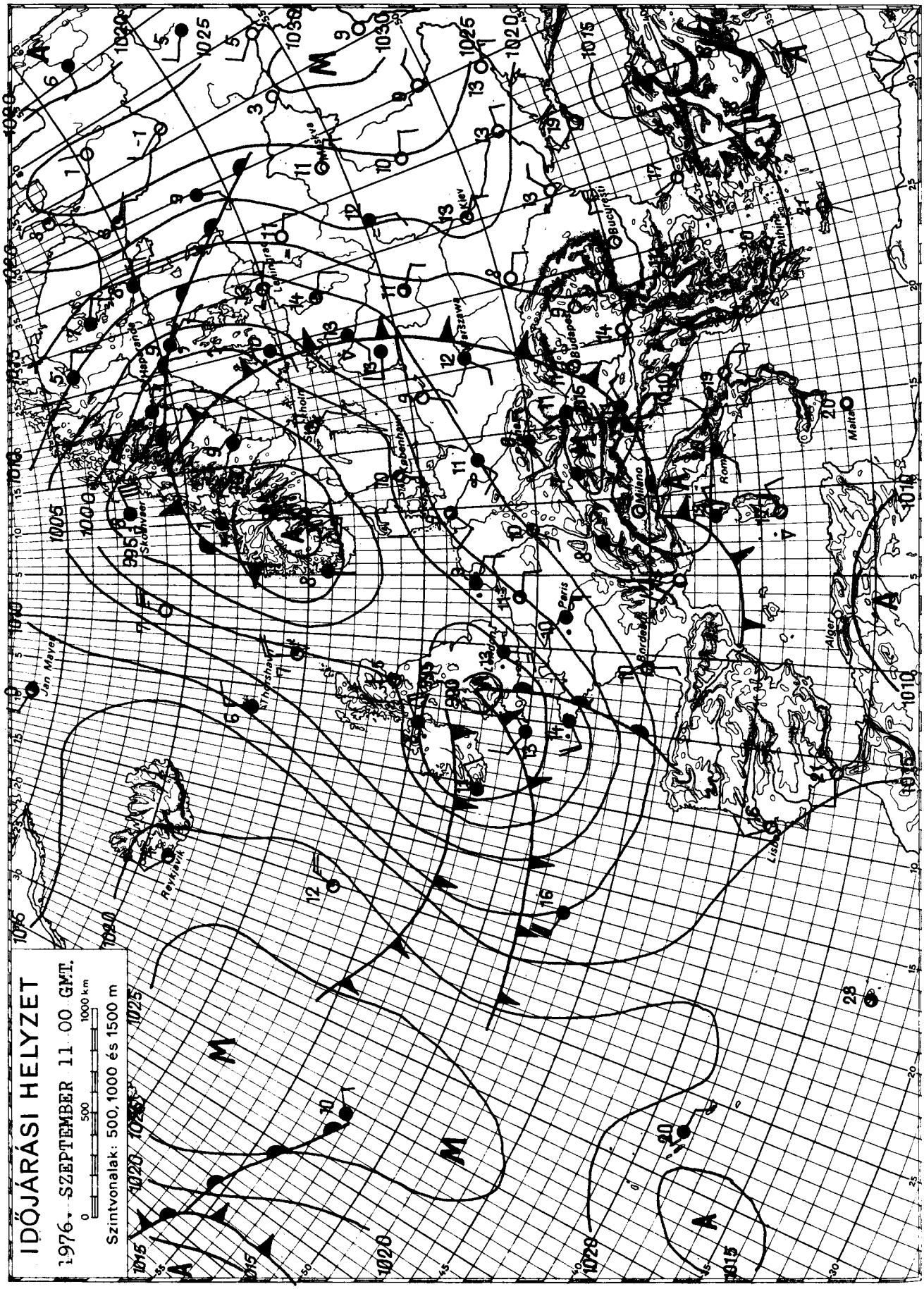

KIADJA: ORSZÁGOS METEOROLÓGIAI SZOLGÁLAT
Készíti: Központi Előrejelző Intézet Előrejelző Osztálya — T.: 273 - 018 — Megjelenik naponként —
Évi előfizetési díja: 720,—Ft — Megrendelhető: 1024 Budapest, II., Kitaibel Pál u. 1. Telefon: 353-500,
Kiadásért felel: az OMSZ elnöke — Szerkesztésért felel: a KEI igazgatója

IDŐJÁRÁSI NAPIJELENTÉS

ЕЖЕДНЕВНЫЙ МЕТЕОРОЛОГИЧЕСКИЙ БЮЛЛЕТЕНЬ • DAILY WEATHER REPORT
BULLETIN QUOTIDIEN DE TEMPS • TÄGLICHER WETTERBERICHT

89. évfolyam 256. szám. + Budapest + 1976. szeptember 12. vasárnap

Az időjárási helyzet és a várható időjárás:

Szárazföldünk keleti, délkeleti és középső részei fölött nagy kiterjedésü leszálló légmozgásu zóna helyezkedik el. Ezeken a területeken a hajnali és a reggeli ködtől eltekintve, általában száraz, napos az időjárás. A Skandináv-félszigeten, Nyugat-Európában és az Ibériai-félszigeten változékony, több helyen esős az idő. A következő 36 órában a Kárpát-medence időjárását még gyenge leszálló légmozgások alakitják, számottevő eső nem várható, a hőmérséklet az évszaknak megfelelően alakul.

Hazánkban szombaton az ország nyugati részén felhős volt az ég, csak 1, 5 órán át sütött a nap. Máshol kevesebb volt a felhő és 5, 8 órás napsütést észleltek. A reggeli órákban nyugaton több helyen eső, zápor esett. A délutáni esti órákban az ország keleti felében is zápor, zivatar alakult ki. A ma reggel 7 óráig lehullott eső mennyisége általában 5 mm alatt maradt, északkeleten helyenként 5, 15 mm-t mértek, sőt Kisvárdáról 17 mm-t jelentettek. A legmagasabb nappali hőmérséklet nyugaton 15, 20, máshol 20, 26 fok között volt. Ma hajnalra északnyugaton 5, 9, máshol 10, 14 fokig hült le a levegő. A reggeli órákban helyenként köd képződött, amely 11 órára mindenütt feloszlott. A köd feloszlását napos idő követte. 11 órakor nyugaton, ahol sokáig megmaradt a köd, csak 12, 16 fok között volt a hőmérséklet, máshol 18, 23 fokig melegedett fel a levegő.

Ma 12 órakor a hőmérséklet 19 fok, a tengerszintre átszámitott légnyomás 764 mm, gyengén emelkedik.

A Balaton vizének hőmérséklete 11 órakor Siófoknál 16 fok volt.

Várható időjárás hétfő estig:

Időnként kissé megnövekvő felhőzet, számottevő eső nélkül.
Mérsékelt napközben megélénkülő déli szél.
A hajnali és a reggeli órákban több helyen köd.

Várható legalacsonyabb éjszakai hőmérséklet: 7, 12,
legmagasabb nappali hőmérséklet hétfőn: 20, 25 fok között.

Bartha Péterné s.k.

A hőmérséklet napi középértéke és eltérése a 100 évi átlagtól /Budapesten/:

1976. IX. 11.:	15,8 C°	-2,0 C°

1871 óta ezen a napon Budapesten előfordult

legmagasabb hőmérséklet:	32,7 C° /1928/;
legalacsonyabb hőmérséklet:	6,5 C° /1885/.

76.495.

LEGMAGASABB HŐMÉRSÉKLET

1976. IX. 11.

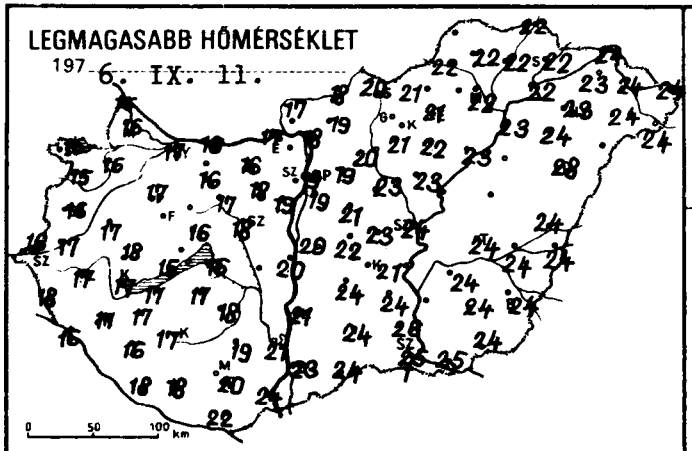

LEGALACSONYABB HŐMÉRSÉKLET

1976. IX. 12.

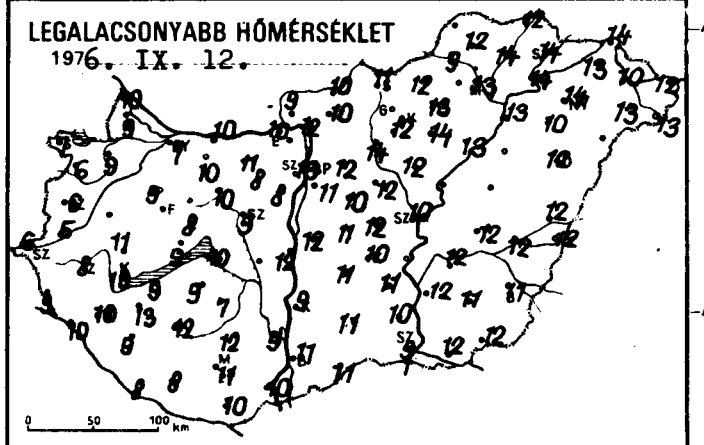

24 órás CSAPADÉKELOSZLÁS

1976. IX. 11. 7h -tól IX. 12. 7h -ig.

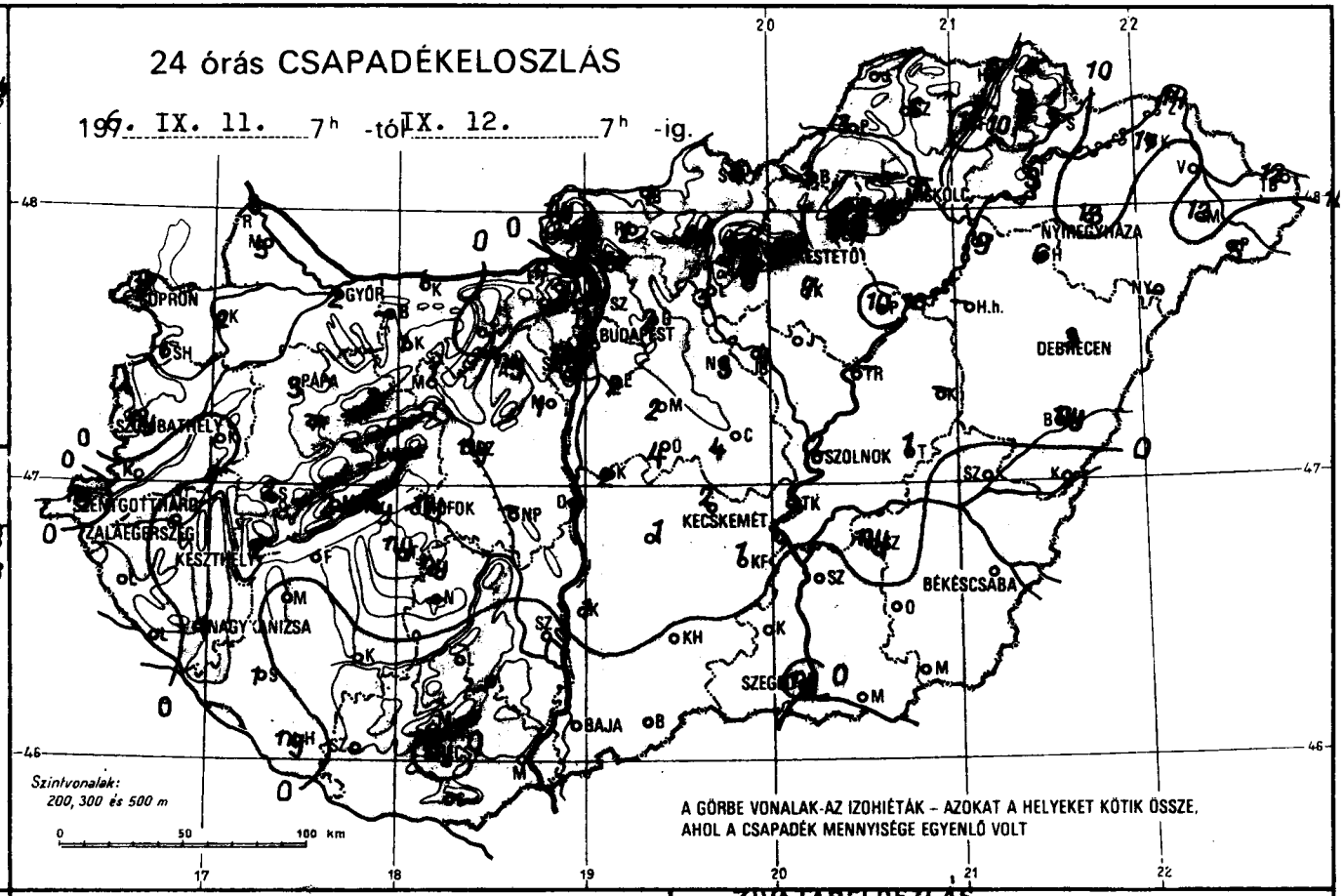

RADIÁCIÓS MINIMUM

1976. IX. 12.

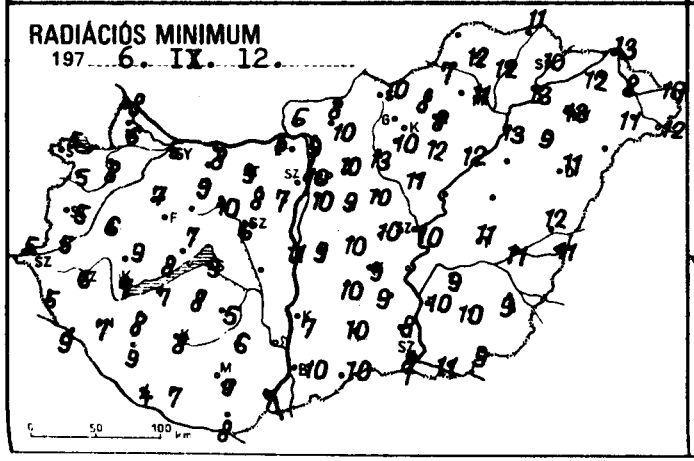

NAPFÉNYTARTAM

1976. IX. 11.

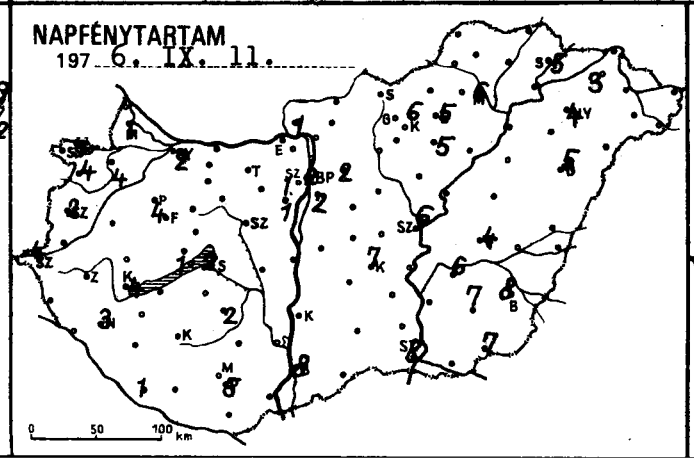

CSAPADÉKELOSZLÁS

1976. IX. 11. 7h-IX. 12. 7h-ig

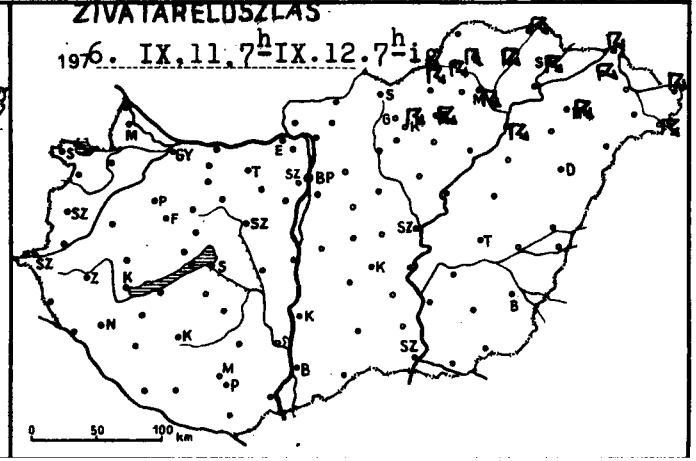

	1976.IX.12. 07 h -ig az utolsó 24 óra adatai							1976.IX.12. 07 h -ig az utolsó 24 óra adatai						
	csapadék (mm)		max. hőmérséklet	min. hőmérséklet	rad. min.	napos órák		csapadék (mm)		max. hőmérséklet	min. hőmérséklet	rad. min.	napos órák
yőr	2	≡	17	7	5	2	Vác	1		18	12	9	
apuvár	2	≡	16	9	8	4	Vámosmikola	ny	≡	17	9	6	1
osonmagyaróvár	3		16	9	6	1	Baja	.	=	23	11	10	8
ajka	3		15	10	8		Bácsalmás	.		24	11	10	
pron	1	≡	16	7	5	5	Izsák	1		24	11	10	
pronhorpács	1	≡	15	6	4	3	Kalocsa	1		21	9	7	
áld	.		17	6	6		Kecskemét	2	≡	21	10	9	7
örmend	.		17	5	5		Kiskunf. háza	1		24	11	9	
entgotthárd	ny	≡	16	6	5	4	Kiskunhalas	.		24	11	10	
ombathely	ny		16	6	5	2	Kunszentmiklós	2		20	12	9	
nti	.		18	9	5		Tiszakécske	–		–	–	–	
tenye	.		16	10	9		Balassagyarmat	1		18	10	8	
gykanizsa	1		17	10	7	3	Romhány	1		19	10	10	
laegerszeg	1		17	8	6		Salgótarján	4		20	11	10	
rkasgyepű	–		–	–	–		Eger	6		21	13	8	5
szthely	2		17	10	7	4	Galyatető	–		–	–	–	
encshely	2	≡	15	9	8	1	Gyöngyös	3		21	12	10	
pa	3		17	9	7	4	Kékestető	5	≡	15	8	8	6
meg	2		18	11	9		Kompolt	7		22	14	12	5
hany	ny		17	10	9		Lőrinci	3		20	14	13	
szprém	1	≡	16	8	7		Poroszló	10		23	13	12	
rc	3		14	7	5		Jászapáti	4	≡	23	12	11	
nyód	1		17	9	7		Jászberény	4	≡	22	12	10	
mokszt. györgy	ny		18	8	4	1	Karcag	–		–	–	–	
posvár	.		17	12	8		Szolnok	2	≡	24	10	10	6
rcali	.		17	13	8		Tiszaroff	–		–	–	–	
fok	ny	=	16	10	9	2	Túrkeve	1		24	12	11	4
mogyszob	1		16	9	9		Kistelek	.	=	26	10	8	
b	ny		17	9	8		Makó	.		25	12	11	
bolna	–		–	–	–		Szeged	ny	=	25	9	8	8
ztergom	.		17	10	5		Szentes	.		28	12	10	
sbér	1		16	10	9		Borsodnádasd	3	≡	21	12	8	
márom	1		16	10	8		Fügöd	12		22	14	12	
tabánya	.		16	11	9		Hidasnémeti	5		22	12	11	
sútdoboz	ny	=	18	8	8		Jósvafő	–		–	–	–	
naújváros	1		20	12	11		Lillafüred	–		–	–	–	
rtonvásár	1		19	8	7	1	Miskolc	5	=	22	13	11	6
r	1	≡	17	10	10		Putnok	3		22	9	7	
gyhörcsökp.	–		–	–	–		Sárospatak	3		22	14	10	5
badbattyán	ny	≡	18	9	6		Szendrőlád	6		22	12	12	
gszemcse	ny		18	7	5	2	Tokaj	9		22	14	13	
gyel	.		19	12	6		Kisvárda	17		23	13	12	3
gykónyi	–		–	–	–		Mátészalka	13		24	13	11	
kszárd	.		21	9	–		Nyíregyháza	13		23	14	13	4
rpadtető	.		19	14	9		Nyírlugos	–		–	–	–	
hács	.		24	10	7		Pátyod	5		24	13	12	
s	ny		20	11	9	5	Tiszabecs	12		24	12	10	
los	.		22	10	8		Vásárosnamény	.		24	10	8	
getvár			18	8	7		Záhony	14		24	14	13	
Lőrinc	2	=	19	11	10	2	Berettyóújfalu	ny		24	12	12	
Met. Int.	1	=	19	13	10	2	Debrecen	3	=	23	12	11	5
Szab. hegy	ny	≡	16	11	9	1	Hajdúdorog	6		24	10	9	
ged	4		23	12	10		Hortobágy	–		–	–	–	
bogókő	.		13	10	5		Körösszakál	.		24	12	11	
dellő	2	≡	19	12	10	2	Polgár	9		23	13	13	
gyrét	–		–	–	–		Békéscsaba	.	=	24	11	9	8
nor	2	≡	21	10	9		Mezőhegyes	.		24	12	9	7
gykáta	3	≡	23	12	10		Orosháza	.		24	11	10	7
eny	4	≡	22	11	10		Szarvas	ny	=	24	12	9	6
ztendre	1		18	11	10		Szeghalom	.		24	12	11	

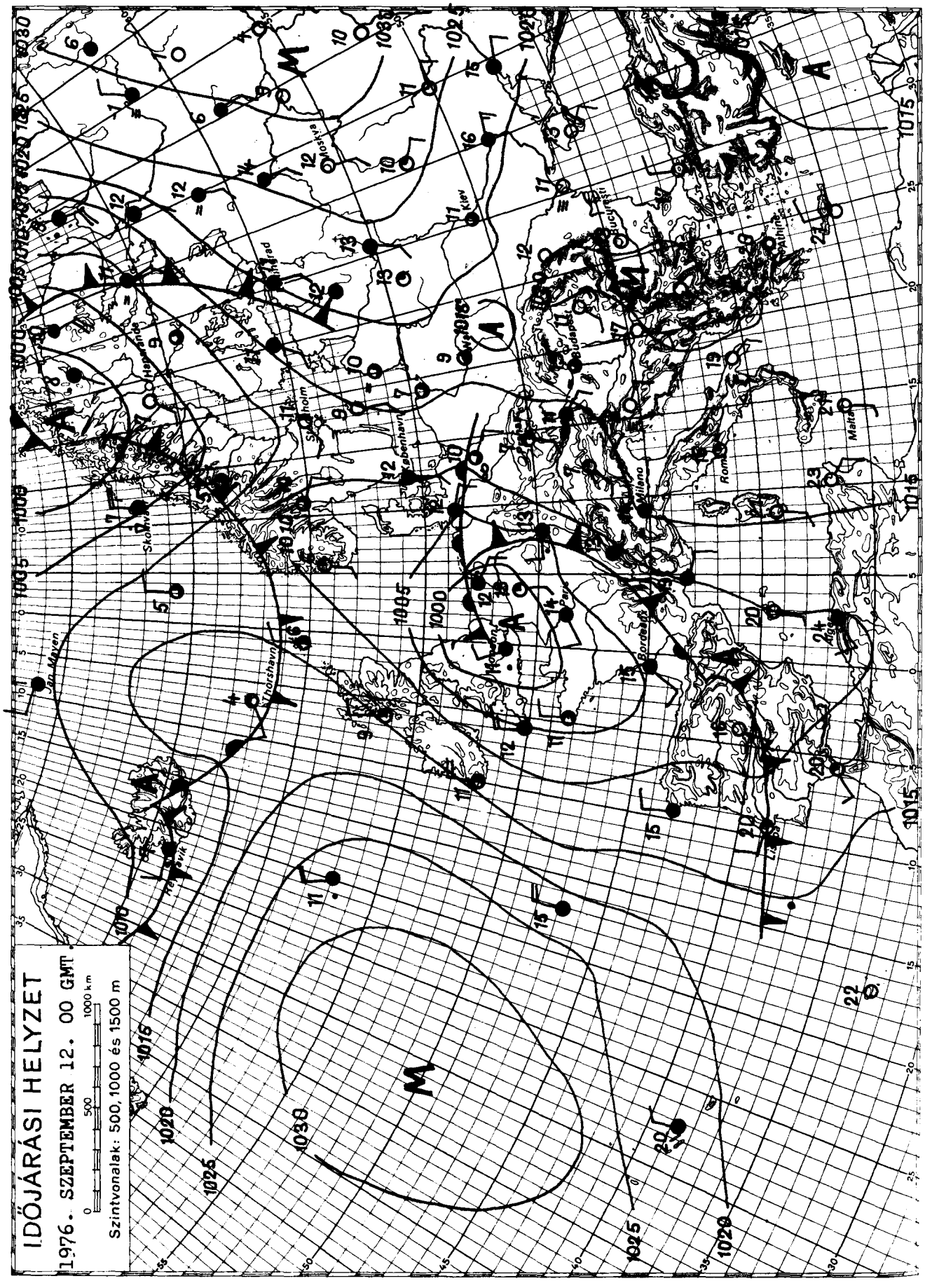

KIADJA: ORSZÁGOS METEOROLÓGIAI SZOLGÁLAT
Készíti: Központi Előrejelző Intézet Előrejelző Osztálya — T.: 273 - 018 — Megjelenik naponként —
Évi előfizetési díja: 720,—Ft — Megrendelhető: 1024 Budapest, II., Kitaibel Pál u. 1. Telefon: 353-500,
Kiadásért felel: az OMSZ elnöke — Szerkesztésért felel: a KEI igazgatója

IDŐJÁRÁSI NAPIJELENTÉS

ЕЖЕДНЕВНЫЙ МЕТЕОРОЛОГИЧЕСКИЙ БЮЛЛЕТЕНЬ · DAILY WEATHER REPORT
BULLETIN QUOTIDIEN DE TEMPS · TÄGLICHER WETTERBERICHT

89. évfolyam 257. szám. + Budapest + 1976. szeptember 13. hétfő

Az időjárási helyzet és a várható időjárás:

Gibraltártól Skandináviáig mintegy 1500 km széles zónában alacsony nyomású légköri képződmények láncolata huzódik. Ezeken a területeken óceáni eredetü, nedves levegő örvénylik, ezért erősen felhős az ég, sokfelé esik az eső. Az emlitett zónától keletre, Közép- és Dél-Európában a leszálló légmozgások és a mediterrán eredetü meleg levegő együttes hatására napos, száraz az idő, A nappali felmelegedés több fokkal meghaladja az évszaknak megfelelő átlagértéket. Az alacsony nyomású zóna lassan keletebbre helyeződik át, igy holnap a Dunántulon már változékonyabbra fordul az idő.

Hazánkban vasárnap tulnyomóan derült volt az ég, csak az északi országrészben növekedett meg időnként a felhőzet. Esőt sehonnan sem jelentettek. A nappali felmelegedés 21, 26 fok között alakult. Ma hajnalra általában 11, 15, északkeleten 8-11 fokig hült le a levegő. Délelőtt országszerte kevés volt a felhő. A hőmérséklet 11 órára 22, 25 fokig emelkedett.

Ma 12 órakor Budapesten a hőmérséklet 24 fok volt, a tengerszintre átszámitott légnyomás 763 mm, mérsékelten süllyed.

A Balaton vizének hőmérséklet 11 órakor Siófoknál 18 fok volt.

Várható időjárás kedd estig:

Ma száraz, napos idő lesz.
Kedden főként a Dunántulon időnként megnövekszik a felhőzet, elszórtan záporral, egy-két helyen zivatarral.
A helyenként erős délnyugati szelet, viharos széllökések kisérik.
A legalacsonyabb éjszakai hőmérséklet: 11, 16,
legmagasabb nappali hőmérséklet kedden általában 24, 28, a nyugati megyékben kevéssel 20 fok felett.

Török Dénes s.k.

TÁVOLABBI KILÁTÁSOK PÉNTEK REGGELIG:

Időnként megnövekszik a felhőzet záporesővel.
Legalacsonyabb hajnali hőmérséklet 10, 15 fok között.
Legmagasabb nappali hőmérséklet 22, 26 fok között.

Jelentős mennyiségü /legalább 5 mm/ csapadék az ország területének 40 százalékán várható.

KÖZÉPTÁVU ELŐREJELZŐ OSZTÁLY

A hőmérséklet napi középértéke és eltérése a 100 évi átlagtól /Budapesten/:

1976. IX. 12.: 18,0 C° +0,5 C°

1871 óta ezen a napon Budapesten előfordult

legmagasabb hőmérséklet: 32,6 C° /1947/,
legalacsonyabb hőmérséklet: 5,7 C° /1911/.

76.496.

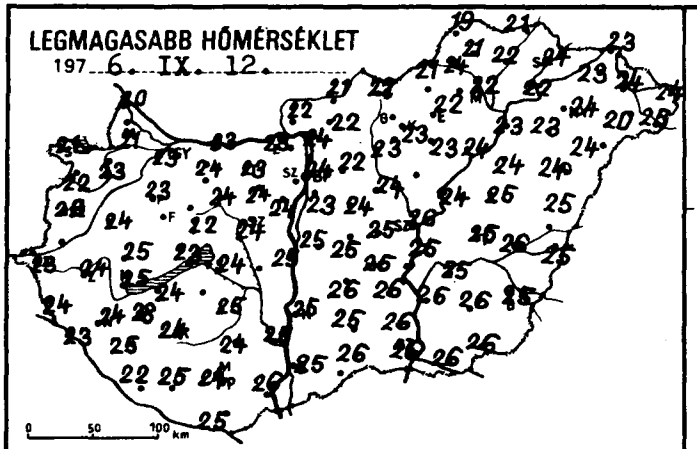
LEGMAGASABB HŐMÉRSÉKLET
197 6. IX. 12.
0 50 100 km

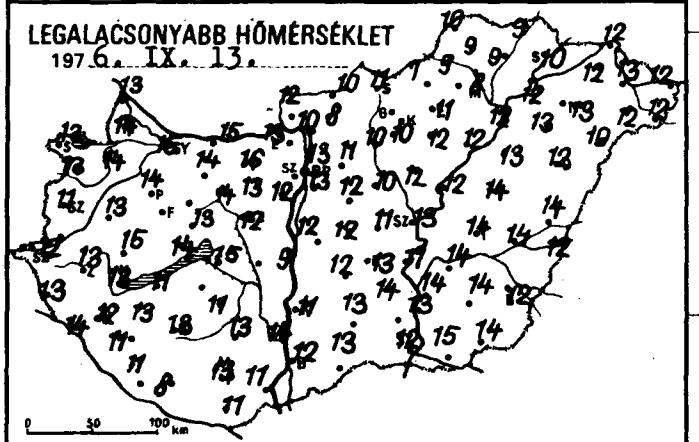
LEGALACSONYABB HŐMÉRSÉKLET
197 6. IX. 13.
0 50 100 km

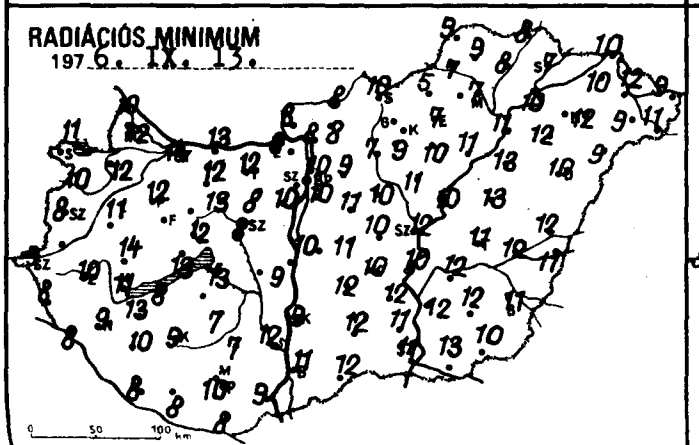
RADIÁCIÓS MINIMUM
197 6. IX. 13.
0 50 100 km

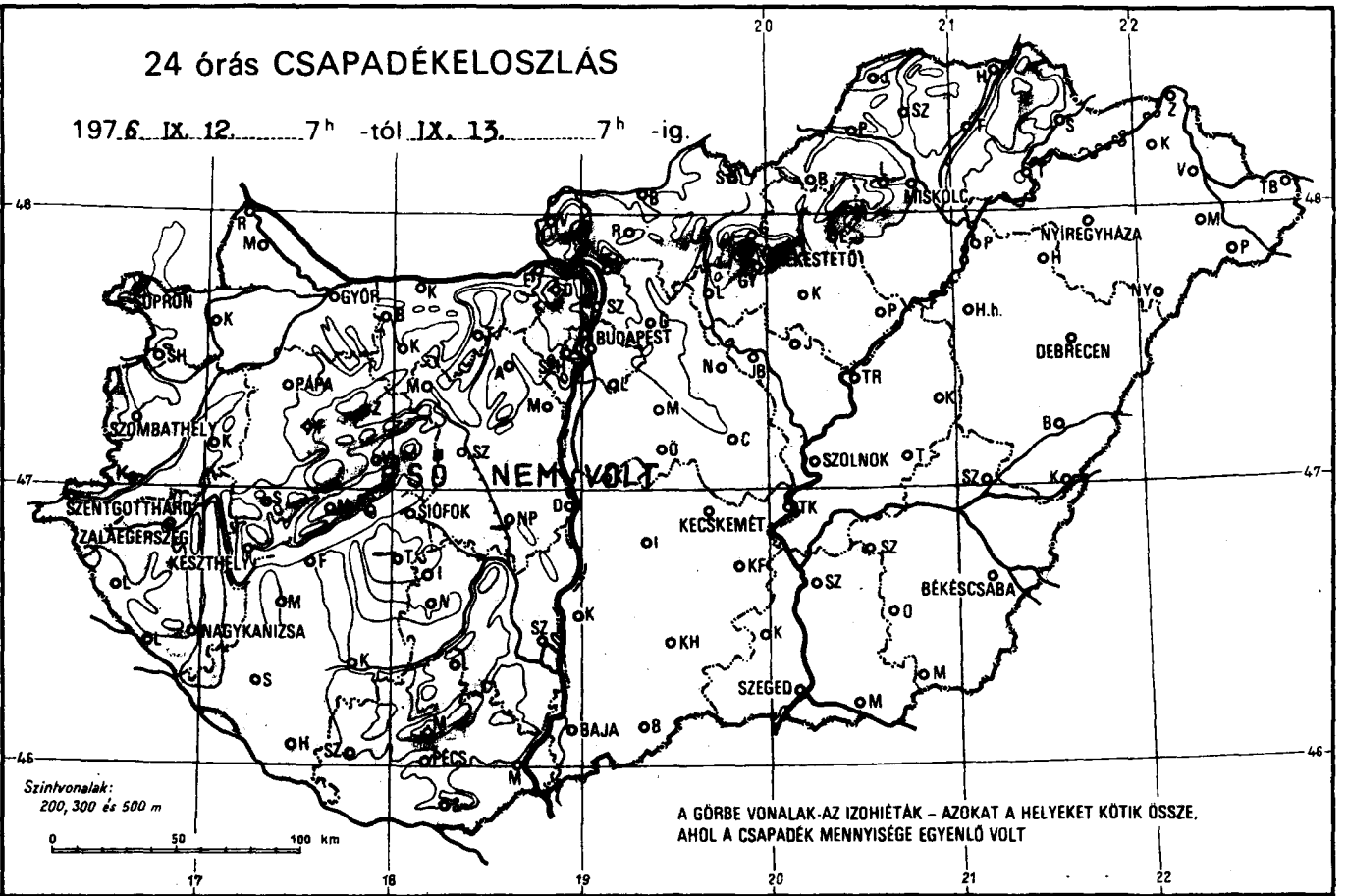
24 órás CSAPADÉKELOSZLÁS
197 6. IX. 12. 7h -tól IX. 13. 7h -ig.
SOPRON
GYŐR
BUDAPEST
MISKOLC
NYÍREGYHÁZA
KESZTHELY
SIÓFOK
SZOLNOK
DEBRECEN
KECSKEMÉT
BÉKÉSCSABA
SZEGED
PÉCS
BAJA
SZOMBATHELY
PAPA
NAGYKANIZSA
SZENTGOTTHÁRD
ZALAEGERSZEG
Szintvonalak:
200, 300 és 500 m
0 50 100 km
A GÖRBE VONALAK-AZ IZOHIÉTÁK – AZOKAT A HELYEKET KÖTIK ÖSSZE,
AHOL A CSAPADÉK MENNYISÉGE EGYENLŐ VOLT

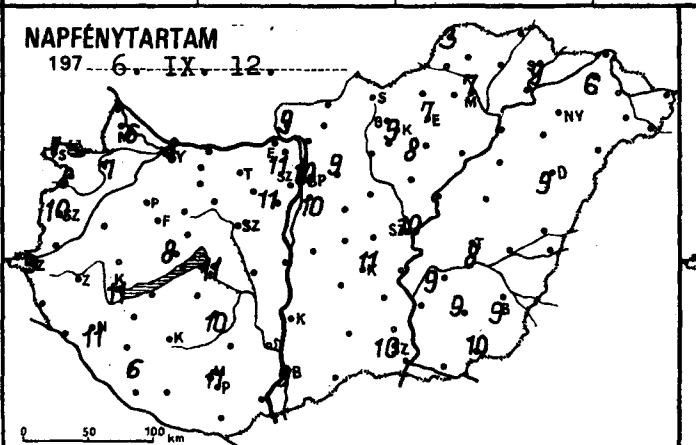
NAPFÉNYTARTAM
197 6. IX. 12.
0 50 100 km

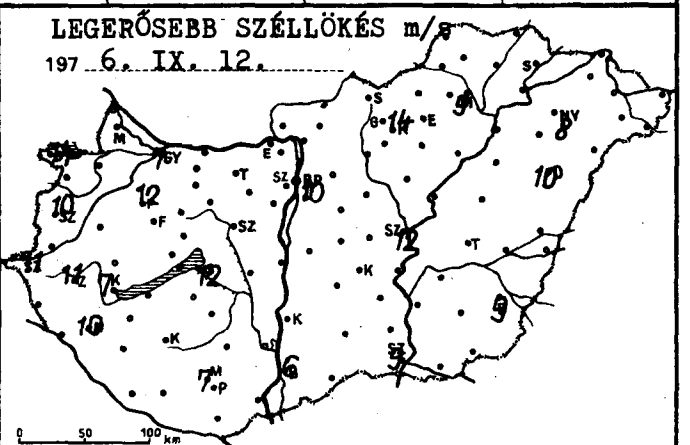
LEGERŐSEBB SZÉLLÖKÉS m/s
197 6. IX. 12.
0 50 100 km

	197 6.IX.13. 07 h -ig az utolsó 24 óra adatai					
	csapadék (mm)		max. hőmérséklet	min. hőmérséklet	rad. min.	napos órák
ő	.		23	15	14	8
puvár	.		23	14	12	7
sonmagyaróvár	.		21	14	12	6
ka	.		20	13	10	
ron	.		21	13	11	7
ronhorpács	.		22	13	10	8
ld	.		24	13	11	
rmend	–		–	–	–	
ntgotthárd	.		23	12	9	9
mbathely	.		23	11	8	10
ti	.		24	13	8	
enye	.		23	14	8	
gykanizsa	.	⌐	24	12	9	11
aegerszeg			24	13	10	
kasgyepű	.		22	15	11	
szthely	.	⌐	25	13	11	11
ncshely	.		22	13	12	8
pa	.		23	14	12	–
neg	.		25	15	14	
any	.		23	14	13	
zprém	.		22	13	12	
c	.		21	10	9	
nyód	.		24	11	8	
mokszt. györgy	.	⌐	22	11	8	6
posvár	.	⌐	24	13	9	
rcali	.		28	13	13	
fok	.		24	15	13	11
nogyszob	.	⌐	25	11	10	
	–		–	–	–	
polna	.		24	15	13	
tergom	.		23	13	6	
bér	.	⌐	24	14	12	
márom	.		23	15	13	
abánya	.		23	16	12	
sútdoboz	.	⌐	24	13	8	
naújváros	.	⌐	25	9	9	
rtonvásár	.		24	12	10	11
r	.		24	14	13	
gyhörcsökp.	–		–	–	–	
badbattyán	.	⌐	24	12	8	
gszemcse	.	⌐	25	11	7	10
gyel	.		24	13	7	
gykónyi	.		25	13	9	
kszárd	.		25	14	12	
inatető	.		22	16	10	
hács	.	⌐	26	11	9	
s	.	⌐	24	13	10	11
lós	.	⌐	25	11	8	
getvár	.		25	8	8	
Lőrinc	.	⌐	23	13	10	10
Met. Int.	.		24	13	10	10
Szab. hegy	.	⌐	21	15	13	11
gléd	.	⌐	25	11	10	
bogókő	–		–	–	–	
döllő	.	⌐	22	11	9	9
ályrét	.	⌐	22	7	7	
nor	.		24	12	11	
gykáta	.	⌐	24	10	10	
kény	.	⌐	25	12	11	
ntendre	.		24	11	10	

	197 6.IX.13. 07 h -ig az utolsó 24 óra adatai					
	csapadék (mm)		max. hőmérséklet	min. hőmérséklet	rad. min.	napos órák
Vác	.	⌐	24	10	8	
Vámosmikola	.	⌐	22	12	8	9
Baja	.	=⌐	25	12	11	9
Bácsalmás	.		26	13	12	
Izsák	.		26	12	12	
Kalocsa	.	⌐	25	11	9	
Kecskemét	.	=⌐	25	13	10	11
Kiskunf. háza	.		26	14	12	
Kiskunhalas	.		25	13	12	
Kunszentmiklós	.		25	12	10	
Tiszakécske	.		25	11	10	
Balassagyarmat	.	⌐	21	10	8	
Romhány	.		22	8	8	
Salgótarján	.		22	11	10	
Eger	.	⌐	22	11	7	7
Galyatető	.		16	11	10	
Gyöngyös	.	⌐	23	10	9	
Kékestető	.	⌐	15	11	10	9
Kompolt	.	⌐	23	12	10	8
Lőrinci	.	⌐	23	10	7	
Poroszló	.	⌐	24	12	11	
Jászapáti	.	⌐	25	12	11	
Jászberény	.	⌐	25	11	10	
Karcag	.	⌐	25	14	13	
Szolnok	.		26	13	12	10
Tiszaroff	.	⌐	24	12	10	
Túrkeve	.	⌐	25	14	11	8
Kistelek	.		26	13	11	
Makó	.		26	15	13	
Szeged	.	=⌐	26	12	11	10
Szentes	.		26	14	12	
Borsodnádasd	.	⌐	21	7	5	
Füged	.	⌐	22	9	8	
Hidasnémeti	.		21	9	8	
Jósvafő	.	⌐	19	10	9	3
Lillafüred	.	⌐	20	9	8	
Miskolc	.	=	22	8	7	7
Putnok	.	=⌐	24	9	7	
Sárospatak	.		24	10	7	9
Szendrőlád	.	=⌐	21	9	9	
Tokaj	.	⌐	22	12	10	
Kisvárda	.	⌐	23	12	10	6
Mátészalka	.	⌐	20	12	9	
Nyíregyháza	.	⌐	24	13	12	9
Nyírlugos	.		24	10	9	
Pátyod	.	⌐	25	12	11	
Tiszabecs	.	⌐	24	12	9	
Vásárosnamény	.	⌐	24	13	12	
Záhony	.	⌐	23	12	10	
Berettyóújfalu	.	⌐	25	14	12	
Debrecen	.	=⌐	24	12	10	9
Hajdúdorog	.		23	13	12	
Hortobágy	.		24	13	13	
Körösszakál	.	⌐	25	12	11	
Polgár	.	⌐	23	12	11	
Békéscsaba	.	⌐	25	12	11	9
Mezőhegyes	.	⌐	26	14	10	10
Orosháza	.	⌐	26	14	12	9
Szarvas	.	⌐	25	14	12	9
Szeghalom	.		26	14	12	

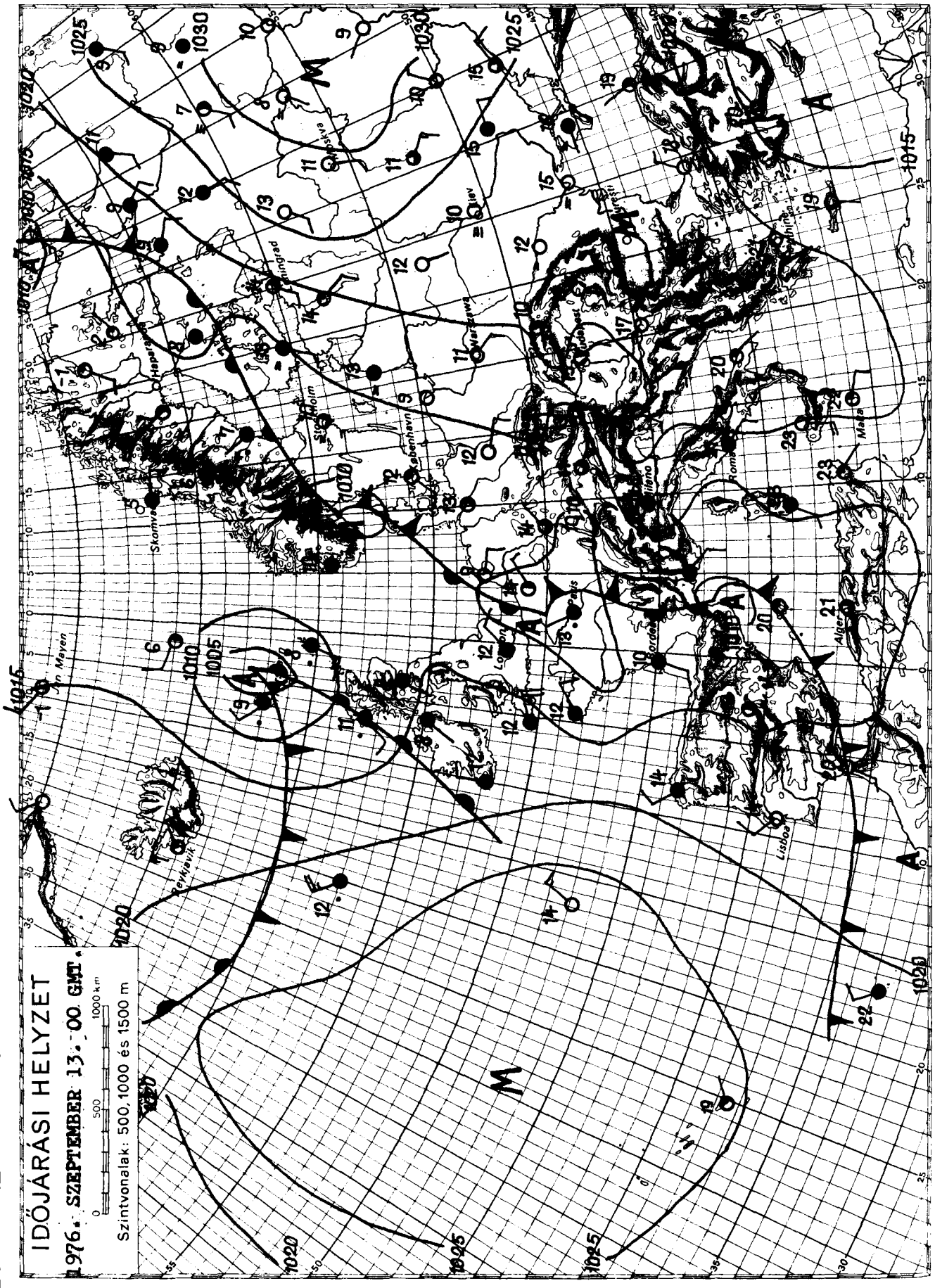

KIADJA: ORSZÁGOS METEOROLÓGIAI SZOLGÁLAT
Készíti: Központi Előrejelző Intézet Előrejelző Osztálya — T.: 273 - 018. — Megjelenik naponként —
Évi előfizetési díja: 720,—Ft — Megrendelhető: 1024 Budapest, II., Kitaibel Pál u. 1. Telefon: 353-500,
Kiadásért felel: az OMSZ elnöke — Szerkesztésért felel: a KEI igazgatója

IDŐJÁRÁSI NAPIJELENTÉS

ЕЖЕДНЕВНЫЙ МЕТЕОРОЛОГИЧЕСКИЙ БЮЛЛЕТЕНЬ · DAILY WEATHER REPORT
BULLETIN QUOTIDIEN DE TEMPS · TÄGLICHER WETTERBERICHT

89. évfolyam 258. szám. + Budapest + 1976. szeptember 14. kedd

Az időjárási helyzet és a várható időjárás:

Európa nyugati felén tulnyomóan felhős, hüvös idő van, és ismétlődő esőket, záporokat jelentenek. Ezzel szemben a kontinens középső és keleti részén, valamint Dél-Európában napos, száraz az idő és az évszakhoz képest szokatlanul meleg van. Napközben még 25, 29 fokos hőmérsékleteket is mérnek. Egyelőre a Kárpát-medence is ehhez az utóbbi területhez tartozik, de a következő 36 órában már időnként erősen megnövekszik a medence nyugati része felett a felhőzet.

Hazánkban hétfőn 6, 11 órán át sütött a nap, eső sehol sem esett és kora délutánra 24, 29 fokot ért el a hőmérséklet. A déli órákra a keleti országrészben megélénkült, a Dunántulon pedig megerősödött a déli szél. Ott viharos széllökések is többizben előfordultak. Az éjszaka is tulnyomóan derült volt és átmenetileg a szél is mérséklődött. A hőmérséklet mégsem süllyedt 11, 17 foknál mélyebbre. Kedden délelőtt a Dunántulon megnövekedett a felhőzet és ismét sok helyen megélénkült a déli szél. 11 óráig 20, 26 fokra melegedett a levegő. Az ország keleti felén viszont folytatódott a tulnyomóan derült és igen meleg idő. 11 órakor már mindenütt 25 fok felett volt a hőmérséklet.

Ma 12 órakor Budapesten a hőmérséklet 27 fok, a tengerszintre átszámitott légnyomás 759 mm, mérsékelten süllyed.

A Balaton vizének hőmérséklete Siófoknál 18 fokos volt.

Várható időjárás szerda estig:

Nyugat felől időnként erősen megnövekvő felhőzet, a Dunántulon helyenként záporesővel, zivatarral.
Több alkalommal megélénkülő, helyenként megerősödő déli szél.
Hajnalban erős párásság.

Várható legalacsonyabb éjszakai hőmérséklet: 11,,16,
legmagasabb nappali hőmérséklet szerdán a Dunántulon 22, 25,
a keleti országrészben 25, 29 fok között.

Aigner Szilárd s.k.

A hőmérséklet napi középértéke és eltérése a 100 évi átlagtól /Budapesten/:

1976. IX. 13.: 21,1C° +4,0 C°

1871 óta ezen a napon Budapesten előfordult

legmagasabb hőmérséklet: 33,9 C° /1947/;
legalacsonyabb hőmérséklet: 4,8 C° /1913/.

76.498.

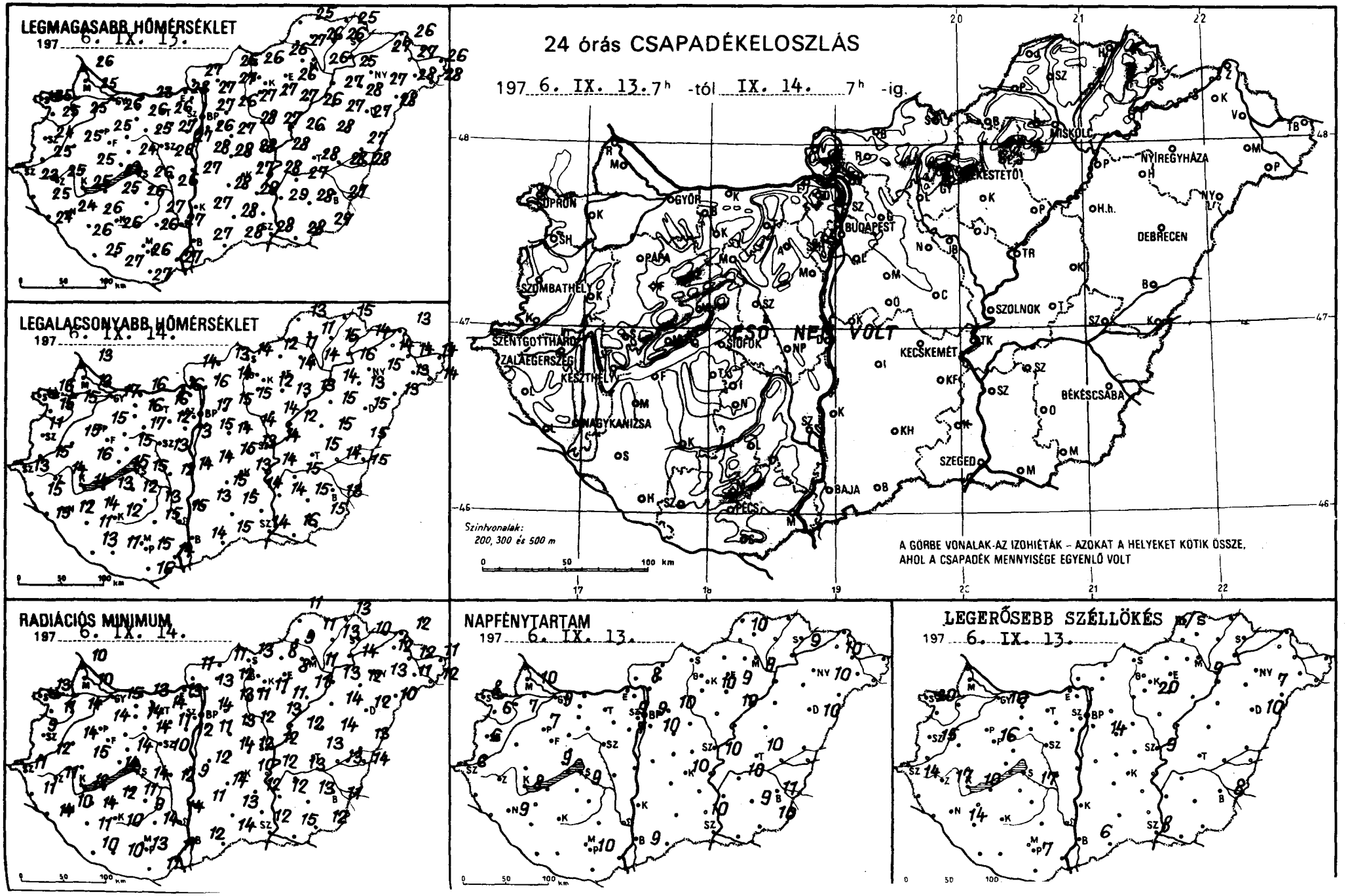
LEGMAGASABB HŐMÉRSÉKLET
197 6. IX. 13.
LEGALACSONYABB HŐMÉRSÉKLET
197 6. IX. 14.
RADIÁCIÓS MINIMUM
197 6. IX. 14.
24 órás CSAPADÉKELOSZLÁS
197 6. IX. 13. 7h -tól IX. 14. 7h -ig.
CSAPADÉK NEM VOLT
Szintvonalak:
200, 300 és 500 m
A GÖRBE VONALAK-AZ IZOHIÉTÁK – AZOKAT A HELYEKET KÖTIK ÖSSZE, AHOL A CSAPADÉK MENNYISÉGE EGYENLŐ VOLT
NAPFÉNYTARTAM
197 6. IX. 13.
LEGERŐSEBB SZÉLLÖKÉS m/s
197 6. IX. 13.
SOPRON
GYŐR
BUDAPEST
MISKOLC
NYÍREGYHÁZA
KESZTHELY
SZOMBATHELY
SZOLNOK
DEBRECEN
KECSKEMÉT
BÉKÉSCSABA
SZEGED
BAJA
PÉCS
SIÓFOK
SZENTGOTTHÁRD
ZALAEGERSZEG
NAGYKANIZSA

	197 6.IX.1.-ig 07 h az utolsó 24 óra adatai							197 6.IX.1.-ig 07 h az utolsó 24 óra adatai						
	csapadék (mm)		max. hőmérséklet	min. hőmérséklet	rad. min.	napos órák		csapadék (mm)		max. hőmérséklet	min. hőmérséklet	rad. min.	napos órák	
Győr	•		26	17	15	9	Vác	•	h	27	16	13		
Kapuvár	•		25	15	14	7	Vámosmikola	•	h	27	14	11	8	
Mosonmagyaróvár	•	h	25	13	10	10	Baja	•		27	14	12	9	
Rajka	•		26	13	10		Bácsalmás	•		28	15	14		
Sopron	•		25	16	13	8	Izsák	•		28	15	14		
Sopronhorpács	•	h	25	15	11	6	Kalocsa	•	h	27	13	11		
Káld	•		25	15	14		Kecskemét	•	h	27	13	10	10	
Körmend	•		25	15	12		Kiskunf. háza	•		28	14	12		
Szentgotthárd	•		23	13	11	6	Kiskunhalas	•		28	15	13		
Szombathely	•	h	24	11	9	6	Kunszentmiklós	•		28	14	12		
Lenti	•		25	15	11		Tiszakécske	•		28	14	12		
Letenye	•		24	15	14		Balassagyarmat	•	h	26	13	11		
Nagykanizsa	•	h	24	12	10	9	Romhány	•		27	14	12		
Zalaegerszeg	•	h	25	14	11		Salgótarján	•		26	14	13		
Farkasgyepű	•		23	15	12		Eger	•	h	26	14	8	9	
Keszthely	•	h	25	14	12	8	Galyatető	-		-	-	-		
Mencshely	•	h	22	14	11	9	Gyöngyös	•	h	27	12	11		
Pápa	•		25	15	14	7	Kékestető	•	h	19	13	12	10	
Sümeg	•		25	16	15		Kompolt	•	h	27	13	11	10	
Tihany	•		24	15	14		Lőrinci	•	h	27	15	11		
Veszprém	•		24	15	14		Poroszló	•	h	26	13	11		
Zirc	•	h	23	11	10		Jászapáti	•	h	27	14	13		
Fonyód	•	h	25	13	12		Jászberény	•	h	28	13	11		
Homokszt. györgy	•	h	25	13	10	-	Karcag	•		28	15	14		
Kaposvár	•	h	26	12	10		Szolnok	•	=	28	14	12	10	
Marcali	•		26	14	14		Tiszaroff	•	h	26	12	12		
Siófok	•		26	15	14	9	Törkeve	•	h	28	15	13	10	
Somogyszob	•	h	26	11	11		Kistelek	-		-	-	-		
Tab	•		26	12	11		Makó	•		28	16	15		
Bábolna	•		26	15	14		Szeged	•		28	14	12	10	
Esztergom	•		28	16	13		Szentes	•		29	14	12		
Kisbér	•	h	26	16	14		Borsodnádasd	•	h	26	12	8		
Komárom	•	h	23	16	13		Füged	•	h	26	15	13		
Tatabánya	•		26	16	14		Hidasnémeti	•		25	15	13		
Alcsútdoboz	•	h	27	12	11		Jósvafő	•	h	25	13	11	10	
Dunaújváros	•	h	27	14	9		Lillafüred	•		24	12	11		
Martonvásár	•		27	13	12	7	Miskolc	•	=	26	14	11	9	
Mór	•	h	25	17	14		Putnok	•	h	27	11	9		
Nagyhörcsökp.	•		26	12	12		Sárospatak	•		26	14	10	9	
Szabadbattyán	•	h	26	13	10		Szendrőlád	•	h	26	11	11		
Tegszemcse	•	h	27	13	9	10	Tokaj	•		25	16	14		
Tengyel	•		26	15	14		Kisvárda	•	h	27	14	12	10	
Nagykónyi	•		27	12	10		Mátészalka	•	h	28	13	11		
Szekszárd	•		27	15	14		Nyíregyháza	•		27	15	13	10	
Apáczető	•		24	16	12		Nyírlugos	•		28	13	10		
Mohács	•	h	27	14	11		Pátyod	•	h	28	14	12		
Pécs	•	h	26	15	13	10	Tiszabecs	•	h	26	14	11		
Siklós	•	h	27	16	11		Vásárosnamény	•	h	27	14	12		
Szigetvár	•		27	11	10		Záhony	•	h	26	13	12		
Sp. Lőrinc	•	h	26	15	11	10	Berettyóújfalu	•	h	27	15	13		
Sp. Met. Int.	•	h=	27	17	14	9	Debrecen	•	h=	27	15	12	10	
Sp. Szab. hegy	•	h	24	15	13	9	Hajdúdorog	•		28	13	12		
Tegléd	•		28	13	12		Hortobágy	•		27	15	14		
Tobogókő	•	h	18	11	10		Körösszakál	•	h	28	15	14		
Tödöllő	•	h	26	15	13	10	Polgár	•	h	27	14	13		
Tirályrét	•	h	26	11	10		Békéscsaba	•	h	27	13	11	11	
Tonor	•		27	14	13		Mezőhegyes	•	h	27	15	12	10	
Tagykáta	•	h	28	14	12		Orosháza	•	h	28	15	13	9	
Tkény	•	h	28	15	14		Szarvas	•	h	27	15	13	10	
Tentendre	•		27	14	14		Szeghalom	•		28	14	13		

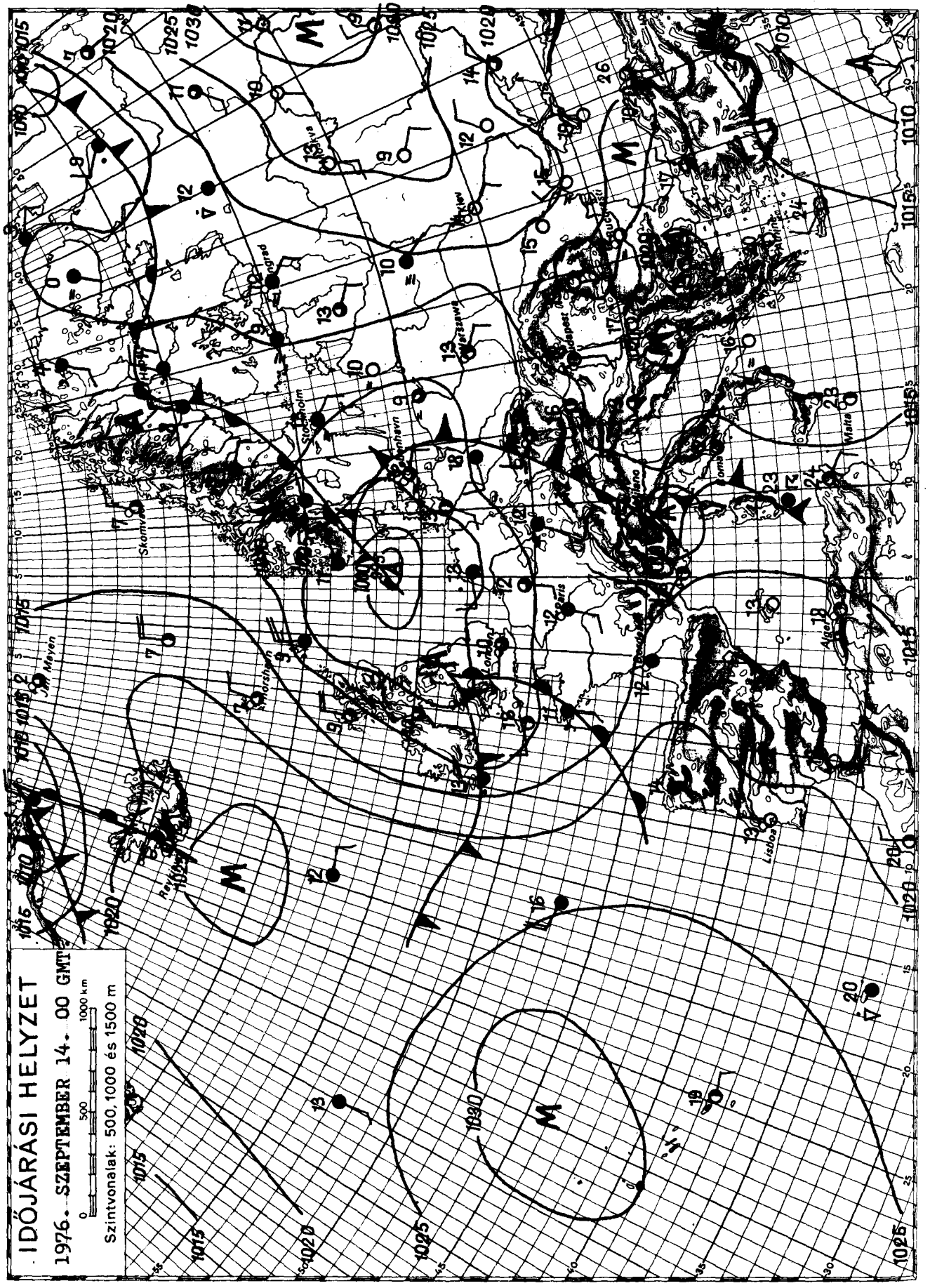

KIADJA: ORSZÁGOS METEOROLÓGIAI SZOLGÁLAT
Készíti: Központi Előrejelző Intézet Előrejelző Osztálya — T.: 273-0181 — Megjelenik naponként —
Évi előfizetési díja: 720,—Ft — Megrendelhető: 1024 Budapest, II., Kitaibel Pál u. 1. Telefon: 353-500,
Kiadásért felel: az OMSZ elnöke — Szerkesztésért felel: a KEI igazgatója

IDŐJÁRÁSI NAPIJELENTÉS

ЕЖЕДНЕВНЫЙ МЕТЕОРОЛОГИЧЕСКИЙ БЮЛЛЕТЕНЬ · DAILY WEATHER REPORT
BULLETIN QUOTIDIEN DE TEMPS · TÄGLICHER WETTERBERICHT

89. évfolyam 259. szám. + Budapest + 1976. szeptember 15. szerda

Az időjárási helyzet és a várható időjárás:

Észak- és Nyugat-Európa felett hüvös, nedves légtömeg örvénylik napok óta. Hatására borult, szeles az idő, sokfelé esik az eső,záporeső. Kelet-Európa időjárását szubtrópusi eredetü, száraz meleg levegő határozza meg. A csapadékmentes idő és a sok napsütés miatt a szárazföldnek ezen a részén meleg az idő. A legmagasabb nappali hőmérséklet több fokkal meghaladja a sokéves átlagot. Közép-Európa felett a hüvös, nedves és a meleg légtömegek keverednek egymással. Ezt a folyamatot a sokfelé kialakuló záporesők, zivatarok jelzik. A Kárpát-medence is ehhez a keveredési zónához tartozik, s még a következő 36 órában is érezhető lesz hatása.

Hazánkban kedden délelőtt napos, meleg idő volt. A déli óráktól a nyugat felől érkező csapadékzóna elérte a Dunántult, ott többfelé esett záporeső, melyet délután már zivatar is kisért. A levegő az ország nyugati felében igy is 22, 27 fokig melegedett, másutt egész nap száraz idő volt, s a tartós napsütés 28, 31 fokig melegitette fel a levegőt. Éjszaka az ország középső részeire is átterjedt az emlitett csapadékzóna, s a Tiszántul kivételével felhős volt az ég. Hajnalra a Dunántulon az eső hütő hatása miatt 10, 15, másutt 13, 17 fokig csökkent a hőmérséklet. Délelőtt nyugaton ujabb záporok, zivatarok alakultak ki, mig a keleti országrészben általában napos idő volt, ezért a hőmérséklet 11 órára a Dunántulon csak 12, 17 fokig emelkedett, másutt viszont már 21, 26 fokot mértek.

Ma 12 órakor Budapesten a hőmérséklet 20 fok, a tengerszintre átszámitott légnyomás 756 mm, mérsékelten süllyed.

A Balaton vizének hőmérséklete 11 órakor Siófoknál 18 fok volt.

Várható időjárás csütörtök estig:

Szerdán: keleten is záporok, zivatarok.
Csütörtökön: felhős idő, ismétlődő záporral, esővel.
Változó irányu, időnként megélénkülő szél.
Várható legalacsonyabb éjszakai hőmérséklet: 11, 16,
legmagasabb nappali hőmérséklet csütörtökön: 18, 23 fok között.

Bártfai Erzsébet s.k.

A hőmérséklet napi középértéke és eltérése a 100 évi átlagtól /Budapesten/:

1976. IX. 14.: 22,0 C° +5,1 C°

1871 óta ezen a napon Budapesten előfordult

legmagasabb hőmérséklet: 33,9 C° /1947/,
legalacsonyabb hőmérséklet: 5,0 C° /1890/.

76.499.

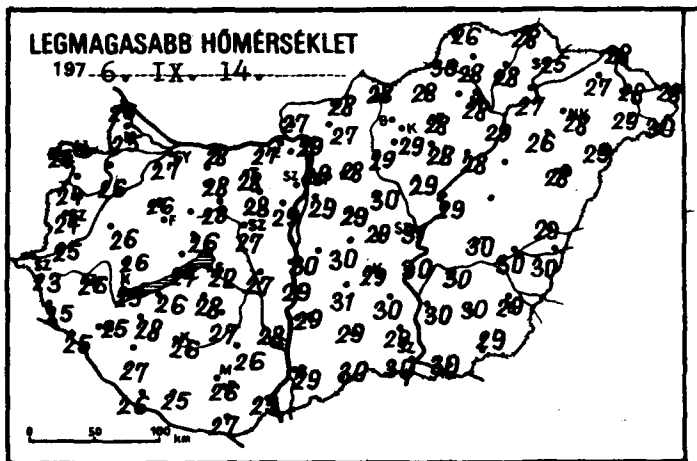
LEGMAGASABB HŐMÉRSÉKLET
1976. IX. 14.

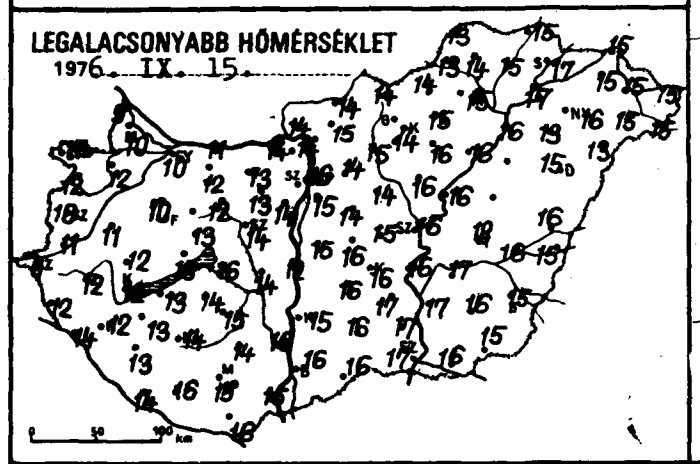
LEGALACSONYABB HŐMÉRSÉKLET
1976. IX. 15.

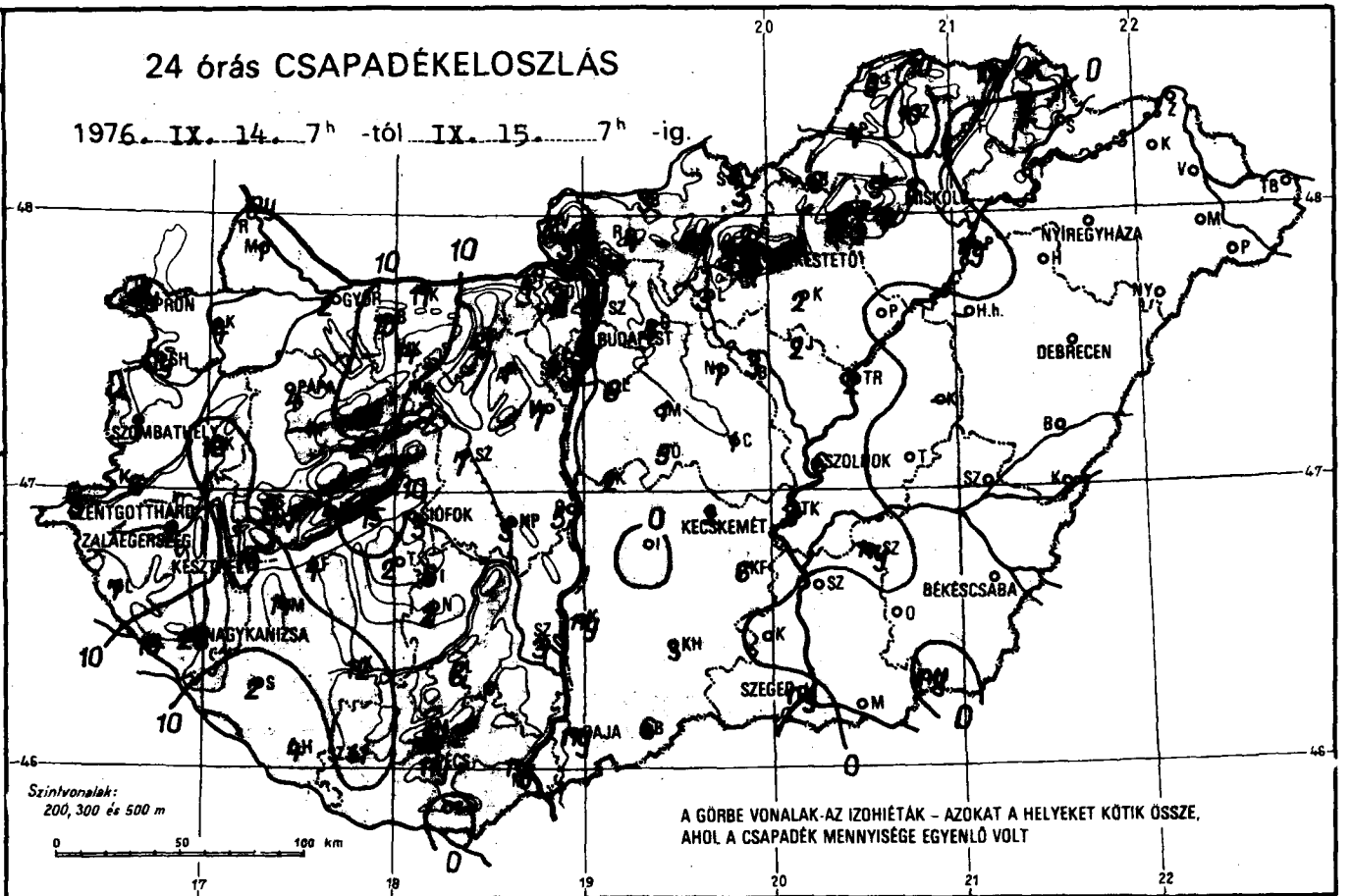
24 órás CSAPADÉKELOSZLÁS
1976. IX. 14. 7h -tól IX. 15. 7h -ig.
Szintvonalak:
200, 300 és 500 m
A GÖRBE VONALAK-AZ IZOHIÉTÁK – AZOKAT A HELYEKET KÖTIK ÖSSZE,
AHOL A CSAPADÉK MENNYISÉGE EGYENLŐ VOLT

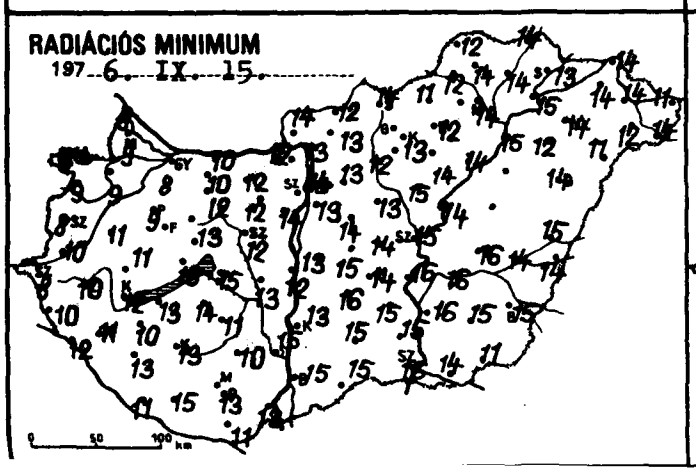
RADIÁCIÓS MINIMUM
1976. IX. 15.

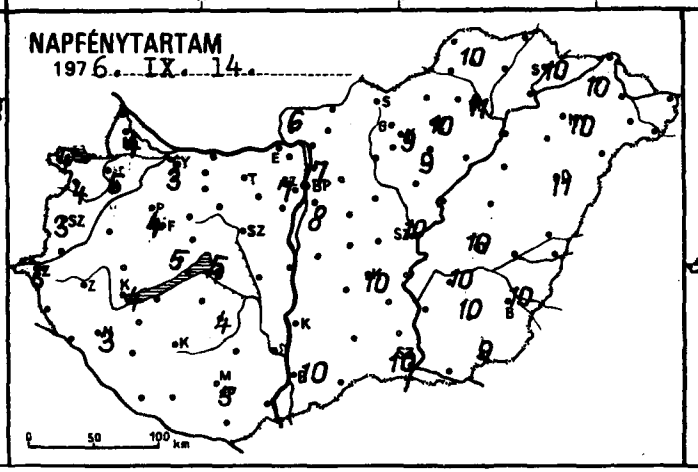
NAPFÉNYTARTAM
1976. IX. 14.

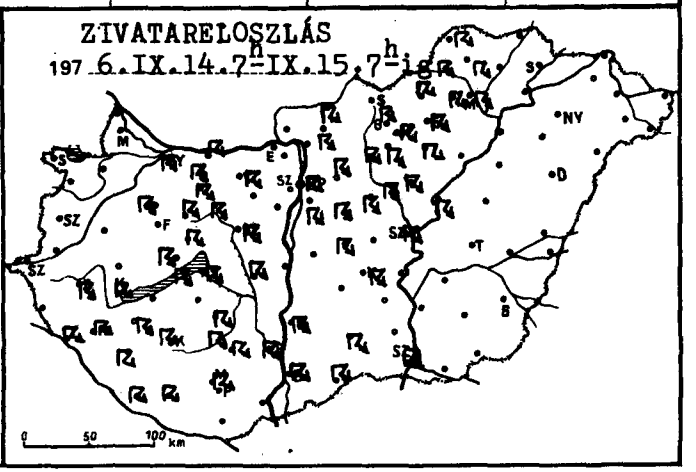
ZIVATARELOSZLÁS
1976. IX. 14. 7h-IX. 15. 7h-ig.

	1976.IX.15. 07 h -ig az utolsó 24 óra adatai							1976.IX.15. 07 h -ig az utolsó 24 óra adatai						
	csapadék (mm)		max. hőmérséklet	min. hőmérséklet	rad. min.	napos órák		csapadék (mm)		max. hőmérséklet	min. hőmérséklet	rad. min.	napos órák
őr	2		27	10	8	3	Vác	5		29	14	13	
puvár	4		26	12	9	5	Vámosmikola	3		27	14	14	6
sonmagyaróvár	1		25	10	9	4	Baja	ny		29	16	15	10
jka	ny		26	9	8		Bácsalmás	6		30	16	15	
pron	ny		24	11	9	4	Izsák	.		31	16	16	
pronhorpács	ny		24	12	9	4	Kalocsa	ny		29	15	13	
ld	10		26	11	11		Kecskemét	2		29	16	14	10
rmend	6		25	11	10		Kiskunf. háza	6		30	17	15	
ntgotthárd	3		23	9	8	5	Kiskunhalas	3		29	16	15	
mbathely	1		24	10	8	3	Kunszentmiklós	2		30	15	13	
nti	7		25	12	10		Tiszakécske	3		30	16	16	
tenye	10		25	14	12		Balassagyarmat	3		28	14	12	
gykanizsa	26		25	12	11	3	Romhány	4		27	15	13	
laegerszeg	2		26	12	10		Salgótarján	3		28	14	14	
rkasgyepű	–		–	–	–		Eger	7		28	15	12	10
szthely	19		25	12	12	4	Galyatető	2		22	12	11	
encshely	4		24	13	12	5	Gyöngyös	1		29	14	13	
pa	4		26	10	9	4	Kékestető	7		21	12	11	9
meg	6		26	12	11		Kompolt	2		28	16	14	9
hany	15		24	15	15		Lőrinci	3		29	15	12	
szprém	7		26	13	13		Poroszló	.		28	16	14	
rc	20		26	11	11		Jászapáti	2		29	16	15	
nyód	4		26	13	13		Jászberény	3		29	15	14	
omokszt. györgy	4		26	14	11	–	Karcag	–		–	–	–	
aposvár	12		26	14	13		Szolnok	6		31	16	15	10
arcali	14		28	13	10		Tiszaroff	2		29	16	14	
ófok	3		22	16	15	5	Túrkeve	.		30	18	16	10
omogyszob	2		27	13	13		Kistelek	.		29	17	15	
ab	2		28	14	14		Makó	.		30	16	14	
ábolna	10		28	10	9		Szeged	ny		30	17	16	10
sztergom	4		27	14	12		Szentes	.		30	17	16	
isbér	14		28	12	10		Borsodnádasd	6		28	14	11	
omárom	11		28	11	10		Fügöd	.		28	15	14	
atabánya	4		28	13	12		Hidasnémeti	ny		28	15	14	
lcsútdoboz	1		28	13	12		Jósvafő	9		26	13	12	10
unaújváros	5		29	12	12		Lillafüred	9		27	13	12	
lartonvásár	7		29	14	14	6	Miskolc	5		28	15	14	11
lór	3		28	12	12		Putnok	4		30	13	12	
agyhörcsökp.	3		27	14	13		Sárospatak	.		25	17	13	10
zabadbattyán	7		27	14	12		Szendrőlád	10		28	14	14	
egszemcse	6		27	15	11	4	Tokaj	.		27	17	15	
engyel	6		26	14	10		Kisvárda	.		27	15	14	10
agykónyi	2		27	14	12		Mátészalka	.		29	15	12	
zekszárd	3		28	16	15		Nyíregyháza	.		28	16	14	10
isinatető	5		25	15	12		Nyírlugos	.		29	13	11	
rpadtető	ny		29	15	13		Pátyod	.		30	15	14	
ohács	ny		26	15	13	5	Tiszabecs	.		28	15	11	
ecs	.		27	16	11		Vásárosnamény	.		28	15	14	
klós	11		25	16	15		Záhony	.		28	15	14	
zigetvár	6		29	15	13	8	Berettyóújfalu	.		29	16	15	
p. Lőrinc	5		29	16	14	7	Debrecen	.		28	15	14	11
p. Met. Int.	4		26	14	12	7	Hajdúdorog	.		26	13	12	
p. Szab. hegy	1		29	15	14		Hortobágy	.		–	–	–	
egléd	3		22	14	9		Körösszakál	.		30	15	14	
Dobogókő	5		28	14	13	–	Polgár	ny		29	16	15	
Gödöllő	3		26	12	11		Békéscsaba	.		29	15	15	10
Királyrét	1		29	14	14		Mezőhegyes	ny		29	15	11	9
Monor	1		30	14	13		Orosháza	.		30	16	15	10
Nagykáta	5		30	16	15		Szarvas	ny		30	17	16	10
Őrkény	4		29	15	14		Szeghalom	.		30	16	14	
Szentendre													

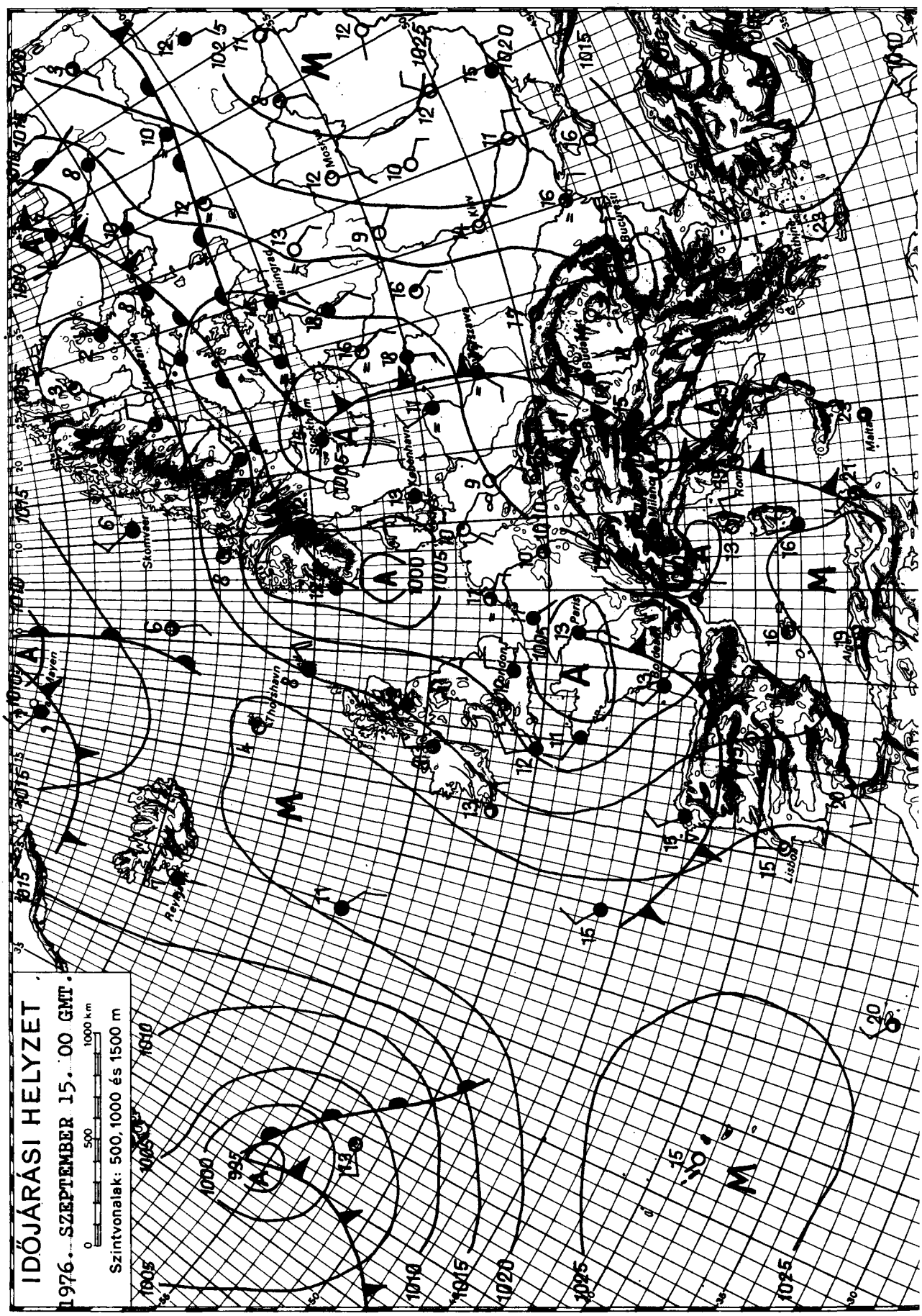

KIADJA: ORSZÁGOS METEOROLÓGIAI SZOLGÁLAT
Készíti: Központi Előrejelző Intézet Előrejelző Osztálya — T.: 273 - 018 — Megjelenik naponként
Évi előfizetési díja: 720,—Ft — Megrendelhető: 1024 Budapest, II., Kitaibel Pál u. 1. Telefon: 353-500,
Kiadásért felel: az OMSZ elnöke — Szerkesztésért felel: a KEI igazgatója

IDŐJÁRÁSI NAPIJELENTÉS

ЕЖЕДНЕВНЫЙ МЕТЕОРОЛОГИЧЕСКИЙ БЮЛЛЕТЕНЬ · DAILY WEATHER REPORT
BULLETIN QUOTIDIEN DE TEMPS · TÄGLICHER WETTERBERICHT

89. évfolyam 260. szám. + Budapest + 1976. szeptember 16. csütörtö

Az időjárási helyzet és a várható időjárás:

Nyugat-, Közép- és Északkelet-Európa fölött több középpontu alacsony légnyomásu képződmény található. Ezeken a területeken jobbára felhős, párás, sokfelé esős az idő. Továbbra is a Kárpát-medence fölött keveredik a Földközi-tenger felől érkező enyhébb, valamint az északnyugatról áramló hüvös levegő. Ez a folyamat kedvező feltételt biztosit a zápor, zivatar kialakulásához. A következő 36 órában egyre hüvösebb levegő tölti ki a Kárpát-medencét, ezért a hőmérséklet kissé tovább csökken.

Hazánkban szerdán nyugaton erősen felhős volt az ég. Keleten időnként felszakadozott a felhőzet és igy ott helyenként 4, 8 órás napsütést is észleltek. Országszerte volt eső, zápor, zivatar. A zivatart több helyen jégeső is kisérte. A ma reggel 7 óráig lehullott csapadék mennyisége csupán néhány helyen volt 1, 5 mm-között. Több helyen mértek 10, 30, helyenként 30, 40 mm-t, sőt Murakereszturól 46, Szabadbattyánról és Borsodnádasdról 49 mm-t jelentettek. Az ország nyugati és keleti részei között jelentős hőmérséklet különbség alakult ki. A Dunántulon a legmagasabb nappali hőmérséklet általában 15, 21 fok között volt, ugyanakkor keleten még 24, 29 fokot is mértek. Ma hajnalra 8, 15 fokig hült le a levegő. Délelőtt erősen felhős, párás idő volt. Helyenként kisebb eső esett. A hőmérséklet 11 órakor 14, 20 fok között alakult.

Ma 12 órakor Budapesten a hőmérséklet 16 fok, a tengerszintre átszámitott légnyomás 757 mm, alig változik.

Várható időjárás péntek estig:

Időnként kissé felszakadozó felhőzet, ismétlődő esővel, záporral, egy-két helyen zivatarral.
Mérsékelt időnként megélénkülő déli, délnyugati szél.
A hajnali és a reggeli órákban párás levegő, helyenként köd.
Várható legalacsonyabb éjszakai hőmérséklet: 8, 13,
legmagasabb nappali hőmérséklet pénteken: 16, 21 fok között.

Bartha Péterné s.k.

TÁVOLABBI KILÁTÁSOK KEDD REGGELIG:

Időnként borultságig növekszik a felhőzet, sokfelé záporeső, eső, egy-két helyen zivatar várható.
Legalacsonyabb hajnali hőmérséklet 8, 13 fok között.
Legmagasabb nappali hőmérséklet 18, 22 fok között.
Jelentős mennyiségü /legalább 5 mm/ csapadék az ország területének 70 százalékán várható.

KÖZÉPTÁVU ELŐREJELZŐ OSZTÁLY

A hőmérséklet napi középértéke és eltérése a 100 évi átlagtól /Budapesten/:

1976. IX. 15.: 17,7 C° +0,8 C°

1871 óta ezen a napon Budapesten előfordult

legmagasabb hőmérséklet: 34,9 C° /1947/,
legalacsonyabb hőmérséklet: 4,7 C° /1894/.

76.500.

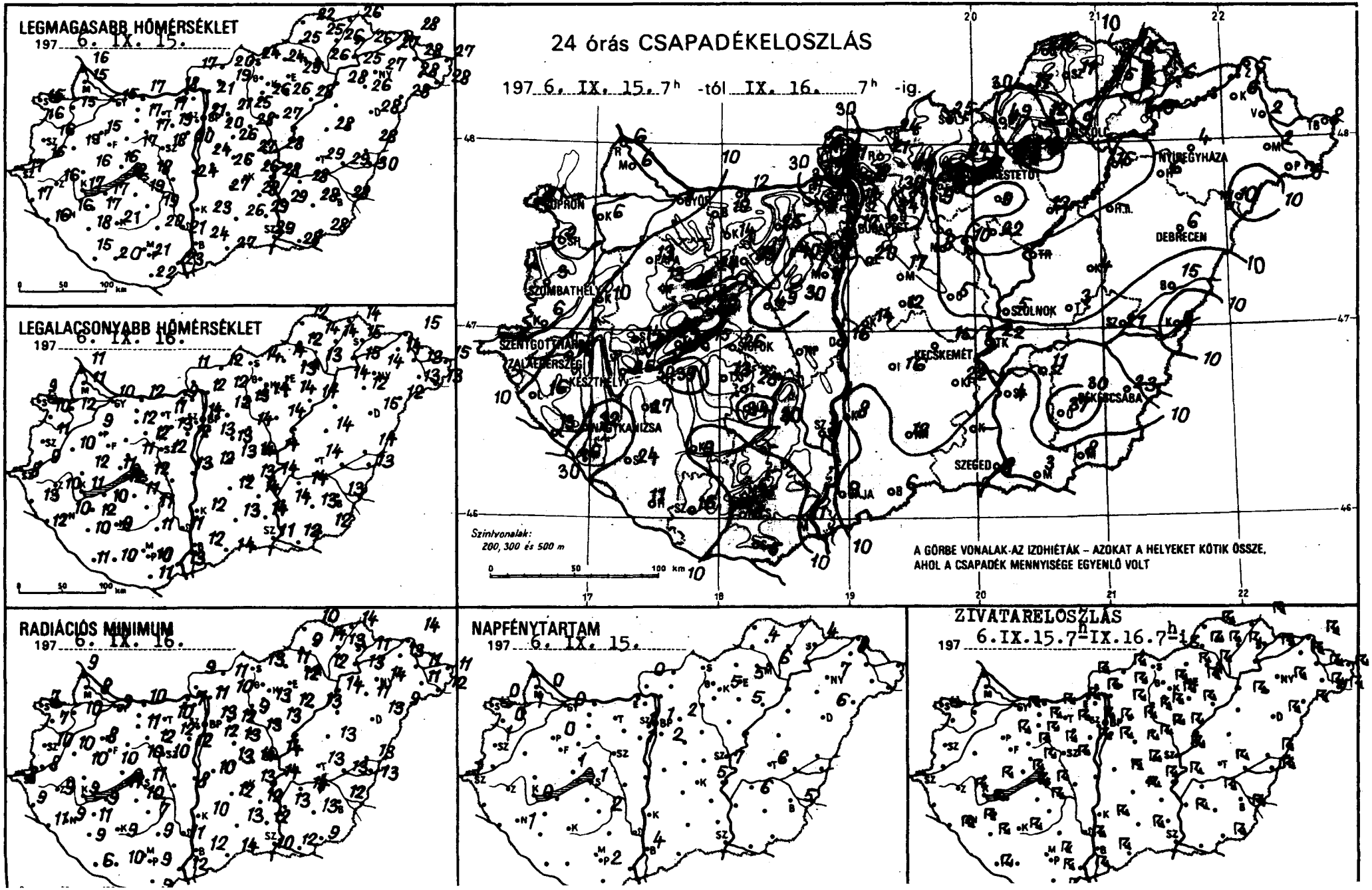
LEGMAGASABB HŐMÉRSÉKLET
197 6. IX. 15.
LEGALACSONYABB HŐMÉRSÉKLET
197 6. IX. 16.
24 órás CSAPADÉKELOSZLÁS
197 6. IX. 15. 7h -tól IX. 16. 7h -ig.
Szintvonalak:
200, 300 és 500 m
A GÖRBE VONALAK-AZ IZOHIÉTÁK – AZOKAT A HELYEKET KÖTIK ÖSSZE, AHOL A CSAPADÉK MENNYISÉGE EGYENLŐ VOLT
RADIÁCIÓS MINIMUM
197 6. IX. 16.
NAPFÉNYTARTAM
197 6. IX. 15.
ZIVATARELOSZLÁS
197 6.IX.15.7h-IX.16.7h
SZOMBATHELY
SZENTGOTTHÁRD
ZALAEGERSZEG
KESZTHELY
SOPRON
SIÓFOK
KECSKEMÉT
SZEGED
DEBRECEN
NYÍREGYHÁZA
SZOLNOK
BÉKÉSCSABA

6.IX.16.

197 ..... 07 h -ig az utolsó 24 óra adatai

	csapadék (mm)		max. hőmérséklet	min. hőmérséklet	rad. min.	napos órák
Győr	9	R=	15	10	9	0
Kapuvár	6		15	12	10	1
Mosonmagyaróvár	6		15	11	8	0
Rajka	6		16	11	9	
Sopron	1	V=	15	9	7	0
Sopronhorpács	2	≈	16	10	7	0
Káld	10		19	10	10	
Körmend	6		16	9	8	
Szentgotthárd	5	V	17	8	8	1
Szombathely	3	V=	16	11	10	1
Lenti	16		17	13	9	
Letenye	13	R	16	12	11	
Nagykanizsa	32	R	16	10	9	1
Zalaegerszeg	11	R	16	10	9	
Farkasgyepű	13		16	11	9	
Keszthely	25	R	17	11	9	0
Mencshely	24	R	16	11	10	1
Pápa	13	R=	15	9	8	0
Sümeg	14	R	16	12	10	
Tihany	15	R≈	18	12	11	
Veszprém	25	R	17	11	10	
Zirc	24	R	16	10	8	
Fonyód	39	V	17	10	9	
Homokszt. györgy	11	R	15	11	6	1
Kaposvár	9	R≈	21	9	9	
Marcali	27	R	17	12	11	
Siófok	26	R=≈	18	12	11	1
Somogyszob	24	R≈	18	10	9	
Tab	13	R	19	11	10	
Bábolna	19	R	17	11	10	
Esztergom	33	R	18	9	7	
Kisbér	14	R=	17	12	11	
Komárom	12	R	17	12	10	
Tatabánya	25	R≈	17	11	10	
Alcsútdoboz	40	R≈	19	13	12	
Dunaújváros	16	≈	24	13	8	
Martonvásár	11	R	20	12	12	1
Mór	23	R=	17	12	12	
Nagyhörcsökp.	–		–	–	–	
Szabadbattyán	49	R≈=	18	12	10	
Iregszemcse	25	R	19	11	7	2
Lengyel	–		–	–	–	
Nagykónyi	34	R	20	11	9	
Szekszárd	11	R=	21	11	11	
Miháld	6	R	18	11	8	
Mohács	11	R=≈	23	13	12	
Pécs	8	R=≈	21	10	9	2
Siklós	5	R=≈	22	11	9	
Szigetvár	16	V	20	10	10	
Bp. Lőrinc	20	R=	20	13	12	2
Bp. Met. Int.	12	R=	21	14	13	1
Bp. Szab. hegy	12	R=	17	11	10	1
Cegléd	5	V≈	27	14	14	
Dobogókő	–		–	–	–	
Gödöllő	34	R	21	12	12	2
Királyrét	11	R=	18	11	10	
Monor	17	R	26	13	13	
Nagykáta	8	R	28	14	13	
Örkény	12	R	26	13	13	
Szentendre	18	R	21	13	13	

6.IX.16.

197 ..... 07 h -ig az utolsó 24 óra adatai

	csapadék (mm)		max. hőmérséklet	min. hőmérséklet	rad. min.	napos órák
Vác	18	R≈	21	12	11	
Vámosmikola	34	R=	17	11	9	0
Baja	9	R=	24	12	12	4
Bácsalmás	6	V	27	14	14	
Izsák	16	R	27	12	12	
Kalocsa	8	R=	23	12	10	
Kecskemét	15	R=	26	13	13	5
Kiskunf. háza	22	V	28	14	12	
Kiskunhalas	12	R	26	13	13	
Kunszentmiklós	14	R	24	12	10	
Tiszakécske	22	R	28	14	14	
Balassagyarmat	24	R≈	20	12	11	
Romhány	21	R≈	19	12	10	
Salgótarján	25	V	24	14	13	
Eger	36	R≈	25	13	12	5
Galyatető	24	R=	20	9	7	
Gyöngyös	15	R≈≈	26	14	13	
Kékestető	17	=R≈	17	8	8	5
Kompolt	9	R≈	26	14	12	5
Lőrinci	9	R	25	13	9	
Poroszló	12	V	28	14	13	
Jászapáti	22	R≈	27	14	13	
Jászberény	10	R	27	13	12	
Karcag	4	R	28	14	13	
Szolnok	5	R=	28	14	14	7
Tiszaroff	–		–	–	–	
Túrkeve	3	R	29	14	13	6
Kistelek	–		29	14	12	
Makó	3		28	12	12	
Szeged	8	R=	29	11	10	–
Szentes	4	R	29	14	13	
Borsodnádasd	49	R	24	14	11	
Fügöd	15	R	26	14	13	
Hidasnémeti	8	R	26	14	14	
Jósvafő	20	R=	22	12	10	4
Lillafüred	12	R	23	11	10	
Miskolc	9	R	26	13	12	6
Putnok	17	R	25	12	9	
Sárospatak	6	R	26	15	11	4
Szendrőlád	11	R≈	25	14	14	
Tokaj	5	R	25	15	13	
Kisvárda	6	R	27	14	13	8
Mátészalka	2	R≈	28	13	11	
Nyíregyháza	4	R	27	14	14	7
Nyírlugos	10	R	28	12	–	
Pátyod	ny	R	28	13	12	
Tiszabecs	8	R≈	27	15	11	
Vásárosnamény	2	R	28	13	11	
Záhony	5	R	28	15	14	
Berettyóújfalu	15	R	28	14	13	
Debrecen	6	R	28	15	13	6
Hajdúdorog	6	V	26	12	11	
Hortobágy	–		–	–	–	
Körösszakál	9	R≈	30	13	13	
Polgár	15	R	28	14	14	
Békéscsaba	23	R=≈	28	13	12	5
Mezőhegyes	8	R	28	12	9	
Orosháza	37	V=	28	13	13	6
Szarvas	11	R=≈	28	14	14	6
Szeghalom	21	V	29	–	13	

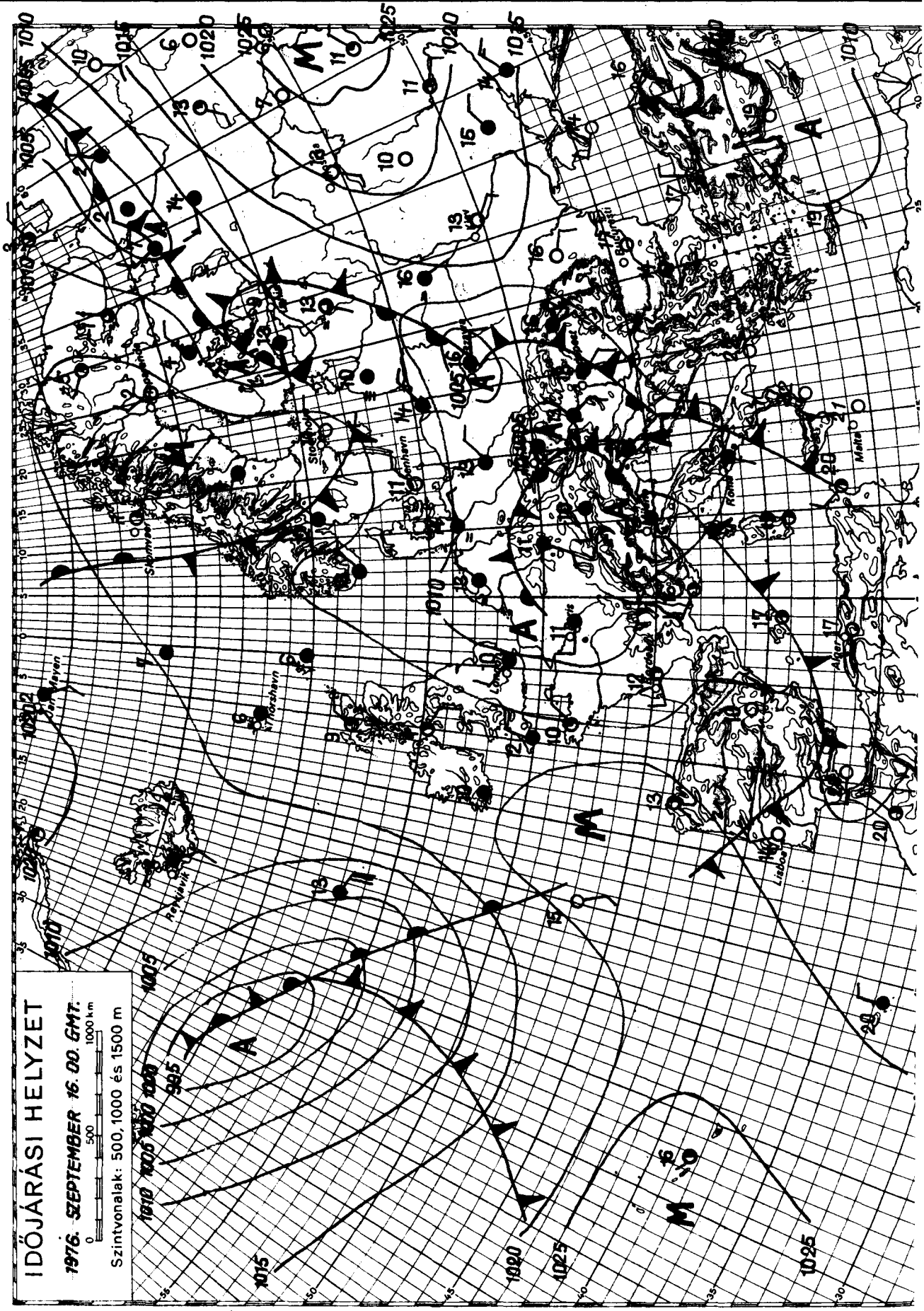

KIADJA: ORSZÁGOS METEOROLÓGIAI SZOLGÁLAT

Készíti: Központi Előrejelző Intézet Előrejelző Osztálya — T.: — Megjelenik naponként

Évi előfizetési díja: 720,—Ft — Megrendelhető: 1024 Budapest, II., Kitaibel Pál u. 1. Telefon: 353-500,

Kiadásért felel: az OMSZ elnöke — Szerkesztésért felel: a KEI igazgatója

IDŐJÁRÁSI NAPIJELENTÉS

ЕЖЕДНЕВНЫЙ МЕТЕОРОЛОГИЧЕСКИЙ БЮЛЛЕТЕНЬ · DAILY WEATHER REPORT
BULLETIN QUOTIDIEN DE TEMPS · TÄGLICHER WETTERBERICHT

89. évfolyam 261. szám. + Budapest + 1976. szeptember 17. péntek

Az időjárási helyzet és a várható időjárás:

Észak-Európa nagy részén, valamint Délnyugat-Európában általában kevés a felhő, száraz az idő. Ugyanakkor szárazföldünk többi részén a ciklonok hatására változékony, sokfelé esős az időjárás. A legmagasabb nappali hőmérséklet csütörtökön csak Kelet-Európa egy részén volt 2, 5 fokkal magasabb, máshol 2, 7 fokkal alacsonyabb a sokévi átlagértéknél. A következő 36 órában a Kárpát-medencében a ciklonok hatása gyengül, igy lassu javulásra lehet számitani.

Hazánkban csütörtökön csak a Tiszántulon volt néhány óra napsütés, máshol borult, vagy erősen felhős idő volt. Országszerte esett az eső, zápor, sőt többfelé zivatar is keletkezett. A lehullott csapadék mennyisége több helyen elérte a 10, 20, helyenként a 30, 35 mm-t, sőt Dobogókőn 46,mm-t mértek. A hőmérséklet napközben a keleti országrészben 20, 24, az ország többi részén csak 15, 20 fokig emelkedett. Péntek hajnalra 9, 14 fokig hült le a levegő. Ma délelőtt a nyugati megyékben felszakadozott a felhőzet, máshol erősen felhős, vagy borult maradt az ég. Több helyről jelentettek esőt, záport. A nyugati, északnyugati szél többfelé megerősödött. A hőmérséklet 11 órakor az ország területén 11, 17 fok között váltakozott.

Ma 12 órakor Budapesten a hőmérséklet 11 fok, a tengerszintre átszámitott légnyomás 757 mm, mérsékelten emelkedik.

Várható időjárás szombat estig:

Időnként kissé felszakadozó felhőzet, ujabb ismétlődő eső, zápor, helyenként zivatar.
Élénk, többfelé erős, néhány helyen viharos lökésekkel kisért nyugati, északnyugati szél.
Hüvös idő.
A legalacsonyabb éjszakai hőmérséklet: 7, 12,
legmagasabb nappali hőmérséklet szombaton: 15, 20 fok között.

Vadkerti Ferenc s.k.

A hőmérséklet napi középértéke és eltérése a 100 évi átlagtól /Budapesten/:

1976. IX. 16.:	15,3 C°	-1,4 C°

1871 óta ezen a napon Budapesten előfordult

legmagasabb hőmérséklet:	32,7 C° /1947/,
legalacsonyabb hőmérséklet:	4,2 C° /1889/.

76.501.

LEGMAGASABB HŐMÉRSÉKLET

197 6. IX. 16.

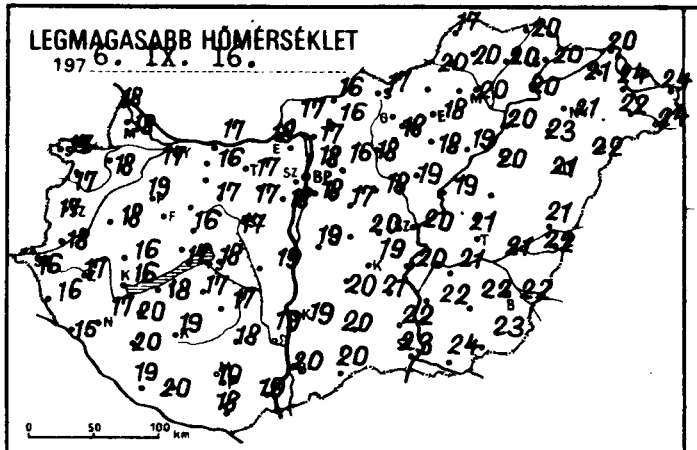

LEGALACSONYABB HŐMÉRSÉKLET

197 6. IX. 17.

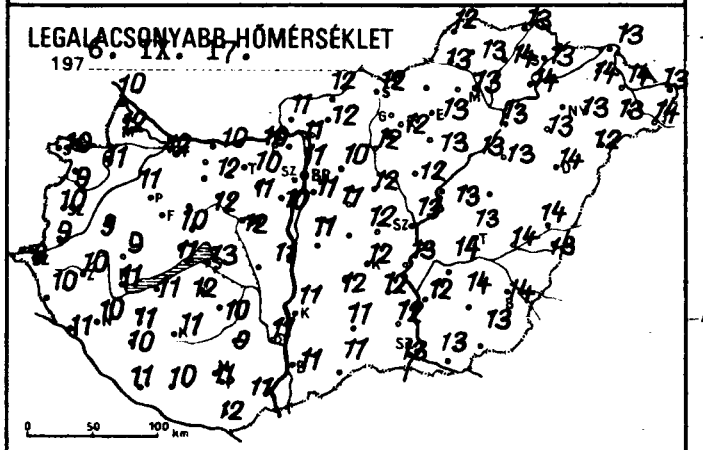

24 órás CSAPADÉKELOSZLÁS

197 6. IX. 16. 7h -tól IX. 17. 7h -ig.

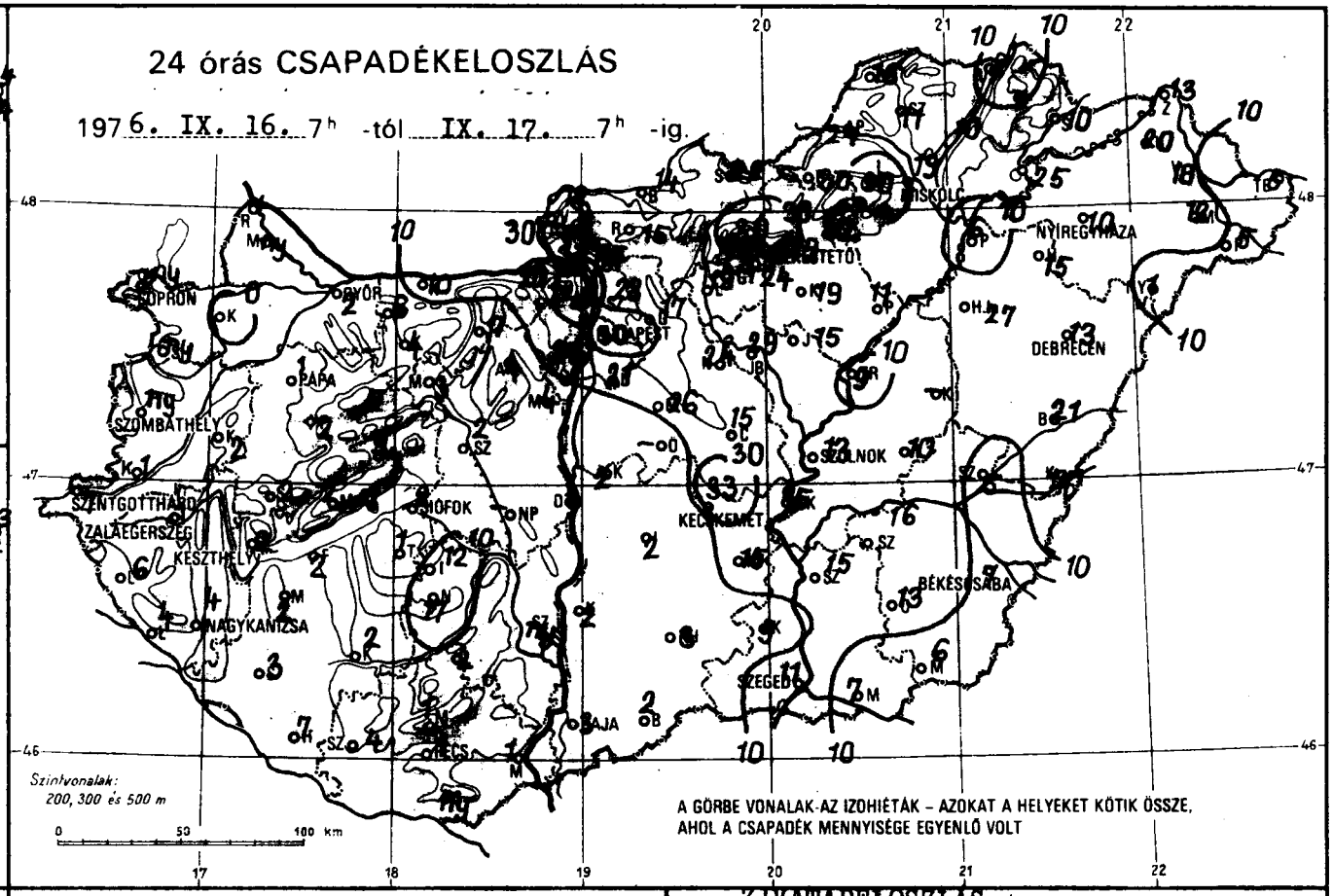

A GÖRBE VONALAK AZ IZOHIÉTÁK – AZOKAT A HELYEKET KÖTIK ÖSSZE, AHOL A CSAPADÉK MENNYISÉGE EGYENLŐ VOLT

RADIÁCIÓS MINIMUM

197 6. IX. 17.

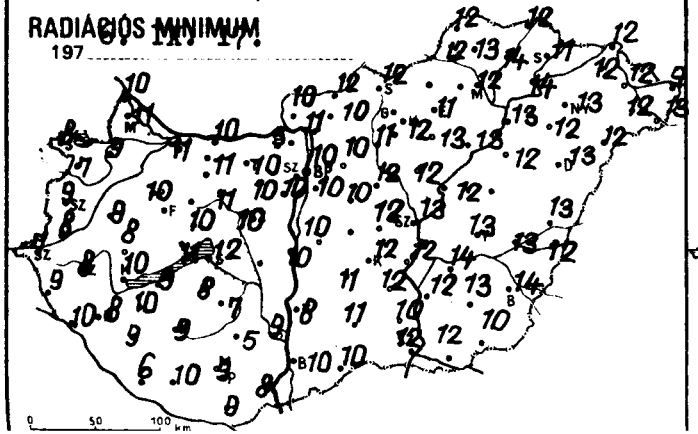

NAPFÉNYTARTAM

197 6. IX. 16.

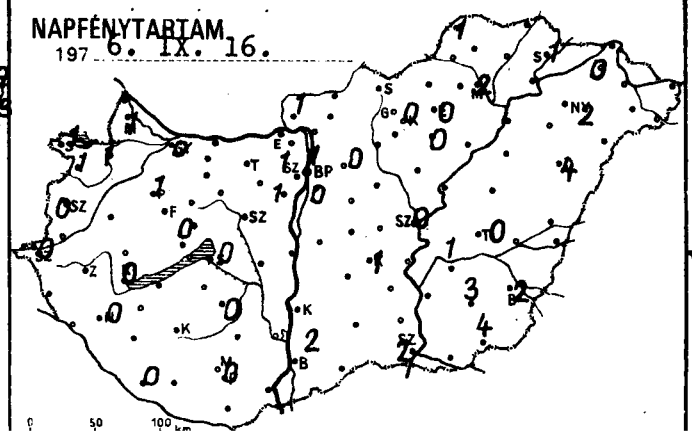

CSAPADÉKELOSZLÁS

197 6.IX.16.7h-IX.17.7h-ig

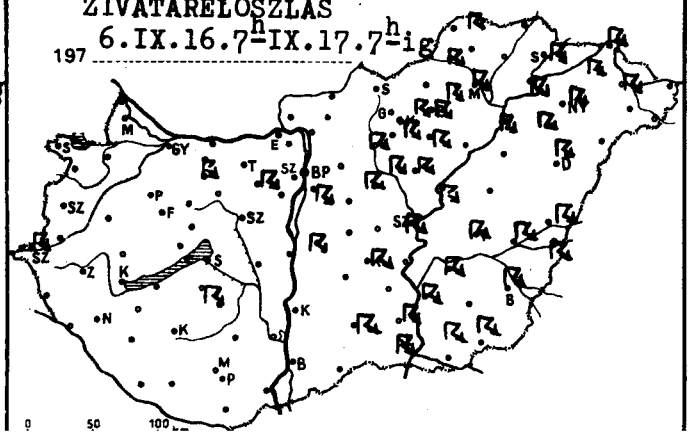

	197 6.IX.17. 07 h -ig az utolsó 24 óra adatai							197 6.IX.17. 07 h -ig az utolsó 24 óra adatai						
	csapadék (mm)		max. hőmérséklet	min. hőmérséklet	rad. min.	napos órák		csapadék (mm)		max. hőmérséklet	min. hőmérséklet	rad. min.	napos órák	
Győr	2		17	12	11	0	Vác	15		17	11	11		
Kapuvár	.		18	11	9	1	Vámosmikola	18		17	11	10	1	
Mosonmagyaróvár	ny		18	12	11	1	Baja	3		20	11	10	0	
Rajka	1		18	10	10		Bácsalmás	2	▽	20	11	10		
Sopron	ny		17	10	8	1	Izsák	2		20	12	11		
Sopronhorpács	ny	∩	17	9	7	1	Kalocsa	2		19	11	8		
Kald	2		18	9	9		Kecskemét	33	⚑ =	19	12	12	1	
Körmend	1		18	9	8		Kiskunf. háza	15	▽	21	12	12		
Szentgotthárd	7	⚑	16	9	7	0	Kiskunhalas	3	⚑	20	11	11		
Szombathely	ny	∩	17	10	9	0	Kunszentmiklós	2	⚑	19	11	10		
Lenti	6		16	10	9		Tiszakécske	15	⚑	20	13	12		
Letenye	4		15	11	10		Balassagyarmat	14		16	12	12		
Nagykanizsa	4		17	10	8	0	Romhány	15	▽	16	12	10		
Zalaegerszeg	1	∩	17	10	8		Salgótarján	22		17	12	12		
Farkasgyepű	2		15	9	7		Eger	20	⚑	18	13	11	0	
Keszthely	2	▽	16	11	10	0	Galyatető	30	≡	12	7	6		
Mencshely	2		15	10	9	0	Gyöngyös	24	⚑	18	12	12		
Pápa	1	▽	19	11	10	1	Kékestető	29	⚑	12	7	7	0	
Sümeg	2		16	9	8		Kompolt	19	⚑	18	13	13	0	
Tihany	1		17	11	11		Lőrinci	19	⚑	18	12	11		
Veszprém	9		16	10	10		Poroszló	11		19	13	13		
Zirc	5		15	9	8		Jászapáti	15	⚑	19	12	12		
Fonyód	2		18	11	9		Jászberény	29	⚑	19	12	11		
Homokszt. györgy	7		19	11	6	0	Karcag	-		-	-	-		
Kaposvár	2	∩	19	11	9		Szolnok	13	⚑	20	13	13	0	
Marcali	2		20	11	10		Tiszaroff	9	⚑	19	13	12		
Siófok	2		18	13	12	0	Túrkeve	10	⚑ ∩	21	13	13	0	
Somogyszob	3		20	10	9		Kistelek	9	⚑	22	12	10		
Tab	1		17	12	8		Makó	7	⚑	24	13	12		
Bábolna	6		16	12	11		Szeged	11	⚑ =	23	13	12	2	
Esztergom	20		18	10	5		Szentes	15	⚑	22	12	12		
Kisbér	4	⚑	16	12	11		Borsodnádasd	-		-	-	-		
Komárom	10	▽	17	10	10		Füged	10		20	14	14		
Tatabánya	7	⚑	17	10	10		Hidasnémeti	8		20	13	12		
Mecsúdoboz	4	⚑	17	11	10		Jósvafő	16	⚑	17	12	12	1	
Dunaújváros	1	∩	19	11	10		Lillafüred	30	⚑	18	12	11		
Martonvásár	4		18	10	10	1	Miskolc	19	⚑	20	13	12	2	
Mór	3		17	12	11		Putnok	24	⚑	20	13	12		
Nagyhörcsökp.	-		-	-	-		Sárospatak	10	⚑	20	13	11	1	
Szabadbattyán	2		17	12	10		Szendrőlád	11	∩	20	13	13		
Tegszemcse	12	⚑	17	10	7	0	Tokaj	25	⚑	20	14	14		
Tengyel	2		18	9	5		Kisvárda	20	⚑	21	14	12	0	
Nagykónyi	17		19	10	6		Mátészalka	12	▽	22	13	12		
Nekszárd	ny	)	19	11	9		Nyíregyháza	10	⚑	21	13	13	2	
Ábrahámhegy	1		18	9	7		Nyírlugos	1		22	12	12		
Mohács	1	∩	19	11	8		Pátyod	5	▽	24	14	13		
Pécs	1	∩	19	11	9	0	Tiszabecs	5	▽	24	13	9		
Siklós	ny	∩)	18	12	9		Vásárosnamény	10	⚑	20	14	12		
Szigetvár	4		20	10	10		Záhony	13	⚑	20	13	12		
Isp. Lőrinc	21	⚑	18	11	10	0	Berettyóújfalu	21	⚑	21	14	13		
Isp. Met. Int.	30		18	11	10	1	Debrecen	13	⚑ ▲	21	14	13	4	
Isp. Szab. hegy	27		15	8	8	1	Hajdúdorog	15	⚑	23	13	12		
Ágled	15	▽	20	12	12		Hortobágy	27		20	13	12		
Gyöngyöshalász	46	≡	12	7	6		Körösszakál	14	⚑	22	13	12		
Hortobágy	17		16	10	10	0	Polgár	6	⚑	20	13	13		
Kiskalyrét	-		-	-	-		Békéscsaba	7	⚑	22	14	14	2	
Kisnyír	26		17	11	10		Mezőhegyes	6	⚑	23	13	10	4	
Nagykáta	24	⚑	18	12	12		Orosháza	13		22	14	13	3	
Orkény	-		-	-	-		Szarvas	16	⚑	21	14	14	1	
Szentendre	28		17	11	11		Szeghalom	5	⚑	21	14	13		

Árpádtető

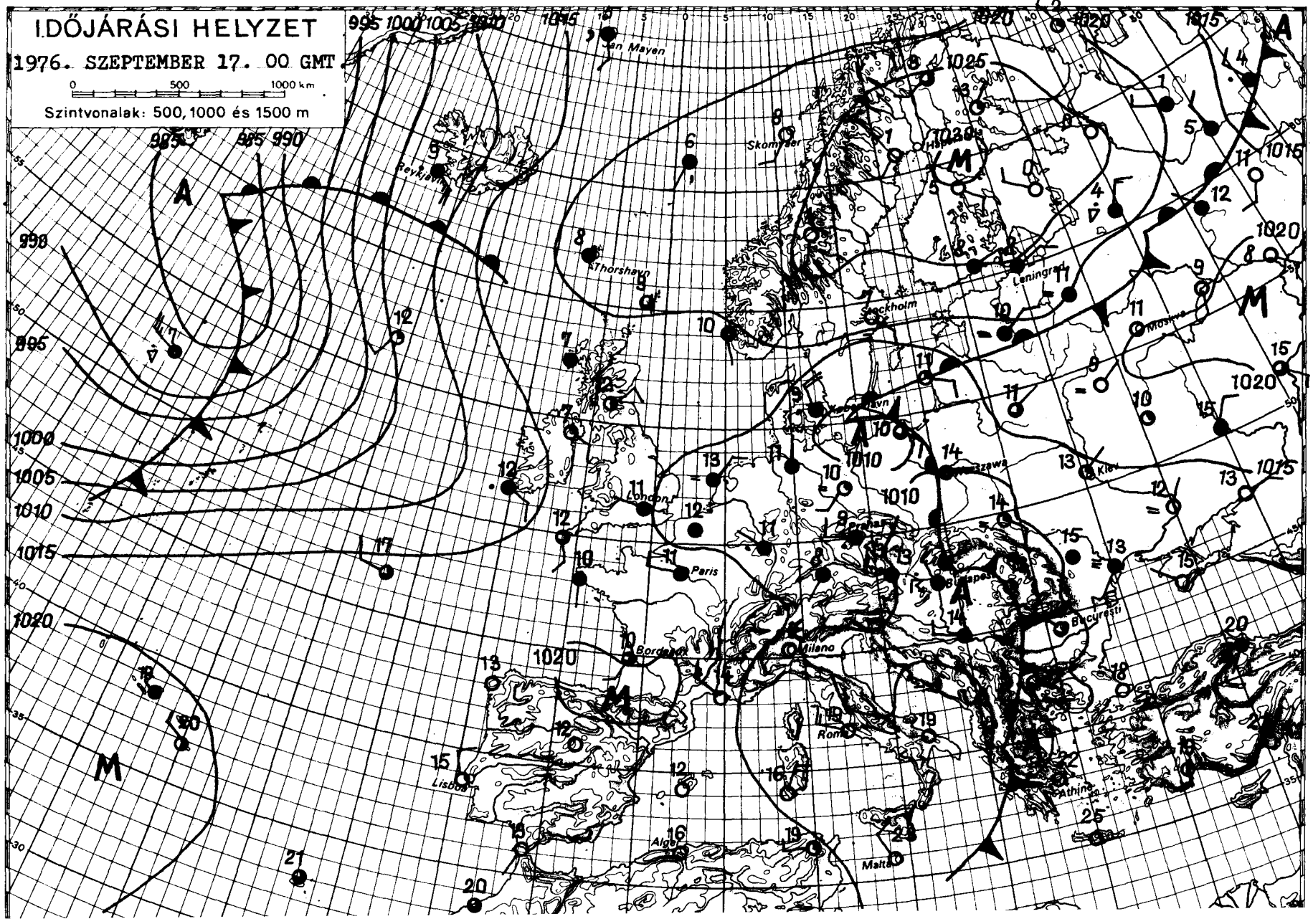

KIADJA: ORSZÁGOS METEOROLÓGIAI SZOLGÁLAT

Készíti: Központi Előrejelző Intézet Előrejelző Osztálya — T.: **273 - 018** — Megjelenik naponként

Évi előfizetési díja: 720,— Ft — Megrendelhető: **1024** Budapest, II., Kitaibel Pál u. 1. Telefon: 353-500,

Kiadásért felel: az OMSZ elnöke — Szerkesztésért felel: a KEI igazgatója

IDŐJÁRÁSI NAPIJELENTÉS

ЕЖЕДНЕВНЫЙ МЕТЕОРОЛОГИЧЕСКИЙ БЮЛЛЕТЕНЬ • DAILY WEATHER REPORT
BULLETIN QUOTIDIEN DE TEMPS • TÄGLICHER WETTERBERICHT

89. évfolyam 262. szám. + Budapest + 1976. szeptember 18. szombat

Az időjárási helyzet és a várható időjárás:

Közép- és Délkelet-Európában már napok óta borus, esős idő van. Az elmult 24 órában a kontinens nyugati partvidékén, valamint Északkelet-Európában is esősre fordult az időjárás. Igy tartós napsütést már csak Dél-Európából, a Skandináv-félszigetről és a Szovjetunió európai területének egy részéről jelentenek. A Kárpát-medencében még a következő 36 órában is csak időnként szakadozik fel a felhőzet és továbbra is hüvös, szeles marad az idő.

Pénteken csak Magyarország déli, délnyugati része felett szakadozott fel néhány órára a felhőzet, máshol egész nap borult, esős, hüvös idő volt. A hőmérséklet napi csucsértéke 11 és 19 fok között alakult. Az éjszaka ismét mindenütt beborult az ég és kisebb megszakitásoktól eltekintve esett az eső. A beérkezett jelentések szerint a szombat reggel 7 órát megelőző 24 órában csupán a hortobágyi és a poroszlói meteorológiai állomáson nem volt csapadék. A 24 óra alatt lehullott eső átlagos mennyisége a Dunántul északi felén és a Somogy-Tölnai dombvidéken, valamint Pest-megye egyes részein 15 és 25, máshol 5 és 10 mm között van. Szombat hajnalra 8, 12 fokig hült le a levegő, délelőtt borult, esős, hüvös idő volt. A hőmérséklet 11 óráig csak 11,.14 fokot ért el.

Ma 12 órakor Budapesten a hőmérséklet 12 fok, a tengerszintre átszámitott légnyomás 758 mm, alig változik.

Várható időjárás vasárnap estig:

Időnként felszakadozó felhőzet.
Ismétlődő eső.
A Dunántulon élénk, helyenként viharos lökésekkel kisért, a keleti országrészben időnként megerősödő északi szél.
Hüvös idő.
A várható legalacsonyabb éjszakai hőmérséklet 8, 12,
legmagasabb nappali hőmérséklet vasárnap 14, 19 fok között.

Aigner Szilárd s.k.

A hőmérséklet napi középértéke és eltérése a 100 évi átlagtól /Budapesten/:

1976. IX. 17.	11,6 C°	-4,8 C°

1871 óta ezen a napon Budapesten előfordult

legmagasabb hőmérséklet:	34,1 C° /1947/,
legalacsonyabb hőmérséklet:	2,5 C° /1889/.

76.502.

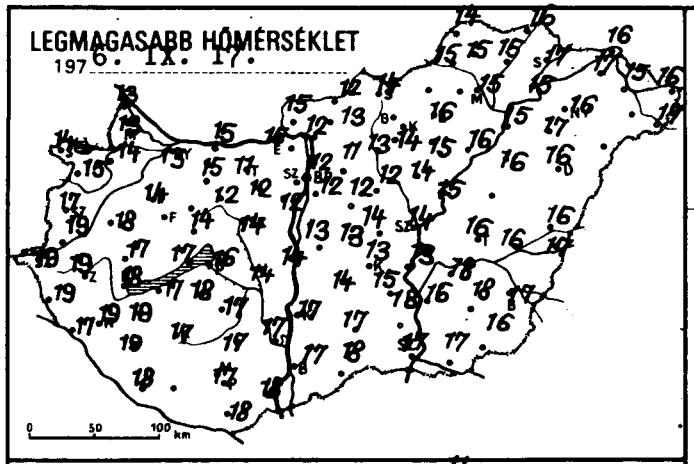
LEGMAGASABB HŐMÉRSÉKLET
1976. IX. 17.
0 50 100 km

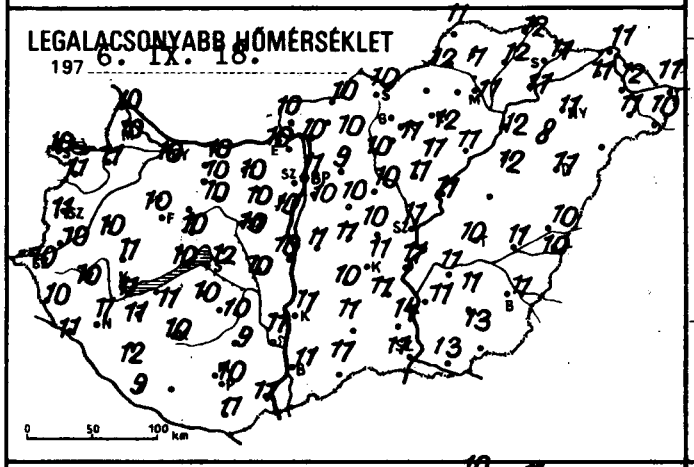
LEGALACSONYABB HŐMÉRSÉKLET
1976. IX. 18.
0 50 100 km

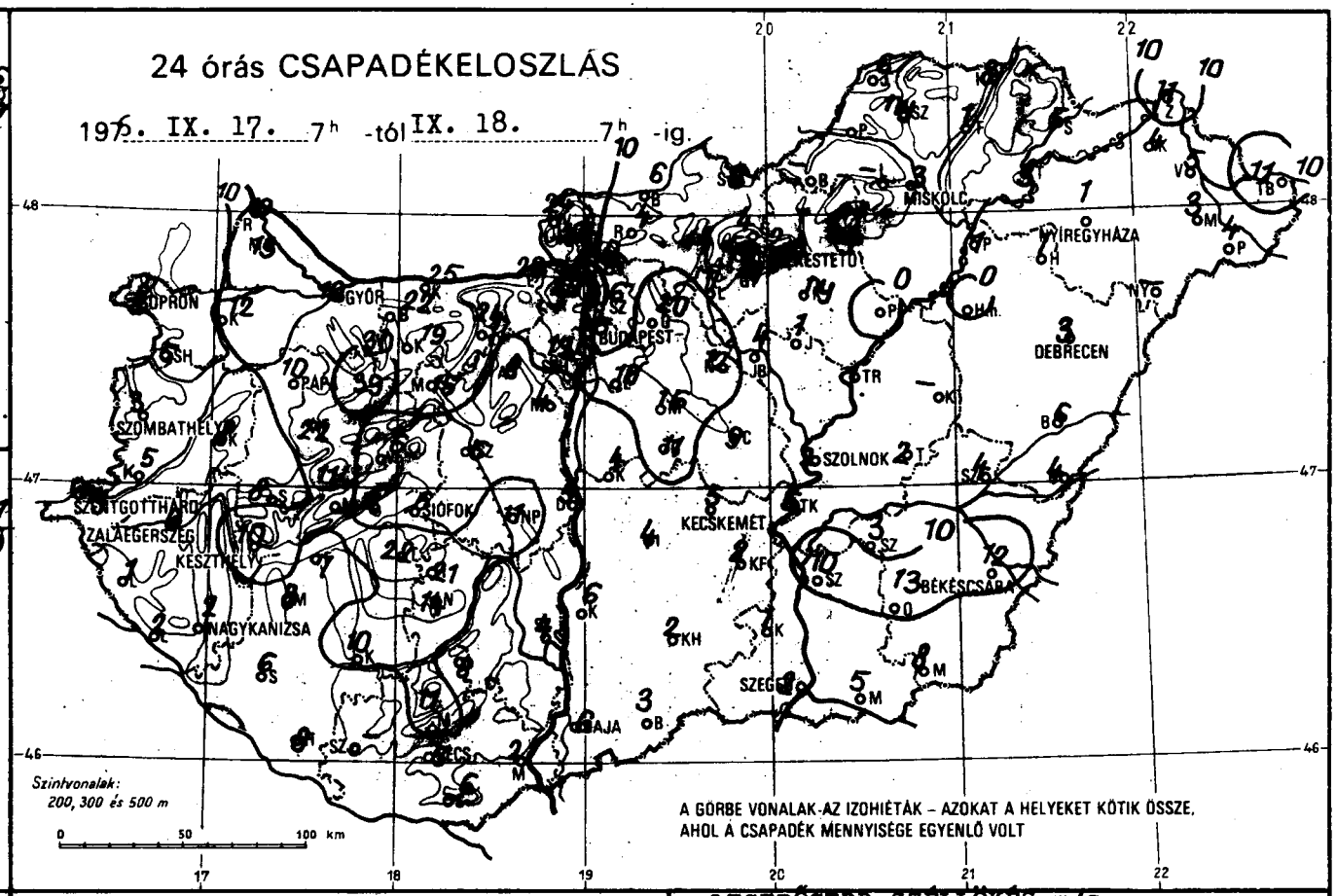
24 órás CSAPADÉKELOSZLÁS
1976. IX. 17. 7h -tól IX. 18. 7h -ig.
SOPRON
GYŐR
PÁPA
SZOMBATHELY
SZENTGOTTHÁRD
ZALAEGERSZEG
KESZTHELY
NAGYKANIZSA
SIÓFOK
BUDAPEST
KECSKEMÉT
SZOLNOK
DEBRECEN
MISKOLC
NYÍREGYHÁZA
BÉKÉSCSABA
SZEGED
BAJA
Szintvonalak:
200, 300 és 500 m
0 50 100 km
A GÖRBE VONALAK AZ IZOHIÉTÁK – AZOKAT A HELYEKET KÖTIK ÖSSZE,
AHOL A CSAPADÉK MENNYISÉGE EGYENLŐ VOLT

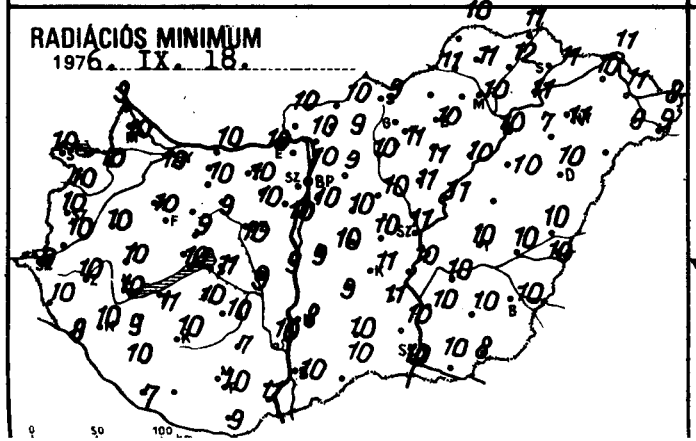
RADIÁCIÓS MINIMUM
1976. IX. 18.
0 50 100

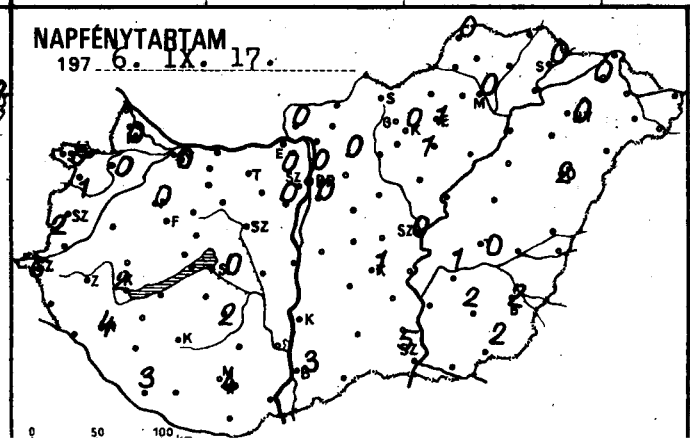
NAPFÉNYTARTAM
1976. IX. 17.
0 50 100

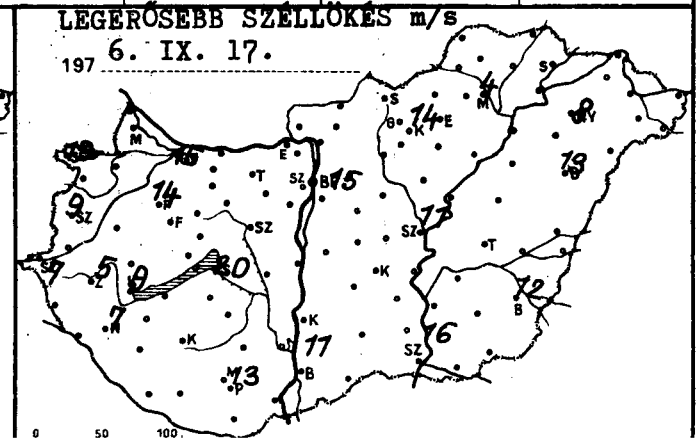
LEGERŐSEBB SZÉLLÖKÉS m/s
1976. IX. 17.
0 50 100

	1980.IX.18. 07 h -ig az utolsó 24 óra adatai							1980.IX.18. 07 h -ig az utolsó 24 óra adatai						
	csapadék (mm)		max. hőmérséklet	min. hőmérséklet	rad. min.	napos órák		csapadék (mm)		max. hőmérséklet	min. hőmérséklet	rad. min.	napos órák
Győr	10		13	10	10	0	Vác	9		12	10	10	
Kapuvár	12		14	11	10	0	Vámosmikola	24		15	10	10	0
Mosonmagyaróvár	13		13	10	10	0	Baja	6		17	11	10	3
Rajka	10		13	10	9		Bácsalmás	3		18	11	10	
Sopron	8		14	10	10	0	Izsák	4		14	10	9	
Sopronhorpács	15		15	11	10	1	Kalocsa	6		17	11	8	
Káld	8		18	10	10		Kecskemét	5		13	11	11	1
Körmend	5		19	10	10		Kiskunf. háza	2		15	11	11	
Szentgotthárd	ny	V=	19	10	9	6	Kiskunhalas	2		17	11	10	
Szombathely	3		17	11	10	2	Kunszentmiklós	4	V	13	11	9	
Tenti	1		19	10	10		Tiszakécske	5		13	11	10	
Tetenye	2		17	11	9		Balassagyarmat	6		12	10	10	
Nagykanizsa	2		19	11	10	4	Romhány	4		13	10	9	
Zalaegerszeg	9		19	10	10		Salgótarján	6		14	10	9	
Farkasgyepű	22		12	8	7		Eger	ny	,	16	12	10	1
Keszthely	10		18	11	10	2	Galyatető	4	=	9	6	6	
Mencshely	11		14	10	9		Gyöngyös	1		14	11	11	
Pápa	10		14	10	10	0	Kékestető	2	=	8	6	6	0
Sümeg	8		17	11	10		Kompolt	ny	,	15	11	11	1
Tihany	2		17	10	10		Lőrinci	7		13	10	10	
Veszprém	6		14	10	9		Poroszló	.		16	11	10	
Zirc	39		11	8	8		Jászapáti	1		14	11	11	
Fonyód	7		17	11	11		Jászberény	4	V	13	10	10	
Homokszt. györgy	8		18	9	7	3	Karcag	-		-	-	-	
Kaposvár	10		17	10	10		Szolnok	2	V	14	11	11	0
Marcali	8		19	11	9		Tiszaroff	1		15	11	11	
Siófok	6		16	12	11	0	Túrkeve	2		16	10	10	0
Somogyszob	6		19	12	10		Kistelek	1		18	14	10	
Tab	22		18	10	10		Makó	5		17	13	10	
Bábolna	22		12	10	9		Szeged	2		17	11	10	5
Esztergom	20		15	10	10		Szentes	10		16	11	10	
Kisbér	19		15	10	10		Borsodnádasd	-		-	-	-	
Komárom	25		15	10	10		Fügöd	1		15	12	12	
Tatabánya	24		11	10	10		Hidasnémeti	8		16	12	11	
Alcsútdoboz	8	V	12	10	10		Jósvafő	6		14	11	10	0
Dunaújváros	5		14	10	9		Lillafüred	-		-	-	-	
Martonvásár	4		12	10	10	0	Miskolc	3	V	15	11	10	0
Mór	15		12	10	9		Putnok	1		15	12	11	
Nagyhörcsökp.	11		14	10	9		Sárospatak	5		17	11	11	0
Szabadbattyán	5		14	10	10		Szendrőlád	ny		15	11	11	
Tregszemcse	21		17	10	10	2	Tokaj	3		15	11	11	
Lengyel	8		17	9	7		Kisvárda	4		17	11	10	0
Nagykónyi	14		18	11	10		Mátészalka	3		-	11	9	
Szekszárd	4		17	11	10		Nyíregyháza	1	V	16	11	11	0
Árpádtető	11		16	9	9		Nyírlugos	-		-	-	-	
Mohács	2		18	11	11		Pátyod	4	V	17	10	9	
Pécs	5		17	10	10	4	Tiszabecs	11	V	16	11	8	
Siklós	6		18	11	9		Vásárosnamény	5		15	12	11	
Szigetvár	-		-	-	-		Záhony	11	V	16	11	11	
Bp. Lőrinc	10		12	10	10	0	Berettyóújfalu	6		16	10	10	
Bp. Met. Int.	5		12	11	10	0	Debrecen	3	V	16	11	10	2
Bp. Szab. hegy	13		8	8	8	0	Hajdúdorog	1		17	8	7	
Cegléd	9		14	10	10		Hortobágy	.		16	12	10	
Dobogókő	29		7	7	6		Körösszakál	4		17	10	10	
Dodóllő	20		11	9	9	0	Polgár	1		15	12	10	
Kutalyrét	12		11	10	10		Békéscsaba	12		17	11	10	2
Mónor	16		12	10	10		Mezőhegyes	8		16	10	7	2
Nagykáta	12		12	10	10		Orosháza	13		18	11	10	2
Örkény	11		13	11	10		Szarvas	3		18	11	10	1
Szentendre	6		12	11	10		Szeghalom	4		16	11	10	

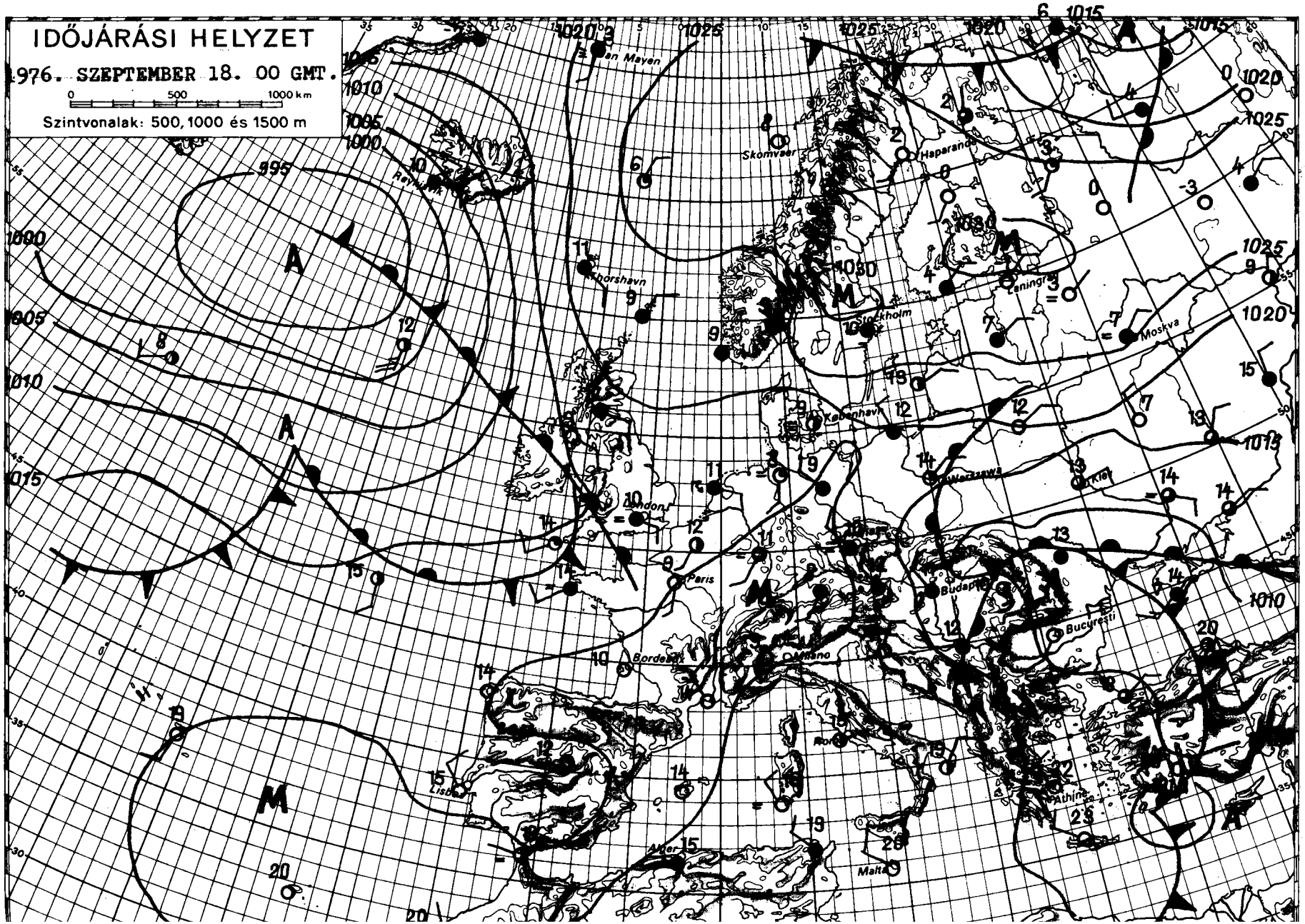

KIADJA: ORSZÁGOS METEOROLÓGIAI SZOLGÁLAT

Készíti: Központi Előrejelző Intézet Előrejelző Osztálya — T.: 273 - 018 — Megjelenik naponként

Évi előfizetési díja: 720,—Ft — Megrendelhető: 1024 Budapest, II., Kitaibel Pál u. 1. Telefon: 353-500,

Kiadásért felel: az OMSZ elnöke — Szerkesztésért felel: a KEI igazgatója

IDŐJÁRÁSI NAPIJELENTÉS

ЕЖЕДНЕВНЫЙ МЕТЕОРОЛОГИЧЕСКИЙ БЮЛЛЕТЕНЬ • DAILY WEATHER REPORT
BULLETIN QUOTIDIEN DE TEMPS • TÄGLICHER WETTERBERICHT

89. évfolyam 263. szám. + Budapest + 1976. szeptember 19. vasárnap.

Az időjárási helyzet és a várható időjárás:

Az Észak-Európa felett elhelyezkedő nagy kiterjedésü magas nyomásu légköri képződmény keleti oldalán sarkvidéki eredetü hideg levegő áramlik Kelet-Európa fölé, vonulását futó havazások kisérik. Ugyanakkor a mult hét folyamán kialakult esős időjárást okozó ciklon csak lassan helyeződik át a Fekete-tenger térsége fölé. Hatására ma reggel a Kárpát-medence keleti felén, a Balkán-félszigeten, valamint a Szovjetunió déli részén esett az eső, néhány helyen zivatar is keletkezett. A legmagasabb nappali hőmérséklet Lengyelország és Ukrajna kivételével általában 3-8 fokkal volt alacsonyabb a sokévi átlagnál. A következő 36 órában a Kárpát-medence időjárását az északkelet felől áramló szárazabb levegő határozza meg, igy lassan tovább javul az idő.

Hazánkban szombaton borult, hüvös idő volt. Országszerte esett az eső. A lehullott csapadék mennyisége általában 1, 10 mm között váltakozott, de Marcaliban és Szekszárdon 12, Árpádtetőn 18 mm-t mértek. Az északi szél többfelé erős, időnként viharos erősségü volt. A hőmérséklet napközben 12, 17 fokig emelkedett. Vasárnap hajnalra 9, 14 fokig hült le a levegő. Ma délelőtt változóan felhős volt az ég. Néhány helyről esőt, záport jelentettek. Az élénk, többhelyen erős északi szelet időnként viharos lökések kisérték. A hőmérséklet 11 órára 14, 20 fokig emelkedett.

Ma 12 órakor Budapesten a hőmérséklet 20 fok, a tengerszintre átszámitott légnyomás 761 mm, alig változik.

Várható időjárás hétfő estig:

Változóan felhős idő.
Elsősorban keleten szórványosan eső, zápor.
Sokfelé élénk, időnként erős, helyenként viharos lökésekkel kisért északi északkeleti szél.
A várható legalacsonyabb éjszakai hőmérséklet 6, 11, a legmagasabb nappali hőmérséklet hétfőn 17, 22 fok között.

dr. Illés László s.k.

A hőmérséklet napi középértéke és eltérése a 100 évi átlagtól /Budapesten/:

1976. IX. 18.	12,8 C°	-3,6 C°

1871 óta ezen a napon Budapesten előfordult

legmagasabb hőmérséklet:	34,3 C° /1947/,
legalacsonyabb hőmérséklet:	4,0 C° /1886/.

76.503.

LEGMAGASABB HŐMÉRSÉKLET

197 6. IX. 18.

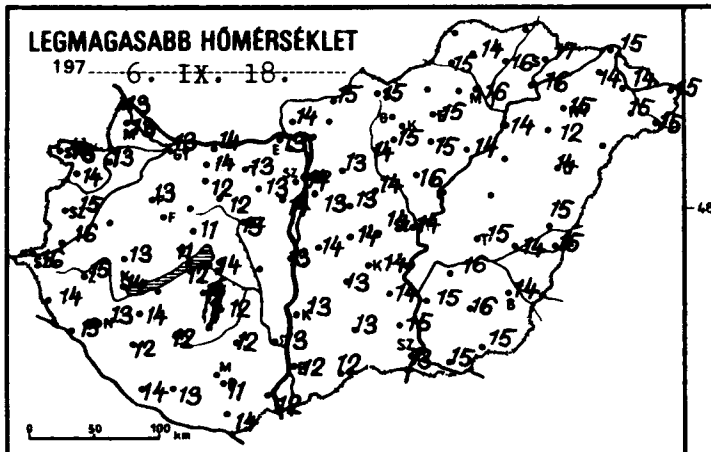

LEGALACSONYABB HŐMÉRSÉKLET

197 6. IX. 19.

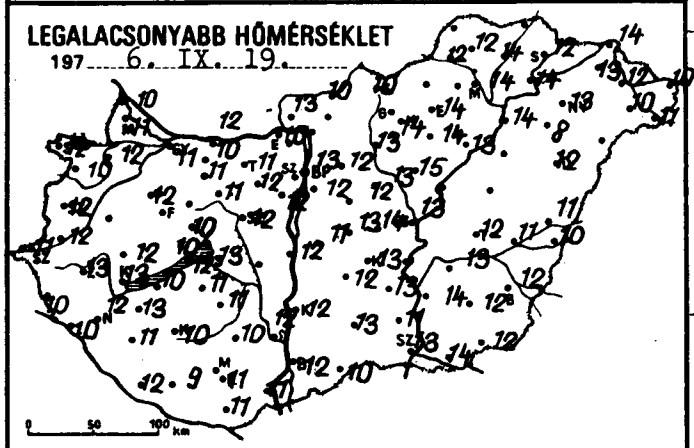

24 órás CSAPADÉKELOSZLÁS

197 6. IX. 18^{h} -tól IX. 19. 7^{h} -ig.

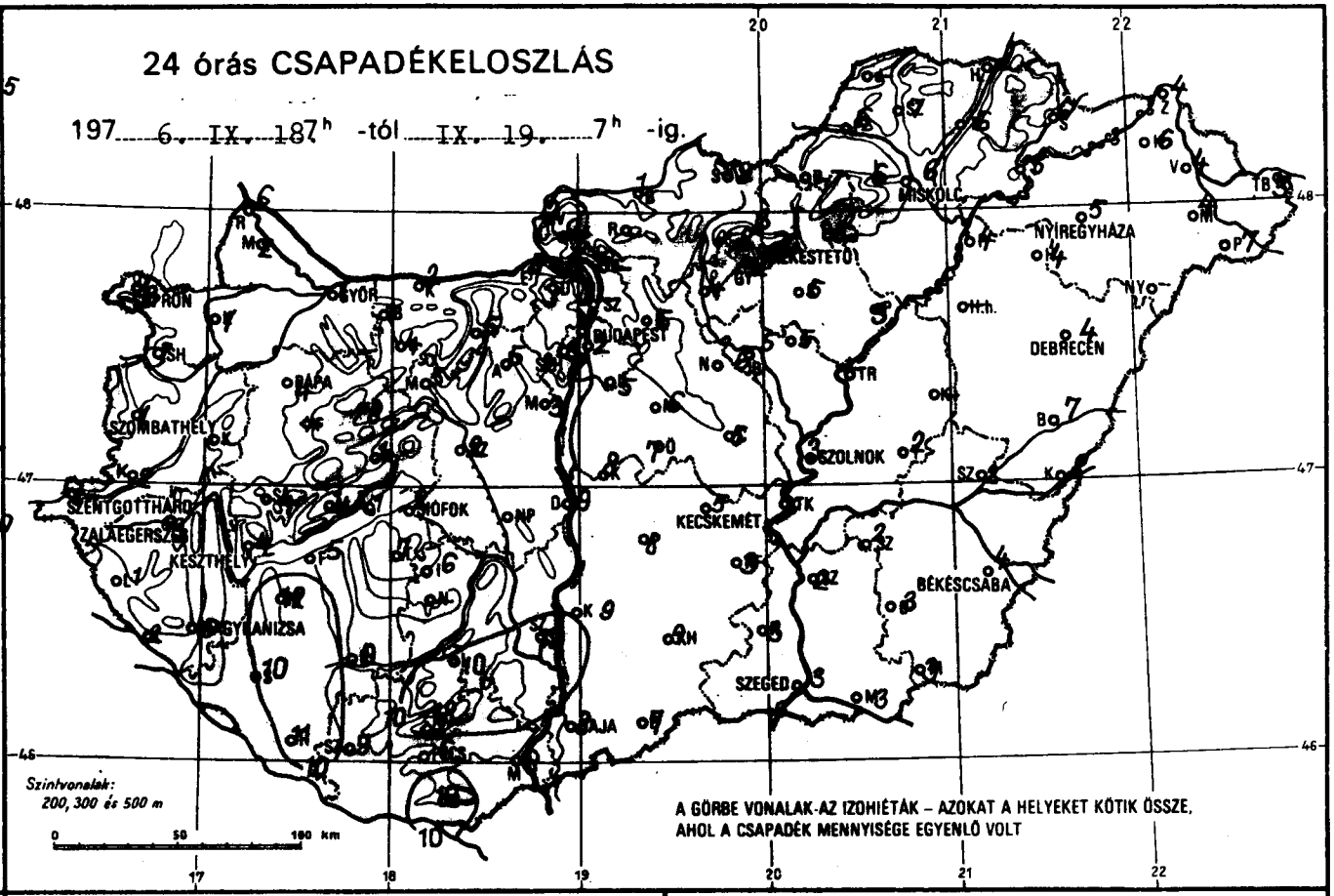

RADIÁCIÓS MINIMUM

197 6. IX. 19.

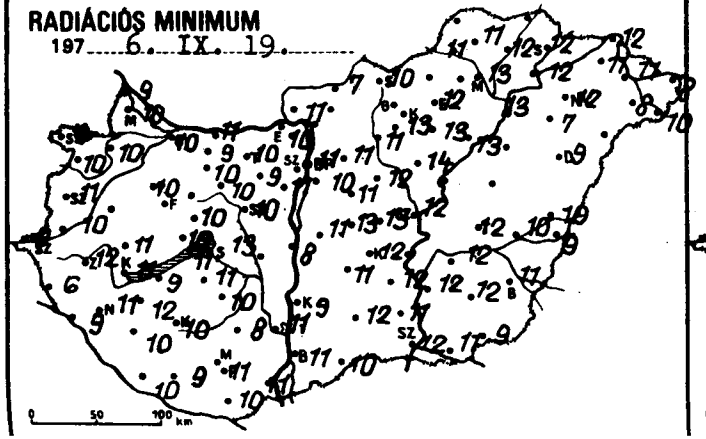

NAPFÉNYTARTAM

197 6. IX. 18.

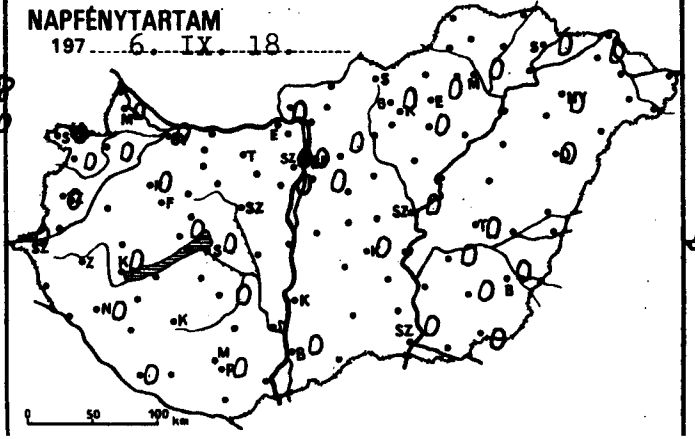

LEGERŐSEBB SZÉLLÖKÉS m/s

197 6. IX. 18.

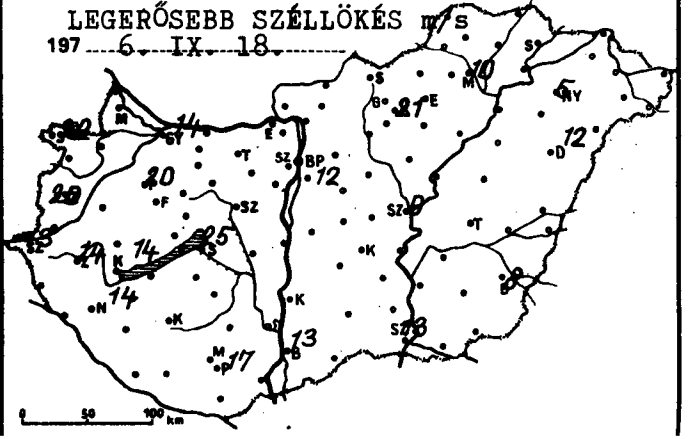

6.IX.19.

	197 ... 07 h -ig az utolsó 24 óra adatai					
	csapadék (mm)		max. hőmérséklet	min. hőmérséklet	rad. min.	napos órák
Győr	1		13	11	10	0
Kapuvár	1		13	12	10	0
Kosonmagyaróvár	2	~	13	11	10	0
Lajka	6		13	10	9	
Sopron	3		13	12	10	0
Sopronhorpács	1		14	10	10	0
Páld	—		—	—	—	
Körmend	2		16	12	10	
Szentgotthárd	1		16	11	9	0
Szombathely	1		15	12	11	0
Celli	1		14	10	6	
Cetenye	2		15	10	9	
Nagykanizsa	5		13	12	11	0
Zalaegerszeg	3		15	13	12	
Barkasgyepű	—		—	—	—	
Keszthely	4		14	13	11	0
Tencshely	1		11	10	10	0
Tápa	4		13	12	10	0
Üveg	4		13	12	11	
Vihany	1		12	12	11	
Veszprém	1		11	10	10	
Zirc	8		10	9	9	
Bonyód	5		—	10	9	
Domokszt. György	11		14	12	10	0
Kaposvár	9		12	10	10	
Marcali	12		14	13	12	
Siófok	2		14	13	13	0
Somogyszob	10		12	11	10	
Tab	7		12	11	11	
Dabolna	1		14	10	9	
Esztergom	5		13	10	10	
Kisbér	4		12	11	10	
Komárom	2		14	12	11	
Tatabánya	5		13	11	10	
Alcsútdoboz	5		13	12	9	
Dunaújváros	9		13	12	8	
Martonvásár	3		14	12	11	0
Mór	5		12	11	10	
Nagyhörcsökp.	—		—	—	—	
Szabadbattyán	3		13	12	10	
Tegszemcse	6		12	11	10	0
Tengyel	10		12	10	8	
Nagykónyi	—		—	—	—	
Szekszárd	12		13	12	11	
Árpádtető	18		10	10	10	
Misinafető	8		12	11	11	
Mohács	6	=	11	11	11	0
Pécs	10		14	11	10	
Siklós	9		13	9	9	
Szigetvár	5		13	12	10	0
Bp. Lőrinc	2		14	13	11	0
Bp. Met. Int.	3		11	10	9	0
Bp. Szab. hegy	5		14	14	13	
Cegléd	—		—	—	—	
Dobogókő	5		13	12	11	0
Gödöllő	—		—	—	—	
Királyrét	6		13	12	11	
Monor	6		14	13	12	
Nagykáta	7		14	13	13	
Örkény	—		—	—	—	
Szentendre						

6.IX.19.

	197 ... 07 h -ig az utolsó 24 óra adatai					
	csapadék (mm)		max. hőmérséklet	min. hőmérséklet	rad. min.	napos órák
Vác	—		—	—	—	
Vámosmikola	2		14	13	11	0
Baja	8		12	12	11	0
Bácsalmás	7		12	10	10	
Izsák	8		13	12	11	
Kalocsa	9		13	12	9	
Kecskemét	5	=	14	13	12	0
Kiskunf. háza	3		14	13	12	
Kiskunhalas	9		13	13	12	
Kunszentmiklós	8	∨	14	11	11	
Tiszakécske	—		—	—	—	
Balassagyarmat	1		15	10	7	
Romhány	—		—	—	—	
Salgótarján	2		15	10	10	
Eger	5		15	14	12	0
Galyatető	3		11	6	6	
Gyöngyös	2		15	14	13	
Kékestető	4		9	8	8	0
Kompolt	5		15	14	13	0
Lőrinci	4		14	13	11	
Poroszló	3		14	13	13	
Jászapáti	5		16	15	14	
Jászberény	5		14	13	13	
Karcag	—		—	—	—	
Szolnok	3		14	13	12	0
Tiszaroff	—		—	—	—	
Túrkeve	2		15	12	12	0
Kistelek	3		15	11	11	
Makó	3		15	14	11	
Szeged	3		13	13	12	0
Szentes	2		15	14	12	
Borsodnádasd	—		—	—	—	
Füged	6		16	14	12	
Hidasnémeti	—		—	—	—	
Jósvafő	—		—	—	—	
Lillafüred	6		16	10	10	
Miskolc	6		16	14	13	0
Putnok	6		15	12	11	
Sárospatak	6		17	12	12	0
Szendrőlád	7		14	12	11	
Tokaj	5		16	14	12	
Kisvárda	6		14	13	11	0
Mátészalka	4		15	10	8	
Nyíregyháza	5		15	13	12	0
Nyírlugos	—		—	—	—	
Pátyod	7	∨	15	11	10	
Tiszabecs	3		15	10	8	
Vásárosnamény	4		14	12	11	
Záhony	4		15	14	12	
Berettyóújfalu	7		15	11	10	
Debrecen	4		14	12	9	0
Hajdúdorog	4		12	8	7	
Hortobágy	—		—	—	—	
Körösszakál	8		15	10	9	
Polgár	4		14	14	13	
Békéscsaba	4		14	12	11	0
Mezőhegyes	3	~	15	12	9	0
Orosháza	3		16	12	12	0
Szarvas	2		16	13	12	0
Szeghalom	2		14	11	10	

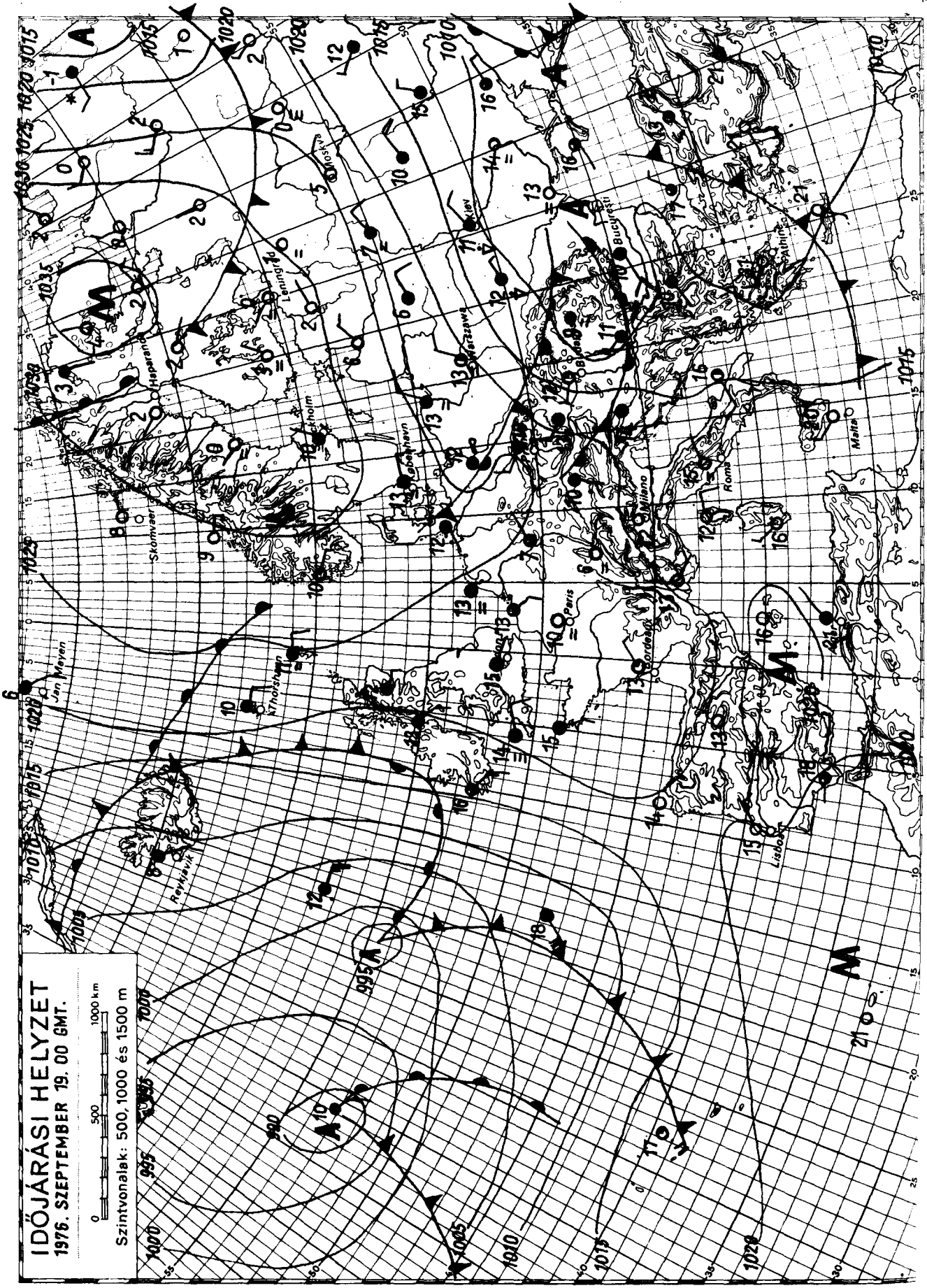

KIADJA: ORSZÁGOS METEOROLÓGIAI SZOLGÁLAT

Készíti: Központi Előrejelző Intézet Előrejelző Osztálya — T.: — Megjelenik naponként

Évi előfizetési díja: 720,—Ft — Megrendelhető: 1024 Budapest, II., Kitaibel Pál u. 1. Telefon: 353-500,

Kiadásért felel: az OMSZ elnöke — Szerkesztésért felel: a KEI igazgatója

IDŐJÁRÁSI NAPIJELENTÉS

ЕЖЕДНЕВНЫЙ МЕТЕОРОЛОГИЧЕСКИЙ БЮЛЛЕТЕНЬ • DAILY WEATHER REPORT
BULLETIN QUOTIDIEN DE TEMPS • TÄGLICHER WETTERBERICHT

89. évfolyam 264. szám. + Budapest + 1976. szeptember 20. hétfő

Az időjárási helyzet és a várható időjárás:

A Skandináv-félsziget, valamint a Szovjetunió európai területének középső része és Nyugat-Európa fölött magas nyomású légköri képződmény helyezkedik el. Ezeken a területeken kevés a felhő, általában száraz az idő. Az Atlanti-óceán fölött ciklon örvénylik, amely hatására a Brit-szigeteken és Izlandon borult, esős az időjárás. A Kárpát-medencében napok óta esős, szokatlanul hüvös időt okozó ciklon lassan kelet felé helyeződött át, ezért a Fekete-tenger térségében és Ukrajnában többfelé esik az eső. A következő 36 órában a Kárpát-medence időjárása még lényegesen nem változik, továbbra is hüvös időre számithatunk.

Hazánkban vasárnap a Dunántulon változóan felhős volt az ég, 5, 10 órán át sütött a nap, máshol jobbára erősen felhős volt az idő, csak 1, 5 órás napsütést észleltek. A Duna-Tisza-közén többfelé, máshol elszórtan esett az eső, zápores, Egy-két helyről zivatart jelentettek. A ma reggel 7 óráig lehullott eső mennyisége csapadéknyom és 6 mm között volt. A legmagasabb nappali hőmérséklet északkeleten 14, 16, máshol 16, 21 fok között volt. Ma hajnalra 7, 13 fokig hült le a levegő. Délelőtt erősen felhős, párás idő volt, helyenként kisebb eső esett. A hőmérséklet 11 órakor 12, 17 fokig emelkedett.

Ma 12 órakor Budapesten a hőmérséklet 15 fok, a tengerszintre átszámitott légnyomás 764 mm, alig változik.

Várható időjárás kedd estig:

Időnként felszakadozó felhőzet, elszórtan, főként nyugaton kisebb esővel, futó záporral.
Mérsékelt, időnként megélénkülő, holnap napközben helyenként megerősödő északi, északkeleti szél.
A hajnali órákban néhány helyen köd.
Várható legalacsonyabb éjszakai hőmérséklet: 8, 13,
legmagasabb nappali hőmérséklet kedden: 15, 20 fok között.

Bartha Péterné s.k.

TÁVOLABBI KILÁTÁSOK PÉNTEK REGGELIG:

Felszakadozó felhőzet, legfeljebb elszórtan zápores.
Reggeli órákban párásság, sokfelé köd.
Legalacsonyabb hajnali hőmérséklet: 6, 11 fok között,
legmagasabb nappali hőmérséklet: 16, 21 fok között.
Jelentős mennyiségü /legalább 5 mm/ csapadék az ország területének 20 százalékán várható.

KÖZÉPTÁVÚ ELŐREJELZŐ OSZTÁLY

A hőmérséklet napi középértéke és eltérése a 100 évi átlagtól /Budapesten/:

1976. IX. 19. 16,5 C° +0,2 C°

1871 óta ezen a napon Budapesten előfordult

legmagasabb hőmérséklet: 33,3 C° /1947/,
legalacsonyabb hőmérséklet: 4,2 C° /1894/.

76.504.

LEGMAGASABB HŐMÉRSÉKLET

197 6. IX. 19.

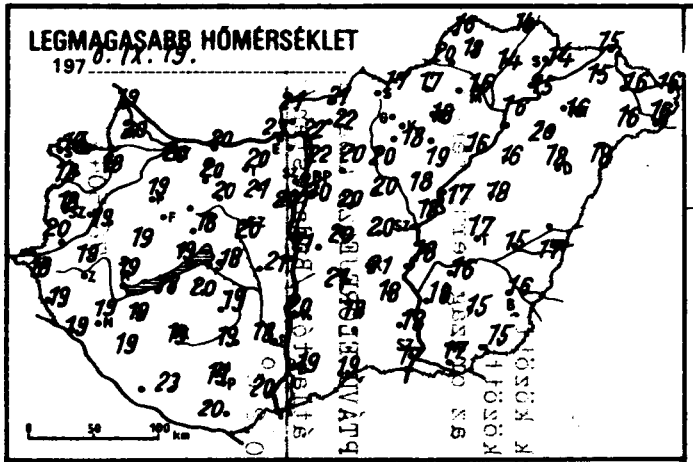

LEGALACSONYABB HŐMÉRSÉKLET

197 6. IX. 20.

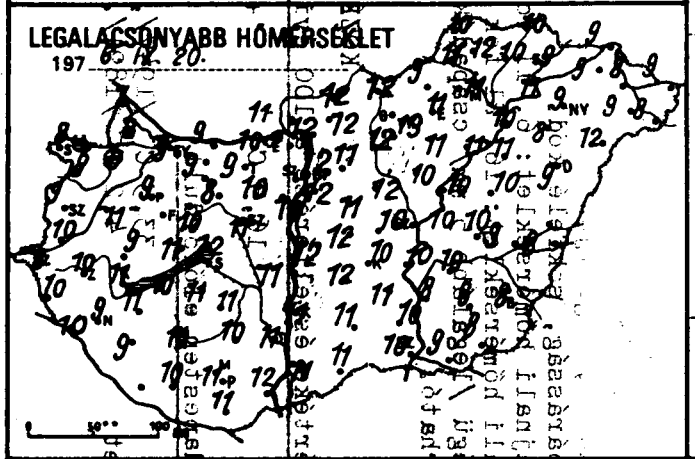

RADIÁCIÓS MINIMUM

197 6. IX. 20.

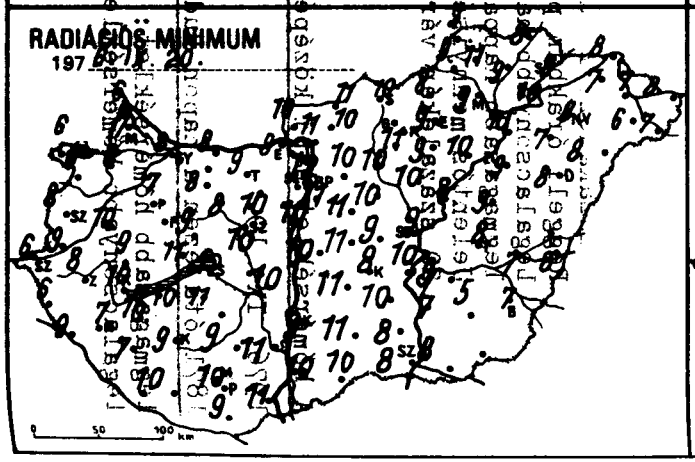

24 órás CSAPADÉKELOSZLÁS

1976. IX. 19. 7h -tól IX. 20. 7h -ig.

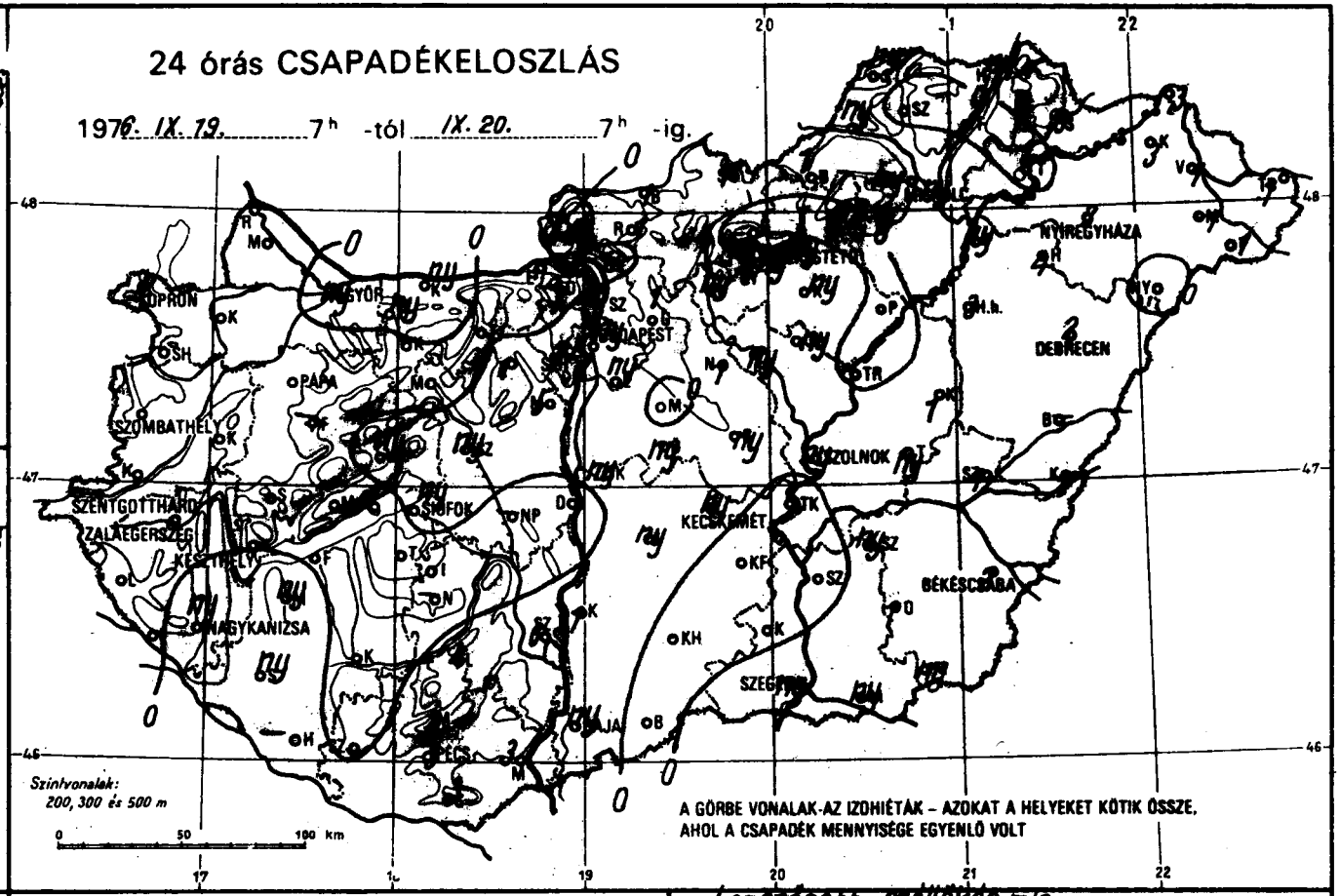

A GÖRBE VONALAK AZ IZOHIÉTÁK – AZOKAT A HELYEKET KÖTIK ÖSSZE, AHOL A CSAPADÉK MENNYISÉGE EGYENLŐ VOLT

NAPFÉNYTARTAM

197 6. IX. 19.

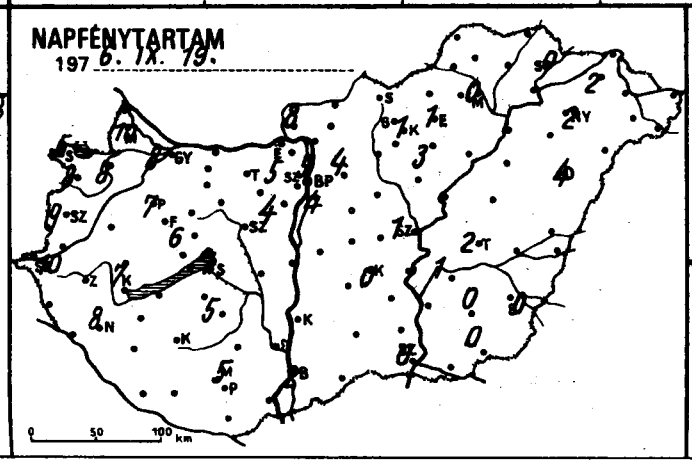

Legerősebb széllökés m/s

197 6. IX. 19.

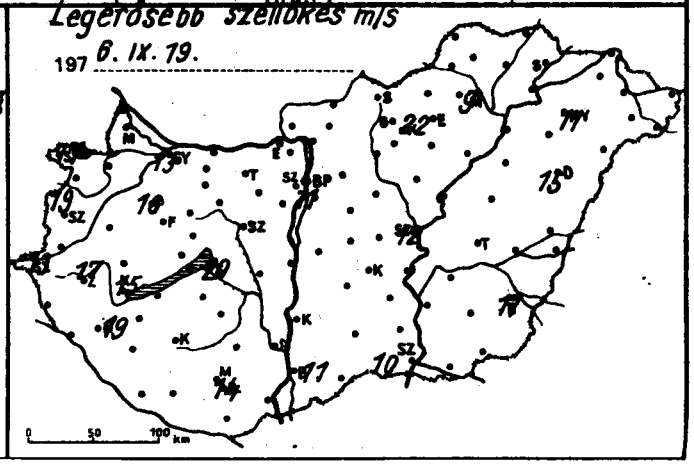

	1976. IX. 20. 07 h -ig az utolsó 24 óra adatai							1976. IX. 20. 07 h -ig az utolsó 24 óra adatai						
	csapadék (mm)		max. hőmérséklet	min. hőmérséklet	rad. min.	napos órák		csapadék (mm)		max. hőmérséklet	min. hőmérséklet	rad. min.	napos órák	
győr	ny		20	9	8	8	Vác	.	⌒	22	12	11		
mpuvár	.		18	8	6	8	Vámosmikola	.	⌒	21	11	10	8	
osonmagyaróvár	.	⌒	20	8	7	10	Baja	ny		19	11	10	2	
jka	.		19	7	6		Bácsalmás	.		19	11	10		
pron	.		17	8	6	5	Izsák	ny		21	12	11		
pronhorpács	.		18	8	6	8	Kalocsa	1		20	11	9		
ild	.		19	11	10		Kecskemét	ny	⌒ =	18	10	8	10	
örmend	.		20	10	9		Kiskunf. [illegible]m	.		17	11	10		
entgotthárd	.		18	8	6	10	Kiskunhalas	.		18	11	11		
ombathely	.		18	9	8	9	Kunszentmiklós	ny		21	12	10		
nti	.		19	10	6		Tiszakécske	.		18	10	10		
tenye	.		19	10	9		Balassagyarmat	1		21	12	11		
gykanizsa	ny		19	9	7	8	Romhány	1		22	12	10		
laegerszeg	.		19	10	8		Salgótarján	1		17	12	10		
rkasgyepű	–		–	–	–		Eger	.		18	11	9	1	
eszthely	.		19	11	10	7	Galyatető	.	=	12	7	6		
encshely	.		17	9	8	6	Gyöngyös	ny		18	13	11		
pa	.		19	9	7	7	Kékestető	ny	▽ ≡	10	5	5	1	
meg	.		19	9	9		Kompolt	ny	,	19	11	9	3	
hany	.		19	11	11		Lőrinci	ny		20	12	10		
szprém	ny	,	18	10	9	.	Poroszló	.	⌒	16	11	10		
rc	.		16	8	8		Jászapáti	ny	⌒	18	10	10		
nyód	.		18	10	10		Jászberény	ny		19	10	9		
mokszt. györgy	–		–	–	–		Karcag	1	,	18	10	9		
posvár	.		19	10	9		Szolnok	ny	=	18	10	9	1	
arcali	ny	,	19	11	10		Tiszaroff	.		17	10	8		
ófok	ny		18	12	12	7	Túrkeve	ny		17	10	8	2	
mogyszob	ny		19	9	7		Kistelek	.		18	10	8		
b	.		20	11	11		Makó	ny	,	17	9	8		
bolna	ny		20	9	8		Szeged	ny		17	10	8	0	
ztergom	.		23	10	8		Szentes	.		18	8	7		
sbér	.	⌒ ≡	20	9	8		Borsodnádasd	1		17	9	8		
márom	ny	▽	20	9	8		Függőd	.		14	10	9		
tabánya	.		20	9	9		Hidasnémeti	ny	,	14	10	9		
csútdoboz	1	⌒	21	10	10		Jósvafő	ny		16	10	9		
unaújváros	.	⌒	21	11	10		Lillafüred	ny	,	15	10	9		
artonvásár	5	▽	20	10	10	4	Miskolc	ny	▽	16	11	9	0	
ór	.	⌒	20	8	8		Putnok	ny	,	20	11	9		
agyhörcsökp.	–		–	–	–		Sárospatak	3		14	9	8	0	
abadbattyán	ny		20	11	10		Szendrőlád	.		18	12	11		
gszemcse	.		19	11	11	5	Tokaj	.		15	11	10		
ngyel	4		19	10	9		Kisvárda	3		15	9	7	2	
agykónyi	–		–	–	–		Mátészalka	2		16	9	6		
ekszárd	6		18	11	11		Nyíregyháza	3		16	9	8	2	
finatető	1		18	9	9		Nyírlugos	.		18	12	8		
ohács	3	⌒	20	12	11		Pátyod	1	▽ ⌒	16	8	7		
cs	3	⌒	19	11	10	5	Tiszabecs	1	⌒	16	9	8		
klós	3	⌒ =	20	11	9		Vásárosnamény	1		16	8	7		
igetvár	.		23	10	10		Záhony	3		15	9	8		
. Lőrinc	ny	▽	20	12	11	4	Berettyóújfalu	–		–	–	–		
. Met. Int.	ny		22	12	12	5	Debrecen	2	▽	18	9	8	4	
. Szab. hegy	1		18	10	9	5	Hajdúdorog	4		20	8	7		
gléd	ny	, ⌒	20	10	9		Hortobágy	3		16	11	9		
obogókő	–		–	–	–		Körösszakál	1	⌒	17	8	8		
ödöllő	1		20	11	10	4	Polgár	ny		16	10	10		
irályrét	ny	,	21	12	10		Békéscsaba	2		16	8	7	0	
onor	.		20	11	11		Mezőhegyes	ny		15	8	5	0	
agykáta	1		20	12	10		Orosháza	1		16	8	8	1	
rkény	ny		20	12	11		Szarvas	ny		16	10	9	1	
entendre	1		23	12	12		Szeghalom	1	,	15	9	7		

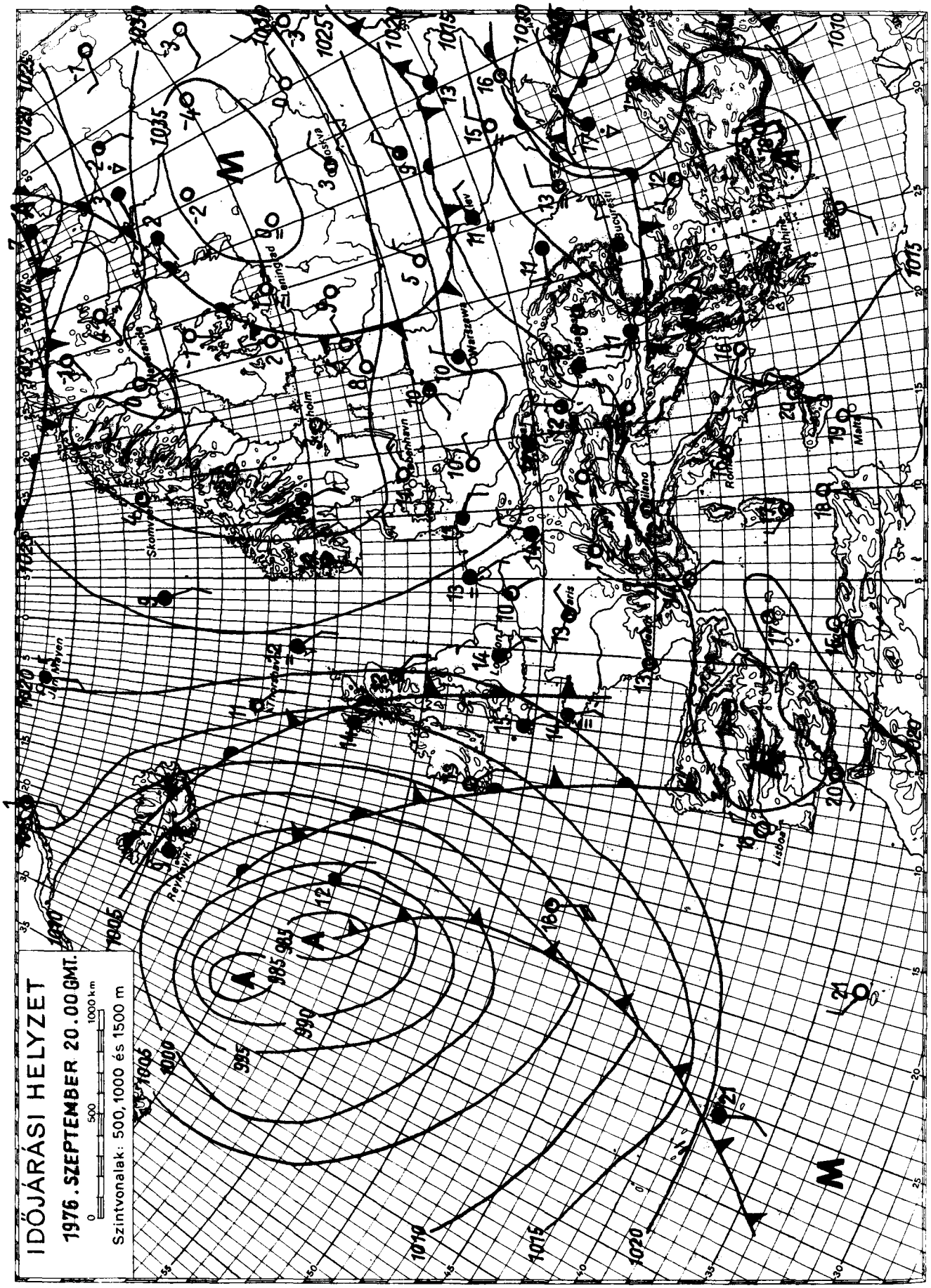

KIADJA: ORSZÁGOS METEOROLÓGIAI SZOLGÁLAT

Készíti: Központi Előrejelző Intézet Előrejelző Osztálya — T.: 273 - 018 — Megjelenik naponként —

Évi előfizetési díja: 720,—Ft — Megrendelhető: 1024 Budapest, II., Kitaibel Pál u. 1. Telefon: 353-500,

Kiadásért felel: az OMSZ elnöke — Szerkesztésért felel: a KEI igazgatója

O.J.

IDŐJÁRÁSI NAPIJELENTÉS

ЕЖЕДНЕВНЫЙ МЕТЕОРОЛОГИЧЕСКИЙ БЮЛЛЕТЕНЬ · DAILY WEATHER REPORT
BULLETIN QUOTIDIEN DE TEMPS · TÄGLICHER WETTERBERICHT

89. évfolyam 265. szám. + Budapest + 1976. szeptember 21. kedd

Az időjárási helyzet és a várható időjárás:

Észak-Európában és a Szovjetunió európai területének középső vidékén magas nyomású légköri képződmény helyezkedik el. Ezeken a területeken száraz, napos de hideg az idő. Ennek az anticiklonnak keleti oldalán sarkvidéki hideg levegő áramlik szárazföldünk belseje felé. A Fekete-tenger térségében napok óta ciklon örvénylik, igy észak, északkelet felől áramló általában nedves léghullámok továbbra is változékony, több felé esős időjárást okoznak ezeken a vidékeken és még a Kárpát-medencében is. E ciklon körzetében az állandóan felhős és csapadékos időjárás hatására 3, 6 fokkal alacsonyabb a legmagasabb nappali hőmérséklet, mint a sokévi átlag. Az elkövetkező 36 órában a Kárpát-medence időjárását egyre inkább az emlitett anticiklon határozza meg.

Hazánkban hétfőn több helyen felszakadozott a felhőzet, és szórványosan kisebb eső, záporeső keletkezett. Ma reggel 7 óráig a lehullott csapadék mennyisége már sehol sem haladta meg a 3 mm-t. A legtöbb napsütést 6, 9 órát az ország északkeleti vidékein mérték. Kedden délelőtt még a Dunántulról viharos széllökéseket is jelentettek, de délutánra már ott is mérséklődött a szél. A hőmérséklet napközben 14, 18 fokra emelkedett, de az ország keleti vidékein 20 fokot is mértek. Kedd hajnalra általában 6, 11 fokig hült le a levegő, több helyen erősen párás volt az idő. Ma délelőtt változóan felhős volt az ég, Az ország északkeleti vidékein kevés eső esett. A hőmérséklet 11 órára 13, 17 fokig emelkedett.

Ma 12 órakor Budapesten a hőmérséklet 16 fok, a tengerszintre átszámitott légnyomás 765 mm, alig változik.

Várható időjárás szerda estig:

Változóan felhős idő, elszórtan eső, záporeső.
Mérsékelt erősségü, a Dunántulon időnként élénk északi, északkeleti szél.
A reggeli órákban párásság, egy-két helyen köd.
A várható legalacsonyabb éjszakai hőmérséklet 6, 11,
legmagasabb nappali hőmérséklet szerdán: 16, 21 fok között.

dr. Illés László s.k.

A hőmérséklet napi középértéke és eltérése a 100 évi átlagtól /Budapesten/:

1976. IX. 20.	14,0 C°	-2,0 C°

1871 óta ezen a napon Budapesten előfordult

legmagasabb hőmérséklet:	35,2 C° /1917/;
legalacsonyabb hőmérséklet:	2,8 C° /1922/.

76.505.

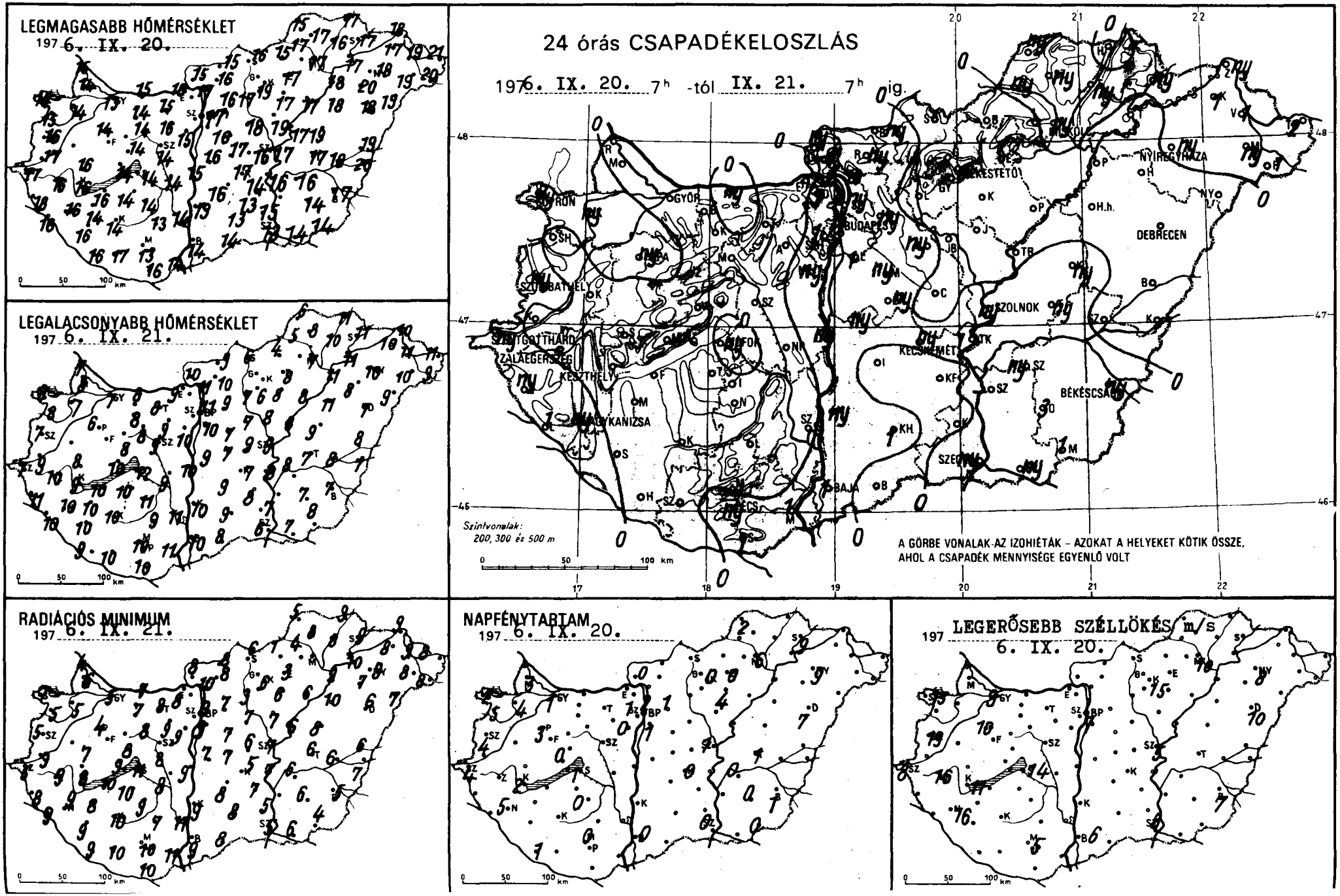
LEGMAGASABB HŐMÉRSÉKLET
197 6. IX. 20.
LEGALACSONYABB HŐMÉRSÉKLET
197 6. IX. 21.
RADIÁCIÓS MINIMUM
197 6. IX. 21.
24 órás CSAPADÉKELOSZLÁS
1976. IX. 20. 7h -tól IX. 21. 7h ig.
Szintvonalak:
200, 300 és 500 m
A GÖRBE VONALAK AZ IZOHIÉTÁK – AZOKAT A HELYEKET KÖTIK ÖSSZE,
AHOL A CSAPADÉK MENNYISÉGE EGYENLŐ VOLT
NAPFÉNYTARTAM
197 6. IX. 20.
LEGERŐSEBB SZÉLLÖKÉS m/s
197 6. IX. 20.
0 50 100 km

	1976.IX.21. 07 h -ig az utolsó 24 óra adatai							1976.IX.21. 07 h -ig az utolsó 24 óra adatai						
	csapadék (mm)		max. hőmérséklet	min. hőmérséklet	rad. min.	napos órák		csapadék (mm)		max. hőmérséklet	min. hőmérséklet	rad. min.	napos órák	
Győr	.	∩ =	13	7	5	1	Vác	1	∩	17	11	10		
Kapuvár	ny	, ∩	14	7	5	4	Vámosmikola	ny	∩	15	10	8	0	
Kosonmagyaróvár	.	∩	14	8	6	3	Baja	1	::	14	10	9	0	
Rajka	.		15	7	4		Bácsalmás	.		14	8	8		
Sopron	ny		14	9	7	2	Izsák	.		16	9	8		
Sopronhorpács	.	∩	15	8	5	5	Kalocsa	ny		13	10	9		
Záld	.		-	-	-		Kecskemét	ny	∩ ::	14	7	5	0	
Körmend	.		17	9	9		Kiskunf. háza	.		13	8	7		
Szentgotthárd	ny	∩ =	17	7	5	4	Kiskunhalas	1		13	9	8		
Szombathely	ny	∩ =	16	7	5	4	Kunszentmiklós	ny	,	16	9	7		
Lenti	ny		18	11	8		Tiszakécske	1	,	16	8	7		
Letenye	1		16	10	9		Balassagyarmat	ny	∩ =	15	9	8		
Nagykanizsa	ny	∩	16	10	9	5	Romhány	ny		16	10	8		
Zalaegerszeg		∩	16	10	9		Salgótarján			16	6	6		
Farkasgyepű	.	∩	12	6	6		Eger	.	∩	17	8	3	0	
Keszthely	.	=	16	9	8	2	Galyatető	.	=	14	5	4		
Mencshely	.	∩	12	7	6	0	Gyöngyös	.	∩	19	6	6		
Pápa	ny	∩	14	6	4	3	Kékestető	.	∩	7	5	4	0	
Sümeg	.		16	8	7		Kompolt	.	∩	17	8	6	4	
Tihany	.		14	10	9		Lőrinci	.	∩	17	7	3		
Veszprém	.		14	8	8		Poroszló	.	∩	17	8	6		
Zirc	.	∩	11	7	7		Jászapáti	.	∩	19	8	7		
Tonyód	.		16	10	10		Jászberény	.	∩	17	7	5		
Homokszt. györgy	.	∩	16	9	9	1	Karcag	ny	,	19	9	8		
Kaposvár	.		14	10	10		Szolnok	ny		17	9	7	1	
Marcali	.	∩	14	10	8		Tiszaroff	.	∩	17	8	6		
Siófok	ny	::	14	12	11	1	Túrkeve	ny	∩	17	7	6	1	
Somogyszob	.	∩	16	10	9		Kistelek	.		15	7	5		
Tab	.		14	10	10		Makó	ny	= ,	14	7	6		
Bábolna	.		13	7	6		Szeged	ny	∩	13	6	5	0	
Esztergom	.		18	9	8		Szentes	-		-	-	-		
Kisbér	.	∩ =	14	8	7		Borsodnádasd	.	∩	15	4	1		
Komárom	ny		15	8	7		Füged	ny		16	10	8		
Tatabánya	.		15	8	8		Hidasnémeti	.		17	11	9		
Alcsútdoboz	.	∩	16	9	9		Jósvafő	ny		15	6	5	2	
Dunaújváros	ny	∩	15	10	9		Lillafüred	.		14	7	6		
Martonvásár	ny		15	10	9	0	Miskolc	ny		17	7	7	6	
Mór	.	∩ =	14	8	8		Putnok	ny	,	17	5	4		
Nagyhörcsökp.	.		14	9	8		Sárospatak	ny		17	11	9	9	
Szabadbattyán	.	∩ =	14	9	8		Szendrőlád	ny	,	17	8	8		
Tregszemcse	.	∩	14	11	9	0	Tokaj	.		17	11	10		
Lengyel	.		13	9	7		Kisvárda	1		17	10	8	-	
Nagykónyi	.		15	10	9		Mátészalka	ny		19	10	8		
Szekszárd	.		14	11	11		Nyíregyháza	ny		18	10	9	9	
Musinatető Árpádtető	.		11	8	8		Nyírlugos	.		19	9	7		
Mohács	1	, ∩	14	11	11		Pátyod	1		20	9	8		
Pécs	ny	:: ∩	13	10	10	0	Tiszabecs	2		21	11	8		
Siklós	1	, ∩ =	16	10	10		Vásárosnamény	1		19	11	9		
Szigetvár	.	=	17	10	10		Záhony	ny		18	10	9		
Bp. Lőrinc	1	::	16	10	9	1	Berettyóújfalu	.	∩	19	8	6		
Bp. Met. Int.	1	∩	17	11	9	2	Debrecen	.	:: ∩	18	7	6	7	
Bp. Szab. hegy	1	∩	14	9	8	1	Hajdúdorog	.		20	8	7		
Cegléd	.	∩	16	9	6		Hortobágy	.		18	11	10		
Dobogókő	1	∩	12	8	7		Körösszakál	.	∩	20	7	7		
Godöllő	ny		16	9	7	1	Polgár	.		18	11	9		
Királyrét	1	, ∩	16	8	8		Békéscsaba	ny	∩	17	7	5	1	
Monor	ny		17	7	7		Mezőhegyes	1	∩	14	8	4	0	
Nagykáta	ny		18	7	7		Orosháza	3	∩	14	7	6	0	
Örkény	ny	∩	17	7	7		Szarvas	ny	∩	16	8	6	0	
Szentendre	ny		17	11	10		Szeghalom	.		18	8	6		

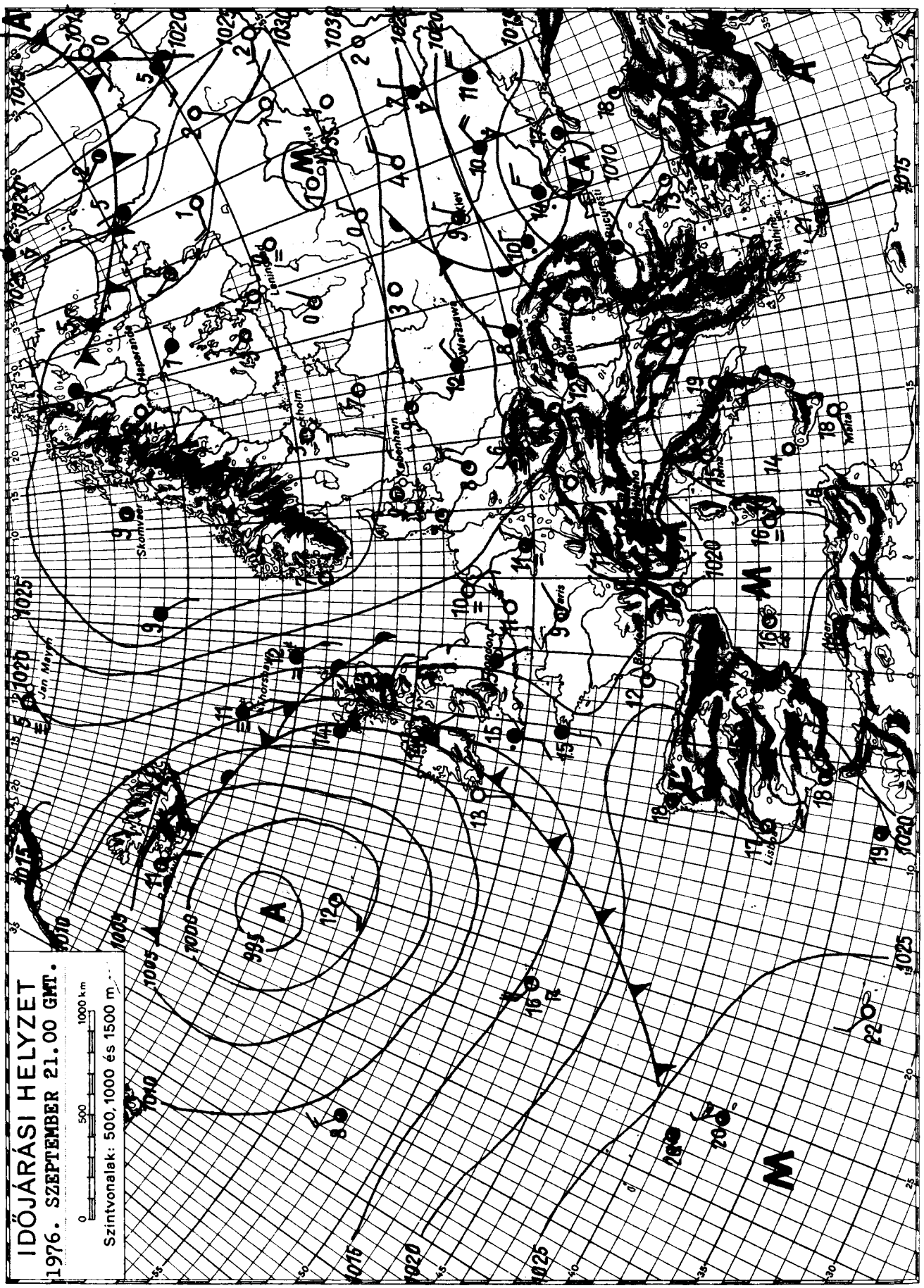

KIADJA: ORSZÁGOS METEOROLÓGIAI SZOLGÁLAT

Készíti: Központi Előrejelző Intézet Előrejelző Osztálya — T.: 273 - 018 — Megjelenik naponként —

Évi előfizetési díja: 720,—Ft — Megrendelhető: 1024 Budapest, II., Kitaibel Pál u. 1. Telefon: 353-500,

Kiadásért felel: az OMSZ elnöke — Szerkesztésért felel: a KEI igazgatója

O.J.

IDŐJÁRÁSI NAPIJELENTÉS

ЕЖЕДНЕВНЫЙ МЕТЕОРОЛОГИЧЕСКИЙ БЮЛЛЕТЕНЬ • DAILY WEATHER REPORT
BULLETIN QUOTIDIEN DE TEMPS • TÄGLICHER WETTERBERICHT

89. évfolyam 266. szám. + Budapest + 1976. szeptember 22. szerda

Az időjárási helyzet és a várható időjárás:

Időjárási szempontból Európának több mint 80 százaléka egyetlen kiterjedt anticiklon hatása alatt áll. Ezért a kontinens nagy részén kevés a felhő és eső már napok óta nem esik. Az anticiklon peremén viszont borult, esős időjárású területek találhatók. Ilyen jelenleg Európa nyugati és északi partvidéke, Délkelet-Európa, valamint - a Kárpátok áramlást módosító hatása miatt - a Kárpát-medence egy része.

Kedden hazánk északkeleti és délnyugati része felett egész nap borult maradt az ég, máshol változóan felhős idő volt, elszórtan kisebb esők alakultak ki. A hőmérséklet csucsértéke 13 és 19 fok között volt. Az éjszaka az északkeleti országrész felett felszakadozott a felhőzet. Az ország többi részén viszont borult, párás idő volt elszórtan további esőkkel. Kedd reggeltől szerda reggel 7 óráig az ország északi felén csapadéknyom és 7 mm közötti mennyiségü eső hullott. A déli megyékben csak egy-két helyen esett mérhető mennyiség. A legalacsonyabb éjszakai hőmérséklet általában 7 és 12 fok között volt. Szerdán délelőtt nem változott az időjárás, a hőmérséklet 11 órakor a napos északkeleti országrészben 15, 17, az ország többi részén a borult égbolt miatt 12, 14 fok között volt.

Ma 12 órakor Budapesten a hőmérséklet 14 fok, a tengerszintre átszámitott légnyomás 766 mm, alig változik.

Várható időjárás csütörtök estig:

Az ország délnyugati felén általában erősen felhős idő.
Helyenként gyenge esővel, északkeleten változóan felhős idő, valószinüleg csapadék nélkül.
Általában erősen párás levegő.
Hajnalban és kora délelőtt több helyen köd.
Mérsékelt, változó irányu szél.
A várható legalacsonyabb éjszakai hőmérséklet 7, 12 fok között, legmagasabb nappali hőmérséklet csütörtökön délnyugaton 15, északkeleten 19 fok körül.

Aigner Szilárd s.k.

A hőmérséklet napi középértéke és eltérése a 100 évi átlagtól /Budapesten/:

1976. IX. 21.	13,9 C°	-1,6 C°

1871 óta ezen a napon Budapesten előfordult

legmagasabb hőmérséklet: 31,1 C° /1917/,
legalacsonyabb hőmérséklet: 4,0 C° /1921/.

76.510.

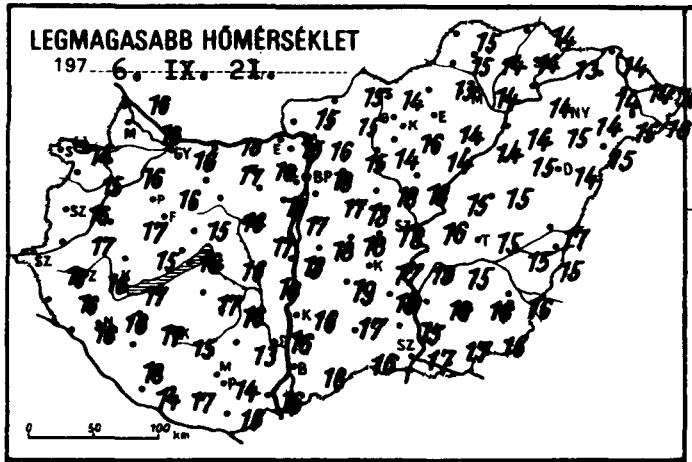
LEGMAGASABB HŐMÉRSÉKLET
197 6. IX. 21.

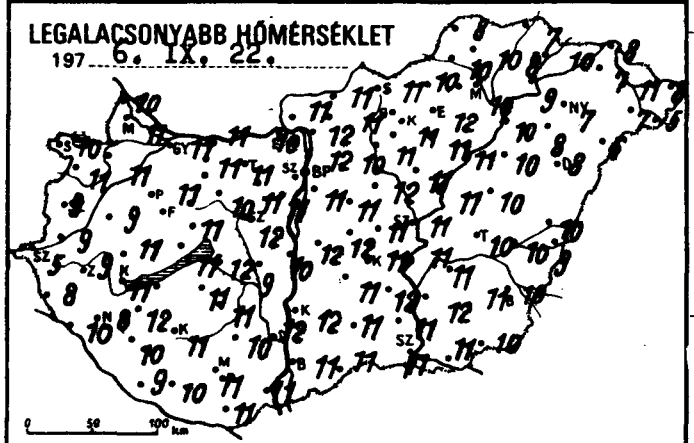
LEGALACSONYABB HŐMÉRSÉKLET
197 6. IX. 22.

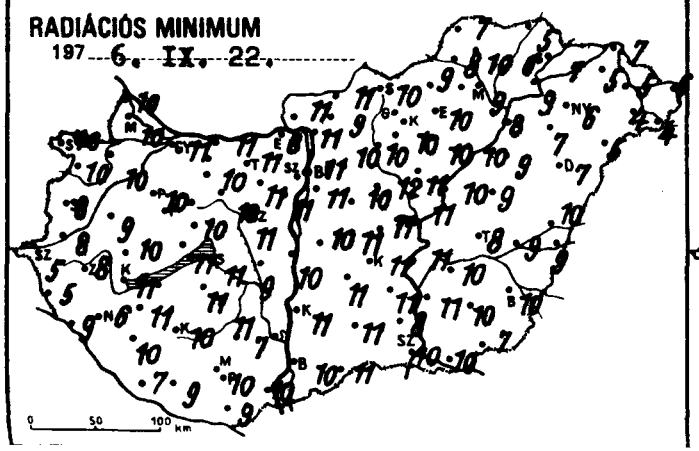
RADIÁCIÓS MINIMUM
197 6. IX. 22.

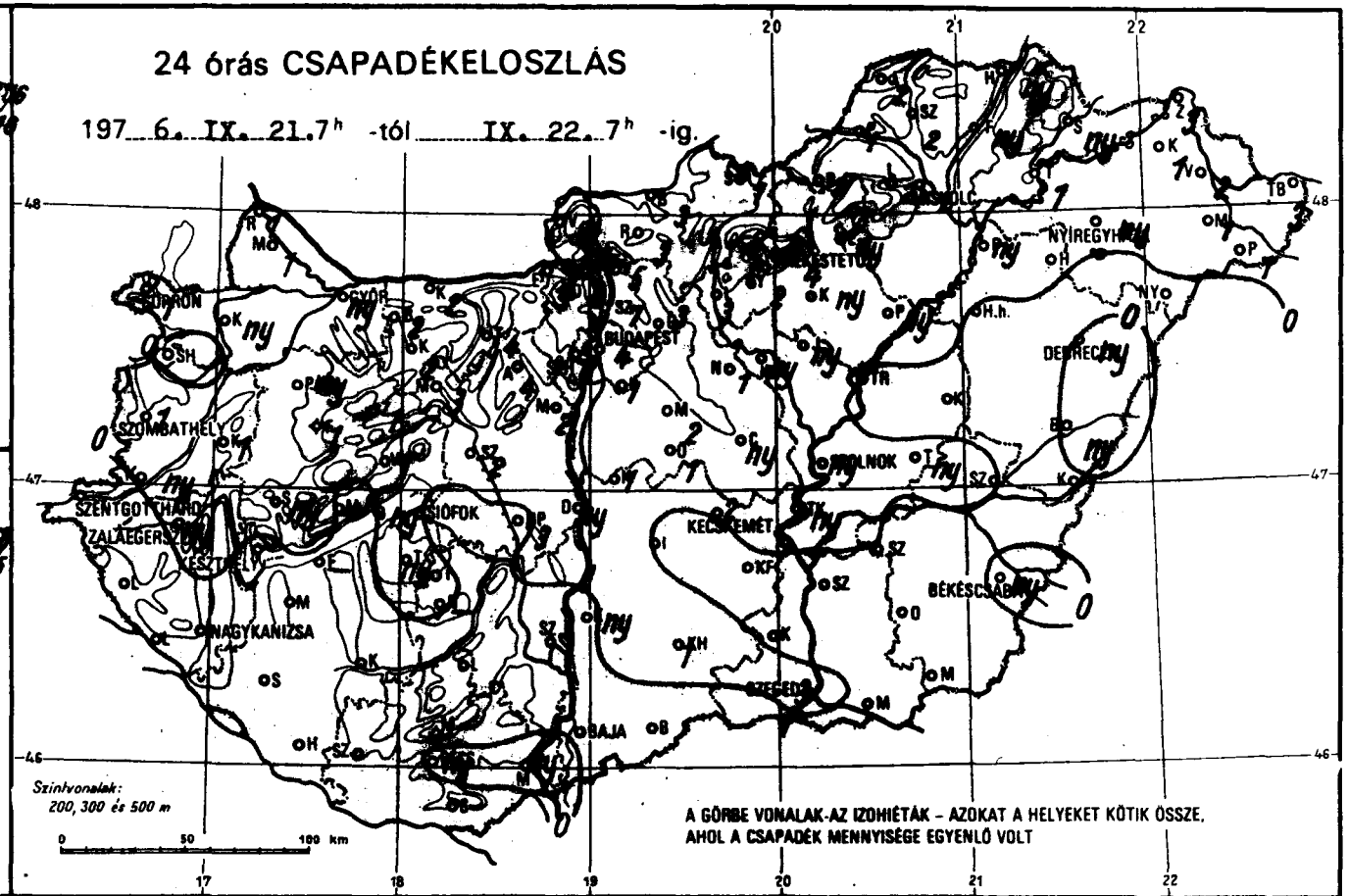
24 órás CSAPADÉKELOSZLÁS
197 6. IX. 21.7h -tól IX. 22. 7h -ig.
Szintvonalak:
200, 300 és 500 m
A GÖRBE VONALAK-AZ IZOHIÉTÁK – AZOKAT A HELYEKET KÖTIK ÖSSZE,
AHOL A CSAPADÉK MENNYISÉGE EGYENLŐ VOLT

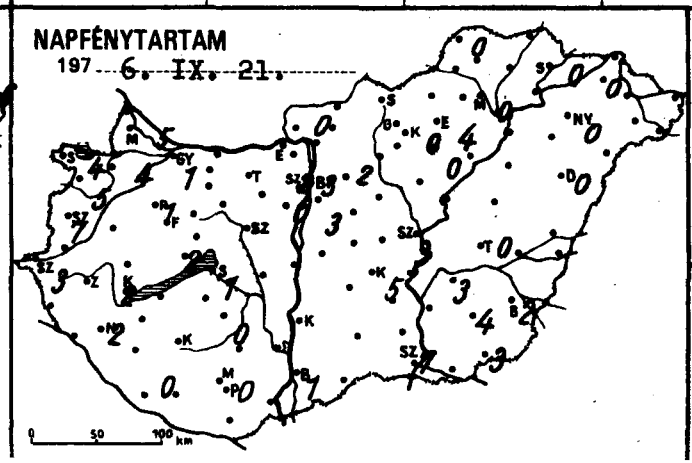
NAPFÉNYTARTAM
197 6. IX. 21.

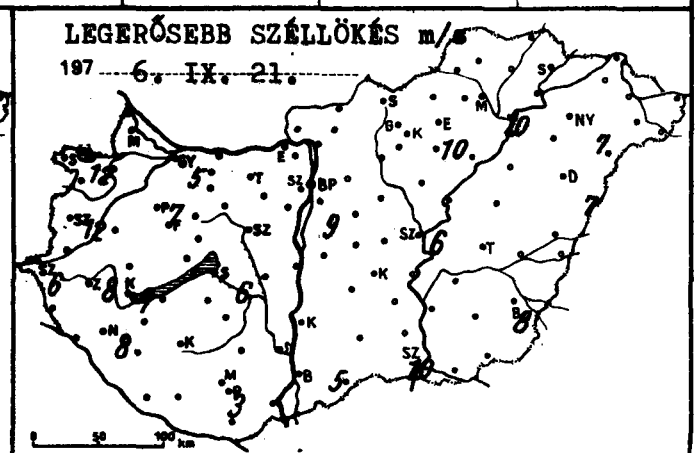
LEGERŐSEBB SZÉLLÖKÉS m/s
197 6. IX. 21.

	197 6.IX.22 07h -ig az utolsó 24 óra adatai					
	csapadék (mm)		max. hőmérséklet	min. hőmérséklet	rad. min.	napos órák
ő	ny		16	11	11	1
puvár	ny	, ≡	16	11	10	4
sonmagyaróvár	1		16	11	10	5
jka	1	,	16	10	10	
pron	1	=	14	10	10	4
pronhorpács	•	⌓	15	11	10	5
ld	1		17	9	9	
rmend	ny		17	9	8	
ntgotthárd	•	=	16	5	5	3
ombathely	1	=	16	9	8	7
nti	•		16	8	5	
tenye	•		16	10	9	
gykanizsa	•	⌓	16	8	6	2
laegerszeg	ny	⌓	16	9	8	
rkasgyepű	1		15	6	6	
eszthely	•	⌓	17	11	11	2
encshely	•	⌓	15	10	9	2
pa	ny	, ⌓	16	11	10	1
meg	ny	≡ , ≡	15	11	10	
hany	ny		16	11	11	
eszprém	1		15	11	10	
rc	1		14	10	10	
nyód	–		–	–	–	
moksz. györgy	•	⌓ ≡	14	9	7	0
aposvár	•		15	11	10	
arcali	•		17	12	11	
ófok	•	= ⌓	16	12	11	1
mogyszob	•	⌓	18	10	10	
ab	ny		17	11	11	
ábolna	2		16	8	7	
sztergom	4		15	10	8	
isbér	2	≡	17	11	10	
omárom	2		18	11	11	
atabánya	4		16	11	11	
lcsútdoboz	4		18	11	11	
unaújváros	ny	⌓	18	10	10	
lartonvásár	2		17	11	11	0
lór	3		16	10	10	
agyhörcsökp.	3		16	9	9	
zabadbattyán	2		17	12	11	
egszemcse	•	⌓	16	11	11	0
engyel	•		13	10	7	
agykónyi	–		–	–	–	
zekszárd	•		16	12	12	
Árnáteto	•	≡	12	10	9	
lohács	ny	,	16	11	10	
ecs	ny		14	11	10	0
klós	•	⌓ ≡	16	11	9	
zigetvár	•		17	10	9	
p. Lőrinc	1	= ▽	17	11	11	3
p. Met. Int.	4	=	18	12	11	3
p. Szab. hegy	5		15	9	9	2
egléd	ny	⌓	18	11	11	
obogókő	–		–	–	–	
ödöllő	3		15	10	10	2
irályrét	4		15	10	10	
lonor	2		18	11	10	
agykáta	1		18	12	12	
rkény	1		18	12	11	
entendre	7		16	11	11	

	197 6.IX.22 07h -ig az utolsó 24 óra adatai					
	csapadék (mm)		max. hőmérséklet	min. hőmérséklet	rad. min.	napos órák
Vác	5		16	12	11	
Vámosmikola	3		15	11	11	0
Baja	•	=	16	11	10	1
Bácsalmás	•		16	11	11	
Izsák	•		19	11	11	
Kalocsa	ny	,	16	12	11	
Kecskemét	2	=	17	11	11	5
Kiskunf. háza	•		18	12	11	
Kiskunhalas	1		17	11	11	
Kunszentmiklós	1		18	12	10	
Tiszakécske	ny	,	18	11	11	
Balassagyarmat	3	▽	15	11	11	
Romhány	3		15	11	9	
Salgótarján	1		14	11	10	
Eger	ny	,	14	12	10	4
Galyatető	6		8	5	5	
Gyöngyös	2		16	11	10	
Kékestető	4	≡	7	5	5	0
Kompolt	ny	, ⌓	14	11	10	0
Lőrinci	3		14	11	10	
Poroszló	ny	, ⌓	14	11	10	
Jászapáti	ny	, ⌓	18	11	11	
Jászberény	ny		16	11	11	
Karcag	•	⌓	15	10	9	
Szolnok	ny	=	16	11	11	3
Tiszaroff	•	⌓	15	11	10	
Túrkeve	ny	⌓	15	10	8	0
Kistelek	•		15	11	8	
Makó	•		17	11	10	
Szeged	3	▽ =	17	11	10	7
Szentes	•		18	12	11	
Borsodnádasd	2		13	10	9	
Fügöd	ny	,	14	8	6	
Hidasnémeti	ny	,	14	7	5	
Jósvafő	2		15	8	7	0
Lillafüred	2		12	9	8	
Miskolc	1		14	10	9	0
Putnok	1	≡	15	10	8	
Sárospatak	ny		13	10	7	0
Szendrőlád	2	, ⌓	14	10	10	
Tokaj	1		14	9	9	
Kisvárda	1	⌓	14	7	5	0
Mátészalka	1	,	15	7	4	
Nyíregyháza	ny		14	7	6	0
Nyírlugos	•		15	6	5	
Pátyod	1	⌓	16	5	4	
Tiszabecs	3	⌓	16	8	6	
Vásárosnamény	2	⌓	14	11	5	
Záhony	3		14	8	7	
Berettyóújfalu	ny	⌓	17	10	10	
Debrecen	ny	▽ = ⌓	14	8	7	0
Hajdúdorog	•		15	8	7	
Hortobágy	•		15	10	9	
Körösszakál	•	⌓	15	9	9	
Polgár	ny	• ⌓	14	10	8	
Békéscsaba	ny	⌓ =	16	10	10	2
Mezőhegyes	•	⌓	16	10	7	3
Orosháza	•	⌓	16	11	10	4
Szarvas	•	⌓	15	11	10	3
Szeghalom	•		15	10	9	

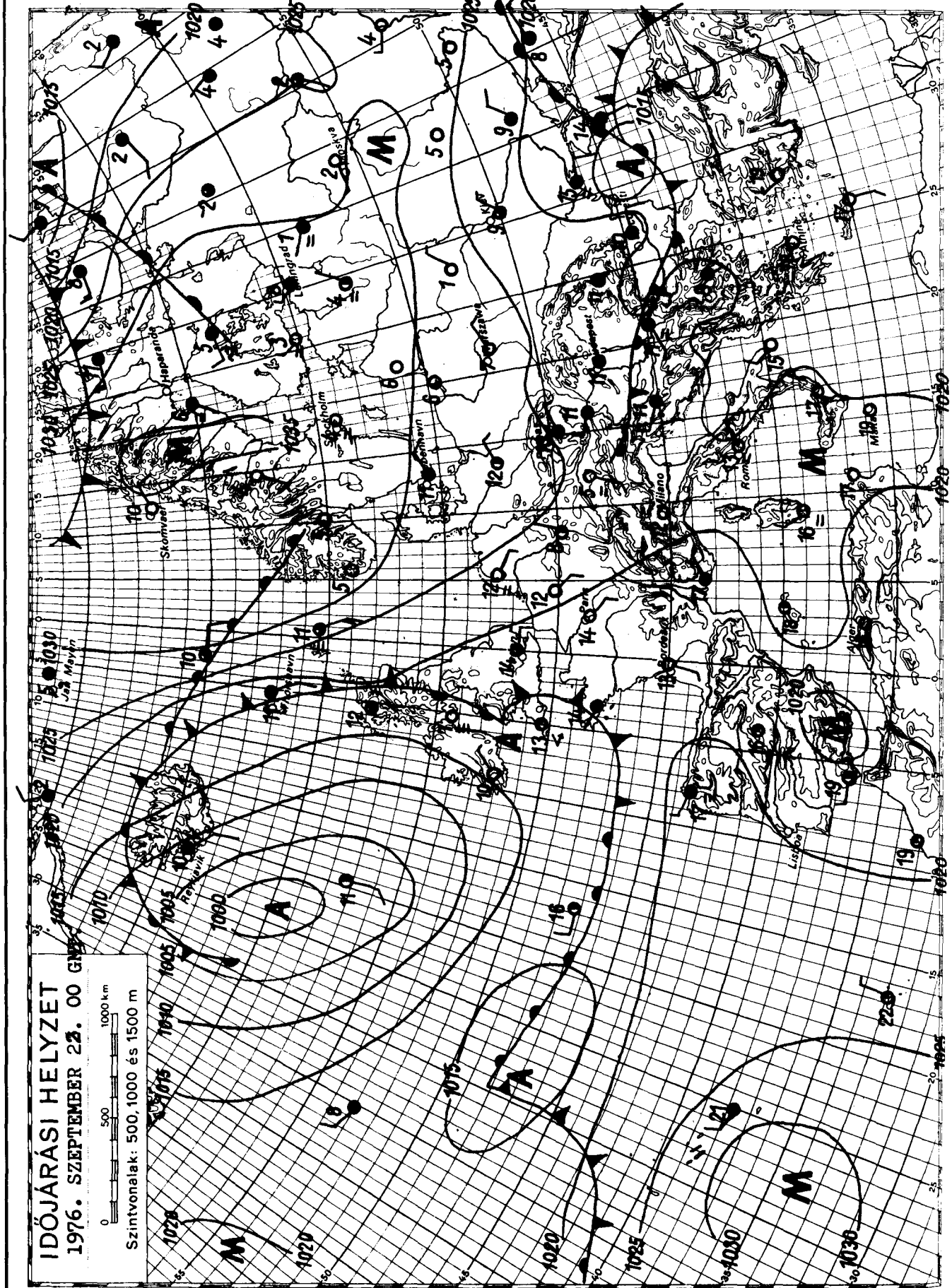

KIADJA: ORSZÁGOS METEOROLÓGIAI SZOLGÁLAT
Készíti: Központi Előrejelző Intézet Előrejelző Osztálya — T.: 273-018 — Megjelenik naponként
Évi előfizetési díja: 720,—Ft — Megrendelhető: 1024 Budapest, II., Kitaibel Pál u. 1. Telefon: 353-500,
Kiadásért felel: az OMSZ elnöke — Szerkesztésért felel: a KEI igazgatója

IDŐJÁRÁSI NAPIJELENTÉS

ЕЖЕДНЕВНЫЙ МЕТЕОРОЛОГИЧЕСКИЙ БЮЛЛЕТЕНЬ · DAILY WEATHER REPORT
BULLETIN QUOTIDIEN DE TEMPS · TÄGLICHER WETTERBERICHT

89. évfolyam 267. szám. + Budapest + 1976. szeptember 23. csütörtök

Az időjárási helyzet és a várható időjárás:

Európa középső részén, valamint a Skandináv-félszigeten egy nagy kiterjedésü magas nyomásu légköri képződmény határozza meg az időjárást. Ezeken a területeken a hajnali és reggeli ködképződéstől és ködszitálástól eltekintve száraz, csendes az idő. A Viscayai-öböl és a Fehér-tenger térségében ciklonok örvénylenek, hatásukra a Szovjetunió európai területének északi felén és a Brit-szigetek környékén változékony, többfelé csapadékos az időjárás. A legmagasabb nappali hőmérséklet szerdán Európa nyugati partvidékének kivételével általában 2, 6 fokkal az évszaknak megfelelő átlagérték alatt maradt. A következő 36 órában a Kárpát-medencében a nappali felmelegedés lassan tovább erősödik.

Hazánkban szerdán a keleti és az északi országrészben 2, 9 órán át sütött a nap, máshol általában egész nap borult volt az ég. A Dunántulon többfelé volt kisebb eső, az északkeleti megyékben néhány helyen zivatar keletkezett. A ma reggel 7 óráig lehullott csapadék mennyisége általában 5 mm alatt maradt, csupán Hajdudorogról jelentettek 11 mm-t. A hőmérséklet napközben a borult helyeken csak 13, 16, máshol 17, 21 fokig emelkedett. Csütörtökre virradóra főként a Dunántulon többfelé köd képződött. Hajnalra általában 7, 11 fokig hült le a levegő, de a Kisalföld térségében néhány helyen 4, 6 fok közötti minimumokat mértek. Ma délelőtt általában felhős, helyenként erősen felhős volt az ég. A köd mindenütt feloszlott, de sokfelé még késő délelőtt is párás volt a levegő. A hőmérséklet 11 órakor 13, 18 fok között váltakozott.

Ma 12 órakor Budapesten a hőmérséklet 18 fok, a tengerszintre átszámitott légnyomás 766 mm, változatlan.

Várható időjárás péntek estig:

Változóan felhős idő.
Inkább csak csütörtökön néhány helyen átfutó esővel.
Éjszaka gyenge légáramlás, napközben megélénkülő déli szél.
Hajnalban és reggel többfelé köd.
A várható legalacsonyabb éjszakai hőmérséklet 6, 11, a legmagasabb nappali hőmérséklet pénteken 17, 22 fok között.

dr. Illés László s.k.

TÁVOLABBI KILÁTÁSOK KEDD REGGELIG:

Csökkenő felhőzet, általában száraz idő várható.
A nappali felmelegedés fokozódik, a reggeli órákban párásság, sokfelé köd.
Legalacsonyabb hajnali hőmérséklet 6, 10 fok között,
legmagasabb nappali hőmérséklet 19, 24 fok között.
Jelentős mennyiségi /legalább 5 mm/ csapadék az ország területének 20 százalékán várható.

KÖZÉPTÁVÚ ELŐREJELZŐ OSZTÁLY

A hőmérséklet napi középértéke és eltérése a 100 évi átlagtól /Budapesten/:

1976. IX. 22. 13,3 C° -2,0 C°

1871 óta ezen a napon Budapesten előfordult

legmagasabb hőmérséklet: 30,2 C° /1920/,
legalacsonyabb hőmérséklet: 3,1 C° /1915/.

76.511.

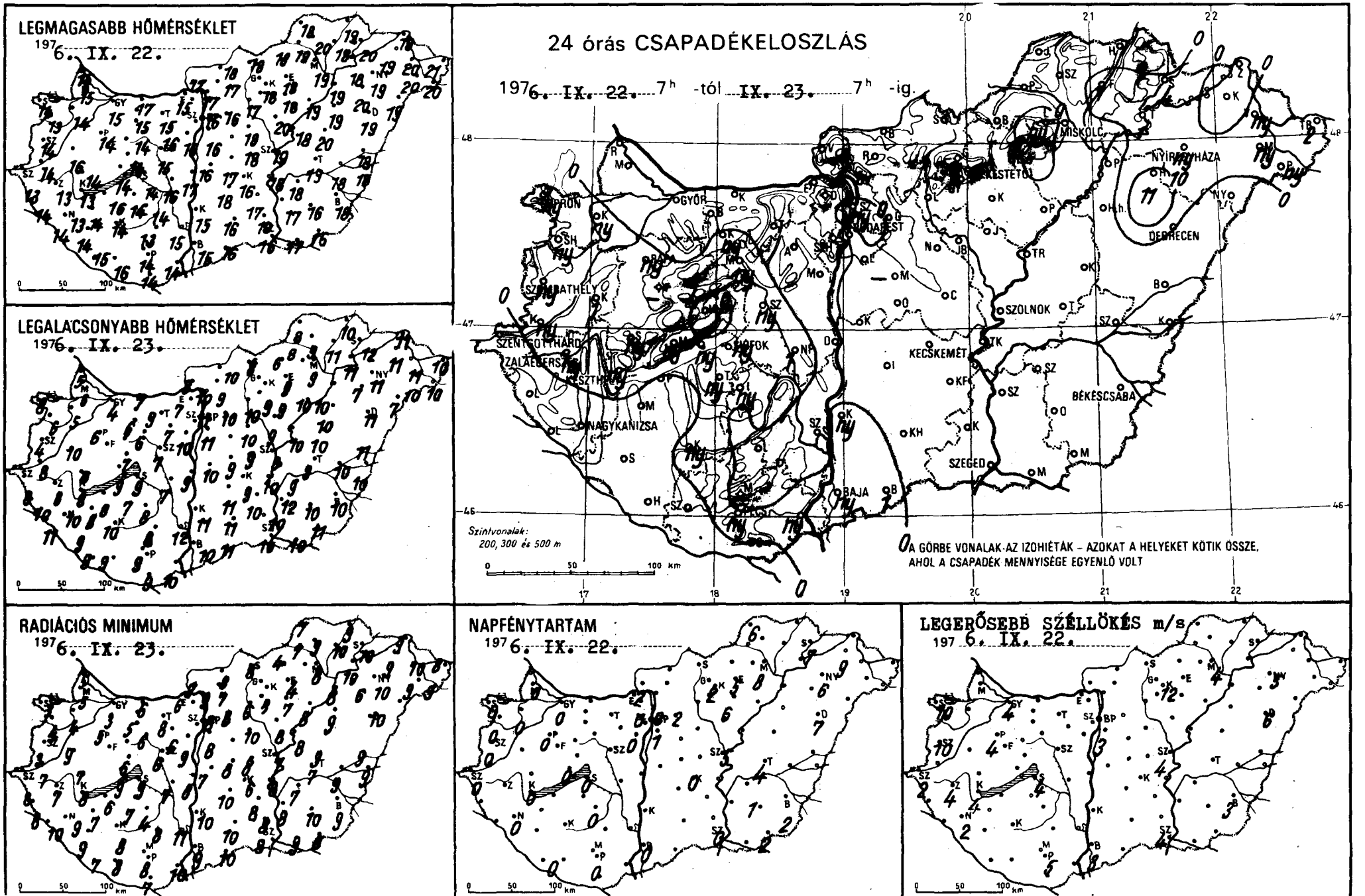
LEGMAGASABB HŐMÉRSÉKLET
1976. IX. 22.
LEGALACSONYABB HŐMÉRSÉKLET
1976. IX. 23.
24 órás CSAPADÉKELOSZLÁS
1976. IX. 22. 7h -tól IX. 23. 7h -ig.
Szintvonalak:
200, 300 és 500 m
A GÖRBE VONALAK-AZ IZOHIÉTÁK – AZOKAT A HELYEKET KÖTIK ÖSSZE, AHOL A CSAPADÉK MENNYISÉGE EGYENLŐ VOLT
RADIÁCIÓS MINIMUM
1976. IX. 23.
NAPFÉNYTARTAM
1976. IX. 22.
LEGERŐSEBB SZÉLLÖKÉS m/s
1976. IX. 22.
MISKOLC
NYÍREGYHÁZA
DEBRECEN
GYŐR
BUDAPEST
SZOLNOK
KECSKEMÉT
BÉKÉSCSABA
SZEGED
BAJA
NAGYKANIZSA
SZOMBATHELY
SZENTGOTTHÁRD
ZALAEGERSZEG
PÉCS
0 50 100 km

	197 6.IX.23. 07 h -ig az utolsó 24 óra adatai					
	csapadék (mm)		max. hőmérséklet	min. hőmérséklet	rad. min.	napos órák
őr	•	⊥ ≡	15	4	3	0
puvár	ny	≡, ⊥	14	5	4	0
sonmagyaróvár	•	⊥ ≡	15	6	5	0
ka	•	≡	15	5	5	
ron	ny	= ⊥	14	8	3	0
ronhorpács	ny	≡, ⊥	13	6	4	0
ld	1	≡	16	10	9	
rmend	ny		14	8	7	
ntgotthárd	•	=	13	8	8	0
mbathely	ny	, ≡	14	4	3	0
ti	•	≡	14	10	8	
enye	•		14	11	10	
gykanizsa	•		13	10	9	0
aegerszeg	ny	≡	13	8	7	
rkasgyepű	–		–	–	–	
szthely	ny	, ≡	13	8	8	0
ncshely	ny	⊥	13	7	4	0
pa	ny	, ⊥ ≡	14	6	5	0
meg	ny	≡,	14	8	7	
nany	ny	≡	14	9	9	
szprém	•		14	7	6	
c	1	⊥	13	4	3	
nyód	•	≡	16	8	6	
mokszt. györgy	•	⊥ ≡	15	9	7	0
posvár	ny	≡	14	10	8	
rcali	•	⊥ ≡	14	8	7	
fok	ny	⊥ ≡	14	9	9	0
mogyszob	•	⊥ ≡	14	9	9	
b	ny	≡	14	7	7	
bolna	•		15	6	5	
ztergom	•	≡	15	7	6	
sbér	ny	⊥ ≡	15	6	5	
márom	•	≡	17	7	6	
tabánya	•		15	9	8	
csútdoboz	•	⊥ ≡	16	7	6	
naújváros	•	⊥	17	9	8	
rtonvásár	•		16	10	9	0
r	ny	⊥ ≡	14	6	6	
gyhörcsökp.	1	⊥	16	7	7	
abadbattyán	ny	, ⊥ ≡	15	7	6	
gszemcse	ny	, ⊥ ≡	14	8	4	0
ngyel	•		13	8	8	
gykónyi	•		15	8	6	
kszárd	•		15	12	11	
rpádtető	•		13	9	6	
ohács	ny	, ⊥	14	10	10	
cs	ny	=	14	9	8	0
klós	•	⊥ ≡	14	9	7	
rgetvár	•	≡	16	9	8	
Lőrinc	•	⊥	16	11	8	1
Met. Int.	•	⊥	16	11	8	0
Szab. hegy	•	⊥	13	9	6	0
gléd	•	⊥	18	9	8	
bogókő	•	⊥	12	8	2	
dollő	•		16	10	8	2
alyrét	•	⊥ ≡	18	6	6	
nor	–		–	–	–	
gykáta	•		18	10	10	
ény	•	⊥	17	9	8	
ntendre	ny	≡, ⊥	18	10	10	

	197 6.IX.23. 07 h -ig az utolsó 24 óra adatai					
	csapadék (mm)		max. hőmérséklet	min. hőmérséklet	rad. min.	napos órák
Vác	•	⊥	17	10	9	
Vámosmikola	•	⊥	17	8	7	2
Baja	ny	=	15	10	9	0
Bácsalmás	1		16	11	10	
Izsák	•		18	11	10	
Kalocsa	ny	,	15	11	10	
Kecskemét	•	⊥	16	9	6	0
Kiskunf. háza	•		17	10	8	
Kiskunhalas	•		16	11	10	
Kunszentmiklós	•		16	10	7	
Tiszakécske	•		18	10	8	
Balassagyarmat	•	⊥	18	10	8	
Romhány	•		17	9	7	
Salgótarján	•		18	8	8	
Eger	•	⊥	18	9	4	5
Galyatető	•		12	5	5	
Gyöngyös	•	⊥	18	9	8	
Kékestető	•	⊥ ⊥	9	7	5	2
Kompolt	•	⊥ ⊥	18	9	7	6
Lőrinci	•	⊥	17	10	6	
Poroszló	•	⊥	19	10	8	
Jászapáti	•	= ⊥	20	9	8	
Jászberény	•	⊥	18	9	7	
Karcag	•		20	10	9	
Szolnok	•		19	8	7	5
Tiszaroff	•	⊥	18	10	8	
Túrkeve	•	⊥	19	9	7	4
Kistelek	•		18	10	8	
Makó	•		17	10	9	
Szeged	•	= ⊥	16	10	8	0
Szentes	•		17	12	8	
Borsodnádasd	•	⊥	18	6	4	
Fügöd	1		18	11	10	
Hidasnémeti	•		19	10	9	
Jósvafő	•	⊥	18	8	7	6
Lillafüred	ny	,	17	8	7	
Miskolc	•	⊥ =	19	9	8	8
Putnok	•	⊥ ≡	19	8	7	
Sárospatak	4		20	12	10	7
Szendrőlád	•	⊥	20	9	9	
Tokaj	1	▽	18	11	10	
Kisvárda	•	⊥	19	11	9	9
Mátészalka	ny	, ⊥	20	10	9	
Nyíregyháza	ny	▽	19	11	10	6
Nyírlugos	•		19	7	6	
Pátyod	ny	≡, ⊥	20	10	9	
Tiszabecs	2	⊥	21	10	8	
Vásárosnamény	ny	⊥	20	11	10	
Záhony	•	⊥	18	11	9	
Berettyóújfalu	•	⊥	18	11	9	
Debrecen	•	=	19	11	10	7
Hajdúdorog	11		20	7	6	
Hortobágy	•		19	10	9	
Körösszakál	•	⊥	18	10	9	
Polgár	•	⊥	19	10	8	
Békéscsaba	•	⊥ =	18	10	9	2
Mezőhegyes	•	⊥	16	11	8	2
Orosháza	•	⊥	16	10	10	1
Szarvas	•	⊥	18	9	7	2
Szeghalom	•		18	10	9	

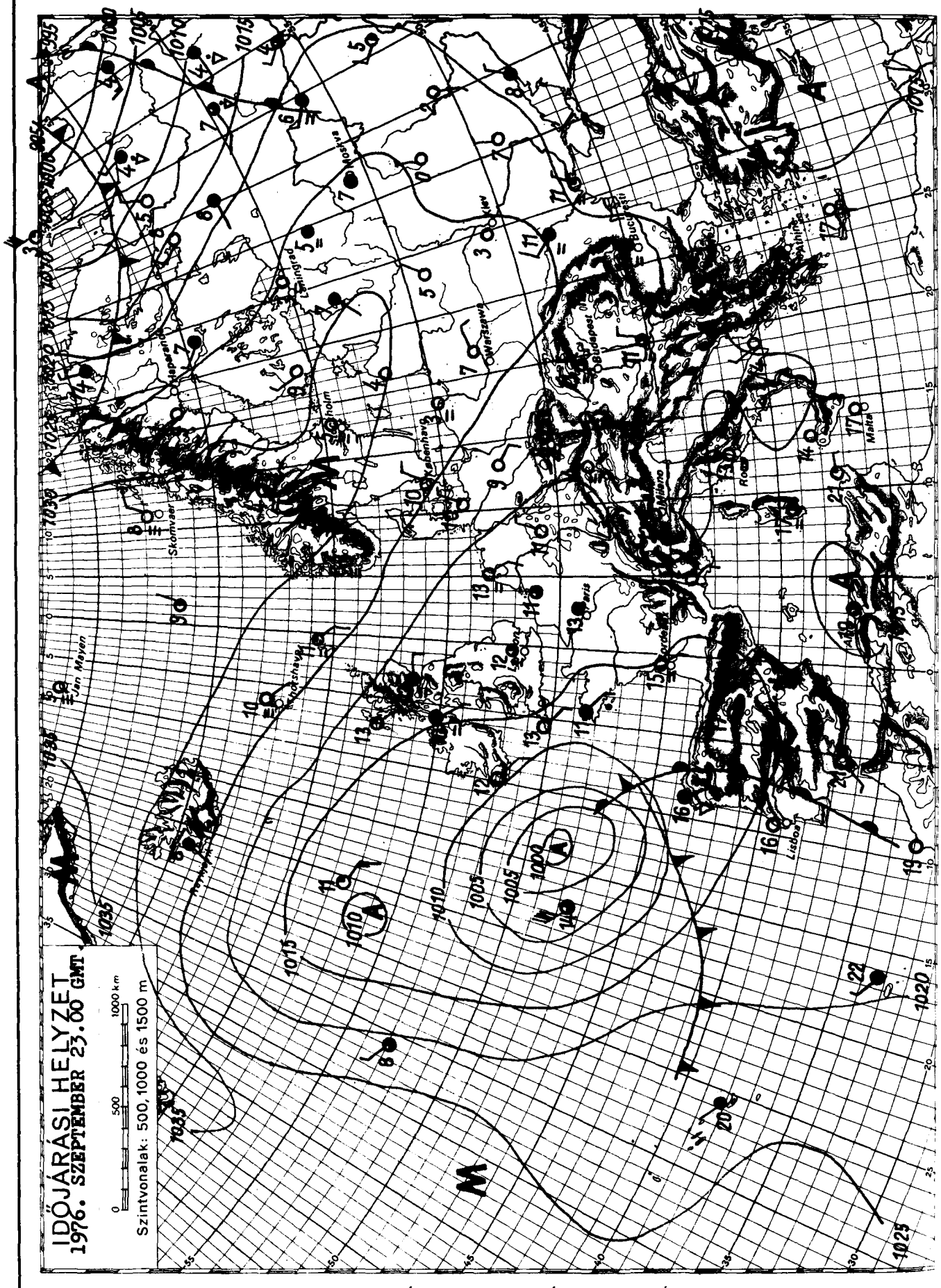

KIADJA: ORSZÁGOS METEOROLÓGIAI SZOLGÁLAT

Készíti: Központi Előrejelző Intézet Előrejelző Osztálya — T.: 273 - 018 — Megjelenik naponként

Évi előfizetési díja: 720,—Ft — Megrendelhető: 1024 Budapest, II., Kitaibel Pál u. 1. Telefon: 353-500,

Kiadásért felel: az OMSZ elnöke — Szerkesztésért felel: a KEI igazgatója

O.J.

IDŐJÁRÁSI NAPIJELENTÉS

ЕЖЕДНЕВНЫЙ МЕТЕОРОЛОГИЧЕСКИЙ БЮЛЛЕТЕНЬ · DAILY WEATHER REPORT
BULLETIN QUOTIDIEN DE TEMPS · TÄGLICHER WETTERBERICHT

89. évfolyam 268. szám. + Budapest + 1976. szeptember 24., péntek

Az időjárási helyzet és a várható időjárás:

Az Atlanti-óceán déli része fölött örvénylő ciklon enyhe, nedves levegőt szállit az Ibériai-félszigeten és Nyugat-Európán át a Brit-szigetek fölé. A felsorolt területeken többfelé zápor, zivatar keletkezik. Ugyancsak változékony, csapadékos az idő Északkelet-Európában is. A Fehér-tenger környékén helyenként hózápor is előfordult már. Közép-Európa, az Appennini- és a Balkán-félsziget fölött anticiklon található, amely hatására itt a hajnali és a reggeli ködtől eltekintve, általában száraz az idő. A Kárpát-medence időjárása a következő 36 órában még lényegesen nem változik, párás, ködös marad.

Hazánkban csütörtökön általában változóan felhős volt az ég, 3, 9 órán át sütött a nap. Az északkeleti-hegyvidék néhány helyen, az ország többi részén csak egy-két helyen zápor, zivatar alakult ki. A ma reggel 7 óráig lehullott eső mennyisége általában nem volt számottevő, csak egy-két helyen mértek 1, 3 mm-t. Hajdudorogról 7, Galyatetőről 12 mm-t jelentettek. A legmagasabb nappali hőmérséklet 16, 23 fok között alakult. Ma hajnalra általában 6, 11, északnyugaton helyenként 3, 6 fokig hült le a levegő. A hajnali és a reggeli órákban párás volt a levegő, több helyen köd keletkezett, amely 11 órára mindenütt feloszlott. A hőmérséklet 11 órakor a tartósan ködös helyeken 12, 14, máshol 15, 18 fok között volt.

Ma 12 órakor Budapesten a hőmérséklet 17 fok, a tengerszintre átszámitott légnyomás 764 mm, alig változik.

Várható időjárás szombat estig:

Változóan felhős idő, eső nélkül.
Mérsékelt déli, délkeleti szél.
A hajnali és a reggeli órákban párás levegő, többfelé köd, egy-két helyen ködszitálással.
Várható legalacsonyabb éjszakai hőmérséklet: 5, 10,
legmagasabb nappali hőmérséklet szombaton: 17, 22 fok között.

Bartha Péterné s.k.

A hőmérséklet napi középértéke és eltérése a 100 évi átlagtól /Budapesten/:

1976. IX. 23.	14,6 C°	-0,6 C°

1871 óta ezen a napon Budapesten előfordult

legmagasabb hőmérséklet:	30,8 C° /1920/;
legalacsonyabb hőmérséklet:	1,2 C° /1915/.

76.512.

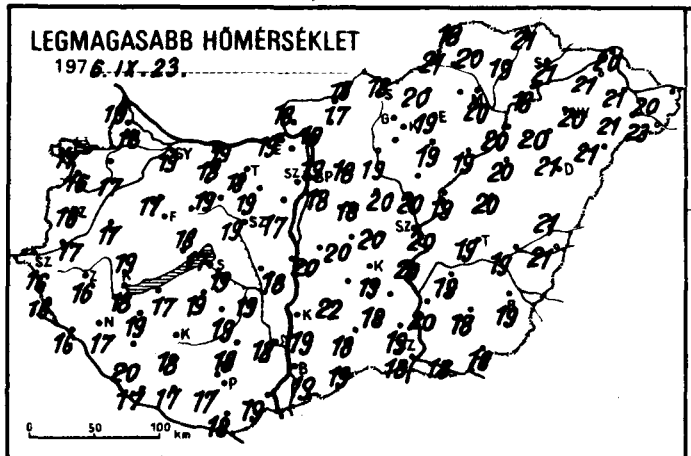
LEGMAGASABB HŐMÉRSÉKLET
1976. IX. 23.
0 50 100 km

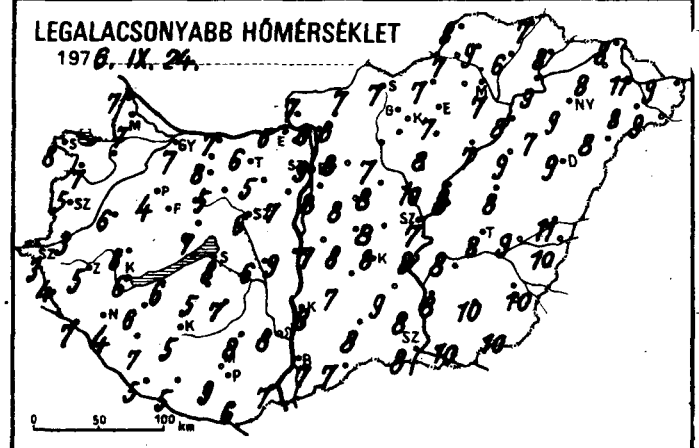
LEGALACSONYABB HŐMÉRSÉKLET
1976. IX. 24.
0 50 100 km

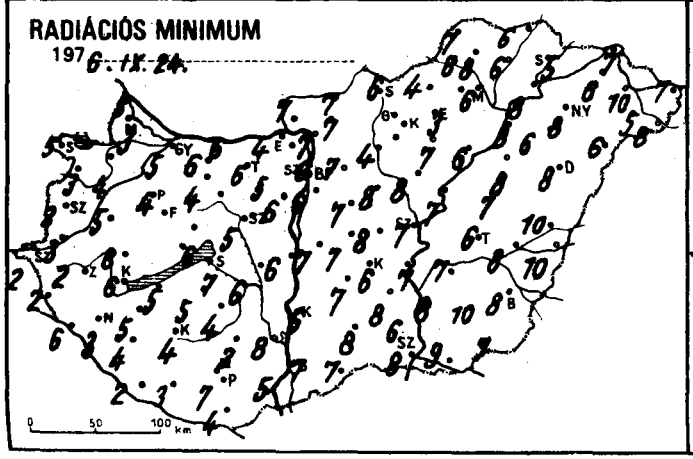
RADIÁCIÓS MINIMUM
1976. IX. 24.
0 50 100 km

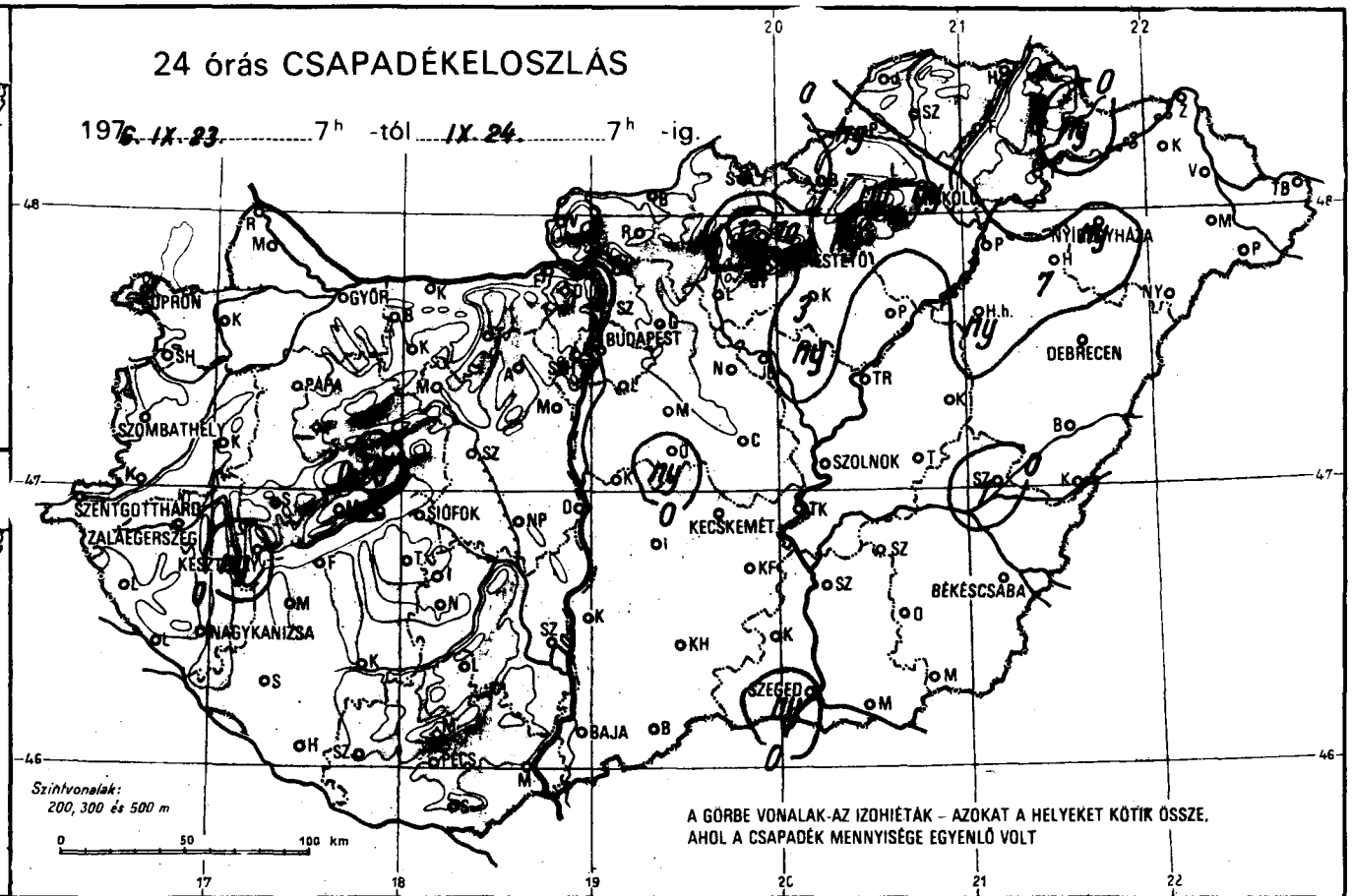
24 órás CSAPADÉKELOSZLÁS
1976. IX. 23. 7h -tól IX. 24. 7h -ig.
GYŐR
SOPRON
SZOMBATHELY
PAPA
BUDAPEST
SZOLNOK
DEBRECEN
NYÍREGYHÁZA
KECSKEMÉT
SZEGED
BÉKÉSCSABA
SIÓFOK
SZENTGOTTHÁRD
ZALAEGERSZEG
NAGYKANIZSA
PÉCS
BAJA
Szintvonalak:
200, 300 és 500 m
0 50 100 km
A GÖRBE VONALAK-AZ IZOHIÉTÁK – AZOKAT A HELYEKET KÖTIK ÖSSZE,
AHOL A CSAPADÉK MENNYISÉGE EGYENLŐ VOLT

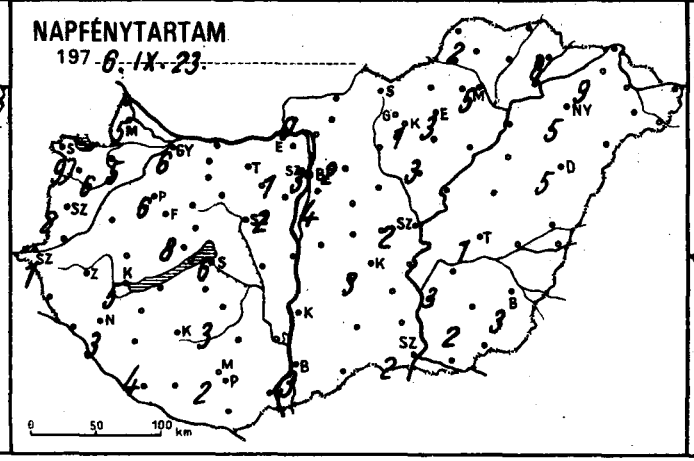
NAPFÉNYTARTAM
1976. IX. 23.
0 50 100 km

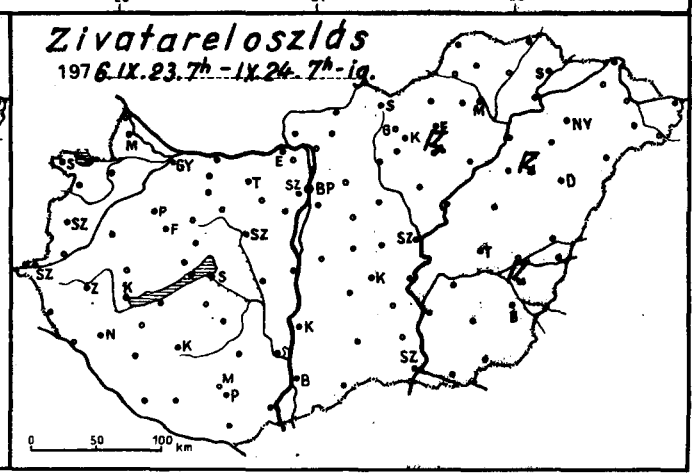
Zivatareloszlás
1976. IX. 23. 7h - IX. 24. 7h-ig
0 50 100 km

	197 6.IX.24. 07 h -ig az utolsó 24 óra adatai					
	csapadék (mm)		max. hőmérséklet	min. hőmérséklet	rad. min.	napos órák
őr		•	19	7	5	6
puvár		•	17	–	4	5
sonmagyaróvár		•	18	7	3	5
ka		•	19	7	5	
ron		•	17	8	5	9
ronhorpács		•	16	7	3	6
ld		•	17	6	5	
rmend		•	17	3	3	
ntgotthárd		•	16	3	2	1
mbathely		•	16	5	2	2
nti		•	16	4	2	
enye		•	16	7	6	
gykanizsa		•	17	4	3	3
laegerszeg		•	16	5	2	
rkasgyepű		•	–	–	–	
szthely		ny	18	6	6	5
ncshely		•	17	8	4	8
pa		•	17	4	4	6
meg		•	19	8	8	
iany		•	–	–	–	
szprém		ny	18	7	6	
c		•	16	4	2	
nyód		•	17	6	5	
mokszt. györgy		•	17	5	2	4
posvár		•	18	5	4	
rcali		•	19	6	5	
fok		•	17	8	7	5
mogyszob		•	20	7	4	
b		•	19	5	5	
bolna		•	19	8	6	
ztergom		•	19	6	4	
sbér		•	18	8	6	
márom		•	19	7	6	
tabánya		•	18	6	6	
csútdoboz		•	19	5	5	
naújváros		•	18	9	6	
rtonvásár		•	17	7	6	2
ör		•	19	5	4	
gyhörcsökp.		•	19	6	6	
abadbattyán		•	19	6	5	
gszemcse		•	19	7	4	3
ngyel		•	18	8	2	
gykónyi		•	20	6	5	
ekszárd		•	18	8	8	
sinatető		•	16	10	5	
rpádtető		•	19	7	5	
mács		•	17	9	7	2
cs		•	18	6	4	
clós		•	17	5	3	
getvár		•	18	8	6	4
Lőrinc		•	19	9	6	3
Met. Int.		•	15	9	5	1
Szab. hegy		•	20	8	8	
gléd		•	13	8	7	
obogókő		•	18	8	7	2
döllő		•	17	5	5	
ralyrét		•	18	8	7	
nor		•	20	8	8	
gykáta		ny	20	8	7	
kény		•	21	8	8	
entendre						

	197 6.IX.24. 07 h -ig az utolsó 24 óra adatai					
	csapadék (mm)		max. hőmérséklet	min. hőmérséklet	rad. min.	napos órák
Vác		•	19	8	7	
Vámosmikola		•	18	7	7	0
Baja		•	19	7	7	3
Bácsalmás		•	19	7	7	
Izsák		•	22	7	7	
Kalocsa		•	19	8	6	
Kecskemét		•	19	8	6	3
Kiskunf. háza		•	18	9	8	
Kiskunhalas		•	18	8	8	
Kunszentmiklós		•	20	7	7	
Tiszakécske		•	20	8	7	
Balassagyarmat		•	18	7	7	
Romhány		•	17	8	7	
Salgótarján		•	18	7	6	
Eger		ny	19	7	3	3
Galyatető		12	13	6	3	
Gyöngyös		–	–	–	–	
Kékestető		•	11	7	5	1
Kompolt		3	19	8	7	3
Lőrinci		•	19	7	4	
Poroszló		•	19	7	6	
Jászapáti		ny	20	10	8	
Jászberény		•	20	8	7	
Karcag		•	20	8	7	
Szolnok		•	20	7	7	2
Tiszaroff		•	19	8	7	
Túrkeve		•	19	8	6	1
Kistelek		•	19	8	6	
Makó		•	18	10	9	
Szeged		ny	18	8	8	2
Szentes		•	20	8	8	
Borsodnádasd		•	20	7	4	
Fügöd		•	19	6	6	
Hidasnémeti		•	21	7	6	
Jósvafő		•	18	8	7	2
Lillafüred		•	10	8	6	
Miskolc		ny	20	7	6	5
Putnok		ny	21	7	6	
Sárospatak		ny	21	8	5	8
Szendrőlád		•	20	9	8	
Tokaj		•	18	9	8	
Kisvárda		•	21	8	6	9
Mátészalka		•	21	8	5	
Nyiregyháza		ny	20	9	8	5
Nyírlugos		•	21	8	6	
Pátyod		•	23	9	8	
Tiszabecs		•	20	9	7	
Vásárosnamény		•	21	11	10	
Záhony		•	20	8	7	
Berettyóújfalu		•	21	11	10	
Debrecen		•	21	9	8	5
Hajdúdorog		7	20	7	6	
Hortobágy		ny	20	9	8	
Körösszakál		•	21	10	10	
Polgár		1	20	8	8	
Békéscsaba		•	19	10	8	3
Mezőhegyes		•	18	10	7	
Orosháza		•	18	10	2	
Szarvas		•	19	8	7	3
Szeghalom		1	19	9	8	

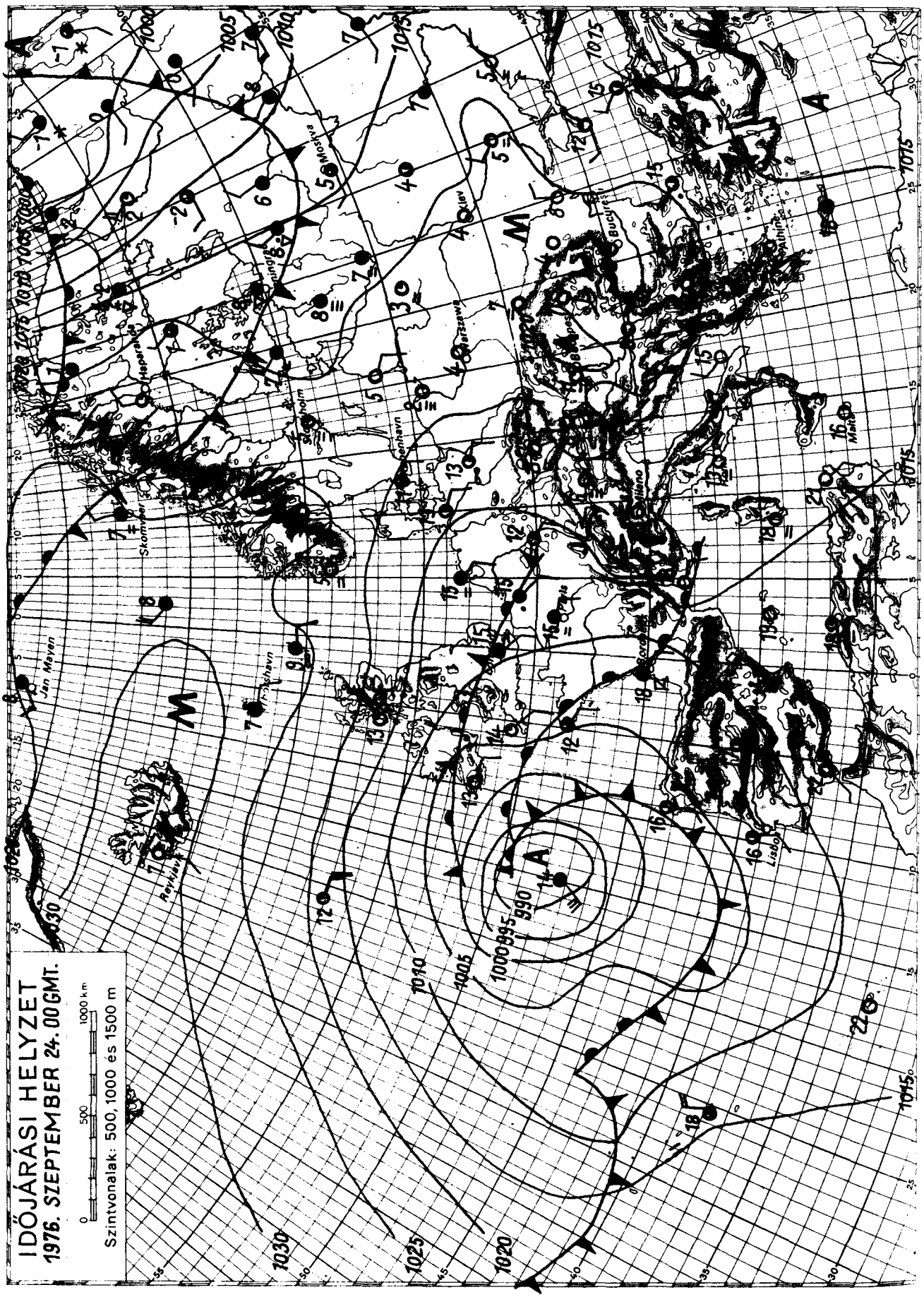

KIADJA: ORSZÁGOS METEOROLÓGIAI SZOLGÁLAT

Készíti: Központi Előrejelző Intézet Előrejelző Osztálya — T.: 273 - 078 — Megjelenik naponként

Évi előfizetési díja: 720,—Ft — Megrendelhető: 1024 Budapest, II., Kitaibel Pál u. 1. Telefon: 353-500,

Kiadásért felel: az OMSZ elnöke — Szerkesztésért felel: a KEI igazgatója

IDŐJÁRÁSI NAPIJELENTÉS

ЕЖЕДНЕВНЫЙ МЕТЕОРОЛОГИЧЕСКИЙ БЮЛЛЕТЕНЬ • DAILY WEATHER REPORT
BULLETIN QUOTIDIEN DE TEMPS • TÄGLICHER WETTERBERICHT

89. évfolyam 269. szám. + Budapest + 1976. szeptember 25. szombat

Az időjárási helyzet és a várható időjárás:

Az Atlanti-óceán déli térsége fölött elhelyezkedő nagy kiterjedésü alacsony-nyomásu légköri képződmény enyhe, hedves levegőt szállit Európa nyugati részei fölé. Ennek a ciklonnak egy peremciklona alakult ki az elmult 18 órában a Német-Lengyel alföld fölött. Ezeken a területeken felhős, többfelé esős az idő. Kontinensünk északi és északkeleti vidékein hideg sarkvidéki eredetü levegő áramlik Ukrajna felé. A legmagasabb nappali hőmérséklet Kelet- és Dél-Európában 2-4 fokkal alacsonyabb a sokévi átlagnál, máshol megegyezik azzal. A következő 36 órában a Kárpát-medencében lényeges változás még nem várható.

Hazánkban pénteken az ország északkeleti vidékeit kivéve - ahol az erős párásság és a zárt magas köd miatt a napsütés sem tudott érvényrejutni - változóan felhős volt az ég. Általában 5-10 órán keresztül sütött a nap. A déli szél a Dunántulon időnként élénk volt, napközben eső sehol sem hullott. A hőmérséklet csucsértéke az északkeleti országrészben 15-17, máshol 17-22 fok között alakult. Ma hajnalra 6-10 fokra hült le a levegő. Hajnalban rövid ideig tartó gyenge eső esett az ország északi és északkeleti vidékein, a lehullott csapadék mennyisége azonban általában nem érte el a mérhető mennyiséget. A reggeli ködök feloszlása után délelőtt változóan felhős volt az ég. A hőmérséklet 11 órára keleten 14, 17, nyugaton 17, 20 fokig emelkedett.

Ma 12 órakor Budapesten a hőmérséklet 17 fok, a tengerszintre átszámitott légnyomás 760 mm, gyengén süllyedő.

Várható időjárás vasárnap estig:

Változóan felhős, párás idő.
Mérsékelt, napközben megélénkülő déli, délnyugati szél.
Hajnalban és reggel többfelé köd.

Várható legalacsonyabb éjszakai hőmérséklet 6, 11,
legmagasabb nappali hőmérséklet vasárnap 17, 22 fok között.

dr. Illés László s.k.

A hőmérséklet napi középértéke és eltérése a 100 évi átlagtól /Budapesten/:

1976. IX. 24.: 14,0 C° -1,0 C°

1871 óta ezen a napon Budapesten előfordult

legmagasabb hőmérséklet: 31,7 C° /1918/,
legalacsonyabb hőmérséklet: 1,2 C° /1915/.

76.513.

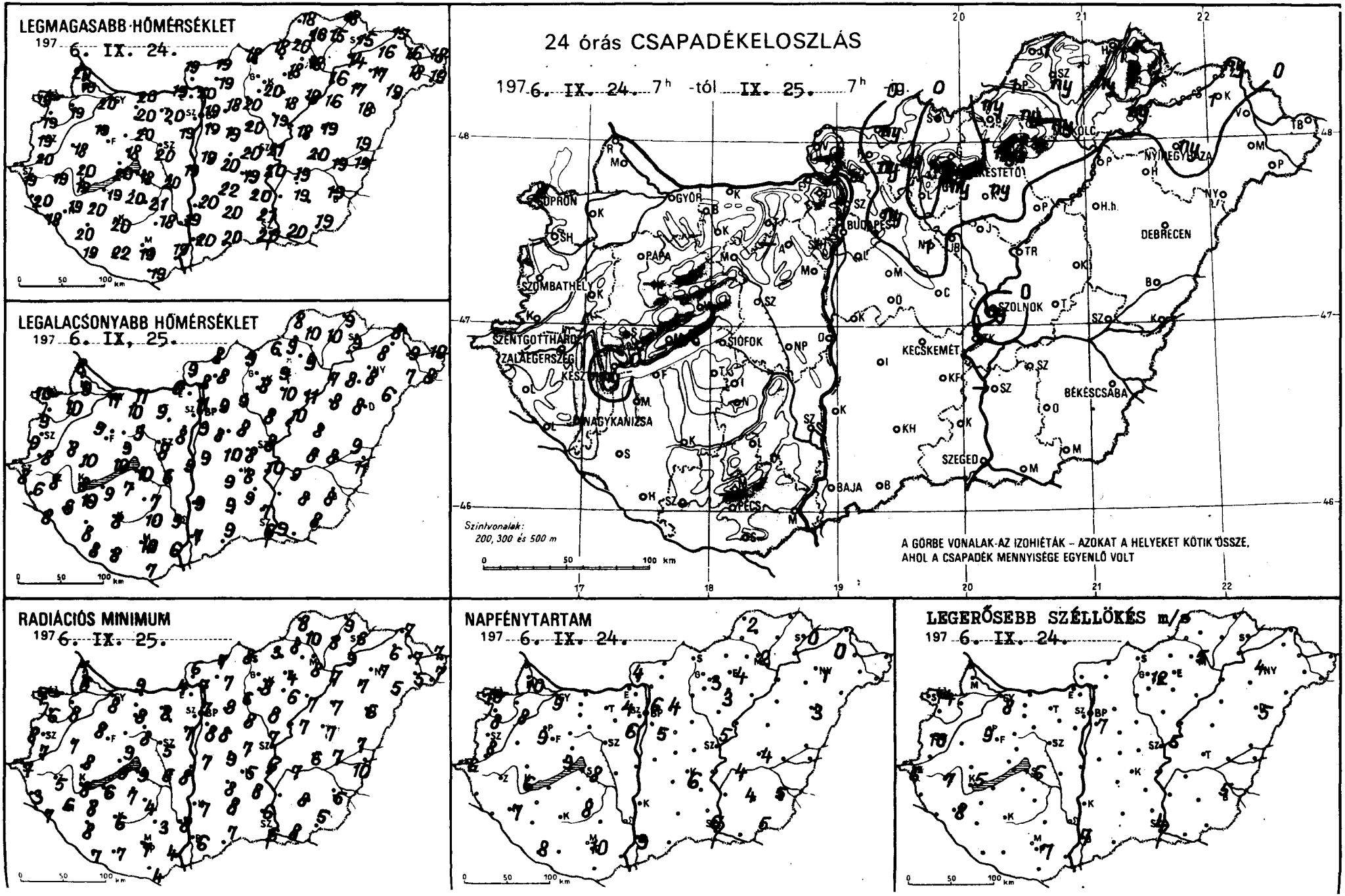
LEGMAGASABB HŐMÉRSÉKLET
197 6. IX. 24.
LEGALACSONYABB HŐMÉRSÉKLET
197 6. IX. 25.
24 órás CSAPADÉKELOSZLÁS
197 6. IX. 24. 7h -tól IX. 25. 7h
SOPRON
GYŐR
BUDAPEST
KESZTHELY
PAPA
SZOMBATHELY
SZENTGOTTHÁRD
ZALAEGERSZEG
SIÓFOK
NAGYKANIZSA
PÉCS
BAJA
KECSKEMÉT
SZOLNOK
DEBRECEN
NYÍREGYHÁZA
BÉKÉSCSABA
SZEGED
Szintvonalak:
200, 300 és 500 m
A GÖRBE VONALAK AZ IZOHIÉTÁK – AZOKAT A HELYEKET KÖTIK ÖSSZE,
AHOL A CSAPADÉK MENNYISÉGE EGYENLŐ VOLT
RADIÁCIÓS MINIMUM
197 6. IX. 25.
NAPFÉNYTARTAM
197 6. IX. 24.
LEGERŐSEBB SZÉLLÖKÉS m/s
197 6. IX. 24.

	1976.IX.25. 07 h -ig az utolsó 24 óra adatai					
	csapadék (mm)		max. hőmérséklet	min. hőmérséklet	rad. min.	napos órák
yőr	.	⊥	20	11	8	9
apuvár	.	⊥	19	10	8	8
losonmagyaróvár	.	⊥	19	9	6	10
ajka	.		20	8	7	
opron	.	⊥	19	10	7	10
opronhorpács	.	⊥	19	9	6	8
áld	.	≡	18	8	7	
örmend	.	≡	20	8	7	
zentgotthárd	.	≡	19	8	7	6
zombathely	.	⊥	19	9	8	8
enti	.	≡	20	6	3	
etenye	.		18	8	7	
agykanizsa	.		19	6	6	7
alaegerszeg	.	⊥≡	19	8	5	
arkasgyepű	–		–	–	–	
eszthely	ny	,⊥■	19	8	8	6
lencshely	.	⊥	17	9	8	9
ápa	.	⊥	19	9	8	9
üreg	.		20	10	8	
ihany	.	⊥	20	10	9	
eszprém	.		18	9	9	
irc	.	⊥	17	7	5	
onyód	.	⊥≡	19	9	6	
lomokszt. györgy	.	≡	19	8	7	8
aposvár	.	⊥	20	8	6	
larcali	.	⊥	20	10	8	
ófok	.	⊥	18	10	9	8
omogyszob	.	⊥	20	8	8	
ab	.		20	7	7	
ábolna	.		20	10	9	
sztergom	.		19	6	4	
isbér	.	⊥≡	20	10	8	
omárom	.		20	11	9	
atabánya	.	⊥	20	9	8	
lcsútdoboz	–		–	–	–	
unaújváros	.	⊥	19	9	8	
lartonvásár	.	≡	19	8	7	6
lór	.	⊥≡	20	9	8	
agyhörcsökp.	.		20	6	6	
zabadbattyán	.	⊥≡	20	8	5	
regszemcse	.	⊥≡	21	7	4	8
engyel	.		18	10	3	
agykónyi	–		–	–	–	
zekszárd	.		19	9	8	
[illegible]rmáltető	.		17	11	7	
lohács	.	⊥≡	19	6	4	
écs	.	⊥	19	10	7	10
iklós	.	⊥≡	19	7	4	
zigetvár	.	≡	22	8	7	
ip. Lőrinc	.	⊥	19	9	8	5
Bp. Met. Int.	.	⊥≡	19	11	7	6
Bp. Szab. hegy	.	⊥	17	10	8	4
egléd	.	⊥	20	8	7	
obogókő	.	⊥	15	9	6	
ödöllő	ny		18	9	8	4
Királyrét	.	⊥≡	19	5	5	
Monor	.		19	8	8	
Nagykáta	1	≡	20	8	8	
Orkény	.	⊥	20	10	9	
Szentendre	.	⊥≡	20	9	9	

	1976.IX.25. 07 h -ig az utolsó 24 óra adatai					
	csapadék (mm)		max. hőmérséklet	min. hőmérséklet	rad. min.	napos órák
Vác	.	⊥	20	8	7	
Vámosmikola	.	⊥	19	9	6	4
Baja	.	⊥	20	7	6	9
Bácsalmás	.	⊥	20	9	7	
Izsák	.		22	9	8	
Kalocsa	.	⊥	20	9	7	
Kecskemét	.	⊥	19	8	5	6
Kiskunf. háza	.		20	9	8	
Kiskunhalas	.		20	9	8	
Kunszentmiklós	.	≡	19	9	7	
Tiszakécske	.		20	10	6	
Balassagyarmat	ny	▽	19	8	7	
Romhány	ny	▽	19	8	7	
Salgótarján	.	≡	18	9	8	
Eger	ny		18	9	4	4
Galyatető	.	≡	12	8	7	
Gyöngyös	ny		20	8	8	
Kékestető	.	≡	11	8	7	3
Kompolt	ny	■,⊥	18	10	6	3
Lőrinci	.	⊥≡	20	9	6	
Poroszló	.	⊥	18	11	7	
Jászapáti	.	⊥≡	19	8	8	
Jászberény	.	⊥	19	7	6	
Karcag	.		19	8	7	
Szolnok	ny		21	8	7	5
Tiszaroff	.	⊥	18	10	7	
Túrkeve	.	⊥	20	8	6	4
Kistelek	.	≡	21	7	6	
Makó	.		20	9	8	
Szeged	.		20	6	6	6
Szentes	–		–	–	–	
Borsodnádasd	ny		18	6	3	
Fügöd	ny		15	10	8	
Hidasnémeti	1		18	9	9	
Jósvafő	1	≡	18	8	8	2
Lillafüred	ny	,	16	8	6	
Miskolc	ny	▽	18	9	8	2
Putnok	1	≡	20	9	8	
Sárospatak	1	≡	15	9	6	0
Szendrőlád	ny	▽≡⊥	16	10	10	
Tokaj	ny		14	–	9	
Kisvárda	1		16	8	6	0
Mátészalka	.	⊥	18	7	5	
Nyíregyháza	ny		17	8	7	1
Nyírlugos	.		19	6	5	
Pátyod	.	⊥	19	8	7	
Tiszabecs	.	⊥	18	10	7	
Vásárosnamény	.		16	9	7	
Záhony	ny	,	15	8	7	
Berettyóújfalu	.	⊥	19	9	7	
Debrecen	.		18	8	6	3
Hajdúdorog	.		17	8	7	
Hortobágy	.		16	8	7	
Körösszakál	.		19	11	10	
Polgár	.	≡	16	7	7	
Békéscsaba	.	⊥	19	8	5	5
Mezőhegyes	.	⊥	19	8	5	5
Orosháza	.	⊥	19	8	8	4
Szarvas	.	⊥	19	9	7	4
Szeghalom	.		19	8	7	

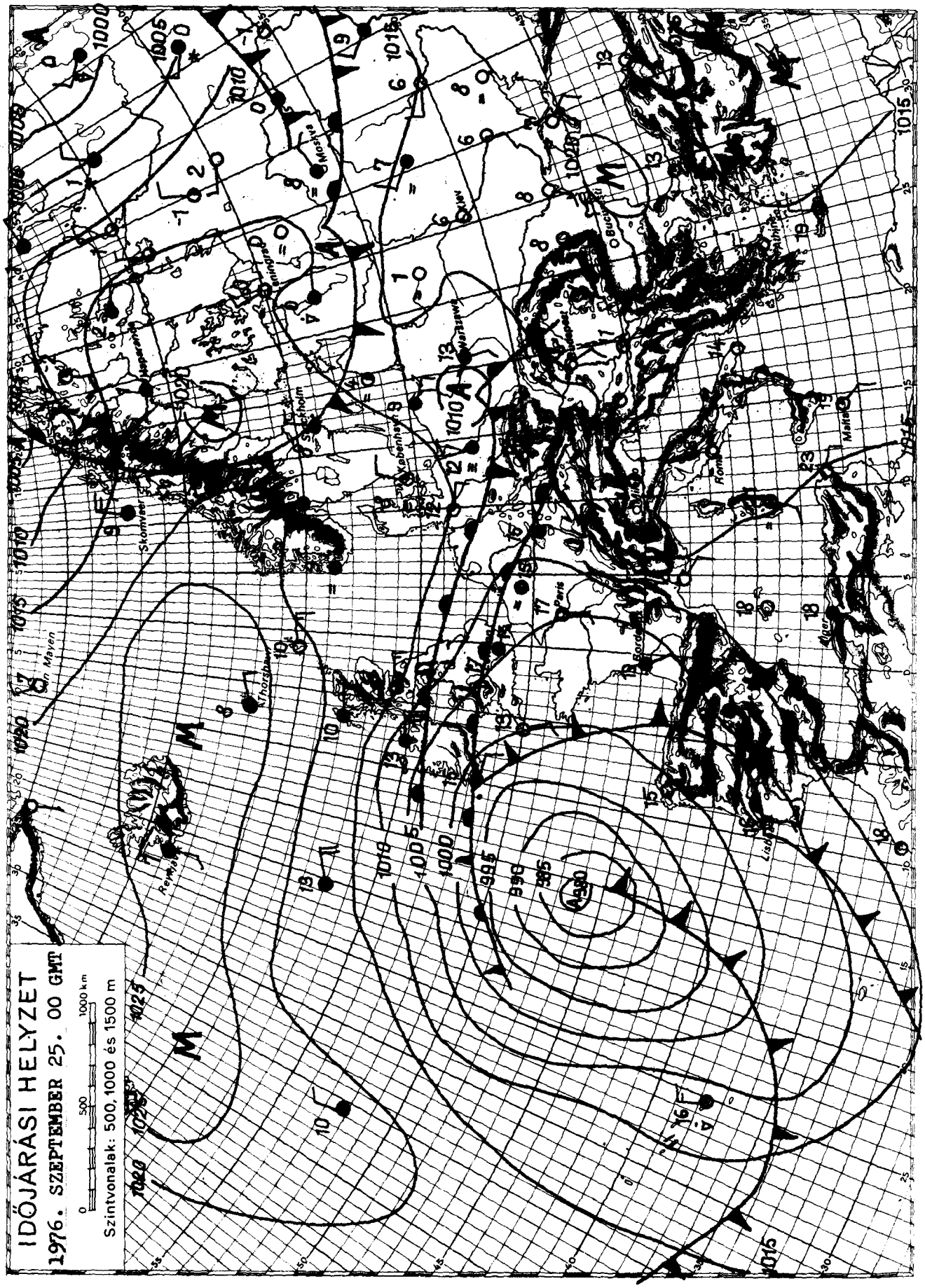

KIADJA: ORSZÁGOS METEOROLÓGIAI SZOLGÁLAT
Készíti: Központi Előrejelző Intézet Előrejelző Osztálya — T.: 273 - 018 — Megjelenik naponként —
Évi előfizetési díja: 720,—Ft — Megrendelhető: 1024 Budapest, II., Kitaibel Pál u. 1. Telefon: 353-500,
Kiadásért felel: az OMSZ elnöke — Szerkesztésért felel: a KEI igazgatója

IDŐJÁRÁSI NAPIJELENTÉS

ЕЖЕДНЕВНЫЙ МЕТЕОРОЛОГИЧЕСКИЙ БЮЛЛЕТЕНЬ • DAILY WEATHER REPORT
BULLETIN QUOTIDIEN DE TEMPS • TÄGLICHER WETTERBERICHT

89. évfolyam 270. szám. + Budapest + 1976. szeptember 26. vasárnap

Az időjárási helyzet és a várható időjárás:

Nyugat- és Északkelet-Európában, valamint Ukrajnában egy-egy mérsékelt övi ciklon borult, csapadékos időt okoz. A kontinens többi részén viszont általában napos idő van, de kisebb esők itt is kialakulnak. A Kárpát-medencében a következő 36 órában lényeges időjárás változás nem lesz.

Szombaton hazánk nagy részén változóan felhős idő volt, csak az északkeleti országrész felett maradt egész nap borult az ég. Többfelé esett kevés eső is. A legmagasabb nappali hőmérséklet általában 20, 23 fok között volt, de a borult északkeleti megyékben egész nap nem emelkedett 15, 18 foknál magasabbra a hőmérséklet. Az éjszaka északkeleten feloszlott, a Dunántul felett viszont megnövekedett a felhőzet, néhány helyről ujból jelentettek gyenge esőt. Kecskemét környékén rövid ideig zivatar is volt. A szombat reggeltől vasárnap reggel 7 óráig lehullott csapadék mennyisége csak a Duna-Tisza közén és a Dunazug vidékén érte el helyenként az 5, 9 mm-t. Vasárnap hajnalra az északkeleti országrészben 2, 6, a borult Dél-Dunántulon 8, 13 fokig hült le a levegő. Átmenetileg több helyen köd képződött. Délelőtt a Dunántul nagy részén erősen felhős, borult idő volt, ezért ott még 11 órakor is csak 11, 14 fokot mutattak a hőmérők. Ezzel szemben az ország keleti felén napon idő volt és az erős éjszakai lehülés ellenére 11 órakor már 15, 18 fok között volt a hőmérséklet.

Ma 12 órakor Budapesten a hőmérséklet 16 fok, a tengerszintre átszámitott légnyomás 764 mm, alig változik.

Várható időjárás hétfő estig:

Fokozatosan a Dunántul felett is felszakadozik a felhőzet és eső már ott sem valószinü.
Mérsékelt, változó irányu szél.
Hajnalban és kora délelőtt a Dunántulon több helyen köd.

Várható legalacsonyabb éjszakai hőmérséklet általában 3, 8 fok között, északkeleten egy-két helyen gyenge talajmenti fagy,
legmagasabb nappali hőmérséklet hétfőn 16, 21 fok között.

Aigner Szilárd s.k.

A hőmérséklet napi középértéke és eltérése a 100 évi átlagtól /Budapesten/:

1976. IX. 25.: 16,3 C° +1,4 C°

1871 óta ezen a napon Budapesten előfordult

legmagasabb hőmérséklet: 32,9 C° /1918/;
legalacsonyabb hőmérséklet: 2,3 C° /1915/.

76.514.

LEGMAGASABB HŐMÉRSÉKLET

197 6. IX. 25.

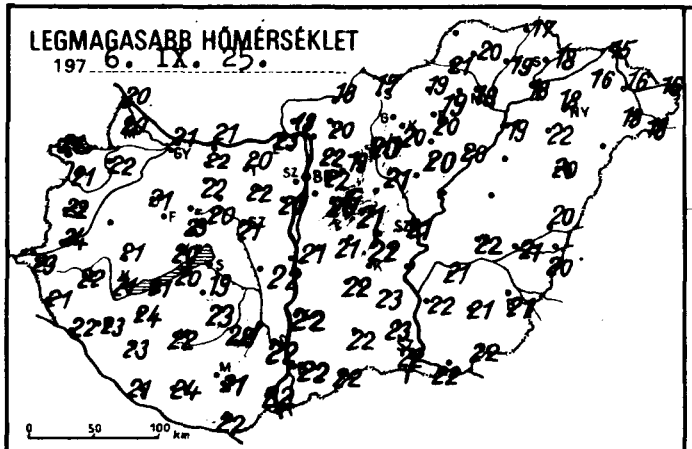

LEGALACSONYABB HŐMÉRSÉKLET

197 6. IX. 26.

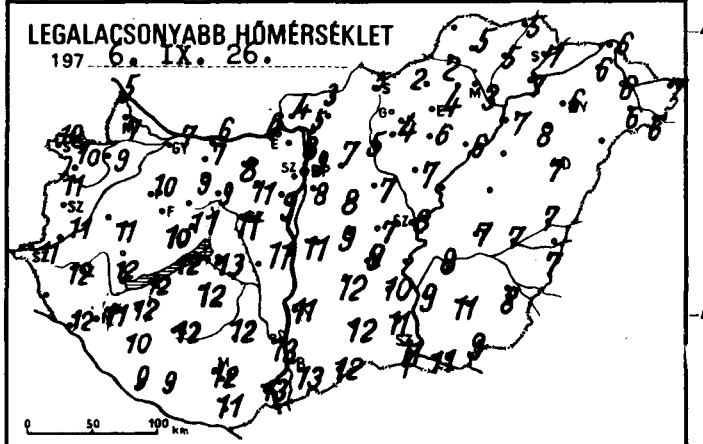

24 órás CSAPADÉKELOSZLÁS

197 6. IX. 25. 7h -tól IX. 26. 7h -ig.

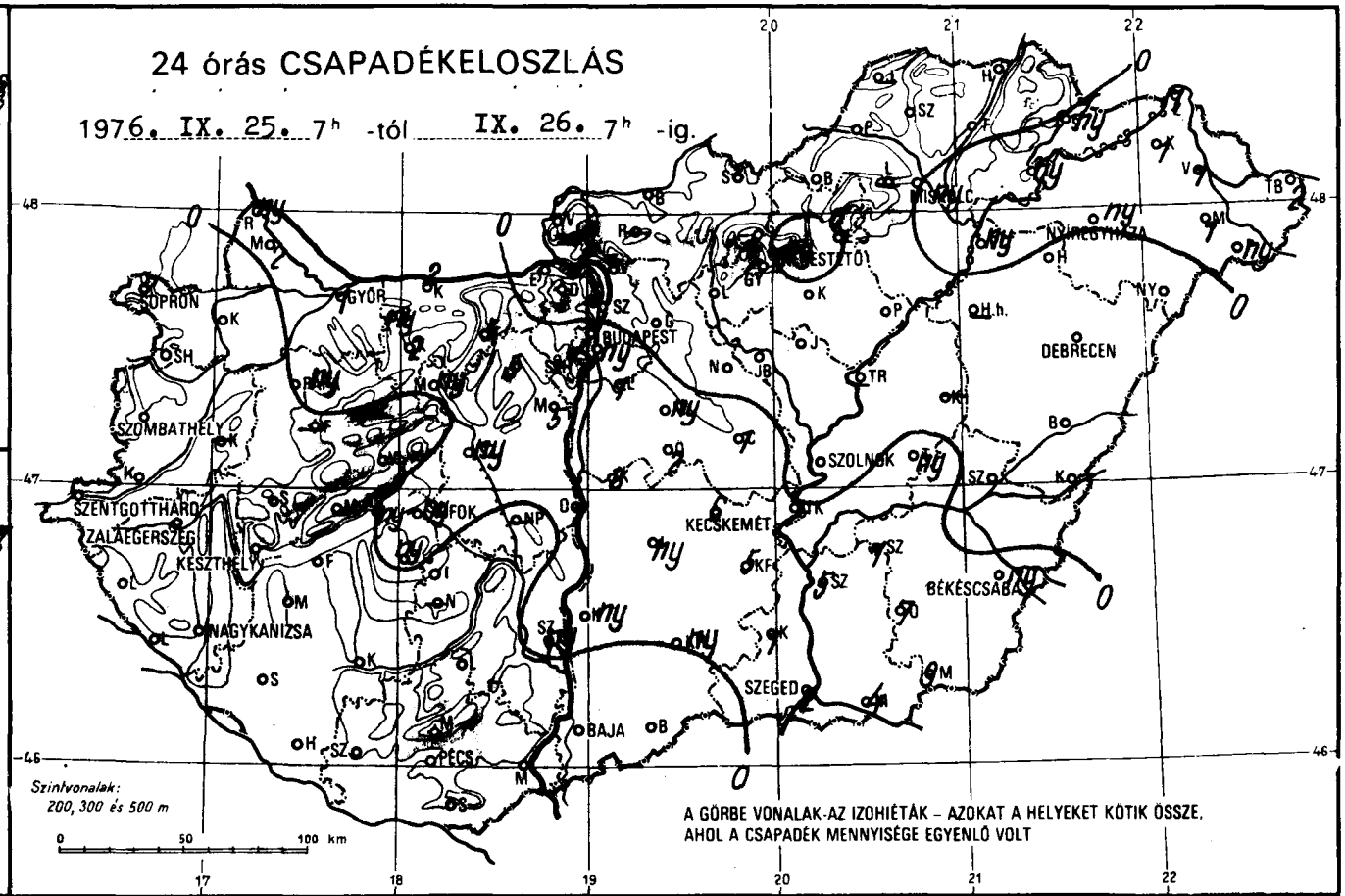

RADIÁCIÓS MINIMUM

197 6. IX. 26.

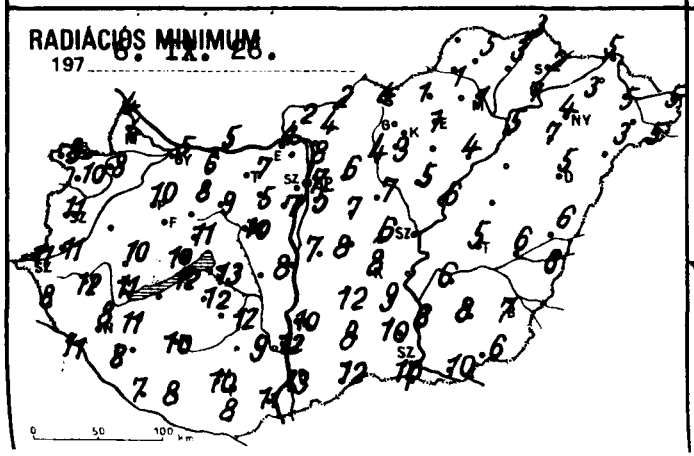

NAPFÉNYTARTAM

197 6. IX. 25.

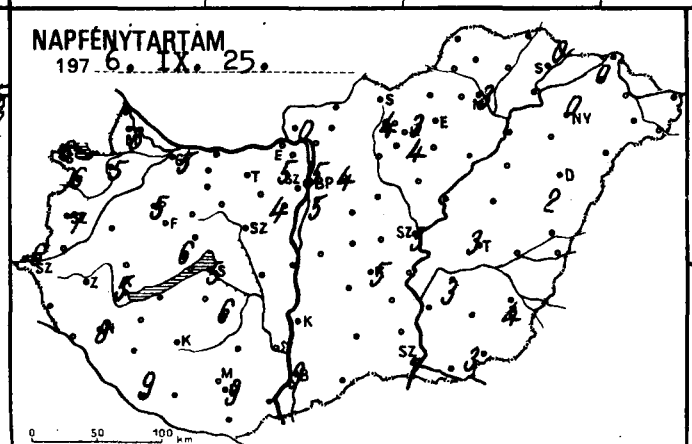

LEGERŐSEBB SZÉLLÖKÉS m/s

197 6. IX. 25.

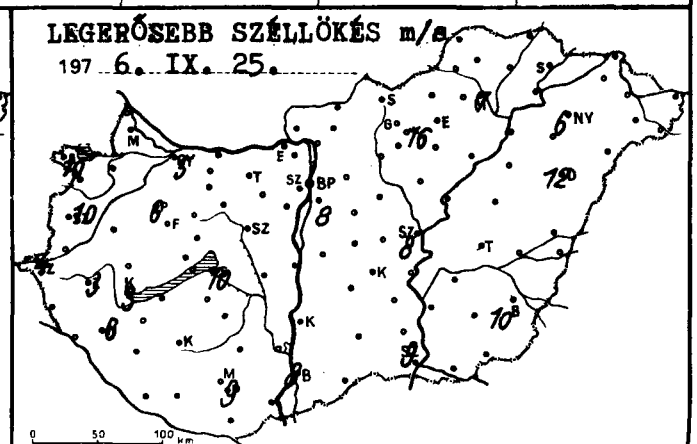

	1926. IX. 26. 07 h -ig az utolsó 24 óra adatai							1926. IX. 26. 07 h -ig az utolsó 24 óra adatai						
	csapadék (mm)		max. hőmérséklet	min. hőmérséklet	rad. min.	napos órák		csapadék (mm)		max. hőmérséklet	min. hőmérséklet	rad. min.	napos órák	
Győr	1	▽	21	7	5	5	Vác	•	⌓	20	5	4		
Kapuvár	•		22	9	8	5	Vámosmikola	•	⌓	18	4	2	0	
Mosonmagyaróvár	2	▽	20	7	4	3	Baja	•		22	13	13	9	
Rajka	ny		20	5	4		Bácsalmás	•		22	12	12		
Sopron	•		21	10	9	6	Izsák	ny		25	12	12		
Sopronhorpács	•		21	10	10	6	Kalocsa	ny	,	22	11	10		
Káld	–		–	–	–		Kecskemét	6	⌒	22	9	8	5	
Körmend	•		24	11	11		Kiskunf. háza	5		23	10	9		
Szentgotthárd	•	⌓	23	11	11	6	Kiskunhalas	ny		22	12	8		
Szombathely	•		22	11	11	7	Kunszentmiklós	2		21	11	7		
Lenti	•		21	12	8		Tiszakécske	–		–	–	–		
Letenye	•		22	12	11		Balassagyarmat	•	⌓	18	3	2		
Nagykanizsa	•		23	11	9	8	Romhány	–		–	–	–		
Zalaegerszeg	•	⌓	22	11	11		Salgótarján	•		17	5	4		
Farkasgyepű	–		–	–	–		Eger	•	⌓	19	4	1	3	
Keszthely	•		21	12	11	5	Galyatető	•		16	4	2		
Mencshely	•		20	10	10	6	Gyöngyös	•	⌓	20	4	3		
Pápa	ny	▽	21	10	10	5	Kékestető	ny	⌓	13	3	2	4	
Sümeg	•		21	11	10		Kompolt	•	⌓	20	6	2	4	
Tihany	ny	▽	20	12	12		Lőrinci	•	⌓	20	5	1		
Veszprém	•		23	11	11		Poroszló	•	⌓	20	6	4		
Zirc	–		–	–	–		Jászapáti	•	⌓	20	7	5		
Tonyód	•		21	12	10		Jászberény	•	⌓	19	6	5		
Homokszt. györgy	•	⌓	21	9	7	9	Karcag	–		–	–	–		
Kaposvár	•	⌓	22	12	10		Szolnok	•	⌓	21	8	6	5	
Marcali	•		24	12	11		Tiszaroff	–		–	–	–		
Siófok	ny		19	13	13	5	Túrkeve	ny	▽⌓	22	7	5	3	
Somogyszob	•	⌓	23	10	8		Kistelek	1		23	11	10		
Tab	ny		23	12	12		Makó	4	⌒	22	10	10		
Bábolna	ny		22	7	6		Szeged	2	▽	22	11	10	7	
Esztergom	•		23	6	4		Szentes	5	⌒	22	9	8		
Kisbér	2	▽⌓	22	9	8		Borsodnádasd	•		19	2	1		
Komárom	2	▽	21	6	5		Füged	•	⌓	19	5	3		
Tatabánya	5	▽⌓	20	8	7		Hidasnémeti	•		17	5	3		
Alcsútdoboz	5		22	11	5		Jósvafő	–		–	–	–		
Dunaújváros	1		22	11	8		Lillafüred	–		–	–	–		
Martonvásár	5		21	9	7	4	Miskolc	ny	▽⌓	19	3	1	3	
Mór	ny	⌓	20	9	9		Putnok	•	⌓	21	2	1		
Nagyhörcsökp.	–		–	–	–		Sárospatak	ny		18	7	2	0	
Szabadbattyán	ny	▽⌓	21	11	10		Szendrőlád	•	⌓	20	5	5		
Tregszemcse	•	⌓	23	12	12	6	Tokaj	ny		18	7	7		
Lengyel	•		22	12	9		Kisvárda	1	⌓	16	6	3	0	
Nagykónyi	–		–	–	–		Mátészalka	1	,⌓	18	6	3		
Szekszárd	ny		22	13	12		Nyíregyháza	ny	▽	18	6	4	0	
Mezőtúr	•		20	12	10		Nyírlugos	–		–	–	–		
Mohács	•	⌓	22	13	11		Pátyod	ny	▽⌓	18	6	5		
Pécs	•	⌓	21	12	10	9	Tiszabecs	2	▽⌓	16	7	5		
Siklós	•	⌓	22	11	8		Vásárosnamény	1	⌓	16	6	5		
Szigetvár	•		24	9	8		Záhony	1	⌓	15	6	5		
Bp. Lőrinc	1	▽⌓	20	8	5	5	Berettyóújfalu	•	⌓	20	7	6		
Bp. Met. Int	ny	▽⌓	22	9	7	5	Debrecen	•		20	7	5	2	
Bp. Szab. hegy	1	⌓	19	7	5	5	Hajdúdorog	•		22	8	7		
Cegléd	1		22	7	6		Hortobágy	–		–	–	–		
Dobogókő	•	⌓	16	6	2		Körösszakál	•		20	7	6		
Gödöllő	•		19	7	6	4	Polgár	ny	⌓	19	7	5		
Királyrét	–		–	–	–		Békéscsaba	ny	⌒⌓	21	8	7	4	
Monor	ny		21	8	7		Mezőhegyes	9		22	9	6	3	
Nagykáta	•		21	7	7		Orosháza	7		21	11	8	–	
Örkény	2	⌒	21	9	8		Szarvas	1	▽	21	8	6	3	
Szentendre	•	⌓	22	8	8		Szeghalom	•		21	7	6		

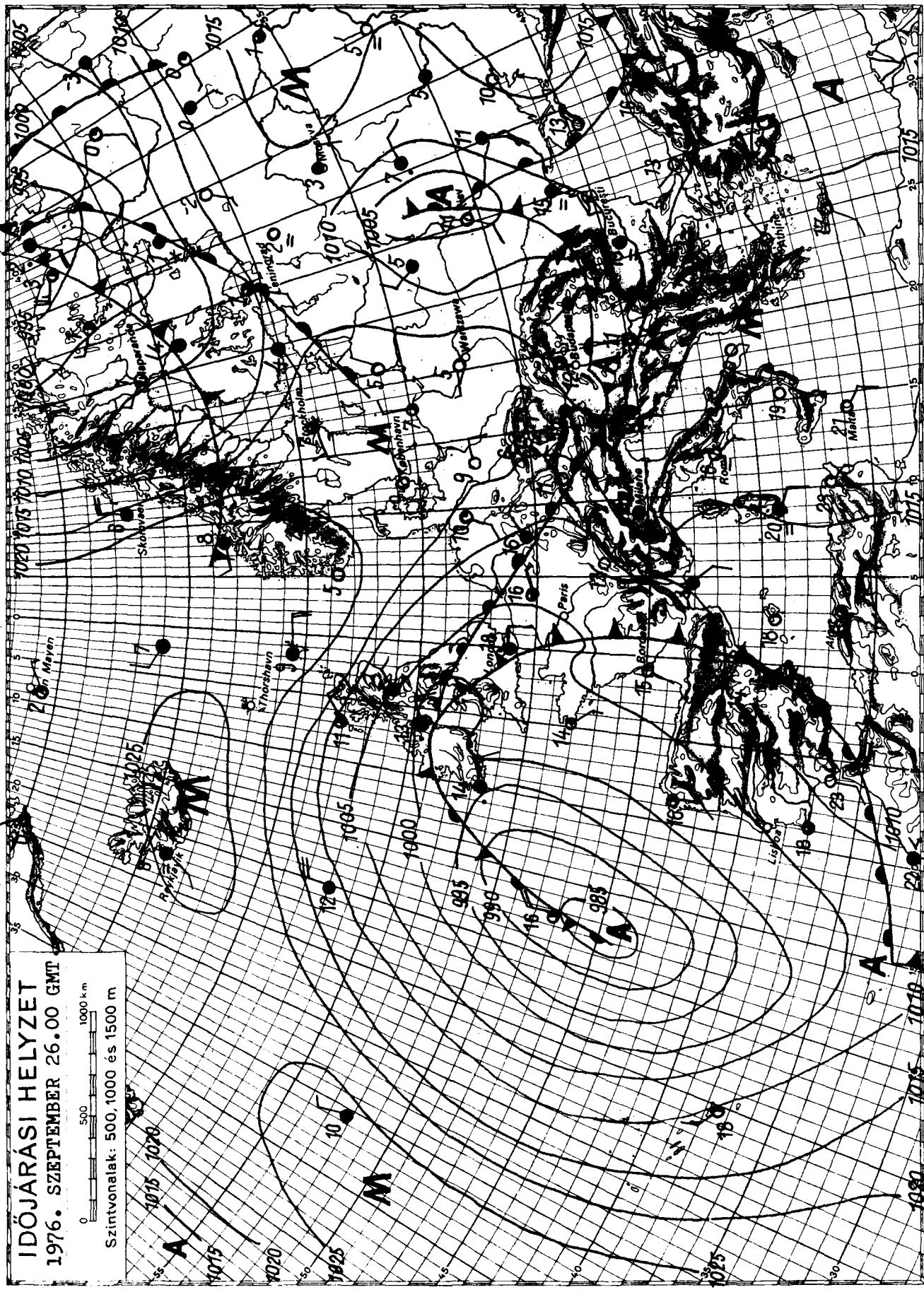

KIADJA: ORSZÁGOS METEOROLÓGIAI SZOLGÁLAT

Készíti: Központi Előrejelző Intézet Előrejelző Osztálya — T.: 273 - 018 — Megjelenik naponként —

Évi előfizetési díja: 720,—Ft — Megrendelhető: 1024 Budapest, II., Kitaibel Pál u. 1. Telefon: 353-500,

Kiadásért felel: az OMSZ elnöke — Szerkesztésért felel: a KEI igazgatója

IDŐJÁRÁSI NAPIJELENTÉS

ЕЖЕДНЕВНЫЙ МЕТЕОРОЛОГИЧЕСКИЙ БЮЛЛЕТЕНЬ • DAILY WEATHER REPORT
BULLETIN QUOTIDIEN DE TEMPS • TÄGLICHER WETTERBERICHT

89. évfolyam 271. szám. + Budapest + 1976. szeptember 27. hétfő

Az időjárási helyzet és a várható időjárás:

Középpontjával a Brit-szigetektől délnyugatra örvénylő nagy kiterjedésü alacsony nyomásu légköri képződmény helyezkedik el. Benne nedves óceáni, és meleg szubtrópusi levegő keveredik. Ennek a folyamatnak a hatására Nyugat-, Északnyugat-Európa nagy részén borult, csapadékos az idő. Hüvös, esős az idő a Szovjetunió európai területének nagy részén is, ahol ugyancsak alacsony nyomásu örvény található. Közép-Európa a két nagy légköri képződmény között helyezkedik el. Időjárására mind a hideg, mind a szubtrópusi meleg levegő hatással van. A Kárpát-medence időjárását is ennek a kétfajta légtömegnek a mozgása irányitja, ezért mutatkozik határozott különbség hazánk keleti és nyugati felének időjárási képében. A következő 36 órában az ország keleti megyéit is eléri az enyhébb, nedvesebb levegő, ezért ott is megnövekszik a felhőzet.

Vasárnap hazánkban a Dunától keletre eső területeken derült, száraz idő volt, a nap 7, 10 órán át sütött. Ezzel szemben a Dunántulon csak helyenként sütött ki 1, 5 órára a nap, ezért a hőmérséklet kora délutánra csak 15, 19 fokig emelkedett, mig az ország keleti felében 20, 22 fokot is mértek. A Tiszántulon éjszaka is derült maradt az ég, igy a levegő hétfő hajnalra 3, 8 fokig hült le, sőt Borsodnádasdon 1 fokot is mértek. A talaj közelében pedig gyenge fagy is volt. A felhős Dunántulon csak 8, 14 fokra csökkent a hőmérséklet. Délelőtt a keleti, északkeleti országrészben továbbra is derült az idő, másutt viszont összefüggő felhőtakaró boritja az eget. A hőmérséklet 11 órakor 13, 18 fok között volt.

Ma 12 órakor Budapesten a hőmérséklet 13 fok, a tengerszintre átszámitott légnyomás 766 mm, alig változik.

Várható időjárás kedd estig:

Délnyugat felől időnként felszakadozó felhőzet, elszórtan kisebb esőkkel.
Mérsékelt déli, délnyugati szél.
Hajnalban többfelé köd, párásság.
Várható legalacsonyabb éjszakai hőmérséklet: 7, 12,
legmagasabb nappali hőmérséklet kedden: 16, 21 fok között.

Bártfai Erzsébet s.k.

TÁVOLABBI KILÁTÁSOK PÉNTEK REGGELIG:

Fokozatosan javul az idő, eleinte több, később kevesebb felhő, futó esőkkel. Lassu melegedés. Legalacsonyabb hajnali hőmérséklet 7, 12 fok között. Legmagasabb nappali hőmérséklet 20, 25 fok között.
Jelentős mennyiségü /legalább 5 mm/ csapadék az ország területének 30 százalékán várható.

KÖZÉPTÁVÚ ELŐREJELZŐ OSZTÁLY

A hőmérséklet napi középértéke és eltérése a 100 évi átlagtól /Budapesten/:

1976. IX. 26.: 13,7 C° -1,0 C°

1871 óta ezen a napon Budapesten előfordult

legmagasabb hőmérséklet: 31,1 C° /1942/,
legalacsonyabb hőmérséklet: 1,9 C° /1906/.

76.515.

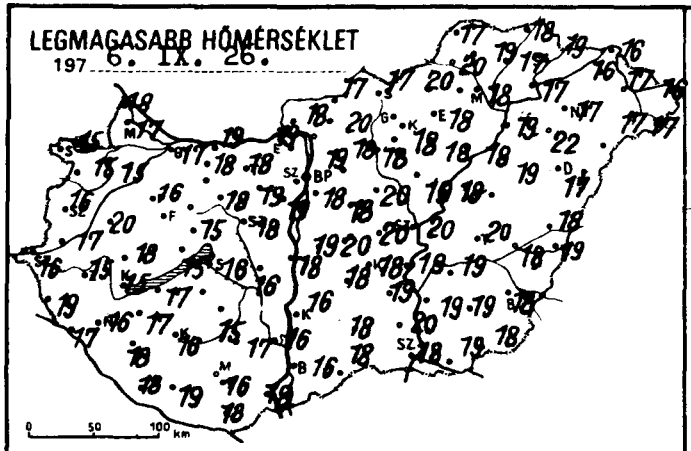
LEGMAGASABB HŐMÉRSÉKLET
197 6. IX. 26.

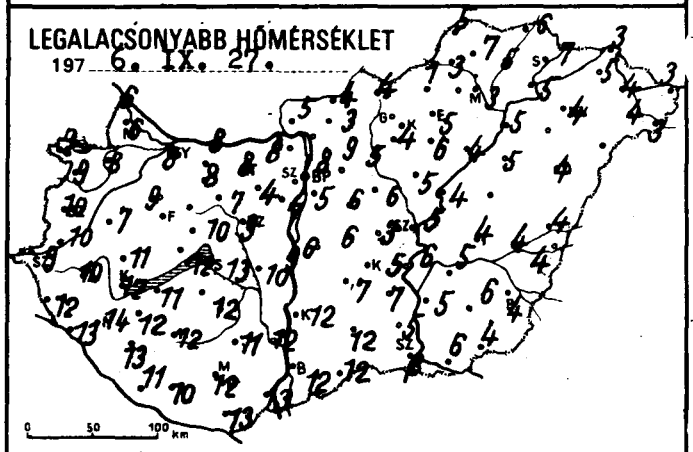
LEGALACSONYABB HŐMÉRSÉKLET
197 6. IX. 27.

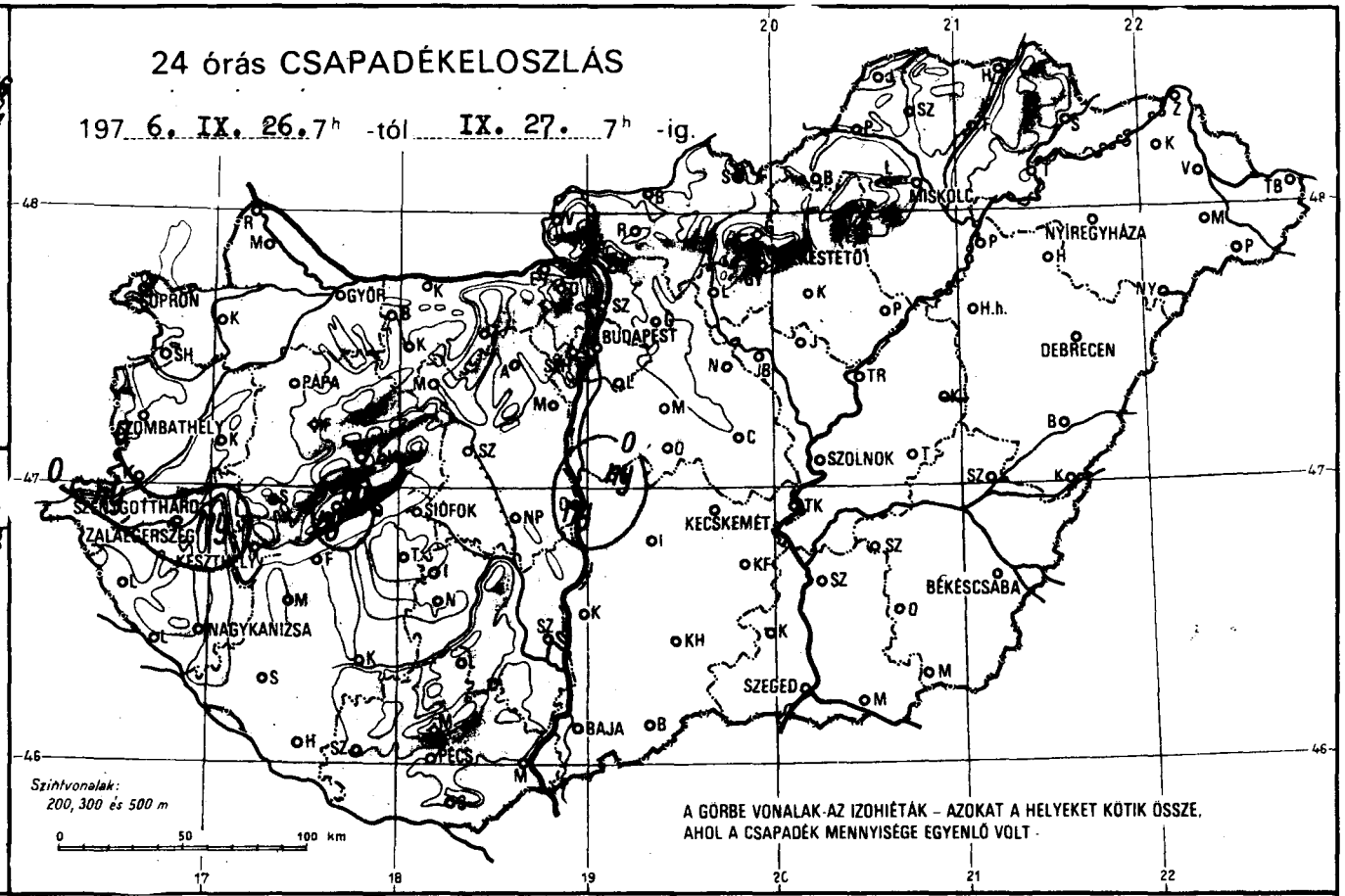
24 órás CSAPADÉKELOSZLÁS
197 6. IX. 26. 7h -tól IX. 27. 7h -ig.
MISKOLC
NYIREGYHÁZA
DEBRECEN
BUDAPEST
GYŐR
SOPRON
PÁPA
SZOMBATHELY
SZOLNOK
KECSKEMÉT
BÉKÉSCSABA
SZEGED
BAJA
PÉCS
SIÓFOK
NAGYKANIZSA
Szintvonalak:
200, 300 és 500 m
A GÖRBE VONALAK AZ IZOHIÉTÁK – AZOKAT A HELYEKET KÖTIK ÖSSZE,
AHOL A CSAPADÉK MENNYISÉGE EGYENLŐ VOLT

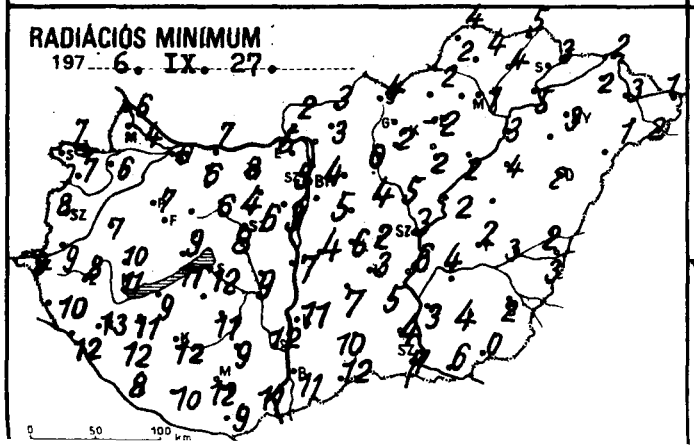
RADIÁCIÓS MINIMUM
197 6. IX. 27.

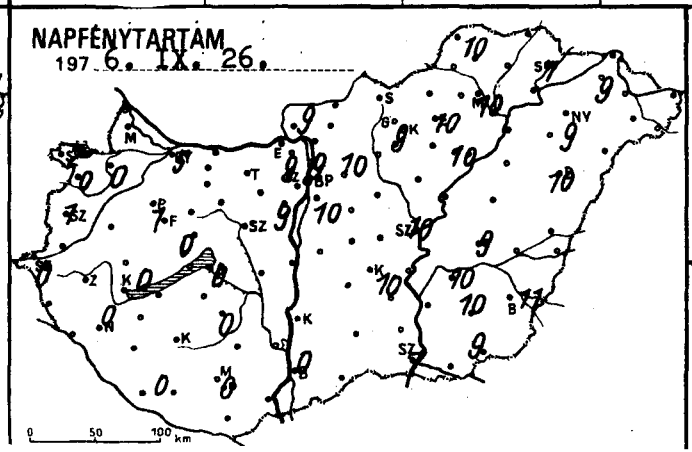
NAPFÉNYTARTAM
197 6. IX. 26.

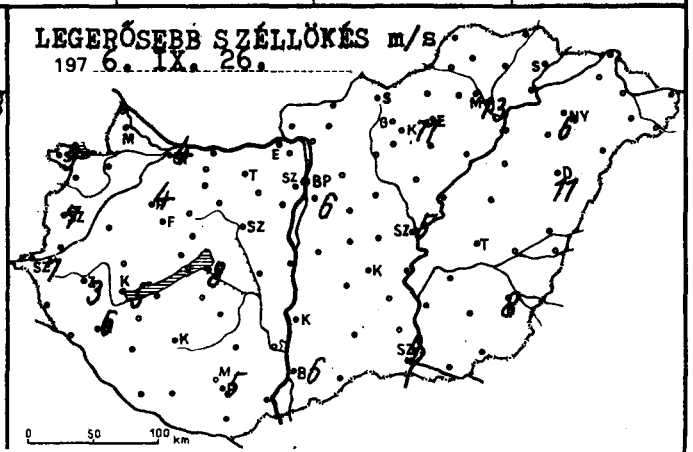
LEGERŐSEBB SZÉLLÖKÉS m/s
197 6. IX. 26.

	1976.IX.27. 07 h -ig az utolsó 24 óra adatai					
	csapadék (mm)		max. hőmérséklet	min. hőmérséklet	rad. min.	napos órák
győr	.	=ɔ	17	8	6	5
apuvár	.		15	8	6	0
losonmagyaróvár	.		17	6	4	
ajka	.		18	6	6	
opron	.	=ɔ	15	9	7	2
opronhorpács	.	ɔ	15	9	7	0
áld	.		20	7	7	
örmend	.		17	10	9	
zentgotthárd	ny	,	16	9	8	0
zombathely	.	=	16	10	8	1
enti	.		19	12	10	
etenye	.		17	13	12	
lagykanizsa	.	=ɔ	16	14	13	0
alaegerszeg	ny	ɔ	15	10	8	
arkasgyepű	.		15	8	8	
eszthely	.	=ɔ	15	12	11	0
lencshely	ny		14	10	8	0
ápa	.		16	9	7	1
ümeg	.		18	11	10	
ihany	.		15	12	11	
eszprém	.		15	10	9	
irc	.	ɔ	13	8	5	
onyód	.		17	11	9	
lomokszt. györgy	.	ɔ	18	11	8	0
aposvár	.		16	12	12	
larcali	.		17	12	11	
iófok	.	ɔ	16	13	12	0
omogyszob	.		18	13	12	
ab	.		16	12	12	
ábolna	.		18	7	6	
sztergom	.		19	8	5	
isbér	.	ɔ	18	8	6	
omárom	.		19	8	7	
atabánya	.		18	8	8	
lcsútdoboz	.	ɔ	19	4	4	
unaújváros	ny		18	9	7	
lartonvásár	.		18	7	6	9
lór	.	ɔ	18	7	6	
agyhörcsökp.	.	ɔ	16	10	9	
zabadbattyán	.	ɔ	18	9	8	
regszemcse	.	ɔ	15	12	11	0
engyel	.		17	11	9	
agykónyi	.		17	12	11	
zekszárd	.		16	12	12	
lisinatető	.		14	11	11	
lohács	.	ɔ	18	13	11	
écs	.	ɔ	16	12	12	0
iklós	.	ɔ	18	13	9	
zigetvár	.		19	10	10	
3p. Lőrinc	.	=ɔ	18	5	3	10
3p. Met. Int.	.	=ɔ	19	8	5	9
3p. Szab. hegy	.	ɔ	16	6	3	9
egléd	.	ɔ	20	3	2	
Dobogókő	.	ɔ	14	4	0	
ödöllő	.	ɔ	18	9	4	10
Királyrét	.	ɔ	18	1	1	
Monor	.		18	6	5	
Nagykáta	.	ɔ	20	6	4	
Örkény	.	ɔ	20	6	6	
Szentendre	.	ɔ	20	5	5	

	1976.IX.27. 07 h -ig az utolsó 24 óra adatai					
	csapadék (mm)		max. hőmérséklet	min. hőmérséklet	rad. min.	napos órák
Vác	-		-	-	-	
Vámosmikola	.	ɔ	18	5	2	9
Baja	.		16	12	11	0
Bácsalmás	.		18	12	12	
Izsák	.		18	7	7	
Kalocsa	.		16	12	11	
Kecskemét	.	=ɔ	18	5	3	10
Kiskunf. háza	.		19	7	5	
Kiskunhalas	.		18	12	10	
Kunszentmiklós	ny	,	19	6	4	
Tiszakécske	.		19	6	6	
Balassagyarmat	.	ɔ≡	17	4	3	
Romhány	.		20	3	3	
Salgótarján	.		17	4	4	
Eger	.	ɔ	18	5	-2	10
Galyatető	.		14	4	1	
Gyöngyös	.	ɔ	18	4	2	
Kékestető	.	ɔ	11	3	2	9
Kompolt	.	ɔ	18	6	2	10
Lőrinci	.	ɔ	18	5	0	
Poroszló	.	ɔ	18	4	2	
Jászapáti	.		19	5	5	
Jászberény	.	ɔ	19	4	2	
Karcag	-		-	-	-	
Szolnok	.	=	20	5	3	10
Tiszaroff	.	ɔ	18	4	2	
Túrkeve	.	ɔ	20	4	2	9
Kistelek	.		20	5	4	
Makó	.		19	6	6	
Szeged	.		18	8	7	7
Szentes	.		19	5	3	
Borsodnádasd	.	L	20	1	-2	
Füged	.	ɔ	17	5	4	
Hidasnémeti	.		18	6	5	
Jósvafő	.	ɔ	17	5	4	10
Lillafüred	.	ɔ	18	4	3	
Miskolc	.		18	3	1	10
Putnok	.	=ɔ	20	3	2	
Sárospatak	.		19	7	3	7
Szendrőlád	.	ɔ	19	7	4	
Tokaj	.		17	5	5	
Kisvárda	.	ɔ	16	5	2	9
Mátészalka	.	ɔ	17	4	1	
Nyíregyháza	.	=	17	4	3	9
Nyírlugos	-		-	-	-	
Pátyod	.	ɔ	17	3	2	
Tiszabecs	.	ɔ	16	3	1	
Vásárosnamény	.	ɔ	17	4	3	
Záhony	.	ɔ	16	3	2	
Berettyóújfalu	.	ɔ	18	4	2	
Debrecen	.	ɔ	17	4	2	10
Hajdúdorog	.		22	-	-	
Hortobágy	.		19	5	4	
Körösszakál	.	ɔ	19	4	3	
Polgár	.		19	5	3	
Békéscsaba	.	ɔ	18	4	2	11
Mezőhegyes	.		18	4	0	9
Orosháza	.	ɔ	19	6	4	10
Szarvas	.	ɔ	19	5	4	10
Szeghalom	.		18	4	3	

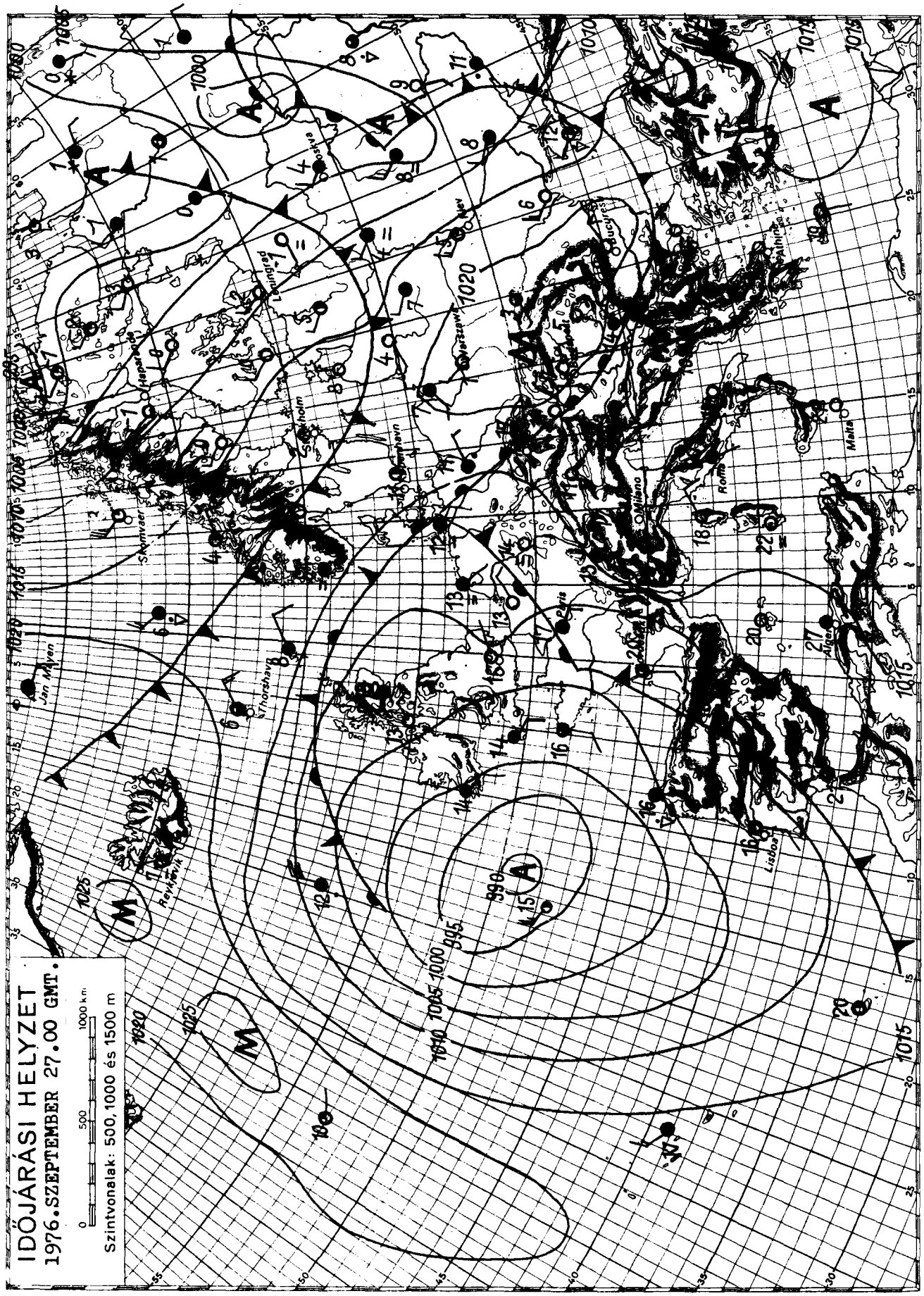

KIADJA: ORSZÁGOS METEOROLÓGIAI SZOLGÁLAT

Készíti: Központi Előrejelző Intézet Előrejelző Osztálya — T.: 273-018 — Megjelenik naponként —

Évi előfizetési díja: 720,—Ft — Megrendelhető: 1024 Budapest, II., Kitaibel Pál u. 1. Telefon: 353-500,

Kiadásért felel: az OMSZ elnöke — Szerkesztésért felel: a KEI igazgatója

IDŐJÁRÁSI NAPIJELENTÉS

ЕЖЕДНЕВНЫЙ МЕТЕОРОЛОГИЧЕСКИЙ БЮЛЛЕТЕНЬ • DAILY WEATHER REPORT
BULLETIN QUOTIDIEN DE TEMPS • TÄGLICHER WETTERBERICHT

89. évfolyam 272. szám. + Budapest + 1976. szeptember 28. kedd

Az időjárási helyzet és a várható időjárás:

Szárazföldünk középső, déli és délkeleti részei fölött gyenge, leszálló légmozgások irányitják az időjárást, ezért a felsorolt területeken általában csapadékmentes, de a reggeli órákban párás, ködös az idő. Az óceán fölött ciklon örvénylik, ennek alacsony nyomásu nyulvánnyá a Balti-tengeren át Északkelet-Európáig huzódik. Ezeken a területeken változékony, többfelé esős, helyenként zivataros az időjárás. A következő 36 órában a Kárpát-medence időjárása lényegesen nem változik, a nappali felmelegedés eléri az évszaknak megfelelő értéket.

Hazánkban hétfőn az ország nyugati részei fölött jobbára borult volt az ég, igy itt csak helyenként 2, 5 órán át sütött a nap. Máshol változó mennyniségü felhőzet volt és 5, 10 órás napsütést észleltek. A délelőtti órákban északnyugaton egy-két helyen jelentéktelen kisebb eső, szitálás volt. A legmagasabb nappali hőmérséklet 15, 21 fok között alakult. Ma hajnalra 7, 13 fokig hült le a levegő. Délelőtt változóan felhős volt az ég. A reggeli órákban párás, egy-két helyen ködös idő volt. 11 órára a köd mindenütt feloszlott és 17, 23 fokig emelkedett a hőmérséklet.

Ma 12 órakor Budapesten a hőmérséklet 21 fok, a tengerszintre átszámitott légnyomás 762 mm, mérsékelten süllyed.

Várható időjárás szerda estig:

Változóan felhős idő, számottevő eső nélkül.
Mérsékelt időnként kissé megélénkülő déli, délnyugati szél.
A hajnali és a reggeli órákban párás levegő, több helyen köd.

Várható legalacsonyabb éjszakai hőmérséklet: 8, 13,
legmagasabb nappali hőmérséklet szerdán: 19, 24 fok között.

Bartha Péterné s.k.

A hőmérséklet napi középértéke és eltérése a 100 évi átlagtól /Budapesten/:

1976. IX. 27.: 13,1 C° -1,5 C°

1871 óta ezen a napon Budapesten előfordult

legmagasabb hőmérséklet: 30,9 C° /1942/,
legalacsonyabb hőmérséklet: 1,7 C° /1887/.

76.516.

LEGMAGASABB HŐMÉRSÉKLET

197 6. IX. 27.

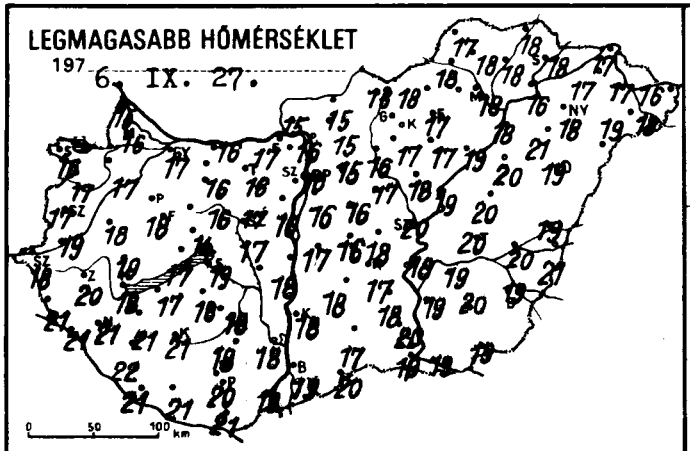

LEGALACSONYABB HŐMÉRSÉKLET

197 6. IX. 28.

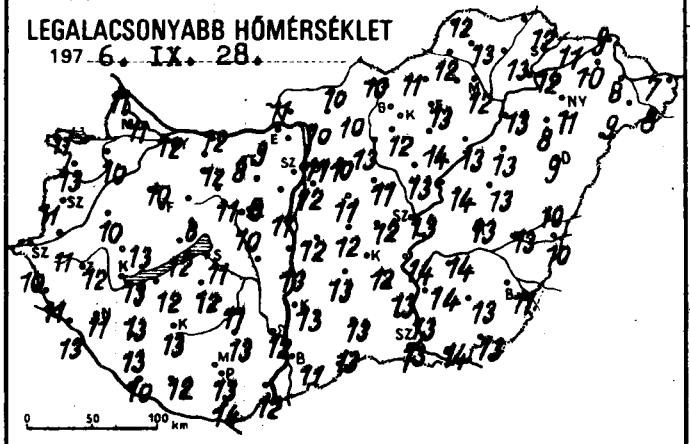

24 órás CSAPADÉKELOSZLÁS

1976. IX. 27. 7h -tól IX. 28. 7h -ig.

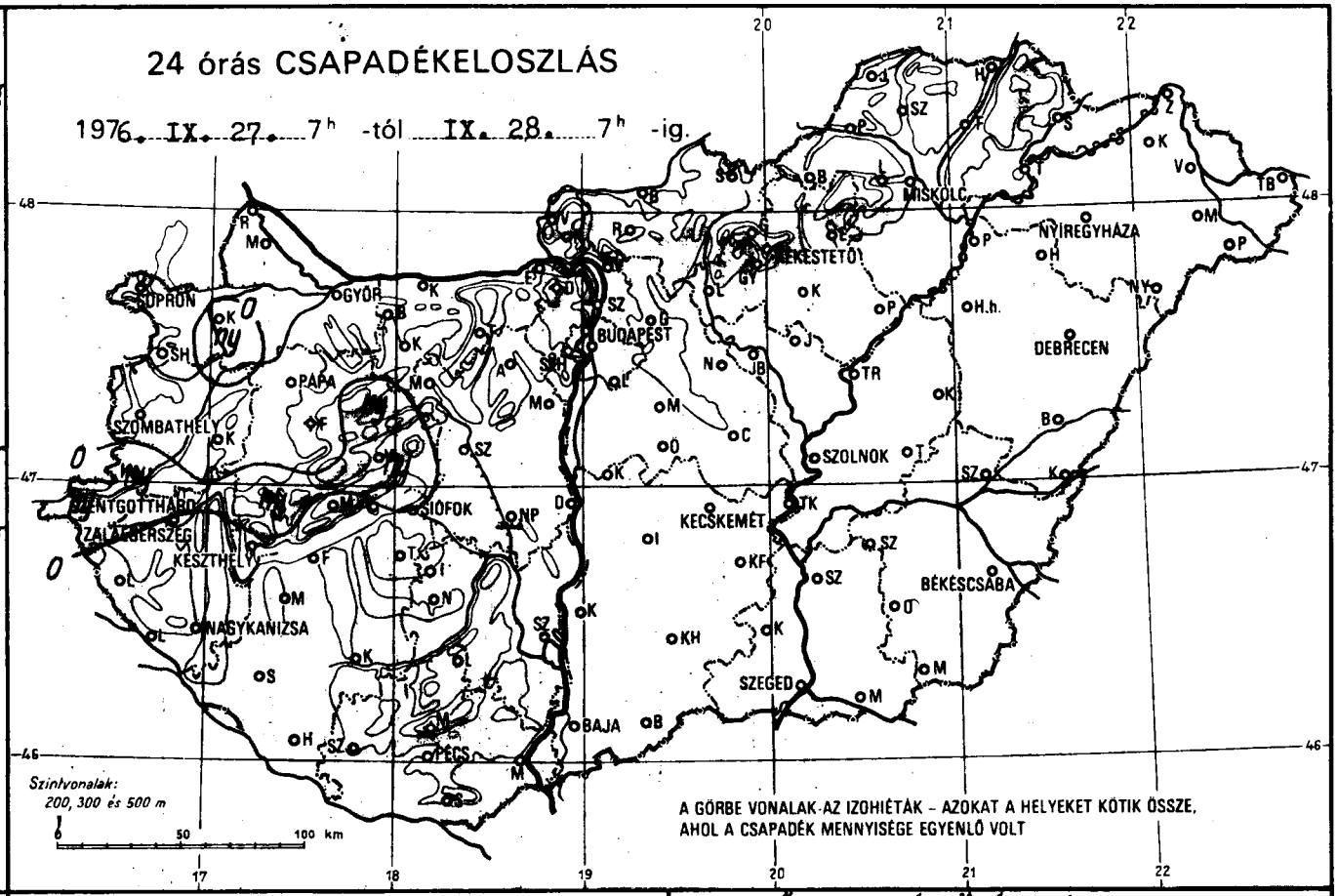

RADIÁCIÓS MINIMUM

197 6. IX. 28.

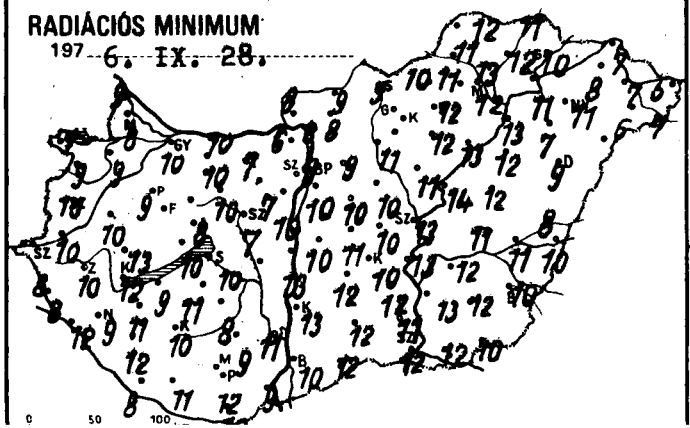

NAPFÉNYTARTAM

197 6. IX. 27.

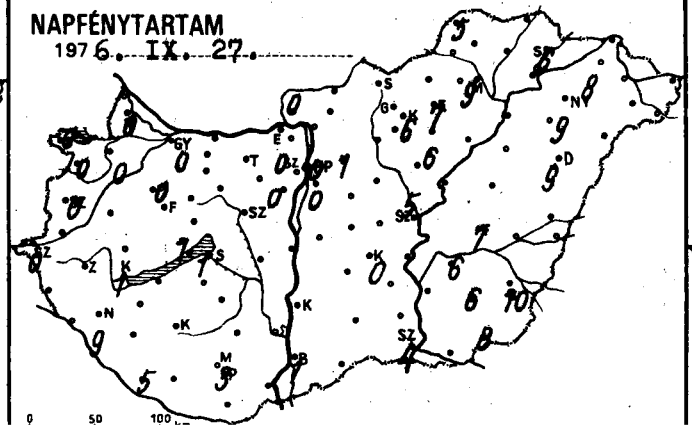

LEGERŐSEBB SZÉLLÖKÉS m/s

197 6. IX. 27.

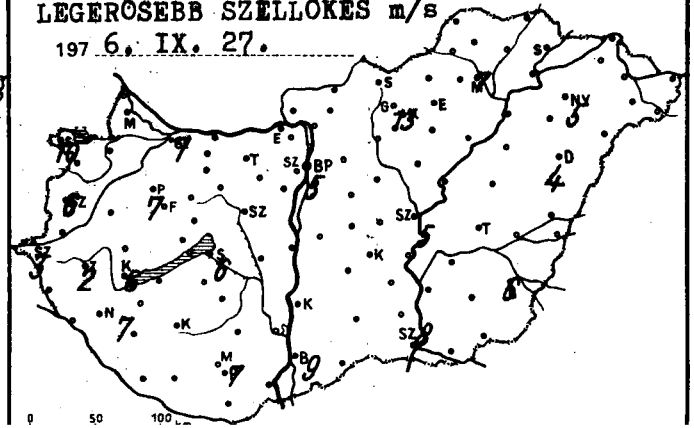

	197 6.IX.28. 07 h -ig az utolsó 24 óra adatai							197 6.IX.28. 07 h -ig az utolsó 24 óra adatai						
	csapadék (mm)		max. hőmérséklet	min. hőmérséklet	rad. min.	napos órák		csapadék (mm)		max. hőmérséklet	min. hőmérséklet	rad. min.	napos órák	
Győr	.	=ᴖ	17	12	10	0	Vác	.	ᴖ	16	10	8		
Kapuvár	ny	≡,=ᴖ	17	10	9	0	Vámosmikola	.	ᴖ	15	11	9	0	
Mosonmagyaróvár	.	ᴖ	16	11	8	0	Baja	.	ᴖ	19	11	10	1	
Rajka	.		15	11	9		Bácsalmás	.		20	13	12		
Sopron	.	ᴖ=	16	11	7	0	Izsák	.		18	13	12		
Sopronhorpács	.	ᴖ≡	17	13	9	0	Kalocsa	.	ᴖ=	18	13	13		
Káld	.	=	18	10	10		Kecskemét	.	ᴖ	17	12	10	0	
Körmend	ny	≡	19	11	10		Kiskunf. háza	.		18	13	12		
Szentgotthárd	ny	,=	18	10	8	0	Kiskunhalas	.		17	13	12		
Szombathely	.	ᴖ≡	17	11	10	0	Kunszentmiklós	.		17	12	10		
Lenti	.		21	11	8		Tiszakécske	.		18	14	13		
Letenye	.		21	13	12		Balassagyarmat	.	ᴖ	15	10	9		
Nagykanizsa	.		21	11	9	2	Romhány	.		15	10	8		
Zalaegerszeg	.	ᴖ	20	12	10		Salgótarján	.		16	10	10		
Farkasgyepű	.		16	12	10		Eger	.		17	13	12	7	
Keszthely	.	=ᴖ	18	13	12	1	Galyatető	.	=	12	8	8		
Mencshely	.	ᴖ	16	10	9	1	Gyöngyös	.		17	12	3		
Pápa	.	ᴖ	18	10	9	0	Kékestető	.	=	11	8	7	6	
Sümeg	ny	≡,	19	13	13		Kompolt	.		17	14	12	6	
Tihany	.		17	12	10		Lőrinci	.		16	13	11		
Veszprém	ny	≡,	14	8	8		Poroszló	.		19	13	13		
Zirc	ny		15	9	9		Jászapáti	.	ᴖ	18	13	11		
Fonyód	.	ᴖ	17	12	9		Jászberény	.		17	11	11		
Homokszt. györgy	.	ᴖ≡	21	10	8	5	Karcag	.		20	13	12		
Kaposvár	.	ᴖ	21	13	10		Szolnok	.		20	13	13	5	
Marcali	.	ᴖ	21	13	11		Tiszaroff	.		19	14	14		
Siófok	.	=ᴖ	19	11	10	1	Túrkeve	.		20	13	11	7	
Somogyszob	.		22	13	12		Kistelek	.		20	13	11		
Tab	.		18	12	11		Makó	.		19	14	12		
Bábolna	.		17	10	9		Szeged	.	=	19	13	12	4	
Esztergom	.		17	9	6		Szentes	.		19	14	13		
Kisbér	.	ᴖ	16	12	10		Borsodnádasd	.	ᴖ	18	11	11		
Komárom	.	ᴖ	16	12	10		Fügöd	.	ᴖ	18	13	12		
Tatabánya	.		16	8	7		Hidasnémeti	.		18	12	11		
Alcsútdoboz	.	ᴖ	17	8	7		Jósvafő	.		17	12	12	5	
Dunaújváros	.	ᴖ	18	13	13		Lillafüred	.		17	7	6		
Martonvásár	.		16	11	10	0	Miskolc	.		18	12	12	9	
Mór	.	ᴖ	16	11	10		Putnok	.	ᴖ	18	12	11		
Nagyhörcsökp.	–		–	–	–		Sárospatak	.		18	11	10	6	
Szabadbattyán	.	ᴖ	17	10	7		Szendrőlád	.		18	13	13		
Tregszemcse	.	≡ᴖ	18	11	8		Tokaj	.		16	12	11		
Lengyel	.		18	13	9		Kisvárda	.		17	10	8	8	
Nagykónyi	.		19	13	11		Mátészalka	.	ᴖ	19	9	6		
Szekszárd	.	=	18	12	11		Nyíregyháza	.		18	11	11	9	
Kápolnatető	.		17	14	9		Nyírlugos	–		–	–	–		
Mohács	.	≡ᴖ	19	12	9		Pátyod	.	ᴖ	18	8	7		
Pécs	.	≡ᴖ	20	13	12	3	Tiszabecs	.	ᴖ	16	7	5		
Siklós	.	=ᴖ	21	14	10		Vásárosnamény	.	ᴖ	17	8	7		
Szigetvár	.	≡	21	12	11		Záhony	.		17	9	7		
Bp. Lőrinc	.	=ᴖ	16	12	10	0	Berettyóújfalu	.	ᴖ	19	10	8		
Bp. Met. Int.	.	=ᴖ	16	11	9	0	Debrecen	.	ᴖ	19	9	9	9	
Bp. Szab. hegy	.	ᴖ	13	10	8	0	Hajdúdorog	.		21	8	7		
Cegléd	.	ᴖ	18	12	10		Hortobágy	.		20	13	12		
Dobogókő	.	ᴖ	12	7	6		Körösszakál	.		21	10	10		
Gödöllő	.	ᴖ	15	10	9	1	Polgár	.		18	13	13		
Királyrét	.	ᴖ	14	7	7		Békéscsaba	.	ᴖ	19	11	10	10	
Monor	.		16	11	10		Mezőhegyes	.		19	13	10	8	
Nagykáta	.		17	11	10		Orosháza	.	ᴖ	20	13	12	6	
Orkény	.	ᴖ	16	12	11		Szarvas	.		19	14	12	6	
Szentendre	.	ᴖ	16	10	10		Szeghalom	.		20	13	11		

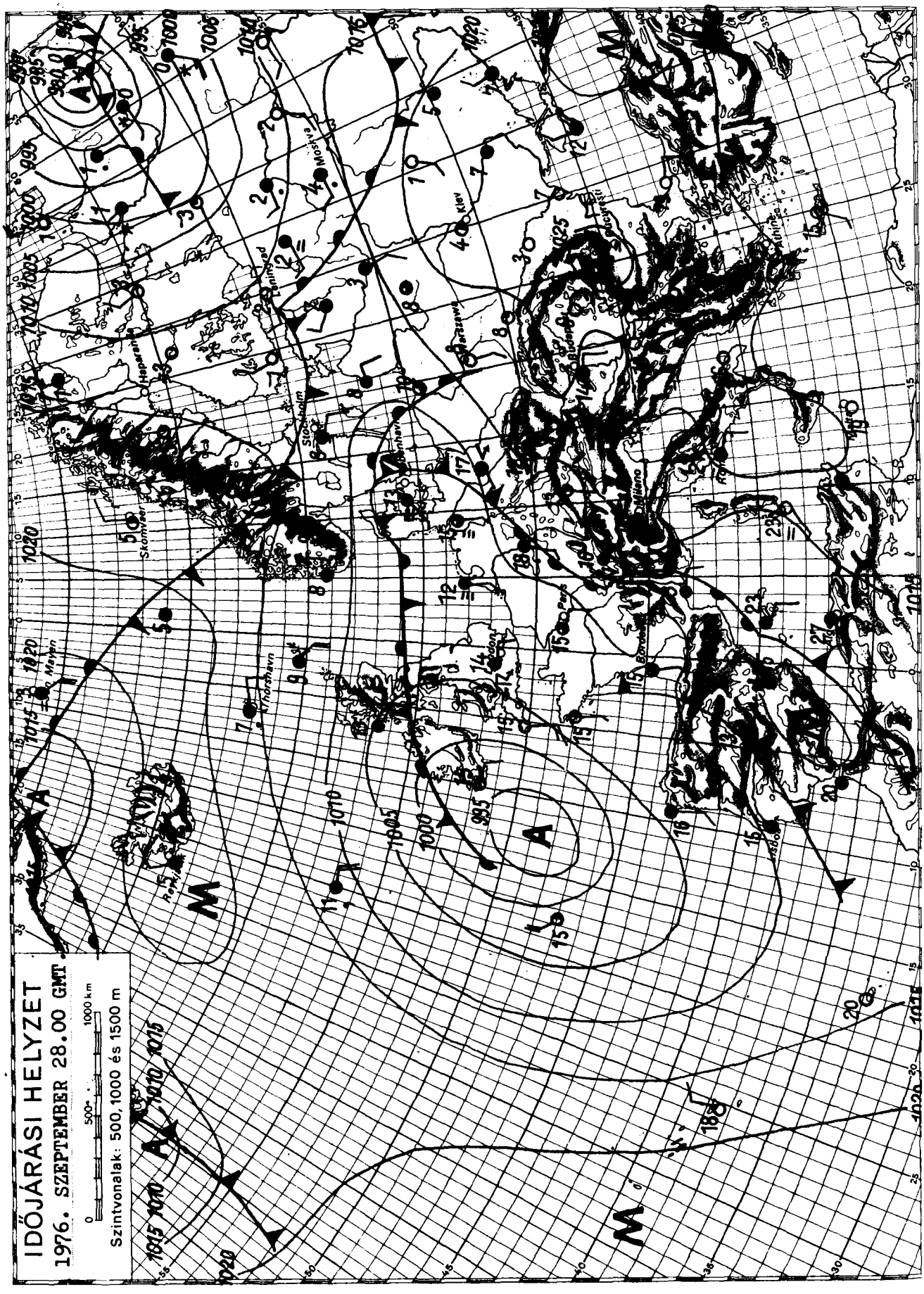

KIADJA: ORSZÁGOS METEOROLÓGIAI SZOLGÁLAT

Készíti: Központi Előrejelző Intézet Előrejelző Osztálya — T.: 273 - 078 — Megjelenik naponként

Évi előfizetési díja: 720,—Ft — Megrendelhető: 1024 Budapest, II., Kitaibel Pál u. 1. Telefon: 353-500,

Kiadásért felel: az OMSZ elnöke — Szerkesztésért felel: a KEI igazgatója

IDŐJÁRÁSI NAPIJELENTÉS

ЕЖЕДНЕВНЫЙ МЕТЕОРОЛОГИЧЕСКИЙ БЮЛЛЕТЕНЬ · DAILY WEATHER REPORT
BULLETIN QUOTIDIEN DE TEMPS · TÄGLICHER WETTERBERICHT

~~89. évfolyam 273. szám. · Budapest · 1976. szeptember 29., szerda~~

Az időjárási helyzet és a várható időjárás:

A Skandináv-félsziget nagy részén, valamint Délkelet-Európában általában kevés a felhő, a reggeli ködöktől eltekintve csendes, száraz az idő. Ugyanakkor Nyugat-Európában, Közép-Európa egy részén és Ukrajnában az alacsony nyomású légköri képződmény hatására változékony, többfelé esős az időjárás. Finnországból és a Szovjetunió európai területének északi részéből hózáporokat jelentenek. A legmagasabb nappali hőmérséklet kedden Nyugat- és Közép-Európában 2, 7 fokkal magasabb, szárazföldünk többi részén általában ugyanennyivel alacsonyabb volt, mint a sokévi átlagérték. A következő 36 órában a Kárpát-medence időjárását a délnyugat felől áramló nedvesebb léghullámok határozzák meg.

Hazánkban kedden az északnyugati, északi országrészben általában erősen felhős idő volt. Az ország többi részén 3, 7 órán át sütött a nap. A hőmérséklet napközben a naposabb helyeken 23, 27, máshol csak 18,22 fokig emelkedett. Szerda hajnalra 10, 17 fokig hült le a levegő. A kora reggeli órákban néhány helyen köd képződött, valamint egy-két helyről jelentéktelen esőt jelentettek. Ma délelőtt változóan felhős, helyenként párás idő volt. A hőmérséklet 11 órakor a borult vidékeken csak 15, 18, máshol 19, 25 fok között váltakozott.

Ma 12 órakor Budapesten a hőmérséklet 19 fok, a tengerszintre átszámitott légnyomás 761 mm, gyengén emelkedik.

Várható időjárás csütörtök estig:

Változóan felhős idő, elszórtan eső, egy-két helyen zivatar.
Többfelé élénk, néhány helyen erős déli, délnyugati szél.
Hajnalban és reggel több helyen köd.

Várható legalacsonyabb éjszakai hőmérséklet: 10, 15,
legmagasabb nappali hőmérséklet csütörtökön: 20, 25 fok között.

Vadkerti Ferenc s.k.

A hőmérséklet napi középértéke és eltérése a 100 évi átlagtól /Budapesten/:

1976. IX. 28.:	16,7 C°	+2,1 C°

1871 óta ezen a napon Budapesten előfordult

legmagasabb hőmérséklet:	30,6 C° /1932/,
legalacsonyabb hőmérséklet:	3,1 C° /1906/.

76.517.

LEGMAGASABB HŐMÉRSÉKLET

1976. IX. 28.

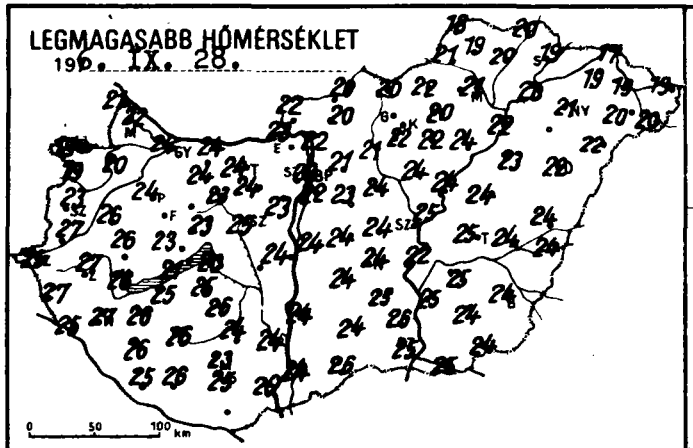

LEGALACSONYABB HŐMÉRSÉKLET

1976. IX. 29.

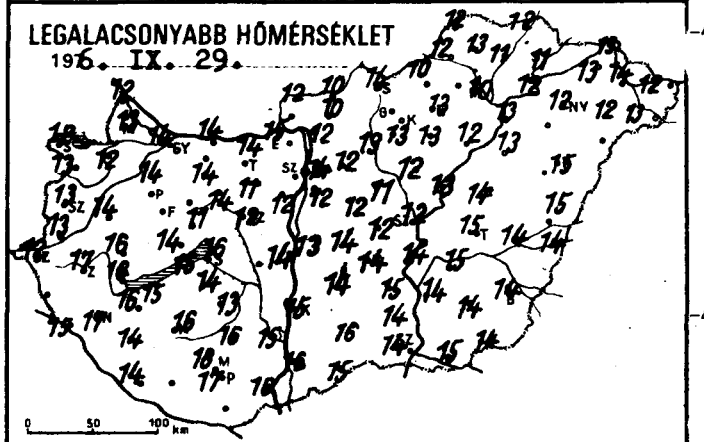

24 órás CSAPADÉKELOSZLÁS

1976. IX. 28. 7h -tól IX. 29. 7h -ig.

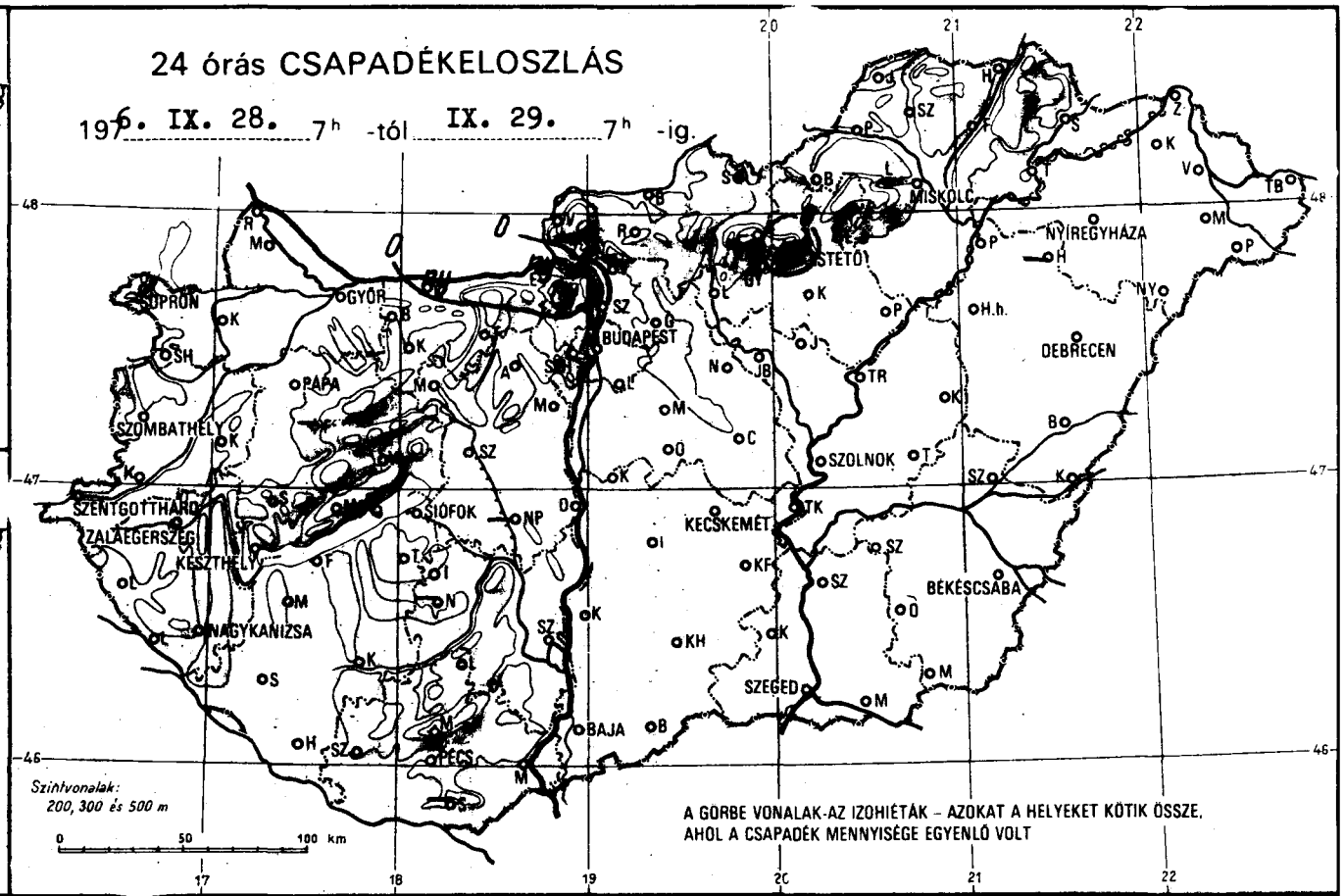

RADIÁCIÓS MINIMUM

1976. IX. 29.

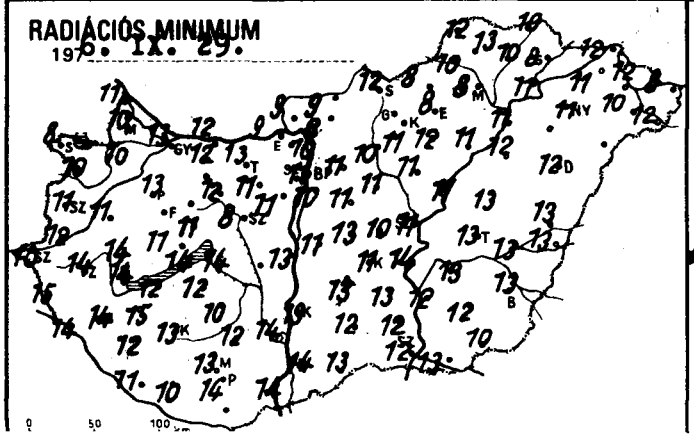

NAPFÉNYTARTAM

1976. IX. 28.

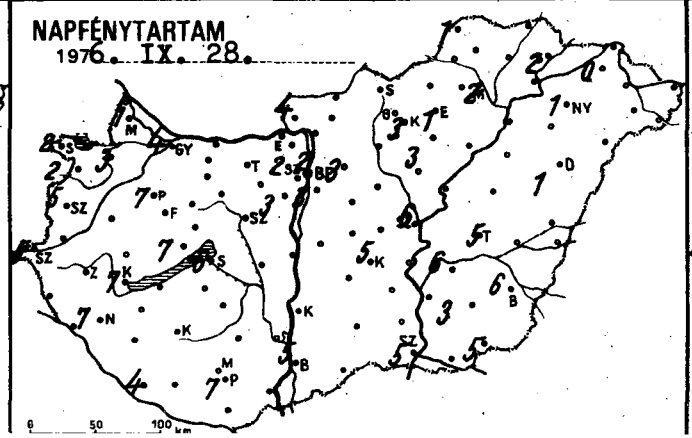

LEGERŐSEBB SZÉLLÖKÉS m/s

1976. IX. 28.

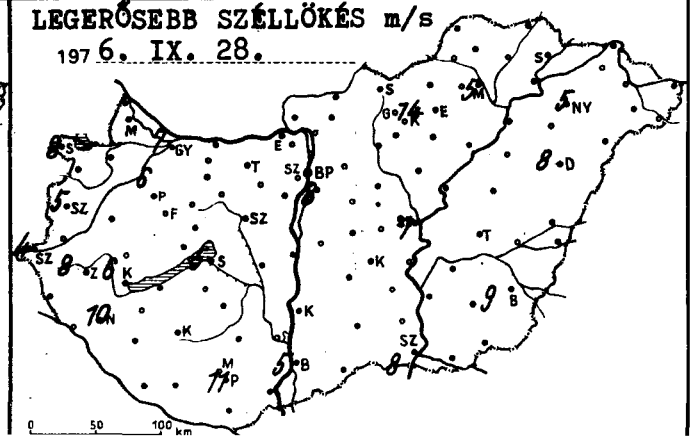

	1976. IX. 29. 07 h -ig az utolsó 24 óra adatai							1976. IX. 29. 07 h -ig az utolsó 24 óra adatai						
	csapadék (mm)		max. hőmérséklet	min. hőmérséklet	rad. min.	napos órák		csapadék (mm)		max. hőmérséklet	min. hőmérséklet	rad. min.	napos órák	
Győr	•	⌓=	24	14	13	4	Vác	•	⌓=	22	12	10		
Kapuvár	•	⌓	20	12	10	3	Vámosmikola	•	⌓	22	12	9	4	
Mosonmagyaróvár	•	⌓=	22	13	10	1	Baja	•		24	16	14	5	
Rajka	•		21	12	11		Bácsalmás	•		26	15	13		
Sopron	•		18	12	8	2	Izsák	•		24	14	13		
Sopronhorpács	•	⌓=	19	13	10	2	Kalocsa	•		24	15	13		
Káld	•	⌓	26	14	11		Kecskemét	•	⌓	24	14	11	5	
Körmend	•		27	13	12		Kiskunf. háza	•	⌓	25	15	13		
Szentgotthárd	•		25	12	10	5	Kiskunhalas	•		24	16	12		
Szombathely	•	⌓=	23	13	11	5	Kunszentmiklós	•		24	13	11		
Lenti	•		27	–	15		Tiszakécske	•		22	14	14		
Letenye	•		25	15	14		Balassagyarmat	•	⌓	20	10	9		
Nagykanizsa	•		27	17	14	7	Romhány	•	=	20	10	8		
Zalaegerszeg	•		27	17	14		Salgótarján	•	=	20	14	12		
Farkasgyepű	•		–	–	–		Eger	•	=	20	13	8	1	
Keszthely	–		26	16	14	7	Galyatető	•		17	10	8		
Mencshely	•	⌓	23	14	11	7	Gyöngyös	•	⌓=	22	13	11		
Pápa	•	⌓=	24	14	13	7	Kékestető	ny	▽	15	13	12	3	
Sümeg	•		26	16	14		Kompolt	•	⌓=	22	13	12	3	
Tihany	•		21	15	14		Lőrinci	•	⌓	21	13	10		
Veszprém	•		23	11	11		Poroszló	•	⌓	24	12	11		
Zirc	•	⌓	22	13	10		Jászapáti	•	⌓	24	12	11		
Fonyód	•		25	15	12		Jászberény	•	⌓=	23	11	11		
Homokszt. györgy	•		25	14	11	4	Karcag	•		24	14	13		
Kaposvár	•		26	16	13		Szolnok	•	⌓	25	12	11	6	
Marcali	•		26	16	15		Tiszaroff	•	⌓	24	13	11		
Siófok	•	⌓	20	16	14	6	Túrkeve	•	⌓	25	15	13	5	
Somogyszob	•		26	14	12		Kistelek	•		26	14	12		
Tab	•		25	14	12		Makó	•		25	15	13		
Bábolna	•		24	12	11		Szeged	•	=	25	14	12	5	
Esztergom	•		23	15	9		Szentes	•		25	14	12		
Kisbér	ny	⌓=	24	14	12		Borsodnádasd	•	⌓=	22	10	8		
Komárom	•		24	14	12		Füged	•	⌓	20	11	10		
Tatabánya	ny		24	14	13		Hidasnémeti	•		20	12	10		
Alcsútdoboz	•		24	11	11		Jósvafő	•	⌓=	18	12	12	1	
Dunaújváros	•	⌓	24	14	13		Lillafüred	•	=	20	10	8		
Martonvásár	•	=	23	12	11	3	Miskolc	•	=	21	10	8	2	
Mór	•	⌓	23	14	12		Putnok	•	⌓=	21	12	10		
Nagyhörcsökp.	•		–	–	–		Sárospatak	•	⌓	19	11	8	2	
Szabadbattyán	–		25	12	8		Szendrőlád	•	=	19	13	13		
Tregszemcse	•	⌓	26	13	10		Tokaj	•		20	12	11		
Lengyel	•	⌓	24	16	12		Kisvárda	•		19	13	11	0	
Nagykónyi	•		–	–	–		Mátészalka	•		20	12	10		
Szekszárd	–		24	15	14		Nyíregyháza	•	⌓=	21	12	11	1	
Misinatető	•		23	18	13		Nyírlugos	•		22	–	–		
Mőcsény	•		26	16	14		Pátyod	•	⌓	20	13	12		
Pécs	•	⌓	25	17	14	7	Tiszabecs	•	⌓	19	12	8		
Siklós	•	⌓	–	–	–		Vásárosnamény	•	⌓	19	14	12		
Szigetvár	–		26	–	10		Záhony	•	⌓	17	13	12		
Bp. Lőrinc	•		22	12	10	3	Berettyóújfalu	•	⌓	24	15	13		
Bp. Met. Int.	•	⌓=	23	14	11	2	Debrecen	•	⌓	22	15	12	1	
Bp. Szab. hegy	•	⌓	20	14	11	2	Hajdúdorog	•	⌓=	–	–	–		
Cegléd	•	⌓	24	12	10		Hortobágy	•		23	13	12		
Dobogókő	•	⌓	13	10	5		Körösszakál	•		24	14	13		
Gödöllő	ny	⌓	21	12	11	3	Polgár	•	⌓	22	13	11		
Királyrét	•	=	21	9	9		Békéscsaba	•	⌓	24	14	13	6	
Monor	•	⌓=	23	12	11		Mezőhegyes	•	⌓	24	14	10	5	
Nagykáta	•		24	11	11		Orosháza	•	⌓	24	14	12	3	
Örkény	•	=	24	14	13		Szarvas	•	⌓	25	15	13	6	
Szentendre	•	⌓	22	13	12		Szeghalom	•	⌓	24	14	13		



KIADJA: ORSZÁGOS METEOROLÓGIAI SZOLGÁLAT

Készíti: Központi Előrejelző Intézet Előrejelző Osztálya — T.: 273 - 018 — Megjelenik naponként —

Évi előfizetési díja: 720,—Ft — Megrendelhető: 1024 Budapest, II., Kitaibel Pál u. 1. Telefon: 353-500,

Kiadásért felel: az OMSZ elnöke — Szerkesztésért felel: a KEI igazgatója

IDŐJÁRÁSI NAPIJELENTÉS

ЕЖЕДНЕВНЫЙ МЕТЕОРОЛОГИЧЕСКИЙ БЮЛЛЕТЕНЬ • DAILY WEATHER REPORT
BULLETIN QUOTIDIEN DE TEMPS • TÄGLICHER WETTERBERICHT

89. évfolyam 274. szám. + Budapest + 1976. szeptember 30. csütörtök

Az időjárási helyzet és a várható időjárás:

A sarkvidéki származásu hideg levegő első hulláma ma reggelre elérte a Lengyel-Német síkságot és a Szovjetunió európai területének déli részét. A hideg levegővel elárasztott területeken téliesre fordult az idő. A Szovjetunió Ural előtti térségében többfelé havazik, és napközben is csak kevéssel emelkedik fagypont fölé a hőmérséklet. Ezzel szemben Közép- és Dél-Európában a délnyugat felől érkező meleg levegő az évszaknak megfelelőnél melegebb időjárást hozott létre. A hideg- és meleg levegő találkozásánál erőteljes frontálzóna alakult ki. Ennek hatása csütörtökön már a Kárpát-medencében is érezhető volt. A hideg levegő lassan délfelé halad, igy az elkövetkező 36 órában országunkban is hüvösebbre fordul az idő.

Hazánkban szerdán az északkeleti országrészben egész nap erősen felhős vagy borult volt az ég. Ennek következtében napközben sem emelkedett a hőmérséklet 18-22 foknál magasabbra. Az ország többi részén változóan felhős ég mellett 4-8 órán keresztül sütött a nap, és kora délutánra 24-28 fokra melegedett fel a levegő. Az ország északi részén zivatarok keletkeztek, délnyugaton csütörtökre virradó éjszaka elkezdett esni az eső. A ma reggel 7 óráig lehullott eső mennyisége általában 5 mm alatt maradt, csupán szerdán délután hullott egy-két zivatargócban ennél nagyobb esőmennyiség. Igy például Rajkán 11, Kapuváron és Balassagyarmaton 14, Sopronban 22 mm eső hullott le a zivatarral. Ma hajnalra általában 12-17 fokra hült le a levegő. Délelőtt országszerte borult volt az ég, a Dunántulról ujabb esőket jelentettek. 11 órakor délkeleten 20, 22, máshol csak 16, 19 fokot mutattak a hőmérők.

Ma 12 órakor Budapesten a hőmérséklet 18 fok volt, a tengerszintre átszámitott légnyomás 759 mm, alig változik.

Várható időjárás péntek estig:

Tulnyomóan felhős idő ismétlődő esőkkel.
A mérsékelt déli, délnyugati szél fokozatosan megerősödik és északnyugatira fordul, a Dunántulon viharos széllökések is lesznek.
Hüvösebbre fordult az idő.
A legalacsonyabb éjszakai hőmérséklet: 9, 14,
a legmagasabb nappali hőmérséklet pénteken: 13, 18 fok között alakul.

Kerényi Nárcisz s.k.

TÁVOLABBI KILÁTÁSOK KEDD REGGELIG:

Az időszak végén ismét javul az idő. A felhőzet fokozatosan csökken, az esők megszünnek. A hőmérséklet emelkedik. Legalacsonyabb hajnali hőmérséklet 9, 14 fok között. Legmagasabb nappali hőmérséklet az időszak elején 14, 19, az időszak végén 18, 23 fok között.
Jelentős mennyiségü /legalább 5 mm/ csapadék az ország területének 60 százalékán várható.

KÖZÉPTÁVÚ ELŐREJELZŐ OSZTÁLY

A hőmérséklet napi középértéke és eltérése a 100 évi átlagtól /Budapesten/:

1976. IX. 29.: 19,1 C° +4,6 C°

1871 óta ezen a napon Budapesten előfordult
legmagasabb hőmérséklet: 29,7 C° /1917/,
legalacsonyabb hőmérséklet: 1,5 C° /1921/.

76.518.

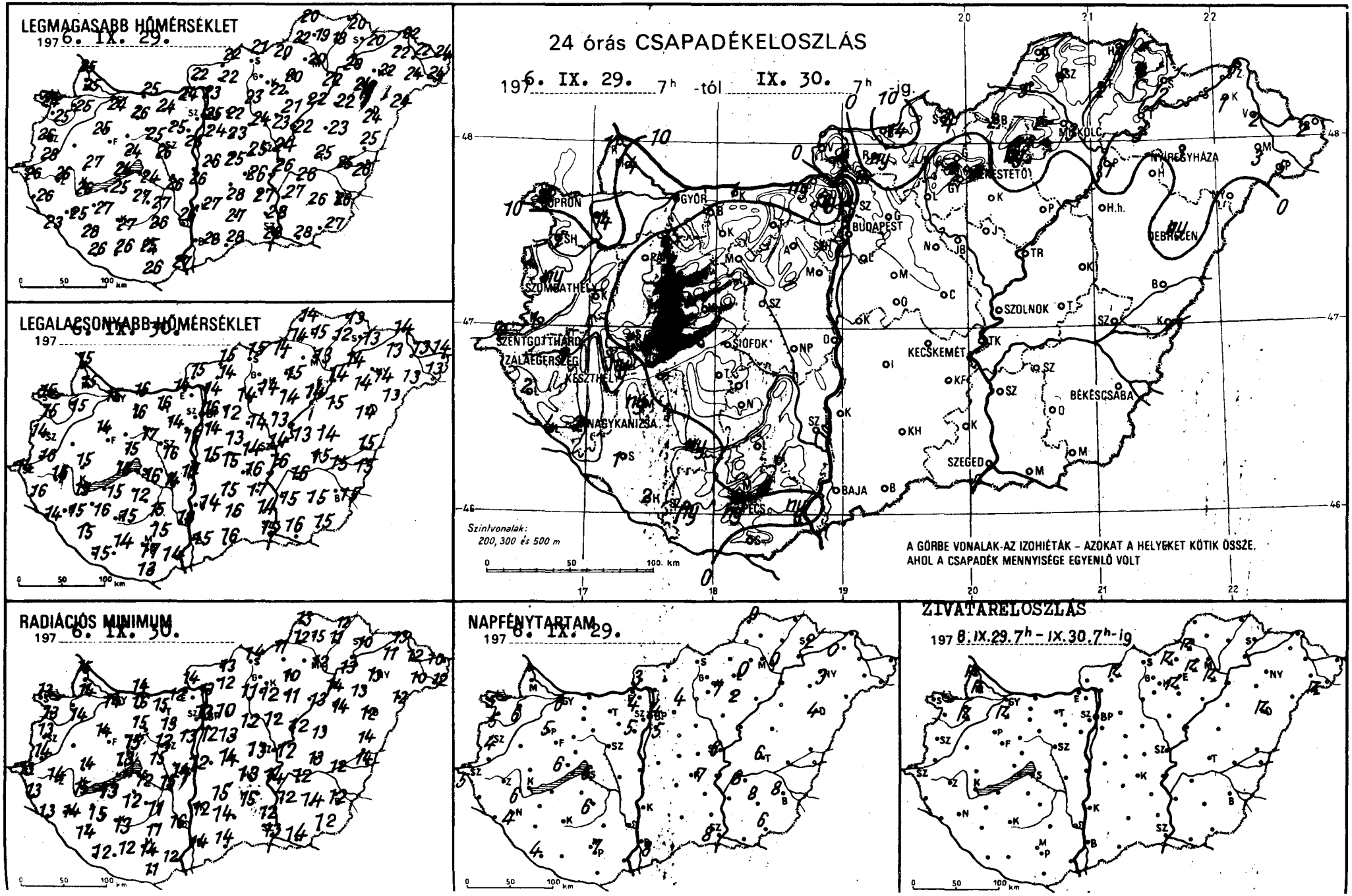
LEGMAGASABB HŐMÉRSÉKLET
197 6. IX. 29.
LEGALACSONYABB HŐMÉRSÉKLET
197 6. IX. 30.
24 órás CSAPADÉKELOSZLÁS
197 6. IX. 29. 7h -tól IX. 30. 7h ig.
GYŐR
SOPRON
BUDAPEST
MISKOLC
NYÍREGYHÁZA
DEBRECEN
SZOMBATHELY
SZOLNOK
SZENTGOTTHÁRD
SIÓFOK
KECSKEMÉT
ZALAEGERSZEG
KESZTHELY
NAGYKANIZSA
BÉKÉSCSABA
SZEGED
BAJA
PÉCS
Szintvonalak: 200, 300 és 500 m
A GÖRBE VONALAK-AZ IZOHIÉTÁK – AZOKAT A HELYEKET KÖTIK ÖSSZE, AHOL A CSAPADÉK MENNYISÉGE EGYENLŐ VOLT
RADIÁCIÓS MINIMUM
197 6. IX. 30.
NAPFÉNYTARTAM
197 6. IX. 29.
SZÉLTÁRELOSZLÁS
197 6. IX. 29. 7h - IX. 30. 7h-ig

	1976.IX.30.07h -ig az utolsó 24 óra adatai							1976.IX.30.07h -ig az utolsó 24 óra adatai						
	csapadék (mm)		max. hőmérséklet	min. hőmérséklet	rad. min.	napos órák		csapadék (mm)		max. hőmérséklet	min. hőmérséklet	rad. min.	napos órák
Győr	1		24	15	14	6	Vác	•		23	14	13	
Kapuvár	14		25	15	14	6	Vámosmikola	•		22	15	14	3
Mosonmagyaróvár	4		25	15	14		Baja	•		28	15	14	8
Rajka	11		25	15	15		Bácsalmás	•		28	16	14	
Sopron	22		24	15	13	5	Izsák	•		28	15	15	
Sopronhorpács	1		25	15	13	5	Kalocsa	•		27	14	12	
Káld	–		–	–	–		Kecskemét	•		26	16	13	7
Körmend	1		28	16	14		Kiskunf. háza	•		27	17	15	
Szentgotthárd	2		26	14	13	5	Kiskunhalas	•		27	16	14	
Szombathely	ny		26	14	13	4	Kunszentmiklós	•		26	15	12	
Lenti	2		26	16	13		Tiszakécske	•		26	16	14	
Letenye	4		23	14	13		Balassagyarmat	14		22	15	13	
Nagykanizsa	2		25	15	14	4	Romhány	ny		22	14	12	
Zalaegerszeg	1		26	15	14		Salgótarján	4		21	14	14	
Farkasgyepű	–		–	–	–		Eger	ny		20	15	10	0
Keszthely	ny		26	15	15	6	Galyatető	•		19	12	9	
Mencshely	•		24	15	14	6	Gyöngyös	•		22	14	12	
Pápa	•		25	14	14	5	Kékestető	•		18	12	11	7
Sümeg	•		27	15	14		Kompolt	•		21	14	11	2
Tihany	•		24	16	13		Lőrinci	•		23	14	11	
Veszprém	•		24	15	15		Poroszló	•		22	14	13	
Zirc	•		23	14	12		Jászapáti	•		23	13	12	
Fonyód	•		25	15	13		Jászberény	•		23	12	12	
Homokszt. györgy	2		26	15	12	4	Karcag	•		23	14	13	
Kaposvár	ny		27	15	13		Szolnok	•		24	14	12	6
Marcali	ny		27	16	15		Tiszaroff	•		22	13	12	
Siófok	•		24	16	15	6	Túrkeve	•		25	15	13	6
Somogyszob	1		28	15	14		Kistelek	•		28	14	12	
Tab	•		27	12	12		Makó	•		27	16	14	
Bábolna	•		25	15	14		Szeged	•		28	15	13	8
Esztergom	ny		24	14	12		Szentes	•		27	15	12	
Kisbér	•		26	16	16		Borsodnádasd	2		20	14	11	
Komárom	1		25	16	14		Füged	2		18	12	11	
Tatabánya	•		24	16	15		Hidasnémeti	5		20	13	12	
Alcsútdoboz	•		25	14	13		Jósvafő	5		20	14	13	0
Dunaújváros	•		26	15	14		Lillafüred	2		19	12	12	
Martonvásár	•		25	15	13	5	Miskolc	3		20	13	12	0
Mór	•		25	17	15		Putnok	5		22	14	12	
Nagyhörcsökp.	•		26	14	13		Sárospatak	2		20	13	10	2
Szabadbattyán	•		26	16	12		Szendrőlád	6		19	15	15	
Tregszemcse	•		27	15	11	6	Tokaj	3		20	14	13	
Lengyel	•		26	15	11		Kisvárda	1		22	13	11	0
Nagykónyi	•		27	15	12		Mátészalka	3		24	13	10	
Szekszárd	•		26	18	16		Nyíregyháza	3		22	14	13	3
Misinatető	•		25	18	14		Nyírlugos	•		24	13	12	
Mohács	ny		27	14	12		Pátyod	5		24	13	12	
Pécs	ny		25	17	14	7	Tiszabecs	2		24	14	10	
Siklós	•		26	13	11		Vásárosnameny	2		22	13	12	
Szigetvár	ny		26	14	12		Záhony	6		22	14	13	
Bp. Lőrinc	•		24	14	12	5	Berettyóújfalu	•		25	15	14	
Bp. Met. Int.	•		25	16	13	4	Debrecen	ny		24	14	12	4
Bp. Szab. hegy	•		21	14	11	4	Hajdúdorog	•		24	14	13	
Cegléd	•		25	14	13		Hortobágy	•		22	15	14	
Dobogókő	ny		20	13	9		Körösszakál	•		26	15	14	
Gödöllő	•		22	12	10	4	Polgár	1		22	14	14	
Királyrét	•		21	13	12		Békéscsaba	•		26	15	12	8
Monor	•		23	13	13		Mezőhegyes	•		27	15	12	7
Nagykáta	•		24	14	12		Orosháza	•		26	15	14	8
Örkény	•		25	15	14		Szarvas	•		26	16	12	8
Szentendre	•		24	14	14		Szeghalom	•		25	15	12	

Árpádtető



KIADJA: ORSZÁGOS METEOROLÓGIAI SZOLGÁLAT

Készíti: Központi Előrejelző Intézet Előrejelző Osztálya — T.: 273 - 018 — Megjelenik naponként —

Évi előfizetési díja: 720,—Ft — Megrendelhető: 1024 Budapest, II., Kitaibel Pál u. 1. Telefon: 353-500,

Kiadásért felel: az OMSZ elnöke — Szerkesztésért felel: a KEI igazgatója