IDŐJÁRÁSI NAPIJELENTÉS

ЕЖЕДНЕВНЫЙ МЕТЕОРОЛОГИЧЕСКИЙ БЮЛЛЕТЕНЬ • DAILY WEATHER REPORT
BULLETIN QUOTIDIEN DE TEMPS • TÄGLICHER WETTERBERICHT

89. évfolyam 1. szám. + Budapest + 1976. január 1. csütörtök

Az időjárási helyzet és a várható időjárás:

A Nyugatról kelet felé vonuló ciklonok pályája néhány napja csak Európa északi részeit érintette. Az elmult 24 óra folyamán azonban az Alpok és a Kárpátok vidékén elhelyezkedő magas nyomású légköri képződmény fokozatosan gyengült és dél felé helyeződött át. Igy lehetővé vált, hogy a változékonyabb, csapadékosabb időjárást okozó léghullámok egyre jobban megközelitsék szárazföldünk középső területeit. Ma reggel már Franciaországból, a Német-Lengyel sikságról esőket, a Szovjetunió európai területének nyugati és északi vidékeiről havazásokat, hófúvásokat jelentettek. A következő 36 órában az óceáni léghullámok elérik a Kárpát-medencét és igy a köd legnagyobbrészt feloszlik.

Hazánkban szerdán folytatódott a borult, párás,ködös idő. Csupán a magasabb hegyeken és a Felső-Tisza vidékén sütött ki a nap néhány órára. Többfelé volt ködszitálás, ónos szitálás és zúzmaralerakódás. A hőmérséklet napközben -3, +2 fok között váltakozott. Csütörtök hajnalra -1, -6 fokig hült le a levegő. Ma délelőtt borult, párás, több helyen ködös idő volt. Néhány helyről ónos szitálást jelentettek. 11 órakor is -2, -4 fokot mutattak a hőmérők.

Ma 12 órakor Budapesten a hőmérséklet -3 fok, a tengerszintre átszámitott légnyomás 768 mm, alig változik.

Várható időjárás péntek estig:

Erősen felhős, vagy borult párás, főként éjszaka még ködös idő, ködszitálásokkal, ónos szitálással, havazással, majd ónos eső, havas eső.
Mérsékelt, időnként megélénkülő déli, délnyugati, később a Dunántúlon északnyugatira forduló szél.

Várható legalacsonyabb éjszakai hőmérséklet: -1, -5,
legmagasabb nappali hőmérséklet pénteken: -1, +3 fok között.

Vadkerti Ferenc s.k.

ATMOSPHERIC SCIENCES LIBRARY
N.O.A.A.
U. S. Dept. of Commerce

QC 989 .H9 I32 1976 Jan.-Mar.

A hőmérséklet napi középértéke és eltérése a 100 évi átlagtól /Budapesten/:

1975. XII. 31.:	-1,6 C°	-1,2 C°

1871 óta ezen a napon Budapesten előfordult

legmagasabb hőmérséklet: 13,5 C° /1925/,
legalacsonyabb hőmérséklet: -16,0 C° /1895/.

LIBRARY

National Oceanic and Atmospheric Administration

Environmental Data Rescue Program

ERRATA NOTICE

One or more conditions of the original document may affect the quality of the image, such as:

Discolored pages
Faded or light ink
Binding intrudes into the text

This document has been imaged through the NOAA Environmental Data Rescue Program. To view the original document, please contact the NOAA Central Library in Silver Spring, MD at (301) 713-2607 x124 or www.reference@nodc.noaa.gov.

Information Manufacturing Corporation
Imaging Subcontractor
Rocket Center, West Virginia
September 14, 1999

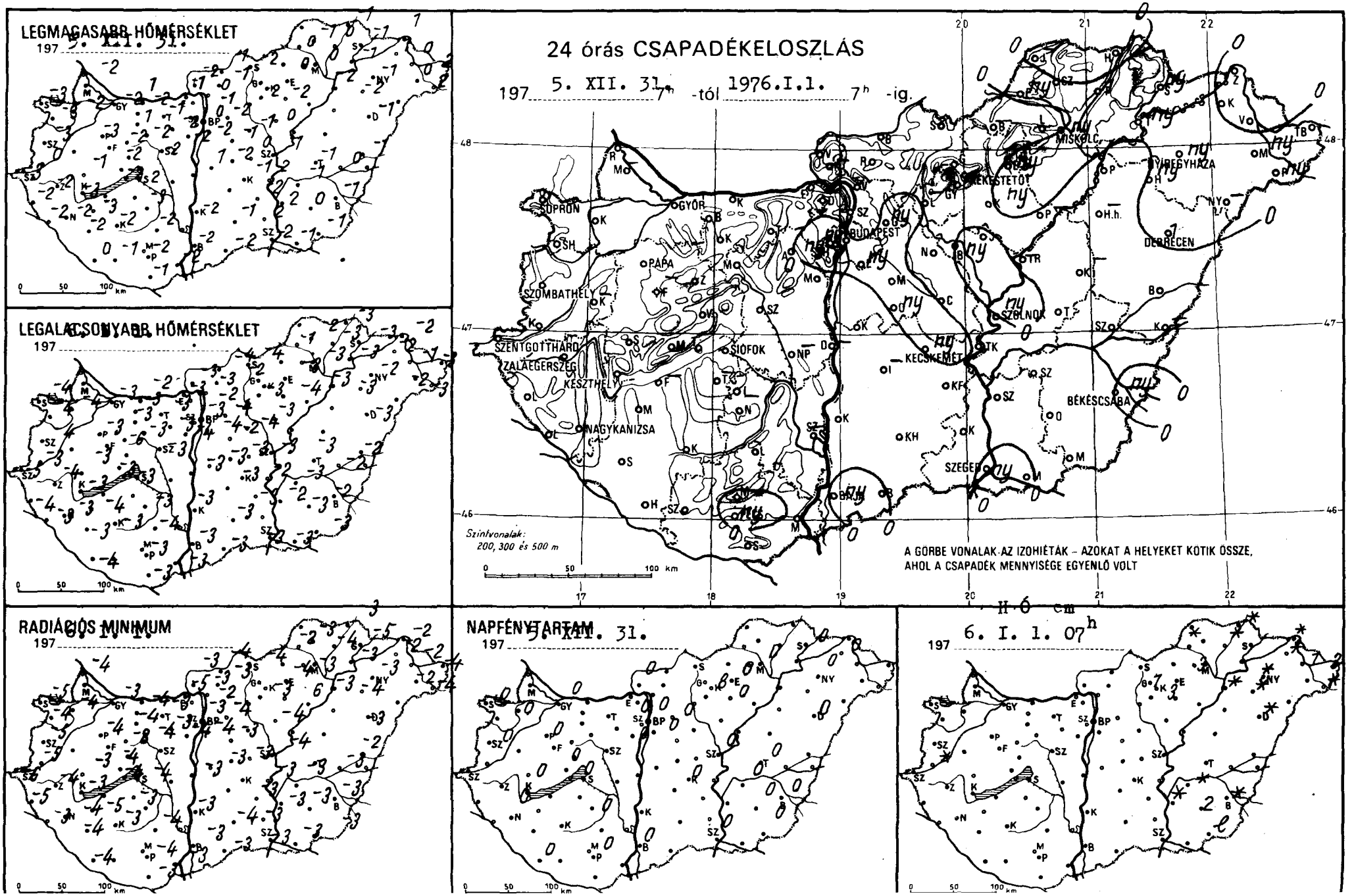
LEGMAGASABB HŐMÉRSÉKLET
197 5. XII. 31.
LEGALACSONYABB HŐMÉRSÉKLET
197 5. XII. 31.
24 órás CSAPADÉKELOSZLÁS
197 5. XII. 31. 7h -tól 1976.I.1. 7h -ig.
Szintvonalak: 200, 300 és 500 m
A GÖRBE VONALAK AZ IZOHIÉTÁK – AZOKAT A HELYEKET KÖTIK ÖSSZE, AHOL A CSAPADÉK MENNYISÉGE EGYENLŐ VOLT
RADIÁCIÓS MINIMUM
197 5. XII. 31.
NAPFÉNYTARTAM
197 5. XII. 31.
6. I. 1. 07h
SOPRON
GYŐR
BUDAPEST
MISKOLC
DEBRECEN
NYÍREGYHÁZA
SZOLNOK
SZOMBATHELY
PAPA
SIÓFOK
SZENTGOTTHÁRD
ZALAEGERSZEG
KESZTHELY
NAGYKANIZSA
KECSKEMÉT
BÉKÉSCSABA
SZEGED
0 50 100 km

6. I.1.

197 ..... 07 h -ig az utolsó 24 óra adatai

	csapadék (mm)	Hó cm	max. hőmérséklet	min. hőmérséklet	rad. min.	napos órák
győr	•		-2	-3	-3	0
kapuvár	•		-2	-4	-4	0
kisosonmagyaróvár	—		—	—	—	
majka	•≡		-2	—	-4	
sopron	•≋		-3	-4	-5	0
sopronhorpács	•≡≋		-3	-4	-4	0
szárd	—		—	—	—	
szörmend	•≡		0	-3	-5	
szentgotthárd	•		-3	-5	-6	0
szombathely	•≡		-3	-4	-5	0
tenti	•≡		-2	-4	-5	
tetenye	•		-2	-3	-3	
tagykanizsa	•		-2	-3	-4	0
talaegerszeg	•≡≋		-2	-4	-4	
tarkasgyepű	—		—	—	—	
tészthely	•		-3	-3	-3	0
tlencshely	⌟≡		-4	-5	-5	0
tápa	•		-3	-3	-4	0
tümeg	•≡		-1	-3	-3	
tihany	•≡≋		-2	-3	-4	
tesztprém	•		-2	-2	-4	
tirc	•		-2	-6	-8	
tonyód	—		—	—	—	
tomokszt. györgy	•≡≋		0	-4	-4	0
taposvár	•		-2	-3	-3	
tarcali	•≡		-3	-4	-5	
tofok	•		-2	-3	-4	0
tomogyszob	•≡≋		-2	-3	-4	
tab	—		—	—	—	
tábolna	•		-2	-3	-4	
tsztergom	•≡		-1	-3	-5	
tsbér	•≡≋		1	-3	-4	
tomárom	•		1	-2	—	
tatabánya	•		-1	-3	-3	
tcsütdoboz	ny,≡		-2	-3	-3	
tnaújváros	—		—	—	—	
tartonvásár	•≡≋		-2	-4	-4	0
tör	•≡		-2	-3	-4	
tagyhörcsökp.	—		—	—	—	
tabadbattyán	⌟⌟		-2	-3	-3	
tegszemcse	•≡		-3	-3	-3	0
tengyel	•		-2	-4	-4	
tagykónyi	—		—	—	—	
tekszárd	—		—	—	—	
pápatető	•≡		-3	-5	-5	
tohács	•		-2	-3	-3	
tcs	ny≡,≋		-2	-3	-4	0
tklós	•≡		-1	-3	-3	
tigetvár	•		-1	—	—	
t Lőrinc	ny≡,		-2	-4	-4	0
t Met. Int.	•≡		0	-3	-3	0
t Szab. hegy	ny≡≋		-3	-5	-5	0
tgled	•		0	-3	-3	
tobogókő	—		—	—	—	
tödöllő	ny≡≋		-2	-4	-4	0
trályret	—		—	—	—	
tonor	•		-1	-2	-3	
tagykáta	•		-1	-4	-4	
trkeny	ny≡		-2	-3	-4	
tentendre	•		-1	-2	-2	

311

6. I.1.

197 ..... 07 h -ig az utolsó 24 óra adatai

	csapadék (mm)	Hó cm	max. hőmérséklet	min. hőmérséklet	rad. min.	napos órák
Vác	.=		0	-2	-3	
Vámosmikola	•		-2	-3	-3	0
Baja	ny,≡		-2	-3	-3	0
Bácsalmás	•⌟		-2	-3	-3	
Izsák	—		—	—	—	
Kalocsa	•≡		-2	-3	-3	
Kecskemét	ny,		-1	-3	—	0
Kiskunf. háza	•		-2	-3	-3	
Kiskunhalas	•		-1	-3	-4	
Kunszentmiklós	•≡		1	-3	-3	
Tiszakécske	•		2	-2	-3	
Balassagyarmat	•		-1	-4	-4	
Romhány	•		-1	-2	-3	
Salgótarján	•≡≋		-2	-4	-4	
Eger	ny,≡		0	-3	-4	0
Galyatető	• 1		3	-2	-3	
Gyöngyös	:≡		2	-3	-3	
Kékestető	• 3		3	-2	-3	8
Kompolt	ny,		-2	-4	-6	0
Lőrinci	—		—	—	—	
Poroszló	—		—	—	—	
Jászapáti	•⌟		0	-3	-4	
Jászberény	ny,		-1	-4	-4	
Karcag	—		—	—	—	
Szolnok	ny,		-1	-3	-4	0
Tiszaroff	—		—	—	—	
Túrkeve	•		-1	-3	—	0
Kistelek	.≡		2	-1	-3	
Makó	•		-1	-3	-3	
Szeged	ny		-2	-3	-3	0
Szentes	., folt		2	-2	-3	
Borsodnádasd	—		—	—	—	
Fügöd	1, folt		0	-3	-4	
Hidasnémeti	.≡ folt		-1	-3	-3	
Jósvafő	—		—	—	—	
Lillafüred	• 3		1	-3	-5	
Miskolc	ny,		0	-3	-3	0
Putnok	ny≡ folt		0	-1	-2	
Sárospatak	ny,		-1	-3	-5	0
Szendrőlád	.≡		-1	-2	-3	
Tokaj	ny≡		-1	-3	-3	
Kisvárda	• folt		1	-2	-2	0
Mátészalka	ny,		0	-2	-2	
Nyíregyháza	ny, folt		-1	-2	-3	0
Nyírlugos	—		—	—	—	
Pátyod	ny folt		2	-3	-4	
Tiszabecs	1≡ 3		2	-3	-4	
Vásárosnamény	• 1		0	-1	-2	
Záhony	• folt		1	-2	-2	
Berettyóújfalu	•		-1	-2	-2	
Debrecen	1, folt		-1	-3	-3	0
Hajdúdorog	ny≡ folt		-2	-3	-4	
Hortobágy	—		—	—	—	
Körösszakál	—		—	—	—	
Polgár	• folt		-2	-3	-3	
Békéscsaba	ny, folt		-1	-2	-3	0
Mezőhegyes	.≡ lepel		-1	-3	-3	0
Orosháza	•		0	-3	-3	0
Szarvas	.≡ folt		-1	-3	-3	0
Szeghalom	.≡		0	-2	-3	



KIADJA: ORSZÁGOS METEOROLÓGIAI SZOLGÁLAT

Készíti: Központi Előrejelző Intézet Előrejelző Osztálya — T.: 273 - 018 — Megjelenik naponként —

Évi előfizetési díja: 720,—Ft — Megrendelhető: 1024 Budapest, II., Kitaibel Pál u. 1. Telefon: 353-500,

Kiadásért felel: az OMSZ elnöke — Szerkesztésért felel: a KEI igazgatója

IDŐJÁRÁSI NAPIJELENTÉS

ЕЖЕДНЕВНЫЙ МЕТЕОРОЛОГИЧЕСКИЙ БЮЛЛЕТЕНЬ · DAILY WEATHER REPORT
BULLETIN QUOTIDIEN DE TEMPS · TÄGLICHER WETTERBERICHT

89. évfolyam 2. szám. + Budapest + 1976. január 2. péntek

Az időjárási helyzet és a várható időjárás:

Ma már csak Dél-Európában tartja magát az az anticiklon, amelyik az elmult héten Észak-Európa kivételével Európa szerte nyugodt, enyhe, csapadékmentes időt okozott. Európa többi részén élénk nyugat-keleti irányú áramlással egymást követik az enyhe óceáni és a hideg sarkvidéki eredetü léghullámok. Hatásukra a kontinens nagy részén változékony, csapadékos az időjárás.

Csütörtökön még hazánk legnagyobb részén is párás, ködös idő volt, ködszitálásokkal, ónosszitálásokkal. A hőmérséklet egész nap alig változott és az ország 90 százalékán még kora délután is 0 fok körül volt, csupán az ország északnyugati részén mértek +4, +5 fokot. Az éjszaka második felében érte el nyugat felől az országot az enyhe levegő első hulláma és ezzel nálünk is megszünt a már hosszú ideje tartó, gyakorlatilag változatlan időjárás. Fokozatosan megélénkült a déli, délnyugati szél és megeredt az eső, havaseső. Sok helyről jelentettek erős ónoseső is. Péntek reggel 7 óráig az ország északi részén átlag 2-6 mm csapadék hullott. A legalacsonyabb hőmérséklet az éjszaka +1 és -4 fok között volt. Délelőtt csaknem mindenütt borult, párás idő volt. Sokhelyen fújt élénk déli, délnyugati szél és az ország északi felén folytatódott a csapadékos idő. A hőmérséklet 11 órakor általában 0 és +5 fok között volt, de az északnyugati országrészből már akkor +7, +12 fokot jelentettek.

Ma 12 órakor Budapesten a hőmérséklet +1 fok, a tengerszintre átszámitott légnyomás 758 mm, erősen süllyed.

Várható időjárás szombat estig:

Igen változékony idő lesz.
Változóan felhős, szeles idő várható ismétlődő esővel, ónoseső vel.
Az Északi-Középhegységben már pénteken, szombaton a délutáni óráktól pedig az ország többi részén is elszórtan gyenge havazással.
Az élénk déli, délnyugati szél átmenetileg északnyugatira fordul és a Dunántúlon sokhelyen megerősödik, viharos széllökések is előfordulnak.
A legalacsonyabb éjszakai hőmérséklet általában -1, +4,
a legmagasabb nappali hőmérséklet szombaton +1, +6 fok között várható.

Aigner Szilárd s.k.

A hőmérséklet napi középértéke és eltérése a 100 évi átlagtól /Budapesten/:

1976. I. 1.:	-1,1 C°	-0,3 C°

1871 óta ezen a napon Budapesten előfordult

legmagasabb hőmérséklet: 12,8 C° /1921/,
legalacsonyabb hőmérséklet: -18,9 C° /1888/.

76.0002.

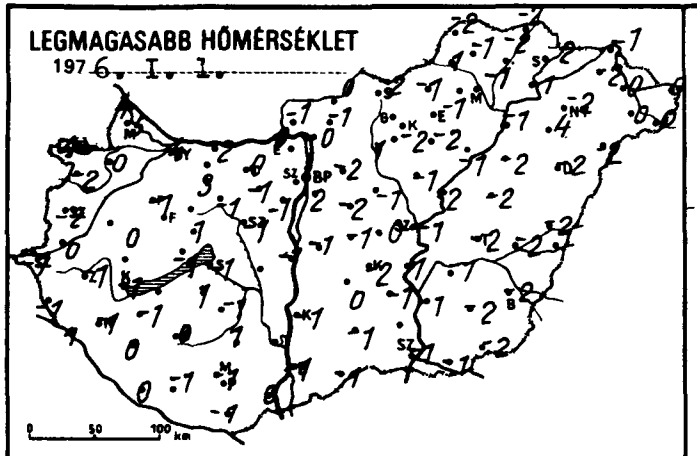
LEGMAGASABB HŐMÉRSÉKLET
1976. I. 1.
0 50 100 km

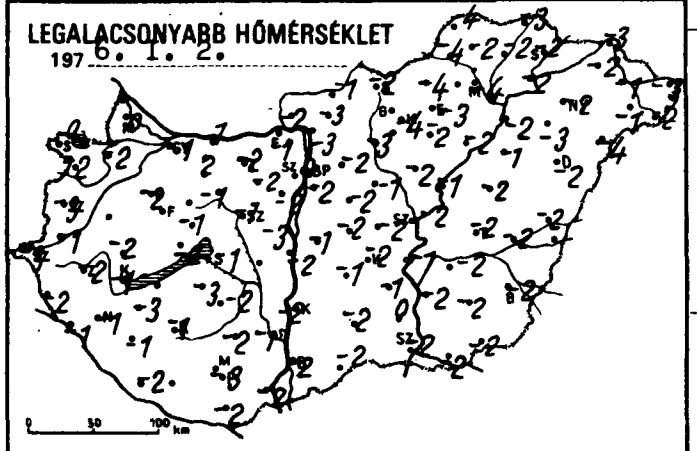
LEGALACSONYABB HŐMÉRSÉKLET
1976. I. 2.
0 50 100 km

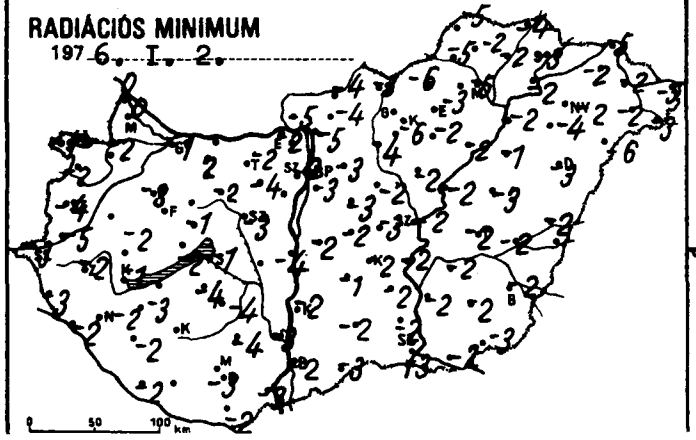
RADIÁCIÓS MINIMUM
1976. I. 2.
0 50 100 km

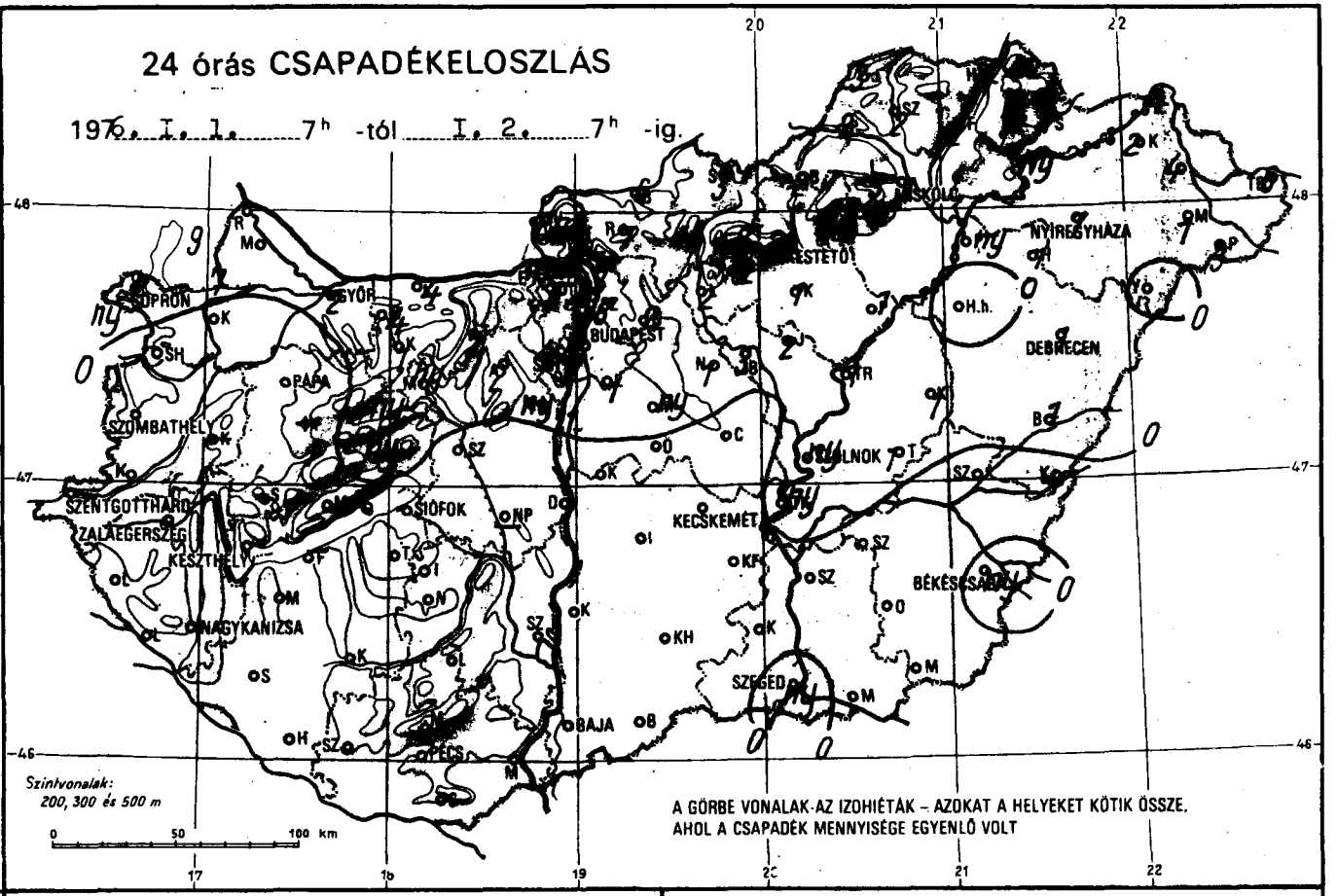
24 órás CSAPADÉKELOSZLÁS
1976. I. 1. 7h -tól I. 2. 7h -ig.
SOPRON
GYŐR
BUDAPEST
NYÍREGYHÁZA
DEBRECEN
SZOMBATHELY
PAPA
SZENTGOTTHÁRD
ZALAEGERSZEG
KESZTHELY
SIÓFOK
KECSKEMÉT
BÉKÉSCSABA
NAGYKANIZSA
SZEGED
BAJA
PÉCS
Szintvonalak:
200, 300 és 500 m
0 50 100 km
A GÖRBE VONALAK AZ IZOHIÉTÁK – AZOKAT A HELYEKET KÖTIK ÖSSZE,
AHOL A CSAPADÉK MENNYISÉGE EGYENLŐ VOLT

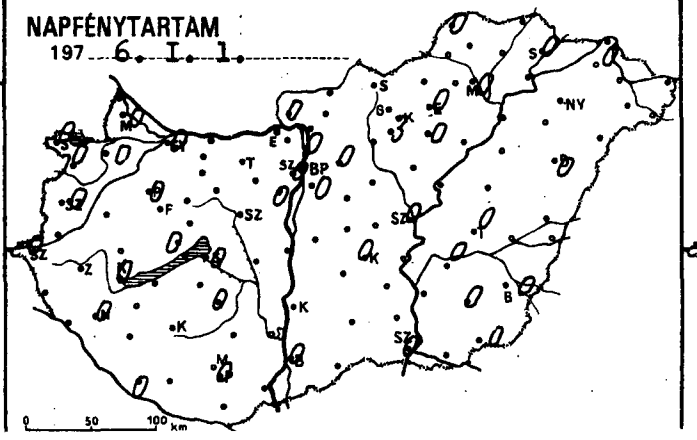
NAPFÉNYTARTAM
1976. I. 1.
0 50 100 km

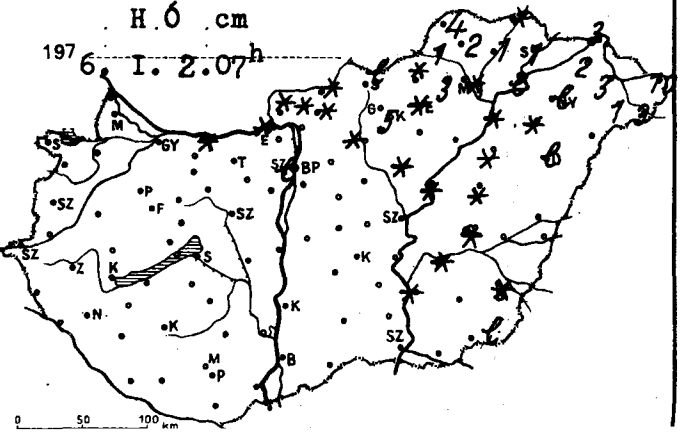
H.ó cm
1976. I. 2. 07h
0 50 100 km

	1976. I.2. 07 h -ig az utolsó 24 óra adatai							1976. I.2. 07 h -ig az utolsó 24 óra adatai						
	csapadék (mm)	Hó cm	max. hőmérséklet	min. hőmérséklet	rad. min.	napos órák		csapadék (mm)	Hó cm	max. hőmérséklet	min. hőmérséklet	rad. min.	napos órák
Győr	2		4	-1	-1	0	Vác	3≡		0	-3	-5	
Kapuvár	.V		0	-2	-2	0	Vámosmikola	5*		-1	-2	-5	0
Mosonmagyaróvár	7		5	0	0	0	Baja	.		-1	-2	-2	0
Rajka	9		4	-	0		Bácsalmás	.V		-1	-2	-3	
Sopron	ny		4	0	-1	0	Izsák	.≡		0	-1	-1	
Sopronhorpács	.V≡		-2	-2	-2	0	Kalocsa	.		-1	-2	-2	
Káld	.		-	-	-		Kecskemét	.		-2	-2	-2	0
Körmend	.≡		0	-1	-5		Kiskunf. háza	.		-1	-1	-2	
Szentgotthárd	.		-1	-3	-3	0	Kiskunhalas	.		-1	-2	-2	
Szombathely	.		-2	-3	-4	0	Kunszentmiklós	.		-1	-1	-2	
Lenti	.≡V		-1	-2	-3		Tiszakécske	ny V		1	-1	-2	
Letenye	.		1	-1	-2		Balassagyarmat	6*		0	-1	-4	
Nagykanizsa	.≡		-1	-1	-2	0	Romhány	7*		-1	-3	-4	
Zalaegerszeg	.V		-1	-2	-2	0	Salgótarján	3*V	lepel	-2	-2	-3	
Farkasgyepű	-		-	-	-		Eger	1*		-1	-3	-3	0
Keszthely	.≡≡		-1	-1	-1	0	Galyatető	-		-	-	-	
Mencshely	.V≡		-2	-3	-4	0	Gyöngyös	2		-2	-4	-6	
Pápa	.		-1	-2	-3	0	Kékestető	2*≡	5	2	-2	-4	3
Sümeg	.		0	-2	-2		Kompolt	1		-2	-2	-2	0
Tihany	.≡V		-1	-2	-2		Lőrinci	2*		1	-3	-4	
Veszprém	ny,		1	-1	-1		Poroszló	1		-1	-2	-2	
Zirc	ny≡		4	0	-1		Jászapáti	2*		-1	-2	-2	
Fonyód	-		-	-	-		Jászberény	3		1	-2	-2	
Homokszt. györgy	.≡V		0	-2	-2	0	Karcag	1*≡	folt	-2	-2	-3	
Kaposvár	.		0	-1	-2		Szolnok	ny		-1	-2	-2	0
Marcali	.		-1	-3	-3		Tiszaroff	1 =	folt	2	-1	-2	
Siófok	.≡≡		-1	-1	-1	0	Túrkeve	1		-2	-2	-2	0
Somogyszob	.V		0	-1	-2		Kistelek	.≡		-	0	-2	
Tab	.		1	-3	-4		Makó	.		-1	-2	-2	
Bábolna	4 V		2	0	0		Szeged	ny,≡		-1	-2	-3	0
Esztergom	6*		0	-1	-2		Szentes	.V	folt	-1	-2	-2	
Kisbér	1≡		3	2	2		Borsodnádasd	2*		-1	-4	-6	
Komárom	4*		2	1	-		Fűgöd	2*	1	-2	-2	-2	
Tatabánya	2		0	-2	-2		Hidasnémeti	4,*	folt	-2	-3	-4	
Alcsútdoboz	2		-1	-2	-4		Jósvafő	3*	4	-2	-4	-5	0
Dunaújváros	.≡V		-1	-2	-4		Lillafüred	3*	3	2	-2	-3	
Martonvásár	ny,≡V		-1	-2	-3	0	Miskolc	1*=	folt	-1	-4	-5	0
Mór	ny≡		-1	-1	-2		Putnok	2*	1	1	-4	-5	
Nagyhörcsökp.	-		-	-	-		Sárospatak	1*	1	-2	-2	-3	0
Szabadbattyán	.≡		-1	-3	-3		Szendrőlád	2*	2	-1	-2	-2	
Tegszemcse	.		-1	-2	-4	0	Tokaj	ny*	lepel	1	2	2	
Tengyel	.		1	-2	-4		Kisvárda	2*	2	-2	-2	-2	0
Nagykónyi	.		2	0	0		Mátészalka	1*	1	0	-1	-2	
Szekszárd	.		-	-1	-3		Nyíregyháza	7*=*	lepel	-2	-2	-2	0
Dunaföldvár	.		6	1	-1		Nyírlugos	.	folt	-2	-4	-6	
Mohács	.V		0	-2	-3		Pátyod	3*	3	0	-2	-3	
Pécs	.=V		-1	-3	-3	0	Tiszabecs	6*	10	0	-3	-5	
Siklós	.≡		-1	-2	-2		Vásárosnamény	4*	3	0	-1	-2	
Szigetvár	.≡		-1	-			Záhony	4*	3	-1	-3	-5	
Sp. Lőrinc	1 =≡		-2	-2	-3	0	Berettyóújfalu	1 =		-2	-2	-2	
Sp. Met Int.	3		1	0	-2	0	Debrecen	1*	folt	-2	-2	-3	0
Sp. Szab. hegy	4	lepel	-2	-2	-2	0	Hajdúdorog	1*		4	-3	-4	
Cegléd	.		0	-2	-3		Hortobágy	.	folt	0	-1	-1	
Dobogókő	-		-	-	-		Körösszakál	-		-	-	-	
Jödöllő	2 V		-2	-2	-3	0	Polgár	ny,	folt	-1	-2	-2	
Királyrét	6 V	folt	1	-2	-2		Békéscsaba	ny,≡V	folt	-2	-2	-2	0
Monor	ny,V		-2	-2	-2		Mezőhegyes	.≡	lepel	-2	-2	-3	0
Nagykáta	1		-1	-1	-2		Orosháza	.		-2	-2	-2	0
Örkény	. V		-1	-2	-2		Szarvas	.V	folt	-1	-2	-2	0
Szentendre	6		0	-2	-2		Szeghalom	.=		-2	-2	-2	

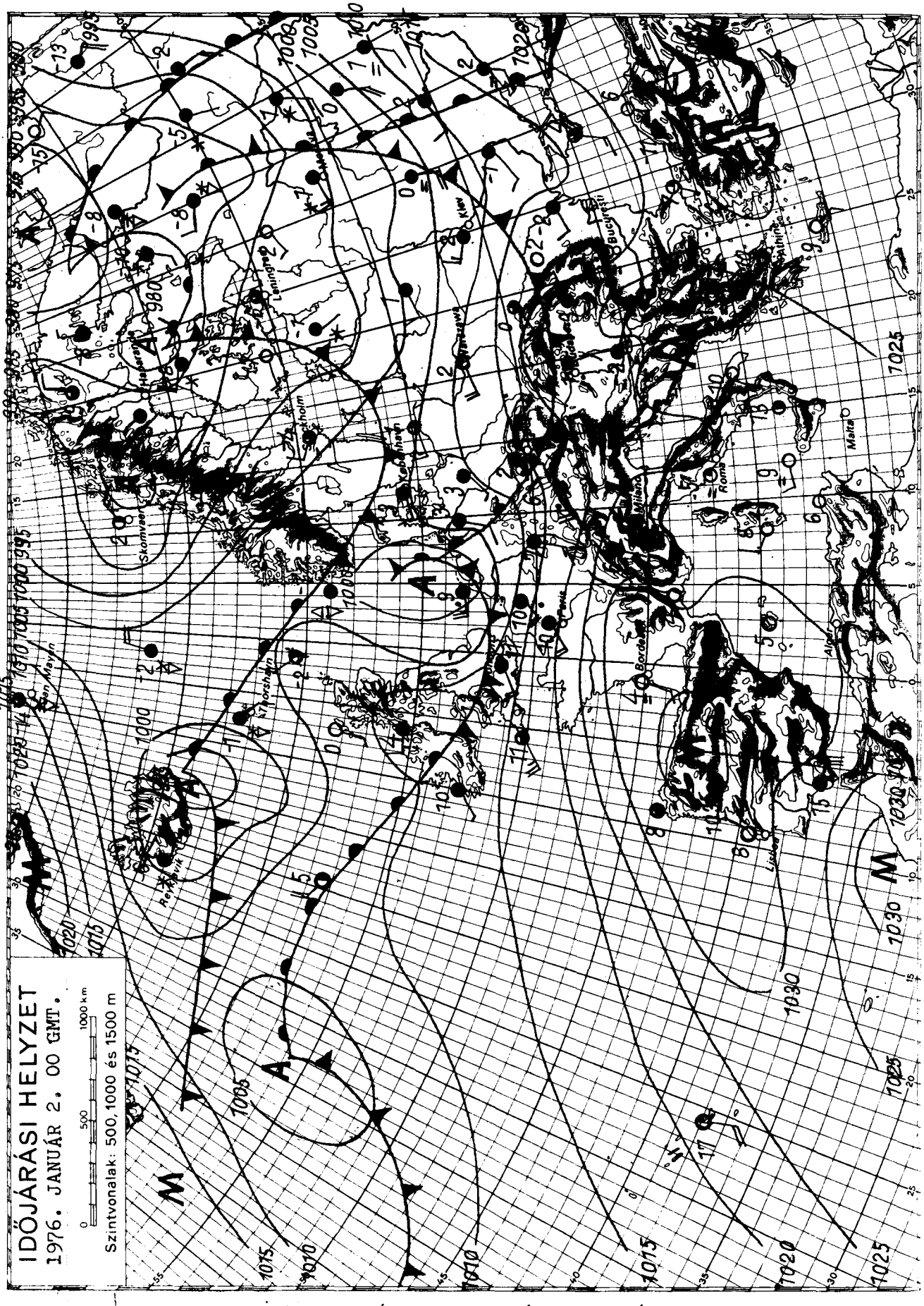

KIADJA: ORSZÁGOS METEOROLÓGIAI SZOLGÁLAT

Készíti: Központi Előrejelző Intézet Előrejelző Osztálya — T.: 273 - 018 — Megjelenik naponként

Évi előfizetési díja: 720,—Ft — Megrendelhető: 1024 Budapest, II., Kitaibel Pál u. 1. Telefon: 353-500,

Kiadásért felel: az OMSZ elnöke — Szerkesztésért felel: a KEI igazgatója

IDŐJÁRÁSI NAPIJELENTÉS

ЕЖЕДНЕВНЫЙ МЕТЕОРОЛОГИЧЕСКИЙ БЮЛЛЕТЕНЬ · DAILY WEATHER REPORT
BULLETIN QUOTIDIEN DE TEMPS · TÄGLICHER WETTERBERICHT

89. évfolyam 3. szám. + Budapest + 1976. január 3. szombat

Az időjárási helyzet és a várható időjárás:

Nyugat- és Közép-Európa időjárását a rendkivül gyors és heves változások jellemzik. A középpontjával Dánia térsége fölött örvénylő ciklon áramlási rendszerében ugyanis igen nagy - mintegy 80-100 km-es óránkénti sebességgel különböző hőmérsékletü és nedvességü óceáni levegőhullámok haladnak északnyugat felől délkelet felé. A következő 36 órában a Kárpát-medence időjárását teljes mértékben az előbb emlitett óceáni eredetü levegőhullámok határozzák meg, igy továbbra is igen változékony, szeles időre számithatunk.

Hazánkban pénteken jobbára erősen felhős, vagy borult volt az ég, csupán a Dunántúlon és az északi megyékben sütött ki 1, 3 órára a nap. Kisebb csapadékot az ország északi feléből több helyről jelentettek, de a ma reggel 7 óráig lehullott csapadék mennyisége egyedül Tiszabecsen érte el a 10 mm-t. A hőmérséklet csúcsértéke rendkivül szeszélyes eloszlást mutatott: a Tiszántúl északi felén csak 2, 6, máshol általában 6, 11, a Dunántúl északnyugati felén viszont 12, 15 fok közötti hőmérsékleti maximumokat mértek. Napközben többfelé megerősödött az északnyugati, északi szél, amely csak az éjszakai órákra mérséklődött. Ma hajnalra -4, +2 fokig hült le a levegő. Szombaton délelőtt a nagy sebességgel közeledő enyhe, óceáni levegő hatására a Dunántúlon többfelé megélénkült a déli, délnyugati szél. Elszórtan kisebb havazást, havas esőt, esőt jelentettek. A hőmérséklet 11 órakor általában +1, +6 fok között váltakozott, de Sopronban már 12 fokot mutatott a hőmérő.

Ma 12 órakor Budapesten a hőmérséklet 4 fok, a tengerszintre átszámitott légnyomás 754 mm, rendkivül erősen süllyed.

Várható időjárás vasárnap estig:

Felhőátvonulások futó hózáporokkal, záporokkal, később esak hózáporokkal.
Erős, sokfelé viharos északnyugati, északi szél.
A nappali felmelegedés gyengül.
A hőmérséklet éjszaka és vasárnap napközben egyaránt -2, +3 fok között alakul.

Rábai Attila s.k.

A hőmérséklet napi középértéke és eltérése a 100 évi átlagtól /Budapesten/:

1976. I. 2.:	5,2 C°	6,4 C°

1871 óta ezen a napon Budapesten előfordult

legmagasabb hőmérséklet: 11,9 C° /1921/,
legalacsonyabb hőmérséklet: -21,6 C° /1888/.

76.0003.

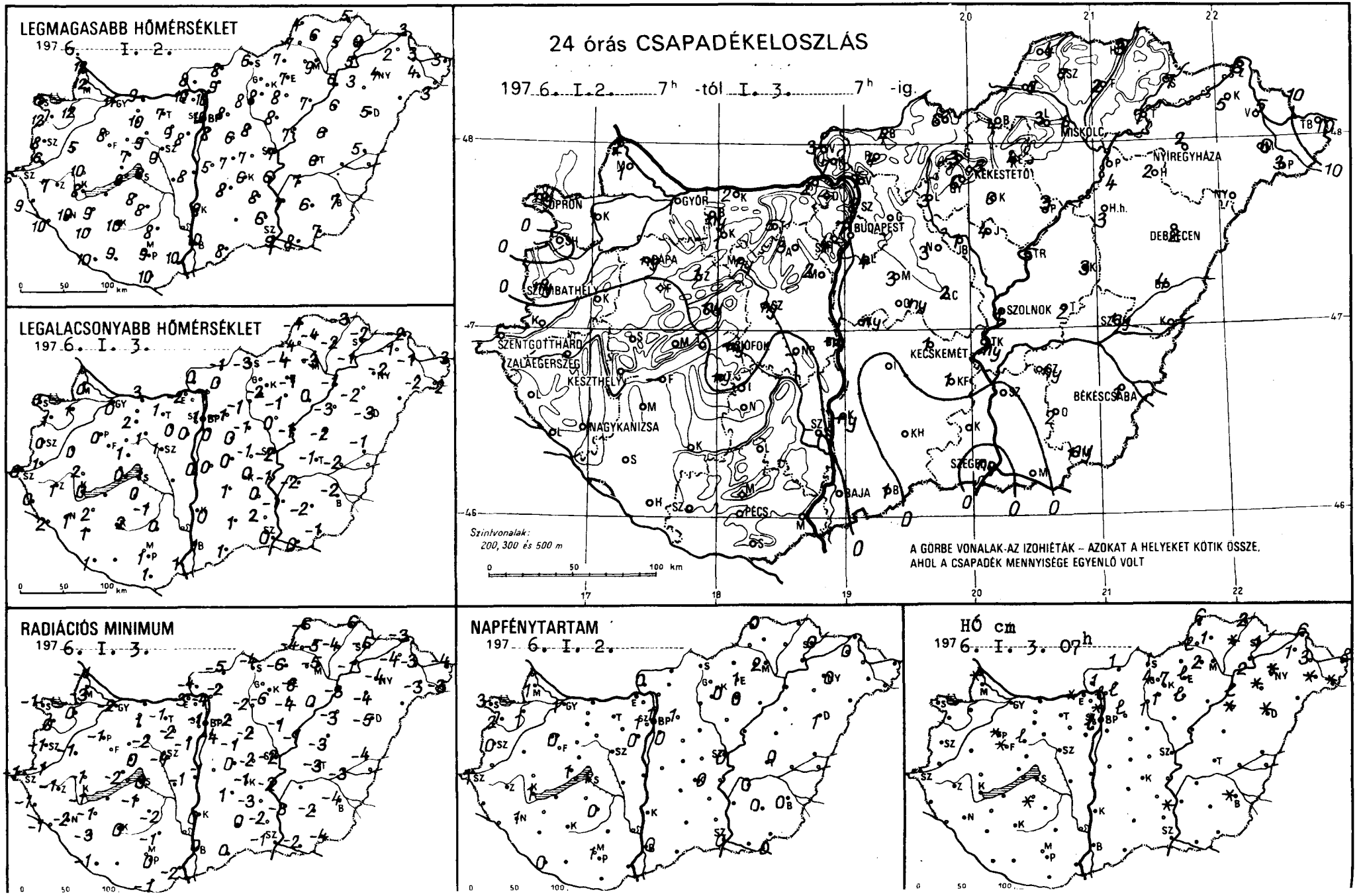
LEGMAGASABB HŐMÉRSÉKLET
1976. I. 2.
LEGALACSONYABB HŐMÉRSÉKLET
1976. I. 3.
24 órás CSAPADÉKELOSZLÁS
1976. I. 2. 7h -tól I. 3. 7h -ig.
SOPRON
GYŐR
BUDAPEST
MISKOLC
NYÍREGYHÁZA
KEKESTETŐ
DEBRECEN
SZOMBATHELY
PAPA
SZOLNOK
SZENTGOTTHÁRD
ZALAEGERSZEG
KESZTHELY
SIÓFOK
KECSKEMÉT
BÉKÉSCSABA
NAGYKANIZSA
SZEGED
BAJA
PÉCS
Szintvonalak:
200, 300 és 500 m
A GÖRBE VONALAK-AZ IZOHIÉTÁK – AZOKAT A HELYEKET KÖTIK ÖSSZE,
AHOL A CSAPADÉK MENNYISÉGE EGYENLŐ VOLT
RADIÁCIÓS MINIMUM
1976. I. 3.
NAPFÉNYTARTAM
1976. I. 2.
HÓ cm
1976. I. 3. 07h
0 50 100 km

	1976.I.3. 07 h -ig az utolsó 24 óra adatai					
	csapadék (mm)	Hó cm	max. hőmérséklet	min. hőmérséklet	rad. min.	napos órák
Győr	1		11	0	-2	1
Kapuvár	1		12	1	0	1
Mosonmagyaróvár	1		12	0	-3	1
Rajka	2*	folt	12	-	-1	
Sopron	ny*	folt	15	0	-1	3
Sopronhorpács	.		12	1	0	2
Káld	.		5	0	-1	
Körmend	.		6	1	-1	
Szentgotthárd	.		6	0	-1	1
Szombathely	ny*		8	0	-1	0
Lenti	.		9	0	-1	
Letenye	.		10	2	-1	
Nagykanizsa	.		10	1	-2	1
Zalaegerszeg	.		7	1	-1	
Farkasgyepű	.	folt	6	1	-1	
Keszthely	.		8	0	-1	1
Mencshely	.		6	1	0	1
Pápa	ny*	folt	8	0	-1	0
Sümeg	.		10	2	1	
Tihany	.		9	0	-2	
Veszprém	ny.		7	1	0	
Zirc	1*	lepel	9	0	-3	
Tonyód	-		-	-	-	
Homokszt. györgy	.		10	1	-1	0
Kaposvár	.		10	2	0	
Marcali	.		9	2	1	
Siófok	ny▽		6	1	0	1
Somogyszob	.		10	1	-3	
Tab	ny	folt	8	0	-1	
Bábolna	ny		10	1	0	
Esztergom	2*	folt	10	-2	-3	
Kisbér	1=		10	2	1	
Komárom	2		9	3		
Tatabánya	5		7	1	-1	
Mesútdoboz	3*		9	0	-2	
Dunaújváros	ny.		8	0	-1	
Martonvásár	2		8	0	-1	0
Mór	ny		9	1	-2	
Nagyhörcsökp.	-		-	-	-	
Szabadbattyán	ny		9	1	-4	
Fegszemcse	.		8	-1	-2	0
Fengyel	.		8	0	-1	
Nagykónyi	.		8	3	2	
Szekszárd	-		-	-	-	
Misinatető	.		9	0	-1	
Mohács	.		10	1	-2	
Pécs	.		9	1	0	1
Siklós	.		10	1	-1	
Szigetvár	.		9	-	-	
Bp. Lőrinc	4*		8	0	-4	0
Bp. Met. Int.	7		10	1	-1	1
Bp. Szab. hegy	4=.	lepel	4	-2	-3	1
Igléd	2		7	-1	-2	
Dabogókő	-		-	-	-	
Godöllő	ny*	lepel	8	-1	-2	1
Királyrét	7*	1	7	-3	-4	
Mónor	3		6	0	-1	
Nagykáta	3		8	-1	-2	
Örkény	ny		7	-1	-2	
Szentendre	8▽*	folt	10	0	-1	

	1976.I.3. 07 h -ig az utolsó 24 óra adatai					
	csapadék (mm)	Hó cm	max. hőmérséklet	min. hőmérséklet	rad. min.	napos órák
Vác	7	lepel	10	-1	-4	
Vámosmikola	3*		8	0	-4	0
Baja	.		10	1	0	0
Bácsalmás	1.		8	1	0	
Izsák	.		8	1	1	
Kalocsa	ny		8	0	0	
Kecskemét	1		6	0	-1	0
Kiskunf. háza	1*		8	0	-3	
Kiskunhalas	.		8	1	0	
Kunszentmiklós	ny.		5	0	-1	
Tiszakécske	ny		6	-1	-2	
Balassagyarmat	4▽	1	8	-1	-5	
Romhány	4*	lepel	9	0	-2	
Salgótarján	6*	1	6	-3	-4	
Eger	4*	lepel	7	-1	-8	1
Galyatető	▽3=▽	4	3	-6	-8	
Gyöngyös	6*	1	8	-2	-6	
Kékestető	▽5=*	7	2	-6	-6	0
Kompolt	6	lepel	8	-1	-4	0
Lőrinci	3.*	1	8	-1	-2	
Poroszló	3		7	0	0	
Jászapáti	4*		8	0	-1	
Jászberény	1		8	-1	-2	
Karcag	3*		6	-2	-3	
Szolnok	1		7	-2	-2	0
Tiszaroff	5		7	-1	-1	
Túrkeve	2		6	1	3	0
Kistelek	.		6	2	-2	
Makó	.		8	0	-2	
Szeged	ny		9	0	-1	0
Szentes	.	folt	7	-1	-3	
Borsodnádasd	4*		7	-4	-6	
Fügöd	2*	folt	5	-2	-4	
Hidasnémeti	3*	2	5	-3	-6	
Jósvafő	4*	6	4	-4	-6	0
Lillafüred	3*	2	7	-3	-6	
Miskolc	1=		9	-3	-5	2
Putnok	5*	lepel	7	-4	-4	
Sárospatak	4*	1	6	-2	-5	0
Szendrőlád	7*	1	6	-4	-5	
Tokaj	7*	2	5	-1	-1	
Kisvárda	5*	1	2	-1	-4	0
Mátészalka	6*	folt	4	-2	-3	
Nyíregyháza	2*	folt	4	-2	-4	0
Nyírlugos	-		-	-	-	
Pátyod	3*	folt	3	-2	-3	
Tiszabecs	10*	8	3	-3	-4	
Vásárosnamény	5	3	3	-1	-3	
Záhony	6*	6	3	-2	-3	
Berettyóújfalu	4		5	-1	-4	
Debrecen	2*	folt	5	-3	-5	1
Hajdúdorog	2*	folt	3	-2	-4	
Hortobágy	3*	folt	6	-3	-3	
Körösszakál	-		-	-	-	
Polgár	4*	lepel	6	-1	-3	
Békéscsaba	1	folt	7	-2	-4	0
Mezőhegyes	ny.		7	-1	-4	0
Orosháza	2		6	-2	-2	0
Szarvas	ny		7	-2	-	0
Szeghalom	ny		-	-2	-3	

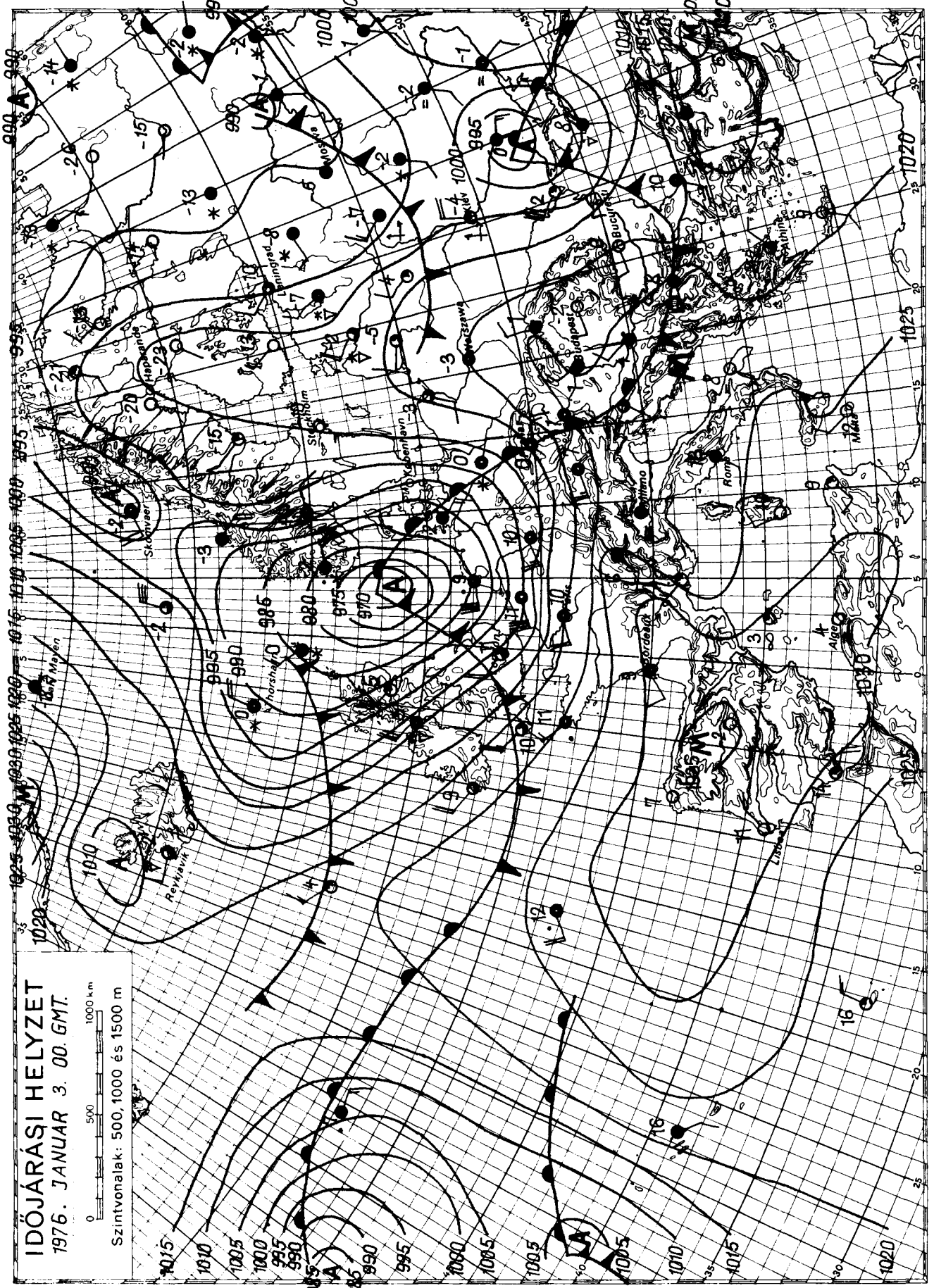

KIADJA: ORSZÁGOS METEOROLÓGIAI SZOLGÁLAT
Készíti: Központi Előrejelző Intézet Előrejelző Osztálya — T.: 273 - 018 — Megjelenik naponként —
Évi előfizetési díja: 720,—Ft — Megrendelhető: 1024 Budapest, II., Kitaibel Pál u. 1. Telefon: 353-500,
Kiadásért felel: az OMSZ elnöke — Szerkesztésért felel: a KEI igazgatója

IDŐJÁRÁSI NAPIJELENTÉS

ЕЖЕДНЕВНЫЙ МЕТЕОРОЛОГИЧЕСКИЙ БЮЛЛЕТЕНЬ · DAILY WEATHER REPORT
BULLETIN QUOTIDIEN DE TEMPS · TÄGLICHER WETTERBERICHT

89. évfolyam 5. szám. + Budapest + 1976. január 5. hétfő

Az időjárási helyzet és a várható időjárás:

Szárazföldünk időjárását továbbra is a változékonyság jellemzi. Délnyugat-Európában csendes, párás az idő. Az elmúlt 24 órában Közép-Európát viharos északnyugati, északi széllel érkező hideg, száraz levegő árasztotta el. A hajnali órákban a hideg levegő a Kárpát-medence és a Balkán-félsziget fölött nyugalomba jutott. A szél mérséklődött, és a csapadék megszünt. A Skandinávfélsziget déli része fölött ugyanakkor újabb ciklon alakult ki, amelynek hatására a Brit-szigeteken, és Nyugat-Európa északi felében erősen felhős, csapadékos az idő. A következő 36 órában az emlitett ciklon délkelet felé vonulva, eléri a Kárpát-medencét, igy ismét változékony, szeles, csapadékos időre számithatunk.

Hazánkban vasárnap felhőátvonulások mellett a Dunántúlon 1, 6 órán át sütött a nap. A Tiszántúlon borult maradt az ég. Elszórtan keletkezett kisebb havas eső, gyenge hózápor. Mosonmagyaróvárról és Martonvásárról zivatart is jelentettek. A ma reggel 7 óráig lehullott csapadék mennyisége sehol sem haladta meg a 2 mm-t. A legmagasabb nappali hőmérséklet északkeleten 1, 2, máshol 2, 8 fok között volt. Napközben országszerte viharos északnyugati, északi szél fújt, a széllökések időnként elérték az orkán erejü fokozatot is. A szél átkeverő hatása miatt az éjszakai lehülés nem volt erős, hajnalra csak 0, -6 fokig hült le a levegő. Délelőtt északnyugaton helyenként felhős, máshol derült idő volt. Az északnyugati, nyugati szél mérséklődött, néhány helyről már csak gyenge légmozgást jelentettek. A hőmérséklet 11 órakor -1, +2 fok között volt.

Ma 12 órakor Budapesten a hőmérséklet 1 fok, a tengerszintre átszámitott légnyomás 768 mm, mérsékelten süllyed.

Várható időjárás kedd estig:
Hétfőn: változóan felhős idő, legfeljebb egy-két helyen gyenge hózáporral. Mérsékelt, időnként élénk nyugati, délnyugati szél.
Kedden: Nyugat, északnyugat felől megnövekvő felhőzet, előbb a Dunántúlon, majd máshol is havazással, havas esővel, ónos esővel, esővel. Többfelé megerősödő, a Dunántúlon viharossá fokozódó délnyugati, majd ismét nyugatira, északnyugatira forduló szél.
Várható legalacsonyabb éjszakai hőmérséklet: általában 0, -5 fok között, keleten kevéssel -5 fok alatt,
legmagasabb nappali hőmérséklet kedden: +2, +7 fok között.

Bartha Péterné s.k.

TÁVOLABBI KILÁTÁSOK PÉNTEK REGGELIG:
Eleinte futó havazás, havas eső, erős szél, majd többnyire kevés felhő, hajnalban párásság, köd. Legalacsonyabb hajnali hőmérséklet -2, -7 fok között, legmagasabb nappali hőmérséklet +1, +6 fok között.
Jelentős mennyiségü /legalább 5mm/ csapadék az ország területének 60 százalékán várható az időszak első felében.

KÖZÉPTÁVÚ ELŐREJELZŐ OSZTÁLY

Ahőmérséklet napi középértéke és eltérése a 100 évi átlagtól /Budapesten/:

1976. I. 4.:	2,7 C°	+3,5 C°

1871 óta ezen a napon Budapesten előfordult
legmagasabb hőmérséklet: 14,0 C° /1917/,
legalacsonyabb hőmérséklet: -18,1 C° /1891/.

76.0005.

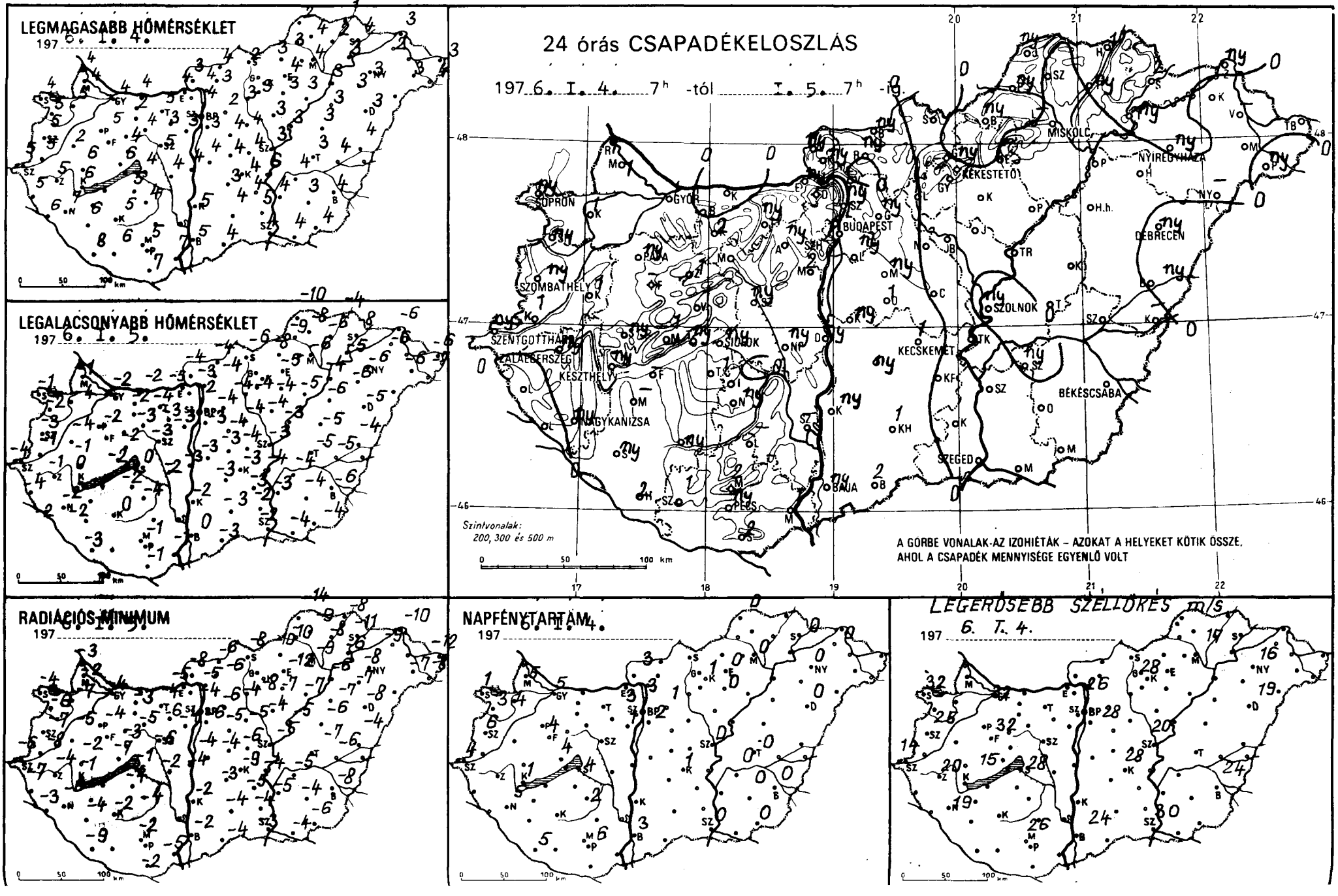
LEGMAGASABB HŐMÉRSÉKLET
197 6. I. 4.
LEGALACSONYABB HŐMÉRSÉKLET
197 6. I. 5.
RADIÁCIÓS MINIMUM
197 6. I. 5.
24 órás CSAPADÉKELOSZLÁS
197 6. I. 4. 7h -tól I. 5. 7h -ig
SOPRON
GYŐR
BUDAPEST
MISKOLC
NYÍREGYHÁZA
KÉKESTETŐ
DEBRECEN
SZOMBATHELY
SZOLNOK
SZENTGOTTHÁRD
ZALAEGERSZEG
KESZTHELY
SIÓFOK
KECSKEMÉT
NAGYKANIZSA
BÉKÉSCSABA
SZEGED
BAJA
PÉCS
Szintvonalak:
200, 300 és 500 m
A GÖRBE VONALAK-AZ IZOHIÉTÁK – AZOKAT A HELYEKET KÖTIK ÖSSZE, AHOL A CSAPADÉK MENNYISÉGE EGYENLŐ VOLT
NAPFÉNYTARTAM
197 6. I. 4.
LEGERŐSEBB SZÉLLÖKÉS m/s
197 6. I. 4.

	197 6. I. 5. 07 h -ig az utolsó 24 óra adatai					
	csapadék (mm)	Hó cm	max. hőmérséklet	min. hőmérséklet	rad. min.	napos órák
Győr	1 ▽		4	-2	-4	5
Kapuvár	1 * ∨	1	5	-4	-7	4
Mosonmagyaróvár	1 ⌐	lepel	4	-1	-2	5
Rajka	1 *	lepel	4	-	-3	
Sopron	ny ▽	lepel	4	-1	-4	1
Sopronhorpács	ny *	1	5	-2	-6	3
Káld	1 ▽	lepel	2	-4	-5	
Körmend	1 *	1	5	-1	-8	
Szentgotthárd	ny ▽		5	-4	-6	4
Szombathely	ny * ▽	lepel	5	-3	-7	6
Lenti	•		5	-4	-7	
Letenye	•		6	-2	-3	
Nagykanizsa	ny ▽	folt	7	-2	-6	5
Zalaegerszeg	ny * ▽	lepel	5	-1	-4	
Farkasgyepű	-		-	-	-	
Keszthely	ny ▽	folt	6	0	-1	1
Mencshely	1 •	1	3	-4	-5	4
Pápa	ny * ▽		5	-2	-4	4
Sümeg	ny *	folt	6	-1	-2	
Tihany	ny •		6	-2	-7	
Veszprém	1	folt	4	-2	-3	
Zirc	1 *	2	3	-5	-9	
Fonyód	-		-	-	-	
Homokszt. györgy	2 *	2	8	-3	-9	5
Kaposvár	ny *	lepel	5	0	-2	
Marcali	-		-	-	-	
Siófok	ny •		4	0	-1	4
Somogyszob	ny *	lepel	6	-2	-4	
Tab	1 *		5	-2	-4	
Bábolna	•		3	-3	-3	
Esztergom	ny *		4	-5	-5	
Kisbér	2 ▽	folt	2	-2	-3	
Komárom	•		4	-2		
Tatabánya	ny *		5	-4	-4	
Alcsútdoboz	ny *		3	-3	-6	
Dunaújváros	ny *		4	-3	-4	
Martonvásár	2 ⌐		3	-3	-4	1
Mór	1 *	folt	4	-3	-5	
Nagyhörcsökp.	ny *		4	-2	-2	
Szabadbattyán	ny *		5	-3	-6	
Tregszemcse	•		4	-4	-4	2
Tengyel	-		-	-	-	
Nagykónyi	ny *	lepel	5	-1	-2	
Szekszárd	-		-	-	-	
Mpádtető	2 *		4	-3	-4	
Mohács	1 ▽		7	-1	-5	
Pécs	ny ▽	lepel	5	-1	-2	6
Siklós	2 *	folt	7	-1	-2	
Szigetvár	1 *	folt	-	-	-	
Bp. Lőrinc	ny ▽		3	-3	-6	2
Bp. Met. Int.	1 •		4	-2	-4	3
Bp. Szab. hegy	1 *	lepel	0	-6	-9	3
Cegléd	•		4	-4	-6	
Dobogókő	-		-	-	-	
Gödöllő	ny *	folt	2	-4	-6	1
Királyrét	ny *	2	1	-10	-10	
Monor	ny *		4	-4	-5	
Nagykáta	•		4	-4	-5	
Örkény	1 •		4	-3	-4	
Szentendre	ny *		4	-3	-3	

	197 6. I. 5. 07 h -ig az utolsó 24 óra adatai					
	csapadék (mm)	Hó cm	max. hőmérséklet	min. hőmérséklet	rad. min.	napos órák
Vác	•		4	-3	-5	
Vámosmikola	ny *	folt	3	-4	-8	3
Baja	ny ▽		5	0	-2	3
Bácsalmás	2 ▽		4	-3	-4	
Izsák	ny *		3	-3	-3	
Kalocsa	ny *		5	-2	-2	
Kecskemét	1 • ▽		4	-3	-9	1
Kiskunf. háza	•		4	-3	-5	
Kiskunhalas	1 *		4	-3	-4	
Kunszentmiklós	ny *		4	-3	-4	
Tiszakécske	•		6	-4	-4	
Balassagyarmat	ny *		4	-4	-6	
Romhány	ny *		3	-4	-6	
Salgótarján	•	folt	2	-6	-8	
Eger	•		4	-5	-12	0
Galyatető	•	8	1	-11	-12	
Gyöngyös	•		3	-4	-8	
Kékestető	ny *	9	0	-11	-12	1
Kompolt	•		3	-4	-7	0
Lőrinci	•		3	-4	-4	
Poroszló	•		3	-5	-7	
Jászapáti	•		3	-4	-4	
Jászberény	•		4	-4	-6	
Karcag	•		3	-5	-6	
Szolnok	ny ▽		3	-3	-5	0
Tiszaroff	•		3	-3	-5	
Túrkeve	•		3	-5	-7	0
Kistelek	•		5	-2	-4	
Makó	•		4	-4	-4	
Szeged	•		4	-2	-3	0
Szentes	•		4	-3	-5	
Borsodnádasd	ny *		3	-8	-10	
Füged	ny *	folt	2	-6	-8	
Hidasnémeti	1 *	4	1	-4	-8	
Jósvafő	ny *		2	-10	-14	0
Lillafüred	-		-	-	-	
Miskolc	•		4	-6	-9	0
Putnok	ny *	1	3	-9	-10	
Sárospatak	2 *	3	4	-8	-11	0
Szendrőlád	•	3	4	-8	-9	
Tokaj	ny ▽	folt	3	-5	-6	
Kisvárda	•	folt	2	-6	-9	0
Mátészalka	•		3	-6	-7	
Nyíregyháza	ny ▽		3	-6	-8	0
Nyírlugos	-		-	-	-	
Pátyod	ny *	folt	4	-7	-8	
Tiszabecs	•	8	3	-6	-12	
Vásárosnamény	-		-	-	-	
Záhony	ny *	6	3	-6	-10	
Berettyóújfalu	ny *	lepel	4	-4	-4	
Debrecen	ny *	folt	3	-5	-8	0
Hajdúdorog	•	folt	3	-6	-7	
Hortobágy	•		3	-6	-7	
Körösszakál	-		-	-	-	
Polgár	•		3	-4	-6	
Békéscsaba	•		4	-6	-8	0
Mezőhegyes	•		4	-4	-6	0
Orosháza	•		3	-4	-4	0
Szarvas	ny *		4	-4	-5	0
Szeghalom	•		4	-5	-6	

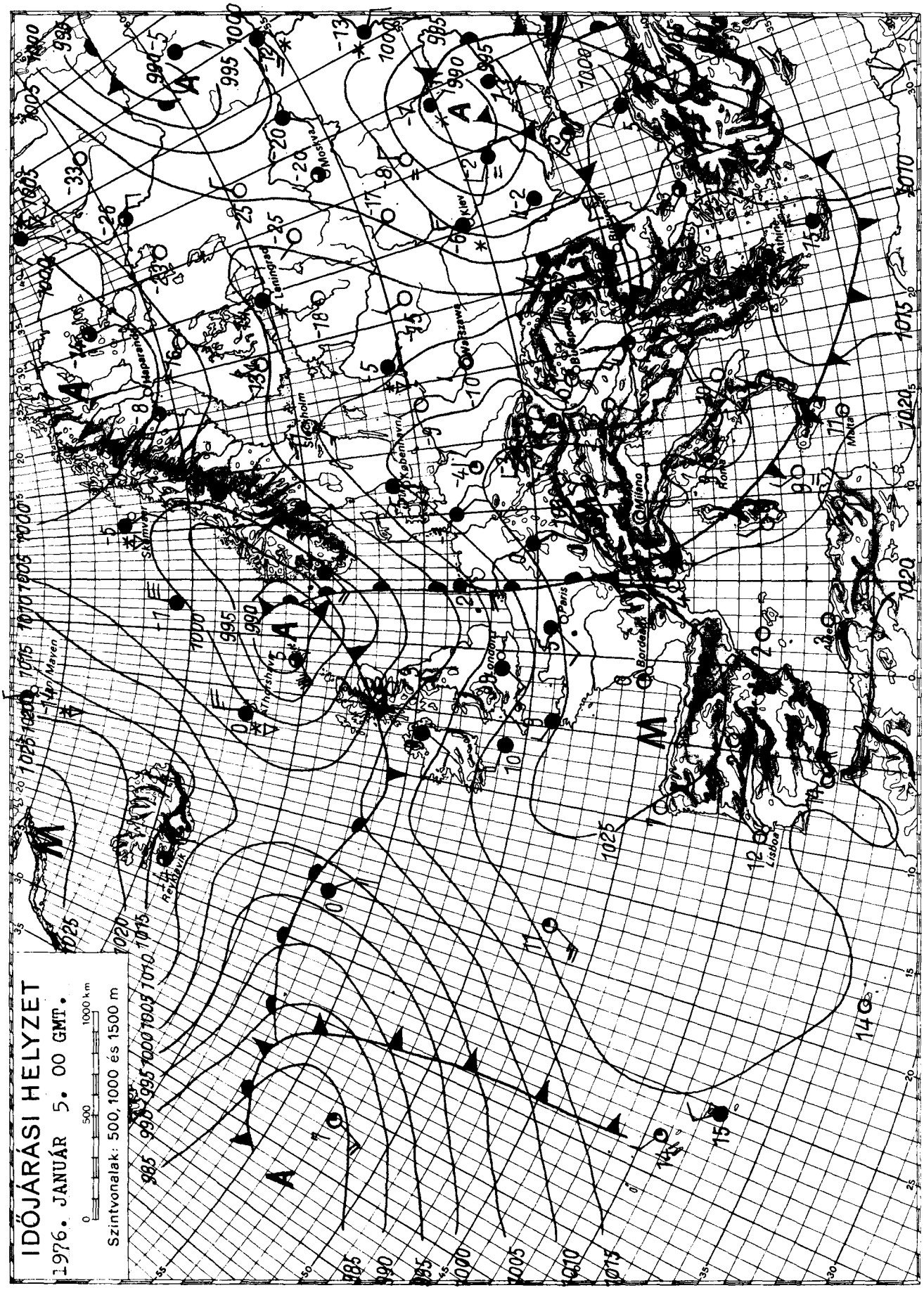

KIADJA: ORSZÁGOS METEOROLÓGIAI SZOLGÁLAT

Készíti: Központi Előrejelző Intézet Előrejelző Osztálya — T.: 273 - 078 — Megjelenik naponként —

Évi előfizetési díja: 720,—Ft — Megrendelhető: 1024 Budapest, II., Kitaibel Pál u. 1. Telefon: 353-500,

Kiadásért felel: az OMSZ elnöke — Szerkesztésért felel: a KEI igazgatója

TÁJÉKOZTATÓ AZ IDŐJÁRÁSI NAPIJELENTÉS HASZNÁLATÁHOZ

Az Időjárási Napijelentés hazánk és Európa időjárásáról nyujt tájékoztatást. Az első oldalon találjuk a kiadás napján 0 órakor /greenwichi idő; közép-európai időben 1 óra/ fennálló európai időjárási helyzet, valamint hazánk utolsó 24 óra alatti időjárásának rövid leirását és az előrejelzést /prognózist/ a következő 36 órára. /A 36 órát az előrejelzés alapjául szolgáló időjárási térkép időpontjától - 7 órától - számitjuk, az előrejelzés tehát másnap 19 óráig érvényes./ Hétfőn és csütörtökön a 36 órás előrejelzés után közöljük a péntek reggelig, illetve kedd reggelig érvényes középtávu előrejelzést. Ezen az oldalon szerepel még a Budapesti hőmérséklet előző napi középértéke - a 7, 14 és 21 órakor mért hőmérsékletek összege osztva 3-mal - és ennek eltérése a 100 éves átlagtól, valamint az 1871 óta azon a napon Budapesten előfordult legmagasabb és legalacsonyabb hőmérséklet értéke és évszáma.

A második oldalon térképen közöljük néhány időjárási elem területi eloszlását hazánkban. Az első térkép az előző 24 óra alatt /a kiadást megelőző nap 7 órától a kiadás napján 7 óráig/ hullott csapadék mennyiségét mutatja be egész mm-ben /ny = csapadéknyom, azaz 0,4 mm vagy ennél kisebb mennyiség/. A megadott számok azt jelentik, hogy a csapadék vizmennyisége, ha nem folyna le, nem párologna el és nem inná be a talaj, hány mm vastag rétegben boritaná a vizszintes talajt. A megadott számok egyben azt is megmondják, hogy m^2-enkint hány liter vizmennyiség hullott le. A második térképen a kiadást megelőző nap folyamán mért legmagasabb, a harmadikon az elmult éjszaka folyamán a szabvány szerinti hőmérőházikóban /2 m magasságban a talaj fölött/ mért legalacsonyabb hőmérsékletet láthatjuk. A negyedik térkép az elmult éjszaka folyamán a talaj szintje fölött 5 cm magasságban mért legalacsonyabb hőmérsékletet /radiációs minimum/ mutatja be. Minden hőmérséklet-adatot Celsius-fokban tüntetünk fel, egész fokra kikerekitve. Az ötödik térképen azt láthatjuk, hogy a kiadást megelőző napon összesen hány órán át sütött a nap /napfénytartam, egész órára kikerekitett adatok/. A hatodik térkép az év hideg felében /okt. 1-márc. 31/ a talajon lévő hórétegnek a kiadás napján 7 órakor mért vastagságát adja meg egész cm-ekben. A hatágu csillag a nem összefüggő hóréteget /hófolt/, az *l* betü az összefüggő, de 0,5 cm-nél vékonyabb hóréteget /hólepel/ jelöli. A mérést olyan szabad fekvésü, sik területen végzik, ahol a szél nem hordja össze illetve nem hordja el a havat. Ha a hóréteg vastagsága jelentékeny ugyan, de nagyon egyenetlen és egy jellemző vastagság nem állapitható meg, akkor a térképen b betü szerepel /bucka/. Ha az év emlitett felében a sikvidéken fekvő észlelőállomások egyikén sincs hó, akkor a hatodik térképen a kiadást megelőző napon /a kiadást megelőző nap 0 órától a kiadás napján 0 óráig/ előfordult legerősebb széllökés sebes-

ségét láthatjuk méter/másodpercben/m/s; 1 m/s = 3,6 km/óra/. Az év melegebb felében /ápr. 1 - szept. 30/ a térkép a kiadást megelőző 24 óra folyamán /7 órától 7 óráig, mint a csapadéktérképnél/ észlelt zivatartevékenységet tünteti fel zivatar-jelek, illetve villogás-jelek alkalmazásával /l. a jelmagyarázatot a tájékoztató végén/; ha zivatartevékenység nem volt, vagy csak jelentéktelen volt, akkor a térképen a kiadást megelőző napon előfordult legerősebb széllökés sebességét láthatjuk méter/másodpercben. Rendkivüli esetben, ha pl. áprilisban több helyen jelentős vastagságu hó van, vagy márciusban nincs hó, de zivatarok fordultak elő, a térkép felhasználása eltérhet az imént mondottaktól. A bemutatott időjárási elemet egyébként a térkép cimirata minden esetben feltünteti.

Az időjárási Napijelentés harmadik oldalán az utolsó 24 óra néhány időjárási adatát táblázatos alakban közöljük. Az időjelentő állomások a könnyebb áttekinthetőség kedvéért megyénként vannak csoportositva. A táblázat első oszlopában az előző nap 7 órától a kiadás napján 7 óráig hullott csapadék mennyisége található /bővebb magyarázatot l. fentebb, a második oldal térképeinek ismertetésénél/. A téli félévben /okt.1 - márc. 31/ ebben az oszlopba kerülnek - a csapadékmennyiséget megadó szám mellé - az emlitett 24 órában előfordult fontosabb időjárási jelenségek /köd, zuzmara, harmat, dér, stb., ha egyáltalán voltak ilyenek/, a tájékoztató végén található jelek alkalmazásával. A nyári félévben /ápr. 1 - szept. 30/ vagy a téli félévben, ha a sikvidéki észlelőállomások egyikén sincs hó, ezek a jelek a táblázat második oszlopába kerülnek. A téli félévben a táblázat második oszlopa a kiadás napján reggel 7 órakor mért hóvastagságot adja meg, egész cm-ekben. Ha a hóréteg nem összefüggő, akkor a rovatba a "folt", ha a hóréteg összefüggő ugyan, de 0,5 cm-nél vékonyabb, a "lep." röviditést irjuk /a "lepel" szó röviditése/. Ha a hóréteg vastagsága egyenetlen, akkor a rovatban a hóréteg átlagos vastagságát adjuk meg és melléje b betüt irunk, annak jeléül, hogy az átlagos vastagságnál magasabb hóbuckák is vannak. A táblázat további oszlopai az előző nap folyamán mért legmagasabb, az éjszaka folyamán a hőmérőházikóban, illetve a talaj szintja fölött 5 cm magasságban mért legalacsonyabb hőmérsékletet, valamint az előző napi napfénytartamot foglalják magukba /bővebb magyarázatot l. fentebb, a második oldal térképeinek ismertetésénél/. A táblázat kitöltésével kapcsolatban még a következőket jegyezzük meg: Olyan állomásoknál, amelyeken az elmult 24 órában nem volt csapadék, a csapadékmennyiség rovatába pontot teszünk. Ha a csapadék-adat hiányzik /pl. az egész távirat nem érkezik meg, vagy hibásan érkezik meg/, akkor a megfelelő rovatba rövid vonás /-/ kerül. Ez egyébként a többi rovatokra is vonatkozik, a hiányzó adat helyett mindegyik rovatban rövid vonás áll. Ha a csapadék közönséges eső alakjában hullott, akkor a mennyiséget megadó szám mellett, illetve a második rovatban nem látunk a csapadék fajtájára utaló jelet. Ha a csapadék nem közönséges eső, vagy nemcsak közönséges eső alakjában hullott, akkor a mennyiséget megadó szám mellett, illetve a második rovatban mindig

megadjuk az észlelt csapadékfajtát /fajtákat/ a tájékoztató végén található jelek alkalmazásával. Ha az időjelentő állomásnak valamelyik rovattal kapcsolatban nincs jelenteni valója, pl. sem csapadékot, sem más különösebb időjárási jelenséget nem észlelt, vagy nincs napfénytartam-mérővel fölszerelve, akkor a megfelelő rovat üresen marad.

A Napijelentés negyedik, utolsó oldalán a kiadás napján 0 órakor /greenwichi idő/ fennállott európai időjárási helyzetet feltüntető időjárási térkép található, az eredeti, több ezer adatot feltüntető térképről készült vázlatos kivonat alakjában. Az itt közölt térképen csak a legfontosabb időjelentő állomások néhány közérdekü adata van feltüntetve. A felhőzet mennyiségét az állomás helyére rajzolt karika befeketitésének mértékével adjuk meg; a szél abból az irányból fuj, amerre a szélzászló rudja mutat. A zászlórudon látható zászlócskák száma megadja a szél sebességét: egy hosszu zászló 5 m/s, egy rövid zászló 2,5 m/s szélsebességet jelent. Kivételes esetben előfordulhet, hogy hegyes háromszög-alaku zászlót /vagy ilyent is/ látunk a szélzászló rudjára rajzolva. Ez a háromszög-alaku zászló 25 m/s /90 km/óra/ szélsebességet jelent. A hőmérséklet egész Celsius-fokokban van feltüntetve, általában az állomás helyére rajzolt karikától balra. Ez alatt található esetenkint az időjárás jellemzése, ha a térképen feltüntetett időpontban az illető állomáson volt valamilyen nevezetesebb időjárási jelenség /csapadékhullás, zivatar, köd, stb.; a jelenség feltüntetésére a tájékoztató végén található jeleket alkalmazzuk/. A térképen az egyenlő légnyomásu helyeket az izobárvonalak /izobárok/ kötik össze. Az izobárokhoz tartozó légnyomás-érték millibárban van megadva /5 millibáronkint/; a millibárt ugy számithatjuk át higanymilliméterre, hogy a 3/4 részét vesszük /pl. 1000 mb = 750 Hg mm/. Az "A" a kis /alacsony/ légnyomásu terület /ciklon, minimum, depresszió/, az "M" a nagy /magas/ légnyomásu terület /anticiklon, maximum/ középpontját, egyes esetekben ezeknek egy-egy erősebb, vagy hazánk időjárása szepontjából fontos nyulványát jelöli. A különböző fogazással ellátott görbe vonalak, illetve a kettős szaggatott vonalak az un. időjárási frontok helyzetét jelölik. A frontok abban az irányban mozognak, amerre a fogak mutatnak. A hegyes fogak a hideg vagy betörési frontot, a félkör-alaku fogak a meleg vagy felsiklási frontot, a váltakozva hegyes és félkör-alaku fogak az un. záródott frontot /okkluziót/ jelölik. Hideg front esetében a hideg levegő nyer tért a meleg levegő rovására, meleg front esetében megforditva. Záródott front esetében a meleg levegő nem érintkezik a talajjal. Főképp a téli évszakban, ritkábban előfordul, hogy az időjárási front alig változtatja a helyét, egy helyben vesztegel vagy igen lassu, váltakozó irányu mozgást végez. Az ilyen un. veszteglő vagy ingázó /stacionárius/ front esetében a frontot jelző fogakat váltakozva a frontnak mindkét oldalán alkalmazzuk. Az eddig emlitett frontok mentén huzódó sávban a meleg levegő felfelé irányuló, felszálló mozgást végez, ezért ebben a sávban általában erősen felhős, csapadékos az időjárás. A lesikló front esetében /kettős szaggatott vonal/ is

két különböző tulajdonságu légtömeg érintkezik, de az egyik légtömeg leszálló mozgást végez. Emiatt a lesikló front mentén huzódó sávban általában kevés a felhő, száraz az idő /bár ősszel, télen gyakori a köd/.

A NAPIJELENTÉSBEN ALKALMAZOTT METEOROLÓGIAI JELEK:

∞	KISSÉ PÁRÁS LEVEGŐ	⁎̇	HAVAS ESŐ
═	ERŐSEN PÁRÁS LEVEGŐ	⁎	HAVAZÁS
≡	KÖD	∼	ÓNOS SZITÁLÁS VAGY ÓNOS ESŐ
V	FINOM, KRISTÁLYOS ZÚZMARA	▲	JÉGESŐ
∀	DURVA, SZEMCSÉS ZÚZMARA	▽̇	ZÁPORESŐ
⌓	HARMAT	▽̇⁎	HÓZÁPOR
⌴	DÉR	<	VILLOGÁS
❩	SZITÁLÁS	⊼	ZIVATAR
●	ESŐ	⊰	PORVIHAR

+ HÓFÚVÁS

Megjegyzés: Az európai időjárási térképen a csapadékot jelentő jelentő jelek után szögletes zárójel is állhat, pl. ▽̇] . Ez azt jelenti, hogy a csapadék nem a térképen feltüntetett időpontban, hanem az azt megelőző órában hullott. Előfordulhat az is, hogy valamely időjárási jelenség jele gömbölyü zárójelben áll, pl. (⊼) . Ez azt jelenti, hogy az illető jelenség nem magán az állomáson, hanem annak közvetlen közelében fordult elő.

IDŐJÁRÁSI NAPIJELENTÉS

ЕЖЕДНЕВНЫЙ МЕТЕОРОЛОГИЧЕСКИЙ БЮЛЛЕТЕНЬ • DAILY WEATHER REPORT
BULLETIN QUOTIDIEN DE TEMPS • TÄGLICHER WETTERBERICHT

89. évfolyam 6. szám. + Budapest + 1976. január 6. kedd

Az időjárási helyzet és a várható időjárás:

Európa nagy részének időjárását még mindig a nyugatról kelet felé vonuló mérsékelt égövi ciklonok határozzák meg. Igy Európa-szerte folytatódik a változékony, szeles, többfelé csapadékos időjárás. A legmagasabb nappali hőmérséklet hétfőn Nyugat- és Közép-Európában, valamint a Skandináv-félsziget déli részén 1, 8 fokkal magasabb. Ugyanakkor Kelet-Európában 3, 9 fokkal alacsonyabb a legutóbbi 14 év átlagánál. A következő 36 órában az észak felől áramló hideg levegő fokozatosan elárasztja a Kárpát-medence nagy részét.

Hazánkban hétfőn az északnyugati megyékben csak 1, 2, máshol 3, 8 órán át sütött a nap. Sok helyen volt havazás, havas eső, eső. A lehullott csapadék mennyisége általában csapadéknyom és 5 mm között váltakozott, de néhány helyen elérte a 6, 9 mm-t is. A hőmérséklet napközben az ország nagy részén 0, +4, a keleti és az északkeleti megyékben helyenként csak -1, -2 fokig emelkedett. A legalacsonyabb éjszakai hőmérséklet +3 - -5 fok között volt. Ma délelőtt az északi megyékben változóan, máshol erősen felhős idő volt. Szórványosan volt havazás, havas eső, egy-két helyen eső. A hőmérséklet 11 órakor az ország területén 0 és +7 fok között váltakozott.

Ma 12 órakor Budapesten a hőmérséklet +3 fok, a tengerszintre átszámitott légnyomás 760 mm, mérsékelten emelkedik.

Várható időjárás szerda estig:

Átmenetileg felszakadozó felhőzet, szórványosan előforduló havazás, havas eső, néhány helyen eső.
A többfelé élénk, időnként erős északnyugati, északi szél csak lassan mérséklődik.

Várható legalacsonyabb éjszakai hőmérséklet: általában -2, -7 fok között, a hóval boritott északkeleti megyékben helyenként -10 fok körül,
legmagasabb nappali hőmérséklet szerdán: -2, +3 fok között.

Vadkerti Ferenc s.k.

A hőmérséklet napi középértéke és eltérése a 100 évi átlagtól /Budapesten/:

1976. I. 5.:	-0,4 C°	+0,7 C°

1871 óta ezen a napon Budapesten előfordult

legmagasabb hőmérséklet: 10,0 C° /1919/,
legalacsonyabb hőmérséklet: -19,3 C° /1891/.

76.0006.

LEGMAGASABB HŐMÉRSÉKLET

1976. I. 5.

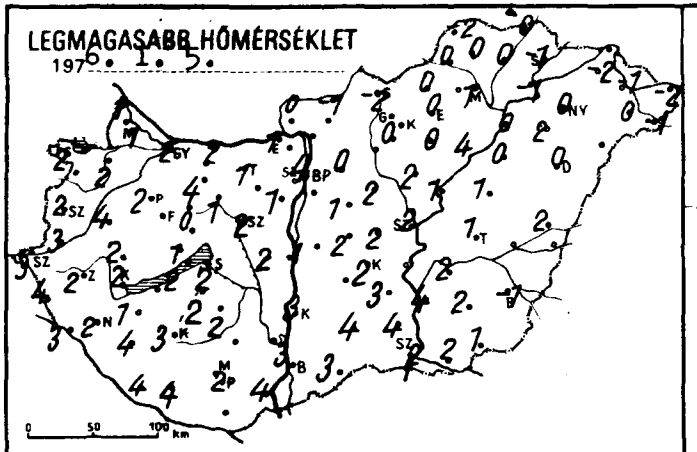

LEGALACSONYABB HŐMÉRSÉKLET

1976. I. 6.

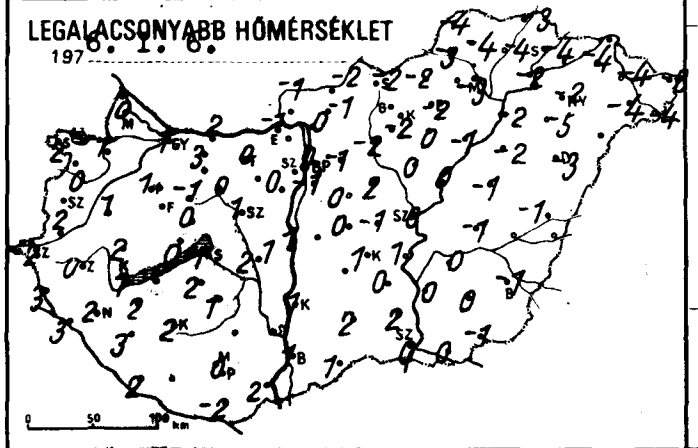

24 órás CSAPADÉKELOSZLÁS

1976. I. 5. 7h -tól I. 6. 7h -ig.

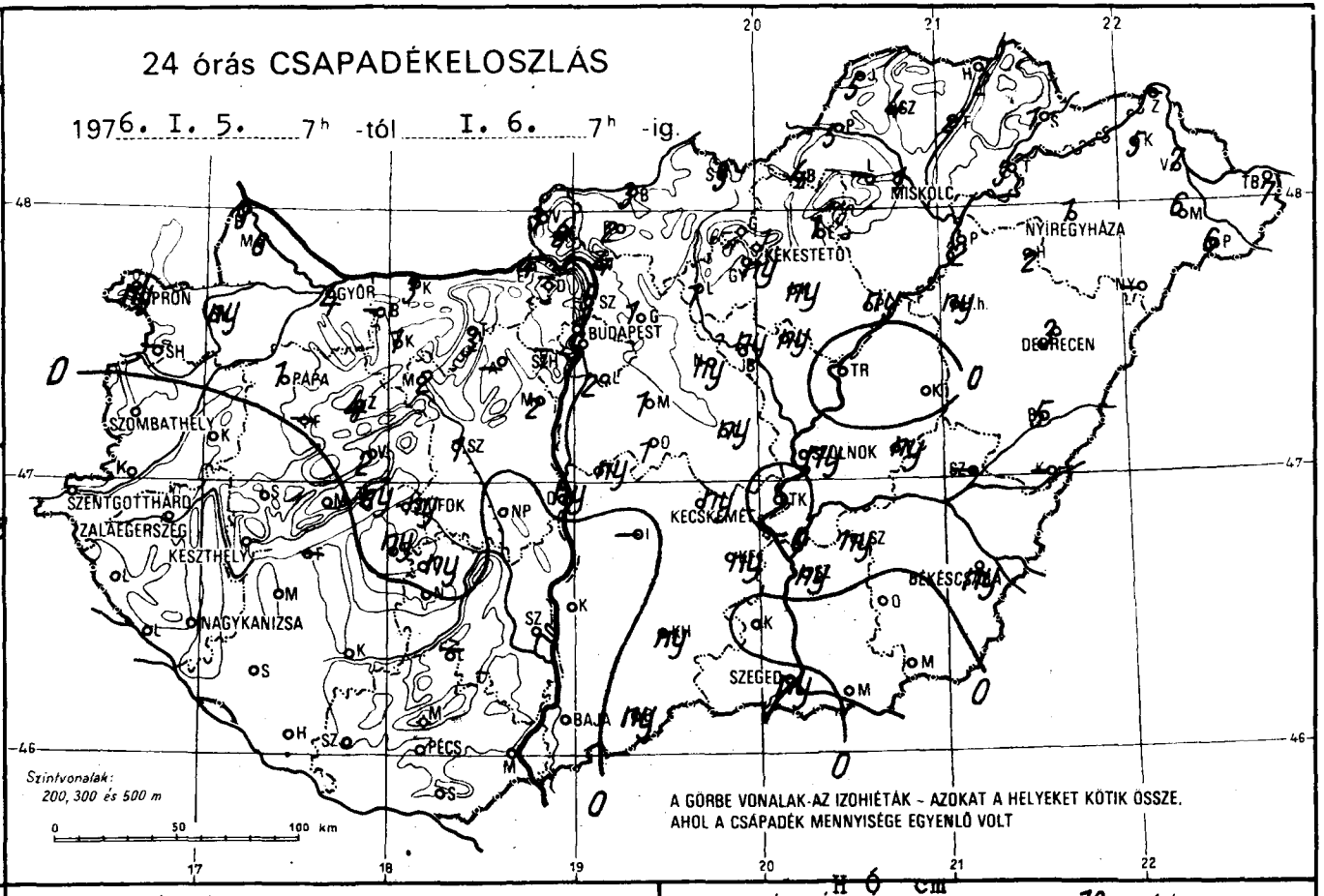

RADIÁCIÓS MINIMUM

197

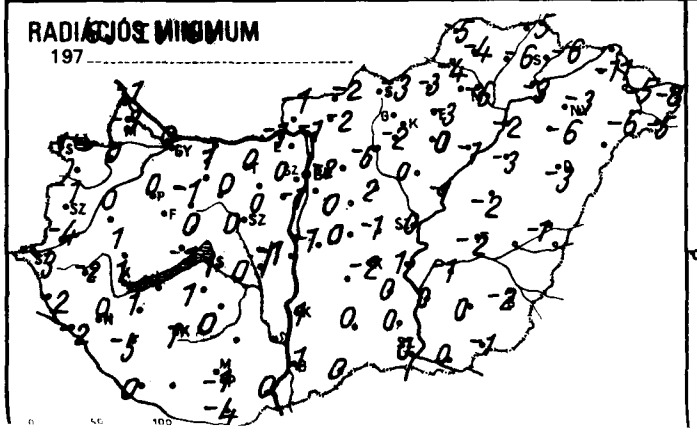

NAPFÉNYTARTAM

1976. I. 5.

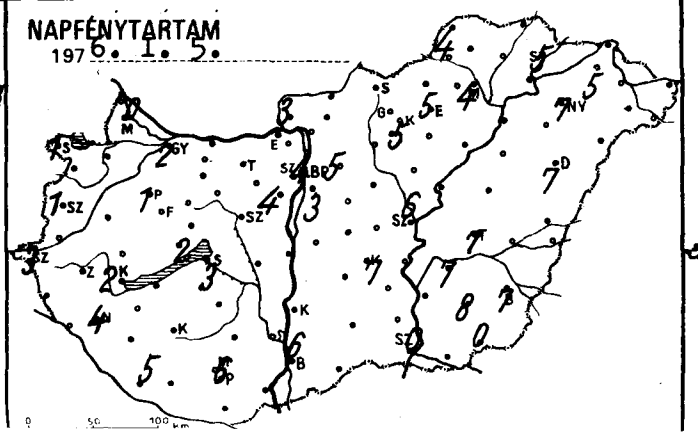

H 6 cm

h

1976. I. 5. 07

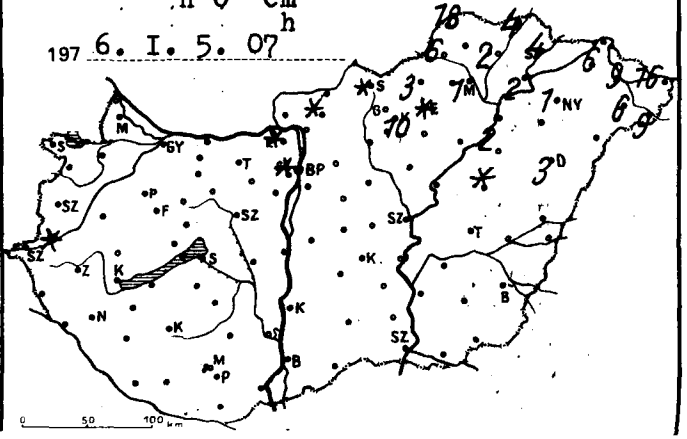

	1976. I. 6. 07 h -ig az utolsó 24 óra adatai							1976. I. 6. 07 h -ig az utolsó 24 óra adatai					
	csapadék (mm)	Hó cm	max. hőmérséklet	min. hőmérséklet	rad. min.	napos órák		csapadék (mm)	Hó cm	max. hőmérséklet	min. hőmérséklet	rad. min.	napos órák
Győr	4 *		2	1	0	2	Vác	4 *		–	0	–1	
Kapuvár	ny •		2	1	0	1	Vámosmikola	3 *		0	–1	–1	3
Mosonmagyaróvár	6 *		1	0	–3	0	Baja	•		3	1	1	6
Rajka	9 *		1	–	–1		Bácsalmás	ny •		3	1	0	
Sopron	ny ◊		2	2	1	1	Izsák	–		–	–	–	
Sopronhorpács	–		–	–	–		Kalocsa	•		3	1	1	
Káld	•		4	1	0		Kecskemét	ny •		2	1	–2	7
Körmend	•	folt	3	2	–4		Kiskunf. háza	ny •		3	0	0	
Szentgotthárd	•		3	–2	–3	3	Kiskunhalas	ny		4	2	0	
Szombathely	•		2	0	–1	1	Kunszentmiklós	ny *		1	1	–1	
Lenti	•		4	3	–2		Tiszakécske	–		–	1	1	
Letenye	•		3	3	2		Balassagyarmat	3 *	folt	–1	–2	–2	
Nagykanizsa	•		2	2	0	4	Romhány	2 *		–	–1	–2	
Zalaegerszeg		•	2	0	–2		Salgótarján	3 *	folt	–2	–2	–3	
Farkasgyepű	•		–	–	–		Eger	1 *	folt	0	–2	–3	5
Keszthely	•		2	1	1	2	Galyatető	–		–	–	–	
Mencshely	•		0	0	–1	2	Gyöngyös	ny *		0	–2	–2	
Pápa	1 *		2	1	0	1	Kékestető	11 *	10	–7	–9	–10	5
Sümeg	•		2	2	1		Kompolt	ny *		0	0	0	5
Tihany	ny *		2	0	–1		Lőrinci	1 *		–	–2	–6	
Veszprém	2		1	0	0		Poroszló	ny *		4	–1	–1	
Zirc	4		0	–1	–1		Jászapáti	ny		2	0	0	
Fonyód	–		–	–	–		Jászberény	ny *		2	–1	–1	
Homokszt. györgy	•		4	2	0	5	Karcag	•		1	–1	–2	
Kaposvár	•		3	2	1		Szolnok	ny *		2	0	0	6
Marcali	•		4	2	1		Tiszaroff	•		1	0	–1	
Siófok	ny		2	1	1	3	Túrkeve	ny		1	1	2	7
Somogyszob	•		4	3	0		Kistelek	•		4	2	0	
Tab	ny		2	2	1		Makó	•		2	0	0	
Bábolna	–		–	–	–		Szeged	ny *		2	0	0	7
Esztergom	4 *	folt	1	–1	–1		Szentes	ny		4	0	0	
Kisbér	1 =		4	3	1		Borsodnádasd	4 *	3	0	–2	–3	
Komárom	3 *		2	2	÷		Füged	2 *	2	0	–4	–6	
Tatabánya	3 *		1	0	0		Hidasnémeti	2 *	4	0	–3	–5	
Alcsútdoboz	–		–	–	–		Jósvafő	5 *	8	–2	–4	–5	4
Dunaújváros	ny *		2	1	–1		Lillafüred	–		–	–	–	
Martonvásár	2 *		1	0	0	4	Miskolc	1 *	1	1	–3	–6	4
Mór	2 *		1	0	0		Putnok	5 *	6	0	–3	–4	
Nagyhörcsökp.	•		2	2	0		Sárospatak	1 *	5	–1	–4	–6	5
Szabadbattyán	1 *		2	1	0		Szendrőlád	4 *	7	0	–4	–4	
Tegszemcse	ny •		2	1	0	3	Tokaj	3 *	2	–1	–2	–3	
Tengyel	–		–	–	–		Kisvárda	5 *	6	–2	–4	–11	5
Nagykónyi	•		4	3	2		Mátészalka	6 *	6	0	–4	–6	
Szekszárd	–		–	–	–		Nyíregyháza	1 *	1	0	–2	–3	7
Misinatető	•		1	–1	–1		Nyírlugos	–		–	–	–	
Mohács	•		4	2	0		Pátyod	6 *	9	–1	–4	–5	
Pécs	•		2	0	–1	6	Tiszabecs	7 *	16	–2	–8	–8	
Siklós	•		–	–2	–4		Vásárosnamény	7 *	9	–1	–4	–5	
Szigetvár	•		4	–	–		Záhony	–		–	–	–	
Bp. Lőrinc	2 *		1	–1	–1	3	Berettyóújfalu	5 *	folt	2	–1	–1	
Bp. Met. Int.	5 *	folt	7	0	0	4	Debrecen	3 ◊	3	0	–3	–3	7
Bp. Szab. hegy	–		–	–	–		Hajdúdorog	2 *	3	2	5	–6	
Cegléd	ny *		2	–1	–1		Hortobágy	ny *	folt	0	–2	–3	
Dobogókő	–		–	–	–		Kőrösszakál	–		–	–	–	
Gödöllő	1 *		0	–1	–2	5	Polgár	2 *	2	0	–2	–2	
Királyrét	8 *	4	0	0	–2		Békéscsaba	ny *		–1	–1	–2	7
Monor	1 *		1	0	0		Mezőhegyes	•		1	–1	–1	
Nagykáta	ny *		2	2	2		Orosháza	•		2	0	0	8
Örkény	1 *		2	0	0		Szarvas	ny *		2	0	–1	7
Szentendre	5 *		1	0	0		Szeghalom	–		–	–	–	

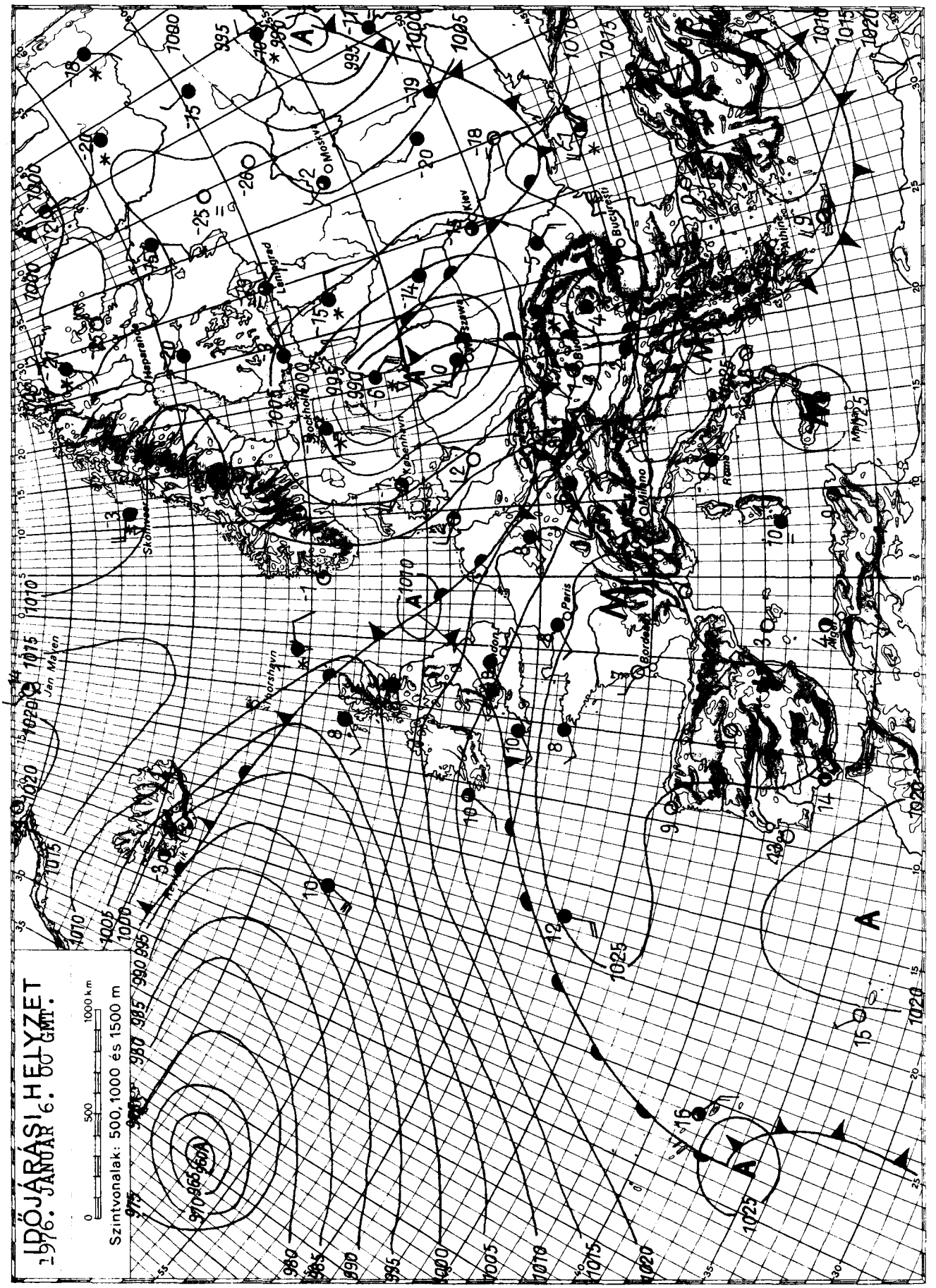

KIADJA: ORSZÁGOS METEOROLÓGIAI SZOLGÁLAT

Készíti: Központi Előrejelző Intézet Előrejelző Osztálya — T.: 273 - 018 — Megjelenik naponként —

Évi előfizetési díja: 720,—Ft — Megrendelhető: 1024 Budapest, II., Kitaibel Pál u. 1. Telefon: 353-500,

Kiadásért felel: az OMSZ elnöke — Szerkesztésért felel: a KEI igazgatója

IDŐJÁRÁSI NAPIJELENTÉS

ЕЖЕДНЕВНЫЙ МЕТЕОРОЛОГИЧЕСКИЙ БЮЛЛЕТЕНЬ • DAILY WEATHER REPORT
BULLETIN QUOTIDIEN DE TEMPS • TÄGLICHER WETTERBERICHT

89. évfolyam 7. szám. + Budapest + 1976. január 7. szerda

Az időjárási helyzet és a várható időjárás:

Az Ibériai-félszigettől a Kárpát-medencén át a Szovjetunió európai területének középső részéig, mintegy 600-1000 km-es sávban magasnyomású légköri képződmény húzódik. Hatására ezeken a területeken változóan felhős, főként délnyugaton helyenként ködös az idő. Az Atlanti-óceán északi térsége fölött nagy kiterjedésü, több központi ciklon helyezkedik el, mely a Brit-szigeteken, valamint a Skandináv-félszigeten okoz változékony, szeles, többfelé csapadékos időt. A következő 36 óra nagy részében a Kárpát-medence időjárását még az említett anticiklon határozza meg.

Hazánkban kedden az ország nagy részén erősen felhős, vagy borult volt az ég. Csupán északkeleten sütött ki 2, 4 órára a nap. Főként a Dunántúlon többfelé esett az eső, havas eső, mely később a megérkező hideg levegő hatására havazásba ment át. A lehullott csapadék mennyisége csapadéknyom és 2 mm között volt legnagyobbrészt, de északnyugaton 4, 10, sőt Sopronban 23 mm-t mértek. A Dunántúli-Középhegységet, a Kis-Alföldet, valamint az Északi-hegyvidéket és környékét összefüggő hótakaró boritja, amelynek vastagsága általában 1, 8 cm közötti, de egy-egy kisebb körzetből 15-16 cm vastag hótakarót is jelentettek. A legmagasabb nappali hőmérséklet 3, 9 fok között alakult. Szerda hajnalra általában 0, -6, a hóval boritott északkeleti megyékben -6, -12 fokig hült le a levegő. Délelőtt csökkent a felhőzet, de egy-két helyen még volt gyenge havazás. A hőmérséklet 11 órakor +1, -3 fok között volt.

Ma 12 órakor Budapesten a hőmérséklet +1 fok volt, a tengerszintre átszámitott légnyomás 771,mm, gyengén emelkedik.

Várható időjárás csütörtök estig:

Időnként megnövekvő felhőzet egy-két helyen kisebb havazás.
Mérsékelt, időnként kissé megélénkülő északi, holnapra délkeleti, délire forduló szél.
Hajnalban erősen párás lesz a levegő.

Várható legalacsonyabb éjszakai hőmérséklet: általában -3, -8 fok között, néhány hóval boritott helyen -10 fok körül, legmagasabb nappali hőmérséklet csütörtökön: -3, +2 fok között.

Németh Lajos - Bóna Márta s.k.

A hőmérséklet napi középértéke és eltérése a 100 évi átlagtól /Budapesten/:

1976. I. 6.: +3,2 C° +4,1 C°

1871 óta ezen a napon Budapesten előfordult

legmagasabb hőmérséklet: 13,5 C° /1976/,
legalacsonyabb hőmérséklet: -17,8 C° /1938/.

76.0007.

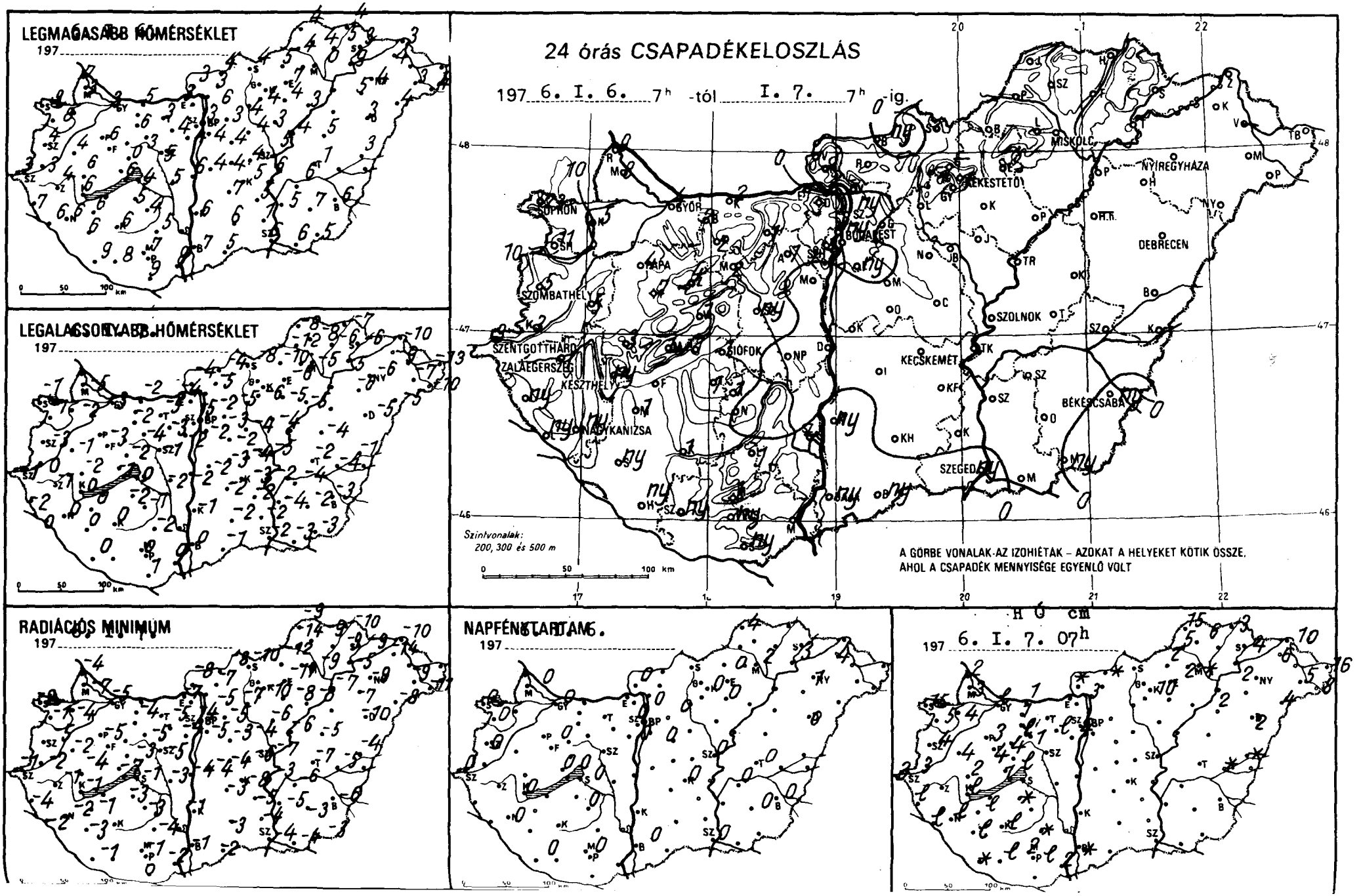
LEGMAGASABB HŐMÉRSÉKLET
197
LEGALACSONYABB HŐMÉRSÉKLET
197
RADIÁCIÓS MINIMUM
197
NAPFÉNYTARTAM
197
24 órás CSAPADÉKELOSZLÁS
197 6. I. 6. 7h -tól I. 7. 7h -ig.
SOPRON
GYŐR
BUDAPEST
PÁPA
SZOMBATHELY
SZENTGOTTHÁRD
ZALAEGERSZEG
KESZTHELY
SIÓFOK
NAGYKANIZSA
KECSKEMÉT
SZOLNOK
MISKOLC
NYÍREGYHÁZA
KEKESTETŐ
DEBRECEN
BÉKÉSCSABA
SZEGED
Szintvonalak:
200, 300 és 500 m
A GÖRBE VONALAK AZ IZOHIÉTÁK – AZOKAT A HELYEKET KÖTIK ÖSSZE, AHOL A CSAPADÉK MENNYISÉGE EGYENLŐ VOLT
H Ó cm
197 6. I. 7. 07h

	197 6. I. 7. 07 h -ig az utolsó 24 óra adatai					
	csapadék (mm)	Hó cm	max. hőmérséklet	min. hőmérséklet	rad. min.	napos órák
Győr	4 *	lepel	3	-3	-5	0
Kapuvár	5 *	4	3	-2	-4	0
Mosonmagyaróvár	8 *	3	3	-5	-7	0
Rajka	9 *	2	7	-	-4	
Sopron	23 *	15	9	-1	-2	0
Sopronhorpács	11 *	5	8	-1	-1	0
Káld	5 *	4	4	-1	-2	
Körmend	3 *	3	3	0	-2	
Szentgotthárd	3 ▽	3	3	-1	-1	0
Szombathely	5 *	4	4	-3	-5	0
Lenti	ny *	lepel	7	-2	-4	
Letenye	ny *	lepel	6	0	-2	
Nagykanizsa	ny *	lepel	6	0	-2	0
Zalaegerszeg	1 *	lepel	4	-1	-1	
Farkasgyepű	7 *	4	3	-3	-3	
Keszthely	ny *	lepel	6	0	-1	0
Mencshely	1 *	1	4	-3	-4	0
Pápa	4 *	3	6	-3	-5	0
Sümeg	3 *	2	6	-2	-4	
Tihany	1 *		6	-1	-7	0
Veszprém	1 *	lepel	0	-2	-3	
Zirc	4 *	4	3	-4	-4	
Fonyód	-		-	-	-	
Homokszt. györgy	ny *	folt	9	0	-1	0
Kaposvár	1 *	lepel	6	0	0	
Marcali	1 *	lepel	6	0	-1	
Siófok	1		4	0	-1	0
Somogyszob	ny *	lepel	6	0	-3	
Tab	1 *	folt	5	-2	-3	
Bábolna	2 *	1	3	-3	-5	
Esztergom	.		3	-4	-7	
Kisbér	2 *	lepel	6	-2	-4	
Komárom	2 *	1	5	-2		
Tatabánya	1 *		3	-5	-5	
Alcsútdoboz	1 *	lepel	4	-3	-4	
Dunaújváros	.		6	-2	-4	
Martonvásár	.		4	-2	-3	0
Mór	2 *	1	3	-4	-5	
Nagyhörcsökp.	.		5	-2	-3	
Szabadbattyán	ny *		5	-1	-5	
Tregszemcse	1 *		4	-1	-3	0
Tengyel	1 *	folt	5	-2	-4	
Nagykónyi	.		7	-2	-4	
Szekszárd	-		-	-	-	
Mohatető	1 *	2	6	-1	-2	
Mohács	1 *	2	8	0	-2	
Pécs	ny *	lepel	7	0	-1	0
Siklós	ny *		9	1	0	
Szigetvár	ny *	lepel	8	-	-	
Bp Lőrinc	ny ▽		4	-2	-5	0
Bp Met. Int.	ny *		5	-1	-4	0
Bp Szab. hegy	1 *	4	1	-5	-8	0
Cegléd	.		4	-4	-6	
Dobogókő	-		-	-	-	
Gödöllő	.		3	-3	-5	0
Királyrét	ny *	3	3	-6	-7	
Monor	.		4	-2	-3	
Nagykáta	. ⌴		4	-4	-4	
Örkény	.		4	-3	-4	
Szentendre	ny ,		4	-2	-2	

	197 6. I. 7. 07 h -ig az utolsó 24 óra adatai					
	csapadék (mm)	Hó cm	max. hőmérséklet	min. hőmérséklet	rad. min.	napos órák
Vác	.		6	-2	-5	
Vámosmikola	.	folt	3	-4	-8	0
Baja	ny *	folt	7	0	-1	0
Bácsalmás	ny ,		5	-1	-2	
Izsák	.		7	-2	-3	
Kalocsa	ny *		6	-1	-1	
Kecskemét	.		5	-3	-8	0
Kiskun[illegible]	. ⌴		5	-2	-5	
Kiskunhalas	.		6	-2	-3	
Kunszentmiklós	.		4	-2	-4	
Tiszakécske	.		6	-2	-3	
Balassagyarmat	ny *	folt	4	-4	-8	
Romhány	.		3	-5	-7	
Salgótarján	.		4	-8	-10	
Eger	.		7	-6	-11	0
Galyatető	-		-	-	-	
Gyöngyös	.		4	-6	-10	
Kékestető	10	10	-3	-10	-12	0
Kompolt	.		4	-5	-8	
Lőrinci	. ⌴		4	-5	-7	
Poroszló	. ⌴		3	-5	-8	
Jászapáti	. =⌴		3	-4	-6	
Jászberény	.		5	-5	-7	
Karcag	.		5	-4	-5	
Szolnok	.		5	-5	-7	0
Tiszaroff	.		4	-4	-6	
Túrkeve	.		1	-2	-7	0
Kistelek	.		-	-2	-4	
Makó	.		6	-3	-4	
Szeged	ny		6	-2	-4	0
Szentes	.		5	-4	-5	
Borsodnádasd	.	2	5	-10	-12	
Füged	.	1	5	-6	-9	
Hidasnémeti	.	3	4	-7	-10	
Jósvafő	.	15	4	-8	-9	4
Lillafüred	.	2	3	-7	-11	
Miskolc	.	folt	5	-7	-9	2
Putnok	.	5	4	-12	-14	
Sárospatak	.	4	3	-6	-9	3
Szendrőlád	.	6	4	-8	-9	
Tokaj	.	2	3	-5	-5	
Kisvárda	.	6	4	-9	-	4
Mátészalka	.	5	3	-7	-9	
Nyíregyháza	.		4	-6	-9	1
Nyírlugos	.	4	4	-5	-8	
Pátyod	.	8	4	-10	-11	
Tiszabecs	.	16	-	-13	-14	
Vásárosnamény	-		-	-	-	
Záhony	.	10	3	-10	-10	
Berettyóújfalu	.	folt	3	-1	-4	
Debrecen	.	2	3	-5	-10	0
Hajdúdorog	.	folt	5	-6	-7	
Hortobágy	-		-	-	-	
Körösszakál	-		-	-	-	
Polgár	.	2	-	-	-7	
Békéscsaba	ny		6	-3	-6	0
Mezőhegyes	.		5	-3	-3	
Orosháza	ny	9	7	-2	-3	0
Szarvas	.		6	-4	-6	0
Szeghalom	.		-	-4	-5	

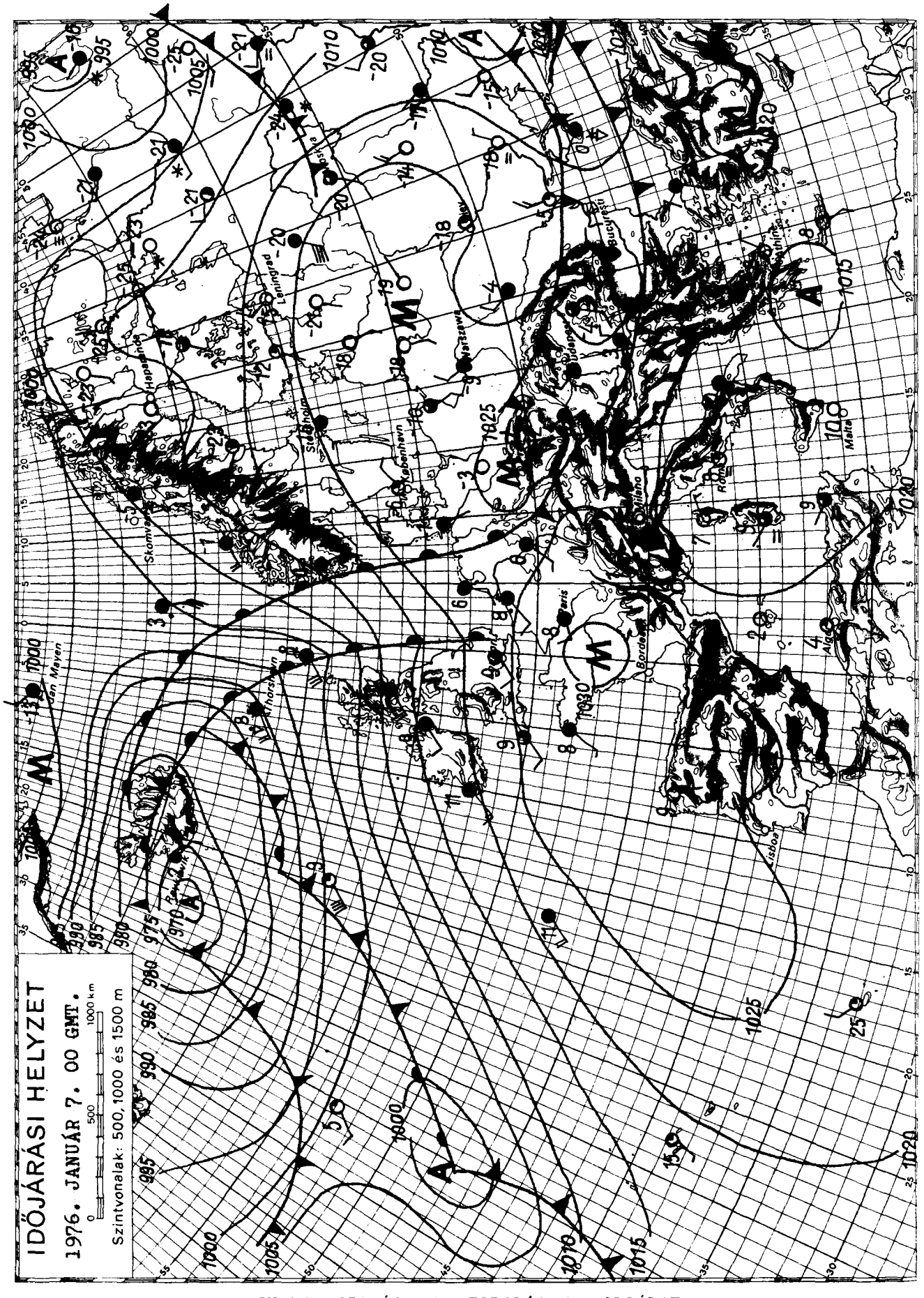

KIADJA: ORSZÁGOS METEOROLÓGIAI SZOLGÁLAT
Készíti: Központi Előrejelző Intézet Előrejelző Osztálya — T.: 273-018 — Megjelenik naponként -
Évi előfizetési díja: 720,—Ft — Megrendelhető: 1024 Budapest, II., Kitaibel Pál u. 1. Telefon: 353-500,
Kiadásért felel: az OMSZ elnöke — Szerkesztésért felel: a KEI igazgatója

IDŐJÁRÁSI NAPIJELENTÉS

ЕЖЕДНЕВНЫЙ МЕТЕОРОЛОГИЧЕСКИЙ БЮЛЛЕТЕНЬ · DAILY WEATHER REPORT
BULLETIN QUOTIDIEN DE TEMPS · TÄGLICHER WETTERBERICHT

89. évfolyam 8. szám. + Budapest + 1976. január 8. csütörtök

Az időjárási helyzet és a várható időjárás:

A különböző hőmérsékletü óceáni léghullámok a Brit-szigeteken át kelet felé vonulva elérték a Szovjetunió európai területének nyugati részét. A felsorolt területeken felhős, csapadékos az idő. Az Ibériai-, az Appennini- és a Balkán-félsziget, valamint a Kárpát-medence fölött magas nyomású zóna helyezkedik el. Ennek hatására csendes, erősen párás, helyenként ködös az időjárás. A következő 36 órában a Kárpát-medence felett az enyhe levegő kerül uralomra, de hatása a talajközeli rétegben még nem érvényesül,ezért hazánk időjárása még lényegesen nem változik.

Hazánkban szerdán a nyugati megyékben erősen felhős idő volt, máshol változó mennyiségü felhőzet mellett 2, 8 órán át sütött a nap. Egy-két helyről hószállingózást jelentettek. A legmagasabb nappali hőmérséklet általában -2, +3 fok között volt, de délkeleten egy-két helyen a nappali felmelegedés elérte a 4, 5 fokot. Ma hajnalra általában -1, -8, északkeleten -9, -14 fokig hült le a levegő. Délelőtt folytatódott a változóan felhős, párás idő. Csapadékot sehonnan sem jelentettek. A hőmérséklet 11 órakor -3, +2 fok között volt.

Ma 12 órakor Budapesten a hőmérséklet -2 fok, a tengerszintre átszámitott légnyomás 775 mm, alig változik.

Várható időjárás péntek estig:

Változóan felhős, párás idő, számottevő csapadék nélkül.
Mérsékelt, napközben időnként megélénkülő délnyugati, nyugati szél.
A hajnali órákban helyenként köd.
Várható legalacsonyabb éjszakai hőmérséklet: általában -2, -7 fok között, északkeleten kevéssel -10 fok alatt,
legmagasabb nappali hőmérséklet pénteken: 0, +5 fok között.

Bartha Péterné s.k.

TÁVOLABBI KILÁTÁSOK KEDD REGGELIG:

Felhős, párás, ködös idő, helyenként kisebb havazás, havas eső, eső, időnként megélénkülő nyugatias szél.
Legalacsonyabb hajnali hőmérséklet általában -1, -6, északkeleten -5, -10 fok között.
Legmagasabb nappali hőmérséklet 0, +6 fok között.
Jelentős mennyiségü /legalább 5 mm/ csapadék az ország területének 30 százalékán várható.

KÖZÉPTÁVÚ ELŐREJELZŐ OSZTÁLY

A hőmérséklet napi középértéke és eltérése a 100 évi átlagtól /Budapesten/:

1976. I. 7.: -0,4 C° +0,3 C°

1871 óta ezen a napon Budapesten előfordult

legmagasabb hőmérséklet: 10,2 C° /1975/,
legalacsonyabb hőmérséklet: -16,5 C° /1947/.

76.0008.

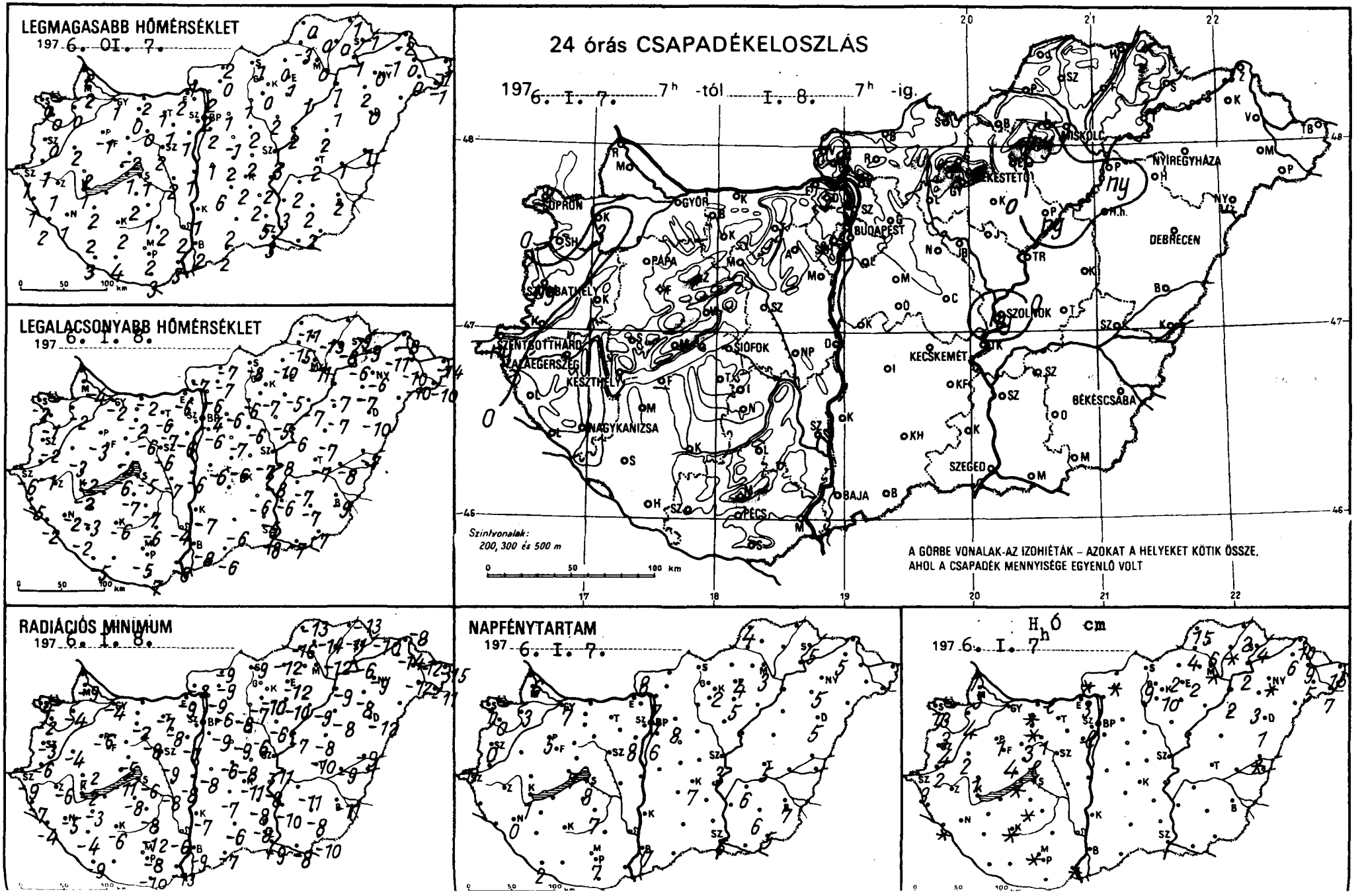
LEGMAGASABB HŐMÉRSÉKLET
197 6. OI. 7.
LEGALACSONYABB HŐMÉRSÉKLET
197 6. I. 8.
24 órás CSAPADÉKELOSZLÁS
197 6. I. 7. 7h -tól I. 8. 7h -ig.
SOPRON
GYŐR
BUDAPEST
MISKOLC
NYÍREGYHÁZA
DEBRECEN
PAPA
BATHELY
SZOLNOK
SIÓFOK
SZENTGOTTHÁRD
KESZTHELY
KECSKEMÉT
BÉKÉSCSABA
NAGYKANIZSA
SZEGED
BAJA
PÉCS
Szintvonalak:
200, 300 és 500 m
A GÖRBE VONALAK-AZ IZOHIÉTÁK – AZOKAT A HELYEKET KÖTIK ÖSSZE, AHOL A CSAPADÉK MENNYISÉGE EGYENLŐ VOLT
RADIÁCIÓS MINIMUM
197 6. I. 8.
NAPFÉNYTARTAM
197 6. I. 7.
Hó cm
197 6. I. 7h

	1976. I. 8. 07h -ig az utolsó 24 óra adatai					
	csapadék (mm)	Hó cm	max. hőmérséklet	min. hőmérséklet	rad. min.	napos órák
Győr	•		1	-2	-4	7
Kapuvár	3 ✱	4	0	-2	-4	3
Mosonmagyaróvár	•	3	2	-4	-9	6
Rajka	•	1	2	–	–	
Sopron	•	13	0	-2	-4	1
Sopronhorpács	•	3	0	-1	-2	0
Kald	•	2	2	-3	-4	
Körmend	•	2	1	-1	-6	
Szentgotthárd	ny ✱	3	1	-6	-9	0
Szombathely	ny ✱	4	0	-2	-3	0
Lenti	•		1	-5	-7	
Letenye	•	folt	2	-2	-4	
Nagykanizsa	•		1	-2	-5	0
Zalaegerszeg	•		1	-4	-6	
Farkasgyepű	•	4	-1	-5	-8	
Keszthely	•		1	-2	-2	1
Mencshely	•	folt	0	-5	-6	7
Pápa	•	1	-1	-3	-6	5
Sümeg	•	1	2	-2	-2	
Tihany	•		1	-6	-11	
Veszprém	•	lepel	-2	-5	-5	
Zirc	•	3	0	-8	-12	
Fonyód	–		–	–	–	
Homokszt. györgy	•		3	-5	-9	2
Kaposvár	• ⌴	folt	2	-6	-6	
Marcali	•		2	-3	-3	
Siófok	•		1	-5	-6	8
Somogyszob	•		2	-2	-4	
Tab	•	folt	2	-7	-8	
Bábolna	•	folt	1	-3	-5	
Esztergom	•		2	-6	-9	
Kisbér	• =	folt	0	-2	-2	
Komárom	•	lepel	2	-2	–	
Tatabánya	•		1	-6	-7	
Alcsútdoboz	•		1	-7	-8	
Dunaújváros	•		1	-6	-8	
Martonvásár	•		1	-6	-7	8
Mór	• ⌴	1	0	-6	-8	
Nagyhörcsökp.	•		2	-7	-8	
Szabadbattyán	• ⌴		2	-6	-9	
Tregszemcse	•		1	-7	-8	7
Lengyel	•		2	-6	-12	
Nagykónyi	•		2	-4	-5	
Szekszárd	•		2	-4	-6	
Misinatető	• V	folt	0	-4	-6	
Mohács	•	folt	3	-8	-13	
Pécs	•		2	-5	-8	7
Siklós	•		3	-7	-10	
Szigetvár	•		4	–	–	
Bp. Lőrinc	•		2	-6	-9	6
Bp. Met. Int.	• V		2	-4	-6	7
Bp. Szab. hegy	•	lepel	0	-6	-10	7
Cegléd	• V		2	-7	-8	
Dabogökő	–		–	–	–	
Gödöllő	•		1	-6	-8	8
Kiralyrét	• =	3	1	-10	-11	
Mónor	•		-1	-7	-9	
Nagykáta	• ⌴		2	-6	-6	
Örkény	•		2	-6	-6	
Szentendre	•		1	-6	-6	

	1976. I. 8. 07h -ig az utolsó 24 óra adatai					
	csapadék (mm)	Hó cm	max. hőmérséklet	min. hőmérséklet	rad. min.	napos órák
Vác	• ⌴		2	-6	-9	
Vámosmikola	•	folt	1	-7	-8	8
Baja	•		2	-8	-9	7
Bácsalmás	•		2	-6	-7	
Izsák	• ⌴		1	-6	-7	
Kalocsa	•		2	-7	-7	
Kecskemét	•		2	-8	-11	7
Kiskunf. háza	•		2	-6	-8	
Kiskunhalas	• ⌴		2	-6	-6	
Kunszentmiklós	•		1	-6	-8	
Tiszakécske	•		2	-8	-8	
Balassagyarmat	• V	folt	2	-7	-9	
Romhány	•		0	-7	-9	
Salgótarján	•		1	-8	-9	
Eger	•		1	-8	-12	4
Galyatető	•		-1	-9	-10	
Gyöngyös	•		0	-7	-10	
Kékestető	•	10	-7	-9	-10	2
Kompolt	•		1	-5	-10	5
Lőrinci	• ⌴		1	-6	-7	
Poroszló	ny ✱		1	-7	-9	
Jászapáti	•		2	-5	-6	
Jászberény	•		2	-6	-8	
Karcag	•		2	-7	-8	
Szolnok	ny ✱		3	-8	-11	3
Tiszaroff	•		2	-6	-7	
Túrkeve	•		2	-7	-10	5
Kistelek	•		5	-5	-8	
Makó	•		4	-7	-8	
Szeged	•		3	-8	-9	6
Szentes	• V		3	-6	-10	
Borsodnádasd	•	2	0	-10	-12	
Fügöd	•	folt	0	-8	-11	
Hidasnémeti	•	2	1	-9	-13	
Jósvafő	•	15	0	-11	-13	4
Lillafüred	ny ✱	2	0	-8	-11	
Miskolc	•	folt	0	-11	-12	3
Putnok	•	4	-3	-15	-16	
Sárospatak	•	4	-1	-9	-10	5
Szendrőlád	•	6	0	-13	-14	
Tokaj	•	2	-1	-6	-6	
Kisvárda	•	6	-1	-11	-14	5
Mátészalka	•	5	0	-10	-12	
Nyíregyháza	•	folt	0	-6	-9	5
Nyírlugos	–		–	–	–	
Pátyod	•	7	-1	-10	-11	
Tiszabecs	•	16	-1	-14	-15	
Vásárosnamény	•	9	0	-10	-12	
Záhony	•	10	-2	-8	-8	
Berettyóújfalu	•	folt	1	-7	-9	
Debrecen	•	1	0	-10	-12	5
Hajdúdorog	•	3	2	-7	-8	
Hortobágy	•	folt	-1	-7	-8	
Körösszakál	–		–	–	–	
Polgár	ny	2	1	-7	-9	
Békéscsaba	•		2	-9	-11	7
Mezőhegyes	• ⌴		2	-7	-10	5
Orosháza	•		2	-7	-8	6
Szarvas	• V		2	-7	-11	6
Szeghalom	•		1	-8	-9	

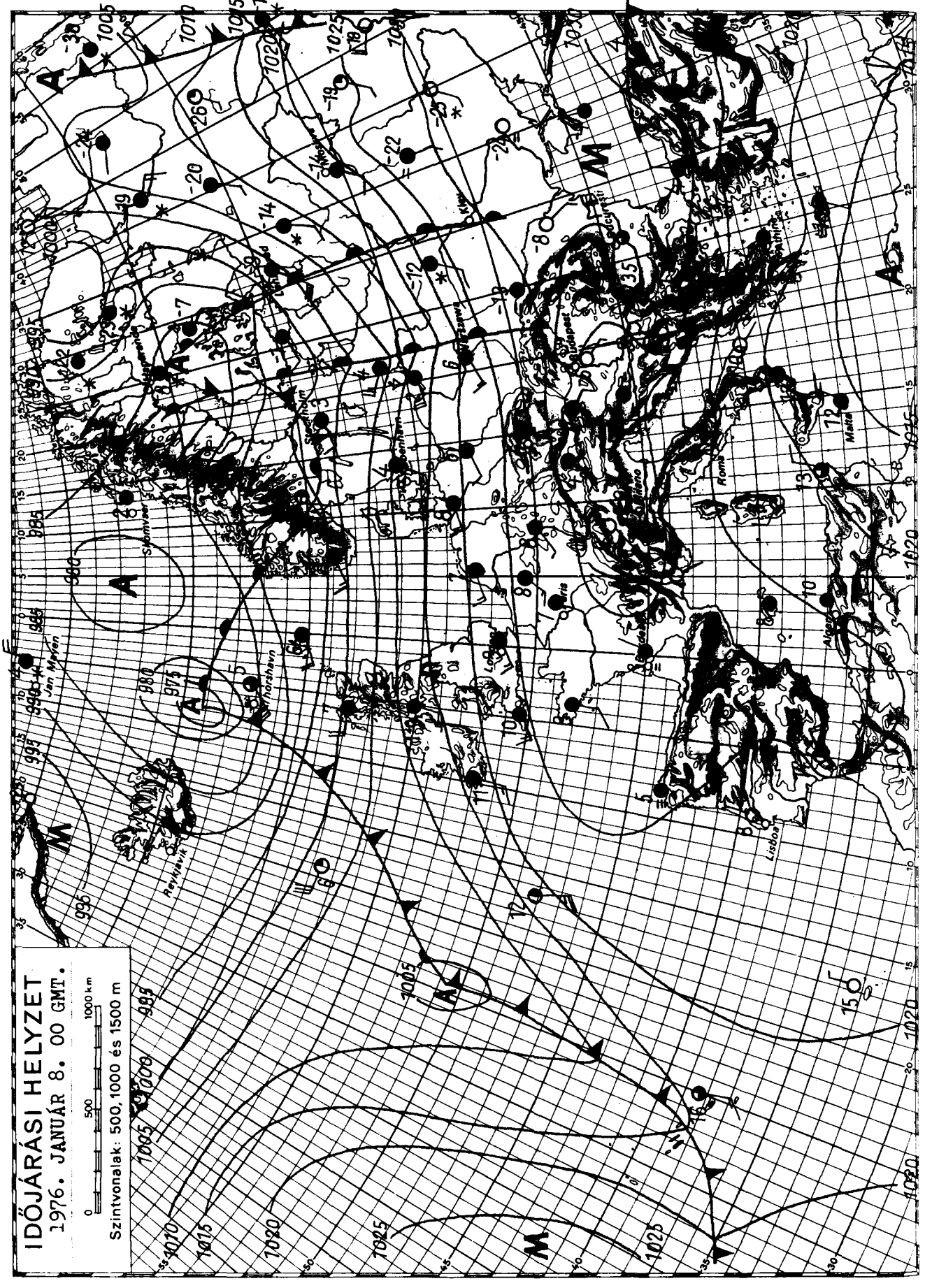

KIADJA: ORSZÁGOS METEOROLÓGIAI SZOLGÁLAT
Készíti: Központi Előrejelző Intézet Előrejelző Osztálya — T.: 273-018 — Megjelenik naponként —
Évi előfizetési díja: 720,—Ft — Megrendelhető: 1024 Budapest, II., Kitaibel Pál u. 1. Telefon: 353-500,
Kiadásért felel: az OMSZ elnöke — Szerkesztésért felel: a KEI igazgatója

IDŐJÁRÁSI NAPIJELENTÉS

ЕЖЕДНЕВНЫЙ МЕТЕОРОЛОГИЧЕСКИЙ БЮЛЛЕТЕНЬ • DAILY WEATHER REPORT
BULLETIN QUOTIDIEN DE TEMPS • TÄGLICHER WETTERBERICHT

89. évfolyam 9. szám. + Budapest + 1976. január 9. péntek

Az időjárási helyzet és a várható időjárás:

Az Atlanti-óceán északi térségéből származó ciklonok a Skandináv-félszigeten át vonulnak nyugatról keletre. Hatásukra a Brit-szigeteken és a Lengyel-síkságon többfelé esik az eső, a Szovjetunió európai területének északi és középső részén pedig sokfelé havazik, sőt az erős szél miatt helyenként hófuvás is keletkezik. Ezzel szemben Délnyugat-, Közép- Dél-Európában a nagy kiterjedésü magasnyomású légköri képződmény miatt csendes, párás, főként a reggeli órákban ködös az idő. A következő 36 órában a Kárpát-medence még az említett magas nyomásu zónához tartozik, igy időjárásunkban lényeges változás nem lesz.

Hazánkban csütörtökön az ország középső és északkeleti részén erősen felhős, vagy borult volt az ég, máshol 2, 8 órán át sütött a nap, csak Kékestetőről jelentettek gyenge hószállingózást. A legmagasabb nappali hőmérséklet általában +2, +5 fok között alakult, de a borult hóval boritott északkeleti országrészben csak 0, -3 fokig emelkedett a hőmérséklet. Péntek hajnalra -2, -7 fokig hült le a levegő. Délelőtt északkeleten és keleten folytatódott az erősen felhős, vagy borult idő, az ország többi részén kevés volt a felhő. Néhány helyen a köd még a délelőtti órákban sem oszlott fel. A hőmérséklet 11 órakor általában -1, +2 fok között volt, de a tartósan ködös helyeken csak -2, -3 fokot mértek.

Ma 12 órakor Budapesten a hőmérséklet 0 fok, a tengerszintre átszámitott légnyomás 771 mm, alig változik.

Várható időjárás szombat estig:

Változóan felhős, párás, főként a reggeli órákban többfelé ködös idő, számottevő csapadék nélkül.
Mérsékelt, napközben megélénkülő délnyugati, nyugati szél.

Várható legalacsonyabb éjszakai hőmérséklet: -3, -8 fok között,
legmagasabb nappali hőmérséklet: -1, +4 fok között.

Németh Lajos - Bóna Márta s.k.

A hőmérséklet napi középértéke és eltérése a 100 évi átlagtól /Budapesten/:

1976. I. 8.:	-0,5 C°	+0,4 C°

1871 óta ezen a napon Budapesten előfordult

legmagasabb hőmérséklet: 13,9 C° /1916/;
legalacsonyabb hőmérséklet: -15,8 C° /1947/.

76.0009.

LEGMAGASABB HŐMÉRSÉKLET

197 6. I. 8.

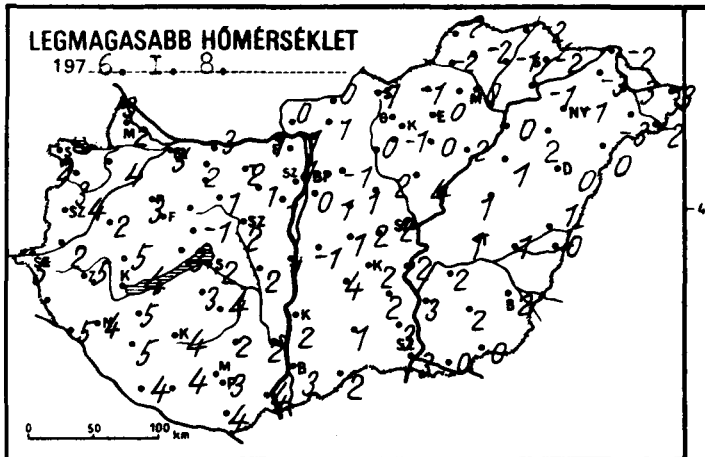

LEGALACSONYABB HŐMÉRSÉKLET

197 6. I. 9.

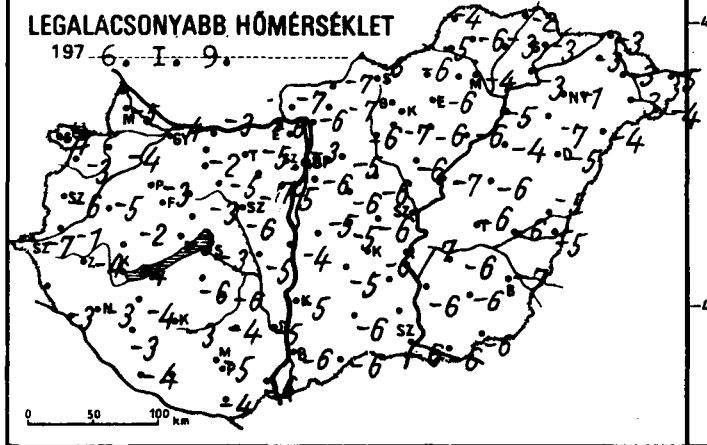

24 órás CSAPADÉKELOSZLÁS

197 6. I. 8. 7h -tól I. 9. 7h -ig.

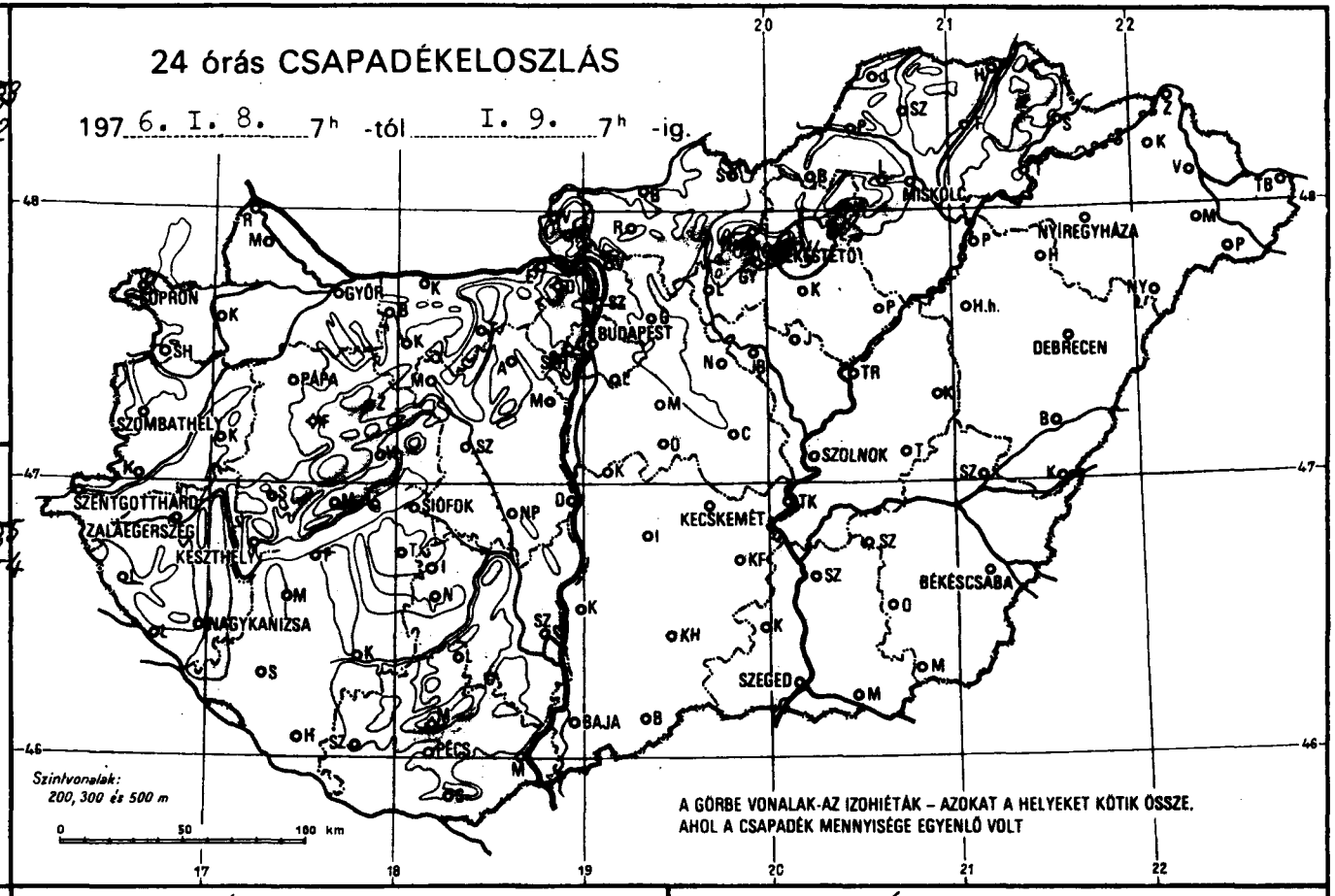

RADIÁCIÓS MINIMUM

197 9. I. 9.

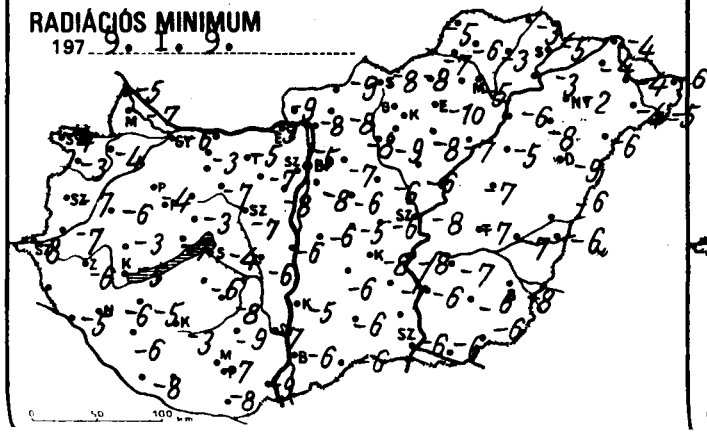

NAPFÉNYTARTAM

197 6. I. 8.

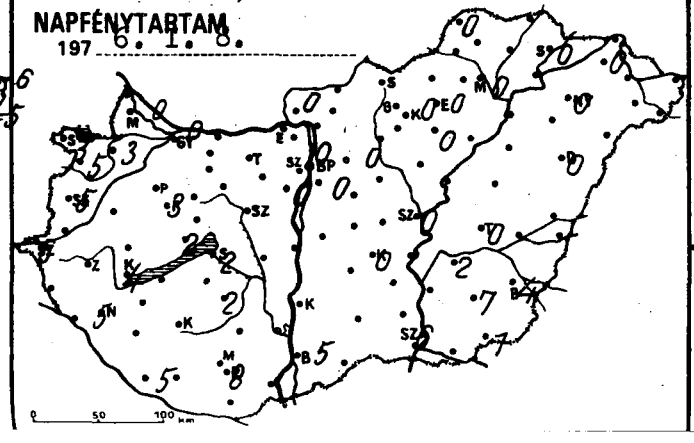

HÓ cm

197 6. I. 9. 07h

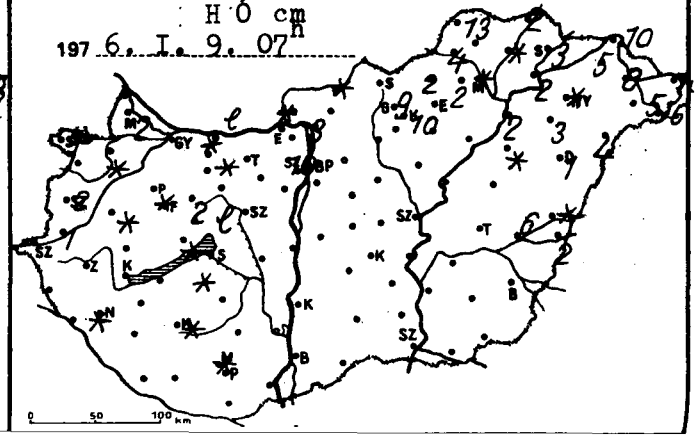

	197 6. I. 9. 07 h -ig az utolsó 24 óra adatai							197 6. I. 9. 07 h -ig az utolsó 24 óra adatai						
	csapadék (mm)	Hó cm	max. hőmérséklet	min. hőmérséklet	rad. min.	napos órák		csapadék (mm)	Hó cm	max. hőmérséklet	min. hőmérséklet	rad. min.	napos órák
Győr	≡V		3	-4	-6	0	Vác	⌴		1	-6	-8	
Kapuvár	V	folt	4	-4	-4	3	Vámosmikola		folt	0	-7	-9	0
Mosonmagyaróvár	≡V	2	2	-5	-7	0	Baja	=		3	-6	-6	5
Rajka		2	3	-	-5		Bácsalmás	⌴		2	-6	-6	
Sopron	≡V	9	2	-4	-4	3	Izsák			4	-5	-6	
Sopronhorpács	≡V		3	-3	-3	5	Kalocsa			2	-5	-5	
Káld	V	folt	2	-5	-6		Kecskemét	=		2	-6	-8	0
Körmend		1	2	-1	-7		Kiskunf. háza	V⌴		2	-6	-7	
Szentgotthárd	≡V		5	-7	-8	6	Kiskunhalas			1	-6	-6	
Szombathely	≡V	2	4	-6	-7	5	Kunszentmiklós			-1	-5	-6	
Lenti			-	-	-		Tiszakécske	V		2	-7	-8	
Letenye		folt	5	-3	-5		Balassagyarmat	V	folt	0	-7	-9	
Nagykanizsa			4	-3	-6	5	Romhány	V		1	-7	-8	
Zalaegerszeg	=		5	-4	-6		Salgótarján			-1	-6	-8	
Farkasgyepű	V		3	-	-		Eger	≡		0	-6	-10	0
Keszthely			4	-4	-5	4	Galyatető		9	0	-6	-6	
Mencshely		folt	2	-3	-5	2	Gyöngyös			-1	-7	-9	
Pápa			3	-3	-4	3	Kékestető	ny*	10	-4	-6	-6	0
Sümeg		folt	5	-2	-3		Kompolt			0	-6	-8	0
Tihany			3	-3	-7		Lőrinci	V		0	-6	-8	
Veszprém		lepel	-1	-3	-3		Poroszló	⌴		2	-6	-7	
Zirc		2	4	-4	-7		Jászapáti	⌴		2	-6	-6	
Fonyód	-		-	-	-		Jászberény			1	-6	-7	
Homokszt. györgy			4	-4	-8	5	Karcag	≡		1	-6	-7	
Kaposvár	⌴	folt	4	-3	-3		Szolnok			2	-7	-8	0
Marcali	⌴		5	-4	-5		Tiszaroff			4	-7	-7	
Siófok			2	-3	-4	2	Túrkeve			1	-6	-7	0
Somogyszob			5	-3	-6		Kistelek	≡		3	-4	-5	
Tab		folt	3	-6	-6		Makó	V		0	-6	-6	
Tábolna	V⌴	folt	2	-4	-5		Szeged	≡V		3	-6	-6	6
Esztergom	≡		1	-6	-9		Szentes	V		3	-6	-6	
Csisbér		folt	2	-2	-3		Borsodnádasd			-1	-6	-8	
Komárom		lepel	3	-3	-		Fügöd		folt	-1	-3	-3	
Tatabánya			2	-5	-5		Hidasnémeti		2	-2	-2	-3	
Alcsútdoboz	⌴		1	-7	-7		Jósvafő		13	-2	-4	-5	0
Dunaújváros			1	-4	-6		Lillafüred		2	-1	-5	-8	
Martonvásár			1	-5	-8	0	Miskolc		folt	0	-4	-5	0
Mór		1	1	-5	-7		Putnok		4	-2	-5	-7	
Nagyhörcsökp.			2	-5	-6		Sárospatak		3	-2	-3	-5	0
Szabadbattyán	≡⌴		2	-6	-7		Szendrőlád	≡	6	-2	-6	-6	
Fegszemcse			4	-6	-8	2	Tokaj		2	-1	-3	-3	
Fengyel			2	-4	-9		Kisvárda		5	-3	-3	-4	0
Nagykónyi			3	-4	-5		Mátészalka		5	-3	-3	-4	
Szekszárd			2	-5	-7		Nyíregyháza		folt	-1	-1	-2	0
Tamási		folt	2	-3	-4		Nyírlugos		4	0	-4	-6	
Mohács			4	-6	-9		Pátyod		6	-2	-4	-5	
Pécs			3	-5	-7	8	Tiszabecs		16	-3	-5	-6	
Siklos	⌴		4	-4	-8		Vásárosnamény		8	-3	-3	-4	
Szigetvár			4	-	-		Záhony		10	-2	-3	-4	
p. Lőrinc			0	-6	-8	0	Berettyóújfalu		folt	-1	-5	-6	
p. Met. Int.	⌴		1	-3	-5	0	Debrecen	=	1	-0	-5	-9	0
p Szab. hegy			-	-	-		Hajdúdorog		3	2	-7	-8	
Pegléd	V		2	-6	-6		Hortobágy		folt	1	-4	-5	
Pobogókő		10	0	-4	-8		Körösszakál		2	0	-5	-6	
Pödöllő			-1	-5	-7	0	Polgár		2	0	-5	-6	
Piralyrét	≡V	3	-1	-9	-10		Békéscsaba	≡V		2	-7	-8	4
Nonor			1	-6	-6		Mezőhegyes	≡V⌴		0	-6	-6	1
Nagykáta	≡⌴		1	-6	-6		Orosháza			2	-6	-6	7
Arkény			1	-5	-5		Szarvas	≡V		2	-6	-7	2
Szentendre	-		-	-	-		Szeghalom			1	-6	-7	



KIADJA: ORSZÁGOS METEOROLÓGIAI SZOLGÁLAT

Készíti: Központi Előrejelző Intézet Előrejelző Osztálya — T.: 273 - 018 — Megjelenik naponként

Évi előfizetési díja: 720,—Ft — Megrendelhető: 1024 Budapest, II., Kitaibel Pál u. 1. Telefon: 353-500,

Kiadásért felel: az OMSZ elnöke — Szerkesztésért felel: a KEI igazgatója

IDŐJÁRÁSI NAPIJELENTÉS

ЕЖЕДНЕВНЫЙ МЕТЕОРОЛОГИЧЕСКИЙ БЮЛЛЕТЕНЬ • DAILY WEATHER REPORT
BULLETIN QUOTIDIEN DE TEMPS • TÄGLICHER WETTERBERICHT

89. évfolyam 10. szám. + Budapest + 1976. január 10. szombat

Az időjárási helyzet és a várható időjárás:

Európa északi felének nagy részén hideg, csapadékos idő van, csupán a Skandináv-félsziget felett szakadozott fel jelentősen a felhőzet. Az elmult éjszaka Dánia térségében is kialakult egy mérsékeltövi ciklon és ez Közép-Európa északi részén is esősre változtatta az időjárást. Ezzel szemben kb. az 50. szélességi körtől délre tovább tartja magát a napokkal ezelőtt kialakult magasnyomású zóna és igy itt továbbra is kevés a felhő, de erősen párás, sokhelyen egész nap ködös az idő.

Egyelőre az utóbbi területhez tartozik a Kárpát-medence is. Pénteken hazánk nagy része felett alig volt felhő, de különösen az ország északi felén egész nap erősen párás, sőt sokhelyen ködös idő volt. A hőmérséklet a tartósan ködös helyeken csak -3, +1 fokig emelkedett. A napos déli országrészben viszont +6, +8 fokot is mértek. Mérhető mennyiségü csapadék az elmult 24 órában nem hullott az országban. Szombaton hajnalra általában -1, -5 fokig hült le a levegő, de a továbbra is kevésbé párás déli megyékből -6, -8 fokot is jelentettek. Szombaton délelőtt az ország nagy részén folytatódott a párás, ködös idő, igy a hőmérséklet általában még 11 órakor is csak +1 és -3 fok között volt, de ugyanakkor a napos Pécsről +6 fokot jelentettek.

Ma 12 órakor Budapesten a hőmérséklet -2 fok, a tengerszintre átszámitott légnyomás 767 mm, mérsékelten süllyed.

Várható időjárás vasárnap estig:

Északnyugat felől fokozatosan megnövekszik a felhőzet és felszakadozik a köd.
Főleg az ország északi felén többfelé lesz eső, kevés hó.
A gyenge változó irányú szél északnyugatira fordul és megélénkül.
A Dunántúlon erős széllökésekre is számitani kell.

A legalacsonyabb éjszakai hőmérséklet: -1, -6,
a legmagasabb nappali hőmérséklet vasárnap: +2, +7 fok között várható.

Aigner Szilárd s.k.

A hőmérséklet napi középértéke és eltérése a 100 évi átlagtól /Budapesten/:

1976. I. 9.: +1,7 C° +2,9 C°

1871 óta ezen a napon Budapesten előfordult

legmagasabb hőmérséklet: 11,7 C° /1919/,
legalacsonyabb hőmérséklet: -17,6 C° /1893/.

76.0000.

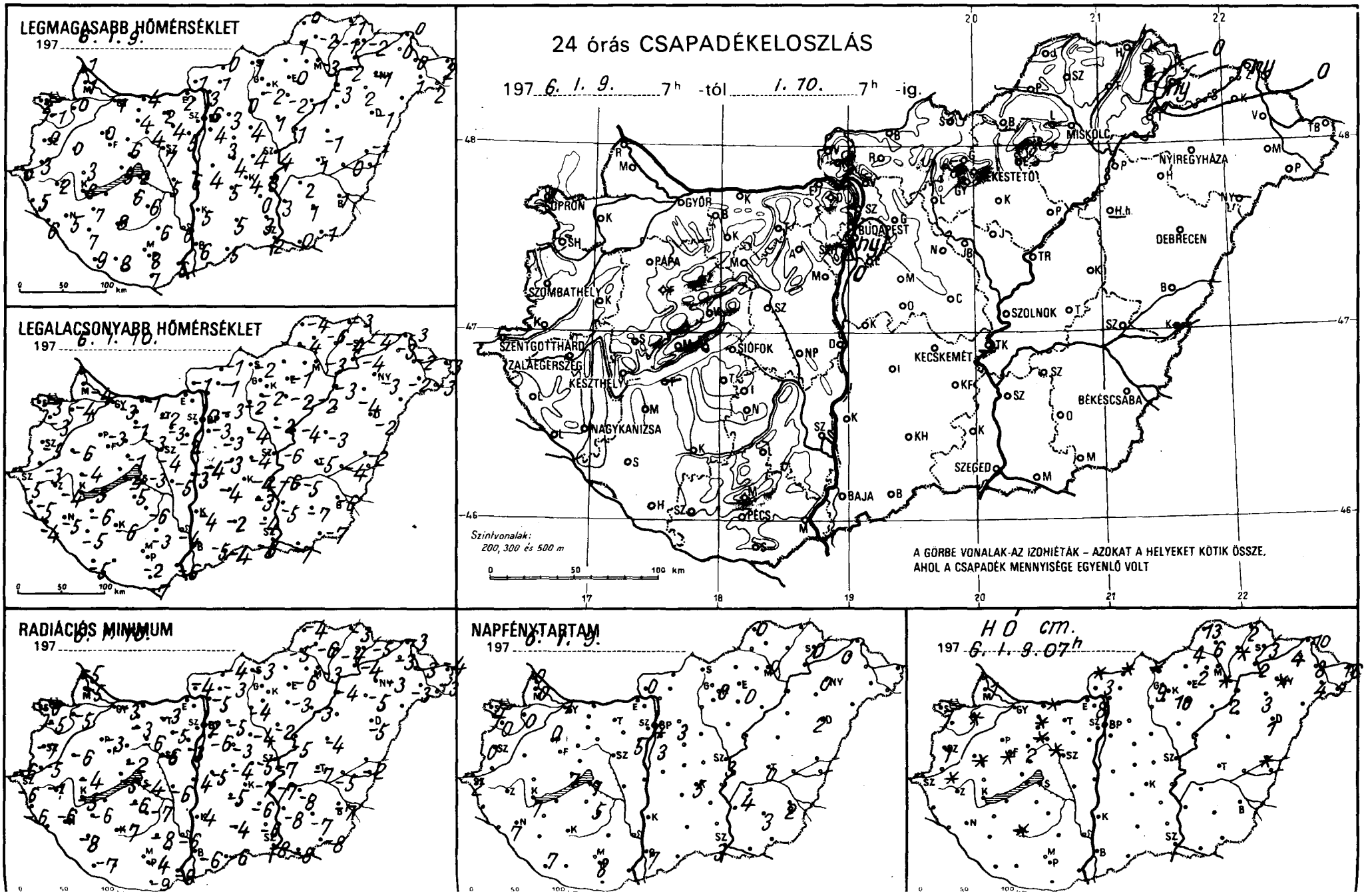
LEGMAGASABB HŐMÉRSÉKLET
197 6. I. 9.
LEGALACSONYABB HŐMÉRSÉKLET
197 6. I. 10.
24 órás CSAPADÉKELOSZLÁS
197 6. I. 9. 7h -tól 1. 70. 7h -ig.
SOPRON
GYŐR
BUDAPEST
MISKOLC
NYÍREGYHÁZA
KESZTHELY
SIÓFOK
DEBRECEN
SZOLNOK
KECSKEMÉT
BÉKÉSCSABA
NAGYKANIZSA
SZEGED
BAJA
PÉCS
Szintvonalak:
200, 300 és 500 m
A GÖRBE VONALAK AZ IZOHIÉTÁK – AZOKAT A HELYEKET KÖTIK ÖSSZE,
AHOL A CSAPADÉK MENNYISÉGE EGYENLŐ VOLT
RADIÁCIÓS MINIMUM
197 6. I. 10.
NAPFÉNYTARTAM
197 6. I. 9.
HÓ cm.
197 6. I. 9. 07h

	1976. I. 10. 07 h -ig az utolsó 24 óra adatai							1976. I. 10. 07 h -ig az utolsó 24 óra adatai						
	csapadék (mm)	Hó cm	max. hőmérséklet	min. hőmérséklet	rad. min.	napos órák		csapadék (mm)	Hó cm	max. hőmérséklet	min. hőmérséklet	rad. min.	napos órák	
yőr	·≡		1	-3	-3	1	Vác	·=⌴		3	-2	-5		
ıpuvár	·V	folt	0	-4	-5	0	Vámosmikola	·≡	folt	1	-1	-4	0	
osonmagyaróvár	·≡V	1	1	-4	-5	0	Baja	·		6	-5	-6	7	
ajka	·≡	folt	1	-	-5	0	Bácsalmás	·V⌴		5	-4	-6		
pron	·	7	2	-3	-6		Izsák	·		5	-4	-5		
pronhorpács	·⌴V		-1	-3	-5	0	Kalocsa	·		5	-4	-4		
áld	·V	folt	0	-6	-6		Kecskemét	·≡V		4	-4	-7	5	
örmend	·≡	folt	3	-3	-5		Kiskunf. háza	·⌴		0	-3	-6		
entgotthárd	·≡V		0	-5	-6	2	Kiskunhalas	·		5	-2	-4		
ombathely	·	1	0	-5	-7	0	Kunszentmiklós	·V		4	-4	-5		
enti	·≡V		5	-5	-6		Tiszakécske	·		3	-6	-7		
etenye	·≡V		6	-4	-6		Balassagyarmat	·≡	folt	0	-1	-4		
agykanizsa	·≡V		5	-5	-6	7	Romhány	·≡		1	-1	-3		
alaegerszeg	·≡V		2	-4	-4		Salgótarján	·≡	folt	1	-2	-3		
arkasgyepű	·	folt	4	-3	-8		Eger	·≡		0	-1	-6		
eszthely	·≡		6	-5	-5	7	Galyatető	·V	9	3	-1	-2		
lencshely	·		8	-2	-3	7	Gyöngyös	·		-2	-2	-5		
ápa	·≡		0	-3	-3	0	Kékestető	·	10	0	-2	-4	4	
ümeg	·≡	folt	3	-4	-4		Kompolt	·≡		-2	-2	-3	0	
ihany	·≡	folt	3	-4	-5		Lőrinci	·≡⌴		0	-2	-4		
eszprém	·		6	-1	-2		Poroszló	·≡		-1	-2	-3		
irc	·	2	5	-3	-7		Jászapáti	·≡		1	-2	-2		
onyód	-		-	-	-		Jászberény	·≡		2	-4	-5		
lomokszt. györgy	·≡		9	-5	-7	7	Karcag	·≡		-1	-3	-4		
aposvár	·⌴	folt	8	-6	-7		Szolnok	·=V		4	-6	-7	3	
larcali	·≡⌴		7	-6	-6		Tiszaroff	·≡		1	-4	-5		
iofok	·		2	-3	-4	7	Túrkeve	·V		1	-5	-7	0	
omogyszob	·		7	-5	-8		Kistelek	·≡		3	-4	-6		
ab	·		6	-5	-6		Makó	·V		-	-7	-8		
abolna	·V	folt	1	-4	-5		Szeged	·V		2	-8	-8	3	
sztergom	·≡		2	-	-		Szentes	·V		3	-5	-8		
isbér	·V	folt	4	-1	-3		Borsodnádasd	-		-	-	-		
omárom	·≡	folt	4	-1	-		Fügöd	·≡	folt	-1	-4	-4		
atabánya	·		2	-2	-3		Hidasnémeti	·≡	2	-1	-3	-3		
lcsútdoboz	·≡V⌴		4	-3	-5		Jósvafő	·≡V	13	0	-4	-4	0	
unaújváros	·		6	-3	-4		Lillafüred	·≡	2	-1	-5	-8		
artonvásár	·≡		5	-2	-3	5	Miskolc	·≡	folt	-3	-3	-3	0	
or	·⌴	folt	4	-3	-6		Putnok	·≡	4	-1	-4	-5		
agyhörcsökp.	·		5	-5	-6		Sárospatak	ny*	3	-2	-4	-5	0	
zabadbattyán	·⌴		7	-4	-6		Szendrőlád	·≡	6	-3	-6	-6		
regszemcse	·		6	-6	-7	5	Tokaj	·≡	2	-2	-4	-4		
engyel	·		6	-3	-8		Kisvárda	·	4	0	-3	-3	0	
agykónyi	·		6	-6	-8		Mátészalka	·	4	1	-2	-3		
zekszárd	·		6	-4	-6		Nyíregyháza	·	folt	-1	-3	-3	0	
-padtető	·		8	0	-2		Nyírlugos	·		-	-	-		
ohács	·V		6	-6	-9		Pátyod	·	5	2	-3	-3		
ecs	·		8	-2	-4	8	Tiszabecs	·	16	2	-3	-4		
iklós	·≡⌴		7	-7	-9		Vásárosnamény	·	8	0	-2	-3		
zigetvár	·		8	-	-		Záhony	ny*	10	0	-3	-3		
p. Lőrinc	·V		4	-3	-6	3	Berettyóújfalu	·	folt	-1	-2	-2		
p. Met. Int.	ny⌴		6	0	-2	4	Debrecen	·	1	-1	-2	-5	2	
p. Szab. hegy	-		-	-	-		Hajdúdorog	·	3	2	-4	-5		
egléd	·=V		4	-4	-5		Hortobágy	-		-	-	-		
obogókő	·≡	8	0	-2	-2		Körösszakál	-		-	-	-		
odöllő	·≡		3	-3	-5	3	Polgár	·≡	2	-3	-3	-4		
irályrét	·V⌴	3	3	-3	-3		Békéscsaba	·V		1	-6	-7	2	
onor	·≡		3	-3	-3		Mezőhegyes	·=⌴		-1	-7	-8		
agykáta	·≡⌴		4	-4	-4		Orosháza	·V		1	-7	-7	3	
örkény	·≡V		4	-3	-4		Szarvas	·≡V		2	-5	-8	4	
zentendre	·≡		4	-1	-2		Szeghalom	·≡		0	-4	-5		

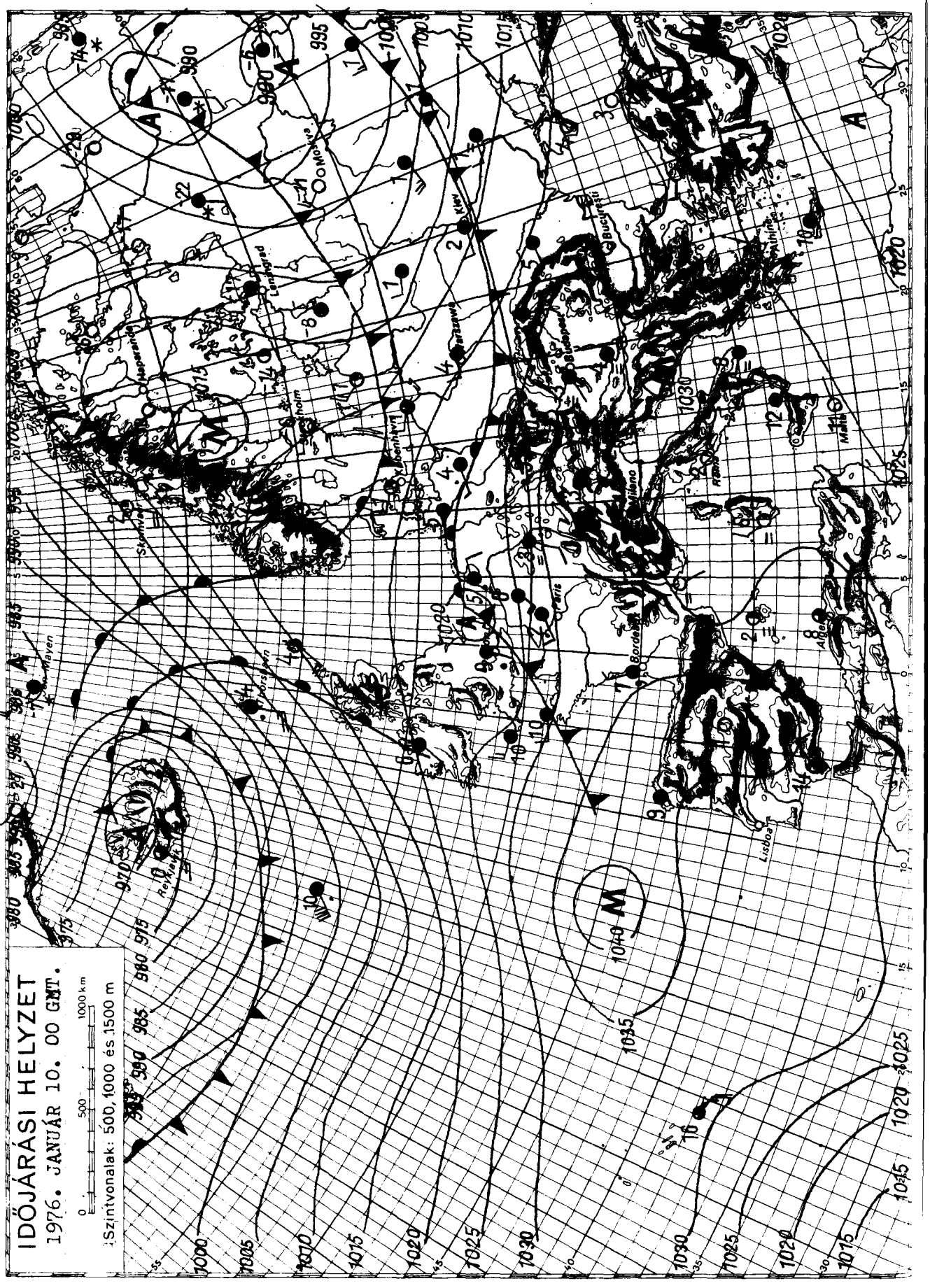

KIADJA: ORSZÁGOS METEOROLÓGIAI SZOLGÁLAT
Készíti: Központi Előrejelző Intézet Előrejelző Osztálya — T.: 273-018 — Megjelenik naponként —
Évi előfizetési díja: 720,—Ft — Megrendelhető: 1024 Budapest, II., Kitaibel Pál u. 1. Telefon: 353-500,
Kiadásért felel: az OMSZ elnöke — Szerkesztésért felel: a KEI igazgatója

IDŐJÁRÁSI NAPIJELENTÉS

ЕЖЕДНЕВНЫЙ МЕТЕОРОЛОГИЧЕСКИЙ БЮЛЛЕТЕНЬ • DAILY WEATHER REPORT
BULLETIN QUOTIDIEN DE TEMPS • TÄGLICHER WETTERBERICHT

9. évfolyam 11. szám. + Budapest + 1976. január 11. vasárnap

Az időjárási helyzet és a várható időjárás:

Az elmult napokban Közép- és Dél-Európa időjárását meghatározó anti-ciklon már csak az Ibériai-félszigeten, valamint a Földközi-tengert övező déli államokban fejti ki hatását. Ezeken a területeken továbbra sincs határozott légmozgás, és a reggeli ködöktől eltekintve általában csapadékmentes időjárás uralkodik. Ezzel szemben Nyugat- és Közép-Európát már érintik a különböző hőmérsékletü, nedves, óceáni levegőhullámok, igy itt változékony, szeles és csapadékos az idő. Az elmondottakból következik, hogy a következő 36 órában a Kárpát-medencében is változékony, csapadékos időjárás várható.

Hazánkban szombaton az ország nagy részén párás, ködös idő volt. Többfelé csak rövid időre, vagy egyáltalán nem sütött ki a nap, igy a hőmérséklet napsütéses értéke is csak -1, +3 fok között váltakozott. Ezzel szemben a déli megyékben - ahol helyenként 3, 6 órán át sütött a nap - a legmagasabb nappali hőmérséklet 5, 8 fok között váltakozott. Az éjszaka folyamán országszerte megnövekedett a felhőzet, és előbb északon, később máshol is többfelé esett eső, néhány helyen havas eső, a hegyekben hó. A ma reggel 7 óráig lehullott csapadék mennyisége csapadéknyom és 10 mm között váltakozott. A legalacsonyabb éjszakai hőmérséklet -4, +2 fok között volt. Vasárnap délelőtt borult idő volt, sokfelé esett eső, Kékestetőn havazott. A hőmérséklet 11 órakor általában 1, 3, nyugaton 4, 8 fok között váltakozott.

Ma 12 órakor Budapesten a hőmérséklet 3 fok, a tengerszintre átszámított légnyomás 758 mm, erősen süllyed.

Várható időjárás hétfő estig:

Vasárnap tulnyomóan borult idő, ismétlődő esővel, a magasabb hegyekben havas esővel, havazással.
Hétfőn felhőátvonulások szórványosan előforduló futó esővel, futó havas esővel; elsősorban a hegyekben hózáporral.
Többfelé élénk délnyugati, nyugati; majd erős, helyenként viharos lökésekkel kisért északnyugati, északi szél.

Várható legalacsonyabb éjszakai hőmérséklet: -1, +4 fok között,
legmagasabb nappali hőmérséklet hétfőn: 5 fok körül.

Rábai Attila s.k.

A hőmérséklet napi középértéke és eltérése a 100 évi átlagtól /Budapesten/:

1976. I. 10.: 3,0 C° +4,4 C°

1871 óta ezen a napon Budapesten előfordult

legmagasabb hőmérséklet: 13,6 C° /1921/,
legalacsonyabb hőmérséklet: -16,9 C° /1901/.

76,00%

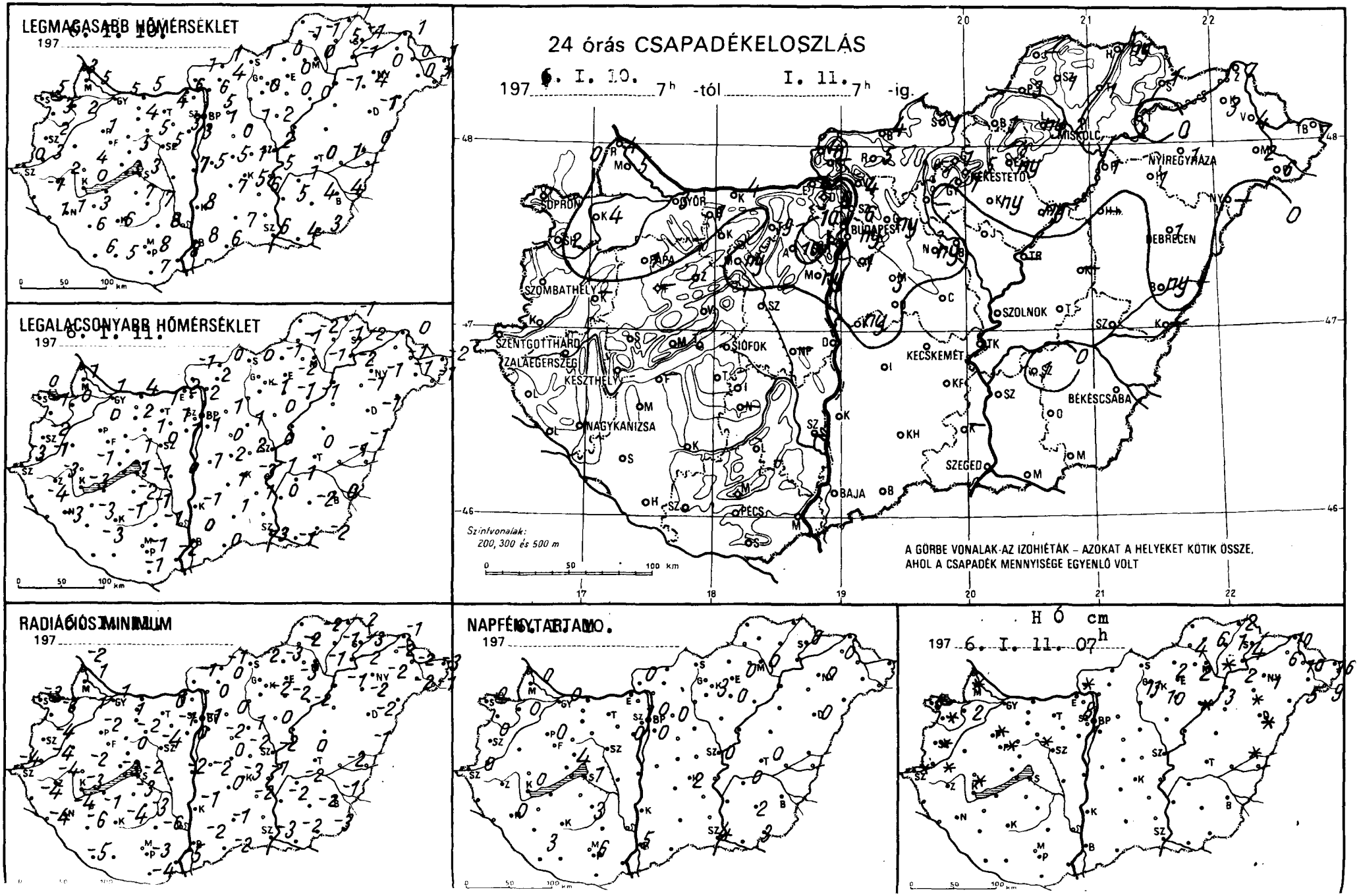
LEGMAGASABB HŐMÉRSÉKLET
197 6. I. 10.
LEGALACSONYABB HŐMÉRSÉKLET
197 6. I. 11.
24 órás CSAPADÉKELOSZLÁS
197 6. I. 10. 7h -tól I. 11. 7h -ig.
SOPRON
GYŐR
BUDAPEST
MISKOLC
NYÍREGYHÁZA
KÉKESTETŐ
DEBRECEN
SZOMBATHELY
SZOLNOK
SZENTGOTTHÁRD
ZALAEGERSZEG
KESZTHELY
SIÓFOK
KECSKEMÉT
BÉKÉSCSABA
NAGYKANIZSA
SZEGED
BAJA
PÉCS
Szintvonalak:
200, 300 és 500 m
A GÖRBE VONALAK AZ IZOHIÉTÁK – AZOKAT A HELYEKET KÖTIK ÖSSZE,
AHOL A CSAPADÉK MENNYISÉGE EGYENLŐ VOLT
RADIÁCIÓS MINIMUM
197
NAPFÉNYTARTAM.
197
Hó cm
197 6. I. 11. 07h

	1976. I.11. 07 h -ig az utolsó 24 óra adatai							1976. I.11. 07 h -ig az utolsó 24 óra adatai						
	csapadék (mm)	Hó cm	max. hőmérséklet	min. hőmérséklet	rad. min.	napos órák		csapadék (mm)	Hó cm	max. hőmérséklet	min. hőmérséklet	rad. min.	napos órák
Győr	3		5	1	1	0	Vác	4		6	2	0	
Kapuvár	4	2	2	0	-1	0	Vámosmikola	4	folt	1	-1	-1	0
Mosonmagyaróvár	5		5	1	1	0	Baja	•		8	0	-2	5
Rajka	4	folt	3	-	-2		Bácsalmás	•		6	0	-2	
Sopron	•	6	5	0	-3	0	Izsák	•		7	1	0	
Sopronhorpács	2	folt	3	-1	-3		Kalocsa	•		8	-1	-1	
Kald	-		-	-	-		Kecskemét	•		5	-3	-3	2
Körmend	•	folt	3	-1	-4		Kiskunf. háza	•		6	1	-2	
Szentgotthárd	•	folt	0	-3	-4	0	Kiskunhalas	•		7	1	-1	2
Szombathely	•	folt	2	-2	-4	0	Kunszentmiklós			5	1	-2	
Lenti	•		-1	-4	-4		Tiszakécske	ny,		3	-1	-1	
Letenye	•		1	-3	-4		Balassagyarmat	4		1	0	-1	
Nagykanizsa	•		1	-3	-4	0	Romhány	5		4	2	0	
Zalaegerszeg	•		2	-3	-4		Salgótarján	1		1	0	-2	
Farkasgyepű	•		-	-	-		Eger	ny		0	-2	-3	0
Keszthely	•		0	-3	-3	0	Galyatető	1*	11	2	-3	-3	
Meneshely	•		7	0	-2	2	Gyöngyös	7		0	-1	-2	
Papa	1	folt	1	0	-2	0	Kékestető	5*	10	1	-3	-3	3
Sumeg	•	folt	4	-1	-2		Kompolt	ny,		0	-1	-2	0
Tihany	•		3	-1	-3		Lőrinci	-		-	-	-	
Veszprém	•		5	1	0		Poroszló	ny*		0	-1	-2	
Zirc	-	folt	7	2	-2		Jászapáti	•		2	0	0	
Fonyód	-		-	-	-		Jászberény	•		3	-1	-1	
Homokszt. györgy	•		6	-4	-5	3	Karcag	-		-	-	-	
Kaposvár	•		6	-3	-4		Szolnok	•		2	0	-2	0
Marcali	•		3	-1	-1		Tiszaroff	-		-	-	-	
Siofok	•		3	-1	-2	1	Túrkeve	•		0	0	0	0
Somogyszob	•		6	-3	-6		Kistelek	-		-	-	-	
Tab	•		7	-2	-3		Makó	•		4	-2	-2	
Bábolna	1		5	-3	-3		Szeged	•		6	-3	-3	4
Esztergom	4		6	-2	-2		Szentes	•		5	0	-2	
Kisbér	•		4	2	1		Borsodnádasd	1*	2	0	-1	-3	
Komárom	4		5	-	-		Fügöd	1*	1	5	-1	-1	
Tatabánya	9		4	1	0		Hidasnémeti	ny*	2	-1	-1	-2	
Acsatdoboz	10		3	1	-1		Jósvafő	-		-	-	-	
Dunaújváros	•		7	0	-2		Lillafüred	ny*	2	1	-1	-2	
Martonvásár	ny,		3	1	0	0	Miskolc	2	folt	0	-1	-1	0
Mor	ny	folt	5	1	-2		Putnok	3	4	-1	-1	-2	
Nagyhörcsökp.	-		-	-	-		Sárospatak	1*	4	-1	-2	-3	0
Szabadbattyán	•		5	0	-4		Szendrőlád	1*	6	-1	-2	-2	
Ujszemcse	•		7	-1	-3	3	Tokaj	•	2	1	-2	-2	
Lengyel	•		8	-1	-6		Kisvárda	3*	6	-	-	-2	0
Nagykönyi	•		-	-	-		Mátészalka	2*	5	0	-1	-2	
Szekszárd	-		-	-	-		Nyíregyháza	1*	1	0	-1	-2	0
Apatető	•		8	-	-		Nyírlugos	-		-	-	-	
Mohács	•		8	-2	-5		Pátyod	6*	9	1	-1	-1	
Paks	•		8	-1	-3	6	Tiszabecs	7*	16	1	-2	-3	
Siklós	•		7	-1	-4		Vásárosnamény	4*	10	0	-1	-2	
Szigetvár	•		5	-	-		Záhony	7*	10	1	0	-1	
Budapest, Lőrinc	1		1	1	-2	0	Berettyóújfalu	ny	folt	0	-1	-2	
Budapest, Met. Int.	ny		5	2	-1	0	Debrecen	1*	folt	-1	-1	-2	0
Budapest, Szab. hegy	1	1	2	0	-9	1	Hajdúdorog	1*	folt	4	-1	-2	
Budapest, Szárhegy	•	1	1	-2	-2	1	Hortobágy	-		-	-	-	
Budapest, Virágkő	9*	8	1	-2	-2		Körösszakál	-		-	-	-	
Budapest, Gellérthegy	ny		2	1	0	0	Polgár	1*	3	-1	-1	-1	
Budapest, Kékgyér	-		-	-	-		Békéscsaba	•		4	0	-1	
Budapest, Kitaibel	3		0	0	0		Mezőhegyes	•		3	-2	-3	3
Budapest, Lipótmezőkata	ny		1	1	1		Orosháza	•		4	-2	-2	2
Budapest, Pesthidegkút	•		5	2	0		Szarvas	1		1	1	-2	0
Budapest, Szabadkendre	6		4	3	0		Szeghalom	•		1	-1	-2	

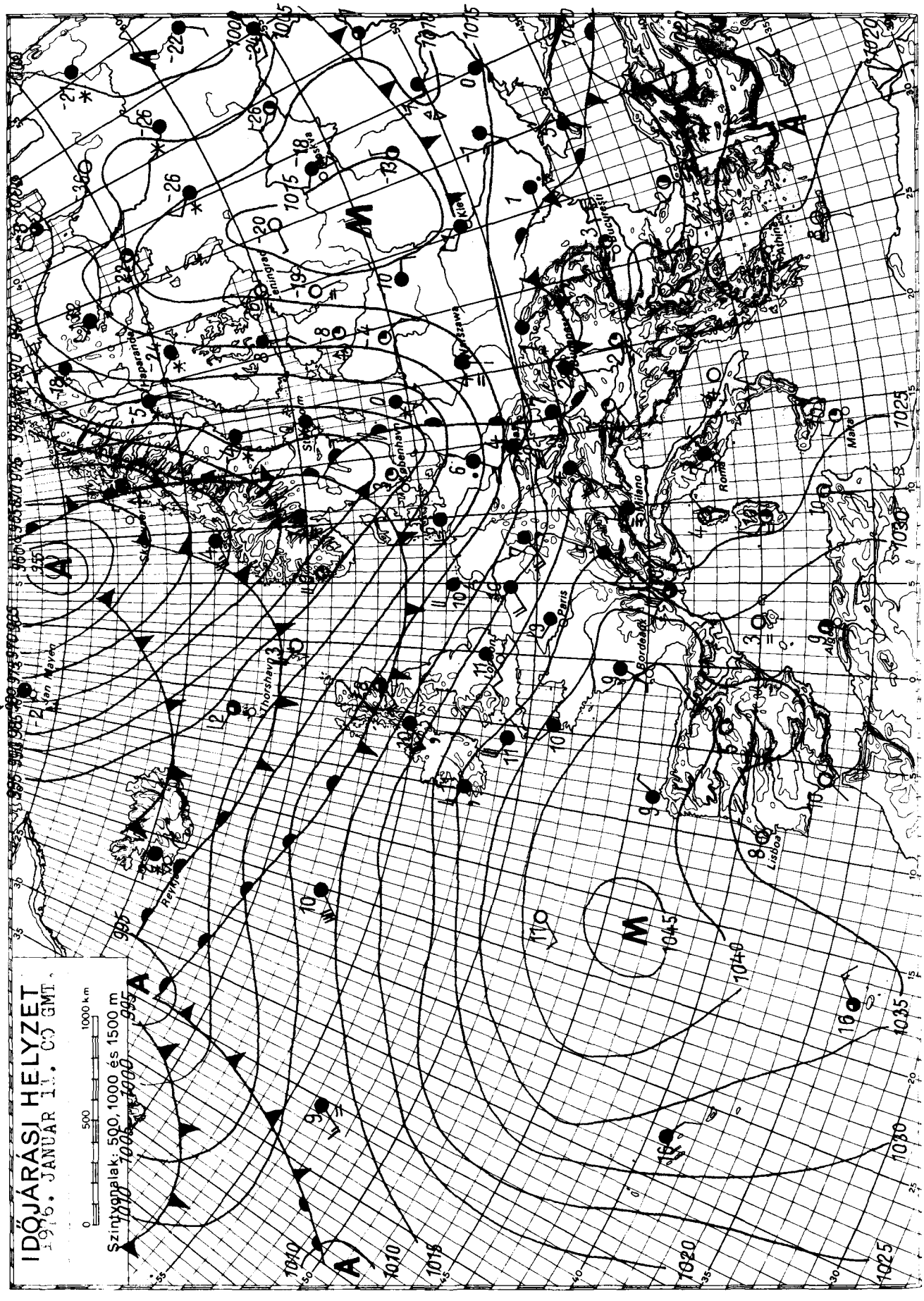

KIADJA: ORSZÁGOS METEOROLÓGIAI SZOLGÁLAT

Készíti: Központi Előrejelző Intézet Előrejelző Osztálya — T.: 273 - 018 — Megjelenik naponként —

Évi előfizetési díja: 720,—Ft — Megrendelhető: 1024 Budapest, II., Kitaibel Pál u. 1. Telefon: 353-500,

Kiadásért felel: az OMSZ elnöke — Szerkesztésért felel: a KEI igazgatója

IDŐJÁRÁSI NAPIJELENTÉS

ЕЖЕДНЕВНЫЙ МЕТЕОРОЛОГИЧЕСКИЙ БЮЛЛЕТЕНЬ · DAILY WEATHER REPORT
BULLETIN QUOTIDIEN DE TEMPS · TÄGLICHER WETTERBERICHT

89. évfolyam 12.szám. + Budapest + 1976. január 12. hétfő

Az időjárási helyzet és a várható időjárás:

Szárazföldünk jelentős részén változékony az időjárás. Az óceáni enyhe léghullámok Nyugat-, és Közép-Európa elárasztása után a Fekete-tengerig nyomultak előre. Mozgásukat változékony, szeles, sokfelé esős idő kiséri. Vasárnap a maximumhőmérséklet Nyugat- és Közép-Európában 10, 15 fokkal magasabb volt, mint az évszaknak megfelelő hőmérsékleti érték. Ezzel szemben hideg az idő Grönland és Izland térségében. Skandinávia északi részén, valamint a Szovjetunió európai területének középső vidékén a következő 36 órában a Kárpát-medencében enyhe, szeles marad az idő.

Hazánkban vasárnap borult idő volt. Sokfelé esett az eső. Az északi hegyvidéken havas eső, havazás is előfordult. A ma reggel 7 óráig lehullott csapadék mennyisége általában 1, és 10 mm között volt, de a Dunántúl északi felében 10, 35 mm-t is mértek, sőt Herendről /Veszprém m./ 39 mm esőt jelentettek. A legmagasabb nappali hőmérséklet +3, +10 fok között alakult. Ma hajnalra általában 0, +6, északkeleten, valamint Zala megye nyugati peremén 0, -2 fokig hült le a levegő. Délelőtt felhőátvonulások voltak, és az esők megszüntek, és a hőmérséklet 11 órára +4, +12 fokig emelkedett. Az északnyugati, nyugati szél többfelé megerősödött, helyenként viharossá fokozódott.

Ma 12 órakor Budapesten a hőmérséklet 11 fok, a tengerszintre átszámitott légnyomás 761 mm, alig változik.

Várható időjárás kedd estig:

Felhőátvonulások, elszórtan futó esővel.
A többfelé erős, időnként viharos nyugati, északnyugati szél csak átmenetileg mérséklődik.
Várható legalacsonyabb éjszakai hőmérséklet: 0, +5 fok között, egy-két helyen gyenge talajmenti fagy,
legmagasabb nappali hőmérséklet kedden: 5, 10 fok között.

Bartha Péterné s.k.

TÁVOLABBI KILÁTÁSOK PÉNTEK REGGELIG:

Felhőátvonulások, legfeljebb néhány helyen kisebb eső.
Főként az időszak második felében erősödő párásság. Enyhe idő.
Legalacsonyabb hajnali hőmérséklet -2; +3 fok között, legmagasabb nappali hőmérséklet +3, +8 fok között.
Jelentős mennyiségü /legalább 5 mm/ csapadék az ország területének 30 százalékán várható.

KÖZÉPTÁVÚ ELŐREJELZŐ OSZTÁLY

A hőmérséklet napi középértéke és eltérése a 100 évi átlagtól /Budapesten/:

1976. I. 11.: 6,0 C° +7,3 C°

1871 óta ezen a napon Budapesten előfordult

legmagasabb hőmérséklet: 13,6 C° /1903/,
legalacsonyabb hőmérséklet: -14,5 C° /1940/.

76.00012.

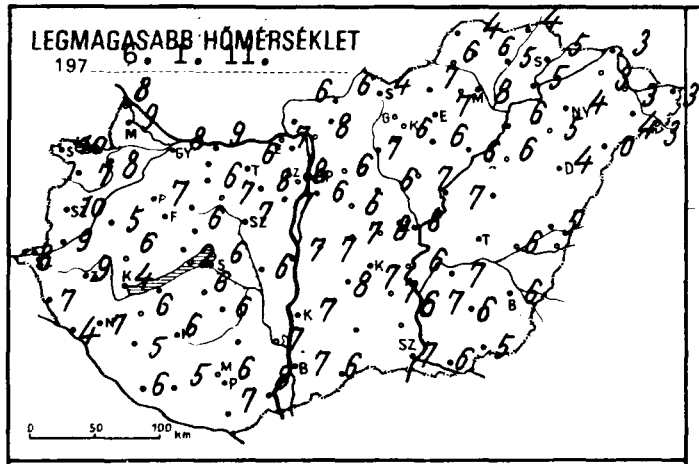
LEGMAGASABB HŐMÉRSÉKLET
197 6. I. 11.
0 50 100 km

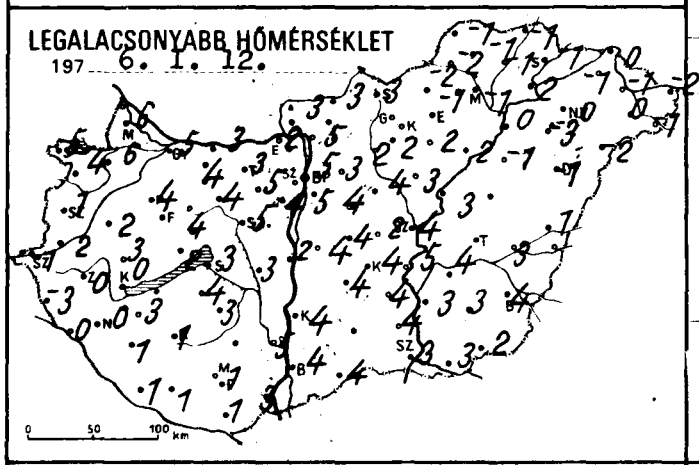
LEGALACSONYABB HŐMÉRSÉKLET
197 6. I. 12.
0 50 100 km

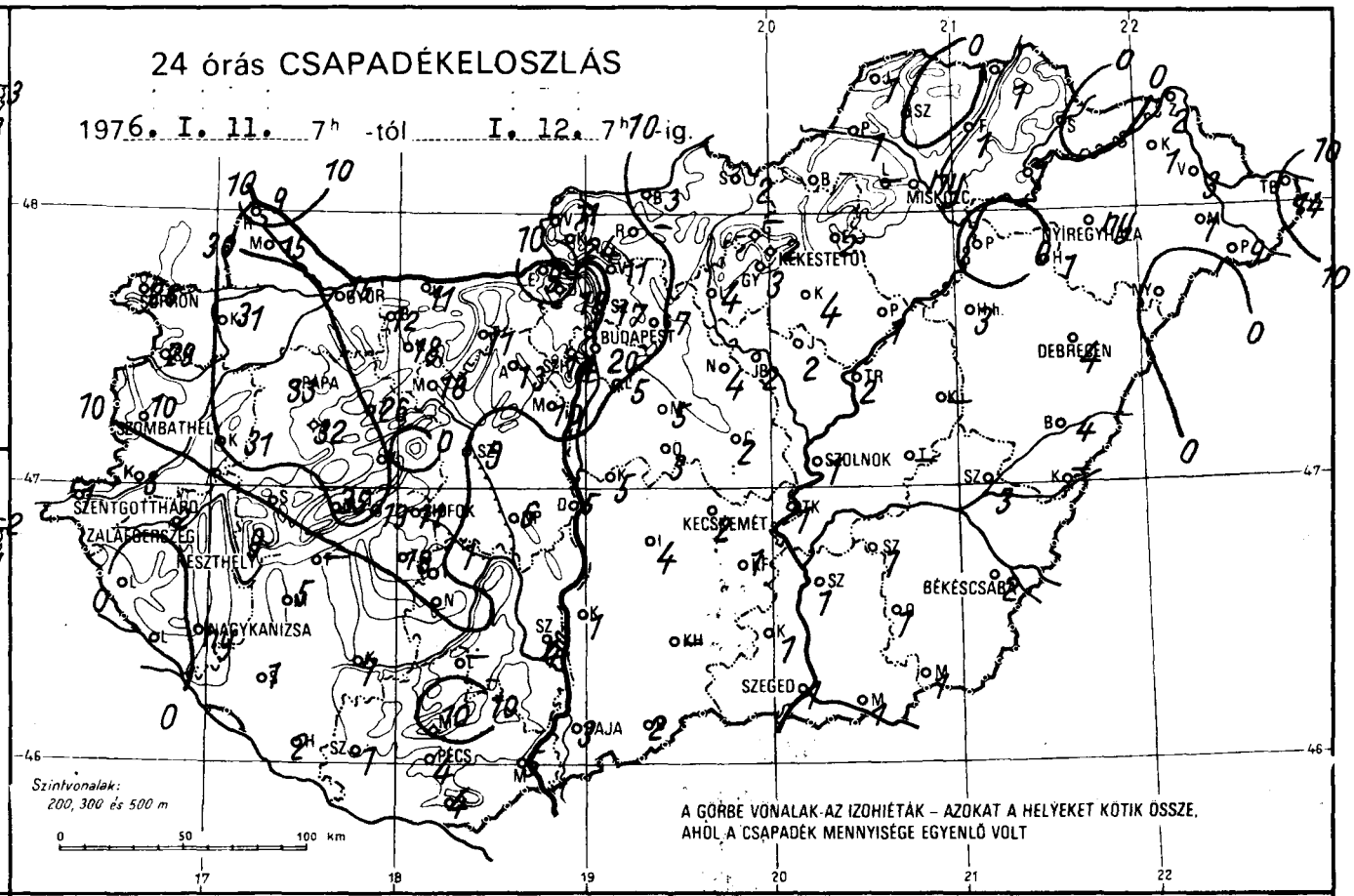
24 órás CSAPADÉKELOSZLÁS
1976. I. 11. 7h -tól I. 12. 7h -ig.
ÖRKÉN
GYŐR
PÁPA
SZOMBATHELY
SZENTGOTTHÁRD
ZALAEGERSZEG
KESZTHELY
NAGYKANIZSA
SIÓFOK
PÉCS
BUDAPEST
KEKESTETŐ
MISKOLC
NYÍREGYHÁZA
DEBRECEN
SZOLNOK
KECSKEMÉT
BÉKÉSCSABA
SZEGED
PAJA
Szintvonalak:
200, 300 és 500 m
0 50 100 km
A GÖRBE VONALAK AZ IZOHIÉTÁK – AZOKAT A HELYEKET KÖTIK ÖSSZE,
AHOL A CSAPADÉK MENNYISÉGE EGYENLŐ VOLT

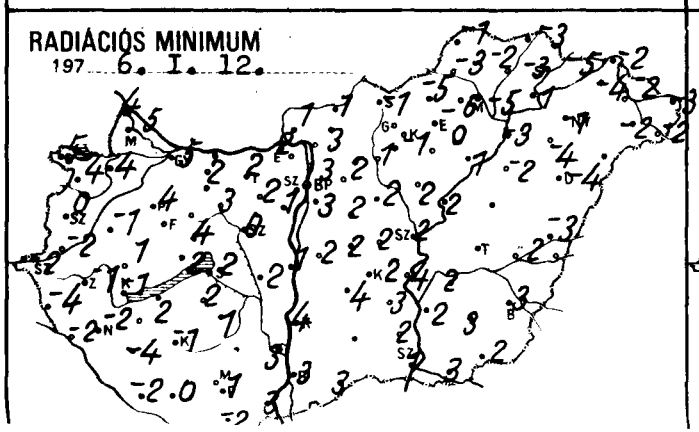
RADIÁCIÓS MINIMUM
197 6. I. 12.

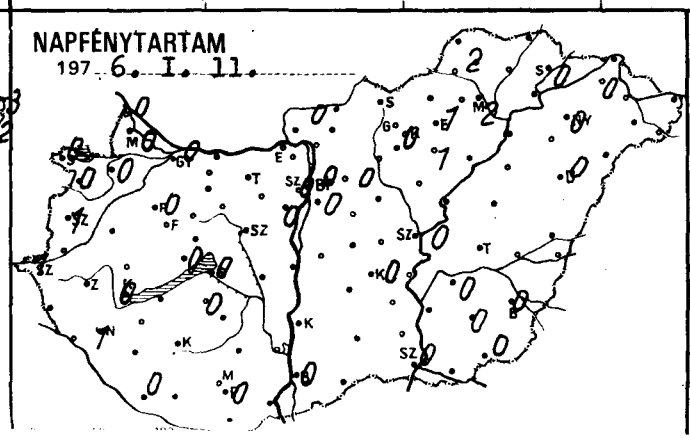
NAPFÉNYTARTAM
197 6. I. 11.

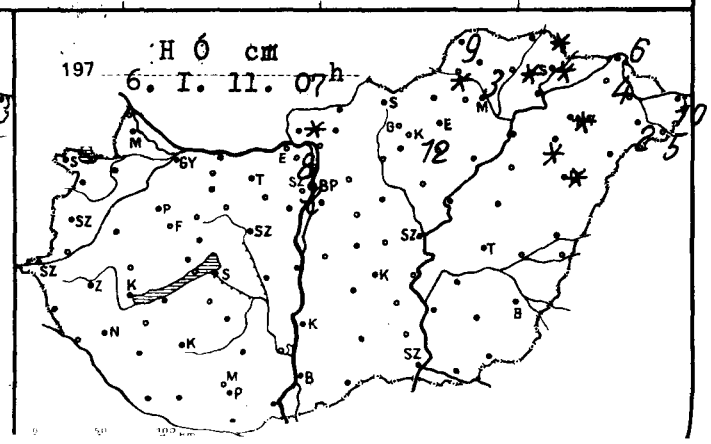
H Ó cm
197 6. I. 11. 07h

6. I.12.

	197 ... 07 h -ig az utolsó 24 óra adatai					
	csapadék (mm)	Hó cm	max. hőmérséklet	min. hőmérséklet	rad. min.	napos órák
Győr	15		8	5	5	0
Kapuvár	31		8	6	4	0
Mosonmagyaróvár	15		9	6	5	0
Rajka	9		8	-	4	0
Sopron	26		10	5	5	0
Sopronhorpács	29		7	4	4	0
Kald	31		5	2	-1	
Kormend	3		9	2	-2	
Szentgotthárd	1		8	-1	-2	1
Szombathely	10 ▽		10	1	0	1
Lenti	•		7	-3	-4	
Letenye	•		4	0	-2	
Nagykanizsa	ny		7	0	-2	1
Zalaegerszeg	2		9	0	-1	
Farkasgyepű	32		5	4	2	
Keszthely	9		4	0	-1	0
Meneshely	35 ⊔		6	4	-2	0
Papa	33		7	4	4	0
Sümeg	27		6	3	1	
Tihany	19		2	2	2	
Veszprém	•		6	4	4	
Zirc	26		6	4	2	
Fonyód	-		-	-	-	
Homokszt. györgy	2		6	1	-2	0
Kaposvár	7		6	1	-1	
Marcali	5		6	3	2	
Siófok	11		6	3	2	0
Somogyszob	1		5	1	-4	
Tab	18		6	4	2	
Bábolna	12		5	3	2	
Esztergom	9		7	2	2	
Kisber	18≡		6	2	4	
Komárom	11		9	3	-	
Tatabánya	11		6	3	2	
Acsautdoboz	13		8	5	2	
Dunaujváros	5		7	4	2	
Martonvásár	10		7	4	1	0
M	18		7	4	3	
Nagyhörcsökp.	6		6	3	2	
Szabadbattyán	9		7	5	0	
Iregszemcse	1		6	3	1	0
Lengyel	-		-	-	-	
Nagykonyi	11		7	5	4	
Siófok	4		7	5	3	
Pápadtető	10		8	3	3	
M	5		8	3	3	
P	4		6	1	1	0
S	4		7	1	-2	
S	1		5	1	0	
B Lőrinc	5		6	5	3	0
B Met. Int	20		8	5	3	0
B Szab. hegy	14	lepel	3	2	1	0
C	2		8	2	2	
D	18 *	8	2	0	0	
G	7		6	3	2	0
K	24	folt	5	3	3	
M	5		6	4	2	
N	4		6	4	2	
O	3		7	4	2	
S	17		8	5	3	

6. I.12.

	197 ... 07 h -ig az utolsó 24 óra adatai					
	csapadék (mm)	Hó cm	max. hőmérséklet	min. hőmérséklet	rad. min.	napos órák
Vác	11		8	5	3	
Vámosmikola	11		6	3	1	0
Baja	3		7	4	3	0
Bácsalmás	2		6	4	3	
Izsák	4		8	4	4	
Kalocsa	1		7	4	4	
Kecskemét	2		7	4	2	0
Kiskunf. háza	1		7	4	3	
Kiskunhalas	-		-	-	-	
Kunszentmiklós	5		7	4	2	
Tiszakécske	1		6	5	4	
Balassagyarmat	3		6	3	1	
Romhány	-		-	-	-	
Salgótarján	2		4	3	-1	
Eger	2		7	-1	-6	1
Galyatető	-		-	-	-	
Gyöngyös	3		6	2	-1	
Kékestető	2 *	12	1	-2	-4	0
Kompolt	4		6	2	0	1
Lőrinci	4		7	2	1	
Poroszló	1 *		6	2	1	
Jászapáti	2		7	3	2	
Jászberény	2		7	3	1	
Karcag	-		-	-	-	
Szolnok	1 ▽		8	4	2	0
Tiszaroff	2		7	3	2	
Túrkeve	-		-	-	-	
Kistelek	1		6	4	2	
Makó	1		6	3	3	
Szeged	1		7	3	1	0
Szentes	1		7	3	2	
Borsodnádasd	3 ▽		7	-2	-5	
Füged	1 ▽	folt	5	-1	-3	
Hidasnémeti	1 *	folt	4	-1	-3	
Jósvafő	1 ,	9	4	-1	-4	2
Lillafüred	-		-	-	-	
Miskolc	ny		8	-1	-5	2
Putnok	1	folt	6	-2	-3	
Sárospatak	-	folt	5	-1	-5	0
Szendrőlád	•	folt	6	-1	-2	
Tokaj	1 *	folt	5	2	1	
Kisvárda	1 ,	4	3	-1	-4	0
Mátészalka	1	2	4	0	-2	
Nyíregyháza	ny	folt	4	0	-1	0
Nyírlugos	•	1	0	-2	-4	
Pátyod	9 ▽	5	3	-1	-2	
Tiszabecs	14 *	10	3	-2	-3	
Vásárosnamény	3 ▽	7	3	-1	-2	
Záhony	2 *	6	3	0	-2	
Berettyóújfalu	4		5	1	-3	
Debrecen	4 *	folt	4	-1	-4	0
Hajdúdorog	1	folt	5	-	-4	
Hortobágy	3 ▽		6	-1	-2	
Körösszakál	-		-	-	-	
Polgár	•		6	0	-3	
Békéscsaba	2		6	4	3	0
Mezőhegyes	1		5	2	2	0
Orosháza	1		6	3	3	0
Szarvas	1		7	4	2	0
Szeghalom	3 ≡,		6	3	2	

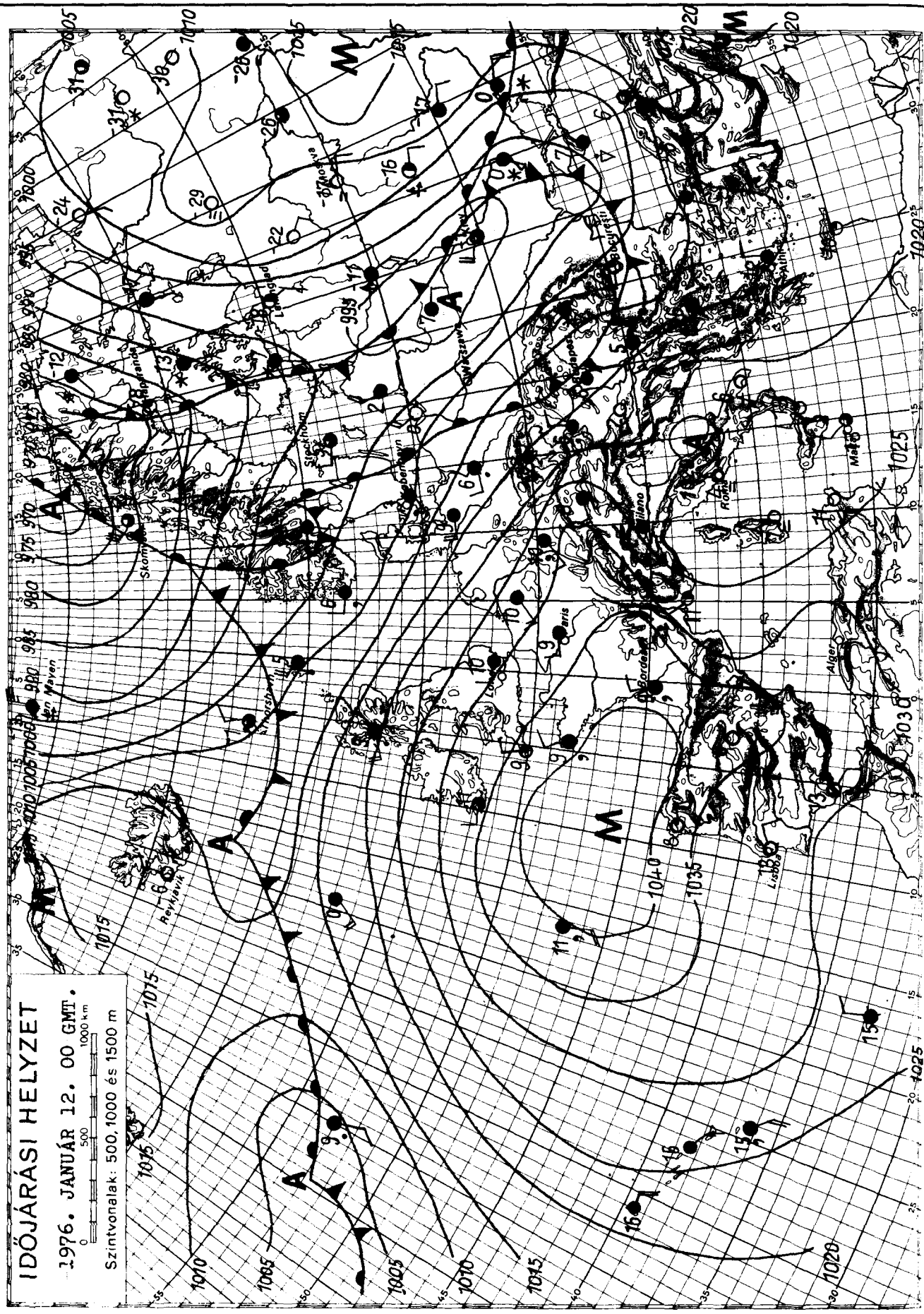

KIADJA: ORSZÁGOS METEOROLÓGIAI SZOLGÁLAT

Készíti: Központi Előrejelző Intézet Előrejelző Osztálya — T.: — Megjelenik naponként —

Évi előfizetési díja: 720,—Ft — Megrendelhető: 1024 Budapest, II., Kitaibel Pál u. 1. Telefon: 353-500,

Kiadásért felel: az OMSZ elnöke — Szerkesztésért felel: a KEI igazgatója

IDŐJÁRÁSI NAPIJELENTÉS

ЕЖЕДНЕВНЫЙ МЕТЕОРОЛОГИЧЕСКИЙ БЮЛЛЕТЕНЬ · DAILY WEATHER REPORT
BULLETIN QUOTIDIEN DE TEMPS · TÄGLICHER WETTERBERICHT

89. évfolyam 13. szám. + Budapest + 1976. január 13. kedd

Az időjárási helyzet és a várható időjárás:

A London-Prága-Odessza vonaltól északra az Atlanti-óceán térségéből nagy sebességgel mérsékelt égövi ciklonok haladnak nyugatról kelet felé. Hatásukra erőteljes északnyugati áramlás alakult ki, amelyben egymást követik az enyhe és hidegebb léghullámok. Ezeken a területeken változékony, szeles, helyenként viharos, sokfelé csapadékos az időjárás. Csendes, száraz időt csak Délnyugat-Európában találunk. A következő 36 órában a Kárpát-medence időjárása változékony, de még enyhe marad.

Hazánkban hétfőn változóan felhős, szeles, de igen enyhe idő volt. Általában 2, 6 órán át sütött a nap. Szórványosan fordult elő eső, zápor. A lehullott csapadék mennyisége azonban sehol sem haladta meg az 1 mm-t. A hőmérséklet napközben az északkeleti országrészben 5, 9, máshol 10, 16 fokig emelkedett. Az éjszaka is enyhe maradt, általában csak +4, +7 fokig hült le a levegő, csupán délnyugaton volt 0 fok körüli hőmérséklet. Ma délelőtt túlnyomóan felhős, szeles, enyhe idő volt. Egy-két helyről kisebb esőt, záport jelentettek. A hőmérséklet 11 órakor az ország területén 5, 12 fok között váltakozott.

Ma 12 órakor Budapesten a hőmérséklet 10 fok, a tengerszintre átszámitott légnyomás 758 mm, gyengén süllyed.

Várható időjárás szerda estig:

Felhőátvonulások, átfutó esőkkel, záporral.
Az élénk, többfelé erős nyugati, északnyugati szél szerdára mérséklődik.

Várható legalacsonyabb éjszakai hőmérséklet: -1, +4 fok között,
legmagasabb nappali hőmérséklet szerdán: általában 5 fok körül, délen helyenként 10 fok közelében.

Vadkerti Ferenc s.k.

A hőmérséklet napi középértéke és eltérése a 100 évi átlagtól /Budapesten/:

1976. I. 12.: 9,2 C° +10,7 C°

1871 óta ezen a napon Budapesten előfordult

legmagasabb hőmérséklet: 12,4 C° /1920, 1976/,
legalacsonyabb hőmérséklet: -16,7 C° /1893/.

76.0013.

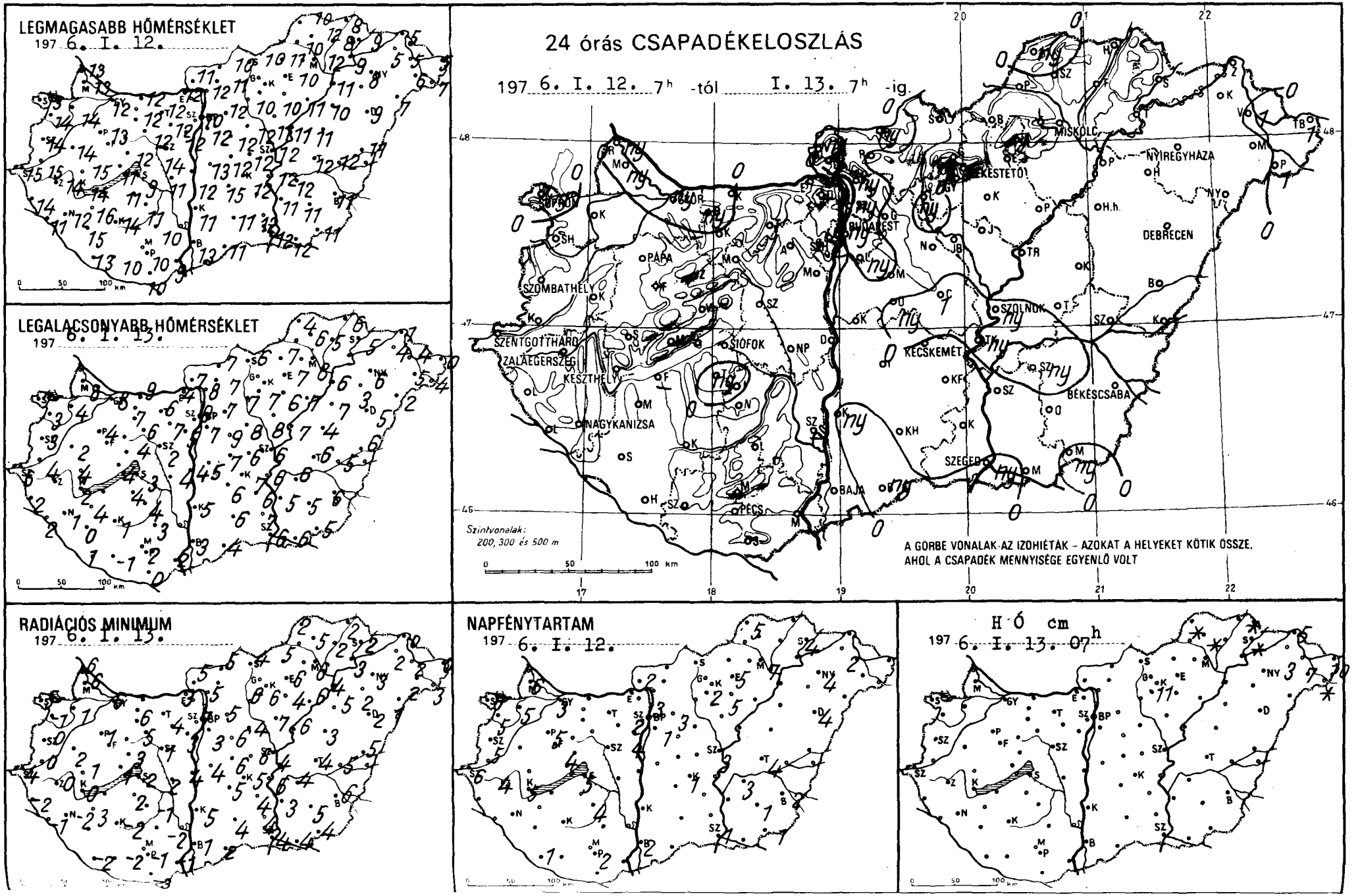
LEGMAGASABB HŐMÉRSÉKLET
197 6. I. 12.
LEGALACSONYABB HŐMÉRSÉKLET
197 6. I. 13.
24 órás CSAPADÉKELOSZLÁS
197 6. I. 12. 7h -tól I. 13. 7h -ig.
Szintvonalak:
200, 300 és 500 m
A GÖRBE VONALAK AZ IZOHIÉTÁK – AZOKAT A HELYEKET KÖTIK ÖSSZE,
AHOL A CSAPADÉK MENNYISÉGE EGYENLŐ VOLT
RADIÁCIÓS MINIMUM
197 6. I. 13.
NAPFÉNYTARTAM
197 6. I. 12.
HÓ cm
197 6. I. 13. 07h
BUDAPEST
MISKOLC
NYIREGYHÁZA
DEBRECEN
SZOLNOK
SZOMBATHELY
PÁPA
SZENTGOTTHÁRD
ZALAEGERSZEG
KESZTHELY
SIÓFOK
KECSKEMÉT
BÉKÉSCSABA
NAGYKANIZSA
SZEGED
PÉCS
BAJA

6. I.13.

	197 ..... 07 h -ig az utolsó 24 óra adatai					
	csapadék (mm)	Hó cm	max. hőmérséklet	min. hőmérséklet	rad. min.	napos órák
Győr	ny ▽		12	8	6	3
Kapuvár	•		14	4	1	5
Mosonmagyaróvár	ny ▽		13	8	6	6
Rajka	ny		13	–	6	
Sopron	ny ▽		13	7	5	6
Sopronhorpács	•		14	3	–1	5
Küld	•		14	3	2	
Kormend	•		15	4	0	
Szentgotthárd	•		15	6	4	6
Szombathely	•		14	3	0	5
Lenti	•		14	2	–2	
Letenye	•		11	2	–1	
Nagykanizsa	•		12	1	–2	4
Zalaegerszeg	•		14	2	0	
Farkasgyepű	•		12	4	3	
Keszthely	•		14	2	0	5
Meneshely	•		11	4	3	4
Papa	•		13	4	1	5
Sümeg	•		15	4	1	
Tihany	•		11	4	1	
Veszprém	•		12	4	3	
Zirc	•		11	5	0	
Fonyód	–		–	–	–	
Homokszt. györgy	•		13	1	–2	1
Kaposvár	•		14	1	–2	
Marcali	•		16	4	3	
Siófok	•		9	3	2	5
Somogyszob	•		15	0	–	
Tab	ny		11	4	2	
Bábolna	ny		13	7	5	
Esztergom	•		12	4	3	
Kisber	•		12	7	6	
Komarom	•		12	9	–	
Tatabánya	•		12	6	–	
Aksutdoboz	•		12	7	4	
Dunaujváros	•		12	4	4	
Martonvásár	•		12	5	3	4
M	•		12	6	5	
Nagyhörcsökp.	•		11	4	2	
Szabadbattyán	•		14	2	1	
Tesvemcse	•		11	4	–1	4
Lenvel	•		10	3	–2	
Nagykonyi	•		12	3	0	
Szeszárd	–		–	–	–	
Kpadtető	•		11	6	4	
M	•		9	2	–1	
Pe	•		10	2	–1	2
Ik	• ⊔		10	0	–3	
Szeged	•		10	–1	–2	
Jf	ny ▽		12	7	3	1
Jf. Met. Int.	ny		12	9	7	3
Jf. szab. hegy	•		9	5	3	2
	1		12	6	6	
Jegyző	–		–	–	–	
	•		10	7	5	3
	1 ▽		11	6	5	
	•		12	9	6	
	•		12	8	4	
	ny		12	7	6	
	ny		12	8	7	

6. I.13.

	197 ..... 07 h -ig az utolsó 24 óra adatai					
	csapadék (mm)	Hó cm	max. hőmérséklet	min. hőmérséklet	rad. min.	napos órák
Vác	ny		12	8	5	
Vámosmikola	ny		11	7	5	2
Baja	•		13	3	1	2
Bácsalmás	ny ,		11	4	2	
Izsák	•		15	6	5	
Kalocsa	ny ,		11	5	5	
Kecskemét	•		12	7	5	1
Kiskunf. háza	•		11	6	4	
Kiskunhalas	•		11	6	4	
Kunszentmiklós	•		13	5	4	
Tiszakécske	ny		12	6	6	
Balassagyarmat	ny ,		10	7	5	
Romhány	•		11	7	6	
Salgótarján	•		10	6	4	
Eger	•		10	7	6	5
Galyatető	–		–	–	–	
Gyöngyös	•		10	7	6	
Kékestető	•	11	4	0	0	2
Kompolt	•		10	6	4	5
Lőrinci	ny		12	7	6	
Poroszló	•		11	7	6	
Jászapáti	•		11	8	7	
Jászberény	•		12	7	6	
Karcag	•		11	4	3	
Szolnok	ny		12	6	4	3
Tiszaroff	•		11	7	6	
Túrkeve	•		12	6	4	4
Kistelek	•		12	7	4	
Makó	•		12	6	4	
Szeged	ny		12	6	4	1
Szentes	•		11	5	3	
Borsodnádasd	•		11	7	5	
Füged	•		8	5	2	
Hidasnémeti	•	folt	8	6	2	
Jósvafő	ny ,	folt	10	4	2	5
Lillafüred	–		–	–	–	
Miskolc	•		12	8	6	7
Putnok	•		10	–	–	
Sárospatak	•	folt	9	5	2	4
Szendrőlád	•	folt	12	6	5	
Tokaj	•		9	5	3	
Kisvárda	•	3	5	4	2	2
Mátészalka	•		6	5	2	
Nyíregyháza	•		8	6	3	4
Nyírlugos	•		7	2	1	
Pátyod	1	folt	7	4	3	
Tiszabecs	1	10	5	0	0	
Vásárosnamény	1	7	5	4	2	
Záhony	ny ✳	5	5	1	0	
Berettyóújfalu	•		11	6	5	
Debrecen	•		9	5	2	4
Haidúdoroc	•		–	3	2	
Hortobagy	•		10	7	5	
Körösszakál	–		–	–	–	
Polgár	•		11	6	4	
Békéscsaba	•		11	6	6	2
Mezőhegyes	ny ,		11	5	4	1
Orosháza	•		11	5	5	1
Szarvas	ny ▽		12	6	4	3
Szeghalom	•		12	5	5	

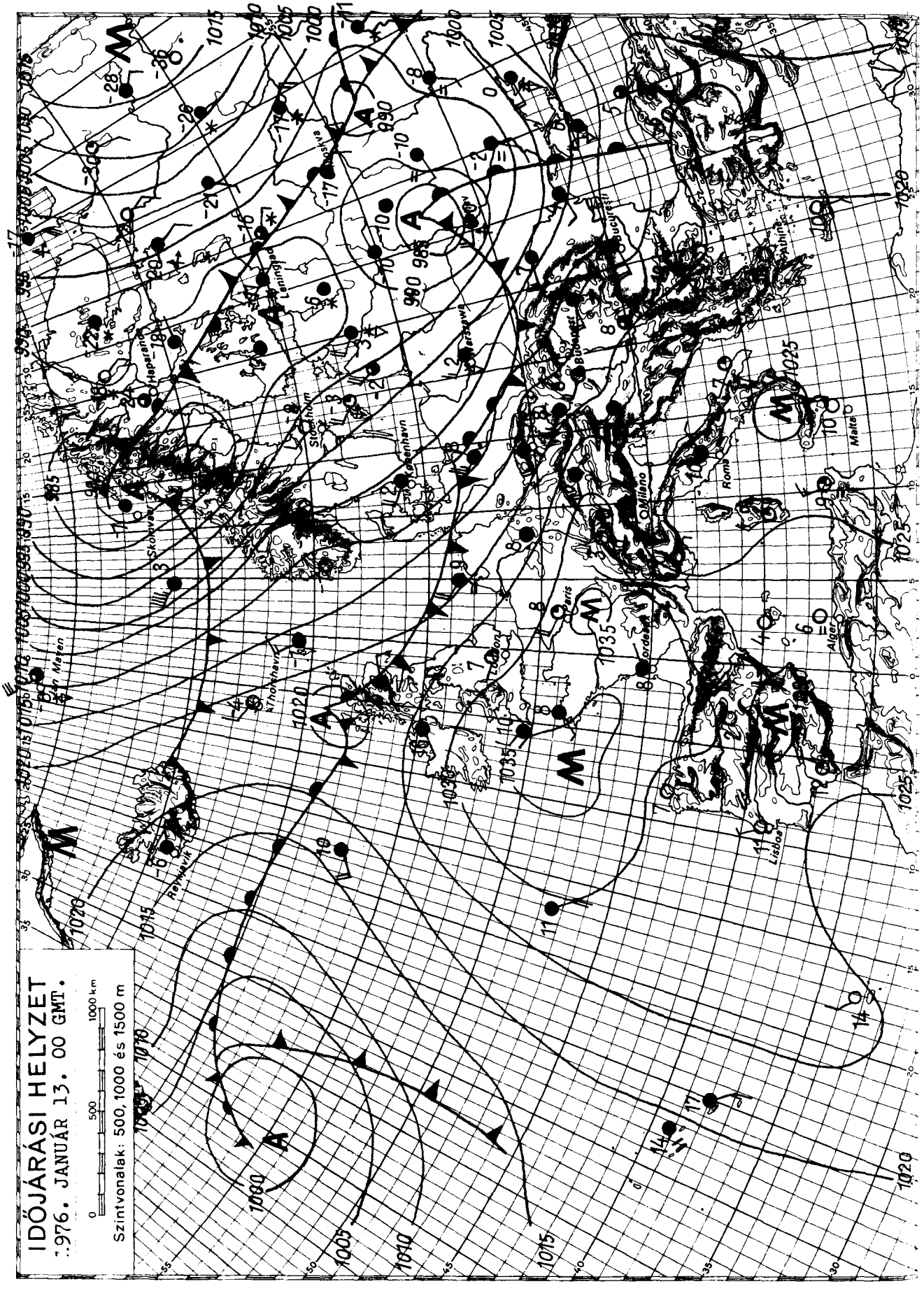

KIADJA: ORSZÁGOS METEOROLÓGIAI SZOLGÁLAT
Készíti: Központi Előrejelző Intézet Előrejelző Osztálya — T.: 273 - 018 — Megjelenik naponként
Évi előfizetési díja: 720,—Ft — Megrendelhető: 1024 Budapest, II., Kitaibel Pál u. 1. Telefon: 353-500,
Kiadásért felel: az OMSZ elnöke — Szerkesztésért felel: a KEI igazgatója

IDŐJÁRÁSI NAPIJELENTÉS

ЕЖЕДНЕВНЫЙ МЕТЕОРОЛОГИЧЕСКИЙ БЮЛЛЕТЕНЬ · DAILY WEATHER REPORT
BULLETIN QUOTIDIEN DE TEMPS · TÄGLICHER WETTERBERICHT

89. évfolyam 14. szám. + Budapest + 1976. január 14. szerda

Az időjárási helyzet és a várható időjárás:

Egy körülbelül 6000 km hullámhosszuságú léghullám fedi le Európát. A Reykjavik-Stockholm-Budapest-Bukarest-Volgograd vonaltól északkeletre a hideg, nedves levegőben, hideg, szeles, az idő és sokhelyen havazik. Változékony, szeles és jobbára csapadékos az időjárás az emlitett vonal 4-600 km-es környezetében is. Ezzel szemben Délnyugat-Európában a száraz, meleg levegőben továbbra is kellemes, tavaszias idő van.

Kedden napközben Magyarország még teljes terjedelmével a meleg levegő hatása alatt állt, de már akkor érintette az erősen felhős, átmeneti zóna. Ennek megfelelően az évszaknak megfelelőnél 7-10 fokkal melegebb volt. Kora délutánra általában 8, 14 fokig emelkedett a hőmérséklet, de az ország északkeleti peremén egész nap nem mértek 4, 8 foknál melegebbet. Az elmúlt 24 órában sok helyen hullott csapadék, de a mennyisége csak az északi országrészben érte el helyenként a 4-6 mm-t. Az éjszaka észak felől a hideg levegő a Kárpát-medencét is elárasztotta és igy a hőmérséklet jelentősen csökkent. Ma reggel általában -2, +3, északkeleten pedig -2, -9 fokot mutattak a minimum-hőmérők. Szerdán délelőtt túlnyomóan felhős idő volt és elsősorban a Dunántúlról elszórt hózáporokat, ismétlődő kisebb esőket jelentettek. Időnként megélénkült a nyugati, délnyugati szél. A hőmérséklet 11 órakor -1 és +5 fok között volt.

Ma 12 órakor Budapesten a hőmérséklet +1 fok volt, a tengerszintre átszámitott légnyomás 766 mm, mérsékelten süllyed.

Várható időjárás csütörtök estig:

Túlnyomóan borult idő lesz, ismétlődő havazással, havaseső vel, az ország nyugati részén újból esőkkel.
A déli, délnyugati szél időnként megélénkül.
A legalacsonyabb éjszakai hőmérséklet általában -2, +3 fok között, északkeleten -5 fok körül,
A legmagasabb nappali hőmérséklet csütörtökön +1, +6 fok között várható.

Aigner Szilárd s.k.

A hőmérséklet napi középértéke és eltérése a 100 évi átlagtól /Budapesten/:

1976. I. 13.: 7,5 C° +9,0 C°

1871 óta ezen a napon Budapesten előfordult

legmagasabb hőmérséklet: 15,0 C° /1920/,
legalacsonyabb hőmérséklet: -16,4 C° /1896/.

76.0014.

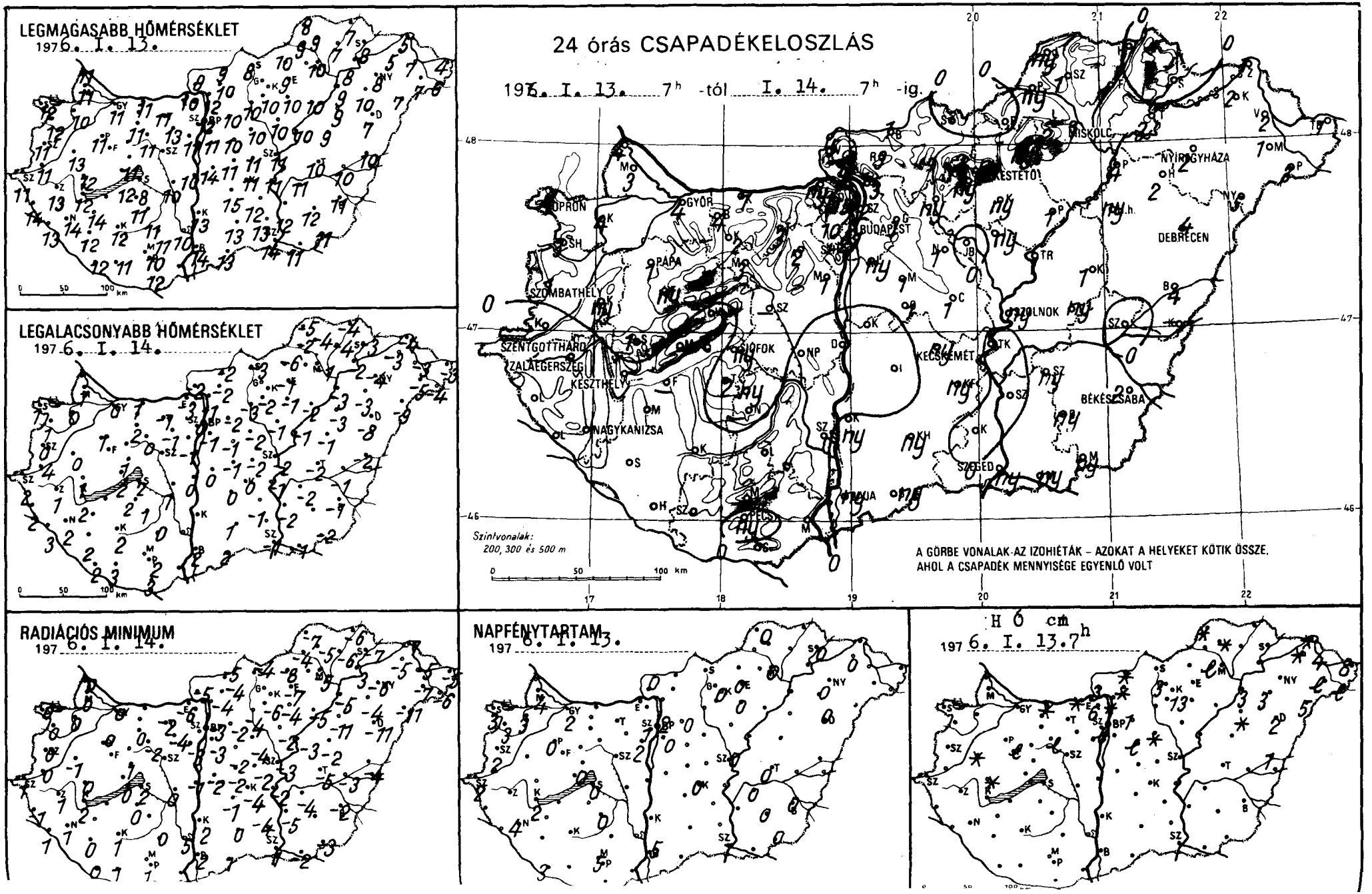
LEGMAGASABB HŐMÉRSÉKLET
1976. I. 13.
LEGALACSONYABB HŐMÉRSÉKLET
1976. I. 14.
24 órás CSAPADÉKELOSZLÁS
1976. I. 13. 7h -tól I. 14. 7h -ig.
Szintvonalak:
200, 300 és 500 m
A GÖRBE VONALAK AZ IZOHIÉTÁK – AZOKAT A HELYEKET KÖTIK ÖSSZE,
AHOL A CSAPADÉK MENNYISÉGE EGYENLŐ VOLT
RADIÁCIÓS MINIMUM
1976. I. 14.
NAPFÉNYTARTAM
1976. I. 13.
HÓ cm
1976. I. 13. 7h

	197 . . 1 . 14 . 07 h -ig az utolsó 24 óra adatai							197 6 . 1 . 14 . 07 h -ig az utolsó 24 óra adatai						
	csapadék (mm)	Hó cm	max. hőmérséklet	min. hőmérséklet	rad. min.	napos órák		csapadék (mm)	Hó cm	max. hőmérséklet	min. hőmérséklet	rad. min.	napos órák
Győr	4 ∀	12	11	0	0	2	Vác	3 ✱	folt	12	-1	-4	
Kapuvár	4 ✱		10	0	0	3	Vámosmikola	5 ✱		9	-2	-5	0
Mosonmagyaróvár	3		11	1	0	4	Baja	ny ∀		14	2	2	5
Kajka	4 ✱		11	-	0		Bácsalmás	ny ,		13	2	1	
Sopron	4 ∀		12	1	0	3	Izsák	.		15	0	-1	
Sopronhorpács	3 ✱		12	1	0	3	Kalocsa	ny ,		13	-	2	
Káld	ny ✱	folt	13	0	-1		Kecskemét	ny		11	0	-4	0
Körmend	.		11	4	0		Kiskunf. háza	ny		12	-1	-4	
Szentgotthárd	.		11	2	1	2	Kiskunhalas	ny ,		13	1	0	
Szombathely	1 ∀ ✱		11	0	0	2	Kunszentmiklós	.		14	0	-2	
Lenti	.		14	2	-1		Tiszakécske	.		11	-1	-2	
Letenye	.		13	3	1		Balassagyarmat	1 ✱	folt	9	-2	-5	
Nagykanizsa	.		14	2	1	4	Romhány	3 ✱	folt	10	-2	-4	
Zalaegerszeg	.		13	1	1		Salgótarján	.	folt	8	-3	-4	
Farkasgyepű	ny ✱	lepel	10	0	-1		Eger	ny ,		9	-1	-7	0
Keszthely	.		12	2	2	2	Galyatető	2 ✱	3	3	-7	-8	
Nagyhencshely	.		10	0	-1	0	Gyöngyös	ny ✱		10	-2	-6	
Papa	1		11	1	0	0	Kékestető	ny ∀	13	2	-7	-9	0
Tüneg	1 ✱	folt	12	1	0		Kompolt	ny ,		10	-1	-4	0
Tihany	.		12	2	0		Lőrinci	ny ✱		10	-3	-4	
Veszprém	.		11	1	1		Poroszló	1 ✱		10	-2	-5	
Zirc	1 ✱	1	9	0	-1		Jászapáti	ny		10	-1	-2	
Bonyód	∴		-	-	-		Jászberény	.		11	-2	-3	
Nagykanizsa	.		12	2	0	3	Karcag	1 ✱		9	-1	-2	
Kaposvár	.		12	2	1		Szolnok	ny ✱		11	-2	-3	0
Marcali	.		14	-	-		Tiszaroff	1		10	-1	-3	
Siófok	ny ∀		8	2	2	0	Túrkeve	ny ✱		10	-2	-5	0
Somogyszob	.		12	2	0		Kistelek	.		13	1	0	
Tab	2 ✱		11	2	0		Makó	ny		11	-1	-2	
Dabolna	4 ✱		11	0	-1		Szeged	ny ✱		14	-1	-1	1
Esztergom	ny ✱	folt	10	-3	-6		Szentes	.		12	-2	-5	
Gyöngyöspüspöki	2 = ✱		11	2	0		Borsodnádasd	. ⌴		10	-6	-8	
Komárom	7 ✱	folt	11	. 1			Fügöd	1 ✱ ⌴		7	-4	-6	
Tatabánya	3 ✱		11	-1	-2		Hidasnémeti	.		7	-4	-6	
Jelsötidoboz	2 ✱		13	-1	-4		Jósvafő	ny ,	folt	8	-5	-7	0
Dunaújváros	.		10	0	-1		Lillafüred	2 ✱	lepel	9	-4	-6	
Martonvásár	1 ✱		11	-1	-3	2	Miskolc	1 ✱		10	-1	-5	0
Mór	3 ✱	lepel	11	0	-2		Putnok	ny ,		9	-2	-4	
Nagyhörcsökp.	.		10	1	0		Sárospatak	.		8	-3	-7	0
Szabadbattyán	-		-	-	-		Szendrőlád	1	folt	9	-4	-5	
Tereszemcse	ny		11	1	0	0	Tokaj	3 ∀		8	-2	-3	
Tengyel	.		11	0	0		Kisvárda	2 ✱	folt	5	-3	-5	0
Nagykönyi	∴		-	-	-		Mátészalka	1 ✱	lepel	7	-5	-7	
Székszárd	.		10	-	5		Nyíregyháza	2 ∀		8	-4	-6	0
Kaposvár	.		11	1	0		Nyírlugos	5 ✱	5	7	-9	-11	
Marcali	.		12	2	0		Pátyod	3 ∀	lepel	6	-4	-6	
Tab	ny ✱		10	2	1	5	Tiszabecs	1	8	4	-3	-5	
Nagyatád	.		12	3	1		Vásárosnamény	2	4	7	-3	-5	
Szigetvár	.		11	3	1		Záhony	1 ✱	folt	5	-4	-7	
Sp. Lőrinc	ny ✱		11	-1	-3	0	Berettyóújfalu	4 ✱	1	10	-2	-4	
Sp. Met. Int.	1 ✱		12	-0	-3	2	Debrecen	4 ∀ ✱	2	7	-8	-11	0
Sp. Szab. hegy	2 ∀	lepel	8	-4	-7	1	Hajdúdorog	2 ✱	3	10	-3	-4	
Szeged	1 V		11	-2	-2		Hortobágy	ny ✱	folt	9	-3	-4	
Dobogókő	15 ✱	6	5	-6	-6		Körösszakál	-		-	-	-	
Budapest-Lőrinc	1 ✱	1	10	-2	-2	0	Polgár	4 ✱	3	9	-3	-5	
Kunpeszér	6 ✱	3	8	-5	-7		Békéscsaba	2 ✱		11	-1	-2	0
Miskolc	1 ✱	lepel	10	-1	-2		Mezőhegyes	ny ⌴		11	-2	-3	0
Nagykáta	1 ✱	folt	10	-2	-4		Orosháza	ny		12	-	-	0
Örkény	1 ✱		11	-1	-2		Szarvas	ny		11	-2	-4	0
Szentendre	2		11	0	-1		Szeghalom	-		10	-1	-3	



KIADJA: ORSZÁGOS METEOROLÓGIAI SZOLGÁLAT

Készíti: Központi Előrejelző Intézet Előrejelző Osztálya — T.: 273-018 — Megjelenik naponként

Évi előfizetési díja: 720,—Ft — Megrendelhető: 1024 Budapest, II., Kitaibel Pál u. 1. Telefon: 353-500,

Kiadásért felel: az OMSZ elnöke — Szerkesztésért felel: a KEI igazgatója

IDŐJÁRÁSI NAPIJELENTÉS

ЕЖЕДНЕВНЫЙ МЕТЕОРОЛОГИЧЕСКИЙ БЮЛЛЕТЕНЬ • DAILY WEATHER REPORT
BULLETIN QUOTIDIEN DE TEMPS • TÄGLICHER WETTERBERICHT

89. évfolyam 15. szám. + Budapest + 1976. január 15. csütörtök

Az időjárási helyzet és a várható időjárás:

A Szovjetunió európai területének középső és északi részén, valamint Közép-Európában ciklonok okoznak változékony, helyenként szeles időt. A Csehmedencében, valamint a Német-Alföldön többfelé esik az eső, Lengyelországban és a Szovjetuniónak már emlitett részén pedig kiterjedt havazások vannak. Dél-Délnyugat és Nyugat-Európa időjárását magas nyomásu légköri képződmény irányitja. Ezeken a területeken általában csendes, a reggeli ködöktől eltekintve száraz az idő. A következő 36 órában a Kárpát-medencét a hidegebb levegő árasztja el. Igy a hőmérséklet csökken.

Hazánkban szerdán az ország nagy részén erősen felhős vagy borult volt az ég, de a délnyugati országrészben 3-5 órára kisütött a nap, sokfelé hullott hó, havas eső, eső. A ma reggel 7 óráig lehullott csapadék mennyisége csapadéknyom és 7 mm között volt. A hőmérséklet +2, +6 fokig emelkedett, de a nyugati, délnyugati megyékből +8, +10 fokos maximális hőmérsékletet is jelentettek. Az éjszaka enyhe volt. Hajnalra csak -1, +5 fokig hült le a levegő. Csütörtök délelőtt változóan felhős volt az ég, egy-két helyről kisebb esőt jelentettek. A hőmérséklet 11 órakor +3, +7 fok között volt.

Ma 12 órakor Budapesten a hőmérséklet 7 fok volt, a tengerszintre átszámitott légnyomás 757 mm, alig változik.

Várható időjárás péntek estig:

Felhőátvonulások, átfutó esővel, később futó havazással.
Erős, időnként viharos lökésekkel kisért északnyugati, északi szél.
Az erős szél pénteken kissé mérséklődik.
A hőmérséklet csökken.
Várható legalacsonyabb éjszakai hőmérséklet 0, -5 fok között, néhány szélvédett helyen kevéssel -5 fok alatt.
legmagasabb nappali hőmérséklet pénteken: -1, +4 fok között.

Németh Lajos s.k.

TÁVOLABBI KILÁTÁSOK KEDD REGGELIG:

Felhőátvonulások, az időszak elején futó eső, havas eső, havazás.
Élénk, helyenként erős északias széllel a hőmérséklet csökken.
Legalacsonyabb hajnali hőmérséklet eleinte -1, -6, később -7, -12 fok között, legmagasabb nappali hőmérséklet eleinte 0, +5, később 0, -5 fok között.
Jelentős mennyiségü /legalább 5 mm/ csapadék az ország területének 30 százalékán várható.

KÖZÉPTÁVÚ ELŐREJELZŐ OSZTÁLY

A hőmérséklet napi középértéke és eltérése a 100 évi átlagtól /Budapesten/:

1976. I. 14.: 2,2 C° +3,5 C°

1871 óta ezen a napon Budapesten előfordult

legmagasabb hőmérséklet: 15,1 C° /1920/,
legalacsonyabb hőmérséklet: -18,8 C° /1893/.

76.0015.

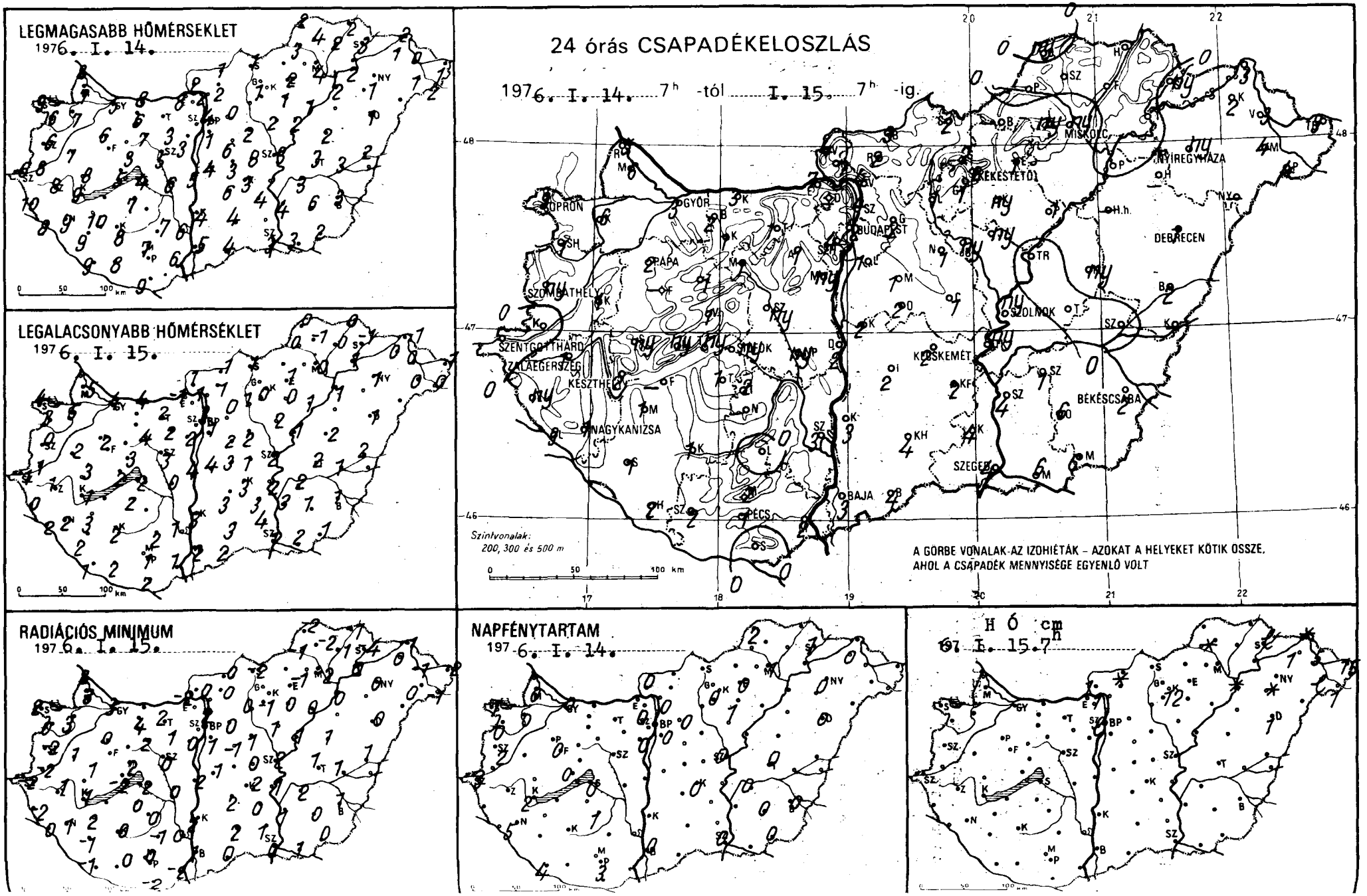
LEGMAGASABB HŐMÉRSEKLET
1976. I. 14.
LEGALACSONYABB HŐMÉRSÉKLET
1976. I. 15.
24 órás CSAPADÉKELOSZLÁS
1976. I. 14. 7h -tól I. 15. 7h -ig
Szintvonalak:
200, 300 és 500 m
A GÖRBE VONALAK AZ IZOHIÉTÁK – AZOKAT A HELYEKET KÖTIK ÖSSZE, AHOL A CSAPADÉK MENNYISÉGE EGYENLŐ VOLT
RADIÁCIÓS MINIMUM
1976. I. 15.
NAPFÉNYTARTAM
1976. I. 14.
Hó cm
1976. I. 15. 7h
SOPRON
GYŐR
BUDAPEST
MISKOLC
NYÍREGYHÁZA
DEBRECEN
PÁPA
SZOMBATHELY
SZOLNOK
SZENTGOTTHÁRD
KECSKEMÉT
KESZTHELY
NAGYKANIZSA
BÉKÉSCSABA
SZEGED
BAJA
PÉCS

6. I.15.

197 ..... 07 h -ig az utolsó 24 óra adatai

	csapadék (mm)	Hó cm	max. hőmérséklet	min. hőmérséklet	rad. min.	napos órák
Győr	3*		5	4	3	0
Kapuvár	3*		5	3	2	0
Mosonmagyaróvár	6		7	5	3	0
Rajka	5*		8	–	2	
Sopron	3▽		9	4	2	1
Sopronhorpács	1*		6	3	0	0
Kuld	1*		7	2	1	
K rmend	.		8	1	–2	
Szentgotthárd	.=		6	–1	–2	3
Szombathely	ny*		6	0	–2	2
Le	ny		10	0	–2	
Celldömölk	3▽		8	2	0	
Nagykanizsa	1=		9	2	1	5
Zalaegerszeg	1=▽		8	1	1	
Farkasgyepű	–		–	–	–	
Keszthely	2=		9	1	1	2
Meneshely	ny*		4	2	–1	0
Pápa	2*		6	2	0	0
Sümeg	ny		8	3	1	
Tihany	ny*		5	2	–2	
Veszprém	1*		3	3	2	
Zirc	1*		6	3	–1	
Tonyód	–		–	–	–	
Hemakszt. györgy	2≡		9	1	–1	4
Kaposvár	1		8	2	0	
Marcali	1		10	3	2	
Nagyatád	ny*		4	2	2	0
Somogyszob	1▽		9	2	–1	
Tab	1		7	2	0	
Dombóvár	2*		7	0	0	
Esztergom	7*		8	–1	–2	
Csolnok	1*		6	–	4	
Komárom	3*		8	4	–	
Tatabánya	1*		3	2	2	
Ászkutdoboz	1*		3	2	1	
Dunaújváros	2*		5	4	2	
Martonvásár	ny*		7	2	0	0
Mo	1*		7	4	2	
Nagykörcsökp.	ny*		6	0	0	
Szabadbattyán	ny*		5	3	0	
Pusztaszemes	2		6	2	0	1
Velence	3		7	2	–1	
Budakeszi	–		–	–	–	
Budaörs	3		6	1	0	
Törökbálint	2		6	5	2	
Budapest	2		6	1	–2	
Budapest	1		7	1	0	3
Budapest	.		9	2	–2	
Budapest	2		8	2	0	
Budapest Lorinc	1*		1	1	1	0
Budapest Met. Int.	2*		4	3	2	0
Budapest Nab. hegy	4*	lepel	1	1	–4	0
Budapest	1,		8	1	0	
Budapest Lágymányosi	–		–	–	–	
Budapest	2*		0	0	0	0
Budapest	7*	1	1	0	0	
Budapest	1*		6	2	–1	
Budapest	1*		2	2	1	
Budapest	2*		3	3	2	
Budapest Pesthidegkút	4*		2	2	2	

6. I.15.

197 ..... 07 h -ig az utolsó 24 óra adatai

	csapadék (mm)	Hó cm	max. hőmérséklet	min. hőmérséklet	rad. min.	napos órák
Vác	4*		2	1	0	
Vámosmikola	4*	1	2	1	0	0
Baja	3*		5	2	1	0
Bácsalmás	4		4	2	0	
Izsák	2		6	3	2	
Kalocsa	3		4	3	2	
Kecskemét	2*		3	3	2	0
Kiskunf. háza	2▽		4	3	0	
Kiskunhalas	4		4	3	2	
Kunszentmiklós	2*		4	4	1	
Tiszakécske	ny		7	2	1	
Balassagyarmat	3*	folt	1	1	0	
Romhány	2*		2	1	0	
Salgótarján	2*		1	1	–2	
Eger	1		2	1	–1	0
Galyatető	2	folt	0	–2	–2	
Gyöngyös	1*		3	0	–1	
Kékestető	2≡*	12	–3	–3	–3	0
Kompolt	ny*		1	0	0	1
Lőrinci	1*		–	1	0	
Poroszló	1,		1	1	0	
Jászapati	ny*		2	2	1	
Jászberény	ny*		5	1	0	
Karcag	ny*		2	2	1	
Szolnok	ny=*		3	2	2	0
Tiszaroff	.		2	1	1	
Turkeve	.		3	2	1	0
Kistelek	4▽		–	4	1	
Makó	6		3	2	1	
Szeged	4*		3	1	0	0
Szentes	4		4	3	1	
Borsodnádasd	–		–	–	–	
Füged	.≡		2	0	–1	
Hidasnémeti	.		2	0	–1	
Jósvafő	ny*	folt	2	0	–2	2
Lillafüred	ny,		5	–1	–2	
Miskolc	ny		4	0	–2	1
Putnok	.		3	0	–1	
Sárospatak	ny≡*	lepel	3	–1	–4	1
Szendrőlád	.≡	folt	4	–1	–2	
Tokaj	.		2	1	0	
Kisvárda	2*	1	1	0	0	0
Mátészalka	4*	lepel	1	0	0	
Nyíregyháza	ny*	folt	1	1	0	0
Nyírlugos	–		–	–	–	
Pátyod	4*	1	2	0	–1	
Tiszabecs	9*	15	1	–1	–2	
Vásárosnamény	3*	5	0	0	–1	
Záhony	3*	folt	2	–1	–1	
Berettyóújfalu	2		2	2	1	
Debrecen	1=*	1	1	1	0	0
Hajdúdorog	–		–	–	–	
Hortobágy	–		–	–	–	
Körösszakál	–		–	–	–	
Polgár	.	folt	2	1	0	
Békéscsaba	2*		3	1	1	0
Mezőhegyes	6		2	1	0	0
Orosháza	6		6	1	0	0
Szarvas	1		3	2	2	0
Szeghalom	.		3	1	1	

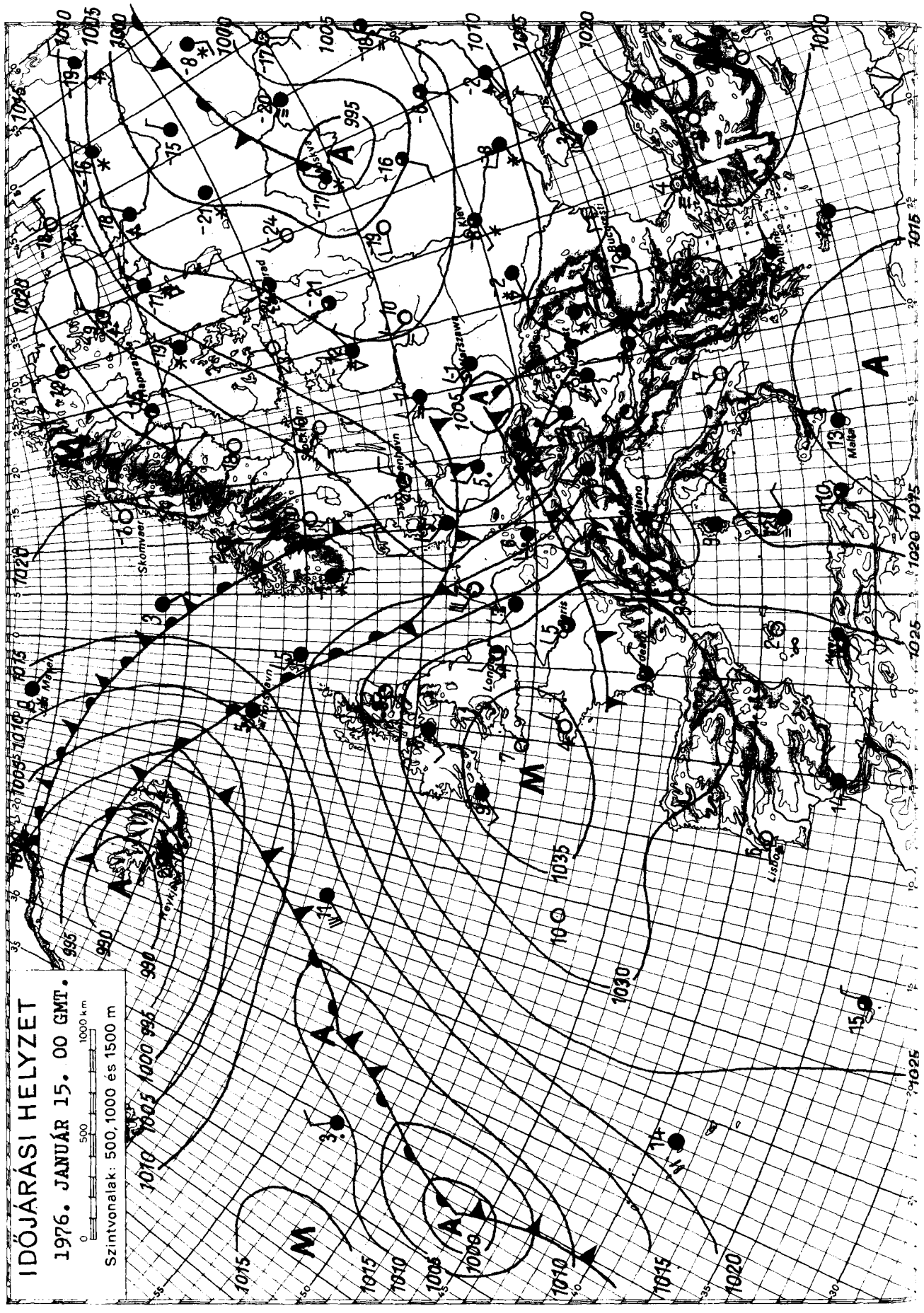

KIADJA: ORSZÁGOS METEOROLÓGIAI SZOLGÁLAT
Készíti: Központi Előrejelző Intézet Előrejelző Osztálya — T.: 273-018 — Megjelenik naponként
Évi előfizetési díja: 720,—Ft — Megrendelhető: 1024 Budapest, II., Kitaibel Pál u. 1. Telefon: 353-500,
Kiadásért felel: az OMSZ elnöke — Szerkesztésért felel: a KEI igazgatója

IDŐJÁRÁSI NAPIJELENTÉS

ЕЖЕДНЕВНЫЙ МЕТЕОРОЛОГИЧЕСКИЙ БЮЛЛЕТЕНЬ · DAILY WEATHER REPORT
BULLETIN QUOTIDIEN DE TEMPS · TÄGLICHER WETTERBERICHT

89. évfolyam 16. szám. + Budapest + 1976. január 16. péntek

Az időjárási helyzet és a várható időjárás:

Északi áramlással hideg, száraz, sarkvidéki levegő árasztotta el az Alpok és a Kárpátok vidékét, valamint a Balkán-félsziget nagy részét. Hatására ezeken a területeken hideg az idő. A hajnali órákban több helyen -5, -10, helyenként -15 fokig hült le a levegő. Az óceáni léghullámok ismét Európa északi térségében Izlandon és a Brit-szigetek északi részén át áramlanak a Skandináv-félsziget fölé. Ott változékony az idő. Több helyen esik az eső, helyenként havazik. A Kárpát-medence időjárása a hideg levegő hatása alatt marad, ezért hideg, száraz időre számithatunk.

Hazánkban csütörtökön a Dunántúlon általában erősen, máshol változóan felhős idő volt. Az ország területének nagy részéről 2, 5 órás napsütést jelentettek. Sok helyen kisebb csapadék hullott, ennek formája nyugaton eső, egy-két helyen hó, keleten általában havas eső, hó volt. A ma reggel 7 óráig lehullott csapadék mennyisége általában csapadéknyom volt, egy-két helyről 1, 3 mm-t jelentettek. A legmagasabb nappali hőmérséklet általában 5, 10, északkeleten csak 1, 4 fok között alakult. Ma hajnalra -2, -9, északkeleten egy-két helyen -10, -13 fokig hült le a levegő. Délelőtt derült, száraz idő volt, az északi, északkeleti szél helyenként megélénkült. A hőmérséklet 11 órakor -1, -6 fok között alakult.

Ma 12 órakor Budapesten a hőmérséklet -1 fok, a tengerszintre átszámitott légnyomás 770 mm, gyengén emelkedik.

Várható időjárás szombat estig:

Általában kevés felhő, száraz idő, az időszak végén az ország északi felében időnként megnövekvő felhőzet, és elszórtan havazás már lehet.
Mérsékelt változó irányú szél.
A hajnali órákban helyenként köd.
A legalacsonyabb éjszakai hőmérséklet: általában -6, -11 fok között, északkeleten helyenként -15 fok körül,
a legmagasabb nappali hőmérséklet szombaton: 0, -4 fok között várható.

Bartha Péterné s.k.

A hőmérséklet napi középértéke és eltérése a 100 évi átlagtól /Budapesten/:

1976. I. 15.:	4,8 C°	+6,1 C°

1871 óta ezen a napon Budapesten előfordult

legmagasabb hőmérséklet: 11,8 C° /1873/,
legalacsonyabb hőmérséklet: -16,4 C° /1912/.

76.0016.

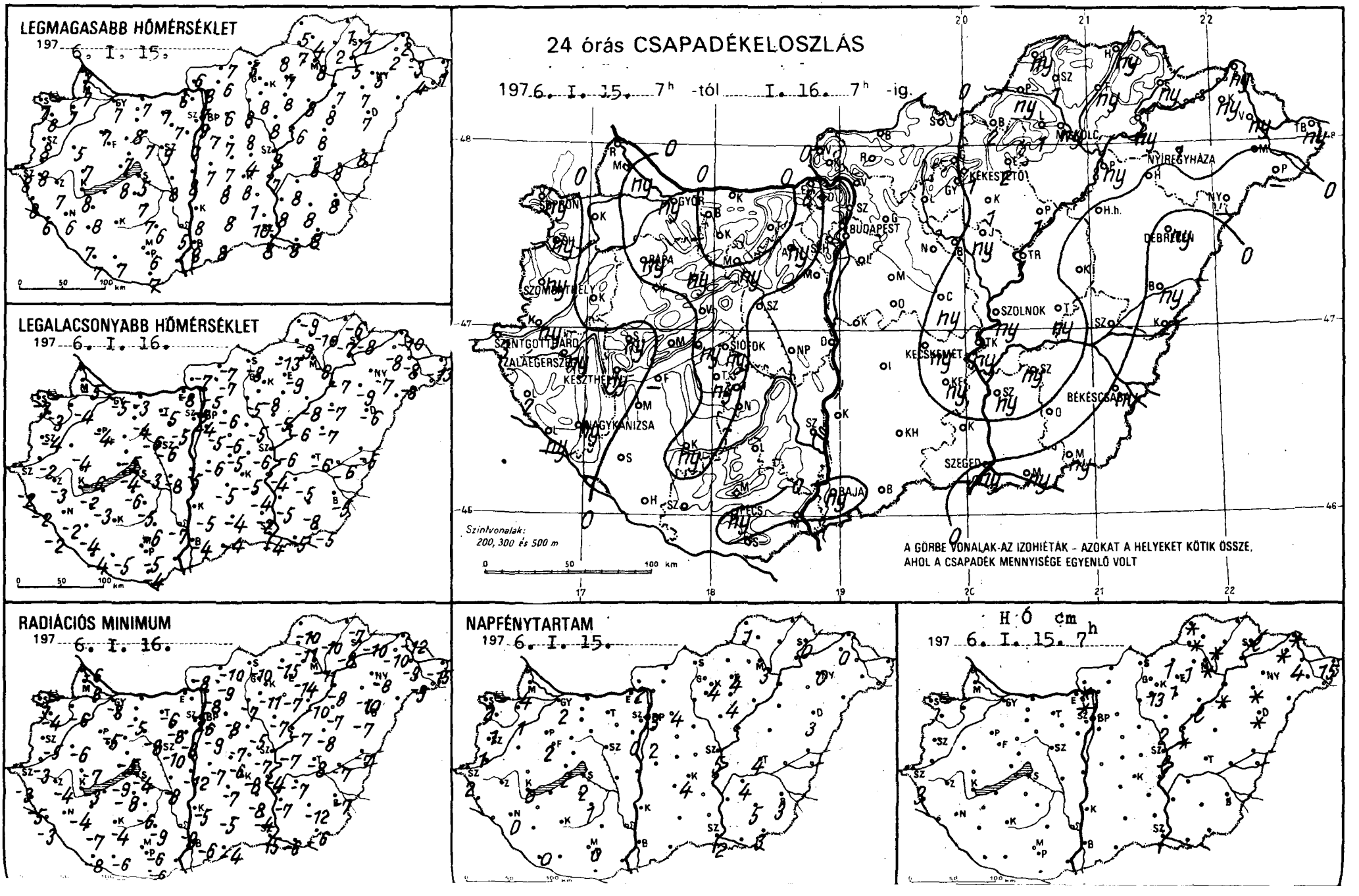
LEGMAGASABB HŐMÉRSÉKLET
197 6. I. 15.
LEGALACSONYABB HŐMÉRSÉKLET
197 6. I. 16.
24 órás CSAPADÉKELOSZLÁS
197 6. I. 15. 7h -tól I. 16. 7h -ig.
Szintvonalak:
200, 300 és 500 m
A GÖRBE VONALAK-AZ IZOHIÉTÁK - AZOKAT A HELYEKET KÖTIK ÖSSZE,
AHOL A CSAPADÉK MENNYISÉGE EGYENLŐ VOLT
RADIÁCIÓS MINIMUM
197 6. I. 16.
NAPFÉNYTARTAM
197 6. I. 15.
Hó cm
197 6. I. 15. 7h

	197 6. I. 16 07 h -ig az utolsó 24 óra adatai							197 6. I. 16. 07 h -ig az utolsó 24 óra adatai						
	csapadék (mm)	Hó cm	max. hőmérséklet	min. hőmérséklet	rad. min.	napos órák		csapadék (mm)	Hó cm	max. hőmérséklet	min. hőmérséklet	rad. min.	napos órák
Győr	ny ▽		7	-5	-8	2	Vác	.		8	-5	-8	
Kapuvár	.		7	-4	-6	1	Vámosmikola	.		6	-7	-8	2
Kisomagyaróvár	ny ,		7	-5	-8	4	Baja	ny		8	-4	-6	
Rajka	.		7	-	-6		Bácsalmás	: ⊔		8	-4	-4	
Sopron	ny		7	-3	-5	2	Izsák	.		8	-5	-7	
Sopronhorpács	ny		8	-3	-4	1	Kalocsa	.		8	-5	-5	
Káld	.		5	-4	-6		Kecskemét	ny *		8	-5	-8	4
Kormend	ny		8	-2	-3		Kiskunf. háza	ny *		1	-4	-8	
Szentgotthárd	3 ▽	3	8	-2	-3	2	Kiskunhalas	.		8	-4	-5	
Szombathely	ny ▽		8	-4	-5	1	Kunszentmiklós	.		7	-6	-7	
Lenti	2		8	-2	-5		Tiszakécske	ny * V		7	-4	-4	
Letenye	ny ▽		6	-2	-3		Balassagyarmat	. ⊔		7	-7	-10	
Nagykanizsa	ny		6	-2	-4	0	Romhány	.		6	-7	-9	
Zalaegerszeg	ny ▽		7	-3	-4		Salgótarján	. V		5	-8	-10	
Farkasgyepű	.		2	-7	-10		Eger	2 *	1	7	-9	-14	4
Keszthely	ny		8	-2	-2	0	Galyatető	-		-	-	-	
Mencshely	.		6	-6	-6	2	Gyöngyös	. *		8	-8	-11	
Papa	ny		7	-4	-5	2	Kékestető	1 ▽	13	0	-12	-14	4
Sümeg	ny		7	-6	-7		Kompolt	ny *		8	-	-7	4
Tihany	ny *		8	-4	-9		Lőrinci	.		8	-5	-7	
Veszprém	ny ,		7	-5	-5		Poroszló	1 *	lepel	8	-8	-10	
Zirc	ny		5	-7	-10		Jászapáti	1 ▽	2	8	-5	-7	
Fonyód	-		-	-	-		Jászberény	ny *		8	-6	-6	
Homokszt. györgy	.		7	-4	-8	0	Karcag	.		8	-7	-8	
Kaposvár	ny ⊔		7	-4	-4		Szolnok	ny ▽	lepel	9	-6	-7	5
Marcali	.		8	-3	-4		Tiszaroff	1 *	folt	6	-6	-7	
Siofok	ny ▽		5	-3	-4	2	Túrkeve	ny *		8	-6	-8	4
Somogyszob	.		7	-4	-7		Kistelek	.		10	-	-	
Tab	ny		7	-6	-8		Makó	ny		8	-5	-6	
Babolna	-		-	-	-		Szeged	ny ▽		8	-4	-5	2
Esztergom	.		6	-6	-8		Szentes	ny		8	-5	-7	
Kisber	.		8	-4	-5		Borsodnádasd	2 *	1	8	-13	-15	
Komárom	.		7	-3	-		Füged	ny *	folt	2	-7	-8	
Tatabánya	.		7	-5	-6		Hidasnémeti	ny ▽		1	-6	-7	
Mesutdoboz	ny ⊔		7	-5	-8		Jósvafő	ny *	folt	5	-9	-10	1
Dunaújváros	.		8	-5	-12		Lillafüred	1 *	1	8	-10	-13	
Martonvásár	.		7	-6	-8	0	Miskolc	ny ▽	folt	8	-8	-11	3
Mor	ny		7	-6	-8		Putnok	ny *		7	-9	-11	
Nagyhörcsökp.	.		8	-8	-8		Sárospatak	ny *	lepel	1	-8	-10	0
Szabadbattyán	.		9	-6	-10		Szendrőlád	1 *	folt	4	-10	-10	
Tegyszemcse	.		7	-5	-6	1	Tokaj	ny *		5	-	-	
Tétényi	.		6	-6	-9		Kisvárda	ny *	folt	2	-8	-10	0
Nagykónyi	.		8	-5	-6		Mátészalka	.		4	-8	-9	
Veszszárd	.		5	-7	-9		Nyiregyháza	1 *		5	-7	-8	0
Irpatető	.		5	-6	-6		Nyirlugos	-		-	-	-	
Mohács	-		-	-	-		Pátyod	-		-	-	-	
Pécs	ny		6	-5	-6	0	Tiszabecs	ny *	15	1	-13	-15	
Siklós	.		7	-4	-6		Vásárosnamény	ny *	4	-3	-8	-9	
Szigetvár	.		7	-5	-6		Záhony	ny *	folt	2	-10	-12	
Sp. Lőrinc	.		7	-5	-9	2	Berettyóújfalu	ny *		8	-5	-7	
Sp. Met. Int.	.		9	-4	-6	3	Debrecen	ny ▽	folt	7	-6	-7	3
Sp. Szab. hegy	.		4	-8	-9	1	Hajdúdorog	.	folt	7	-9	-10	
Budaörs	ny		4	-6	-7		Hortobágy	.		8	-7	-7	
Dorogkő	ny * V	folt	0	-10	-14		Körösszakál	-		-	-	-	
Hidegkút	.		6	-6	-8	4	Polgár	ny *	folt	7	-7	-8	
Kamaraerdő	.	folt	6	-9	-9		Békéscsaba	ny ▽		8	-5	-7	3
Kamaraerdő	.		7	-6	-7		Mezőhegyes	ny		8	-5	-6	3
Kamaraerdő	. ⊔		8	-5	-5		Orosháza	.		8	-	-	5
Kamaraerdő	.		7	-5	-6		Szarvas	ny		8	-5	-7	4
Pestszentlőrincz	.		7	-5	-5		Szeghalom	.		8	-6	-7	

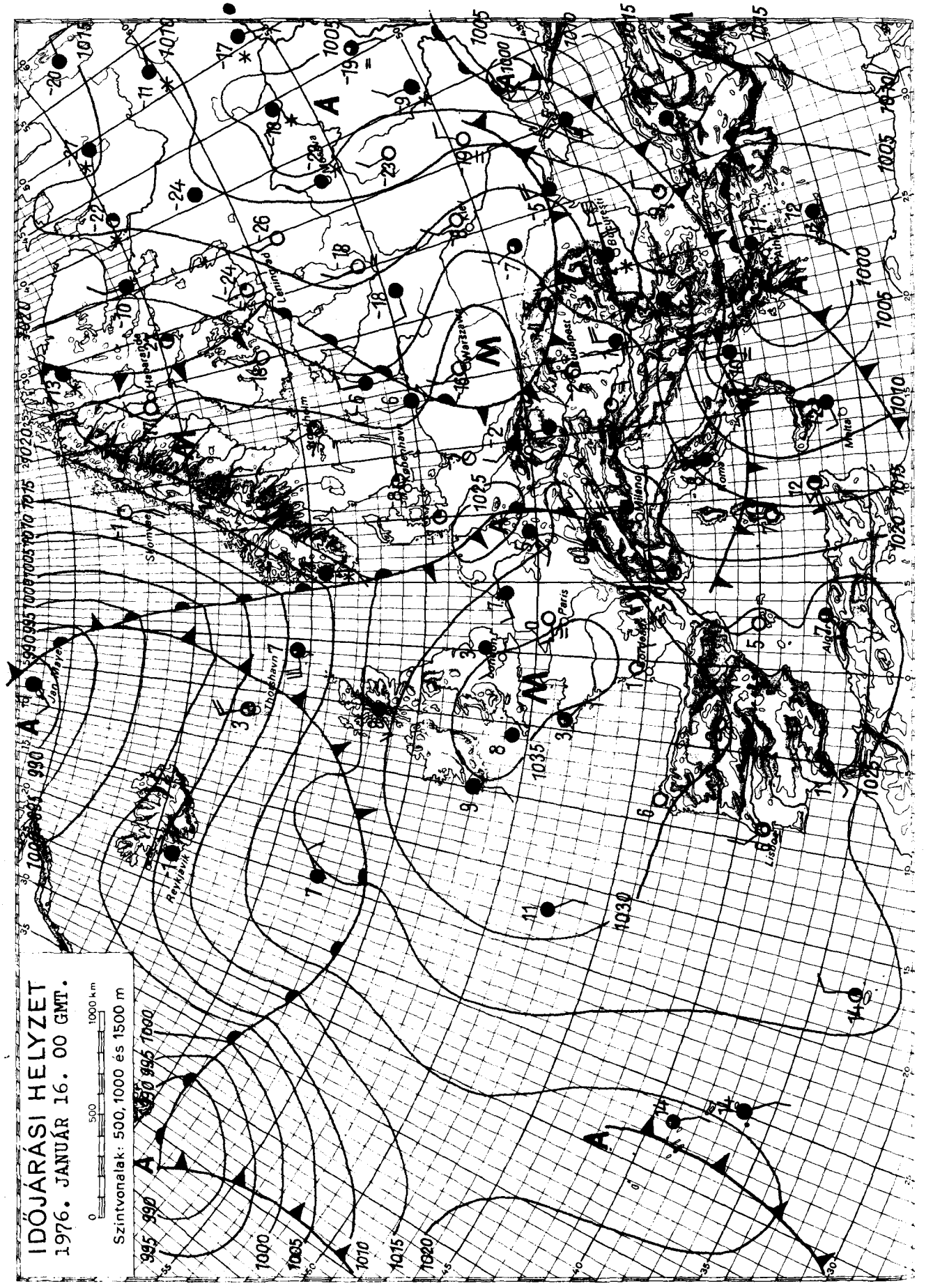

KIADJA: ORSZÁGOS METEOROLÓGIAI SZOLGÁLAT
Készíti: Központi Előrejelző Intézet Előrejelző Osztálya — T.: 273 - 018 — Megjelenik naponként
Évi előfizetési díja: 720,—Ft — Megrendelhető: 1024 Budapest, II., Kitaibel Pál u. 1. Telefon: 353-500,
Kiadásért felel: az OMSZ elnöke — Szerkesztésért felel: a KEI igazgatója

IDŐJÁRÁSI NAPIJELENTÉS

ЕЖЕДНЕВНЫЙ МЕТЕОРОЛОГИЧЕСКИЙ БЮЛЛЕТЕНЬ · DAILY WEATHER REPORT
BULLETIN QUOTIDIEN DE TEMPS · TÄGLICHER WETTERBERICHT

89. évfolyam 17. szám + Budapest + 1976. január 17. szombat

Az időjárási helyzet és a várható időjárás:

Délnyugat- és nyugat-európa kivételével Europa időjárását az Atlanti-óceán térségéből származó, nyugat-kelet irányban mozgó ciklonok irányitják. Hatásukra változékony, többfelé szeles az idő. A Szovjetunió európai területének középső és északi részén sokfelé havazik. Ma reggel 7 órakor középpontjával a Balti-tenger térsége fölött elhelyezkedő ciklon hatására Közép-Európa időjárása is változékonyabbra, csapadékosabbra fordult. A következő 36 órában a Kárpát-medence időjárását továbbra is az emlitett ciklon határozza meg.

Hazánkban pénteken jobbára kevés volt a felhő, száraz, napos, de hideg volt az idő. Az ország nagy részén 6 - 8 órán át sütött a nap. A hőmérséklet napközben általában +2, -3 fok között alakult, de északkeleten -5 fok közelében maradt. Éjszaka nyugat felől megnövekedett a felhőzet és a nyugati megyékben esni kezett a hó. A ma reggel 7 óráig lehullott csapadék mennyisége csapadéknyom és 3 mm között volt. Szombat hajnalra általában -5, -10 fokig hült le a levegő, de a hóval boritott északkeleti országrészből -15 fokos minimumhőmérsékletet is jelentettek. Délelőtt a csapadékzóna fokozatosan átterjedt az egész országra. Többfelé esett a hó, de a megérkező enyhe levegő hatására a nyugati határszélen a havazás havas esőben, esőbe ment át. A hőmérséklet 11 órakor nyugaton +2, -3, máshol -3, -6 fok között volt.

Ma 12 órakor Budapesten a hőmérséklet -2 fok, a tengerszintre átszámitott légnyomás 761 mm, erősen süllyed.

Várható időjárás vasárnap estig:

Az időszak első felében erősen felhős idő, kisebb felhőátvonulások sokfelé havazás, havas eső, majd hózápor.
Megélénkülő, időnként megerősödő déli, délnyugati, több helyen viharossá fokozódó és északnyugati, északira forduló szél. Főként keleten helyenként kisebb hófuvás.

Várható legalacsonyabb éjszakai hőmérséklet -2, -7,
legmagasabb nappali hőmérséklet vasárnap: +2, -3 fok között.

Németh Lajos - Vadkerti Ferenc s.k.

A hőmérséklet napi középértéke és eltérése a 100 évi átlagtól /Budapesten/:

1976. I. 16. -2,6 C°, -1,5 C°.

1871 óta ezen a napon Budapesten előfordult

legmagasabb hőmérséklet: 9,8 C° /1956, 1968/
legalacsonyabb hőmérséklet: -15,5 C° /1893/.

76.0017.sz.

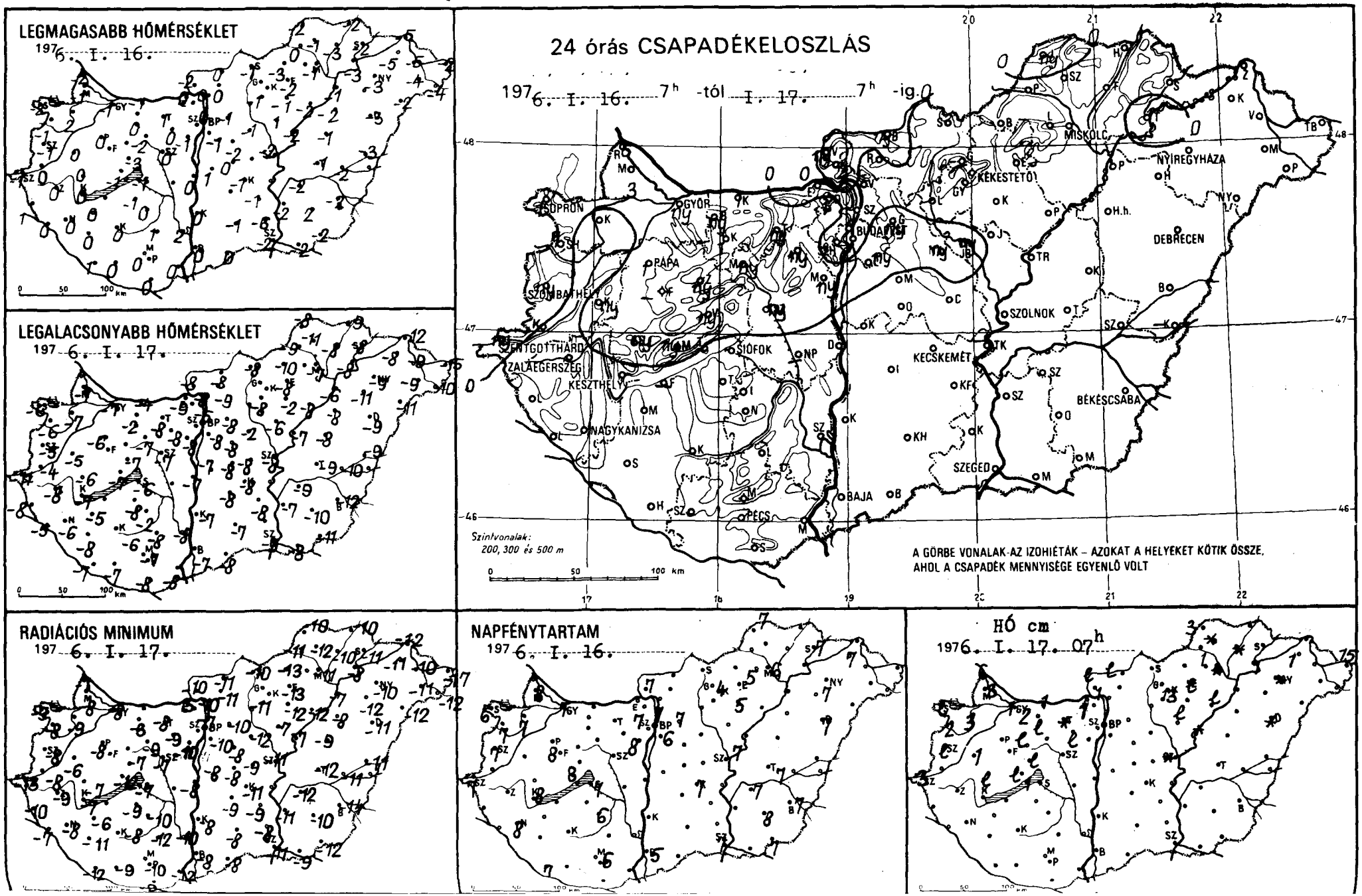
LEGMAGASABB HŐMÉRSÉKLET
1976. I. 16.
LEGALACSONYABB HŐMÉRSÉKLET
1976. I. 17.
24 órás CSAPADÉKELOSZLÁS
1976. I. 16. 7h -tól I. 17. 7h -ig
Szintvonalak: 200, 300 és 500 m
A GÖRBE VONALAK AZ IZOHIÉTÁK – AZOKAT A HELYEKET KÖTIK ÖSSZE, AHOL A CSAPADÉK MENNYISÉGE EGYENLŐ VOLT
SOPRON
GYŐR
BUDAPEST
MISKOLC
NYÍREGYHÁZA
KEKESTETŐ
DEBRECEN
PÁPA
SZOMBATHELY
SZOLNOK
SZENTGOTTHÁRD
ZALAEGERSZEG
KESZTHELY
SIÓFOK
KECSKEMÉT
BÉKÉSCSABA
NAGYKANIZSA
SZEGED
BAJA
PÉCS
RADIÁCIÓS MINIMUM
1976. I. 17.
NAPFÉNYTARTAM
1976. I. 16.
HÓ cm
1976. I. 17. 07h

	197 6.1.16. 07 h -ig az utolsó 24 óra adatai							197 6.1.17. 07 h -ig az utolsó 24 óra adatai						
	csapadék (mm)	Hó cm	max. hőmérséklet	min. hőmérséklet	rad. min.	napos órák		csapadék (mm)	Hó cm	max. hőmérséklet	min. hőmérséklet	rad. min.	napos órák
yőr	ny *	1	-1	-7	-8	7	Vác	•		0	-8	-10	
apuvár	•	3	2	-7	-9	7	Vámosmikola	ny *	lep.	-2	-8	-10	7
osonmagyaróvár	3 *	3	-1	-7	-8	8	Baja	•		0	-7	-8	5
ajka	6 *	6	-2		-7		Bácsalmás	• ⌴		0	-8	-8	
pron	1	lep.	-2	-6	-9	6	Izsák	•		-	-8	-9	
pronhorpács	1 *	2	-1	-6	-8	7	Kalocsa	•		0	-7	-8	
ald	ny *	1	0	-5	-6		Kecskemét	•		-1	-8	-11	7
örmend	•		0	-4	-8		Kiskunf. háza	• ⌴		-1	-8	-9	
entgotthárd	ny *	3	-1	-11	-13	7	Kiskunhalas	•		-1	-7	-8	
zombathely	ny *	lep.	-1	-5	-8	7	Kunszentmiklós	•		1	-7	-8	
enti	•		1	-8	-10		Tiszakécske	—		-	-	-	
etenye	•		0	-5	-7		Balassagyarmat	ny *	lep.	0	-8	-11	
agykanizsa	•		0	-6	-8	8	Romhány	•		0	-9	-11	
alaegerszeg	•		0	-8	-9		Salgótarján	•		-1	-8	-10	
arkasgyepű	—		-	-	-		Eger	•	lep.	-2	-8	-13	5
eszthely	•		0	-7	-7	8	Galyatető	—		-	-	-	
lencshely	ny *	lep.	-3	-6	-8	8	Gyöngyös	•		-1	-8	-11	
apa	1 *		0	-6	-8	8	Kékestető	•	13	-8	-12	-12	4
ameg	ny *	lep.	0	-6	-7		Kompolt	•		-1	-2	-10	5
ihany	•	1	-1	-7	-12		Lőrinci	—		-	-	-	
eszprém	ny *	lep.	-3	-7	-7		Poroszló	•	lep.	-2	-8	-10	
ire	ny *	lep.	-3	-8	-13		Jászapáti	•		1	-6	-7	
onyód	—		-	-	-		Jászberény	ny *		-1	-7	-8	
omokszt. györgy	•		1	-7	-12	7	Karcag	•		-1	-8	-9	
aposvár	• ⌴		0	-6	-8		Szolnok	•	folt	-2	-8	-11	7
arcali	• ⌴		0	-5	-6		Tiszaroff	•	folt	-2	-7	-7	
iofok	•		-1	-6	-7	7	Túrkeve	•		-1	-9	-12	7
omogyszob	•		0	-8	-11		Kistelek	•		-2	-6	-8	
ab	•		-1	-8	-9		Makó	•		-2	-8	-9	
abolna	ny *	2	-1	-6	-7		Szeged	•		-2	-9	-11	7
sztergom	•		0	-9	-15		Szentes	•		-2	-7	-11	
isbér	1 ≡ *	lep.	0	-2	-3		Borsodnádasd	•		-3	-10	-13	
omárom	1 *	1	-1	-4	—		Füged	•	folt	-3	-8	-10	
atabánya	ny *		1	-8	-8		Hidasnémeti	•		-2	-9	-10	
lcsútdoboz	ny *	lep.	0	-8	-9		Jósvafő	ny *	3	-2	-8	-10	7
unaújváros	•		0	-7	-8		Lillafüred	•	1	-5	-9	-10	
artonvásár	ny *		-1	-8	-10	8	Miskolc	•	folt	-1	-7	-11	6
or	ny *	lep.	-2	-7	-9		Putnok	•		0	-9	-11	
agyhörcsökp.	—		-	-	-		Sárospatak	•		-2	-8	-11	7
zabadbattyán	ny * ⌴		0	-7	-7		Szendrőlád	•	folt	-1	-11	-12	2
regszemcse	•		0	-2	-10	6	Tokaj	⌴ 1 * 1	1	-3	-8	-8	
engyel	•		1	-8	-12		Kisvárda	•	1	-5	-8	-11	7
agykónyi	•		0	-4	-4		Mátészalka	•		-4	-9	-11	
zekszárd	•		2	-8	-10		Nyíregyháza	•	folt	-3	-9	-10	7
[illegible]tető	•		-3	-7	-8		Nyírlugos	•	folt	-2	-11	-12	
ohács	•		0	-8	-12		Pátyod	•		-4	-10	-12	
écs	•		0	-7	-10	6	Tiszabecs	•	15	-2	-15	-17	
zolnok	•		0	-8	-9		Vásárosnamény	•		-5	-9	-10	
zigetvár	•		0	-7	-9		Záhony	•		-5	-12	-12	
p. Lőrinc	ny *		-1	-8	-10	6	Berettyóújfalu	•		0	-3	-9	
p. Met. Int.	•		0	-5	-7	7	Debrecen	•	folt	-3	-9	-11	7
p. Szab. hegy	ny *	lep.	-2	-9	-11	7	Hajdúdorog	•		-	-11	-12	
egléd	• V		-	-8	-9		Hortobágy	•		-2	-9	-8	
obogókő	1 *	1	-5	-10	-13		Körösszakál	—		-	-	-	
ödöllő	ny *		-1	-8	-10	7	Polgár	•		-1	-6	-7	
ecskemét	2 *	1	-1	-11	-12		Békéscsaba	•		-2	-12	-14	7
alyrét	•		-2	-8	-8		Mezőhegyes	•		-2	-11	-12	7
onor	ny *	lep.	-1	-2	-12		Orosháza	•		2	-10	-10	8
agykáta	•		0	-8	-8		Szarvas	•		-2	-9	-12	7
rkény	•		-1	-8	-8		Szeghalom	•		-2	-10	-11	
zentendre													

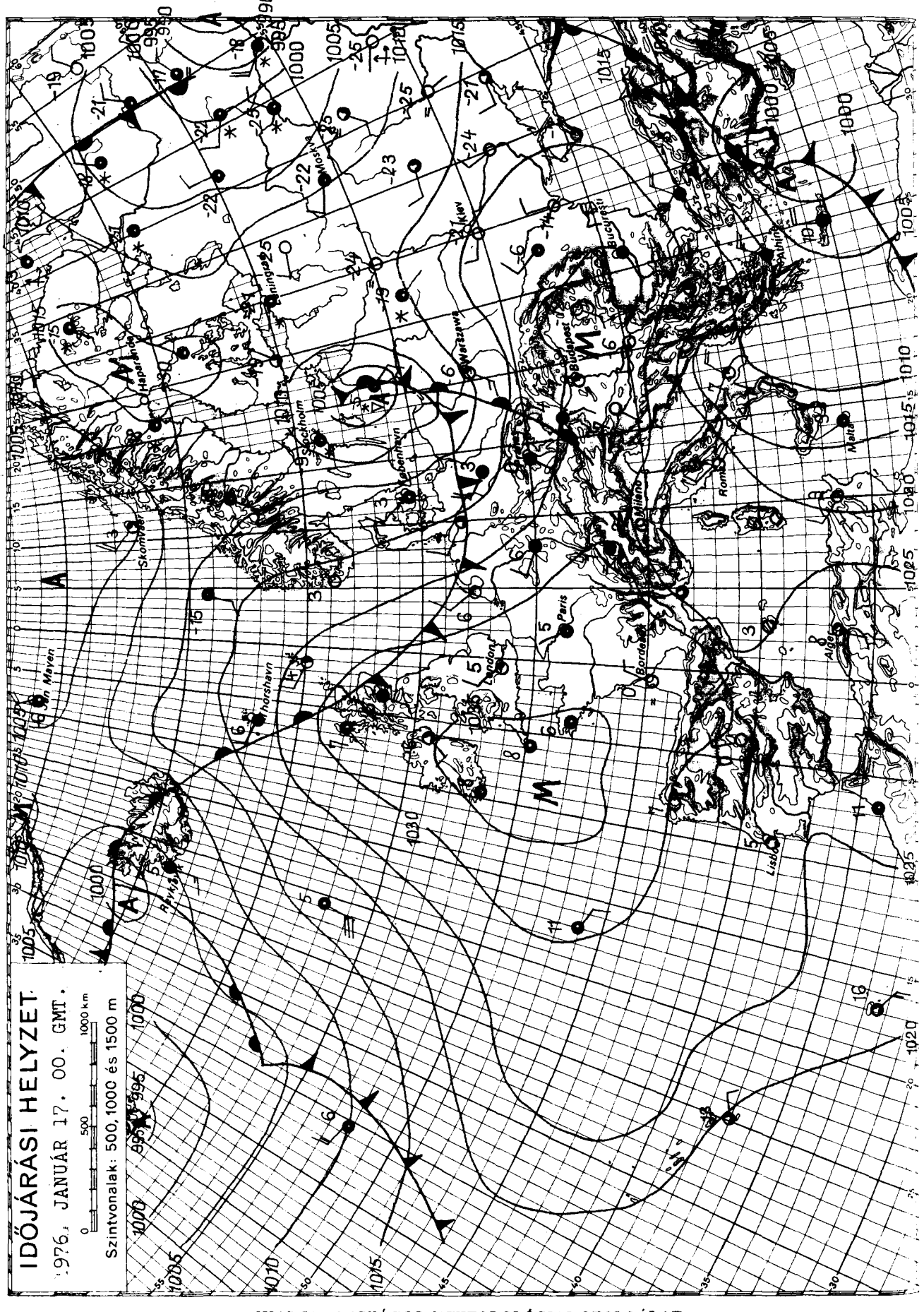

KIADJA: ORSZÁGOS METEOROLÓGIAI SZOLGÁLAT

Készíti: Központi Előrejelző Intézet Előrejelző Osztálya — T.: 273 - 018 — Megjelenik naponként

Évi előfizetési díja: 720,—Ft — Megrendelhető: 1024 Budapest, II., Kitaibel Pál u. 1. Telefon: 353-500,

Kiadásért felel: az OMSZ elnöke — Szerkesztésért felel: a KEI igazgatója

DÓJÁRÁSI NAPIJELENTÉS

ЕЖЕДНЕВНЫЙ МЕТЕОРОЛОГИЧЕСКИЙ БЮЛЛЕТЕНЬ • DAILY WEATHER REPORT
BULLETIN QUOTIDIEN DE TEMPS • TÄGLICHER WETTERBERICHT

89. évfolyam 18. szám. + Budapest + 1976. január 18. vasárnap

Az időjárási helyzet és a várható időjárás:

Az Oslo-Berlin-Bécs-Zágráb-Szófia vonalban egy átlag 4-600 km széles, markáns frontálzóna alakult ki. Ettől nyugatra az évszakhoz képest enyhe, és jobbára napos, száraz az idő. Az átmeneti zónától keletre viszont hideg, télies az időjárás és sokhelyről jelentenek havazást. A Kárpát-medence napok óta a két erősen eltérő tulajdonságú légtömeg határán fekszik és hol a meleg, hol pedig a hideg levegő hatása alatt áll.

Ennek megfelelően változik hazánk időjárása. Szombaton átmenetileg a meleg levegő került fölénk és a déli órákig országszerte borult, csapadékos időt okozott. Eleinte gyengén havazott, később az ország nyugati részén a havazás rövid időre esőbe ment át. A hőmérséklet napközben a nyugati megyékben elérte a 0, +4 fokot, az ország többi részén viszont csak +1, -5 fokig emelkedett. Délután nyugaton megkezdődött a felhőzet felszakadozása. Ez fokozatosan a keleti országrészre is átterjedt és az éjszakai órákban átmenetileg ismét a hideg levegő vette át az ország időjárásának irányitását. Igy hajnalra a Dunántúlon ismét -2, -7, a keleti országrészben pedig -4, -12 fokig süllyedt a hőmérséklet. Ma reggel hét óráig csapadéknyom és 6 mm közötti mennyiségü csapadék hullott az országban. Vasárnap délelőtt jobbára napos, száraz idő volt, csak egy-két helyről jelentettek gyenge hózáport. A hőmérséklet 11 órakor 0 és -8 fok között volt.

Ma 12 órakor Budapesten a hőmérséklet -1 fok, a tengerszintre átszámitott légnyomás 765 mm, alig változik.

Várható időjárás hétfő estig:

Nyugat felől átmenetileg ismét megnövekszik a felhőzet és újabb havazás, majd kevés eső várható.
A sokfelé élénk északi, északnyugati szél átmenetileg délnyugatira fordul.
A legalacsonyabb éjszakai hőmérséklet általában -1, -6 fok között, az északkeleti országrészben pedig -10 fok körül,
a legmagasabb nappali hőmérséklet hétfőn a nyugati országrészben 0, +5, keleten 0, -5 fok között várható.

Aigner Szilárd s.k.

A hőmérséklet napi középértéke és eltérése a 100 évi átlagtól /Budapesten/:

1976. I. 17.: -0,7 C° +0,1 C°

1871 óta ezen a napon Budapesten előfordult

legmagasabb hőmérséklet: +12,8 C° /1917/,
legalacsonyabb hőmérséklet: -14,8 C° /1963/.

76.0018.

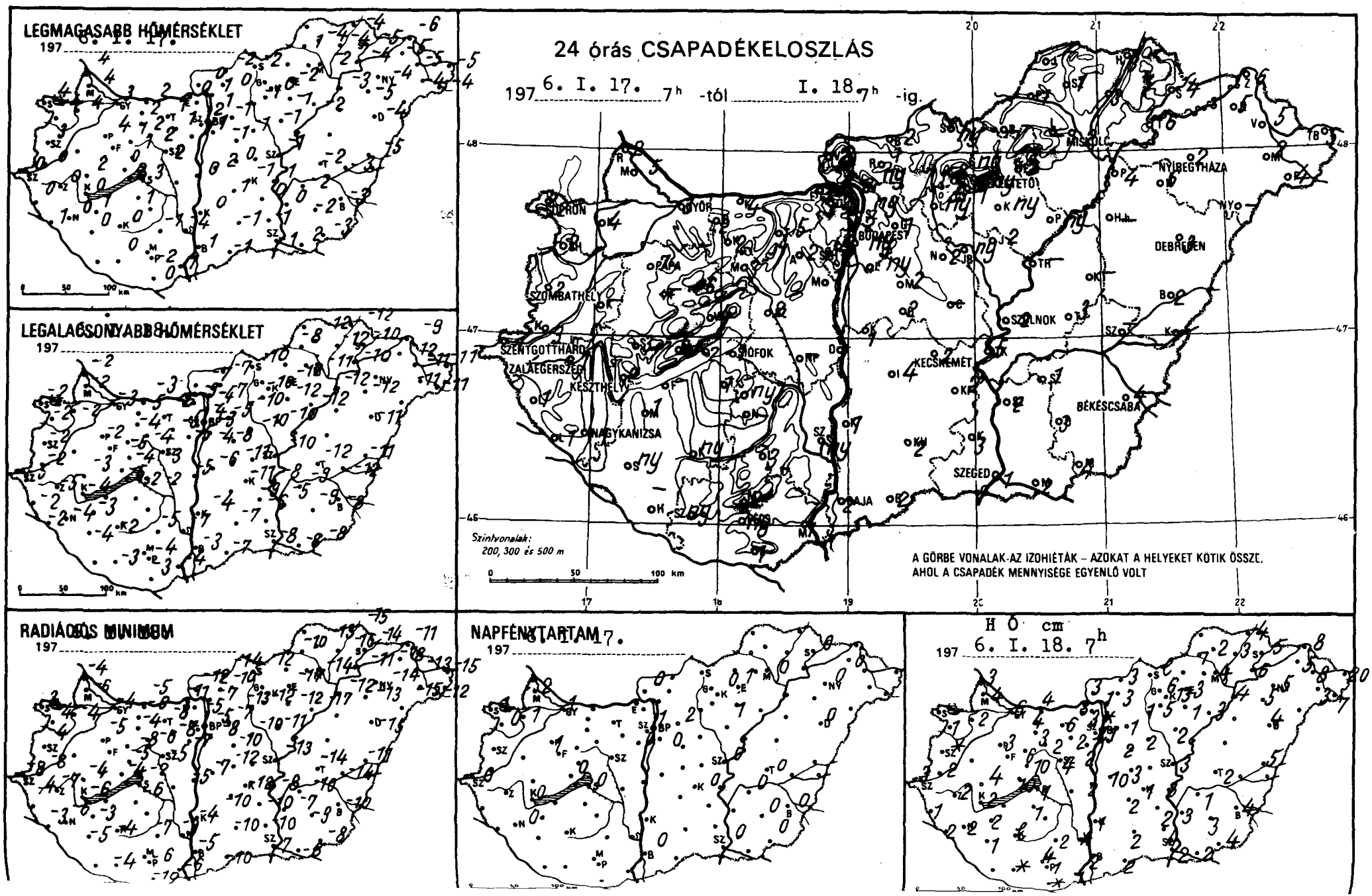
LEGMAGASABB HŐMÉRSÉKLET
197 6. I. 17. 7h
LEGALACSONYABB HŐMÉRSÉKLET
197 6. I. 17. 7h
24 órás CSAPADÉKELOSZLÁS
197 6. I. 17. 7h -tól I. 18. 7h -ig.
Szintvonalak: 200, 300 és 500 m
A GÖRBE VONALAK AZ IZOHIÉTÁK – AZOKAT A HELYEKET KÖTIK ÖSSZE, AHOL A CSAPADÉK MENNYISÉGE EGYENLŐ VOLT
RADIÁCIÓS MINIMUM
197 6. I. 17. 7h
NAPFÉNYTARTAM
197 6. I. 17. 7h
HÓ cm
197 6. I. 18. 7h

	197 6. I. 18. 07 h -ig az utolsó 24 óra adatai							197 6. I. 18. 07 h -ig az utolsó 24 óra adatai					
	csapadék (mm)	Hó cm	max. hőmérséklet	min. hőmérséklet	rad. min.	napos órák		csapadék (mm)	Hó cm	max. hőmérséklet	min. hőmérséklet	rad. min.	napos órák
Győr	3 *	6	3	-3	-4	1	Vác	ny *	1	1	-4	-7	
Kapuvár	4 V	2	4	-2	-4	1	Vámosmikola	2 *	3	0	-7	-12	0
Mosonmagyaróvár	5 *	4	4	-2	-6	2	Baja	2 *	2	1	-3	-5	0
Rajka	2 *	3	4	-2	-4		Bácsalmás	2 *	2	-1	-7	-10	
Sopron	2 *		4	-2	-3	1	Izsák	4 *	2	1	-8	-10	
Sopronhorpács	2 *	1	4	-2	-4	0	Kalocsa	1 *	1	0	-4	-4	
Káld	-		-	-	-		Kecskemét	2 *≡	1	-1	-11	-12	0
Körmend	2 *	2	0	-2	-8		Kiskunf. háza	2 *	2	0	-9	-10	
Szentgotthárd	1 *	3	0	-5	-8	0	Kiskunhalas	2 *	2	-1	-7	-10	
Szombathely	2 * ▽	folt	3	-2	-4		Kunszentmiklós	1 *	10	2	-6	-7	
Lenti	1 *	1	0	-2	-4		Tiszakécske	5 *	3	1	-8	-8	
Letenye	1 *	2	1	-2	-3		Balassagyarmat	2 *	3	-2	-7	-14	
Nagykanizsa	1 * ▽	2	0	-4	-6	0	Romhány	1 *	3	0	-7	-10	
Zalaegerszeg	1 * ▽	2	0	-5	-7		Salgótarján	ny * V	lepel	-2	-10	-12	
Farkasgyepű	-		-	-	-		Eger	2 *	3	-2	-12	-17	1
Keszthely	2 *	2	0	-4	-6	0	Galyatető	ny * ▽ V	6	-5	-12	-16	
Mencshely	6 *	10	0	-5	-5	0	Gyöngyös	1≡ *	5	0	-10	-12	
Pápa	7 *	3	4	-2	-5	1	Kékestető	ny *	13	-6	-11	-12	0
Sümeg	3 *	4	2	-3	-4		Kompolt	ny *≡ V	1	-1	-10	-12	1
Tihany	2 *	4	2	-2	-4		Lőrinci	ny *	1	-1	-10	-13	
Veszprém	4 *	10	1	-4	-5		Poroszló	ny *≡	3	-2	-12	-17	
Zirc	6 *	6	1	-5	-8		Jászapáti	2 *≡	2	-1	-10	-11	
Fonyód	-		-	-	-		Jászberény	ny *	1	-1	-11	-13	
Homokszt. györgy	-		-	-	-		Karcag	-		-	-	-	
Kaposvár	ny *	lepel	0	-2	-4		Szolnok	2 *	3	-1	-10	-13	0
Marcali	1 *	2	1	-3	-3		Tiszaroff	-		-	-	-	
Siófok	1 *	1	3	-2	-2	0	Túrkeve	3 *≡	2	-2	-12	-14	0
Somogyszob	ny *	1	0	-4	-5		Kistelek	3 * ▽	4	-1	-6	-10	
Tab	1 *	1	1	-3	-6		Makó	2 *	2	2	-8	-8	
Bábolna	2 *	4	2	-5	-6		Szeged	1 *	2	-1	-6	-7	0
Esztergom	3 *	3	0	-9	+13		Szentes	2 *	3	0	-5	-7	
Kisbér	2 *	3	2	-4	-4		Borsodnádasd	-		-	-	-	
Komárom	4 *	4	2	-3	-5		Fügöd	3 *	3	-4	-12	-16	
Tatabánya	5 *	6	1	-6	-8		Hidasnémeti	3 *	4	-4	-12	-15	
Alcsútdoboz	2 *	2	1	-5	-8		Jósvafő	-		-	-	-	
Dunaújváros	1 *	2	0	-5	-6		Lillafüred	-		-	-	-	
Martonvásár	1 *	2	1	-5	-7	0	Miskolc	2 *	4	-2	-11	-14	0
Mór	3 *	2	2	-4	-6		Putnok	1 *≡ V	1	-1	-8	-10	
Nagyhörcsökp.	-		-	-	-		Sárospatak	4 *	5	-5	-10	-14	0
Szabadbattyán	2 *	4	2	-3	-5		Szendrőlád	1 *	2	-4	-12	-13	
Tegszemcse	ny *	1	1	-4	-5	0	Tokaj	6 *	6	-4	-10	-11	
Lengyel	3 *	2	-1	-5	-7		Kisvárda	5 *	5	-5	-12	-18	0
Nagykónyi	-		-	-	-		Mátészalka	2 *	3	-4	-11	-15	
Szekszárd	ny ▽	folt	-4	-7	-9		Nyíregyháza	2 *	5	-4	-12	-14	0
Apáczatető	2 *	4	-2	-3	-6		Nyírlugos	-		-	-	-	
Mohács	1 *	1	1	-4	-6		Pátyod	4 *	7	-4	-11	-12	
Pécs	ny *	1	-2	-4	-6	0	Tiszabecs	5 *	20	-5	-11	-15	
Siklós	1 *	folt	0	-3	-10		Vásárosnamény	5 *	8	-5	-11	-13	
Szigetvár	ny *	folt	0	-3	-4		Záhony	6 *	8	-6	-9	-11	
Bp. Lőrinc	ny *	1	1	-4	-8	0	Berettyóújfalu	2 *≡	5	-5	-11	-11	
Bp. Met. Int.	ny *	1	2	-3	-5	1	Debrecen	3 *	4	-4	-10	-15	0
Bp. Szab. hegy	2 *	lepel	-2	-7	-9	0	Hajdúdorog	6 *	15	-5	-12	-13	
Cegléd	-		-	-	-		Hortobágy	-		-	-	-	
Dobogókő	2 *	3	-4	-10	+12		Körösszakál	-		-	-	-	
Gödöllő	1 *	1	-1	-5	-7	2	Polgár	4 *	4	-3	-12	-12	
Kiralyrét	-		-	-	-		Békéscsaba	4 *	4	-3	-9	-10	0
Monor	2 *	2	-1	-8	-10		Mezőhegyes	4 *	4	-3	-8	-8	0
Nagykáta	2 *	2	-1	-10	-10		Orosháza	3 *	3	-2	-9	-9	0
Örkény	2 *	3	0	-11	-12		Szarvas	1 *	1	-2	-9	-10	0
Szentendre	ny *	folt	1	-4	-5		Szeghalom	-	-	-3	-12	-14	

KIADJA: ORSZÁGOS METEOROLÓGIAI SZOLGÁLAT

Készíti: Központi Előrejelző Intézet Előrejelző Osztálya — T.: 273-078 — Megjelenik naponként

Évi előfizetési díja: 720,– Ft — Megrendelhető: **1024** Budapest, II., Kitaibel Pál u. 1. Telefon: 353-500,

Kiadásért felel: az OMSZ elnöke — Szerkesztésért felel: a KEI igazgatója

IDŐJÁRÁSI NAPIJELENTÉS

ЕЖЕДНЕВНЫЙ МЕТЕОРОЛОГИЧЕСКИЙ БЮЛЛЕТЕНЬ · DAILY WEATHER REPORT
BULLETIN QUOTIDIEN DE TEMPS · TÄGLICHER WETTERBERICHT

89. évfolyam 19. szám. + Budapest + 1976. január 19. hétfő

Az időjárási helyzet és a várható időjárás:

Az Atlanti-óceán északi térségéből egymást követik a kontinens belseje felé az enyhe és hidegebb léghullámok. Hatásukra a Brit-szigeteken, a Skandináv-félszigeten, valamint a Német-Lengyel síkságon és a Kárpát-medencében többfelé esik az eső, havas eső, hó. Délnyugat-Európában és a Szovjetunió európai területének középső részén magas légnyomású zóna található. Ezeken a területeken általában csendes, párás, helyenként ködös az idő. A következő 36 órában a Kárpát-medencében az évszakhoz képest enyhe idő lesz.

Hazánkban vasárnap a déli óráktól kezdve nyugaton borultságig növekedett a felhőet és havazás kezdődött. A legmagasabb nappali hőmérséklet általában +2, -2 fok között volt, de a Tiszántúl nagy részén a tartósabb napsütés ellenére is csak -3, -5 fokot mértek. A déli órákban elkezdődött havazás az éjszaka folyamán fokozatosan keletre is átterjedt, és hétfő hajnalra a csapadékzóna megközelitette a Tisza vonalát. A reggel 7 óráig lehullott csapadék mennyisége általában csapadéknyom és 4 mm között volt, de a Dunántúl nyugati részén, valamint a Bakony-hegység körzetében helyenként elérte a 10 mm-t. A legalacsonyabb éjszakai hőmérséklet az ország nagy részén -1, -6 fok között volt, de a kevésbé felhős keleti, északkeleti országrészben helyenként -12, -17 fokig hült le a levegő. Hétfőn délelőtt általában erősen felhős volt az ég, keleten még sokfelé havazott. A hőmérséklet 11 órakor nyugaton -1, +4, keleten -2, -6 fok között volt.

Ma 12 órakor Budapesten a hőmérséklet 0 fok, a tengerszintre átszámitott légnyomás 764 mm, gyengén süllyed.

Várható időjárás kedd estig:

Időnként keleten is felszakadozó felhőzet, hétfőn keleten még többfelé havazás, havas eső, kedden szórványosan előforduló havas eső, eső.
Mérsékelt, időnként megélénkülő délnyugati, nyugati szél.
Várható legalacsonyabb éjszakai hőmérséklet: általában +1, -4 fok között, keleten helyenként kevéssel -5 fok alatt,
legmagasabb nappali hőmérséklet kedden: +1, +6 fok között.

Németh Lajos s.k.

TÁVOLABBI KILÁTÁSOK PÉNTEK REGGELIG:

Tulnyomóan felhős idő, megismétlődő havazásokkal, havas esőkkel.
A hőmérséklet keleten is emelkedik.
Legalacsonyabb hajnali hőmérséklet -2, -7 fok között, legmagasabb nappali hőmérséklet -1, +4 fok között.
Jelentős mennyiségü /legalább 5 mm/ csapadék az ország területének 40 százalékán várható.

KÖZÉPTÁVÚ ELŐREJELZŐ OSZTÁLY

A hőmérséklet napi középértéke és eltérése a 100 évi átlagtól /Budapesten/:

1976. I. 18.:	-1,4 C°	-0,3 C°

1871 óta ezen a napon Budapesten előfordult

legmagasabb hőmérséklet: 14,0 C° /1975/,
legalacsonyabb hőmérséklet: -17,2 C° /1891/.

76.0019.

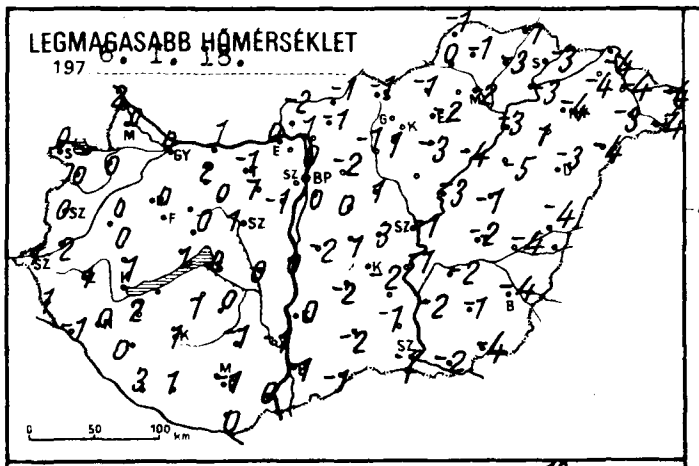
LEGMAGASABB HŐMÉRSÉKLET
197 6. I. 18.
0 50 100 km

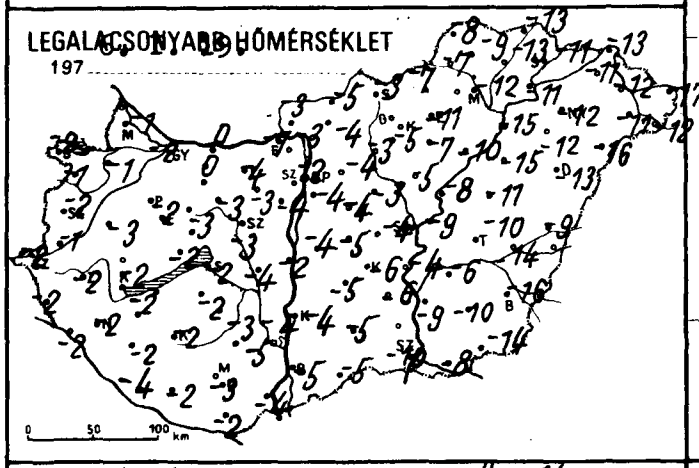
LEGALACSONYABB HŐMÉRSÉKLET
197 6. I. 19.
0 50 100 km

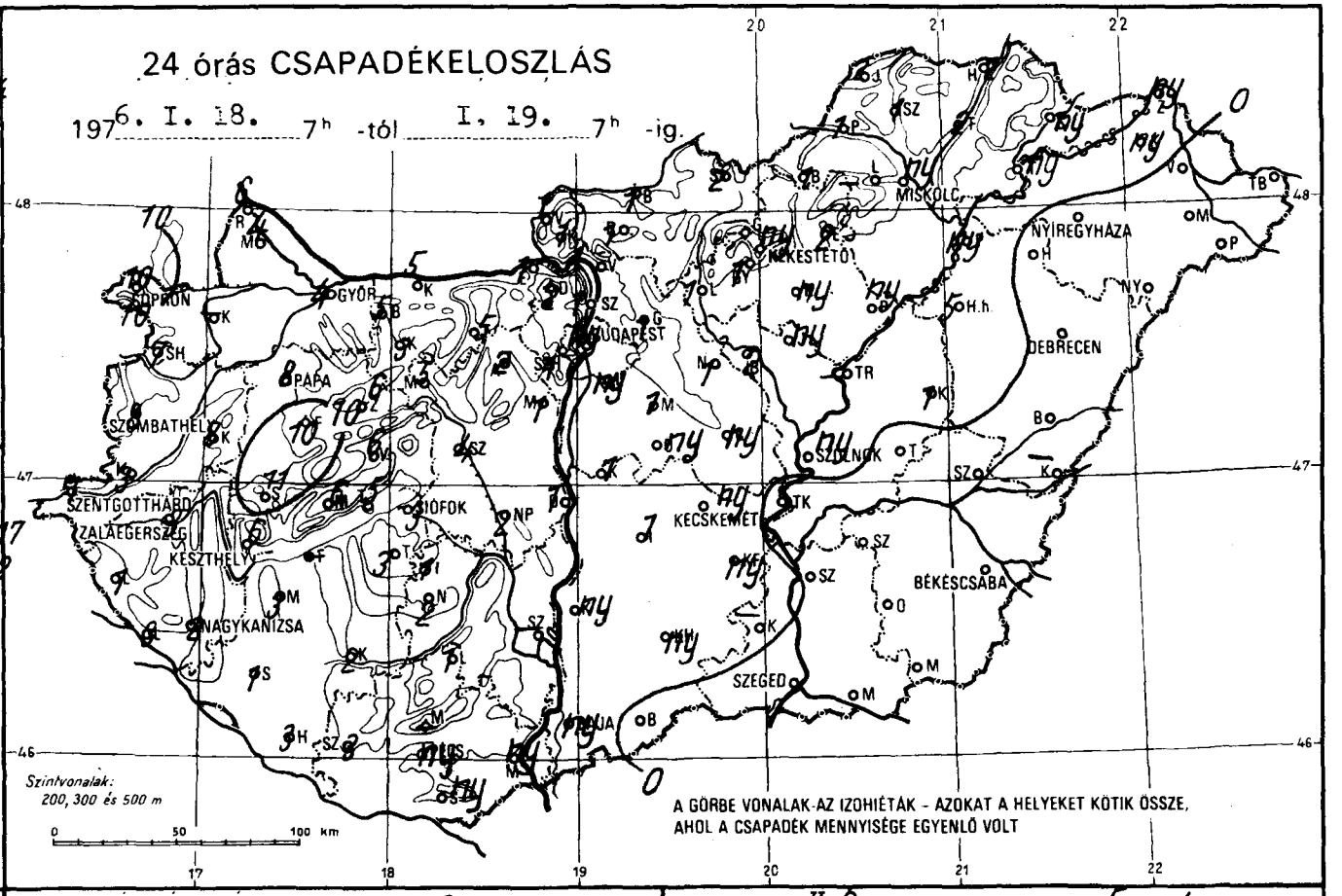
24 órás CSAPADÉKELOSZLÁS
197 6. I. 18. 7h -tól I. 19. 7h -ig.
SOPRON
GYŐR
PÁPA
SZOMBATHELY
SZENTGOTTHÁRD
ZALAEGERSZEG
KESZTHELY
NAGYKANIZSA
SIÓFOK
BUDAPEST
KÉKESTETŐ
MISKOLC
NYÍREGYHÁZA
DEBRECEN
SZOLNOK
KECSKEMÉT
BÉKÉSCSABA
SZEGED
Szintvonalak:
200, 300 és 500 m
0 50 100 km
A GÖRBE VONALAK AZ IZOHIÉTÁK - AZOKAT A HELYEKET KÖTIK ÖSSZE,
AHOL A CSAPADÉK MENNYISÉGE EGYENLŐ VOLT

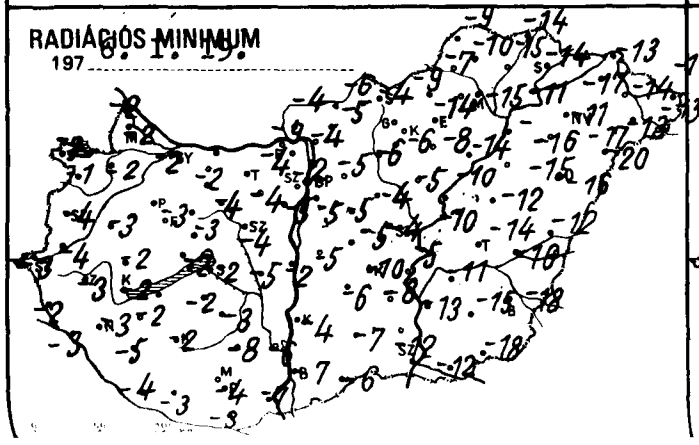
RADIÁCIÓS MINIMUM
197 6. I. 19.

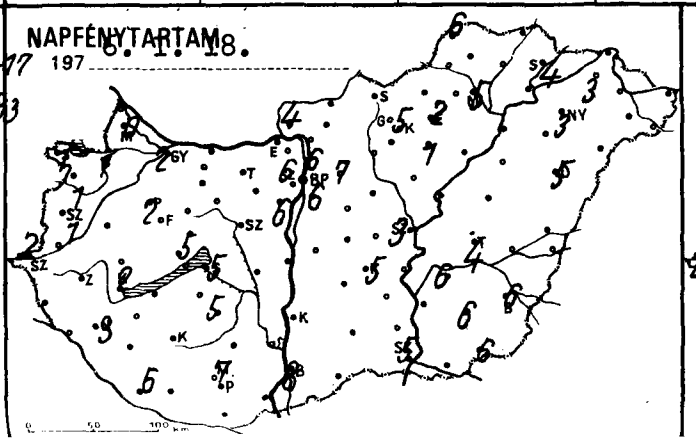
NAPFÉNYTARTAM
197 6. I. 18.

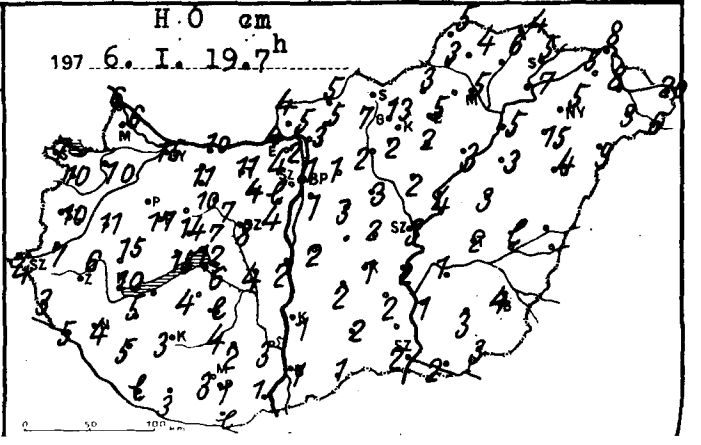
H Ó cm
197 6. I. 19.7h

	196. I. 19. 07 h -ig az utolsó 24 óra adatai							196. I. 19. 07 h -ig az utolsó 24 óra adatai						
	csapadék (mm)	Hó cm	max. hőmérséklet	min. hőmérséklet	rad. min.	napos órák		csapadék (mm)	Hó cm	max. hőmérséklet	min. hőmérséklet	rad. min.	napos órák
...vör	4 *	15	0	-2	-2	2	Vác	1 *	3	1	-3	-4	
...apuvár	- ▽	10	0	-1	-2	1	Vámosmikola	1 *	4	-2	-3	-4	4
...losonmagyaróvár	4 *	6	0	-1	-2	0	Baja	ny *	1	-1	-5	-7	8
...ajka	6 *	6	2	-	-2		Bácsalmás	.	1	-1	-5	-6	
...pron	10 . ▽	7	0	-2	-2	1	Izsák	1 *	2	-2	-5	-6	
...pronhorpács	7 *	10	0	-1	-1	1	Kalocsa	ny *	1	0	-4	-4	
...ld	8 *	11	0	-3	-3		Kecskemét	ny *	1	-2	-6	-10	5
...rmend	3 *	7	2	-1	-4		Kiskunf. háza	ny *	2	-1	-6	-8	
...ntgotthárd	1 *	4	1	-2	-3	2	Kiskunhalas	ny *	2	-2	-5	-7	
...nbathely	8 *	10	0	-2	-4	1	Kunszentmiklós	1 ▽	12	-1	-4	-5	
...ém	1 *	3	1	-2	-2		Tiszakécske	.	2	-1	-4	-5	
...etenye	3 *	5	-1	-2	-3		Balassagyarmat	1 *	5	-1	-5	-6	
...egykanizsa	2 *	4	0	-2	-3	3	Romhány	1 *	5	-1	-4	-5	
...alaegerszeg	3 *	6	1	-2	-3		Salgótarján	2		-1	-3	-4	
...arkasgyepű	10 * ▽	14	0	-3	-4		Eger	2 *	5	-2	-11	-14	2
...eszthely	6 *	10	1	-2	-2	2	Galyatető	-		-	-	-	
...dencshely	6 ▽	15	1	-3	-4	5	Gyöngyös	1 *	2	1	-5	-6	
...lupa	8 *	17	0	-2	-3	2	Kékestető	ny ≡ ▽ *	13	-8	-9	-10	5
...ümeg	11 *	15	0	-2	-2		Kompolt	ny *	2	-3	-7	-8	1
...ihany	5 *	12	1	-2	-2		Lőrinci	1 *	2	-1	-3	-6	
...esprém	6 *	7	0	-3	-3		Poroszló	ny *	3	-4	-10	-14	
...ric	6 *	14	-2	-2	-5		Jászapáti	ny *	2	-1	-5	-5	
...ényöd	-		-	-	-		Jászberény	2 *	3	0	-5	-6	
...monokszt. györgy	3 *	lepel	3	-4	-4	6	Karcag	1 *	3	-1	-11	-12	
...aposvár	2 *	3	1	-2	-2		Szolnok	ny *	3	-1	-9	-10	3
...arcali	3 *	5	2	-2	-2		Tiszaroff	-	4	-3	-8	-10	
...iótok	3 *	6	0	-2	-2	5	Törökeve	.	2	-2	-10	-14	4
...nnogyszob	1 *	5	0	-2	-5		Kistelek	-		-	-	-	
...ata	3 *	4	1	-2	-2		Makó	.	2	-2	-8	-12	
...abolna	5 *	11	0	-2	-3		Szeged	. =	2	-2	-10	-12	5
...sztergom	1 *	4	0	-7	-9		Szentes	.	1	-2	-9	-13	
...isber	3 *	10	2	0	-2		Borsodnádasd	1 *	3	-1	-7	-9	
...omárom	5 *	10	1	0	-		Függöd	2 *	6	-3	-13	-15	
...atabánya	5 *	11	-1	-4	-4		Hidasnémeti	2 *	4	-1	-13	-14	
...kutdoboz	2 *	4	1	-3	-4		Jósvafő	2 *	5	-1	-8	-9	6
...unaújváros	1 *	2	0	-2	-5		Lillafüred	-		-	-	-	
...artonvásár	1 *	4	-1	-4	-5	6	Miskolc	ny *	5	-2	-12	-15	5
...ór	5 *	7	0	-3	-4		Putnok	1 *	3	0	-7	-7	
...agyhörcsökp.	2 *	4	0	-4	-5		Sárospatak	ny *	5	-3	-11	-14	4
...zentbattyán	4 *	8	1	-3	-4		Szendrőlád	1 *	4	-1	-9	-10	
...egyszemcse	1 *	lepel	0	-3	-3	5	Tokaj	ny *	7	-3	-11	-11	
...ényel	1 *	2	-1	-5	-8		Kisvárda	ny *	5	-4	-11	-17	3
...agykonyi	2 *	4	2	-2	-2		Mátészalka	.	3	-3	-11	-13	
...eszvárd		3	-1	-4	-6		Nyíregyháza	. =	5	-4	-12	-17	3
...padtető	-	3	-3	-4	-6		Nyírlugos	.	9	-4	-16	-20	
...ács	ny *	1	0	-4	-7		Pátyod	.	6	-4	-15	-16	
...	ny *	1	-1	-3	-4	7	Tiszabecs	.	2	-4	-17	-17	
...	ny *	lepel	0	-2	-3		Vásárosnamény	.	8	-4	-12	-14	
...ár	3 *	3	1	-2	-3		Záhony	ny *	8	-4	-13	-13	
...rinc	ny *	1	0	-4	-5	6	Berettyóújfalu	.	5	-4	-9	-12	
...Met. Int.	ny *	1	0	-2	-2	6	Debrecen	. :	4	-3	-13	-16	5
...Szab. hegy	1 *	lepel	2	-5	-8	6	Hajdúdorog	.		1	-12	-13	
...ged	ny * ▽	2	3	-4	-4		Hortobágy	5 *	3	-5	-15	-15	
...gykő	2 *	4	-5	-6	-6		Körösszakál	-		-	-	-	
...kő	1 *	1	-2	-4	-5	7	Polgár	ny *	5	-3	-12	-13	
...ret	1 *	5	0	-4	-5		Békéscsaba	. :	4	-4	-16	-18	6
...	1 *	3	0	-4	-5		Mezőhegyes	.	3	-4	-14	-18	6
...kata	1 *	3	1	-3	-4		Orosháza	.	3	-1	-10	-15	6
...	ny *	3	1	-5	-5		Szarvas	.	1	-2	-6	-11	6
...ndre	1 *	2	0	-2	-2		Szeghalom	.		-4	-14	-16	

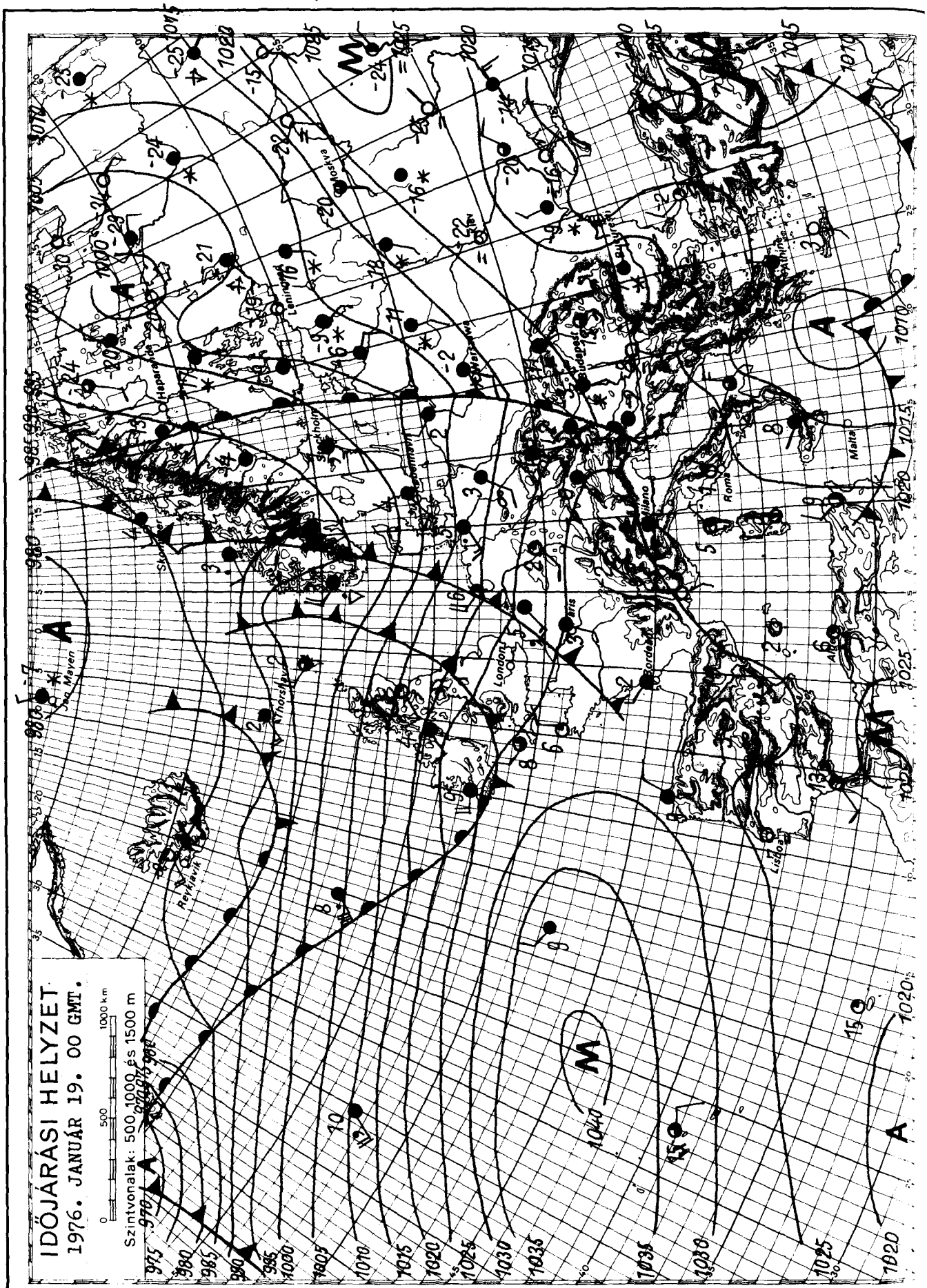

KIADJA: ORSZÁGOS METEOROLÓGIAI SZOLGÁLAT
Készíti: Központi Előrejelző Intézet Előrejelző Osztálya — T.: 273 - 018 — Megjelenik naponként
Évi előfizetési díja: 720,—Ft — Megrendelhető: 1024 Budapest, II., Kitaibel Pál u. 1. Telefon: 353-500,
Kiadásért felel: az OMSZ elnöke — Szerkesztésért felel: a KEI igazgatója

IDŐJÁRÁSI NAPIJELENTÉS

ЕЖЕДНЕВНЫЙ МЕТЕОРОЛОГИЧЕСКИЙ БЮЛЛЕТЕНЬ · DAILY WEATHER REPORT
BULLETIN QUOTIDIEN DE TEMPS · TÄGLICHER WETTERBERICHT

89. évfolyam 20. szám. +Budapest+ 1976. január 20. kedd

Az időjárási helyzet és a várható időjárás:

Szárazföldünk időjárását az a nagy kiterjedésü ciklon határozza meg, amelynek középpontja ma reggel a Skandináv-félsziget déli térsége fölött helyezkedett el. Az emlitett légköri képződmény déli, délnyugati áramlással rendkivül enyhe, nagy nedvességtartalmú óceáni levegőt szállit Nyugat-Európán át kontinensünk középső részei fölé. Az óceáni levegő első hulláma a reggeli órákban elérte az Alpok térségét. Franciaországban, a Német-Lengyel síkságon, a Balti-tenger környékén és Észak-Európában borult, sokfelé csapadékos az idő. Az óceáni levegő előrehaladását többfelé viharos erősségü szél kiséri. A következő 36 órában a Kárpát-medencében is változékony, szeles, enyhe lesz az idő.

Hazánkban hétfőn az ország nagy részén borult idő volt, csupán a délnyugati országrészben sütött ki 1, 4 órára a nap, sokfelé hullott kisebb mennyiségü hó. Az ország nyugati részén a havazást egy-két helyen havas eső váltotta fel. A ma reggel 7 óráig lehullott csapadék mennyisége általában csapadéknyom és 3 mm között volt. Északkeleten helyenként 4, 8 mm-t mértek. A hőmérséklet a kora délutáni órákban a Dunántúlon a nyugatról érkező enyhe levegő hatására 2, 7 fokig emelkedett, ezzel szemben az ország keleti felében általában -4, +2, északkeleten -7, -4 fok között volt a legmagasabb nappali hőmérséklet. Ma a reggeli órákban a csapadék mindenütt megszünt. A hajnali órákban helyenként köd keletkezett és szeszélyes területi eloszlásban -1, -11 fokig hült le a levegő. Délelőtt változóan felhős, helyenként párás, egy-két helyen még ködös idő volt. A hőmérséklet 11 órakor a Dunántúlon 0, +5, keleten még 0, -4 fok között volt.

Ma 12 órakor Budapesten a hőmérséklet 1 fok, a tengerszintre átszámitott légnyomás 764 mm, mérsékelten süllyed.

Várható időjárás szerda estig:

Felhőátvonulások, elsősorban nyugaton, majd máshol is ismétlődő esővel, záporesővel.
Mérsékelt, fokozatosan megerősödő délnyugati, nyugati, később a Dunántúlon viharossá fokozódó és északnyugatira forduló szél.

Várható legalacsonyabb éjszakai hőmérséklet: általában +1, +6, északkeleten még kevéssel 0 fok alatt,
legmagasabb nappali hőmérséklet szerdán: 4, 9 fok között.

Bartha Péterné s.k.

A hőmérséklet napi középértéke és eltérése a 100 évi átlagtól /Budapesten/:

1976. I. 19.: +1,9 C° +2,8 C°

1871 óta ezen a napon Budapesten előfordult

legmagasabb hőmérséklet: 9,8 C° /1920/,
legalacsonyabb hőmérséklet: -15,7 C° /1942/.

76.0020.

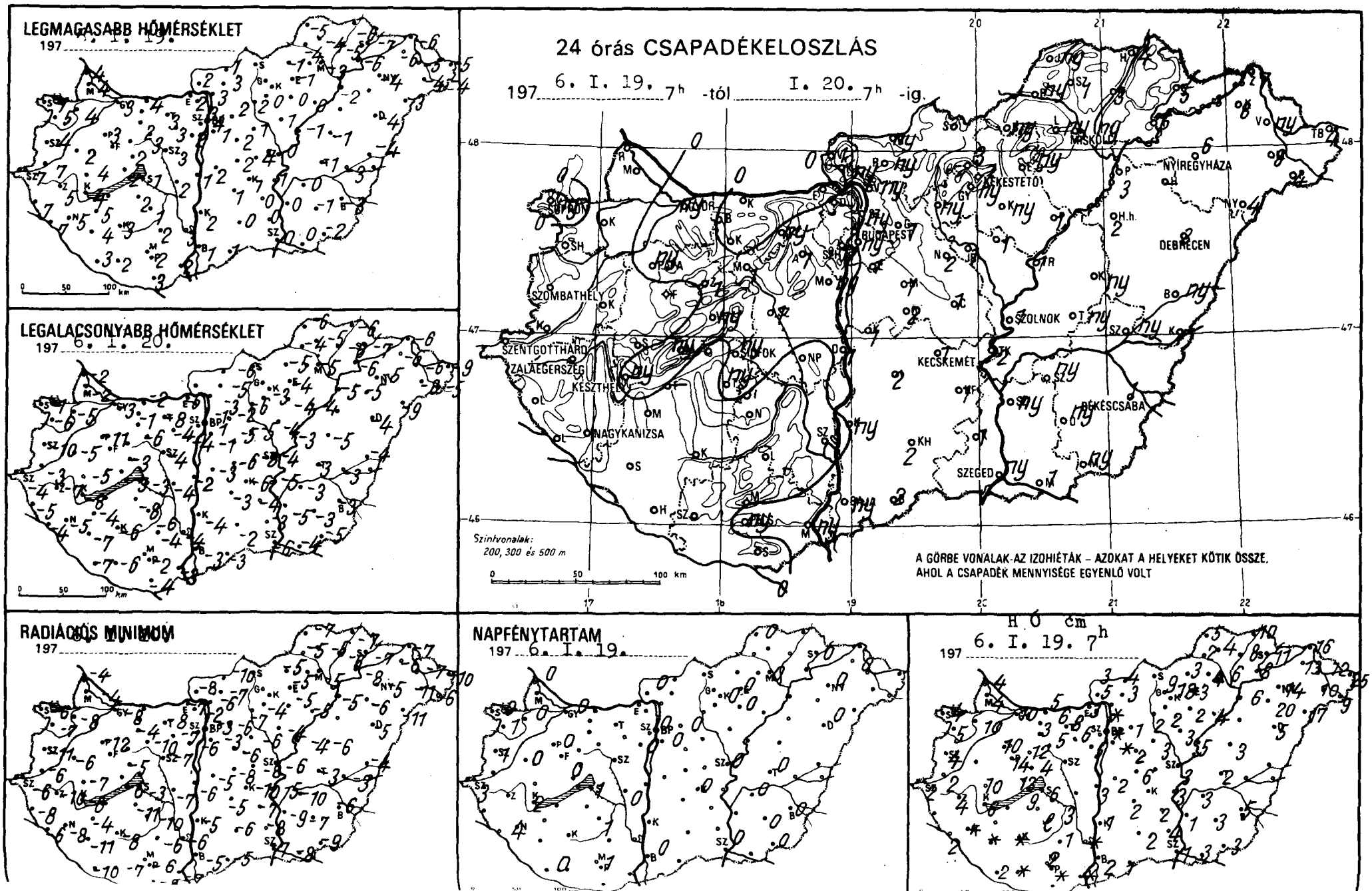
LEGMAGASABB HŐMÉRSÉKLET
197 . I. 19.
LEGALACSONYABB HŐMÉRSÉKLET
197 6. I. 20.
24 órás CSAPADÉKELOSZLÁS
197 6. I. 19. 7h -tól I. 20. 7h -ig.
Szintvonalak: 200, 300 és 500 m
A GÖRBE VONALAK AZ IZOHIÉTÁK – AZOKAT A HELYEKET KÖTIK ÖSSZE, AHOL A CSAPADÉK MENNYISÉGE EGYENLŐ VOLT
BUDAPEST
DEBRECEN
NYÍREGYHÁZA
SZOLNOK
KECSKEMÉT
SZEGED
BÉKÉSCSABA
SZOMBATHELY
SZENTGOTTHÁRD
ZALAEGERSZEG
KESZTHELY
NAGYKANIZSA
RADIÁCIÓS MINIMUM
197
NAPFÉNYTARTAM
197 6. I. 19.
H Ó cm
6. I. 19. 7h
197

6. I.20.

197 ..... 07 h -ig az utolsó 24 óra adatai

	csapadék (mm)	Hó cm	max. hőmérséklet	min. hőmérséklet	rad. min.	napos órák
Győr	ny *	10	3	-3	-8	0
Kapuvár	• V	10	4	-5	-8	0
Mosonmagyaróvár	•	4	4	-2	-4	0
Rajka	•	4	4	-2	-4	0
Sopron	ny	4	7	-1	-6	0
Sopronhorpács	•	5	5	-6	-7	1
Káld	• V	7	2	-5	-6	
Körmend	•	2	7	-3	-6	
Szentgotthárd	•	2	7	-4	-6	3
Szombathely	•	4	4	-10	-11	1
Lenti	• V		7	-5	-8	
Letenye	•	2	7	-4	-6	
Nagykanizsa	• V	folt	5	-5	-8	4
Zalaegerszeg	• V	4	5	-7	-10	
Farkasgyepű	•	14	1	-5	-13	
Keszthely	ny * ≡ V	6	4	-8	-8	2
Mencshely	ny *	13	1	-2	-7	0
Papa	ny ≡ V	10	3	-11	-12	0
Sümeg	•	10	4	-5	-7	
Tihany	•	9	2	-3	-6	
Veszprém	ny ,	4	2	-3	-5	
Zirc	1 *	12	3	-7	-11	
Fonyód	-		-	-	-	
Hömokszt. györgy	• ≡	2	3	-7	-10	0
Kaposvár	•	folt	3	-6	-8	
Marcali	•	folt	5	-4	-4	
Siófok	ny *	6	1	-3	-3	1
Somogyszob	•	folt	4	-7	-11	
Tab	ny		2	-8	-11	
Bábolna	•	6	2	-6	-8	
Esztergom	•	3	2	-5	-7	
Kisbér	•	3	2	-1	-4	
Komárom	•		4	-2	-	
Tatabánya	ny *	8	3	-8	-8	
Aksútdoboz	1 *		3	-4	-6	
Dunaújváros	1 *	3	1	-2	-6	
Martonvásár	ny *		2	-4	-6	0
Mor	1 *	5	3	-6	-10	
Nagyhörcsökp.	•	3	2	-4	-7	
Szabadbattyán	1		3	-4	-7	
Tegszemcse	•	lepel	1	-6	-10	1
Lengyel	•		2	-4	-6	
Nagykönyi	•		2	-4	-5	
Szekszárd	•	folt	3	-4	-6	
Kápolnatető	•		3	-1	-4	
Mohács	ny *	folt	2	-3	-7	
Pécs	ny *	folt	2	-2	-6	1
Siklós	•		3	-4	-8	
Szigetvár	•	folt	2	-6	-7	
Bp. Lőrinc	1 *	folt	1	-1	-3	0
Bp. Met. Int.	ny *	folt	4	1	-3	0
Bp. Szab. hegy	1 *	5	0	-4	-7	0
Cegléd	1 * ≡	4	4	-8	-8	
Dabogókő	-		-	-	-	
Gödöllő	1 *	1	2	-2	-6	0
Kalyrét	ny *	5	2	-4	-6	
Mónor	1 *	2	2	-5	-6	
Nagykáta	2 * ≡	-	1	-5	-6	
Őrkény	2 *	6	2	-6	-8	
Szentendre	ny *	folt	3	-1	-2	

6. I.20.

197 ..... 07 h -ig az utolsó 24 óra adatai

	csapadék (mm)	Hó cm	max. hőmérséklet	min. hőmérséklet	rad. min.	napos órák
Vác	ny *	folt	3	-3	-6	
Vámosmikola	1 *	3	2	-5	-8	0
Baja	ny *	2	1	-3	-5	0
Bácsalmás	2 *	1	1	-3	-5	
Izsák	2 *	2	1	-3	-5	
Kalocsa	ny *	1	2	-4	-5	
Kecskemét	1 * ≡	3	1	-6	-10	0
Kiskunf. háza	1 *	2	0	-4	-7	
Kiskunhalas	2 *	2	0	-2	-6	
Kunszentmiklós	1 *	2	2	-3	-5	
Tiszakécske	2 *	3	1	-5	-5	
Balassagyarmat	ny * ≡	4	1	-6	-10	
Romhány	ny *	3	3	-5	-7	
Salgótarján	. V	2	5	-3	-5	
Eger	ny *	3	-1	-4	-5	0
Galyatető	3 *	19	-3	-6	-6	
Gyöngyös	ny * ≡	2	0	-3	-4	
Kékestető	1 *	18	-3	-6	-7	0
Kompolt	ny * ≡ V	2	0	-4	-5	0
Lőrinci	ny * ≡	2	2	-6	-7	
Poroszló	1 * ≡		0	-4	-5	
Jászapáti	1 *	3	1	-4	-4	
Jászberény	1 * ≡	3	2	-4	-4	
Karcag	ny *	3	-1	-5	-6	
Szolnok	1 * ≡	3	0	-4	-6	0
Tiszaroff	1 *	5	-1	-3	-4	
Túrkeve	ny *	2	-1	-3	-3	0
Kistelek	1 *	4	0	-5	-8	
Makó	1 *	3	0	-4	-8	
Szeged	ny * ≡	1	0	-6	-7	0
Szentes	ny * ≡	1	0	-5	-9	
Borsodnádasd	ny * ≡	3	-1	-5	-5	
Fügöd	3 *	8	-5	-6	-6	
Hidasnémeti	4 *	10	-6	-6	-7	
Jósvafő	ny * ≡		-5	-6	-7	0
Lillafüred	ny * ≡ V	4	-2	-6	-7	
Miskolc	ny * ≡ V	6	-3	-5	-5	0
Putnok	ny *	2	-4	-4	-5	
Sárospatak	5 *	11	-7	-7	-7	0
Szendrőlád	1 * ≡	4	-4	-5	-6	
Tokaj	6 *	8	-6	-6	-8	
Kisvárda	8 *	13	-6	-6	-6	0
Mátészalka	8 *	10	-4	-8	-11	
Nyíregyháza	6 *	14	-4	-5	-5	0
Nyírlugos	4 *	17	-3	-9	-11	
Pátyod	4 *	9	-4	-5	-6	
Tiszabecs	4 *	25	-5	-9	-16	
Vásárosnamény	ny *	12	-5	-6	-7	
Záhony	7 *	16	-6	-6	-7	
Berettyóújfalu	ny *	lepel	4	-4	-4	
Debrecen	3 *	5	-4	-4	-5	0
Hajdúdorog	2 *	20	-	-5	-6	
Hortobágy	-		-	-	-	
Körösszakál	-		-	-	-	
Polgár	3 *	6	-2	-5	-5	
Békéscsaba	1 *	5	-3	-3	-6	0
Mezőhegyes	ny *	3	-2	-5	-9	0
Orosháza	ny *	3	-1	-3	-7	0
Szarvas	ny *	3	0	-3	-10	0
Szeghalom	ny ≡ ,		-3	-3	-3	

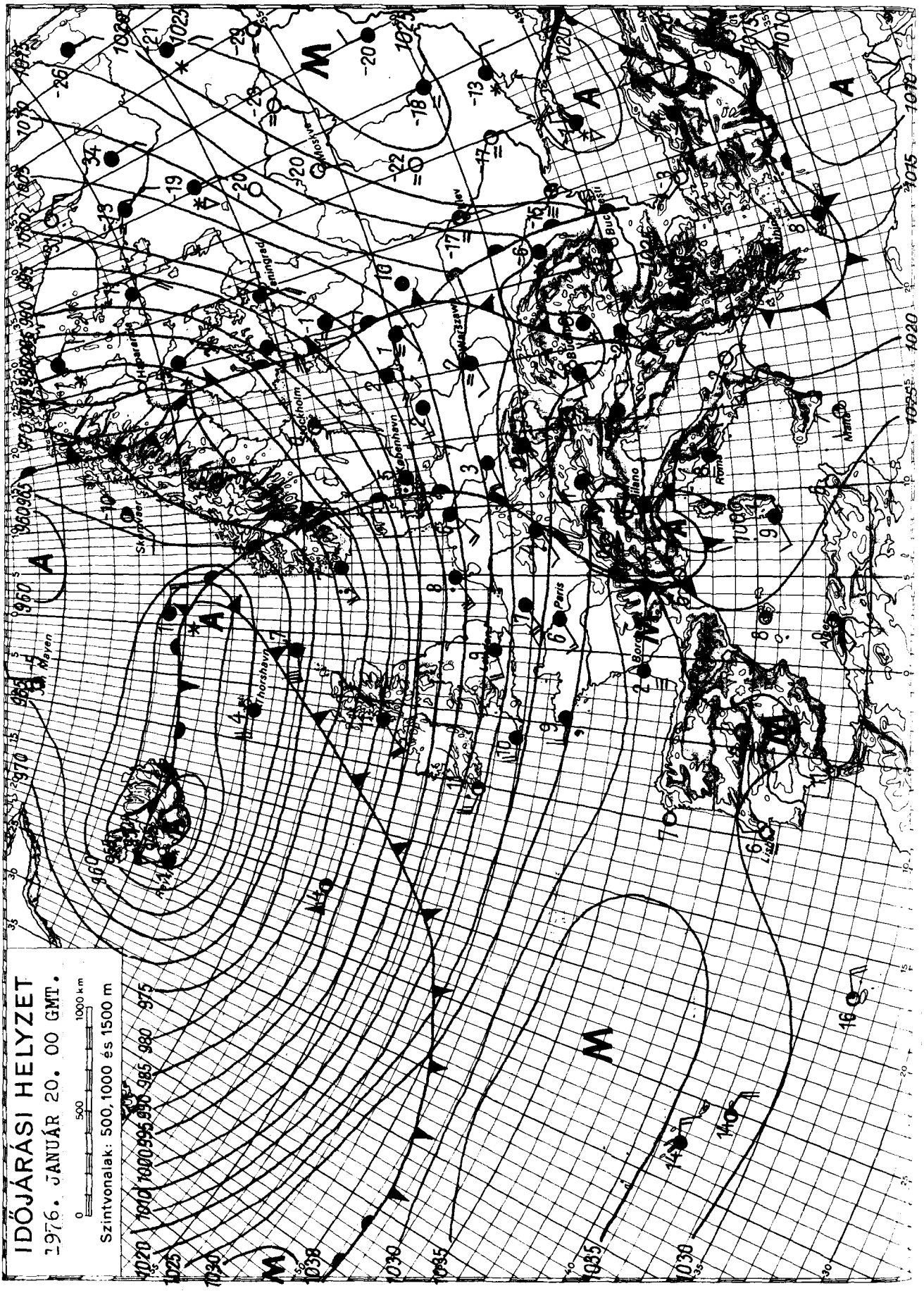

KIADJA: ORSZÁGOS METEOROLÓGIAI SZOLGÁLAT

Készíti: Központi Előrejelző Intézet Előrejelző Osztálya — T.: 273 - 018 — Megjelenik naponként

Évi előfizetési díja: 720,—Ft — Megrendelhető: 1024 Budapest, II., Kitaibel Pál u. 1. Telefon: 353-500,

Kiadásért felel: az OMSZ elnöke — Szerkesztésért felel: a KEI igazgatója

IDŐJÁRÁSI NAPIJELENTÉS

ЕЖЕДНЕВНЫЙ МЕТЕОРОЛОГИЧЕСКИЙ БЮЛЛЕТЕНЬ • DAILY WEATHER REPORT
BULLETIN QUOTIDIEN DE TEMPS • TÄGLICHER WETTERBERICHT

89. évfolyam 21. szám. + Budapest + 1976. január 21. szerda

Az időjárási helyzet és a várható időjárás:

Az Atlanti-óceán északi térségéből folytatódik a különböző hőmérsékletü és nedvességtartalmú léghullámok áramlása szárazföldünk nagy része fölé. Hatásukra Európa-szerte változékony, szeles, sokfelé viharos időjárás alakult ki. Az óceáni léghullámok vonulását többfelé eső, néhány helyen zivatar, Kelet-Európában sok helyen havazás, helyenként hófúvás jelzi. A legmagasabb nappali hőmérséklet kedden Kelet- és Dél-Európa egy részétől eltekintve 2„8 fokkal volt magasabb az elmúlt 14 év átlagánál. A következő 36 órában a Kárpát-medence időjárása továbbra is változékony marad.

Hazánkban kedden főként a keleti, északkeleti megyékben egész nap erősen felhős, vagy borult idő volt. A déli óráktól kezdve nyugaton is megnövekedett a felhőzet, és többfelé esett eső, keleten még havas eső, hó, a szerda reggel 7 óráig lehullott csapadék mennyisége azonban sehol sem érte el a 10 mm-t. Napközben a hőmérséklet a Dunántúlon +3, +8 fokig emelkedett. A keleti, és az északkeleti országrészben azonban egész nap kevéssel fagypont alatt maradt a hőmérséklet. Az éjszaka enyhe volt, hajnalra általában -1, +4 fokig hült le a levegő, és csak néhány szélvédett helyen volt -2, -4 fokos fagy. Szerda délelőtt változóan felhős volt az ég, néhány helyen kisebb eső, zápores esett. A szél többfelé megerősödött, az északnyugati országrészben helyenként viharossá fokozódott. A hőmérséklet 11 órakor +3, +6 fok között alakult.

Ma 12 órakor Budapesten a hőmérséklet 4 fok, a tengerszintre átszámított légnyomás 756 mm, mérsékelten emelkedik.

Várható időjárás csütörtök estig:

Felhőátvonulások, futó esővel, záporral, helyenként hózáporral.
Az időnként erős nyugati, északnyugati szelet viharos lökések kisérik.

Várható legalacsonyabb éjszakai hőmérséklet: általában -3, +2 fok között, néhány szélvédett, hóval borított helyen -5 fok körül, legmagasabb nappali hőmérséklet csütörtökön: 2, 6 fok között.

Németh Lajos - Vadkerti Ferenc s.k.

A hőmérséklet napi középértéke és eltérése a 100 évi átlagtól /Budapesten/:

1976. I. 20.: 3,4 C° +4,6 C°

1871 óta ezen a napon Budapesten előfordult

legmagasabb hőmérséklet: 13,6 C° /1875/,
legalacsonyabb hőmérséklet: -19,0 C° /1893/.

76,00 l.

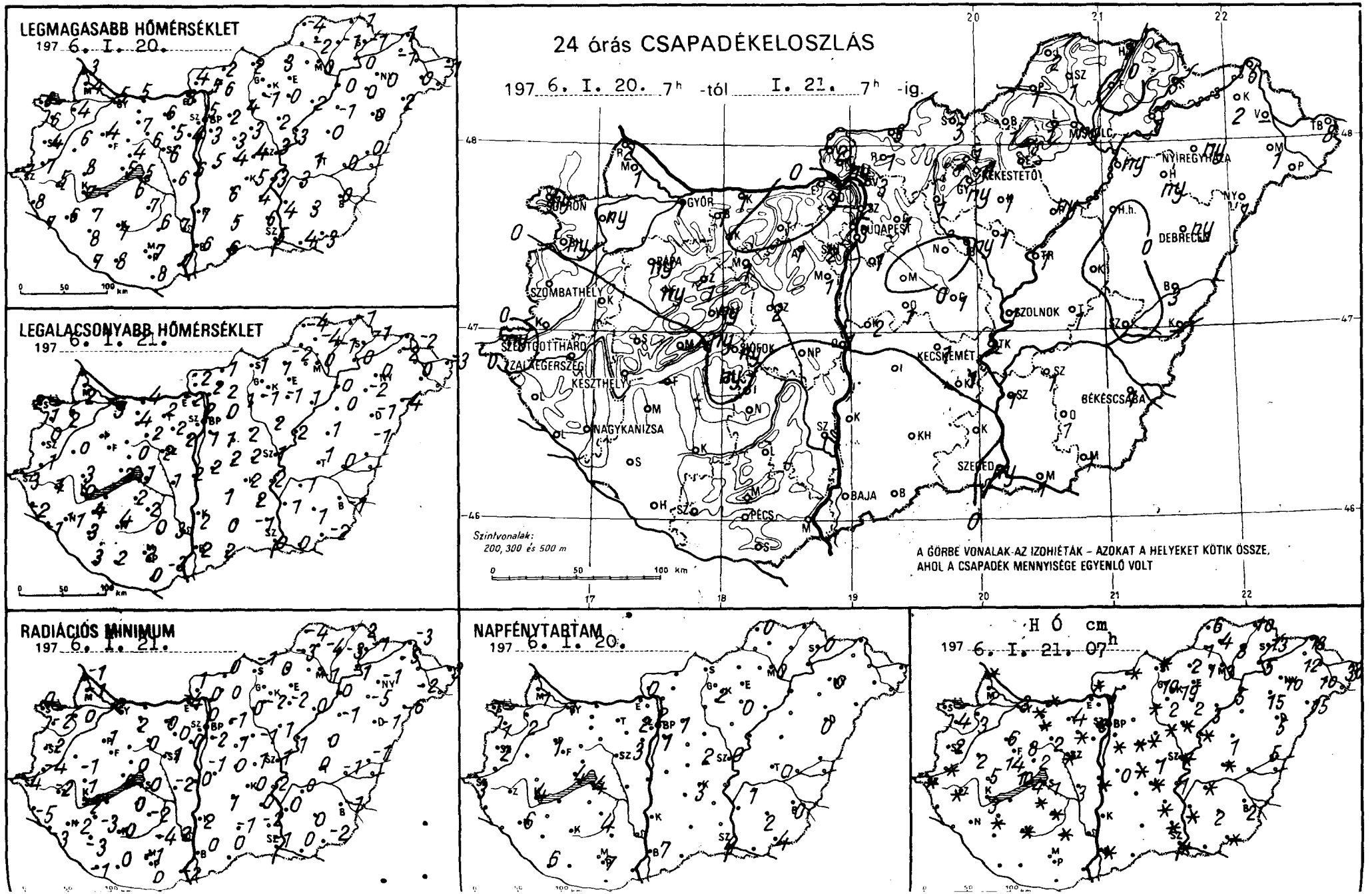
LEGMAGASABB HŐMÉRSÉKLET
197 6. I. 20.
LEGALACSONYABB HŐMÉRSÉKLET
197 6. I. 21.
24 órás CSAPADÉKELOSZLÁS
197 6. I. 20. 7h -tól I. 21. 7h -ig.
Szintvonalak:
200, 300 és 500 m
A GÖRBE VONALAK AZ IZOHIÉTÁK – AZOKAT A HELYEKET KÖTIK ÖSSZE,
AHOL A CSAPADÉK MENNYISÉGE EGYENLŐ VOLT
RADIÁCIÓS MINIMUM
197 6. I. 21.
NAPFÉNYTARTAM
197 6. I. 20.
HÓ cm
197 6. I. 21. 07h
GYÖR
BUDAPEST
DEBRECEN
NYÍREGYHÁZA
SZOMBATHELY
SZOLNOK
KECSKEMÉT
BÉKÉSCSABA
NAGYKANIZSA
KESZTHELY
SZEGED
BAJA
PÉCS
0 50 100 km

	1976. I. 21. 07h -ig az utolsó 24 óra adatai							1976. I. 21. 07h -ig az utolsó 24 óra adatai					
	csapadék (mm)	Hó cm	max. hőmérséklet	min. hőmérséklet	rad. min.	napos órák		csapadék (mm)	Hó cm	max. hőmérséklet	min. hőmérséklet	rad. min.	napos órák
...ör	1	3	5	3	2	1	Vác	3		5	2	0	
...puvár	ny,	3	4	2	0	2	Vámosmikola	2	folt	4	2	1	0
...sonmagyaróvár	1	2	4	2	1	1	Baja	.	folt	6	2	0	7
...jka	2	folt	3	–	–1		Bácsalmás	.		6	2	0	
...pron	ny▽		6	2	0	1	Izsák	.		6	1	1	
...pronhorpács	ny.	4	6	1	–2	1	Kalocsa	.		7	2	2	
...ld	.	2	6	0	–1		Kecskemét	1	folt	5	2	0	3
...rmend	.	folt	7	1	–4		Kiskunf. háza	1	folt	4	2	0	
...entgotthárd	ny	folt	7	–3	–4	3	Kiskunhalas	.		5	0	–1	
...ombathely	.	2	4	0	–2	2	Kunszentmiklós	2		5	2	–1	
...nti	.		8	–2	–5		Tiszakécske	.	1	3	2	2	
...tenye	.		7	–1	–3		Balassagyarmat	3▽	folt	2	1	0	
...agykanizsa	.		6	1	–2	6	Romhány	1		6	2	0	
...laegerszeg	.	folt	5	1	–2		Salgótarján	3*	folt	2	1	–1	
...rkasgyepű	ny*	14	4	–4	–6		Eger	–		–	–	–	
...esztely	.	3	7	0	–2	4	Galyatető	1*	10	–1	–6	–6	
...lenceshely	.	10	4	0	–2	4	Gyöngyös	ny*	2	–1	–1	–2	
...apa	ny	6	4	2	1	1	Kékestető	1*≡	19	–4	–4	–4	2
...ameg	.	5	8	3	1		Kompolt	1*	2	0	–1	–2	0
...lhany	ny,	4	5	2	0		Lőrinci	1	folt	4	1	0	
...sprém	ny	2	4	0	0		Poroszló	ny*	3	2	1	0	
...rs	1*	8	5	1	–3		Jászapáti	1	folt	2	2	1	
...nyód	–		–	–	–.		Jászberény	ny	folt	4	3	1	
...omokszt. györgy	.		7	3	–1	6	Karcag	.	1	0	1	0	
...aposvár	.	folt	7	4	0		Szolnok	1	folt	3	1	1	0
...arcali	.	folt	7	4	3		Tiszaroff	1	folt	3	2	1	
...nfok	ny	1	5	1	0	4	Túrkeve	1	folt	1	1	0	0
...rnagyszob	.		8	3	–3		Kistelek	.	folt	6	–1	–2	
...ab	ny	folt	6	2	0		Makó	1		4	0	0	
Babolna	1	folt	5	2	1		Szeged	ny	folt	5	0	–1	4
Esztergom	.		8	–2	–4		Szentes	1	folt	4	1	0	
Kisbér	.≡	folt	7	4	2		Borsodnádasd	1*	2	3	1	0	
Komárom	1	folt	5	4	–		Fügöd	.	8	–1	–1	–3	
Tatabánya	.	4	6	2	0		Hidasnémeti	1*	10	–1	–1	–2	
Acsútdoboz	1	folt	5	2	0		Jósvafő	2*	6	–4	–4	–4	0
Dunaújváros	1	folt	6	2	0		Lillafüred	1*	1	–1	–1	–3	
Martonvásár	1		4	2	0	3	Miskolc	ny*=	3	0	0	–1	0
Mór	1	2	6	2	0		Putnok	1*	1	–	–2	–3	
Nagyhörcsökp.	.	3	6	1	–2		Sárospatak	3*	13	–1	–1	–1	0
Szabadbattyán	2	folt	6	2	–1		Szendrőlád	1*	4	–2	–4	–4	
Tengszemcse	.	folt	7	2	–2	4	Tokaj	1*	5	0	0	–1	
Tengyel	.	folt	6	0	–4		Kisvárda	2*	12	–1	–2	–5	0
Nagykónyi	.		7	2	0		Mátészalka	1*	10	0	0	–2	
Szekszárd	.		7	3	2		Nyíregyháza	ny*	10	0	0	–1	0
Mátrafüred	.		5	3	1		Nyírlugos	1	15	2	–4	–6	
Mátrahács	.		7	3	–2		Pátyod	3*	9	–2	–3	–4	
Pécs	.		7	2	–1	7	Tiszabecs	8*	30	–1	–3	–3	
Siklós	.		8	0	0		Vásárosnamény	–	...	–	–	–	
Szigetvár	.		8	2	0		Záhony	5*	18	1	–2	–3	
Bp. Lőrinc	1	folt	3	1	–2	1	Berettyóújfalu	3*	5	0	–1	–1	
Bp. Met. Int.	3		5	2	0	2	Debrecen	ny*	5	0	–1	–1	0
Bp. Szab. hegy	2* lepel		2	0	–1		Hajdúdorog	ny*	15	0	–2	–5	
Cegléd	1,	1	4	2	1	2	Hortobágy	.		–1	0	–1	
Dabogókő	–		–	–	–		Körösszakál	–		–	–	–	
Gödöllő	1		2	0	–1	1	Polgár	ny,	5	0	0	0	
Királyrét	ny,	5	5	0	0		Békéscsaba	1*	2	0	–1	–1	0
Mátra	.	folt	3	1	1		Mezőhegyes	1*	folt	3	–2	–2	4
Nagykáta	.	folt	3	2	–1		Orosháza	1	2	3	0	–1	2
Őrkény	1	folt	4	2	0		Szarvas	1	folt	3	1	0	1
Szentendre	2		5	2	1		Szeghalom	–		0	0	–1	



KIADJA: ORSZÁGOS METEOROLÓGIAI SZOLGÁLAT
Készíti: Központi Előrejelző Intézet Előrejelző Osztálya — T.: 273-018 — Megjelenik naponként
Évi előfizetési díja: 720,—Ft — Megrendelhető: 1024 Budapest, II., Kitaibel Pál u. 1. Telefon: 353-500,
Kiadásért felel: az OMSZ elnöke — Szerkesztésért felel: a KEI igazgatója

DŐJÁRÁSI NAPIJELENTÉS

ЕЖЕДНЕВНЫЙ МЕТЕОРОЛОГИЧЕСКИЙ БЮЛЛЕТЕНЬ • DAILY WEATHER REPORT
BULLETIN QUOTIDIEN DE TEMPS • TÄGLICHER WETTERBERICHT

89. évfolyam 22. szám. + Budapest + 1976. január 22. csütörtök

Az időjárási helyzet és a várható időjárás:

Dél-Európa és a Szovjetunió európai területének keleti része kivételével egész Európa egyetlen mérsékeltövi ciklon hatása alatt áll. A kontinens több mint 80 százalékának időjárását a szokatlanul gyors és gyakori változások és ismét a sokfelé viharos szél jellemzi. A következő 36 órában a Kárpát-medencében tovább erősödik a ciklon hatása.

Hazánkban már szerdán is változékony, szeles, de túlnyomóan enyhe idő volt. A hőmérséklet csúcsértéke kora délután elérte a +4, +9 fokot. Elszórtan záporok, sőt hózáporok ennek ellenére tegnap is kialakultak. Éjszaka a délnyugati, nyugati szél tovább élénkült és újabb esőkről érkezett jelentés. Ma reggel 7 óráig az ország középső részén mindenütt hullott kevés csapadék. A legtöbbet - 6, 12 mm-t - a főváros környékén mérték. A legalacsonyabb éjszakai hőmérséklet +4 és -4 fok között volt. Csütörtökön délelőtt a Dunántúlon már viharos széllökéseket is jelentettek és a gyorsan vonuló felhőkből sok helyen hullott újabb eső, havaseső, hó. A csapadék általában záporos jellegü volt. Siófokon rövid ideig tartó zivatart is észleltek. A hőmérséklet 11 órára 0, +6 fokot ért el.

Ma 12 órakor Budapesten a hőmérséklet +3 fok, a tengerszintre átszámitott légnyomás 753 mm, alig változik.

Várható időjárás péntek estig:

Erősen felhős, szeles idő lesz ismétlődő esőkkel, hózáporokkal.
A sokhelyen erős, helyenként viharos lökésekkel kisért szél délnyugati és északnyugati irány között váltakozik.
A legalacsonyabb nappali hőmérséklet pénteken +3 és +8 fok között lesz.

Aigner Szilárd s.k.

TÁVOLABBI KILÁTÁSOK KEDD REGGELIG:

A Dunántúlon változóan, keleten túlnyomóan felhős idő, főként az időszak elején havas esők, hózáporok.
Élénk északnyugati széllel a hőmérséklet csökken.
Legalacsonyabb hajnali hőmérséklet eleinte 0, -4, később -4, -8 fok között.
Legmagasabb nappali hőmérséklet eleinte +1, +5, később -3, +1 fok között.
Jelentős mennyiségü /legalább 5 mm/ csapadék az ország területének 60 százalékán várható.

KÖZÉPTÁVÚ ELŐREJELZŐ OSZTÁLY

A hőmérsékbet napi középértéke és eltérése a 100 évi átlagtól /Budapesten/:

1976. I. 21.: +4,9 C° +6,3 C°

1871 óta ezen a napon Budapesten előfordult

Legmagasabb hőmérséklet: 12,1 C° /1962/,
Legalacsonyabb hőmérséklet: -18,9 C° /1892/.

76.0022.

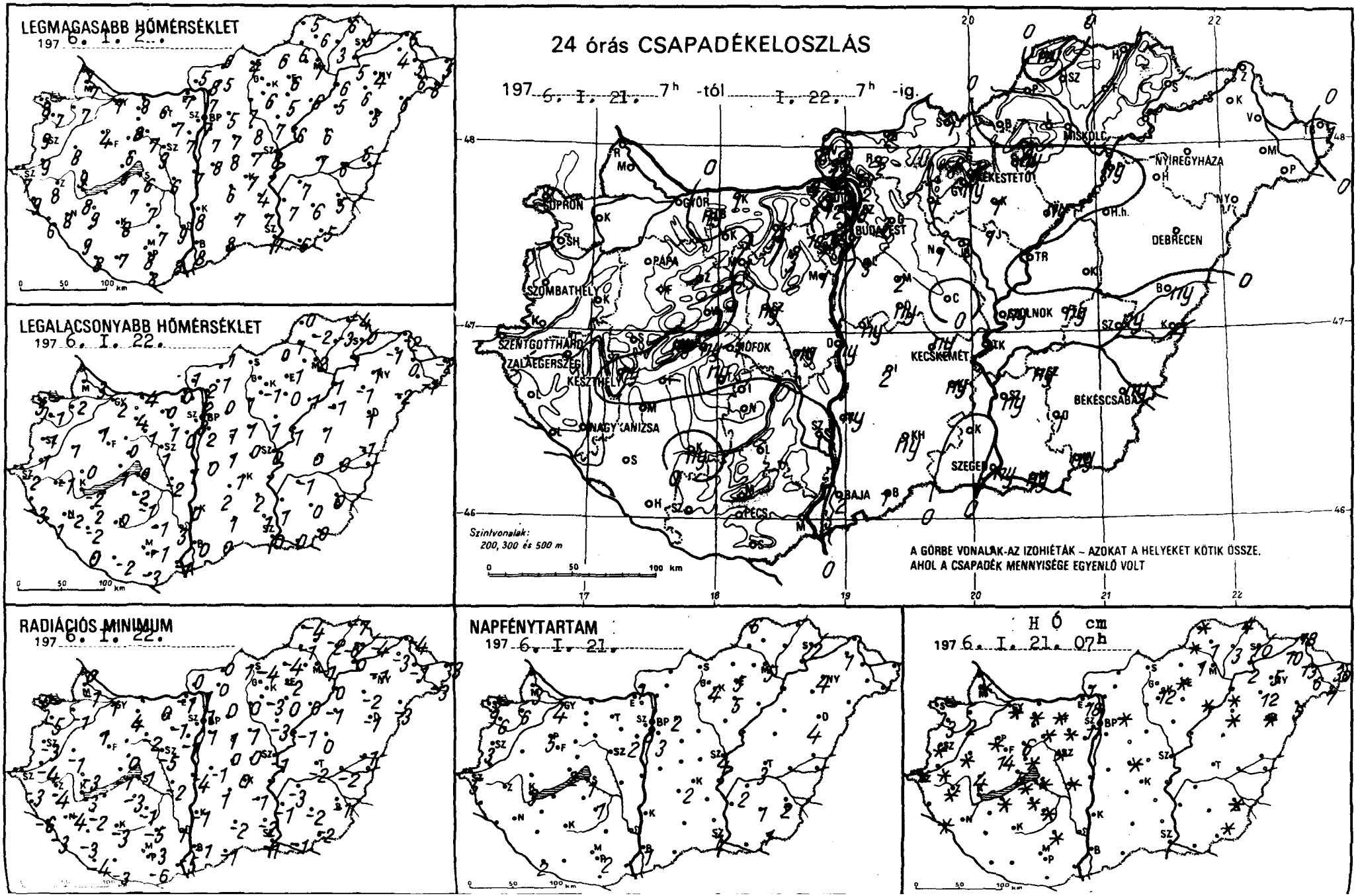
LEGMAGASABB HŐMÉRSÉKLET
197 6. I. 21.
LEGALACSONYABB HŐMÉRSÉKLET
197 6. I. 22.
24 órás CSAPADÉKELOSZLÁS
197 6. I. 21. 7h -tól I. 22. 7h -ig.
SOPRON
GYŐR
BUDAPEST
MISKOLC
NYÍREGYHÁZA
DEBRECEN
SZOMBATHELY
PAPA
SZOLNOK
SZENTGOTTHÁRD
ZALAEGERSZEG
KESZTHELY
SIÓFOK
KECSKEMÉT
NAGYKANIZSA
BÉKÉSCSABA
SZEGED
PÉCS
BAJA
Szintvonalak:
200, 300 és 500 m
A GÖRBE VONALAK-AZ IZOHIÉTÁK – AZOKAT A HELYEKET KÖTIK ÖSSZE,
AHOL A CSAPADÉK MENNYISÉGE EGYENLŐ VOLT
RADIÁCIÓS MINIMUM
197 6. I. 22.
NAPFÉNYTARTAM
197 6. I. 21.
HÓ cm
197 6. I. 21. 07h

	197 6. I. 22. 07 h -ig az utolsó 24 óra adatai					
	csapadék (mm)	Hó cm	max. hőmérséklet	min. hőmérséklet	rad. min.	napos órák
ör	.	folt	7	2	1	4
puvár	'.	2	7	2	-1	6
sonmagyaróvár	.	folt	7	3	-1	3
ka	,		7	-	0	
pron	.		8	3	0	3
pronhorpács	.	3	7	-1	-5	6
ld	.	folt	8	1	-1	
rmend	.	folt	9	1	-4	
ntgotthárd	.	folt	7	-2	-3	5
mbathely	.	folt	9	-1	-3	3
nti	.		9	-3	-6	
tenye	.	folt	6	-1	-3	
gykanizsa	.		8	-2	-4	4
laegerszeg	.	folt	8	-1	-4	
rkasgyepű	.	14	6	0	-1	
szthely	ny ▽	1	8	-2	-3	3
ncshely	ny *	5	6	0	-2	2
pa	ny	folt	4	1	-1	5
meg	.	4	9	0	-3	
hany	ny	folt	6	+1	-1	
szprém	.	folt	6	0	0	
rc	.	6	5	1	-2	
myód	-		-	-	-	
omokszt. **györgy**	.		8	0	-4	2
posvár	ny *		8	0	-3	
rcali	. *		9	-2	-2	
ófok	1 ▽	folt	6	0	-1	1
mogyszob	.		9	-2	-3	
b	ny	folt	7	-2	-3	
bolna	ny	folt	6	2	1	
ztergom	4		7	0	-1	
sber	.=		8	4	4	
omárom	1		8	4	-	
atabánya	4	folt	6	0	0	
csutdoboz	3		7	1	-1	
naújváros	ny		7	1	-4	
artonvásár	1		7	0	-1	2
lór	1	folt	7	1	-2	
gyhörcsökp.	ny *	folt	6	-2	-2	
abadbattyán	ny	folt	9	1	-5	
gszemcse	.	folt	7	-1	-4	1
ngyel	.	folt	7	-1	-5	
gykonyi	.		8	-2	-3	
kszárd	.		9	3	1	
rpadtető	.		6	2	-1	
hács	.		8	-1	-5	
cs	.		8	-1	-3	2
los	. ⌴		8	-3	-6	
getvár	.		7	-2	-3	
Lőrinc	3 ▽		7	2	1	3
Met. Int.	7 ▽		7	3	1	3
Szab. hegy	5 *		3	-1	-2	1
ged	.		7	0	0	
bogokő	12 *	18	1	-1	-2	
	3 *	folt	5	0	0	2
	1 *	1	2	0	0	
	2 *		7	1	1	
	1		8	1	1	
	ny	folt	8	1	0	
dre	6		7	2	1	

	197 6. I. 22. 07 h -ig az utolsó 24 óra adatai					
	csapadék (mm)	Hó cm	max. hőmérséklet	min. hőmérséklet	rad. min.	napos órák
Vác	2		8	2	1	
Vámosmikola	2		5	1	0	1
Baja	2 ▽		8	0	-1	1
Bácsalmás	1		8	0	-1	
Izsák	2		6	2	1	
Kalocsa	ny		8	0	-1	
Kecskemét	ny		7	1	0	2
Kiskunf. háza	ny		4	2	-1	
Kiskunhalas	ny ,		7	1	-2	
Kunszentmiklós	ny ,		8	0	-1	
Tiszakécske	-		-	-	-	
Balassagyarmat	2 *		6	1	0	
Romhány	2		5	1	0	
Salgótarján	1		4	2	1	
Eger	ny	folt	6	1	-2	5
Galyatető	-		-	-	-	
Gyöngyös	ny ,		6	1	-3	
Kékestető	1 *	19	2	-4	-4	4
Kompolt	1 ,		5	0	0	
Lőrinci	1 *		7	1	0	
Poroszló	ny ,	folt	6	1	0	
Jászapáti	1		7	1	0	
Jászberény	1		8	3	-3	
Karcag	.		6	1	0	
Szolnok	ny		8	0	-1	4
Tiszaroff	.		6	1	-1	
Túrkeve	ny		7	0	-2	3
Kistelek	.		7	1	-2	
Makó	ny		6	0	-1	
Szeged	ny		7	0	-1	1
Szentes	ny		7	1	-1	
Borsodnádasd	.		6	0	-4	
Fügöd	.		3	-3	-6	
Hidasnémeti	.	4	6	-4	-7	
Jósvafő	ny *	folt	5	0	-4	6
Lillafüred	.	1	6	2	-1	
Miskolc	.		7	2	-1	5
Putnok	.	folt	6	1	-1	
Sárospatak	.	10	5	0	-4	2
Szendrőlád	.	1	6	-2	-2	
Tokaj	.	2	5	1	0	
Kisvárda	.	10	4	-1	-3	1
Mátészalka	.	6	6	-	-	
Nyíregyháza	.	5	4	1	-1	4
Nyírlugos	.	5	6	-2	-3	
Pátyod	.	7	6	-1	-3	
Tiszabecs	1 *	30	5	-2	-3	
Vásárosnamény	.	12	5	0	-1	
Záhony	.	18	5	-2	-4	
Berettyóújfalu	ny		6	-1	-1	
Debrecen	.	folt	5	1	-1	4
Hajdúdorog	.	12	6	-1	-2	
Hortobágy	.	folt	5	-1	-1	
Körösszakál	-		-	-	-	
Polgár	ny ,	folt	6	1	0	
Békéscsaba	ny	folt	5	0	-1	2
Mezőhegyes	ny	folt	5	0	-2	1
Orosháza	1		6	0	-2	1
Szarvas	ny		7	-1	-3	2
Szeghalom	ny		6	0	-2	

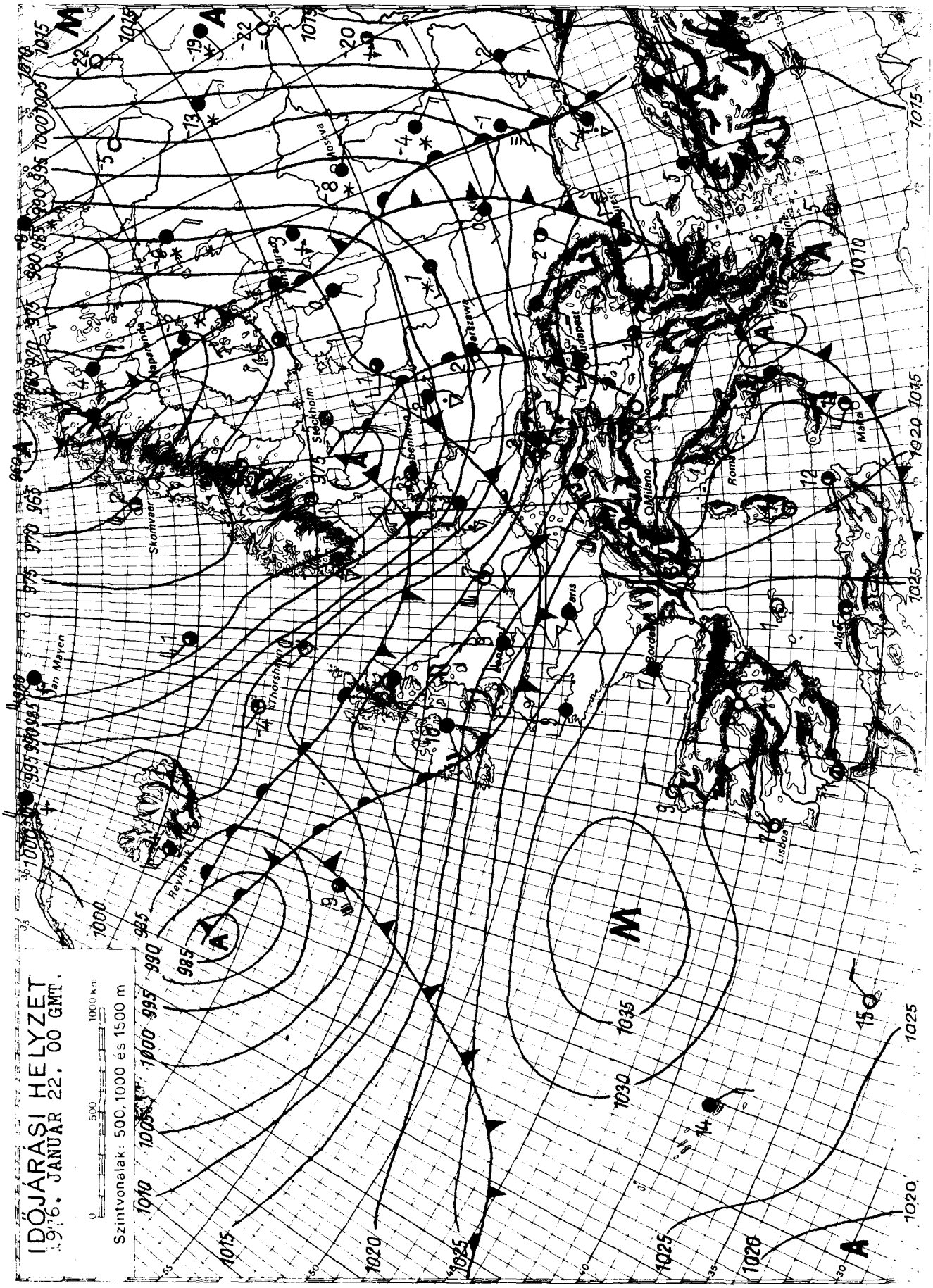

KIADJA: ORSZÁGOS METEOROLÓGIAI SZOLGÁLAT
Készíti: Központi Előrejelző Intézet Előrejelző Osztálya — T.: 273 - 018 — Megjelenik naponként
Évi előfizetési díja: 720,—Ft — Megrendelhető: 1024 Budapest, II., Kitaibel Pál u. 1. Telefon: 353-500,
Kiadásért felel: az OMSZ elnöke — Szerkesztésért felel: a KEI igazgatója

O R S Z Á G O S M E T E O R O L Ó G I A I S Z O L G Á L A T

KÖZPONTI ELŐREJELZŐ INTÉZETE

IDŐJÁRÁSI ESEMÉNYEK NAPTÁRA

CALENDAR OF WEATHER PHENOMENA

1975. december

Az Időjárási Napijelentés havi melléklete

Dátum - *Date*	Az időjárási jelenség leírása *Description of the weather phenomenon*	Az időjárási esemény előidézője *Carrier of the phenomenon*	Érkező légtömeg *Arriving air-mass*
6.	elszórtan zápor, megélénkülő szél	instabilitási vonal: belépés NNW 12^h, kilépés SE 19^h	
6.	sokfelé szélvihar	hideg front: belépés NNW 17^h, kilépés 6-án 22^h S	Mc
7.	csak az ország keleti felét érintette, ott elszórtan kisebb havazás	meleg front: belépés N 22^h, kilépés 8-án SE 10^h	/Mm/
8.	elszórtan átfutó eső, hózápor	instabilitási vonal: belépés NNW 12^h, a Nyíregyháza, Szolnok, Baja vonalon feloszlott	
8.	többfelé szélvihar	hideg front: belépés NNW 15^h, kilépés SE 21^h	Mc
11.		11.15^h - 12.20^h-ig anticiklonban	H
16.	országos csapadék /hó, havas eső, eső/ jelentős mennyiségű csapadékok	16.09^h - 18.04^h SW áramlásban több hullámban meleg front, majd ciklon aktivitás a Kárpát-medencében	Mm
18.		hidegadvekció	
26.	többfelé kisebb havazás, havas eső	hideg front: belépés N 07^h, kilépés S 13^h	Mm
26.	többfelé eső, havas eső	a Kárpát-medencétől északra elvonuló meleg front csapadék zónája érinti országunkat is	

Arktikus szárazföldi és tengeri /Ac és Am/: mérsékeltövi szárazföldi és tengeri /Mc és Mm/: szubtrópusi szárazföldi és tengeri /Tc és Tm/: helyi vagy lokális /H/.

Az időjárási esemény Budapest-i jellemzői - *Characteristics of the phenomenon over Budapest*						
időpont - *point of time*	Hőmérsékletváltozás (fok/idő) *Temperature-shift (degree/period)*	Légnedvességváltozás (%/idő) *Humidity-shift (%/period)*	Szélirányváltozás *Wind-direction shift*	Maximális széllökés (m/sec) és időpontja *Maximum gust (m/sec) and its time*	Csapadék mennyisége (mm) és alakja *Amount and form of precipitation*	Megjegyzés - *Remarks*
6.14	-3/2 ó	+20/1 ó	-	-	ny ▽	
□				NNW 18,2 23^{16}		□ budapesti átvonulás elmosódott
8.13	-	-	WSW - NW	-	ny *	
□				NW 15,7 21^{36}		□ budapesti átvonulás elmosódott
					30,9 ● ⁂	
□					2,3 ⁂	□ budapesti átvonulás elmosódott

Arctic maritime (Am): Arctic continental (Ac): Polar maritime (Mm): Polar continental (Mc): Tropical maritime (Tm): Tropical continental (Tc): Local air mass (H).

IDŐJÁRÁSI NAPIJELENTÉS

ЕЖЕДНЕВНЫЙ МЕТЕОРОЛОГИЧЕСКИЙ БЮЛЛЕТЕНЬ · DAILY WEATHER REPORT
BULLETIN QUOTIDIEN DE TEMPS · TÄGLICHER WETTERBERICHT

89. évfolyam 23. szám. + Budapest + 1976. január 23. péntek

Az időjárási helyzet és a várható időjárás:

Európa nagy részének időjárását napok óta egy hatalmas, több középpontú, mérsékelt égövi ciklon déli részében kialakult erőteljes nyugatias áramlás határozta meg. Ez az áramlás fokozatosan északivá válik, így az eddig rendkivül változékony, de enyhe időjárást okozó óceáni léghullámokat szárazföldünk nagy részén a Jeges-tenger térségéből érkező hideg léghullámok váltják fel, emiatt a következő 36 órában a Kárpát-medence időjárása is télies ebbre fordul.

Hazánkban csütörtökön rendkivül változékony idő volt, jobbára erősen felhős volt az ég, az ország nagy részén esett az eső, havas eső, hó. Néhány helyen a csapadékhullást zivatartevékenység is kisérte. A péntek reggel 7 óráig lehullott csapadék mennyisége általában csapadéknyom és 6 mm között váltakozott, de az északnyugati országrészben egy-két helyen meghaladta a 10 mm-t. A legmagasabb nappali hőmérséklet 2, 8 fok között alakult. Az éjszakai lehülés nem volt erős, a hőmérséklet minimuma az ország nagy részén -3, +2 fok között volt. Az éjszaka folyamán előbb az itt levőnél néhány fokkal hidegebb, majd enyhe levegő érte el a Kárpát-medencét, így a Dunántúlon, később az ország többi részén is havazott. Helyenként esett az eső. A délelőtti órákban azonban a csapadék mindenütt megszünt. A hőmérséklet 11 órakor a Tiszántúlon 3, 5, máshol általában 5, 9 fok között változakozott.

Ma 12 órakor Budapesten a hőmérséklet 4 fok, a tengerszintre átszámitott légnyomás 752 mm, alig változik.

Várható időjárás szombat estig:

Felhőátvonulások, szórványosan előforduló futó esővel, később néhány helyen hózáporral.
Élénk, időnként erős délnyugati, majd - elsősorban a Dunántúlon - helyenként viharossá fokozódó északnyugati szél.

Várható legalacsonyabb éjszakai hőmérséklet: 0 fok körül,
legmagasabb nappali hőmérséklet szombaton: +2, +7 fok között.

Németh Lajos s.k.

A hőmérséklet napi középértéke és eltérése a 100 évi átlagtól /Budapesten/:

1976. I. 22.: 4,1 C° +5,8 C°

1871 óta ezen a napon Budapesten előfordult

legmagasabb hőmérséklet: 12,2 C° /1918/,
legalacsonyabb hőmérséklet: -19,4 C° /1892/.

76.0023.

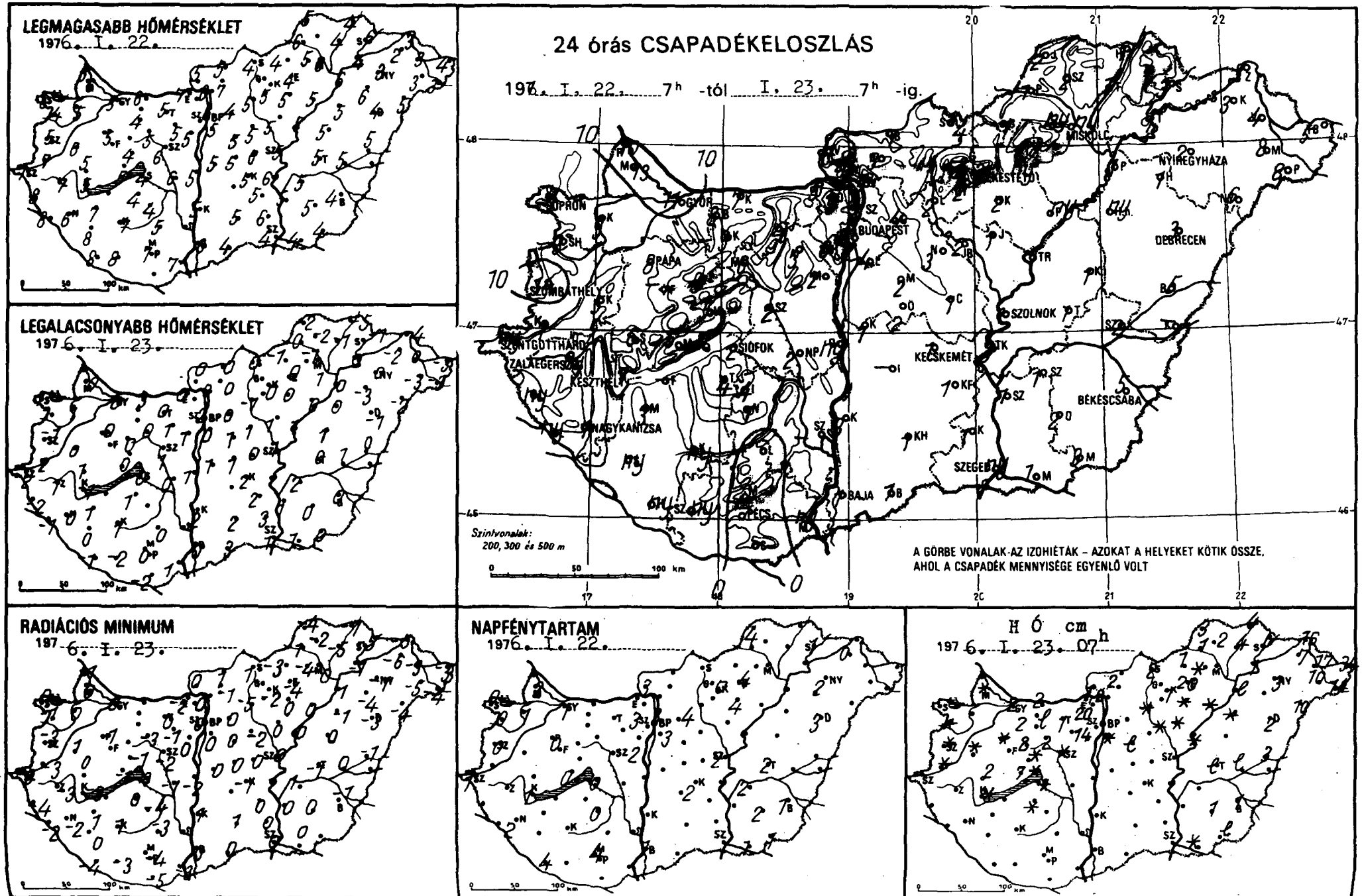
LEGMAGASABB HŐMÉRSÉKLET
1976. I. 22.
LEGALACSONYABB HŐMÉRSÉKLET
1976. I. 23.
24 órás CSAPADÉKELOSZLÁS
1976. I. 22. 7h -tól I. 23. 7h -ig.
Szintvonalak:
200, 300 és 500 m
0 50 100 km
A GÖRBE VONALAK AZ IZOHIÉTÁK – AZOKAT A HELYEKET KÖTIK ÖSSZE,
AHOL A CSAPADÉK MENNYISÉGE EGYENLŐ VOLT
MISKOLC
NYIREGYHÁZA
DEBRECEN
SOPRON
GYŐR
BUDAPEST
PÁPA
SZOMBATHELY
SZOLNOK
SZENTGOTTHÁRD
ZALAEGERSZEG
SIÓFOK
KESZTHELY
KECSKEMÉT
NAGYKANIZSA
BÉKÉSCSABA
SZEGED
BAJA
PÉCS
RADIÁCIÓS MINIMUM
1976. I. 23.
NAPFÉNYTARTAM
1976. I. 22.
HÓ cm
1976. I. 23. 07h

	1976. I. 23. 07 h -ig az utolsó 24 óra adatai							1976. I. 23. 07 h -ig az utolsó 24 óra adatai						
	csapadék (mm)	Hó cm	max. hőmérséklet	min. hőmérséklet	rad. min.	napos órák		csapadék (mm)	Hó cm	max. hőmérséklet	min. hőmérséklet	rad. min.	napos órák	
Győr	11 ✱▽	2	5	0	0	1	Vác	5 ✱		6	0	0		
Kapuvár	9 ▽		5	1	0	1	Vámosmikola	4 ✱	1	5	0	0	3	
Mosonmagyaróvár	13 ⚿	folt	6	0	0	2	Baja	1 ▽		6	2	0	1	
Rajka	10 ✱		5	-	-1	-	Bácsalmás	1 ✱		4	3	0		
Sopron	7 ✱▽		6	1	0	0	Izsák	-		-	-	-		
Sopronhorpács	9 ⚿	folt	4	1	-1	0	Kalocsa	3 ✱		5	2	1		
Káld	5 ▽	folt	6	0	-1		Kecskemét	1		5	2	-1	2	
Körmend	1	folt	7	2	-3		Kiskunf. háza	1		5	2	0		
Szentgotthárd	ny		7	-2	-3	1	Kiskunhalas	1 ✱		5	2	1		
Szombathely	14 ▽	folt	5	-1	-3	0	Kunszentmiklós	1 ⚿		5	1	0		
Lenti	ny		8	-2	-4		Tiszakécske	3		6	-	1		
Letenye	ny		8	-1	-2		Balassagyarmat	7 ▽✱	2	5	0	-1		
Nagykanizsa	1 ▽		6	0	-2	2	Romhány	3 ✱		7	0	-1		
Zalaegerszeg	ny ✱		7	-1	-3		Salgótarján	4 ✱	2	4	0	1		
Farkasgyepű	-		-	-	-		Eger	ny	folt	4	0	-4	4	
Keszthely	7 ▽	folt	5	-1	-3	1	Galyatető	-		-	-	-		
Mencshely	5 ⚿	7	3	-1	-2	0	Gyöngyös	2 ✱	1	5	0	-2		
Pápa	8 ✱	folt	5	0	-1	0	Kékestető	3 ✱	20	-2	-5	-6	0	
Sümeg	6 ✱	2	5	1	0		Kompolt	2 ✱	folt	5	0	0	4	
Tihany	3 ⚿	folt	5	0	-1		Lőrinci	2 ✱	folt	5	-1	-2		
Veszprém	5 ✱	folt	4	0	-1		Poroszló	ny ✱	folt	5	0	0		
Zirc	9 ✱	8	3	0	-1		Jászapáti	1 ✱	folt	5	1	0		
Fonyód	-		-	-	-		Jászberény	2 ✱	folt	5	0	-1		
Homokszt. györgy	ny ⊔		8	-1	-4	4	Karcag	1 ✱		5	1	0		
Kaposvár	ny ⊔		7	1	-1		Szolnok	1 ✱		5	1	0	2	
Marcali	3		7	1	1		Tiszaroff	1 ✱	folt	5	1	0		
Siófok	3 ⚿✱	folt	4	0	0	0	Túrkeve	1 ✱	lepel	5	0	-1	2	
Somogyszob	ny		8	0	0		Kistelek	1 ✱		6	3	0		
Tab	4 ✱	folt	4	1	0		Makó	1 ✱	folt	4	1	0		
Bábolna	8 ✱	2	5	0	-1		Szeged	ny		4	1	0	1	
Esztergom	5		7	0	-2		Szentes	1 ✱		5	1	0		
Kisbér	9 ✱	lepel	4	-	-		Borsodnádasd	1 ✱	1	4	-1	-3		
Komárom	7 ✱	2	6	3	-		Fügöd	1 ▽	4	4	-1	-5		
Tatabánya	4 ✱	1	5	0	0		Hidasnémeti	1 ✱	4	4	-5	-7		
Alcsútdoboz	3 ✱▽		5	1	-1		Jósvafő	2 ✱	3	5	-2	-4	4	
Dunaújváros	ny		5	1	-2		Lillafüred	ny ✱	lepel	5	-1	-4		
Martonvásár	2		5	1	0	2	Miskolc	ny ✱	-	6	1	0	4	
Mór	6 ✱	2	5	0	-3		Putnok	1 ✱	1	6	0	-1		
Nagyhörcsökp.	2 ✱		6	0	-1		Sárospatak	3 ✱	6	4	-1	-5	1	
Szabadbattyán	2 ✱	folt	6	1	-2		Szendrőlád	2 ✱	2	-	-2	-2		
Iregszemcse	4 ✱		4	-1	-4	0	Tokaj	1 ✱	1	4	0	-1		
Lengyel	•		5	0	-3		Kisvárda	3 ✱	7	2	-2	-6	0	
Nagykónyi	1 ✱		5	2	1		Mátészalka	8 ⚿▽	10	3	-3	-5		
Szekszárd	-		-	-	-		Nyíregyháza	2 ✱▽	3	3	0	-1	2	
Mosinatető Árpádtető	•		6	0	-1		Nyírlugos	6 ✱	10	5	-2	-4		
Mohács	ny ▽		7	1	-3		Pátyod	8 ✱▽✱	14	3	-3	-4		
Pécs	•		7	0	-4	4	Tiszabecs	5 ✱	34	4	-3	-3		
Siklós	• ⊔		-	-2	-5		Vásárosnamény	4 ✱	17	3	0	-3		
Szigetvár	ny		8	-2	-3		Záhony	3 ✱	16	3	-4	-5		
Bp. Lőrinc	4 ▽	folt	5	0	0	3	Berettyóújfalu	5 ✱	3	5	0	-1		
Bp. Met. Int.	8 ✱		6	2	0	3	Debrecen	3 ✱▽✱	2	4	-1	-3	3	
Bp. Szab. hegy	6 ✱	14	2	-1	-2	3	Hajdúdorog	1 ✱	-	6	-3	-4		
Cegléd	1		6	0	0		Hortobágy	ny ✱	folt	5	0	-1		
Dobogókő	9 ✱	20	0	-3	-3		Körösszakál	-		-	-	-		
Gödöllő	4 ✱	-	4	0	0	4	Polgár	1 ✱	lepel	6	0	-1		
Királyrét	4 ✱	2	-	-	0		Békéscsaba	5 ✱	1	4	0	-1	1	
Monor	2 ✱		5	1	0		Mezőhegyes	3 ✱	lepel	4	0	-	1	
Nagykáta	3 ✱	lepel	5	1	-2		Orosháza	2 ✱	1	5	0	0	2	
Őrkény	2 ✱		5	1	0		Szarvas	1 ▽		5	2	1	2	
Szentendre	2		5	1	0		Szeghalom	2 ✱	lepel	5	1	0		

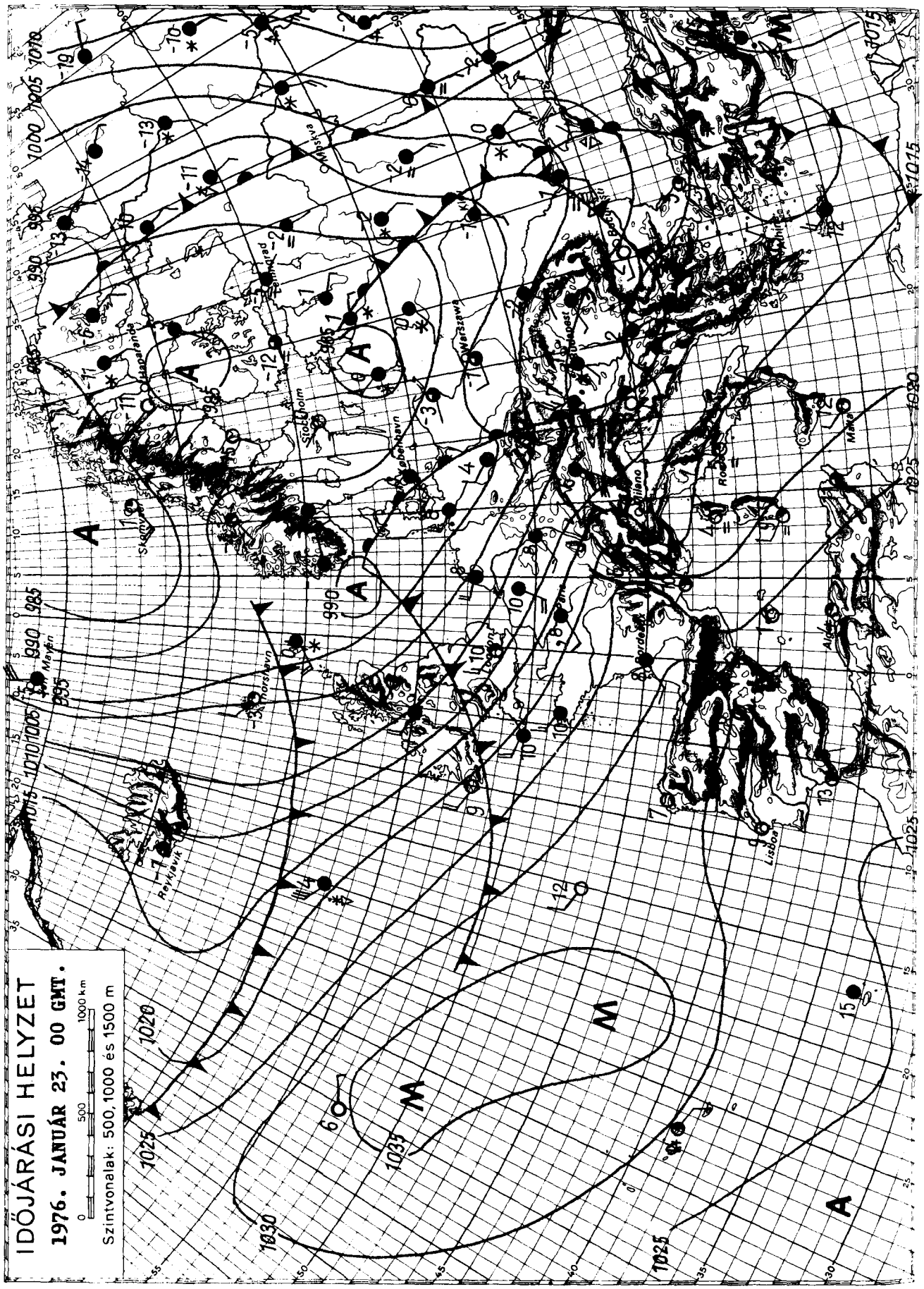

KIADJA: ORSZÁGOS METEOROLÓGIAI SZOLGÁLAT

Készíti: Központi Előrejelző Intézet Előrejelző Osztálya — T.: 273 - 018 — Megjelenik naponként —

Évi előfizetési díja: 720,—Ft — Megrendelhető: 1024 Budapest, II., Kitaibel Pál u. 1. Telefon: 353-500,

Kiadásért felel: az OMSZ elnöke — Szerkesztésért felel: a KEI igazgatója

IDŐJÁRÁSI NAPIJELENTÉS

ЕЖЕДНЕВНЫЙ МЕТЕОРОЛОГИЧЕСКИЙ БЮЛЛЕТЕНЬ • DAILY WEATHER REPORT
BULLETIN QUOTIDIEN DE TEMPS • TÄGLICHER WETTERBERICHT

89. évfolyam 24. szám. + Budapest + 1976. január 24. szombat

Az időjárási helyzet és a várható időjárás:

Szárazföldünk időjárását a változékonyság jellemzi. Kontinensünk fölött egy nagy kiterjedésü, több középpontú ciklon örvénylik. Ez a Földközi-tenger felől a Balkán-félszigeten át enyhe levegőt szállit a Szovjetunió európai területének déli részei fölé. Ugyanakkor a Skandináv-félszigeten és a Brit-szigeteken át északi, északnyugati áramlással Nyugat- és Közép-Európa északi részén át hüvösebb léghullámok közelednek. A különböző hőmérsékletü és nedvességtartalmú levegőfajták keveredése szárazföldünk északi részein többfelé havazást, hózáport, déli vidékein pedig esőt okoz. A következő 36 órában a Kárpát-medence időjárását az északnyugatról beszivárgó hüvösebb levegő határozza meg. A hőmérséklet kissé csökken, de az évszakhoz képest még mindig enyhe marad az idő.

Hazánkban pénteken a keleti megyékben, valamint az Északi-hegyvidéken erősen felhős, máshol változóan felhős idő volt. Több helyről 2, 6 órás napsütést jelentettek. Hazánk északkeleti része kivételével, többfelé keletkezett eső, záporeső, helyenként hózápor is előfordult. Mohácsról és Gödöllőről zivatart is jelentettek. A ma reggel 7 óráig lehullott csapadék mennyisége általában csapadéknyom és 5 mm között volt, de az ország déli felében 5, 13 mm-t mértek. A legmagasabb nappali hőmérséklet a Dunántúl nagy részén 10, 14, máshol 5, 10 fok között volt. Ma hajnalra 0, +5 fokig hült le a levegő. Északkeleten egy-két helyen -1 fokos hőmérsékletet is mértek. Délelőtt erősen felhős idő volt, egy-két helyen esett az eső. Pécsről havazást jelentettek. A hőmérséklet 11 órakor 0, +4 fok között volt.

Ma 12 órakor Budapesten a hőmérséklet 4 fok, a tengerszintre átszámitott légnyomás 752 mm, alig változik.

Várható időjárás vasárnap estig:

Szombaton: időnként kissé felszakadozó felhőzet, ismétlődő esővel, havas esővel, havazással.
Vasárnap: felhőátvonulások, elszórtan futó hózáporral.
Mérsékelt, időnként élénk délnyugati, nyugati, vasárnapra fokozatosan megerősödő és északnyugatira, északira forduló szél.

Várható legalacsonyabb éjszakai hőmérséklet: +1, -4,
legmagasabb nappali hőmérséklet vasárnap: -1, +4 fok között.

Bartha Péterné s.k.

A hőmérséklet napi középértéke és eltérése a 100 évi átlagtól /Budapesten/:

1976. I. 23.: 6,7 C° +8,5 C°

1871 óta ezen a napon Budapesten előfordult

legmagasabb hőmérséklet: 13,5 C° /1918/,
legalacsonyabb hőmérséklet: -20.0 C° /1881/.

76,0043.

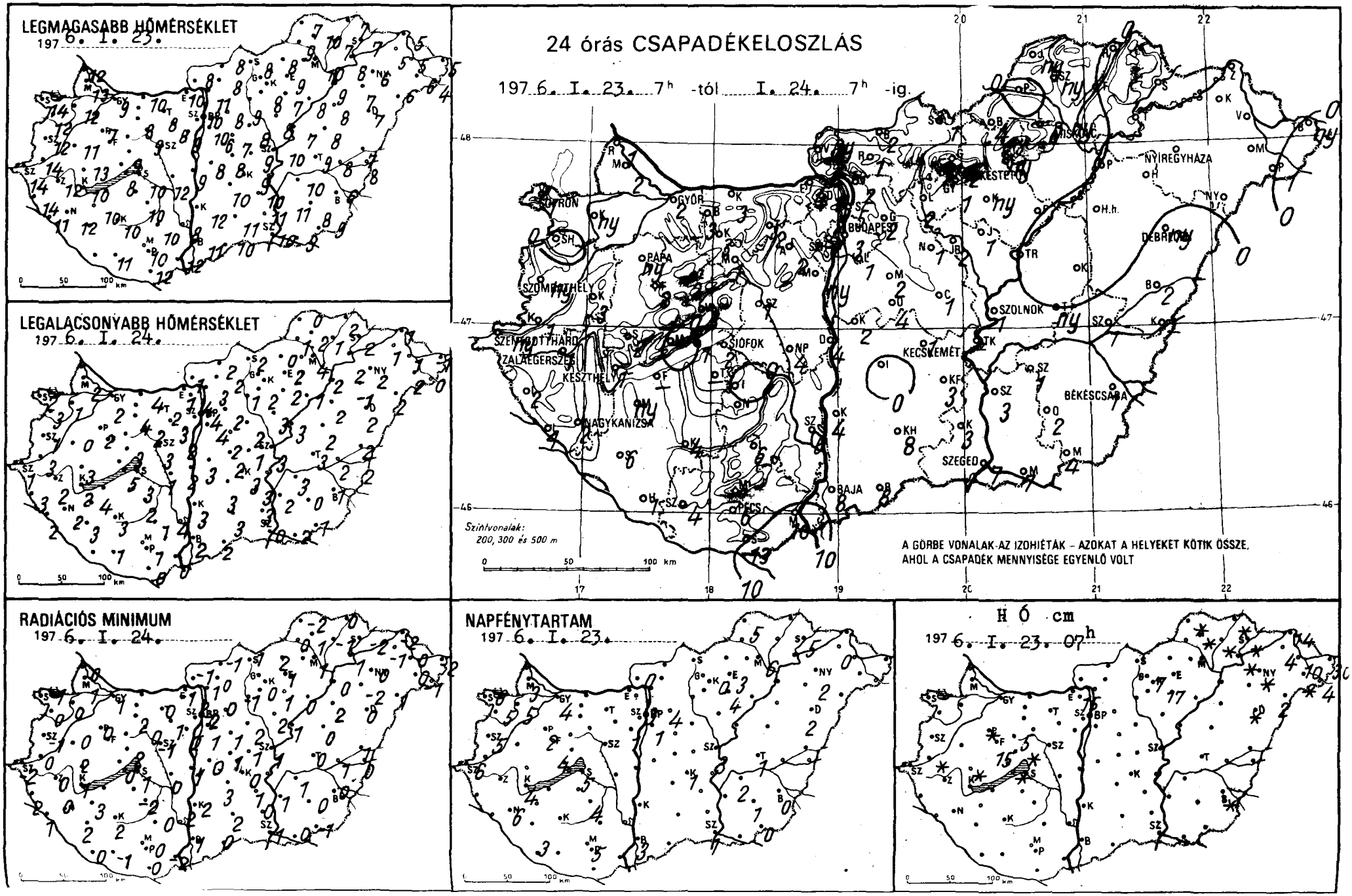
LEGMAGASABB HŐMÉRSÉKLET
197 6. I. 23.
LEGALACSONYABB HŐMÉRSÉKLET
197 6. I. 24.
24 órás CSAPADÉKELOSZLÁS
197 6. I. 23. 7h -tól I. 24. 7h -ig.
Szintvonalak:
200, 300 és 500 m
A GÖRBE VONALAK AZ IZOHIÉTÁK – AZOKAT A HELYEKET KÖTIK ÖSSZE,
AHOL A CSAPADÉK MENNYISÉGE EGYENLŐ VOLT
RADIÁCIÓS MINIMUM
197 6. I. 24.
NAPFÉNYTARTAM
197 6. I. 23.
HÓ cm
197 6. I. 23. 07h

	197 6. 1.24 07 h -ig az utolsó 24 óra adatai					
	csapadék (mm)	Hó cm	max. hőmérséklet	min. hőmérséklet	rad. min.	napos órák
Győr	2		9	2	1	4
Kapuvár	ny ≡		12	1	0	5
Mosonmagyaróvár	2		13	2	1	3
Rajka	1		12	–	0	
Sopron	1 ∇̇		14	2	–1	6
Sopronhorpács	.		12	3	0	5
Kald	3	folt	11	0	0	
Kormend	1	folt	14	3	0	
Szentgotthárd	ny		14	1	–2	6
Szombathely	ny		12	1	–1	5
Lenti	2		14	3	2	
Letenye	4		11	2	1	
Nagykanizsa	2		12	2	0	6
Zalaegerszeg	1 ∇̇		12	2	0	
Farkasgyepű	2	15	9	2	0	
Keszthely	1		10	2	1	4
Meneshely	.		8	2	–1	4
Pápa	ny *		7	2	0	2
Sümeg	2	folt	13	3	2	
Tihany	1		8	5	0	
Veszprém	3	folt	9	3	2	
Zirc	2	5	10	1	–1	
Fonyód	–		–	–	–	
Homokszt. györgy	1		–	–	0	3
Kaposvár	4		10	3	2	
Marcali	ny ≡		10	4	3	
Siófok	2		10	3	1	5
Somogyszob	6		11	3	2	
Tab	–		–	–	–	
Dabolna	3		8	2	1	
Esztergom	4		10	1	–1	
Gisber	3		8	4	2	
Komarom	3		10	4	–	
Tatabánya	2		8	2	0	
Ásotdoboz	2 ∇̇		8	3	1	
Dunaújváros	4		9	2	1	
Martonvásár	ny		9	2	0	1
Mór	1		9	2	0	
Nagyborcsökp.	4 ∇̇		12	1	0	
Szabadbattyán	1		8	3	–1	
Tegyszemcse	.		10	2	–2	4
Tengel	6		10	1	0	
Tiszakonyi	1 ,		10	2	1	
Veszvárd	6 ∇̇		8	4	2	
Apádtető	6 *		10	1	0	
Bócsa	10 ⊼ ≠		12	0	–2	
Cec	6		10	1	0	5
Ikl	13 *	3	12	0	0	
Kiskőr	4 *		11	1	–1	
Kp. Lorinc	1 ∇̇		6	4	1	1
Kp. Met. Int.	3 ∇̇		10	4	2	3
Kp. szab. hegy	–		–	–	–	
Kecel	1		9	1	1	
Kerekegyháza	1 *	15	5	–2	–3	
Kiskőrös	2 ⊼		8	2	0	4
Lajosmizse	–		–	–	–	
Lőrinci	2		7	2	1	
Nagykata	1		8	2	2	
Nyárlőrinc	4		8	2	1	
Pereszlény	5		10	4	2	

	197 6. 1.24 07 h -ig az utolsó 24 óra adatai					
	csapadék (mm)	Hó cm	max. hőmérséklet	min. hőmérséklet	rad. min.	napos órák
Vác	2		11	3	1	
Vámosmikola	ny		8	1	–1	0
Baja	8 ∇̇		11	2	1	3
Bácsalmás	8		10	2	0	
Izsák	.		10	3	3	
Kalocsa	4		12	3	2	
Kecskemét	1 ∇̇		9	3	0	1
Kiskunf. háza	3		10	3	1	
Kiskunhalas	8		11	3	2	
Kunszentmiklós	2		8	3	0	
Tiszakécske	–		–	–	–	
Balassagyarmat	2		8	2	–1	
Romhány	1 ∇̇		8	2	0	
Salgótarján	1		8	2	1	
Eger	ny		9	2	1	3
Galyatető	1 *	7	4	–4	–5	
Gyöngyös	1 ∇̇		8	2	0	
Kékestető	2 ∇̇	17	2	–4	–5	0
Kompolt	ny ,		7	2	1	4
Lőrinci	2 *		9	1	–1	
Poroszló	.		8	1	0	
Jászapáti	1 ∇̇		8	3	2	
Jászberény	2 ∇̇		8	2	1	
Karcag	ny		8	2	0	
Szolnok	1 ∇̇		10	3	1	3
Tiszaroff	.		7	3	1	
Túrkeve	ny		9	3	0	1
Kistelek	3		11	3	0	
Makó	7		9	2	0	
Szeged	7		10	0	–1	1
Szentes	3		11	2	1	
Borsodnádasd	4 ∇̇		8	0	–2	
Fügöd	.	folt	7	1	–1	
Hidasnémeti	.	folt	7	2	0	
Jósvafő	ny *	folt	7	0	–2	5
Lillafüred	6		8	0	–2	
Miskolc	ny ∇̇		10	4	1	6
Putnok	.		9	1	0	
Sárospatak	.	folt	7	2	–2	5
Szendrőlád	ny *	folt	10	2	1	
Tokaj	.	folt	8	2	1	
Kisvárda	.	4	5	1	–1	0
Mátészalka	.	folt	6	2	0	
Nyíregyháza	.	folt	6	2	0	2
Nyírlugos	.	2	6	2	1	
Pátyod	1	4	4	0	–1	
Tiszabecs	ny *	30	5	–1	–2	
Vásárosnamény	.	10	5	1	0	
Záhony	.	14	5	1	–2	
Berettyóújfalu	2		7	2	1	
Debrecen	ny ∇̇	folt	7	2	0	2
Hajdúdorog	.	folt	7	–1	–2	
Hortobágy	.		8	2	2	
Körösszakál	–		–	–	–	
Polgár	–		9	2	0	
Békéscsaba	1 ∇̇	folt	6	1	0	0
Mezőhegyes	4		9	1	–1	0
Orosháza	2		8	0	0	1
Szarvas	1 ∇̇		10	3	1	2
Szeghalom	1 ∇̇		8	2	1	

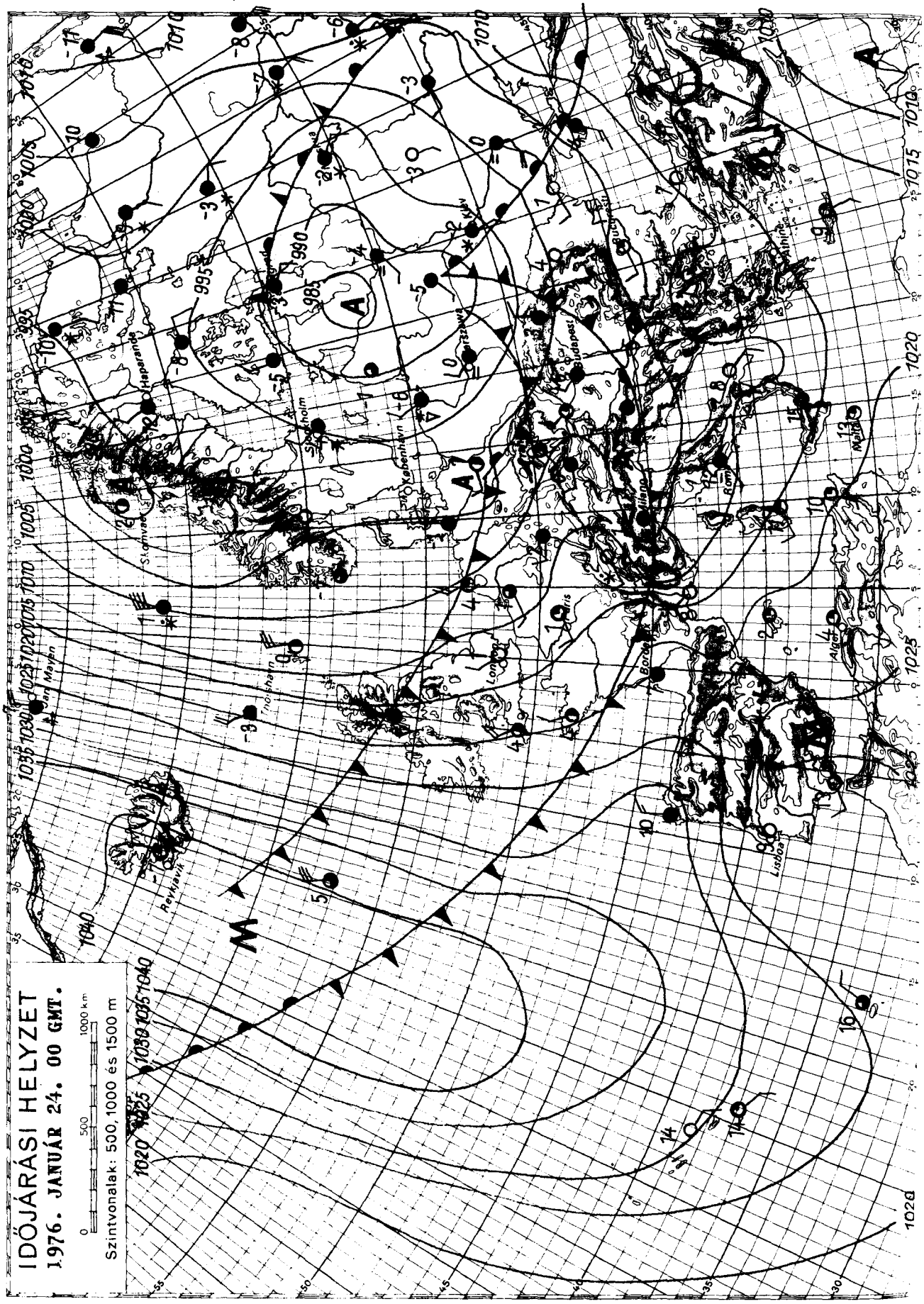

KIADJA: ORSZÁGOS METEOROLÓGIAI SZOLGÁLAT

Készíti: Központi Előrejelző Intézet Előrejelző Osztálya — T.: 273 - 018 — Megjelenik naponként

Évi előfizetési díja: 720,—Ft — Megrendelhető: 1024 Budapest, II., Kitaibel Pál u. 1. Telefon: 353-500,

Kiadásért felel: az OMSZ elnöke — Szerkesztésért felel: a KEI igazgatója

IDŐJÁRÁSI NAPIJELENTÉS

ЕЖЕДНЕВНЫЙ МЕТЕОРОЛОГИЧЕСКИЙ БЮЛЛЕТЕНЬ · DAILY WEATHER REPORT
BULLETIN QUOTIDIEN DE TEMPS · TÄGLICHER WETTERBERICHT

89. évfolyam 25. szám. + Budapest + 1976. január 25. vasárnap

Az időjárási helyzet és a várható időjárás:

Európa időjárásának alakitásában egyre nagyobb szerepet kap a sarkvidéki eredetü hideg levegő. A hideg és az enyhe levegőt elválasztó zónában, a Földközi-tenger nyugati medencéjében,a Balkán-félszigeten, valamint a Szovjetunió európai területének déli és keleti részén erősen felhős az idő, többfelé esik az eső, a hó. A hideg levegővel elárasztott területekről vasárnap reggel szórványos havazásokat, hózáporokat jelentettek. A legmagasabb nappali hőmérséklet szombaton Nyugat- és Észak-Európa nagy részén 2, 6 fokkal alacsonyabb, Európa többi részén 2, 8 fokkal volt magasabb a legutóbbi 14 év átlagánál. A következő 36 órában a Kárpát-medence időjárását a hideg levegő határozza meg.

Hazánkban szombaton erősen felhős, vagy borult idő volt. Elsősorban a délnyugati és északkeleti országrészben esett szórványosan eső, havas eső, hó. A lehullott csapadék mennyisége azonban sehol sem haladta meg a 2 mm-t. A hőmérséklet napközben 2, 7 fokig emelkedett. Vasárnap hajnalra 0, -6 fokig hült le a levegő. Ma délelőtt változóan felhős idő volt. Egy-két helyről gyenge havazást jelentettek. 11 órakor -2, +2 fokot mutattak a hőmérők.

Ma 12 órakor Budapesten a hőmérséklet 0 fok, a tengerszintre átszámitott légnyomás 756 mm, alig változik.

Várható időjárás hétfő estig:

Változóan felhős idő, szórványosan előforduló havazás, hózápor. Mérsékelt, időnként kissé megélénkülő változó irányú szél.

Várható legalacsonyabb éjszakai hőmérséklet: -3, -8 fok között, legmagasabb nappali hőmérséklet hétfőn: 0 fok körül.

Vadkerti Ferenc s.k.

A hőmérséklet napi középértéke és eltérése a 100 évi átlagtól /Budapesten/:

1976. I. 24.: 3,7 C° +5,2 C°

1871 óta ezen a napon Budapesten előfordult

legmagasabb hőmérséklet: 11,6 C° /1918/,
legalacsonyabb hőmérséklet: -21,7 C° /1942/.

76.0044.

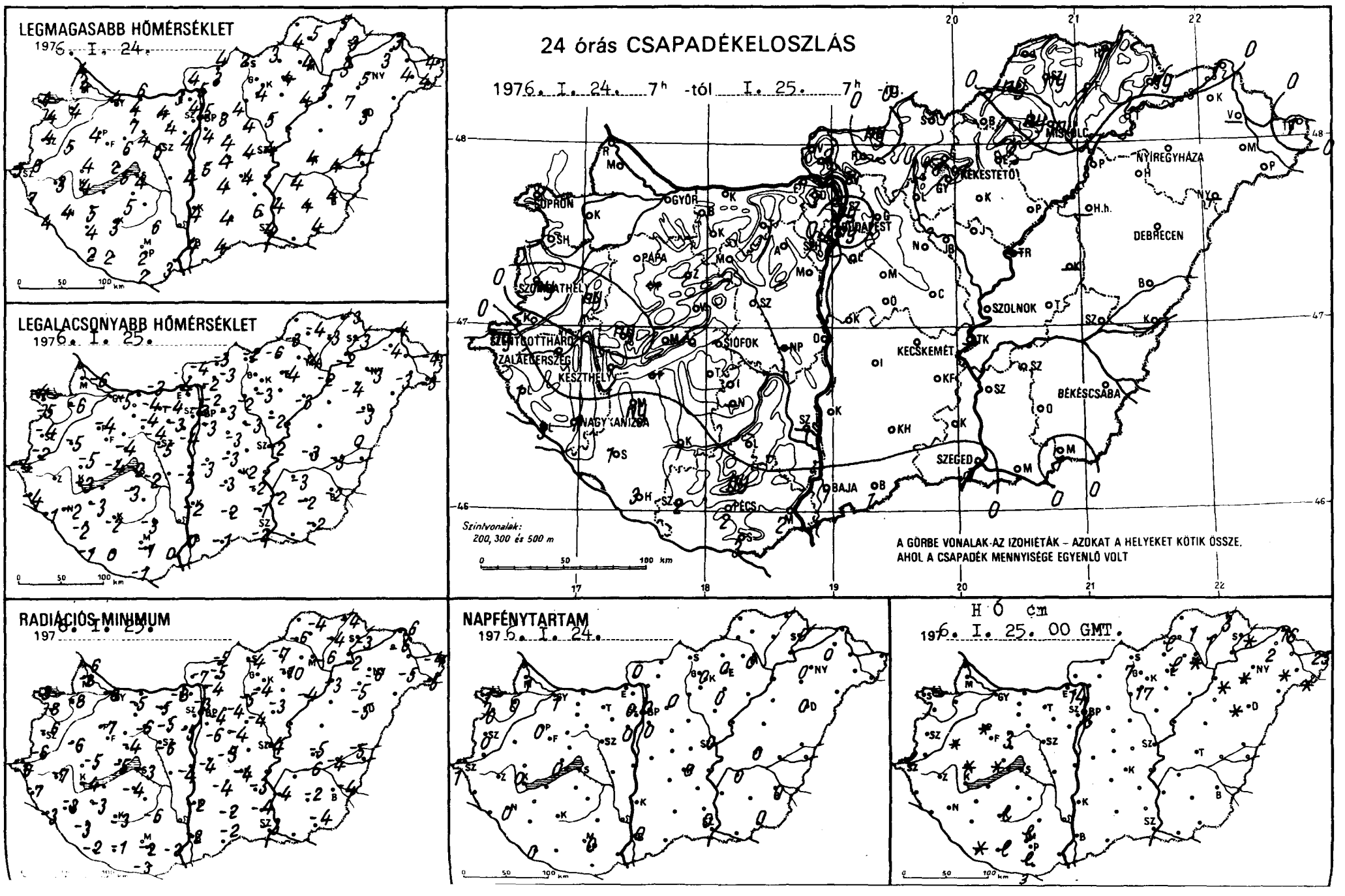
LEGMAGASABB HŐMÉRSÉKLET
1976. I. 24.
LEGALACSONYABB HŐMÉRSÉKLET
1976. I. 25.
24 órás CSAPADÉKELOSZLÁS
1976. I. 24. 7h -tól I. 25. 7h -ig.
Szintvonalak:
200, 300 és 500 m
A GÖRBE VONALAK AZ IZOHIÉTÁK – AZOKAT A HELYEKET KÖTIK ÖSSZE,
AHOL A CSAPADÉK MENNYISÉGE EGYENLŐ VOLT
SOPRON
GYŐR
BUDAPEST
MISKOLC
NYÍREGYHÁZA
KÉKESTETŐ
DEBRECEN
PÁPA
SZOMBATHELY
SZOLNOK
KECSKEMÉT
BÉKÉSCSABA
SIÓFOK
KESZTHELY
NAGYKANIZSA
SZEGED
BAJA
PÉCS
RADIÁCIÓS MINIMUM
1976. I. 25.
NAPFÉNYTARTAM
1976. I. 24.
HÓ cm
1976. I. 25. 00 GMT

	1976. 1.25. 07 h -ig az utolsó 24 óra adatai							1976. 1.25. 07 h -ig az utolsó 24 óra adatai					
	csapadék (mm)	Hó cm	max. hőmérséklet	min. hőmérséklet	rad. min.	napos órák		csapadék (mm)	Hó cm	max. hőmérséklet	min. hőmérséklet	rad. min.	napos órák
Győr	•		4	-5	-8	1	Vác	•		5	-2	-4	
Kapuvár	•		4	-6	-8	0	Vámosmikola	•		4	-4	-7	0
Mosonmagyaróvár	•		4	-6	-8	1	Baja	1		4	0	-2	0
Rajka	•⊔		4	-	-6		Bácsalmás	1⊔		4	-1	-2	
Sopron	•		4	-4	-8	1	Izsák	•		4	-3	-4	
Sopronhorpács	•		4	-5	-8	0	Kalocsa	•		4	-2	-2	
Káld	ny*	folt	5	-5	-6		Kecskemét	•		4	-2	-4	0
Körmend	•		6	-2	-6		Kiskunf. háza	•⊔		-	-2	-3	
Szentgotthárd	ny*	lepel	5	-4	-6	1	Kiskunhalas	•		4	-2	-2	
Szombathely	ny*		4	-4	-6	0	Kunszentmiklós	•		5	-3	-4	
Lenti	1		7	-4	-7		Tiszakécske	-		-	-	-	
Letenye	3		4	-1	-3		Balassagyarmat	ny▽⊔		4	-3	-5	
Nagykanizsa	1		4	-2	-3	0	Romhány	•		3	-3	-5	
Zalaegerszeg	-		3	-5	-7		Salgótarján	•		2	-2	-4	
Farkasgyepű	-		-	-	-		Eger	•		4	-4	-10	0
Keszthely	•		4	-3	-4	0	Galyatető	•	7	-2	-8	-11	
Mencshely	•	folt	2	-4	-5	0	Gyöngyös	•		4	-3	-8	
Pápa	•	folt	4	-4	-7	0	Kékestető	•	17	-3	-8	-10	0
Sümeg	ny*	folt	4	-5	-5		Kompolt	•		4	-3	-4	0
Tihany	•		5	-2	-		Lőrinci	•⊔		4	-2	-5	
Veszprém	•⊔		6	-4	-4		Poroszló	•		4	-3	-4	
Zirc	-	3	2	-6	-10		Jászapáti	•⊔		5	-2	-3	
Fonyód	-		-	-	-		Jászberény	•		4	-3	-5	
Homokszt. györgy	3*	folt	2	-1	-2	0	Karcag	-		-	-	-	
Kaposvár	1*	lepel	3	-2	-3		Szolnok	•		4	-2	-4	0
Marcali	ny•		5	-3	-3		Tiszaroff	-		-	-	-	
Siófok	•		4	-2	-3	0	Túrkeve	•		4	-3	-5	0
Somogyszob	1		4	-2	-3		Kistelek	•		6	-1	-4	
Tab	•		5	-3	-4		Makó	•		4	-2	-2	
Bábolna	•⊔		4	-4	-5		Szeged	1		4	-2	-3	0
Esztergom	•		3	-4	-8		Szentes	•		4	-2	-4	
Kisbér	•		7	-4	-		Borsodnádasd	•⊔		3	-6	-7	
Komárom	•⊔		6	-3	-		Füged	1*	1	3	-3	-4	
Tatabánya	•⊔		4	-4	-5		Hidasnémeti	1*	3	5	-3	-4	
Alcsútdoboz	•⊔		4	-3	-5		Jósvafő	-		-	-	-	
Dunaújváros	•		4	-2	-4		Lillafüred	ny*	lepel	-	-1	-3	
Martonvásár	•		4	-4	-5	0	Miskolc	ny▽	folt	4	-4	-6	0
Mór	•		4	-4	-6		Putnok	ny*	lepel	4	-3	-6	
Nagyhörcsökp.	-		-	-	-		Sárospatak	ny*	folt	3	-3	-3	0
Szabadbattyán	•⊔		5	-3	-6		Szendrőlád	ny*	1	5	-4	-4	
Iregszemcse	•		4	-2	-4	0	Tokaj	•		3	-2	-2	
Lengyel	•		6	-3	-6		Kisvárda	•	2	3	-4	-6	0
Nagykónyi	•		-	-	-		Mátészalka	•	folt	4	-3	-5	
Szekszárd	-		-	-	-		Nyíregyháza	•	folt	5	-3	-6	0
Misipatető							Nyírlugos	-		-	-	-	
Mohács	ny*	lepel	2	-2	-2		Pátyod	•	folt	4	-3	-5	
Pécs	2▽		3	0	-2		Tiszabecs	1	25	4	-4	-4	
Siklos	2*	lepel	2	-1	-2	0	Vásárosnamény	-		-	-	-	
Szigetvár	3*	3	2	-1	-3		Záhony	1*	16	3	-4	-6	
Bp. Lőrinc	2*	lepel	2	0	-1		Berettyóújfalu	•⊔		4	0	-5	
Bp. Met. Int.	•		4	-3	-6	0	Debrecen	•	folt	3	-3	-5	0
Bp. Szab. hegy	ny		5	-2	-4	0	Hajdúdorog	•	folt	7	-4	-5	
Cegléd	•	lepel	5	-6	-7	0	Hortobágy	•		-	-	-	
Dabogókő	•		4	-	-		Körösszakál	-		-	-	-	
Gödöllő	•	14	-2	-8	-9		Polgár	•		3	-2	-3	
Kecskemét	•		8	-3	-4	0	Békéscsaba	•		4	-2	-4	0
Miskolc	•		-	-	-		Mezőhegyes	1		4	-2	-4	0
Nyíregyháza	•		4	-3	-4		Orosháza	•		4	-2	-2	0
Ózd	•⊔		4	-3	-4		Szarvas	•		4	-3	-6	0
Szombathely	•		4	-3	-3		Szeghalom	•		4	-3	-4	
	ny▽		4	-2	-3								

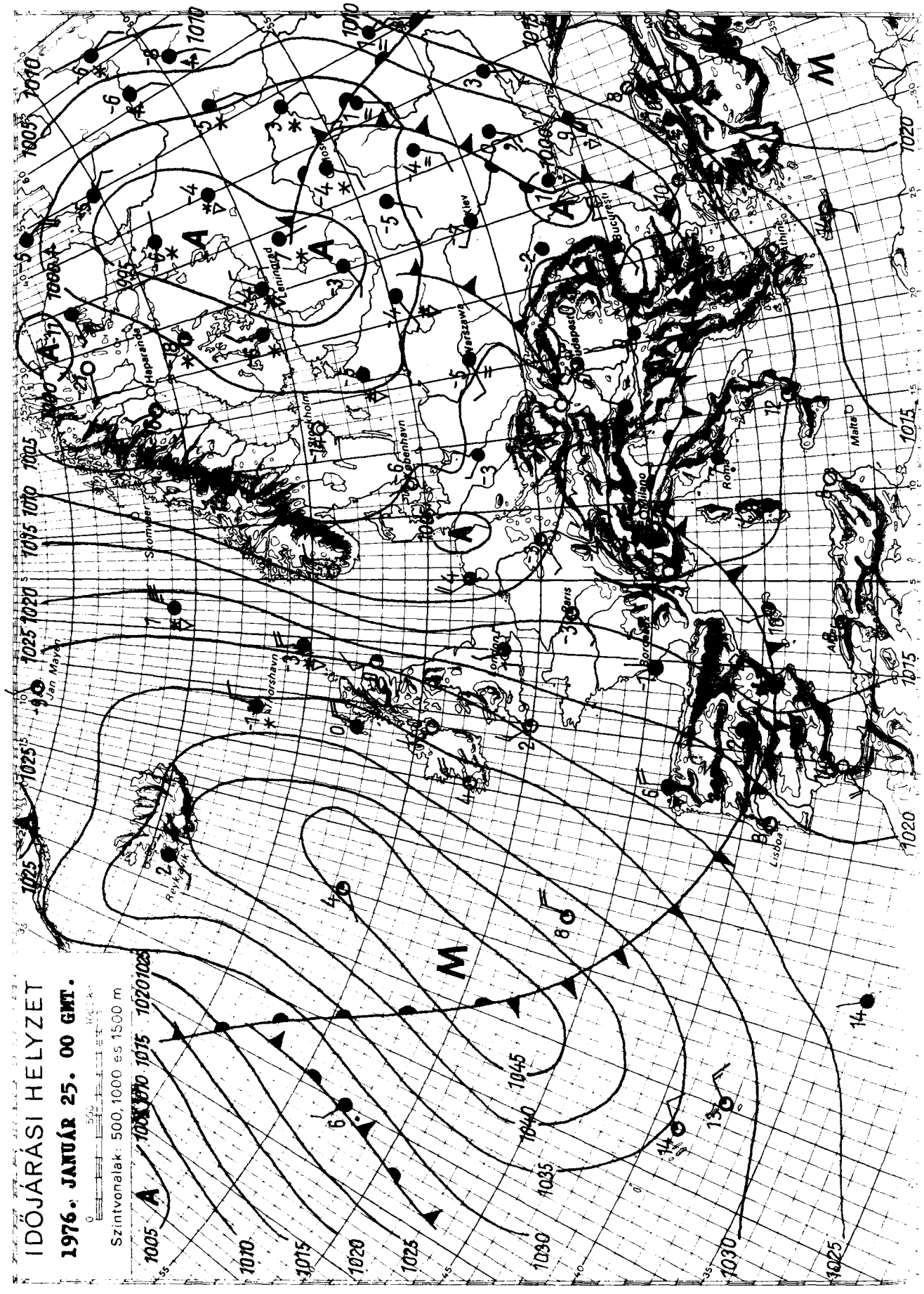

KIADJA: ORSZÁGOS METEOROLÓGIAI SZOLGÁLAT

Készíti: Központi Előrejelző Intézet Előrejelző Osztálya — T.: 273 - 018 — Megjelenik naponként

Évi előfizetési díja: 720,—Ft — Megrendelhető: 1024 Budapest, II., Kitaibel Pál u. 1. Telefon: 353-500,

Kiadásért felel: az OMSZ elnöke — Szerkesztésért felel: a KEI igazgatója

IDŐJÁRÁSI NAPIJELENTÉS

ЕЖЕДНЕВНЫЙ МЕТЕОРОЛОГИЧЕСКИЙ БЮЛЛЕТЕНЬ · DAILY WEATHER REPORT
BULLETIN QUOTIDIEN DE TEMPS · TÄGLICHER WETTERBERICHT

89. évfolyam 26. szám. + Budapest + 1976. január 26. hétfő

Az időjárási helyzet és a várható időjárás:

Európa időjárását két nagy kiterjedésü, alacsony nyomású rendszer alakitja ki. Az egyik Észak-Európa fölött örvénylik. Ennek nyugati oldalán hideg, sarkvidéki levegő áramlik a Skandináv-félszigeten keresztül Közép-Európa fölé. A másik a Földközi-tenger, valamint a Fekete-tenger térsége fölött helyezkedik el. Ez a Balkán-félszigeten át rendkivül enyhe, nagy nedvességtartalmú levegőt szállit Délkelet-Európa fölé. A Kárpát-medence és környéke a két különböző időjárást kialakitó alacsony nyomású képződmény között átmeneti zónában van.

Hazánkban vasárnap az északnyugati országrészben 3, 6 órán keresztül sütött a nap. Az ország többi részén általában erősen felhős volt az ég. Néhány helyen hullott jelentéktelen mennyiségü hó. A hőmérséklet csúcsértéke -1, +2 fok között alakult. Ma hajnalra az északkeleti országrészben -8, -12, az ország többi részén -2, -7 fokra hült le a levegő. Délelőtt változóan felhős volt az ég. Néhány helyen a hajnalban keletkezett köd még 11 órára sem oszlott fel. A hőmérséklet ekkor +1, és -5 fok között volt.

Ma 12 órakor Budapesten a hőmérséklet 1 fok, a tengerszintre átszámitott légnyomás 759 mm, gyengén süllyed.

Várható időjárás kedd estig:

A délkeleti országrészben időnként megnövekvő felhőzet, elszórtan havazással.
Az északnyugati országrészben általában kevés felhő, valószinüleg havazás nélkül.
Gyenge, változó irányú, majd kedden napközben kissé megélénkülő délkeleti, keleti szél.
Hajnalban helyenként köd és zúzmaraképződés.
Sokfelé párásodás, szél.

Várható legalacsonyabb éjszakai hőmérséklet: általában -3, -8 fok között, északkeleten -10 fok körül,
legmagasabb nappali hőmérséklet kedden: -1, +3 fok között.

Kerényi Nárcisz s.k.

TÁVOLABBI KILÁTÁSOK KEDD ESTÉTŐL PÉNTEK REGGELIG:

Párás, ködös idő, ismétlődő kisebb havazásokkal, havas esővel.
A hőmérséklet emelkedik. Legalacsonyabb hajnali hőmérséklet eleinte -4, -9, később +1, -4 fok között. Legmagasabb nappali hőmérséklet eleinte -2, +2, később +1, +6 fok között.
Jelentős mennyiségü /legalább 5 mm/ csapadék az ország területének 60 százalékán várható.

KÖZÉPTÁVÚ ELŐREJELZŐ OSZTÁLY

A hőmérséklet napi középértéke és eltérése a 100 évi átlagtól /Budapesten/:

1976. I. 25.: -0,8 C° +0,8 C°

1871 óta ezen a napon Budapesten előfordult

legmagasabb hőmérséklet: 12,7 C° /1918/;
legalacsonyabb hőmérséklet: -21,5 C° /1942/.

76.0045.

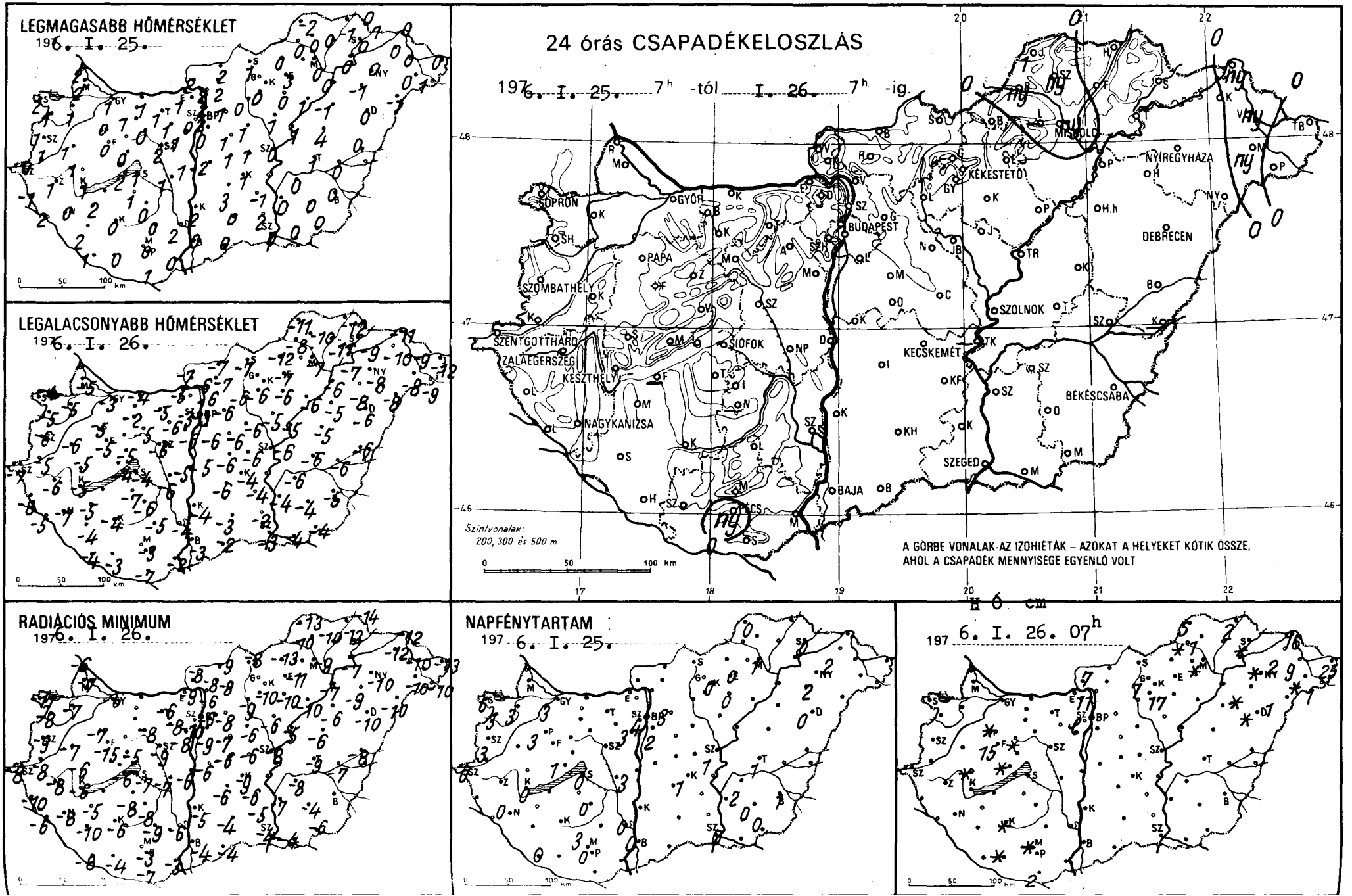
LEGMAGASABB HŐMÉRSÉKLET
1976. I. 25.
LEGALACSONYABB HŐMÉRSÉKLET
1976. I. 26.
24 órás CSAPADÉKELOSZLÁS
1976. I. 25. 7h -tól I. 26. 7h -ig.
SOPRON
GYŐR
BUDAPEST
MISKOLC
NYÍREGYHÁZA
KÉKESTETŐ
DEBRECEN
SZOLNOK
SZOMBATHELY
PAPA
SZENTGOTTHÁRD
ZALAEGERSZEG
KESZTHELY
SIÓFOK
KECSKEMÉT
NAGYKANIZSA
BÉKÉSCSABA
SZEGED
BAJA
Szintvonalak:
200, 300 és 500 m
A GÖRBE VONALAK-AZ IZOHIÉTÁK – AZOKAT A HELYEKET KÖTIK ÖSSZE,
AHOL A CSAPADÉK MENNYISÉGE EGYENLŐ VOLT
H 6 cm
RADIÁCIÓS MINIMUM
1976. I. 26.
NAPFÉNYTARTAM
1976. I. 25.
1976. I. 26. 07h

	19 6. I. 26. 07 h -ig az utolsó 24 óra adatai					
	csapadék (mm)	Hó cm	max. hőmérséklet	min. hőmérséklet	rad. min.	napos órák
Győr	•		1	-3	-6	3
Kapuvár	• V		1	-5	-7	3
Mosonmagyaróvár	• V		2	-5	-7	
Rajka	• ⊔		2	-	-6	
Sopron	•		2	-4	-11	6
Sopronhorpács	• ⊔		1	-5	-8	3
Kald	•		1	-6	-7	
Körmend	•		-1	-5	-8	
Szentgotthárd	•		0	-7	-8	0
Szombathely	•		1	-6	-9	3
Lenti	• V		-1	-8	-10	
Letenye	•		2	-5	-6	
Nagykanizsa	•		0	-7	-8	0
Zalaegerszeg	• V		1	-6	-8	
Farkasgyepű	•	15	0	-5	-13	
Keszthely	•		1	-5	-6	0
Mencshely	•	folt	-1	-5	-8	1
Papa	•	folt	0	-5	-7	3
Sümeg	• ⊔	folt	1	-5	-6	
Tihany	•		2	-4	-6	
Veszprém	• ⊔		0	-5	-5	
Zirc	•	folt	-1	-7	-11	
Fonyód	-		-	-	-	
Homokszt. györgy	•		1	-4	-8	0
Kaposvár	•	folt	0	-4	-6	
Marcali	• ⊔		2	-5	-5	
Siófok	•		1	-4	-7	0
Somogyszob	•		2	-4	-10	
Tab	•		1	-7	-8	
Bábolna	• ⊔		0	-4	-5	
Esztergom	•		1	-5	-9	
Kisber	• ⊔		1	-2	-	
Komárom	• ⊔		1	-4	-	
Tatabánya	• ⊔		1	-5	-6	
Ajkatdoboz	• ⊔		1	-6	-8	
Csornaújváros	•		1	-6	-6	
Martonvásár	•		1	-6	-8	3
Mór	• ⊔		0	-5	-8	
Nagyhörcsökp.	•		1	-6	-7	
Sárkadbattyán	• ⊔		2	-6	-9	
Tétszemcse	•		0	-6	-8	0
Tétgyel	•		0	-5	-9	
Nagykónyi	-		-	-	-	
Vásárszárd	•		2	-4	-6	0
Budapest	•	folt	-2	-4	-5	3
Budatétő	•		0	-2	-3	
[illegible]	ny *		0	-3	-3	0
[illegible]	•	2	1	-7	-7	
Gödvár	•	folt	0	-3	-4	
Gyöngyös	• V		0	-6	-9	2
Met. Int.	• ⊔		2	-3	-6	4
Szab. hegy	•	lepel	0	-9	-10	3
[illegible]	• V		-1	-6	-6	
Nagykő	•	11	-4	-8	-14	
[illegible]	• ≡ V		1	-6	-8	3
[illegible]rét	•		2	-5	-9	
[illegible]t	• V		1	-6	-7	
[illegible]sata	• ≡ ⊔		1	-6	-6	
[illegible]ny	• V		1	-5	-6	
[illegible]ndre	•		2	-6	-6	

	19 6. I. 26. 07 h -ig az utolsó 24 óra adatai					
	csapadék (mm)	Hó cm	max. hőmérséklet	min. hőmérséklet	rad. min.	napos órák
Vác	• V		2	-6	-8	
Vámosmikola	•		2	-7	-8	
Baja	•		0	-3	-4	0
Bácsalmás	• ≡		0	-2	-4	
Izsák	•		3	-6	-6	
Kalocsa	•		2	-4	-5	
Kecskemét	• ≡ V		1	-4	-8	1
Kiskunf. háza	• ⊔		-1	-4	-6	
Kiskunhalas	•		0	-3	-4	
Kunszentmiklós	• V		2	-5	-6	
Tiszakécske	-		-	-	-	
Balassagyarmat	• V ⊔		2	-7	-9	
Romhány	•		2	-7	-8	
Salgótarján	•		1	-7	-8	
Eger	•		3	-7	-11	0
Galyatető	• V	7	-8	-9	-10	
Gyöngyös	•		0	-6	-10	
Kékestető	•	17	-6	-9	-11	0
Kompolt	•		0	-6	-10	0
Lőrinci	•		0	-6	-9	
Poroszló	• ≡ V		1	-6	-10	
Jászapáti	• ⊔ V		1	-5	-6	
Jászberény	• V		1	-6	-7	
Karcag	•		4	-5	-6	
Szolnok	•		0	-6	-8	1
Tiszaroff	•		1	-5	-5	
Túrkeve	• V		1	-6	-9	1
Kistelek	•		2	-2	-5	
Makó	•		0	-4	-4	
Szeged	•		0	-3	-4	0
Szentes	•		0	-4	-7	
Borsodnádasd	•	-	0	-12	-13	
Füged	• ⊔	folt	-1	-11	-12	
Hidasnémeti	•	2	0	-12	-14	
Jósvafő	1 *	5	-2	-11	-13	0
Lillafüred	-		-	-	-	
Miskolc	ny * ≡	folt	0	-7	-9	1
Putnok	ny * V	folt	0	-8	-10	
Sárospatak	• ⊔	folt	1	-9	-11	0
Szendrőlád	ny *	1	0	-10	-10	
Tokaj	•		0	-7	-7	
Kisvárda	•	2	0	-10	-12	2
Mátészalka	•	folt	0	-8	-10	
Nyíregyháza	•	folt	0	-8	-10	2
Nyírlugos	•	1	-1	-8	-10	
Pátyod	• V	folt	1	-9	-10	
Tiszabecs	• V	25	0	-12	-13	
Vásárosnamény	ny *	9	0	-9	-10	
Záhony	ny *	16	0	-11	-12	
Berettyóújfalu	• ⊔ V		0	-6	-8	
Debrecen	ny *	folt	0	-6	-10	0
Hajdúdorog	• ≡	folt	-1	-8	-9	
Hortobágy	• ≡		-1	-5	-6	
Körösszakál	-		-	-	-	
Polgár	•		0	-6	-7	
Békéscsaba	•		0	-5	-7	1
Mezőhegyes	• ≡		0	-4	-6	0
Orosháza	•		0	-4	-4	0
Szarvas	• V		0	-6	-8	2
Szeghalom	• ≡		0	-6	-7	

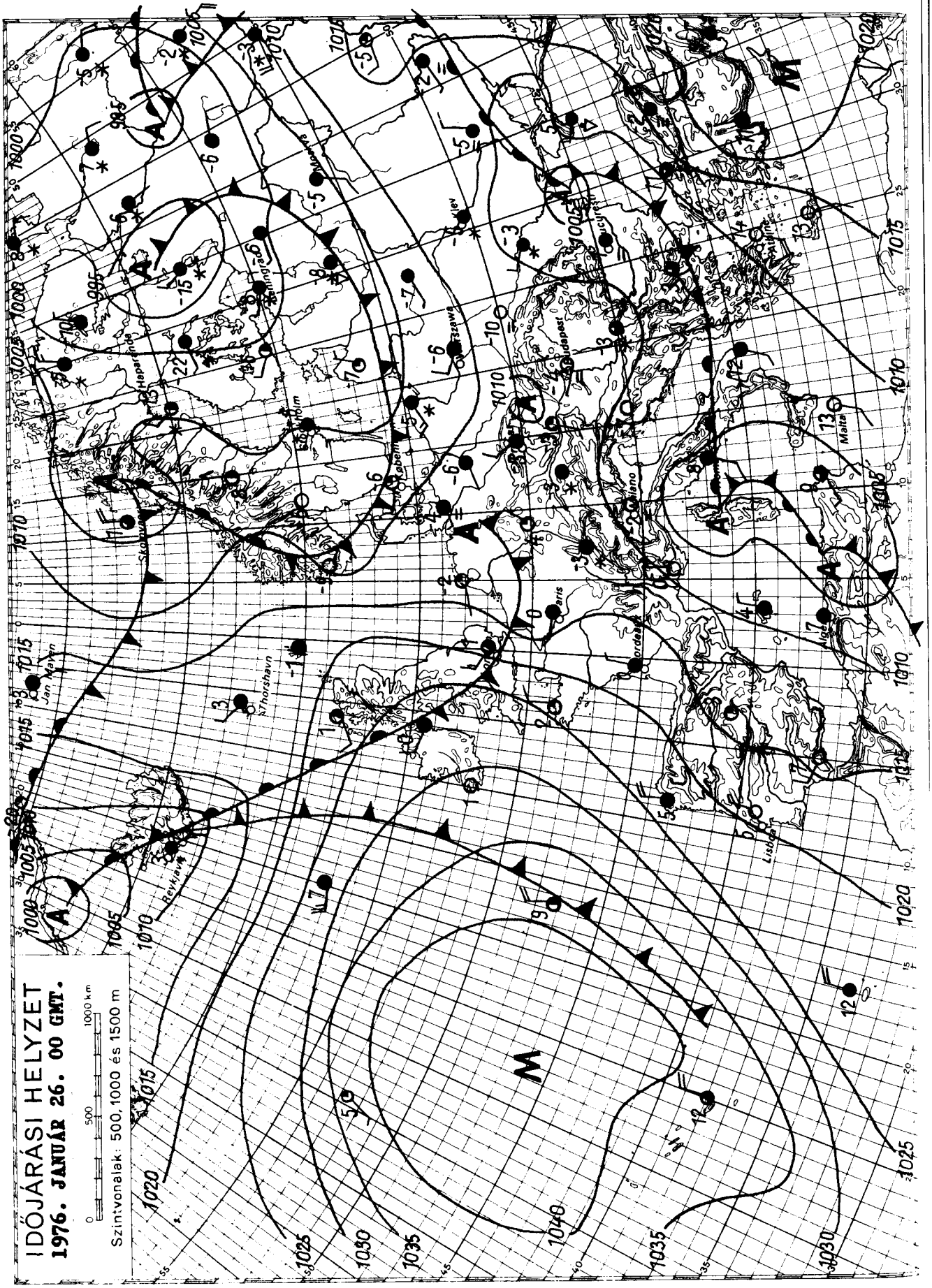

KIADJA: ORSZÁGOS METEOROLÓGIAI SZOLGÁLAT

Készíti: Központi Előrejelző Intézet Előrejelző Osztálya — T.: 273 - 018 — Megjelenik naponként

Évi előfizetési díja: 720,—Ft — Megrendelhető: 1024 Budapest, II., Kitaibel Pál u. 1. Telefon: 353-500,

Kiadásért felel: az OMSZ elnöke — Szerkesztésért felel: a KEI igazgatója

IDŐJÁRÁSI NAPIJELENTÉS

ЕЖЕДНЕВНЫЙ МЕТЕОРОЛОГИЧЕСКИЙ БЮЛЛЕТЕНЬ · DAILY WEATHER REPORT
BULLETIN QUOTIDIEN DE TEMPS · TÄGLICHER WETTERBERICHT

89. évfolyam 27. szám. + Budapest + 1976. január 27. kedd

Az időjárási helyzet és a várható időjárás:

Nyugat- és Dél-Európa időjárását továbbra is ciklonok irányitják. Hatásukra többfelé erősen felhős, csapadékos az időjárás. A Prága-Kiev vonalban mintegy 600 km-es sávban magas nyomású zóna található. Ezen a területen erősen párás a levegő, sokfelé keletkezik köd, amely néhány helyen még a délelőtti órákban sem oszlik fel. A következő 36 óra legnagyobb részében a Kárpát-medence az emlitett magasnyomású terület és a dél-európai ciklon közti átmeneti zónában lesz.

Hazánkban hétfőn a déli, délnyugati országrészben erősen felhős, vagy borult volt az ég, máshol általában 2, 5 órán át sütött a nap. Napközben elszórtan, az éjszakai óráktól kezdve a délnyugati, délkeleti megyékben többfelé esett a hó. A kedd reggel 7 óráig lehullott csapadék mennyisége általában csapadéknyom és 5 mm között volt, de Siklósról 8 mm-t jelentettek. Hétfőn a legmagasabb nappali hőmérséklet az ország nagy részén -2, +2 fok között alakult, de északkeleten néhány helyen napközben is -3, -5 fok közelében maradt. Kedd hajnalra északkeleten -6, -9, máshol -1, -6 fokig hült le a levegő. Délelőtt általában változóan felhős, délen erősen felhős, vagy borult volt az ég, a déli megyékben helyenként havazott. A hőmérséklet 11 órára csak 0, -3 fokig emelkedett.

Ma 12 órakor Budapesten a hőmérséklet -1 fok, a tengerszintre átszámitott légnyomás 754 mm, mérsékelten süllyed.

Várható időjárás szerda estig:

Változóan felhős idő, délen és nyugaton elszórtan kisebb havazás. Mérsékelt, a nappali órákban élénkebb északi, északkeleti szél. Reggel néhány helyen köd.

Várható legalacsonyabb éjszakai hőmérséklet: -3, -8 fok között, legmagasabb nappali hőmérséklet szerdán: 0 fok között.

Németh Lajos - Bóna Márta s.k.

A hőmérséklet napi középértéke és eltérése a 100 évi átlagtól /Budapesten/:

1976. I. 26.:	-0,6 C°	+0,4 C°

1871 óta ezen a napon Budapesten előfordult

legmagasabb hőmérséklet: 11,4 C° /1916/,
legalacsonyabb hőmérséklet: -15,0 C° /1881/.

76.0046.

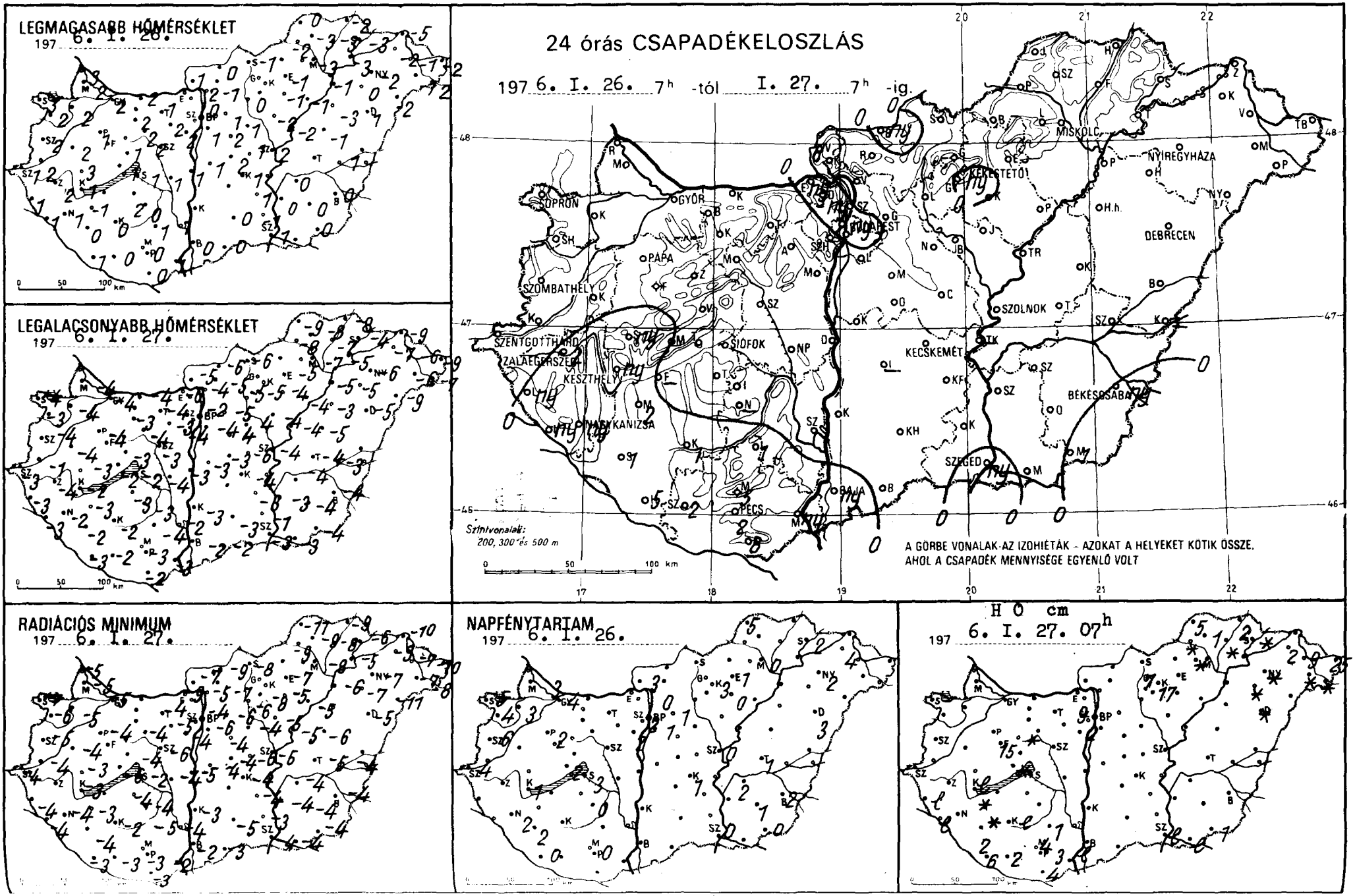
LEGMAGASABB HŐMÉRSÉKLET
197 6. I. 28.
LEGALACSONYABB HŐMÉRSÉKLET
197 6. I. 27.
24 órás CSAPADÉKELOSZLÁS
197 6. I. 26. 7h -tól I. 27. 7h -ig.
Szintvonalak: 200, 300 és 500 m
A GÖRBE VONALAK AZ IZOHIÉTÁK - AZOKAT A HELYEKET KÖTIK ÖSSZE, AHOL A CSAPADÉK MENNYISÉGE EGYENLŐ VOLT
SOPRON
GYŐR
BUDAPEST
MISKOLC
NYÍREGYHÁZA
KÉKESTETŐ
DEBRECEN
SZOMBATHELY
PAPA
SZOLNOK
SZENTGOTTHÁRD
ZALAEGERSZEG
KESZTHELY
SIÓFOK
KECSKEMÉT
NAGYKANIZSA
BÉKÉSCSABA
SZEGED
PÉCS
BAJA
RADIÁCIÓS MINIMUM
197 6. I. 27.
NAPFÉNYTARTAM
197 6. I. 26.
HÓ cm
197 6. I. 27. 07h

	197 6. I. 27. 07 h -ig az utolsó 24 óra adatai							197 6. I. 27. 07 h -ig az utolsó 24 óra adatai					
	csapadék (mm)	Hó cm	max. hőmérséklet	min. hőmérséklet	rad. min.	napos órák		csapadék (mm)	Hó cm	max. hőmérséklet	min. hőmérséklet	rad. min.	napos órák
Győr	.=		2	-4	-5	4	Vác	.		2	-4	-5	
Kapuvár	.V		2	-4	-5	3	Vámosmikola	.		1	-5	-7	3
Mosonmagyaróvár	.V		2	-4	-5	3	Baja	ny*	folt	0	-2	-2	0
Rajka	.⊔		3	-	-5		Bácsalmás	.		0	-2	-3	
Sopron	.=		3	-4	-7	5	Izsák	-		-	-	-	
Sopronhorpács	.		2	-3	-6	4	Kalocsa	.		-	-3	-3	
Kald	.		2	-4	-4		Kecskemét	.=		1	-4	-4	1
Körmend	.		2	-1	-4		Kiskunf. háza	.		1	-3	-4	
Szentgotthárd	.		1	-3	-4	4	Kiskunhalas	.		0	-3	-5	
Szombathely	.		2	-4	-5	6	Kunszentmiklós	.		1	-3	-4	
Lenti	ny*	lepel	1	-3	-4		Tiszakécske	-		-	-	-	
Letenye	ny*	lepel	1	-2	-3		Balassagyarmat	.*⊔		0	-6	-9	
Nagykanizsa	ny*	folt	1	-2	-4	2	Romhány	.		-1	-5	-7	
Zalaegerszeg	.		2	-3	-4		Salgótarján	.V		-1	-6	-8	
Farkasgyepű	.	15	2	-7	-12		Eger	.		-1	-5	-7	1
Keszthely	ny*		1	-2	-3	1	Galyatető	.	7	-1	-10	-10	
Mencshely	.	folt	1	-4	-5	2	Gyöngyös	.		-	-5	-8	
Papa	.=		1	-4	-4	2	Kékestető	ny*	17	-6	-10	-11	3
Sumeg	ny≡*	lepel	3	-3	-3		Kompolt	.		-1	-4	-5	0
Tihany	.		1	-2	-6		Lőrinci	.		0	-5	-6	
Veszprém	.		1	-3	-4		Poroszló	.		-1	-4	-5	
Zirc	.	folt	0	-6	-10		Jászapáti	.⊔		-2	-4	-5	
Fonyód	-		-	-	-		Jászberény	.		1	-5	-5	
Homokszt. györgy	5*	6	1	-3	-3	0	Karcag	.		-1	-5	-6	
Kaposvár	1*	lepel	0	-2	-2		Szolnok	.=		2	-5	-5	0
Marcali	2*	folt	1	-3	-3		Tiszaroff	.		-2	-4	-5	
Siófok	.=		1	-2	-2	3	Túrkeve	.		-	-4	-5	1
Somogyszob	1*	2	0	-2	-4		Kistelek	.		-1	-4	-3	
Tab	.		2	-3	-4		Makó	.*	lepel	-	-3	-4	
Bobolna	.⊔		2	-4	-4		Szeged	ny*	lepel	1	-3	-4	0
Esztergom	.≡		2	-6	-9		Szentes	.		0	-3	-4	
Kisber	.⊔		2	-3	-		Borsodnádasd	-		-	-	-	
Komárom	.⊔		2	-4	-		Füged	.	folt	3	-7	-8	
Tatabánya	.⊔		1	-4	-4		Hidasnémeti	.	2	-2	-8	-9	
Gyufatdoboz	.=⊔		2	-3	-5		Jósvafő	.	5	0	-9	-11	5
Dunaujváros	.≡		1	-3	-5		Lillafüred	.≡	folt	-3	-8	-11	
Martonvásár	.		2	-4	-4	2	Miskolc	.=		-3	-7	-8	0
Mór	.⊔		2	-4	-4		Putnok	.V	folt	-2	-8	-9	
Nagyhorcsökp.	.		1	-4	-4		Sárospatak	.	folt	-3	-4	-6	2
Nagyvadbattyán	.≡⊔		2	-3	-6		Szendrőlád	.	1	-3	-8	-9	
Pusztavemcse	.		0	-3	-4	0	Tokaj	.		-3	-5	-5	
Tarnavel	1*	1	1	-4	-5		Kisvárda	.	2	-2	-7	-9	4
Nagykonyi	-		-	-	-		Mátészalka	.	folt	-1	-6	-7	
Szarvard	.		1	-2	-4		Nyíregyháza	.	folt	-2	-6	-7	2
Árpádtető	5*	4	-1	-4	-4		Nyírlugos	.		-2	-9	-11	
Mátrás	ny*	lepel	1	-2	-2		Pátyod	.	folt	2	-7	-8	
Pe	2*≡	3	0	-3	-3	0	Tiszabecs	.	25	-2	-9	-10	
Sa	8*	4	0	-2	-3		Vásárosnamény	.	9	-1	-6	-7	
Szalvar	2*	2	0	-2	-3		Záhony	.	16	-9	-9	-10	
Bakonybirine	.=		1	-4	-6	1	Berettyóújfalu	-		-	-	-	
Budapest Met. Int.	ny≡,		2	-2	-4	0	Debrecen	.	folt	1	-5	-5	3
Farkasvatn hegy	.	lepel	0	-6	-11	2	Hajdúdorog	.	folt	0	-6	-7	
Gödöllő	.V		-1	-6	-6		Hortobágy	.		-3	-5	-5	
Hűvösvölgy	ny*	9	-2	-8	-11		Körösszakál	-		-	-	-	
Gyöngyös	.		1	-5	-6	1	Polgár	.		-1	-5	-6	
Kékestető	.		1	-7	-7		Békéscsaba	ny*	folt	0	-4	-4	2
Nagyhalász	.		2	-4	-4		Mezőhegyes	1*	1	0	-4	-4	0
Nyíregyháza	.≡⊔		1	-4	-4		Orosháza	.		0	-4	-4	1
Orosháza	.		2	-3	-4		Szarvas	.		0	-4	-4	2
Szarvas	.		1	-3	-4		Szeghalom	.		1	-3	-4	

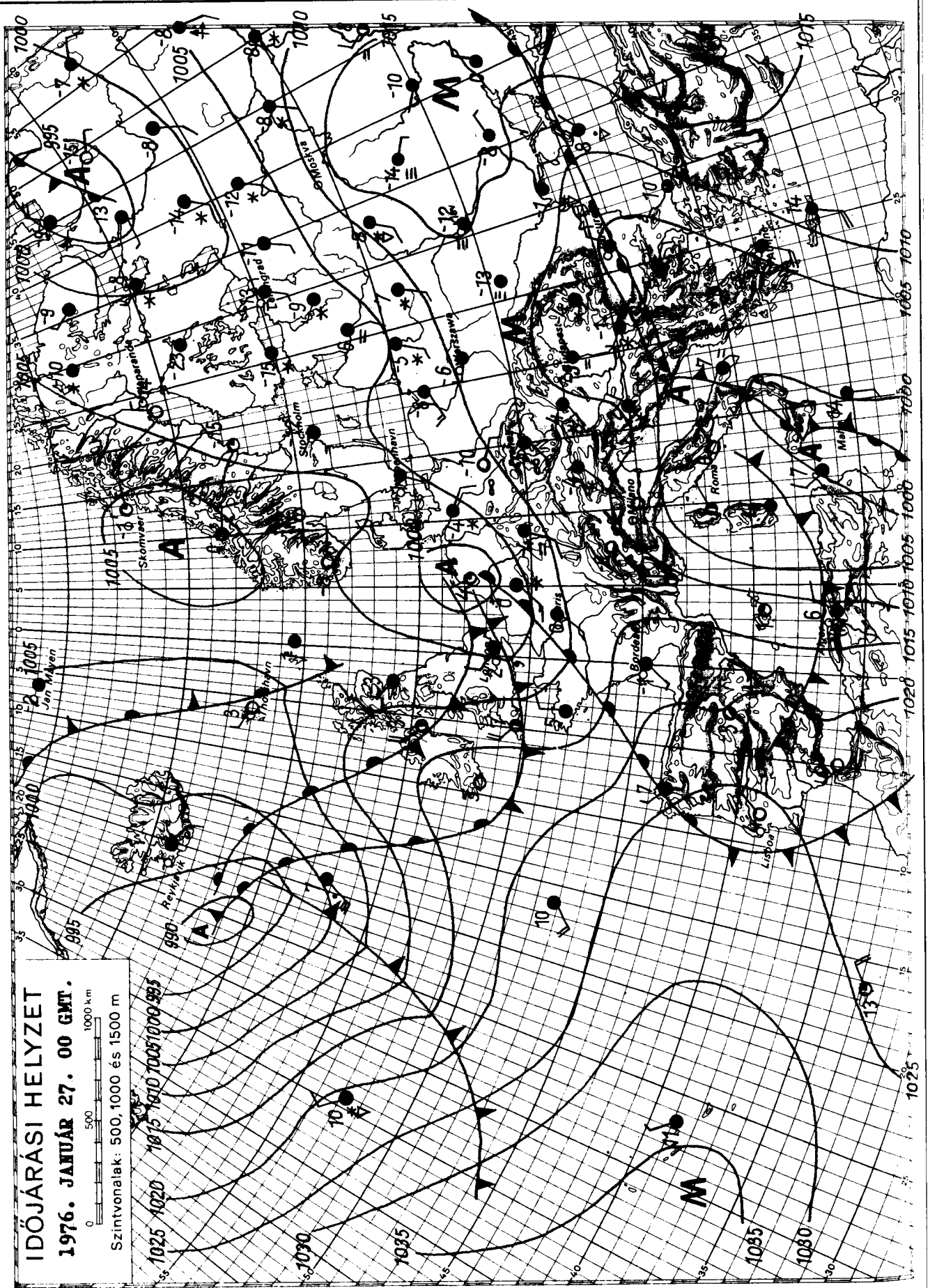

KIADJA: ORSZÁGOS METEOROLÓGIAI SZOLGÁLAT

Készíti: Központi Előrejelző Intézet Előrejelző Osztálya — T.: 273-018 — Megjelenik naponként

Évi előfizetési díja: 720,—Ft — Megrendelhető: 1024 Budapest, II., Kitaibel Pál u. 1. Telefon: 353-500,

Kiadásért felel: az OMSZ elnöke — Szerkesztésért felel: a KEI igazgatója

IDŐJÁRÁSI NAPIJELENTÉS

ЕЖЕДНЕВНЫЙ МЕТЕОРОЛОГИЧЕСКИЙ БЮЛЛЕТЕНЬ • DAILY WEATHER REPORT
BULLETIN QUOTIDIEN DE TEMPS • TÄGLICHER WETTERBERICHT

89. évfolyam 28. szám. + Budapest + 1976. január 28. szerda

Az időjárási helyzet és a várható időjárás:

Szárazföldünk legnagyobb részén változékony az időjárás. Középpontjával Izland fölött nagy kiterjedésü ciklon helyezkedik el, amely az óceáni enyhe léghullámokat a Brit-szigeteken át a Skandináv-félsziget déli része fölé szállitja. Ezeken a területeken borult, csapadékos az idő. Az Ibériai-félszigetet és Nyugat-Európa fölött a magas légnyomású zónában felhős, helyenként ködös időjárás alakult ki. Az Appennini és a Balkán-félsziget időjárását nagy kiterjedésü mérsékelt égövi ciklon határozza meg. Áramlási rendszere a Földközi-tenger felől enyhe léghullámokat szállit a Fekete-tengeren át Ukrajna fölé. Az enyhe levegő a reggeli órákban már Sofia-Bukarest-vonaláig jutott el, ezért ott már ismét eső esik. A Kárpát-medence fölé is megkezdődött az enyhe levegő beszivárgása, keveredve a medencét kitöltő hideg levegővel, többfelé havazást okozott.

Hazánkban kedden az ország déli felében borult, máshol változóan felhős volt az ég és 2, 7 órán át sütött a nap, Az ország déli megyéiben, valamint a Tiszántúlon havazások, hózáporok alakultak ki. A ma reggel 7 óráig lehullott csapadék mennyisége csapadéknyom és 6 mm között volt. A legmagasabb nappali hőmérséklet -2, +2 fok között alakult. Ma hajnalra -3, -8 fokig hült le a levegő. Délelőtt borult idő volt; Keleten többfelé havazott, majd a havazás a nyugati megyékre is átterjedt. A hőmérséklet 11 órakor -1, -4 fok között volt.

Ma 12 órakor Budapesten a hőmérséklet -1 fok, a tengerszintre átszámitott légnyomás 749 mm, mérsékelten süllyed.

Várható időjárás csütörtök estig:

Jobbára borult idő, többfelé ismétlődő havazással.
A sokfelé erős, helyenként viharos lökésekkel kisért északi, északkeleti szél lassan mérséklődik.
Kisebb hófúvás.

Várható legalacsonyabb éjszakai hőmérséklet: -4, -8,
legmagasabb nappali hőmérséklet csütörtökön: 0, -4 fok között.

Bartha Péterné s.k.

A hőmérséklet napi középértéke és eltérése a 100 évi átlagtól /Budapesten/:

1976. I. 27.: -0,7 C° +0,6 C°

1871 óta ezen a napon Budapesten előfordult

legmagasabb hőmérséklet: 13,0 C° /1936/,
legalacsonyabb hőmérséklet: -17,9 C° /1954/.

76.0050.

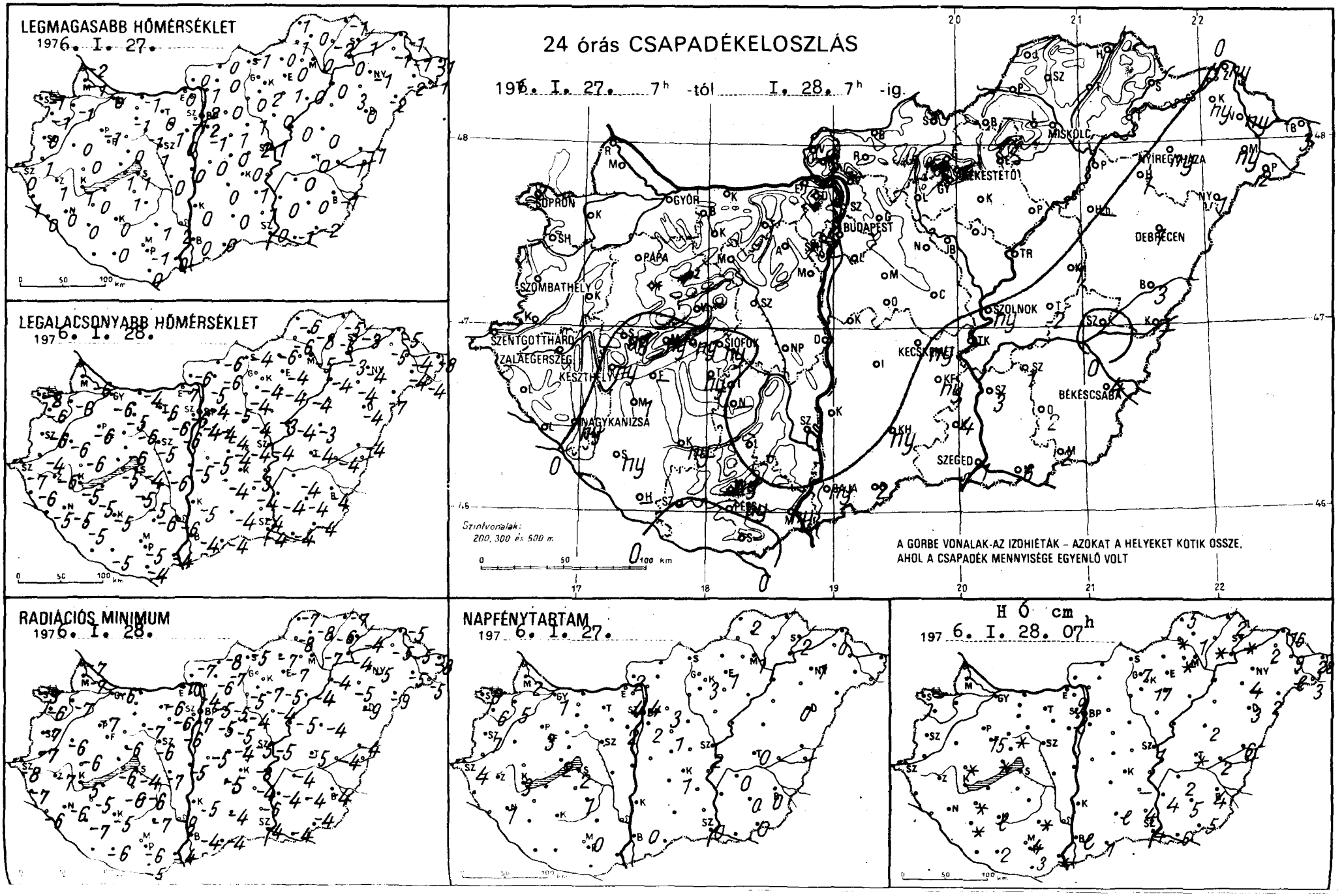
LEGMAGASABB HŐMÉRSÉKLET
1976. I. 27.
LEGALACSONYABB HŐMÉRSÉKLET
1976. I. 28.
RADIÁCIÓS MINIMUM
1976. I. 28.
24 órás CSAPADÉKELOSZLÁS
1976. I. 27. 7h -tól I. 28. 7h -ig.
Szintvonalak: 200, 300 és 500 m
A GÖRBE VONALAK-AZ IZOHIÉTÁK – AZOKAT A HELYEKET KÖTIK ÖSSZE, AHOL A CSAPADÉK MENNYISÉGE EGYENLŐ VOLT
SOPRON
GYŐR
BUDAPEST
MISKOLC
NYÍREGYHÁZA
DEBRECEN
PÁPA
SZOMBATHELY
SZOLNOK
SZENTGOTTHÁRD
ZALAEGERSZEG
KESZTHELY
SIÓFOK
KECSKEMÉT
BÉKÉSCSABA
NAGYKANIZSA
SZEGED
PÉCS
NAPFÉNYTARTAM
1976. I. 27.
HÓ cm
1976. I. 28. 07h

	1928. I.26. 07 h -ig az utolsó 24 óra adatai							1928. I.28. 07 h -ig az utolsó 24 óra adatai						
	csapadék (mm)	Hó cm	max. hőmérséklet	min. hőmérséklet	rad. min.	napos órák		csapadék (mm)	Hó cm	max. hőmérséklet	min. hőmérséklet	rad. min.	napos órák
Győr	•		0	-6	-6	1	Vác	•		1	-5	-6	
Kapuvár	•		-1	-6	-7	5	Vámosmikola	•		0	-6	-7	2
Mosonmagyaróvár	•		-1	-6	-7	2	Baja	ny *	lepel	0	-4	-4	0
Rajka	•		-2	-	-7		Bácsalmás	2 *	1	0	-4	-4	
Sopron	•		-1	-8	-9	6	Izsák	•		0	-4	-5	
Sopronhorpács	•		-1	-6	-6	6	Kalocsa	•		0	-5	-5	
Kald	•		0	-6	-6		Kecskemét	ny *		0	-3	-3	1
Körmend	•		1	-4	-7		Kiskunf. háza	ny		1	-4	-4	
Szentgotthárd	•		0	-7	-8	4	Kiskunhalas	ny *	lepel	0	-4	-4	
Szombathely	•		0	-6	-7	7	Kunszentmiklós	•		0	-5	-5	
Lenti	•		1	-6	-7		Tiszakécske	-	-	-	-	-	
Letenye	•		0	-5	-6		Balassagyarmat	• ⊔		0	-6	-8	
Nagykanizsa	ny *		0	-5	-6	1	Romhány	•		0	-6	-7	
Zalaegerszeg	•		1	-6	-7		Salgótarján	•		-1	-4	-5	
Farkasgyepű	•	15	-2	-8	-9		Eger	•		0	-4	-7	1
Keszthely	ny *		1	-5	-5	3	Galyatető	•		-4	-11	-12	
Mencshely	ny *	folt	-2	-7	-7	2	Gyöngyös	•		2	-4	-7	
Papa	•		-1	-6	-7	3	Kékestető	•	17	-7	-11	-13	3
Sümeg	ny *	folt	0	-6	-6		Kompolt	•		1	-4	-5	1
Tihany	ny *		1	-5	-6		Lőrinci	•		0	-4	-5	
Veszprém	•		0	-6	-6		Poroszló	•		0	-4	-4	
Zirc	•	folt	-2	-8	-9		Jászapáti	•		0	-3	-4	
Fényód	-	-	-	-	-		Jászberény	•		1	-5	-5	
Homokszt. györgy	-	-	-	-	-		Karcag	1 *	2	0	-3	-4	
Kaposvár	ny *	lepel	0	-5	-5		Szolnok	ny *	1	1	-4	-5	2
Marcali	1 *	folt	0	-5	-5		Tiszaroff	•		0	-4	-5	
Siófok	ny *		1	-4	-4	2	Túrkeve	2 *	folt	0	-4	-5	0
Somogyszob	ny *	folt	0	-5	-7		Kistelek	4 *	4	1	-4	-6	
Tab	ny *		1	-5	-6		Makó	6 *	6	-1	-4	-4	
Bánolna	•		0	-6	-7		Szeged	1 *	4	0	-4	-4	0
Esztergom	•		0	-7	-10		Szentes	3 *	4	0	-4	-4	
Kisber	•		-1	-5	-		Borsodnádasd	•		0	-6	-7	
Komarom	•		-1	-4	-		Fügöd	•	folt	-2	-5	-6	
Tatabánya	•		0	-6	-6		Hidasnémeti	•	2	-1	-5	-7	
Acsatdoboz	•=		1	-6	-6		Jósvafő	•	5	1	-6	-7	2
Dunaújváros	•=		0	-5	-5		Lillafüred	•	folt	0	-6	-8	
Martonvásár	•		0	-6	-6	2	Miskolc	•		0	-5	-7	1
M	•		-1	-6	-7		Putnok	•	folt	1	-6	-8	
N hőrcsökp.	•		0	-6	-7		Sárospatak	•	folt	1	-3	-4	2
S dbattyán	•		1	-5	-6		Szendrőlád	•	1	0	-8	-8	
Tesz emese	•		0	-5	-6	1	Tokaj	•		0	-3	-4	
T el	•	folt	1	-6	-7		Kisvárda	ny *	2	-1	-5	-5	0
N konyi	-		-	-	-		Mátészalka	ny *	lepel	-2	-4	-5	
S szárd	•		2	-6	-8		Nyiregyháza	ny *		-1	-4	-5	1
Árpádtető	ny *	4	-3	-7	-7		Nyírlugos	2 *	2	-2	-7	-9	
A	ny *	folt	0	-4	-4		Pátyod	2 *	3	-1	-4	-5	
P	ny *	3	-1	-5	-6	0	Tiszabecs	3 *	28	-1	-8	-8	
S	•		0	-4	-5		Vásárosnamény	ny *	9	-1	-4	-5	
S	•	2	0	-5	-6		Záhony	ny *	16	-1	-5	-5	
B rine	•		1	-4	-5	2	Berettyóújfalu	3 *	6	-1	-4	-4	
h et Int.	•=		2	-4	-5	4	Debrecen	1 *	3	0	-4	-9	0
B ab hegy	•	lepel	-1	-6	-7	4	Haidúdoroc	1 *	4	3	-4	-5	
C	•		2	-4	-5		Hortobágy	-		-	-	-	
K kó	•	9	-7	-10	-12		Kopasszakál	-		-	-	-	
C	•		0	-5	-5	3	Polgár	•		0	-4	-4	
K	•		0	-8	-8		Békéscsaba	4 *	4	-1	-4	-4	0
V	•		1	-4	-5		Mezőhegyes	2 *	5	-2	-4	-4	0
K ata	•		1	-4	-4		Orosháza	2 *	5	0	-4	-4	0
C	•		0	-4	-4		Szarvas	1 *	2	0	-4	-4	0
S dre	•		2	-4	-4		Szeghalom	•	-	-1	-4	-4	

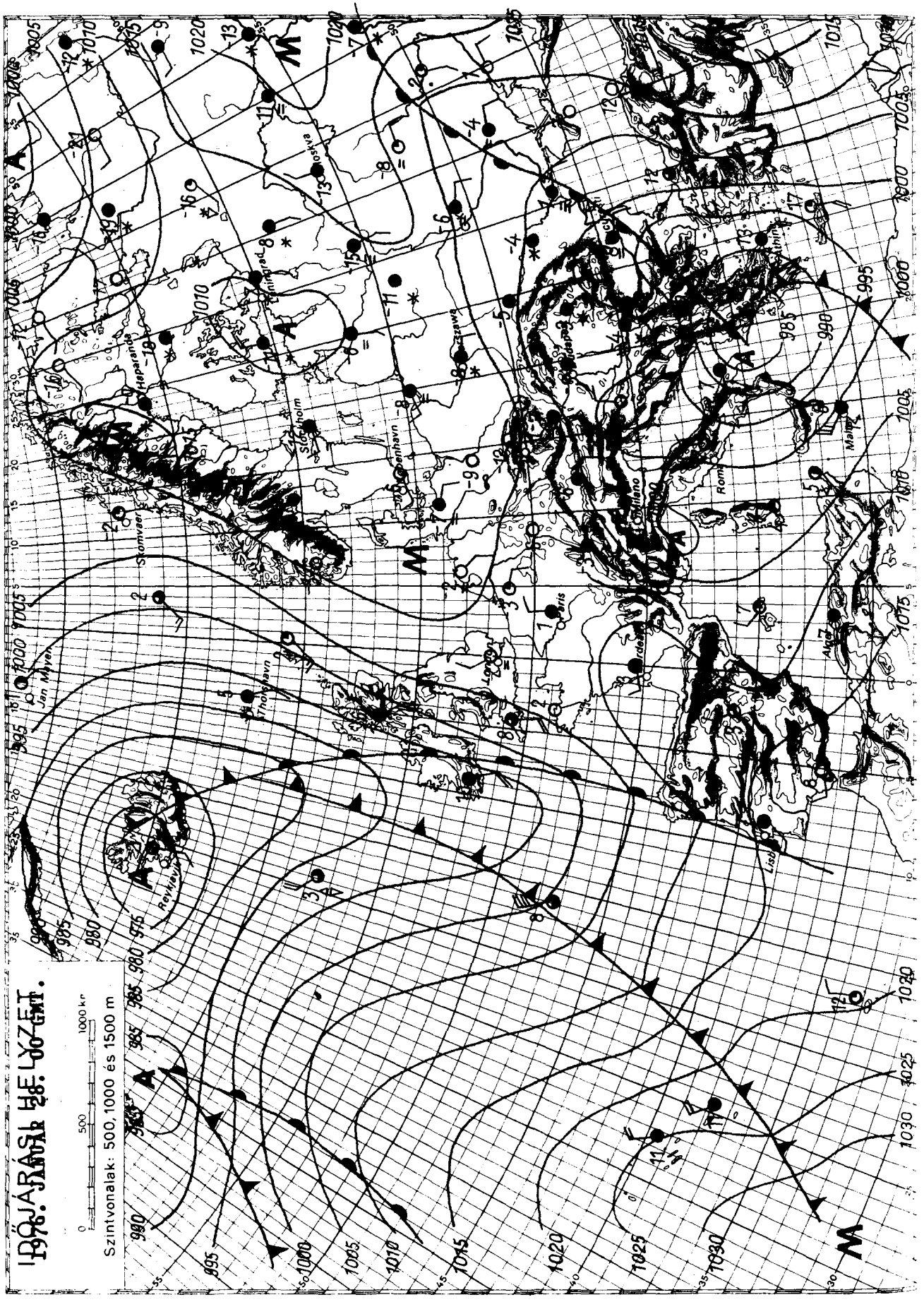

KIADJA: ORSZÁGOS METEOROLÓGIAI SZOLGÁLAT

Készíti: Központi Előrejelző Intézet Előrejelző Osztálya — T.: 273 - 018 — Megjelenik naponként

Évi előfizetési díja: 720.—Ft — Megrendelhető: 1024 Budapest, II., Kitaibel Pál u. 1. Telefon: 353-500,

Kiadásért felel: az OMSZ elnöke — Szerkesztésért felel: a KEI igazgatója

IDŐJÁRÁSI NAPIJELENTÉS

ЕЖЕДНЕВНЫЙ МЕТЕОРОЛОГИЧЕСКИЙ БЮЛЛЕТЕНЬ · DAILY WEATHER REPORT
BULLETIN QUOTIDIEN DE TEMPS · TÄGLICHER WETTERBERICHT

89. évfolyam 29. szám. + Budapest + 1976. január 29. csütörtök

Az időjárási helyzet és a várható időjárás:

Európa nyugati partvidékén az óceán térségében örvénylő ciklon hatására szeles, változékony az idő, többfelé esik az eső. Középpontjával a Fekete-tenger térségében nagykiterjedésü alacsony nyomású légköri képződmény helyezkedik el. Ennek a légköri képződménynek keleti oldalán enyhe levegő áramlik a Szovjetunió európai területének déli részére. Nyugati oldalán észak, északkelet felől sarkvidéki eredetü hideg levegő érkezik Közép-Európán át Dél-Európa fölé. A két levegőfajta találkozásánál, igy a Kárpát-medencében is sokfelé havazik. A Krim-félsziget környékén esik az eső. Európa többi részén kevesebb a felhő és csak szórványosan fordul elő havazás.

Hazánkban szerdán borult, szeles, helyenként viharos idő volt, egy-két hely kivételével mindenütt havazott. A lehullott csapadék mennyisége általában csapadéknyom és 10 mm között váltakozott, de a Duna-Tisza közén és a Tiszántúlon többfelé elérte a 15-20, helyenként a 25 mm-t, sőt Békéscsabán 31, Orosházán 52 mm-t mértek. Az ország nagy részén összefüggő hótakaró alakult ki. A hótakaró vastagsága elsősorban a délkeleti országrészben jelentős, általában 10-20, de helyenként eléri a 30-40 cm-t. A legvastagabb hóval borított területeken a hóbuckák magassága megközeliti az 1 métert is. A hőmérséklet napközben a főváros környékén +1, +2, máshol 0, -4 fokig emelkedett. Csütörtök hajnalra -3, -8 fokig hült le a levegő. Ma délelőtt néhány helyen felszakadozott a felhőzet, az ország többi részén borult idő volt. Országszerte havazott. Az északi, északnyugati szél többfelé erős, helyenként viharos volt. 11 órakor -3, -7 fokot mutattak a hőmérők.

Ma 12 órakor Budapesten a hőmérséklet -3 fok, a tengerszintre átszámitott légnyomás 755 mm, mérsékelten emelkedik.

Várható időjárás péntek estig:

Elsősorban nyugaton és északon felszakadozó felhőzet, főként csütörtökön még sokfelé havazás. Élénk, időnként erős, helyenként viharos lökésekkel kisért északi, északkeleti szél. Többfelé hófúvás. Hideg idő.
Várható legalacsonyabb éjszakai hőmérséklet: -6, -11,
legmagasabb nappali hőmérséklet pénteken -1, -4 fok között.

Vadkerti Ferenc s.k.

TÁVOLABBI KILÁTÁSOK KEDD REGGELIG:

Borult, párás idő, eleinte kisebb, majd újabb jelentős mennyiségü havazás. Legalacsonyabb hajnali hőmérséklet eleinte -6, -11, később -2, -7 fok között. Legmagasabb nappali hőmérséklet -4, +1 fok között. Jelentős mennyiségü /legalább 5 mm/ csapadék az ország területének 90 százalékán várható az időszak második felében.

KÖZÉPTÁVÚ ELŐREJELZŐ OSZTÁLY

A hőmérséklet napi középértéke és eltérése a 100 évi átlagtól /Budapesten/:

1976. I. 28.:	-1,7 C°	-0,4 C°

1871 óta ezen a napon Budapesten előfordult

legmagasabb hőmérséklet:	13,2 C° /1944/,	
legalacsonyabb hőmérséklet:	-18,9 C° /1893/.	76.0051.

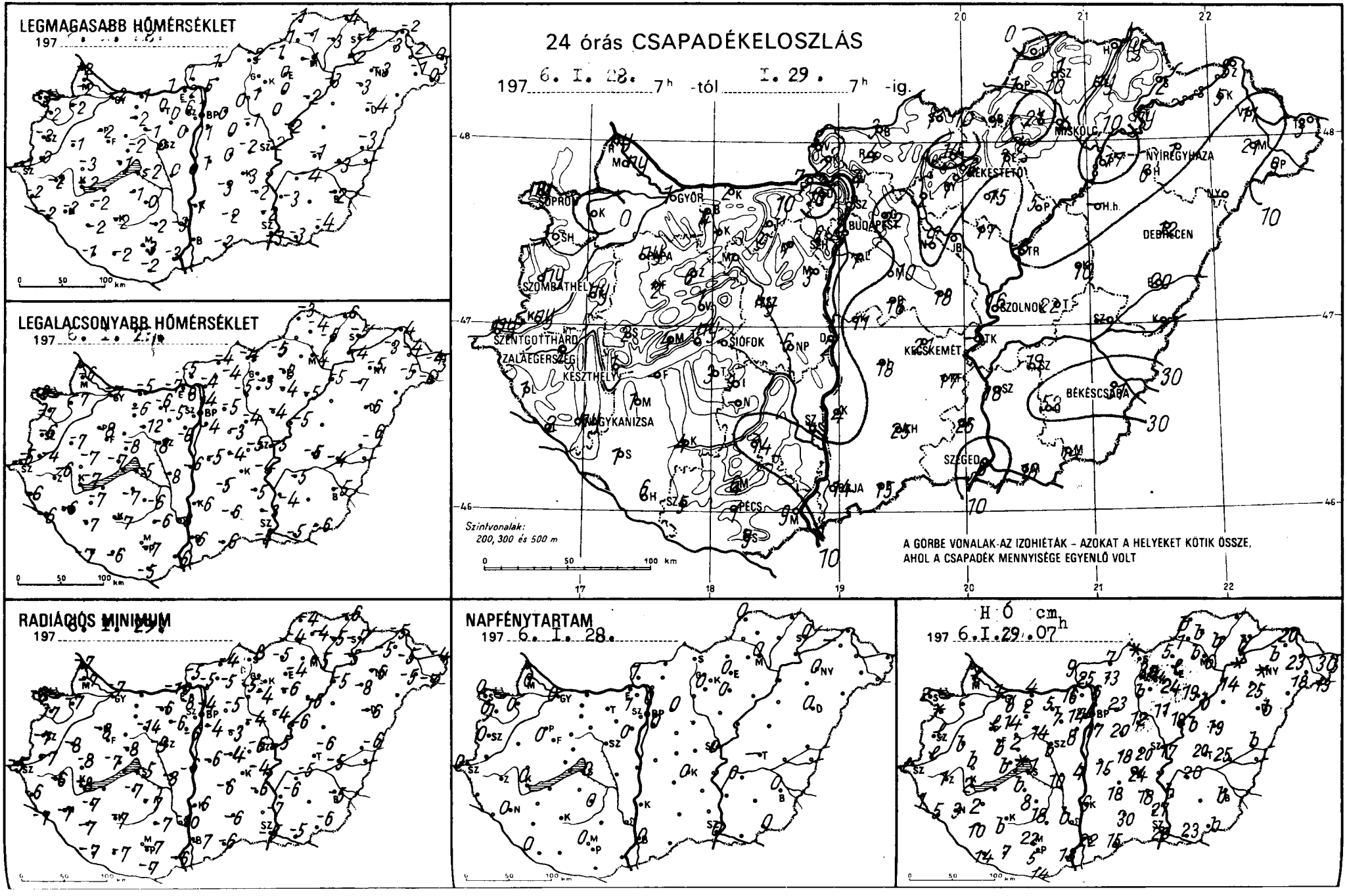
LEGMAGASABB HŐMÉRSÉKLET
197
LEGALACSONYABB HŐMÉRSÉKLET
197
24 órás CSAPADÉKELOSZLÁS
197 6. I. 28. 7h -tól I. 29. 7h -ig.
MISKOLC
NYÍREGYHÁZA
DEBRECEN
SZOLNOK
BUDAPEST
GYŐR
SOPRON
SZOMBATHELY
SZENTGOTTHÁRD
ZALAEGERSZEG
KESZTHELY
SIÓFOK
KECSKEMÉT
BÉKÉSCSABA
NAGYKANIZSA
SZEGED
PÉCS
Szintvonalak:
200, 300 és 500 m
A GÖRBE VONALAK-AZ IZOHIÉTÁK – AZOKAT A HELYEKET KÖTIK ÖSSZE,
AHOL A CSAPADÉK MENNYISÉGE EGYENLŐ VOLT
RADIÁCIÓS MINIMUM
197
NAPFÉNYTARTAM
197 6. I. 28.
H ó cm h
197 6.I.29. 07

	1976. I.29. 07 h -ig az utolsó 24 óra adatai					
	csapadék (mm)	Hó	max. hőmérséklet	min. hőmérséklet	rad. min.	napos órák
Győr	1 *	1	-2	-7	-7	0
Kapuvár	.		-2	-7	-7	0
Mosonmagyaróvár	ny *	lepel	-2	-6	-7	0
Rajka	ny *		-2	-	-7	
Sopron	ny *	2	-3	-8	-8	0
Sopronhorpács	1 *	folt	-2	-7	-7	0
Kőszeg	ny *	1b	-1	-7	-8	
Körmend	ny *	lepel	0	-4	-7	
Szentgotthárd	ny *	lepel	-1	-5	-5	0
Szombathely	ny *	lepel	-2	-6	-7	0
Lenti	1 *	1	-2	-6	-6	
Letenye	2 *	5	-2	-6	-7	
Nagykanizsa	ny *	3	-2	-6	-7	0
Zalaegerszeg	2 *	1	-2	-6	-6	
Farkasgyepű	2 *	18b	-4	-9	-11	
Keszthely	1 *	2	-2	-7	-8	0
Mencshely	4 *	4b	-4	-9	-10	0
Pápa	ny *	lepel	-2	-8	-8	0
Sümeg	2 *	4b	-3	-7	-8	
Tihany	ny *	folt	-1	-7	-7	
Veszprém	1 *	2	-2	-8	-8	
Zirc	6 *	14	-4	-9	-9	
Fonyód	-	-	-	-	-	
Homokszt. györgy	6 *	14	-1	-7	-7	0
Kaposvár	4 *	6	-2	-7	-7	
Marcali	1 *	2	-2	-7	-7	
Siótok	ny *	1	-2	-5	-5	0
Somogyszob	1 *	10	-2	-7	-7	
Tab	3 *	8b	-1	-7	-7	
Bábolna	4 *	6	-1	-7	-8	
Esztergom	7 *	-	1	-7	-10	
Kisbér	1 *	2b	-2	-6	-	
Komárom	2 *	4	-1	-5	-	
Tatabánya	5 *	5	0	-6	-6	
Acsútdoboz	7 *	7	0	-5	-6	
Dunaújváros	2 *	4	0	-6	-6	
Martonvásár	3 *	8	0	-6	-6	0
Mór	7 *	14	-1	-12	-14	
Nagyhörcsökp.	6 *	10	0	-8	-8	
Szabadbattyán	ny≡*	10b	0	-8	-9	
Tőkeszemcse	3 *	8	0	-6	-7	0
Lengyel	14 *	18	-2	-6	-7	
Nagykonyi	-	-	-	-	-	
Szekszárd	-	30b	-3	-8	-10	
Mezőcsát	6 *	22	-5	-9	-9	
Mohács	9 *	13	-3	-6	-6	
Pécs	1 *	5	-3	-7	-7	0
Siklós	9 *	14	-2	-5	-7	
Szigetvár	5 *	7	-2	-6	-7	
Bp. Lőrinc	7 *	17	1	-4	-4	0
Bp. Met. Int.	4 *	6	1	-4	-4	0
Bp. Szab. hegy	6 *	14	-2	-7	-7	1
Cegléd	18 *	20	-2	-5	-6	
Dunaegyháza	10 *	16	-6	-8	-8	
Gödöllő	22 *	23	0	-5	-5	0
Kecskemét	2 *	2	1	-5	-5	
Martonvásár	10 *	20	0	-3	-3	
Nagykáta	9 *	12	-1	-4	-4	
Orkény	16 *	18	0	-4	-4	
Szentendre	3 *	6	2	-4	-4	

	1976. I.29. 07 h -ig az utolsó 24 óra adatai					
	csapadék (mm)	Hó cm	max. hőmérséklet	min. hőmérséklet	rad. min.	napos órák
Vác	4 *	5	2	-4	-5	
Vámosmikola	5 *	9	1	-5	-5	1
Baja	14 *	22	-3	-6	-7	0
Bácsalmás	15 *	15	-2	-6	-6	
Izsák	18 *	18	-3	-5	-6	
Kalocsa	4 *	6	-1	-6	-6	
Kecskemét	21 *	24	-3	-4	-4	0
Kiskunf. háza	17 *	18	-2	-5	-6	
Kiskunhalas	25 *	30	-2	-6	-6	
Kunszentmiklós	11 * ▽	15	1	-5	-6	
Tiszakécske	-	-	-	-	-	
Balassagyarmat	3 *	7	1	-4	-4	
Romhány	4 *	13	0	-4	-5	
Salgótarján	1 * ▽	folt	2	-4	-6	
Eger	1 * ▽	lepel	0	-3	-4	0
Galyatető	14 *	30	-6	-11	-11	
Gyöngyös	1 *	2	1	-3	-4	
Kékestető	6 *	24	-9	-11	-11	0
Kompolt	15 *	19	0	-4	-6	0
Lőrinci	2 *	3b	0	-5	-5	
Poroszló	5 *	5b	-2	-5	-6	
Jászapáti	17 * ▽	18	0	-4	-4	
Jászberény	10 *	11	0	-5	-5	
Karcag	10 *	19	-1	-5	-6	
Szolnok	16 *	17	-2	-5	-5	0
Tiszaroff	8 * ▽	20b	-2	-5	-6	
Túrkeve	22 *	20	-3	-6	-6	
Kistelek	26 *	27	-2	-3	-7	
Makó	18 *	23	-3	-5	-5	
Szeged	8 *	20	-3	-5	-5	0
Szentes	18 *	20	-3	-4	-6	
Borsodnádasd	4 *	5	-1	-5	-5	
Fügöd	ny *	10b	-3	-5	-5	
Hidasnémeti	ny * ▽	-	-4	-6	-6	
Jósvafő	.	5b	-1	-3	-4	0
Lillafüred	21 *	25b	-2	-6	-7	
Miskolc	4 *	6	-1	-4	-5	0
Putnok	1 *	1	-1	-	-4	
Sárospatak	2 *	4b	-2	-5	-7	0
Szendrőlád	1 *	1b	-1	-4	-4	
Tokaj	ny *	folt	-2	-4	-5	
Kisvárda	5 *	30b	-3	-3	-5	-
Mátészalka	21 *	18	-1	-5	-5	
Nyíregyháza	1 *	folt	-3	-5	-6	0
Nyírlugos	-	-	-	-	-	
Pátyod	9 *	13	0	-6	-7	
Tiszabecs	3 *	30	0	-4	-4	
Vásárosnamény	11 *	23	-2	-4	-5	
Záhony	3 *	20	-2	-4	-5	
Berettyóújfalu	20 *	40b	-3	-6	-6	
Debrecen	12 *	19b	-4	-6	-6	0
Hajdúdorog	6 *	25	-3	-7	-8	
Hortobágy	-	-	-	-	-	
Körösszakál	-	-	-	-	-	
Polgár	7 *	14	-3	-5	-5	
Békéscsaba	31 *	31b	-2	-5	-5	0
Mezőhegyes	14 *	23b	-4	-6	-6	0
Orosháza	52 *	-	-1	-5	-6	
Szarvas	19 *	20	-4	-5	-5	0
Szeghalom	-	25	-3	-4	-5	

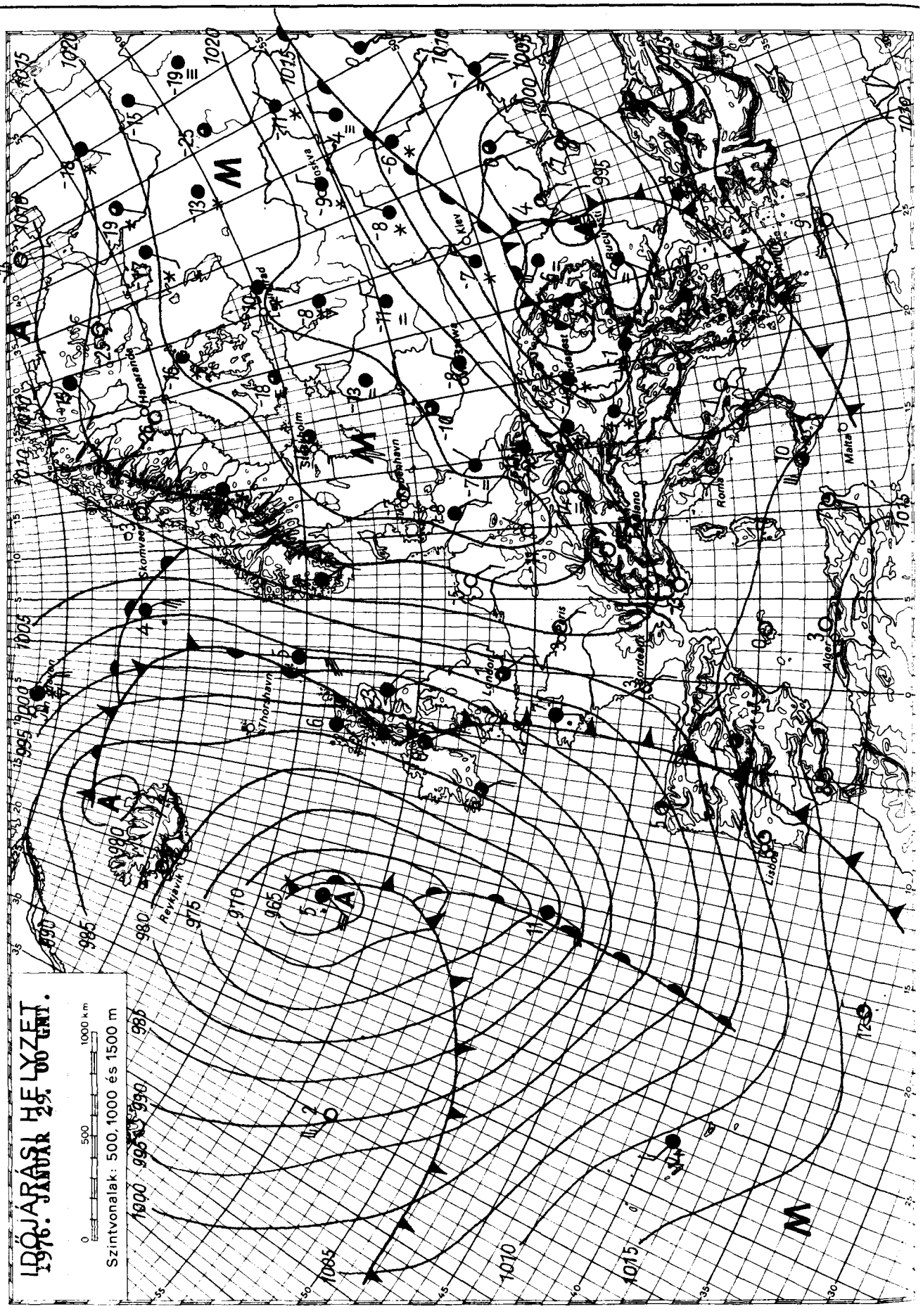

KIADJA: ORSZÁGOS METEOROLÓGIAI SZOLGÁLAT
Készíti: Központi Előrejelző Intézet Előrejelző Osztálya — T.: 273-078 — Megjelenik naponként
Évi előfizetési díja: 720,—Ft — Megrendelhető: 1024 Budapest, II., Kitaibel Pál u. 1. Telefon: 353-500,
Kiadásért felel: az OMSZ elnöke — Szerkesztésért felel: a KEI igazgatója

IDŐJÁRÁSI NAPIJELENTÉS

ЕЖЕДНЕВНЫЙ МЕТЕОРОЛОГИЧЕСКИЙ БЮЛЛЕТЕНЬ • DAILY WEATHER REPORT
BULLETIN QUOTIDIEN DE TEMPS • TÄGLICHER WETTERBERICHT

89. évfolyam 30. szám. + Budapest + 1976. január 30. péntek

Az időjárási helyzet és a várható időjárás:

Nyugat-, Délnyugat-, valamint Kelet-Európában egy-egy mérsékeltövi iklon erősen felhős, borult időt okoz ismétlődő csapadékkal. Nyugat-Európából elsősorban esőket, keletről havazásokat jelentenek. A kontinens középső részén viszont az éjszaka jelentősen csökkent a felhőzet és már csak elszórtan havazik. A Kárpát-medencében a következő 36 órában folytatódik a hideg idő.

Hazánkban csütörtökön napközben még nagyrészt borult idő volt és további havazásokat jelentettek. A hőmérséklet egész nap nem emelkedett 0, -6 foknál magasabbra. Éjszaka sok helyen felszakadozott a zárt felhőtakaró és már csak elszórtan alakult ki gyenge havazás. A péntek reggel 7 óráig eltelt 24 órában csapadéknyom és 8 mm közötti mennyiségü csapadék hullott. A szél mindenütt mérséklődött és igy a hófúvások is megszüntek. Péntek hajnalra általában -8, -16 fokig süllyedt a hőmérséklet. Ennél melegebbet csak a borult északkeleti országrészben mértek. Délelőtt változóan felhős idő volt, és a keleti országrészből még kisebb havazásokat is jelentettek. A hőmérséklet 11 órakor -2 és -7 fok között volt.

Ma 12 órakor Budapesten a hőmérséklet -4 fok, a tengerszintre átszámitott légnyomás 763 mm, alig változik.

Várható időjárás szombat estig:

Változóan felhős, hideg idő lesz, elszórtan gyenge havazással, időnként megélénkülő délies széllel.
Hajnalban helyenként köd képződik.
A legalacsonyabb éjszakai hőmérséklet általában -9, -14 fok között, a tartósan derült helyeken -18 fok körül lesz.
A legmagasabb nappali hőmérséklet szombaton általában -4 és +1 fok között, a tartósan ködös helyeken kevéssel -5 fok alatt várható.

Aigner Szilárd s.k.

A hőmérséklet napi középértéke és eltérése a 100 évi átlagtól /Budapesten/:

1976. I. 29.:	-2,1 C°	-0,9 C°

1871 óta ezen a napon Budapesten előfordult

legmagasabb hőmérséklet: -19,6 C° /1893/,
legalacsonyabb hőmérséklet: +10,6 C° /1944/.

76.0052.

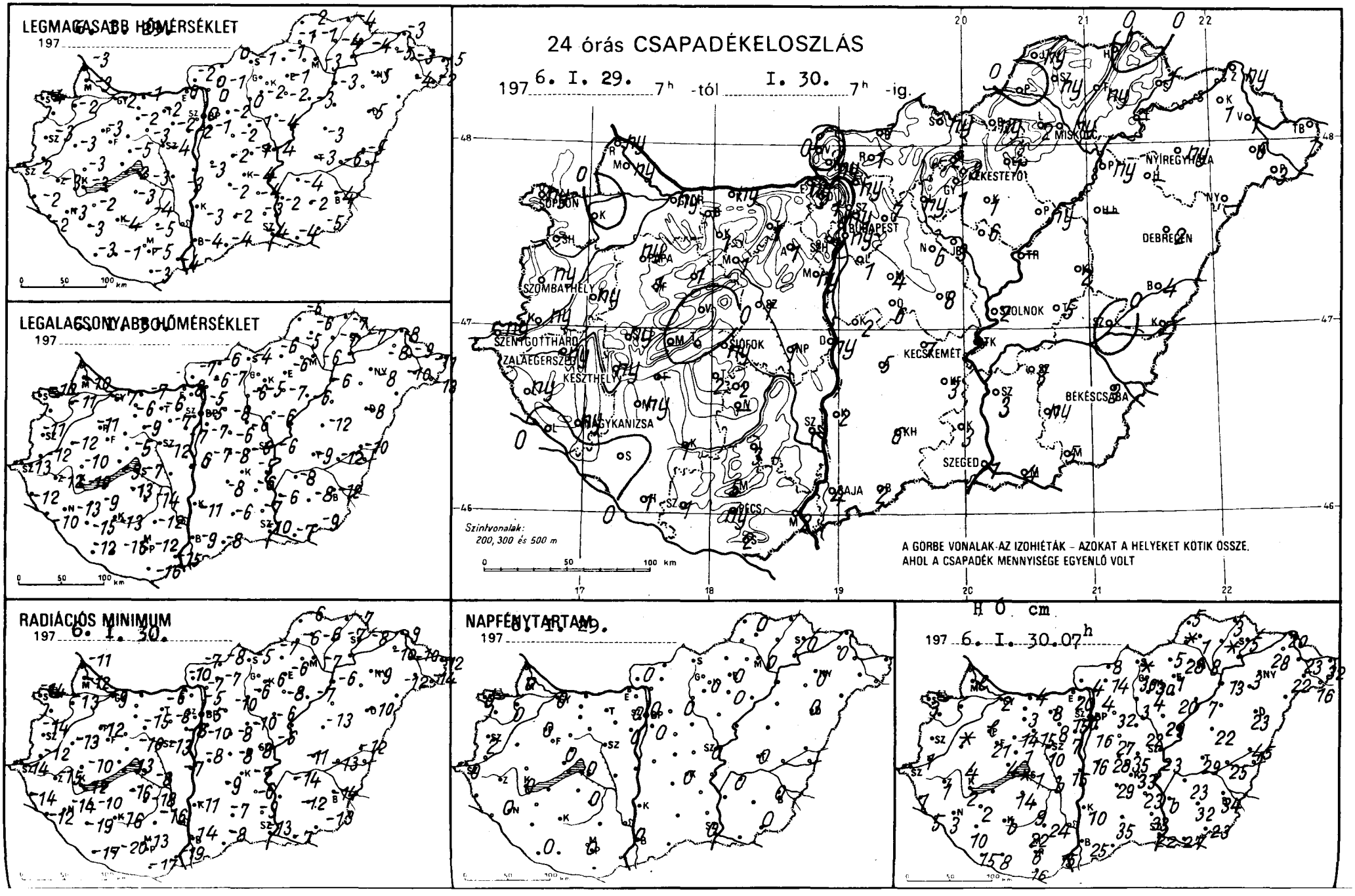
LEGMAGASABB HŐMÉRSÉKLET
197
0 50 100 km
LEGALACSONYABB HŐMÉRSÉKLET
197
0 50 100 km
24 órás CSAPADÉKELOSZLÁS
197 6. I. 29. 7h -tól I. 30. 7h -ig.
Szinhvonalak:
200, 300 és 500 m
0 50 100 km
A GÖRBE VONALAK AZ IZOHIÉTÁK – AZOKAT A HELYEKET KÖTIK ÖSSZE,
AHOL A CSAPADÉK MENNYISÉGE EGYENLŐ VOLT
SOPRON
SZOMBATHELY
SZENTGOTTHÁRD
ZALAEGERSZEG
KESZTHELY
NAGYKANIZSA
SIÓFOK
BUDAPEST
KECSKEMÉT
SZOLNOK
MISKOLC
NYÍREGYHÁZA
KÉKESTETŐ
DEBRECEN
BÉKÉSCSABA
SZEGED
BAJA
PÉCS
RADIÁCIÓS MINIMUM
197 6. I. 30.
0 50 100 km
NAPFÉNYTARTAM
197 6. I. 29.
0 50 100 km
HÓ cm
197 6. I. 30. 07h
0 50 100 km

1930. I. 6. 07 h -ig az utolsó 24 óra adatai							1930. I. 6. 07 h -ig az utolsó 24 óra adatai						
	csapadék (mm)	Hó cm	max. hőmérséklet	min. hőmérséklet	rad. min.	napos órák		csapadék (mm)	Hó cm	max. hőmérséklet	min. hőmérséklet	rad. min.	napos órák
Győr	ny * V	2	-2	-7	-9	0	Vác	ny *	4	0	-6	-7	
Kapuvár	.		-2	-11	-13	0	Vámosmikola	.	-	-2	-7	-7	0
Mosonmagyaróvár	ny * lepel		-3	-10	-12	0	Baja	4 *	25	-4	-9	-14	0
Rajka	ny *		-3	-	-11		Bácsalmás	2 *		-4	-8	-8	
Sopron	ny *	3b	-4	-10	-14	0	Izsák	5 *	29	-2	-8	-9	
Sopronhorpács	-	-	-	-	-		Kalocsa	2 *	10	-3	-11	-11	
Kád	ny *	1	-3	-12	-13		Kecskemét	7 *	33	-4	-5	-7	0
Kemend	ny *		-	-12	-12		Kiskunf. háza	3 *	23	-4	-6	-6	
Szentgotthárd	ny *		-2	-13	-14	0	Kiskunhalas	6 *	35	-2	-6	-7	
Szombathely	ny *		-3	-11	-14	2	Kunszentmiklós	2 *	16	-3	-7	-8	
Lenti	ny *	1	-2	-12	-14		Tiszakécske	-	-	-	-	-	
Letenye	.	5	-2	-10	-12		Balassagyarmat	1 *	8	0	-6	-8	
Nagykanizsa	ny *	3	-3	-13	-14	0	Romhány	1 *	14	-1	-7	-7	
Zalaegerszeg	ny *	1	-3	-12	-15		Salgótarján	ny * folt		-1	-4	-5	
Farkasgyepű	1 *	21	-4	-12	-15		Eger	1 *	1	-1	-6	-6	0
Keszthely	ny *	2	-3	-10	-12	0	Galyatető	2 *	30	-7	-10	-10	
Mencshely	.	4	-5	-11	-12	0	Gyöngyös	1 *	4	-2	-5	-6	
Papa	ny * lepel		-3	-11	-12	0	Kékestető	3 * V	30	-9	-10	-12	0
Sümeg	ny * V	4	-3	-10	-10		Kompolt	1 *	20	-2	-7	-8	0
Tihany	. folt		-2	-9	-13		Lőrinci	ny *	3	0	-6	-6	
Veszprém	.	1	-5	-10	-10		Poroszló	ny *	7	-3	-6	-7	
Zirc	1 *	14	-6	-14	-17		Jászapáti	6 *	29	-4	-6	-6	
Bonyód	-	-	-	-	-		Jászberény	3 *	22	-2	-6	-7	
Homokszt. györgy	1 *	15	-3	-12	-17	0	Karcag	2 *	22	-3	-12	-13	
Kaposvár	1 *	4b	-4	-13	-16		Szolnok	2 *	23	-4	-6	-6	0
Marcali	ny *	2	-2	-9	-10		Tiszaroff	-	-	-	-	-	
Siótok	ny *	1	-3	-7	-8	0	Túrkeve	5 *	29	-3	-9	-11	0
Somogyszob	.	10	-3	-15	-19		Kistelek	2 *	33	-3	-7	-9	
Tab	2 *	14	-3	-13	-16		Makó	4 *	27	-4	-7	-7	
Bábolna	-	-	-	-	-		Szeged	1 *	22	-4	-10	-13	0
Esztergom	ny *	-	0	-8	-10		Szentes	3 *	20b	-2	-6	-	
Kisber	1 *	3	-2	-6	-		Borsodnádasd	ny *	5	-1	-6	-7	
Komarom	ny *	4	-1	-7	-		Fügöd	ny * folt		-4	-7	-7	
Tatabanya	1 *	8	-2	-6	-6		Hidasnémeti	.	3	-4	-7	-7	
Acsutdoboz	1 *	8	-2	-7	-8		Jósvafő	ny *	5	-2	-6	-6	0
Dunaujváros	ny *	5	-3	-6	-7		Lillafüred	2 *	28	-4	-8	-9	
Martonvásár	ny *	7	-2	-7	-8	0	Miskolc	ny *	8	-3	-6	-7	0
Mor	1 *	15	-3	-9	-15		Putnok	. folt		-1	-5	-6	
Nagyhörcsökp.	1 *	40b	-3	-12	-14		Sárospatak	1 *	5	-4	-7	-8	0
Szabadbattyán	1 * =	10	-4	-12	-13		Szendrőlád	ny *	1	-1	-6	-6	
Tarnaszemcse	2 *	9	-4	-14	-18	0	Tokaj	-	-	-	-	-	
Tétényi	3 *	24	-5	-12	-16		Kisvárda	1 *	28	-5	-8	-10	0
Szabókonyi	-	-	-	-	-		Mátészalka	6 *	22	-4	-10	-12	
Szekszárd							Nyíregyháza	ny *	3	-5	-8	-9	0
Budapest	5 *	22	-7	-10	-13		Nyírlugos	-	-	-	-	-	
Budaörs	2 * V	15	-4	-15	-19		Pátyod	3 *	16	-2	-13	-14	
Budapest	ny *	16	-5	-12	-13	0	Tiszabecs	1 *	32	-5	-11	-12	
Budapest	2 *	16	-3	-16	-17		Vásárosnamény	1 *	23	-3	-9	-10	
Budavár	1 *	8	-1	-16	-20		Záhony	ny *	20	-3	-8	-9	
Budapest	1 *	16	-1	-7	-10	0	Berettyóújfalu	4 *	45	-5	-10	-12	
Budapest	ny *	6	0	-5	-5	0	Debrecen	2 *	23	-5	-8	-10	0
Budapest	1 *	15	-4	-8	-12	0	Hajdúdorog	-	-	-	-	-	
Cegléd	8 *	35	-1	-6	-8		Hortobágy	-	-	-	-	-	
Dunaegyháza	1 *	20	-5	-9	-9		Körösszakál	-	-	-	-	-	
Gödöllő	7 *	32	-2	-8	-10	0	Polgár	ny *	13	-3	-6	-6	
Kecskét	ny *	2	0	-6	-6		Békéscsaba	3 *	34	-4	-12	-14	0
Kecskemét	4 *	27	-2	-6	-8		Mezőhegyes	5 *	23	-5	-9	-13	0
Kecskéta	6 *	20	-1	-6	-10		Orosháza	ny *	32	-2	-8	-12	0
Cegléd	6 *	28	-2	-8	-8		Szarvas	3 *	23	-4	-8	-14	0
Szentendre	ny *	4	0	-5	-5		Szeghalom	.	25	-6	-12	-13	

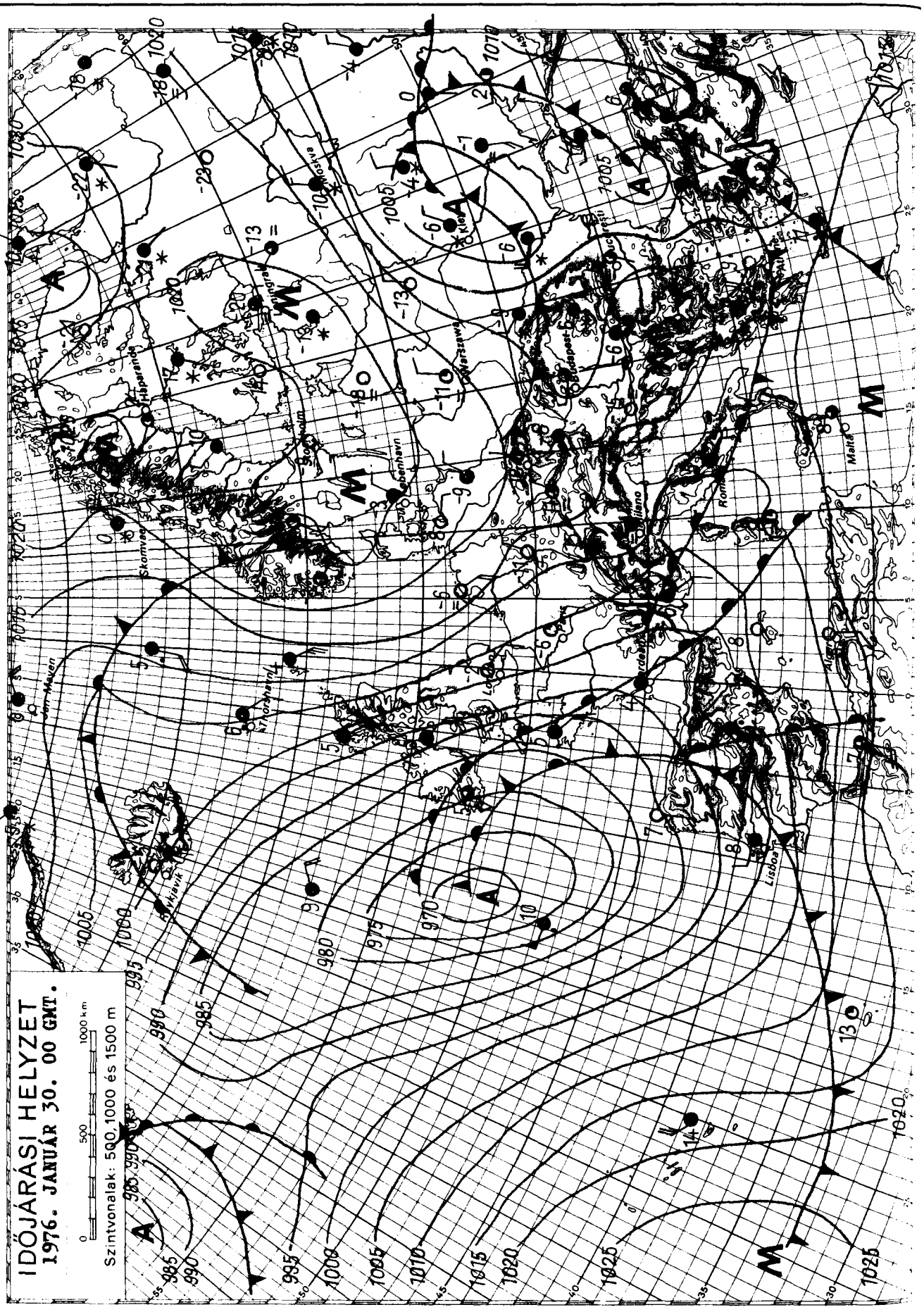

KIADJA: ORSZÁGOS METEOROLÓGIAI SZOLGÁLAT

Készíti: Központi Előrejelző Intézet Előrejelző Osztálya — T.: 273 - 018 — Megjelenik naponként

Évi előfizetési díja: 720,—Ft — Megrendelhető: 1024 Budapest, II., Kitaibel Pál u. 1. Telefon: 353-500,

Kiadásért felel: az OMSZ elnöke — Szerkesztésért felel: a KEI igazgatója

IDŐJÁRÁSI NAPIJELENTÉS

ЕЖЕДНЕВНЫЙ МЕТЕОРОЛОГИЧЕСКИЙ БЮЛЛЕТЕНЬ • DAILY WEATHER REPORT
BULLETIN QUOTIDIEN DE TEMPS • TÄGLICHER WETTERBERICHT

89. évfolyam 31. szám + Budapest + 1976. január 31. szombat

Az időjárási helyzet és a várható időjárás:

Délnyugat- és Dél-Európa időjárását a középpontjával az Ibériai-félszigetet felett elhelyezkedő alacsony nyomású légköri képződmény irányitja. Ennek keleti oldalán enyhe, páradús levegő áramlik az Alpok, valamint a Kárpát-medence térsége felé. Az emlitett területeken emiatt többfelé borult, csapadékos az idő. A Német-Lengyel síkságon és a Skandináv-félsziget déli részén magas nyomásu zóna található. Itt általában derült, száraz, hideg az idő. A következő 36 órában a Kárpát-medence időjárását az emlitett alacsonnyomásu légörvény határozza meg.

Hazánkban pénteken főként keleten egész nap erősen felhős volt az ég, és helyeként még gyengén havazott. Máshol általában száraz idő volt, és 2, 5 órán át sütött a nap. A legmagasabb nappali hőmérséklet 0, -6 fok között alakult. Éjszaka az erősen felhős Dunántúlon -3, -8, máshol általában -8, -14 fokig hült le a levegő, de a békéscsabai észlelőállomásról -21 fokos hőmérsékleti minimumot jelentettek. Az éjszaka első felében délnyugat felől ujból havazni kezdett, de a ma reggel 7 óráig lehullott csapadék mennyisége sehol sem haladta meg az 5 mm-t. Szombat délelőtt a keleti, északkeleti megyék kivételével erősen felhős, vagy borult volt az ég. A Dunántúlon többfelé havazott. A hőmérséklet 11 órakor -2, -8 fok között váltakozott.

Ma 12 órakor Budapesten a hőmérséklet -6 fok, a tengerszintre átszámitott légnyomás 764 mm, alig változik.

Várható időjárás vasárnap estig:

Jobbára erősen felhős idő, többfelé havazással.
Élénk, helyenként megerősödő északkeleti, keleti szél.
Néhány helyen hófuvás.

Várható legalacsonyabb éjszakai hőmérséklet: -4, -9 fok között, a kevésbé felhős északkeleti országrészben -10, -15 fok között.
legmagasabb nappali hőmérséklet vasárnap: -1, -5 fok között.

Németh Lajos s.k.

A hőmérséklet napi középértéke és eltérése a 100 évi átlagtól /Budapesten/:

1976. I. 30.: -3,2 C°, -2,3 C°

1871 óta ezen a napon Budapesten előfordult:

legmagasabb hőmérséklet: 13,8 C° /1921/
legalacsonyabb hőmérséklet: -15,7 C° /1947/

Helyesbités:
A 89. évfolyam 30. számában 1976. január 30.
Felcserélve jelent meg az 1871 óta ezen a napon Budapesten előfordult legmagasabb és legalacsonyabb hőmérséklet.
Elnézést kérünk.

Máhr Jenő s.k.

76.0053.

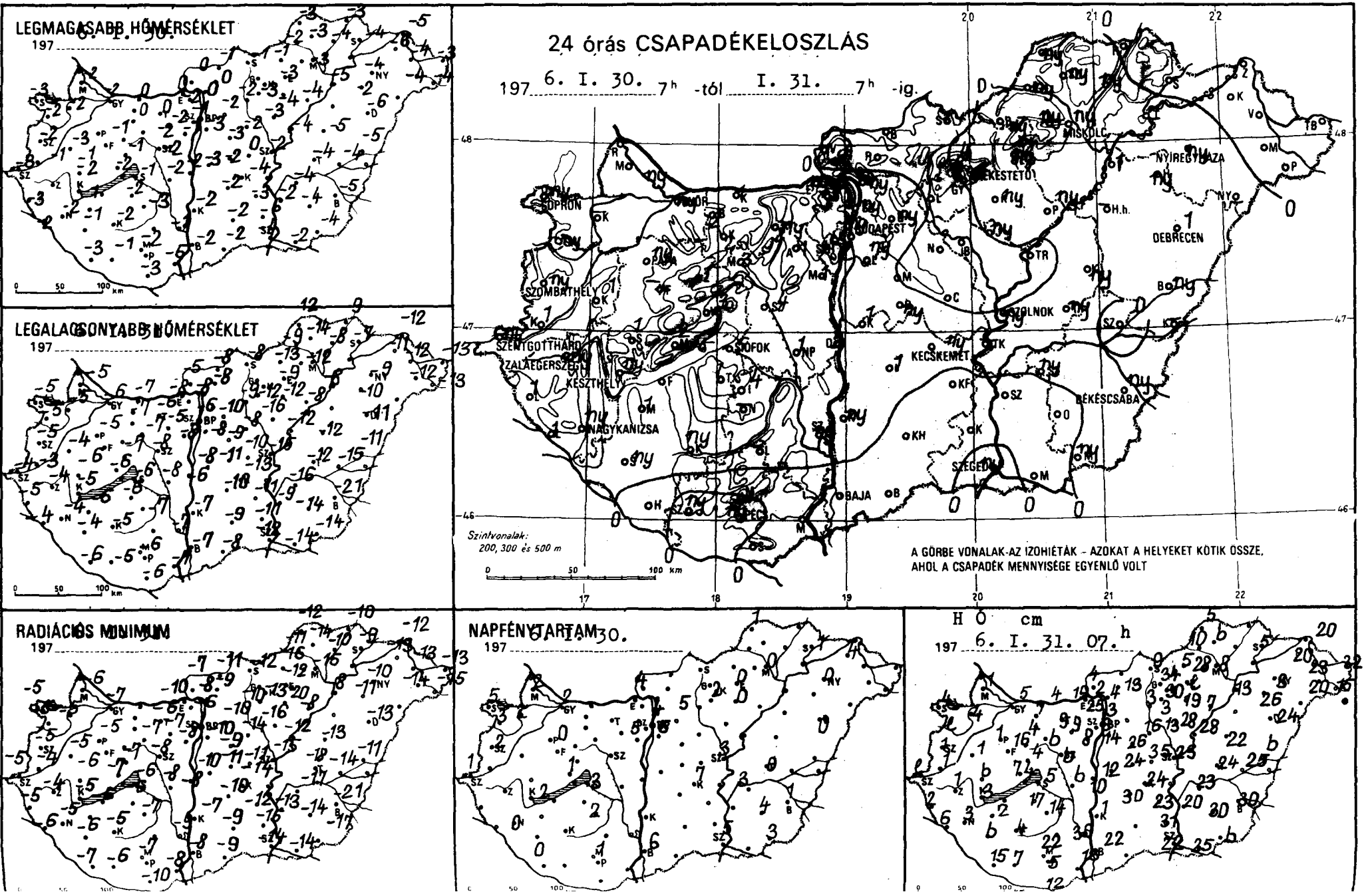
LEGMAGASABB HŐMÉRSÉKLET
197 6. I. 30.
LEGALACSONYABB HŐMÉRSÉKLET
197 6. I. 30.
RADIÁCIÓS MINIMUM
197 6. I. 30.
NAPFÉNYTARTAM
197 6. I. 30.
24 órás CSAPADÉKELOSZLÁS
197 6. I. 30. 7h -tól I. 31. 7h -ig.
Szintvonalak:
200, 300 és 500 m
A GÖRBE VONALAK-AZ IZOHIÉTÁK - AZOKAT A HELYEKET KÖTIK ÖSSZE,
AHOL A CSAPADÉK MENNYISÉGE EGYENLŐ VOLT
HÓ cm
197 6. I. 31. 07. h
SOPRON
BUDAPEST
MISKOLC
NYÍREGYHÁZA
DEBRECEN
SZOMBATHELY
SZOLNOK
SZENTGOTTHÁRD
ZALAEGERSZEG
KESZTHELY
SIÓFOK
KECSKEMÉT
NAGYKANIZSA
BÉKÉSCSABA
SZEGED
BAJA
PÉCS

	197 ..... 07 h -ig az utolsó 24 óra adatai							197 ..... 07 h -ig az utolsó 24 óra adatai					
	csapadék (mm)	Hó cm	max. hőmérséklet	min. hőmérséklet	rad. min.	napos órák		csapadék (mm)	Hó cm	max. hőmérséklet	min. hőmérséklet	rad. min.	napos órák
kör	ny *	5	-2	-6	-7	2	Vác	ny *	4	0	-8	-8	
apvár	-	4	-2	-5	-5	2	Vámosmikola	•	4	0	-5	-7	4
sonmagyaróvár	ny *	1	-2	-5	-6	2	Baja	•	22	-2	-7	-8	6
ka	-	-	-	-	-	-	Bácsalmás	•	-	-2	-8	-9	
pron	ny *	4	-3	-5	-5	5	Izsák	1 *	30	-2	-10	-10	
pronhorpács	ny *	lep.	-2	-5	-5	3	Kalocsa	ny *	1	-2	-7	-7	
ld	1 *	1	-3	-4	-5		Kecskemét	ny *	24	-4	-13	-14	7
rmend	1 *	1	-1	-3	-4		Kiskunf. háza	•	23	-3	-11	-12	
ntgotthárd	ny *	lep.	-3	-4	-5	1	Kiskunhalas	• *	30	-2	-9	-9	
ombathely	ny *	1	-2	-5	-5	2	Kunszentmiklós	1 V	12	-3	-8	-10	
nti	1 *	2	-2	-5	-5		Tiszakécske	-	-	-	-	-	
tenye	1 *	b.	-2	-4	-6		Balassagyarmat	•	4	-1	-8	-11	
gykanizsa	ny *	3	-2	-4	-5	0	Romhány	•	13	0	-8	-9	
laegerszeg	ny *	1	-2	-4	-4		Salgótarján	V	-	-1	-8	-12	
rkasgyepű	-	-	-	-	-		Eger	ny *	lep.	-3	-9	-12	0
szthely	ny *	3	-2	-5	-5	2	Galyatető	4 *	34	-6	-10	-10	
ncshely	2 *	7	-3	-8	-8	1	Gyöngyös	-	3	-3	-12	-13	
pa	ny *	1	-1	-5	-5	0	Kékestető	1 *	30	-6	-12	-12	2
meg	1 *	5b.	-1	-6	-6		Kompolt	ny *	19	-4	-12	-20	0
hany	2 *	4	-2	-6	-7		Lőrinci	•	3	-2	-9	-10	
szprém	3 *	4	-1	-7	-7		Poroszló	ny *	7	-4	-8	-8	
c	1 *	16	-2	-8	-8		Jászapáti	ny *	28	-3	-16	-16	
nyód	-	-	-	-	-		Jászberény	. V	13	-3	-17	-19	
mokszt. györgy	•	15	-3	-6	-7	0	Karcag	ny *	22	-5	-12	-13	
posvár	ny *	4	-2	-5	-5		Szolnok	ny *=	23	-2	-15	-15	3
rcali	1 *	2	-1	-5	-6		Tiszaroff	•	28	-4	-12	-12	
fok	5 *	5	-1	-6	-6	3	Túrkeve	ny *	24	-4	-12	-18	0
nogyszob	ny *	11b.	-1	-4	-6		Kistelek	•	31	-6	-11	-15	
	1 *	17	-2	-6	-6		Makó	• V	25	-2	-14	-14	
olna	2 *	7	-1	-6	-6		Szeged	ny *	22	-4	-12	-14	5
ergom	ny *	19	0	-8	-10		Szentes	•	20	-2	-9	-13	
ér	2 *	4	0	-7	-		Borsodnádasd	ny *	5	-1	-13	-16	
nárom	1 *	4	0	-7			Fügöd	ny *	10	-4	-8	-10	
bánya	ny *	9	0	-6	-6		Hidasnémeti	•	-	-3	-9	-10	
útdoboz	1 *	9	-2	-5	-7		Jósvafő	ny *	5	-3	-12	-13	1
újváros	2 *	10	-2	-6	-8		Lillafüred	ny *	28	-4	-14	-17	
lonvásár	1 *	8	-1	-8	-8	5	Miskolc	ny= *	8	-3	-12	-15	0
	3 *	16b.	-2	-7	-7		Putnok	ny= V*	folt	-2	-9	-11	
hörcsökp.	1 *	13b.	-2	-8	-8		Sárospatak	•	5	-4	-7	-9	1
dbattyán	4= *	18b.	-2	-8	-8		Szendrőlád	ny= *	2b.	-3	-14	-14	
zemcse	4 *	14	-3	-7	-7	2	Tokaj	-	-	-	-	-	
vel	-	-	-	-	-		Kisvárda	•	20	-6	-11	-13	4
könyi	-	-	-	-	-		Mátészalka	•	20	-4	-12	-14	
zárd	ny *	30	-1	-7	-9		Nyíregyháza	ny *	3	-4	-9	-10	0
[illegible]	•	22	-3	-8	-8		Nyírlugos	-	-	-	-	-	
ics	•	13	-5	-7	-8		Pátyod	•	15	-4	-13	-15	
	ny *	5	-2	-6	-7	1	Tiszabecs	•	32	-3	-13	-13	
		12	-3	-6	-10		Vásárosnamény	•	23	-4	-12	-13	
ár	ny *	7	-1	-5	-6		Záhony	•	20	-5	-12	-12	
orinc	ny *	14	-3	-8	-10	5	Berettyóújfalu	ny *	45b.	-5	-11	-14	
let. Int.	ny *	6	-1	-6	-6	4	Debrecen	I=*	24	-6	-11	-13	0
zab. hegy	-	-	-	-	-	-	Hajdúdorog	ny *	26	-2	-10	-11	
d	ny *	35	0	-10	-11		Hortobágy	-	-	-	-	-	
gökő	1 *	25	-2	-10	-10		Körösszakál	-	-	-	-	-	
lő	ny *	-	-2	-10	-10	5	Polgár	1 *	13	-5	-8	-8	
rét	ny *	2	-1	-7	-7		Békéscsaba	ny=*	30	-5	-21	-21	1
r	•	26	-3	-9	-9		Mezőhegyes	ny *	21b.	-4	-14	-17	3
ata	•	16	-2	-8	-14		Orosháza	• V	30	-4	-14	-14	4
y	ny *	24	-2	-11	-11		Szarvas	ny *V	23	-4	-16	-17	3
ndre	ny *	3	0	-7	-7		Szeghalom	•	25	-4	-15	-17	

KIADJA: ORSZÁGOS METEOROLÓGIAI SZOLGÁLAT

Készíti: Központi Előrejelző Intézet Előrejelző Osztálya — T.: 273 — Megjelenik naponként

Évi előfizetési díja: 720,– Ft — Megrendelhető: 1024 Budapest, II., Kitaibel Pál u. 1. Telefon: 353-500,

Kiadásért felel: az OMSZ elnöke — Szerkesztésért felel: a KEI igazgatója

IDŐJÁRÁSI NAPIJELENTÉS

ЕЖЕДНЕВНЫЙ МЕТЕОРОЛОГИЧЕСКИЙ БЮЛЛЕТЕНЬ · DAILY WEATHER REPORT
BULLETIN QUOTIDIEN DE TEMPS · TÄGLICHER WETTERBERICHT

89. évfolyam 32. szám. + Budapest + 1976 február vasárnap

U.S. Dept. of Commerce NOAA Environmental Data Service
ATMOSPHERIC SCIENCES LIBRARY

Az időjárási helyzet és a várható időjárás:

Szárazföldünk legnagyobb részén folytatódik a hideg idő. Szombaton az Alpok és a Kárpátok térségében a hőmérséklet csúcsértéke 8. 10 fokkal alacsonyabb volt, mint a sokévi átlag. A Brit-szigetektől Nyugat- és Közép-Európán át Ukrajna térségéig magas légnyomású zóna határozza meg az időjárást. Ezeken a területeken változóan felhős, helyenként ködös az idő. A Földközi-tenger fölött nagy kiterjedésü ciklon helyezkedik el. Hatására az Appennini- és a Balkán-félszigeten erősen felhős, többfelé esős az idő. A Kárpát-medence fölé lassan enyhébb levegő szivárog be dél felől, ezért borult az idő, több helyen keletkezik kisebb havazás. Holnap estig időjárásunk lényegesen nem változik, hideg marad az idő.

Hazánkban szombaton az ország északkeleti részén változóan felhős idő volt, 6, 8 órán át sütött a nap. Máshol borult volt az ég. A Dunántúlon sokfelé, a Duna-Tisza közén helyenként havazott. A ma reggel 7 óráig lehullott csapadék mennyisége általában 5 mm alatt maradt, de helyenként elérte az 5, 13 mm-t. A legmagasabb nappali hőmérséklet általában 0, -6 fok között alakult. Ma hajnalra általában -4, -9, keleten helyenként -10, -15 fokig hült le a levegő. A reggeli jelentések alapján országunkat általában 10, 20 cm-es hótakaró boritja, délkeleten a hóréteg vastagsága eléri a 20, 30 cm-t, sőt Berettyóújfaluból 45 cm-t jelentettek. Délelőtt borult, párás idő volt, többfelé ismétlődő havazással. A hőmérséklet 11 órakor -3, -6 fok között volt.

Ma 12 órakor Budapesten a hőmérséklet -5 fok, a tengerszintre átszámitott légnyomás 762 mm, alig változik.

Várható időjárás hétfő estig:

Jobbára borult idő, ismétlődő kisebb havazással.
Mérsékelt, időnként kissé megélénkülő délkeleti, keleti szél.
A hajnali órákban helyenként köd.

Várható legalacsonyabb éjszakai hőmérséklet: általában -7, -12 fok között, keleten helyenként -15 fok körül,
legmagasabb nappali hőmérséklet hétfőn: 0, -5 fok között.

Bartha Péterné s.k.

A hőmérséklet napi középértéke és eltérése a 100 évi átlagtól /Budapesten/:

1976. I. 31.:	-4,4 C°	-3,8 C°

1871 óta ezen a napon Budapesten előfordult

legmagasabb hőmérséklet:	12,3 C° /1944/,
legalacsonyabb hőmérséklet:	-16,0 C° /1947/.

76.0059.

LEGMAGASABB HŐMÉRSÉKLET

1976. I. 31.

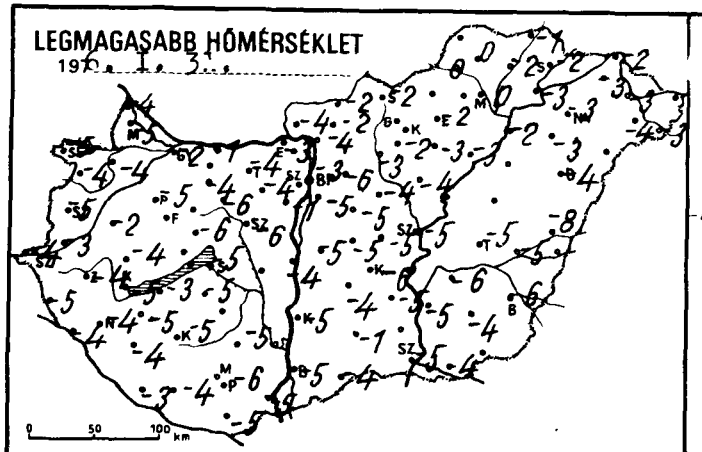

LEGALACSONYABB HŐMÉRSÉKLET

1976. II. 1.

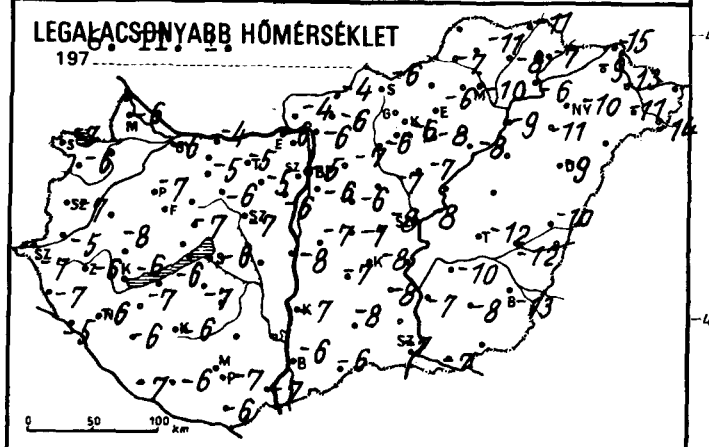

24 órás CSAPADÉKELOSZLÁS

1976. I. 31. 7h -tól II. 1. 7h -ig.

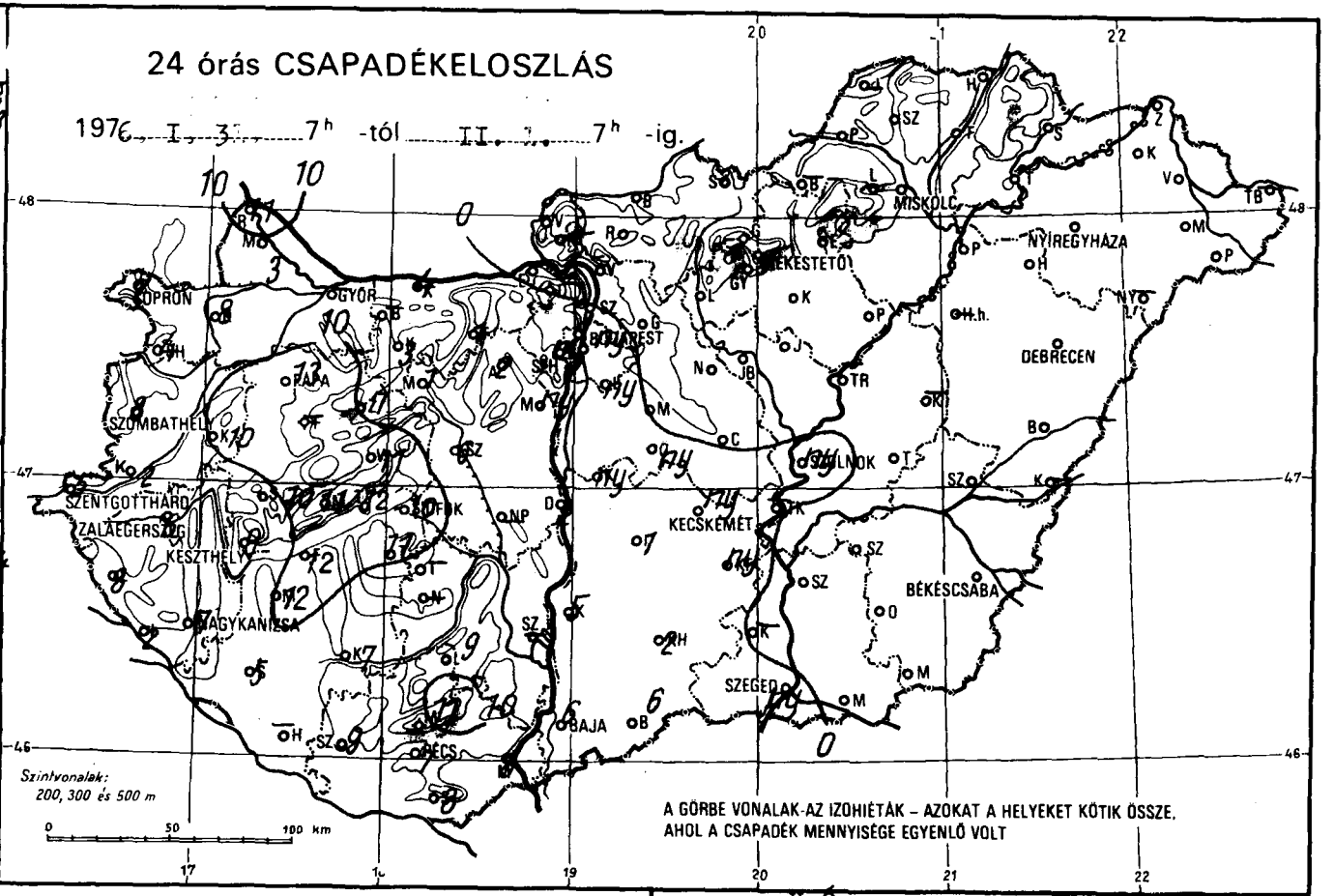

A GÖRBE VONALAK AZ IZOHIÉTÁK – AZOKAT A HELYEKET KÖTIK ÖSSZE, AHOL A CSAPADÉK MENNYISÉGE EGYENLŐ VOLT

RADIÁCIÓS MINIMUM

1976. II. 1.

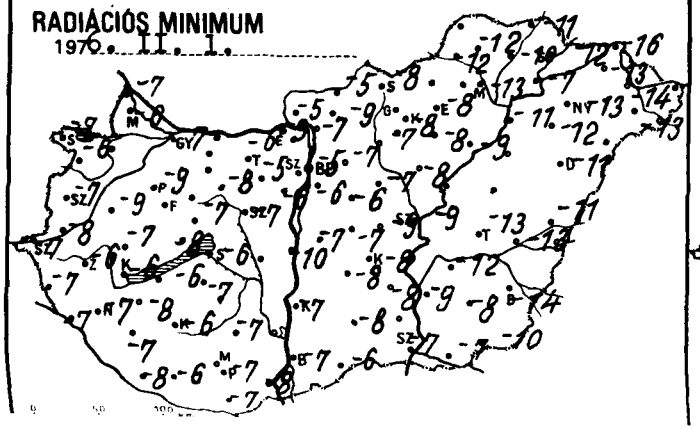

NAPFÉNYTARTAM

1976. I. 31.

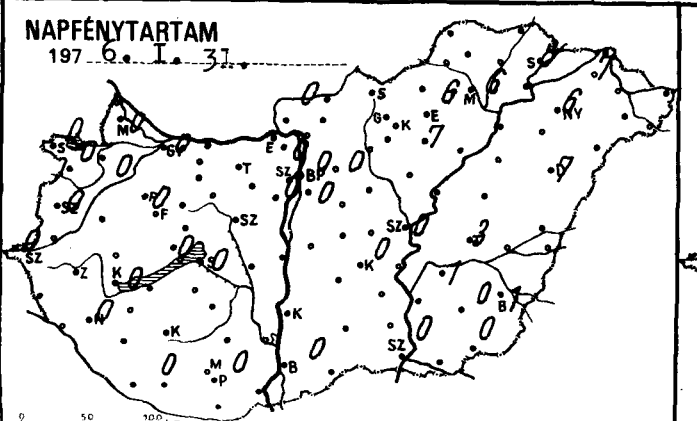

HÓ cm

1976. II. 1. 07h

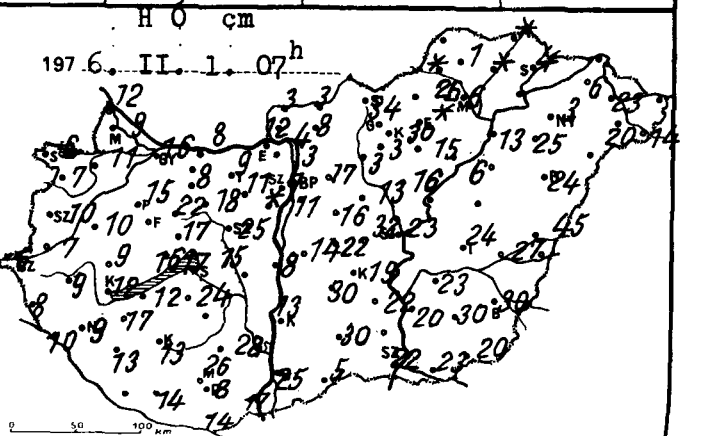

6. II. 1.

	197 ... 07 h -ig az utolsó 24 óra adatai					
	csapadék (mm)	Hó cm	max. hőmérséklet	min. hőmérséklet	rad. min.	napos órák
Győr	7 *	16	-2	-6	-7	0
Kapuvár	8 *	11	-4	-	-	0
Mosonmagyaróvár	3 *	9	-5	-6	-6	0
Rajka	11 *	12	-4	-	-7	
Sopron	2 *	6	-5	-7	-7	0
Sopronhorpács	4 *	7	-4	-6	-6	0
Káld	10 *	10	-2	-8	-9	
Körmend	2 *	7	-3	-5	-8	
Szentgotthárd	5 *	6	-4	-7	-7	0
Szombathely	8 *	10	-5	-7	-7	0
Tenti	8 *	8	-5	-7	-7	
Tetenye	2 *	10	-4	-5	-7	
Nagykanizsa	7 *	9	-4	-6	-7	0
Zalaegerszeg	6 *	9	-4	-6	-6	
Farkasgyepű		-	.	.	.	
Keszthely	9 *	12	-5	-6	-6	0
Mencshely	11 *	16	-	-	-8	0
Pápa	13 *	15	-5	-7	-9	0
Sümeg	10 *	9	-4	-6	-7	
Tihany	12 *	17	-6	-7	-6	
Veszprém	11 *	17	-6	-7	-7	
Zirc	7 *	22	-7	-10	-10	
Tonyód	12 *	15	-3	-6	-6	
Homokszt. györgy	-	-	-3	-7	-8	0
Kaposvár	7 *	13	-5	-6	-6	
Marcali	12 *	17	-5	-7	-8	
Siófok	10 *	15	-5	-6	-6	0
Somogyszob	5 *	13	-4	-6	-7	
Tab	11 *	24	-5	-7	-7	
Bábolna	.	.	.	.	.	
Esztergom	.	12	-3	-6	-9	
Kisbér	3 *	8	-4	-5	-	
Komárom	4 *	8	-1	-4	-	
Tatabánya	1 *	9	-4	-5	-6	
Alcsútdoboz	2 *	11	-4	-5	-5	
Dunaújváros	2 *	8	-4	-8	-10	
Martonvásár	ny *	folt	-1	-6	-6	0
Mór	1 *	18	-6	-6	-8	
Nagyhörcsökp.	-	-	-	-	-	
Szabadbattyán	6 *	25	-6	-7	-7	
Tegyszemcse	-	-	-	-	-	-
Tengyel	9 *	28	-5	-	-7	
Nagykonyi	-	-	-	-	-	
Vekvárd	-	-	-	-	-	
Csapadék	11 *	26	-7	-7	-8	
Fülöpháza	8 *	17	-5	-7	-8	
Kalocsa	7 *	8	-6	-7	-7	0
Kecskemét	8 *	14	-5	-6	-7	
Kiskunf.	9 *	14	-4	-6	-6	
Kiskunhalas	ny *	11	-5	-6	-6	0
Kunszentmiklós	ny *	7	-3	-5	-5	0
Tiszakécske	ny *	16	-7	-8	-	0
Balassagyarmat	.	32	-5	-8	-9	
Romhány	-	-	-	-	-	
Salgótarján	.	17	-6	-7	-7	0
Eger	-	-	-	-	-	
Galyatető	.	16	-5	-6	-6	
Gyöngyös	.	14	-4	-7	-7	
Kékestető	ny *	22	-5	-7	-7	
Kompolt	.	3	-4	-5	-5	

6. II. 1.

	197 ... 07 h -ig az utolsó 24 óra adatai					
	csapadék (mm)	Hó cm	max. hőmérséklet	min. hőmérséklet	rad. min.	napos órák
Vác	.	4	-4	-6	-7	
Vámosmikola	.	3	-4	-4	-5	0
Baja	6 *	25	-5	-6	-7	0
Bácsalmás	6 *	5	-4	-6	-6	
Izsák	1 *	30	-4	-7	-8	
Kalocsa	5 *	13	-5	-7	-7	
Kecskemét	ny *	19	-6	-8	-8	0
Kiskunf.	ny *	22	-5	-8	-8	
Kiskunhalas	2 *	30	-1	-8	-8	
Kunszentmiklós	ny *	14	-5	-7	-7	
Tiszakécske	-	-	-	-	-	
Balassagyarmat	.	3	-2	-4	-5	
Romhány	.	8	-2	-6	-9	
Salgótarján	.	-	-2	-6	-8	
Eger	.	folt	2	6	8	6
Galyatető	.	34	-4	-10	-	
Gyöngyös	.	3	-2	-6	-8	
Kékestető	.	30	-7	-10	-11	3
Kompolt	.	15	-3	-8	-8	7
Lőrinci	.	3	-3	-6	-7	
Poroszló	.	6	-3	-8	-9	
Jászapáti	.	16	-4	-7	-8	
Jászberény	.	13	-5	-7	-8	
Karcag	-	-	-	-	-	
Szolnok	ny *	23	-5	-8	-9	0
Tiszaroff	-	-	-	-	-	
Túrkeve	.	24	-5	-12	-13	3
Kistelek	-	-	-	-	-	
Makó	.	23	-4	-7	-7	
Szeged	ny *	22	-5	-7	-7	0
Szentes	.	20	-5	-7	-9	
Borsodnádasd	-	-	-	-	-	
Függöd	.	folt	-2	-8	-10	
Hidasnémeti	.	folt	-1	-11	-11	
Jósvafő	-	-	-	-	-	
Lillafüred	.	26	-3	-13	-18	
Miskolc	.	6	0	-10	-13	6
Putnok	.	folt	0	-7	-12	
Sárospatak	.	4	-2	-7	-12	8
Szendrőlád	.	1	0	-11	-12	
Tokaj	.	-	-3	-6	-7	
Kisvárda	.	16	-3	-9	-13	7
Mátészalka	.	20	-4	-11	-13	
Nyíregyháza	.	3	-3	-10	-13	6
Nyírlugos	-	-	-	-	-	
Pátyod	.	14	-3	-14	-	
Tiszabecs	-	-	-	-	-	
Vásárosnamény	.	23	-3	-13	-14	
Záhony	.	2	-2	-15	-16	
Berettyóújfalu	.	45	-8	-10	-11	
Debrecen	.	24	-4	-9	-11	7
Hajdúdorog	.	25	-3	-11	-12	
Hortobágy	-	-	-	-	-	
Körösszakál	-	-	-	-	-	
Polgár	.	13	-2	-9	-11	
Békéscsaba	.	30	-6	-13	-14	1
Mezőhegyes	.	20	-	-	-10	0
Orosháza	.	30	-4	-8	-8	0
Szarvas	.	23	-6	-10	-12	1
Szeghalom	.	27	-5	-12	-13	

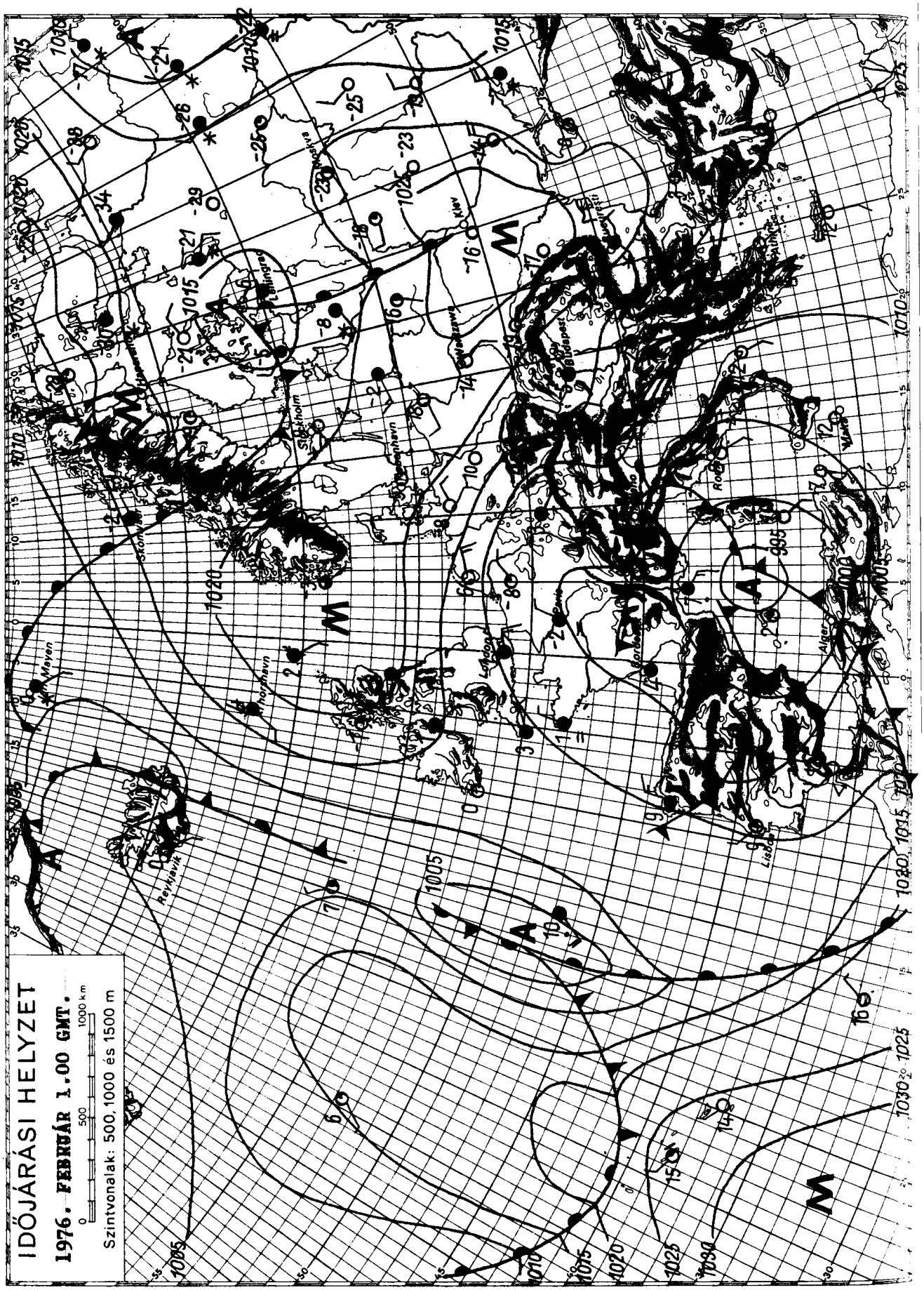

KIADJA: ORSZÁGOS METEOROLÓGIAI SZOLGÁLAT

Készíti: Központi Előrejelző Intézet Előrejelző Osztálya — T.: 273-018 — Megjelenik naponként

Évi előfizetési díja: 720,—Ft — Megrendelhető: 1024 Budapest, II., Kitaibel Pál u. 1. Telefon: 353-500,

Kiadásért felel: az OMSZ elnöke — Szerkesztésért felel: a KEI igazgatója

IDŐJÁRÁSI NAPIJELENTÉS

ЕЖЕДНЕВНЫЙ МЕТЕОРОЛОГИЧЕСКИЙ БЮЛЛЕТЕНЬ · DAILY WEATHER REPORT
BULLETIN QUOTIDIEN DE TEMPS · TÄGLICHER WETTERBERICHT

89. évfolyam 33. szám. + Budapest + 1976. február 2. hétfő

Az időjárási helyzet és a várható időjárás:

A Párizs-Varsó-Ogyessza vonalban, mintegy 600-800 km széles sávban magasnyomású zóna húzódik. Ezeken a területeken csendes, párás, a reggeli órákban helyenként ködös az idő. A legmagasabb nappali hőmérséklet általában 5-7 fokkal elmarad az elmúlt 14 év átlagától. Dél-Európa időjárását már napok óta egy ciklon irányitja, amely igen lassan mozog. Hatására sokfelé borult, főként az Appennini-félszigeten csapadékos az idő. A Kárpát-medence időjárását a következő 36 órában is az emlitett ciklon, valamint a magasnyomású zóna együttesen irányitja.

Hazánkban vasárnap jobbára erősen felhős vagy borult volt az ég. Csupán északkeleten sütött ki 3, 6 órára a nap. Az ország középső és déli részén többfelé hullott kevés hó. A Dunántúl nyugati északnyugati felében helyenként ónos eső esett. A hétfő reggel 7 óráig lehullott csapadék mennyisége csapadéknyom és 2 mm között volt. A legmagasabb nappali hőmérséklet 0, -5 fok között alakult. Hajnalra általában -2, -6 fokig hült le a levegő, de északkeleten ahol kevés volt a felhő, -10, -16 fokos fagy is előfordult. Hétfőn délelőtt az északkeleti, keleti megyék kivételével borult volt az ég, főként a Dunántúlon erősen párás, ködös volt a levegő. Néhány helyről gyenge ónos ködszitálást is jelentettek.

Ma 12 órakor Budapesten a hőmérséklet -1 fok, a tengerszintre átszámitott légnyomás 762 mm, alig változik.

Várható időjárás kedd estig:

A keleti, északkeleti országrészben változóan felhős, máshol jobbára borult idő, főként nyugaton néhány helyen gyenge havazással, a reggeli órákban többfelé köd, helyenként ónos ködszitálással.
Gyenge, kedden napközben megélénkülő délkeleti, keleti szél.

Várható legalacsonyabb éjszakai hőmérséklet: általában -3, -8 fok között, a kevésbé felhős északkeleti, keleti országrészben -10 fok körül,
legmagasabb nappali hőmérséklet kedden: -3, +2 fok között.

Németh Lajos s.k.

TÁVOLABBI KILÁTÁSOK PÉNTEK REGGELIG:

Borult idő, főként az időszak első felében ismétlődő havazások. Erős északias széllel a hőmérséklet az időszak második felében csökken. Legalacsonyabb hajnali hőmérséklet eleinte -3, -9, később -10, -15 fok között. Legmagasabb nappali hőmérséklet eleinte +1, -3, később -4, -8 fok között.
Jelentős mennyiségü /legalább 5 mm/ csapadék az ország területének 70 százalékán várható.

KÖZÉPTÁVÚ ELŐREJELZŐ OSZTÁLY

A hőmérséklet napi középértéke és eltérése a 100 évi átlagtól /Budapesten/:

1976. II. 1.:	-3,3 C°	-3,0 C°

1871 óta ezen a napon Budapesten előfordult

legmagasabb hőmérséklet: 15,2 C° /1944/,
legalacsonyabb hőmérséklet: -18,6 C° /1947/.

76.0060.

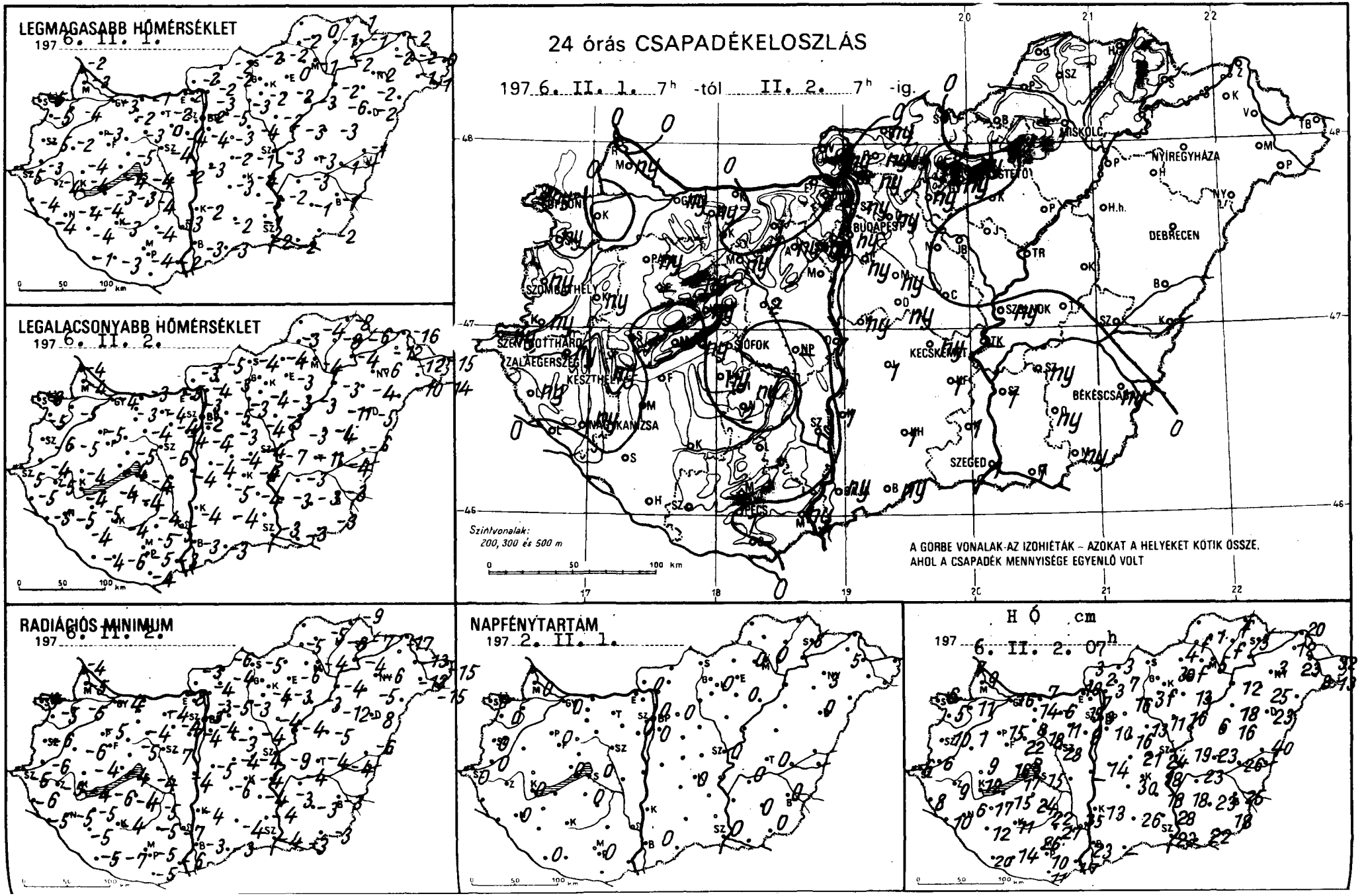
LEGMAGASABB HŐMÉRSÉKLET
197 6. II. 1.
LEGALACSONYABB HŐMÉRSÉKLET
197 6. II. 2.
24 órás CSAPADÉKELOSZLÁS
197 6. II. 1. 7h -tól II. 2. 7h -ig.
BUDAPEST
MISKOLC
DEBRECEN
SZEGED
PÉCS
SOPRON
SZOMBATHELY
SZOLNOK
KECSKEMÉT
BÉKÉSCSABA
NYÍREGYHÁZA
SZENTGOTTHÁRD
ZALAEGERSZEG
KESZTHELY
SIÓFOK
Szintvonalak:
200, 300 és 500 m
A GÖRBE VONALAK AZ IZOHIÉTÁK – AZOKAT A HELYEKET KÖTIK ÖSSZE, AHOL A CSAPADÉK MENNYISÉGE EGYENLŐ VOLT
RADIÁCIÓS MINIMUM
197 6. II. 2.
NAPFÉNYTARTAM
197 2. II. 1.
HÓ cm
197 6. II. 2. 07h

	197 6. II. 2. 07 h -ig az utolsó 24 óra adatai							197 6. II. 2. 07 h -ig az utolsó 24 óra adatai					
	csapadék (mm)	Hó cm	max. hőmérséklet	min. hőmérséklet	rad. min.	napos órák		csapadék (mm)	Hó cm	max. hőmérséklet	min. hőmérséklet	rad. min.	napos órák
Győr	ny=	16	-3	-4	-4	0	Vác	ny	3	-2	-4	-4	
Kapuvár	.≡	11	-4	-5	-5		Vámosmikola	.	3	-2	-3	-3	0
Mosonmagyaróvár	ny.	9	-3	-4	-5	0	Baja	ny	23	-3	-3	-3	0
Rajka	.	7	-2	-4	-4		Bácsalmás	ny	-	-3	-3	-3	
Sopron	ny	6	-5	-5	-5	0	Izsák	1	30	-3	-5	-6	
Sopronhorpács	ny≡V	5	-5	-5	-5	0	Kalocsa	1	13	-2	-4	-4	
Káld	ny≡	1	-2	-5	-6		Kecskemét	ny=	18	-4	-4	-4	0
Körmend	ny	6	-3	-4	-6		Kiskunf. háza	1	18	-3	-4	-4	
Szentgotthárd	ny~	6	-5	-5	-5	0	Kiskunhalas	1	26	-2	-4	-4	
Szombathely	ny≡~	10	-4	-6	-6	0	Kunszentmiklós	ny	14	-3	-4	-5	
Lenti	ny	8	-4	-5	-6		Tiszakécske	-	-	-	-	-	
Letenye	.	10	-4	-5	-5		Balassagyarmat	ny	3	-2	-5	-6	
Nagykanizsa	ny ~	6	-4	-5	-5	0	Romhány	ny	7	-2	-3	-4	
Zalaegerszeg	ny ~	9	-4	-5	-5		Salgótarján	.		-2	-4	-5	
Farkasgyepű	-	-	-	-	-		Eger	.	folt	0	-3	-6	0
Keszthely	ny ~	12	-4	-4	-4	0	Galyatető	.	34	-2	-8	=	
Mencshely	.	16	-6	-6	-6	0	Gyöngyös	ny	folt	-2	-4	-4	
Pápa	ny=	15	-3	-5	-5	0	Kékestető	ny=V	30	-4	-5	-5	0
Sümeg	.	9	-4	-4	-4		Kompolt	.	13	-2	-3	-3	0
Tihany	ny	17	-4	-4	-4		Lőrinci	ny	3	-3	-3	-3	
Veszprém	ny	18	-5	-5	-5		Poroszló	.	6	-3	-3	-3	
Zirc	ny V	22	-6	-6	-8		Jászapáti	.	16	-2	-3	-4	
Fonyód	.	15	-3	-4	-6		Jászberény	.	11	-3	-4	-4	
Homokszt. györgy	.=	20	-1	-4	-5	0	Karcag	.	16	-3	-4	-5	
Kaposvár	.	11	-3	-4	-4		Szolnok	ny	19	-3	-7	-9	0
Marcali	.	17	-4	-5	-5		Tiszaroff	.	28	-3	-3	-4	
Siófok	.=	15	-4	-4	-4	0	Túrkeve	.	23	-3	-4	-4	0
Somogyszob	.	12	-4	-4	-5		Kistelek	1	28	-1	-	-4	
Tab	ny	24	-3	-4	-4		Makó	1	22	-2	-3	-3	
Babolna	ny	14	-3	-4	-4		Szeged	1=	23	-2	-3	-4	0
Esztergom	.	10	-2	-6	-8		Szentes	1	18	-2	-3	-3	
Kisbér	.	8	-2	-3			Borsodnádasd	.	4	-2	-4	-	
Komárom	.	7	-1	-3			Füged	.	folt	-1	-8	-8	
Tatabánya	.	6	-2	-4	-4		Hidasnémeti	.	folt	-1	-8	-9	
Mosútdoboz	ny	11	0	-4	-4		Jósvafő	-		-	-	-	
Dunaújváros	1	8	-2	-4	-4		Lillafüred	-		-	-	-	
Martonvásár	1	-	-4	-4	-4		Miskolc	.=	5	-1	-4	-4	0
Mór	ny	18	-3	-4	-4		Putnok	.	folt	-2	-3	-5	
Nagyhörcsökp.	-		-	-	-		Sárospatak	.	3	-1	-6	-7	6
Szabadbattyán	2	28	-4	-6	-7		Szendrőlád	.	1	0	-4	-5	
Tegszemcse	ny	22	-4	-4	-5	0	Tokaj	.		-1	-4	-4	
Tengyel	.	27	-4	-5	-5		Kisvárda	.	12	-2	-12	-17	5
Nagykónyi	2	16	-1	-3	-3		Mátészalka	.	18	-1	-10	-12	
Nyékszárd	.	35	-3	-5	-7		Nyíregyháza	.	3	-2	-6	-6	3
Árpádtető	.	26	-5	-6	-6		Nyírlugos	-		-	-	-	
Medves	ny	17	-2	-3	-6		Pátyod	.	13	-1	-14	-15	
Pécs	1=	10	-4	-5	-5	0	Tiszabecs	.	32	0	-15	-15	
Siklos	.	11	-	-4	-5		Vásárosnamény	.	23	-1	-12	-13	
Szigetvár	.	14	-3	-6	-7		Záhony	.	20	-2	-16	=	
Kp. Lőrinc	ny	10	-4	-4	-4	0	Berettyóújfalu	.	40	-1	-6	-6	
Kp. Met. Int.	ny	3	-2	-2	-3	0	Debrecen	.	23	-2	-5	-8	0
Kp. Szab. hegy	ny	15	-6	-6	-16	0	Hajdúdorog	.	25	-2	-4	-15	
Cegled	.	24	-1	-4	-4		Hortobágy	.	18	-3	-4	-4	
Dabogókő	-	-	-	-	-		Körösszakál	-	-	-	-	-	
Godollő	ny	16	-5	-5	-5	0	Polgár	.	12	-2	-3	-4	
Kartalyrét	ny	2	-3	-3	-3		Békéscsaba	ny=	25	-1	-3	-3	0
Mohor	ny	16	-3	-3	-3		Mezőhegyes	ny	18	-2	-3	-3	0
Nagykáta	.	13	-4	-4	-4		Orosháza	ny	23	-1	-3	-3	0
Orkény	ny	21	-2	-4	-4		Szarvas	ny	23	-3	-3	-4	0
Szentendre	ny	folt	-3	-3	-3		Szeghalom	.	26	-1	-4	-4	

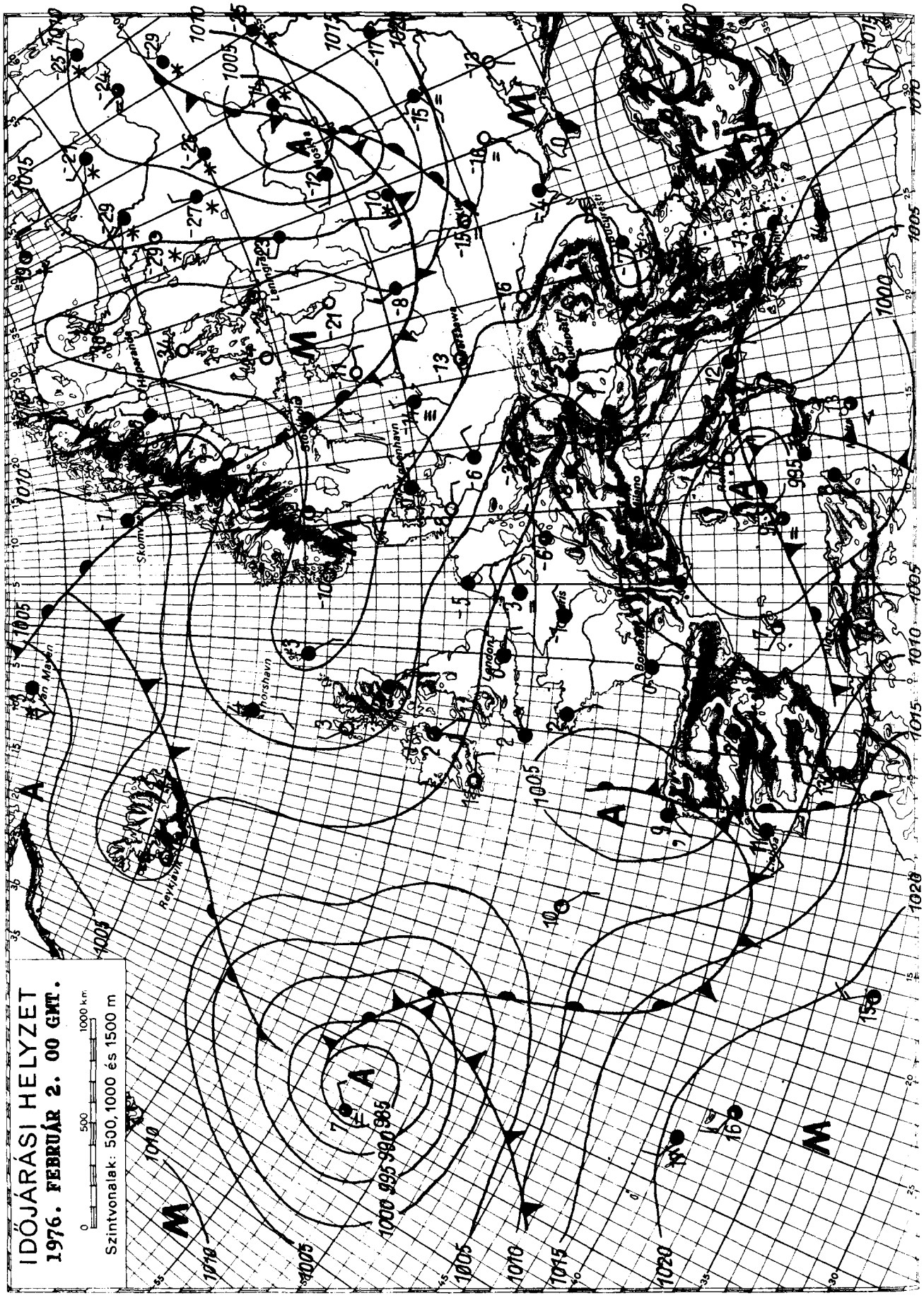

KIADJA: ORSZÁGOS METEOROLÓGIAI SZOLGÁLAT

Készíti: Központi Előrejelző Intézet Előrejelző Osztálya — T.: 273-018 — Megjelenik naponként

Évi előfizetési díja: 720,—Ft — Megrendelhető: 1024 Budapest, II., Kitaibel Pál u. 1. Telefon: 353-500,

Kiadásért felel: az OMSZ elnöke — Szerkesztésért felel: a KEI igazgatója

IDŐJÁRÁSI NAPIJELENTÉS

ЕЖЕДНЕВНЫЙ МЕТЕОРОЛОГИЧЕСКИЙ БЮЛЛЕТЕНЬ · DAILY WEATHER REPORT
BULLETIN QUOTIDIEN DE TEMPS · TÄGLICHER WETTERBERICHT

89. évfolyam 34. szám. + Budapest + 1976. február 3. kedd

Az időjárási helyzet és a várható időjárás:

A Szovjetunió európai területén keresztül igen hideg, sarkvidéki levegő vonul dél, délkelet felé. A hideg levegő legnagyobbrészt a Kaspi-tenger felé tart, igy Közép-Európa időjárására nem gyakorol közvetlen hatást. A sarkvidéki levegővel elárasztott területen olyan erős lehülés történt, hogy ott hétfőn még a legmagasabb nappali hőmérséklet is csak -16, -21 fok között volt. A Kárpát-medencében a következő 36 óra folyamán nem várható változás az időjárásban.

Hazánkban hétfőn a keleti megyék kivételével egész nap borult, párás volt az idő. A Dunántúlon elszórtan volt jelentéktelen mennyiséget adó hószállingózás, ónos szitálás. A keleti megyékben kevés volt a felhő, több helyről jelentettek 4-8 órás napfénytartamot. A legmagasabb nappali hőmérséklet a borult országrészben -2, +1, a napos helyeken általában 0, +4 fok között alakult. Kedd reggelre az erősen felhős dunántúli megyékben és a Duna-Tisza közén többfelé 0, -6, a keleti, északkeleti országrészben -7, -15 fokig hült le a levegő. Délelőtt az ország jelentős hányadán erősen felhős, vagy borult volt az ég, keleten folytatódott a változóan felhős, vagy derült idő. A hőmérséklet 11 órakor -3, +1 fok között volt.

Ma 12 órakor Budapesten a hőmérséklet +1 fok, a tengerszintre átszámitott légnyomás 761 mm, alig változik.

Várható időjárás szerda estig:

Északkeleten változóan, máshol erősen felhős, párás idő csapadék nélkül.
Gyenge, a nappali órákban mérsékelt északkeleti, keleti szél.
Reggel elszórtan köd.

Várható legalacsonyabb éjszakai hőmérséklet: általában -2, -7, északkeleten -8, -13,
legmagasabb nappali hőmérséklet szerdán: -1, +3 fok között.

Bóna Márta s.k.

A hőmérséklet napi középértéke és eltérése a 100 évi átlagtól /Budapesten/:

1976. II. 2.:	-0,5 C°	-0,4 C°

1871 óta ezen a napon Budapesten előfordult

legmagasabb hőmérséklet: 12,4 C° /1944/,
legalacsonyabb hőmérséklet: -14,6 C° /1929/.

76.0065.

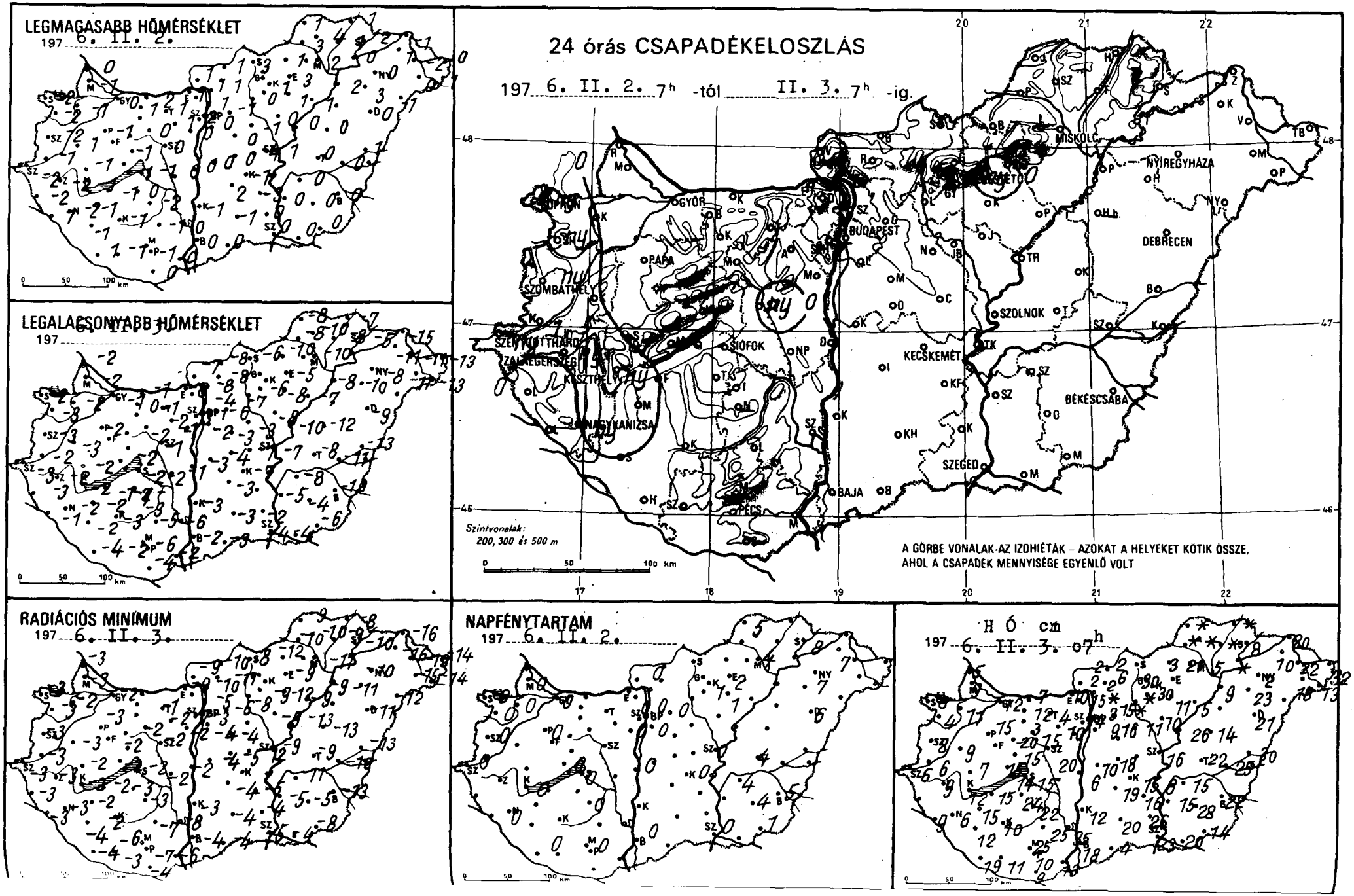
LEGMAGASABB HŐMÉRSÉKLET
197 6. II. 2.
LEGALACSONYABB HŐMÉRSÉKLET
197
24 órás CSAPADÉKELOSZLÁS
197 6. II. 2. 7h -tól II. 3. 7h -ig.
Szintvonalak:
200, 300 és 500 m
A GÖRBE VONALAK-AZ IZOHIÉTÁK – AZOKAT A HELYEKET KÖTIK ÖSSZE, AHOL A CSAPADÉK MENNYISÉGE EGYENLŐ VOLT
RADIÁCIÓS MINIMUM
197 6. II. 3.
NAPFÉNYTARTAM
197 6. II. 2.
HÓ cm
197 6. II. 3. 7h
SZOMBATHELY
PAPA
GYŐR
BUDAPEST
MISKOLC
NYÍREGYHÁZA
DEBRECEN
SZOLNOK
KECSKEMÉT
BÉKÉSCSABA
SZEGED
SIÓFOK
NAGYKANIZSA
BAJA
PÉCS

6. II.3.

197 ..... 07 h -ig az utolsó 24 óra adatai

	csapadék (mm)	Hó cm	max. hőmérséklet	min. hőmérséklet	rad. min.	napos órák
Győr	.=	12	0	-1	-2	0
Kapuvár	.	11	-1	-2	-2	0
Mosonmagyaróvár	.	9	-1	-2	-3	0
Rajka	.	5	0	-2	-3	
Sopron	ny*	6	-2	-2	-3	0
Sopronhorpács	ny=,	4	-2	-3	-3	0
Kald	.	9	1	-3	-3	
Körmend	1=,	6	-1	-2	-3	
Szentgotthárd	ny=*	6	-2	-3	-3	0
Szombathely	ny=,	8	-2	-3	-3	0
Lenti	.	-	-2	-3	-3	
Letenye	.	9	1	-1	-3	
Nagykanizsa	ny=,	6	-2	-2	-3	0
Zalaegerszeg	ny,	9	-2	-2	-3	
Farkasgyepű	-	-	-	-	-	
Keszthely	ny,	12	-1	-2	-2	0
Mencshely	.	15	-3	-3	-4	0
Pápa	.=	15	-1	-2	-3	0
Tüneg	.=	7	-1	-2	-2	
Tihany	.	14	-1	-2	-2	
Veszprém	.	15	-1	-2	-2	
Tárc	.	20	-1	-4	-4	
Tonyod	.	15	-1	-1	-2	
Somokszt. györgy	.	19	1	-4	-4	0
Kaposvár	.	10	-1	-3	-6	
Marcali	.	15	-1	-2	-2	
Siófok	.=	15	-1	-2	-2	0
Somogyszob	.	12	-1	-2	-4	
Tab	.	24	0	-2	-3	
Kaposvár	.	12	1	-2	-2	
Esztergom	.	10	1	-6	-9	
Lisber	.	3	1	0		
Komárom	.	7	2	-1		
Tatabánya	.	4	1	-1	-1	
Ujcsutdoboz	.	10	1	-2	-2	
Dunaújváros	.=	6	-1	-2	-2	0
Martonvásár	.	-	0	-1	-2	
Mór	.	15	0	-2	-2	
Nagyhörcsökp.	.	-	0	-2	-2	
Szabadbattyán	ny*	20	0	-1	-2	
Fegszemcse	.	22	-2	-3	-3	0
Mengyel	.	25	-1	-5	-7	
Nagykónyi	-	-	-	-	-	
Dekszárd	.	35	0	-6	-8	
Kápolnatető	.	25	-2	-3	-4	
Mohács	.	13	0	-2	-6	
Pécs	.=	10	-1	-6	-7	0
Siklós	.	9	0	-4	-4	
Szigetvár	.	11	-1	-2	-3	
P. Lőrinc	.=	9	0	-2	-4	0
P. Met. Int.	.=	3	1	-1	-3	0
P. Szab. hegy	.	14	-2	-3	-7	0
Ágasd	.	-	0	-4	-7	
Orfűgokő	.	15	-4	-4	-8	
Budafa	.	15	-1	-6	-6	0
Darnafet	.	2	0	-8	-8	
Kercaszt	.	16	0	-3	-4	
Nagyhata	.	11	1	-3	-	
Pécs	.	18	0	-4	-5	
Szalánfre	.	folt	1	-4	-5	

6. II.3.

197 ..... 07 h -ig az utolsó 24 óra adatai

	csapadék (mm)	Hó cm	max. hőmérséklet	min. hőmérséklet	rad. min.	napos órák
Vác	.	2	1	-8	-10	
Vámosmikola	.	2	1	-7	-9	0
Baja	.=	18	0	-2	-4	0
Bácsalmás	.	4	0	-3	-4	
Izsák	.	19	2	-3	-4	
Kalocsa	.	12	-1	-3	-3	
Kecskemét	.	15	-1	-7	-	0
Kiskunf. háza	.	16	-3	-4	-5	
Kiskunhalas	.	20	-1	-3	-4	
Kunszentmiklós	.	10	0	-3	-4	
Tiszakécske	-	-	-	-	-	
Balassagyarmat	.	2	1	-8	-10	
Romhány	.	6	1	-8	-11	
Salgótarján	.		3	-6	-8	
Eger	-		3	-5	-9	2
Galyatető	.		-2	-8	-8	
Gyöngyös	.	folt	1	-6	-9	
Kékestető	ny	30	-3	-6	-8	1
Kompolt	.	11	1	-8	-12	1
Lőrinci	.	folt	0	-7	-8	
Poroszló	.	5	1	-7	-9	
Jászapáti	.=	10	0	-8	-9	
Jászberény	.	8	0	-7	-11	
Karcag	.	14	0	-12	-13	
Szolnok	.	16	1	-7	-9	0
Tiszaroff	.	26	0	-10	-13	
Túrkeve	.	22	0	-8	-9	4
Kistelek	.	26	0	-2	-4	
Makó	.	20	0	-4	-4	
Szeged	.=	23	0	-4	-5	0
Szentes	.	15	0	-5	-5	
Borsodnádasd	.	3	1	-10	-12	
Fügöd	.	folt	1	-8	-9	
Hidasnémeti	.	folt	1	-7	-8	
Jósvafő	.	folt	1	-8	-9	5
Lillafüred	.	21	1	-10	-13	
Miskolc	.=	5	2	-10	-11	4
Putnok	.V	folt	3	-8	-10	
Sárospatak	.		2	-5	-10	8
Szendrőlád	.V	folt	4	-10	-10	
Tokaj	.		0	-	-	
Kisvárda	.	10	-1	-11	-16	?
Mátészalka	.	18	0	-11	-15	
Nyíregyháza	.	2	0	-8	-10	
Nyírlugos	.	-	-1	-11	-12	
Pátyod	.	13	1	-13	-14	
Tiszabecs	.	32	0	-13	-14	
Vásárosnamény	.	22	-2	-11	-12	
Záhony	.V	20	-1	-15	-16	
Berettyóújfalu	.	30	1	-13	-13	
Debrecen	.=	21	0	-9	-11	6
Hajdúdorog	.	23	3	-10	-11	
Hortobágy	-	-	-	-	-	
Körösszakál	-	-	-	-	-	
Polgár	.	9	2	-8	-9	
Békéscsaba	.=	22	0	-10	-13	5
Mezőhegyes	.	14	0	-6	-8	1
Orosháza	.	28	0	-4	-5	4
Szarvas	.	15	0	-8	-11	4
Szeghalom	.	25	0	-11	-12	

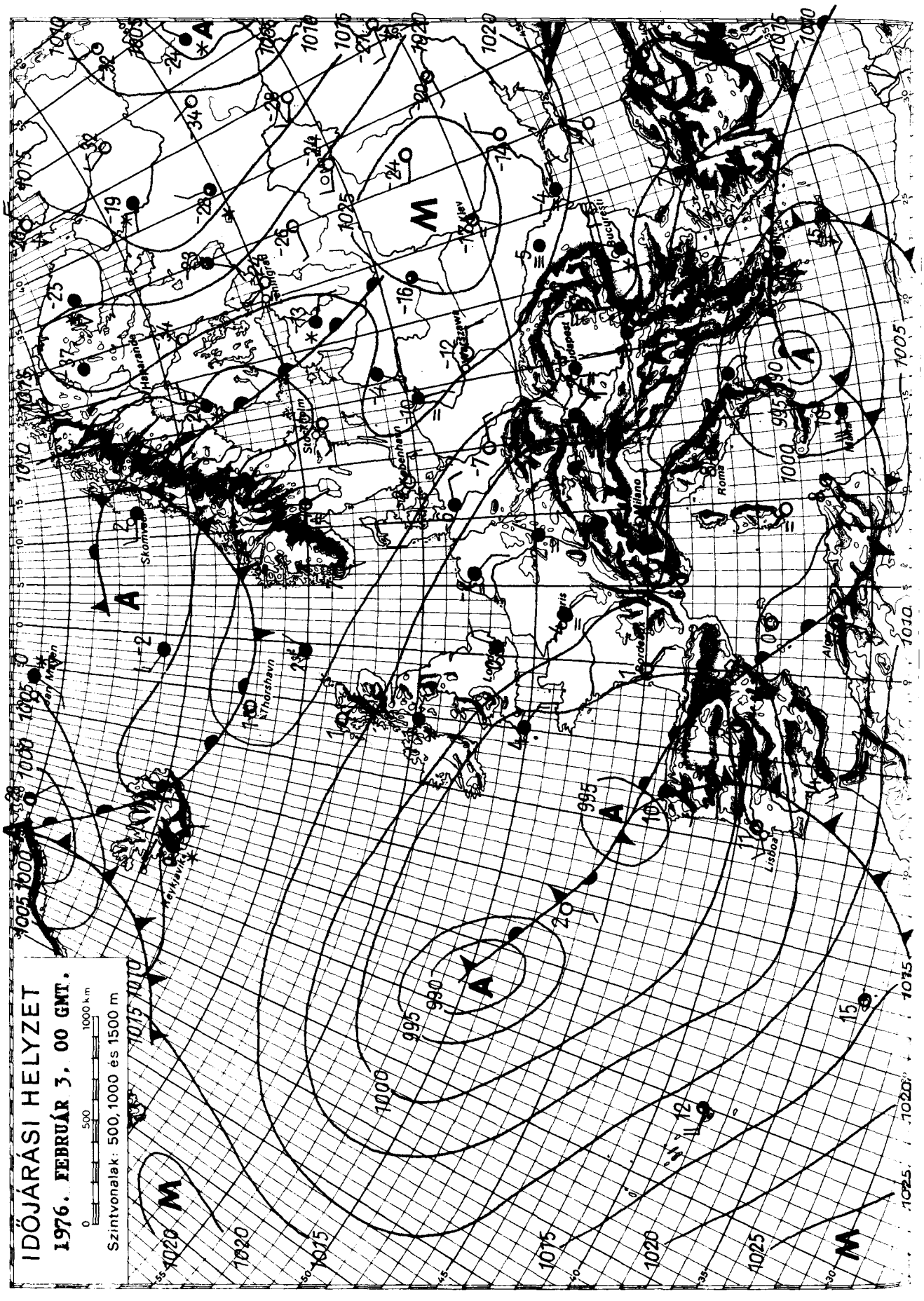

KIADJA: ORSZÁGOS METEOROLÓGIAI SZOLGÁLAT
Készíti: Központi Előrejelző Intézet Előrejelző Osztálya — T.: 273-078 — Megjelenik naponként
Évi előfizetési díja: 720,—Ft — Megrendelhető: 1024 Budapest, II., Kitaibel Pál u. 1. Telefon: 353-500,
Kiadásért felel: az OMSZ elnöke — Szerkesztésért felel: a KEI igazgatója

IDŐJÁRÁSI NAPIJELENTÉS

ЕЖЕДНЕВНЫЙ МЕТЕОРОЛОГИЧЕСКИЙ БЮЛЛЕТЕНЬ • DAILY WEATHER REPORT
BULLETIN QUOTIDIEN DE TEMPS • TÄGLICHER WETTERBERICHT

89. évfolyam 35. szám. + Budapest + 1976. február 4. szerda

Az időjárási helyzet és a várható időjárás:

Európa középső és nyugati részén már napok óta csendes, párás, néhány helyen ködös az idő. Csak elszórtan keletkezik kisebb csapadék. A Szovjetunió európai területén valamint Finnországban és Svédországban igen hideg az idő. Éjszaka a hőmérséklet több helyen -30, -35 fok alá süllyed. A következő 36 órában a Kárpát-medencében folytatódik az erősen felhős, párás idő.

Hazánkban kedden főként a Dunántúlon erősen felhős, vagy borult volt az ég, keleten 2, 8 órán át sütött a nap. A délnyugati országrészben néhány helyen gyenge hószállingózás is volt. A lehullott csapadék mennyisége azonban nem volt számottevő. A hőmérséklet csúcsértéke az erősen felhős részeken -1, +3, a kevésbé felhős északkeleti megyékben +3, +6 fok között váltakozott. A legalacsonyabb éjszakai hőmérséklet északkeleten -8, -13, máshol általában -1, -6 fok között volt. Szerda délelőtt országszerte erősen felhős vagy borult volt az ég. Elsősorban a Dunántúlon többfelé gyengén havazott, helyenként havas eső esett. Néhány helyről ködöt is jelentettek. A hőmérséklet 11 órára -2, +1 fok között alakult.

Ma 12 órakor Budapesten a hőmérséklet +2 fok volt, a tengerszintre átszámitott légnyomás 761 mm, alig változik.

Várható időjárás csütörtök estig:

Jobbára erősen felhős idő, főként a Dunántúlon elszórtan kisebb havazással, havas esővel.
Erősen párás levegő, néhány helyen köd.
Mérsékelt, időnként megélénkülő délkeleti szél.

Várható legalacsonyabb éjszakai hőmérséklet általában -2, -7 fok között, a kevésbé felhős északkeleti országrészben -10 fok körül,
legmagasabb nappali hőmérséklet csütörtökön -1, +3 fok között.

Németh Lajos s.k.

A hőmérséklet napi középértéke és eltérése a 100 évi átlagtól /Budapesten/:

1976. II. 3.:	+1,0 C°	+1,1 C°

1871 óta ezen a napon Budapesten előfordult

legmagasabb hőmérséklet: 12,9 C° /1944/,
legalacsonyabb hőmérséklet: -17,6 C° /1929/.

76.0066.

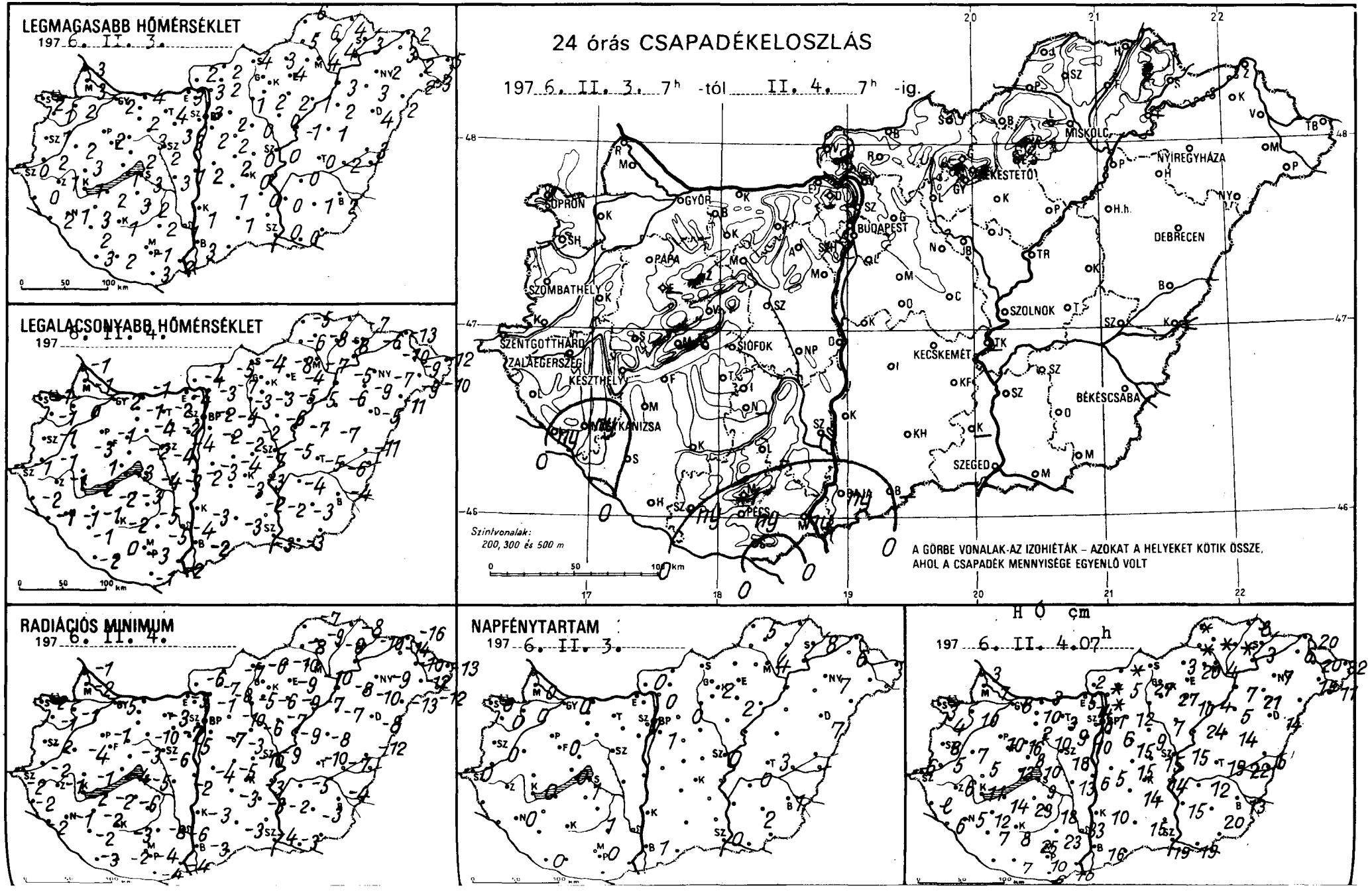
LEGMAGASABB HŐMÉRSÉKLET
197 6. II. 3.
LEGALACSONYABB HŐMÉRSÉKLET
197 6. II. 4.
24 órás CSAPADÉKELOSZLÁS
197 6. II. 3. 7h -tól II. 4. 7h -ig.
Szintvonalak: 200, 300 és 500 m
A GÖRBE VONALAK-AZ IZOHIÉTÁK – AZOKAT A HELYEKET KÖTIK ÖSSZE, AHOL A CSAPADÉK MENNYISÉGE EGYENLŐ VOLT
RADIÁCIÓS MINIMUM
197 6. II. 4.
NAPFÉNYTARTAM
197 6. II. 3.
HÓ cm
197 6. II. 4. 07h
SOPRON
GYŐR
BUDAPEST
MISKOLC
NYÍREGYHÁZA
DEBRECEN
SZOLNOK
KECSKEMÉT
BÉKÉSCSABA
SZEGED
SZOMBATHELY
PAPA
SZENTGOTTHÁRD
ZALAEGERSZEG
KESZTHELY
SIÓFOK
KANIZSA
PÉCS

6.II.4.

197 ..... 07 h -ig az utolsó 24 óra adatai

	csapadék (mm)	Hó cm	max. hőmérséklet	min. hőmérséklet	rad. min.	napos órák
Győr	•	8	2	-2	-5	0
Kapuvár	•	10	2	0	-1	0
Mosonmagyaróvár	•	7	3	-1	-2	0
Rajka	•	3	3	-1	-1	
Sopron	•=	3	2	-1	-2	0
Sopronhorpács	•	4	1	-1	-1	0
Káld	•	7	2	-3	-4	
Körmend	•	5	2	-1	-2	
Szentgotthárd	•=	6	0	-1	-2	0
Szombathely	•=	8	1	-1	-2	0
Lenti	•	lepel	0	-2	-2	
Letenye	ny *	6	2	-1	-2	
Nagykanizsa	ny=*	5	1	-1	-1	0
Zalaegerszeg	•=	6	1	-1	-1	
Farkasgyepű	-	-	-	-	-	
Keszthely	•=	11	1	-2	-2	0
Meneshely	•	13	2	-3	-4	0
Pápa	•=	10	2	-1	-1	0
Sümeg	•	5	3	-1	-1	
Tihany	•	10	1	-3	-4	
Veszprém	•	8	2	-2	-3	
Zirc	•	16	2	-5	-10	
Fonyód	•=	14	2	-2	-2	
Homokszt. györgy	•=	-	3	-2	-3	0
Kaposvár	•	8	1	-2	-3	
Marcali	•	12	3	-1	-2	
Siófok	•=	9	3	-4	-5	1
Somogyszob	•	7	2	-1	-2	
Tab	•	23	3	-3	-6	
Bábolna	•	10	3	-3	-4	
Esztergom	•	5	3	-4	-5	
Kisbér	:≡	2	2	-1		
Komárom	•	3	4	-1		
Tatabánya	•	3	4	-2	-3	
Alcsútdoboz	•=	9	3	-2	-7	
Dunaújváros	•	6	1	-2	-2	
Martonvásár	•	10	3	-4	-5	
Mór	•	10	3	-4	-10	
Nagyhörcsökp.	•	13	3	-3	-	
Szabadbattyán	•≡	18	2	-4	-6	
Iregszemcse	•	18	2	-5	-	1
Lengyel	•	23	2	-5	-8	
Nagykónyi	-	-	-	-	-	
Szekszárd	•	33	1	-4	-6	
Árpádtető	1≡*	25	1	-3	-3	
Mohács	ny *	10	2	-2	-4	
Pécs	ny*=	10	1	-3	-4	0
Siklós	•	6	3	-1	-4	
Szigetvár	ny *	7	2	0	-2	
Bp. Lőrinc	:=	6	2	-2	-7	1
Bp. Met. Int.	•≡	1	3	-1	-4	0
Bp. Szab. hegy	:	10	1	-4	-8	0
Cegléd	•	15	0	-7	-10	
Dabogókő	•	14	1	-4	-9	
Gödöllő	:	12	2	-4	-10	0
Kecskerét	•	folt	3	-7	-7	
Mónor	:	15	2	-2	-3	
Nagykáta	:≡	9	0	-2	-6	
Orkény	•	15	2	-4	-5	
Szentendre	•	folt	2	-3	-4	

6.II.4.

197 ..... 07 h -ig az utolsó 24 óra adatai

	csapadék (mm)	Hó cm	max. hőmérséklet	min. hőmérséklet	rad. min.	napos órák
Vác	•		3	-3	-7	
Vámosmikola	•	2	2	-4	-6	0
Baja	ny *	16	3	-2	-3	1
Bácsalmás	-	-	-	-	-	
Izsák	•	14	1	-3	-3	
Kalocsa	•	10	1	-3	-3	
Kecskemét	•=	14	0	-3	-3	0
Kiskunf. háza	•		0	-2	-3	
Kiskunhalas	•	15	1	-3	-3	
Kunszentmiklós	•	5	2	-3	-4	
Tiszakécske	-	-	-	-	-	
Balassagyarmat	•	folt	2	-5	-7	
Romhány	•=	5	2	-7	-8	
Salgótarján	• V		4	-4	-6	
Eger	•		4	-4	-9	4
Galyatető	•	27	4	-2	-3	
Gyöngyös	•		2	-3	-6	
Kékestető	•	27	3	-2	-4	2
Kompolt	•	10	2	-5	-9	2
Lőrinci	•		1	-3	-5	
Poroszló	•	4	1	-5	-7	
Jászapáti	•=	7	0	-6	-7	
Jászberény	•=	7	1	-5	-8	
Karcag	•	14	1	-7	-8	
Szolnok	•=	15	0	-5	-9	0
Tiszaroff	•	24	-1	-7	-9	
Túrkeve	•	19	0	-5	-10	3
Kistelek	-	-	-	-	-	
Makó	•	19	0	-3	-3	
Szeged	•=	19	0	-3	-4	0
Szentes	•	15	0	-2	-2	
Borsodnádasd	•	3	3	-8	-10	
Fügöd	•⊔	folt	4	-8	-9	
Hidasnémeti	•	lepel	4	-7	-8	
Jósvafő	•	folt	6	-5	-7	5
Lillafüred	•	20	3	-9	-11	
Miskolc	•=	4	4	-7	-10	4
Putnok	•=	folt	5	-6	-8	
Sárospatak	•⊔	3	3	-6	-10	8
Szendrőlád	•⊔	folt	6	-8	-9	
Tokaj	-	-	-	-	-	
Kisvárda	•	6	3	-10	-14	6
Mátészalka	:≡	15	2	-9	-12	
Nyíregyháza	•=		2	-7	-9	7
Nyírlugos	•		2	-11	-13	
Pátyod	•	11	3	-10	-12	
Tiszabecs	•		5	-12	-13	
Vásárosnamény	•	20	2	-9	-10	
Záhony	: V	20	2	-13	-16	
Berettyóújfalu	•	20	3	-11	-12	
Debrecen	•=	14	4	-5	-8	7
Hajdúdorog	•	21	3	-9	-10	
Hortobágy	•	5	2	-6	-7	
Körösszakál	-	-	-	-	-	
Polgár	•	7	3	-5	-8	
Békéscsaba	•=	16	2	-4	-4	6
Mezőhegyes	•≡	13	1	-3	-3	1
Orosháza	•	20	1	-3	-3	2
Szarvas	•	12	0	-4	-5	0
Szeghalom	•	22	2	-6	-7	

KIADJA: ORSZÁGOS METEOROLÓGIAI SZOLGÁLAT

Készíti: Központi Előrejelző Intézet Előrejelző Osztálya — T.: 273-078 — Megjelenik naponként

Évi előfizetési díja: 720,– Ft — Megrendelhető: 1024 Budapest, II., Kitaibel Pál u. 1. Telefon: 353-500.

Kiadásért felel: az OMSZ elnöke — Szerkesztésért felel: a KEI igazgatója

IDŐJÁRÁSI NAPIJELENTÉS

ЕЖЕДНЕВНЫЙ МЕТЕОРОЛОГИЧЕСКИЙ БЮЛЛЕТЕНЬ • DAILY WEATHER REPORT
BULLETIN QUOTIDIEN DE TEMPS • TÄGLICHER WETTERBERICHT

89. évfolyam 36. szám. + Budapest + 1976. február 5. csütörtök

Az időjárási helyzet és a várható időjárás:

Szárazföldünk legnagyobb részét hideg levegő árasztotta el. Ennek hatására szerdán a hőmérséklet csúcsértéke Európa déli részei kivételével, 2, 8 fokkal, Észak-Európában pedig 10, 18 fokkal elmaradt a sok éves átlagtól. A hideg levegő Nyugat-Európa északi része, valamint Közép-Európa és a Balkán-félsziget fölött nyugalomba jutott. Ezeken a területeken felhős, főként a hajnali és a reggeli órákban többfelé ködös az idő. Délnyugat-Európában felhős, több helyen esős az időjárás. A következő 36 órában a Kárpát-medencében az időjárás nem változik lényegesen. A hőmérséklet kissé emelkedik és eléri az évszaknak megfelelő értéket.

Hazánkban szerdán jobbára borult, erősen párás idő volt. A Dunántúl középső részén több helyen, máshol elszórtan kisebb havazások alakultak ki. A lehullott csapadék mennyisége sehol sem haladta meg a 2 mm-t. A hajnali órákban több helyen köd volt, helyenként zúzmara lerakódással. Az ország déli felében még 10, helyenként 20 cm-es hóréteg van, északon általában 5, 15 cm vastagságu hótakaró található. Galyatetőn 25, Kékestetőn 27 cm-t mértek. A legmagasabb nappali hőmérséklet 0, +4 fok között alakult. Ma hajnalra általában 0, -4, az ország keleti felében -5, -8 fokig hült le a levegő. Délelőtt erősen felhős, több helyen ködös idő volt. A hőmérséklet 11 órakor a tartósan ködös helyeken -2, -4, máshol +1, +3 fok között alakult.

Ma 12 órakor Budapesten a hőmérséklet 4 fok, a tengerszintre átszámitott légnyomás 763 mm, alig változik.

Várható időjárás péntek estig:

Időnként felszakadozó felhőzet, számottevő csapadék nélkül.
Főként a hajnali és a reggeli órákban több helyen köd, helyenként zúzmara lerakódással.
Mérsékelt változó irányu szél.
Várható legalacsonyabb éjszakai hőmérséklet: -2, -7,
legmagasabb nappali hőmérséklet pénteken: általában 0, +5 fok között, a tartósan ködös helyeken kevéssel fagypont alatt.

Bartha Péterné s.k.

TÁVOLABBI KILÁTÁSOK KEDD REGGELIG:

Változóan felhős idő, az időszak második felében országszerte jelentős mennyiségü esővel, Az enyheség fokozódik. Legalacsonyabb éjszakai hőmérséklet -2, +3 fok között. Legmagasabb nappali hőmérséklet +3, +7 fok között. Jelentős mennyiségü /legalább 5 mm/ csapadék az ország területének 100 százalékán várható az időszak második felében.

KÖZÉPTÁVÚ ELŐREJELZŐ OSZTÁLY

A hőmérséklet napi középértéke és eltérése a 100 évi átlagtól /Budapesten/:

1976. II. 4.: 1,5 C° +1,5 C°

1871 óta ezen a napon Budapesten előfordult

legmagasabb hőmérséklet: 13,8 C° /1967/,
legalacsonyabb hőmérséklet: -15,8 C° /1956/,

76.0067.

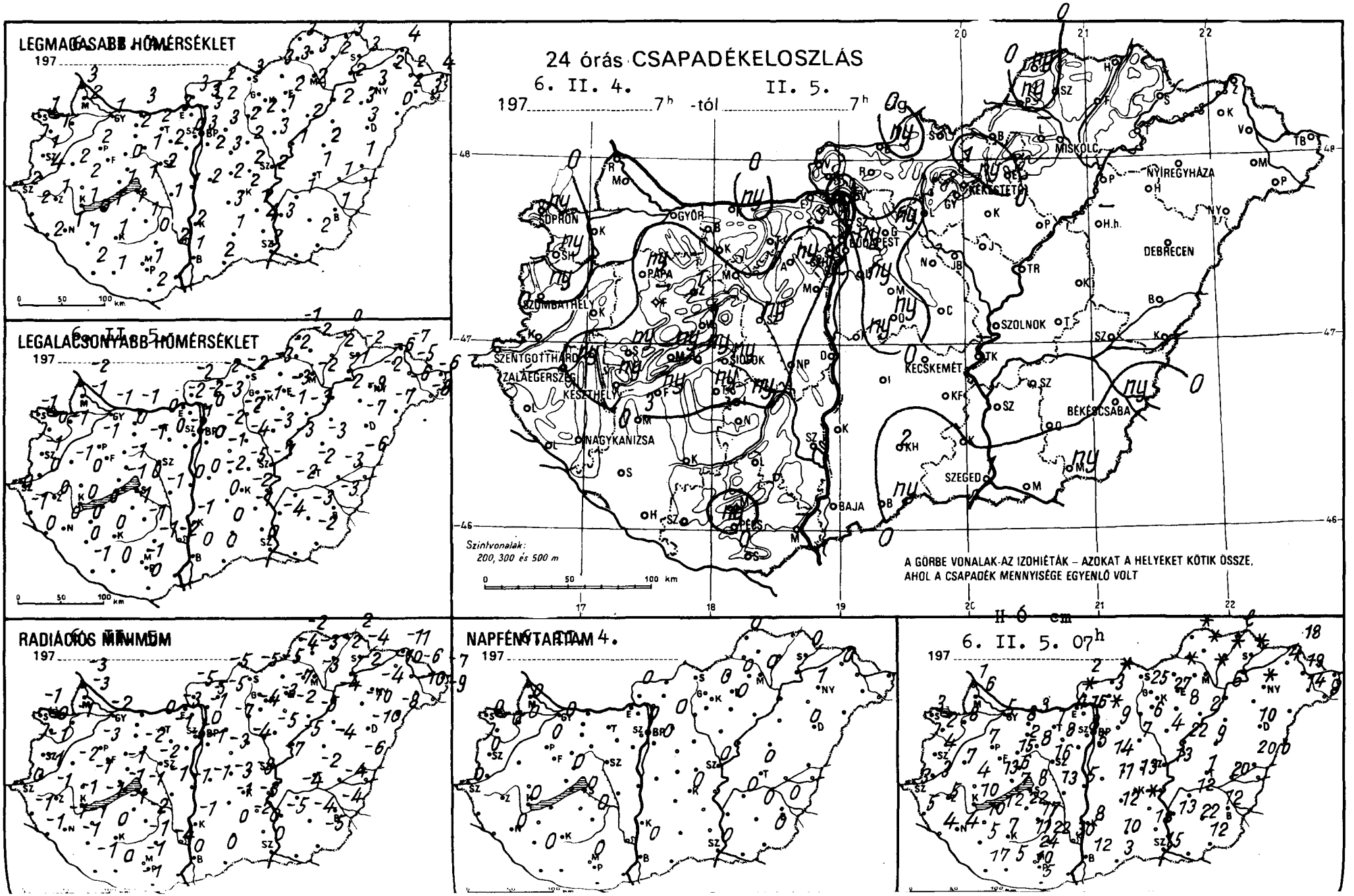
LEGMAGASABB HŐMÉRSÉKLET
197
LEGALACSONYABB HŐMÉRSÉKLET
197
RADIÁCIÓS MINIMUM
197
24 órás CSAPADÉKELOSZLÁS
6. II. 4. 7h -tól II. 5. 7h
197
Szintvonalak:
200, 300 és 500 m
0 50 100 km
A GÖRBE VONALAK AZ IZOHIÉTÁK – AZOKAT A HELYEKET KÖTIK ÖSSZE, AHOL A CSAPADÉK MENNYISÉGE EGYENLŐ VOLT
SOPRON
GYŐR
BUDAPEST
MISKOLC
NYÍREGYHÁZA
DEBRECEN
SZOMBATHELY
PAPA
SZOLNOK
SZENTGOTTHÁRD
ZALAEGERSZEG
KESZTHELY
SIÓFOK
KECSKEMÉT
NAGYKANIZSA
BÉKÉSCSABA
SZEGED
BAJA
NAPFÉNYTARTAM
6. II. 4.
197
6. II. 5. 07h
197

	196.11.2. 07 h -ig az utolsó 24 óra adatai							196.11.5. 07 h -ig az utolsó 24 óra adatai						
	csapadék (mm)	Hó cm	max. hőmérséklet	min. hőmérséklet	rad. min.	napos órák		csapadék (mm)	Hó cm	max. hőmérséklet	min. hőmérséklet	rad. min.	napos órák
Győr	.≡	5	1	-1	-2	0	Vác	.	folt	3	-2	-5	
Kapuvár	.≡	8	2	-1	-1	0	Vámosmikola	.	2	3	-2	-5	0
Mosonmagyaróvár	.	6	2	-1	-3	0	Baja	.=	12	1	0	0	0
Rajka	.	1	3	-2	-3		Bácsalmás	ny✱	3	2	0	0	
Sopron	ny=✱	3	1	-1	-1	0	Izsák	.	12	3	0	-1	
Sopronhorpács	ny=✱	2	1	0	0	0	Kalocsa	.	8	2	-1	-1	
Káld	.	7	2	-1	-2		Kecskemét	.	folt	2	-2	-3	0
Körmend	.	3	4	0	-1		Kiskunf. háza	.		1	-1	-2	
Szentgotthárd	.=	3	2	0	0	0	Kiskunhalas	2✱	10	1	0	0	
Szombathely	ny✱	4	1	-1	-1	0	Kunszentmiklós	ny✱		2	0	-1	
Lenti	.	5	2	-1	-1		Tiszakécske	-	-	-	-	-	
Letenye	.	4	2	0	-1		Balassagyarmat	ny≡✱	folt	2	-2	-5	
Nagykanizsa	.=	4	1	0	-1	0	Romhány	.	3	2	-3	-5	
Zalaegerszeg	ny=✱	5	1	0	-1		Salgótarján	.≡V		3	-2	-5	
Farkasgyepű	-	-	-	-	-		Eger	.		2	-3	-7	0
Keszthely	ny✱	10	1	0	-1	0	Galyatető	1	25	0	-3	-3	
Mencshely	ny≡✱	13	0	-2	-2	0	Gyöngyös	.	-	2	-1	-3	
Pápa	ny=✱	7	2	-1	-3	0	Kékestető	ny✱	27	0	-3	-4	0
Sümeg	ny≡✱	4	2	0	-1		Kompolt	.	8	1	-1	-2	0
Tihany	ny≡✱	7	1	-1	-1		Lőrinci	.V		2	-2	-4	
Veszprém	1=✱	6	0	-1	-1		Poroszló	:≡	2	2	-3	-5	
Zirc	1	15	-1	-2	-4		Jászapáti	.≡	4	3	-3	-5	
Fonyód	ny≡	12	1	0	-1		Jászberény	.≡	6	2	-5	-7	
Homokszt. györgy	.≡	17	2	-1	-1	0	Karcag	.≡	9	2	-3	-4	
Kaposvár	.	7	1	0	0		Szolnok	.≡	13	2	-7	-7	0
Marcali	3✱	10	0	0	-1		Tiszaroff	.	22	1	-3	-5	
Siófok	1=	8	1	0	-1	0	Túrkeve	.	1	1	2	-2	0
Somogyszob	.	5	1	0	-1		Kistelek	:≡	18	4	-	0	
Tab	ny✱	22	1	-1	-1		Makó	.	18	2	0	0	
Babolna	.	8	2	-3	-3		Szeged	1✱	15	3	0	0	0
Esztergom	.	4	3	-2	-3		Szentes	:≡	13	3	-4	-5	
Kisbér	.≡	2	2	0			Borsodnádasd	.≡	folt	3	-3	-5	
Komárom	ny✱	3	3	-1			Füged	.	folt	2	-2	-2	
Tatabánya	.	1	2	0	0		Hidasnémeti	.	lepel	3	0	-2	
Alcsútdoboz	ny≡✱	8	2	0	-1		Jósvafő	ny✱	folt	3	-1	-2	0
Dunaújváros	.≡	5	1	0	-1		Lillafüred	-	-	-	-	-	
Martonvásár	-	-	-	-	-		Miskolc	.=	folt	2	-2	-3	0
Mór	.≡	8	1	-1	-2		Putnok	ny✱		3	-2	-4	
Nagyhörcsökp.	:≡	13	1	-1	-1		Sárospatak	.	folt	3	-2	-4	0
Szabadbattyán	ny≡✱	16	2	0	-2		Szendrőlád	.=	folt	3	-2	-3	
Tegyszemcse	ny≡,	17	1	-1	-2	0	Tokaj	.		2	-1	-2	
Tengyel	.	22	0	-1	-1		Kisvárda	.	4	2	-6	+10	0
Nagykónyi	.	11	1	0	0		Mátészalka	.	14	2	-6	+10	
Szekszárd	.	30	2	-2	-4		Nyíregyháza	.≡	folt	3	-2	-4	1
Árpádtető	.≡	24	-1	-1	-2		Nyírlugos	.		0	-7	-8	
Mohács	-	-	-	-	-		Pátyod	:	9	3	-8	-9	
Pécs	ny✱	10	1	-1	-1	0	Tiszabecs	.		4	-6	-7	
Siklós	.	5	2	0	-1		Vásárosnamény	.	19	2	-5	-6	
Szigetvár	.	5	1	0	0		Záhony	.	18	4	-7	+11	
Bp. Lőrinc	ny✱	5	2	0	-1	0	Berettyóújfalu	.≡	20b	1	-6	-6	
Bp. Met. Int.	ny≡✱		3	1	0	0	Debrecen	.≡	10	3	-7	+10	0
Bp. Szab. hegy	.		0	-2	-5		Hajdúdorog	.=		3	-9	+10	
Cegléd	.≡	13	2	-5	-8		Hortobágy	-	-	-	-	-	
Dabogókő	ny✱	16	0	-2	-3		Körösszakál	-	-	-	-	-	
Gödöllő	ny✱	9	3	-2	-7	0	Polgár	.≡	6	2	-2	-4	
Kecskemét	.	folt	3	-4	-4		Békéscsaba	ny✱	12	1	-3	-4	0
Mónor	.	14	3	-1	-3		Mezőhegyes	ny≡,	12	2	-2	-5	0
Nagykáta	.≡	7	2	-4	-4		Orosháza	.	22	2	-3	-4	0
Orkény	ny≡	11	2	-2	-3		Szarvas	.≡	12	1	-2	-4	0
Szentendre	.≡	folt	3	0	-1		Szeghalom	.	20	1	-3	-4	

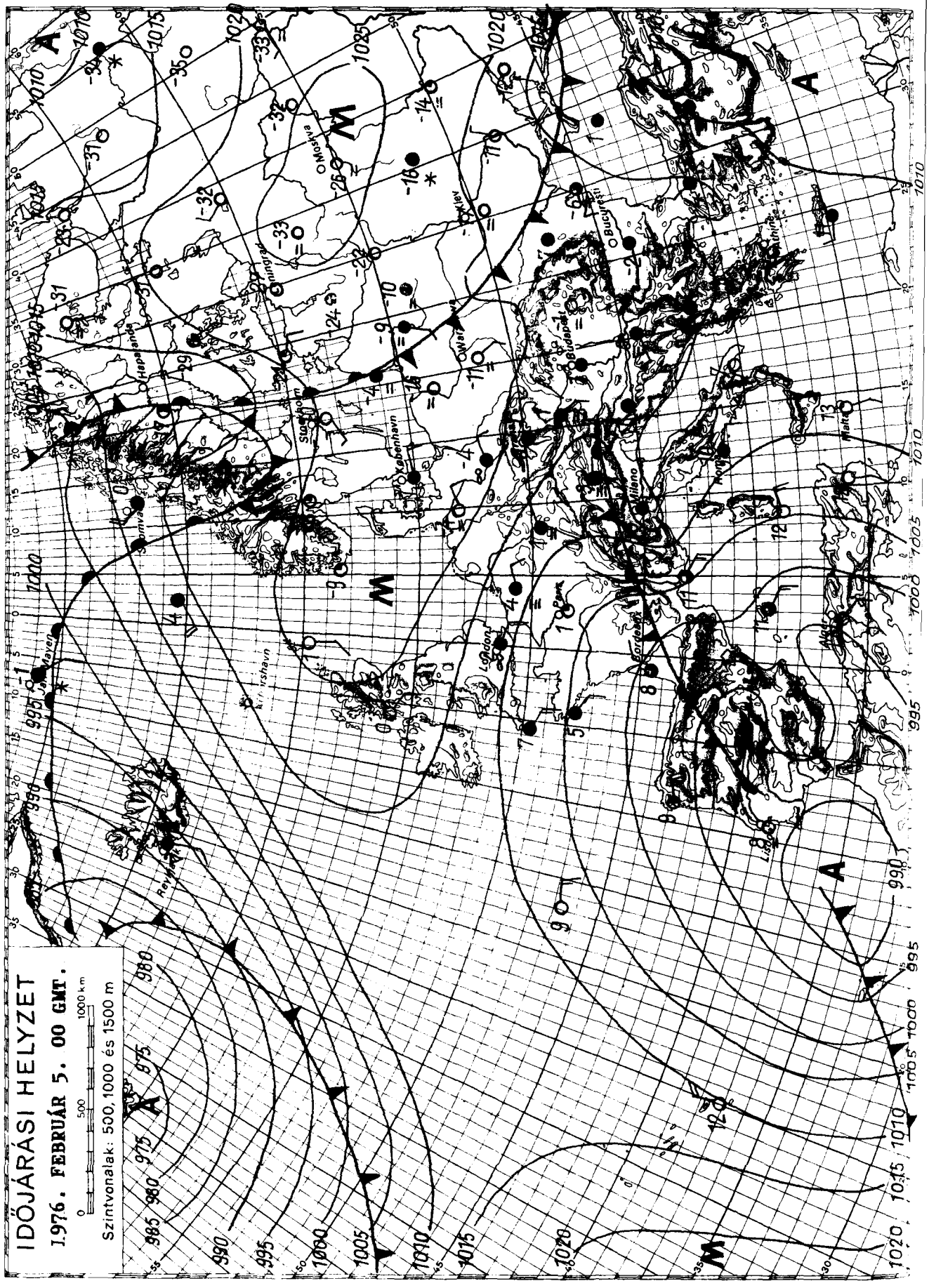

KIADJA: ORSZÁGOS METEOROLÓGIAI SZOLGÁLAT
Készíti: Központi Előrejelző Intézet Előrejelző Osztálya — T.: 273 - 018 — Megjelenik naponként
Évi előfizetési díja: 720,—Ft — Megrendelhető: 1024 Budapest, II., Kitaibel Pál u. 1. Telefon: 353-500,
Kiadásért felel: az OMSZ elnöke — Szerkesztésért felel: a KEI igazgatója

IDŐJÁRÁSI NAPIJELENTÉS

ЕЖЕДНЕВНЫЙ МЕТЕОРОЛОГИЧЕСКИЙ БЮЛЛЕТЕНЬ · DAILY WEATHER REPORT
BULLETIN QUOTIDIEN DE TEMPS · TÄGLICHER WETTERBERICHT

89. évfolyam 37. szám. + Budapest + 1976. február 6. péntek

Az időjárási helyzet és a várható időjárás:

A Szovjetunió európai területének középső és északi részén, valamint a Német-Lengyel síkságon és a Kárpát-medencében nagy kiterjedésü magas nyomásu légköri képződmény irányitja az időjárást. Ezeken a területeken párás, helyenként egész nap ködös az idő, és csak elszórtan hullik kisebb csapadék. Dél-Európában, valamint a Brit-szigeteken jobbára borult, szeles többfelé esős az idő. A következő 36 órában a Kárpát-medence időjárását a délről érkező enyhe levegő és a magas nyomású zóna együttesen határozza meg.

Hazánkban csütörtökön főként a Dunántúlon borult, erősen párás, helyenként egész nap ködös idő volt. Máshol általában 2, 7 órán át sütött a nap. Elszórtan ködszitálás, gyenge havazás is keletkezett. A lehullott csapadék mennyisége azonban seholsem érte el az 1 mm-t. A hőmérséklet napközben a tartósan ködös helyeken -1, +2, a kevésbé felhős részeken +2, +6 fokig emelkedett. Péntek hajnalra a nyugati, délnyugati megyékben és az északi hegyvidéken csak 0, -2, máshol -4, -7 fokig hült le a levegő, de északkeleten néhány fokkal ismét -10 fok alá süllyedt a hőmérséklet. Ma délelőtt folytatódott az erősen párás, többfelé ködös idő. Néhány helyről gyenge ködszitálást, ónos szitálást, Szombathelyről és Sopronból havas esőt jelentettek. A hőmérséklet 11 órakor a ködös helyeken -1, -3, máshol 0, +3 fok között váltakozott.

Ma 12 órakor Budapesten a hőmérséklet +2 fok volt, a tengerszintre átszámitott légnyomás 764 mm, gyengén emelkedik.

Várható időjárás szombat estig:

A Dunántúlon erősen, máshol változóan felhős idő, főként a nyugati, délnyugati megyékben elszórtan kisebb havazással, havas esővel. Erősen párás levegő, főként a reggeli órákban többfelé köd. Mérsékelt délkeleti, keleti szél.

Várható legalacsonyabb éjszakai hőmérséklet általában 0, -5 fok között, északkeleten -10 fok körül,
legmagasabb nappali hőmérséklet szombaton: +1, +5 fok között, a tartósan ködös helyeken kevéssel 0 fok alatt.

Németh Lajos s.k.

A hőmérséklet napi középértéke és eltérése a 100 évi átlagtól /Budapesten/:

1976. II. 6.:	+2,4 C°	+2,3 C°

1871 óta ezen a napon Budapesten előfordult

legmagasabb hőmérséklet: 12,4 C° /1926/,
legalacsonyabb hőmérséklet: -16,8 C° /1956/.

76.0068.

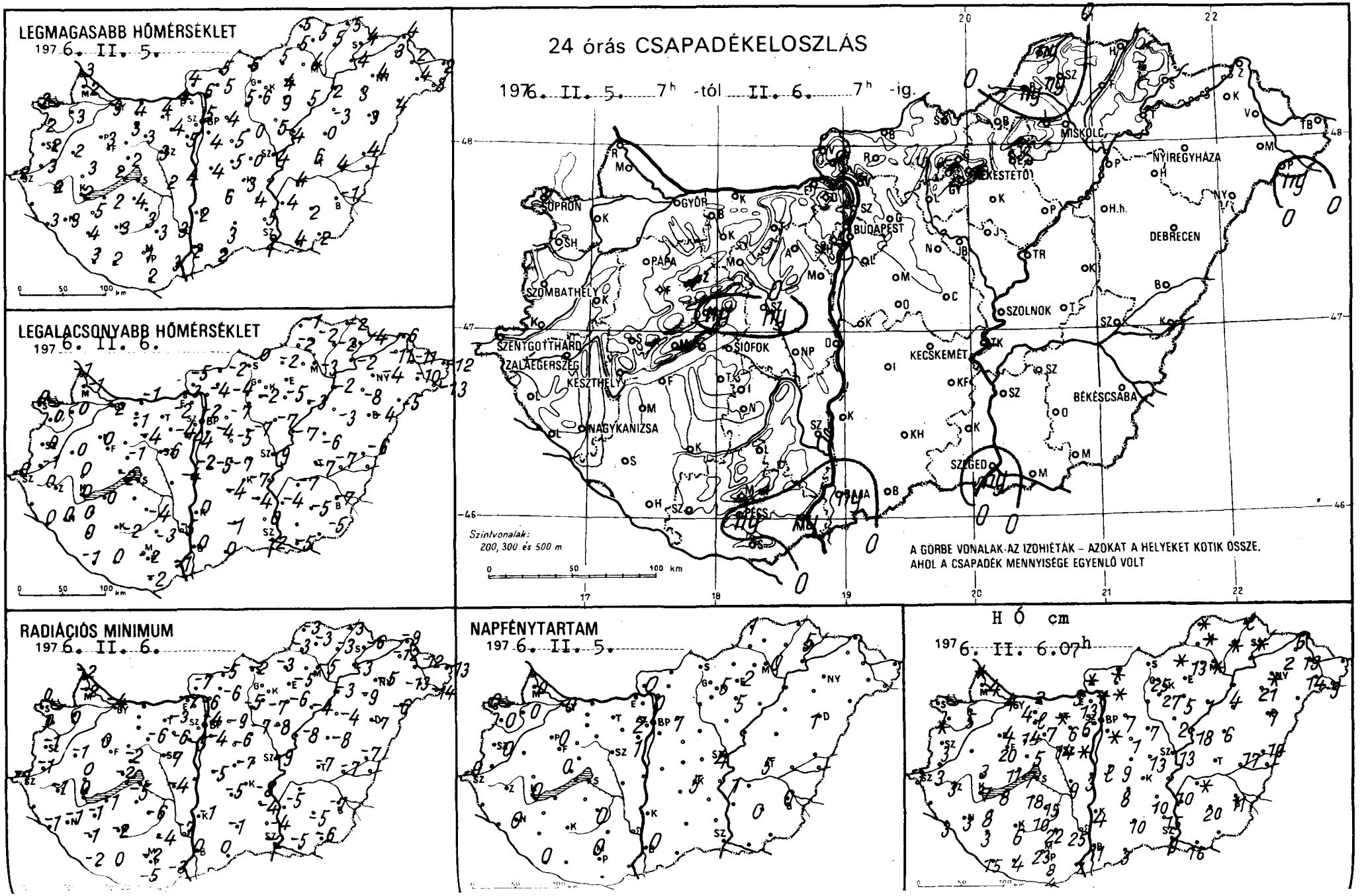
LEGMAGASABB HŐMÉRSÉKLET
1976. II. 5.
LEGALACSONYABB HŐMÉRSÉKLET
1976. II. 6.
24 órás CSAPADÉKELOSZLÁS
1976. II. 5. 7h -tól II. 6. 7h -ig.
SOPRON
GYŐR
BUDAPEST
MISKOLC
NYÍREGYHÁZA
DEBRECEN
SZOMBATHELY
PÁPA
SZOLNOK
SZENTGOTTHÁRD
ZALAEGERSZEG
KESZTHELY
SIÓFOK
KECSKEMÉT
BÉKÉSCSABA
NAGYKANIZSA
SZEGED
PÉCS
Szintvonalak:
200, 300 és 500 m
A GÖRBE VONALAK AZ IZOHIÉTÁK – AZOKAT A HELYEKET KÖTIK ÖSSZE, AHOL A CSAPADÉK MENNYISÉGE EGYENLŐ VOLT
RADIÁCIÓS MINIMUM
1976. II. 6.
NAPFÉNYTARTAM
1976. II. 5.
HÓ cm
1976. II. 6. 07h

	197.. XI. 6. ... 07 h -ig az utolsó 24 óra adatai							1976. XI. 6. ... 07 h -ig az utolsó 24 óra adatai						
	csapadék (mm)	Hó cm	max. hőmérséklet	min. hőmérséklet	rad. min.	napos órák		csapadék (mm)	Hó cm	max. hőmérséklet	min. hőmérséklet	rad. min.	napos órák
Győr	.≡	4	3	-2	-4	0	Vác	.≡		6	-4	-6	
Kapuvár	.	5	3	0	0	0	Vámosmikola	.≡	2	4	-5	-7	0
Mosonmagyaróvár	.	4	2	-1	-2	0	Baja	ny=✱	11	2	0	0	0
Rajka	.	folt	3	-1	-2		Bácsalmás	.	3	2	0	0	
Sopron	.=		2	0	0	0	Izsák	.≡	8	6	-4	-5	
Sopronhorpács	.=	folt	2	0	0	0	Kalocsa	.≡	4	2	0	-1	
K...	.	5	2	0	-1		Kecskemét	.≡		3	-7	-8	5
K...mond	.	3	3	-1	-1		Kiskunf. háza	.≡	10	4	-4	-4	
...gotthárd	.≡	3	2	0	-1	0	Kiskunhalas	.	10	3	-1	-1	
Szombathely	.=	3	2	0	-1	0	Kunszentmiklós	.≡	lepel	4	-5	-5	
...	-		-	-	-	-	Tiszakécske	-	-	-	-	-	
...egyc...	.	3	3	0	-1		Balassagyarmat	.	folt	5	-2	-5	
Nagykanizsa	.=	3	3	0	-1	0	Romhány	.	folt	5	-4	-6	
Zalaegerszeg	.=	3	2	0	-1		Salgótarján	.≡		6	0	-2	
Farkasgyepű	.	20	2	0	-2		Eger	.		4	-	-5	2
Keszthely	.	7	2	0	0	0	Galyatető	.	25	2	-4	-5	
Mesteshely	.	11	1	-2	-3	0	Gyöngyös	.=		6	-2	-7	
Pápa	.=	4	3	0	0	0	Kékestető	.	27	1	-4	-4	5
Sümeg	.	3	3	0	0		Kompolt	.≡	5	4	-5	-6	5
Tihany	.	7	2	-2	-2		Lőrinci	.≡		5	-4	-5	
Veszprém	ny≡✱	5	2	-1	-2		Poroszló	.	1	5	-3	-4	
Zirc	.≡	14	2	-2	-3		Jászapáti	.=	2	5	-7	-8	
Fonyod	.	8	2	0	-1		Jászberény	.=					
Hunokszt. györgy	.≡	15	3	-1	-2	0	Karcag	ny≡,	6	0	-6	-8	
Kaposvár	.	6	3	-2	-2		Szolnok	.≡	13	4	-9	-9	4
Marcali	.	8	5	0	-1		Tiszarolf	.≡	18	4	-7	-8	
Siófok	ny✱	5	2	-4	-4	0	Turkeve	.		6	-7	-7	5
Somogyszob	.≡	3	4	0	-1		Kistelek	.≡	15	5	0	-4	
Ta...	.	18	4	-2	-5		Makó	.	16	4	-5	-5	
Barcsina	.	4	3	-4	-4		Szeged	ny≡,	9	2	-2	-2	
Esztergom	.≡	3	4	-3	-7		Szentes	.≡V	10	4	-4	-5	
Kuber	.≡	lepel	3	-1	-		Borsodnádasd	.	folt	5	-2	-3	
Komárom	.≡	2	4	-1	-		Fügöd	.	folt	5	-2	-3	
Tatabánya	.⊔	folt	4	-2	-3		Hidasnémeti	.	lepel	5	-2	-3	
Alcsútdoboz	.	6	4	-4	-6		Jósvafő	ny✱	folt	5	-1	-3	1
Dunaújváros	.≡	3	4	-2	-		Lillafüred	.	13	3	-4	-7	
Martonvásár	.≡	folt	5	-4	-5	1	Miskolc	.=	folt	4	-3	-5	0
M...	.≡	7	3	-4	-6		Putnok	ny✱		5	-2	-3	
Nagyhoresökp.	.≡	9	2	-4	-4		Sárospatak	.	folt	4	-4	-6	5
Szabadhattyán	ny≡✱	14	3	-6	-7		Szendrőlád	ny✱≡	folt	5	-2	-3	
Te...kmese	.≡	15	3	-4	-6	0	Tokaj	.		4	-2	-3	
Le...	.	22	3	-3	-4		Kisvárda	.	2	3	-11	-12	6
Nagykonyi	.≡	10	3	-2	-2		Mátészalka	.≡	14	4	-10	-13	
Szeksvárd	.	25	3	-5	-7		Nyíregyháza	.=	folt	4	-4	-5	2
Mo...	.≡	23	0	-3	-3		Nyírlugos	.		4	-5	-6	
	ny,	7	3	-1	-3		Pátyod	ny≡,	9	3	-13	-14	
Pe...	ny✱≡V	8	1	-2	-2	0	Tiszabecs	. V		2	-12	-13	
	.≡	4	2	-2	-5		Vásárosnamény	.=	19	2	-11	-12	
...ar	.	4	2	0	0		Záhony	.	6	4	-6	-9	
...rine	.≡	folt	4	-4	-4	4	Berettyóújfalu	.≡V	10	4	-6	-7	
... Int.	.		5	-2	-4	0	Debrecen	.≡	7	3	-4	-7	1
...n. hegy	.≡	6	3	-3	-7	2	Hajdúdorog	.	21	3	-8	-9	
	.≡V	13	0	-	-		Hortobágy	.		3	-3	-4	
...kő	. V	13	3	-4	-10		Körösszakál	-		-	-	-	
	.≡V	7	4	-7	-9	7	Polgár	.	4	2	-2	-3	
...	.		5	-7	-7		Békéscsaba	.	11	-1	-7	-7	0
...	.	1	5	-5	-6		Mezőhegyes	.≡	9	2	-5	-6	0
...ka	.≡	7	4	-7	-7		Orosháza	.≡	20	2	-5	-5	0
...	.≡V	9	5	-7	-7		Szarvas	.≡	folt	5	-7	-	1
...dre	.≡		6	-2	-3		Szeghalom	.≡	17	4	-7	-7	

Irpádtető

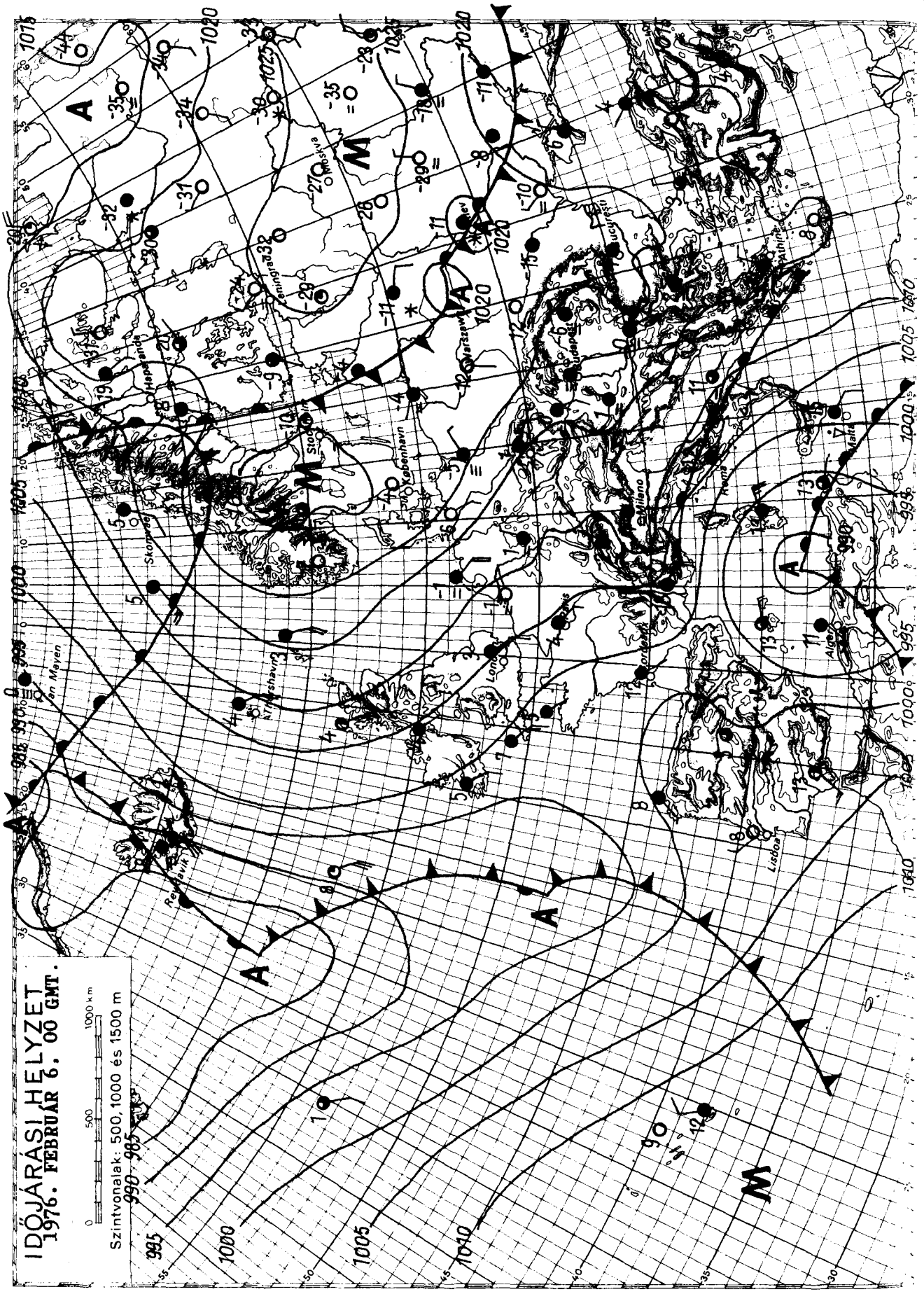

KIADJA: ORSZÁGOS METEOROLÓGIAI SZOLGÁLAT
Készíti: Központi Előrejelző Intézet Előrejelző Osztálya — T.: 273-018 — Megjelenik naponként
Évi előfizetési díja: 720,—Ft — Megrendelhető: 1024 Budapest, II., Kitaibel Pál u. 1. Telefon: 353-500,
Kiadásért felel: az OMSZ elnöke — Szerkesztésért felel: a KEI igazgatója

IDŐJÁRÁSI NAPIJELENTÉS

ЕЖЕДНЕВНЫЙ МЕТЕОРОЛОГИЧЕСКИЙ БЮЛЛЕТЕНЬ • DAILY WEATHER REPORT
BULLETIN QUOTIDIEN DE TEMPS • TÄGLICHER WETTERBERICHT

89. évfolyam 38. szám. + Budapest + 1976. február 7. szombat

Az időjárási helyzet és a várható időjárás:

Európa-szerte változóan felhős, erősen párás, sőt sokhelyen ködös az idő, de kisebb csapadékot is csak elszórtan jelentenek. Mindenütt az évszaknak megfelelő, vagy annál hidegebb idő van. Különösen a kontinens keleti felén mérnek alacsony hőmérsékleteket. A következő 36 órában a Kárpát-medencében a napsütés ellenére is további lehülés várható.

Hazánkban pénteken még jelentős különbség volt a délnyugati és az északkeleti országrész időjárása között. Az ország északkeleti felén a reggeli ködök feloszlása után napos idő volt. Ezzel szemben délnyugaton csak néhány helyen szakadozott fel rövid időre a zárt felhőzet. Vas-megyében, Sopronban és Baranyában jelentéktelen mennyiségü csapadék is hullott. Napközben 0, +5 fokig emelkedett a hőmérséklet. Az éjszaka kelet felől elérte az országot a hideg levegő első hulláma. Hajnalra általában -3, -8 fokig süllyedt a hőmérséklet, de elsősorban északkeleten -10, -12 fokot is mértek. Szombaton délelőtt délnyugaton is tovább csökkent a felhőzet és miután az elszórt éjszakai ködök is feloszlottak, napos, száraz idő volt. A hőmérséklet 11 órakor 0 és -6 fok között volt.

Ma 12 órakor Budapesten a hőmérséklet -2 fok, a tengerszintre átszámitott légnyomás 773 mm, mérsékelten emelkedik.

Várható időjárás vasárnap estig:

Kevés felhő, hajnalban és reggel egy-két helyen ködös idő lesz, csapadék nélkül.
A mérsékelt változó irányú szél időnként megélénkül.
A hőmérséklet csökken.
A legalacsonyabb éjszakai hőmérséklet általában -9, -14 fok között, néhány szélvédett helyen kevéssel -15 fok alatt várható.
A legmagasabb nappali hőmérséklet vasárnap: -1 és -5 fok között lesz.

Aigner Szilárd s.k.

A hőmérséklet napi középértéke és eltérése a 100 évi átlagtól /Budapesten/:

1976. II. 6.:	+1,4 C°	+1,6 C°

1871 óta ezen a napon Budapesten előfordult

legmagasabb hőmérséklet: 12,5 C° /1933/;
legalacsonyabb hőmérséklet: -16,5 C° /1954/.

76.0069.

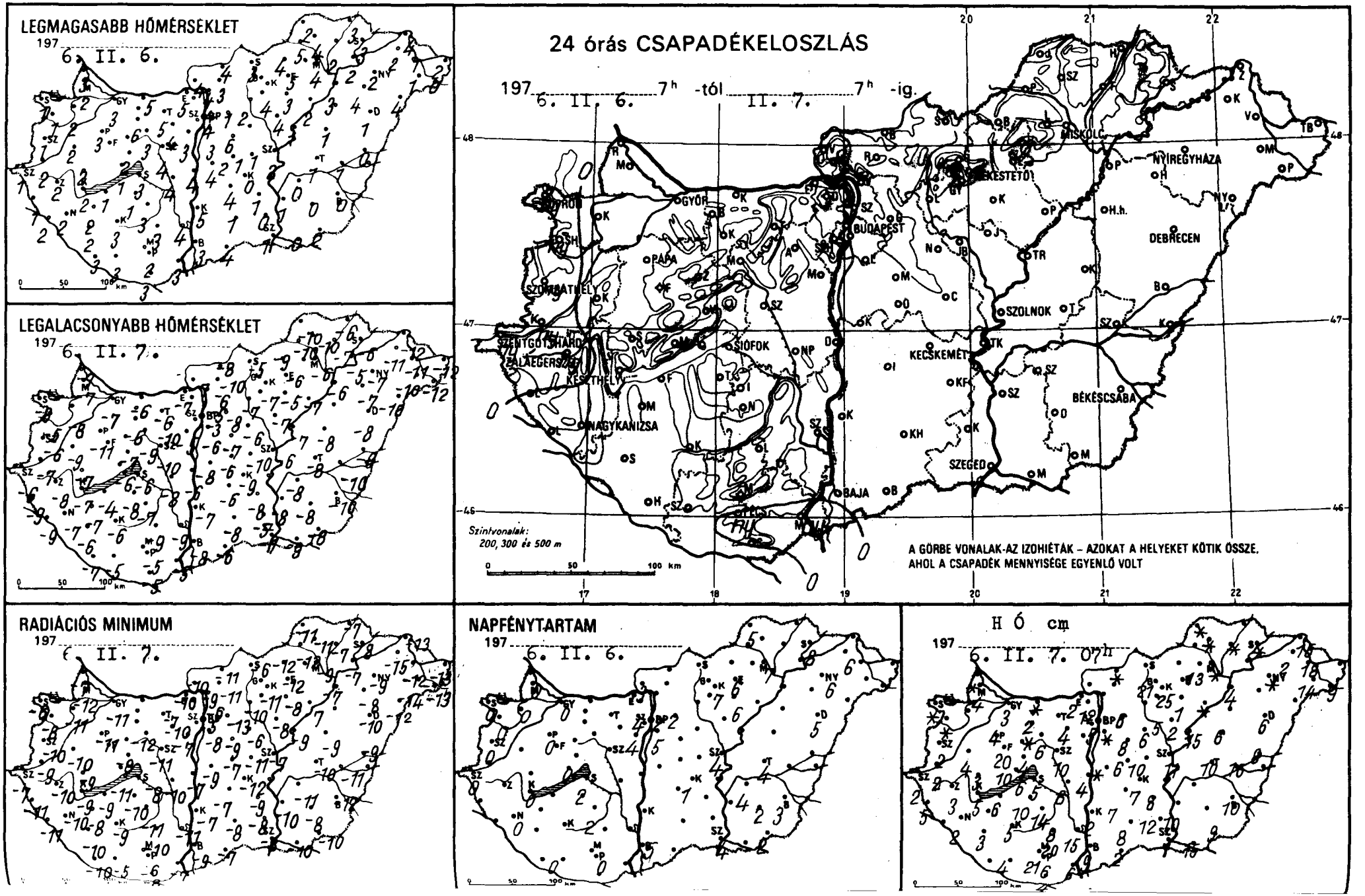
LEGMAGASABB HŐMÉRSÉKLET
197
6. II. 6.
LEGALACSONYABB HŐMÉRSÉKLET
197
6. II. 7.
24 órás CSAPADÉKELOSZLÁS
197 6. II. 6. 7h -tól II. 7. 7h -ig.
BUDAPEST
DEBRECEN
NYÍREGYHÁZA
MISKOLC
SZOLNOK
KECSKEMÉT
SZEGED
BÉKÉSCSABA
BAJA
PÉCS
SIÓFOK
NAGYKANIZSA
SZOMBATHELY
GYŐR
PAPA
KESZTHELY
SZENTGOTTHÁRD
Szintvonalak:
200, 300 és 500 m
A GÖRBE VONALAK AZ IZOHIÉTÁK – AZOKAT A HELYEKET KÖTIK ÖSSZE, AHOL A CSAPADÉK MENNYISÉGE EGYENLŐ VOLT
RADIÁCIÓS MINIMUM
197
6. II. 7.
NAPFÉNYTARTAM
197
6. II. 6.
HÓ cm
197
6. II. 7. 07h

	197 6. II. 7. 07 h -ig az utolsó 24 óra adatai							197 6. II. 7. 07 h -ig az utolsó 24 óra adatai						
	csapadék (mm)	Hó cm	max. hőmérséklet	min. hőmérséklet	rad. min.	napos órák		csapadék (mm)	Hó cm	max. hőmérséklet	min. hőmérséklet	rad. min.	napos órák	
Győr	⁘=V	3	3	-7	-11	0	Vác	.	–	4	-6	-9		
Kapuvár	⁘ V	–	2	-8	-11	0	Vámosmikola	.	–	4	-7	-10	3	
Kosonmagyaróvár	. V	4	2	-7	-12	0	Baja	.	9	3	-8	-9	5	
Kajka	.	folt	3	-7	-7		Bácsalmás	.	2	4	-6	-7		
Kopron	ny *	folt	1	-3	-6	0	Izsák	.	7	4	-6	-7		
Kopronhorpács	ny * .	folt	1	-5	-8	0	Kalocsa	.	2	5	-7	-7		
Káld	. V	4	2	-9	-10		Kecskemét	.	7	0	-9	-12	1	
Körmend	ny= *	12	2	-7	-9		Kiskunf. háza	.	8	1	-8	-9		
Szentgotthárd	ny *	2	1	-6	-7	0	Kiskunhalas	.	8	1	-8	-8		
Szombathely	ny= *	2	1	-6	-10	0	Kunszentmiklós	.	folt	4	-8	-9		
Szenti	. V	5	1	-9	-11		Tiszakécske	–	–	–	–	–		
Szetenye	.	3	2	-9	-11		Balassagyarmat	. ⊔	folt	4	-8	-11		
Nagykanizsa	.	2	2	-7	-10	0	Romhány	.	–	3	-10	-11		
Balaegerszeg	ny= *	3	2	-8	-10		Salgótarján	.	–	3	-5	-6		
Farkasgyepű	.	20	2	-6	-8		Eger	.	–	5	-6	-12	6	
Keszthely	.	5	2	-7	-9	0	Galyatető	.	21	-4	-7	-13		
Nencshely	.	10	1	-6	-10	0	Gyöngyös	.	–	4	-7	-11		
Sápa	.≡	4	3	-11	-11	0	Kékestető	.	25	-3	-10	-12	7	
Tímeg	.	3	2	-7	-9		Kompolt	.	1	3	-5	-8	6	
Tihany	. ⊔	6	1	-6	-11		Lőrinci	. ⊔	–	2	-7	-10		
Veszprém	.	4	2	-7	-8		Poroszló	.	folt	2	-7	-7		
Sárc	. V	13	1	-9	-13		Jászapáti	.	2	4	-7	-8		
Sonyód	.	6	1	-4	-9		Jászberény	.	5	2	-7	-9		
Somokszt. györgy	.	–	3	-7	-10	0	Karcag	.	6	1	-8	-9		
Kaposvár	.	5	3	-6	-9		Szolnok	.	11	2	-6	-7	4	
Barcali	.	–	2	-7	-8		Tiszaroff	.	15	1	-7	-9		
Siófok	.	5	3	-6	-8	2	Túrkeve	.	10	1	-8	-10	4	
Somogyszob	.	3	2	-6	-10		Kistelek	.	12	0	-5	-8		
Tab	.	10	4	-18	-10		Makó	.	15	0	-9	-10		
Tábolna	. V	2	3	-8	-10		Szeged	.=	7	1	-7	-8	4	
Esztergom	.	2	5	-7	-10		Szentes	.	10	1	-8	-10		
Tisbér	.	folt	6	-6	–		Borsodnádasd	.	–	4	-9	-12		
Komárom	.	folt	5	-6	–		Fügöd	.	folt	2	-7	-7		
Tatabánya	. ⊔	–	5	-6	-7		Hidasnémeti	.		3	-6	-7		
Tcsútdoboz	.	4	4	-10	-10		Jósvafő	.	folt	2	-10	-11	5	
Tunaújváros	.	4	4	-6	-7		Lillafüred	. V	13	2	-12	-15		
Tartonvásár	.	–	3	-5	-7	4	Miskolc	.	folt	4	-6	-9	7	
Tór	.	6	3	-9	-12		Putnok	.	–	5	-10	-12	…	
Nagyhörcsökp.	.	8	4	-8	-10		Sárospatak	.	folt	3	-6	-8	8	
Szabadbattyán	.	10	4	-10	-11		Szendrőlád	. ⊔	folt	4	-10	-11		
Tegyszemcse	.	14	3	-7	-11	2	Tokaj	.	–	2	-5	-7		
Tengyel	.	20	3	-9	-10		Kisvárda	.	2	2	-11	-15	6	
Nagykonyi	.	8	4	-8	-10		Mátészalka	.	14	1	-10	-14		
Tesvard	.	15	4	-9	-11		Nyíregyháza	.	folt	2	-7	-9	6	
Szpadtető	.	21	1	-7	-7		Nyírlugos	.	–	4	-10	-12		
Tonacs	ny ,	6	3	-5	-7		Pátyod	.	9	0	-12	-13		
T	ny ~≡	6	2	-5	-6	0	Tiszabecs	.	–	2	-12	-13		
T	.	4	3	-5	-8		Vásárosnamény	.	18	1	-11	-12		
Tegyhar	.	4	3	-5	-5		Záhony	.	15	4	-12	-13		
Lőrinc	.	folt	3	-6	-8	5	Berettyóújfalu	.	8	0	-9	-9		
Met. Int.	.	–	-4	-3	-5	2	Debrecen	.	6	1	-8	-10	5	
Kab. hegy	.	5	2	-7	-8	4	Hajdúdorog	.	–	4	-7	-8		
T	. V	10	1	-10	-11		Hortobágy	–	–	–	–	--		
Tokő	.	12	1	-7	-10		Körösszakál	–	–	–	–	–		
T	.	6	1	-8	-13	2	Polgár	.	4	3	-6	-7		
T	.	–	3	-10	-10		Békéscsaba	.	10	0	-10	-12	3	
T	.	8	6	-7	-9		Mezőhegyes	.	9	2	-8	-10	2	
T	.	6	–	-5	-5		Orosháza	.	–	0	-8	-8	2	
T	.	6	2	-6	-7		Szarvas	.	–	0	-8	-11	4	
Tudre	.	–	4	-5	-6		Szeghalom	.	16	1	-10	-11		

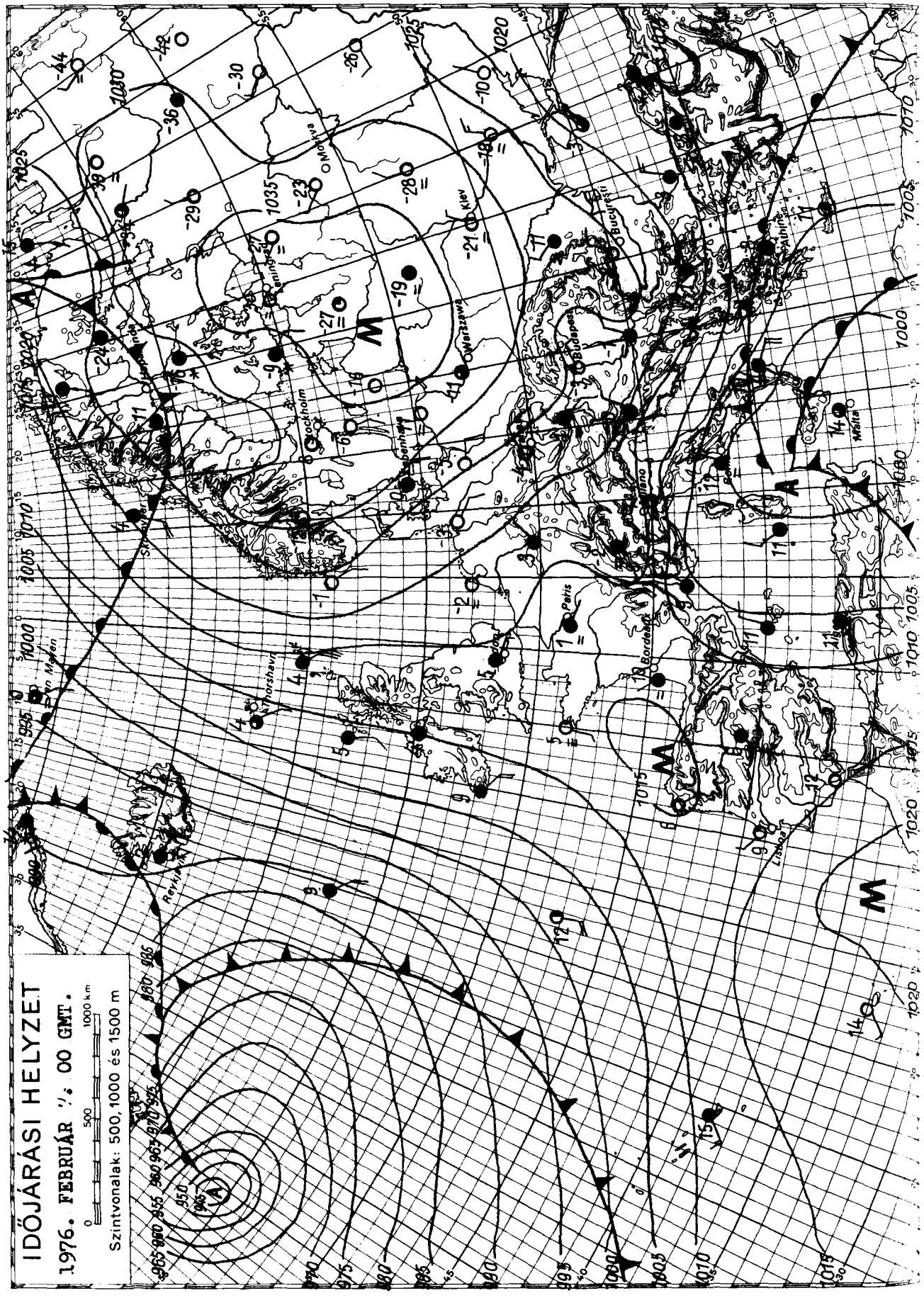

KIADJA: ORSZÁGOS METEOROLÓGIAI SZOLGÁLAT

Készíti: Központi Előrejelző Intézet Előrejelző Osztálya — T.: 273 - 018 — Megjelenik naponként

Évi előfizetési díja: 720,—Ft — Megrendelhető: 1024 Budapest, II., Kitaibel Pál u. 1. Telefon: 353-500,

Kiadásért felel: az OMSZ elnöke — Szerkesztésért felel: a KEI igazgatója

IDŐJÁRÁSI NAPIJELENTÉS

ЕЖЕДНЕВНЫЙ МЕТЕОРОЛОГИЧЕСКИЙ БЮЛЛЕТЕНЬ · DAILY WEATHER REPORT
BULLETIN QUOTIDIEN DE TEMPS · TÄGLICHER WETTERBERICHT

89. évfolyam 39. szám. + Budapest + 1976. február 8. vasárnap

Az időjárási helyzet és a várható időjárás:

Közép- és Kelet- Európa időjárását a középpontjával Ukrajna térsége fölött elhelyezkedő nagy kiterjedésü anticiklon határozza meg. Ennek területén általában derült, száraz az idő, s a legmagasabb nappali hőmérséklet átlagosan 8, 10 fokkal alacsonyabb, mint a legutóbbi évek átlaga. A nedves óceáni levegőhullámok egyelőre még csak a kontinens nyugati és északkeleti részein fejtik ki hatásukat. A Brit-szigeteken többfelé esik az eső, a Szovjetunió európai területének északi felén pedig kiterjedten havazik. A Kárpát-medence időjárásában - bár a magasban már enyhébb levegő érkezik északkelet felől - a következő 36 órában még nem lesz számottevő változás.

Hazánkban szombaton a déli országrész kivételével 6, 9 órán át sütött a nap. Csapadékot sehonnan sem jelentettek. Kora délutánra a több órás napsütés ellenére is csak -3, +3 fokig emelkedett a hőmérséklet. Az esti órákra délen is feloszlott a felhőzet, igy ma hajnalra az ország nagy részén -8, -13 fokig hült le a levegő, sőt a keleti országrész néhány összefüggő hótakaróval boritott helyén -15, -20 fok közötti minimumhőmérsékletek is előfordultak. Vasárnap délelőtt száraz, napos, hideg idő volt. A hőmérséklet 11 órakor -3, -10 fok között váltakozott.

Ma 12 órakor Budapesten a hőmérséklet -5 fok, a tengerszintre átszámitott légnyomás 780 mm, alig változik.

Várható időjárás hétfő estig:

Általában kevés felhő, csapadék nélkül.
Mérsékelt, napközben megélénkülő, néhány helyen megerősödő délkeleti szél.
Hajnalban és reggel helyenként párás levegő.

Várható legalacsonyabb éjszakai hőmérséklet: általában -7, -12 fok között, keleten helyenként -15 fok körül,
legmagasabb nappali hőmérséklet hétfőn: -1, -6 fok között.

Rábai Attila s.k.

A hőmérséklet napi középértéke és eltérése a 100 évi átlagtól /Budapesten/:

1976. II. 7.: -1,8 C° /-1,5 C°

1871 óta ezen a napon Budapesten előfordult

legmagasabb hőmérséklet: 12,6 C° /1951/,
legalacsonyabb hőmérséklet: -15,2 C° /1911/.

76.0074.

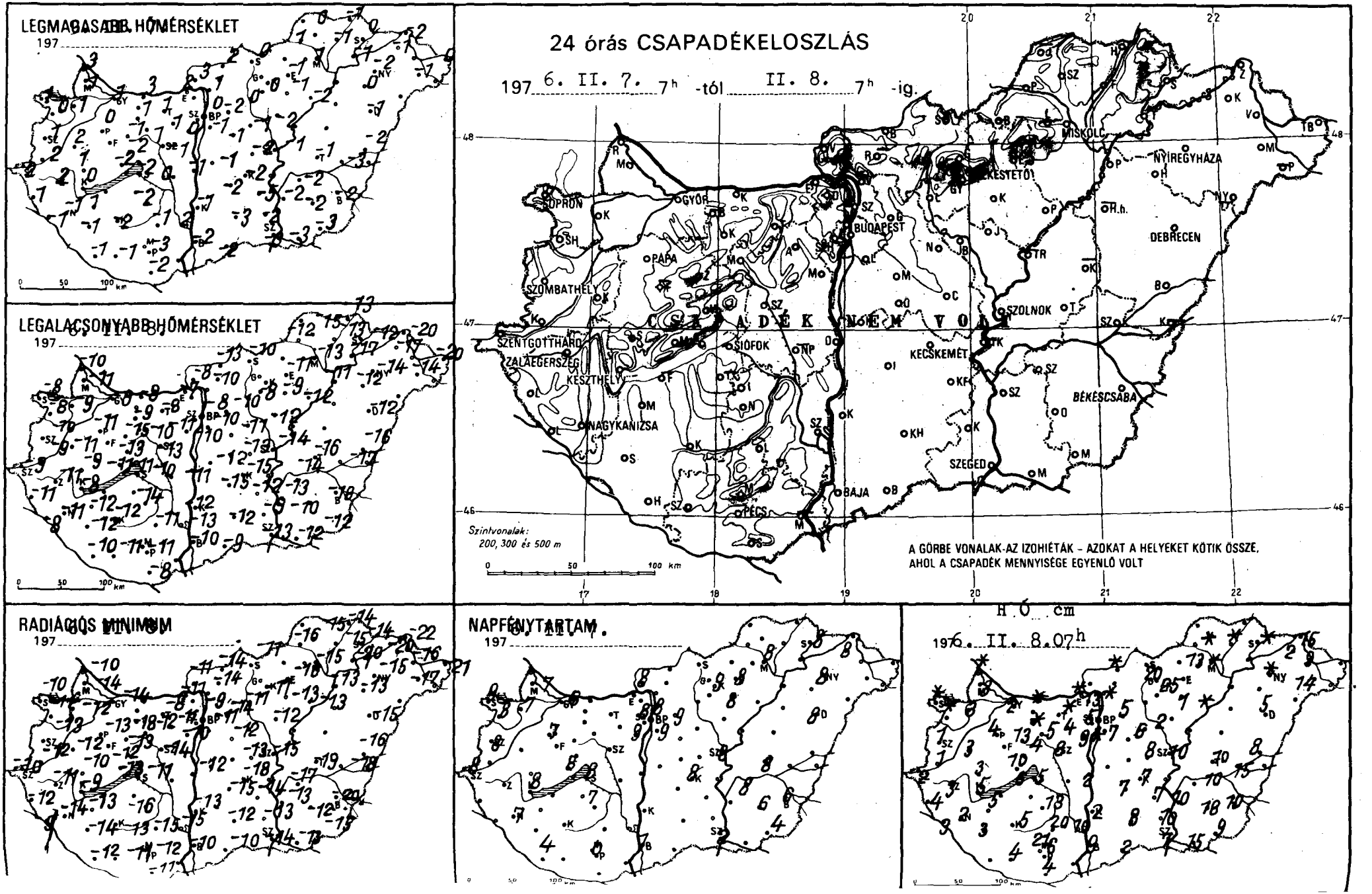
LEGMAGASABB HŐMÉRSÉKLET
197
LEGALACSONYABB HŐMÉRSÉKLET
197
RADIÁCIÓS MINIMUM
197
NAPFÉNYTARTAM
197
24 órás CSAPADÉKELOSZLÁS
197 6. II. 7. 7h -tól II. 8. 7h -ig.
CSAPADÉK NEM VOLT
Szintvonalak:
200, 300 és 500 m
A GÖRBE VONALAK AZ IZOHIÉTÁK – AZOKAT A HELYEKET KÖTIK ÖSSZE,
AHOL A CSAPADÉK MENNYISÉGE EGYENLŐ VOLT
H.ó cm
1976. II. 8. 07h
SOPRON
GYŐR
BUDAPEST
MISKOLC
NYÍREGYHÁZA
KESZTHELY
SZOMBATHELY
PAPA
SZOLNOK
SIÓFOK
SZENTGOTTHÁRD
ZALAEGERSZEG
KECSKEMÉT
NAGYKANIZSA
BÉKÉSCSABA
SZEGED
PÉCS
BAJA
DEBRECEN

	6.II.8. 197 07 h -ig az utolsó 24 óra adatai							6.II.8. 197 07 h -ig az utolsó 24 óra adatai						
	csapadék (mm)	Hó cm	max. hőmérséklet	min. hőmérséklet	rad. min.	napos órák		csapadék (mm)	Hó cm	max. hőmérséklet	min. hőmérséklet	rad. min.	napos órák
Győr	.	2	1	-9	-14	6	Vác	.		1	-10	-12	
Kapuvár	.	3	1	-9	-12	7	Vámosmikola	.		3	-8	-11	8
Mosonmagyaróvár	.	3	1	-11	-14	7	Baja	.	9	-2	-10	-10	1
Rajka	.	folt	3	-10	-10		Bácsalmás	.	2	-2	-9	-10	
Sopron	.	folt	1	-8	-10	9	Izsák	.	7	-2	-15	-15	
Sopronhorpács	.	folt	0	-8	-11	8	Kalocsa	.	2	-1	-12	-13	
Kald	.	3	2	-11	-12		Kecskemét	.	7	-2	-15	-18	8
Kormend	.	1	2	-9	-12		Kiskunf. háza	.	7	-5	-12	-14	
Szentgotthárd	.	2	2	-9	-10	8	Kiskunhalas	.	8	-3	-12	-12	
Szombathely	.	1	1	-10	-13	8	Kunszentmiklós	-	-	-	-	-	
Lenti	.	4	1	-11	-12		Tiszakécske	-	-	-	-	-	
Letenye	.	3	-1	-8	-9		Balassagyarmat	.	folt	2	-13	-14	
Nagykanizsa	.	2	-1	-11	-14	7	Romhány	-	-	-	-	-	
Zalaegerszeg	. V	3	2	-11	-12		Salgótarján	.		0	-10	-11	
Farkasgyepű	-	-	-	-	-		Eger	.		-1	-11	-16	8
Keszthely	.	5	0	-8	-9	8	Galyatető	.	20	-3	-12	-14	
Mencshely	.	10	-2	-11	-12	8	Gyöngyös	.		0	-8	-11	
Papa	.	4	0	-11	-13	7	Kékestető	.	25	-8	-12	-13	9
Sümeg	.	3	1	-9	-10		Kompolt	.	1	-1	-9	-13	8
Tihany	.	6	-2	-11	-13		Lőrinci	.		0	-8	-11	
Veszprém	.	4	-2	-13	-13		Poroszló	.	folt	-2	-12	-13	
Zirc	. V	13	-1	-15	-18		Jászapáti	.	2	-2	-12	-12	
Fonyód	-		-	-	-		Jászberény	.	6	-1	-11	-11	
Homokszt. györgy	.≡	-	-1	-10	-12	4	Karcag	-	-	-	-	-	
Kaposvár	.	5	-2	-12	-13		Szolnok	.	10	-1	-14	-15	8
Marcali	.	5	1	-12	-13		Tiszaroff	-	-	-	-	-	
Siofok	.	5	0	-10	-11	8	Túrkeve	. V	10	-1	-16	-19	8
Somogyszob	.	3	-1	-12	-14		Kistelek	.≡	10	-2	-9	-13	
Tab	-	-	-	-	-		Makó	.	15	-3	-12	-13	
Babolna	-	-	-	-	-		Szeged	.	7	-3	-13	-14	2
Esztergom	.	folt	2	-7	-11		Szentes	.	10	-2	-13	-13	
Kisber	.	folt	1	-9	-		Borsodnádasd	-	-	-	-	-	
Komárom	.	folt	3	-8	-		Füged	.	folt	-1	-13	-15	
Tatabánya	.		1	-8	-8		Hidasnémeti	.		-1	-13	-14	
Alcsutdoboz	.	4	1	-11	-11		Jósvafő	-	-	-	-	-	
Dunaujváros	.	2	-1	-11	-12		Lillafüred	.	13	1	-15	-18	
Martonvásár	.	9	0	-10	-10	9	Miskolc	.	folt	1	-13	-15	8
Mór	.	5	1	-10	-12		Putnok	.		1	-12	-16	
Nagyhörcsökp.	-	-	-	-	-		Sárospatak	.	folt	0	-12	-14	8
Szabadbattyán	.	8	-1	-13	-14		Szendrőlád	.	folt	0	-15	-16	
Tegyszemcse	.	13	-2	-14	-16	7	Tokaj	.		-2	-10	-11	
Tengvel	. V	20	-1	-11	-15		Kisvárda	.	2	-1	-17	-20	8
Nagykónyi	-	-	-	-	-		Mátészalka	.	14	-1	-14	-17	
Szekszárd	.	10	2	-13	-15		Nyíregyháza	.	folt	-2	-14	-15	8
Tápdetö	.	21	-4	-9	-12		Nyírlugos	-	-	-	-	-	
Mohács	-	-	-	-	-		Pátyod	-	-	-	-	-	
Pe	.	6	-3	-11	-12	0	Tiszabecs	.	-	0	-20	-21	
Ik	.	4	-2	-8	-11		Vásárosnamény	.	19	-	-	-16	
Szeged	.	4	-1	-11	-11		Záhony	.	15	-2	-20	-22	
P. Lorinc	.	folt	-1	-10	-11	9	Berettyóújfalu	.	8	-2	-16	-16	
P. Met. Int.	.		0	-8	-9	8	Debrecen	.	5	-1	-12	-15	8
P. Szab. hegy	.	5	-2	-11	-12	8	Hajdúdorog	.	-	0	-12	-13	
Cegled	. V	8	-2	-13	-13		Hortobágy	-	-	-	-	-	
Dunagókö	.	13	-3	-12	-15		Körösszakál	-	-	-	-	-	
Godollö	.	5	-2	-10	-14	9	Polgár	.	4	-1	-11	-13	
Kecskemet	-	-	-	-	-		Békéscsaba	.	10	-2	-18	-20	6
Miskolc	.	7	-1	-11	-12		Mezőhegyes	.	9	-3	-12	-15	4
Nagykata	.	6	-1	-12	-		Orosháza	.	18	-2	-10	-12	6
Pr	.	6	-1	-12	-12		Szarvas	.	10	-2	-14	-17	8
Szolnok	.	folt	0	-12	-13		Szeghalom	.	15	-3	-17	-18	

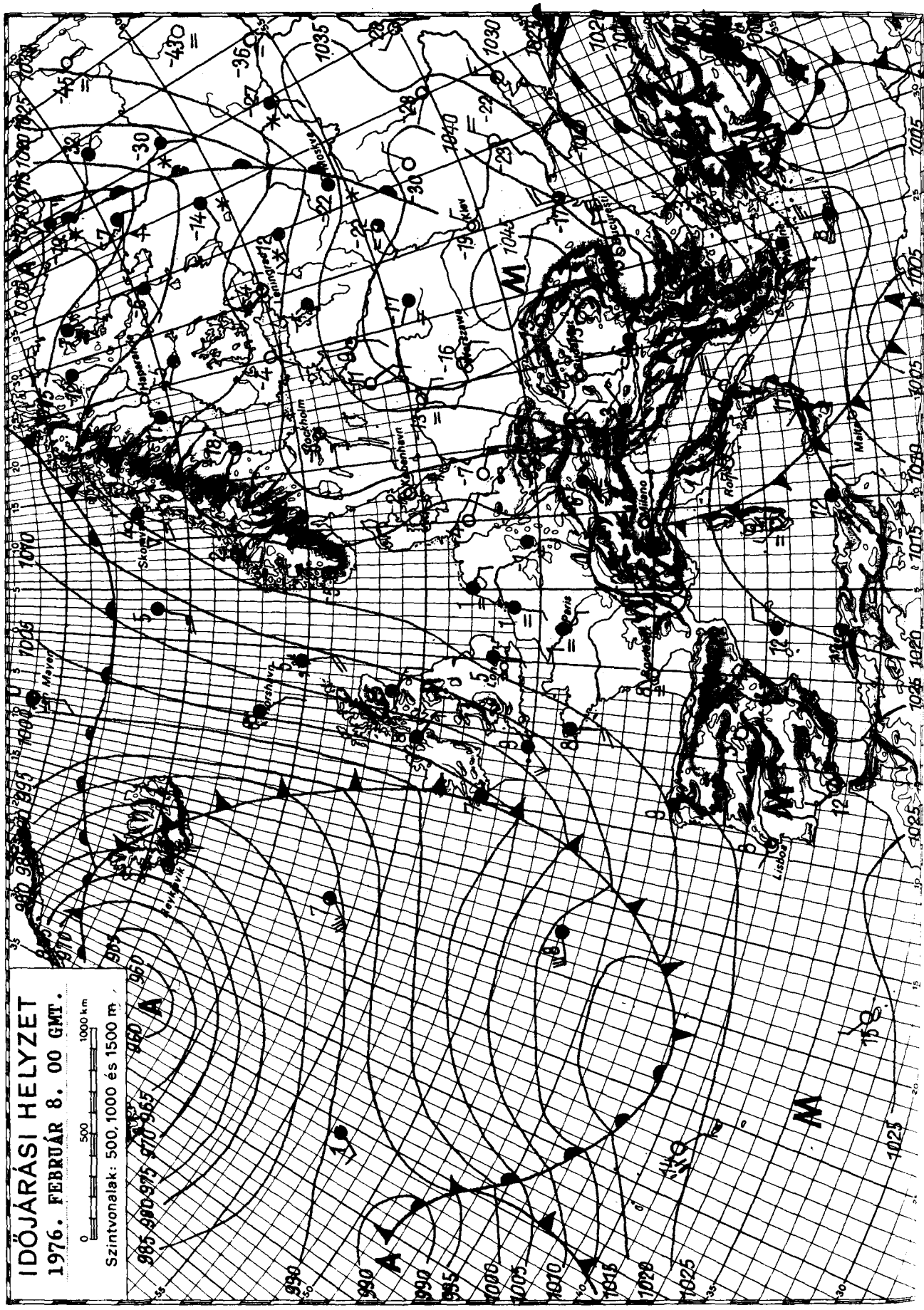

KIADJA: ORSZÁGOS METEOROLÓGIAI SZOLGÁLAT

Készíti: Központi Előrejelző Intézet Előrejelző Osztálya — T.: 273-078 — Megjelenik naponként

Évi előfizetési díja: 720,—Ft — Megrendelhető: 1024 Budapest, II., Kitaibel Pál u. 1. Telefon: 353-500,

Kiadásért felel: az OMSZ elnöke — Szerkesztésért felel: a KEI igazgatója

IDŐJÁRÁSI NAPIJELENTÉS

ЕЖЕДНЕВНЫЙ МЕТЕОРОЛОГИЧЕСКИЙ БЮЛЛЕТЕНЬ • DAILY WEATHER REPORT
BULLETIN QUOTIDIEN DE TEMPS • TÄGLICHER WETTERBERICHT

89. évfolyam 40. szám. + Budapest + 1976. február 9. hétfő

Az időjárási helyzet és a várható időjárás:

Szárazföldünk középső részét valamint a Balkán-félszigetet hideg, száraz levegő árasztotta el. Hatására a Kárpát-medencében, az Appennini- és a Balkán-félszigeten általában kevés a felhő, csapadékmentes az idő. A hőmérséklet csúcsértéke 5, 10 fokkal elmarad a sokévi átlagtól. Kontinensünk többi részén változékony az időjárás. Középpontjával Izland fölött nagy kiterjedésü ciklon helyezkedik el, amely enyhe, óceáni léghullámokat szállit a Brit-szigeteken át a Skandináv-félsziget déli része fölé. Ezeken a területeken általában erősen felhős az idő, több helyen esik az eső. A következő 24 órában a Kárpát-medencében felhősebb időre számithatunk, az éjszakai lehülés kissé gyengül.

Hazánkban vasárnap kevés volt a felhő, 6, 9 órán át sütött a nap. Csak két helyről jelentettek hószállingózást. A legmagasabb nappali hőmérséklet 0, -6 fok között alakult. Ma hajnalra nyugaton általában -8, -14, máshol -15, -23 fokig hült le a levegő. Délelőtt az ország déli felében kevés volt a felhő, északon megnövekedett a felhőzet, csapadékot sehonnan sem jelentettek. Néhány helyen köd volt. A hőmérséklet 11 órakor -6, -12 fok között alakult.

Ma 12 órakor Budapesten a hőmérséklet -6 fok, a tengerszintre átszámitott légnyomás 775 mm, gyengén süllyed.

Várható időjárás kedd estig:

Általában felhős, párás, helyenként ködös idő, elszórtan kisebb havazással, hószállingózással.
Mérsékelt, változó irányú szél.
Az éjszakai lehülés kissé gyengül.
Várható legalacsonyabb éjszakai hőmérséklet: általában -10, -15 fok között, keleten helyenként -15 fok alatt,
legmagasabb nappali hőmérséklet kedden: -1, -6 fok között.

Bartha Péterné s.k.

TÁVOLABBI KILÁTÁSOK PÉNTEK REGGELIG:

Az időszak végére borultságig növekvő felhőzet, ismétlődő havazással, havas esővel. A nagy hideg mérséklődik. Legalacsonyabb hajnali hőmérséklet eleinte -6, -11, később -1, -6 fok között. Legmagasabb nappali hőmérséklet -2, +3 fok között.
Jelentős mennyiségü /legalább 5 mm/ csapadék az ország területének 80 százalékán várható az időszak második felében.

KÖZÉPTÁVÚ ELŐREJELZŐ OSZTÁLY

A hőmérséklet napi középértéke és eltérése a 100 évi átlagtól /Budapesten/:

1976. II. 8.:	-5,1 C°	-4,8 C°

1871 óta ezen a napon Budapesten előfordult

legmagasabb hőmérséklet: 12,5 C° /1894/,
legalacsonyabb hőmérséklet: -16,8 C° /1929/.

76.0075.

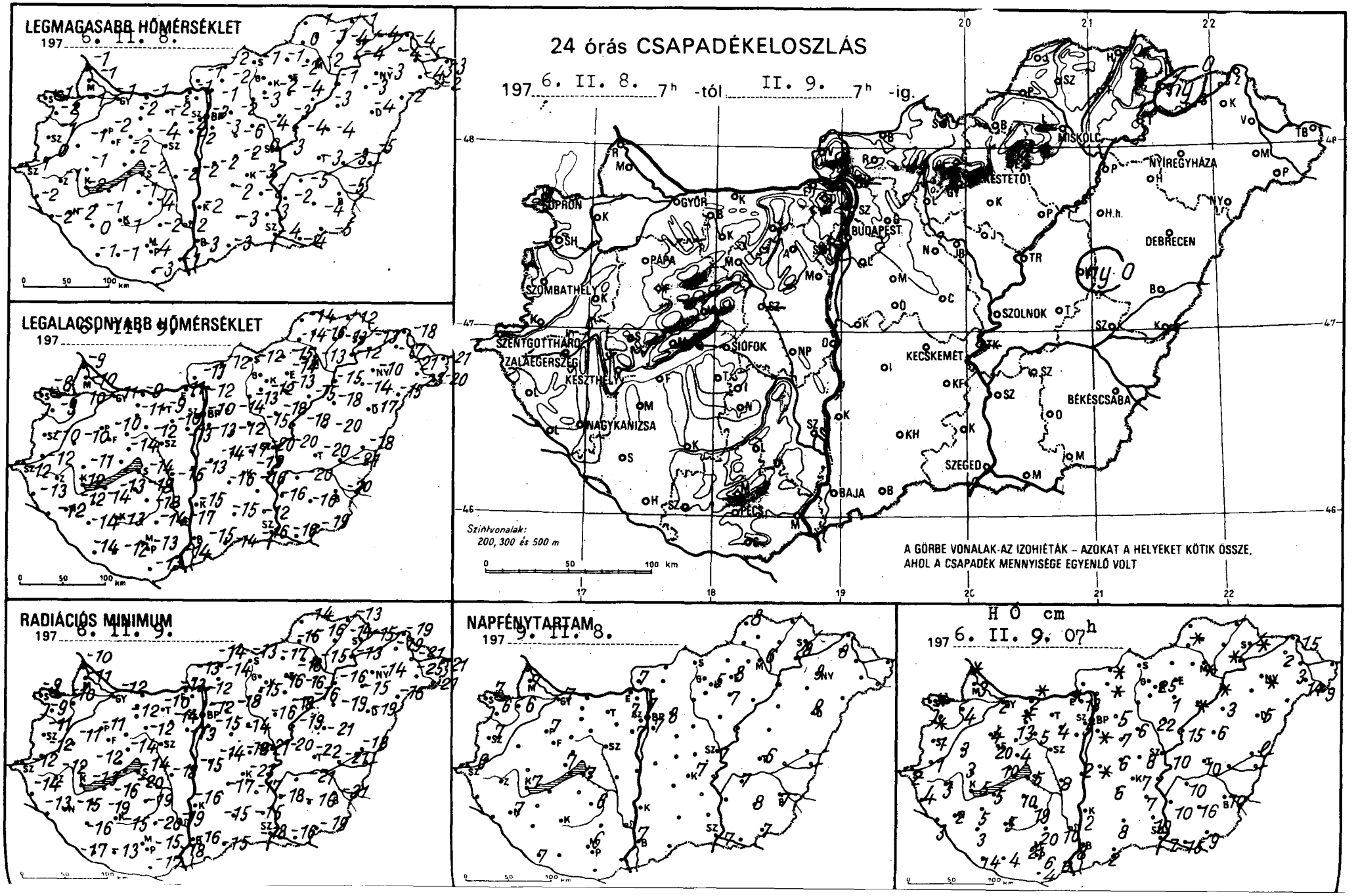
LEGMAGASABB HŐMÉRSÉKLET
197 6. II. 8.
LEGALACSONYABB HŐMÉRSÉKLET
197 6. II. 9.
24 órás CSAPADÉKELOSZLÁS
197 6. II. 8. 7h -tól II. 9. 7h -ig.
Szintvonalak: 200, 300 és 500 m
A GÖRBE VONALAK AZ IZOHIÉTÁK – AZOKAT A HELYEKET KÖTIK ÖSSZE, AHOL A CSAPADÉK MENNYISÉGE EGYENLŐ VOLT
RADIÁCIÓS MINIMUM
197 6. II. 9.
NAPFÉNYTARTAM
197 6. II. 8.
HÓ cm
197 6. II. 9. 07h
MISKOLC
NYÍREGYHÁZA
DEBRECEN
BUDAPEST
GYŐR
SOPRON
PÁPA
SZOMBATHELY
SZOLNOK
KECSKEMÉT
SIÓFOK
SZENTGOTTHÁRD
ZALAEGERSZEG
KESZTHELY
NAGYKANIZSA
BÉKÉSCSABA
SZEGED
BAJA
PÉCS

	19?6.11.9. 07 h -ig az utolsó 24 óra adatai							19?6.11.9. 07 h -ig az utolsó 24 óra adatai						
	csapadék (mm)	Hó cm	max. hőmérséklet	min. hőmérséklet	rad. min.	napos órák		csapadék (mm)	Hó cm	max. hőmérséklet	min. hőmérséklet	rad. min.	napos órák
Győr	.	2	-1	-11	-12	7	Vác	-		-	-	-	-
Kapuvár	;	4	-1	-10	-10	6	Vámosmikola	.	...	-1	-11	-13	7
Mosonmagyaróvár	.	3	-1	-10	-11	7	Baja	.=	8	-3	-15	-16	7
Rajka	;	folt	-1	-9	-10	-	Bácsalmás	.	2	-3	-14	-15	
Sopron	.	folt	-1	-8	-9	7	Izsák	.	6	-2	-16	-17	
Sopronhorpács	.	folt	-2	-9	-9	6	Kalocsa	.	2	-2	-15	-16	
Káld	.	3	-1	-10	-11		Kecskemét	.=	7	-3	-19	-21	7
Körmend	.	1	0	-12	-12		Kiskunf. háza	:	7	-3	-16	-18	
Szentgotthárd	.	2	-1	-11	-12	6	Kiskunhalas	.	8	-3	-15	-15	
Szombathely	.	1	-1	-10	-11	7	Kunszentmiklós	.	folt	-2	-14	-14	
Lenti	.	4	-2	-13	-14		Tiszakécske	-	-	-	-	-	
Letenye	.	3	-2	-12	-13		Balassagyarmat	.⊔	folt	-2	-12	-14	
Nagykanizsa	.	2	-2	-12	-15	7	Romhány	.	folt	-2	-13	-14	
Zalaegerszeg	:	3	-1	-11	-12		Salgótarján	.		-1	-12	-14	
Farkasgyepű	.	20	-2	-12	-13	-	Eger	.		-2	-14	-18	8
Keszthely	.	5	-2	-12	-13	7	Galyatető	=		-	-	-	
Mencshely	.	10	-4	-13	-14	7	Gyöngyös	.		-2	-12	-16	
Papa	.	4	-2	-10	-11	7	Kékestető	.	25	-6	-13	-14	5
Sümeg	.	3	-1	-11	-12		Kompolt	.V	1	-4	-13	-16	7
Tihany	-	-	-	-	-		Lőrinci	.V		-3	-13	-15	
Veszprém	.	4	-2	-14	-14		Poroszló	.	folt	-3	-15	-16	
Zirc	.	13	-3	-15	-19		Jászapáti	.V=	2	-3	-18	-18	
Fonyód	.	5	-1	-13	-16		Jászberény	.=	lepel	-3	-18	-18	
Homokszt. györgy	.=	14	-1	-14	-17	7	Karcag	ny.	6	-4	-20	-21	
Kaposvár	.	5	-1	-13	-15		Szolnok	.=	10	-3	-20	-20	7
Marcali	.	5	-1	-14	-19		Tiszaroff	.	15	-4	-18	-19	
Siófok	.	5	-2	-14	-14	7	Túrkeve	.V	10	-3	-20	-22	6
Somogyszob	.	3	0	-14	-16		Kistelek	.=	10	-3	-12	-15	
Tab	.	10	-1	-18	-20		Makó	.	15	-4	-16	-16	
Bábolna	.	2	-2	-11	-12		Szeged	.=	7	-4	-16	-18	7
Esztergom	.	folt	-1	-11	-13		Szentes	.V	10	-2	-16	-18	
Kisber	.=	folt	-2	-11	-		Borsodnádasd	.⊔		-1	-15	-17	
Komarom	:	folt	-1	-9	-		Fügöd	.⊔	folt	-1	-13	-14	
Tatabánya	.		-2	-10	-14		Hidasnémeti	.=		-1	-12	-13	
Alcsútdoboz	.V	4	-2	-14	-15		Jósvafő	.	folt	-1	-14	-14	8
Dunaújváros	.	2	-2	-13	-15	-	Lillafüred	*		-	-	-	
Martonvásár	.		-2	-13	-13	7	Miskolc	.=	folt	-2	-13	-15	6
Mór	.	5	-4	-12	-12		Putnok	.=		0	-14	-16	
Nagyhörcsökp.	.		-2	-16	-18	8	Sárospatak	ny*	folt	-4	-13	-15	8
Szabadbattyán	-	-	-	-	-		Szendrőlád	.=⊔	folt	-1	-16	-16	
Tregszemcse	.V	19	-4	-18	-19	6	Tokaj	.V=		-4	-12	-13	
Lengyel	.	20	-2	-14	-20		Kisvárda	.	2	-4	-17	-19	8
Nagykonyi	.	8	0	-17	-18		Mátészalka	.	14	-4	-23	-25	
Szekszárd	.	10	-2	-17	-19		Nyíregyháza	.=	folt	-3	-10	-14	9
Pádtető	:	21	-5	-12	-16		Nyírlugos	.V	-	-2	-15	-16	
Mohács	.V	6	-1	-14	-18		Pátyod	.	9	-2	-20	-21	
Pécs	.=	6	-4	-13	-15	6	Tiszabecs	.	-	-3	-21	-21	
Siklós	.	4	-3	-13	-17		Vásárosnamény	.V	18	-4	-18	-19	
Szigetvár	.	4	-1	-12	-13	-	Záhony	.	15	-4	-18	-19	
Bp. Lőrinc	.	folt	-3	-13	-15	7	Berettyóújfalu	.	lepel	-5	-18	-18	
Bp. Met. Int.	.=		-3	-10	-12	7	Debrecen	.=	5	-4	-17	-19	8
Bp. Szab. hegy	.	5	-4	-13	-15	7	Hajdúdorog	.	-	-3	-14	-15	
Kegled	.=	8	0	-20	-21		Hortobágy	.=V	3	-5	-18	-19	
Dobogókő	.	13	-5	-14	-14		Körösszakál	*	-	-	-	-	
Gödöllő	.	5	-2	-14	-18	8	Polgár	.V	folt	-1	-15	-16	
Kecskemét	.	-	3	-15	-15		Békéscsaba	.=	10	-5	-20	-21	7
Mónor	.	7	-6	-12	-14		Mezőhegyes	.	9	-5	-15	-19	7
Nagykáta	.=	6	-4	-15	-16		Orosháza	.	16	-4	-16	-16	8
Örkény	.V	6	-2	-17	-18		Szarvas	.=V	10	-5	-20	-21	7
Szentendre	.		-1	-12	-12		Szeghalom	.	14	-3	-21	-21	

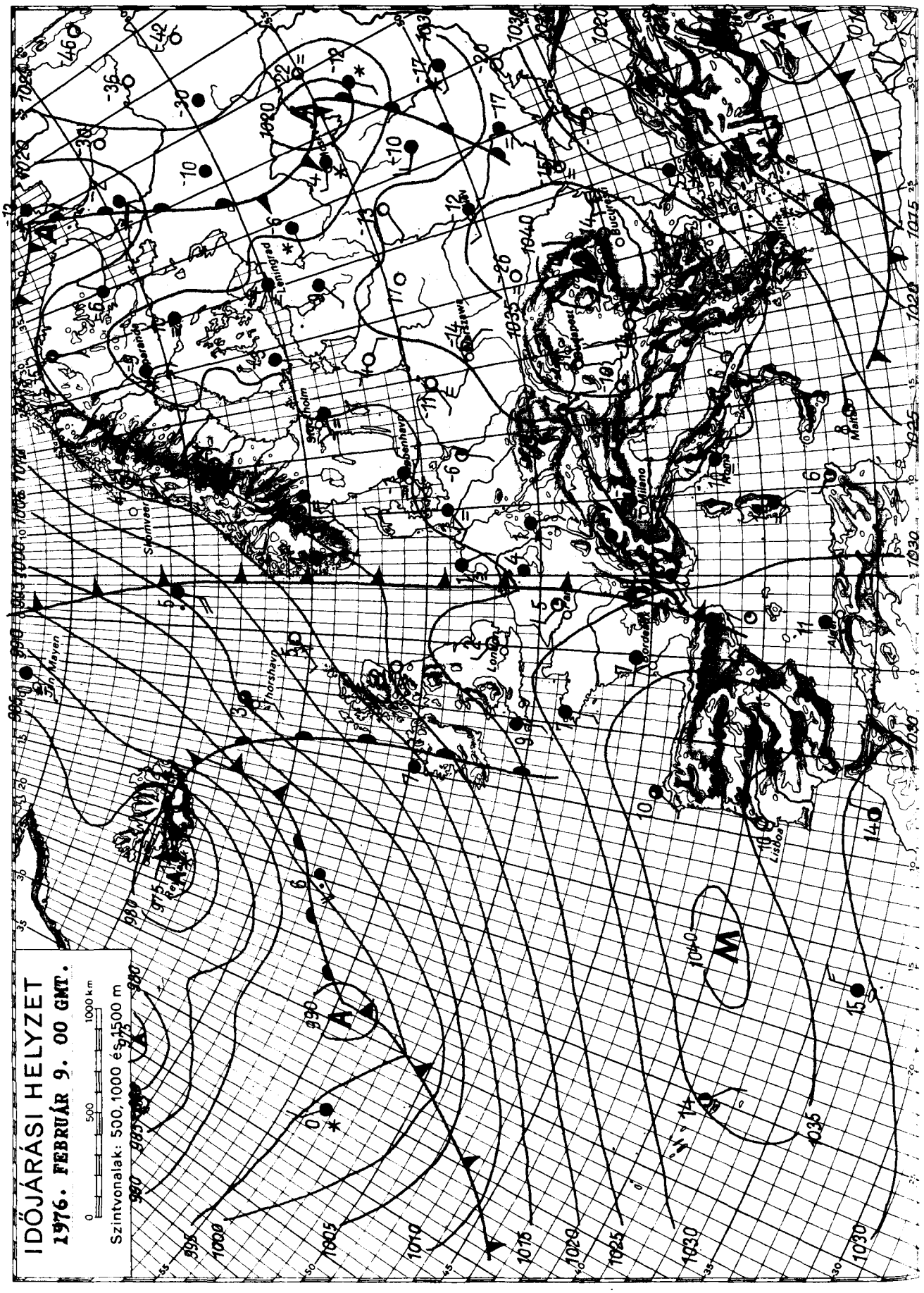

KIADJA: ORSZÁGOS METEOROLÓGIAI SZOLGÁLAT
Készíti: Központi Előrejelző Intézet Előrejelző Osztálya — T.: 273.-018 — Megjelenik naponként
Évi előfizetési díja: 720,—Ft — Megrendelhető: 1024 Budapest, II., Kitaibel Pál u. 1. Telefon: 353-500,
Kiadásért felel: az OMSZ elnöke — Szerkesztésért felel: a KEI igazgatója

IDŐJÁRÁSI NAPIJELENTÉS

ЕЖЕДНЕВНЫЙ МЕТЕОРОЛОГИЧЕСКИЙ БЮЛЛЕТЕНЬ • DAILY WEATHER REPORT
BULLETIN QUOTIDIEN DE TEMPS • TÄGLICHER WETTERBERICHT

89. évfolyam 41. szám. + Budapest + 1976. február 10., kedd

Az időjárási helyzet és a várható időjárás:

A Brit-szigeteken, valamint a Benelux-államokban és a Skandináv-félsziget déli részén az Atlanti-óceán térségéből származó léghullámok hatására változékony, többfelé csapadékos az idő. Az óceáni levegő nyugat-keleti irányba halad, így fokozatosan meghatározza a kontinens középső részének időjárását is. Dél-Európában a magas nyomású zóna hatására még általában kevés a felhő, az évszakhoz képest hideg az idő. A következő 36 órában a Kárpát-medence időjárását is az Atlanti-óceán térségéből származó léghullámok határozzák meg.

Hazánkban hétfőn a nyugati és északi országrészben erősen, máshol változóan felhős volt az ég. A kevésbé felhős helyeken általában 3, 8 órán át sütött a nap, csak egy-két helyen volt jelentéktelen hószállingózás. A legmagasabb nappali hőmérséklet -1, -6 fok között váltakozott. Kedd hajnalra az ország nagy részén -8, -14, sőt északkeleten -15, -20 fokig hült le a levegő, de a Dunántúl nyugati és déli felében csak -4, -6 fokos minimumhőmérsékletet mértek. Kedden a reggeli órákban sokfelé erősen párás volt a levegő, néhány helyen köd is keletkezett. Délelőtt a Dunántúlon elszórtan gyengén havazott. A hőmérséklet 11 órakor a Dunántúlon +1, -3, máshol -4, -8 fok között alakult.

Ma 12 órakor Budapesten a hőmérséklet -5 fok volt, a tengerszintre átszámitott légnyomás 771 mm mérsékelten süllyed.

Várható időjárás szerda estig:

Jobbára erősen felhős, vagy borult idő, többfelé, elsősorban a Dunántúlon kisebb havazással, majd nyugaton havas esővel, esővel.
Mérsékelt délnyugati, majd a Dunántúlon megélénkülő és nyugatira, északnyugatira forduló szél, főként keleten az éjszakai, reggeli órákban köd.

Várható legalacsonyabb éjszakai hőmérséklet a Dunántúlon +1, -4, máshol -4, -8 fok között.
legmagasabb nappali hőmérséklet szerdán nyugaton 0, +5 fok között, keleten kevéssel 0 fok alatt.

Németh Lajos s.k.

A hőmérséklet napi középértéke és eltérése a 100 évi átlagtól /Budapesten/:

1976. II. 9.:	-6,3 C°	-6,4 C°

1871 óta ezen a napon Budapesten előfordult:

legmagasabb hőmérséklet	13,5 C° /1928/
legalacsonyabb hőmérséklet	-19,0 C° /1971/

76.0076.

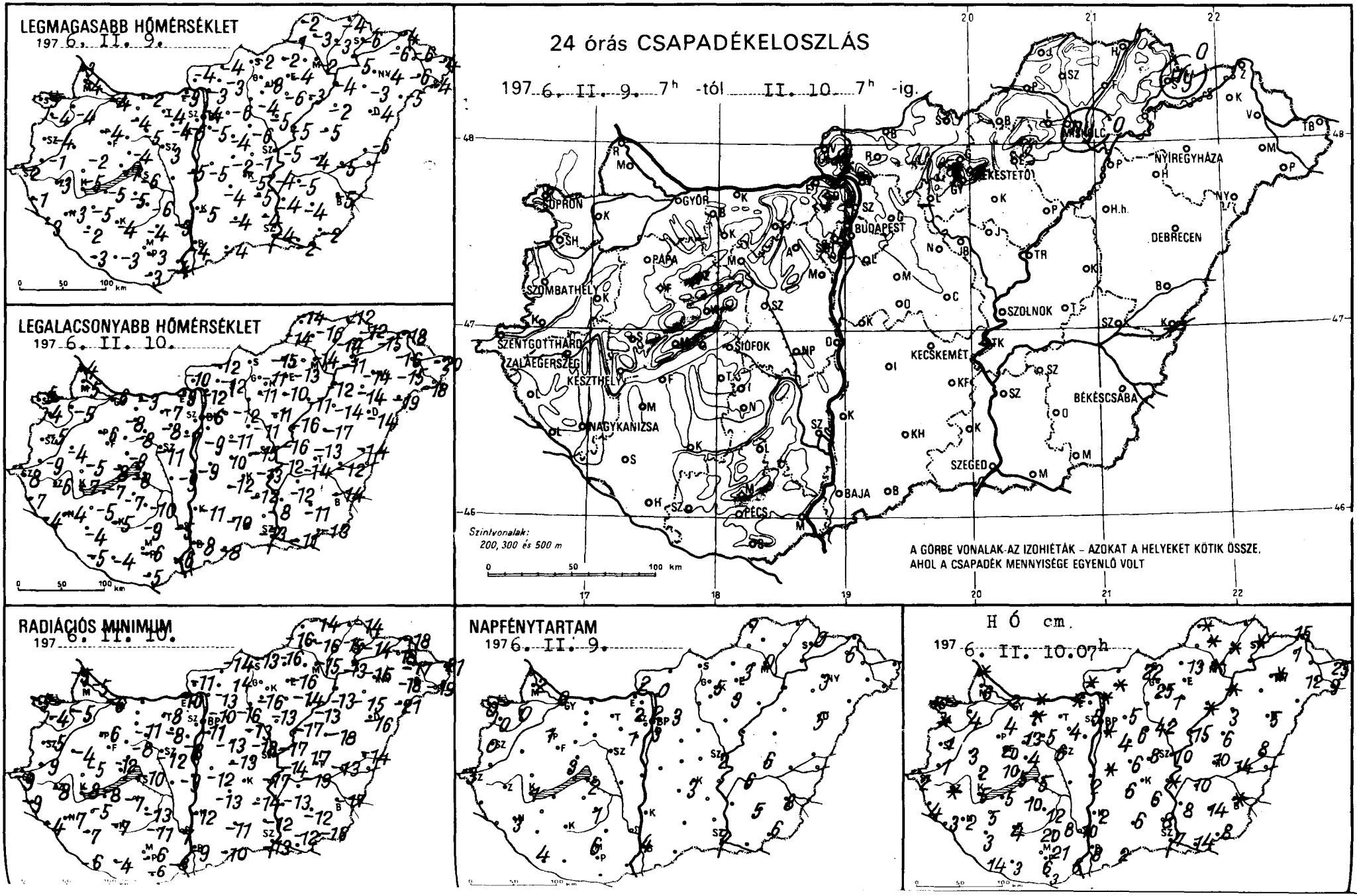
LEGMAGASABB HŐMÉRSÉKLET
197 6. II. 9.
LEGALACSONYABB HŐMÉRSÉKLET
197 6. II. 10.
24 órás CSAPADÉKELOSZLÁS
197 6. II. 9. 7h -tól II. 10. 7h -ig.
Szintvonalak: 200, 300 és 500 m
A GÖRBE VONALAK AZ IZOHIÉTÁK – AZOKAT A HELYEKET KÖTIK ÖSSZE, AHOL A CSAPADÉK MENNYISÉGE EGYENLŐ VOLT
RADIÁCIÓS MINIMUM
197 6. II. 10.
NAPFÉNYTARTAM
197 6. II. 9.
Hó cm.
197 6. II. 10. 07h
SOPRON
GYŐR
BUDAPEST
NYÍREGYHÁZA
KESZTHELY
SZOMBATHELY
PAPA
SZOLNOK
DEBRECEN
SZENTGOTTHÁRD
ZALAEGERSZEG
SIÓFOK
KECSKEMÉT
BÉKÉSCSABA
NAGYKANIZSA
SZEGED
BAJA
PÉCS

	197 6.II.10. 07 h -ig az utolsó 24 óra adatai							197 6.II.10. 07 h -ig az utolsó 24 óra adatai						
	csapadék (mm)	Hó cm	max. hőmérséklet	min. hőmérséklet	rad. min.	napos órák		csapadék (mm)	Hó cm	max. hőmérséklet	min. hőmérséklet	rad. min.	napos órák
Győr	.=	2	-4	-6	-6	0	Vác	.V		-2	-12	-13	
Kapuvár	.	4	-5	-5	-5	0	Vámosmikola	.		-4	-10	-11	2
Mosonmagyaróvár	.	3	-4	-5	-5	2	Baja	.=	8	-4	-8	-9	4
Rajka	.	folt	-3	-44	-5		Bácsalmás	.	2	-4	-9	-10	
Sopron	.=	folt	-5	-5	-5	0	Izsák	.	6	-2	-10	-13	
Sopronhorpács	.	folt	-4	-4	-4	0	Kalocsa	.	2	-5	-11	-12	
Káld	.	3	-	-4	-4		Kecskemét	.=	7	-5	-13	-17	3
Körmend	.	1	-1	-9	-9		Kiskunf. háza	.	6	-5	-12	-14	
Szentgotthárd	.=	2	-2	-8	-9	2	Kiskunhalas	.	6	-4	-10	-11	
Szombathely	.=	1	-4	-5	-5	0	Kunszentmiklós	.=	folt	-3	-9	-12	
Lenti	.	4	-1	-7	-9		Tiszakécske	-	-	-	-	-	
Letenye	.	3	-3	-4	-4		Balassagyarmat	.⊔	folt	-4	-12	-14	
Nagykanizsa	.	2	-3	-4	-7	2	Romhány	.	folt	-3	-12	-14	
Zalaegerszeg	.	folt	-3	-6	-8		Salgótarján	.V		-2	-12	-13	
Farkasgyepű	.	20	-2	-3	-9		Eger	.		-4	-13	-16	3
Keszthely	.=	5	-5	-7	-8	1	Galyatető	.	20	-6	-11	-15	
Mencshely	.	10	-5	-7	-7	2	Gyöngyös	.		-4	-11	-16	
Pápa	.	4	-4	-6	-6	1	Kékestető	.	25	-8	-11	-15	5
Sümeg	.	2	-2	-5	-5		Kompolt	.	1	-6	-10	-14	3
Tihany	.	5	-7	-8	-12		Lőrinci	-	-	-	-	-	
Veszprém	.	4	-4	-8	-8		Poroszló	.	folt	-3	-11	-13	
Zirc	.	13	-2	-8	-8		Jászapáti	.=	2	-5	-11	-13	
Fenyőd	.	5	-5	-7	-8		Jászberény	.=	4	-5	-14	-14	
Homokszt. györgy	.	14	-3	-5	-6	4	Karcag	.V=	6	-5	-17	-18	
Kaposvár	.	4	-4	-5	-7		Szolnok	.V=	10	-5	-16	-17	2
Marcali	.	5	-5	-5	-5		Tiszaroff	.=	15	-5	-16	-17	
Siófok	.=	5	-6	-8	-10	2	Túrkeve	.V	10	-4	-13	-17	6
Somogyszob	.	3	-2	-4	-7		Kistelek	.	8	-4	-8	-12	
Tab	.	10	-5	-7	-7		Makó	.	14	-2	-11	-12	
Tabolna	.	1	-4	-6	-9		Szeged	.=	7	-4	-12	-13	7
Esztergom	.	folt	-3	-9	-10		Szentes	.	8	-4	-12	-13	
Gisber	.=	folt	-4	-8	-		Borsodnádasd	.=		-2	-15	-16	
Komarom	.	folt	-2	-3	-		Füged	.	folt	-3	-14	-15	
Tatabánya	.		-4	-7	-8		Hidasnémeti	.		-4	-12	-14	
Alcsutdoboz	.=	4	-4	-8	-8		Jósvafő	.	folt	-2	-14	-14	7
Dunaujváros	.	2	-5	-9	-9		Lillafüred	.	13	-2	-15	-17	
Martonvásár	.		-5	-7	-8	1	Miskolc	ny*=	folt	-2	-14	-15	0
Mc	.	5	-5	-8	-11		Putnok	.		-1	-14	-16	
Nagyhörcsökp.	-	-	-	-	-		Sárospatak	ny*=	folt	-6	-12	-14	0
Szendrőlád	.	6	-3	-11	-12		Szendrőlád	.⊔=	folt	-3	-16	-16	
Tegyvemcse	.	12	-6	-10	-13	1	Tokaj	.=		-5	-11	-13	
Tengei	.	20	-4	- 9	-11		Kisvárda	.	1	-6	-15	-18	6
Nagykonyi	.	8	-2	-9	-14		Mátészalka	.	12	-6	-15	-18	
Szeszárd	.	10	-3	-5	-7		Nyíregyháza	. =	folt	-4	-14	-15	3
Kaposvár	.	21	-3	-8	-8		Nyírlugos	.	-	-5	-19	-21	
Marcali	.	6	-4	-6	-8		Pátyod	.	9	-4	-18	-19	
Se	.=	6	-3	-5	-6	6	Tiszabecs	.	25	-4	-20	-21	
Si	.	3	-3	-5	-6		Vásárosnamény	.V=	-	-6	-16	-17	
Sz	.	3	-3	-4	-4		Záhony	.	15	-4	-18	-18	
P	.	folt	-5	-9	-11	3	Berettyóújfalu	.	8	-6	-14	-14	
P Met. Int	.=		-4	-6	-10	2	Debrecen	.=	5	-4	-14	-16	5
P Szab. hegy	.=	5	-6	-10	-11	2	Hajdúdorog	.	-	-3	-14	-15	
S	.=	8	-1	-15	-18		Hortobágy	.	3	-2	-14	-15	
K	-	-	-	-	-		Körösszakál	-	-	-	-	-	
Sz	.	5	-6	-12	-16	3	Polgár	.	folt	-4	-12	-13	
T	.V		-5	-13	-13		Békéscsaba	.V=		-5	-14	-17	8
M	.	4	-4	-11	-13		Mezőhegyes	.=	8	-2	-13	-16	6
Ta	.=	6	-6	-11	-13		Orosháza	.	14	-4	-11	-12	5
N	.	6	-4	-12	-13		Szarvas	.=V	10	-5	-14	-19	6
Szendre	.		-3	-9	-9		Szeghalom	.	14	-5	-12	-13	

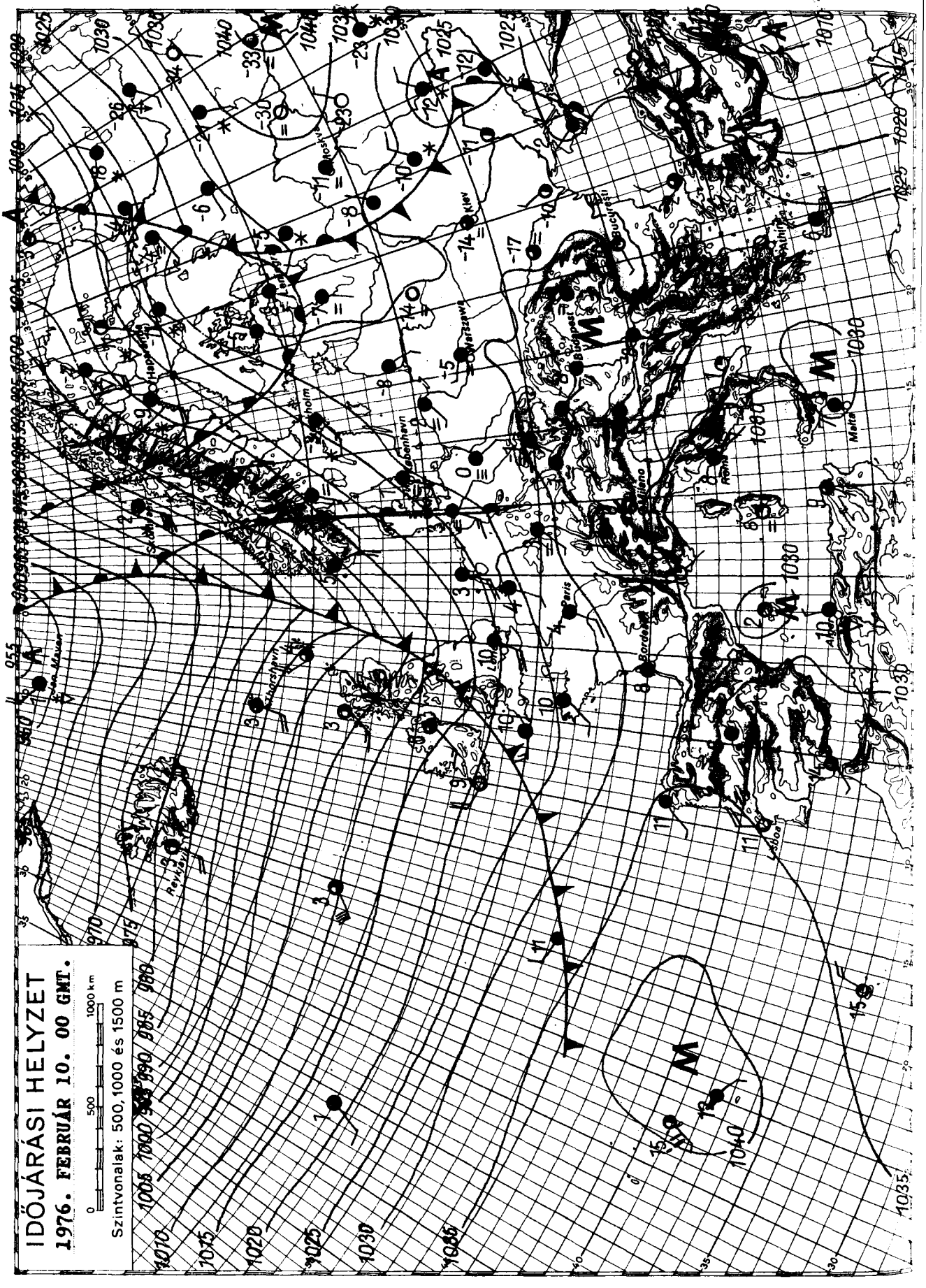

KIADJA: ORSZÁGOS METEOROLÓGIAI SZOLGÁLAT
Készíti: Központi Előrejelző Intézet Előrejelző Osztálya — T.: 273 - 018 — Megjelenik naponként
Évi előfizetési díja: 720,—Ft — Megrendelhető: 1024 Budapest, II., Kitaibel Pál u. 1. Telefon: 353-500,
Kiadásért felel: az OMSZ elnöke — Szerkesztésért felel: a KEI igazgatója

IDŐJÁRÁSI NAPIJELENTÉS

ЕЖЕДНЕВНЫЙ МЕТЕОРОЛОГИЧЕСКИЙ БЮЛЛЕТЕНЬ · DAILY WEATHER REPORT
BULLETIN QUOTIDIEN DE TEMPS · TÄGLICHER WETTERBERICHT

89. évfolyam 4[illegible]. szám. + Budapest + 1976. február 11. szerda

Az időjárási helyzet és a várható időjárás:

Jelentős különbség van Európa északnyugati és délkeleti felének időjárásában. A Madrid-Genova-Győr-Varsó-Helsinki vonaltól északnyugatra enyhe, változékony, szeles az idő és elszórtan esik az eső, illetve a hó. A vonal 100-200 km-es környezetéből folytonos esőt, havazást jelentenek. Ettől a csapadékos, átmeneti zónától kelet, délkeletre viszont továbbra is kevés a felhő, valamint a csapadék, de erősen párás a levegő és az évszakhoz képest általában hideg van.

Hazánk északnyugati és délkeleti felének időjárásában már kedden is jelentős különbség volt. Az északnyugati, nyugati országrészben csaknem egésznap borult, párás idő volt és gyenge, ismétlődő havazásból csapadéknyom és [illegible] mm közötti mennyiségü csapadék hullott. A hőmérséklet napközben -2, +6 fokig emelkedett és szerda hajnalra csak -1, -7 fokig süllyedt. Ezzel szemben az ország keleti, délkeleti részén kedden változóan felhős, párás, hideg idő volt, csapadék nélkül. Napközben csak -1, -7 fokig emelkedett a hőmérséklet és szerda hajnalra általában -4, -12 fokig hült le a levegő. A keleti határ közelében helyenként -16, -21 fokot is mértek. Szerdán délelőtt az ország nyugati feléből ismétlődő havazásokat jelentettek, de a keleti országrészben jobbára még mindig napos idő volt. 11 órakor a nyugati országrészből -1, -4, keletről -4, -9 fokot jelentettek.

Ma 12 órakor Budapesten a hőmérséklet -6 fok, a tengerszintre átszámitott légnyomás 764 mm, gyengén süllyed.

Várható időjárás csütörtök estig:

Az ország nyugati felén túlnyomóan borult, párás idő lesz, ismétlődő havazással, havaseső[illegible]vel, majd esővel.
Fokozatosan a keleti országrész felett is beborul az ég és elszórt havazás ott is várható.
A mérsékelt délkeleti, déli szél kissé megélénkül és a Dunántúlon átmenetileg északnyugatira fordul.
A legalacsonyabb éjszakai hőmérséklet nyugaton -3, -8, keleten még általában -10, -15 fok között lesz.
A legmagasabb nappali hőmérséklet nyugaton -1, +4, keleten -1, -6 fok között várható.

Aigner Szilárd s.k.

A hőmérséklet napi középértéke és eltérése a 100 évi átlagtól /Budapesten/:

1976. II. 10.:	-3,8 C°	-3,7 C°

1871 óta ezen a napon Budapesten előfordult

legmagasabb hőmérséklet: [illegible],4 C° /1925/,
legalacsonyabb hőmérséklet: -21,8 C° /1929/.

76.0077.

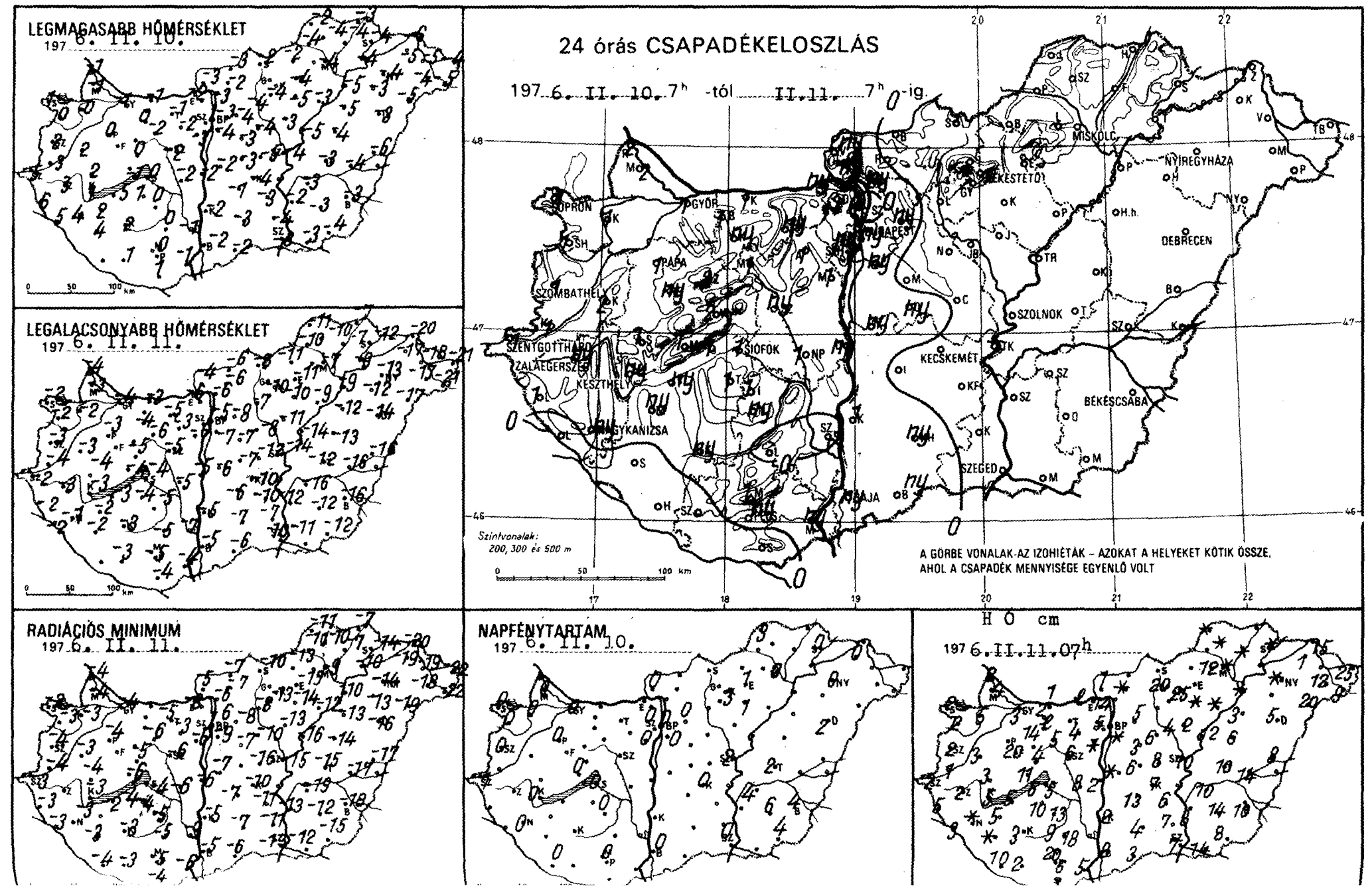
LEGMAGASABB HŐMÉRSÉKLET
197 6. II. 10.
LEGALACSONYABB HŐMÉRSÉKLET
197 6. II. 11.
24 órás CSAPADÉKELOSZLÁS
197 6. II. 10. 7h -tól II. 11. 7h -ig.
Szintvonalak:
200, 300 és 500 m
A GÖRBE VONALAK AZ IZOHIÉTÁK – AZOKAT A HELYEKET KÖTIK ÖSSZE,
AHOL A CSAPADÉK MENNYISÉGE EGYENLŐ VOLT
RADIÁCIÓS MINIMUM
197 6. II. 11.
NAPFÉNYTARTAM
197 6. II. 10.
HÓ cm
197 6. II. 11. 07h
SOPRON
GYŐR
BUDAPEST
MISKOLC
NYÍREGYHÁZA
DEBRECEN
SZOMBATHELY
SZOLNOK
SZENTGOTTHÁRD
ZALAEGERSZEG
KESZTHELY
SIÓFOK
KECSKEMÉT
BÉKÉSCSABA
NAGYKANIZSA
SZEGED
PÉCS
BAJA
0 50 100 km

	1976.11.11. 07 h -ig az utolsó 24 óra adatai							1976.11.11. 07 h -ig az utolsó 24 óra adatai						
	csapadék (mm)	Hó cm	max. hőmérséklet	min. hőmérséklet	rad. min.	napos órák		csapadék (mm)	Hó cm	max. hőmérséklet	min. hőmérséklet	rad. min.	napos órák
yőr	1*	3	-1	-4	-4	0	Vác	ny*		-3	-6	-6	
apuvár	1*	5	0	-2	-3	0	Vámosmikola	ny*	1	-3	-4	-5	0
osonmagyaróvár	2*	4	-1	-3	-4	0	Baja	ny*	8	-2	-5	-5	0
ajka	2*	2	-1	-4	-4		Bácsalmás	ny*	3	-2	-6	-6	
opron	1*	2	-1	-2	-2	0	Izsák	.	4	-1	-6	-7	
opronhorpács	1*	2	0	-2	-3	0	Kalocsa	1*⊔	2	-2	-5	-5	
ild	2*	5	2	-3	-3		Kecskemét	.=	7	-4	+10	-10	0
ormend	1*	1	3	-4	-4		Kiskunf. háza	.	6	-3	+10	-11	
entgotthárd	1*	2	5	-2	-3	1	Kiskunhalas	ny*	4	-3	-7	-7	
ombathely	1*	2	2	-3	-4	0	Kunszentmiklós	ny*	folt	-2	-6	-7	
enti	1*	5	6	-2	-3		Tiszakécske	-	-	-	-	-	
etenye	.	3	5	-2	-3		Balassagyarmat	.		-3	-6	-7	
agykanizsa	ny*	2	4	-1	-3	0	Romhány	.	folt	-2	-6	-7	
alaegerszeg	ny*	2	3	-3	-4		Salgótarján	.		-2	-8	-10	
arkasgyepű	ny*	20	0	-6	-7		Eger	.=		-4	+11	-15	1
eszthely	ny*	5	1	-3	-3	0	Galyatető	.	20	-6	-9	-11	
encshely	1*V	11	0	-6	-6	0	Gyöngyös	.		-4	+10	-13	
apa	1*	-	0	-3	-4	0	Kékestető	.	25	-8	+10	-12	3
ume g	1*	3	2	-4	-4		Kompolt	.	folt	-5	+10	-14	1
ihany	1*	6	-1	-4	-6		Lőrinci	.		-4	-7	-8	
eszprém	2*	4	0	-5	-5		Poroszló	.	folt	-3	-9	-12	
ör	2*	14	0	-7	-7		Jászapáti	.=	2	-3	+11	-13	
önyöd	ny*	5	5	-3	-4		Jászberény	.	4	-4	+11	-12	
omokszt. györgy	.=	10	-	-	-4	0	Karcag	.=	6	-4	+13	-14	
aposvár	ny*	3	2	-3	-3		Szolnok	.=	10	-4	+14	-15	2
arcali	ny*	2	2	-2	-2		Tiszaroff	.	12	-5	+14	-16	
iofok	1*	4	0	-4	-4	0	Túrkeve	.	10	-3	+12	-15	2
omogyszob	.	3	4	-2	-3		Kistelek	.=	7	-4	-7	-11	
ab	1*	4	1	-4	-4		Makó	.	14	-3	+11	-12	
aboln a	1*	2	0	-5	-5		Szeged	.=	7	-3	+10	-13	0
sztergom	ny*	lepel	-2	-6	-8		Szentes	.	8	-2	+12	-13	
sber	ny*	lepel	0	-4	-		Borsodnádasd	.		-2	+11	-13	
omárom	1*	1	-1	-3	-		Füg öd	.	folt	-4	-7	-7	
atabánya	ny*		-1	-5	-5		Hidasnémeti	.		-3	-7	-7	
lcsutdoboz	1*	4	-2	-3	-3		Jósvafő	.=	folt	-2	+11	-11	3
unaújváros	ny*	2	-2	-5	-6		Lillafüred	.	12	-5	+11	-13	
artonvásár	ny*	folt	-3	-6	-6	0	Miskolc	.=	folt	-4	-7	-9	0
	1*	5	-2	-6	-6		Putnok	.=		-4	+10	-11	
agyhörcsökp.	1*	8	-2	-5	-6		Sárospatak	.=	folt	-4	+12	-14	0
zabadbattyán	ny*	6	-2	-5	-6		Szendrőlád	.=	folt	-4	+10	-10	
regszemcse	1*	3	0	-5	-5	0	Tokaj	.		-4	-9	-10	
engyel	.	18	0	-5	-5		Kisvárda	.	1	-5	+17	-19	0
agykónyi	ny*	9	0	-4	-4		Mátészalka	.	12	-4	+17	-18	
ékesvárd	.	10	-1	-7	-9		Nyíregyháza	.=	folt	-4	+13	-14	0
apadtető	1*	20	-1	-6	-6		Nyírlugos	.	-	-5	+17	-19	
ihác	ny*	5	-1	-4	-6		Pátyod	.	9	-5	+21	-22	
e	ny*	6	0	-5	-5	0	Tiszabecs	.	25	-4	+21	-22	
	.	3	1	-4	-4		Vásárosnamény	.	-	-5	+18	-19	
	.	2	1	-3	-3		Záhony	.	15	-6	+20	-20	
rinc	ny*	folt	-4	-7	-9	0	Berettyóújfalu	.	8	-6	+16	-17	
Met. Int	ny*		-3	-5	-6	0	Debrecen	.=	5	-3	+14	-16	2
Szab. hegy	ny*	5	-5	-9	-9	0	Hajdúdorog	.	-	-3	+12	-13	
	.	8	-5	-12	-15		Hortobágy	.	3	-5	+12	-13	
gokő	1*	14	-5	-10	-10		Körösszakál	-	-	-	-	-	
	ny*	5	-4	-8	-8	0	Polgár	-	folt	-5	-9	-10	
et	ny*		-3	-6	-7		Békéscsaba	.=	10	-3	+16	-18	4
	.	3	-3	-7	-7		Mezőhegyes	.=	8	-4	+12	-15	4
ata	.=	6	-4	-8	-10		Orosháza	.	14	-3	+12	-12	6
	ny*	6	-3	-7	-		Szarvas	.	10	-3	+16	-19	4
ndre	.		-3	-5	-5		Szeghalom	.=	14	-4	+16	-17	

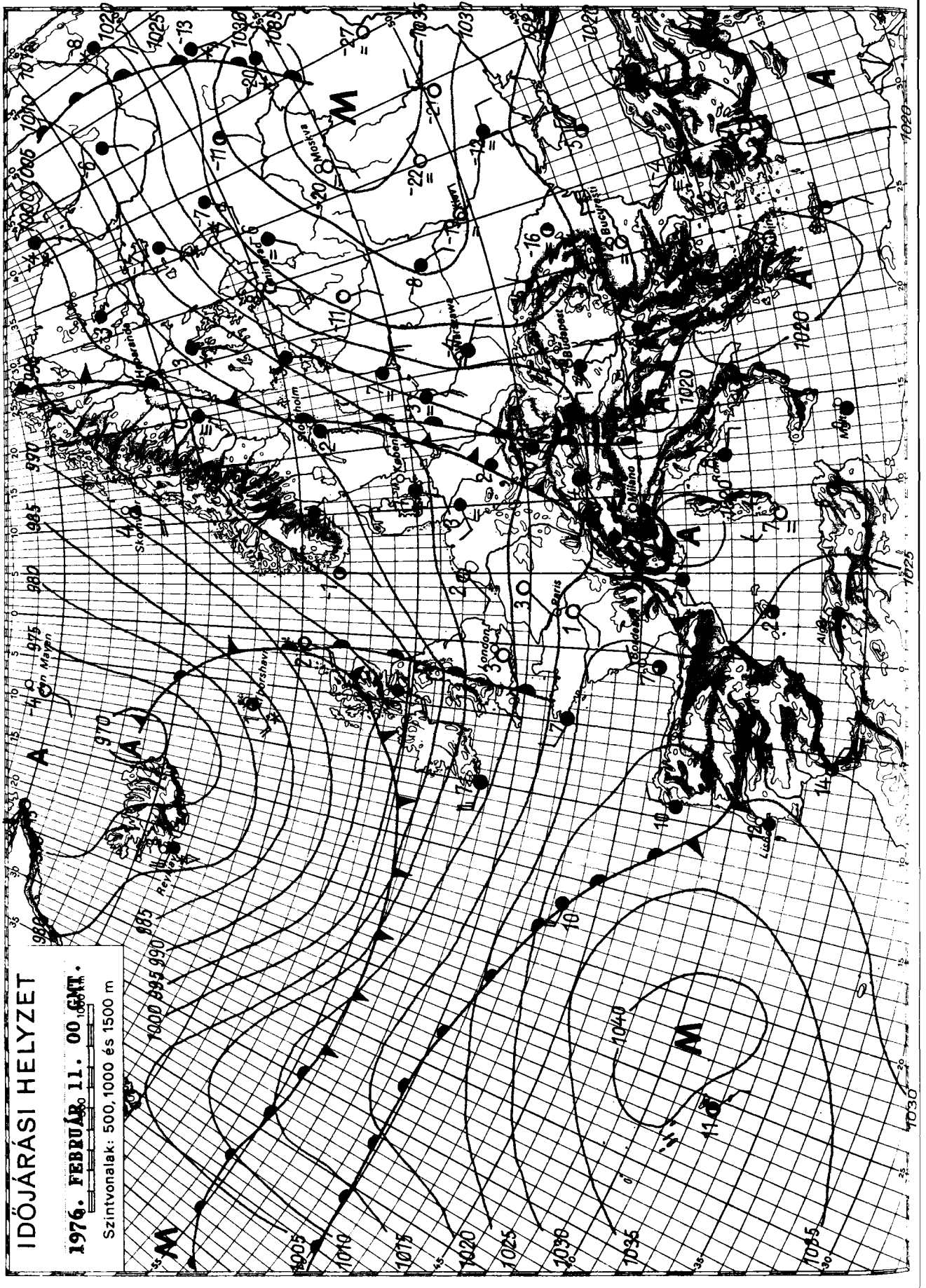

KIADJA: ORSZÁGOS METEOROLÓGIAI SZOLGÁLAT

Készíti: Központi Előrejelző Intézet Előrejelző Osztálya — T.: 273 - 018 — Megjelenik naponként

Évi előfizetési díja: 720,—Ft — Megrendelhető: 1024 Budapest, II., Kitaibel Pál u. 1. Telefon: 353-500,

Kiadásért felel: az OMSZ elnöke — Szerkesztésért felel: a KEI igazgatója

IDŐJÁRÁSI NAPIJELENTÉS

ЕЖЕДНЕВНЫЙ МЕТЕОРОЛОГИЧЕСКИЙ БЮЛЛЕТЕНЬ • DAILY WEATHER REPORT
BULLETIN QUOTIDIEN DE TEMPS • TÄGLICHER WETTERBERICHT

89. évfolyam 43. szám. + Budapest + 1976. február 12. csütörtök

Az időjárási helyzet és a várható időjárás:

Nyugat- és Dél-Európa időjárását ciklonok irányitják. Hatásukra a Brit-szigeteken és az Appennini-félszigeten többfelé esik az eső, a Balkán-félszigeten helyenként havazik. A Szovjetunió európai területén nagy kiterjedésü magas nyomású légköri képződmény található. Ezeken a területeken általában kevesebb a felhő, hideg,téli az idő. A következő 36 órában a Kárpát-medence időjárását az északkelet felől beszivárgó hideg levegő és a Földközi-tenger térségéből származó enyhe levegő együttesen alakitja ki.

Hazánkban szerdán az ország keleti része kivételével erősen felhős, vagy borult volt az ég. A nyugaton elkezdődött havazás lassan terjedt kelet felé. A ma reggel 7 óráig lehullott csapadék mennyisége csapadéknyom és 9 mm között váltakozott. A legmagasabb nappali hőmérséklet nyugaton +1, -4, máshol általában -3, -6 fok között alakult. Csütörtök hajnalra általában -3, -8 fokig hült le a levegő, de a kevésbé felhős északkeleti országrészben ismét -15, -20 fokos minimum hőmérsékletet mértek. Ma délelőtt folytatódott a borult, helyenként ködös idő, több helyről ismétlődő havazást jelentettek. A hőmérséklet 11 órakor -1, -6 fok között alakult.

Ma 12 órakor Budapesten a hőmérséklet -4 fok volt, a tengerszintre átszámitott légnyomás 764 mm, alig változik.

Várható időjárás péntek estig:

Az északkeleti és keleti megyékben változóan, máshol erősen felhős idő, elsősorban a Dunántúlon többfelé ismétlődő havazással.
Mérsékelt, változó irányú, majd megélénkülő keleti, délkeletire forduló szél.
Várható legalacsonyabb éjszakai hőmérséklet: nyugaton -4, -9, máshol általában -10, -15 fok között, az északkeleti országrész néhány tartósan derült helyén -20 fok közelében,
legmagasabb nappali hőmérséklet pénteken: -1, -6 fok között.

Németh Lajos s.k.

TÁVOLABBI KILÁTÁSOK KEDD REGGELIG:

Erősen felhős idő, ismétlődő havazások, havas esők, majd esők. Az időszak végén a felhőzet felszakadozik, erős északnyugati széllel a hőmérséklet emelkedik. Legalacsonyabb hajnali hőmérséklet eleinte -3, -9, később 0, -4 fok között. Legmagasabb nappali hőmérséklet eleinte +2, -3, később +4, +9 fok között.
Jelentős mennyiségü /legalább 5 mm/ csapadék az ország területének 60 százalékán várható.

KÖZÉPTÁVÚ ELŐREJELZŐ OSZTÁLY

A hőmérséklet napi középértéke és eltérése a 100 évi átlagtól /Budapesten/:

1976. II. 11.: -5,0 C° -5,1 C°

1871 óta ezen a napon Budapesten előfordult

legmagasabb hőmérséklet: 14,8 C° /1918/,
legalacsonyabb hőmérséklet: -23,4 C° /1929/.

76.0078.

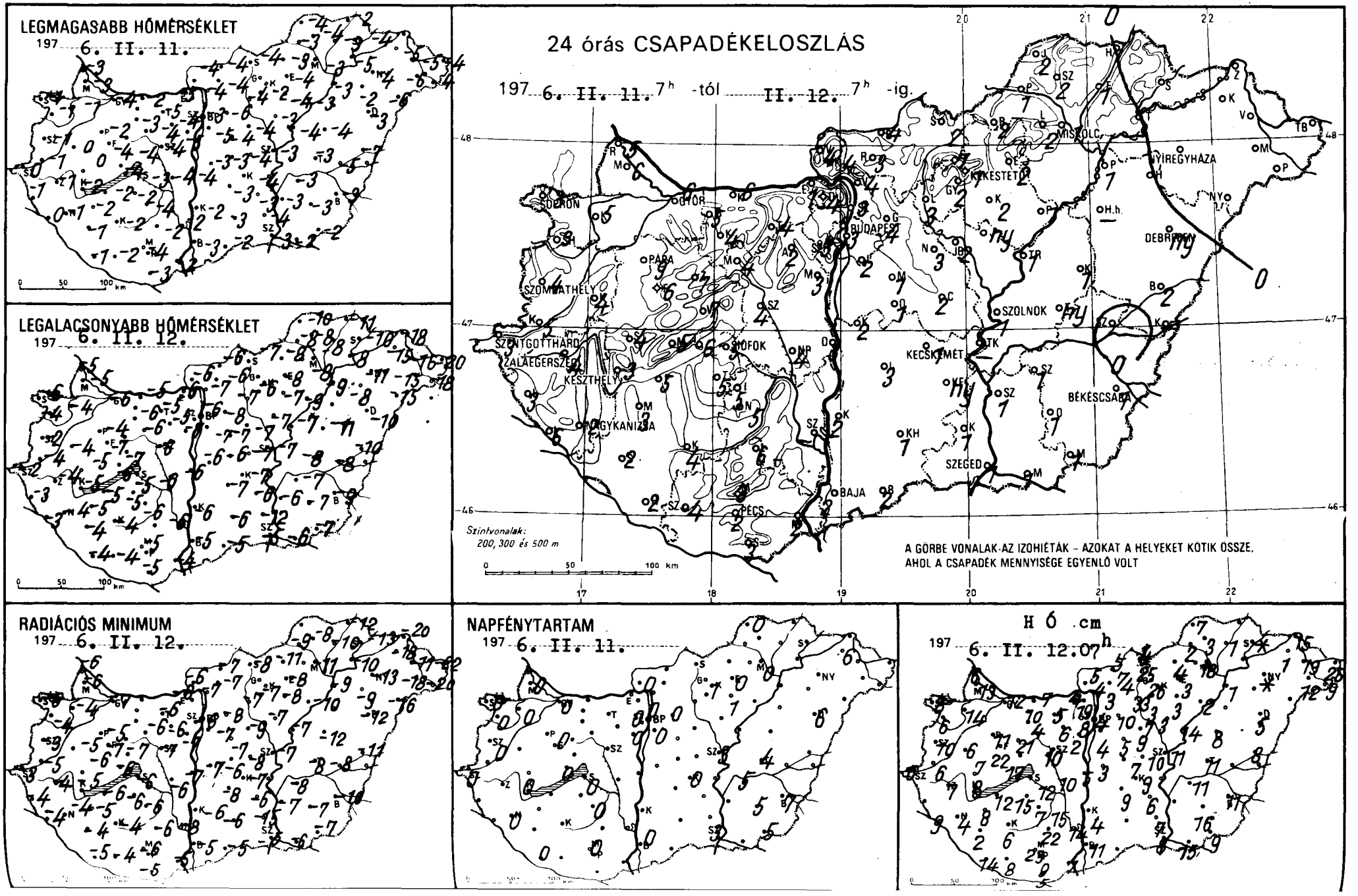
LEGMAGASABB HŐMÉRSÉKLET
197 6. II. 11.
LEGALACSONYABB HŐMÉRSÉKLET
197 6. II. 12.
24 órás CSAPADÉKELOSZLÁS
197 6. II. 11. 7h -tól II. 12. 7h -ig.
Szintvonalak:
200, 300 és 500 m
A GÖRBE VONALAK AZ IZOHIÉTÁK – AZOKAT A HELYEKET KÖTIK ÖSSZE,
AHOL A CSAPADÉK MENNYISÉGE EGYENLŐ VOLT
RADIÁCIÓS MINIMUM
197 6. II. 12.
NAPFÉNYTARTAM
197 6. II. 11.
HÓ cm
197 6. II. 12. 07h

	1976.II.12.07h -ig az utolsó 24 óra adatai					
	csapadék (mm)	Hó cm	max. hőmérséklet	min. hőmérséklet	rad. min.	napos órák
Győr	6=*	12	-4	-6	-7	0
Kapuvár	5*V	14	-1	-4	-4	0
Mosonmagyaróvár	6=*V	13	-3	-5	-6	0
Rajka	5=*	6	-3	-5	-6	
Sopron	3*	8	-1	-6	-6	0
Sopronhorpács	3*=	6	-1	-4	-4	0
Kald	4*	6	0	-4	-5	
Kormend	5*≡	6	-1	-4	-5	
Szentgotthárd	3*=	6	0	-2	-3	0
Szombathely	4*≡	10	-1	-2	-2	0
Lenti	3*	-	1	-3	-4	
Tetenye	6*V	9	0	-3	-4	
Nagykanizsa	2*=	4	-1	-4	-4	0
Zalaegerszeg	4*=	7	-1	-4	-4	
Farkasgyepű	6*	22	-4	-7	-7	
Keszthely	3*	8	-2	-5	-5	0
Mencshely	5*=V	17	-5	-7	-8	0
Papa	9*≡	11	-2	-4	-5	0
Sumeg	4*	7	0	-5	-6	
Tihany	6*	-	-4	-6	-6	
Veszprém	7*≡V	-	-4	-7	-7	
Zirc	7*≡V	21	-5	-8	-8	
Tenyod	5*≡	12	-2	-5	-6	
Homokszt. györgy	2*≡	14	-1	-4	-5	0
Kaposvár	4*	6	-2	-4	-4	
Marcali	3*	8	-2	-5	-5	
Siofok	5*=	12	-3	-5	-6	0
Somogyszob	2*	2	-1	-4	-4	
Tab	5*	15	-2	-5	-6	
Bajcsa	5*	10	-1	-8	-8	
Esztergom	1*	4	-5	-6	-9	
Kisber	4*≡	4	-3	-6	-	
Komarom	6*	7	-2	-5	-	
Tatabanya	4*	5	-5	-5	-6	
Agostadoboz	2*=	6	-4	-5	-6	
Dunaujváros	3	5	-4	-6	-7	
Martonvásár	3	2	-5	-7	-7	0
M...	4	7	-4	-6	-6	
Nagyhorcsökp.	4	10	-4	-6	-6	
Szabadbattyán	4 =	10	-4	-6	-7	
Jaszvemese	5 =	19	-4	-6	-6	0
Tat...gyel	6	22	-2	-6	-6	
N...konyi	5	15	-3	-4	-5	
S...vard	-	14	-2	-6	-8	
Árpádtető	3 =	23	-5	-6	-6	
M...	2	7	-2	-4	-5	
P...	2 =	9	-4	-5	-6	0
S...	3	5	-3	-5	-5	
S...	4	8	-2	-4	-4	
B...	2 =	4	-5	-7	-7	0
B... Met. Int	3 =	4	-3	-6	-6	0
B... hegy	3 =	8	-6	-8	-9	0
C...	2	10	-4	-7	-8	
D...	4 =	19	-9	-10	-10	
G...	4 =	10	-6	-8	-8	0
K...	4 =	4	-5	-7	-7	
M...	1	5	-4	-7	-7	
N...	3	9	-4	-7	-7	
O...	1	7	-3	-6	-6	
S...	3	3	-4	-4	-6	

	1976.II.12.07h -ig az utolsó 24 óra adatai					
	csapadék (mm)	Hó cm	max. hőmérséklet	min. hőmérséklet	rad. min.	napos órák
Vác	4*	4	-4	-7	-7	
Vámosmikola	4*	5	-4	-6	-6	0
Baja	2 =*	11	-3	-5	-5	0
Bácsalmás	2*	-	-2	-5	-5	
Izsák	3*	9	-3	-7	-8	
Kalocsa	2*	4	-2	-6	-6	
Kecskemét	1=*	9	-4	-7	-7	0
Kiskunf. háza	ny*	6	-3	-6	-6	
Kiskunhalas	1*	-	-3	-6	-6	
Kunszentmiklós	2*	3	-3	-6	-7	
Tiszakécske	-	-	-	-	-	
Balassagyarmat	4*	5	-4	-6	-7	
Romhány	3*	7	-4	-6	-7	
Salgótarján	2*V	4	-4	-7	-8	
Eger	2*	3	-4	-8	-8	0
Galyatető	7 ≡*	25	-3	-9	-9	
Gyöngyös	2*	3	-2	-6	-7	
Kékestető	1 =*	26	-7	-10	-11	1
Kompolt	2*	3	-4	-7	-8	1
Lőrinci	3*	3	-4	-7	-7	
Poroszló	1*	2	-3	-9	-10	
Jászapáti	ny =*	3	-3	-7	-7	
Jászberény	2*	7	-5	-7	-7	
Karcag	1*	8	-4	-11	-12	
Szolnok	1*	11	-3	-7	-7	3
Tiszaroff	1*	14	-4	-7	-7	
Túrkeve	ny*	11	-3	-8	-8	4
Kistelek	1 ≡*	7	-4	-12	-15	
Makó	1*	15	-2	-6	-6	
Szeged	1 =*	8	-3	-5	-5	3
Szentes	1*	-	-3	-6	-7	
Borsodnádasd	2*	4	-3	-8	-11	
Fügöd	1*	1	-3	-8	-10	
Hidasnémeti	.	.	-2	-11	-12	
Jósvafő	2 ≡*	7	-4	-10	-	0
Lillafüred	2 ≡*	18	-4	-9	-10	
Miskolc	1*		-3	-8	-11	0
Putnok	1 ≡*	2	-3	-8	-9	
Sárospatak	.	folt	-4	-10	-13	3
Szendrőlád	2*	3	-4	-8	-8	
Tokaj	.	.	-5	-8	-10	
Kisvárda	.	1	-5	-15	-18	6
Mátészalka	.	12	-6	-15	-18	
Nyíregyháza	.	folt	-4	-11	-13	5
Nyírlugos	.	-	-6	-15	-16	
Pátyod	.	9	-4	-18	-20	
Tiszabecs	.	25	-4	-20	-22	
Vásárosnamény	.	19	-5	-16	-16	
Záhony	.	15	-	-18	-20	
Berettyóújfalu	2*	8	-7	-10	-11	
Debrecen	ny*	5	-3	-10	-12	6
Hajdúdorog	.	-	-2	-8	-9	
Hortobágy	-	-	-	-	-	
Körösszakál	-	-	-	-	-	
Polgár	1*	1	-3	-9	-9	
Békéscsaba	1*	11	-3	-9	-10	7
Mezőhegyes	1*	9	-2	-7	-7	5
Orosháza	1*	16	-3	-7	-7	5
Szarvas	1*	11	-3	-7	-8	5
Szeghalom	.	14	-5	-8	-8	



KIADJA: ORSZÁGOS METEOROLÓGIAI SZOLGÁLAT
Készíti: Központi Előrejelző Intézet Előrejelző Osztálya — T.: 273-018 — Megjelenik naponként
Évi előfizetési díja: 720,—Ft — Megrendelhető: 1024 Budapest, II., Kitaibel Pál u. 1. Telefon: 353-500,
Kiadásért felel: az OMSZ elnöke — Szerkesztésért felel: a KEI igazgatója

IDŐJÁRÁSI NAPIJELENTÉS

ЕЖЕДНЕВНЫЙ МЕТЕОРОЛОГИЧЕСКИЙ БЮЛЛЕТЕНЬ • DAILY WEATHER REPORT
BULLETIN QUOTIDIEN DE TEMPS • TÄGLICHER WETTERBERICHT

89. évfolyam 44. szám. + Budapest + 1976. február 13. péntek

Az időjárási helyzet és a várható időjárás:

Az óceán felől nagy sebességgel egymást követő enyhe, nedves léghullámok érkeznek szárazföldünk nyugati térsége fölé. Az első erőteljes léghullám ma elárasztotta Nyugat-Európát. Hatására ott sokfelé borult, esős az idő. Az Alpok térségében és Nyugat-Európa keleti részén helyenként havazik. Délolaszország fölött örvénylő ciklon a Balkán- és az Appennini-félszigeten okoz esőt, helyenként zivatart. A Kárpát-medence fölé dél felől szivárgó enyhe levegő hatására több helyen gyengén havazik. A következő 36 órában a Kárpát-medencében folytatódik a változékony, szeles idő, sokfelé lesz havazás.

Hazánkban csütörtökön borult idő volt. Több helyen keletkezett kisebb havazás. A ma reggel 7 óráig lehullott csapadék mennyisége 2 mm alatt maradt, A legmagasabb nappali hőmérséklet 0, -5 fok között alakult. Ma hajnalra általában -4, -10, északkeleten helyenként -10, -15 fokig hült le a levegő. Délelőtt borult, párás idő volt, több helyen kisebb havazás keletkezett. A hőmérséklet 11 órakor -3, -6 fok között alakult. A délkeleti, déli szél helyenként megerősödött, egy-két helyről hófuvást jelentettek.

Ma 12 órakor Budapesten a hőmérséklet -6 fok, a tengerszintre átszámitott légnyomás 757 mm, mérsékelten süllyed.

Várható időjárás szombat estig:

Túlnyomóan borult, párás idő, sokfelé havazással. Az időszak végén az ország déli és nyugati felében havas eső, ónos eső lehet.
Többfelé megélénkülő, főként a Dunántúlon megerősödő déli, délkeleti, szombaton nyugatira, északnyugatira forduló szél.
Több helyen hófuvás.

Várható legalacsonyabb éjszakai hőmérséklet: -3, -8,
legmagasabb nappali hőmérséklet szombaton: -2, +3 fok között.

Bartha Péterné s.k.

A hőmérséklet napi középértéke és eltérése a 100 évi átlagtól /Budapesten/:

1976. II. 12.:	-3,5 C°	-3,9 C°

1871 óta ezen a napon Budapesten előfordult

legmagasabb hőmérséklet: 15,5 C° /1957/,
legalacsonyabb hőmérséklet: -18,3 C° /1929/.

76.0078.

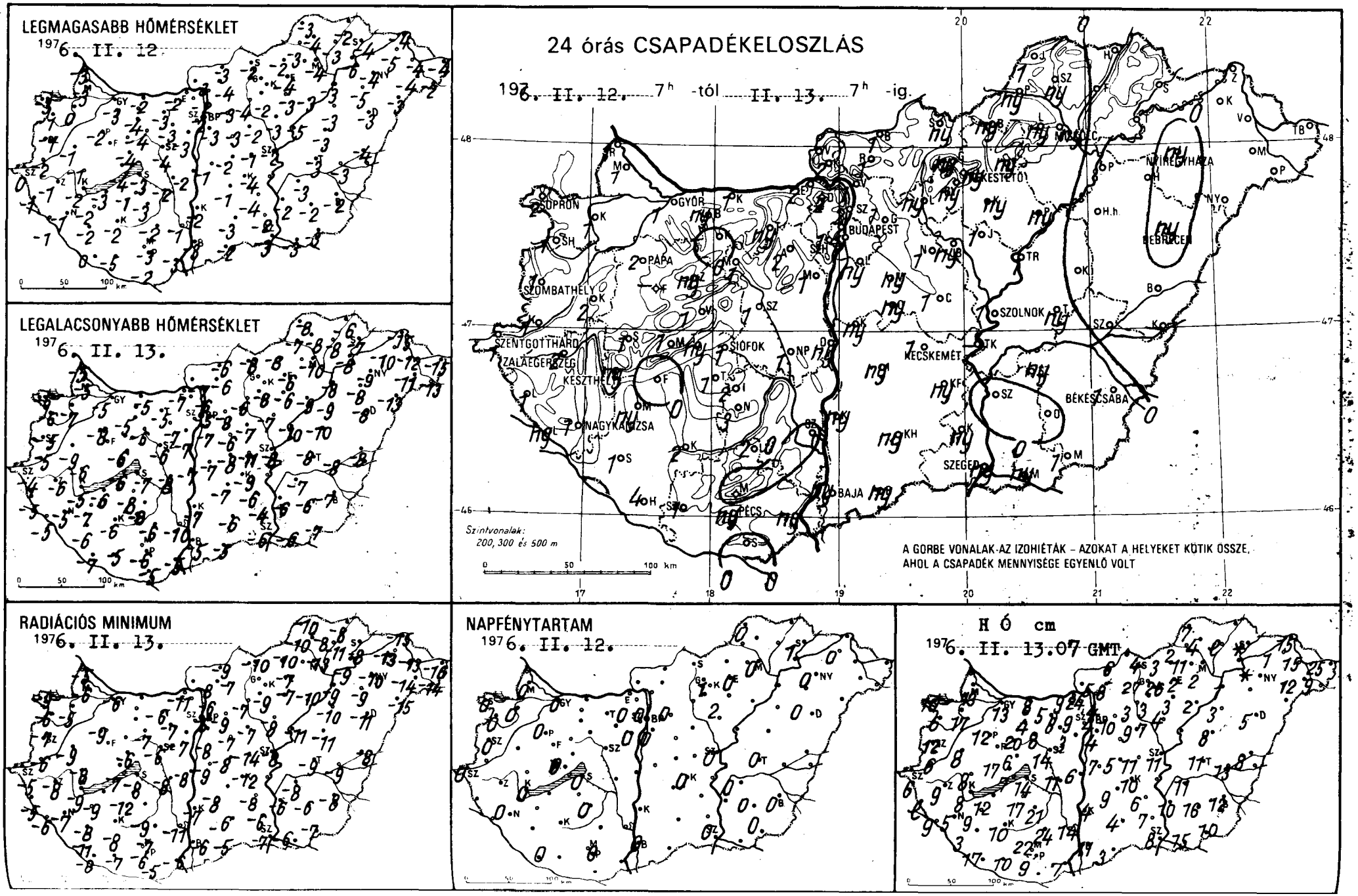
LEGMAGASABB HŐMÉRSÉKLET
1976. II. 12.
LEGALACSONYABB HŐMÉRSÉKLET
1976. II. 13.
24 órás CSAPADÉKELOSZLÁS
1976. II. 12. 7h -tól II. 13. 7h -ig.
SOPRON
GYŐR
BUDAPEST
PÁPA
SZOMBATHELY
SZENTGOTTHÁRD
ZALAEGERSZEG
KESZTHELY
SIÓFOK
NAGYKANIZSA
PÉCS
BAJA
KECSKEMÉT
SZOLNOK
TISZAFÜRED
DEBRECEN
NYÍREGYHÁZA
BÉKÉSCSABA
SZEGED
Szintvonalak:
200, 300 és 500 m
A GORBE VONALAK-AZ IZOHIÉTÁK – AZOKAT A HELYEKET KÖTIK ÖSSZE,
AHOL A CSAPADÉK MENNYISÉGE EGYENLŐ VOLT
RADIÁCIÓS MINIMUM
1976. II. 13.
NAPFÉNYTARTAM
1976. II. 12.
HÓ cm
1976. II. 13. 07 GMT

	1976.II.13. 07 h -ig az utolsó 24 óra adatai					
	csapadék (mm)	Hó cm	max. hőmérséklet	min. hőmérséklet	rad. min.	napos órák
Győr	1=✱	13	-3	-5	-6	0
Kaposvár	1✱		0	-7	-5	0
Mosonmagyaróvár	1✱	13	-3	-5	-6	0
Rajka	1✱	-	-3	-5	-5	
Sopron	2=✱	10	-3	-6	-9	0
Sopronhorpács	1✱	6	-1	-6	-6	0
Kald	2✱	8	-1	-9	-9	
Körmend	1✱	6	-2	-5	-6	
Szentgotthárd	1=✱	6	0	-4	-5	0
Szombathely	1=✱	12	-1	-5	-7	0
Lenti	1✱ lepel		-1	-5	-5	
Letenye	ny✱	9	-1	-5	-6	
Nagykanizsa	1=✱	5	-1	-5	-7	0
Zalaegerszeg	2=✱	9	-1	-6	-8	
Farkasgyepű	-	-	-	-	-	
Keszthely	ny=✱	8	-2	-5	-9	0
Mencshely	1✱	17	-5	-7	-8	0
Pápa	2=✱	12	-2	-8	-9	0
Sümeg	1=✱	8	-1	-6	-8	
Tihany	ny=✱	7	-4	-6	-7	
Veszprém	1✱	6	-4	-6	-6	
Zirc	ny=✱	20	-4	-8	-8	
Fonyód	•	12	-3	-6	-9	
Homokszt. györgy	4=✱	7	0	-7	-8	0
Kaposvár	2✱	10	-2	-6	-8	
Marcali	ny✱		-2	-7	-8	
Siófok	1=✱	14	-3	-7	-8	0
Somogyszob	1✱	3	-2	-6	-11	
Tab	1✱	17	-1	-8	-12	
Bábolna	ny✱	10	-1	-5	-6	
Esztergom	2✱	9	-2	-7	-11	
Kisber	.=	4	-4	-5	-	
Komárom	1✱	8	-2	-5	-	
Tatabánya	ny✱	5	-3	-5	-6	
Acsatdoboz	2=✱	8	-3	-7	-7	
Dunaújváros	ny=✱	6	-2	-7	-8	
Martonvásár	1✱	3	-3	-7	-7	0
M	1=✱	8	-4	-6	-7	
N horesökp.	1✱	11	-2	-8	-8	
S dbattyán	1=✱	4	-4	-6	-6	
Irs emese	2=✱	21	-3	-8	-9	0
L el	2✱	24	-2	-6	-7	
N konyi	3✱	18	-1	-4	-5	
S zard	•	14	-1	-10	-11	
M tető	.=	22	-	-	-7	
M	ny✱	7	-3	-5	-6	
P	ny✱	9	-3	-6	-6	0
B			-2	-5	-5	
S r	•					
	1✱	10	-5	-5	-7	
B me	ny✱	4	-3	-7	-8	0
B Int.	1=✱	4	-2	-5	-5	0
B hegy	1=✱V	9	-5	-7	-8	0
C	1✱V	11	-1	-11	-14	
C ko	2=✱V	22	-6	-10	-11	
C	1=✱	10	-3	-8	-9	0
K	2=✱	7	-5	-7	-7	
K	ny✱	5	-3	-6	-7	
C ta	1✱	9	-2	-7	-7	
C	ny✱	7	-2	-8	-8	
S dre	2✱	4	-2	-6	-6	

	1976.II.13. 07 h -ig az utolsó 24 óra adatai					
	csapadék (mm)	Hó cm	max. hőmérséklet	min. hőmérséklet	rad. min.	napos órák
Vác	1✱	5	-3	-7	-8	
Vámosmikola	1✱		-4	-8	-11	
Baja	ny=✱	11	-3	-5	-6	0
Bácsalmás	ny=✱	3	-2	-5	-5	
Izsák	ny✱	9	-1	-7	-8	
Kalocsa	ny✱	4	-2	-7	-7	
Kecskemét	1=✱	10	-4	-9	-12	0
Kiskunf. háza	ny=✱	6	-4	-6	-8	
Kiskunhalas	ny✱	4	-3	-6	-6	
Kunszentmiklós	ny✱	10	-1	-7	-9	
Tiszakécske	-	-	-	-	-	
Balassagyarmat	1✱	6	-3	-6	-9	
Romhány	1✱	8	-4	-6	-7	
Salgótarján	ny✱	4	-2	-8	-10	
Eger	ny✱	2	-4	-6	-7	0
Galyatető	ny✱	27	-3	-10	-1	
Gyöngyös	ny✱	3	-2	-8	-9	
Kékestető	ny✱	26	-5	-11	-12	1
Kompolt	ny✱	3	-3	-6	-7	2
Lőrinci	ny✱	3	-4	-6	-7	
Poroszló	ny✱	2	-3	-9	-10	
Jászapáti	1=✱	4	-3	-7	-8	
Jászberény	ny✱	7	-2	-8	-8	
Karcag	•	8	-3	-10	-11	
Szolnok	1✱	11	-2	-8	-8	0
Tiszaroff	1✱	15	-5	-10	-11	
Túrkeve	ny✱	11	-3	-8	-9	0
Kistelek	ny✱	7	-2	-4	-6	
Makó	ny✱	15	-3	-6	-6	
Szeged	ny✱	8	-3	-6	-7	0
Szentes	•	10	-2	-6	-6	
Borsodnádasd	ny✱	3	-2	-8	-10	
Füged	• lepel		-3	-8	-11	
Hidasnémeti	•		-2	-6	-8	
Jósvafő	1✱	7	-3	-8	-10	0
Lillafüred	ny✱	18	-5	-9	-12	
Miskolc	ny✱	2	-4	-10	-13	0
Putnok	ny=✱	2	-3	-7	-10	
Sárospatak	•	folt	-4	-7	-8	1
Szendrőlád	ny✱	4	-4	-8	-8	
Tokaj	•		-6	-8	-9	
Kisvárda	•	1	-5	-10	-13	0
Mátészalka	•V	12	-4	-11	-14	
Nyíregyháza	ny✱		-4	-9	-10	0
Nyírlugos	-		-3	-13	-15	
Pátyod	•	9	-2	-13	-14	
Tiszabecs	•	25	-4	-15	-16	
Vásárosnamény	•	19	-4	-12	-13	
Záhony	•	15	-4	-15	-15	
Berettyóújfalu	•	8	-4	-8	-8	
Debrecen	ny✱	5	-3	-8	-11	0
Hajdúdorog	•	-	-5	-8	-9	
Hortobá	•	3	-3	-9	-10	
Körösszakal	-	-	-	-	-	
Polgár	•	1	-3	-8	-9	
Békéscsaba	1✱	12	-2	-7	-8	0
Mezőhegyes	1✱	10	-3	-7	-7	0
Orosháza	•	16	-2	-6	-6	0
Szarvas	ny✱	11	-3	-7	-8	0
Szeghalom	•	13	-3	-8	-9	

Árpádtető

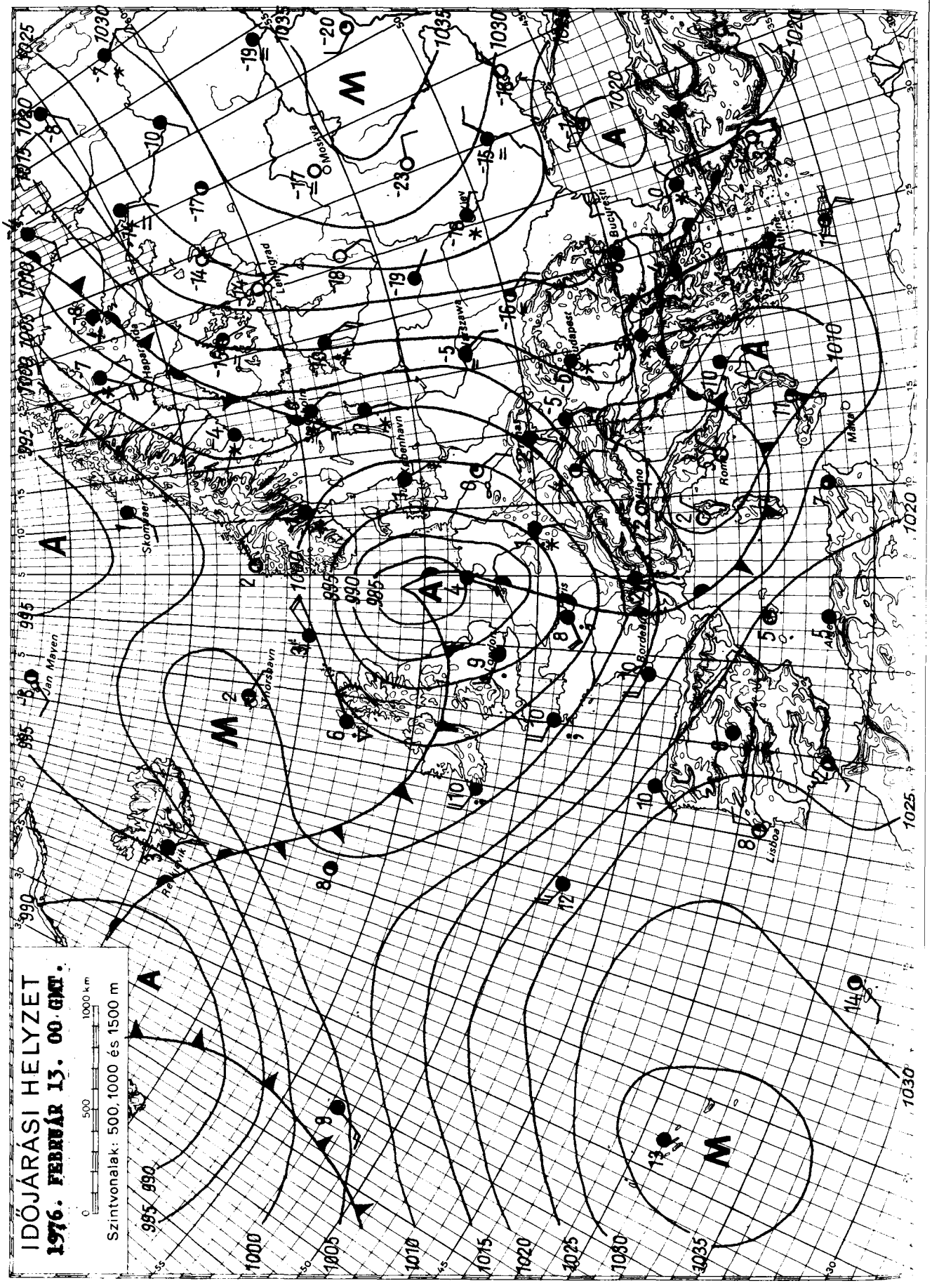

KIADJA: ORSZÁGOS METEOROLÓGIAI SZOLGÁLAT
Készíti: Központi Előrejelző Intézet Előrejelző Osztálya — T.: 273 - 018 — Megjelenik naponként
Évi előfizetési díja: 720,—Ft — Megrendelhető: 1024 Budapest, II., Kitaibel Pál u. 1. Telefon: 353-500,
Kiadásért felel: az OMSZ elnöke — Szerkesztésért felel: a KEI igazgatója

IDŐJÁRÁSI NAPIJELENTÉS

ЕЖЕДНЕВНЫЙ МЕТЕОРОЛОГИЧЕСКИЙ БЮЛЛЕТЕНЬ · DAILY WEATHER REPORT
BULLETIN QUOTIDIEN DE TEMPS · TÄGLICHER WETTERBERICHT

89. évfolyam 45. szám. + Budapest + 1976. február 14. szombat

Az időjárási helyzet és a várható időjárás:

Nyugat-,Közép- és Dél-Európa időjárását egy több középpontból álló, nagy kiterjedésü ciklon irányitja. Hatására a Német-Lengyel síkságon, valamint az Alpok vidékén kiterjedten havazik, Olaszországban és a Fekete-tenger környékén sokfelé esik az eső. A Szovjetunió európai területének időjárását már napok óta hatalmas anticiklon határozza meg. Itt általában hideg, csendes, téli az idő, csak szórványosan fordult elő havazás. A Kárpát-medence időjárását a következő 36 órában még az emlitett ciklon határozza meg.

Hazánkban pénteken csak az északkeleti országrészben sütött ki egy-két órára a nap, máshol erősen felhős, vagy borult volt az ég. Többfelé esett hó, de a ma reggel 7 óráig lehullott csapadék mennyisége sehol sem haladta meg a 2 mm-t. A legmagasabb nappali hőmérséklet 0, -4 fok között alakult. Éjszaka sem mértek -2, -8 foknál alacsonyabb hőmérsékletet. Szombat délelőtt az ország nyugati részén borult volt az ég, és elszórtan gyengén havazott. Az ország többi részén felszakadozott a felhőzet. A hőmérséklet 11 órakor a borult részeken csak 0, -2, máshol +1, +4 fok között váltakozott.

Ma 12 órakor Budapesten a hőmérséklet +1 fok, a tengerszintre átszámitott légnyomás 758 mm, mérsékelten emelkedik.

Várható időjárás vasárnap estig:

A nyugati országrészben erősen, máshol változóan felhős idő, elszórtan kisebb havazással, havas esővel, esővel.
Mérsékelt, időnként megélénkülő keleti, délkeleti szél.

Várható legalacsonyabb éjszakai hőmérséklet: -1, -6,
legmagasabb nappali hőmérséklet vasárnap: +1, +6 fok között.

Németh Lajos s.k.

A hőmérséklet napi középértéke és eltérése a 100 évi átlagtól /Budapesten/:

1976. II. 13.:	-3,6 C°	-3,7 C°

1871 óta ezen a napon Budapesten előfordult

legmagasabb hőmérséklet: 17,2 C° /1957/,
legalacsonyabb hőmérséklet: -18,3 C° /1929/.

76.0080.

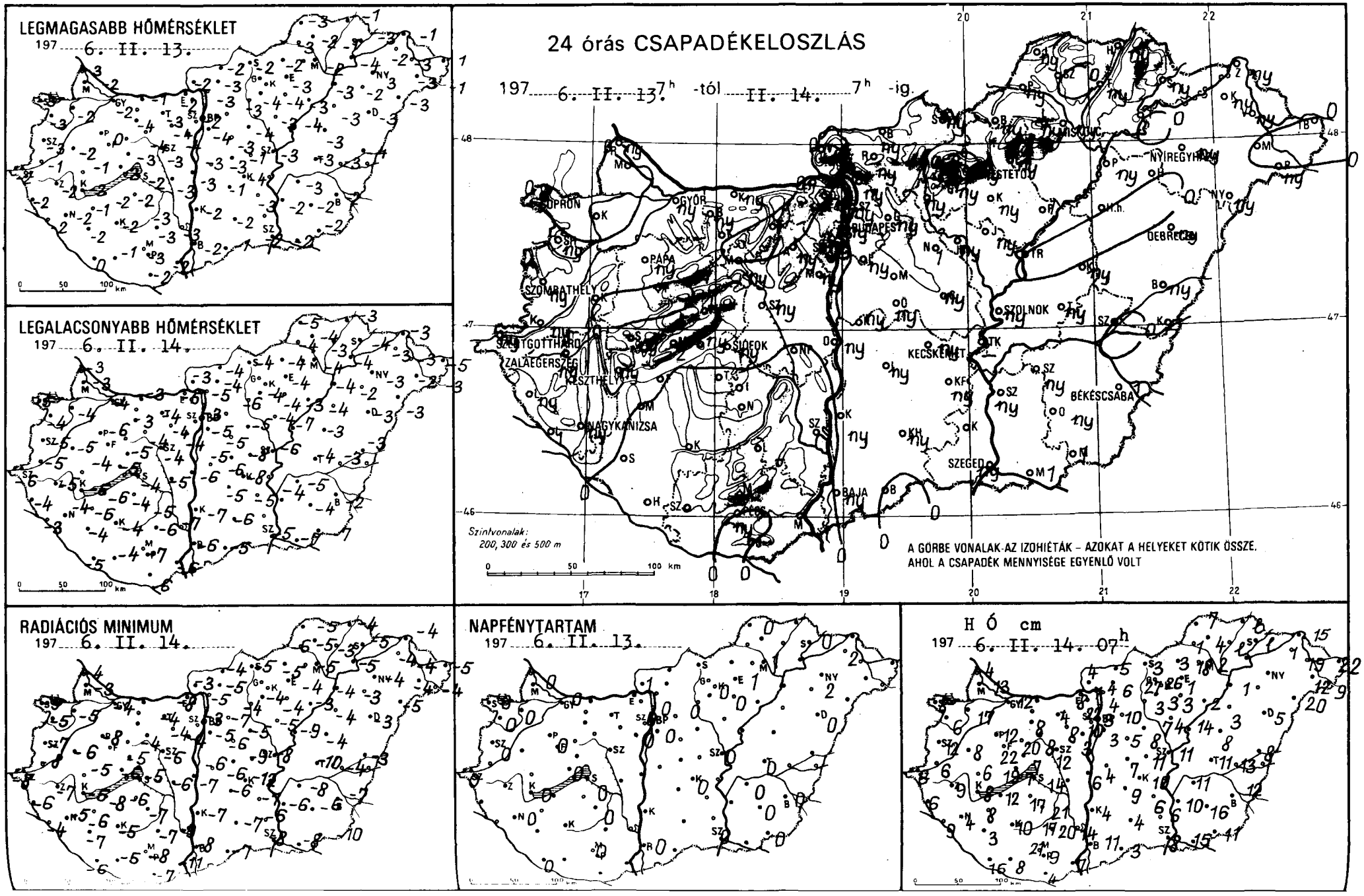
LEGMAGASABB HŐMÉRSÉKLET
197 6. II. 13.
LEGALACSONYABB HŐMÉRSÉKLET
197 6. II. 14.
24 órás CSAPADÉKELOSZLÁS
197 6. II. 13. 7h -tól II. 14. 7h -ig.
SOPRON
GYŐR
PÁPA
SZOMBATHELY
ZALAEGERSZEG
KESZTHELY
SIÓFOK
NAGYKANIZSA
BUDAPEST
DEBRECEN
NYÍREGYHÁZA
MISKOLC
SZOLNOK
KECSKEMÉT
BÉKÉSCSABA
SZEGED
BAJA
Szintvonalak:
200, 300 és 500 m
A GÖRBE VONALAK AZ IZOHIÉTÁK – AZOKAT A HELYEKET KÖTIK ÖSSZE,
AHOL A CSAPADÉK MENNYISÉGE EGYENLŐ VOLT
RADIÁCIÓS MINIMUM
197 6. II. 14.
NAPFÉNYTARTAM
197 6. II. 13.
HÓ cm
197 6. II. 14. 07h

	197 6.II.14 7h -ig az utolsó 24 óra adatai							197 6.II.14 7h -ig az utolsó 24 óra adatai						
	csapadék (mm)	Hó cm	max. hőmérséklet	min. hőmérséklet	rad. min.	napos órák		csapadék (mm)	Hó cm	max. hőmérséklet	min. hőmérséklet	rad. min.	napos órák
ór	ny *	12	-2	-4	-4	0	Vác	ny *	4	-3	-5	-5	
puvár	•	17	-2	-4	-5	0	Vámosmikola	•	4	-2	-3	-3	1
sonmagyaróvár	•	13	-2	-3	-3	0	Baja	ny*=	11	-2	-6	-8	0
ka	ny *	4	-3	-3	-4		Bácsalmás	•	3	-1	-5	-7	
ron	•=	8	-3	-5	-5	0	Izsák	ny *	9	-1	-5	-6	
ronhorpács	ny *	6	-3	-4	-5	0	Kalocsa	ny *	4	-2	-7	-7	
id	•	8	-2	-5	-6		Kecskemét	ny*=	10	-4	-8	-12	0
rmend	ny *	6	-1	-5	-8		Kiskunf. háza	ny *	6	-3	-5	-7	
ntgotthárd	ny *	6	-2	-6	-8	0	Kiskunhalas	ny *	4	-2	-6	-7	
mbathely	ny*=	12	-3	-5	-7	0	Kunszentmiklós	ny *	4	-3	-5	-6	
ti	ny*	6	-2	-4	-5		Tiszakécske	-	-	-	-	-	
enye	1*	9	-2	-3	-4		Balassagyarmat	ny *	5	-2	-4	-4	
gykanizsa	ny*	4	-2	-4	-5	0	Romhány	ny *	6	-3	-4	-5	
aegerszeg	ny *	9	-2	-5	-7		Salgótarján	ny *	3	-2	-4	-5	
rkasgyepű	•	22	-3	-7	-10		Eger	ny *	1	-3	-4	-4	1
szthely	ny*=	8	-2	-5	-5	0	Galyatető	.=V	27	-4	-10	-10	
neshely	2*	19	0	-6	-6	0	Gyöngyös	ny*	3	-4	-4	-4	
pa	ny*=	12	0	-6	-8	0	Kékestető	nyVV=	26	-9	-9	-9	0
neg	ny *	6	-1	-4	-5		Kompolt	ny *	3	-4	-4	-4	0
ány	ny *	7	-2	-5	-6		Lőrinci	ny *	3	-3	-4	-4	
zprém	1*	7	-3	-5	-5		Poroszló	1*	2	-3	-3	-3	
c	1*	20	-5	-6	-6		Jászapáti	ny*=	4	-3	-4	-5	
nyód	•	12	-2	-6	-8		Jászberény	ny*	7	-4	-5	-5	
mokszt. györgy	•	16	0	-5	-6	0	Karcag	ny*	8	-3	-3	-4	
posvár	•	10	-2	-4	-5		Szolnok	ny*=	11	-3	-6	-8	0
rcali	•	8	-1	-6	-6		Tiszaroff	•	14	-4	-7	-9	
lok	ny*=	14	-2	-4	-5	0	Túrkeve	ny*	11	-3	-4	-10	0
mogyszob	•	3	-2	-4	-7		Kistelek	•	6	-	-	-6	
h	•	17	-2	-4	-6		Makó	1*	15	-2	-7	-8	
bolna	ny *	8	-2	-4	-5		Szeged	ny*=	8	-2	-5	-8	0
tergom	•	8	-2	-5	-8		Szentes	ny*	10	-2	-4	-6	
sber	•	4	-4	-3	-		Borsodnádasd	ny*	3	-2	-4	-5	
marom	ny *	-	-1	-3	-		Fügöd	ny*	lepel	-1	-3	-3	
dabanya	•	4	-3	-4	-4		Hidasnémeti	ny*	lepel	-1	-3	-4	
utdoboz	ny*=	8	-4	-4	-4		Jósvafő	ny*	7	-3	-5	-5	0
naujváros	ny*	6	-3	-6	-7		Lillafüred	ny *	18	-3	-9	-10	
tonvásár	ny*	3	-4	-4	-4	0	Miskolc	ny*=	2	-2	-4	-5	1
	ny*	8	-4	-4	-4		Putnok	ny*=	1	-3	-4	-6	
yhörcsökp.	•	11	-3	-5	-6		Sárospatak	ny*	lepel	-3	-4	-5	0
dbattyán	ny *	12	-3	-4	-5		Szendrőlád	•	4	-2	-4	-5	
szemcse	•	21	-3	-5	-7	0	Tokaj	•	-	-4	-4	-5	
gyel	•	20	-3	-6	-7		Kisvárda	ny *	1	-2	-3	-4	2
gykonyi	•	17	-1	-3	-3		Mátészalka	•	12	-3	-2	-4	
szárd	•	14	-3	-7	-9		Nyíregyháza	ny*=		-3	-3	-4	2
adató	•	21	-5	-6	-7		Nyírlugos	ny*	20	-3	-3	-5	
	•	7	-2	-6	-11		Pátyod	ny*	9	-1	-3	-4	
	ny*=	9	-3	-7	-8	0	Tiszabecs	•	22	-1	-5	-5	
	•	4	-2	-6	-7		Vásárosnamény	ny*	19	-3	-3	-4	
ar	•	8	-1	-4	-5		Záhony	ny *	15	-1	-3	-4	
me	ny*=	3	-4	-5	-5	0	Berettyóújfalu	ny*	8	-4	-3	-3	
Int.	ny*≡	3	-2	-3	-3	0	Debrecen	ny*=	5	-3	-3	-3	0
hegy	nyV=*	10	-6	-6	-6	0	Hajdúdorog	•	-	-2	-2	-3	
	ny *	11	-1	-8	-9		Hortobágy	•	3	-3	-4	-4	
kő	1*V	22	-8	-8	-10		Körösszakál	-	-	-	-	-	
	ny*	10	-	-6	-7	0	Polgár	ny *	1	-3	-4	-4	
	1*	7	-5	-5	-5		Békéscsaba	1*=	12	-2	-2	-7	0
	ny*	5	-3	-5	-6		Mezőhegyes	1*	11	-2	-7	-10	0
ata	1*	8	-4	-5	-5		Orosháza	ny*	16	-2	-4	-6	0
	ny *	7	-3	-6	-6		Szarvas	ny*	11	-3	-5	-8	0
dre	ny *	4	-3	-4	-4		Szeghalom	•	13	-3	-3	-4	

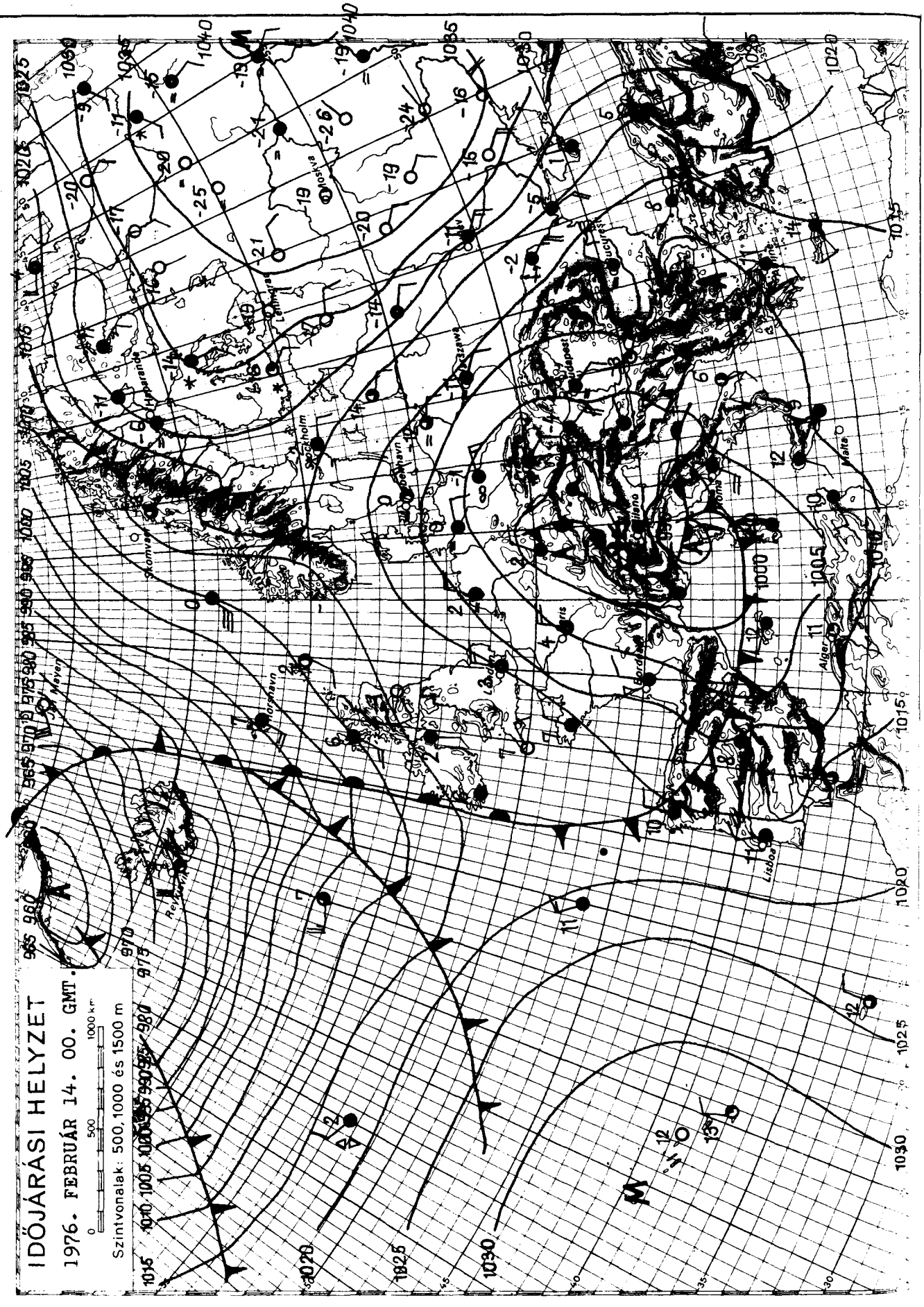

KIADJA: ORSZÁGOS METEOROLÓGIAI SZOLGÁLAT

Készíti: Központi Előrejelző Intézet Előrejelző Osztálya — T.: — Megjelenik naponként

Évi előfizetési díja: 720,—Ft — Megrendelhető: 1024 Budapest, II., Kitaibel Pál u. 1. Telefon: 353-500,

Kiadásért felel: az OMSZ elnöke — Szerkesztésért felel: a KEI igazgatója

IDŐJÁRÁSI NAPIJELENTÉS

ЕЖЕДНЕВНЫЙ МЕТЕОРОЛОГИЧЕСКИЙ БЮЛЛЕТЕНЬ • DAILY WEATHER REPORT
BULLETIN QUOTIDIEN DE TEMPS • TÄGLICHER WETTERBERICHT

89. évfolyam 46. szám. + Budapest + 1976. február 15. vasárnap

Az időjárási helyzet és a várható időjárás:

A Földközi-tenger nyugati medenceje felett, valamint Európa északnyugati partvidéke előtt egy-egy nagy kiterjedésü mérsékeltövi ciklon örvénylik. Hatásukra Észak- és Közép-Európában csapadékos és az évszakhoz viszonyitva enyhe idő van. Nyugat- és különösen Kelet-Európában viszont továbbra is hideg az idő. A Kárpát-medence időjárása még a következő 36 órában is a Földközi-tengeri ciklon által fölénk sodort nedves, meleg levegő hatása alatt marad.

Hazánkban már szombaton is enyhe idő volt. Napközben a hőmérséklet rövid időre elérte a 0, +8 fokot. Az ország északnyugati felén egész nap borult maradt az ég és ismétlődő havazásokról, majd havaseséről, esőkről érkezett jelentés. A ma reggel 7 óráig lehullott csapadék mennyisége csapadéknyom és 7 mm között volt. Az ország délkeleti felén változóan felhős idő volt és csak néhány helyen hullott jelentéktelen mennyiségü csapadék. Az éjszaka északkeleten -1, -7, délnyugaton -1, +3 fokig süllyedt a hőmérséklet. Vasárnap délelőtt a szombatihoz hasonló idő volt. A nyugati megyékből borult, esős, máshonnan változóan felhős, párás időt jelentettek. 11 órakor +1, és +5 fok között volt a hőmérséklet.

Ma 12 órakor Budapesten a hőmérséklet +5 fok, a tengerszintre átszámitott légnyomás 764 mm, mérsékelten emelkedik.

Várható időjárás hétfő estig:

Lassan csökken a felhőzet, de elsősorban az ország délnyugati felén még nagyrészt erősen felhős, párás idő lesz és ismétlődő kisebb esőkre kell számitani.
Az általában mérsékelt délkeleti szél több alkalommal megélénkül.
A legalacsonyabb éjszakai hőmérséklet az ország északkeleti felén -3, -8, a délnyugati felén -3, +2 fok között várható.
A legmagasabb nappali hőmérséklet hétfőn általában +2 és +7 fok között lesz.

Aigner Szilárd s.k.

A hőmérséklet napi középértéke és eltérése a 100 évi átlagtól /Budapesten/:

1976. II. 14.: +1,3 C° +1,3 C°

1871 óta ezen a napon Budapesten előfordult

legmagasabb hőmérséklet: 15,6 C° /1925/,
legalacsonyabb hőmérséklet: -14,1 C° /1940/.

76,008 l.

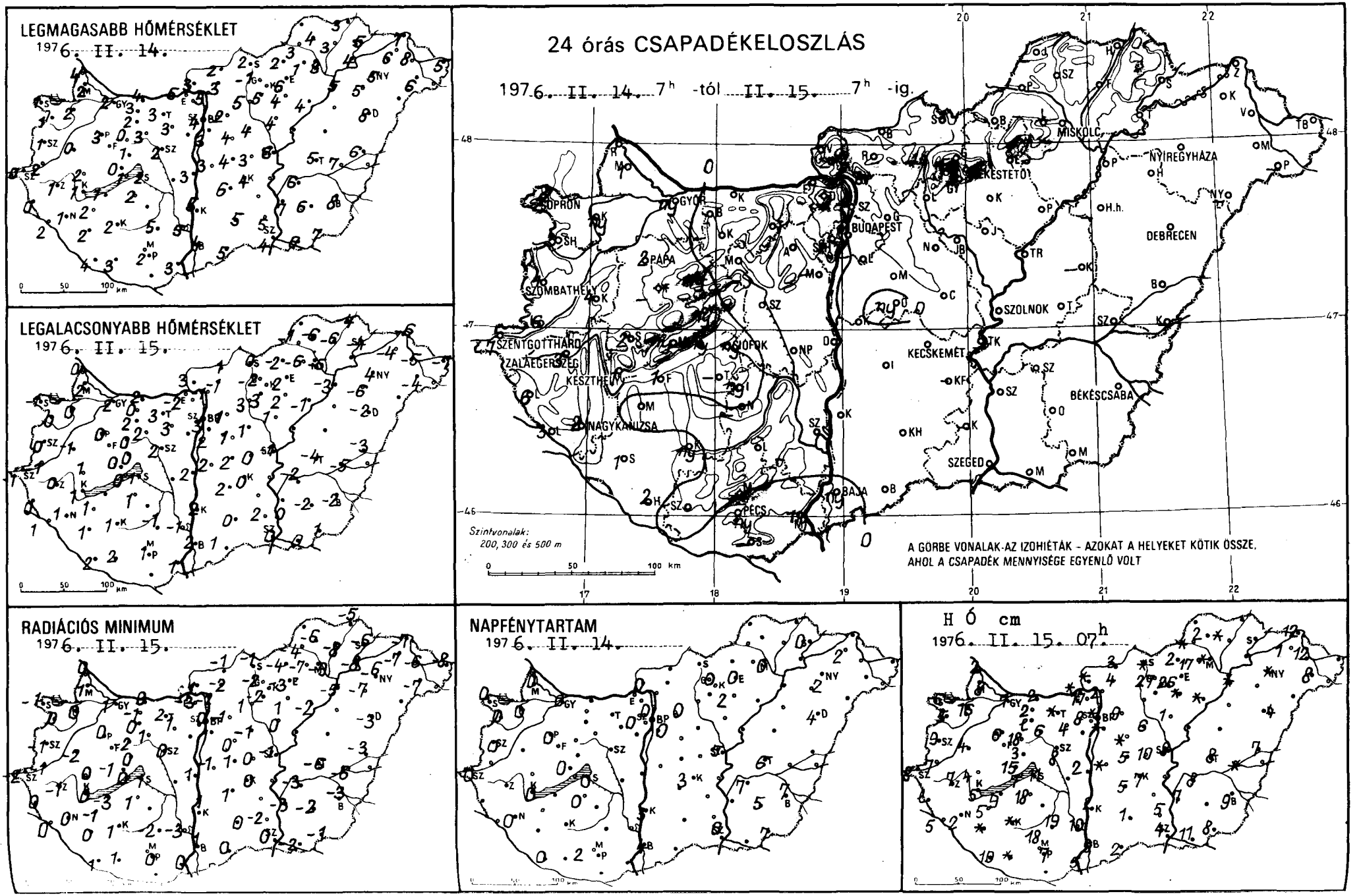
LEGMAGASABB HŐMÉRSÉKLET
1976. II. 14.
LEGALACSONYABB HŐMÉRSÉKLET
1976. II. 15.
24 órás CSAPADÉKELOSZLÁS
1976. II. 14. 7h -tól II. 15. 7h -ig.
Szintvonalak:
200, 300 és 500 m
A GÖRBE VONALAK-AZ IZOHIÉTÁK - AZOKAT A HELYEKET KÖTIK ÖSSZE,
AHOL A CSAPADÉK MENNYISÉGE EGYENLŐ VOLT
SOPRON
GYŐR
BUDAPEST
MISKOLC
NYÍREGYHÁZA
DEBRECEN
PÁPA
SZOMBATHELY
SZENTGOTTHÁRD
ZALAEGERSZEG
KESZTHELY
SIÓFOK
NAGYKANIZSA
KECSKEMÉT
SZOLNOK
BÉKÉSCSABA
SZEGED
PÉCS
BAJA
RADIÁCIÓS MINIMUM
1976. II. 15.
NAPFÉNYTARTAM
1976. II. 14.
HÓ cm
1976. II. 15. 07h

	197 6.II.15. 07 h -ig az utolsó 24 óra adatai							197 6.II.15. 07 h -ig az utolsó 24 óra adatai						
	csapadék (mm)	Hó cm	max. hőmér-séklet	min. hőmér-séklet	rad. min.	napos órák		csapadék (mm)	Hó cm	max. hőmér-séklet	min. hőmér-séklet	rad. min.	napos órák
Győr	ny *	7	2	2	1	0	Vác	.	2	5	-1	-2	
Kapuvár	ny *	16	2	0	0	0	Vámosmikola	.	folt	3	-3	1	0
Mosonmagyaróvár	1 *	8	2	2	1	0	Baja	ny	9	4	2	1	4
Rajka	1 .	2	4	0	0		Bácsalmás	.	2	5	1	0	
Sopron	2 *	5	1	-1	-1	0	Izsák	.	5	6	2	1	
Sopronhorpács	3 *	5	1	0	0	0	Kalocsa	.	2	5	2	1	
Kald	4 *	4	0	-1	-2		Kecskemét	.	7	4	0	0	3
Körmend	6 *	7	2	-1	-1		Kiskunf. háza	-	-	-	-	-	
Szentgotthárd	7 *	8	0	-1	-2	0	Kiskunhalas	.	1	5	0	0	
Szombathely	4 *	9	1	0	-1	0	Kunszentmiklós	.	folt	3	-2	-1	
Lenti	6 * lepel	0	0	0			Tiszakécske	-	-	-	-	-	
Letenye	3	5	2	1	0		Balassagyarmat	.	3	2	1	-1	
Nagykanizsa	2 *	2	1	1	0	0	Romhány	.	4	3	-1	-2	
Zalaegerszeg	3 *	7	1	0	-1		Salgótarján	.	folt	2	0	-1	
Farkasgyepű	-	-	-	-	-		Eger	.		6	2	-3	0
Keszthely	1 *	5	1	1	0	0	Galyatető	.	27	-1	-2	-2	
Mencshely	ny	15	0	0	-1	0	Gyöngyös	.		5	-3	2	
Pápa	2 *	6	3	0	0	0	Kékestető	.	26	-2	-3	-4	0
Sümeg	2 *	4	2	1	0		Kompolt	.	folt	4	2	1	2
Tihany	ny	7	1	0	0		Lőrinci	.		5	3	1	
Veszprém	ny 9	3	1	0	0		Poroszló	.	folt	4	-1	-2	
Zirc	ny *	18	0	0	-2		Jászapáti	.	1	4	1	0	
Fonyód	1 9	9	1	1	-3		Jászberény	.	folt	4	1	0	
Homokszt. györgy	2	10	4	2	1	0	Karcag	-	-	-	-	-	
Kaposvár	ny 9	folt	2	1	1		Szolnok	.	8	6	-1	-1	5
Marcali	.	5	2	1	-1		Tiszaroff	-	-	-	-	-	
Siófok	ny *	11	2	1	1	0	Túrkeve	.	8	5	-4	-6	6
Somogyszob	1	folt	2	1	0		Kistelek	.	5	5	2	-2	
Tab	-	-	-	-	-		Makó	.	11	6	0	-2	
Bábolna	.	2	3	0	-1		Szeged	.	4	4	0	0	6
Esztergom	.	folt	5	-2	-3		Szentes	.	7	7	0	-3	
Kisber	. lepel	2	2	0			Borsodnádasd	.	2	2	-2	-4	
Komárom	.	2	4	2	0		Függöd	.	folt	3	-6	-8	
Tatabánya	.	folt	3	3	2		Hidasnémeti	.		3	-4	-5	
Ajkatdoboz	.	4	3	3	1		Jósvafő	-	-	-	-	-	
Dunaújváros	.	2	3	1	0		Lillafüred	.	17	1	-6	-7	
Martonvásár	-	-	-	-	-		Miskolc	.	folt	3	-5	-9	0
Mo	-	-	-	-	-		Putnok	.	folt	3	-1	-4	
Nagyhörcsökp.	.	6	3	2	1		Sárospatak	.		5	-4	-6	0
Szárdbattyán	-	-	-	-	-		Szendrőlád	.	2	4	-6	-6	
Tápszentmese	.	8	2	2	0		Tokaj	.		4	-	-2	
Lenti	ny	18	2	1	1	0	Kisvárda	.	1	6	-4	-7	2
Nagykonyi	.	19	5	-1	-2		Mátészalka	.	8	6	-4	-7	
Szentszárd	-	-	-	-	-		Nyíregyháza	.	folt	5	-4	-6	2
Mátrafüred	.	10	5	-1	-3		Nyírlugos	-	-	-	-	-	
Nagypadtető	.	18	5	1	0		Pátyod	-	-	-	-	-	
Pa	ny	5	3	1	0		Tiszabecs	.	-	5	-7	-8	
S	ny	7	2	1	0	2	Vásárosnamény	.	15	8	-5	-6	
S	-	-	-	-	-		Záhony	.	12	7	-6	-7	
B	.	folt	3	2	1		Berettyóújfalu	.	7	6	-3	-3	
B	.	folt	3	2	1	0	Debrecen	.	4	8	-2	-3	4
B	.	folt	4	3	0	0	Hajdúdorog	.	-	5	-6	-7	
C	.	8	0	0	-1	0	Hortobágy	-	-	-	-	-	
D	.	10	3	0	0		Körösszakál	-	-	-	-	-	
G	.	17	-2	-2	-3		Polgár	.	folt	5	-3	-5	
K	.	9	2	1	-1	0	Békéscsaba	.	9	8	-2	-3	7
M	-	-	-	-	-		Mezőhegyes	.	8	7	1	-1	7
N	.	folt	4	1	0		Orosháza	.	-	6	-2	-2	5
O	.	6	4	1	-1		Szarvas	.	8	6	-2	-3	7
S	ny	5	4	2	1		Szeghalom	.	folt	7	-5	-6	
	.	folt	3	2	0								

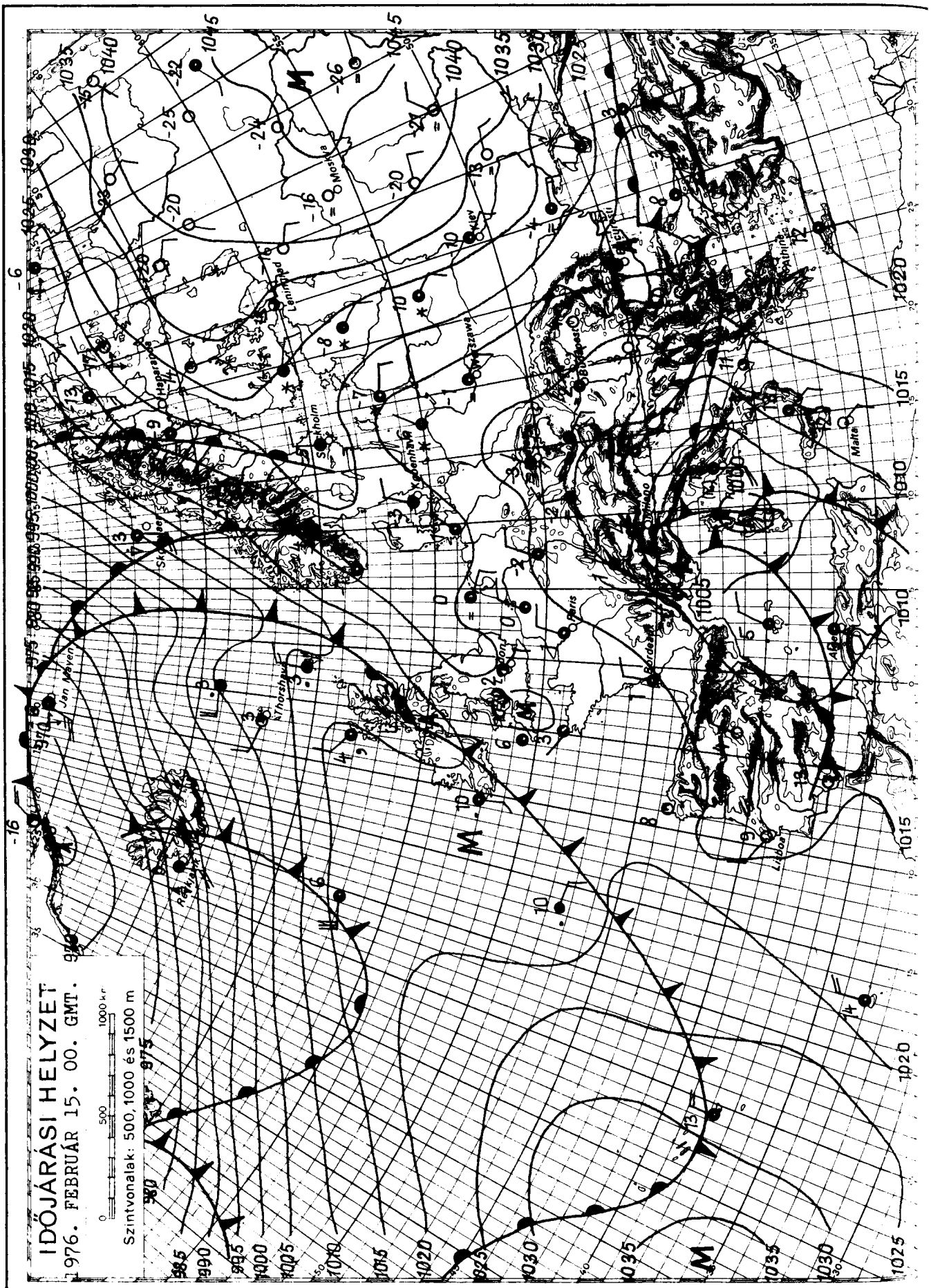

KIADJA: ORSZÁGOS METEOROLÓGIAI SZOLGÁLAT

Készíti: Központi Előrejelző Intézet Előrejelző Osztálya — T.: 273-018 — Megjelenik naponként

Évi előfizetési díja: 720,—Ft — Megrendelhető: 1024 Budapest, II., Kitaibel Pál u. 1. Telefon: 353-500,

Kiadásért felel: az OMSZ elnöke — Szerkesztésért felel: a KEI igazgatója

IDŐJÁRÁSI NAPIJELENTÉS

ЕЖЕДНЕВНЫЙ МЕТЕОРОЛОГИЧЕСКИЙ БЮЛЛЕТЕНЬ · DAILY WEATHER REPORT
BULLETIN QUOTIDIEN DE TEMPS · TÄGLICHER WETTERBERICHT

89. évfolyam 47. szám. + Budapest + 1976. február 16. hétfő

Az időjárási helyzet és a várható időjárás:

A Brit-szigetektől egészen az Ural-hegységig magas nyomású légköri képződmény húzódik. Ennek területén általában változóan felhős, helyenként párás, de jobbára csapadékmentes az idő, és a hőmérséklet csak a Szovjetunió európai területére eső részén marad el 3, 5 fokkal a legutóbbi évek átlagától. Európa déli részén, valamint a Kárpát-medencében még mindig a középpontjával Róma térsége fölött örvénylő ciklon határozza meg az időjárást, igy ezekről a területekről további esőket, az Alpok térségéből havazást jelentenek. A következő 36 órában a Kárpát-medence időjárásában mind a délről érkező enyhe, nedves, mind pedig az emlitett anticiklon déli peremén kelet, északkelet felől beszivárgó száraz, néhány fokkal hidegebb levegő hatásával számolni kell.

Hazánkban vasárnap nyugaton erősen felhős, vagy borult, keleten változóan felhős volt az ég. Elsősorban a Dunántúlon többfelé volt kisebb eső. A ma reggel 7 óráig lehullott csapadék mennyisége csapadéknyom és 6 mm között változott. A hőmérséklet napközben északnyugaton csak 2, 4, máshol általában 5, 10 fokig emelkedett. Az éjszaka az ország nagy részén fagymentes volt, csupán a kevésbé felhős északkeleti részeken mértek -1, -6 fokot. Hétfőn a Dunántúlon erősen felhős, vagy borult, máshol változóan felhős volt az ég. Az ország nyugati feléből ujabb esőket jelentettek. A hőmérséklet 11 órakor 2, 7 fok között alakult.

Ma 12 órakor Budapesten a hőmérséklet 6 fok, a tengerszintre átszámitott légnyomás 770 mm, változatlan.

Várható időjárás kedd estig:

Nyugaton még túlnyomóan borult idő, szórványosan ujabb esőkkel, máshol változó mennyiségü felhőzet, csapadék nem valószinü.
Mérsékelt, időnként élénk északkeleti, északi szél.
Hajnalban helyenként párás levegő.
Várható legalacsonyabb éjszakai hőmérséklet: általában 0 fok körül,
északkeleten helyenként -5 fok közelében,
legmagasabb nappali hőmérséklet kedden: 3, 8 fok között.

Rábai Attila s.k.

TÁVOLABBI KILÁTÁSOK PÉNTEK REGGELIG:

Változóan felhős idő, legfeljebb kisebb csapadékkal.
Délkeleties áramlással továbbra is marad az enyhe idő.
Legalacsonyabb hajnali hőmérséklet -2, +3 fok között.
Legmagasabb nappali hőmérséklet +4, +9 fok között.
Jelentős mennyiségü /legalább 5 mm/ csapadék az ország területének 30 százalékán várható.

KÖZÉPTÁVU ELŐREJELZŐ OSZTÁLY

A hőmérséklet napi középértéke és eltérése a 100 évi átlagtól /Budapesten/:

1976. II. 15.:	4,9 C°	+4,8 C°

1871 óta ezen a napon Budapesten előfordult

legmagasabb hőmérséklet:	17,7 C° /1925/,	
legalacsonyabb hőmérséklet:	-18,1 C° /1940/.	

76.0082.

LEGMAGASABB HŐMÉRSÉKLET

197 6. II. 15.

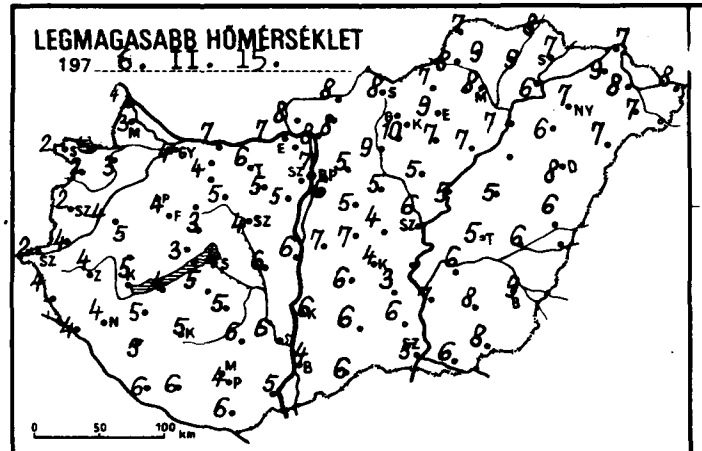

LEGALACSONYABB HŐMÉRSÉKLET

197 6. II. 16.

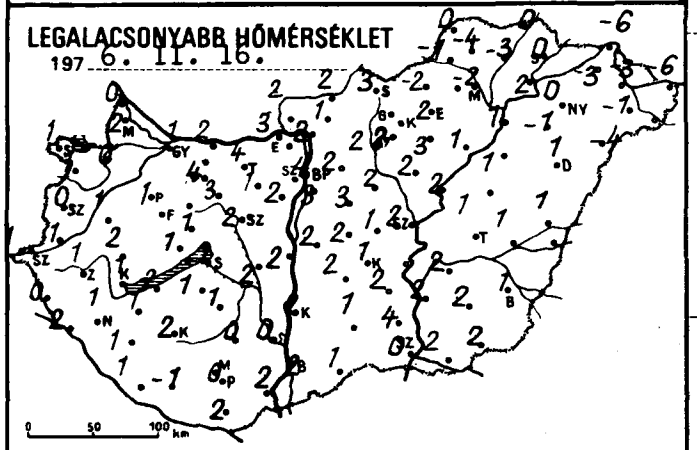

24 órás CSAPADÉKELOSZLÁS

197 6. II. 15. 7h -tól II. 16. 7h -ig

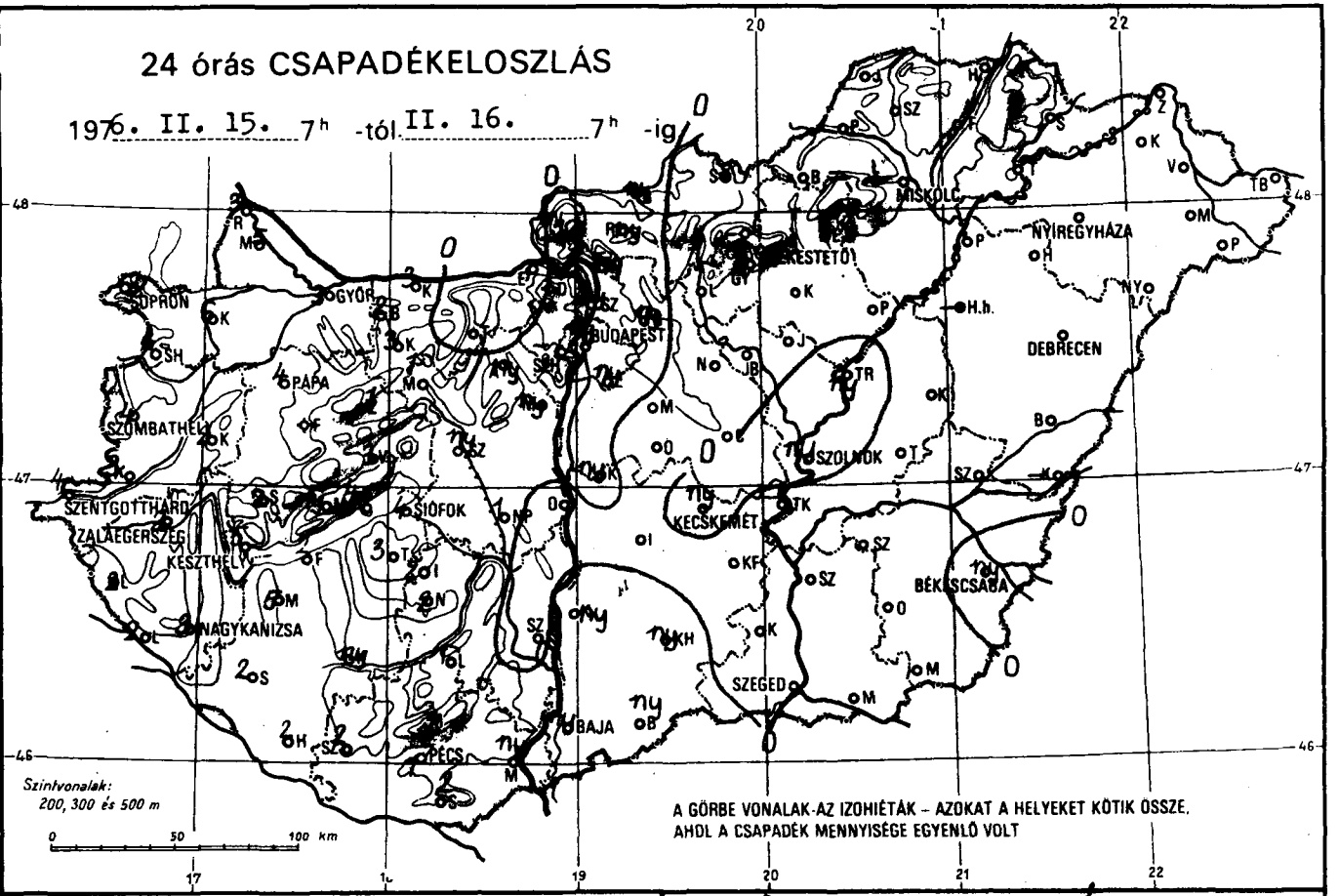

A GÖRBE VONALAK AZ IZOHIÉTÁK – AZOKAT A HELYEKET KÖTIK ÖSSZE, AHOL A CSAPADÉK MENNYISÉGE EGYENLŐ VOLT

RADIÁCIÓS MINIMUM

197 6. II. 16.

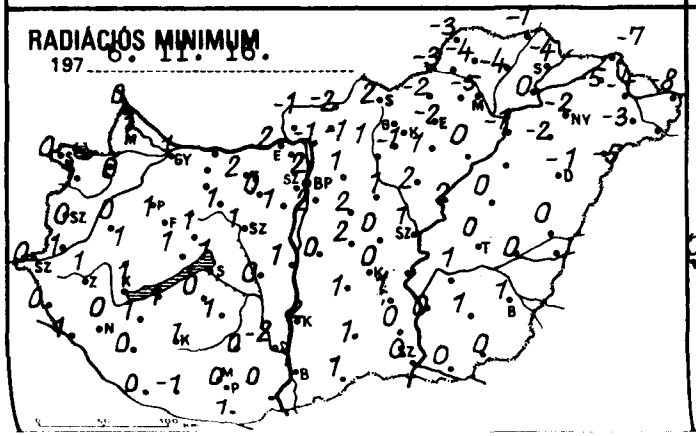

NAPFÉNYTARTAM

197 6. II. 15.

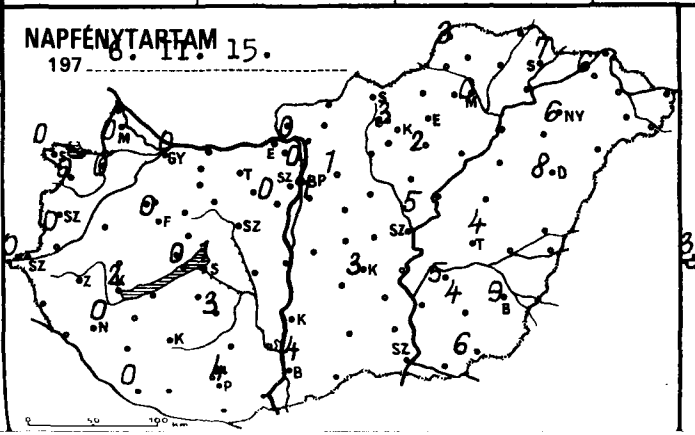

H Ó cm

197 6. II. 16. 07h

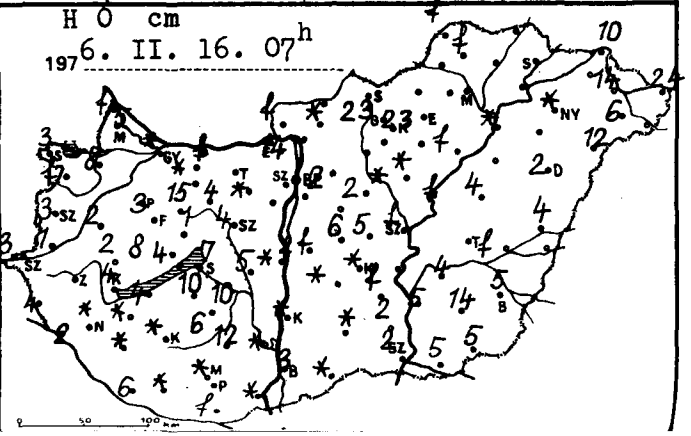

	1976.II.16. 07 h -ig az utolsó 24 óra adatai							1976.II.16. 07 h -ig az utolsó 24 óra adatai						
	csapadék (mm)	Hó cm	max. hőmérséklet	min. hőmérséklet	rad. min.	napos órák		csapadék (mm)	Hó cm	max. hőmérséklet	min. hőmérséklet	rad. min.	napos órák
Győr	3	folt	4	1	1	0	Vác	ny		8	2	-1	
Kapuvár	6	8	3	0	0	0	Vámosmikola	.		8	2	-1	0
Mosonmagyaróvár	5	5	3	2	1	0	Baja	ny	3	4	2	1	4
Rajka	3	folt	4	0	0		Bácsalmás	ny	folt	6	1	1	
Sopron	6 *	3	2	1	0	0	Izsák	.	folt	7	2	2	
Sopronhorpács	4	folt	2	1	1	0	Kalocsa	ny	folt	6	2	2	
Káld	2	2	4	1	0		Kecskemét	ny	folt	4	1	0	3
Körmend	3	1	4	1	1		Kiskunfélegyháza	.	folt	3	2	1	
Szentgotthárd	4	3	2	1	0	0	Kiskunhalas	ny	folt	6	1	1	
Szombathely	4	3	2	0	0	0	Kunszentmiklós	ny	folt	7	2	0	
Lenti	2	4	4	0	0		Tiszakécske	-		-	-	-	
Letenye	2	2	4	2	1		Balassagyarmat	ny		8	2	-2	
Nagykanizsa	3	folt	4	1	0	0	Romhány	ny	folt	8	1	-1	
Zalaegerszeg	2	folt	4	1	1		Salgótarján	.		8	3	2	
Farkasgyepű	3	18	4	1	0		Eger	.		9	2	-2	2
Keszthely	5	4	5	1	1	2	Galyatető	.	23	3	-1	-1	
Mencshely	ny	8	3	1	0	0	Gyöngyös	.		10	2	-1	
Pápa	4	3	4	1	1	0	Kékestető	.	23	3	0	-1	3
Sümeg	2	2	5	2	1		Kompolt	.		7	3	1	2
Tihany	4	4	3	1	1		Lőrinci	.		9	2	1	
Veszprém	3	1	4	1	1		Poroszló	.	folt	7	1	0	
Zirc	1	15	3	1	0		Jászapáti	.	folt	5	2	2	
Fonyód	2	4	4	2	1		Jászberény	.	folt	6	2	2	
Homokszt. györgy	2	6	6	1	0	0	Karcag	.	4	5	1	0	
Kaposvár	ny	folt	5	2	1		Szolnok	ny	5	6	2	1	5
Marcali	5	folt	5	1	1		Tiszaroff	.	folt	5	2	2	
Siófok	4	7	4	1	1	1	Túrkeve	.	-	5	1	0	4
Somogyszob	2	folt	5	1	0		Kistelek	.	2	6	4	0	
Tab	3	10	5	1	0		Makó	.	5	6	2	0	
Bábolna	2	folt	5	2	1		Szeged	.	2	5	0	0	4
Esztergom	.		7	3	2		Szentes	.	5	7	2	0	
Kisbér	3	folt	4	4	-		Borsodnádasd	.		7	-2	-2	
Komárom	3		7	2	-		Fügöd	.		9	-3	-4	
Tatabánya	.		6	4	2		Hidasnémeti	.		8	0	-1	
Alcsútdoboz	ny	folt	5	1	0		Jósvafő	.	folt	7	0	-3	3
Dunaújváros	.	folt	6	2	1		Lillafüred	-	-	-	-	-	
Martonvásár	ny		5	2	1	0	Miskolc	.		8	-2	-5	0
Mór	1	4	5	3	1		Putnok	.		8	-1	-3	
Nagyhörcsökp.	1	5	6	2	0		Sárospatak	.		7	0	-4	7
Szabadbattyán	ny	4	4	2	0		Szendrőlád	.	folt	9	-4	-4	
Tegszemcse	2	10	5	1	1	3	Tokaj	.		6	2	0	
Tengyel	1	12	6	0	0		Kisvárda	.	-	9	-3	-5	6
Nagykónyi	2	6	7	3	1		Mátészalka	.	6	7	-1	-3	
Szekszárd	.	folt	6	0	-2		Nyíregyháza	.	folt	7	0	-2	6
Misipatető	2	18	6	0	0		Nyírlugos	.	12	7	-4	-5	
Mohács	ny	folt	5	2	0		Pátyod	-	-	-	-	-	
Pécs	1	folt	4	0	0	4	Tiszabecs	.	24	8	-6	-8	
Siklós	2	folt	6	2	1		Vásárosnamény	.	14	8	-3	-4	
Szigetvár	2	folt	6	-1	-1		Záhony	.	10	7	-6	-7	
Bp. Lőrinc	ny		6	3	2	1	Berettyóújfalu	.	4	6	1	0	
Bp. Met. Int.	ny		7	4	2	0	Debrecen	.	2	8	1	-1	8
Bp. Szab. hegy	-	-	-	-	-		Hajdúdorog	.	-	6	-1	-2	
Cegled	.	6	4	1	0		Hortobágy	-	-	-	-	-	
Dobogókő	.	14	3	1	-4		Kőrösszakál	-	-	-	-	-	
Godollő	ny	2	5	2	1	1	Polgár	.	folt	7	1	-1	
Kiralyrét	1	folt	8	-1	-1		Békéscsaba	ny	5	9	1	1	9
Monor	.		5	3	2		Mezőhegyes	.	5	8	2	0	6
Nagykata	.	2	5	2	1		Orosháza	.	14	8	2	1	4
Orkény	.	folt	6	2	1		Szarvas	.	4	6	2	1	5
Szentendre	ny		8	3	1		Szeghalom	.	folt	6	1	0	

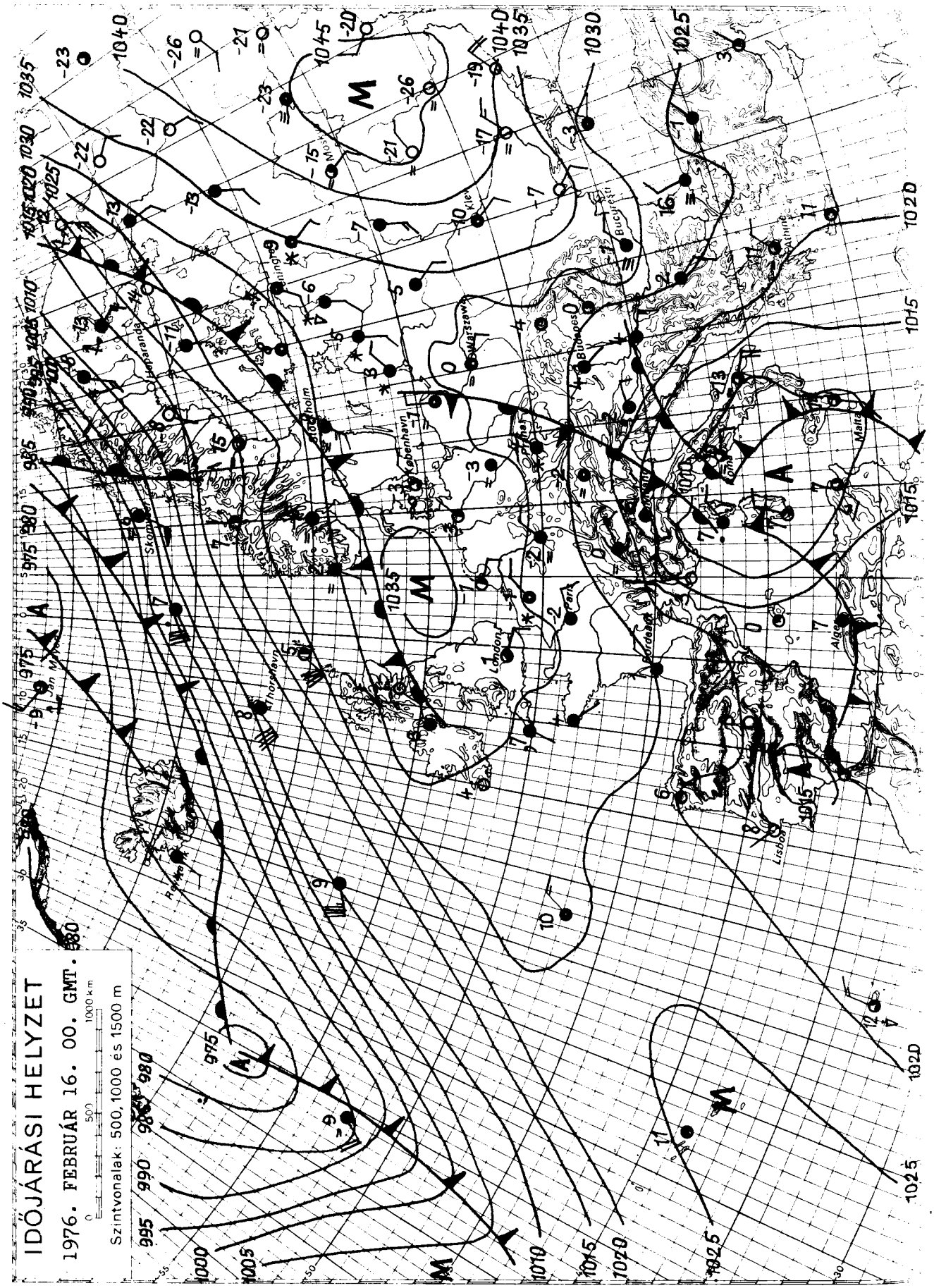

KIADJA: ORSZÁGOS METEOROLÓGIAI SZOLGÁLAT

Készíti: Központi Előrejelző Intézet Előrejelző Osztálya — T.: 273-018 — Megjelenik naponként

Évi előfizetési díja: 720,—Ft — Megrendelhető: **1024** Budapest, II., Kitaibel Pál u. 1. Telefon: 353-500,

Kiadásért felel: az OMSZ elnöke — Szerkesztésért felel: a KEI igazgatója

IDŐJÁRÁSI NAPIJELENTÉS

ЕЖЕДНЕВНЫЙ МЕТЕОРОЛОГИЧЕСКИЙ БЮЛЛЕТЕНЬ · DAILY WEATHER REPORT
BULLETIN QUOTIDIEN DE TEMPS · TÄGLICHER WETTERBERICHT

89. évfolyam 48. szám. + Budapest + 1976. február 17. kedd

Az időjárási helyzet és a várható időjárás:

Szárazföldünk nyugati, középső és délkeleti részén nagy kiterjedésü anticiklon helyezkedik el, amelynek hatására változóan felhős, a hajnali és a reggeli órákban párás, helyenként ködös az idő. A változékony, csapadékos időjárást okozó óceáni léghullámok a Brit-szigeteket érintve, Izland-szigete, valamint a Skandináv-félsziget fölé vonulnak. Az Appennini-félsziget fölött örvénylő ciklon hatására ott és a Balkán-félsziget déli részén helyenként esik az eső, néhány helyről zivatart jelentenek. A következő 36 órában a Kárpát-medence időjárását délkelet, kelet felől érkező száraz, de kissé hüvösebb levegő határozza meg, ezért változóan felhős időre számithatunk, néhány órás napsütéssel.

Hazánkban hétfőn északkeleten derült, száraz idő volt és 5, 10 órán át sütött a nap. Máshol borult, vagy erősen felhős volt az ég és csak helyenként sütött ki 1, 3 órára a nap. A Dunántúl északi részén több helyről, máshol csak néhány helyről jelentettek kisebb esőt, szitálást. A ma reggel 7 óráig lehullott csapadék mennyisége 2 mm alatt maradt. A legmagasabb nappali hőmérséklet általában 3, 9, északkeleten 9, 12 fok között alakult. Ma hajnalra +3, -5 fokig hült le a levegő. Délelőtt az ország nagy része fölött erősen felhős volt az ég, a déli megyék egy-két helyéről kisebb esőt is jelentettek. Helyenként még 11 órára is megmaradt a köd. A hőmérséklet 11 órára 0, +4 fokig emelkedett.

Ma 12 órakor Budapesten a hőmérséklet 4 fok, a tengerszintre átszámitott légnyomás 771 mm, alig változik.

Várható időjárás szerda estig:

Változóan felhős, párás, főként a hajnali órákban helyenként ködös idő, számottevő csapadék nélkül.
Mérsékelt időnként megélénkülő délkeleti, keleti szél.
Enyhe marad az idő.

Várható legalacsonyabb éjszakai hőmérséklet: 0, -5,
legmagasabb nappali hőmérséklet szerdán: +2, +7 fok között.

Bartha Péterné s.k.

A hőmérséklet napi középértéke és eltérése a 100 évi átlagtól /Budapesten/:

1976. II. 16.: 6,1 C° +5,9 C°

1871 óta ezen a napon Budapesten előfordult

legmagasabb hőmérséklet: 15,2 C° /1925/,
legalacsonyabb hőmérséklet: -17,9 C° /1940/.

76.0094.

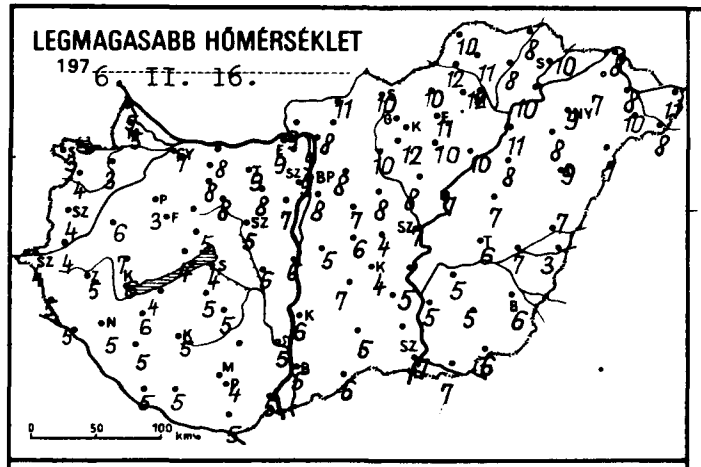
LEGMAGASABB HŐMÉRSÉKLET
1976. II. 16.
0 50 100 km

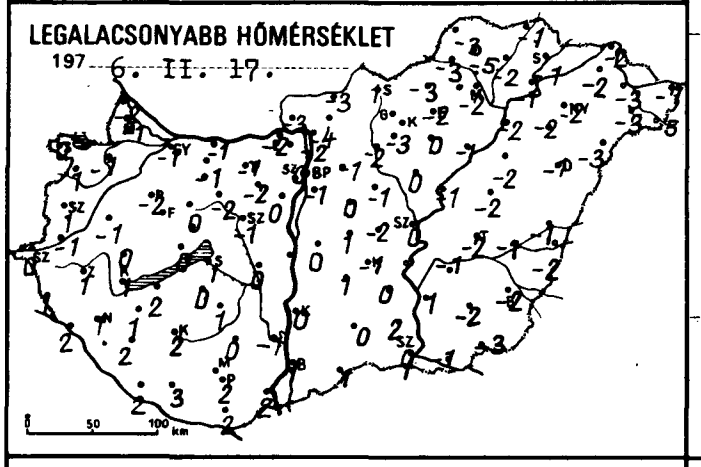
LEGALACSONYABB HŐMÉRSÉKLET
1976. II. 17.
0 50 100 km

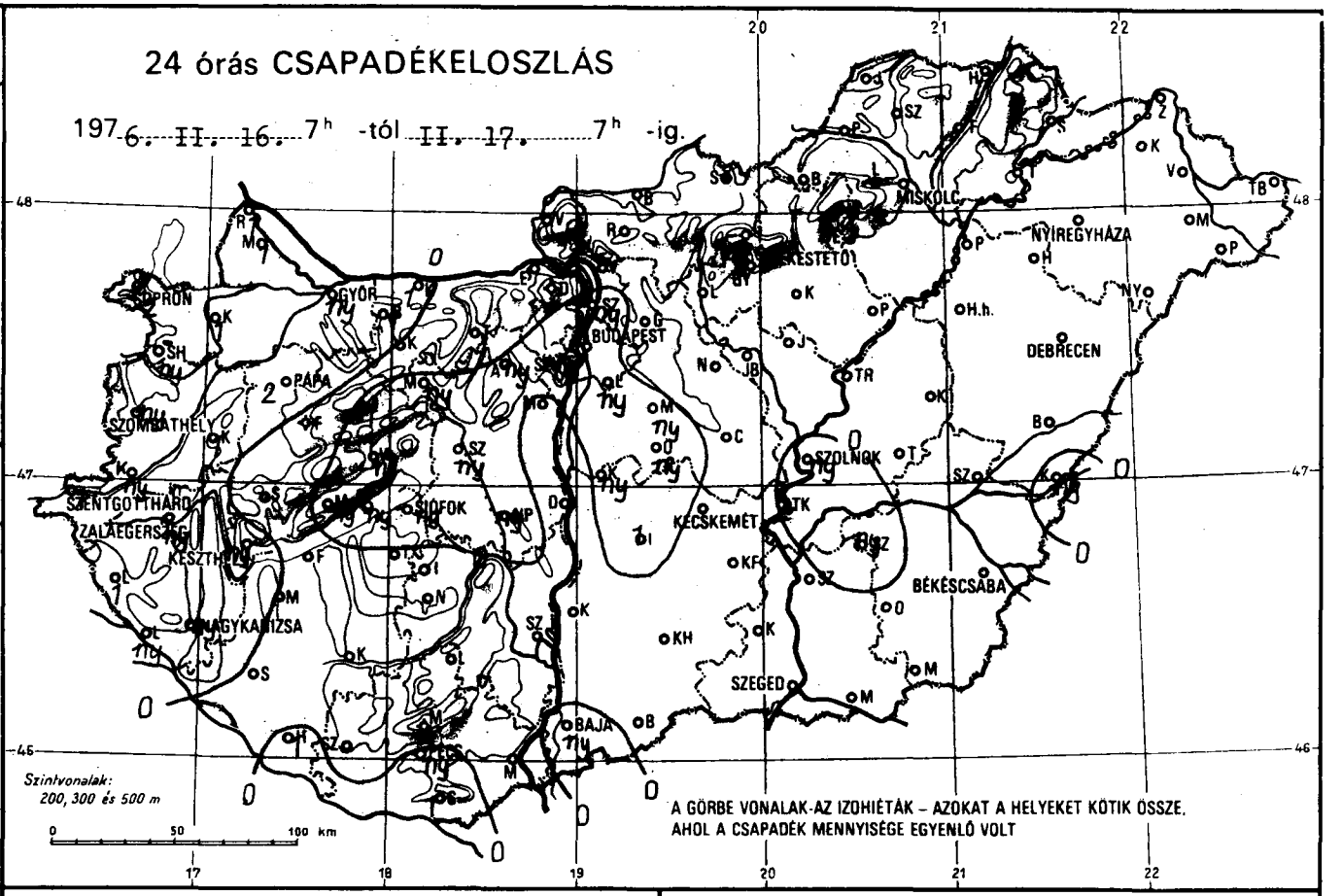
24 órás CSAPADÉKELOSZLÁS
1976. II. 16. 7h -tól II. 17. 7h -ig.
SOPRON
GYŐR
PÁPA
SZOMBATHELY
SZENTGOTTHÁRD
ZALAEGERSZEG
KESZTHELY
NAGYKANIZSA
SIÓFOK
BUDAPEST
KECSKEMÉT
SZOLNOK
KESTETŐ
MISKOLC
NYÍREGYHÁZA
DEBRECEN
BÉKÉSCSABA
SZEGED
BAJA
Szintvonalak:
200, 300 és 500 m
0 50 100 km
A GÖRBE VONALAK-AZ IZOHIÉTÁK – AZOKAT A HELYEKET KÖTIK ÖSSZE,
AHOL A CSAPADÉK MENNYISÉGE EGYENLŐ VOLT

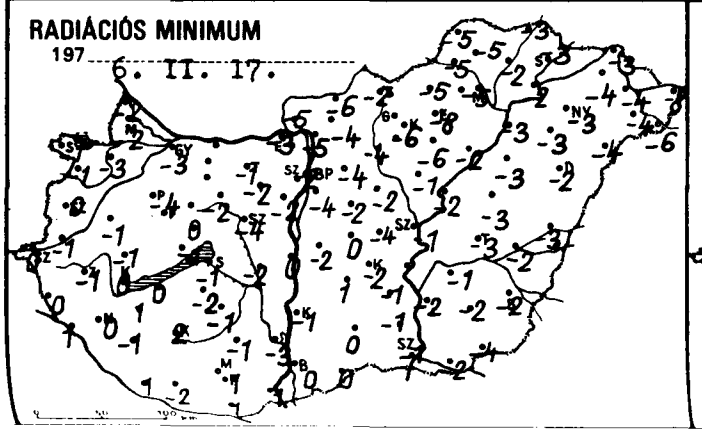
RADIÁCIÓS MINIMUM
1976. II. 17.

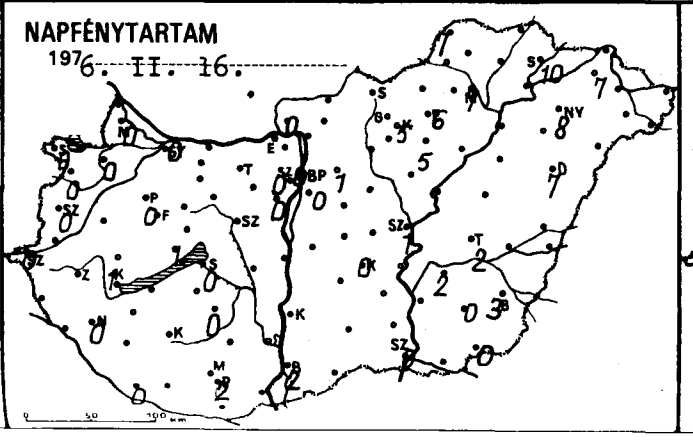
NAPFÉNYTARTAM
1976. II. 16.

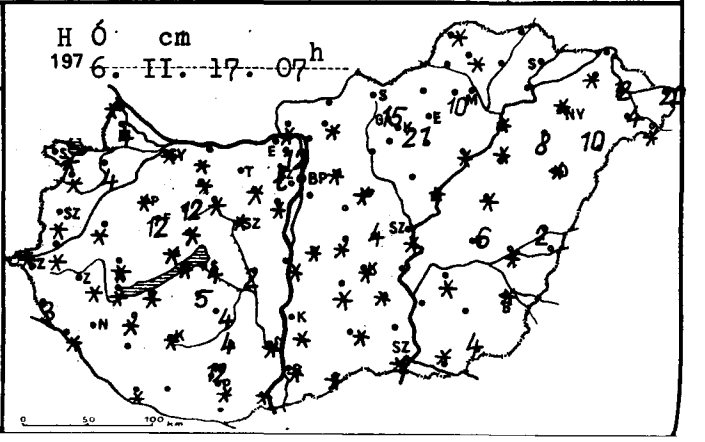
HÓ cm
1976. II. 17. 07h

	1976.II.17. 07 h -ig az utolsó 24 óra adatai							1976.II.17. 07 h -ig az utolsó 24 óra adatai						
	csapadék (mm)	Hó cm	max. hőmérséklet	min. hőmérséklet	rad. min.	napos órák		csapadék (mm)	Hó cm	max. hőmérséklet	min. hőmérséklet	rad. min.	napos órák
Győr	ny≡	folt	7	-1	-3	0	Vác	.V		9	-2	-5	
Kapuvár	1≡, V	4	3	-1	-3	0	Vámosmikola	.≡V		9	-3	-5	0
Mosonmagyaróvár	1	4	5	-1	-2	0	Baja	ny	folt	5	1	0	2
Rajka	1	folt	5	-2	-2		Bácsalmás	.	folt	6	1	0	
Sopron	2=	folt	3	0	-1	0	Izsák	.	folt	7	1	1	
Sopronhorpács	ny=	folt	4	1	-1	0	Kalocsa	.	folt	6	0	-1	
Káld	1	folt	6	-1	-1		Kecskemét	.=	folt	4	-1	-2	0
Körmend	ny	folt	4	-1	-1		Kiskunf. háza	.	folt	5	0	-1	
Szentgotthárd	1=	folt	4	0	0	0	Kiskunhalas	.	folt	5	0	0	
Szombathely	ny=	folt	4	1	0	0	Kunszentmiklós	ny,	folt	5	0	-2	
Lenti	1	3	5	1	0		Tiszakécske	-	-	-	-	-	
Letenye	ny	folt	5	2	1		Balassagyarmat	. V		11	-3	-6	
Nagykanizsa	ny=		5	1	0	0	Romhány	.≡	folt	8	-4	-4	
Zalaegerszeg	ny=	folt	5	1	-1		Salgótarján	; V		10	1	-2	
Farkasgyepű	.	12	7	-1	-3		Eger	;		11	-2	-8	6
Keszthely	ny=	folt	6	1	0	1	Galyatető	.	15	8	-2	-2	
Mencshely	ny	folt	5	1	0	1	Gyöngyös	.		12	-3	-6	
Pápa	2	folt	3	-2	-4	0	Kékestető	.	21	4	-2	-3	5
Sümeg	.≡	folt	7	0	-1		Kompolt	.:		10	0	-6	5
Tihany	ny	folt	4	0	-1		Lőrinci	.≡V		10	-2	-4	
Veszprém	ny,	folt	5	0	0		Poroszló	.	folt	10	-1	-2	.
Zirc	1	12	7	-4	-7		Jászapáti	. ⌴		8	0	-1	
Fonyód	.	folt	4	2	0		Jászberény	.		8	-2	-3	
Homokszt. györgy	1	folt	5	2	1	0	Karcag	.	folt	7	-2	-3	
Kaposvár	.	folt	5	2	2		Szolnok	ny	folt	7	0	-1	1
Marcali	.=	folt	6	1	1		Tiszaroff	.	folt	7	-1	-2	
Siófok	ny≡	4	4	1	-1	0	Túrkeve	.	6	6	-2	-3	2
Somogyszob	.		5	2	-1		Kistelek	.	-	-	2	-1	
Tab	.	5	5	0	-2		Makó	.	folt	7	-1	-2	
Bábolna	1	folt	6	-2	-3		Szeged	.=	folt	7	0	-1	0
Esztergom	.≡		9	-2	-3		Szentes	. ⌴	-	5	1	-2	
Kisbér	.≡V	folt	8	-1	-		Borsodnádasd	.		10	-3	-5	
Komárom	1≡		8	-1	-		Fügöd	.		8	-2	-2	
Tatabánya	.≡		9	-1	-1		Hidasnémeti	.		8	-1	-3	
Alcsutdoboz	ny≡V⌴	folt	8	-2	-2		Jósvafő	.	folt	10	-3	-5	7
Dunaújváros	.	folt	6	1	0		Lillafüred	. V	10	9	-4	-7	
Martonvásár	.		7	0	-2	0	Miskolc	.=		12	-2	-5	7
Mór	ny≡	folt	8	-2	-2		Putnok	. V		12	-3	-5	
Nagyhörcsökp.	ny	2	6	0	-2		Sárospatak	. ⌴		10	-1	-3	10
Szabadbattyán	ny≡⌴	folt	5	-1	-4		Szendrőlád	. ⌴	folt	11	-5	-5	
Tregszemcse	.	4	5	1	-1	0	Tokaj	.		10	-1	-2	
Lengyel	.	-	-	0	-1		Kisvárda	.	folt	7	-2	-4	7
Nagykónyi	.	4	6	1	0		Mátészalka	.	4	10	-3	-4	
Szekszárd	.	folt	5	-1	-3		Nyiregyháza	.	folt	9	-2	-3	8
Mispatető	.	12	3	2	1		Nyírlugos	.	10	7	-3	-4	
Mohács	.	folt	5	2	1		Pátyod	.	folt	8	-5	-6	
Pécs	ny	folt	4	2	1	2	Tiszabecs	.	20	11	-7	-8	
Siklos	1,		5	2	1		Vásárosnamény	. ⌴	12	8	-3	-4	
Szigetvár	.		5	3	-2		Záhony	.	-	8	-2	-3	
Bp. Lőrinc	ny=		8	-1	-4	0	Berettyóújfalu	.	2	7	-1	-3	
Bp. Met. Int.	1≡⌴		9	0	-2	0	Debrecen	.=	folt	9	-1	-2	7
Bp. Szab. hegy	ny	lepel	5	-1	-3	0	Hajdúdorog	.	8	8	-2	-3	
Cegled	.	4	4	-2	-4		Hortobágy	.	folt	8	-2	-3	
Dobogókő	.	12	6	0	-5		Körösszakál	ny≡,		3	-2	-	
Godollő	.≡	folt	8	-1	-4	1	Polgár	.	folt	11	-2	-3	
Kutalyrét	.	folt	9	-4	-5		Békéscsaba	.=	folt	6	-2	-2	3
Miskolc	ny		7	0	-2		Mezőhegyes	.≡	4	6	-3	-4	0
Nagykáta	.	folt	8	-1	-2		Orosháza	.	-	5	-2	-2	0
Örkény	ny	folt	6	1	0		Szarvas	ny,	folt	5	-1	-1	2
Szentendre	ny,=		10	-1	-2		Szeghalom	.	folt	7	-1	-2	

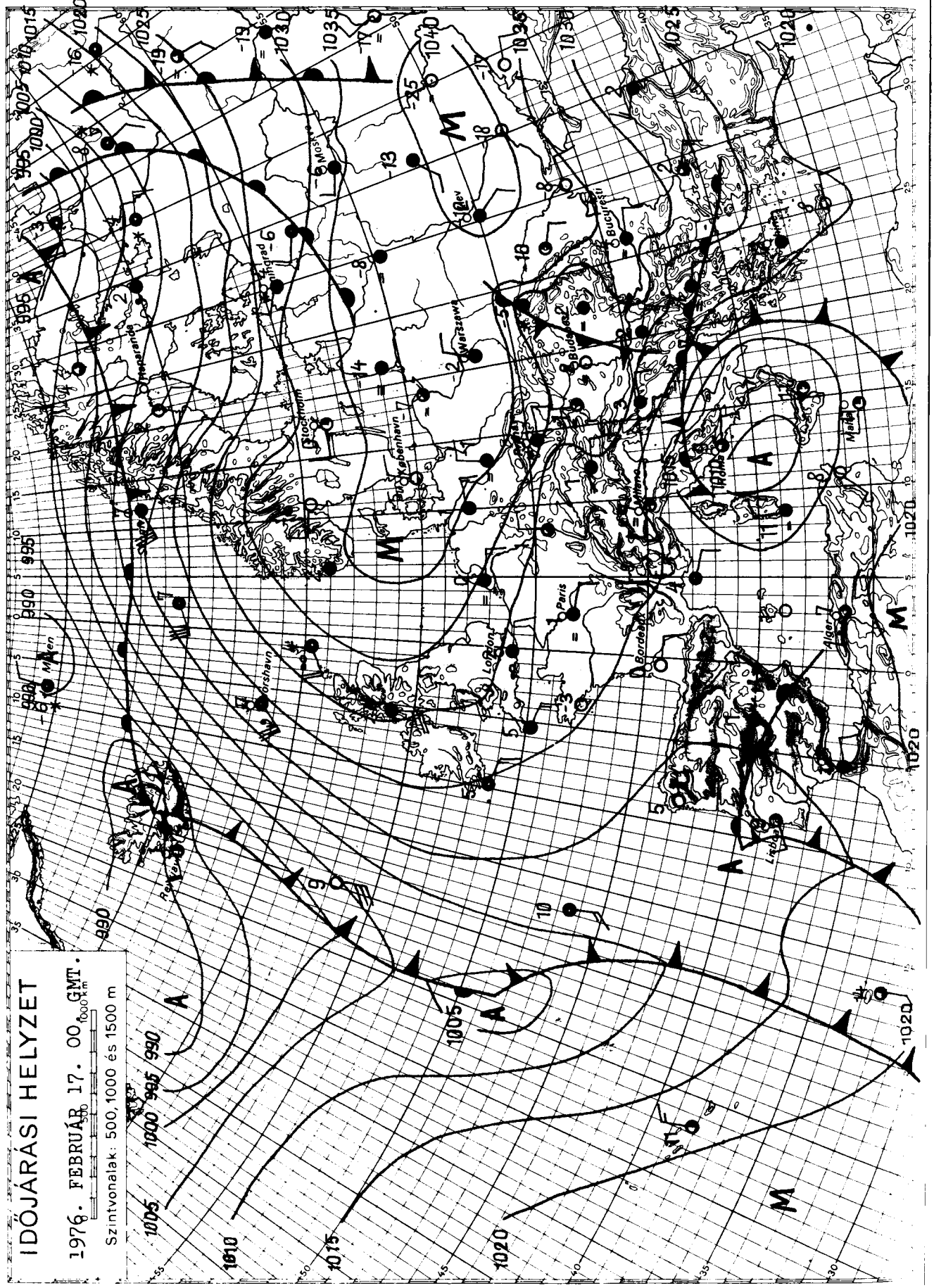

KIADJA: ORSZÁGOS METEOROLÓGIAI SZOLGÁLAT
Készíti: Központi Előrejelző Intézet Előrejelző Osztálya — T.: 275 048 — Megjelenik naponként
Évi előfizetési díja: 720,–Ft — Megrendelhető: 1024 Budapest, II., Kitaibel Pál u. 1. Telefon: 353-500,
Kiadásért felel: az OMSZ elnöke — Szerkesztésért felel: a KEI igazgatója

IDŐJÁRÁSI NAPIJELENTÉS

ЕЖЕДНЕВНЫЙ МЕТЕОРОЛОГИЧЕСКИЙ БЮЛЛЕТЕНЬ • DAILY WEATHER REPORT
BULLETIN QUOTIDIEN DE TEMPS • TÄGLICHER WETTERBERICHT

89. évfolyam 49. szám. + Budapest + 1976. február 18. szerda

Az időjárási helyzet és a várható időjárás:

A Skandináv-félszigeten, valamint a Szovjetunió európai területének északi részén az Atlanti-óceán térségéből származó levegő hatására igen enyhe az idő. A legmagasabb nappali hőmérséklet általában 6, 12, de helyenként 15 fokkal magasabb a legutóbbi évek átlagánál. A Szovjetunió európai területének középső és déli részén, valamint Közép- és Nyugat-Európában nagy kiterjedésü anticiklon határozza meg az időjárást. Ezeken a területeken erősen párás, főként a reggeli órákban többfelé ködös az idő, és csak elszórtan hullik kisebb csapadék. A következő 36 órában a Kárpát-medence időjárását az emlitett anticiklon határozza meg.

Hazánkban kedden a Dunántúlon erősen felhős vagy borult volt az ég, máshol általában 2, 6, északkeleten 7, 9 órán át sütött a nap. Elszórtan jelentéktelen mennyiségü esőről, hószállingózásról, egy-két helyről ködszitálásról érkezett jelentés. A hőmérséklet napközben +2, +9 fokig emelkedett. Szerda hajnalra általában +1, -4 fokig hült le a levegő, de a derült északkeleti országrészben -5, -9 fokot is mértek. Éjszaka néhány helyen köd keletkezett, amely a délelőtti órákban mindenütt feloszlott. A hőmérséklet 11 órakor az ország nagy részén 0 fok körül volt, de a kevésbé felhős északkeleti megyékben +4 fokig emelkedett.

Ma 12 órakor Budapesten a hőmérséklet +2 fok volt, a tengerszintre átszámitott légnyomás 772 mm, változatlan.

Várható időjárás csütörtök estig:

Nyugaton is felszakadozó felhőzet, majd változóan felhős idő.
Párás levegő. főként az éjszakai, hajnali órákban helyenként köd, ködszitálás
Mérsékelt, napközben kissé megélénkülő délkeleti szél.

Várható legalacsonyabb éjszakai hőmérséklet általában -2, -7 fok között, északkeleten -10 fok körül,
legmagasabb nappali hőmérséklet csütörtökön +1, +6 fok között.

Németh Lajos s.k.

A hőmérséklet napi középértéke és eltérése a 100 évi átlagtól /Budapesten/:

1976. II. 17.: 3,2 C° +2,6 C°

1871 óta ezen a napon Budapesten előfordult

legmagasabb hőmérséklet: 13,7 C° /1935/;
legalacsonyabb hőmérséklet: -16,6 C° /1956/.

76.095.

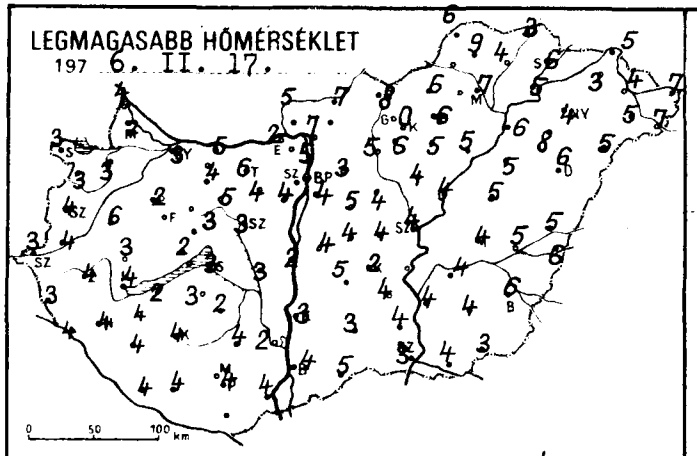
LEGMAGASABB HŐMÉRSÉKLET
197 6. II. 17.

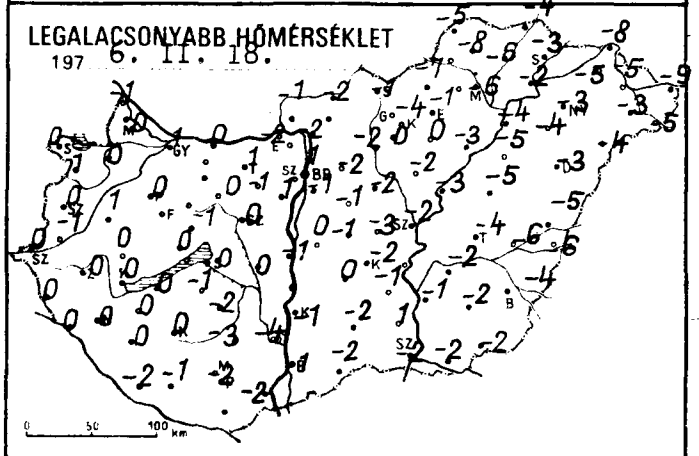
LEGALACSONYABB HŐMÉRSÉKLET
197 6. II. 18.

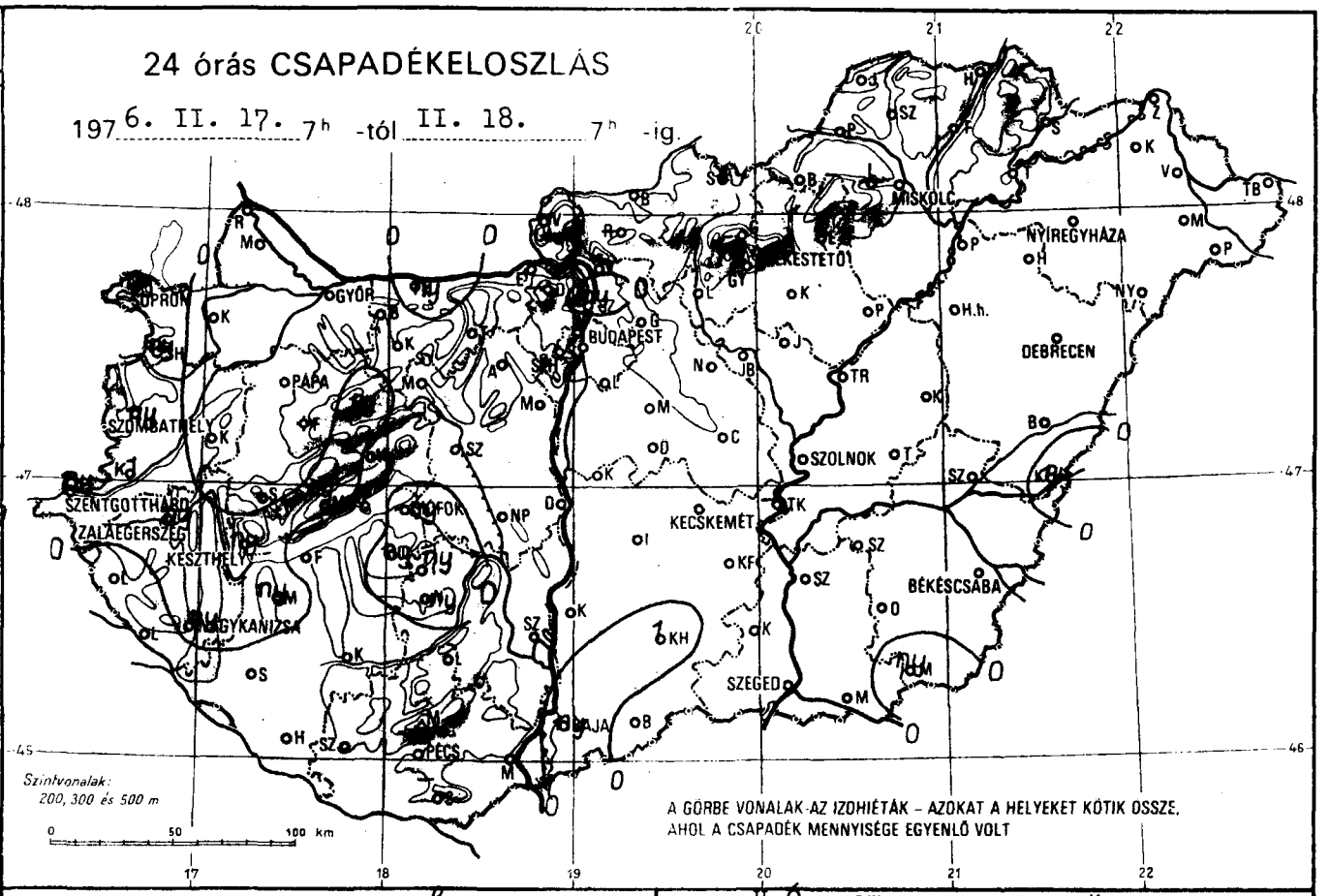
24 órás CSAPADÉKELOSZLÁS
197 6. II. 17. 7h -tól II. 18. 7h -ig.
MISKOLC
NYÍREGYHÁZA
DEBRECEN
BUDAPEST
GYŐR
SZOMBATHELY
SZENTGOTTHÁRD
ZALAEGERSZEG
KESZTHELY
NAGYKANIZSA
PÉCS
SZOLNOK
KECSKEMÉT
BÉKÉSCSABA
SZEGED
Szintvonalak: 200, 300 és 500 m
A GÖRBE VONALAK AZ IZOHIÉTÁK – AZOKAT A HELYEKET KÖTIK ÖSSZE, AHOL A CSAPADÉK MENNYISÉGE EGYENLŐ VOLT

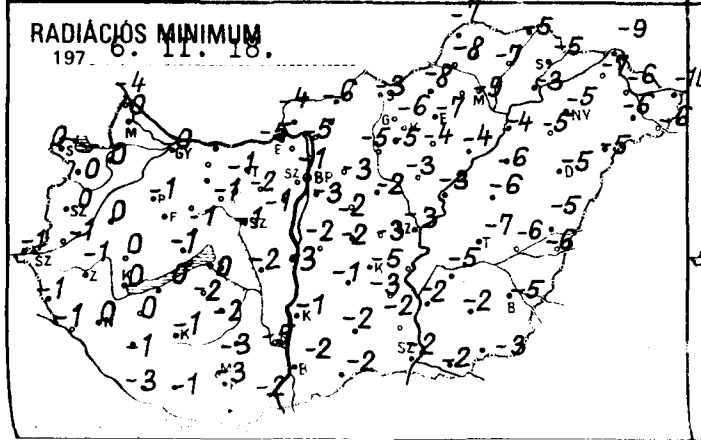
RADIÁCIÓS MINIMUM
197 6. II. 18.

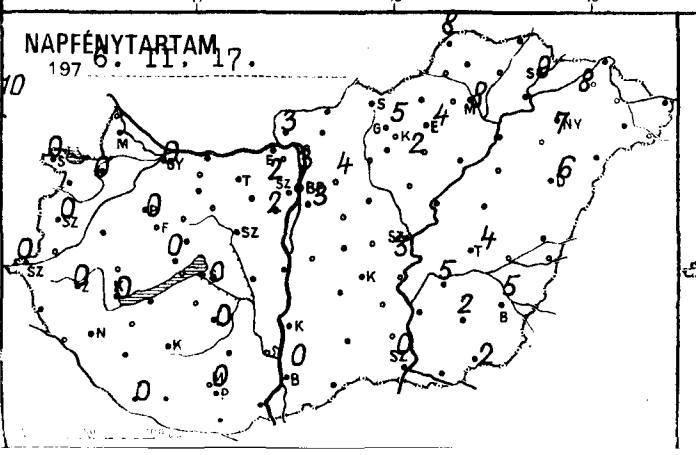
NAPFÉNYTARTAM
197 6. II. 17.

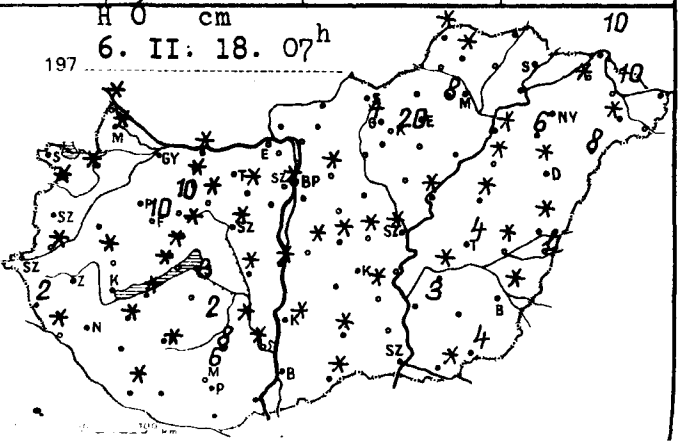
H O cm
6. II. 18. 07h
197

	1976.II.18. 07 h -ig az utolsó 24 óra adatai					
	csapadék (mm)	Hó cm	max. hőmérséklet	min. hőmérséklet	rad. min.	napos órák
Győr	.=		3	1	0	0
Kaposvár	.	2	3	0	0	0
Mosonmagyaróvár	.	folt	2	0	0	0
Rajka	.=	folt	4	-1	-1	
Sopron	ny *		3	0	0	0
Sopronhorpács	ny *	folt	3	1	0	
Káld	.	folt	6	1	0	
Kormend	1	folt	4	-1	-1	
Szentgotthárd	ny=		3	0	-1	0
Szombathely	ny*=		4	0	0	0
Celli	.	2	3	0	-1	
Celenye	.	folt	4	0	-1	
Nagykanizsa	ny		4	0	-1	0
Zalaszentgrót	ny		4	0	0	
Fe[illegible]szepű	.	10	2	-1	-3	
K[illegible]hely	ny		4	0	0	0
K[illegible]hely	ny *	folt	3	-2	-2	0
P[illegible]	.=		2	0	-1	0
S[illegible]	.	folt	3	0	0	
T[illegible]	.	folt	2	0	-1	
Veszprém	.	folt	3	-1	-1	
Zirc	ny *	10	5	-2	-2	
Fonyod	.	folt	2	0	0	
Homokszt. györgy	.	folt	4	-2	-3	0
Kaposvár	.	folt	4	0	-1	
Mercali	ny ,	folt	4	0	0	
Nádok	ny	3	3	0	0	0
Somogyszob	.		4	0	-1	
Tab	ny		3	-1	-2	
Dabolna	.	folt	3	1	-2	
Esztergom	.		2	-2	-5	
Kisber	.=	folt	4	-	-	
Komarom	ny		5	0	-	
Tatabanya	.		6	1	-1	
Acsadoboz	.	folt	4	-1	-2	
Budapestváros	.	folt	2	-1	-3	
Mezőkövesd	.		4	-1	-1	2
[illegible]resőkp.	.	folt	5	0	-1	
[illegible]hattyán	.	folt	3	0	-2	
[illegible]nose	.	folt	3	0	-1	
[illegible]	ny *	2	2	-2	-2	0
[illegible]	.	8	4	-3	-3	
[illegible]	ny , =	folt	3	-1	-2	
[illegible]	.	folt	2	-4	-5	
Lapádtető	.	6	2	-4	-4	
	.		4	-2	-2	
	.		4	-2	-3	0
	-		-	-	-	
	.		4	-1	-1	
	.		4	-1	-3	3
[illegible]Int.	.=		5	1	-1	3
[illegible]negy	.=	folt	3	-2	-5	2
	.=	folt	4	-3	-3	
[illegible]	-		-	-	-	
	.	folt	3	-2	-3	4
	. V		6	-5	-6	
	.		5	-1	-2	
	.	folt	4	-2	-2	
	.	folt	4	-1	-2	
[illegible]	ny= ,		2	0	-1	

	1976.II.18. 07 h -ig az utolsó 24 óra adatai					
	csapadék (mm)	Hó cm	max. hőmérséklet	min. hőmérséklet	rad. min.	napos órák
Vác	.		7	-2	-5	
Vámosmikola	.		5	-1	-4	3
Baja	ny		4	-1	-2	0
Bácsalmás	.	folt	5	-2	-2	
Izsák	.		5	0	-1	
Kalocsa	.=	folt	3	-1	-1	
Kecskemét	.	folt	2	-2	-5	1
Kiskunf. háza	.	folt	4	-1	-3	
Kiskunhalas	1	folt	3	-2	-2	
Kunszentmiklós	.	folt	4	0	-2	
Tiszakécske	-		-	-	-	
Balassagyarmat	. ⌴		7	-2	-6	
Romhány	-		-	-	-	
Salgótarján	.		8	-1	-3	
Eger	.		6	-1	-7	4
Galyatető	.	14	2	-4	-4	
Gyöngyös	.		6	0	-5	
Kékestető	.	20	0	-4	-6	5
Kompolt	.		5	0	-4	2
Lőrinci	. ⌴		5	-2	-5	
Poroszló	.		5	-3	-4	
Jászapáti	. ⌴		4	-2	-3	
Jászberény	.		4	-2	-3	
Karcag	.	folt	5	-5	-6	
Szolnok	.=	folt	4	-2	-3	3
Tiszaroff	.	folt	4	-3	-3	
Túrkeve	.≡	4	4	-4	-7	4
Kistelek	.		4	1	-2	
Makó	.	folt	4	-2	-2	
Szeged	.		3	-2	-2	0
Szentes	.	3	4	-1	-2	
Borsodnádasd	. ⌴		6	-7	-8	
Füged	. ⌴		4	-6	-7	
Hidasnémeti	.		3	-4	-5	
Jósvafő	.	folt	6	-5	-7	8
Lillafüred	.	8	5	-7	-9	
Miskolc	.=		7	-6	-9	8
Putnok	.		8	-5	-7	
Sárospatak	. ⌴		6	-3	-5	9
Szendrőlád	. ⌴	folt	9	-8	-8	
Tokaj	.		5	-2	-3	
Kisvárda	.	folt	3	-5	-7	8
Mátészalka	.	folt	5	-3	-6	
Nyíregyháza	.		4	-3	-5	7
Nyírlugos	.	8	5	-4	-5	
Pátyod	.	folt	7	-5	-6	
Tiszabecs	.		7	-9	-10	
Vásárosnamény	.	10	4	-5	-6	
Záhony	.	10	5	-8	-9	
Berettyóújfalu	.≡	folt	5	-5	-5	
Debrecen	.=	folt	6	-3	-5	6
Hajdúdorog	.	6	8	-4	-5	
Hortobagy	.	folt	5	-5	-6	
Körösszakál	ny≡V	lepel	6	-6	-6	
Polgár	.	folt	6	-4	-4	
Békéscsaba	.≡V	folt	6	-4	-5	5
Mezőhegyes	ny≡ ,	4	3	-2	-3	2
Orosháza	.		4	-2	-2	2
Szarvas	.	folt	4	-2	-5	5
Szeghalom	.=	folt	5	-6	-6	

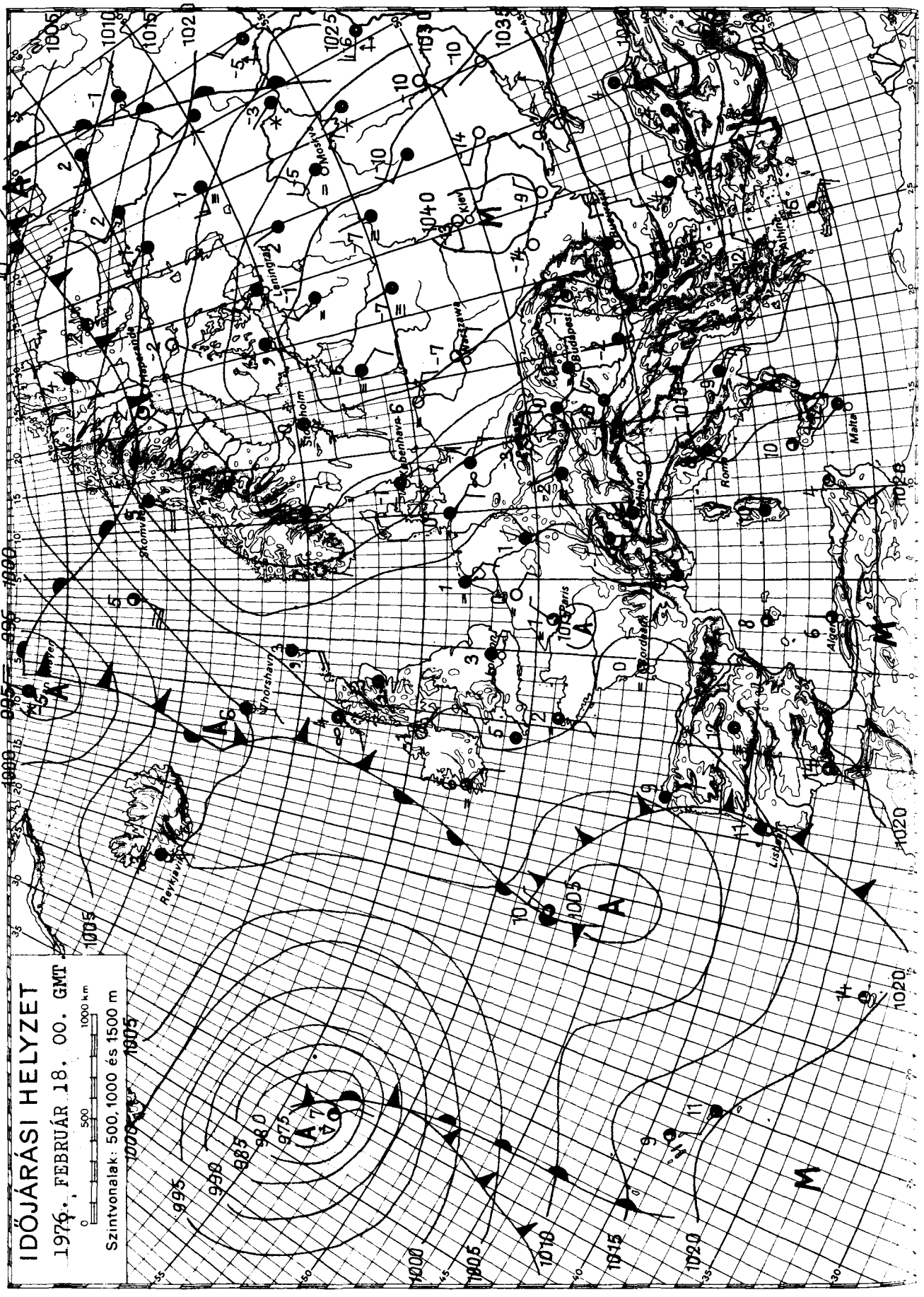

KIADJA: ORSZÁGOS METEOROLÓGIAI SZOLGÁLAT
Készíti: Központi Előrejelző Intézet Előrejelző Osztálya — T.: 273-018 — Megjelenik naponként
Évi előfizetési díja: 720,—Ft — Megrendelhető: 1024 Budapest, II., Kitaibel Pál u. 1. Telefon: 353-500,
Kiadásért felel: az OMSZ elnöke — Szerkesztésért felel: a KEI igazgatója

IDŐJÁRÁSI NAPIJELENTÉS

ЕЖЕДНЕВНЫЙ МЕТЕОРОЛОГИЧЕСКИЙ БЮЛЛЕТЕНЬ • DAILY WEATHER REPORT
BULLETIN QUOTIDIEN DE TEMPS • TÄGLICHER WETTERBERICHT

89. évfolyam 50. szám + Budapest + 1976. február 19. csütörtök

Az időjárási helyzet és a várható időjárás:

A Szovjetunió európai területén jelentős mértékben mérséklődött az elmult heti és még a hét elején tartó hideg időjárás. A terület fölé a magasban már enyhe levegő érkezett. Hatása azonban nem érezhető a talajon a területet boritó vastag hótakaró és a sokfelé kialakuló tartós köd miatt. Közép- és Nyugat-Európa időjárása ehhez hasonló jellegü, de ezeken a területeken erősebb a nappali felmelegedés és egyelőre még kevesebb helyen keletkezik köd. Az Alpok és a Dinári-hegység környékén továbbra is sokfelé borult az idő. Kisebb mennyiséget adó esőt, havazást több helyről jelentenek. A Kárpát-medence időjárási helyzetében a következő 36 órában nem várható változás.

Hazánkban szerdán a Siófok-Győr vonaltól nyugatra borult, párás volt az idő, a nyugati határvidék mentén néhány helyen szállingózott a hó. A hőmérséklet csúcsértéke ezen a területen csak -2, +3 fok között alakult. A vonaltól keletre fekvő országrész felett változóan felhős, vagy derült volt az ég, 3, 9 órán át sütött a nap. Csapadékot erről a területről csak Körösszakálról jelentettek. A csapadék formája ködszitálás volt. A hőmérséklet a délutáni órákra 2, 8 fokig emelkedett. Csütörtök hajnalra 0, -8 fokig hult le a levegő. Délelőtt északkeleten, és néhány délkeleti körzetben derült volt az ég, másutt erősen felhős vagy borult volt az idő. A keleti megyékből ködöt, a Dunántúlról több helyről gyenge havazást jelentettek. 11 órára -1, +2 fokig emelkedett a hőmérséklet.

Ma 12 órakor Budapesten a hőmérséklet +1 fok, a tengerszintre átszámitott légnyomás 774 mm, alig változik.

Várható időjárás péntek estig:

Általában erősen felhős idő, elszórtan gyenge havazás, kisebb eső. Mérsékelt, több helyen időnként megélénkülő keleti, délkeleti szél. Éjszaka és délelőtt erősen párás levegő, főként keleten néhány helyen köd.
Várható legalacsonyabb éjszakai hőmérséklet: -2, -7,
legmagasabb nappali hőmérséklet pénteken: 0, +5 fok között.

Bóna Márta s.k.

TÁVOLABBI KILÁTÁSOK KEDD REGGELIG:

Főként a nyugati országrészben időnként felhősödés.
Az időszak végén esőkkel, mérsékelt délkeleti szél.
A hőmérséklet emelkedik. Legalacsonyabb hajnali hőmérséklet eleinte -2, -7, később +3, -2 fok között. Legmagasabb nappali hőmérséklet eleinte +3, +8, később +7, +12 fok között.
Jelentős mennyiségü /legalább 5 mm/ csapadék az ország területének 40 százalékán várható.

KÖZÉPTÁVÚ ELŐREJELZŐ OSZTÁLY

A hőmérséklet napi középértéke és eltérése a 100 évi átlagtól /Budapesten/:

1976. II. 18.: 2,1 C° +1,1 C°

1871 óta ezen a napon Budapesten előfordult

legmagasabb hőmérséklet: 14,8 C° /1919/,
legalacsonyabb hőmérséklet: -18,0 C° /1895/.

76.0096.

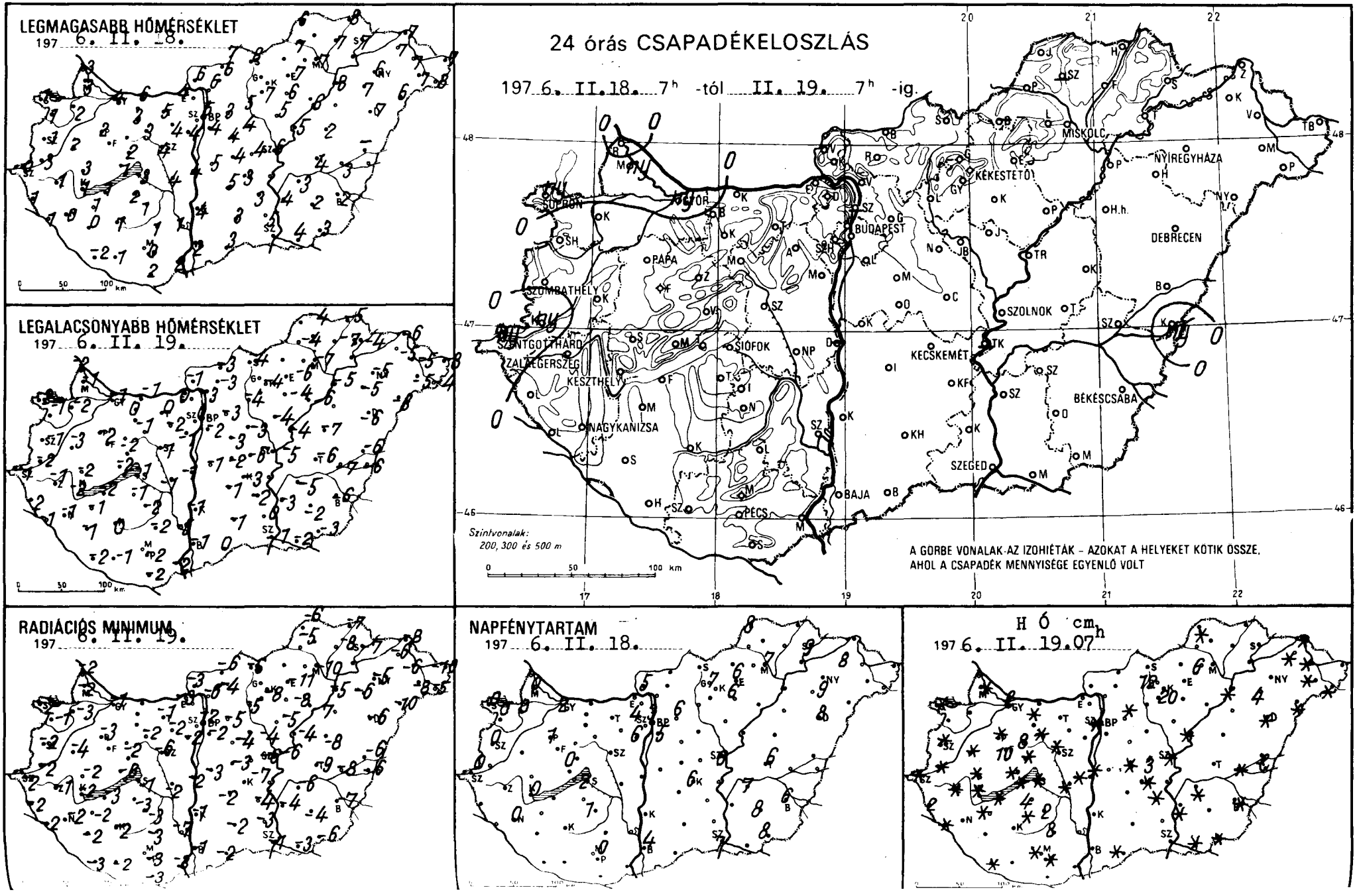
LEGMAGASABB HŐMÉRSÉKLET
197 6. II. 18.
LEGALACSONYABB HŐMÉRSÉKLET
197 6. II. 19.
24 órás CSAPADÉKELOSZLÁS
197 6. II. 18. 7h -tól II. 19. 7h -ig.
Szintvonalak:
200, 300 és 500 m
A GÖRBE VONALAK AZ IZOHIÉTÁK – AZOKAT A HELYEKET KÖTIK ÖSSZE, AHOL A CSAPADÉK MENNYISÉGE EGYENLŐ VOLT
MISKOLC
NYÍREGYHÁZA
KÉKESTETŐ
BUDAPEST
DEBRECEN
PAPA
SZOMBATHELY
SZOLNOK
SZENTGOTTHÁRD
ZALAEGERSZEG
KESZTHELY
SIÓFOK
KECSKEMÉT
BÉKÉSCSABA
NAGYKANIZSA
SZEGED
BAJA
PÉCS
RADIÁCIÓS MINIMUM
197 6. II. 19.
NAPFÉNYTARTAM
197 6. II. 18.
H ó cm
197 6. II. 19. 07h

	1976.11.19. 07 h -ig az utolsó 24 óra adatai							1976.11.19. 07 h -ig az utolsó 24 óra adatai						
	csapadék (mm)	Hó cm	max. hőmérséklet	min. hőmérséklet	rad. min.	napos órák		csapadék (mm)	Hó cm	max. hőmérséklet	min. hőmérséklet	rad. min.	napos órák
Győr	ny *	lepel	4	-1	-1	2	Vác	.		6	-3	-6	
Kapuvár	.		2	-2	-3	0	Vámosmikola	.		6	-1	-3	5
Mosonmagyaróvár	ny *	folt	3	-1	-2	0	Baja	.		2	-1	-1	4
Rajka	.		3	-2	-3		Bácsalmás	.	folt	3	0	-2	
Sopron	ny *	folt	1	-2	-2	0	Izsák	.		5	-1	-2	
Sopronhorpács	.		1	-1	-1	0	Kalocsa	.		4	-1	-1	
Kald	.	folt	2	-3	-4		Kecskemét	.=	folt	3	-3	-7	6
Körmend	ny *	folt	3	-2	-2		Kiskunf. háza	.⌴	folt	3	-2	-4	
Szentgotthárd	ny *	folt	0	-1	-2	0	Kiskunhalas	.		3	-1	-2	
Szombathely	.=	folt	1	-1	-2	0	Kunszentmiklós	.	folt	5	-1	-3	
Lenti	.	2	1	-2	-2		Tiszakécske	-	-	-	-	-	
Letenye	.	folt	1	-1	-2		Balassagyarmat	.⌴		7	-3	-6	
Nagykanizsa	.		0	-1	-2	0	Romhány	.		6	-3	-4	
Zalaegerszeg	.	folt	1	-1	-1		Salgótarján	.V		8	-4	-6	
Farkasgyepű	.	10	1	-3	-5		Eger	.		7	-6	-11	6
Keszthely	.	folt	1	-2	-2	0	Galyatető	.	12	4	-5	-5	
Mencshely	.	folt	-2	-3	-4	0	Gyöngyös	.		7	-4	-8	
Pápa	.	folt	2	-2	-3	1	Kékestető	.	20	2	-5	-7	7
Sümeg	.	folt	3	-2	-2		Kompolt	.		6	-4	-8	6
Tihany	.	folt	1	-2	-6		Lőrinci	.⌴		5	-4	-5	
Veszprém	.	folt	2	-2	-2		Poroszló	.*		6	-6	-7	
Zirc	.	8	1	-4	-4		Jászapáti	.≡⌴		5	-4	-5	
Fonyód	.	folt	1	-2	-3		Jászberény	.≡V		5	-4	-5	
Homokszt. györgy	.	folt	-2	-2	-3	0	Karcag	.=	folt	2	-7	-8	
Kaposvár	.		1	0	-2		Szolnok	.=	folt	6	-5	-6	6
Marcali	.	folt	1	-1	-2		Tiszaroff	.	folt	5	-4	-4	
Siófok	.	folt	3	-1	-1	1	Túrkeve	.V		4	-6	-9	6
Somogyszob	.		0	-1	-2		Kistelek	.		5	0	-3	
Tab	.	4	2	-1	-3		Makó	.	folt	4	-2	-3	
Babolna	.	folt	4	-1	-1		Szeged	.=		3	-1	-1	7
Esztergom	.		4	0	-3		Szentes	.	folt	4	-3	-4	
Kisber	.=		3	0	-		Borsodnádasd	-	-	-	-	-	
Komarom	.		6	-1	-		Füged	.⌴		7	-7	-8	
Tatabánya	.		5	0	-1		Hidasnémeti	.		8	-5	-7	
Acsatdoboz	.		4	-2	-2		Jósvafő	.	folt	6	-4	-6	8
Dunaújváros	.	folt	4	-1	-2		Lillafüred	.	6	5	-6	-9	
Martonvásár	.		4	-1	-2	6	Miskolc	.=		7	-7	-10	7
M	.	folt	3	-1	-2		Putnok	.V		7	-4	-5	
Nagyhörcsökp.	.	folt	4	-1	-2		Sárospatak	.⌴		7	-4	-7	9
Szabadbattyán	.	folt	4	-1	-6		Szendrőlád	-	-	-	-	-	
Tegzemcse	.	2	1	-2	-3	1	Tokaj	.		6	-3	-4	
Lengyel	.	8	1	-2	-3		Kisvárda	.	folt	7	-5	-6	8
Nagykonyi	.	folt	3	-1	-2		Mátészalka	.	folt	7	-5	-8	
Szekszárd	.		1	-5	-7		Nyíregyháza	.≡		6	-5	-5	9
Árpádtető	.	folt	-1	-4	-4		Nyírlugos	.≡	7	6	-8	-10	
M	.		2	-2	-3		Pátyod	.	folt	8	-4	-5	
P	.=	folt	0	-2	-3	0	Tiszabecs	.		7	-8	-10	
S	.		2	-2	-3		Vásárosnamény	.	folt	7	-5	-6	
S	.		1	-1	-2		Záhony	.	folt	7	-6	-8	
B Lőrinc	.		4	-2	-2	5	Berettyóújfalu	.=		-	-6	-6	
B Met Int	.		5	0	-2	3	Debrecen	.≡V	folt	7	-6	-6	8
B Szab. hegy	.	folt	2	-4	-4	4	Hajdúdorog	.≡	4	7	-5	-6	
C	.V	3	4	-6	-6		Hortobágy	-	-	-	-	-	
D	.	10	3	-5	-6		Körösszakál	ny≡,V	lepel	-	-6	-6	
G	.	folt	3	-3	-5	6	Polgár	.≡V	folt	8	-5	-5	
K	.		5	-5	-6		Békéscsaba	.=V	folt	2	-6	-7	6
M	.		4	-3	-4		Mezőhegyes	.	folt	3	-3	-6	8
N	.⌴	folt	4	-3	-4		Orosháza	.		2	-2	-4	8
O	.	folt	4	-2	-3		Szarvas	.	folt	3	-5	-6	7
Szécsénydre	-	-	-	-	-		Szeghalom	.≡⌴	folt	3	-7	-8	

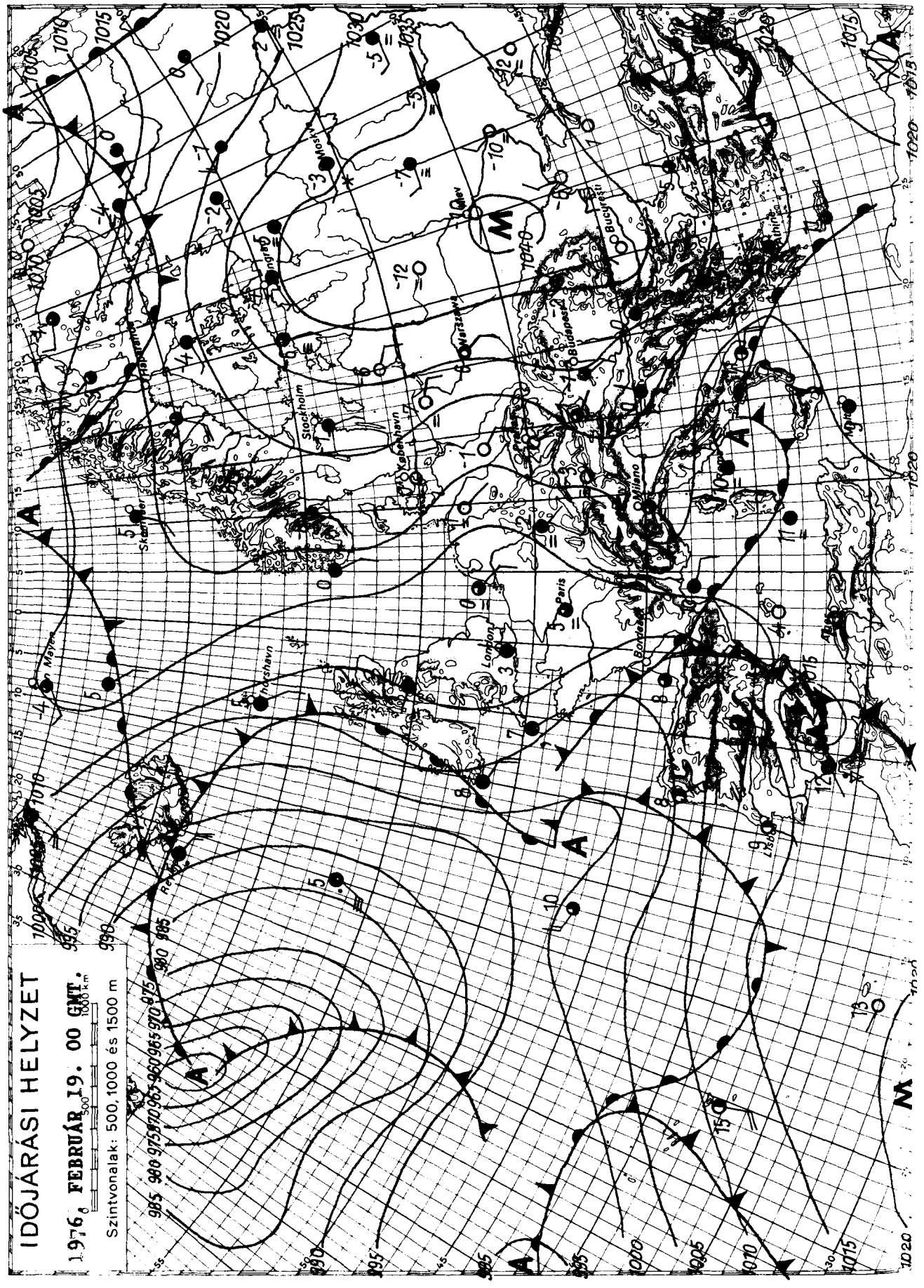

KIADJA: ORSZÁGOS METEOROLÓGIAI SZOLGÁLAT

Készíti: Központi Előrejelző Intézet Előrejelző Osztálya — T.: 273 - 018 — Megjelenik naponként

Évi előfizetési díja: 720,—Ft — Megrendelhető: 1024 Budapest, II., Kitaibel Pál u. 1. Telefon: 353-500,

Kiadásért felel: az OMSZ elnöke — Szerkesztésért felel: a KEI igazgatója

Az időjárási esemény Budapest-i jellemzői - *Characteristics of the phenomenon over Budapest*						
Időpont - *point of time*	Hőmérsékletváltozás (fok/idő) *Temperature-shift (degree/period)*	Légnedvességváltozás (%/idő) *Humidity-shift (%/period)*	Szélirányváltozás *Wind-direction shift*	Maximális széllökés (m/sec) és időpontja *Maximum gust (m/sec) and its time*	Csapadék mennyisége (mm) és alakja *Amount and form of precipitation*	Megjegyzés - *Remarks*
□					3,2 ●*	□ budapesti átvonulás elmosódott
2.16	-	-	S-NW	NW 19,7 16^{32}	6,6 ▽⁂	
3.10	+3/30 p	-	-	-	ny ●	
3.18	-3/10 p	-30/30 p	WSW-NW	§		§ fokozatos szélerősödés, NW 28,0 21^{58}
4.03	-	-	-	WNW 27,8 04^{10}	ny ⁂ ▽	
4.08	-3/30 p	+40/2 ó	W-NNW	NNW 25,0 08^{40}	ny ⁂ ▽	
5.23	+6/1 ó	-	-	-	5,1 *●	
□					19,9 ●	□ budapesti átvonulás elmosódott
13.16	-6/30 p	+15/1 ó	WSW-NNW	-	ny ●	
14.21	+5/1 ó	-	-	-	1,5 ●⁂*	
15.10	-	-	-	-		
□					ny *	□ budapesti átvonulás elmosódott
17.19	-1/30 p	-40/2 ó	-	W 13,9 19^{11}		
□						□ budapesti átvonulás elmosódott
					21,3 ●⁂	
					3,6 *	
□					ny *	□ budapesti átvonulás elmosódott

Arctic maritime (Am): Arctic continental (Ac): Polar maritime (Mm): Polar continental (Mc): Tropical maritime (Tm): Tropical continental (Tc): Local air mass (H).

Dátum - *Date*	Az időjárási jelenség leírása *Description of the weather phenomenon*	Az időjárási esemény előidézője *Carrier of the phenomenon*	Érkező légtömeg *Arriving air-mass*
2.	többfelé kisebb eső	meleg front: belépés 03^h W, kilépés 11^h E	Mm
2.	elszórtan hózápor, többfelé szélvihar	hideg front: belépés 11^h NW, kilépés 20^h SE	Mm
3.	többfelé eső	meleg front: belépés 07^h W, kilépés 16^h E	Mm
3.	többfelé szélvihar	instabilitási vonal: belépés 13^h NW, kilépés 21^h SE	
3.	elszórtan hózápor, szélvihar	hideg front: belépés 19^h NW, kilépés 4-én 05^h SE	Mm
4.	kisebb havazás, hózápor, szélvihar	hideg front: belépés 04^h NW, kilépés 12^h SE	Mm
5.	többfelé kisebb havazás	meleg front: belépés 18^h NW, kilépés 6-án 05^h SE	Mm
11.	északon többfelé eső, havas eső	meleg front: belépés 01^h W, kilépés 10^h E /csak az ország északi részét érinti/	/Mm/
11-13.	sokfelé eső, elszórtan kisebb havazás, szélviharok	erős északnyugati áramlásban	
13.	sokfelé kisebb havazás, havas eső, eső, szélviharok	hideg front: belépés 13^h NW, kilépés 21^h SE	Mm
14.	sokfelé kisebb eső, havazás	meleg front: belépés 14^h W, kilépés 15-én 07^h E	Mm
15.	elszórtan záporeső, hózápor	hideg front: belépés 09^h N, kilépés 18^h S	Mm
17.	sokfelé havazás, havas eső	meleg front: belépés 02^h NW, kilépés 16^h SE	Mm
17.	sokfelé havazás, hózápor, szélvihar	hideg front: belépés 17^h N, kilépés 18-án 02^h S	Am
19.	többfelé kisebb havazás	meleg front: belépés 18-án 21^h NW, kilépés 19-én 16^h SE	Mm
20-23.	ismétlődő havazás, hózápor, eső, szélvihar, igen változékony idő	erőteljes északnyugati áramlásban gyorsan mozgó léghullámok	
27.	az ország déli felében kisebb csapadék	a Kárpát-medencétől délre elhelyezkedő ciklon hatására	
28.	országos havazás	a havasalföldi és erdélyi ciklon hatására	
29.	országos havazás	hideg front: belépés 19^h NE, kilépés 30-án 07^h S	Am

Arktikus szárazföldi és tengeri /Ac és Am/: mérsékeltövi szárazföldi és tengeri /Mc és Mm/: szubtrópusi szárazföldi és tengeri /Tc és Tm/: helyi vagy lokális /H/.

O R S Z Á G O S M E T E O R O L Ó G I A I S Z O L G Á L A T

KÖZPONTI ELŐREJELZŐ INTÉZETE

IDŐJÁRÁSI ESEMÉNYEK NAPTÁRA

CALENDAR OF WEATHER PHENOMENA

1976 . január

Az Időjárási Napijelentés havi melléklete

IDŐJÁRÁSI NAPIJELENTÉS

ЕЖЕДНЕВНЫЙ МЕТЕОРОЛОГИЧЕСКИЙ БЮЛЛЕТЕНЬ • DAILY WEATHER REPORT
BULLETIN QUOTIDIEN DE TEMPS • TÄGLICHER WETTERBERICHT

89. évfolyam 51. szám. + Budapest + 1976. február 20. péntek

Az időjárási helyzet és a várható időjárás:

Európa nagy részének időjárását az a hatalmas anticiklon határozza meg, mely középpontjával már napok óta a Szovjetunió európai területének középső része fölött helyezkedik el. Hatására lelassultak a légmozgások, csendes, párás, főként az éjszakai és reggeli órákban többfelé ködös idő alakult ki. Általában kevés a felhő, de néhány helyen időnként borultságig megnövekszik a felhőzet, és kisebb csapadék is hullik. A következő 36 órában a Kárpát-medence időjárását továbbra is ez a magas nyomású légköri képződmény határozza meg.

Hazánk időjárásában csütörtökön még megmaradt a különbség a keleti és nyugati országrészek között. A Dunától keletre általában erősen felhős vagy borult volt az ég és néhány helyről kisebb hószállingózást, gyenge havazást is jelentettek. Ugyanekkor keleten egész nap kevés volt a felhő és 4, 9 órát sütött a nap. A legmagasabb nappali hőmérséklet a borult helyeken 0, +4, máshol +4, +9 fok között alakult. Péntek hajnalra általában 0, -5, de a derült északkeleti országrészben -5, -10 fokig hült le a levegő. Az éjszakai órákban elszórtan köd keletkezett. Délelőtt az ország nagy részén kevés volt a felhő, de a nyugati országrészben helyenként még erősen felhős maradt az ég. A hőmérséklet 11 órakor általában 0, +5 fok között váltakozott, de Békéscsabán ahonnan még 11 órakor is sürü zúzmarás ködöt jelentettek csak -3 fokot mértek.

Ma 12 órakor Budapesten a hőmérséklet +4 fok,volt, a tengerszintre átszámitott légnyomás 775 mm, alig változik.

Várható időjárás szombat estig:

Általában kevés felhő, csapadék nélkül.
Főként az éjszakai és reggeli órákban erősen párás levegő, helyenként köd.
Mérsékelt, helyenként kissé megélénkülő délkeleti szél.

Várható legalacsonyabb éjszakai hőmérséklet: -3, -8,
legmagasabb nappali hőmérséklet szombaton: +2, +7 fok között.

Németh Lajos s.k.

A hőmérséklet napi középértéke és eltérése a 100 évi átlagtól /Budapesten/:

1976. II. 19.: 1,5 C° +0,6 C°

1871 óta ezen a napon Budapesten előfordult

legmagasabb hőmérséklet: 12,5 C° /1966/,
legalacsonyabb hőmérséklet: -17,4 C° /1895/.

76.097.

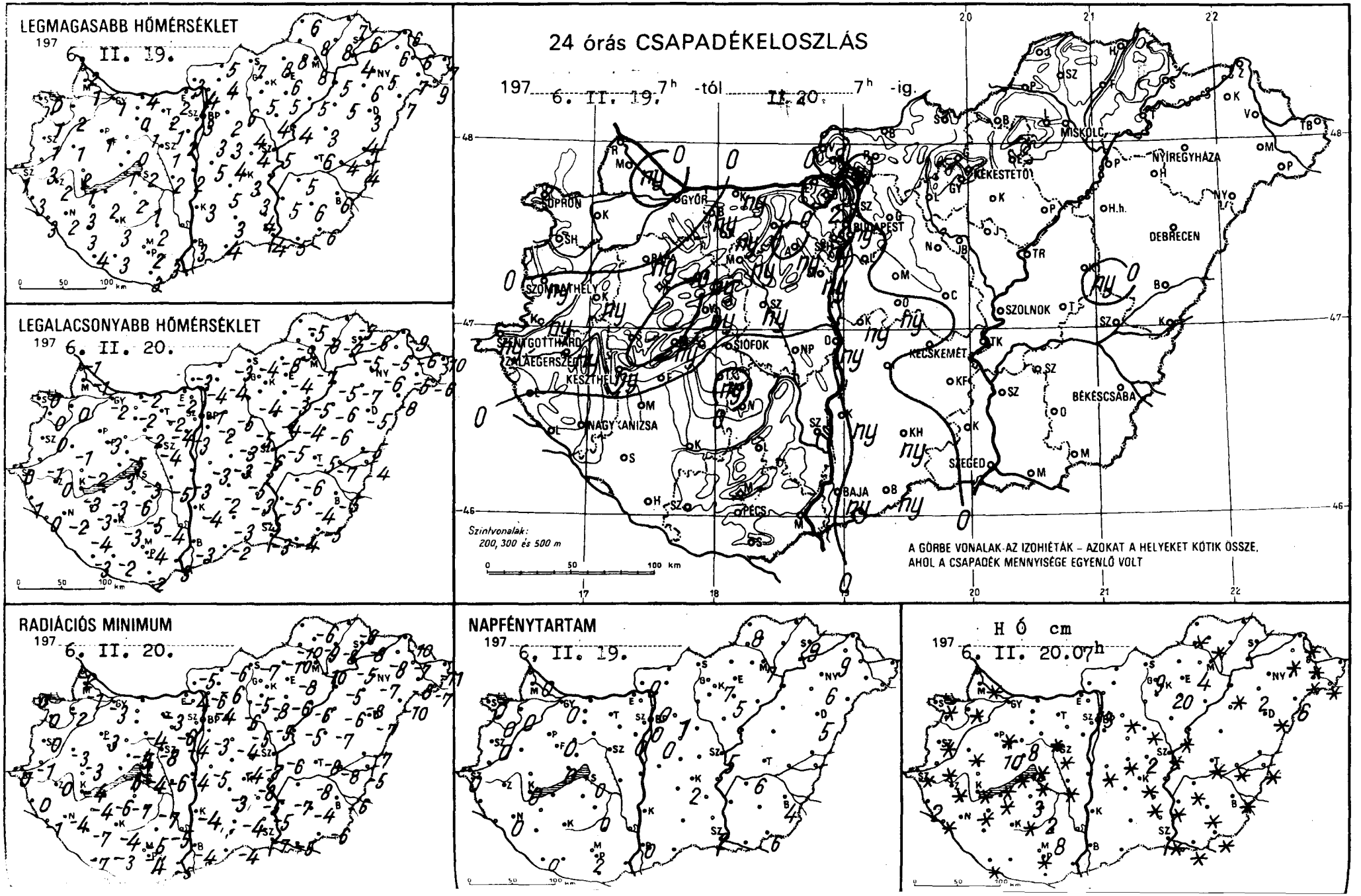
LEGMAGASABB HŐMÉRSÉKLET
197 6. II. 19.
LEGALACSONYABB HŐMÉRSÉKLET
197 6. II. 20.
24 órás CSAPADÉKELOSZLÁS
197 6. II. 19. 7h -tól II. 20. 7h -ig.
Szintvonalak:
200, 300 és 500 m
A GÖRBE VONALAK AZ IZOHIÉTÁK – AZOKAT A HELYEKET KÖTIK ÖSSZE, AHOL A CSAPADÉK MENNYISÉGE EGYENLŐ VOLT
RADIÁCIÓS MINIMUM
197 6. II. 20.
NAPFÉNYTARTAM
197 6. II. 19.
Hó cm
197 6. II. 20.07h
0 50 100 km

6.II.20.

197 ... 07 h -ig az utolsó 24 óra adatai

	csapadék (mm)	Hó cm	max. hőmérséklet	min. hőmérséklet	rad. min.	napos órák
Győr	·–		1	–2	–3	0
Kapuvár	·	folt	2	0	–2	0
Mosonmagyaróvár	ny ✱	folt	1	–1	–1	0
Rajka	·		2	–1	–2	
Sopron	·=	folt	0	0	0	0
Sopronhorpács	·		1	0	0	0
Kald	ny ✱	folt	1	–1	–3	
Kormend	ny ✱	folt	3	–1	–1	
Szentgotthárd	ny ✱	folt	1	0	0	0
Szombathely	ny=✱	folt	1	0	0	0
Lenti	·	2	3	1	0	
Letenye	·	folt	3	0	–1	
Nagykanizsa	·=		2	–2	–4	0
Zalaegerszeg	ny=✱	folt	2	0	0	
Farkasgyepű	·		1	–2	–5	
Keszthely	ny ✱	folt	1	–3	–4	0
Mencshely	ny=✱	folt	–1	–4	–5	0
Papa	ny ✱	folt	1	–3	–3	0
Sumeg	·	folt	2	–2	–3	
Tihany	·⌴	folt	1	–3	–6	
Veszprém	ny✱=V	folt	0	–5	–5	
Zirc	ny ✱V	8	–1	–5	–9	
Fonyód	·	folt	2	–3	–6	
Homokszt. györgy	·⌴=	folt	4	–3	–7	0
Kaposvár	· ⌴		3	–3	–4	
Marcali	· ⌴	folt	3	–3	–4	
Siófok	·=	folt	2	–3	–4	0
Somogyszob	· V		3	–4	–7	
Tab	ny ✱	3	2	–6	–7	
Bábolna	ny ✱		1	–2	–3	
Esztergom	·		2	–2	–4	
Kisber	ny ✱		0	–2	–	
Komarom	ny ✱		4	–2	––	
Tatabánya	· ⌴		2	–2	–3	
Alcsutdoboz	ny ✱		1	–4	–6	
Dunaujváros	ny ✱		2	–3	–4	
Martonvásár	ny ✱		2	–3	–4	0
Mor	ny ✱	folt	1	–2	–4	
Nagyhörcsökp.	·	folt	2	–5	–6	
Szabadbattyán	ny✱=⌴	folt	1	–4	–8	
Iregszemcse	·=	2	1	–5	–7	0
Lengyel	·	8	2	–4	–5	
Nagykónyi	·	folt	2	–4	–5	
Szekszard	·	folt	2	–5	–7	
Ámáaléto	·	folt	0	–4	–5	
Mohács	·		3	–3	–5	
P...	·		2	–4	–5	2
S...	· ⌴		3	–2	–4	
S...	·		3	–2	–3	
B... Lorinc	· ⌴		3	–2	–3	0
B... Met. Int.	ny ✱⌴		3	–1	–4	0
B... Szab. hegy	ny ✱		0	–5	–6	0
C...	·V=	2	4	–6	–7	
D... ikö	2✱	13	–3	–5	–8	
G...	·V=	folt	2	–5	–6	1
K...	ny ✱		2	–7	–7	
K...	·		3	–3	–4	
K... ata	·V=	folt	4	–5	–5	
C...	ny ✱	folt	4	–3	–4	
B...	·		3	–3	–4	

6.II.20.

197 ... 07 h -ig az utolsó 24 óra adatai

	csapadék (mm)	Hó cm	max. hőmérséklet	min. hőmérséklet	rad. min.	napos órák
Vác	·=V		4	–4	–6	
Vámosmikola	·		3	–3	–5	0
Baja	ny✱=		3	–3	–4	0
Bácsalmás	ny ✱⌴		4	–2	–4	
Izsák	·		5	–2	–3	
Kalocsa	ny ✱		3	–4	–4	
Kecskemét	·=	folt	3	–5	–8	2
Kiskunf. háza	·⌴	folt	3	–3	–5	
Kiskunhalas	ny ✱		3	–3	–4	
Kunszentmiklós	ny ✱	folt	5	–3	–5	
Tiszakécske	–		–	–	–	
Balassagyarmat	· ⌴		5	–3	–6	
Romhány	·		4	–4	–6	
Salgótarján	· V		7	–4	–7	
Eger	·		6	–4	–8	7
Galyatető	·		4	–2	–3	
Gyöngyös	·		5	–4	–8	
Kékestető	·	20	1	–5	–6	7
Kompolt	·		5	–3	–6	5
Lőrinci	·=V		6	–4	–5	
Poroszló	· V		5	–5	–6	
Jászapáti	·⌴=		4	–4	–5	
Jászberény	·V=		4	–5	–5	
Karcag	ny=,	folt	3	–6	–7	
Szolnok	·=V	folt	5	–5	–6	5
Tiszaroff	·	folt	4	–4	–5	
Túrkeve	·	folt	6	–5	–8	5
Kistelek	·=		4	–5	–5	
Makó	·	folt	5	–4	–5	
Szeged	·=	folt	4	–3	–4	2
Szentes	·=	folt	5	–5	–7	
Borsodnádasd	· ⌴		8	–8	–10	
Fügöd	· ⌴		8	–7	–8	
Hidasnémeti	·		7	–5	–6	
Jósvafő	·	folt	6	–5	–6	8
Lillafüred	·	4	7	–6	–8	
Miskolc	·=		8	–7	–10	7
Putnok	· V		8	–9	–10	
Sárospatak	· ⌴		6	–6	–8	9
Szendrőlád	· ⌴	folt	8	–8	–9	
Tokaj	·		4	–5	–5	
Kisvárda	·	folt	6	–5	–8	9
Mátészalka	·		7	–5	–8	
Nyíregyháza	·=		5	–6	–7	6
Nyírlugos	·		7	–8	–10	
Pátyod	·	folt	9	–6	–7	
Tiszabecs	·		7	–10	–11	
Vásárosnamény	· ⌴	folt	6	–6	–7	
Záhony	· V		6	–9	–10	
Berettyóújfalu	·=V		4	–5	–7	
Debrecen	·=	folt	3	–5	–7	5
Hajdúdorog	·	2	6	–7	–8	
Hortobágy	·=		5	–6	–6	
Körösszakál	·	folt	4	–4	–5	
Polgár	·V	folt	5	–5	–5	
Békéscsaba	·=V	folt	6	–5	–6	4
Mezőhegyes	·	folt	6	–5	–6	6
Orosháza	·	folt	6	–4	–4	–
Szarvas	·	folt	5	–6	–8	6
Szeghalom	·=	folt	4	–7	–8	

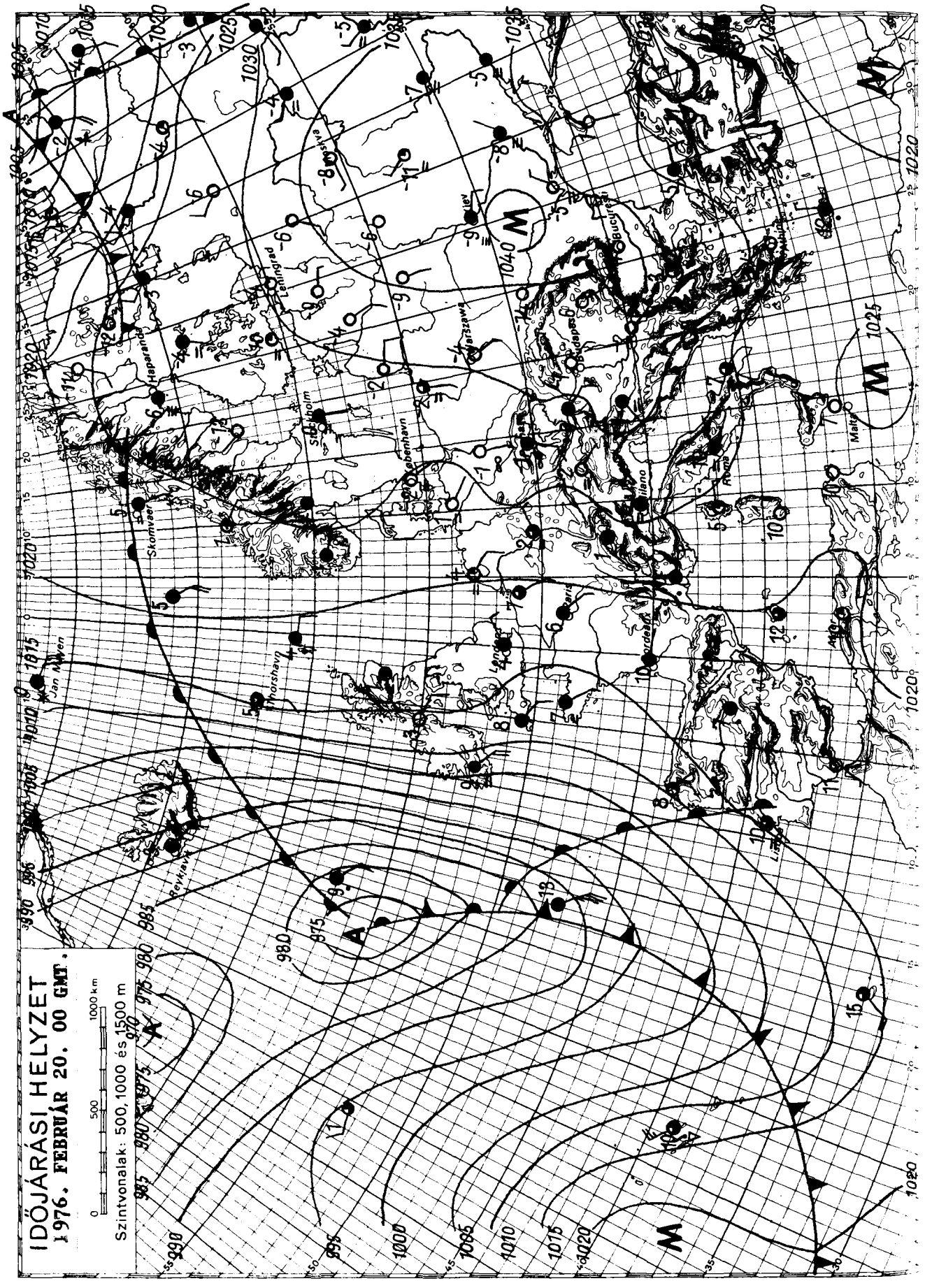

KIADJA: ORSZÁGOS METEOROLÓGIAI SZOLGÁLAT
Készíti: Központi Előrejelző Intézet Előrejelző Osztálya — T.: 273-018 — Megjelenik naponként
Évi előfizetési díja: 720,—Ft — Megrendelhető: 1024 Budapest, II., Kitaibel Pál u. 1. Telefon: 353-500,
Kiadásért felel: az OMSZ elnöke — Szerkesztésért felel: a KEI igazgatója

IDŐJÁRÁSI NAPIJELENTÉS

ЕЖЕДНЕВНЫЙ МЕТЕОРОЛОГИЧЕСКИЙ БЮЛЛЕТЕНЬ • DAILY WEATHER REPORT
BULLETIN QUOTIDIEN DE TEMPS • TÄGLICHER WETTERBERICHT

89. évfolyam 52. szám. + Budapest + 1976. február 21. szombat

Az időjárási helyzet és a várható időjárás:

Szárazföldünk legnagyobb részének időjárását leszálló légmozgások határozzák meg. A Szovjetunió európai területének déli részén, Közép-Európában, az Appennini- és a Balkán-félszigeten a hajnali és a reggeli órákban többfelé ködös az idő. A köd feloszlását több órás napsütés követi. A változékony, csapadékos időjárást okozó óceáni léghullámok az Ibériai-félszigeten és a Britszigeteken át Izland fölé áramlanak. A következő 36 órában a Kárpát-medencében még nem változik lényegesen az időjárás.

Hazánkban pénteken a hajnali órákban helyenként köd keletkezett, amely egy-két helyen a délutáni órákban sem oszlott fel. Egy-két helyről ködszitálást is jelentettek. A köd feloszlását napos idő követte. Általában 6, 9 órás napsütést észleltek. A legmagasabb nappali hőmérséklet nyugaton 1, 6, keleten általában 6, 10 fok között alakult. Ma hajnalra általában 0, -5, északkeleten -5, -9 fokig hült le a levegő. Délelőtt általában felhőtlen volt az ég, de néhány helyről erősen felhős időt jelentettek. Több helyen erősen párás, egy-két helyen ködös idő volt. A hőmérséklet 11 órakor a tartósan ködös helyeken 0, -3, máshol +1, +6 fok között alakult.

Ma 12 órakor Budapesten a hőmérséklet 7 fok, a tengerszintre átszámitott légnyomás 773 mm, gyengén süllyed.

Várható időjárás vasárnap estig:

Délnyugaton időnként megnövekvő felhőzet, máshol kevés felhő, csapadék nem várható.
A hajnali és a délelőtti órákban erősen párás levegő, helyenként köd.
Egy-két helyen zuzmaraképződés.
Mérsékelt, időnként kissé megélénkülő délkeleti, keleti szél.

Várható legalacsonyabb éjszakai hőmérséklet: -2, -7,
legmagasabb nappali hőmérséklet vasárnap: 4, 9 fok között.

Bartha Péterné s.k.

A hőmérséklet napi középértéke és eltérése a 100 évi átlagtól /Budapesten/:

1976. II. 20.: 2,3 C° +0,9 C°

1871 óta ezen a napon Budapesten előfordult:

legmagasabb hőmérséklet: 15,0 C° /1966/,
legalacsonyabb hőmérséklet -18,2 C° /1895/.

76.0098.

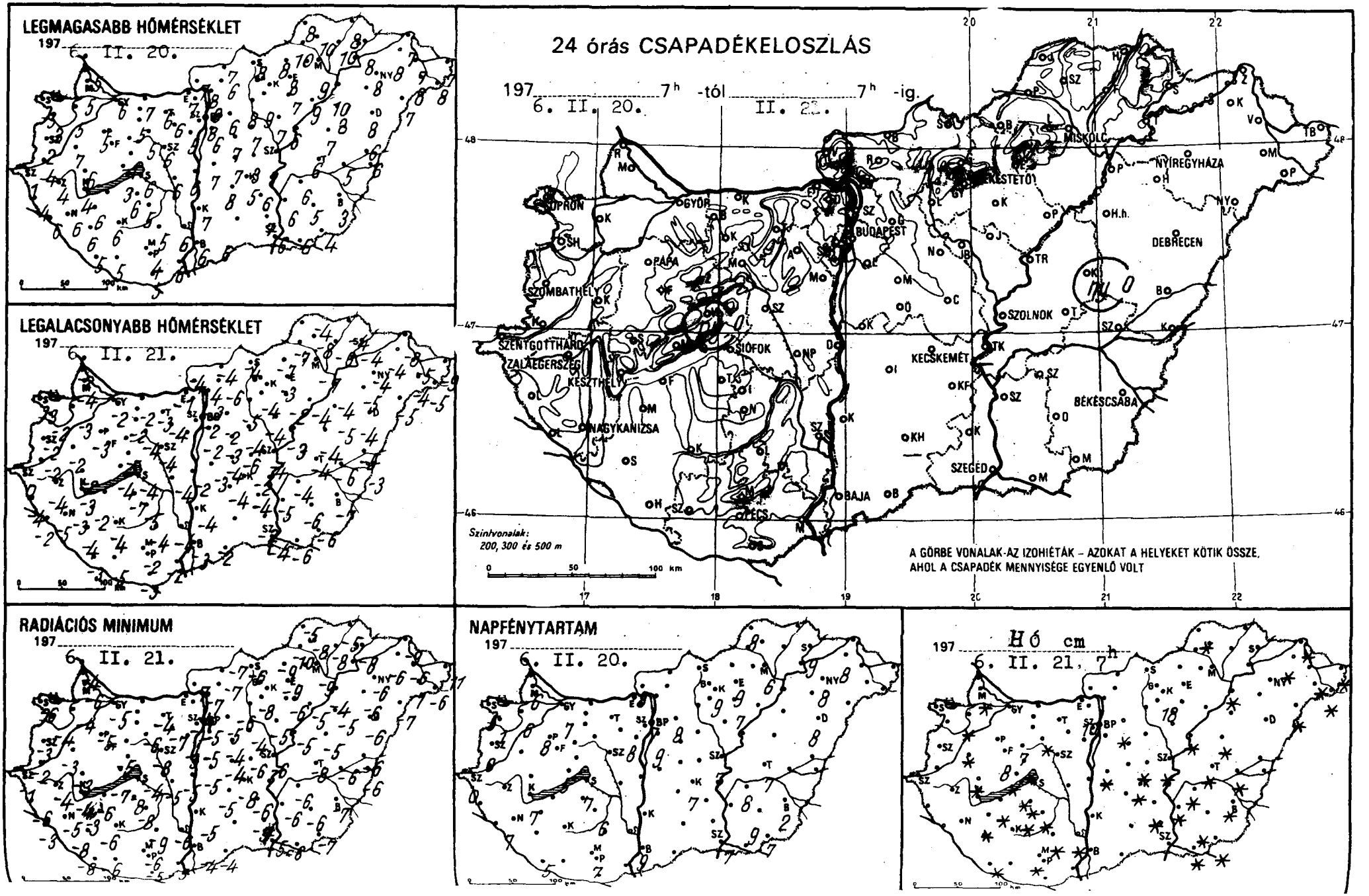
LEGMAGASABB HŐMÉRSÉKLET
197 6. II. 20.
LEGALACSONYABB HŐMÉRSÉKLET
197 6. II. 21.
24 órás CSAPADÉKELOSZLÁS
197 6. II. 20. 7h -tól II. 21. 7h -ig.
SOPRON
GYŐR
MISKOLC
NYÍREGYHÁZA
KESZTHELY
BUDAPEST
PÁPA
SZOMBATHELY
DEBRECEN
SZOLNOK
SZENTGOTTHÁRD
ZALAEGERSZEG
SIÓFOK
KECSKEMÉT
NAGYKANIZSA
BÉKÉSCSABA
SZEGED
BAJA
PÉCS
Színvonalak:
200, 300 és 500 m
0 50 100 km
A GÖRBE VONALAK-AZ IZOHIÉTÁK – AZOKAT A HELYEKET KÖTIK ÖSSZE,
AHOL A CSAPADÉK MENNYISÉGE EGYENLŐ VOLT
RADIÁCIÓS MINIMUM
197 6. II. 21.
NAPFÉNYTARTAM
197 6. II. 20.
Hó cm
197 6. II. 21. 7h

	197 6.11.21. 07h -ig az utolsó 24 óra adatai							197 6.11.21. 07h -ig az utolsó 24 óra adatai						
	csapadék (mm)	Hó cm		max. hőmérséklet	min. hőmérséklet	rad. min.	napos órák		csapadék (mm)	Hó cm		max. hőmérséklet	min. hőmérséklet	rad. min.	napos órák
Győr	.=			6	-2	-5	7	Vác	.V			8	-4	-7	
Kapuvár	.V		folt	5	-3	-4	6	Vámosmikola	.			7	-4	-7	8
Mosonmagyaróvár	.V		folt	5	-4	-6	6	Baja	.=			6	-3	-4	9
Rajka	.			5	-2	-4		Bácsalmás	.V⌴			6	-2	-4	
Sopron	.=			3	-3	-6	5	Izsák	.≡			8	-4	-5	
Sopronhorpács	.⌴			3	-2	-4	1	Kalocsa	.			7	-4	-5	
Káld	.V		folt	7	-2	-3		Kecskemét	.V		folt	5	-2	-8	7
Körmend	.			4	-2	-2		Kiskunf. háza	.V⌴		folt	6	-4	-6	
Szentgotthárd	.=			1	0	-1	0	Kiskunhalas	-		-	-	-	-	
Szombathely	.=			2	-2	-3	0	Kunszentmiklós	.		folt	7	-3	-5	
Lenti	.V			4	-4	-6		Tiszakécske	-		-	-	-	-	
Letenye	.			6	-2	-3		Balassagyarmat	.V			7	-4	-7	
Nagykanizsa	.≡			6	-5	-5	7	Romhány	.V			6	-6	-7	
Zalaegerszeg	.=			4	-4	-4		Salgótarján	.			8	-4	-6	
Farkasgyepű	.	8		3	-3	-6		Eger	.			8	-3	-9	9
Keszthely	.=			4	-3	-4	7	Galyatető	-		-	-	-	-	
Mencshely	.		folt	3	-3	-5	5	Gyöngyös	.			9	-4	-8	
Pápa	.=			5	-3	-5	8	Kékestető	.	18		3	-2	-3	9
Sümeg	.⌴		folt	6	-2	-3		Kompolt	.			7	-2	-6	7
Tihany	.=⌴		folt	3	-4	-7		Lőrinci	.⌴			8	-5	-6	
Veszprém	ny≡,		folt	-1	-5	-5		Poroszló	.≡			9	-4	-5	
Zirc	.V	7		3	-7	-11		Jászapáti	.=⌴			7	-4	-5	
Fonyód	.		folt	1	-2	-6		Jászberény	.V			7	-4	-5	
Homokszt. györgy	.≡⌴		folt	5	-3	-8		Karcag	ny≡,		folt	7	-4	-5	
Kaposvár	.≡⌴			6	-4	-6		Szolnok	.		folt	7	-4	-6	7
Marcali	.⌴		folt	6	-3	-3		Tiszaroff	.		folt	6	-3	-5	
Siófok	.=			6	-4	-4	7	Túrkeve	.V		folt	6	-4	-8	7
Somogyszob	.V			6	-4	-8		Kistelek	.≡			7	-2	-5	
Tab	.		folt	6	-7	-8		Makó	.		folt	6	-6	-6	
Bábolna	.⌴			6	-2	-3		Szeged	.≡			6	-4	-5	7
Esztergom	.			7	-1	-		Szentes	.V		folt	6	-5	-6	
Kisbér	.≡			5	-2	-		Borsodnádasd	.⌴			8	-7	-9	
Komárom	.⌴			7	-2	-		Fügöd	.⌴			10	-6	-8	
Tatabánya	.⌴			6	-3	-4		Hidasnémeti	.			8	-4	-5	
Alcsútdoboz	.⌴			6	-4	-7		Jósvafő	.		folt	8	-4	-5	8
Dunaújváros	.≡V			6	-2	-5		Lillafüred	-			-	-	-	
Martonvásár	.			5	-3	-3	8	Miskolc	.=			9	-7	-9	6
Mór	.≡⌴		folt	5	-4	-6		Putnok	.V			10	-7	-10	
Nagyhörcsökp.	.		folt	6	-4	-5		Sárospatak	.⌴			8	-4	-8	9
Szabadbattyán	.≡⌴			6	-4	-8		Szendrőlád	.⌴			10	-8	-8	
Tregszemcse	.≡		folt	5	-5	-8	6	Tokaj	-			-	-	-	
Lengyel	.	7		5	-4	-9		Kisvárda	.		folt	8	-4	-6	8
Nagykónyi	.		folt	6	-5	-5		Mátészalka	.		folt	8	-4	-7	
Szekszárd	.		folt	6	-4	-6		Nyíregyháza	.=			8	-4	-6	8
Mindszent	.		folt	2	-2	-4		Nyírlugos	.		folt	7	-5	-7	
Mohács	.V			6	-2	-5		Pátyod	.		folt	8	-5	-6	
Pécs	.=			4	-2	-6	7	Tiszabecs	.		folt	7	-9	-11	
Siklós	.⌴			5	-3	-5		Vásárosnamény	.⌴		folt	7	-5	-6	
Szigetvár	.			5	-5	-6		Záhony	.V		folt	7	-8	-9	
Bp Lőrinc	.=⌴			6	-2	-5	9	Berettyóújfalu	.≡V			6	-5	-6	
Bp Met. Int.	.≡⌴			8	-2	-5	7	Debrecen	.=		folt	8	-4	-6	8
Bp Szab. hegy	-	-		-	-	-		Hajdúdorog	.			6	-5	-6	
Cegled	.		folt	3	-6	-6		Hortobágy	.			8	-5	-5	
Dobogókő	.	10		6	-2	-8		Körösszakál	.≡		folt	5	-3	-6	
Gödöllő	.		folt	6	-2	-5	8	Polgár	.		folt	10	-4	-4	
Királyrét	.			7	-7	-8		Békéscsaba	.≡V		folt	3	-7	-7	2
Monor	.			7	-3	-4		Mezőhegyes	.=		folt	4	-6	-7	7
Nagykáta	.≡⌴			7	-4	-4		Orosháza	.		3	5	-6	-6	9
Örkény	.≡V			7	-4	-4		Szarvas	.		folt	6	-4	-6	8
Szentendre	.			8	-3	-4		Szeghalom	.≡		folt	5	-6	-6	

Árpádtető

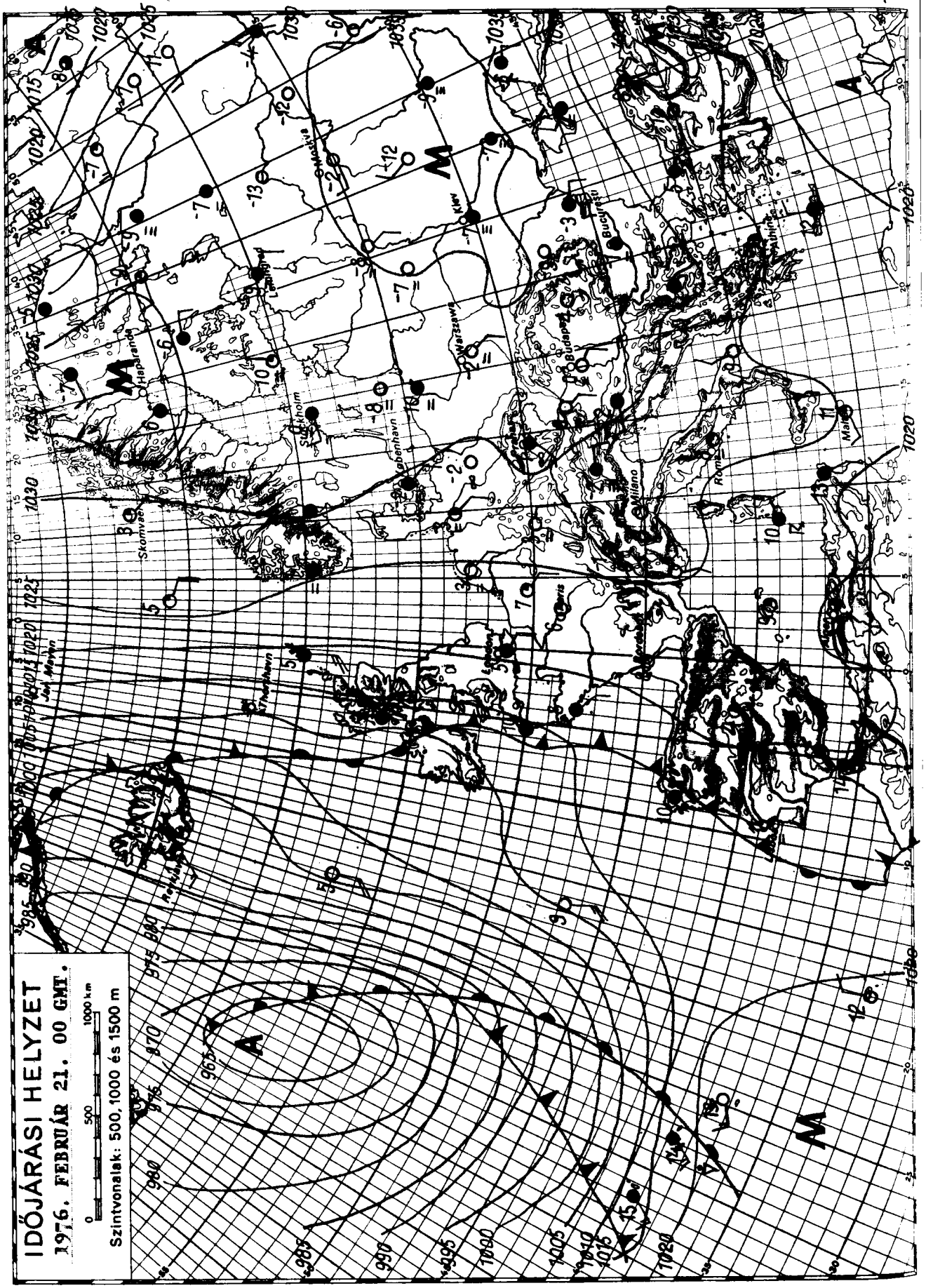

KIADJA: ORSZÁGOS METEOROLÓGIAI SZOLGÁLAT

Készíti: Központi Előrejelző Intézet Előrejelző Osztálya — T.: 273 - 018 — Megjelenik naponként

Évi előfizetési díja: 720,—Ft — Megrendelhető: 1024 Budapest, II., Kitaibel Pál u. 1. Telefon: 353-500,

Kiadásért felel: az OMSZ elnöke — Szerkesztésért felel: a KEI igazgatója

IDŐJÁRÁSI NAPIJELENTÉS

ЕЖЕДНЕВНЫЙ МЕТЕОРОЛОГИЧЕСКИЙ БЮЛЛЕТЕНЬ · DAILY WEATHER REPORT
BULLETIN QUOTIDIEN DE TEMPS · TÄGLICHER WETTERBERICHT

39. évfolyam 53. szám. + Budapest + 1976. február 22. vasárnap

Az időjárási helyzet és a várható időjárás:

Európa jelentős részének időjárását még mindig magasnyomású zóna határozza meg. Ezeken a területeken a gyenge légmozgások következtében egy-egy térség időjárását döntő mértékben helyi tényezők alakitják ki. Az Atlanti-óceánról származó léghullámok egyelőre csak érintik szárazföldünk nyugati részét, ahol változékony, szeles, helyenként esős időjárást okoznak. A következő 36 órában a Kárpát-medencében folytatódik az elmúlt napokhoz hasonló idő.

Hazánkban szombaton az ország nagy részén derült, száraz idő volt, csupán a nyugati országrész néhány körzetében, ahol egész nap erősen felhős maradt az ég, valamint a tartósan ködös helyeken mértek 2 óránál kevesebb napfénytartamot. Máshol 5, 10 órán át sütött a nap. Csapadékot sehonnan sem jelentettek. A hőmérséklet napközben a derült helyeken általában 6, 11 fokig emelkedett, de a felhős és a tartósan ködös részeken csak 0, +4 fokot mértek. Vasárnap hajnalra az ország nagy részén -2, -7 fokig hült le a levegő. Ismét többfelé keletkezett köd. A délelőtti órákban a nyugati országrész kivételével felhőtlen volt az ég, több helyen erősen párás volt a levegő. A Tiszántúl egy-két helyéről még a déli órákban is sürü ködöt jelentettek. A hőmérséklet 11 órakor a napos helyeken 3, 6, a ködös részeken -2, +1 fok között váltakozott.

Ma 12 órakor Budapesten a hőmérséklet 8 fok, a tengerszintre átszámitott légnyomás 771 mm, alig változik.

Várható időjárás hétfő estig:

A nyugati, délnyugati megyékben változóan felhős idő, máshol kevés felhő csapadék nélkül.
Erősen párás levegő, főként hajnalban és reggel többfelé köd.
Mérsékelt, napközben kissé élénkebb, változó irányú szél.

Várható legalacsonyabb éjszakai hőmérséklet: -1, -6,
legmagasabb nappali hőmérséklet hétfőn: általában 6, 11 fok között, a tartósan ködös helyeken kevéssel 5 fok alatt.

Németh Lajos s.k.

A hőmérséklet napi középértéke és eltérése a 100 évi átlagtól /Budapesten/:

1976. II. 21.:	3,4 C°	+2,0 C°

1871 óta ezen a napon Budapesten előfordult

Legmagasabb hőmérséklet: 14,4 C° /1966/,
Legalacsonyabb hőmérséklet: -13,3 C° /1895/.

76.099.

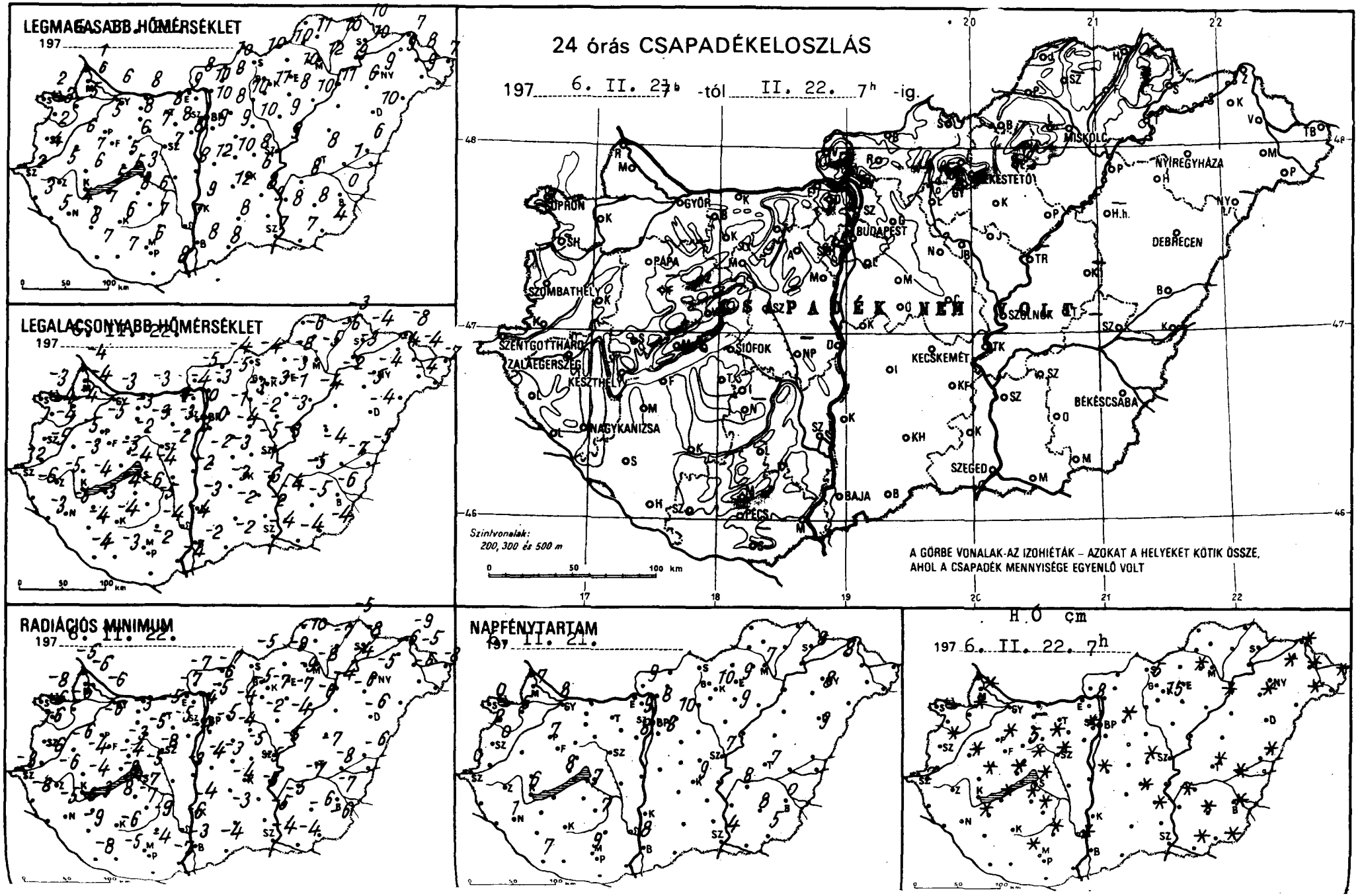
LEGMAGASABB HŐMÉRSÉKLET
197
LEGALACSONYABB HŐMÉRSÉKLET
197
24 órás CSAPADÉKELOSZLÁS
197 6. II. 21h -tól II. 22. 7h -ig.
CSAPADÉKMENTES VOLT
SOPRON
GYŐR
BUDAPEST
MISKOLC
NYÍREGYHÁZA
KESZTHELY
SIÓFOK
KECSKEMÉT
DEBRECEN
SZOLNOK
SZOMBATHELY
PÁPA
SZENTGOTTHÁRD
ZALAEGERSZEG
NAGYKANIZSA
BÉKÉSCSABA
SZEGED
BAJA
PÉCS
Szintvonalak:
200, 300 és 500 m
A GÖRBE VONALAK-AZ IZOHIÉTÁK – AZOKAT A HELYEKET KÖTIK ÖSSZE,
AHOL A CSAPADÉK MENNYISÉGE EGYENLŐ VOLT
RADIÁCIÓS MINIMUM
197 6. II. 22.
NAPFÉNYTARTAM
197 II. 21.
H ó cm
197 6. II. 22. 7h

6.II.22.

197 ..... 07 h -ig az utolsó 24 óra adatai

	csapadék (mm)	Hó cm	max. hőmérséklet	min. hőmérséklet	rad. min.	napos órák
Győr	.≡		6	-3	-6	8
Kapuvár	.≡	folt	5	-4	-6	6
Mosonmagyaróvár	.≡	folt	6	-4	-6	7
Rajka	⊔≡		1	-4	-5	
Sopron	.		2	-3	-8	0
Sopronhorpács	.⊔≡		3	-4	-6	2
Káld	.	folt	6	-5	-6	
Körmend	.		4	-5	-6	
Szentgotthárd	.	folt	2	-2	-3	0
Szombathely	.	folt	2	-4	-6	0
Lenti	.≡		3	-6	-8	
Letenye	.		5	-3	-5	
Nagykanizsa	.≡		4	-5	-6	1
Zalaegerszeg	.		5	-5	-6	
Farkasgyepű	-	-	-	-	-	
Keszthely	.		6	-4	-4	6
Mencshely	.	folt	5	-3	-4	8
Pápa	.	folt	5	-5	-6	7
Sümeg	.⊔	folt	7	-3	-4	
Tihany	⊔=		5	-4	-8	
Veszprém	.⊔	folt	6	-2	-3	
Zirc	.	5	7	-8	-	
Fonyód	.	folt	5	-4	-8	
Homokszt. györgy	.⊔≡		7	-4	-8	7
Kaposvár	.⊔		6	-4	-6	
Marcali	.⊔	folt	7	-3	-3	
Siófok	.	folt	3	-4	-5	7
Somogyszob	.		8	-4	-9	
Tab	.	folt	8	-6	-7	
Bábolna	.		8	-3	-3	
Esztergom	.≡		9	-4	-7	
Kisbér	.⊔≡		7	-2	-	
Komárom	.⊔		8	-3	-	
Tatabánya	⊔=		8	-4	-5	
Alcsútdoboz	⊔=		8	-3	-5	
Dunaújváros	.		8	-2	-3	
Martonvásár	.		8	-3	-4	8
Mór	.⊔≡	folt	7	-3	-5	
Nagyhörcsökp.	-	-	-	-	-	
Szabadbattyán	.≡	folt	7	-2	-8	
Tregszemcse	.≡	folt	6	-5	-7	7
Lengyel	.	folt	7	-4	-9	
Nagykónyi	-	-	-	-	-	
Szekszárd	.	folt	7	-4	-6	
Árpádtető	.	folt	5	-2	-3	
Mohács	.		8	-4	-7	
Pécs	.		6	-2	-4	9
Siklos	-		-	-	-	
Szigetvár	.		7	-3	-5	
Bp Lőrinc	.		9	0	-5	8
Bp Met. Int.	.⊔		10	0	-4	8
Bp Szab. hegy	.	folt	8	1	-3	9
Cegled	.	folt	8	-5	-5	
Dobogókő	.	8	9	-1	-8	
Godöllő	.	folt	8	-1	-4	10
Kiralyrét	-		-	-	-	
Monor	.		9	-4	-4	
Nagykáta	⊔≡		10	-2	-2	
Örkény	.≡		10	-3	-3	
Szentendre	.		11	-3	-4	

6.II.22.

197 ..... 07 h -ig az utolsó 24 óra adatai

	csapadék (mm)	Hó cm	max. hőmérséklet	min. hőmérséklet	rad. min.	napos órák
Vác	.		10	-3	-5	
Vámosmikola	.		8	-5	-7	9
Baja	.		8	-2	-3	8
Bácsalmás	.⊔		8	-2	-4	
Izsák	.		12	-3	-4	
Kalocsa	.≡		9	-3	-4	
Kecskemét	.	folt	6	-1	-5	9
Kiskunf. háza	.⊔	folt	8	-3	-3	
Kiskunhalas	.		8	-2	-3	
Kunszentmiklós	.	folt	12	-2	-4	
Tiszakécske	-		-	-	-	
Balassagyarmat	.⊔		10	-4	-7	
Romhány	.		8	-5	-6	
Salgótarján	.		10	-4	-5	
Eger	.		10	-3	-9	9
Galyatető	.	5	8	-2	-2	
Gyöngyös	.		11	-3	-7	
Kékestető	.	15	5	0	-7	10
Kompolt	.		8	-1	-7	9
Lőrinci	.⊔		10	-3	-5	
Poroszló	.		10	-4	-6	
Jászapáti	.=⊔		9	-3	-4	
Jászberény	.		3	-3	-4	
Karcag	-	-	-	-	-	
Szolnok	.		9	-3	-5	7
Tiszaroff	-	-	-	-	-	
Túrkeve	.	folt	8	-4	-7	7
Kistelek	.≡		9	-2	-5	
Makó	.	folt	7	-4	-4	
Szeged	.		7	-4	-4	4
Szentes	.	folt	8	-4	-5	
Borsodnádasd	.⊔		10	-8	-9	
Füged	.⊔		10	-6	-7	
Hidasnémeti	.		10	-3	-5	
Jósvafő	-	-	-	-	-	
Lillafüred	.	folt	10	-6	-8	
Miskolc	.		12	-5	-8	7
Putnok	.		11	-6	+10	
Sárospatak	.		10	-4	-8	8
Szendrőlád	-		-	-	-	
Tokaj	.		9	-3	-4	
Kisvárda	.	folt	9	-4	-6	8
Mátészalka	.≡	folt	9	-4	-6	
Nyiregyháza	.		9	-4	-5	8
Nyirlugos	-	-	-	-	-	
Pátyod	.	folt	9	-3	-5	
Tiszabecs	.	folt	7	-7	-8	
Vásárosnamény	.⊔	folt	8	-4	-5	
Záhony	.	folt	7	-8	-9	
Berettyóújfalu	.≡	folt	6	-5	-6	
Debrecen	.≡		10	-4	-6	9
Hajdúdorog	.	folt	6	-5	-6	
Hortobágy	-		-	-	-	
Körösszakál	-	-	-	-	-	
Polgár	.	folt	11	-2	-4	
Békéscsaba	.≡	folt	0	-6	-7	0
Mezőhegyes	.≡	folt	4	-4	-6	5
Orosháza	.	folt	8	-5	-6	8
Szarvas	.≡	folt	8	-5	-7	8
Szeghalom	.	folt	1	-7	-8	

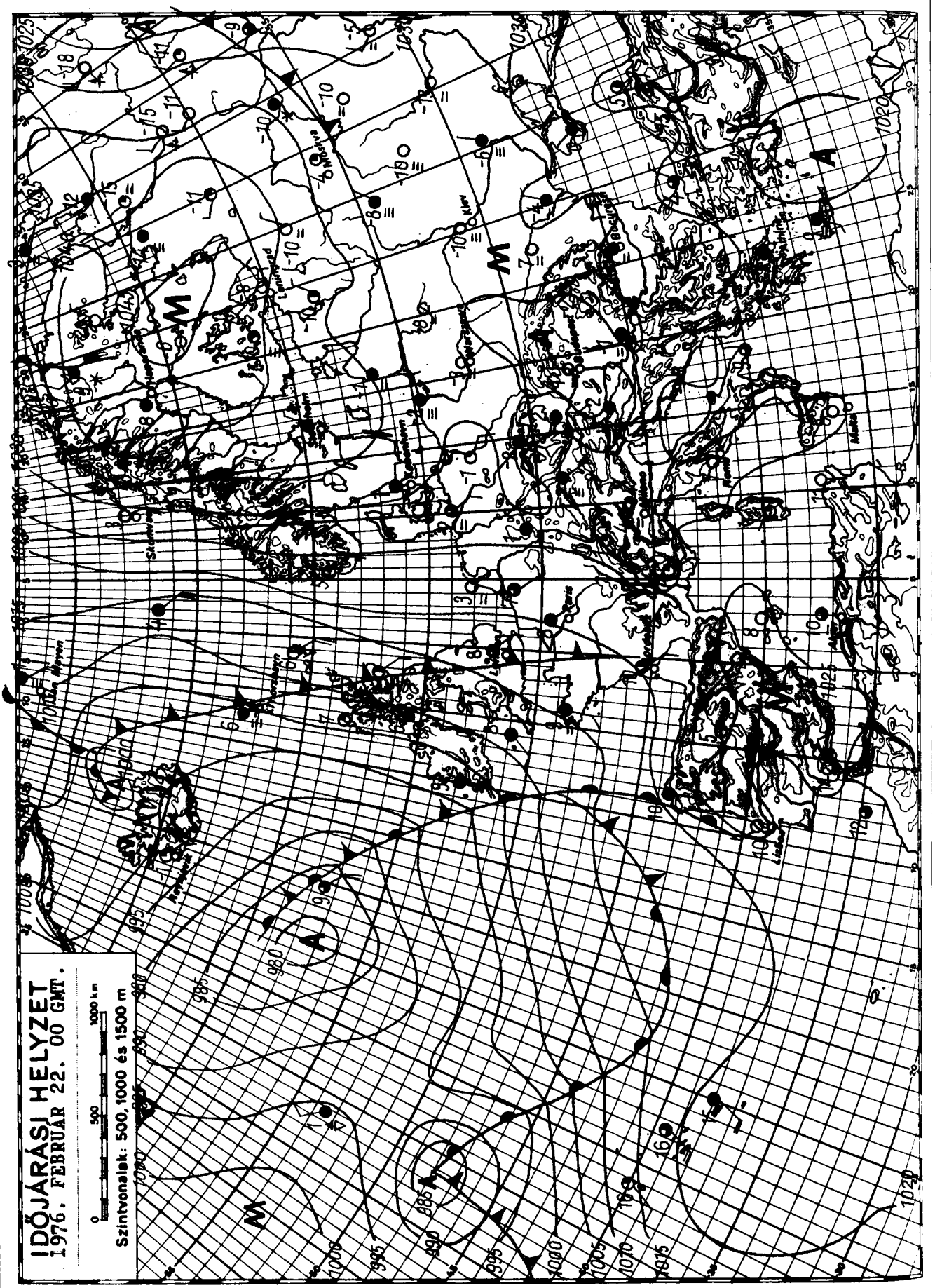

KIADJA: ORSZÁGOS METEOROLÓGIAI SZOLGÁLAT

Készíti: Központi Előrejelző Intézet Előrejelző Osztálya — T.: 273 - 018 — Megjelenik naponként

Évi előfizetési díja: 720,—Ft — Megrendelhető: 1024 Budapest, II., Kitaibel Pál u. 1. Telefon: 353-500,

Kiadásért felel: az OMSZ elnöke — Szerkesztésért felel: a KEI igazgatója

DŐJÁRÁSI NAPIJELENTÉS

ЕЖЕДНЕВНЫЙ МЕТЕОРОЛОГИЧЕСКИЙ БЮЛЛЕТЕНЬ · DAILY WEATHER REPORT
BULLETIN QUOTIDIEN DE TEMPS · TÄGLICHER WETTERBERICHT

89. évfolyam 54. szám. + Budapest + 1976. február 23. hétfő

Az időjárási helyzet és a várható időjárás:

A Brit-szigeteken esik az eső, a Szovjetunió európai területének északi vidékén pedig havazik. Európa többi részén tovább tart az erősen párás, sokhelyen ködös, de csak gyengén felhős, csapadékmentes idő. A Kárpát-medencében még a következő 36 órában sem várható lényeges változás az időjárásban.

Hazánkban vasárnap is erősen párás volt a levegő, de csakadélkeleti és északnyugati országrészben maradt meg elszórtan egész nap a hajnali köd. Igy az ország nagy részén napos, enyhe idő volt. A hőmérséklet délutánra általában +4, +12 fokig emelkedett, de a tartósan ködös helyeken akkor sem mértek -2, +2 foknál melegebbet. A derült égbolt mellett éjszaka ismét -1, -7 fokig süllyedt a hőmérséklet és hétfőn hajnalban már csaknem országszerte ködös idő volt. Az ország délkeleti részén néhány helyen jelentéktelen ködszitálás is kialakult. Délelőtt sokhelyen felszakadozott a ködtakaró, de az ország 30-40 százalékát még 11 órakor is összefüggő ködréteg boritotta. Igy a hőmérséklet addig csak -3, +4 fokot ért el.

Ma 12 órakor Budapesten a hőmérséklet 3 fok, a tengerszintre átszámitott légnyomás 775 mm, gyengén emelkedik.

Várható időjárás kedd estig:

Országszerte erősen párás, sokhelyen egész nap ködös idő lesz, helyenként ködszitálással és időnként megnövekvő felhőzettel.
Mérsékelt, változó irányú szél várható.
A legalacsonyabb éjszakai hőmérséklet -2 és -7 fok között lesz.
A legmagasabb nappali hőmérséklet kedden a tartósan ködös helyeken 0 fok körül, máshol +4, +9 fok között várható.

Aigner Szilárd s.k.

TÁVOLABBI KILÁTÁSOK PÉNTEK REGGELIG:

Felhőátvonulások, kisebb eső, havas eső.
Legalacsonyabb hajnali hőmérséklet +1, -4 fok között.
Legmagasabb nappali hőmérséklet általában +2, +7 fok között, az időszak elején helyenként +10 fok körül.
Jelentős mennyiségü /legalább 5 mm/ csapadék az ország területének 30 százalékán várható.

KÖZÉPTÁVÚ ELŐREJELZŐ OSZTÁLY

A hőmérséklet napi középértéke és eltérése a 100 évi átlagtól /Budapesten/:

1976. II. 22.:	+4,3 C°	+2,8 C°

1871 óta ezen a napon Budapesten előfordult

legmagasabb hőmérséklet:	19,0 C° /1966/,
legalacsonyabb hőmérséklet:	-17,6 C° /1929/.

76.100.

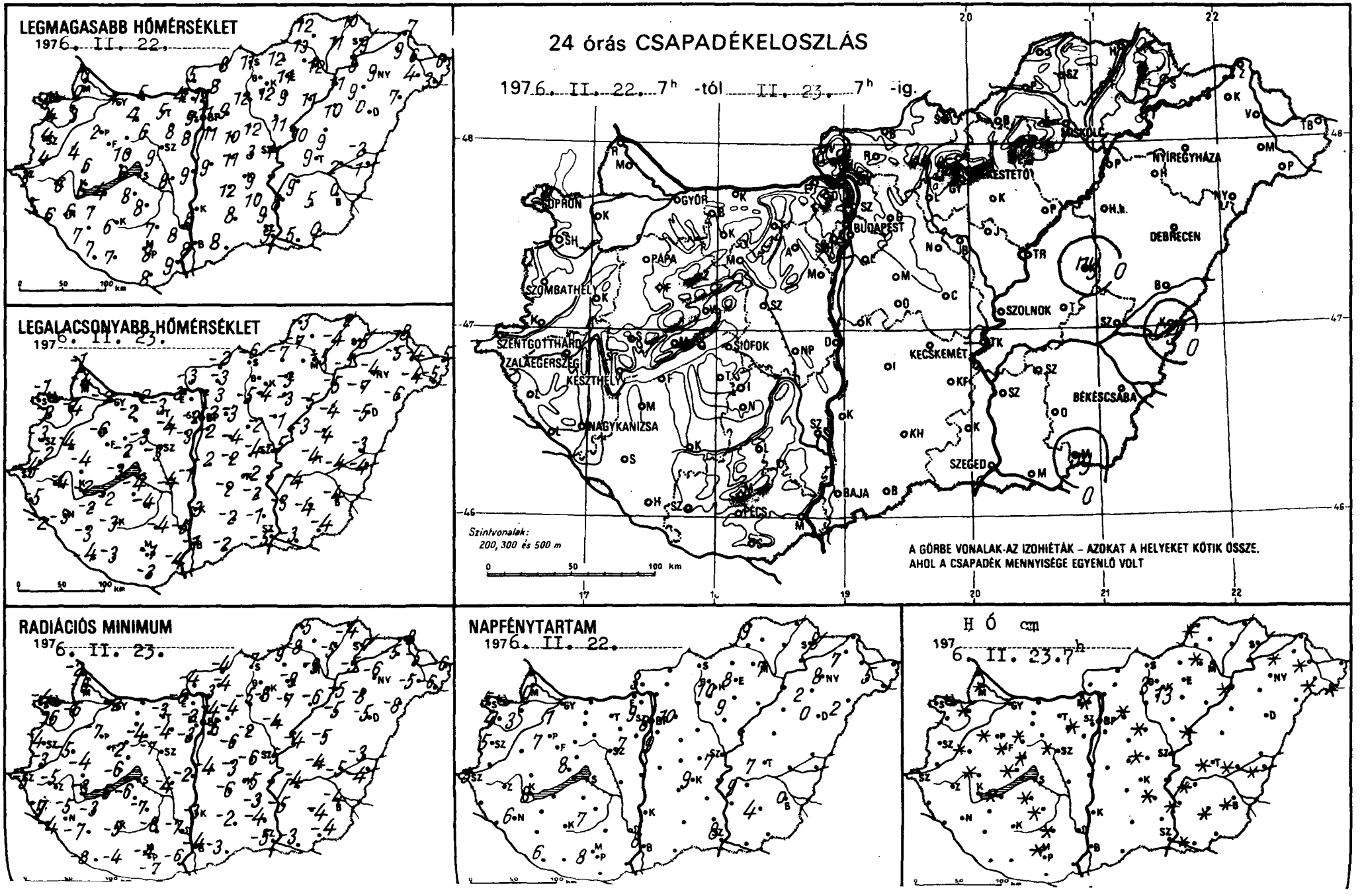
LEGMAGASABB HŐMÉRSÉKLET
1976. II. 22.
LEGALACSONYABB HŐMÉRSÉKLET
1976. II. 23.
RADIÁCIÓS MINIMUM
1976. II. 23.
24 órás CSAPADÉKELOSZLÁS
1976. II. 22. 7h -tól II. 23. 7h -ig.
SOPRON
GYŐR
BUDAPEST
PÁPA
SZOMBATHELY
SZENTGOTTHÁRD
ZALAEGERSZEG
KESZTHELY
SIÓFOK
NAGYKANIZSA
KECSKEMÉT
BÉKÉSCSABA
SZOLNOK
DEBRECEN
NYÍREGYHÁZA
SZEGED
BAJA
PÉCS
Szintvonalak:
200, 300 és 500 m
0 50 100 km
A GÖRBE VONALAK AZ IZOHIÉTÁK – AZOKAT A HELYEKET KÖTIK ÖSSZE,
AHOL A CSAPADÉK MENNYISÉGE EGYENLŐ VOLT
NAPFÉNYTARTAM
1976. II. 22.
H ó cm
1976. II. 23.7h

	1976.II.23. 07 h -ig az utolsó 24 óra adatai					
	csapadék (mm)	Hó cm	max. hőmérséklet	min. hőmérséklet	rad. min.	napos órák
Győr	·=V		1	-2	-2	1
Kapuvár	· V	folt	3	-4	-6	3
Mosonmagyaróvár	· V	folt	0	-4	-6	0
Rajka	·⊔=		0	-1	-2	
Sopron	·		4	-1	-4	5
Sopronhorpács	·⊔V		4	-2	-6	4
Káld	·=		4	-4	-5	
Körmend	·=		7	-4	-5	
Szentgotthárd	·=		5	-4	-5	5
Szombathely	·=V		4	-3	-4	5
Lenti	· V		5	-5	-7	
Letenye	·		6	-2	-4	
Nagykanizsa	·=		6	-3	-5	6
Zalaegerszeg	·=V		6	-4	-5	
Farkasgyepű	·		3	-4	-7	
Keszthely	·		6	-2	-3	8
Mencshely	·=V	folt	6	-3	-3	8
Pápa	·=V	folt	2	-6	-7	7
Sümeg	·=	folt	6	-4	-4	
Tihany	·=⊔		6	-3	-6	
Veszprém	·	folt	10	-2	-2	
Zirc	· V	folt	6	-5	-10	
Fonyód	·=	folt	4	-2	-6	
Homokszt. györgy	·		7	-4	-8	6
Kaposvár	·=		6	-3	-5	
Marcali	·=		7	-2	-3	
Siófok	·=	folt	4	-2	-3	7
Somogyszob	· V		7	-3	-7	
Tab	·=	folt	8	-4	-6	
Bábolna	·		4	-3	-3	
Esztergom	·=		4	-3	-6	
Kisbér	·=V		4	-2	-	
Komárom	·=		5	-2	-	
Tatabánya	·=⊔		5	-3	-3	
Alcsútdoboz	⊔=V		8	-4	-4	
Dunaújváros	·		9	-1	-2	
Martonvásár	·=		8	-3	-3	7
Mór	⊔=V		6	-3	-4	
Nagyhörcsökp.	·	folt	8	-4	-4	
Szabadbattyán	·=	folt	9	-3	-7	
Iregszemcse	·	folt	8	-4	-7	7
Lengyel	·	folt	7	-4	-8	
Nagykónyi	·		9	-4	-5	
Szekszárd	·		8	-5	-7	
Misinatető	·	folt	5	-1	-1	
Mohács	· V		9	-4	-6	
Pécs	·=		8	-1	-4	8
Siklós	·⊔		8	-3	-7	
Szigetvár	·		7	-3	-4	
Bp Lőrinc	·=		11	-2	-6	9
Bp Met. Int.	·⊔=		11	-2	-4	8
Bp Szab. hegy	· lepel		9	2	-2	9
Cegléd	·=V	folt	3	-4	-6	
Dobogókő	·	folt	6	0	-5	
Gödöllő	·=	folt	9	-3	-4	10
Királyrét	· V		10	-8	-8	
Monor	·		10	-4	-6	
Nagykáta	·	folt	12	-2	-2	
Örkény	·=		11	-2	-3	
Szentendre	·=		12	-3	-3	

	1976.II.23. 07 h -ig az utolsó 24 óra adatai					
	csapadék (mm)	Hó cm	max. hőmérséklet	min. hőmérséklet	rad. min.	napos órák
Vác	·		8	-3	-4	
Vámosmikola	·		5	-3	-4	3
Baja	·=V		8	-1	-4	8
Bácsalmás	·=⊔		8	-2	-3	
Izsák	·		12	-2	-6	
Kalocsa	·		8	-3	-3	
Kecskemét	·		9	-2	-5	9
Kiskunf. [illegible]za	· V	folt	10	-2	-3	1
Kiskunhalas	·		8	-2	-2	
Kunszentmiklós	·		9	-2	-4	
Tiszakécske	-		-	-	-	
Balassagyarmat	·=V		8	-2	-4	
Romhány	·=		8	-3	-4	
Salgótarján	·=		11	-6	-7	
Eger	·		11	-3	-9	8
Galyatető	·	3	8	-1	-2	
Gyöngyös	·		12	-4	-8	
Kékestető	·	13	5	-0	-6	10
Kompolt	·		9	-3	-7	9
Lőrinci	·=		12	-5	-	
Poroszló	·=		11	-5	-6	
Jászapáti	⊔=		11	-4	-4	
Jászberény	·⊔		12	-3	-5	
Karcag	ny=,		9	-4	-5	
Szolnok	·=		11	-5	-5	7
Tiszaroff	·=		10	-3	-4	
Túrkeve	·=		9	-4	-4	7
Kistelek	·=		9	-1	-4	
Makó	·		5	-3	-3	
Szeged	·=		9	-5	-5	8
Szentes	·=		8	-3	-5	
Borsodnádasd	·		12	-7	-9	
Fügöd	·		11	-4	-5	
Hidasnémeti	·		10	-2	-4	
Jósvafő	·		12	-3	-5	9
Lillafüred	·	folt	11	-4	-7	
Miskolc	·		12	-5	-9	7
Putnok	·		13	-7	-8	
Sárospatak	·		9	-5	-7	8
Szendrőlád	-		-	-	-	
Tokaj	·		8	-5	-5	
Kisvárda	·		9	-5	-5	7
Mátészalka	·=		4	-4	-5	
Nyíregyháza	·=		9	-4	-6	8
Nyírlugos	·=	folt	7	-6	-8	
Pátyod	·=		3	-5	-6	
Tiszabecs	·=⊔V	folt	6	-6	-6	
Vásárosnamény	·=	folt	6	-4	-5	
Záhony	·=	folt	7	-8	-8	
Berettyóújfalu	·=		-2	-3	-3	
Debrecen	·=		0	-5	-5	0
Hajdúdorog	·=		9	-7	-8	2
Hortobágy	·V=		10	-4	-5	
Kőrösszakál	ny= lepel		-1	-4	-4	
Polgár	·=		11	-5	-5	
Békéscsaba	·=		0	-4	-4	0
Mezőhegyes	ny=,	folt	0	-4	-4	0
Orosháza	·	folt	5	-4	-4	4
Szarvas	·=		9	-4	-4	9
Szeghalom	·=		2	-4	-5	

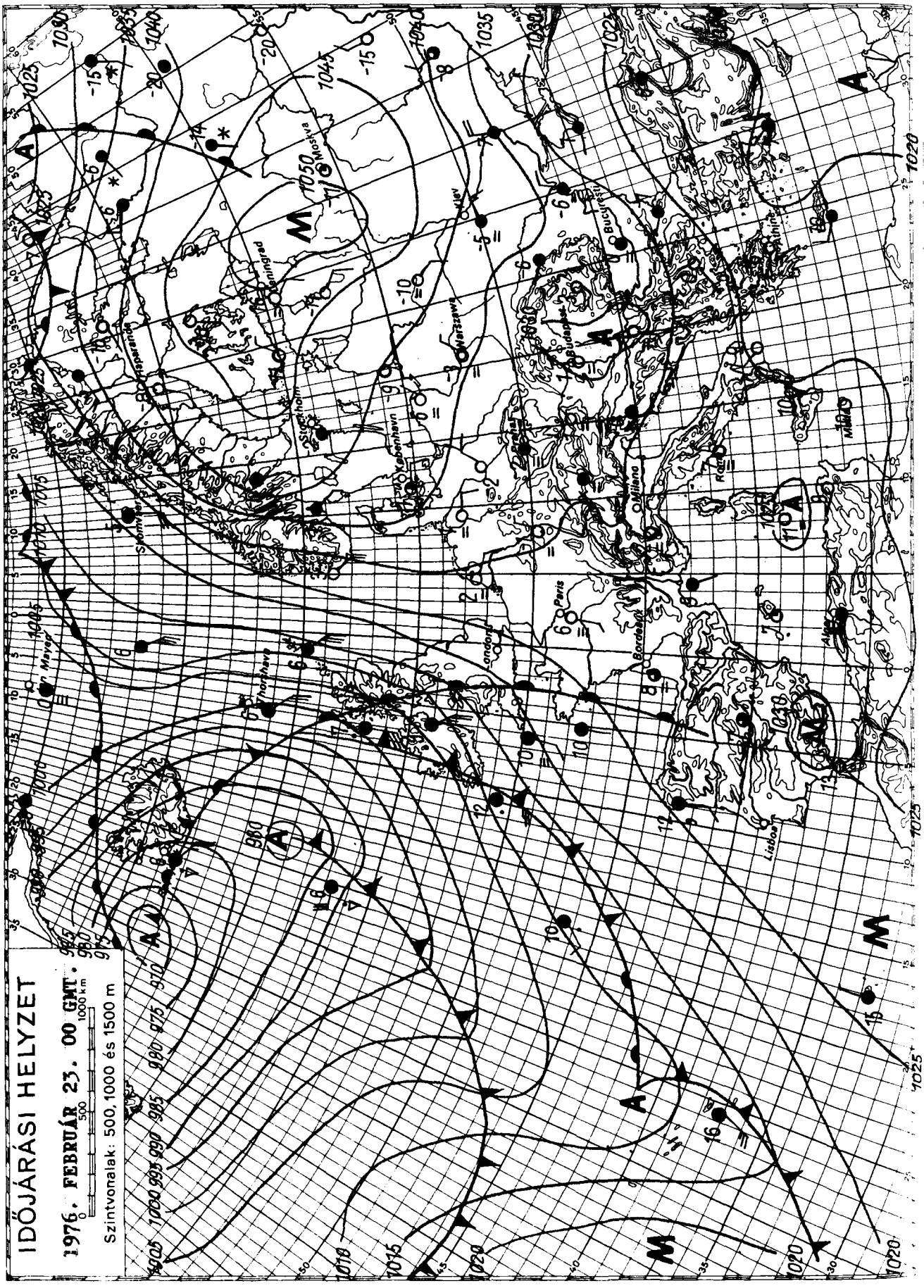

KIADJA: ORSZÁGOS METEOROLÓGIAI SZOLGÁLAT

Készíti: Központi Előrejelző Intézet Előrejelző Osztálya — T.: 273 - 018 — Megjelenik naponként

Évi előfizetési díja: 720,—Ft — Megrendelhető: 1024 Budapest, II., Kitaibel Pál u. 1. Telefon: 353-500,

Kiadásért felel: az OMSZ elnöke — Szerkesztésért felel: a KEI igazgatója

IDŐJÁRÁSI NAPIJELENTÉS

ЕЖЕДНЕВНЫЙ МЕТЕОРОЛОГИЧЕСКИЙ БЮЛЛЕТЕНЬ · DAILY WEATHER REPORT
BULLETIN QUOTIDIEN DE TEMPS · TÄGLICHER WETTERBERICHT

89. évfolyam 55. szám. + Budapest + 1976. február 24., kedd

Az időjárási helyzet és a várható időjárás:

Az enyhe, óceáni léghullámok még mindig csak kontinensünk nyugati, északnyugati szélén okoznak csapadékos időt. A Szovjetunió európai területének középső és déli részét hideg, sarkvidéki eredetü levegő árasztotta el. Éjszaka ismét több helyen süllyedt a hőmérséklet -15, -20 fok alá, sőt néhány helyről -25 fokos minimumhőmérsékletet is jelentettek. A következő 36 órában az emlitett hideg levegő egy-egy gyengébb hulláma a Kárpát-medencét is érinti, ezért a mainál kevesebb köd, és kissé erősebb éjszakai lehülés várható.

Hazánkban hétfőn főként a délkeleti és a nyugati, délnyugati megyékben egész nap erősen párás, ködös idő volt, máshol 5, 9 órán át sütött a nap. Napközben éles különbség alakult ki a tartósan ködös, valamint a ködmentes helyek hőmérsékletében. Amig a napos helyeken 5, 10 fokig emelkedett a hőmérséklet, addig a ködös részeken egész nap fagypont közelében maradt. Néhány helyről gyenge ködszitálást, ónos szitálást jelentettek. A legalacsonyabb éjszakai hőmérséklet 0, -7 fok között alakult. Kedden délelőtt folytatódott az erősen párás sokfelé ködös idő. A hőmérséklet 11 órakor is csak +1, -2 fok között váltakozott.

Ma 12 órakor Budapesten a hőmérséklet 0 fok, a tengerszintre átszámitott légnyomás 781 mm, változatlan.

Várható időjárás szerda estig:

Átmenetileg keleten csökkenő felhőzet, máshol továbbra is erősen felhős, párás, elsősorban a Dunántúlon helyenként ködös idő.
Éjszaka gyenge légmozgás, napközben időnként élénk délkeleti szél.

Várható legalacsonyabb éjszakai hőmérséklet: általában -2, -7 fok között, a keleti országrész egy-két derült helyén -10 fok közelében,
a legmagasabb nappali hőmérséklet szerdán: -1, +4 fok között.

Németh Lajos s.k.

A hőmérséklet napi középértéke és eltérése a 100 évi átlagtól /Budapesten/:

1976. II. 23.: 1,5 C° -0,4 C°

1871 óta ezen a napon Budapesten előfordult

legmagasabb hőmérséklet: 18,0 C° /1903/,
legalacsonyabb hőmérséklet: -12,8 C° /1901/.

76.114.

LEGMAGASABB HŐMÉRSÉKLET

197

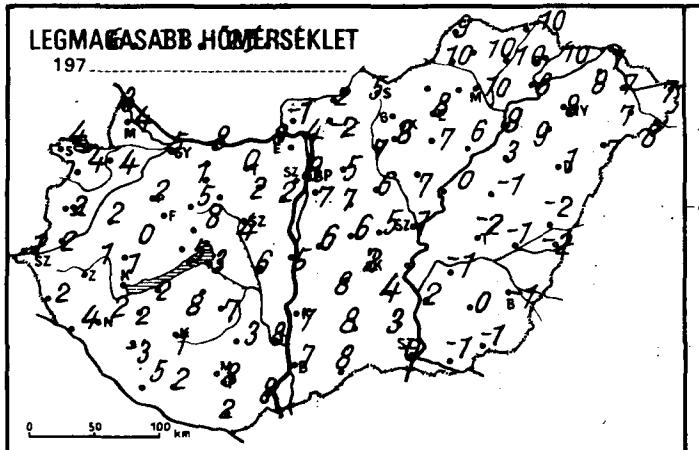

LEGALACSONYABB HŐMÉRSÉKLET

197 6. II. 24. 7h

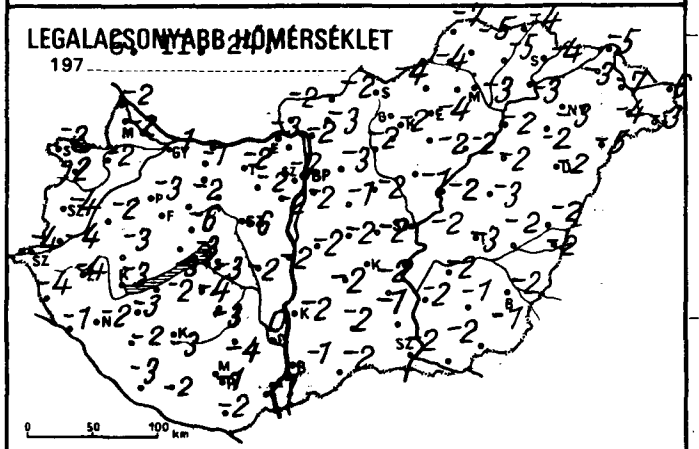

RADIÁCIÓS MINIMUM

197 6. II. 24.

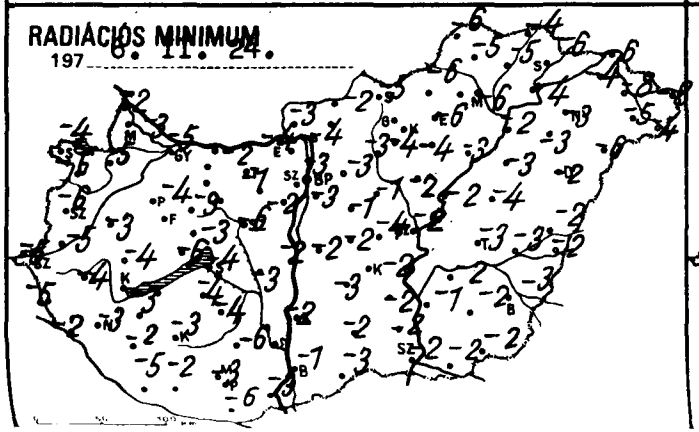

24 órás CSAPADÉKELOSZLÁS

197 6. II. 23. 7h -tól II. 24. 7h -ig.

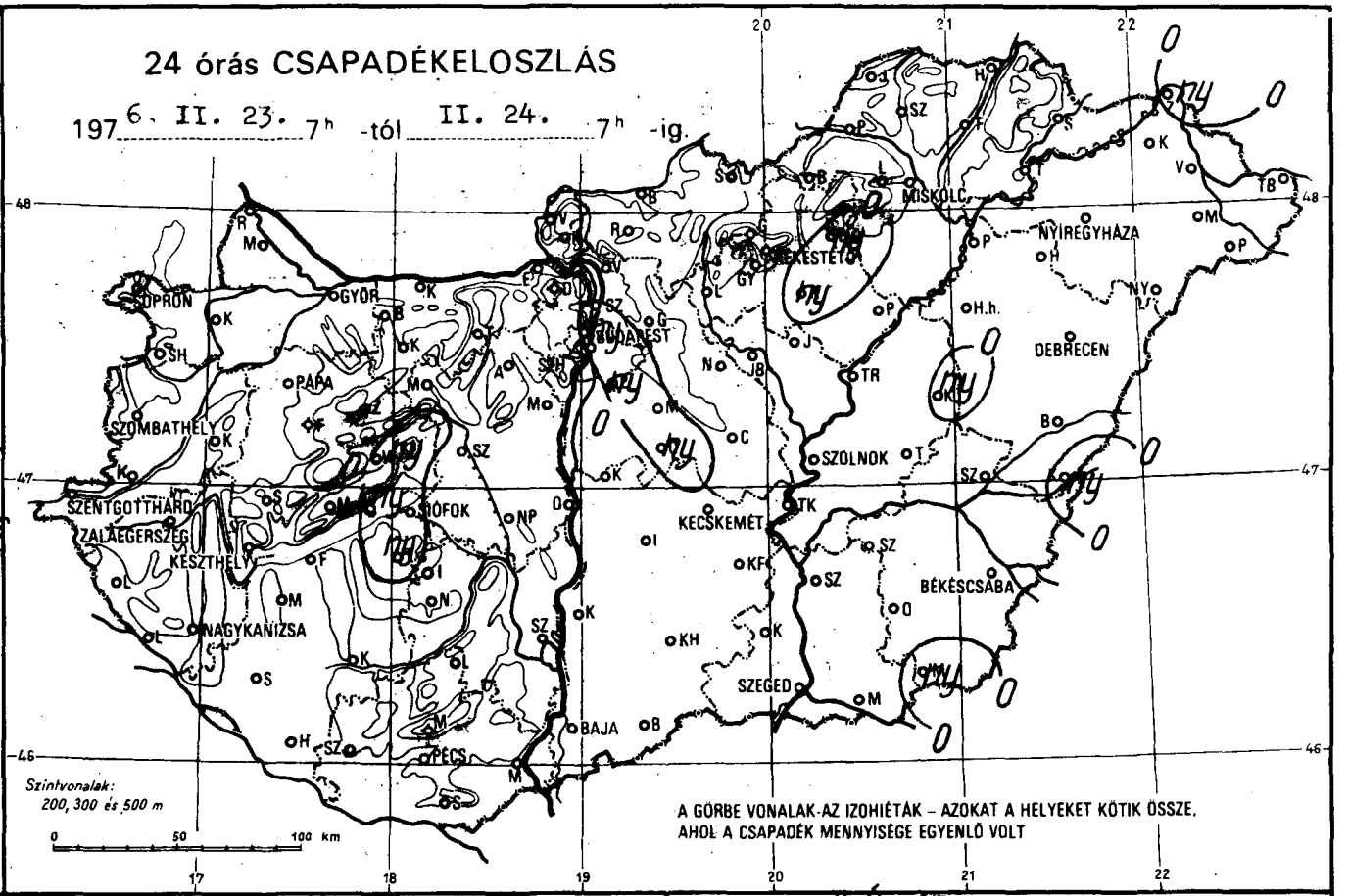

A GÖRBE VONALAK-AZ IZOHIÉTÁK – AZOKAT A HELYEKET KÖTIK ÖSSZE, AHOL A CSAPADÉK MENNYISÉGE EGYENLŐ VOLT

NAPFÉNYTARTAM

197 6. II. 23.

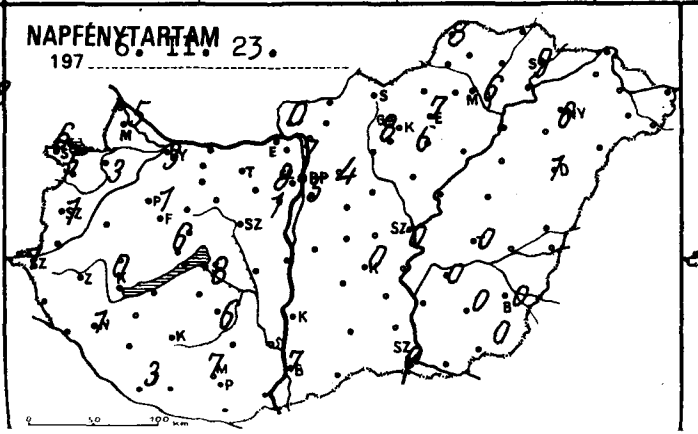

H 0 cm

197 6. II. 24. 7h

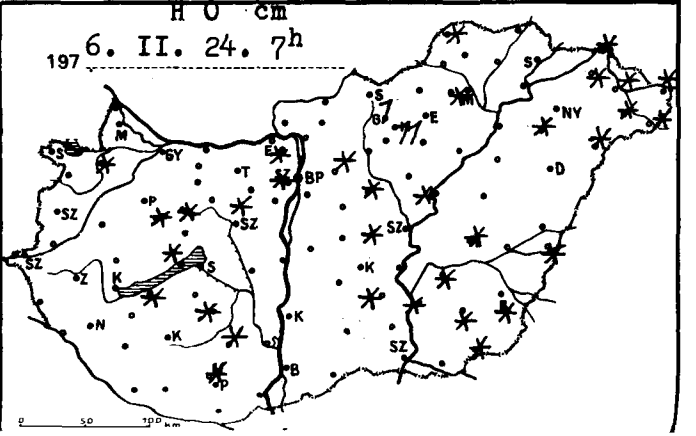

	1924. XI. 6. 07 h -ig az utolsó 24 óra adatai							1924. XI. 7. 07 h -ig az utolsó 24 óra adatai						
	csapadék (mm)	Hó cm	max. hőmérséklet	min. hőmérséklet	rad. min.	napos órák		csapadék (mm)	Hó cm	max. hőmérséklet	min. hőmérséklet	rad. min.	napos órák
Győr	.= V		5	-1	-5	3	Vác	.=		4	-2	-4	
Kapuvár	.= V	folt	4	-2	-5	3	Vámosmikola	.= V		-1	-2	-3	0
Mosonmagyaróvár	.= V		4	-2	-3	5	Baja	.=		7	-1	-1	7
Rajka	.=		3	-2	-2		Bácsalmás	.		8	-2	-3	
Sopron	.=		4	-2	-4	6	Izsák	.=		8	-2	-3	
Sopronhorpács	.= ⌴		4	-2	-6	5	Kalocsa	.=		7	-2	-2	
Káld	.= V		2	-2	-3		Kecskemét	.=		2	-2	-2	0
Körmend	.=		2	-4	-5		Kiskunf. háza	.	folt	4	-2	-2	
Szentgotthárd	.= V		1	-4	-5	1	Kiskunhalas	.		8	-2	-2	
Szombathely	.=		2	-4	-6	1	Kunszentmiklós	.=		6	-2	-2	
Lenti	.= V		2	-4	-5		Tiszakécske	-		-	-	-	
Letenye	.		4	-1	-2		Balassagyarmat	.=		2	-2	-2	
Nagykanizsa	.=		2	-2	-3	1	Romhány	.=		0	-2	-3	
Zalaegerszeg	.= V		1	-4	-4		Salgótarján	.= V		5	-4	-5	
Farkasgyepű	.=	folt	-1	-4	-8		Eger	ny=		8	-4	-6	7
Keszthely	.=		1	-3	-3	0	Galyatető	.=	1	8	-3	-3	
Mencshely	.= V	folt	2	-4	-4	6	Gyöngyös	.= V		8	-2	-4	
Pápa	.= V		2	-3	-4	1	Kékestető	.	11	3	-2	-4	8
Sümeg	.= V		0	-3	-4		Kompolt	ny=		7	-2	-4	6
Tihany	ny=		5	-3	-6		Lőrinci	.=		7	-2	-3	
Veszprém	ny= ⌴		8	-3	-3		Poroszló	.= V		6	-2	-3	
Zirc	.= V	folt	5	-6	-9		Jászapáti	.=		7	-1	-2	
Fonyód	.=	folt	2	-2	-5		Jászberény	.=		6	-3	-2	
Homokszt. györgy	.=		5	-3	-3	3	Karcag	ny=		-1	-3	-4	
Kaposvár	.=		1	-3	-3		Szolnok	.=		1	-2	-2	0
Marcali	.= V		2	-3	-3		Tiszaroff	.=	folt	0	-2	-2	
Siófok	.=		3	-3	-4	8	Túrkeve	. V	folt	-2	-3	-3	0
Somogyszob	.= V		3	-2	-2		Kistelek	.		3	-1	-2	
Tab	ny=		8	-4	-4		Makó	.	folt	-1	-2	-2	
Bábolna	.		2	-2	-3		Szeged	.=		0	-2	-2	0
Esztergom	.=		0	-2	-4		Szentes	.	folt	2	-2	-1	
Kisbér	.= V		1	-2	-		Borsodnádasd	-		-	-	-	
Komárom	.=		8	-1	-		Fügöd	.⌴		10	-5	-5	
Tatabánya	.=		0	-2	-2		Hidasnémeti	.=		10	-4	-4	
Alcsutdoboz	.=		2	-2	-1		Jósvafő	.=	folt	9	-6	-7	8
Dunaújváros	.= V		5	-2	-2		Lillafüred	.=	folt	8	-5	-7	
Martonvásár	.=		2	-2	-2	1	Miskolc	.= V		10	-3	-6	6
Mór	.=		6	-2	-2		Putnok	.= V		10	-4	-6	
Nagyhörcsökp.	.=		6	-2	-3		Sárospatak	.=		10	-4	-6	9
Szabadbattyán	.= ⌴	folt	4	-2	-6		Szendrőlád	.= V		10	-5	-5	
Tregszemcse	.=	folt	7	-3	-4	6	Tokaj	.= V		8	-3	-4	
Lengyel	.	folt	3	-4	-6		Kisvárda	.=	folt	8	-3	-4	7
Nagykónyi	.=		6	-2	-2		Mátészalka	.= V	folt	7	-4	-5	
Szekszárd	.		8	0	-1		Nyíregyháza	.		8	-3	-3	6
Tápdetö	.=	folt	0	-2	-2		Nyírlugos	.=	folt	7	-5	-6	
Mohács	.=		8	-1	-3		Pátyod	.= V	folt	8	-3	-4	
Pécs	.=		8	-1	-3	7	Tiszabecs	.	folt	7	-6	-8	
Siklós	.=		2	-2	-6		Vásárosnamény	.=	folt	7	-7	-8	
Szigetvár	.		2	-2	-2		Záhony	ny * V	folt	7	-5	-6	
Bp. Lőrinc	ny=		7	-2	-3	5	Berettyóújfalu	. V		-2	-2	-2	
Bp. Met. Int.	ny=		8	-2	-3	7	Debrecen	.=		1	-2	-2	1
Bp. Szab. hegy	.= V	folt	7	-3	-4	8	Hajdúdorog	.=	folt	9	-2	-3	
Cegled	.	folt	5	-2	-4		Hortobágy	.=		3	-2	-3	
Dobogókő	.=	folt	6	-5	-5		Körösszakál	ny= V	folt	-2	-2	-2	
Godollő	.= V	folt	5	-3	-3	4	Polgár	.= V		9	-2	-2	
Kiralyrét	.= V		4	-5	-5		Békéscsaba	.= V	folt	-1	-2	-3	0
Miskolc	.=		7	-1	-1		Mezőhegyes	ny=	folt	-1	-1	-2	0
Nagykata	.=	folt	6	-2	-1		Orosháza	. V	folt	0	-1	-2	0
Orkeny	ny=		6	-2	-2		Szarvas	. V	folt	-1	-2	-2	0
Szentendre	.=		6	-2	-2		Szeghalom	-	folt	-1	-2	-3	

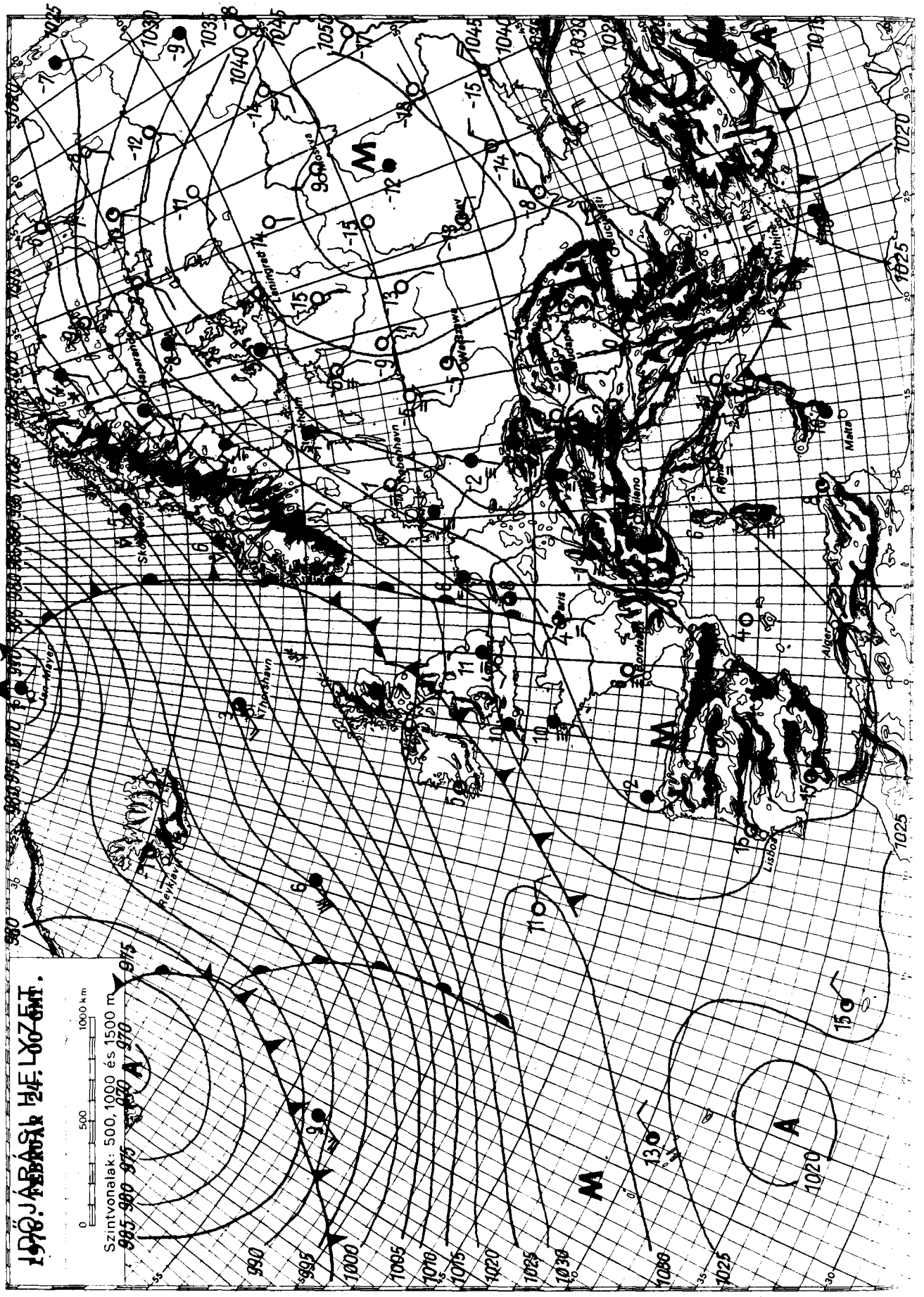

KIADJA: ORSZÁGOS METEOROLÓGIAI SZOLGÁLAT

Készíti: Központi Előrejelző Intézet Előrejelző Osztálya — T.: 273-018 — Megjelenik naponként

Évi előfizetési díja: 720,—Ft — Megrendelhető: 1024 Budapest, II., Kitaibel Pál u. 1. Telefon: 353-500,

Kiadásért felel: az OMSZ elnöke — Szerkesztésért felel: a KEI igazgatója

IDŐJÁRÁSI NAPIJELENTÉS

ЕЖЕДНЕВНЫЙ МЕТЕОРОЛОГИЧЕСКИЙ БЮЛЛЕТЕНЬ · DAILY WEATHER REPORT
BULLETIN QUOTIDIEN DE TEMPS · TÄGLICHER WETTERBERICHT

89. évfolyam 56. szám. + Budapest + 1976. február 25. szerda

Az időjárási helyzet és a várható időjárás:

Az Ural-hegységtől egészen az Atlanti óceánig, kb. 1000-1500 km széles sávban változatlanul csendes, párás, sokfelé ködös az idő. Ehhez a területsávhoz tartozik a Szovjetunió európai területének déli része, Közép- és Nyugat-Európa teljes egésze. Ettől a területtől északra jóval mozgalmasabb az időjárás. Nyugatról kelet felé haladva igen nagy sebességgel követik egymást az enyhe és hidegebb légtömegek. A Szovjetuniónak a Leningrádtól északra fekvő vidékein sokfelé esik a hó és hófúvások is keletkeznek. Ezek a légtömegek egyelőre csak Észak-Európában okoznak változékony időjárást, a Kárpát-medencében és környékén még nem éreztetik hatásukat.

Hazánkban kedden a Duna-Tisza közén egész nap borult volt az ég, az ország többi részét pedig köd boritotta, szórványos ködszitálást jelentettek, csak Kékestetőn sütött 10 órán át a nap. Ennek megfelelően a nappali hőmérséklet alig emelkedett 0 fok fölé, néhol pedig csak -1 fok volt a legmagasabb hőmérséklet. Ma hajnalra 0, -5 fokig hült le a levegő. Délelőtt erősen felhős, vagy borult volt az ég, csak egy-két helyen volt köd. A hőmérséklet 11 órakor csak -1, +2 fok között volt.

Ma 12 órakor Budapesten a hőmérséklet +1 fok, a tengerszintre átszámitott légnyomás 780 mm, alig változik.

Várható időjárás csütörtök estig:

Borult, párás, az éjszakai óráktól kezdve sokfelé ködös idő, északon néhány helyen ónos szitálás, hószállingózás.
Mérsékelt délnyugati szél.

Várható legalacsonyabb éjszakai hőmérséklet: -1, -6,
legmagasabb nappali hőmérséklet 0, +5 fok között.

Bóna Márta s.k.

A hőmérséklet napi középértéke és eltérése a 100 évi átlagtól /Budapesten/:

1976. II. 24.:	+0,6 C°	-1,4 C°

1871 óta ezen a napon Budapesten előfordult

legmagasabb hőmérséklet:	13,8 C° /1914/,
legalacsonyabb hőmérséklet:	-11,0 C° /1940/.

76.02.15.

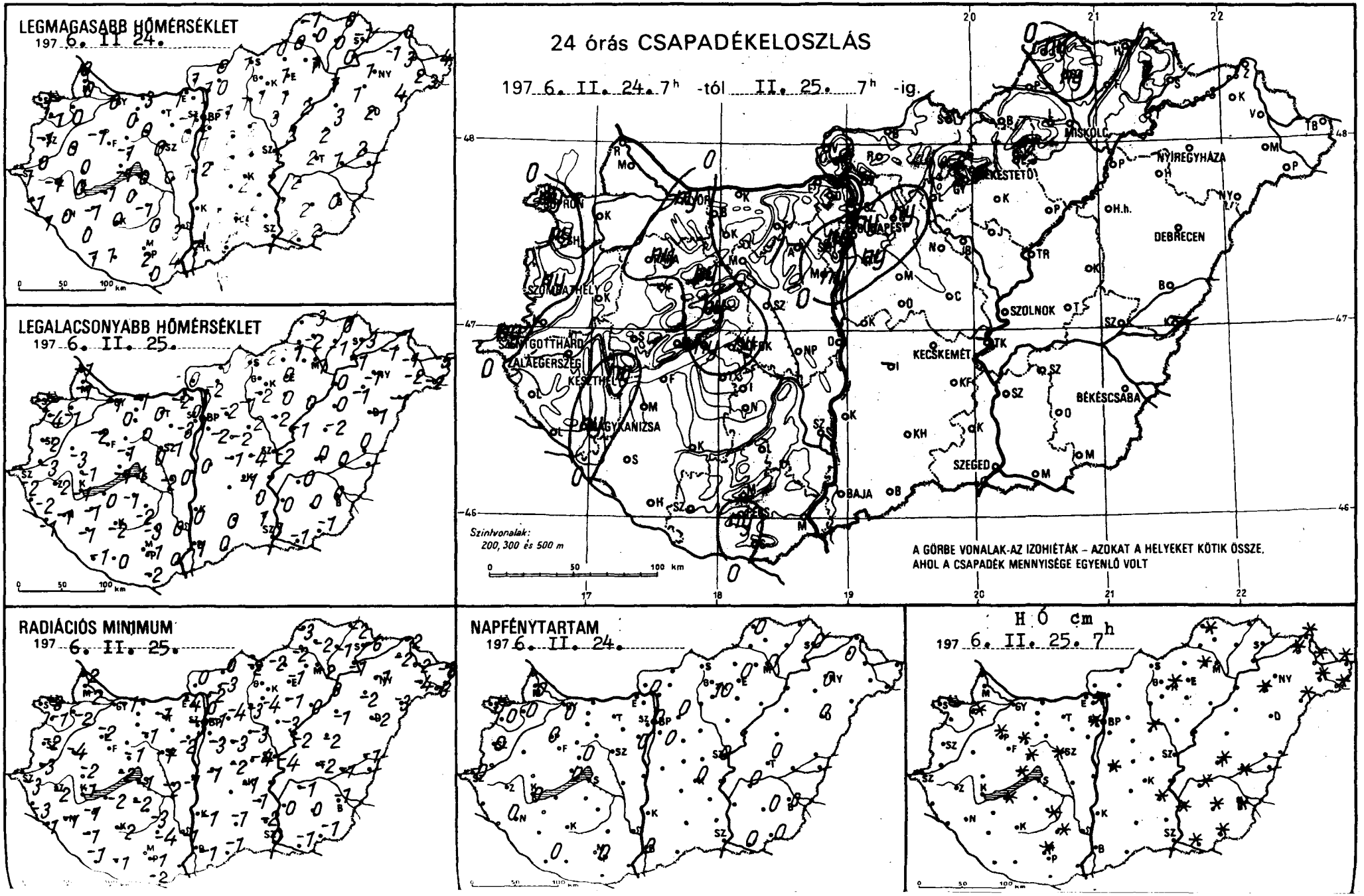
LEGMAGASABB HŐMÉRSÉKLET
197 6. II 24.
LEGALACSONYABB HŐMÉRSÉKLET
197 6. II. 25.
24 órás CSAPADÉKELOSZLÁS
197 6. II. 24. 7h -tól II. 25. 7h -ig.
Szintvonalak:
200, 300 és 500 m
A GÖRBE VONALAK-AZ IZOHIÉTÁK – AZOKAT A HELYEKET KÖTIK ÖSSZE,
AHOL A CSAPADÉK MENNYISÉGE EGYENLŐ VOLT
RADIÁCIÓS MINIMUM
197 6. II. 25.
NAPFÉNYTARTAM
197 6. II. 24.
HÓ cm
197 6. II. 25. 7h
MISKOLC
NYÍREGYHÁZA
KESZTHELY
BUDAPEST
DEBRECEN
SZOLNOK
KECSKEMÉT
BÉKÉSCSABA
SZEGED
BAJA
SZOMBATHELY
SZENTGOTTHÁRD
ZALAEGERSZEG
NAGYKANIZSA

6.II.25.

197 ..... 07 h -ig az utolsó 24 óra adatai

	csapadék (mm)	Hó cm	max. hőmérséklet	min. hőmérséklet	rad. min.	napos órák
Győr	ny=,		0	-1	-1	0
Kapuvár	.=	folt	0	-1	-2	0
Mosonmagyaróvár	.		0	-1	-2	0
Rajka	.		0	-1	-2	
Sopron	ny, =		-1	-2	-3	0
Sopronhorpács	ny=,		-1	-1	-1	0
Káld	.		0	-3	-4	
Körmend	.=		0	-3	-3	
Szentgotthárd	ny=,		-1	-2	-3	0
Szombathely	ny=,		-1	-2	-2	0
Lenti	.V		-1	-2	-3	
Letenye	.		1	-1	-1	
Nagykanizsa	ny=,		0	-1	-1	0
Zalaegerszeg	.=		-1	-2	-2	
Farkasgyepű	-		-	-	-	
Keszthely	ny=,		0	-1	-1	0
Mencshely	.=	folt	-2	-2	-3	0
Pápa	ny=,		-1	-2	-2	0
Sümeg	.=		0	-1	-2	
Tihany	ny=,		-1	-1	-2	
Veszprém	ny=,V		-1	-1	-1	
Zirc	ny=,V	folt	-2	-3	-3	
Fonyód	.=	folt	-1	0	-2	
Homokszt. györgy	.=		1	-1	-1	0
Kaposvár	.=		0	-2	-2	
Marcali	.		-1	-1	-1	
Siófok	ny=,	folt	0	-1	-1	0
Somogyszob	.V		0	-1	-1	
Tab	.=		0	-1	-2	
Dábolna	.		0	-2	-2	
Esztergom	.=		1	-2	-4	
Kisber	.=		0	0	-	
Komárom	.		3	-1	-	
Tatabánya	.		1	0	-1	
Alcsútdoboz	-		-	-	-	
Dunaújváros	.		1	0	-1	
Martonvásár	ny=,		0	-1	-2	0
Mór	.=		0	0	-1	
Nagyhörcsökp.	.		0	-2	-2	
Szabadbattyán	ny=	folt	0	0	-1	
Tregszemcse	.=	folt	-1	-2	-3	0
Lengyel	.	folt	0	-3	-4	
Nagykónyi	.		1	0	-1	
Szekszárd	.		3	0	-1	
Pádtető	.	folt	-1	-2	-2	
Mohács	.		4	0	0	
Pécs	ny=,		2	-1	-1	0
Siklós	.		0	-2	-2	
Szigetvár	.		1	0	-1	
Kp. Lőrinc	ny=,*		1	-2	-3	0
Kp. Met. Int.	ny		2	1	-1	0
Kp. Szab. hegy	ny,	folt	-1	-3	-3	
Szeged	.		3	-4	-4	
Szegedkő	.=V	folt	-2	-4	-5	
Szentes	ny=,		-1	-2	-4	0
Kunszentmárton	.		0	-2	-2	
Mezőtúr	.		2	-2	-3	
Nagyszénás	.=	folt	2	-2	-3	
Orosháza	.		2	-1	-2	
Szarvas	.=		1	0	0	

	csapadék (mm)	Hó cm	max. hőmérséklet	min. hőmérséklet	rad. min.	napos órák
Vác	.		1	0	-2	
Vámosmikola	.		1	0	0	0
Baja	.		3	-1	-1	0
Bácsalmás	.		3	0	-1	
Izsák	-		-	-	-	
Kalocsa	.		2	0	-1	
Kecskemét	.=		2	-1	-1	0
Kiskunf. háza	.	folt	2	0	-1	
Kiskunhalas	.		2	0	-1	
Kunszentmiklós	ny=,		2	0	-2	
Tiszakécske	-		-	-	-	
Balassagyarmat	.		0	0	0	
Romhány	.		0	-2	-3	
Salgótarján	.		1	-2	-2	
Eger	.		1	0	-1	0
Galyatető	-		-	-	-	
Gyöngyös	.		1	-2	-4	
Kékestető	.=	folt	0	-8	-9	10
Kompolt	.		1	0	-1	0
Lőrinci	.		1	-1	-3	
Poroszló	.		2	0	0	
Jászapáti	.=		3	-2	-3	
Jászberény	.=		2	-3	-5	
Karcag	.		2	-2	-2	
Szolnok	.=		3	-2	-4	0
Tiszaroff	.		2	-1	-2	
Túrkeve	.	folt	2	0	-2	0
Kistelek	.		3	1	-2	
Makó	.	folt	3	-1	-1	
Szeged	.		3	0	0	
Szentes	.	folt	2	0	0	
Borsodnádasd	.		0	-2	-2	
Fügöd	.		0	-1	-1	
Hidasnémeti	.V		0	0	-2	
Jósvafő	ny	folt	-1	-3	-5	0
Lillafüred	.	folt	1	-4	-5	
Miskolc	.=		1	-1	-2	0
Putnok	.		0	-1	-2	
Sárospatak	.		-1	-3	-6	0
Szendrőlád	ny		0	-2	-2	
Tokaj	.		0	-1	-1	
Kisvárda	.	folt	-1	-1	-2	0
Mátészalka	.	folt	2	-2	-4	
Nyíregyháza	.=		1	-1	-1	0
Nyírlugos	.	folt	4	-1	-3	
Pátyod	.	folt	3	-2	-3	
Tiszabecs	.	folt	4	-5	-8	
Vásárosnamény	.		3	-1	-2	
Záhony	.	folt	0	-1	-2	
Berettyóújfalu	.		2	0	-1	
Debrecen	.=		2	-1	-2	0
Hajdúdorog	.	1	1	-1	-2	
Hortobágy	.		3	0	-1	
Körösszakál	-		-	-	-	
Polgár	.		1	0	0	
Békéscsaba	.=	folt	0	0	-1	0
Mezőhegyes	.	folt	2	-1	-1	0
Orosháza	.	folt	2	0	0	0
Szarvas	.	folt	2	0	-1	0
Szeghalom	.	folt	1	0	-1	

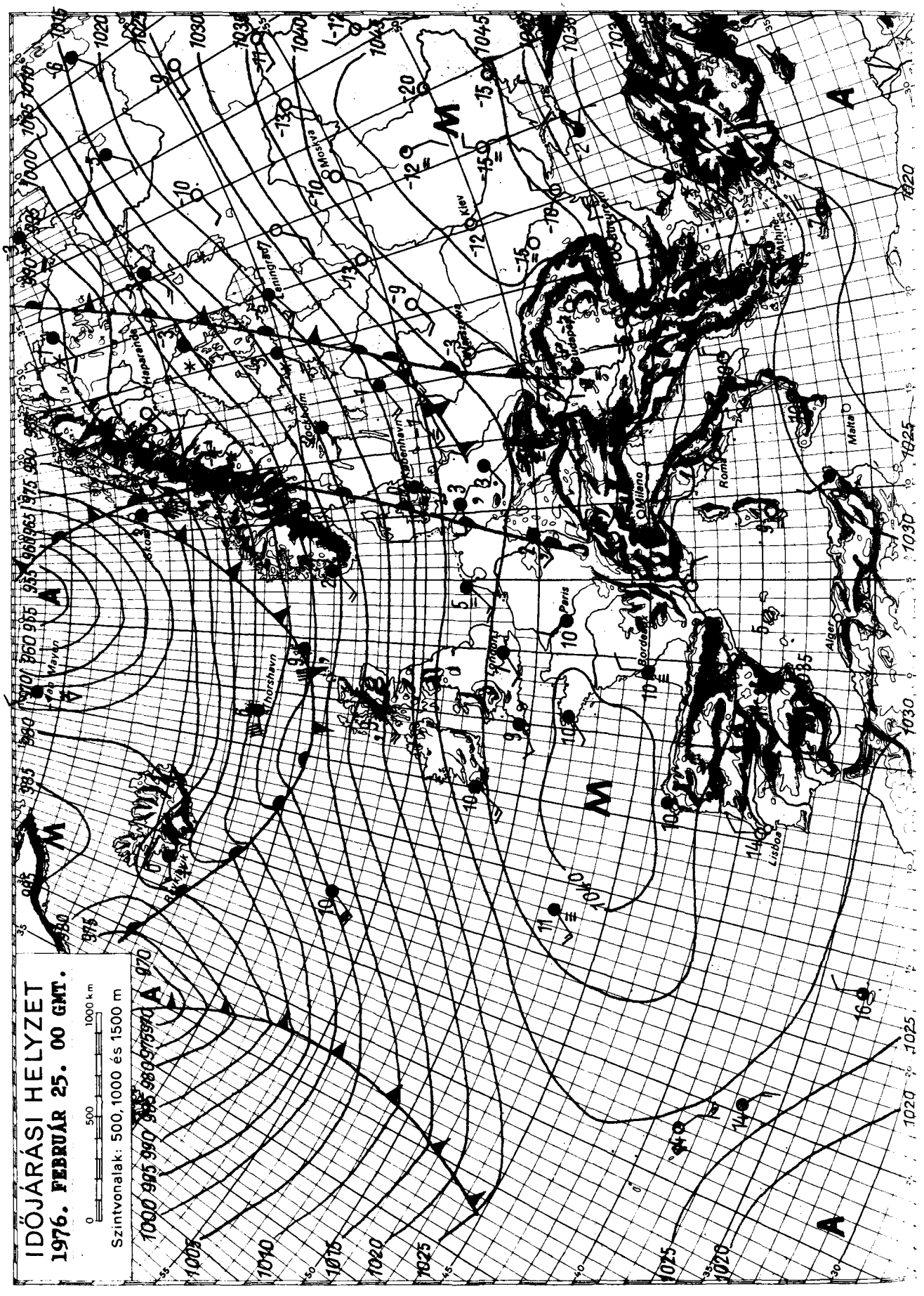

KIADJA: ORSZÁGOS METEOROLÓGIAI SZOLGÁLAT

Készíti: Központi Előrejelző Intézet Előrejelző Osztálya — T.: 273 - 078 — Megjelenik naponként

Évi előfizetési díja: 720,—Ft — Megrendelhető: 1024 Budapest, II., Kitaibel Pál u. 1. Telefon: 353-500,

Kiadásért felel: az OMSZ elnöke — Szerkesztésért felel: a KEI igazgatója

IDŐJÁRÁSI NAPIJELENTÉS

ЕЖЕДНЕВНЫЙ МЕТЕОРОЛОГИЧЕСКИЙ БЮЛЛЕТЕНЬ · DAILY WEATHER REPORT
BULLETIN QUOTIDIEN DE TEMPS · TÄGLICHER WETTERBERICHT

9. évfolyam 57. szám + Budapest + 1976. február 26.
csütörtök

Az időjárási helyzet és a várható időjárás:

A Párizs-, Prága-Ogyessza vonaltól délre még mindig magasnyomású zóna úzódik. Hatására csendes, párás, főként a reggeli órákban helyenként ködös az dő. A vonaltól északra nagy sebességgel enyhe, óceáni léghullámok áramlanak yugat-keleti irányban. Az enyhe, nedves levegő hatására a Szovjetúnió európai erületének északi és középső részén többfelé havazik, helyenként esik az eső. z óceáni léghullámok pályája egyre inkább délebbre kerül, igy a következő 36 rában a Kárpát-medence időjárását is az enyhe levegő határozza meg.

Hazánkban szerdán az ország nagy részén egész nap erősen felhős, vagy orult volt az ég, de a nyugati, délnyugati megyékben felszakadozott a felhő- et és 1, 4 órán át sütött a nap. Főként az északkeleti országrészben elszór- an jelentéktelen mennyiségü hó hullott. Sopronból gyenge záport jelentettek. legmagasabb nappali hőmérséklet általában 0, +4 fok között alakult. Csütör- tök hajnalra -2, +1 fokig hült le a levegő. Délelőtt a Dunántúlon változóan, Tiszántúlon még erősen felhős volt az ég. Csapadékot sehonnan sem jelentettek. hőmérséklet 11 órakor a borult helyeken csak 0, +2, máshol 4, 9 fok között áltakozott.

Ma 12 órakor Budapesten a hőmérséklet 7 fok, a tengerszintre átszámi- ott légnyomás 775 mm, mérsékelten süllyed.

Várható időjárás péntek estig:

Változóan felhős, párás idő, legfeljebb egy-két helyen átfutó esővel.
Mérsékelt délnyugati, majd a Dunántúlon megélénkülő és nyugatira, északnyugatira forduló szél.
Várható legalacsonyabb éjszakai hőmérséklet: 0 fok körül,
legmagasabb nappali hőmérséklet pénteken: 6, 11 fok között,

Németh Lajos s.k.

TÁVOLABBI KILÁTÁSOK KEDD REGGELIG:

Felhőátvonulások, legfeljebb elszórtan kisebb esőkkel.
Élénk északnyugati szél.
Legalacsonyabb hajnali hőmérséklet -2, +3 fok között,
Legmagasabb nappali hőmérséklet +5, +10 fok között.
Jelentős mennyiségü /legalább 5 mm/ csapadék az ország területének 20 százalékán várható.

KÖZÉPTÁVÚ ELŐREJELZŐ OSZTÁLY

Korrekció: 56.számunkban /1976. február 25/ tévesen jelentettük meg Kékestető hóvastagsága, a helyes érték 11 cm.

A hőmérséklet napi középértéke és eltérése a 100 évi átlagtól /Budapesten/:

1976. II. 25. :	+ 1,6 C°	- 0,4 C°

1871 óta ezen a napon Budapesten előfordult

legmagasabb hőmérséklet	15,0 C°	/ 1914 /
legalacsonyabb hőmérséklet	-13,8 C°	/ 1888 /

76.103

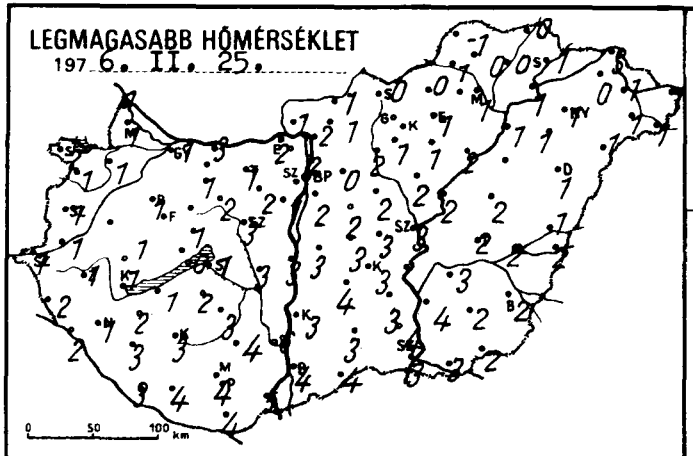
LEGMAGASABB HŐMÉRSÉKLET
197 6. II. 25.
0 50 100 km

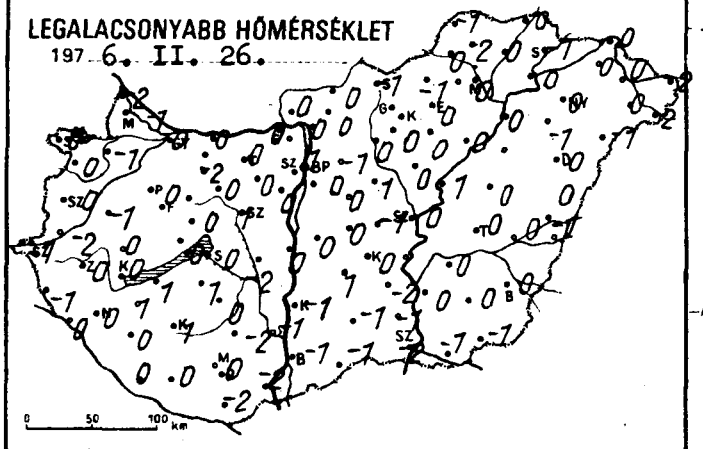
LEGALACSONYABB HŐMÉRSÉKLET
197 6. II. 26.
0 50 100 km

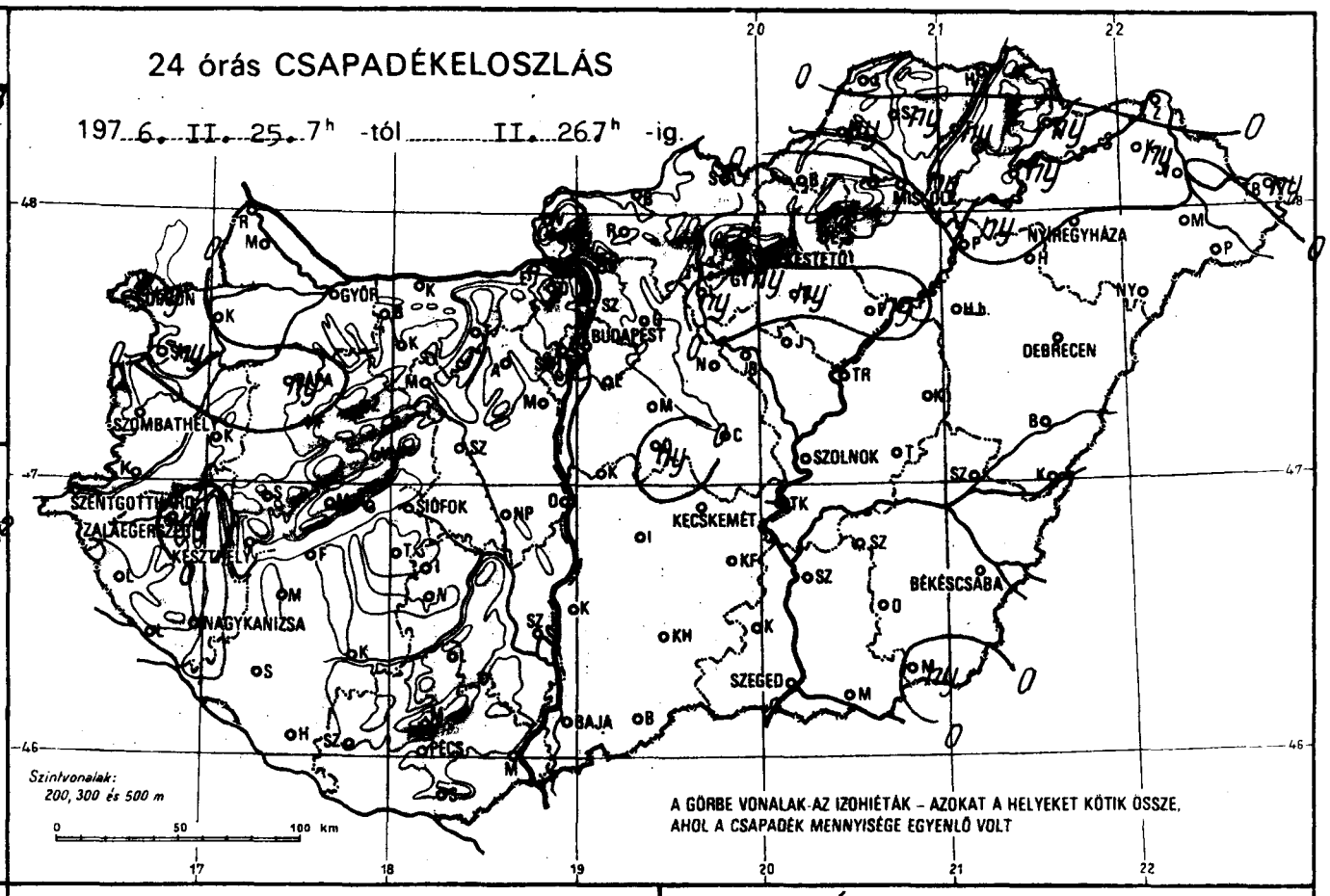
24 órás CSAPADÉKELOSZLÁS
197 6. II. 25. 7h -tól II. 26. 7h -ig.
Szintvonalak:
200, 300 és 500 m
0 50 100 km
A GÖRBE VONALAK AZ IZOHIÉTÁK – AZOKAT A HELYEKET KÖTIK ÖSSZE, AHOL A CSAPADÉK MENNYISÉGE EGYENLŐ VOLT
GYŐR
BUDAPEST
DEBRECEN
SZOLNOK
KECSKEMÉT
SIÓFOK
SZOMBATHELY
NAGYKANIZSA
BÉKÉSCSABA
SZEGED
BAJA
PÉCS
NYÍREGYHÁZA
17
18
19
20
21
22
46
47
48

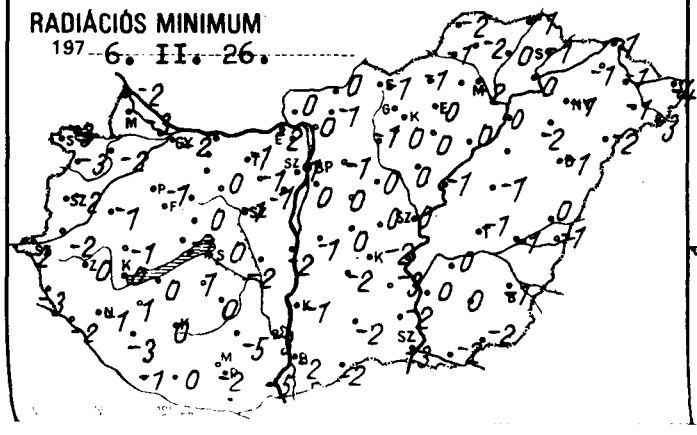
RADIÁCIÓS MINIMUM
197 6. II. 26.

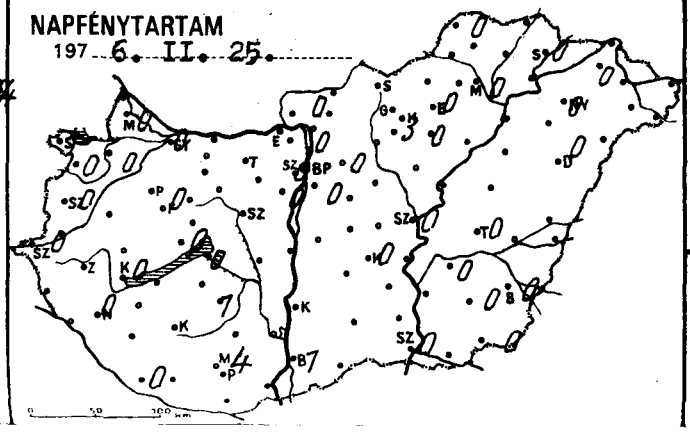
NAPFÉNYTARTAM
197 6. II. 25.

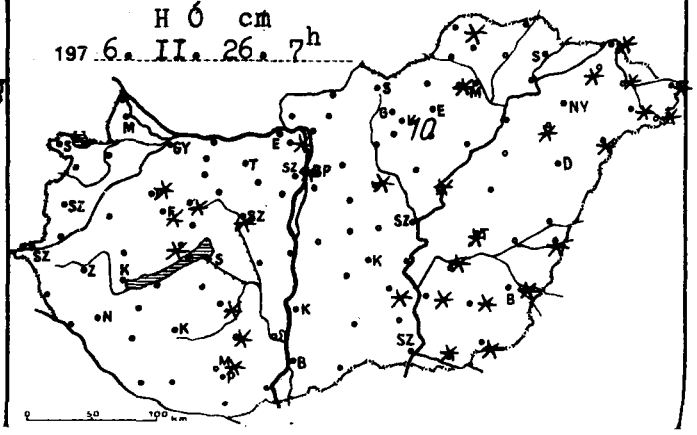
Hó cm
197 6. II. 26. 7h

6.II.26. 197 ..... 07 h -ig az utolsó 24 óra adatai

	csapadék (mm)	Hó cm	max. hőmérséklet	min. hőmérséklet	rad. min.	napos órák
Győr	•=		1	0	-2	0
Kapuvár	•V		1	-1	-2	0
Mosonmagyaróvár	•		1	-1	-3	0
Rajka	•		1	-2	-2	
Sopron	ny•=		2	0	-3	1
Sopronhorpács	ny		1	0	-3	0
Káld	•		-	-1	-1	
Körmend	•		1	-2	-2	
Szentgotthárd	•=		1	-1	-2	0
Szombathely	•=		1	0	-2	0
Lenti	•		2	-1	-3	
Letenye	•		2	0	-2	
Nagykanizsa	•=		1	0	-1	0
Zalaegerszeg	ny*=		1	0	0	
Farkasgyepű	•	folt	1	-4	-7	
Keszthely	•=		1	0	0	0
Mencshely	•	folt	-1	-1	-2	0
Pápa	ny	folt	1	0	-1	0
Sümeg	•		1	0	-1	
Tihany	•		0	0	-1	
Veszprém	•		1	0	0	
Zirc	•	folt	0	-1	-2	
Fonyód	•		1	1	0	
Homokszt. györgy	•		3	0	-1	0
Kaposvár	•		3	1	0	
Marcali	•		2	1	1	
Siófok	•		1	0	0	0
Somogyszob	•=		3	0	-3	
Tab	•		2	1	1	
Bábolna	•		2	-1	-1	
Esztergom	•≡		2	0	-2	
Kisbér	•		1	-2	-	
Komárom	•		3	0	-	
Tatabánya	•		1	0	-1	
Alcsútdoboz	•≡		2	0	-1	
Dunaújváros	•		3	0	-2	
Martonvásár	•		1	0	-1	0
Mór	•		2	0	0	
Nagyhörcsökp.	•		3	-2	-2	
Szabadbattyán	•≡	folt	3	1	-1	
Tregszemcse	•	folt	3	0	0	1
Lengyel	•	folt	4	-2	-5	
Nagykónyi	•		4	2	1	
Szekszárd	•		6	-1	-3	
Ipadtető	•	folt	3	-1	-3	
Mohács	•		5	-2	-5	
Pécs	•=		4	0	-2	4
Siklós	•		4	-2	-	
Szigetvár	•		4	0	0	
Bp. Lőrinc	•=		2	0	0	0
Bp. Met. Int.	•≡		2	1	1	0
Bp. Szab. hegy	•	folt	-1	-2	-2	0
Cegléd	•		3	-1	0	
Dabasgokő	•≡	folt	-3	-4	-4	
Gödöllő	•≡		0	-1	-1	0
Kecskemét	-		-	-	-	
Mátra	•		2	0	0	
Nagykáta	•	folt	2	1	0	
Szolnok	ny*		3	0	0	
Szolnokdre	•		2	0	-1	

6.II.26. 197 ..... 07 h -ig az utolsó 24 óra adatai

	csapadék (mm)	Hó cm	max. hőmérséklet	min. hőmérséklet	rad. min.	napos órák
Vác	•		2	0	0	
Vámosmikola	•		1	0	0	0
Baja	•		4	-1	-2	1
Bácsalmás	•		4	-1	-2	
Izsák	•		4	-1	-2	
Kalocsa	•		3	-1	-1	
Kecskemét	•=		3	0	-2	0
Kiskunf. háza	•	folt	3	-2	-3	
Kiskunhalas	•		3	-1	-2	
Kunszentmiklós	•⌊		3	0	-1	
Tiszakécske	-	-	-	-	-	
Balassagyarmat	•		1	0	0	
Romhány	•		1	0	-1	
Salgótarján	•		0	-1	-1	
Eger	ny*=		1	0	0	0
Galyatető	-		-	-	-	
Gyöngyös	ny*		1	0	0	
Kékestető	•V≡	10	-4	-6	-7	3
Kompolt	ny		1	0	0	0
Lőrinci	ny*=		2	0	-1	
Poroszló	ny*		2	0	0	
Jászapáti	•=		2	0	0	
Jászberény	•		2	0	0	
Karcag	•		2	0	-1	
Szolnok	•=		3	0	0	0
Tiszaroff	•	folt	2	1	-1	
Túrkeve	•	folt	2	0	-1	0
Kistelek	•		4	-1	-2	
Makó	•	folt	3	-1	-2	
Szeged	•=		3	-2	-3	0
Szentes	•	folt	4	0	0	
Borsodnádasd	•		0	-1	-1	
Függöd	ny*		0	0	0	
Hidasnémeti	•		0	0	-1	
Jósvafő	•≡	folt	-1	-1	-2	0
Lillafüred	•≡	folt	0	-1	-3	
Miskolc	ny*=		1	0	-2	0
Putnok	ny*		1	0	-1	
Sárospatak	ny*≡		1	-1	-1	0
Szendrőlád	ny*≡		0	-2	-2	
Tokaj	ny*		1	0	0	
Kisvárda	ny*	folt	0	0	-1	0
Mátészalka	•	folt	1	0	-1	
Nyíregyháza	•=		1	0	-1	0
Nyírlugos	•	folt	1	-1	-2	
Pátyod	•	folt	1	-2	-3	
Tiszabecs	ny	folt	1	-2	-4	
Vásárosnamény	•	folt	1	0	-1	
Záhony	•	folt	3	0	-1	
Berettyóújfalu	•		1	0	0	
Debrecen	•=		1	0	-1	0
Hajdúdorog	•	folt	1	-1	-2	
Hortobagy	-		-	-	-	
Körösszakál	•	folt	2	-1	-1	
Polgár	ny*		1	0	0	
Békéscsaba	•=	folt	2	0	-1	0
Mezőhegyes	ny*=	folt	2	-1	-2	0
Orosháza	•	folt	2	0	0	0
Szarvas	•	folt	3	0	0	0
Szeghalom	•	folt	2	0	-1	

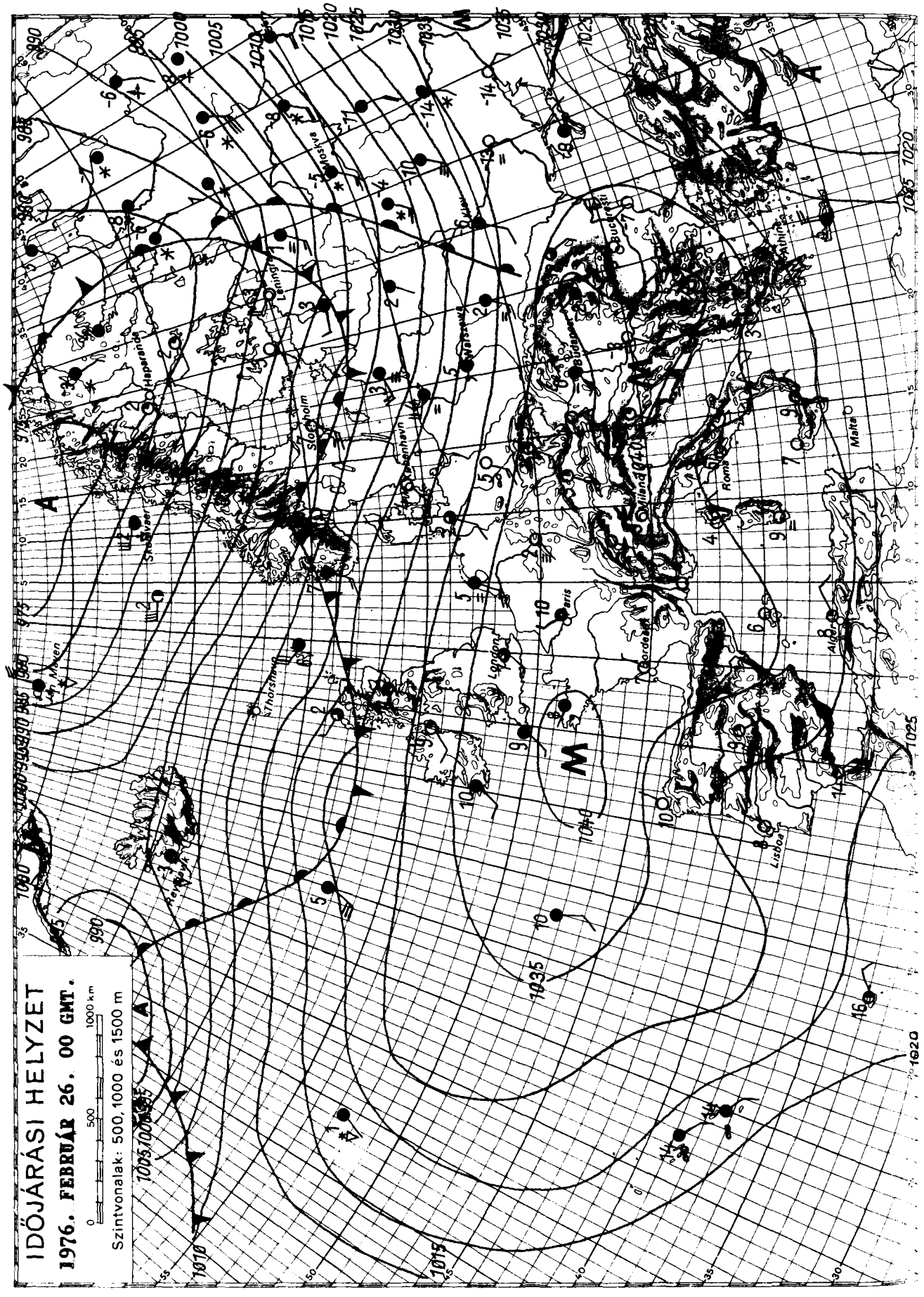

KIADJA: ORSZÁGOS METEOROLÓGIAI SZOLGÁLAT
Készíti: Központi Előrejelző Intézet Előrejelző Osztálya — T.: 273 - 018 — Megjelenik naponként
Évi előfizetési díja: 720,—Ft — Megrendelhető: 1024 Budapest, II., Kitaibel Pál u. 1. Telefon: 353-500,
Kiadásért felel: az OMSZ elnöke — Szerkesztésért felel: a KEI igazgatója

IDŐJÁRÁSI NAPIJELENTÉS

ЕЖЕДНЕВНЫЙ МЕТЕОРОЛОГИЧЕСКИЙ БЮЛЛЕТЕНЬ · DAILY WEATHER REPORT
BULLETIN QUOTIDIEN DE TEMPS · TÄGLICHER WETTERBERICHT

89. évfolyam 58. szám. + Budapest + 1976. február 27. péntek

Az időjárási helyzet és a várható időjárás:

Európa északkeleti felén egy mérsékeltövi ciklon változékony, szeles, felhős időt okoz, ismétlődő havazásokkal. Ezzel szemben kontinensünk délnyugati felének időjárása továbbra is egy anticiklon hatása alatt áll, igy ott erősen párás, sokhelyen ködös az idő, de ködszitáláson kivül csapadék nem hullik és napközben a ködmentes helyekről napos, tavaszias időt jelentenek.

Magyarország az utóbbi területhez tartozik, de az ország északkeleti részének időjárását erősen befolyásolja a Szovjetunió Észak-Európai területe felett örvénylő ciklon. Ennek megfelelően hazánk északkeleti része felett csütörtökön egész nap borult maradt az ég és több helyről jelentettek kisebb csapadékot is. A hőmérséklet ott csak 0, +5 fokot ért el. Az ország többi részén viszont napos, enyhe idő volt és a délutáni órákban 10, 15 fokot is mértek. Éjszaka a keleti országrészben sokhelyen képződött köd. Péntek hajnalra -3 és +4 fok közé süllyedt a hőmérséklet. Délelőtt változóan felhős, párás, idő volt. Az Alföldön helyenként még 11 órakor is sürü ködöt észleltek 0 fok körüli hőmérséklettel, ugyanakkor a napos helyeken már 6, 11 fokot mértek.

Ma 12 órakor Budapesten a hőmérséklet 11 fok, a tengerszintre átszámitott légnyomás 773 mm, alig változik.

Várható időjárás szombat estig:

Változóan felhős, párás, több helyen még a délelőtti órákra is ködös idő várható, számottevő csapadék nélkül.
Az északias szél még több helyen élénk lesz.
A legalacsonyabb éjszakai hőmérséklet általában -3 és +2 fok között várható.
A legmagasabb nappali hőmérséklet szombaton a tartósan ködös helyen +5 fok körül, máshol 9 és 14 fok között lesz.

Aigner Szilárd s.k.

A hőmérséklet napi középértéke és eltérése a 100 évi átlagtól /Budapesten/:

1976. II. 26.:	+7,1 C°	+4,9 C°

1871 óta ezen a napon Budapesten előfordult

legmagasabb hőmérséklet: 15,2 C° /1914/,
legalacsonyabb hőmérséklet: -11,8 C° /1888/.

76.117.

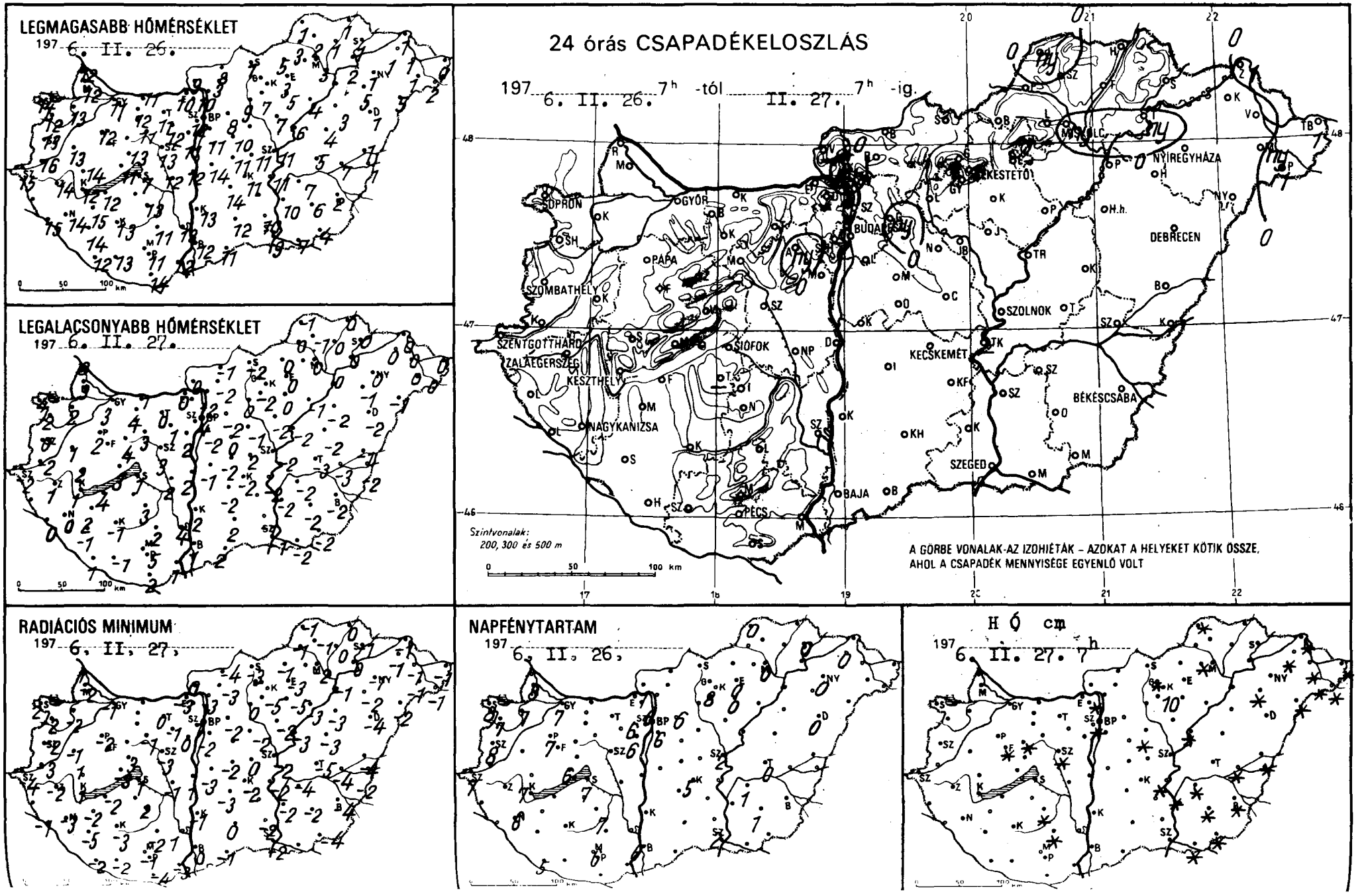
LEGMAGASABB HŐMÉRSÉKLET
197 6. II. 26.
LEGALACSONYABB HŐMÉRSÉKLET
197 6. II. 27.
RADIÁCIÓS MINIMUM
197 6. II. 27.
24 órás CSAPADÉKELOSZLÁS
197 6. II. 26. 7h -tól II. 27. 7h -ig.
Szintvonalak:
200, 300 és 500 m
A GÖRBE VONALAK AZ IZOHIÉTÁK – AZOKAT A HELYEKET KÖTIK ÖSSZE,
AHOL A CSAPADÉK MENNYISÉGE EGYENLŐ VOLT
SOPRON
GYŐR
PÁPA
SZOMBATHELY
SZENTGOTTHÁRD
ZALAEGERSZEG
KESZTHELY
SIÓFOK
NAGYKANIZSA
PÉCS
BAJA
BUDAPEST
SZOLNOK
KECSKEMÉT
BÉKÉSCSABA
SZEGED
DEBRECEN
NYÍREGYHÁZA
NAPFÉNYTARTAM
197 6. II. 26.
H ó cm
197 6. II. 27. 7h

	1976.II.27. 07h -ig az utolsó 24 óra adatai							1976.II.27. 07h -ig az utolsó 24 óra adatai						
	csapadék (mm)	Hó cm	max. hőmérséklet	min. hőmérséklet	rad. min.	napos órák		csapadék (mm)	Hó cm	max. hőmérséklet	min. hőmérséklet	rad. min.	napos órák
Győr	.=		11	3	-1	7	Vác	.		10	-2	-3	
Kapuvár	.		13	2	-2	7	Vámosmikola	.		9	0	0	1
Mosonmagyaróvár	.		12	3	-2	8	Baja	.		12	1	0	6
Rajka	.		12	3	1		Bácsalmás	.␣		11	2	-1	
Sopron	.		14	4	2	8	Izsák	:≡		14	-2	-3	
Sopronhorpács	.		12	2	-2	7	Kalocsa	.		13	2	-1	
Káld	.		13	1	-1		Kecskemét	.≡		11	-2	-2	5
Körmend	.		16	-2	-3		Kiskunf. háza	.≡␣	folt	11	-2	-2	
Szentgotthárd	.=		15	-2	-4	7	Kiskunhalas	.		12	2	0	
Szombathely	.		13	0	-2	8	Kunszentmiklós	.␣		14	-1	-3	
Lenti	-		-	-	-		Tiszakécske	-		-	-	-	
Letenye	.		15	0	-1		Balassagyarmat	.		8	-1	-4	
Nagykanizsa	.		14	0	-3	6	Romhány	.≡		3	-2	-3	
Zalaegerszeg	.		14	1	-2		Salgótarján	.≡		1	-2	-3	
Farkasgyepű	.	folt	11	2	-3		Eger	.≡		3	0	-3	0
Keszthely	.		12	1	-1	7	Galyatető	.	folt	6	-1	-2	
Meneshely	.		12	4	-2	6	Gyöngyös	.≡		7	-2	-5	
Papa	.		12	2	-2	7	Kékestető	.	10	4	0	-1	8
Sümeg	.		14	2	1		Kompolt	.≡		5	0	-5	0
Tihany	.		11	3	-3		Lőrinci	.≡		9	0	0	
Veszprém	.		13	4	3		Poroszló	.≡		4	-1	-3	
Zirc	.	folt	11	2	-2		Jászapáti	.≡		7	-2	-2	
Fonyód	.		12	4	-2		Jászberény	.≡V		2	-3	-3	
Homokszt. györgy	.≡␣		12	1	-5	5	Karcag	.		4	-2	-3	
Kaposvár	.		13	-1	-3		Szolnok	.≡V		11	-2	-2	2
Marcali	.		15	2	-2		Tiszaroff	.≡	folt	6	-2	-3	
Siótok	.		7	1	1	7	Túrkeve	.≡V		5	-3	-5	0
Somogyszob	.		14	-1	-5		Kistelek	.≡		10	-1	-2	
Tab	-		-	-	-		Makó	.	folt	7	-2	-2	
Babolna	.		10	2	0		Szeged	.≡		9	-1	-2	2
Esztergom	.		10	0	-3		Szentes	.≡	folt	10	-2	-2	
Kisbér	.≡		12	4	-		Borsodnádasd	.		5	0	-1	
Komárom	.		11	1	-		Füged	.		1	0	0	
Tatabánya	.		11	0	0		Hidasnémeti	.≡		1	0	0	
Alcsútdoboz	ny*		12	1	-1		Jósvafő	ny=,	folt	1	-1	-1	0
Dunaújváros	.		12	2	1		Lillafüred	.≡	folt	2	-1	-2	
Martonvásár	.		11	2	0	6	Miskolc	ny=,		3	0	-2	0
Mór	.		11	3	-1		Putnok	.≡		3	0	-1	
Nagyhörcsökp.	.		12	2	-1		Sárospatak	.≡		1	0	-1	0
Szabadbattyán	.␣	folt	13	3	-3		Szendrőlád	.≡		2	-1	-1	
Tegzemcse	.	folt	13	3	-2	7	Tokaj	ny=,		2	0	0	
Lengyel	.	folt	11	2	-2		Kisvárda	.≡	folt	1	0	-1	0
Nagykonyi	.		14	2	-1		Mátészalka	ny=,	folt	1	0	-1	
Szekszárd	.		13	4	1		Nyíregyháza	.		1	0	-1	0
Mohács	.		11	2	2		Nyírlugos	.	folt	5	-1	-2	
Pécs	.		12	1	-3		Pátyod	1,	folt	2	0	-1	
Siklos	.		11	5	-1	6	Tiszabecs	1*=		0	0	-1	
Szigetvár	.		14	2	-4		Vásárosnamény	.	folt	1	0	-1	
Bp. Lőrinc	.=		13	-1	-2		Záhony	1*	folt	1	0	-1	
Bp. Met. Int.	.=		11	-2	-2	6	Berettyóújfalu	.		1	-1	-4	
Bp. Szab. hegy	.	folt	12	4	1	6	Debrecen	.≡		1	-2	-4	0
Cegléd	.≡		8	2	0	6	Hajdúdorog	.	folt	5	-1	-2	
Dabogókő	.	folt	11	2	0		Hortobágy	.		3	-2	-3	
Gödöllő	ny=,		5	0	-1		Körösszakál	.	folt	1	-2	-2	
Kecskemét	ny,		8	-2	-2	6	Polgár	.≡		2	0	-1	
Kunszentmárton	.≡		10	-1	-2		Békéscsaba	.≡	folt	2	-2	-4	0
Miskolc	.≡		10	0	0		Mezőhegyes	.≡	folt	4	-2	-4	0
Nagykata	.≡␣	folt	10	-1	-2		Orosháza	.	folt	6	-2	-2	1
Orkény	.=		11	-2	-2		Szarvas	.≡V	folt	7	-2	-4	1
Szentendre	.		12	0	-1		Szeghalom	.=	folt	2	-3	-4	

Árpádtető

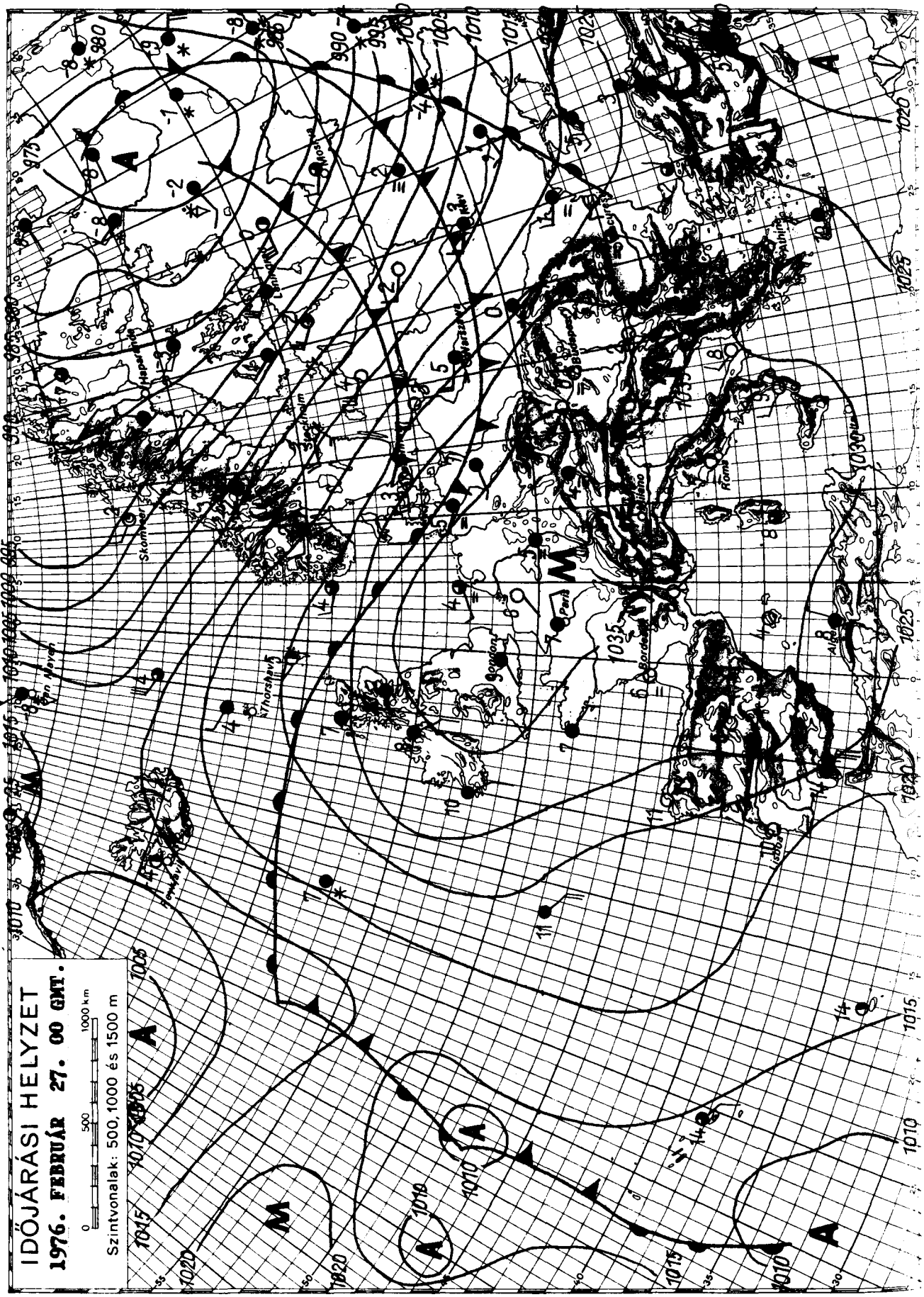

KIADJA: ORSZÁGOS METEOROLÓGIAI SZOLGÁLAT

Készíti: Központi Előrejelző Intézet Előrejelző Osztálya — T.: 273-078 — Megjelenik naponként

Évi előfizetési díja: 720,—Ft — Megrendelhető: 1024 Budapest, II., Kitaibel Pál u. 1. Telefon: 353-500,

Kiadásért felel: az OMSZ elnöke — Szerkesztésért felel: a KEI igazgatója

IDŐJÁRÁSI NAPIJELENTÉS

ЕЖЕДНЕВНЫЙ МЕТЕОРОЛОГИЧЕСКИЙ БЮЛЛЕТЕНЬ • DAILY WEATHER REPORT
BULLETIN QUOTIDIEN DE TEMPS • TÄGLICHER WETTERBERICHT

89. évfolyam 59. szám. + Budapest + 1976. február 28. szombat

Az időjárási helyzet és a várható időjárás:

Kontinensünk nyugati partvidékét érintve enyhe, nedves levegő áramlik a Skandináv-félsziget irányába. Ugyanekkor a Szovjetunió európai területén át több hullámban hideg levegő halad északról dél felé. A felsorolt területeken változékony, szeles és többfelé csapadékos az idő. A két áramlási zóna között továbbra is magas nyomású légköri képződmény található. Itt sokfelé ködös, néhány helyi ködszitálástól eltekintve csapadékmentes az idő. Mivel a Kárpát-medence is a magas nyomású zónához tartozik, időjárásunkban a következő 36 órában sem várható számottevő változás.

Hazánkban pénteken változóan felhős, a Tiszántúl néhány körzetében napközben is ködös idő volt. Egy-két ködös helyről ködszitálást is jelentettek. A ködmentes helyeken általában 4, 9 órán át sütött a nap. A legmagasabb nappali hőmérséklet a napos helyeken 8, 14 fok között váltakozott, a tartósan ködös helyeken azonban általában 5 fok alatt maradt. Szombat hajnalra az ország nagy részén -3, +2 fokig hült le a levegő. Délelőtt a keleti, északkeleti megyékben ismét ködös, máshol száraz, napos idő volt. A hőmérséklet 11 órakor a ködös helyeken csak -1, +1, máshol 6, 10 fok között váltakozott.

Ma 12 órakor Budapesten a hőmérséklet 10 fok, a tengerszintre átszámított légnyomás 775 mm, alig változik.

Várható időjárás vasárnap estig:

Általában kevés felhő, valószinüleg csapadék nélkül.
Éjszaka többfelé, elsősorban a Tiszántúlon helyenként napközben is ködös idő, egy-két helyen ködszitálással.
Mérsékelt, változó irányu szél.

Várható legalacsonyabb éjszakai hőmérséklet: -3, +2,
legmagasabb nappali hőmérséklet: általában 8, 13 fok között,
néhány tartósan ködös helyen kevéssel +5 fok alatt.

Németh Lajos s.k.

A hőmérséklet napi középértéke és eltérése a 100 évi átlagtól /Budapesten/:

1976, II. 27.:	7,3 C°	+4,5 C°

1871 óta ezen a napon Budapesten előfordult

legmagasabb hőmérséklet:	17,8 C° /1914/,
legalacsonyabb hőmérséklet:	-11,2 C° /1955, 1956./

76.118.

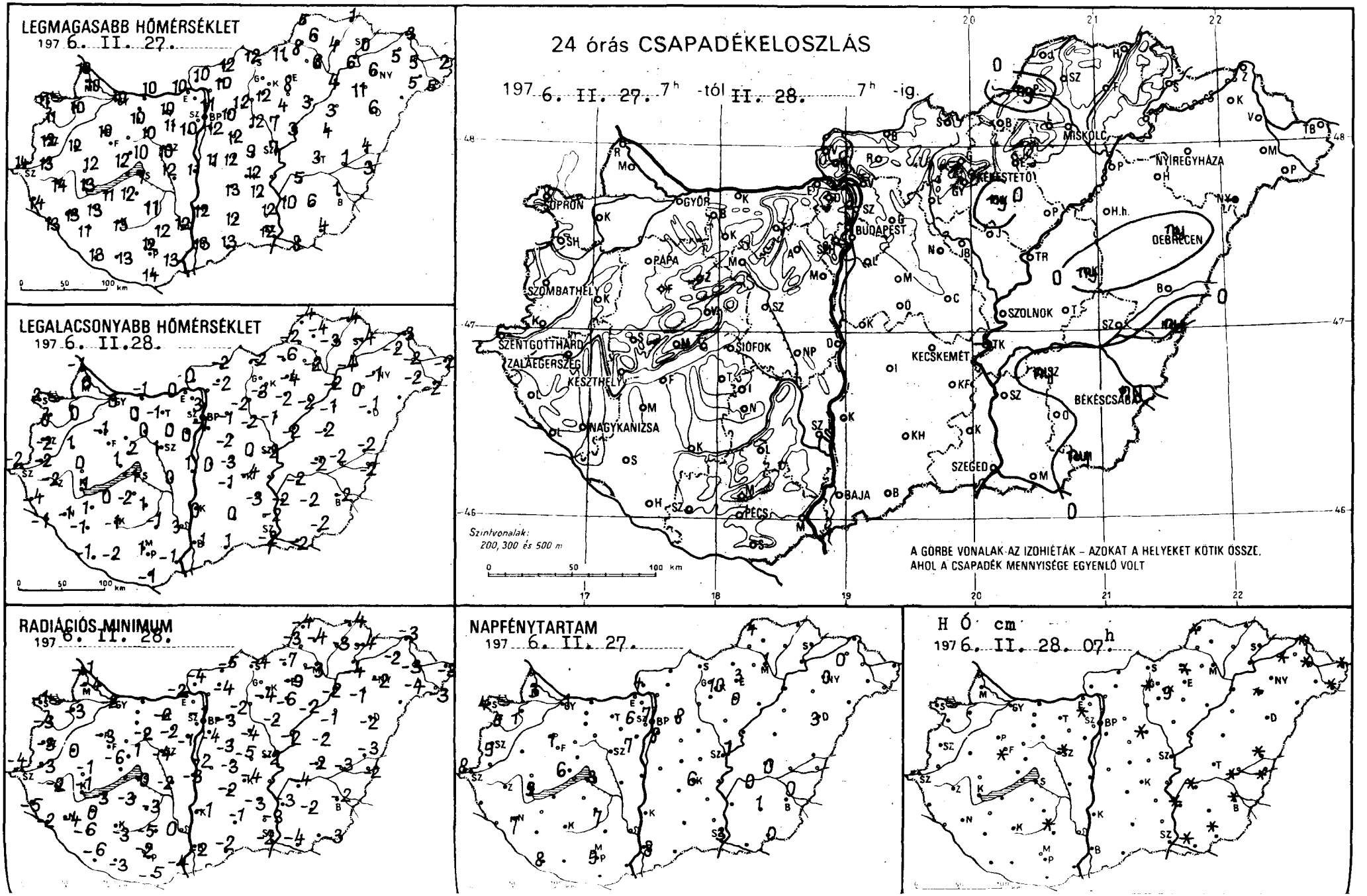
LEGMAGASABB HŐMÉRSÉKLET
197 6. II. 27.
LEGALACSONYABB HŐMÉRSÉKLET
197 6. II. 28.
24 órás CSAPADÉKELOSZLÁS
197 6. II. 27. 7h -tól II. 28. 7h -ig.
SOPRON
GYŐR
MISKOLC
NYÍREGYHÁZA
KESZTHELY
BUDAPEST
DEBRECEN
PAPA
SZOMBATHELY
SZOLNOK
SZENTGOTTHÁRD
ZALAEGERSZEG
SIÓFOK
KECSKEMÉT
NAGYKANIZSA
BÉKÉSCSABA
SZEGED
BAJA
PÉCS
Szintvonalak:
200, 300 és 500 m
A GÖRBE VONALAK AZ IZOHIÉTÁK – AZOKAT A HELYEKET KÖTIK ÖSSZE,
AHOL A CSAPADÉK MENNYISÉGE EGYENLŐ VOLT
RADIÁCIÓS MINIMUM
197 6. II. 28.
NAPFÉNYTARTAM
197 6. II. 27.
H Ó cm
197 6. II. 28. 07h

	1976. II. 28. 07 h -ig az utolsó 24 óra adatai							1976. II. 28. 07 h -ig az utolsó 24 óra adatai						
	csapadék (mm)	Hó cm	max. hőmérséklet	min. hőmérséklet	rad. min.	napos órák		csapadék (mm)	Hó cm	max. hőmérséklet	min. hőmérséklet	rad. min.	napos órák
Győr	. ≡		10	0	-2	1	Vác	-		-	-	-	
Kaposvár	. V		10	0	-3	1	Vámosmikola	.		10	0	-4	4
Mosonmagyaróvár	.		10	0	-4	3	Baja	.		13	1	-2	8
Rédics	.		10	-1	-1		Bácsalmás	. ⌴		13	1	-2	
Sopron	.		11	2	-1	4	Izsák	.		13	-1	-2	
Sopronhorpács	.		11	0	-3	5	Kalocsa	.		12	0	-1	
Szentgotthárd	.		12	1	0		Kecskemét	.≡		12	-4	-4	6
Szombathely	.		13	-2	-3		Kiskunf. háza	.≡⌴		12	-3	-3	
Szentgotthárd	.=		14	-2	-4	8	Kiskunhalas	.		12	0	-1	
Szombathely	.		12	-2	-3	9	Kunszentmiklós	.≡		11	0	-2	
Tanakajd	.		14	-4	-5		Tiszakécske	-		-	-	-	
Tanakajd	.		13	-1	-2		Balassagyarmat	.⌴		12	-2	-5	
Vasvárkanizsa	.		13	-1	-4	7	Romhány	.		10	-2	-4	
Zalaegerszeg	.=		14	-2	-2		Salgótarjan	.V≡		12	-2	-4	
Farkasgyepű	.		8	0	-5		Eger	.V		8	-4	-9	3
Keszthely	.		13	1	-1	9	Galyatető	.	folt	6	-2	-3	
Mencshely	.		6	1	-1	6	Gyöngyös	.V≡		12	-3	-4	
Pápa	.≡		10	-1	-3	1	Kékestető	.	9	3	-1	-3	10
Sümeg	.⌴		12	0	-1		Kompolt	ny≡,		4	-2	-6	0
Tihany	.⌴		12	1	-6		Lőrinci	.		12	-2	-2	
Veszprém	.		10	2	1		Poroszló	.≡		3	-2	-2	
Zirc	.	folt	8	1	-4		Jászapáti	.≡		7	-1	-2	
Fonyod	.		11	0	-3		Jászbereny	.≡		11	-3	-3	
Hencokszt. györgy	.≡⌴		13	-1	-6	8	Karcag	ny≡,		4	-2	-2	
Kaposvár	. ⌴		13	-1	-3		Szolnok	.≡		7	-2	-2	1
Marcali	.		13	1	0		Tiszaroff	.≡		3	-2	-2	
Nagyok	.		7	1	0	3	Túrkeve	.≡		3	-2	-2	0
Nagyvenyegyszob	.		14	-1	-6		Kistelek	.≡		12	-2	-3	
Siófok	.		12	-2	-3		Makó	.	folt	8	-2	-4	
Siófok	.		10	1	0		Szeged	.≡		12	-2	-2	3
Szántód	.		10	0	-2		Szentes	.V≡	folt	10	-2	-3	
Tihany	.		10	0	-		Borsodnádasd	.		11	-6	-7	
Tihany	.		10	-1	-		Füged	.≡		4	-3	-3	
Tatabánya	. ⌴		10	-1	-2		Hidasnémeti	.≡		1	-4	-4	
Ajkaidoboz	.=⌴		11	0	-2		Jósvafő	.	folt	5	-4	-4	4
Dunaújváros	.		11	1	-3		Lillafüred	.V	folt	7	-3	-5	
Iharosvásár	.		10	0	-1	7	Miskolc	.≡		6	-2	-3	1
Iregszemcse	.⌴		10	0	-2		Putnok	ny≡,V		8	-2	-3	
Kaposhorcsökp.	.		12	0	-2		Sárosparak	.≡		0	-4	-4	0
Kaposszentjakabtyán	.⌴	folt	10	1	-4		Szendrőlád	.≡		6	-4	-4	
Kaposszentjakabtyán	.		11	1	-3	7	Tokaj	.V≡		6	-4	-4	
Kaposvár	.	folt	12	-1	-5		Kisvárda	.≡	folt	5	-2	-2	0
Kaposvár	.		13	0	-2		Mátészalka	.≡V		5	-2	-4	
Kaposvár	.		12	3	0		Nyíregyháza	.≡		6	-1	-2	0
Kaposvár	.		10	0	0		Nyírlugos	-		-	-	-	
Kaposvár	.		13	-1	-4		Pátyod	.V≡	folt	5	-2	-3	
Kaposvár	.=		12	1	-2	9	Tiszabecs	.≡		2	-2	-3	
Kaposvár	.		14	-1	-5		Vásárosnamény	.≡	folt	5	-2	-3	
Kaposvár	.		13	-2	-3		Záhony	.≡	folt	3	-3	-3	
Kaposvár Gesztenye	.=⌴		12	-1	-4	8	Berettyóújfalu	.≡	folt	4	-2	-3	
Kaposvár Int.	.=		11	3	-1	7	Debrecen	ny =		6	-1	-2	3
Kaposvár hegy	.		8	1	-2	6	Hajdúdorog	.≡,	folt	11	0	-1	
Kaposvár	.		9	0	-5		Hortobágy	.≡_		3	-1	-1	
Kaposvár Kökö	.	folt	5	0	-2		Körösszakál	ny≡,	folt	3	-2	-2	
Kaposvár	.		10	-1	-3	8	Polgár	.≡		4	-2	-2	
Kaposvár Vasút	.		10	-3	-3		Békéscsaba	ny≡,	folt	1	-2	-2	0
Kaposvár	.		12	-2	-3		Mezőhegyes	ny≡,	folt	4	-2	-3	0
Kaposvár Vasút	.≡V⌴	folt	12	-2	-4		Orosháza	.		6	-2	-2	1
Kaposvár	.		12	-3	-3		Szarvas	ny≡,V	folt	5	-2	-4	0
Kaposvár Sándre	.		12	1	0		Szeghalom	.≡	folt	1	-2	-3	

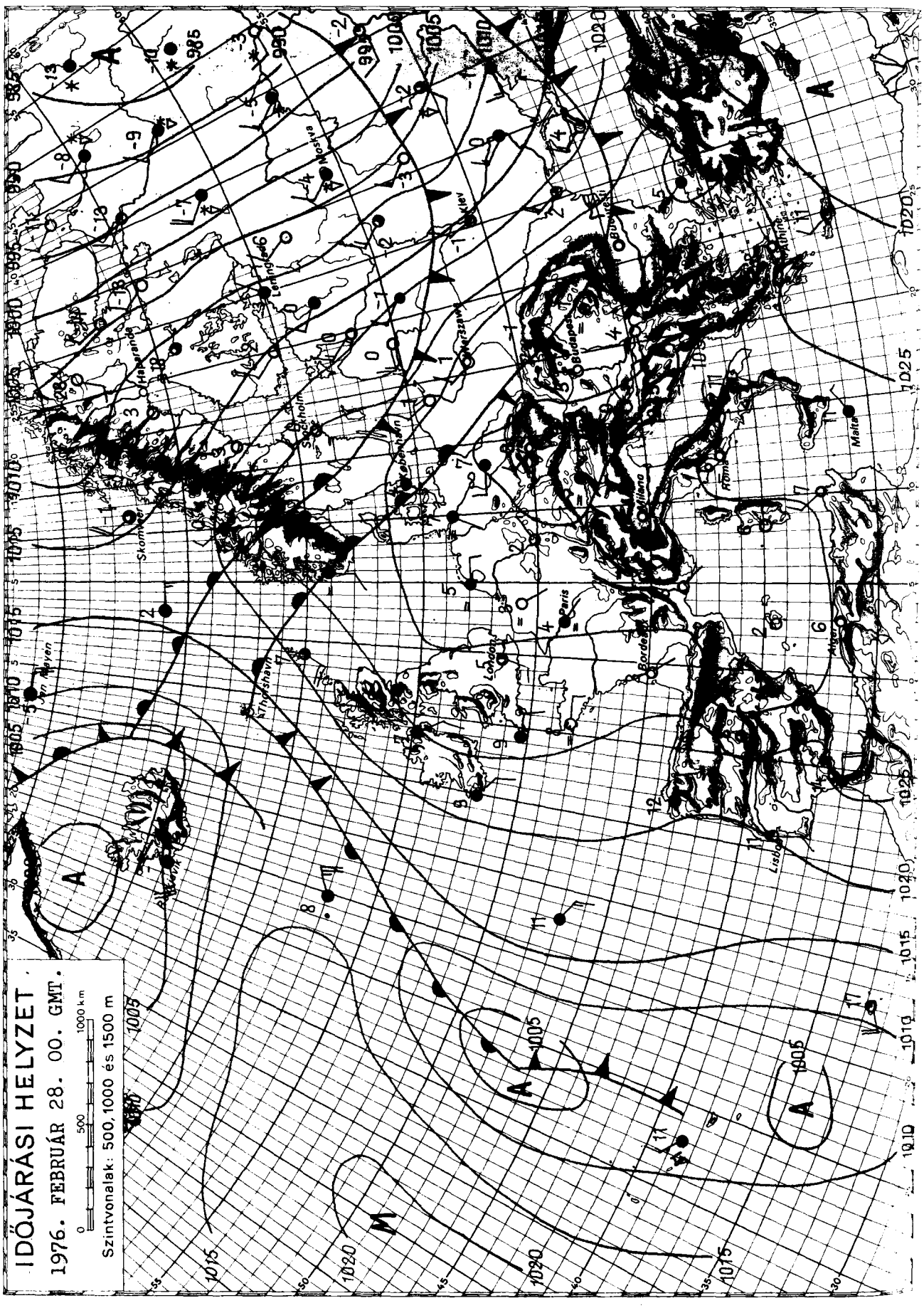

KIADJA: ORSZÁGOS METEOROLÓGIAI SZOLGÁLAT
Készíti: Központi Előrejelző Intézet Előrejelző Osztálya — T.: 273-018 — Megjelenik naponként
Évi előfizetési díja: 720,—Ft — Megrendelhető: 1024 Budapest, II., Kitaibel Pál u. 1. Telefon: 353-500,
Kiadásért felel: az OMSZ elnöke — Szerkesztésért felel: a KEI igazgatója

IDŐJÁRÁSI NAPIJELENTÉS

ЕЖЕДНЕВНЫЙ МЕТЕОРОЛОГИЧЕСКИЙ БЮЛЛЕТЕНЬ · DAILY WEATHER REPORT
BULLETIN QUOTIDIEN DE TEMPS · TÄGLICHER WETTERBERICHT

89. évfolyam 60. szám. + Budapest + 1976.február 29. vasárnap

Az időjárási helyzet és a várható időjárás:

Az Ibériai-félszigettől Nyugat- és Közép-Európán át a Fekete-tenger térségéig, magas nyomású légköri képződmény hatására folytatódik a kellemes, tavaszias idő. Szombaton a felsorolt területeken a hőmérséklet csúcsértéke 4, 10 fokkal magasabb volt, mint a sokévi átlag. Az Alpok és a Kárpátok térségében a hajnali és a reggeli órákban többfelé ködös volt az idő, a köd feloszlását napos idő követte. A változékony, esős időt okozó óceáni léghullámok a Brit-szigeteken át Észak-Európa fölé áramlanak. A következő 36 órában a Kárpát-medence időjárása lényegesen nem változik, folytatódik az évszakhoz képest enyhe idő.

Hazánkban szombaton a hajnali órákban keletkezett köd, keleten helyenként csak a kora délutáni órákban oszlott fel. Egy-két helyen azonban egész napon át megmaradt a köd. Néhány helyről ködszitálást is jelentettek. Az ország többi részén derült, száraz idő volt, 8, 10 órán át sütött a nap. Az ország keleti felében a tartós köd miatt csak 1, 5 órás napsütést észleltek. A legmagasabb nappali hőmérséklet a Tiszántúlon általában 5, 9, egy-két ködös helyen csak 2, 4 fok között volt. Máshol a hőmérséklet napi csúcsértéke 10, 14 fok között alakult. Ma hajnalra +2, -5 fokig hült le a levegő. Délelőtt a Dunántúlon néhány helyen, a Tiszántúlon többfelé köd volt. Máshol derült, párás idő volt. Főként keleten helyenként még 11 órakor is megmaradt a köd. A hőmérséklet 11 órakor a tartósan ködös helyeken csak -1, +3 fok között alakult, máshol 6, 10 fokig melegedett fel a levegő.

Ma 12 órakor Budapesten a hőmérséklet 8 fok, a tengerszintre átszámitott légnyomás 775 mm, gyengén süllyed.

Várható időjárás hétfő estig:

Általában kevés felhő, csapadék nélkül.
A hajnali és a délelőtti órákban többfelé köd, helyenként ködszitálás.
Gyenge, napközben kissé élénkebb, változó irányú szél.

Várható legalacsonyabb éjszakai hőmérséklet: 0, -5,
legmagasabb nappali hőmérséklet hétfőn: általában 9, 14 fok között, a tartósan ködös helyeken 5 fok körül.

Bartha Péterné s.k.

A hőmérséklet napi középértéke és eltérése a 100 évi átlagtól /Budapesten/:

1976. II. 28.:	6,8 C°	+ 3,7 C°

1871 óta ezen a napon Budapesten előfordult

legmagasabb hőmérséklet	17,2 C° /1927/,
legalacsonyabb hőmérséklet	-12,1 C° /1963/.

76.119

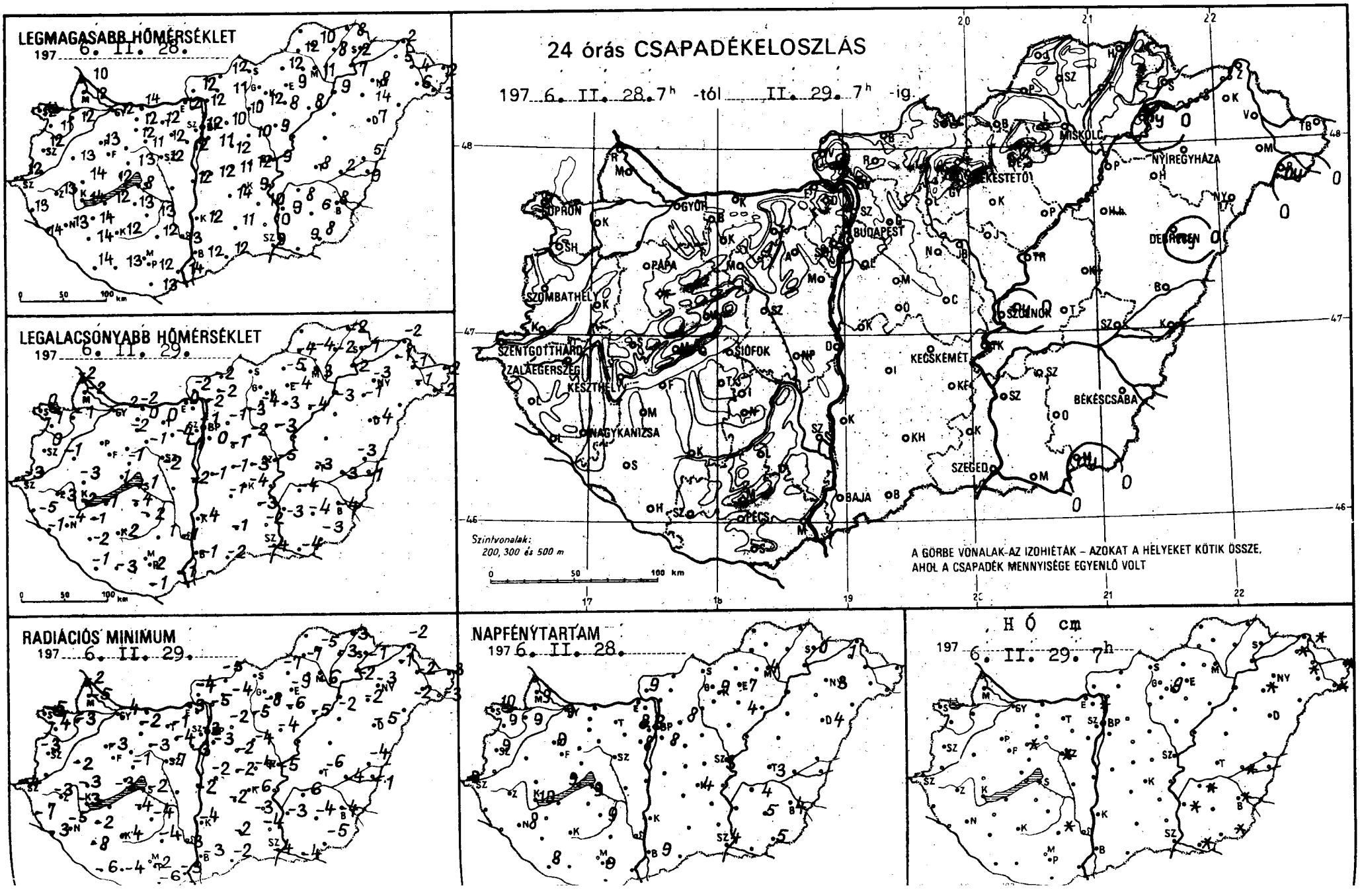
LEGMAGASABB HŐMÉRSÉKLET
197 6. II. 28.
LEGALACSONYABB HŐMÉRSÉKLET
197 6. II. 29.
24 órás CSAPADÉKELOSZLÁS
197 6. II. 28. 7h -tól II. 29. 7h -ig.
Szintvonalak:
200, 300 és 500 m
A GÖRBE VONALAK AZ IZOHIÉTÁK – AZOKAT A HELYEKET KÖTIK ÖSSZE,
AHOL A CSAPADÉK MENNYISÉGE EGYENLŐ VOLT
SOPRON
GYŐR
BUDAPEST
MISKOLC
NYÍREGYHÁZA
DEBRECEN
SZOMBATHELY
PÁPA
SZENTGOTTHÁRD
ZALAEGERSZEG
KESZTHELY
SIÓFOK
KECSKEMÉT
NAGYKANIZSA
BÉKÉSCSABA
SZEGED
BAJA
PÉCS
RADIÁCIÓS MINIMUM
197 6. II. 29.
NAPFÉNYTARTAM
197 6. II. 28.
HÓ cm
197 6. II. 29. 7h

	1976.II.29. 07 h -ig az utolsó 24 óra adatai							1976.II.29. 07 h -ig az utolsó 24 óra adatai						
	csapadék (mm)	Hó cm	max. hőmérséklet	min. hőmérséklet	rad. min.	napos órák		csapadék (mm)	Hó cm	max. hőmérséklet	min. hőmérséklet	rad. min.	napos órák
Győr	•		12	-2	-4	9	Vác	• =		12	-2	-5	
Kapuvár	• ⊔		12	-1	-2	9	Vámosmikola	•		12	-2	-4	9
Mosonmagyaróvár	• =		12	-2	-5	9	Baja	• =		12	-1	-3	9
Rajka	• ⊔		10	-2	-2		Bácsalmás	• ⊔		12	-2	-2	
Sopron	•		12	0	-5	10	Izsák	•		14	-1	-2	
Sopronhorpács	• ⊔		11	-1	-4	9	Kalocsa	• =		12	-4	-4	
Váld	•		13	-1	-2		Kecskemét	• =		9	-4	-6	4
Körmend	-		-	-	-		Kiskunf. háza	• =⊔		10	-3	-3	
Szentgotthárd	•		12	-3	-4	9	Kiskunhalas	•		11	-1	-2	
Szombathely	•		12	0	-3	9	Kunszentmiklós	• =		12	-1	-2	
Senti	• =		13	-5	-7		Tiszakécske	⊃		-	-	-	
Vetenye	•		14	-1	-3		Balassagyarmat	• =⊔		12	-2	-5	
Nagykanizsa	• =		13	-4	-5	8	Romhány	•		11	-2	-4	
Zalaegerszeg	•		13	-3	-3		Salgótarján	-		-	-	-	
Farkasgyepű	⊃		-	-	-		Eger	• =		9	-4	-9	7
Keszthely	•		14	-2	-3	10	Galyatető	⊃	-	-	-	-	
Lenchely	•		12	1	-3	9	Gyöngyös	• =		12	-4	-8	
Papa	•		13	-1	-3	9	Kékestető	•	9	4	-1	-4	9
Sámeg	•		14	-3	-3		Kompolt	• =		8	-3	-6	4
Tihany	• =		12	0	-7		Lőrinci	• =		10	-3	-5	
Veszprém	• ⊔		13	-1	-1		Poroszló	• =		8	-4	-5	
Zirc	•	folt	10	-3	-8		Jászapáti	• =V		9	-3	-4	
Fonyód	•		12	-1	-7		Jászberény	• =		9	-4	-4	
Homokszt. györgy	• =⊔		14	-1	-6	8	Karcag	-		-	-	-	
Kaposvár	• ⊔		12	-2	-4		Szolnok	ny ~=		9	-5	-5	3
Marcali	• ⊔		14	-1	-2		Tiszaroff	⊃		-	-	-	
Siófok	•		8	-1	-2	9	Túrkeve	•		8	-3	-6	3
Somogyszob	•		14	-2	-8		Kistelek	• =		10	-2	-4	
Tab	• =		13	-4	-4		Makó	•	folt	9	-4	-4	
Bábolna	•		12	0	-2		Szeged	• =		9	-4	-4	4
Esztergom	•		12	0	-3		Szentes	• =	folt	9	-3	-3	
Kisbér	• =⊔		12	-2	-		Borsodnádasd	• ⊔		12	-5	-7	
Komárom	• ⊔		14	-2	-		Fügöd	• =		8	-2	-3	
Tatabánya	• ⊔		12	0	-1		Hidasnémeti	• =		8	-2	-3	
Alcsutdoboz	• =⊔		12	-4	-4		Jósvafő	-		-	-	-	-
Dunaújváros	• =		12	-2	-2		Lillafüred	-		-	-	-	
Martonvásár	• =		12	-1	-3	8	Miskolc	• =		11	-3	-6	4
Mór	• =⊔		11	-1	-3		Putnok	• =		12	-4	-7	
Nagyhörcsökp.	⊃		-	-	-		Sárospatak	• =		2	-1	-1	0
Szabadbattyán	• =⊔	folt	12	-2	-7		Szendrőlád	• =⊔		10	-4	-5	
Tegyszemese	• =		13	-2	-4	9	Tokaj	ny =,		7	-2	-2	
Tengyel	•	folt	12	1	-4		Kisvárda	• =	folt	5	-1	-1	1
Nagykónyi	⊃		-	-	-		Mátészalka	• =		6	-1	-2	
Nyékszárd	•		13	-1	-3		Nyiregyháza	• =		8	-3	-3	3
Repadető	•		10	4	0		Nyírlugos	-		-	-	-	
Vácrátót	• =		14	-1	-3		Pátyod	ny =,	folt	3	-2	-3	
[illegible]	•		12	2	-2	9	Tiszabecs	•	folt	2	-2	-3	
[illegible]	• ⊔		13	-1	-6		Vásárosnamény	• =	folt	4	-1	-2	
[illegible]szentvár	•		13	-3	-4		Záhony	• =	folt	2	-2	-2	
Budaörs Lőrinc	•		11	0	-3	8	Berettyóújfalu	• =		5	-3	-4	
Bp. Met. Int.	• ⊔ =		12	1	-3	8	Debrecen	ny ~		7	-4	-5	4
Bp. Szab. hegy	• ⊔		10	2	-2	8	Hajdúdorog	• =	folt	14	-1	-2	
Farkasfa	•		12	-3	-4		Hortobágy	⊃		-	-	-	
Harkakötő	•	folt	8	2	-1		Körösszakál	•		9	-1	-1	
Kecskemét	•		10	-1	-2	8	Polgár	• =		9	-3	-2	
Kiskunfélegyháza	⊃		-	-	-		Békéscsaba	• =	folt	8	-4	-4	4
Mónor	•		12	-1	-2		Mezőhegyes	ny, =	folt	8	-3	-5	5
Nagykáta	• =⊔		10	-2	-4		Orosháza	•		6	-4	-4	5
Gyöngyös	• =		11	-1	-2		Szarvas	• =	folt	8	-4	-6	4
Szentendre	•		14	-1	-2		Szeghalom	•	folt	2	-3	-4	

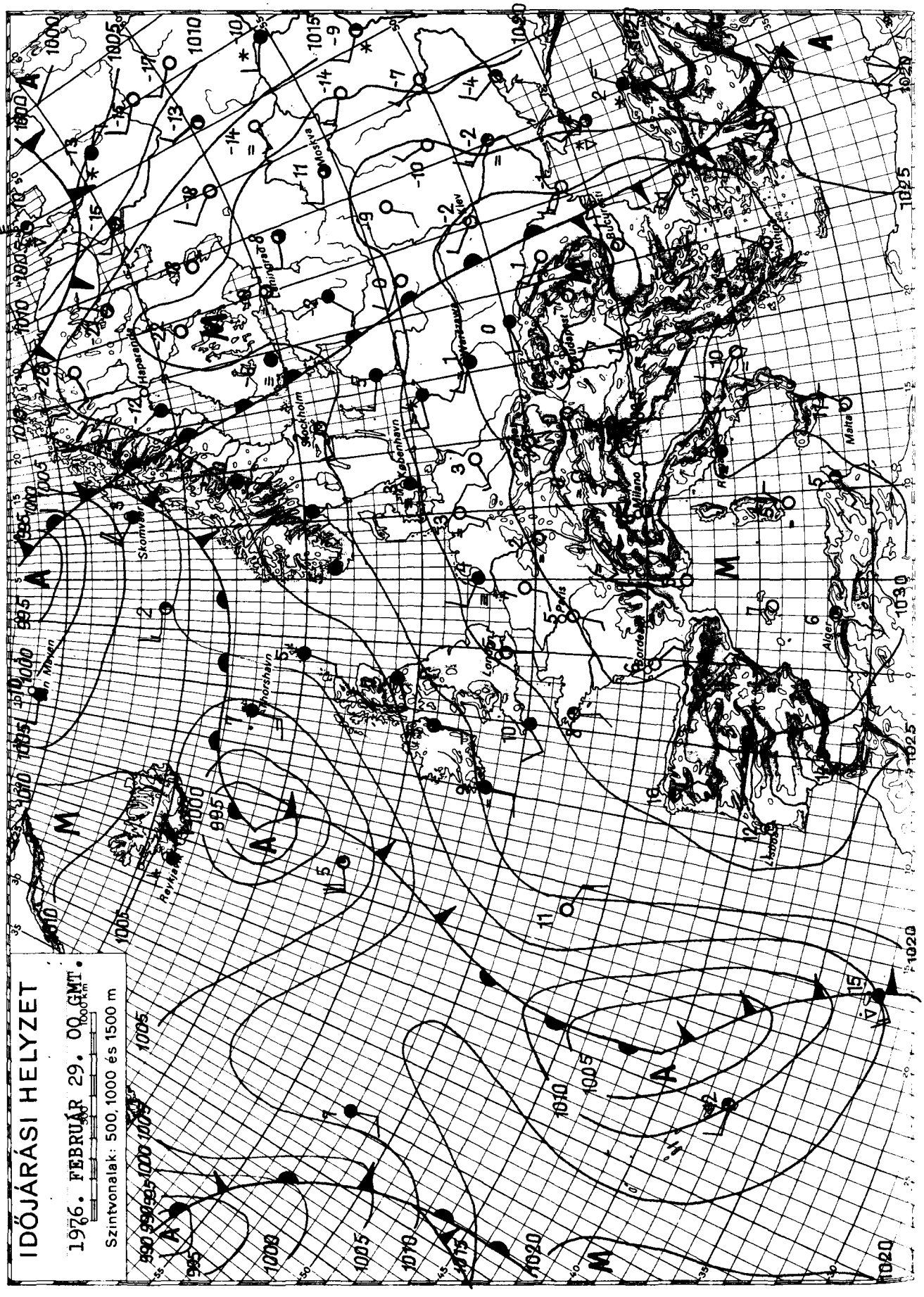

KIADJA: ORSZÁGOS METEOROLÓGIAI SZOLGÁLAT
Készíti: Központi Előrejelző Intézet Előrejelző Osztálya — T.: 273 - 016 — Megjelenik naponként
Évi előfizetési díja: 720,—Ft — Megrendelhető: 1024 Budapest, II., Kitaibel Pál u. 1. Telefon: 353-500,
Kiadásért felel: az OMSZ elnöke — Szerkesztésért felel: a KEI igazgatója

IDŐJÁRÁSI NAPIJELENTÉS

ЕЖЕДНЕВНЫЙ МЕТЕОРОЛОГИЧЕСКИЙ БЮЛЛЕТЕНЬ DAILY WEATHER REPORT
BULLETIN QUOTIDIEN DE TEMPS TÄGLICHER WETTERBERICHT

89. évfolyam 61. szám + Budapest 1976. március 1. hétfő

ATMOSPHERIC SCIENCES LIBRARY
N.O.A.A.
Dept. of Commerce
1976

Az időjárási helyzet és a várható időjárás:

Az Atlanti-óceán térségéből származó léghullámok zömmel továbbra is a Skandináv-félszigeten át áramlanak a Szovjetunió európai területe felé. Egy-egy hullám azonban már kontinensünk középső területeit is érinti, ahol széles, változékonyabb időt okoz. A következő 36 órában a Kárpát-medence időjárása is változékonyabbra fordul.

Hazánkban vasárnap az ország nagy részén a ködök napközben feloszlottak és derült, napos volt az idő, csupán az északkeleti országrészben maradt egész nap erősen párás, ködös a levegő. A legmagasabb nappali hőmérséklet általában 10, 14 fok között váltakozott, de a ködös helyeken csak 5 fok közelében maradt, Hétfő hajnalra általában +2, -3 fokig csökkent a hőmérséklet. Délelőtt nyugat felől lassan megnövekedett a felhőzet, a déli, délnyugati szél többfelé megélénkült. A hőmérséklet 11 órakor általában 10, 15 fok között váltakozott, de a ködös északkeleti megyékből csak 0, +1 fokot jelentettek.

Ma 12 órakor Budapesten a hőmérséklet 13 fok, a tengerszintre átszámitott légnyomás 767 mm, mérsékelten süllyed.

Várható időjárás kedd estig:

Keleten is megnövekvő felhőzet, majd felhőátvonulások, elszórtan futó esővel.
Megerősödő délnyugati, majd északnyugatira forduló és a Dunántúlon helyenként viharossá fokozódó szél.
A köd északkeleten is feloszlik.

Várható legalacsonyabb éjszakai hőmérséklet: -1, +4,
legmagasabb nappali hőmérséklet kedden: 6, 11 fok között.

Németh Lajos s.k.

TÁVOLABBI KILÁTÁSOK PÉNTEK REGGELIG:

Felhőátvonulások, futó esővel,
Élénk északias szél, az eddiginél hüvösebb idő.
A legalacsonyabb hajnali hőmérséklet: -2, +3, a legmagasabb nappali hőmérséklet +4, +9 fok között.
Jelentős mennyiségü /legalább 5 mm/ csapadék az ország területének 30 százalékán várható.

KÖZÉPTÁVÚ ELŐREJELZŐ OSZTÁLY

A hőmérséklet napi középértéke és eltérése a 100 évi átlagtól /Budapesten/ :

1976. II. 29.:	6,4 C°	+3,8 C°

1871 óta ezen a napon Budapesten előfordult

legmagasabb hőhőmérséklet	15,0 C°/1960/,
legalacsonyabb hőmérséklet	-14,6 C°/1888/.

76.0120

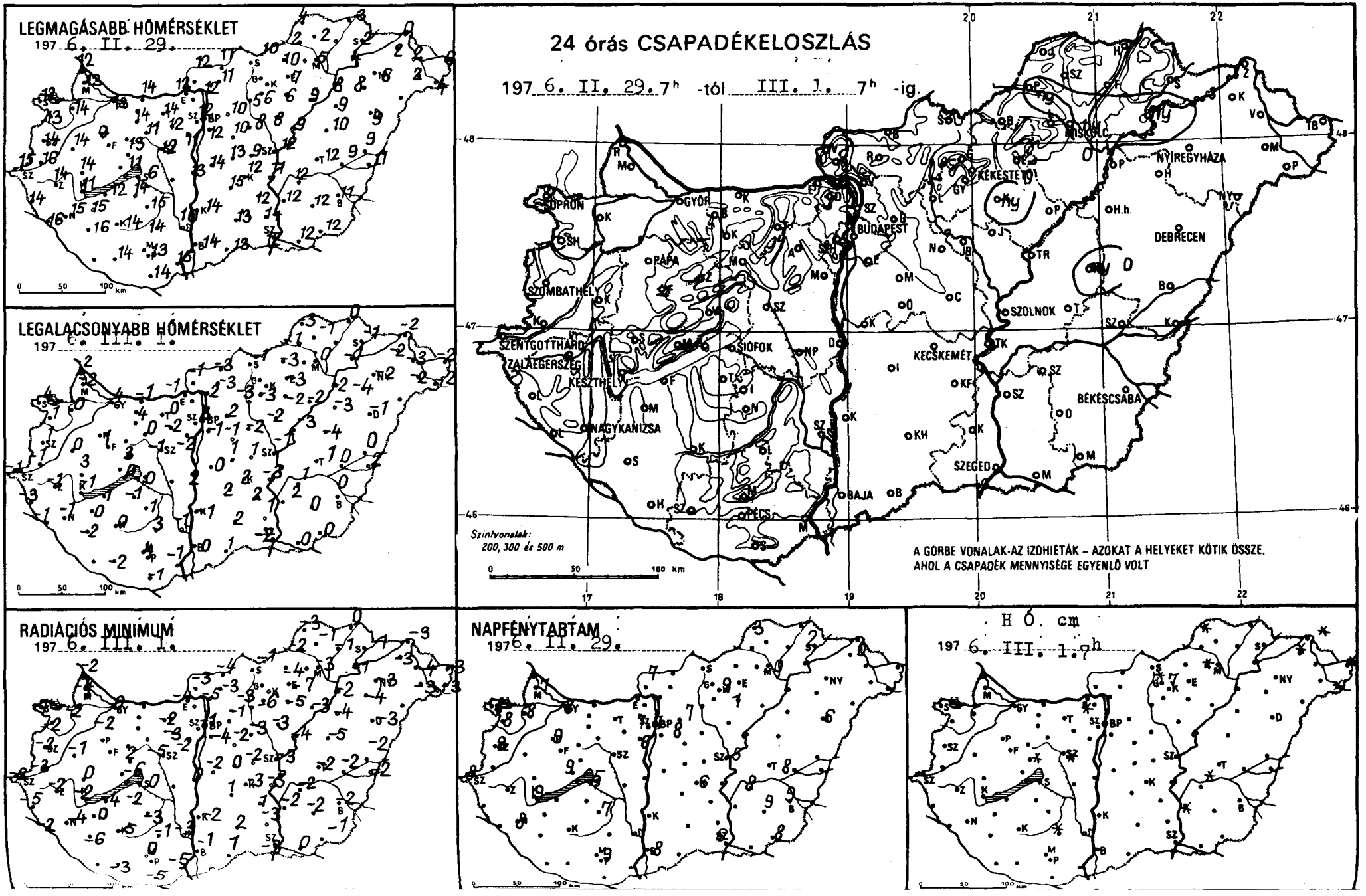
LEGMAGASABB HŐMÉRSÉKLET
197 6. II. 29.
LEGALACSONYABB HŐMÉRSÉKLET
197 6. III. 1.
24 órás CSAPADÉKELOSZLÁS
197 6. II. 29. 7h -tól III. 1. 7h -ig.
SOPRON
GYŐR
BUDAPEST
PÁPA
SZOMBATHELY
SZENTGOTTHÁRD
ZALAEGERSZEG
KESZTHELY
SIÓFOK
NAGYKANIZSA
PÉCS
BAJA
SZEGED
KECSKEMÉT
BÉKÉSCSABA
DEBRECEN
NYÍREGYHÁZA
KÉKESTETŐ
SZOLNOK
Szintvonalak:
200, 300 és 500 m
A GÖRBE VONALAK-AZ IZOHIÉTÁK – AZOKAT A HELYEKET KÖTIK ÖSSZE,
AHOL A CSAPADÉK MENNYISÉGE EGYENLŐ VOLT
RADIÁCIÓS MINIMUM
197 6. III. 1.
NAPFÉNYTARTAM
197 6. II. 29.
H Ó. cm
197 6. III. 1. 7h

	1976.III.1. 07 h -ig az utolsó 24 óra adatai					
	csapadék (mm)	Hó cm	max. hőmérséklet	min. hőmérséklet	rad. min.	napos órák
Győr	• =		13	4	0	8
Kapuvár	• V		14	0	-2	8
Mosonmagyaróvár	• V		13	-2	-4	7
Rajka	• =		12	-2	-2	
Sopron	•		12	4	-1	8
Sopronhorpács	•		13	1	-2	8
Káld	• =		14	0	-1	
Körmend	•		16	-1	-3	
Szentgotthárd	• =		15	-1	-2	8
Szombathely	•		14	1	-2	9
Lenti	• =		14	-3	-5	
Letenye	•		16	-1	-2	
Nagykanizsa	• =		15	-1	-4	8
Zalaegerszeg	• =		14	-1	-2	
Farkasgyepű	-		-	-	-	
Keszthely	• =		11	-1	-2	9
Mencshely	•		12	0	-1	9
Pápa	•		9	1	-2	9
Sümeg	•		14	3	0	
Tihany	• =⊔		11	0	-6	
Veszprém	•		13	3	2	
Zirc	•	folt	13	0	-4	
Fonyód	•		12	1	-4	
Homokszt. györgy	• =⊔		14	0	-5	
Kaposvár	•		14	0	-3	
Marcali	• =⊔		15	0	0	
Siófok	• =⊔		6	0	0	5
Somogyszob	•		16	-2	-6	
Tab	•		14	-1	-2	
Bábolna	•		13	2	-1	
Esztergom	•		12	-1	-4	
Kisbér	•		14	4	-	
Komárom	• ⊔		14	-1	-	
Tatabánya	• ⊔		14	0	-2	
Alcsútdoboz	• =⊔		12	-2	-3	
Dunaújváros	•		13	2	0	
Martonvásár	• =		11	-2	-2	6
Mór	• ⊔		11	0	-	
Nagyhörcsökp.	-		-	-	-	
Szabadbattyán	• =	folt	12	-1	-5	
Tegszemcse	•		15	1	-3	7
Lengyel	•	folt	14	3	-1	
Nagykónyi	•		15	2	0	
[illegible]tető	•		10	-1	-3	
Mohatető	•		12	7	2	
M[illegible]ács	•		15	-1	-5	
P[illegible]	•		13	4	0	9
S[illegible]	•		14	-1	-5	
S[illegible]vár	•		14	-2	-3	
B[illegible]rinc	• V=		12	-1	-4	8
B[illegible] Met. Int.	• ⊔=		12	3	-1	7
B[illegible] Szab. hegy	• ⊔		10	4	0	7
C[illegible]d	•		9	1	-2	
D[illegible]kő	•	2	9	4	0	
G[illegible]lő	•		10	2	-1	7
K[illegible]ret	•		11	-2	-3	
M[illegible]	• =		10	-1	-2	
N[illegible]kata	• V=		8	-2	-3	
T[illegible]	•		13	1	0	
V[illegible]endre	• =		13	-1	-1	

	1976.III.1. 07 h -ig az utolsó 24 óra adatai					
	csapadék (mm)	Hó cm	max. hőmérséklet	min. hőmérséklet	rad. min.	napos órák
Vác	• V=		12	-2	-5	
Vámosmikola	•		12	-1	-3	7
Baja	• =		14	0	-1	8
Bácsalmás	• ⊔		13	1	1	
Izsák	•		15	2	1	
Kalocsa	•		14	-1	-2	
Kecskemét	• =		12	2	-3	6
Kiskunf. háza	• ⊔		12	2	-1	
Kiskunhalas	•		13	2	2	
Kunszentmiklós	• =		14	0	-2	
Tiszakécske	•		11	-3	-3	
Balassagyarmat	• V=		11	-3	-4	
Romhány	• =		11	-3	-3	
Salgótarján	• V=		10	-1	-1	
Eger	•		7	-3	-7	
Galyatető	•	folt	6	1	-2	
Gyöngyös	• =		6	-3	-6	
Kékestető	•	7	5	1	0	9
Kompolt	ny =9		6	-2	-5	1
Lőrinci	• V=		5	-3	-3	
Poroszló	• =		9	-2	-3	
Jászapáti	• =⊔		8	-2	-3	
Jászberény	• V=		7	-3	-4	
Karcag	ny =9		10	-4	-5	
Szolnok	• ==		12	-1	-3	5
Tiszaroff	•		9	-4	-3	
Túrkeve	•		12	1	-2	8
Kistelek	•		14	1	-3	
Makó	•		12	0	0	
Szeged	• =		12	-2	-3	6
Szentes	•	folt	12	2	-2	
Borsodnádasd	• V=		10	-3	-4	
Füged	• =		-	-	-1	
Hidasnémeti	• =		3	0	0	
Jósvafő	• =	folt	4	-3	-3	3
Lillafüred	• V=	1	8	-4	-7	
Miskolc	ny =9=		5	0	-3	0
Putnok	ny =9=		2	-1	-2	
Sárospatak	• =		2	-1	-1	2
Szendrőlád	• =		2	-1	-1	
Tokaj	ny =9		4	-1	-1	
Kisvárda	• =	1	2	-2	-3	0
Mátészalka	• V=		2	-2	-3	
Nyíregyháza	• =		6	-2	-3	3
Nyírlugos	-		-	-	-	
Pátyod	•		4	-2	-3	
Tiszabecs	•	12	6	-2	-3	
Vásárosnamény	•		2	-3	-4	
Záhony	•	5	0	-2	-3	
Berettyóújfalu	•		9	0	-2	
Debrecen	• =		9	-1	-3	6
Hajdúdorog	• =		8	-4	-4	
Hortobágy	• =		9	-3	-4	
Körösszakál	•		11	2	-2	
Polgár	• =		8	-2	-2	
Békéscsaba	• =		11	0	-2	9
Mezőhegyes	• ⊔		12	0	-1	8
Orosháza	•		12	0	-2	9
Szarvas	•	folt	12	1	-2	8
Szeghalom	•		9	0	-2	

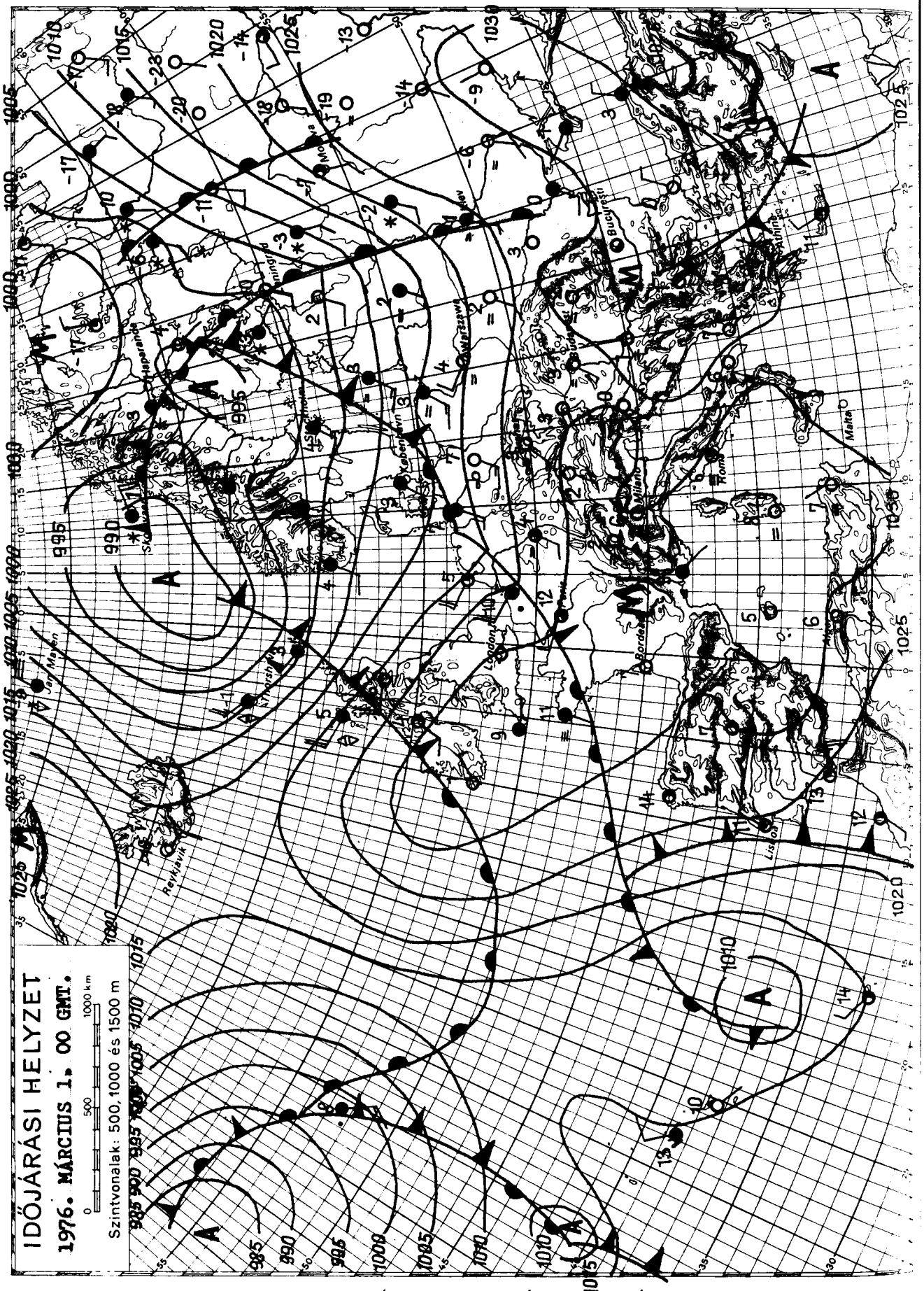

KIADJA: ORSZÁGOS METEOROLÓGIAI SZOLGÁLAT
Készíti: Központi Előrejelző Intézet Előrejelző Osztálya — T.: 273-018 — Megjelenik naponként
Évi előfizetési díja: 720,—Ft — Megrendelhető: 1024 Budapest, II., Kitaibel Pál u. 1. Telefon: 353-500,
Kiadásért felel: az OMSZ elnöke — Szerkesztésért felel: a KEI igazgatója

IDŐJÁRÁSI NAPIJELENTÉS

ЕЖЕДНЕВНЫЙ МЕТЕОРОЛОГИЧЕСКИЙ БЮЛЛЕТЕНЬ • DAILY WEATHER REPORT
BULLETIN QUOTIDIEN DE TEMPS • TÄGLICHER WETTERBERICHT
89. évfolyam 62. szám • Budapest • 1976. március 2. kedd

Az időjárási helyzet és a várható időjárás:

Középpontjával Finnország déli része felett mérsékeltövi ciklon található. A középponttól dél-délnyugatra eső területeken -a Német-Lengyel-síkságon, a Kárpát-medence környékén és a Szovjetunió európai területén- nagy sebességgel vonulnak az enyhébb és hüvösebb légtömegek.Vonulásukat mindenütt megerősödő szél, futó záporok, ill. hózáporok kisérik. A Kárpát-medence területének csak az északkeleti felét érintette az elmúlt 24 óra során egy délkelet felé vonuló óceáni levegőhullám. Emiatt kissé visszaesett a hőmérséklet, a medence keleti felében sokfelé megerősödött a szél. A következő 36 óra folyamán továbbra is a gyorsan vonuló óceáni levegő fajták határozzák meg a Kárpátok térségének időjárását.

Hazánkban hétfőn az északkeleti megyéket kivéve felhőátvonulások voltak, általában 4, 9 órán át sütött a nap. A Felső-Tisza vidékén csak a délutáni, esti órákra oszlott fel a köd, ezért ott borult volt az ég, vagy csak egy-két órán át sütött a nap. Ennek megfelelően ezen a vidéken a hőmérséklet csúcsértéke csak 1, 6 fok között alakult. Ezzel szemben az ország legnagyobb részén 11, 17 fokig melegedett fel a levegő, sőt néhány helyről 18, 19 fokos maximum hőmérsékletet is jelentettek. A déli, délnyugati szél megélénkült, később északnyugatira fordult. Több helyről jelentettek erős ill. viharos széllökéseket. Az ország északi felében néhány helyen futó zápor volt. Kedd hajnalra általában 0, +6 fikig hült le a levegő, de a szélvédett délnyugati és északkeleti megyékben 0, -5 fokot mértek a hajnali órákban. Kedd délelőtt a Dunántúl délnyugati területeit kivéve élénk, sokfelé erős szél fújt, néhány helyen viharos széllökések is voltak. Nyiregyházáról hózáport is jelentettek. A hőmérséklet 11 órakor 8, 13 fok között volt, csak Nyiregyházán mértek 2 fokot.

Ma 12 órakor Budapesten a hőmérséklet 10 fok, a tengerszintre átszámított légnyomás 764 mm, gyengén süllyed.

Várható időjárás szerda estig:

Felhőátvonulások, az ország északkeleti felében elszórtan futó zápporral, hózáporral.
Általában élénk, többfelé erős, időnként viharos lökésekkel kisért északnyugati, északi szél.
Hüvösebb idő.

Várható legalacsonyabb éjszakai hőmérséklet: -2, +3,
legmagasabb nappali hőmérséklet szerdán: 5, 10 fok között.

Bóna Márta s.k.

A hőmérséklet napi középértéke és eltérése a 100 évi átlagtól /Budapesten/:

1976. III. 1.: 9,4 C° + 6,2 C°

1871 óta ezen a napon Budapesten előfordult
legmagasabb hőmérséklet 16,7 C° /1959/,
legalacsonyabb hőmérséklet -14,1 C° /1963/

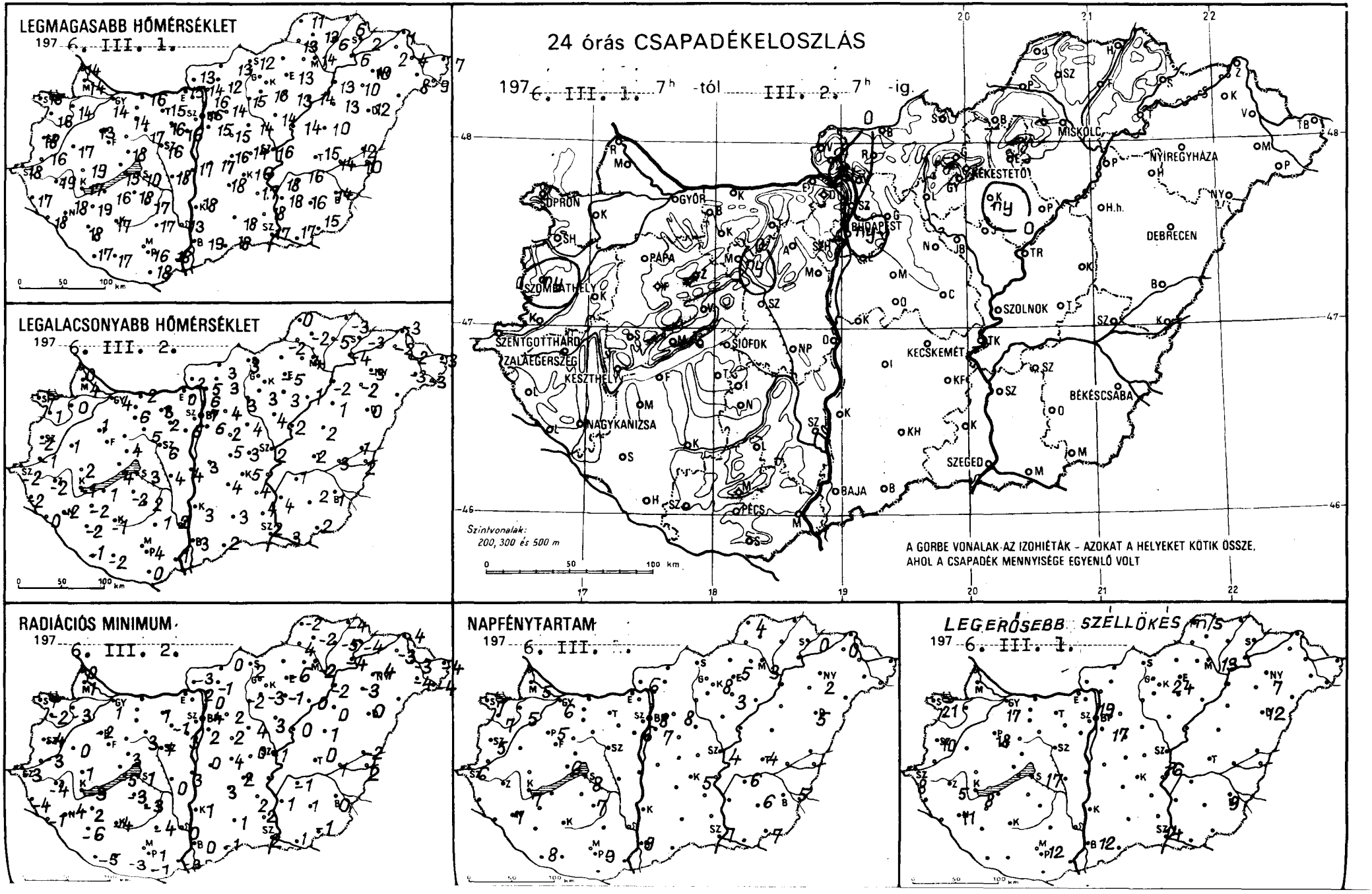
LEGMAGASABB HŐMÉRSÉKLET
197 6. III. 1.
LEGALACSONYABB HŐMÉRSÉKLET
197 6. III. 2.
24 órás CSAPADÉKELOSZLÁS
197 6. III. 1. 7h -tól III. 2. 7h -ig.
Szintvonalak:
200, 300 és 500 m
A GORBE VONALAK AZ IZOHIÉTÁK - AZOKAT A HELYEKET KÖTIK ÖSSZE, AHOL A CSAPADÉK MENNYISÉGE EGYENLŐ VOLT
RADIÁCIÓS MINIMUM
197 6. III. 2.
NAPFÉNYTARTAM
197 6. III.
LEGERŐSEBB SZÉLLÖKÉS m/s
197 6. III. 1.
SOPRON
GYŐR
BUDAPEST
MISKOLC
NYÍREGYHÁZA
DEBRECEN
SZOLNOK
SZOMBATHELY
PAPA
SZENTGOTTHÁRD
ZALAEGERSZEG
KESZTHELY
SIÓFOK
KECSKEMÉT
BÉKÉSCSABA
NAGYKANIZSA
SZEGED
BAJA
PÉCS
KÉKESTETŐ

	1976. III. 2. 07 h -ig az utolsó 24 óra adatai							1976. III. 2. 07 h -ig az utolsó 24 óra adatai						
	csapadék (mm)	HÓ cm	max. hőmérséklet	min. hőmérséklet	rad. min.	napos órák		csapadék (mm)	HÓ cm	max. hőmérséklet	min. hőmérséklet	rad. min.	napos órák
Győr	•		14	4	1	0	Vác	•		14	5	2	
Kapuvár	•		14	0	−3	5	Vámosmikola	•		13	2	−3	6
Mosonmagyaróvár	•		14	4	1	5	Baja	•		19	3	0	9
Rajka	•		14	0	0		Bácsalmás	•		18	2	−1	
Sopron	•		15	7	1	7	Izsák	• ⊔		18	4	3	
Sopronhorpács	•		16	1	−2	7	Kalocsa	•		18	3	1	
Káld	•		17	1	0		Kecskemét	•		16	5	2	5
Körmend	•		16	−1	−3		Kiskunf. háza	•		17	4	2	
Szentgotthárd	•		18	−2	−3	6	Kiskunhalas	•		18	3	1	
Szombathely	ny ∨		18	−2	−4	5	Kunszentmiklós	•		17	3	0	
Lenti	•		17	−2	−4		Tiszakécske	—		—	—	—	
Letenye	•		18	0	−1		Balassagyarmat	•		13	3	0	
Nagykanizsa	•		18	−2	−4	7	Romhány	•		12	3	−1	
Zalaegerszeg	•		19	−2	−4		Salgótarján	•		12	3	2	
Farkasgyepű	•		17	4	0		Eger	•		13	−5	−6	5
Keszthely	•		17	−1	−3	7	Galyatető	•	folt	7	2	−1	
Mencshely	•		10	0	0	6	Gyöngyös	•		16	3	−3	
Pápa	•		13	1	−2	5	Kékestető	•	7	6	−2	−3	8
Sümeg	•		19	2	1		Kompolt	ny =		13	3	−1	3
Tihany	•		15	4	−5		Lőrinci	•		15	3	−2	
Veszprém	•		18	4	3		Poroszló	•		14	1	0	
Zirc	•		14	5	0		Jászapáti	•		14	4	3	
Fonyód	•		16	1	—		Jászberény	•		15	4	1	
Homokszt. györgy	• ⊔		17	−1	−5	8	Karcag	•		10	2	1	
Kaposvár	• ⊔		17	−1	−4		Szolnok	•		16	2	−1	4
Marcali	•		19	2	2		Tiszaroff	•		14	2	0	
Siófok	•		10	3	1	8	Túrkeve	•		15	2	0	4
Somogyszob	•		18	−2	−6		Kistelek	•		18	4	2	
Tab	•		18	−2	−3		Makó	•		17	3	1	
Bábolna	•		13	4	2		Szeged	•		17	2	2	7
Esztergom	•		15	0	−2		Szentes	•		18	4	1	
Kisber	•		14	6	—		Borsodnádasd	•	—	—	—	—	—
Komarom	•		16	2	—		Fügöd	•		6	−5	−5	
Tatabánya	•		15	3	1		Hidasnémeti	•		6	−3	−4	
Alcsutdoboz	•		16	2	−1		Jósvafő	•	folt	11	0	−2	4
Dunaújváros	•		17	4	3		Lillafüred	•		12	0	−1	
Martonvásár	•		16	5	3	6	Miskolc	•		14	4	−2	3
Mor	ny		17	5	3		Putnok	•		13	−2	−4	
Nagyhörcsökp.	•		18	4	0		Sárospatak	•		2	−3	−4	0
Szabadbattyán	•		16	6	1		Szendrőlád	•		13	−2	−2	
Tegszemcse	•		17	2	−3	7	Tokaj	•		6	−4	−4	
Lenyel	•		17	1	−4		Kisvárda	•	1	2	−2	−3	0
Nagykónyi	•		18	1	−1		Mátészalka	• ∨		8	−3	−4	
Szekszárd	•		13	2	0		Nyíregyháza	•		10	−3	−4	2
Érpadető	•		16	6	2		Nyírlugos	•		—	—	—	—
Mohács	•		18	1	−3		Pátyod	•		9	−3	−4	
Pécs	•		16	4	1	9	Tiszabecs	•	10	7	−3	−4	
Siklós	• ⊔		18	0	−1		Vásárosnamény	•	2	4	−2	−3	
Szigetvár	•		17	−2	−3		Záhony	• ∨	5	1	−3	−4	
Budaörs	•		15	6	2	7	Berettyóújfalu	•		12	1	−2	
Budapest Met. Int.	ny ∨		16	7	4	8	Debrecen	•		12	0	0	5
Budapest Szab. hegy	—		—	—	—	—	Hajdúdorog	•		10	−2	−3	
Cegléd	•		14	3	0		Hortobágy	•		13	1	0	
Dunakeszi	•	2	10	0	−2		Körösszakál	•		10	2	2	
Gödöllő	•		14	4	2	8	Polgár	•		13	−2	−2	
Kecskemét	ny ∨		13	4	2		Békéscsaba	•		14	1	0	5
Miskolc	•		15	2	2		Mezőhegyes	•		15	2	−1	7
Nyíregyháza	•		14	4	4		Orosháza	•		16	2	1	6
Gyöngyös	•		16	5	4		Szarvas	•		16	1	−1	6
Szentendre	•		16	6	0		Szeghalom	•		14	3	1	

KIADJA: ORSZÁGOS METEOROLÓGIAI SZOLGÁLAT

Készíti: Központi Előrejelző Intézet Előrejelző Osztálya — T.: 675-818 — Megjelenik naponként

Évi előfizetési díja: 720,–Ft — Megrendelhető: 1024 Budapest, II., Kitaibel Pál u. 1. Telefon: 353-500,

Kiadásért felel: az OMSZ elnöke — Szerkesztésért felel: a KEI igazgatója

IDŐJÁRÁSI NAPIJELENTÉS

ЕЖЕДНЕВНЫЙ МЕТЕОРОЛОГИЧЕСКИЙ БЮЛЛЕТЕНЬ • DAILY WEATHER REPORT
BULLETIN QUOTIDIEN DE TEMPS • TÄGLICHER WETTERBERICHT

89. évfolyam 63. szám + Budapest + 1976. március 3. szerda

Az időjárási helyzet és a várható időjárás:

Kontinensünk nyugati felén anticiklon határozza meg az időjárást, ezért a Nyugat-európai államokban változóan felhős, csendes, csapadékmentes az idő. Európa keleti felén a középpontjával Moszkva térségétől délre elhelyezkedve nagy kiterjedésü ciklon határozza meg az időjárást. Ennek nyugati oldalán több hullámban sarkvidéki eredetü hideg levegő áramlik északról dél felé. A hideg levegő vonulását többfelé erős északias szél, valamint hózáporok -délebben esők- kisérik. A Kárpát-medence időjárását a következő 36 órában egyre inkább a lassanként kelet felé áthelyezkedő anticiklon határozza meg.

Hazánkban kedden az ország nagy részén derült idő volt, és általában 5, 10 órán át sütött a nap. Északkeleten 5, 10, máshol általában 11, 16 fokig emelkedett napközben a hőmérséklet. Az erős északnyugati, északi szelet többfelé kisérték viharos széllökések. Szerda hajnalra -szeszélyes területi eloszlásban- +2, -5 fokig hült le a levegő. Délelőtt derült, száraz idő volt. A szél többfelé ismét megerősödött. A hőmérséklet 11 órára 3, 6 fokig emelkedett.

Ma 12 órakor Budapesten a hőmérséklet 6 fok, a tengerszintre átszámitott légnyomás 769 mm, alig változik.

Várható időjárás csütörtök estig:

Kisebb felhőátvonulások, számottevő csapadék nem várható.
A többfelé erős, helyenként még viharos lökésekkel kisért északnyugati, északi szél lassan mérséklődik.

Várható legalacsonyabb éjszakai hőmérséklet: -2, -7,
legmagasabb nappali hőmérséklet csütörtökön : 5, 10 fok között.

Rábai Attila s.k.

A hőmérséklet napi középértéke és eltérése a 100 évi átlagtól /Budapesten/:

1976. III. 2.: 7,3 C° + 4,2 C°

1871 óta ezen a napon Budapesten előfordult

legmagasabb hőmérséklet 16,6 C° /1927/,
legalacsonyabb hőmérséklet -15,1 C° /1886/.

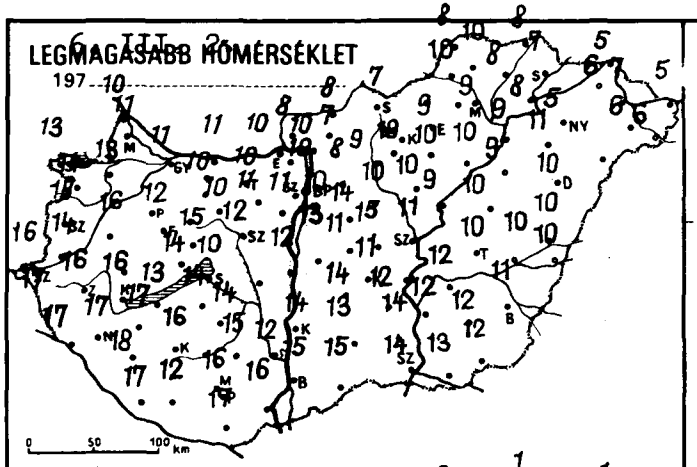
LEGMAGASABB HŐMÉRSÉKLET
6. III. 2.
197 -10
0 50 100 km

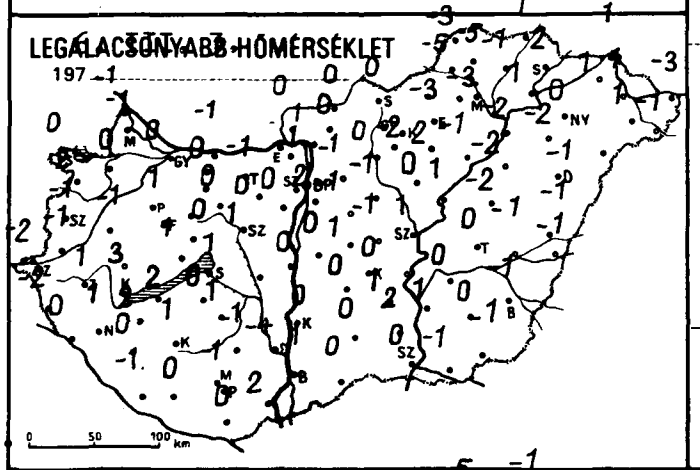
LEGALACSONYABB HŐMÉRSÉKLET
197 -1
0 50 100 km

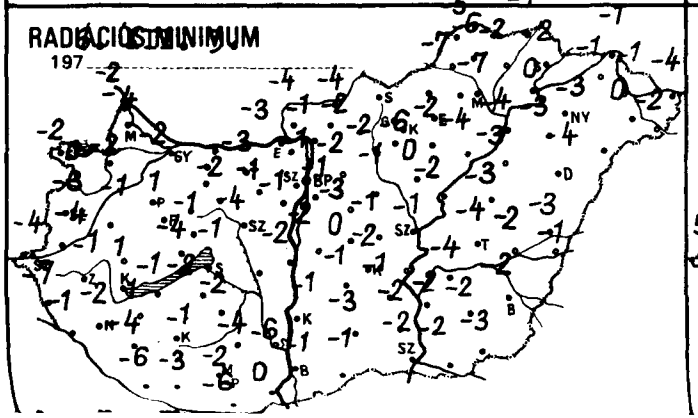
RADIÁCIÓS MINIMUM
197 -2
0 50 100 km

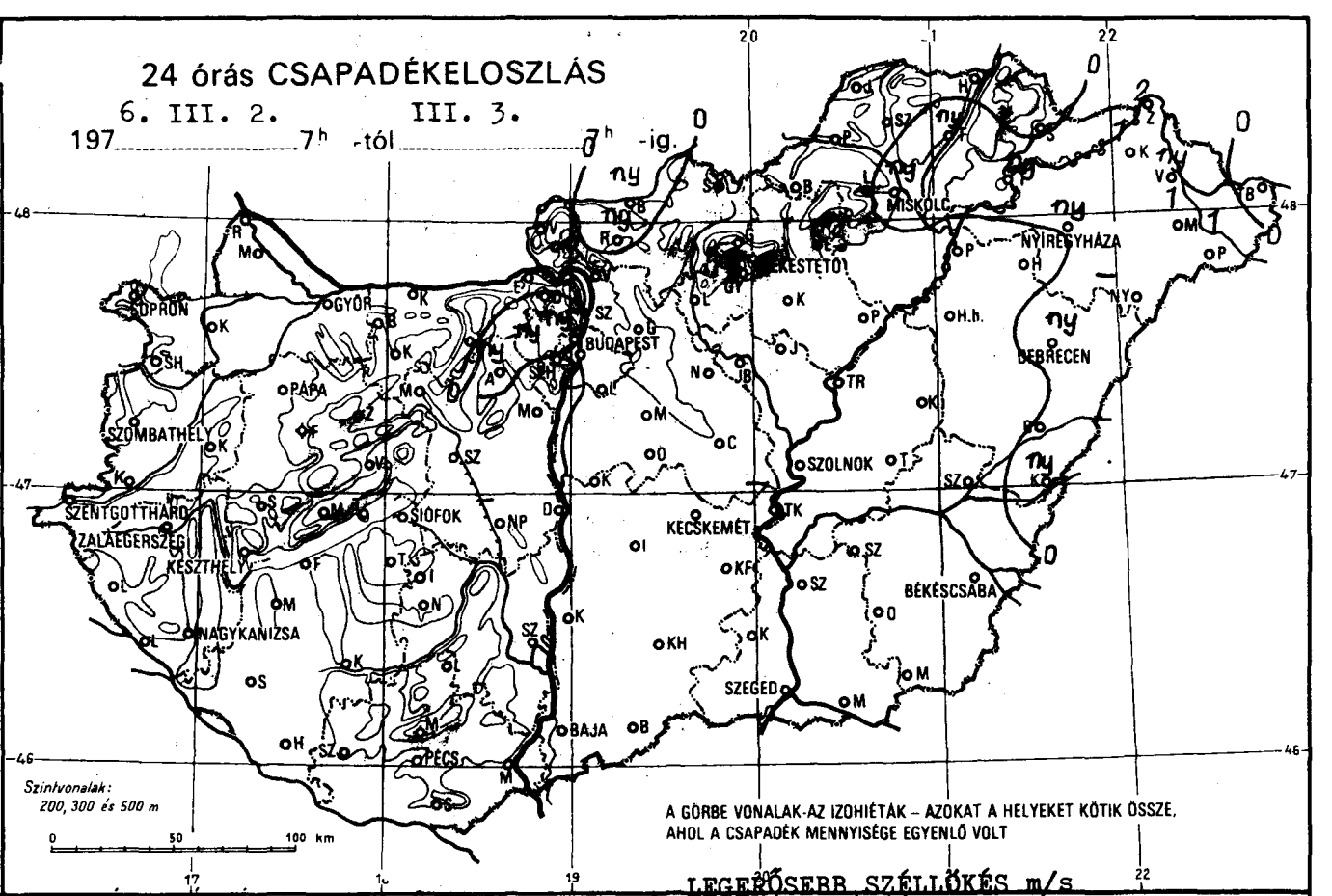
24 órás CSAPADÉKELOSZLÁS
6. III. 2. III. 3.
197 7h -tól 7h -ig.
SOPRON
GYŐR
MISKOLC
NYÍREGYHÁZA
BUDAPEST
DEBRECEN
PÁPA
SZOMBATHELY
SZOLNOK
SZENTGOTTHÁRD
SIÓFOK
ZALAEGERSZEG
KECSKEMÉT
KESZTHELY
BÉKÉSCSABA
NAGYKANIZSA
SZEGED
BAJA
PÉCS
Szintvonalak:
200, 300 és 500 m
0 50 100 km
A GÖRBE VONALAK-AZ IZOHIÉTÁK – AZOKAT A HELYEKET KÖTIK ÖSSZE,
AHOL A CSAPADÉK MENNYISÉGE EGYENLŐ VOLT

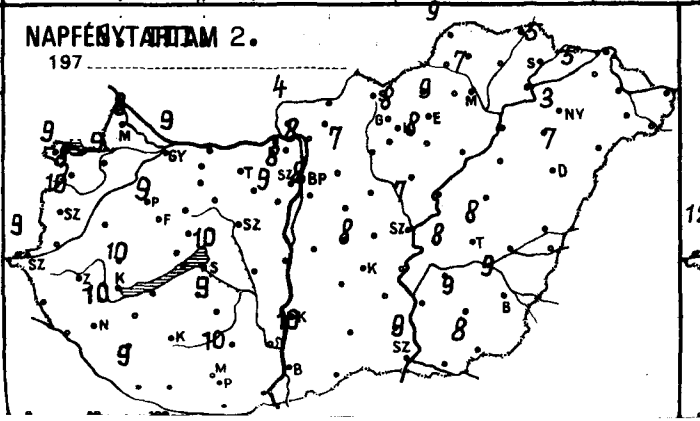
NAPFÉNYTARTAM 2.
197

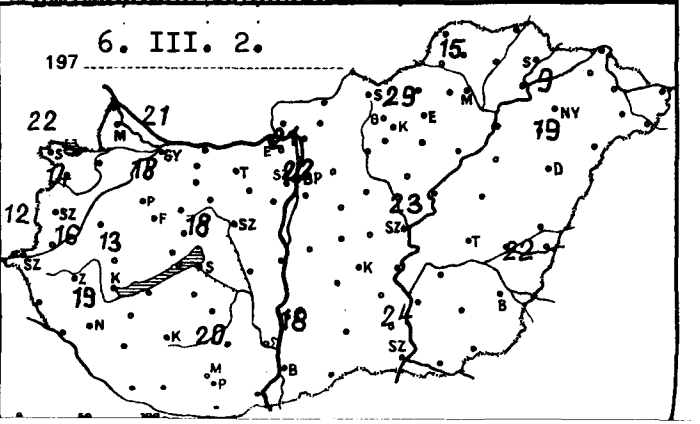
LEGERŐSEBB SZÉLLÖKÉS m/s
6. III. 2.
197

	6.VIII.3. 07 h -ig az utolsó 24 óra adatai					
	csapadék (mm)	Hó cm	max. hőmérséklet	min. hőmérséklet	rad. min.	napos órák
Győr			11	0	-2	9
Kapuvár			13	0	-2	9
Mosonmagyaróvár			11	-1	-4	8
Rajka			10	-1	-2	
Sopron			13	0	-2	9
Sopronhorpács			14	2	0	8
Káld			16	-1	-1	
Körmend			14	-1	-4	
Szentgotthárd			16	-2	-4	9
Szombathely			15	-1	-3	10
Lenti			17	-2	-7	
Letenye			17	0	-1	
Nagykanizsa			17	1	-2	10
Zalaegerszeg			16	1	-1	
Farkasgyepű			12	-1	-4	
Keszthely			16	3	1	10
Mencshely			–	–	–	–
Pápa			12	1	1	9
Sümeg			–	–	–	
Tihany			14	1	-4	
Veszprém			15	0	-1	
Zirc			9	-2	-4	
Fonyód			13	2	-1	
Homokszt. györgy			17	-1	-6	9
Kaposvár	⊔		16	1	-1	
Marcali			17	2	1	
Siófok			10	1	-1	10
Somogyszob			18	0	-4	
Tab			14	0	-2	
Bábolna			10	0	-1	
Esztergom			10	0	-3	
Kisbér			10	0	–	
Komárom			11	-1	–	
Tatabánya			10	-1	-3	
Alcsútdoboz	ny ∀		11	0	-1	
Dunaújváros			12	0	-2	
Martonvásár			11	0	-1	9
Mór			10	0	-2	
Nagyhörcsökp.	–		–	–	–	
Szabadbattyán	⊔		12	1	-4	
Iregszemcse			14	1	-2	9
Lengyel			15	-1	-4	
Nagykónyi			13	2	0	
Szekszárd			12	-4	-6	
Misinatető			14	-1	-2	
Mohács			16	2	0	
Pécs			16	-1	-2	10
Siklós			17	0	-6	
Szigetvár			12	0	-3	
Bp. Lőrinc			10	2	-1	8
Bp. Met. Int.			10	1	-1	8
Bp. Szab. hegy	ny ∀		7	-2	-3	8
Cegléd	ny ✱		15	-1	-1	
Dobogókő			4	-4	-5	
Gödöllő			8	-1	-2	7
Kiralyrét			8	-3	-4	
Mónor			14	-1	-3	
Nagykáta			10	-1	-1	
Orkény			11	1	0	
Szentendre			11	2	1	

	6.VIII.3. 07 h -ig az utolsó 24 óra adatai					
	csapadék (mm)	Hó cm	max. hőmérséklet	min. hőmérséklet	rad. min.	napos órák
Vác			10	1	-1	
Vámosmikola			8	0	-4	4
Baja			15	1	-1	10
Bácsalmás			15	0	-1	
Izsák			14	0	-1	
Kalocsa			14	0	-1	
Kecskemét			11	0	-2	8
Kiskunf.			12	1	-1	
Kiskunhalas			13	0	-3	
Kunszentmiklós			13	0	-2	
Tiszakécske	–		–	–	–	
Balassagyarmat	ny ∀		8	0	-4	
Romhány	ny •		7	0	-2	
Salgótarján			7	2	–	
Eger			9	-3	–	9
Galyatető		folt	6	-6	-6	
Gyöngyös			10	-2	-6	
Kékestető	ny ✱ ∀	folt	1	-5	-6	8
Kompolt			10	2	-2	8
Lőrinci			9	0	-2	
Poroszló			10	-1	-4	
Jászapáti			10	0	0	
Jászberény			10	0	-1	
Karcag			10	-2	-3	
Szolnok			11	1	-1	7
Tiszaroff			9	1	-1	
Túrkeve			10	0	-4	8
Kistelek			14	2	-2	
Makó			13	-1	-2	
Szeged			14	0	-2	9
Szentes			12	1	-2	
Borsodnádasd	–		–	–	–	
Fügöd	ny ∀		8	-1	-2	
Hidasnémeti			8	1	-1	
Jósvafő		folt	8	-3	-5	9
Lillafüred			8	-3	-6	
Miskolc	ny ∀		9	-3	-7	7
Putnok			10	-5	-7	
Sárospatak			7	2	-2	5
Szendrőlád			10	-5	-6	
Tokaj	ny ✱ ∀		8	1	0	
Kisvárda	1 ✱		6	1	-1	5
Mátészalka	1 ∀		6	1	0	
Nyíregyháza	ny ✱ ∀		5	0	-3	3
Nyírlugos	–		–	–	–	
Pátyod	1 ✱		6	-1	-2	
Tiszabecs		folt	5	-3	-4	
Vásárosnamény	ny ✱	folt	7	1	-1	
Záhony	2 ✱	folt	5	1	-1	
Berettyóújfalu	⊔		10	-1	-3	
Debrecen	ny ∀		10	-1	-4	7
Hajdúdorog			11	-2	-3	
Hortobágy			9	-2	-3	
Körösszakál	ny •		10	-1	-1	
Polgár			9	-2	-4	
Békéscsaba			11	-1	-2	9
Mezőhegyes			12	-1	-3	8
Orosháza			12	0	-2	9
Szarvas			12	0	-4	8
Szeghalom			10	-1	-2	

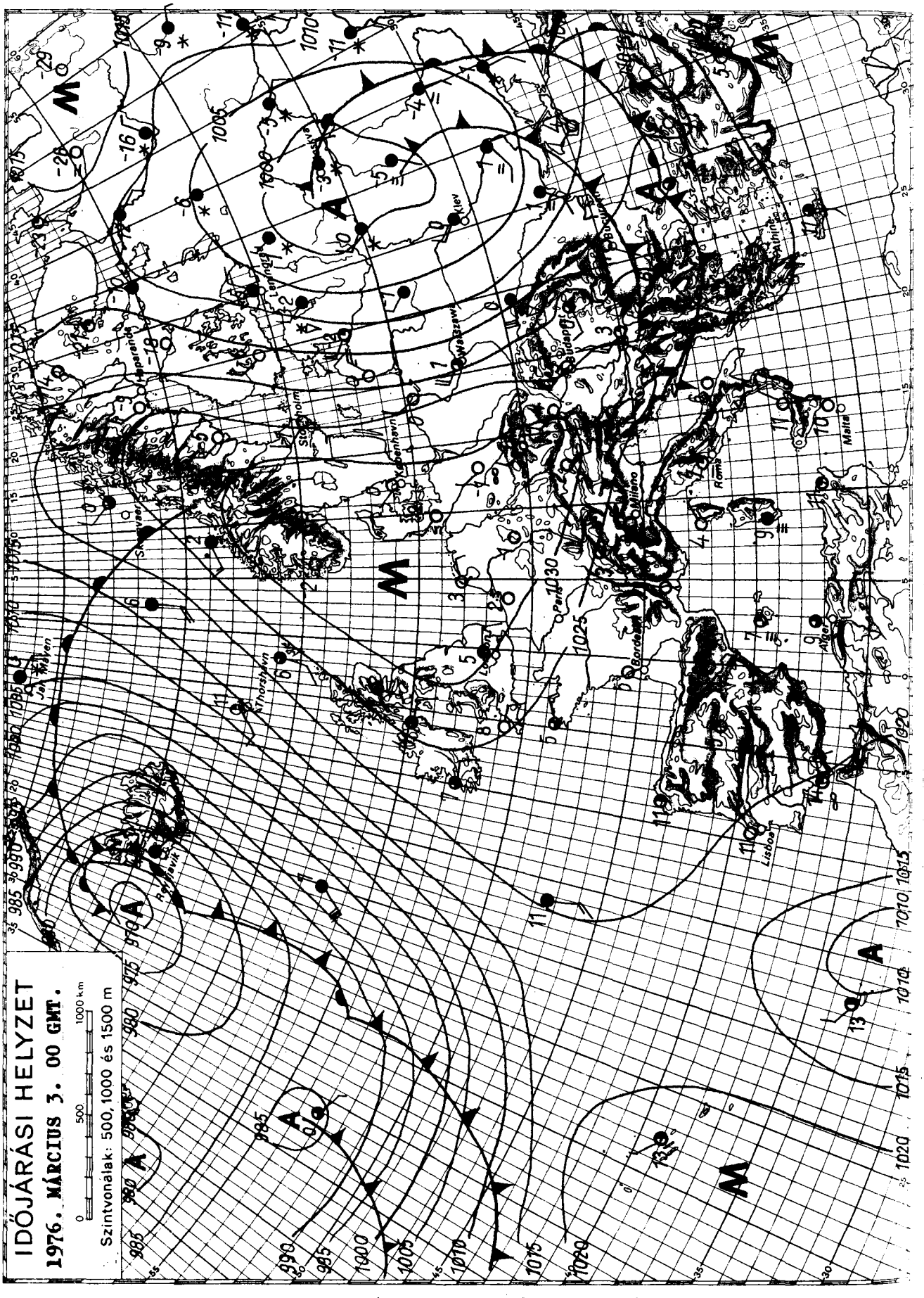

KIADJA: ORSZÁGOS METEOROLÓGIAI SZOLGÁLAT

Készíti: Központi Előrejelző Intézet Előrejelző Osztálya — T.: 273 - 018 — Megjelenik naponként

Évi előfizetési díja: 720,—Ft — Megrendelhető: 1024 Budapest, II., Kitaibel Pál u. 1. Telefon: 353-500,

Kiadásért felel: az OMSZ elnöke — Szerkesztésért felel: a KEI igazgatója

IDŐJÁRÁSI NAPIJELENTÉS

ЕЖЕДНЕВНЫЙ МЕТЕОРОЛОГИЧЕСКИЙ БЮЛЛЕТЕНЬ · DAILY WEATHER REPORT
BULLETIN QUOTIDIEN DE TEMPS · TÄGLICHER WETTERBERICHT

89. évfolyam 64. szám + Budapest + 1976. március 4. csütörtök

Az időjárási helyzet és a várható időjárás:

A Skandináv-félszigettől a Balti-tengeren, Nyugat- és Közép-Európán át Délnyugat-Európáig, magas légnyomású képződmény helyezkedik el. Ezeken a területeken napos, általában csapadékmentes az idő. Középpontjával Ukrajna fölött ciklon örvénylik. Hatására a Szovjetunió európai területének legnagyobb részén változékony, erősen felhős, hideg az idő, sokfelé havazik. A következő 36 óra folyamán a Kárpát-medencét elárasztó hideg levegő lassan nyugalomba jut, a szél fokozatosan mérséklődik. Több órás napsütés várható, de még mindig hüvös marad az idő.

Hazánkban szerdán hüvös, szeles idő volt. Az északi szél lökései többfelé elérték a viharos fokozatot. A Dunántúlon derült ég mellett általában 9, 10 órán át sütött a nap, csapadékot nem jelentettek. Máshol időnként kissé megnövekedett a felhőzet és emiatt 6, 9 órás napsütést észleltek. Az ország északkeleti részén, valamint a délkeleti megyékben kisebb futó zápor ok alakultak ki. A lehullott csapadék mennyisége sehol sem haladta meg az 1 mm-t. A legmagasabb nappali hőmérséklet északkeleten 3, 6, máshol 7, 11 fok között alakult. Ma hajnalra általában -1, -6 fokig hült le a levegő. Ma délelőtt nyugaton derült, máshol felhős volt az ég. Az ország keleti felében egy-két helyen zápor keletkezett. Az északi, északkeleti szél még erős marad. A hőmérséklet 11 órakor -1, +2 fok között alakult.

Ma 12 órakor Budapesten a hőmérséklet 2 fok, a tengerszintre átszámított légnyomás 771 mm, alig változik.

Várható időjárás péntek estig:

Nyugaton derült, száraz, máshol változóan felhős idő, egy-két helyen zápor ral.
A többfelé még erős lökésekkel kisért északi, északkeleti szél kissé mérséklődik.
Hideg éjszaka.

Várható legalacsonyabb éjszakai hőmérséklet: -4, -9,
legmagasabb nappali hőmérséklet pénteken: +2, +7 fok között.

Bartha Péterné s.k.

TÁVOLABBI KILÁTÁSOK KEDD REGGELIG:

Felhős, hüvös idő, megismétlődő esőkkel.
Legalacsonyabb hajnali hőmérséklet -1, -5 fok között.
Legmagasabb nappali hőmérséklet +6, +8 fok között.
Jelentős mennyiségü /legalább 5 mm/ csapadék az ország területének 40 százalékán várható.

KÖZÉPTÁVÚ ELŐREJELZŐ OSZTÁLY

A hőmérséklet napi középértéke és eltérése a 100 évi átlagtól /Budapesten/:

1976. III. 3.:	3,3 C°	+0,1 C°

1871 óta ezen a napon Budapesten előfordult

legmagasabb hőmérséklet 18,3 C° /1920/;
legalacsonyabb hőmérséklet -13,6 C° /1929/.

LEGMAGASABB HŐMÉRSÉKLET

197 6. III. 3.

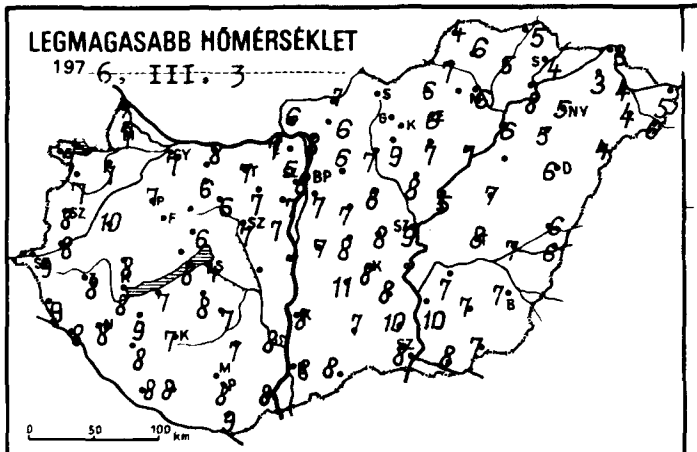

LEGALACSONYABB HŐMÉRSÉKLET

197 6. III. 4.

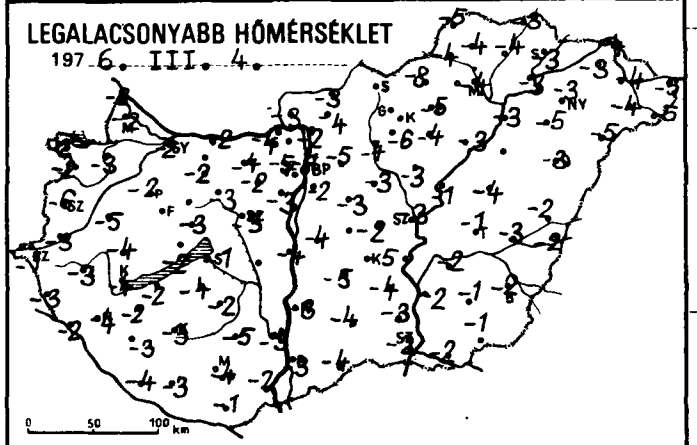

RADIÁCIÓS MINIMUM

197 6. III. 4.

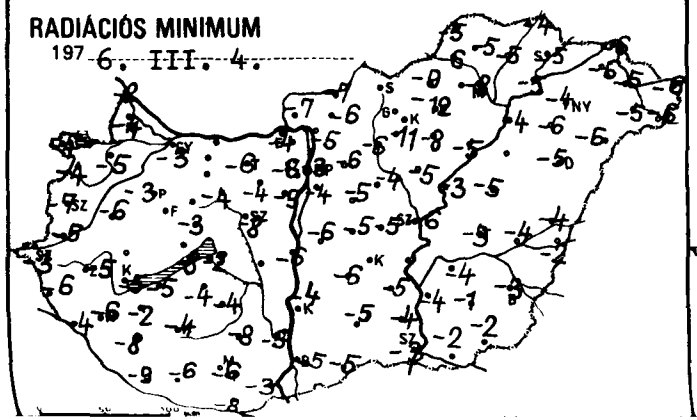

24 órás CSAPADÉKELOSZLÁS

197 6. III. 3. 7h -tól III. 4. 7h -ig.

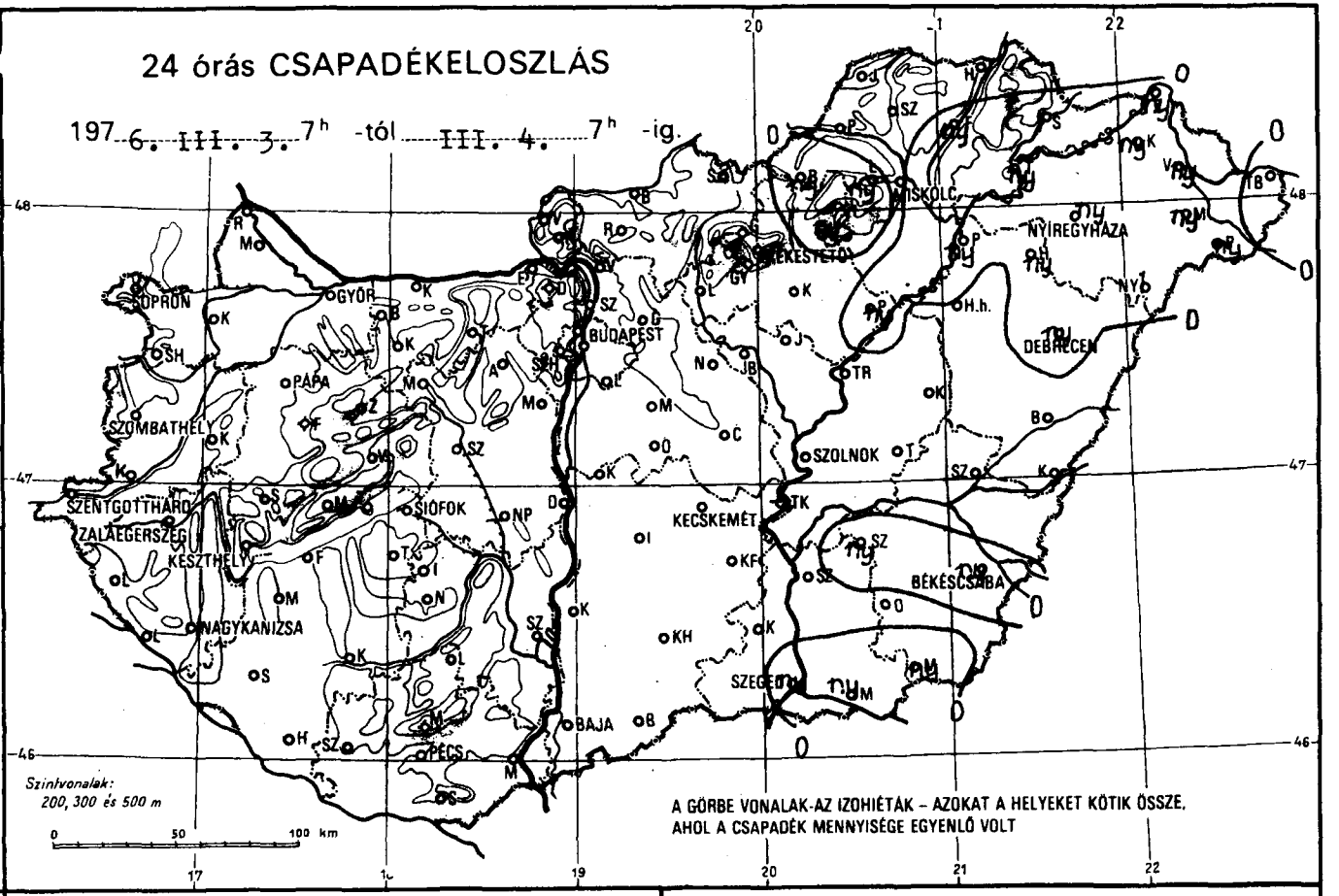

NAPFÉNYTARTAM

197 6. III. 3.

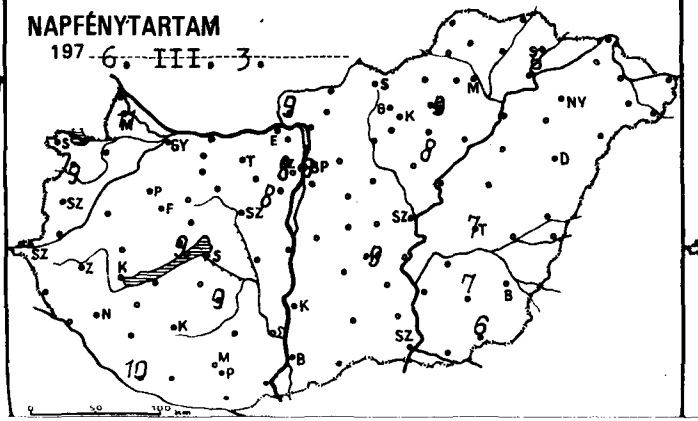

LEGERŐSEBB SZÉLLÖKÉS m/s

197 6. III. 3.

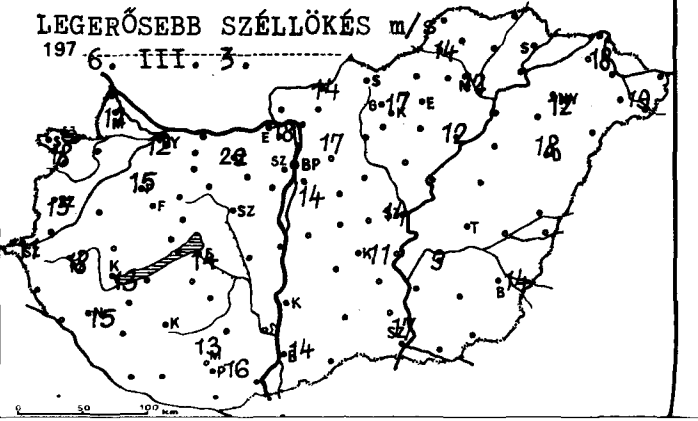

	197 6.III.4. 07 h -ig az utolsó 24 óra adatai					
	csapadék (mm)	Hó cm	max. hőmérséklet	min. hőmérséklet	rad. min.	napos órák
Győr	•		7	-2	-3	
Kapuvár	• V		7	-3	-5	
Mosonmagyaróvár	•		7	-2	-4	11
Rajka	•		7	-2	-2	
Sopron	•		7	-2	-4	
Sopronhorpács	•		7	-2	-4	9
Káld	•		10	-5	-6	
Körmend	•		8	-3	-5	
Szentgotthárd	•		9	-1	-3	
Szombathely	•		8	-6	-7	
Lenti	•		9	-3	-6	
Letenye	•		8	-2	-4	
Nagykanizsa	• ⌴		8	-4	-6	
Zalaegerszeg	•		8	-3	-5	
Farkasgyepű	•		10	-3	-4	
Keszthely	•		8	-4	-5	
Mencshely	•		5	-3	-4	9
Pápa	•		7	-2	-3	
Sümeg	• ⌴		8	-4	-	
Tihany	•		8	-2	-8	
Veszprém	•		6	-3	-3	
Zirc	•		4	-5	-6	
Fonyód	•		7	-2	-5	
Homokszt. györgy	• ⌴		8	-4	-9	10
Kaposvár	• ⌴		7	-3	-4	
Marcali	•		9	-2	-2	
Siófok	•		4	-1	-2	
Somogyszob	•		8	-3	-8	
Tab	•		8	-4	-4	
Bábolna	•		6	-3	-4	
Esztergom	•		7	-4	-4	
Kisbér	•		6	-2	-	
Komárom	•		8	-2	-	
Tatabánya	• ⌴		7	-4	-6	
Alcsútdoboz	•		7	-2	-4	
Dunaújváros	•		7	-4	-6	
Martonvásár	•		7	-3	-5	8
Mór	•		6	-3	-4	
Nagyhörcsökp.	-		-	-	-	
Szabadbattyán	• ⌴		7	-3	-8	
Tegszemcse	•		7	-2	-4	9
Tengyel	•		7	-6	-8	
Nagykónyi	•		8	-2	-3	
Szekszárd	•		8	-3	-5	
Paks	•		5	-5	-5	
Mohács	•		8	-2	-3	
Pécs	•		8	-4	-6	
Siklós	•		9	-1	-8	
Szigetvár	•		8	-3	-6	
Bp. Lőrinc	•		7	-2	-4	
Bp. Met. Int.	•		8	-1	-3	9
Bp. Szab. hegy	•		5	-5	-6	8
Cegléd	•		8	-2	-5	
D. Bogókő	•		2	-7	-9	
Gödöllő	•		6	-5	-6	
Kecskemét	•		6	-4	-5	
Miskolc	•		7	-3	-5	
Nagykáta	• ⌴		8	-3	-4	
Nyíregyháza	•		8	-	-5	
Szentendre	•		8	-2	-3	

	197 6.III.4. 07 h -ig az utolsó 24 óra adatai					
	csapadék (mm)	Hó cm	max. hőmérséklet	min. hőmérséklet	rad. min.	napos órák
Vác	•		8	-2	-5	
Vámosmikola	•		6	-3	-7	9
Baja	•		8	-3	-5	
Bácsalmás	• ⌴		8	-4	-5	
Izsák	•		11	-5	-6	
Kalocsa	•		8	-3	-4	
Kecskemét	• ⌴		8	-5	-9	
Kiskunfélegyháza	•		8	-4	-5	
Kiskunhalas	•		7	-4	-5	
Kunszentmiklós	•		7	-4	-6	
Tiszakécske	-		-	-	-	
Balassagyarmat	• ⌴		7	-3	-7	
Romhány	•		6	-4	-6	
Salgótarján	-		-	-	-	
Eger	ny ✳		6	-5	-12	9
Galyatető	•	fólt	3	-10	-11	
Gyöngyös	•		9	-6	-11	
Kékestető	•	fólt	-2	-10	-11	
Kompolt	• ⌴		7	-4	-8	8
Lőrinci	• ⌴		7	-4	-6	
Poroszló	ny ✳		7	-3	-5	
Jászapáti	•		8	-3	-5	
Jászberény	•		8	-6	-7	
Karcag	•		7	-4	-5	
Szolnok	•		9	-3	-6	
Tiszaroff	•		5	-1	-3	
Túrkeve	•		8	-1	-3	7
Kistelek	•		10	-3	-4	
Makó	ny ✳▽		8	-2	-2	
Szeged	ny ✳▽	fólt	8	-2	-3	
Szentes	•		10	-2	-4	
Borsodnádasd	ny ✳	lep.	6	-8	-9	
Füged	ny ✳	lep.	5	-4	-5	
Hidasnémeti	•		5	-3	-4	
Jósvafő	•	fólt	4	-5	-5	
Lillafüred	ny ✳		5	-5	-7	
Miskolc	•		6	-4	-8	
Putnok	•		7	-4	-6	
Sárospatak	1 ✳	1	4	-3	-5	6
Szendrőlád	•		6	-4	-5	
Tokaj	ny ✳		8	-3	-5	
Kisvárda	ny ✳	lep.	3	-3	-6	
Mátészalka	ny ✳▽		4	-4	-5	
Nyíregyháza	ny ✳▽	fólt	5	-3	-4	
Nyírlugos	1 ✳		4	-5	-6	
Pátyod	ny ✳		6	-5	-6	
Tiszabecs	•	fólt	5	-5	-6	
Vásárosnamény	ny ✳⌴	2	4	-4	-5	
Záhony	ny ✳	fólt	3	-4	-6	
Berettyóújfalu	•		6	-2	-4	
Debrecen	ny ✳▽		6	-3	-5	
Hajdúdorog	ny ✳		5	-5	-6	
Hortobágy	-		-	-	-	
Körösszakál	•		6	-2	-2	
Polgár	ny ✳	lep.	6	-3	-4	
Békéscsaba	ny ✳▽		7	-2	-3	
Mezőhegyes	ny ✳		7	-1	-2	6
Orosháza	•		7	-1	-1	7
Szarvas	ny ✳▽	lep.	7	-2	-4	
Szeghalom	•		7	-3	-4	

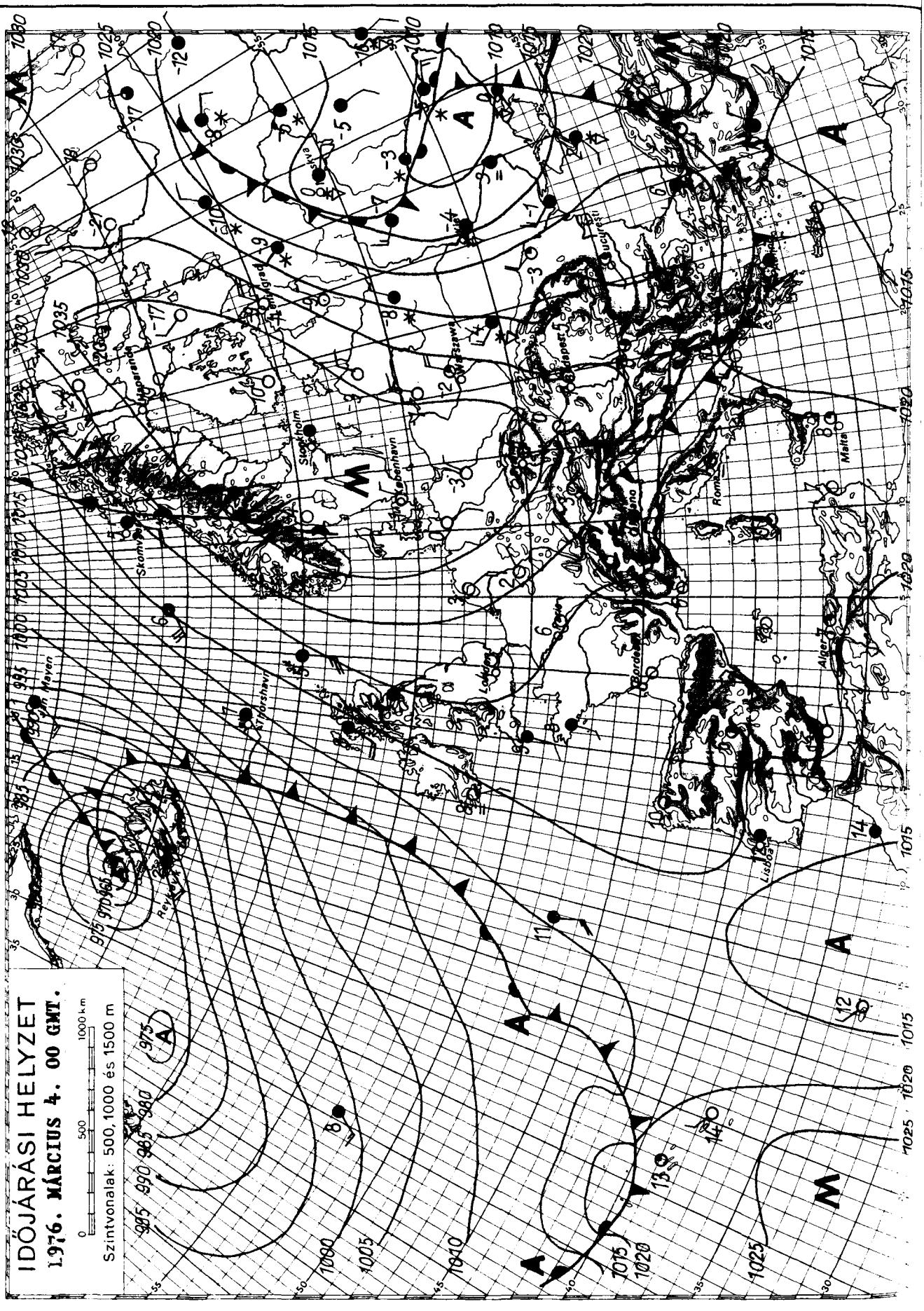

KIADJA: ORSZÁGOS METEOROLÓGIAI SZOLGÁLAT
Készíti: Központi Előrejelző Intézet Előrejelző Osztálya — T.: 273-018 — Megjelenik naponként
Évi előfizetési díja: 720,—Ft — Megrendelhető: 1024 Budapest, II., Kitaibel Pál u. 1. Telefon: 353-500,
Kiadásért felel: az OMSZ elnöke — Szerkesztésért felel: a KEI igazgatója

IDŐJÁRÁSI NAPIJELENTÉS

ЕЖЕДНЕВНЫЙ МЕТЕОРОЛОГИЧЕСКИЙ БЮЛЛЕТЕНЬ · DAILY WEATHER REPORT
BULLETIN QUOTIDIEN DE TEMPS · TÄGLICHER WETTERBERICHT

89. évfolyam 65. szám. + Budapest + 1976. március 5. péntek

Az időjárási helyzet és a várható időjárás:

Észak-Európában továbbra is magasnyomású légköri képződmény húzódik. Itt általában kevés a felhő, csendes az idő. A Közép-Európát, valamint a Fekete-tenger térségét elárasztó sarkvidéki levegő lassan nyugalomba jut, és ezeken a területeken ismét télire fordult az idő. A legmagasabb nappali hőmérséklet 4, 6 fokkal elmarad a legutóbbi évek átlagától. Több helyről jelentenek havazást, hózáport. A következő 36 órában a Kárpát-medencében még hideg, télies lesz az idő.

Hazánkban csütörtökön a Dunántúlon kevés volt a felhő, és 9, 10 órán át sütött a nap, a keleti, délkeleti megyékben változóan, időnként erősen felhős volt az ég. A legmagasabb nappali hőmérséklet általában +1, +4 fok között alakult. Főként az ország középső és keleti részéről jelentettek havazást, hózáport. A péntek reggel 7 óráig lehullott csapadék mennyisége csapadéknyom és 5 mm között váltakozott, de Szentendréről 9 mm-t jelentettek. Hajnalra általában -5, -10 fokig hült le a levegő. Péntek délelőtt többfelé megnövekedett a felhőzet. Egy-két helyen ujabb hózápor keletkezett. A hőmérséklet 11 órakor csak -2, -3 fok volt.

Ma 12 órakor Budapesten a hőmérséklet -2 fok, a tengerszintre átszámitott légnyomás 770 mm, alig változik.

Várható időjárás szombat estig:

Időnként borultságig megnövekvő felhőzet, többfelé havazással.
Élénk, helyenként erős északi, északkeleti szél.

Várható legalacsonyabb éjszakai hőmérséklet: általában -5, -10 fok között, a derült szélvédett helyeken kevéssel -10 fok alatt, legmagasabb nappali hőmérséklet szombaton: -3, +2 fok között.

Németh Lajos s.k.

A hőmérséklet napi középértéke és eltérése a 100 évi átlagtól /Budapesten/:

1976. III. 4.:	0,8 C°	-2,2 C°

1871 óta ezen a napon Budapesten előfordult

legmagasabb hőmérséklet: 18,9 C° /1920/,
legalacsonyabb hőmérséklet: -12,0 C° /1890/.

76.141.

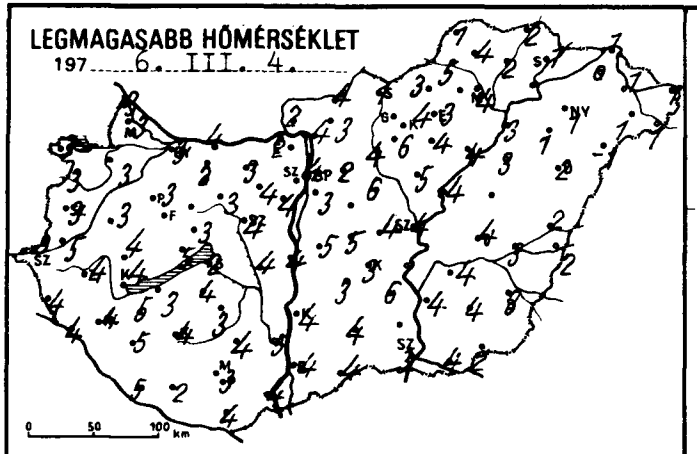
LEGMAGASABB HŐMÉRSÉKLET
197 6. III. 4.

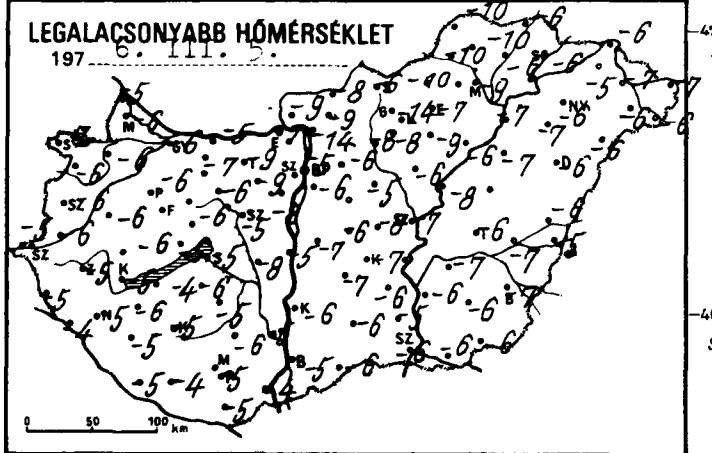
LEGALACSONYABB HŐMÉRSÉKLET
197 6. III. 5.

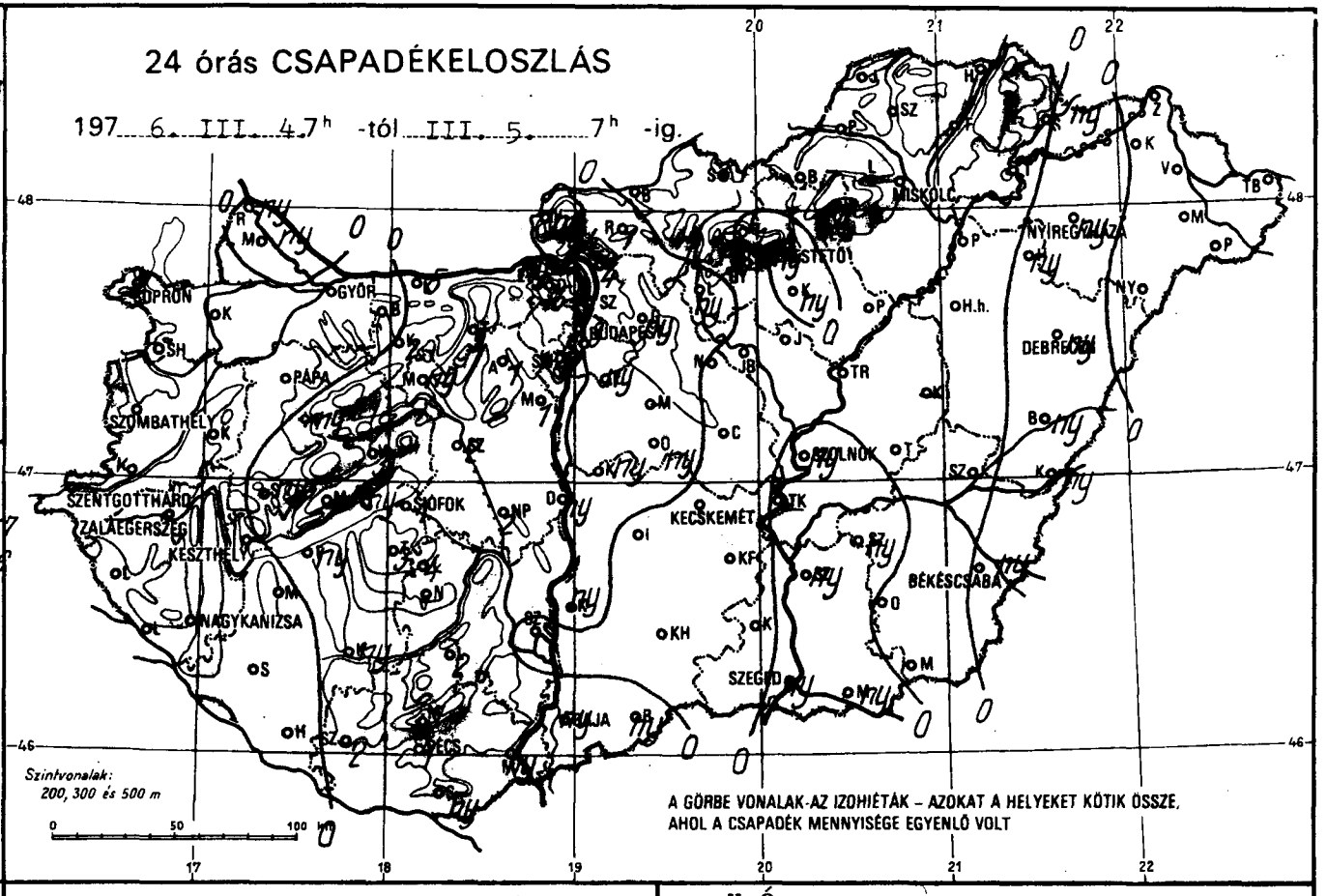
24 órás CSAPADÉKELOSZLÁS
197 6. III. 4.7h -tól III. 5. 7h -ig.
Szintvonalak:
200, 300 és 500 m
A GÖRBE VONALAK AZ IZOHIÉTÁK – AZOKAT A HELYEKET KÖTIK ÖSSZE, AHOL A CSAPADÉK MENNYISÉGE EGYENLŐ VOLT
MISKOLC
NYÍREGYHÁZA
DEBRECEN
BUDAPEST
GYŐR
SZOLNOK
KECSKEMÉT
SZEGED
BÉKÉSCSABA
SOPRON
SZOMBATHELY
PÁPA
SZENTGOTTHÁRD
ZALAEGERSZEG
KESZTHELY
SIÓFOK
NAGYKANIZSA

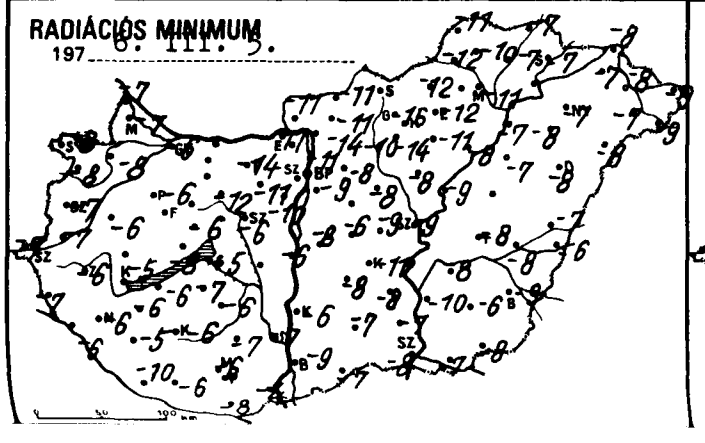
RADIÁCIÓS MINIMUM
197 6. III. 5.

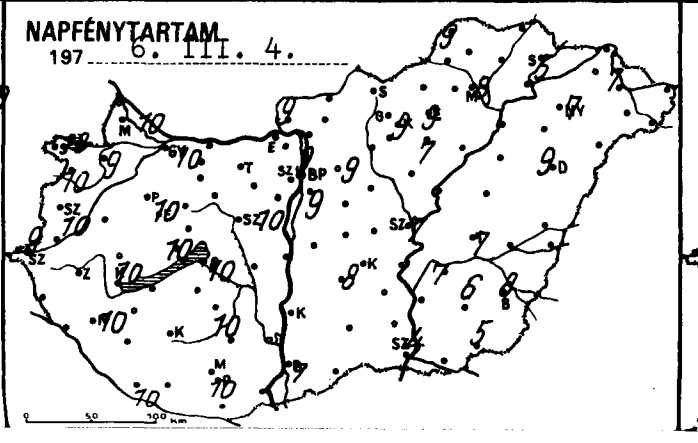
NAPFÉNYTARTAM
197 6. III. 4.

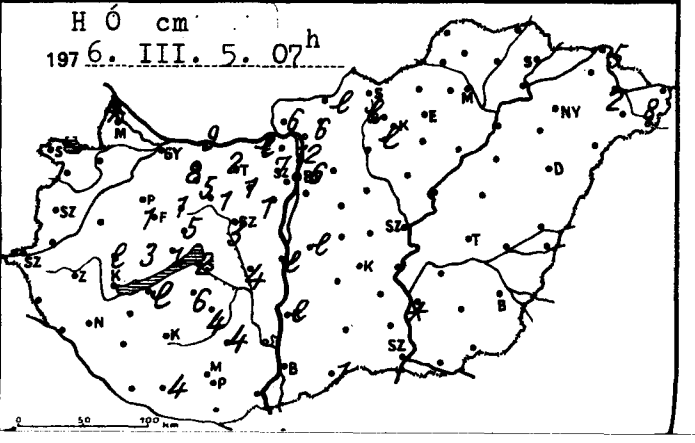
HÓ cm
197 6. III. 5. 07h

	197 6.III.5. 07 h -ig az utolsó 24 óra adatai							197 6.III.5. 07 h -ig az utolsó 24 óra adatai						
	csapadék (mm)	Hó cm	max. hőmérséklet	min. hőmérséklet	rad. min.	napos órák		csapadék (mm)	Hó cm	max. hőmérséklet	min. hőmérséklet	rad. min.	napos órák
Győr	•		3	-6	-6	10	Vác	4 *	6	4	-14	-14	
Kapuvár	•		3	-6	-8	9	Vámosmikola	ny *		3	-9	-11	9
Mosonmagyaróvár	ny *		3	-6	-7	10	Baja	ny *		4	-5	-6	7
Rajka	ny *	folt	3	-5	-7		Bácsalmás	ny *	1	4	-6	-7	
Sopron	•		3	-7	-8	10	Izsák	ny *		3	-7	-8	
Sopronhorpács	•		3	-6	-8	10	Kalocsa	ny *	lepel	4	-6	-6	
Káld	•		3	-6	-6		Kecskemét	• ⊔		3	-7	-11	8
Körmend	•		5	-6	-7		Kiskunf. háza	•		4	-6	-8	
Szentgotthárd	•		4	-5	-7	9	Kiskunhalas	•		4	-6	-7	
Szombathely	•		3	-6	-7	10	Kunszentmiklós	ny *	lepel	5	-7	-8	
Lenti	•		4	-5	-7		Tiszakécske	–		–	–	–	
Letenye	•		4	-4	-6		Balassagyarmat	• ⊔		4	-8	-11	
Nagykanizsa	•		4	-5	-6	10	Romhány	1 *	lepel	3	-9	-11	
Zalaegerszeg	•		4	-5	-6		Salgótarján	•		1	-6	–	
Farkasgyepű	ny *	1	2	-7	-8		Eger	•		3	-7	-12	
Keszthely	•		4	-5	-5	10	Galyatető	1 *	lepel	1	-12	-13	
Mencshely	1 *	3	2	-7	-7	10	Gyöngyös	•		6	-8	-14	
Papa	• ⊔		3	-6	-6	10	Kékestető	ny *	7	-4	-14	-16	9
Sümeg	ny *	lepel	4	-6	–		Kompolt	ny * ⊔		4	-9	-11	7
Tihany	ny *	1	5	-5	-8		Lőrinci	ny *	folt	4	-8	-10	
Veszprém	3 *	5	3	-6	-6		Poroszló	•		4	-6	-8	
Zirc	1 *	2	1	-8	-8		Jászapáti	•		5	-6	-8	
Fonyód	ny *	lepel	3	-4	-6		Jászberény	• ⊔		5	-9	-10	
Homokszt. györgy	•		5	-5	-10	10	Karcag	–		–	–	–	
Kaposvár	ny *	lepel	4	-5	-6		Szolnok	ny ⊽ ⊔		4	-7	-9	7
Marcali	•		5	-6	-6		Tiszaroff	•		4	-8	-9	
Siófok	1 ⊽	2	2	-5	-5	10	Túrkeve	•		4	-6	-8	7
Somogyszob	•		5	-5	-5		Kistelek	•		–	-5	-7	
Tab	3 *	6	4	-6	-7		Makó	ny ⊽		4	-6	-7	
Bábolna	5 *	8	3	-6	-7		Szeged	ny ⊽	lepel	3	-6	-8	4
Esztergom	ny *	lepel	2	-7	-11		Szentes	ny *	folt	4	-6	-10	
Kisbér	2 *	5	2	-7	–		Borsodnádasd	•		3	-10	-12	
Komárom	5 *	9	4	-5	–		Fügöd	•		2	-6	-7	
Tatabánya	25 *	2	3	-9	-14		Hidasnémeti	•		2	-6	-7	
Alcsútdoboz	1 *	1	4	-9	-11		Jósvafő	•	folt	1	-10	-11	9
Dunaújváros	ny *	lepel	4	-5	-6		Lillafüred	•		3	-8	-9	
Martonvásár	1 *	1	4	-8	-10	10	Miskolc	•		4	-9	-11	8
Mór	ny *	1	3	-6	-12		Putnok	•		5	-10	-12	
Nagyhörcsökp.	2 *	4	4	-8	–		Sárospatak	ny *		1	-6	-7	5
Szabadbattyán	2 *	3	4	-5	-6		Szendrőlád	• ⊔		4	-10	-10	
Tegszemcse	4 *	4	3	-5	-6	10	Tokaj	–		–	–	–	
Tengyel	2 *	4	4	-6	-7		Kisvárda	–		0	-5	-7	7
Nagykónyi	–	–	–	–	–		Mátészalka	• ⊔		1	-6	-7	
Szekszárd	•		5	-5	-7		Nyíregyháza	ny ⊽		1	-6	-7	7
Mátraháztető	1 *		1	-4	-7		Nyírlugos	•		-1	-6	-8	
Mohács	ny ⊽		4	-4	-4		Pátyod	•		1	-8	-9	
Pécs	1 *	3	3	-5	-6	10	Tiszabecs	•	8	1	-7	-9	
Siklós	ny *		4	-5	-8		Vásárosnamény	• ⊔	2	1	-7	-8	
Szigetvár	2 *	4	2	-4	-6		Záhony	•	5	1	-6	-8	
Bp Lőrinc	ny ⊽		3	-6	-9	9	Berettyóújfalu	ny *		2	-6	-7	
Bp Met. Int.	3 *	6	4	-5	-11	9	Debrecen	ny • ⊔		2	-6	-8	9
Bp Szab. hegy	4 ⊽		2	-4	–		Hajdúdorog	ny *		1	-7	-8	
Cegled	•		4	-8	-9		Hortobágy	•		3	-7	-7	
Dobogókő	5 ⊽	7	–	–	-12		Körösszakál	ny *		2	-5	-6	
Godollő	ny *	lepel	2	-6	-8	9	Polgár	• ⊔		3	-7	-7	
Kecalyrét	4 *	6	3	-15	-15		Békéscsaba	ny ⊽ ⊔		3	-7	-9	8
Mánor	–		–	–	–		Mezőhegyes	• ⊔		2	-6	-8	5
Nagykáta	• ⊔		6	-5	-8		Orosháza	•		4	-6	-6	6
Orkeny	ny *		5	-6	-6		Szarvas	ny ⊽ ⊔	lepel	4	-7	-8	7
Szentendre	9 *	12	6	-5	-9		Szeghalom	•		3	-7	-8	

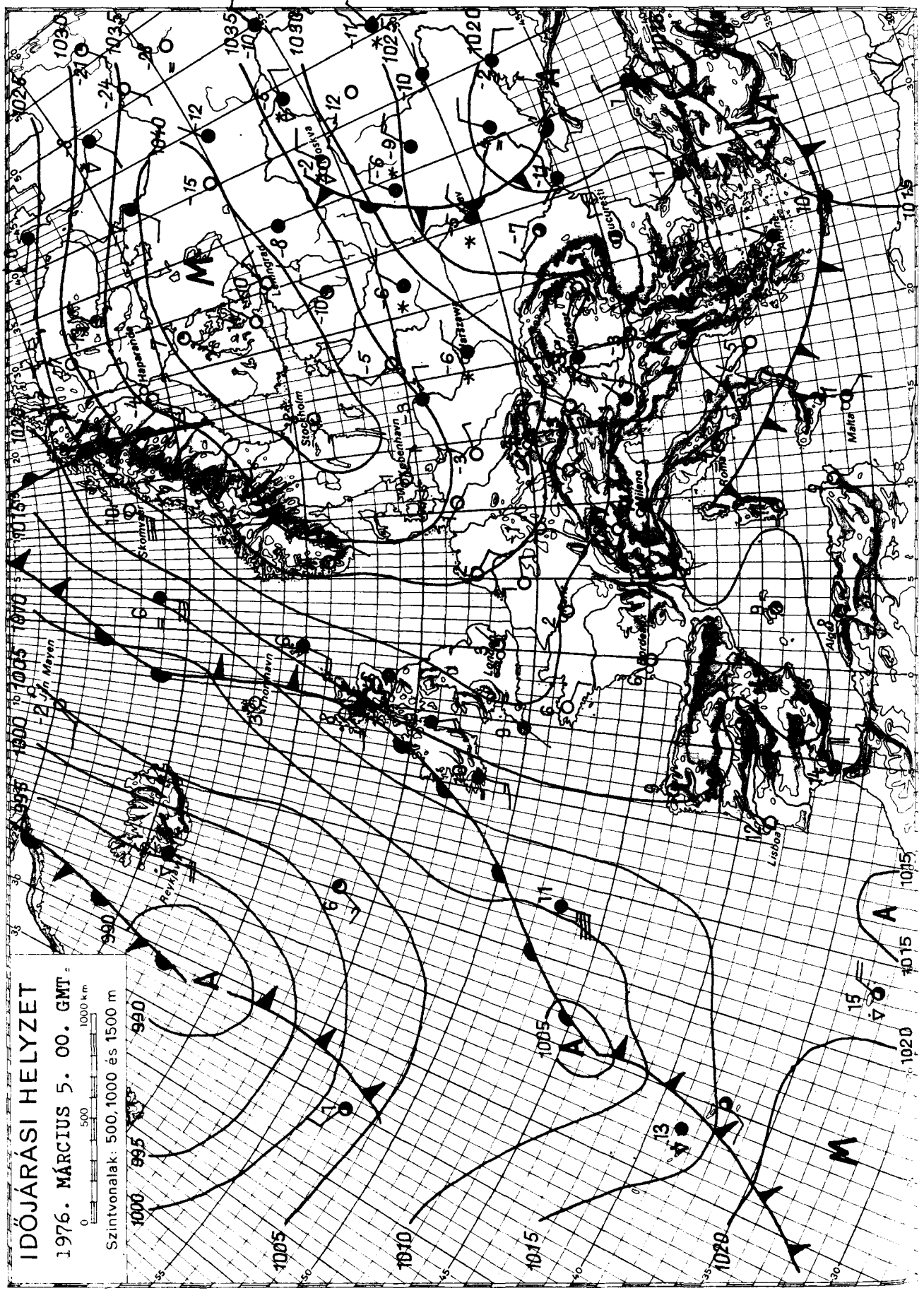

KIADJA: ORSZÁGOS METEOROLÓGIAI SZOLGÁLAT
Készíti: Központi Előrejelző Intézet Előrejelző Osztálya — T.: 273-048 — Megjelenik naponként
Évi előfizetési díja: 720,—Ft — Megrendelhető: 1024 Budapest, II., Kitaibel Pál u. 1. Telefon: 353-500,
Kiadásért felel: az OMSZ elnöke — Szerkesztésért felel: a KEI igazgatója

IDŐJÁRÁSI NAPIJELENTÉS

ЕЖЕДНЕВНЫЙ МЕТЕОРОЛОГИЧЕСКИЙ БЮЛЛЕТЕНЬ · DAILY WEATHER REPORT
BULLETIN QUOTIDIEN DE TEMPS · TÄGLICHER WETTERBERICHT

89. évfolyam 66. szám. + Budapest + 1976. március 6. szombat

Az időjárási helyzet és a várható időjárás:

Európa nagy részén ismét hidegre fordult az időjárás, csupán a kontinens nyugati partvidékén és Észak-Európában van az évszaknak megfelelő, vagy annál néhány fokkal magasabb hőmérséklet. A Szovjetunió európai területének déli felén és Lengyelországban havazik. Máshol változóan felhős, párás, de jobbára csapadékmentes idő van.

Hazánkban csütörtökön általában napos idő volt, de időnként megnövekedett a felhőzet és sokhelyről jelentettek kisebb hózáport. A csapadék mennyisége sehol sem haladta meg a 2 mm-t. Napközben az élénk északi, északkeleti szél sokszor megerősödött és a hőmérséklet csak -2, +2 fokig emelkedett. Éjszaka fokozatosan mérséklődött a szél, de ujabb hózáporok alakultak ki. Hajnalra -3, -10 fokig hült le a levegő. Szombaton délelőtt folytatódott a változóan felhős idő és ismét több helyről jelentettek rövid ideig tartó hózáport, gyenge havazást. 11 óráig 0, -3 fokot ért el a hőmérséklet.

Ma 12 órakor Budapesten a hőmérséklet 0 fok, a tengerszintre átszámitott légnyomás 768 mm, mérsékelten süllyed.

Várható időjárás vasárnap estig:

Változóan felhős, párás idő lesz, sokfelé jelentéktelen havazással.
A mérsékelt északkeleti, keleti szél csak időnként élénkül meg kissé.
A legalacsonyabb éjszakai hőmérséklet -4, -9 fok között,
a legmagasabb nappali hőmérséklet vasárnap 0 fok körül lesz.

Aigner Szilárd s.k.

A hőmérséklet napi középértéke és eltérése a 100 évi átlagtól /Budapesten/:

1976. III. 5.:	-2,1 C°	-5,8 C°

1871 óta ezen a napon Budapesten előfordult

legmagasabb hőmérséklet: 22,2 C° /1920/,
legalacsonyabb hőmérséklet: -13,9 C° /1890/.

76.142.

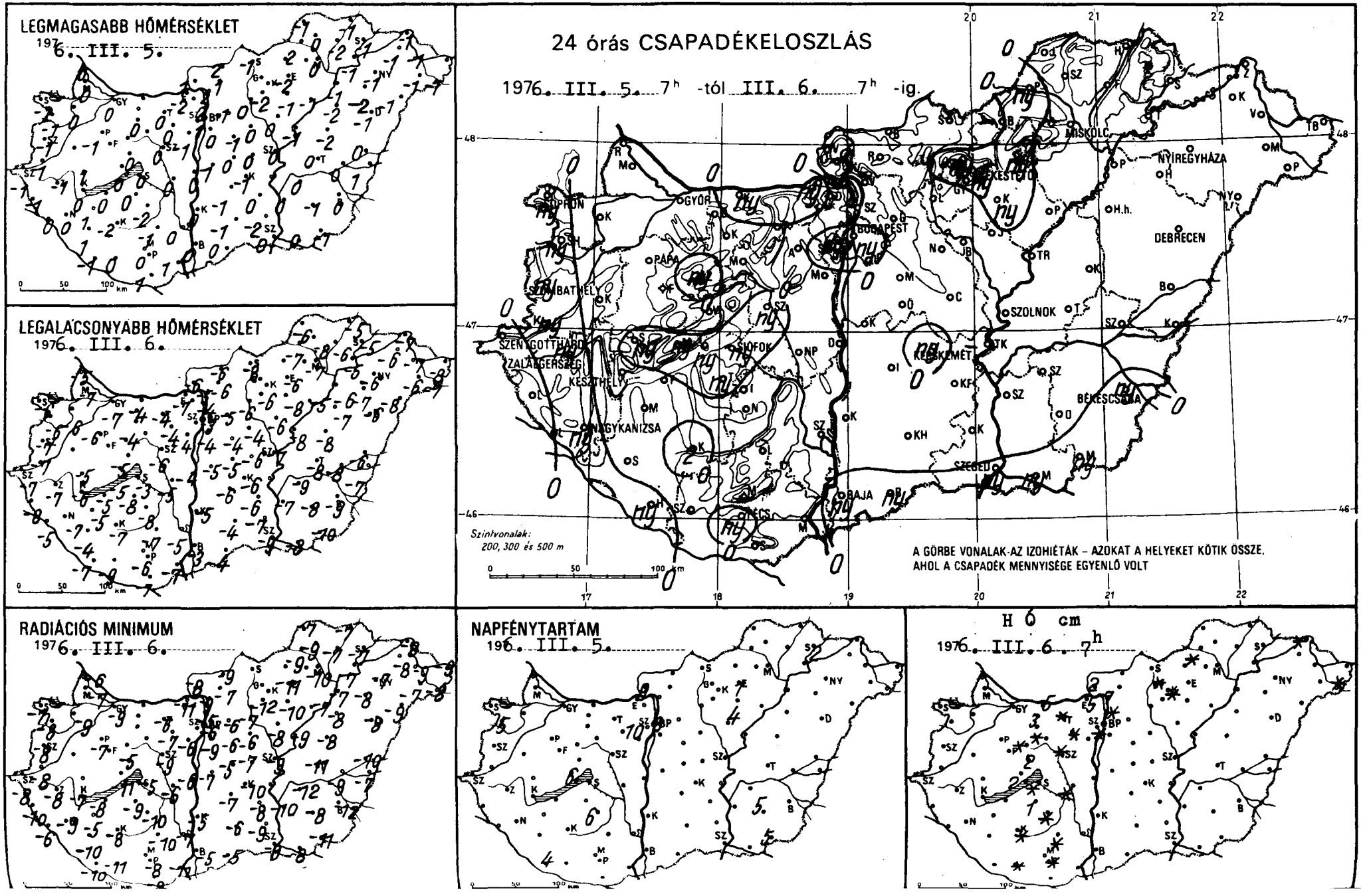
LEGMAGASABB HŐMÉRSÉKLET
1976. III. 5.
LEGALACSONYABB HŐMÉRSÉKLET
1976. III. 6.
24 órás CSAPADÉKELOSZLÁS
1976. III. 5. 7h -tól III. 6. 7h -ig.
Szintvonalak:
200, 300 és 500 m
A GÖRBE VONALAK-AZ IZOHIÉTÁK – AZOKAT A HELYEKET KÖTIK ÖSSZE,
AHOL A CSAPADÉK MENNYISÉGE EGYENLŐ VOLT
RADIÁCIÓS MINIMUM
1976. III. 6.
NAPFÉNYTARTAM
1976. III. 5.
H ó cm
1976. III. 6. 7h

	196. III. 6. 07 h -ig az utolsó 24 óra adatai					
	csapadék (mm)	Hó cm	max. hőmérséklet	min. hőmérséklet	rad. min.	napos órák
Győr	• ⌴		0	−7	−9	
Kapuvár	• V		0	−6	−9	
Mosonmagyaróvár	• ⌴		0	−7	−7	
Rajka	•		0	−5	−6	
Sopron	ny ✱ ▽		−2	−6	−7	
Sopronhorpács	ny ✱ ▽		−1	−6	−8	5
Káld	• ▽		1	−5	−6	
Körmend	ny ✱		−1	−7	−8	
Szentgotthárd	•		−1	−7	−8	
Szombathely	ny ✱ ▽		−1	−7	−8	
Lenti	•		−1	−8	−10	
Letenye	•		0	−5	−6	
Nagykanizsa	ny ✱ ▽		0	−7	−9	
Zalaegerszeg	ny ✱ ▽ ⌴		−1	−7	−8	
Farkasgyepű	• ▽		−2	−6	−9	
Keszthely	ny ✱ ▽ ⌴		0	−6	−7	
Mencshely	ny ✱	2	−2	−5	−8	6
Papa	•		−1	−6	−7	
Sümeg	ny ✱		1	−5	−	
Tihany	ny ✱ ▽		0	−5	−11	
Veszprém	•	2	0	−5	−5	
Zirc	ny ✱	folt	−3	−7	−11	
Fonyód	•		0	−5	−8	
Homokszt. györgy	ny ✱		−1	−7	−10	4
Kaposvár	2 ✱ ⌴	folt	−2	−7	−8	
Marcali	•		1	−5	−5	
Siófok	ny ✱ ▽	folt	0	−3	−5	
Somogyszob	• ⌴		1	−4	−10	
Tab	ny ✱	1	0	−8	−9	
Babolna	•	3	1	−8	−9	
Esztergom	ny ✱		−2	−7	−11	
Kisbér	•	folt	0	−4	−	
Komárom	ny ✱	5	−	−4	−	
Tatabánya	•	folt	0	−4	−6	
Alcsútdoboz	•	folt	0	−4	−7	
Dunaújváros	•		0	−4	−6	
Martonvásár	•		−1	−4	−6	
Mór	•		−	−	−	
Nagyhörcsökp.	•	folt	0	−5	−6	
Szabadbattyán	ny ✱	folt	0	−6	−9	
Tegszemcse	• =	folt	−2	−8	−10	6
Fengyel	•	folt	−1	−7	−10	
Nagykónyi	•	folt	1	−5	−5	
Székszárd	•		0	−5	−7	
Árpádtető	•		−2	−7	−8	
Mátrahaca	•		1	−7	−11	
Pécs	ny ✱	folt	0	−6	−8	
Pellos	•		1	−7	−9	
Siegetvár	•	folt	0	−9	−11	
Szt. Lőrinc	•		0	−4	−9	
Szt. Met. Int.	ny ✱	folt	1	−3	−6	8
Szt. Szab. hegy	ny ✱		−2	−7	−8	
Tagled	•		0	−6	−7	
Tahogókő	•	5	−5	−8	−13	
Tardllő	•		−1	−5	−6	
Tarnyrét	•	2	1	−9	−9	
Tarnyr	•		−1	−4	−6	
Tarnkáta	• ⌴		0	−4	−6	
Tany	• ⌴		0	−5	−5	
Tendre	•	7	2	−4	−5	

	196. III. 6. 07 h -ig az utolsó 24 óra adatai					
	csapadék (mm)	Hó cm	max. hőmérséklet	min. hőmérséklet	rad. min.	napos órák
Vác	:	folt	2	−5	−9	
Vámosmikola	•		1	−6	−8	9
Baja	ny ✱ ▽		0	−3	−5	
Bácsalmás	ny ✱ ▽		0	−4	−5	
Izsák	•		−1	−6	−7	
Kalocsa	•		0	−5	−5	
Kecskemét	ny ✱ ▽ = ⌴		−1	−6	−10	
Kiskunf. háza	• ⌴		0	−6	−8	
Kiskunhalas	•		−1	−4	−6	
Kunszentmiklós	•		−1	−5	−7	
Tiszakécske	−		−	−	−	
Balassagyarmat	• ⌴		2	−6	−9	
Romhány	•		1	−6	−7	
Salgótarján	• ⌴		−1	−8	−	
Eger	ny ✱		−2	−6	−11	1
Galyatető	ny ✱	folt	−5	−11	−12	
Gyöngyös	• ⌴		−2	−6	−12	
Kékestető	ny ✱	folt	−8	−12	−12	
Kompolt	ny ✱ ⌴		−1	−8	−10	4
Lőrinci	• ⌴		0	−6	−7	
Poroszló	• ⌴		−1	−5	−7	
Jászapáti	•		0	−6	−8	
Jászberény	• ⌴		−1	−8	−9	
Karcag	• ⌴ ≡		−2	−2	−8	
Szolnok	• ⌴		0	−7	−9	
Tiszaroff	• ⌴		−1	−8	−9	
Túrkeve	• ⌴		0	−8	−11	
Kistelek	•		−2	−7	−9	
Makó	ny ✱ ▽ ⌴		0	−8	−8	
Szeged	ny ✱ ▽ = ⌴		0	−9	−9	
Szentes	• ⌴		0	−7	−10	
Borsodnádasd	−		−	−	−	
Fügöd	• ⌴		−2	−6	−7	
Hidasnémeti	•		−1	−5	−7	
Jósvafő	•	folt	−1	−6	−7	
Lillafüred	• ⌴		−2	−8	−10	
Miskolc	•		0	−7	−10	
Putnok	ny ✱		−2	−7	−9	
Sárospatak	•		−1	−5	−7	2
Szendrőlád	• ⌴		0	−8	−9	
Tokaj	•		−1	−5	−7	
Kisvárda	• ⌴		−1	−6	−8	
Mátészalka	• ⌴		−1	−6	−7	
Nyíregyháza	•		−1	−6	−7	
Nyírlugos	•		−1	−8	−9	
Pátyod	•		−1	−7	−8	
Tiszabecs	•	folt	−	−8	−9	
Vásárosnamény	• ⌴	2	−1	−7	−9	
Záhony	•	folt	−1	−7	−8	
Berettyóújfalu	• ⌴		0	−6	−10	
Debrecen	⌴ =		−1	−6	−8	
Hajdúdorog	•		−2	−7	−8	
Hortobágy	•		−2	−7	−8	
Körösszakál	• ⌴		1	−7	−7	
Polgár	• ⌴		−1	−6	−7	
Békéscsaba	ny ✱ ▽ = ⌴		0	−9	−12	
Mezőhegyes	ny ✱ ⌴		−1	−10	−11	5
Orosháza	• ⌴		−1	−8	−8	5
Szarvas	• ⌴		0	−9	−12	
Szeghalom	•		0	−8	−9	



KIADJA: ORSZÁGOS METEOROLÓGIAI SZOLGÁLAT
Készíti: Központi Előrejelző Intézet Előrejelző Osztálya — T.: 273 - 018 — Megjelenik naponként
Évi előfizetési díja: 720,—Ft — Megrendelhető: 1024 Budapest, II., Kitaibel Pál u. 1. Telefon: 353-500,
Kiadásért felel: az OMSZ elnöke — Szerkesztésért felel: a KEI igazgatója

IDŐJÁRÁSI NAPIJELENTÉS

ЕЖЕДНЕВНЫЙ МЕТЕОРОЛОГИЧЕСКИЙ БЮЛЛЕТЕНЬ · DAILY WEATHER REPORT
BULLETIN QUOTIDIEN DE TEMPS · TÄGLICHER WETTERBERICHT

89. évfolyam 67. szám. + Budapest + 1976. március 7. vasárnap

Az időjárási helyzet és a várható időjárás:

Kontinensünk nagy részén továbbra is télies, hideg az idő. Több helyen - főként a Német-Lengyel síkságon, a Szovjetunió európai területének középső részén, és a Balkán-félszigeten - kiterjedten havazik. A Földközi-tenger medencéjének középső része fölött ciklon örvénylik, melynek keleti oldalán enyhe, nedves levegő közeledik a Kárpát-medence felé. A következő 36 órában a Kárpát-medence időjárása egyre inkább az emlitett enyhe levegő hatása alá kerül.

Hazánkban szombaton változóan felhős volt az ég. Több helyről jelentettek havazást, hózáport, de a lehullott csapadék mennyisége nem volt számottevő. A legmagasabb nappali hőmérséklet -2, +3 fok között alakult. Vasárnap hajnalra általában -3, -8 fokig hült le a levegő, de északkeleten néhány helyen -9, -12 fokos fagy is előfordult. Az éjszakai órákban délnyugat felől borultságig növekedett a felhőzet, és a déli, délnyugati országrészben havazás kezdődött. A hőmérséklet 11 órakor -1, -4 fok között váltakozott.

Ma 12 órakor Budapesten a hőmérséklet -1 fok, a tengerszintre átszámitott légnyomás 763 mm, erősen süllyed.

Várható időjárás hétfő estig:

Északkeleten is tovább növekvő felhőzet, többfelé, elsősorban délen havazással, majd havas esővel, később esetleg esővel.
Mérsékelt, időnként élénk keleti, délkeleti szél.

Várható legalacsonyabb éjszakai hőmérséklet: -1, -6,
legmagasabb nappali hőmérséklet hétfőn: +1, +6 fok között.

Németh Lajos s.k.

A hőmérséklet napi középértéke és eltérése a 100 évi átlagtól /Budapesten/:

1976. III. 6.: -0,4 C -4,1 C°

1871 óta ezen a napon Budapesten előfordult

legmagasabb hőmérséklet: 18,9 C° /1920/,
legalacsonyabb hőmérséklet: -10,2 C° /1888/.

76.143.

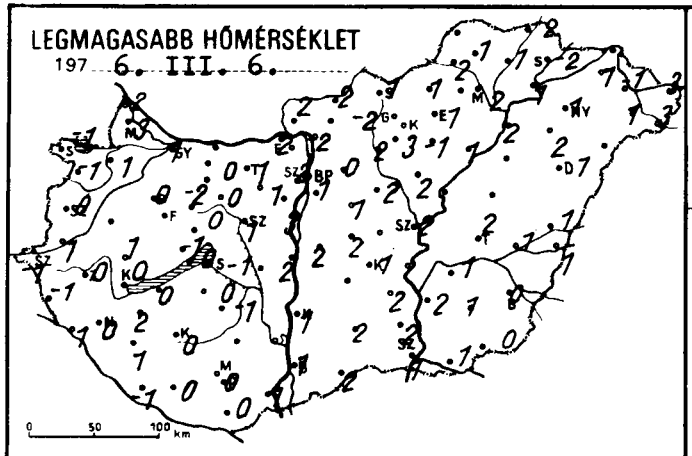
LEGMAGASABB HŐMÉRSÉKLET
197 6. III. 6.
0 50 100 km

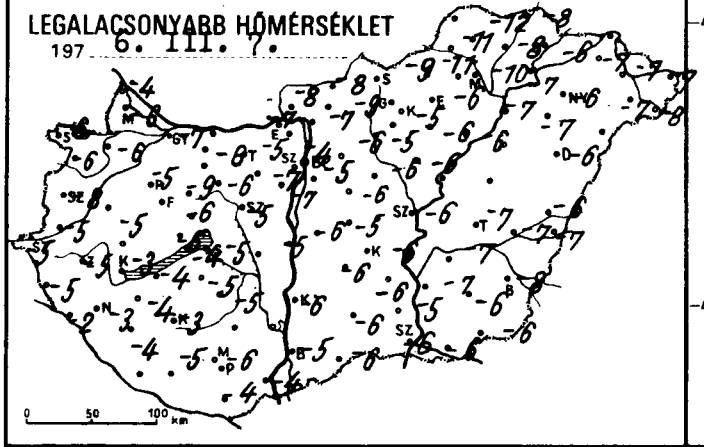
LEGALACSONYABB HŐMÉRSÉKLET
197 6. III. 7.
0 50 100 km

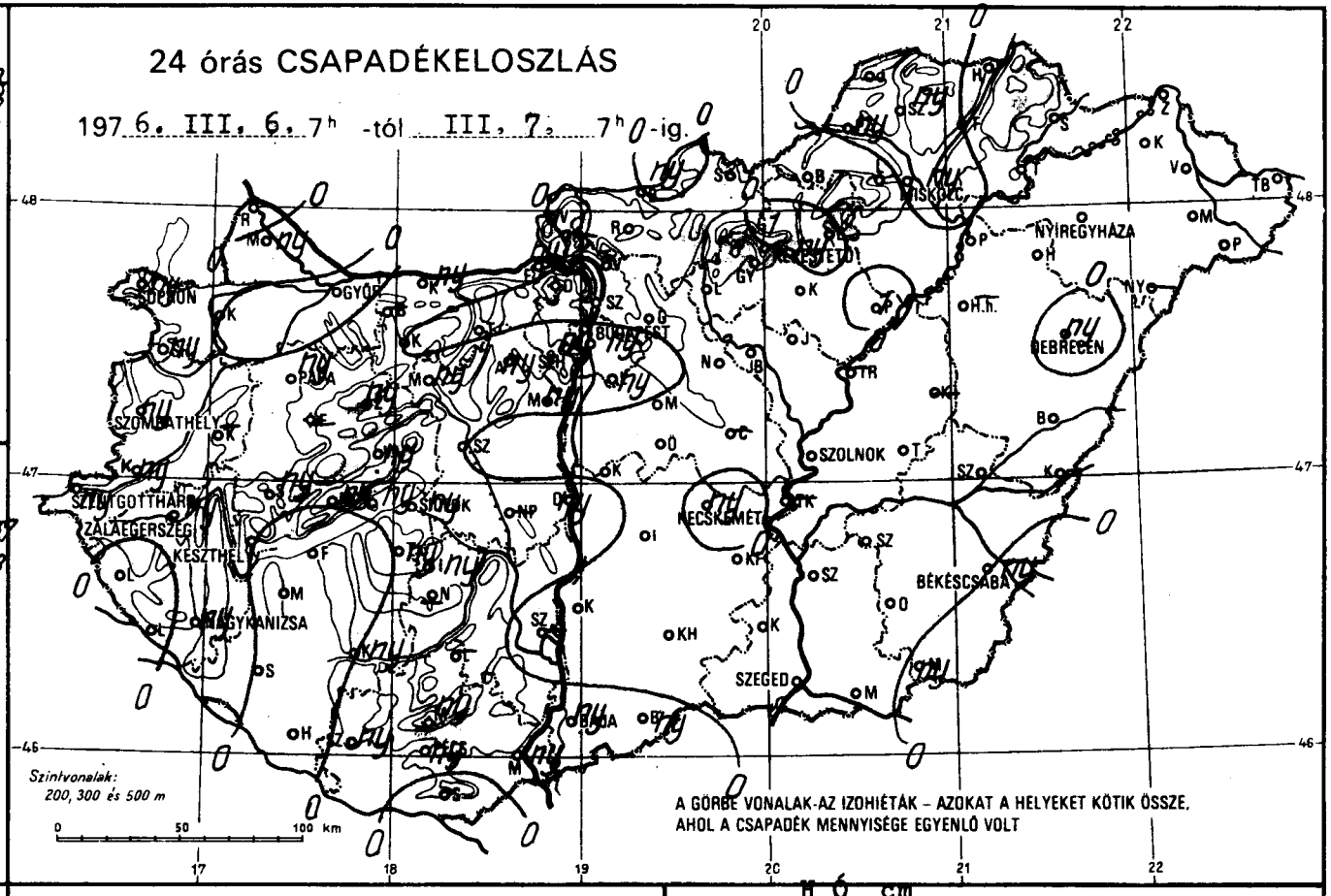
24 órás CSAPADÉKELOSZLÁS
197 6. III. 6. 7h -tól III. 7. 7h 0-ig.
Szintvonalak:
200, 300 és 500 m
0 50 100 km
A GÖRBE VONALAK-AZ IZOHIÉTÁK – AZOKAT A HELYEKET KÖTIK ÖSSZE, AHOL A CSAPADÉK MENNYISÉGE EGYENLŐ VOLT
SOPRON
GYŐR
BUDAPEST
MISKOLC
NYÍREGYHÁZA
DEBRECEN
SZOMBATHELY
PÁPA
SZOLNOK
SZOMBATHELY
KESZTHELY
NAGYKANIZSA
KECSKEMÉT
BÉKÉSCSABA
SZEGED
17
18
19
20
21
22
46
47
48

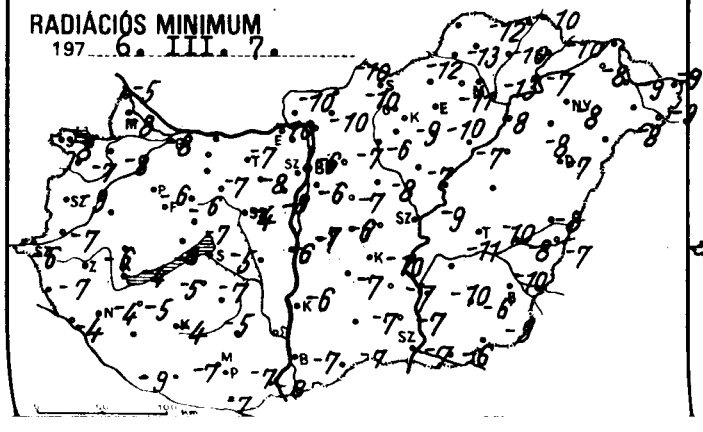
RADIÁCIÓS MINIMUM
197 6. III. 7.

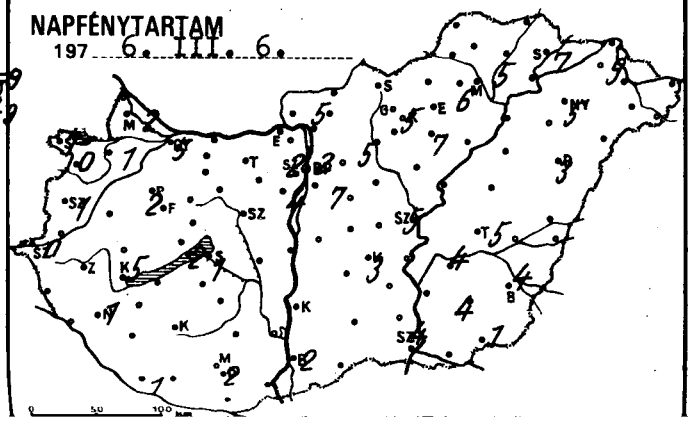
NAPFÉNYTARTAM
197 6. III. 6.

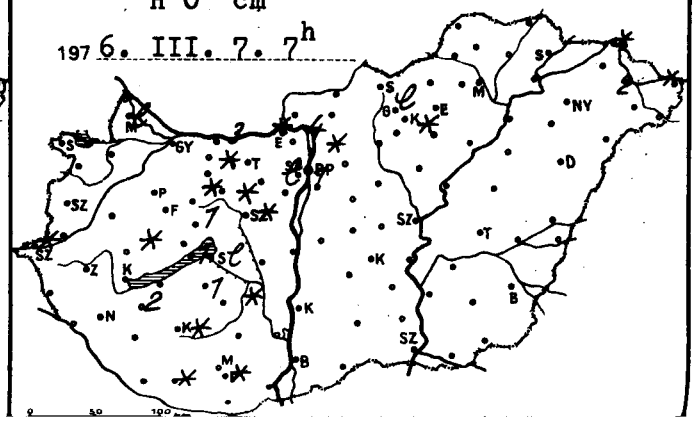
H 6 cm
197 6. III. 7. 7h

	6.III.7. 07 h -ig az utolsó 24 óra adatai					
	csapadék (mm)	Hó cm	max. hőmérséklet	min. hőmérséklet	rad. min.	napos órák
Győr	• ⌴		1	-7	-8	5
Kapuvár	•V≡		1	-6	-8	1
Mosonmagyaróvár	ny * lepel		3	-6	-8	2
Rajka	•		2	-4	-5	
Sopron	ny ✱▽		-1	-6	-8	1
Sopronhorpács	ny *		-1	-6	-7	0
Kald	-		-	-	-	
Körmend	ny *		1	-5	-7	
Szentgotthárd	ny ✱▽ folt		-1	-5	-6	0
Szombathely	ny ✱▽⌴		0	-8	-9	1
Lenti	•		-1	-5	-7	
Letenye	•		1	-2	-4	
Nagykanizsa	ny ✱▽		0	-3	-4	1
Zalaegerszeg	ny ✱▽⌴		0	-5	-6	
Farkasgyepű	-		-	-	-	
Keszthely	•		0	-3	-4	5
Mencshely	ny *	1	-1	-6	-8	2
Pápa	ny ✱▽⌴		0	-5	-6	2
Sümeg	ny * folt		1	-5	-	
Tihany	ny ✱▽		0	-4	-7	
Veszprém	ny ✱▽	1	0	-6	-6	
Zirc	ny * folt		-2	-9	-14	
Fonyód	•		0	-4	-5	
Homokszt. györgy	•		-1	-4	-9	1
Kaposvár	ny * folt		0	-3	-4	
Marcali	•		2	-4	-5	
Siófok	ny ✱▽ lepel		-1	-5	-5	1
Somogyszob	•		1	-3	-6	
Tab	ny *	1	0	-5	-7	
Bábolna	-		-	-	-	
Esztergom	ny * folt		2	-7	-10	
Kisbér	•= folt		0	-6	-	
Komárom	ny *	3	-	-4	-	
Tatabánya	• ⌴		1	-5	-7	
Alcsútdoboz	ny *		1	-7	-8	
Dunaújváros	ny *		2	-5	-6	
Martonvásár	ny *		3	-7	-8	4
Mór	ny * folt		0	-6	-7	
Nagyhörcsökp.	-		-	-	-	
Szabadbattyán	• ⌴ folt		1	-5	-9	
Tegszemcse	ny * folt		-1	-5	-5	1
Lengyel	-	-	-	-	-	
Nagykónyi	-	-	-	-	-	
Szekszárd	-		-	-	-	
Mpadtető	ny *		-3	-5	-6	
Monacs	ny ✱		1	-4	-8	
Pécs	ny ✱ folt		0	-6	-7	2
Siklós	•		0	-4	-7	
Szigetvár	ny ✱ folt		0	-5	-7	
Bp. Lőrinc	ny ✱▽⌴		1	-5	-6	7
Bp. Met. Int.	ny ✱▽	1	2	-4	-6	2
Bp. Szab. hegy	ny * lepel		0	-8	-9	2
Cegléd	-		-	-	-	
Dabogökő	•	4	-2	-9	-16	
Gödöllő	•		0	-6	-7	5
Kecskemét	-	-	-	-	-	
Kunszentmárton	•		0	-6	-7	
Mátészalka	• ⌴		2	-5	-8	
Orosháza	• ⌴		2	-5	-6	
Szarvas	•	folt	-	-5	-6	

	6.III.7. 07 h -ig az utolsó 24 óra adatai					
	csapadék (mm)	Hó cm	max. hőmérséklet	min. hőmérséklet	rad. min.	napos órák
Vác	• ⌴		2	-7	-10	
Vámosmikola	• ⌴		2	-8	-10	5
Baja	ny ✱▽		1	-5	-7	2
Bácsalmás	ny ✱▽⌴		2	-6	-7	
Izsák	•		0	-6	-7	
Kalocsa	•		1	-6	-6	
Kecskemét	ny *⌴		1	-6	-10	3
Kiskunf. háza	•		2	-6	-7	
Kiskunhalas	• ⌴		2	-6	-7	
Kunszentmiklós	•		2	-6	-7	
Tiszakécske	-		-	-	-	
Balassagyarmat	ny ✱▽⌴		2	-8	-10	
Romhány	•		-2	-9	-10	
Salgótarján	• ⌴		1	-9	-	
Eger	• ⌴		1	-6	-11	6
Galyatető	1 ✱▽ lepel		-3	-12	-12	
Gyöngyös	•		3	-5	-9	
Kékestető	ny ⌴ folt		-7	-12	-13	5
Kompolt	• ⌴		-1	-6	-10	7
Lőrinci	•		2	-5	-6	
Poroszló	• ⌴		1	-6	-7	
Jászapáti	• ⌴		2	-6	-7	
Jászberény	•		2	-6	-7	
Karcag	-		-	-	-	
Szolnok	• ⌴		2	-6	-9	5
Tiszaroff	-		-	-	-	
Túrkeve	• ⌴		2	-7	-10	5
Kistelek	•		2	-5	-7	
Makó	•		1	-6	-6	
Szeged	• ⌴		1	-6	-7	4
Szentes	• ⌴		2	-7	-10	
Borsodnádasd	•		1	-11	-12	
Fügöd	• ⌴		1	-8	-10	
Hidasnémeti	•		2	-8	-10	
Jósvafő	-		-	-	-	
Lillafüred	• ⌴		-1	-10	-12	
Miskolc	ny ✱▽⌴		2	-10	-13	5
Putnok	ny *⌴		2	-11	-13	
Sárospatak	• ⌴		-2	-6	-10	7
Szendrőlád	ny ✱▽⌴		1	-12	-12	
Tokaj	•		1	-7	-7	
Kisvárda	• ⌴		1	-7	-8	9
Mátészalka	• ⌴		1	-7	-8	
Nyíregyháza	•		1	-6	-8	5
Nyírlugos	-		-	-	-	
Pátyod	•		3	-8	-9	
Tiszabecs	•	folt	3	-7	-9	
Vásárosnamény	• ⌴	2	-1	-7	-9	
Záhony	•	folt	2	-7	-8	
Berettyóújfalu	• ⌴		1	-6	-8	
Debrecen	ny ✱▽⌴		1	-6	-7	3
Hajdúdorog	•		2	-7	-8	
Hortobágy	-		-	-	-	
Körösszakál	• ⌴		2	-7	-7	
Polgár	• ⌴		2	-7	-8	
Békéscsaba	ny ⌴		0	-8	-10	4
Mezőhegyes	ny *⌴		0	-6	-9	1
Orosháza	•		1	-6	-6	4
Szarvas	ny *⌴		1	-7	-11	4
Szeghalom	•		1	-7	-8	

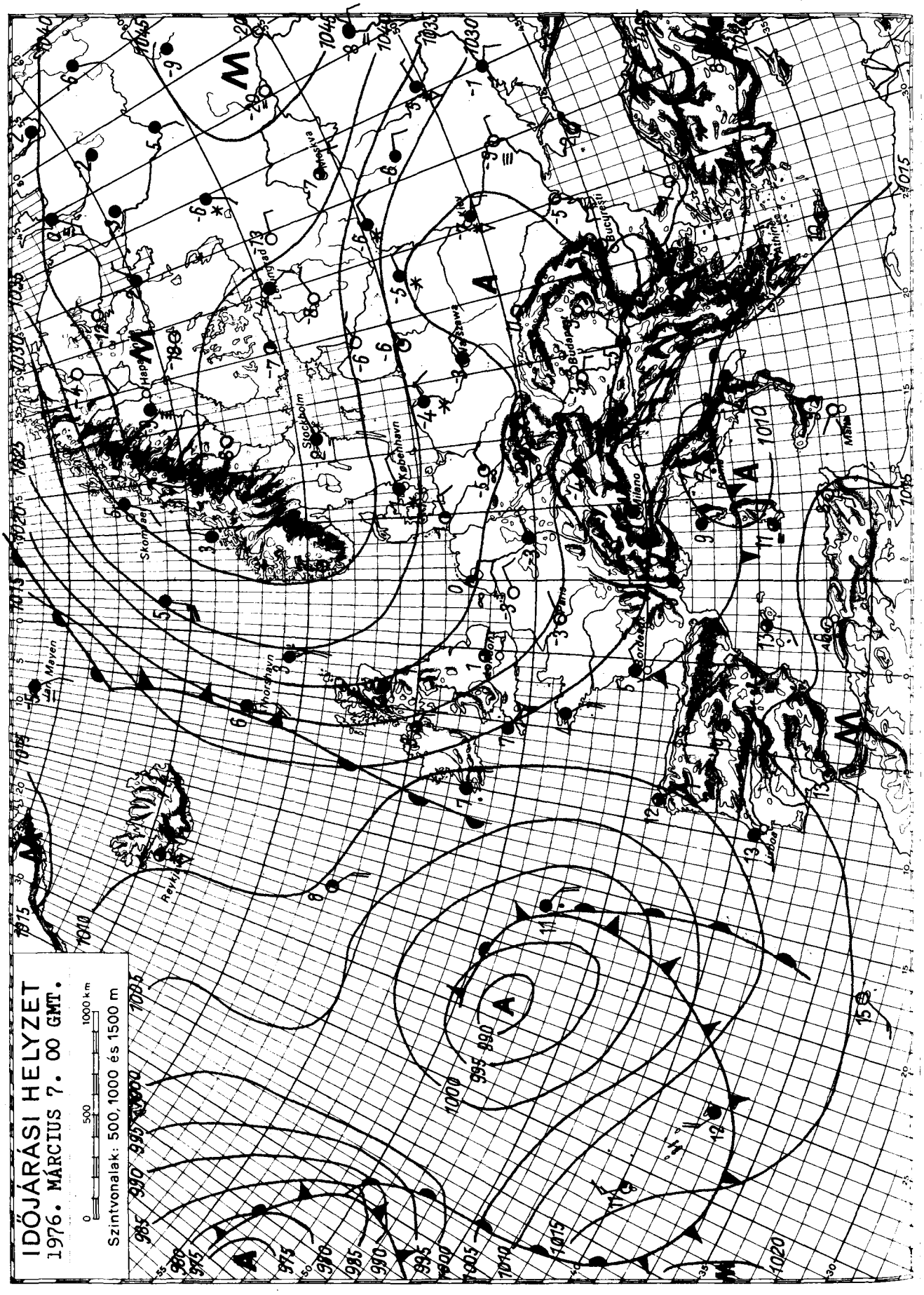
IDŐJÁRÁSI HELYZET
1976. MÁRCIUS 7. 00 GMT.
Szintvonalak: 500, 1000 és 1500 m
0
500
1000 km
Reykjavik
Stockholm
København
Oslo
Helsinki
Moskva
Leningrad
Minsk
Kijev
Bucuresti
Sofia
Athinai
Roma
Milano
Nice
Barcelona
Lisboa
Madrid
Paris
Bordeaux
Hamburg
Berlin
Praha
Wien
Budapest
Beograd
Zagreb
Ljubljana
Trieste
Genova
Torino
Marseille
Ajaccio
Palermo
Tunis
Malta
Beograd
Sarajevo
Split
Dubrovnik
Skopje
Thessaloniki
Ankara
Izmir
Antalya
Adana
Beirut
Damascus
Amman
Jerusalem
Cairo
Alexandria
Tripoli
Benghazi
Algiers
Oran
Casablanca
Agadir
Las Palmas
Nouakchott
Dakar
Bamako
Abidjan
Accra
Lagos
Douala
Libreville
Brazzaville
Kinshasa
Luanda
Windhoek
Cape Town
Port Elizabeth
Durban
Lourenco Marques
Salisbury
Lusaka
Dar es Salaam
Nairobi
Addis Abeba
Khartoum
Asmara
Aden
Jeddah
Riyadh
Kuwait
Abadan
Bandar Abbas
Muscat
Karachi
Quetta
Kabul
Tashkent
Alma Ata
Novosibirsk
Irkutsk
Yakutsk
Khabarovsk
Vladivostok
Petropavlovsk
Magadan
Anadyr
Tiksi
Dikson
Murmansk
Arkhangelsk
Vologda
Kirov
Perm
Sverdlovsk
Chelyabinsk
Orenburg
Kuybyshev
Saratov
Volgograd
Astrakhan
Rostov
Krasnodar
Sochi
Simferopol
Odessa
Kishinev
Lvov
Kiev
Minsk
Smolensk
Moskva
Leningrad
Petrozavodsk

IDŐJÁRÁSI NAPIJELENTÉS

ЕЖЕДНЕВНЫЙ МЕТЕОРОЛОГИЧЕСКИЙ БЮЛЛЕТЕНЬ • DAILY WEATHER REPORT
BULLETIN QUOTIDIEN DE TEMPS • TÄGLICHER WETTERBERICHT

89. évfolyam 68. szám. + Budapest + 1976. március 8. hétfő

Az időjárási helyzet és a várható időjárás:

Szárazföldünk déli, nyugati és középső részein folytatódik az évszakhoz képest hideg idő. Vasárnap Közép-Európában a hőmérséklet csúcsértéke 6, 8 fokkal alacsonyabb volt a sokévi átlagnál. Az Ibériai- és az Appennini-félszigeten erősen felhős, több helyen esős, helyenként zivataros az idő. A Szovjetunió európai területének legnagyobb része fölött anticiklon helyezkedik el, hatására általában száraz, hideg az időjárás. A Fekete-tengertől Ukrajnán és a Német-Lengyel síkságon át kialakult enyhe, nedves délkeleti áramlás több helyen havazást okoz.

Hazánkban vasárnap az ország északi felében időnként felszakadozott a felhőzet és 1, 7 órára kisütött a nap, máshol borult maradt az ég. Többfelé havazott. A ma reggel 7 óráig lehullott csapadék mennyisége általában csapadéknyom és 5 mm között volt, egy-két helyen 5, 10 mm-t is mértek. Reggel 7 órakor az ország keleti és déli megyéit átlag 2, 5, a délkeleti- déli határvidéket 5, 11 cm-es hótakaró boritotta. Vasárnap a legmagasabb nappali hőmérséklet -3, +3 fok között alakult. Ma hajnalra általában -4, -9, délnyugaton és északkeleten -9, -12 fokig hült le a levegő. Délelőtt az északi megyékben gyengén, máshol erősen felhős, párás, helyenként ködös idő volt. A hőmérséklet 11 órakor a tartósan ködös helyeken -3, -6, máshol 0, -3 fok között alakult.

Ma 12 órakor Budapesten a hőmérséklet 0 fok, a tengerszintre átszámitott légnyomás 763 mm, alig változik.

Várható időjárás kedd estig:

Hétfőn: változóan felhős, párás idő, valószinüleg csapadék nélkül.
Kedden: jobbára erősen felhős idő, ismétlődő havazással, később elsősorban délen havas esővel, esetleg esővel.
Többfelé megélénkülő, helyenként megerősödő déli, délkeleti szél.
A hajnali és a reggeli órákban több helyen köd, zúzmaraképződéssel.
Várható legalacsonyabb éjszakai hőmérséklet: általában -3, -8 fok között, északkeleten -10 fok körül,
legmagasabb nappali hőmérséklet kedden: -2, +3 fok között.

Bartha Péterné s.k.

TÁVOLABBI KILÁTÁSOK PÉNTEK REGGELIG:

Túlnyomóan borult idő, ismétlődő havazásokkal, havas esőkkel.
Legalacsonyabb hajnali hőmérséklet 0, -5 fok között, legmagasabb nappali hőmérséklet -1, +4 fok között,
Jelentős mennyiségü /legalább 5 mm/ csapadék az ország területének 60 százalékán várható.

KÖZÉPTÁVÚ ELŐREJELZŐ OSZTÁLY

A hőmérséklet napi középértéke és eltérése a 100 évi átlagtól /Budapesten/:

1976. III. 7.:	-1,6 C°	-5,7 C°

1871 óta ezen a napon Budapesten előfordult

legmagasabb hőmérséklet: 22,9 C° /1920/,
legalacsonyabb hőmérséklet: -12,0 C° /1892/.

76.144.

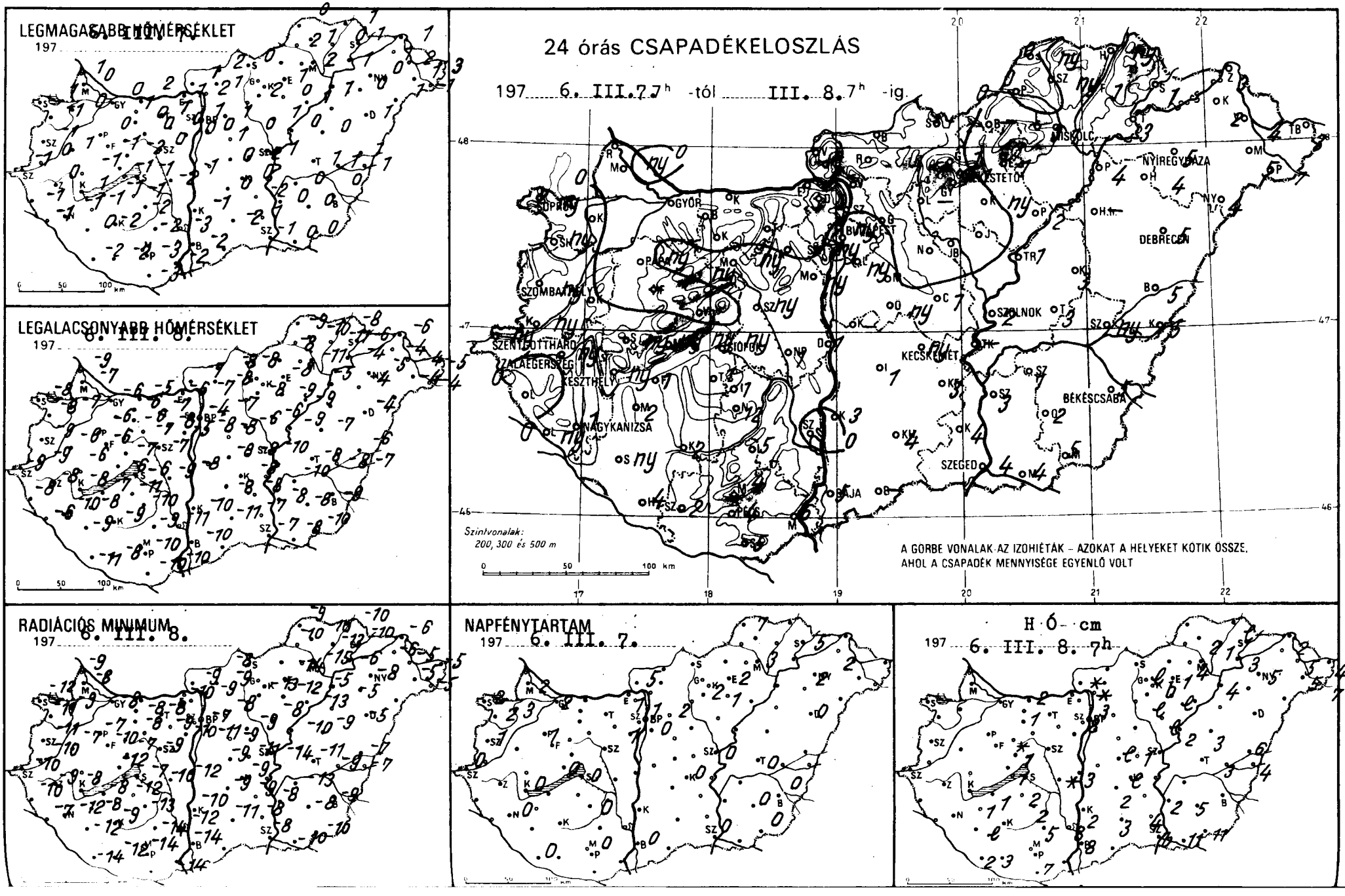
LEGMAGASABB HŐMÉRSÉKLET
197 6. III. 7.
LEGALACSONYABB HŐMÉRSÉKLET
197 6. III. 8.
24 órás CSAPADÉKELOSZLÁS
197 6. III. 7 h -tól III. 8. 7 h -ig
Szintvonalak:
200, 300 és 500 m
A GÖRBE VONALAK AZ IZOHIÉTÁK – AZOKAT A HELYEKET KÖTIK ÖSSZE,
AHOL A CSAPADÉK MENNYISÉGE EGYENLŐ VOLT
RADIÁCIÓS MINIMUM
197 6. III. 8.
NAPFÉNYTARTAM
197 6. III. 7.
HÓ – cm
197 6. III. 8. 7h
SOPRON
GYŐR
BUDAPEST
MISKOLC
NYÍREGYHÁZA
DEBRECEN
SZOLNOK
SZOMBATHELY
SZENTGOTTHÁRD
ZALAEGERSZEG
KESZTHELY
SIÓFOK
KECSKEMÉT
BÉKÉSCSABA
NAGYKANIZSA
SZEGED
BAJA
0 50 100 km

6.III.8.

197 ..... 07 h -ig az utolsó 24 óra adatai

	csapadék (mm)	Hó cm	max. hőmérséklet	min. hőmérséklet	rad. min.	napos órák
[illegible]	• ⌴		0	-6	-8	
Tapolca	• V		0	-7	-9	
Nagykanizsa	ny * V		0	-7	-9	
[illegible]	•		1	-9	-9	
Keszthely	ny V ⌴		-1	-8	-12	
Szentgotthárd	ny *		-1	-8	-11	2
[illegible]	• V		1	-6	-7	
Szombathely	ny *		0	-9	-10	
Szentgotthárd	ny V = ⌴		-1	-9	-10	
Szombathely	ny V = ⌴		-1	-9	-11	
[illegible]	• ≡		-1	-8	-10	
Szentgotthárd	ny *		-1	-6	-7	
Nagykanizsa	1 * =		-1	-10	-12	
Nagykanizsa	ny V = ⌴		0	-8	-9	
Farkasgyepű	•		-1	-6	-10	
Keszthely	ny * = ⌴		1	-8	-8	
Veszprém	ny V ≡		-2	-7	-9	
Tapolca	ny * ⌴		0	-6	-7	
Sümeg	ny V ⌴		-1	-6	-	
Pápa	ny V	1	-1	-6	-12	
Veszprém	• ⌴	1	-2	-7	-7	
Pápa	ny * V	folt	-2	-9	-14	
Győr	1 *	1	-1	-7	-8	
Komoksztr. György	4 * V	2	-2	-11	-14	0
Kaposvár	2 * V ≡		-2	-9	-9	
Marcali	2 *	1	-1	-8	-8	
Siófok	ny * =		-1	-6	-7	
Kaposszentgyörgy	ny * V	lepel	0	-9	-12	
Győr	1 *	2	-1	-11	-12	
Komárom	•	1	1	-6	-8	
Esztergom	• ≡		1	-6	-10	
Dorog	• ≡	folt	0	-6	-	
Komárom	•	2	2	-5	-	
Tatabánya	• ⌴		1	-7	-8	
Csokonyavisonta	• ⌴		0	-8	-9	
Dunaújváros	1 * V	3	-1	-8	-12	
Martonvásár	ny *	-	0	-5	-10	1
Mór	ny * ⌴		0	-7	-8	
Nagyhörcsökp.	1 *	folt	-2	-9	-10	
Kaposszentgyörgy	* ny V ≡ ⌴	folt	0	-7	-9	
Tápszentmiklós	1 * ≡		-2	-10	-13	
Siófok	5 *	5	-2	-9	-14	
Nagykónyi	1 * V	2	-1	-7	-8	
Csákvár	•	8	-3	-11	-12	
Kápolnapuszta	4 *	-	-5	-7	-11	
Mátrafüred	6 * = V	8	-2	-10	-14	
Eger	4 * =		-3	-10	-14	
Eger	5 * =	7	-3	-10	-	
Tarcal	2 * =	3	-2	-8	-12	
Szentlőrinc	ny * = V		0	-8	-11	
Budapest Met. Int.	ny *		1	-4	-7	1
Budapest Gellért hegy	ny *	lepel	-2	-8	-9	1
Budapest	1 * V	1	2	-7	-8	
Budapest Lóránthegy	•		2	-8	-11	
Budapest Kelenföld	• ⌴		-1	-7	-8	2
Budapest Pestszentlőrinc	•	folt	0	-10	-11	
Budapest Pestszentimre	•		1	-8	-9	
Budapest Csepel-sziget	•		0	-6	-9	
Budapest Csepel	ny *	lepel	0	-8	-9	
Budapest Csepel-Rákospalota	•	3	2	-7	-7	

6.III.8.

197 ..... 07 h -ig az utolsó 24 óra adatai

	csapadék (mm)	Hó cm	max. hőmérséklet	min. hőmérséklet	rad. min.	napos órák
Vác	• ⌴	folt	2	-7	-9	
Vámosmikola	• ⌴		1	-7	-9	5
Baja	5 * ≡		-2	-12	-14	
Bácsalmás	-		-	-	-	
Izsák	1 *	2	0	-8	-9	
Kalocsa	2 * V	2	-1	-10	-10	
Kecskemét	V ny * =	lepel	0	-8	-9	0
Kiskunf. háza	3 V	lepel	-2	-8	-9	
Kiskunhalas	4 *	3	-2	-11	-11	
Kunszentmiklós	-	-	-	-	-	
Tiszakécske	-	-	-	-	-	
Balassagyarmat	• ⌴		2	-8	-8	
Romhány	•		1	-8	-9	
Salgótarján	•		0	-8	-	
Eger	1 *	1	1	-8	-14	2
Galyatető	1 *	lepel	-5	-9	-9	
Gyöngyös	•		2	-8	-13	
Kékestető	1 * ⌴	9b	7	-11	-12	2
Kompolt	ny *	lepel	0	-9	-12	1
Lőrinci	-		-	-	-	
Poroszló	2 * ≡		1	-9	-13	
Jászapáti	ny *	lepel	1	-6	-8	
Jászberény	• ⌴		1	-7	-8	
Karcag	3 * ≡	3	0	-7	-9	
Szolnok	2 = *		1	-10	-14	
Tiszaroff	1 *	2	0	-9	-10	
Túrkeve	3 ≡		1	-8	-11	
Kistelek	4 * ≡ V	4	1	-7	-8	
Makó	10 * ≡ V	11	0	-8	-10	
Szeged	4 * ≡	11b	-1	-7	-8	
Szentes	3 * ≡ V	2	0	-8	-8	
Borsodnádasd	-	-	-	-	-	
Füged	1 *	1	0	-11	-13	
Hidasnémeti	ny *	lepel	1	-8	-10	
Jósvafő	ny *		0	-9	-9	
Lillafüred	3 *	4	0	-10	-12	
Miskolc	1 * =		2	-11	-15	
Putnok	• ⌴		2	-8	-10	
Sárospatak	1 *		1	-6	-10	5
Szendrőlád	ny *	2	1	-10	-10	
Tokaj	3 *	3	1	-4	-6	
Kisvárda	2 *		1	-4	-6	
Mátészalka	5 *	5	1	-4	-5	
Nyíregyháza	5 *	5	0	-5	-8	2
Nyírlugos	4 *	-	-1	-	-	
Pátyod	7 *	7	1	-4	-5	
Tiszabecs	3 *	4	3	-5	-5	
Vásárosnamény	4 *	5	2	-4	-5	
Záhony	3 * V	2	1	-6	-6	
Berettyóújfalu	5 *	6	1	-6	-7	
Debrecen	5 * =		1	-4	-5	
Hajdúdorog	4 *		0	-4	-5	
Hortobágy	-		-	-	-	
Körösszakál	5 *	4	1	-7	-7	
Polgár	4 *	4	1	-5	-5	
Békéscsaba	5 * ≡ V		0	-9	-9	
Mezőhegyes	5 * ≡	11	0	-10	-10	0
Orosháza	2 *	5	0	-8	-8	0
Szarvas	1 * ≡ V		0	-10	-13	
Szeghalom	• ≡	3	1	-8	-9	

KIADJA: ORSZÁGOS METEOROLÓGIAI SZOLGÁLAT

Készíti: Központi Előrejelző Intézet Előrejelző Osztálya — T.: 273-078 — Megjelenik naponként

Évi előfizetési díja: 720,– Ft — Megrendelhető: 1024 Budapest, II., Kitaibel Pál u. 1. Telefon: 353-500,

Kiadásért felel: az OMSZ elnöke — Szerkesztésért felel: a KEI igazgatója

IDŐJÁRÁSI NAPIJELENTÉS

ЕЖЕДНЕВНЫЙ МЕТЕОРОЛОГИЧЕСКИЙ БЮЛЛЕТЕНЬ • DAILY WEATHER REPORT
BULLETIN QUOTIDIEN DE TEMPS • TÄGLICHER WETTERBERICHT

~~89. évfolyam 69. szám — Budapest — 1976. március 9. kedd~~

Az időjárási helyzet és a várható időjárás:

A Brit-szigetektől a Skandináv-félszigeten át, a Szovjetunió európai területének északi részéig magas nyomású zóna húzódik. Itt általában kevés a felhő, csapadék csak elszórtan keletkezik.

A Balti-tenger keleti térségében, a Kárpát-medencében és a Pó-síkságon borult az idő. Több helyről kiterjedt havazást jelentenek. A következő 36 órában a Kárpát-medencében folytatódik a túlnyomóan borult idő.

Hazánkban hétfőn a délelőtti órákban délnyugaton borultságig megnövekedett a felhőzet, máshol változóan felhős idő volt. A legmagasabb nappali hőmérséklet általában -1, +4 fok között alakult. A déli óráktól kezdve a délnyugati megyékben havazni kezdett, és a havazás fokozatosan az egész országra átterjedt. A ma reggel 7 óráig lehullott csapadék mennyisége általában csapadéknyom és 9 mm között volt, de délnyugaton elérte a 10, 18 mm-t, sőt Letenyéről 21 mm-t jelentettek. Az országot összefüggő hótakaró boritja. Vastagsága általában 1, 10 cm között váltakozik, de a Dunántúl középső és délnyugati részén eléri a 20, 24 cm-t. Az éjszaka enyhe volt, csak -1, -4 fokig hült le a levegő. Délelőtt országszerte borult idő volt. Több helyen havazott, délkeleten és keleten helyenként havas eső, ónos eső, eső esett. A hőmérséklet 11 órakor az ország nagy részén -1, -2 fok között volt, keleten 0, +3 fok között váltakozott.

Ma 12 órakor Budapesten a hőmérséklet -1 fok, a tengerszintre átszámitott légnyomás 767 mm, gyengén emelkedik.

Várható időjárás szerda estig:

Időnként kissé felszakadozó felhőzet, többfelé újabb havazással, keleten átmenetileg havas esővel, esővel.
Mérsékelt, időnként megélénkülő északi, északkeleti szél.

Várható legalacsonyabb éjszakai hőmérséklet: -1, -6,
legmagasabb nappali hőmérséklet szerdán: -1, +3 fok között.

Németh Lajos s.k.

A hőmérséklet napi középértéke és eltérése a 100 évi átlagtól /Budapesten/:

1976. III. 8.:	-1,7 C°	-5,7 C°

1871 óta ezen a napon Budapesten előfordult

legmagasabb hőmérséklet:	23,0 C° /1920/,	
legalacsonyabb hőmérséklet:	-12,4 C° /1892/.	76.150.

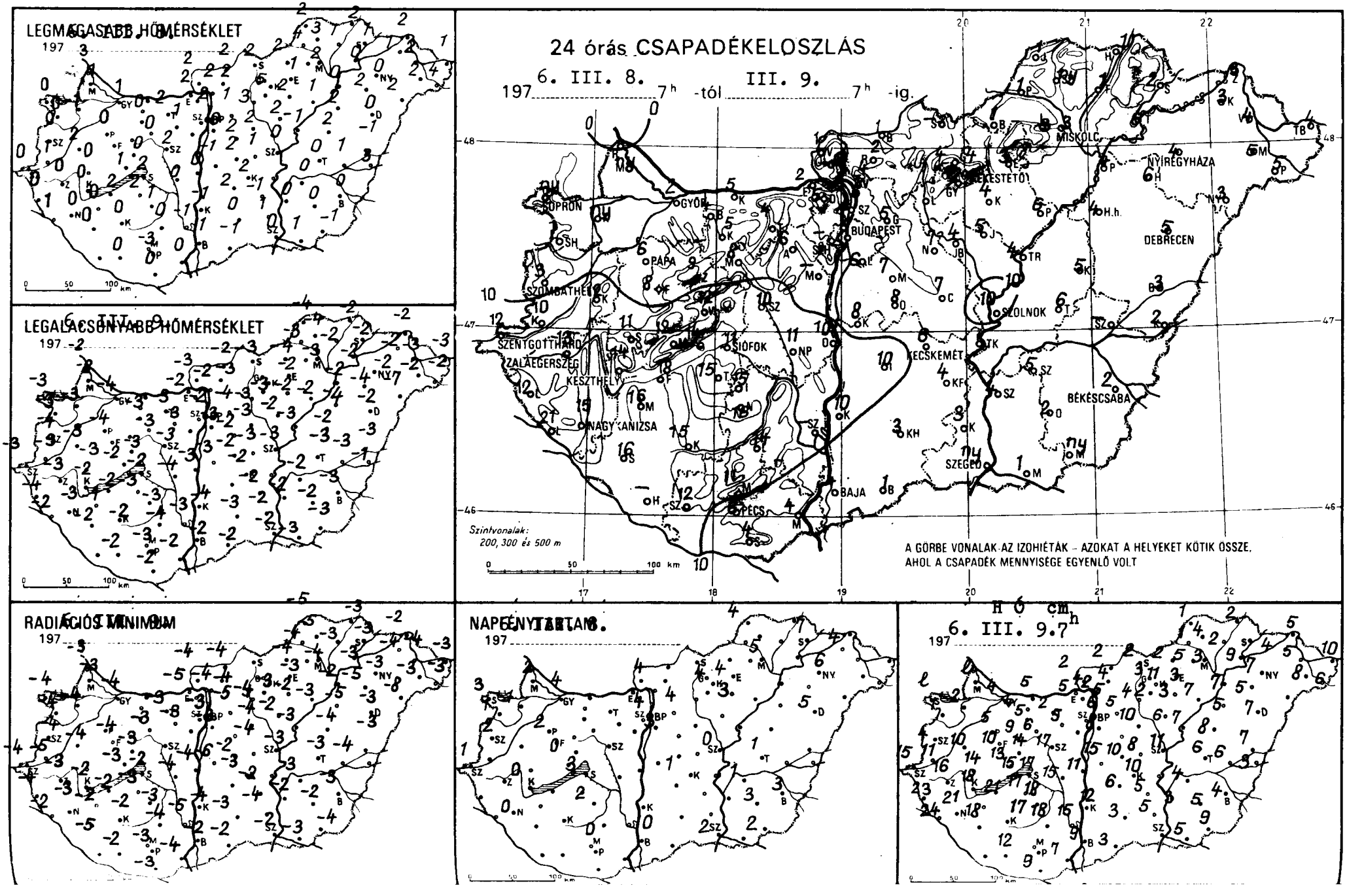
LEGMAGASABB HŐMÉRSÉKLET
197 6. III. 8.
LEGALACSONYABB HŐMÉRSÉKLET
197 6. III. 8.
24 órás CSAPADÉKELOSZLÁS
6. III. 8. 7h -tól III. 9. 7h -ig.
Szintvonalak: 200, 300 és 500 m
A GÖRBE VONALAK AZ IZOHIÉTÁK – AZOKAT A HELYEKET KÖTIK ÖSSZE, AHOL A CSAPADÉK MENNYISÉGE EGYENLŐ VOLT
RADIÁCIÓS MINIMUM
197 6. III. 8.
NAPFÉNYTARTAM
197 6. III. 8.
HÓ cm
6. III. 9.7h
197
SOPRON
GYŐR
BUDAPEST
MISKOLC
NYÍREGYHÁZA
DEBRECEN
SZOMBATHELY
PAPA
SZOLNOK
SZENTGOTTHÁRD
ZALAEGERSZEG
KESZTHELY
SIÓFOK
NAGYKANIZSA
KECSKEMÉT
BÉKÉSCSABA
SZEGED
PÉCS
BAJA

	1976. III. 9. 07 h -ig az utolsó 24 óra adatai							1976. III. 9. 07 h -ig az utolsó 24 óra adatai						
	csapadék (mm)	Hó cm	max. hőmér-séklet	min. hőmér-séklet	rad. min.	napos órák		csapadék (mm)	Hó cm	max. hőmér-séklet	min. hőmér-séklet	rad. min.	napos órák
Győr	2 * =	4	1	-4	-4	4	Vác	4 *	2	2	-2	-4	
Kaposvár							Vámosmikola						
Mosonmagyaróvár	ny *	2	1	-3	-4		Baja	1 *	2	2	-3	-4	4
Rajka	ny *	lep	1	-2	-3	2	Bácsalmás	4 *	9	-1	-2	-2	0
Sopron	•	-	3	-2	-3		Izsák	1 *	3	1	-2	-2	
Sopronhorpács	ny * =	lep	0	-3	-4	3	Kalocsa	10 *	6	2	-	-	
Kaposvár	1 *	1	0	-3	-4	1	Kecskemét	10 *	12	-1	-4	-4	
Kormend	12 *	10	2	-3	-4		Kiskunf. háza	6 *	10	2	-2	-3	1
Szentgotthárd	10 *	11	1	-3	-5		Kiskunhalas	4 *	5	-1	-2	-2	
Szombathely	12 *	15	0	-3	-4	1	Kunszentmiklós	3 *	3	0	-3	-3	
Tatabánya	3 * ⊔	4	0	-4	-4	2	Tiszakécske	8 *	15	-1	-3	-6	
Tata	12 *	23	0	-4	-4		Balassagyarmat	-	-	-	-	-	
Telenye	21 *	24	1	-2	-2		Romhány	1 *	2	2	-2	-4	
Nagykanizsa	15 *	21	0	-3	-3	0	Salgótarján	2 *	4	2	-3	-4	
Zalaegerszeg	13 *	16	0	-5	-5		Eger	-	2	2	-3	-	
Farkasgyepű	8 *	10	-1	-8	-12		Galyatető	3 *	3	1	-2	-3	4
Keszthely	14 *	18	0	-2	-2	0	Gyöngyös	4 *	3	0	-12	-13	
Kőszeghely	12 *	13	-2	-5	-5	0	Kékestető	2 *	2	5	-3	-3	
Pápa	6 *	5	0	-4	-4	2	Kompolt	4 * V	11	-5	-9	-10	4
Sümeg	11 *	14	0	-3	-		Lőrinci	4 *	3	2	-2	-2	3
Tihany	14 *	15	1	-2	-3		Poroszló	4 *	4	3	-3	-4	
Veszprém	12 *	14	0	-3	-3		Jászapáti	6 *	7	1	-2	-3	
Zirc	9 *	9	-1	-5	-5		Jászberény	5 *	6	2	-2	-2	
Ponyód	18 *	21	2	-2	-2		Karcag	4 *	-	2	-3	-4	
Somoksztl. györgy	-	-	-	-	-		Szolnok	5 *	8	-2	-2	-4	
Kaposvár	15 *	15	0	-2	-2		Tiszaroff	10 *	11	0	-3	-3	0
Marcali	16 *	-	0	-1	-2		Túrkeve	4 *	7	-1	-3	-3	
Siófok	11 *	17	2	-2	-2	3	Kistelek	6 *	6	0	-3	-3	1
Somogyszob	16 *	18	0	-2	-5		Makó	3 *	5	1	-2	-4	
Tab	15 *	17	2	-3	-3		Szeged	1 *	5	1	-3	-3	
Babolna	4 *	4	1	-	-		Szentes	ny *	6	0	-2	-2	2
Esztergom	2 * =	5	2	-2	-5		Borsodnádasd	4 *	3	0	-2	-2	
Csabér	5 * =	5	0	-3	-		Függöd	1 *	2	2	-4	-4	
Komárom	5 *	5	2	-2	-		Hidasnémeti	1 *	2	1	-2	-3	
Tatabánya	4 *	2	2	-3	-3		Jósvafő	1 *	2	2	-2	-3	
Alcsutdoboz	6 *	5	1	-3	-3		Lillafüred	1 *	1	2	-4	-5	4
Dunaújváros	10 *	11	0	-3	-4		Miskolc	3 *	5	1	-9	-10	
Martonvásár	-	-	-	-	-		Putnok	3 *	3	2	-3	-4	5
Mór	8 *	6	0	-3	-3		Sárospatak	1 *	1	4	-3	-4	
Nagyhörcsökp.	11 *	15	0	-4	-4		Szendrőlád	2 *	-	1	-2	-3	7
Szabadbattyán	10 *	17	2	-3	-		Tokaj	ny *	4	3	-4	-5	
Tegyszemcse	15 *	18	1	-3	-3	2	Kisvárda	6 *	9	0	-2	-3	
Tengyel	14 *	18	0	-4	-4		Mátészalka	3 *	4	1	-2	-4	4
Nagykónyi	16 *	17	1	-2	-2		Nyíregyháza	5 *	8	2	-2	-3	
Kaposvár	-	15	-1	-3	-5		Nyírlugos	4 *	7	0	-2	-4	6
Kaposhatető	11 *	-	-3	-4	-4		Pátyod	3 *	-	2	-2	-3	
Marcali	4 *	7	0	-2	-4		Tiszabecs	5 *	6	4	-2	-3	
Nagyatád	6 *	13	-3	-3	-3	0	Vásárosnamény	4 *	10	1	-3	-3	
Nagyatád	4 *	9	0	-2	-3		Záhony	4 *	5	2	-3	-4	
Pécs-Lőrinc	12 *	12	0	-2	-2		Berettyóújfalu	5 *	5	2	-2	-2	
Pécs-Met. Int.	6 *	8	0	-3	-3	3	Debrecen	3 *	7	-1	-3	-3	
Pécs-Szab. hegy	7 *	6	2	-2	-3	4	Hajdúdorog	5 *	7	0	-2	-3	5
Siklós	-	-	-	-	-		Hortobágy	4 *	-	2	-4	-5	
Szigetvár	7 *	8	1	-3	-4		Körösszakál	6 *	5	2	-4	-5	
Szigetvár	5 *	7	-1	-6	-6		Polgár	2 *	3	3	-1	-	
Szigetvár	5 *	5	1	-4	-5	4	Békéscsaba	4 *	7	0	-2	-2	
Szigetvár	3 *	4	1	-4	-4		Mezőhegyes	2 *	4	0	-3	-3	3
Szigetvár	7 *	-	2	-3	-3		Orosháza	ny *	9	-1	-3	-4	2
Szigetvár	7 *	10	2	-3	-4		Szarvas	2 *	5	0	-2	-2	3
Szigetvár	8 *	10	2	-2	-2		Szeghalom	5 *	4	0	-2	-3	1
	6 *	5	3	-2	-2			-	6	1	-3	-4	

KIADJA: ORSZÁGOS METEOROLÓGIAI SZOLGÁLAT

Készíti: Központi Előrejelző Intézet Előrejelző Osztálya — T.: 273 - 018 — Megjelenik naponként

Évi előfizetési díja: 720,–Ft — Megrendelhető: 1024 Budapest, II., Kitaibel Pál u. 1. Telefon: 353-500,

Kiadásért felel: az OMSZ elnöke — Szerkesztésért felel: a KEI igazgatója

IDŐJÁRÁSI NAPIJELENTÉS

ЕЖЕДНЕВНЫЙ МЕТЕОРОЛОГИЧЕСКИЙ БЮЛЛЕТЕНЬ · DAILY WEATHER REPORT
BULLETIN QUOTIDIEN DE TEMPS · TÄGLICHER WETTERBERICHT

89. évfolyam 70. + Budapest + 1976. március 10. szerda

Az időjárási helyzet és a várható időjárás:

A Helsinki-Minszk-Szeged-Róma vonalban, átlag 3-500 km széles sávban egy markáns, időjárási-front húzódik. Az érintett területen jobbára borult az idő és havazik. Európának ettől a sávtól nyugatra eső részét hideg, sarkvidéki eredetü levegő árasztotta el, keletre viszont az évszakhoz képest szokatlanul magas hőmérsékleteket mérnek.

Kedden Magyarország egész területén borult, télies idő volt. A Dunántúlon és a Tiszántúlon átlag 3-5, a Duna-Tisza közén 10-20 mm csapadék hullott. Elsősorban hó esett, de havaseső́ről is érkezett jelentés. A legmagasabb nappali hőmérséklet általában 0 fok körül volt, a Tiszántúlon viszont 0, +5 fokig melegedett a levegő. Szerdán hajnalban 0, -4 fok között volt a hőmérséklet. Délelőtt az ország nyugati része felett felszakadozott a zárt felhőtakaró és elállt a havazás. Ezzel szembeh a keleti országrészben továbbra is borult idő volt, gyenge havazással, havaseső́vel. Országszerte sok helyen megélénkült az északias szél. 11 óráig -2, +1 fokot ért el a hőmérséklet.

Ma 12 órakor Budapesten a hőmérséklet +1,3 fok, a tengerszintre átszámított légnyomás 773 mm, gyengén emelkedik.

Várható időjárás csütörtök estig:

Az ország keleti felén túlnyomóan borult idő lesz, még ismétlődő gyenge havazással, esővel.
Máshol változóan felhős, párás idő várható, valószinüleg csapadék nélkül.
Az északias szél több alkalommal megélénkül, helyenként átmenetileg megerősödik.

Várható legalacsonyabb éjszakai hőmérséklet az ország nyugati részén -7, keleten -2 fok körül.
legmagasabb nappali hőmérséklet csütörtökön +1, +5 fok között.

Aigner Szilárd s.k.

A hőmérséklet napi középértéke és eltérése a 100 évi átlagtól /Budapesten/:

1976. III. 9.: -0,3 C°, -4,4 C°

1871 óta ezen a napon Budapesten előfordult

legmagasabb hőmérséklet +20,7 C° /1957/;
legalacsonyabb hőmérséklet -10,8 C° /1892/.

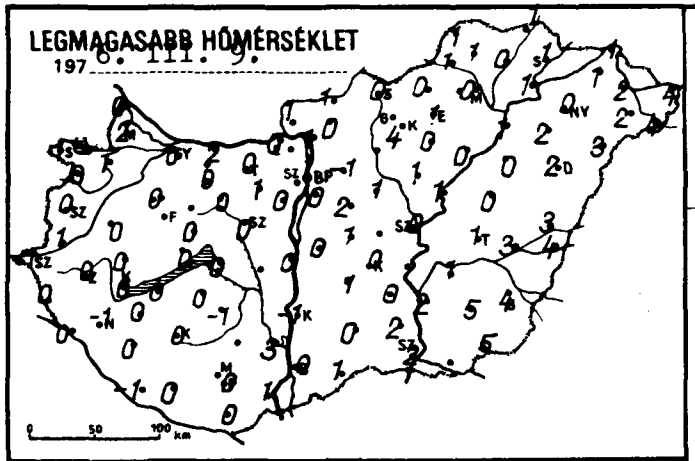
LEGMAGASABB HŐMÉRSÉKLET
1976. III. 9.

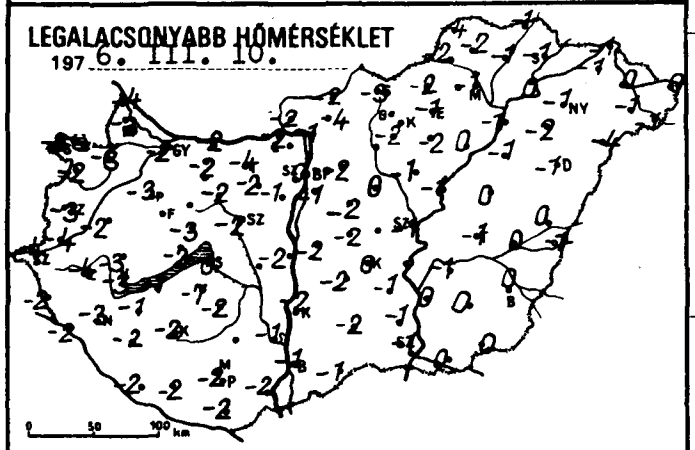
LEGALACSONYABB HŐMÉRSÉKLET
1976. III. 10.

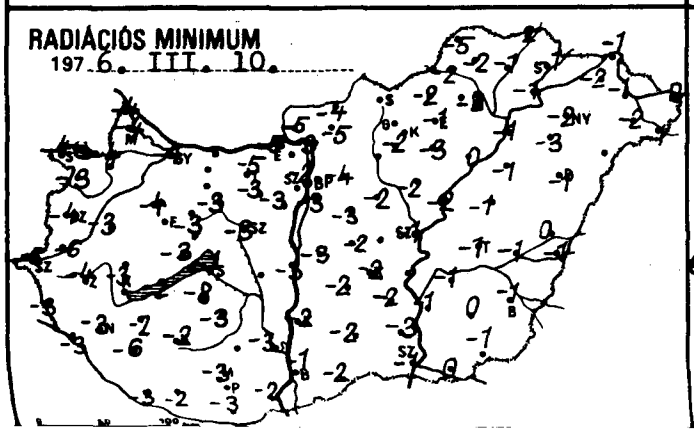
RADIÁCIÓS MINIMUM
1976. III. 10.

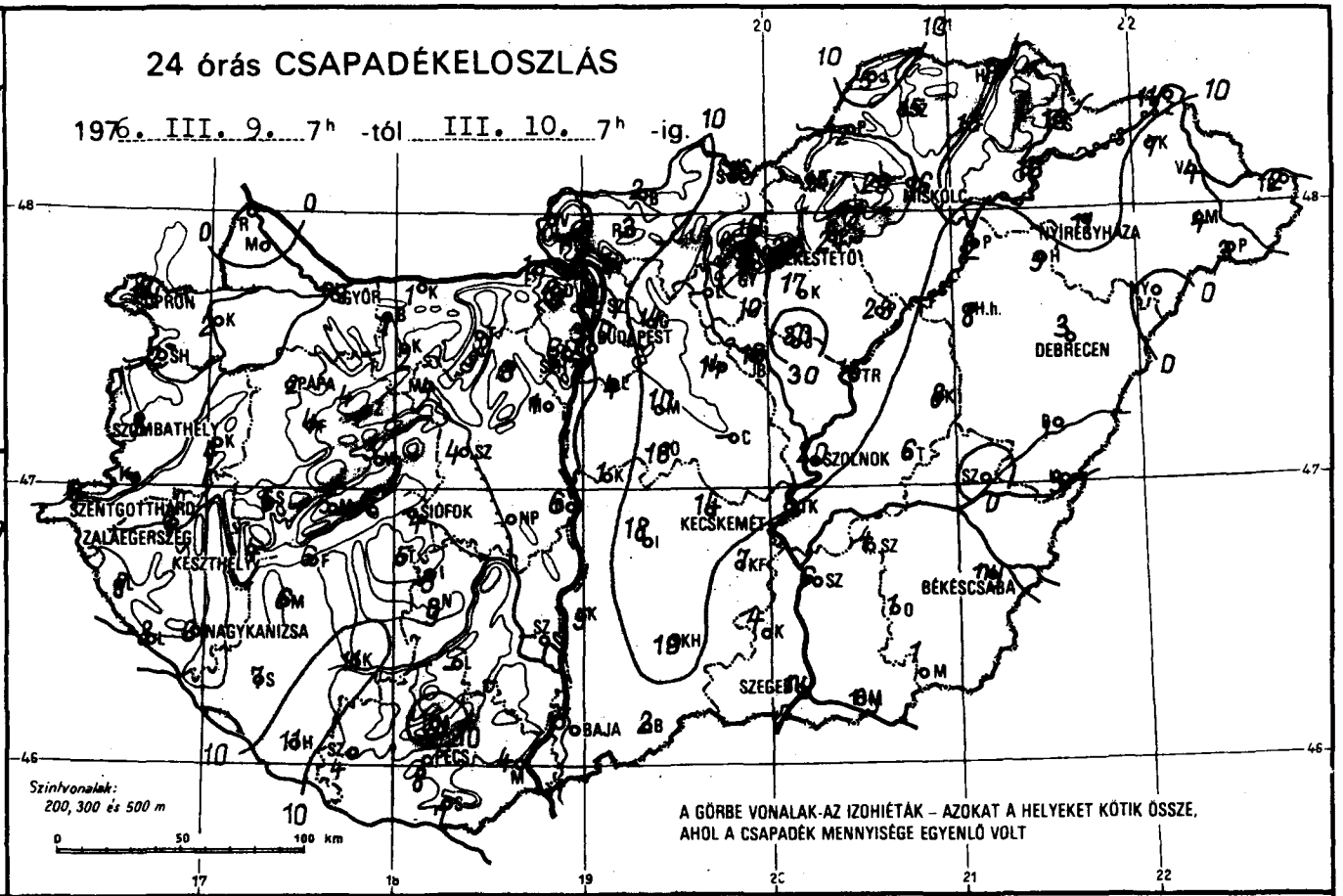
24 órás CSAPADÉKELOSZLÁS
1976. III. 9. 7h -tól III. 10. 7h -ig.
Szintvonalak:
200, 300 és 500 m
A GÖRBE VONALAK-AZ IZOHIÉTÁK – AZOKAT A HELYEKET KÖTIK ÖSSZE, AHOL A CSAPADÉK MENNYISÉGE EGYENLŐ VOLT
MISKOLC
NYÍREGYHÁZA
DEBRECEN
BUDAPEST
GYŐR
PÁPA
SZOMBATHELY
SZENTGOTTHÁRD
ZALAEGERSZEG
KESZTHELY
NAGYKANIZSA
SIÓFOK
KECSKEMÉT
SZOLNOK
BÉKÉSCSABA
SZEGED
BAJA
PÉCS

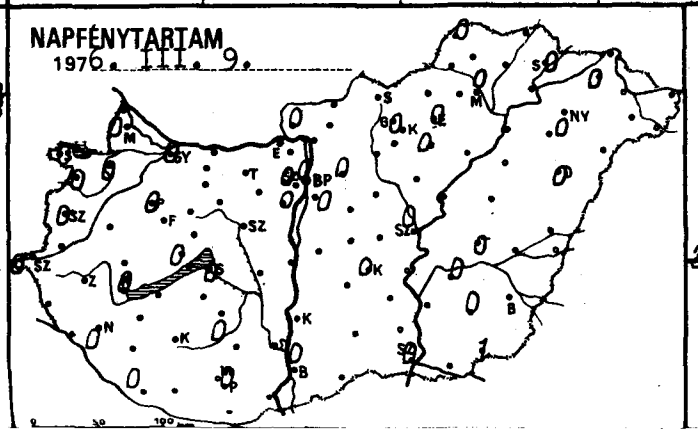
NAPFÉNYTARTAM
1976. III. 9.

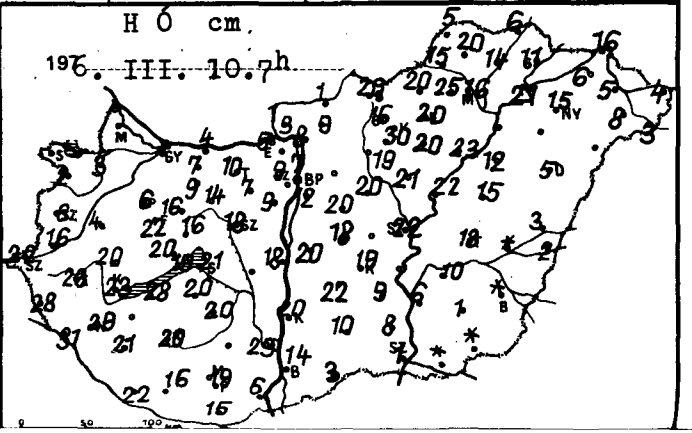
HÓ cm.
1976. III. 10. 7h

	1976. III. 9. 07 h -ig az utolsó 24 óra adatai							1976. III. 10. 07 h -ig az utolsó 24 óra adatai						
	csapadék (mm)	Hó cm	max. hőmérséklet	min. hőmérséklet	rad. min.	napos órák		csapadék (mm)	Hó cm	max. hőmérséklet	min. hőmérséklet	rad. min.	napos órák
Győr	ny * =	folt	0	-2	-4	0	Vác	4 *	8	1	-1	-3	
Kapuvár	2 *	3	1	-3	-4	0	Vámosmikola	1 *	1	1	-2	-5	0
Mosonmagyaróvár	•		2	-3	-4	0	Baja	5 *	14	0	-1	-1	0
Rajka	•		0	-4	-4		Bácsalmás	2 *	3	-1	-1	-2	
Sopron	ny *	-	1	-3	-4	0	Izsák	18 *	22	1	-2	-2	
Sopronhorpács	2 *	2	0	-2	-3	0	Kalocsa	5 *	20	-1	-2	-2	
Káld	4 *	14	0	-2	-3		Kecskemét	14 *	19	0	0	-2	0
Körmend	7 *	16	1	-4	-6		Kiskunf. háza	7 *	9	0	-1	-2	
Szentgotthárd	7 * =	22	-1	-4	-5	0	Kiskunhalas	10 *	10	0	-2	-2	
Szombathely	3 *	6	0	-3	-4	0	Kunszentmiklós	1 *	20	0	-2	-3	
Lenti	8 *	28	0	-2	-3		Tiszakécske	-	-	-	-	-	
Letenye	8 *	31	0	-2	-3		Balassagyarmat	2 *	1	1	-2	-4	
Nagykanizsa	6 * =	29	-1	-3	-3	0	Romhány	3 *	9	0	-4	-5	
Zalaegerszeg	7 *	23	0	-4	-4		Salgótarján	16 *	20	0	-3	-	
Farkasgyepű	4 *	22	0	0	-7		Eger	24 ≡ *	20	1	-1	-1	0
Keszthely	4 = *	23	0	-3	-3	0	Galyatető	16 *	16	-2	-9	-12	
Mencshely	5 *	20	-2	-4	-4	0	Gyöngyös	7 *	-	4	-2	-2	
Pápa	2 = *	6	0	-3	-4	0	Kékestető	22 * ≡	30	-3	-6	-6	0
Sümeg	6 *	20	0	-3	-		Kompolt	17	20	0	-2	-3	0
Tihany	5 *	19	0	-2	-3		Lőrinci	-	-	-	-	-	
Veszprém	3 *	16	0	-3	-3		Poroszló	23 *	23	0	0	0	
Zirc	4 *	16	-1	-5	-6		Jászapáti	30 ∀	21	1	-1	-2	
Fonyód	6 *	28	0	-1	-2		Jászberény	16 *	19	1	-1	-2	0
Homokszt. györgy	11 *	22	-1	-2	-3	0	Karcag	8 *	15	0	0	-1	
Kaposvár	11 *	20	0	-2	-2		Szolnok	20 *	22	0	-1	-1	0
Marcali	6 *	-	0	-1	-2		Tiszaroff	16 *	22	1	-1	-2	
Siófok	4 *	21	0	0	-1	0	Túrkeve	6 *	13	1	-1	-1	0
Somogyszob	7 *	21	0	-2	-6		Kistelek	4 *	8	2	-1	-3	
Tab	5 *	20	0	-7	-8		Makó	ny *	folt	-	0	0	
Bábolna	1 *	7	1	-2	-3		Szeged	ny *	1	2	-1	-1	
Esztergom	1 *	5	0	-2	-5		Szentes	6 *	6	2	0	-1	0
Kisbér	2 ≡ *	9	0	-2	-		Borsodnádasd	15 *	20	0	-2	-2	
Komárom	1 *	4	2	-2	-		Füged	15 *	14	0	-1	-1	
Tatabánya	8 *	10	0	-4	-5		Hidasnémeti	10 *	6	1	-1	-2	
Alcsútdoboz	3 *	7	1	-2	-3		Jósvafő	5 *	5	1	-4	-5	0
Dunaújváros	6 *	18	0	-2	-3		Lillafüred	20 *	25	0	-3	-4	
Martonvásár	1 *	9	0	-1	-3	0	Miskolc	16 *	16	0	-1	-2	0
Mór	4 *	14	0	-2	-3		Putnok	12 * ≡	15	1	-2	-2	
Nagyhörcsökp.	-	-	-	-	-		Sárospatak	10 *	11	1	-1	-1	0
Szabadbattyán	4 = *	18	0	-2	-3		Szendrőlád	15 * ≡	20	1	-2	-2	
Tegszemcse	5 *	20	-1	-2	-3	0	Tokaj	16 *	21	1	0	-1	
Lengyel	-	-	-	-	-		Kisvárda	7 *	6	1	-1	-2	0
Nagykónyi	9 *	20	1	-1	-2		Mátészalka	4 *	8	2	-1	-2	
Szekszárd	-	23	3	-1	-3		Nyíregyháza	11 *	15	0	-1	-2	0
Misinatető	16 *	-	-3	-3	-4		Nyírlugos	-	-	3	-4	-	
Mohács	4 *	6	1	-2	-2		Pátyod	3 ⁂	3	4	-1	-1	
Pécs	8 *	19	0	-2	-3	0	Tiszabecs	2 *	4	4	0	0	
Siklos	7 *	15	0	-2	-3		Vásárosnamény	4 *	5	2	0	-1	
Szigetvár	4 *	16	0	-2	-2		Záhony	11 *	16	1	-1	-1	
Bp. Lőrinc	4 *	12	0	-1	-3	0	Berettyóújfalu	1 ⁂	3	3	0	0	
Bp. Met. Int.	3 *	9	1	0	-2	0	Debrecen	3 ⁂	5	2	-1	-1	0
Bp. Szab. hegy	6 *	15	-2	-3	-10	0	Hajdúdorog	9 *	-	2	-2	-3	
Cegléd	-	-	-	-	-		Hortobágy	8 *	12	0	-1	-1	
Dobogókő	8 *	17	-3	-6	-8		Körösszakál	3 *	2	4	-1	-1	
Godöllő	14 *	14	-1	-2	-4	0	Polgár	2 *	-	1	-1	-1	
Kunyrét	1 *	3	-3	-3	-5		Békéscsaba	ny *	folt	4	0	-1	
Monor	10 *	-	2	-2	-3		Mezőhegyes	1 *	folt	5	0	-1	1
Nagykáta	14 *	20	1	0	-2		Orosháza	1 *	1	5	0	0	0
Örkeny	16 *	18	1	-2	-2		Szarvas	4 *	10	1	-1	-1	0
Szentendre	•	folt	1	0	-1		Szeghalom	•	folt	3	0	-1	

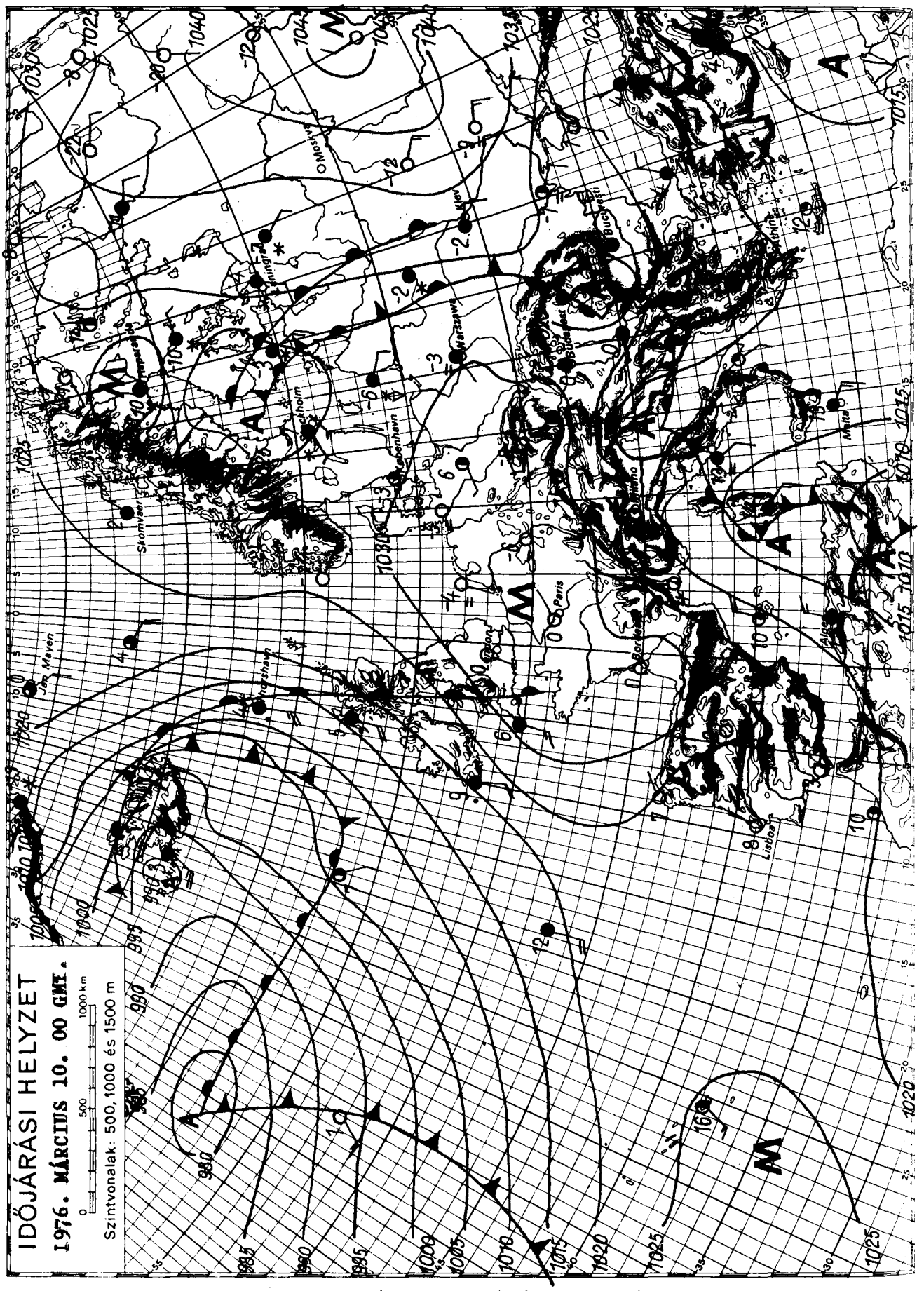

KIADJA: ORSZÁGOS METEOROLÓGIAI SZOLGÁLAT
Készíti: Központi Előrejelző Intézet Előrejelző Osztálya — T.: 273 - 078 — Megjelenik naponként
Évi előfizetési díja: 720,—Ft — Megrendelhető: 1024 Budapest, II., Kitaibel Pál u. 1. Telefon: 353-500,
Kiadásért felel: az OMSZ elnöke — Szerkesztésért felel: a KEI igazgatója

IDŐJÁRÁSI NAPIJELENTÉS

ЕЖЕДНЕВНЫЙ МЕТЕОРОЛОГИЧЕСКИЙ БЮЛЛЕТЕНЬ • DAILY WEATHER REPORT
BULLETIN QUOTIDIEN DE TEMPS • TÄGLICHER WETTERBERICHT

89. évfolyam 71. szám. + Budapest + 1976. március 11. csütörtök

Az időjárási helyzet és a várható időjárás:

A Cseh-medencében, az Alpok vidékén és a Kárpát-medence nyugati részén magas nyomású légköri képződmény határozza meg az időjárást. Ezeken a területeken kevés a felhő, az évszakhoz képest igen hideg az idő. A Kárpát-medence keleti felében, az Erdélyi-medencében és a Keleti-Kárpátok környékén továbbra is borult az idő, és sokfelé esik a hó. A következő 36 órában a Kárpát-medence keleti felében is kevesebb lesz a felhő.

Hazánkban szerdán a Budapest-Kaposvár vonaltól nyugatra változóan felhős volt az ég, és 2, 7 órán át sütött a nap. Az emlitett vonaltól keletre borult idő volt, és sokfelé esett a hó, helyenként a havas eső. A ma reggel 7 óráig lehullott csapadék mennyisége általában csapadéknyom és 8 mm között váltakozott. A legmagasabb nappali hőmérséklet 0, +4 fok között alakult. Csütörtök hajnalra éles hőmérsékleti különbség alakult ki az ország keleti és nyugati része között. Amig a borult keleti részeken -3, -7 fokig hült le a levegő, addig a Dunántúl derült, hóval boritott részein -15, -17 fokos minimumhőmérséklet is előfordult. Csütörtök délelőtt a keleti országrészben még borult idő volt, helyenként gyengén havazott, máshol derült volt az ég. A hőmérséklet 11 órakor 0, -3 fok között váltakozott.

Ma 12 órakor Budapesten a hőmérséklet +1 fok, a tengerszintre átszámitott légnyomás 768 mm, erősen süllyed.

Várható időjárás péntek estig:
A keleti országrészben is felszakadozó felhőzet, majd általában kevés felhő, csapadék már nem valószinü.
Reggel erősen párás levegő, helyenként köd.
Az élénk, időnként erős északi szél éjszakára mérséklődik, pénteken változó irányu lesz.
Várható legalacsonyabb éjszakai hőmérséklet: általában -5, -10 fok között, néhány helyen -15 fok közelében,
legmagasabb nappali hőmérséklet pénteken: 0, +5 fok között.

Németh Lajos s.k.

TÁVOLABBI KILÁTÁSOK KEDD REGGELIG:

Felhős idő, megismétlődő kisebb esőkkel, Mérsékelt, helyenként élénk délnyugati széllel a hőmérséklet emelkedik. Legalacsonyabb hajnali hőmérséklet -5, +1 fok között, legmagasabb nappali hőmérséklet +3, +8 fok között.
Jelentős mennyiségü /legalább 5 mm/ csapadék az ország területének 30 százalékán várható.

KÖZÉPTÁVÚ ELŐREJELZŐ OSZTÁLY

A hőmérséklet napi középértéke és eltérése a 100 évi átlagtól /Budapesten/:

1976. III. 10.:	+1,2 C°	-3,2 C°

1871 óta ezen a napon Budapesten elsőfordult

legmagasabb hőmérséklet: 20,6 C° /1961/,
legalacsonyabb hőmérséklet: -10,2 C° /1895/.

76.152.

LEGMAGASABB HŐMÉRSÉKLET

1976. III. 10.

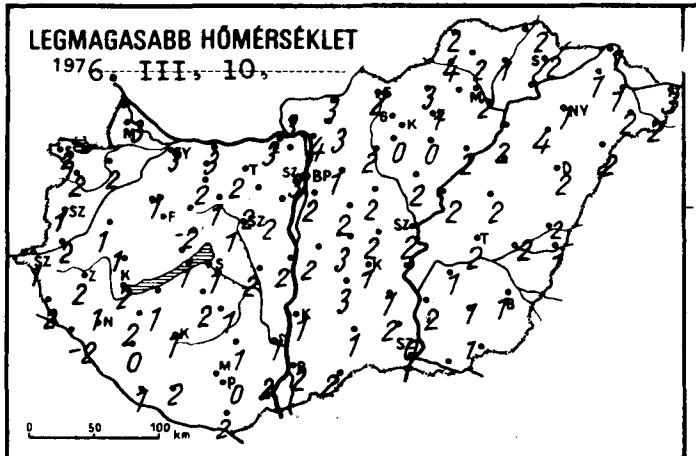

LEGALACSONYABB HŐMÉRSÉKLET

1976. III. 11.

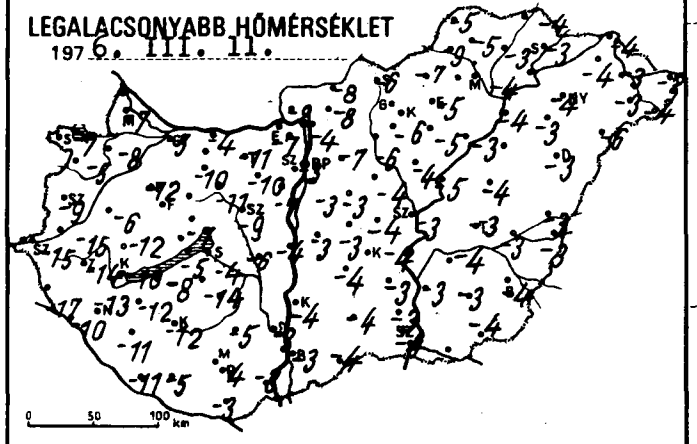

24 órás CSAPADÉKELOSZLÁS

1976. III. 10. 7h -tól III. 11. 7h -ig.

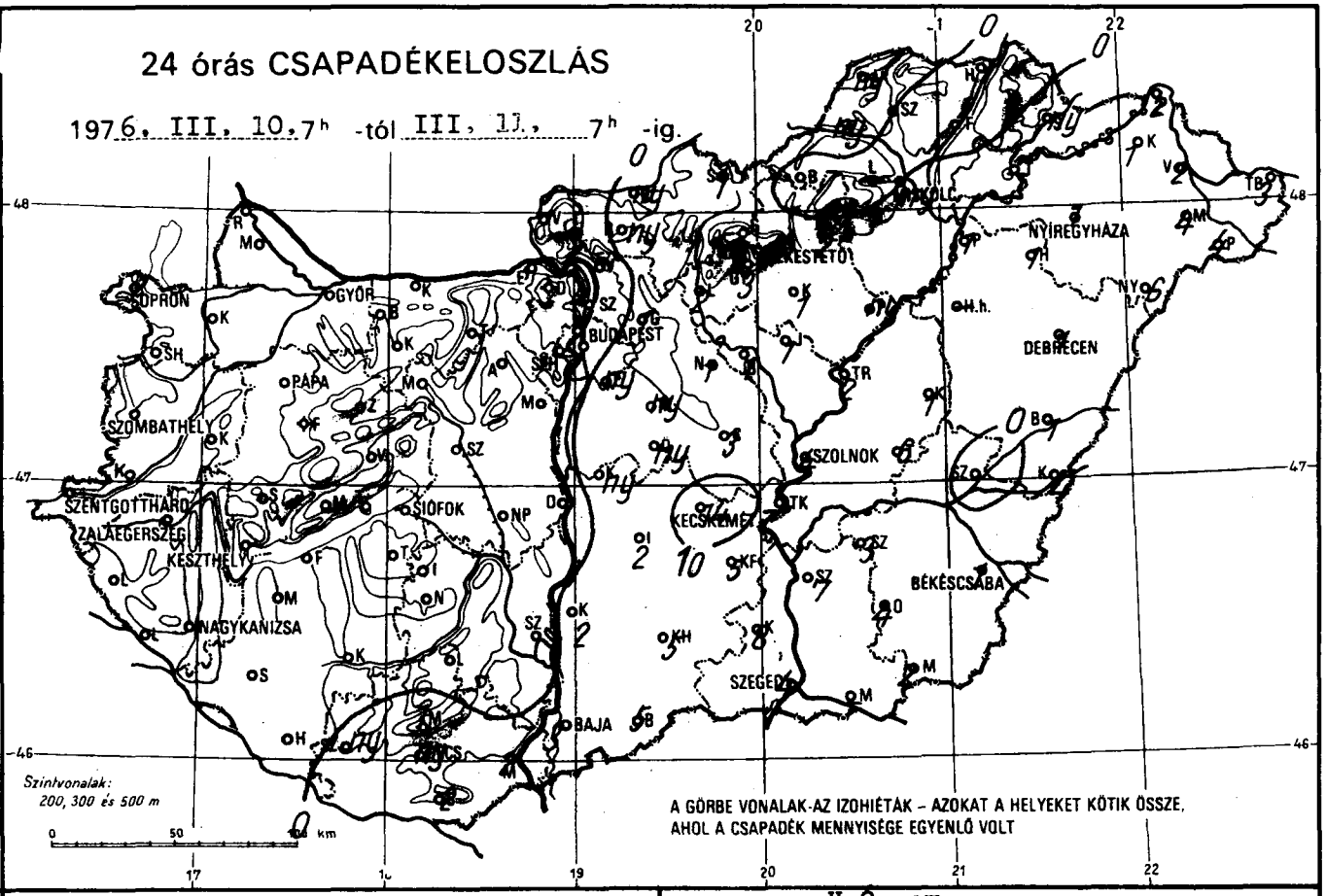

RADIÁCIÓS MINIMUM

1976. III. 11.

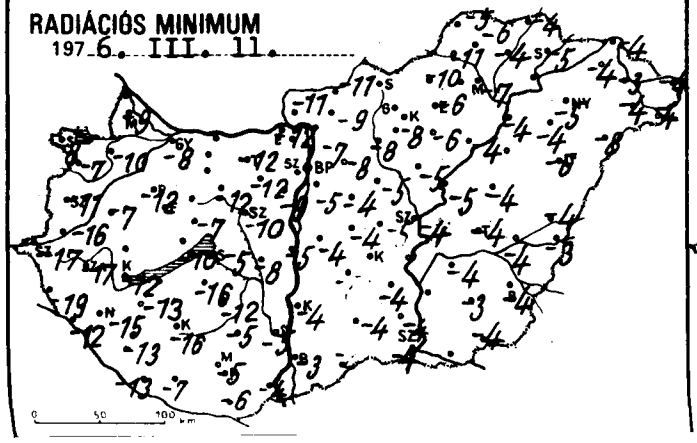

NAPFÉNYTARTAM

1976. III. 10.

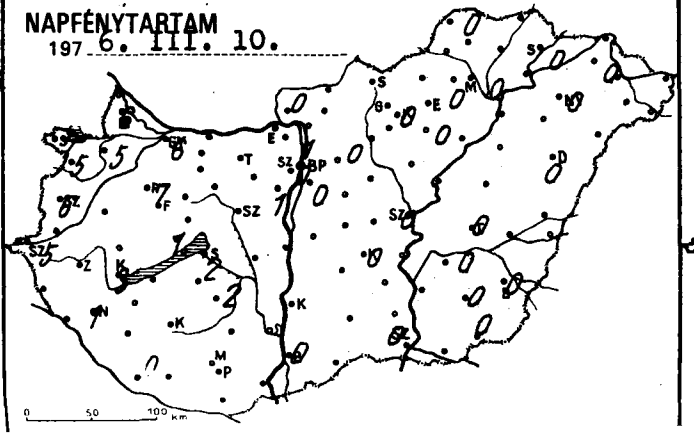

HÓ cm

1976. III. 11. 7h

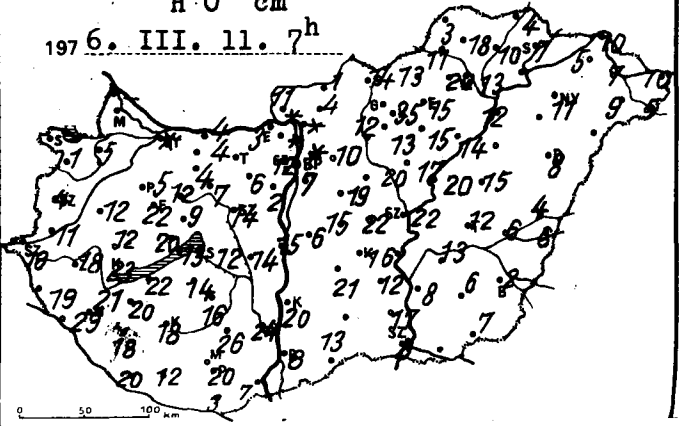

	1976.III.11. 07 h -ig az utolsó 24 óra adatai					
	csapadék (mm)	Hó cm	max. hőmérséklet	min. hőmérséklet	rad. min.	napos órák
Győr	•	folt	3	-5	-8	6
Kapuvár	• ∀	folt	2	-8	-10	5
Mosonmagyaróvár	• ⊔		3	-7	-9	6
Rajka	•		–	–	–	
Sopron	•		2	-7	-8	7
Sopronhorpács	•	1	2	-5	-7	5
Káld	•	12	1	-6	-7	
Körmend	•	11	2	-15	-16	
Szentgotthárd	•	18	1	-15	-17	5
Szombathely	•	4	1	-9	-11	6
Lenti	•	19	2	-17	-19	
Letenye	•	29	-2	-10	-12	
Nagykanizsa	•	21	1	-13	-15	1
Zalaegerszeg	•	18	2	-14	-17	
Farkasgyepű	•	22	0	-9	-14	
Keszthely	•	23	2	-10	-12	3
Mencshely	•	20	-4	-8	-9	1
Papa	•	5	1	-12	-12	7
Sümeg	•	12	1	-12	–	
Tihany	•	13	1	-5	-10	
Veszprém	•	9	-2	-7	-7	
Zirc	•	12	-1	-8	-14	
Fonyód	•	22	1	-8	-13	
Homokszt. györgy	•	20	1	-11	-13	0
Kaposvár	•	18	1	-12	-16	
Marcali	•	20	2	-12	-13	
Siófok	•	12	1	-4	-5	2
Somogyszob	•	18	0	-11	-13	
Tab	•	14	2	-14	-16	
Bábolna	•	4	2	-7	-7	
Esztergom	•	folt	3	-7	-12	
Kisbér	• ≡	4	2	-10	–	
Komárom	•	4	3	-4	–	
Tatabánya	•	–	2	-11	-12	
Alcsútdoboz	•	6	2	-10	-10	
Dunaújváros	•	15	2	-4	-5	
Martonvásár	•	2	2	-7	-9	1
Mór	•	7	1	-11	-12	
Nagyhörcsökp.	•	14	2	-6	-8	
Szabadbattyán	•	14	1	-9	-10	
Iregszemcse	•	16	1	-7	-12	2
Lengyel	•	26	1	-5	-5	
Nagykónyi	•	14	4	-7	-9	
Székszárd	•	24	1	-3	-5	
Mindszentpadtető	1 *	–	-1	-5	-6	
Mohács	2 *	7	2	-3	-4	
Pécs	ny *	20	0	-4	-5	0
Siklós	2 *	–	2	-3	-6	
Szigetvár	ny *	12	2	-5	-7	
Bp. Lőrinc	ny * =	7	2	-3	-5	0
Bp. Met. Int.	•	folt	3	-3	-5	1
Bp. Szab. hegy	•	12	0	-6	-10	0
Cegléd	3 *	22	2	-4	-5	
Dobogókő	•	15	-2	-8	-15	
Gödöllő	1 *	10	1	-7	-8	0
Királyrét	• ≡	folt	3	-10	-11	
Monor	ny *		2	-3	-4	
Nagykáta	1 *	19	2	-4	-5	
Orkény	ny *	15	3	-3	-4	
Szentendre	•	folt	3	-5	-5	

	1976.III.11. 07 h -ig az utolsó 24 óra adatai					
	csapadék (mm)	Hó cm	max. hőmérséklet	min. hőmérséklet	rad. min.	napos órák
Vác	•	folt	4	-4	-7	
Vámosmikola	• ⊔	11	3	-8	-11	0
Baja	3 *	–	2	-3	-3	0
Bácsalmás	5 *	8	2	-4	-4	
Izsák	2 *	21	3	-4	-5	
Kalocsa	2 *	20	1	-4	-4	
Kecskemét	14 * *	16	1	-4	–	0
Kiskunf.	5 *	12	1	-3	-4	
Kiskunhalas	5 *	13	1	-4	-4	
Kunszentmiklós	ny * ⊔	6	2	-3	-4	
Tiszakécske	–		–	–	–	
Balassagyarmat	ny *	1	3	-8	-11	
Romhány	ny *	4	3	-8	-9	
Salgótarján	1 *	14	2	-6	–	
Eger	2 *	15	1	-5	-6	0
Galyatető	–	–	–	–	–	
Gyöngyös	3 *	13	0	-6	-8	
Kékestető	6 * =	35	-4	+11	-12	0
Kompolt	1 *	15	0	-5	-6	0
Lőrinci	2 *	12	2	-6	-8	
Poroszló	ny *	14	2	-3	-4	
Jászapáti	1 *	17	2	-4	-5	
Jászberény	1 *	20	1	-7	-7	
Karcag	1 *	15	2	-4	-4	
Szolnok	4 *	22	2	-3	-4	0
Tiszaroff	2 *	20	2	-5	-5	
Túrkeve	6 *	12	2	-3	-4	0
Kistelek	8 *	17	2	-3	-4	
Makó	–	–	–	–	–	
Szeged	4 * *	8	0	-4	-4	0
Szentes	7 *	8	2	-3	–	
Borsodnádasd	•	13	3	-7	-10	
Fügöd	•	10	1	-3	-4	
Hidasnémeti	•	4	2	-4	-4	
Jósvafő	ny *	3	2	-5	-5	0
Lillafüred	•	20	2	-6	-8	
Miskolc	ny *	13	2	-4	-7	0
Putnok	ny *	11	4	-9	-11	
Sárospatak	ny *	7	2	-3	-5	0
Szendrőlád	•	18	2	-5	-6	
Tokaj	–	–	–	–	–	
Kisvárda	1 *	5	1	-4	-4	0
Mátészalka	4 *	9	2	-3	-4	
Nyíregyháza	1 *	11	1	-4	-5	0
Nyírlugos	6 *	–	2	-6	-8	
Pátyod	4 *	5	2	-4	-4	
Tiszabecs	3 *	10	3	-2	-4	
Vásárosnamény	2 *	7	1	-3	-3	
Záhony	2 *	10	1	-4	-4	
Berettyóújfalu	1 *	4	2	-3	-4	
Debrecen	1 ∀	8	2	-3	-6	0
Hajdúdorog	1 *	–	4	-3	-4	
Hortobágy	–	–	–	–	–	
Körösszakál	4 *	6	1	-3	-3	
Polgár	1 *	12	2	-4	-4	
Békéscsaba	1 *	0	1	-4	-4	0
Mezőhegyes	2 *	7	1	-4	-4	0
Orosháza	4 *	6	1	-3	-3	0
Szarvas	3 *	13	1	-4	-4	0
Szeghalom	•	6	2	-3	-4	

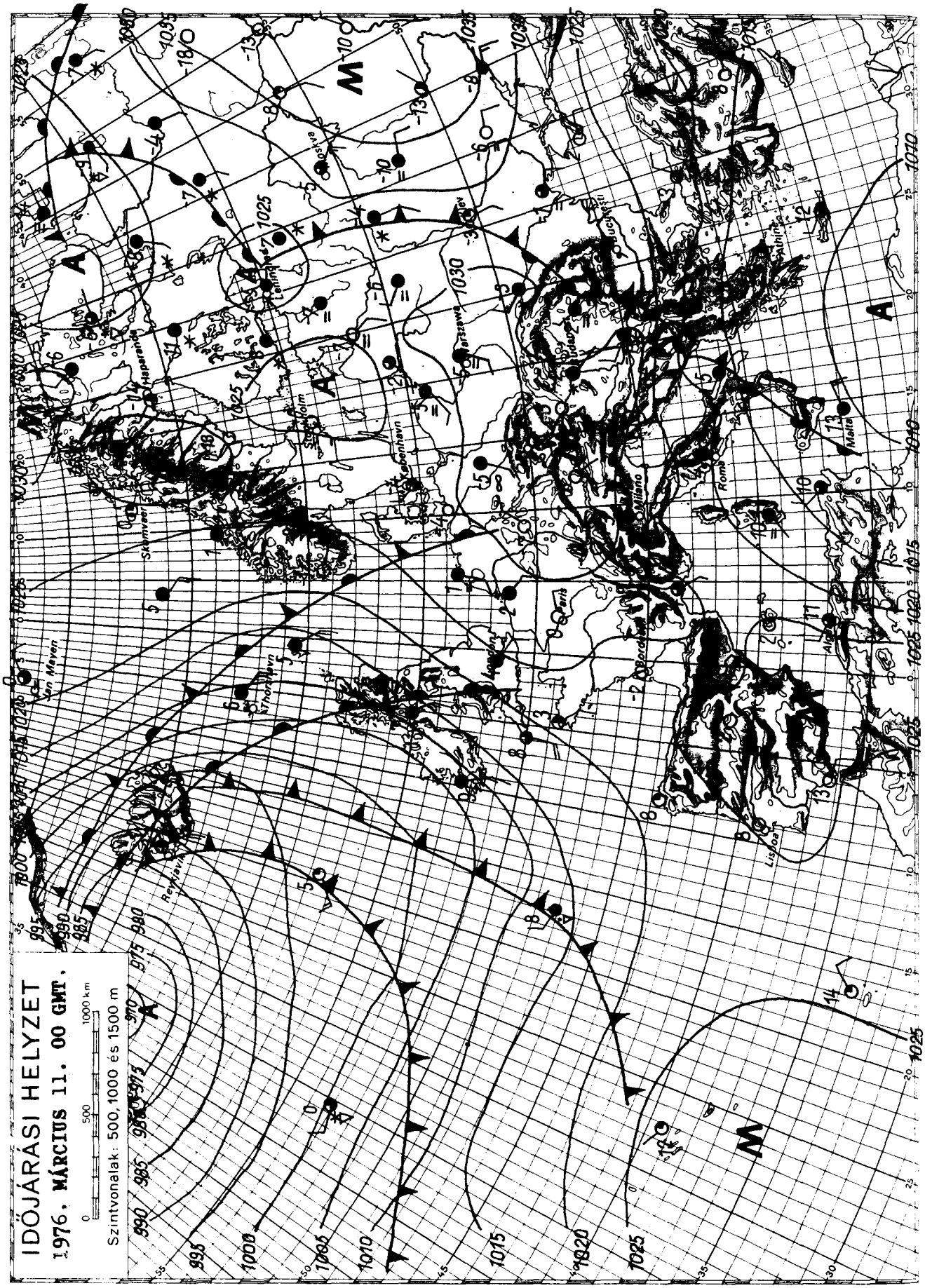

KIADJA: ORSZÁGOS METEOROLÓGIAI SZOLGÁLAT

Készíti: Központi Előrejelző Intézet Előrejelző Osztálya — T.: 273 - 018 — Megjelenik naponként —

Évi előfizetési díja: 720,—Ft — Megrendelhető: 1024 Budapest, II., Kitaibel Pál u. 1. Telefon: 353-500,

Kiadásért felel: az OMSZ elnöke — Szerkesztésért felel: a KEI igazgatója

IDŐJÁRÁSI NAPIJELENTÉS

ЕЖЕДНЕВНЫЙ МЕТЕОРОЛОГИЧЕСКИЙ БЮЛЛЕТЕНЬ • DAILY WEATHER REPORT
BULLETIN QUOTIDIEN DE TEMPS • TÄGLICHER WETTERBERICHT

89. évfolyam 72. szám. + Budapest + 1976. március 12. péntek

Az időjárási helyzet és a várható időjárás:

Szárazföldünk középső vidéke és a Szovjetunió európai területének nagy része fölött magas nyomású légköri képződmény irányitja az időjárást. Ezeken a területeken folytatódik a hideg idő. Kontinensünk délnyugati és déli részén változékony az időjárás. Az óceáni nedves, enyhe léghullámok az Ibériai-félszigeten és Nyugat-Európán át a Brit-szigetek fölé áramlanak, hatásukra sok helyen esik az eső. A következő 36 órá folyamán a Kárpát-medencében a nagy hideg már kissé mérséklődik.

Hazánkban csütörtökön a Tiszántúlon borult, máshol jobbára derült volt az ég. Az ország nagy részén 5, 9 órán át sütött a nap. A délkeleti és a keleti megyékben gyengén havazott, a lehullott csapadék mennyisége csak egy-két helyen érte el az 1, 5 mm-t, máshol csapadéknyomot mértek. Az ország nagy részét összefüggő hótakaró boritja, helyenként a hóréteg vastagsága eléri a 10, 20 cm-t. A legmagasabb nappali hőmérséklet a Tiszántúlon csak +1, -3, máshol általában +1, +4 fok között alakult. Az éjszakai lehülés igen erős volt. Ma hajnalra az ország északi és keleti részein -6, -12, máshol általában -12, -17, a nyugati megyék egy-két helyén -17, -20 fokig hült le a levegő. Egy-két helyen köd keletkezett. A délelőtt folyamán a köd mindenütt feloszlott. Derült, száraz, napos, hideg volt az idő. A hőmérséklet 11 órakor -4, +1 fok között alakult.

Ma 12 órakor Budapesten a hőmérséklet 0 fok, a tengerszintre átszámitott légnyomás 762 mm, mérsékelten süllyed.

Várható időjárás szombat estig:

Pénteken: kevés felhő, csapadék nélkül.
Szombaton: változóan felhős idő, az ország déli felében kisebb havazás már lehet.
Mérsékelt, időnként kissé megélénkülő változó irányú szél.

Várható legalacsonyabb éjszakai hőmérséklet: általában: -5, -10 fok között, helyenként -15 fok körül,
legmagasabb nappali hőmérséklet szombaton: +1, +5 fok között.

Bartha Péterné s.k.

A hőmérséklet napi középértéke és eltérése a 100 évi átlagtól /Budapesten/:

1976. III. 11.: 0,0 C° -4,4 C°

1871 óta ezen a napon Budapesten előfordult

legmagasabb hőmérséklet: 19,5 C° /1961/,
legalacsonyabb hőmérséklet: -10,2 C° /1895/.

76.153.

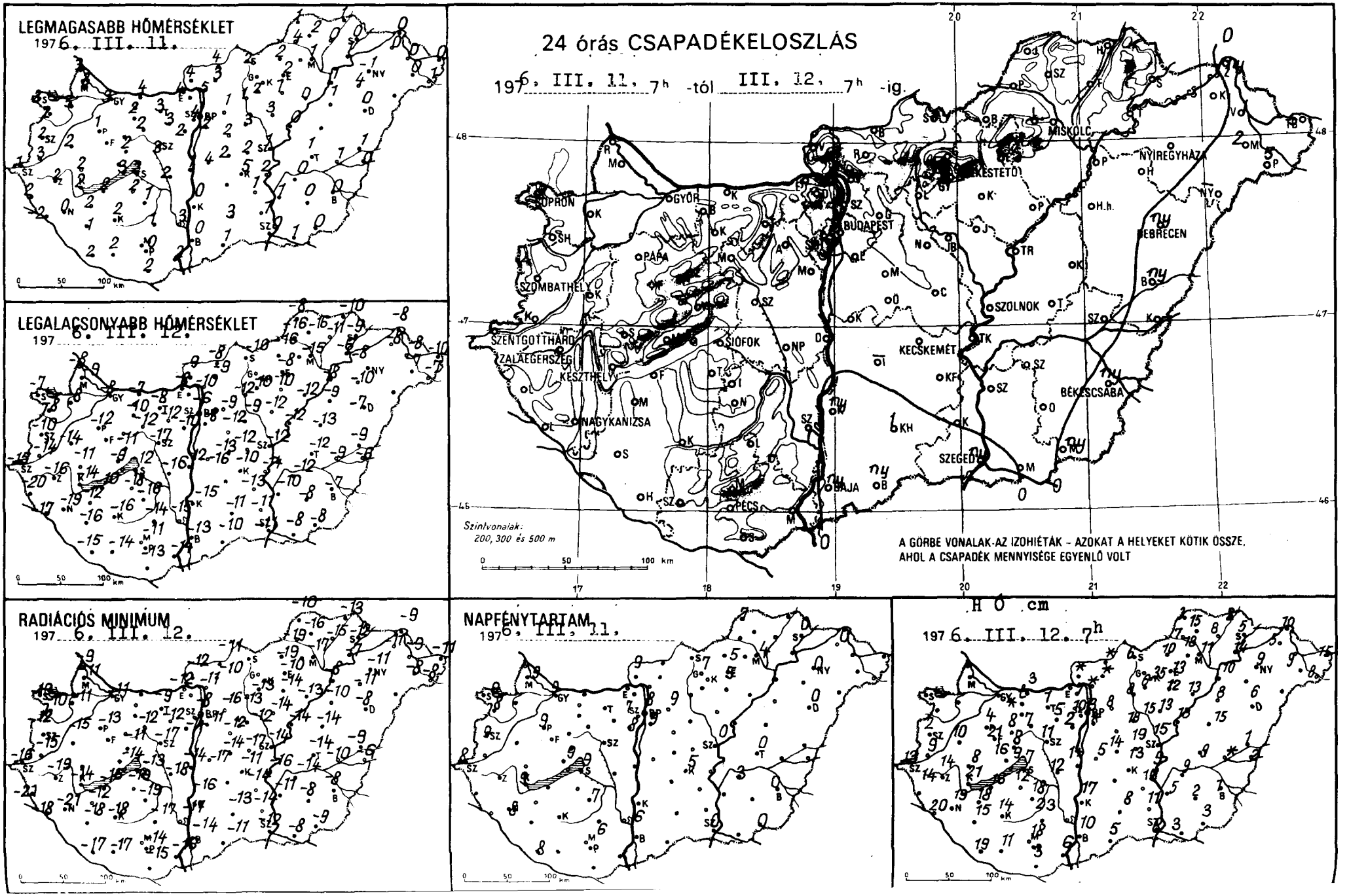
LEGMAGASABB HŐMÉRSÉKLET
1976. III. 11.
LEGALACSONYABB HŐMÉRSÉKLET
1976. III. 12.
24 órás CSAPADÉKELOSZLÁS
1976. III. 11. 7h -tól III. 12. 7h -ig.
Szintvonalak:
200, 300 és 500 m
A GÖRBE VONALAK AZ IZOHIÉTÁK - AZOKAT A HELYEKET KÖTIK ÖSSZE,
AHOL A CSAPADÉK MENNYISÉGE EGYENLŐ VOLT
RADIÁCIÓS MINIMUM
1976. III. 12.
NAPFÉNYTARTAM
1976. III. 11.
HÓ cm
1976. III. 12. 7h
SOPRON
GYŐR
BUDAPEST
MISKOLC
NYÍREGYHÁZA
DEBRECEN
SZOMBATHELY
PÁPA
SZOLNOK
SZENTGOTTHÁRD
ZALAEGERSZEG
KESZTHELY
SIÓFOK
KECSKEMÉT
BÉKÉSCSABA
NAGYKANIZSA
SZEGED
BAJA
PÉCS

	197.III.12. 07 h -ig az utolsó 24 óra adatai							197.III.12. 07 h -ig az utolsó 24 óra adatai						
	csapadék (mm)	Hó cm	max. hőmérséklet	min. hőmérséklet	rad. min.	napos órák		csapadék (mm)	Hó cm	max. hőmérséklet	min. hőmérséklet	rad. min.	napos órák
Győr	⌐⊔=		3	-8	-11	9	Vác	⌐⊔	folt	5	-10	-11	
Kapuvár	⌐V		3	-8	-11	7	Vámosmikola	⌐⊔		4	-9	-12	9
Mosonmagyaróvár	⌐⊔		3	-9	-11	9	Baja	ny*≡V	10	0	-13	-14	6
Rajka	⌐⊔		3	-8	-9		Bácsalmás	ny V*	5	1	-10	-11	
Sopron	⌐		2	-7	-10	9	Izsák	-	-	-	-	-	
Sopronhorpács	⌐⊔		2	-8	-10	8	Kalocsa	ny*≡V	17	0	-15	-16	
Káld	⌐	10	2	-14	-15		Kecskemét	⌐	13	5	-10	-11	5
Körmend	⌐	9	3	-14	-15		Kiskunf. háza	⌐V	10	1	-13	-14	
Szentgotthárd	⌐=	13	1	-15	-16	8	Kiskunhalas	1*	8	3	-11	-13	
Szombathely	⌐⊔	2	2	-10	-12	9	Kunszentmiklós	⌐V≡	5	4	-16	-17	
Lenti	⌐V≡	14	2	-20	-21		Tiszakécske		9	2	-14	-16	
Letenye	⌐V=	20	-2	-17	-18		Balassagyarmat	⌐	folt	4	-8	-11	
Nagykanizsa	⌐V=	19	0	-19	-21	8	Romhány	⌐	folt	3	-9	-10	
Zalaegerszeg	⌐V=	14	2	-16	-19		Salgótarján	⌐⊔	6	2	-10	-	
Farkasgyepű	⌐	21	1	-11	-17		Eger	⌐	13	2	-8	-10	5
Keszthely	⌐=	21	2	-14	-14	9	Galyatető	-	-	-	-	-	
Mencshely	⌐	16	0	-10	-14	9	Gyöngyös	⌐	6	2	-10	-13	-
Papa	⌐	4	1	-12	-13	9	Kékestető	⌐	35	-6	-12	-13	7
Sümeg	⌐	8	2	-11	-		Kompolt	⌐	12	1	-10	-14	5
Tihany	⌐ ≡	9	3	-9	-14		Lőrinci	⌐	8	1	-12	-13	
Veszprém	⌐	8	2	-11	-11		Poroszló	⌐	13	0	-12	-13	
Zirc	⌐V	8	0	-16	-19		Jászapáti	⌐⊔	13	3	-12	-14	
Fonyód	⌐	16	2	-10	-16		Jászberény	⌐	15	2	-13	-16	
Homokszt. györgy	⌐≡	19	2	-15	-17	8	Karcag	⌐	15	-	-13	-14	
Kaposvár	⌐⊔	14	2	-16	-18		Szolnok	⊔=	15	1	-12	-14	0
Marcali	⌐	18	2	-12	-12		Tiszaroff	⌐	18	0	-12	-14	
Siófok	⌐=	7	2	-12	-13	9	Túrkeve	⌐	9	1	-12	-14	0
Somogyszob	⌐	15	1	-16	-18		Kistelek	⌐=	11	1	-11	-14	
Tab	⌐	12	2	-18	-19		Makó	⌐	3	1	-8	-8	
Babolna	⌐	folt	3	-9	-10		Szeged	ny=*⊔	8	0	-11	-12	0
Esztergom	⌐		4	-8	-12		Szentes	⌐	5	1	-10	-11	
Kisbér	⌐	lepel	2	-10	-		Borsodnádasd	⌐	10	2	-16	-19	
Komárom	⌐	3	4	-7	-		Fügöd	⌐	8	0	-11	-15	
Tatabánya	⌐⊔	1	3	-8	-9		Hidasnémeti	⌐	2	1	-10	-13	
Vesztoboz	⌐⊔	5	3	-12	-12		Jósvafő	⌐	3	1	-8	-10	7
Dunaújváros	⌐V	14	1	-12	-14		Lillafüred	⌐V	18	0	-14	-17	
Martonvásár	⌐	2	2	-10	-14	8	Miskolc	⊔=	11	1	-15	-17	4
Mór	⌐	7	2	-12	-12		Putnok	⌐V	7	4	-16	-19	
Nagyhörcsökp.	⌐	12	2	-16	-18		Sárospatak	⌐	5	0	-9	-12	0
Szabadbattyán	⊔=	11	3	-17	-17		Szendrőlád	⌐	15	2	-16	-16	
Tegzemcse	⌐	18	1	-16	-19	7	Tokaj	⌐	14	1	-6	-7	
Tengyel	⌐	23	1	-14	-17		Kisvárda	⌐	5	0	-8	-11	0
Nagykónyi	-	-	-	-	-		Mátészalka	2*	9	0	-7	-8	
Siekszárd	⌐=		3	-15	-17		Nyíregyháza	⌐	9	-1	-8	-11	0
Árpádtető	⌐	-	-1	-7	-12		Nyírlugos	-	=	-	-	-	
Mohács	ny V*	6	2	-14	-16		Pátyod	5*	8	1	-7	-8	
Pécs	⌐	18	0	-11	-14	6	Tiszabecs	5*	15	0	-10	-11	
Siklos	⌐	3	2	-13	-15		Vásárosnamény	1*	-	0	-8	-9	
Szigetvár	⌐	11	2	-14	-17		Záhony	ny	10	0	-8	-9	
Budaörs	⊔=	folt	2	-8	-11	9	Berettyóújfalu	ny*	1	-1	-9	-9	
Budapest Met. Int.	⌐=	3	4	-6	-8	8	Debrecen	ny*	6	0	-7	-8	0
Budapest Szab. hegy	⌐	10	1	-8	-10	7	Haidúdoroc	⌐		-1	-10	-11	
Cegléd	⌐V	19	2	-12	-17		Hortobágy	⌐	18	1	-9	-10	
Dabogókő	⌐⊔	7	0	-10	-13		Körösszakál	-	2	0	-6	-6	
Gödöllő	⌐⊔	8	1	-9	-16	9	Polgár	⌐	10	1	-8	-8	
Hidegkút	⌐	folt	3	-12	-13		Békéscsaba	ny*=⊔	1	0	-7	-8	0
Kékestető	⌐	-	2	-12	-12		Mezőhegyes	ny*	3	0	-8	-9	0
Nagykáta	⌐	18	3	-9	-12		Orosháza	⌐	2	0	-8	-8	0
Nyáregyháza	⌐ ≡	14	2	-13	-14		Szarvas	⌐⊔	9	0	-12	-14	3
Pestszentendre	⌐		5	-8	-8		Szeghalom	⌐	folt	1	-9	-10	

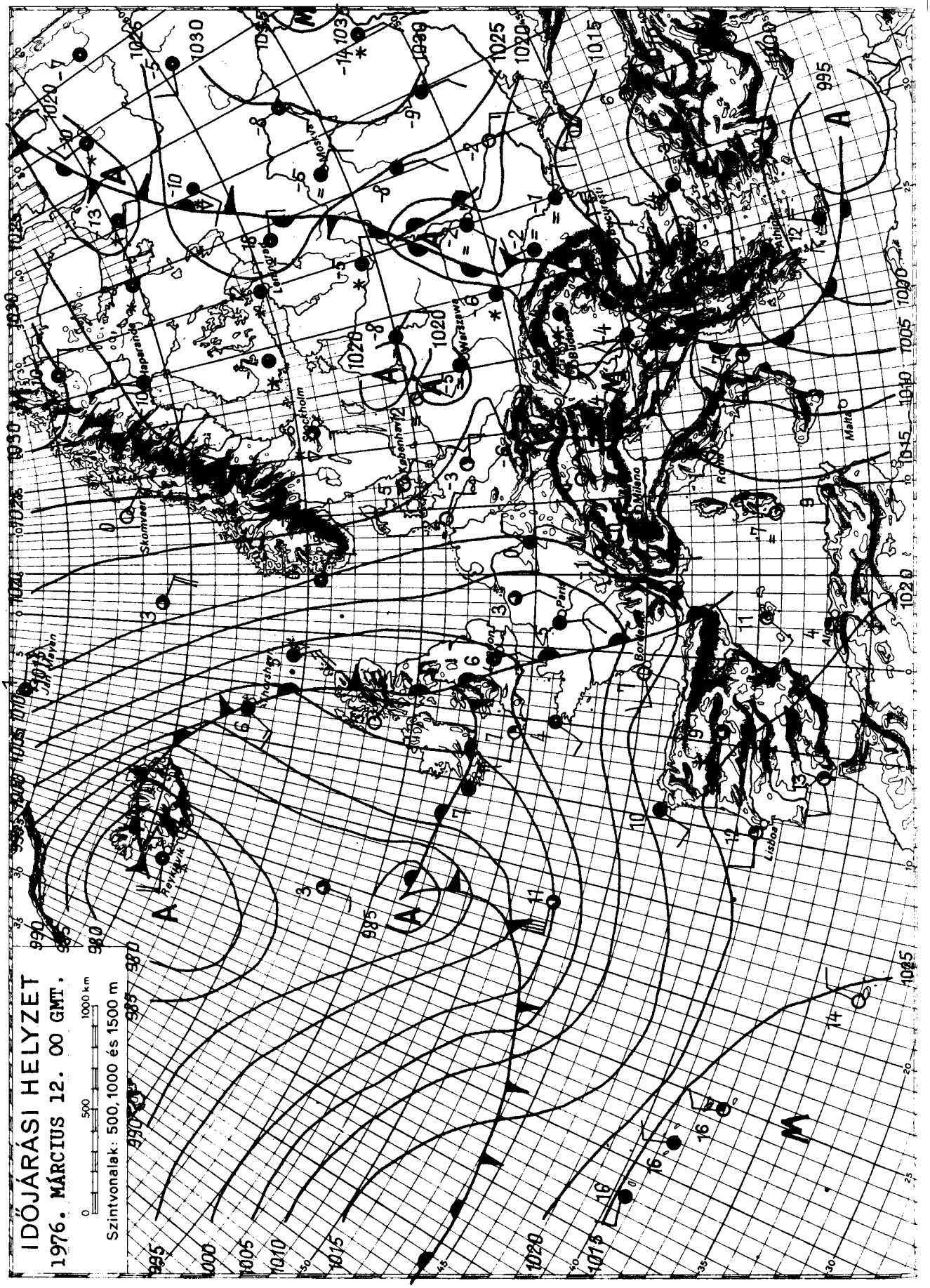

KIADJA: ORSZÁGOS METEOROLÓGIAI SZOLGÁLAT

Készíti: Központi Előrejelző Intézet Előrejelző Osztálya — T.: 273 - 018 — Megjelenik naponként —

Évi előfizetési díja: 720,—Ft — Megrendelhető: 1024 Budapest, II., Kitaibel Pál u. 1. Telefon: 353-500,

Kiadásért felel: az OMSZ elnöke — Szerkesztésért felel: a KEI igazgatója

IDŐJÁRÁSI NAPIJELENTÉS

ЕЖЕДНЕВНЫЙ МЕТЕОРОЛОГИЧЕСКИЙ БЮЛЛЕТЕНЬ · DAILY WEATHER REPORT
BULLETIN QUOTIDIEN DE TEMPS · TÄGLICHER WETTERBERICHT

89. évfolyam 73. szám. + Budapest + 1976. március 13. szombat

Az időjárási helyzet és a várható időjárás:

Középpontjával a La Manche-csatorna térsége fölött nagy kiterjedésü mérsékelt övi ciklon örvénylik. Hatására változékony, szeles, főként a Britszigeteken sokfelé szeles az idő. A Kárpát-medencében egyenlőre még magasnyomású légköri képződmény hatása érvényesül, de a következő 36 órában az említett ciklon délkelet felé mozdul el, és a Kárpát-medencében is fokozatosan tovább növekszik a felhőzet.

Hazánkban pénteken az ország nagy részén felhőtlen volt az ég, csupán délkeleten növekedett meg kissé a felhőzet. A nap általában 7, 10 órán át sütött. Csapadékot sehonnan sem jelentettek. A legmagasabb nappali hőmérséklet 0, 6 fok között váltakozott. Szombat hajnalra a hóval borított részeken -10, -18 fokig hült le a levegő, máshol -4, -8 fokot mértek. Éjszaka főként keleten többfelé keletkezett köd, amely délelőtt mindenütt feloszlott. A déli, délnyugati országrészben borultságig megnövekedett a felhőzet, máshol változóan felhős volt az ég. A hőmérséklet 11 órakor általában -3, +1 fok között váltakozott, de egy-két helyen, ahol a köd csak az előző órában oszlott fel, -4, -6 fok volt.

Ma 12 órakor Budapesten a hőmérséklet -1 fok, a tengerszintre átszámitott légnyomás 758 mm, alig változik.

Várható időjárás vasárnap estig:

Délnyugat felől tovább növekvő felhőzet, inkább csak vasárnap, főként a délnyugati, nyugati országrészben havazással, majd havaseséssel, esetleg esővel. A reggeli órákban helyenként ködképződés.
Többfelé megélénkülő délkeleti, déli szél.

Várható legalacsonyabb éjszakai hőmérséklet: általában -1, -6 fok között, északkeleten még -10 fok körül.
legmagasabb nappali hőmérséklet: 2, 7 fok között.

Németh Lajos s.k.

A hőmérséklet napi középértéke és eltérése a 100 évi átlagtól /Budapesten/:

1976. III. 12.:	-0,8 C°	-5,2 C°

1871 óta ezen a napon Budapesten előfordult

legmagasabb hőmérséklet:	17,4 C° /1936/,
legalacsonyabb hőmérséklet:	-12,0 C° /1886/.

76.154.

LEGMAGASABB HŐMÉRSÉKLET

197 6. III. 12.

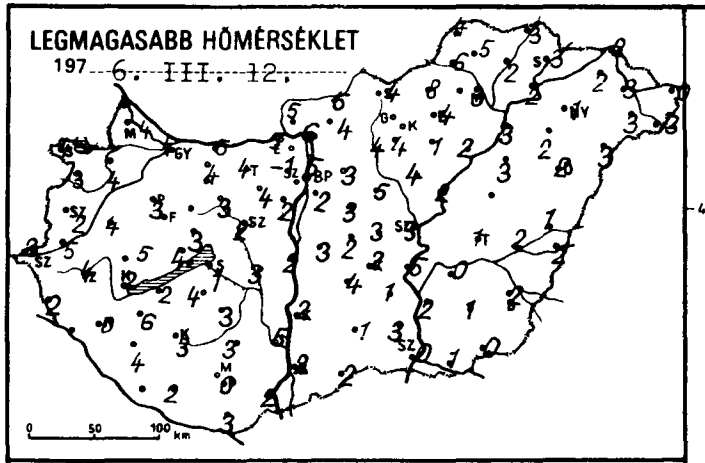

LEGALACSONYABB HŐMÉRSÉKLET

197 6. III. 13.

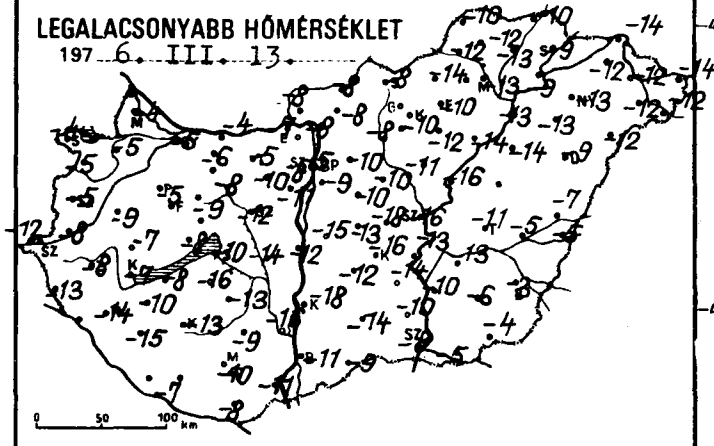

RADIÁCIÓS MINIMUM

197 6. III. 13.

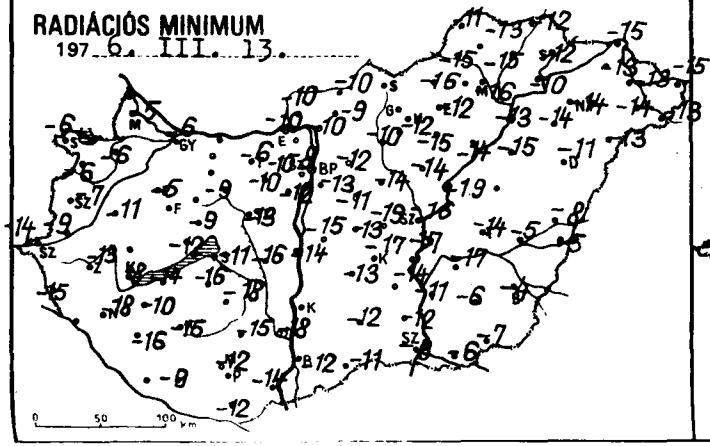

24 órás CSAPADÉKELOSZLÁS

197 6. III. 12. 7h -tól III. 13. 7h -ig.

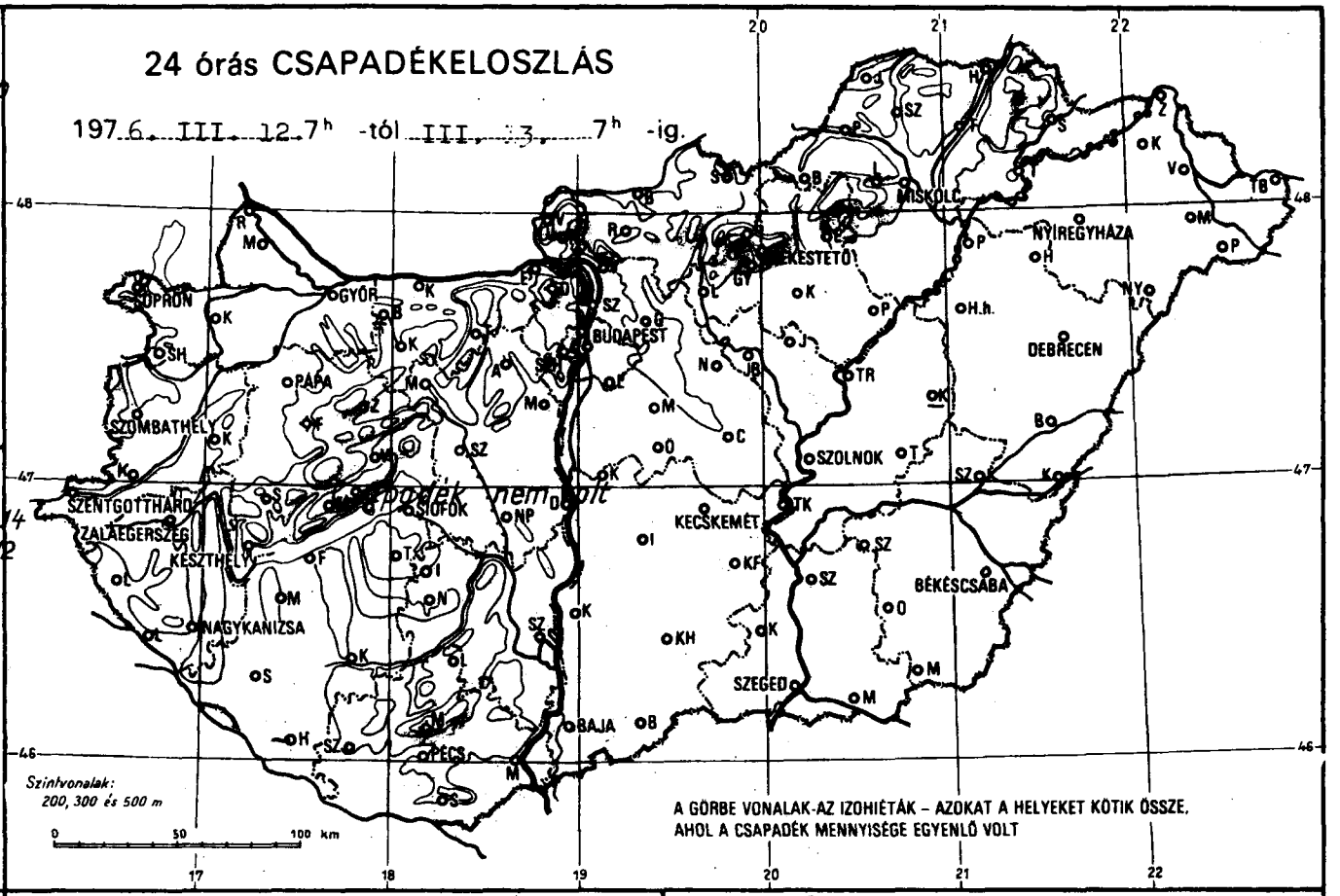

NAPFÉNYTARTAM

197 6. III. 12.

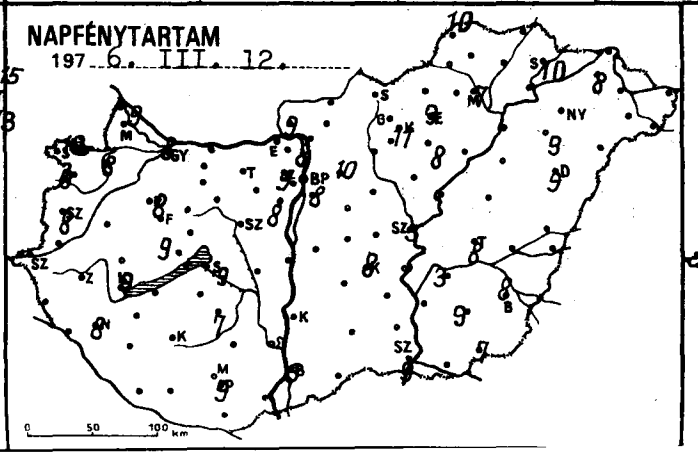

HÓ cm

197 6. III. 13. 07h

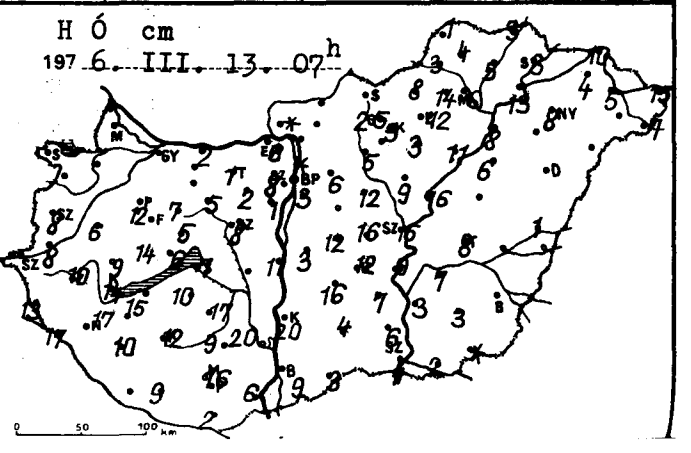

	1976.III.13. 07 h -ig az utolsó 24 óra adatai					
	csapadék (mm)	Hó cm	max. hőmérséklet	min. hőmérséklet	rad. min.	napos órák
Győr	.=⊔		4	-5	-6	8
Kapuvár	.		4	-5	-6	8
Mosonmagyaróvár	.		4	-4	-5	9
Rajka	.		5	-4	-5	
Sopron	.		4	-4	-6	10
Sopronhorpács			3	-5	-6	9
Káld	.	6	4	-9	-11	
Körmend	.	8	5	-8	-9	
Szentgotthárd	.	11	3	-12	-14	9
Szombathely	.	8	2	-5	-7	8
Lenti	.	13	2	-13	-15	
Letenye	.	17	3	-9	-12	
Nagykanizsa	.	17	0	-14	-18	8
Zalaegerszeg	.⊔	10	4	-8	-13	
Farkasgyepű	.	12	2	-7	-10	
Keszthely	.=	14	2	-7	-8	9
Mencshely	.=	14	1	-7	-8	9
Pápa	.		3	-5	-5	8
Sümeg	.	4	5	-7	-	
Tihany	.=	6	4	-8	-12	
Veszprém	.⊔=	5	3	-9	-9	
Zirc	.	7	3	-9	-14	
Fonyód	.	13	2	-8	-14	
Homokszt. györgy	-	-	-	-	-	
Kaposvár	.⊔=	12	3	-13	-15	
Marcali	.	15	6	-10	-10	
Siófok	.-	7	1	-10	-11	9
Somogyszob	.V	10	4	-15	-16	
Tab	.	10	4	-16	-16	
Bábolna	-	-	-	-	-	
Esztergom	.		5	-7	-10	
Kisbér	.=		4	-6	-	
Komárom	.	2	5	-4	-	
Tatabánya	.⊔	1	4	-5	-6	
Alcsútdoboz	.⊔=	2	4	-10	-10	
Dunaújváros	.V	11	2	-12	-14	
Martonvásár	.V=	1	2	-11	-12	8
Mór	.	5	3	-8	-9	
Nagyhörcsökp.	.	8	3	-14	-16	
Szabadbattyán	.V=	8	2	-12	-13	
Iregszemcse	.	17	3	-13	-18	7
Lengyel	.	20	3	-9	-15	
Nagykónyi	.	9	4	-14	-14	
Szekszárd	.	20	5	-16	-18	
Kisnaracs	.		1	-7	-11	
Mohács	.V	6	2	-11	-14	
Pécs	.=⊔	16	0	-10	-12	9
Siklós	.	2	3	-8	-12	
Szigetvár	.	9	2	-7	-9	
Bp. Lőrinc	.=⊔	3	2	-9	-13	8
Bp. Met. Int.	.=⊔	folt	5	-5	-8	8
Bp. Szab. hegy	.	8	1	-8	-10	9
Cegléd	.V=	16	3	-18	-19	
Dobogókő	.	6	2	-8	-14	
Gödöllő	.⊔	6	3	-10	-12	10
Királyrét	.⊔	folt	4	-11	-12	
Monor	.		3	-10	-11	
Nagykáta	.V=	15	5	-10	-14	
Örkény	.V	12	2	-13	-13	
Szentendre	.		6	-7	-8	

	1976.III.13. 07 h -ig az utolsó 24 óra adatai					
	csapadék (mm)	Hó cm	max. hőmérséklet	min. hőmérséklet	rad. min.	napos órák
Vác	.⊔		6	-8	-10	
Vámosmikola	.⊔		5	-8	-10	9
Baja	.=⊔	9	2	-11	-12	6
Bácsalmás	.V	3	2	-9	-11	
Izsák	.	16	4	-12	-13	
Kalocsa	.V=	15	2	-18	-	
Kecskemét	.V=	12	2	-16	-17	8
Kiskunf. háza	.V=	7	1	-14	-14	
Kiskunhalas	.	4	1	-11	-12	
Kunszentmiklós	.V=	3	3	-15	-15	
Tiszakécske	.V=	9	5	-13	-17	
Balassagyarmat	.⊔		5	-8	-10	
Romhány	.		4	-8	-9	
Salgótarján	.⊔		4	-8	-	
Eger	.	12	4	-10	-12	9
Galyatető	.	25	0	-9	-12	
Gyöngyös	.		4	-10	-12	
Kékestető	.	33	-4	-10	-12	11
Kompolt	.	11	1	-12	-15	8
Lőrinci	.	5	4	-8	-10	
Poroszló	.⊔=	11	2	-14	-14	
Jászapáti	.⊔	9	4	-11	-14	
Jászberény	.V=	12	4	-11	-16	
Karcag	-	-	-	-	-	
Szolnok	.V	15	3	-16	-16	5
Tiszaroff	.	16	2	-16	-19	
Túrkeve	.	8	1	-11	-14	8
Kistelek	.V=	6	3	-10	-12	
Makó	.	2	1	-5	-6	
Szeged	.⊔	4	0	-8	-9	9
Szentes	.=V	3	2	-10	-11	
Borsodnádasd	.	8	4	-14	-16	
Fügöd	.	5	2	-13	-15	
Hidasnémeti	.	3	3	-10	-12	
Jósvafő	.	1	4	-10	-11	10
Lillafüred	.	14	4	-13	-15	
Miskolc	.=⊔	6	3	-13	-16	7
Putnok	.	3	6	-12	-15	
Sárospatak	.	3	3	-9	-12	10
Szendrőlád	.	11	5	-12	-13	
Tokaj	.	13	2	-9	-10	
Kisvárda	.=	4	2	-12	-13	8
Mátészalka	.V		3	-12	-14	
Nyíregyháza	.	8	1	-13	-14	9
Nyírlugos	.V		3	-12	-13	
Pátyod	.V	7	3	-12	-13	
Tiszabecs	.V	15	0	-14	-15	
Vásárosnamény	.V	-	3	-12	-13	
Záhony	.	10	2	-14	-15	
Berettyóújfalu	.	1	1	-7	-8	
Debrecen	.	3	2	-9	-11	9
Hajdúdorog	.		2	-13	-14	
Hortobágy	.	6	3	-14	-15	
Körösszakál	.⊔	-	2	-5	-5	
Polgár	.=V	8	3	-13	-13	
Békéscsaba	.=⊔		2	-3	-4	8
Mezőhegyes	.	folt	0	-4	-7	7
Orosháza	.	folt	1	-6	-6	9
Szarvas	.V=	7	0	-13	-17	9
Szeghalom	.=		1	-7	-8	

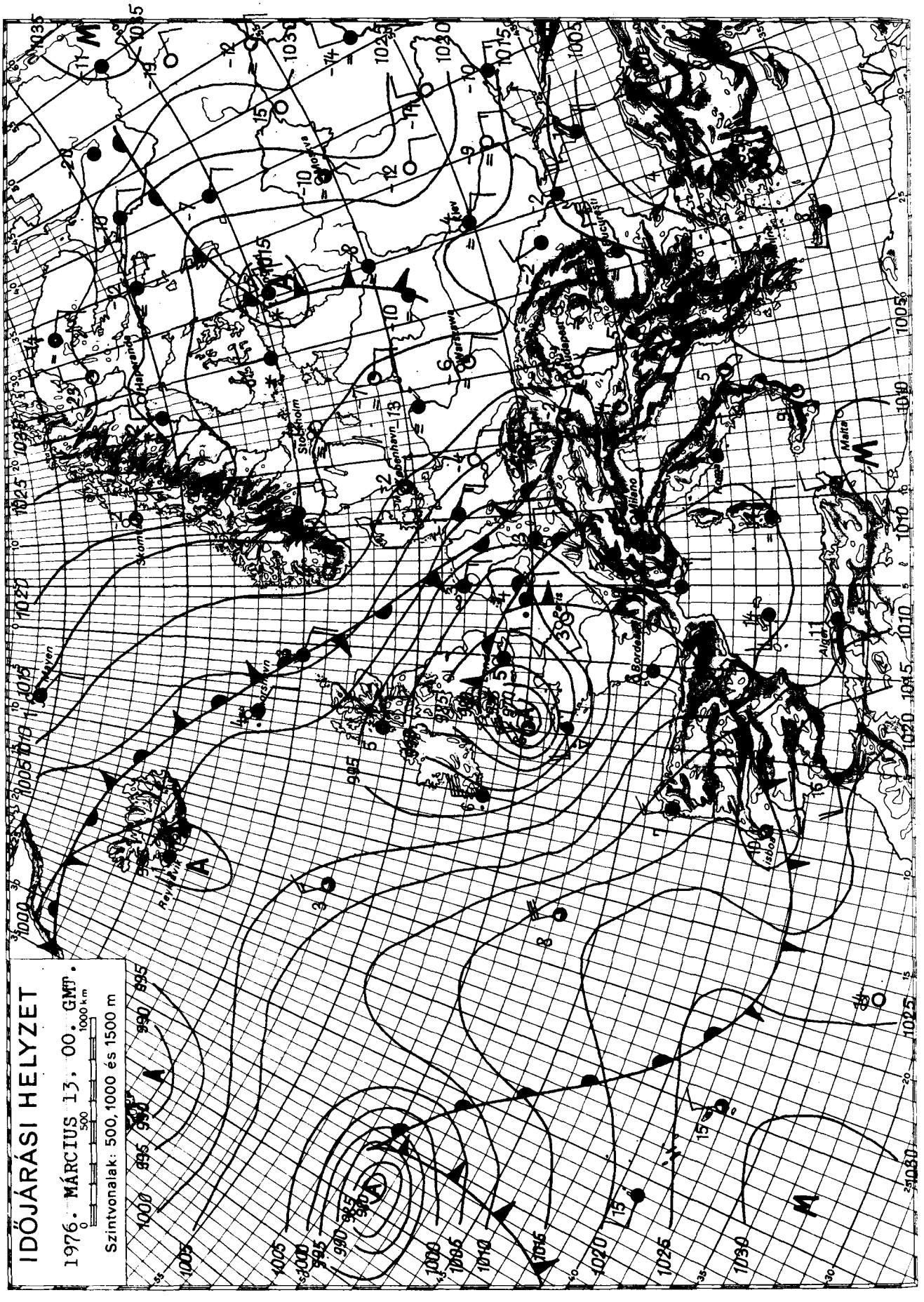

KIADJA: ORSZÁGOS METEOROLÓGIAI SZOLGÁLAT

Készíti: Központi Előrejelző Intézet Előrejelző Osztálya — T.: 275 046 — Megjelenik naponként —

Évi előfizetési díja: 720,—Ft — Megrendelhető: 1024 Budapest, II., Kitaibel Pál u. 1. Telefon: 353-500,

Kiadásért felel: az OMSZ elnöke — Szerkesztésért felel: a KEI igazgatója

O.J.

O R S Z Á G O S M E T E O R O L Ó G I A I S Z O L G Á L A T

KÖZPONTI ELŐREJELZŐ INTÉZETE

IDŐJÁRÁSI ESEMÉNYEK NAPTÁRA

CALENDAR OF WEATHER PHENOMENA

1976 . február

Az Időjárási Napijelentés havi melléklete

Dátum - *Date*	Az időjárási jelenség leírása *Description of the weather phenomenon*	Az időjárási esemény előidézője *Carrier of the phenomenon*	Érkező légtömeg *Arriving air-mass*
1.	az ország nyugati és déli részén sokfelé havazás, majd ónos eső	földközi-tengeri ciklon meleg frontjának hatására	
7.	derült idő, megélénkülő északkeleti szél	hideg front: belépés 02^h NE, kilépés 11^h SW	Ac
10.	a Dunántulon sokfelé kisebb havazás, majd a csapadékzóna az ország középső és keleti részére is átterjedt	nyugatról meleg front csapadék zónája. A meleg front a Cseh-medence és az Alpok térsége fölött stagnál, majd okkludálódik és 12-én a hajnali órákban a medence felett feloszlott.	/Mm/
13.	sokfelé kisebb havazás	délnyugati meleg advekció hatására	
14.	a hajnali óráktól sokfelé kisebb havazás	genovai ciklon előoldalán meleg advekció	
14.	a Dunántulon sokfelé kisebb eső	meleg front: belépés 13^h S, kilépés 19^h N /csak az ország nyugati és középső részét érintette/	Mm
15.	a Dunántulon és a Duna-Tisza közén többfelé eső	meleg front: belépés 20^h S, kilépés 16-án 09^h N /csak az ország nyugati és középső részét érintette/	Mm
		16-tól a hónap végéig a Kárpát-medence időjárásában anticiklonális hatás érvényesült	

Arktikus szárazföldi és tengeri /Ac és Am/: mérsékeltövi szárazföldi és tengeri /Mc és Mm/: szubtrópusi szárazföldi és tengeri /Tc és Tm/: helyi vagy lokális /H/.

CALENDAR OF WEATHER PHENOMENA FEBRUARY, 1976

Az időjárási esemény Budapest-i jellemzői - *Characteristics of the phenomenon over Budapest*						
Időpont - *point of time*	Hőmérsékletváltozás (fok/idő) *Temperature-shift (degree/period)*	Légnedvességváltozás (%/idő) *Humidity-shift (%/period)*	Szélirányváltozás *Wind-direction shift*	Maximális széllökés (m/sec) és időpontja *Maximum gust (m/sec) and its time*	Csapadék mennyisége (mm) és alakja *Amount and form of precipitation*	Megjegyzés - *Remarks*
					ny *	
□						□ budapesti átvonulás elmosódott
□					2,8 *	□ budapesti átvonulás elmosódott
					ny *	
□					ny ●	□ budapesti átvonulás elmosódott
16.01	+	-	-	-	ny ●	+ az éjszakai lehülés elmaradt

Arctic maritime (Am): Arctic continental (Ac): Polar maritime (Mm): Polar continental (Mc): Tropical maritime (Tm): Tropical continental (Tc): Local air mass (H).

IDŐJÁRÁSI NAPIJELENTÉS

ЕЖЕДНЕВНЫЙ МЕТЕОРОЛОГИЧЕСКИЙ БЮЛЛЕТЕНЬ • DAILY WEATHER REPORT
BULLETIN QUOTIDIEN DE TEMPS • TÄGLICHER WETTERBERICHT

89. évfolyam 74. szám + Budapest + 1976. március 14. vasárnap

Az időjárási helyzet és a várható időjárás:

A Földközi-tenger térségében örvénylő alacsony nyomású légköri képződmény hatása még mindig csak Nyugat- és Dél-Európában érezhető. Ott általában felhős az idő és sokfelé esik az eső. A Szovjetunió európai területén és a Skandináv-államokban télies időjárás uralkodik. Elszórtan havazik és a hőmérsékletek napközben is fagypont alatt maradnak. Közép-Európa fölé délkelet felől ismét hideg levegő érkezik. Igy a Kárpát-medencében és környékén folytatódik az évszakhoz képest hideg idő.

Hazánkban szombaton változóan felhős ég mellett általában 3 és 8 órán keresztül sütött a nap. Jelentéktelen hómennyiséget adó havazást csak Szeged térségéből jelentettek. Az erősen párás helyeken napközben sem emelkedett a hőmérséklet minusz 2, 0 foknál magasabbra, a napos részeken ugyanekkor +4, +6 fokos maximumok alakultak ki. Ma hajnalra szeszélyes területi eloszlásban, minusz 1 és minusz 11 fokra hült le a levegő. Délelőtt változóan felhős idő volt. Néhány helyen megélénkült a délkeleti szél. 11 órakor minusz 2 és plusz 5 fok közötti hőmérsékleteket mutattak a hőmérők. Reggel 7 órakor a Mecsek-hegység magasabb részein 15, Mátraházán 25, Kékestetőn 31 cm vastag hóréteget mértek.

Ma 12 órakor Budapesten a hőmérséklet +2 fok volt, a tengerszintre átszámitott légnyomás 758 mm, alig változik.

Várható időjárás hétfő estig:

Időnként megnövekvő felhőzet, számottevő havazás nélkül.
Mérsékelt, napközben helyenként megélénkülő délkeleti szél.
Éjszaka néhány helyen erős párásodás, ködképződés.
Az évszakhoz képest hideg marad az idő.

Várható legalacsonyabb éjszakai hőmérséklet -3, -8 fok között,
legmagasabb nappali hőmérséklet hétfőn: +3, +7 fok között.

Kerényi Nárcisz s.k.

A hőmérséklet napi középértéke és eltérése a 100 évi átlagtól /Budapesten/ :

1976. III. 13. :	-1,8 C°	-6,1 C°

1871 óta ezen a napon Budapesten előfordult

legmagasabb hőmérséklet	18,3 C°	/1934/,
legalacsonyabb hőmérséklet	-14,5 C°	/1877/.

76.155.

LEGMAGASABB HŐMÉRSÉKLET

197 6. III. 13.

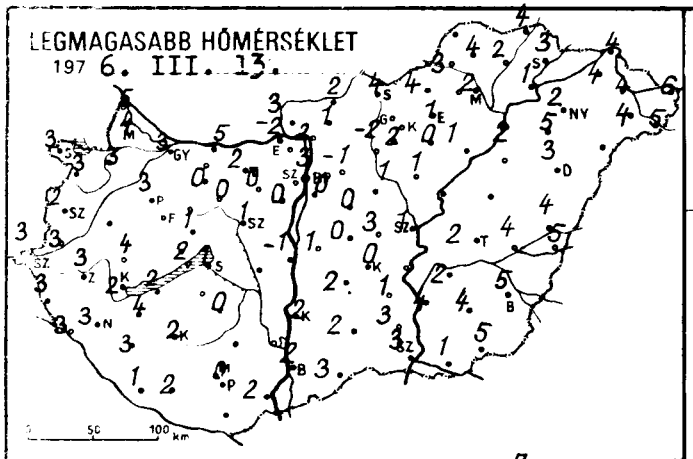

LEGALACSONYABB HŐMÉRSÉKLET

197 6. III. 14.

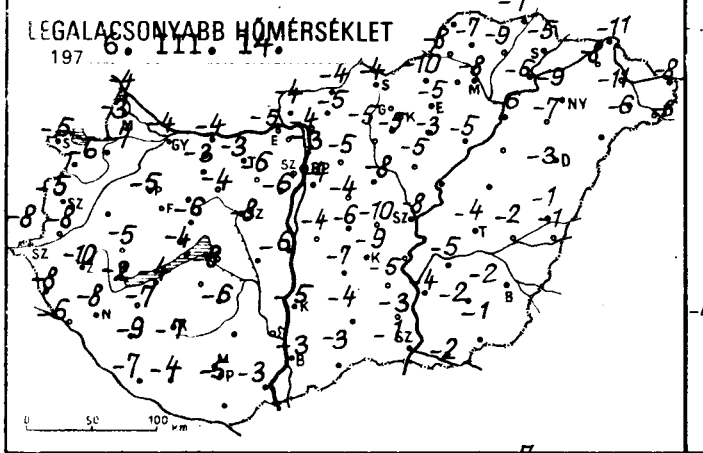

RADIÁCIÓS MINIMUM

197 6. III. 14.

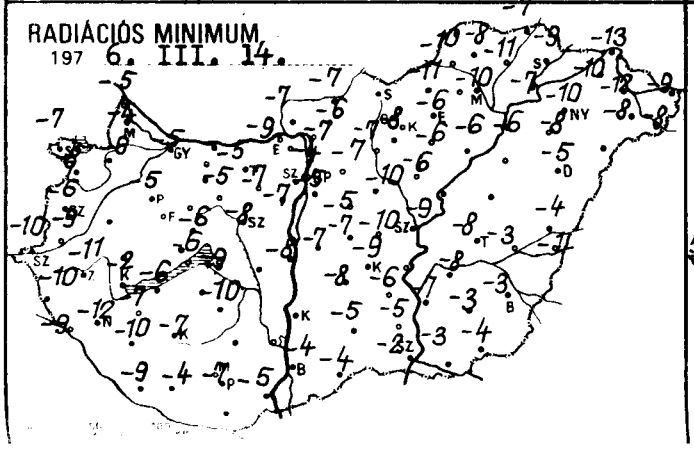

24 órás CSAPADÉKELOSZLÁS

197 6. III. 13. 7h -tól III. 14. 7h -ig.

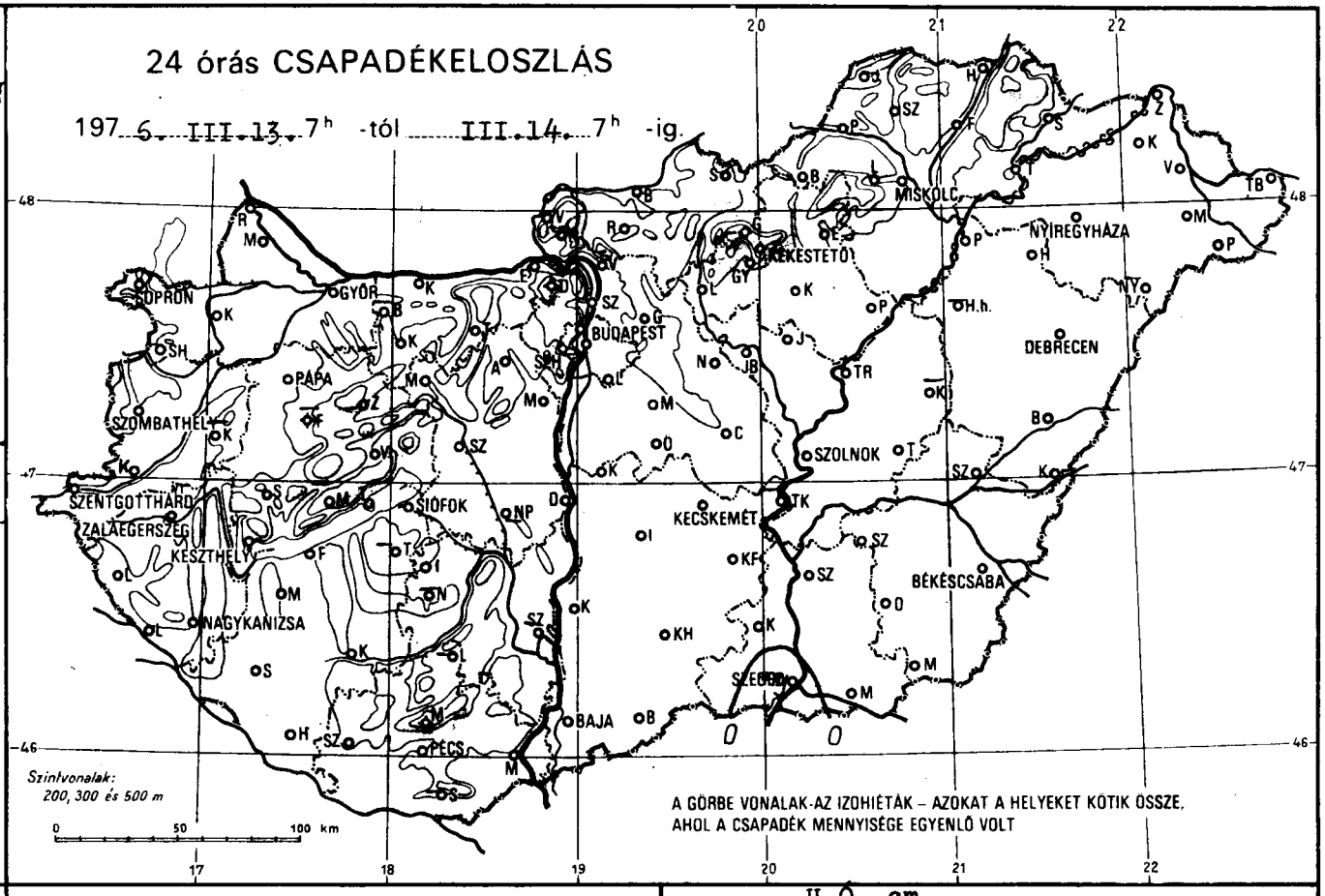

NAPFÉNYTARTAM

197 6. III. 13.

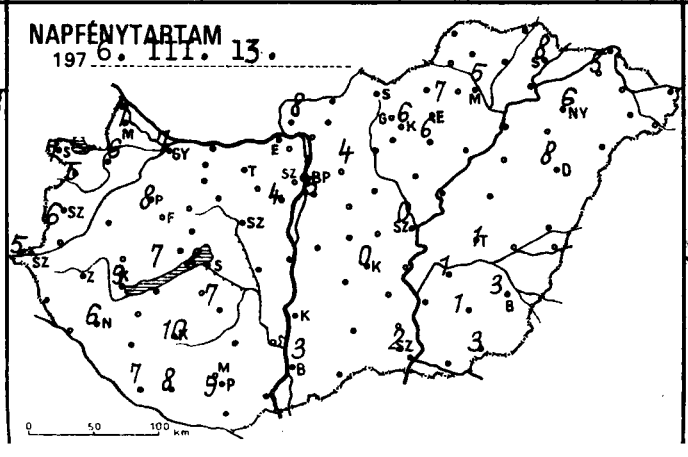

HÓ cm

197 6. III. 14. 7h

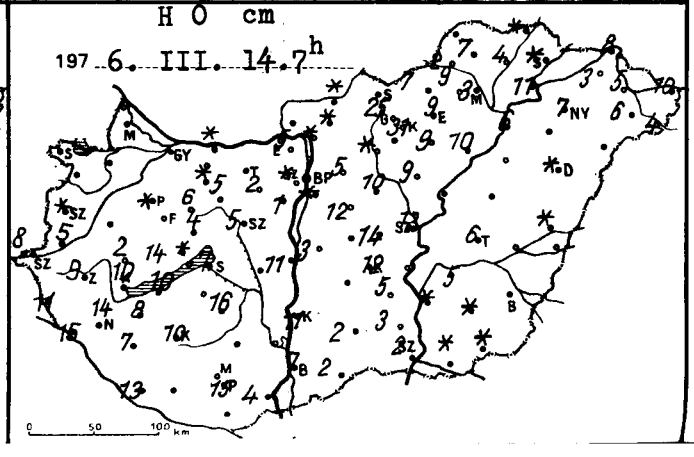

	1976. III. 14 07 h -ig az utolsó 24 óra adatai					
	csapadék (mm)	Hó cm	max. hőmérséklet	min. hőmérséklet	rad. min.	napos órák
Győr	•		3	-4	-5	7
Kapuvár	•		3	-7	-9	6
Mosonmagyaróvár	•		4	-3	-5	7
Rajka	•		5	-4	-5	
Sopron	•		3	-5	-7	7
Sopronhorpács	•		3	-6	-8	5
Káld	–		–	–	–	
Körmend	•	5	3	-8	-9	
Szentgotthárd	•	8	3	-8	-10	5
Szombathely	•	folt	2	-5	-6	6
Lenti	•	11	3	-8	-10	
Letenye	• ≡	15	3	-6	-9	
Nagykanizsa	•	14	3	-8	-12	6
Zalaegerszeg	•	9	3	-10	-11	
Farkasgyepű	–	–	–	–	–	
Keszthely	•	10	2	-2	-2	9
Mencshely	•	14	-1	-5	-7	7
Pápa	•	folt	3	-5	-5	8
Sümeg	•	2	4	-5	–	
Tihany	•	folt	2	-4	-6	
Veszprém	•	4	1	-6	-6	
Zirc	•	6	0	-5	-8	
Fonyód	•	10	2	-4	-6	
Homokszt. györgy	• ≡	13	1	-7	-9	7
Kaposvár	• ≡	10	2	-7	-7	
Marcali	•	8	4	-7	-7	
Siófok	•	7	1	-8	-9	8
Somogyszob	•	7	3	-9	-10	
Tab	–	–	–	–	–	
Bábolna	–	–	–	–	–	
Esztergom	•		-2	-5	-9	
Kisbér	• ≡	folt	0	-3	–	
Komárom	•	folt	5	-4	–	
Tatabánya	•		2	-3	-5	
Alcsútdoboz	• ≡	2	0	-6	-7	
Dunaújváros	• ≡	11	1	-6	-8	
Martonvásár	•	1	0	-6	-7	4
Mór	•	5	0	-4	-5	
Nagyhörcsökp.	–	–	–	–	–	
Szabadbattyán	•	5	1	-8	-8	
Tregszemcse	•	16	0	-6	-10	7
Lengyel	–		–	–	–	
Nagykónyi	–		–	–	–	
Szekszárd	–		–	–	–	
Misinatető	•	–	-1	-4	-6	
Mohács	•	4	2	-3	-5	
Pécs	•	15	0	-5	-7	9
Siklós	–	–	–	–	–	
Szigetvár	•	8	2	-4	-4	
[illegible] Lőrinc	• =	folt	0	-4	-5	5
[illegible] Met. Int.	• =	folt	2	-2	-5	4
[illegible] Szab. hegy	•	folt	0	-6	-6	5
[illegible]gled	• ≡	14	3	-10	-10	
[illegible]bogókő	•	5	-2	-6	-8	
[illegible]döllő	•	5	-1	-5	-7	4
[illegible]alyrét	–	–	–	–	–	
[illegible]nor	•		0	-4	-5	
[illegible]gykáta	•	14	1	-4	-8	
[illegible]eny	•	12	0	-6	-7	
[illegible]tendre	•		3	-3	-4	

	1976. III. 14. 07 h -ig az utolsó 24 óra adatai					
	csapadék (mm)	Hó cm	max. hőmérséklet	min. hőmérséklet	rad. min.	napos órák
Vác	•	folt	2	-4	-7	
Vámosmikola	•		3	-4	-7	8
Baja	•	7	2	-3	-4	3
Bácsalmás	•	2	3	-3	-4	
Izsák	•	12	2	-7	-8	
Kalocsa	•	11	2	-5	–	
Kecskemét	•	12	0	-9	-9	0
Kiskunf. háza	•	5	1	-5	-6	
Kiskunhalas	•	2	2	-4	-5	
Kunszentmiklós	•	3	1	-4	-7	
Tiszakécske	–	–	–	–	–	
Balassagyarmat	•	folt	2	-4	-7	
Romhány	•	folt	1	-5	-6	
Salgótarján	•		4	-4	–	
Eger	•	9	1	-5	-6	7
Galyatető	•	25	0	-3	-5	
Gyöngyös	•	•	2	-5	-8	
Kékestető	•	31	-3	-6	-7	6
Kompolt	•	9	0	-3	-6	6
Lőrinci	•	folt	-2	-5	-7	
Poroszló	•	10	1	-5	-6	
Jászapáti	•	9	1	-5	-6	
Jászberény	•	10	1	-8	-10	
Karcag	–	–	–	–	–	
Szolnok	•	13	1	-8	-9	0
Tiszaroff	–	–	–	–	–	
Túrkeve	•	6	2	-4	-8	1
Kistelek	•	3	3	-3	-5	
Makó	•	folt	1	-2	-3	
Szeged	ny *	2	3	-1	-2	2
Szentes	•	folt	4	-4	-7	
Borsodnádasd	•	7	4	-10	-10	
Füged	•	4	2	-9	-11	
Hidasnémeti	•	folt	4	-7	-7	
Jósvafő	–	–	–	–	–	–
Lillafüred	•	9	4	-10	-12	
Miskolc	•	3	2	-8	-10	5
Putnok	• ≡	2	3	-8	-10	
Sárospatak	•	folt	3	-5	-9	8
Szendrőlád	•	7	4	-7	-8	
Tokaj	•	11	1	-6	-7	
Kisvárda	•	3	4	-8	-10	5
Mátészalka	• ≡	6	4	-6	-8	
Nyíregyháza	•	7	2	-9	-10	6
Nyírlugos	–	–	–	–	–	
Pátyod	•	4	5	-6	-8	
Tiszabecs	•	10	6	-8	-9	
Vásárosnamény	•	5	4	-11	-12	
Záhony	•	8	4	-11	-13	
Berettyóújfalu	•	folt	4	-1	-4	
Debrecen	•	folt	3	-3	-5	8
Hajdúdorog	•	–	5	-7	-8	
Hortobágy	–	–	–	–	–	
Körösszakál	•		5	-1	-1	
Polgár	•	6	2	-6	-6	
Békéscsaba	•		5	-2	-3	3
Mezőhegyes	•	folt	5	-1	-4	3
Orosháza	•	folt	4	-2	-3	1
Szarvas	•	5	2	-5	-8	1
Szeghalom	•		4	-2	-3	

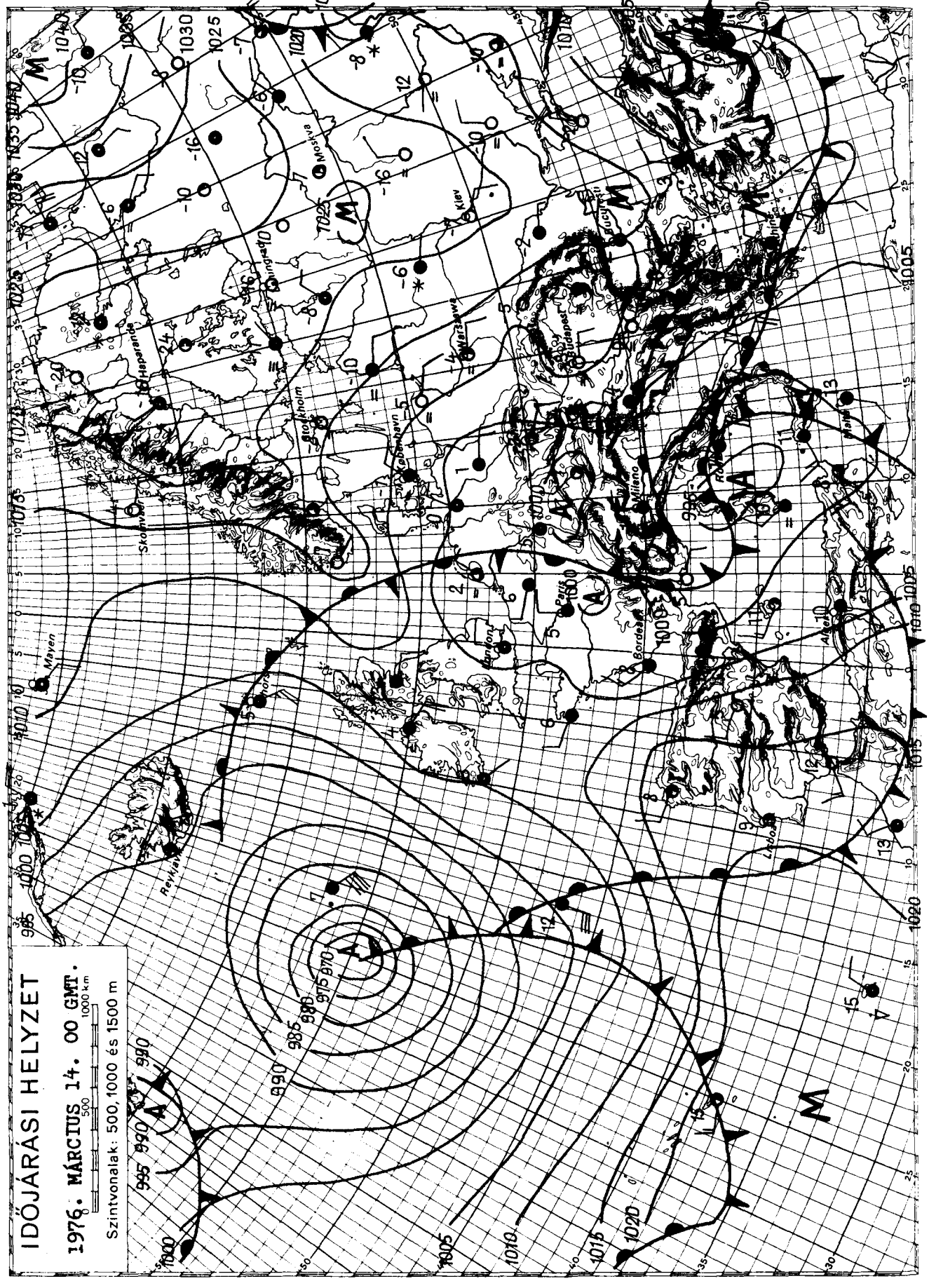

KIADJA: ORSZÁGOS METEOROLÓGIAI SZOLGÁLAT.

Készíti: Központi Előrejelző Intézet Előrejelző Osztálya — T.: 273-018 — Megjelenik naponként —

Évi előfizetési díja: 720,—Ft — Megrendelhető: 1024 Budapest, II., Kitaibel Pál u. 1. Telefon: 353-500,

Kiadásért felel: az OMSZ elnöke — Szerkesztésért felel: a KEI igazgatója

IDŐJÁRÁSI NAPIJELENTÉS

ЕЖЕДНЕВНЫЙ МЕТЕОРОЛОГИЧЕСКИЙ БЮЛЛЕТЕНЬ · DAILY WEATHER REPORT
BULLETIN QUOTIDIEN DE TEMPS · TÄGLICHER WETTERBERICHT

89. évfolyam 75. szám. + Budapest + 1976. március 15. hétfő

Az időjárási helyzet és a várható időjárás:

A Szovjetunió európai területének jelentős részén magas nyomású légköri képződmény határozza meg az időjárást. Moszkva környékén havazik, máshol változóan felhős, általában csapadékmentes az idő. Több helyen hül le éjszaka a levegő -10 fok alá. Nyugat- és Dél-Európa időjárását ciklonok irányitják. Főként az Appennini-félszigeten, a Brit-szigeteken és Franciaországban okoznak szeles, csapadékos időt. A következő 36 órában a Kárpát-medence időjárásában lényeges változás nem lesz.

Hazánkban vasárnap változóan felhős idő volt. Csapadék sehol sem hullott. A legmagasabb nappali hőmérséklet általában 3, 7 fok között alakult. Az éjszakai lehülés már nem volt olyan erős, mint az elmult napokban. Hétfő hajnalra +1, -6 fokig hült le a levegő. Délelőtt folytatódott a változóan felhős, helyenként párás idő. A nyugati határszélről gyenge havazást jelentettek. A hőmérséklet 11 órakor +1, +7 fok között váltakozott.

Ma 12 órakor Budapesten a hőmérséklet 6 fok, a tengerszintre átszámitott légnyomás 757 mm, változatlan.

Várható időjárás kedd estig:

Változóan felhős, főként a reggeli órákban párás idő, számottevő csapadék nélkül.
Reggel egy-két helyen köd.
Éjszaka gyenge, napközben kissé élénkebb délkeleti, déli szél.
Várható legalacsonyabb éjszakai hőmérséklet: +1, -4,
legmagasabb nappali hőmérséklet kedden: 5, 10 fok között.

Németh Lajos s.k.

TÁVOLABBI KILÁTÁSOK PÉNTEK REGGELIG:

Időnként felhősödés, főként nyugaton és délen esők.
A hőmérséklet kissé tovább emelkedik.
Legalacsonyabb hajnali hőmérséklet -1, +4 fok között.
Legmagasabb nappali hőmérséklet +6, +11 fok között.
Jelentős mennyiségü /legalább 5 mm/ csapadék az ország területének 60 százalékán várható.

KÖZÉPTÁVÚ ELŐREJELZŐ OSZTÁLY

A hőmérséklet napi középértéke és eltérése a 100 évi átlagtól /Budapesten/:

1976. III. 14.:	+2,2 C°	-2,3 C°

1871 óta ezen a napon Budapesten előfordult

legmagasabb hőmérséklet:	20,8 C° /1957/;
legalacsonyabb hőmérséklet:	-9,5 C° /1883/.

76.156.

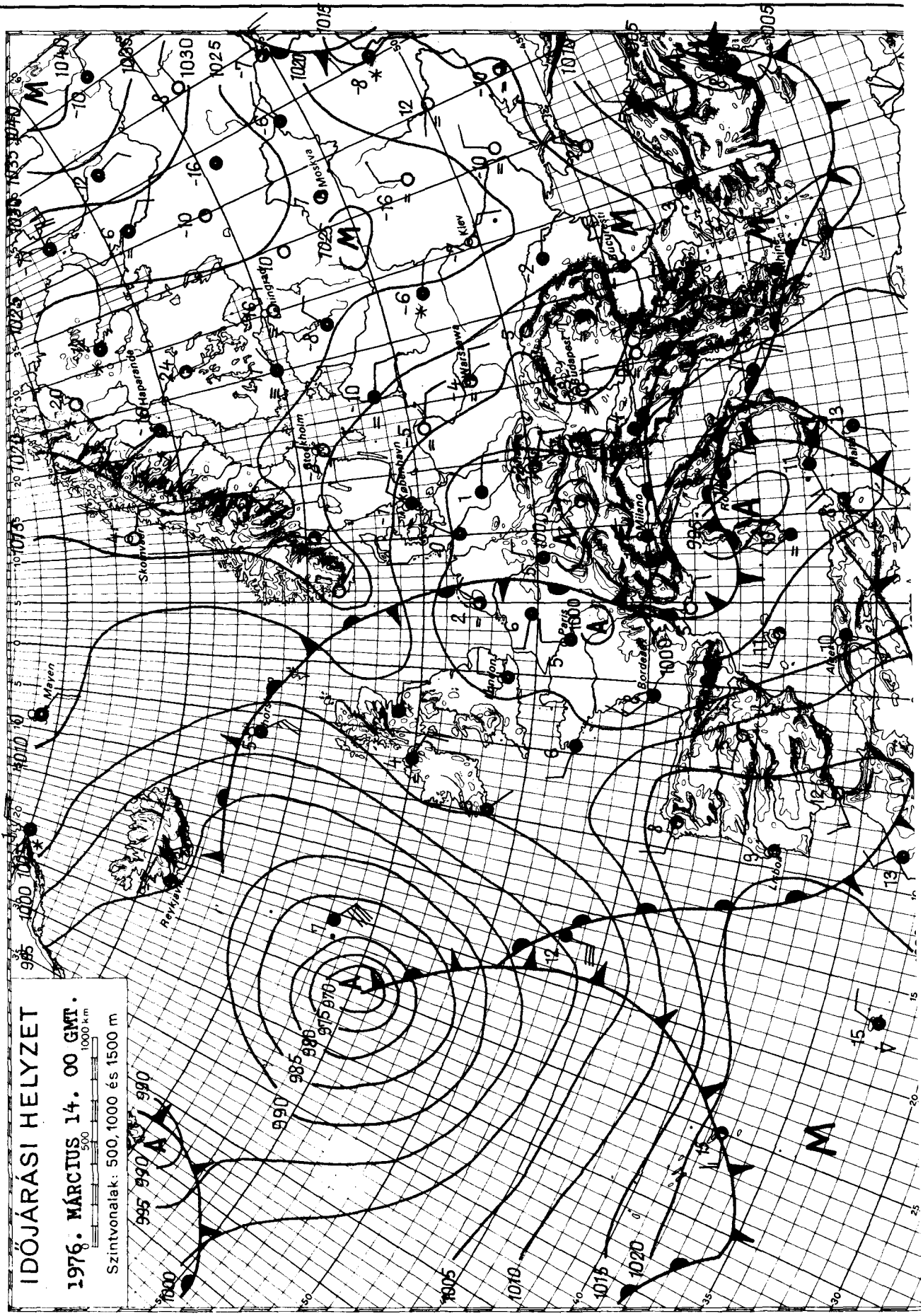

KIADJA: ORSZÁGOS METEOROLÓGIAI SZOLGÁLAT.
Készíti: Központi Előrejelző Intézet Előrejelző Osztálya — T.: 273-018 — Megjelenik naponként —
Évi előfizetési díja: 720,—Ft — Megrendelhető: 1024 Budapest, II., Kitaibel Pál u. 1. Telefon: 353-500,
Kiadásért felel: az OMSZ elnöke — Szerkesztésért felel: a KEI igazgatója

IDŐJÁRÁSI NAPIJELENTÉS

ЕЖЕДНЕВНЫЙ МЕТЕОРОЛОГИЧЕСКИЙ БЮЛЛЕТЕНЬ • DAILY WEATHER REPORT
BULLETIN QUOTIDIEN DE TEMPS • TÄGLICHER WETTERBERICHT

89. évfolyam 75. szám. + Budapest + 1976. március 15. hétfő

Az időjárási helyzet és a várható időjárás:

A Szovjetunió európai területének jelentős részén magas nyomású légköri képződmény határozza meg az időjárást. Moszkva környékén havazik, máshol változóan felhős, általában csapadékmentes az idő. Több helyen hül le éjszaka a levegő -10 fok alá. Nyugat- és Dél-Európa időjárását ciklonok irányitják. Főként az Appennini-félszigeten, a Brit-szigeteken és Franciaországban okoznak szeles, csapadékos időt. A következő 36 órában a Kárpát-medence időjárásában lényeges változás nem lesz.

Hazánkban vasárnap változóan felhős idő volt. Csapadék sehol sem hullott. A legmagasabb nappali hőmérséklet általában 3, 7 fok között alakult. Az éjszakai lehülés már nem volt olyan erős, mint az elmult napokban. Hétfő hajnalra +1, -6 fokig hült le a levegő. Délelőtt folytatódott a változóan felhős, helyenként párás idő. A nyugati határszélről gyenge havazást jelentettek. A hőmérséklet 11 órakor +1, +7 fok között váltakozott.

Ma 12 órakor Budapesten a hőmérséklet 6 fok, a tengerszintre átszámitott légnyomás 757 mm, változatlan.

Várható időjárás kedd estig:

Változóan felhős, főként a reggeli órákban párás idő, számottevő csapadék nélkül.
Reggel egy-két helyen köd.
Éjszaka gyenge, napközben kissé élénkebb délkeleti, déli szél.
Várható legalacsonyabb éjszakai hőmérséklet: +1, -4,
legmagasabb nappali hőmérséklet kedden: 5, 10 fok között.

Németh Lajos s.k.

TÁVOLABBI KILÁTÁSOK PÉNTEK REGGELIG:

Időnként felhősödés, főként nyugaton és délen esők.
A hőmérséklet kissé tovább emelkedik.
Legalacsonyabb hajnali hőmérséklet -1, +4 fok között.
Legmagasabb nappali hőmérséklet +6, +11 fok között.
Jelentős mennyiségü /legalább 5 mm/ csapadék az ország területének 60 százalékán várható.

KÖZÉPTÁVÚ ELŐREJELZŐ OSZTÁLY

A hőmérséklet napi középértéke és eltérése a 100 évi átlagtól /Budapesten/:

1976. III. 14.:	+2,2 C°	-2,3 C°

1871 óta ezen a napon Budapesten előfordult

legmagasabb hőmérséklet:	20,8 C° /1957/;
legalacsonyabb hőmérséklet:	-9,5 C° /1883/.

76.156.

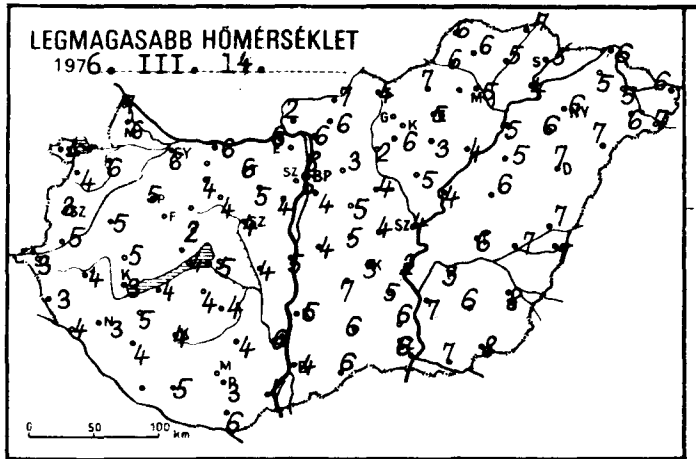
LEGMAGASABB HŐMÉRSÉKLET
1976. III. 14.
0 50 100 km

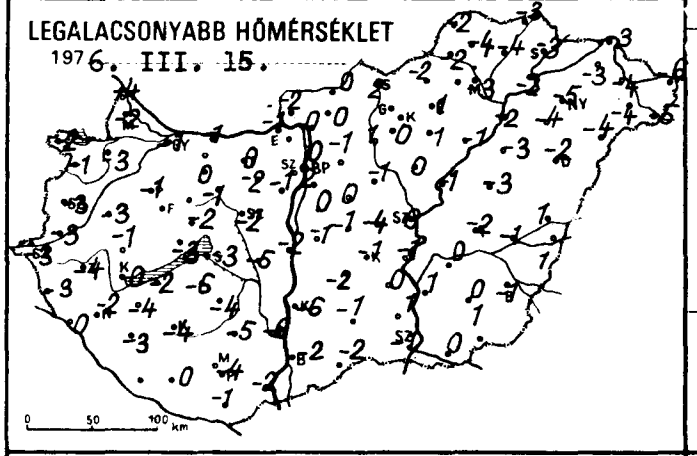
LEGALACSONYABB HŐMÉRSÉKLET
1976. III. 15.
0 50 100 km

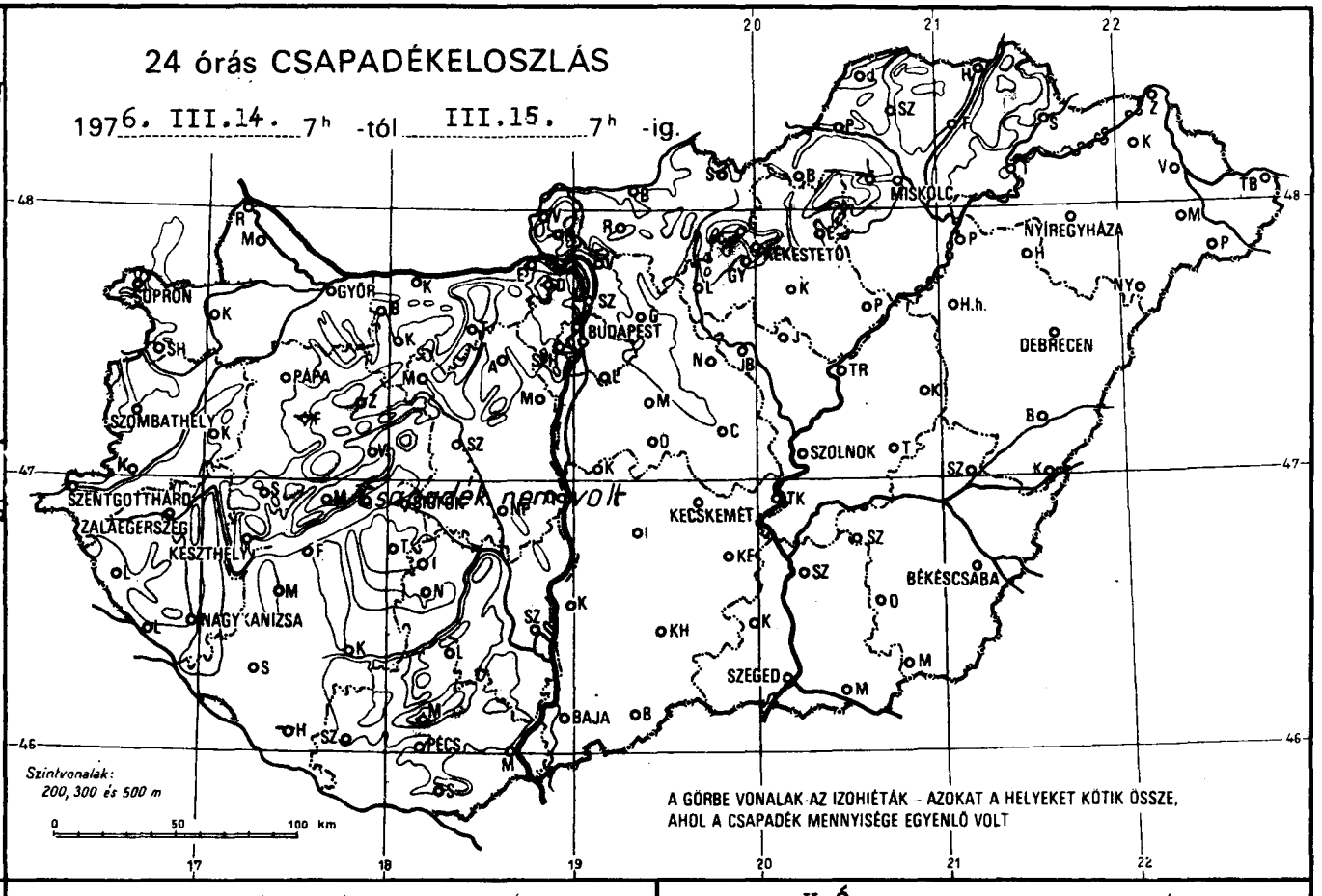
24 órás CSAPADÉKELOSZLÁS
1976. III. 14. 7h -tól III. 15. 7h -ig.
csapadék nem volt
Szintvonalak:
200, 300 és 500 m
0 50 100 km
A GÖRBE VONALAK AZ IZOHIÉTÁK – AZOKAT A HELYEKET KÖTIK ÖSSZE, AHOL A CSAPADÉK MENNYISÉGE EGYENLŐ VOLT
MISKOLC
NYÍREGYHÁZA
DEBRECEN
BUDAPEST
GYŐR
SOPRON
PÁPA
SZOMBATHELY
SZENTGOTTHÁRD
ZALAEGERSZEG
KESZTHELY
NAGYKANIZSA
PÉCS
BAJA
SZEGED
SZOLNOK
KECSKEMÉT
BÉKÉSCSABA
HEKESTETŐ
TB
20
21
22
48
47
46
17
18
19

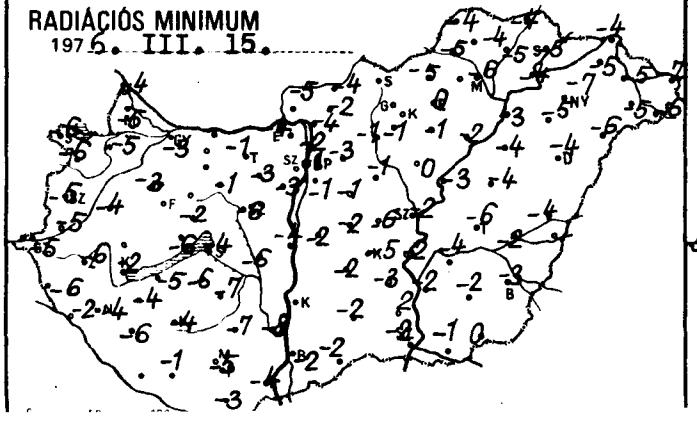
RADIÁCIÓS MINIMUM
1976. III. 15.

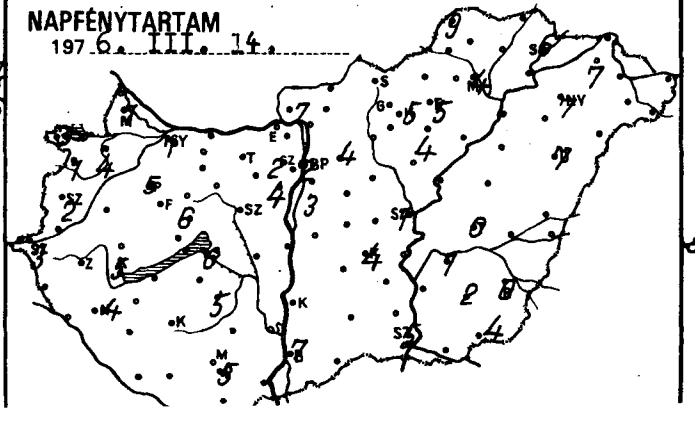
NAPFÉNYTARTAM
1976. III. 14.

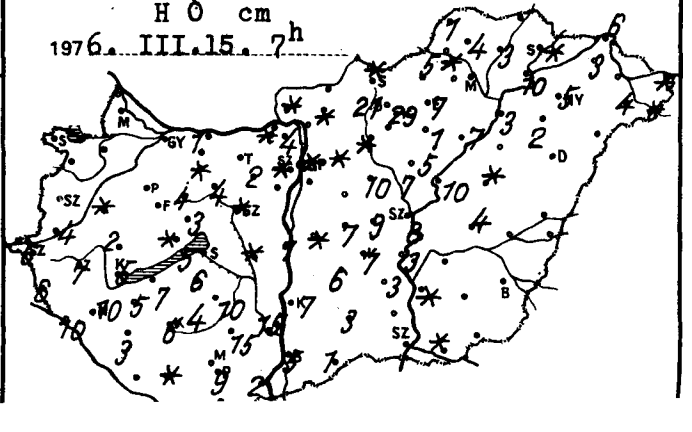
HÓ cm
1976. III. 15. 7h

	196.III.15. 07 h -ig az utolsó 24 óra adatai							6.III.15. 197 07 h -ig az utolsó 24 óra adatai						
	csapadék (mm)	Hó cm	max. hőmérséklet	min. hőmérséklet	rad. min.	napos órák		csapadék (mm)	Hó cm	max. hőmérséklet	min. hőmérséklet	rad. min.	napos órák
Győr	,=		6	-1	-3	7	Vác	,		6	0	-4	
Kapuvár	,		6	-3	-5	4	Vámosmikola	,		2	-2	-5	7
Mosonmagyaróvár	,⌴		6	-2	-5	7	Baja	,⌴	5	4	-2	-2	7
Rajka	,		7	-4	-4		Bácsalmás	,⌴	1	6	-2	-2	
Sopron	,⌴=		4	-2	-6	3	Izsák	,	6	7	-2	-2	
Sopronhorpács	,		4	-1	-6	1	Kalocsa	,	7	5	-6	-	
Káld	,	folt	5	-3	-4		Kecskemét	,=	7	3	-1	-5	4
Körmend	,	4	5	-3	-5		Kiskunf. háza	,	3	5	0	-3	
Szentgotthárd	,=	6	3	-3	-5	3	Kiskunhalas	,	3	6	-1	-2	
Szombathely	,=⌴		3	-3	-5	2	Kunszentmiklós	,	folt	4	-1	-2	
Lenti	,	8	3	-3	-6		Tiszakécske	,	3	2	-1	-2	
Letenye	,	10	4	0	-2		Balassagyarmat	,		7	0	-4	
Nagykanizsa	,=	10	3	-2	-4	4	Romhány	,,	folt	6	0	-2	
Zalaegerszeg	,-	7	4	-4	-6		Salgótarján	,	folt	4	2	-	
Farkasgyepű	-	-	-	-	-		Eger	,	7	5	1	0	5
Keszthely	,=	5	3	0	-2	5	Galyatető	,	21	3	-2	-3	
Mencshely	,⌴	folt	2	-3	-4	6	Gyöngyös	,		6	0	-1	
Pápa	,		5	-1	-3	5	Kékestető	,	29	0	-4	-4	5
Sümeg	,	2	5	-1	-		Kompolt	,	1	3	1	-1	4
Tihany	,⌴	5	4	-3	-6		Lőrinci	,	folt	-	1	-1	
Veszprém	,	3	2	-2	-2		Poroszló	,	7	4	-1	-2	
Zirc	,	4	2	-3	-4		Jászapáti	,	5	5	0	0	
Fonyód		7	4	-2	-5		Jászberény	,	7	4	-1	-2	
Homokszt. györgy	-	-	-	-	-		Karcag	,	folt	6	-3	-4	
Kaposvár	,⌴	6	4	-4	-4		Szolnok	,=	8	4	0	-2	1
Marcali	,	5	5	-4	-4		Tiszaroff	,	10	4	-1	-3	
Siófok	,=		5	-3	-4	6	Túrkeve	,	4	6	-2	-6	0
Somogyszob	,	3	4	-3	-6		Kistelek	,		6	1	-2	
Tab	,	6	4	-6	-6		Makó	,	folt	7	0	-1	
Bábolna	,	1	5	0	-1		Szeged	,=⌴		6	-1	-2	5
Esztergom	,	folt	6	-1	-4		Szentes	,	folt	7	1	-2	
Kisbér	,	folt	4	0	-		Borsodnádasd	,	5	7	-2	-5	
Komárom	,=		6	1	-		Füged	,	3	5	-4	-5	
Tatabánya	,		6	0	-1		Hidasnémeti	,		7	-3	-4	
Alcsútdoboz	,⌴	2	5	-2	-3		Jósvafő	,	1	6	-2	-4	9
Dunaújváros	,	7	5	-2	-4		Lillafüred	-	-	-	-	-	
Martonvásár	,		4	-1	-3	4	Miskolc	,=⌴		5	-3	-6	4
Mór	,	4	4	-1	-1		Putnok	,	folt	6	-2	-5	
Nagyhörcsökp.	,	folt	4	-5	-6		Sárospatak	,	folt	5	-3	-5	6
Szabadbattyán	,⌴	folt	4	-2	-6		Szendrőlád	,=	4	6	-4	-4	
Tegszemcse	,	10	4	-4	-7	5	Tokaj	,	10	4	-2	-4	
Lengyel	,	15	4	-5	-7		Kisvárda	,	3	5	-3	-5	7
Nagykónyi	,	4	5	-3	-5		Mátészalka	,	4	6	-4	-5	
Szekszárd	,	15	6	-6	-8		Nyiregyháza	,=	5	6	-5	-7	7
Misinatető	,⌴		2	-3	-5		Nyírlugos	,		7	-4	-6	
Mohács	,⌴	2	7	-2	-4		Pátyod	,	folt	7	-5	-6	
Pecs	,⌴=	9	3	-4	-5	5	Tiszabecs	,	folt	6	-6	-7	
Siklós	,	2	6	-1	-3		Vásárosnamény	,		5	-4	-5	
Szigetvár	,	folt	5	0	-1		Záhony	,,⌴	6	6	-3	-4	
Bp. Lőrinc	,=		4	0	-1	3	Berettyóújfalu	,		7	1	-4	
Bp. Met. Int.	,=	folt	6	2	-1	2	Debrecen	,=		7	-2	-4	7
Bp. Szab. hegy		folt	4	-2	-3	2	Hajdúdorog	,		6	-4	-5	
Cegléd	,	9	4	-4	-6		Hortobágy	,	2	5	-3	-4	
Dobogókő	,	4	2	-3	-		Körösszakál	,		7	1	-	
Gödöllő	,	folt	3	-1	-3	4	Polgár	,	3	5	-2	-3	
Királyrét		folt	5	-4	-4		Békéscsaba	,⌴		8	-1	-3	0
Mónor	,		5	0	-1		Mezőhegyes	,		8	1	0	4
Nagykáta	,=	10	4	-1	-1		Orosháza	,		6	0	-2	2
Orkény	,	7	5	-1	-2		Szarvas	,		3	0	-4	1
Szentendre	,		8	0	-2		Szeghalom	,		7	-1	-2	

Árpádtető

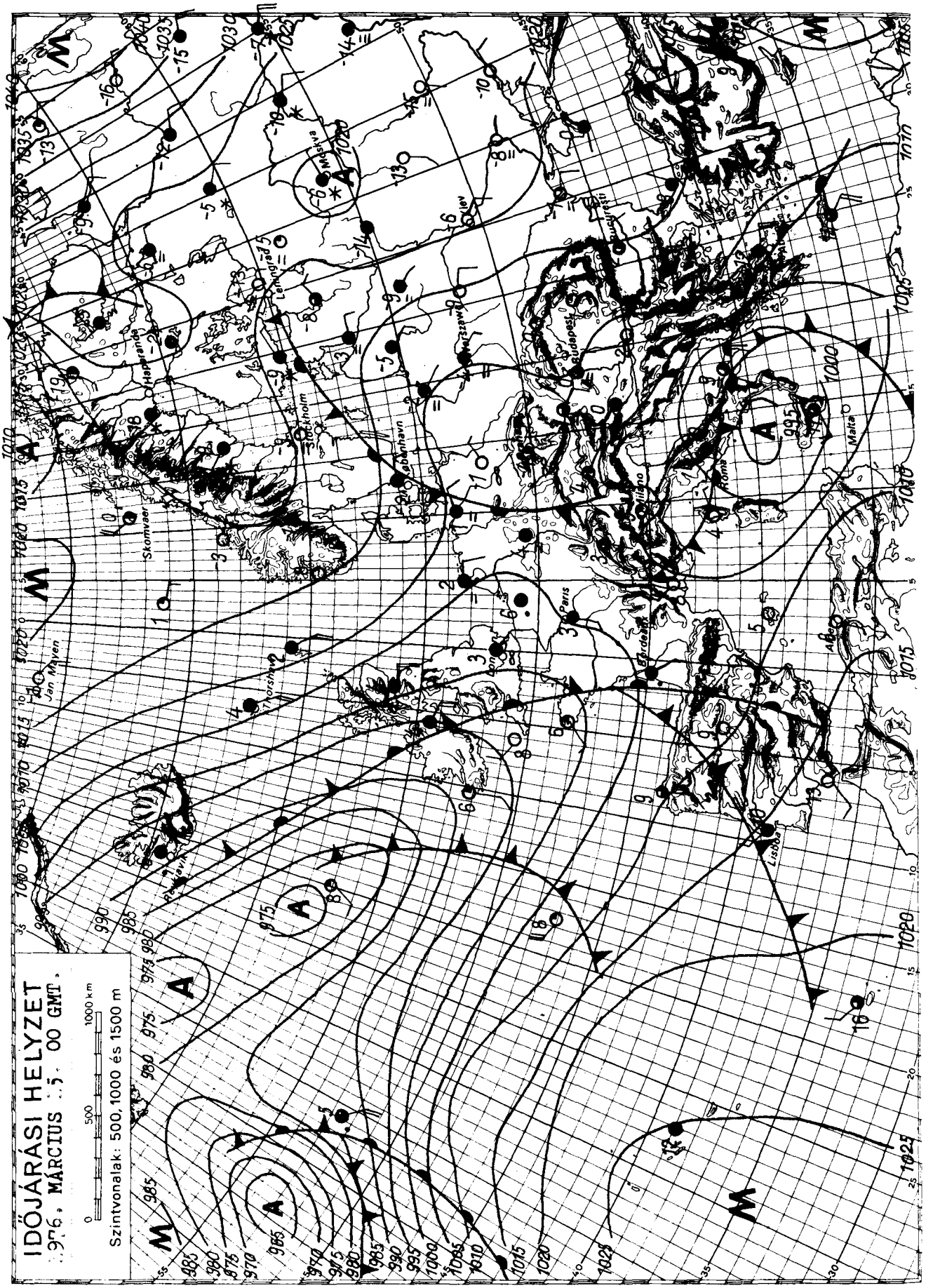

KIADJA: ORSZÁGOS METEOROLÓGIAI SZOLGÁLAT
Készíti: Központi Előrejelző Intézet Előrejelző Osztálya — T.: 273 - 018 — Megjelenik naponként —
Évi előfizetési díja: 720,—Ft — Megrendelhető: 1024 Budapest, II., Kitaibel Pál u. 1. Telefon: 353-500,
Kiadásért felel: az OMSZ elnöke — Szerkesztésért felel: a KEI igazgatója

IDŐJÁRÁSI NAPIJELENTÉS

ЕЖЕДНЕВНЫЙ МЕТЕОРОЛОГИЧЕСКИЙ БЮЛЛЕТЕНЬ • DAILY WEATHER REPORT
BULLETIN QUOTIDIEN DE TEMPS • TÄGLICHER WETTERBERICHT

89. évfolyam 76. szám + Budapest + 1976. március 16. kedd

Az időjárási helyzet és a várható időjárás:

Szárazföldünk legnyagyobb részén változékony az időjárás. A Földközi-tenger felől enyhe, nedves légáramlások Olaszországon át Nyugat-Európa fölé áramlanak, hatásukra többfelé esik az eső. A Skandináv-félszigeten, a Balti-tenger térségében és a Német-Lengyel síkságon sokfelé havazik, Közép-Európában, igy a Kárpát-medencében is, erősen felhős, párás az idő, helyenként kisebb csapadékkal.

Hazánkban hétfőn északnyugaton és délkeleten borult volt az ég, máshol változóan felhős idő volt és 2, 8 órán át sütött a nap. A Dunántúl északi felében, valamint az északi megyék egy-két helyén esett az eső, néhány helyen kisebb havazás volt. A ma reggel 7 óráig lehullott csapadék mennyisége általában csapadéknyom körül alakult, helyenként azonban 1, 6 mm-t mértek. A legmagasabb nappali hőmérséklet 3, 11 fok között alakult, ma hajnalra -2, +3 fokig hült le a levegő. Délelőtt jobbára borult, erősen párás, egy-két helyen ködös volt az idő. Főként a Dunántúlon helyenként esett az eső. A hőmérséklet 11 órára 2, 7 fokig emelkedett.

Ma 12 órakor Budapesten a hőmérséklet 5 fok, a tengerszintre átszámitott légnyomás 760 mm, gyengén emelkedik.

Várható időjárás szerda estig:

Időnként kissé felszakadozó felhőzet, elszórtan, főként a Dunántúlon ismétlődő kisebb esővel.
Mérsékelt délkeleti, keleti szél.
A hajnali és a reggeli órákban erősen párás levegő, helyenként köd.

Várható legalacsonyabb éjszakai hőmérséklet: -1, +4,
legmagasabb nappali hőmérséklet szerdán: 6, 11 fok között.

Bartha Péterné s.k.

A hőmérséklet napi középértéke és eltérése a 100 évi átlagtól /Budapesten/ :

1976. III. 15.: 5,2 C° +0,4 C°

1871 óta ezen a napon Budapesten előfordult

legmagasabb hőmérséklet 19,8 C°,/1915/,
legalacsonyabb hőmérséklet - 7,0 C° /1883/.

76.163.

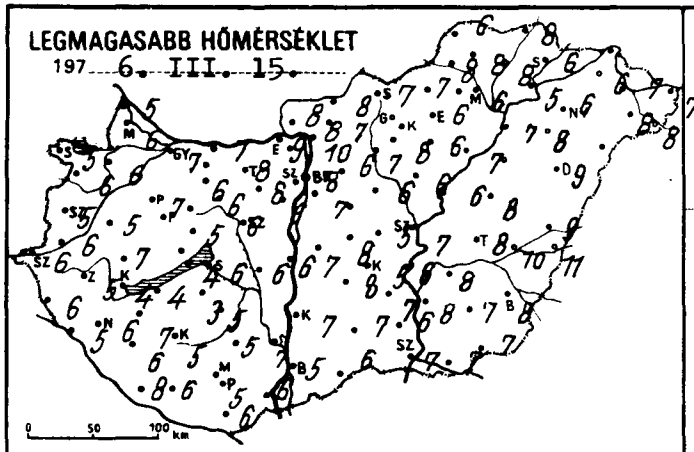
LEGMAGASABB HŐMÉRSÉKLET
197 6. III. 15.
0 50 100 km

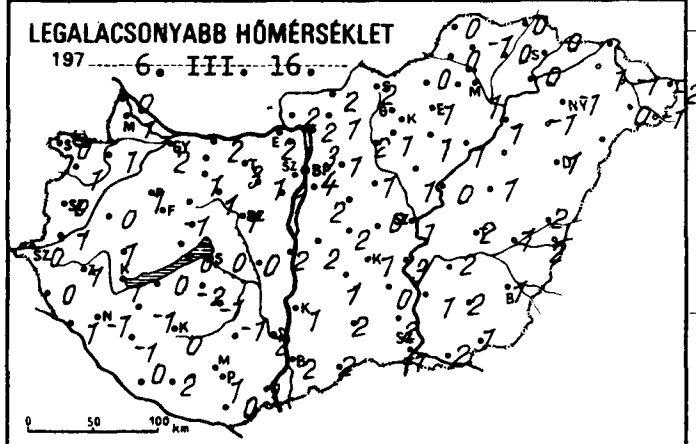
LEGALACSONYABB HŐMÉRSÉKLET
197 6. III. 16.
0 50 100 km

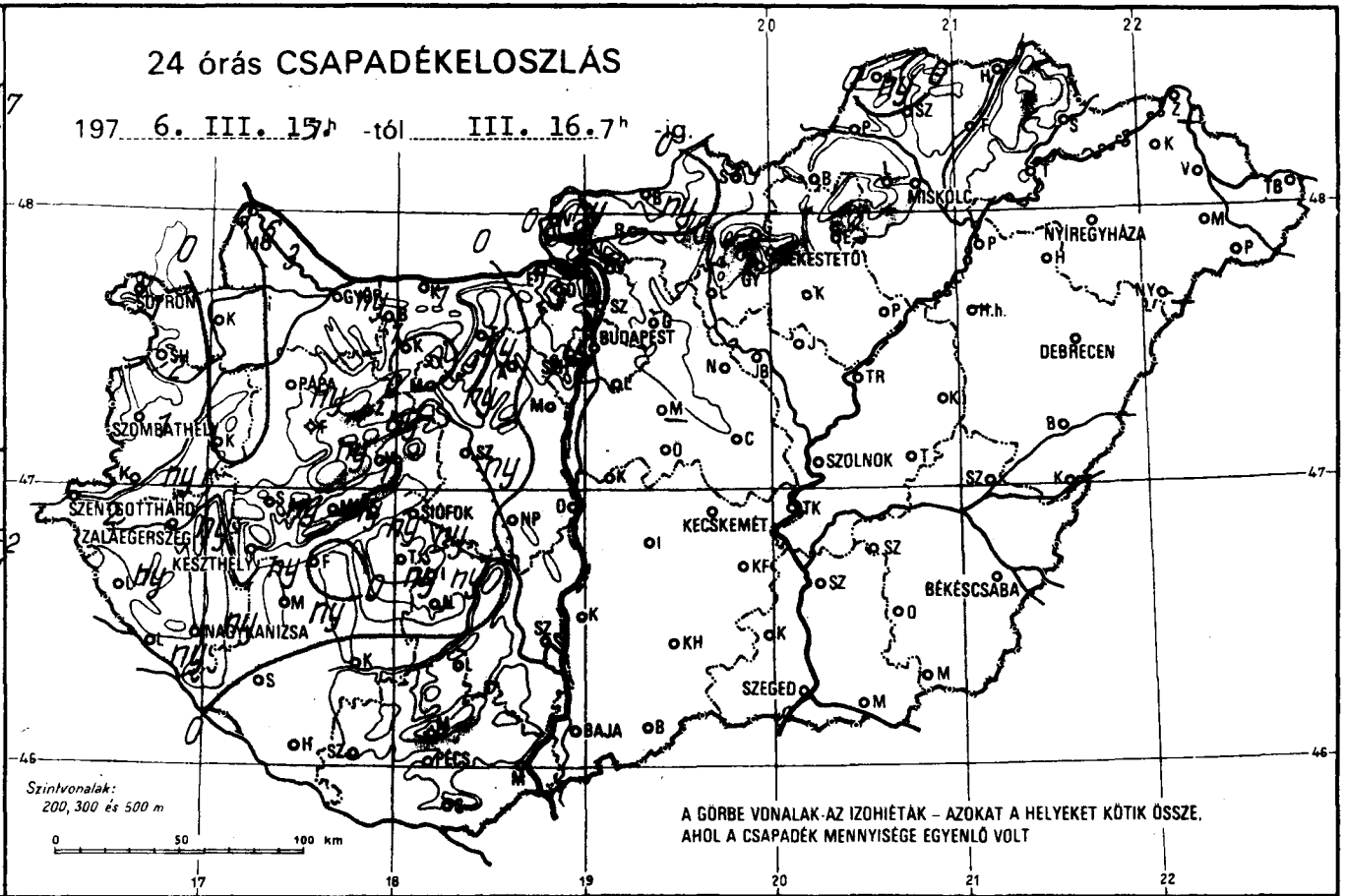
24 órás CSAPADÉKELOSZLÁS
197 6. III. 15 h -tól III. 16. 7 h -ig.
SOPRON
GYŐR
BUDAPEST
MISKOLC
NYÍREGYHÁZA
HEKESTETŐ
DEBRECEN
PÁPA
SZOMBATHELY
SZOLNOK
SZENTGOTTHÁRD
ZALAEGERSZEG
KESZTHELY
SIÓFOK
KECSKEMÉT
BÉKÉSCSABA
NAGYKANIZSA
SZEGED
BAJA
PÉCS
Szintvonalak:
200, 300 és 500 m
0 50 100 km
A GÖRBE VONALAK AZ IZOHIÉTÁK – AZOKAT A HELYEKET KÖTIK ÖSSZE, AHOL A CSAPADÉK MENNYISÉGE EGYENLŐ VOLT

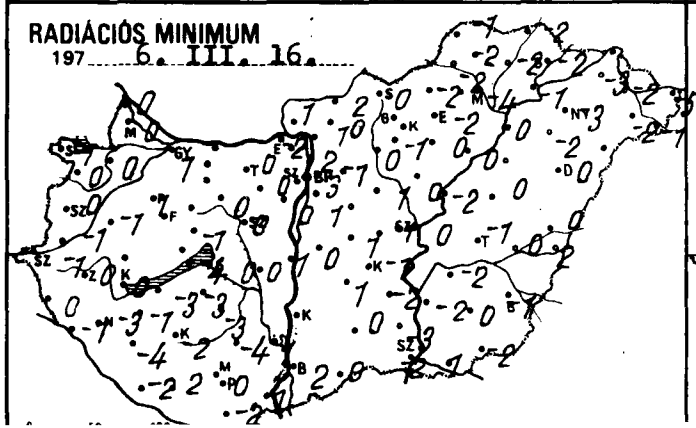
RADIÁCIÓS MINIMUM
197 6. III. 16.

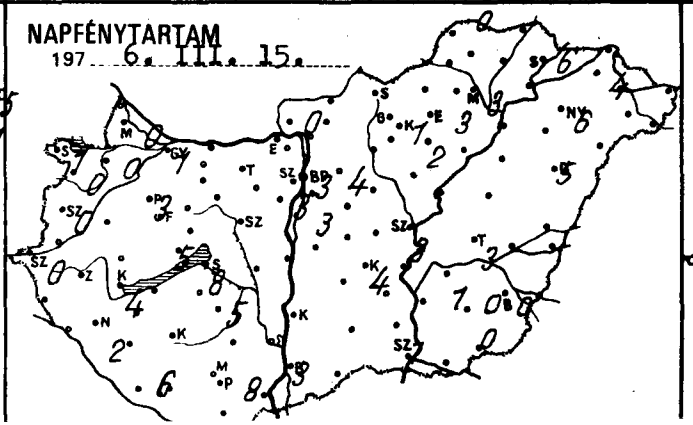
NAPFÉNYTARTAM
197 6. III. 15.

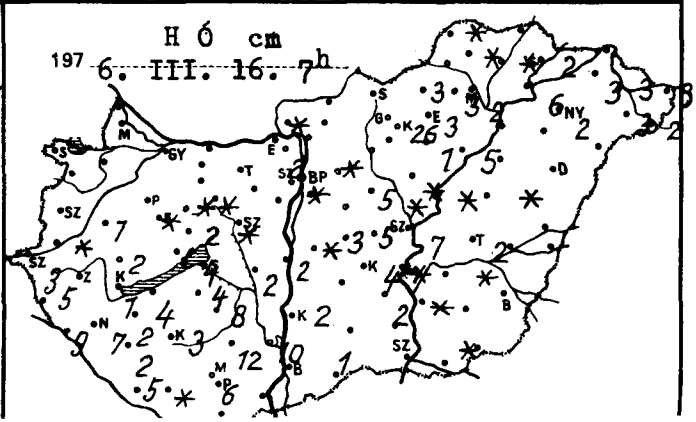
HÓ cm
197 6. III. 16. 7 h

6.III.18.

	197 ... 07 h -ig az utolsó 24 óra adatai					
	csapadék (mm)	Hó cm	max. hőmérséklet	min. hőmérséklet	rad. min.	napos órák
Győr	ny		7	2	1	1
Kapuvár	•		6	1	0	0
Mosonmagyaróvár	3		6	1	0	0
Rajka	6		5	0	0	
Sopron	1≡		5	0	−1	1
Sopronhorpács	2		6	1	0	0
Kald	•	1	5	0	−1	
Kormend	ny	folt	6	1	−1	
Szentgotthárd	2✱	3	6	0	−1	0
Szombathely	1≡		5	0	0	0
Lenti	ny	5	6	0	0	
Letenye	ny	9	5	1	−1	
Nagykanizsa	ny	7	6	−1	−3	2
Zalaegerszeg	ny		5	1	0	
Farkasgyepű	ny	folt	5	0	−3	
Keszthely	ny✱	1	4	1	0	4
Mencshely	ny✱	lepel	5	−1	−1	5
Pápa	ny		7	1	1	3
Sümeg	ny✱	2	7	1	−	
Tihany	ny✱	4	4	0	−4	
Veszprém	1✱	2	5	−1	−1	
Zirc	ny✱	folt	5	−1	−2	
Fonyód	•≡	4	4	0	−3	
Homokszt. györgy	•≡	5	8	0	−2	6
Kaposvár	•≡	3	5	0	−2	
Marcali	ny✱	2	7	−1	−1	
Siófok	ny		6	0	0	8
Somogyszob	•	2	6	−1	−4	
Tab	ny	4	3	−2	−3	
Bábolna	1		6	2	1	
Esztergom	•≡		9	2	−2	
Kisbér	•≡		6	1	−	
Komárom	1		7	2	−	
Tatabánya	ny		8	3	0	
Alcsútdoboz	•		8	1	0	
Dunaújváros	•	2	6	2	1	
Martonvásár	•		6	1	0	3
Mór	ny	folt	6	1	0	
Nagyhörcsökp.	•	2	6	0	0	
Szabadbattyán	ny	folt	6	1	0	
Tegszemcse	•	8	5	−1	−3	5
Tengyel	•	12	5	−1	−4	
Nagykónyi	−	−	−	−	−	
Szekszárd	•	10	7	2	1	
Árpádtető	•		5	1	0	
Mohács	•		6	3	1	
Pecs	•=⌓	6	5	1	0	8
Siklós	•		6	0	−2	
Szigetvár	•	folt	6	2	2	
Bp. Lőrinc	•=		7	2	1	3
Bp. Met. Int.	•=	folt	8	4	3	3
Bp. Szab. hegy	−	−	−	−	−	
Cegléd	•	5	5	0	−1	
Dobogókő	•	2	5	−1	−2	
Gödöllő	•	folt	6	1	−1	4
Királyrét	•	folt	7	0	0	
Monor	•	−	−	−	−	
Nagykáta	•	5	6	1	1	
Örkény	•	3	8	2	1	
Szentendre	•		10	3	2	

	197 ... 07 h -ig az utolsó 24 óra adatai					
	csapadék (mm)	Hó cm	max. hőmérséklet	min. hőmérséklet	rad. min.	napos órák
Vác	•		8	2	1	
Vámosmikola	ny		8	2	1	0
Baja	•=		5	2	2	3
Bácsalmás	•	1	6	2	0	
Izsák	•		8	1	1	
Kalocsa	•	2	7	1	−	
Kecskemét	•=	4	5	1	−1	4
Kiskunf. háza	•	2	7	0	−2	
Kiskunhalas	•		7	2	0	
Kunszentmiklós	•	folt	7	2	0	
Tiszakécske	•	folt	6	3	−	
Balassagyarmat	ny		8	2	2	
Romhány	•	3	7	1	0	
Salgótarján	•		7	2	0	
Eger	•	3	6	1	−2	3
Galyatető	−	−	−	−	−	
Gyöngyös	•		8	1	−1	
Kékestető	•=	26	1	−2	−3	1
Kompolt	•	1	6	1	0	2
Lőrinci	•		7	2	0	
Poroszló	•	5	7	1	0	
Jászapáti	•	folt	6	1	0	
Jászberény	•	folt	8	1	−1	
Karcag	•	folt	8	1	0	
Szolnok	•=	7	7	1	0	3
Tiszaroff	•	folt	6	0	−2	
Túrkeve	•	2	8	2	−1	3
Kistelek	•		6	2	−3	
Makó	•	folt	7	2	1	
Szeged	•=		7	−1	−2	1
Szentes	•	folt	8	1	−2	
Borsodnádasd	•	3	7	0	−2	
Füged	•	folt	8	0	−2	
Hidasnémeti	•		8	0	−2	
Jósvafő	ny	folt	6	0	−1	0
Lillafüred	•	3	7	1	0	
Miskolc	•≡	2	6	−1	−4	3
Putnok	•≡		8	0	−2	
Sárospatak	•	2	6	0	−2	6
Szendrőlád	•≡	folt	8	−1	−2	
Tokaj	•	6	5	0	−1	
Kisvárda	•	3	6	1	−3	4
Mátészalka	•	3	8	0	−2	
Nyíregyháza	•=	2	6	−1	−3	6
Nyírlugos	−	−	−	−	−	
Pátyod	•	2	8	−1	−1	
Tiszabecs	•	8	7	−2	−5	
Vásárosnamény	•	3	7	−1	−2	
Záhony	•		−	−	−	
Berettyóújfalu	•		9	2	0	
Debrecen	•=		9	1	0	5
Hajdúdorog	•		8	−1	−2	
Hortobágy	−		−	−	−	
Körösszakál	•		11	2	2	
Polgár	•	3	7	1	0	
Békéscsaba	•=⌓		8	1	−1	0
Mezőhegyes	•		7	1	−2	0
Orosháza	•		7	2	0	0
Szarvas	•	folt	8	2	−2	1
Szeghalom	•	•	10	1	0	

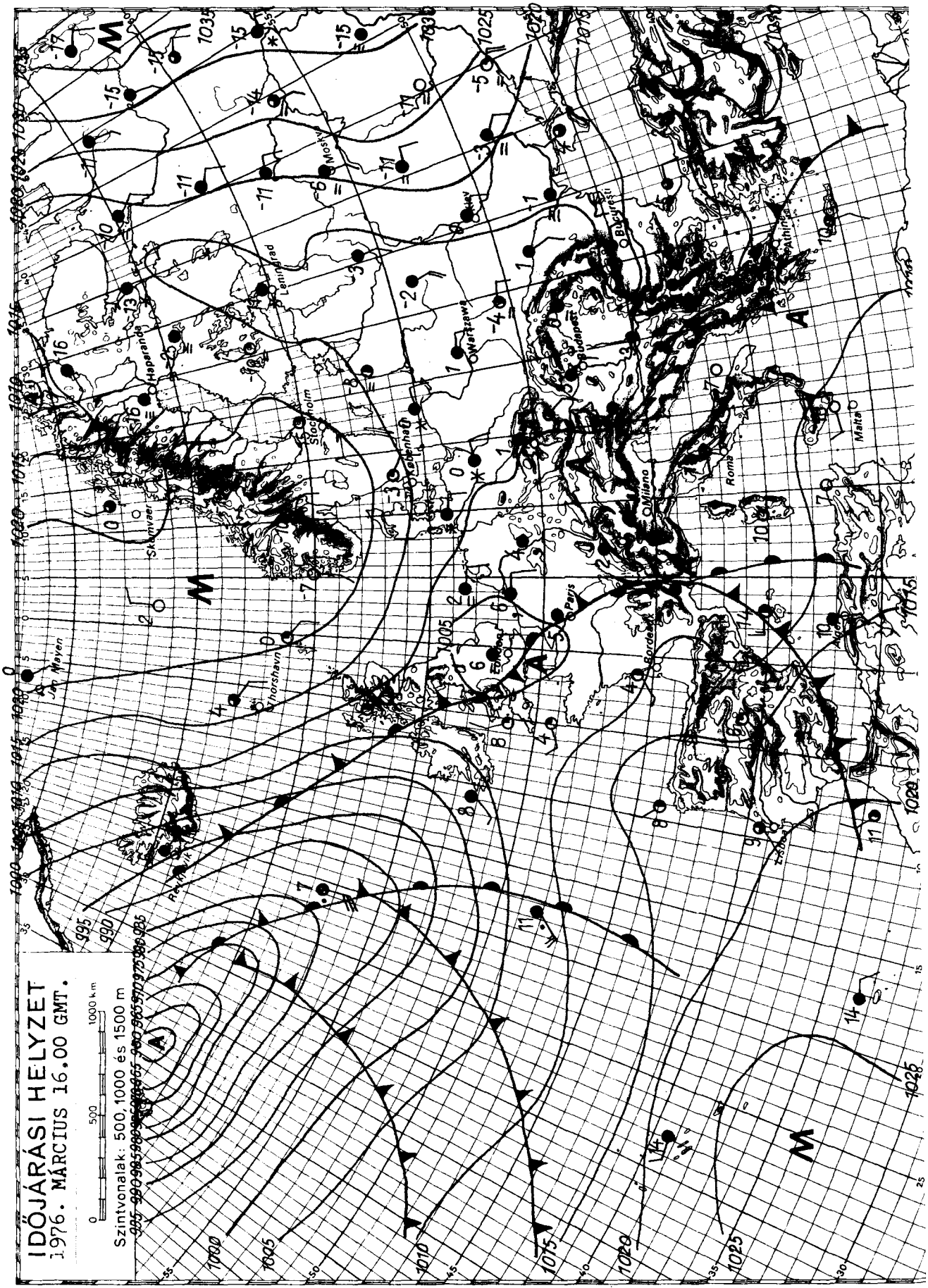

KIADJA: ORSZÁGOS METEOROLÓGIAI SZOLGÁLAT
Készíti: Központi Előrejelző Intézet Előrejelző Osztálya — T.: 273 - 018 — Megjelenik naponként
Évi előfizetési díja: 720,—Ft — Megrendelhető: 1024 Budapest, II., Kitaibel Pál u. 1. Telefon: 353-500,
Kiadásért felel: az OMSZ elnöke — Szerkesztésért felel: a KEI igazgatója

IDŐJÁRÁSI NAPIJELENTÉS

ЕЖЕДНЕВНЫЙ МЕТЕОРОЛОГИЧЕСКИЙ БЮЛЛЕТЕНЬ · DAILY WEATHER REPORT
BULLETIN QUOTIDIEN DE TEMPS · TÄGLICHER WETTERBERICHT

89. évfolyam 77. szám. + Budapest + 1976. március 17. szerda

Az időjárási helyzet és a várható időjárás:

Kontinensünk északi része felett továbbra is sarkvidéki levegő az időjárás meghatározója. Emiatt ezen a területen - a Skandináv-félszigeten, és a Balti-tenger térségében - változatlanul téli az idő, erős a lehülés, sokfelé havazik. A hideg levegő az elmult 24 óra folyamán délkelet felé mozdult el, igy szerda reggelre eljutott Kiev-Prága vonaláig. További mozgása során legnagyobbrészt a Szovjetunió európai területét érinti, a Kárpát-medencében nem okoz jelentős változást.

Hazánkban kedden a délkeleti megyékben erősen felhős volt az ég, 1, 2 órára kisütött a nap. A másutt egész nap borult, párás volt az idő. Több helyről jelentettek esőt, szitálást. A lehullott csapadék mennyisége általában 5 mm alatt maradt, csak Kunszentmiklósról jelentettek 6 mm-t. A legmagasabb nappali hőmérséklet a délkeleti megyékben 7, 11, az ország legnagyobb részén 3, 8 fok között volt. Szerda hajnalra 0, +4 fokig hült le a levegő. Délelőtt országszerte erősen párás, többfelé borult volt az idő, néhány helyen még 11 órára sem oszlott fel a köd. Elszórtan esett az eső. A hőmérséklet 11 órára 5, 9 fokig emelkedett.

Ma 12 órakor Budapesten 7 fok volt, a tengerszintre átszámitott légnyomás 763 mm, alig változik.

Várható időjárás csütörtök estig:

Változóan felhős idő, elszórtan esővel, északon esetleg havaseső vel.
Gyenge légmozgás.
Erősen párás levegő, néhány helyen reggel köd.

Várható legalacsonyabb éjszakai hőmérséklet: -1, +4,
legmagasabb nappali hőmérséklet csütörtökön: 6, 11 fok között.

Bóna Márta s.k.

A hőmérséklet napi középértéke és eltérése a 100 évi átlagtól /Budapesten/:

1976. III. 16.:	5,1 C°	0,0 C°

1871 óta ezen a napon Budapesten előfordult

legmagasabb hőmérséklet: 20,6 C° /1921/;
legalacsonyabb hőmérséklet: -9,7 C° /1889/.

76.164.

LEGMAGASABB HŐMÉRSÉKLET

197 6. III. 16.

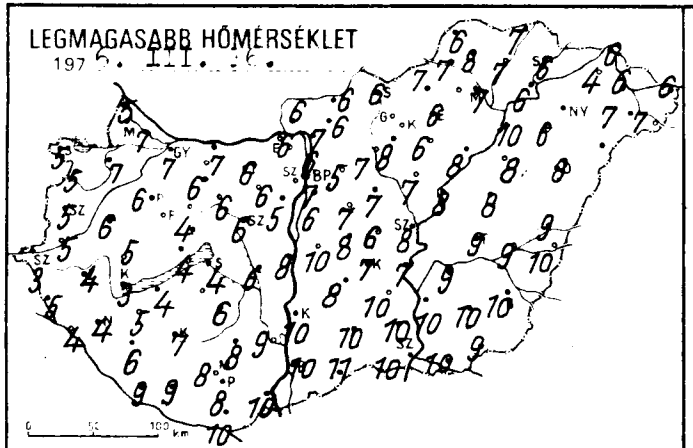

LEGALACSONYABB HŐMÉRSÉKLET

197 6. III. 17.

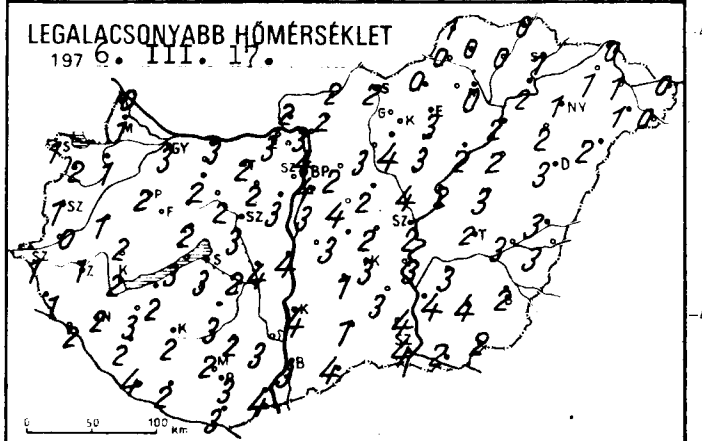

24 órás CSAPADÉKELOSZLÁS

197 6. III. 7h -tól III. 7h -ig.

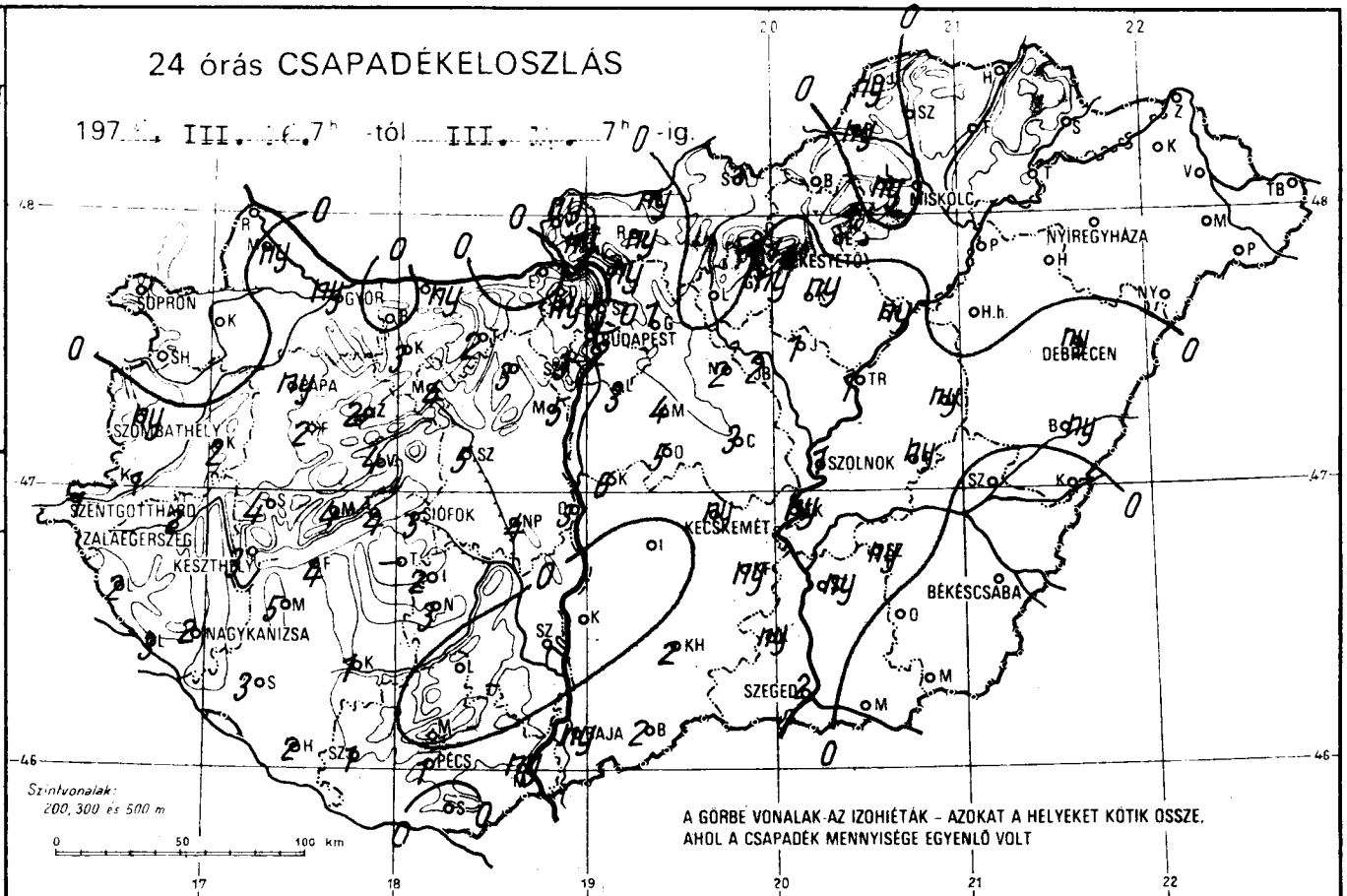

A GÖRBE VONALAK AZ IZOHIÉTÁK – AZOKAT A HELYEKET KÖTIK ÖSSZE, AHOL A CSAPADÉK MENNYISÉGE EGYENLŐ VOLT

RADIÁCIÓS MINIMUM

197 6. III. 17.

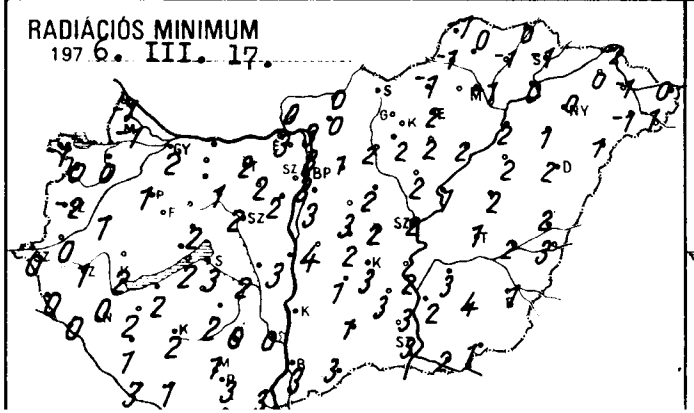

NAPFÉNYTARTAM

197 6. III. 16.

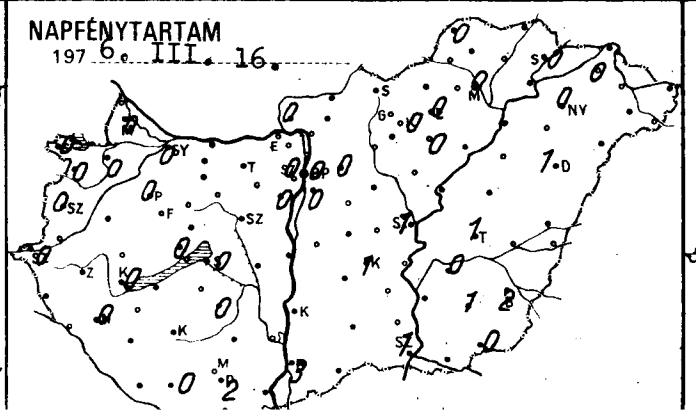

HÓ cm

197 6. III. 17. 7h

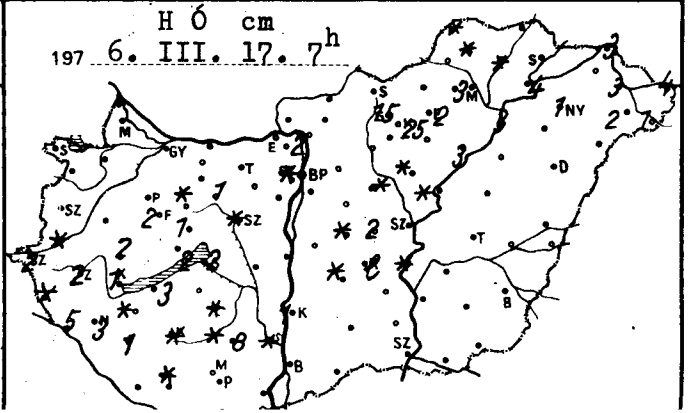

	197 6.III.17. 07 h -ig az utolsó 24 óra adatai					
	csapadék (mm)	Hó cm	max. hőmérséklet	min. hőmérséklet	rad. min.	napos órák
ör	ny=		7	3	2	0
apuvár	•≡		7	1	0	0
sonmagyaróvár	ny≠		7	1	-1	0
ka	•		5	0	-1	
pron	:=⊔		5	1	-1	0
pronhorpács	•		5	2	0	0
ld	2≡		6	1	1	
rmend	1,	folt	5	0	0	
ntgotthárd	1=*	2	3	1	0	0
mbathely	ny=		5	1	-2	0
nti	2*	folt	5	1	0	
enye	3≡	5	4	2	0	
gykanizsa	2=	3	4	2	0	0
aegerszeg	2=	2	4	1	1	
rkasgyepű	2	2	5	1	0	
szthely	3=	1	3	2	2	0
nchshely	4≡		4	2	-1	0
pa	ny=		6	2	1	0
meg	4,≡	2	5	2	-	
hany	4*	2	4	3	2	
szprém	4	1	4	2	2	
	2*	folt	5	1	0	
yód	4,=	3	4	2	2	
mokszt. györgy	2≡	folt	9	2	1	0
posvár	1,=	folt	7	2	2	
rcali	5*=	folt	5	3	2	
lok	5=	2	4	3	3	0
ogyszob	3≡	1	6	2	1	
	-	-	-	-	-	
olna	•		6	2	1	
tergom	.≡		6	3	3	
ber	3≡		6	2	-	
márom	ny≡		7	3	-	
bánya	2		6	2	2	
sútdoboz	3≡		6	2	2	
naújváros	3		8	4	3	
rtonvásár	5		5	3	2	0
	4=	1	6	2	1	
gyhörcsökp.	4		6	2	2	
badbattyán	5≡	folt	6	3	2	
gszemcse	2≡	folt	6	3	2	0
gyel	•	8	8	2	0	
gykónyi	3	folt	7	2	2	
kszárd	•	folt	9	3	0	
Árpádtető	.=		8	2	1	
nács	ny		10	4	3	
	1=		8	3	3	2
os	•		10	3	2	
etvár	1,		9	4	3	
Lőrinc	3=		6	3	3	0
Met. Int.	2≡		7	4	3	0
Szab. hegy	3	folt	3	1	0	0
ed	3	2	6	2	2	
bogókő	ny=*	2	1	1	0	
töllő	1=		5	2	1	0
dyrét	ny,=		5	1	1	
nor	4		7	4	3	
ykáta	2≡	folt	7	2	2	
eny	5≡	folt	8	3	2	
ntendre	•		6	4	3	

	197 .....07 h -ig az utolsó 24 óra adatai					
	csapadék (mm)	Hó cm	max. hőmérséklet	min. hőmérséklet	rad. min.	napos órák
Vác	ny,		7	3	3	
Vámosmikola	ny		6	2	0	0
Baja	ny=		10	5	5	5
Bácsalmás	2		11	4	3	
Izsák	•	folt	8	1	1	
Kalocsa	•	1	10	4	-	
Kecskemét	ny	lepel	7	3	3	1
Kiskunf. háza	ny		10	3	3	
Kiskunhalas	2		10	1	1	
Kunszentmiklós	6≡		10	4	4	
Tiszakécske	ny	folt	7	3	2	
Balassagyarmat	ny		6	2	0	
Romhány	ny=,		6	2	0	
Salgótarján	•		6	2	-	
Eger	•	2	6	3	2	0
Galyatető	•	15	2	-2	-2	
Gyöngyös	ny,		8	4	2	
Kékestető	1*=	25	0	-2	-2	0
Kompolt	ny,		6	3	2	0
Lőrinci	•≡		7	3	2	
Poroszló	ny,	3	8	2	2	
Jászapáti	1	folt	7	4	2	
Jászberény	2		7	2	2	
Karcag	ny		8	3	2	
Szolnok	1		8	2	2	1
Tiszaroff	1,	folt	8	2	1	
Túrkeve	ny		9	2	1	1
Kistelek	ny		10	4	3	
Makó	•		10	2	2	
Szeged	2		10	4	3	1
Szentes	ny		10	4	2	
Borsodnádasd	•		7	0	-1	
Fügöd	:	folt	7	0	-1	
Hidasnémeti	•		7	0	0	
Jósvafő	ny	folt	6	1	-1	0
Lillafüred	ny*	3	6	0	-1	
Miskolc	.≡		7	0	-1	0
Putnok	ny=,		7	0	-1	
Sárospatak	•		6	1	-1	0
Szendrőlád	.≡	folt	8	0	0	
Tokaj	.≡	4	6	2	0	
Kisvárda	•		4	1	0	0
Mátészalka	•	2	7	1	-1	
Nyíregyháza	.=	1	6	1	0	0
Nyírlugos	•		8	2	1	
Pátyod	:	1	7	0	-1	
Tiszabecs	•	4	6	0	0	
Vásárosnamény	•	3	6	1	-1	
Záhony	•⊔	3	6	0	-2	
Berettyóújfalu	ny		9	3	2	
Debrecen	ny		8	3	2	1
Hajdúdorog	•		10	2	1	
Hortobágy	•		8	2	2	
Kórósszakál	•		10	3	3	
Polgár	•	3	7	2	2	
Békéscsaba	.=		10	2	1	2
Mezőhegyes	•		9	2	1	0
Orosháza	•		10	4	4	1
Szarvas	ny		9	3	3	0
Szeghalom	•		9	3	2	

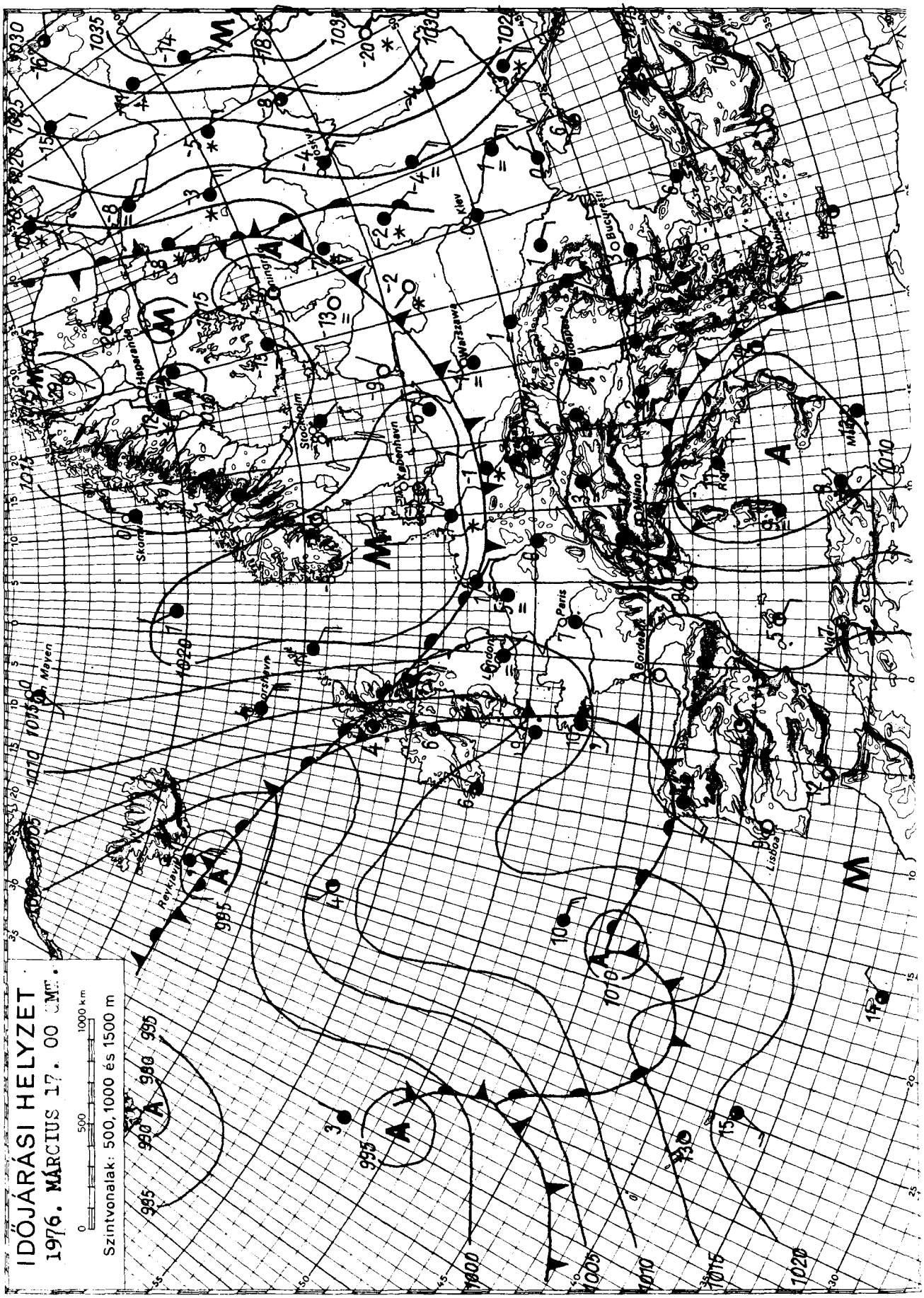

KIADJA: ORSZÁGOS METEOROLÓGIAI SZOLGÁLAT
Készíti: Központi Előrejelző Intézet Előrejelző Osztálya — T.: 273 - 018 — Megjelenik naponként —
Évi előfizetési díja: 720,—Ft — Megrendelhető: 1024 Budapest, II., Kitaibel Pál u. 1. Telefon: 353-500,
Kiadásért felel: az OMSZ elnöke — Szerkesztésért felel: a KEI igazgatója

IDŐJÁRÁSI NAPIJELENTÉS

ЕЖЕДНЕВНЫЙ МЕТЕОРОЛОГИЧЕСКИЙ БЮЛЛЕТЕНЬ · DAILY WEATHER REPORT
BULLETIN QUOTIDIEN DE TEMPS · TÄGLICHER WETTERBERICHT

89. évfolyam 78. szám. + Budapest + 1976. március 18. csütörtök

Az időjárási helyzet és a várható időjárás:

A Szovjetunió európai területén nagy kiterjedésü havazások, hófuvások vannak. Európa nyugati partjain az óceáni levegőhullámok okoznak változékony, sokfelé szeles, csapadékos időjárást. A Skandináv-államokat rendkivül hideg, sarkvidéki származásu levegő árasztotta el. A hideg levegő azonban csak nagyon lassan mozog dél, délkelet felé, mivel Közép-Európa fölött sem a talaj közelében, sem pedig a magasabb szintekben nincs kialakult, határozott légmozgás. Igy egyelőre országunk időjárásának alakulásában nem várható jelentős változás.

Hazánkban szerdán az északnyugati megyékben 4-8 órán keresztül sütött a nap. Az ország többi részén sok volt a felhő, kevés volt a napsütés. Elszórtan esett az eső, de a lehullott eső csapadékmennyisége sehol sem haladta meg a 2-3 mm-t. Napközben országszerte 7, 12 fokra melegedett fel a levegő. Ma éjszaka párás volt a levegő, hajnalban többfelé keletkezett köd. Hajnalban -2 és +3 fok közötti hőmérsékleteket mutattak a hőmérők. Délelőtt országszerte változóan felhős volt az ég. Egy-két helyen még ködös maradt az idő. 11 órakor 4 és 10 fok közötti hőmérsékleteket mértek. Az elmult napokban a sikvidéken elolvadt a hó. A magasabb hegyeken is jelentősen megvékonyodott a hóréteg. Ma reggel 7 órakor Kékesen már csak 19 cm vastag hótakarót mértek.

Ma 12 órakor Budapesten a hőmérséklet 10 fok volt, a tengerszintre átszámitott légnyomás 763 mm, alig változik.

Várható időjárás péntek estig:

Változóan felhős idő, számottevő csapadék nélkül.
Éjszaka gyenge légáramlás, napközben kissé megélénkülő, változó irányu szél.
Az esti óráktól kezdve párásodás, hajnalban helyenként ködképződés.
Várható legalacsonyabb éjszakai hőmérséklet: -3, +2,
legmagasabb nappali hőmérséklet pénteken: 8, 13 fok között.

Kerényi Nárcisz s.k.

TÁVOLABBI KILÁTÁSOK KEDD REGGELIG:

Eleinte kevés felhő, eső nem valószinü.
Később változóan felhős idő, futó záporok.
Legalacsonyabb hajnali hőmérséklet -1, +4 fok között, legmagasabb nappali hőmérséklet +7, +12 fok között.
Jelentős mennyiségü /legalább 5 mm/ csapadék az ország területének 30 százalékán várható az időszak második felében.

KÖZÉPTÁVÚ ELŐREJELZŐ OSZTÁLY.

A hőmérséklet napi középértéke és eltérése a 100 évi átlagtól /Budapesten/:

1976. III. 17.: 6,2 C° +0,9 C°

1871 óta ezen a napon Budapesten előfordult

legmagasabb hőmérséklet: 20,0 C° /1972/,
legalacsonyabb hőmérséklet: -5,8 C° /1895/.

76.165.

LEGMAGASABB HŐMÉRSÉKLET

197 6. III. 18.

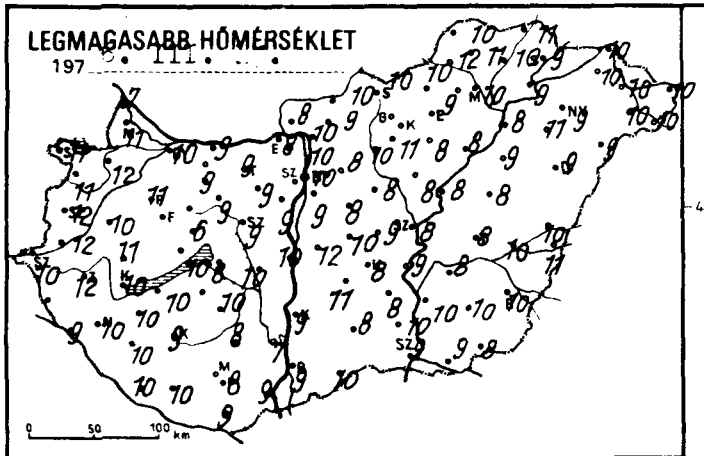

LEGALACSONYABB HŐMÉRSÉKLET

197 6. III. 18.

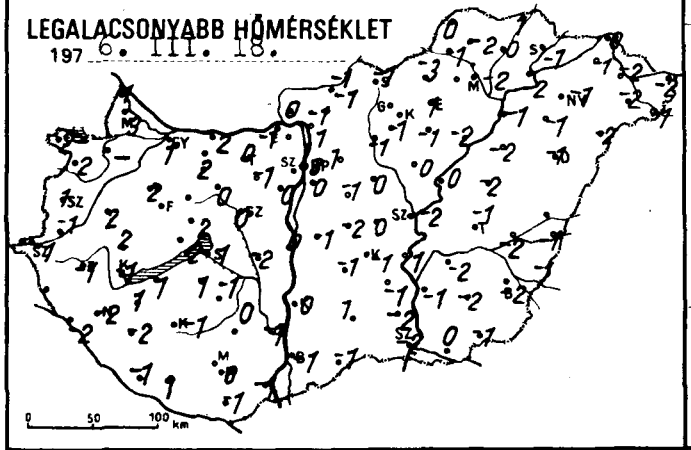

24 órás CSAPADÉKELOSZLÁS

197 6. III. 7h -tól III. 18. 7h -ig.

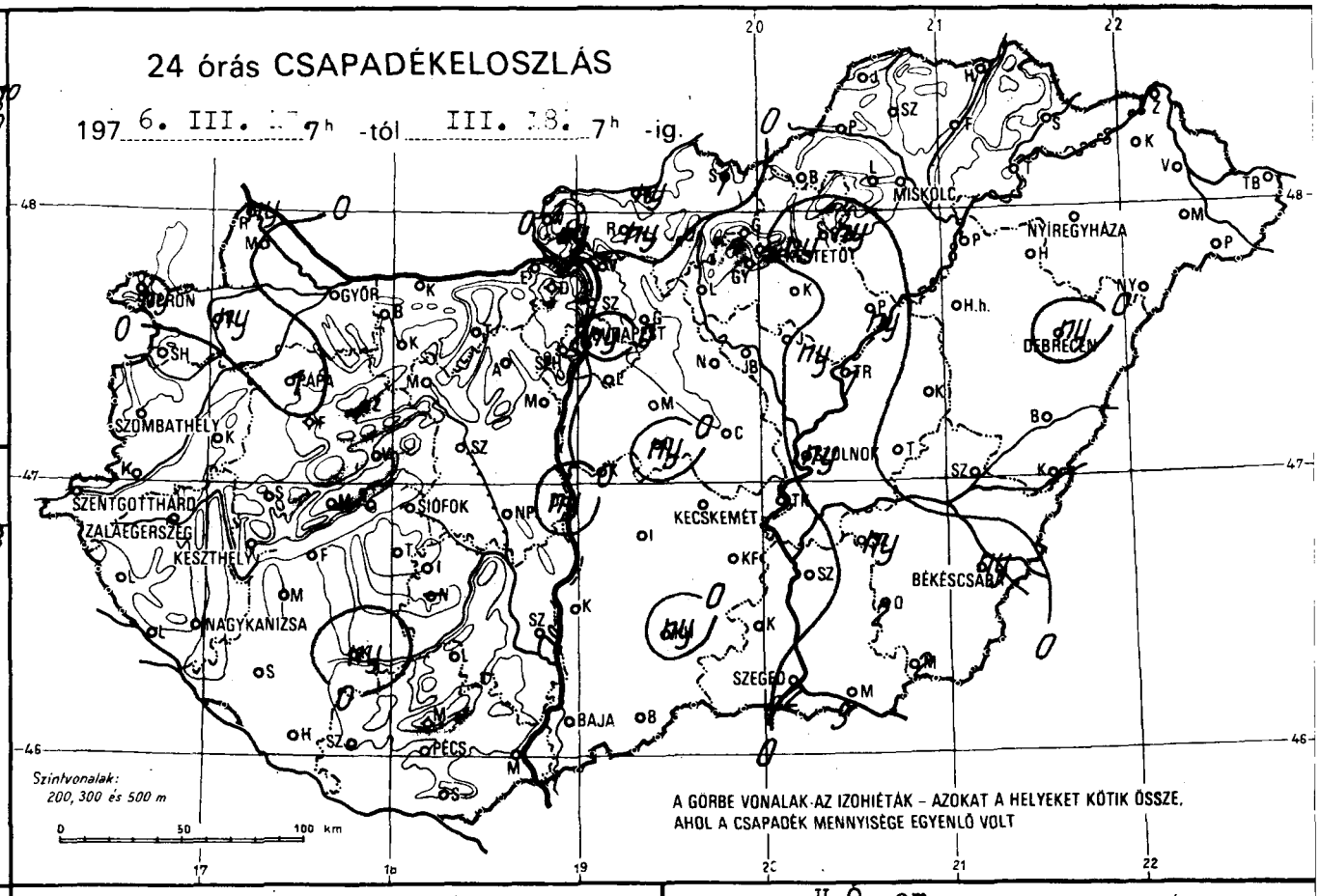

RADIÁCIÓS MINIMUM

197 6. III. 18.

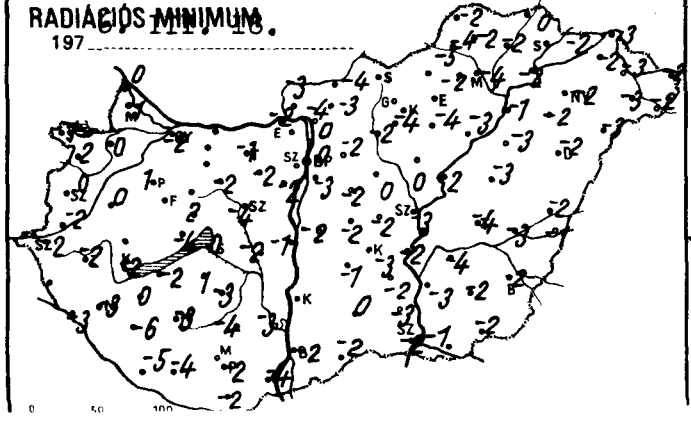

NAPFÉNYTARTAM

197 6. III. 17.

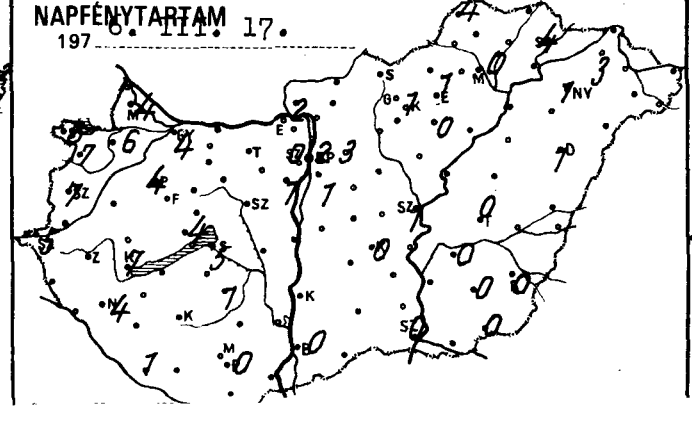

H Ó cm

197 6. III. 18. 7h

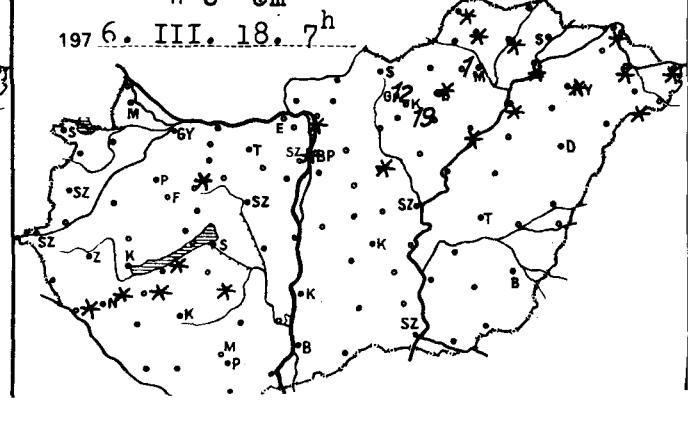

1976. III. 18. 07 h -ig az utolsó 24 óra adatai

	csapadék (mm)	Hó cm	max. hőmérséklet	min. hőmérséklet	rad. min.	napos órák
Győr	●=⊔		10	1	-2	4
Kapuvár	ny ,		12	-	0	6
Mosonmagyaróvár	.		11	3	-1	4
Rajka	ny ,		7	1	0	
Sopron	ny=		11	2	1	8
Sopronhorpács	.		11	2	-2	7
Káld	.		10	2	0	
Körmend	.		12	-1	-2	
Szentgotthárd	.=		10	-1	-2	5
Szombathely	.=		12	1	0	7
Tenti	-		-	-	-	
Tetenye	.=	folt	9	-2	-3	
Nagykanizsa	.≡	folt	10	-2	-3	4
Zalaegerszeg	.=		12	-1	-2	
Farkasgyepű	.		9	1	-4	
Keszthely	.		10	-1	-2	7
Mencshely	.		8	2	0	4
Pápa	1=		11	2	1	4
Sümeg	.		11	2	-	
Tihany	.		10	2	-4	
Veszprém	.		6	2	2	
Zirc	.⊔	folt	8	-1	-4	
Bonyód	.=	folt	10	1	-2	
Homokszt. györgy	.=		10	-1	-5	1
Kaposvár	ny ⊔		9	-1	-3	
Marcali	.	folt	10	1	0	
Siófok	.=		8	1	0	5
Somogyszob	.⊔		10	-2	-6	
Tab	.		-	1	1	
Bábolna	.		9	1	0	
Esztergom	.≡ V		8	-1	-2	
Kisbér	.		9	2	-	
Komárom	.≡		9	2	-	
Tatabánya	.=⊔		9	0	-1	
Alcsútdoboz	.=⊔		9	-1	-2	
Dunaújváros	ny ⊔		10	0	-1	
Martonvásár	.		9	0	-2	1
Mór	.		9	0	-2	
Nagyhörcsökp.	.		10	-2	-2	
Szabadbattyán	.=⊔		9	0	-4	
Tegszemcse	.	folt	10	-1	-3	1
Lengyel	.	folt	8	0	-4	
Nagykónyi	.	-	-	-	-	
Szekszárd	.		7	-1	-3	
Ádánd	.		6	2	0	
Mohács	.⊔		9	-1	-4	
Pécs	.=⊔		8	0	-2	0
Siklós	.=⊔		9	-1	-2	
Szigetvár	.		10	1	-4	
Bp. Lőrinc	.≡⊔		9	0	-3	1
Bp. Met Int.	ny≡ ,		10	3	0	2
Bp. Szab. hegy	.⊔	folt	6	2	-1	0
Cegléd	.≡ V		9	0	-2	
Dobogókő	.⊔	folt	4	0	-5	
Gödöllő	.≡⊔		8	1	-2	3
Királyrét	ny≡⊔		8	-3	-3	
Monor	.≡		8	-1	-2	
Nagykáta	.≡⊔	folt	8	0	0	
Örkény	ny V		10	-2	-2	
Szentendre	.≡		10	1	0	

1976. III. 18. 07 h -ig az utolsó 24 óra adatai

	csapadék (mm)	Hó cm	max. hőmérséklet	min. hőmérséklet	rad. min.	napos órák
Vác	.≡⊔		10	-1	-4	
Vámosmikola	1≡		8	0	-3	2
Baja	.≡⊔		9	-1	-2	0
Bácsalmás	.⊔		10	-1	-2	
Izsák	.		11	-1	-1	
Kalocsa	.		9	0	-	
Kecskemét	.≡⊔		8	-1	-3	0
Kiskunf. háza	.		8	-1	-2	
Kiskunhalas	ny		8	1	0	
Kunszentmiklós	.		12	-1	-2	
Tiszakécske	.=		9	1	-2	
Balassagyarmat	ny≡		10	-1	-4	
Romhány	ny= ,		9	-1	-3	
Salgótarján	1		10	-1	-	
Eger	ny ,	folt	9	-1	-2	1
Galyatető	.	12	5	-1	-5	
Gyöngyös	.		11	-1	-4	
Kékestető	ny * V	19	3	-1	-3	1
Kompolt	.=⊔		8	-1	-4	0
Lőrinci	.≡⊔		10	-1	-2	
Poroszló	ny= ,⊔	folt	8	-2	-3	
Jászapáti	ny		8	0	0	
Jászberény	.		10	0	-2	
Karcag	.=		8	-2	-3	
Szolnok	ny≡		8	-2	-3	1
Tiszaroff	1= ,		8	0	-2	
Túrkeve	.=⊔		8	-1	-4	0
Kistelek	.=		10	-2	-3	
Makó	3≡		9	0	-1	
Szeged	2		9	-2	-2	0
Szentes	.=⊔		10	-1	-3	
Borsodnádasd	.		10	-3	-5	
Füged	.=	folt	10	0	-2	
Hidasnémeti	.		11	1	0	
Jósvafő	.⊔	folt	10	0	-2	4
Lillafüred	.⊔	1	7	-1	-3	
Miskolc	.=		10	-2	-4	0
Putnok	.=⊔		12	-1	-4	
Sárospatak	.		9	-1	-2	4
Szendrőlád	.=⊔	folt	11	-2	-2	
Tokaj	.	folt	9	-2	-2	
Kisvárda	.=		10	-1	-2	3
Mátészalka	.=⊔		10	-2	-3	
Nyíregyháza	.=	folt	9	-1	-2	1
Nyírlugos	.=		9	-2	-3	
Pátyod	.=	folt	10	-1	-2	
Tiszabecs	.	folt	10	-2	-2	
Vásárosnamény	.=	folt	10	-2	-3	
Záhony	.=	folt	10	0	-3	
Berettyóújfalu	.=⊔		10	-1	-2	
Debrecen	ny≡		9	-1	-2	1
Hajdúdorog	.=		11	-1	-2	
Hortobágy	.=		9	-2	-3	
Körösszakál	.=		11	-1	-1	
Polgár	.=	folt	8	-1	-1	
Békéscsaba	ny≡⊔		10	-2	-2	0
Mezőhegyes	2≡		8	-1	-2	0
Orosháza	2⊔		10	-2	-2	0
Szarvas	ny≡ V		8	-2	-4	0
Szeghalom	.=		10	-2	-3	

Árpádtető



KIADJA: ORSZÁGOS METEOROLÓGIAI SZOLGÁLAT

Készíti: Központi Előrejelző Intézet Előrejelző Osztálya — T.: 273 - 018 — Megjelenik naponként —

Évi előfizetési díja: 720,—Ft — Megrendelhető: 1024 Budapest, II., Kitaibel Pál u. 1. Telefon: 353-500,

Kiadásért felel: az OMSZ elnöke — Szerkesztésért felel: a KEI igazgatója

IDŐJÁRÁSI NAPIJELENTÉS

ЕЖЕДНЕВНЫЙ МЕТЕОРОЛОГИЧЕСКИЙ БЮЛЛЕТЕНЬ • DAILY WEATHER REPORT
BULLETIN QUOTIDIEN DE TEMPS • TÄGLICHER WETTERBERICHT

89. évfolyam 79. szám. + Budapest + 1976. március 19. péntek

Az időjárási helyzet és a várható időjárás:

A Szovjetunió európai területén és a Német - Lengyel síkságon továbbra is tart az évszakhoz képest hideg idő. Több helyen kiterjedten havazik, hózáporok vannak, és a legmagasabb nappali hőmérséklet általában 3, 7 fokkal alacsonyabb a legutóbbi évek átlagánál. Délnyugat- és Dél-Európában az évszaknak megfelelő, vagy annál kissé melegebb az idő. Általában kevés a felhő, és csapadék csak elszórtan hullik. A Kárpát-medence e két időjárási zóna között helyezkedik el, de a következő 36 órában egyre inkább az észak felől beáramló hidegebb levegő határozza meg időjárásunkat.

Hazánkban csütörtökön északkeleten jobbára borult, máshol változóan felhős idő volt. Elsősorban az ország északi felében hullott csapadék, amely nagyrészt eső, záporeső formájában hullott, de északkeleten a beszivárgó hideg levegő hatására már gyengén havazott. A ma reggel 7 óráig lehullott csapadék mennyisége csapadéknyom és 6 mm között váltakozott. A legmagasabb nappali hőmérséklet az ország nagy részén 10, 15 fok között váltakozott, de északkeleten csak 4, 9 fokig melegedett fel a levegő. A legalacsonyabb éjszakai hőmérséklet -2, +6 fok között alakult. Péntek délelőtt a déli országrészben kevés volt a felhő, máshol erősen felhős, vagy borult volt az ég. Több helyről jelentettek esőt, Nyiregyházáról havas esőt. A hőmérséklet 11 órakor északkeleten 1, 4, máshol 6, 11 fok között alakult.

Ma 12 órakor Budapesten a hőmérséklet 8 fok, a tengerszintre átszámított légnyomás 760 mm, mérsékelten süllyed.

Várható időjárás szombat estig:
Délen is megnövekvő felhőzet, majd jobbára erősen felhős idő, többfelé esővel, északon havas esővel, futó havazással.
Az élénk déli szél fokozatosan nyugatira, északnyugatira fordul és főként a Dunántúlon időnként megerősödik.
Várható legalacsonyabb éjszakai hőmérséklet: 0 fok körül,
legmagasabb nappali hőmérséklet szombaton: 2, 7 fok között.

Németh Lajos s.k.

A hőmérséklet napi középértéke és eltérése a 100 évi átlagtól /Budapesten/:

1976. III. 18.: 7,4 C° +1,4 C°

1871 óta ezen a napon Budapesten előfordult:

legmagasabb hőmérséklet: 22,9 C° /1961/,
legalacsonyabb hőmérséklet: -5,8 C° /1964/.

76.166.

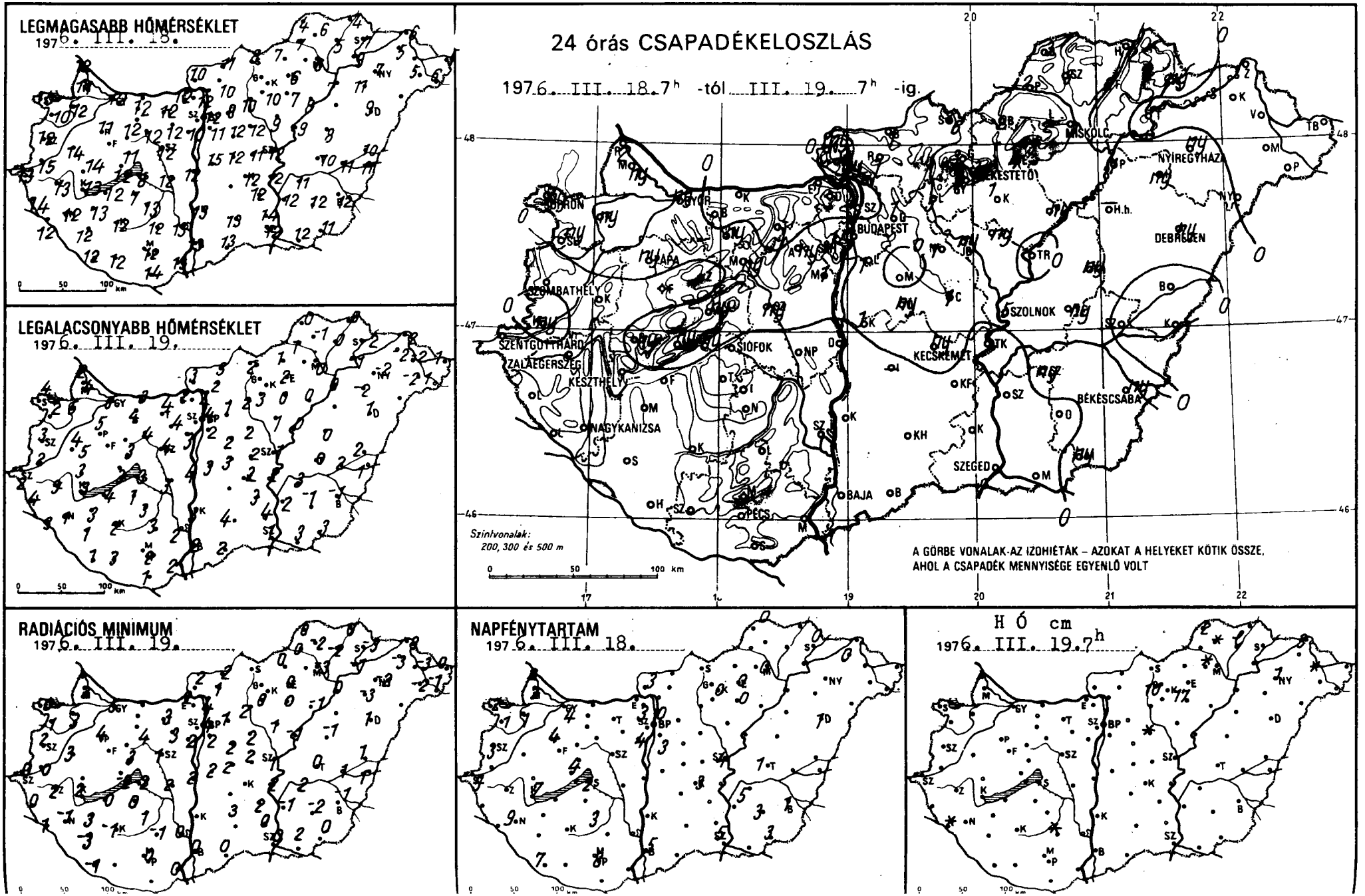
LEGMAGASABB HŐMÉRSÉKLET
1976. III. 18.
LEGALACSONYABB HŐMÉRSÉKLET
1976. III. 19.
24 órás CSAPADÉKELOSZLÁS
1976. III. 18. 7h -tól III. 19. 7h -ig.
Szintvonalak:
200, 300 és 500 m
A GÖRBE VONALAK AZ IZOHIÉTÁK – AZOKAT A HELYEKET KÖTIK ÖSSZE, AHOL A CSAPADÉK MENNYISÉGE EGYENLŐ VOLT
RADIÁCIÓS MINIMUM
1976. III. 19.
NAPFÉNYTARTAM
1976. III. 18.
HÓ cm
1976. III. 19. 7h
SZOMBATHELY
SZENTGOTTHÁRD
ZALAEGERSZEG
KESZTHELY
NAGYKANIZSA
SIÓFOK
BUDAPEST
GYŐR
MOSONMAGYARÓVÁR
PÉCS
BAJA
KECSKEMÉT
SZEGED
BÉKÉSCSABA
SZOLNOK
DEBRECEN
NYÍREGYHÁZA
MISKOLC
KESZTHELY
0 50 100 km

	1976.III.19. 07 h -ig az utolsó 24 óra adatai							1976.III.19. 07 h -ig az utolsó 24 óra adatai						
	csapadék (mm)	Hó cm	max. hőmérséklet	min. hőmérséklet	rad. min.	napos órák		csapadék (mm)	Hó cm	max. hőmérséklet	min. hőmérséklet	rad. min.	napos órák
Győr	ny		12	6	5	4	Vác	–		–	–	..	
Kapuvár	ny,		12	5	3	1	Vámosmikola	ny≡		10	3	2	3
Mosonmagyaróvár	ny		11	4	2	2	Baja	.		13	2	0	5
Rajka	2		12	2	2		Bácsalmás	.		13	2	0	
Sopron	ny		10	4	0	2	Izsák	–		–	–	–	
Sopronhorpács	ny		10	2	1	1	Kalocsa	.		13	3	–	
Káld	.		14	4	3		Kecskemét	ny≡		12	2	–	3
Körmend	ny		15	2	0		Kiskunf. [illegible]za	.≡		12	3	2	
Szentgotthárd	.		13	2	0	5	Kiskunhalas	.		13	4	3	
Szombathely	.		12	3	2	3	Kunszentmiklós	1≡		15	3	2	
Lenti	.		14	4	0		Tiszakécske	.≡		12	2	2	
Letenye	.	folt	12	3	1		Balassagyarmat	1		11	3	2	
Nagykanizsa	.		12	1	-1	9	Romhány	1		10	2	1	
Zalaegerszeg	.		13	3	2		Salgótarján	6		8	2	–	
Farkasgyepű	.		11	5	2		Eger	4		6	2	0	0
Keszthely	.		13	3	2	7	Galyatető	3≡	10	7	-1	-1	
Mencshely	ny		10	4	4	4	Gyöngyös	1		10	3	0	
Pápa	ny		11	5	4	4	Kékestető	3≡	17	2	-1	-2	0
Sümeg	ny		14	5	–		Kompolt	1,		7	0	0	0
Tihany	ny≡		12	3	-2		Lőrinci	5		10	2	2	
Veszprém	ny,		11	3	3		Poroszló	ny,		8	0	-1	
Zirc	.		9	3	-1		Jászapáti	ny		9	1	1	
Fonyód	.		12	4	0		Jászberény	ny		10	2	1	
Homokszt. györgy	.≡		12	1	-1	7	Karcag	ny≡		8	0	-1	
Kaposvár	.≡		12	2	-1		Szolnok	5≡		12	1	1	4
Marcali	.		13	3	3		Tiszaroff	.≡		9	0	-1	
Siófok	.		8	3	2	2	Túrkeve	ny≡		10	0	0	1
Somogyszob	.		12	1	-3		Kistelek	.≡		14	4	0	
Tab	.		7	1	0		Makó	.		12	3	2	
Bábolna	.		12	4	3		Szeged	.≡		12	1	0	5
Esztergom	.≡		12	2	1		Szentes	.≡		12	2	-1	
Kisbér	ny≡		12	4	–		Borsodnádasd	2≡		7	1	0	
Komárom	.≡		12	3	–		Függöd	2*	lepel	5	0	-2	
Tatabánya	.		12	4	3		Hidasnémeti	2*		4	0	0	
Alcsútdoboz	ny≡		12	4	3		Jósvafő	3*	2	4	0	0	0
Dunaújváros	.		12	4	2		Lillafüred	2	folt	5	0	-2	
Martonvásár	1≡		10	3	2	4	Miskolc	1≡		6	0	-3	0
Mór	ny≡		12	4	4		Putnok	2≡		7	1	0	
Nagyhörcsökp.	.		12	3	2		Sárospatak	ny		7	-2	-3	0
Szabadbattyán	ny≡		12	4	1		Szendrőlád	3≡	folt	6	-1	-2	
Tiregszemcse	.		13	3	1	3	Tokaj	.		9	-1	-1	
Lengyel	.	folt	12	3	-1		Kisvárda	.		5	-2	-3	0
Nagykónyi	.		13	3	2		Mátészalka	.≡		5	-2	-2	
Szekszárd	.		13	2	0		Nyíregyháza	ny		7	-2	-2	1
Visnyefő	.		10	4	1		Nyírlugos	–		–	–	–	
Mohács	.		13	2	0		Pátyod	.		6	1	-1	
Pecs	.		12	2	0	8	Tiszabecs	.		5	1	0	
Siklós	.		14	1	–		Vásárosnamény	.	folt	–	-2	-3	
Szigetvár	.		12	3	–		Záhony	.	folt	6	-2	-3	
Bp. Lőrinc	1≡		11	2	2	3	Berettyóújfalu	.≡		10	2	1	
Bp. Met. Int.	1≡		12	4	4	1	Debrecen	ny		9	1	1	1
Bp. Szab. hegy	1≡		10	1	-1	3	Hajdúdorog	ny*		11	-2	-3	
Cegléd	1		11	2	2		Hortobágy	–		–	–	–	
Dobogókő	.		7	0	0		Körösszakál	.≡		11	1	1	
Gödöllő	1		9	1	1		Polgár	1		7	0	0	
Királyrét	ny≡,		10	2	1		Békéscsaba	ny≡		12	-1	-1	1
Monor	.		12	2	2		Mezőhegyes	ny,		11	3	0	3
Nagykáta	1	folt	12	2	2		Orosháza	.		12	-1	-2	3
Örkény	ny≡		12	3	2		Szarvas	ny≡		11	3	2	5
Szentendre	.		12	4	4		Szeghalom	.≡		11	2	1	

Árpádtető

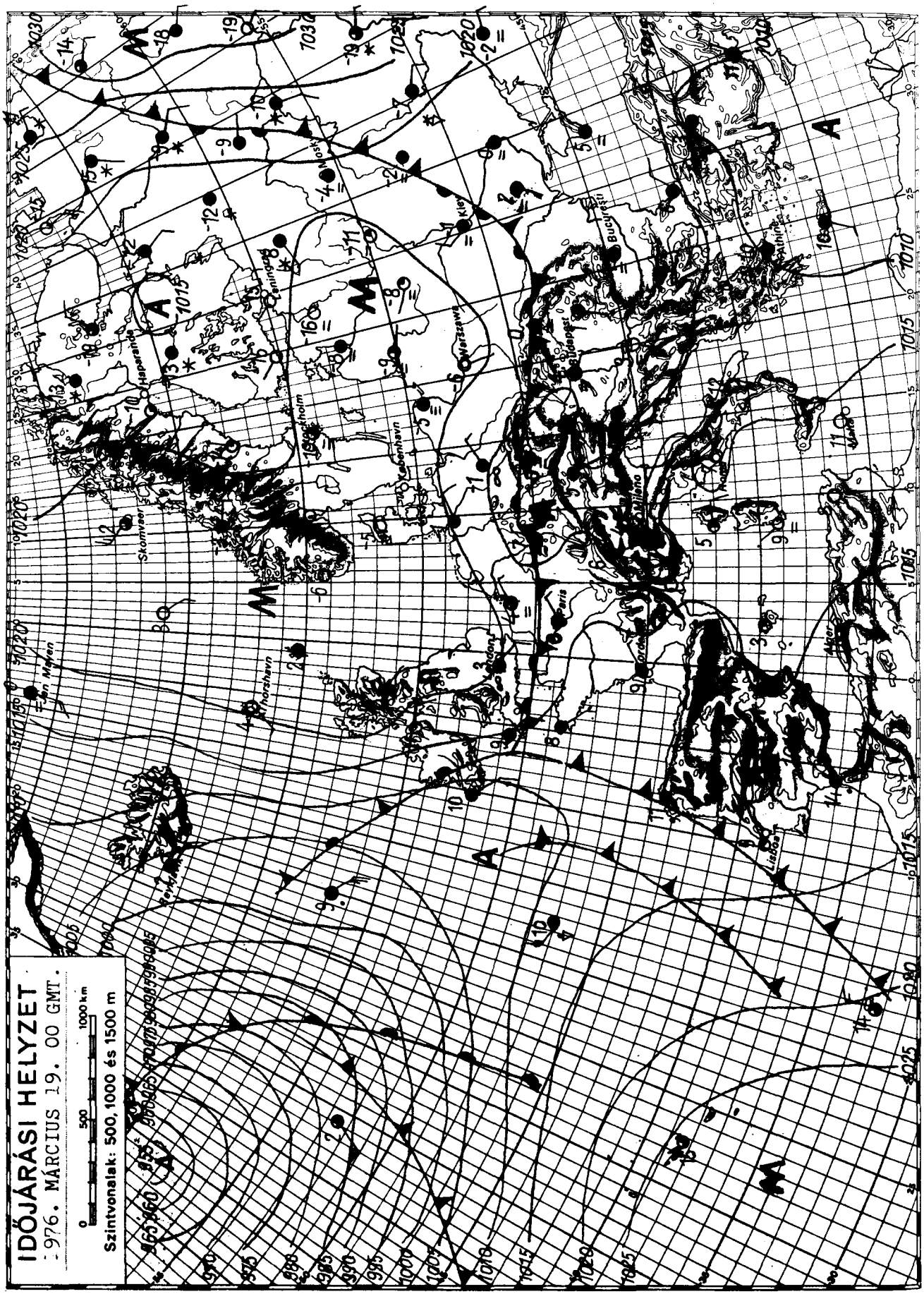

KIADJA: ORSZÁGOS METEOROLÓGIAI SZOLGÁLAT

Készíti: Központi Előrejelző Intézet Előrejelző Osztálya — T.: 273 - 018 **— Megjelenik naponként —**

Évi előfizetési díja: 720,—Ft — Megrendelhető: 1024 Budapest, II., Kitaibel Pál u. 1. Telefon: 353-500,

Kiadásért felel: az OMSZ elnöke — Szerkesztésért felel: a KEI igazgatója

IDŐJÁRÁSI NAPIJELENTÉS

ЕЖЕДНЕВНЫЙ МЕТЕОРОЛОГИЧЕСКИЙ БЮЛЛЕТЕНЬ · DAILY WEATHER REPORT
BULLETIN QUOTIDIEN DE TEMPS · TÄGLICHER WETTERBERICHT

89. évfolyam 80. szám. + Budapest + 1976. március 20. szombat

Az időjárási helyzet és a várható időjárás:

Az óceán fölött nagy kiterjedésü ciklon helyezkedik el, amely enyhe, nedves léghullámokat szállit a Brit-szigeteken át Izland fölé. A Skandinávfélsziget, Észak- Kelet-és Nyugat-Európa fölött anticiklon található, A felsorolt területekre folyamatosan érkezik a hideg, sarkvidéki eredetü levegő, ezért ott az évszakhoz képest hideg az időjárás. Az Appennini- és a Balkánfélszigeten, valamint a Fekete-tenger környékén változékony, többfelé esős az idő. A Kárpát-medencét is északi áramlással érkező hideg levegő árasztotta el, igy a következő 36 órában is az évszakhoz képest hideg marad az idő.

Hazánkban pénteken északon borult, máshol változóan felhős volt az ég. A déli megyékből 3, 8 órás napsütést jelentettek. A déli órákban az ország északi részeit időjárási front érte el, amely az éjszakai órákban átvonult a Kárpát-medence fölött. Átvonulását viharossá fokozódó és északira, északnyugatira forduló szél kisérte. Sokfelé hullott csapadék. A csapadék formája eleinte eső volt, majd az esőt havas eső, hó váltotta fel. Néhány helyen zivatar keletkezett, egy-két helyről jégesőt is jelentettek. A ma reggel 7 óráig lehullott csapadék mennyisége általában csapadéknyom és 6 mm között volt, de északkeleten 7, 12 mm-t mértek. A legmagasabb nappali hőmérséklet általában 10, 15, délnyugaton 15, 17 fok között alakult. de északkeleten az érkező hideg levegő hatására 1, 8 fokra csökkent a nappali felmelegedés. Ma hajnalra +1, -2 fokig hült le a levegő. Délelőtt felhőátvonulások voltak, egy-két helyen hózápor keletkezett. Az északi, északnyugati szél még többfelé erős volt. A hőmérséklet 11 órakor +1, +4 fok között alakult.

Ma 12 órakor Budapesten a hőmérséklet 4 fok, a tengerszintre átszámitott légnyomás 763 mm, mérsékelten emelkedik.

Várható időjárás vasárnap estig:

Felhőátvonulások, elszórtan futó hózáporral.
A többfelé erős, helyenként viharos északnyugati, északi szél csak kissé mérséklődik.
Az évszakhoz képest hideg idő.

Várható legalacsonyabb éjszakai hőmérséklet: -3, -8,
legmagasabb nappali hőmérséklet vasárnap: 0, +5 fok között.

Bartha Péterné s.k.

A hőmérséklet napi középértéke és eltérése a 100 évi átlagtól /Budapesten/:

1976. III. 19.: 6,7 C° +0,6 C°

1871 óta ezen a napon Budapesten előfordult

legmagasabb hőmérséklet: 21,3 C° /1938/,
legalacsonyabb hőmérséklet: -9,7 C° /1875/.

76.167.

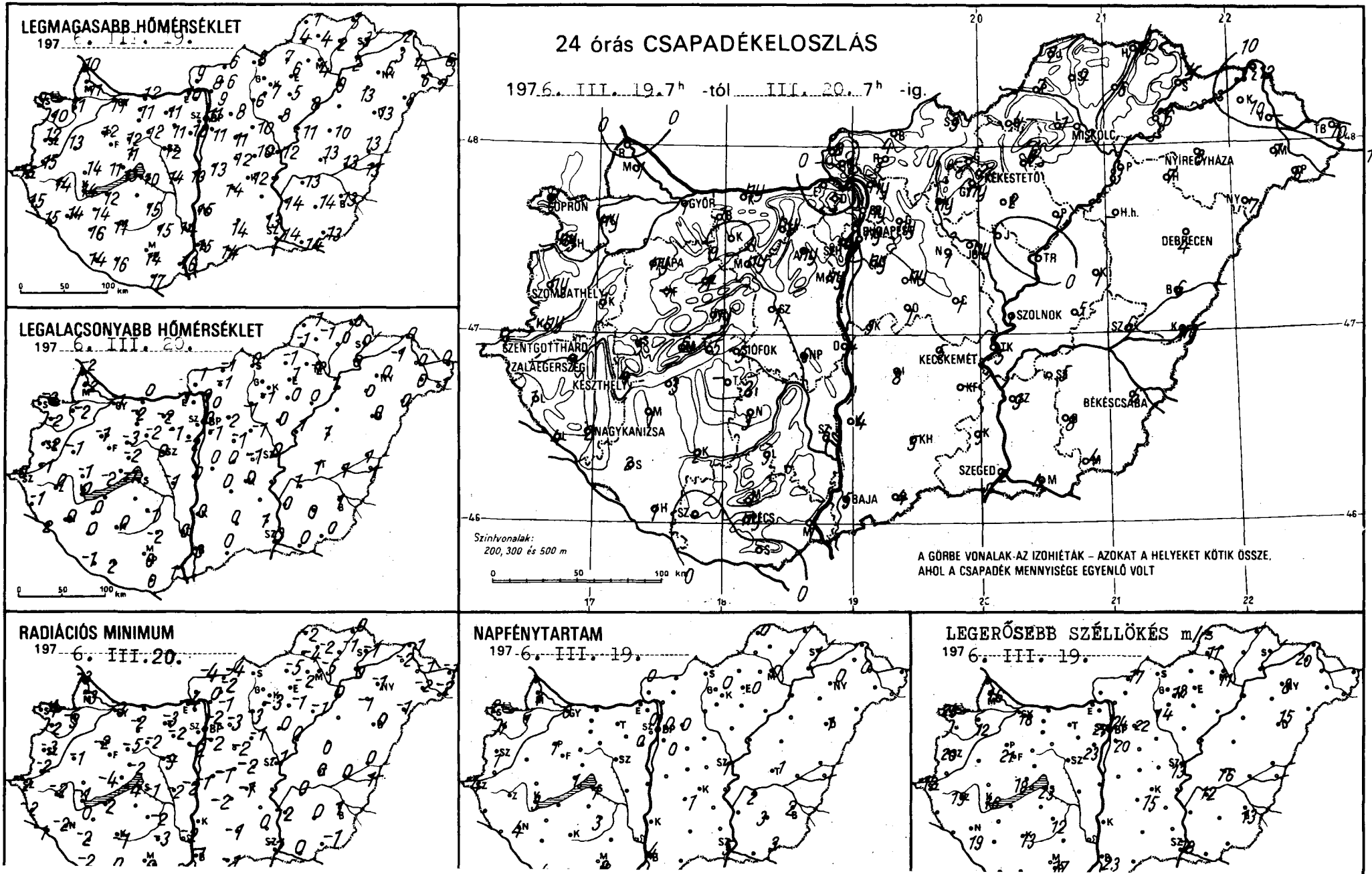
LEGMAGASABB HŐMÉRSÉKLET
197 6. III. 19.
LEGALACSONYABB HŐMÉRSÉKLET
197 6. III. 20.
24 órás CSAPADÉKELOSZLÁS
197 6. III. 19. 7h -tól III. 20. 7h -ig.
Szintvonalak:
200, 300 és 500 m
A GÖRBE VONALAK AZ IZOHIÉTÁK – AZOKAT A HELYEKET KÖTIK ÖSSZE,
AHOL A CSAPADÉK MENNYISÉGE EGYENLŐ VOLT
SOPRON
GYŐR
MISKOLC
NYÍREGYHÁZA
KEKESTETŐ
BUDAPEST
DEBRECEN
SZOMBATHELY
SZOLNOK
SZENTGOTTHÁRD
ZALAEGERSZEG
SIÓFOK
KECSKEMÉT
KESZTHELY
BÉKÉSCSABA
NAGYKANIZSA
SZEGED
BAJA
PÉCS
RADIÁCIÓS MINIMUM
197 6. III. 20.
NAPFÉNYTARTAM
197 6. III. 19.
LEGERŐSEBB SZÉLLÖKÉS m/s
197 6. III. 19.

	1976. III. 20. 07 h -ig az utolsó 24 óra adatai					
	csapadék (mm)	Hó cm	max. hőmérséklet	min. hőmérséklet	rad. min.	napos órák
Győr	1		11	-1	-3	0
Kapuvár	ny		11	-2	-3	1
Mosonmagyaróvár	1		11	-2	-3	1
Rajka	.		10	-2	-3	
Sopron	2 ∇		9	-2	-4	2
Sopronhorpács	ny		10	-2	-2	1
Káld	1		13	-1	-1	
Körmend	ny		15	-1	-2	
Szentgotthárd	1 ∇		15	0	-2	4
Szombathely	ny ∇		12	-2	-3	1
Lenti	1		15	-1	-2	
Letenye	4 ⌐		15	2	-1	
Nagykanizsa	2 ⌐		14	0	-2	4
Zalaegerszeg	1 ⌐		14	0	-2	
Farkasgyepű	-		-	-	-	
Keszthely	4 ∇		14	0	-1	3
Mencshely	6		11	-2	-4	1
Pápa	ny		12	-1	-2	1
Sümeg	5		14	-1	-	
Tihany	5 ∇		13	-1	-4	
Veszprém	ny ,		11	-2	-2	
Zirc	1		12	-3	-5	
Fonyód	3		12	0	-2	
Homokszt. györgy	1 ⌐		14	-1	-2	4
Kaposvár	2 ∇		11	0	-1	
Marcali	1		14	0	0	
Siófok	5		10	0	-1	1
Somogyszob	2		16	0	-2	
Tab	-		-	-	-	
Bábolna	1		11	-2	-2	
Esztergom	.		10	-1	-4	
Kisbér	.		11	-1	-	
Komárom	ny		12	0	-	
Tatabánya	ny		11	-2	-3	
Alcsútdoboz	ny ∇		11	-1	-2	
Dunaújváros	4		13	0	-2	
Martonvásár	ny ,		10	-2	-2	0
Mór	ny		12	-2	-2	
Nagyhörcsökp.	6 ∇		14	-1	-2	
Szabadbattyán	1		12	0	-3	
Iregszemcse	3		15	-1	-2	3
Lengyel	3	fol+	15	-2	-3	
Nagykónyi	3		14	0	0	
Szekszárd	6		14	0	-2	
Apátvarasd	1		13	-2	-2	
Mohács	1 ∇		16	1	0	
Pécs	ny ∇		14	0	0	8
Siklós	.		17	0	-2	
Szigetvár	.		16	2	0	
Bp. Lőrinc	ny ∇		11	-1	-2	0
Bp. Met Int.	ny ∇		11	0	-2	0
Bp. Szab. hegy	ny		7	-4	-5	0
Cegléd	1		10	-1	-2	
Dobogókő	. ⌴		5	-4	-8	
Gödöllő	ny		8	-2	-3	0
Királyrét	1		6	-1	-2	
Monor	ny		11	-1	-2	
Nagykáta	1	.	10	-1	-1	
Örkény	1		12	0	-1	
Szentendre	ny		9	0	-1	

	1976. III. 20. 07 h -ig az utolsó 24 óra adatai					
	csapadék (mm)	Hó cm	max. hőmérséklet	min. hőmérséklet	rad. min.	napos órák
Vác	ny		8	0	0	
Vámosmikola	2 ⌐		9	-1	-4	0
Baja	5 ∇		15	0	-1	4
Bácsalmás	4		14	0	-1	
Izsák	8		14	0	-2	
Kalocsa	4		15	0	-	
Kecskemét	5 ∇ =		12	0	-1	1
Kiskunf. háza	-		-	-	-	
Kiskunhalas	5		14	0	-1	
Kunszentmiklós	3 ∇		13	0	-1	
Tiszakécske	5 ✱ ∇		13	1	1	
Balassagyarmat	4 ⌐		6	-1	-4	
Romhány	3		6	-1	-2	
Salgótarján	3 ∇		8	0	-	
Eger	6 ∇		6	1	-2	0
Galyatető	-		-	-	-	
Gyöngyös	ny ●		7	-1	-3	
Kékestető	2 ✱ ∇	15	1	-6	-8	0
Kompolt	2 , ⌴		5	0	-1	
Lőrinci	ny		6	-1	-3	
Poroszló	1		8	0	-1	
Jászapáti	.		8	0	0	
Jászberény	ny		8	-1	-2	
Karcag	1 ✱		10	1	0	
Szolnok	1 ∇		12	0	-1	1
Tiszaroff	.		11	1	0	
Túrkeve	5 ∇		13	1	0	1
Kistelek	5		15	1	-2	
Makó	4 ▲ ∇		14	0	0	
Szeged	2 =		14	0	-1	5
Szentes	-		14	0	-2	
Borsodnádasd	4 ✱	1	7	-1	-5	
Füged	6 ✱	lepel	2	0	-1	
Hidasnémeti	6 ✱		3	0	0	
Jósvafő	7 ✱	1	1	-1	-2	0
Lillafüred	1 ✱	lepel	6	-1	-4	
Miskolc	2		4	-2	-5	
Putnok	7 ✱	folt	4	-1	-4	
Sárospatak	4 ✱		3	0	-1	1
Szendrőlád	9 ✱		4	-1	-2	
Tokaj	6 ✱		2	0	0	
Kisvárda	10		3	-1	-2	0
Mátészalka	7		6	0	-2	
Nyíregyháza	8 ✱ ∇		6	0	-1	0
Nyírlugos	7 ⌐		8	0	-1	
Pátyod	8 ∇		7	-1	-2	
Tiszabecs	10 ∇		6	0	-1	
Vásárosnamény	-	f l+	4	0	-1	
Záhony	12 ✱	-	2	0	-1	
Berettyóújfalu	6 ∇		13	1	0	
Debrecen	4 ∇ =		13	0	0	1
Hajdúdorog	7		13	0	-1	
Hortobágy	-		-	-	-	
Körösszakál	ny ,		13	1	1	
Polgár	3 ✱		9	1	0	
Békéscsaba	6 ∇		13	1	1	2
Mezőhegyes	4		13	0	-1	3
Orosháza	8		14	0	0	3
Szarvas	5 ∇		13	1	0	2
Szeghalom	6		13	1	0	

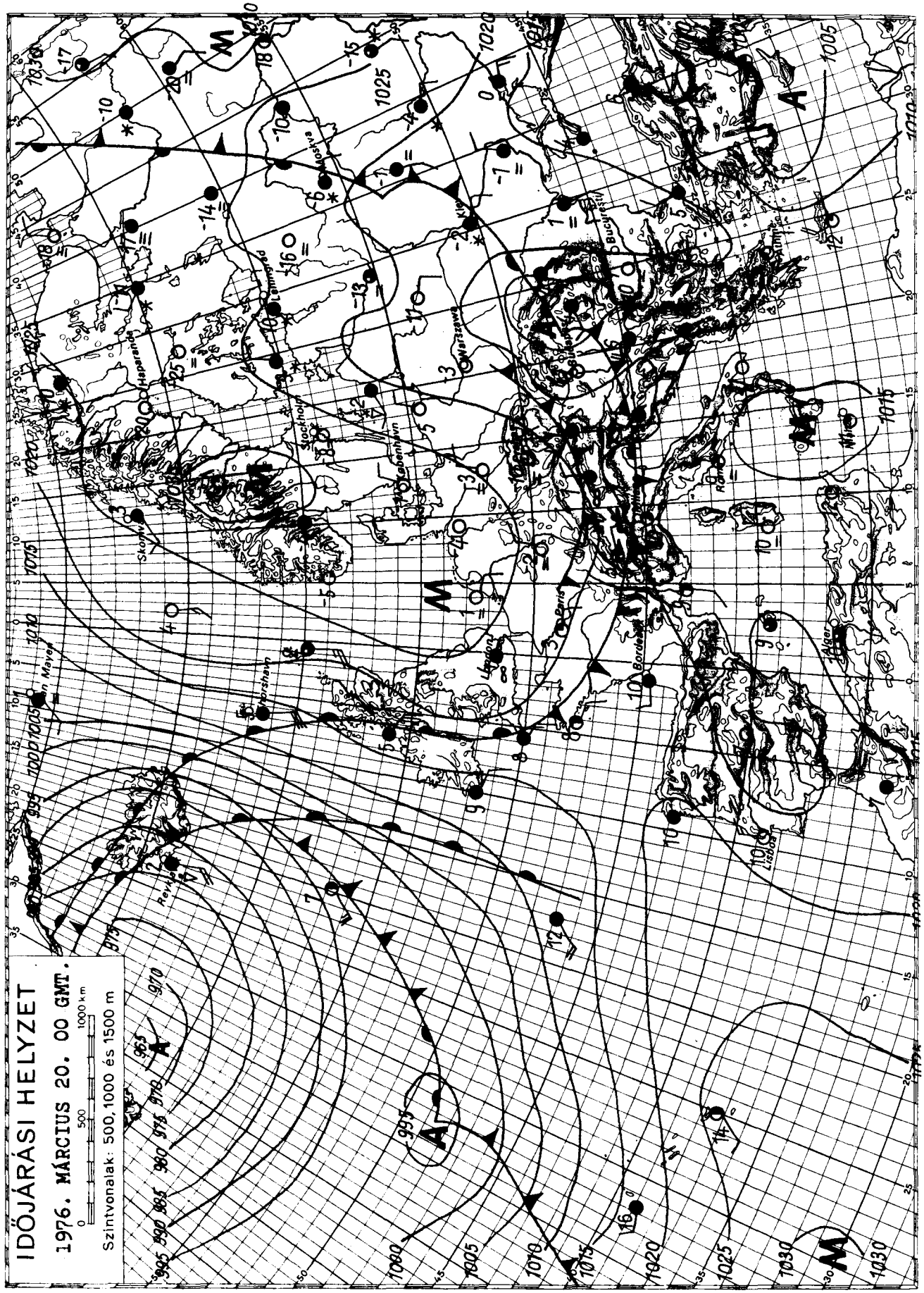

KIADJA: ORSZÁGOS METEOROLÓGIAI SZOLGÁLAT
Készíti: Központi Előrejelző Intézet Előrejelző Osztálya — T.: 273 - 018 — Megjelenik naponként —
Évi előfizetési díja: 720,—Ft — Megrendelhető: 1024 Budapest, II., Kitaibel Pál u. 1. Telefon: 353-500,
Kiadásért felel: az OMSZ elnöke — Szerkesztésért felel: a KEI igazgatója

IDŐJÁRÁSI NAPIJELENTÉS

ЕЖЕДНЕВНЫЙ МЕТЕОРОЛОГИЧЕСКИЙ БЮЛЛЕТЕНЬ • DAILY WEATHER REPORT
BULLETIN QUOTIDIEN DE TEMPS • TÄGLICHER WETTERBERICHT

89. évfolyam 81. szám. • Budapest • 1976. március 21., vasárnap

Az időjárási helyzet és a várható időjárás:

Az enyhe, óceáni léghullámok egyelőre csak érintik kontinensünk nyugati partvidékét. Európa többi részén a sarkvidéki levegő hatására az évszakhoz képest hideg az idő. A Szovjetunió európai területének középső és déli részén kiterjedten havazik, máshol elszórtan hózáporok keletkeznek. Mind az éjszakai, mind a nappali hőmérséklet az évszaknak megfelelő átlag alatt van. A következő 36 órában a Kárpát-medencében folytatódik a hideg, télies idő.

Hazánkban szombaton változóan felhős, szeles, hideg idő volt. Elszórtan keletkezett kisebb havazás, hózápor, de a ma reggel 7 óráig lehullott csapadék mennyisége sehol sem haladta meg a 4 mm-t. A legmagasabb nappali hőmérséklet általában 2, 6 fok között alakult. Az éjszaka hideg volt. Ma hajnalra az ország nagy részén -3, -8 fokig hült le a levegő. Délelőtt folytatódott a szeles, hideg idő. Elszórtan ujabb havazás, hózápor keletkezett. A hőmérséklet 11 órakor csak 0, -3 fok között váltakozott.

Ma 12 órakor Budapesten a hőmérséklet 0 fok, a tengerszintre átszámitott légnyomás 763 mm, alig változik.

Várható időjárás hétfő estig:

Időnként megnövekvő felhőzet, többfelé havazással, hózáporral.
Az élénk, helyenként erős nyugati, északnyugati szél lassan mérséklődik.

Várható legalacsonyabb éjszakai hőmérséklet: -3, -8,
legmagasabb nappali hőmérséklet hétfőn: 0, +5 fok között.

Németh Lajos s.k.

A hőmérséklet napi középértéke és eltérése a 100 évi átlagtól /Budapesten/:

1976. III. 20.:	1,6 C°	-4,8 C°

1871 óta ezen a napon Budapesten előfordult

legmagasabb hőmérséklet: 22,1 C° /1957/,
legalacsonyabb hőmérséklet: -6,8 C° /1899/.

76.168.

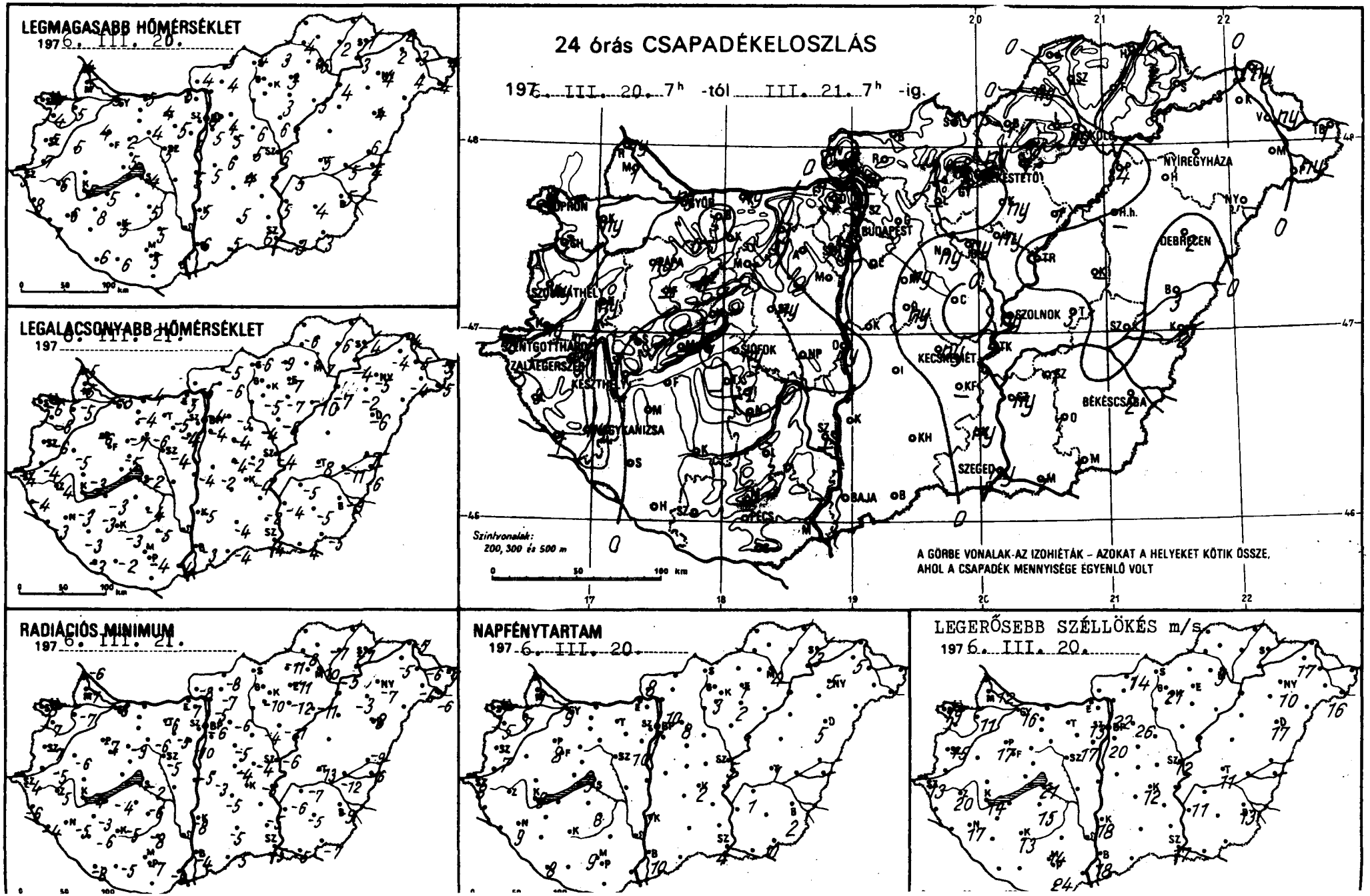
LEGMAGASABB HŐMÉRSÉKLET
1976. III. 20.
LEGALACSONYABB HŐMÉRSÉKLET
1976. III. 21.
24 órás CSAPADÉKELOSZLÁS
1976. III. 20. 7h -tól III. 21. 7h -ig.
Szintvonalak:
200, 300 és 500 m
A GÖRBE VONALAK-AZ IZOHIÉTÁK – AZOKAT A HELYEKET KÖTIK ÖSSZE,
AHOL A CSAPADÉK MENNYISÉGE EGYENLŐ VOLT
RADIÁCIÓS MINIMUM
1976. III. 21.
NAPFÉNYTARTAM
1976. III. 20.
LEGERŐSEBB SZÉLLÖKÉS m/s
1976. III. 20.

	1976.III.21. 07 h -ig az utolsó 24 óra adatai							1976.III.21. 07 h -ig az utolsó 24 óra adatai						
	csapadék (mm)	Hó cm	max. hőmérséklet	min. hőmérséklet	rad. min.	napos órák		csapadék (mm)	Hó cm	max. hőmérséklet	min. hőmérséklet	rad. min.	napos órák
Győr	ny ∗ ▽ lepel		5	−5	−6	9	Vác	–		–	–	–	
Kapuvár	ny ∗ lepel		5	−5	−7	7	Vámosmikola	• ⌴		4	−5	−8	8
Mosonmagyaróvár	1 ∗	1	5	−5	−7	9	Baja	•		6	−3	−4	10
Rajka	ny ∗ folt		4	−5	−6		Bácsalmás	:		5	−4	−5	
Sopron	1 ∗ ▽	2	4	−6	−8	7	Izsák	•		4	−4	−5	
Sopronhorpács	1 ∗	3	4	−6	−7	5	Kalocsa	• ⌴		5	−5	−8	
Káld	ny ∗ lepel		5	−5	−6		Kecskemét	ny ∗ ▽ ⌴		4	−4	−6	2
Körmend	ny ∗		7	−4	−5		Kiskunf. háza	–		–	–	–	
Szentgotthárd	ny ∗ lepel		5	−4	−4	8	Kiskunhalas	•		5	−4	−5	
Szombathely	ny ∗ ▽ folt		5	−6	−7	7	Kunszentmiklós	•		5	−2	−3	
Lenti	3 ∗	5	8	−4	−6		Tiszakécske	–		–	–	–	
Letenye	1 ∗	4	7	−3	−4		Balassagyarmat	•		5	−5	−8	
Nagykanizsa	ny ∗		6	−3	−5	9	Romhány	•		4	−6	−7	
Zalaegerszeg	ny ∗ folt		6	−4	−5		Salgótarján	•		4	−6	–	
Farkasgyepű	–	–	–	–	–		Eger	1 ∗ ▽	lepel	3	−7	−11	1
Keszthely	•		5	−3	−4	9	Galyatető	–		–	–	–	
Mencshely	–		–	–	–		Gyöngyös	•		6	−5	−10	
Pápa	ny ∗ ▽ ≡		4	−6	−7	8	Kékestető	ny ∗ ▽	15	−3	−11	−12	3
Sümeg	•		6	−4	–		Kompolt	ny ∗ ▽ ⌴		3	−7	−12	2
Tihany	1 ∗	2	6	−5	−9		Lőrinci	–		–	–	–	
Veszprém	1 ∗ ▽	1	5	−5	–		Poroszló	1 ∗	1	5	−10	−11	
Zirc	1 ∗	1	2	−7	−9		Jászapáti	ny ∗ ⌴		6	−5	−6	
Fonyód	•		5	−3	−4		Jászberény	ny ∗ ⌴		7	−6	−7	
Homokszt. györgy	•		6	−3	−8	8	Karcag	–		–	–	–	
Kaposvár	• ⌴		5	−3	−5		Szolnok	ny ⌴		6	−4	−6	5
Marcali	•		8	−3	−3		Tiszaroff	–		–	–	–	
Siófok	ny ∗ ▽ folt		4	−2	−2	9	Túrkeve	3 ∗	3	5	−8	−13	1
Somogyszob	•		–	−3	−6		Kistelek	ny ∗		6	−2	−6	
Tab	•		–	–	–		Makó	1 • ▽ ⌴		3	−4	−5	
Bábolna	•		4	−5	−5		Szeged	ny ∗ ⌴		4	−4	−5	4
Esztergom	•		5	−5	−7		Szentes	ny ∗ ⌴		5	−4	−6	
Kisbér	1 ∗	lepel	9	−4	–		Borsodnádasd	1 ∗	folt	3	−9	−11	
Komárom	ny ∗	lepel	5	−4	–		Fűgöd	•	folt	2	−6	−7	
Tatabánya	• ⌴		4	−5	−6		Hidasnémeti	–		–	–	–	
Alcsútdoboz	•		5	−4	−5		Jósvafő	–		–	–	–	
Dunaújváros	ny ∗	lepel	5	−4	−5		Lillafüred	–		–	–	–	
Martonvásár	•		5	−4	−10	10	Miskolc	ny ∗ ▽	lepel	5	−7	−10	4
Mór	1 ∗	folt	4	−6	−6		Putnok	ny ∗		4	−6	−8	
Nagyhörcsökp.	–		–	–	–		Sárospatak	•		1	−4	−7	3
Szabadbattyán	ny		5	−4	−6		Szendrőlád	–		–	–	–	
Tegszemcse	2 ∗		5	−4	−6	8	Tokaj	•		3	−4	−5	
Lengyel	•		5	−5	−8		Kisvárda	•		2	−4	−5	5
Nagykónyi	–		–	–	–		Mátészalka	•		4	−4	−6	
Szekszárd	–		–	–	–		Nyíregyháza	•		4	−5	−7	5
Nyíregyháza	:		3	−5	−6		Nyírlugos	–		–	–	–	
Mohács	• ⌴		6	−4	−8		Pátyod	ny ∗		4	−5	−6	
Pécs	• ⌴		5	−4	−7	9	Tiszabecs	1 ∗		4	−5	−7	
Siklós	–		–	–	–		Vásárosnamény	ny ∗	folt	3	−5	−6	
Szigetvár	•		6	−2	−5		Záhony	ny ∗		2	−4	−5	
Bp. Lőrinc	•		5	−4	−6	7	Berettyóújfalu	3 ∗ ≡	4	6	−7	−9	
Bp. Met. Int.	•		6	−4	−5	10	Debrecen	2 ∗ ▽		4	−6	−8	5
Bp. Szab. hegy	• ⌴		3	−4	−8	9	Hajdúdorog	•		7	−2	−3	
Cegléd	•		5	−2	−4		Hortobágy	–		–	–	–	
Dobogókő	–		–	–	–		Körösszakál	2 ∗ ∗	folt	4	−6	−6	
Gödöllő	•		4	−5	−6	8	Polgár	4 ∗	3	4	−7	−7	
Királyrét	–		–	–	–		Békéscsaba	2 ∗ ▽ ⌴	2	5	−9	−9	2
Monor	ny ∗		5	−4	−5		Mezőhegyes	1 ∗ ⌴	folt	3	−5	−7	0
Nagykáta	ny ∗ ⌴		6	−4	−4		Orosháza	1 ∗		4	−5	−5	1
Örkény	ny ∗ ⌴		6	−4	−4		Szarvas	1 ∗ ▽ ⌴		5	−5	−7	1
Szentendre	•		7	−4	−4		Szeghalom	•	folt	5	−11	−12	

KIADJA: ORSZÁGOS METEOROLÓGIAI SZOLGÁLAT

Készíti: Központi Előrejelző Intézet Előrejelző Osztálya — T.: 273 - 078 — Megjelenik naponként

Évi előfizetési díja: 720,– Ft — Megrendelhető: 1024 Budapest, II., Kitaibel Pál u. 1. Telefon: 353-500,

Kiadásért felel: az OMSZ elnöke — Szerkesztésért felel: a KEI igazgatója

IDŐJÁRÁSI NAPIJELENTÉS

ЕЖЕДНЕВНЫЙ МЕТЕОРОЛОГИЧЕСКИЙ БЮЛЛЕТЕНЬ • DAILY WEATHER REPORT
BULLETIN QUOTIDIEN DE TEMPS • TÄGLICHER WETTERBERICHT

89. évfolyam 82. szám. + Budapest + 1976. március 22. hétfő

Az időjárási helyzet és a várható időjárás:

Európa-szerte tovább tart a hideg, télies idő. A kontinens középső részén egész nap nem melegszik a levegő +2, -4 foknál magasabbra. Itt ez a hőmérséklet 10, 12 fokkal alacsonyabb az évszaknak megfelelőnél. A Szovjetunió európai területének középső és Lengyelország nagy részén napok óta havazik. Elszórt havazásokat jelentenek Romániából is. Eső csupán a kontinens nyugati partvidékén hullik.

Hazánkban vasárnap változóan felhős, szeles, hideg idő volt. Napközben csak 0, +5 fokig melegedett a levegő. Elszórtan kisebb havazások alakultak ki, de az elmult 24 órában lehullott csapadék mennyisége csak az ország északkeleti részén érte el egy-két helyen a 3, 6 mm-t. Az általában élénk, sőt időnként erős északi, északnyugati szél éjszakára kissé mérséklődött, igy hétfőn hajnalra ismét -4, -10 fokig süllyedt a hőmérséklet. Délelőtt időnként megnövekedett a felhőzet és az északkeleti országrészben egy-két helyen ujabb hózápor is kialakult. A szél napközben ismét megélénkült és a hőmérséklet 11 óráig csak -1, +2 fokot ért el.

Ma 12 órakor Budapesten a hőmérséklet +1 fok, a tengerszintre átszámitott légnyomás 760 mm, alig változik.

Várható időjárás kedd estig:

Változóan felhős, erősen párás idő lesz, főként az ország északkeleti felén elszórtan kisebb hózáporral.
A sokfelé élénk délnyugati, nyugati szél időnként még megerősödik.
Hideg marad az idő.
A legalacsonyabb éjszakai hőmérséklet -4, -9,
a legmagasabb nappali hőmérséklet 0, +5 fok között várható.

Aigner Szilárd s.k.

TÁVOLABBI KILÁTÁSOK PÉNTEK REGGELIG:

Fokozatosan megnövekvő felhőzet, főként az időszak második felében ismétlődő esők. A hét közepétől a hőmérséklet emelkedik. Legalacsonyabb hajnali hőmérséklet eleinte -1, -6, később +3, -2 fok között. Legmagasabb nappali hőmérséklet eleinte +1, +5, később +5, +9 fok között.
Jelentős mennyiségü /legalább 5 mm/ csapadék az ország területének 40 százalékán várható.

KÖZÉPTÁVÚ ELŐREJELZŐ OSZTÁLY

A hőmérséklet napi középértéke és eltérése a 100 évi átlagtól /Budapesten/:

1976. III. 21.:	-1,0 C°	-7,5 C°

1871 óta ezen a napon Budapesten előfordult

legmagasabb hőmérséklet:	24,7 C° /1974/,
legalacsonyabb hőmérséklet:	-7,5 C° /1887/.

76.169.

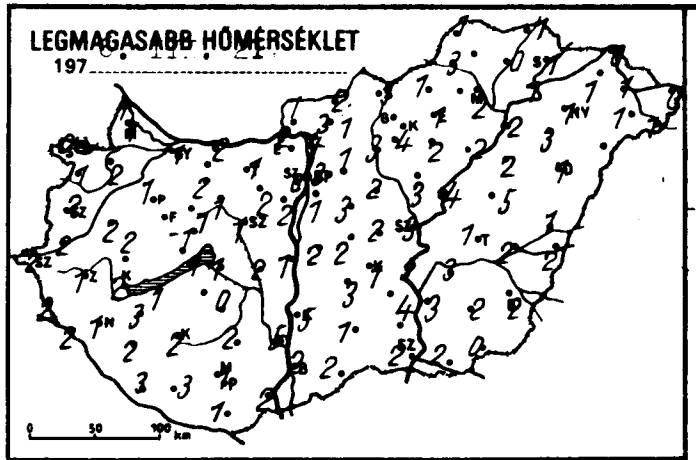
LEGMAGASABB HŐMÉRSÉKLET
197 6. III. 21.
0 50 100 km

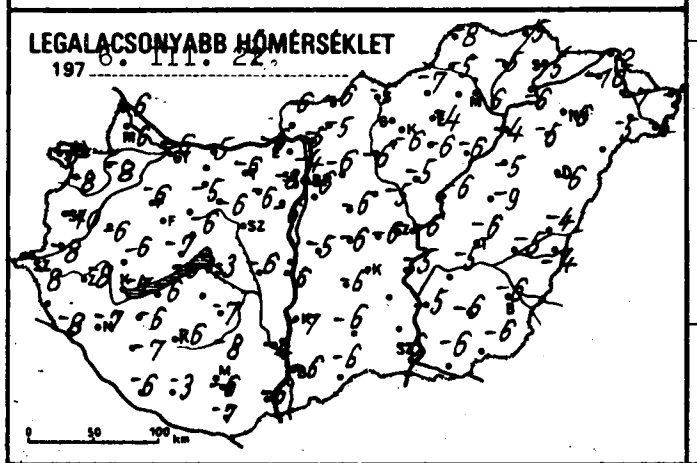
LEGALACSONYABB HŐMÉRSÉKLET
197 6. III. 22.
0 50 100 km

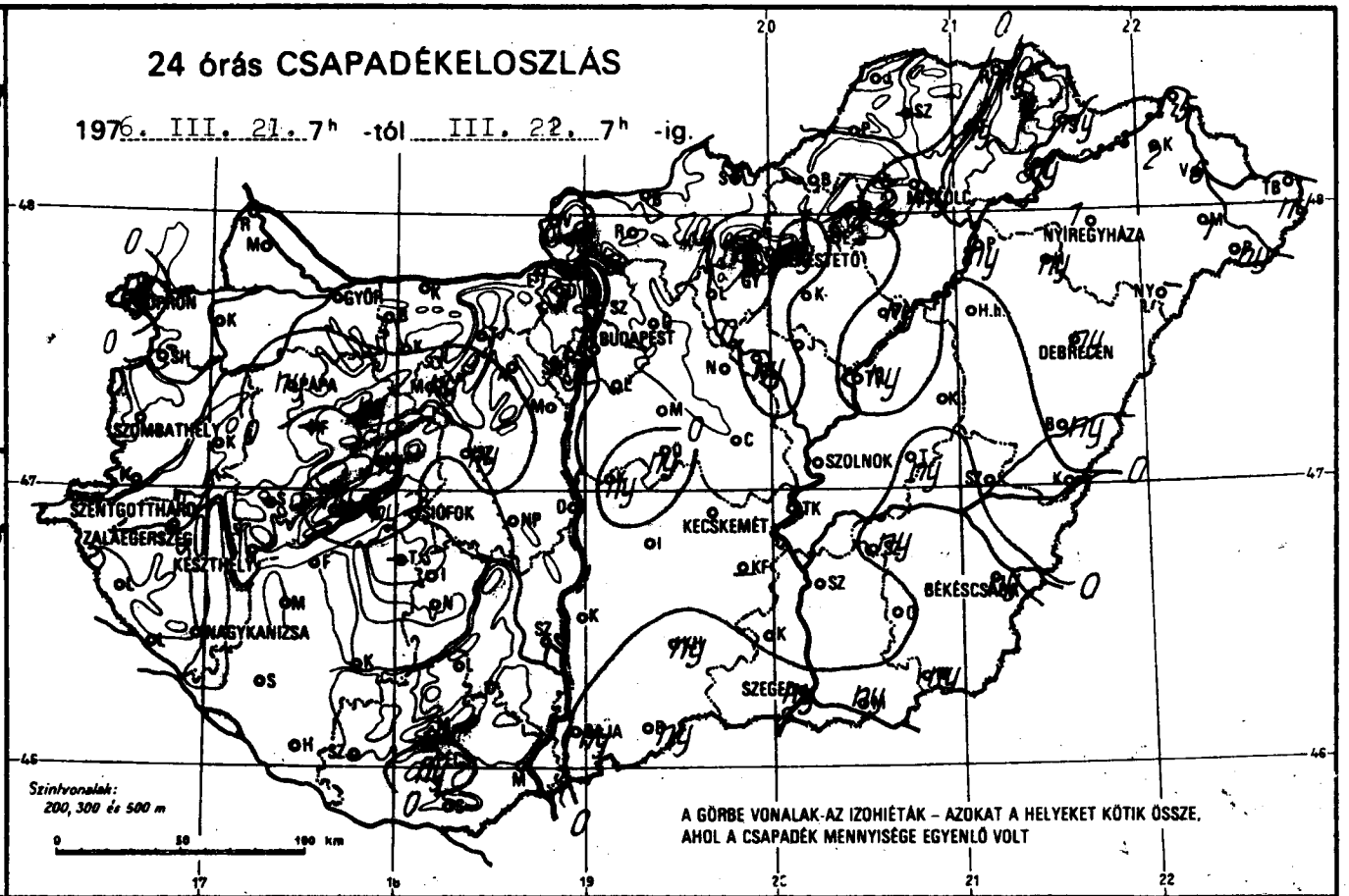
24 órás CSAPADÉKELOSZLÁS
1976. III. 21. 7h -tól III. 22. 7h -ig.
GYŐR
BUDAPEST
SZOMBATHELY
SZENTGOTTHÁRD
ZALAEGERSZEG
KESZTHELY
NAGYKANIZSA
SIÓFOK
KECSKEMÉT
SZOLNOK
DEBRECEN
NYÍREGYHÁZA
BÉKÉSCSABA
SZEGED
Szintvonalak:
200, 300 és 500 m
0 50 100 km
A GÖRBE VONALAK-AZ IZOHIÉTÁK – AZOKAT A HELYEKET KÖTIK ÖSSZE,
AHOL A CSAPADÉK MENNYISÉGE EGYENLŐ VOLT

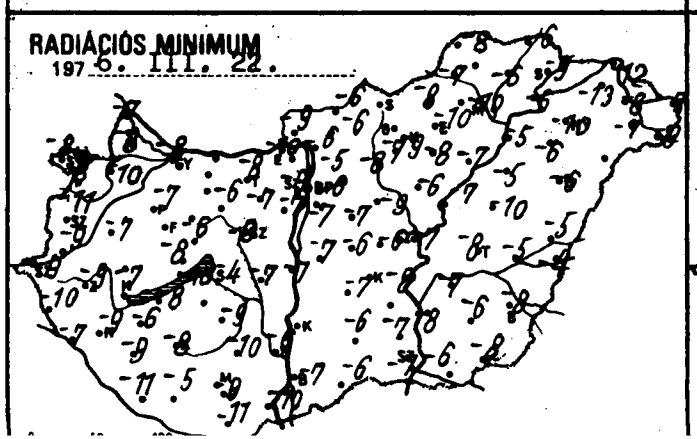
RADIÁCIÓS MINIMUM
197 6. III. 22.

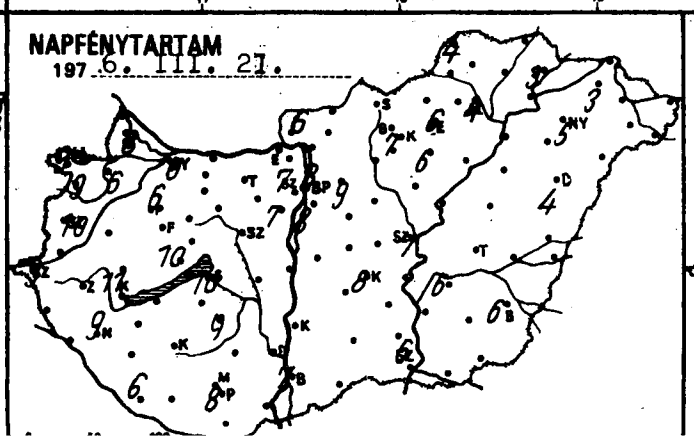
NAPFÉNYTARTAM
197 6. III. 21.

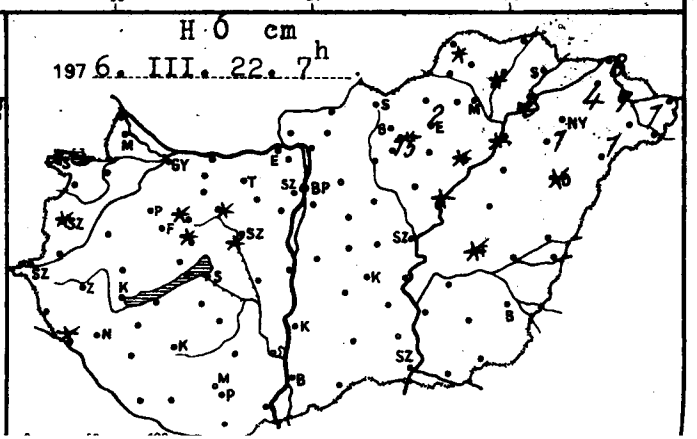
H Ó cm
197 6. III. 22. 7h

	1976. III. 22. 07 h -ig az utolsó 24 óra adatai							1976. III. 22. 07 h -ig az utolsó 24 óra adatai						
	csapadék (mm)	Hó cm	max. hőmérséklet	min. hőmérséklet	rad. min.	napos órák		csapadék (mm)	Hó cm	max. hőmérséklet	min. hőmérséklet	rad. min.	napos órák
Győr	.		1	-6	-8	6	Vác	.		3	-5	-6	
Kapuvár	.		2	-8	-10	6	Vámosmikola	. ⊔		1	-6	-9	6
Mosonmagyaróvár	.		1	-6	-8	8	Baja	ny ✱ ▽ ⊔		2	-6	-7	7
Rajka	. ∀		1	-6	-7		Bácsalmás	ny ✱ ⊔		2	-6	-6	
Sopron	ny ✱ ▽	folt	0	-6	-8	9	Izsák	.		3	-6	-7	
Sopronhorpács	. ⊔		1	-8	-8	9	Kalocsa	.		5	-7	=	
Káld	.		2	-6	-7		Kecskemét	. = ⊔		1	-6	-8	8
Körmend	.		2	-8	-9		Kiskunf. háza	.		-	-	-	
Szentgotthárd	. ⊔		2	-8	-9	9	Kiskunhalas	ny ✱		1	-6	-6	
Szombathely	. ⊔	folt	2	-10	-11	10	Kunszentmiklós	ny ✱		2	-5	-7	
Lenti	.		2	-8	-10		Tiszakécske	.		5	-5	-7	
Letenye	.	folt	2	-5	-7		Balassagyarmat	.		2	-6	-6	
Nagykanizsa	.		1	-7	-9	9	Romhány	.		1	-5	-6	
Zalaegerszeg	. ⊔		1	-8	-9		Salgótarján	.		1	-5	-	
Farkasgyepű	.		-	-	-		Eger	. ⊔		1	-4	-10	6
Keszthely	.		2	-7	-7	11	Galyatető	-		-	-	-	
Mencshely	ny ✱		-1	-7	-8	10	Gyöngyös	.		4	-6	-9	
Pápa	ny ✱		1	-6	-7	6	Kékestető	ny ✱ ▽	15	-6	-12	-12	7
Sümeg	. ⊔		2	-6	-		Kompolt	. ⊔		2	-6	-8	6
Tihany	ny ✱		1	-6	-10		Lőrinci	.		3	-6	-7	
Veszprém	ny ✱ ▽	folt	1	-6	-6		Poroszló	ny ✱ =	folt	2	-6	-7	
Zirc	ny ✱	folt	-2	-8	-9		Jászapáti	.		3	-5	-6	
Fonyód	.		1	-6	-8		Jászberény	ny		3	-6	-6	
Homokszt. györgy	.		3	-6	-11	6	Karcag	.		5	-9	-10	
Kaposvár	. ⊔		2	-6	-8		Szolnok	.		3	-6	-7	7
Marcali	. ⊔		3	-6	-6		Tiszaroff	ny ✱	folt	4	-6	-7	
Siófok	.		1	-3	-4	10	Túrkeve	ny ✱ ⊔	folt	1	-6	-8	4
Somogyszob	. ⊔		2	-7	-9		Kistelek	.		4	-	-7	
Tab	.		-	-	-		Makó	ny ✱ ▽ ⊔		2	-6	-6	
Bábolna	.		1	-6	-6		Szeged	ny ✱ ▽ ⊔		2	-6	-7	6
Esztergom	.		2	-6	-10		Szentes	.		3	-5	-8	
Kisbér	.		2	-5	-		Borsodnádasd	.		1	-7	-8	
Komárom	.		2	-5	-		Fűgöd	ny ✱ ⊔	folt	0	-5	-6	
Tatabánya	.		1	-6	-8		Hidasnémeti	ny ✱		1	-5	-7	
Alcsútdoboz	. ⊔		2	-6	-7		Jósvafő	.	folt	1	-8	-8	4
Dunaújváros	. ⊔		1	-6	-7		Lillafüred	2 ✱	2	3	-9	-11	
Martonvásár	.		2	-6	-7	7	Miskolc	ny ✱		2	-6	-10	4
Mór	ny ✱	folt	1	-6	-6		Putnok	.		3	-5	-7	
Nagyhörcsökp.	.		2	-6	-7		Sárospatak	ny ✱ =		1	-5	-9	3
Szabadbattyán	ny ✱ ⊔	folt	1	-6	-9		Szendrőlád	.					
Iregszemcse	.		0	-7	-9	9	Tokaj	ny ✱	lopol	1	-6	-6	
Lengyel	.		2	-8	-10		Kisvárda	2 ✱	4	1	-10	-13	3
Nagykónyi	.		3	-5	9		Mátészalka	1 ✱ ▽	1	1	-5	-7	
Szekszárd	.		5	4	6		Nyíregyháza	1 ✱ ▽	1	1	-6	-10	5
Misinatető	.		0	-6	-7		Nyírlugos	-		-	-	-	
Mohács	. ⊔		8	-6	-10		Pátyod	ny ✱		1	-6	-9	
Pécs	ny ✱ ▽ ⊔		1	-6	-9	8	Tiszabecs	ny ✱	1	0	-5	-7	
Siklós	. ⊔		1	-7	-11		Vásárosnamény	6 ✱	7	1	-7	-8	
Szigetvár	.		3	-8	-10		Záhony	5 ✱	8	0	-2	-12	
Bp. Lőrinc	.		1	-6	-7	8	Berettyóújfalu	ny ✱		1	-4	-5	
Bp. Met. Int.	.		3	-4	-6	9	Debrecen	ny ✱ ▽	folt	1	-6	-6	4
Bp. Szab. hegy	. ⊔		0	-8	-9	7	Hajdúdorog	ny ✱		3	-5	-6	
Cegléd	.		2	-6	-6		Hortobágy	.		2	-5	-5	
Dobogókő	. ⊔		-3	-10	-12		Körösszakál	.		2	-4	-4	
Gödöllő	.		1	-6	-8	9	Polgár	ny ✱	folt	2	-4	-5	
Királyrét	. ⊔		2	-7	-7		Békéscsaba	ny ✱ ▽ ⊔		2	-6	-8	6
Monor	.		3	-6	-7		Mezőhegyes	- ⊔		0	-6	-8	
Nagykáta	.		2	-5	-9		Orosháza	.		2	-6	-6	8
Őrkény	ny ✱ ⊔		2	-6	-6		Szarvas	ny ✱ ⊔		3	-5	-7	6
Szentendre	.		4	-4	-5		Szeghalom	. ✱		2	-5	-5	

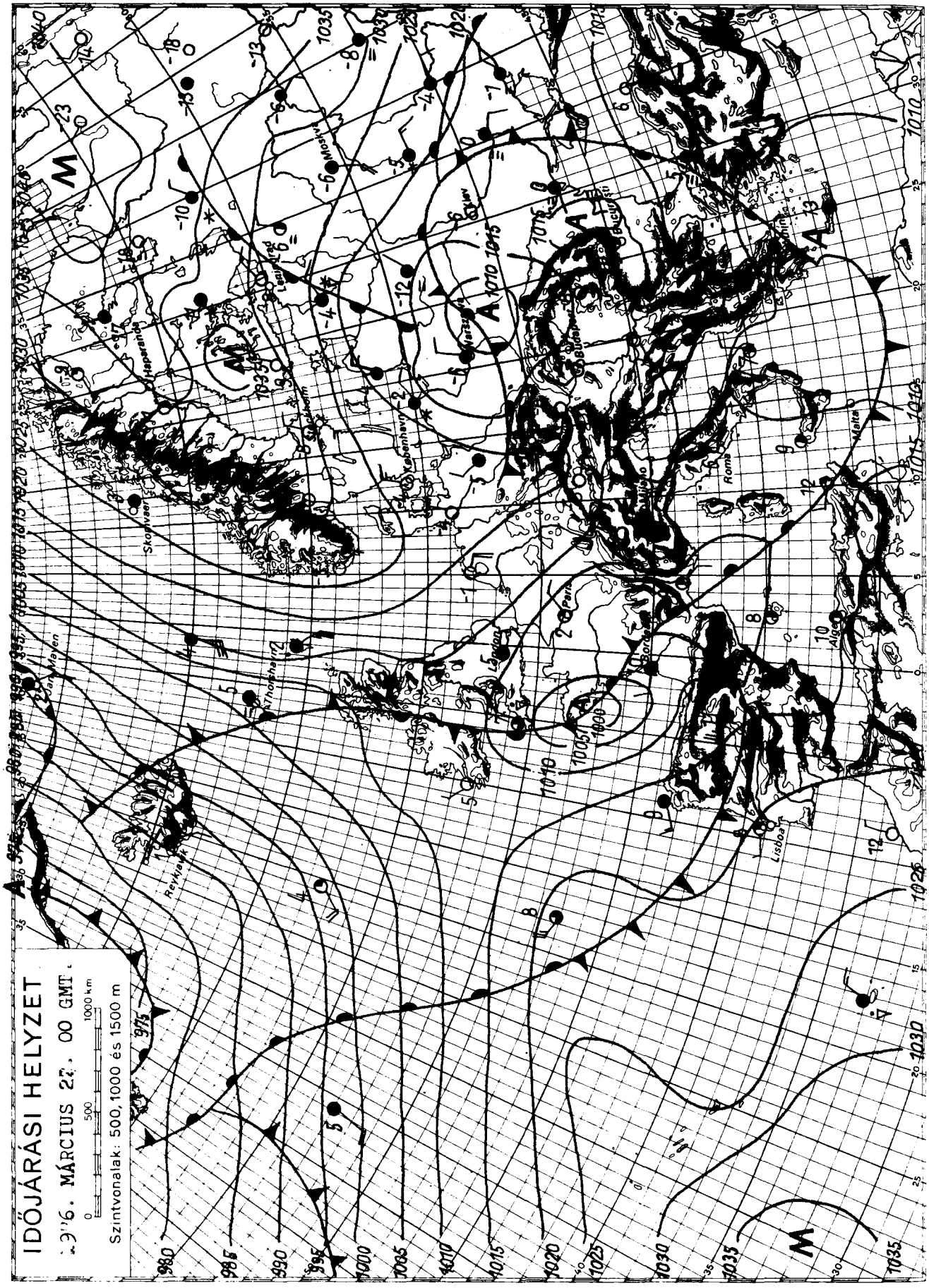

KIADJA: ORSZÁGOS METEOROLÓGIAI SZOLGÁLAT

Készíti: Központi Előrejelző Intézet Előrejelző Osztálya — T.: 273 - 018 — Megjelenik naponként —

Évi előfizetési díja: 720,—Ft — Megrendelhető: 1024 Budapest, II., Kitaibel Pál u. 1. Telefon: 353-500,

Kiadásért felel: az OMSZ elnöke — Szerkesztésért felel: a KEI igazgatója

IDŐJÁRÁSI NAPIJELENTÉS

ЕЖЕДНЕВНЫЙ МЕТЕОРОЛОГИЧЕСКИЙ БЮЛЛЕТЕНЬ • DAILY WEATHER REPORT
BULLETIN QUOTIDIEN DE TEMPS • TÄGLICHER WETTERBERICHT

89. évfolyam 83. szám. + Budapest + 1976. március 23. kedd

Az időjárási helyzet és a várható időjárás:

A Skandináv-félszigeten és a Szovjetunió európai területének északi és középső részén folytatódik a télies idő. Nagy területeken havazik, helyenként hófuvás is keletkezik. A Földközi-tenger medencéjében ciklon örvénylik, amelynek délkeleti oldalán enyhe, nedves levegő áramlik kontinensünk középső része felé. Többfelé borultságig megnövekedett a felhőzet. Az Appennini-félszigeten sokfelé esik az eső. Az Alpok környékén havazik. A következő 36 órában a dél felől áramló enyhe levegő eléri a Kárpát-medencét is.

Hazánkban hétfőn a Dunántúlon kevés volt a felhő, a Nap 8, 10 órán át sütött. Máshol időnként megnövekedett a felhőzet, és főként északkeleten helyenként jelentéktelen mennyiségü havazás, hózápor volt. A legmagasabb nappali hőmérséklet általában 2, 6 fok között váltakozott, de az északkeleti megyékben helyenként csak 0, +1 fokot mértek. Kedd hajnalra az ország nagy részén -2, -7 fokig hült le a levegő. Délnyugat felől borultságig megnövekedett a felhőzet és a déli, délnyugati megyékben néhány helyen esni kezdett a hó, később az eső. A hőmérséklet 11 órakor 2, 5 fok között váltakozott.

Ma 12 órakor Budapesten a hőmérséklet 4 fok, a tengerszintre átszámitott légnyomás 760 mm, alig változik.

Várható időjárás szerda estig:

A keleti országrészben is tovább növekvő felhőzet, többfelé esővel, kedden egy-két helyen még havazással, havas esővel.
Élénk déli, délnyugati szél.

Várható legalacsonyabb éjszakai hőmérséklet: általában 0, +4 fok között, északkeleten helyenként kevéssel 0 fok alatt,
legmagasabb nappali hőmérséklet szerdán: 5, 10 fok között.

Németh Lajos s.k.

A hőmérséklet napi középértéke és eltérése a 100 évi átlagtól /Budapesten/:

1976. III. 22.:	-0,3 C°	-7,0 C°

1871 óta ezen a napon Budapesten előfordult

legmagasabb hőmérséklet:	25,4 C° /1974/,
legalacsonyabb hőmérséklet	-7,0 C° /1889/.

76.177.

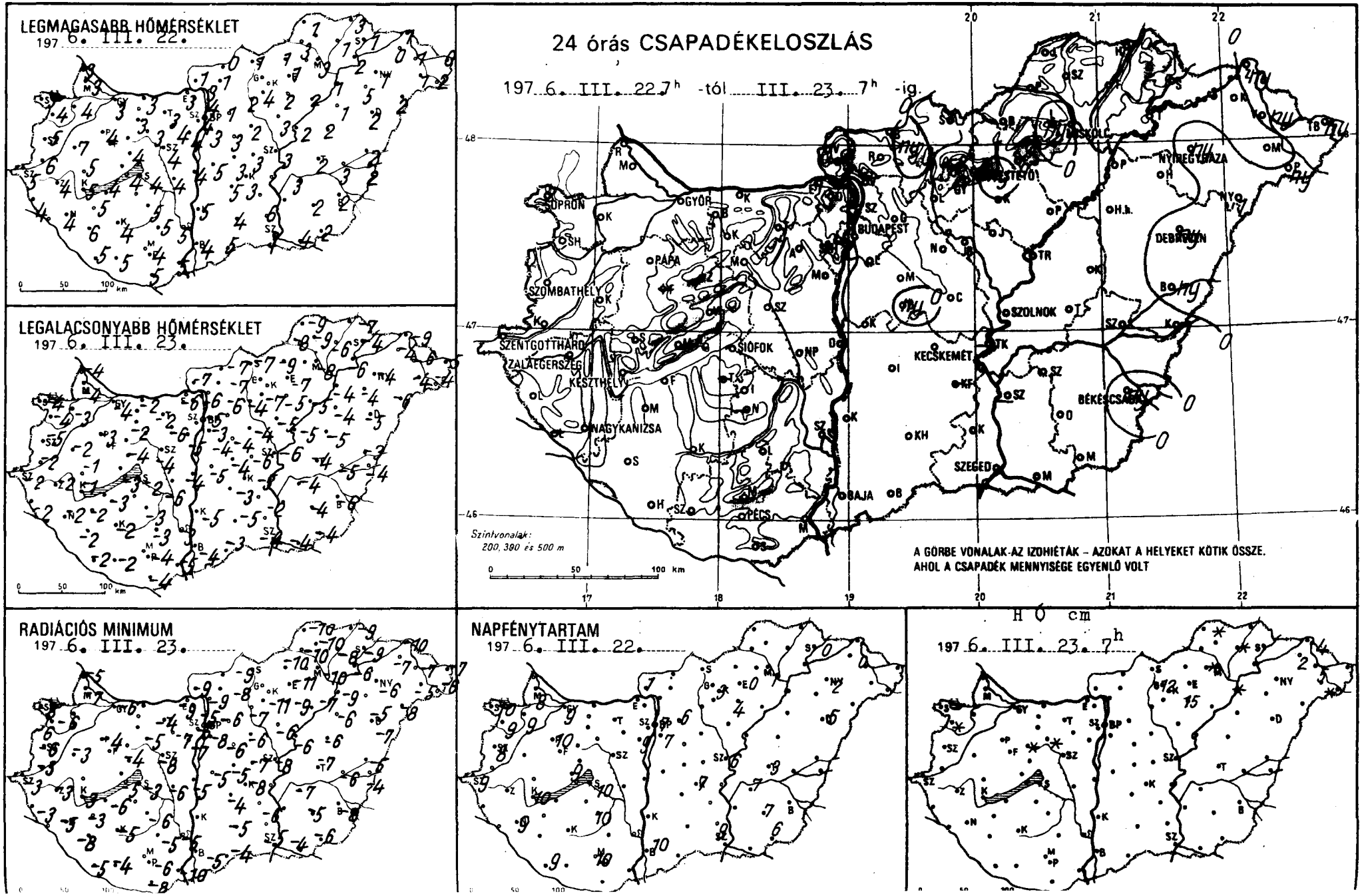
LEGMAGASABB HŐMÉRSÉKLET
197 6. III. 22.
LEGALACSONYABB HŐMÉRSÉKLET
197 6. III. 23.
24 órás CSAPADÉKELOSZLÁS
197 6. III. 22 7h -tól III. 23. 7h -ig.
Szintvonalak:
200, 380 és 500 m
A GÖRBE VONALAK AZ IZOHIÉTÁK – AZOKAT A HELYEKET KÖTIK ÖSSZE.
AHOL A CSAPADÉK MENNYISÉGE EGYENLŐ VOLT
RADIÁCIÓS MINIMUM
197 6. III. 23.
NAPFÉNYTARTAM
197 6. III. 22.
H ó cm
197 6. III. 23. 7h
SOPRON
GYŐR
BUDAPEST
PÁPA
SZOMBATHELY
SZOLNOK
SZENTGOTTHÁRD
ZALAEGERSZEG
KESZTHELY
SIÓFOK
KECSKEMÉT
NAGYKANIZSA
BÉKÉSCSABA
SZEGED
BAJA
PÉCS
DEBRECEN
NYÍREGYHÁZA

	197 ... 07 h -ig az utolsó 24 óra adatai							197 ... 07 h -ig az utolsó 24 óra adatai					
	csapadék (mm)	Hó cm	max. hőmérséklet	min. hőmérséklet	rad. min.	napos órák		csapadék (mm)	Hó cm	max. hőmérséklet	min. hőmérséklet	rad. min.	napos órák
Győr	•		3	-4	-6	9	Vác	•⊔		3	-6	-9	
Kapuvár	•		4	-3	-6	9	Vámosmikola	•⊔		1	-7	-9	1
Mosonmagyaróvár	•⊔		3	-4	-7	8	Baja	•		4	-4	-5	10
Rajka	•		3	-4	-5		Bácsalmás	•		5	-3	-4	
Sopron	•=		3	-4	-8	10	Izsák	•		5	-3	-4	
Sopronhorpács	•⊔		4	-4	-6	9	Kalocsa	•		5	-5	-	
Káld	•		7	-2	-3		Kecskemét	•⊔=		3	-5	-8	7
Körmend	•		6	-2	-3		Kiskunf. háza	-		-	-	-	
Szentgotthárd	•		5	-2	-3	9	Kiskunhalas	•		4	-5	-5	
Szombathely	•		5	-5	-6	8	Kunszentmiklós	•		5	-5	-5	
Lenti	•		4	-2	-3		Tiszakécske	-		-	-	-	
Letenye	•		-	-	-		Balassagyarmat	ny		0	-7	-9	
Nagykanizsa	•		4	-2	-5	9	Romhány	•		1	-7	-8	
Zalaegerszeg	•		4	-2	-3		Salgótarján	•⊔		1	-7	-	
Farkasgyepű	•		-	-	-		Eger	•⊔		1	-7	-11	0
Keszthely	•		5	-1	-3	10	Galyatető	•	12	-3	-10	-10	
Mencshely	•		2	-2	-5	9	Gyöngyös	•⊔		4	-7	-11	
Pápa	•		4	-3	-4	10	Kékestető	ny	15	-5	-9	-10	3
Sümeg	•		5	-1	-		Kompolt	•⊔		2	-5	-9	4
Tihany	•		4	-3	-5		Lőrinci	•⊔		2	-4	-7	
Veszprém	•		4	-4	-4		Poroszló	•⊔		2	-5	-7	
Zirc	•	folt	2	-5	-9		Jászapáti	•⊔		3	-5	-6	
Fonyód	•		4	-3	-6		Jászberény	•⊔		3	-6	-7	
Homokszt. györgy	•		5	-2	-5	9	Karcag	•		2	-5	-6	
Kaposvár	•		4	-2	-5		Szolnok	•⊔		3	-6	-8	6
Marcali	•		5	-2	-3		Tiszaroff	•		2	-5	-6	
Siófok	•		4	-2	-3	10	Túrkeve	•⊔		2	-4	-7	3
Somogyszob	•		6	-2	-8		Kistelek	•		6	-2	-6	
Tab	-		-	-	-		Makó	•		4	-4	-4	
Babolna	•		3	-2	-3		Szeged	•		3	-4	-5	9
Esztergom	•		3	-6	-9		Szentes	-		-	-	-	
Kisbér	•		3	-2	-		Borsodnádasd	•		1	-9	-10	
Komárom	•		3	-2	-		Füged	•⊔	folt	1	-6	-8	
Tatabánya	•		3	-2	-4		Hidasnémeti	•		3	-7	-9	
Alcsútdoboz	•⊔		4	-6	-7		Jósvafő	•⊔	folt	1	-9	-10	
Dunaújváros	•		4	-4	-5		Lillafüred	ny	folt	1	-8	-10	
Martonvásár	•		4	-5	-7	9	Miskolc	⊔=		3	-8	-10	1
Mór	•	folt	3	-4	-5		Putnok	•		3	-8	-10	
Nagyhörcsökp.	•		4	-6	-6		Sárospatak	•		1	-4	-9	0
Szabadbattyán	•⊔		4	-4	-8		Szendrőlád	•⊔		-	-9	-10	
Tiregszemcse	•		5	-3	-6	10	Tokaj	•		2	-6	-6	
Tengyel	•		5	-3	-5		Kisvárda	•	2	0	-4	-7	0
Nagykónyi	-		-	-	-		Mátészalka	•	folt	1	-4	-5	
Szekszárd	•		5	-3	-5		Nyíregyháza	ny=V		1	-4	-6	2
Érpatető	•		2	-3	-4		Nyírlugos	l		2	-6	-8	
Mohács	•⊔		5	-5	-10		Pátyod	ny		2	-4	-6	
Pécs	•		4	-4	-6	10	Tiszabecs	ny		0	-5	-7	
Siklós	•		5	-4	-8		Vásárosnamény	ny	5	1	-6	-7	
Szigetvár	•		5	-2	-4		Záhony	ny V	4	1	-9	-10	
Bp. Lőrinc	•		3	-4	-8	7	Berettyóújfalu	ny⊔		2	-3	-5	
Bp. Met. Int.	•⊔		4	-3	-5	7	Debrecen	ny=⊔		2	-5	-7	5
Bp. Szab. hegy	-		-	-	-		Hajdúdorog	•		5	-4	-5	
Cegléd	•V		3	-6	-7		Hortobágy	•		1	-4	-6	
Dobogókő	•		-1	-6	-10		Körösszakál	•		2	-4	-4	
Gödöllő	•⊔		1	-6	-6	6	Polgár	•	folt	1	-4	-9	
Királyrét	•⊔		1	-9	-10		Békéscsaba	ny⊔		2	-6	-8	
Monor	•		3	-4	-6		Mezőhegyes	•⊔		2	-4	-6	6
Nagykáta	•=⊔		2	-4	-6		Orosháza	•		2	-4	-5	7
Örkény	ny⊔		3	-4	-5		Szarvas	•⊔		3	-4	-7	7
Szentendre	•		4	-5	-5		Szeghalom	•		3	-5	-6	

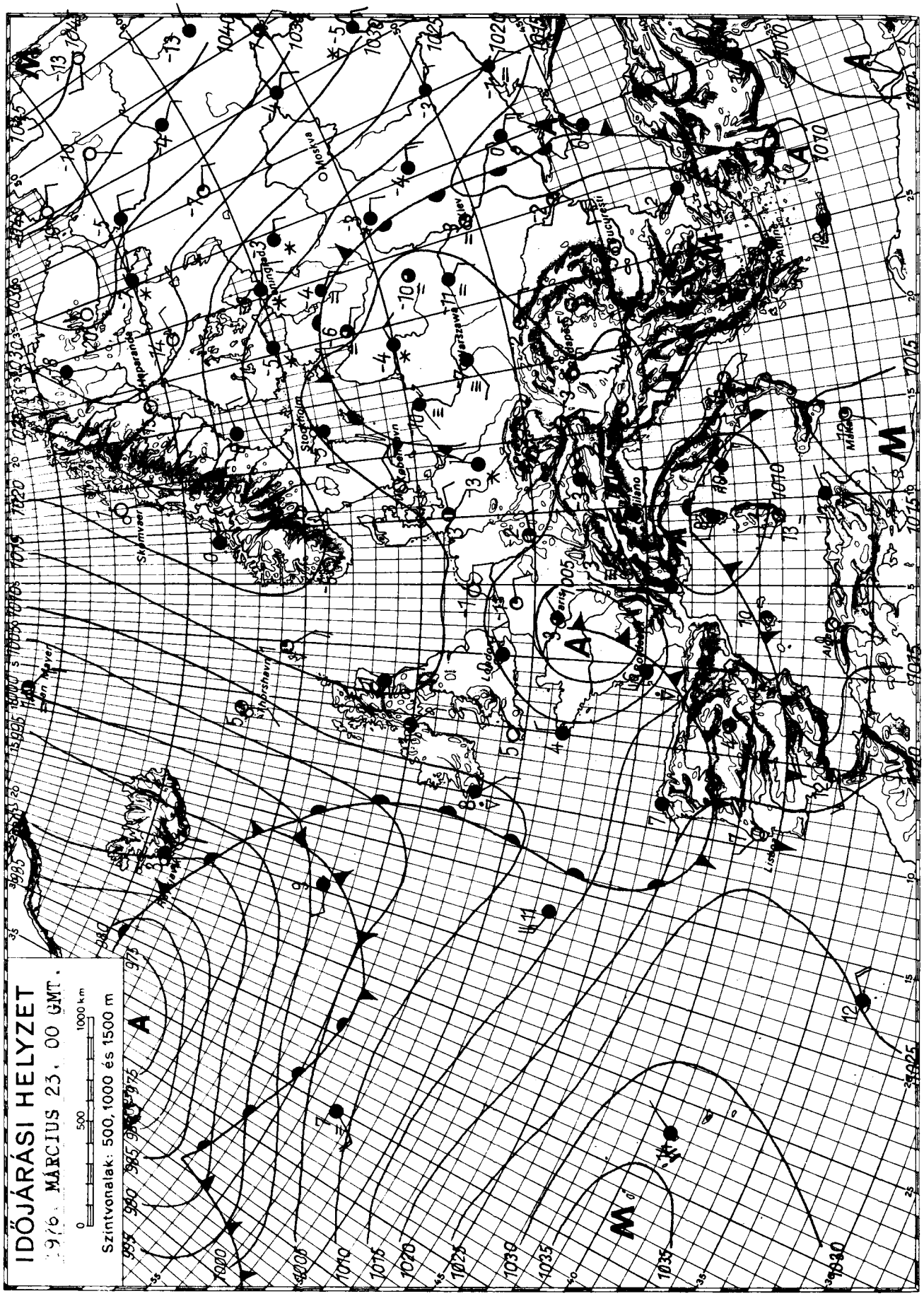

KIADJA: ORSZÁGOS METEOROLÓGIAI SZOLGÁLAT
Készíti: Központi Előrejelző Intézet Előrejelző Osztálya — T.: 273 - 018 — Megjelenik naponként —
Évi előfizetési díja: 720,—Ft — Megrendelhető: 1024 Budapest, II., Kitaibel Pál u. 1. Telefon: 353-500,
Kiadásért felel: az OMSZ elnöke — Szerkesztésért felel: a KEI igazgatója

IDŐJÁRÁSI NAPIJELENTÉS

ЕЖЕДНЕВНЫЙ МЕТЕОРОЛОГИЧЕСКИЙ БЮЛЛЕТЕНЬ • DAILY WEATHER REPORT
BULLETIN QUOTIDIEN DE TEMPS • TÄGLICHER WETTERBERICHT

89. évfolyam 84. szám. + Budapest + 1976. március 24. szerda

Az időjárási helyzet és a várható időjárás:

A Földközi-tenger fölött nagy kiterjedésü ciklon helyezkedik el. Hatására az Ibériai- és az Appennini- valamint a Balkán-félszigeten borult, több helyen esős az idő, helyenként zivatar is keletkezik. Az emlitett ciklon hatása fokozatosan a Kárpát-medence időjárására is átterjedt. Az enyhébb levegő első hulláma elárasztotta a Kárpát-medencét, és borult, párás, többfelé esős időt okozott. A Brit-szigeteken is esős az idő, a Skandináv-félszigeten helyenként havazik. A Szovjetunió európai területének nagy részén folytatódik a hideg idő. A következő 36 órában a Kárpát-medence időjárása lényegesen nem változik. Ismétlődő esőre számithatunk.

Hazánkban kedden az ország délnyugati részén borult, máshol általában változóan felhős idő volt. Északkeleten 6, 9 órán át sütött a nap, máshol csak 2, 6 órás napsütést észleltek. A legmagasabb nappali hőmérséklet délnyugaton csak 2, 4, északkeleten 4, 6, máshol általában 6, 9 fok között alakult. Az ország déli felében több helyen hullott csapadék, amelynek formája eleinte hó, és havas eső, később eső volt. A ma reggel 7 óráig lehullott csapadék mennyisége csapadéknyom és 7 mm között alakult. Ma hajnalra általában +3, -2, északkeleten még helyenként -2, -5 fokig hült le a levegő. Délelőtt borult, párás idő volt, többfelé esett az eső, egy-két helyen havas eső is volt. A hőmérséklet 11 órakor 2, 6 fok között alakult.

Ma 12 órakor Budapesten a hőmérséklet 3 fok, a tengerszintre átszámitott légnyomás 760 mm, gyengén süllyed.

Várható időjárás csütörtök estig:

Túlnyomóan borult, párás idő, többfelé ismétlődő esővel.
Fokozatosan megélénkülő, helyenként megerősödő, a Dunántúlon északi, északnyugati, máshol északkeleti, keleti szél.

Várható legalacsonyabb éjszakai hőmérséklet: +4, -1,
legmagasabb nappali hőmérséklet csütörtökön: +4, +8 fok között.

Bartha Péterné s.k.

A hőmérséklet napi középértéke és eltérése a 100 évi átlagtól /Budapesten/:

1976. III. 23.:	2,8 C°	-3,9 C°

1871 óta ezen a napon Budapesten előfordult

legmagasabb hőmérséklet: 24,2 C° /1974/,
legalacsonyabb hőmérséklet: -9,3 C° /1883/.

76.178.

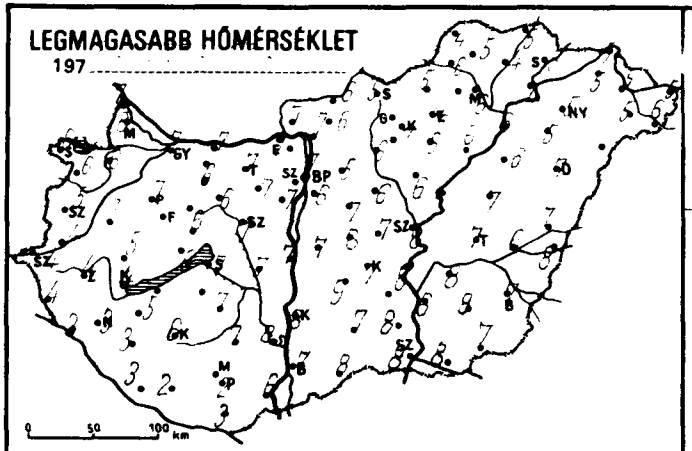
LEGMAGASABB HŐMÉRSÉKLET
197
0 50 100 km

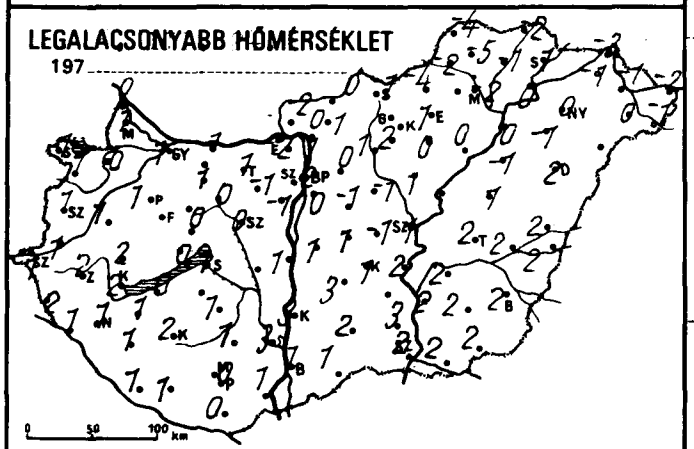
LEGALACSONYABB HŐMÉRSÉKLET
197
0 50 100 km

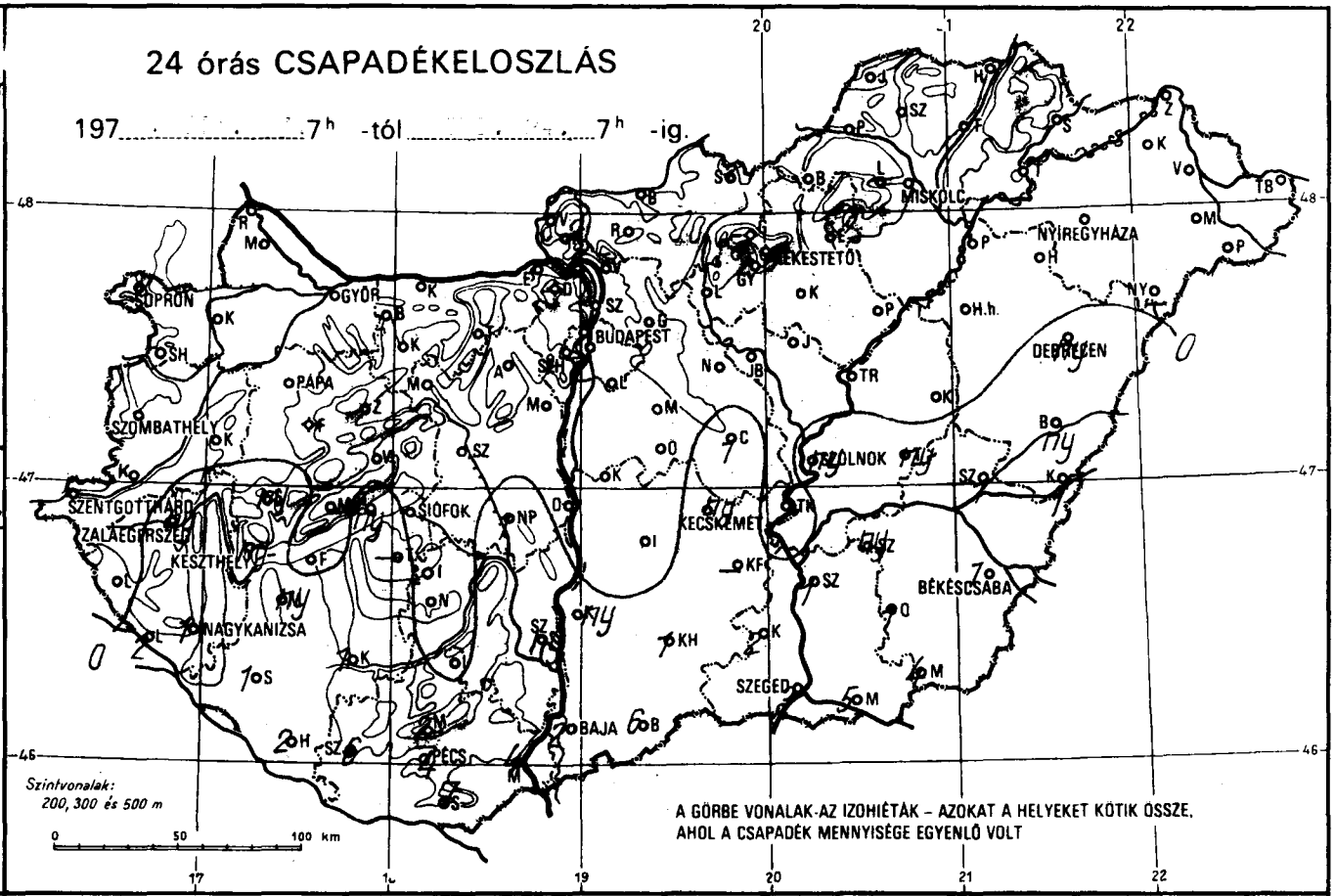
24 órás CSAPADÉKELOSZLÁS
197 7h -tól 7h -ig.
SOPRON
GYŐR
BUDAPEST
MISKOLC
NYÍREGYHÁZA
DEBRECEN
SZOLNOK
PAPA
SZOMBATHELY
SIÓFOK
KECSKEMÉT
BÉKÉSCSABA
KESZTHELY
NAGYKANIZSA
SZEGED
BAJA
PÉCS
Szintvonalak:
200, 300 és 500 m
0 50 100 km
A GÖRBE VONALAK AZ IZOHIÉTÁK – AZOKAT A HELYEKET KÖTIK ÖSSZE, AHOL A CSAPADÉK MENNYISÉGE EGYENLŐ VOLT

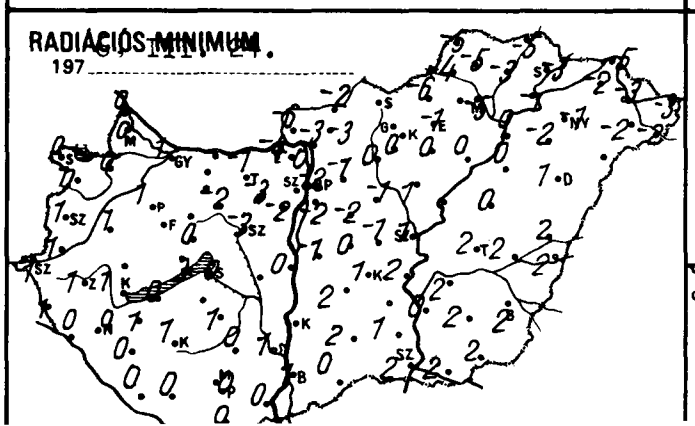
RADIÁCIÓS MINIMUM
197

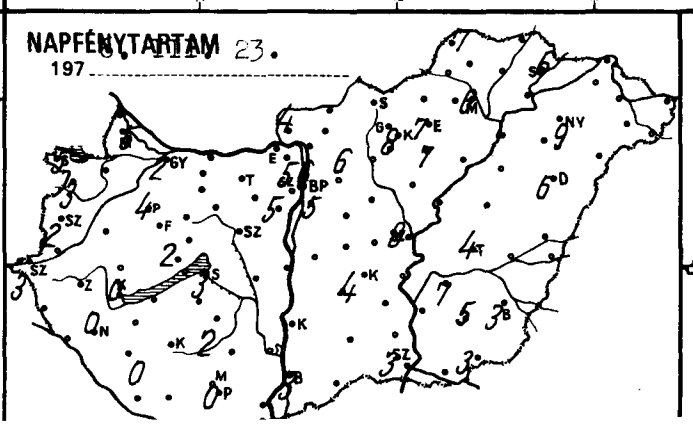
NAPFÉNYTARTAM
197 23.

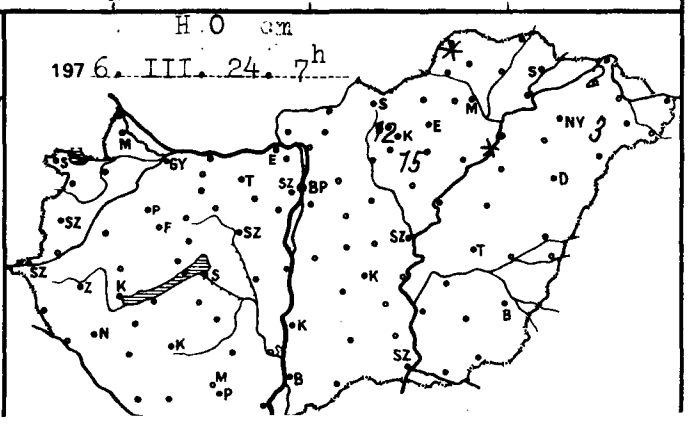
H.O cm
197 6. III. 24. 7h

	1976.III.24. 07 h -ig az utolsó 24 óra adatai							1976.III.24. 07 h -ig az utolsó 24 óra adatai						
	csapadék (mm)	Hó cm	max. hőmérséklet	min. hőmérséklet	rad. min.	napos órák		csapadék (mm)	Hó cm	max. hőmérséklet	min. hőmérséklet	rad. min.	napos órák
Győr	,		7	1	1	2	Vác	.		7	0	-3	
Kapuvár	,		7	1	1	1	Vámosmikola	.		7	-2	-6	4
Mosonmagyaróvár	,		8	1	0	5	Baja	2		7	1	1	3
Rajka	,		7	0	0		Bácsalmás	6 * *		8	1	0	
Sopron	.=		6	1	0	5	Izsák	.		9	3	2	
Sopronhorpács	.		6	1	1	3	Kalocsa	ny ,		8	3	-	
Káld	.		6	0	0		Kecskemét	ny=		7	1	1	4
Körmend	,		4	1	1		Kiskunf[illegible]za	-		-	-	-	
Szentgotthárd	,=		4	1	1	3	Kiskunhalas	1		7	2	2	
Szombathely	,=		5	1	1	2	Kunszentmiklós	.≡		7	1	-1	
Lenti	.		4	2	1		Tiszakécske	.		8	2	2	
Letenye	2 *		3	1	0		Balassagyarmat	.		6	0	-2	
Nagykanizsa	1 *		3	1	0	0	Romhány	.		6	-1	-3	
Zalaegerszeg	ny=		4	2	1		Salgótarján	.		5	-1	-	
Farkasgyepű	.		5	0	-1		Eger	.		4	1	-1	7
Keszthely	ny=		4	2	1	0	Galyatető	.=	12	0	-5	-5	
Mencshely	,≡		4	0	-1	2	Gyöngyös	.		7	2	0	
Pápa	.		7	1	1	4	Kékestető	.=	15	-2	-6	-6	8
Sümeg	ny		5	2	-		Kompolt	.		6	0	0	7
Tihany	ny		6	0	-3		Lőrinci	.		6	1	0	
Veszprém	,		6	0	0		Poroszló	.		6	0	0	
Zirc	,		5	0	-1		Jászapáti	.		6	1	-1	
Fonyód	.		5	0	0		Jászberény	.		6	1	-1	
Homokszt. györgy	2 *		3	1	0	0	Karcag	,		7	1	0	
Kaposvár	1		6	2	1		Szolnok	ny=		8	1	1	8
Marcali	ny * *		5	1	1		Tiszaroff	.		6	1	0	
Siófok	.=		7	1	0	3	Túrkeve	ny		7	2	2	4
Somogyszob	1 * *		3	1	0		Kistelek	2		8	3	1	
Tab	,		-	-	-		Makó	5		8	2	2	
Bábolna	,		7	-1	-2		Szeged	3		8	2	2	3
Esztergom	,		7	-2	-4		Szentes	1		6	2	0	
Kisbér	,≡		6	1	-		Borsodnádasd	.		5	-4	-6	
Komárom	,		7	1	-		Füged	.		4	-1	-3	
Tatabánya	,		7	1	-1		Hidasnémeti	.		5	-2	-5	
Alcsútdoboz	,		7	-1	-3		Jósvafő	.	folt	4	-4	-5	7
Dunaújváros	,		7	1	0		Lillafüred	.		4	-3	-4	
Martonvásár	.		7	-1	-2	5	Miskolc	.		6	-2	-5	6
Mór	,		6	0	-2		Putnok	.		6	-2	-4	
Nagyhörcsökp.	1 ,		7	-	-		Sárospatak	.		5	1	-3	6
Szabadbattyán			7	0	-3		Szendrőlád	.		5	-5	-5	
Iregszemcse	.		7	1	1	2	Tokaj	.		4	0	-1	
Lengyel	,		7	1	0		Kisvárda	.		5	-1	-2	
Nagykónyi	.=		7	2	1		Mátészalka	.		5	0	-2	
Szekszárd	ny		8	3	1		Nyíregyháza	.		5	0	-1	9
Misinatető	2 = *		3	0	0		Nyírlugos	-		-	-	-	
Mohács	4 * *		6	1	0		Pátyod	.		6	-1	-2	
Pécs	4 * =		2	0	0	0	Tiszabecs	.		5	-2	-3	
Siklós	7 *		3	0	0		Vásárosnamény	.	3	5	-1	-3	
Szigetvár	6 *		2	1	0		Záhony	.	2	5	-3	-5	
Bp. Lőrinc	.		6	0	-2	5	Berettyóújfalu	ny		7	2	2	
Bp. Met. Int.	,		7	2	-2	6	Debrecen	ny=		7	2	1	6
Bp. Szab. hegy	.		5	-2	-3	5	Hajdúdorog	.		5	-1	-2	
Cegléd	1		7	-1	-1		Hortobágy	.		6	-1	-	
Dobogókő	,		-	-	-		Körösszakál	1 ,		8	2	2	
Gödöllő	,		5	0	-1	6	Polgár	.	folt	6	0	0	
Királyrét	.		6	-5	-5		Békéscsaba	1 ⌴		7	2	2	3
Monor	,		7	-1	-2		Mezőhegyes	4		7	2	2	3
Nagykáta	.		6	-1	-1		Orosháza	1		8	2	2	5
Örkény	.		8	1	0		Szarvas	ny		8	2	2	7
Szentendre	.		-	1	0		Szeghalom	1 ,		6	2	2	

Árpádtető

KIADJA: ORSZÁGOS METEOROLÓGIAI SZOLGÁLAT

Készíti: Központi Előrejelző Intézet Előrejelző Osztálya — T.: 273-078 — Megjelenik naponként — Évi előfizetési díja: 720,—Ft — Megrendelhető: 1024 Budapest, II., Kitaibel Pál u. 1. Telefon: 353-500,

Kiadásért felel: az OMSZ elnöke — Szerkesztésért felel: a KEI igazgatója

IDŐJÁRÁSI NAPIJELENTÉS

ЕЖЕДНЕВНЫЙ МЕТЕОРОЛОГИЧЕСКИЙ БЮЛЛЕТЕНЬ • DAILY WEATHER REPORT
BULLETIN QUOTIDIEN DE TEMPS • TÄGLICHER WETTERBERICHT

89. évfolyam 85. szám. + Budapest + 1976. március 25. csütörtök

Az időjárási helyzet és a várható időjárás:

Középpontjával a Skandináv-félsziget déli része fölött mérsékeltövi ciklon örvénylik. Hatására a Brit-szigeteken és a Benelux-államokban változékony, szeles, többfelé csapadékos az idő. Közép-Európában, valamint a Német-Lengyel síkságon átmenetileg csapadékmentes, magasnyomású zóna alakult ki, amely lassan kelet felé terjed, igy a Kárpát-medence keleti felében is fokozatosan megszünnek az esők. A következő 36 órában a Kárpát-medencét enyhe, óceáni levegő éri el, igy tovább enyhül az idő.

Hazánkban szerdán erősen felhős, vagy borult volt az ég. Az északnyugati megyék kivételével országszerte esett az eső, záporeső, helyenként havazott. A ma reggel 7 óráig lehullott csapadék mennyisége a Duna-Tisza közén és a Tiszántúlon többfelé elérte a 15 mm-t, néhány körzetben 20, 25 mm között váltakozott, sőt Szeghalomról 29 mm-t jelentettek. A legmagasabb nappali hőmérséklet általában 3, 8 fok között alakult. Csütörtök hajnalra az ország nagy részén a zárt felhőzet miatt csak 0, +5 fokig hült le a levegő, de északnyugaton, ahol felszakadozott a felhőzet, a legalacsonyabb éjszakai hőmérséklet -1, -3 fok között alakult. Délelőtt a Tiszántúlon erősen felhős, vagy borult volt az ég, máshol változóan felhős idő volt. Keleten egy-két helyen még gyengén esett az eső. A hőmérséklet 11 órakor 4, 8 fok között váltakozott.

Ma 12 órakor Budapesten a hőmérséklet 10 fok, a tengerszintre átszámitott légnyomás 765 mm, gyengén emelkedik.

Várható időjárás péntek estig:

Időnként megnövekvő felhőzet, ma még a keleti országrészben, holnap elsősorban a Dunántúlon kisebb esővel.
Mérsékelt, időnként megélénkülő délnyugati, nyugati szél.
Várható legalacsonyabb éjszakai hőmérséklet: -1, +4,
legmagasabb nappali hőmérséklet pénteken: 9, 14 fok között.

Németh Lajos s.k.

TÁVOLABBI KILÁTÁSOK KEDD REGGELIG:

Változékony, szeles idő, futó esőkkel.
Legalacsonyabb hajnali hőmérséklet -2, +3 fok között, legmagasabb nappali hőmérséklet +7, +12 fok között.
Jelentős mennyiségü /legalább 5 mm/ csapadék az ország területének 60 százalékán várható.

KÖZÉPTÁVÚ ELŐREJELZŐ OSZTÁLY

A hőmérséklet napi középértéke és eltérése a 100 évi átlagtól /Budapesten/:

1976. III. 24.: 3,5 C° -3,7 C°

1871 óta ezen a napon Budapesten előfordult

legmagasabb hőmérséklet: 22,7 C° /1974/,
legalacsonyabb hőmérséklet: -11,0 C° /1883/.

76.179.

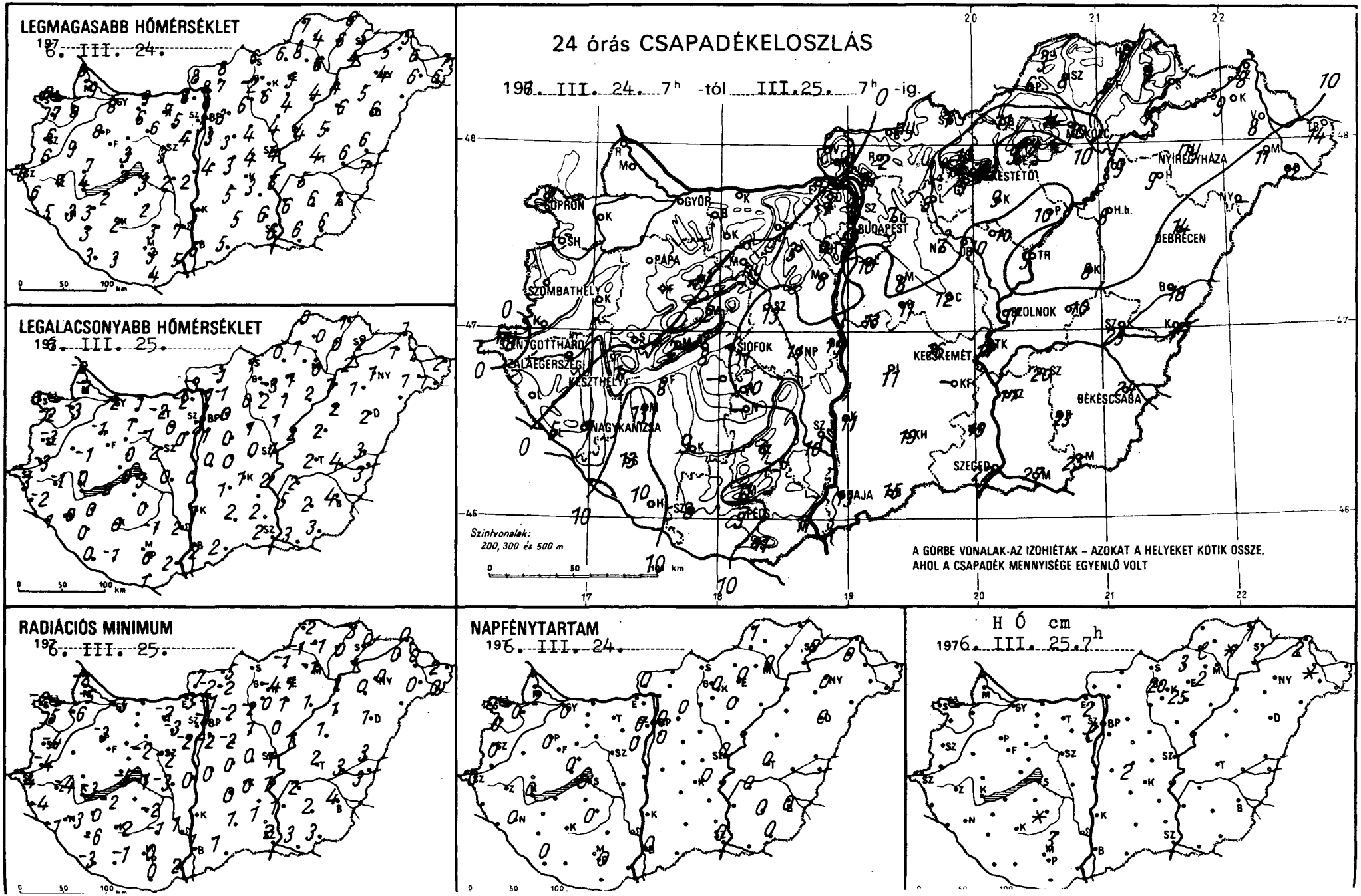
LEGMAGASABB HŐMÉRSÉKLET
1976. III. 24.
LEGALACSONYABB HŐMÉRSÉKLET
1976. III. 25.
24 órás CSAPADÉKELOSZLÁS
1976. III. 24. 7h -tól III. 25. 7h -ig.
Szintvonalak:
200, 300 és 500 m
A GÖRBE VONALAK-AZ IZOHIÉTÁK – AZOKAT A HELYEKET KÖTIK ÖSSZE,
AHOL A CSAPADÉK MENNYISÉGE EGYENLŐ VOLT
SOPRON
GYŐR
BUDAPEST
NYÍREGYHÁZA
DEBRECEN
PÁPA
SZOMBATHELY
SZOLNOK
SIÓFOK
KECSKEMÉT
BÉKÉSCSABA
NAGYKANIZSA
SZEGED
PÉCS
BAJA
RADIÁCIÓS MINIMUM
1976. III. 25.
NAPFÉNYTARTAM
1976. III. 24.
HÓ cm
1976. III. 25. 7h

	1976.III.25. 07 h -ig az utolsó 24 óra adatai							1976.III.25. 07 h -ig az utolsó 24 óra adatai					
	csapadék (mm)	Hó cm	max. hőmérséklet	min. hőmérséklet	rad. min.	napos órák		csapadék (mm)	Hó cm	max. hőmérséklet	min. hőmérséklet	rad. min.	napos órák
Győr	·=⊔		8	−2	−5	0	Vác	4 ⊔		8	1	−2	
Kapuvár	·		8	−3	−6	0	Vámosmikola	· ⊔		8	−3	−7	0
Kosonmagyaróvár	· ⊔		9	−2	−5	2	Baja	13=		5	2	1	0
Kajka	·		8	−2	−2		Bácsalmás	15		5	2	1	
Sopron	·		6	0	−2	0	Izsák	11		5	1	0	
Sopronhorpács	·		7	−2	−5	0	Kalocsa	11,		5	1	−	
Káld	·		9	−	−		Kecskemét	16*≡		3	1	0	0
Körmend	·		6	−3	−4		Kiskunf. háza	−		−	−	−	
Szentgotthárd	ny, =⊔		6	−3	−4	0	Kiskunhalas	19,		5	2	1	
Szombathely	·		6	−3	−4	0	Kunszentmiklós	13*,		4	0	0	
Lenti	·		6	−2	−4		Tiszakécske	17		5	2	1	
Letenye	5		5	1	−1		Balassagyarmat	ny		8	−1	−5	
Nagykanizsa	7		3	0	−3	0	Romhány	2 ≡		7	−1	−2	
Zalaegerszeg	·		7	−1	−4		Salgótarján	1⊔≡		6	1	−	
Farkasgyepű	·		5	−3	−7		Eger	9 ∩		5	1	1	0
Keszthely	1,=		4	0	−3	0	Galyatető	10*	20	1	−5	−5	
Mencshely	2*		2	0	−2	0	Gyöngyös	7		6	2	0	
Pápa	· =⊔		8	−1	−3	0	Kékestető	11*=V	25	−2	−3	−4	0
Sümeg	−		7	−1	−		Kompolt	9		4	1	1	0
Tihany	8		3	0	−5		Lőrinci	8		6	0	−2	
Veszprém	2		3	0	−		Poroszló	10 ≡		4	2	1	
Zirc	−		4	−1	−3		Jászapáti	10V=		4	1	0	
Tonyód	8,		2	0	−2		Jászberény	10*		5	1	0	
Homokszt. györgy	10*,		3	0	−3	0	Karcag	8		5	2	1	
Kaposvár	9*		2	0	−2		Szolnok	11=		4	1	1	0
Marcali	13		3	0	0		Tiszaroff	9		4	2	1	
Siófok	11,		3	3	1	0	Túrkeve	10		4	2	2	0
Somogyszob	13*		3	0	−6		Kistelek	19		6	2	1	
Tab	−		−	−	−		Makó	27		6	3	3	
Bábolna	·		8	−1	−1		Szeged	22		6	2	2	0
Esztergom	·		8	−2	−3		Szentes	17		6	5	1	
Kisbér	·=		6	1	−		Borsodnádasd	11*	3	6	0	−1	
Komárom	·		9	1	−		Fügöd	5*,	folt	6	0	0	
Tatabánya	· ⊔		7	−2	−2		Hidasnémeti	6*	1	6	1	−3	
Alcsútdoboz	3		5	0	−3		Jósvafő	3≡		7	0	−2	1
Dunaújváros	15		2	0	0		Lillafüred	11*,	2	4	−1	−2	
Martonvásár	8		4	0	−2	0	Miskolc	10*,=		6	0	−1	0
Mór	ny,		6	−1	−2		Putnok	6≡*	lepel	8	1	−1	
Nagyhörcsökp.	11*		2	0	−3		Sárospatak	3		5	2	0	0
Szabadbattyán	13		3	2	−2		Szendrőlád	8≡*		4	0	−1	
Tegszemcse	10*	folt	2	0	−2	0	Tokaj	7		4	2	1	
Lengyel	7*	3	3	−1	−1		Kisvárda	9		5	1	0	0
Nagykónyi	−		−	−	−		Mátészalka	11,		6	1	0	
Szekszárd	10		7	2	1		Nyíregyháza	ny=		4	1	0	0
Műszaki Árpádtető	11*		−2	−1	−2		Nyírlugos	·		−	−	−	
Mohács	11		5	2	2		Pátyod	12		6	1	0	
Pécs	9=		3	0	0	0	Tiszabecs	14		7	2	2	
Siklós	11		4	1	0		Vásárosnamény	8	folt	6	1	0	
Szigetvár	8,		3	−1	−1		Záhony	8	2	5	1	0	
Bp. Lőrinc	10 ≡*		3	1	−2	0	Berettyóújfalu	18		6	3	3	
Bp. Met. Int.	8=		5	2	−1	0	Debrecen	14		6	2	1	0
Bp. Szab. hegy	6*	lepel	2	−1	−2	0	Hajdúdorog	9		5	1	0	
Cegléd	12		4	0	0		Hortobágy	8		6	2	1	
Dobogókő	1*,	2	3	−2	−8		Körösszakál	17		7	3	3	
Gödöllő	7*		3	0	−2	0	Polgár	9*,		4	1	1	
Királyrét	·⊔		7	−4	−4		Békéscsaba	24		7	4	4	0
Monor	8,=		3	0	−2		Mezőhegyes	25		6	3	3	0
Nagykáta	7*		4	1	1		Orosháza	25		6	2	2	0
Örkény	11V=	2	3	0	0		Szarvas	20		5	2	2	0
Szentendre	6=		6	1	−1		Szeghalom	29		6	4	3	

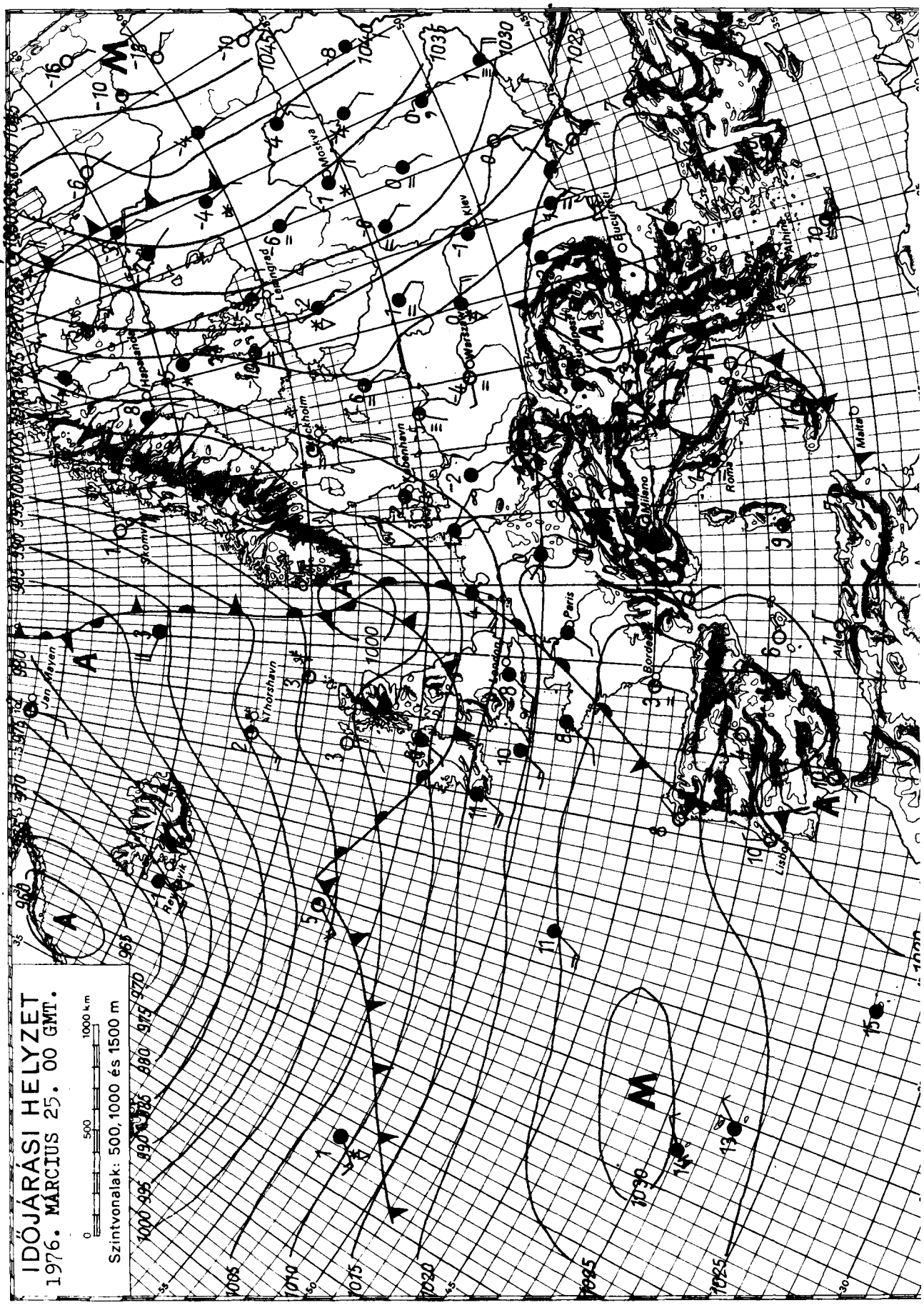

KIADJA: ORSZÁGOS METEOROLÓGIAI SZOLGÁLAT

Készíti: Központi Előrejelző Intézet Előrejelző Osztálya — T.: 273 - 018 — Megjelenik naponként

Évi előfizetési díja: 720,—Ft — Megrendelhető: 1024 Budapest, II., Kitaibel Pál u. 1. Telefon: 353-500,

Kiadásért felel: az OMSZ elnöke — Szerkesztésért felel: a KEI igazgatója

IDŐJÁRÁSI NAPIJELENTÉS

ЕЖЕДНЕВНЫЙ МЕТЕОРОЛОГИЧЕСКИЙ БЮЛЛЕТЕНЬ · DAILY WEATHER REPORT
BULLETIN QUOTIDIEN DE TEMPS · TÄGLICHER WETTERBERICHT

89. évfolyam 86. szám. + Budapest + 1976. március 26. péntek

Az időjárási helyzet és a várható időjárás:

Kontinensünk időjárásának alakitásában egyre nagyobb szerepet kap a mind erőteljesebbé váló nyugat-keleti irányu áramlás. Ezzel az áramlással az óceán felől enyhébb levegő fajták vonulnak hideg, szárazföldi területek fölé. Átvonulásuk felhőzetnövekedéssel, sokfelé csapadékkal jár, de ezzel egyidőben a szokatlan, téli hideg időjárás is nagy területen megszünt. Az óceáni levegőhullámok már csak a Kiev-Moszkva vonaltól keletre fekvő területeken nem érezhetik hatásukat. Ezért ott még változatlanul folytatódik a hideg idő, bár néhány fokot ott is emelkedett a hőmérséklet. A következő 36 óra folyamán a kialakult nyugat-keleti áramlással az időszak első felében enyhébb, később ismét hüvösebb levegő érkezik a Kárpát-medencébe, emiatt folytatódik a változékony idő.

Hazánkban csütörtökön változóan felhős volt az ég. Az északnyugati és délkeleti megyékben csak alig 1-2 órára, másutt 3, 8 órára sütött ki a nap. Főként az ország északi területein, valamint a keleti határvidék mentén esett az eső. A lehullott csapadék mennyisége csak Dobogókőn érte el az 5, Esztergomban a 6 mm-t. A legmagasabb nappali hőmérséklet általában 9, 12 fok között volt, csak a keleti határvidékről jelentettek 6, 9 fokot. Péntek hajnalra az ország legnagyobb részén 0, +5 fokig hült le a levegő. Csak Borsod-megyéből jelentettek 0, -2 fokos fagyot. Délelőtt erősen felhős, vagy borult volt az ég, elszórtan esett az eső. A hőmérséklet 11 órára 6, 10 fokig emelkedett.

Ma 12 órakor Budapesten a hőmérséklet 7 fok, a tengerszintre átszámitott légnyomás 769 mm, alig változik.

Várható időjárás szombat estig:

Pénteken erősen, szombaton változóan felhős ég szórványos kisebb esőkkel.
Mérsékelt, szombatra sokfelé megélénkülő déli, délnyugati, a Dunántúlon később nyugati, északnyugatira forduló és megerősödő szél.

Várható legalacsonyabb éjszakai hőmérséklet: 1, 6,
legmagasabb nappali hőmérséklet szombaton: 11, 16 fok között.

Bóna Márta s.k.

A hőmérséklet napi középértéke és eltérése a 100 évi átlagtól /Budapesten/:

1976. III. 25.:	6,7 C°	-1,1 C°

1871 óta ezen a napon Budapesten előfordult

legmagasabb hőmérséklet:	25,4 C° /1921/,	
legalacsonyabb hőmérséklet:	-11,0 C° /1883/.	76.180.

LEGMAGASABB HŐMÉRSÉKLET

1976. III. 25.

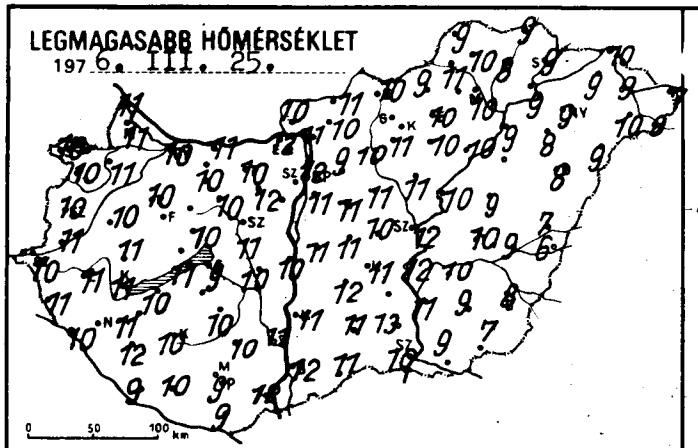

LEGALACSONYABB HŐMÉRSÉKLET

1976. III. 26.

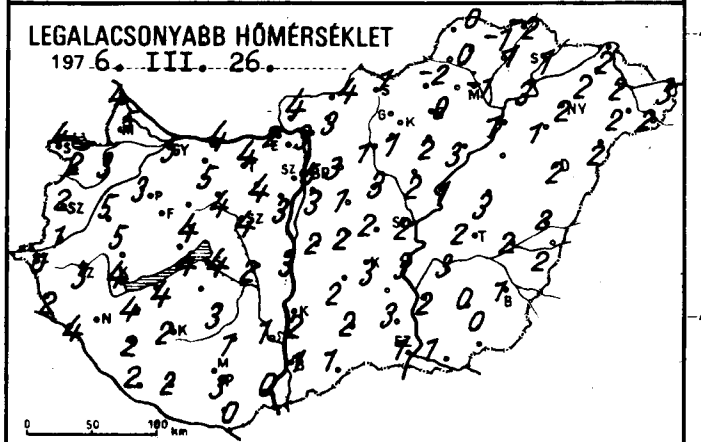

24 órás CSAPADÉKELOSZLÁS

1976. III. 25. 7h -tól III. 26. 7h -ig.

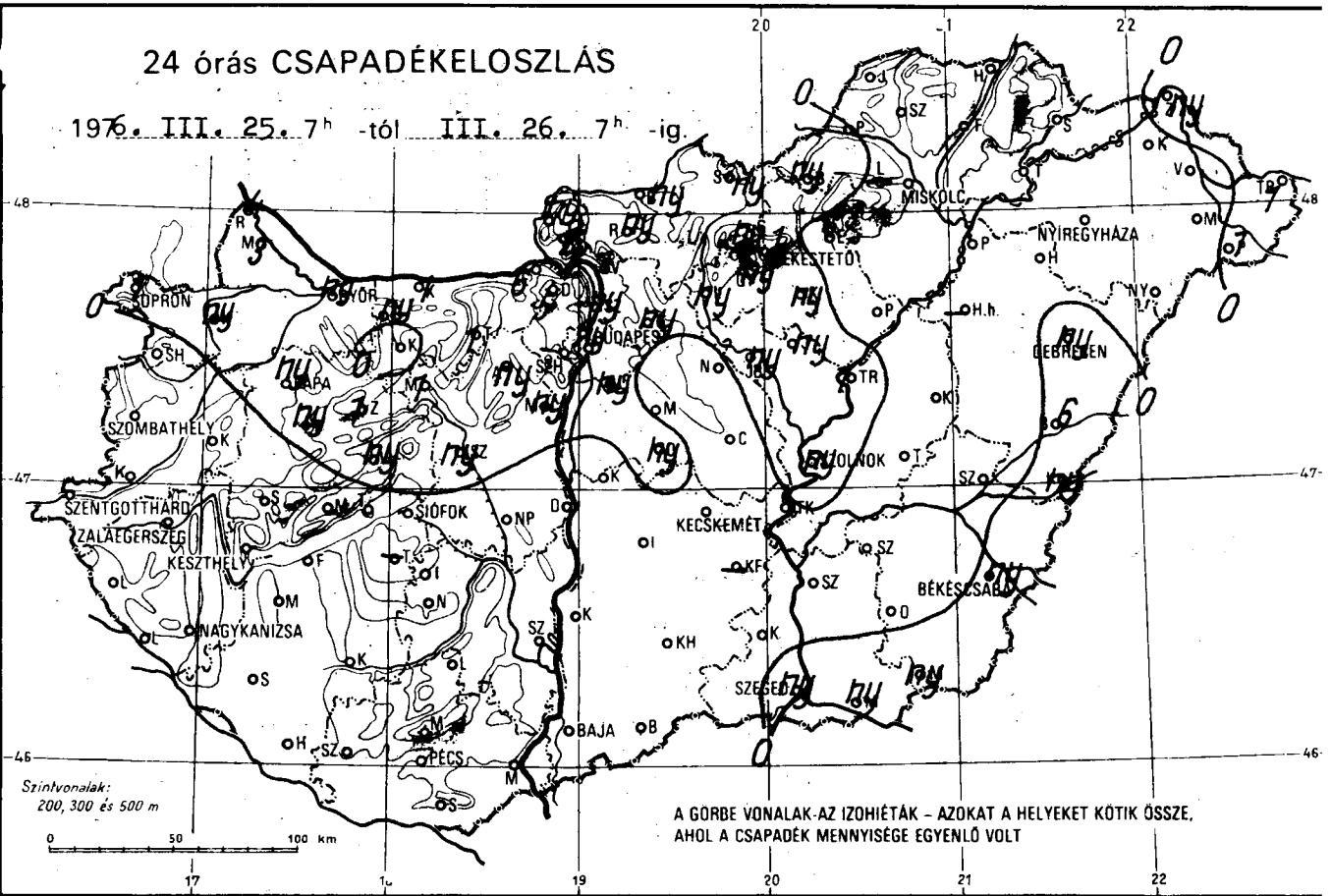

A GÖRBE VONALAK AZ IZOHIÉTÁK – AZOKAT A HELYEKET KÖTIK ÖSSZE, AHOL A CSAPADÉK MENNYISÉGE EGYENLŐ VOLT

RADIÁCIÓS MINIMUM

1976. III. 26.

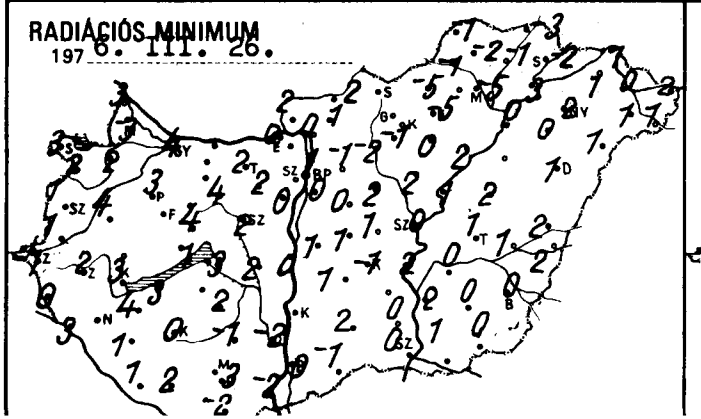

NAPFÉNYTARTAM

1976. III. 25.

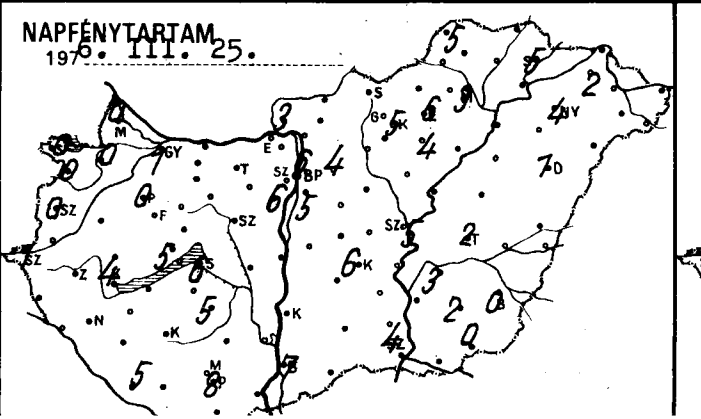

HÓ cm

1976. III. 26. 7h

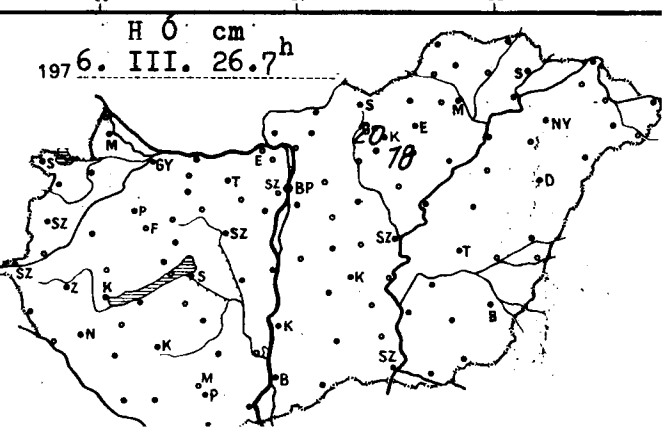

197 8.III.26 07 h -ig az utolsó 24 óra adatai

	csapadék (mm)	Hó cm	max. hőmérséklet	min. hőmérséklet	rad. min.	napos órák
győr	ny		10	5	4	1
apuvár	ny, =		11	3	2	0
losonmagyaróvár	3		11	5	-3	0
ajka	4		11	4	3	
opron	1		10	4	3	0
opronhorpács			10	2	2	0
áld	•		10	5	4	
örmend	•		11	1	1	
zentgotthárd	• =		10	0	-1	1
zombathely	• =		10	2	1	0
enti	•		11	2	0	
etenye	•		10	4	3	
agykanizsa	• =		10	0	0	5
alaegerszeg	• =		11	3	2	
arkasgyepű	ny ,		10	3	1	
eszthely	• =		11	4	3	4
lencshely	•		9	4	-2	5
ápa	ny		10	3	3	0
ümeg	•		11	5	-	
ihany	•		11	4	1	
eszprém	ny ,		10	4	4	
irc	1		8	3	1	
onyód	•		10	4	3	
omokszt. györgy	•		9	2	1	5
aposvár	•		10	2	0	
iarcali	•		11	4	4	
ófok	• =		9	4	3	6
omogyszob	•		12	2	-1	
ab	-		-	-	-	
ábolna	ny		10	2	1	
sztergom	6		12	2	0	
isbér	•		10	5	-	
omárom	1		11	4	-	
atabánya	1		10	4	2	
lcsútdoboz	ny		12	4	2	
unaújváros	•		10	3	0	
Martonvásár	ny		10	3	0	6
lór	1		10	4	4	
agyhörcsökp.	•		10	2	2	
szabadbattyán	ny ,		11	4	2	
regszemcse	•		10	3	2	5
engyel	•		10	1	-1	
agykónyi	•		12	4	-	
zekszárd	•		11	1	-2	
Mindszentgalla	•		9	4	3	
lohács	• ⌴		12	0	-2	
écs	•		9	3	3	8
iklós	•		9	0	-2	
zigetvár	•		10	2	2	
Bp. Lőrinc	ny		11	3	0	5
Bp. Met. Int.	ny ,		12	5	1	6
Bp. Szab. hegy	-		-	-	-	
egléd	•		10	2	1	
Dobogókő	5 *		8	1	0	
Gödöllő	ny		9	3	-1	4
Királyrét	2		10	2	1	
Monor	•		11	1	0	
Nagykáta	•		11	3	2	
Örkény	ny		11	2	1	
Szentendre	ny ,		12	4	3	

	csapadék (mm)	Hó cm	max. hőmérséklet	min. hőmérséklet	rad. min.	napos órák
Vác	⌴ ,		11	3	0	
Vámosmikola	ny		10	4	2	3
Baja	• = ○		12	1	0	7
Bácsalmás	•		11	1	-1	
Izsák	•		12	2	1	
Kalocsa	•		11	2	-	
Kecskemét	• = ○		11	3	-1	6
Kiskunf. Erza	-		-	-	-	
Kiskunhalas	•		11	2	2	
Kunszentmiklós	•		11	2	1	
Tiszakécske	•		12	3	2	
Balassagyarmat	ny		11	4	2	
Romhány	ny		10	3	1	
Salgótarján	ny		10	1	-	
Eger	• ○		10	0	-5	6
Galyatető	ny *	20	5	-3	-5	
Gyöngyös	ny		11	1	-1	
Kékestető	1 * ∀	18	2	-3	-3	5
Kompolt	ny ,		10	2	0	4
Lőrinci	ny		10	1	-2	
Poroszló	•		10	3	2	
Jászapáti	ny		11	2	2	
Jászberény	ny		12	1	-2	
Karcag	•		9	3	2	
Szolnok	ny = ,		12	2	0	5
Tiszaroff	1 *		10	1	1	
Túrkeve	• ○		10	2	1	2
Kistelek	• ≡		13	3	0	
Makó	ny ,		9	1	1	
Szeged	ny = ○		10	1	0	4
Szentes	•		11	2	2	
Borsodnádasd	ny ∀ ⌴		9	-2	-5	
Fügöd	•		8	1	-1	
Hidasnémeti	•		9	-2	-3	
Jósvafő	• ⌴		9	0	-1	5
Lillafüred	• =		8	-1	-2	
Miskolc	• =		10	-1	-5	3
Putnok	• ≡		11	0	-1	
Sárospatak	• ≡		9	1	-2	5
Szendrőlád	• ⌴ ≡		10	-1	-2	
Tokaj	•		9	3	3	
Kisvárda	•		9	2	1	2
Mátészalka	•		10	2	1	
Nyíregyháza	• =		9	2	2	4
Nyírlugos	•		9	2	1	
Pátyod	1		8	2	1	
Tiszabecs	1		7	3	2	
Vásárosnamény	•	folt	9	2	0	
Záhony	ny		10	2	1	
Berettyóújfalu	6 ≡		7	2	2	
Debrecen	ny ≡		8	2	1	1
Hajdúdorog	•		8	1	0	
Hortobágy	-		-	-	-	
Körösszakál	ny		6	2	2	
Polgár	•		9	1	0	
Békéscsaba	ny ○ =		8	1	0	0
Mezőhegyes	ny ⧗		7	0	0	0
Orosháza	•		9	0	0	2
Szarvas	• ○		10	3	0	3
Szeghalom	• ≡	9	9	2	1	

Árpádtető

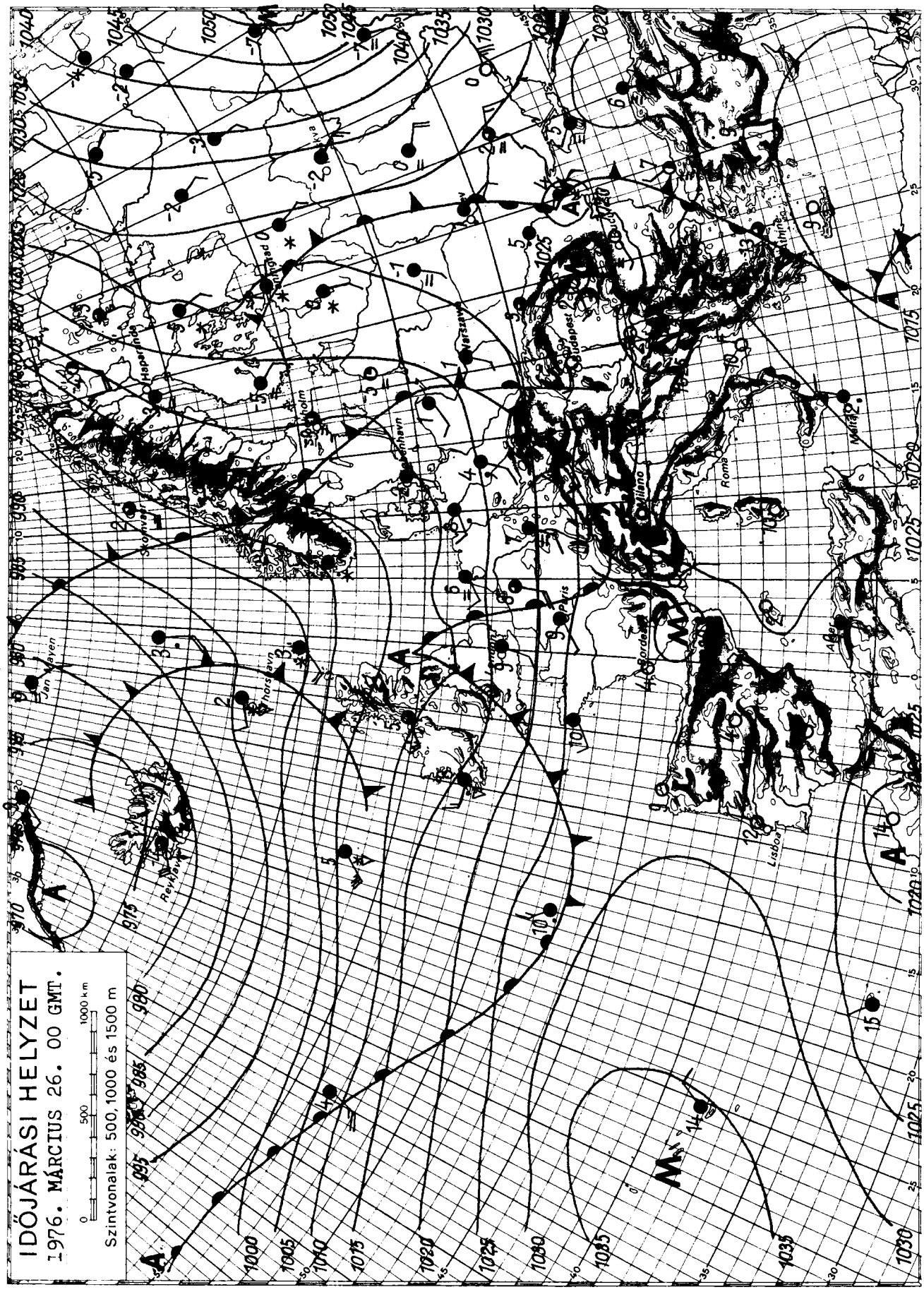

KIADJA: ORSZÁGOS METEOROLÓGIAI SZOLGÁLAT
Készíti: Központi Előrejelző Intézet Előrejelző Osztálya — T.: 273 - 018 — Megjelenik naponként —
Évi előfizetési díja: 720,—Ft — Megrendelhető: 1024 Budapest, II., Kitaibel Pál u. 1. Telefon: 353-500,
Kiadásért felel: az OMSZ elnöke — Szerkesztésért felel: a KEI igazgatója

IDŐJÁRÁSI NAPIJELENTÉS

ЕЖЕДНЕВНЫЙ МЕТЕОРОЛОГИЧЕСКИЙ БЮЛЛЕТЕНЬ • DAILY WEATHER REPORT
BULLETIN QUOTIDIEN DE TEMPS • TÄGLICHER WETTERBERICHT

89. évfolyam 87. szám. • Budapest • 1976. március 27. szombat

Az időjárási helyzet és a várható időjárás:

Az Atlanti-óceán térségéből erőteljes nyugat-keleti áramlással egymást követik az enyhe, nedves, és a kissé hüvösebb, száraz léghullámok a kontinens belseje felé. Hatásukra Nyugat- és Közép-Európában változékony, szeles, helyenként csapadékos az idő. Délnyugat- és Dél-Európa időjárását magas nyomású légköri képződmény irányitja. Itt kevés a felhő, csendes, néhány helyen ködös az idő. A következő 36 órában továbbra is óceáni levegő áramlik a Kárpát-medencébe, igy folytatódik a változékony, tavaszi idő.

Hazánkban pénteken az ország nagy részén jobbára erősen felhős idő volt, és csupán a délnyugati országrészben mértek 4, 5 órás napfénytartamot. Elsősorban az északnyugati megyékben többfelé hullott jelentéktelen mennyiségü eső. A legmagasabb nappali hőmérséklet délnyugaton 14, 16, máshol 8, 13 fok között váltakozott. Ma hajnalra általában 1, 6 fokig hült le a levegő, de a derült nyugati határszélen gyenge fagy is volt. Délelőtt a Dunántúlon és a főváros térségében időnként megerősödött a nyugati, északnyugati szél, felhőátvonulásokból elszórtan zápor is keletkezett. A hőmérséklet 11 órakor 9, 14 fok között váltakozott.

Ma 12 órakor Budapesten a hőmérséklet 12 fok, a tengerszintre átszámitott légnyomás 771 mm, gyengén emelkedik.

Várható időjárás vasárnap estig:

Felhőátvonulások, elszórtan futó záporokkal.
Időnként erős, a Dunántúlon viharos lökésekkel kisért nyugati, északnyugati szél.

Várható legalacsonyabb éjszakai hőmérséklet: 2, 6,
legmagasabb nappali hőmérséklet vasárnap: 11, 16 fok között.

Németh Lajos s.k.

A hőmérséklet napi középértéke és eltérése a 100 évi átlagtól /Budapesten/:

1976. III. 26.:	7,4 C°	-0,5 C°

1871 óta ezen a napon Budapesten előfordult

legmagasabb hőmérséklet:	24,1 C° /1921/,	
legalacsonyabb hőmérséklet:	-4,6 C° /1899/.	76.181.

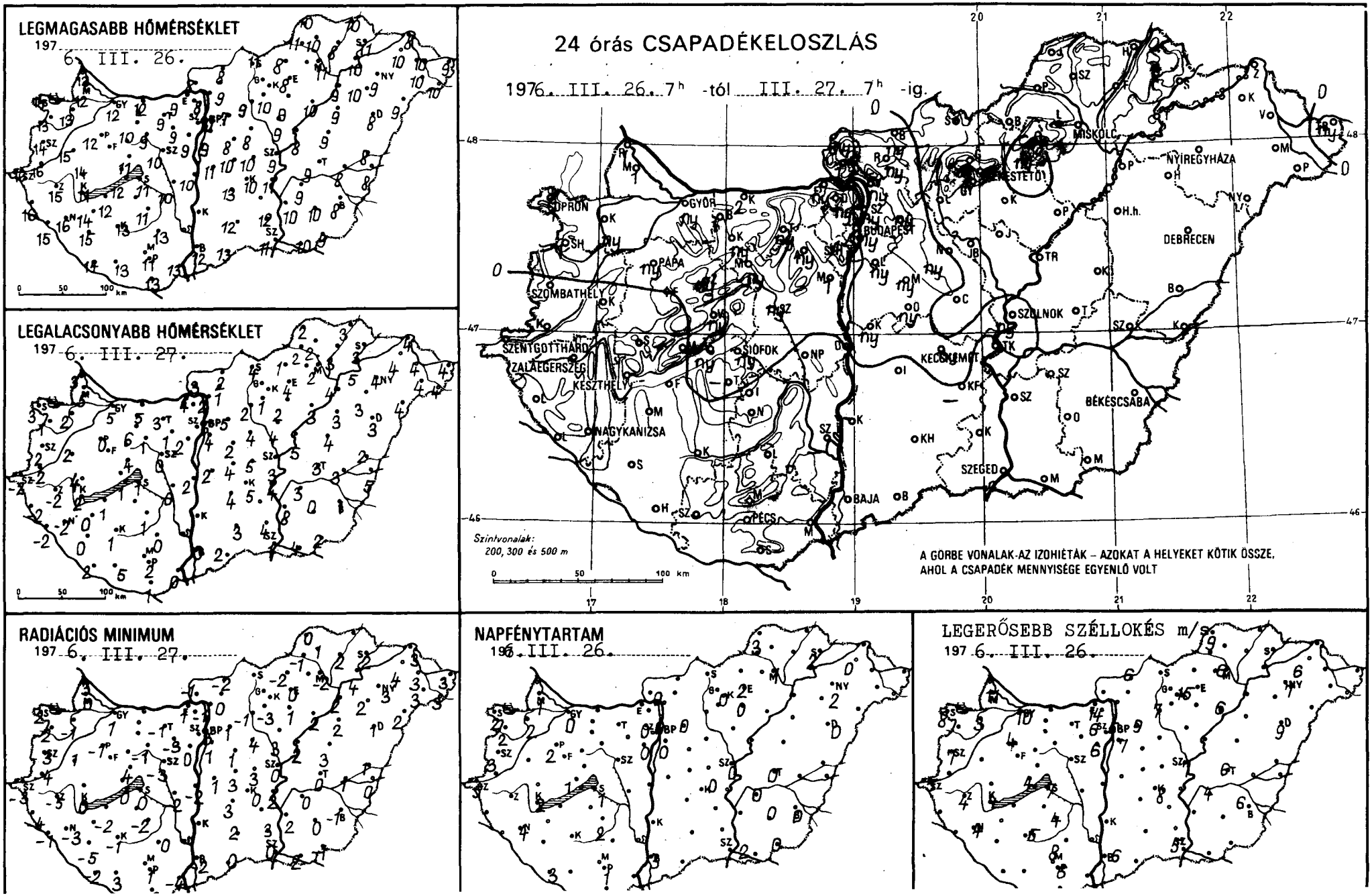
LEGMAGASABB HŐMÉRSÉKLET
197 6. III. 26.
LEGALACSONYABB HŐMÉRSÉKLET
197 6. III. 27.
24 órás CSAPADÉKELOSZLÁS
1976. III. 26. 7h -tól III. 27. 7h -ig.
MISKOLC
NYÍREGYHÁZA
DEBRECEN
SZOLNOK
KECSKEMÉT
BÉKÉSCSABA
SZEGED
BAJA
PÉCS
SIÓFOK
NAGYKANIZSA
KESZTHELY
SZENTGOTTHÁRD
ZALAEGERSZEG
SZOMBATHELY
PÁPA
GYŐR
SOPRON
BUDAPEST
Szintvonalak:
200, 300 és 500 m
A GÖRBE VONALAK AZ IZOHIÉTÁK – AZOKAT A HELYEKET KÖTIK ÖSSZE, AHOL A CSAPADÉK MENNYISÉGE EGYENLŐ VOLT
RADIÁCIÓS MINIMUM
197 6. III. 27.
NAPFÉNYTARTAM
197 6. III. 26.
LEGERŐSEBB SZÉLLOKÉS m/s
197 6. III. 26.

	1976.III.27 07h -ig az utolsó 24 óra adatai							1976.III.27 07h -ig az utolsó 24 óra adatai						
	csapadék (mm)	Hó cm	max. hőmérséklet	min. hőmérséklet	rad. min.	napos órák		csapadék (mm)	Hó cm	max. hőmérséklet	min. hőmérséklet	rad. min.	napos órák
Győr	ny		12	5	1	0	Vác	ny, ⌓		8	2	-1	
Kapuvár	ny ,		13	2	-1	2	Vámosmikola	ny ⌓		8	3	-1	0
Mosonmagyaróvár	1		12	5	0	1	Baja	.=⌓		12	0	-2	3
Rajka	1		13	3	3		Bácsalmás	. ⌓		13	2	0	
Sopron	1		14	3	2	2	Izsák	.		13	4	3	
Sopronhorpács	1 ⌊		13	1	-2	2	Kalocsa	-		-	-	-	
Káld	.		15	2	1		Kecskemét	ny=⌓		10	5	0	0
Körmend	.		16	-2	-4		Kiskunf. háza	.		-	-	-	
Szentgotthárd	.=⌊		16	-2	-3	5	Kiskunhalas	.		12	3	2	
Szombathely	.		14	-2	-3	3	Kunszentmiklós	ny ,		11	2	1	
Lenti	.		16	-2	-4		Tiszakécske	.		11	4	2	
Letenye	.		15	-2	-1		Balassagyarmat	ny ⌓		8	2	-2	
Nagykanizsa	.=		16	-2	-3	4	Romhány	ny ,		9	1	0	
Zalaegerszeg	.=⌊		15	-2	-5		Salgótarján	.		11	4	-	
Farkasgyepű	.		11	3	2		Eger	ny ⌓		8	4	0	2
Keszthely	.=		11	2	0	2	Galyatető	.	10	3	0	-1	
Mencshely	.		10	4	0	1	Gyöngyös	. ⌓		10	1	-3	
Pápa	ny		12	0	-1	2	Kékestető	.	15	1	1	0	0
Sümeg	.		14	4	-		Kompolt	.		9	2	1	0
Tihany	ny		12	1	-0		Lőrinci	.		9	2	-1	
Veszprém	ny ,		11	4	4		Poroszló	.		10	3	2	
Zirc	ny ⌊		9	-1	-4		Jászapáti	.		9	4	3	
Tonyód	.		12	1	-2		Jászberény	.		9	4	1	
Homokszt. györgy	.		14	2	-2	3	Karcag	.		9	4	3	
Kaposvár	. ⌊		13	1	-1		Szolnok	ny=⌓		9	3	0	0
Marcali	. ⌓		14	0	-		Tiszaroff	.		8	5	2	
Siófok	ny		11	1	0	1	Túrkeve	. ⌓		9	3	0	0
Somogyszob	.		15	0	-5		Kistelek	.		12	4	3	
Tab	-		-	-	-		Makó	.		10	4	2	
Bábolna	1		10	4	2		Szeged	.=		11	1	0	2
Esztergom	ny		9	4	1		Szentes	.		10	8	2	
Kisbér	ny		10	6	-		Borsodnádasd	.		8	1	-2	
Komárom	2		12	5	-		Füged	.=		8	3	2	
Tatabánya	ny		9	3	1		Hidasnémeti	.		10	3	-	
Alcsútdoboz	ny ⌓		9	1	-1		Jósvafő	.		10	2	0	3
Dunaújváros	.		10	2	-2		Lillafüred	-		-	-	-	
Martonvásár	1		9	2	0	0	Miskolc	.=⌓		11	2	-2	1
Mór	ny		9	1	-1		Putnok	.		11	2	-1	
Nagyhörcsökp.	.		10	0	-2		Sárospatak	.=		11	3	2	2
Szabadbattyán	ny		10	0	-3		Szendrőlád	.=		10	2	1	
Tiregszemcse	.		11	1	-2	2	Tokaj	.		10	5	4	
Lengyel	.		13	0	0		Kisvárda	.		10	4	4	0
Nagykónyi	.		12	1	0		Mátészalka	.		10	4	3	
Szekszárd	.		-	-	-		Nyíregyháza	.=		9	4	3	2
Misinatető Árpádtető	.		11	5	3		Nyírlugos	.		9	4	2	
Mohács	. ⌊		13	0	-4		Pátyod	.		10	4	3	
Pécs	. ⌓		11	2	1	1	Tiszabecs	ny		9	4	3	
Siklós	. ⌊		13	1	-2		Vásárosnamény	.	folt	10	4	3	
Szigetvár	.		13	5	3		Záhony	.		8	4	3	
Bp. Lőrinc	ny v		9	4	1	0	Berettyóújfalu	.		8	2	1	
Bp. Met. Int.	ny ,		10	6	3	0	Debrecen	.=		8	3	1	0
Bp. Szab. hegy	1		5	3	0	0	Hajdúdorog	.		10	3	2	
Cegléd	.		10	5	3		Hortobágy	.		9	3	2	
Dobogókő	ny *		4	4	0		Körösszakál	.		8	5	0	
Gödöllő	ny		7	5	1	0	Polgár	.		9	4	2	
Királyrét	1 ,		7	-1	-2		Békéscsaba	.=⌊		8	1	-1	0
Monor	ny		8	2	1		Mezőhegyes	. ⌓		9	2	-1	0
Nagykáta	ny ,		8	4	4		Orosháza	.		10	0	0	0
Örkény	ny ⌓		10	4	3		Szarvas	. ⌓		9	3	0	0
Szentendre	ny ,		9	3	2		Szeghalom	.		8	3	1	



KIADJA: ORSZÁGOS METEOROLÓGIAI SZOLGÁLAT
Készíti: Központi Előrejelző Intézet Előrejelző Osztálya — T.: 273 - 018 — Megjelenik naponként —
Évi előfizetési díja: 720,—Ft — Megrendelhető: 1024 Budapest, II., Kitaibel Pál u. 1. Telefon: 353-500,
Kiadásért felel: az OMSZ elnöke — Szerkesztésért felel: a KEI igazgatója

IDŐJÁRÁSI NAPIJELENTÉS

ЕЖЕДНЕВНЫЙ МЕТЕОРОЛОГИЧЕСКИЙ БЮЛЛЕТЕНЬ • DAILY WEATHER REPORT
BULLETIN QUOTIDIEN DE TEMPS • TÄGLICHER WETTERBERICHT

89. évfolyam 88. szám + Budapest + 1976. március 28. vasárnap

Az időjárási helyzet és a várható időjárás:

Szárazföldünk nyugati és középső részén leszálló légmozgások határozzák meg az időjárást. Ezeken a területeken általában száraz, napos az idő. A változékony, csapadékos időt okozó óceáni léghullámok a Brit-szigetek északi részén át a Skandináv-félsziget fölé áramlanak. Borult, csapadékos az idő a Szovjetunió európai területének nagy részén is. A Kárpát-medencében a következő 36 órában az időjárás lényegesen nem változik, jobbára napos marad.

Hazánkban szombaton északkeleten erősen, máshol változóan felhős idő volt. Az ország nagy részén 4, 10 órán át sütött a nap. Északkeleten több helyen, máshol egy-két helyen kisebb zápor keletkezett, Tiszabecsről zivatart jelentettek. A lehullott csapadék mennyisége csapadéknyom és 6 mm között alakult, csak Vásárosnaményból jelentettek 12 mm-t. A legmagasabb nappali hőmérséklet 10, 18 fok között alakult. Ma hajnalra általában +3, -2, északkeleten -3, -5 fokig hült le a levegő. Délelőtt nyugaton változóan felhős, máshol derült volt az ég. A napsütés hatására a hőmérséklet 11 órára általában 9, 11 fokig emelkedett.

Ma 12 órakor Budapesten a hőmérséklet 11 fok, a tengerszintre átszámitott légnyomás 776 mm, alig változik.

Várható időjárás hétfő estig:

Időnként kissé megnövekvő felhőzet, valószinüleg eső nélkül.
Mérsékelt, időnként megélénkülő északnyugati, nyugati szél.
Várható legalacsonyabb éjszakai hőmérséklet: -2, +3,
legmagasabb nappali hőmérséklet hétfőn: 12, 17 fok között.

Bartha Péterné s.k.

A hőmérséklet napi középértéke és eltérése a 100 évi átlagtól /Budapesten/:

1976. III. 27. 9,1 C° +0,8 C°

1871 óta ezen a napon Budapesten előfordult

legmagasabb hőmérséklet: 22,8 C° /1921/,
legalacsonyabb hőmérséklet: -6,4 C° /1899/.

76.182.

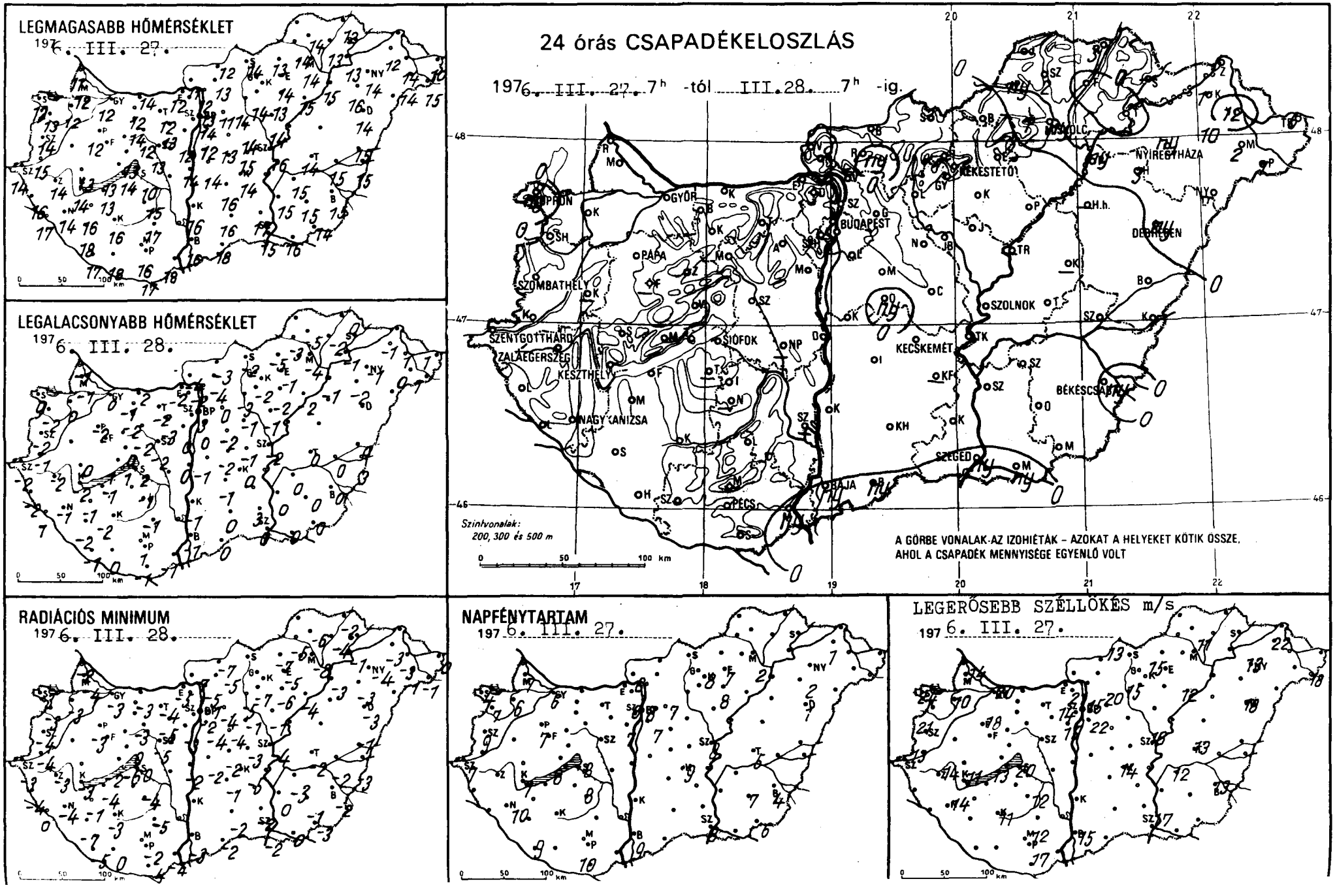
LEGMAGASABB HŐMÉRSÉKLET
1976. III. 27.
LEGALACSONYABB HŐMÉRSÉKLET
1976. III. 28.
RADIÁCIÓS MINIMUM
1976. III. 28.
24 órás CSAPADÉKELOSZLÁS
1976. III. 27. 7h -tól III. 28. 7h -ig.
Szintvonalak:
200, 300 és 500 m
A GÖRBE VONALAK AZ IZOHIÉTÁK – AZOKAT A HELYEKET KÖTIK ÖSSZE,
AHOL A CSAPADÉK MENNYISÉGE EGYENLŐ VOLT
GYŐR
BUDAPEST
PÁPA
SZOMBATHELY
SZENTGOTTHÁRD
ZALAEGERSZEG
KESZTHELY
SIÓFOK
NAGYKANIZSA
PÉCS
BAJA
SZEGED
KECSKEMÉT
SZOLNOK
DEBRECEN
NYÍREGYHÁZA
KÉKESTETŐ
BÉKÉSCSABA
NAPFÉNYTARTAM
1976. III. 27.
LEGERŐSEBB SZÉLLÖKÉS m/s
1976. III. 27.

6.111.28.

197 ..... 07 h -ig az utolsó 24 óra adatai

	csapadék (mm)	Hó cm	max. hőmérséklet	min. hőmérséklet	rad. min.	napos órák
...vőr	•		12	0	-3	6
...apuvár	•		12	0	-3	6
...osonmagyaróvár	•		12	-1	-4	7
...ajka	•		11	-1	-2	
...pron	ny ▽		12	0	-3	4
...pronhorpács	•		13	-2	-3	7
...áld	-		-	-	-	
...örmend	•		15	-1	-4	
...entgotthárd	•		14	-2	-3	7
...ombathely	•		14	-2	-4	9
...enti	•		16	-2	-4	
...etenye	•		17	1	0	
...agykanizsa	•		14	-1	-4	10
...alaegerszeg	•		14	-2	-3	
...arkasgyepű	-		-	-	-	
...eszthely	•		14	-2	-3	7
...lencshely	•		13	1	-2	8
...ápa	•		12	-2	-3	7
...ímeg	•		13	0	-	
...ihany	•		14	1	-6	
...eszprém	•		13	0	0	
...irc	•		11	-2	-5	
...onyód	•		13	-1	-4	
...omokszt. györgy	•		17	-1	-5	9
...aposvár	•		16	-2	-3	
...arcali	•		16	-1	-1	
...ófok	•		10	2	0	8
...omogyszob	•		18	-2	-7	
...ab	-		-	-	-	
...ábolna	•		12	-1	-3	
...sztergom	•		12	-2	-5	
...isbér	•		14	-2	-	
...omárom	•		14	2	-	
...atabánya	•		12	-2	-4	
...lcsútdoboz	•		13	-3	-5	
...unaújváros	•		14	0	-2	
...lartonvásár	•		12	0	-3	7
...lór	•		12	-2	-3	
...lagyhörcsökp.	-		-	-	-	
...zabadbattyán	•		13	-2	-5	
...egszemcse	•		15	-1	-4	8
...engyel	•		17	-1	-5	
...lagykónyi	-		-	-	-	
...zekszárd	-		-	-	-	
...sárd	•		15	1	-2	
...lohács	ny ▽		18	-1	-4	
...ecs	•		16	1	-2	10
...iklós	•		17	-1	-4	
...zigetvár	•		18	0	0	
...p. Lőrinc	•		12	0	-4	7
...p. Met. Int.	•		14	3	-2	8
...p. Szab. hegy	•		10	3	-2	6
...egléd	•		15	-1	-3	
...obogókő	•		7	-2	-4	
...ódöllő	•		11	0	-4	7
...irályrét	-		-	-	-	
...lonor	•		13	-2	-4	
...agykáta	•		14	-1	-1	
...rkény	ny		14	-2	-2	
...entendre	•		13	0	-1	

6.111.28.

197 ..... 07 h -ig az utolsó 24 óra adatai

	csapadék (mm)	Hó cm	max. hőmérséklet	min. hőmérséklet	rad. min.	napos órák
Vác	•		12	-2	-5	
Vámosmikola	•		11	-4	-7	6
Baja	ny ▽		16	-1	-3	9
Bácsalmás	ny		18	0	-2	
Izsák	•		16	-1	-1	
Kalocsa	•		16	-1	-	
Kecskemét	•		14	0	-5	9
Kiskunf. háza	-		-	-	-	
Kiskunhalas	•		16	0	-2	
Kunszentmiklós	•		14	-1	-2	
Tiszakécske	-		-	-	-	
Balassagyarmat	•		12	-3	-7	
Romhány	ny		13	-4	-5	
Salgótarján	•		14	-2	-	
Eger	•		14	1	-5	7
Galyatető	-		-	-	-	
Gyöngyös	•		14	-2	-7	
Kékestető	•	11	6	-3	-4	8
Kompolt	•		13	-2	-6	8
Lőrinci	•		14	-3	-5	
Poroszló	•		15	-2	-4	
Jászapáti	•		14	1	-1	
Jászberény	•		14	-1	-3	
Karcag	-		-	-	-	
Szolnok	•		16	-2	-4	8
Tiszaroff	-		-	-	-	
Túrkeve	•		14	0	-2	5
Kistelek	•		17	3	-2	
Makó	ny		16	0	0	
Szeged	ny ▽		15	0	-2	8
Szentes	•		15	0	0	
Borsodnádasd	•		13	-5	-7	
Fügöd	•		13	-2	-4	
Hidasnémeti	3		12	0	-2	
Jósvafő	-		-	-	-	
Lillafüred	1 ▽		13	-3	-5	
Miskolc	ny ▽		14	-4	-8	2
Putnok	ny		14	-3	-5	
Sárospatak	-		-	-	-	
Szendrőlád	2		14	-5	-6	
Tokaj	•		13	-1	-1	
Kisvárda	1		12	-1	-3	1
Mátészalka	2		14	0	-1	
Nyíregyháza	ny ▽		14	-1	-4	2
Nyírlugos	-		-	-	-	
Pátyod	1 ▽		15	1	-1	
Tiszabecs	6 ▽		10	1	0	
Vásárosnamény	12 ▽		14	1	-3	
Záhony	5 ▽		11	-1	-1	
Berettyóújfalu	•		15	0	-1	
Debrecen	ny ▽		14	0	-3	1
Hajdúdorog	3		16	-2	-3	
Hortobágy	-		-	-	-	
Körösszakál	•		15	3	3	
Polgár	ny		15	-1	-3	
Békéscsaba	ny ▽		15	0	-2	4
Mezőhegyes	•		14	0	-3	6
Orosháza	•		15	0	-2	7
Szarvas	•		15	0	-3	7
Szeghalom	•		15	0	-3	

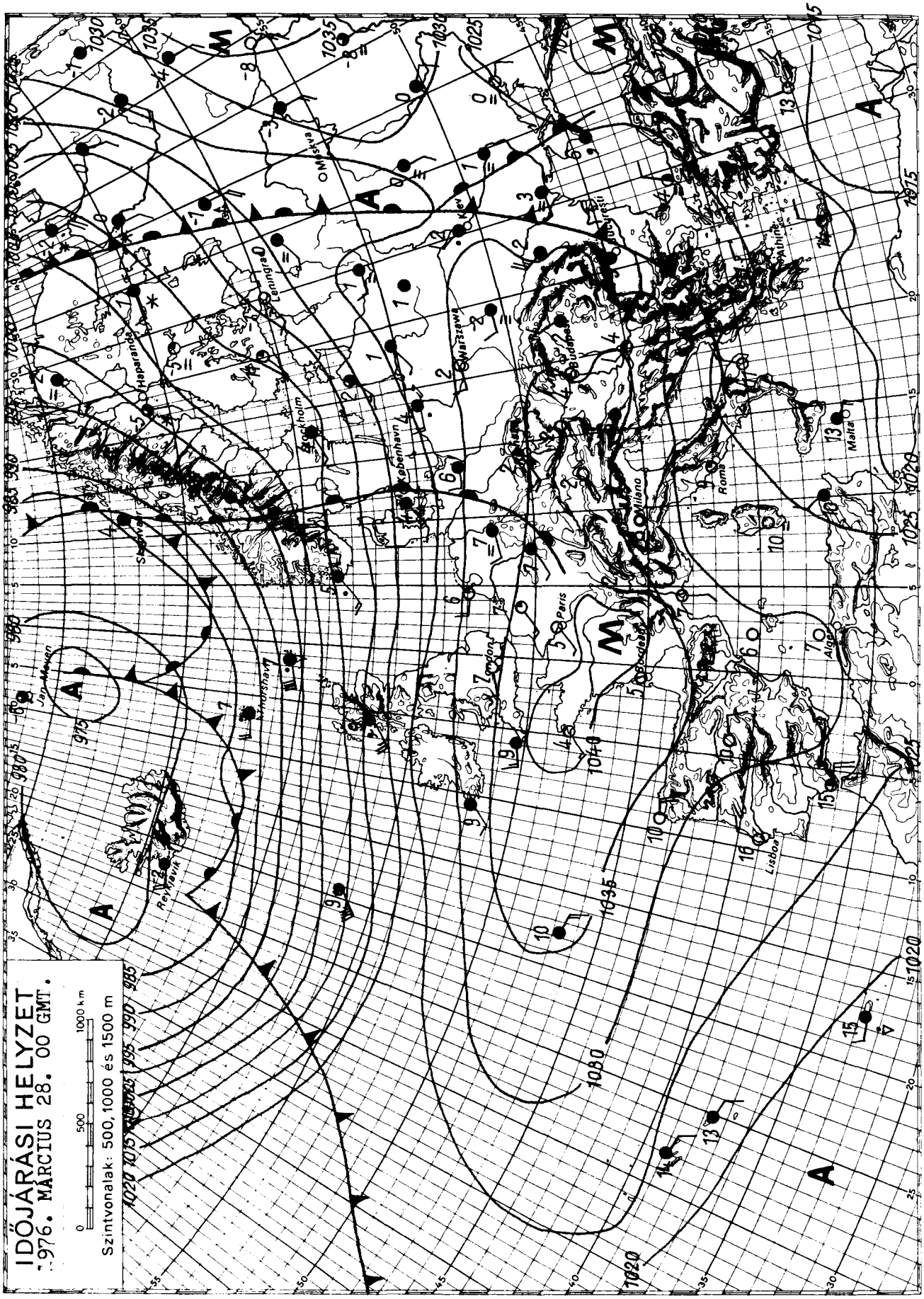

KIADJA: ORSZÁGOS METEOROLÓGIAI SZOLGÁLAT
Készíti: Központi Előrejelző Intézet Előrejelző Osztálya — T.: 273 - 018 — Megjelenik naponként —
Évi előfizetési díja: 720,—Ft — Megrendelhető: 1024 Budapest, II., Kitaibel Pál u. 1. Telefon: 353-500,
Kiadásért felel: az OMSZ elnöke — Szerkesztésért felel: a KEI igazgatója

IDŐJÁRÁSI NAPIJELENTÉS

ЕЖЕДНЕВНЫЙ МЕТЕОРОЛОГИЧЕСКИЙ БЮЛЛЕТЕНЬ · DAILY WEATHER REPORT
BULLETIN QUOTIDIEN DE TEMPS · TÄGLICHER WETTERBERICHT

89. évfolyam 89. szám. + Budapest + 1976. március 29. hétfő

Az időjárási helyzet és a várható időjárás:

A London-Berlin-Kiev vonaltól északra a nagy sebességgel enyhe, óceáni léghullámok áramlanak a Skandináv-félszigeten át, a Szovjetunió európai területének északi része fölé. Ezeken a területeken változékony, szeles, de különösen a Brit-szigeteken és a Skandináv-félszigeten az évszaknak megfelelőnél 4, 6 fokkal melegebb az idő. Közép-, Dél- és Délnyugat-Európában a magas nyomású zóna hatására kevés a felhő, száraz, napos az idő. A következő 36 órában az óceáni léghullámok vonulási pályája kissé délebbre kerül, de a Kárpát-medence időjárásában még nem lesz lényeges változás.

Hazánkban vasárnap változóan felhős, helyenként még szeles idő volt, az ország nagy részén 7, 11 órán át sütött a nap. Csapadékot sehonnan sem jelentettek. A legmagasabb nappali hőmérséklet 11, 15 fok között váltakozott. Hétfő hajnalra szeszélyes területi eloszlásban -3, +3 fokig hült le a levegő, Délelőtt országszerte jobbára derült, napos, száraz idő volt, a hőmérséklet 11 órakor 10, 13 fok között alakult.

Ma 12 órakor Budapesten a hőmérséklet 13 fok, a tengerszintre átszámitott légnyomás 771 mm, erősen süllyed.

Várható időjárás kedd estig:

Ma kevés felhő, napos, száraz idő, kedden főként az északi országrészben időnként megnövekvő felhőzet, elszórtan záporral.
Éjszaka gyenge, napközben megélénkülő délnyugati, nyugati szél.
Várható legalacsonyabb éjszakai hőmérséklet: 0, 5,
legmagasabb nappali hőmérséklet kedden: 16, 21 fok között.

Németh Lajos s.k.

Távolabbi kilátások péntek reggelig:

Fokozatosan megnövekvő felhőzet, futó esők, záporok.
Erős, helyenként viharos északnyugati széllel a nappali felmelegedés kissé gyengül.
Legalacsonyabb hajnali hőmérséklet 0, +5 fok között,
legmagasabb nappali hőmérséklet +9, +14 fok között.
Jelentős mennyiségü /legalább 5 mm/ csapadék az ország területének 30 százalékán várható.

KÖZÉPTÁVÚ ELŐREJELZŐ OSZTÁLY

A hőmérséklet napi középértéke és eltérése a 100 évi átlagtól /Budapesten/:

1976. III. 28. 8,2 C° -0,2 C°

1871 óta ezen a napon Budapesten előfordult

legmagasabb hőmérséklet: 22,8 C° /1888. 1949/,
legalacsonyabb hőmérséklet: -6,5 C° /1918/.

76.183.

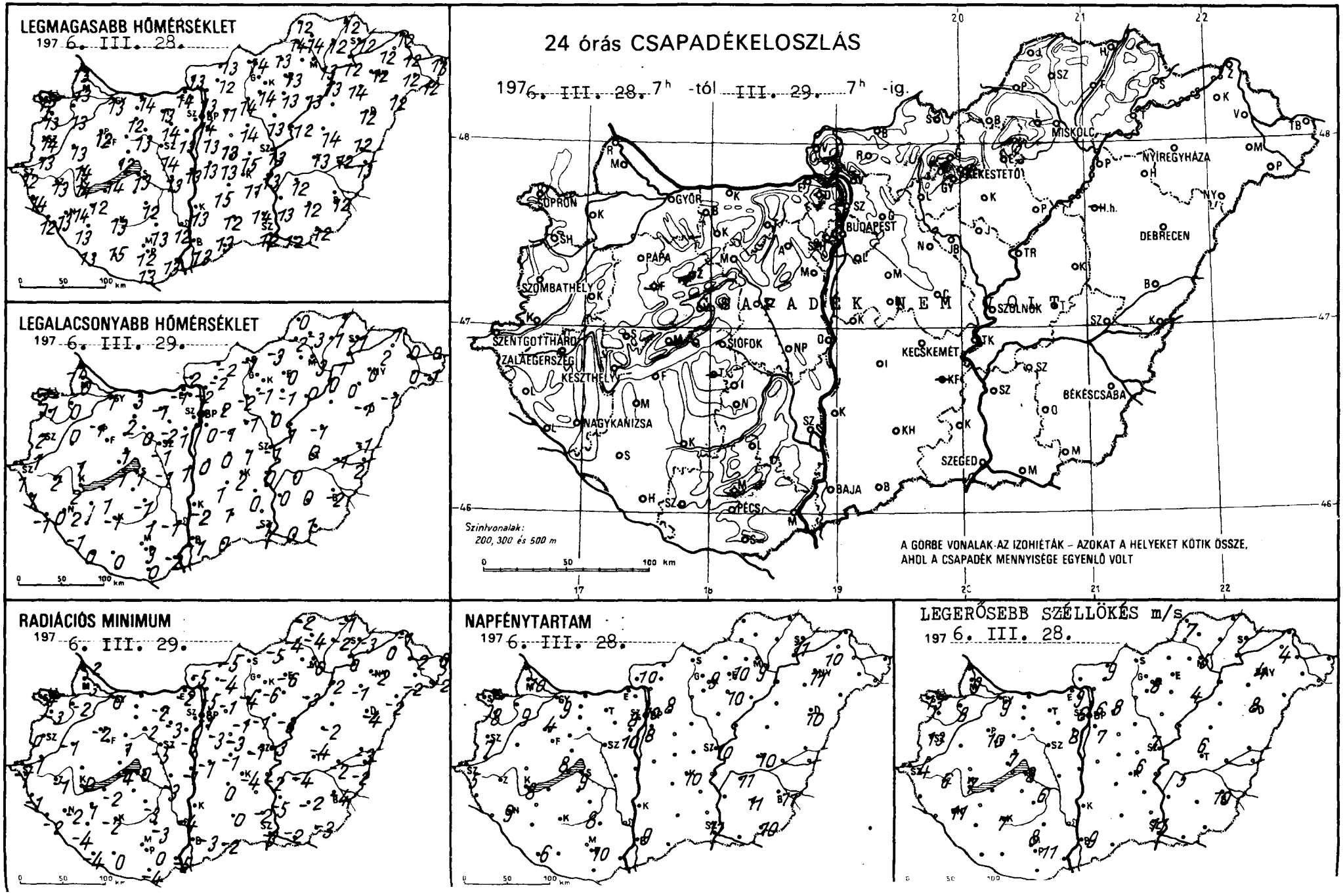
LEGMAGASABB HŐMÉRSÉKLET
197 6. III. 28.
LEGALACSONYABB HŐMÉRSÉKLET
197 6. III. 29.
24 órás CSAPADÉKELOSZLÁS
197 6. III. 28. 7h -tól III. 29. 7h -ig.
CSAPADÉK NEM VOLT
Szintvonalak:
200, 300 és 500 m
A GÖRBE VONALAK AZ IZOHIÉTÁK – AZOKAT A HELYEKET KÖTIK ÖSSZE,
AHOL A CSAPADÉK MENNYISÉGE EGYENLŐ VOLT
RADIÁCIÓS MINIMUM
197 6. III. 29.
NAPFÉNYTARTAM
197 6. III. 28.
LEGERŐSEBB SZÉLLÖKÉS m/s
197 6. III. 28.
SOPRON
GYŐR
BUDAPEST
MISKOLC
NYÍREGYHÁZA
DEBRECEN
SZOMBATHELY
PAPA
SZOLNOK
SZENTGOTTHÁRD
ZALAEGERSZEG
KESZTHELY
SIÓFOK
KECSKEMÉT
BÉKÉSCSABA
NAGYKANIZSA
SZEGED
BAJA
PÉCS

	197- 6.III.29. 07 h -ig az utolsó 24 óra adatai					
	csapadék (mm)	Hó cm	max. hőmérséklet	min. hőmérséklet	rad. min.	napos órák
Győr	• =		13	1	0	9
Kapuvár	•		13	0	-2	9
Mosonmagyaróvár	• ⊔		13	0	-3	10
Rajka	•		13	-1	-2	
Sopron	• =		12	2	-4	7
Sopronhorpács	• ⊔		13	-1	-3	8
Káld	•		13	0	-1	
Körmend	•		13	1	-1	
Szentgotthárd	•		12	1	-1	5
Szombathely	•		14	2	0	7
enti	•		14	1	-1	
etenye	•		12	-1	-2	
Nagykanizsa	•		13	0	-2	9
Zalaegerszeg	• ⌓		13	2	-1	
arkasgyepű	—		—	—	—	
Keszthely	•		14	2	0	8
Mencshely	•		11	3	-2	8
Pápa	• ⊔		12	-1	-2	4
Sümeg	•		14	1	—	
Tihany	• ⊔		14	1	-4	
Veszprém	•		12	1	1	
Zirc	• ⊔		10	-1	-4	
onyód	•		12	1	-2	
Somokszt. györgy	• ⊔		13	0	-4	6
Kaposvár	• ⊔		13	-1	-2	
Marcali	• ⌓		14	2	1	
Siófok	•		13	1	0	9
Somogyszob	• ⊔		13	-1	-4	
Tab	—		—	—	—	
Bábolna	•		12	0	-2	
Esztergom	•		14	-1	-2	
Kisbér	• ⊔		12	2	—	
Komárom	• ⌓		14	3	—	
Tatabánya	• ⊔		13	-1	-2	
Alcsútdoboz	• ⊔		14	-2	-3	
Dunaújváros	• ⌓		13	1	-1	
Martonvásár	•		13	1	-3	10
Mór	• ⌓		13	0	-2	
Nagyhörcsökp.	•		13	-1	-3	
Szabadbattyán	• ⊔ ≡		14	-1	-5	
regszemcse	• ⊔		12	-1	-3	8
engyel	•		13	1	-3	
Nagykónyi	•		14	0	0	
Szekszárd	•		12	-1	-4	
Csapadéktető	•		10	4	0	
Mohács	• ⊔		13	-2	-5	
Pécs	•		12	3	0	10
Siklós	• ⊔		13	0	-4	
Szigetvár	•		15	0	0	
Sp. Lőrinc	• = ⊔		13	0	-3	8
Sp. Met Int.	• = ⊔		14	3	-1	10
Sp. Szab. hegy	• ⊔		10	4	-1	8
Tegléd	• ∀		15	4	-1	
Dobogókő	• ⊔		10	1	-4	
Gödöllő	• ⊔		11	2	-1	8
Királyrét	• ⊔		13	-3	-3	
Monor	•		13	-1	-3	
Nagykáta	• ⊔		14	-1	-1	
Orkény	• ⊔		13	0	-1	
Szentendre	•		15	0	0	

	197- 6.III.29. 07 h -ig az utolsó 24 óra adatai					
	csapadék (mm)	Hó cm	max. hőmérséklet	min. hőmérséklet	rad. min.	napos órák
Vác	• ⊔		13	-2	-5	
Vámosmikola	• ⊔		13	-2	-5	10
Baja	• ⊔		13	-1	-3	9
Bácsalmás	• ⌓		13	0	-2	
Izsák	•		15	1	0	
Kalocsa	• ⊔		13	-2	—	
Kecskemét	• ⊔		11	2	-4	10
Kiskunf. háza	—		—	—	—	
Kiskunhalas	•		12	1	0	
Kunszentmiklós	• ≡		13	0	-1	
Tiszakécske	•		13	0	-2	
Balassagyarmat	• ⊔		13	-2	-5	
Romhány	•		12	-2	-4	
Salgótarján	• =		14	-1	—	
Eger	• ⊔		13	0	-6	10
Galyatető	•	folt	8	2	-2	
Gyöngyös	•		14	-1	-6	
Kékestető	•	9	4	0	-2	9
Kompolt	• ⊔		13	-1	-4	10
Lőrinci	• ⊔		14	-2	-4	
Poroszló	•		13	0	-3	
Jászapáti	• ⊔		13	0	-1	
Jászberény	• ⊔		13	-1	-2	
Karcag	•		14	-1	-2	
Szolnok	• ⊔		13	-1	-3	10
Tiszaroff	•		12	1	-3	
Túrkeve	• ⊔		13	0	-4	10
Kistelek	•		14	0	-2	
Makó	•		12	0	-2	
Szeged	• = ⊔		12	-1	-3	11
Szentes	•		13	0	-5	
Borsodnádasd	• ⊔		13	-3	-5	
Fügöd	•		12	-1	-2	
Hidasnémeti	•		12	1	-1	
Jósvafő	•		12	0	-2	
Lillafüred	• ⊔		12	-1	-3	
Miskolc	• = ⊔		13	-3	-6	9
Putnok	• ⊔		14	-2	-4	
Sárospatak	•		12	-1	-3	11
Szendrőlád	• ⊔		14	-3	-4	
Tokaj	•		12	1	0	
Kisvárda	•		12	2	0	10
Mátészalka	• ⊔		12	0	-2	
Nyíregyháza	• ⊔		12	0	-2	11
Nyírlugos	•		12	-1	-2	
Pátyod	• ⊔		12	-1	-2	
Tiszabecs	•		11	0	0	
Vásárosnamény	•		12	0	-2	
Záhony	•		12	1	-1	
Berettyóújfalu	• ⊔		12	-1	-3	
Debrecen	•		12	-1	-4	10
Hajdúdorog	•		14	0	-1	
Hortobágy	—		—	—	—	
Körösszakál	•		13	2	2	
Polgár	•		13	0	-2	
Békéscsaba	• ⊔		12	-2	-4	11
Mezőhegyes	• ⊔		12	1	-3	10
Orosháza	•		12	0	-2	11
Szarvas	• ⊔		12	0	-4	11
Szeghalom	•		12	-1	-2	

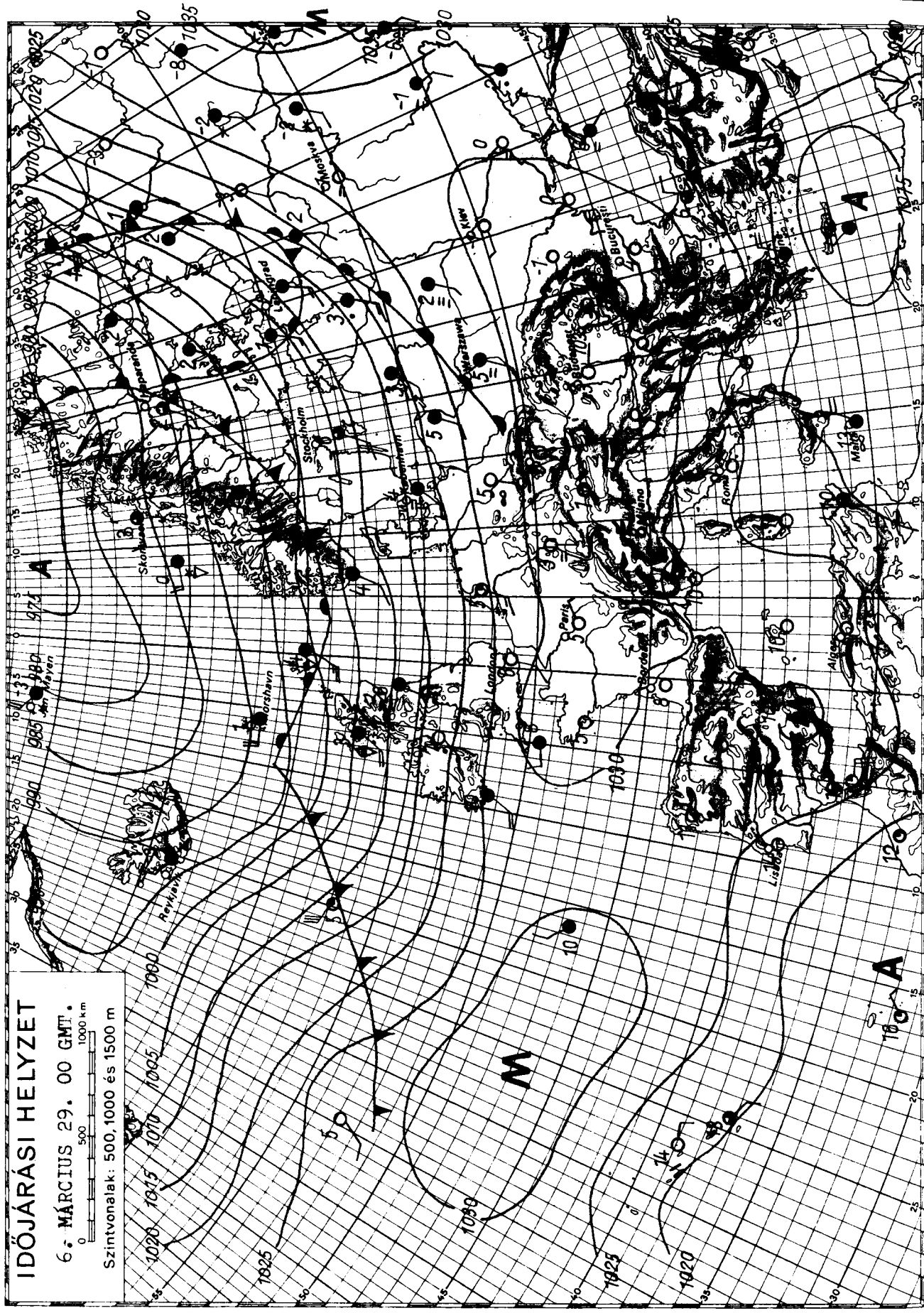

KIADJA: ORSZÁGOS METEOROLÓGIAI SZOLGÁLAT
Készíti: Központi Előrejelző Intézet Előrejelző Osztálya — T.: 275-018 — Megjelenik naponként —
Évi előfizetési díja: 720,—Ft — Megrendelhető: 1024 Budapest, II., Kitaibel Pál u. 1. Telefon: 353-500,
Kiadásért felel: az OMSZ elnöke — Szerkesztésért felel: a KEI igazgatója

IDŐJÁRÁSI NAPIJELENTÉS

ЕЖЕДНЕВНЫЙ МЕТЕОРОЛОГИЧЕСКИЙ БЮЛЛЕТЕНЬ · DAILY WEATHER REPORT
BULLETIN QUOTIDIEN DE TEMPS · TÄGLICHER WETTERBERICHT

89. évfolyam 90. szám. + Budapest + 1976. március 30. kedd

Az időjárási helyzet és a várható időjárás:

Észak-Európában továbbra is különböző hőmérsékletü és nedvességtartalmu óceáni légtömegek érkeznek, melyek hatására szeles, többfelé csapadékos az évszaknak megfelelőnél enyhébb az idő. Ezzel szemben Dél-Európa fölött nagy kiterjedésü magas nyomásu légköri képződmény okoz napos száraz időjárást. Hajnalban többfelé keletkezik köd, a nappali besugárzás hatására azonban a hőmérséklet az évszaknak megfelelő átlagnál 4, 6 fokkal magasabb. A Kárpát-medence a két hatás átmeneti zónájában fekszik. Várható, hogy hazánk nagy része is az óceáni légtömegek áramlási zónájába kerül a következő 36 órában, de ez még nem okoz lényeges változást időjárásunkban.

Hazánkban hétfőn derült idő volt. Az ország nagy részén 10, 11 órán át sütött a nap és csapadékot sehonnan sem jelentettek. Napközben a hőmérséklet általában 15, 17 fokig emelkedett, az északkeleti országrész kivételével ahonnan csak 13 fokot jelentettek. Éjszaka folytatódott a derült idő, igy ma hajnalra -1, +4 fokig hült le a levegő. Délelőtt országszerte jobbára derült, száraz idő volt, a hőmérséklet 11 órakor 12, 17 fok között alakult.

Ma 12 órakor Budapesten a hőmérséklet 14 fok, a tengerszintre átszámitott légnyomás 763 mm, mérsékelten süllyed.

Várható időjárás szerda estig:

Az ország északi felében időnként megnövekszik a felhőzet, elszórtan futó záporok is kialakulhatnak.
Máshol tulnyomóan derült, száraz idő lesz.
Az élénk déli, délnyugati szél nyugatira fordul és helyenként megerősödik.
Várható legalacsonyabb éjszakai hőmérséklet 0, +5 fok, között, a szélvédett helyeken gyenge talajmenti fagy.
legmagasabb nappali hőmérséklet szerdán 13, 18 fok között.

Török Dénes s.k.

A hőmérséklet napi középértéke és eltérése a 100 évi átlagtól /Budapesten/:

1976. III. 29. 9,9 C° +1,6 C°

1871 óta ezen a napon Budapesten előfordult

legmagasabb hőmérséklet: 23,2 C° /1890/,
legalacsonyabb hőmérséklet: -5,7 C° /1918/.

76.184.

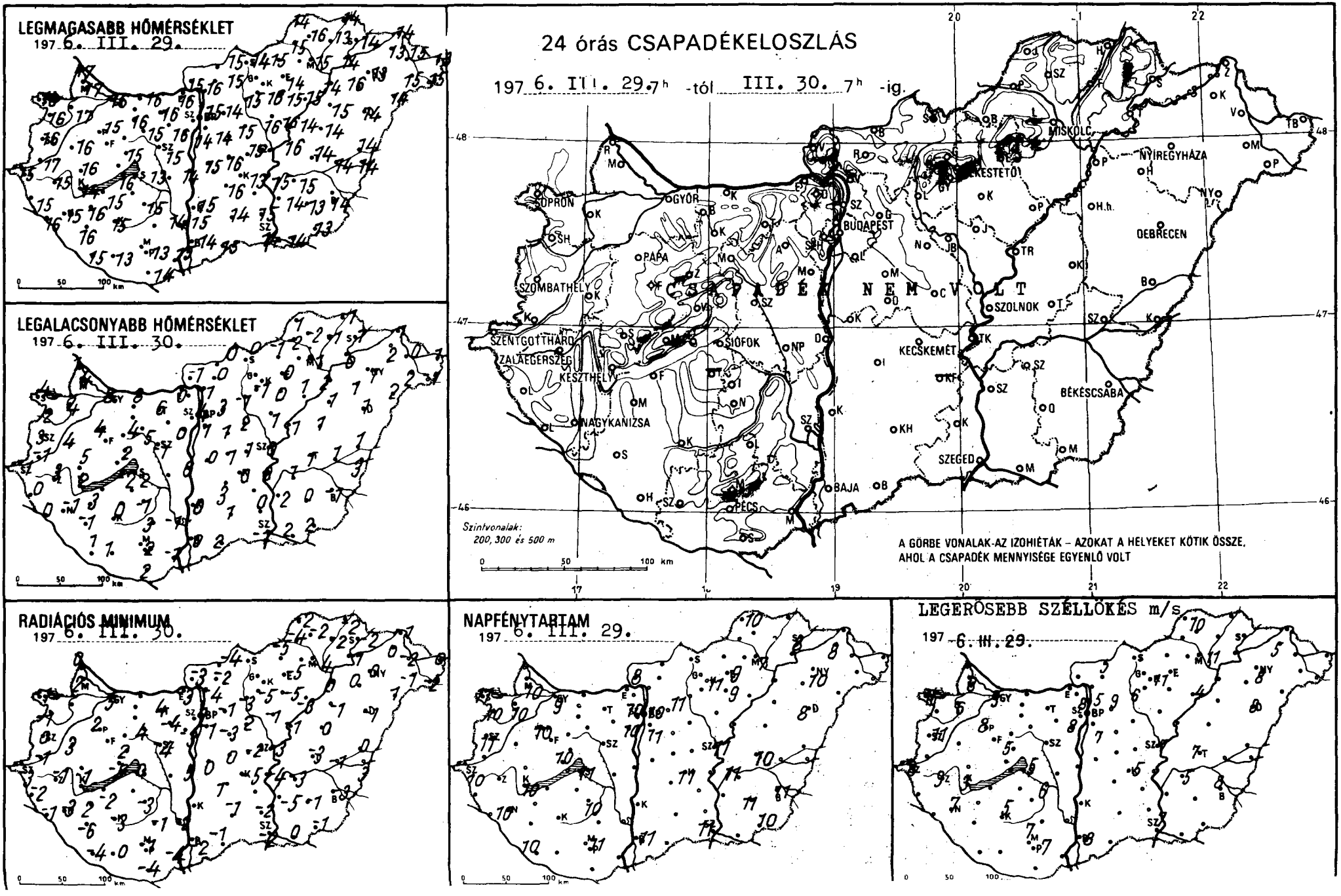
LEGMAGASABB HŐMÉRSÉKLET
197 6. III. 29.
LEGALACSONYABB HŐMÉRSÉKLET
197 6. III. 30.
24 órás CSAPADÉKELOSZLÁS
197 6. III. 29. 7h -tól III. 30. 7h -ig.
Szintvonalak:
200, 300 és 500 m
A GÖRBE VONALAK-AZ IZOHIÉTÁK – AZOKAT A HELYEKET KÖTIK ÖSSZE, AHOL A CSAPADÉK MENNYISÉGE EGYENLŐ VOLT
RADIÁCIÓS MINIMUM
197 6. III. 30.
NAPFÉNYTARTAM
197 6. III. 29.
LEGERŐSEBB SZÉLLÖKÉS m/s
197 6. III. 29.
SOPRON
GYŐR
BUDAPEST
MISKOLC
NYÍREGYHÁZA
DEBRECEN
SZOMBATHELY
PAPA
SZOLNOK
SZENTGOTTHÁRD
ZALAEGERSZEG
KESZTHELY
SIÓFOK
KECSKEMÉT
BÉKÉSCSABA
NAGYKANIZSA
SZEGED
BAJA
PÉCS

	1936.III.30. 07 h -ig az utolsó 24 óra adatai							1936.III.30. 07 h -ig az utolsó 24 óra adatai						
	csapadék (mm)	Hó cm	max. hőmérséklet	min. hőmérséklet	rad. min.	napos órák		csapadék (mm)	Hó cm	max. hőmérséklet	min. hőmérséklet	rad. min.	napos órák
győr	•		16	8	5	9	Vác	• ⊔		16	-1	-4	
apuvár	•		17	4	–	10	Vámosmikola	•		15	-1	-3	8
osonmagyaróvár	•		17	4	2	10	Baja	• ⊃		14	0	-2	11
ajka	•		17	1	0		Bácsalmás	•		15	2	-1	
pron	•		16	4	-1	11	Izsák	•		16	3	1	
pronhorpács	• ⊃		16	2	-1	10	Kalocsa	• ⊔		15	0	–	
áld	•		16	4	3		Kecskemét	• =⊔		13	0	-5	11
örmend	•		17	-1	-1		Kiskunf. [illegible]	–		–	–	–	
entgotthárd	•		15	-1	-3	10	Kiskunhalas	•		14	1	-1	
ombathely	•		16	3	0	11	Kunszentmiklós	•		15	0	0	
enti	•		15	0	-2		Tiszakécske	•		15	0	-4	
etenye	•		16	0	-1		Balassagyarmat	• ⊔		15	0	-4	
agykanizsa	• ⊔		15	-1	-3	10	Romhány	•		15	0	-2	
alaegerszeg	• ⊃		15	3	-1		Salgótarján	•		14	0	–	
arkasgyepű	•		14	4	1		Eger	• ⊃		14	0	-5	9
eszthely	•		14	2	-1	10	Galyatető	•	folt	10	2	-1	
fencshely	•		13	3	1	10	Gyöngyös	•		16	-1	-5	
ápa	•		15	4	2	10	Kékestető	•	7	6	0	-1	11
ümeg	•		16	5	–		Kompolt	• ⊔		15	0	-5	9
ihany	• ⊔		16	2	-5		Lőrinci	• ⊃		15	-1	-3	
eszprém	•		15	2	2		Poroszló	• ⊃		15	1	-3	
irc	•		14	5	-1		Jászapáti	•		16	1	-1	
onyód	•		15	2	-2		Jászberény	• ⊔		15	0	-2	
omokszt. györgy	• ⊔		15	1	-4	10	Karcag	•		14	1	0	
aposvár	• ⊔		15	0	-3		Szolnok	• ⊔		16	0	-3	11
farcali	•		16	3	2		Tiszaroff	•		14	1	-1	
iófok	•		13	2	0	11	Túrkeve	• ⊃		14	1	-3	10
omogyszob	•		16	-1	-6		Kistelek	•		15	0	-2	
ab	•		–	–	–		Makó	•		14	2	0	
ábolna	•		15	3	1		Szeged	• =		14	-1	-2	11
sztergom	•		16	0	-3		Szentes	•		14	2	-5	
isbér	•		16	4	–		Borsodnádasd	• ⊔		15	-1	-5	
omárom	•		16	8	–		Füged	•		13	-1	-2	
atabánya	•		16	6	4		Hidasnémeti	•		14	-1	-2	
lcsútdoboz	• ⊔		16	–	-4		Jósvafő	• ⊃		14	1	-2	10
unaújváros	• ⊃		14	6	5		Lillafüred	•		14	0	-1	
Martonvásár	•		14	0	-3	10	Miskolc	• =		15	-1	-4	7
Mór	•		15	5	4		Putnok	• ⊔		15	-2	-4	
Nagyhörcsökp.	•		15	-2	-4		Sárospatak	•		14	1	-2	8
Szabadbattyán	• ⊔		15	-1	-4		Szendrőlád	• ⊔		16	-2	-2	
regszemcse	• ⊔		15	-1	-3	10	Tokaj	•		14	0	-1	
engyel	•		14	3	-1		Kisvárda	•		13	2	0	8
Nagykónyi	•		16	2	0		Mátészalka	•		15	2	-1	
Szekszárd	•		15	-1	-2		Nyíregyháza	•		13	1	0	10
Tápdéto	•		12	4	1		Nyírlugos	•		14	2	1	
Mohács	• ⊔		15	-1	-4		Pátyod	• ⊃		15	-1	-2	
Pécs	•		13	2	-1	11	Tiszabecs	•		13	1	0	
Siklós	• ⊔		14	2	-4		Vásárosnamény	•		15	0	-2	
Szigetvár	•		13	1	0		Záhony	• ⊔		14	1	-1	
Bp. Lőrinc	•		14	1	-1	11	Berettyóújfalu	• ⊔		14	1	0	
Bp. Met. Int.	• =		15	4	1	10	Debrecen	•		14	1	-1	8
Bp. Szab. hegy	•		12	4	2	10	Hajdúdorog	•		16	1	0	
Cegléd	• V		15	1	-2		Hortobágy	•		15	1	-1	
Dobogókő	–		–	–	–		Körösszakál	•		14	3	3	
Gödöllő	•		14	3	-1	11	Polgár	• ⊔		14	2	0	
Királyrét	• ⊔		15	-3	-4		Békéscsaba	• ⊔		14	-1	-3	11
Monor	•		15	1	-3		Mezőhegyes	• ⊔		13	2	-1	10
Nagykáta	•		16	2	2		Orosháza	• ⊔		13	0	-1	11
Örkény	• ⊔		16	1	0		Szarvas	• ⊔		14	1	-3	11
Szentendre	•		17	1	0		Szeghalom	•		14	1	-1	

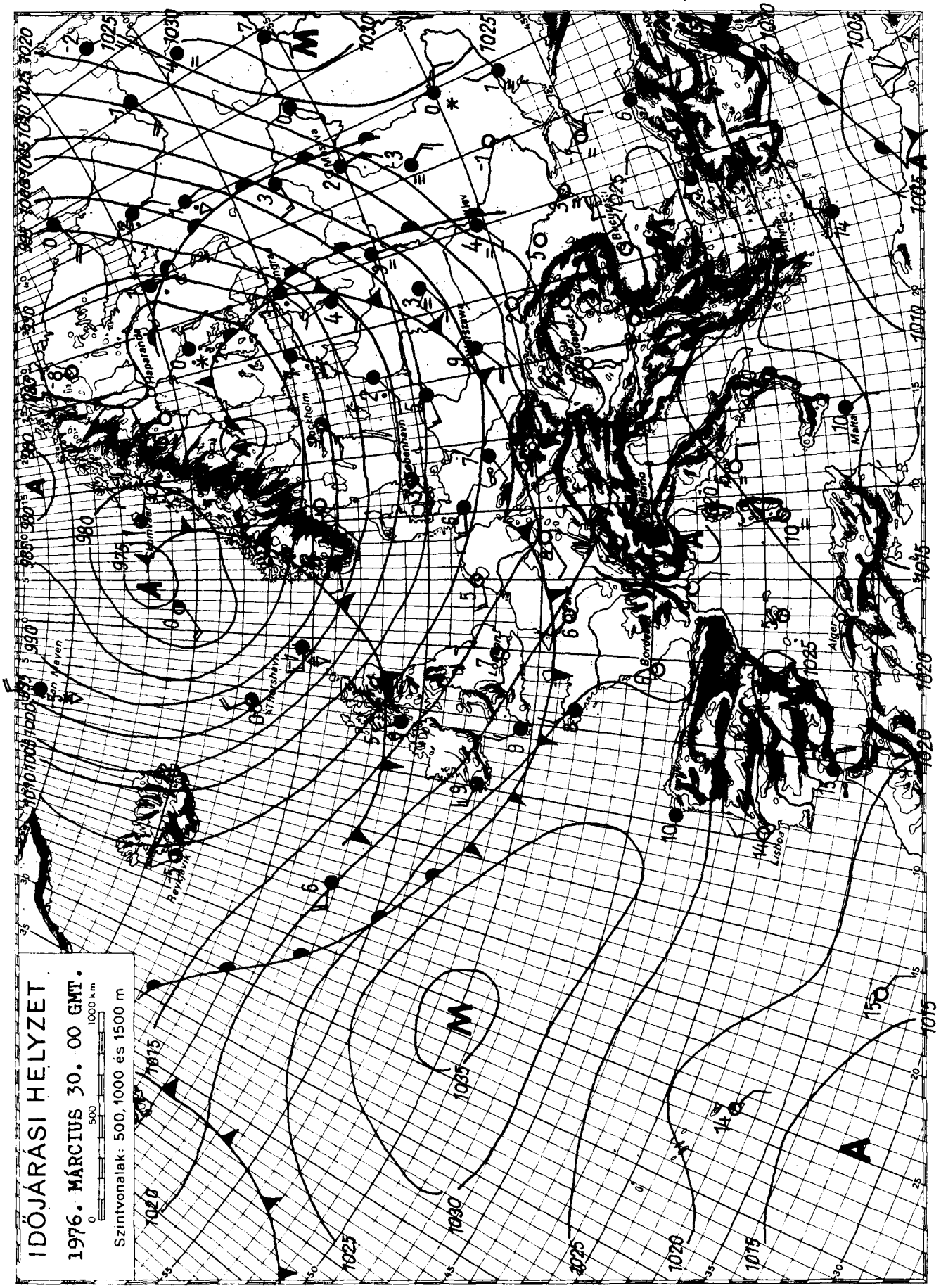

KIADJA: ORSZÁGOS METEOROLÓGIAI SZOLGÁLAT

Készíti: Központi Előrejelző Intézet Előrejelző Osztálya — T.: 273 - 018 — Megjelenik naponként —

Évi előfizetési díja: 720,—Ft — Megrendelhető: 1024 Budapest, II., Kitaibel Pál u. 1. Telefon: 353-500,

Kiadásért felel: az OMSZ elnöke — Szerkesztésért felel: a KEI igazgatója

IDŐJÁRÁSI NAPIJELENTÉS

ЕЖЕДНЕВНЫЙ МЕТЕОРОЛОГИЧЕСКИЙ БЮЛЛЕТЕНЬ · DAILY WEATHER REPORT
BULLETIN QUOTIDIEN DE TEMPS · TÄGLICHER WETTERBERICHT

89. évfolyam 91. szám + Budapest + 1976. március 31. szerda

Az időjárási helyzet és a várható időjárás:

Az erőteljes nyugat-keleti áramlás az Atlanti-óceán térségéből származó légtömegek zömét a Brit-szigeteken át, a Német-Lengyel síkságon keresztül szállitja a Szovjetunió európai területének középső és északi része fölé. A Kárpát-medence időjárását az óceáni levegő egy-egy gyengébb hulláma irányitja. Hatására változékony, időnként szeles az idő. A következő 36 órában a Kárpát-medencét ismét melegebb léghullám éri el, igy a nappali felmelegedés ujra erősödik.

Hazánkban kedden az északi országrészben időnként kissé megnövekedett a felhőzet, máshol általában derült volt az idő. A nap 7, 11 órán át sütött, esőt sehonnan sem jelentettek. A legmagasabb nappali hőmérséklet északkeleten 14, 17, máshol 17, 21 fok között váltakozott. A délutáni órákban főként a Dunántulon helyenként megerősödött a nyugati, északnyugati szél, amely éjszaka csak kissé mérséklődött. A szél miatt hajnalra csak 3, 8 fokig hült le a levegő. Szerda délelőtt változóan felhős, szeles idő volt, a hőmérséklet 11 órára 10,14 fokig emelkedett.

Ma 12 órakor Budapesten a hőmérséklet 13 fok, a tengerszintre átszámitott légnyomás 766 mm, változatlan.

Várható időjárás csütörtök estig:

Időnként kissé megnövekvő felhőzet, számottevő csapadék nélkül.
Az időnként élénk északnyugati, északi szél mérséklődik és délnyugatira fordul.
Várható legalacsonyabb éjszakai hőmérséklet: 1, 6,
legmagasabb nappali hőmérséklet csütörtökön: 16, 21 fok között.

Németh Lajos s.k.

A hőmérséklet napi középértéke és eltérése a 100 évi átlagtól /Budapesten/:

1976. III. 30.	12,6 C°	+3,8 C°

1871. óta ezen a napon Budapesten előfordult

legmagasabb hőmérséklet:	24,1 C° /1926/,
legalacsonyabb hőmérséklet:	-4,5 C° /1918/.

76.198.

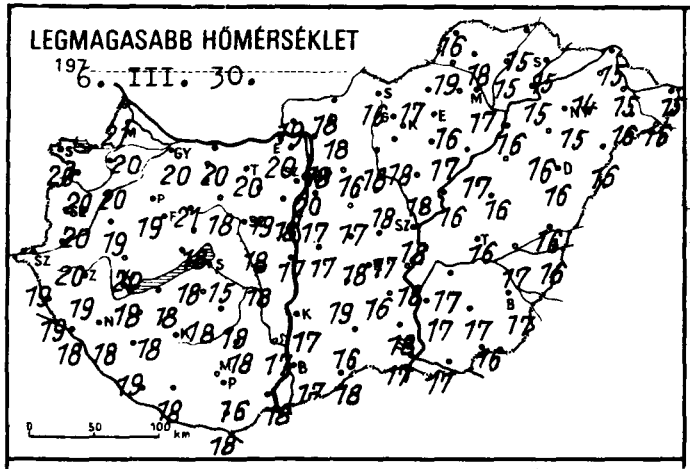
LEGMAGASABB HŐMÉRSÉKLET
1976. III. 30.

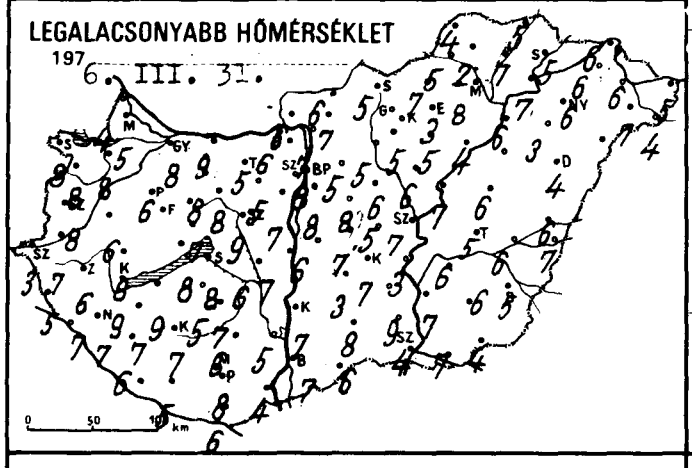
LEGALACSONYABB HŐMÉRSÉKLET
1976. III. 31.

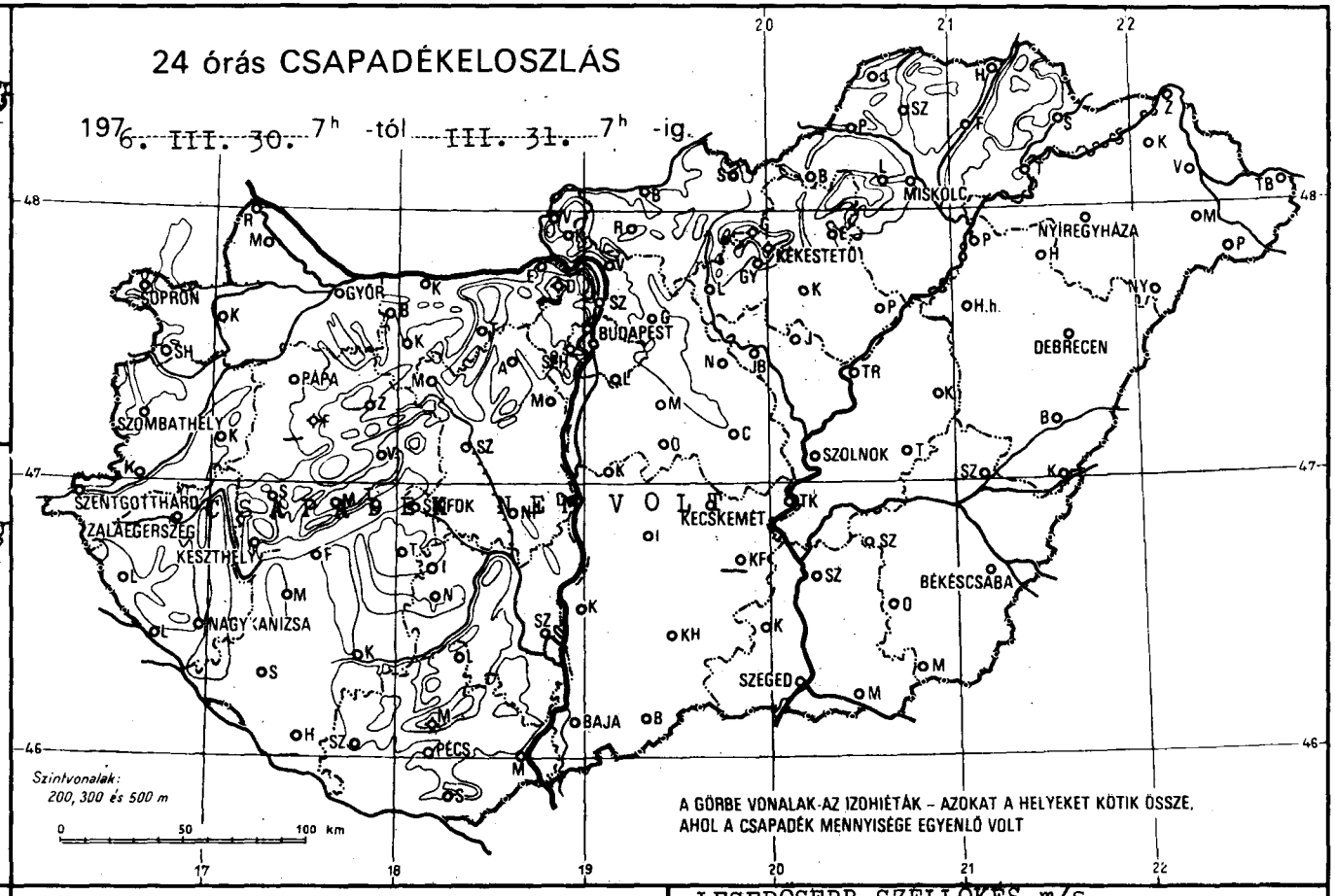
24 órás CSAPADÉKELOSZLÁS
1976. III. 30. 7h -tól III. 31. 7h -ig.
MISKOLC
NYÍREGYHÁZA
KEKESTETŐ
GYŐR
SOPRON
BUDAPEST
DEBRECEN
PÁPA
SZOMBATHELY
SZOLNOK
SZENTGOTTHÁRD
ZALAEGERSZEG
KESZTHELY
KECSKEMÉT
BÉKÉSCSABA
NAGYKANIZSA
SZEGED
BAJA
PÉCS
Szintvonalak: 200, 300 és 500 m
A GÖRBE VONALAK AZ IZOHIÉTÁK – AZOKAT A HELYEKET KÖTIK ÖSSZE, AHOL A CSAPADÉK MENNYISÉGE EGYENLŐ VOLT

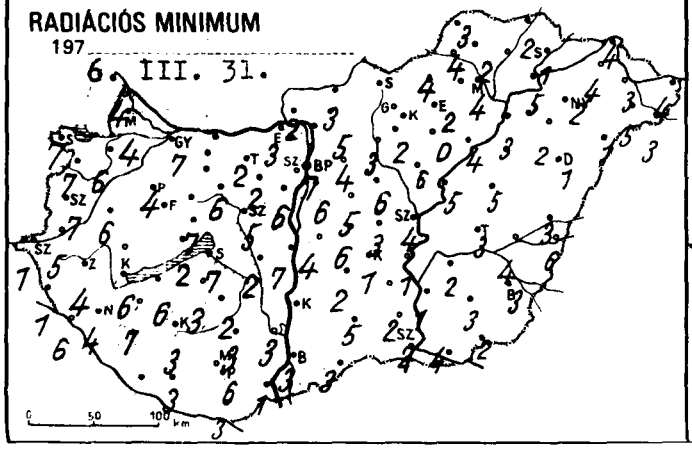
RADIÁCIÓS MINIMUM
1976. III. 31.

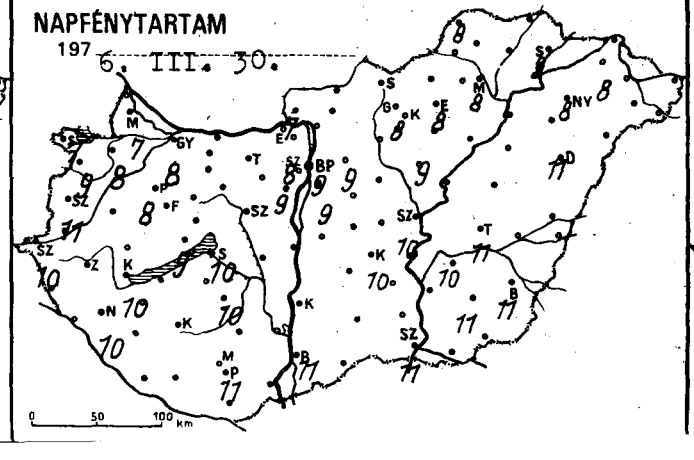
NAPFÉNYTARTAM
1976. III. 30.

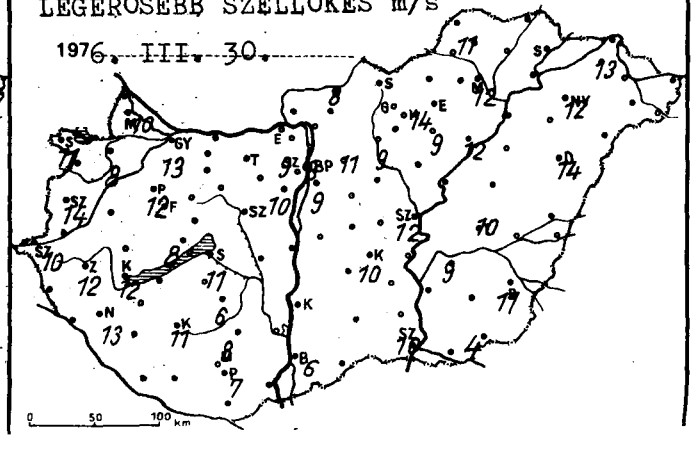
LEGERŐSEBB SZÉLLÖKÉS m/s
1976. III. 30.

	197 6.III.31. 07 h -ig az utolsó 24 óra adatai							197 6.III.31. 07 h -ig az utolsó 24 óra adatai						
	csapadék (mm)	Hó cm	max. hőmérséklet	min. hőmérséklet	rad. min.	napos órák		csapadék (mm)	Hó cm	max. hőmérséklet	min. hőmérséklet	rad. min.	napos órák
ő	•		20	8	7	8	Vác	•		18	7	4	
puvár	•		20	8	6	8	Vámosmikola	•		19	6	2	7
sonmagyaróvár	•		20	5	4	7	Baja	•		17	7	3	11
ka	•		21	4	4		Bácsalmás	•		18	6	3	
ron	•		20	8	7	7	Izsák	•		19	3	2	
ronhorpács	•		20	8	7	9	Kalocsa	•		17	7	–	
ld	•		19	6	6		Kecskemét	• ↻		16	7	1	10
rmend	•		20	7	5		Kiskunf. háza	–		–	–	–	
ntgotthárd	• =↻		19	3	1	10	Kiskunhalas	•		16	8	5	
mbathely	•		20	8	7	10	Kunszentmiklós	•		17	6	4	
ti	•		19	5	1		Tiszakécske	•		18	3	1	
enye	•		18	7	6		Balassagyarmat	•		18	6	3	
gykanizsa	•		18	7	4	10	Romhány	•		18	7	5	
aegerszeg	•		19	6	4		Salgótarján	•		16	5	–	
rkasgyepű	•		–	–	–		Eger	• ↻		16	3	2	8
szthely	•		18	9	6	10	Galyatető	•	folt	10	2	1	
ncshely	–		–	–	6	9	Gyöngyös	•		18	5	2	
pa	•		19	6	4	8	Kékestető	•	folt	8	0	0	8
neg	•		20	8	–		Kompolt	•		17	5	0	9
any	•		18	8	2		Lőrinci	•		18	5	3	
szprém	•		18	7	7		Poroszló	•		17	4	4	
c	•		18	6	4		Jászapáti	•		18	6	6	
nyód	•		18	9	6		Jászberény	•		18	6	4	
mokszt. györgy	•		–	–	–		Karcag	•		16	6	5	
posvár	•		18	7	3			•		18	7	4	10
rcali	•		18	7	7		Tiszaroff	•		16	7	5	
fok	•		15	8	7	10	Túrkeve	•		16	5	3	11
mogyszob	•		19	6	–		Kistelek	•		18	9	2	
b	•		18	5	3		Makó	•		17	7	4	
bolna	•		20	7	5		Szeged	•		17	4	2	11
tergom	•		20	6	3		Szentes	•		17	7	1	
sbér	•		21	8	–		Borsodnádasd	•		17	7	4	
márom	•		20	9	–		Függöd	•		15	7	3	
tabánya	•		20	5	2		Hidasnémeti	•		15	5	2	
csútdoboz	•		19	5	2		Jósvafő	•		16	4	3	8
naújváros	•		17	7	7		Lillafüred	•		15	2	1	
rtonvásár	•		18	7	6	9	Miskolc	•		17	8	4	8
r	•		18	8	6		Putnok	•		19	5	4	
gyhörcsökp.	•		18	6	2		Sárospatak	•		15	5	1	9
badbattyán	•		18	9	5		Szendrőlád	•		18	2	2	
gszemcse	•		19	7	2	10	Tokaj	•		15	7	5	
ngyel	•		18	6	3		Kisvárda	•		14	6	4	8
gykónyi	•		19	8	–		Mátészalka	•		16	7	5	
kszárd	•		17	5	3		Nyíregyháza	•		15	6	2	8
napéd tető	•		15	7	6		Nyírlugos	•		16	–	1	
hács	•		18	4	1		Pátyod	•		16	4	3	
s	•		16	8	6	11	Tiszabecs	•		15	5	4	
lós	•		18	6	3		Vásárosnamény	•		15	6	3	
getvár	•		18	5	3		Záhony	•		15	6	4	
Lőrinc	•		17	8	6	9	Berettyóújfalu	•		16	6	3	
Met. Int.	•		20	8	7	9	Debrecen	•		16	4	1	11
Szab. hegy	•		15	4	3	8	Hajdúdorog	•		16	3	2	
gléd	•		17	5	3		Hortobágy	–		–	–	–	
bogókő	–		–	–	–		Körösszakál	•		16	7	6	
döllő	•		16	5	4	9	Polgár	•		16	6	3	
rályrét	•		18	4	3		Békéscsaba	•		17	5	3	11
nor	•		17	8	5		Mezőhegyes	• ↻		16	4	2	10
gykáta	•		18	6	6		Orosháza	•		17	6	3	11
kény	•		18	7	6		Szarvas	•		17	6	2	10
ntendre	•		20	8	7		Szeghalom	•		17	6	4	

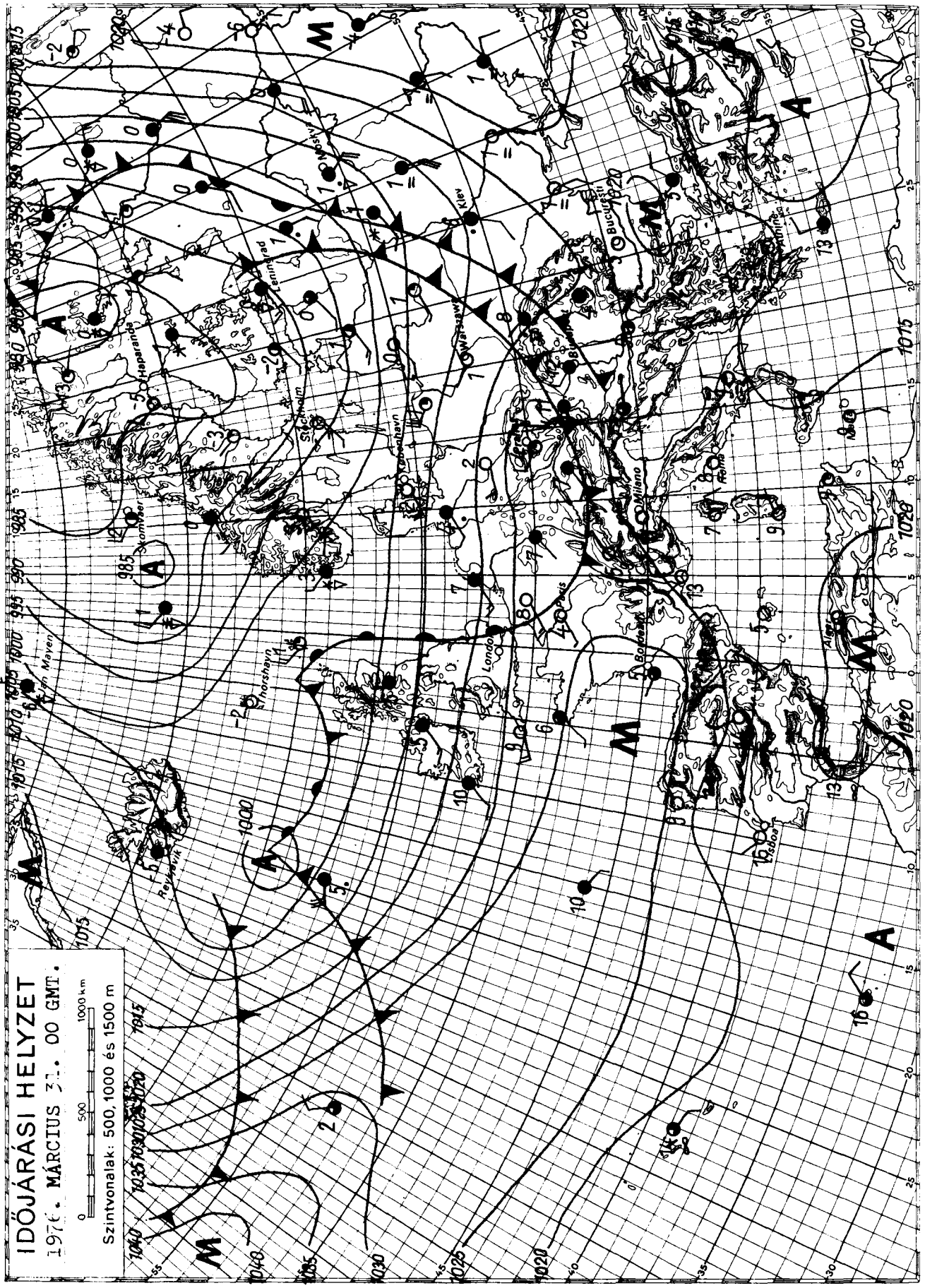

KIADJA: ORSZÁGOS METEOROLÓGIAI SZOLGÁLAT

Készíti: Központi Előrejelző Intézet Előrejelző Osztálya — T.: 273 - 018 — Megjelenik naponként —

Évi előfizetési díja: 720,—Ft — Megrendelhető: 1024 Budapest, II., Kitaibel Pál u. 1. Telefon: 353-500,

Kiadásért felel: az OMSZ elnöke — Szerkesztésért felel: a KEI igazgatója