IDŐJÁRÁSI NAPIJELENTÉS

ЕЖЕДНЕВНЫЙ МЕТЕОРОЛОГИЧЕСКИЙ БЮЛЛЕТЕНЬ · DAILY WEATHER REPORT
BULLETIN QUOTIDIEN DE TEMPS · TÄGLICHER WETTERBERICHT

88. évfolyam 182. szám + Budapest + 1975. július 1. kedd

QC
989
.H9
I32
1975 Jul-Sept.

Az időjárási helyzet és a várható időjárás:

A hüvös óceáni levegőhullámok egyre nagyobb szerepet kapnak Európa időjárásának kialakitásában. Igy a meleg, nyári időjárás mind kisebb területekre korlátozódik. Az Alpok és a Kárpátok térsége fölött nagy magasságokig hideg levegő örvénylik. Hatására Közép-Európában és a Kárpát-medencében rendkivül hüvös, csapadékos időjárás alakult ki. Hétfőn például sok olyan hely volt, ahol napközben sem emelkedett a hőmérséklet 12, 14 foknál magasabbra, ezek az értékek július elején még éjszakai minimumnak is alacsonyak. Országunk időjárását is ez a hideg örvény alakitja ki, ennek következtében szerda estig csak lassú időjárásjavulás várható.

Hazánkban hétfőn az északnyugati és délkeleti országrész között éles időjárási különbség alakult ki. Az északnyugati megyékben egész nap esett az eső és napközben sem emelkedett a hőmérséklet 13, 15 foknál magasabbra. Ezzel szemben a délkeleti országrészben még 25 foknál magasabb maximumok alakultak ki és heves zivatarok keletkeztek. A ma reggel 7 óráig lehullott esőmennyiség sok helyen elérte a 30, 40 mm-t, de voltak helyek, mint például Sopron, ahol 49, Polgáron a zivatarral 53, Mezőberényben és Medgyesegyházán /mindkettő Békés megye/ felhőszakadásból 65 mm eső hullott. Ma hajnalban az ország területén 9 és 16 fok közötti hőmérsékleteket mértek. Délelőtt országszerte borult, esős idő volt. A Dunántúl nyugati részein viharos északi szél fújt. Ott 11 órakor is csak 10, 12 fokot mutattak a hőmérők, a keleti országrészben ekkor még 16, 18 fokot mértek.

Ma 12 órakor Budapesten a hőmérséklet 15 fok, a tengerszintre átszámitott légnyomás 754 mm, alig változik.

A Balaton vizének hőmérséklete 11 órakor Siófoknál 20 fok volt.

Várható időjárás szerda estig:

Időnként kissé felszakadozó felhőzet.
Országszerte újabb esők, a keleti megyékben helyenként zivatar.
Sokfelé erős, a Dunántúlon viharos lökésekkel kisért északi szél.
Hüvös marad az idő.
Várható legalacsonyabb éjszakai hőmérséklet: 8, 13,
legmagasabb nappali hőmérséklet szerdán: 15, 20 fok között.

Kerényi Nárcisz s.k.

ATMOSPHERIC SCIENCES LIBRARY

SEP 21 1975

NOAA
U.S. Dept. of Commerce
LIBRARY

75.159.

A hőmérséklet napi középértéke és eltérése a 100 évi átlagtól /Budapesten/:

1975. VI. 30.: 15,1 C° -5,8 C°

1871 óta ezen a napon Budapesten előfordult

legmagasabb hőmérséklet: 36,0 C° /1950/,
legalacsonyabb hőmérséklet: 10,4 C° /1929/.

National Oceanic and Atmospheric Administration

Environmental Data Rescue Program

ERRATA NOTICE

One or more conditions of the original document may affect the quality of the image, such as:

Discolored pages
Faded or light ink
Binding intrudes into the text

This document has been imaged through the NOAA Environmental Data Rescue Program. To view the original document, please contact the NOAA Central Library in Silver Spring, MD at (301) 713-2607 x124 or www.reference@nodc.noaa.gov.

Information Manufacturing Corporation
Imaging Subcontractor
Rocket Center, West Virginia
September 14, 1999

LEGMAGASABB HŐMÉRSÉKLET

197 5. VI. 30.

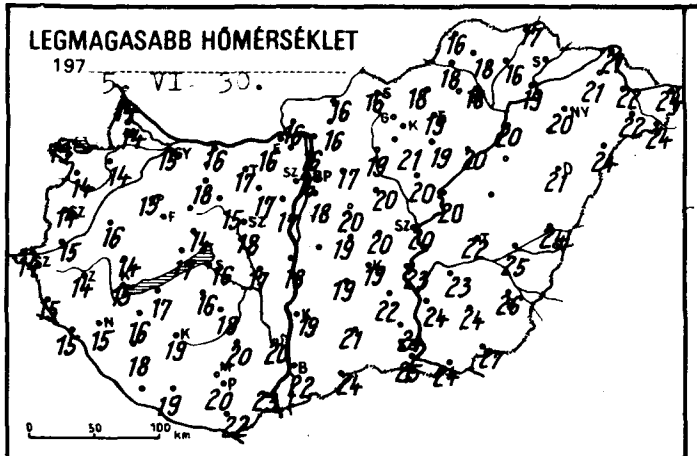

LEGALACSONYABB HŐMÉRSÉKLET

197 5. VII. 1.

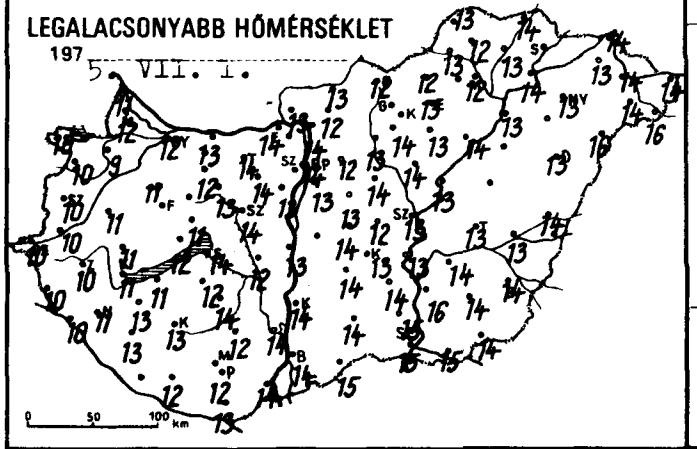

24 órás CSAPADÉKELOSZLÁS

197 5. VI. 30. 7h -tól VII. 1. 7h -ig.

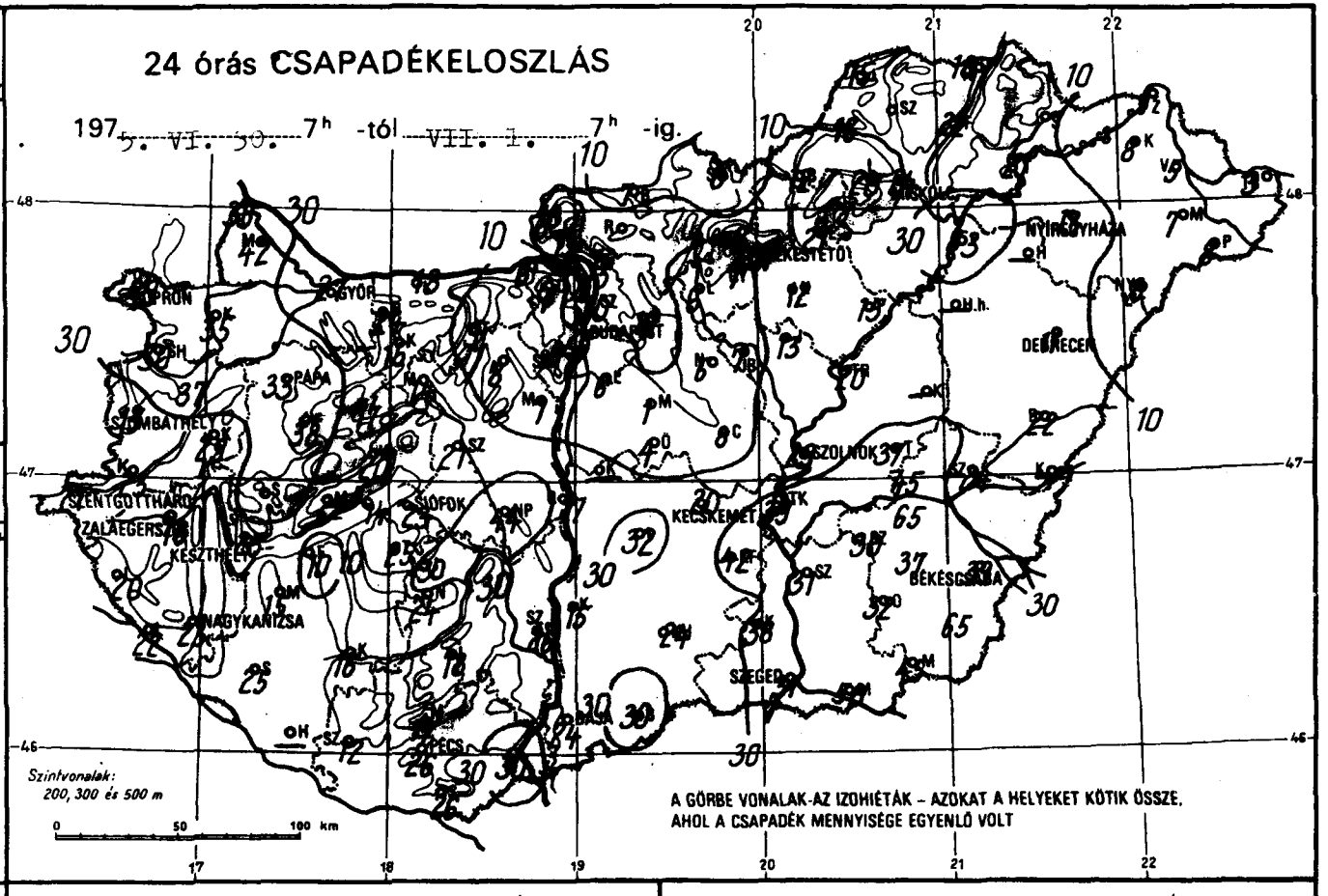

RADIÁCIÓS MINIMUM

197 5. VII. 1.

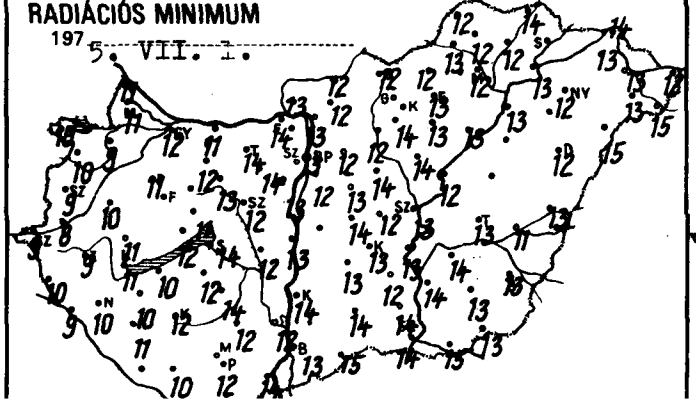

NAPFÉNYTARTAM

197 5. VI. 30.

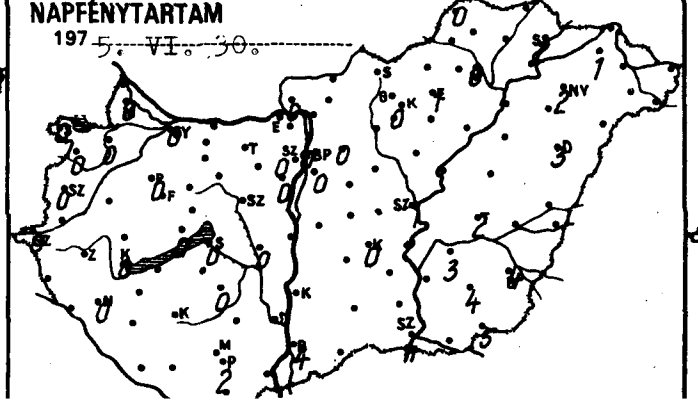

ZIVATARTEVÉKENYSÉG

197 5. VI. 30. 7h – VII. 1. 7h

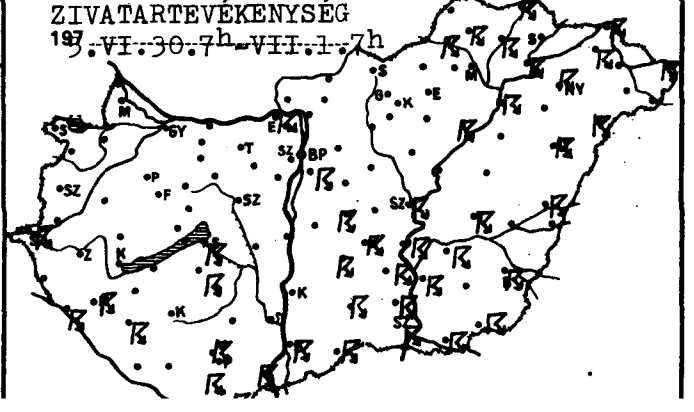

	197 5.VII.1 07 h -ig az utolsó 24 óra adatai					
	csapadék (mm)		max. hőmérséklet	min. hőmérséklet	rad. min.	napos órák
	27		15	12	12	0
vár	35		14	9	9	0
nmagyaróvár	42		14	12	11	0
	35		14	11	11	
on	49		13	10	10	0
nhorpács	30		14	10	10	0
	29		16	11	10	
end	23		15	10	8	
gotthárd	21	R	14	10	9	0
bathely	15	▽	14	10	9	0
	20		15	10	10	
ye	22	R	15	10	9	
kanizsa	23	R	15	11	10	0
gerszeg	18	▽	14	10	9	
sgyepű	38		14	10	10	
hely	25		15	11	11	0
shely	22		14	11	10	0
	33		15	11	11	0
g	35		14	11	11	
y	14	▽	17	12	12	
rém	20		14	11	11	
	17		14	10	10	
ód	10		17	11	10	
kszt. györgy	–		–	–	–	–
svár	16		19	13	12	
li	15		16	13	10	
	23	R	16	14	14	0
gyszob	25	R	18	13	11	
	25	R	16	12	12	
na	24		15	12	12	
gom	6	▽	16	14	14	
r	16	≡	18	12	12	
rom	13		16	13	11	
ánya	9		17	14	14	
doboz	8		17	14	14	
újváros	17		18	13	13	
nvásár	7		17	13	13	0
	14		15	13	13	
hörcsökp.	44		18	13	14	
dbattyán	21		18	14	12	
emcse	30		17	12	12	0
el	18		20	12	12	
ónyi	24		18	14	14	
zard	26		20	14	12	
adtető	17	R	17	11	11	
s	30	R	23	14	14	
	26	R	20	12	12	2
	26	R	22	13	13	
sár	12		19	12	10	
rinc	6	R	18	13	12	0
et Int.	6		16	14	13	0
ab. hegy	8		13	11	11	0
l	8		20	12	12	
ökő	7		12	10	9	
lo	16		17	12	12	0
fet	13		15	12	12	
	1		20	13	13	
ata	6		20	14	12	
	4	R	19	14	14	
ndre	10		17	14	14	

	197 5.VII.1 07 h -ig az utolsó 24 óra adatai					
	csapadék (mm)		max. hőmérséklet	min. hőmérséklet	rad. min.	napos órák
Vác	13	▽	16	14	13	
Vámosmikola	13		16	13	13	0
Baja	24	R	22	14	13	4
Bácsalmás	30	R	24	15	15	
Izsák	32	R	19	14	13	
Kalocsa	15		19	14	14	
Kecskemét	20	R	19	13	13	0
Kiskunf. háza	42	R	22	14	12	
Kiskunhalas	24	R	21	14	14	
Kunszentmiklós	–		–	–	–	
Tiszakécske	39	R	23	13	13	
Balassagyarmat	7		16	13	12	
Romhány	11		16	12	12	
Salgótarján	8		16	12	12	
Eger	21		19	13	13	1
Galyatető	–		–	–	–	
Gyöngyös	7		21	14	14	
Kékestető	11		11	8	7	0
Kompolt	12		19	13	13	
Lőrinci	6		19	13	12	
Poroszló	15	R	20	14	13	
Jászapáti	13		20	14	14	.
Jászberény	7		20	13	13	
Karcag	–		–	–	–	
Szolnok	29	R	20	13	13	1
Tiszaroff	20		20	13	12	
Túrkeve	37	R	22	13	13	2
Kistelek	38	R	24	15	14	
Makó	58	R	29	15	15	
Szeged	31	R	25	15	15	4
Szentes	31	R	24	16	14	
Borsodnádasd	12	R	18	12	12	
Fügöd	22	R	16	13	12	
Hidasnémeti	18	R	17	14	14	
Jósvafő	15		16	13	12	0
Lillafüred	20		17	12	10	
Miskolc	24	▽	18	12	12	0
Putnok	16	R	18	13	13	
Sárospatak	19	R	19	13	13	2
Szendrőlád	29	R	18	12	12	
Tokaj	21	R	19	14	13	
Kisvárda	8	R	21	13	13	1
Mátészalka	7		22	14	13	
Nyíregyháza	13	R	20	13	12	2
Nyírlugos	8	R	24	16	15	
Pátyod	8		24	16	15	
Tiszabecs	3	R	24	14	12	
Vásárosnamény	5		22	14	13	
Záhony	1	R	21	14	13	
Berettyóújfalu	22	R	24	14	13	
Debrecen	11	R	21	13	12	3
Hajdúdorog	–		–	–	–	
Hortobágy	–		–	–	–	
Körösszakál	–		–	–	–	
Polgár	53	R	20	13	13	
Békéscsaba	39	R	26	14	13	4
Mezőhegyes	45	R	27	14	13	5
Orosháza	32		24	14	13	4
Szarvas	30	R	23	14	14	3
Szeghalom	44		25	13	11	

KIADJA: ORSZÁGOS METEOROLÓGIAI SZOLGÁLAT

Készíti: Központi Előrejelző Intézet Előrejelző Osztálya — T.: **273-018** — Megjelenik naponként

Évi előfizetési díja: 720.–Ft — Megrendelhető: **1024** Budapest, II., Kitaibel Pál u. 1. Telefon: 353-500,

Kiadásért felel: az OMSZ elnöke — Szerkesztésért felel: a KEI igazgatója

IDŐJÁRÁSI NAPIJELENTÉS

ЕЖЕДНЕВНЫЙ МЕТЕОРОЛОГИЧЕСКИЙ БЮЛЛЕТЕНЬ · DAILY WEATHER REPORT
BULLETIN QUOTIDIEN DE TEMPS · TÄGLICHER WETTERBERICHT

88. évfolyam 183. szám + Budapest + 1975. július 2. szerda

Az időjárási helyzet és a várható időjárás:

Európa nagy részén az évszaknak megfelelő hőmérsékletü és túlnyomóan derült, vagy csak gyengén felhős az idő. Ezzel szemben a Kárpát-medencében - különösen annak nyugati részén és közvetlen környezetében - a sarkvidéki hideg levegőből leszakadt, több száz kilométer vizszintes kiterjedésü és 8-10 km vastag levegő-csepp rendkivül hüvös és csapadékos időjárást okoz. Mivel ez a hideg levegő Európának erről a részéről elmozdulni nem tud és a felmelegedése viszonylag lassú folyamat, az időjárásban is csak lassú javulás várható.

Hazánkban kedden csak jelentéktelen kiterjedésü területek felett és csak rövid időre szakadozott fel a zárt felhőzet. Az ország nagy részén hüvös, esős idő volt. A ma reggel 7 óráig 24 óra alatt lehullott csapadék mennyisége Bács-Kiskun megyében és Baranya megye déli részén 2 és 7 mm között van, de az ország többi részén csaknem mindenütt meghaladja a 10 mm-t. A legtöbb eső a Dunántúl középső részén esett. Ott sokhelyen mértek 30-50 mm-t is. A hőmérséklet a Dunántúlon egész nap nem emelkedett 12, 16 fok fölé és a keleti országrészben is csak 15 és 18 fok között volt. 20 foknál melegebbet csak az ország északkeleti határvidékén mértek. Ott napközben sok helyen zivatar is kialakult. A Dunántúlon erős, sőt időnként viharos északi szél fújt, és éjszaka 9, 14, a keleti országrészben pedig 13, 17 fokig süllyedt a hőmérséklet. Szerdán délelőtt túlnyomóan borult idő volt, megismétlődő esővel, csak az északkeleti országrész felett szakadozott fel kissé a zárt felhőzet. Ott 11 órára 20, 25 fokig melegedett a levegő. Ezzel szemben az ország többi részén még akkor is 15, 20 fokot mutattak a hőmérők és a Balaton vize Siófoknál 18 fokos volt. A nyugati országrészből több helyről továbbra is igen erős északi szelet jelentettek.

Ma 12 órakor Budapesten a hőmérséklet 23 fok, a tengerszintre átszámitott légnyomás 754 mm, változatlan.

Várható időjárás csütörtök estig:

Időnként nyugaton is felszakadozó felhőzetből még megismétlődő esők.
A keleti országrészben több helyen zivatar.
Napközben sokfelé élénk, a Dunántúlon helyenként még erős északi, északkeleti szél.
A várható legalacsonyabb éjszakai hőmérséklet: 13 és 18 fok között, legmagasabb nappali hőmérséklet csütörtökön: az ország délnyugati részében 20, északkeleten 27 fok körül.

Aigner Szilárd s.k.

A hőmérséklet napi középértéke és eltérése a 100 évi átlagtól /Budapesten/:

1975. VII. 1.: 15,2 C° -6,2 C°

1871 óta ezen a napon Budapesten előfordult

legmagasabb hőmérséklet: 38,3 C° /1950/,
legalacsonyabb hőmérséklet: 10,1 C° /1923/.

75.160.

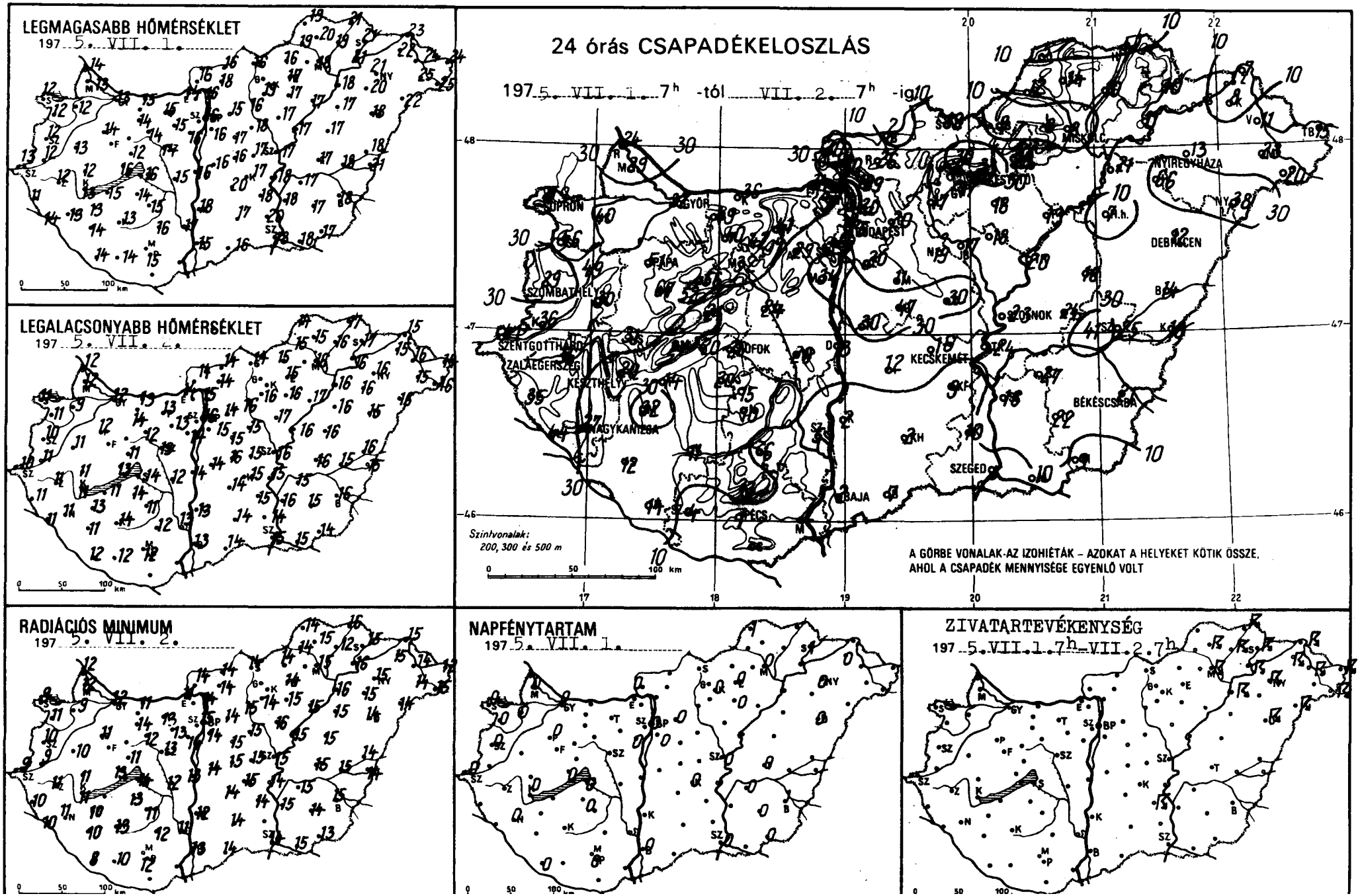
LEGMAGASABB HŐMÉRSÉKLET
197 5. VII. 1.
LEGALACSONYABB HŐMÉRSÉKLET
197 5. VII. 2.
24 órás CSAPADÉKELOSZLÁS
197 5. VII. 1. 7h -tól VII. 2. 7h -ig
Szintvonalak:
200, 300 és 500 m
A GÖRBE VONALAK AZ IZOHIÉTÁK – AZOKAT A HELYEKET KÖTIK ÖSSZE,
AHOL A CSAPADÉK MENNYISÉGE EGYENLŐ VOLT
SOPRON
GYŐR
BUDAPEST
MISKOLC
NYÍREGYHÁZA
DEBRECEN
SZOLNOK
SZOMBATHELY
SZENTGOTTHÁRD
ZALAEGERSZEG
KESZTHELY
SIÓFOK
KECSKEMÉT
NAGYKANIZSA
BÉKÉSCSABA
SZEGED
BAJA
PÉCS
RADIÁCIÓS MINIMUM
197 5. VII. 2.
NAPFÉNYTARTAM
197 5. VII. 1.
ZIVATARTEVÉKENYSÉG
197 5. VII. 1. 7h VII. 2. 7h

	197 5.VII.2. 07 h -ig az utolsó 24 óra adatai							197 5.VII.2. 07 h -ig az utolsó 24 óra adatai						
	csapadék (mm)		max. hőmérséklet	min. hőmérséklet	rad. min.	napos órák		csapadék (mm)		max. hőmérséklet	min. hőmérséklet	rad. min.	napos órák	
Győr	32		13	12	12	0	Vác	29	=	16	15	14		
Kapuvár	40		12	9	9	0	Vámosmikola	20		16	14	14	0	
Mosonmagyaróvár	29		13	12	12	0	Baja	2		15	13	13	0	
Rajka	24		14	12	12		Bácsalmás	7		16	14	14		
Sopron	59		12	11	9	0	Izsák	12		20	14	14		
Sopronhorpács	46		12	11	11	0	Kalocsa	2		18	13	12		
Káld	30		13	11	10		Kecskemét	16		17	15	15	0	
Körmend	36		12	11	9		Kiskunf. háza	9	⟍	18	15	14		
Szentgotthárd	41		13	10	9	0	Kiskunhalas	2		17	14	14		
Szombathely	29		12	10	10	0	Kunszentmiklós	30		16	14	14		
Lenti	35		11	11	10		Tiszakécske	24		18	15	14		
Letenye	44		14	11	10		Balassagyarmat	2		16	14	14		
Nagykanizsa	27		13	11	11	0	Romhány	26	▽	18	14	14		
Zalaegerszeg	36		12	11	11		Salgótarján	12		16	14	14		
Farkasgyepű	67		11	10	10		Eger	29		17	15	14	0	
Keszthely	26		13	12	11	0	Galyatető	30		12	11	10		
Mencshely	21		11	11	11	0	Gyöngyös	17		19	16	14		
Pápa	51		14	12	11	0	Kékestető	33		11	11	10	0	
Sümeg	31		12	11	11		Kompolt	18		17	16	15	0	
Tihany	20		16	13	13		Lőrinci	17		16	16	15		
Veszprém	21		12	11	11		Poroszló	13		17	17	15		
Zirc	56		11	10	9		Jászapáti	18		17	17	16		
Tonyód	14		15	11	8		Jászberény	17	▽	17	16	16		
Somoksz. györgy	14		14	12	8	0	Karcag	18	▽	17	16	15		
Kaposvár	11	▽	13	14	13		Szolnok	23	▽	17	16	15	0	
Marcali	32		13	13	10		Tiszaroff	20		17	16	15		
Siófok	26		16	14	14	0	Túrkeve	24		18	16	15	0	
Somogyszob	12		14	11	10		Kistelek	10		20	14	10		
Tab	20		14	14	13		Makó	10		18	15	15		
Lábolna	49		15	12	12		Szeged	5		18	15	14	0	
Esztergom	34		14	14	11		Szentes	16	▽	18	16	15		
Csisbér	40		14	14	14		Borsodnádasd	9	▽	16	15	14		
Komárom	36		15	13	11		Füged	10	⟍	19	16	12		
Tatabánya	41		15	13	13		Hidasnémeti	5	⟍	21	17	16		
Alcsútdoboz	29		15	13	13		Jósvafő	5		19	14	14	1	
Dunaújváros	13		16	14	13		Lillafüred	8		16	14	13		
Martonvásár	34		16	14	14	0	Miskolc	8	⟍	18	16	15	0	
Mór	32		14	12	12		Putnok	12		19	15	14		
Nagyhörcsökp.	26	▽	15	12	12		Sárospatak	10	⟍	21	17	15	1	
Szabadbattyán	24		14	13	13		Szendrőlád	14	⟍	20	15	15		
Vegszemcse	15		15	11	11	0	Tokaj	11	⟍	21	16	16		
Vengyel	6		16	12	12		Kisvárda	8	⟍	22	15	15	0	
Nagykónyi	10		15	15	-		Mátészalka	23		25	15	14		
Tekszárd	5		17	13	11		Nyíregyháza	13	⟍	21	16	15	0	
Simapáté tető	13		13	11	10		Nyírlugos	38	⟍	22	16	14		
Dohács	-		-	-	-		Pátyod	20	⟍	25	16	15		
Ics	1		15	12	12	0	Tiszabecs	15	⟍	24	14	12		
Kiskos	-		-	-	-		Vásárosnamény	11	⟍	24	16	14		
Nagyvázsony	4		14	12	10		Záhony	7	⟍	23	15	15		
P. Lőrinc	20	▽	16	15	14	0	Berettyóújfalu	14		18	16	14		
P. Met. Int.	25		16	16	15	0	Debrecen	12	⟍	18	15	14	0	
P. Szab. hegy	-		-	-	-	-	Hajdúdorog	66	▽	20	16	15		
Tegled	30	▽	17	15	15		Hortobágy	7		17	16	15		
Tóbogokő	-		-	-	-		Körösszakál	16	=	21	15	14		
Tóalló	20		15	14	14	0	Polgár	21	⟍	18	16	16		
Tráfyret	20		16	14	14		Békéscsaba	21		18	16	15	1	
Orosz	11		17	15	15		Mezőhegyes	9	▽	17	14	13	0	
Ugyszáta	19		18	10	10		Orosháza	22		17	15	14	0	
Kecsy	47	▽	16	16	15		Szarvas	27		17	15	15	0	
Encsendre	20	▽	18	16	15		Szeghalom	25		18	15	15		

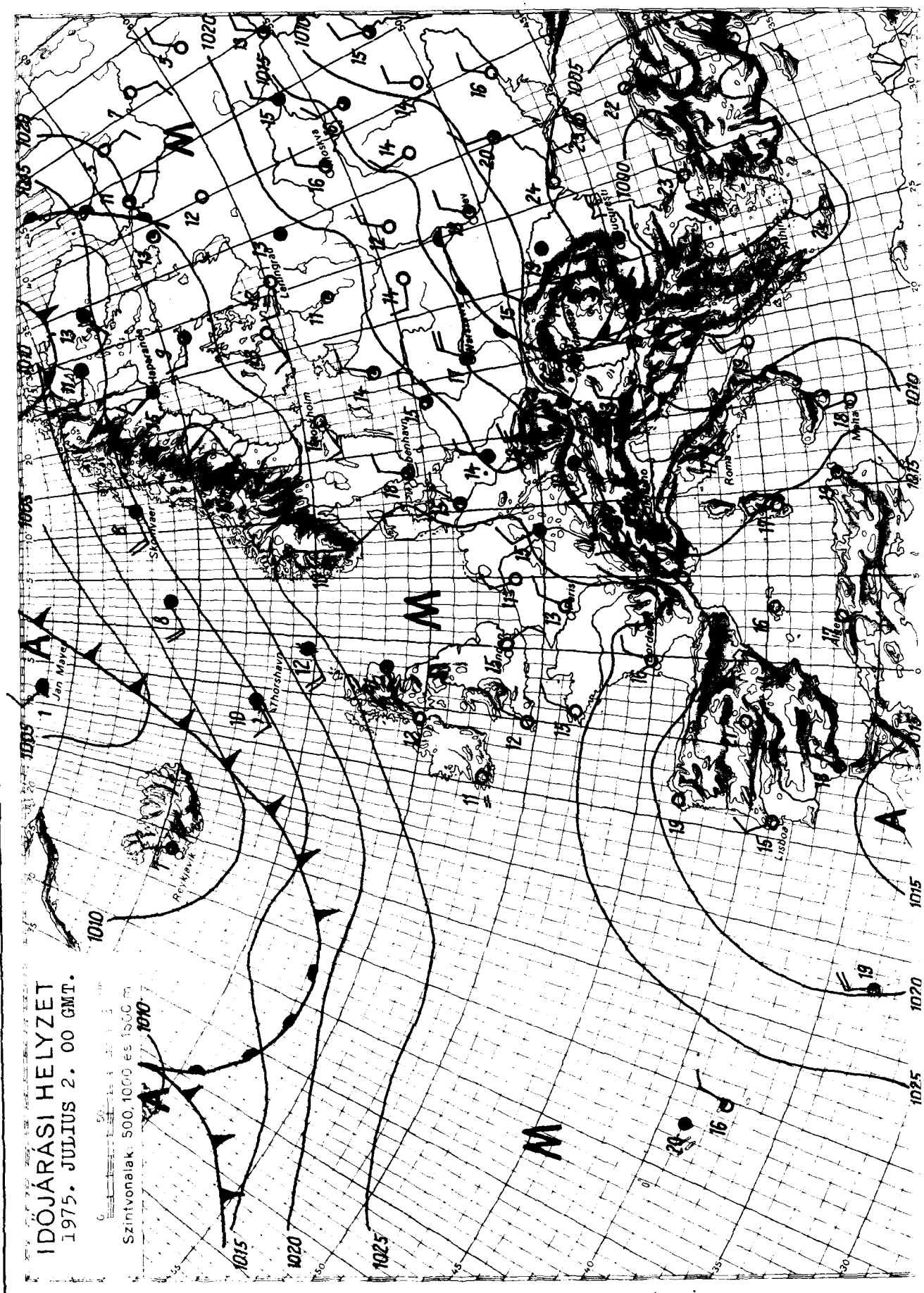

KIADJA: ORSZÁGOS METEOROLÓGIAI SZOLGÁLAT
Készíti: Központi Előrejelző Intézet Előrejelző Osztálya — T.: 273 - 018 — Megjelenik naponként
Évi előfizetési díja: 720,—Ft — Megrendelhető: 1024 Budapest, II., Kitaibel Pál u. 1. Telefon: 353-500,
Kiadásért felel: az OMSZ elnöke — Szerkesztésért felel: a KEI igazgatója

IDŐJÁRÁSI NAPIJELENTÉS

ЕЖЕДНЕВНЫЙ МЕТЕОРОЛОГИЧЕСКИЙ БЮЛЛЕТЕНЬ · DAILY WEATHER REPORT
BULLETIN QUOTIDIEN DE TEMPS · TÄGLICHER WETTERBERICHT

88. évfolyam 184. szám + Budapest + 1975. július 3. csütörtök

Az időjárási helyzet és a várható időjárás:

Az elmúlt 24 óra folyamán gyökeres fordulat következett be Közép-Európa időjárásában. Ennek oka, hogy a középpontjával a Fekete-tenger fölött örvénylő ciklon áramlási rendszerében keleti, északkeleti áramlással meleg levegő árasztotta el az említett területet. Az ezzel együttjáró stabilizálódás következtében a záporok, zivatarok megszüntek, és a hőmérséklet ugrásszerüen 8, 10 fokot emelkedett. A Kárpát-medence időjárását a következő 36 órában a kelet, északkelet felől érkező meleg levegő határozza meg.

Hazánkban szerdán még jobbára erősen felhős, a déli megyékben helyenként egész nap borult volt az ég. Kisebb esőt több helyről jelentettek, sőt a déli, délkeleti megyékben a zivatarokat helyenként felhőszakadás kisérte, igy például a Csongrád megyei Kistelekről 47, Mindszentről pedig 55 mm esőt jelentettek, de Békés megyében is többfelé meghaladta a 30 mm-t a ma reggel 7 óráig lehullott csapadék mennyisége. A hőmérséklet csúcsértéke a felhőzet és a csapadék területi és időbeli eloszlásától függően 20 és 30 fok között alakult. Az éjszaka enyhe volt: hajnalra 12, 20 fokig hült le a levegő. Csütörtökön délelőtt tovább csökkent a felhőzet, csapadékot sehonnan sem jelentettek. A hőmérséklet 11 órakor 22, 26 fok között váltakozott. A Balaton vizének hőmérséklete ebben az időpontban 20 fok volt.

Ma 12 órakor Budapesten a hőmérséklet 26 fok, a tengerszintre átszámitott légnyomás 758 mm, gyengén emelkedik.

Várható időjárás péntek estig:
Éjszaka kevés felhő, napközben időnként megnövekvő felhőzet, legfeljebb néhány helyen záporral, zivatarral.
Az élénk, időnként még erős északi, északkeleti szél mérséklődik.
Várható legalacsonyabb éjszakai hőmérséklet 13, 18,
legmagasabb nappali hőmérséklet pénteken 26, 30 fok között.

Rábai Attila s.k.

Távolabbi kilátások kedd reggelig:
Kevés felhő, meleg idő. Néhány helyen zivatar.
Legalacsonyabb hajnali hőmérséklet 14, 19 fok között.
Legmagasabb nappali hőmérséklet 27, 32 fok között.
Jelentős mennyiségü /legalább 5 mm/ csapadék az ország területének 20 százalékán várható.

Középtávú Előrejelző Osztály

A hőmérséklet napi középértéke és eltérése a 100 évi átlagtól /Budapesten/:

1975. VII.2.: 21,8 C° +0,4 C°

1871 óta ezen a napon Budapesten előfordult

Legmagasabb hőmérséklet: 35,7 C° /1950/,
Legalacsonyabb hőmérséklet: 9,1 C° /1960/.

75.161.

LEGMAGASABB HŐMÉRSÉKLET

197 5. VII 2

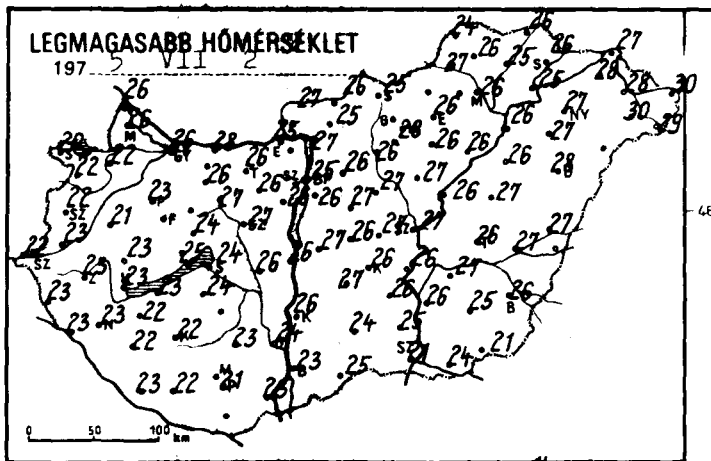

LEGALACSONYABB HŐMÉRSÉKLET

197 5. VII. 3.

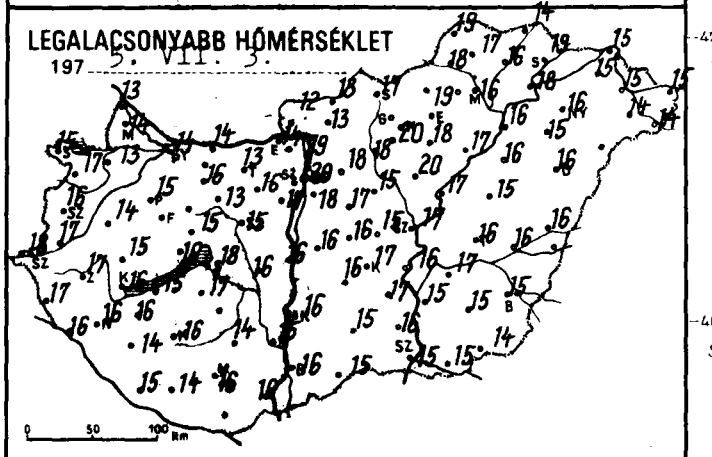

24 órás CSAPADÉKELOSZLÁS

197 5. VII. 2.7h -tól VII. 3. 7h -ig

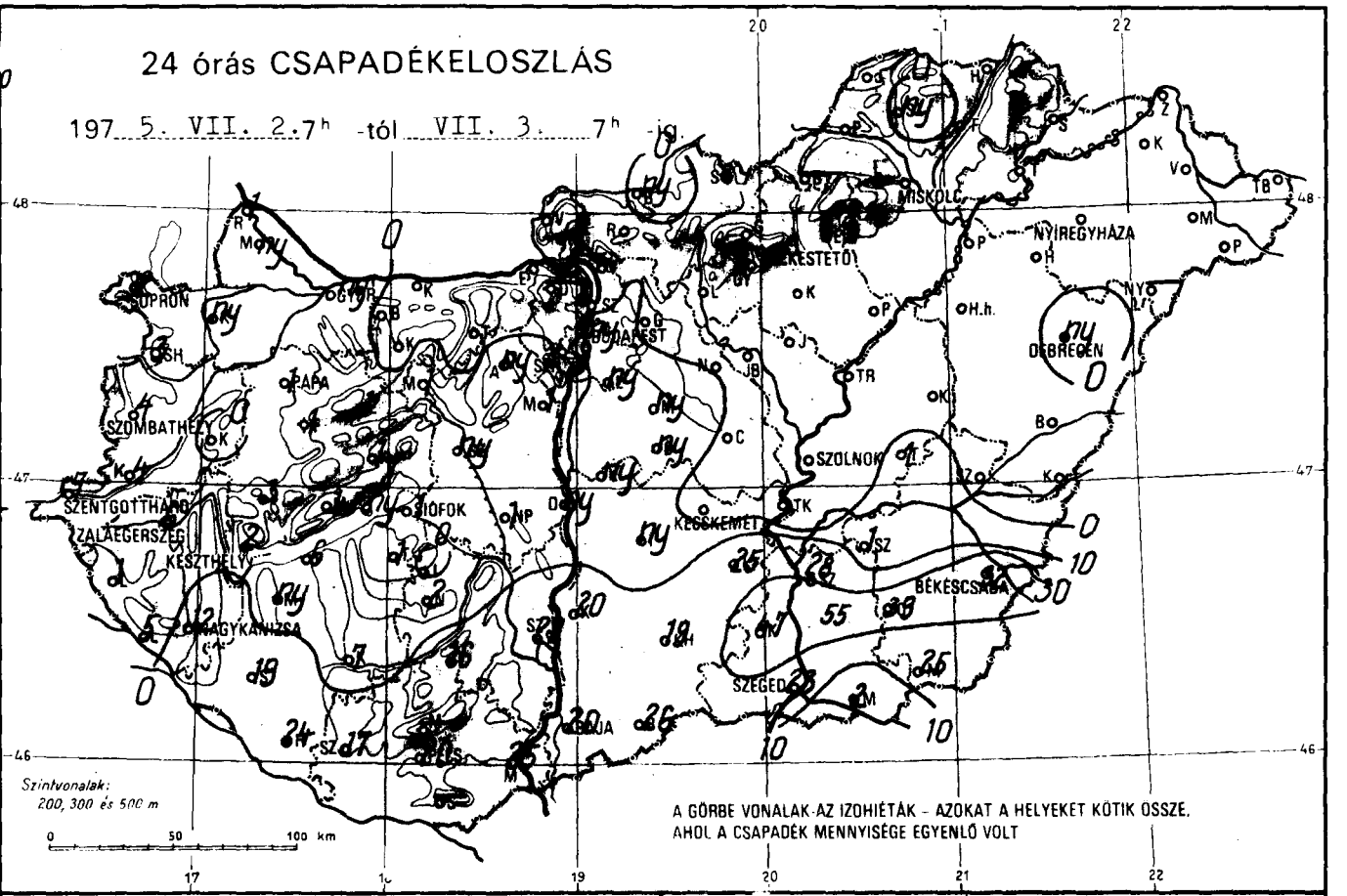

A GÖRBE VONALAK AZ IZOHIÉTÁK - AZOKAT A HELYEKET KÖTIK ÖSSZE, AHOL A CSAPADÉK MENNYISÉGE EGYENLŐ VOLT

RADIÁCIÓS MINIMUM

197 5. VII. 3.

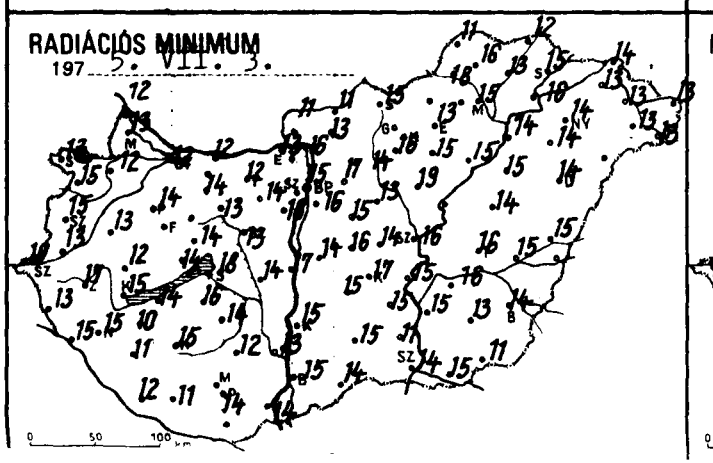

NAPFÉNYTARTAM

197 5. VII. 2.

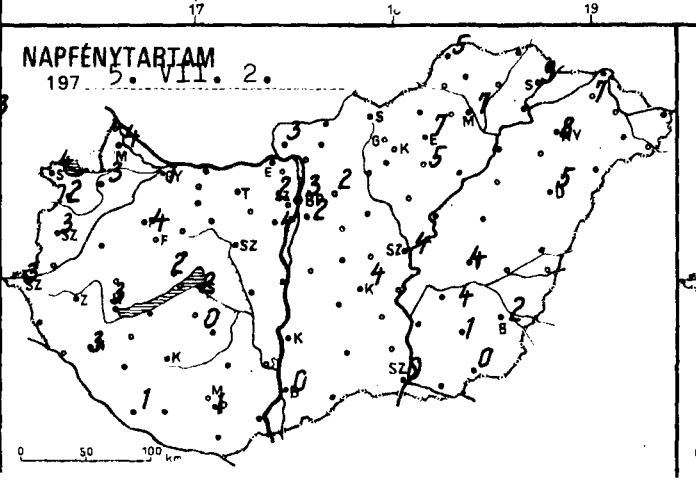

ZIVATARTEVÉKENYSÉG

197 5.VII.2.7h-VII.3.7h

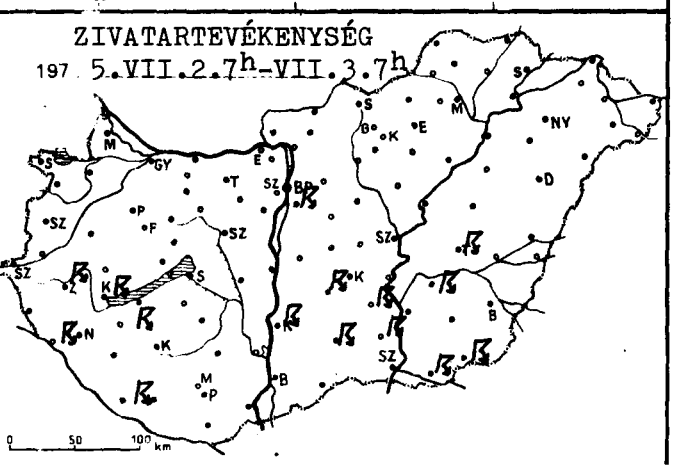

	1975. VII. 3. 07 h -ig az utolsó 24 óra adatai							1975. VII. 3. 07 h -ig az utolsó 24 óra adatai						
	csapadék (mm)		max. hőmérséklet	min. hőmérséklet	rad. min.	napos órák		csapadék (mm)		max. hőmérséklet	min. hőmérséklet	rad. min.	napos órák
r	ny		26	14	12	1	Vác	•		27	19	16	
...	ny		22	13	12	3	Vámosmikola	•		27	12	11	3
...magyaróvár	ny		26	14	13	4	Baja	20	⟋	23	16	15	0
...	1		25	13	12		Bácsalmás	26	⟋	25	15	14	
...	2	▽	20	15	13	4	Izsák	ny	⟋	27	16	15	
...horpács	2		22	17	15	2	Kalocsa	23	⟋	26	16	15	
...	•		21	14	13		Kecskemét	•		26	17	17	4
...mond	4		23	17	13		Kiskunfélegyháza	25	⟋	26	17	15	
...gotthárd	7	▽	22	18	16	3	Kiskunhalas	19	⟋	24	15	15	
...mathely	4	▽	22	16	15	3	Kunszentmiklós	ny		27	16	14	
...	1		23	17	13		Tiszakécske	•		26	16	15	
...	5	⟋	23	16	15		Balassagyarmat	ny		26	13	11	
...szása	12	⟋	23	16	15	3	Romhány	•		20	13	13	
...szeg	6	▽	23	17	17		Salgótarján	•		25	17	15	
...vepű	1		23	12	10		Eger	•		26	19	13	7
...	2	⟋	23	16	15	3	Galyatető	•		19	12	12	
...ely	1		22	14	13	2	Gyöngyös	•		28	20	16	
...	1	▽	23	15	14	4	Kékestető	•		18	12	11	6
...	3		23	15	12		Kompolt	•		26	18	15	5
...	ny	▽	25	16	14		Lőrinci	•		26	18	14	
...em	1		24	15	14		Poroszló	•		26	17	15	
...	1		23	13	12		Jászapáti	•		27	20	19	
...	6		25	15	14		Jászberény	•		26	16	12	
...kszt. györgy	24	⟋	23	15	12	1	Karcag	•		27	15	14	
...svár	7		22	16	15		Szolnok	•		27	17	16	4
...	ny	⟋	22	16	10		Tiszaroff	•		26	17	15	
...	1	▽	24	18	18	2	Türkeve	1	⟋	26	16	16	4
...gyszob	19	▽	22	14	11		Kistelek	47	⟋	25	16	11	
...	1		24	17	16		Makó	2	⟋▲	24	15	15	
...oma...	•		22	14	14		Szeged	23	▲	21	15	14	0
...gom	•		25	14	13		Szentes	28	▽	26	15	15	
...	•	⌓	26	16	14		Borsodnádasd	–		–	–	–	
...rom	•		28	14	12		Fügöd	•		25	16	13	
...anya	•	⌓	26	13	12		Hidasnemeti	•		26	14	12	
...utdoboz	ny	▽	26	16	14		Jósvafő	•		24	19	11	5
...ujvaros	ny		26	17	16		Lillafüred	•		22	9	9	
...onvásár	1		26	17	16	4	Miskolc	•		26	16	15	7
...	1	⌓	27	13	13		Putnok	•		27	18	18	
...hőcsökp.	1		26	16	14		Sárospatak	•		26	19	15	9
...adbattyán	ny		27	15	14		Szendrőlád	ny		26	17	16	
...szemcse	•		25	15	15	0	Tokaj	•		25	18	16	
...gyel	16	▽	23	14	12		Kisvárda	•		28	15	13	7
...kónyi	2		23	19	18		Mátészalka	•		30	14	13	
...szárd	22	▽	24	15	13		Nyíregyháza	•		27	16	14	8
...natető	–		–	–	–		Nyírlugos	–		–	–	–	
...hács	25	⟋	23	16	14		Pátyod	•	⌓	29	14	13	
...	20	⟋	21	16	14	1	Tiszabecs	•		25	15	13	
...	–		–	–	–		Vásárosnamény	•	⌓	28	15	13	
...etvár	17	▽	22	14	11		Zábony	•		27	15	14	
Bp. Lőrinc	ny	⟋	26	18	16	2	Berettyóújfalu	•	⌓	27	16	15	
Bp. Met. Int.	ny		25	20	15	3	Debrecen	ny	▽	28	16	14	5
Bp. Szab. hegy	•		23	16	14	2	Hajdúdorog	•		27	15	14	
Cegled	•		27	15	14		Hortobágy	•		26	16	15	
Dobogókő	–		–	–	–		Körösszakál	–		–	–	–	
Gödöllő	•		26	18	17	2	Polgár	•		26	16	14	
Kiralyrét	•		26	16	15		Békéscsaba	32	▲	26	15	14	2
Mónor	ny		27	17	15		Mezőhegyes	25	⟋	21	14	11	0
Nagykáta	•		27	15	13		Orosháza	39		25	15	13	1
Ócsény	ny		26	16	16		Szarvas	1	⟋	27	17	16	4
Szentendre	•		28	19	17		Szeghalom	•		27	16	15	

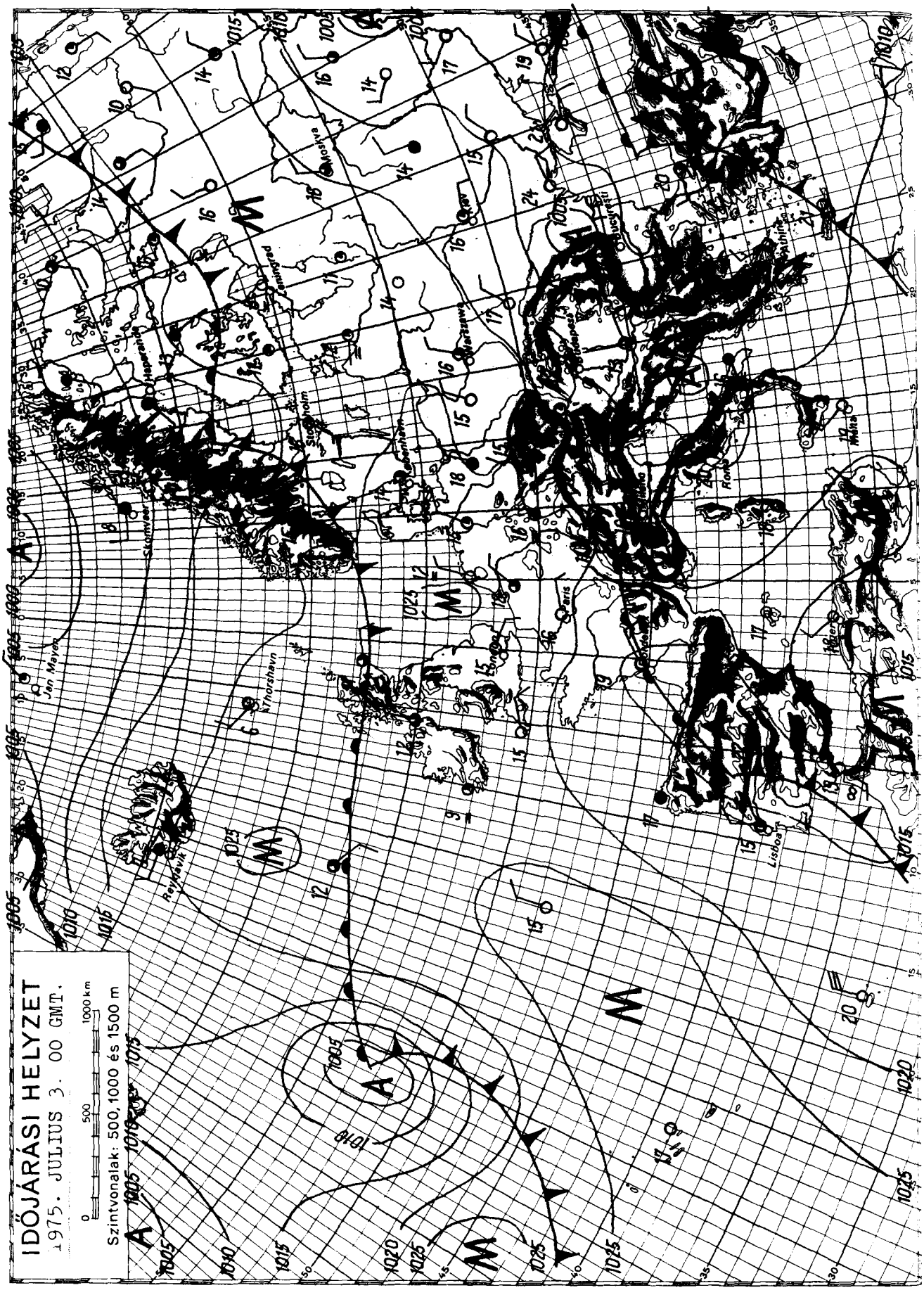

KIADJA: ORSZÁGOS METEOROLÓGIAI SZOLGÁLAT
Készíti: Központi Előrejelző Intézet Előrejelző Osztálya — T.: 273 - 018 — Megjelenik naponként —
Évi előfizetési díja: 720,—Ft — Megrendelhető: 1024 Budapest, II., Kitaibel Pál u. 1. Telefon: 353-500,
Kiadásért felel: az OMSZ elnöke — Szerkesztésért felel: a KEI igazgatója

IDŐJÁRÁSI NAPIJELENTÉS

ЕЖЕДНЕВНЫЙ МЕТЕОРОЛОГИЧЕСКИЙ БЮЛЛЕТЕНЬ • DAILY WEATHER REPORT
BULLETIN QUOTIDIEN DE TEMPS • TÄGLICHER WETTERBERICHT

88. évfolyam 185. szám + Budapest + 1975. július 4. péntek

Az időjárási helyzet és a várható időjárás:

A Szovjetunió európai területének legnagyobb részén változékony, hűvös, esős az időjárás. Közép-Európában, valamint a Balkán-félszigeten napos, száraz az idő, a hőmérséklet csúcsértéke ezeken a területeken az évszaknak megfelelő érték körül alakul, vagy 2, 3 fokkal magasabb annál. Franciaország fölött mérsékelt égövi ciklon örvénylik, amelynek hatására ott felhős, sokfelé esős az időjárás, több helyen keletkezik zivatar. A következő 36 óra folyamán a Kárpát-medencét megközelitik a nyugatról érkező nedvesebb léghullámok, de lényeges időjárásváltozás még nem várható.

Hazánkban csütörtökön kevés felhő volt, általában 9, 13, északnyugaton 14, 15 órán át sütött a nap. Csak délkeleten, egy-két helyen alakult ki kisebb zápor, de a lehullott eső mennyisége sehol sem haladta meg a 2 mm-t. A legmagasabb nappali hőmérséklet általában 25, 28, délkeleten 29, 30 fok között alakult. Ma hajnalra a nyugati megyékben 10, 13, máshol 13, 18 fokig hült le a levegő. Délelőtt derült, száraz, napos idő volt. A hőmérséklet 11 órára 23, 27 fokig emelkedett, a Balaton vizének hőmérséklete ebben az időpontban Siófoknál 22 fok volt.

Ma 12 órakor Budapesten a hőmérséklet 26 fok, a tengerszintre átszámitott légnyomás 758 mm, mérsékelten süllyed.

Várható időjárás szombat estig:

Időnként kissé megnövekvő felhőzet, valószinüleg eső nélkül.
Mérsékelt, napközben megélénkülő déli, délnyugati szél.
Várható legalacsonyabb éjszakai hőmérséklet: 13, 18,
legmagasabb nappali hőmérséklet szombaton: 27, 31 fok között.

Bartha Péterné s.k.

A hőmérséklet napi középértéke és eltérése a 100 évi átlagtól /Budapesten/:

1975. VII. 3.:	23,9 C°	+2,5 C°

1871 óta ezen a napon Budapesten előfordult

legmagasabb hőmérséklet:	35,7 C° /1950/,
legalacsonyabb hőmérséklet:	8,9 C° /1923/.

75.162.

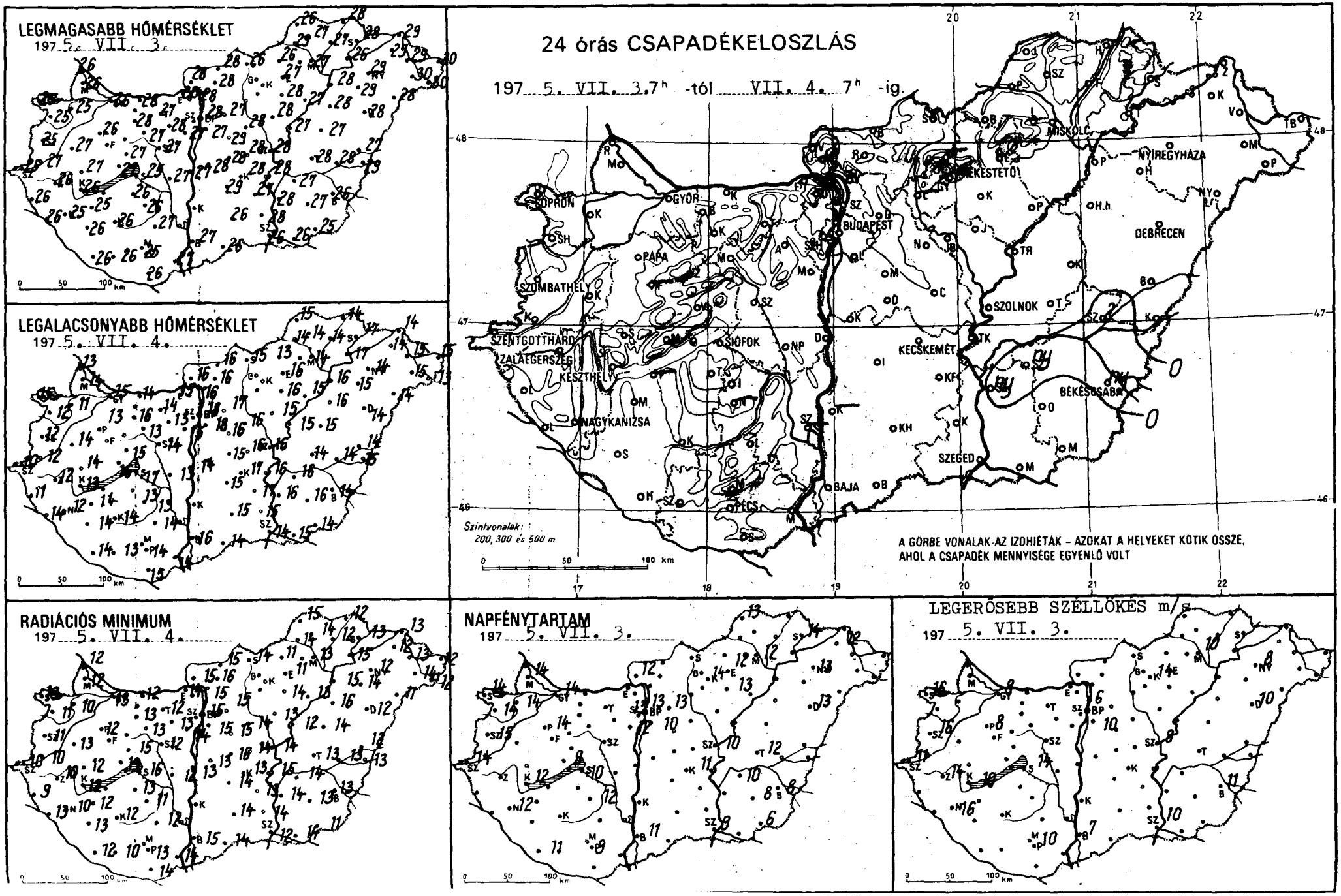
LEGMAGASABB HŐMÉRSÉKLET
197 5. VII. 3.
LEGALACSONYABB HŐMÉRSÉKLET
197 5. VII. 4.
RADIÁCIÓS MINIMUM
197 5. VII. 4.
24 órás CSAPADÉKELOSZLÁS
197 5. VII. 3.7h -tól VII. 4. 7h -ig.
SOPRON
GYŐR
BUDAPEST
MISKOLC
NYÍREGYHÁZA
DEBRECEN
SZOLNOK
KECSKEMÉT
BÉKÉSCSABA
SZEGED
BAJA
PÉCS
SIÓFOK
NAGYKANIZSA
KESZTHELY
ZALAEGERSZEG
SZOMBATHELY
SZENTGOTTHÁRD
PÁPA
Szintvonalak:
200, 300 és 500 m
A GÖRBE VONALAK AZ IZOHIÉTÁK – AZOKAT A HELYEKET KÖTIK ÖSSZE,
AHOL A CSAPADÉK MENNYISÉGE EGYENLŐ VOLT
NAPFÉNYTARTAM
197 5. VII. 3.
LEGERŐSEBB SZÉLLÖKÉS m/s
197 5. VII. 3.

5.VII.4.

	197 ... 07 h -ig az utolsó 24 óra adatai					
	csapadék (mm)		max. hőmérséklet	min. hőmérséklet	rad. min.	napos órák
Győr	•		26	15	13	14
Kapuvár	•		25	11	10	14
Mosonmagyaróvár	•		26	14	12	14
Rajka	•		26	13	12	
Sopron	•		25	15	13	14
Sopronhorpács	•	⌓	25	12	11	14
Káld	•		27	14	13	
Körmend	•		27	12	10	
Szentgotthárd	•		25	10	10	14
Szombathely	•		25	12	11	15
Lenti	•		26	11	9	
Letenye	•		26	14	13	
Nagykanizsa	•		25	12	10	12
Zalaegerszeg	•		26	12	10	
Farkasgyepű	—		—	—	—	
Keszthely	•		26	13	12	12
Mencshely	•		24	15	13	9
Pápa	•		26	13	12	14
Sümeg	•		27	14	12	
Tihany	•	⌓	27	16	13	
Veszprém	•		27	15	15	
Zirc	•		24	12	11	
Fonyód	—		—	—	—	
Homokszt. györgy	•	⌓	26	14	12	11
Kaposvár	•	⌓	26	14	12	
Marcali	•		25	14	12	
Siófok	•		25	17	16	10
Somogyszob	•		26	14	13	
Tab	•		26	13	13	
Bábolna	•		28	14	13	
Esztergom	•		30	15	14	
Kisbér	•	⌓	28	16	15	
Komárom	•	⌓	28	14	12	
Tatabánya	•	⌓	27	14	12	
Alcsútdoboz	•	⌓	28	13	13	
Dunaújváros	•		27	14	13	
Martonvásár	•		27	15	14	12
Mór	•	⌓	27	13	13	
Nagyhörcsökp.	•		27	13	12	
Szabadbattyán	•	⌓	27	14	12	
Tregszemcse	•	⌓	26	13	11	12
Tengyel	•		27	14	12	
Nagykónyi	—		—	—	—	
Szekszárd	—		—	—	—	
Árpádtető	•		21	16	14	
Misinatető	•		27	14	14	
Mohács	•		25	14	13	9
Pécs	•	⌓	26	15	14	
Siklós	•		26	13	10	
Szigetvár	•		27	18	15	10
Bp. Lőrinc	•		28	18	15	13
Bp. Met. Int.	•	⌓	26	16	13	13
Bp. Szab. hegy	•		28	16	14	
Cegléd	—		—	—	—	
Dobogókő	•		27	17	15	13
Gödöllő	•		28	13	14	
Királyrét	•		29	16	15	
Monor	•		28	16	14	
Nagykáta	•		28	16	16	
Örkény	•		27	17	16	
Szentendre	•					

	197 ... 07 h -ig az utolsó 24 óra adatai					
	csapadék (mm)		max. hőmérséklet	min. hőmérséklet	rad. min.	napos órák
Vác	•	⌓	28	16	15	
Vámosmikola	•		28	16	15	12
Baja	•		27	16	15	11
Bácsalmás	•		26	14	14	
Izsák	•		29	15	14	
Kalocsa	—		—	—	—	
Kecskemét	•		28	17	13	11
Kiskunf. háza	•		27	17	13	
Kiskunhalas	•		26	15	14	
Kunszentmiklós	•		28	15	13	
Tiszakécske	•		28	16	15	
Balassagyarmat	•	⌓	28	16	15	
Romhány	•		28	16	16	
Salgótarján	•		28	15	14	
Eger	•		27	16	11	12
Galyatető	—		—	—	—	
Gyöngyös	—		—	—	—	
Kékestető	•		20	14	13	14
Kompolt	•		28	16	14	13
Lőrinci	—		—	—	—	
Poroszló	•	⌓	27	15	13	
Jászapáti	•	⌓	28	15	13	
Jászberény	•	⌓	28	16	14	
Karcag	•		27	15	14	
Szolnok	•		28	15	14	10
Tiszaroff	•		27	15	12	
Túrkeve	•		28	14	13	12
Kistelek	•		28	15	14	
Makó	•		26	15	14	
Szeged	•		26	14	12	9
Szentes	ny		28	16	14	
Borsodnádasd	•		26	13	11	
Füged	•	⌓	27	14	12	
Hidasnémeti	•		28	14	12	
Jósvafő	•		26	15	15	13
Lillafüred	•		25	13	12	
Miskolc	•		27	14	13	12
Putnok	•		29	14	14	
Sárospatak	•		28	17	13	14
Szendrőlád	•		27	14	14	
Tokaj	•		26	17	15	
Kisvárda	•		29	14	12	12
Mátészalka	•		30	15	14	
Nyíregyháza	•		29	14	12	13
Nyírlugos	•		28	14	11	
Pátyod	•	⌓	30	13	12	
Tiszabecs	•		30	15	13	
Vásárosnamény	•	⌓	29	15	13	
Záhony	•		29	14	13	
Berettyóújfalu	•	⌓	27	14	12	
Debrecen	•		28	14	12	13
Hajdúdorog	•		29	15	14	
Hortobágy	•		28	16	16	
Körösszakál	•	⌓	29	15	13	
Polgár	•		28	16	15	
Békéscsaba	ny	▽	26	14	13	8
Mezőhegyes	•	⌓	25	14	11	6
Orosháza	•		27	16	13	8
Szarvas	ny	▽	27	16	14	10
Szeghalom	2		28	14	13	



KIADJA: ORSZÁGOS METEOROLÓGIAI SZOLGÁLAT

Készíti: Központi Előrejelző Intézet Előrejelző Osztálya — T.: 273 - 018 — Megjelenik naponként —

Évi előfizetési díja: 720,—Ft — Megrendelhető: 1024 Budapest, II., Kitaibel Pál u. 1. Telefon: 353-500,

Kiadásért felel: az OMSZ elnöke — Szerkesztésért felel: a KEI igazgatója

IDŐJÁRÁSI NAPIJELENTÉS

ЕЖЕДНЕВНЫЙ МЕТЕОРОЛОГИЧЕСКИЙ БЮЛЛЕТЕНЬ • DAILY WEATHER REPORT
BULLETIN QUOTIDIEN DE TEMPS • TÄGLICHER WETTERBERICHT

88. évfolyam 186. szám + Budapest + 1975. július 5. szombat

Az időjárási helyzet és a várható időjárás:

A Brit-szigetek és a Skandináv-félsziget déli része fölött magas nyomású légköri képződmény helyezkedik el. Ennek következtében ott általában kevés a felhő, csapadék nélküli, nem túlságosan meleg, de kellemes időjárás alakult ki. Kelet-Európa időjárását egy nagy kiterjedésü sekély alacsony nyomású légköri képződmény alakitja ki. Igy a Szovjetunió európai területén változóan felhős, sokfelé csapadékos az idő. A hőmérsékletek azonban csak kevéssel térnek el az évszaknak megfelelő értéktől. Európa középső és déli részein elmosódott az izobárkép. Igy az időjárás kialakitásában a döntő szerepet a helyi tényezők játsszák. Ehhez járul a levegő nagy nedvességtartalma és labilis függőleges egyensúlyi állapota. Ez együttesen kedvező feltételeket hoz létre a helyi záporok, zivatarok kialakulásához. A Kárpát-medence és környéke is ehhez az időjárású területhez tartozik, igy országunkban is kedvezőek a feltételek a záporok, zivatarok keletkezéséhez.

Hazánkban pénteken napos, meleg idő volt. Országszerte 9, 14 órán keresztül sütött a nap. Napközben a hőmérséklet 26, 30 fokig emelkedett. Az éjszakai órákban helyi záporok, zivatarok keletkeztek. A ma reggel beérkezett jelentések szerint az éjszakai zivatarral Jósvafőn 11, Tokajban 17, Szendrőládon /Borsod m./ pedig 22 mm eső hullott. Hajnalban az ország területén 14 és 19 fok közötti hőmérsékleteket mértek. Délelőtt változóan felhős, meleg idő volt. A Dunántúlon és az északi hegyvidéken helyi záporok, zivatarok keletkeztek. 11 órakor a zivataros helyeken 17, 20, a napos részeken 25, 27 fokot mutattak a hőmérők. A Balaton vizének hőmérséklete 11 órakor Siófoknál 23 fok volt.

Ma 12 órakor Budapesten a hőmérséklet 26 fok, a tengerszintre átszámitott légnyomás 756 mm, nem változik.

Várható időjárás vasárnap estig:

Időnként megnövekvő felhőzet.
Többfelé zápor, zivatar.
Mérsékelt, helyenként élénk, a zivatarok alatt átmenetileg erős, változó irányú szél.
Fülledt, meleg idő.
Várható legalacsonyabb éjszakai hőmérséklet: 13, 18, -
legmagasabb nappali hőmérséklet vasárnap: 23, 28 fok között.

Kerényi Nárcisz s.k.

A hőmérséklet napi középértéke és eltérése a 100 évi átlagtól /Budapesten/:

1975. VII. 4.: 24,0 C° +2,3 C°

1871 óta ezen a napon Budapesten előfordult

legmagasabb hőmérséklet: 38,0 C° /1950/,
legalacsonyabb hőmérséklet: 10,2 C° /1899/.

75.163.

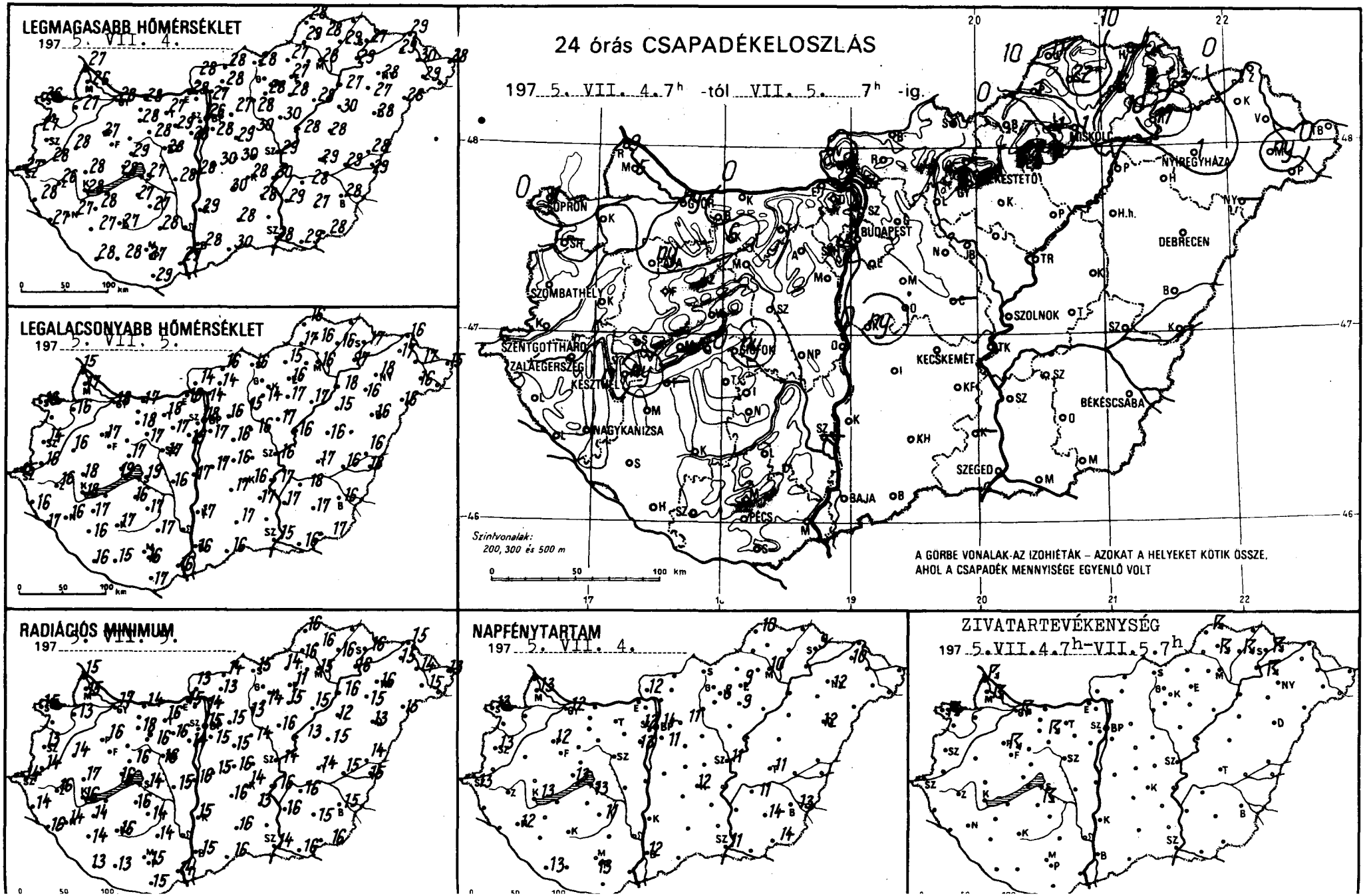
LEGMAGASABB HŐMÉRSÉKLET
197 5. VII. 4.
LEGALACSONYABB HŐMÉRSÉKLET
197 5. VII. 5.
RADIÁCIÓS MINIMUM
197 5. VII. 5.
24 órás CSAPADÉKELOSZLÁS
197 5. VII. 4. 7h -tól VII. 5. 7h -ig.
Szintvonalak:
200, 300 és 500 m
A GÖRBE VONALAK-AZ IZOHIÉTÁK – AZOKAT A HELYEKET KÖTIK ÖSSZE,
AHOL A CSAPADÉK MENNYISÉGE EGYENLŐ VOLT
SOPRON
BUDAPEST
MISKOLC
NYÍREGYHÁZA
DEBRECEN
SZOMBATHELY
SZOLNOK
KECSKEMÉT
BÉKÉSCSABA
SZEGED
BAJA
PÉCS
NAGYKANIZSA
SZENTGOTTHÁRD
ZALAEGERSZEG
KESZTHELY
NAPFÉNYTARTAM
197 5. VII. 4.
ZIVATARTEVÉKENYSÉG
197 5. VII. 4. 7h-VII. 5. 7h

	197 5. VII. 5. 07 h -ig az utolsó 24 óra adatai							197 5. VII. 5. 07 h -ig az utolsó 24 óra adatai					
	csapadék (mm)		max. hőmérséklet	min. hőmérséklet	rad. min.	napos órák		csapadék (mm)		max. hőmérséklet	min. hőmérséklet	rad. min.	napos órák
Győr	ny	⊼	28	18	17	12	Vác	•	⊾	27	14	14	
Kapuvár	•		27	16	13		Vámosmikola	•		28	14	13	12
Mosonmagyaróvár	5	⊼	26	17	15	13	Baja	•		28	16	15	12
Rajka	9	⊼	27	15	15		Bácsalmás	•		30	16	16	
Sopron	1	⊼	26	16	15	13	Izsák	•		30	17	16	
Sopronhorpács	–		–	–	–	–	Kalocsa	•		29	17	15	
Káld	•		28	16	14		Kecskemét	•	=	28	16	14	12
Körmend	•		30	14	13		Kiskunf[illegible]za	•		28	17	13	
Szentgotthárd	•		27	15	14	13	Kiskunhalas	•	.	28	17	16	
Szombathely	•		27	14	13	13	Kunszentmiklós	ny	V	30	17	15	
Lenti	•		28	16	14		Tiszakécske	•		30	17	16	
Letenye	•		27	17	16		Balassagyarmat	•	⊾	28	16	14	
Nagykanizsa	•		27	16	14	12	Romhány	•		28	14	13	
Zalaegerszeg	•		26	16	16		Salgótarján	•		28	16	15	
Farkasgyepű	•		26	17	16		Eger	•		27	16	11	9
Keszthely	ny	V	28	18	16	13	Galyatető	–		–	–	–	
Mencshely	•		25	17	14	13	Gyöngyös	•		28	14	14	
Papa	ny	⊼	27	17	16	12	Kékestető	•		21	14	11	8
Sümeg	•		28	18	17		Kompolt	•		28	17	15	9
Tihany	•	⊾	28	19	16		Lőrinci	•		28	15	13	
Veszprém	•		29	17	16		Poroszló	•	⊾	28	17	15	
Zirc	•		26	15	13		Jászapáti	•	⊾	30	17	16	
Fonyód	–		–	–	–		Jászberény	•	⊾	29	16	15	
Homokszt. györgy	•	⊾	28	16	13	13	Karcag	•		28	16	15	
Kaposvár	•	⊾	27	17	16		Szolnok	•		29	16	14	11
Marcali	•	⊾	28	17	14		Tiszaroff	•		28	16	13	
Siofok	ny	⊼	27	19	14	13	Túrkeve	•		29	17	14	11
Somogyszob	•		27	16	14		Kistelek	–		–	–	–	
Tab	•		27	16	16		Makó	•		29	16	16	
Bábolna	•		28	17	14		Szeged	•		28	15	14	11
Esztergom	•		29	16	15		Szentes	•		29	17	16	
Kisbér	6	⊼	28	18	18		Borsodnádasd	•		27	15	14	
Komárom	•		28	17	14		Fügöd	6	⊼	29	16	16	
Tatabánya	•		27	18	16		Hidasnémeti	–		–	–	–	
Alcsútdoboz	•	⊾=	29	14	14		Jósvafő	11	⊼	28	16	16	10
Dunaújváros	•		28	17	16		Lillafüred	1	V	26	15	14	
Martonvásár	•		28	15	14	13	Miskolc	1	V =	28	16	15	10
Mór	•	⊾	28	17	16		Putnok	1		29	17	16	
Nagyhörcsökp.	•		28	16	15		Sárospatak	3	⊼	27	17	16	9
Szabadbattyán	ny	⊾	28	17	16		Szendrőlád	22	⊼	28	16	16	
Iregszemcse	•	⊾	28	17	14	11	Tokaj	17	⊼	29	17	16	
Lengyel	•		27	17	14		Kisvárda	•		29	17	15	10
Nagykónyi	•		29	16	14		Mátészalka	ny	.	29	16	15	
Szekszárd	–		–	–	–		Nyíregyháza	1	V	28	18	16	12
Mis[illegible]etö	•		26	17	11		Nyírlugos	–		–	–	–	
Mohács	•		29	16	14		Pátyod	•	⊾	28	16	15	
Pecs	•		27	16	15	13	Tiszabecs	•		28	15	13	
Siklós	•	⊾	29	17	15		Vásárosnamény	•		30	17	14	
Szigetvár	•		28	15	13		Záhony	•		29	16	15	
Bp Lőrinc	•		28	17	15	11	Berettyóújfalu	•	⊾	28	16	14	
Bp Met. Int.	•		26	18	15	14	Debrecen	•	=	28	16	13	12
Bp Szab. hegy	•	⊾	26	17	14	12	Hajdúdorog	•		29	16	15	
Cegléd	–		–	–	–		Hortobágy	•		30	15	12	
Dobogókő	•		24	16	10		Körösszakál	•	⊾	29	18	15	
Gödöllő	•		27	16	15	11	Polgár	•		27	18	16	
Kiralyrét	•		28	14	13		Békéscsaba	•		28	16	15	13
Monor	•		29	16	15		Mezőhegyes	•	⊾	28	17	16	14
Nagykáta	•		30	16	14		Orosháza	•		27	17	15	14
Örkény	•		30	16	16		Szarvas	•		28	18	16	11
Szentendre	•		30	16	16		Szeghalom	•		29	16	15	

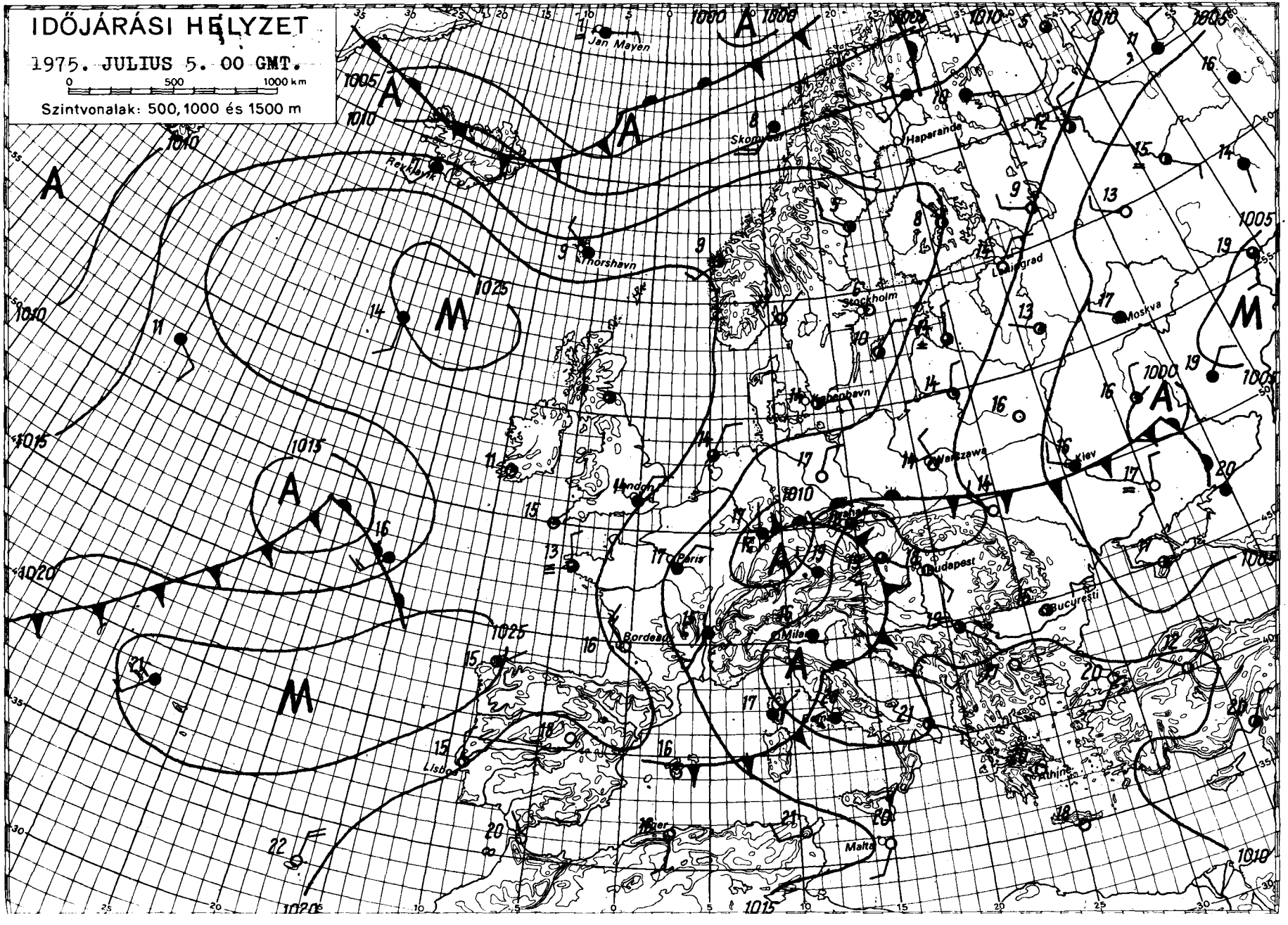

KIADJA: ORSZÁGOS METEOROLÓGIAI SZOLGÁLAT

Készíti: Központi Előrejelző Intézet Előrejelző Osztálya — T.: 273-018 — Megjelenik naponként

Évi előfizetési díja: 720,— Ft — Megrendelhető: 1024 Budapest, II., Kitaibel Pál u. 1. Telefon: 353-500,

Kiadásért felel: az OMSZ elnöke — Szerkesztésért felel: a KEI igazgatója

IDŐJÁRÁSI NAPIJELENTÉS

ЕЖЕДНЕВНЫЙ МЕТЕОРОЛОГИЧЕСКИЙ БЮЛЛЕТЕНЬ · DAILY WEATHER REPORT
BULLETIN QUOTIDIEN DE TEMPS · TÄGLICHER WETTERBERICHT

88. évfolyam 187. szám + Budapest + 1975. július 6. vasárnap

Az időjárási helyzet és a várható időjárás:

Európa nagy részén a lassú leszálló légmozgások hatására túlnyomóan napos és száraz az idő, csak elvétve jelentenek egy-két záporesőt. Ezzel szemben a Kárpát-medencében és az Alpok vidéke, valamint a Szovjetunió európai területének keleti része felett az igen labilis levegőben a talajközeli összeáramlás és a nappali felmelegedés sok helyen vált ki záporesőt, legtöbbször heves zivatar kíséretében.

Hazánkban szombaton a déli órákig változóan felhős idő volt. A Dunántúlról és az Északi-középhegységből már akkor jelentettek egy-két zivatart. Délutánra az Alföld déli részének kivételével országszerte beborult az ég és heves zivatarok alakultak ki. A zivatarokat kísérő záporokból több helyen 20 - 30 mm eső esett. A vasárnap reggel 7 óráig lehullott eső mennyisége szeszélyes területi eloszlásban a csapadéknyom és 64 mm között volt. A 64 mm-t Soltvadkertről jelentették, Kiskunhalason 61, Iregszemcsén és Szentesen 53 mm-t mértek. A legmagasabb nappali hőmérséklet az északnyugati országrészben 21, 24, az ország többi részén 25 és 30 fok között volt. Vasárnap hajnalra 14, 18 fokig hűlt le a levegő. Délelőtt térben és időben változóan felhős idő volt. A Dunántúlon időnként élénk északi szél fújt. 11 óráig 22, 27 fokot ért el a nappali felmelegedés és a Balaton vize Siófoknál 22 fokos volt.

Ma 12 órakor Budapesten a hőmérséklet 26 fok, a tengerszintre átszámított légnyomás 758 mm, változatlan.

Várható időjárás hétfő estig:

Időnként - elsősorban a délutáni órákban - megnövekvő felhőzet, ismét több helyen záporesővel, zivatarral.
Napközben megélénkülő északkeleti, északi szél.
Várható legalacsonyabb éjszakai hőmérséklet: 14, 18,
legmagasabb nappali hőmérséklet hétfőn: 22, 27 fok között.

Aigner Szilárd s.k.

A hőmérséklet napi középértéke és eltérése a 100 évi átlagtól /Budapesten/:

1975. VII. 5.:	19,2 C°	-2,3 C°

1871 óta ezen a napon Budapesten előfordult

legmagasabb hőmérséklet:	37,4 C°	/1950/,
legalacsonyabb hőmérséklet:	10,3 C°	/1923/.

75.164.

LEGMAGASABB HŐMÉRSÉKLET

1975. VII. 5.

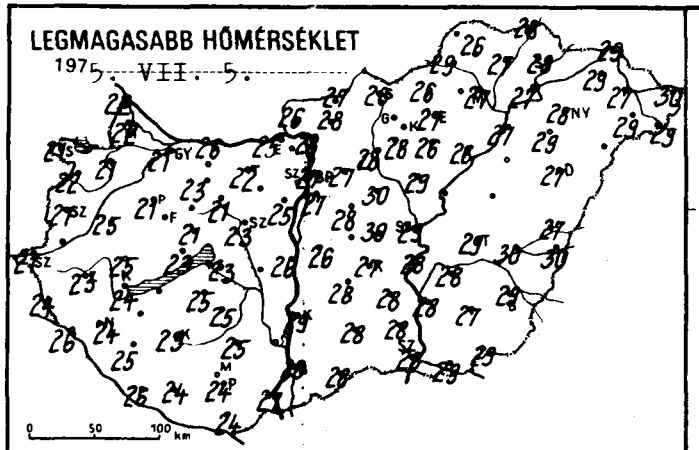

LEGALACSONYABB HŐMÉRSÉKLET

1975. VII. 6.

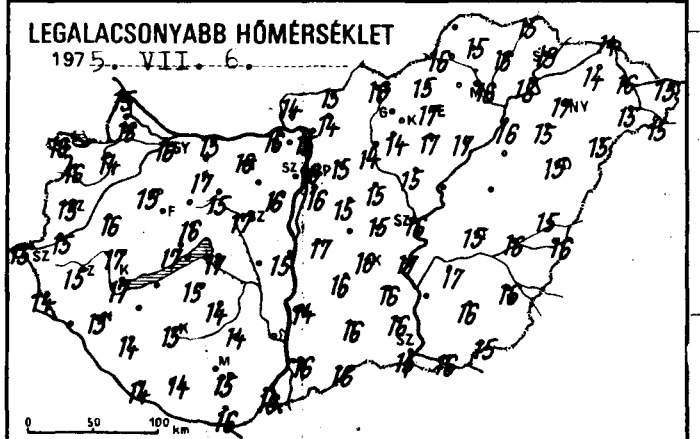

24 órás CSAPADÉKELOSZLÁS

1975. VII. 5. 7h -tól VII. 6. 7h -ig.

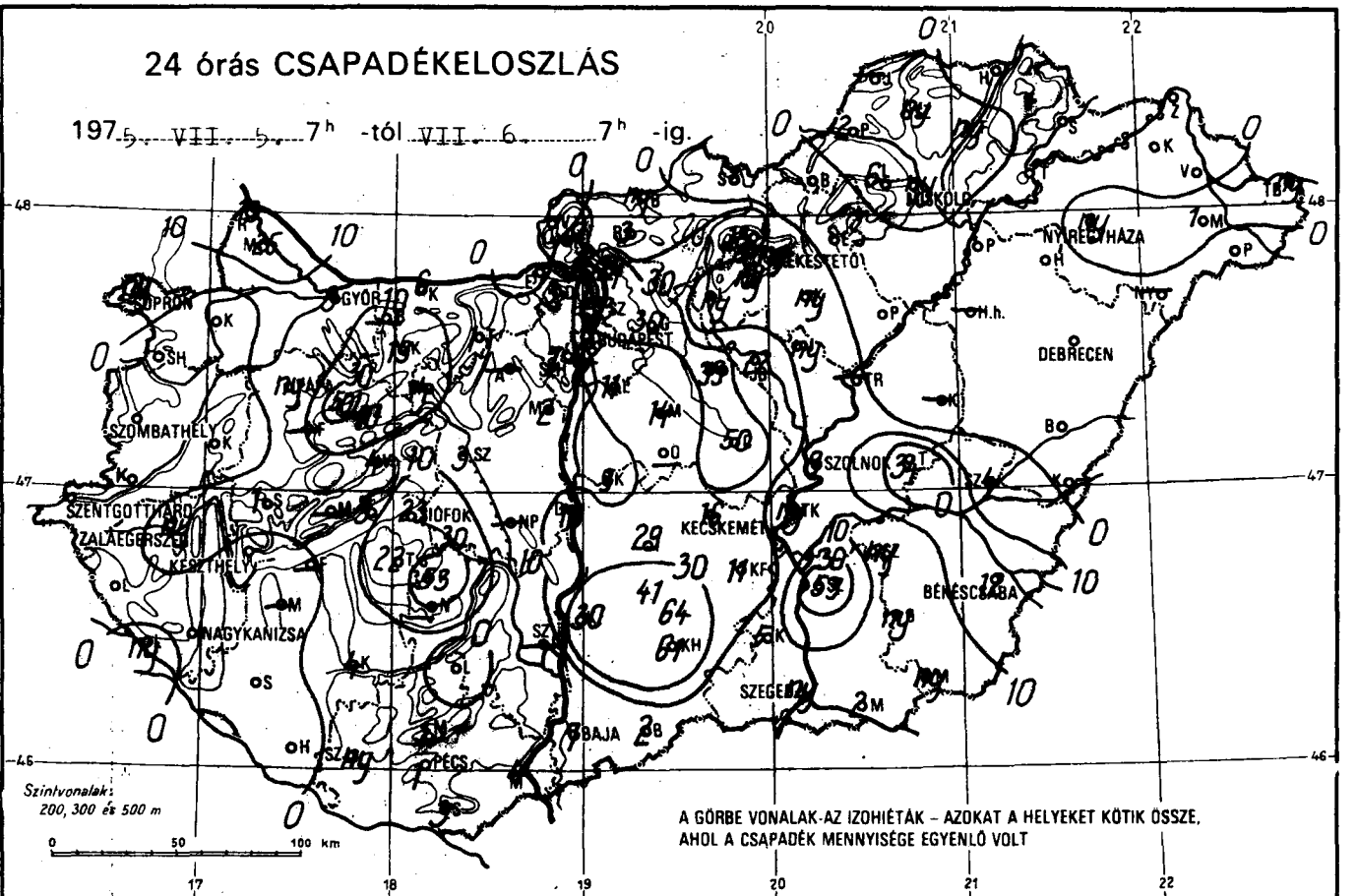

A GÖRBE VONALAK AZ IZOHIÉTÁK – AZOKAT A HELYEKET KÖTIK ÖSSZE, AHOL A CSAPADÉK MENNYISÉGE EGYENLŐ VOLT

RADIÁCIÓS MINIMUM

1975. VII. 6.

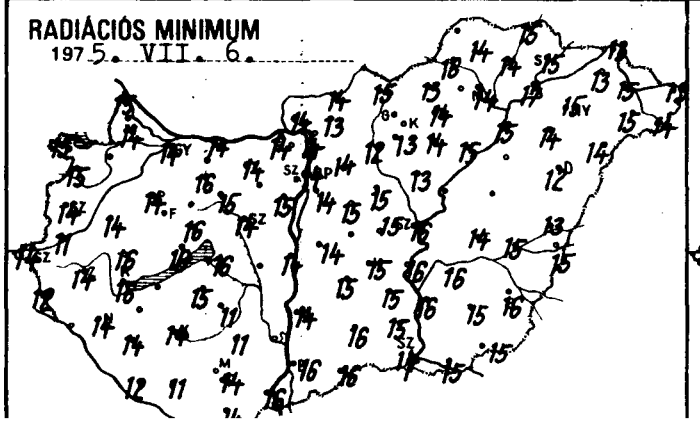

NAPFÉNYTARTAM

1975. VII. 5.

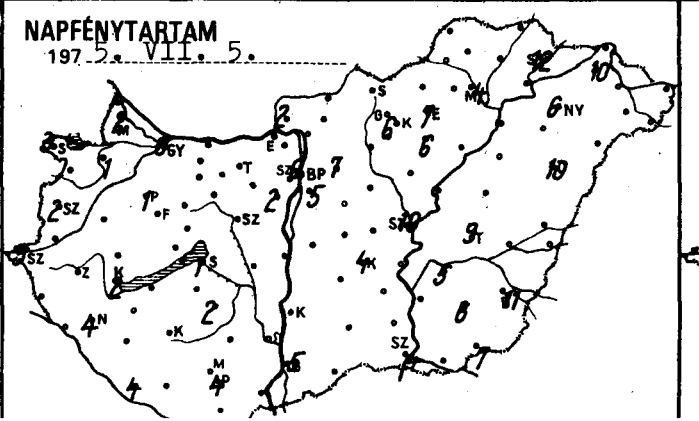

ZIVATARELOSZLÁS

1975. VII. 5. 7h – VII. 6. 7h

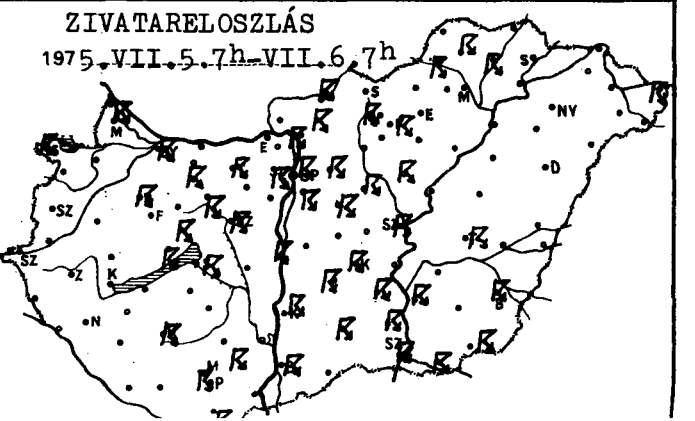

	1975.VII.6. 07h -ig az utolsó 24 óra adatai					
	csapadék (mm)		max. hőmérséklet	min. hőmérséklet	rad. min.	napos órák
győr	9		21	16	14	0
kapuvár	.		21	14	-	1
kisbosonmagyaróvár	25		22	16	14	2
komárom	13		22	15	15	
sopron	ny		21	16	15	3
sopronhorpács	.		22	16	15	1
szárföld	.		25	16	14	
szörmend	.		-	15	11	
szentgotthárd	.		21	15	14	3
szombathely	.		21	15	14	2
szenti	.		24	14	12	
tatenye	ny		26	-	-	
tokaj-hegyalja	.		24	15	14	4
tolnaegerszeg	ny		23	15	14	
törökkasgyepű	-		-	-	-	
tiszaeszthely	.		24	17	15	2
tiszafüred	-		-	-	-	
tápa	ny		21	15	14	1
tímeg	1		25	17	16	
tóhany	9		23	17	16	
veszprém	4		21	16	16	
virc	10		20	15	13	
vonyód	-		-	-	-	
somoksztg. györgy	.		26	14	12	4
zalaposvár	4		23	15	14	
zalaszarcali	-		-	-	-	
zalaszőfok	23		23	17	16	1
somogyszob	.		25	14	14	
zsáb	22		25	15	15	
zsámbolna	-		-	-	-	
esztergom	.		25	16	14	
csisbér	19		23	17	16	
csomárom	6		25	15	14	
csatabánya	1		22	16	14	
cserépkútdoboz	-		-	-	-	
dunaújváros	10		26	15	14	
dunántúlnagyvárad	2		25	16	15	2
dunaföldvár	14		21	15	15	
dunagyhörcsökp.	-		-	-	-	
dunaradbattyán	3		23	17	14	
fegyzemcse	53		25	14	11	2
fenyvesvölgy	.		25	14	11	
fagykonyi	-		-	-	-	
fehérszárd	-		-	-	-	
fertőrákos	1		24	15	14	
fonyód	4		27	16	16	
fűzfő	1		24	15	14	4
kaposvár	3		24	16	14	
kaszaszigetvár	ny		24	14	11	
kp. Lőrinc	11		27	16	14	5
kp. Met. Int.	12		27	16	14	6
kp. Szab. hegy	7		25	14	13	-
kecskemét	50		30	15	15	
kőbugókő	3		22	14	10	
kőszállő	30		27	15	14	7
kraszyrét	-		-	-	-	
lenti	9		28	15	14	
lagymata	39		30	14	14	
mikenye	-		-	-	-	
nemesnádre	33		29	15	14	

	1975.VII.6. 07h -ig az utolsó 24 óra adatai					
	csapadék (mm)		max. hőmérséklet	min. hőmérséklet	rad. min.	napos órák
Vác	41		28	15	14	
Vámosmikola	.		26	14	14	2
Baja	7		28	16	16	5
Bácsalmás	2		28	16	16	
Izsák	29		28	16	15	
Kalocsa	30		29	14	14	
Kecskemét	16		27	16	15	4
Kiskunf. háza	11		28	16	15	
Kiskunhalas	61		28	16	16	
Kunszentmiklós	9		26	17	14	
Tiszakécske	ny		28	17	16	
Balassagyarmat	ny		27	15	14	
Romhány	3		28	14	13	
Salgótarján	.		28	16	15	
Eger	.		27	17	14	7
Galyatető	18		21	15	15	
Gyöngyös	ny		28	14	13	
Kékestető	ny		19	13	12	6
Kompolt	ny		26	17	14	6
Lőrinci	ny		28	14	12	
Poroszló	.		27	16	15	
Jászapáti	ny		29	15	13	
Jászberény	22		29	15	14	
Karcag	-		-	-	-	
Szolnok	9		29	16	16	10
Tiszaroff	-		-	-	-	
Túrkeve	34		29	15	14	9
Kistelek	5		28	16	15	
Makó	2		29	16	15	
Szeged	ny		28	15	14	4
Szentes	53		28	-	16	
Borsodnádasd	.		26	15	13	
Függő d	ny		27	16	14	
Hidasnémeti	.		28	15	15	
Jósvafő	-		-	-	-	-
Lillafüred	6		26	15	14	
Miskolc	ny		27	16	14	4
Putnok	2		29	16	16	
Sárospatak	.		28	19	15	12
Szendrőlád	ny		26	15	14	
Tokaj	.		27	18	17	
Kisvárda	.		29	14	13	10
Mátészalka	1		27	16	15	
Nyíregyháza	ny		28	17	15	6
Nyírlugos	-		-	-	-	
Pátyod	.		29	15	14	
Tiszabecs	ny		30	15	13	
Vásárosnamény	.		29	15	13	
Záhony	.		29	14	13	
Berettyóújfalu	.		27	15	13	
Debrecen	.		27	15	12	10
Hajdúdorog	.		29	15	14	
Hortobágy	-		-	-	-	
Körösszakál	.		30	16	15	
Polgár	.		26	17	15	
Békéscsaba	12		29	16	16	11
Mezőhegyes	ny		29	15	15	7
Orosháza	.		27	16	15	7
Szarvas	ny		28	17	16	5
Szeghalom	4		30	16	15	

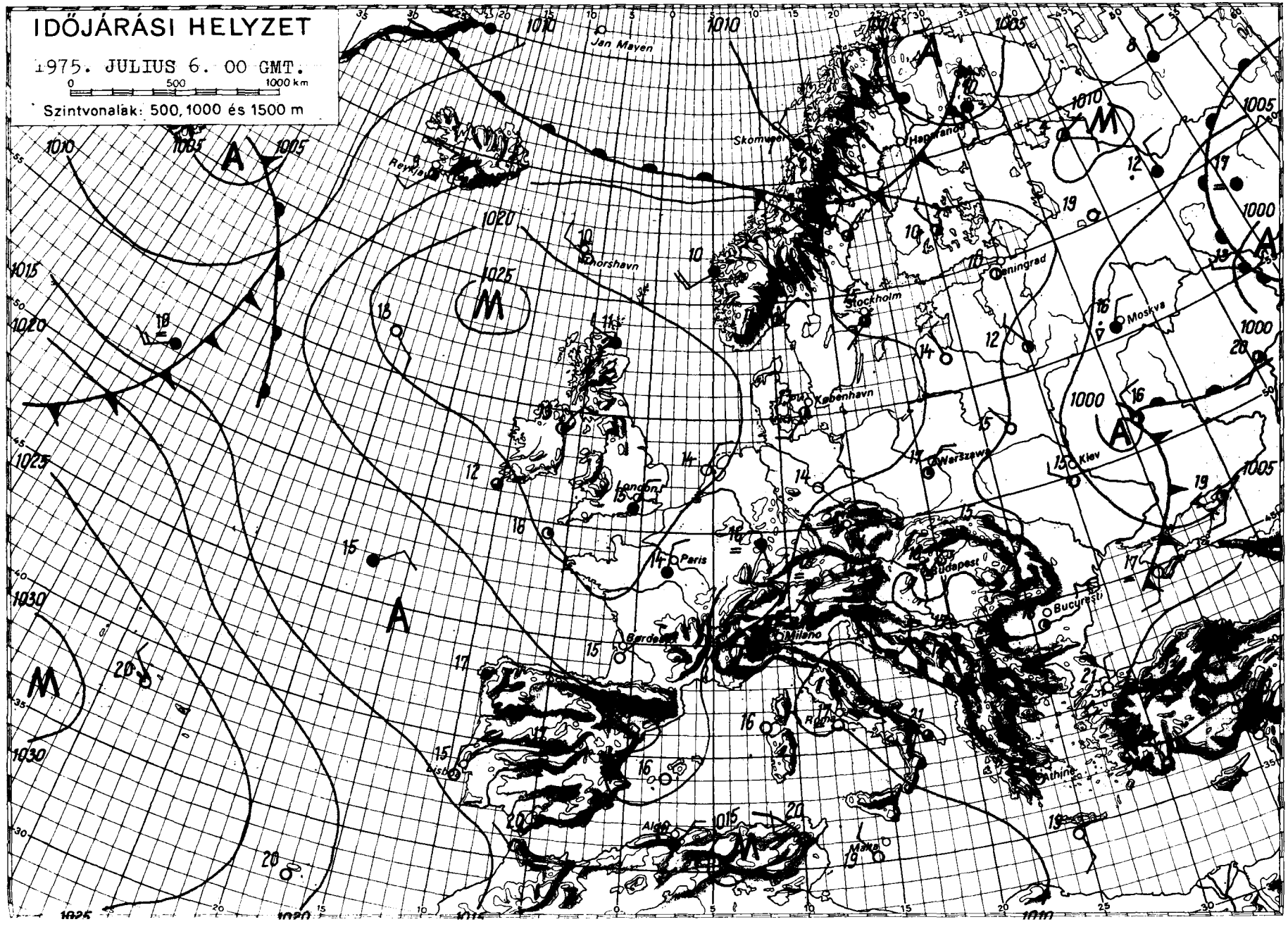

KIADJA: ORSZÁGOS METEOROLÓGIAI SZOLGÁLAT

Készíti: Központi Előrejelző Intézet Előrejelző Osztálya — T.: 273-018 — Megjelenik naponként

Évi előfizetési díja: 720,– Ft — Megrendelhető: 1024 Budapest, II., Kitaibel Pál u. 1. Telefon: 353-500,

Kiadásért felel: az OMSZ elnöke — Szerkesztésért felel: a KEI igazgatója

IDŐJÁRÁSI NAPIJELENTÉS

ЕЖЕДНЕВНЫЙ МЕТЕОРОЛОГИЧЕСКИЙ БЮЛЛЕТЕНЬ · DAILY WEATHER REPORT
BULLETIN QUOTIDIEN DE TEMPS · TÄGLICHER WETTERBERICHT

88. évfolyam 188. szám + Budapest + 1975. július 7. hétfő

Az időjárási helyzet és a várható időjárás:

Európa nagy részén meglehetősen változatos az időjárás. A Brit-szigeteken és a Skandináv-félsziget déli részén, valamint a német-lengyel síkságon magas nyomású légköri képződmény határozza meg az időjárást. Ennek következtében ezeken a területeken általában csendes, napos és az évszaknál néhány fokkal melegebb időjárás alakult ki. Ugyanakkor a Földközi-tenger vidékén, az Alpok, a Kárpátok környékén, a Balkán-félszigeten, valamint a Fekete-tenger környezetében sekély ciklonok igen változékony időjárást okoznak. Ezeken a területeken a levegő egyensúlyi állapota igen kedvez a zápor, zivatar kialakulásának és emiatt főként a délutáni órákban sokfelé képződik zápor, zivatar. A következő 36 órában a Kárpát-medencében a hőmérséklet az évszaknak megfelelően alakul, de helyi záporok, zivatarok még várhatók.

Hazánkban vasárnap változóan felhős volt az ég. Több helyen, főként az északi megyékben 8, 13 órán át sütött a nap. Az északnyugati megyék kivételével sokfelé keletkezett zápor, zivatar. A lehullott eső mennyisége szintén szeszélyes eloszlást mutatott. Nagyobb csapadékmennyiséget jelentettek Bajáról és Mezőhegyesről 22, Nagykónyiból 24 és Makóról 55 mm-t. A hőmérséklet csúcsértéke az évszaknak megfelelően, általában 26 és 31 fok között alakult. Hétfő hajnalra 12 és 18 fokig hűlt le a levegő. Délelőtt csak kevés felhőzet képződött, a hőmérséklet 11 órakor 23, 26 fok között váltakozott. A Balaton vizének hőmérséklete 11 órára 22 fokot ért el.

Ma 12 órakor Budapesten a hőmérséklet 25 fok, a tengerszintre átszámított légnyomás 762 mm, változatlan.

Várható időjárás kedd estig:

Főként nappali felhőképződés, elszórtan helyi záporral, zivatarral.
A mérsékelt, változó irányú szél, a zivatarok idején átmenetileg megerősödik.
Meleg idő.
Várható legalacsonyabb éjszakai hőmérséklet: 14, 19,
legmagasabb nappali hőmérséklet kedden: 26, 31 fok között.

Dunay Sándorné s.k.

Távolabbi kilátások péntek reggelig:

Kevés nappali felhőzet, néhány helyen zápor, zivatar.
A legalacsonyabb hajnali hőmérséklet: 14, 18, a legmagasabb nappali hőmérséklet 27, 31 fok között.
Jelentős mennyiségű csapadék /legalább 5 mm/ az ország területének 30 százalékán várható.

Középtávú Előrejelző Osztály

A hőmérséklet napi középértéke és eltérése a 100 évi átlagtól /Budapesten/:

1975. VII. 6.: 22,1 C° +0,7 C°

1871 óta ezen a napon Budapesten előfordult

Legmagasabb hőmérséklet: 37,0 C° /1957/,
legalacsonyabb hőmérséklet: 7,7 C° /1962/.

75.165.

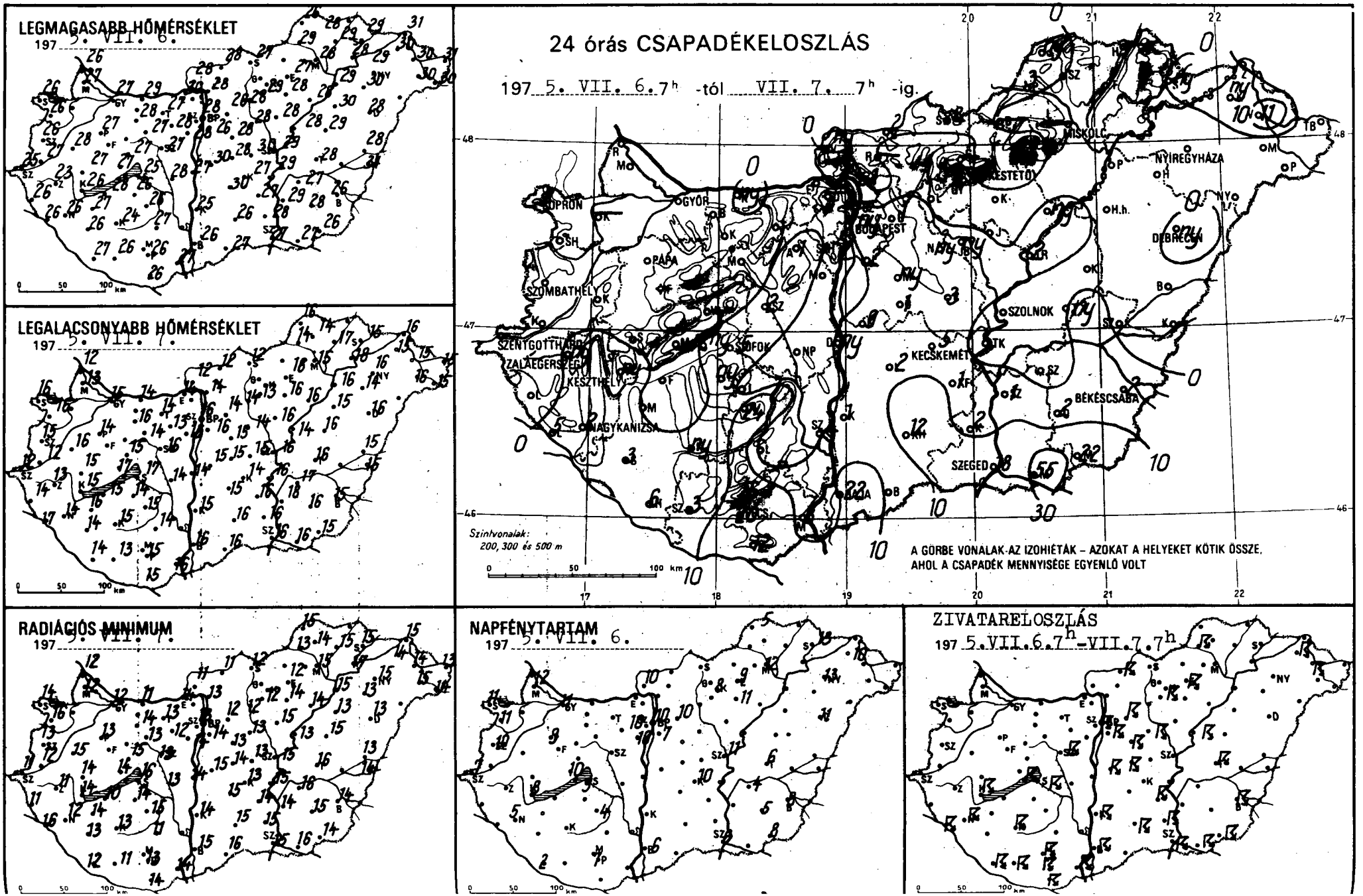
LEGMAGASABB HŐMÉRSÉKLET
197 5. VII. 6.
LEGALACSONYABB HŐMÉRSÉKLET
197 5. VII. 7.
24 órás CSAPADÉKELOSZLÁS
197 5. VII. 6. 7h -tól VII. 7. 7h -ig.
Szintvonalak: 200, 300 és 500 m
A GÖRBE VONALAK AZ IZOHIÉTÁK – AZOKAT A HELYEKET KÖTIK ÖSSZE, AHOL A CSAPADÉK MENNYISÉGE EGYENLŐ VOLT
RADIÁCIÓS MINIMUM
197 5. VII. 7.
NAPFÉNYTARTAM
197 5. VII. 6.
ZIVATARELOSZLÁS
197 5.VII.6.7h -VII.7.7h
SOPRON
GYŐR
BUDAPEST
MISKOLC
NYÍREGYHÁZA
DEBRECEN
SZOMBATHELY
PÁPA
SZOLNOK
KECSKEMÉT
BÉKÉSCSABA
NAGYKANIZSA
SZEGED
KESZTHELY
SIÓFOK

	197?.VII.7. 07 h -ig az utolsó 24 óra adatai							197?.VII.7. 07 h -ig az utolsó 24 óra adatai						
	csapadék (mm)		max. hőmérséklet	min. hőmérséklet	rad. min.	napos órák		csapadék (mm)		max. hőmérséklet	min. hőmérséklet	rad. min.	napos órák	
Győr	•		27	15	12	11	Vác	1	⌒	28	14	13		
Kapuvár	–		–	–	–	–	Vámosmikola	ny		28	12	11	10	
Mosonmagyaróvár	•		27	13	12	12	Baja	22	⌇	26	16	15	6	
Rajka	•		26	12	12		Bácsalmás	7		27	16	16		
Sopron	•		26	16	14	11	Izsák	2		30	15	15		
Sopronhorpács	•		26	16	16	11	Kalocsa	1	⌇	25	15	14		
Káld	•		28	16	15		Kecskemét	5	∨̇	27	14	13	10	
Körmend	•		27	12	12		Kiskunf. háza	1	⌇	27	16	14		
Szentgotthárd	•		25	12	11	7	Kiskunhalas	12	⌇	26	16	15		
Szombathely	•		26	15	13	10	Kunszentmiklós	9	⌇	28	15	14		
Lenti	•		26	14	11		Tiszakécske	•		29	16	15		
Letenye	5	⌇	26	17	16		Balassagyarmat	2	⌇	28	12	11		
Nagykanizsa	2	⌇	26	14	12	5	Romhány	–		–	–	–		
Zalaegerszeg	ny		23	13	11		Salgótarján	8	∨̇	27	12	12		
Farkasgyepű	•		25	14	9		Eger	4	⌇	27	16	12	9	
Keszthely	ny	⌇	26	15	14	8	Galyatető	–		–	–	–		
Mencshely	•		26	15	13	10	Gyöngyös	•		29	13	12		
Pápa	•		27	14	13	9	Kékestető	1	⌇	19	13	11	8	
Sümeg	•		27	15	14		Kompolt	•		28	16	14	11	
Tihany	ny	⌇	27	17	14		Lőrinci	•		28	14	12		
Veszprém	•		27	15	15		Poroszló	ny		28	16	14		
Zirc	•		24	12	10		Jászapáti	•	⌒	28	16	15	•	
Fonyód	•		28	15	10		Jászberény	ny	∨̇	28	14	13		
Homokszt. györgy	6	⌇ =	27	14	12	2	Karcag	•		29	16	15		
Kaposvár	ny	⌇ ⌒	24	15	13		Szolnok	•		29	16	15	11	
Marcali	•	⌒	27	16	14		Tiszaroff	2	⌇	28	14	13		
Siófok	5	⌇	25	17	16	9	Túrkeve	ny	⌇	28	16	16	6	
Somogyszob	3	∨̇	26	14	13		Kistelek	2	⌇	28	16	15		
Tab	ny		26	14	14		Makó	55	⌇ ▲	27	16	16		
Bábolna	•		29	14	13		Szeged	18	⌇	27	16	15	6	
Esztergom	•		30	14	14		Szentes	1	∨̇	29	18	14		
Kisbér	•	⌒	28	16	14		Borsodnádasd	–		–	–	–		
Komárom	ny	∨̇ ⌒	29	14	11		Fügöd	•	⌒	29	17	15		
Tatabánya	•	⌒	27	14	13		Hidasnémeti	–		–	–	–		
Alcsútdoboz	1	∨̇ ⌒	28	13	12		Jósvafő	ny		26	16	15	5	
Dunaújváros	ny		27	14	14		Lillafüred	–		–	–	–		
Martonvásár	•		28	15	14	10	Miskolc	•		28	15	15	12	
Mór	•	⌒	27	14	13		Putnok	3	⌇	29	14	13		
Nagyhörcsökp.	•		28	14	13		Sárospatak	ny	∨̇	29	15	15	13	
Szabadbattyán	2	⌇ ⌒	27	16	13		Szendrőlád	•		28	14	14		
Tregszemcse	•	⌒	26	15	15	4	Tokaj	•		28	18	17		
Lengyel	•		27	14	11		Kisvárda	ny	⌇	30	15	14	10	
Nagykónyi	24	∨̇	27	15	14		Mátészalka	•		30	16	15		
Szekszárd	–		–	–	–		Nyíregyháza	•		29	16	15	13	
Paks	16	⌇	25	14	14		Nyírlugos	–		–	–	–		
Mohács	8	⌇	27	16	14		Pátyod	•	⌒	30	15	14		
Pécs	20	⌇	26	15	13	7	Tiszabecs	•		31	15	13		
Siklos	12	⌇	26	15	14		Vásárosnamény	11	⌇	30	15	14		
Szigetvár	3	⌇	26	13	11		Záhony	•		31	16	15		
Bp. Lőrinc	2	⌇	26	16	14	7	Berettyóújfalu	•	⌒	28	15	13		
Bp. Met. Int.	ny	⌇	28	16	13	10	Debrecen	ny	∨̇	28	16	13	11	
Bp. Szab. hegy	•	⌒	25	15	12	10	Hajdúdorog	•		30	14	13		
Cegléd	3		30	15	13		Hortobágy	•		29	15	12		
Dobogókő	–		–	–	–		Körösszakál	•	⌒	31	15	14		
Gödöllő	1	⌇	26	14	12	10	Polgár	•		29	16	15		
Királyrét	•		28	11	11		Békéscsaba	2	⌇	26	15	14	8	
Monor	ny	⌇	28	15	13		Mezőhegyes	22	⌇	26	15	14	8	
Nagykáta	ny	⌇	28	14	13		Orosháza	2		28	16	15	5	
Örkény	1	⌇	28	15	14		Szarvas	•		27	17	16	4	
Szentendre	–		–	–	–		Szeghalom	–		–	–	–		



KIADJA: ORSZÁGOS METEOROLÓGIAI SZOLGÁLAT
Készíti: Központi Előrejelző Intézet Előrejelző Osztálya — T.: 273-018 — Megjelenik naponként
Évi előfizetési díja: 720,—Ft — Megrendelhető: 1024 Budapest, II., Kitaibel Pál u. 1. Telefon: 353-500,
Kiadásért felel: az OMSZ elnöke — Szerkesztésért felel: a KEI igazgatója

IDŐJÁRÁSI NAPIJELENTÉS

ЕЖЕДНЕВНЫЙ МЕТЕОРОЛОГИЧЕСКИЙ БЮЛЛЕТЕНЬ · DAILY WEATHER REPORT
BULLETIN QUOTIDIEN DE TEMPS · TÄGLICHER WETTERBERICHT

88. évfolyam 189. szám + Budapest + 1975. július 8. kedd

Az időjárási helyzet és a várható időjárás:

A Skandináv-félsziget, valamint Közép-Európa és a Balkán-félsziget fölött gyenge magas nyomású zóna helyezkedik el. Ezeken a területeken általában kevés a felhő, többnyire száraz az idő, de Közép-Európában a délutáni órákban helyi záporok, zivatarok keletkeznek. A hőmérséklet az évszaknak megfelelő érték körül alakul. Az óceánról áramló nedves levegő Nyugat-Európa partvidékein felhős, helyenként esős időt okoz. A Kárpát-medencében a következő 36 órában még helyi tényezők határozzák meg az időjárást, néhány helyen délutáni záporok, zivatarok kialakulására kell számitani.

Hazánkban hétfőn az ország nyugati felében derült, száraz idő volt, 11, 15 órán át sütött a nap. Az ország keleti felében a délutáni órákban megnövekedett a felhőzet, több helyen alakult ki zápor, zivatar. A lehullott csapadék mennyisége általában 6 mm alatt maradt, de Putnokról 22, Makóról 26, Nagykátáról pedig 29 mm-t jelentettek. A legmagasabb nappali hőmérséklet 26, 30 fok között alakult. Ma hajnalra 11, 17 fokig hült le a levegő. Délelőtt derült, száraz, napos idő volt. A hőmérséklet 11 órára 23, 26 fokig emelkedett, a Balaton vizének hőmérséklete Siófoknál 23 fok volt.

Ma 12 órakor Budapesten a hőmérséklet 26 fok, a tengerszintre átszámitott légnyomás 763 mm, alig változik.

Várható időjárás szerda estig:

Kevés nappali felhőképződés, legfeljebb néhány helyen délutáni záporral, zivatarral.
Mérsékelt változó irányú szél, zivatar idején átmeneti szélerősödés.
Várható legalacsonyabb éjszakai hőmérséklet: 13, 18,
legmagasabb nappali hőmérséklet szerdán: 27, 31 fok között.

Bartha Péterné s.k.

A hőmérséklet napi középértéke és eltérése a 100 évi átlagtól /Budapesten/:

1975. VII. 7.:	23,2 C°	+1,8 C°

1871 óta ezen a napon Budapesten előfordult

legmagasabb hőmérséklet:	35,0 C° /1957/,
legalacsonyabb hőmérséklet:	9,7 C° /1911/.

75.166.

LEGMAGASABB HŐMÉRSÉKLET

197 5. VII. 7.

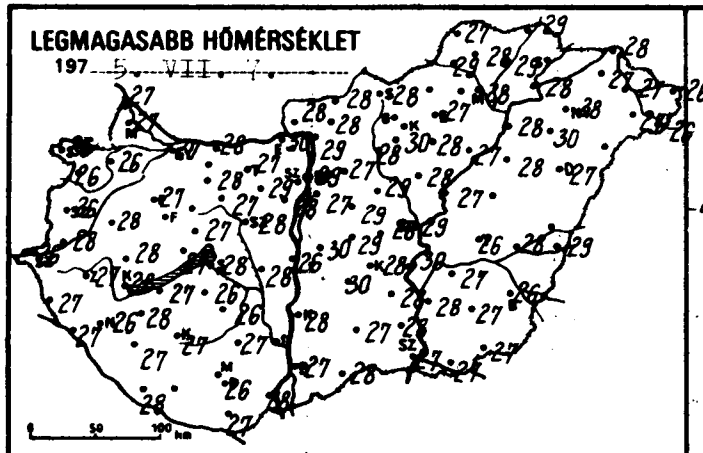

LEGALACSONYABB HŐMÉRSÉKLET

197 5. VII. 8.

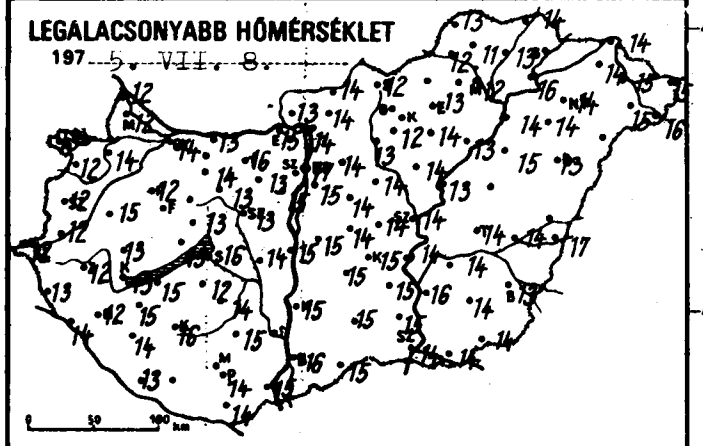

24 órás CSAPADÉKELOSZLÁS

197 5. VII. 7. 7^h -tól VII. 8. 7^h -ig.

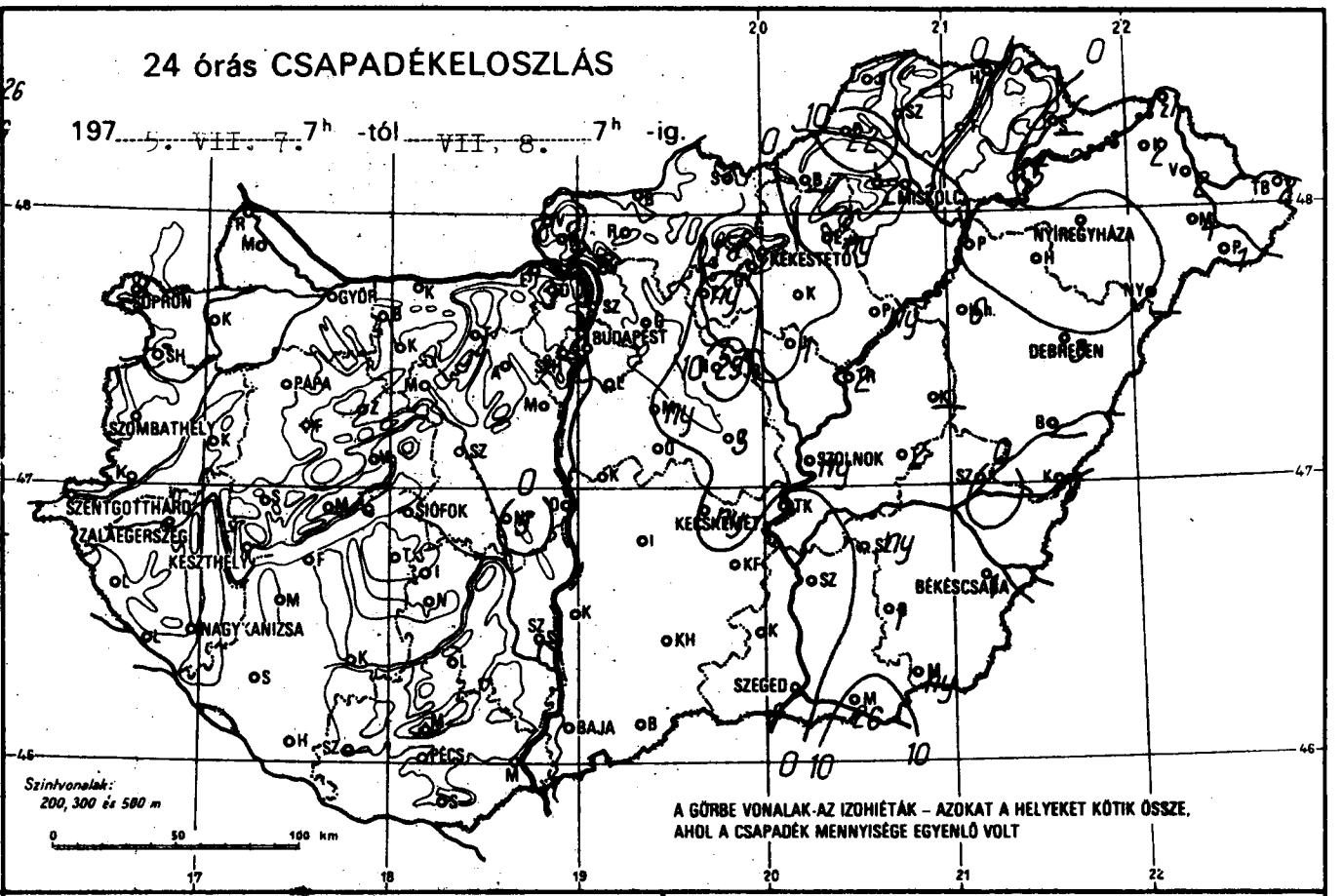

RADIÁCIÓS MINIMUM

197 5. VII. 8.

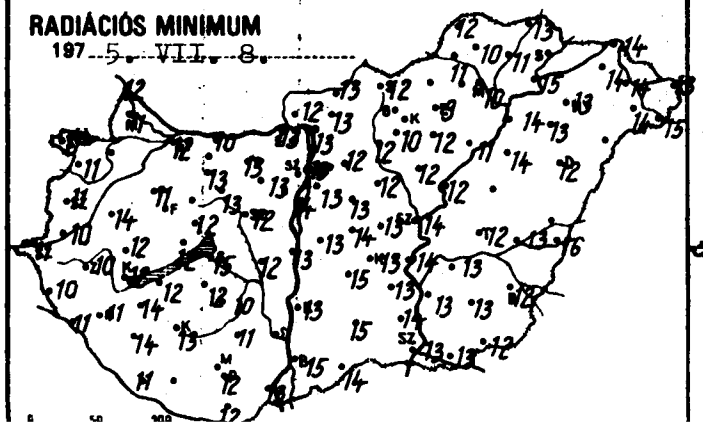

NAPFÉNYTARTAM

197 5. VII. 7.

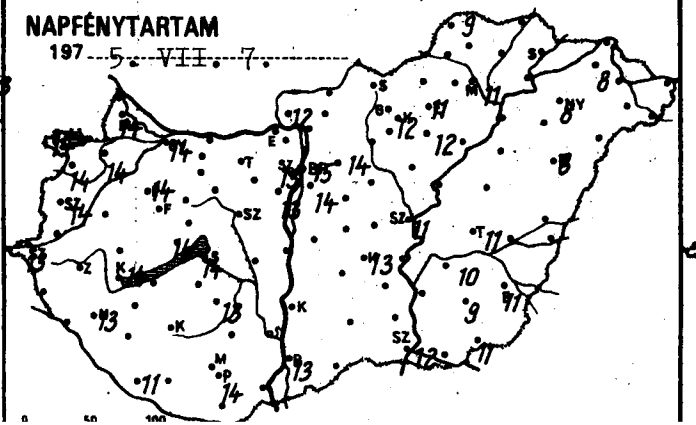

ZIVATARELOSZLÁS

197 5. VII. 7. 7^h – VII. 8. 7^h

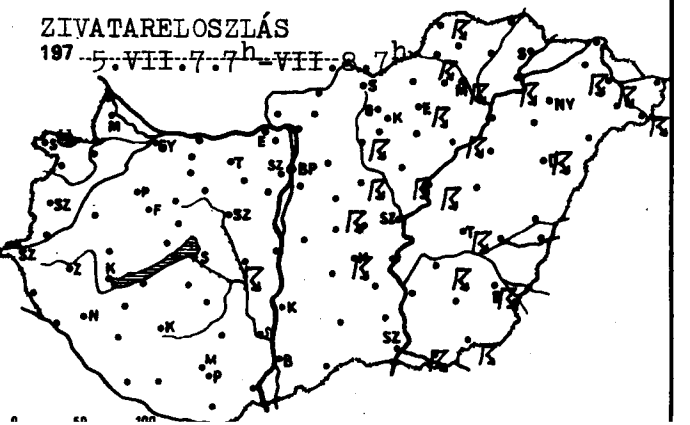

	197 5.VII.8 07 h -ig az utolsó 24 óra adatai							197 5.VII.8 07 h -ig az utolsó 24 óra adatai					
	csapadék (mm)		max. hőmérséklet	min. hőmérséklet	rad. min.	napos órák		csapadék (mm)		max. hőmérséklet	min. hőmérséklet	rad. min.	napos órák
őr	•		27	14	12	14	Vác	•	⊥	29	14	13	
puvár	•		26	14	-	14	Vámosmikola	•		28	13	12	12
sonmagyaróvár	•		27	12	11	14	Baja	•		27	16	15	13
ka	•		27	12	12		Bácsalmás	•		28	15	14	
pron	•		26	13	11	14	Izsák	•		30	15	15	
pronhorpács	•	⊥	26	12	11	14	Kalocsa	•		28	15	13	
ld	•		28	15	14		Kecskemét	ny	⊼	28	15	13	13
rmend	•		28	12	10		Kiskunf. háza	•		28	15	13	
ntgotthárd	•		26	12	11	13	Kiskunhalas	•		27	15	15	
mbathely	•		26	12	11	14	Kunszentmiklós	•		30	15	13	
ti	•		27	13	10		Tiszakécske	•		30	14	14	
enye	•		27	17	16		Balassagyarmat	•	⊥	28	14	13	
gykanizsa	•		26	12	11	13	Romhány	•		28	14	13	
egerszeg	•		27	12	10		Salgótarján	•		28	12	12	
rkasgyepű	•		25	12	10		Eger	ny	⊼	27	13	9	11
zthely	•		28	13	12	14	Galyatető	-		-	-	-	
ncshely	•		25	14	11	14	Gyöngyös	•		30	12	10	
pa	•		27	12	11	14	Kékestető	•		19	13	11	12
neg	•		28	13	12		Kompolt	•		28	14	12	12
any	•	⊥	27	15	12		Lőrinci	ny	⊼	28	13	12	
zprém	•		27	13	12		Poroszló	ny	⊼	27	13	11	
c	•		25	10	9		Jászapáti	1	⊼	28	14	12	
ayód	•		27	15	12		Jászberény	•	⊥	28	13	12	
mokszt. györgy	•	⊥	28	13	11	11	Karcag	-		-	-	-	
posvár	•		27	16	13		Szolnok	ny	V	29	14	14	11
rcali	•	⊥	28	15	14		Tiszaroff	2	⊼	27	13	12	
fok	•		28	16	15	14	Túrkeve	2	⊼	26	14	12	11
nogyszob	•		27	17	14		Kistelek	•		28	15	14	
	•		26	12	12		Makó	26	⊼ ▲	27	14	13	
olna	•		29	14	13		Szeged	•		27	14	13	12
tergom	•		30	15	13		Szentes	•		28	16	13	
bér	•	⊥	28	14	13		Borsodnádasd	-		-	-	-	
márom	•	⊥	28	13	10		Fűgöd	•	⊥	29	13	11	
abánya	•	⊥	27	16	13		Hidasnémeti	•		29	14	13	
sütdoboz	•	⊥	29	13	13		Jósvafő	1	⊼	27	13	12	9
naújváros	•		26	15	13		Lillafüred	2		27	11	10	
rtonvásár	•		28	15	14	13	Miskolc	1	⊼	28	12	10	11
r	•	⊥	27	13	13		Putnok	22	⊼	29	12	11	
gyhörcsökp.	5	⊼ ▲	28	14	12		Sárospatak	-		-	-	-	-
badbattyán	•	⊥	28	13	12		Szendrőlád	•	⊥	28	11	10	
szemcse	•	⊥	26	14	10	13	Tokaj	5	⊼	28	16	15	
gyel	•		27	15	11		Kisvárda	2	⊼	27	14	14	8
gykónyi	•		28	16	14		Mátészalka	4		27	15	14	
kszárd	-		-	-	-		Nyíregyháza	•		28	14	13	8
npadtető	•		26	15	13		Nyírlugos	-		-	-	-	
hács	•		28	15	13		Pátyod	1	⊼	26	16	15	
	•		26	14	12	14	Tiszabecs	2		26	15	13	
ós	•	⊥	27	14	12		Vásárosnamény	2	⊼	27	15	14	
etvár	-		-	-	-		Záhony	1		28	14	14	
Lőrinc	•		27	15	13	14	Berettyóújfalu	-		-	-	-	
Met. Int.	•		29	17	13	15	Debrecen	3	⊼	27	13	12	8
Szab. hegy	•	⊥	25	14	11	13	Hajdúdorog	•		30	14	13	
léd	3		28	14	13		Hortobágy	6		28	15	14	
pogókő	•		24	14	9		Körösszakál	8	V ⊥	29	17	16	
löllő	•		27	14	12	14	Polgár	•		28	14	14	
lyrét	•		28	11	11		Békéscsaba	1	⊼	26	13	12	11
nor	ny	⊼	29	14	13		Mezőhegyes	ny	⊼	27	14	12	11
gykáta	29	⊼	28	14	12		Orosháza	1		27	14	13	9
ény	•		29	14	14		Szarvas	ny	⊼	27	14	13	10
tendre	•		30	14	14		Szeghalom	•		28	14	13	

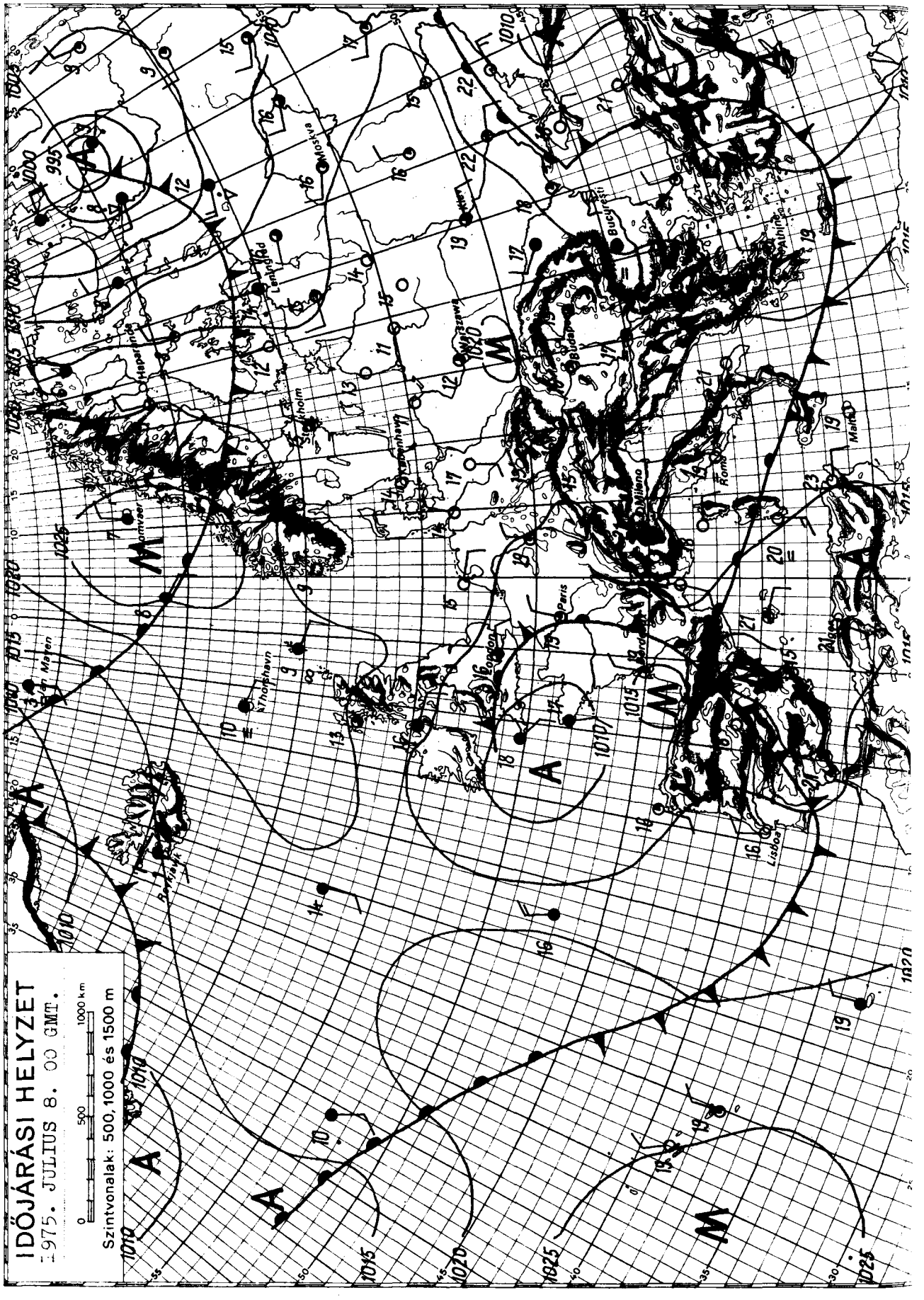

KIADJA: ORSZÁGOS METEOROLÓGIAI SZOLGÁLAT

Készíti: Központi Előrejelző Intézet Előrejelző Osztálya — T.: 273 - 018 — Megjelenik naponként

Évi előfizetési díja: 720,—Ft — Megrendelhető: 1024 Budapest, II., Kitaibel Pál u. 1. Telefon: 353-500,

Kiadásért felel: az OMSZ elnöke — Szerkesztésért felel: a KEI igazgatója

IDŐJÁRÁSI NAPIJELENTÉS

ЕЖЕДНЕВНЫЙ МЕТЕОРОЛОГИЧЕСКИЙ БЮЛЛЕТЕНЬ · DAILY WEATHER REPORT
BULLETIN QUOTIDIEN DE TEMPS · TÄGLICHER WETTERBERICHT

88. évfolyam 190. szám + Budapest + 1975. július 9. szerda

Az időjárási helyzet és a várható időjárás:

A Brit-szigetek felett sekély ciklon örvénylik, amely nedves és hüvös óceáni levegőt szállit nyugatról észak, északkelet felé. Emiatt a hajnali órákban a Nyugati-Alpokban és a Benelux-államokban sokfelé záporok, zivatarok keletkeztek. Szárazföldünk középső részén csendes, nyugodt, kellemes nyári az idő. A nappali felmelegedés általában megfelel az évszakos szintnek. Kelet-Európa időjárását az észak felől érkező hüvös és kissé nedves léghullámok határozzák meg, igy jobbára változékony az időjárás, több helyről jelentettek, főként a Fekete-tenger és Ukrajna térségéből éjszakai záporokat, zivatarokat. A Kárpát-medence időjárása a következő 36 órában lényegesen nem változik, marad a nyári idő.

Hazánkban kedden általában napos és az ország jelentős részén száraz idő volt. Az északkeleti megyék kivételével 12, 14 órán át sütött a nap. Az elmúlt 24 óra folyamán főként az északkeleti országrész néhány helyéről jelentettek kisebb záport, zivatart. A legnagyobb esőmennyiséget, 11 mm-t, Szendrőládon mérték, máshol a lehullott csapadék mennyisége a 2, 4 mm-t nem haladta meg. A hőmérséklet csúcsértéke 25, 30 fok között alakult. Szerda hajnalra 11, 17 fokig hült le a levegő. Délelőtt a Dunántúlon kissé megnövekedett a felhőzet, máshol derült idő volt. A hőmérséklet 11 órakor 24, 27 fok között váltakozott. A Balaton vize 11 órára 23 fokra melegedett fel.

Ma 12 órakor Budapesten a hőmérséklet 26 fok, a tengerszintre átszámitott légnyomás 763 mm, gyengén süllyedő irányzatú.

Várható időjárás csütörtök estig:

Nyugat felől időnként kissé megnövekvő felhőzet, elszórtan elsősorban a Dunántúlon záporral, zivatarral.
Mérsékelt, napközben megélénkülő délkeleti, déli szél.
A hőmérséklet alakulásában lényeges változás nem lesz.
Várható legalacsonyabb éjszakai hőmérséklet: 12, 17,
legmagasabb nappali hőmérséklet csütörtökön: 26, 30 fok között.

Dunay Sándorné s.k.

A hőmérséklet napi középértéke és eltérése a 100 évi átlagtól /Budapesten/:

1975. VII. 8.:	23,2 C°	+1,3 C°

1871 óta ezen a napon Budapesten előfordult

legmagasabb hőmérséklet:	37,2 C° /1957/,
legalacsonyabb hőmérséklet:	9,4 C° /1887/.

75.167.

LEGMAGASABB HŐMÉRSÉKLET

197 . . VII. 8.

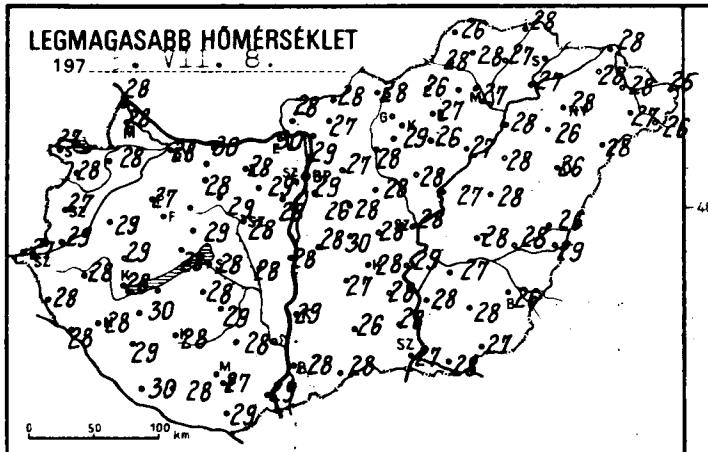

LEGALACSONYABB HŐMÉRSÉKLET

197 5. VII. 9.

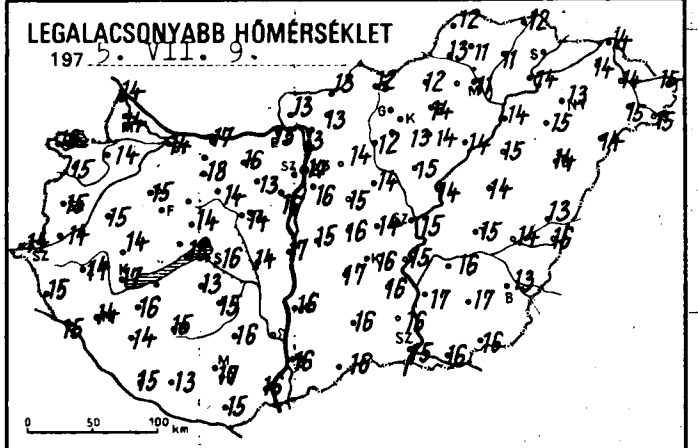

24 órás CSAPADÉKELOSZLÁS

197 5. VII. 8. 7h -tól VII. 9. 7h -ig.

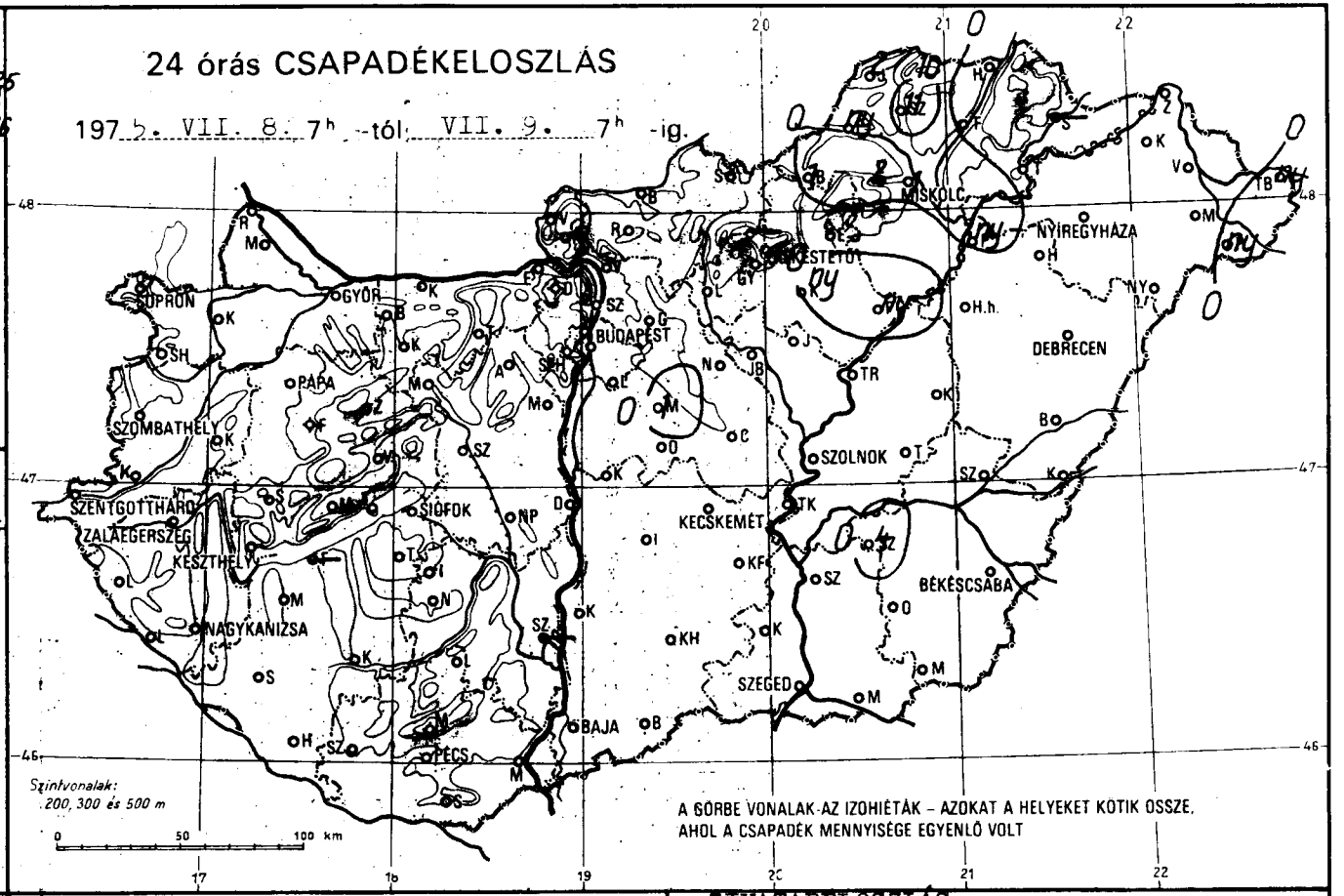

RADIÁCIÓS MINIMUM

197 5. VII. 9.

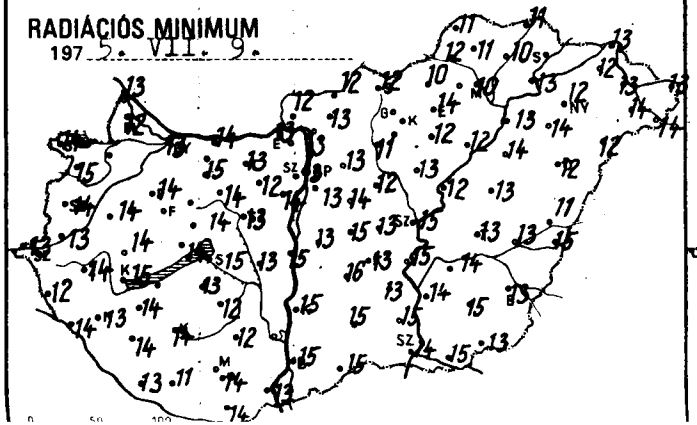

NAPFÉNYTARTAM

197 5. VII. 8.

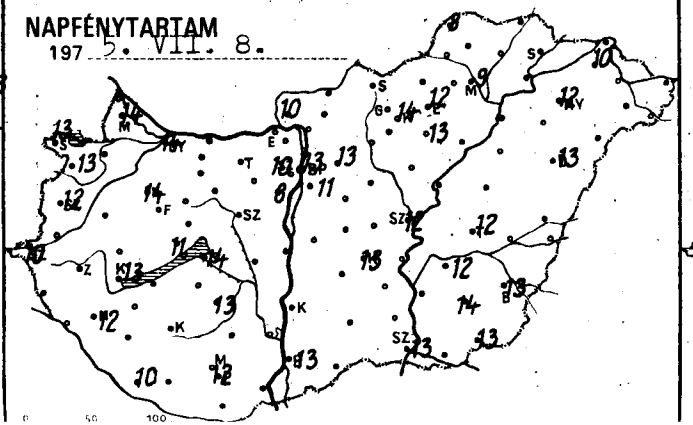

ZIVATARELOSZLÁS

197 5.VII.8.7h-VII.9.7h

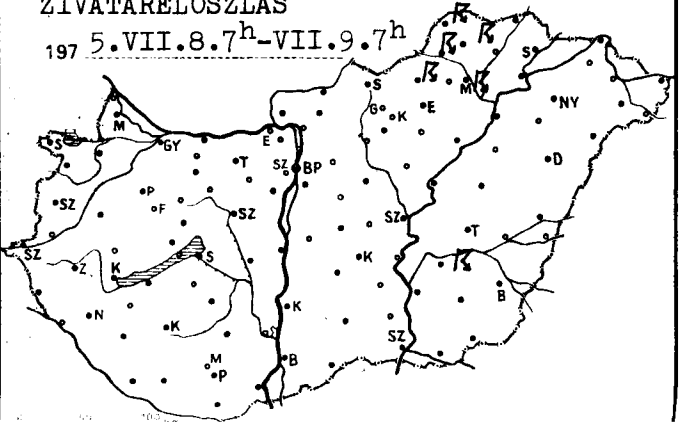

	197 5.VII.9. 07 h -ig az utolsó 24 óra adatai							197 5.VII.9. 07 h -ig az utolsó 24 óra adatai					
	csapadék (mm)		max. hőmérséklet	min. hőmérséklet	rad. min.	napos órák		csapadék (mm)		max. hőmérséklet	min. hőmérséklet	rad. min.	napos órák
győr	.		28	15	13	14	Vác	.	⌓	29	13	13	
Kaposvár	.		28	14	–	–	Vámosmikola	.		28	13	12	10
Kisomagyaróvár	.		28	14	12	14	Baja	.		28	16	15	
Lajka	.		28	14	13		Bácsalmás	.		28	16	15	
Sopron	.		27	16	14	13	Izsák	.		27	17	16	
Sopronhorpács	.	⌓	28	15	15	13	Kalocsa	.		29	16	15	
Zalaid	.		29	15	14		Kecskemét	.		28	16	13	13
Szekszárd	.		29	14	13		Kiskunf. háza	.		28	16	13	
Szentgotthárd	.		27	14	13	10	Kiskunhalas	.		26	16	15	
Szombathely	.		27	15	14	12	Kunszentmiklós	.		28	15	13	
Tata	.		28	15	12		Tiszakécske	.		29	15	15	
Tétény	.		28	15	14		Balassagyarmat	.	⌓	28	13	12	
Tagykanizsa	.		28	14	13	12	Romhány	.		27	13	13	
Szegerszeg	.		28	14	14		Salgótarján	.		28	12	12	
Farkasgyepű	.		26	16	15		Eger	.		27	14	14	12
Veszthely	.		28	17	15	13	Galyatető	–		–	–	–	
Keneshely	.		26	16	13	11	Gyöngyös	.		29	13	11	
Zapa	.		27	15	14	14	Kékestető	.		20	13	10	14
Vaneg	.		29	14	14		Kompolt	ny	▽	26	14	12	13
Viany	.	⌓	28	18	14		Lőrinci	.		28	12	11	
Veszprém	.		29	14	14		Poroszló	ny		27	14	12	
Zirc	.		25	11	9		Jászapáti	.		28	15	13	
Tenyód	–		–	–	–		Jászberény	.	=	28	13	13	
Domokszt. györgy	.	⌓	30	15	13	10	Karcag	.		28	14	13	
Kaposvár	.	⌓	28	15	14		Szolnok	.		28	15	14	12
Marcali	.	⌓	30	16	14		Tiszaroff	.		27	14	12	
Nagyatád	.		28	16	15	14	Túrkeve	.		28	15	13	12
Somogyszob	.		29	14	14		Kistelek	.		28	16	15	
Tab	.		28	13	13		Makó	.		28	16	15	
Tabolna	.		29	15	14		Szeged	.		27	15	14	13
Esztergom	.		30	15	13		Szentes	.		28	17	14	
Kisbér	.	⌓	28	18	15		Borsodnádasd	1	⌇	26	12	10	
Komárom	.	⌓	30	17	14		Fügöd	.	⌓	27	11	10	
Tatabánya	.		28	16	13		Hidasnémeti	.		28	12	11	
Mesötudoboz	.	⌓=	29	13	12		Jósvafő	2	⌇	26	12	11	8
Dunaújváros	.		28	17	15		Lillafüred	2		26	12	10	
Martonvásár	.		28	16	14	8	Miskolc	1	⌇	27	11	10	9
Mór	.	⌓	29	14	14		Putnok	ny	⌇	28	13	12	
Nagyhörcsökp.	.		28	14	13		Sárospatak	–		–	–	–	–
Szabadbattyán	.	⌓	28	14	13		Szendrőlád	11	⌇	28	11	11	
Teveszemcse	.	⌓	29	15	12	13	Tokaj	.		27	14	13	
Tétényi	.		28	16	12		Kisvárda	.		28	14	12	10
Nagykönyi	.		29	16	15		Mátészalka	.		27	15	14	
Szekszárd	–		–	–	–		Nyiregyháza	.		28	13	12	12
Árpádtető	.		27	14	11		Nyírlugos	.		28	14	12	
Mohács	.		29	16	13		Pátyod	ny	▽	26	15	14	
Pécs	.		27	17	14	12	Tiszabecs	ny		25	15	13	
Siklos	.	⌓	29	15	14		Vásárosnamény	.	⌓	28	14	13	
Szigetvár	.		28	13	11		Záhony	.		28	14	13	
Kp. Lörinc	.		26	16	13	11	Berettyóújfalu	.	⌓	26	13	11	
Kp. Met. Int.	.		29	17	13	13	Debrecen	.		26	14	12	13
Kp. Szab. hegy	.	⌓	25	15	12	10	Hajdúdorog	.		26	15	14	
Cegléd	.		28	14	13		Hortobágy	.		28	15	14	
Dobogókő	.		24	15	10		Körösszakál	.		29	16	15	
Gödöllő	.		27	14	13	13	Polgár	ny		28	14	13	
Karalyrét	.		28	11	11		Békéscsaba	.		26	13	13	13
Monor	1	▽	28	15	14		Mezőhegyes	.	⌓	27	16	13	13
Nagykáta	.		28	14	12		Orosháza	.		28	17	15	14
Örkény	.		30	16	15		Szarvas	4	⌇	27	16	14	12
Szentendre	.		30	15	14		Szeghalom	.		28	14	13	

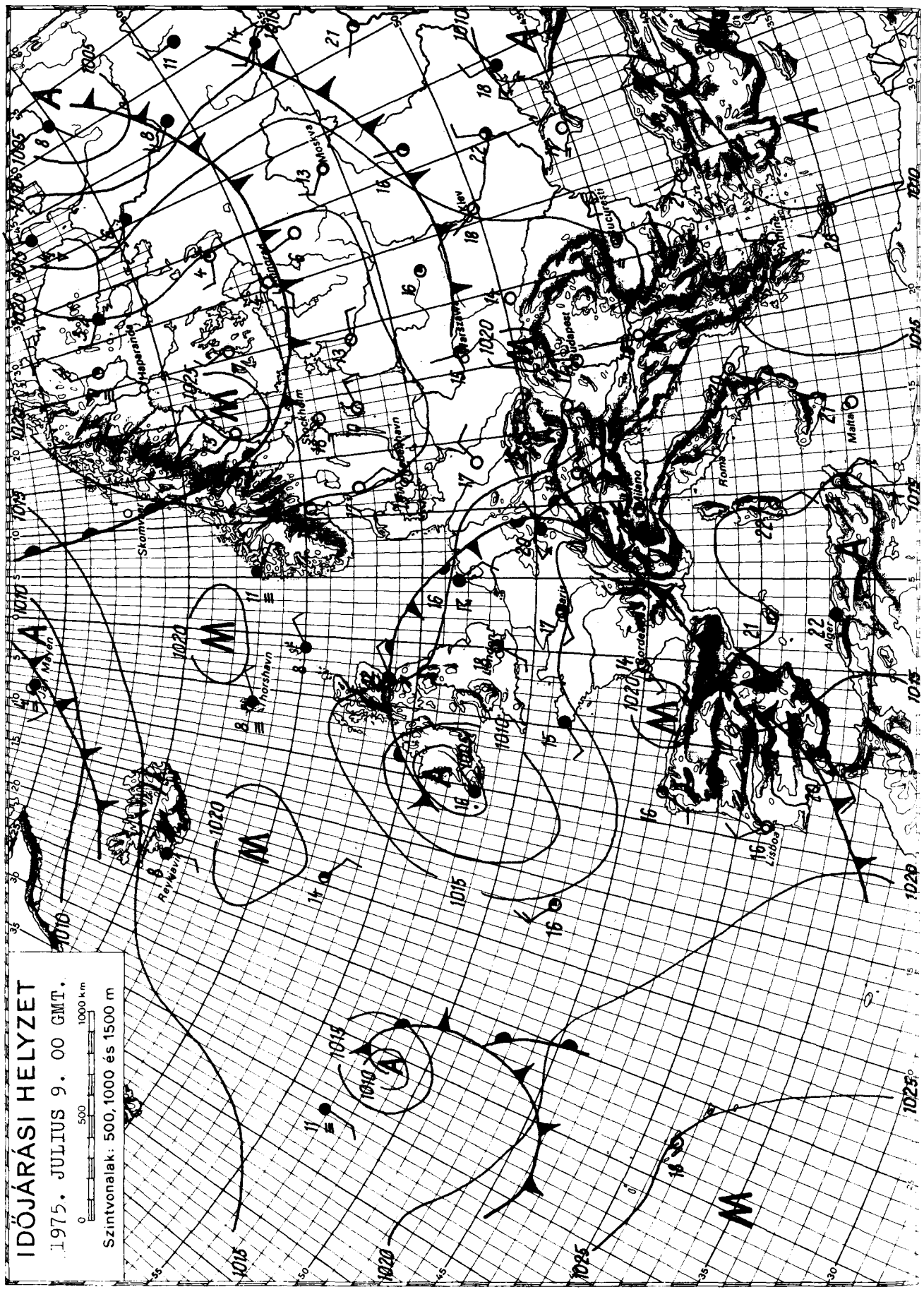

KIADJA: ORSZÁGOS METEOROLÓGIAI SZOLGÁLAT

Készíti: Központi Előrejelző Intézet Előrejelző Osztálya — T.: 273 - 018 — Megjelenik naponként

Évi előfizetési díja: 720,—Ft — Megrendelhető: 1024 Budapest, II., Kitaibel Pál u. 1. Telefon: 353-500,

Kiadásért felel: az OMSZ elnöke — Szerkesztésért felel: a KEI igazgatója

IDŐJÁRÁSI NAPIJELENTÉS

ЕЖЕДНЕВНЫЙ МЕТЕОРОЛОГИЧЕСКИЙ БЮЛЛЕТЕНЬ • DAILY WEATHER REPORT
BULLETIN QUOTIDIEN DE TEMPS • TÄGLICHER WETTERBERICHT

88. évfolyam 191. szám + Budapest + 1975. július 10. csütörtök

Az időjárási helyzet és a várható időjárás:

A Balti-tenger környékén, a Szovjetunió európai területének legnagyobb részén, továbbá a Kárpát-medencében és a Balkán-félszigeten szárító hatású leszálló légmozgások határozzák meg az időjárást. Emiatt kevés a felhő, csak egy-két helyen alakul ki záporeső, zivatar. A hőmérséklet általában néhány fokkal, de helyenként 4 - 8 fokkal is meghaladja az évszaknak megfelelő sokévi átlagot. Európa többi részén felhősebb az ég, többfelé esős, szeles az idő és a hőmérséklet az évszaknak megfelelő átlag körül vagy néhány fokkal az átlag alatt van. A következő 36 óra folyamán a Kárpát-medencében, elsősorban annak nyugati felén kissé növekszik a záporok, zivatarok valószinüsége.

Hazánkban szerdán a Dunántúl északnyugati felén felhős idő volt, csak 2 - 7 órán át sütött a nap. Zivataros eső csak Szentgotthárdon fordult elő, de mennyisége jelentéktelen volt. Az ország többi részén a túlnyomóan derült égről 8 - 14 órán át sütött a nap. A hőmérséklet csúcsértéke az ország területén 26 - 30 fok között alakult. A csütörtökre virradó éjszakán is a Dunántúlon volt felhősebb az ég, eső azonban sehol sem esett. Csütörtök hajnalra általában 14 - 20, az északkeleti megyékben többfelé 12 - 14 fokig hült le a levegő. Délelőtt derült vagy mérsékelten felhős idő volt. Esőt 11 óráig sehonnan sem jelentettek. A hőmérséklet erre az időpontra 26 - 29 fokig emelkedett, a Balaton vize Siófoknál 24 fokos volt.

Ma 12 órakor Budapesten a hőmérséklet 27 fok, a tengerszintre átszámitott légnyomás 762 mm, alig változik.

Várható időjárás péntek estig:
Az ország nyugati felén időnként megnövekvő felhőzet, szórványosan záporral, zivatarral. Máshol kevés felhő, száraz idő.
Mérsékelt, napközben főképp a Dunántúlon megélénkülő, néhány helyen megerősödő déli szél. Zivatar idején átmeneti szélerősödés.
Meleg marad az idő.
Várható legalacsonyabb éjszakai hőmérséklet: 14, 19,
legmagasabb nappali hőmérséklet pénteken: 26, 31 fok között.

Rajkay Ödön s.k.

Távolabbi kilátások kedd reggelig:
Kevés felhő, legfeljebb néhány helyen zápor, zivatar.
Legalacsonyabb hajnali hőmérséklet: 15, 20, legmagasabb nappali hőmérséklet: 27, 32 fok között.
Jelentős mennyiségü csapadék /legalább 5 mm/ az ország területének 20 százalékán várható.

Középtávu Előrejelző Osztály

A hőmérséklet napi középértéke és eltérése a 100 évi átlagtól /Budapesten/:

1975. VII. 9.: 23,9 C° +2,3 C°

1871 óta ezen a napon Budapesten előfordult

legmagasabb hőmérséklet: 35,2 C° /1927/,
legalacsonyabb hőmérséklet: 10,7 C° /1962/.

75.168.

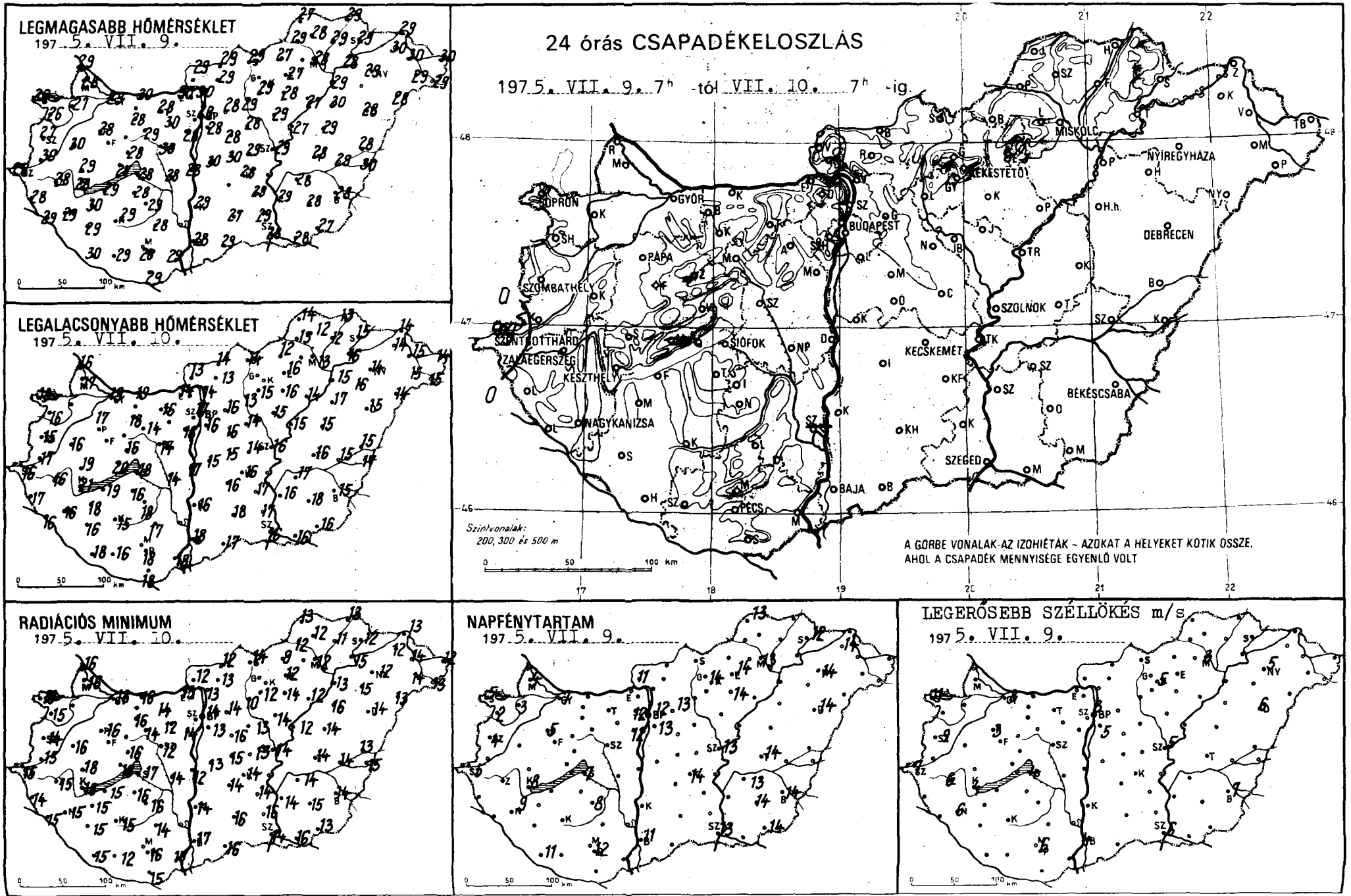
LEGMAGASABB HŐMÉRSÉKLET
1975. VII. 9.
LEGALACSONYABB HŐMÉRSÉKLET
1975. VII. 10.
RADIÁCIÓS MINIMUM
1975. VII. 10.
24 órás CSAPADÉKELOSZLÁS
1975. VII. 9. 7h -tól VII. 10. 7h -ig.
Szintvonalak:
200, 300 és 500 m
A GÖRBE VONALAK AZ IZOHIÉTÁK – AZOKAT A HELYEKET KÖTIK ÖSSZE,
AHOL A CSAPADÉK MENNYISÉGE EGYENLŐ VOLT
SOPRON
GYŐR
BUDAPEST
MISKOLC
NYÍREGYHÁZA
DEBRECEN
SZOMBATHELY
PÁPA
SZOLNOK
SZENTGOTTHÁRD
ZALAEGERSZEG
KESZTHELY
SIÓFOK
KECSKEMÉT
BÉKÉSCSABA
NAGYKANIZSA
SZEGED
BAJA
PÉCS
NAPFÉNYTARTAM
1975. VII. 9.
LEGERŐSEBB SZÉLLÖKÉS m/s
1975. VII. 9.

	1975.VII.10-07 h -ig az utolsó 24 óra adatai							1975.VII.10-07 h -ig az utolsó 24 óra adatai						
	csapadék (mm)		max. hőmérséklet	min. hőmérséklet	rad. min.	napos órák		csapadék (mm)		max. hőmérséklet	min. hőmérséklet	rad. min.	napos órák
er	•		29	19	18	7	Vác	•	⌐	30	14	13	
pátvár	•		27	–	–	3	Vámosmikola	•		29	13	12	11
sonmagyaróvár	•		28	17	16	4	Baja	•		28	18	17	11
ső	•		29	16	16		Bácsalmás	•		29	17	16	
pron	•		26	18	16	5	Izsák	•		–	16	14	
pronhorpács	•	⌐	26	16	15	2	Kalocsa	•		29	16	14	
ld	•		30	16	16		Kecskemét	•		28	16	14	14
rmend	•		30	17	15		Kiskunf. háza	•		28	17	14	
ngotthárd	ny	⌐	28	16	15	5	Kiskunhalas	•		27	18	16	
mbathely	•		27	15	14	4	Kunszentmiklós	•		30	15	13	
ti	•		28	17	14		Tiszakécske	•		29	16	16	
lenye	•		29	16	15		Balassagyarmat	•	⌐	29	14	12	
gykanizsa	•		29	16	15	9	Romhány	•		29	13	13	
lagerszeg	•		28	16	15		Salgótarján	•		29	14	14	
rkasgyepü	•		27	19	18		Eger	•		27	16	12	14
gyhely	•		28	21	18	8	Galyatető	•		22	14	9	
eghely	–		–	–	–		Gyöngyös	•		29	15	12	
pa	•		28	17	16	5	Kékestető	•		20	14	12	14
meg	•		29	19	18		Kompolt	•		28	16	14	14
hony	•		27	20	18		Lőrinci	•		29	13	10	
sprém	•		28	16	16		Poroszló	•		27	14	12	
r	•		27	14	10		Jászapáti	•	⌐	29	15	14	
nyód	•		29	19	17		Jászberény	•	⌐	29	17	14	
nokszt. györgy	•	⌐	30	18	15	11	Karcag	•		29	15	14	
pesvár	•	⌐	29	15	15		Szolnok	•		29	16	14	13
rcali	•	⌐	30	18	15		Tiszaroff	•		27	15	12	
ótok	•		28	18	17	7	Túrkeve	•		28	16	14	14
nagyszob	•		29	16	15		Kistelek	•		29	17	16	
ib	•		28	16	16		Makó	•		28	16	16	
ibolna	•		30	17	16		Szeged	•		28	16	14	13
ztergom	•		30	14	13		Szentes	•		29	16	14	
sber	•	⌐	28	18	16		Borsodnádasd	•		27	12	9	
marom	•	⌐	30	19	16		Füged	•	⌐	29	12	11	
tahanya	•		28	16	14		Hidasnémeti	•		29	13	13	
kstidoboz	•	⌐=	30	–	12		Jósvafő	•		27	14	13	13
nagyváros	•		28	17	12		Lillafüred	•		28	13	12	
rtonyvásár	•		28	16	14	12	Miskolc	•		28	13	12	13
ór	•	⌐	29	14	14		Putnok	•		29	13	12	
g. beresökp.	•		28	14	14		Sárospatak	•		29	15	12	12
hadbattyán	•	⌐	30	14	12		Szendrőlád	•	⌐	28	12	12	
gszemcse	•	⌐	29	18	16	8	Tokaj	•		28	16	15	
ngyel	•		28	17	14		Kisvárda	•		30	14	12	14
gykonyi	•		27	17	16		Mátészalka	•		29	15	14	
kszárd	–		–	–	–		Nyíregyháza	•		29	14	12	14
pádtető	•		27	19	17		Nyírlugos	•		28	14	13	
hács	•		29	18	17		Pátyod	•	⌐	29	15	13	
s	•		28	18	16	12	Tiszabecs	•		30	14	12	
dos	•	⌐	29	18	15		Vásárosnamény	•	⌐	30	15	14	
gérlak	•		29	16	12		Záhony	•		29	14	13	
Lőrinc	•		28	16	13	13	Berettyóújfalu	•	⌐	28	15	13	
Met. Int.	•	⌐	29	17	14	12	Debrecen	•		28	15	14	14
Szab. hegy	•	⌐	27	17	13	12	Hajdúdorog	•		–	16	15	
gled	•		29	14	13		Hortobágy	•		30	17	16	
bagokó	•		25	16	10		Körösszakál	•	⌐	30	17	15	
ldfő	•		28	16	14	13	Polgár	•		29	15	13	
rárret	•		29	–	–		Békéscsaba	•		28	15	14	14
mer	•		28	16	16		Mezőhegyes	•	⌐	27	16	13	14
gykata	•		28	14	13		Orosháza	•		28	18	15	14
ker	•		30	16	16		Szarvas	•		28	17	14	13
ntendre	•		30	15	15		Szeghalom	•		29	15	14	

KIADJA: ORSZÁGOS METEOROLÓGIAI SZOLGÁLAT

Készíti: Központi Előrejelző Intézet Előrejelző Osztálya — T.: 273-018 — Megjelenik naponként

Évi előfizetési díja: 720,–Ft — Megrendelhető: 1024 Budapest, II., Kitaibel Pál u. 1. Telefon: 353-500,

Kiadásért felel: az OMSZ elnöke — Szerkesztésért felel: a KEI igazgatója

IDŐJÁRÁSI NAPIJELENTÉS

ЕЖЕДНЕВНЫЙ МЕТЕОРОЛОГИЧЕСКИЙ БЮЛЛЕТЕНЬ • DAILY WEATHER REPORT
BULLETIN QUOTIDIEN DE TEMPS • TÄGLICHER WETTERBERICHT

88. évfolyam 192. szám + Budapest + 1975. július 11. péntek

Az időjárási helyzet és a várható időjárás:

A Brit-szigetek felett örvénylő sekély ciklon hüvös és nedves levegővel árasztotta el Nyugat-Európa partvidékét. Igy a hajnali órákban Franciaországban, valamint a Földközi-tenger nyugati medencéjében helyenként esők, zivatarok fordultak elő. Szárazföldünk középső része fölött a magasabb szintekben nedves és kissé hüvös levegő haladt nyugatról kelet felé, vonulása során az Alpokban, az Északi-Kárpátok vidékén, és a német-lengyel síkságon szórványos záporokat, zivatarokat okozott. A Szovjetunió európai területének középső részén száraz, napos az idő, az elmúlt napon is a nappali felmelegedés általában megfelelt az évszaknak. A Kárpát-medencében a következő 36 órában a hőmérséklet alakulásában nem lesz lényeges változás, de helyi záporok, zivatarok kialakulására számitani kell.

Hazánkban csütörtökön az északnyugati megyékben felhős, máshol általában derült idő volt. Igy az ország nagy részén 10, 14 órán át sütött a nap. A hőmérséklet csúcsértéke 28, 32 fok között alakult. A késő délutáni óráktól kezdve nyugat felől nedvesebb levegő áramlott a magasabb szintekben a Dunántúlra és szórványos zápor ok at, zivatarokat okozott. A reggel 7 óráig beérkezett jelentések szerint a lehullott eső mennyisége a csapadéknyom és 13 mm között váltakozott, de ennél többet jelentettek Keszthelyről 14, Sopronból 29 mm-t. Délelőtt a Dunántúlon erősen, máshol csak gyengén volt felhős az ég. Egy-két helyről a délnyugati megyékből kisebb záport jelentettek. A hőmérséklet 11 órakor a nyugati megyékben 21, 26 fok, a keleti részeken 26, 29 fok között volt. A Balaton vizének hőmérséklete 11 órára 24 fokot ért el.

Ma 12 órakor Budapesten a hőmérséklet 20 fok, a tengerszintre átszámitott légnyomás 761 mm, alig változik.

Várható időjárás szombat estig:

Időnként megnövekvő felhőzet, főként pénteken sokfelé zápor, zivatar.
Mérsékelt, a zivatarok idején átmenetileg megerősödő szél.
Fülledt, meleg idő.
Várható legalacsonyabb éjszakai hőmérséklet: 15, 20,
legmagasabb nappali hőmérséklet szombaton: 25, 29 fok között.

Dunay Sándorné s. k.

A hőmérséklet napi középértéke és eltérése a 100 évi átlagtól /Budapesten/:

1975. VII. 10.: 25,1 C° +3,6 C°

1871 óta ezen a napon Budapesten előfordult

legmagasabb hőmérséklet: 33,6 C° /1942/,
legalacsonyabb hőmérséklet: 10,2 C° /1900/.

75.169.

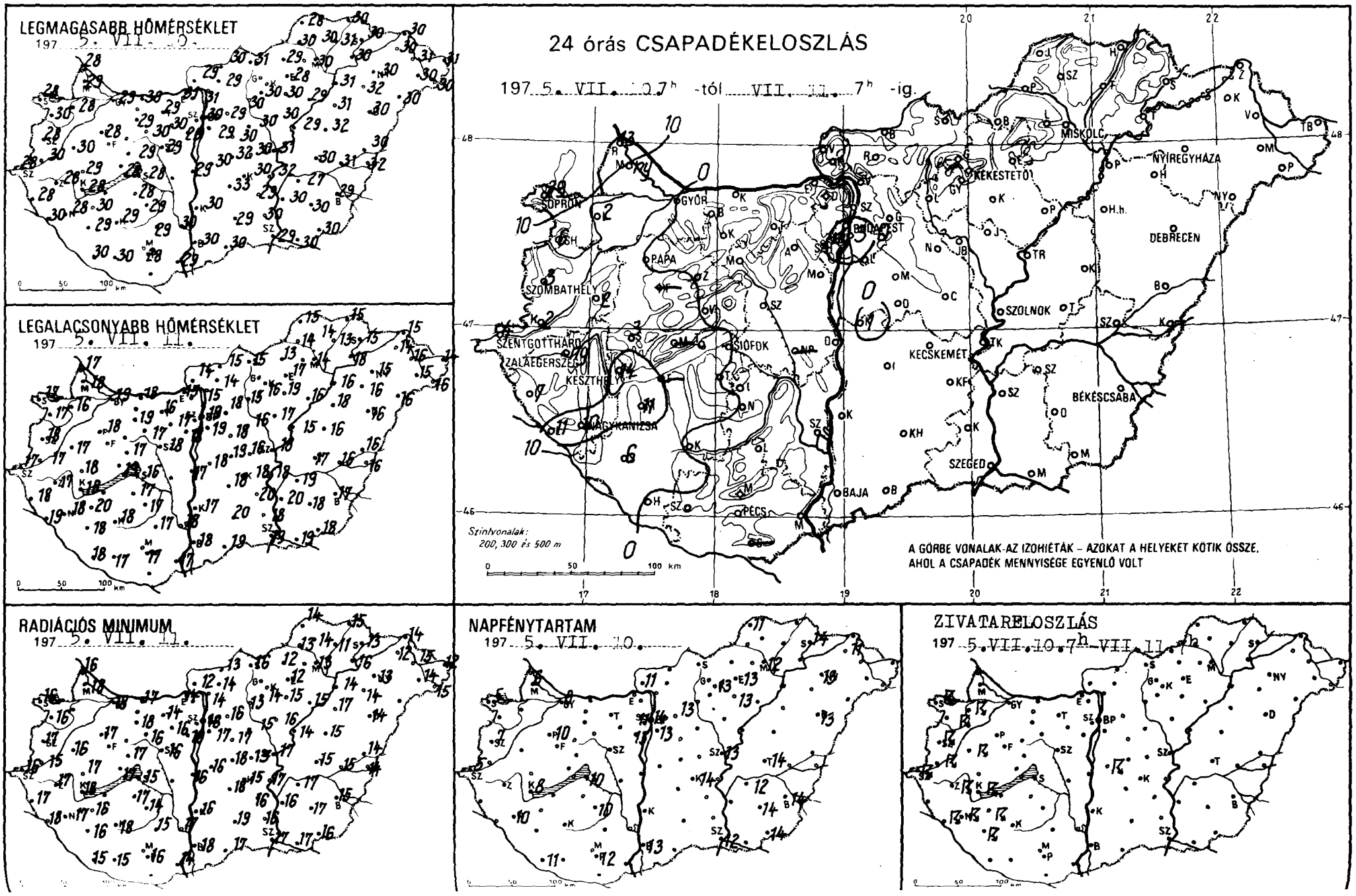
LEGMAGASABB HŐMÉRSÉKLET
197 5. VII. 5.
LEGALACSONYABB HŐMÉRSÉKLET
197 5. VII. 11.
RADIÁCIÓS MINIMUM
197 5. VII. 11.
24 órás CSAPADÉKELOSZLÁS
197 5. VII. 7h -tól VII. 11. 7h -ig.
Szintvonalak: 200, 300 és 500 m
A GÖRBE VONALAK AZ IZOHIÉTÁK – AZOKAT A HELYEKET KÖTIK ÖSSZE, AHOL A CSAPADÉK MENNYISÉGE EGYENLŐ VOLT
NAPFÉNYTARTAM
197 5. VII. 10.
ZIVATARELOSZLÁS
197 5. VII. 10. 7h VII. 11. 7h
SOPRON
GYŐR
MOSONMAGYARÓVÁR
PAPA
SZOMBATHELY
SZENTGOTTHÁRD
ZALAEGERSZEG
KESZTHELY
NAGYKANIZSA
SIÓFOK
BUDAPEST
MISKOLC
NYÍREGYHÁZA
KEKESTETŐ
DEBRECEN
SZOLNOK
KECSKEMÉT
BÉKÉSCSABA
SZEGED
BAJA
PÉCS

	197 5.VII.11 07 h -ig az utolsó 24 óra adatai							197 5.VII.11 07 h -ig az utolsó 24 óra adatai					
	csapadék (mm)		max. hőmérséklet	min. hőmérséklet	rad. min.	napos órák		csapadék (mm)		max. hőmérséklet	min. hőmérséklet	rad. min.	napos órák
Győr	•		29	19	18	9	Vác	•	⌓	31	15	14	
Kapuvár	2	⌇	28	16	–	6	Vámosmikola	•		29	14	12	11
Mosonmagyaróvár	ny		29	18	18	6	Baja	•		30	19	18	13
Rajka	13		28	17	16		Bácsalmás	•		30	19	17	
Sopron	29	⌇	28	17	16	5	Izsák	•		33	18	18	
Sopronhorpács	6	⌇	27	17	17	5	Kalocsa	•		30	17	16	
Káld	2	⌇	30	17	16		Kecskemét	•		30	18	15	14
Körmend	2	⌇	30	17	15		Kiskunf. háza	•		29	20	16	
Szentgotthárd	4	⌇ =	28	17	16	5	Kiskunhalas	•		29	20	19	
Szombathely	3	⌇	28	18	17	7	Kunszentmiklós	1	⌇	30	18	16	
Lenti	7		28	18	17		Tiszakécske	•		32	18	17	
Letenye	11	⌇	30	19	18		Balassagyarmat	•	⌓	30	15	13	
Nagykanizsa	10	⌇	28	18	17	10	Romhány	•		29	14	14	
Zalaegerszeg	ny	⌇	28	17	17		Salgótarján	•		31	15	16	
Farkasgyepű	–		–	–	–		Eger	•		28	17	12	13
Keszthely	14	⌇ =	28	18	18	8	Galyatető	•		24	15	13	
Mencshely	–		–	–	–		Gyöngyös	•		30	16	14	
Pápa	•		28	18	17	10	Kékestető	•		23	15	15	13
Sümeg	3		29	18	17		Kompolt	•		30	19	15	13
Tihany	ny	⌄	28	19	17		Lőrinci	•		30	15	13	
Veszprém	•		29	17	17		Poroszló	•	⌓	29	16	15	
Zirc	•		27	15	14		Jászapáti	•		30	17	16	
Bonyód	–		–	–	–		Jászberény	•	⌓	30	15	18	
Homokszt. györgy	•	⌓	30	18	15	11	Karcag	•		30	16	15	
Kaposvár	•	⌓	29	18	18		Szolnok	•	=	31	18	17	13
Marcali	11	⌇	30	20	16		Tiszaroff	•		29	15	14	
Siófok	•		28	16	15	10	Túrkeve	•		30	17	15	14
Somogyszob	6	⌇	29	18	16		Kistelek	•		30	18	16	
Tab	•		28	17	17		Makó	•		30	19	17	
Bábolna	•		30	18	17		Szeged	•		29	19	17	12
Esztergom	•		31	15	14		Szentes	•		30	20	16	
Kisber	•	⌓	29	19	18		Borsodnádasd	•		29	13	12	
Komárom	•		30	18	17		Füged	•	⌓	31	13	11	
Tatabánya	•	⌓	29	16	14		Hidasnémeti	•		30	15	15	
Acsútdoboz	•	⌓ =	30	17	16		Jósvafő	•		28	15	14	11
Dunaújváros	•		29	17	16		Lillafüred	•		28	14	13	
Martonvásár	•		29	18	18	13	Miskolc	•	=	30	14	13	12
Mór	•	⌓	30	17	16		Putnok	•		30	14	13	
Nagyhörcsökp.	–		–	–	–		Sárospatak	•		30	15	13	14
Szabadbattyán	•		29	18	16		Szendrőlád	•		30	14	14	
Tegszemcse	•		29	17	14	10	Tokaj	•		30	18	16	
Tengyel	•		29	17	15		Kisvárda	•		30	14	12	11
Nagykónyi	•		32	17	15		Mátészalka	•		30	15	14	
Kékszárd	•		30	18	17		Nyíregyháza	•		30	15	13	13
Kalocsa	•		27	17	17		Nyírlugos	•		30	16	14	
Mátraes	•		29	17	14		Pátyod	•	⌓	30	16	15	
Bud	•		28	17	16	12	Tiszabecs	•		31	14	12	
Szob	–		–	–	–		Vásárosnamény	•	⌓	31	16	15	
Jegetvár	•		30	17	15		Záhony	•		30	15	14	
Lőrinc	•		29	19	17	13	Berettyóújfalu	•	⌓	30	16	14	
Met. Int.	3	⌄	30	19	16	14	Debrecen	•		30	16	14	13
Szab. hegy	ny		27	18	15	11	Hajdúdorog	•		32	13	12	
Ered	•		30	16	13		Hortobágy	•		31	18	17	
Pogókő	•		25	18	11		Körösszakál	•		32	16	14	
Hő	•		29	18	16	13	Polgár	•		31	16	14	
Kevret	•		30	18	17		Békéscsaba	•		29	17	15	14
	•		30	18	17		Mezőhegyes	•	⌓	30	18	16	14
Kata	•		30	16	15		Orosháza	•		30	19	17	14
	•		32	19	18		Szarvas	•		27	19	17	12
endre	•		32	17	16		Szeghalom	•		31	16	15	

Apádtető

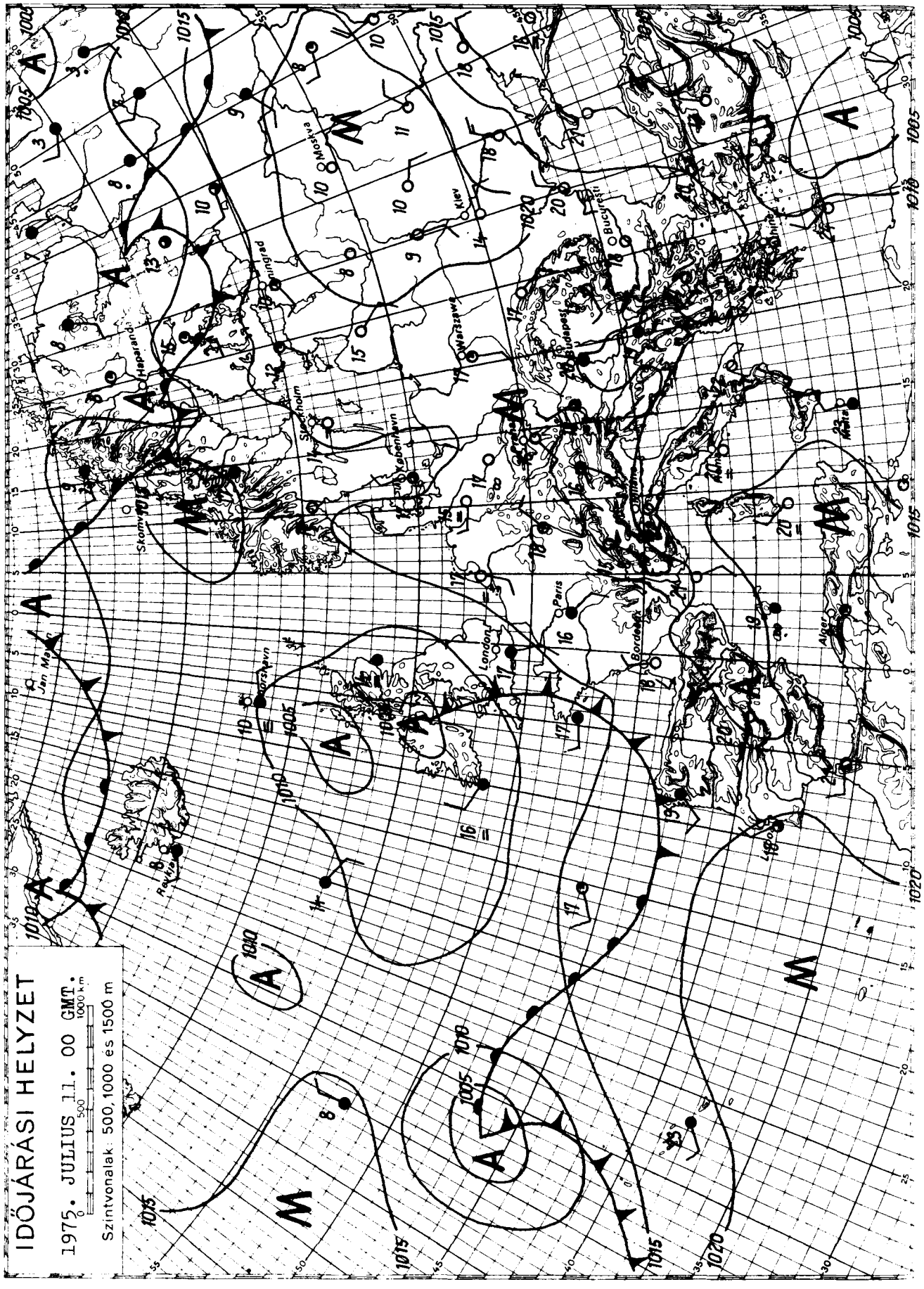

KIADJA: ORSZÁGOS METEOROLÓGIAI SZOLGÁLAT

Készíti: Központi Előrejelző Intézet Előrejelző Osztálya — T.: 273-018 — Megjelenik naponként

Évi előfizetési díja: 720,—Ft — Megrendelhető: 1024 Budapest, II., Kitaibel Pál u. 1. Telefon: 353-500,

Kiadásért felel: az OMSZ elnöke — Szerkesztésért felel: a KEI igazgatója

IDŐJÁRÁSI NAPIJELENTÉS

ЕЖЕДНЕВНЫЙ МЕТЕОРОЛОГИЧЕСКИЙ БЮЛЛЕТЕНЬ • DAILY WEATHER REPORT
BULLETIN QUOTIDIEN DE TEMPS • TÄGLICHER WETTERBERICHT

88. évfolyam 193. szám + Budapest++ 1975. július 12. szombat

Az időjárási helyzet és a várható időjárás:

Az Ibériai-félszigeten, valamint a Fekete-tenger környékén és a Szovjetunió európai területének középső részén száraz, napos az időjárás. Az óceán felől nedves léghullámok áramlanak a Brit-szigeteken át Közép-Európa fölé. A Közép-Európát, igy a Kárpát-medencét is kitöltő légtömeg hőmérsékleti egyensúlya igen labilis, ezért itt sok helyen alakulnak ki záporok, zivatarok. A következő 36 órában a Kárpát-medencében az időjárás még lényegesen nem változik, továbbra is záporokra, zivatarokra számithatunk.

Hazánkban pénteken általában változóan felhős volt az ég, 3, 9 órán át sütött a nap. Délkeleten derült volt az ég, 10, 12 órás napsütést észleltek. A Dunántúlon már a reggeli órákban záporok, zivatarok alakultak ki, ezek a délutáni, esti órákban keletre is átterjedtek. A zivatart egy-két helyen jégeső is kisérte. A ma reggel 7 óráig lehullott eső mennyisége általában 1, 10, helyenként 10, 30 mm között volt, de Nagykátáról 31, Orosházáról 35, Mezőhegyesről 45 mm-t, a Békés megyei Medgyesbodzásról pedig rendkivül erős felhőszakadásból 123 mm-t jelentettek. A legmagasabb nappali hőmérséklet a Dunántúlon 25, 29, máshol 29, 33 fok között volt. Ma hajnalra 14, 19 fokig hült le a levegő. Délelőtt jobbára felhős volt az ég, a Dunántúlon többfelé zápor, zivatar alakult ki. A zivatarok kitörésekor helyenként viharossá erősödött a szél. A hőmérséklet 11 órakor az esős helyeken 16, 22, keleten 23, 25 fok között volt.
A Balaton vizének hőmérséklete Siófoknál 11 órakor 24 fok volt.

Ma 12 órakor Budapesten a hőmérséklet 23 fok, a tengerszintre átszámitott légnyomás 759 mm, alig változik.

Várható időjárás vasárnap estig:

Változóan felhős idő, szombaton sokfelé, vasárnap már kevesebb helyen, főként az ország keleti felében, záporral, zivatarral.
Mérsékelt, időnként élénk, a Dunántúlon helyenként megerősödő északi, északnyugati szél. Zivatarok idején átmeneti szélerősödés.
Várható legalacsonyabb éjszakai hőmérséklet: 14, 19,
legmagasabb nappali hőmérséklet vasárnap: 24, 29 fok között.

Bartha Péterné s. k.

A hőmérséklet napi középértéke és eltérése a 100 évi átlagtól /Budapesten/:

1975. VII. 11.: 21,5 C° +0,2 C°

1871 óta ezen a napon Budapesten előfordult

legmagasabb hőmérséklet: 37,4 C° /1968/,
legalacsonyabb hőmérséklet: 10,1 C° /1886/.

75.170.

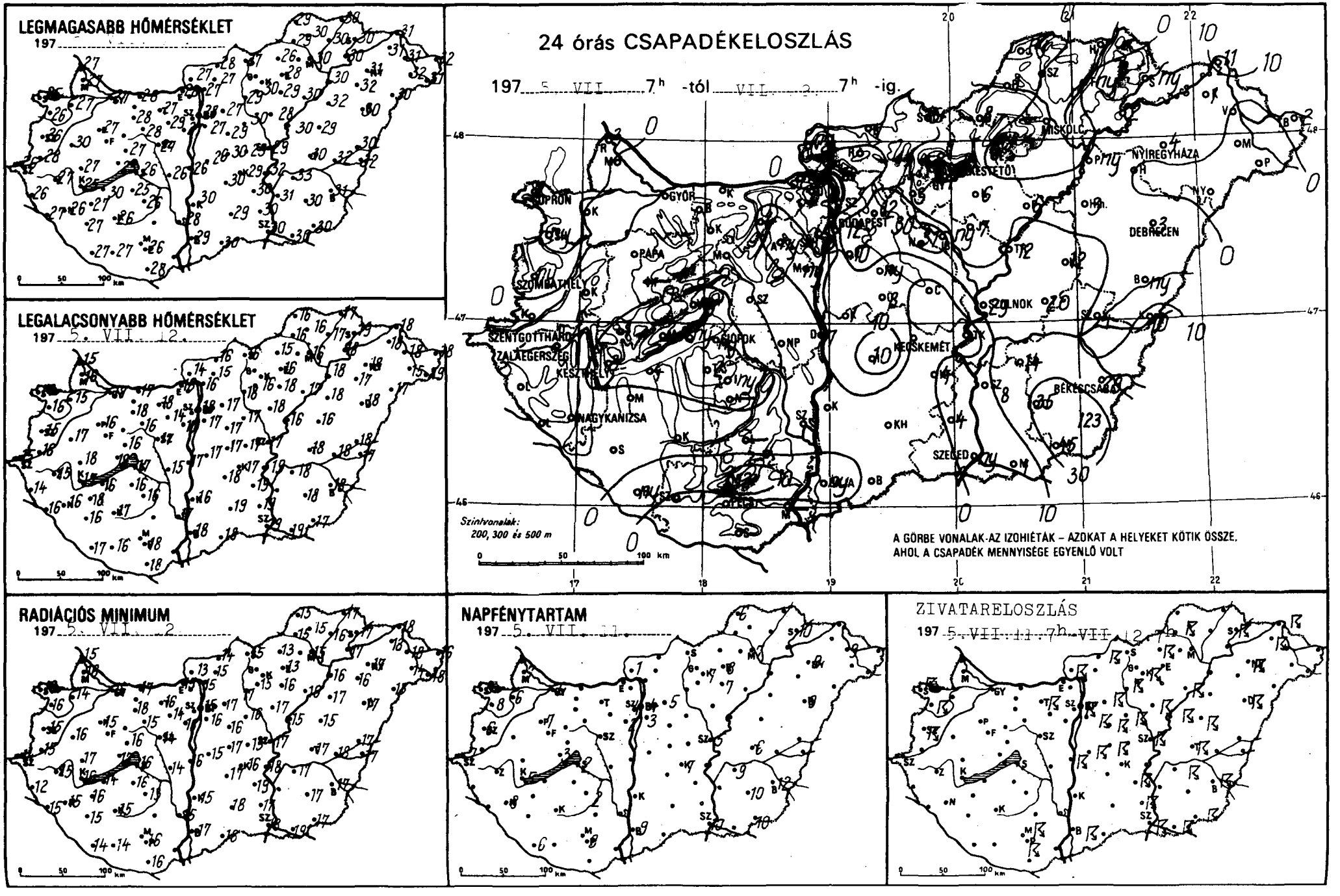
LEGMAGASABB HŐMÉRSÉKLET
197
LEGALACSONYABB HŐMÉRSÉKLET
197 5. VII 12
24 órás CSAPADÉKELOSZLÁS
197 5. VII 7h -tól VII 7h -ig.
Szintvonalak:
200, 300 és 500 m
A GÖRBE VONALAK-AZ IZOHIÉTÁK – AZOKAT A HELYEKET KÖTIK ÖSSZE,
AHOL A CSAPADÉK MENNYISÉGE EGYENLŐ VOLT
RADIÁCIÓS MINIMUM
197 5. VII 2
NAPFÉNYTARTAM
197 5. VII 11
ZIVATARELOSZLÁS
197 5. VII 11 7h VII 12
MISKOLC
NYIREGYHÁZA
DEBRECEN
BUDAPEST
GYŐR
PÁPA
SZOMBATHELY
SZOLNOK
KECSKEMÉT
BÉKÉSCSABA
SZEGED
NAGYKANIZSA
SZENTGOTTHÁRD
ZALAEGERSZEG
KESZTHELY
SIÓFOK
PÉCS

	197 5.VII.12. 07 h -ig az utolsó 24 óra adatai					
	csapadék (mm)		max. hőmérséklet	min. hőmérséklet	rad. min.	napos órák
Győr	•		27	17	16	6
Kapuvár	•		27	15	14	6
Mosonmagyaróvár	•		27	16	16	7
Rajka	3		27	15	15	
Sopron	2	≷	25	17	16	9
Sopronhorpács	ny	≷	26	16	16	8
Káld	•		30	17	16	
Körmend	•		28	16	15	
Szentgotthárd	•		26	15	14	7
Szombathely	ny	≷	26	15	15	6
Lenti	•		26	14	12	
Letenye	•		27	16	15	
Nagykanizsa	•		26	16	15	8
Zalaegerszeg	•		27	15	15	
Farkasgyepű	–		–	–	–	
Keszthely	3		25	17	16	5
Mencshely	2	▽	25	16	15	3
Pápa	•		27	16	15	7
Sümeg	1		27	18	17	
Tihany	ny	▽ =	25	19	17	
Veszprém	ny		27	16	16	
Zirc	•		26	14	11	
Fonyód	4		30	16	14	
Homokszt. györgy	ny	⌓ =	27	17	14	6
Kaposvár	•	⌓	26	17	15	
Marcali	•	⌓	27	18	16	
Siófok	ny	▽	26	17	16	2
Somogyszob	•		27	16	15	
Tab	2		25	16	16	
Bábolna	•		28	17	16	
Esztergom	ny		28	16	15	
Kisbér	•	⌓	28	18	18	
Komárom	•	⌓	28	17	17	
Tatabánya	4	≷ ⌓	27	18	16	
Alcsútdoboz	ny	▽ ⌓ =	29	14	14	
Dunaújváros	7	≷	26	17	16	
Martonvásár	ny	▽	27	17	16	2
Mór	•	⌓	28	16	15	
Nagyhörcsökp.	•		26	15	14	
Szabadbattyán	•	⌓	27	17	14	
Iregszemcse	ny	⌓	26	16	13	2
Lengyel	–		–	–	–	
Nagykónyi	–		–	–	–	
Szekszárd	•		28	17	15	
Mishatető	12	≷	26	18	17	
Mohács	–		–	–	–	
Pecs	15	≷	26	18	16	9
Siklós	•	⌓	28	18	16	
Szigetvár	•		27	16	14	
Bp. Lőrinc	10	≷	27	17	16	3
Bp. Met. Int.	12	≷	28	18	15	4
Bp. Szab. hegy	•		25	16	14	4
Ceglèd	•		29	17	15	
Dobogókő	•		24	16	12	
Gödöllő	12	≷	27	17	17	5
Királyrét	•		27	17	15	
Monor	ny	≷	29	17	16	
Nagykáta	31	≷	30	17	16	
Őrkeny	8	≷	30	17	17	
Szentendre	•		28	17	16	

	197 5.VII.12. 07 h -ig az utolsó 24 óra adatai					
	csapadék (mm)		max. hőmérséklet	min. hőmérséklet	rad. min.	napos órák
Vác	•	=	27	16	15	
Vámosmikola	ny	≷	27	14	13	1
Baja	ny	≷	29	18	17	9
Bácsalmás	•		30	18	18	
Izsák	10	▽	30	18	17	
Kalocsa	•		30	16	15	
Kecskemét	•		29	17	16	7
Kiskunf. háza	4	≷	30	19	19	
Kiskunhalas	•		29	19	18	
Kunszentmiklós	1	≷	26	17	15	
Tiszakécske	•		32	19	18	
Balassagyarmat	7	≷	28	16	14	
Romhány	1	≷	27	15	15	
Salgótarján	5		27	16	15	
Eger	•		28	16	13	8
Galyatető	1		22	16	16	
Gyöngyös	4		30	16	15	
Kékestető	2	≷	22	14	13	7
Kompolt	6	▽	29	18	16	7
Lőrinci	3	≷	29	18	17	
Poroszló	6	≷	30	17	16	
Jászapáti	7	≷ ▲	28	18	17	
Jászberény	ny	≷ ⌓	28	20	18	
Karcag	12	≷	29	16	15	
Szolnok	29	≷	29	17	17	5
Tiszaroff	12	≷	30	16	15	
Túrkeve	20	≷	30	18	17	6
Kistelek	4	≷	30	19	17	
Makó	1	≷	30	19	19	
Szeged	ny	≷	30	19	18	10
Szentes	8	≷	31	–	–	
Borsodnádasd	8	≷	26	15	13	
Fügöd	ny	⌓	30	17	16	
Hidasnémeti	•		30	17	17	
Jósvafő	ny		29	16	15	6
Lillafüred	•		28	15	14	
Miskolc	•		30	16	15	7
Putnok	1	≷	29	16	15	
Sárospatak	ny	≷	30	19	17	10
Szendrőlád	•		30	16	15	
Tokaj	2	▽	30	18	17	
Kisvárda	1	≷	31	18	18	9
Mátészalka	•		32	15	14	
Nyíregyháza	4	≷	31	18	17	9
Nyírlugos	•		30	17	15	
Pátyod	•		31	19	18	
Tiszabecs	2	▽	32	18	16	
Vásárosnamény	•		31	19	18	
Záhony	11	≷	31	18	18	
Berettyóújfalu	ny	▽	30	18	17	
Debrecen	3	≷	30	18	17	9
Hajdúdorog	•		32	17	16	
Hortobágy	3		32	18	17	
Körösszakál	10	▽	32	17	17	
Polgár	ny		30	18	16	
Békéscsaba	29	≷	31	18	17	12
Mezőhegyes	45	≷	30	17	17	10
Orosháza	35		30	18	17	10
Szarvas	14	≷	33	18	17	9
Szeghalom	4		32	18	18	

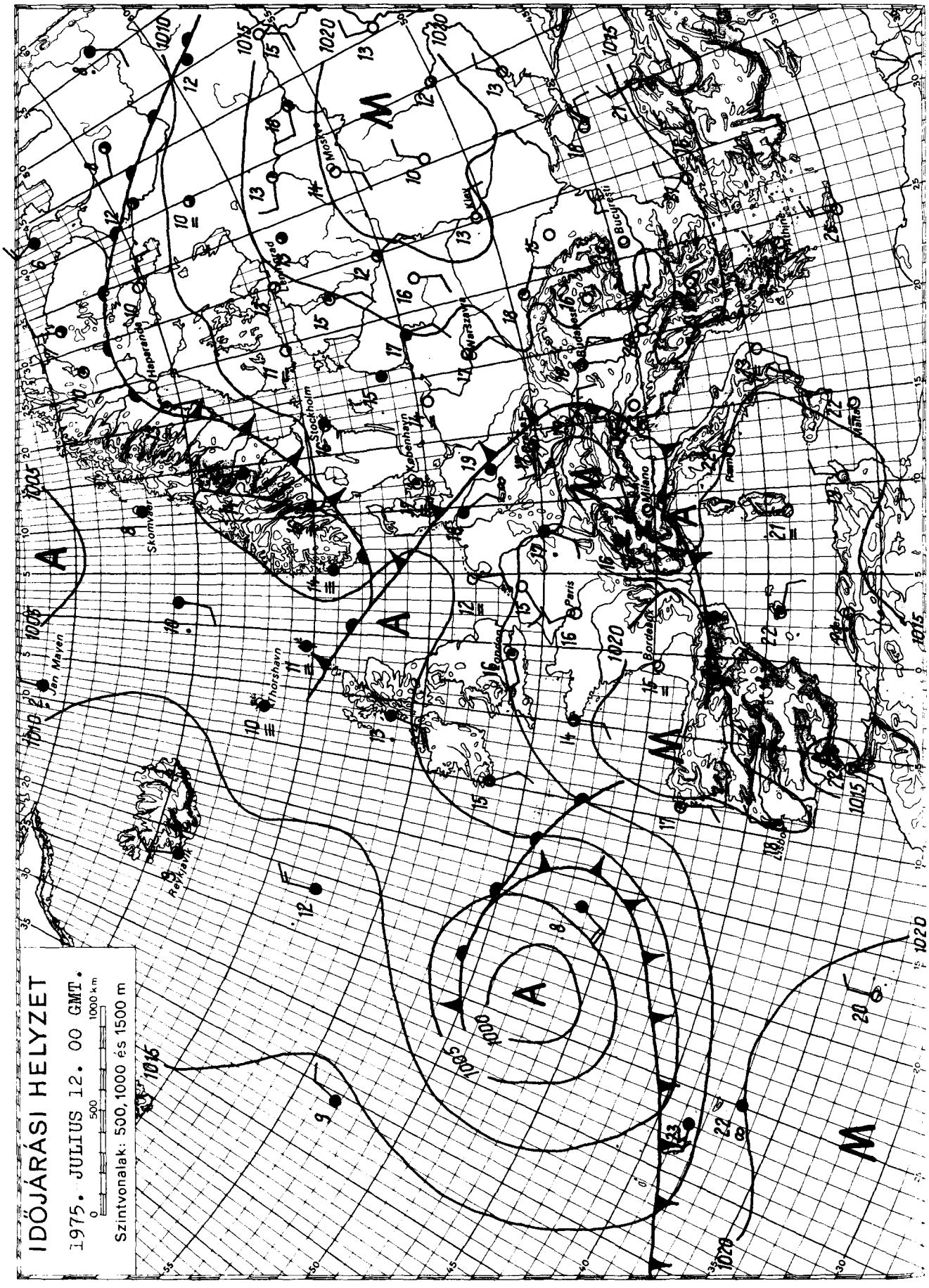

KIADJA: ORSZÁGOS METEOROLÓGIAI SZOLGÁLAT

Készíti: Központi Előrejelző Intézet Előrejelző Osztálya — T.: 273 - 018 — Megjelenik naponként

Évi előfizetési díja: 720,—Ft — Megrendelhető: 1024 Budapest, II., Kitaibel Pál u. 1. Telefon: 353-500,

Kiadásért felel: az OMSZ elnöke — Szerkesztésért felel: a KEI igazgatója

IDŐJÁRÁSI NAPIJELENTÉS

ЕЖЕДНЕВНЫЙ МЕТЕОРОЛОГИЧЕСКИЙ БЮЛЛЕТЕНЬ • DAILY WEATHER REPORT
BULLETIN QUOTIDIEN DE TEMPS • TÄGLICHER WETTERBERICHT

88. évfolyam 194. szám + Budapest + 1975. július 13. vasárnap

Az időjárási helyzet és a várható időjárás:

A Brit-szigeteken keresztül különböző hőmérsékletü és nedvességtartalmú óceáni levegőhullámok áramlanak délnyugatról északkelet felé. Hatásukra Európa északnyugati részein változékony, sokfelé csapadékos időjárás alakult ki. Dél-Európában igen meleg, nyári időjárás uralkodik. Szombaton például Madridban 36, Cordovában 40 fokra melegedett fel a levegő, de a Balkán-félszigeten is 30, 33 fokos maximumok alakultak ki. A Kárpát-medencétől nyugatra magas nyomású légköri képződmény helyezkedik el. Szintén magas nyomású képződmény található a Szovjetunió európai területének déli területe fölött. Az ebben uralkodó lassú leszálló mozgások következtében Kelet-Európa déli részein kevés a felhő, száraz, meleg az idő. A Kárpát-medence fölött egy sekély alacsony nyomású képződmény örvénylik. Ez alakitotta ki a kedvező feltételeket országunkban is a heves záporok, zivatarok keletkezéséhez. Az elkövetkező 36 órában a Nyugat-Európa fölött lévő magas nyomású képződmény fokozatosan kelet felé helyeződik át, ezzel egyidejüleg országunkban csökken a zápor, zivatarhajlam.

Hazánkban szombaton a Dunántúlon egész nap erősen felhős, vagy borult volt az ég. A keleti országrészekben változóan felhős ég mellett általában 4, 7 órán keresztül sütött a nap. A tartósan felhős, esős részeken napközben sem emelkedett a hőmérséklet 19, 22 foknál magasabbra, a napos helyeken viszont 27, 29 fokos maximumok alakultak ki. Sokfelé keletkezett zivatar. A zivatart helyenként felhőszakadás és jégeső kisérte. Voltak helyek ahol a zivatarral lehullott esőmennyiség elérte a 40-60, sőt Zalaegerszegen a 63, Körmenden a 73 mm-t. A zivatarok hevességét fokozta, hogy ezek a nagy esőmennyiségek igen rövid idő alatt hullottak. Ma hajnalban az ország területén 15, 20 fok közötti hőmérsékletet mértek. Délelőtt országszerte felhős vagy borult volt az ég. A nyugati megyékből ujabb esőket és viharos széllökéseket jelentettek. 11 órára 20, 24 fokra melegedett fel a levegő.

Ma 12 órakor Budapesten a hőmérséklet 24 fok volt, a tengerszintre átszámitott légnyomás 764 mm, gyengén emelkedik. A Balaton vizének hőmérséklete 11 órakor Siófoknál 23 fok volt.

Várható időjárás hétfő estig:
Változóan felhős, fülledt, meleg idő.
Ma többfelé, hétfőn már csak a keleti országrészben elszórtan zápor, zivatar.
Mérsékelt, időnként élénk, zivatarok idején átmenetileg erős, keleten is északi, északkeletire forduló szél.
Várható legalacsonyabb éjszakai hőmérséklet: 14, 19,
legmagasabb nappali hőmérséklet hétfőn: 25, 30 fok között.

Kerényi Nárcisz s. k.

A hőmérséklet napi középértéke és eltérése a 100 évi átlagtól /Budapesten/:

1975. VII. 12. 19,4 C° -2,0 C°

1871 óta ezen a napon Budapesten előfordult

legmagasabb hőmérséklet: 35,6 C° /1922/,
legalacsonyabb hőmérséklet: 10,6 C° /1886/.

75:171.

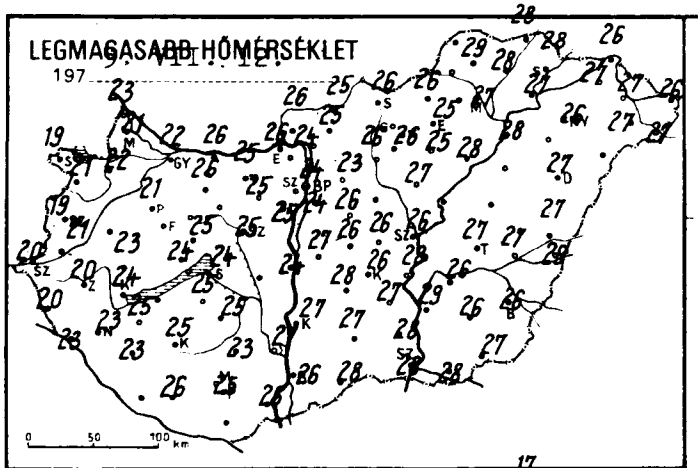
LEGMAGASABB HŐMÉRSÉKLET
197 5. VII. 12.

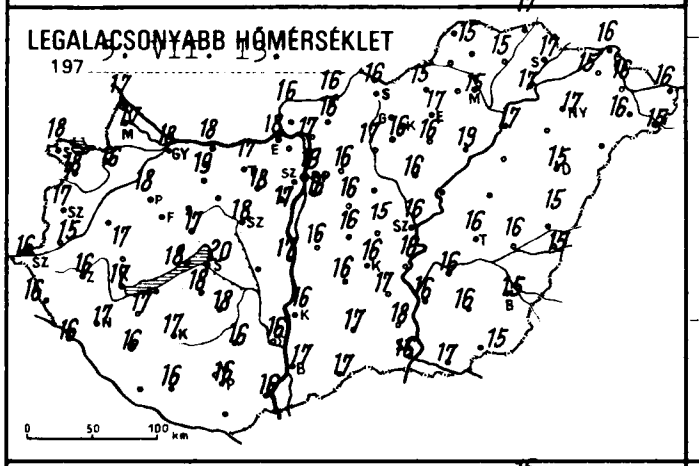
LEGALACSONYABB HŐMÉRSÉKLET
197 5. VII. 13.

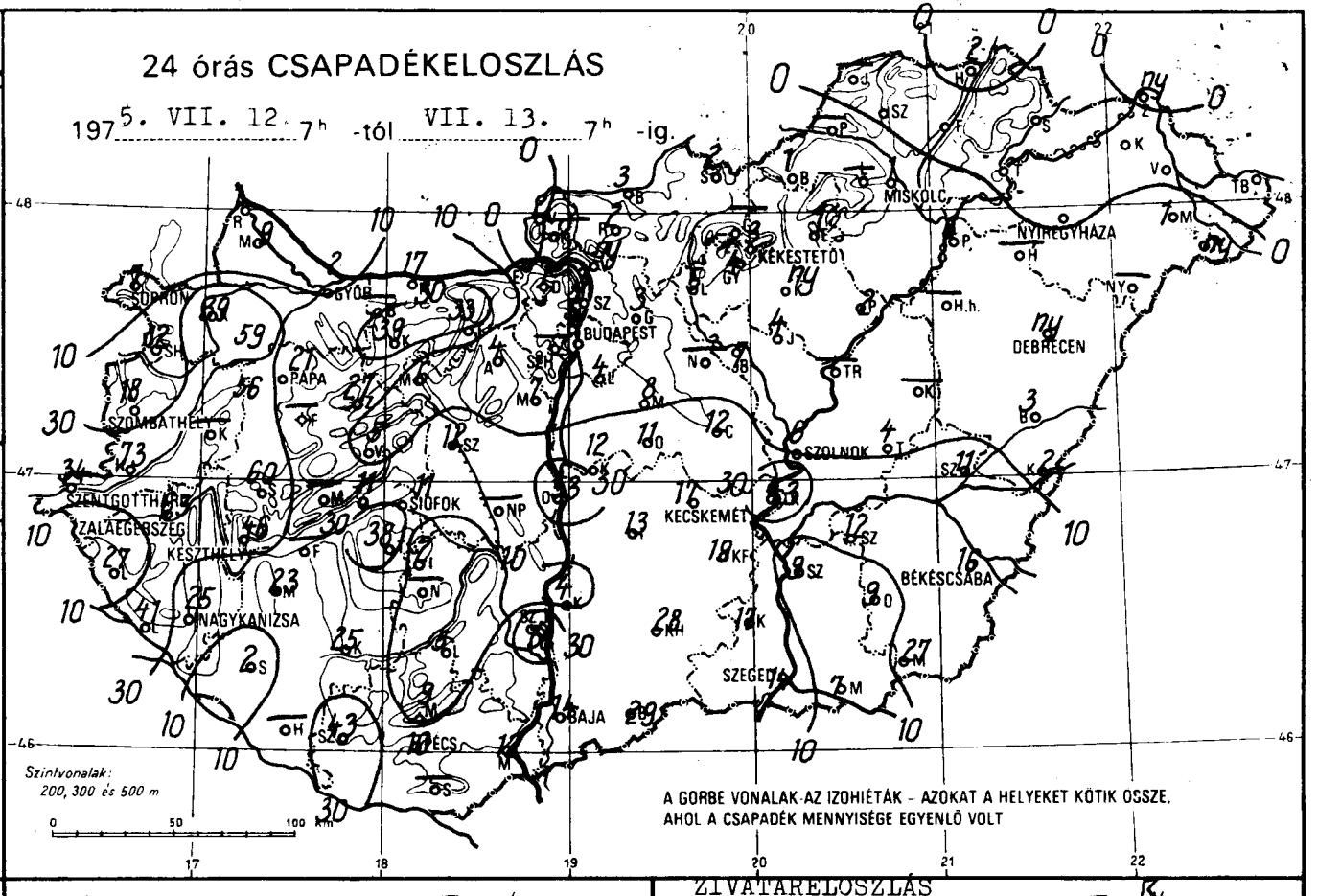
24 órás CSAPADÉKELOSZLÁS
197 5. VII. 12. 7h -tól VII. 13. 7h -ig.
Szintvonalak: 200, 300 és 500 m
A GORBE VONALAK AZ IZOHIÉTÁK - AZOKAT A HELYEKET KÖTIK ÖSSZE, AHOL A CSAPADÉK MENNYISÉGE EGYENLŐ VOLT
MISKOLC
NYÍREGYHÁZA
KEKESTETŐ
DEBRECEN
BUDAPEST
GYŐR
SOPRON
PAPA
SZOMBATHELY
SZENTGOTTHÁRD
ZALAEGERSZEG
KESZTHELY
SIÓFOK
NAGYKANIZSA
KECSKEMÉT
SZOLNOK
BÉKÉSCSABA
SZEGED
BAJA
PÉCS

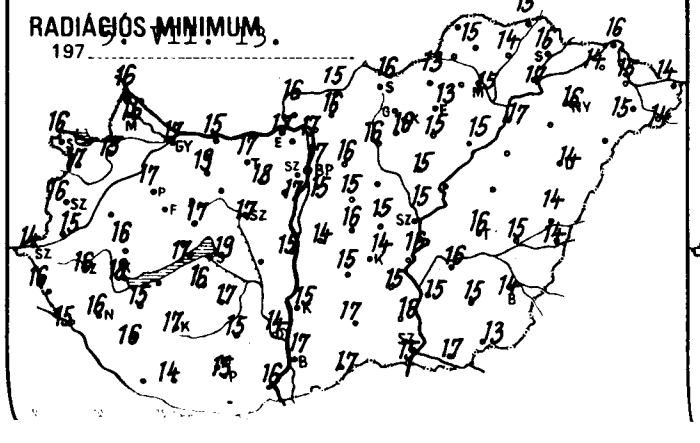
RADIÁCIÓS MINIMUM
197 5. VII. 13.

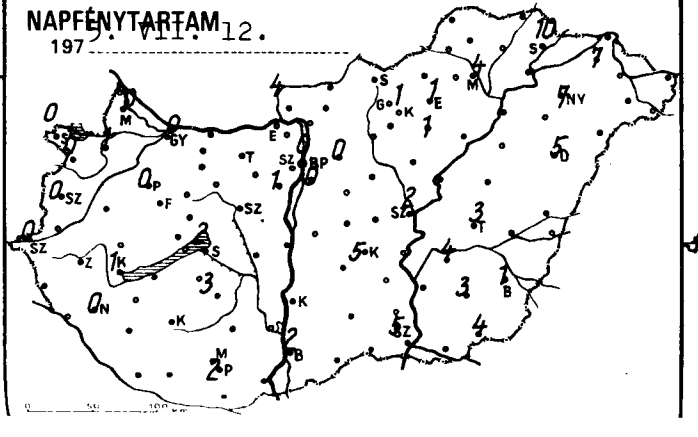
NAPFÉNYTARTAM
197 5. VII. 12.

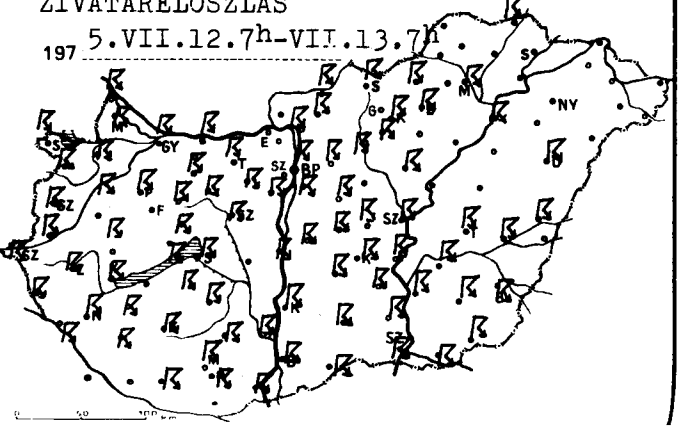
CSAPADÉKELOSZLÁS
197 5.VII.12.7h-VII.13.7h

	1972.VII.13. 07 h -ig az utolsó 24 óra adatai							1972.VII.13. 07 h -ig az utolsó 24 óra adatai						
	csapadék (mm)		max. hőmérséklet	min. hőmérséklet	rad. min.	napos órák		csapadék (mm)		max. hőmérséklet	min. hőmérséklet	rad. min.	napos órák
Győr	2	☂	22	18	17	0	Vác	ny	☂ =	24	17	17	
Kapuvár	39	☂	22	16	15	1	Vámosmikola	.		26	16	16	4
Mosonmagyaróvár	9	☂	21	17	16	0	Baja	14	☂	26	17	17	2
Rajka	1	☂	23	17	16		Bácsalmás	29	☂	28	17	17	
Sopron	7	☂	19	18	16	0	Izsák	13	☂	28	16	15	
Sopronhorpács	12	☂	21	18	17	0	Kalocsa	4	☂	27	16	15	
Kald	–		–	–	–		Kecskemét	17	☂	26	16	14	5
Körmend	73	☂	21	15	15		Kiskunf. háza	19	☂	27	17	15	
Szentgotthárd	34	☂	20	16	14	0	Kiskunhalas	28	☂	27	17	17	
Szombathely	18	☂	19	17	16	0	Kunszentmiklós	12	☂	27	16	14	
Lenti	27	☂	20	16	16		Tiszakécske	43	☂	28	16	16	
Letenye	41	☂	23	16	15		Balassagyarmat	3	☂	25	16	15	
Nagykanizsa	25	☂	23	17	16	0	Romhány	2	☂ =	25	16	16	
Zalaegerszeg	63	☂	20	16	16		Salgótarján	2	☂	26	16	16	
Farkasgyepű	–		–	–	–		Eger	1	☂	25	17	13	1
Kesthely	46	☂	24	17	16	1	Galyatető	–		–	–	–	
Mencshely	–		–	–	–	–	Gyöngyös	4	☂	26	16	16	
Papa	21	☂	21	18	17	0	Kékestető	3	☂	18	14	13	1
Sümeg	60	☂	23	17	16		Kompolt	ny	☂̇	25	16	15	1
Tihany	11	☂	24	18	17		Lőrinci	5	☂	26	17	16	
Veszprém	5	☂	25	17	17		Poroszló	2		28	19	15	
Zirc	27	☂	23	16	15		Jászapáti	4	☂ = ∩	27	16	15	
Fonyód	–		–	–	–		Jászberény	7	☂	25	17	16	
Homokszt. györgy	–		–	–	–	–	Karcag	–		–	–	–	
Kaposvár	25	☂	25	17	17		Szolnok	6	☂ =	26	16	15	2
Marcali	23	☂	25	17	15		Tiszaroff	–		–	–	–	
Siófok	11	☂	24	20	19	2	Túrkeve	4	☂	27	16	16	3
Somogyszob	2	☂	23	16	16		Kistelek	17	☂	28	18	16	
Tab	38	☂ ▲	25	18	16		Makó	7	☂	28	17	17	
Babolna	–		–	–	–		Szeged	14	☂ =	28	16	15	5
Esztergom	.		26	18	17		Szentes	9	☂ ▲	29	16	15	
Kisber	39	☂	26	19	19		Borsodnádasd	1	☂	26	15	13	
Komárom	17	☂	26	18	15		Füged	.	∩	28	15	14	
Tatabánya	33	☂	25	17	17		Hidasnémeti	2	☂	28	17	15	
Acsútdoboz	4	☂ ≡	25	18	18		Jósvafő	–		–	–	–	–
Dunaújváros	53	☂ ≡	24	17	15		Lillafüred	–		–	–	–	
Martonvásár	7	☂	25	17	17	1	Miskolc	1	☂ ≡	27	15	15	4
Mor	6	☂	26	17	17		Putnok	–		–	–	–	
Nagyhorcsökp.	–		–	–	–		Sárospatak	.		28	17	16	10
Szabadbattyán	12	☂ ≡	25	18	17		Szendrőlád	.		29	15	15	
Ingyenmese	2	☂	25	18	17	3	Tokaj	.		27	17	17	
Lettyel	5	☂	23	16	15		Kisvárda	.		27	15	14	7
Nagykönyi	–		–	–	–		Mátészalka	1		27	16	15	
Szekszárd	38	☂	27	16	14		Nyíregyháza	.		26	17	16	7
Apadéte tő	9	☂	24	16	16		Nyírlugos	–		–	–	–	
Mohács	12	☂	26	16	16		Pátyod	ny		27	15	14	
P	10	☂	25	16	15	2	Tiszabecs	.		26	16	14	
S	–		–	–	–		Vasárosnamény	.		27	16	15	
Szegvár	43	☂	26	16	14		Záhony	ny	☂	26	16	16	
B Lőrinc	4	☂ =	24	16	15	0	Berettyóújfalu	3	☂ =	27	15	14	
B Met. Int.	5	☂	24	19	17	0	Debrecen	ny		27	15	14	5
B Szab. hegy	–		–	–	–	–	Hajdúdorog	–		–	–	–	
Cegléd	12	☂	26	15	15		Hortobágy	–		–	–	–	
D ngókő	1	☂̇ ≡	21	13	10		Körösszakál	2	☂̇ ∩	29	15	14	
G illó	3	☂	23	16	16	0	Polgár	6	☂	28	17	17	
K rét	–		–	–	–		Békéscsaba	16	☂ =	26	15	14	1
M	8	☂	26	16	15		Mezőhegyes	27	☂	27	15	13	4
N Kata	–		–	–	–		Orosháza	9	☂	26	16	15	3
Ö	11	☂	26	16	16		Szarvas	12	☂	26	16	16	4
Szendre	3	☂̇	25	18	18		Szeghalom	11	☂	27	16	15	

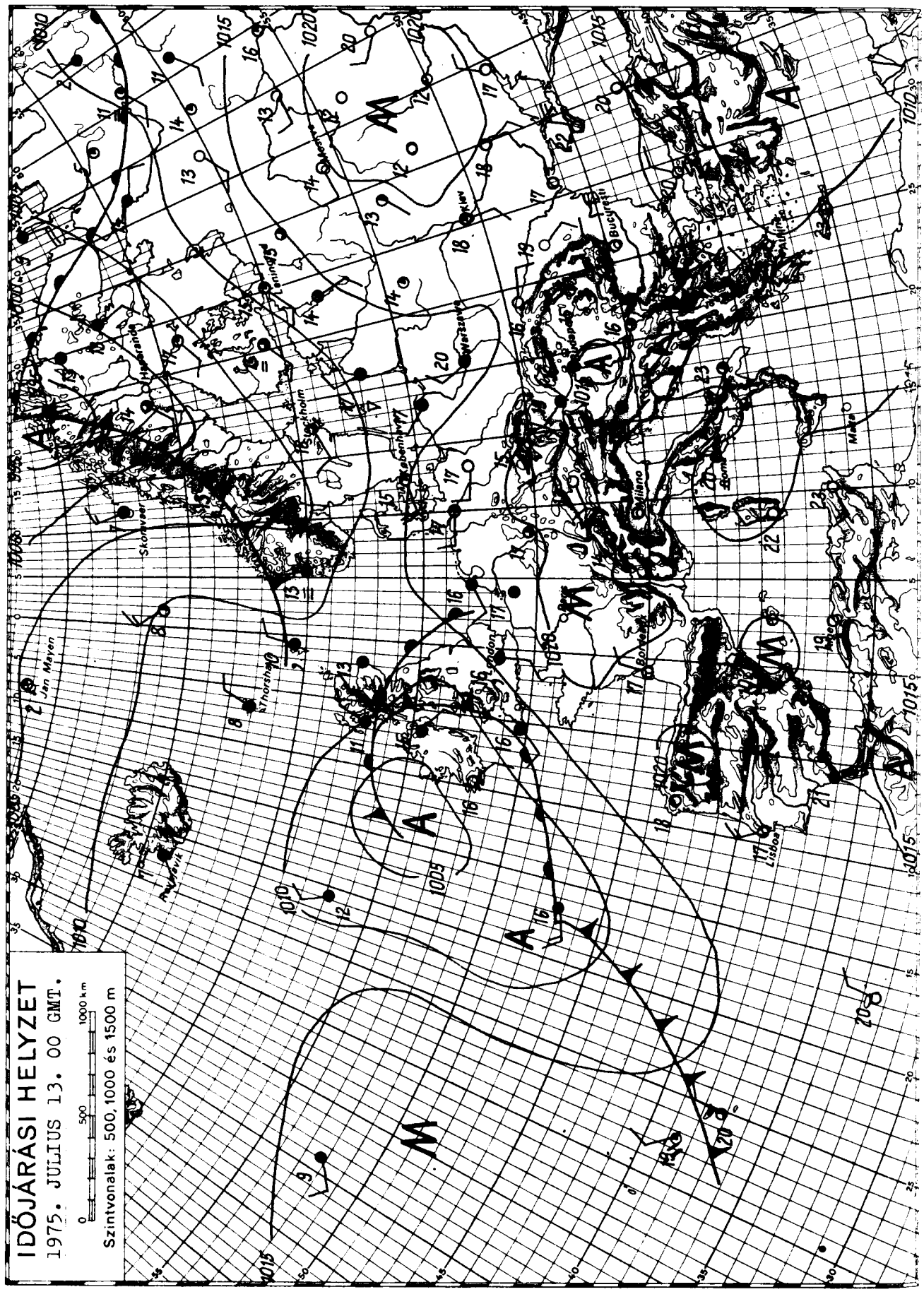

KIADJA: ORSZÁGOS METEOROLÓGIAI SZOLGÁLAT

Készíti: Központi Előrejelző Intézet Előrejelző Osztálya — T.: 273 - 018 — Megjelenik naponként

Évi előfizetési díja: 720,—Ft — Megrendelhető: 1024 Budapest, II., Kitaibel Pál u. 1. Telefon: 353-500,

Kiadásért felel: az OMSZ elnöke — Szerkesztésért felel: a KEI igazgatója

IDŐJÁRÁSI NAPIJELENTÉS

ЕЖЕДНЕВНЫЙ МЕТЕОРОЛОГИЧЕСКИЙ БЮЛЛЕТЕНЬ • DAILY WEATHER REPORT
BULLETIN QUOTIDIEN DE TEMPS • TÄGLICHER WETTERBERICHT

88. évfolyam 195. szám + Budapest + 1975. július 14. hétfő

Az időjárási helyzet és a várható időjárás:

A Brit-szigetektől a Skandináv-félszigeten át a Szovjetunió európai területének északnyugati részéig az egymást követő óceán eredetü léghullámok továbbra is változékony időjárást okoznak sokfelé esővel. Európa többi részén viszont ismét a helyi hatások irányitják az időjárást és a délutáni záporokat leszámitva tulnyomóan száraz, napos az idő.

Hazánkban vasárnap a reggeli, kora délelőtti órákban még túlnyomóan borult idő volt. Napközben fokozatosan vékonyodott a felhőzet és a délutáni órákban már csak elszórtan alakultak ki záporok, zivatarok, helyenként még jelentős mennyiségü csapadékkal. A hétfőn reggel 7 óráig eltelt 24 órában egy-két helyen még 20-30 mm eső esett, sőt Tatáról 57 mm-t jelentettek. Vasárnap napközben általában 24, 29 fokig melegedett, éjszaka pedig 14, 19 fokig hült le a levegő. Hétfőn délelőtt már országszerte napos, csapadékmentes idő volt. A levegő hőmérséklete 11 órára ismét elérte a 24, 27 fokot. A Balaton vizének hőmérséklete 24 fokos volt Siófoknál.

Ma 12 órakor Budapesten a hőmérséklet 26 fok, a tengerszintre átszámitott légnyomás 764 mm, gyengén süllyed.

Várható időjárás kedd estig:

Kevés nappali felhőképződés néhány helyen átfutó záporesővel, zivatarral.
Ma általában gyenge változó irányú, holnap időnként megélénkülő délnyugati szél.
Fülledt, meleg idő.
Várható legalacsonyabb éjszakai hőmérséklet: 14, 19,
legmagasabb nappali hőmérséklet kedden: 26, 31 fok között.

Aigner Szilárd s. k.

Távolabbi kilátások péntek reggelig:

Meleg idő, néhány helyen záporesővel, zivatarral.
Az időszak második felében a nagy meleg mérséklődik, sokfelé további záporok, zivatarok.
A legalacsonyabb hajnali hőmérséklet: 14, 19 fok között, a legmagasabb nappali hőmérséklet eleinte 28, 32, később 24, 28 fok között.
Jelentős mennyiségü /legalább 5 mm/ csapadék az ország területének 60 százalékán várható.

Középtávu Előrejelző Osztály

A hőmérséklet napi középértéke és eltérése a 100 évi átlagtól /Budapesten/:

1975. VII. 13. 22,8 C° +1,1 C°

1871 óta ezen a napon Budapesten előfordult

legmagasabb hőmérséklet: 36,4 C° /1931/,
legalacsonyabb hőmérséklet: 10,4 C° /1930/. 75. 72.

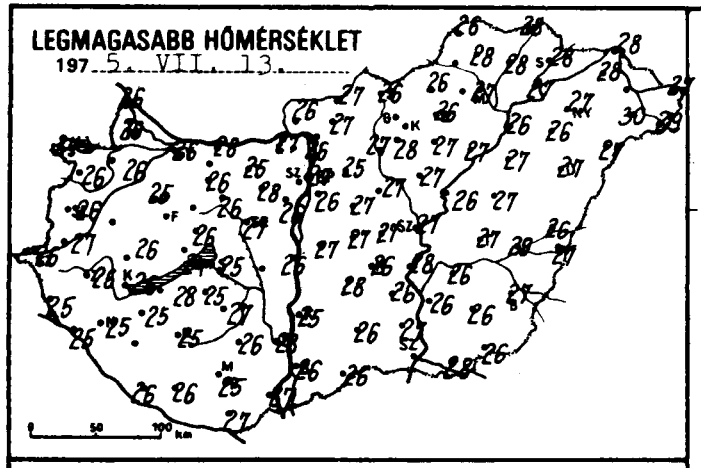
LEGMAGASABB HŐMÉRSÉKLET
197 5. VII. 13.

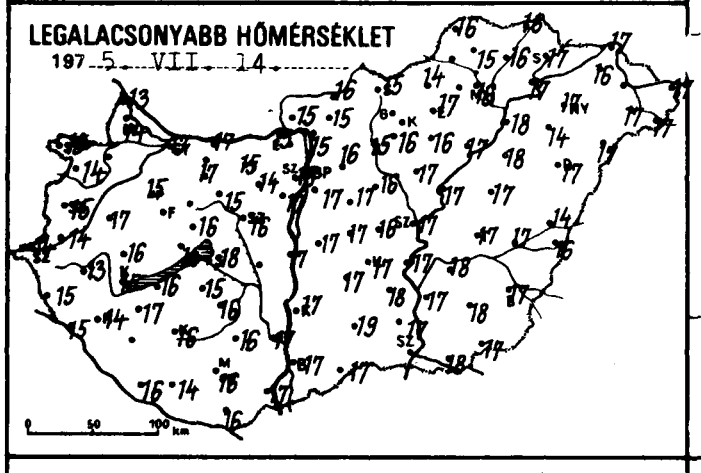
LEGALACSONYABB HŐMÉRSÉKLET
197 5. VII. 14.

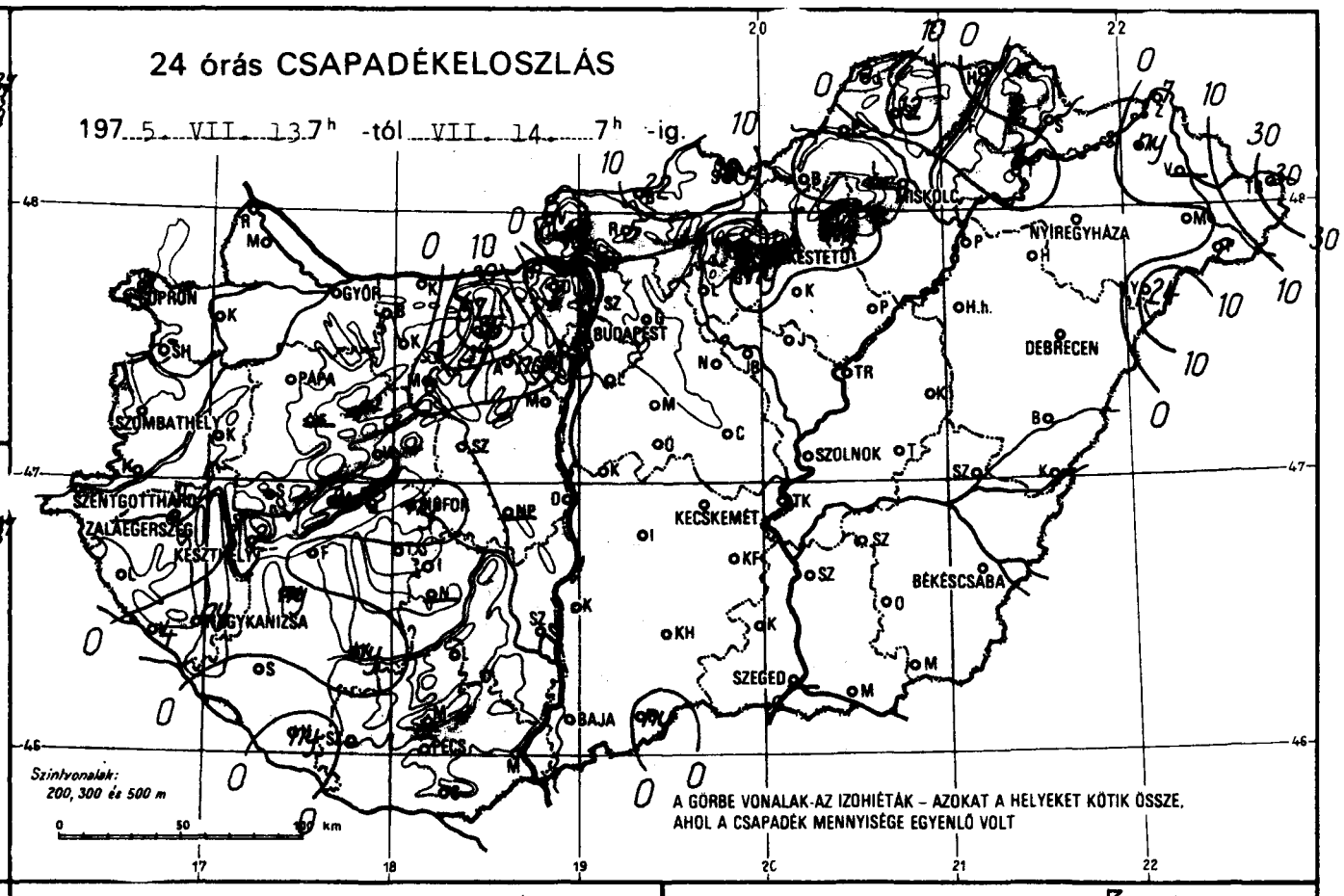
24 órás CSAPADÉKELOSZLÁS
197 5. VII. 13. 7h -tól VII. 14. 7h -ig.
SOPRON
GYŐR
PÁPA
SZOMBATHELY
SZENTGOTTHÁRD
ZALAEGERSZEG
KESZTHELY
NAGYKANIZSA
BUDAPEST
KESTETŐ
MISKOLC
NYÍREGYHÁZA
DEBRECEN
SZOLNOK
KECSKEMÉT
BÉKÉSCSABA
SZEGED
BAJA
PÉCS
Szintvonalak:
200, 300 és 500 m
A GÖRBE VONALAK-AZ IZOHIÉTÁK – AZOKAT A HELYEKET KÖTIK ÖSSZE,
AHOL A CSAPADÉK MENNYISÉGE EGYENLŐ VOLT

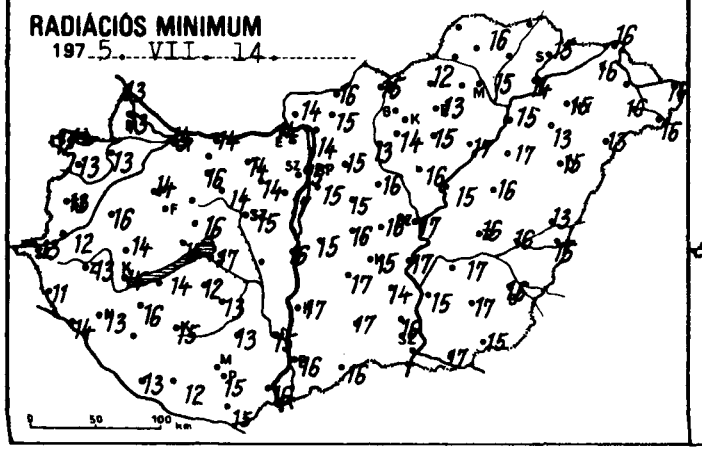
RADIÁCIÓS MINIMUM
197 5. VII. 14.

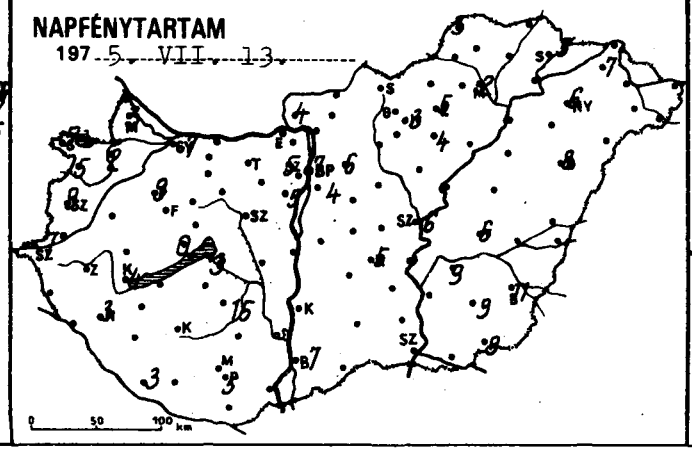
NAPFÉNYTARTAM
197 5. VII. 13.

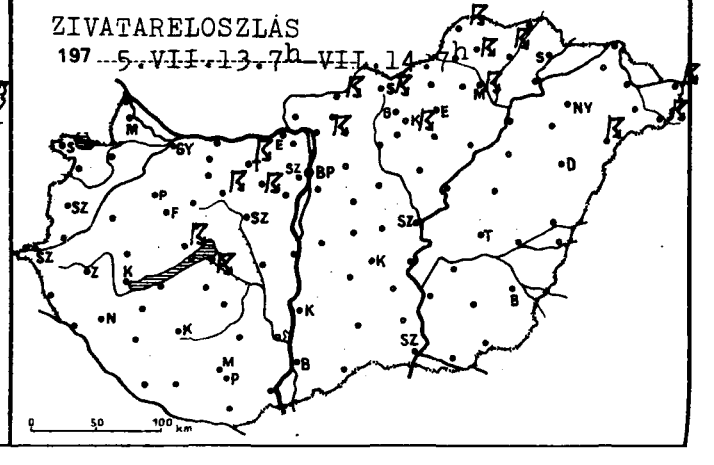
ZIVATARELOSZLÁS
197 5. VII. 13. 7h VII. 14. 7h

	197 5.VII.14. 07 h -ig az utolsó 24 óra adatai							197 5.VII.14. 07 h -ig az utolsó 24 óra adatai						
	csapadék (mm)		max. hőmérséklet	min. hőmérséklet	rad. min.	napos órák		csapadék (mm)		max. hőmérséklet	min. hőmérséklet	rad. min.	napos órák	
yőr	.		26	17	14	7	Vác	.	=	26	15	14		
apuvár	.		26	–	13	2	Vámosmikola	3		26	15	14	4	
losonmagyaróvár	.		26	14	13	3	Baja	.		26	17	16	7	
ajka	.		26	13	13		Bácsalmás	ny		26	17	16		
ipron	.		24	15	12	5	Izsák	.		28	17	17		
ipronhorpács	.		26	14	13	5	Kalocsa	.		25	17	15		
áld	.		–	17	16		Kecskemét	.		26	17	15	5	
örmend	.		27	14	12		Kiskunf. háza	.		26	18	14		
entgotthárd	.		26	14	13	7	Kiskunhalas	.		26	19	17		
ombathely	.		26	15	13	9	Kunszentmiklós	.		27	17	15		
enti	.		25	15	11		Tiszakécske	.		28	17	17		
tenye	4		25	15	14		Balassagyarmat	22	⊼	27	16	16		
agykanizsa	ny		25	14	13	3	Romhány	5	⊼	27	15	15		
laegerszeg	.		26	13	13		Salgótarján	10	⊼	26	15	15		
rkasgyepű	–		–	–	–		Eger	ny		26	17	13	5	
eszthely	2	∨̇	26	15	14	4	Galyatető	6		21	14	11		
encshely	8	⊼	26	16	15	0	Gyöngyös	ny		28	16	14		
lpa	.		25	15	14	9	Kékestető	1	⊼	19	15	12	3	
lmeg	.		26	16	14		Kompolt	.		27	16	15	4	
lhany	2	∨̇	24	16	15		Lőrinci	.	⌓	27	15	13		
szprém	.		26	16	16		Poroszló	.	⌓	27	17	15		
rc	.		24	13	11		Jászapáti	.	⌓	27	17	16		
nyód	.		28	16	14		Jászberény	.	⌓	27	20	16		
pmokszt. györgy	ny	=⌓	26	16	12	3	Karcag	.		27	17	16		
posvár	ny	⌓	25	16	15		Szolnok	.		27	17	17	6	
rcali	ny	⌓	26	17	16		Tiszaroff	.		26	17	15		
fok	ny	⊼	25	18	17	3	Túrkeve	.		27	17	16	6	
mogyszob	.		26	15	14		Kistelek	.		27	17	16		
b	.		25	15	12		Makó	.		28	18	17		
bolna	.		27	16	15		Szeged	–		–	–	–	–	
tergom	.		27	15	14		Szentes	.		26	17	15		
bér	.	⌓	26	17	16		Borsodnádasd	.		26	14	12		
márom	.		28	17	14		Fügöd	1	⊼	28	16	14		
abánya	35	⊼⌓	25	15	14		Hidasnémeti	.		28	16	15		
sütdoboz	ny	⊼=	28	14	14		Jósvafő	5	⊼	26	16	16	3	
naújváros	.		26	17	16		Lillafüred	–		–	–	–		
rtonvásár	.		26	17	17	5	Miskolc	.		27	16	15	2	
k	6	⊼⌓	26	15	14		Putnok	–		–	–	–		
gyhörcsökp.	–		–	–	–		Sárospatak	.		28	17	15	5	
badbattyán	.	⌓	27	16	15		Szendrőlád	12	⊼	28	15	15		
szemcse	.	⌓	27	16	13	15	Tokaj	8		27	17	16		
gyel	.		26	16	13		Kisvárda	ny		28	16	16	7	
gykonyi	–		–	–	–		Mátészalka	.		30	17	16		
kszárd	.		28	17	15		Nyíregyháza	.		27	17	15	6	
hádfö	.		24	17	16		Nyírlugos	.		28	17	14		
hács	.		27	17	16		Pátyod	2	⊼	29	17	16		
s	.		25	16	15	5	Tiszabecs	30	⊼	27	17	14		
ós	.	⌓	27	16	15		Vásárosnamény	–		–	–	–		
etvár	.		26	14	12		Záhony	7		28	17	16		
Lőrinc	.		26	17	15	4	Berettyóújfalu	.	⌓	26	14	13		
Met. Int.	.		27	18	15	7	Debrecen	.		27	17	15	8	
Szab. hegy	.		24	17	14	5	Hajdúdorog	.		26	14	13		
ked	.		27	16	16		Hortobágy	.		27	18	17		
bogókő	16	∨̇	22	15	11		Kőrösszakál	.	⌓	27	16	15		
llő	.		25	16	15	6	Polgár	.		26	18	17		
llyret	1		26	13	13		Békéscsaba	.		27	17	16	11	
nor	.		27	17	15		Mezőhegyes	.	⌓	26	17	15	9	
kata	.		27	16	16		Orosháza	.		26	18	17	9	
ny	.		27	17	16		Szarvas	.		26	18	17	9	
tendre	.		29	17	16		Szeghalom	.		29	17	16		

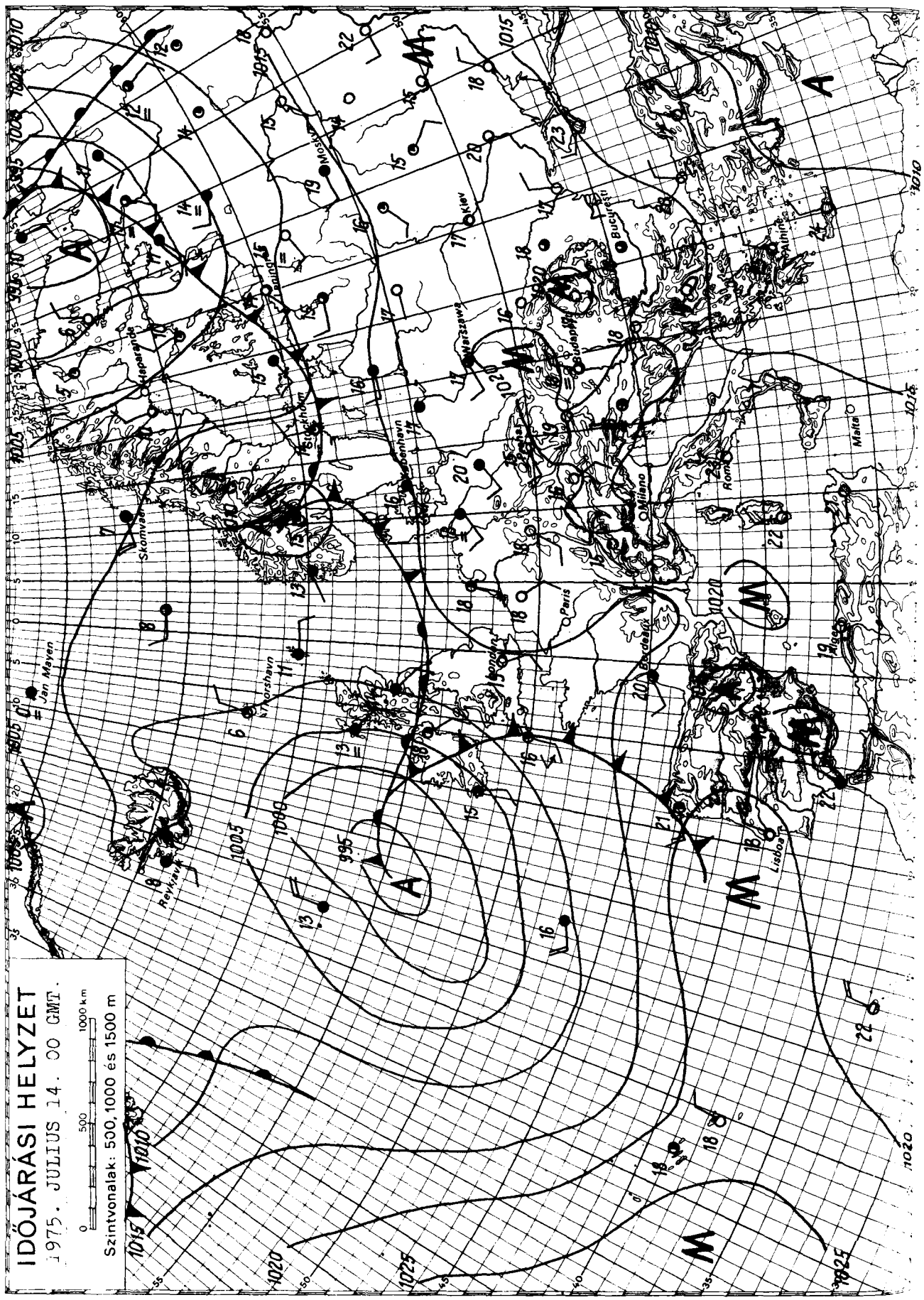

KIADJA: ORSZÁGOS METEOROLÓGIAI SZOLGÁLAT

Készíti: Központi Előrejelző Intézet Előrejelző Osztálya — T.: 273 - 018 — Megjelenik naponként

Évi előfizetési díja: 720,—Ft — Megrendelhető: 1024 Budapest, II., Kitaibel Pál u. 1. Telefon: 353-500,

Kiadásért felel: az OMSZ elnöke — Szerkesztésért felel: a KEI igazgatója

IDŐJÁRÁSI NAPIJELENTÉS

ЕЖЕДНЕВНЫЙ МЕТЕОРОЛОГИЧЕСКИЙ БЮЛЛЕТЕНЬ • DAILY WEATHER REPORT
BULLETIN QUOTIDIEN DE TEMPS • TÄGLICHER WETTERBERICHT

88. évfolyam 196. szám + Budapest + 1975. július 15. kedd

Az időjárási helyzet és a várható időjárás:

Európa északnyugati felén a középpontjával Skócia fölött örvénylő ciklon áramlási rendszerében délnyugatról északkelet felé haladó hüvös, óceáni levegőhullámok teszik az időjárást változékonnyá. Ezeken a területeken többfelé esik az eső, helyenként záporok, zivatarok keletkeznek. A kontinens középső és déli részén - ide tartozik a Kárpát-medence is - viszont jobbára napos, fülledt, meleg az idő.

Hazánkban hétfőn csak a délutáni órákban növekedett meg helyenként a felhőzet, de az ország nagy részén 9, 14 órán át sütött a nap. Átfutó esőt csupán egy-két helyről jelentettek. A napsütés hatására kora délutánra 27, 31. fokig emelkedett a hőmérséklet. Az éjszaka folyamán felhőtlen volt az ég, de a talajközeli levegőréteg magas nedvességtartalma következtében hajnalra csak 14, 19 fokig hült le a levegő. A hajnali órákban néhány helyen átmenetileg köd képződött. Kedden délelőtt jobbára derült, száraz idő volt. A hőmérséklet gyorsan emelkedett és 11 órára már elérte a 26, 29 fokot. A Balaton vizének hőmérséklete ebben az időpontban Siófoknál 26 fok volt.

Ma 12 órakor Budapesten a hőmérséklet 28 fok, a tengerszintre átszámitott légnyomás 763 mm, mérsékelten süllyed.

Várható időjárás szerda estig:

Időnként megnövekvő felhőzet, főként az időszak első felében északnyugaton szórványosan záporral, zivatarral.
Általában mérsékelt, változó irányú, a Dunántúlon élénk, időnként erős északnyugati, északi szél.
Várható legalacsonyabb éjszakai hőmérséklet: 14, 19,
legmagasabb nappali hőmérséklet szerdán: északnyugaton kevéssel 25 fok felett, máshol 30 fok körül.

Rábai Attila s. k.

A hőmérséklet napi középértéke és eltérése a 100 évi átlagtól /Budapesten/:

1975. VII. 14. 24,3 C° +2,3 C°

1871 óta ezen a napon Budapesten előfordult

legmagasabb hőmérséklet: 36,7 C°
legalacsonyabb hőmérséklet: 9,2 C°

75.173.

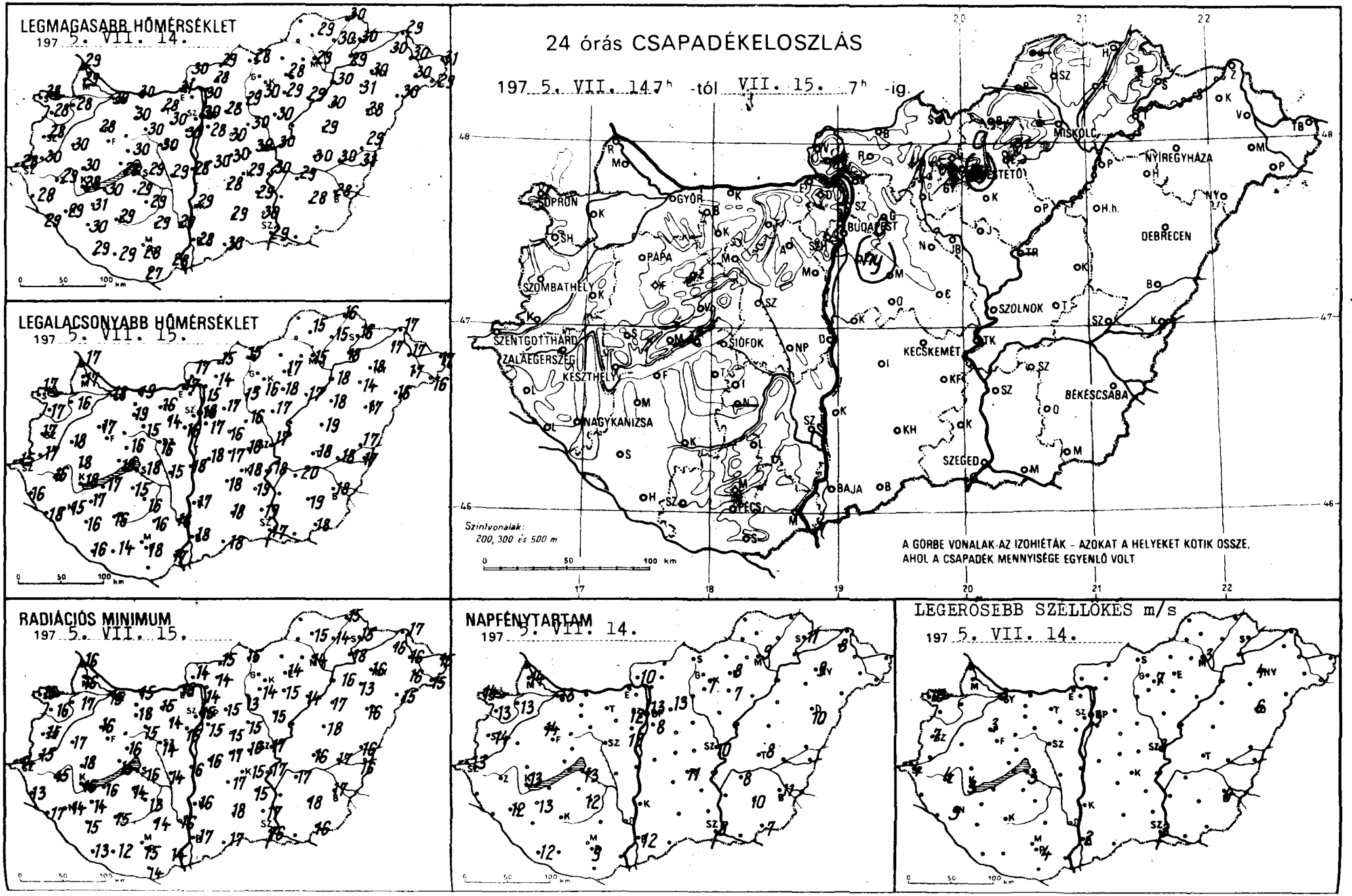
LEGMAGASABB HŐMÉRSÉKLET
197 2. VII. 14.
LEGALACSONYABB HŐMÉRSÉKLET
197 5. VII. 15.
24 órás CSAPADÉKELOSZLÁS
197 5. VII. 14.7h -tól VII. 15. 7h -ig.
SOPRON
GYŐR
MISKOLC
NYÍREGYHÁZA
BUDAPEST
DEBRECEN
PAPA
SZOMBATHELY
SZOLNOK
SZENTGOTTHÁRD
ZALAEGERSZEG
KESZTHELY
SIÓFOK
KECSKEMÉT
BÉKÉSCSABA
NAGYKANIZSA
SZEGED
BAJA
PÉCS
Szintvonalak:
200, 300 és 500 m
A GÖRBE VONALAK AZ IZOHIÉTÁK - AZOKAT A HELYEKET KÖTIK ÖSSZE,
AHOL A CSAPADÉK MENNYISÉGE EGYENLŐ VOLT
RADIÁCIÓS MINIMUM
197 5. VII. 15.
NAPFÉNYTARTAM
197 5. VII. 14.
LEGERŐSEBB SZELLŐKÉS m/s
197 5. VII. 14.

5.VII.15.

197 ..... 07 h -ig az utolsó 24 óra adatai

	csapadék (mm)		max. hőmérséklet	min. hőmérséklet	rad. min.	napos órák
[illegible]	•		30	18	15	13
[illegible]vár	•		28	16	17	13
[illegible]magyaróvár	•		29	17	16	14
[illegible]	•		29	17	16	
[illegible]	•		28	17	15	14
[illegible]horpács	•	⌓	28	17	16	13
[illegible]	•		30	18	17	
[illegible]mend	•		30	17	15	
Szentgotthárd	•		28	15	14	13
Szombathely	•		28	17	15	14
[illegible]	•		28	16	13	
[illegible]ve	•		29	18	17	
Nagykanizsa	•		29	15	14	12
Zalaegerszeg	•		29	16	15	
Farkasgyepű	•		28	18	17	
Keszthely	•	=	28	18	16	13
Mencshely	•		28	17	14	13
Pápa	•		28	17	16	14
Sümeg	•		30	18	18	
Tihany	•	⌓=	28	18	15	
Veszprém	•		30	16	16	
Zirc	•		27	14	12	
Fonyod	•		30	17	16	
Homokszt. györgy	•	⌓=	29	16	13	12
Kaposvár	•	⌓	29	16	15	
Mesztegnyő	•	⌓	31	18	17	
Siófok	•	=	29	18	16	13
Somogyszob	•		30	16	15	
Tab	•		29	15	14	
Bábolna	•		30	17	16	
Esztergom	•		31	17	16	
Kecskemét	•	⌓	30	19	18	
Komárom	•	⌓	30	19	15	
Tatabánya	•	⌓	28	16	15	
Ábrahámdoboz	•	⌓=	30	14	14	
Budapest-város	•		28	18	16	
Budapest-vásár	•		30	16	15	12
Budapest	•	⌓	30	15	15	
Budapest-Lőrincsökp.	•		29	15	14	
Budapest-Újbattyán	•	⌓	30	16	14	
Budapest-Vecsés	•	⌓	29	16	13	12
Cegléd	•		29	16	14	
Nagykőrös	–		–	–	–	
Szolnok-Szárd	•		29	18	16	
Martfű	•		28	18	17	
Mezőtúr	•		28	17	14	
Pusztaföldvár	•		28	18	15	9
Kunmadaras	•	⌓	27	15	14	
Szolnok-Szajol	•		29	14	12	
Jászberény	ny	▽	28	17	15	8
Jászfényszaru	•	⌓	30	18	15	13
Jászkisér-Szab. hegy	•	⌓	27	18	15	12
Jászkisér	•		30	16	16	
Jászladány	•		26	13	11	
Jászjákóhalma	•		28	17	15	13
Jászkarajenő	•		29	14	13	
Mezőtúr	•		30	16	15	
Mezőtúr-Kuta	•		30	16	15	
Szajol	•		30	17	17	
Törökszentmiklós	•		30	17	16	

5.VII.15.

197 ..... 07 h -ig az utolsó 24 óra adatai

	csapadék (mm)		max. hőmérséklet	min. hőmérséklet	rad. min.	napos órák
Vác	•	⌓=	30	15	14	
Vámosmikola	•		30	17	14	10
Baja	•		28	18	17	12
Bácsalmás	•		30	18	17	
Izsák	•		28	18	17	
Kalocsa	•		29	17	16	
Kecskemét	•		29	18	15	11
Kiskunf. háza	•		29	19	15	
Kiskunhalas	•		29	18	18	
Kunszentmiklós	•		30	18	16	
Tiszakécske	•		30	18	17	
Balassagyarmat	•	⌓	29	15	15	
Romhány	•		28	14	14	
Salgótarján	•		28	15	15	
Eger	•		28	17	14	8
Galyatető	•		19	18	17	
Gyöngyös	•		30	16	14	
Kékestető	ny	▽	21	16	13	7
Kompolt	•		29	18	15	7
Lőrinci	•	⌓	29	15	13	
Poroszló	•	⌓	29	17	14	
Jászapáti	•	⌓	30	17	15	
Jászberény	•	⌓	30	16	16	
Karcag	•		29	19	18	
Szolnok	•		30	17	17	10
Tiszaroff	–		–	–	–	
Túrkeve	•	⌓	30	18	16	8
Kistelek	•		30	19	17	
Makó	–		–	–	–	
Szeged	•		29	17	16	9
Szentes	•		29	19	18	
Borsodnádasd	–		–	–	–	
Füged	•		30	15	14	
Hidasnémeti	•		30	16	15	
Jósvafő	–		–	–	–	–
Lillafüred	•		28	16	15	
Miskolc	•		29	15	14	9
Putnok	–		–	–	–	
Sárospatak	•		30	16	15	11
Szendrőlád	•	⌓	29	15	15	
Tokaj	•		29	18	18	
Kisvárda	•		30	17	16	8
Mátészalka	•		30	17	16	
Nyíregyháza	•		30	18	16	9
Nyírlugos	•		30	16	15	
Pátyod	•	⌓	29	16	15	
Tiszabecs	•		31	17	15	
Vásárosnamény	•		30	17	16	
Záhony	•		29	17	17	
Berettyóújfalu	•	⌓	28	17	16	
Debrecen	•		29	17	16	10
Hajdúdorog	•		31	14	13	
Hortobágy	•		30	18	17	
Körösszakál	•		31	17	16	
Polgár	•		30	18	16	
Békéscsaba	•		28	18	17	11
Mezőhegyes	•	⌓	28	18	16	7
Orosháza	•		28	19	18	10
Szarvas	•		29	20	17	8
Szeghalom	•		30	18	17	

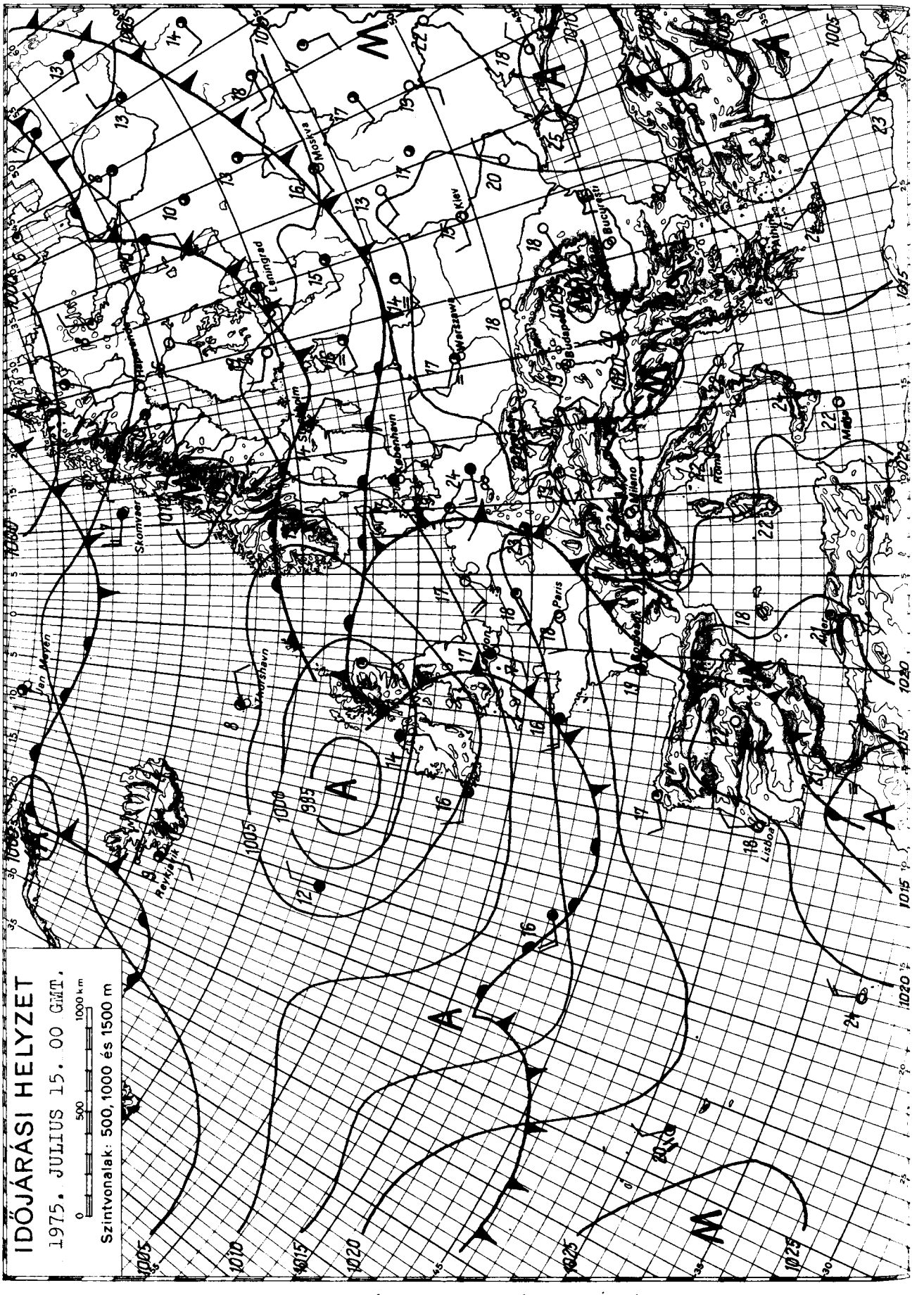

KIADJA: ORSZÁGOS METEOROLÓGIAI SZOLGÁLAT

Készíti: Központi Előrejelző Intézet Előrejelző Osztálya — T.: 273 - 018 — Megjelenik naponként

Évi előfizetési díja: 720,—Ft — Megrendelhető: 1024 Budapest, II., Kitaibel Pál u. 1. Telefon: 353-500,

Kiadásért felel: az OMSZ elnöke — Szerkesztésért felel: a KEI igazgatója

IDŐJÁRÁSI NAPIJELENTÉS

ЕЖЕДНЕВНЫЙ МЕТЕОРОЛОГИЧЕСКИЙ БЮЛЛЕТЕНЬ • DAILY WEATHER REPORT
BULLETIN QUOTIDIEN DE TEMPS • TÄGLICHER WETTERBERICHT

88. évfolyam 197. szám + Budapest + 1975. július 16. szerda

Az időjárási helyzet és a várható időjárás:

Az óceáni nagy nedvességtartalmú léghullámok a Brit-szigeteken át a Skandináv-félsziget fölé áramlanak. Hatásukra ezeken a területeken felhős, esős az időjárás. A Balti-tenger térségében is helyenként esik az eső. Közép-Európában és az Ibériai-félszigeten kedden meleg, napos idő volt, a maximumhőmérséklet 2, 6 fokkal meghaladta az évszaknak megfelelő átlagértéket. A hajnali órákban Közép-Európát nyugatról érkező kissé hüvösebb, nedves levegő árasztotta el. A nedves légtömeg a Közép-Európát kitöltő meleg levegővel találkozva sok helyen záport, zivatart okozott. A következő 36 órában a Kárpát-medencében mérsékelten meleg marad az idő, de újabb záporok, zivatarok kialakulására számitani kell.

Hazánkban kedden kevés volt a felhő, 8, 13 órán át sütött a nap. A legmagasabb nappali hőmérséklet 29, 32 fok között alakult. A késő esti órákban a Dunántúlon záporok, zivatarok kezdődtek. A hajnali és a reggeli órákra a zivatarzóna keletre is átterjedt. A ma reggel 7 óráig lehullott eső mennyisége általában csapadéknyom és 5 mm között volt, de helyenként elérte az 5, 14 mm-t. Ma hajnalra 17, 21 fokig hült le a levegő. Délelőtt a Dunántúl nagy része fölött felszakadozott a felhőzet, az esők megszüntek. Keleten helyenként még erősen felhős idő volt, egy-két helyről záport, zivatart jelentettek. A hőmérséklet 11 órára általában 24, 29 fokig emelkedett, de egy-két esős helyen csak 18, 20 fokot mértek. A Balaton vizének hőmérséklete Siófoknál 11 órakor 27 fok volt.

Ma 12 órakor Budapesten a hőmérséklet 24 fok, a tengerszintre átszámitott légnyomás 760 mm, alig változik.

Várható időjárás csütörtök estig:

Időnként megnövekvő felhőzet, szórványosan kialakuló záporral, zivatarral.
Mérsékelt, időnként megélénkülő nyugati szél. Zivatarok idején átmeneti szélerősödés.
Várható legalacsonyabb éjszakai hőmérséklet: 14, 19,
legmagasabb nappali hőmérséklet csütörtökön: 24, 29 fok között.

Bartha Péterné s. k.

A hőmérséklet napi középértéke és eltérése a 100 évi átlagtól /Budapesten/:

1975. VII. 15.	25,8 C°	+3,5 C°

1871 óta ezen a napon Budapesten előfordult

legmagasabb hőmérséklet:	37,4 C° /1931/,
legalacsonyabb hőmérséklet:	8,9 C° /1888/.

75.175.

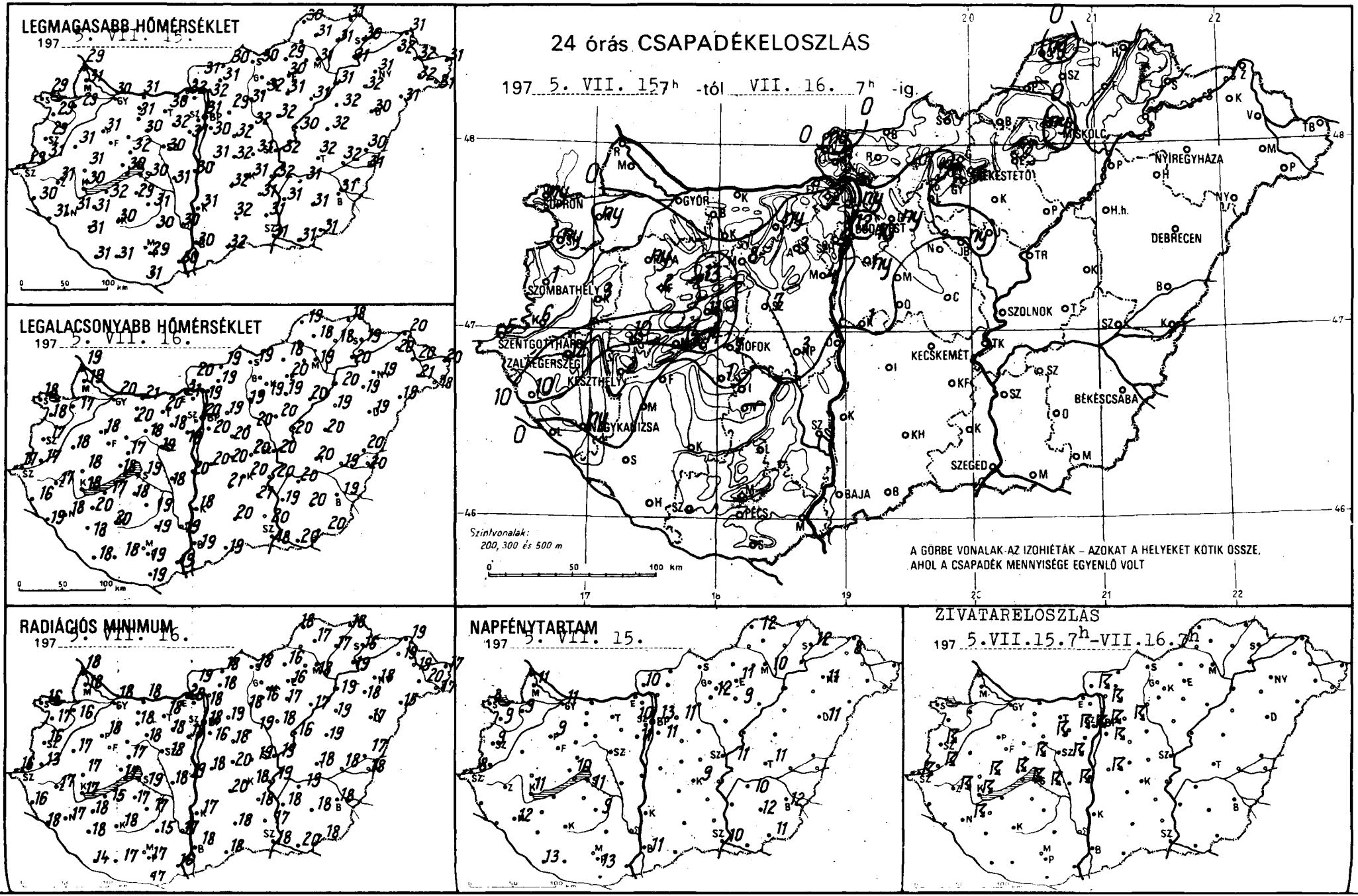
LEGMAGASABB HŐMÉRSÉKLET
197 5. VII. 15.
LEGALACSONYABB HŐMÉRSÉKLET
197 5. VII. 16.
24 órás CSAPADÉKELOSZLÁS
197 5. VII. 15^h -tól VII. 16. 7^h -ig.
Szintvonalak:
200, 300 és 500 m
A GÖRBE VONALAK AZ IZOHIÉTÁK – AZOKAT A HELYEKET KÖTIK ÖSSZE, AHOL A CSAPADÉK MENNYISÉGE EGYENLŐ VOLT
SOPRON
GYŐR
SZOMBATHELY
SZENTGOTTHÁRD
ZALAEGERSZEG
KESZTHELY
SIÓFOK
NAGYKANIZSA
PÉCS
BAJA
KECSKEMÉT
SZOLNOK
SZEGED
BÉKÉSCSABA
DEBRECEN
NYÍREGYHÁZA
MISKOLC
BUDAPEST
RADIÁCIÓS MINIMUM
197 5. VII. 16.
NAPFÉNYTARTAM
197 5. VII. 15.
ZIVATARELOSZLÁS
197 5.VII.15.7^h-VII.16.7^h

O R S Z Á G O S M E T E O R O L Ó G I A I S Z O L G Á L A T

KÖZPONTI ELŐREJELZŐ INTÉZETE

IDŐJÁRÁSI ESEMÉNYEK NAPTÁRA

CALENDAR OF WEATHER PHENOMENA

1975. Junius

Az Időjárási Napijelentés havi melléklete

Dátum - *Date*	Az időjárási jelenség leírása *Description of the weather phenomenon*	Az időjárási esemény előidézője *Carrier of the phenomenon*	Érkező légtömeg *Arriving air-mass*
1-2.	országos eső, helyenként zápor, zitar	stacioner frontálzóna a Kárpát-medence felett	/Mm/
3.	elszórtan zápor	hideg front: belépés 17^h NW-en, kilépés 4.09^h SE-en	Am
8-9.	országos eső, sokfelé szélvihar, zivatar, többfelé jelentős mennyiségű csapadék	Erdély felett sekély ciklon, amely fokozatosan nyugat felé helyeződött át	/Mm/
10-11.	sokfelé zápor, zivatar	összeáramlás a Kárpát-medencében, erős konvektiv aktivitás	
15.		délnyugati magassági áramlással	Tc
17.		hideg front: belépés NW-en 02^h, majd hullámképződés a medence felett; kilépés 18. 13^h közül	Mm
18-21.	országos csapadék, jelentős mennyiségü csapadék	összeáramlás a Kárpát-medence felett, erős konvektiv aktivitás	
22.		déli-délkeleti áramlással	Tm
24.	jelentős mennyiségü csapadékot adó zápor, zivatar az ország nagy részén	összeáramlás a Kárpát-medence felett	
28.	sokfelé eső, zápor, zivatar, jelentős mennyiségü csapadék	instabilitási vonal: belépés 14^h W-en, majd a Tisza vonalán az esti órákban feloszlott	
28.	elszórtan zápor, zivatar	hideg front: belépés 19^h NW-en, kilépés 29. 12^h SE-en	Mm
29-30.	sokfelé eső, elszórtan zivatar	a Kárpát-medencétől délre vonuló ciklon	

Arktikus szárazföldi és tengeri /Ac és Am/: mérsékeltövi szárazföldi és tengeri /Mc és Mm/: szubtrópusi szárazföldi és tengeri /Tc és Tm/: helyi vagy lokális /H/.

Az időjárási esemény Budapest-i jellemzői - *Characteristics of the phenomenon over Budapest*						
Időpont - *point of time*	Hőmérsékletváltozás (fok/idő) *Temperature-shift (degree/period)*	Légnedvességváltozás (%/idő) *Humidity-shift (%/period)*	Szélirányváltozás *Wind-direction shift*	Maximális széllökés (m/sec) és időpontja *Maximum gust (m/sec) and its time*	Csapadék mennyisége (mm) és alakja *Amount and form of precipitation*	Megjegyzés - *Remarks*
	-	-			9,4 •	
3.20	-	-	SW-NW	-	ny ∀	
					4,1 ∀ ⌇	
□					1,9 ∀ ⌇	□ a budapesti átvonulás elmosódott
					19,5 ∀ ⌇	
					4,7 ∀ ⌇	
18.18	-6/20 p	+45/10 p	S-NW		ny ∀ ⌇	fokozatos szélerősödés, NNW 11,0 21^{27}
□					2,8 •	□ a budapesti átvonulás elmosódott

Arctic maritime (Am): Arctic continental (Ac): Polar maritime (Mm): Polar continental (Mc): Tropical maritime (Tm): Tropical continental (Tc): Local air mass (H).

5.VII.16.

	197 07 h -ig az utolsó 24 óra adatai					
	csapadék (mm)	.	max. hőmérséklet	min. hőmérséklet	rad. min.	napos órák
Győr	•		30	20	18	11
Kapuvár	ny		29	17	16	9
Mosonmagyaróvár	•		31	19	18	11
Rajka	•		29	19	18	
Sopron	ny	v	29	18	16	8
Sopronhorpács	1		29	18	17	9
Kald	3		31	18	17	
Kormend	6	R	31	17	13	
Szentgotthárd	5	R	29	17	16	8
Szombathely	ny	R	29	17	16	9
Lenti	10		30	16	16	
Letenye	•		31	19	18	
Nagykanizsa	ny	R	31	18	17	12
Z...egerszeg	12	R	31	17	17	
Farkasgyepű	2		29	16	14	
Keszthely	2	R	30	18	17	11
Mindszentkálla	14	R	28	17	16	10
Pápa	ny		31	18	18	9
Sárvár	10	R	31	18	17	
Tapolca	14	R	30	18	17	
Veszprém	11	R	32	17	17	
Zirc	13	R	29	16	15	
Fonyod	•		32	17	15	
Homokszt. györgy	•	p	31	18	14	13
Kaposvár	•	p	30	20	18	
Marcali	•	p	31	20	18	
Siofok	7	R	30	19	19	11
Somogyszob	•		31	18	18	
Tab	1		29	18	17	
Bábolna	•		32	19	19	
Esztergom	•		32	21	20	
Kisber	•	p	31	20	18	
Komárom	•		31	21	18	
Tatabánya	ny		30	20	18	
Alcsutdoboz	3	R	32	18	18	
Dunaujváros	•		30	20	19	
Martonvásár	4		31	18	18	11
Mor	8	R	30	18	18	
Nagyhörcsökp.	3	R	31	18	18	
Szabadbattyán	7	R	30	19	18	
Ikegszemcse	•		31	19	17	9
Lengyel	•		30	19	15	
Nagykönyi	-		-	-	-	
Szekszárd	•		30	19	17	
Mátraháza	•		28	20	19	
Mátrafüred	•		30	19	16	
Pe...	•		29	19	17	13
Sz...	•	p	31	19	17	
Szegvár	•		31	18	17	
B... Lőrinc	ny	R	30	20	16	11
B... Met. Int.	12	R	31	20	18	13
B... Szab. hegy	2	R	28	17	14	10
Cegléd	•		31	20	19	
Dunaegykő	2		26	16	16	
Gödöllő	ny	R	29	19	19	11
K...alyrét	•		31	18	17	
M...nor	•		32	20	18	
Nagykata	•		32	20	19	
Örkény	•		32	20	20	
Szentendre	ny	R	32	19	18	

	197 07 h -ig az utolsó 24 óra adatai					
	csapadék (mm)		max. hőmérséklet	min. hőmérséklet	rad. min.	napos órák
Vác	•	R	32	19	18	
Vámosmikola	ny	R	31	20	19	10
Baja	•		30	19	18	11
Bácsalmás	•		32	19	18	
Izsák	•		32	21	20	
Kalocsa	•		31	18	17	
Kecskemét	•		31	20	18	9
Kiskunf. háza	•		31	21	18	
Kiskunhalas	•		32	20	18	
Kunszentmiklós	1	R	31	20	18	
Tiszakécske	•		32	20	19	
Balassagyarmat	•	p	30	19	18	
Romhány	•		31	19	18	
Salgótarján	•		30	19	18	
Eger	•		30	20	16	11
Galyatető	•		24	17	15	
Gyöngyös	•		32	19	16	
Kékestető	•		24	18	16	12
Kompolt	•		31	19	17	9
Lőrinci	•		31	19	18	
Poroszló	•		31	20	17	
Jászapáti	•		32	20	18	
Jászberény	ny	R	31	20	18	
Karcag	•		32	20	19	
Szolnok	•		32	20	19	11
Tiszaroff	•		30	20	16	
Túrkeve	•		32	20	18	11
Kistelek	•		31	20	17	
Makó	•		31	20	20	
Szeged	•		32	18	18	10
Szentes	•		31	19	18	
Borsodnádasd	•		29	18	16	
Fügöd	•	p	31	18	17	
Hidasnémeti	•		31	18	18	
Jósvafő	ny		30	19	18	12
Lillafüred	ny	v	29	19	17	
Miskolc	•		31	19	18	10
Putnok	-		-	-	-	
Sárospatak	•		30	19	16	12
Szendrőlád	•	p	31	18	17	
Tokaj	•		31	20	19	
Kisvárda	•		32	20	19	8
Mátészalka	•		32	21	20	
Nyíregyháza	•		31	19	18	11
Nyírlugos	•		31	19	15	
Pátyod	•	p	31	18	17	
Tiszabecs	•		31	20	17	
Vásárosnamény	•		32	20	19	
Záhony	•		31	20	19	
Berettyóújfalu	•	p	30	20	17	
Debrecen	•		30	19	17	11
Hajdúdorog	•		32	19	18	
Hortobágy	•		32	19	19	
Körösszakál	•		31	20	18	
Polgár	•		31	20	19	
Békéscsaba	•		31	19	18	12
Mezőhegyes	•	p	31	20	18	11
Orosháza	•		31	20	18	12
Szarvas	•		31	20	19	10
Szeghalom	•		32	19	18	

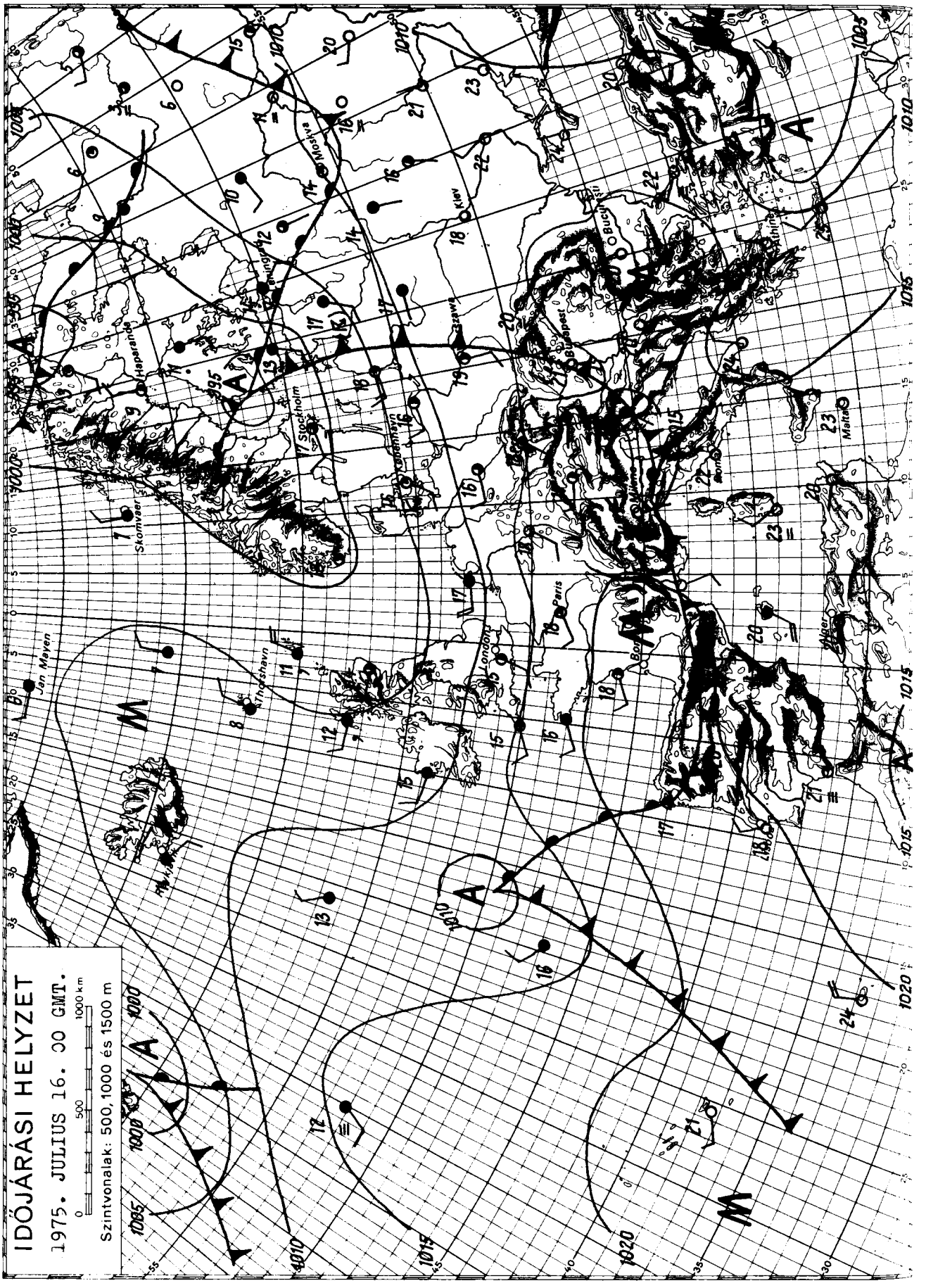

KIADJA: ORSZÁGOS METEOROLÓGIAI SZOLGÁLAT

Készíti: Központi Előrejelző Intézet Előrejelző Osztálya — T.: 273 - 018 — Megjelenik naponként

Évi előfizetési díja: 720,—Ft — Megrendelhető: 1024 Budapest, II., Kitaibel Pál u. 1. Telefon: 353-500,

Kiadásért felel: az OMSZ elnöke — Szerkesztésért felel: a KEI igazgatója

IDŐJÁRÁSI NAPIJELENTÉS

ЕЖЕДНЕВНЫЙ МЕТЕОРОЛОГИЧЕСКИЙ БЮЛЛЕТЕНЬ · DAILY WEATHER REPORT
BULLETIN QUOTIDIEN DE TEMPS · TÄGLICHER WETTERBERICHT

88. évfolyam 198. szám + Budapest + 1975. július 17. csütörtök

Az időjárási helyzet és a várható időjárás:

Az Atlanti-óceán térségéből több hullámban az eddiginél hűvösebb és nedvesebb léghullámok áramlanak szárazföldünk nyugati és északi részei fölé. Hatásukra ezeken a területeken változékony, szeles, hűvös az idő. Szórványosan esik az eső, néhány helyen zivatar is keletkezik. Szárazabb, melegebb az idő Kelet- és Dél-Európa nagy részén. A következő 36 óra folyamán a Kárpát-medence időjárását az óceáni léghullámok határozzák meg.

Hazánkban szerdán változóan felhős, meleg idő volt. Az északkeleti, keleti megyékben csak 2, 5, máshol 6, 10 órán át sütött a nap. Sokfelé keletkezett zápor, zivatar. Egy-két helyen jégeső is esett. A lehullott csapadék mennyisége általában 10 mm alatt maradt, de helyenként elérte a 10, 20 mm-t, sőt Lőrincben 23, Tiszabecsen 34, Tokajon 49, Szendrőládon 57 mm-t mértek. A hőmérséklet napközben 25, 32 fokig emelkedett. Csütörtök hajnalra 13, 20 fokig hűlt le a levegő. Ma délelőtt gyengén vagy mérsékelten felhős idő volt. A hőmérséklet 11 órakor az ország területén 24, 27 fok között váltakozott. A Balaton vizének hőmérséklete ebben az időpontban 26 fok volt.

Ma 12 órakor Budapesten a hőmérséklet 27 fok, a tengerszintre átszámított légnyomás 759 mm, alig változik.

Várható időjárás péntek estig:

Időnként megnövekvő felhőzet, elszórtan zápor, zivatar.
A mérsékelt változó irányú szél átmenetileg kissé megélénkül.
Várható legalacsonyabb éjszakai hőmérséklet: 14, 19,
legmagasabb nappali hőmérséklet pénteken: 25, 30 fok között.

Vadkerti Ferenc s. k.

Távolabbi kilátások kedd reggelig:

Időnként megnövekvő felhőzet, szórványosan záporok, zivatarok.
Legalacsonyabb hajnali hőmérséklet: 14, 19 fok között.
Legmagasabb nappali hőmérséklet: 25, 30 fok között.
Jelentős mennyiségü csapadék /legalább 5 mm/ az ország területének 40 százalékán várható.

Középtávú Előrejelző Osztály

A hőmérséklet napi középértéke és eltérése a 100 évi átlagtól /Budapesten/:

1975. VII. 16.: 23,9 C° +1,9 C°

1871 óta ezen a napon Budapesten előfordult

legmagasabb hőmérséklet: 37,9 C° /1928/,
legalacsonyabb hőmérséklet: 10,_ C° /1924/.

75.176.

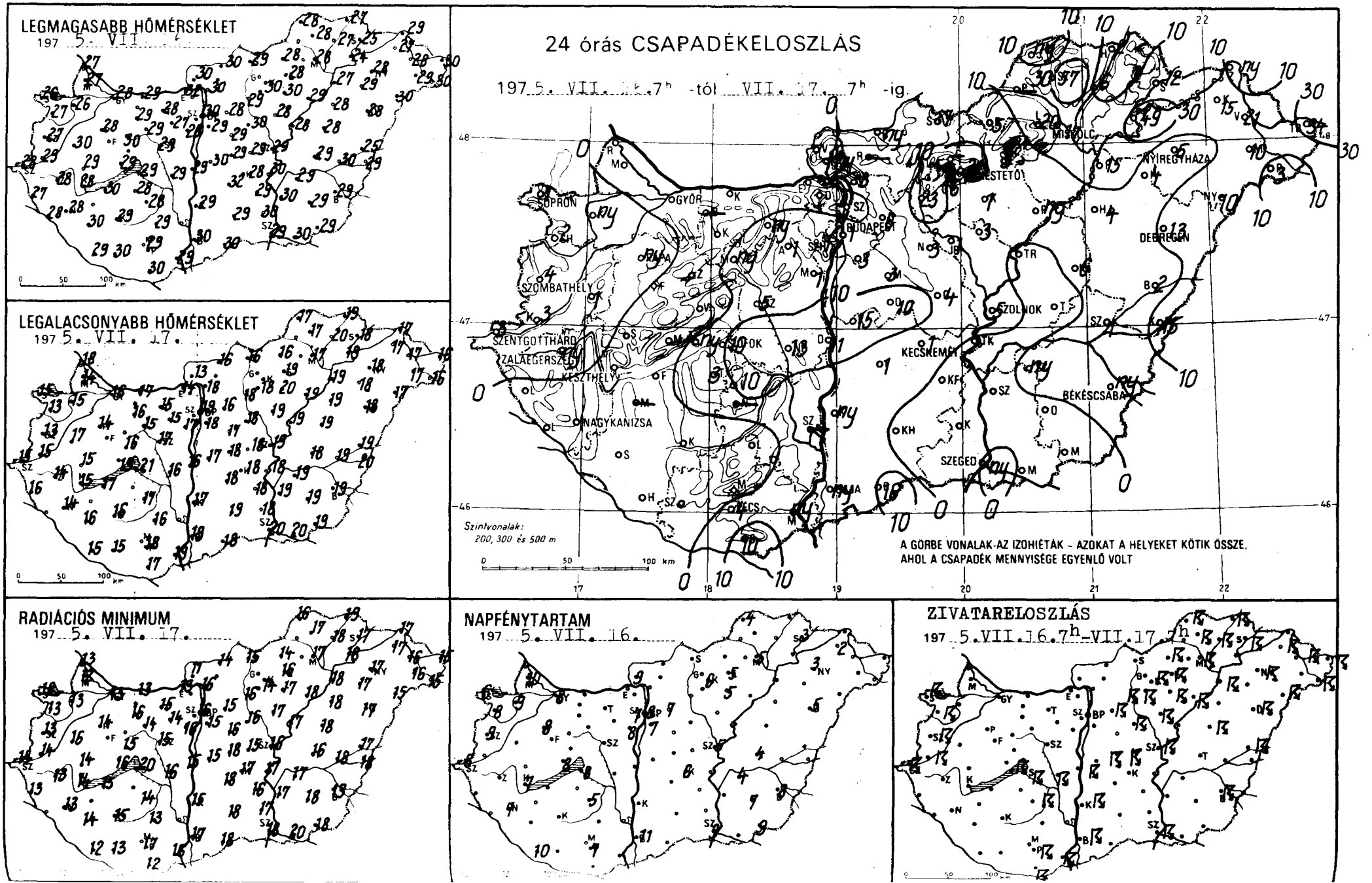
LEGMAGASABB HŐMÉRSÉKLET
197 5. VII.
LEGALACSONYABB HŐMÉRSÉKLET
197 5. VII. 17.
RADIÁCIÓS MINIMUM
197 5. VII. 17.
24 órás CSAPADÉKELOSZLÁS
197 5. VII. 7h -tól VII. 17. 7h -ig.
Szintvonalak:
200, 300 és 500 m
A GÖRBE VONALAK AZ IZOHIÉTÁK – AZOKAT A HELYEKET KÖTIK ÖSSZE,
AHOL A CSAPADÉK MENNYISÉGE EGYENLŐ VOLT
SOPRON
GYŐR
BUDAPEST
MISKOLC
NYÍREGYHÁZA
DEBRECEN
SZOMBATHELY
SZENTGOTTHÁRD
ZALAEGERSZEG
KESZTHELY
NAGYKANIZSA
SZOLNOK
KECSKEMÉT
BÉKÉSCSABA
SZEGED
PÉCS
NAPFÉNYTARTAM
197 5. VII. 16.
ZIVATARELOSZLÁS
197 5. VII. 16. 7h - VII. 17. 7h

	197 5.VII.17 07 h -ig az utolsó 24 óra adatai							197 5.VII.17 07 h -ig az utolsó 24 óra adatai						
	csapadék (mm)		max. hőmérséklet	min. hőmérséklet	rad. min.	napos órák		csapadék (mm)		max. hőmérséklet	min. hőmérséklet	rad. min.	napos órák
Győr	•		28	16	13	8	Vác	3	⌐	30	18	16	
Kapuvár	ny	▽	26	15	13	9	Vámosmikola	•		30	13	11	9
Mosonmagyaróvár	•		27	14	12	10	Baja	ny	⌐	30	19	17	11
Rajka	•		27	18	13		Bácsalmás	16	⌐	30	18	18	
Sopron	1	⌐	26	15	12	6	Izsák	1	▽	32	18	18	
Sopronhorpács	2	⌐	27	13	13	8	Kalocsa	ny	⌐	29	17	15	
Káld	1		30	17	16		Kecskemét	1		28	18	17	6
Körmend	3	⌐	29	15	14		Kiskunf. háza	•		29	18	16	
Szentgotthárd	5	⌐	28	15	14	8	Kiskunhalas	•		29	19	18	
Szombathely	4	⌐	27	13	13	9	Kunszentmiklós	15	⌐	30	17	15	
Lent[illegible]	•		27	16	13		Tiszakécske	•		30	18	17	
Letenye	•		28	–	–		Balassagyarmat	1	▽	30	15	14	
Nagykanizsa	•		28	14	13	7	Romhány	–		–	–	–	
Zalaegerszeg	ny	▽	28	14	13		Salgótarján	7	▽	29	16	15	
Farkasgyepű	•		26	–	–		Eger	3	⌐	28	19	16	5
Keszthely	•		28	15	14	8	Galyatető	–		–	–	–	
Mindszentkálla	•		26	16	14	8	Gyöngyös	6	⌐	30	18	14	
Pápa	ny	▽	28	14	14	8	Kékestető	21	⌐	22	14	12	6
Sümeg	•		29	15	14		Kompolt	1	⌐	30	20	17	5
Tapolca	ny	⌐	29	19	16		Lőrinci	23	⌐	29	18	16	
Veszprém	•		30	16	15		Poroszló	ny	⌐	29	19	18	
Zirc	•		26	14	13		Jászapáti	3	⌐ ⌓	29	19	17	
Farkasvad	•		30	17	15		Jászberény	1	▽ ⌓	29	18	16	
Hajdúszt. györgy	•		29	15	12	10	Karcag	6	⌐	28	19	18	
Kaposvár	•	⌓	29	16	15		Szolnok	5	⌐	29	19	16	5
Mezőkövesd	–		–	–	–		Tiszaroff	•		28	19	17	
Siófok	10	⌐	29	21	20	8	Túrkeve	•		29	18	16	4
Siófokgyószob	•		30	16	14		Kistelek	•		30	18	17	
Tihany	3		28	–	–		Makó	•		30	20	20	
Budakalma	–		–	–	–		Szeged	ny	⌐	29	20	18	9
Esztergom	•		32	14	13		Szentes	•		30	19	17	
Kesztölc	•	⌓	29	16	16		Borsodnádasd	5	⌐	28	16	14	
Kisoroszi	•	⌓	29	17	13		Fügöd	6	⌐	27	20	18	
Tahitótfalu	ny	⌓	28	15	15		Hidasnémeti	2	⌐	27	19	19	
Adácsdoboz	1	⌐ ⌓	27	15	14		Jósvafő	ny	⌐	28	17	16	4
Dunaújváros	11	⌐	29	16	15		Lillafüred	20	⌐	28	16	16	
Mezőfavasár	1		29	17	16	8	Miskolc	17	⌐	28	17	17	5
Mór	ny	⌓	29	15	14		Putnok	–		–	–	–	
Nagyvenyim-Fürösökp.	13	⌐	29	16	16		Sárospatak	12	⌐	25	18	17	3
Sárbogárbattyán	5	⌐ ⌓	29	17	15		Szendrőlád	57	⌐ ▲	28	17	17	
Iregszemcse	10	⌐	28	17	14	5	Tokaj	49		24	19	18	
Lajosmizse	•		29	16	13		Kisvárda	15	⌐	27	17	17	2
Nagykáta	–		–	–			Mátészalka	10		29	17	16	
Szolnok	–		–	–	–		Nyiregyháza	5	⌐	28	18	17	3
Árpádtető	•		28	17	16		Nyírlugos	10	⌐	30	17	15	
Mátra	ny	⌐	29	19	16		Pátyod	3	⌐ ⌓	30	16	15	
Parád	4	⌐	29	18	17	7	Tiszabecs	34	⌐	30	16	15	
Sástó	10	⌐	30	17	12		Vásárosnamény	21	⌐	28	17	16	
Sirok	•		30	15	13		Záhony	ny		29	17	17	
Bánkút	3	⌐	29	18	15	7	Berettyóújfalu	2	⌐ ⌓	25	19	17	
Bükkszéki Int.	1	⌐	30	19	16	8	Debrecen	13	⌐	28	18	17	5
Bükkszéki hegy	1	⌐ ⌓	26	17	14	7	Hajdúdorog	4		29	17	17	
Cserépfalu	4	▽	29	18	15		Hortobágy	4		28	19	18	
Demjénkő	–		–	–	–		Körösszakál	15	▽	29	20	18	
Dobogókő	6	⌐	28	16	15	7	Polgár	15	⌐	27	19	18	
Kékestet	ny		30	13	13		Békéscsaba	ny	⌐	29	19	18	8
Mátrafüred	3		29	17	16		Mezőhegyes	•	⌓	29	19	18	9
Mátraháza	3	⌐	30	18	16		Orosháza	•		29	19	18	7
Nagyfa	10	⌐	29	18	18		Szarvas	ny		29	19	17	4
Nagyvisnyó	•		31	19	18		Szeghalom	1	▽	30	19	18	

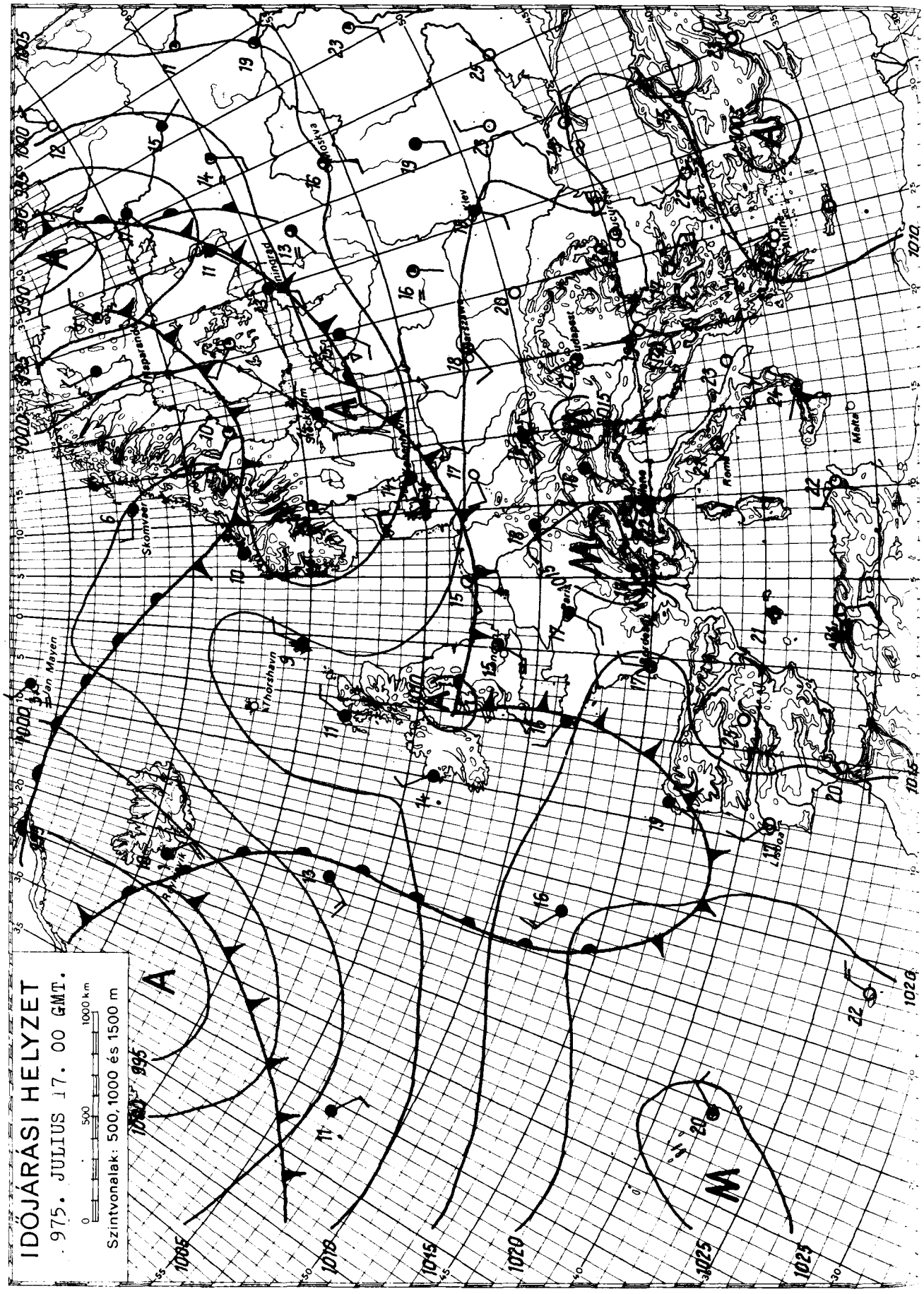

KIADJA: ORSZÁGOS METEOROLÓGIAI SZOLGÁLAT

Készíti: Központi Előrejelző Intézet Előrejelző Osztálya — T.: 273 - 018 — Megjelenik naponként

Évi előfizetési díja: 720,—Ft — Megrendelhető: 1024 Budapest, II., Kitaibel Pál u. 1. Telefon: 353-500,

Kiadásért felel: az OMSZ elnöke — Szerkesztésért felel: a KEI igazgatója

IDŐJÁRÁSI NAPIJELENTÉS

ЕЖЕДНЕВНЫЙ МЕТЕОРОЛОГИЧЕСКИЙ БЮЛЛЕТЕНЬ • DAILY WEATHER REPORT
BULLETIN QUOTIDIEN DE TEMPS • TÄGLICHER WETTERBERICHT

88. évfolyam 199. szám + Budapest + 1975. július 18. péntek

Az időjárási helyzet és a várható időjárás:

Az Atlanti-óceán irányából a szárazföld fölé áramló, különböző fizikai tulajdonságú léghullámok Európa-szerte változékony időjárást okoznak. Időnként ugyan megnövekszik a felhőzet, de csak elszórtan alakulnak ki záporesők, zivatarok. Napközben Északnyugat-Európa kivételével mindenütt 20 fok fölé emelkedik a hőmérséklet.

Hazánkban csütörtökön a déli órákig az ország nagy részén napos, száraz idő volt. Délutánra viszont többfelé megnövekedett a felhőzet és a Dunántúl északi részéről átfutó záporokat és zivatarokat jelentettek. A lehullott csapadék mennyisége csapadéknyom és 15 mm között volt. A 15 mm-t Sopronban mérték. A hőmérséklet kora délutánra 26, 31 fokot ért el. Éjszaka fokozatosan feloszlott a felhőzet és hajnalra 13, 20 fokig hült le a levegő. Pénteken a késő délelőtti órákig országszerte derült idő volt, de 11 órakor az ország nyugati határvidékéről újból erőteljes felhősödést, sőt egy-két helyről zivatart is jelentettek. A levegő hőmérséklete már 11 órakor 24, 29 fok között, a Balaton vizének hőmérséklete pedig Siófoknál 26 fokos volt.

Ma 12 órakor Budapesten a hőmérséklet 28 fok, a tengerszintre átszámított légnyomás 759 mm, mérsékeleten süllyed.

Várható időjárás szombat estig:

Időnként megnövekvő felhőzet, a Dunántúlon és az Északi-középhegység vidékén sokfelé, máshol csak elszórtan záporesővel, zivatarral. Napközben megélénkülő, a Dunántúlon helyenként megerősödő délnyugati, majd északnyugatira forduló szél.
Várható legalacsonyabb éjszakai hőmérséklet: 14, 19 fok között.
legmagasabb nappali hőmérséklet szombaton: az ország délkeleti részén kevéssel 30 fok felett, máshol 25, 30 fok között.

Aigner Szilárd s. k.

A hőmérséklet napi középértéke és eltérése a 100 évi átlagtól /Budapesten/:

1975. VII. 17. 24,8 C° +2,8 C°

1871 óta ezen a napon Budapesten előfordult

legmagasabb hőmérséklet: 38,4 C° /1928/,
legalacsonyabb hőmérséklet: 11,0 C° /1892/.

75.177;

LEGMAGASABB HŐMÉRSÉKLET

197 5. VII. 17.

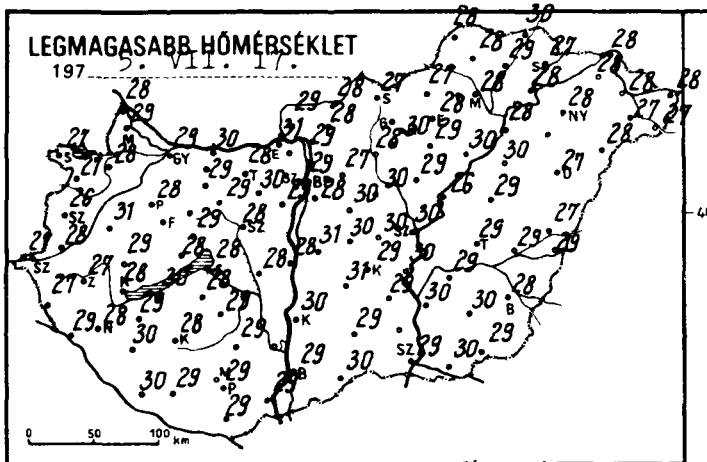

LEGALACSONYABB HŐMÉRSÉKLET

197 5. VII. 18.

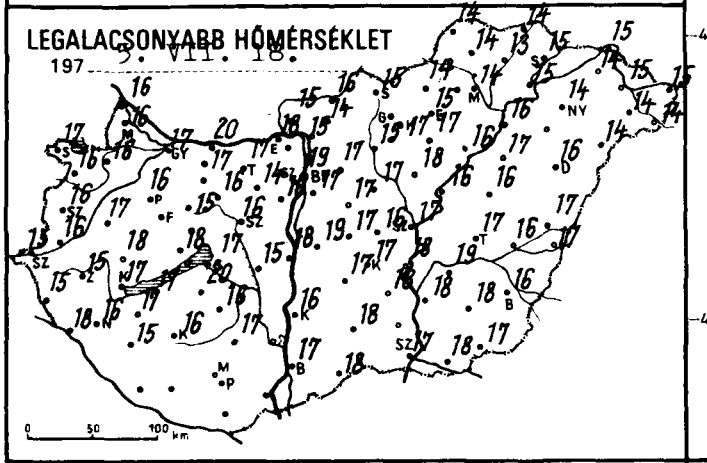

RADIÁCIÓS MINIMUM

197 5. VII. 18.

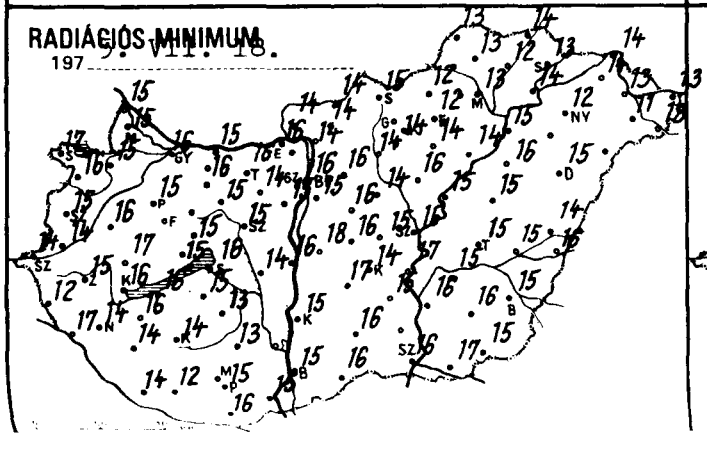

24 órás CSAPADÉKELOSZLÁS

197 5. VII. 17. 7h -tól VII. 18. 7h -ig.

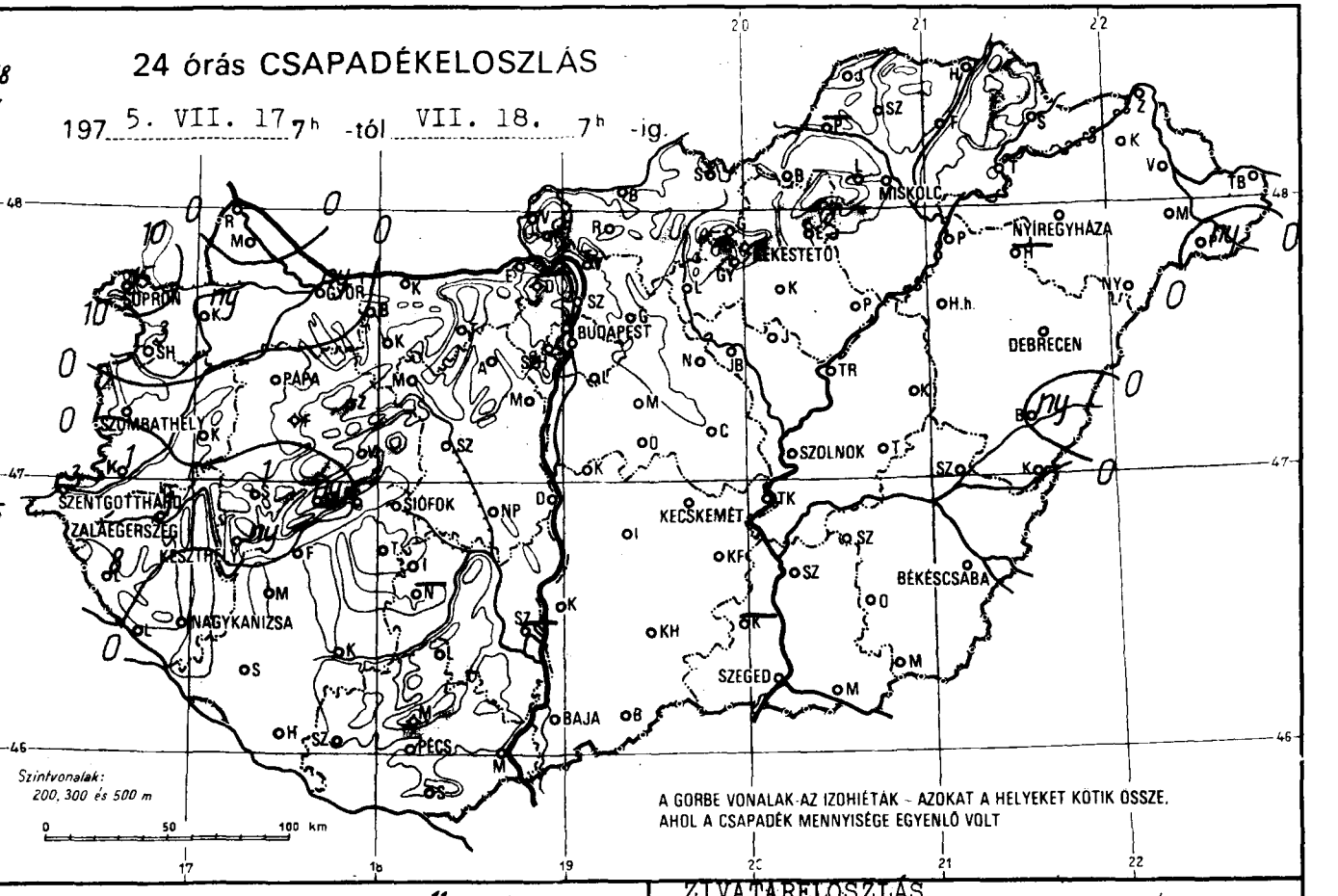

NAPFÉNYTARTAM

197 5. VII. 17.

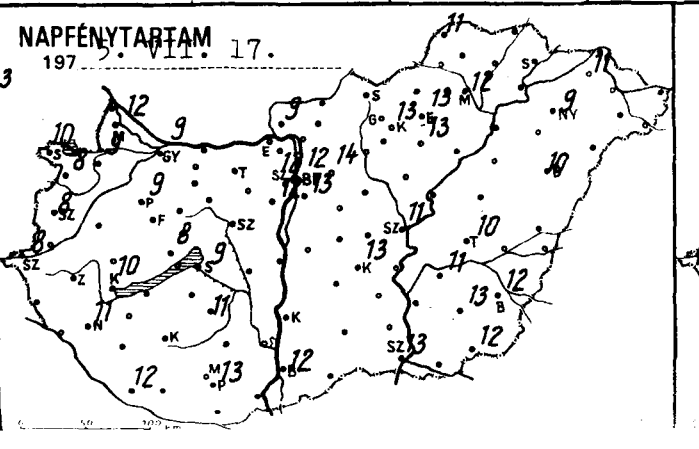

ZIVATARELOSZLÁS

197 5.VII.17.7h-VII.18.7h

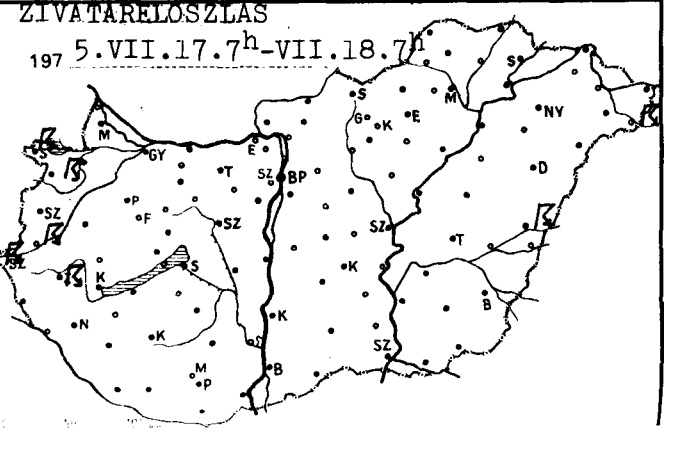

	197 5.VII.18. 07 h -ig az utolsó 24 óra adatai							197 5.VII.18. 07 h -ig az utolsó 24 óra adatai						
	csapadék (mm)		max. hőmér-séklet	min. hőmér-séklet	rad. min.	napos órák		csapadék (mm)		max. hőmér-séklet	min. hőmér-séklet	rad. min.	napos órák
or	ny	∇	29	17	16	9	Vác	•	⊥	29	15	14	
guvár	ny		28	16	15	9	Vámosmikola	•		29	15	14	9
onmagyaróvár	•		29	16	15	12	Baja	•		29	17	15	12
sa	•		28	16	15		Bácsalmás	•		30	18	16	
gron	15	⌇	27	17	17	10	Izsák	•		31	17	17	
gronhorpács	3	⌇	27	16	16	8	Kalocsa	•		30	16	15	
dd	•		31	17	16		Kecskemét	•		29	17	14	13
rmend	1	⌇	28	16	14		Kiskunf. háza	•		29	18	15	
ntgotthárd	3	⌇	27	15	14	8	Kiskunhalas	•		29	18	16	
mbathely	•		26	16	15	8	Kunszentmiklós	•		31	19	18	
	8		27	15	12		Tiszakécske	•		30	13	17	
nye	•		29	18	17		Balassagyarmat	•	⊥	28	16	14	
gykanizsa	•		28	16	14	11	Romhány	•		28	14	14	
gerszeg	1	⌇	27	15	15		Salgótarján	•		27	15	15	
sagyepű	•		29	18	16		Eger	•		28	15	12	13
hely	ny	∇	28	17	16	10	Galyatető	•		19	15	11	
shely	ny	∇	26	18	14	8	Gyöngyös	•		30	17	14	
	•		28	16	15	9	Kékestető	•		20	15	13	13
g	1		29	18	17		Kompolt	•		29	17	14	13
y	•	⊥ =	28	18	15		Lőrinci	•		28	15	14	
prém	•		29	15	15		Poroszló	•		30	16	14	
	•		26	13	12		Jászapáti	•	⊥	29	18	16	
yod	•		30	17	16		Jászberény	•	⊥	31	18	16	
rokszt. györgy	•	⊥	30	16	14	12	Karcag	•		29	16	15	
posvár	•	⊥	28	16	14		Szolnok	•		30	17	16	11
rcali	•	⊥	29	17	16		Tiszaroff	•		26	16	15	
lok	•		28	17	16	9	Túrkeve	•		29	17	15	10
mogyszob	•		30	15	14		Kistelek	–		–	–	–	
b	•		28	20	15		Makó	•		30	18	17	
bolna	•		30	17	16		Szeged	•		29	17	16	13
ztergom	•		31	18	16		Szentes	•		30	18	16	
sber	•	⊥	29	–	–		Borsodnádasd	•		27	14	12	
marom	•	=	30	20	15		Füged	•	⊥	29	13	12	
tabánya	•	⊥	28	17	16		Hidasnémeti	•		30	14	14	
sutdoboz	•	⊥ =	30	14	14		Jósvafő	•		28	14	13	11
naújváros	•		28	18	16		Lillafüred	•		27	14	12	
rtonvásár	•		29	16	15	12	Miskolc	•		28	14	13	12
r	•	⊥	29	16	15		Putnok	–		–	–	–	
gyhörcsökp.	•		28	15	14		Sárospatak	•		27	15	13	–
adbattyán	•	⊥	28	16	15		Szendrőlád	•	⊥	28	14	13	
gszemcse	•	⊥	29	16	13	11	Tokaj	•		28	15	14	
gyel	•		29	17	13		Kisvárda	•		28	14	14	11
gykónyi	–		–	–	–		Mátészalka	•		27	14	11	
kszárd	–		–	–	–		Nyíregyháza	•		28	14	12	9
dlató	•		28	19	17		Nyírlugos	•		28	14	13	
lacs	•		29	17	15		Pátyod	ny	⌇ ⊥	27	14	13	
	•		29	17	15	13	Tiszabecs	•		28	15	13	
	•	⊥	29	17	16		Vásárosnamény	•	⊥	28	15	13	
tvár	•		29	14	12		Záhony	•		28	15	14	
Lőrinc	•		28	17	15	13	Berettyóújfalu	ny	⌇ ⊥	27	17	14	
Met Int.	•		29	19	16	12	Debrecen	•		27	16	15	10
Szab. hegy	•	⊥	26	17	14	12	Hajdúdorog	–		–	–	–	
ed	•		30	16	15		Hortobágy	•		30	17	16	
Bogókő	–		–	–	–		Körösszakál	•		29	17	16	
dolló	•		27	17	16	14	Polgár	•		28	16	15	
alvrét	•		29	13	12		Békéscsaba	•		28	15	15	12
Mátyr	•		30	17	16		Mezőhegyes	•	⊥	29	17	15	12
Szókáta	•		30	17	14		Orosháza	•		30	18	16	13
ény	•		30	17	16		Szarvas	•		29	19	15	11
endre	•		30	17	16		Szeghalom	•		29	16	15	



KIADJA: ORSZÁGOS METEOROLÓGIAI SZOLGÁLAT
Készíti: Központi Előrejelző Intézet Előrejelző Osztálya — T.: 273 - 018 — Megjelenik naponként
Évi előfizetési díja: 720,—Ft — Megrendelhető: 1024 Budapest, II., Kitaibel Pál u. 1. Telefon: 353-500,
Kiadásért felel: az OMSZ elnöke — Szerkesztésért felel: a KEI igazgatója

IDŐJÁRÁSI NAPIJELENTÉS

ЕЖЕДНЕВНЫЙ МЕТЕОРОЛОГИЧЕСКИЙ БЮЛЛЕТЕНЬ • DAILY WEATHER REPORT
BULLETIN QUOTIDIEN DE TEMPS • TÄGLICHER WETTERBERICHT

88. évfolyam 200. szám + Budapest + 1975. július 19. szombat

Az időjárási helyzet és a várható időjárás:

Közép-Európa fölött ciklon örvénylik. Ennek területén keveredik az óceán térségéből származó hüvös, illetve az Észak-Afrikából érkezett igen meleg levegő. Emiatt az Alpok és a Cseh-medence térségében, valamint a Kárpát-medence nagy részén igen heves záporok, zivatarok vannak, amelyeket többfelé kisér jégeső és viharos szél. A következő 36 órában az emlitett ciklon centrumának keletebbre helyeződése miatt a Kárpát-medencében nyugat felől a csapadéktevékenység fokozatosan gyengül.

Hazánkban pénteken napos, meleg idő volt. Napközben csak az északi megyékben keletkezett elszórtan zápor, zivatar. A legmagasabb nappali hőmérséklet a 8, 13 órás napsütés hatására 27, 32 fok között alakult. Az esti óráktól kezdve nyugat felől megnövekedett a felhőzet, és az éjszaka folyamán több hullámban zivatarvonal vonult végig az országon. A délkeleti megyék kivételével csaknem mindenütt volt csapadék, amelynek a ma reggel 7 óráig lehullott mennyisége csapadéknyom és 45 mm között váltakozott. Ez utóbbit Hidasnémeti jelentette, Hajnalra általában 15, 20 fokig hült le a levegő. Szombaton délelőtt felhőátvonulások voltak a Dunántúlon helyenként igen heves zivatarokkal. Több helyről jelentettek újabb jégesőt. A többfelé erős északnyugati, északi szél zivatarok idején helyenként orkánszerüvé fokozódott. A hőmérséklet 11 órakor szeszélyesen alakult, a zivataros északnyugati, északi megyékben 16, 21, máshol 24, 29 fok között volt. A Balaton vize ebben az időben 25 fokos volt.

Ma 12 órakor Budapesten a hőmérséklet 22 fok, a tengerszintre átszámitott légnyomás 756 mm, erősen ingadozik.

Várható időjárás vasárnap estig:

Felhőátvonulások, az időszak első felében sokfelé, később elsősorban keleten záporral, zivatarral, helyenként jégesővel.
Élénk, többfelé átmenetileg viharos lökésekkel kisért északnyugati, északi szél.
Várható legalacsonyabb éjszakai hőmérséklet: 13, 18,
legmagasabb nappali hőmérséklet vasárnap: 22, 27 fok között.

Rábai Attila s. k.

A hőmérséklet napi középértéke és eltérése a 100 évi átlagtól /Budapesten/:

1975. VII. 18. 25,4 C° +3,1 C°

1871 óta ezen a napon Budapesten előfordult

legmagasabb hőmérséklet: 35,2 C° /1918/,
legalacsonyabb hőmérséklet: 10,2 C° /1883/.

75,172.

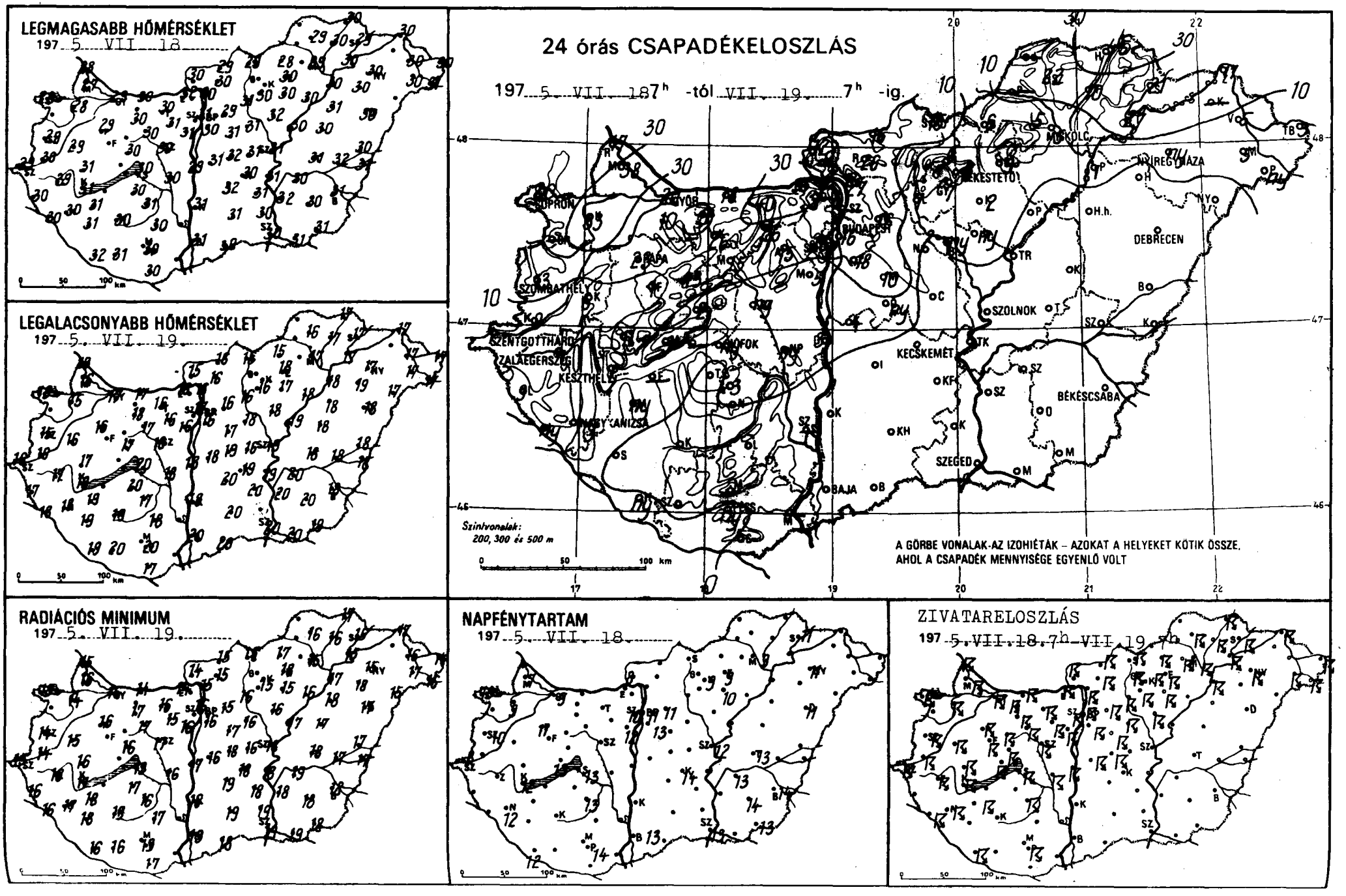
LEGMAGASABB HŐMÉRSÉKLET
197 5 VII 18
LEGALACSONYABB HŐMÉRSÉKLET
197 5 VII 19
24 órás CSAPADÉKELOSZLÁS
197 5 VII 18 7h -tól VII 19 7h -ig.
Szinhvonalak:
200, 300 és 500 m
A GÖRBE VONALAK AZ IZOHIÉTÁK – AZOKAT A HELYEKET KÖTIK ÖSSZE,
AHOL A CSAPADÉK MENNYISÉGE EGYENLŐ VOLT
SOPRON
GYŐR
BUDAPEST
SZOMBATHELY
SZENTGOTTHÁRD
ZALAEGERSZEG
KESZTHELY
SIÓFOK
PÉCS
MOHÁCS
BAJA
SZEGED
KECSKEMÉT
BÉKÉSCSABA
DEBRECEN
SZOLNOK
TISZAFÜRED
MISKOLC
NYÍREGYHÁZA
RADIÁCIÓS MINIMUM
197 5 VII 19
NAPFÉNYTARTAM
197 5 VII 18
ZIVATARELOSZLÁS
197 5.VII.18.7h-VII 19 7h

	1975.VII.19. 07 h -ig az utolsó 24 óra adatai							1975.VII.19. 07 h -ig az utolsó 24 óra adatai						
	csapadék (mm)		max. hőmérséklet	min. hőmérséklet	rad. min.	napos órák		csapadék (mm)		max. hőmérséklet	min. hőmérséklet	rad. min.	napos órák
Gyor	20	⌇▲	29	17	16	9	Vác	27	⌇	30	16	15	
Kapuvár	33	⌇	28	15	14	9	Vámosmikola	12	⌇	30	15	14	8
Kosonmagyaróvár	38	⌇	27	16	16	7	Baja	.		31	20	19	13
Lajta	17	⌇	28	19	15		Bácsalmás	.		30	20	18	
Sopron	20	⌇	26	16	15	10	Izsák	.		32	20	19	
Sopronhorpács	–		–	–	–		Kalocsa	.		31	18	16	
Zalá	6	⌇	29	16	15		Kecskemét	.		30	19	18	14
Zörmend	9	⌇▲	30	16	14		Kiskunf. háza	.		31	20	18	
Szentgotthárd	1	⌇	29	16	15	8	Kiskunhalas	.		31	20	19	
Szombathely	13	⌇	29	15	14	10	Kunszentmiklós	4	⌇	31	18	16	
Genti	9		30	17	16		Tiszakécske	.		31	19	18	
Szeteny	ny	⌇	30	18	16		Balassagyarmat	16	⌇	29	16	15	
Nagykanizsa	ny	⌇	30	18	17	12	Romhány	26	⌇	30	16	15	
Zalaegerszeg	4	⌇	29	17	16		Salgótarján	15	⌇	29	16	15	
Farkasgyepű	1	⌇	28	16	14		Eger	9	⌇	30	18	18	9
Keszthely	2	⌇	31	19	17	12	Galyatető	9	⌇	23	12	11	
Mencshely	3	⌇	28	16	15	13	Gyöngyös	7	⌇	30	16	15	
Pápa	23	⌇	29	16	16	11	Kékestető	6	⌇	23	13	12	9
Tümeg	11	⌇	31	17	16		Kompolt	2	⌇	30	17	15	10
Tihany	–		–	–	–		Lőrinci	7	⌇	31	16	16	
Veszprém	2	⌇	30	17	16		Poroszló	.		30	18	16	
Zirc	13	⌇	28	15	14		Jászapáti	ny	⌇	32	18	16	
Tonyód	–		–	–	–		Jászberény	ny	⌇	31	18	17	
Somokszt. györgy	ny	⌇	32	19	16	12	Karcag	.		30	18	17	
Kaposvár	.		30	19	19		Szolnok	.	=	31	19	18	12
Marcali	ny	⌇	31	19	18		Tiszaroff	.		30	19	17	
Siófok	ny	⌇	30	20	19	13	Túrkeve	.		31	18	18	13
Somogyszob	.		31	19	18		Kistelek	.		30	–	19	
Tab	.		30	20	17		Makó	.		31	20	19	
Nábolna	9	⌇	29	16	15		Szeged	.		30	20	19	13
Esztergom	35	⌇	32	16	14		Szentes	.		32	20	18	
Kisbér	26	⌇	30	18	17		Borsodnádasd	6	⌇	28	15	17	
Komárom	18	⌇	30	17	14		Fügöd	10	⌇	30	17	16	
Tatabánya	26	⌇	30	16	16		Hidasnémeti	45	⌇	30	17	17	
Alcsútdoboz	15	⌇▲	31	16	15		Jósvafő	–		–	–	–	
Dunaújváros	3	⌇	29	18	17		Lillafüred	5	⌇	28	15	14	
Martonvásár	5	⌇	31	16	16	12	Miskolc	5	⌇	29	17	15	9
Mór	15	⌇	30	17	17		Putnok	–		–	–	–	
Nagyhörcsökp.	ny	⌇	30	18	16		Sárospatak	21	⌇	29	17	15	11
Szabadbattyán	ny	⌇	30	18	17		Szendrőlád	22	⌇	29	16	16	
Tregszemcse	3	⌇	31	17	16	13	Tokaj	27	⌇	30	17	15	
Lengyel	.		30	18	17		Kisvárda	–		–	–	–	
Nagykónyi	–		–	–	–		Mátészalka	5	⌇	30	17	17	
Szekszárd	–		–	–	–		Nyíregyháza	ny	⌇	30	17	15	11
Kéthalom	.		28	19	19		Nyírlugos	.		30	17	15	
Mohács	–		–	–	–		Pátyod	ny	⌇ ⌓	31	17	16	
Pécs	ny	⌇	30	20	19	14	Tiszabecs	3	⌇	30	17	14	
Siklós	.	⌓	30	17	17		Vásárosnamény	5		30	17	16	
Szigetvár	.		31	20	16		Záhony	17	⌇	30	17	17	
Bp. Lőrinc	18	⌇▲	30	16	16	13	Berettyóújfalu	.	⌓	30	18	17	
Bp Met. Int.	16	⌇	31	17	16	11	Debrecen	.		30	18	17	11
Bp. Szab. hegy	18	⌇▲	27	15	15	10	Hajdúdorog	.		30	19	18	
Cegled	.		31	16	16		Hortobágy	.		31	18	18	
Dobogókő	–		–	–	–		Körösszakál	.		31	18	17	
Godöllő	16	⌇	29	16	15	11	Polgár	1	⌇	30	18	17	
Kiralyrét	–		–	–	–		Békéscsaba	.		31	18	18	14
Monor	10	⌇	31	17	17		Mezőhegyes	.	⌓	31	19	18	13
Nagykáta	.	⌇	31	18	16		Orosháza	.		30	20	18	14
Örkény	ny	⌇	32	19	18		Szarvas	.		30	20	19	13
Szentendre	–		–	–	–		Szeghalom	.		32	18	17	

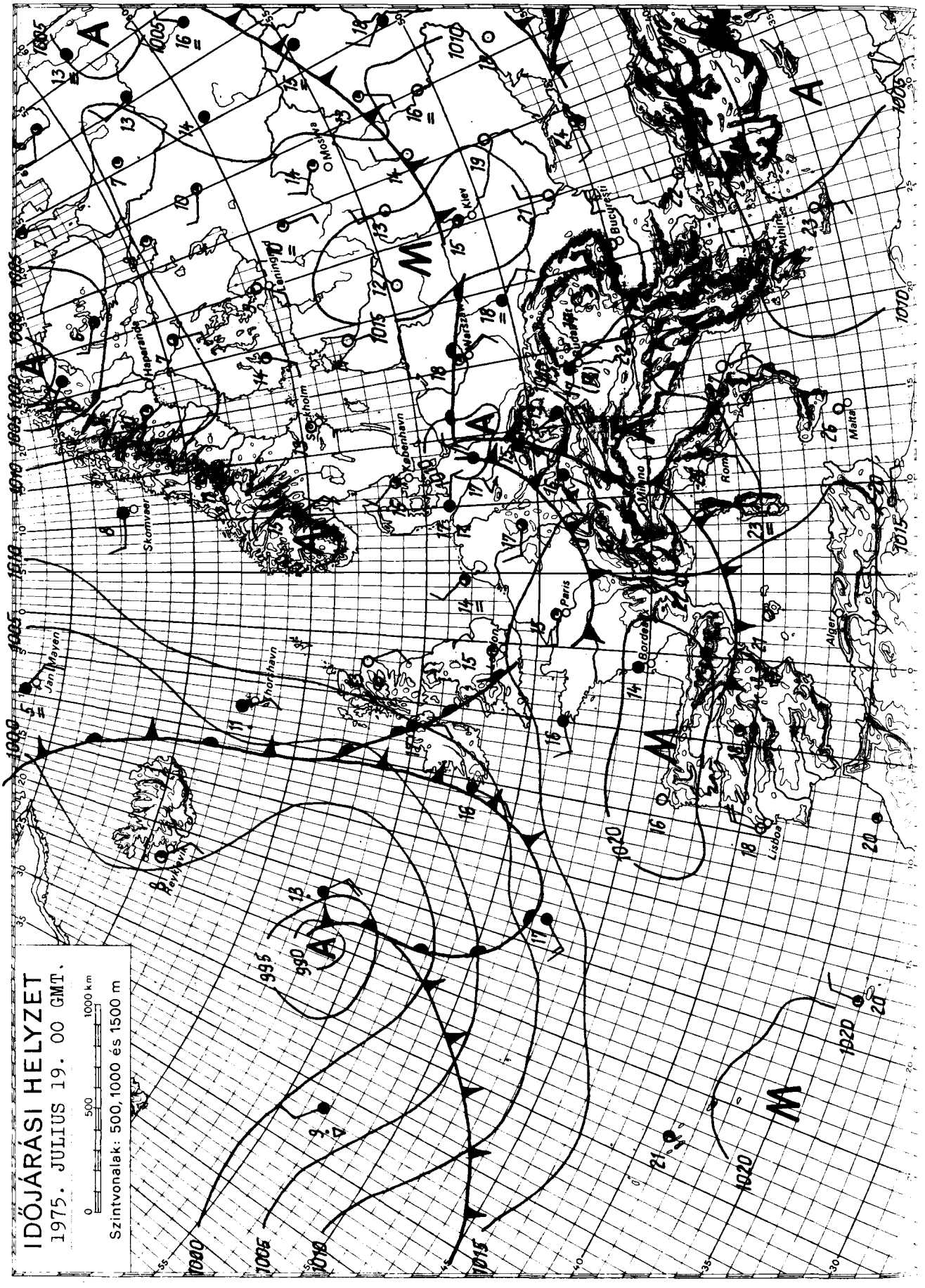

KIADJA: ORSZÁGOS METEOROLÓGIAI SZOLGÁLAT

Készíti: Központi Előrejelző Intézet Előrejelző Osztálya — T.: 273 - 018 — Megjelenik naponként

Évi előfizetési díja: 720,–Ft — Megrendelhető: 1024 Budapest, II., Kitaibel Pál u. 1. Telefon: 353-500,

Kiadásért felel: az OMSZ elnöke — Szerkesztésért felel: a KEI igazgatója

IDŐJÁRÁSI NAPIJELENTÉS

ЕЖЕДНЕВНЫЙ МЕТЕОРОЛОГИЧЕСКИЙ БЮЛЛЕТЕНЬ · DAILY WEATHER REPORT
BULLETIN QUOTIDIEN DE TEMPS · TÄGLICHER WETTERBERICHT

88. évfolyam 201. szám + Budapest + 1975. július 20. vasárnap

Az időjárási helyzet és a várható időjárás:

A Kárpát-medencében szombaton sok helyen heves zivatarokat okozó ciklon ma reggelre a német-lengyel síkság fölé helyeződött át. Igy ott, valamint az Északkeleti-Kárpátokban sok helyen esett az eső, helyenként zivatar keletkezett. Közép-Európa déli részét hüvös, száraz levegő töltötte ki, az eső megszünt, a hőmérséklet csökkent. Az óceáni nedves, hüvös levegő a Brit-szigeteken és Nyugat-Európa északi felén több helyen okoz esőt. Esős, hüvös az idő Északkelet-Európában is. Az Ibériai-félszigeten és Olaszországban többnyire száraz, napos az időjárás. A Kárpát-medencében a következő 36 óra folyamán az évszakhoz képest kissé hüvös marad az idő, a szél fokozatosan mérséklődik.

Hazánkban szombaton a déli megyékben változóan felhős idő volt, 7, 10 órán át sütött a nap. Máshol általában erősen felhős volt az ég, csak 1, 6 órás napsütést észleltek. A déli megyék kivételével, sok helyen ismétlődő zápor, zivatar keletkezett. A zivatarokat több helyen jégeső kisérte. Zivatarok idején viharossá, helyenként orkánerejüvé fokozódott az északnyugati szél. A ma reggel 7 óráig lehullott eső mennyisége általában elérte az 5, 15, helyenként a 15, 30 mm-t, sőt Salgótarjánból és Tiszabecsről 32, Tokajból 33, Vásárosnaményből 47 mm-t jelentettek. A legmagasabb nappali hőmérséklet általában 20, 27, délkeleten még 28, 32 fok között volt. Az éjszakai órákra a zivatarok megszüntek. Hajnalra 11, 16 fokig hült le a levegő. Egy-két helyen gyenge köd képződött. Délelőtt felhőátvonulások voltak, helyenként erős lökésekkel kisért északnyugati szél fújt. 11 óráig esőt sehonnan sem jelentettek. A hőmérséklet 11 órakor 21, 25 fok között, a Balaton vizének hőmérséklete Siófoknál 22 fok volt.

Ma 12 órakor Budapesten a hőmérséklet 22 fok volt, a tengerszintre átszámitott légnyomás 760 mm, alig változik.

Várható időjárás hétfő estig:

Változóan felhős idő, legfeljebb északon, északnyugaton helyenként futó záporral.
Az élénk, időnként erős északnyugati, északi szél lassan tovább mérséklődik.
A hajnali órákban egy-két helyen gyenge ködképződés.
Várható legalacsonyabb éjszakai hőmérséklet: 11, 16,
legmagasabb nappali hőmérséklet hétfőn: 22, 27 fok között.

Bartha Péterné s. k.

A hőmérséklet napi középértéke és eltérése a 100 évi átlagtól /Budapesetn/:

1975. VII. 19.: 17,9 C° -4,0 C°

1871 óta ezen a napon Budapesten előfordult

legmagasabb hőmérséklet: 34,9 C° /1920/,
legalacsonyabb hőmérséklet: 11,8 C° /1970/.

75.179.

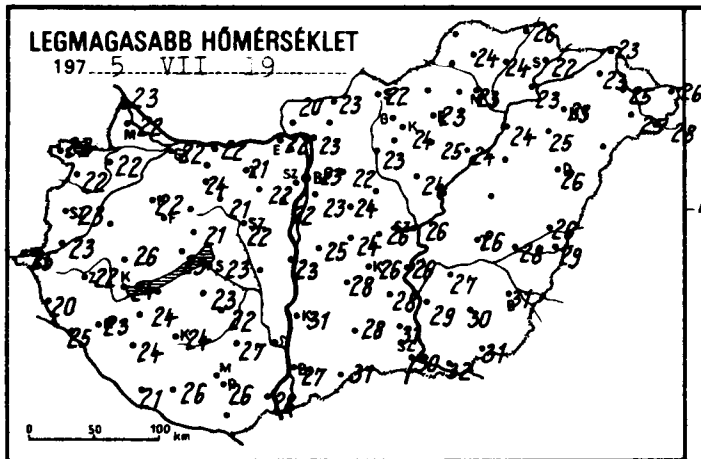
LEGMAGASABB HŐMÉRSÉKLET
197 5 VII 19
0 50 100 km

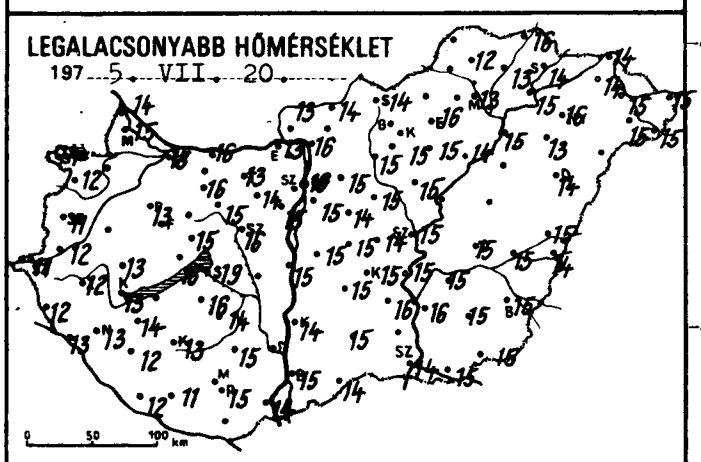
LEGALACSONYABB HŐMÉRSÉKLET
197 5. VII. 20.
0 50 100 km

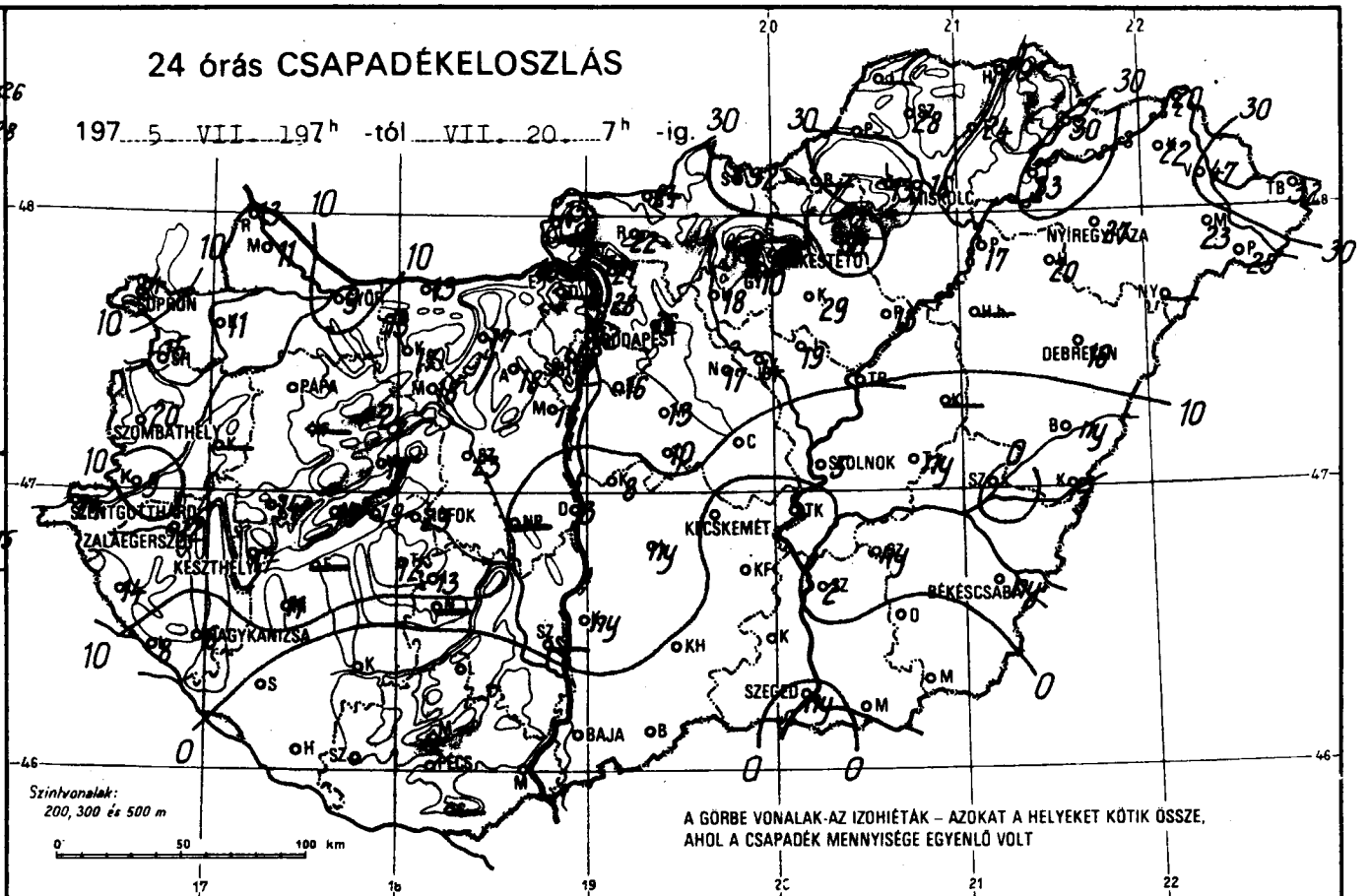
24 órás CSAPADÉKELOSZLÁS
197 5 VII 19 7h -tól VII. 20. 7h -ig.
SOPRON
GYŐR
PÁPA
SZOMBATHELY
SZENTGOTTHÁRD
ZALAEGERSZEG
KESZTHELY
NAGYKANIZSA
SIÓFOK
BUDAPEST
KECSKEMÉT
SZOLNOK
DEBRECEN
NYÍREGYHÁZA
MISKOLC
BÉKÉSCSABA
SZEGED
BAJA
PÉCS
Szintvonalak:
200, 300 és 500 m
0 50 100 km
A GÖRBE VONALAK-AZ IZOHIÉTÁK – AZOKAT A HELYEKET KÖTIK ÖSSZE,
AHOL A CSAPADÉK MENNYISÉGE EGYENLŐ VOLT

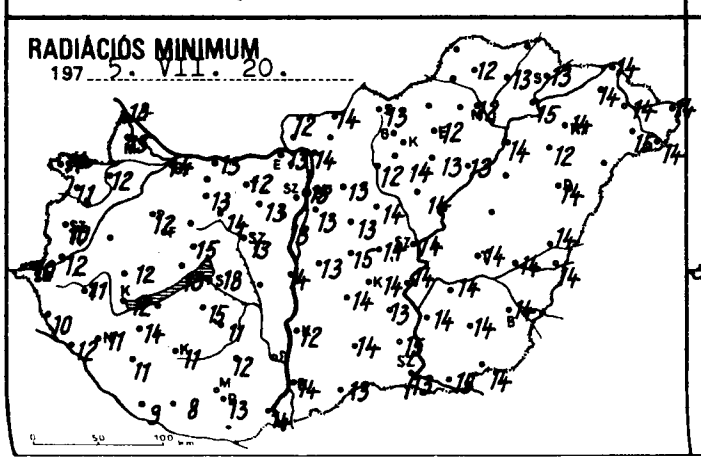
RADIÁCIÓS MINIMUM
197 5. VII. 20.
0 50 100 km

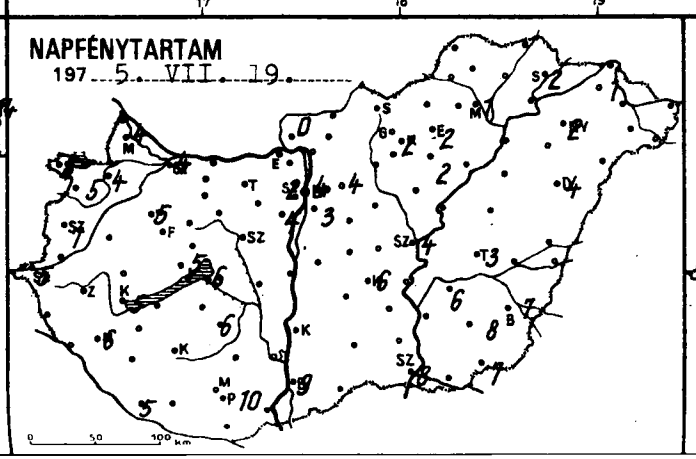
NAPFÉNYTARTAM
197 5. VII. 19.
0 50 100 km

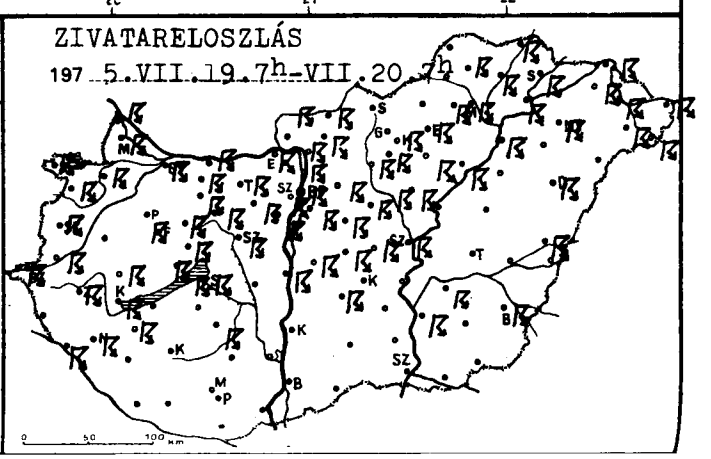
ZIVATARELOSZLÁS
197 5.VII.19.7h-VII.20.7h
0 50 100 km

5.VII.20.

197 ..... 07 h -ig az utolsó 24 óra adatai

	csapadék (mm)		max. hőmérséklet	min. hőmérséklet	rad. min.	napos órák
Győr	9	K	22	15	14	4
Kaposvár	11	K	22	–	12	4
Mosonmagyaróvár	11	K	22	15	13	4
Rajka	13	K	23	14	13	
Sopron	4	K	22	14	11	5
Sopronhorpács	15	K	22	12	11	5
Káld	–		–	–	–	
Körmend	9	K	23	12	12	
Szentgotthárd	24	K ▲	25	11	10	5
Szombathely	20	K	23	11	10	7
Lenti	14		20	12	10	
Letenye	8	K ▲	25	13	12	
Nagykanizsa	6	K ▲	23	13	11	6
Zalaegerszeg	12	K	22	12	11	
Farkasgyepű	–		–	–	–	
Keszthely	17	K ▲	24	13	12	5
Mencshely	13	K	20	14	13	5
Pápa	14	K	22	13	12	5
Sümeg	14	K	26	13	12	
Tihany	19	K	23	16	13	
Veszprém	10	K	21	15	15	
Zirc	24	K	19	14	12	
Fonyód	–		–	–	–	
Homokszt. györgy	•	⌓	21	12	9	5
Kaposvár	•	⌓	24	13	11	
Marcali	11	K ▲	24	14	14	
Siófok	23	K ▲	23	19	18	6
Somogyszob	•		24	12	11	
Tab	12		23	16	15	
Babolna	13	K	22	13	13	
Esztergom	16	K	22	13	13	
Kisbér	17	K ⌓	24	16	–	
Komárom	13	K	22	16	13	
Tatabánya	17	K	21	13	12	
Alcsútdoboz	18	K ▲	22	14	13	
Dunaújváros	3	K	23	15	14	
Martonvásár	16	K	22	15	13	4
Mór	18	K ⌓	21	15	14	
Nagyhörcsökp.	–		–	–	–	
Szabadbattyán	23	K	22	16	13	
Tregszemcse	13	K	22	14	11	6
Lengyel	•		27	15	12	
Nagykónyi	–		–	–	–	
Szekszárd	–		–	–	–	
Kiskatető	•		26	14	14	
Mohács	•		28	14	14	
Pécs	•		26	15	13	10
Siklós	–		–	–	–	
Szigetvár	•		26	11	8	
Bp. Lőrinc	16	K ▲	23	15	13	3
Bp. Met. Int.	12	K	23	16	15	4
Bp. Szab. hegy	18	K	20	13	12	2
Cegléd	4	K ▲	26	14	14	
Dobogókő	–		–	–	–	
Gödöllő	26	K	22	15	13	4
Kiralyrét	–		–	–	–	
Mónor	13	K	24	14	13	
Nagykáta	17	K	–	15	14	
Orkény	10	K ▲	24	15	15	
Szentendre	28	K	24	16	16	

5.VII.20.

197 ..... 07 h -ig az utolsó 24 óra adatai

	csapadék (mm)		max. hőmérséklet	min. hőmérséklet	rad. min.	napos órák
Vác	21	K	23	16	14	
Vámosmikola	15	K	20	13	12	0
Baja	•		27	15	14	9
Bácsalmás	•		31	14	13	
Izsák	ny	K	28	15	14	
Kalocsa	ny		31	14	12	
Kecskemét	•		26	15	14	6
Kiskunf. háza	•		28	16	13	
Kiskunhalas	•		28	15	14	
Kunszentmiklós	8	K ▲	25	15	13	
Tiszakécske	•		26	15	14	
Balassagyarmat	24	K	23	14	14	
Romhány	22	K	23	14	13	
Salgótarján	32	V	22	14	13	
Eger	30	K	23	16	12	2
Galyatető	–		–	–	–	
Gyöngyös	10	K	24	15	14	
Kékestető	15	K	17	12	11	2
Kompolt	29	K ▲	25	15	13	2
Lőrinci	18	K ⌓	23	15	12	
Poroszló	13	K	24	14	13	
Jászapáti	19	K	24	15	14	
Jászberény	14	K	22	15	14	
Karcag	–		–	–	–	
Szolnok	5	K	26	15	14	4
Tiszaroff	–		–	–	–	
Túrkeve	ny		26	15	14	3
Kistelek	•		31	–	15	
Makó	•		32	15	15	
Szeged	ny	V	30	14	13	8
Szentes	2	K	29	16	14	
Borsodnádasd	–		–	–	–	
Fügöd	24	K	24	13	13	
Hidasnémeti	20	K	26	16	–	
Jósvafő	–		–	–	–	–
Lillafüred	13	K	27	14	14	
Miskolc	16	K	23	13	12	1
Putnok	–		–	–	–	
Sárospatak	30	K	22	14	13	2
Szendrőlád	28	K	24	12	12	
Tokaj	33	K	23	15	15	
Kisvárda	22	K	23	14	14	1
Mátészalka	23	K	25	15	15	
Nyiregyháza	27	K	23	16	14	2
Nyírlugos	–		–	–	–	
Pátyod	25	K	28	15	14	
Tiszabecs	32	K	26	15	14	
Vásárosnamény	47	K	25	15	14	
Záhony	20	K	23	14	14	
Berettyóújfalu	ny	K ⌓	26	15	14	
Debrecen	16	K ▲	26	14	14	4
Hajdúdorog	20	V	25	13	12	
Hortobágy	–		–	–	–	
Körösszakál	3	V ⌓	29	14	14	
Polgár	17	K	24	15	14	
Békéscsaba	ny	K	31	15	14	7
Mezőhegyes	•	⌓	31	15	14	7
Orosháza	•		30	15	14	8
Szarvas	ny	K	27	15	14	6
Szeghalom	•		28	15	14	

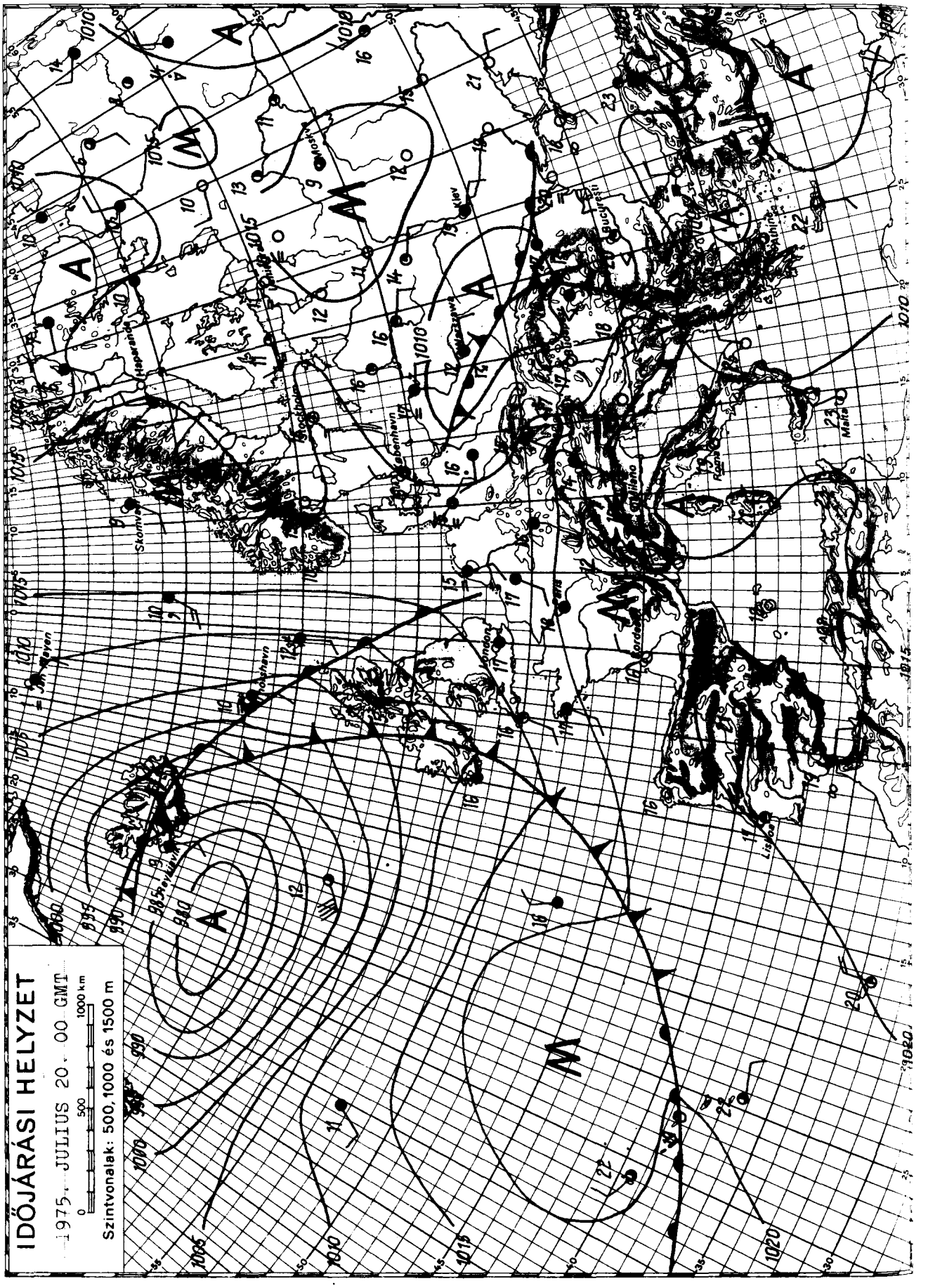

KIADJA: ORSZÁGOS METEOROLÓGIAI SZOLGÁLAT
Készíti: Központi Előrejelző Intézet Előrejelző Osztálya — T.: 273-018 — Megjelenik naponként —
Évi előfizetési díja: 720,—Ft — Megrendelhető: 1024 Budapest, II., Kitaibel Pál u. 1. Telefon: 353-500,
Kiadásért felel: az OMSZ elnöke — Szerkesztésért felel: a KEI igazgatója

IDŐJÁRÁSI NAPIJELENTÉS

ЕЖЕДНЕВНЫЙ МЕТЕОРОЛОГИЧЕСКИЙ БЮЛЛЕТЕНЬ · DAILY WEATHER REPORT
BULLETIN QUOTIDIEN DE TEMPS · TÄGLICHER WETTERBERICHT

88. évfolyam 202. szám + Budapest + 1975. július 21. hétfő

Az időjárási helyzet és a várható időjárás:

Az Atlanti-óceán térségéből továbbra is hüvös léghullámok érkeznek Nyugat-Európán át szárazföldünk középső részei felé. A hüvös levegő első hulláma ma reggel a Balkán-félsziget északi részén, valamint a Szovjetunió európai területének nyugati vidékein többfelé záport, zivatart okozott. Vasárnap a legmagasabb nappali hőmérséklet Közép- és Délnyugat-Európában 2, 6 fokkal alacsonyabb volt a legutóbbi 13 év átlagánál. A következő 36 óra folyamán a Kárpát-medence időjárását az évszakhoz képest kissé hüvös léghullámok határozzák meg.

Hazánkban vasárnap felhőátvonulások voltak. Általában 7, 13 órán át sütött a nap. Elszórtan keletkezett zápor, egy-két helyen zivatar. A lehullott csapadék mennyisége 5 mm alatt maradt, csupán Komáromban mértek 7 mm-t. A hőmérséklet napközben 22, 27 fokig emelkedett, Hétfő hajnalra 12, 17 fokig hült le a levegő. Ma délelőtt a Dunántúlon erősen, máshol változóan felhős idő volt. Néhány helyről zápor jelentettek. A hőmérséklet 11 órakor az ország területén 19, 25 fok között váltakozott. Ebben az időpontban a Balaton vizének hőmérséklete Siófoknál 23 fok volt.

Ma 12 órakor Budapesten a hőmérséklet 22 fok, a tengerszintre átszámított légnyomás 758 mm, alig változik.

Várható időjárás kedd estig:

Felhőátvonulások, szórványosan előforduló zápor, egy-két helyen zivatar. Mérsékelt, időnként megélénkülő, néhány helyen megerősödő nyugati, északnyugati szél.
Várható legalacsonyabb éjszakai hőmérséklet: 12, 17 fok között,
legmagasabb nappali hőmérséklet kedden: 25 fok körül.

Vadkerti Ferenc s.k.

Távolabbi kilátások péntek reggelig:

Felhőátvonulások, ismétlődő záporok, zivatarok. Élénk, helyenként viharos északnyugati szél.
Legalacsonyabb éjszakai hőmérséklet: 12, 16 fok között,
Legmagasabb nappali hőmérséklet: 23, 28 fok között.
Jelentős mennyiségü csapadék /legalább 5 mm/ az ország területének 60 százalékán várható.

Középtávú Előrejelző Osztály

A hőmérséklet napi középértéke és eltérése a 100 évi átlagtól /Budapesten/:

1975. VII. 20.	20,1 C°	-1,9 C°

1871 óta ezen a napon Budapesten előfordult

legmagasabb hőmérséklet:	35,2 C° /1903/,
legalacsonyabb hőmérséklet:	9,2 C° /1892/.

75.
75.180.

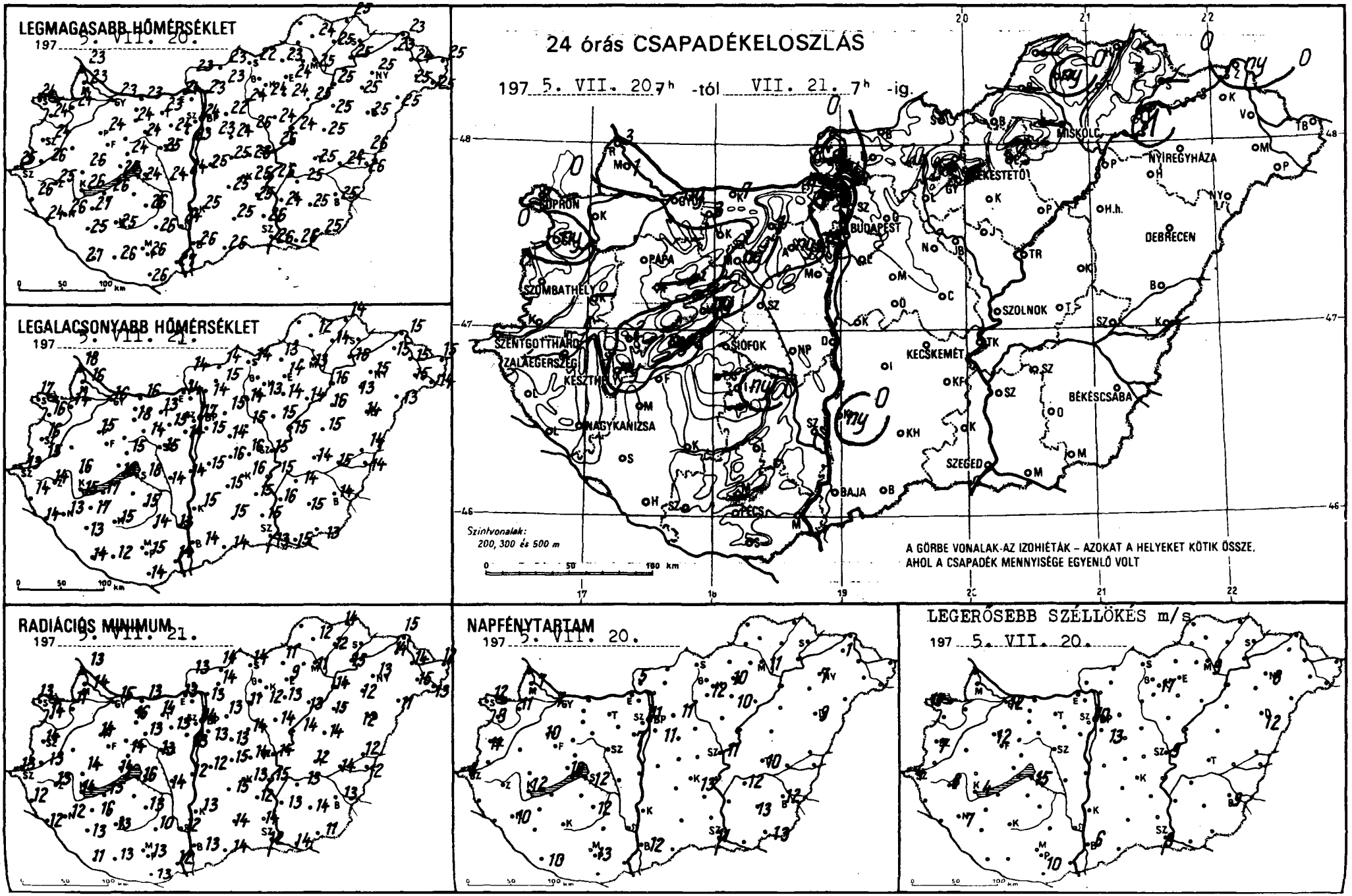
LEGMAGASABB HŐMÉRSÉKLET
197 5. VII. 20.
LEGALACSONYABB HŐMÉRSÉKLET
197 5. VII. 21.
24 órás CSAPADÉKELOSZLÁS
197 5. VII. 20 7h -tól VII. 21. 7h -ig.
SOPRON
MISKOLC
NYÍREGYHÁZA
HEKESTETŐ
BUDAPEST
DEBRECEN
PAPA
SZOMBATHELY
SZOLNOK
SZENTGOTTHÁRD
SIÓFOK
KECSKEMÉT
ZALAEGERSZEG
KESZTHELY
BÉKÉSCSABA
NAGYKANIZSA
SZEGED
BAJA
PÉCS
Szintvonalak:
200, 300 és 500 m
A GÖRBE VONALAK AZ IZOHIÉTÁK – AZOKAT A HELYEKET KÖTIK ÖSSZE, AHOL A CSAPADÉK MENNYISÉGE EGYENLŐ VOLT
RADIÁCIÓS MINIMUM
197 5. VII. 21.
NAPFÉNYTARTAM
197 5. VII. 20.
LEGERŐSEBB SZÉLLÖKÉS m/s
197 5. VII. 20.

	1972.VII.21. 07 h -ig az utolsó 24 óra adatai							1972.VII.21. 07 h -ig az utolsó 24 óra adatai						
	csapadék (mm)		max. hőmérséklet	min. hőmérséklet	rad. min.	napos órák		csapadék (mm)		max. hőmérséklet	min. hőmérséklet	rad. min.	napos órák
Győr	ny	K	23	16	15	7	Vác	.	⌒	24	14	13	
Kaposvár	.		24	14	11	11	Vámosmikola	2		23	14	13	5
Kosonmagyaróvár	1		23	16	14	7	Baja	.		26	14	13	12
Kajka	3	V	23	18	13		Bácsalmás	.		26	14	14	
Sopron	.		24	17	13	12	Izsák	.		25	15	15	
Sopronhorpács	ny		24	16	14	9	Kalocsa	ny		25	15	13	
Káld	–		–	–	–		Kecskemét	.		25	16	13	13
Körmend	.		26	15	13		Kiskunf. háza	.		25	15	12	
Szentgotthárd	.		25	13	13	8	Kiskunhalas	.		25	15	14	
Szombathely	.		24	16	14	11	Kunszentmiklós	.		25	15	12	
Lenti	.		26	14	12		Tiszakécske	.	⌒	26	15	15	
Letenye	.		24	14	12		Balassagyarmat	.		23	14	14	
Nagykanizsa	.		26	13	12	10	Romhány	.		23	15	14	
Zalaegerszeg	.		25	14	13		Salgótarján	.		22	14	14	
Farkasgyepű	–		–	–	–		Eger	.		24	14	9	10
Keszthely	ny		26	15	14	12	Galyatető	.		17	12	12	
Mencshely	ny		22	14	12	10	Gyöngyös	.		24	13	12	
Pápa	.		24	15	14	10	Kékestető	.	=	17	10	10	12
Tümeg	2		26	16	14		Kompolt	.		24	14	13	10
Tihany	.		25	16	14		Lőrinci	.	⌒	24	14	11	
Veszprém	ny	V	24	15	14		Poroszló	.		25	14	13	
Zirc	.		22	13	11		Jászapáti	.	⌒	24	15	14	
Fonyód	.		26	17	15		Jászberény	.	⌒	24	15	13	
Homokszt. györgy	.	⌒	27	14	11	10	Karcag	.		25	15	14	
Kaposvár	.	⌒	25	15	13		Szolnok	.	=	26	15	14	11
Marcali	.	⌒	27	17	16		Tiszaroff	.		24	15	14	
Siofok	.		24	18	16	12	Túrkeve	.		25	14	12	10
Somogyszob	.		25	13	13		Kistelek	.		26	15	14	
Tab	–		–	–	–		Makó	.		26	15	14	
Nábolna	3		23	15	14		Szeged	.		26	13	12	11
Esztergom	ny		24	14	13		Szentes	.		24	16	13	
Kisbér	.		24	18	16		Borsodnádasd	.		23	13	11	
Komarom	7	K	23	16	13		Fügöd	.	⌒	25	14	12	
Tatabánya	1	⌒	23	13	12		Hidasnémeti	.		25	14	14	
Mesütdoboz	ny	V ⌒	24	15	13		Jósvafő	–		–	–	–	
Dunaújváros	.		24	14	12		Lillafüred	–		–	–	–	
Martonvásár	.		23	14	13	7	Miskolc	.		25	13	11	11
Mor	ny	V ⌒	24	14	13		Putnok	–		–	–	–	
Nagyhörcsökp.	.		24	14	14		Sárospatak	–		–	–	–	
Szabadbattyán	.	⌒	25	15	13		Szendrőlád	ny		24	12	12	
Tregyvemese	ny		26	15	13	12	Tokaj	1	V	25	16	15	
Tengyel	.		26	14	10		Kisvárda	.		23	15	14	1
Nagykónyi	–		–	–	–		Mátészalka	.		25	15	15	
Szekszárd	.		24	13	12		Nyiregyháza	.		25	15	13	7
Kpadteto	.		24	16	14		Nyirlugos	.		25	13	11	
M[illegible]acs	.		27	14	12		Pátyod	.	⌒	25	14	13	
Pé[illegible]	.		26	15	13	13	Tiszabecs	.	.	25	15	12	
M[illegible]s	.	⌒	26	14	13		Vásárosnamény	.	⌒	24	15	14	
Szegvár	.		26	12	13		Záhony	ny	K	23	15	15	
Bp. Lőrinc	.		23	15	13	11	Berettyóújfalu	.	⌒	26	14	12	
Bp. Met. Int.	.		24	17	14	11	Debrecen	.	=	25	14	12	9
Bp. Szab. hegy	–		–	–	–		Hajdúdorog	.		25	13	12	
Cegled	.		25	16	14		Hortobágy	.		25	16	15	
Dobogokő	–		–	–	–		Körösszakál	.		26	14	12	
Gödöllő	.		22	15	13	11	Polgár	.		25	16	14	
Kiralyrét	ny		23	13	13		Békéscsaba	.		25	14	13	12
Monor	.		24	14	13		Mezőhegyes	.	⌒	25	13	11	13
Nagykáta	.		26	15	14		Orosháza	.		25	15	14	13
Ocsény	.		25	16	15		Szarvas	.		25	14	13	12
Szecsendre	.		24	16	15		Szeghalom	.		24	15	14	

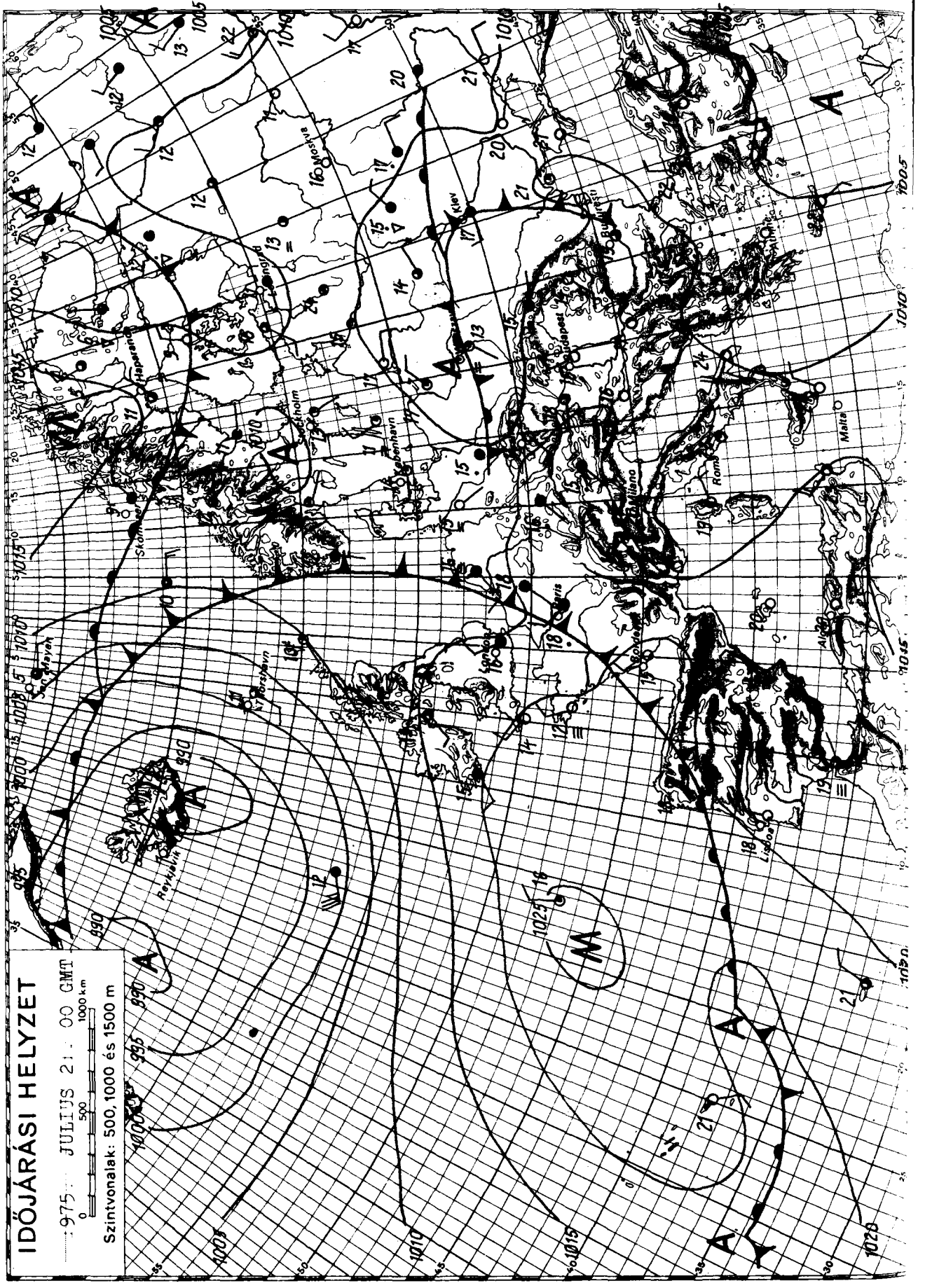

KIADJA: ORSZÁGOS METEOROLÓGIAI SZOLGÁLAT
Készíti: Központi Előrejelző Intézet Előrejelző Osztálya — T.: 273 - 018 — Megjelenik naponként
Évi előfizetési díja: 720,—Ft — Megrendelhető: 1024 Budapest, II., Kitaibel Pál u. 1. Telefon: 353-500,
Kiadásért felel: az OMSZ elnöke — Szerkesztésért felel: a KEI igazgatója

IDŐJÁRÁSI NAPIJELENTÉS

ЕЖЕДНЕВНЫЙ МЕТЕОРОЛОГИЧЕСКИЙ БЮЛЛЕТЕНЬ • DAILY WEATHER REPORT
BULLETIN QUOTIDIEN DE TEMPS • TÄGLICHER WETTERBERICHT

88. évfolyam 203. szám + Budapest + 1975. július 22. kedd

Az időjárási helyzet és a várható időjárás:

Az időjárást Európa legnagyobb részén az óceánról származó, általában jelentős nedvességtartalmu és többségükben az évszakhoz képest kissé hüvös léghullámok határozzák meg. Hatásukra felhős vagy erősen felhős az ég, többfelé esik az eső, néhány helyen zivatar kíséretében. A Brit-szigetek és az Északi-tenger térségében viharos nyugati, délnyugati szél fuj. Derültebb, szárazabb időjárást csak Franciaország nagy részéről, az Ibériai-félszigetről és a Szovjetunió európai területének egyes vidékeiről jelentenek. - A Kárpát-medence időjárására még a következő 36 órában is hatással lesznek az óceáni nedves és kissé hüvös léghullámok.

Hazánkban hétfőn az északnyugati és az északkeleti megyékben erősen felhős idő volt, csak néhány órán át sütött a nap. Máshol kevesebb volt a felhő, 6 és 12 óra közötti napfénytartamot észleltek. A Dunántul északi felén sok helyen, máshol csak szórványosan kisebb záporok keletkeztek, egy-két helyen rövid ideig tartó zivatar is kialakult. A lehullott eső mennyisége sehol sem haladta meg az 5 mm-t. A hőmérséklet csúcsértéke 21 és 28 fok között alakult. A keddre virradó éjszakán felhős volt az ég, de jelentéktelen futó zápor már csak egy-két helyen fordult elő, a kora éjszakai órákban. Hajnalra 12, 17 fokig hült le a levegő. Kedden délelőtt változóan felhős idő volt. Esőt 11 óráig sehonnan sem jelentettek. A hőmérséklet erre az időpontra 21-24 fokig emelkedett.

Ma 12 órakor Budapesten a hőmérséklet 23 fok, a tengerszintre átszámitott légnyomás 758 mm, nem változik.

A Balaton vizének hőmérséklete 11 órakor Siófoknál 21 fok volt.

Várható időjárás szerda estig:

Felhőátvonulások, szórványosan, inkább csak az ország északi felén futó záporral, egy-két helyen zivatarral,
Mérsékelt, napközben időnként megélénkülő nyugati szél.
Hajnalban néhány szélvédett helyen erősen párás lesz a levegő.

Várható legalacsonyabb éjszakai hőmérséklet: 13, 18,
legmagasabb nappali hőmérséklet szerdán: 24, 28 fok között.

Rajkai Ödön s.k.

A hőmérséklet napi középértéke és eltérése a 100 évi átlagtól /Budapesten/:

1975. VII. 21.: 20,4 C° -1,4 C°

1871 óta ezen a napon Budapesten előfordult

legmagasabb hőmérséklet: 35,5 C° /1886/,
legalacsonyabb hőmérséklet: 11,1 C° /1892/.

75.237.

LEGMAGASABB HŐMÉRSÉKLET

197 5. VII. 21.

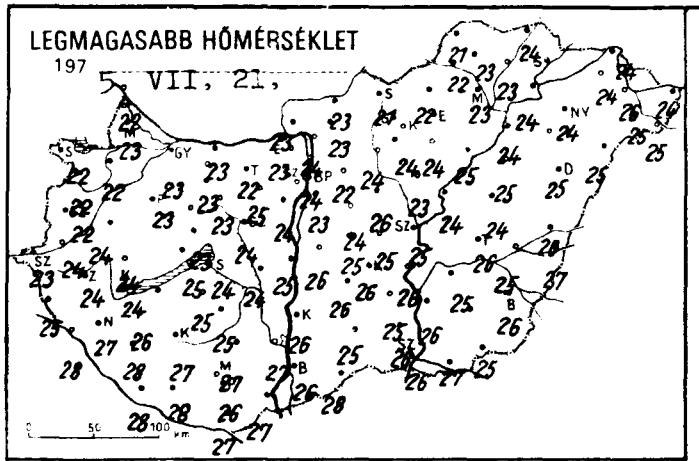

LEGALACSONYABB HŐMÉRSÉKLET

197 5. VII. 22.

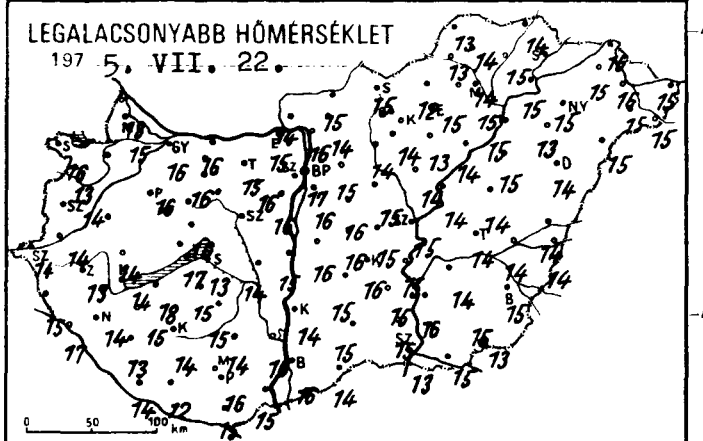

24 órás CSAPADÉKELOSZLÁS

197 5. VII. 21. 7h -tól VII. 22. 7h -ig.

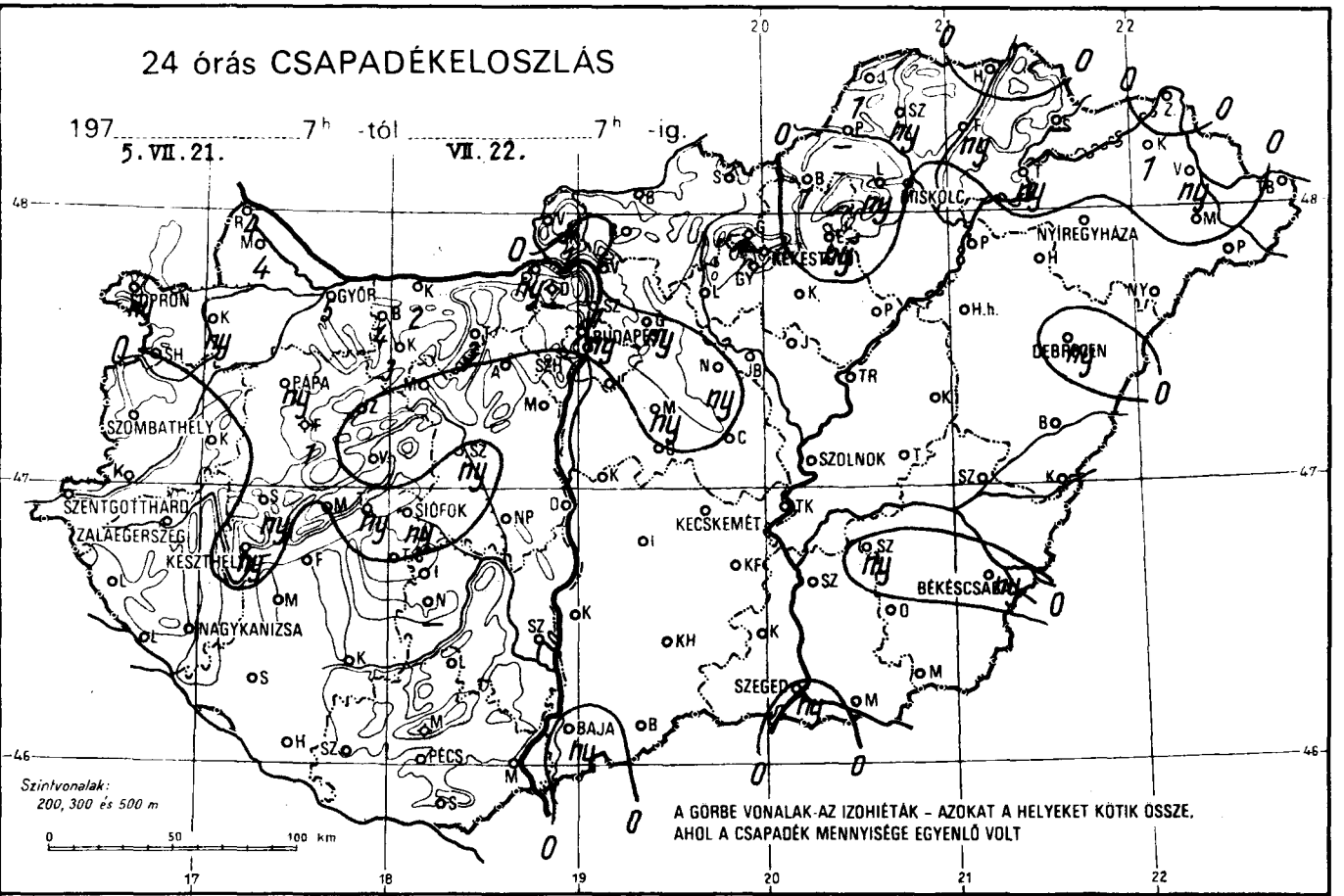

A GÖRBE VONALAK AZ IZOHIÉTÁK – AZOKAT A HELYEKET KÖTIK ÖSSZE, AHOL A CSAPADÉK MENNYISÉGE EGYENLŐ VOLT

RADIÁCIÓS MINIMUM

197 5. VII. 22.

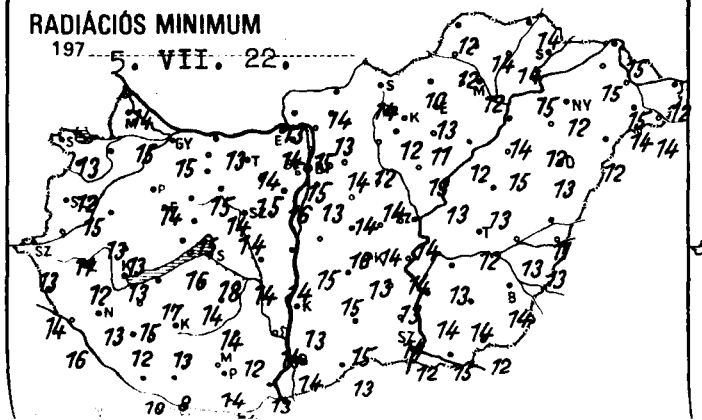

NAPFÉNYTARTAM

197 5. VII. 21.

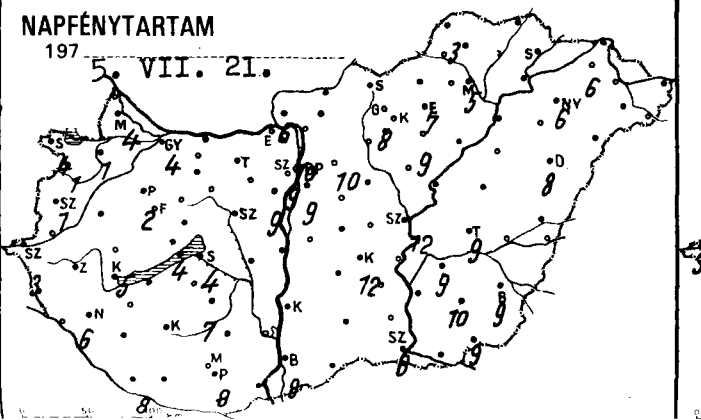

LEGERŐSEBB SZÉLLÖKÉS m/s

197 5.VII.21.



	197 5.VII.23-án 07 h -ig az utolsó 24 óra adatai							197 5. VII. 23-án 07 h -ig az utolsó 24 óra adatai						
	csapadék (mm)		max. hőmérséklet	min. hőmérséklet	rad. min.	napos órák		csapadék (mm)		max. hőmérséklet	min. hőmérséklet	rad. min.	napos órák
Győr	5		23	16	15	4	Vác	.		24	16	15	
Kapuvár	ny		22	15	–	1	Vámosmikola	.		23	14	13	9
Mosonmagyaróvár	4		23	15	15	4	Baja	ny		26	16	14	8
Rajka	4		22	18	14		Bácsalmás	.		28	14	13	
Sopron	ny		22	15	13	4	Izsák	.		26	15	15	
Sopronhorpács	.		22	13	12	1	Kalocsa	.		26	14	13	
Kald	.		24	14	13		Kecskemét	.		26	15	13	12
Kormend	.		24	14	11		Kiskunf. háza	.		25	15	13	
Szentgotthárd	.		23	14	13	3	Kiskunhalas	.		25	15	15	
Szombathely	.		22	14	13	1	Kunszentmiklós	.		25	16	15	
Lenti	.		25	15	14		Tiszakécske	.		26	15	14	
Letenye	.		28	17	16		Balassagyarmat	.		23	15	14	
Nagykanizsa	.		27	14	13	6	Romhány	.		23	14	13	
Zalaegerszeg	.		24	13	12		Salgótarján	.		21	15	14	
Farkasgyepű	1		21	14	14		Eger	ny		23	15	13	7
Keszthely	ny		24	14	13	5	Galyatető	–		–	–	–	
Mencshely	.		22	15	14	4	Gyöngyös	.		24	14	12	
Pápa	ny		23	16	14	2	Kékestető	.		16	10	10	8
Sümeg	ny		24	14	13		Kompolt	.		24	13	11	9
Tihany	ny		25	17	16		Lőrinci	.		24	14	12	
Veszprém	.		23	16	15		Poroszló	.		25	14	12	
Zirc	.		21	14	13		Jászapáti	.		25	14	13	
Enese	.		–	18	17		Jászberény	.		25	14	14	
Hajdúkszt. györgy	.		28	14	10	8	Karcag	.		24	14	13	
Kaposvár	.		27	14	13		Szolnok	.		25	15	14	12
Marcali	.		26	15	15		Tiszaroff	.		24	14	13	
Siófok	ny		24	19	18	4	Túrkeve	.		26	14	12	9
Somogyszob	.		28	13	12		Kistelek	.		26	15	14	
Tab	.		25	15	14		Makó	.		27	16	15	
Bonyhad	4		22	14	14		Szeged	ny		26	13	12	9
Fadd-gom	ny		24	15	14		Szentes	.		26	16	14	
Kaposvár	3		23	16	15		Borsodnádasd	1		21	12	10	
Kaposvárom	2		23	16	13		Fügöd	ny		23	15	14	
Tamanya	3		22	15	14		Hidasnémeti	.		24	14	14	
Ajkatdoboz	.		25	16	15		Jósvafő	1		21	13	12	3
Dunaújváros	.		25	15	14		Lillafüred	ny		22	13	11	
Martonvásár	.		24	16	16	9	Miskolc	.		23	14	12	5
Mor	.		23	14	14		Putnok	–		22	13	12	
Nagyhörcsökp.	.		24	14	14		Sárospatak	–		–	–	–	
Sárosdbattyán	ny		24	17	14		Szendrőlád	ny		23	14	14	
Tápszemcse	.		25	15	14	7	Tokaj	ny		24	15	15	
Tényel	.		27	14	12		Kisvárda	1		24	15	15	6
Nagykonyi	–		–	–	–		Mátészalka	ny		25	15	14	
Siófvard	.		27	16	14		Nyíregyháza	.		24	15	13	6
Árpádtető	.		25	15	13		Nyírlugos	.		25	15	12	
Mátra	.		27	15	13		Pátyod	.		25	15	14	
Pa	.		26	16	14	9	Tiszabecs	.		24	15	12	
Sa	.		27	15	14		Vásárosnamény	ny		26	16	15	
Sz	.		28	12	8		Záhony	.		24	16	15	
Ba	.		23	16	13	9	Berettyóújfalu	.		26	14	11	
Bu Met. Int.	ny		24	17	15	10	Debrecen	ny		25	14	13	8
Ba Szab. hegy	.		21	13	13	9	Hajdúdorog	.		–	13	12	
Cs	.		25	15	14		Hortobágy	.		25	15	15	
Eg	–		–	–	–		Körösszakál	.		27	14	13	
Cs	ny		22	15	14	10	Polgár	.		24	15	14	
Ke	1		22	16	–		Békéscsaba	ny		26	15	14	9
Mi	ny		24	16	14		Mezőhegyes	.		25	13	12	9
Sz	ny		26	15	14		Orosháza	.		–	15	14	10
Cs	.		25	16	16		Szarvas	ny		25	14	13	9
Sz	1		24	17	16		Szeghalom	.		25	14	13	

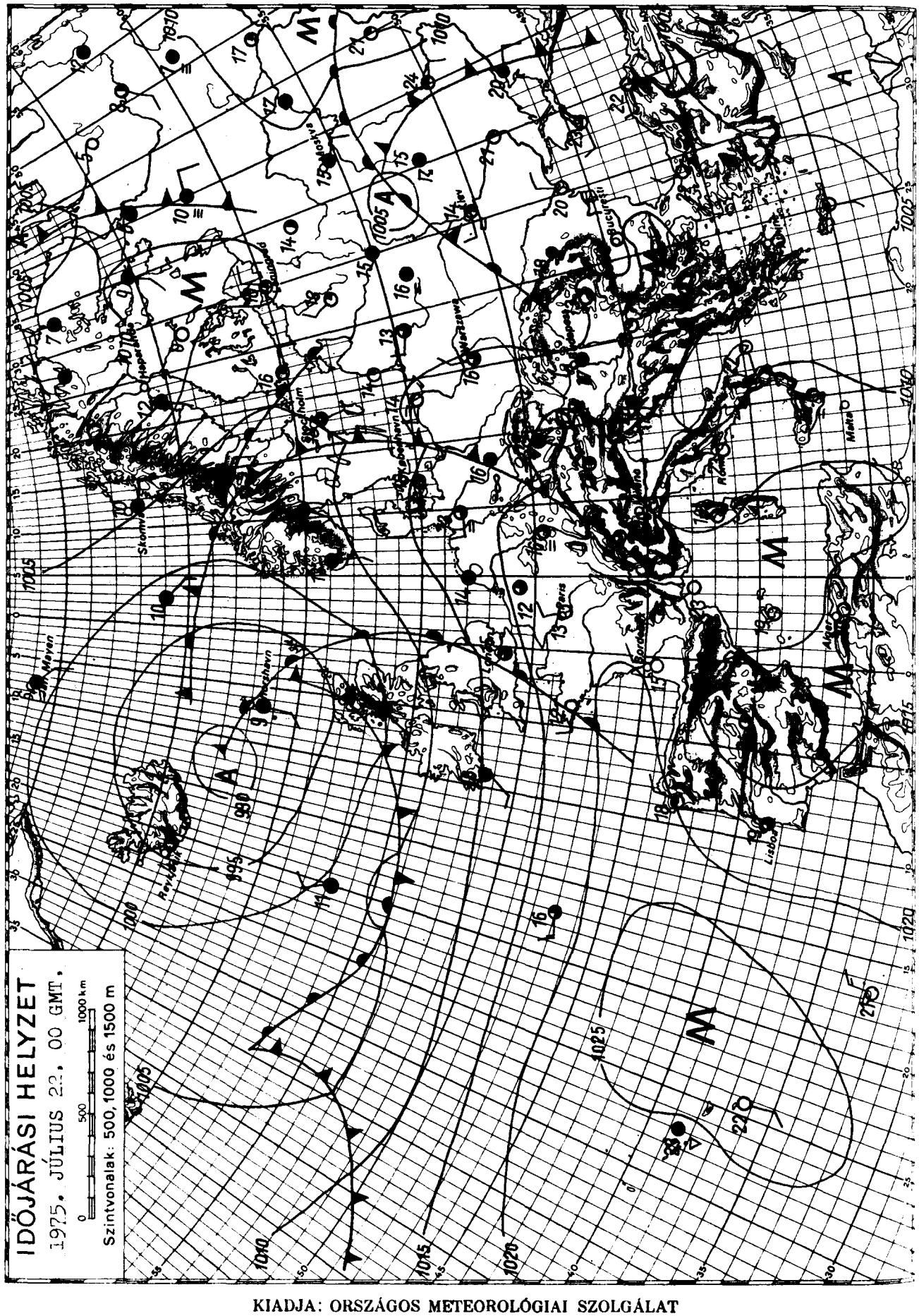

KIADJA: ORSZÁGOS METEOROLÓGIAI SZOLGÁLAT

Készíti: Központi Előrejelző Intézet Előrejelző Osztálya — T.: 273 - 018 — Megjelenik naponként

Évi előfizetési díja: 720,—Ft — Megrendelhető: 1024 Budapest, II., Kitaibel Pál u. 1. Telefon: 353-500,

Kiadásért felel: az OMSZ elnöke — Szerkesztésért felel: a KEI igazgatója

IDŐJÁRÁSI NAPIJELENTÉS

ЕЖЕДНЕВНЫЙ МЕТЕОРОЛОГИЧЕСКИЙ БЮЛЛЕТЕНЬ · DAILY WEATHER REPORT
BULLETIN QUOTIDIEN DE TEMPS · TÄGLICHER WETTERBERICHT

88. évfolyam 204. szám + Budapest + 1975. július 23., szerda

Az időjárási helyzet és a várható időjárás:

Közép-Európa fölött lelassultak a légmozgások. Az Alpok nyugati térségétől egészen Ukrajnáig a lassu, szárító hatásu leszálló légmozgások határozzák meg az időjárást, igy ezeken a területeken kevé nappali felhőképződés, hajnali párásodás, és gyenge légmozgás jellemzi az időjárást. A változékony, csapadékos időjárást hordozó hüvös, és nedves óceáni levegőhullámok a kontinens északi felén vonulnak nyugatról kelet, északkelet felé. A következő 36 órában a Kárpát-medence időjárásában nem várható lényeges változás, a hőmérséklet az évszaknak megfelelően alakul.

Hazánkban kedden napközben többfelé megnövekedett a felhőzet, de csapadékot csak a Börzsöny , Szolnok megye és Heves megye térségéből jelentettek az ott kialakult zivatarokat kisérő záporokból. A ma reggel 7 óráig lehullott csapadék mennyisége általában 20 mm alatt maradt, csupán Jászberényben mértek 27, Balassagyarmaton pedig 31 mm-t. A nappali felmelegedés kevéssel még elmaradt az évszaknak megfelelőtől, a hőmérséklet csúcsértéke az ország nagy részén 23, 28 fok között váltakozott. Éjszakára jelentősen csökkent a felhőzet, és hajnalra 12, 17 fokig hült le a levegő. Napfelkelte körül egy-két helyen gyenge köd képződött, amely azonban néhány óra multán már feloszlott. Szerdán délelőtt kevés gomolyfelhőképződés, száraz, napos idő volt. A zavartalan napsütés következtében már 11 órára 24, 27 fokig emelkedett a levegő hőmérséklete.

Ma 12 órakor Budapesten a hőmérséklet 25 fok, a tengerszintre átszámitott légnyomás 760 mm, változatlan.

A Balaton vizének hőmérséklete 11 órakor Siófoknál 24 fok volt.

Várható időjárás csütörtök estig:

Kevés nappali felhőképződés, legfeljebb egy-két helyen záporral, zivatarral.
Hajnalban helyenként párásodás, egy-két helyen átmenetileg gyenge köd.
Mérsékelt, időnként kissé élénkebb, változó irányu szél.

Várható legalacsonyabb éjszakai hőmérséklet 12, 17,
legmagasabb nappali hőmérséklet csütörtökön 27, 31 fok között.

Rábai Attila s.k.

A hőmérséklet napi középértéke és eltérése a 100 évi átlagtól /Budapesten/:

1975. VII. 22.: 22,9 C° -0,2 C°

1871 óta ezen a napon Budapesten előfordult

legmagasabb hőmérséklet: 35,3 C° /1939/,
legalacsonyabb hőmérséklet: 8,3 C° /1898/.

75.0243.

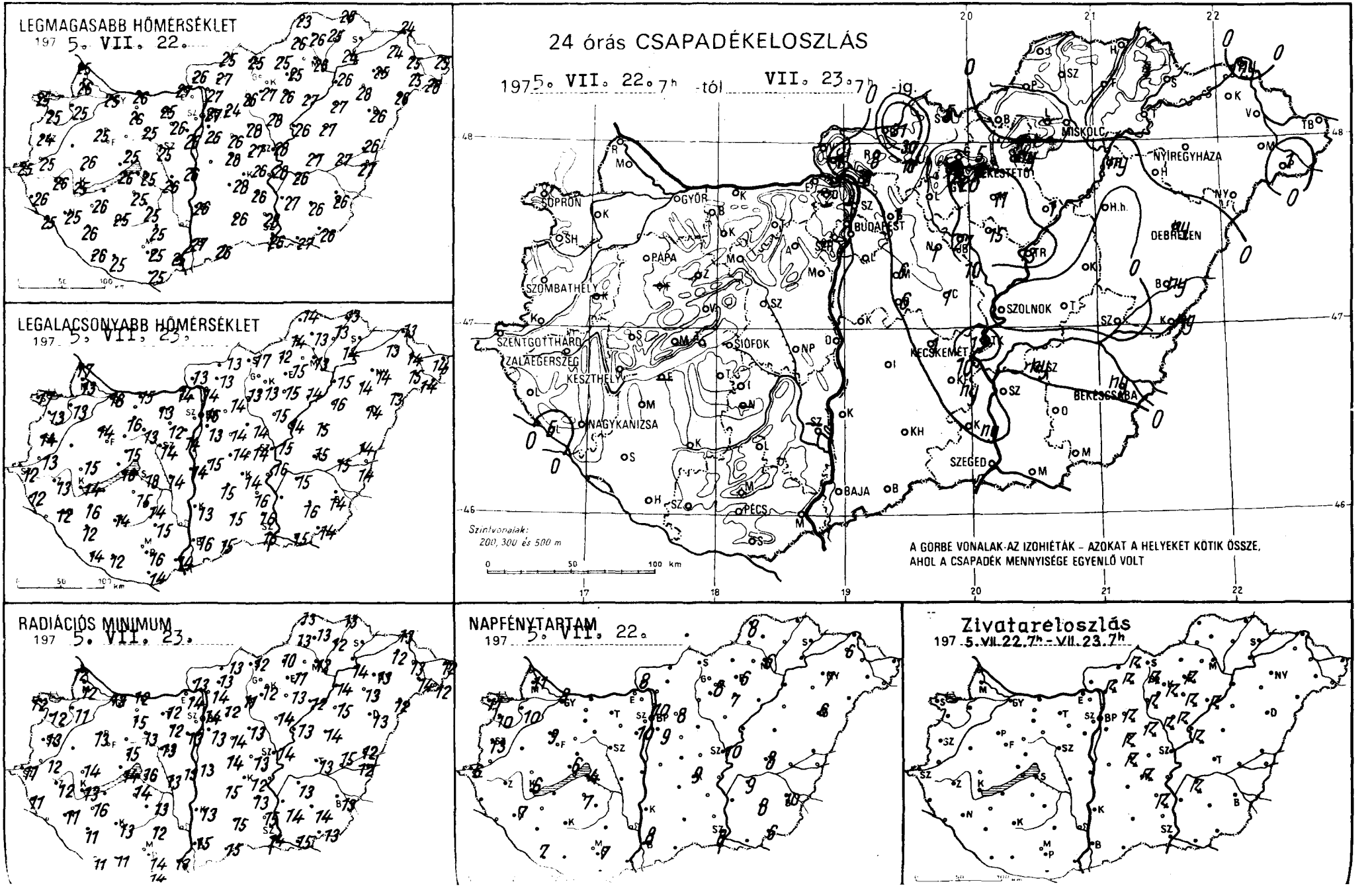
LEGMAGASABB HŐMÉRSÉKLET
197 5. VII. 22.
LEGALACSONYABB HŐMÉRSÉKLET
197 5. VII. 23.
RADIÁCIÓS MINIMUM
197 5. VII. 23.
24 órás CSAPADÉKELOSZLÁS
1975. VII. 22. 7h -tól VII. 23. 7h -ig.
SOPRON
GYŐR
BUDAPEST
MISKOLC
NYÍREGYHÁZA
KESZTHELY
SZOMBATHELY
PAPA
SZOLNOK
DEBRECEN
SZENTGOTTHÁRD
ZALAEGERSZEG
SIÓFOK
KECSKEMÉT
BÉKÉSCSABA
NAGYKANIZSA
SZEGED
BAJA
PÉCS
Szintvonalak: 200, 300 és 500 m
A GÖRBE VONALAK AZ IZOHIÉTÁK – AZOKAT A HELYEKET KÖTIK ÖSSZE, AHOL A CSAPADÉK MENNYISÉGE EGYENLŐ VOLT
NAPFÉNYTARTAM
197 5. VII. 22.
Zivatareloszlás
197 5. VII. 22. 7h - VII. 23. 7h

	1975. VII. 23 07 h -ig az utolsó 24 óra adatai					
	csapadék (mm)		max. hőmérséklet	min. hőmérséklet	rad. min.	napos órák
Győr	•		25	16	13	9
Kapuvár	•		25	13	11	10
Mosonmagyaróvár	•		26	13	12	11
Rajka	•		25	17	12	
Sopron	•		25	14	12	11
Sopronhorpács	•	⌒	25	13	12	10
Kad	–		–	–	–	
Kormend	•		25	13	12	
Szentgotthárd	•		25	12	11	6
Szombathely	•		24	14	13	13
Ienti	•		26	12	11	
Letenye	5	▽	25	–	–	-
Nagykanizsa	•		25	12	11	7
Zalaegerszeg	•		26	13	12	
Farkasgyepű	–		–	–	–	
Keszthely	•		25	14	13	6
Mencshely	•		23	16	13	6
Papa	•		25	14	13	9
Szeg	•		26	15	14	
Tany	•	⌒	26	16	14	
Veszprem	•		25	15	15	
Z	•		23	12	11	
Fuzod	•		–	–	–	-
Kekszt. györgy	•	⌒	26	14	11	7
K	•	⌒	25	14	13	
M	•	⌒	26	16	16	
S	•		25	18	16	4
Sz gyszob	•		26	12	11	
T	•		25	15	14	
B	•		26	14	14	
E gom	•		27	14	14	
F	•	⌒	26	16	15	
F om	•	⌒	26	15	12	
T enya	•	⌒	25	13	12	
S doboz	•	⌒ =	26	12	12	
E város	•		26	14	13	
vásár	•		26	14	13	10
	•	⌒	25	13	13	
esökp.	•		26	14	13	
chattyán	•	⌒	25	14	13	-
nese	•	⌒	25	14	13	7
	•		25	15	12	
nyi	–		–	–	–	
rd						
Árpádtető	•		24	16	14	
	•		25	14	13	
	•		25	16	14	7
	•	⌒	25	14	14	
	•		25	12	11	
inc	•		26	15	13	9
Int.	•	⌒	27	16	14	10
hegy	–		–	–	–	
	1		27	14	13	
	–		–	–	–	
	1	⌐	24	14	12	8
	1		27	11	–	
	6	⌐	26	14	14	
	1	⌐	28	14	13	
	6	⌐	28	14	14	
	•		28	15	14	

	1975. VII. 23 07 h -ig az utolsó 24 óra adatai					
	csapadék (mm)		max. hőmérséklet	min. hőmérséklet	rad. min.	napos órák
Vác	2	= ⌐ ⌒	27	14	14	
Vámosmikola	•		26	13	13	8
Baja	•		27	16	15	8
Bácsalmás	•		26	15	15	
Izsák	•		28	15	15	
Kalocsa	•		26	13	13	
Kecskemét	1	⌐	26	14	12	9
Kiskunf. háza	ny	⌐	26	16	13	
Kiskunhalas	•		26	15	15	
Kunszentmiklós	•		–	15	13	
Tiszakécske	13	▽	28	15	14	
Balassagyarmat	31	⌐ ≡	25	13	13	
Romhány	8	⌐ ≡	27	13	13	
Salgótarján	5		25	14	12	
Eger	ny	⌐	25	15	11	6
Galyatető	–		–	–	–	
Gyöngyös	20	⌐	27	13	12	
Kékestető	5	⌐	18	13	11	8
Kompolt	11	⌐	26	15	13	7
Lőrinci	ny	⌐ ⌒	26	13	11	
Poroszló	1	⌐	26	14	12	
Jászapáti	15	⌐ ⌒	28	15	14	
Jászberény	27	⌐	25	14	14	
Karcag	•		27	15	14	
Szolnok	•		28	15	14	10
Tiszaroff	13	⌐	26	14	13	
Túrkeve	•		27	15	13	8
Kistelek	ny		28	16	15	
Makó	•		27	15	15	
Szeged	•		26	15	14	8
Szentes	•		27	–	14	
Borsodnádasd	•	≈	25	12	10	
Füged	•	⌒	25	13	12	
Hidasnémeti	•		26	13	13	
Jósvafő	•		23	14	13	8
Lillafüred	•		25	14	12	
Miskolc	•		26	13	12	6
Putnok	•	≈	26	14	13	
Sárospatak	–		–	–	–	
Szendrőlád	•	≈ ⌒	26	13	13	
Tokaj	•		24	14	14	
Kisvárda	•		24	13	12	6
Mátészalka	•		25	15	14	
Nyiregyháza	•		25	14	13	7
Nyirlugos	•		25	13	12	
Pátyod	1	▽ ≡	28	14	12	
Tiszabecs	•		25	14	12	
Vásárosnamény	•	⌒	25	14	13	
Záhony	ny		24	13	13	
Berettyóújfalu	ny	⌒	26	14	12	
Debrecen	ny	▽	26	14	13	6
Hajdúdorog	•		28	14	13	
Hortobágy	•		27	16	15	
Körösszakál	ny	▽	27	14	12	
Polgar	•		26	15	14	
Békéscsaba	ny	▽	26	14	13	10
Mezőhegyes	•	⌒	26	14	13	6
Orosháza	•		26	16	14	8
Szarvas	ny	⌐	26	15	13	9
Szeghalom	•		27	15	15	

KIADJA: ORSZÁGOS METEOROLÓGIAI SZOLGÁLAT

Készült: Központi Előrejelző Intézet Előrejelző Osztálya — T.: **273 - 018** — Megjelenik naponként

Évi előfizetési díja: 720.– Ft — Megrendelhető: **1024** Budapest, II., Kitaibel Pál u. 1. Telefon: 353-500.

Kiadásért felel: az OMSZ elnöke — Szerkesztésért felel: a KEI igazgatója

IDŐJÁRÁSI NAPIJELENTÉS

ЕЖЕДНЕВНЫЙ МЕТЕОРОЛОГИЧЕСКИЙ БЮЛЛЕТЕНЬ · DAILY WEATHER REPORT
BULLETIN QUOTIDIEN DE TEMPS · TÄGLICHER WETTERBERICHT

88. évfolyam 205. szám + Budapest + 1975. július 24. csütörtök

Az időjárási helyzet és a várható időjárás:

Közép-Európa, Olaszország és az Ibériai-félsziget fölött még gyenge leszálló légmozgások határozzák meg az időjárást. Hatásukra általában száraz, napos az idő. Ugyanakkor a Brit-szigeteken és Nyugat-Európán át hüvös, nagy nedvességtartalmu óceáni léghullámok haladnak Közép-Európa felé. Az emlitett területeken, valamint az Alpok környékén a reggeli órákban felhős, több helyen esős volt az időjárás. A következő 36 óra folyamán az óceáni levegő eléri, majd elárasztja a Kárpát-medencét is, ezért változékonyabb, hüvösebb lesz az időjárás, záporokra, zivatarokra kell számitani.

Hazánkban szerdán kevés volt a felhő, 9, 13 órán át sütött a nap. A legmagasabb nappali hőmérséklet 27, 30 fok között alakult. A délutáni órákban északkeleten egy-két helyen futó zápor, zivatar keletkezett. A lehullott eső mennyisége csak Jósvafőn érte el a 13 mm-t. Ma hajnalra 12, 19 fokig hült le a levegő. A kora reggeli órákban helyenként köd keletkezett. Délelőtt derült, száraz, napos idő volt. A hőmérséklet 11 órára 26, 28 fokig emelkedett.

Ma 12 órakor Budapesten a hőmérséklet 27 fok, a tengerszintre átszámitott légnyomás 759 mm, gyengén süllyed.

A Balaton vizének hőmérséklete 11 órakor Siófoknál 26 fok volt.

Várható időjárás péntek estig:

Nyugat felől átmenetileg megnövekvő felhőzet, elsősorban a Dunántulon, majd az ország többi részén is záporral, zivatarral, egy-két helyen jégesővel.
Mérsékelt, időnként megélénkülő délnyugati, nyugati szél.
Zivatarok idején átmeneti szélerősödés.
Várható legalacsonyabb éjszakai hőmérséklet: 14, 19,
legmagasabb nappali hőmérséklet pénteken: 25, 30 fok között.

Bartha Péterné s.k.

TÁVOLABBI KILÁTÁSOK KEDD REGGELIG:

Nyugat felől növekvő felhőzet, sokfelé záporesővel, zivatarral, helyenként jégesővel. Élénk északnyugati széllel a hőmérséklet csökken. Legalacsonyabb hajnali hőmérséklet: 13, 17 fok között, legmagasabb nappali hőmérséklet: eleinte 25, 29, később 21, 25 fok között. Jelentős mennyiségü /legalább 5 mm/ csapadék az ország területének 90 százalékán várható.

KÖZÉPTÁVÚ ELŐREJELZŐ OSZTÁLY

A hőmérséklet napi középértéke és eltérése a 100 évi átlagtól /Budapesten/:

1975. VII. 23.: 22,9 C° +0,7 C°

1871 óta ezen a napon Budapesten előfordult

legmagasabb hőmérséklet: 36,3 C° /1929/,
legalacsonyabb hőmérséklet: 10,2 C° /1884/.

75.244.

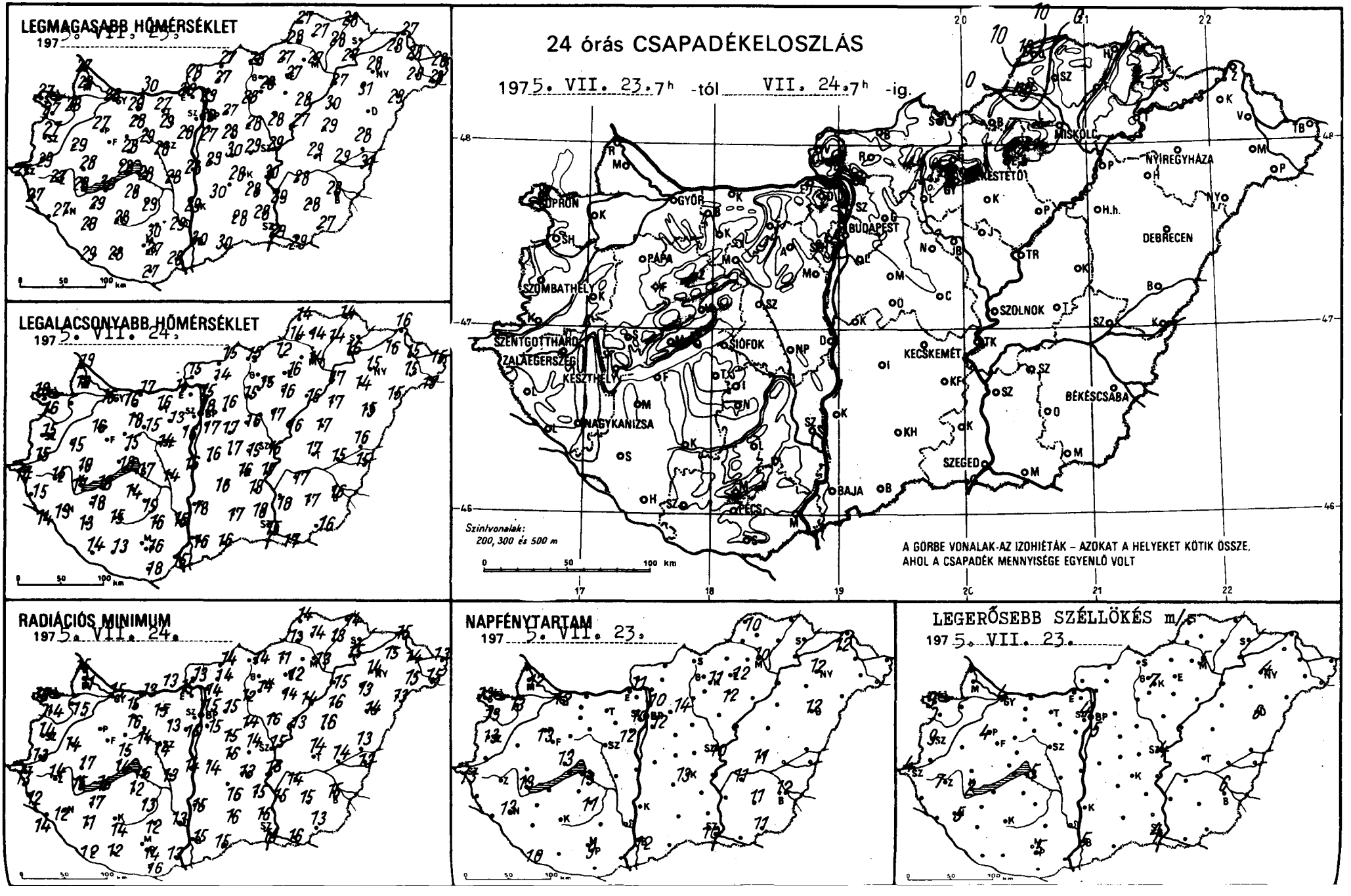
LEGMAGASABB HŐMÉRSÉKLET
1975. VII. 23.
LEGALACSONYABB HŐMÉRSÉKLET
1975. VII. 24.
24 órás CSAPADÉKELOSZLÁS
1975. VII. 23. 7h -tól VII. 24. 7h -ig.
Szintvonalak:
200, 300 és 500 m
A GÖRBE VONALAK-AZ IZOHIÉTÁK – AZOKAT A HELYEKET KÖTIK ÖSSZE,
AHOL A CSAPADÉK MENNYISÉGE EGYENLŐ VOLT
RADIÁCIÓS MINIMUM
1975. VII. 24.
NAPFÉNYTARTAM
1975. VII. 23.
LEGERŐSEBB SZÉLLÖKÉS m/s
1975. VII. 23.
MISKOLC
NYÍREGYHÁZA
DEBRECEN
BUDAPEST
GYŐR
PÁPA
SZOMBATHELY
SZENTGOTTHÁRD
ZALAEGERSZEG
KESZTHELY
SIÓFOK
NAGYKANIZSA
KECSKEMÉT
SZOLNOK
BÉKÉSCSABA
SZEGED
BAJA
PÉCS

	19.. VII. 24. 07 h -ig az utolsó 24 óra adatai							19.. VII. 24. 07 h -ig az utolsó 24 óra adatai						
	csapadék (mm)		max. hőmérséklet	min. hőmérséklet	rad. min.	napos órák		csapadék (mm)		max. hőmérséklet	min. hőmérséklet	rad. min.	napos órák
Győr	•		28	16	15	12	Vác	•	⌂=	29	15	14	
Kapuvár	•		28	16	15	13	Vámosmikola	•		28	15	13	11
Mosonmagyaróvár	•		28	16	14	12	Baja	•		30	16	15	12
Rajka	•		27	19	15		Bácsalmás	•		30	16	15	
Sopron	•		27	18	16	13	Izsák	•		30	16	16	
Sopronhorpács	•	⌂	27	16	14	13	Kalocsa	•		29	18	15	
Káld	•		29	15	14		Kecskemét	•		28	16	13	13
Körmend	•		29	15	13		Kiskunf. háza	•		28	18	15	
Szentgotthárd	•		27	14	13	13	Kiskunhalas	•		28	17	16	
Szombathely	•		27	15	14	13	Kunszentmiklós	•		29	16	14	
Lenti	•		27	15	12		Tiszakécske	•		30	17	16	
Letenye	•		–	14	14		Balassagyarmat	•	⌂	27	15	14	
Nagykanizsa	•		27	13	12	13	Romhány	•		27	14	14	
Zalaegerszeg	•		27	15	14		Salgótarján	•		28	15	14	
Farkasgyepű	•		27	18	16		Eger	•		27	16	12	12
Keszthely	•		28	17	15	13	Galyatető	–		–	–	–	
Mencshely	•		26	16	13	12	Gyöngyös	•		28	15	14	
Pápa	•		27	16	14	13	Kékestető	•		20	14	13	11
Sümeg	•		28	18	17		Kompolt	•		28	16	14	12
Tihany	•	⌂	28	18	14		Lőrinci	•	⌂	28	15	12	
Veszprém	•		28	15	15		Poroszló	•	⌂	28	16	14	
Zirc	•		25	12	11		Jászapáti	•	⌂	28	17	16	
Fonyód	•		30	18	16		Jászberény	•	⌂	28	16	15	
Homokszt. györgy	•	⌂=	29	14	12	10	Karcag	•		29	17	16	
Kaposvár	•	⌂	28	15	14		Szolnok	•		29	16	15	10
Marcali	•	⌂	29	18	17		Tiszaroff	•		27	16	13	
Siófok	•		28	17	16	13	Túrkeve	•		29	17	14	11
Somogyszob	•		29	13	11		Kistelek	•		28	18	16	
Tab	•		28	14	12		Makó	•		29	17	16	
Bábolna	•		29	16	15		Szeged	•		29	15	14	10
Esztergom	•		30	15	15		Szentes	•		29	18	15	
Kisbér	•	⌂	28	18	16		Borsodnádasd	•		27	12	11	
Komárom	•	⌂	30	17	13		Füged	•	⌂	28	14	13	
Tatabánya	•	⌂	27	16	15		Hidasnémeti	•		28	14	14	
Alcsútdoboz	•	⌂=	29	13	13		Jósvafő	13	R	27	14	14	10
Dunaújváros	•		28	16	14		Lillafüred	•		25	14	13	
Martonvásár	•		28	16	15	12	Miskolc	•		27	14	13	10
Mór	•	⌂	29	15	14		Putnok	ny	≡	28	14	13	
Nagyhörcsökp.	•		28	14	13		Sárospatak	..		–	–	–	
Szabadbattyán	•	⌂≡	28	14	14		Szendrőlád	•	⌂	27	14	14	
Iregszemcse	•		29	15	13	11	Tokaj	•		27	16	15	
Lengyel	•		30	16	12		Kisvárda	•		28	16	15	12
Nagykónyi	..		–	..	..		Mátészalka	•		28	15	15	
Szekszárd	•		29	15	13		Nyiregyháza	•		28	15	14	12
Paptető	•		27	18	15		Nyírlugos	•		29	15	13	
Mohács	•		28	15	13		Pátyod	•	⌂	28	15	14	
Pécs	•		27	16	14	9	Tiszabecs	•		28	15	13	
Siklós	•	⌂	27	18	16		Vásárosnamény	•	⌂	29	15	14	
Szigetvár	•		28	13	12		Záhony	•		27	16	15	
Bp. Lőrinc	•		27	17	15	12	Berettyóújfalu	•	⌂	28	16	13	
Bp. Met. Int.	•	⌂	29	18	15	10	Debrecen	•		27	15	14	12
Bp. Szab. hegy	•	=	25	17	14	10	Hajdúdorog	•		31	14	13	
Cegled	•		29	15	14		Hortobágy	•		30	17	16	
Dobogókő	•		22	16	10		Körösszakál	•		31	15	13	
Godollő	•		27	16	15	14	Polgár	•		27	17	15	
Kiralyrét	•		27	13	..		Békéscsaba	•		28	16	15	12
Monor	•		28	17	15		Mezőhegyes	•	⌂	27	16	13	11
Nagykáta	•		28	16	14		Orosháza	•		28	17	15	11
Örkeny	•		30	17	16		Szarvas	•		28	17	14	11
Szentendre	•		30	16	16		Szeghalom	•		29	15	14	

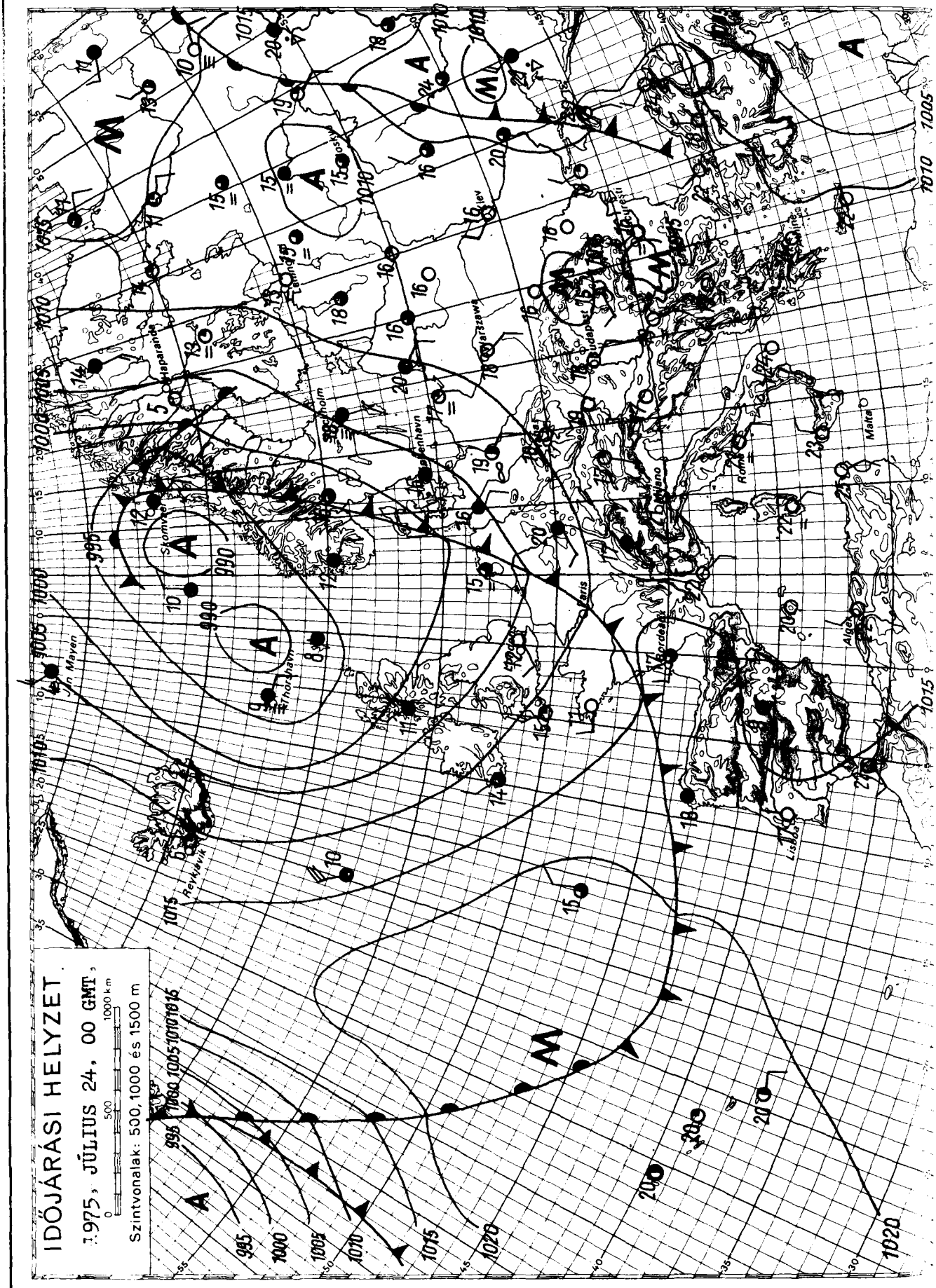

KIADJA: ORSZÁGOS METEOROLÓGIAI SZOLGÁLAT
Készíti: Központi Előrejelző Intézet Előrejelző Osztálya — T.: 273-018 — Megjelenik naponként
Évi előfizetési díja: 720,—Ft — Megrendelhető: 1024 Budapest, II., Kitaibel Pál u. 1. Telefon: 353-500,
Kiadásért felel: az OMSZ elnöke — Szerkesztésért felel: a KEI igazgatója

IDŐJÁRÁSI NAPIJELENTÉS

ЕЖЕДНЕВНЫЙ МЕТЕОРОЛОГИЧЕСКИЙ БЮЛЛЕТЕНЬ · DAILY WEATHER REPORT
BULLETIN QUOTIDIEN DE TEMPS · TÄGLICHER WETTERBERICHT

88. évfolyam 206. szám + Budapest + 1975. július 25. péntek

Az időjárási helyzet és a várható időjárás:

A középpontjával Skandináv-félsziget középső része felett nagy kiterjedésü mérsékelt égövi ciklon helyezkedik el. Hatására a Brit-szigeteken át hüvös léghullámok áramlanak szárazföldünk középső területei felé. A hüvös levegő első hulláma ma reggelre elérte Zágráb-Budapest-Varsó vonalát. A hüvös levegő vonulását többfelé eső, zápor, helyenként zivatar, megerősödő szél és jelentős hőmérséklet-csökkenés kiséri. A Kárpát-medence időjárását a következő 36 órában is az északnyugati széllel érkező hüvös léghullámok határozzák meg.

Hazánkban csütörtökön napközben derült, száraz, meleg idő volt. A hőmérséklet csucsértéke 27, 31 fok között alakult. A késő délutáni órákban nyugat felől megnövekedett a felhőzet. Az esti óráktól kezdve elsősorban a Dunántulon sokfelé keletkezett zápor, zivatar. A lehullott csapadék mennyisége általában csapadéknyom és 9 mm között váltakozott, de Balassagyarmatról és Szombathelyről 13, Körmendről 29 mm-t jelentettek. Péntek hajnalra 14, 19 fokig hült le a levegő. Ma délelőtt a keleti, délkeleti megyékben változóan, máshol borult idő volt. Többfelé esett az eső, zápor, Miskolc környékén zivatar alakult ki. A hőmérséklet 11 órakor a csapadékos helyeken csak 16, 22, az ország többi részén még 23, 27 fok között váltakozott.

Ma 12 órakor Budapesten a hőmérséklet 18 fok, a tengerszintre átszámitott légnyomás 757 mm, alig változik.

A Balaton vizének hőmérséklete Siófoknál 11 órakor 24 fok volt.

Várható időjárás szombat estig:

Pénteken erősen felhős idő, sokfelé eső, zápor, főként keleten zivatar, egy-két helyen jégeső.
Szombaton felhőátvonulások, szórványos futó esőkkel, zivatarral. Mérsékelt, időnként megélénkülő, majd megerősödő északnyugati, északi szél.

Várható legalacsonyabb éjszakai hőmérséklet: 12, 17,
legmagasabb nappali hőmérséklet szombaton: 20, 25 fok között.

Vadkerti Ferenc s.k.

A hőmérséklet napi középértéke és eltérése a 100 évi átlagtól /Budapesten/:

1975. VII. 24.: 24,5 C° +2,5 C°

1871 óta ezen a napon Budapesten előfordult

legmagasabb hőmérséklet: 36,8 C° /1929/,
legalacsonyabb hőmérséklet: 10,2 C° /1885/.

75.0245.

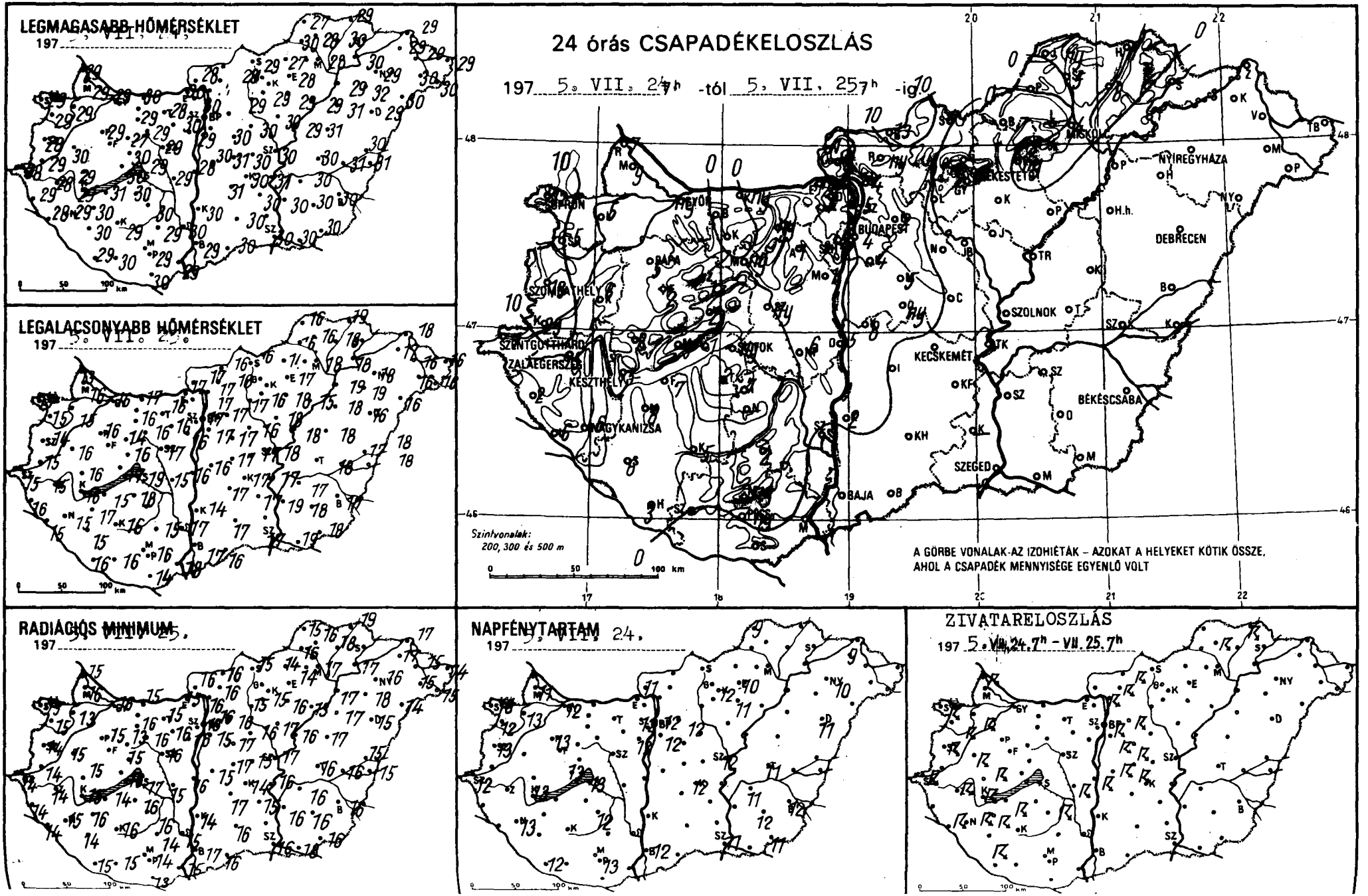
LEGMAGASABB HŐMÉRSÉKLET
LEGALACSONYABB HŐMÉRSÉKLET
24 órás CSAPADÉKELOSZLÁS
5. VII. 24h -tól 5. VII. 25h -ig
SZOMBATHELY
SZENTGOTTHÁRD
ZALAEGERSZEG
KESZTHELY
NAGYKANIZSA
SIÓFOK
PÉCS
BAJA
BUDAPEST
MISKOLC
NYÍREGYHÁZA
DEBRECEN
SZOLNOK
KECSKEMÉT
BÉKÉSCSABA
SZEGED
Szintvonalak:
200, 300 és 500 m
A GÖRBE VONALAK-AZ IZOHIÉTÁK – AZOKAT A HELYEKET KÖTIK ÖSSZE,
AHOL A CSAPADÉK MENNYISÉGE EGYENLŐ VOLT
RADIÁCIÓS MINIMUM
NAPFÉNYTARTAM 24.
ZIVATARELOSZLÁS
5. VII. 24.7h - VII. 25.7h

	197 5.VII.25. 07 h -ig az utolsó 24 óra adatai					
	csapadék (mm)		max. hőmérséklet	min. hőmérséklet	rad. min.	napos órák
Győr	ny	▽	29	16	16	12
Lapuvár	5	⟋	29	15	13	13
Mosonmagyaróvár	9	▽	29	16	16	11
Rajka	7	⟋	29	19	15	
Sopron	12	⟋	29	15	15	10
Sopronhorpács	5	⟋	29	15	15	12
Kald	6	⟋	30	16	15	
Körmend	29	⟋	29	15	14	
Szentgotthárd	7	⟋	28	15	14	12
Szombathely	13	⟋	28	14	14	13
Lenti	2		29	16	14	
Letenye	6	⟋	28	15	14	
Nagykanizsa	6	⟋	29	15	15	13
Zalaegerszeg	5	⟋	28	15	14	
Farkasgyepű	2		27	14	14	
Keszthely	5	⟋	29	16	15	13
Mencshely	5		27	15	14	13
Pápa	5	⟋	29	16	15	13
Sümeg	8	⟋	29	16	15	
Tihany	1	▽	30	17	16	
Veszprém	2		30	16	15	
Zirc	1		27	14	13	
Fonyód	7	⟋	31	15	14	
Homokszt. györgy	3	⟋	29	16	15	12
Kaposvár	5		29	16	16	
Marcali	8	⟋	30	17	16	
Siófok	ny	▽	29	19	17	13
Somogyszob	6	▽	30	15	14	
Tab	2		30	18	16	
Bábolna	.		30	17	16	
Esztergom	ny		30	17	13	
Kisbér	.		29	16	16	
Komárom	ny		30	17	15	
Tatabánya	ny		28	16	15	
Alcsútdoboz	1	▽	30	16	16	
Dunaújváros	5	⟋	28	16	16	
Martonvásár	1		29	16	16	13
Mór	ny		29	16	16	
Nagyhörcsökp.	6	⟋	29	15	15	
Szabadbattyán	ny		29	17	16	
[illegible]egszemcse	7	⟋	30	16	16	12
[illegible]engyel	2		29	15	14	
[illegible]agykónyi	...		—	—	—	
[illegible]ekszárd	.		30	17	15	
Pádtető	ny	≡	27	15	14	
[illegible]hács	.		29	18	15	
[illegible]	ny	▽	29	16	14	13
[illegible]kos	.	⌒	30	14	13	
[illegible]getvár	.		30	16	15	
Lőrinc	4	⟋	28	17	15	12
Met Int.	4	⟋	30	17	16	12
Szab. hegy	2		26	15	15	12
[illegible]ged	.		30	17	15	
[illegible]bogókő	—		—	—	—	
[illegible]dőlő	2	⟋	28	17	16	12
[illegible]alyrét	1		29	16	—	
[illegible]nor	5	⟋	30	17	17	
[illegible]ykáta	.		30	16	16	
[illegible]eny	ny	⟋	31	17	17	
[illegible]tendre	5		30	17	16	

	197 5.VII.25. 07 h -ig az utolsó 24 óra adatai					
	csapadék (mm)		max. hőmérséklet	min. hőmérséklet	rad. min.	napos órák
Vác	4	⟋	30	17	16	
Vámosmikola	1		28	17	16	11
Baja	.		29	17	17	12
Bácsalmás	.		30	16	16	
Izsák	.		31	17	17	
Kalocsa	2		30	14	14	
Kecskemét	.		30	17	14	12
Kiskunf. háza	.		30	17	15	
Kiskunhalas	.		30	17	16	
Kunszentmiklós	8	⟋	30	16	15	
Tiszakécske	.		31	17	16	
Balassagyarmat	13	⟋	28	16	16	
Romhány	ny	▽ ⟋	28	16	16	
Salgótarján	.		29	16	15	
Eger	ny		28	17	14	10
Galyatető	—		—	—	—	
Gyöngyös	.		29	16	15	
Kékestető	.		22	16	14	12
Kompolt	.		29	18	16	11
Lőrinci	.		29	17	15	
Poroszló	.		29	15	13	
Jászapáti	.	⌒	30	18	17	
Jászberény	.	⌒	29	17	15	
Karcag	.		31	18	17	
Szolnok	.		30	18	17	12
Tiszaroff	.		29	18	16	
Túrkeve	..		30	18	16	11
Kistelek	—		—	—	—	
Makó	.		30	19	18	
Szeged	.		30	17	16	11
Szentes	.		30	19	16	
Borsodnádasd	.		27	14	14	
Füged	8		30	18	18	
Hidasnémeti	1	⟋	29	19	19	
Jósvafő	ny		27	16	15	9
Lillafüred	.		28	17	16	
Miskolc	4	▽	28	18	17	10
Putnok	.		30	16	16	
Sárospatak	—		—	—	—	
Szendrőlád	5	⟋	28	16	16	
Tokaj	.		30	18	17	
Kisvárda	.		29	17	17	9
Mátészalka	.		31	16	15	
Nyiregyháza	.		29	18	16	10
Nyírlugos	.		30	16	14	
Pátyod	.	⌒	30	16	15	
Tiszabecs	.		29	16	14	
Vásárosnamény	.	⌒	29	16	15	
Záhony	.		29	18	17	
Berettyóújfalu	.	⌒	30	18	15	
Debrecen	.		29	16	15	11
Hajdúdorog	.		32	19	18	
Hortobágy	.		31	18	17	
Körösszakál	.		31	18	15	
Polgár	.		29	19	17	
Békéscsaba	.		30	17	16	12
Mezőhegyes	.	⌒	30	18	16	11
Orosháza	.		30	18	16	12
Szarvas	.		30	17	16	11
Szeghalom	.		31	17	16	

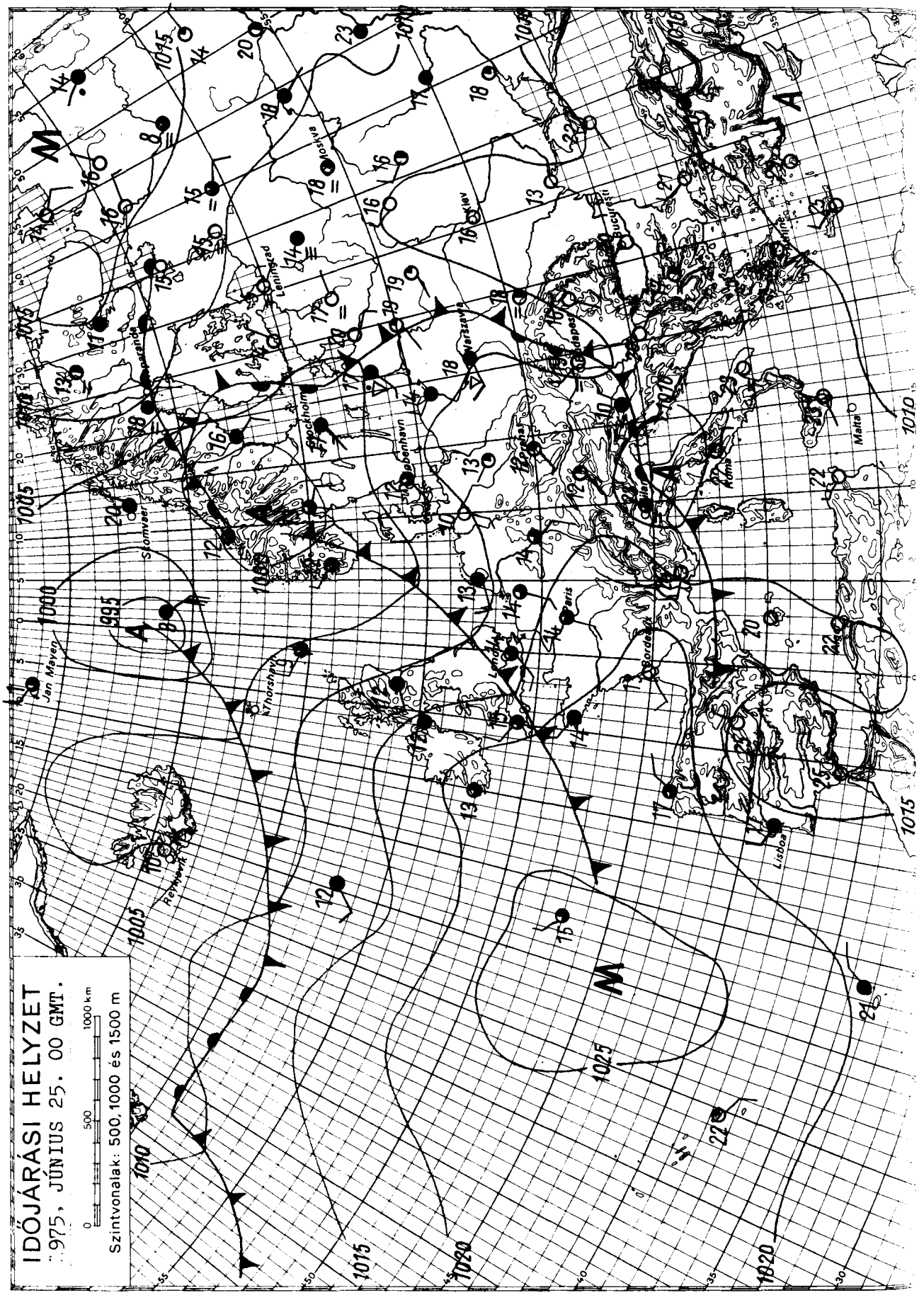

KIADJA: ORSZÁGOS METEOROLÓGIAI SZOLGÁLAT
Készíti: Központi Előrejelző Intézet Előrejelző Osztálya — T.: 273 - 018 — Megjelenik naponként
Évi előfizetési díja: 720,—Ft — Megrendelhető: 1024 Budapest, II., Kitaibel Pál u. 1. Telefon: 353-500,
Kiadásért felel: az OMSZ elnöke — Szerkesztésért felel: a KEI igazgatója

IDŐJÁRÁSI NAPIJELENTÉS

ЕЖЕДНЕВНЫЙ МЕТЕОРОЛОГИЧЕСКИЙ БЮЛЛЕТЕНЬ · DAILY WEATHER REPORT
BULLETIN QUOTIDIEN DE TEMPS · TÄGLICHER WETTERBERICHT

88. évfolyam 207. szám + Budapest + 1975. július 26. szombat

Az időjárási helyzet és a várható időjárás:

Az Osló-Berlin-Bécs-Zágráb vonal mentén, mintegy 1000 kilométer széles sávban, több hullámban a sarkvidékről származó, hideg levegő árasztotta el Európát. A hatása alá került területen hüvös, szeles az idő és az egyes léghullámok mentén záporok, valamint zivatarok alakulnak ki. Európa többi része felett csak időnként növekszik meg a felhőzet, az évszaknak megfelelő hőmérsékletü és tulnyomóan száraz az időjárás.

Hazánkat tegnap a hajnali órákban érte el erős északnyugati széllel az első hideg léghullám. Délkelet, kelet felé haladva utjában heves zivatarokat váltott ki. A zivatarokat kisérő záporokból átlag 3-12 mm eső esett. A legtöbb csapadékot -26 mm-t - Záhonyból jelentették. A hideg levegő a kora délutáni órákra kb. a Tokaj-Szeged vonalig jutott. A legmagasabb nappali hőmérséklet ettől keletre 24, 30, nyugatra pedig 18, 23 fok között volt. Éjszaka országszerte felszakadozott a felhőzet és mindenütt elállt az eső. Hajnalra 8, 15 fokig süllyedt a hőmérséklet. Szombaton délelőtt tulnyomóan napos, száraz idő volt. Az északi, északnyugati szél továbbra is élénk maradt. 11 órára csak 17, 21 fokot ért el a felmelegedés.

Ma 12 órakor Budapesten a hőmérséklet 19 fok volt, a tengerszintre átszámitott légnyomás 764 mm, alig változik.

A Balaton vizének hőmérséklete 11 órakor Siófoknál 20 fokos volt.

Várható időjárás vasárnap estig:

Időnként megnövekvő felhőzetből néhány helyen átfutó záporeső, esetleg zivatar.
Az élénk, északi, északnyugati szél csak lassan mérséklődik.
Az évszakhoz képest hüvös idő.

Várható legalacsonyabb éjszakai hőmérséklet 8, 13,
legmagasabb nappali hőmérséklet vasárnap 20, 25 fok között.

Aigner Szilárd s.k.

A hőmérséklet napi középértéke és eltérése a 100 évi átlagtól /Budapesten/:

1975. VII. 25.:	17,5 C°	-4,2 C°

1871 óta ezen a napon Budapesten előfordult

legmagasabb hőmérséklet:	36,9 C° /1894/,	
legalacsonyabb hőmérséklet:	11.0 C° /1939/.	75.0246.

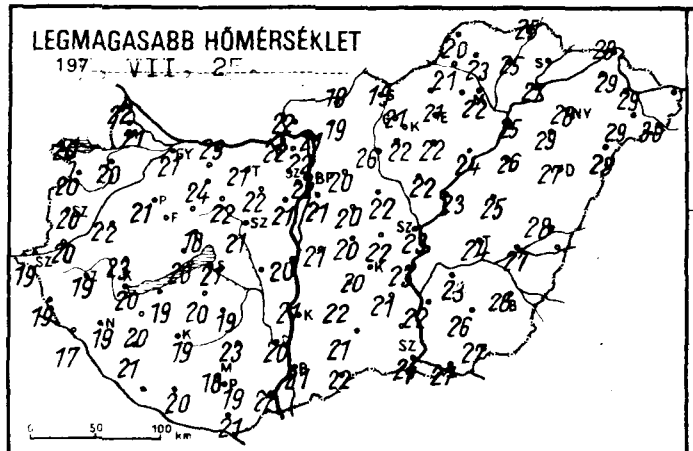
LEGMAGASABB HŐMÉRSÉKLET
197 VII 25

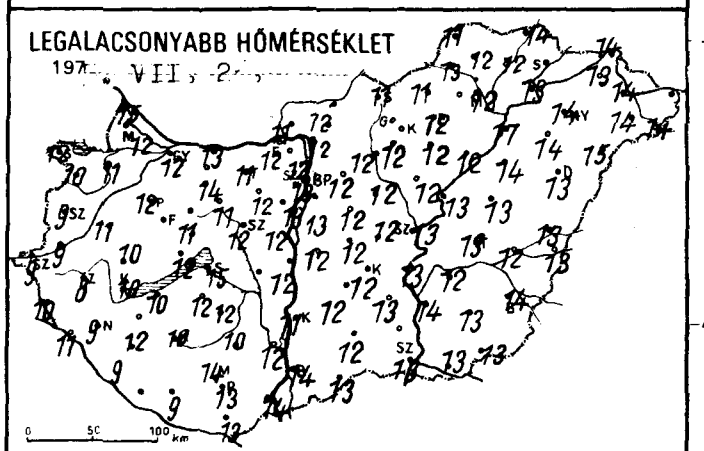
LEGALACSONYABB HŐMÉRSÉKLET
197 VII 25

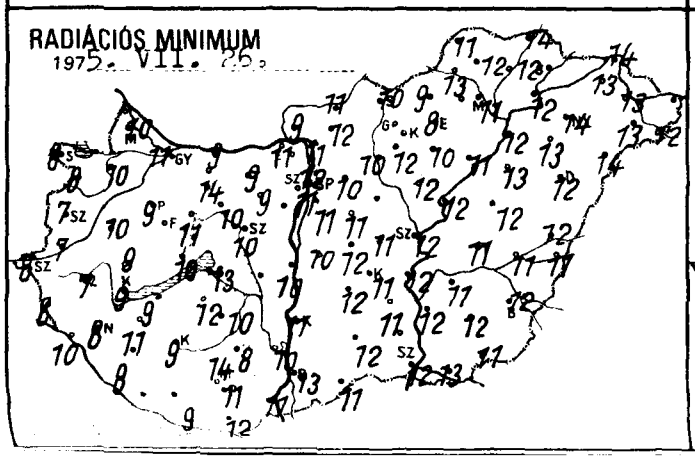
RADIÁCIÓS MINIMUM
1975. VII. 25.

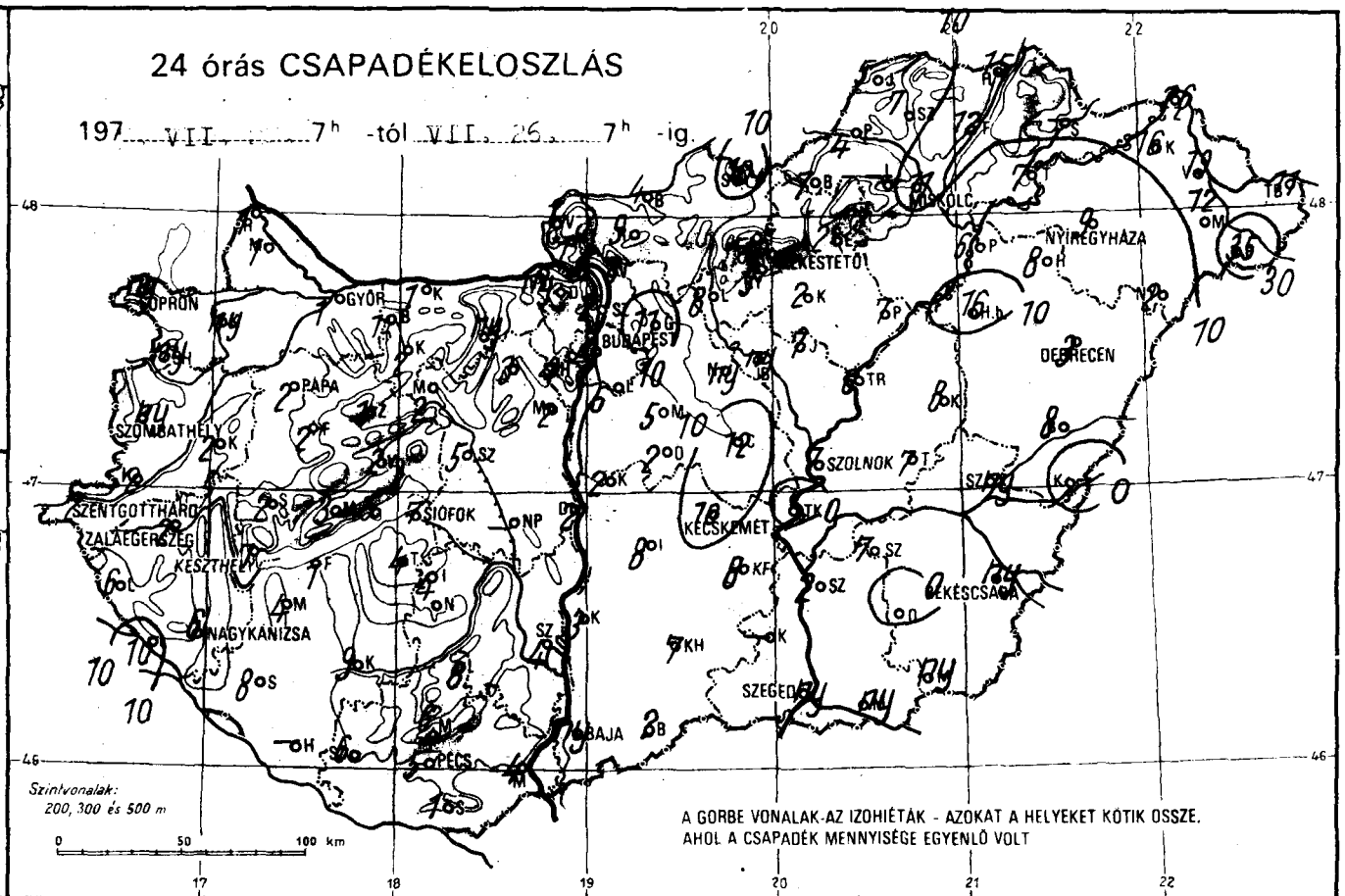
24 órás CSAPADÉKELOSZLÁS
197 VII 7h -tól VII 26 7h -ig.
SOPRON
GYŐR
BUDAPEST
MISKOLC
NYÍREGYHÁZA
KESZTHELY
DEBRECEN
PÁPA
SZOMBATHELY
SZOLNOK
SZENTGOTTHÁRD
ZALAEGERSZEG
SIÓFOK
KECSKEMÉT
BÉKÉSCSABA
NAGYKANIZSA
SZEGED
BAJA
PÉCS
Szintvonalak:
200, 300 és 500 m
A GORBE VONALAK-AZ IZOHIÉTÁK - AZOKAT A HELYEKET KÖTIK ÖSSZE,
AHOL A CSAPADÉK MENNYISÉGE EGYENLŐ VOLT

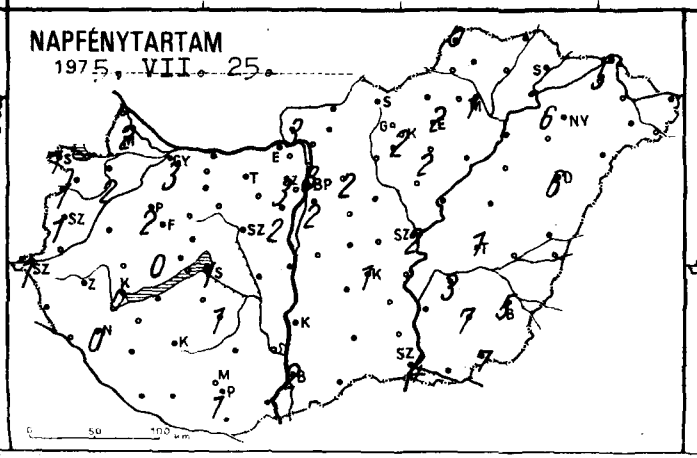
NAPFÉNYTARTAM
1975. VII. 25.

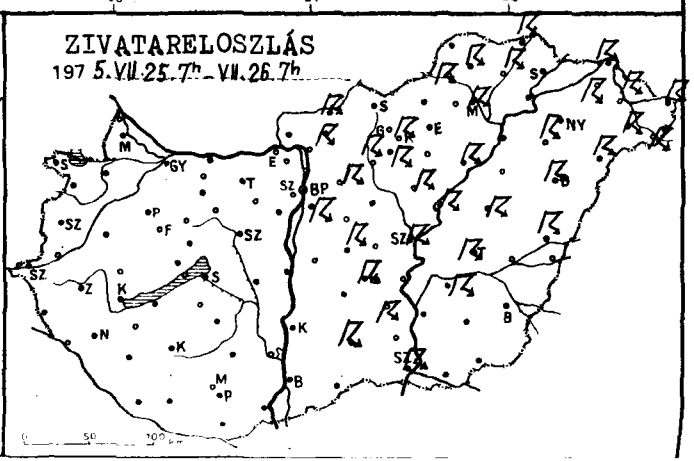
ZIVATARELOSZLÁS
197 5.VII.25.7h - VII.26.7h

	19.VII.26. 07 h -ig az utolsó 24 óra adatai							19.VII.26. 07 h -ig az utolsó 24 óra adatai						
	csapadék (mm)		max. hőmérséklet	min. hőmérséklet	rad. min.	napos órák		csapadék (mm)		max. hőmérséklet	min. hőmérséklet	rad. min.	napos órák
[illegible]	1		21	12	11	3	Vác	3	∩	21	12	11	.
[illegible]puvár	ny		20	11	10	2	Vámosmikola	1		22	11	9	3
[illegible]magyaróvár	1		21	12	11	2	Baja	ny		21	14	13	2
[illegible]	1		22	15	10		Bácsalmás	2	⍒	22	13	11	
[illegible]	ny		20	12	8	1	Izsák	8		22	12	12	
[illegible]onhorpács	ny	∩	20	10	8	1	Kalocsa	3		21	11	11	
[illegible]	2		22	11	10		Kecskemét	10	⍓	20	12	11	1
[illegible]end	2		20	9	7		Kiskunf. háza	8	⍓	21	13	11	
[illegible]otthárd	2		19	9	8	1	Kiskunhalas	7	⍓	21	12	12	
[illegible]hely	ny		20	9	7	1	Kunszentmiklós	2	⍒	21	12	10	
[illegible]	6		19	10	8		Tiszakécske	.		23	13	12	
[illegible]	10		17	11	10		Balassagyarmat	4	⍓	19	12	11	
[illegible]kanizsa	6		19	9	8		Romhány	9	⍓	19	12	12	
[illegible]erszeg	2		19	8	7		Salgótarján	10		19	11	10	
[illegible]gyepű	2		18	10	7		Eger	2		21	12	8	2
[illegible]hely	7		20	10	9		Galyatető	–		–	–	–	
[illegible]sheiy	3		16	10	9		Gyöngyös	3	⍒	22	12	12	
[illegible]	2		21	12	9	2	Kékestető	5	⍓	17	8	7	2
[illegible]	2		23	10	9		Kompolt	2	⍓	22	12	10	2
[illegible]ány	5	⍒	20	12	10		Lőrinci	8	⍓	26	12	10	
[illegible]szprém	2		18	11	11		Poroszló	7	⍓	24	12	11	
[illegible]	1		19	10	9		Jászapáti	7	⍓	22	12	12	
[illegible]vod	1		19	10	9		Jászberény	ny	∩	21	12	11	
[illegible]lmokszt. györgy	12		20	9	9		Karcag	8	⍓	25	13	12	
[illegible]apvár	9	∩	19	10	9		Szolnok	7	⍓	23	13	12	2
[illegible]arcali	4	∩	20	12	11		Tiszaroff	6	⍓	23	13	12	
[illegible]ok	7		21	15	15	1	Túrkeve	7	⍓	24	13	11	1
[illegible]egyszob	8	⍒	21	9	8		Kistelek	–		–	–	–	
[illegible]	4		20	12	12		Makó	ny		27	13	13	
[illegible]olna	1		22	11	9		Szeged	ny	⍓	24	13	12	4
[illegible]ztergom	ny		22	12	11		Szentes	2	⍒	22	14	12	
[illegible]ber	2		24	14	14		Borsodnádasd	7	⍓	21	11	9	
[illegible]omarom	1	⍒	23	13	9		Füged	12	⍓	25	12	12	
[illegible]tabanya	ny		21	11	9		Hidasnémeti	15	⍓	25	14	14	
[illegible]sutdoboz	3	∩ ⍒	22	12	9		Jósvafő	5		20	11	11	
[illegible]anjváros	2		20	12	10		Lillafüred	–		–	–	–	
[illegible]artonvásár	2		21	12	11	2	Miskolc	11	⍓	22	12	11	1
[illegible]	2		22	11	10		Putnok	4		21	13	13	
[illegible]hörcsökp.	–		–	–	–		Sárospatak	.		–	–	–	
[illegible]adbattyán	5		21	12	10		Szendrőlád	7	⍓	23	12	12	
[illegible]szemese	4		19	12	10	1	Tokaj	7	⍒	27	13	12	
[illegible]gyel	8		23	10	8		Kisvárda	16	⍓	28	13	13	5
[illegible]gykönyi	–		–	–	–		Mátészalka	12	⍓	29	14	13	
[illegible]zsvárd	4		20	12	10		Nyíregyháza	9	⍓	28	14	14	6
[illegible]pető	6		18	14	14		Nyírlugos	2	⍓	29	15	14	
[illegible]	4	⍒	22	14	11		Pátyod	35	⍓ ▲	30	14	12	
[illegible]	5		19	13	11	1	Tiszabecs	11	⍓	–	–	–	
[illegible]	1		21	13	12		Vásárosnamény	19	⍓	29	14	13	
[illegible]szvár	6		20	9	9		Záhony	26	⍓	29	14	14	
[illegible]rme	6	⍓	21	13	11	2	Berettyóújfalu	8	∩ ⍓	28	13	12	
[illegible] Met. Int.	4		22	13	11	3	Debrecen	3	⍓	27	13	12	6
[illegible] Szab. hegy	4		17	9	8	3	Hajdúdorog	8	⍒	29	14	13	
[illegible]	12	⍒	22	12	11		Hortobágy	16		26	14	13	
[illegible]ko	–		–	–	–		Körösszakál	.		–	13	11	
[illegible]	11	⍓	20	12	10	2	Polgár	6	⍒	25	14	12	
[illegible]	1		20	11	–		Békéscsaba	ny	⍒	28	14	12	5
[illegible]	5		20	12	11		Mezőhegyes	ny		27	13	11	7
[illegible]ta	ny		22	12	10		Orosháza	.		26	13	12	7
[illegible]	2	⍓	20	12	12		Szarvas	7	⍓	23	12	11	3
[illegible]dre	2		22	13	12		Szeghalom	ny		27	12	11	

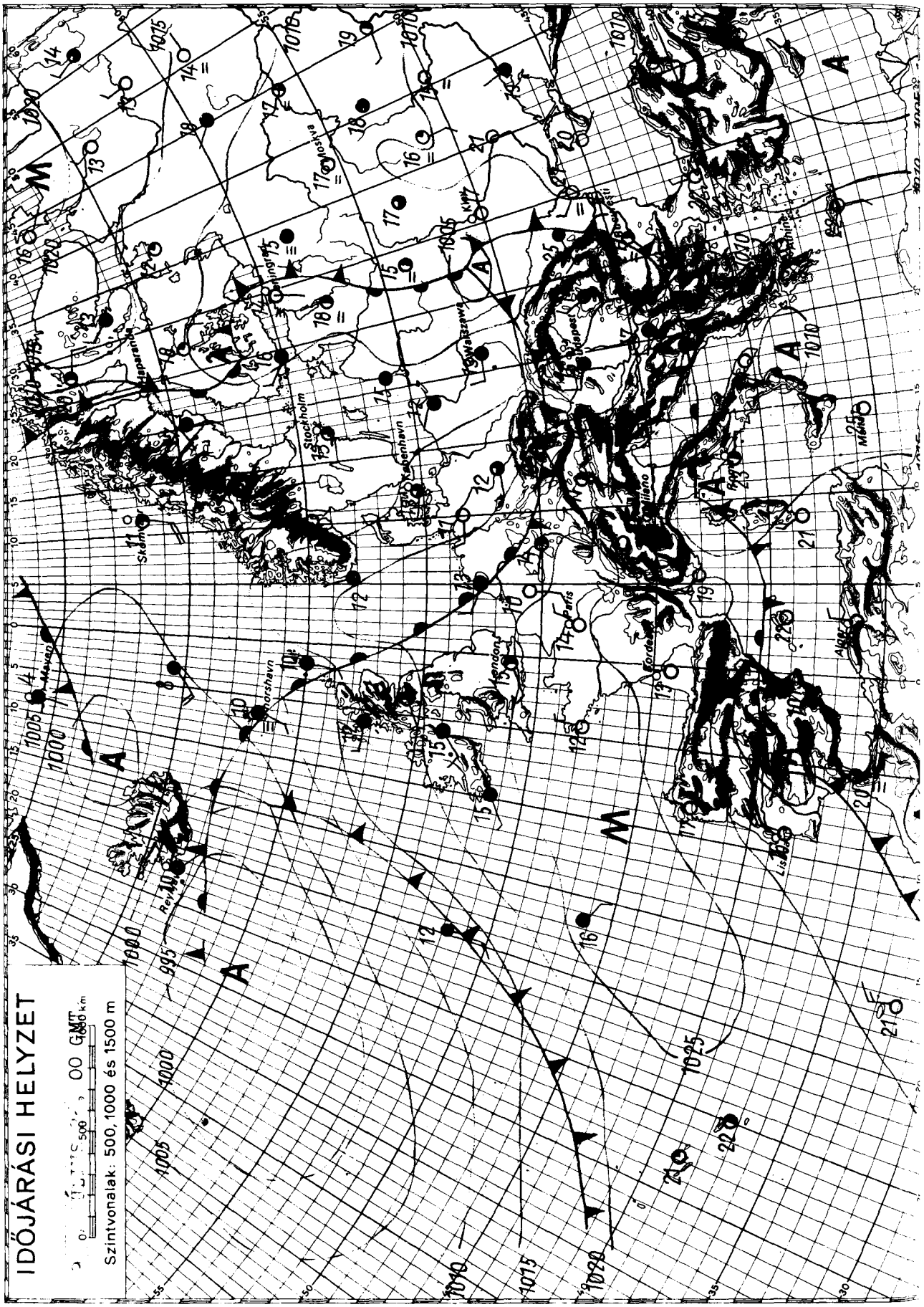

KIADJA: ORSZÁGOS METEOROLÓGIAI SZOLGÁLAT

Készíti: Központi Előrejelző Intézet Előrejelző Osztálya — T.: 273 - 018 — Megjelenik naponként

Évi előfizetési díja: 720,—Ft — Megrendelhető: 1024 Budapest, II., Kitaibel Pál u. 1. Telefon: 353-500,

Kiadásért felel: az OMSZ elnöke — Szerkesztésért felel: a KEI igazgatója

IDŐJÁRÁSI NAPIJELENTÉS

ЕЖЕДНЕВНЫЙ МЕТЕОРОЛОГИЧЕСКИЙ БЮЛЛЕТЕНЬ · DAILY WEATHER REPORT
BULLETIN QUOTIDIEN DE TEMPS · TÄGLICHER WETTERBERICHT

88. évfolyam 208. szám + Budapest + 1975. július 27. vasárnap

Az időjárási helyzet és a várható időjárás:

Középpontjával a Brit-szigetek fölött egy nagy kiterjedésü anticiklon helyezkedik el, amely kelet felé mélyen benyúlik a szárazföld belseje fölé. Hatására a nyugat-európai államokban, valamint a Kárpát-medence nagy részén csak kevés felhő képződik; jobbára száraz, napos, az idő. Finnország térsége fölött viszont továbbra is alacsony nyomásu légörvény található, amelynek területén változékony, szeles és csapadékos időjárás uralkodik. A Kárpát-medence időjárását a következő 36 órában is az észak felől érkező levegőhullámok határozzák meg, ezek azonban már valamivel melegebbek az itt levőnél, igy holnap estig a nappali felmelegedés némi erősödése várható.

Hazánkban szombaton az ország nagy részén napos, szeles idő volt. A napsütés időtartama általában 8 és 12 óra között váltakozott, de az északkeleti megyékben helyenként még az 5 órát sem érte el. Jelentősebb csapadékot is elsősorban az Északi-középhegység, valamint Hajdu-Bihar és Szabolcs-Szatmár megyék térségéből jelentettek. Ezeken a területeken a zivatarokat kisérő záporesőből lehulló csapadék mennyisége helyenként kevéssel a 15-mm-t is meghaladta. A Kárpát-medencét elárasztó szokatlanul hüvös levegő hatására jelentősen gyengült a nappali felmelegedés: a hőmérséklet csucsértéke az ország nagy részén 18, 23 fok között váltakozott. Éjszakára az északkeleti országrészben is feloszlott a felhőzet, igy az erőteljes kisugárzás következtében hajnalra 7, 14 fokig hült le a levegő. Vasárnap délelőtt általában száraz, napos idő volt az országban. A hőmérséklet 11 órára 19, 22 fokig emelkedett.

Ma 12 órakor Budapesten a hőmérséklet 20 fok, a tengerszintre átszámitott légnyomás 765 mm, gyengén süllyed.

A Balaton vizének hőmérséklete 11 órakor Siófoknál 21 fok volt.

Várható időjárás hétfő estig:

Kisebb felhőátvonulások, az északkeleti országrészben elszórtan záporesővel, esetleg zivatarral.
Mérsékelt, napközben többfelé megélénkülő északnyugati, északi szél.

Várható legalacsonyabb éjszakai hőmérséklet 9, 14,
legmagasabb nappali hőmérséklet hétfőn: 21, 26 fok között.

Rábai Attila s.k.

A hőmérséklet napi középértéke és eltérése a 100 évi átlagtól /Budapesten/:

1975. VII. 26.:	17,0 C°	-5,1 C°

1871 óta ezen a napon Budapesten előfordult

legmagasabb hőmérséklet: 37,4 C° /1921/,
legalacsonyabb hőmérséklet: 10,6 C° /1939/.

75.0247.

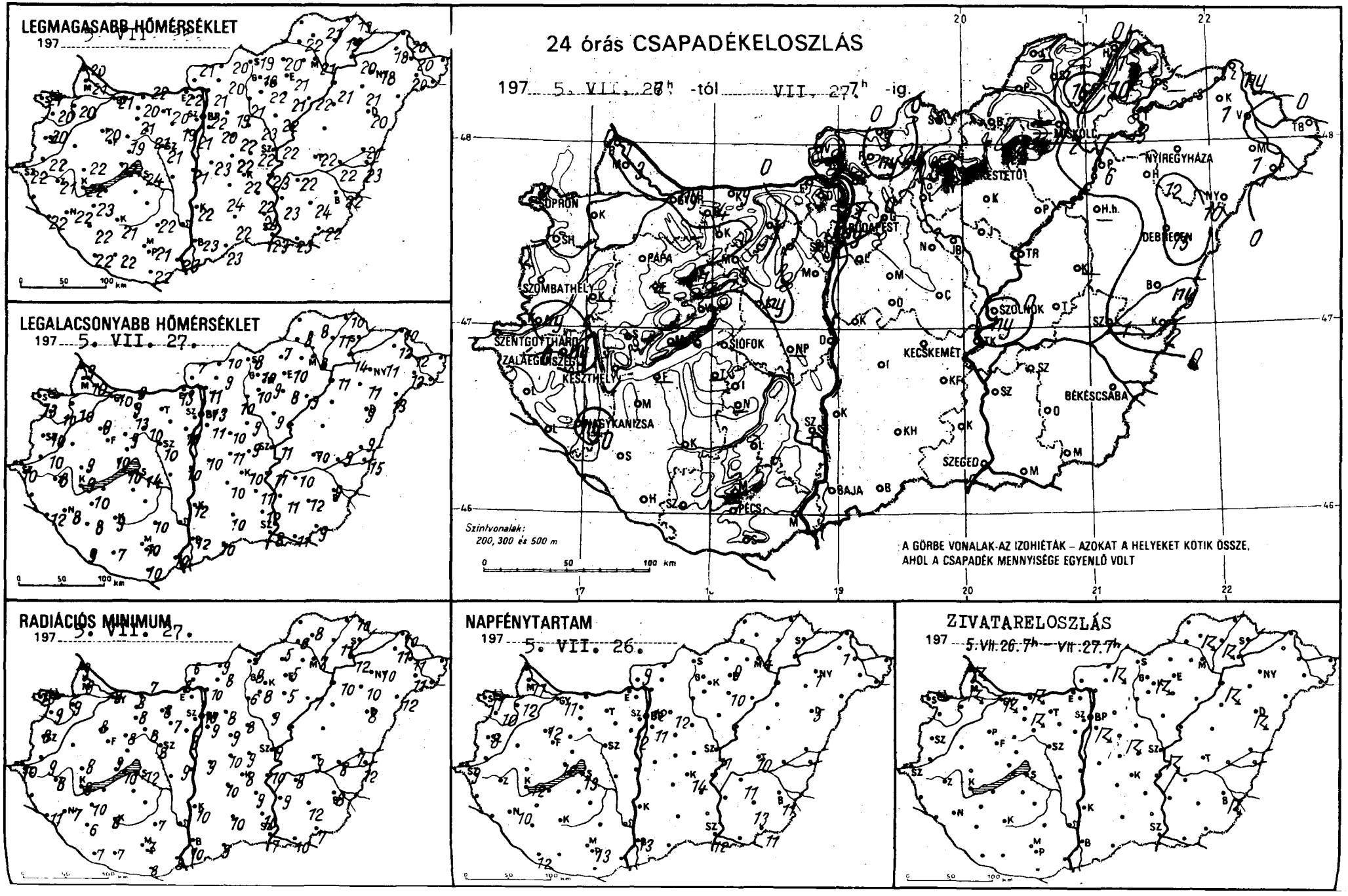
LEGMAGASABB HŐMÉRSÉKLET
197 5. VII. 27.
LEGALACSONYABB HŐMÉRSÉKLET
197 5. VII. 27.
24 órás CSAPADÉKELOSZLÁS
197 5. VII. 26.h -tól VII. 27.h -ig.
SOPRON
PAPA
SZOMBATHELY
SZENTGOTTHÁRD
ZALAEGERSZEG
KESZTHELY
SIÓFOK
NAGYKANIZSA
PÉCS
BAJA
BUDAPEST
MISKOLC
NYÍREGYHÁZA
DEBRECEN
SZOLNOK
KECSKEMÉT
BÉKÉSCSABA
SZEGED
Szintvonalak:
200, 300 és 500 m
A GÖRBE VONALAK AZ IZOHIÉTÁK – AZOKAT A HELYEKET KÖTIK ÖSSZE,
AHOL A CSAPADÉK MENNYISÉGE EGYENLŐ VOLT
RADIÁCIÓS MINIMUM
197 5. VII. 27.
NAPFÉNYTARTAM
197 5. VII. 26.
ZIVATARELOSZLÁS
197 5.VII.26.7h – VII.27.7h

	1972. VII. 27. 07 h -ig az utolsó 24 óra adatai							1972. VII. 27. 07 h -ig az utolsó 24 óra adatai						
	csapadék (mm)		max. hőmérséklet	min. hőmérséklet	rad. min.	napos órák		csapadék (mm)		max. hőmérséklet	min. hőmérséklet	rad. min.	napos órák
Győr	ny	⟋	21	10	8	11	Vác	.	⌒	21	11	10	
Kapuvár	.		20	10	8	12	Vámosmikola	.		21	7	6	9
Mosonmagyaróvár	3	⟋	21	10	8	11	Baja	.		23	12	10	13
Lajka	1	⟋	20	9	9		Bácsalmás	.		23	10	9	
Sopron	.		21	13	10	12	Izsák	.		24	10	10	
Sopronhorpács	.		20	10	9	10	Kalocsa	.		22	12	10	
Káld	–		–	–	–		Kecskemét	.		22	10	8	14
Körmend	ny		22	10	9		Kiskunf. [illegible] za	.		22	11	9	
Szentgotthárd	.	⩛	22	10	10	8	Kiskunhalas	.		22	10	10	
Szombathely	.		20	10	8	8	Kunszentmiklós	.		23	10	9	
Lenti	–		–	–	–		Tiszakécske	.		23	11	10	
Letenye	.		22	12	11		Balassagyarmat	1	⟋	20	10	9	
Nagykanizsa	ny	⩛	22	8	7	10	Romhány	ny	⩛	20	9	8	
Zalaegerszeg	ny	⩛	21	8	8		Salgótarján	.		19	8	7	
Farkasgyepű	–		–	–	–		Eger	.		21	10	5	9
Keszthely	.	⩛	22	9	8	12	Galyatető	.		18	10	8	
Meneshely	.		19	10	9	12	Gyöngyös	.		22	9	8	
Pápa	.	⩛	20	9	8	12	Kékestető	.	⟋	13	7	6	8
Sümeg	.		22	9	8		Kompolt	.	⩛	21	8	5	10
Tihany	.		22	10	10		Lőrinci	.	⌒	21	10	6	
Veszprém	–		–	–	–		Poroszló	.	⌒	22	9	7	
Zirc	1		19	9	8		Jászapáti	.	⌒	22	9	9	
Fonyód	–		–	–	–		Jászberény	.	⌒	22	9	9	
Homokszt. györgy	.	⌒	22	9	7	12	Karcag	–		–	–	–	
Kaposvár	.	⌒	21	9	8		Szolnok	ny	⟋	22	11	9	11
Marcali	.	⌒	23	10	10		Tiszaroff	–		–	–	–	
Siófok	.		21	14	12	13	Túrkeve	.		22	10	9	10
Somogyszob	.		22	8	6		Kistelek	.		24	12	10	
Tab	–		–	–	–		Makó	.		23	11	10	
Babolna	4	⟋	20	9	8		Szeged	.		23	8	7	12
Esztergom	.		22	13	8		Szentes	.		23	11	9	
Kisber	.	⌒	21	13	8		Borsodnádasd	.		20	7	5	
Komárom	9	⟋	22	9	7		Fügöd	3	⟋	19	11	11	
Tatabánya	1	⌒	20	9	8		Hidasnémeti	1		19	10	10	
Alcsutdoboz	.	⩛ ⌒	19	9	7		Jósvafő	–		–	–	–	
Dunaújváros	.		21	10	9		Lillafüred	–		–	–	–	
Martonvásár	.		21	10	8	12	Miskolc	24	⩛	21	8	7	4
Mór	1	⌒	21	10	8		Putnok	.		22	8	8	
Nagyhörcsökp.	–		–	–	–		Sárospatak	–		–	–	–	
Szabadbattyán	ny		21	10	8		Szendrőlád	16	⟋	21	8	8	
Tegszemcse	.		20	9	8	12	Tokaj	3	⩛	20	14	12	
Lengyel	.		22	10	7		Kisvárda	1		18	12	11	1
Nagykonyi	–		–	–	–		Mátészalka	1		20	12	11	
Szekszárd	.		–	–	–		Nyíregyháza	ny	⩛	18	11	10	1
Kapádtető	.		20	10	9		Nyírlugos	–		–	–	–	
Mohács	.		23	10	8		Pátyod	.	⌒	20	13	12	
Pécs	.		21	10	7	13	Tiszabecs	–		–	–	–	
Siklós	.	⌒	22	10	8		Vásárosnamény	.	⌒	20	12	11	
Szigetvár	.		22	7	7		Záhony	ny		20	10	10	
Bp. Lőrinc	.	⟋	20	11	9	11	Berettyóújfalu	ny	⌒	21	9	7	
Bp. Met. Int.	.	⩛	22	13	10	12	Debrecen	15	⟋	20	9	8	5
Bp. Szab. hegy	–		–	–	–	–	Hajdúdorog	12		21	11	10	
Cegled	.		22	9	9		Hortobágy	–		–	–	–	
Dabogókő	.		16	7	1		Körösszakál	2	⩛	23	15	12	
Gödöllő	.		19	10	8	12	Polgár	6	⟋	21	11	10	
Kecskemét	–		–	–	–		Békéscsaba	.	⟋	22	9	8	11
Monor	.	⟋	22	10	9		Mezőhegyes	.	⩛	22	9	7	11
Nagykáta	.		23	9	8		Orosháza	.		24	12	12	13
Orkény	.		22	11	10		Szarvas	.		22	10	8	11
Szentendre	1		23	12	12		Szeghalom	1	≡	22	9	8	

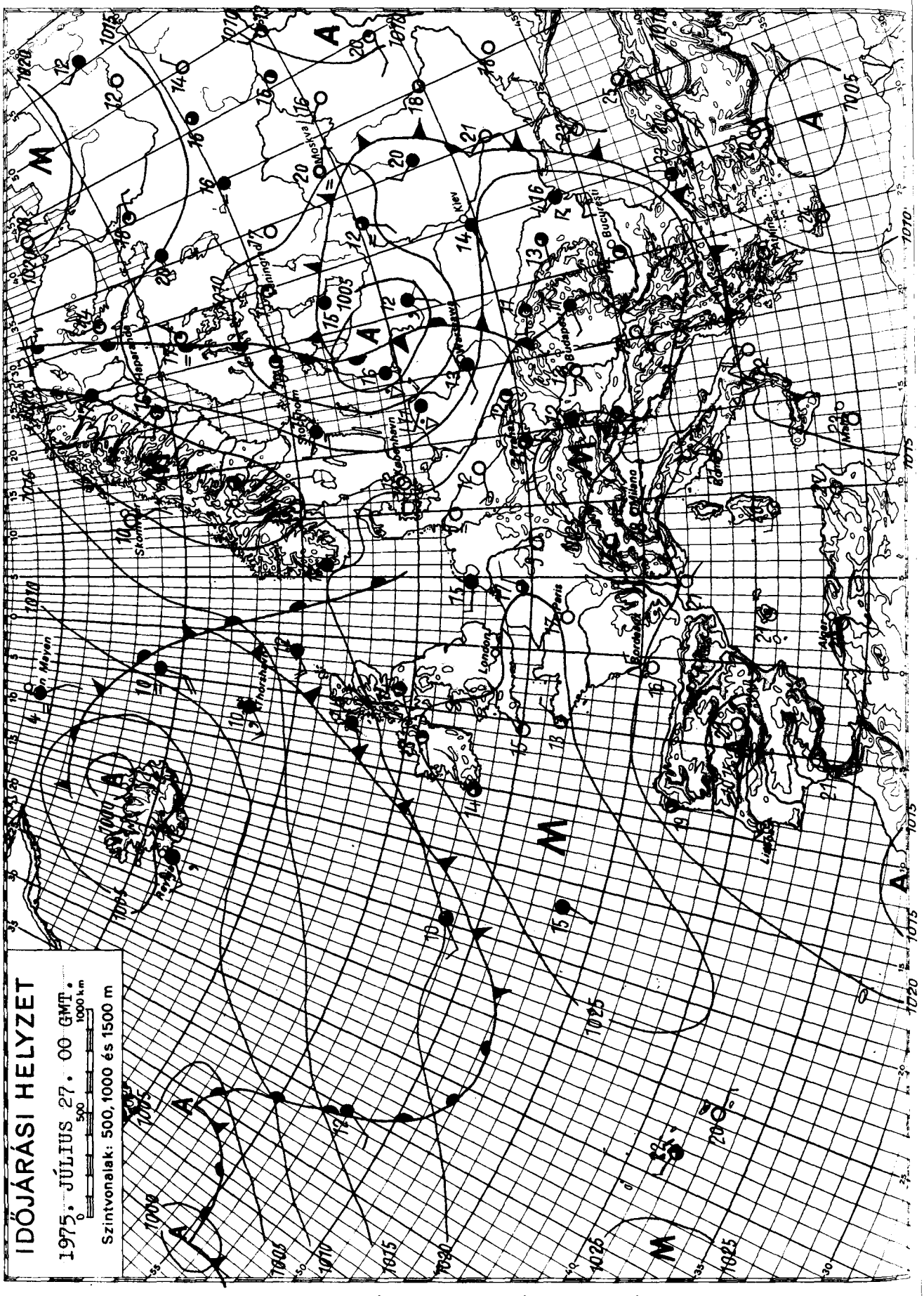

KIADJA: ORSZÁGOS METEOROLÓGIAI SZOLGÁLAT

Készíti: Központi Előrejelző Intézet Előrejelző Osztálya — T.: 273 - 078 — Megjelenik naponként

Évi előfizetési díja: 720,—Ft — Megrendelhető: 1024 Budapest, II., Kitaibel Pál u. 1. Telefon: 353-500,

Kiadásért felel: az OMSZ elnöke — Szerkesztésért felel: a KEI igazgatója

IDŐJÁRÁSI NAPIJELENTÉS

ЕЖЕДНЕВНЫЙ МЕТЕОРОЛОГИЧЕСКИЙ БЮЛЛЕТЕНЬ · DAILY WEATHER REPORT
BULLETIN QUOTIDIEN DE TEMPS · TÄGLICHER WETTERBERICHT

88. évfolyam 209. szám + Budapest + 1975. július 28. hétfő

Az időjárási helyzet és a várható időjárás:

A Szovjetunió európai területének nyugati, délnyugati részén felhős, hüvös, több helyen esős az időjárás. Délnyugat-Európa, Olaszország, és a Balkán-félsziget fölött magas nyomású légköri képződmény huzódik. Az emlitett területeken általában kevés a felhő és a reggeli óráktól eltekintve száraz az idő. A Kárpát-medencét északnyugati áramlással érkező hüvös levegő töltötte ki. Vasárnap a maximumhőmérséklet 4, 7 fokkal elmaradt az évszaknak megfelelő átlagtól. A következő 36 órában a Kárpát-medence időjárása még lényegesen nem változik, a nappali felmelegedés kissé erősödik.

Hazánkban vasárnap kevés volt a felhő, 10, 13 órán át sütött a nap. Az északkeleti megyék egy-két helyén jelentéktelen mennyiségü futó zápor keletkezett. A legmagasabb nappali hőmérséklet északon 19, 22, máshol 23, 25 fok között alakult. Ma hajnalra 10, 16 fokig hült le a levegő. Délelőtt általában erősen felhős idő volt. Egy-két helyen kisebb eső esett. A hőmérséklet 11 órakor 17, 23 fok között alakult.

Budapesten ma 12 órakor a hőmérséklet 18 fok, a tengerszintre átszámitott légnyomás 761 mm, alig változik.

A Balaton vizének hőmérséklete Siófoknál 11 órakor 20 fok volt.

Várható időjárás kedd estig:

Változóan felhős idő, néhány helyen futó esővel.
Az élénk, helyenként erős északnyugati szél csak lassan mérséklődik.
Az évszakhoz képest hüvös marad az idő.
Várható legalacsonyabb éjszakai hőmérséklet: 11, 16,
legmagasabb nappali hőmérséklet kedden: 21, 26 fok között.

Bartha Péterné s.k.

TÁVOLABBI KILÁTÁSOK PÉNTEK REGGELIG:

Változékony, szeles, hüvös idő, több izben kisebb esővel.
Legalacsonyabb hajnali hőmérséklet: 11, 16 fok között.
Legmagasabb nappali hőmérséklet: 22, 26 fok között.
Jelentős mennyiségü /legalább 5 mm-es/ csapadék az ország területének 30 százalékán várható.

KÖZÉPTÁVU ELŐREJELZŐ OSZTÁLY

A hőmérséklet napi középértéke és eltérése a 100 évi átlagtól /Budapesten/:

1975. VII. 27.:	17,5 C°	-4,7 C°

1871 óta ezen a napon Budapesten előfordult

legmagasabb hőmérséklet:	36,7 C° /1921/,
legalacsonyabb hőmérséklet:	9,0 C° /1890/.

75.0248.

LEGMAGASABB HŐMÉRSÉKLET

197 VII

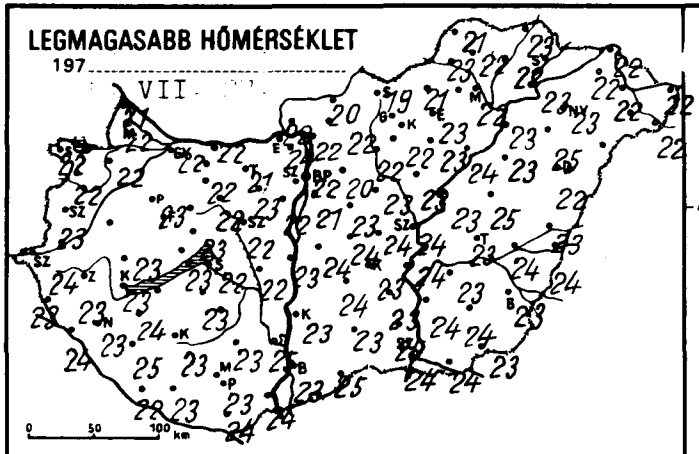

LEGALACSONYABB HŐMÉRSÉKLET

197 5. VII. 28.

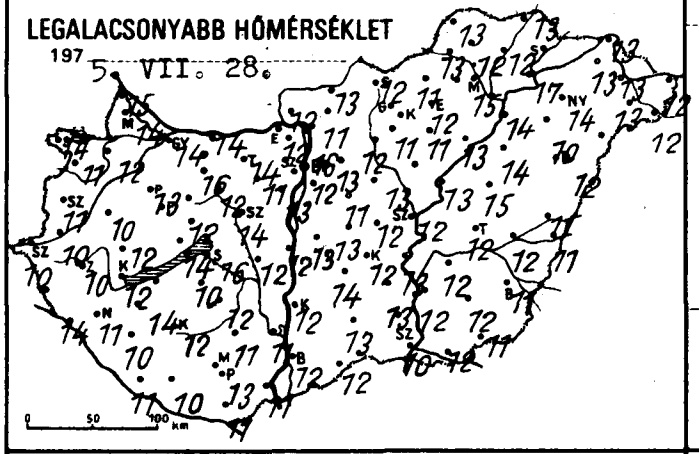

24 órás CSAPADÉKELOSZLÁS

197 7h -tól VII. 28. 7h -ig.

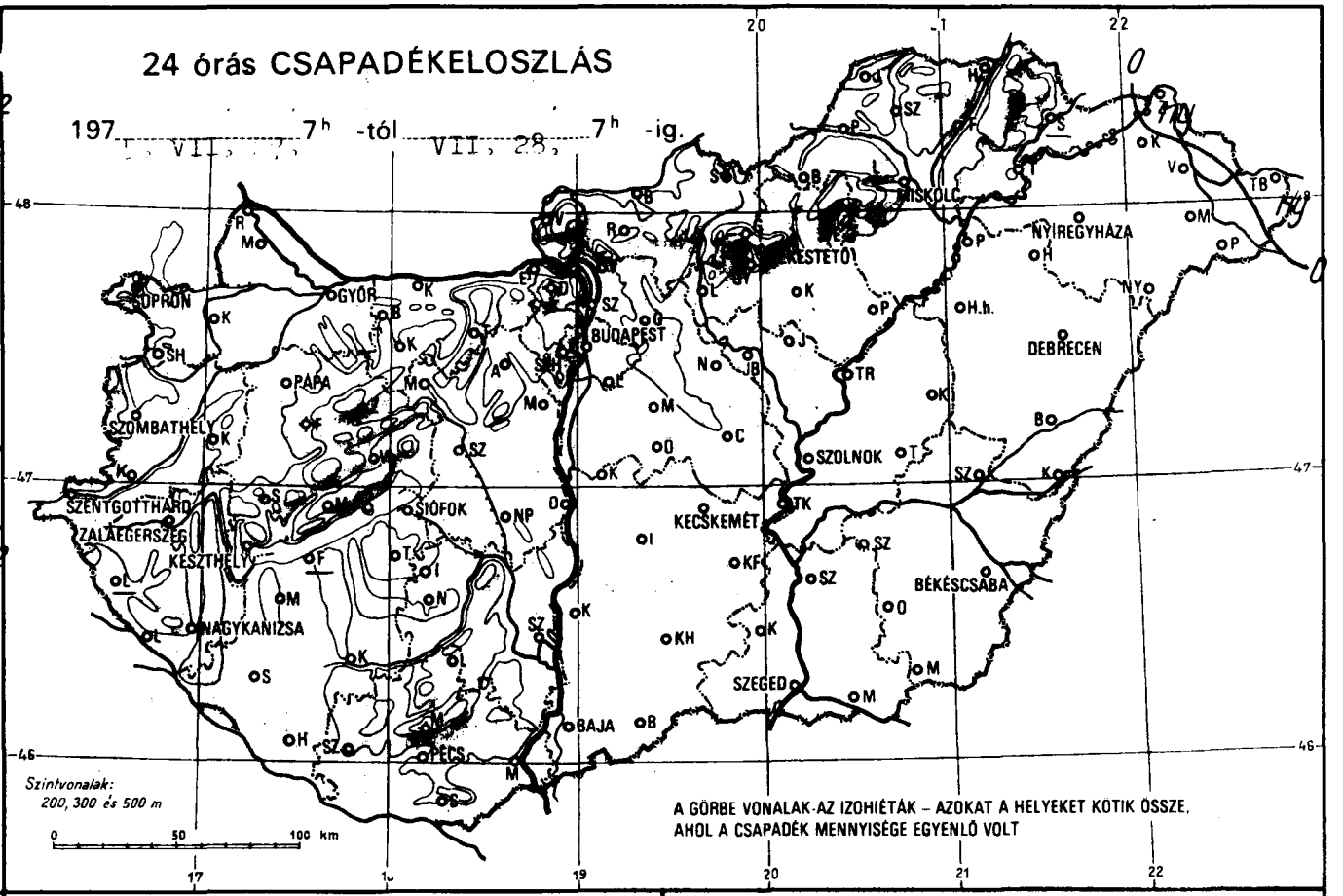

A GÖRBE VONALAK AZ IZOHIÉTÁK – AZOKAT A HELYEKET KÖTIK ÖSSZE, AHOL A CSAPADÉK MENNYISÉGE EGYENLŐ VOLT

RADIÁCIÓS MINIMUM

197 5. VII. 28.

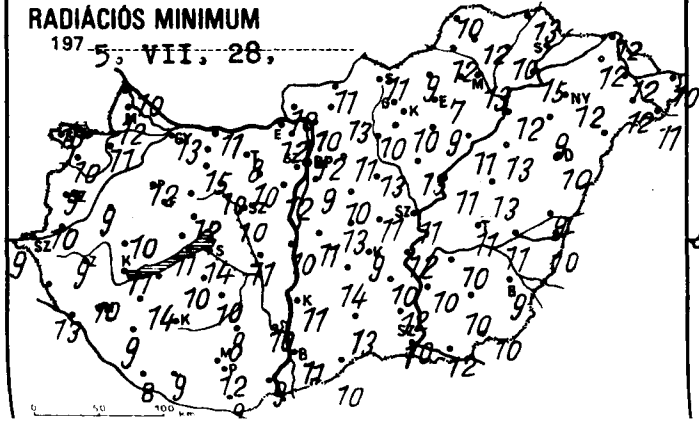

NAPFÉNYTARTAM

197 5. VII. 27.

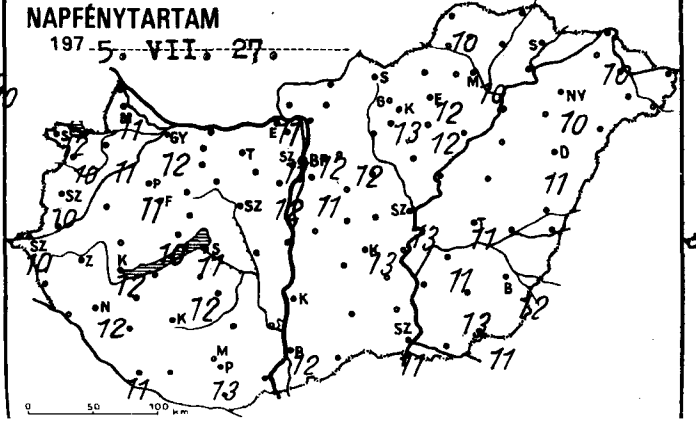

Legerősebb széllökés m/s

5. VII. 27.

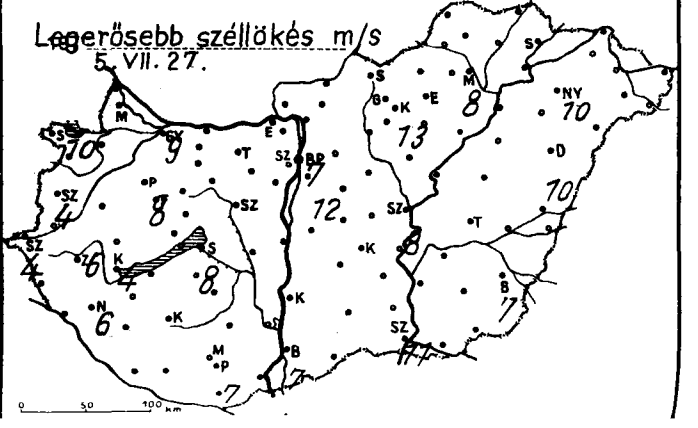

	197 5.VII.28 7h -ig az utolsó 24 óra adatai							197 5.VII.28 7h -ig az utolsó 24 óra adatai						
	csapadék (mm)		max. hőmérséklet	min. hőmérséklet	rad. min.	napos órák		csapadék (mm)		max. hőmérséklet	min. hőmérséklet	rad. min.	napos órák	
Győr	•		22	14	13	12	Vác	•	☁	22	11	10		
Kaposvár	•		22	12	11	10	Vámosmikola	•		22	12	10	11	
Mosonmagyaróvár	•		22	14	12	11	Baja	•		23	12	11	12	
Rajka	•		21	15	10		Bácsalmás	•		25	12	10		
Sopron	•		22	14	10	12	Izsák	•		24	14	14		
Sopronhorpács	•		22	11	10	10	Kalocsa	•		23	12	11		
Kald	•		–	10	9		Kecskemét	•		23	12	9	13	
Körmend	•		24	10	10		Kiskunf. Tza	•		23	13	10		
Szentgotthárd	•		23	10	9	10	Kiskunhalas	•		23	13	13		
Szombathely	•		23	11	9	10	Kunszentmiklós	•		24	13	11		
Lenti	–		–	–	–		Tiszakécske	•		24	13	12		
Letenye	•		24	14	13		Balassagyarmat	•		20	13	11		
Nagykanizsa	•		23	11	10	12	Romhány	•		22	14	13		
Zalaegerszeg	•		23	10	9		Salgótarján	•		19	12	11		
Farkasgyepű	•		20	11	10		Eger	•		23	12	7	12	
Keszthely	•		23	12	11	12	Galyatető	•		16	9	8		
Mencshely	•		20	13	11	10	Gyöngyös	•		22	11	10		
Pápa	•		23	13	12	11	Kékestető	•		14	10	8	13	
Sarmeg	•		23	12	10		Kompolt	•		23	11	9	12	
Tihany	•		23	14	11		Lőrinci	•		22	12	10		
Veszprém	•		23	12	12		Poroszló	•		24	13	11		
Zirc	•		20	11	9		Jászapáti	•		23	14	13		
Fonyód	–		–	–	–		Jászberény	•		23	13	13		
Homokszt. györgy	•	☁	22	11	8	11	Karcag	•		25	15	13		
Kaposvár	•	☁	23	12	11		Szolnok	•		24	12	11	13	
Marcali	•	☁	24	14	14		Tiszaroff	•		23	13	11		
Siófok	•		22	16	14	11	Túrkeve	•		23	12	10	11	
Somogyszob	•		25	10	9		Kistelek	•		25	–	12		
Tab	•		23	10	10		Makó	•		24	12	12		
Babolna	•		22	13	11		Szeged	•		24	10	10	11	
Esztergom	•		24	12	12		Szentes	•		24	12	10		
Kisber	•		22	16	15		Borsodnádasd	•		21	11	9		
Komárom	•		22	14	11		Füged	•	☁	22	12	10		
Tatabánya	•		21	14	8		Hidasnémeti	•		23	13	13		
Alcsútdoboz	•		23	11	10		Jósvafő	•		21	13	10	10	
Dunaújváros	•		23	12	10		Lillafüred	•		–	–	–		
Martonvásár	•		22	13	12	12	Miskolc	•		22	15	13	10	
Mór	•	☁	22	12	10		Putnok	•		23	13	12		
Nagyhörcsökp.	•		22	12	11		Sárospatak	–		–	–	–		
Szabadbattyán	•		22	14	10		Szendrőlád	•		22	12	12		
Tegszemcse	•	☁	22	12	10	12	Tokaj	•		23	15	15		
Tengyel	•		23	11	8		Kisvárda	•		22	13	12	10	
Nagykónyi	•		–	–	–		Mátészalka	•		25	13	12		
Szekszárd	•		25	11	10		Nyíregyháza	•		23	14	12	10	
Kisnatető	•		22	13	12		Nyírlugos	•		–	–	–		
Mohács	•		24	11	9		Pátyod	•		22	12	11		
Pécs	•		23	13	12	13	Tiszabecs	ny		22	12	10		
Siklós	•	☁	24	11	9		Vásárosnamény	•		22	13	12		
Szigetvár	•		23	10	9		Záhony	ny		22	13	12		
Bp. Lőrinc	•		21	12	9	11	Berettyóújfalu	•		23	11	9		
Bp. Met. Int.	•		22	16	12	12	Debrecen	•		22	12	10	11	
Bp. Szab. hegy	•		19	12	10	11	Hajdúdorog	•		25	10	9		
Cegled	•		24	12	11		Hortobágy	•		23	14	13		
Dobogókő	–		–	–	–		Körösszakál	•		24	11	10		
Gödöllő	•		20	13	11	12	Polgár	•		23	14	12		
Királyrét	•		21	8	–		Békéscsaba	•		23	11	9	12	
Mónor	•		23	11	10		Mezőhegyes	•		23	11	10	11	
Nagykáta	•		24	13	12		Orosháza	•		24	12	10	13	
Orkény	•		24	13	13		Szarvas	•		23	12	10	11	
Szentendre	•		22	12	12		Szeghalom	•		24	12	11		

Hrpadtető

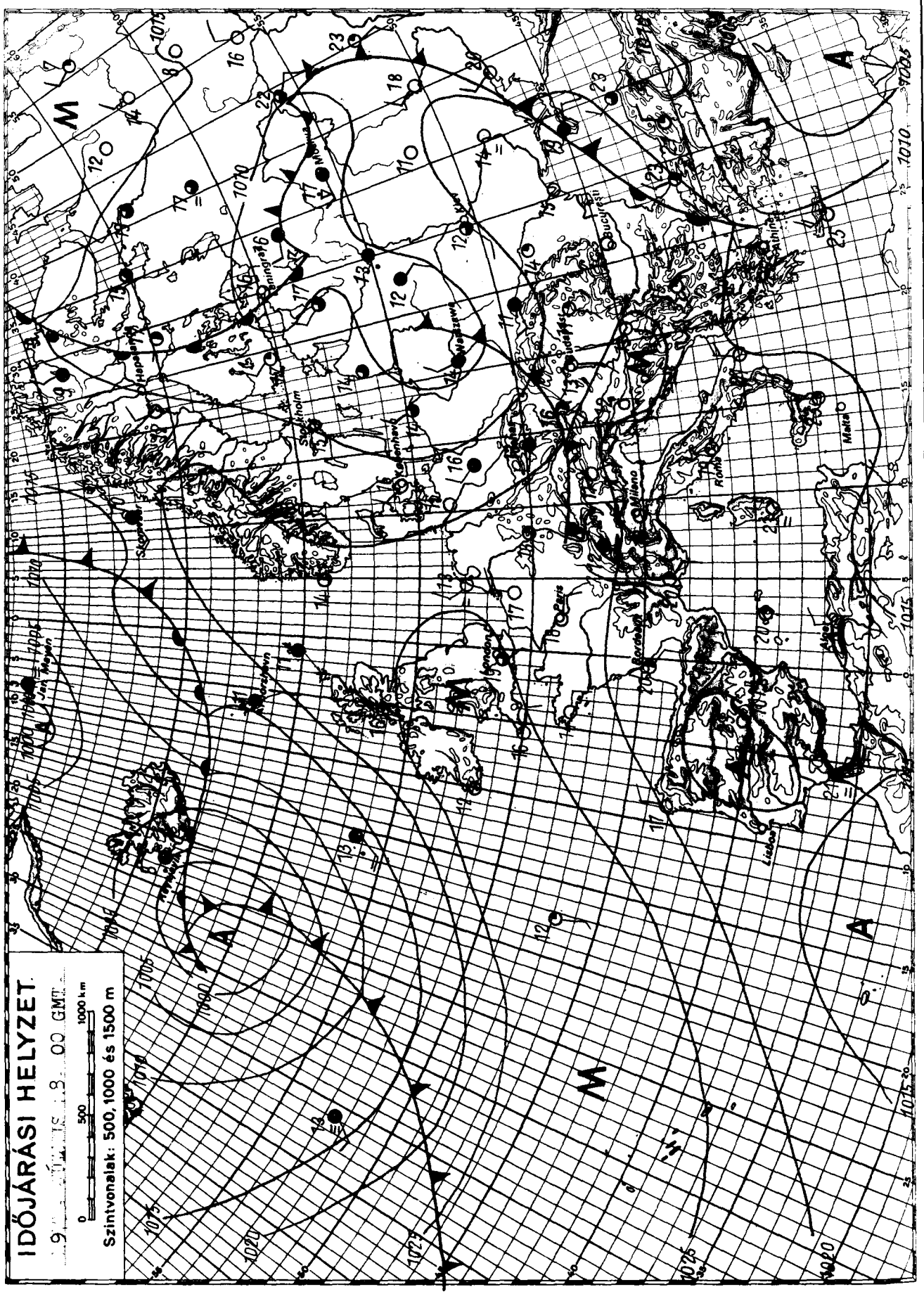

KIADJA: ORSZÁGOS METEOROLÓGIAI SZOLGÁLAT

Készíti: Központi Előrejelző Intézet Előrejelző Osztálya — T.: 273 - 078 — Megjelenik naponként —

Évi előfizetési díja: 720,—Ft — Megrendelhető: 1024 Budapest, II., Kitaibel Pál u. 1. Telefon: 353-500,

Kiadásért felel: az OMSZ elnöke — Szerkesztésért felel: a KEI igazgatója

IDŐJÁRÁSI NAPIJELENTÉS

ЕЖЕДНЕВНЫЙ МЕТЕОРОЛОГИЧЕСКИЙ БЮЛЛЕТЕНЬ • DAILY WEATHER REPORT
BULLETIN QUOTIDIEN DE TEMPS • TÄGLICHER WETTERBERICHT

88. évfolyam 210. szám + Budapest + 1975. július 29. kedd

Az időjárási helyzet és a várható időjárás:

Nyugat- és Közép-Európa nagy részén magas nyomású légköri képződmény hatására változóan felhős, általában száraz az idő. Ugyanakkor a Brit-szigeteken, valamint a Szovjetunió európai területének nyugati és déli vidékein alacsony nyomású légköri képződmények változékony, szeles, sokfelé csapadékos időjárást okoznak. A Kárpát-medencében a következő 36 órában jobbára száraz lesz az idő, és a nappali felmelegedés kissé tovább erősödik.

Hazánkban hétfőn az északnyugati, északi megyékben erősen felhős vagy borult idő volt. Az ország többi részén általában 4, 9 órán át sütött a nap. Néhány helyről jelentéktelen mennyiségü esőt, záport jelentettek. A hőmérséklet csúcsértéke 20, 26 fok között alakult. Kedd hajnalra 11, 17 fokig hült le a levegő. Ma délelőtt gyengén, helyenként mérsékelten felhős volt az ég. A hőmérséklet 11 órára 23, 26 fokig emelkedett.

Ma 12 órakor Budapesten a hőmérséklet 25 fok, a tengerszintre átszámitott légnyomás 762 mm, nem változik.

A Balaton vizének hőmérséklete Siófoknál 11 órakor 21 fok volt.

Várható időjárás szerda estig:

Kevés nappali felhőképződés, legfeljebb egy-két helyen futó eső. Mérsékelt, időnként kissé megélénkülő északnyugati, északi szél. A nappali felmelegedés kissé tovább erősödik.

Várható legalacsonyabb éjszakai hőmérséklet: 13, 18,
legmagasabb nappali hőmérséklet szerdán: 26, 30 fok között.

Vadkerti Ferenc s.k.

A hőmérséklet napi középértéke és eltérése a 100 évi átlagtól /Budapesten/:

1975. VII. 28.:	18,8 C°	-3,2 C°

1871 óta ezen a napon Budapesten előfordult

legmagasabb hőmérséklet: 37,0 C° /1936/,
legalacsonyabb hőmérséklet: 8,9 C° /1884/.

75.0250.

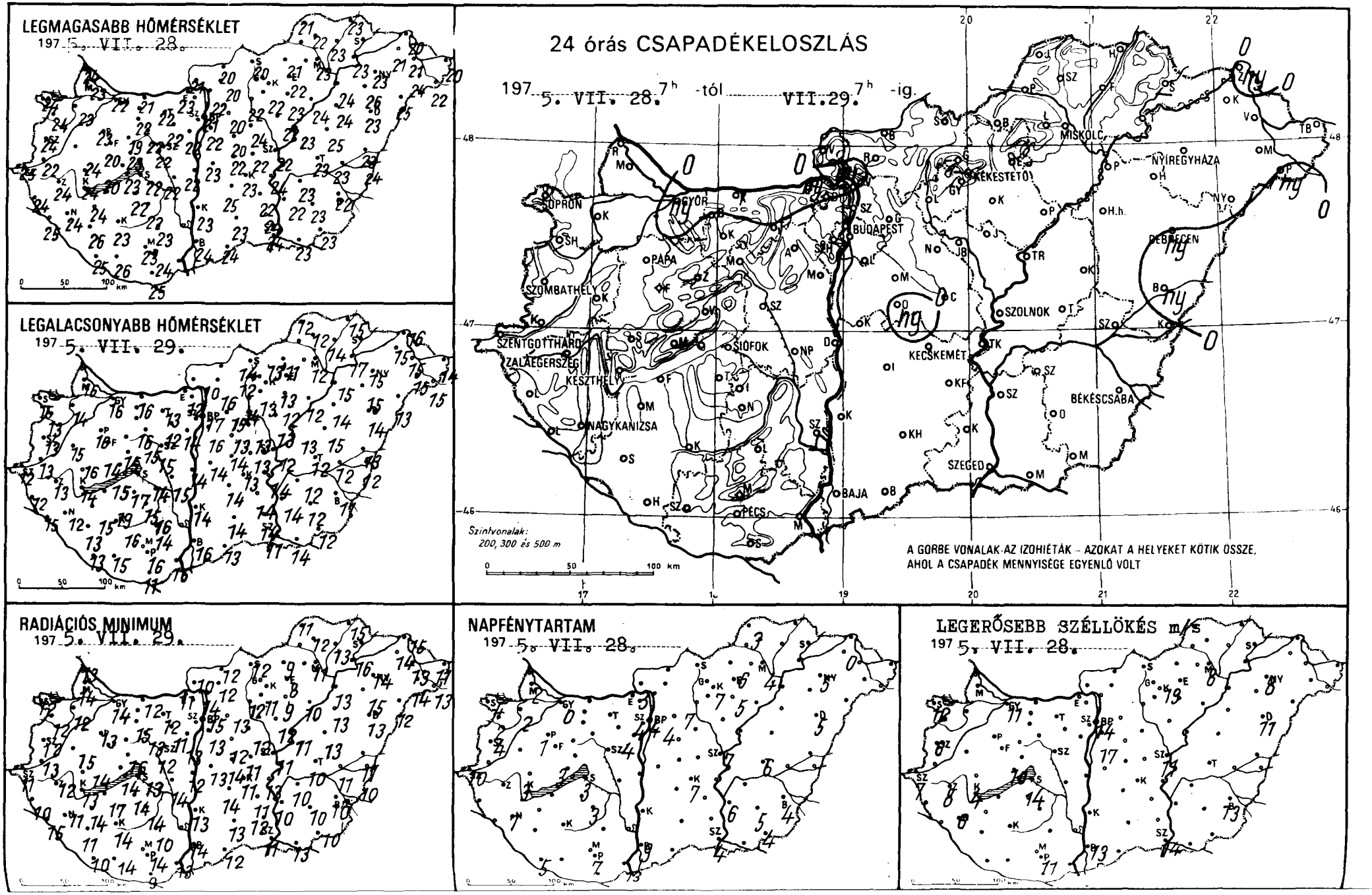
LEGMAGASABB HŐMÉRSÉKLET
197 5. VII. 28.
LEGALACSONYABB HŐMÉRSÉKLET
197 5. VII. 29.
24 órás CSAPADÉKELOSZLÁS
197 5. VII. 28. 7h -tól VII. 29. 7h -ig.
Szintvonalak:
200, 300 és 500 m
A GÖRBE VONALAK AZ IZOHIÉTÁK – AZOKAT A HELYEKET KÖTIK ÖSSZE, AHOL A CSAPADÉK MENNYISÉGE EGYENLŐ VOLT
RADIÁCIÓS MINIMUM
197 5. VII. 29.
NAPFÉNYTARTAM
197 5. VII. 28.
LEGERŐSEBB SZÉLLÖKÉS m/s
197 5. VII. 28.
SOPRON
GYŐR
BUDAPEST
MISKOLC
NYÍREGYHÁZA
DEBRECEN
PÁPA
SZOMBATHELY
SZOLNOK
SZENTGOTTHÁRD
ZALAEGERSZEG
KESZTHELY
SIÓFOK
KECSKEMÉT
NAGYKANIZSA
BÉKÉSCSABA
SZEGED
BAJA
PÉCS

	197 .VII.23 07h -ig az utolsó 24 óra adatai					
	csapadék (mm)		max. hőmérséklet	min. hőmérséklet	rad. min.	napos órák
[illegible]	ny		22	16	14	0
Kaposvár	.		23	14	12	2
Mosonmagyaróvár	.		23	16	14	2
Rábca	.		24	–	13	
Sopron	.		24	15	12	4
Sopronhorpács	.		24	13	12	2
Kali	.		–	15	15	
Kormend	.		22	13	13	
Szentgotthárd	.		25	12	11	10
Szombathely	.		24	13	12	4
Iharos	.		24	12	10	
Tetenye	.		25	15	15	
Nagykanizsa	.		24	12	11	7
Zalaegerszeg	.		24	13	12	
Farkasgyepű	.		20	14	13	
Keszthely	.		24	14	13	3
Mencshely	.		20	15	14	3
Papa	.		23	16	13	1
Sümeg	.		24	16	14	
Tihany	.		23	17	14	
Veszprém	.		23	16	16	
Zirc	.		19	15	14	
Bonyód	.		–	19	17	
Homokszt. györgy	.	⌓	25	13	10	5
Kaposvár	.	⌓	23	16	14	
Marcali	.	⌓	24	15	14	
Siófok	.		22	19	18	3
Somogyszob	.		26	13	11	
Tab	.		22	15	14	
Babolna	.		21	15	14	
Esztergom	ny		23	12	11	
Kisber	.	⌓	22	16	15	
Komárom	1	⌓	21	16	12	
Tatabánya	.	⌓	22	13	12	
Alcsutdoboz	.	⌓	22	12	11	
Dunaújváros	.		22	14	12	
Martonvásár	.		22	14	13	4
Mor	.	⌓	23	15	13	
Nagyhörcsökp.	.		22	15	14	
Szabadbattyán	.	⌓	22	15	12	
Fegyszemcse	.		22	16	14	3
Fengyel	.		23	14	10	
Nagykónyi	–		24	15	13	
Szekszárd	–		–	–	–	
Árpád [illegible]3	.		23	16	16	
Mohács	.		25	16	13	
Pécs	.		24	16	14	7
Siklos	.	⌓	25	11	9	
Szegetvár	.		26	15	14	
Bp. Lőrinc	.		21	16	13	4
Bp. Met. Int.	.		21	17	15	4
Bp. Szab. hegy	.	⌓	21	20	18	4
Cegléd	.		22	13	11	
Dobogókő	.		14	12	10	
Godollő	.		20	15	13	7
Királyrét	ny		21	13	–	
Mánor	.		20	13	12	
Nagykáta	.		24	13	12	
Orkény	ny		22	14	14	
Szentendre	.		22	17	15	

	197 .VII.23 07h -ig az utolsó 24 óra adatai					
	csapadék (mm)		max. hőmérséklet	min. hőmérséklet	rad. min.	napos órák
Vác	.	⌓	22	16	14	
Vámosmikola	.		21	10	10	3
Baja	.		24	16	14	9
Bácsalmás	.		24	13	12	
Izsák	.		25	14	14	
Kalocsa	.		23	14	13	
Kecskemét	.		23	13	11	7
Kiskunf[illegible]ra	.		22	14	11	
Kiskunhalas	.		23	14	13	
Kunszentmiklós	.		23	14	13	
Tiszakécske	.		24	14	13	
Balassagyarmat	.	⌓	20	14	12	
Romhány	.		20	12	12	
Salgótarján	.		20	13	12	
Eger	.		22	13	8	6
Galyatető	–		–	–	–	
Gyöngyös	.		22	13	11	
Kékestető	.		14	11	10	7
Kompolt	.		23	12	9	5
Lőrinci	.	⌓	22	14	12	
Poroszló	.	⌓	24	12	10	
Jászapáti	.	⌓	22	13	12	
Jászberény	.	⌓	22	14	13	
Karcag	.		25	15	13	
Szolnok	.		22	12	11	7
Tiszaroff	.		23	13	11	
Túrkeve	.		23	12	10	6
Kistelek	.		24	14	12	
Makó	.		23	14	13	
Szeged	.		24	11	11	4
Szentes	.		22	14	11	
Borsodnádasd	.		21	13	9	
Füged	.	⌓	23	14	13	
Hidasnémeti	.		23	15	15	
Jósvafő	.		21	12	10	3
Lillafüred	.		20	10	9	
Miskolc	.		23	12	11	4
Putnok	.		24	13	10	
Sárospatak	–		–	–	–	
Szendrőlád	.	⌓	22	13	12	
Tokaj	.		23	17	16	
Kisvárda	.		21	15	14	0
Mátészalka	.		24	15	14	
Nyíregyháza	.		23	15	14	5
Nyírlugos	.		25	13	12	
Pátyod	ny	▽ ⌓	22	15	13	
Tiszabecs	.		20	14	11	
Vásárosnamény	.	⌓	21	15	13	
Záhony	ny		20	16	15	
Berettyóújfalu	ny	⌓	23	13	11	
Debrecen	ny	▽	23	14	13	
Hajdúdorog	.		26	15	15	
Hortobágy	.		24	14	13	
Körösszakál	.		24	12	10	
Polgár	.		24	15	13	
Békéscsaba	.		22	13	10	4
Mezőhegyes	.	⌓	23	13	10	4
Orosháza	.		23	13	10	5
Szarvas	.		23	12	10	6
Szeghalom	.		23	12	11	



KIADJA: ORSZÁGOS METEOROLÓGIAI SZOLGÁLAT
Készíti: Központi Előrejelző Intézet Előrejelző Osztálya — T.: 273 - 218 — Megjelenik naponként —
Évi előfizetési díja: 720,—Ft — Megrendelhető: 1024 Budapest, II., Kitaibel Pál u. 1. Telefon: 353-500,
Kiadásért felel: az OMSZ elnöke — Szerkesztésért felel: a KEI igazgatója

IDŐJÁRÁSI NAPIJELENTÉS

ЕЖЕДНЕВНЫЙ МЕТЕОРОЛОГИЧЕСКИЙ БЮЛЛЕТЕНЬ · DAILY WEATHER REPORT
BULLETIN QUOTIDIEN DE TEMPS · TÄGLICHER WETTERBERICHT

88. évfolyam 211. szám + Budapest + 1975. július 30. szerda

Az időjárási helyzet és a várható időjárás:

Európa nagy része felett száraz a levegő és ennek megfelelően napos és csapadékmentes az időjárás. A többórás napsütés hatására napközben általában 23, 28 fokig emelkedik a hőmérséklet. Ezzel szemben a Brit-szigetekről és Lengyelország keleti feléről elszórt záporokat jelentenek, Kurszk-Tula és Voronyezs térségében pedig már napok óta esik az eső.

Kedden hazánk nagy részén is napos, száraz idő volt, csak az ország északkeleti része felett növekedett meg időnként jelentősebben a felhőzet. Ott a késő délutáni, valamint az éjszakai órákban kevés eső is esett. A legtöbb csapadékot -5 mm-t - Poroszlóról és Lillafüredről jelentették. Kedden a legmagasabb nappali hőmérséklet általában 26 és 30, a legalacsonyabb éjszakai 12 és 18 fok között alakult. Szerdán délelőtt tulnyomóan derült idő volt. 11 óráig 24, 27 fokra melegedett a levegő.

Ma 12 órakor Budapesten a hőmérséklet 25 fok, a tengerszintre átszámitott légnyomás 761 mm, gyengén süllyed.

A Balaton vizének hőmérséklete 11 órakor Siófoknál 23 fok volt.

Várható időjárás csütörtök estig:

Az időnként megnövekvő felhőzetből elszórtan zápores, zivatar. Általában mérsékelt, átmenetileg többfelé megélénkülő északi, északkeleti szél.

Várható legalacsonyabb éjszakai hőmérséklet: 13, 18,
legmagasabb nappali hőmérséklet csütörtökön 26, 30 fok között.

Aigner Szilárd s.k.

A hőmérséklet napi középértéke és eltérése a 100 évi átlagtól /Budapesten/:

1975. VII. 29.:	22,6 C°	+0,7 C°

1871 óta ezen a napon Budapesten előfordult

legmagasabb hőmérséklet:	37,6 C° /1921/,
legalacsonyabb hőmérséklet:	9,6 C° /1911/.

75.0251.

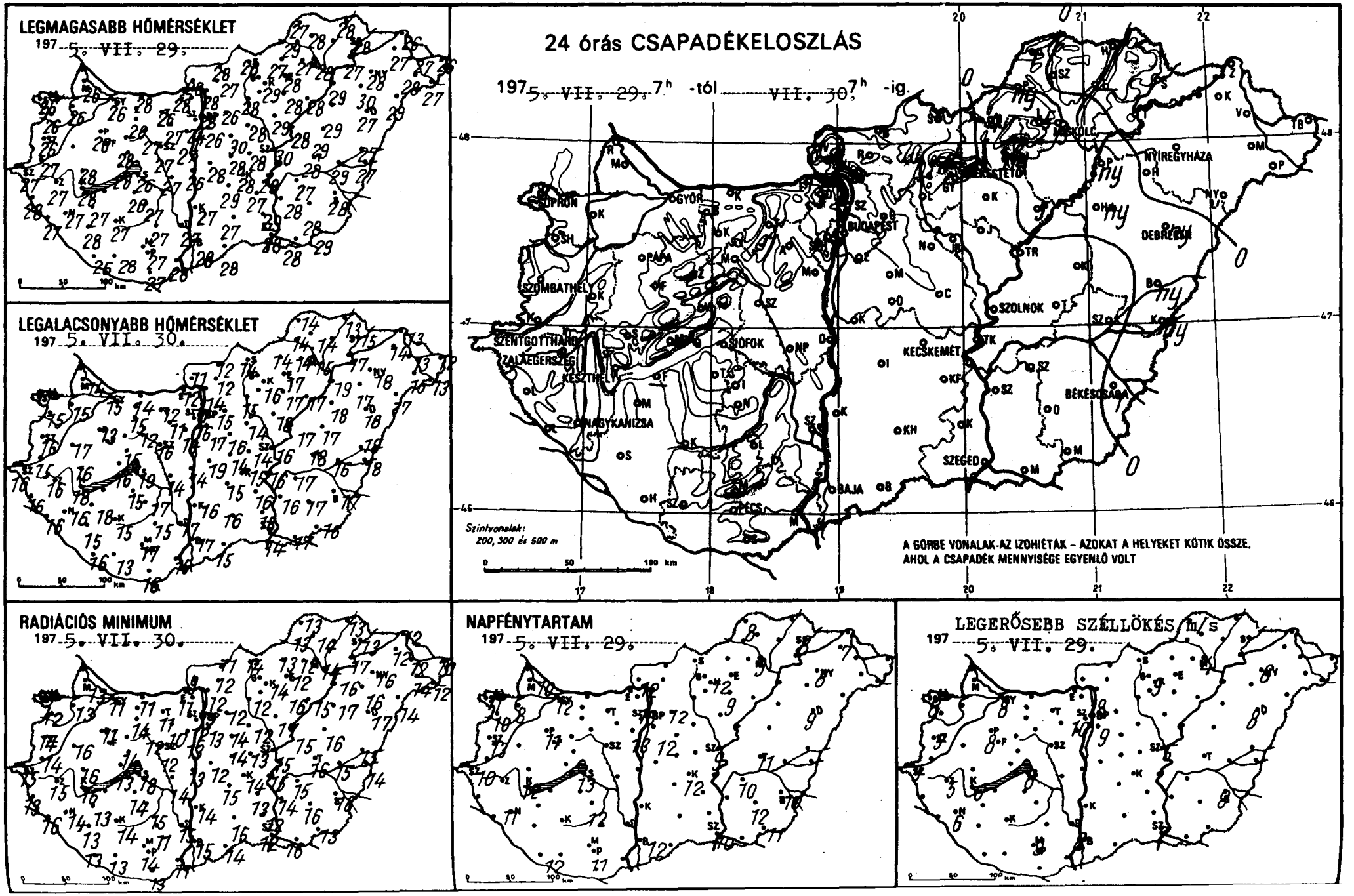
LEGMAGASABB HŐMÉRSÉKLET
197 5. VII. 29.
LEGALACSONYABB HŐMÉRSÉKLET
197 5. VII. 30.
24 órás CSAPADÉKELOSZLÁS
197 5. VII. 29. 7h -tól VII. 30. 7h -ig.
Szintvonalak: 200, 300 és 500 m
A GÖRBE VONALAK AZ IZOHIÉTÁK – AZOKAT A HELYEKET KÖTIK ÖSSZE, AHOL A CSAPADÉK MENNYISÉGE EGYENLŐ VOLT
RADIÁCIÓS MINIMUM
197 5. VII. 30.
NAPFÉNYTARTAM
197 5. VII. 29.
LEGERŐSEBB SZÉLLÖKÉS m/s
197 5. VII. 29.

	5.VII.30. 07 h -ig az utolsó 24 óra adatai							5.VII.30. 07 h -ig az utolsó 24 óra adatai						
	csapadék (mm)		max. hőmérséklet	min. hőmérséklet	rad. min.	napos órák		csapadék (mm)		max. hőmérséklet	min. hőmérséklet	rad. min.	napos órák	
Győr	○		26	15	11	12	Vác	•	⌒	28	14	12		
Kapuvár	•		26	15	13	8	Vámosmikola	•		28	11	9	12	
Mosonmagyaróvár	•		26	14	13	10	Baja	•		28	17	15	12	
Rajka	○		26	17	13		Bácsalmás	•		28	15	14		
Sopron	○		26	17	14	11	Izsák	•		29	15	15		
Sopronhorpács	•	⌒	26	15	12	10	Kalocsa	•		27	16	14		
Káld	○		–	17	16		Kecskemét	•		28	15	14	12	
Körmend	•		27	15	14		Kiskunf. háza	•		27	16	13		
Szentgotthárd	•		27	16	15	10	Kiskunhalas	•		27	16	15		
Szombathely	○		26	16	14	13	Kunszentmiklós	•		28	19	12		
Lenti	•		28	16	13		Tiszakécske	•		29	16	15		
Letenye	•		27	17	16		Balassagyarmat	•	⌒	28	12	11		
Nagykanizsa	•		27	16	14	11	Romhány	•		27	12	12		
Zalaegerszeg	•		27	16	15		Salgótarján	•		28	14	14		
Farkasgyepű	•		25	13	10		Eger	ny	R	28	17	12	10	
Keszthely	○		28	18	16	12	Galyatető	•		–	–	–		
Mencshely	○		25	16	13	10	Gyöngyös	○		29	16	14		
Pápa	•		26	13	11	11	Kékestető	○		20	14	12	12	
Sümeg	○		28	16	16		Kompolt	•		28	17	16	9	
Tihany	•	⌒	28	16	13		Lőrinci	•	⌒	28	15	12		
Veszprém	•		28	15	14		Poroszló	5	R	28	17	15		
Zirc	•		24	13	10		Jászapáti	•		29	18	17		
Tonyód	•		–	–	–		Jászberény	•	⌒	28	18	15		
Homokszt. györgy	•	⌒	26	16	13	12	Karcag	•		29	17	16		
Kaposvár	•	⌒	27	15	14		Szolnok	•		30	16	15	9	
Marcali	•	⌒	27	18	13		Tiszaroff	•		28	17	15		
Siófok	•		26	19	18	13	Túrkeve	•		28	18	16	11	
Somogyszob	•		28	15	13		Kistelek	•		29	13	12		
Tab	•		26	15	14		Makó	•		28	17	16		
Tábolna	•		28	14	12		Szeged	•		28	14	12	10	
Esztergom	•		28	12	11		Szentes	•		28	16	14		
Tisbér	•	⌒	26	15	14		Borsodnádasd	4	R	27	14	13		
Komárom	•	⌒	28	14	11		Függőd	•		–	–	–		
Tatabánya	•	⌒	26	12	11		Hidasnémeti	•		28	13	13		
Alcsútdoboz	•	⌒ =	27	11	10		Jósvafő	1		27	14	13	8	
Dunaújváros	•		26	14	13		Lillafüred	5		27	14	12		
Martonvásár	•		27	14	13	13	Miskolc	3		28	15	14	9	
Mór	•	⌒	27	12	12		Putnok	ny		29	14	13		
Nagyhörcsökp.	•		27	14	14		Sárospatak	•		28	15	13	8	
Szabadbattyán	•	⌒	27	16	12		Szendrőlád	•	⌒	28	14	14		
Tegszemcse	•	⌒	27	17	15	12	Tokaj	•		27	17	17		
Tengyel	•		27	15	11		Kisvárda	•		27	14	12	7	
Nagykónyi	•		28	–	–		Mátészalka	•		28	15	14		
Szekszárd	•		27	17	15		Nyíregyháza	•		28	18	16	8	
Paks	•		26	17	16		Nyírlugos	•		29	17	14		
Dombóvár	•		28	15	11		Pátyod	•	⌒	27	13	12		
Decs	•		27	17	14	11	Tiszabecs	•		26	12	10		
Paks	•	⌒	27	16	13		Vásárosnamény	•	⌒	27	13	12		
Szigetvár	•		28	13	13		Záhony	•		26	13	12		
Sp. Lőrinc	•		26	17	13	12	Berettyóújfalu	ny		27	18	15		
Sp. Met. Int.	•	⌒	28	17	13	13	Debrecen	ny		27	18	17	9	
Sp. Szab. hegy	•	⌒	24	16	12	13	Hajdúdorog	•		30	17	16		
Tegled	•		28	14	13		Hortobagy	ny		29	18	17		
Tobogókő	•		22	14	9		Körösszakál	ny		27	18	14		
Tödöllő	•		26	15	12	12	Polgár	ny		29	19	16		
Turályrét	•		27	10	–		Békéscsaba	1		28	17	16	10	
Vonor	•		30	16	14		Mezőhegyes	•	⌒	29	16	13	11	
Nagykáta	•		28	14	12		Orosháza	•		28	17	16	12	
Irkény	•		28	14	14		Szarvas	•		27	17	15	10	
Szentendre	•		29	15	14		Szeghalom	•		29	16	15		

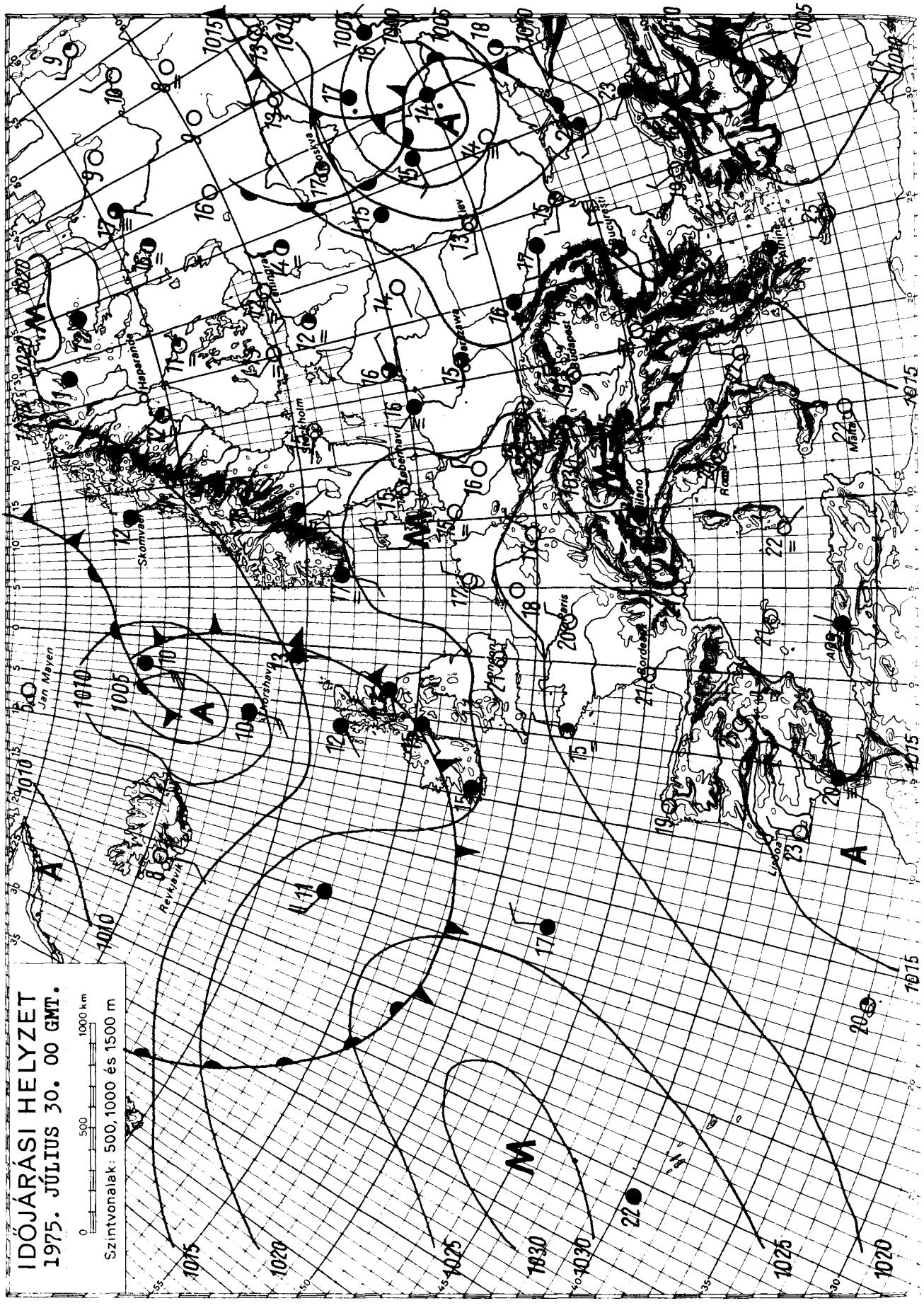

KIADJA: ORSZÁGOS METEOROLÓGIAI SZOLGÁLAT
Készíti: Központi Előrejelző Intézet Előrejelző Osztálya — T.: 273-018 — Megjelenik naponként
Évi előfizetési díja: 720,— Ft — Megrendelhető: 1024 Budapest, II., Kitaibel Pál u. 1. Telefon: 353-500,
Kiadásért felel: az OMSZ elnöke — Szerkesztésért felel: a KEI igazgatója

IDŐJÁRÁSI NAPIJELENTÉS

ЕЖЕДНЕВНЫЙ МЕТЕОРОЛОГИЧЕСКИЙ БЮЛЛЕТЕНЬ · DAILY WEATHER REPORT
BULLETIN QUOTIDIEN DE TEMPS · TÄGLICHER WETTERBERICHT

88. évfolyam 212. szám. + Budapest + 1975. július 31. csütörtök

Az időjárási helyzet és a várható időjárás:

Európa nyugati felén továbbra is anticiklon határozza meg az időjárást igy itt hajnalban többfelé párás a levegő, napközben száraz, napos az idő. A hőmérséklet általában az évszaknak megfelelően alakul. A Szovjetunió európai területén viszont a lassanként keletebbre helyeződő alacsony nyomásu légörvény nyugati oldalán észak-déli irányban haladó nedves, mérsékelten hüvös levegőhullámok helyenként záporok, zivatarok kialakulását segitik elő. A Kárpát-medence az előbb emlitett két légköri rendszer határán helyezkedik el, igy időjárását ezek együttes hatása határozza meg.

Hazánkban jobbára száraz, napos idő volt, csupán az északkeleti országrészben növekedett meg a déli órákra a felhőzet. A napsütés időtartama az ország nagy részén 10, 13, északkeleten 5, 9 óra között volt. Záport, zivatart főleg az Alföld északi feléről, valamint az Északi-Középhegység vidékéről jelentettek, de a ma reggel 7 óráig lehullott csapadék mennyisége sehol sem haladta meg a 15 mm-t. A hőmérséklet csucsértéke 26, 30 fok között alakult. Ma hajnalra általában 13, 18 fokig hült le a levegő. Csütörtökön délelőtt változóan felhős idő volt, néhány helyről záport, zivatart jelentettek. A hőmérséklet 11 órára 23, 26 fokig emelkedett.

Ma 12 órakor Budapesten a hőmérséklete 24 fok, a tengerszintre átszámitott légnyomás 763 mm, alig változik.

A Balaton vizének hőmérséklet 11 órakor Siófoknál 23 fok volt.

Várható időjárás péntek estig:

Főként nappali felhőképződés, ma szórványosan, pénteken inkább csak északkeleten néhány helyen záporral, zivatarral.
Mérsékelt, időnként élénk, északi, északkeleti szél.

Várható legalacsonyabb éjszakai hőmérséklet 13, 18,
a legmagasabb nappali hőmérséklet pénteken 26, 30 fok között.

Rábai Attila s.k.

TÁVOLABBI KILÁTÁSOK KEDD REGGELIG:

Időnként megnövekvő felhőzet, záporok, zivatarok.
Legalacsonyabb hajnali hőmérséklet: 12, 17 fok között.
Legmagasabb nappali hőmérséklet: 25, 30 fok között.

Jelentős mennyiségü /legalább 5 mm/ csapadék az ország területének 40 százalékán várható.

KÖZÉPTÁVU ELŐREJELZŐ OSZTÁLY

A hőmérséklet napi középértéke és eltérése a 100 évi átlagtól /Budapesten/:

1975. VII. 30.: 23,9 C° +2,3 C°

1871 óta ezen a napon Budapesten előfordult

legmagasabb hőmérséklet: 34,7 C° /1917/,
legalacsonyabb hőmérséklet: 9,0 C° /1881/.

75.0254.

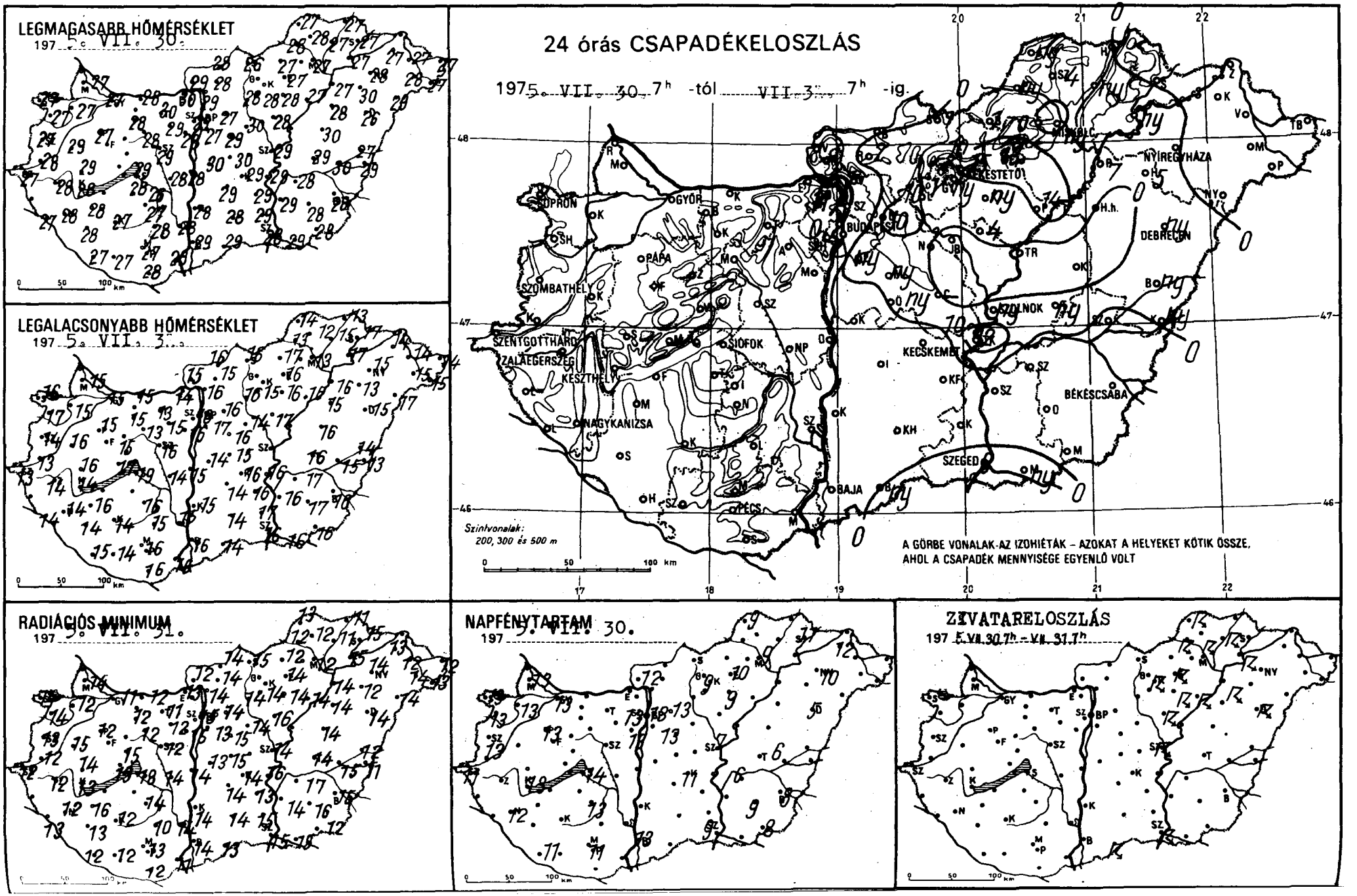
LEGMAGASABB HŐMÉRSÉKLET
1975. VII. 30.
LEGALACSONYABB HŐMÉRSÉKLET
1975. VII. 31.
24 órás CSAPADÉKELOSZLÁS
1975. VII. 30. 7h -tól VII. 31. 7h -ig.
Szintvonalak: 200, 300 és 500 m
A GÖRBE VONALAK AZ IZOHIÉTÁK – AZOKAT A HELYEKET KÖTIK ÖSSZE, AHOL A CSAPADÉK MENNYISÉGE EGYENLŐ VOLT
RADIÁCIÓS MINIMUM
1975. VII. 31.
NAPFÉNYTARTAM
1975. VII. 30.
SZÉLVÁTOZÁS
1975. VII. 30. 7h – VII. 31. 7h
SOPRON
GYŐR
BUDAPEST
NYÍREGYHÁZA
DEBRECEN
SZOMBATHELY
PÁPA
SZOLNOK
SZENTGOTTHÁRD
ZALAEGERSZEG
KESZTHELY
SIÓFOK
KECSKEMÉT
BÉKÉSCSABA
NAGYKANIZSA
SZEGED
BAJA
PÉCS
0 50 100 km

	1972. VII. 31. 07 h -ig az utolsó 24 óra adatai							1972. VII. 31. 07 h -ig az utolsó 24 óra adatai						
	csapadék (mm)		max. hőmérséklet	min. hőmérséklet	rad. min.	napos órák		csapadék (mm)		max. hőmérséklet	min. hőmérséklet	rad. min.	napos órák	
Győr	;		27	15	11	13	Vác	.		29	16	14		
Kapuvár	;		27	15	12	13	Vámosmikola	.		29	15	12	12	
Mosonmagyaróvár	.		27	15	14	13	Baja	.		29	16	14	13	
Rajka	;		27	18	13		Bácsalmás	ny	⌇	29	14	13		
Sopron	.		27	16	14	13	Izsák	.		29	14	14		
Sopronhorpács	.		27	17	14	13	Kalocsa	.		28	15	14		
Káld	.		29	16	15		Kecskemét	.	=	29	16	14	11	
Körmend	.		28	13	12		Kiskunf. háza	.		29	16	13		
Szentgotthárd	.		27	13	12	11	Kiskunhalas	.		28	14	14		
Szombathely	.		27	14	13	13	Kunszentmiklós	.		30	14	13		
Lenti	–		–	–	–		Tiszakécske	12		29	16	16		
Letenye	.		27	14	13		Balassagyarmat	.	⌒	28	16	14		
Nagykanizsa	.		28	14	12	12	Romhány	2		28	15	14		
Zalaegerszeg	.		28	14	12		Salgótarján	1		26	16	15		
Farkasgyepű	.		26	12	10		Eger	13	⌇	27	16	14	10	
Keszthely	.		28	14	13	13	Galyatető	–		–	–	–		
Mencshely	.		26	14	13	13	Gyöngyös	ny		28	15	14		
Pápa	.		27	15	12	13	Kékestető	15	⌇	20	12	11	9	
Sümeg	.		29	16	14		Kompolt	ny	⌇	28	16	14	9	
Tihany	.	⌒	28	17	13		Lőrinci	1		28	16	14		
Veszprém	.		29	15	15		Poroszló	14	⌇	27	16	14		
Zirc	.		25	13	11		Jászapáti	4	⌇	28	17	16		
Fonyód	.		–	–	–		Jászberény	.	⌒	28	15	15		
Homokszt. györgy	.	⌒	27	15	12	11	Karcag	.		30	16	14		
Kaposvár	.	⌒	27	14	12		Szolnok	ny	⌇	29	15	14	7	
Marcali	.	⌒	28	16	16		Tiszaroff	.		28	17	15		
Siófok	.		26	19	18	14	Túrkeve	ny		29	16	14	6	
Somogyszob	.		28	14	13		Kistelek	.		29	17	15		
Tab	–		–	–	–		Makó	ny		29	16	15		
Bábolna	.		29	14	13		Szeged	6	⌇	28	16	15	9	
Esztergom	.		30	14	13		Szentes	.		29	16	14		
Kisbér	.	⌒	28	15	12		Borsodnádasd	1		27	14	12		
Komárom	.	⌒	28	15	12		Függő d	ny	⌇⌒	27	15	11		
Tatabánya	.	⌒	30	13	11		Hidasnémeti	.		27	13	11		
Alcsútdoboz	.	⌒	29	15	12		Jósvafő	ny	⌇	27	14	13	9	
Dunaújváros	.		28	15	14		Lillafüred	.		27	12	11		
Martonvásár	.		28	16	15	13	Miskolc	ny	=	27	13	12	9	
Mór	.	⌒	28	13	12		Putnok	ny	⌇	28	13	12		
Nagyhörcsökp.	.		28	14	14		Sárospatak	.		27	17	15	11	
Szabadbattyán	.	⌒	29	16	12		Szendrőlád	4	⌇⌒	28	12	12		
Tegszemcse	.	⌒	27	16	14	13	Tokaj	ny	⌇	27	17	15		
Lengyel	.		28	15	10		Kisvárda	.		27	14	13	12	
Nagykónyi	.		28	15	13		Mátészalka	.		28	15	14		
Szekszárd	.		28	15	14		Nyíregyháza	.		28	15	14	10	
Nyárád	.		26	14	13		Nyírlugos	.		29	17	14		
Mohács	.		29	16	11		Pátyod	.	⌒	27	15	13		
Pécs	.		27	16	13	11	Tiszabecs	.		27	14	12		
Siklós	.	⌒	28	16	12		Vásárosnamény	.	⌒	27	14	12		
Szigetvár	.		27	14	12		Záhony	.		27	14	14		
Bp. Lőrinc	ny		27	17	13	13	Berettyóújfalu	ny	⌒	27	14	12		
Bp. Met. Int.	.		29	18	15	13	Debrecen	ny	⌇	26	15	14	5	
Bp. Szab. hegy	.	⌒	25	15	13	13	Hajdúdorog	5		30	13	12		
Cegléd	–		–	–	–		Hortobágy	.		28	15	14		
Csongrád	1		23	15	10		Körösszakál	ny		29	13	11		
Dabas	10		27	16	14	13	Polgár	7	⌇	27	16	14		
Kecskemét	.		28	14	–		Békéscsaba	.		28	16	15	8	
Kiskőrös	ny		29	16	15		Mezőhegyes	.	⌒	28	16	12	8	
Nagykáta	.		30	14	14		Orosháza	.		28	17	16	9	
Ócsa	ny		30	15	15		Szarvas	.		28	17	17	6	
Szigetcsépendre	.		30	17	16		Szeghalom	.		30	15	15		

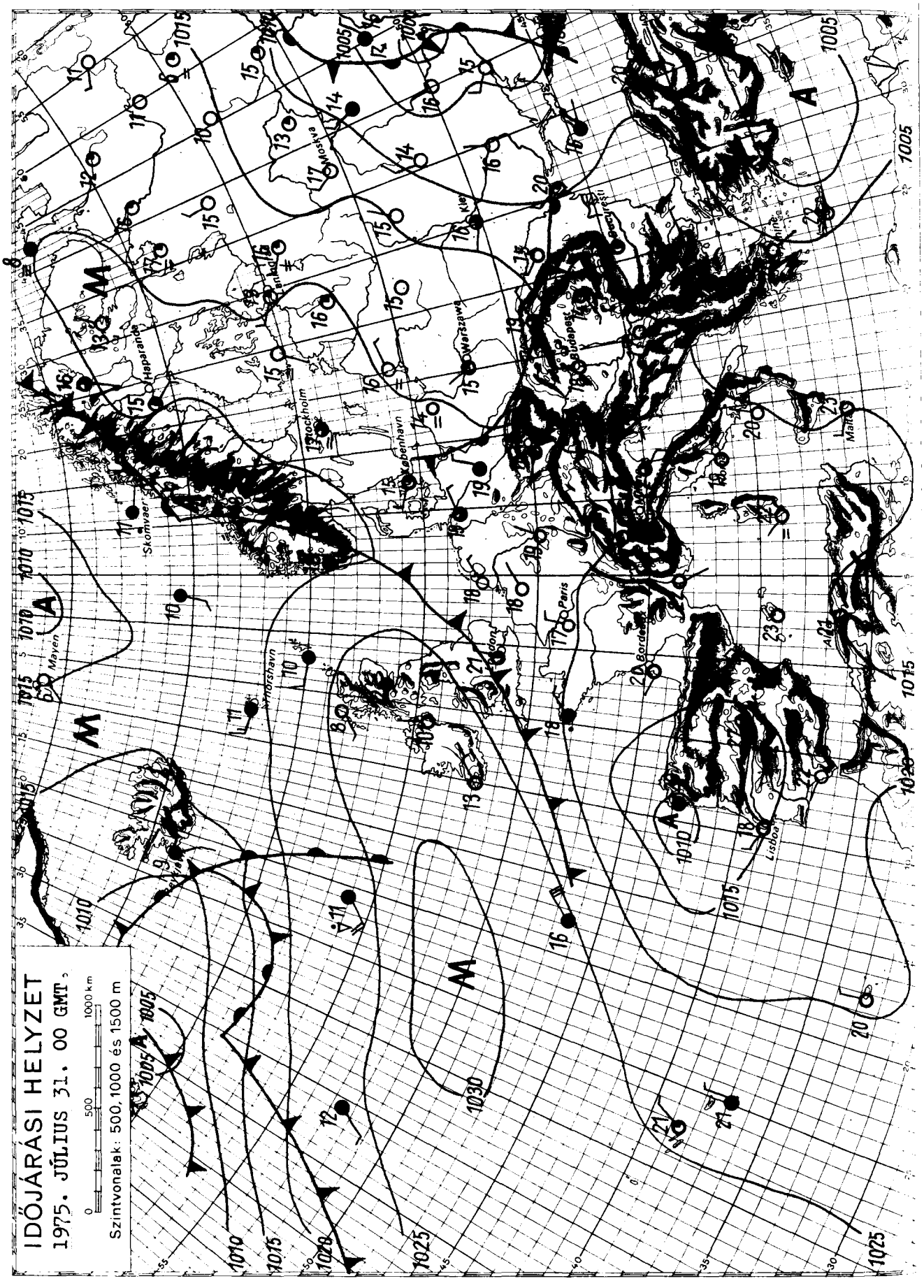

KIADJA: ORSZÁGOS METEOROLÓGIAI SZOLGÁLAT

Készíti: Központi Előrejelző Intézet Előrejelző Osztálya — T.: 273-018 — Megjelenik naponként

Évi előfizetési díja: 720,—Ft — Megrendelhető: 1024 Budapest, II., Kitaibel Pál u. 1. Telefon: 353-500,

Kiadásért felel: az OMSZ elnöke — Szerkesztésért felel: a KEI igazgatója

IDŐJÁRÁSI NAPIJELENTÉS

ЕЖЕДНЕВНЫЙ МЕТЕОРОЛОГИЧЕСКИЙ БЮЛЛЕТЕНЬ · DAILY WEATHER REPORT
BULLETIN QUOTIDIEN DE TEMPS · TÄGLICHER WETTERBERICHT

88. évfolyam 213. szám. + Budapest + 1975. augusztus 1. péntek

ATMOSPHERIC SCIENCES LIBRARY DEC 1975 N.O.A.A. U.S. Dept. of Commerce

Az időjárási helyzet és a várható időjárás:

Az óceáni léghullámok vonulásuk során csak Európa északi térségét érintik, és ott változékony, szeles, csapadékos időjárást okoznak. Szárazföldünk nagy részén viszont nem alakult ki határozott irányu és jelentős sebességü légmozgás, ezért az időjárás alakulását ezeken a helyeken elsősorban a helyi tényezők határozzák meg. Ez a megállapitás érvényes az Alpok és a Kárpátok vidékére is, ahol a derül+, meleg időt a déli óráktól egy-egy zápor, zivatar váltja fel. Mivel a következő 36 óra folyamán a Kárpát-medencében és környékén az időjárási alaphelyzetben lényeges változás nem lesz, tovabbra is meleg marad az idő, de elszórtan záporok, zivatarok kialakulásával számolni kell.

Hazánkban csütörtökön időnként megnövekedett a felhőzet és csak 6, 12 órán át sütött a nap. A délelőtti órákban egy-két helyen, a délutáni óráktól már több helyen alakult ki zápor, zivatar. A zivatart egy-két helyen jégeső is kisérte. A ma reggel 7 óráig lehullott eső mennyisége általában 5 mm alatt maradt, csak egy-két helyen érte el az 5-10 mm-t, de Lillafüredről 12, Záhonyról 13, Kisvárdáról 15 mm-t jelentettek. A legmagasabb nappali hőmérséklet 25, 29 fok között volt. Ma hajnalra 12, 17 fokig hült le a levegő. Délelőtt nyugaton még kevés volt a felhő, keleten helyenként megnövekedett a felhőzet, és az első zivatart Szolnok környékéről jelentették. A hőmérséklet 11 órára 24, 28 fokig emelkedett.

Ma 12 órakor Budapesten a hőmérséklet 26 fok volt, a tengerszintre átszámitott légnyomás 763 mm, alig változik.

A Balaton vizének hőmérséklete Siófoknál 11 órakor 23 fok volt.

Várható időjárás szombat estig:

Időnként megnövekvő felhőzet, szórványosan kialakuló záporral, zivatarral.
Pénteken többfelé élénk északi, szombaton mérsékelt, időnként megélénkülő változó irányu szél.
Meleg marad az idő.

Várható legalacsonyabb éjszakai hőmérséklet: 13, 18,
legmagasabb nappali hőmérséklet szombaton: 26, 30 fok között.

Bartha Péterné s.k.

A hőmérséklet napi középértéke és eltérése a 100 évi átlagtól /Budapesten/:

1975. VII. 31.: 22,6 C° +1,2 C°

1871 óta ezen a napon Budapesten előfordult

legmagasabb hőmérséklet: 36,3 C° /1917/;
legalacsonyabb hőmérséklet: 10,7 C° /1922/.

75.0255.

LEGMAGASABB HŐMÉRSÉKLET

197[illegible]. VII. 3[illegible]

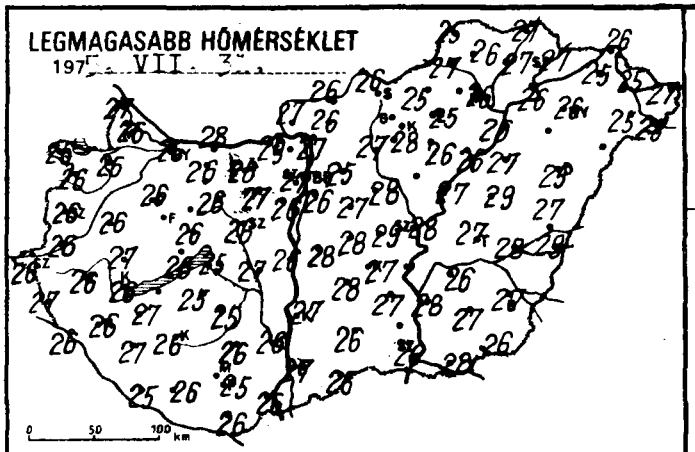

LEGALACSONYABB HŐMÉRSÉKLET

197[illegible]. VII. [illegible]

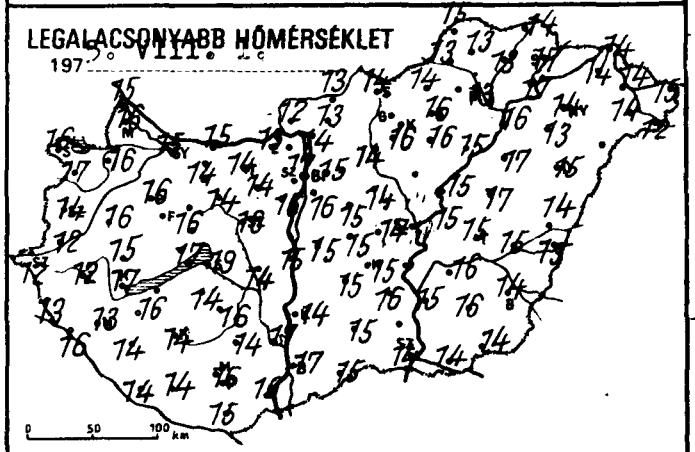

24 órás CSAPADÉKELOSZLÁS

1975. VII. 31. 7[h] -tól VIII. 1. 7[h] -ig.

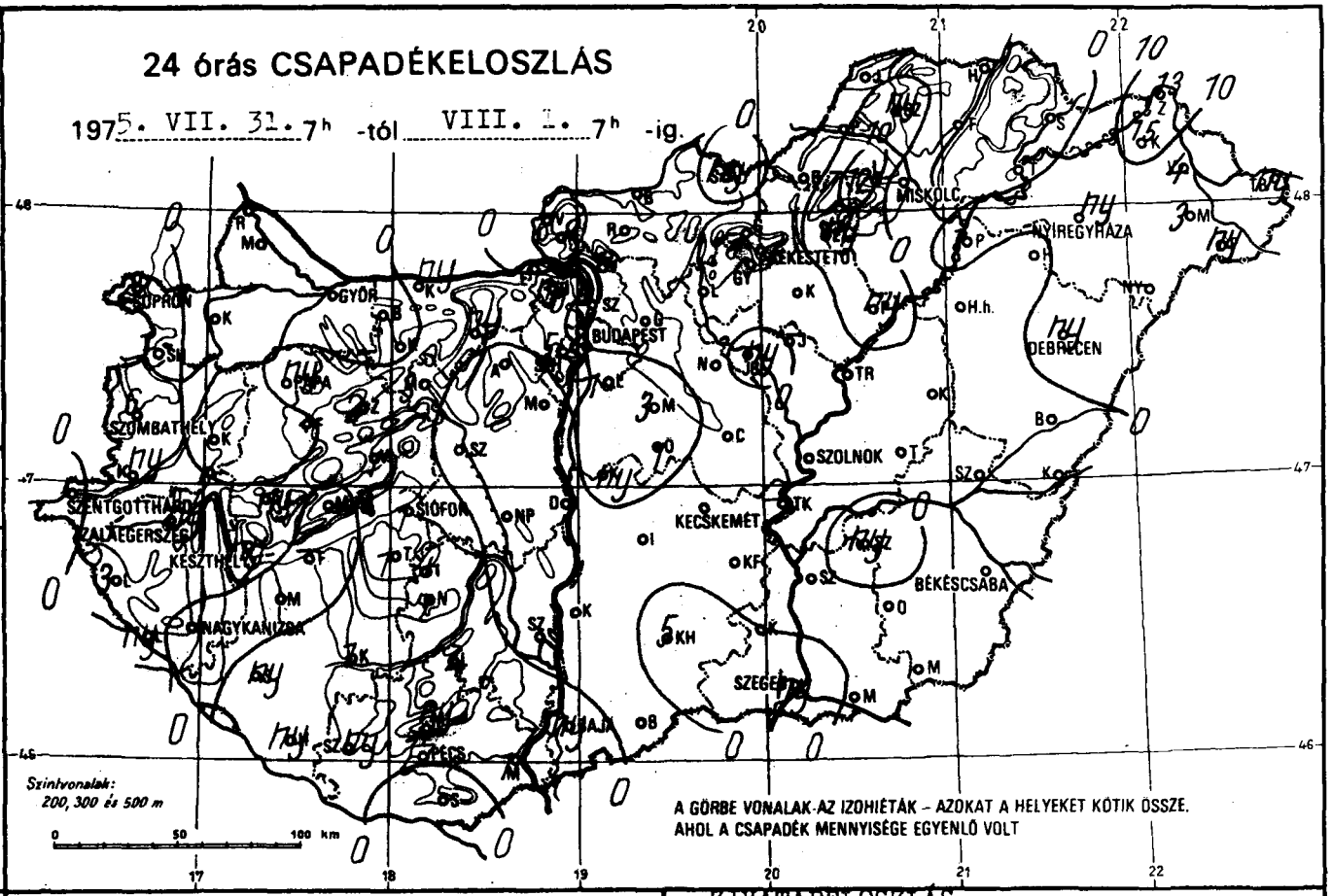

A GÖRBE VONALAK AZ IZOHIÉTÁK – AZOKAT A HELYEKET KÖTIK ÖSSZE, AHOL A CSAPADÉK MENNYISÉGE EGYENLŐ VOLT

RADIÁCIÓS MINIMUM

197[illegible]

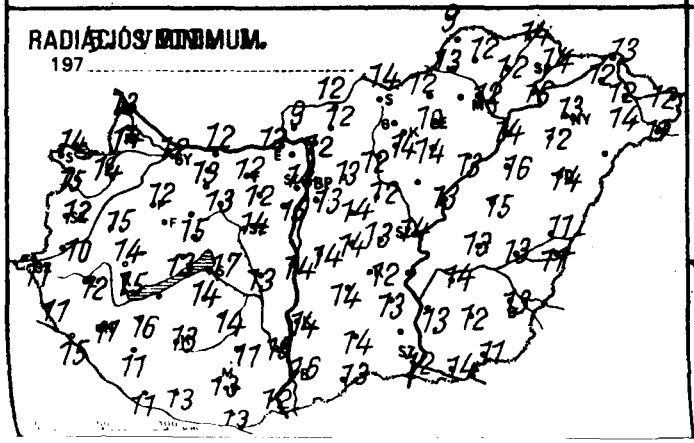

NAPFÉNYTARTAM

197[illegible]. VII. 3[illegible].

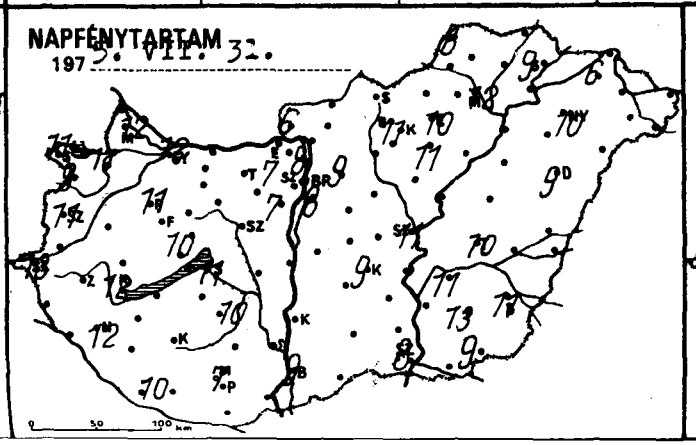

SZÍVÁRÁSELOSZLÁS

197[illegible]. VII. 31. 7[h] – VIII. 1. 7[h]

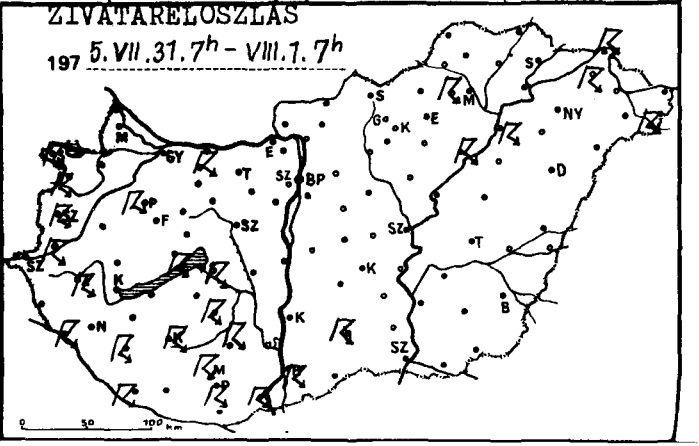

	1975. VIII. 1. 07 h -ig az utolsó 24 óra adatai							1975. VIII. 1. 07 h -ig az utolsó 24 óra adatai					
	csapadék (mm)		max. hőmérséklet	min. hőmérséklet	rad. min.	napos órák		csapadék (mm)		max. hőmérséklet	min. hőmérséklet	rad. min.	napos órák
Gyór	,		26	15	12	12	Vác	.		27	14	12	
Kaposvár	.		26	16	14	11	Vámosmikola	.		27	12	9	6
Mosonmagyaróvár	,		26	16	14	12	Baja	ny		27	17	16	9
Kaszá	.		27	15	13		Bácsalmás	.		26	15	13	
Sopron	2		26	16	14	11	Izsák	.		28	15	14	
Sopronhorpács	1		26	17	14	9	Kalocsa	.		27	14	14	
Kald	.		26	16	15		Kecskemét	.		27	15	12	9
Körmend	ny		26	12	10		Kiskunf. háza	.		27	16	13	
Szentgotthárd	.		26	12	11	13	Kiskunhalas	5		26	15	14	
Szombathely	6	▲	26	14	12	11	Kunszentmiklós	ny		28	15	14	
Lenti	3		27	13	11		Tiszakécske	.		–	–	–	
Letenye	ny		26	14	13		Balassagyarmat	.		26	13	12	
Nagykanizsa	.		26	13	11	12	Romhány	.		26	13	12	
Zalaegerszeg	ny		26	12	12		Salgótarján	ny		26	14	14	
Farkasgyepű	.		24	14	10		Eger	ny		25	16	10	10
Keszthely	ny		26	17	15	12	Galyatető	.		20	12	12	
Mencshely	.		24	15	14	10	Gyöngyös	.		28	16	14	
Pápa	ny		26	16	12	11	Kékestető	.		18	13	13	11
Sümeg	ny		27	15	14		Kompolt	.		26	16	14	11
Tihany	5	▲	26	17	13		Lőrinci	.		27	14	12	
Veszprém	1		26	16	15		Poroszló	ny		26	15	13	
Zirc	2		23	14	12		Jászapáti	.		27	15	14	
Fonyód	–		–	–	–		Jászberény	ny		27	15	15	
Homokszt. györgy	ny		25	14	11	10	Karcag	.		29	17	15	
Kaposvár	1		26	14	13		Szolnok	.		28	15	14	11
Marcali	.		27	16	16		Tiszaroff	.		27	15	13	
Siófok	1		25	19	17	11	Túrkeve	.		27	15	13	10
Somogyszob	ny		27	14	11		Kistelek	1		28	17	15	
Tab	1		25	14	14		Makó	.		28	14	14	
Bábolna	.		28	14	12		Szeged	ny		26	14	12	8
Esztergom	.		29	13	12		Szentes	.		28	15	13	
Kisbér	.		26	14	13		Borsodnádasd	.		25	14	12	
Komárom	ny		28	15	12		Fügöd	.		27	13	12	
Tatabánya	ny		26	14	12		Hidasnémeti	.		27	14	14	
Alcsútdoboz	.		27	14	12		Jósvafő	.		25	15	9	8
Dunaújváros	.		26	15	14		Lillafüred	12		26	13	12	
Martonvásár	.		26	16	15	7	Miskolc	.		26	13	12	12
Mór	3		26	14	13		Putnok	.		27	13	13	
Nagyhörcsökp.	.		27	14	13		Sárospatak	.		27	17	14	9
Szabadbattyán	.		26	16	14		Szendrőlád	ny		26	13	12	
Tregszemcse	4		25	16	14	10	Tokaj	.		26	17	16	
Lengyel	4		26	14	11		Kisvárda	15		25	14	12	6
Nagykónyi	7		28	–	–		Mátészalka	3		25	14	14	
Szekszárd	.		26	17	15		Nyíregyháza	ny		26	14	13	10
Misinatető	ny		25	15	14		Nyírlugos	–		–	–	–	
Mohács	1		26	16	12		Pátyod	ny		25	12	11	
Pécs	1		25	16	13	7	Tiszabecs	ny		27	15	12	
Siklós	.		26	15	13		Vásárosnamény	4		25	14	12	
Szigetvár	ny		26	14	13		Záhony	13		26	14	13	
Bp. Lőrinc	1		26	16	13	8	Berettyóújfalu	.		27	14	11	
Bp. Met. Int.	.		27	17	14	8	Debrecen	ny		25	15	14	9
Bp. Szab. hegy	5		24	16	13	7	Hajdúdorog	.		–	13	12	
Cegléd	.		29	14	13		Hortobagy	.		27	17	16	
Dobogókő	ny		22	15	10		Körösszakál	.		29	13	11	
Gödöllő	.		25	15	13	9	Polgár	1		26	16	14	
Irtványrét	.		26	12	–		Békéscsaba	.		27	14	13	11
Mátyr	3		27	15	14		Mezőhegyes	.		26	14	11	9
Nagykata	.		28	14	12		Orosháza	.		27	16	12	13
Ócsa	1		28	15	14		Szarvas	ny		26	16	14	11
Szécsénre	.		29	15	14		Szeghalom	.		28	15	14	

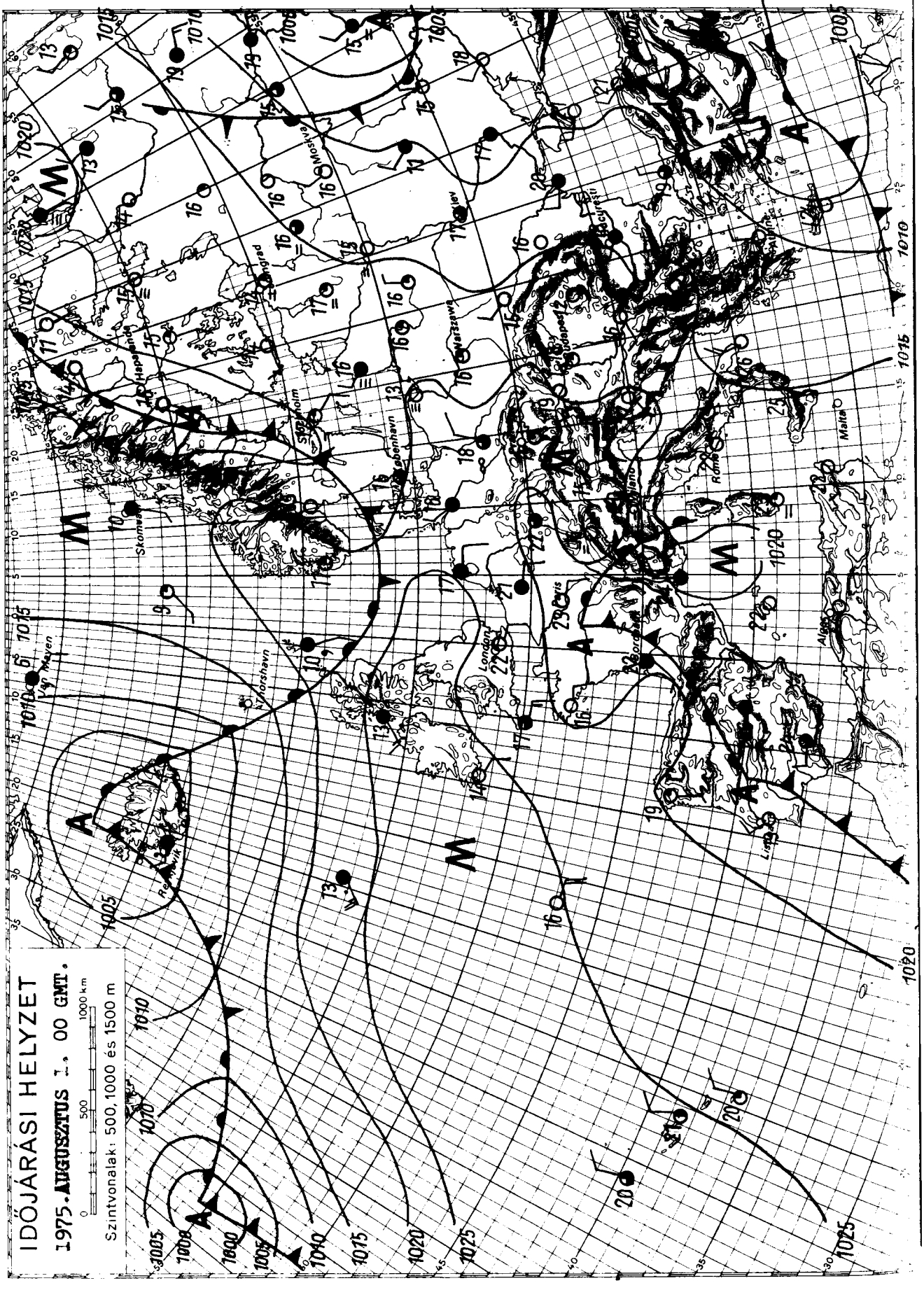

KIADJA: ORSZÁGOS METEOROLÓGIAI SZOLGÁLAT
273 018
Készíti: Központi Előrejelző Intézet Előrejelző Osztálya — T.: — Megjelenik naponként
Évi előfizetési díja: 720,—Ft — Megrendelhető: 1024 Budapest, II., Kitaibel Pál u. 1. Telefon: 353-500,
Kiadásért felel: az OMSZ elnöke — Szerkesztésért felel: a KEI igazgatója

IDŐJÁRÁSI NAPIJELENTÉS

ЕЖЕДНЕВНЫЙ МЕТЕОРОЛОГИЧЕСКИЙ БЮЛЛЕТЕНЬ • DAILY WEATHER REPORT
BULLETIN QUOTIDIEN DE TEMPS • TÄGLICHER WETTERBERICHT

88. évfolyam 214. szám + Budapest + 1975. augusztus 2. szombat

Az időjárási helyzet és a várható időjárás:

A változékony, szeles, többfelé csapadékos időjárást okozó óceáni légtömegek még mindig Európa északi és keleti részeit érintik. Szárazföldünk középső és déli területein általában gyengék a légmozgások, ezért a helyi tényezők alakitják ki az időjárást. Igy ezeken a területeken főként a délutáni órákban záporok, zivatarok keletkeznek. Európa nagy részén pénteken a legmagasabb nappali hőmérséklet néhány fokkal meghaladta az évszaknak megfelelő értéket. A következő 36 órában a Kárpát-medencében a hőmérséklet lényegesen nem változik, de helyi zápor, zivatar kialakulása továbbra is várható.

Hazánkban pénteken az északi megyékben csak 4, 7, máshol 8, 12 órán át sütött a nap. A délelőtti óráktól kezdve többfelé keletkezett zápor, zivatar, sőt Cegléden jégeső is hullott. A lehullott csapadék mennyisége általában 10 mm alatt maradt, de Kompoltról és Szabadsághegyről 10, Lentiből 11, Karcagról 12, Vácról 18 mm-t jelentettek. A hőmérséklet napközben 25, 30 fokig emelkedett. Szombat hajnalra 12, 18 fokig hült le a levegő. Ma délelőtt változóan felhős idő volt. A hőmérséklet 11 órakor az ország területén 24, 26 fok között váltakozott.

Ma 12 órakor Budapesten a hőmérséklet 25 fok, a tengerszintre átszámitott légnyomás 764 mm, alig változik.

A Balaton vizének hőmérséklete Siófoknál 11 órakor 23 fok volt.

Várható időjárás vasárnap estig:

Időnként megnövekvő felhőzet, szórványos zápor, zivatar.
Mérsékelt, napközben megélénkülő északnyugati, északi szél, a zivatar idején átmeneti szélerősödés.

Várható legalacsonyabb éjszakai hőmérséklet: 13, 18,
legmagasabb nappali hőmérséklet vasárnap: 25, 30 fok között.

Vadkerti Ferenc s.k.

A hőmérséklet napi középértéke és eltérése a 100 évi átlagtól /Budapesten/:

1975. VIII. 1.: 21,1 C° -0,9 C°

1871 óta ezen a napon Budapesten előfordult

legmagasabb hőmérséklet: 36,3 C° /1917/,
legalacsonyabb hőmérséklet: 9,5 C° /1884/.

75.0256.

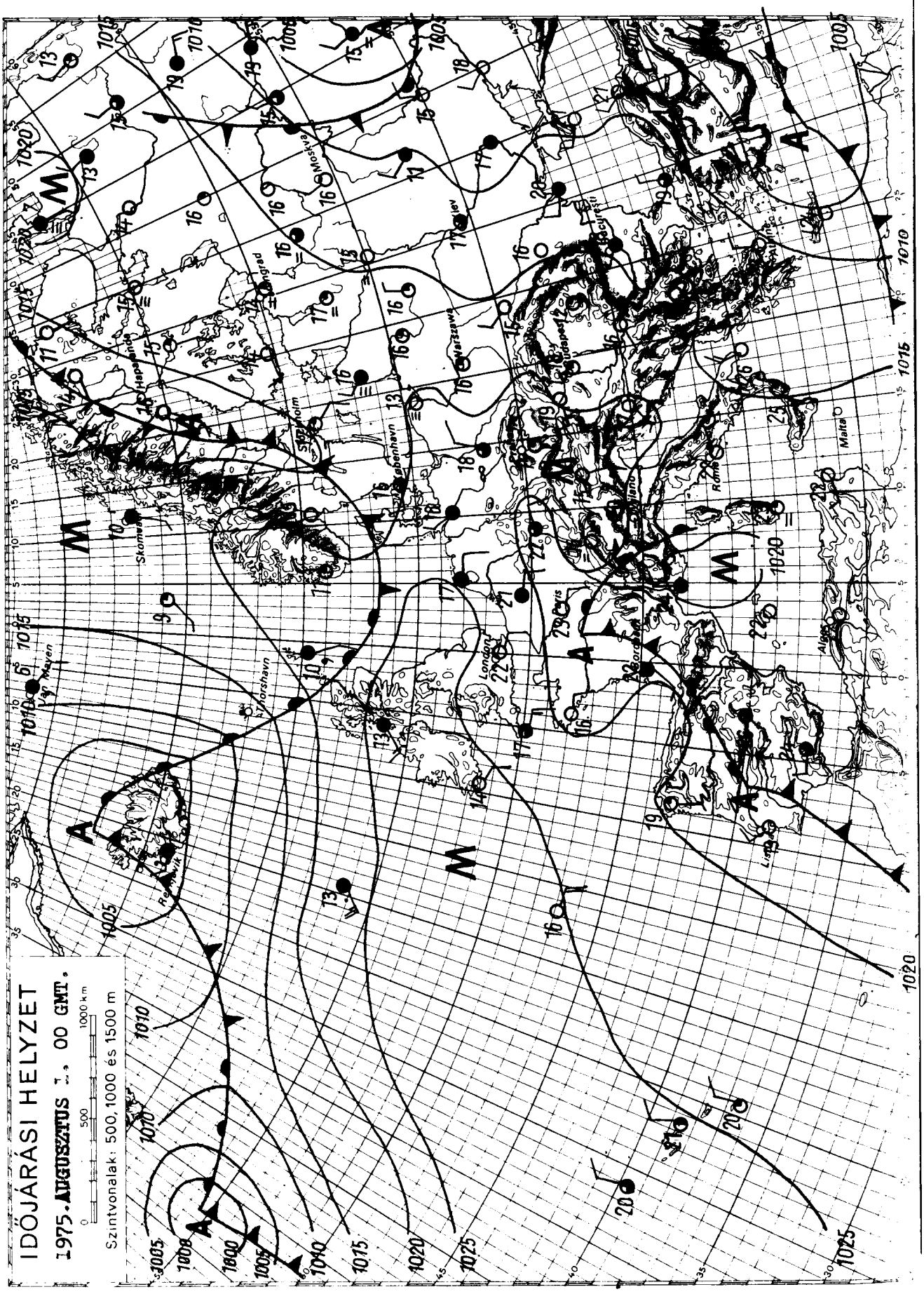

KIADJA: ORSZÁGOS METEOROLÓGIAI SZOLGÁLAT
Készíti: Központi Előrejelző Intézet Előrejelző Osztálya — T.: 273-018 — Megjelenik naponként
Évi előfizetési díja: 720,—Ft — Megrendelhető: 1024 Budapest, II., Kitaibel Pál u. 1. Telefon: 353-500,
Kiadásért felel: az OMSZ elnöke — Szerkesztésért felel: a KEI igazgatója

IDŐJÁRÁSI NAPIJELENTÉS

ЕЖЕДНЕВНЫЙ МЕТЕОРОЛОГИЧЕСКИЙ БЮЛЛЕТЕНЬ • DAILY WEATHER REPORT
BULLETIN QUOTIDIEN DE TEMPS • TÄGLICHER WETTERBERICHT

88. évfolyam 214. szám + Budapest + 1975. augusztus 2. szombat

Az időjárási helyzet és a várható időjárás:

A változékony, szeles, többfelé csapadékos időjárást okozó óceáni légtömegek még mindig Európa északi és keleti részeit érintik. Szárazföldünk középső és déli területein általában gyengék a légmozgások, ezért a helyi tényezők alakitják ki az időjárást. Igy ezeken a területeken főként a délutáni órákban záporok, zivatarok keletkeznek. Európa nagy részén pénteken a legmagasabb nappali hőmérséklet néhány fokkal meghaladta az évszaknak megfelelő értéket. A következő 36 órában a Kárpát-medencében a hőmérséklet lényegesen nem változik, de helyi zápor, zivatar kialakulása továbbra is várható.

Hazánkban pénteken az északi megyékben csak 4, 7, máshol 8, 12 órán át sütött a nap. A délelőtti óráktól kezdve többfelé keletkezett zápor, zivatar, sőt Cegléden jégeső is hullott. A lehullott csapadék mennyisége általában 10 mm alatt maradt, de Kompoltról és Szabadsághegyről 10, Lentiből 11, Karcagról 12, Vácról 18 mm-t jelentettek. A hőmérséklet napközben 25, 30 fokig emelkedett. Szombat hajnalra 12, 18 fokig hült le a levegő. Ma délelőtt változóan felhős idő volt. A hőmérséklet 11 órakor az ország területén 24, 26 fok között váltakozott.

Ma 12 órakor Budapesten a hőmérséklet 25 fok, a tengerszintre átszámitott légnyomás 764 mm, alig változik.

A Balaton vizének hőmérséklete Siófoknál 11 órakor 23 fok volt.

Várható időjárás vasárnap estig:

Időnként megnövekvő felhőzet, szórványos zápor, zivatar.
Mérsékelt, napközben megélénkülő északnyugati, északi szél, a zivatar idején átmeneti szélerősödés.

Várható legalacsonyabb éjszakai hőmérséklet: 13, 18,
legmagasabb nappali hőmérséklet vasárnap: 25, 30 fok között.

Vadkerti Ferenc s.k.

A hőmérséklet napi középértéke és eltérése a 100 évi átlagtól /Budapesten/:

1975. VIII. 1.: 21,1 C° -0,9 C°

1871 óta ezen a napon Budapesten előfordult

legmagasabb hőmérséklet: 36,3 C° /1917/,
legalacsonyabb hőmérséklet: 9,5 C° /1884/.

75.0256.

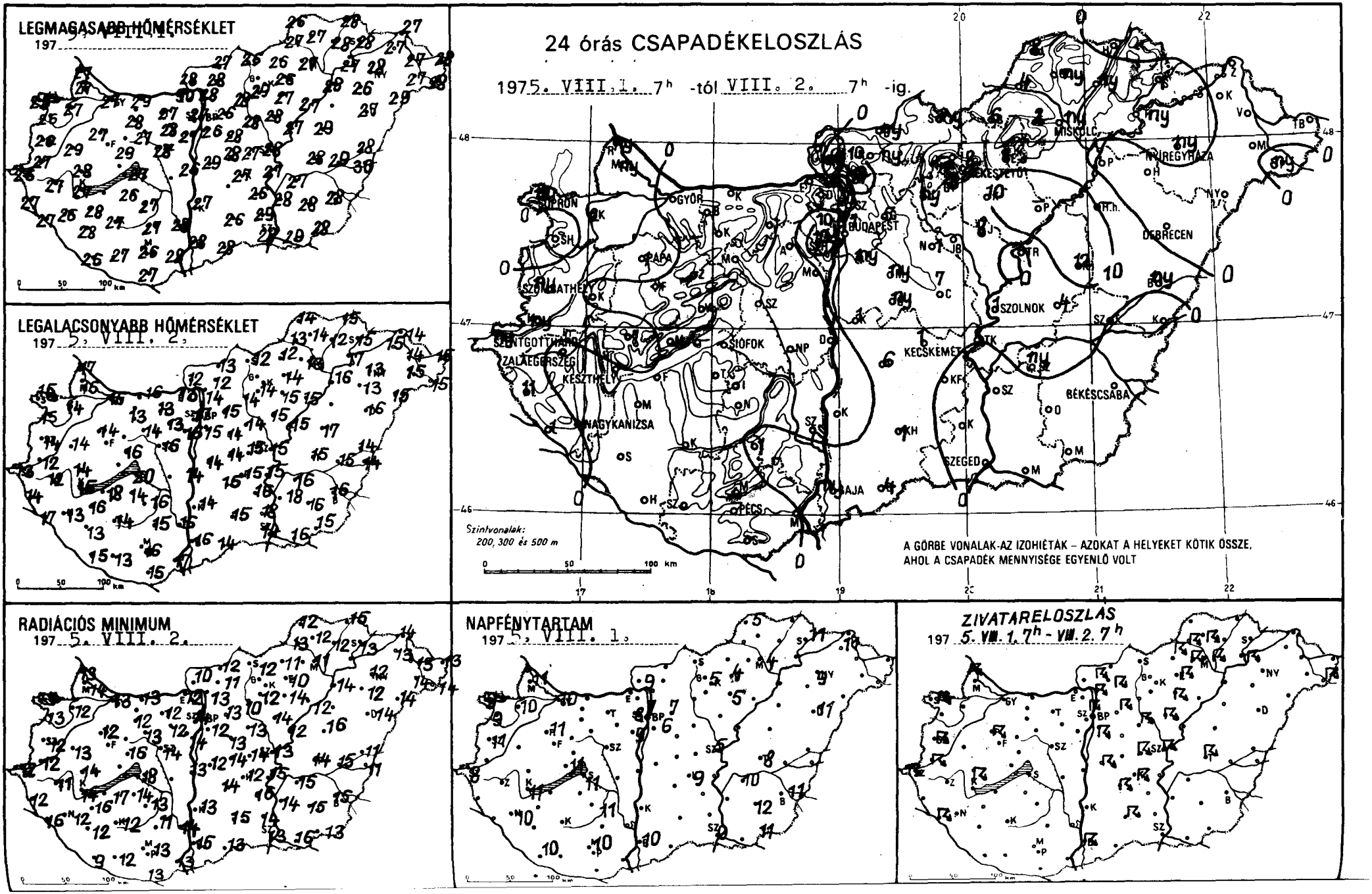
LEGMAGASABB HŐMÉRSÉKLET
197 5. VIII. 1.
LEGALACSONYABB HŐMÉRSÉKLET
197 5. VIII. 2.
RADIÁCIÓS MINIMUM
197 5. VIII. 2.
24 órás CSAPADÉKELOSZLÁS
1975. VIII. 1. 7h -tól VIII. 2. 7h -ig.
SOPRON
GYŐR
PÁPA
SZOMBATHELY
SZENTGOTTHARD
ZALAEGERSZEG
KESZTHELY
NAGYKANIZSA
SIÓFOK
BUDAPEST
MISKOLC
NYÍREGYHÁZA
DEBRECEN
SZOLNOK
KECSKEMÉT
BÉKÉSCSABA
SZEGED
BAJA
PÉCS
Szintvonalak:
200, 300 és 500 m
A GÖRBE VONALAK-AZ IZOHIÉTÁK – AZOKAT A HELYEKET KÖTIK ÖSSZE,
AHOL A CSAPADÉK MENNYISÉGE EGYENLŐ VOLT
NAPFÉNYTARTAM
197 5. VIII. 1.
ZIVATARELOSZLÁS
197 5. VIII. 1. 7h - VIII. 2. 7h

	197 . VIII . 2 . 07 h -ig az utolsó 24 óra adatai					
	csapadék (mm)		max. hőmérséklet	min. hőmérséklet	rad. min.	napos órák
Győr	•		27	15	13	10
Kapuvár	2		27	14	12	10
Mosonmagyaróvár	ny		27	15	14	11
Rajka	ny	R	27	17	13	
Sopron	ny	R	25	15	13	9
Sopronhorpács	•		26	15	13	9
Káld	•		29	14	13	
Körmend	ny	R	27	12	12	
Szentgotthárd	ny	R	26	13	12	8
Szombathely	ny	R	26	14	12	11
Lenti	11		27	14	12	
Letenye	1	R	27	17	16	
Nagykanizsa	•		26	13	12	10
Zalaegerszeg	•		27	12	11	
Farkasgyepű	•		25	14	12	
Keszthely	•		27	15	14	11
Mencshely	•		26	15	14	11
Papa	1	R =	27	14	12	11
Sümeg	1	R	28	14	14	
Tihany	–		–	–	–	
Veszprém	•		29	16	16	
Zirc	•		24	13	12	
Fonyód	•		–	18	17	
Homokszt. györgy	•	⌓	26	15	9	10
Kaposvár	•	⌓	27	14	12	
Marcali	•		28	16	16	
Siófok	•		27	20	18	11
Somogyszob	•		28	13	12	
Tab	•		26	14	14	
Bábolna	•		29	14	13	
Esztergom	•		30	13	12	
Kisbér	•	⌓	28	13	12	
Komárom	•	⌓	29	16	13	
Tatabánya	•	⌓	27	13	12	
Alcsútdoboz	•	⌓	28	13	12	
Dunaújváros	•		26	14	13	
Martonvásár	•		27	16	14	9
Mór	•	⌓	27	14	13	
Nagyhörcsökp.	–		–	–	–	
Szabadbattyán	•	⌓	28	16	14	
Tegyszemcse	•	⌓	27	16	13	11
Tengyel	1		27	15	11	
Nagykónyi	•		28	14	13	
Szekszárd	•		28	16	14	
Misipatető	•		26	15	14	
Mohács	•		28	17	13	
Pécs	•		26	16	13	10
Siklós	•	⌓	27	15	13	
Szigetvár	•		27	13	12	
Bp. Lőrinc	ny	R =	26	15	12	6
Bp. Met. Int.	1	R =	27	17	14	7
Bp. Szab. hegy	10	R	24	15	12	8
Cegléd	7	R▲	27	15	14	
Dobogókő			22	9	8	
Gödöllő	5	R	26	15	13	
Királyrét	ny	R	28	11	–	
Monor	ny		28	14	13	
Nagykáta	1	R	28	14	13	
Örkény	ny		28	14	14	
Szentendre	•		28	15	14	

	197 . VIII . 2 . 07 h -ig az utolsó 24 óra adatai					
	csapadék (mm)		max. hőmérséklet	min. hőmérséklet	rad. min.	napos órák
Vác	18	R⌓	28	14	13	
Vámosmikola	•		28	12	10	9
Baja	ny	R	28	16	15	10
Bácsalmás	4		28	14	13	
Izsák	6	R	–	15	14	
Kalocsa	•		27	14	13	
Kecskemét	1	R	27	15	12	9
Kiskunf. háza	•		26	16	16	
Kiskunhalas	1	R	26	15	15	
Kunszentmiklós	1	R	29	14	12	
Tiszakécske	•		27	15	15	
Balassagyarmat	ny	⌓	27	13	12	
Romhány	ny	R	28	12	11	
Salgótarján	ny		26	12	12	
Eger	1	R	26	14	10	4
Galyatető	–		–	–	–	
Gyöngyös	3		29	14	12	
Kékestető	8	R	19	13	11	5
Kompolt	10	R	27	15	14	5
Lőrinci	ny		28	14	10	
Poroszló	ny		27	15	12	
Jászapáti	8	R	28	15	14	
Jászberény	8	R	27	18	15	
Karcag	12		29	17	16	
Szolnok	1	R	28	15	13	5
Tiszaroff	•		27	15	12	
Túrkeve	4	R	28	15	14	8
Kistelek	•		29	18	14	
Makó	•		29	16	16	
Szeged	•		28	14	13	9
Szentes	•		28	18	14	
Borsodnádasd	6	R =	26	12	11	
Fügöd	ny	R⌓	27	14	12	
Hidasnémeti	–		28	15	15	
Jósvafő	8		26	14	12	5
Lillafüred	2	R	25	12	11	
Miskolc	ny	R =	27	13	11	4
Putnok	4	R	27	13	13	
Sárospatak	1		28	15	13	11
Szendrőlád	ny	⌓	28	12	12	
Tokaj	ny	R	27	17	–	
Kisvárda	•		27	15	13	11
Mátészalka	•		27	15	14	
Nyíregyháza	ny		28	13	12	9
Nyírlugos	•		29	15	14	
Pátyod	ny	R⌓	28	15	14	
Tiszabecs	•		28	15	13	
Vásárosnamény	•	⌓	27	14	13	
Záhony	•		27	14	14	
Berettyóújfalu	ny	⌓	28	14	11	
Debrecen	•		27	16	14	11
Hajdúdorog	•		26	13	12	
Hortobágy	–		–	–	–	
Körösszakál	•		30	14	11	
Polgár	•		28	16	14	
Békéscsaba	•		28	16	15	11
Mezőhegyes	•	⌓	28	15	13	11
Orosháza	•		28	16	15	12
Szarvas	ny		27	16	15	10
Szeghalom	•		29	15	15	

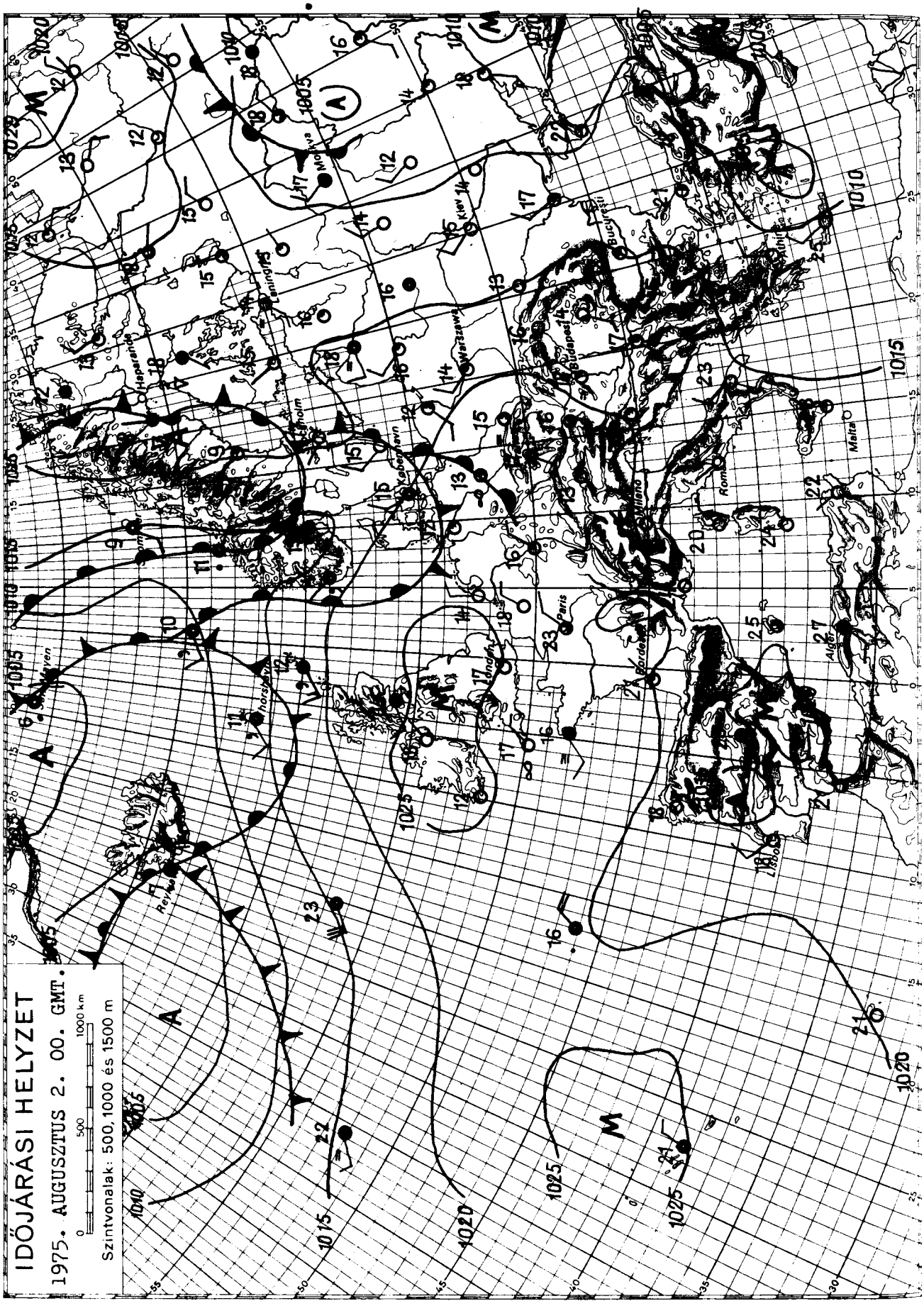

KIADJA: ORSZÁGOS METEOROLÓGIAI SZOLGÁLAT
Készíti: Központi Előrejelző Intézet Előrejelző Osztálya — T.: 273-018 — Megjelenik naponként —
Évi előfizetési díja: 720,—Ft — Megrendelhető: 1024 Budapest, II., Kitaibel Pál u. 1. Telefon: 353-500,
Kiadásért felel: az OMSZ elnöke — Szerkesztésért felel: a KEI igazgatója

IDŐJÁRÁSI NAPIJELENTÉS

ЕЖЕДНЕВНЫЙ МЕТЕОРОЛОГИЧЕСКИЙ БЮЛЛЕТЕНЬ • DAILY WEATHER REPORT
BULLETIN QUOTIDIEN DE TEMPS • TÄGLICHER WETTERBERICHT

38. évfolyam 215. szám + Budapest + 1975. augusztus 3. vasárnap

Az időjárási helyzet és a várható időjárás:

Európa keleti felén, valamint a Skandináv-félsziget nagy részén az átlagosnál hüvösebb és nedvesebb levegő irányitja az időjárást. Igy ott tulnyomóan felhős és többfelé esős idő van. Nyugat-Európa felett viszont száraz, meleg a levegő és ennek megfelelően többnyire derült, száraz és az évszakhoz viszonyitva meleg az idő is. A Kárpát-medence a két eltérő időjárásu terület között az átmeneti zónába esik.

Hazánkban szombaton délelőtt még napos és száraz idő volt, de a déli órákra megnövekedett a felhőzet és délután már többfelé zivatar is kialakult. Eső elsősorban az ország nyugati és északkeleti, de helyenként a déli részén is esett. A vasárnap reggel 7 óráig lehullott csapadék mennyisége általában csapadéknyom és néhány mm között volt, viszont Pécsről 14 és Letenyéről 15 mm-t jelentettek. A hőmérséklet szombaton napközben általában 25, 29 fokig emelkedett, vasárnap hajnalra pedig 12, 17 fokig süllyedt. Vasárnap délelőtt változóan felhős, szeles idő volt. 11 óráig 21, 24 fokra melegedett a levegő.

Ma 12 órakor Budapesten a hőmérséklet 23 fok, a tengerszintre átszámitott légnyomás 766 mm, gyengén süllyed.

A Balaton vizének a hőmérséklete 11 órakor Siófoknál 23 fok volt.

Várható időjárás hétfő estig:

Változóan felhős idő lesz, elszórtan záporesővel, zivatarral.
Az északi szél időnként megélénkül.

Várható legalacsonyabb éjszakai hőmérséklet: 12, 17,
legmagasabb nappali hőmérséklet hétfőn 24, 28 fok között.

Aigner Szilárd s.k.

A hőmérséklet napi középértéke és eltérése a 100 évi átlagtól /Budapesten/:

1975. VIII. 2.:	21,6 C°	-0,5 C°

1871 óta ezen a napon Budapesten előfordult

legmagasabb hőmérséklet:	36,4 C° /1917/,	
legalacsonyabb hőmérséklet:	11,0 C° /1942/.	

75.0257 .

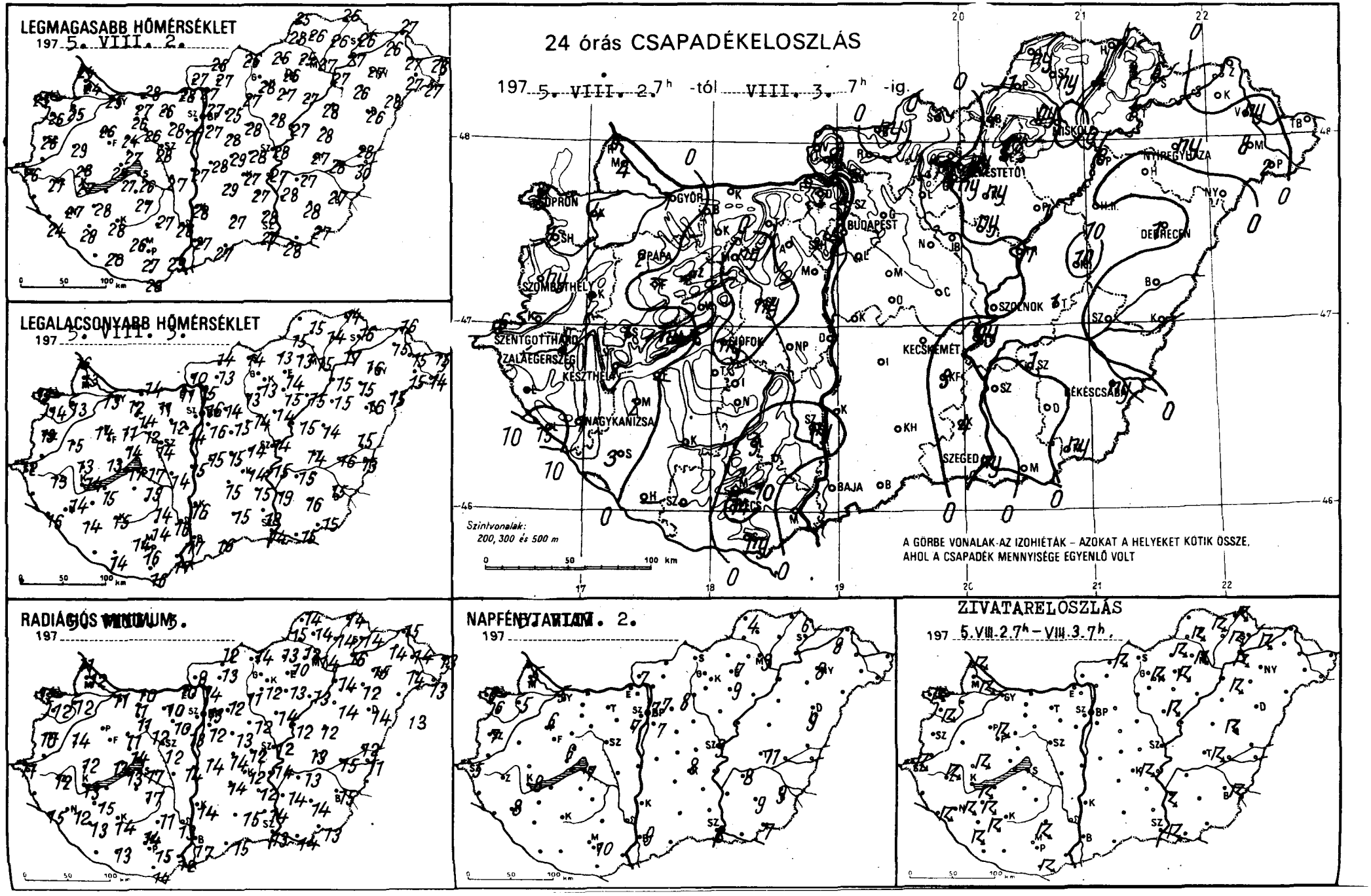
LEGMAGASABB HŐMÉRSÉKLET
197 5. VIII. 2.
LEGALACSONYABB HŐMÉRSÉKLET
197 5. VIII. 3.
24 órás CSAPADÉKELOSZLÁS
197 5. VIII. 2.7h -tól VIII. 3. 7h -ig.
Szintvonalak:
200, 300 és 500 m
A GÖRBE VONALAK AZ IZOHIÉTÁK – AZOKAT A HELYEKET KÖTIK ÖSSZE,
AHOL A CSAPADÉK MENNYISÉGE EGYENLŐ VOLT
RADIÁCIÓS MINIMUM.
197
NAPFÉNYTARTAM. 2.
197
ZIVATARELOSZLÁS
197 5.VIII.2.7h – VIII.3.7h.

	1972.VIII.3. 07 h -ig az utolsó 24 óra adatai							1972.VIII.3. 07 h -ig az utolsó 24 óra adatai						
	csapadék (mm)		max. hőmérséklet	min. hőmérséklet	rad. min.	napos órák		csapadék (mm)		max. hőmérséklet	min. hőmérséklet	rad. min.	napos órák
Győr	1		25	13	11	5	Vác	.		27	15	14	-
Kapuvár	4		25	13	12	5	Vámosmikola	.		27	10	8	7
Mosonmagyaróvár	4		24	13	12	5	Baja	.		27	17	17	9
Rajka	6		24	16	11	-	Bácsalmás	.		27	16	15	
Sopron	3		25	15	12	6	Izsák	.		29	15	14	
Sopronhorpács	1		26	14	12	6	Kalocsa	.		28	16	14	
Kald	1		29	15	14		Kecskemét	.		27	14	12	8
Körmend	-		-	-	-		Kiskunf. háza	3		27	15	12	
Szentgotthárd	6		26	12	11	5	Kiskunhalas	.		27	15	15	
Szombathely	ny		26	13	10	7	Kunszentmiklós	.		28	15	14	
Lenti	-		-	-	-		Tiszakécske	ny		27	15	14	
Letenye	15		24	16	15	-	Balassagyarmat	ny		26	14	12	
Nagykanizsa	1		27	14	12	8	Romhány	.		27	13	13	
Zalaegerszeg	7		27	13	12		Salgótarján	.		26	14	14	-
Farkasgyepű	-		-	-	-	-	Eger	3		26	14	10	7
Keszthely	2		27	14	13	8	Galyatető	.		21	10	9	
Mencshely	ny		25	13	12	6	Gyöngyös	ny		28	13	12	
Pápa	2		26	14	12	6	Kékestető	ny		19	11	10	6
Sümeg	1		28	13	12		Kompolt	ny		27	15	13	9
Tihany	.		27	17	13		Lőrinci	.		27	13	11	
Veszprém	.		27	14	14		Poroszló	1		27	15	13	
Zirc	.		24	11	11		Jászapáti	ny		28	14	14	
Fonyód	-		-	-	-		Jászberény	.		28	14	13	
Homokszt. györgy	-		-	-	-		Karcag	10		28	14	12	
Kaposvár	.		28	15	14		Szolnok	.		28	14	12	9
Marcali	2		28	15	15	-	Tiszaroff	1		27	15	12	
Siófok	ny		26	17	17	7	Túrkeve	1		27	14	13	11
Somogyszob	3		28	14	13		Kistelek	4		28	18	14	
Tab	.		27	15	14		Makó	.		28	15	14	
Bábolna	.		27	12	11		Szeged	ny		27	14	13	8
Esztergom	.		28	11	10		Szentes	.		28	19	14	
Kisbér	.		26	14	14		Borsodnádasd	4		26	13	13	
Komárom	.		28	14	10		Fügöd	4		26	14	14	
Tatabánya	.		26	11	10		Hidasnémeti	7		26	14	14	
Alcsútdoboz	.		28	12	10		Jósvafő	ny		25	15	14	4
Dunaújváros	.		27	15	14	-	Lillafüred	ny		25	13	12	
Martonvásár	.		27	14	13	7	Miskolc	.		27	15	14	9
Mór	ny		26	12	12		Putnok	1		28	15	15	
Nagyhörcsökp.	.		27	14	14		Sárospatak	6		26	16	14	6
Szabadbattyán	ny		28	14	12		Szendrőlád	ny		26	14	14	
Tegszemcse	.		27	14	12	8	Tokaj	1		27	17	16	
Tengyel	3		27	14	11		Kisvárda	.		26	15	14	8
Nagykónyi	.		27	18	17		Mátészalka	8		27	15	14	
Szekszárd	ny		28	16	13		Nyíregyháza	ny		27	16	15	8
Apátvarasd	1		26	14	14		Nyírlugos	.		28	15	13	
Mohács	.		29	17	12		Pátyod	2		27	14	13	
Pécs	14		27	16	15	10	Tiszabecs	.		26	15	13	
Siklós	ny		28	16	14		Vásárosnamény	ny		27	15	14	
Szigetvár	.		28	14	13	-	Záhony	.		27	16	15	
Bp. Lőrinc	.		27	16	12	7	Berettyóújfalu	.		28	15	12	
Bp. Met. Int.	.		27	16	13	7	Debrecen	1		26	16	14	9
Bp. Szab. hegy	.		24	14	12	7	Hajdúdorog	.		26	15	12	
Cegléd	.		28	14	12		Hortobágy	.		28	15	14	
Dobogókő	-		-	-	-		Körösszakál	.		30	13	11	
Gödöllő	.		25	14	12	8	Polgár	8		27	15	14	
Királyrét	.		27	10	-		Békéscsaba	ny		27	15	15	9
Monor	.		28	15	13		Mezőhegyes	ny		27	15	13	7
Nagykáta	.		28	14	12		Orosháza	.		28	16	14	9
Örkény	.		29	15	14		Szarvas	1		27	15	13	8
Szentendre	.		28	16	16		Szeghalom	.		28	16	15	

KIADJA: ORSZÁGOS METEOROLÓGIAI SZOLGÁLAT

Készült: Központi Előrejelző Intézet Előrejelző Osztálya — T.: 273-018 — Megjelenik naponként —

Évi előfizetési díja: 720,— Ft — Megrendelhető: 1024 Budapest, II., Kitaibel Pál u. 1. Telefon: 353-500,

Kiadásért felel: az OMSZ elnöke — Szerkesztésért felel: a KEI igazgatója

IDŐJÁRÁSI NAPIJELENTÉS

ЕЖЕДНЕВНЫЙ МЕТЕОРОЛОГИЧЕСКИЙ БЮЛЛЕТЕНЬ · DAILY WEATHER REPORT
BULLETIN QUOTIDIEN DE TEMPS · TÄGLICHER WETTERBERICHT

88. évfolyam 216. szám + Budapest + 1975. augusztus 4. hétfő

Az időjárási helyzet és a várható időjárás:

Szárazföldünk középső területei fölött magas nyomású képződmény helyezkedik el. Hatására Nyugat-Európában az elmult napon igen meleg, jobbára száraz idő volt. A kora délutáni órák hőmérséklete pl: Párizsban 34, Londonban 31 fokot ért el. Ugyanakkor kontinensünk keleti felén északi áramlással továbbra is kissé hüvös légtömegek áramlanak dél felé. Ezekből egy-egy hullám eljut a Balkán-félszigetre és a Fekete-tenger vidékére, ahol emiatt változékony, az évszakhoz képest néhány fokkal hüvösebb az időjárás, a délutáni órákban pedig többfelé keletkezik zápor, zivatar, a Kárpát-medencében a következő 36 órában lényeges időjárásváltozás nem lesz, a hőmérséklet általában az évszaknak megfelelően alakul.

Hazánkban vasárnap az északkeleti megyékben erősen, máshol csak változóan volt felhős az ég. Északkeleten helyenként 2, 4, az ország többi részén viszont 7, 13 órán át sütött a nap. Elszórtan kisebb eső is előfordult, de a lehullott eső mennyisége a 2, 3 mm-t sehol sem haladta meg. A hőmérséklet csucsértéke általában 22, 28 fok között alakult. Hétfő hajnalra 12, 18 fokra hült le a levegő. Délelőtt időnként megnövekedett a felhőzet és néhány helyről kisebb esőt, futó záport, zivatart jelentettek. A hőmérséklet 11 órakor 20 és 24 fok között váltakozott.

Ma 12 órakor Budapesten a hőmérséklet 24 fok, a tengerszintre átszámított légnyomás 764 mm, gyengén süllyedő irányzatu.

A Balaton vizének hőmérséklete 11 órakor Siófoknál 23 fok volt.

Várható időjárás kedd estig:

Időnként megnövekvő felhőzet, néhány helyen zápor, zivatar.
Mérsékelt, időnként megélénkülő északi, északkeleti szél, a zivatar idején átmeneti szélerősödés.
A nappali hőmérséklet a Dunántulon kissé emelkedik.
Várható legalacsonyabb éjszakai hőmérséklet: 13, 18,
legmagasabb nappali hőmérséklet kedden: 24, 29 fok között.

Dunay Sándorné s.k.

TÁVOLABBI KILÁTÁSOK PÉNTEK REGGELIG:
Időnként megnövekvő felhőzet, futó záporokkal, esetleg zivatarokkal.
Mérsékelt, időnként élénk északi, északnyugati szél.
Legalacsonyabb hajnali hőmérséklet 13, 17 fok között.
Legmagasabb nappali hőmérséklet 24-28 fok között.
Jelentős mennyiségü /legalább 5 mm/ csapadék az ország területének 30 százalékán várható.

KÖZÉPTÁVU ELŐREJELZŐ OSZTÁLY

A hőmérséklet napi középértéke és eltérése a 100 évi átlagtól /Budapesten/:

1975. VIII. 3.: 21,4 C° -0,3 C°

1871 óta ezen a napon Budapesten előfordult

Legmagasabb hőmérséklet: 36,1 C° /1921/,
Legalacsonyabb hőmérséklet: 10,4 C° /1965/.

75.0258.

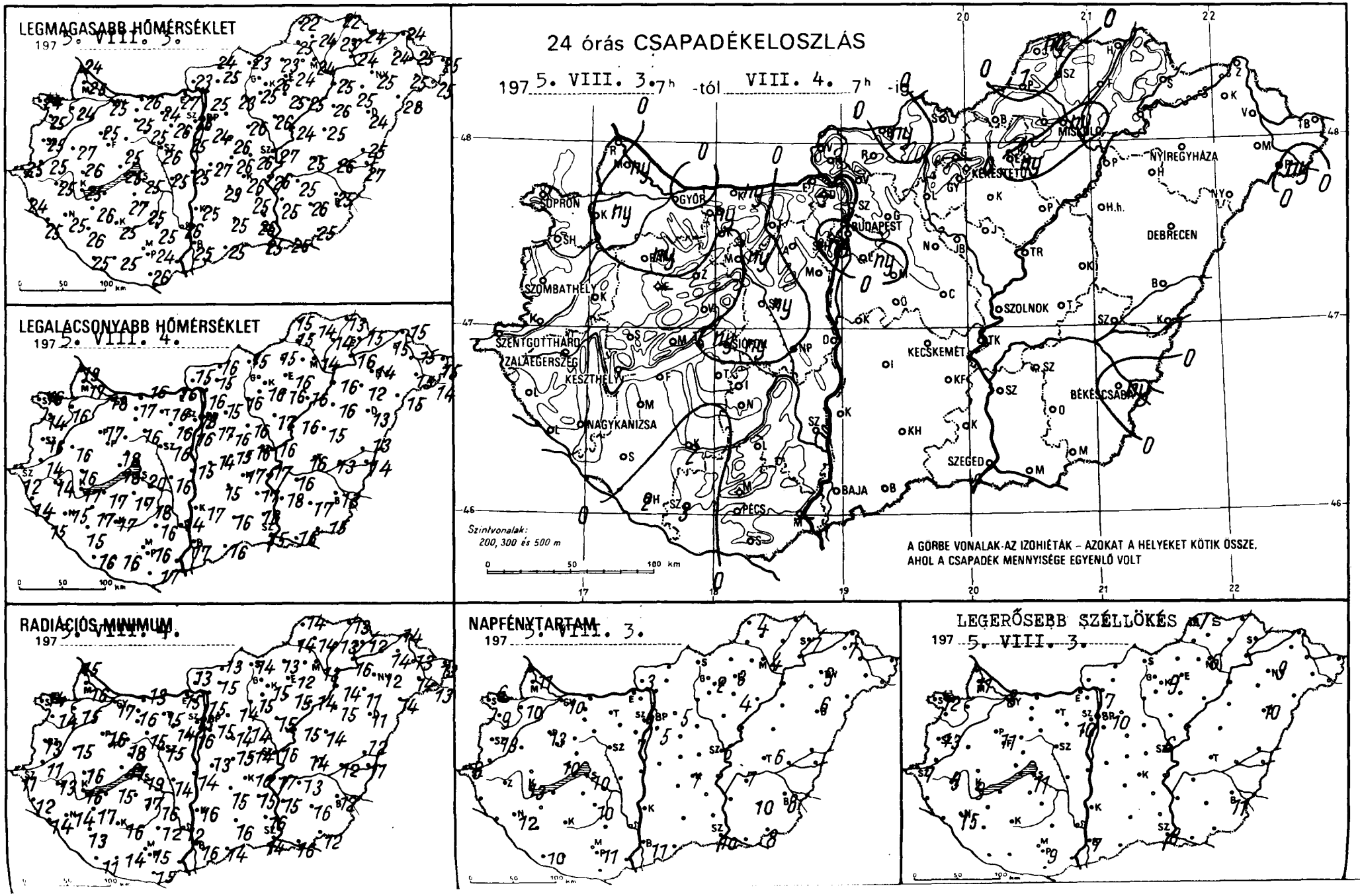
LEGMAGASABB HŐMÉRSÉKLET
1975. VIII. 3.
LEGALACSONYABB HŐMÉRSÉKLET
1975. VIII. 4.
RADIÁCIÓS MINIMUM
1975. VIII. 4.
24 órás CSAPADÉKELOSZLÁS
1975. VIII. 3. 7h -tól VIII. 4. 7h -ig
Szintvonalak: 200, 300 és 500 m
A GÖRBE VONALAK AZ IZOHIÉTÁK – AZOKAT A HELYEKET KÖTIK ÖSSZE, AHOL A CSAPADÉK MENNYISÉGE EGYENLŐ VOLT
NAPFÉNYTARTAM
1975. VIII. 3.
LEGERŐSEBB SZÉLLÖKÉS m/s
1975. VIII. 3.
SOPRON
GYŐR
BUDAPEST
MISKOLC
NYÍREGYHÁZA
KESZTHELY
SZOMBATHELY
SZENTGOTTHÁRD
ZALAEGERSZEG
NAGYKANIZSA
SIÓFOK
KECSKEMÉT
SZOLNOK
DEBRECEN
BÉKÉSCSABA
SZEGED
BAJA
PÉCS

5.VIII.4.

197 ..... 07 h -ig az utolsó 24 óra adatai

	csapadék (mm)		max. hőmérséklet	min. hőmérséklet	rad. min.	napos órák
Győr	•		25	18	17	10
Kapuvár	ny		24	16	15	10
Mosonmagyaróvár	ny		25	17	16	11
Rajka	•		24	19	15	
Sopron	•		24	16	14	6
Sopronhorpács	•		25	14	14	9
Káld	•		27	16	15	
Körmend	•		25	14	11	
Szentgotthárd	•	=	25	12	11	8
Szombathely	•		25	16	13	13
Lenti	•		24	14	12	
Letenye	•		25	15	14	
Nagykanizsa	•		25	15	14	12
Zalaegerszeg	•		25	14	13	
Farkasgyepű	•		–	–	–	
Keszthely	•		25	17	16	13
Mencshely	•		23	17	16	10
Pápa	ny	▽	25	17	16	13
Sümeg	•		26	16	16	
Tihany	ny	▽	25	18	17	
Veszprém	•		25	18	18	
Zirc	•		24	15	14	
Fonyód	•		–	17	15	
Homokszt. györgy	2		25	16	11	10
Kaposvár	2	▽	25	17	16	
Marcali	o	⌓	26	17	17	
Siófok	ny		25	20	19	10
Somogyszob	o		26	15	13	
Tab	•		27	17	17	
Bábolna	ny		26	17	17	
Esztergom	•		27	16	15	
Kisbér	•	⌓	25	17	16	
Komárom	ny	▽	26	16	13	
Tatabánya	•		24	16	15	
Alcsútdoboz	•	⌓	26	16	14	
Dunaújváros	•		25	15	14	
Martonvásár	•		25	16	16	7
Mór	ny	⌓	25	16	15	
Nagyhörcsökp.	•		25	16	14	
Szabadbattyán	ny	⌓	26	16	15	
Tregszemcse	•		25	18	16	10
Tengyel	•		25	16	12	
Nagykónyi	•		26	16	15	
Szekszárd	•		26	14	12	
Árpádtető	•		24	15	15	
Mohács	–		–	–	–	
Pécs	•		24	16	15	11
Siklós	•		26	17	15	
Szigetvár	3		25	16	14	
Bp. Lőrinc	ny	▽	24	17	15	5
Bp. Met. Int.	•		26	18	15	6
Bp. Szab. hegy	ny	⌓	23	15	13	6
Cegléd	•		26	16	14	
Dobogókő	•		–	–	–	
Gödöllő	•		23	15	14	5
Kiralyrét	•		24	15	–	
Mónor	•		26	16	14	
Nagykáta	•		26	16	14	
Pásény	•		26	15	15	
Szentendre	•		26	17	16	

5.VIII.4.

197 ..... 07 h -ig az utolsó 24 óra adatai

	csapadék (mm)		max. hőmérséklet	min. hőmérséklet	rad. min.	napos órák
Vác	•	⌓	25	16	15	
Vámosmikola	•		23	15	13	3
Baja	•		25	17	16	11
Bácsalmás	•		25	16	14	
Izsák	•		29	15	15	
Kalocsa	•		25	17	16	
Kecskemét	•	=	26	17	16	7
Kiskunf. háza	•		25	17	15	
Kiskunhalas	•		25	16	16	
Kunszentmiklós	•		27	14	13	
Tiszakécske	•		26	17	17	
Balassagyarmat	ny	▽	24	16	13	
Romhány	•		25	15	15	
Salgótarján	•		23	15	14	
Eger	ny		24	16	12	3
Galyatető	–		–	–	–	
Gyöngyös	•		26	16	15	
Kékestető	•		16	11	11	2
Kompolt	•		25	16	15	4
Lőrinci	•		25	16	15	
Poroszló	•		25	16	14	
Jászapáti	•		26	17	15	
Jászberény	•	⌓	26	15	15	
Karcag	•		25	15	14	
Szolnok	•		27	16	16	6
Tiszaroff	•		24	16	15	
Túrkeve	•		25	16	14	6
Kistelek	•		26	18	16	
Makó	•		26	16	16	
Szeged	•		25	15	14	10
Szentes	•		25	18	15	
Borsodnádasd	•		23	15	13	
Füged	•	⌓	23	14	13	
Hidasnémeti	•		22	13	13	
Jósvafő	ny		22	15	14	4
Lillafüred	•		26	13	12	
Miskolc	ny		24	14	13	4
Putnok	1		25	15	14	
Sárospatak	•		24	15	12	7
Szendrőlád	•	⌓	24	14	14	
Tokaj	•		24	16	16	
Kisvárda	•		24	15	14	7
Mátészalka	•		25	15	14	
Nyiregyháza	•		25	14	12	9
Nyírlugos	•		28	15	14	
Pátyod	ny	⌓	25	14	13	
Tiszabecs	•		25	15	13	
Vásárosnamény	•	⌓	25	15	13	
Záhony	•		24	15	14	
Berettyóújfalu	•	⌓	25	13	12	
Debrecen	•	=	24	13	11	6
Hajdúdorog	•		25	12	11	
Hortobágy	•		26	16	15	
Körösszakál	•		27	14	11	
Polgár	•		25	16	14	
Békéscsaba	ny	▽	25	13	12	8
Mezőhegyes	•	⌓	25	15	12	8
Orosháza	•		26	17	16	10
Szarvas	•		25	16	13	7
Szeghalom	•		26	13	12	

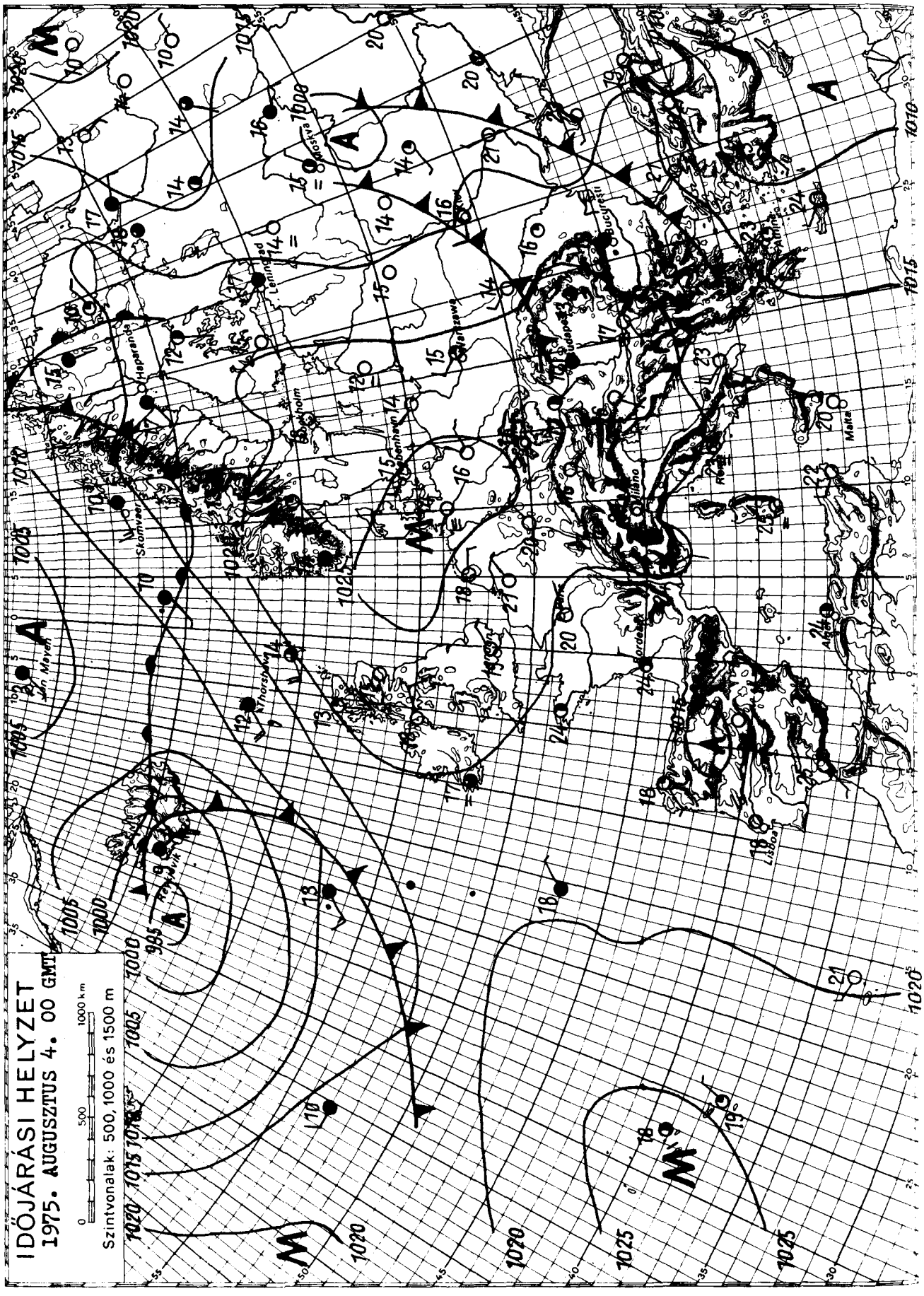

KIADJA: ORSZÁGOS METEOROLÓGIAI SZOLGÁLAT
Készíti: Központi Előrejelző Intézet Előrejelző Osztálya — T.: 279-018 — Megjelenik naponként —
Évi előfizetési díja: 720,—Ft — Megrendelhető: 1024 Budapest, II., Kitaibel Pál u. 1. Telefon: 353-500,
Kiadásért felel: az OMSZ elnöke — Szerkesztésért felel: a KEI igazgatója

IDŐJÁRÁSI NAPIJELENTÉS

ЕЖЕДНЕВНЫЙ МЕТЕОРОЛОГИЧЕСКИЙ БЮЛЛЕТЕНЬ • DAILY WEATHER REPORT
BULLETIN QUOTIDIEN DE TEMPS • TÄGLICHER WETTERBERICHT

88. évfolyam 217. szám + Budapest + 1975. augusztus 5. kedd

Az időjárási helyzet és a várható időjárás:

Európa nyugati partvidékén a különböző hőmérsékletü óceáni léghullámok hatására változékony, sokfelé zivataros az időjárás. Továbbra is magas nyomásu légköri képződmény helyezkedik el a Skandináv-félsziget középső és déli vidéke, valamint Közép- és Kelet-Európa fölött. Ezeken a területeken változóan felhős, száraz az idő. A Kárpát-medence a magasnyomásu képződmény déli peremén helyezkedik el.

Hazánkban hétfőn változóan felhős idő volt, 4, 10 órán át sütött a nap. A déli óráktól többfelé alakult ki zápor, zivatar. A zivatart egy-két helyen jégeső is kisérte. A lehullott eső mennyisége általában 5 mm alatt maradt, de néhány helyen elérte az 5-20 mm-t, sőt Nagykátáról és Miskolcról 22 mm-t jelentettek. A legmagasabb nappali hőmérséklet 23, 28 fok között alakult. Ma hajnalra 12, 16 fokig hült le a levegő. Délelőtt változóan felhős idő volt, az első záport a délelőtt második felében Keszthelyről jelentették. A hőmérséklet 11 órakor 25 fok között volt.

Ma 12 órakor Budapesten a hőmérséklet 22 fok, a tengerszintre átszámitott légnyomás 763 mm, alig változik.

A Balaton vizének hőmérséklete Siófoknál 11 órakor 22 fok volt.

Várható időjárás szerda estig:

Változóan felhős idő, szórványosan kialakuló záporral, zivatarral.
Mérsékelt, időnként élénk északi szél.
Zivatar idején átmeneti szélerősödés.

Várható legalacsonyabb éjszakai hőmérséklet: 12, 17,
legmagasabb nappali hőmérséklet szerdán: 24, 28 fok között.

Bartha Péterné s.k.

A hőmérséklet napi középértéke és eltérése a 100 évi átlagtól /Budapesten/:

1975. VIII. 4.:	20,0 C°	-1,6 C°

1871 óta ezen a napon Budapesten előfordult

legmagasabb hőmérséklet:	35,6 C° /1974/,	
legalacsonyabb hőmérséklet:	10,1 C° /1926/.	75.0259.

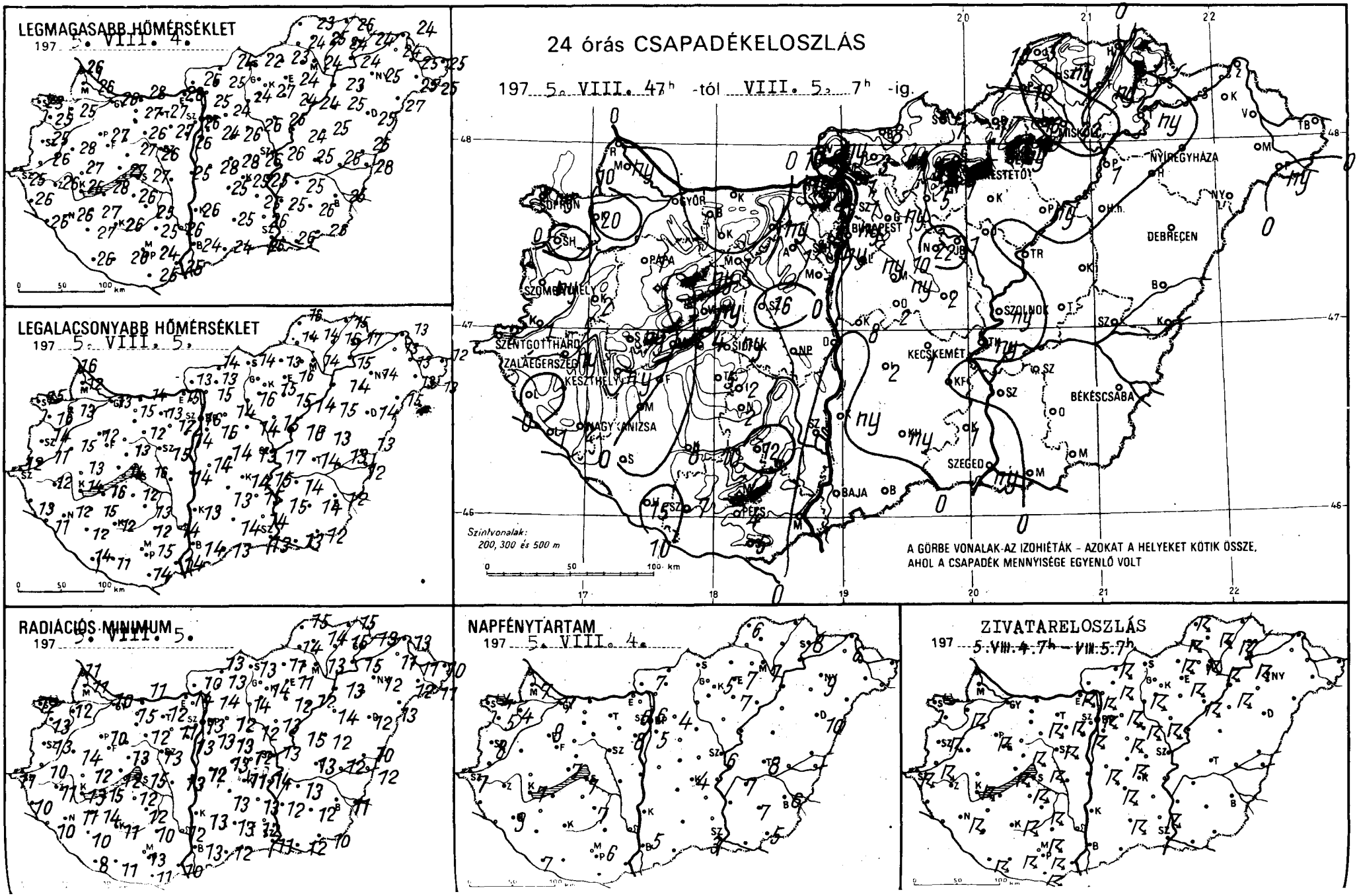
LEGMAGASABB HŐMÉRSÉKLET
197 5. VIII. 4.
LEGALACSONYABB HŐMÉRSÉKLET
197 5. VIII. 5.
24 órás CSAPADÉKELOSZLÁS
197 5. VIII. 4. 7h -tól VIII. 5. 7h -ig.
Szintvonalak:
200, 300 és 500 m
A GÖRBE VONALAK AZ IZOHIÉTÁK – AZOKAT A HELYEKET KÖTIK ÖSSZE, AHOL A CSAPADÉK MENNYISÉGE EGYENLŐ VOLT
SOPRON
GYŐR
BUDAPEST
MISKOLC
NYÍREGYHÁZA
DEBRECEN
PÁPA
SZOMBATHELY
SZENTGOTTHÁRD
ZALAEGERSZEG
KESZTHELY
SIÓFOK
KECSKEMÉT
BÉKÉSCSABA
NAGYKANIZSA
SZEGED
BAJA
PÉCS
RADIÁCIÓS MINIMUM
197 5. VIII. 5.
NAPFÉNYTARTAM
197 5. VIII. 4.
ZIVATARELOSZLÁS
197 5. VIII. 4. 7h – VIII. 5. 7h

5.VIII.

	csapadék (mm)		max. hőmérséklet	min. hőmérséklet	rad. min.	napos órák
Győr	•		26	13	10	7
Kaposvár	20	☂	25	13	12	4
Kaposmagyaróvár	ny		26	12	11	7
Rajka	•		26	16	11	
Sopron	ny		23	15	12	4
Sopronhorpács	•		25	16	13	5
Kaló	2		28	15	14	
Kormend	1	☂	26	11	10	
Szentgotthárd	2	☂	25	12	11	7
Szombathely	ny	☂	25	14	13	8
Leni	•		26	13	10	
Letenye	1		26	11	10	
Nagykanizsa	2	☂	26	12	11	9
Zalaegerszeg	ny		26	12	11	
Farkasgyepű	•		25	15	9	
Keszthely	ny	☂	26	14	13	7
Mencshely	•		25	12	11	7
Pápa	1	☂=	27	12	10	9
Sümeg	ny		27	13	12	
Tihany	4	☂ ▽	27	14	12	
Veszprém	ny	☂	27	13	13	
Zirc	ny		24	10	9	
Fonyód	•		28	16	15	
Homokszt. györgy	15	☂≡	26	14	8	7
Kaposvár	8	☂≡	26	12	11	
Marcali	•	⌒	27	15	14	
Siófok	ny	☂	27	16	15	7
Somogyszob	•		27	12	10	
Tab	5	☂≡	26	12	12	
Bajna	•		27	12	11	
Esztergom	18	☂	28	15	14	
Kaba	•	⌒	27	15	15	
Komárom	•		28	14	11	
Tatabánya	ny		27	13	12	
Ásványtároz	1	☂⌒	27	12	11	
Dunaújváros	•		25	14	13	
Martonvásár	1	☂	26	14	13	8
Mór	1	☂⌒	26	12	12	
Nagyhörcsökp.	–		–	–	–	
Országbattyán	16	☂⌒	26	15	13	
Pusztaszemcse	2	☂⌒	25	13	12	7
Sárbogárd	12		25	12	10	
Siófokkonyi	2		26	12	12	
Velencevárd	•		26	14	12	
Budapest	4	☂	24	14	13	
Budapest	•		25	14	10	
Budapest	4	☂	24	15	13	6
Budapest	5	☂	25	14	11	
Budapest	7	☂	26	11	11	
Budapest Lőrinc	ny		24	16	13	5
Budapest Met. Int.	ny	☂	26	16	13	6
Budapest Szab. hegy	ny	☂⌒	23	15	12	6
Cegléd	2		26	13	12	
Dabas-gökő	1	☂	21	13	9	
Gödöllő	ny	☂	24	14	12	4
Hatvár	3	☂	26	16	–	
Kecskemét	ny	☂	26	15	13	
Kecskemét	22	☂	26	14	12	
Kerepestarcsa	2	☂	28	14	13	
Kunmadaras	1		26	15	14	

	csapadék (mm)		max. hőmérséklet	min. hőmérséklet	rad. min.	napos órák
Vác	1	☂⌒	25	15	14	
Vámosmikola	ny		26	13	10	7
Baja	•		25	14	13	5
Bácsalmás	•		24	13	12	
Izsák	2	☂	25	13	13	
Kalocsa	ny		26	13	13	
Kecskemét	1		25	14	11	4
Kiskunf. háza	•		25	15	13	
Kiskunhalas	ny	☂	25	14	13	
Kunszentmiklós	8	☂	28	14	12	
Tiszakécske	ny		25	15	14	
Balassagyarmat	8	☂	24	14	13	
Romhány	3	☂	25	13	13	
Salgótarján	1		22	14	13	
Eger	ny	☂	24	16	11	7
Galyatető	–		–	–	–	
Gyöngyös	1		27	15	14	
Kékestető	5		15	11	10	5
Kompolt	ny		24	15	12	7
Lőrinci	5	☂	24	16	14	
Poroszló	ny	☂	24	14	12	
Jászapáti	•	⌒	26	15	13	
Jászberény	1	☂▲	25	13	12	
Karcag	•		25	13	12	
[illegible]	ny		26	14	13	6
Tiszaroff	•		24	16	15	
Túrkeve	•		25	14	13	8
Kistelek	1	☂	26	14	12	
Makó	•		26	13	12	
Szeged	ny		26	13	11	3
Szentes	•		25	15	12	
Borsodnádasd	1	☂	23	13	11	
Füpöd	ny	☂⌒	24	16	15	
Hidasnémeti	•		26	15	15	
Jósvafő	5	☂	23	16	15	6
Lillafüred	16	☂	23	12	11	
Miskolc	22	☂	24	14	13	7
Putnok	10	☂	24	14	14	
Sárospatak	•		24	17	13	8
Szendrőlád	ny	☂	25	14	14	
Tokaj	ny	☂	24	15	15	
Kisvárda	•		24	13	11	6
Mátészalka	•		25	13	12	
Nyíregyháza	•		25	14	12	9
Nyírlugos	•		27	15	13	
Pátyod	ny	☂⌒	25	13	11	
Tiszabecs	•		25	12	10	
Vásárosnamény	•	⌒	25	13	11	
Záhony	•		24	13	13	
Berettyóújfalu	•	⌒	25	13	10	
Debrecen	•		25	14	12	10
Hajdúdorog	•		25	12	11	
Hortobágy	•		25	15	14	
Körösszakál	•		26	12	12	
Polgár	1	☂	23	14	13	
Békéscsaba	•		25	12	11	6
Mezőhegyes	•	⌒	26	12	10	5
Orosháza	•		26	14	12	7
Szarvas	•		25	14	13	7
Szeghalom	•		26	13	12	

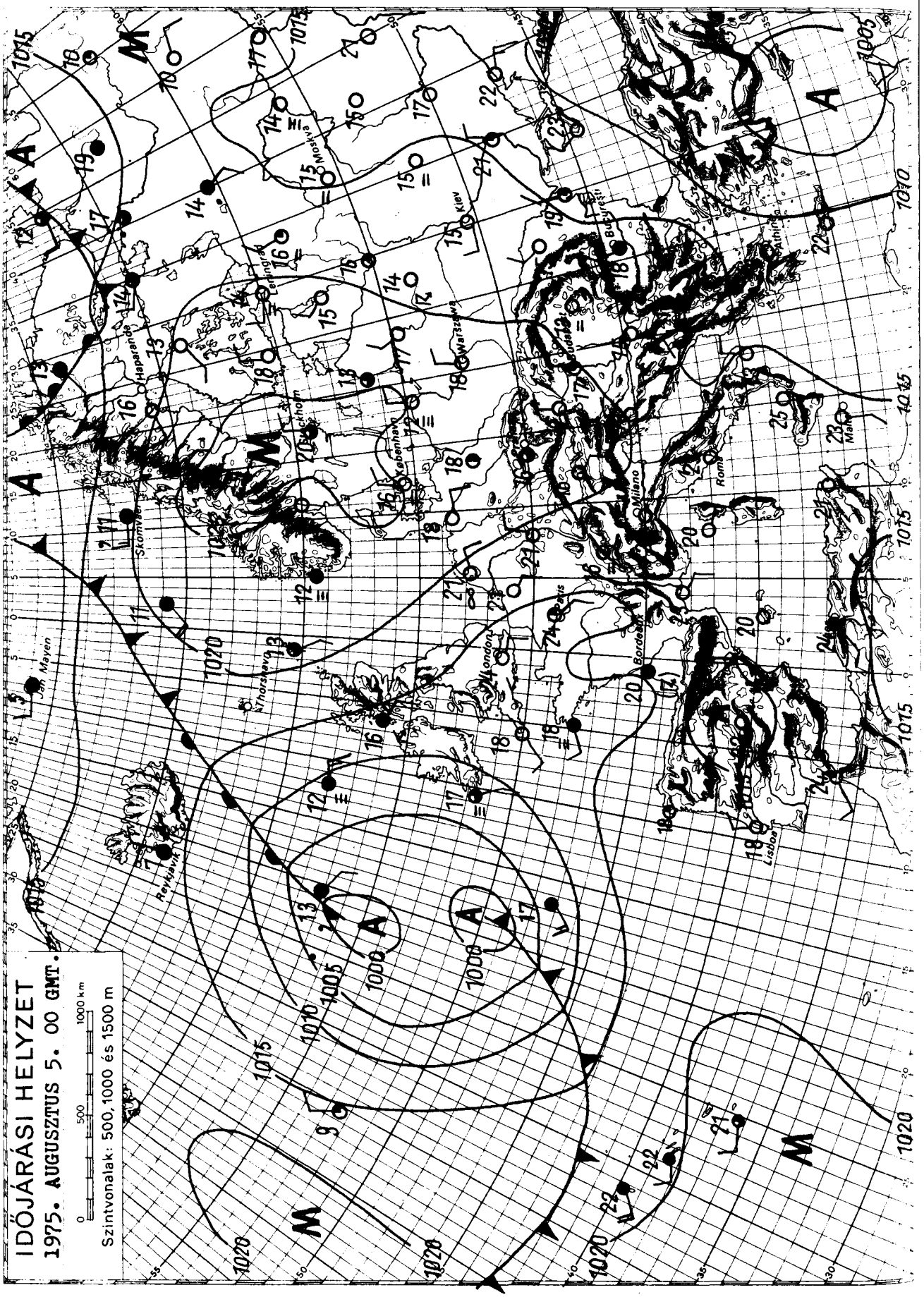

KIADJA: ORSZÁGOS METEOROLÓGIAI SZOLGÁLAT
Készíti: Központi Előrejelző Intézet Előrejelző Osztálya — T.: 273 - 018 — Megjelenik naponként
Évi előfizetési díja: 720,—Ft — Megrendelhető: 1024 Budapest, II., Kitaibel Pál u. 1. Telefon: 353-500,
Kiadásért felel: az OMSZ elnöke — Szerkesztésért felel: a KEI igazgatója

IDŐJÁRÁSI NAPIJELENTÉS

ЕЖЕДНЕВНЫЙ МЕТЕОРОЛОГИЧЕСКИЙ БЮЛЛЕТЕНЬ · DAILY WEATHER REPORT
BULLETIN QUOTIDIEN DE TEMPS · TÄGLICHER WETTERBERICHT

88. évfolyam 218. szám. + Budapest + 1975. augusztus 6. szerda

Az időjárási helyzet és a várható időjárás:

A Brit-szigeteken, Nyugat-Európa partvidékein és a Skandináv-félszigeten folytatódik a szokatlanul meleg, napos, általában száraz idő. A maximumhőmérséklet kedden ezeken a területeken 5, 10 fokkal meghaladta az évszaknak megfelelő átlagértéket. A Balkán-félszigeten a hőmérséklet csúcsértéke 2, 6 fokkal elmaradt az évszaknak megfelelőtől. Középpontjával a Skandináv-félsziget fölött magas nyomású légköri képződmény helyezkedik el. A Kárpát-medence továbbra is az emlitett képződmény délkeleti peremén van. A magasabb légrétegekben kelet felől folytatódik a hüvösebb, nedvesebb levegő beáramlása hazánk fölé. Ezért továbbra is helyi záporok, zivatarok kialakulására számithatunk.

Hazánkban kedden általában változóan felhős volt az ég és 3, 9 órán át sütött a nap. Északkeleten kevesebb volt a felhő, 10, 12 órás napsütést észleltek. A Tiszántul északi részének kivételével, többfelé zápor, zivatar keletkezett. A zivatart egy-két helyen jégeső is kisérte. A lehullott eső mennyisége általában 5 mm alatt maradt, csak néhány helyen érte el az 5, 12 mm-t, sőt Tiszakécskéről 17 mm-t jelentettek. A legmagasabb nappali hőmérséklet 23, 28 fok között alakult. Ma hajnalra 12, 16 fokig hült le a levegő. Délelőtt változóan felhős volt az ég, esőt nem jelentettek. A hőmérséklet 11 órára 22, 25 fokig emelkedett.

Ma 12 órakor Budapesten a hőmérséklet 25 fok, a tengerszintre átszámitott légnyomás 765 mm, alig változik.

A Balaton vizének hőmérséklete Siófoknál 11 órakor 23 fok volt.

Várható időjárás csütörtök estig:

Változóan felhős idő, szórványosan kialakuló záporral, zivatarral.
Mérsékelt, időnként megélénkülő északi, északkeleti szél.
Zivatar idején átmeneti szélerősödés.
Várható legalacsonyabb éjszakai hőmérséklet: 12, 17,
legmagasabb nappali hőmérséklet csütörtökön: 24, 28 fok között.

Bartha Péterné s.k.

A hőmérséklet napi középértéke és eltérése a 100 évi átlagtól /Budapesten/:

1975. VIII. 5.: 20,3 C° -1,3 C°

1871 óta ezen a napon Budapesten előfordult

legmagasabb hőmérséklet: 37,3 C° /1947/,
legalacsonyabb hőmérséklet: 8,5 C° /1886/.

75.0260.

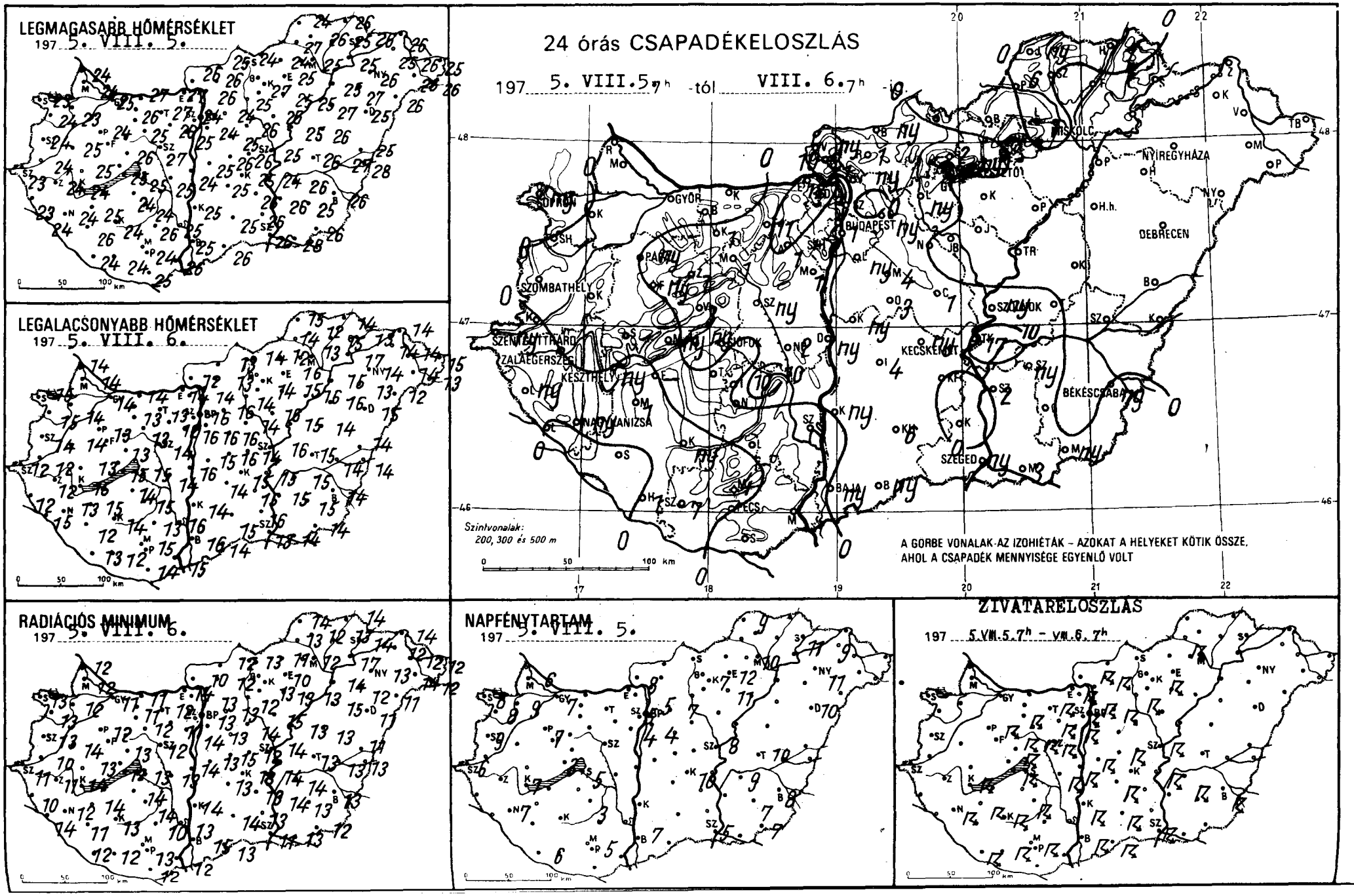
LEGMAGASABB HŐMÉRSÉKLET
197 5. VIII. 5.
LEGALACSONYABB HŐMÉRSÉKLET
197 5. VIII. 6.
24 órás CSAPADÉKELOSZLÁS
197 5. VIII. 5.7h -tól VIII. 6.7h -ig
Szintvonalak:
200, 300 és 500 m
A GORBE VONALAK AZ IZOHIÉTÁK – AZOKAT A HELYEKET KÖTIK ÖSSZE,
AHOL A CSAPADÉK MENNYISÉGE EGYENLŐ VOLT
RADIÁCIÓS MINIMUM
197 5. VIII. 6.
NAPFÉNYTARTAM
197 5. VIII. 5.
ZIVATARELOSZLÁS
197 5.VIII.5.7h - VIII.6.7h
GYŐR
BUDAPEST
MISKOLC
NYÍREGYHÁZA
DEBRECEN
SZOMBATHELY
KESZTHELY
ZALAEGERSZEG
NAGYKANIZSA
KECSKEMÉT
BÉKÉSCSABA
SZEGED
PÉCS
BAJA
0 50 100 km

5.VIII.6.

197 ..... 07 h -ig az utolsó 24 óra adatai

	csapadék (mm)		max. hőmérséklet	min. hőmérséklet	rad. min.	napos órák
Győr	•	–	25	14	11	7
Kapuvár	•		23	14	12	9
Mosonmagyaróvár	•		24	14	12	6
Rajka	•	=	24	14	12	
Sopron	ny	V	23	15	13	8
Sopronhorpács	•		24	15	13	8
Káld	•		25	14	14	
Körmend	•		24	12	10	
Szentgotthárd	ny	V =	23	12	11	6
Szombathely	•		24	14	13	9
Lenti	ny		23	12	10	
Letenye	•		24	15	14	
Nagykanizsa	ny	⟋	24	13	12	7
Zalaegerszeg	•	=	24	12	11	
Farkasgyepű	ny	V	23	12	10	
Keszthely	ny	⟋	24	15	14	7
Mencshely	ny		23	14	12	3
Pápa	ny	⟋ =	24	13	12	7
Sümeg	•		25	13	13	
Tihany	ny	⟋V⌓	25	15	12	
Veszprém	3	⟋	26	13	13	
Zirc	1	⟋	23	10	9	
Fonyód	•		–	–	–	
Hornokszt. györgy	1	⟋⌓	24	13	12	6
Kaposvár	ny	⟋⌓	24	14	13	
Marcali	1	⟋⌓	25	15	14	
Siófok	•		25	15	13	5
Somogyszob	•		26	12	11	
Tab	•		24	14	14	
Bábolna	•		26	13	12	
Esztergom	12	⟋	27	14	14	
Kisbér	1	⟋⌓	26	13	11	
Komárom	•		27	14	11	
Tatabánya	11	⟋	27	13	12	
Acsútdoboz	1	⟋⌓	26	12	11	
Dunaújváros	ny	⟋	24	16	14	
Martonvásár	1	⟋	25	16	14	4
Mór	1	⟋⌓	25	13	12	
Nagyhörcsökp.	2	⟋	25	14	13	
Szabadbattyán	ny	⟋⌓	27	14	12	
Tegzemcse	10	⟋	24	15	14	3
Lengyel	•		26	13	10	
Nagykónyi	•		26	16	15	
Szekszárd	•		25	16	13	
Apáthető	4	⟋	23	14	14	
Mohács	•		26	15	12	
Pécs	•		24	15	13	5
Siklós	•		25	14	12	
Szigetvár	7	⟋	24	12	12	
Bp Lőrinc	ny	⟋	24	16	13	4
Bp Met. Int.	1	⟋	24	16	13	5
Bp Szab. hegy	2	⟋⌓	22	15	12	5
Cegléd	1	V	26	14	12	
Dabogökő	–		–	–	–	
Gödöllő	ny	⟋	24	16	13	7
Kalyrét	1		26	11	–	
Mátyr	4	V	25	16	13	
Nagykáta	•		26	14	14	
Orkény	3	⟋	26	16	15	
Szentendre	•		28	15	14	

5.VIII.6.

197 ..... 07 h -ig az utolsó 24 óra adatai

	csapadék (mm)		max. hőmérséklet	min. hőmérséklet	rad. min.	napos órák
Vác	ny	⌓	26	14	13	
Vámosmikola	ny		26	12	10	8
Baja	ny	⟋	25	16	15	7
Bácsalmás	ny	⟋	26	14	13	
Izsák	4	⟋	25	14	13	
Kalocsa	ny	⟋	25	14	14	
Kecskemét	ny	V =	25	15	13	10
Kiskunf. háza	•		26	15	13	
Kiskunhalas	6	⟋	25	15	14	
Kunszentmiklós	ny	⟋	25	15	13	
Tiszakécske	17	⟋▲	24	15	14	
Balassagyarmat	ny	V⌓	25	13	12	
Romhány	1	V	26	13	12	
Salgótarján	•		24	14	13	
Eger	•		25	16	10	12
Galyatető	2	V	18	12	11	
Gyöngyös	•		27	14	13	
Kékestető	ny	⟋	16	12	11	7
Kompolt	•		25	15	13	11
Lőrinci	ny	⟋	25	14	12	
Poroszló	•		25	16	13	
Jászapáti	•		26	16	15	
Jászberény	•		26	15	14	
Karcag	•		26	14	13	
Szolnok	ny	⟋	25	16	14	8
Tiszaroff	•		25	15	13	
Túrkeve	•		26	15	13	10
Kistelek	•		26	16	13	
Makó	3	V	28	14	13	
Szeged	ny	⟋ =	26	13	11	5
Szentes	2	V	26	15	14	
Borsodnádasd	•		24	12	11	
Füged	•	⌓	25	15	13	
Hidasnémeti	1		26	14	14	
Jósvafő	ny		24	15	14	9
Lillafüred	1		24	12	11	
Miskolc	•	=	25	13	12	10
Putnok	6	⟋ =	24	14	13	
Sárospatak	•		26	13	13	11
Szendrőlád	•	⌓	26	12	12	
Tokaj	•		25	17	17	
Kisvárda	•		25	14	12	9
Mátészalka	•		26	14	14	
Nyíregyháza	•		26	14	13	11
Nyírlugos	•		26	12	11	
Pátyod	•	⌓	26	13	12	
Tiszabecs	•		25	15	12	
Vásárosnamény	•	⌓	26	14	12	
Záhony	•		26	14	14	
Berettyóújfalu	•	⌓	25	14	11	
Debrecen	•	=	25	15	11	10
Hajdúdorog	•		27	13	12	
Hortobágy	•		27	16	15	
Körösszakál	•		28	14	13	
Polgár	•		25	15	14	
Békéscsaba	ny	⟋	26	14	13	8
Mezőhegyes	ny	⌓	26	14	12	7
Orosháza	•		25	15	13	7
Szarvas	ny	⟋	26	15	14	9
Szeghalom	•		27	14	13	

KIADJA: ORSZÁGOS METEOROLÓGIAI SZOLGÁLAT

Készíti: Központi Előrejelző Intézet Előrejelző Osztálya — T.: — Megjelenik naponként —

Évi előfizetési díja: 720,— Ft — Megrendelhető: 1024 Budapest, II. Kitaibel Pál u. 1. Telefon: 353-500,

Kiadásért felel: az OMSZ elnöke — Szerkesztésért felel: a KEI igazgatója

IDŐJÁRÁSI NAPIJELENTÉS

ЕЖЕДНЕВНЫЙ МЕТЕОРОЛОГИЧЕСКИЙ БЮЛЛЕТЕНЬ • DAILY WEATHER REPORT
BULLETIN QUOTIDIEN DE TEMPS • TÄGLICHER WETTERBERICHT

88. évfolyam 219. szám. + Budapest + 1975. augusztus 7. csütörtök

Az időjárási helyzet és a várható időjárás:

Európa időjárását egyetlen, 2-3000 km átmérőjü, leszálló légmozgásu zóna irányitja. Ennek tengelye kb. Stockholm-Prága-Róma vonalába esik. Ettől a vonaltól keletre, a Szovjetunió európai területére észak felől több hullámban hideg levegő kezdett áramlani. Csütörtök reggelre az első hullám már túljutott Leningrád-térségén is. Ezzel egyidőben az emlitett vonaltól nyugatra továbbra is igen meleg, szubtrópusi levegő vonul a Földközi-tengertől magasabb földrajzi szélességek felé. Emiatt Nyugat-Európában és a Skandináv-félsziget déli felén folytatódik a rendkivül meleg idő. A Kárpát-medence időjárásában a következő 36 órában nagy változás még nem lesz.

Hazánkban szerdán főként nappali felhőképződés volt. Az ország délkeleti, déli részein csak 2, 7, másutt 7, 13 órán át sütött a nap. Szórványosan, elsősorban a Pécs-Szolnok-Miskolc vonal mentén keletkeztek záporok, zivatarok. A lehullott csapadék mennyisége a legtöbb helyen 7, 8 mm alatt maradt, de Kisvárdáról 12, Keszthelyről 13, Szigetvárról 17 mm-t jelentettek. A legmagasabb nappali hőmérséklet 25, 30 fok között volt. Csütörtök hajnalra 13, 18 fokig hült le a levegő. Délelőtt felhős, többfelé erősen felhős volt az ég. Elszórtan voltak kisebb esők, egy-két helyen zivatar is kialakult. A hőmérséklet 11 órakor 19, 24 fok között volt.

Ma 12 órakor Budapesten a hőmérséklet 23 fok, a tengerszintre átszámitott légnyomás 765 mm, alig változik.

A Balaton vizének hőmérséklete 11 órakor Siófoknál 23 fok volt.

Várható időjárás péntek estig:

Változóan felhős idő elszórtan további záporokkal, zivatarokkal.
Mérsékelt, a nappali órákban többfelé élénk északkeleti szél.
Várható legalacsonyabb éjszakai hőmérséklet: 13, 18,
legmagasabb nappali hőmérséklet pénteken: 23, 28 fok között.

Bóna Márta s.k.

TÁVOLABBI KILÁTÁSOK KEDD REGGELIG:

Időnként megnövekvő felhőzet, futó esőkkel, záporokkal.
Az évszakhoz képest hüvös idő. Az időszak végén kevesebb felhő és a hőmérséklet emelkedik. Legalacsonyabb hajnali hőmérséklet: 13, 17 fok között. Legmagasabb nappali hőmérséklet: eleinte 23, 28, később 25, 30 fok között.
Jelentős mennyiségü /legalább 5 mm/ csapadék az ország területének 20 százalékán várható.

KÖZÉPTÁVU ELŐREJELZŐ OSZTÁLY

A hőmérséklet napi középértéke és eltérése a 100 évi átlagtól /Budapesten/:

1975. VIII. 6.: 23,1 C° +1,4 C°

1871 óta ezen a napon Budapesten előfordult

legmagasabb hőmérséklet: 35,8 C° /1943/,
legalacsonyabb hőmérséklet: 11,0 C° /1883/.

75.0262.

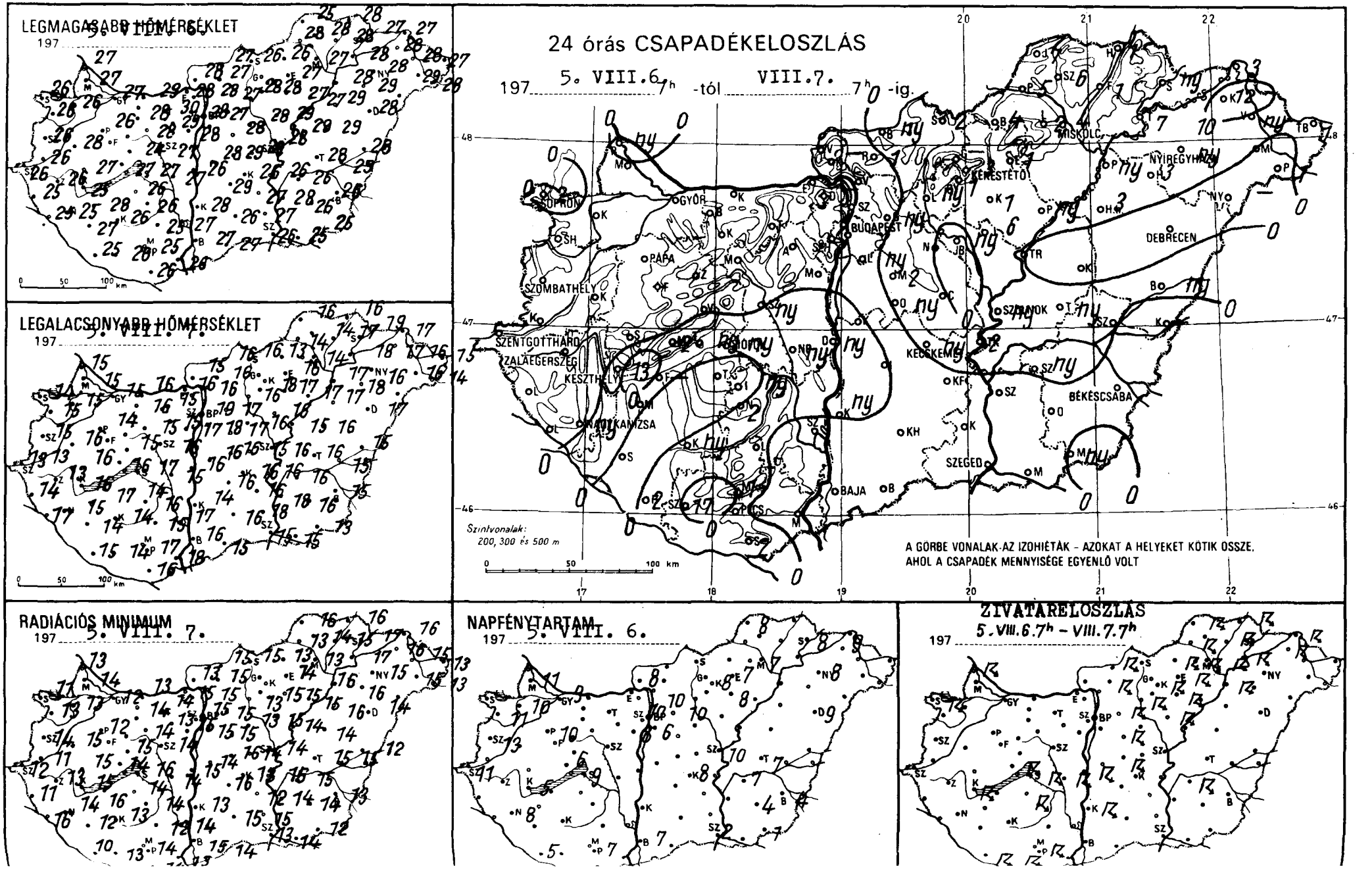
LEGMAGASABB HŐMÉRSÉKLET
197 5. VIII. 6.
LEGALACSONYABB HŐMÉRSÉKLET
197 5. VIII. 7.
RADIÁCIÓS MINIMUM
197 5. VIII. 7.
24 órás CSAPADÉKELOSZLÁS
197 5. VIII. 6. 7h -tól VIII. 7. 7h -ig.
Szintvonalak: 200, 300 és 500 m
A GÖRBE VONALAK AZ IZOHIÉTÁK – AZOKAT A HELYEKET KÖTIK ÖSSZE, AHOL A CSAPADÉK MENNYISÉGE EGYENLŐ VOLT
NAPFÉNYTARTAM
197 5. VIII. 6.
SZÍVATÁRELOSZLÁS
5. VIII. 6. 7h – VIII. 7. 7h
197
0 50 100 km
SOPRON
GYŐR
BUDAPEST
MISKOLC
NYÍREGYHÁZA
DEBRECEN
SZOMBATHELY
PÁPA
SZENTGOTTHÁRD
ZALAEGERSZEG
KESZTHELY
NAGYKANIZSA
KECSKEMÉT
BÉKÉSCSABA
SZEGED
BAJA

	197 ... 07 h -ig az utolsó 24 óra adatai							197 ... 07 h -ig az utolsó 24 óra adatai						
	csapadék (mm)		max. hőmérséklet	min. hőmérséklet	rad. min.	napos órák		csapadék (mm)		max. hőmérséklet	min. hőmérséklet	rad. min.	napos órák	
Győr	•		27	15	12	9	Vác	•	⌓	28	16	15		
Kapuvár	•		26	15	13	10	Vámosmikola	•		28	15	13	8	
Mosonmagyaróvár	•		27	15	14	11	Baja	•		27	16	15	7	
Rajka	ny	⌇	27	15	13		Bácsalmás	•		27	15	14		
Sopron	2	⌇	26	16	14	11	Izsák	•		29	16	16		
Sopronhorpács	•		26	15	13	11	Kalocsa	ny	⌇	28	14	13		
Kald	•		28	16	15		Kecskemét	ny	▽	26	16	13	8	
Körmend	•		26	13	11		Kiskunf. háza	•		27	16	12		
Szentgotthárd	•		26	13	12	11	Kiskunhalas	•		26	16	15		
Szombathely	•		26	15	14	13	Kunszentmiklós	•		28	16	14		
enti	•		25	14	11		Tiszakécske	2		26	16	15		
etenye	•		25	17	16		Balassagyarmat	ny	⌇⌓	27	16	15		
Nagykanizsa	ny	▽	25	15	14	8	Romhány	1	⌇	27	16	15		
Zalaegerszeg	•		26	14	13		Salgótarján	2		26	16	15		
arkasgyepű	•		25	14	12		Eger	1	⌇	27	16	14	7	
Keszthely	13	⌇	25	16	15	5	Galyatető	–		–	–	–		
Mencshely	2		26	15	13	6	Gyöngyös	1		28	18	15		
Pápa	•		26	14	12	10	Kékestető	3	⌇	19	12	10	8	
Sümeg	•		27	16	15		Kompolt	1	⌇	27	17	15	8	
Tihany	ny	⌇ ▽	27	16	14		Lőrinci	ny	⌇	28	16	13		
Veszprém	•		24	15	15		Poroszló	ny		27	17	15		
Zirc	•		24	13	10		Jászapáti	6	⌇	29	16	15		
Bonyód	–		–	–	–		Jászberény	ny		28	14	14		
Homokszt. györgy	2	⌇≡	25	15	10	5	Karcag	•		29	16	14		
Kaposvár	ny	⌓	26	14	13		Szolnok	ny	▽	28	16	14	10	
Marcali	•	⌓	28	17	16		Tiszaroff	•		29	15	14		
Nagyatád	ny	⌇	27	17	16	9	Túrkeve	ny		28	16	15	7	
Somogyszob	•		27	14	12		Kistelek	•		27	18	15		
Tab	•		26	14	14		Makó	•		25	15	14		
Tabolna	•		29	15	13		Szeged	•		26	15	13	2	
Esztergom	•		28	16	15		Szentes	•		28	18	14		
Csber	•	⌓	28	16	14		Borsodnádasd	4	⌇	26	13	13		
Csárom	•	⌓	29	16	13		Fügöd	1	⌇	28	17	15		
Gyadabánya	•	⌓	30	15	14		Hidasnémeti	1	⌇	28	16	16		
Csutdoboz	•	=⌓	29	15	13		Jósvafő	7	⌇	25	16	16	8	
Kanaujváros	ny	⌇	26	16	15		Lillafüred	2	⌇	25	14	13		
Kartonvásár	•		28	17	15	8	Miskolc	4	⌇	27	14	13	7	
Ker	•	⌓	28	15	14		Putnok	5	⌇	28	14	13		
Nagyhörcsökp.	ny	⌇	27	15	14		Sárospatak	ny		27	19	17	8	
Csudbattyán	ny	▽⌓	27	16	14		Szendrőlád	6	⌇	28	14	14		
Igyszemcse	ny	⌇	26	16	14	8	Tokaj	7	⌇	28	18	17		
Mgyel	•		25	15	12		Kisvárda	12	⌇	28	17	16	9	
Nagykónyi	2		27	17	16		Mátészalka	•		29	16	15		
Szárd	•		27	17	14		Nyíregyháza	ny	▽	28	16	15	8	
Pápateto	1	⌇	24	16	15		Nyírlugos	–		–	–	–		
Lács	•		26	18	13		Pátyod	1	▽	28	14	13		
	•		25	17	14	7	Tiszabecs	1	▽	27	15	13		
	2		26	16	14		Vásárosnamény	ny		28	16	15		
Igetvár	17	⌇	26	14	13		Záhony	3	⌇	27	17	16		
Lőrinc	ny	▽	27	18	15	6	Berettyóújfalu	ny		28	15	12		
Met. Int.	•		28	19	15	10	Debrecen	•		28	17	14	9	
Szab. hegy	•		25	18	15	10	Hajdúdorog	3		29	18	16		
Igod	•		29	15	14		Hortobágy	3		29	17	16		
Nagykő	–		–	–	–		Körösszakál	–		–	–	–		
Mlló	ny	⌇	27	17	15	10	Polgár	ny	⌇	28	17	16		
Nyíres	•		28	15	14		Békéscsaba	•		26	15	13	4	
Or	2	⌇	28	17	15		Mezőhegyes	ny	⌓	25	13	12	1	
Csata	•		28	16	13		Orosháza	•		26	16	14	4	
Nagy	ny	⌇	29	16	16		Szarvas	ny	⌇	26	16	15	7	
Endre	•		30	17	16		Szeghalom	•		29	15	15		

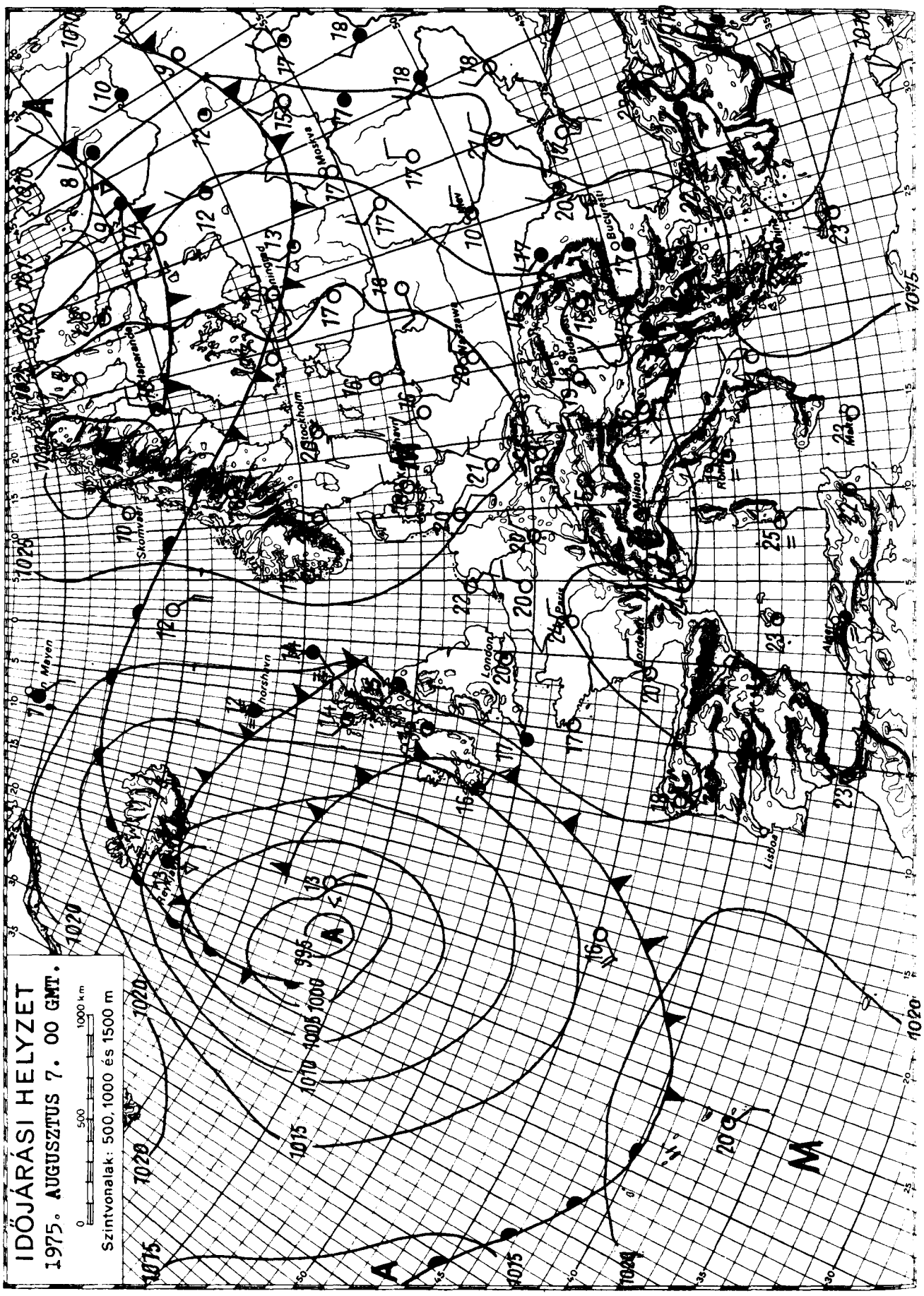

KIADJA: ORSZÁGOS METEOROLÓGIAI SZOLGÁLAT
Készíti: Központi Előrejelző Intézet Előrejelző Osztálya — T.: 273 - 018 — Megjelenik naponként —
Évi előfizetési díja: 720,—Ft — Megrendelhető: 1024 Budapest, II., Kitaibel Pál u. 1. Telefon: 353-500,
Kiadásért felel: az OMSZ elnöke — Szerkesztésért felel: a KEI igazgatója

IDŐJÁRÁSI NAPIJELENTÉS

ЕЖЕДНЕВНЫЙ МЕТЕОРОЛОГИЧЕСКИЙ БЮЛЛЕТЕНЬ · DAILY WEATHER REPORT
BULLETIN QUOTIDIEN DE TEMPS · TÄGLICHER WETTERBERICHT

88. évfolyam 220. szám + Budapest + 1975. augusztus 8. péntek

Az időjárási helyzet és a várható időjárás:

Szárazföldünk nagy részének időjárását továbbra is egy nagy kiterjedésü anticiklon határozza meg. Ennek következtében folytatódik a szubtrópusi meleg, száraz levegő áramlása az Ibériai-félszigeten, valamint Franciaországon át a Skandináv-félsziget felé. Az elmult napon sokfelé Nyugat-Európában a kora délutáni órák hőmérséklete meghaladta a 30 fokot, sőt pl: Madridban 38, Párizsban 35, Londonban 33, Brüsszelben 34, Oslóban 32, Stockholmban 35 fokot mértek. Ezzel szemben Európa középső és délkeleti területei fölött elhelyezkedő nedves és viszonylag kissé hüvös levegőben az elmult 24 órában is többfelé keletkezett zápor, zivatar. A kora délelőtti órákra megnövekvő felhőzet miatt a maximumhőmérséklet néhány fokkal alatta maradt a sokéves átlagnak. A következő 36 órában a Kárpát-medencében a hőmérséklet általában az évszaknak megfelelően alakul, a zápor, zivatarhajlam pedig fokozatosan gyengül.

Hazánkban csütörtökön változóan felhős volt az ég, északnyugaton 8, 10, máshol csak 2, 7 órán át sütött a nap. Az elmult 24 óra során sokfelé zápor, zivatar keletkezett, egy-két helyről jégesőt is jelentettek. A lehullott eső mennyisége elég szeszélyes eloszlásu volt, általában a csapadéknyom és 21 mm között váltakozott, de ennél többet mértek Szolnokon 20, Iregszemcsén 24, valamint Keszthelyen 30 mm-t. A hőmérséklet csúcsértéke 24, 29 fok között alakult. Péntek hajnalra 13, 18 fokig hült le a levegő. Délelőtt változóan felhős idő volt. A hőmérséklet 11 órára 22, 26 fokot ért el.

Ma 12 órakor Budapesten a hőmérséklet 25 fok, a tengerszintre átszámitott légnyomás 764 mm, változatlan.

A Balaton vizének hőmérséklete Siófoknál 11 órakor 23 fok volt.

Várható időjárás szombat estig:

Időnként megnövekvő felhőzet, ma több, szombaton már kevesebb helyen zápor, zivatar.
Mérsékelt, napközben megélénkülő északkeleti, keleti szél.
A zivatar idején átmeneti szélerősödés.

Várható legalacsonyabb éjszakai hőmérséklet: 13, 18,
legmagasabb nappali hőmérséklet szombaton: 26, 30 fok között.

Dunay Sándorné s.k.

A hőmérséklet napi középértéke és eltérése a 100 évi átlagtól /Budapesten/:

1975. VIII. 7.: 22,5 C° +0,8 C°

1871 óta ezen a napon Budapesten előfordult

legmagasabb hőmérséklet: 35,7 C° /1952/,
legalacsonyabb hőmérséklet: 9,1 C° /1916/.

75.0263.

LEGMAGASABB HŐMÉRSÉKLET

197 5. VIII. 7.

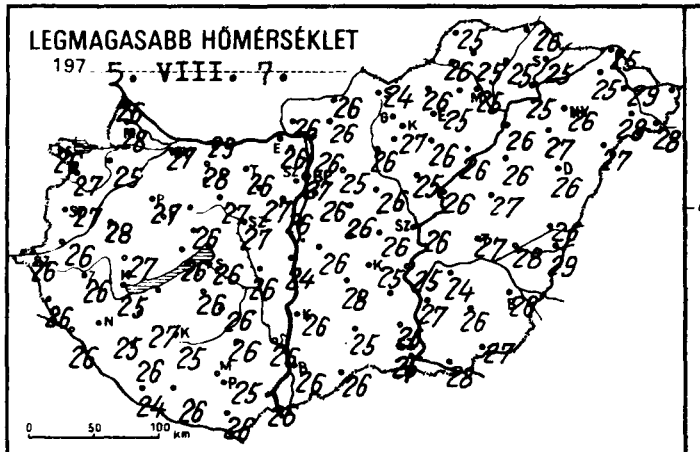

LEGALACSONYABB HŐMÉRSÉKLET

197 5. VIII. 8.

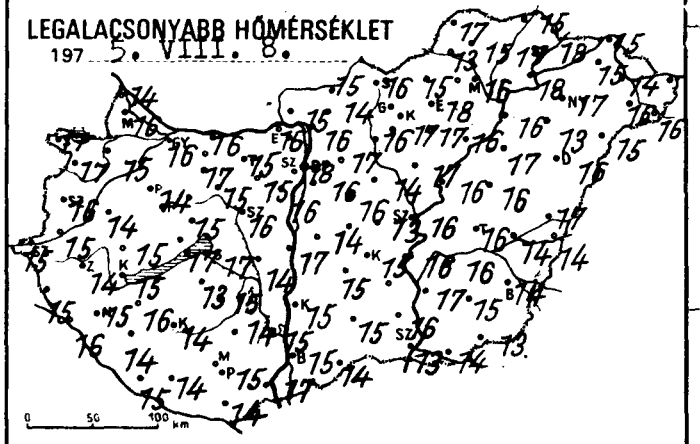

24 órás CSAPADÉKELOSZLÁS

197 5. VIII. 7.7h -tól VIII. 8. 7h -ig.

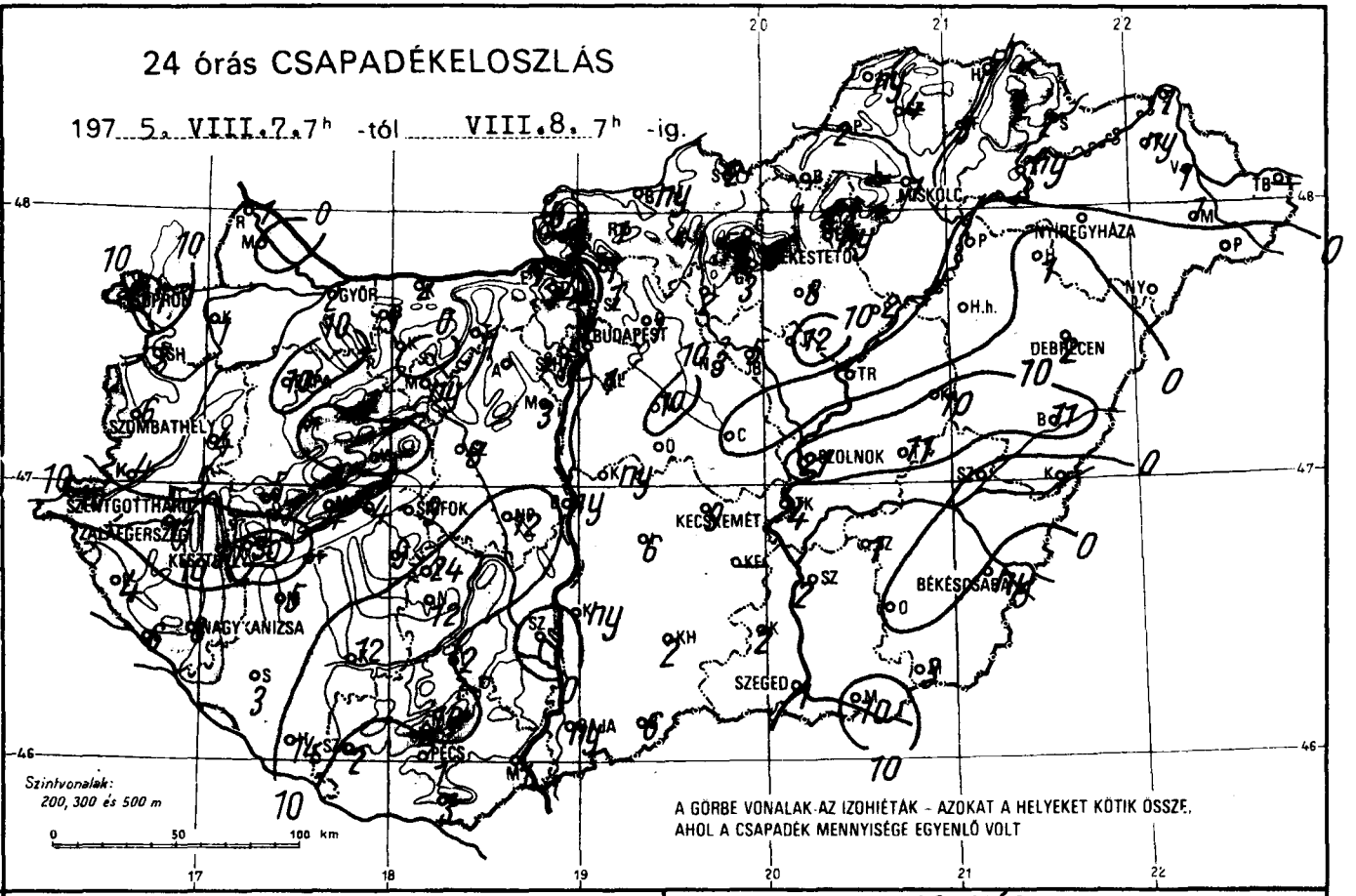

RADIÁCIÓS MINIMUM

197 5. VIII. 8.

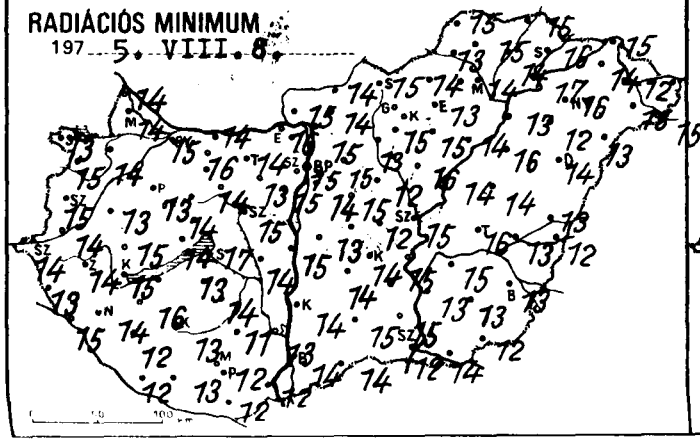

NAPFÉNYTARTAM

197 5. VIII. 7.

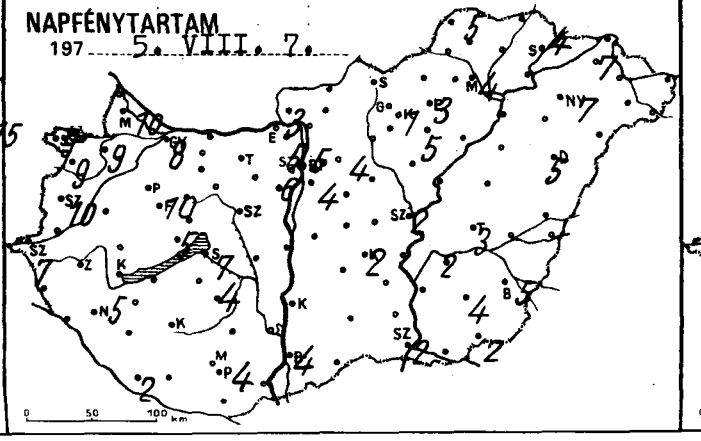

ZIVATARELOSZLÁS

197 5. VIII. 7.7h - VIII. 8.7h

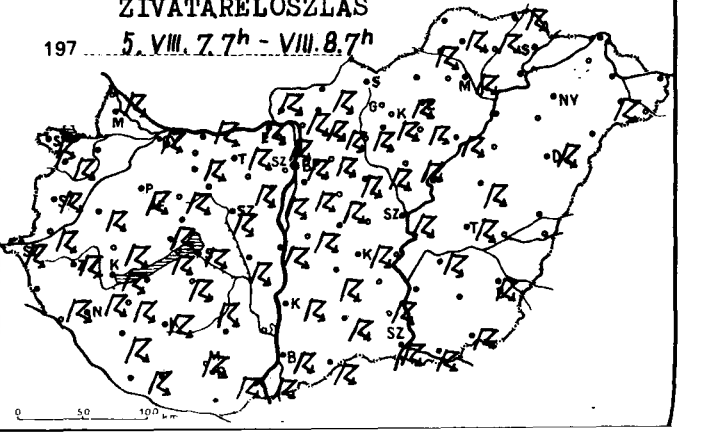

5.VIII.8.

	197 ..... 07 h -ig az utolsó 24 óra adatai					
	csapadék (mm)		max. hőmérséklet	min. hőmérséklet	rad. min.	napos órák
r	2	☇	27	16	15	8
ıvár	1		25	15	14	9
onmagyaróvár	•		28	16	14	10
	1	☇	27	18	14	
ron	11	☇	26	17	13	9
onhorpács	3	☇	27	17	15	9
	4	☇	28	14	13	
end	4	☇	26	15	14	
gotthárd	10	☇	26	15	14	7
nathely	6	☇	27	16	15	10
	4		26	15	13	
gyc	6	☇	26	16	15	
kanizsa	8	☇	25	15	14	
erszeg	11	☇	26	14	14	
sgyepü	•		25	14	13	
nely	30	☇	25	15	15	2
shely	4	☇	25	15	14	5
	10	☇	27	14	13	10
eg	5	☇	27	15	15	
ny	4	☇▽	26	17	14	
prem	•		26	15	14	
	1	☇	24	13	11	
od	–		–	–	–	
okszt. györgy	14	☇≡	24	15	12	2
svár	12	☇	25	14	13	
di	5	☇▲	27	16	16	
k	9	☇	26	17	17	7
egyszob	3	☇	26	14	12	
	9	☇	26	13	13	
olna	9	☇	28	16	14	
rgom	7	☇	26	16	16	
er	•	⌒	28	17	16	
árom	2	☇⌒	29	16	14	
bánya	1	☇⌒	26	15	14	
tdoboz	ny	☇⌒	27	15	13	
ujváros	ny	☇	24	17	15	
onvásár	3	☇	26	16	15	6
	ny	⌒	27	15	14	
hörcsökp.	12	☇	26	14	14	
dbattyán	8	☇⌒	27	16	15	
zemcse	24	☇	26	15	14	4
vel	2		26	14	11	
könyi	12	☇	27	14	12	
szárd	•		26	15	13	
adtető	10	☇≡	24	14	14	
ács	1	☇	26	17	12	
	1	☇	25	15	12	4
	3	▽	26	14	12	
ar	2		26	14	13	
rinc	1	☇	26	16	14	4
let. Int.	2	☇	27	18	15	5
zab. hegy	1	⌒	23	16	15	5
d	•		26	13	12	
gökö	4	☇	22	14	12	
ló	1	☇	25	17	15	4
et	9	☇	26	14	14	
	10	☇	26	16	15	
ata	3	☇	26	14	12	
	–		–	–	–	
dre	1		29	18	17	

5.VIII.8.

	197 ..... 07 h -ig az utolsó 24 óra adatai					
	csapadék (mm)		max. hőmérséklet	min. hőmérséklet	rad. min.	napos órák
Vác	1	☇⌒	26	16	15	
Vámosmikola	8	☇	26	15	15	3
Baja	ny	☇=	26	15	14	4
Bácsalmás	6	☇	26	14	14	
Izsák	6	☇	28	15	14	
Kalocsa	ny	☇	26	15	14	
Kecskemét	9	☇=	25	15	14	2
Kiskunf. háza	–		–	–	–	
Kiskunhalas	2	☇≡	25	15	15	
Kunszentmiklós	ny	☇	26	14	13	
Tiszakécske	4		25	16	15	
Balassagyarmat	ny	▽⌒	26	15	14	
Romhány	1	☇	26	14	14	
Salgótarján	2		24	16	15	
Eger	ny		25	18	13	3
Galyatető	4	☇	18	14	14	
Gyöngyös	3	☇	24	17	15	
Kékestető	9	☇	15	12	11	1
Kompolt	8	☇	26	17	15	5
Lőrinci	2	☇⌒	26	16	13	
Poroszló	2	☇	26	16	14	
Jászapáti	12	☇	25	17	16	
Jászberény	5	☇	25	15	15	
Karcag	10	☇	27	16	14	
Szolnok	21	☇	26	16	15	2
Tiszaroff	•		26	16	14	
Túrkeve	11	☇	27	16	16	3
Kistelek	2	☇	26	16	15	
Makó	10	☇	28	14	14	
Szeged	1	☇=	25	13	12	2
Szentes	2	▽	27	17	13	
Borsodnádasd	–		–	–	–	
Fügöd	3	☇	25	17	14	
Hidasnémeti	5	☇	26	15	15	
Jósvafő	ny		25	17	15	5
Lillafüred	–		–	–	–	
Miskolc	1	☇	25	16	14	4
Putnok	2	☇	26	13	13	
Sárospatak	2		25	18	16	4
Szendrőlád	4	☇⌒	25	15	15	
Tokaj	ny		25	18	17	
Kisvárda	ny		25	15	14	7
Mátészalka	1	☇	28	16	15	
Nyíregyháza	•		26	17	16	7
Nyírlugos	•		27	15	13	
Pátyod	•	⌒	28	16	15	
Tiszabecs	–		–	–	–	
Vásárosnamény	1		29	14	12	
Záhony	1		25	15	15	
Berettyóújfalu	11	▽⌒	26	17	13	
Debrecen	2	☇	26	16	14	5
Hajdúdorog	1		27	13	12	
Hortobágy	•		26	17	16	
Körösszakál	•		29	14	12	
Polgár	•		26	16	13	
Békéscsaba	ny	☇	26	14	13	5
Mezőhegyes	3	☇⌒	27	13	12	2
Orosháza	•		26	15	13	4
Szarvas	1	☇	24	16	15	2
Szeghalom	•		28	14	13	



KIADJA: ORSZÁGOS METEOROLÓGIAI SZOLGÁLAT
Készíti: Központi Előrejelző Intézet Előrejelző Osztálya — T.: 273 - 018 — Megjelenik naponként
Évi előfizetési díja: 720,—Ft — Megrendelhető: 1024 Budapest, II., Kitaibel Pál u. 1. Telefon: 353-500,
Kiadásért felel: az OMSZ elnöke — Szerkesztésért felel: a KEI igazgatója

IDŐJÁRÁSI NAPIJELENTÉS

ЕЖЕДНЕВНЫЙ МЕТЕОРОЛОГИЧЕСКИЙ БЮЛЛЕТЕНЬ · DAILY WEATHER REPORT
BULLETIN QUOTIDIEN DE TEMPS · TÄGLICHER WETTERBERICHT

88. évfolyam 221. szám + Budapest + 1975. augusztus 9. szombat

Az időjárási helyzet és a várható időjárás:

A Skandináv-félsziget, a Balti-tenger térsége és Közép-Európa fölött nagy kiterjedésü anticiklon helyezkedik el. Ezeken a területeken általában napos, száraz az idő. A különböző hőmérsékletü óceáni léghullámok a Brit-szigeteken és Nyugat-Európa partvidékein okoznak sokfelé záport, zivatart. A Skandináv-félsziget déli részén, Nyugat-Európában és az Ibériai-félszigeten pénteken a maximumhőmérséklet általában 8, 13 fokkal meghaladta az évszaknak megfelelő átlagértéket. Ugyanakkor a Balkán-félszigeten és Törökországban a hőmérséklet csúcsértéke 2, 6 fokkal elmaradt az évszaknak megfelelőtől. A következő 36 óra folyamán a Kárpát-medencében tovább tart a nyári, meleg idő.

Hazánkban pénteken az északi megyékben változóan felhős idő volt, 5, 8 órán át sütött a nap. Máshol csak időnként növekedett meg kissé a felhőzet és 9, 11 órás napsütést észleltek. A Dunántúlon több, máshol kevés helyen délutáni zápor, zivatar alakult ki. A lehullott eső mennyisége általában 5 mm alatt maradt, de Szegeden 12, Sümegen 15 mm-t mértek. A legmagasabb nappali hőmérséklet 25, 30 fok között volt. Ma hajnalra általában 13, 19 fokig hült le a levegő. Délelőtt derült, száraz, napos idő volt. A hőmérséklet 11 órára 23, 27 fokig emelkedett.

Ma 12 órakor Budapesten a hőmérséklet 26 fok, a tengerszintre átszámitott légnyomás 761 mm, változatlan.

A Balaton vizének hőmérséklete Siófoknál 11 órakor 23 fok volt.

Várható időjárás vasárnap estig:

Kevés felhő, legfeljebb néhány helyen délutáni zápor, zivatar.
Mérsékelt, időnként megélénkülő keleti, délkeleti szél.

Várható legalacsonyabb éjszakai hőmérséklet: 14, 19,
legmagasabb nappali hőmérséklet vasárnap: 27, 31 fok között.

Bartha Péterné s.k.

A hőmérséklet napi középértéke és eltérése a 100 évi átlagtól /Budapesten/:

1975. VIII. 8.: 23,2 C° +1,8 C°

1871 óta ezen a napon Budapesten előfordult

legmagasabb hőmérséklet: 35,8 C° /1921/;
legalacsonyabb hőmérséklet: 11,1 C° /1941/.

75,0265.

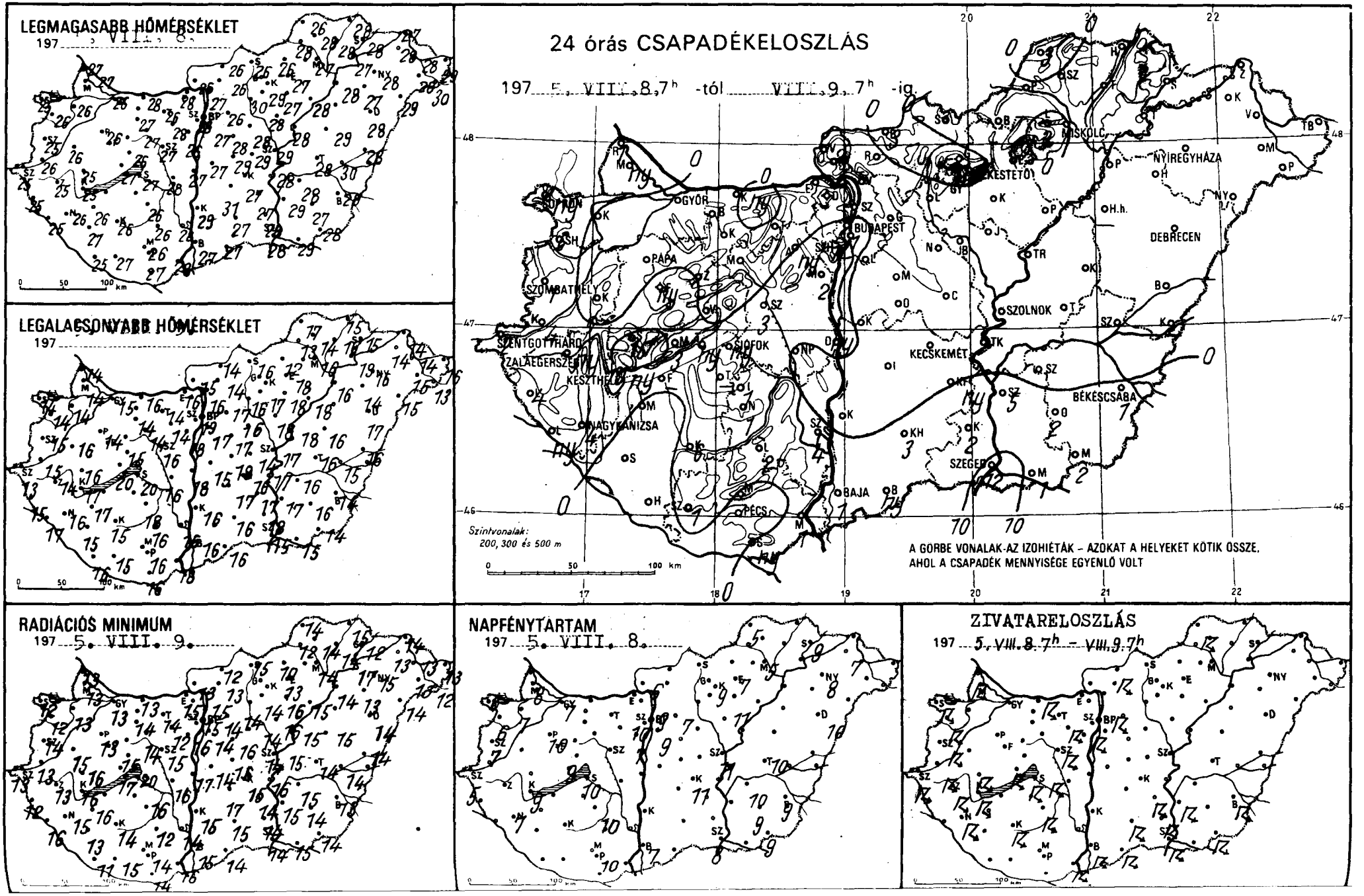
LEGMAGASABB HŐMÉRSÉKLET
197 . VIII. 8.
LEGALACSONYABB HŐMÉRSÉKLET
197
24 órás CSAPADÉKELOSZLÁS
197 5. VIII. 8. 7h -tól VIII. 9. 7h -ig.
Szintvonalak:
200, 300 és 500 m
A GORBE VONALAK-AZ IZOHIÉTÁK – AZOKAT A HELYEKET KÖTIK ÖSSZE,
AHOL A CSAPADÉK MENNYISÉGE EGYENLŐ VOLT
RADIÁCIÓS MINIMUM
197 5. VIII. 9.
NAPFÉNYTARTAM
197 5. VIII. 8.
ZIVATARELOSZLÁS
197 5. VIII. 8. 7h – VIII. 9. 7h
0 50 100 km

5.VIII.9.

197 ..... 07 h -ig az utolsó 24 óra adatai

	csapadék (mm)		max. hőmérséklet	min. hőmérséklet	rad. min.	napos órák
Győr	•	=	26	15	13	7
Kapuvár	•		26	14	13	7
Mosonmagyaróvár	ny		27	14	13	8
Rajka	1	⟋	27	14	13	
Sopron	ny	⟋ =	25	14	12	6
Sopronhorpács	6	⟋ ⌒	26	14	12	6
Káld	•		26	16	15	
Körmend	4	⟋	26	15	13	
Szentgotthárd	2	⟋ =	25	13	13	5
Szombathely	1	⟋	25	15	14	7
Lenti	4		25	15	12	
Letenye	ny		25	17	16	-
Nagykanizsa	4	⟋ =	26	16	15	7
Zalaegerszeg	ny	⟋	25	14	13	
Farkasgyepű	ny	▽	25	16	13	
Keszthely	ny	⟋ =	25	17	16	9
Mencshely	3	⟋	26	16	15	9
Papa	•	=	26	14	13	10
Sümeg	15	⟋ =	25	16	16	
Tihany	ny	⟋ ▽	27	20	17	
Veszprém	•		26	15	15	
Zirc	•		25	12	9	
Fonyód	•		-	-	-	
Homokszt. györgy	•	=	25	16	11	6
Kaposvár	6	⟋	26	15	14	
Marcali	•	⌒	26	17	16	
Siófok	ny	⟋	27	20	20	10
Somogyszob	•		27	15	13	
Tab	-		-	-	-	
Babolna	•		26	14	12	
Esztergom	•		28	16	15	
Kisbér	•	⌒	27	14	14	
Komárom	ny	⟋	28	16	13	
Tatabánya	•	⌒ =	26	14	14	
Alcsútdoboz	ny	⟋ ⌒	28	14	12	
Dunaújváros	ny		27	18	17	
Martonvásár	2	▽	26	18	16	7
Mor	•	⌒	27	14	14	
Nagyhörcsökp.	•		28	16	16	
Szabadbattyán	3	⟋ ⌒	27	16	15	
Tegszemcse	1	⟋	26	18	16	10
Lengyel	2		26	16	12	
Nagykónyi	1		27	19	18	
Szekszárd	4		28	16	14	
Árpádtető	•		24	16	15	
Mohács	1	⟋	28	18	16	
Pécs	•		26	16	14	10
Siklós	ny		27	16	14	
Szigetvár	1		27	15	15	
Bp. Lőrinc	•		27	17	14	9
Bp. Met. Int.	1	⟋ ⌒	28	19	15	9
Bp. Szab. hegy	1	⟋ ⌒	25	17	15	10
Cegléd	•		29	14	14	
Dabogókő	•		22	16	12	
Gödöllő	•		26	17	14	7
Kecalyrét	•		28	15	14	
Mátrahor	•		28	17	16	
Nagykáta	•		28	16	14	
Orkény	•		29	17	16	
Szentendre	•		29	18	16	

	csapadék (mm)		max. hőmérséklet	min. hőmérséklet	rad. min.	napos órák
Vác	•	⌒	27	16	15	
Vámosmikola	•		26	15	13	6
Baja	1	⟋	27	16	15	7
Bácsalmás	ny	⟋	27	16	14	
Izsák	•		31	17	17	
Kalocsa	•		29	16	15	
Kecskemét	•	=	27	16	15	11
Kiskunf. háza	ny	⟋	27	17	14	
Kiskunhalas	3	⟋	27	16	15	-
Kunszentmiklós	•		27	15	14	
Tiszakécske	•		28	17	16	
Balassagyarmat	3	⟋ ⌒	26	14	12	
Romhány	•		26	14	13	
Salgótarján	•		26	16	15	-
Eger	•		27	18	13	7
Galyatető	1	▽	20	14	12	
Gyöngyös	•		29	17	14	
Kékestető	•		18	14	12	9
Kompolt	•		27	18	16	11
Lőrinci	•		30	16	14	
Poroszló	•		28	18	15	
Jászapáti	•		28	18	16	
Jászberény	•	⌒	27	17	15	
Karcag	•		29	16	15	
Szolnok	•		29	17	15	11
Tiszaroff	•		28	18	15	-
Túrkeve	•		28	16	14	10
Kistelek	2	⟋	28	18	14	
Makó	1		29	15	15	
Szeged	12	⟋ =	28	15	14	8
Szentes	5	⟋	29	17	15	
Borsodnádasd	•		26	12	10	
Füged	•	⌒	28	16	14	
Hidasnémeti	•		28	15	15	
Jósvafő	3	⟋	26	17	14	5
Lillafüred	3		24	13	12	
Miskolc	•		27	16	14	5
Putnok	•		28	13	12	
Sárospatak	•		28	15	12	9
Szendrőlád	•	⌒	28	14	14	
Tokaj	•		27	19	17	-
Kisvárda	•		28	14	13	7
Mátészalka	•		28	15	13	-
Nyíregyháza	•		28	16	15	8
Nyírlugos	•		29	15	14	
Pátyod	•	⌒	30	13	12	
Tiszabecs	•		29	16	13	
Vásárosnamény	•	⌒	28	14	13	
Záhony	•		27	14	14	
Berettyóújfalu	•	⌒	28	16	14	
Debrecen	•		28	17	14	10
Hajdúdorog	-		27	14	13	
Hortobágy	•		-	-	-	
Körösszakál	-		-	-	-	
Polgár	•		28	16	14	
Békéscsaba	1	⟋ =	29	14	13	9
Mezőhegyes	2	⟋ ⌒	28	14	14	9
Orosháza	2		27	16	14	9
Szarvas	•		28	16	15	10
Szeghalom	•		30	15	14	

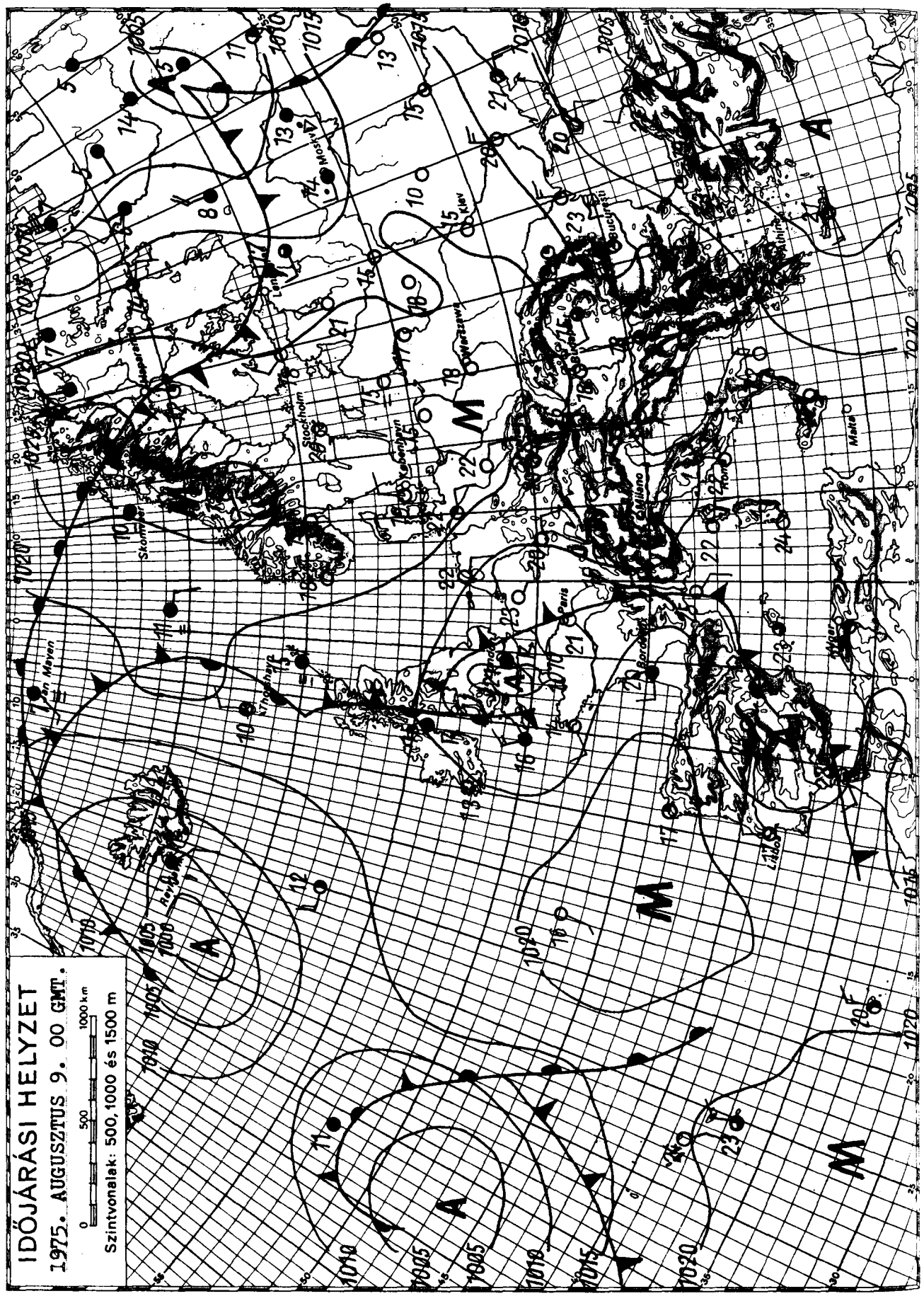

KIADJA: ORSZÁGOS METEOROLÓGIAI SZOLGÁLAT

Készíti: Központi Előrejelző Intézet Előrejelző Osztálya — T.: 273-018 — Megjelenik naponként —

Évi előfizetési díja: 720,—Ft — Megrendelhető: 1024 Budapest, II., Kitaibel Pál u. 1. Telefon: 353-500,

Kiadásért felel: az OMSZ elnöke — Szerkesztésért felel: a KEI igazgatója

IDŐJÁRÁSI NAPIJELENTÉS

ЕЖЕДНЕВНЫЙ МЕТЕОРОЛОГИЧЕСКИЙ БЮЛЛЕТЕНЬ · DAILY WEATHER REPORT
BULLETIN QUOTIDIEN DE TEMPS · TÄGLICHER WETTERBERICHT

88. évfolyam 222. szám. + Budapest + 1975. augusztus 10. vasárnap

Az időjárási helyzet és a várható időjárás:

A Skandináv-félszigeten és Közép-Európában általában kevés a felhő, meleg az idő. Elszórtan fordul elő, inkább csak a délutáni órákban helyi zápor, zivatar. Ugyanakkor Nyugat-Európa egy részén, valamint a Szovjetunió európai területének északi felén a hüvös és nedves léghullámok változékony, szeles, többfelé csapadékos időjárást okoznak. A következő 36 órában a Kárpát-medence időjárásában jelentős változás még nem várható.

Hazánkban szombaton napközben növekedett meg a felhőzet és csak egy-két helyről jelentettek záport, zivatart. A lehullott csapadék mennyisége sehol sem haladta meg az 1 mm-t. Az ország nagy részén 9, 13 órán át sütött a nap. A hőmérséklet csúcsértéke 27, 32 fok között alakult. Vasárnap hajnalra 12, 18 fokig hült le a levegő. A délelőtt folyamán néhány hely kivételével derült, napos idő volt. 11 órakor a hőmérők már 25, 28 fokot mutattak.

Ma 12 órakor Budapesten a hőmérséklet 28 fok, a tengerszintre átszámitott légnyomás 763 mm, alig változik.

A Balaton vizének hőmérséklete Siófoknál 11 órakor 24 fok volt.

Várható időjárás hétfő estig:

Időnként kissé megnövekvő felhőzet, néhány helyen zápor, zivatar. Mérsékelt, változó irányu, később megélénkülő, helyenként megerősödő és északkeleti, keletire forduló szél.
Várható legalacsonyabb éjszakai hőmérséklet: 13, 18,
legmagasabb nappali hőmérséklet hétfőn: 27, 31 fok között.

Vadkerti Ferenc s.k.

A hőmérséklet napi középértéke és eltérése a 100 évi átlagtól /Budapester/:

1975. VIII. 9.: 24,0 C° +2,4 C°

1871 óta ezen a napon Budapesten előfordult

legmagasabb hőmérséklet: 35,5 C° /1961/,
legalacsonyabb hőmérséklet: 8,4 C° /1913/.

75.0267.

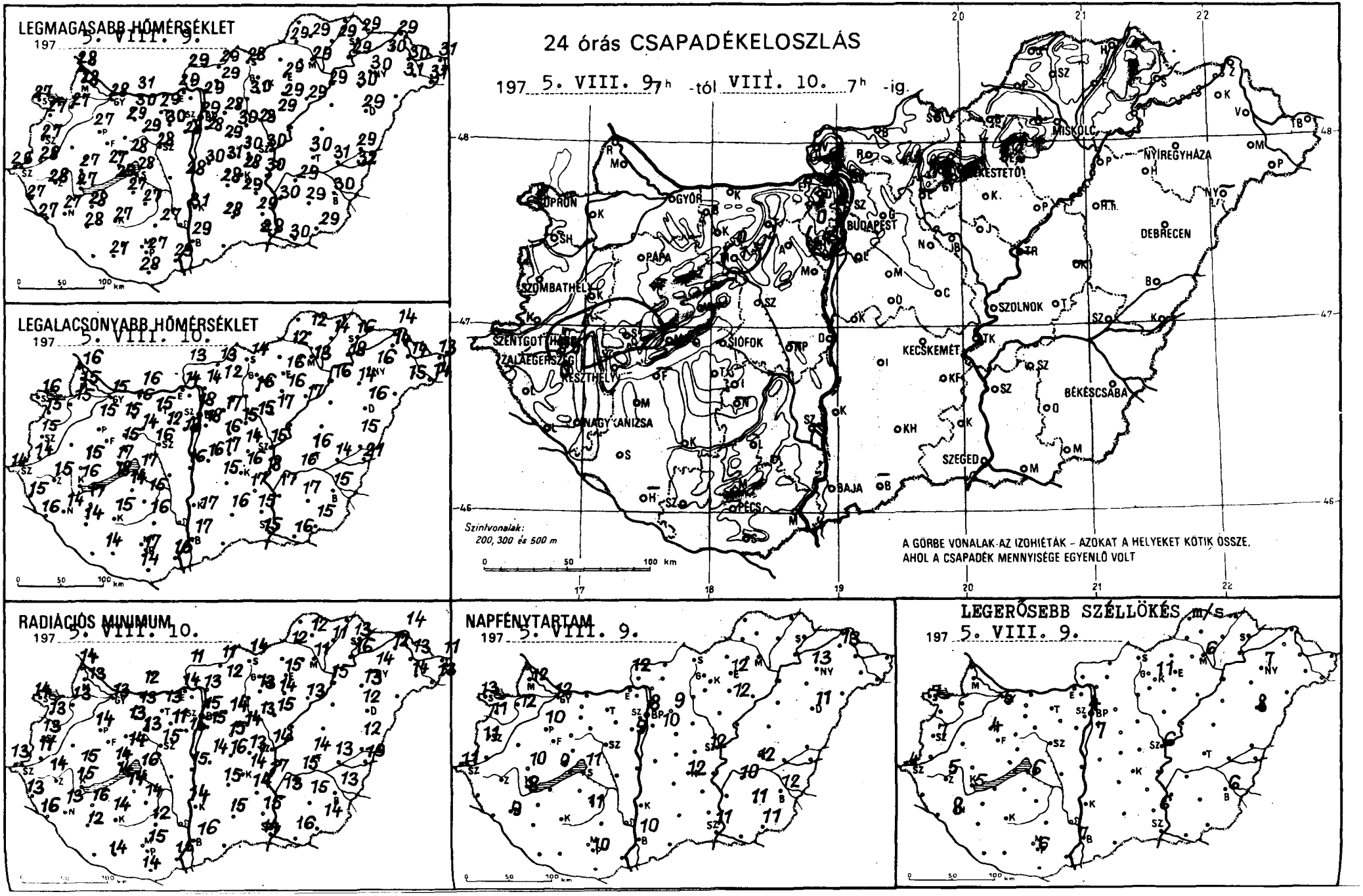
LEGMAGASABB HŐMÉRSÉKLET
197 5. VIII. 9.
LEGALACSONYABB HŐMÉRSÉKLET
197 5. VIII. 10.
RADIÁCIÓS MINIMUM
197 5. VIII. 10.
24 órás CSAPADÉKELOSZLÁS
197 5. VIII. 9. 7h -tól VIII. 10. 7h -ig.
Szintvonalak:
200, 300 és 500 m
A GÖRBE VONALAK AZ IZOHIÉTÁK – AZOKAT A HELYEKET KÖTIK ÖSSZE,
AHOL A CSAPADÉK MENNYISÉGE EGYENLŐ VOLT
SOPRON
GYŐR
BUDAPEST
MISKOLC
NYÍREGYHÁZA
DEBRECEN
SZOMBATHELY
PAPA
SZOLNOK
SZENTGOTTHÁRD
ZALAEGERSZEG
KESZTHELY
SIÓFOK
KECSKEMÉT
BÉKÉSCSABA
NAGYKANIZSA
SZEGED
BAJA
PÉCS
NAPFÉNYTARTAM
197 5. VIII. 9.
LEGERŐSEBB SZÉLLÖKÉS m/s
197 5. VIII. 9.

	1972.VIII.10. 07h -ig az utolsó 24 óra adatai							1972.VIII.10. 07h -ig az utolsó 24 óra adatai						
	csapadék (mm)		max. hőmérséklet	min. hőmérséklet	rad. min.	napos órák		csapadék (mm)		max. hőmérséklet	min. hőmérséklet	rad. min.	napos órák
Győr	.	=	28	15	12	12	Vác	.	⌓	29	14	13	
Kapuvár	.		27	15	13	12	Vámosmikola	.		29	13	11	12
Mosonmagyaróvár	.		28	15	13	12	Baja	.		29	17	16	10
Rajka	.		28	16	14		Bácsalmás	–		–	–	–	
Sopron	.		27	16	14	13	Izsák	.		28	15	15	
Sopronhorpács	.	⌓	27	15	13	11	Kalocsa	.		31	17	14	
Kald	–		–	–	–		Kecskemét	.	=	28	16	14	12
Körmend	.		28	14	11		Kiskunf. háza	.		29	17	14	
Szentgotthárd	.	=	26	14	13	11	Kiskunhalas	.		28	16	15	
Szombathely	.		27	15	13	11	Kunszentmiklós	.	=	30	16	14	
Lenti	.		27	15	13		Tiszakécske	.		30	18	17	
Letenye	.		27	16	16		Balassagyarmat	.	⌓	29	13	11	
Nagykanizsa	.	=	27	14	13	9	Romhány	.		29	12	12	
Zalaegerszeg	ny	∀ =	28	15	14		Salgótarján	.		28	14	14	
Farkasgyepű	–		–	–	–		Eger	.		29	16	15	12
Keszthely	.		27	16	15	8	Galyatető	.		22	15	12	
Mencshely	.		27	17	14	9	Gyöngyös	.		30	16	13	
Papa	.	≡	27	15	14	10	Kékestető	.		20	15	13	12
Sümeg	1	⌐ ≡	27	15	15		Kompolt	.		29	16	14	12
Tihany	.		29	18	14		Lőrinci	–		–	–	–	
Veszprém	.		28	15	14		Poroszló	.		29	17	13	
Zirc	.		27	12	9		Jászapáti	.	⌓	29	17	15	
Fonyód	–		–	–	–		Jászberény	.	⌓	28	15	13	
Homokszt. györgy	–		–	–	–		Karcag	–		–	–	–	
Kaposvár	.	⌓	27	15	14		Szolnok	.		30	15	14	12
Marcali	.	⌓	28	17	16		Tiszaroff	–		–	–	–	
Siófok	.	=	28	17	16	11	Túrkeve	.		30	16	14	12
Somogyszob	.		28	14	12		Kistelek	.		29	15	15	
Tab	.		27	14	14		Makó	.		30	16	16	
Bábolna	.		30	16	13		Szeged	.		28	15	14	11
Esztergom	.		29	14	14		Szentes	.		30	17	13	
Kisbér	.	⌓	29	15	13		Borsodnádasd	–		–	–	–	
Komárom	.	⌓	31	16	12		Füged	.	⌓	29	14	11	
Tatabánya	.	⌓	29	15	13		Hidasnémeti	.		29	14	14	
Alcsútdoboz	.	⌓	30	12	11		Jósvafő	–		–	–	–	
Dunaújváros	.		28	16	15		Lillafüred	.		28	14	14	
Martonvásár	.		28	18	16	9	Miskolc	.		29	13	11	13
Mór	1	⌐ ⌓	29	14	13		Putnok	.		29	12	12	
Nagyhörcsökp.	–		–	–	–		Sárospatak	.		29	16	13	13
Szabadbattyán	.	⌓	28	16	15		Szendrőlád	.	⌓	29	12	12	
Iregszemcse	.	⌓	27	15	14	11	Tokaj	.		29	18	16	
Lengyel	.		27	16	12		Kisvárda	.		30	14	12	13
Nagykónyi	–		–	–	–		Mátészalka	.		31	15	14	
Szekszárd	–		–	–	–		Nyíregyháza	.		30	16	14	13
Ampáddetető	.		26	17	16		Nyírlugos	–		–	–	–	
Mohács	.		29	16	10		Pátyod	.	⌓	31	14	13	
Pécs	.		27	17	15	10	Tiszabecs	.		31	13	11	
Siklos	.		28	14	14		Vásárosnamény	.	⌓	30	14	13	
Szigetvár	.		27	14	14		Záhony	.		29	14	14	
Bp. Lőrinc	.		28	18	15	10	Berettyóújfalu	.	⌓	29	15	12	
Bp. Met. Int.	.	⌓	29	18	15	8	Debrecen	.		29	16	12	11
Bp. Szab. hegy	1	∀ ⌓	26	17	13	10	Hajdúdorog	.		30	14	13	
Cegléd	.		30	14	13		Hortobágy	–		–	–	–	
Dabogökő	.		24	17	15		Körösszakál	.		32	21	19	
Gödöllő	.		28	17	14	9	Polgár	.		29	16	15	
Kecskemét	–		–	–	–		Békéscsaba	.		30	15	13	12
Mátra	.		29	16	15		Mezőhegyes	.	⌓	29	15	14	11
Nagykáta	.		30	15	14		Orosháza	.		29	17	15	11
Nyáry	.		31	17	16		Szarvas	.		29	16	15	10
Szentendre	–		–	–	–		Szeghalom	.		31	14	13	

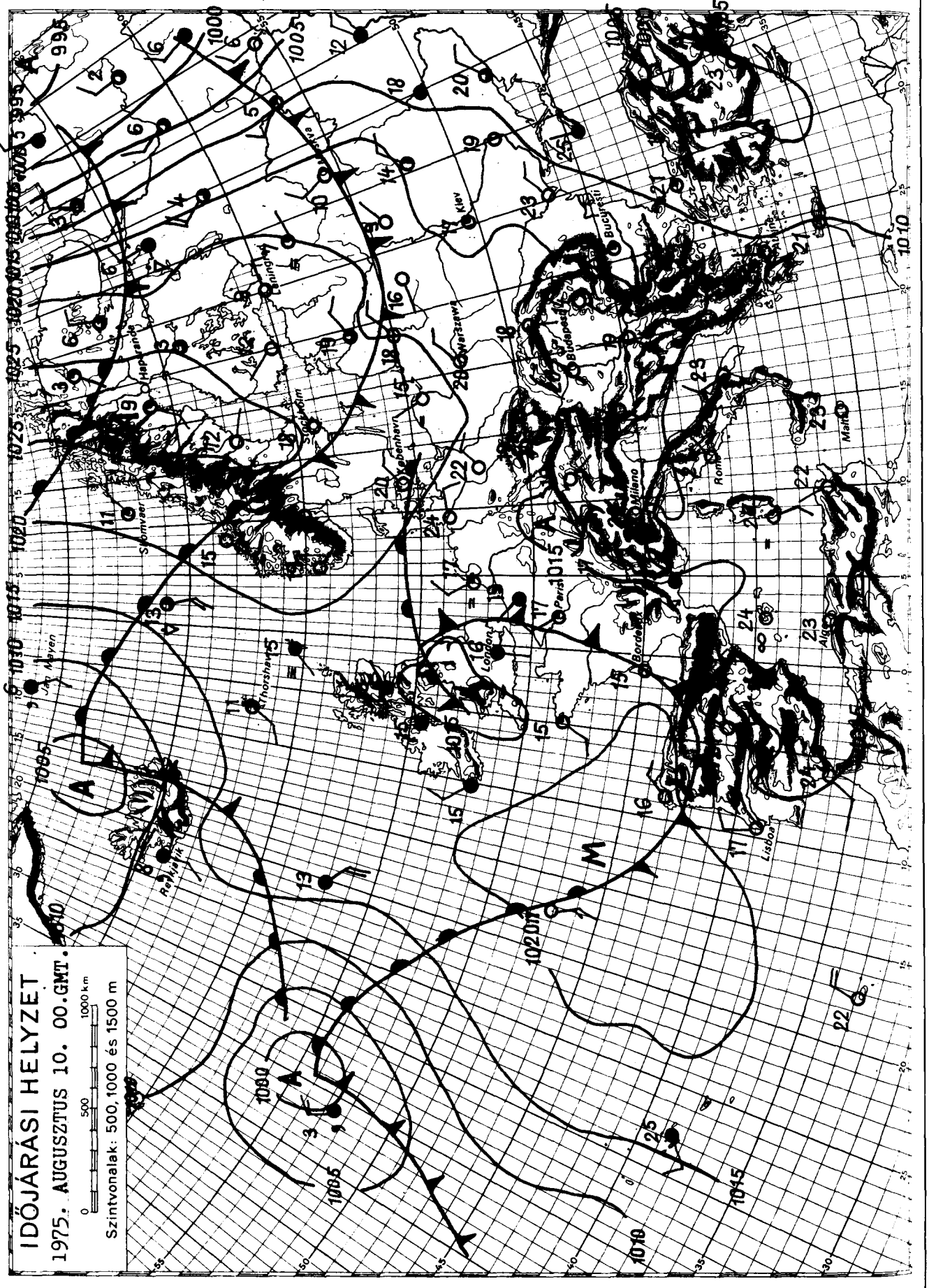

KIADJA: ORSZÁGOS METEOROLÓGIAI SZOLGÁLAT
Készíti: Központi Előrejelző Intézet Előrejelző Osztálya — T.: 273 - 018 — Megjelenik naponként
Évi előfizetési díja: 720,—Ft — Megrendelhető: 1024 Budapest, II., Kitaibel Pál u. 1. Telefon: 353-500,
Kiadásért felel: az OMSZ elnöke — Szerkesztésért felel: a KEI igazgatója

IDŐJÁRÁSI NAPIJELENTÉS

ЕЖЕДНЕВНЫЙ МЕТЕОРОЛОГИЧЕСКИЙ БЮЛЛЕТЕНЬ • DAILY WEATHER REPORT
BULLETIN QUOTIDIEN DE TEMPS • TÄGLICHER WETTERBERICHT

88. évfolyam 223. szám. + Budapest + 1975. augusztus 11. hétfő

Az időjárási helyzet és a várható időjárás:

Északkelet-Európát hideg, sarkvidéki eredetü levegő árasztotta el. Hatására Finnországban és a Szovjetunió európai területének középső és északi vidékein változékony, az évszakhoz képest hüvös időjárás alakult ki. Vasárnap napközben sem emelkedett a hőmérséklet 10-15 foknál magasabbra és ez 6, 8 fokkal alacsonyabb az ilyenkor megszokott értéknél. Európa többi részein meleg, nyári időjárás uralkodik. A meleget és a napsütést Nyugat-Európában sokfelé zavarja meg zápor, zivatar. Rendkivül meleg az idő a Balti-tenger térségében, és a Skandináv-félsziget déli részein. Ott vasárnap általában 30-35 fokra melegedett fel a levegő. A Kárpát-medencében és környékén továbbra is az itt levő meleg levegő alakitja ki az időjárást, igy országunkban is folytatódik a meleg, nyári idő.

Hazánkban vasárnap napos, meleg, nyári idő volt. Kevés nappali felhőképződésből csak egy helyen hullott jelentéktelen mennyiségü futó zápor. 9, 13 órán keresztül sütött a nap. A hőmérséklet csúcsértéke 28, 32 fok között alakult. Ma hajnalra 13, 19 fokra hült le a levegő. Délelőtt országszerte folytatódott a napos, meleg idő. 11 órakor már 25, 29 fok közötti hőmérsékleteket mutattak a hőmérők.

Ma 12 órakor Budapesten a hőmérséklet 28 fok volt, a tengerszintre átszámitott légnyomás 763 mm, gyengén süllyed.

A Balaton vizének hőmérséklete 11 órakor Siófoknál 25 fok volt.

Várható időjárás kedd estig:

Nappali felhőképződés.
Néhány helyen déli, délutáni zápor, zivatar.
Éjszaka gyenge légáramlás.
Napközben kissé megélénkülő északi, északkeleti szél.
Meleg idő.
Várható legalacsonyabb éjszakai hőmérséklet: 13, 18 fok között,
legmagasabb nappali hőmérséklet kedden: 30 fok körül.

Kerényi Nárcisz s.k.

TÁVOLABBI KILÁTÁSOK PÉNTEK REGGELIG:

Nappali felhőképződés, elszórtan záporok, zivatarok.
Mérsékelt, változó irányu szél. Meleg idő.
Legalacsonyabb hajnali hőmérséklet 14-19 fok között.
Legmagasabb nappali hőmérséklet 27-32 fok között.
Jelentős mennyiségü /legalább 5 mm/ csapadék az ország területének 20 százalékán várható.

KÖZÉPTÁVU ELŐREJELZŐ OSZTÁLY

A hőmérséklet napi középértéke és eltérése a 100 évi átlagtól /Budapesten/:

1975. VIII. 11.: 25,2 C° +4,1 C°

1871 óta ezen a napon Budapesten előfordult

legmagasabb hőmérséklet: 37,9 C° /1946/,
legalacsonyabb hőmérséklet: 9,4 C° /1916/.

75.0268.

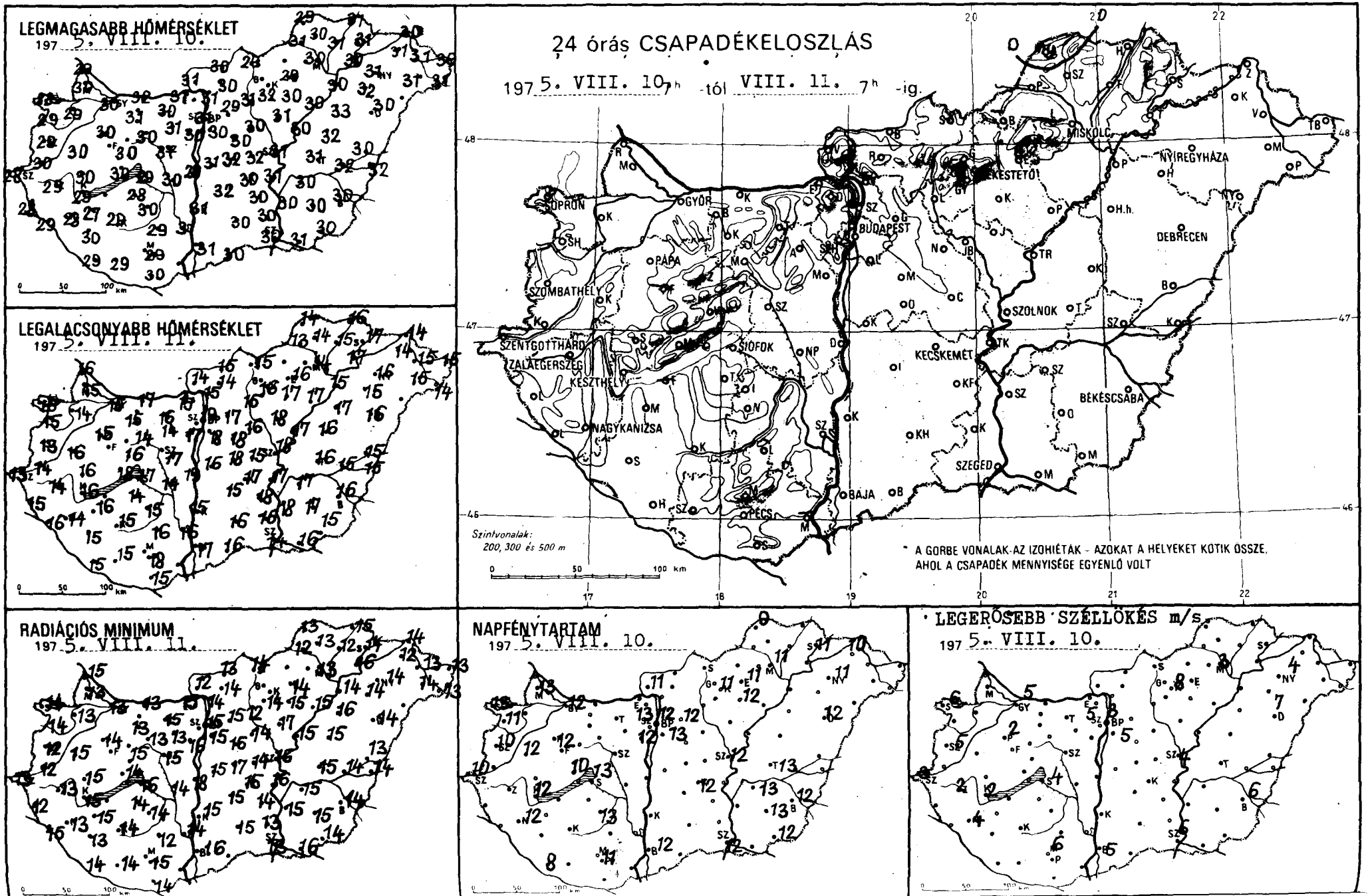
LEGMAGASABB HŐMÉRSÉKLET
1975. VIII. 10.
LEGALACSONYABB HŐMÉRSÉKLET
1975. VIII. 11.
RADIÁCIÓS MINIMUM
1975. VIII. 11.
24 órás CSAPADÉKELOSZLÁS
1975. VIII. 10. 7h -tól VIII. 11. 7h -ig.
SOPRON
GYŐR
BUDAPEST
MISKOLC
NYÍREGYHÁZA
KESZTHELY
SIÓFOK
SZOMBATHELY
PAPA
SZOLNOK
KECSKEMÉT
DEBRECEN
BÉKÉSCSABA
SZEGED
PÉCS
BAJA
NAGYKANIZSA
SZENTGOTTHÁRD
ZALAEGERSZEG
Szintvonalak: 200, 300 és 500 m
* A GORBE VONALAK AZ IZOHIÉTÁK - AZOKAT A HELYEKET KÖTIK ÖSSZE, AHOL A CSAPADÉK MENNYISÉGE EGYENLŐ VOLT
NAPFÉNYTARTAM
1975. VIII. 10.
LEGERŐSEBB SZÉLLÖKÉS m/s
1975. VIII. 10.

1972.VIII.11. 07 h -ig az utolsó 24 óra adatai

	csapadék (mm)		max. hőmérséklet	min. hőmérséklet	rad. min.	napos órák
Győr	•	=	30	15	13	12
Kaposvár	•		29	14	13	12
Mosonmagyaróvár	•		30	15	13	13
Rinkó	•		29	16	15	
Sopron	•	=	28	16	14	13
Sopronhorpács	•	⌐	29	15	14	11
[illegible]	•		30	16	15	
Keszthely	•		30	14	12	
Szentgotthárd	•	=	28	13	13	10
[illegible]bathely	•		29	13	12	10
[illegible]	•		28	15	12	
[illegible]enye	•		29	16	15	
Nagykanizsa	•		28	14	13	12
Zalaegerszeg	•	=	29	14	13	
Farkasgyepű	–		–	–	–	
Keszthely	•		29	16	15	12
Mecseknádasd	•		27	17	14	10
Pápa	•		30	15	14	12
Sümeg	•		30	16	15	
Tihany	•	⌐	30	18	14	
Veszprém	•		30	16	15	
Zirc	•		28	12	10	
Bonyhád	–		–	–	–	
Homokszt. György	•	=⌐	29	15	14	8
Kaposvár	•	⌐	29	15	14	
Marcali	•	⌐	27	16	15	
Siófok	•	=	29	17	16	13
Somogyszob	•		30	15	13	
Tab	•		28	14	14	
Bábolna	•		31	15	15	
Esztergom	•		31	15	15	
Kisber	•	⌐	31	15	13	
Komarom	•	⌐	32	17	13	
Tatabánya	•	⌐	30	16	15	
Levéltudoboz	•	⌐=	31	14	13	
Dunaújváros	•		29	19	18	
Martonvásár	•		30	17	16	12
Mór	•	⌐	30	14	13	
Nagyhörcsökp.	•		30	14	14	
Szabadbattyán	•	⌐	31	17	15	
Tétszemcse	•	⌐	30	15	14	13
Lengyel	•		29	16	12	
Nagykónyi	•		31	16	14	
Szekszárd	•		31	16	14	
Nyugatelő	•		28	18	16	
Mohács	–		–	–	–	
Pecs	•		29	18	15	11
Siklos	•		30	15	14	
Szigetvár	•		29	15	14	
Bp. Lőrinc	•		30	18	15	13
Bp. Met. Int.	•	⌐	31	19	15	12
Bp. Szab. hegy	•	⌐	27	18	15	13
Cegléd	•		32	15	14	
Dobogókő	•		25	14	11	
Godollő	•		29	17	15	12
Kiralyrét	•		31	14	13	
Mehor	•		30	18	16	
Nagykáta	•		30	16	14	
Orkeny	•		32	18	17	
Szentendre	–		–	–	–	

	csapadék (mm)		max. hőmérséklet	min. hőmérséklet	rad. min.	napos órák
Vác	•	⌐	31	15	14	
Vámosmikola	•		31	14	12	11
Baja	•		31	17	16	12
Bácsalmás	•		30	16	14	
Izsák	•		32	15	15	
Kalocsa	•		31	15	15	
Kecskemét	•		30	17	15	12
Kiskunf. háza	•		30	18	14	
Kiskunhalas	•		30	16	15	
Kunszentmiklós	•		31	16	15	
Tiszakécske	•		31	17	16	
Balassagyarmat	•	⌐	30	15	13	
Romhány	•		30	14	14	
Salgótarján	•	=	29	15	14	
Eger	•		29	16	11	11
Galyatető	•		24	16	11	
Gyöngyös	•		32	16	14	
Kékestető	•		22	16	13	11
Kompolt	•		30	17	15	12
Lőrinci	•	⌐	31	15	12	
Poroszló	•		30	17	15	
Jászapáti	•		31	18	17	
Jászberény	•	⌐	30	16	14	
Karcag	•		32	16	15	
Szolnok	•		31	18	16	12
Tiszaroff	•		30	17	15	
Turkeve	•		31	16	15	13
Kistelek	•		30	15	13	
Makó	•		31	16	16	
Szeged	•	=	30	14	13	12
Szentes	•		30	18	15	
Borsodnádasd	–		–	–	–	
Füged	•	⌐	31	15	12	
Hidasnémeti	•		31	16	15	
Jósvafő	ny		29	14	13	9
Lillafüred	–		–	–	–	
Miskolc	•		30	14	13	11
Putnok	•		31	13	12	
Sárospatak	•		31	17	14	11
Szendrőlád	•	⌐	30	14	13	
Tokaj	•		30	17	16	
Kisvárda	•		31	14	12	10
Mátészalka	•		31	15	14	
Nyíregyháza	•		31	16	14	11
Nyírlugos	–		–	–	–	
Pátyod	•	⌐	31	14	13	
Tiszabecs	•		30	15	13	
Vásárosnamény	•	⌐	31	15	13	
Záhony	•		30	14	14	
Berettyóújfalu	•	⌐	30	15	13	
Debrecen	•		30	16	14	12
Hajdúdorog	•		32	15	14	
Hortobágy	•		33	17	16	
Körösszakál	•		32	15	14	
Polgár	•		30	15	14	
Békéscsaba	•		30	16	14	12
Mezőhegyes	•		30	15	14	12
Orosháza	•		30	17	15	13
Szarvas	•		30	17	15	13
Szeghalom	•		32	15	14	

1972.VIII.11. 07 h -ig az utolsó 24 óra adatai

KIADJA: ORSZÁGOS METEOROLÓGIAI SZOLGÁLAT

Készíti: Központi Előrejelző Intézet Előrejelző Osztálya — T.: 273-018 — Megjelenik naponként

Évi előfizetési díja: 720,—Ft — Megrendelhető: 1024 Budapest, II., Kitaibel Pál u. 1. Telefon: 353-500,

Kiadásért felel: az OMSZ elnöke — Szerkesztésért felel: a KEI igazgatója

IDŐJÁRÁSI NAPIJELENTÉS

ЕЖЕДНЕВНЫЙ МЕТЕОРОЛОГИЧЕСКИЙ БЮЛЛЕТЕНЬ • DAILY WEATHER REPORT
BULLETIN QUOTIDIEN DE TEMPS • TÄGLICHER WETTERBERICHT

88. évfolyam 224. szám. + Budapest + 1975. augusztus 12. kedd

Az időjárási helyzet és a várható időjárás:

Nyugat-Európa nagy részét hüvös, magas nedvességtartalmú óceáni levegő árasztotta el. Ennek hatására a napokig tartó kánikula megszünt, többfelé zápo-rok, zivatarok alakultak ki. A meleg levegő uralma már csak a Skandináv-félsziget déli részére, a Németalföld térségére, valamint a Kárpát-medence keleti felére terjed ki. Hatása azonban nem lesz tartós, ugyanis nyugat, illetve északkelet felől egyaránt hüvösebb levegő érkezik a Kárpát-medence térsége fölé.

Hazánkban hétfőn általában napos idő volt, csupán a Vértes-Pilis-Mátra-Bükk /hegységek/ vonalában növekedett meg a déli óráktól a felhőzet, s keletkezett elszórtan zápor, zivatar. A napsütés időtartama ennek ellenére 8, 13 óra között váltakozott az országban. A hőmérséklet csúcsértéke 28, 33 fok között alakult. Jelentősebb mennyiségü csapadékot csupán Zircről jelentettek, itt a ma reggel 7 óráig lehullott eső mennyisége 19 mm volt. Éjszaka változóan felhős volt az ég, hajnalban néhány helyen átmenetileg gyenge köd képződött. A hőmérséklet minimuma az ország nagy részén 13, 18 fok között volt. Kedden már a reggeli órákban erőteljes gomolyfelhőképződés indult meg, s előbb a délnyugati, később az északi országrészből jelentették záporok, zivatarok kialakulását. A hőmérséklet 11 órakor a zivataros helyeken csak 19, 23, máshol 25, 29 fok között váltakozott.

Ma 12 órakor Budapesten a hőmérséklet 28 fok, a tengerszintre átszámitott légnyomás 758 mm, mérsékelten süllyed.

A Balaton vizének hőmérséklete 11 órakor Siófoknál 24 fok volt.

Várható időjárás szerda estig:

Keleten is időnként megnövekvő felhőzet, sokfelé záporral, zivatarral, egy-két helyen jégesővel.
Mérsékelt, változó irányú, a zivatarok idején átmenetileg erős délnyugati, nyugati szél.
Az éjszakai órákban többfelé párásodás, hajnalban helyenként köd.

Várható legalacsonyabb éjszakai hőmérséklet: 14, 19,
legmagasabb nappali hőmérséklet szerdán: 24, 29 fok között.

Rábai Attila s.k.

A hőmérséklet napi középértéke és eltérése a 100 évi átlagtól /Budapesten/:

1975. VIII. 11.: 22,3 C° +1,2 C°

1871 óta ezen a napon Budapesten előfordult

legmagasabb hőmérséklet: 37,9 C° /1921/,
legalacsonyabb hőmérséklet: 10,5 C° /1885/.

75.0269.

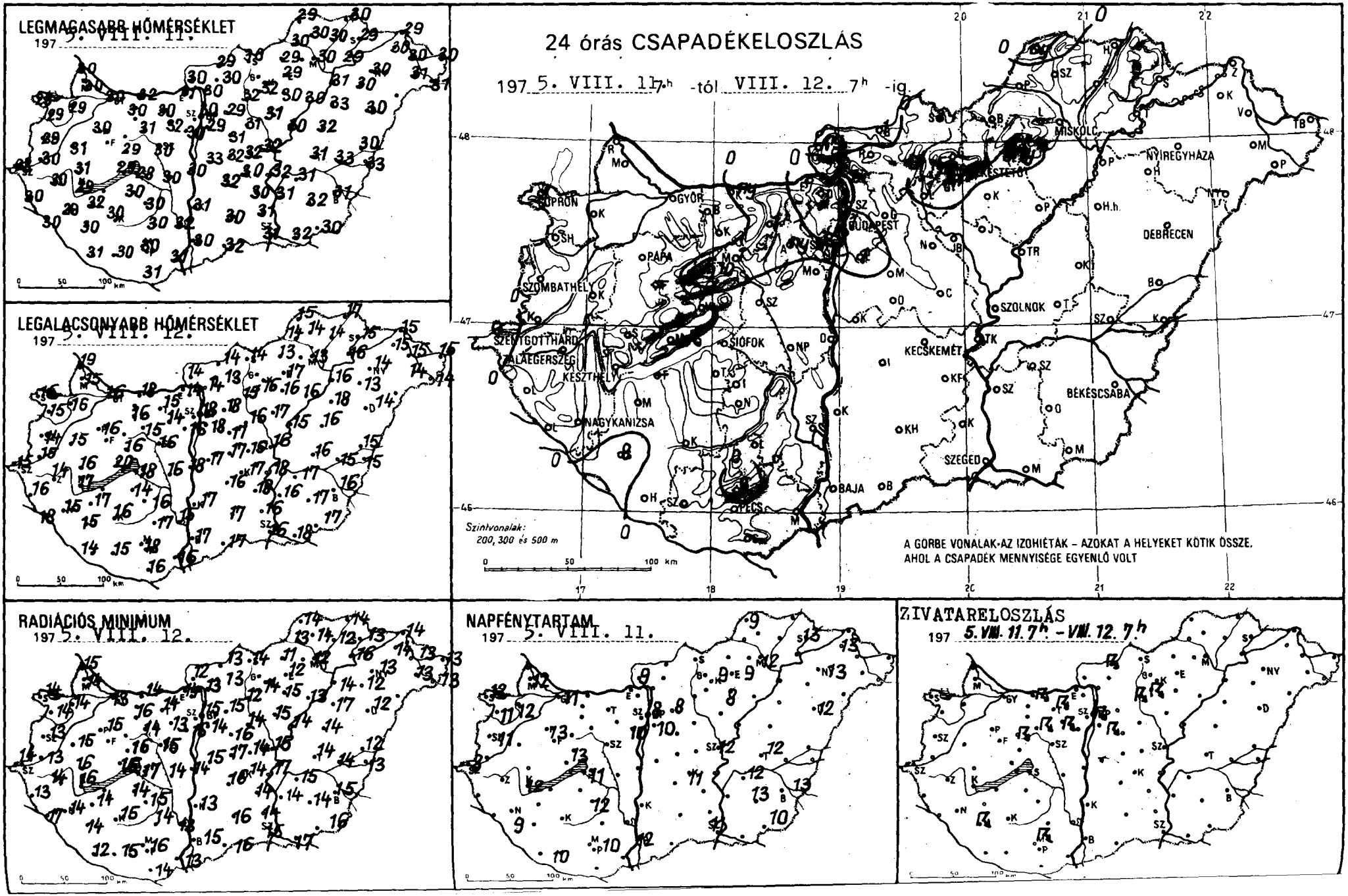
LEGMAGASABB HŐMÉRSÉKLET
197 5. VIII. 11.
LEGALACSONYABB HŐMÉRSÉKLET
197 5. VIII. 12.
24 órás CSAPADÉKELOSZLÁS
197 5. VIII. 11h -tól VIII. 12. 7h -ig.
Szintvonalak:
200, 300 és 500 m
A GÖRBE VONALAK AZ IZOHIÉTÁK – AZOKAT A HELYEKET KÖTIK ÖSSZE,
AHOL A CSAPADÉK MENNYISÉGE EGYENLŐ VOLT
RADIÁCIÓS MINIMUM
197 5. VIII. 12.
NAPFÉNYTARTAM
197 5. VIII. 11.
ZIVATARELOSZLÁS
197 5. VIII. 11. 7h - VIII. 12. 7h
SOPRON
GYŐR
BUDAPEST
MISKOLC
NYÍREGYHÁZA
DEBRECEN
PÁPA
SZOMBATHELY
SZENTGOTTHÁRD
ZALAEGERSZEG
KESZTHELY
SIÓFOK
KECSKEMÉT
BÉKÉSCSABA
NAGYKANIZSA
SZEGED
BAJA
PÉCS
SZOLNOK

	1975.VIII.12. 07h -ig az utolsó 24 óra adatai							1975.VIII.12. 07h -ig az utolsó 24 óra adatai						
	csapadék (mm)		max. hőmérséklet	min. hőmérséklet	rad. min.	napos órák		csapadék (mm)		max. hőmérséklet	min. hőmérséklet	rad. min.	napos órák
Győr	.	=	30	16	13	11	Vác	.	= ⌓	30	14	13	
Kaposvár	.		29	16	14	12	Vámosmikola	ny	≡	30	14	12	9
Mosonmagyaróvár	.		30	15	14	12	Baja	.		30	17	15	12
Rajka	.		30	19	15		Bácsalmás	.		32	17	16	
Sopron	.	=	28	16	14	12	Izsák	.		32	16	16	
Sopronhorpács	.	⌓	29	15	14	11	Kalocsa	.		31	17	13	
Káld	.		31	15	15		Kecskemét	.	=	30	17	14	11
Kormend	.		30	15	13		Kiskunf. háza	.		30	18	14	
Szentgotthárd	1	V	28	15	14	8	Kiskunhalas	.		30	17	16	
Szombathely	.	=	29	14	13	11	Kunszentmiklós	.		33	17	15	
Lenti	.		30	16	13		Tiszakécske	.		32	18	17	
Letenye	.		30	18	17		Balassagyarmat	1	⌒ ⌓	29	14	13	
Nagykanizsa	.		29	15	14	9	Romhány	.	=	30	13	13	
Zalaegerszeg	.	=	30	14	14		Salgótarján	.		30	14	14	
Farkasgyepű	–		–	–	–		Eger	ny		29	17	12	9
Keszthely	.	=	29	17	16	12	Galyatető	–		–	–	–	
Meneshely	.		28	17	14	12	Gyöngyös	1	⌒	32	16	14	
Papa	.	=	30	16	15	13	Kékestető	.		22	16	14	9
Sumeg	.		31	16	16		Kompolt	.		30	16	15	8
Tihany	.	⌓ =	29	20	16		Lőrinci	1	⌒ ⌓	32	15	12	
Veszprém	.		29	16	16		Poroszló	.		30	16	13	
Zirc	19	⌒	27	13	13		Jászapáti	.	⌓	31	17	15	
Fonyód	–		–	–	–		Jászberény	.	⌓	30	16	14	
Homokszt. györgy	.	⌓ =	31	14	12	10	Karcag	.		32	16	14	
Kaposvár	.	⌓	30	16	15		Szolnok	.	=	32	16	15	12
Marcali	.	⌓	32	17	14		Tiszaroff	.		30	15	14	
Siofok	.	=	28	18	17	11	Túrkeve	.		31	16	14	12
Somogyszob	8	⌒	30	15	14		Kistelek	.		31	16	14	
Tab	.		30	14	14		Makó	.		32	18	17	
Babolna	.		30	17	15		Szeged	.	=	31	16	15	11
Esztergom	.		31	14	14		Szentes	.		31	16	14	
Kisber	.	⌓	30	16	16		Borsodnádasd	.		29	13	11	
Komarom	ny	⌒ ⌓	32	18	14		Füged	.	⌓	30	14	12	
Tatabánya	1	⌒ ⌓	30	15	14		Hidasnémeti	.		30	17	14	
Alcsútdoboz	ny	⌒ = ⌓	32	14	13		Jósvafő	ny		29	15	14	9
Dunaújváros	.		30	18	14		Lillafüred	.		29	14	13	
Martonvásár	.		30	16	16	10	Miskolc	.	=	30	13	12	12
Mór	1	⌒ ⌓	31	15	14		Putnok	.	≡	30	14	13	
Nagyhörcsökp.	.		30	16	14		Sárospatak	.		29	15	13	13
Szabadbattyán	.	⌓ =	30	16	15		Szendrőlád	.	⌓	30	14	14	
Tregszemcse	.	⌓	30	16	15	12	Tokaj			29	16	16	
Tengyel	.		30	17	14		Kisvárda	.		30	15	14	13
Nagykónyi	.		32	16	14		Mátészalka	.		31	14	13	
Szekszárd	.		32	15	13		Nyíregyháza	.		30	14	13	13
Mosonmagyaróvár	5	⌒	28	19	17		Nyírlugos	–		–	–	–	
Mohács	.		31	16	13		Pátyod	.	⌓	31	14	13	
Pécs	.		30	18	16	10	Tiszabecs	.		30	15	13	
Siklos	.	⌓	31	16	14		Vásárosnamény	.	⌓	30	15	13	
Szigetvár	.		30	15	15		Záhony	.		29	15	14	
Bp. Lőrinc	1	⌒	29	18	14	10	Berettyóújfalu	.	⌓	30	15	12	
Bp. Met. Int.	1	⌓ ⌒	30	18	15	8	Debrecen	.		30	14	12	12
Bp. Szab. hegy	–		–	–	–		Hajdúdorog	.		30	13	12	
Cegled	.		32	15	14		Hortobágy	.		33	18	17	
Dobogókő	.		25	17	11		Körösszakál	.		33	15	13	
Godöllő	.		29	18	15	8	Polgár	.		31	16	14	
Kiralyrét	.		28	13	13		Békéscsaba	.		31	16	15	13
Menor	.		31	17	16		Mezőhegyes	.	⌓	30	17	16	10
Nagykáta	.		31	16	14		Orosháza	.		32	17	14	13
Pilisy	.		32	17	17		Szarvas	.		31	17	15	12
Szentendre	.		30	17	16		Szeghalom	.		33	15	14	

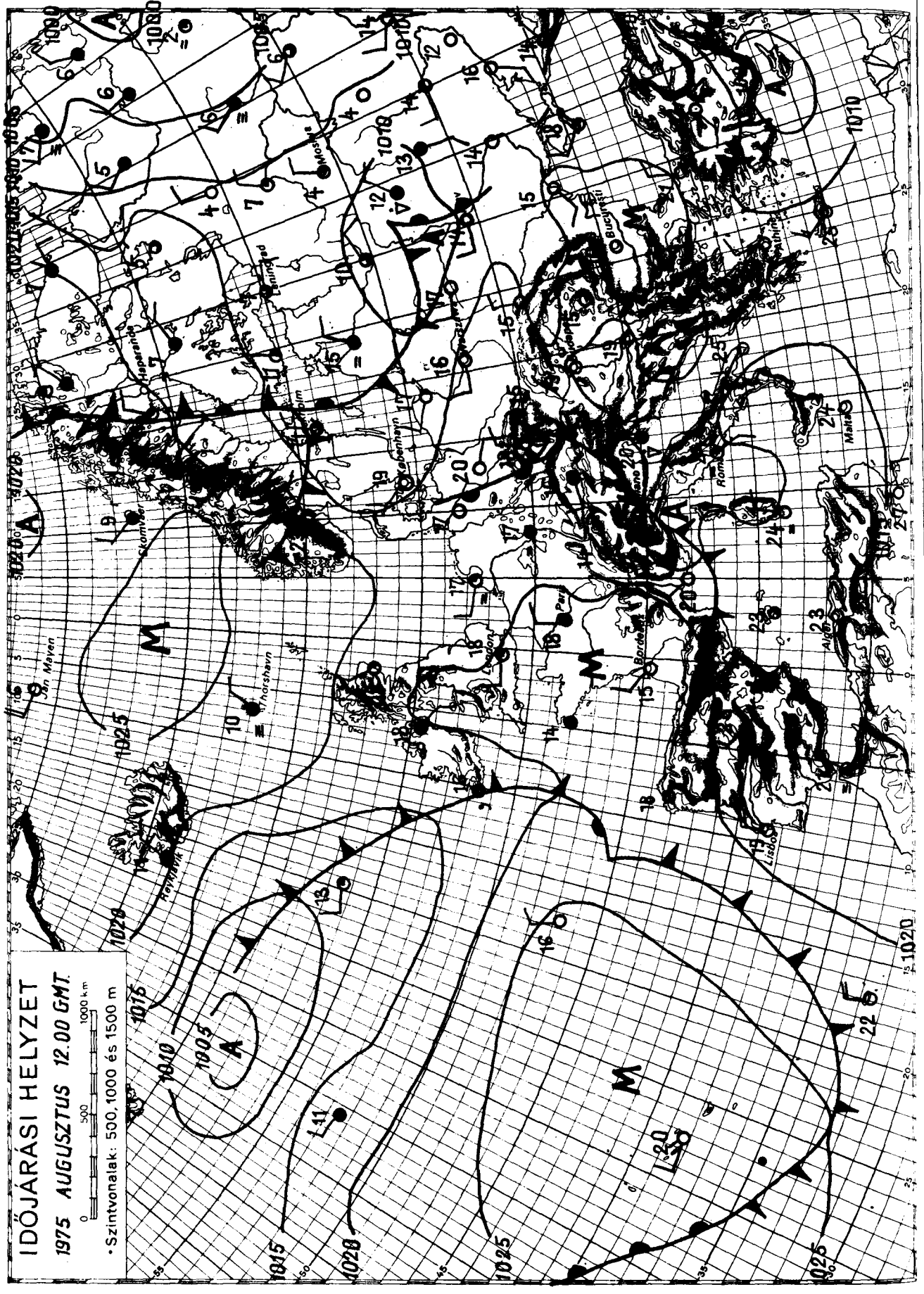

KIADJA: ORSZÁGOS METEOROLÓGIAI SZOLGÁLAT
Készíti: Központi Előrejelző Intézet Előrejelző Osztálya — T.: 273-018 — Megjelenik naponként
Évi előfizetési díja: 720,– Ft — Megrendelhető: 1024 Budapest, II., Kitaibel Pál u. 1. Telefon: 353-500,
Kiadásért felel: az OMSZ elnöke — Szerkesztésért felel: a KEI igazgatója

IDŐJÁRÁSI NAPIJELENTÉS

ЕЖЕДНЕВНЫЙ МЕТЕОРОЛОГИЧЕСКИЙ БЮЛЛЕТЕНЬ · DAILY WEATHER REPORT
BULLETIN QUOTIDIEN DE TEMPS · TÄGLICHER WETTERBERICHT

88. évfolyam 225. szám. + Budapest + 1975. augusztus 13. szerda

Az időjárási helyzet és a várható időjárás:

Észak, északkelet felől hüvös, sarkvidéki eredetü levegő áramlik a Szovjetunió európai területén és a Fekete-tenger térségén át az Alpok és a Kárpátok fölé. Hatására ezeken a területeken változékony, felhős, többfelé esős, zivataros az idő. A hőmérséklet csökkent. A Skandináv-félsziget déli részén, valamint Nyugat-Európa partvidékein általában kevés a felhő, száraz az idő. A következő 36 óra folyamán a Kárpát-medencében az évszakhoz képest hüvös marad az idő, az északi, északkeleti szél időnként megerősödik.

Hazánkban kedden északkeleten még kevés volt a felhő és 8, 11 órán át sütött a nap. Az ország többi részén felhős volt az ég és csak 4, 7 órás napsütést észleltek. Többfelé alakult ki zápor, zivatar. A zivatart egy-két helyen jégeső is kisérte. A ma reggel 7 óráig lehullott eső mennyisége általában 5 mm alatt maradt, helyenként érte el az 5, 20 mm-t, de Martonvásárról és Túrkevéről 21, Dobogókőről 29, Nagykanizsáról 36 mm-t jelentettek. A legmagasabb nappali hőmérséklet északnyugaton 25, 29, máshol 29, 32 fok között alakult. Ma hajnalra 14, 19 fokig hült le a levegő. Délelőtt jobbára erősen felhős volt az ég, helyenként esett az eső, záporeső, egy-két helyen zivatar keletkezett. A hőmérséklet 11 órakor 20, 23 fok között volt.

Ma 12 órakor Budapesten a hőmérséklet 23 fok, a tengerszintre átszámitott légnyomás 758 mm, mérsékelten emelkedik.

A Balaton vizének hőmérséklete Siófoknál 11 órakor 24 fok volt.

Várható időjárás csütörtök estig:

Felhőátvonulások, többfelé esővel, záporral, zivatarral.
Élénk, időnként erős északi, északkeleti szél.
Az évszakhoz képest hüvös idő.

Várható legalacsonyabb éjszakai hőmérséklet: 11, 16,
legmagasabb nappali hőmérséklet csütörtökön: 19, 24 fok között.

Bartha Péterné s.k.

A hőmérséklet napi középértéke és eltérése a 100 évi átlagtól /Budapesten/:

1975. VIII. 12.: 24,0 C° +2,6 C°

1871 óta ezen a napon Budapesten előfordult

legmagasabb hőmérséklet: 38,7 C° /1921/,
legalacsonyabb hőmérséklet: 10,0 C° /1881/.

75.0270.

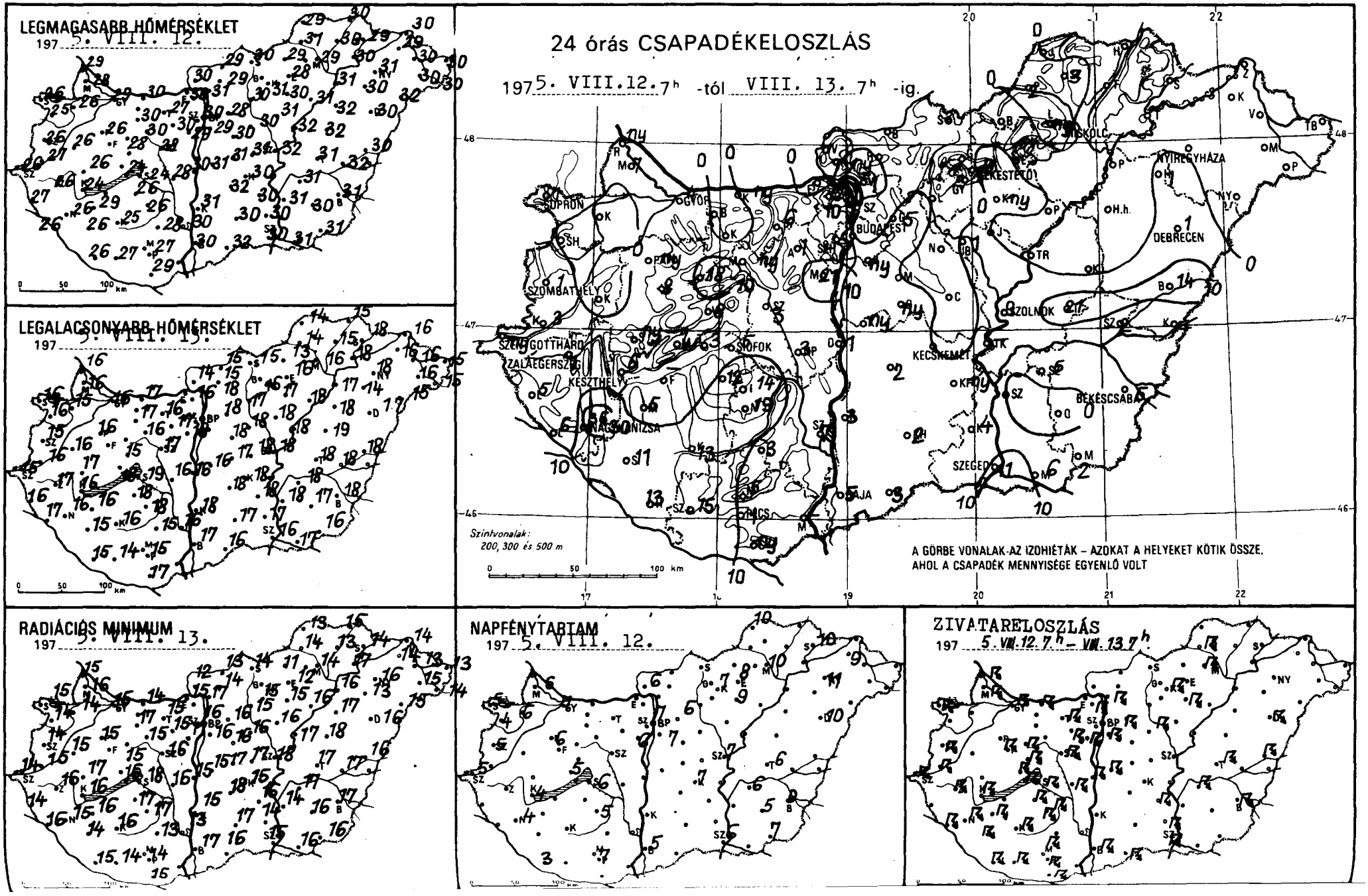
LEGMAGASABB HŐMÉRSÉKLET
197 5. VIII. 12.
LEGALACSONYABB HŐMÉRSÉKLET
197 5. VIII. 13.
24 órás CSAPADÉKELOSZLÁS
197 5. VIII. 12. 7h -tól VIII. 13. 7h -ig.
Szintvonalak: 200, 300 és 500 m
A GÖRBE VONALAK AZ IZOHIÉTÁK – AZOKAT A HELYEKET KÖTIK ÖSSZE, AHOL A CSAPADÉK MENNYISÉGE EGYENLŐ VOLT
RADIÁCIÓS MINIMUM
197 5. VIII. 13.
NAPFÉNYTARTAM
197 5. VIII. 12.
ZIVATARELOSZLÁS
197 5. VIII. 12. 7h – VIII. 13. 7h
SOPRON
GYŐR
BUDAPEST
MISKOLC
NYÍREGYHÁZA
DEBRECEN
SZOMBATHELY
SZOLNOK
SZENTGOTTHÁRD
ZALAEGERSZEG
KESZTHELY
SIÓFOK
KECSKEMÉT
BÉKÉSCSABA
NAGYKANIZSA
SZEGED
PÉCS

	197 5.VIII.13. 07 h -ig az utolsó 24 óra adatai							197 5.VIII.13. 07 h -ig az utolsó 24 óra adatai						
	csapadék (mm)		max. hőmérséklet	min. hőmérséklet	rad. min.	napos órák		csapadék (mm)		max. hőmérséklet	min. hőmérséklet	rad. min.	napos órák
Győr	4	R	29	16	15	7	Vác	1	R = ⌓	31	18	17	
Kapuvár	.		26	15	14	6	Vámosmikola	.		30	14	12	6
Mosonmagyaróvár	7	R	28	16	16	6	Baja	5	R	30	17	17	5
Rajka	ny	R	29	19	15		Bácsalmás	3	R	32	16	16	
Sopron	1	R	26	16	15	5	Izsák	2	V	32	18	18	
Sopronhorpács	.		25	16	14	4	Kalocsa	3		31	18	15	
Kald	.		29	16	15		Kecskemét	.	=	30	18	15	7
Körmend	3	R	27	16	15		Kiskunf.	ny	R	30	18	16	
Szentgotthárd	ny	R	26	15	14	5	Kiskunhalas	2	R	30	17	17	
Szombathely	1	R V	26	15	14	5	Kunszentmiklós	ny	R	31	16	15	
Lenti	5		27	16	14		Tiszakécske	–		–	–	–	
Letenye	6	R	26	17	16		Balassagyarmat	.	⌓	29	15	13	
Nagykanizsa	36	R	26	16	15	4	Romhány	.		29	15	14	
Zalaegerszeg	1	R	26	17	16		Salgótarján	.	≡	30	15	14	
Farkasgyepű	8	R	25	15	15		Eger	.		28	16	12	8
Keszthely	6	R	24	16	16	4	Galyatető	–		–	–	–	
Meneshely	7	R	25	16	15	5	Gyöngyös	.		31	16	15	
Pápa	ny		26	16	15	6	Kékestető	9	R ▲	22	14	13	7
Sárneg	ny		26	17	17		Kompolt	ny	R	30	17	15	9
Tihany	3	V R	24	18	16		Lőrinci	.		30	17	15	
Veszprém	8	R	28	15	15		Poroszló	.		31	18	16	
Zirc	18	R	25	14	13		Jászapáti	.		31	18	16	
Fonyód	–		–	–	–		Jászberény	1	R ▲	30	18	16	
Homokszt. györgy	13	R	26	15	15	3	Karcag	.		32	19	18	
Kaposvár	13	R	25	16	16		Szolnok	9	R =	32	18	18	7
Marcali	5	R	29	16	16		Tiszaroff	.		32	18	17	
Siófok	5	R	24	19	18	6	Túrkeve	21	R	31	18	17	6
Somogyszob	11	R	26	15	14		Kistelek	4	R	30	17	14	
Tab	12	R	26	18	17		Makó	6		31	17	16	
Bábolna	.		29	16	15		Szeged	11	R	30	16	15	6
Esztergom	.	≡	30	16	15		Szentes	.		31	18	14	
Kisbér	.	⌓	30	17	17		Borsodnádasd	.		29	13	11	
Komárom	ny	R	30	17	14		Füged	.	⌓	30	15	13	
Tatabánya	6	R	27	16	15		Hidasnémeti	.		30	15	15	
Alcsútdoboz	1	R ⌓	30	17	15		Jósvafő	.		29	14	13	10
Dunaújváros	1	R	30	16	15		Lillafüred	ny	R	27	14	13	
Martonvásár	21	R	29	18	17	6	Miskolc	.		29	16	14	10
Mór	ny		30	16	15		Putnok	2	R	31	14	14	
Nagyhörcsökp.	3	R	28	16	16		Sárospatak	.		29	18	14	10
Szabadbattyán	3	R = ⌓	28	17	16		Szendrőlád	3	⌓	–	–	–	
Tegszemcse	14	R	26	18	17	5	Tokaj	.		30	18	17	
Lengyel	3		28	15	13		Kisvárda	.		29	16	14	9
Nagykónyi	19	R	27	18	17		Mátészalka	.		30	16	15	
Szekszárd	7		30	16	13		Nyíregyháza	.		31	18	16	11
Alsónemesapáti	5	R	25	15	14		Nyírlugos	.		32	15	15	
Mohács	–		–	–	–		Pátyod	.	⌓	30	15	14	
Pécs	1	R	27	15	14	7	Tiszabecs	.		30	15	13	
Siklós	ny	R	29	17	15		Vásárosnamény	.	⌓	30	16	13	
Szigetvár	15	R	27	14	14		Záhony	.		30	16	14	
Bp. Lőrinc	ny	R =	29	18	16	7	Berettyóújfalu	14	R	30	18	16	
Bp. Met. Int.	.	⌓ =	30	18	16	7	Debrecen	1	R	30	17	16	10
Bp. Szab. hegy	–		–	–	–		Hajdúdorog	1		27	14	13	
Cegléd	.		31	18	17		Hortobágy	.		32	18	17	
Dabogókő	29	R	24	15	11		Körösszakál	–		–	–	–	
Gödöllő	5	R	28	17	16	6	Polgár	.		31	17	16	
Kiralyrét	ny		29	14	14		Békéscsaba	5	R	31	18	17	9
Mónor	.		30	18	16		Mezőhegyes	2		31	16	16	7
Nagykáta	.		30	18	16		Orosháza	.		30	17	16	5
Törökény	ny		31	17	17		Szarvas	6	R	31	18	17	6
Szentendre	.		32	18	18		Szeghalom	2		32	18	17	

Árpádtető

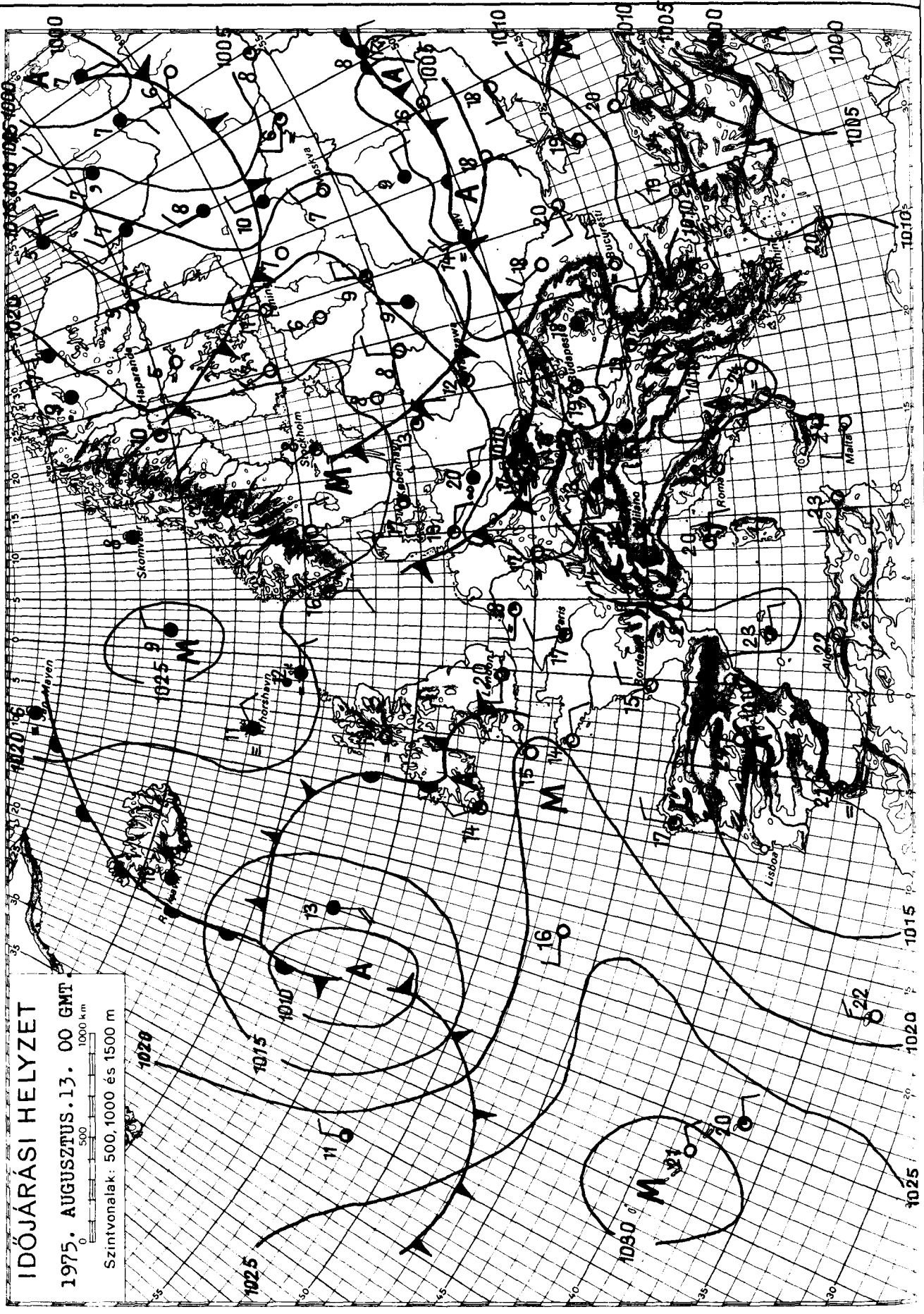

KIADJA: ORSZÁGOS METEOROLÓGIAI SZOLGÁLAT
Készíti: Központi Előrejelző Intézet Előrejelző Osztálya — T.: 273-018 — Megjelenik naponként
Évi előfizetési díja: 720,—Ft — Megrendelhető: 1024 Budapest, II., Kitaibel Pál u. 1. Telefon: 353-500,
Kiadásért felel: az OMSZ elnöke — Szerkesztésért felel: a KEI igazgatója

IDŐJÁRÁSI NAPIJELENTÉS

ЕЖЕДНЕВНЫЙ МЕТЕОРОЛОГИЧЕСКИЙ БЮЛЛЕТЕНЬ · DAILY WEATHER REPORT
BULLETIN QUOTIDIEN DE TEMPS · TÄGLICHER WETTERBERICHT

88. évfolyam 226. szám. + Budapest + 1975. augusztus 14. csütörtök

Az időjárási helyzet és a várható időjárás:

Szárazföldünk keleti részét, valamint a Kárpát-medencét és Olaszországot hüvös, sarkvidéki eredetü levegő árasztotta el. Hatására ezeken a területeken szerdán 4, 10 fokkal alacsonyabb volt a maximumhőmérséklet, mint a legutóbbi évek átlaga. Közép-Európa fölött magas nyomású légköri képződmény alakult ki, igy az időjárást a lassú leszálló légmozgások irányitják. A Kárpát-medencében is napos, száraz az idő. Nyugat-Európa partvidékein, Észak-Európában és a Szovjetunió európai területének nagy részén változékony, felhős, helyenként esős az időjárás. A következő 36 órában a Kárpát-medencében az évszakhoz képest még hüvös marad az idő.

Hazánkban szerdán északon változóan felhős volt az ég és 4, 11 órán át sütött a nap. Az ország déli felében felhős idő volt és csak 1, 4 órás napsütést észleltek. Elszórtan, főként a Dunántul déli felében záporok, zivatarok alakultak ki. A lehullott eső mennyisége általában nem haladta meg az 5 mm-t, de helyenként 5, 10 mm-t mértek, sőt Vámosmikoláról 11, Homokszentgyörgyről 12 mm-t jelentettek. A legmagasabb nappali hőmérséklet általában 21, 25, északnyugaton helyenként 25, 27 fok között alakult. Ma hajnalra 7, 13 fokig hült le a levegő. Délelőtt derült, száraz, napos idő volt. A hőmérséklet 11 órára 18, 21 fokig emelkedett.

Ma 12 órakor Budapesten a hőmérséklet 20 fok, a tengerszintre átszámitott légnyomás 764 mm, alig változik.

A Balaton vizének hőmérséklete Siófoknál 11 órakor 23 fok volt.

Várható időjárás péntek estig:

Kevés felhő, valószinüleg eső nélkül.
Mérsékelt időnként kissé megélénkülő, változó irányú szél.
A hajnali órákban egy-két helyen köd.
Várható legalacsonyabb éjszakai hőmérséklet: 8, 13,
legmagasabb nappali hőmérséklet pénteken: 21, 26 fok között.

Bartha Péterné s.k.

TÁVOLABBI KILÁTÁSOK KEDD REGGELIG:

Időnként megnövekvő felhőzet, futó esők, záporok.
Legalacsonyabb hajnali hőmérséklet eleinte 8-12, később 12-16 fok között. Legmagasabb nappali hőmérséklet 22-26 fok között.
Jelentős mennyiségü /legalább 5 mm/ csapadék az ország területének 30 százalékán várható.

KÖZÉPTÁVU ELŐREJELZŐ OSZTÁLY

A hőmérséklet napi középértéke és eltérése a 100 évi átlagtól /Budapesten/:

1975. VIII. 13.:	20,6 C°	-0,4 C°

1871 óta ezen a napon Budapesten előfordult:

legmagasabb hőmérséklet: 37,4 C° /1946/,
legalacsonyabb hőmérséklet: 7,4 C° /1912/.

75.0271.

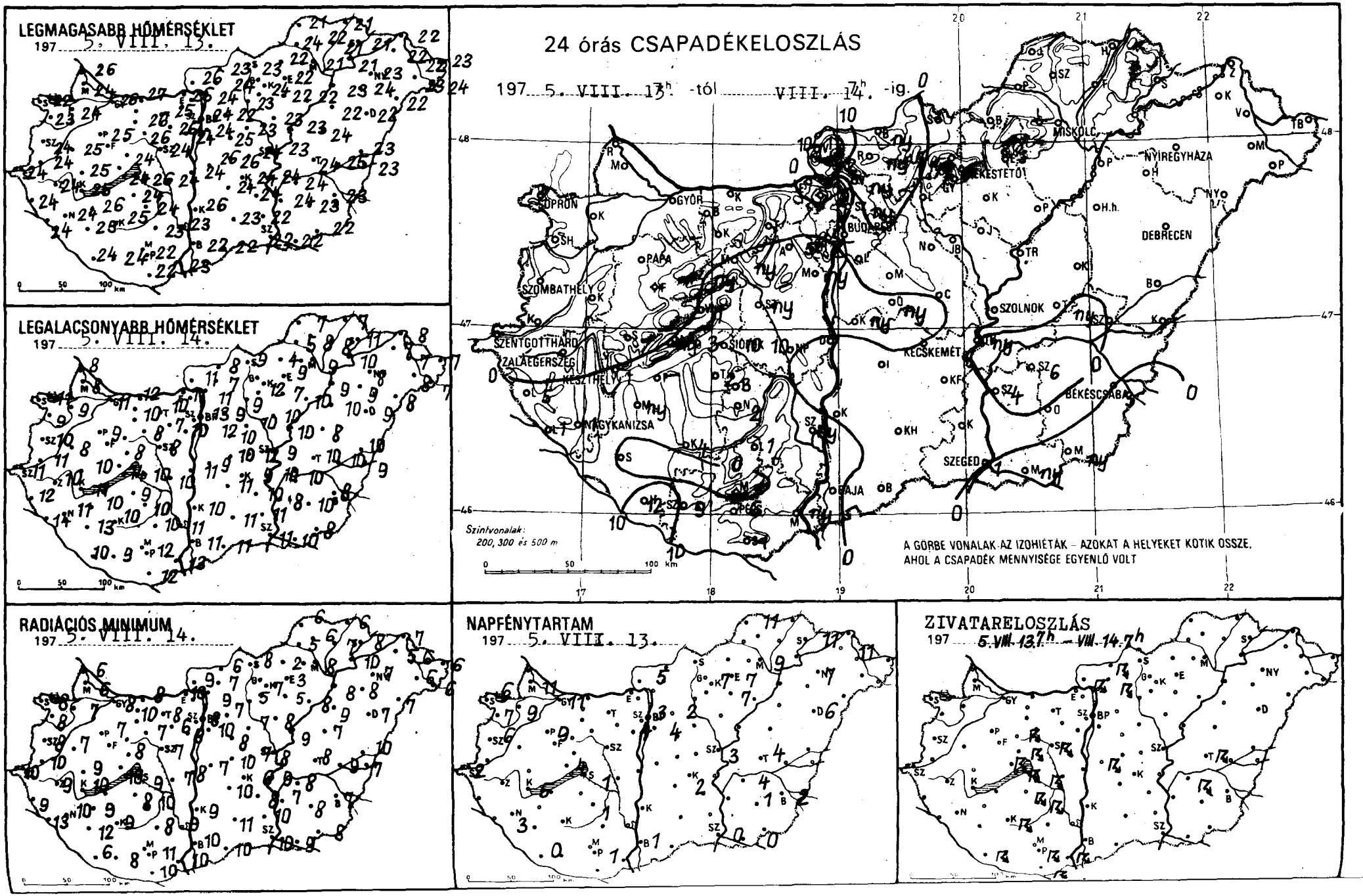
LEGMAGASABB HŐMÉRSÉKLET
197 5. VIII. 13.
LEGALACSONYABB HŐMÉRSÉKLET
197 5. VIII. 14.
24 órás CSAPADÉKELOSZLÁS
197 5. VIII. 13h -tól VIII. 14. -ig.
Szintvonalak: 200, 300 és 500 m
A GÖRBE VONALAK AZ IZOHIÉTÁK – AZOKAT A HELYEKET KÖTIK ÖSSZE, AHOL A CSAPADÉK MENNYISÉGE EGYENLŐ VOLT
RADIÁCIÓS MINIMUM
197 5. VIII. 14.
NAPFÉNYTARTAM
197 5. VIII. 13.
ZIVATARELOSZLÁS
197 5.VIII.13h – VIII.14h
SOPRON
GYŐR
BUDAPEST
MISKOLC
NYÍREGYHÁZA
DEBRECEN
SZOMBATHELY
PÁPA
SZOLNOK
SZENTGOTTHÁRD
ZALAEGERSZEG
KESZTHELY
NAGYKANIZSA
KECSKEMÉT
BÉKÉSCSABA
SZEGED
PÉCS
BAJA

5.VIII.14.

	197 ... 07 h -ig az utolsó 24 óra adatai					
	csapadék (mm)		max. hőmérséklet	min. hőmérséklet	rad. min.	napos órák
Győr	•		26	11	8	11
Kapuvár	○		24	9	7	9
Mosonmagyaróvár	•		24	8	6	11
Rajka	•		26	8	6	
Sopron	•		22	11	8	6
Sopronhorpács	•		23	9	8	7
Kald	•		25	8	7	
Kormend	•		24	11	10	
Szentgotthárd	•		24	11	10	2
Szombathely	•		24	10	8	6
Lenti	5		24	12	9	
Letenye	1		24	14	13	
Nagykanizsa	1	⍒	24	11	10	3
Zalaegerszeg	•		24	10	9	
Farkasgyepű	•		23	10	7	
Keszthely	1		25	11	10	5
Mencshely	ny	⍓	24	9	8	4
Papa	•	=	25	9	7	9
Somog	•		25	10	9	
Tapolcány	3	⍒ ⍓	24	14	10	
Veszprém	1	⍓	24	8	8	
Zirc	ny	⍓	23	7	6	
Bonyod	–		–	–	–	
Homokszt. györgy	12	⍓ ⍜	24	10	6	0
Kaposvár	4	⍓	25	10	9	
Marcali	ny	⍒ ⍜	26	10	9	
Siófok	10	⍓	26	10	9	1
Somogyszob	•		25	13	12	
Tab	2	⍓	24	9	8	
Bábolna	•		27	11	10	
Esztergom	1	⍒	26	11	10	
Kisber	•	⍜	26	10	10	
Komárom	•		27	12	8	
Tatabánya	•	⍜	25	10	8	
Alcsútdoboz	5	⍒ ⍜	26	7	6	
Dunaújváros	•		24	11	8	
Martonvásár	ny		24	10	8	4
Mór	ny	⍜	26	8	7	
Nagyhörcsökp.	•		24	10	7	
Szabadbattyán	ny	⍓ ⍜	24	8	7	
Iregszemcse	3	⍓ ⍜	24	10	10	1
Lengyel	1		23	10	8	
Nagykónyi	2		24	9	8	
Szekszárd	ny		23	11	9	
Árpádtető	•		21	9	8	
Mohács	ny	⍓	23	13	10	
Pécs	6	⍓	22	12	11	1
Siklós	1	⍓	22	12	10	
Szigetvár	9	⍒	24	9	8	
Bp. Lőrinc	•		24	12	10	4
Bp. Met. Int.	•		24	13	8	3
Bp. Szab. hegy	–		–	–	–	–
Cegléd	•		24	12	7	
Dobogókő	•		20	8	6	
Gödöllő	•		22	9	7	2
Királyrét	2	⍒	24	8	8	
Monor	•		25	10	8	
Nagykáta	•		23	10	7	
Örkény	ny		26	10	10	
Szentendre	ny		24	13	12	

	197 ... 07 h -ig az utolsó 24 óra adatai					
	csapadék (mm)		max. hőmérséklet	min. hőmérséklet	rad. min.	napos órák
Vác	ny	⍜	24	11	9	
Vámosmikola	11	⍓	26	11	9	5
Baja	•		22	11	10	1
Bácsalmás	•		22	11	10	
Izsák	•		24	11	10	
Kalocsa	•		26	10	9	
Kecskemét	•		24	9	6	2
Kiskunf. háza	•		24	10	8	
Kiskunhalas	•		23	11	11	
Kunszentmiklós	ny	⍓	26	9	7	
Tiszakécske	ny		24	10	9	
Balassagyarmat	ny	⍓ ⍜	23	8	6	
Romhány	ny	⍓	24	7	7	
Salgótarján	•		23	9	8	
Eger	○		22	9	3	7
Galyatető	•		18	7	7	
Gyöngyös	•		24	12	7	
Kékestető	○		15	4	3	7
Kompolt	•		22	7	5	7
Lőrinci	○		23	9	5	
Poroszló	•		22	10	8	
Jászapáti	○		23	10	8	
Jászberény	•	⍜	23	9	6	
Karcag	•		24	8	7	
Szolnok	•		23	9	8	3
Tiszaroff	•		23	10	9	
Túrkeve	ny	⍓	24	10	8	4
Kistelek	•		22	11	10	
Makó	ny		22	10	9	
Szeged	1	⍒	22	11	10	0
Szentes	4		24	8	7	
Borsodnádasd	•		22	4	2	
Füged	•	⍜	21	8	7	
Hidasnémeti	•		21	7	6	
Jósvafő	•		21	7	6	11
Lillafüred	•		20	6	5	
Miskolc	•		21	9	8	9
Putnok	•		24	5	5	
Sárospatak	•		21	11	8	11
Szendrőlád	•		22	8	6	
Tokaj	•		21	10	10	
Kisvárda	•		22	7	5	11
Mátészalka	•		23	8	6	
Nyíregyháza	•		23	8	7	7
Nyírlugos	•		22	8	7	
Pátyod	•	⍜	24	7	6	
Tiszabecs	•		23	7	6	
Vásárosnamény	•	⍜	22	7	6	
Záhony	•		22	8	7	
Berettyóújfalu	•	⍜	23	10	10	
Debrecen	•		22	9	7	6
Hajdúdorog	•		24	9	8	
Hortobágy	•		22	10	9	
Körösszakál	•		23	9	7	
Polgár	•		23	9	8	
Békéscsaba	3		23	8	7	2
Mezőhegyes	ny	⍜	22	8	8	0
Orosháza	•		23	10	8	1
Szarvas	6	⍓	24	10	8	4
Szeghalom	•		25	10	9	

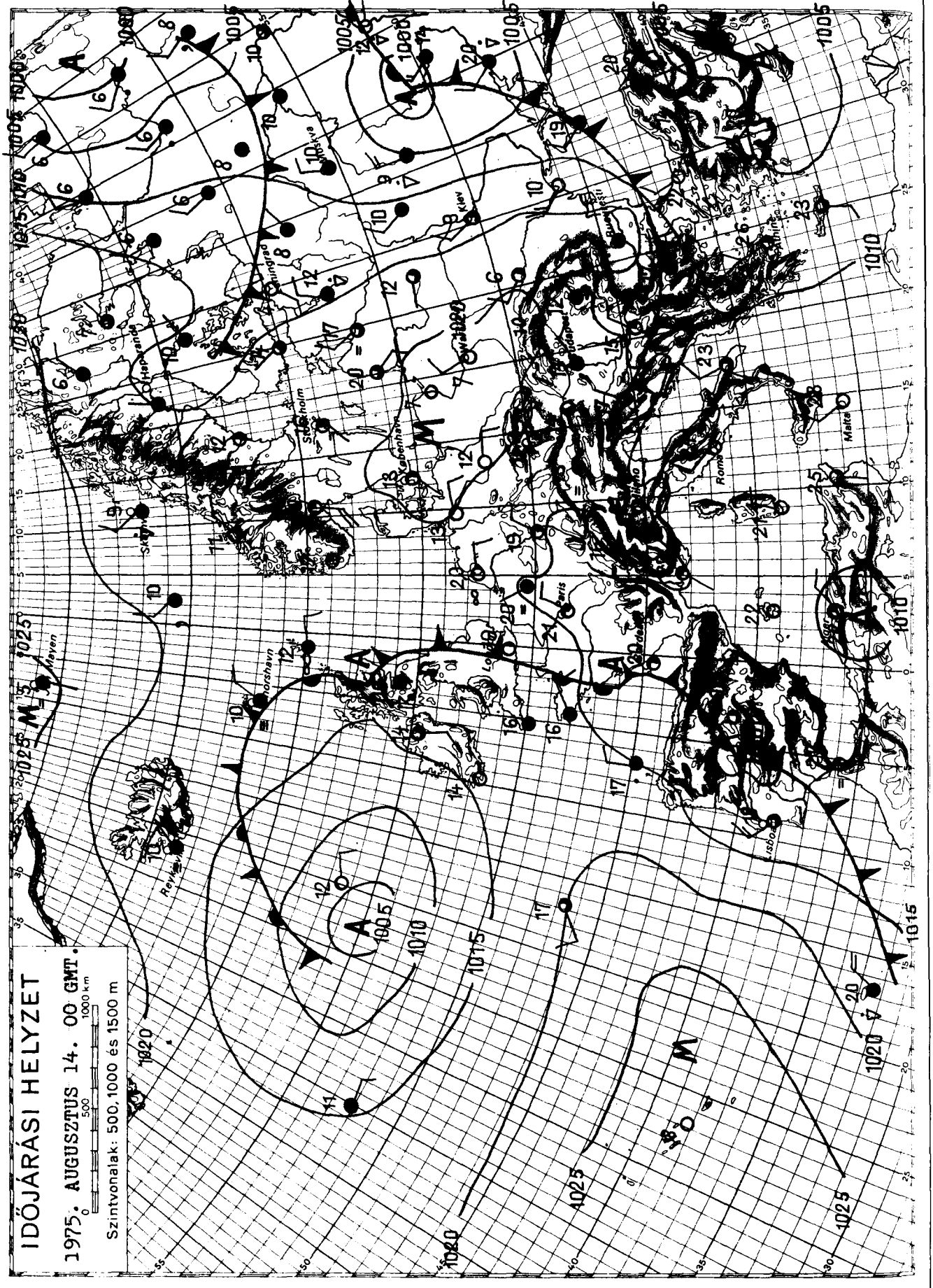

KIADJA: ORSZÁGOS METEOROLÓGIAI SZOLGÁLAT
Készíti: Központi Előrejelző Intézet Előrejelző Osztálya — T.: 273 - 018 — Megjelenik naponként
Évi előfizetési díja: 720,—Ft — Megrendelhető: 1024 Budapest, II., Kitaibel Pál u. 1. Telefon: 353-500,
Kiadásért felel: az OMSZ elnöke — Szerkesztésért felel: a KEI igazgatója

IDŐJÁRÁSI NAPIJELENTÉS

ЕЖЕДНЕВНЫЙ МЕТЕОРОЛОГИЧЕСКИЙ БЮЛЛЕТЕНЬ · DAILY WEATHER REPORT
BULLETIN QUOTIDIEN DE TEMPS · TÄGLICHER WETTERBERICHT

88. évfolyam 227. szám. + Budapest + 1975. augusztus 15., péntek

Az időjárási helyzet és a várható időjárás:

Az a sarkvidéki levegő, amely a hét közepén Közép-Európában jelentős hőmérséklet visszaesést okozott, péntek reggelre már a Földközi-tenger keleti medencéjében okozott lehülést. A sarkvidéki levegő dél felé vonulásával egyidőben nyugat, délnyugat felől ismét meleg levegő kezdett kontinensünk középső tájai felé áramlani. Mozgása egyelőre még gyors, ezért a hőmérséklet lassanként eléri Közép-Európában az évszaknak megfelelőt. A meleg levegő mögött kissé hüvösebb, nagyobb nedvességtartalmú is közeledik az Alpok és Kárpátok vidéke felé. A következő 36 óra folyamán azonban legnagyobbrészt a meleg levegő lesz a Kárpát-medence időjárásának meghatározója. A hőmérséklet pénteken eléri, szombaton már meghaladja az évszaknak megfelelőt.

Hazánkban csütörtökön napos, száraz, az évszakhoz képest kissé hüvös volt az idő. Az országban 9, 14 órás napsütést észleltek. A legmagasabb nappali hőmérséklet 20, 25 fok között volt. Péntek hajnalra igen alacsonyra süllyedt a hőmérséklet a Duna vonalától keletre. Ezen a vidéken 5, 11, a Dunántúlon 9, 14 fok közötti minimumhőmérsékletet észleltek. A talajmenti 5 cm-es légrétegben az északi hegyvidék környékén többfelé mértek 3, 5 fok közötti hőmérsékletet. Péntek délelőtt Győr környékét kivéve az országban derült, száraz volt az idő. A déli szél több helyen megélénkült. A hőmérséklet 11 órakor 21, 23 fok között volt.

Ma 12 órakor Budapesten a hőmérséklet 23 fok, a tengerszintre átszámitott légnyomás 763 mm, gyengén süllyed.

A Balaton vizének hőmérséklete 11 órakor Siófoknál 23 fok volt.

Várható időjárás szombat estig:

Pénteken kevés felhő, száraz idő.
Szombaton időnként megnövekvő felhőzet, a Dunántúlon lehet szórványosan zápor, zivatar.
Pénteken mérsékelt, többfelé megélénkülő déli, szombaton délnyugati, nyugatira forduló szél.
A hőmérséklet tovább emelkedik.

Várható legalacsonyabb éjszakai hőmérséklet: 10, 15,
legmagasabb nappali hőmérséklet:szombaton: 25, 30 fok között.

Bóna Márta s.k.

A hőmérséklet napi középértéke és eltérése a 100 évi átlagtól /Budapesten/:

1975. VIII. 14.:	18,0 C°	-3,0 C°

1871 óta ezen a napon Budapesten előfordult

legmagasabb hőmérséklet:	37,2 C° /1952/,
legalacsonyabb hőmérséklet:	10,0 C° /1965/.

75.0273.

LEGMAGASABB HŐMÉRSÉKLET

197 5. VIII. 14.

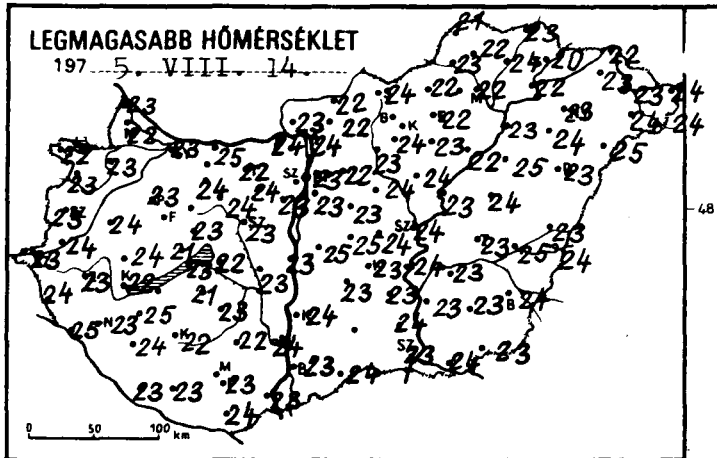

LEGALACSONYABB HŐMÉRSÉKLET

197 5. VIII. 15.

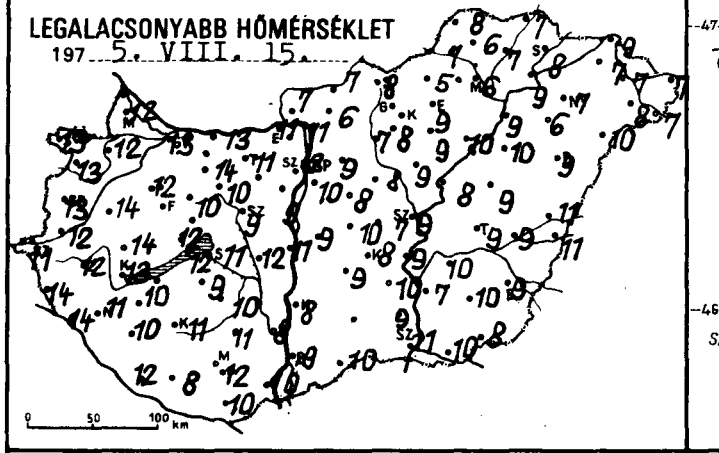

24 órás CSAPADÉKELOSZLÁS

197 5. VIII. 14.^h -tól VIII. 15. 7^h -ig.

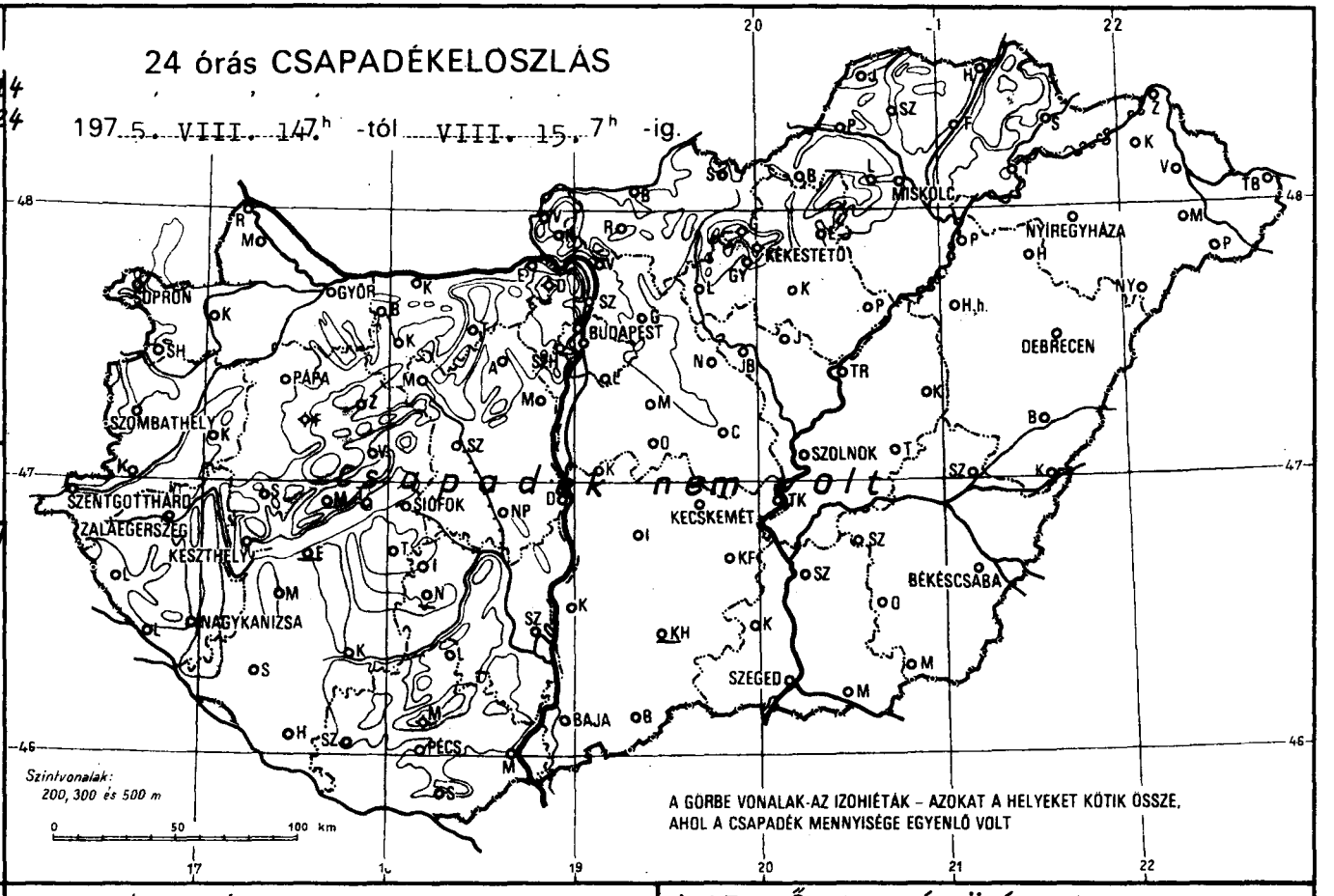

RADIÁCIÓS MINIMUM

197 5. VIII. 14.

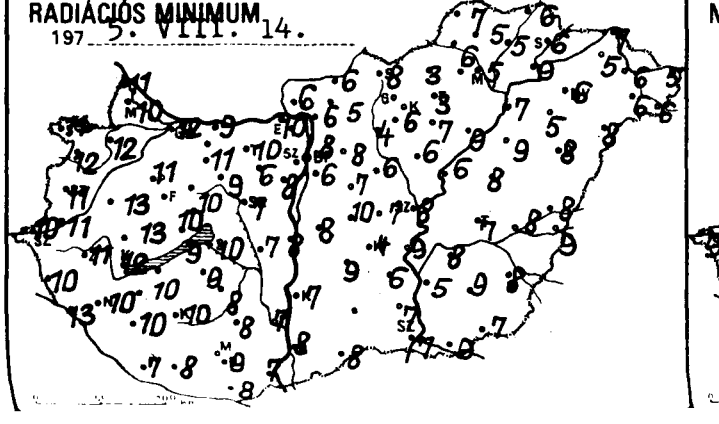

NAPFÉNYTARTAM

197 5. VIII. 14.

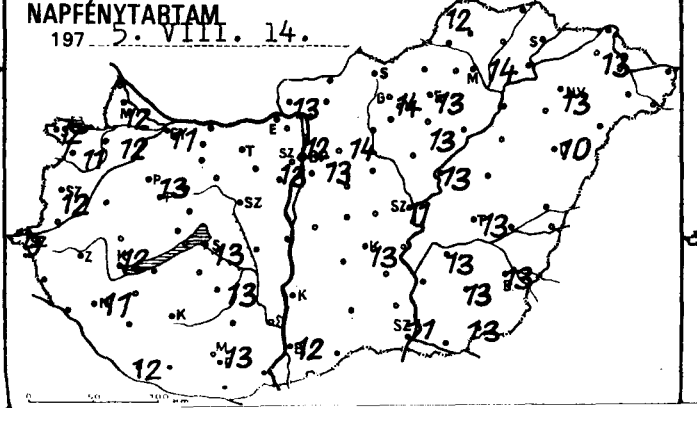

A LEGERŐSEBB SZÉLLÖKÉS m/s

197 5. VIII. 14.

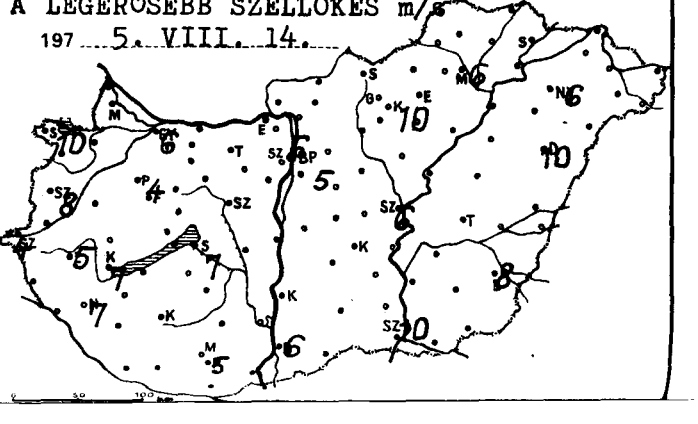

	197 5.VIII.15 07 h -ig az utolsó 24 óra adatai							197 5.VIII.15 07 h -ig az utolsó 24 óra adatai						
	csapadék (mm)		max. hőmérséklet	min. hőmérséklet	rad. min.	napos órák		csapadék (mm)		max. hőmérséklet	min. hőmérséklet	rad. min.	napos órák
Győr	.		23	13	12	11	Vác	.	≡	24	11	6	
Kapuvár	.		23	12	12	12	Vámosmikola	.		23	7	6	13
Mosonmagyaróvár	.		22	12	10	12	Baja	.		23	9	8	12
Rajka	.		23	–	11		Bácsalmás	.		24	10	8	
Sopron	.	≡	22	13	11	12	Izsák	.		23	9	9	
Sopronhorpács	.		23	13	12	11	Kalocsa	.		24	8	7	
Kald	.		24	14	13		Kecskemét	.		23	8	4	13
Körmend	.		24	12	11		Kiskunf. [illegible]	.		23	10	6	
Szentgotthárd	.	=	23	11	10	9	Kiskunhalas	–		–	–	–	
Szombathely	.		23	13	11	12	Kunszentmiklós	.		25	9	8	
Lenti	.		24	14	10		Tiszakécske	.		24	9	9	
Letenye	.		25	14	13		Balassagyarmat	.	∩	22	7	6	
Nagykanizsa	.		23	11	10	11	Romhány	.		22	6	5	
Zalaegerszeg	.		23	12	11		Salgótarján	.	≡	24	8	8	
Farkasgyepű	.		21	14	14		Eger	.		22	9	3	13
Keszthely	.		22	13	12	12	Galyatető	.		17	10	4	
Mencshely	.		21	12	10		Gyöngyös	.		24	8	6	
Papa	.		23	12	11	13	Kékestető	.		16	9	7	14
Sümeg	.		24	14	13		Kompolt	.		23	9	7	13
Tihany	.	∩ =	23	12	9		Lőrinci	.	∩	23	7	4	
Veszprém	.		23	10	10		Poroszló	.		22	10	9	
Zirc	.		21	8	7		Jászapáti	.	∩	24	9	6	
Fonyod	–		–	–	–		Jászberény	.	∩	24	8	6	
Homokszt. györgy	.	∩	23	12	7	12	Karcag	.		24	9	8	
Kaposvár	.	∩	22	11	10		Szolnok	.	=	24	9	8	11
Marcali	.	∩	25	10	10		Tiszaroff	.		23	8	6	
Siófok	.		22	11	10	13	Túrkeve	.		23	9	7	13
Somogyszob	.		24	10	10		Kistelek	.		24	9	7	
Tab	.		21	9	9		Makó	.		24	10	9	
Babolna	.		24	13	11		Szeged	.	≡	23	11	7	11
Esztergom	.		24	11	10		Szentes	.		23	7	5	
Kisbér	.		24	14	11		Borsodnádasd	.		22	5	3	
Komárom	.		25	13	9		Fügöd	.	∩	24	7	5	
Tatabánya	.	∩	22	11	10		Hidasnémeti	.		23	7	6	
Alcsútdoboz	.	= ∩	24	–	6		Jósvafő	.		21	8	7	12
Dunaújváros	.		23	11	8		Lillafüred	.		22	8	7	
Martonvásár	.		23	9	8	13	Miskolc	.	=	22	6	5	14
Mór	.	∩	24	10	9		Putnok	.		23	7	6	
Nagyhörcsökp.	.		23	12	7		Sárospatak	.		20	8	6	13
Szabadbattyán	.	= ∩	23	9	7		Szendrőlád	.	∩	22	6	5	
Tegszemcse	.	∩	23	10	8	13	Tokaj	.		22	9	9	
Lengyel	.		22	11	8		Kisvárda	.		23	7	5	13
Nagykónyi	.		–	–	–		Mátészalka	.		24	8	6	
Szekszárd	.		24	8	7		Nyíregyháza	.		23	7	6	13
Mánatető	.		22	13	10		Nyírlugos	.		25	10	8	
Mohács	.		23	10	7		Pátyod	.	∩	24	7	6	
Pécs	.		23	12	9	13	Tiszabecs	.		24	7	5	
Siklós	.	∩	24	10	8		Vásárosnamény	.		23	7	6	
Szigetvár	.		23	8	8		Záhony	.		22	9	7	
Bp. Lőrinc	.		23	10	6	13	Berettyóújfalu	.	∩	23	11	8	
Bp. Met. Int.	.	∩	23	12	8	12	Debrecen	.		23	9	8	10
Bp. Szab. hegy	.	∩	21	12	8	13	Hajdúdorog	.		24	6	5	
Cegléd	.		24	7	7		Hortobágy	.		25	10	9	
Dobogókő	.		18	10	5		Körösszakál	.	∩	24	11	9	
Gödöllő	.		22	9	8	14	Polgár	.		23	9	7	
Kecskemét	.		23	6	6		Békéscsaba	.		24	9	8	13
Mónor	.		23	8	7		Mezőhegyes	.	∩	23	8	7	13
Nagykáta	.		24	8	6		Orosháza	.		23	10	9	13
Orkény	.		25	8	8		Szarvas	.		23	10	8	13
Szentendre	.		26	10	10		Szeghalom	.		25	9	8	

Árpádtető

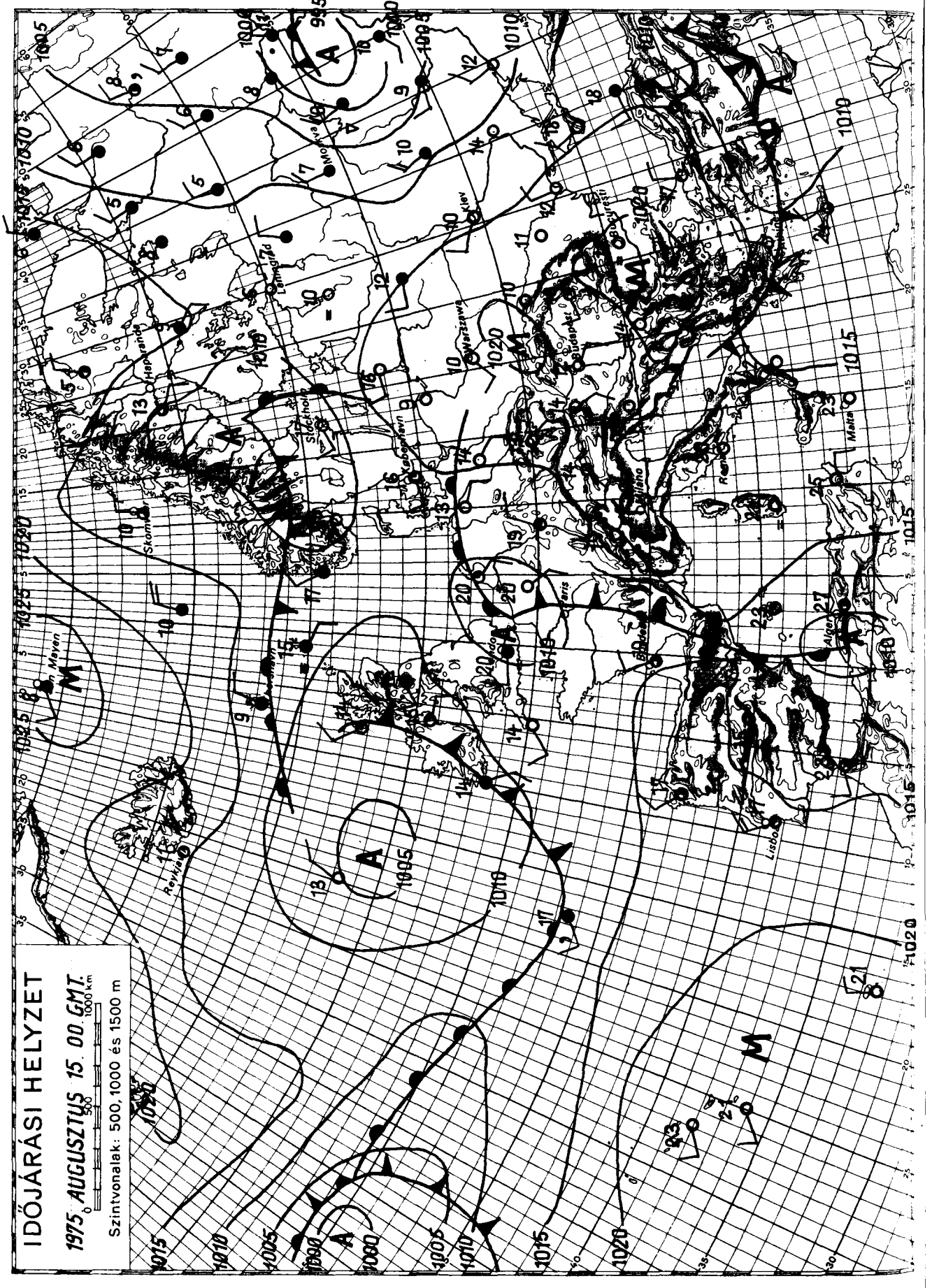

KIADJA: ORSZÁGOS METEOROLÓGIAI SZOLGÁLAT
Készíti: Központi Előrejelző Intézet Előrejelző Osztálya — T.: 273-018 — Megjelenik naponként
Évi előfizetési díja: 720,—Ft — Megrendelhető: 1024 Budapest, II., Kitaibel Pál u. 1. Telefon: 353-500,
Kiadásért felel: az OMSZ elnöke — Szerkesztésért felel: a KEI igazgatója

IDŐJÁRÁSI NAPIJELENTÉS

ЕЖЕДНЕВНЫЙ МЕТЕОРОЛОГИЧЕСКИЙ БЮЛЛЕТЕНЬ • DAILY WEATHER REPORT
BULLETIN QUOTIDIEN DE TEMPS • TÄGLICHER WETTERBERICHT

88. évfolyam 228. szám. + Budapest + 1975. augusztus 16. szombat

Az időjárási helyzet és a várható időjárás:

Az elmúlt 24 óra során Európa időjárása az óceán felől áramló és egymást gyorsan követő különböző hőmérsékletü és nedvességü léghullámok hatására rendkivül változékonnyá vált. Az elmúlt napon a Brit-szigeteken és a Skandináv-félsziget déli részén a nappali felmelegedés helyenként 4, 8 fokkal magasabb volt mint az elmult évek átlaga. Ugyanakkor kontinensünk keleti felén az észak felől érkező hüvös léghullámok következtében a több órás napsütés ellenére is az évszakhoz képest hüvös volt az idő. A hajnali órákban az Alpok, a Cseh-medence, az északi Kárpátok és a Lengyel-sikság felett hideg front helyezkedett el és hatására ezeken a részeken többfelé zápor, zivatar keletkezett. A Kárpát-medence időjárását a nyugat felől érkező légtömegek a következő 36 órában változékonnyá teszik, de a hőmérséklet alakulásában nem okoznak jelentős változást.

Hazánkban pénteken általában derült, napos, száraz idő volt. A több órás napsütés következtében a hőmérséklet csúcsértéke 23, 28 fok között alakult. Az éjszakai órákban nyugat felől időnként megnövekedett a felhőzet és néhány helyen kora reggel zápor, zivatar keletkezett. A lehullott eső mennyisége általában az 1 mm-t nem érte el, csupán Győrből jelentettek 6 mm-t. A legalacsonyabb hajnali hőmérséklet az ország nagy részén 12, 18 fok között volt. Délelőtt az északnyugati megyékben erősen felhős, máshol még jobbára derült idő volt. A Dunántúl északnyugati részén helyenként zápor, zivatar keletkezett. A hőmérséklet 11 órakor az esős helyeken csak 17, 20, máshol 23, 26 fok között váltakozott.

Ma 12 órakor Budapesten a hőmérséklet 25 fok, a tengerszintre átszámitott légnyomás 759 mm, alig változik.

A Balaton vizének hőmérséklete Siófoknál 11 órakor 23 fok volt.

Várható időjárás vasárnap estig:

Változóan felhős idő, többfelé záporral, zivatarral.
Mérsékelt, időnként megélénkülő délnyugati, nyugati szél.
A zivatarok idején északnyugatira forduló és megerősödő szél.

Várható legalacsonyabb hajnali hőmérséklet: 12, 17,
legmagasabb nappali hőmérséklet vasárnap: 23, 28 fok között.

Dunay Sándorné s.k.

A hőmérséklet napi középértéke és eltérése a 100 évi átlagtól /Budapesten/:

1975. VIII. 15.: 19,8 C° -1,4 C°

1871 óta ezen a napon Budapesten előfordult

legmagasabb hőmérséklet: 38,5 C° /1952/,
legalacsonyabb hőmérséklet: 10,7 C° /1933/.

75.0274.

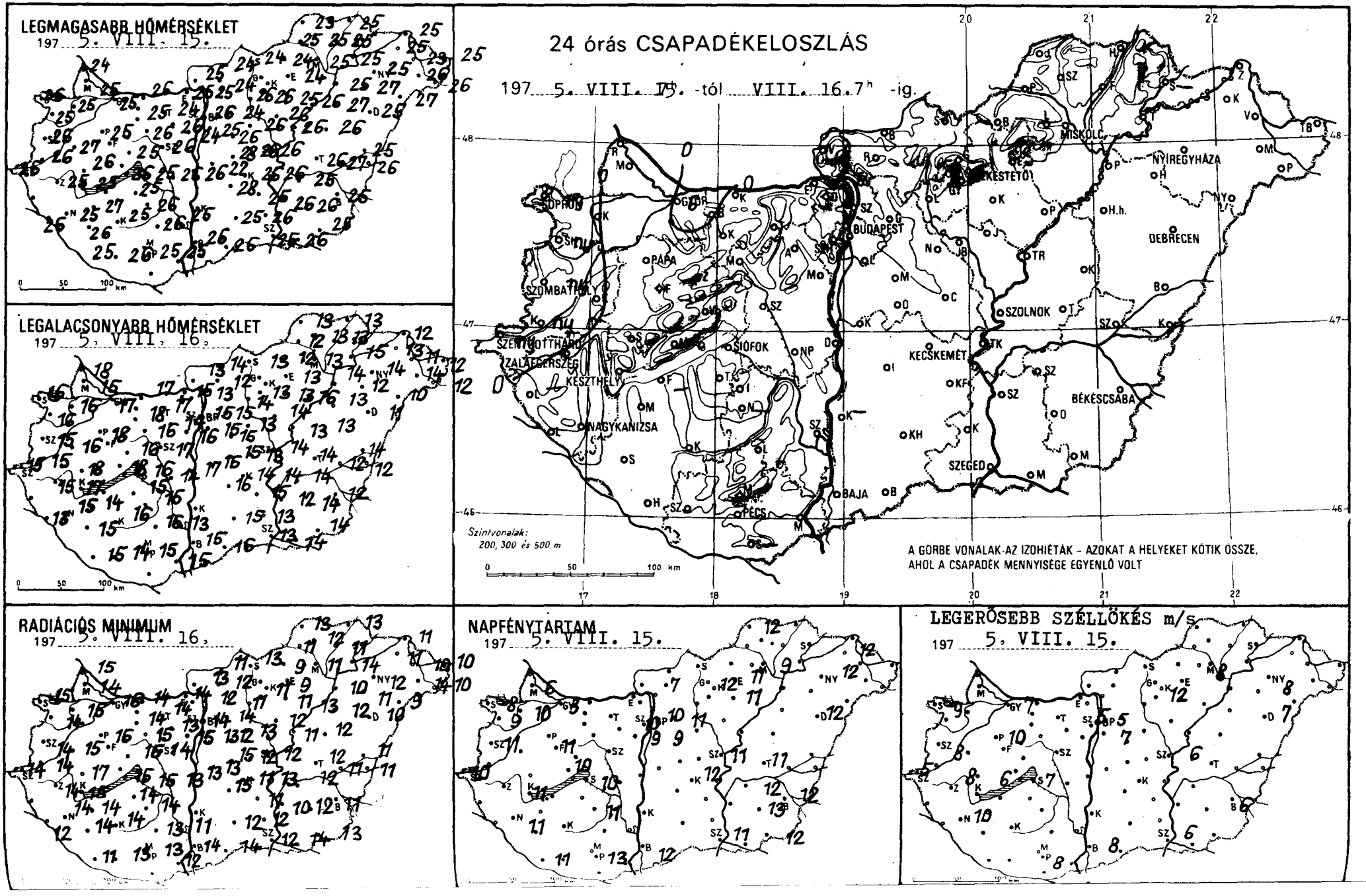
LEGMAGASABB HŐMÉRSÉKLET
197 5. VIII. 15.
LEGALACSONYABB HŐMÉRSÉKLET
197 5. VIII. 16.
24 órás CSAPADÉKELOSZLÁS
197 5. VIII. 15. -tól VIII. 16. 7h -ig.
Szintvonalak:
200, 300 és 500 m
A GÖRBE VONALAK AZ IZOHIÉTÁK – AZOKAT A HELYEKET KÖTIK ÖSSZE,
AHOL A CSAPADÉK MENNYISÉGE EGYENLŐ VOLT
RADIÁCIÓS MINIMUM
197 5. VIII. 16.
NAPFÉNYTARTAM
197 5. VIII. 15.
LEGERŐSEBB SZÉLLÖKÉS m/s
197 5. VIII. 15.
MISKOLC
NYÍREGYHÁZA
DEBRECEN
BUDAPEST
SZOLNOK
KECSKEMÉT
BÉKÉSCSABA
SZEGED
SIÓFOK
NAGYKANIZSA
KESZTHELY
SZOMBATHELY
PÁPA
PÉCS
BAJA
0 50 100 km

5.VIII.16.

197 ..... 07 h -ig az utolsó 24 óra adatai

	csapadék (mm)		max. hőmérséklet	min. hőmérséklet	rad. min.	napos órák
Győr	6	R	25	17	16	3
Kapuvár	•		25	16	15	10
Mosonmagyaróvár	•		25	15	14	6
Rajka	•		24	18	15	--
Sopron	ny	=	26	16	15	8
Sopronhorpács	ny		25	16	14	9
Kald	-		27	16	15	
Körmend	•		26	15	14	
Szentgotthárd	ny		26	15	14	
Szombathely	ny	=	26	15	14	10
Tenti	ny	R	26	15	14	11
Tetenye	-		-	-	-	
Nagykanizsa	•		26	13	12	
Zalaegerszeg	•	=	25	15	14	11
Barkasgyepű	•	=	25	15	14	
Keszthely	•		23	16	15	
Mencshely	•		25	17	15	11
Papa	•		23	15	14	10
Sümeg	•		25	18	16	11
Tihany	•		26	18	17	
Veszprém	•	=R	26	18	15	
Zirc	•		25	16	16	
Dunyód	-		23	14	13	
Homokszt. györgy	•		-	-	-	
Kaposvár	•	R	25	15	11	11
Marcali	•	R	25	16	14	
Siofok	•	R	27	14	14	
Somogyszob	•		25	16	15	10
Tab	•		26	15	14	
Bábolna	•		25	15	14	
Esztergom	•		25	15	14	
Kisbér	•		25	15	14	
Komárom	•		25	18	14	
Tatabánya	•		26	17	14	
Acsatdoboz	•		24	17	14	
Dunaújváros	•	=R	26	14	13	
Martonvásár	•		26	17	13	
Mór	•		24	16	15	9
Nagyhörcsökp.	•		26	16	15	
Szabadbattyán	•		26	14	13	
Tegszemcse	•	R	26	17	14	
Tengyel	•	R	26	15	14	11
Nagykónyi	-		26	16	13	
Nyékszárd	•		-	-	-	
Árpádtető	•		25	13	11	
Mohács	•		23	17	15	
Pécs	•		25	15	12	
Siklos	-		25	15	13	13
Szigetvár	•		-	-	-	
Bp. Lőrinc	•		26	14	13	
Bp. Met. Int.	•		25	15	13	9
Bp. Szab. hegy	•		26	15	14	10
Cegled	•		22	16	13	10
Dorogókő	•		26	13	12	
Gödöllő	•		20	14	10	
Kaloly ret	•		24	15	14	11
Mehor	•		23	12	11	
Nagykáta	•		26	15	12	
Pecel	•		26	13	13	
Szentendre	•		28	15	15	
			26	15	15	

5.VIII.16.

197 ..... 07 h -ig az utolsó 24 óra adatai

	csapadék (mm)		max. hőmérséklet	min. hőmérséklet	rad. min.	napos órák
Vác	•	R	25	13	12	-
Vámosmikola	•		25	13	13	7
Baja	•		26	15	14	12
Bácsalmás	•		26	16	14	
Izsák	•		28	16	15	
Kalocsa	•		-	-	-	
Kecskemét	•	=	26	14	11	12
Kiskunf. háza	•		25	15	11	
Kiskunhalas	•		25	15	12	
Kunszentmiklós	•		27	16	13	
Tiszakécske	•		26	14	13	
Balassagyarmat	•	R	24	14	11	
Romhány	•		24	12	12	
Salgótarján	•	=	24	13	13	
Eger	•		24	13	9	11
Galyatető	-		-	-	-	
Gyöngyös	•		26	13	11	
Kékestető	•		18	10	10	12
Kompolt	•		25	13	11	11
Lőrinci	•		26	14	11	
Poroszló	•		26	16	13	
Jászapáti	•		26	14	12	
Jászberény	•	R	25	13	12	
Karcag	•		26	13	12	
Szolnok	•		26	14	12	11
Tiszaroff	•		26	13	11	-
Túrkeve	•		26	14	12	11
Kistelek	•		26	13	12	
Makó	•		26	14	14	
Szeged	•		25	13	12	11
Szentes	•		26	12	10	
Borsodnádasd	•		24	12	9	
Füged	•	R	25	13	11	
Hidasnémeti	•		25	13	13	
Jósvafő	•		23	13	13	12
Lillafüred	-		-	-	-	
Miskolc	•	=	25	13	11	9
Putnok	•		25	12	11	
Sárospatak	-		-	-	-	
Szendrőlád	•	R	25	13	12	
Tokaj	•		25	15	14	
Kisvárda	•		25	13	11	12
Mátészalka	•		26	14	14	-
Nyíregyháza	•		25	14	12	12
Nyírlugos	•		27	10	9	
Pátyod	•	R	26	12	10	
Tiszabecs	•		25	12	10	
Vásárosnamény	•	R	23	11	10	
Záhony	•		25	12	11	
Berettyóújfalu	•	R	25	14	11	
Debrecen	•		25	11	10	12
Hajdúdorog	•		27	12	11	
Hortobágy	•		27	13	12	
Körösszakál	•	R	26	12	11	
Polgár	•		25	14	10	
Békéscsaba	•		25	12	11	12
Mezőhegyes	•		25	14	13	12
Orosháza	•		26	14	12	13
Szarvas	•		25	14	12	12
Szeghalom	•		27	12	11	



KIADJA: ORSZÁGOS METEOROLÓGIAI SZOLGÁLAT
Készíti: Központi Előrejelző Intézet Előrejelző Osztálya — T.: 273 - 018 — Megjelenik naponként
Évi előfizetési díja: 720,—Ft — Megrendelhető: 1024 Budapest, II., Kitaibel Pál u. 1. Telefon: 353-500,
Kiadásért felel: az OMSZ elnöke — Szerkesztésért felel: a KEI igazgatója

IDŐJÁRÁSI NAPIJELENTÉS

ЕЖЕДНЕВНЫЙ МЕТЕОРОЛОГИЧЕСКИЙ БЮЛЛЕТЕНЬ · DAILY WEATHER REPORT
BULLETIN QUOTIDIEN DE TEMPS · TÄGLICHER WETTERBERICHT

88. évfolyam 229. szám. + Budapest + 1975. augusztus 17. vasárnap

Az időjárási helyzet és a várható időjárás:

Az óceán, a Brit-szigetek és Észak-Európa fölött több középpontú alacsony légnyomású képződmény helyezkedik el. Az emlitett területeken, valamint Nyugat-Európában és a Balti-tenger környékén változékony, esős az időjárás és több helyről zivatart is jelentettek. A maximumhőmérséklet szárazföldünk legnagyobb részén kissé elmaradt az évszaknak megfelelő átlagértéktől. Az Alpok és a Kárpátok térségében az időjárást helyi tényezők határozzák meg. Elszórtan záporok, zivatarok keletkeztek. A következő 36 órában a Kárpát-medencét nyugat felől nedves léghullámok közelitik meg, ezért ismét változékony lesz az időjárás.

Hazánkban szombaton északon borult, vagy erősen felhős idő volt, csak egy-két helyen rövid ideig sütött ki a nap. Az ország többi részén kevés volt a felhő, 6, 8 órás napsütést észleltek. A déli, délutáni órákban északon több, máshol kevés helyen alakult ki zápor, zivatar. A lehullott eső mennyisége általában 5 mm alatt maradt, északon helyenként elérte az 5, 20 mm-t, sőt Tiszabecsről 27, Tatabányáról 31, Egerből 36 mm-t jelentettek. A legmagasabb nappali hőmérséklet északon általában 20, 25, máshol 25, 30 fok között volt. Ma hajnalra 13, 18 fokig hült le a levegő. Délelőtt nyugaton kevés, keleten több volt a felhő. Esőt csak Nyiregyháza környékéről jelentettek. A hőmérséklet 11 órára 23, 25 fokig emelkedett.

Ma 12 órakor Budapesten a hőmérséklet 26 fok, a tengerszintre átszámitott légnyomás 759 mm, gyengén süllyed.

A Balaton vizének hőmérséklete Siófoknál 11 órakor 23 fok volt.

Várható időjárás hétfő estig:

Változóan felhős idő, vasárnap elszórtan, hétfőn többfelé záporral, zivatarral.
Mérsékelt időnként élénk délnyugati, nyugati, majd a Dunántúlon északnyugatira forduló szél.
Zivatarok idején átmeneti szélerősödés.

Várható legalacsonyabb éjszakai hőmérséklet: 13, 18,
legmagasabb nappali hőmérséklet hétfőn: 23, 28 fok között.

Bartha Péterné s.k.

A hőmérséklet napi középértéke és eltérése a 100 évi átlagtól /Budapesten/:

1975. VIII. 16.:	19,6 C°	-0,9 C°

1871 óta ezen a napon Budapesten előfordult

legmagasabb hőmérséklet:	35,5 C° /1952/,	
legalacsonyabb hőmérséklet:	8,3 C° /1910/.	75.0274.

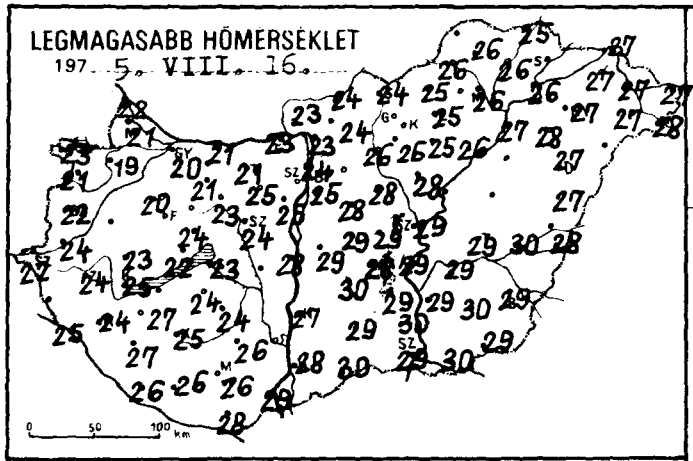
LEGMAGASABB HŐMÉRSÉKLET
197 5. VIII. 16.
0 50 100 km

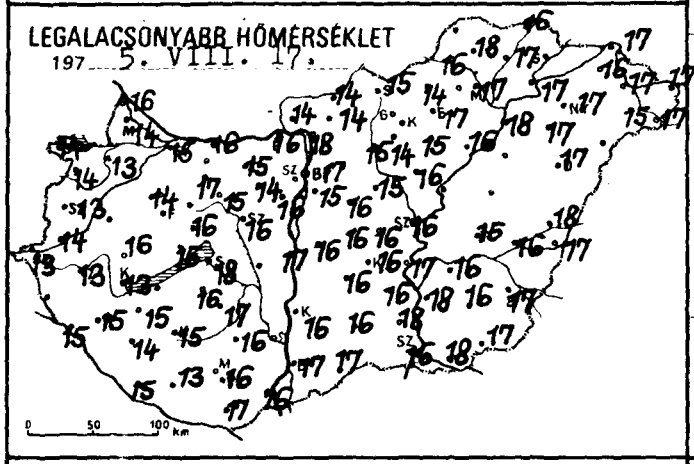
LEGALACSONYABB HŐMÉRSÉKLET
197 5. VIII. 17.
0 50 100 km

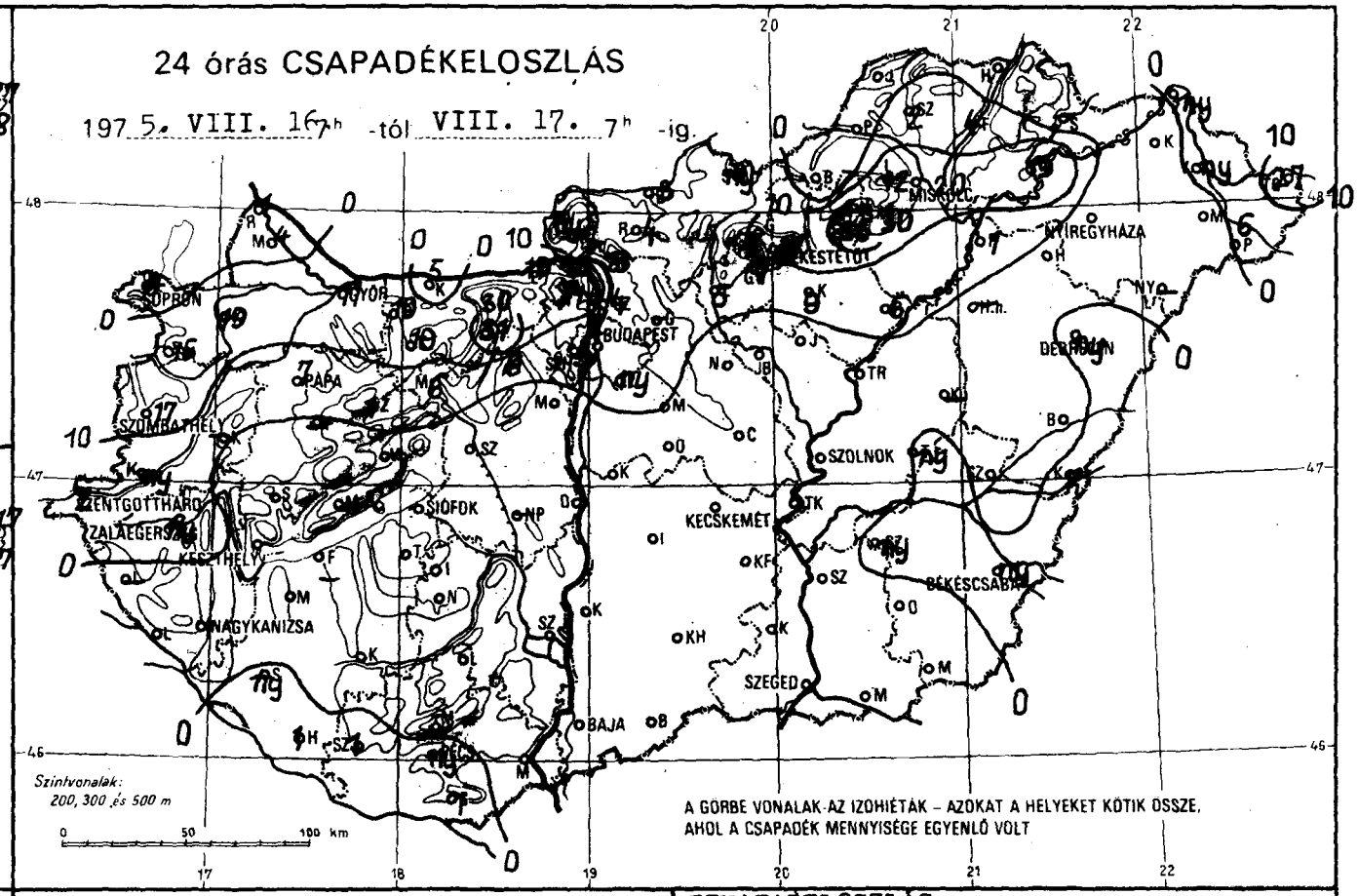
24 órás CSAPADÉKELOSZLÁS
197 5. VIII. 16. 7h -tól VIII. 17. 7h -ig.
SOPRON
GYŐR
PÁPA
SZOMBATHELY
ZENTGOTTHÁRD
ZALAEGERSZEG
KESZTHELY
NAGYKANIZSA
SIÓFOK
BUDAPEST
KECSKEMÉT
SZOLNOK
SZEGED
BAJA
BÉKÉSCSABA
DEBRECEN
NYÍREGYHÁZA
MISKOLC
Szintvonalak:
200, 300 és 500 m
0 50 100 km
A GÖRBE VONALAK AZ IZOHIÉTÁK – AZOKAT A HELYEKET KÖTIK ÖSSZE,
AHOL A CSAPADÉK MENNYISÉGE EGYENLŐ VOLT

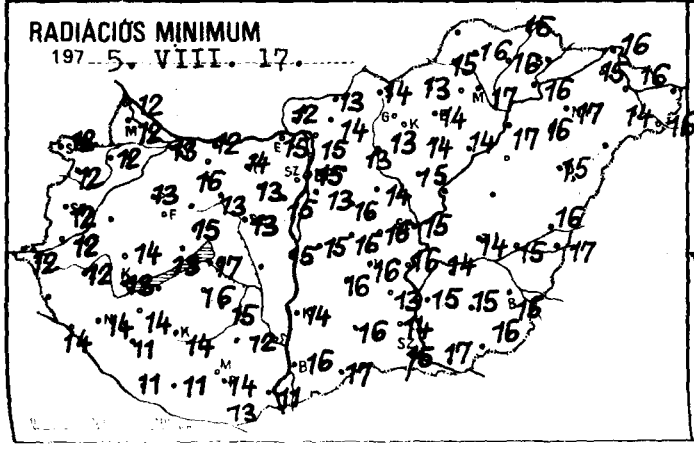
RADIÁCIÓS MINIMUM
197 5. VIII. 17.

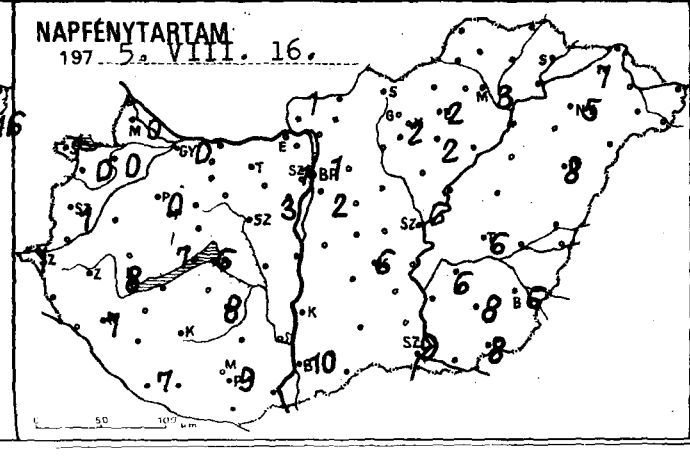
NAPFÉNYTARTAM
197 5. VIII. 16.

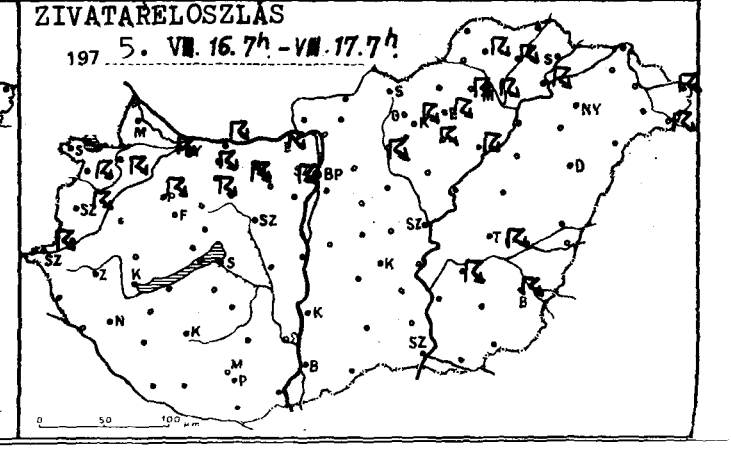
ZIVATARELOSZLÁS
197 5. VIII. 16. 7h - VIII. 17. 7h

	1972.VIII.17. 07 h -ig az utolsó 24 óra adatai					
	csapadék (mm)		max. hőmérséklet	min. hőmérséklet	rad. min.	napos órák
győr	11	R	20	15	13	0
kaposvár	19	R	19	13	12	0
kecskemétmagyaróvár	4		21	14	12	0
kiskunfélegyháza	1		22	16	12	
sopron	4		23	14	12	1
sopronhorpács	16	R	21	14	12	0
szeged	–		–	–	–	
szekszárd	ny		24	14	12	
szentgotthárd	2	R ≡	22	13	12	1
szombathely	17	R	22	13	12	1
tata	–		–	–	–	
tatabánya	.		25	15	14	
tiszafüred	.		24	15	14	7
törökszentmiklós	ny	V̇	24	13	12	
tótkomlós	–		–	–	–	
tiszaújváros	.	≡	25	13	13	8
tiszavasvári	.		22	15	13	7
tokaj	7	R	20	14	13	0
törökbálint	.		23	16	14	
tüskevár	.		25	17	15	
veszprém	.		24	16	15	
vác	1		20	14	13	
vásárosnamény	–		–	–	–	
zalaegerszeg	1		26	15	11	7
zalaszentgrót	.	∩	25	15	14	
zalaszentmihály	.	∩	27	15	14	
zirc	.		23	18	17	6
zsombó	ny	V̇	27	14	11	
zsámbék	.		24	16	16	
ábrahámhegy	10	R	22	14	12	
ács	19	R	23	16	15	
ásványráró	19	R	21	17	16	
csákvár	5	R ∩	21	16	12	
csákánydoroszló	31	R ∩	21	15	14	
cserkeszőlő	6	V̇ ∩	25	14	13	
dunaújváros	.		28	17	15	
dunavecse	.		25	16	15	3
encs	6	V̇ ∩	23	15	13	
fehérgyarmat	–		–	–	–	
gánt	.	∩	24	16	13	
gyöngyös	.		24	17	15	8
gyula	.	∩	26	16	12	
hajdúnánás	.		25	16	15	
hatvan	–		–	–	–	
hódmezővásárhely	–		–	–	–	
hortobágy	.		29	16	11	
ibrány	ny		26	16	14	9
jánoshalma	1		28	17	13	
jászberény	1		26	13	11	
kaposfüred	ny	V̇	25	15	13	2
kaposvár Int.	2		24	17	15	1
kaposvár Sziv. hegy	3	R	21	16	14	1
kazincbarcika	.		29	16	16	
kecskemét-Kisk.	14		18	14	–	
kisújszállás	–		–	–	–	
kiskunfélegyháza	–		–	–	–	
kiskunhalas	.	≡	28	16	16	
kiskunmajsa	.	≡	28	15	14	
kisvárda	.		29	16	16	
komádi	4		23	17	16	

	1972.VIII.17. 07 h -ig az utolsó 24 óra adatai					
	csapadék (mm)		max. hőmérséklet	min. hőmérséklet	rad. min.	napos órák
Vác	3	∩ ≡	23	18	15	
Vámosmikola	ny	≡	23	14	12	1
Baja	.		28	17	16	10
Bácsalmás	.		30	17	17	
Izsák	.		30	16	16	
Kalocsa	.		27	16	14	
Kecskemét	.		28	16	16	6
Kiskunf. háza	.		29	16	13	
Kiskunhalas	.		29	16	16	
Kunszentmiklós	.		29	16	15	
Tiszakécske	.		29	17	16	
Balassagyarmat	3	V̇	24	14	13	
Romhány	4	V̇	24	14	14	
Salgótarján	ny		24	15	14	
Eger	36	R	25	17	14	2
Galyatető	–		–	–	–	
Gyöngyös	1		26	14	13	
Kékestető	17	R	18	13	12	2
Kompolt	9	R	25	15	14	2
Lőrinci	5	∩ R	26	15	13	
Poroszló	6	R	26	16	14	
Jászapáti	.		28	16	15	
Jászberény	.	∩ ≡	28	16	16	
Karcag	–		–	–	–	
Szolnok	.		29	16	15	6
Tiszaroff	–		–	–	–	
Túrkeve	ny	R	29	15	14	6
Kistelek	.		30	18	14	
Makó	.		30	18	17	
Szeged	.		29	16	15	9
Szentes	.		29	18	15	
Borsodnádasd	.		25	14	13	
Fügöd	4	R	26	17	16	
Hidasnémeti	.		25	16	16	
Jósvafő	–		–	–	–	
Lillafüred	13	R	25	15	14	
Miskolc	20	R	26	17	17	3
Putnok	.		26	16	15	
Sárospatak	–		–	–	–	–
Szendrőlád	2	R	26	18	16	
Tokaj	19	R	26	17	16	
Kisvárda	.		27	16	15	7
Mátészalka	.		27	15	14	
Nyíregyháza	.		27	17	17	5
Nyírlugos	–		–	–	–	
Pátyod	6	R	28	17	16	
Tiszabecs	27	R	27	17	–	
Vásárosnamény	ny		27	17	16	
Záhony	ny		27	17	16	
Berettyóújfalu	.	∩	27	18	16	
Debrecen	ny	V̇	27	17	15	8
Hajdúdorog	.		28	17	16	
Hortobágy	–		–	–	–	
Körösszakál	7	V̇	28	17	17	
Polgár	1	V̇	27	18	17	
Békéscsaba	ny	R	29	17	16	6
Mezőhegyes	.		29	17	16	8
Orosháza	.		30	16	15	8
Szarvas	ny	R	29	16	14	6
Szeghalom	.	≡	30	16	15	

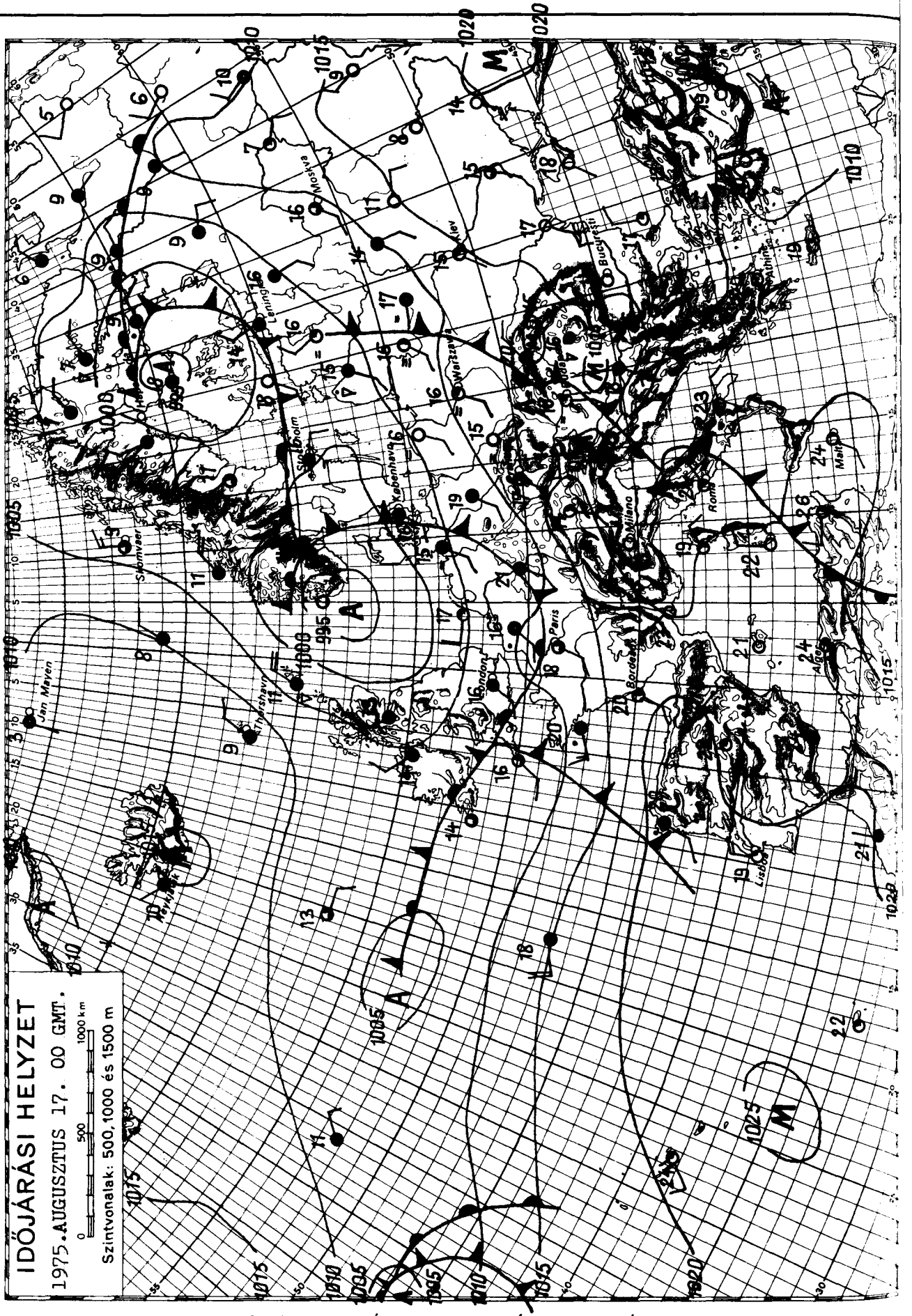

KIADJA: ORSZÁGOS METEOROLÓGIAI SZOLGÁLAT
Készíti: Központi Előrejelző Intézet Előrejelző Osztálya — T.: 273 - 018 — Megjelenik naponként
Évi előfizetési díja: 720,—Ft — Megrendelhető: 1024 Budapest, II., Kitaibel Pál u. 1. Telefon: 353-500,
Kiadásért felel: az OMSZ elnöke — Szerkesztésért felel: a KEI igazgatója

IDŐJÁRÁSI NAPIJELENTÉS

ЕЖЕДНЕВНЫЙ МЕТЕОРОЛОГИЧЕСКИЙ БЮЛЛЕТЕНЬ · DAILY WEATHER REPORT
BULLETIN QUOTIDIEN DE TEMPS · TÄGLICHER WETTERBERICHT

88. évfolyam 230. szám. + Budapest + 1975. augusztus 18. hétfő

Az időjárási helyzet és a várható időjárás:

Szárazföldünk időjárását a változékonyság jellemzi. Az Atlanti-óceán valamint Észak-Európa fölött nagy kiterjedésü, több középpontú alacsony nyomású légköri képződmény helyezkedik el. Hatására a Brit-szigeteken, a Skandinávfélszigeten és a Szovjetunió európai területének északi felében erősen felhős, többfelé esős az időjárás. Az óceáni nagy nedvességtartalmú léghullámok Nyugat-Európa elárasztása után Közép-Európa fölé áramlanak. Franciaországban, az Alpok térségében és a Német-lengyel síkságon is több helyen esik az eső, helyenként zivatar keletkezik. A következő 36 órában a Kárpát-medencében változékony marad az idő, a nappali felmelegedés kissé gyengül.

Hazánkban vasárnap a keleti megyékben erősen felhős volt az ég és csak 1, 2 órára sütött ki a nap. Az ország többi részén kevés volt a felhő, 7, 13 órán át sütött a nap. Az északi megyékben, valamint délkeleten elszórtan zápor keletkezett. A ma reggel 7 óráig lehullott eső mennyisége általában 5 mm alatt maradt, csak egy-két helyen érte el az 5, 10 mm-t. A legmagasabb nappali hőmérséklet északkeleten 24, 27, máshol 27, 31 fok között alakult. Ma hajnalra 12, 18 fokig hült le a levegő. Délelőtt nyugat felől fokozatosan megnövekedett a felhőzet és 11 órára egy-két helyen zivatar alakult ki. A hőmérséklet 11 órakor 23, 28 fok között volt.

Ma 12 órakor Budapesten a hőmérséklet 25 fok, a tengerszintre átszámitott légnyomás 759 mm, alig változik.

A Balaton vizének hőmérséklete Siófoknál 11 órakor 24 fok volt.

Várható időjárás kedd estig:

Hétfőn: erősen felhős idő, sokfelé záporral, zivatarral.
Kedden: időnként felszakadozó felhőzet, szórványosan előforduló záporral, zivatarral.
Mérsékelt, időnként élénk nyugati, északnyugati szél.
Zivatarok idején átmeneti szélerősödés.
A nappali felmelegedés gyengül.
Várható legalacsonyabb éjszakai hőmérséklet: 13, 18,
legmagasabb nappali hőmérséklet kedden: 21, 26 fok között.

Bartha Péterné s.k.

TÁVOLABBI KILÁTÁSOK PÉNTEK REGGELIG:

Eleinte túlnyomóan felhős idő, többfelé zápor, zivatar, majd kevés felhő, eső nem valószinü. Legalacsonyabb hajnali minimum 14-19 fok között. Legmagasabb nappali hőmérséklet 24-28 fok között. Jelentős mennyiségü /legalább 5 mm/ csapadék az ország területének 40 százalékán várható az időszak elején.

KÖZÉPTÁVU ELŐREJELZŐ OSZTÁLY

A hőmérséklet napi középértéke és eltérése a 100 évi átlagtól /Budapesten/:

1975. VIII. 17.: 22,9 C° +2,4 C°

1871 óta ezen a napon Budapesten előfordult

legmagasabb hőmérséklet: 34,9 C° /1892/,
legalacsonyabb hőmérséklet: 9,3 C° /1885/.

75.0275.

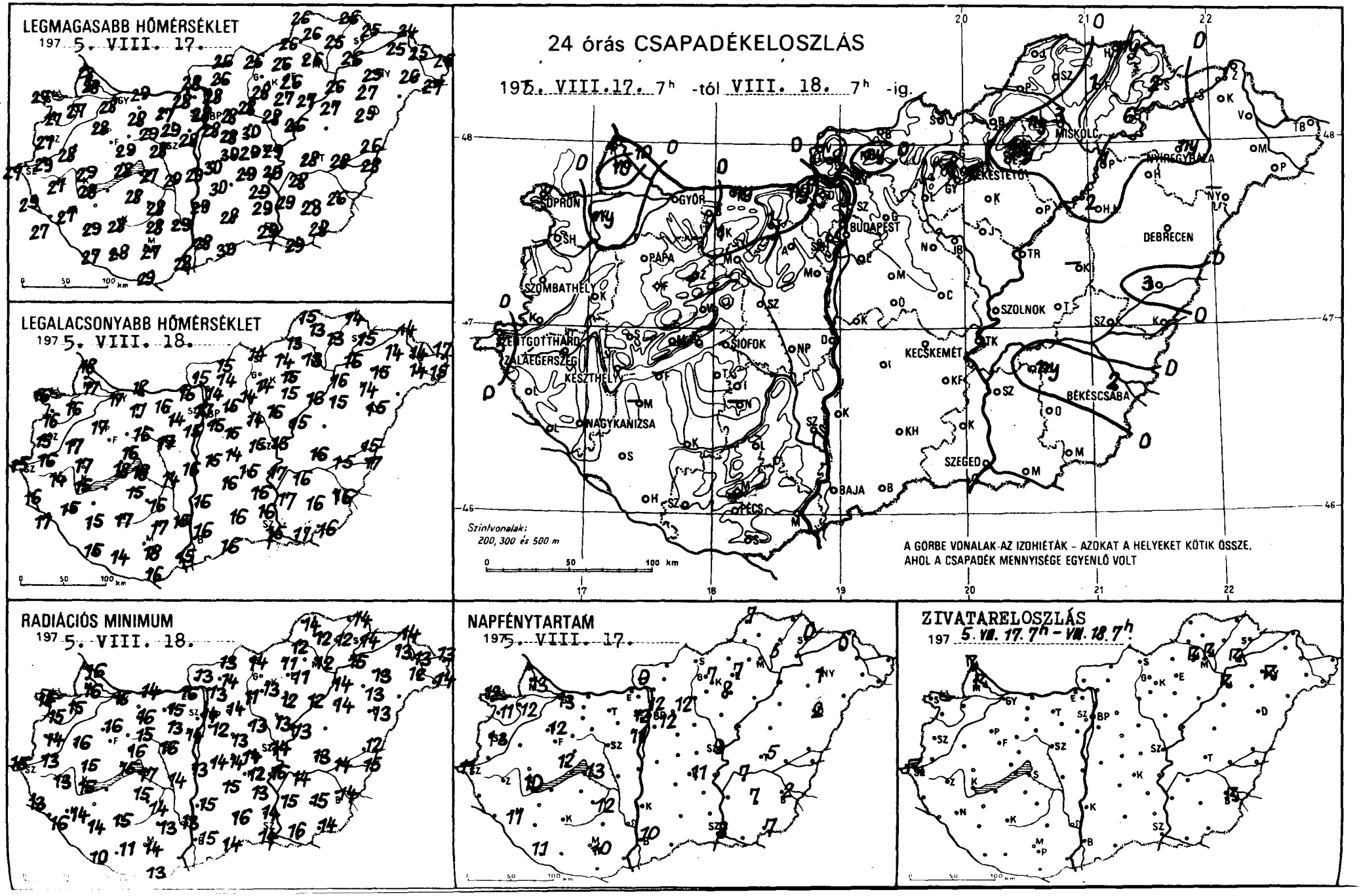
LEGMAGASABB HŐMÉRSÉKLET
197 5. VIII. 17.
LEGALACSONYABB HŐMÉRSÉKLET
197 5. VIII. 18.
RADIÁCIÓS MINIMUM
197 5. VIII. 18.
24 órás CSAPADÉKELOSZLÁS
197 5. VIII. 17. 7h -tól VIII. 18. 7h -ig.
SOPRON
GYŐR
BUDAPEST
MISKOLC
DEBRECEN
NYÍREGYHÁZA
SZOLNOK
KECSKEMÉT
BÉKÉSCSABA
SZEGED
BAJA
PÉCS
SIÓFOK
KESZTHELY
NAGYKANIZSA
SZOMBATHELY
PAPA
SZÉKESFEHÉRVÁR
ZALAEGERSZEG
TATABÁNYA
Szintvonalak:
200, 300 és 500 m
A GÖRBE VONALAK AZ IZOHIÉTÁK – AZOKAT A HELYEKET KÖTIK ÖSSZE, AHOL A CSAPADÉK MENNYISÉGE EGYENLŐ VOLT
NAPFÉNYTARTAM
197 5. VIII. 17.
ZIVATARELOSZLÁS
197 5. VIII. 17. 7h – VIII. 18. 7h

	1972.VIII.18. 07 h -ig az utolsó 24 óra adatai					
	csapadék (mm)		max. hőmérséklet	min. hőmérséklet	rad. min.	napos órák
Győr	.		28	17	16	13
Kapuvár	ny	R	27	16	15	12
Mosonmagyaróvár	10	R	28	17	16	13
Rajka	2		28	18	16	
Sopron	.		27	16	14	12
Sopronhorpács	.	⌓	27	16	15	11
Kald	.		28	17	16	
Kormend	.		29	16	13	
Szentgotthárd	5	R	27	15	15	11
Szombathely	.		27	15	14	13
Lenti	.		29	16	13	
Letenye	.		27	17	16	
Nagykanizsa	.		27	15	14	11
Zalaegerszeg	.		27	14	13	
Farkasgyepű	.		27	15	12	
Keszthely	.		28	15	15	10
Mencshely	.		26	17	15	12
Papa	.		28	17	16	12
Sümeg	.		29	17	15	
Tihany	.		28	18	15	
Veszprém	.		29	16	16	
Zirc	.		26	15	14	
Fonyód	–		–	–	–	
Homokszt. györgy	.	⌓	27	15	10	11
Kaposvár	.	⌓	28	17	15	
Marcali	–		–	–	–	
Siófok	.		27	18	17	13
Somogyszob	.		29	15	14	
Tab	.		28	15	15	
Bábolna	.		28	17	15	
Esztergom	ny		28	16	16	
Kisbér	1	V	28	17	16	
Komárom	ny		29	18	14	
Tatabánya	1		27	16	15	
Alcsútdoboz	.	= ⌓	29	14	13	
Dunaújváros	.		29	16	13	
Martonvásár	.		28	15	14	11
Mór	.	⌓	29	16	15	
Nagyhörcsökp.	.		29	14	14	
Szabadbattyán	.	⌓	28	17	16	
Tegszemcse	.	⌓	28	16	14	12
Tengyel	.		28	17	13	
Nagykónyi	–		–	–	–	
Szekszárd	.		29	15	13	
Mesztegnyő	.		27	18	16	
Mohács	.		28	15	–	
Pécs	.		27	18	14	10
Siklós	.		29	16	13	
Szigetvár	.		28	14	11	
Harkány	.		28	15	12	12
Pécs Met. Int.	.	⌓	28	17	14	12
Pécs Szab. hegy	.	⌓	25	16	13	12
Pécsvárad	.		29	15	14	
Szalatnagókő	.		21	15	10	
Szentlőrinc	.		28	16	14	12
Tengerfüred	.		26	13	13	
Tolnatamási	.		28	15	13	
Tolnavámbékata	.		30	14	13	
Tolnavámbény	.		30	14	14	
Szekszárdremete	.		28	17	15	

	1972.VIII.19. 07 h -ig az utolsó 24 óra adatai					
	csapadék (mm)		max. hőmérséklet	min. hőmérséklet	rad. min.	napos órák
Vác	.	⌓	28	14	13	
Vámosmikola	.		28	15	13	9
Baja	.		28	16	15	10
Bácsalmás	.		30	16	14	
Izsák	.		30	16	15	
Kalocsa	.		29	16	15	
Kecskemét	.	=	29	15	12	11
Kiskunf. háza	.		29	16	13	
Kiskunhalas	.		28	16	16	
Kunszentmiklós	.		30	15	14	
Tiszakécske	.		29	17	16	
Balassagyarmat	.	⌓	26	15	13	
Romhány	ny		26	14	14	
Salgótarján	.		26	14	14	
Eger	ny		26	15	11	7
Galyatető	–		–	–	–	
Gyöngyös	.		28	14	13	
Kékestető	.		19	14	12	7
Kompolt	.		27	15	12	8
Lőrinci	.	⌓	28	14	11	
Poroszló	.	⌓	24	16	12	
Jászapáti	.	⌓	28	15	13	
Jászberény	.	⌓	28	14	14	
Karcag	–		–	–	–	
Szolnok	.		29	15	14	9
Tiszaroff	.		26	15	13	
Túrkeve	.		28	16	13	5
Kistelek	.		29	16	14	
Makó	.		29	17	16	
Szeged	.	=	29	15	14	8
Szentes	.		29	17	15	
Borsodnádasd	.		26	14	11	
Fügöd	1	=	25	13	12	
Hidasnémeti	ny		26	14	14	
Jósvafő	.		26	15	14	7
Lillafüred	ny	R	25	15	14	
Miskolc	3	R =	26	13	12	5
Putnok	.		26	13	12	
Sárospatak	2	=	25	12	10	0
Szendrőlád	.	⌓	26	13	12	
Tokaj	6	R	26	16	15	
Kisvárda	.		25	14	13	0
Mátészalka	.		26	14	12	
Nyíregyháza	ny	R =	25	15	13	1
Nyírlugos	–		–	–	–	–
Pátyod	.	⌓	27	15	14	
Tiszabecs	.		26	17	13	
Vásárosnamény	.	⌓	25	14	13	
Záhony	.		24	14	14	
Berettyóújfalu	3	⌓	26	15	12	
Debrecen	.	=	25	15	13	2
Hajdúdorog	.		27	14	13	
Hortobagy	2		27	15	14	
Körösszakál	.	⌓	28	17	15	
Polgár	1	R	26	16	14	
Békéscsaba	2	R	26	16	14	2
Mezőhegyes	.	⌓	28	16	14	7
Orosháza	.		28	16	15	7
Szarvas	ny	V	28	16	14	7
Szeghalom	.		28	15	14	

Árpádtető

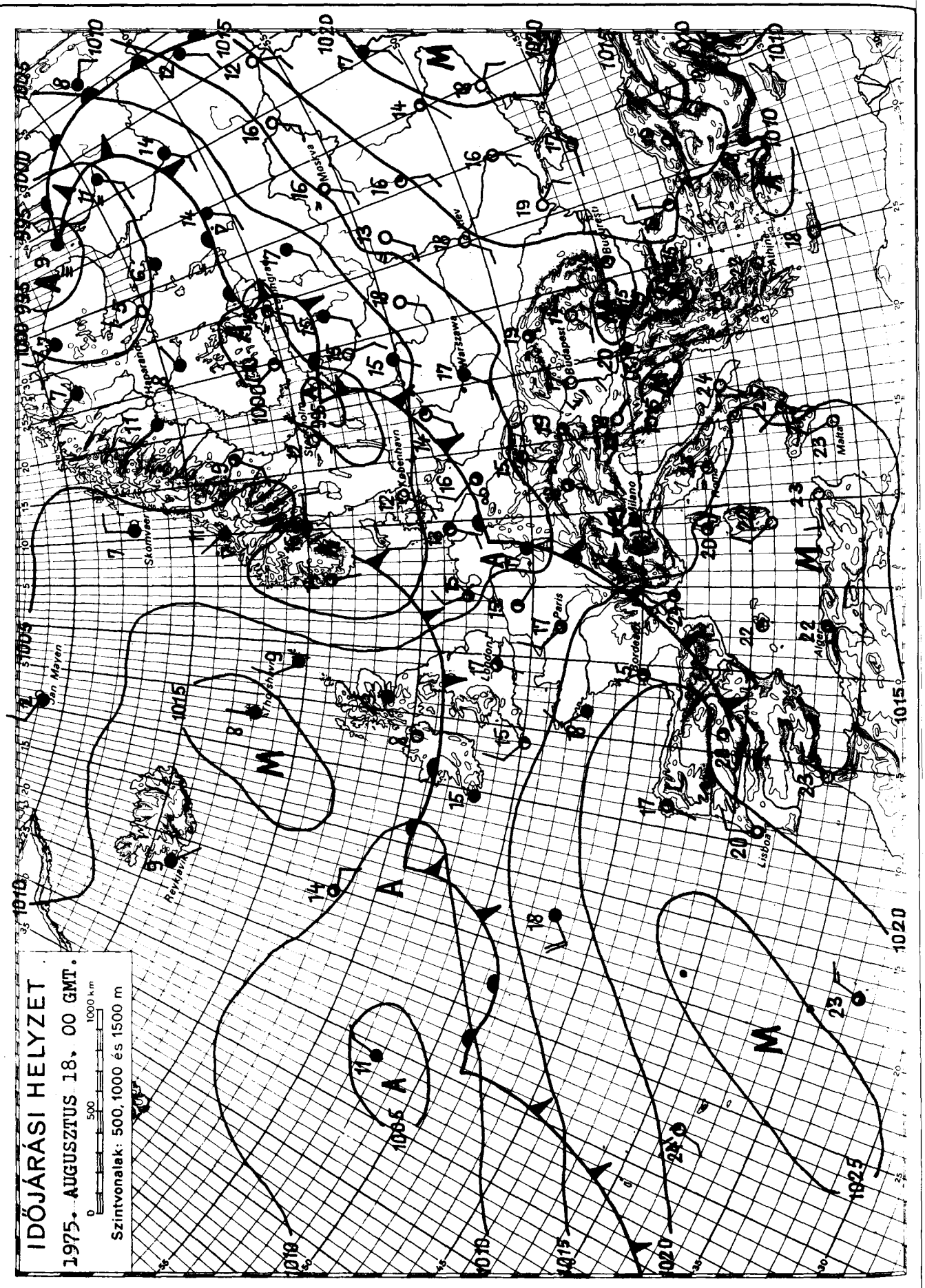

KIADJA: ORSZÁGOS METEOROLÓGIAI SZOLGÁLAT
Készíti: Központi Előrejelző Intézet Előrejelző Osztálya — T.: 273-018 — Megjelenik naponként —
Évi előfizetési díja: 720,—Ft — Megrendelhető: 1024 Budapest, II., Kitaibel Pál u. 1. Telefon: 353-500,
Kiadásért felel: az OMSZ elnöke — Szerkesztésért felel: a KEI igazgatója

IDŐJÁRÁSI NAPIJELENTÉS

ЕЖЕДНЕВНЫЙ МЕТЕОРОЛОГИЧЕСКИЙ БЮЛЛЕТЕНЬ · DAILY WEATHER REPORT
BULLETIN QUOTIDIEN DE TEMPS · TÄGLICHER WETTERBERICHT

88. évfolyam 231. szám. + Budapest + 1975. augusztus 19. kedd

Az időjárási helyzet és a várható időjárás:

A Német-Lengyel síkság és a Kárpát-medence fölé hétfőn egy nyugatról kelet felé vonuló, egyre lassabban mozgó hidegfront érkezett. A hidegfront átvonulását mindkét területen széles csapadékzóna is jelezte. A front mozgása a keddre virradó éjszaka lényegesen lelassult, és kedd reggel a front vesztegllővé vált. Mögötte Nyugat- és Közép-Európa területére hüvös, nedves levegő áramlik, emiatt a felmelegedés ezeken a területeken lényegesen gyengült az elmúlt egy-két naphoz viszonyitva. Várható, hogy a következő 36 óra folyamán, ha igen lassan is, de a front elvonul kelet felé és egyre kevésbé gyakorol hatást a Kárpát-medence időjárására. Lényeges hőmérséklet-emelkedés azonban még nem lesz ezen a területen.

Hazánk területén az elmúlt 24 óra alatt vonult át az emlitett hidegfront. Nyugati országhatárainkat a hétfő koradélutáni órákban érte el. A felhőzet igy csak a déli óráktól kezdve növekedett meg, ezért általában 3, 9 óra közötti napfénytartamot észleltek. A hőmérséklet még magasra emelkedhetett, a csúcsérték 25, 31 fok között volt. A hétfő reggel 7 órától kedd reggel 7 óráig tartó 24 óra alatt országszerte volt zápor, zivatar, vagy csendes eső. A lehullott csapadék mennyisége szeszélyes területi eloszlású. Az északnyugati megyékben, valamint a Duna-Tisza közének egy-részén és a Tiszántúlon általában 10 mm alatti mennyiséget mértek. A Dunántúl legnagyobb részén és az északi hegyvidéken a lehullott eső mennyisége 15-20 mm felett volt, de néhány zivatargócban 25, 50 mm közötti mennyiséget jegyeztek fel, sőt Kalocsáról 54, Zircről 65, a Veszprém megyei Lókútról 72 mm-es felhőszakadást jelentettek. Kedd hajnalra 15, 18 fokig hült le a levegő. Délelőtt a Dunántúlon időnként kissé felszakadozott a felhőzet, az ország legnagyobb részén azonban még borult volt az ég sokfelé esett az eső. Az északi szél általában megélénkült, többfelé erős lökések is voltak. A hőmérséklet 11 órakor a kevésbé felhős Dunántúlon 20, 21, másutt csak 16, 19 fok között volt.

Ma 12 órakor Budapesten a hőmérséklet 18 fok, a tengerszintre átszámitott légnyomás 761 mm, gyengén emelkedik.

A Balaton vizének hőmérséklete 11 órakor Siófoknál 22 fok volt.

Várható időjárás szerda estig:

Keleten is lassan felszakadozó felhőzet, majd országszerte felhőátvonulások, kedden többfelé, szerdán szórványosan előforduló futó záporral, zivatarral.
Az élénk, sokfelé erős északnyugati, északi szél lassan mérséklődik.
Várható legalacsonyabb éjszakai hőmérséklet: 11, 16,
legmagasabb nappali hőmérséklet szerdán: 20, 25 fok között.

Bóna Márta s.k.

A hőmérséklet napi középértéke és eltérése a 100 évi átlagtól /Budapesten/:
1975. VIII. 18. 22,4 C° +1,8 C°
1871 óta ezen a napon Budapesten előfordult
legmagasabb hőmérséklet: 38,2 C° /1892/,
legalacsonyabb hőmérséklet: 9,0 C° /1895/.

75.0276.

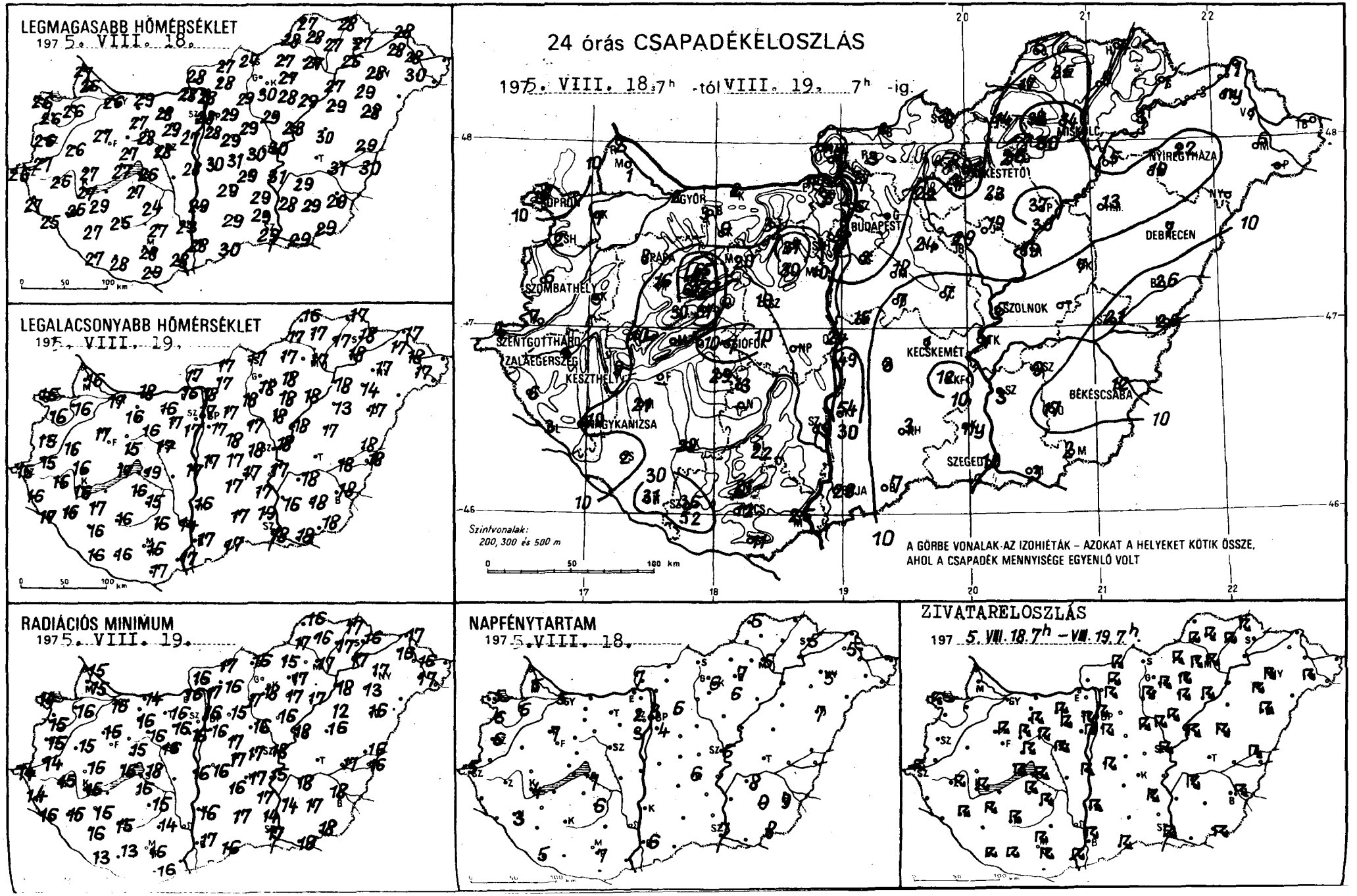
LEGMAGASABB HŐMÉRSÉKLET
1975. VIII. 18.
LEGALACSONYABB HŐMÉRSÉKLET
1975. VIII. 19.
RADIÁCIÓS MINIMUM
1975. VIII. 19.
24 órás CSAPADÉKELOSZLÁS
1975. VIII. 18. 7h -tól VIII. 19. 7h -ig.
Szintvonalak:
200, 300 és 500 m
A GÖRBE VONALAK AZ IZOHIÉTÁK – AZOKAT A HELYEKET KÖTIK ÖSSZE,
AHOL A CSAPADÉK MENNYISÉGE EGYENLŐ VOLT
NAPFÉNYTARTAM
1975. VIII. 18.
ZIVATARELOSZLÁS
1975. VII. 18. 7h – VII. 19. 7h.
0 50 100 km

	197.VIII.19. 07 h -ig az utolsó 24 óra adatai							197.VIII.19. 07 h -ig az utolsó 24 óra adatai						
	csapadék (mm)		max. hőmérséklet	min. hőmérséklet	rad. min.	napos órák		csapadék (mm)		max. hőmérséklet	min. hőmérséklet	rad. min.	napos órák	
Győr	2	▽	26	17	16	5	Vác	1	⚑	28	18	17	-	
Kapuvár	7		26	16	16	6	Vámosmikola	ny		28	17	16	7	
Mosonmagyaróvár	1		26	16	15	5	Baja	28	⚑▲	28	17	17	6	
Rajka	2		27	–	15		Bácsalmás	7	⚑	30	17	16		
Sopron	16	⚑	26	15	14	5	Izsák	3		29	17	16		
Sopronhorpács	2		26	16	15	6	Kalocsa	54	⚑	29	16	16		
Kaid	5		26	16	15		Kecskemét	1		29	17	17	6	
Körmend	7		27	15	14		Kiskunf. háza	12	⚑	29	17	17		
Szentgotthárd	4	⚑	26	15	14	5	Kiskunhalas	3		29	17	17	-	
Szombathely	6	▽	26	15	15	6	Kunszentmiklós	16	⚑	30	17	16		
Lenti	6		27	16	14		Tiszakécske	1		31	17	15		
Letenye	3		25	17	16		Balassagyarmat	2	⚑	27	17	17		
Nagykanizsa	10	⚑	26	16	15	3	Romhány	3	⚑	28	17	16		
Zalaegerszeg	5	⚑	26	16	15		Salgótarján	8	▽	27	17	16		
Farkasgyepű	16	▽	25	14	12		Eger	26	⚑	27	18	17	7	
Keszthely	9	⚑	27	16	16	4	Galyatető	–		–	–	–		
Meneshely	–		–	–	–		Gyöngyös	4		30	18	18		
Papa	8	⚑	27	17	16	7	Kékestető	9	⚑	20	13	13	6	
Sümeg	10		27	16	16		Kompolt	23	⚑	28	18	17	6	
Tihany	10	⚑▽	27	17	16		Lőrinci	22	⚑	29	18	17		
Veszprém	31	⚑	27	15	15		Poroszló	37	⚑	29	18	17		
Zirc	65	⚑	23	14	14		Jászapáti	19	⚑	29	18	16		
Fonyod	–		–	–	–		Jászberény	29	⚑	28	17	17		
Homokszt. györgy	31	⚑	27	16	13	5	Karcag	7	⚑	30	17	16		
Kaposvár	28	⚑	25	16	15		Szolnok	5	⚑▲	30	18	18	6	
Marcali	21	⚑▲	29	17	15		Tiszaroff	19	⚑	28	18	18		
Siofok	7	⚑	26	19	18	7	Túrkeve	–		–	–	–		
Somogyszob	2	▽	27	16	16		Kistelek	ny		29	19	14		
Tab	29	⚑	27	16	16		Makó	3		29	18	18	-	
Báboina	3		28	17	15		Szeged	10	⚑	29	18	17	7	
Esztergom	ny		28	16	16		Szentes	3		28	16	14		
Kisber	9	⚑	27	16	16		Borsodnádasd	14	⚑	27	17	15		
Komarom	2		29	18	14		Füged	9	⚑	27	17	17		
Tatabanya	3	⚑	28	16	16		Hidasnémeti	4	⚑	28	17	17		
Aloutdoboz	37	⚑	29	17	16		Jósvafő	6		27	16	16	6	
Dunaujváros	24	⚑	28	17	16		Lillafüred	38	⚑	26	16	15		
Martonvásár	10	⚑	27	17	16	3	Miskolc	34	⚑	27	17	17	5	
Mc	20	⚑	28	16	16		Putnok	17	⚑	28	17	17		
Nagyhörcsökp.	–		–	–	–		Sárospatak	1		27	18	16	5	
Szabadbattyán	19	⚑	28	17	16		Szendrőlád	25	⚑	28	17	16		
Tegszemese	13	⚑	24	15	15	6	Tokaj	3		26	18	17		
Tengyel	22	▽	27	16	14		Kisvárda	ny		28	17	16	5	
Nagykonyi	–		–	–	–		Mátészalka	6	⚑	30	17	17		
Szekszárd	19	▽	23	14	–		Nyíregyháza	22	⚑	28	17	17		
Mindszent	21	⚑	26	15	15		Nyírlugos	–		–	–	–		
Mohács	25	⚑	28	17	–		Pátyod	–		–	–	–		
Pe	12	⚑	28	16	16	7	Tiszabecs	–		–	–	–		
Si	11		29	17	16		Vásárosnamény	1		28	18	16		
Szigetvar	36	⚑	28	16	13		Záhony	1		28	17	17		
B	2	⚑	28	17	16	4	Berettyóújfalu	26	⚑	29	18	16	-	
B Met. Int.	3	⚑	28	17	16	3	Debrecen	7	⚑	28	17	16	7	
B Obs. hegy	4	⚑	25	14	14	2	Hajdúdoroc	19	⚑▲	29	14	13		
C	7		30	18	17		Hortobagy	13		29	13	12		
D	5	≡	23	13	12		Körösszakál	25	▽⌂	30	18	16		
G	–		29	17	15	6	Polgár	5		27	18	18		
K	1		27	17	16		Békéscsaba	12	⚑	29	18	18	9	
N	18		29	18	17		Mezőhegyes	2	⚑	29	18	18	8	
O	24	⚑	29	17	16		Orosháza	17		29	18	17	9	
S	7		31	17	17		Szarvas	9	⚑	29	18	18	8	
Szendre	6		30	18	17		Szeghalom	21		31	18	17		

Árpádtető

KIADJA: ORSZÁGOS METEOROLÓGIAI SZOLGÁLAT

Készíti: Központi Előrejelző Intézet Előrejelző Osztálya — T.: 273-018 — Megjelenik naponként

Évi előfizetési díja: 720,—Ft — Megrendelhető: 1024 Budapest, II., Kitaibel Pál u. 1. Telefon: 353-500,

Kiadásért felel: az OMSZ elnöke — Szerkesztésért felel: a KEI igazgatója

IDŐJÁRÁSI NAPIJELENTÉS

ЕЖЕДНЕВНЫЙ МЕТЕОРОЛОГИЧЕСКИЙ БЮЛЛЕТЕНЬ • DAILY WEATHER REPORT
BULLETIN QUOTIDIEN DE TEMPS • TÄGLICHER WETTERBERICHT

88. évfolyam 232. szám. + Budapest + 1975. augusztus 20. szerda

Az időjárási helyzet és a várható időjárás:

Közép-Európa elárasztása után a hüvös és nedves levegő tovább folytatta utját kelet, délkelet felé. Igy a hajnali órákban a Fekete-tenger és a Balkán-félsziget északi felén több helyen volt zápor, zivatar, Ukrajnában pedig sokfelé esett az eső. Szárazföldünk középső részén Franciaországtól az Alpokon, a Lengyel-síkságon keresztül egészen a Balti-tenger vidékéig magas nyomású gerinc húzódott és ennek hatására ezeken a területeken a reggeli ködöktől eltekintve változóan felhős és száraz volt az idő. Az óceáni léghullámok elsősorban a Brit-szigeteket érintve a Skandináv-félsziget felé haladtak, vonulásuk során élénk délnyugati szelet, valamint többfelé esőt okoztak. A Kárpát-medencében a következő 36 órában a hüvös levegő fokozatosan nyugalomba jut és lassan javul, melegszik az idő.

Hazánkban kedden a Dunántúlon napközben felszakadozott a felhőzet és általában az északnyugati megyékben 3, 8 órán sütött a nap. A Duna vonalától keletre fekvő területeken viszont továbbra is erősen felhős, borult maradt az ég. Ugyancsak az ország keleti felén esett sokfelé az eső, néhány helyről felhőszakadást is jelentettek. A lehullott eső mennyisége szeszélyes területi eloszlásban a csapadéknyom és 50 mm között váltakozott, de ennél többet mértek Kisvárdán 58, Pátyodon 64, Kompolton 77, Tokajban 78 mm-t. A hőmérséklet csúcsértéke az északkeleti megyékben csak 17, 20, máshol 20, 24 fok között alakult. A Dunántúlon helyenként viharos erősségü északi szél fújt. Szerda hajnalra a nyugati határszélen 9, 12, az ország többi részén 12, 16 fokig hült le a levegő. Délelőtt a nyugati megyékben csak gyengén, a keleti részeken még erősen felhős volt az ég. A délelőtti órákig az eső a Tiszántúl északi felén is megszünt. Többfelé, főként a Dunántúlon megerősödött az északnyugati, északi szél. A hőmérséklet 11 órakor 18, 23 fok között váltakozott.

Ma 12 órakor Budapesten a hőmérséklet 22 fok, a tengerszintre átszámitott légnyomás 764 mm, alig változik.

A Balaton vizének hőmérséklete Siófoknál 11 órakor 21 fok volt.

Várható időjárás csütörtök estig:

Szerdán a Tiszántúlon is tovább csökkenő felhőzet, csütörtökön kisebb felhőátvonulások, inkább csak keleten néhány helyen futó esővel.
Az időnként erős északi, északkeleti szél, éjszakára mérséklődik, de csütörtökön napközben ismét megélénkül.
A nappali felmelegedés kissé erősödik.
Várható legalacsonyabb éjszakai hőmérséklet: 9, 14,
legmagasabb nappali hőmérséklet csütörtökön: 22, 27 fok között.

Dunay Sándorné s.k.

A hőmérséklet napi középértéke és eltérése a 100 évi átlagtól /Budapesten/:
1975. VIII. 19.: 19,0 C° -1,9 C°

1871 óta ezen a napon Budapesten előfordult
legmagasabb hőmérséklet: 37,1 C° /1946/,
legalacsonyabb hőmérséklet: 9,1 C° /1895/.

75.0278.

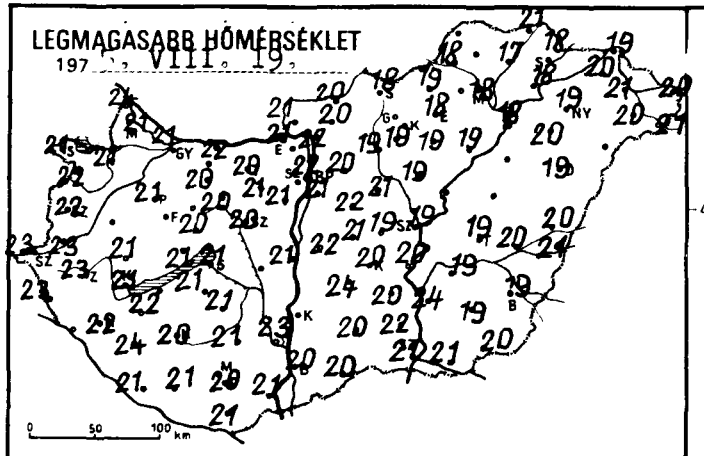
LEGMAGASABB HŐMÉRSÉKLET
197 5. VIII. 19.
0 50 100 km

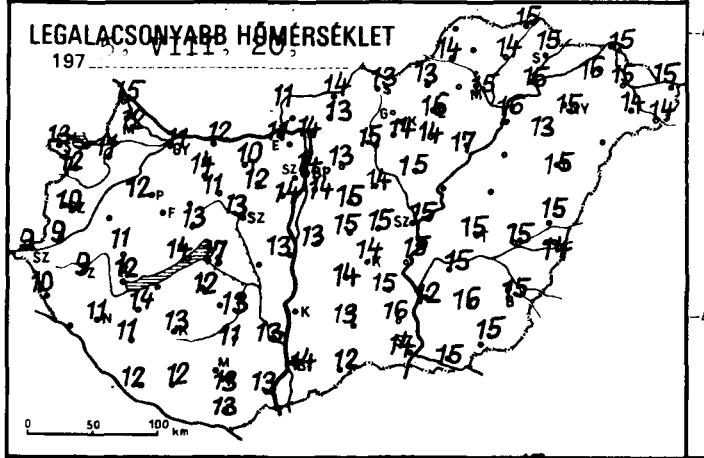
LEGALACSONYABB HŐMÉRSÉKLET
197 5. VIII. 20.
0 50 100 km

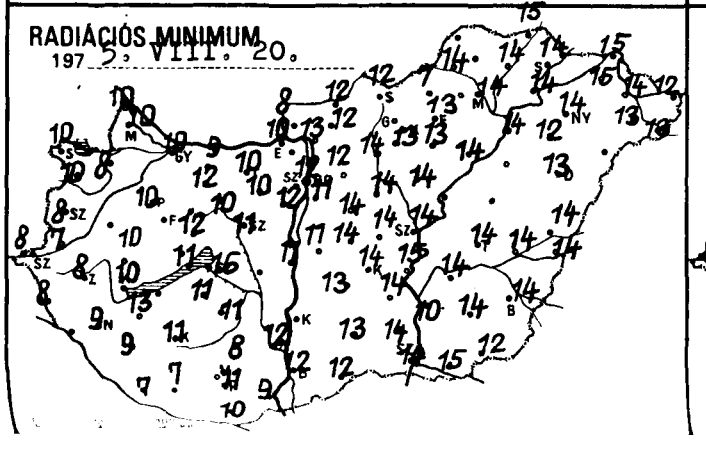
RADIÁCIÓS MINIMUM
197 5. VIII. 20.

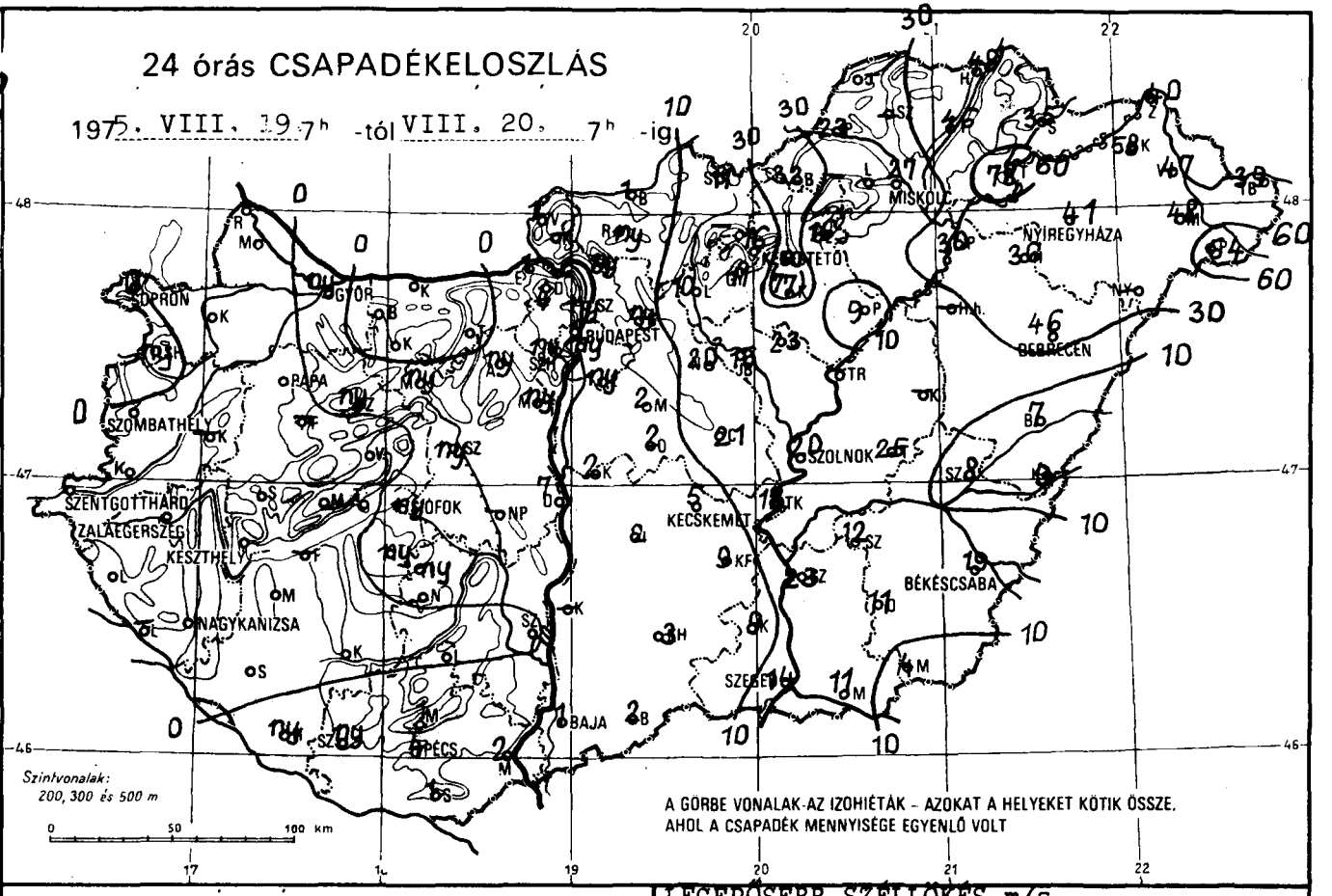
24 órás CSAPADÉKELOSZLÁS
1975. VIII. 19. 7h -tól VIII. 20. 7h -ig
GYŐR
BUDAPEST
MISKOLC
NYÍREGYHÁZA
DEBRECEN
SZOLNOK
KECSKEMÉT
BÉKÉSCSABA
SZEGED
PÉCS
BAJA
SZOMBATHELY
KESZTHELY
NAGYKANIZSA
SZENTGOTTHÁRD
ZALAEGERSZEG
Szintvonalak:
200, 300 és 500 m
0 50 100 km
A GÖRBE VONALAK AZ IZOHIÉTÁK – AZOKAT A HELYEKET KÖTIK ÖSSZE, AHOL A CSAPADÉK MENNYISÉGE EGYENLŐ VOLT

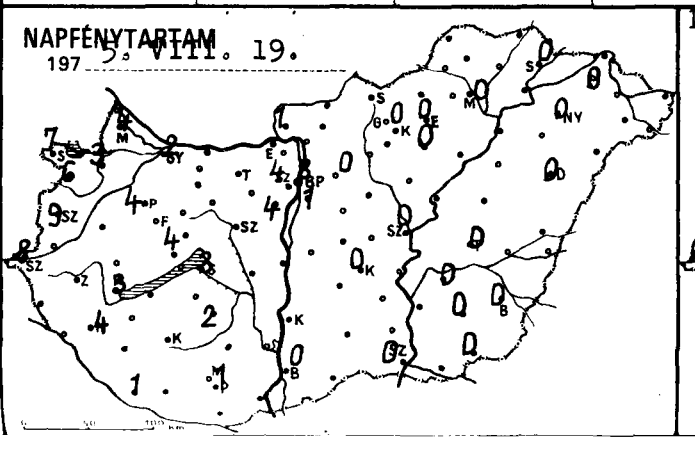
NAPFÉNYTARTAM
197 5. VIII. 19.

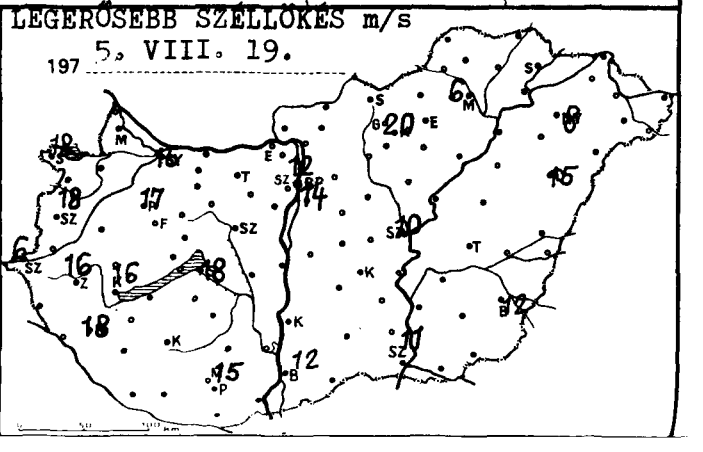
LEGERŐSEBB SZÉLLÖKÉS m/s
197 5. VIII. 19.

1975. VIII. 20. 07h -ig az utolsó 24 óra adatai

	csapadék (mm)		max. hőmérséklet	min. hőmérséklet	rad. min.	napos órák
Győr	ny		21	11	10	2
Kapuvár	•		21	11	8	3
Mosonmagyaróvár	•		21	12	10	4
Rajka	•		24	15	10	
Sopron	•		21	13	10	7
Sopronhorpács	ny	∩	22	12	10	6
Káld	–		–	–	–	
Körmend	•		23	9	7	
Szentgotthárd	•		23	9	8	8
Szombathely	•		22	10	8	9
Lenti	•		23	10	8	
Letenye	–		–	–	–	
Nagykanizsa	•		22	11	9	4
Zalaegerszeg	•		23	9	8	
Farkasgyepű	–		–	–	–	
Keszthely	•		21	12	10	3
Meneshely	•		19	14	10	4
Papa	•		21	12	10	4
Sümeg	•		21	11	10	
Tihany	•		21	14	11	
Veszprém	•		20	13	12	
Zirc	ny		18	11	10	
Fonyód	–		–	–	–	
Homokszt. györgy	ny	∩	21	12	7	1
Kaposvár	•	∩	20	13	11	
Marcali	•	∩	22	14	13	
Siofok	ny		21	17	16	3
Somogyszob	•		24	11	9	
Tab	ny		21	12	11	
Babolna	•		21	13	10	
Esztergom	1		21	11	10	
Kisber	•	∩	20	14	12	
Komárom	•		22	12	9	
Tatabánya	•	∩	20	10	10	
Alcsutdoboz	ny	∩	21	12	10	
Dunaújváros	7	∇̇	21	13	11	
Martonvásár	ny		21	14	12	4
Mor	ny	∩	20	11	10	
Nagyhörcsökp.	–		–	–	–	
Szabadbattyán	ny	∩	20	13	11	
Tegszemcse	ny	∩	21	13	11	2
Lengyel	•		21	11	8	
Nagykönyi	–		–	–	–	
Szekszárd	•		23	13	12	
Mohatető	1		18	12	10	
Mohács	2	⊼	21	13	9	
Pécs	4		20	13	11	1
Siklos	1		21	13	10	
Szegetvár	ny		21	12	7	
Bp. Lőrinc	ny		21	14	11	1
Bp. Met. Int.	ny		22	14	12	3
Bp. Szab. hegy	ny		18	13	10	4
Cegled	21	∇̇	19	15	14	
Dunagökő	4		14	10	6	
Gödöllő	ny		20	13	12	0
Kecskerét	–		–	–	–	
Mátyr	2		22	15	14	
Nagykáta	20		21	14	14	
Ócsény	2		21	15	14	
Szentendre	ny	≡	22	15	14	

1975. VIII. 20. 07h -ig az utolsó 24 óra adatai

	csapadék (mm)		max. hőmérséklet	min. hőmérséklet	rad. min.	napos órák
Vác	ny		22	14	13	
Vámosmikola	1		21	11	8	1
Baja	1		20	14	12	0
Bácsalmás	2		20	12	12	
Izsák	2		24	14	13	
Kalocsa	–		–	–	–	
Kecskemét	5		20	14	14	0
Kiskunf[illegible]	9		20	15	14	
Kiskunhalas	3		20	13	13	
Kunszentmiklós	2		22	13	11	
Tiszakécske	12		20	15	15	
Balassagyarmat	1		20	14	12	
Romhány	ny		20	13	12	
Salgótarján	11		18	13	12	
Eger	16		18	16	13	0
Galyatető	–		–	–	–	
Gyöngyös	11		19	14	13	
Kékestető	16		15	9	9	0
Kompolt	77		19	14	13	0
Lőrinci	10	∩	19	15	14	
Poroszló	9		19	17	14	
Jászapáti	23		19	15	14	
Jászberény	16	∇	20	15	14	
Karcag	–		–	–	–	
Szolnok	20	∇̇	19	15	14	0
Tiszaroff	–		–	–	–	
Túrkeve	25	∇̇	19	15	14	0
Kistelek	9	⊼	22	16	14	
Makó	11	∇̇	21	15	15	
Szeged	14	∇̇	21	14	14	0
Szentes	23		24	12	10	
Borsodnádasd	32	∇̇	19	13	7	
Füged	46		17	14	14	
Hidasnémeti	48	∇̇	21	15	15	
Jósvafő	–		–	–	–	
Lillafüred	–		–	–	–	
Miskolc	27		18	15	14	0
Putnok	23		18	14	14	
Sárospatak	35		18	15	14	0
Szendrőlád	–		–	–	–	
Tokaj	78	∇̇	18	15	14	
Kisvárda	58		20	16	15	0
Mátészalka	48		20	14	13	
Nyíregyháza	41	∇̇	19	15	14	0
Nyírlugos	–		–	–	–	
Pátyod	64	∇̇	21	14	13	
Tiszabecs	39	∇̇	20	15	12	
Vásárosnamény	47	∇̇	21	15	14	
Záhony	40		19	15	15	
Berettyóújfalu	7		20	15	14	
Debrecen	46	∇̇	19	15	13	0
Hajdúdorog	36		20	13	12	
Hortobágy	–		–	–	–	
Körösszakál	9		21	14	14	
Polgár	30	∇̇	18	16	14	
Békéscsaba	19	∇̇	19	15	14	0
Mezőhegyes	4		20	15	12	0
Orosháza	11		19	16	14	0
Szarvas	12		19	15	14	0
Szeghalom	8		20	15	14	

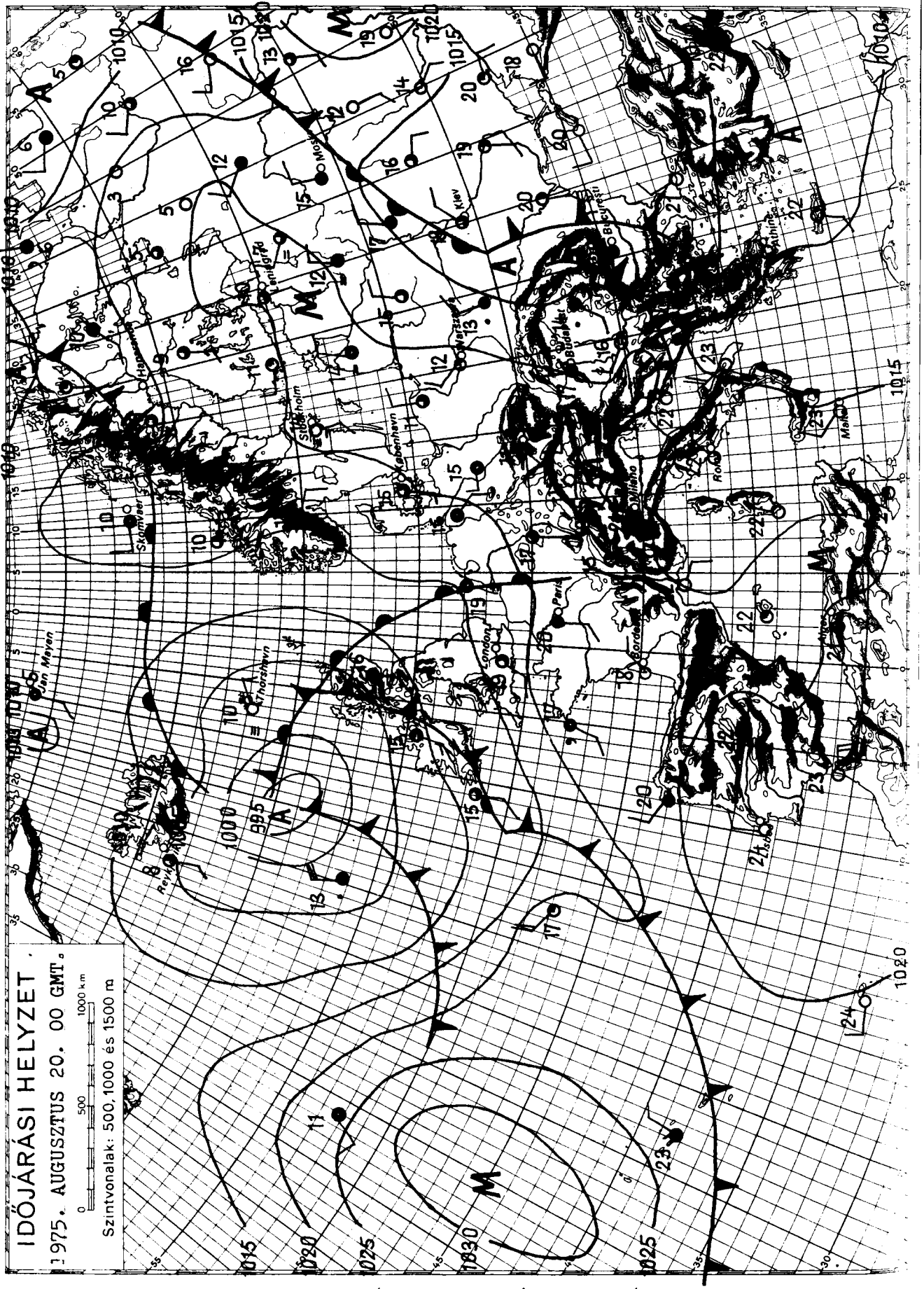

KIADJA: ORSZÁGOS METEOROLÓGIAI SZOLGÁLAT
Készítl: Központi Előrejelző Intézet Előrejelző Osztálya — T.: 273 - 018 — Megjelenik naponként
Évi előfizetési díja: 720,—Ft — Megrendelhető: 1024 Budapest, II., Kitaibel Pál u. 1. Telefon: 353-500,
Kiadásért felel: az OMSZ elnöke — Szerkesztésért felel: a KEI igazgatója

IDŐJÁRÁSI NAPIJELENTÉS

ЕЖЕДНЕВНЫЙ МЕТЕОРОЛОГИЧЕСКИЙ БЮЛЛЕТЕНЬ • DAILY WEATHER REPORT
BULLETIN QUOTIDIEN DE TEMPS • TÄGLICHER WETTERBERICHT

88. évfolyam 233. szám. + Budapest + 1975. augusztus 21. csütörtök

Az időjárási helyzet és a várható időjárás:

Szárazföldünk középső részén magas nyomású gerinc helyezkedik el, amelynek hatására ezeken a területeken a leszálló légmozgások határozzák meg az időjárás alakulását. A reggeli ködök feloszlása után napközben változóan felhős, napos és az évszaknak megfelelő hőmérsékletü az idő. Ugyanakkor a nedves és hüvös óceáni léghullámok csak lassan haladnak kelet felé, a hajnali órákban elérték Franciaország nyugati felét, a Brit-szigeteket és a Skandináv-félszigetet, előrehaladásuk során többfelé esőt, záport, zivatart okoztak. Kelet-Európa jelentős részén az észak felől érkező légtömegek irányitják az időjárást és ennek következtében változékony és hüvös az idő. A Kárpát-medencében a következő 36 órában kellemes nyári időjárásra lehet számitani.

Hazánkban szerdán nyugat felől fokozatosan csökkent a felhőzet és a Dunántúlon általában 10, 13 órán át sütött a nap. A Tiszántúlon több helyen még a nap első felében erősen felhős volt az idő és néhány helyen esett az eső. A lehullott eső mennyisége már nem volt jelentős, csak egy-két helyen érte el az 1, 3 mm-t. Napközben sokfelé erős északnyugati, északi szél fújt. Csütörtök hajnalra 9, 14 fokig hült le a levegő. Délelőtt napos, száraz idő volt, a hőmérséklet 11 órakor 21, 24 fok között váltakozott.

Ma 12 órakor Budapesten a hőmérséklet 24 fok, a tengerszintre átszámitott légnyomás 764 mm, gyengén süllyedő irányzatú.

A Balaton vizének hőmérséklete Siófoknál 11 órakor 22 fok volt.

Várható időjárás péntek estig:

Nappali felhőképződés, eső nélkül.
Mérsékelt, napközben kissé megélénkülő változó irányu szél.
A hajnali és a kora reggeli órákban egy-két helyen köd.
Várható legalacsonyabb éjszakai hőmérséklet: 11, 16,
legmagasabb nappali hőmérséklet pénteken: 25, 29 fok között.

Dunay Sándorné s.k.

TÁVOLABBI KILÁTÁSOK KEDD REGGELIG:

Nyugat felől megnövekvő felhőzet, záporokkal zivatarokkal.
Legalacsonyabb hajnali hőmérséklet eleinte 12, 17, később 9-14 fok között.
Legmagasabb nappali hőmérséklet eleinte 24-28, később 20-25 fok között.
Jelentős mennyiségü /legalább 5 mm/ csapadék az ország területének 70 százalékán várható az időszak második felében.

KÖZÉPTÁVU ELŐREJELZŐ OSZTÁLY

A hőmérséklet napi középértéke és eltérése a 100 évi átlagtól /Budapesten/:

1975. VIII. 20.: 20,2 C° -0,8 C°

1871 óta ezen a napon Budapesten előfordult

legmagasabb hőmérséklet: 36,5 C° /1943/,
legalacsonyabb hőmérséklet: 8,8 C° /1885/.

75.0279.

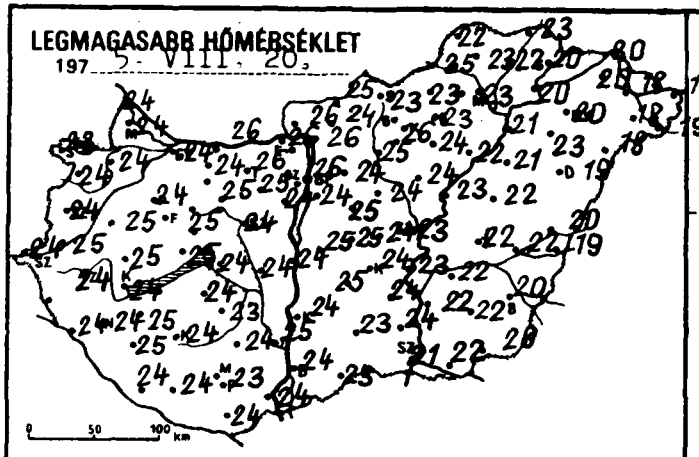
LEGMAGASABB HŐMÉRSÉKLET
197 5. VIII. 20.

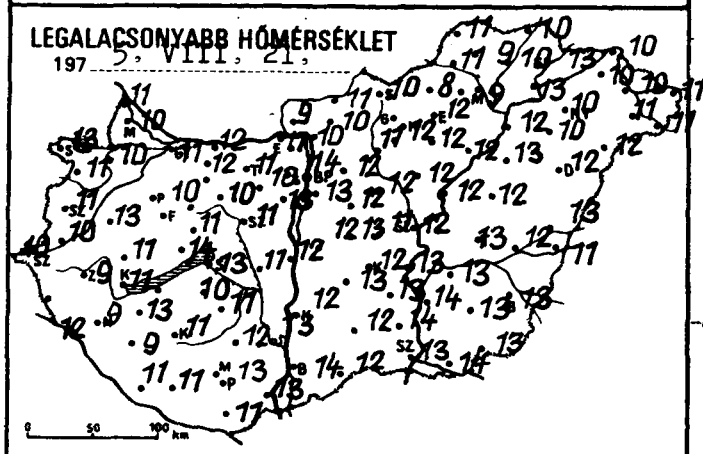
LEGALACSONYABB HŐMÉRSÉKLET
197 5. VIII. 21.

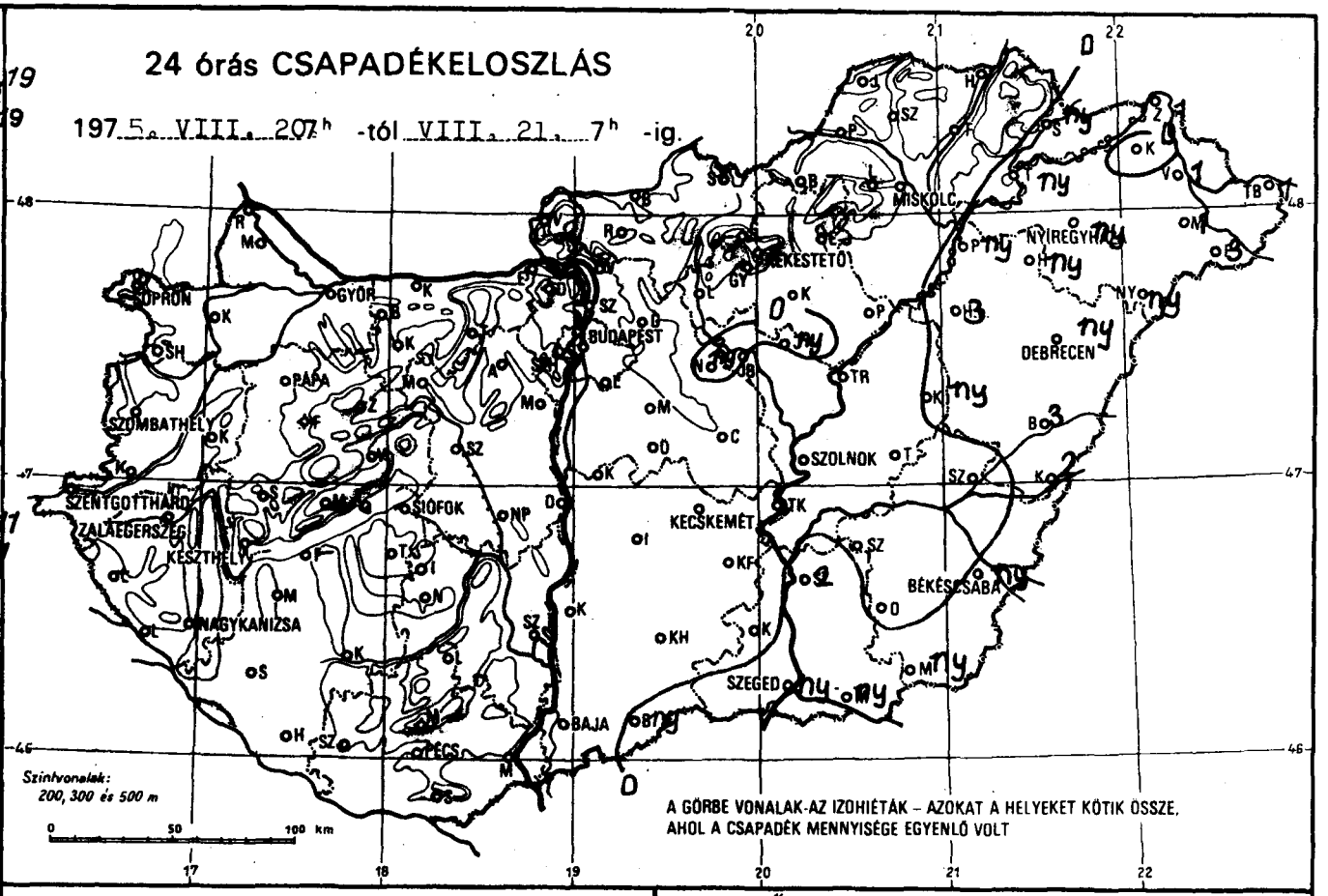
24 órás CSAPADÉKELOSZLÁS
197 5. VIII. 20h -tól VIII. 21. 7h -ig.
SOPRON
GYŐR
BUDAPEST
MISKOLC
NYIREGYHÁZA
DEBRECEN
SZOMBATHELY
PÁPA
SZOLNOK
SZENTGOTTHÁRD
ZALAEGERSZEG
KESZTHELY
SIÓFOK
KECSKEMÉT
NAGYKANIZSA
BÉKÉSCSABA
SZEGED
BAJA
PÉCS
Szintvonalak:
200, 300 és 500 m
A GÖRBE VONALAK-AZ IZOHIÉTÁK – AZOKAT A HELYEKET KÖTIK ÖSSZE,
AHOL A CSAPADÉK MENNYISÉGE EGYENLŐ VOLT

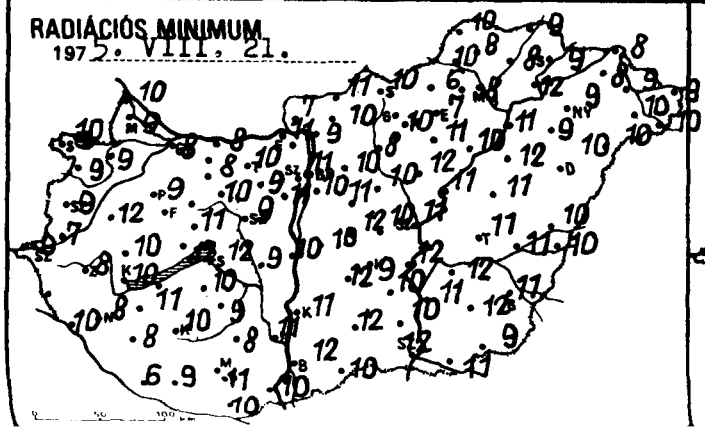
RADIÁCIÓS MINIMUM
197 5. VIII. 21.

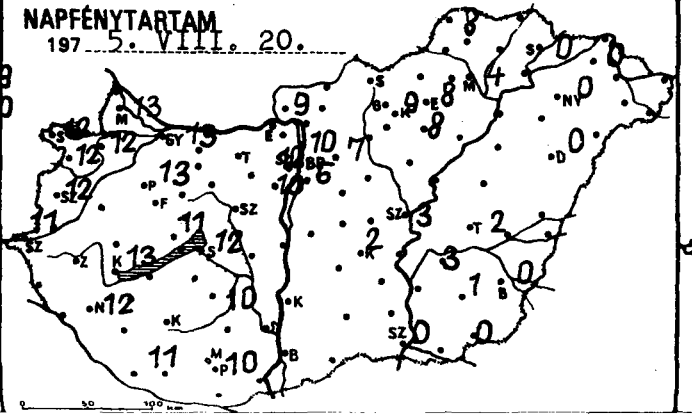
NAPFÉNYTARTAM
197 5. VIII. 20.

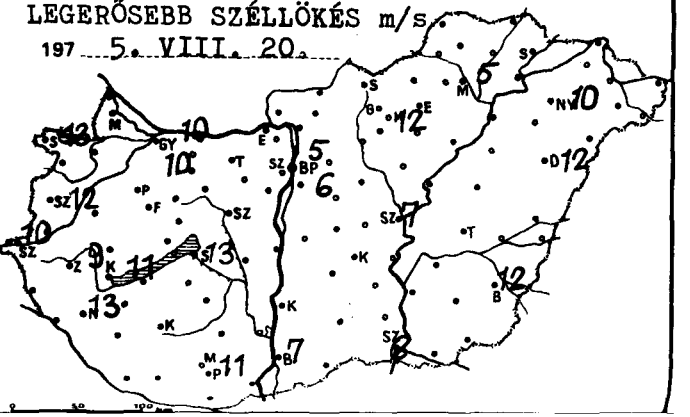
LEGERŐSEBB SZÉLLÖKÉS m/s
197 5. VIII. 20.

	1972. VIII. 21. 07h -ig az utolsó 24 óra adatai							1972. VIII. 21. 07h -ig az utolsó 24 óra adatai						
	csapadék (mm)		max. hőmérséklet	min. hőmérséklet	rad. min.	napos órák		csapadék (mm)		max. hőmérséklet	min. hőmérséklet	rad. min.	napos órák
Győr	.	=	24	11	8	13	Vác	.	= ɒ	26	10	9	
Kapuvár	.		24	10	9	12	Vámosmikola	.		26	9	7	9
Kisoroszmagyaróvár	.		24	10	9	13	Baja	.		24	14	12	
Majka	.		24	11	10		Bácsalmás	ny	▽	23	12	10	
Sopron	.	=	23	13	10	12	Izsák	.		25	13	12	
Sopronhorpács	.	ɒ	24	11	10	11	Kalocsa	.		24	12	11	
Szalk	.		25	13	12		Kecskemét	.	=	24	12	9	2
Tormend	.		25	10	7		Kiskunf. háza	.		24	13	10	
Szentgotthárd	.	=	24	10	9	11	Kiskunhalas	.		23	12	12	
Szombathely	.		24	11	9	12	Kunszentmiklós	.		25	12	10	
Tenti	-		-	-	-		Tiszakécske	.		23	13	12	
Tetenye	.		24	12	10		Balassagyarmat	.	ɒ	25	11	11	
Nagykanizsa	.		24	9	8	12	Romhány	.		24	10	10	
Balaegerszeg	.	=	24	9	8		Sálgótarján	.		23	10	10	
Farkasgyepű	.		24	12	8		Eger	.		23	12	7	8
Keszthely	.		24	11	10	13	Galyatető	-		-	-	-	
Mencshely	.		22	13	8	11	Gyöngyös	.		26	12	10	
Pápa	.	=	24	10	9	13	Kékestető	.		16	10	9	9
Tilmeg	.		25	11	10		Kompolt	.		24	12	11	8
Tihany	.	ɒ	25	14	12		Lőrinci	.	ɒ	25	11	8	
Veszprém	.		25	11	11		Poroszló	.		22	12	10	
Zirc	.		21	9	9		Jászapáti	ny	▽	24	12	12	
Tonyód	-		-	-	-		Jászberény	.	ɒ	24	11	10	
Homokszt. györgy	.	ɒ	24	11	6	11	Karcag	ny		22	12	11	
Kaposvár	.	ɒ	24	11	10		Szolnok	.		23	12	11	3
Marcali	.	ɒ	25	13	11		Tiszaroff	.		23	12	11	
Siófok	.	=	24	13	12	12	Túrkeve	.		22	13	11	2
Somogyszob	.		25	9	8		Kistelek	.		24	14	10	
Tab	.		24	10	10		Makó	ny		22	14	11	
Dabolna	.		26	11	9		Szeged	ny	▽	21	13	12	0
Esztergom	.		26	11	11		Szentes	2		22	14	11	
Kisbér	.	ɒ	24	12	8		Borsodnádasd	.		23	8	6	
Komárom	.	ɒ	26	12	8		Füged	.	ɒ	22	10	8	
Tatabánya	.	ɒ	26	11	10		Hidasnémeti	.		23	10	9	
Mecsútdoboz	.	= ɒ	25	10	9		Jósvafő	.		22	11	10	8
Dunaújváros	.		24	12	10		Lillafüred	.		21	10	8	
Martonvásár	.		24	13	11	10	Miskolc	.	=	23	9	8	4
Mór	.	ɒ	25	10	10		Putnok	.	=	25	11	10	
Nagyhörcsökp.	.		24	11	9		Sárospatak	ny		20	13	9	0
Szabadbattyán	.	ɒ	24	11	9		Szendrőlád	.	ɒ	23	9	8	
Tregszemcse	.	ɒ	23	11	9	10	Tokaj	ny	▽	20	13	12	
Tengyel	.		24	12	8		Kisvárda	.		20	10	8	0
Nagykónyi	.		23	10	10	10	Mátészalka	1		18	11	10	
Szekszárd	.		25	13	11		Nyíregyháza	ny		20	10	9	0
Misinaéró Csapadéktető	.		22	14	12		Nyírlugos	ny	▽	18	12	10	
Mohács	.		24	13	10		Pátyod	3	▽ ɒ	19	11	10	
Pécs	.	...	23	13	11	10	Tiszabecs	1		19	11	9	
Siklós	.	ɒ	24	11	10		Vásárosnamény	1	ɒ	18	10	9	
Szigetvár	.		24	11	9		Záhony	1		20	10	8	
Bp. Lőrinc	.		24	13	10	6	Berettyóújfalu	3	ɒ	20	13	10	
Bp. Met. Int.	.	ɒ	26	14	11	10	Debrecen	ny	▽	19	12	10	0
Bp. Szab. hegy	.	ɒ	23	13	10	10	Hajdúdorog	ny		23	10	9	
Cegléd	.		24	11	10		Hortobagy	3		21	13	12	
Dobogókő	.		20	12	7		Körösszakál	2	ɒ	19	11	10	
Gödöllő	.		24	12	10	7	Polgár	ny		21	12	11	
Kiralyrét	.		26	9	9		Békéscsaba	ny	▽	20	13	11	0
Monor	.		25	12	11		Mezőhegyes	ny	ɒ	20	13	9	0
Nagykáta	ny		24	12	10		Orosháza	.		22	13	12	1
Örkény	.		25	13	12		Szarvas	.		22	13	12	3
Szentendre	.		26	12	12		Szeghalom	.		22	12	11	

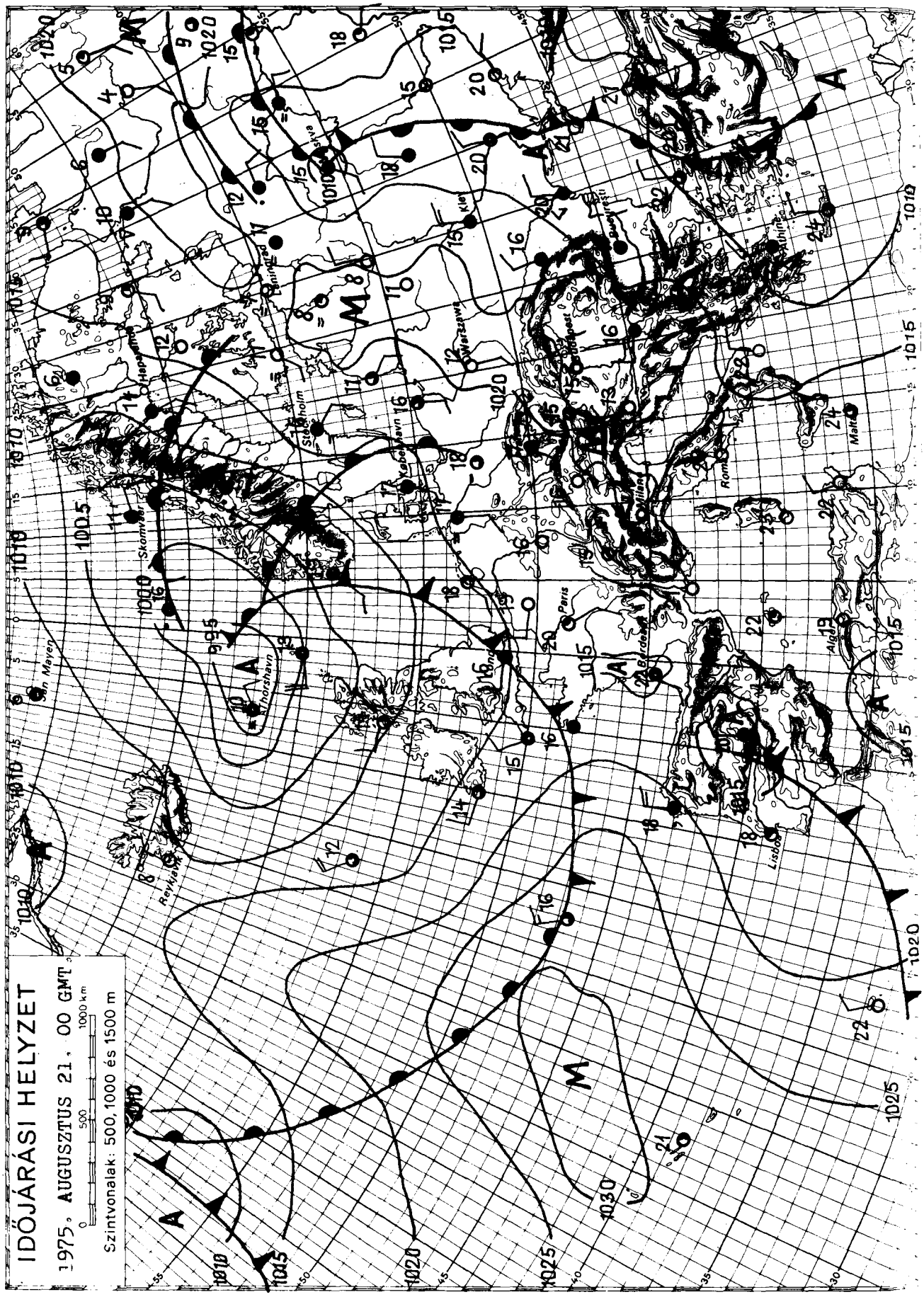

KIADJA: ORSZÁGOS METEOROLÓGIAI SZOLGÁLAT
Készíti: Központi Előrejelző Intézet Előrejelző Osztálya — T.: 273 - 018 — Megjelenik naponként
Évi előfizetési díja: 720,—Ft — Megrendelhető: 1024 Budapest, II., Kitaibel Pál u. 1. Telefon: 353-500,
Kiadásért felel: az OMSZ elnöke — Szerkesztésért felel: a KEI igazgatója

IDŐJÁRÁSI NAPIJELENTÉS

ЕЖЕДНЕВНЫЙ МЕТЕОРОЛОГИЧЕСКИЙ БЮЛЛЕТЕНЬ • DAILY WEATHER REPORT
BULLETIN QUOTIDIEN DE TEMPS • TÄGLICHER WETTERBERICHT

88. évfolyam 234. szám. + Budapest + 1975. augusztus 22. péntek

Az időjárási helyzet és a várható időjárás:

Európa északi részein változékony időjárás alakult ki. Sokfelé esik az eső, zápor eső, helyenként erős szél fúj. A Földközi-tenger középső térségéből egészen Moszkva környékéig délnyugat-északkelet irányban magas nyomású légköri képződmény helyezkedik el. Az ebben uralkodó lassú leszálló mozgások hatására a Kárpát-medencében és környékén is kevés a felhő. a hajnali és reggeli párásodástól, ködöktől eltekintve száraz az idő. A Brit-szigeteken keresztül az óceán északi térségéből származó hüvös lévegőhullámok gyors egymásutánban áramlanak szárazföldünk középső részei felé. Átvonulásuk Európa nyugati részein záporokat, zivatarokat és jelentős hőmérsékletvisszaesést okozott. A hüvös levegő első hulláma ma reggelre elérte az Alpok nyugati térségét és várható, hogy szombaton a nap második felében már országunkban is érezteti hatását.

Hazánkban csütörtökön kevés nappali felhőképződés mellett 10-13 órán keresztül sütött a nap, eső sehol sem hullott. A hőmérséklet csúcsértéke 23, 28 fok között alakult. Ma hajnalban az ország területén 8 és 15 fok között mindenféle hőmérsékleti érték előfordult. Délelőtt országszerte folytatódott a derült, száraz idő. A déli szél a Dunántúl nyugati részein megerősödött, 11 órakor 22 és 24 fok közötti hőmérsékleteket mutattak a hőmérők.

Ma 12 órakor Budapesten a hőmérséklet 23 fok volt, a tengerszintre átszámitott légnyomás 761 mm, gyengén süllyed.

A Balaton vizének hőmérséklete 11 órakor Siófoknál 22 fok volt.

Várható időjárás szombat estig:

Ma derült száraz idő.
Mérsékelt, időnként élénk, a nyugati országrészben helyenként erős déli, délnyugati szél.
Szombaton a keleti országrészben még folytatódik a derült, száraz idő.
A Dunántúlon időnként megnövekszik a felhőzet és a nap második felében már záporok, zivatarok is kialakulnak.
A zivatarok idején a szél átmenetileg északnyugatira fordul.
Éjszaka helyenként párásodás.

A legalacsonyabb hajnali hőmérséklet: 10-15,
legmagasabb nappali hőmérséklet szombaton: 22, 27 fok között lesz.

Kerényi Nárcisz s.k.

A hőmérséklet napi középértéke és eltérése a 100 évi átlagtól /Budapesten/:

1975. VIII. 21.: 20,3 C° -0,4 C°

1871 óta ezen a napon Budapesten előfordult

legmagasabb hőmérséklet: 39,0 C° /1943/,
legalacsonyabb hőmérséklet: 10,0 C° /1940/.

75.0279.

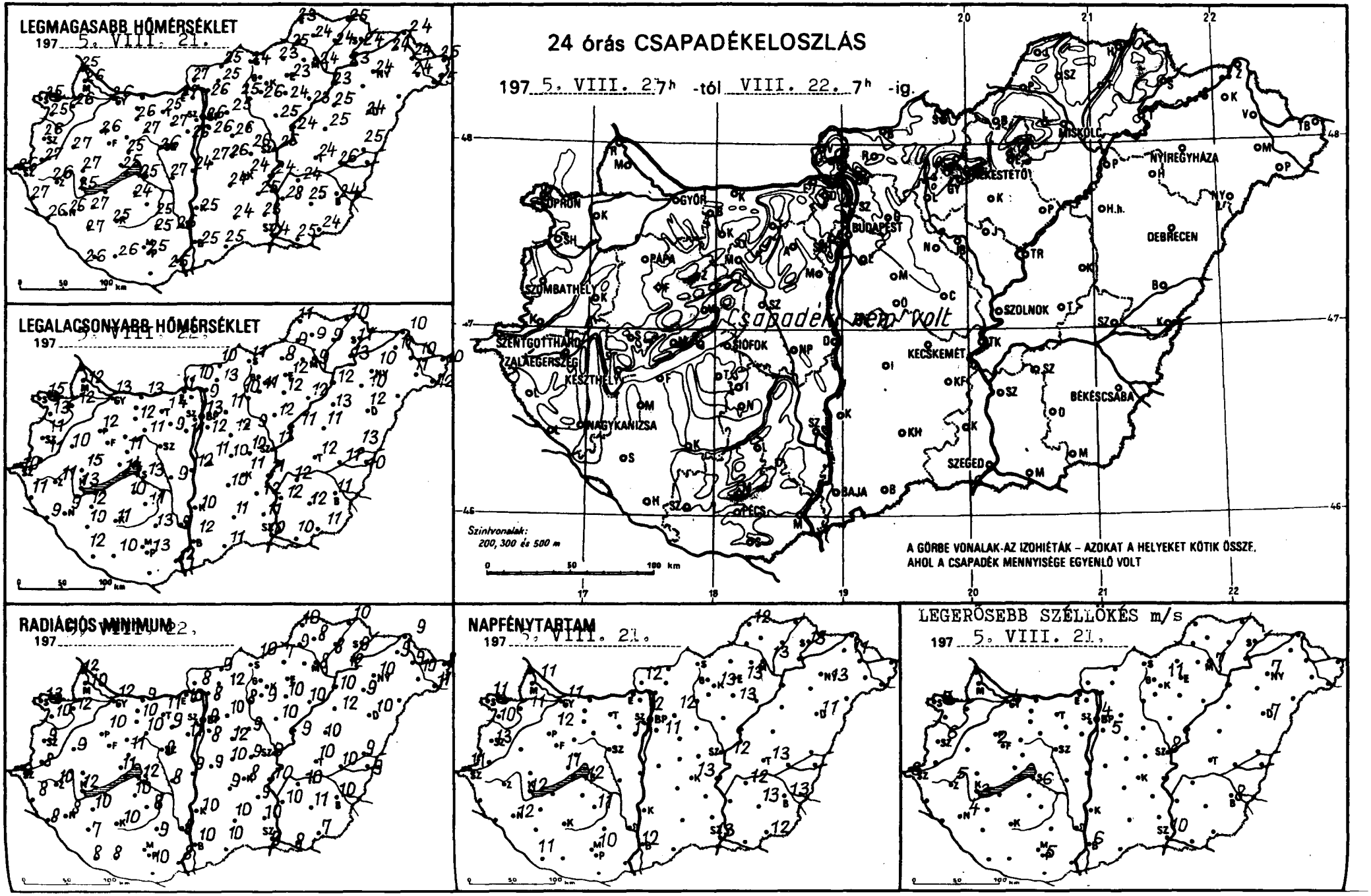
LEGMAGASABB HŐMÉRSÉKLET
197 5. VIII. 21.
LEGALACSONYABB HŐMÉRSÉKLET
197 5. VIII. 22.
RADIÁCIÓS MINIMUM
197 5. VIII. 22.
24 órás CSAPADÉKELOSZLÁS
197 5. VIII. 21. 7h -tól VIII. 22. 7h -ig.
Csapadék nem volt
Szintvonalak:
200, 300 és 500 m
A GÖRBE VONALAK-AZ IZOHIÉTÁK – AZOKAT A HELYEKET KÖTIK ÖSSZE,
AHOL A CSAPADÉK MENNYISÉGE EGYENLŐ VOLT
NAPFÉNYTARTAM
197 5. VIII. 21.
LEGERŐSEBB SZÉLLÖKÉS m/s
197 5. VIII. 21.
SOPRON
GYŐR
BUDAPEST
MISKOLC
NYÍREGYHÁZA
HEKESTETŐ
DEBRECEN
PÁPA
SZOMBATHELY
SZOLNOK
SIÓFOK
SZENTGOTTHÁRD
ZALAEGERSZEG
KESZTHELY
KECSKEMÉT
BÉKÉSCSABA
NAGYKANIZSA
SZEGED
BAJA
PÉCS

	197. VIII. 22. 07 h -ig az utolsó 24 óra adatai							197. VIII. 22. 07 h -ig az utolsó 24 óra adatai						
	csapadék (mm)		max. hőmérséklet	min. hőmérséklet	rad. min.	napos órák		csapadék (mm)		max. hőmérséklet	min. hőmérséklet	rad. min.	napos órák
Győr			26	13	12	11	Vác			26	9	8	
Kapuvár			26	12	12	11	Vámosmikola			27	10	8	12
Mosonmagyaróvár			26	12	10	11	Baja			25	12	10	12
Rajka			25	–	12		Bácsalmás			25	11	10	
Sopron			25	15	13	11	Izsák			24	10	9	
Sopronhorpács			25	13	10	10	Kalocsa			25	10	10	
Káld			27	10	9		Kecskemét			24	11	8	13
Körmend			27	11	8		Kiskunf. háza			25	12	9	
Szentgotthárd			26	10	9	11	Kiskunhalas			24	11	10	
Szombathely			26	11	9	13	Kunszentmiklós			27	11	9	
Lenti			27	11	8		Tiszakécske			24	11	10	
Letenye			26	9	8		Balassagyarmat			25	10	9	
Nagykanizsa			26	9	8	12	Romhány			25	13	12	
Zalaegerszeg			26	11	10		Salgótarján			24	11	10	
Farkasgyepű			25	8	6		Eger			23	12	–	13
Keszthely			25	13	12	12	Galyatető			17	–	–	
Mencshely			23	13	8	11	Gyöngyös			26	11	9	
Pápa			26	12	10	12	Kékestető			16	11	8	13
Sümeg			27	15	–		Kompolt			24	12	10	13
Tihany			25	14	11		Lőrinci			25	10	8	
Veszprém			25	11	11		Poroszló			23	12	10	
Zirc			24	9	8		Jászapáti			25	12	10	
Fonyód			–	–	–		Jászberény			25	10	9	
Homokszt. györgy			26	12	8	11	Karcag			25	11	10	
Kaposvár			25	11	10		Szolnok			26	11	9	12
Marcali			27	12	10		Tiszaroff			24	11	9	
Siófok			25	13	12	12	Túrkeve			24	12	10	13
Somogyszob			27	10	7		Kistelek			23	11	10	
Tab			24	10	10		Makó			25	10	8	
Bábolna			26	12	9		Szeged			24	10	9	13
Esztergom			27	11	10		Szentes			28	12	10	
Kisbér			26	12	10		Borsodnádasd			23	8	7	
Komárom			–	13	9		Függőd			24	9	8	
Tatabánya			25	14	11		Hidasnémeti			25	10	10	
Alcsútdoboz			27	9	9		Jósvafő			23	11	10	12
Dunaújváros			24	12	9		Lillafüred			22	10	9	
Martonvásár			26	11	11	11	Miskolc			24	9	8	13
Mór			27	11	10		Putnok			25	9	9	
Nagyhörcsökp.			27	9	8		Sárospatak			24	11	9	13
Szabadbattyán			26	10	8		Szendrőlád			24	9	8	
Tregszemcse			25	11	8	11	Tokaj			23	13	12	
Lengyel			25	13	9		Kisvárda			24	11	9	11
Nagykónyi			27	11	10		Mátészalka			24	11	10	
Szekszárd			26	9	8		Nyíregyháza			24	10	10	13
Mezőtúr			23	15	12		Nyírlugos			–	–	–	
Mohács			25	12	8		Pátyod			25	12	11	
Pécs			25	13	10	10	Tiszabecs			25	10	8	
Siklós			–	–	–		Vásárosnamény			24	10	9	
Szigetvár			26	10	8		Záhony			24	10	9	
Bp. Lőrinc			26	12	8	11	Berettyóújfalu			25	13	9	
Bp. Met. Int.			26	13	9	12	Debrecen			24	12	10	11
Bp. Szab. hegy			23	12	9	11	Hajdúdorog			–	10	9	
Cegléd			26	10	9		Hortobágy			25	13	12	
Dobogókő			–	–	–		Körösszakál			–	10	9	
Gödöllő			25	11	10	12	Polgár			23	12	10	
Királyrét			25	8	8		Békéscsaba			24	11	10	13
Monor			26	12	12		Mezőhegyes			24	11	7	12
Nagykáta			–	9	9		Orosháza			25	12	11	13
Örkény			26	10	10		Szarvas			24	12	10	12
Szentendre			26	12	12		Szeghalom			26	11	10	

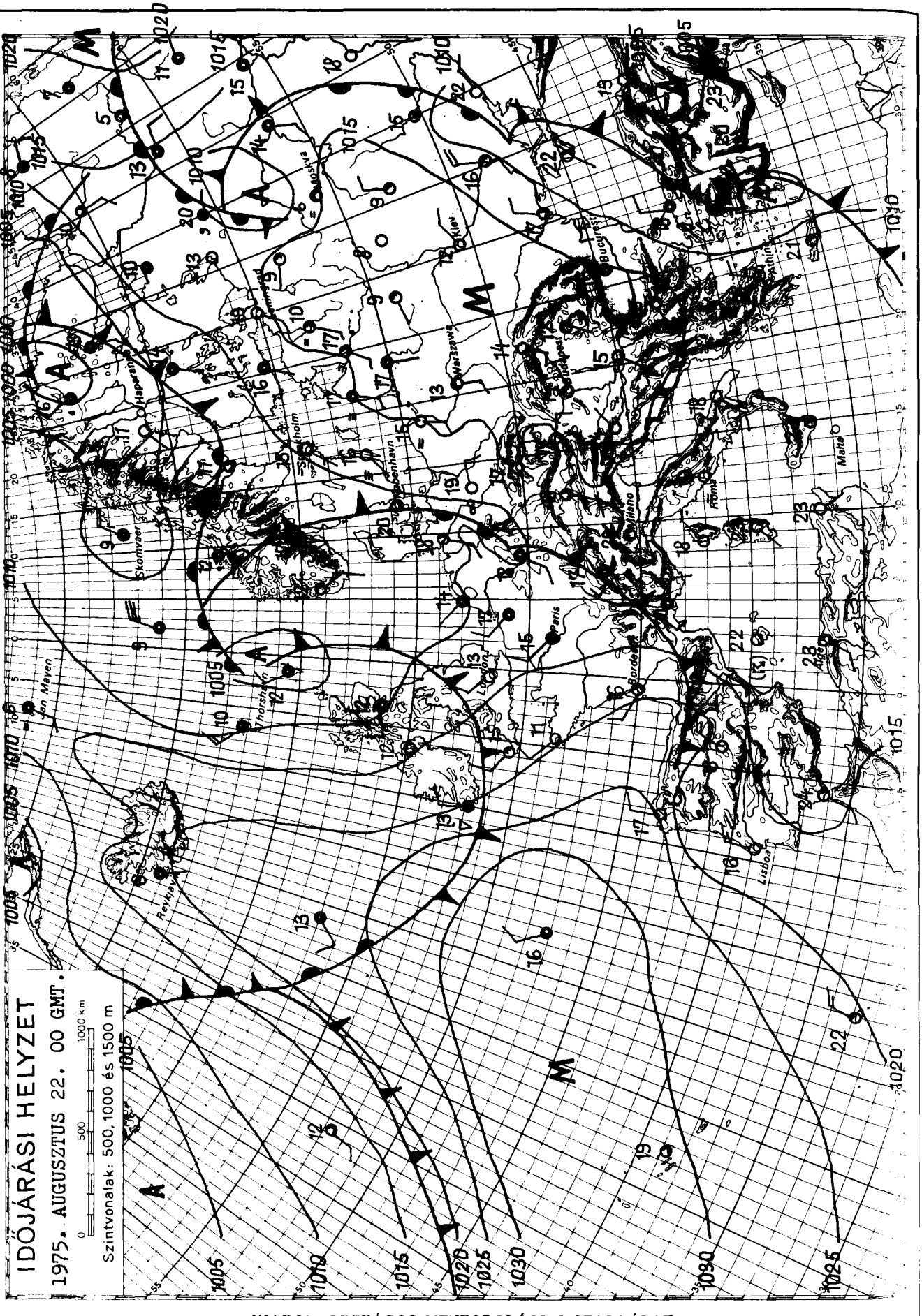

KIADJA: ORSZÁGOS METEOROLÓGIAI SZOLGÁLAT
Készíti: Központi Előrejelző Intézet Előrejelző Osztálya — T.: 273-018 — Megjelenik naponként
Évi előfizetési díja: 720,—Ft — Megrendelhető: 1024 Budapest, II., Kitaibel Pál u. 1. Telefon: 353-500,
Kiadásért felel: az OMSZ elnöke — Szerkesztésért felel: a KEI igazgatója

IDŐJÁRÁSI NAPIJELENTÉS

ЕЖЕДНЕВНЫЙ МЕТЕОРОЛОГИЧЕСКИЙ БЮЛЛЕТЕНЬ · DAILY WEATHER REPORT
BULLETIN QUOTIDIEN DE TEMPS · TÄGLICHER WETTERBERICHT

88. évfolyam 235. szám. + Budapest + 1975. augusztus 23. szombat

Az időjárási helyzet és a várható időjárás:

Finnország és a Botteni-öböl térségétől a Német-Lengyel síkságon és az Alpok környékén át alacsony légnyomású csatorna húzódik a Földközi-tenger nyugati medencéjéig. A csatorna középvonalában, kb. Helsinki-Prága-Nizza vonalán időjárási front található. A fronttól nyugatra fekvő, mintegy 500 km széles területsávon, amelyre élénk északnyugati széllel hüvös és jelentékeny nedvességtartalmú óceáni levegő érkezik, erősen felhős, többfelé esős az idő. Az alacsony légnyomású csatorna keleti oldalán, az Adriai-tenger és a Balkán-félsziget felől Moszkva térsége felé húzódó, 1500-2000 km széles területsávon - amely a Kárpát-medence legnagyobb részét is magában foglalja - leszálló légmozgások hatására száraz, túlnyomóan derült, nyáriasan meleg az időjárás. A következő 36 órában az időjárási front tovább folytatja lassú mozgását kelet felé, igy hatása fokozatosan a Kárpát-medencére is átterjed.

Hazánkban pénteken folytatódott a száraz, túlnyomóan derült, kellemesen meleg idő. A nap 11-13 órán át sütött, a hőmérséklet 23-28 fokig emelkedett, A késő éjszakai órákban az ország nyugati és középső részén többfelé megnövekedett a felhőzet, de esőt szombat reggelig sehonnan sem jelentettek. Az éjszakai legalacsonyabb hőmérséklet az ország legnagyobb részén 10 és 16 fok között alakult. Szombaton délelőtt a nyugati, északnyugati megyékben felhős, helyenként erősen felhős, helyenként erősen felhős, máshol még túlnyomóan derült idő volt. Esőt 11 óráig sehonnan sem jelentettek. A hőmérséklet erre az időpontra általában 22-26 fokig, nyugaton egy-két helyen csak 20-22 fokig emelkedett.

Ma 12 órakor Budapesten a hőmérséklet 25 fok, a tengerszintre átszámitott légnyomás 758 mm, alig változik.

A Balaton vizének hőmérséklete 11 órakor Siófoknál 22 fok volt.

Várható időjárás vasárnap estig:

Nyugat felől tovább növekvő felhőzet, a Dunántúlon és az ország középső részén többfelé esővel, zivatarral, a Tiszántúlon még valószinüleg eső nélkül.
Mérsékelt, időnként élénk déli, délnyugati, a Dunántúlon vasárnap északnyugatira forduló és megerősödő szél.
A nappali fölmelegedés főképp nyugaton gyengül.

Várható legalacsonyabb éjszakai hőmérséklet 12-17,
legmagasabb nappali hőmérséklet vasárnap általában 20-25 fok között, a Tiszántúlon még kevéssel 25 fok felett.

Rajkay Ödön s.k.

A hőmérséklet napi középértéke és eltérése a 100 évi átlagtól /Budapesten/:

1975. VIII. 22.: 20,8 C° +0,3 C°

1871 óta ezen a napon Budapesten előfordult

legmagasabb hőmérséklet: 38,4 C° /1943/,
legalacsonyabb hőmérséklet: 9,5 C° /1924/.

75.0280.

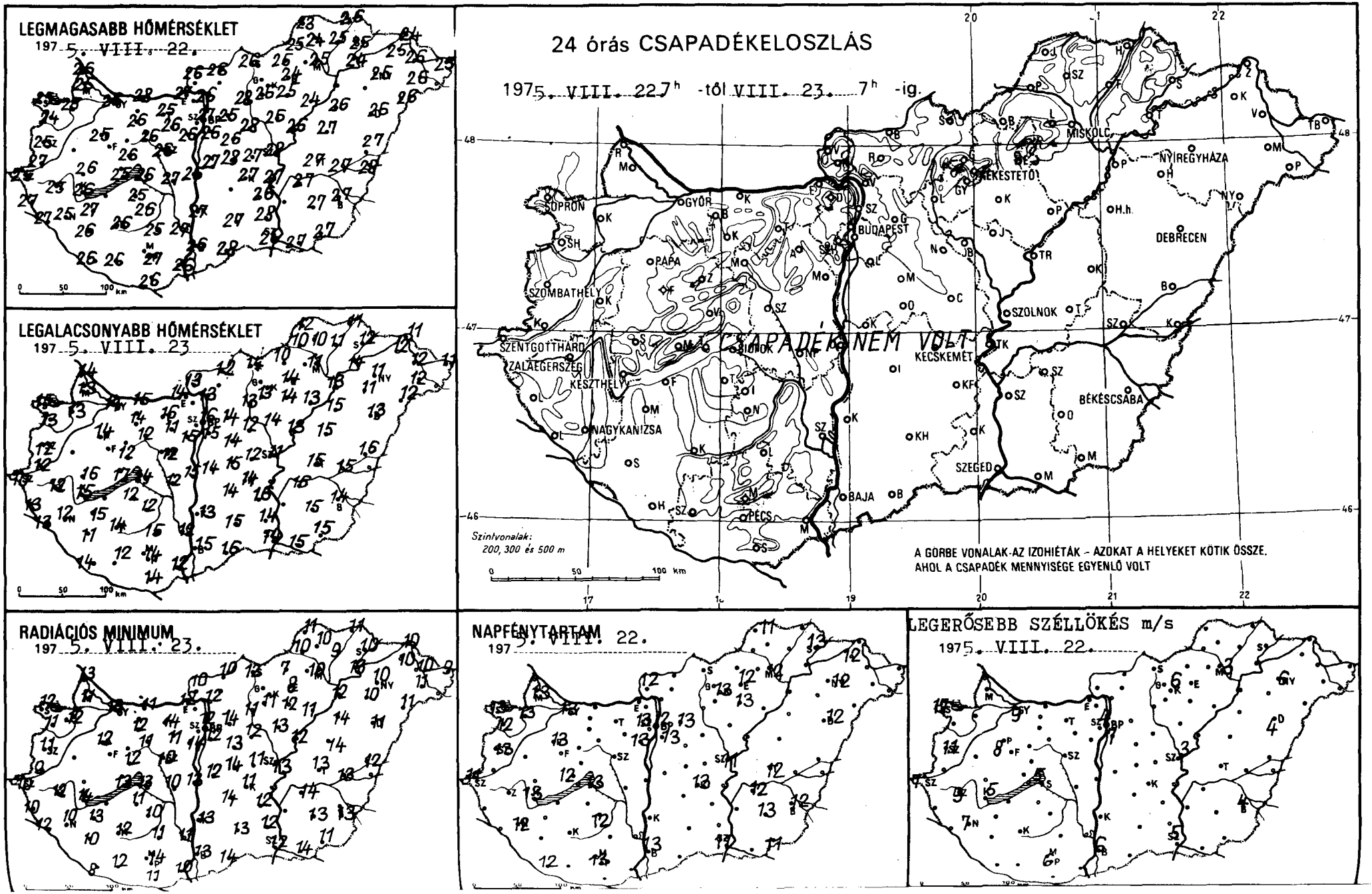
LEGMAGASABB HŐMÉRSÉKLET
1975. VIII. 22.
LEGALACSONYABB HŐMÉRSÉKLET
1975. VIII. 23.
RADIÁCIÓS MINIMUM
1975. VIII. 23.
24 órás CSAPADÉKELOSZLÁS
1975. VIII. 22. 7h -tól VIII. 23. 7h -ig.
CSAPADÉK NEM VOLT
Szintvonalak:
200, 300 és 500 m
A GÖRBE VONALAK AZ IZOHIÉTÁK - AZOKAT A HELYEKET KÖTIK ÖSSZE,
AHOL A CSAPADÉK MENNYISÉGE EGYENLŐ VOLT
NAPFÉNYTARTAM
1975. VIII. 22.
LEGERŐSEBB SZÉLLÖKÉS m/s
1975. VIII. 22.
SOPRON
GYŐR
BUDAPEST
MISKOLC
NYÍREGYHÁZA
DEBRECEN
PAPA
SZOMBATHELY
SZOLNOK
SZENTGOTTHÁRD
ZALAEGERSZEG
KESZTHELY
NAGYKANIZSA
KECSKEMÉT
BÉKÉSCSABA
SZEGED
BAJA
PÉCS

	1975. VIII. 23. 07h -ig az utolsó 24 óra adatai							1975. VIII. 23. 07h -ig az utolsó 24 óra adatai						
	csapadék (mm)		max. hőmérséklet	min. hőmérséklet	rad. min.	napos órák		csapadék (mm)		max. hőmérséklet	min. hőmérséklet	rad. min.	napos órák
Győr	.		26	14	13	13	Vác	.	∩	26	13	12	
Kapuvár	.		25	13	12	13	Vámosmikola	.		26	13	10	12
Mosonmagyaróvár	.		25	13	11	13	Baja	.		26	15	13	13
Rajka	.		26	14	13		Bácsalmás	.		28	16	14	
Sopron	.		25	15	12	13	Izsák	.		–	14	14	
Sopronhorpács	.		24	13	11	12	Kalocsa	.		27	13	13	
Káld	–		–	–	–		Kecskemét	.	=	27	14	11	13
Körmend	.		27	12	9		Kiskunfélegyháza	.		26	16	12	
Szentgotthárd	.	=	25	10	10	11	Kiskunhalas	.		27	15	13	
Szombathely	.		25	12	11	13	Kunszentmiklós	.		27	14	12	
Lenti	.		27	13	10		Tiszakécske	.		27	16	–	
Letenye	.		27	13	12		Balassagyarmat	.	∩	26	12	10	
Nagykanizsa	.	::	25	12	10	12	Romhány	–		–	–	–	
Zalaegerszeg	.		25	12	12		Salgótarján	.		26	14	12	
Farkasgyepű	.		24	–	–		Eger	.		24	14	8	12
Keszthely	.		26	15	14	13	Galyatető	.		18	14	12	
Mencshely	.		24	15	10	12	Gyöngyös	.		26	13	11	
Papa	.		25	14	12	13	Kékestető	.		18	12	11	13
Sümeg	.		26	16	–		Kompolt	.		25	14	12	13
Tihany	.	∩	25	17	13		Lőrinci	.	∩	28	13	11	
Veszprém	.		26	12	12		Poroszló	.	∩	24	13	11	
Zirc	.		23	10	8		Jászapáti	.	∩	26	14	13	
Fonyód	.		–	–	–		Jászberény	.	∩	26	13	12	
Homokszt. györgy	.	∩::	26	14	8	12	Karcag	.		27	15	14	
Kaposvár	.	∩	26	14	12		Szolnok	.	::	28	14	13	11
Marcali	.	∩	27	15	13		Tiszaroff	.		26	13	12	
Siófok	.	::	26	14	13	13	Túrkeve	.		27	15	13	12
Somogyszob	.		26	11	10		Kistelek	.		28	14	12	
Tab	.		25	12	11		Makó	.		27	15	14	
Bábolna	.		26	14	13		Szeged	.	::	26	14	12	11
Esztergom	.		27	14	12		Szentes	–		–	–	–	
Kisbér	.	∩	26	14	12		Borsodnádasd.	.		25	10	7	
Komárom	.	∩	28	15	11		Füged	.	∩	25	11	9	
Tatabánya	.		25	16	14		Hidasnémeti	.		26	12	11	
Alcsútdoboz	.	:: ∩	26	11	11		Jósvafő	.		23	12	11	11
Dunaújváros	.		26	15	13		Lillafüred	.		24	10	9	
Martonvásár	.		26	15	14	13	Miskolc	.	=	25	11	10	12
Mor	.	∩	26	12	11		Putnok	.	=	25	10	10	
Nagyhörcsökp.	.		27	12	10		Sárospatak	.		25	12	10	13
Szabadbattyán	.	:: ∩	26	12	10		Szendrőlád	.	∩	24	10	10	
Tegzemcse	.	∩	26	12	10	12	Tokaj	.		24	14	13	
Lengyel	.		25	15	11		Kisvárda	.		25	12	10	12
Nagykónyi	.		27	14	13		Mátészalka	.		26	12	11	
Szekszárd	.		27	12	11		Nyiregyháza	.		25	11	10	12
Mátraderecske	.		24	17	14		Nyírlugos	–		–	–	–	
Miskolc	.		26	12	10		Pátyod	.	∩	26	12	11	
Pécs	.		27	14	14	13	Tiszabecs	.		25	11	9	
Siklós	.	∩	26	14	11		Vásárosnamény	.	∩	26	12	10	
Szigetvár	.		26	12	10		Záhony	.		24	11	10	
Bp. Lőrinc	.		26	15	12	13	Berettyóújfalu	.	∩	27	16	12	
Bp. Met. Int.	.		27	16	12	12	Debrecen	.		26	13	11	12
Bp. Szab. hegy	.	∩	24	15	12	13	Hajdúdorog	.		–	11	10	
Cegléd	.		27	12	11		Hortobágy	.		26	15	14	
Dobogókő	.		21	14	8		Körösszakál	.		28	–		
Gödöllő	.		25	14	14	13	Polgár	.		26	13	12	
Királyrét	.		26	13	10		Békéscsaba	.		27	14	13	12
Monor	.		26	14	13		Mezőhegyes	.		27	15	11	11
Nagykáta	.		28	12	12		Orosháza	.		27	15	13	13
Orkény	.		28	15	14		Szarvas	.		27	16	14	12
Szentendre	.		–	14	14		Szeghalom	.		27	15	13	

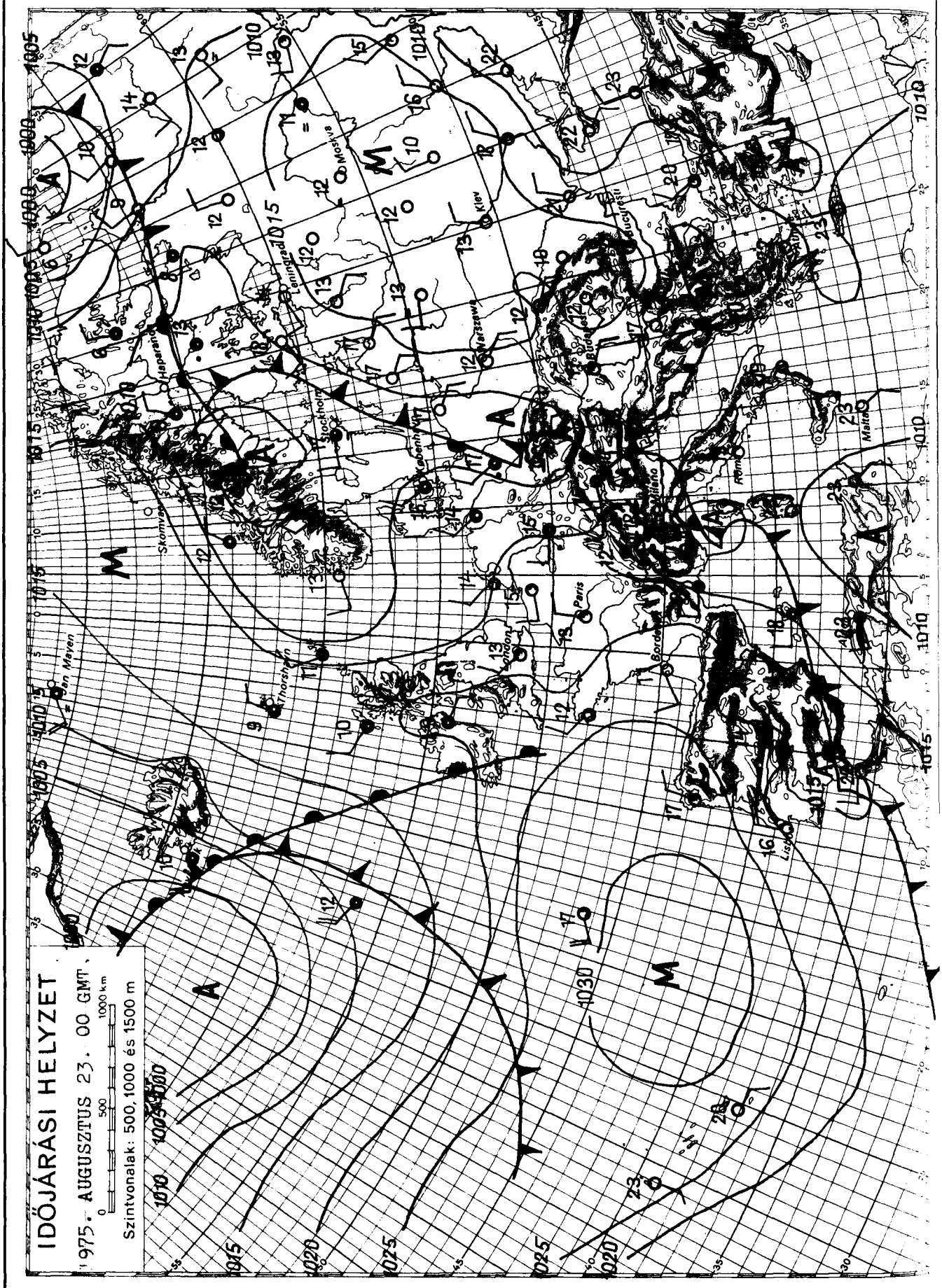

KIADJA: ORSZÁGOS METEOROLÓGIAI SZOLGÁLAT

Készíti: Központi Előrejelző Intézet Előrejelző Osztálya — T.: 273-018 — Megjelenik naponként

Évi előfizetési díja: 720,—Ft — Megrendelhető: 1024 Budapest, II., Kitaibel Pál u. 1. Telefon: 353-500,

Kiadásért felel: az OMSZ elnöke — Szerkesztésért felel: a KEI igazgatója

IDŐJÁRÁSI NAPIJELENTÉS

ЕЖЕДНЕВНЫЙ МЕТЕОРОЛОГИЧЕСКИЙ БЮЛЛЕТЕНЬ • DAILY WEATHER REPORT
BULLETIN QUOTIDIEN DE TEMPS • TÄGLICHER WETTERBERICHT

88. évfolyam 236. szám. + Budapest + 1975. augusztus 24. vasárnap

Az időjárási helyzet és a várható időjárás:

Az északnyugat felől áramló óceáni hüvös és nedves levegő az Alpokon keresztül eljutott a Földközi-tenger térségébe. Közben mozgása erősen lefékeződött és a Földközi-tengeri enyhe levegővel történő találkozása ciklon kialakulásához vezetett. Ennek hatására a Pó-sikság, az Alpok, a Cseh-medence és a Kis-Kárpátok vidékén erősen felhős volt az idő, a hajnali órákban sokfelé esett az eső, a nappali felmelegedés pedig néhány fokkal az évszaknak megfelelő átlagérték alatt maradt. Nyugat-Európa partvidékén változóan felhős, nyárias az idő. Ugyancsak kellemes és napos az időjárás a Szovjetunió európai területének középső és déli részén. A Kárpát-medence időjárását a következő 36 órában a Földközi-tenger felett elhelyezkedő és lassan északkelet felé mozgó ciklon határozza meg, igy keleten is megnövekszik a felhőzet és délnyugat, nyugat felől eső várható.

Hazánkban szombaton főként a Dunántúl északnyugati részén növekedett meg időnként a felhőzet. Máshol általában kevés felhő volt és 10-13 órán át sütött a nap. Napközben folytatódott a nyári idő, a hőmérséklet csúcsértéke 24 és 30 fok között alakult. Az elmult 24 óra folyamán az ország nagy részén száraz idő volt, csupán egy-két helyről jelentettek nem számottevő mennyiségü esőt. Vasárnap hajnalra 12-18 fokig hült le a levegő. Délelőtt a nyugati megyékben délnyugat, nyugat felől tovább növekedett a felhőzet, de esőt sehonnan sem jelentettek. A Tiszántúlon továbbra is kevés felhő volt. A hőmérséklet 11 órára 22, 27 fokig emelkedett.

Ma 12 órakor Budapesten a hőmérséklet 26 fok, a tengerszintre átszámitott légnyomás 758 mm, változatlan.

A Balaton vizének hőmérséklete 11 órakor Siófoknál 22 fok volt.

Várható időjárás hétfő estig:

Keleten is fokozatosan megnövekvő felhőzet, többfelé, elsősorban a Dunántúlon eső, zivatar.
Időnként megélénkülő, a zivatarok során átmenetileg megerősödő, északnyugatira, északira forduló szél.
A nappali felmelegedés kissé gyengül.

Várható legalacsonyabb éjszakai hőmérséklet: 13, 18,
legmagasabb nappali hőmérséklet hétfőn: általában 19, 24 fok között, keleten még helyenként 25 fok körül.

Dunay Sándorné s.k.

A hőmérséklet napi középértéke és eltérése a 100 évi átlagtól /Budapesten/:

1975. VIII. 23.: 22,1 C° +1,9 C°

1871 óta ezen a napon Budapesten előfordult

legmagasabb hőmérséklet: 36,6 C° /1943/,
legalacsonyabb hőmérséklet: 10,5 C° /1957/.

75.0281.

LEGMAGASABB HŐMÉRSÉKLET

197

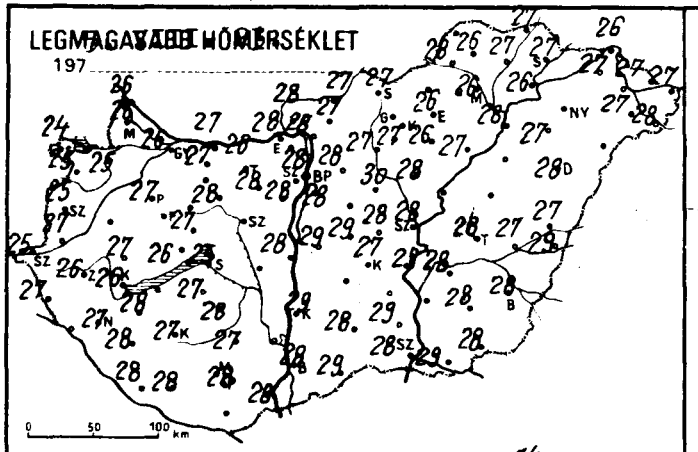

LEGALACSONYABB HŐMÉRSÉKLET

197

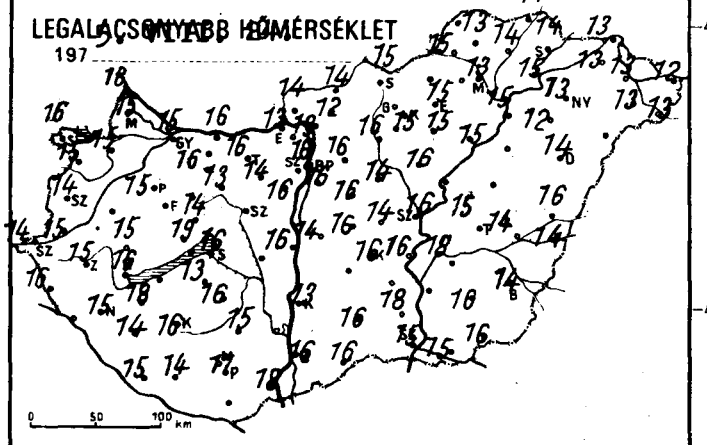

RADIÁCIÓS MINIMUM. VIII. 24.

197

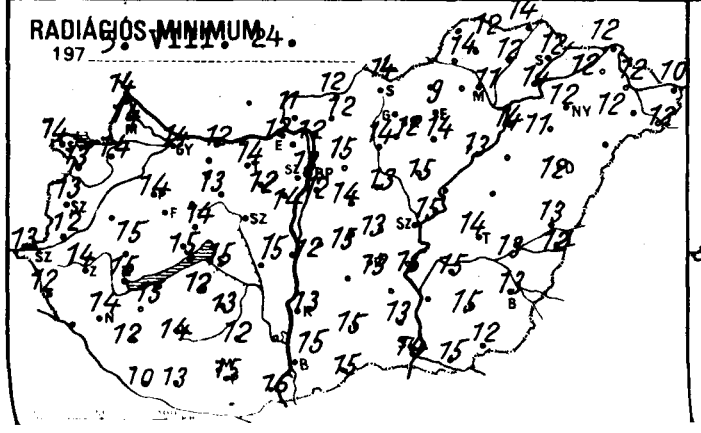

24 órás CSAPADÉKELOSZLÁS

5. VIII. 23. VIII. 24.

197 7h -tól 7h -ig.

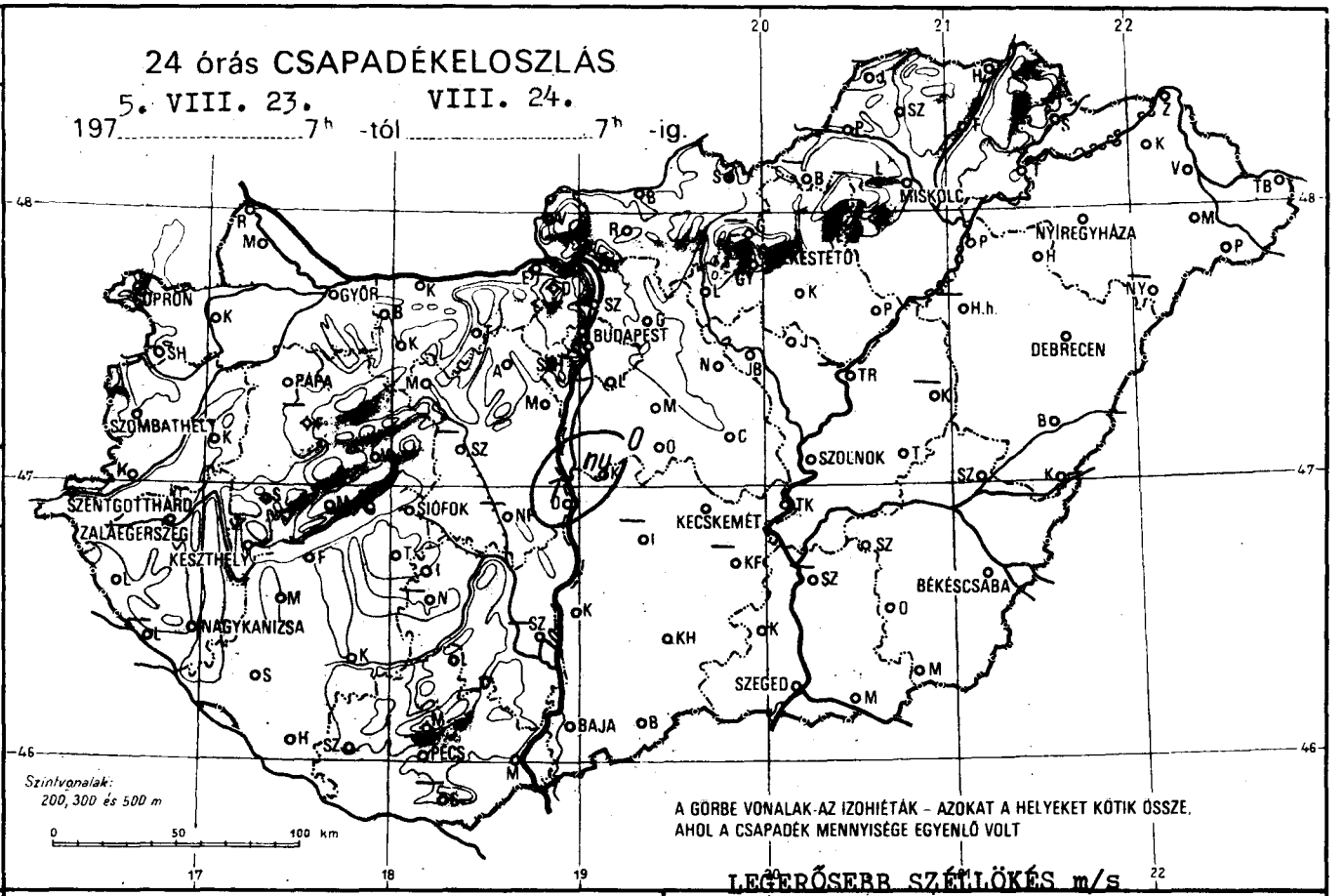

NAPFÉNYTARTAM. 23.

197

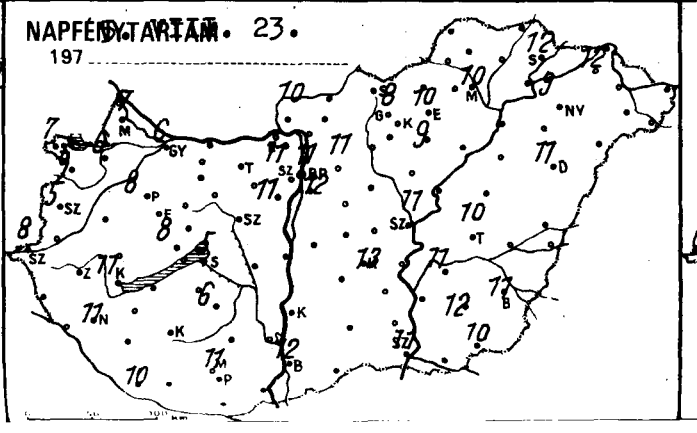

LEGERŐSEBB SZÉLLÖKÉS m/s

5. VIII. 23.

197

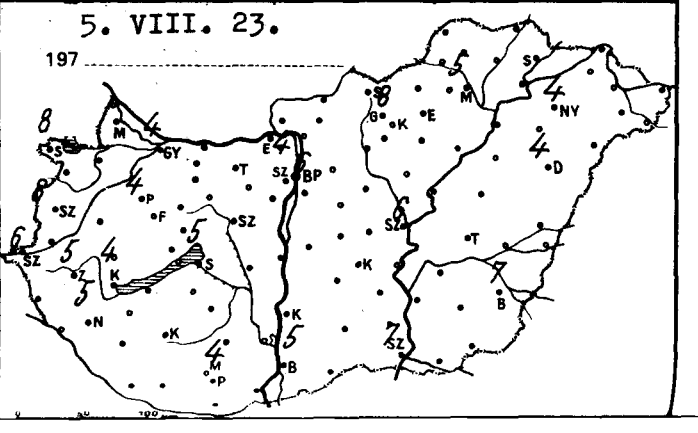

	1924. VIII. 24. 07 h -ig az utolsó 24 óra adatai							1924. VIII. 24. 07 h -ig az utolsó 24 óra adatai						
	csapadék (mm)		max. hőmérséklet	min. hőmérséklet	rad. min.	napos órák		csapadék (mm)		max. hőmérséklet	min. hőmérséklet	rad. min.	napos órák	
Győr	.	=	26	15	14	6	Vác	.	ɔ =	28	13	12		
Kapuvár	.		25	15	14	6	Vámosmikola	.		28	14	11	10	
Mosonmagyaróvár	.		26	15	14	7	Baja	.		28	16	15	12	
Rajka	.		26	18	14		Bácsalmás	.		29	16	15		
Sopron	.	=	24	16	14	7	Izsák	–		–	–	–		
Sopronhorpács	.		25	15	13	6	Kalocsa	.		29	13	13		
Káld	–		–	–	–		Kecskemét	.	=	27	16	13	13	
Körmend	.		27	15	12		Kiskunf. háza	–		–	–	–		
Szentgotthárd	.	=	25	14	13	8	Kiskunhalas	.		28	16	15		
Szombathely	.		25	14	13	5	Kunszentmiklós	ny		29	14	12		
Lenti	.		27	16	12		Tiszakécske	.		29	16	15		
Letenye	–		–	–	–		Balassagyarmat	.	ɔ	27	14	12		
Nagykanizsa	.	=	27	15	14	11	Romhány	.		27	12	12		
Zalaegerszeg	.		26	15	14		Salgótarján	.	=	27	15	14		
Farkasgyepű	–		–	–	–		Eger	.		26	15	9	10	
Keszthely	.		26	16	15	11	Galyatető	–		–	–	–		
Mencshely	.		25	16	12	8	Gyöngyös	.		27	15	12		
Pápa	.	=	27	15	14	8	Kékestető	.		19	14	12	8	
Sümeg	.		27	15	15		Kompolt	.		26	15	14	9	
Tihany	.	ɔ	26	19	15		Lőrinci	.	ɔɔ	27	16	14		
Veszprém	.		27	14	14		Poroszló	.	ɔɔ	27	15	13		
Zirc	.		24	12	10		Jászapáti	.		28	16	15		
Fonyód	–		–	–	–		Jászberény	.	ɔ	28	16	15		
Homokszt. györgy	.	ɔɔ	28	15	10	10	Karcag	–		–	–	–		
Kaposvár	.	ɔɔ	27	16	14		Szolnok	.		28	16	15	11	
Marcali	.	ɔɔ	28	18	15		Tiszaroff	–		–	–	–		
Siófok	.	=	25	16	15	5	Túrkeve	.		28	15	14	10	
Somogyszob	.		28	14	12		Kistelek	.		29	18	13		
Tab	.		27	13	12		Makó	.		29	15	15		
Bábolna	.		28	15	14		Szeged	.		28	15	14	11	
Esztergom	.		28	13	12		Szentes	–		–	–	–		
Kisbér	.	ɔ	27	16	–		Borsodnádasd	–		–	–	–		
Komárom	.		27	16	12		Füged	.	ɔ	27	14	12		
Tatabánya	.	ɔ	26	16	14		Hidasnémeti	.		27	14	14		
Alcsútdoboz	.	ɔ =	28	14	12		Jósvafő	–		–	–	–		
Dunaújváros	1		28	16	15		Lillafüred	.		25	13	11		
Martonvásár	.		28	16	14	11	Miskolc	.	=	26	13	11	10	
Mór	.	ɔ	28	13	13		Putnok	.		28	15	14		
Nagyhörcsökp.	–		–	–	–		Sárospatak	.		27	14	12	12	
Szabadbattyán	–		–	–	–		Szendrőlád	.	= ɔ	26	13	12		
Tegzemcse	.	ɔ	28	16	13	6	Tokaj	.		26	15	14		
Tengyel	.		27	15	12		Kisvárda	.		27	13	12	12	
Nagykónyi	–		–	–	–		Mátészalka	.		27	13	12		
Szekszárd	–		–	–	–		Nyíregyháza	.	=	26	13	12	9	
Árpádtető	.		26	19	17		Nyírlugos	–		–	–	–		
Mohács	.		28	18	16		Pátyod	.	ɔ	28	13	12		
Pécs	.		28	17	15	11	Tiszabecs	.		27	12	10		
Siklós	–		–	–	–		Vásárosnamény	.	ɔ	27	13	12		
Szigetvár	.		28	14	13		Záhony	.		26	13	12		
Bp. Lőrinc	.		28	16	12	12	Berettyóújfalu	.	ɔ	27	16	13		
Bp. Met. Int.	.		28	16	13	11	Debrecen	.		28	14	12	11	
Bp. Szab. hegy	.	ɔ	26	15	12	11	Hajdúdorog	.		27	12	11		
Cegléd	.		28	14	13		Hortobágy	–		–	–	–		
Dobogókő	–		–	–	–		Körösszakál	.		29	14	12		
Gödöllő	.		28	16	15	11	Polgár	.		28	15	14		
Királyrét	–		–	–	–		Békéscsaba	.		28	14	13	11	
Monor	.		–	16	14		Mezőhegyes	.	ɔ	28	16	12	10	
Nagykáta	.		30	14	13		Orosháza	.		28	16	15	12	
Orkény	.		29	16	15		Szarvas	.		28	18	15	11	
Szentendre	.		30	15	15		Szeghalom	.		27	14	13		

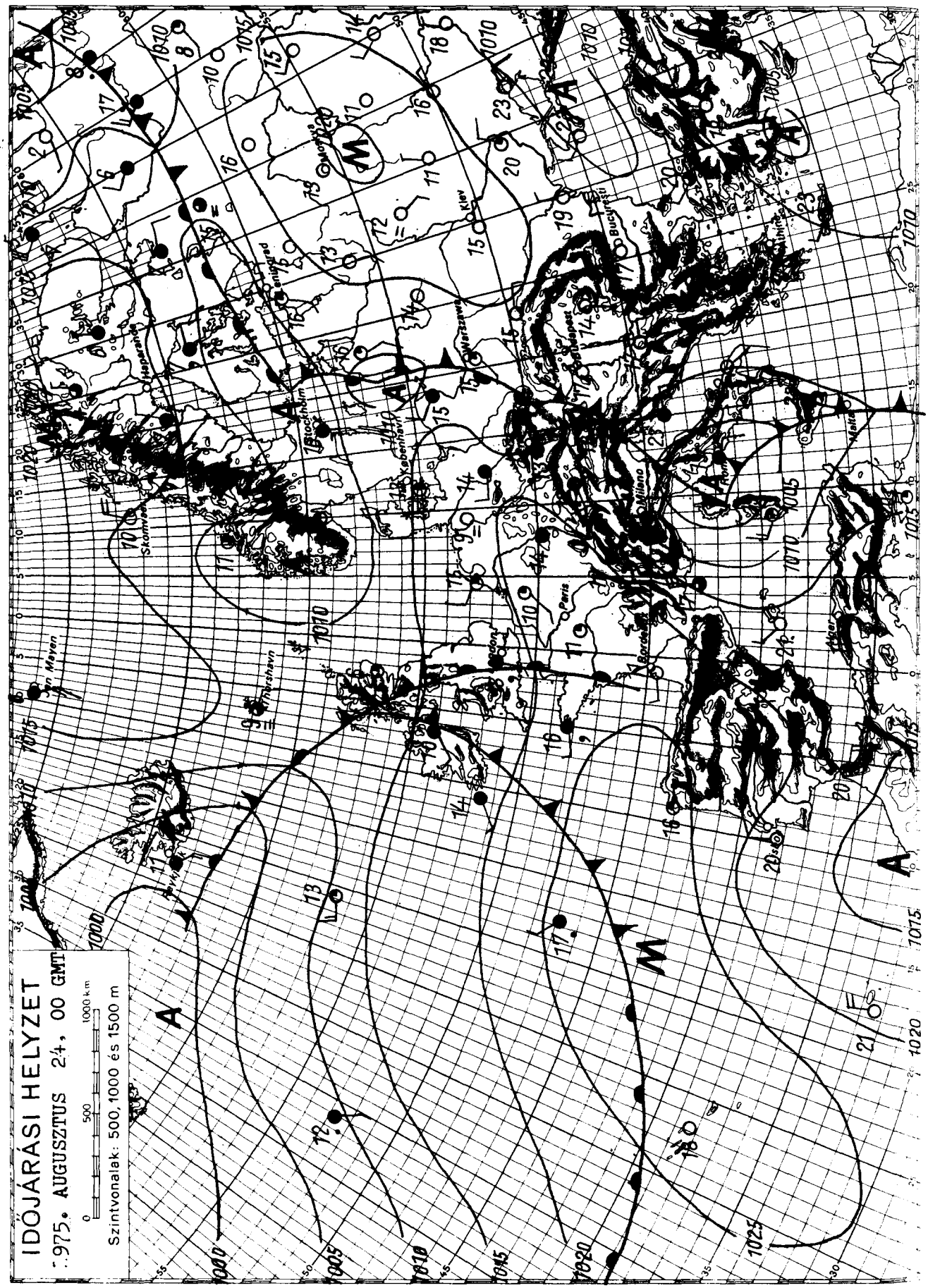

KIADJA: ORSZÁGOS METEOROLÓGIAI SZOLGÁLAT

Készíti: Központi Előrejelző Intézet Előrejelző Osztálya — T.: 273 - 018 — Megjelenik naponként

Évi előfizetési díja: 720,—Ft — Megrendelhető: 1024 Budapest, II., Kitaibel Pál u. 1. Telefon: 353-500,

Kiadásért felel: az OMSZ elnöke — Szerkesztésért felel: a KEI igazgatója

IDŐJÁRÁSI NAPIJELENTÉS

ЕЖЕДНЕВНЫЙ МЕТЕОРОЛОГИЧЕСКИЙ БЮЛЛЕТЕНЬ • DAILY WEATHER REPORT
BULLETIN QUOTIDIEN DE TEMPS • TÄGLICHER WETTERBERICHT

88. évfolyam 237. szám. + Budapest + 1975. augusztus 25. hétfő

Az időjárási helyzet és a várható időjárás:

Szárazföldünk északkeleti, középső és déli részén változékony, felhős, több helyen esős az időjárás. Az Alpok vidékén, valamint a Fekete-tenger környékén a maximumhőmérséklet vasárnap 2, 6 fokkal elmaradt az évszaknak megfelelő átlagértéktől. A Kárpát-medencében ugyanakkor még 2, 3 fokkal magasabb volt a hőmérséklet csúcsértéke, mint a legutóbbi évek átlaga. A következő 36 órában a Kárpát-medencében folytatódik a felhős, párás idő, többfelé esőre, zivatarra számithatunk, a nappali felmelegedés kissé tovább csökken.

Hazánkban vasárnap változóan felhős idő volt, általában 5, 10 órán át sütött a nap. Az ország délnyugati részén első zápor, zivatar vasárnap a délutáni órákban alakult ki. Az éjszaka folyamán a zápor, zivatar zóna az ország középső és keleti részére is átterjedt. A ma reggel 7 óráig lehullott eső mennyisége általában 5, 10, helyenként 10, 30 mm között volt, sőt Lengyelből 31, Szekszárdról 32, Körmendről és Szentgotthárdról 37, Kaposvárról 40 mm-t jelentettek. A legmagasabb nappali hőmérséklet általában 25, 30 fok között alakult. Ma hajnalra 14, 18 fokig hült le a levegő. Délelőtt erősen felhős, párás idő volt. A Dunántúlon helyenként esett az eső. A hőmérséklet 11 órakor a Dunántúlon 16, 20, keleten 21, 24 fok között volt.

Ma 12 órakor Budapesten a hőmérséklet 22 fok, a tengerszintre átszámitott légnyomás 756 mm, alig változik.

A Balaton vizének hőmérséklete Siófoknál 11 órakor 22 fok volt.

Várható időjárás kedd estig:

Időnként kissé felszakadozó felhőzet, többfelé esővel, záporral, zivatarral.
Mérsékelt, időnként kissé megélénkülő változó irányú szél.
Zivatar idején átmeneti szélerősödés.
Várható legalacsonyabb éjszakai hőmérséklet: 12, 17,
legmagasabb nappali hőmérséklet kedden: 18, 23 fok között.

Bartha Péterné s.k.

TÁVOLABBI KILÁTÁSOK PÉNTEK REGGELIG:

Túlnyomóan felhős, szeles, változékony idő, ismétlődő esőkkel, zivatarokkal.
Legalacsonyabb hajnali hőmérséklet 12-17 fok között, legmagasabb nappali hőmérséklet 18-23 fok között.
Jelentős mennyiségü /legalább 5 mm/ csapadék az ország területének 70 százalékán várható.

KÖZÉPTÁVU ELŐREJELZŐ OSZTÁLY

A hőmérséklet napi középértéke és eltérése a 100 évi átlagtól /Budapesten/:

1975. VIII. 24.: 23,6 C° +3,5 C°

1871 óta ezen a napon Budapesten előfordult

legmagasabb hőmérséklet: 34,3 C° /1918/,
legalacsonyabb hőmérséklet: 10,3 C° /1916/.

75.0282.

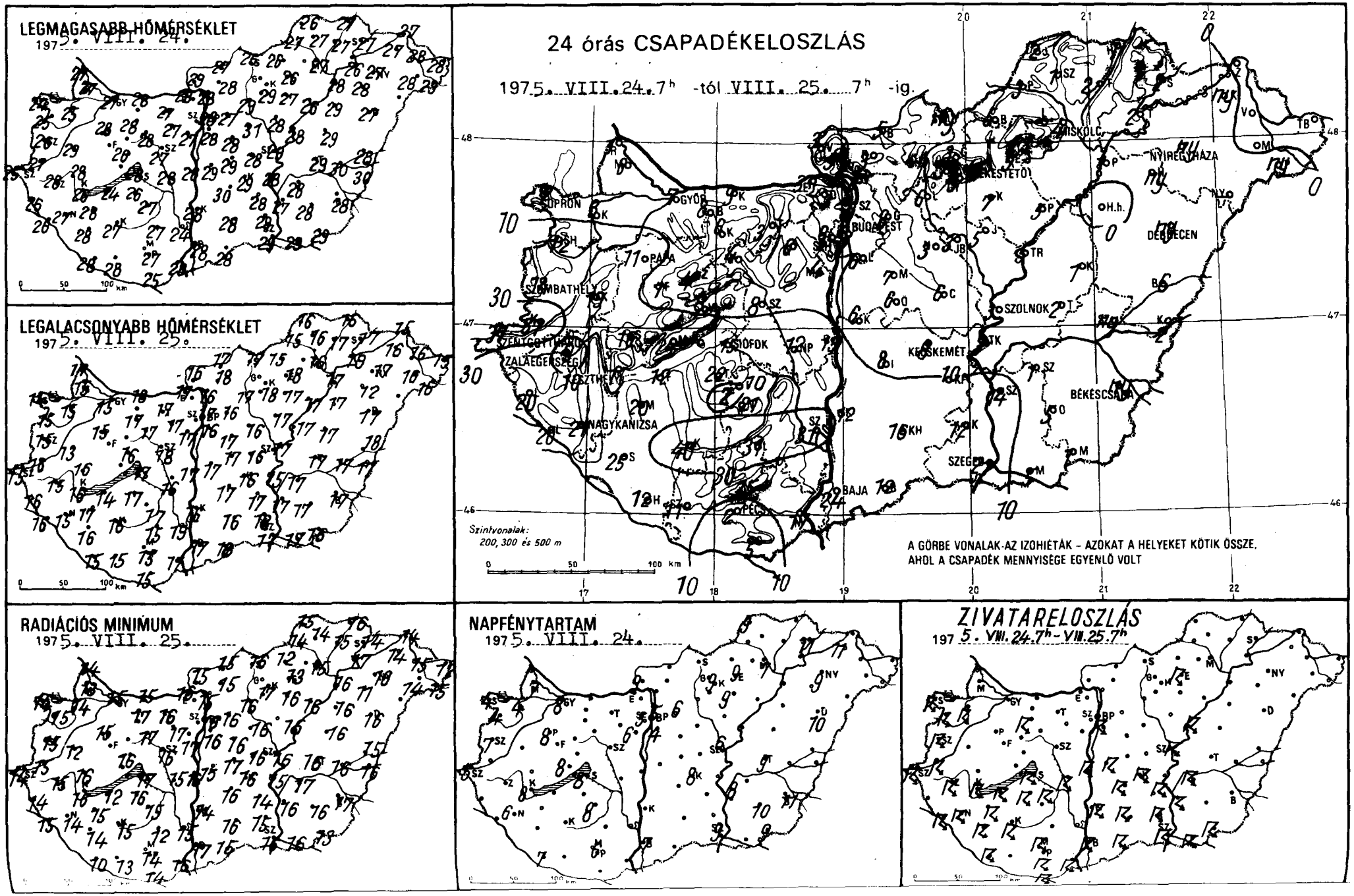
LEGMAGASABB HŐMÉRSÉKLET
1975. VIII. 24.
LEGALACSONYABB HŐMÉRSÉKLET
1975. VIII. 25.
24 órás CSAPADÉKELOSZLÁS
1975. VIII. 24. 7h -tól VIII. 25. 7h -ig.
Szintvonalak:
200, 300 és 500 m
A GÖRBE VONALAK-AZ IZOHIÉTÁK – AZOKAT A HELYEKET KÖTIK ÖSSZE,
AHOL A CSAPADÉK MENNYISÉGE EGYENLŐ VOLT
SOPRON
GYŐR
BUDAPEST
MISKOLC
NYÍREGYHÁZA
DEBRECEN
SZOMBATHELY
PÁPA
SZOLNOK
KECSKEMÉT
SIÓFOK
ZALAEGERSZEG
NAGYKANIZSA
BÉKÉSCSABA
SZEGED
BAJA
PÉCS
RADIÁCIÓS MINIMUM
1975. VIII. 25.
NAPFÉNYTARTAM
1975. VIII. 24.
ZIVATARELOSZLÁS
1975. VIII. 24. 7h - VIII. 25. 7h

	1975. VIII. 25. 07 h -ig az utolsó 24 óra adatai					
	csapadék (mm)		max. hőmérséklet	min. hőmérséklet	rad. min.	napos órák
győr	7	⛆	27	15	15	8
kapuvár	3	⛈	25	15	14	4
kisbalatonmagyaróvár	6	⛆	27	15	13	7
lajka	1		27	17	14	
lopron	7	⛈	24	14	14	4
lopronhorpács	12	⛈	25	15	15	4
mátészalka	19	⛆	29	13	12	
mórahalom	37	⛈	27	16	15	
nagykanizsa	37	⛈	25	15	14	5
nagykörös	14	⛈	26	15	15	7
nagyvárad	20		26	16	14	
nyíregyháza	20	⛈	26	16	15	
orosháza	21	⛈	27	15	14	6
orosházi gépgyár	9	⛈	28	15	15	
pécs	1	=	24	-	-	
pécsi tsz	11	⛈	26	16	16	8
pécsi tsz	24		26	15	13	8
pápa	11		28	15	15	8
pécsmegye	16		28	16	16	
pécsváradi	-		-	-	-	
pécsprém	8		26	16	16	
pécsi	4		25	15	14	
pécsvőd	12	⛈	24	14	12	
pécsmokszt. györgy	12	⛈=	28	15	15	7
pécsposvár	40	⛈	27	16	15	
pécsfarcah	20	⛈	28	17	15	
pécsfok	15	⛈	28	17	17	8
pécsmogyszob	25	⛈	28	16	14	
pécsáb	22		26	17	16	
pécsábolna	8		27	16	15	
pécsztergom	3		28	17	16	
pécsisber	6	⛈	28	17	17	
pécskomárom	9	⛆ =	28	18	15	
pécsatabánya	3		27	17	16	
pécsidősutdoboz	6	⛆ =	27	17	17	
pécsújnaújváros	15	⛈	26	17	16	
pécsmartonvásár	4		27	17	17	6
pécsfor	4		28	17	17	
pécsnagyhörcsökp.	12	⛈	28	16	15	
pécsszabadbattyán	8	☁ =	27	18	16	
pécsvegyszemcse	2	⛈	27	17	15	8
pécsvengyel	31		27	15	12	
pécsvagykónyi	21	⛈	28	17	16	
pécsvekszárd	32	⛆	29	15	14	
pécsvisnatető	15	⛈ =	25	14	14	
pécsvitnédtető	17	⛈	28	17	16	
pécsvác	2	⛈	27	15	14	6
pécsvikom	5	⛈	25	15	14	
pécszalaegerszeg	11		28	15	13	
pécszalaszentgyörgy	6	⛈=	28	16	16	4
pécszalaszentmihály	3	⛆	28	17	16	5
pécszeged	6	=	25	15	15	5
pécszegedi	6		28	16	16	
pécszegvárkőkő	-		-	-	-	
pécszentes állás	8		27	16	16	6
pécszolnok	5		29	14	14	
pécszombathely	7		28	17	16	
pécszombathelyi	3		31	16	16	
pécszsámbék	6	⛆	29	17	17	
pécszsámbéki	3		30	17	16	

	1975. VIII. 25. 07 h -ig az utolsó 24 óra adatai					
	csapadék (mm)		max. hőmérséklet	min. hőmérséklet	rad. min.	napos órák
Vác	5	=	28	16	15	
Vámosmikola	3		29	16	15	9
Baja	24	⛈=	28	17	17	7
Bácsalmás	12	⛈	28	18	15	
Izsák	8	⛈	30	17	16	
Kalocsa	12	⛈	28	16	14	
Kecskemét	8	⛈	29	16	16	8
Kiskunf. háza	10	⛈	28	17	14	
Kiskunhalas	16	⛈	28	16	16	
Kunszentmiklós	6	⛈	29	17	15	
Tiszakécske	3		28	15	15	
Balassagyarmat	5	⛆	27	17	15	
Romhány	3		28	18	15	
Salgótarján	ny		26	17	16	
Eger	5	⛈	26	18	13	9
Galyatető	3	⛈=	20	14	14	
Gyöngyös	5		29	18	17	
Kékestető	4	⛆	19	12	12	9
Kompolt	7	⛆	27	17	16	9
Lőrinci	6	⛆	29	17	16	
Poroszló	5		26	17	16	
Jászapáti	5	⛆	28	17	16	
Jászberény	3	⛆	28	17	17	•
Karcag	1		29	17	16	
Szolnok	3	⛈ =	29	17	16	6
Tiszaroff	5	⛈	28	17	16	
Túrkeve	2	⛆	29	17	16	9
Kistelek	12	⛈	29	18	15	
Makó	5	⛈	29	17	16	
Szeged	21	⛈=	29	17	16	9
Szentes	14	⛈	27	17	16	
Borsodnádasd	5	⛆	26	15	12	
Fügöd	2		27	17	15	
Hidasnémeti	1		27	16	16	
Jósvafő	2		26	16	15	9
Lillafüred	-		-	-	-	
Miskolc	4	=	27	16	15	7
Putnok	3		27	15	14	
Sárospatak	2		27	17	14	11
Szendrőlád	1		27	16	14	
Tokaj	2		26	-	-	
Kisvárda	ny		27	16	14	11
Mátészalka	•		28	16	14	
Nyíregyháza	ny	=	27	17	16	9
Nyírlugos	-		-	-	-	
Pátyod	ny	⛆	29	16	15	
Tiszabecs	•		28	15	12	
Vásárosnamény	•	☁	28	16	15	
Záhony	•		27	15	14	
Berettyóújfalu	6		28	18	15	
Debrecen	ny	=	27	17	16	10
Hajdúdorog	ny		28	17	16	
Hortobágy	•		29	17	16	
Körösszakál	2		30	17	16	
Polgár	1		28	17	16	
Békéscsaba	ny		28	17	17	11
Mezőhegyes	2	⛈ =	29	16	13	9
Orosháza	5		28	17	16	10
Szarvas	1	⛈	28	17	16	8
Szeghalom	ny		30	17	16	

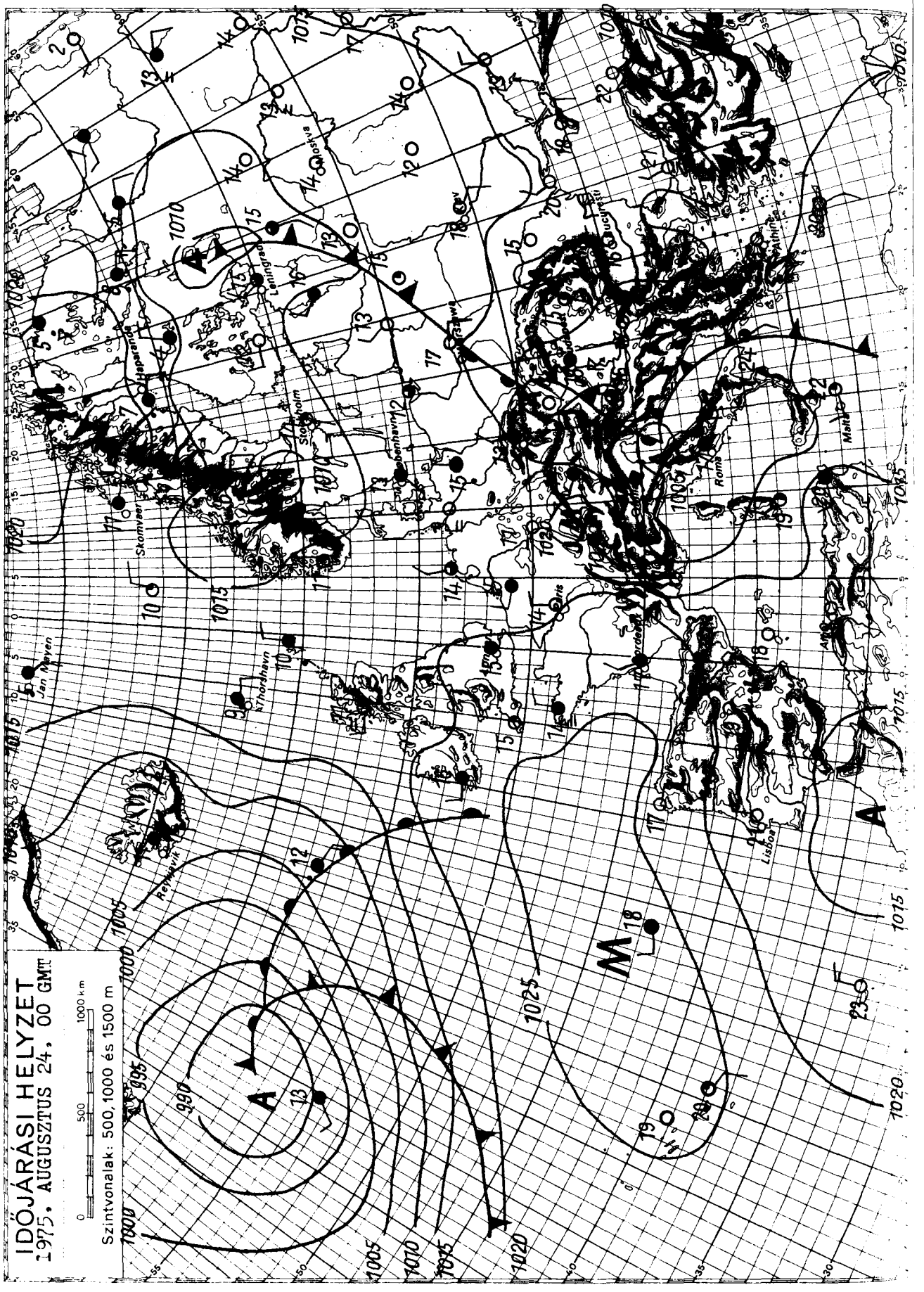

KIADJA: ORSZÁGOS METEOROLÓGIAI SZOLGÁLAT
Készíti: Központi Előrejelző Intézet Előrejelző Osztálya — T.: 273-018 — Megjelenik naponként
Évi előfizetési díja: 720,—Ft — Megrendelhető: 1024 Budapest, II., Kitaibel Pál u. 1. Telefon: 353-500,
Kiadásért felel: az OMSZ elnöke — Szerkesztésért felel: a KEI igazgatója

IDŐJÁRÁSI NAPIJELENTÉS

ЕЖЕДНЕВНЫЙ МЕТЕОРОЛОГИЧЕСКИЙ БЮЛЛЕТЕНЬ • DAILY WEATHER REPORT
BULLETIN QUOTIDIEN DE TEMPS • TÄGLICHER WETTERBERICHT

88. évfolyam 238. szám. + Budapest + 1975. augusztus 26. kedd

Az időjárási helyzet és a várható időjárás:

Olaszország középső része fölött nagy magasságokig terjedő ciklon található. Hatására Olaszország és a Balkán-félsziget egy részén, az Alpok és a Kárpátok vidékén, valamint Lengyelország területén túlnyomóan felhős az idő. Sokfelé esik az eső, helyenként zivatar keletkezik. A legmagasabb nappali hőmérséklet hétfőn ezeken a területeken általában 6, 9 fokkal volt alacsonyabb a legutóbbi 13 év átlagánál. Szárazabb és melegebb időjárást csak Nyugat-, Délnyugat és Kelet-Európában találunk.

Hazánkban hétfőn az ország nagy részén erősen felhős, vagy borult idő volt. A keleti országrészben 2, 4 órán át sütött a nap. Néhány hely kivételével mindenütt esett az eső, záporeső. Többfelé zivatar is keletkezett. A lehullott csapadék mennyisége több helyen elérte a 10, 20 mm-t, sőt néhány helyről 35, 43 mm-t jelentettek. A hőmérséklet napközben a Dunántúl nagy részén csak 18, 22, máshol 22, 28 fokig emelkedett. Kedd hajnalra 13, 17 fokig hült le a levegő. Ma délelőtt a keleti megyékben változóan, máshol erősen felhős idő volt. Eső, zivatar 11 óráig sehol sem fordult elő. A hőmérséklet ebben az időpontban az erősen felhős helyeken 17, 20, máshol 21, 25 fok között váltakozott.

Ma 12 órakor Budapesten a hőmérséklet 21 fok, a tengerszintre átszámított légnyomás 760 mm, alig változik.

A Balaton vizének hőmérséklete Siófoknál 11 órakor 20 fok volt.

Várható időjárás szerda estig:

Változóan felhős idő, elsősorban nyugaton szórványosan előforduló eső, egy-két helyen esetleg zivatar.
Mérsékelt, időnként megélénkülő északi, északkeleti szél.
A nappali felmelegedés kissé erősödik.

Várható legalacsonyabb éjszakai hőmérséklet: 13, 17,
legmagasabb nappali hőmérséklet szerdán: általában 23, 28 fok között, az erősen felhős helyeken 20 fok közelében.

Vadkerti Ferenc s.k.

A hőmérséklet napi középértéke és eltérése a 100 évi átlagtól /Budapesten/:

1975. VIII. 25.:	19,5 C°	-0,8 C°

1871 óta ezen a napon Budapesten előfordult

legmagasabb hőmérséklet:	34,6 C° /1890/,
legalacsonyabb hőmérséklet:	8,9 C° /1922/.

75.0283.

LEGMAGASABB HŐMÉRSÉKLET

1975. VIII. 25.

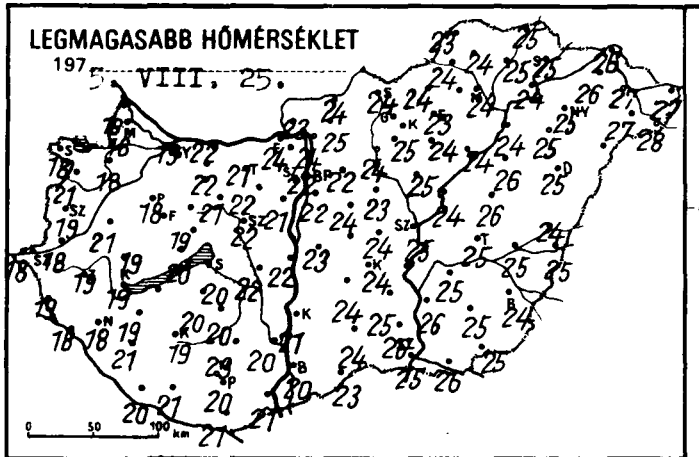

LEGALACSONYABB HŐMÉRSÉKLET

1975. VIII. 26.

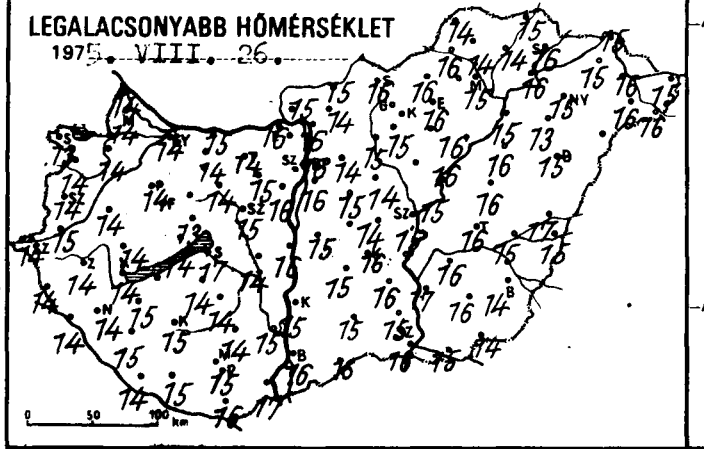

24 órás CSAPADÉKELOSZLÁS

1975. VIII. 25. 7h -tól VIII. 26. 7h -ig.

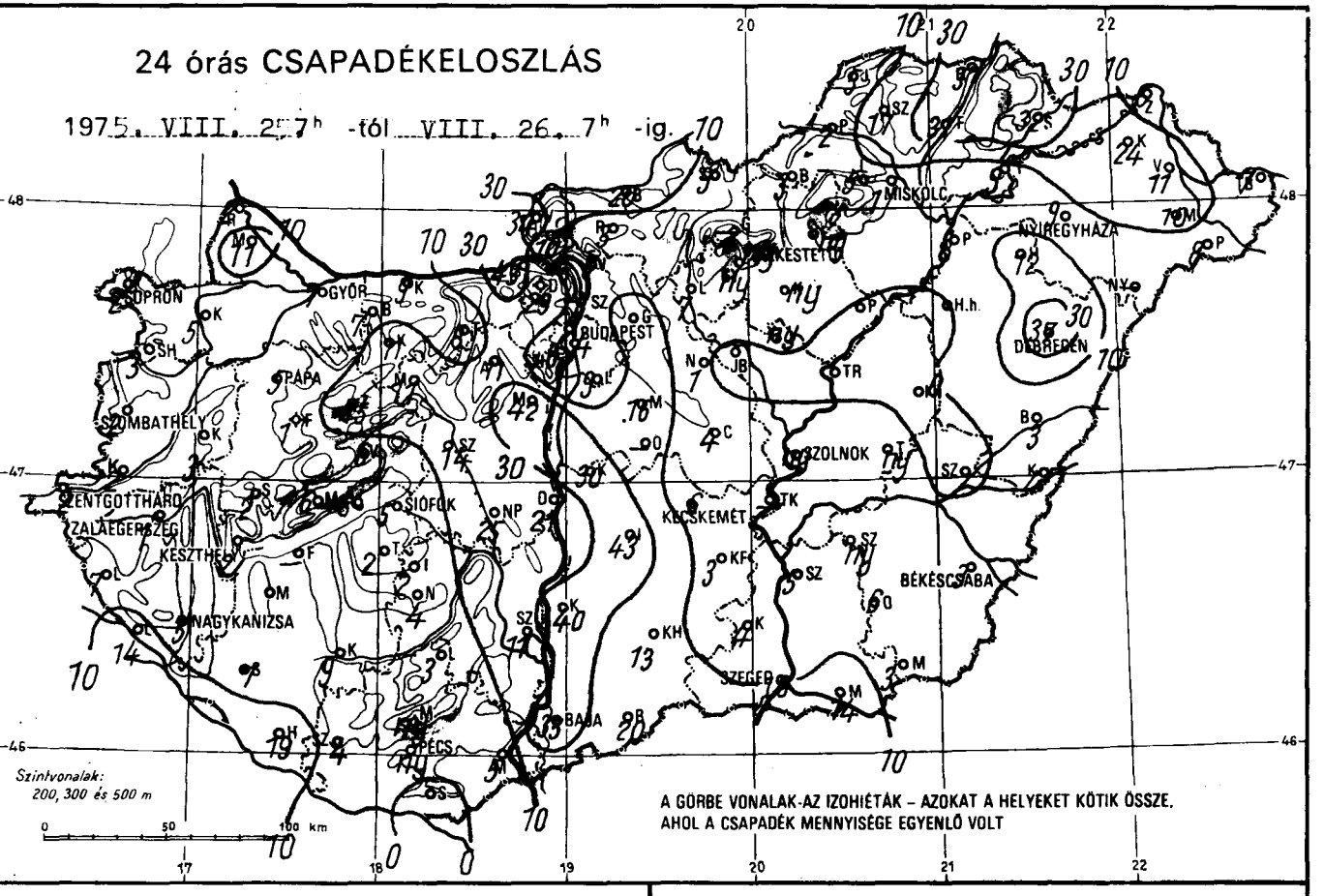

RADIÁCIÓS MINIMUM

1975. VIII. 26.

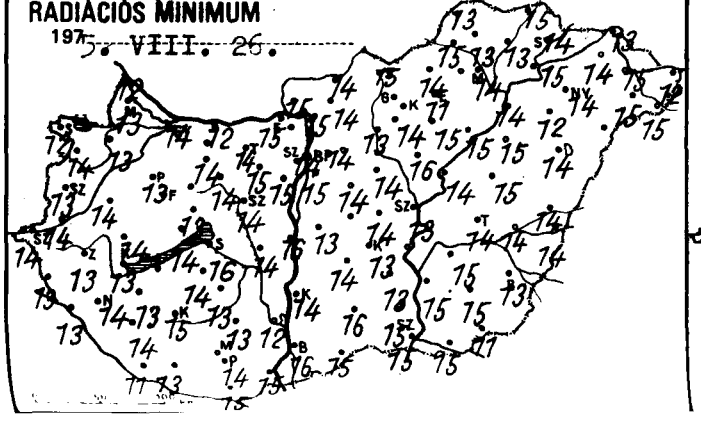

NAPFÉNYTARTAM

1975. VIII. 25.

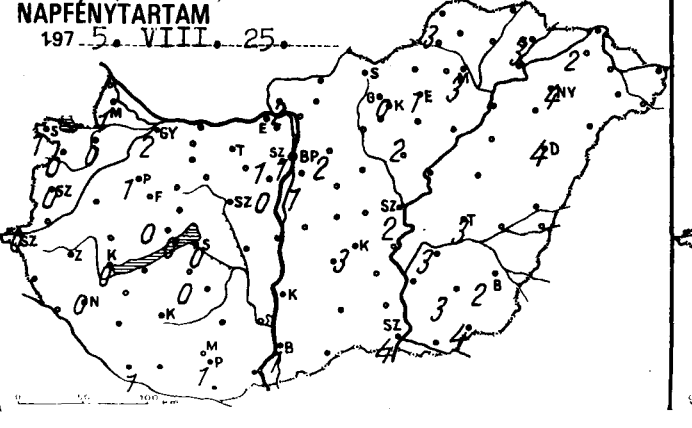

ZIVATARELOSZLÁS

1975. VIII. 25. 7h - VIII. 26. 7h

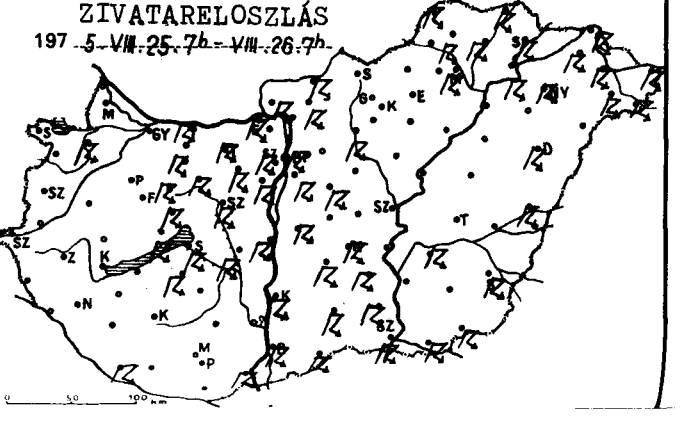

O R S Z Á G O S M E T E O R O L Ó G I A I S Z O L G Á L A T

KÖZPONTI ELŐREJELZŐ INTÉZETE

IDŐJÁRÁSI ESEMÉNYEK NAPTÁRA

CALENDAR OF WEATHER PHENOMENA

1975. Julius

Az Időjárási Napijelentés havi melléklete

Dátum - *Date*	Az időjárási jelenség leírása *Description of the weather phenomenon*	Az időjárási esemény előidézője *Carrier of the phenomenon*	Érkező légtömeg *Arriving air-mass*
1-2.	országos eső, sokfelé zivatar, jelentős mennyiségű csapadék	ciklonaktivitás a Kárpát-medence felett	/Am/
5.	sokfelé zápor, zivatar, jelentős mennyiségű csapadék	hideg front: belépés NW-ről 04^h kilépés SE-en 18^h	Mm
10.	a Dunántúl nyugati részén zápor, zivatar	instabilitási vonal: belépés NW-en 13^h, az esti órákban a Duna vonalán feloszlott	
11.	sokfelé zápor, zivatar, jelentős mennyiségű csapadék	összeáramlási zóna a Kárpát-medence felett	
12.	országos zápor, zivatar, jelentős mennyiségű csapadék	instabilitási vonal: belépés 03^h W-en, kilépés 16^h E-en	
13.	néhány helyen zápor, zivatar	összeáramlási zóna a Kárpát-medence felett	
15.	a Dunántúlon elszórtan zápor, zivatar	instabilitási vonal: belépés 17^h NW-en, a Duna-Tisza közén feloszlott	
16.	sokfelé zápor, zivatar, jelentős mennyiségű csapadék	összeáramlási zóna a Kárpát-medence felett	
18.	sokfelé zápor, zivatar, egy-két helyen jégeső	összeáramlási zóna a Kárpát-medence felett	
19.	sokfelé zápor, zivatar, szélvihar	instabilitási vonal: belépés 08^h W-en, a Tisza vonalán feloszlik	
19.	szélvihar	hideg front: belépés 12^h NW-en, kilépés 19^h SE-en	Ac
23.	átmeneti felmelegedés	közöttes anticiklonban	H
24.	sokfelé zápor, zivatar	hideg front: belépés 18^h NW-en, kilépés 25. 16^h SE-en	Am

Arktikus szárazföldi és tengeri /Ac és Am/: mérsékeltövi szárazföldi és tengeri /Mc és Mm/: szubtrópusi szárazföldi és tengeri /Tc és Tm/: helyi vagy lokális /H/.

Az időjárási esemény Budapest-i jellemzői - *Characteristics of the phenomenon over Budapest*

Időpont - *point of time*	Hőmérsékletváltozás (fok/idő) *Temperature-shift (degree/period)*	Légnedvességváltozás (%/idő) *Humidity-shift (%/period)*	Szélirányváltozás *Wind-direction shift*	Maximális széllökés (m/sec) és időpontja *Maximum gust (m/sec) and its time*	Csapadék mennyisége (mm) és alakja *Amount and form of precipitation*	Megjegyzés - *Remarks*
1-2	-	-	-	-	25,6 ●	
5.13	-9/30 p	+40/30 p	SE - N	N 15,2 13[26]	12,1 ⚡	
10.	-	-	-	-	2,8 ∇	
11.			-	-	11,6 ⚡	
12.13	-8/30 p	+25/10 p	SE - W	W 13,8 13[19]	5,0 ⚡	
15.	-	-	-	-	12,1 ⚡	
16.	-	-	-	-	1,0 ⚡	
18.	-	-	-	NNW 15,2 23[29]	15,9 ⚡	
19.12	-8/10 p	+20/10 p	W - NW	NW 28,3 12[27]		
19.17	-	-	SW - NW	□	12,2 ⚡	□ ismétlődő 15 m/sec körüli lökések
24.23	-4/10 p	-	S - NW	NW 12,4 23[27]	4,1 ⚡	

Arctic maritime (Am): Arctic continental (Ac): Polar maritime (Mm): Polar continental (Mc): Tropical maritime (Tm): Tropical continental (Tc): Local air mass (H).

	5.VIII.26. 197 07h -ig az utolsó 24 óra adatai							5.VIII.26. 197 07h -ig az utolsó 24 óra adatai					
	csapadék (mm)		max. hőmérséklet	min. hőmérséklet	rad. min.	napos órák		csapadék (mm)		max. hőmérséklet	min. hőmérséklet	rad. min.	napos órák
Győr	7		19	14	14	2	Vác	6	≏ =	24	16	15	
Kapuvár	5	⟋	18	14	13	0	Vámosmikola	34	⟋ ≡	23	15	15	2
Mosonmagyaróvár	11		18	14	13	1	Baja	35	⟋	20	16	16	1
Rajka	2		18	14	12		Bácsalmás	20	⟋	23	16	15	
Sopron	2		18	13	12	1	Izsák	43	⟋	24	15	14	
Sopronhorpács	3		21	14	14		Kalocsa	40	⟋	21	15	14	
Káld	3		21	14	14		Kecskemét	6	⟋	24	15	13	3
Körmend	2		18	15	14		Kiskunf. háza	3	⟋ ≡	25	16	13	
Szentgotthárd	2		18	14	14	0	Kiskunhalas	13	⟋	24	15	15	
Szombathely	2		19	14	13	0	Kunszentmiklós	30	⟋	23	15	13	
Lenti	7		19	14	13		Tiszakécske	–		–	–	–	
Letenye	14		18	14	13		Balassagyarmat	20	⟋	24	15	14	
Nagykanizsa	5		18	14	14	0	Romhány	3	⟋	25	14	14	
Zalaegerszeg	3		19	14	13		Salgótarján	9	▽ ≡	24	16	15	
Farkasgyepű	1		16	4	2		Eger	ny		23	16	11	1
Keszthely	2		19	14	13	0	Galyatető	–		–	–	–	
Mencshely	6	▽	18	13	11	0	Gyöngyös	ny		25	15	14	
Pápa	5		18	14	13	1	Kékestető	ny		16	13	11	0
Sümeg	2		19	14	14		Kompolt	ny		24	16	15	2
Tihany	6	⟋	20	14	14	0	Lőrinci	7	⟋ ≏	24	15	13	
Veszprém	6	⟋	19	13	13		Poroszló	.	≏	24	16	15	
Zirc	15	⟋	22	12	11		Jászapáti	ny	▽ ≏	25	16	16	
Fonyód	–		–	–	–		Jászberény	.	≏	24	16	15	
Homokszt. györgy	19	⟋	20	14	11	1	Karcag	.		26	16	15	
Kaposvár	9		19	15	15		Szolnok	ny		25	15	13	2
Marcali	2		19	15	13		Tiszaroff	.		24	15	14	
Siofok	5	⟋	20	17	16	0	Túrkeve	ny		25	16	14	3
Somogyszob	7		21	15	14		Kistelek	4	⟋	26	15	15	
Tab	2	⟋	20	14	14		Makó	14	⟋	26	15	15	
Bábolna	7		20	14	12		Szeged	10	⟋	25	16	15	4
Esztergom	43	⟋	24	16	15		Szentes	5		26	17	15	
Kisbér	11	⟋	22	14	14		Borsodnádasd	3		24	16	14	
Komárom	9	⟋	22	15	12		Füged	31	⟋	25	14	13	
Tatabánya	8	⟋	21	14	14		Hidasnémeti	37	⟋	25	15	15	
Alcsutdoboz	11	⟋ ≡	22	15	15		Jósvafő	5	⟋	23	14	13	3
Dunaújváros	21	⟋	22	16	16		Lillafüred	5		21	14	13	
Martonvásár	42	⟋	21	16	15	0	Miskolc	1	⟋	24	15	14	3
Mór	11	⟋	21	14	14		Putnok	2		24	16	15	
Nagyhörcsökp.	25	⟋	22	14	14		Sárospatak	32	⟋	25	16	14	3
Szabadbattyán	14	⟋ ≏	22	15	14		Szendrőlád	17	⟋ ≡	24	14	13	
Tegszemcse	2		20	14	13	0	Tokaj	9	⟋	24	16	15	
Lengyel	3		23	14	13		Kisvárda	24	⟋	26	15	14	2
Nagykónyi	4		20	16	15		Mátészalka	10	⟋	27	16	15	
Szekszárd	11		20	15	12		Nyíregyháza	9	⟋	25	15	14	4
Harkátető	ny	≡	19	14	13		Nyírlugos	–		–	–	–	
Mohács	5	⟋	21	17	13		Pátyod	8	⟋	28	16	15	
Pécs	ny		20	15	14	1	Tiszabecs	7	⟋	27	15	12	
Siklos	.		21	16	15		Vásárosnamény	11	⟋	27	16	15	
Szigetvár	4		21	15	13		Záhony	5	⟋	26	15	13	
Bp. Lőrinc	7	⟋	22	16	15	1	Berettyóújfalu	3	⟋	24	17	14	
Bp. Met. Int.	4	⟋	22	16	14	1	Debrecen	37	⟋	25	15	14	4
Bp. Szab. hegy	8	⟋	19	14	12	1	Hajdúdorog	12	⟋	25	13	12	
Cegléd	4		24	14	14		Hortobágy	.		25	16	15	
Dobogókő	29	≡	19	13	10		Kőrösszakál	4	▽	25	15	14	
Godollő	11		22	14	14	2	Polgár	8	▽	24	15	14	
Királyrét	10		24	13	13		Békéscsaba	3	⟋	24	14	13	2
Monor	16	⟋	24	15	14		Mezőhegyes	3	⟋ =	25	14	11	4
Nagykáta	1		23	14	14		Orosháza	6		25	16	15	3
Örkeny	–		–	–	–		Szarvas	ny	⟋	25	16	15	3
Szentendre	5		25	15	15		Szeghalom	.		25	15	14	

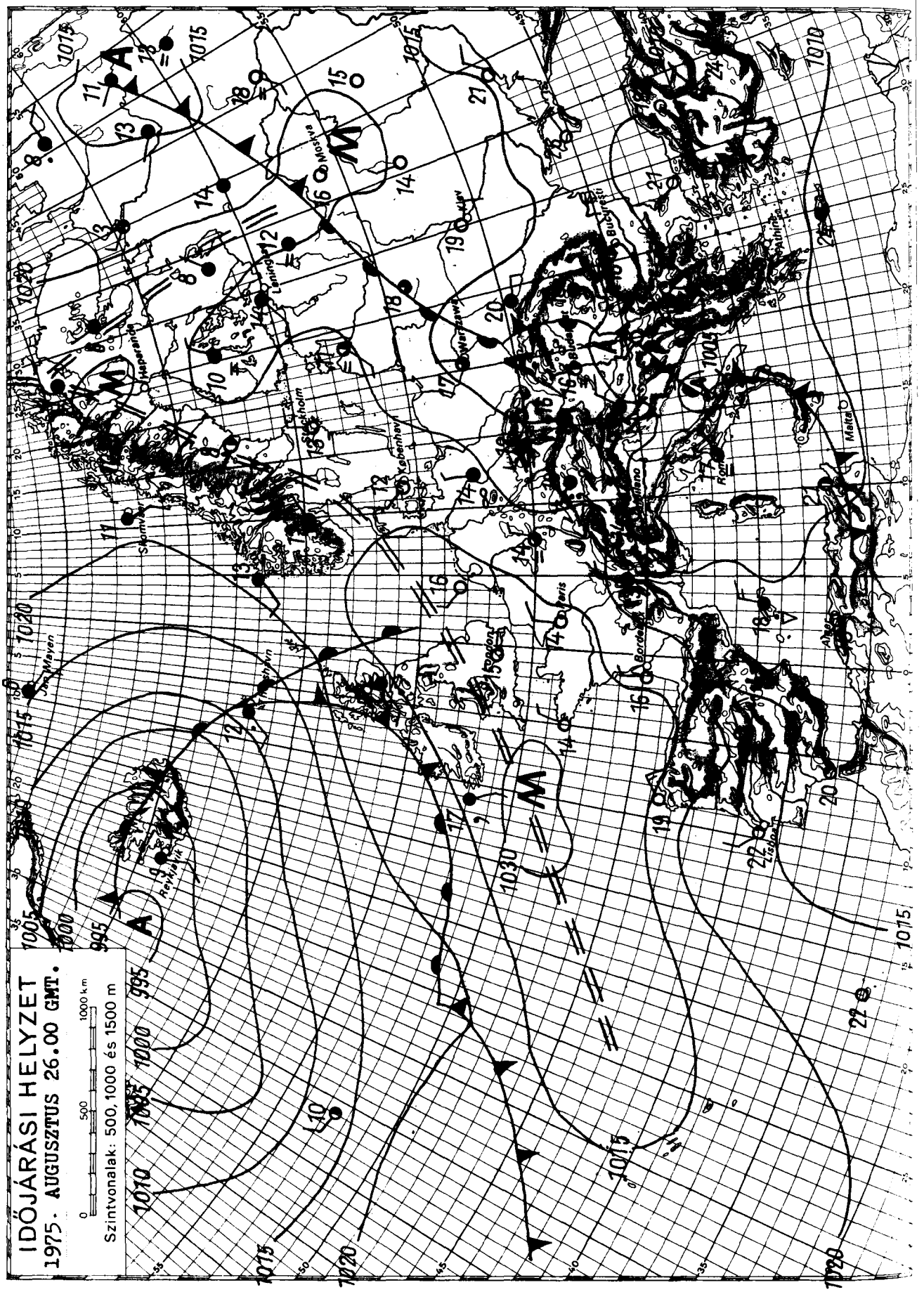

KIADJA: ORSZÁGOS METEOROLÓGIAI SZOLGÁLAT

Készíti: Központi Előrejelző Intézet Előrejelző Osztálya — T.: 273 - 018 — Megjelenik naponként

Évi előfizetési díja: 720,—Ft — Megrendelhető: 1024 Budapest, II., Kitaibel Pál u. 1. Telefon: 353-500,

Kiadásért felel: az OMSZ elnöke — Szerkesztésért felel: a KEI igazgatója

IDŐJÁRÁSI NAPIJELENTÉS

ЕЖЕДНЕВНЫЙ МЕТЕОРОЛОГИЧЕСКИЙ БЮЛЛЕТЕНЬ · DAILY WEATHER REPORT
BULLETIN QUOTIDIEN DE TEMPS · TÄGLICHER WETTERBERICHT

88. évfolyam 239. szám. + Budapest + 1975. augusztus 27. szerda

Az időjárási helyzet és a várható időjárás:

Nyugat-Európától a Skandináv-tengerszorosok térségén át magas légnyomású képződmény, un. anticiklon terjeszkedik Finnország felé. Területén - a benne uralkodó leszálló légmozgások hatására - kevés a felhő, túlnyomóan száraz az idő. A Szovjetunió európai területének középső és déli részén, valamint Délkelet- és Dél-Európában mérsékelt égövi ciklonok irányitják az időjárást. Hatásukra ezeken a területeken általában erősen felhős az ég, többfelé esik az eső, helyenként zivatar kiséretében. A Kárpát-medence fölött az anticiklon és a ciklonok közötti átmeneti zóna húzódik. Ebben változékony, szeles az időjárás, főképp a medence keleti felén esőkkel, zivatarokkal. A következő 36 óra folyamán a Kárpát-medence időjárási helyzete még nem változik számottevően.

Hazánkban kedden a Dunántúlon, valamint az Északi-középhegység egyes vidékein erősen felhős vagy borult idő volt, az ország többi részén 5-10 órán át sütött a nap. Esőt, zivatart csak néhány helyről jelentettek. A hőmérséklet a Dunántúlon csak 18-23, máshol általában 24-29 fokig emelkedett. Éjszaka is csak időnként szakadozott fel a felhőzet, főleg a déli, délkeleti megyékben többfelé zápor, zivatar keletkezett. A szerda reggelig eltelt 24 óra alatt lehullott csapadéknyom és 12 mm között volt, de Pécs-Siklós, illetve Makó-Mezőhegyes térségében elérte a 21-25 mm-t. A hőmérséklet hajnalban 13-19 fokig süllyedt. Szerdán délelőtt változóan felhős idő volt, a délkeleti megyékből, illetve a Dunántúl északkeleti részéről ujabb záporokat, zivatarokat jelentettek. A hőmérséklet 11 órakor 17 és 24 fok között váltakozott.

Ma 12 órakor Budapesten a hőmérséklet 24 fok, a tengerszintre átszámitott légnyomás 763 mm, alig változik.

A Balaton vizének hőmérséklete 11 órakor Siófoknál 20 fok volt.

Várható időjárás csütörtök estig:

Időnként megnövekvő felhőzet, főképp az ország keleti felében átfutó esőkkel, helyenként zivatarral.
Többfelé élénk északnyugati, északi szél.
Néhány szélvédett helyen a hajnali órákban párás levegő.
Várható legalacsonyabb éjszakai hőmérséklet: 13, 18,
legmagasabb nappali hőmérséklet csütörtökön: általában 20, 25 fok között, a naposabb helyeken kevéssel 25 fok felett.

Rajkai Ödön s.k.

A hőmérséklet napi középértéke és eltérése a 100 évi átlagtól /Budapesten/:

1975. VIII. 26.: 20,6 C° +0,4 C°

1871 óta ezen a napon Budapesten előfordult

legmagasabb hőmérséklet: 36,5 C° /1950/,
legalacsonyabb hőmérséklet: 7,0 C° /1919/.

75.0284.

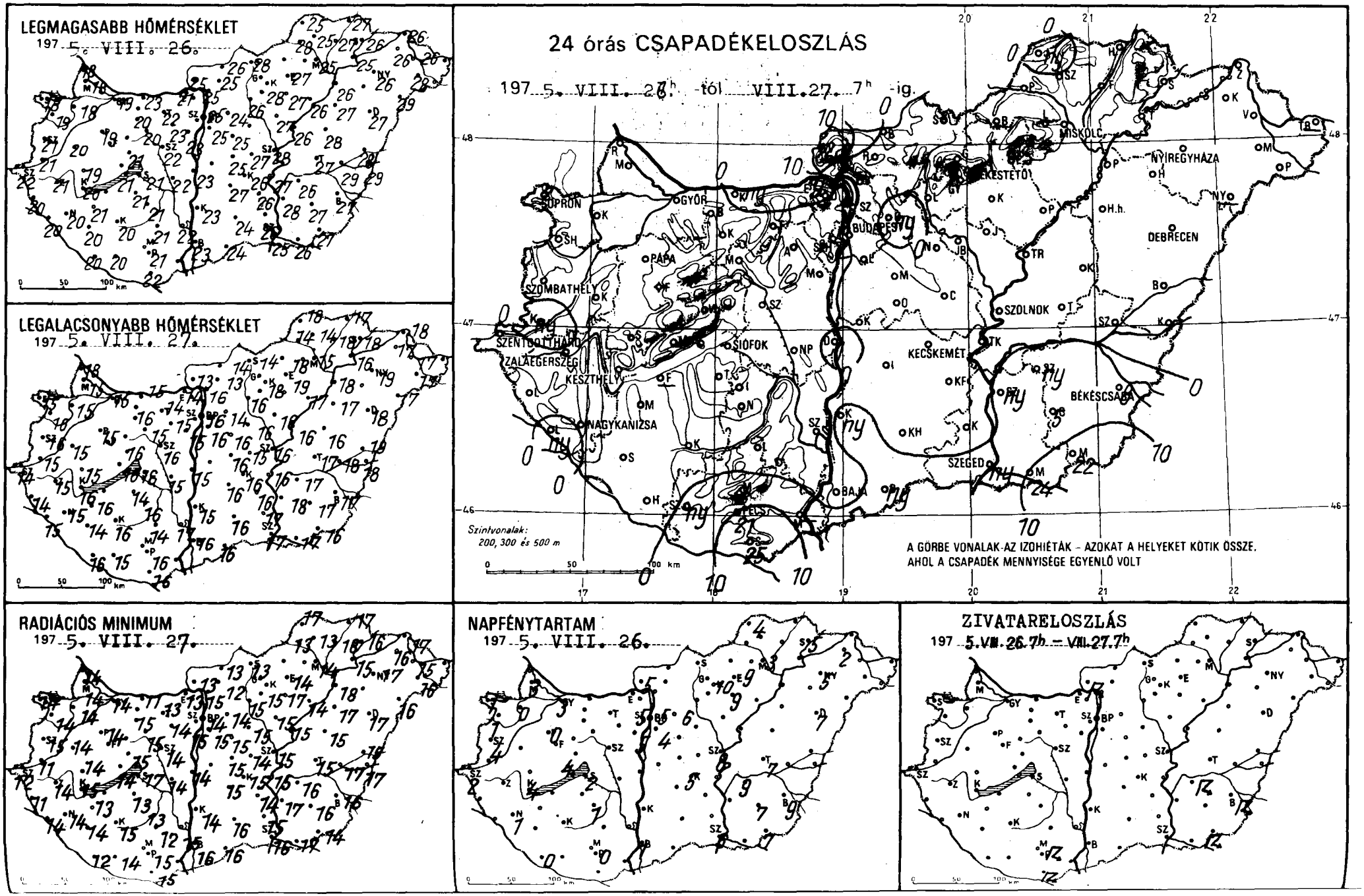
LEGMAGASABB HŐMÉRSÉKLET
197 5. VIII. 26.
LEGALACSONYABB HŐMÉRSÉKLET
197 5. VIII. 27.
24 órás CSAPADÉKELOSZLÁS
197 5. VIII. 26. 7h -tól VIII. 27. 7h -ig.
Szintvonalak:
200, 300 és 500 m
A GÖRBE VONALAK AZ IZOHIÉTÁK – AZOKAT A HELYEKET KÖTIK ÖSSZE,
AHOL A CSAPADÉK MENNYISÉGE EGYENLŐ VOLT
RADIÁCIÓS MINIMUM
197 5. VIII. 27.
NAPFÉNYTARTAM
197 5. VIII. 26.
ZIVATARELOSZLÁS
197 5.VIII.26.7h – VIII.27.7h
SOPRON
GYŐR
BUDAPEST
MISKOLC
NYÍREGYHÁZA
DEBRECEN
SZOLNOK
SZOMBATHELY
PÁPA
SZENTGOTTHÁRD
ZALAEGERSZEG
KESZTHELY
SIÓFOK
KECSKEMÉT
NAGYKANIZSA
BÉKÉSCSABA
SZEGED
BAJA
PÉCS

5.VIII.27.

197 ... 07h -ig az utolsó 24 óra adatai

	csapadék (mm)		max. hőmérséklet	min. hőmérséklet	rad. min.	napos órák
Győr	•		19	15	14	3
Kapuvár	•		18	15	14	0
Mosonmagyaróvár	•		18	15	14	3
Rajka	•		18	18	14	
Sopron	•		18	15	14	1
Sopronhorpács	•		19	16	14	1
Zalaegerszeg	•		20	15	14	
Zalaszentmihály	ny		21	15	11	
Zalaszentgotthárd	•		22	14	12	2
Szombathely	•		21	16	15	4
Celldömölk	•		20	14	11	
Celldömölk	ny		20	15	14	
Nagykanizsa	•		20	15	14	1
Zalaegerszeg	•		21	15	14	
Farkasgyepű	•	≡	17	15	13	
Keszthely	•		20	16	15	4
Mencshely	•		19	15	13	4
Papa	•		19	15	14	0
Sümeg	•		19	15	14	
Tihany	•		21	16	14	
Veszprém	•		21	16	15	
Zirc	•	≡	22	14	14	
Fonyód	–		–	–	–	
Homokszt. györgy	•	⌓	20	16	12	0
Kaposvár	•		20	16	15	
Marcali	•		21	16	13	
Siófok	•		21	18	17	2
Somogyszob	•		20	14	14	
Tab	•		21	14	13	
Babolna	•		21	13	13	
Esztergom	9	⍒	21	14	13	
Kisbér	•	⌓	20	16	15	
Komárom	•		23	15	11	
Tatabánya	•		22	14	13	
Alcsutdoboz	•	⌓ =	23	15	14	
Dunaújváros	1		23	15	14	
Martonvásár	•		23	15	15	5
Mór	•	≡	20	15	15	
Nagyhörcsökp.	•		22	15	14	
Szabadbattyán	•	⌓	22	16	14	
Tregszemcse	•	⌓	21	16	13	1
Lengyel	•		21	14	12	
Nagykónyi	•		21	18	16	
Szekszárd	•		22	17	15	
Harkátető	2		19	14	14	
Mohács	–		–	–	–	
Pécs	21	⍓	21	16	15	0
Siklós	25	⍓	22	16	15	
Szigetvár	ny		20	15	14	
Bp. Lőrinc	•		25	16	15	4
Bp. Met. Int.	•	= ⌓	25	16	14	5
Bp. Szab. hegy	•	⌓	22	16	14	5
Cegléd	•		27	15	14	
Dabasgokő	•		19	14	10	
Gödöllő	ny		24	14	14	6
Kecskemét	•	≡	25	12	12	
Nyíregyháza	•		25	16	15	
Nagykáta	•		–	16	15	
Orkény	•		25	16	15	
Szentendre	•		28	15	15	

5.VIII.27.

197 ... 07h -ig az utolsó 24 óra adatai

	csapadék (mm)		max. hőmérséklet	min. hőmérséklet	rad. min.	napos órák
Vác	•	⌓ =	25	16	15	
Vámosmikola	12	⍓	25	13	13	5
Baja	•		23	16	16	1
Bácsalmás	ny		24	16	16	
Izsák	•		27	16	15	
Kalocsa	ny		23	15	14	
Kecskemét	•		26	16	14	5
Kiskunf. háza	•		26	16	14	
Kiskunhalas	•		24	16	16	
Kunszentmiklós	–		–	–	–	
Tiszakécske	•		27	16	15	
Balassagyarmat	•	⌓	26	14	13	
Romhány	•		25	13	12	
Salgótarján	•	≡	28	14	13	
Eger	•		27	18	14	9
Galyatető	•		22	14	12	
Gyöngyös	•		28	18	15	
Kékestető	•		18	13	12	10
Kompolt	•		27	19	17	9
Lőrinci	•	⌓	26	16	15	
Poroszló	•		26	17	14	
Jászapáti	•	⌓	27	16	15	
Jászberény	•	⌓	26	16	15	
Karcag	•		28	16	15	
Szolnok	•		28	16	15	8
Tiszarolf	•		26	16	15	
Törkeve	•		27	17	15	7
Kistelek	•		26	17	15	
Makó	24	⍒	26	17	17	
Szeged	ny	⍒	25	17	16	6
Szentes	ny		28	18	17	
Borsodnádasd	–		–	–	–	
Fügöd	•	⌓	27	18	16	
Hidasnémeti	•		27	17	17	
Jósvafő	ny		25	18	17	4
Lillafüred	•		25	14	13	
Miskolc	•		25	15	14	3
Putnok	•		28	14	13	
Sárospatak	•		26	18	16	5
Szendrőlád	•	⌓	25	14	13	
Tokaj	•		25	16	15	
Kisvárda	•		26	17	16	2
Mátészalka	•		28	17	16	
Nyíregyháza	•		26	19	17	5
Nyírlugos	–		–	–	–	
Pátyod	•	⌓	29	17	16	
Tiszabecs	–		–	–	–	
Vásárosnamény	•	⌓	26	17	15	
Záhony	•		26	18	17	
Berettyóújfalu	•	⌓	28	19	15	
Debrecen	•		27	18	17	7
Hajdúdorog	–		–	–	–	
Hortobágy	•		27	17	17	
Körösszakál	•		29	18	17	
Polgár	–		26	18	18	
Békéscsaba	8	⍓	27	17	16	9
Mezőhegyes	22	⍓⍒	27	16	14	7
Orosháza	5		27	17	16	7
Szarvas	ny	⍓	26	17	16	9
Szeghalom	•		29	18	17	

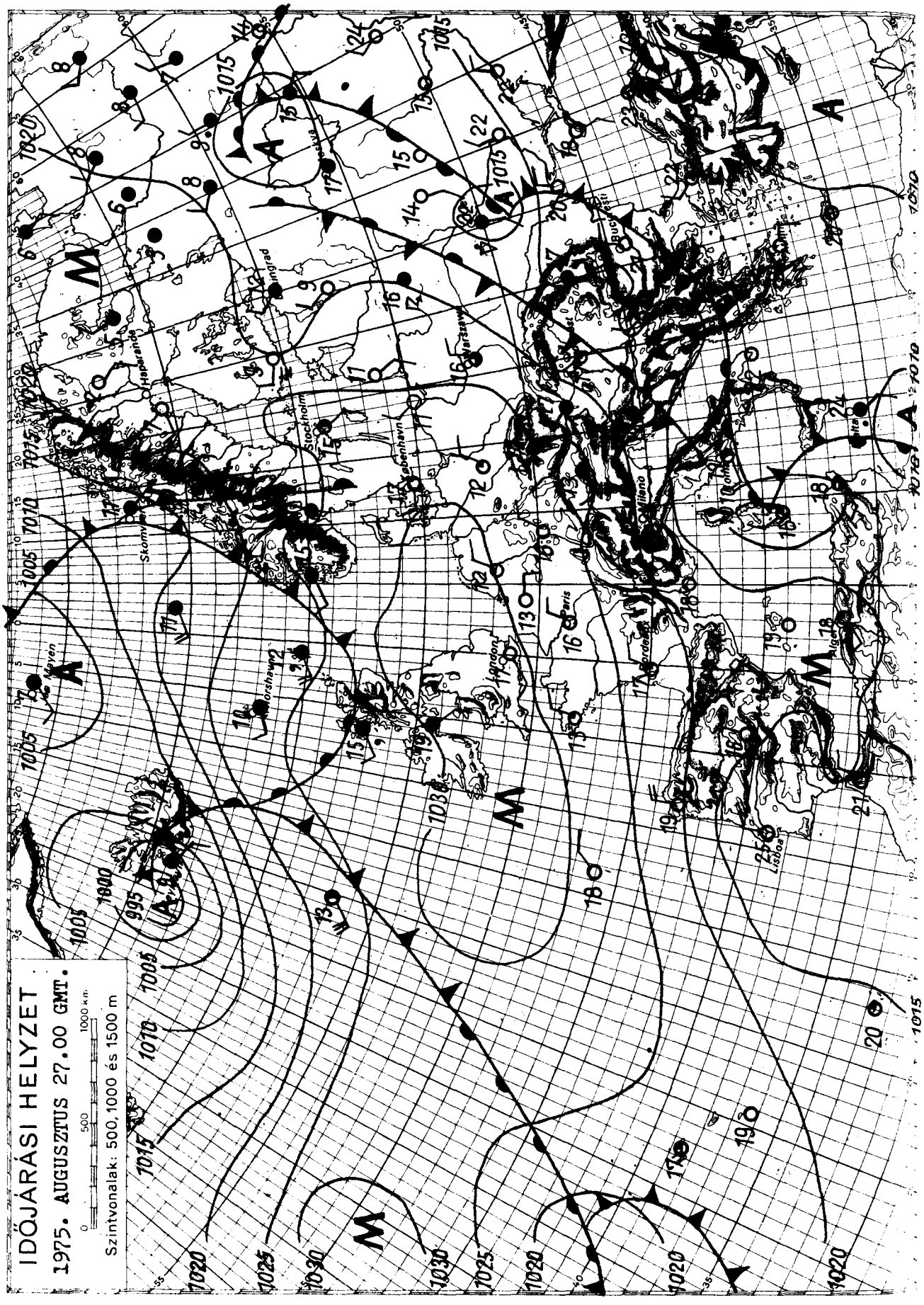

KIADJA: ORSZÁGOS METEOROLÓGIAI SZOLGÁLAT
Készíti: Központi Előrejelző Intézet Előrejelző Osztálya — T.: 273 – 078 — Megjelenik naponként
Évi előfizetési díja: 720,—Ft — Megrendelhető: 1024 Budapest, II., Kitaibel Pál u. 1. Telefon: 353-500,
Kiadásért felel: az OMSZ elnöke — Szerkesztésért felel: a KEI igazgatója

IDŐJÁRÁSI NAPIJELENTÉS

ЕЖЕДНЕВНЫЙ МЕТЕОРОЛОГИЧЕСКИЙ БЮЛЛЕТЕНЬ · DAILY WEATHER REPORT
BULLETIN QUOTIDIEN DE TEMPS · TÄGLICHER WETTERBERICHT

88. évfolyam 240. szám. + Budapest + 1975. augusztus 28, csütörtök

Az időjárási helyzet és a várható időjárás:

A Szovjetunió európai területén át ismét hideg levegő vonul viszonylag nagy sebességgel a dél felé. A hideg levegő legnagyobbrészt a Fekete-tenger vidéke felé tart. Kisebb része délnyugat felé fordulva részben már érintette, ill. a következő 36 óra folyamán elárasztja a Kárpátok és az Alpok vidékét. Emiatt ezeken a területeken kisebb visszaesés lesz a hőmérsékletben. Kontinensünk más részein, Nyugat-Európában és dél-Skandináviában, a leszálló légmozgások következtében csendes, nyugodt, nyárutói az időjárás. Csak a Skandináv-félsziget és a Szovjetunió európai területének északi feléről jelentettek többfelé előforduló esőt, erős szelet, az évszaknak megfelelőnél jóval alacsonyabb hőmérsékletet.

Hazánkban szerdán változóan felhős volt az ég. A gomolyfelhőképződéstől függően, szeszélyes területi eloszlásban 1, és 11 óra közötti napfénytartamot észleltek, de volt néhány körzet, ahol egész nap borult volt az ég. Az északi hegyvidék és a Felső-Tisza környékének kivételével csaknem mindenütt volt zápor, zivatar. A lehullott csapadék mennyisége általában 10-15 mm alatt volt, de a Dunántúl déli részén és a Vértes-hegység környékén több helyen mértek 20, 32 mm közötti mennyiséget. A legnagyobb csapadékmennyiséget Pécs belvárosában jegyezték fel. Itt 44, a Várostól délre fekvő meteorológiai állomáson ugyanakkor csak 7 mm eső hullott. A legmagasabb nappali hőmérséklet 21, 28 fok között volt. Csütörtök hajnalra 10, 18 fokig hült le a levegő. Délelőtt felhőátvonulások voltak, az ország déli megyéiből néhány helyről esőt is jelentettek. Az északi szél sokfelé élénk, néhány helyen erős volt. A hőmérséklet 11 órára az esős helyeken csak 15, 17, máshol 18, 24 fokig emelkedett.

Ma 12 órakor Budapesten a hőmérséklet 24 fok, a tengerszintre átszámitott légnyomás 763 mm, alig változik.

A Balaton vizének hőmérséklete 11 órakor Siófoknál 20 fok volt.

Várható időjárás péntek estig:

Csütörtökön felhőátvonulások, szórványosan, elsősorban délen és nyugaton esővel, esetleg zivatarral. Pénteken nappali felhőképződés néhány helyen kialakuló zápor, zivatar. Élénk, többfelé időnként erős északkeleti szél.

Várható legalacsonyabb éjszakai hőmérséklet: 10, 15,
legmagasabb nappali hőmérséklet pénteken: 22, 26 fok között.

Bóna Márta s.k.

TÁVOLABBI KILÁTÁSOK KEDD REGGELIG:

Időnként borultságig növekvő felhőzettel országszerte várhatók ujabb esők, záporok, zivatarok. Legalacsonyabb hajnali hőmérséklet 11-16 fok között. Legmagasabb nappali hőmérséklet 21-26 fok között. Jelentős mennyiségü /legalább 5 mm/ csapadék az ország területének 80 százalékán várható.

KÖZÉPTÁVU ELŐREJELZŐ OSZTÁLY

A hőmérséklet napi középértéke és eltérése a 100 évi átlagtól /Budapesten/:

1975. VIII. 27.: 21,2 C° +1,3 C°

1871 óta ezen a napon Budapesten előfordult

legmagasabb hőmérséklet: 35,8 C° /1950/,

legalacsonyabb hőmérséklet: 8,9 C° /1899/.

75.0287.

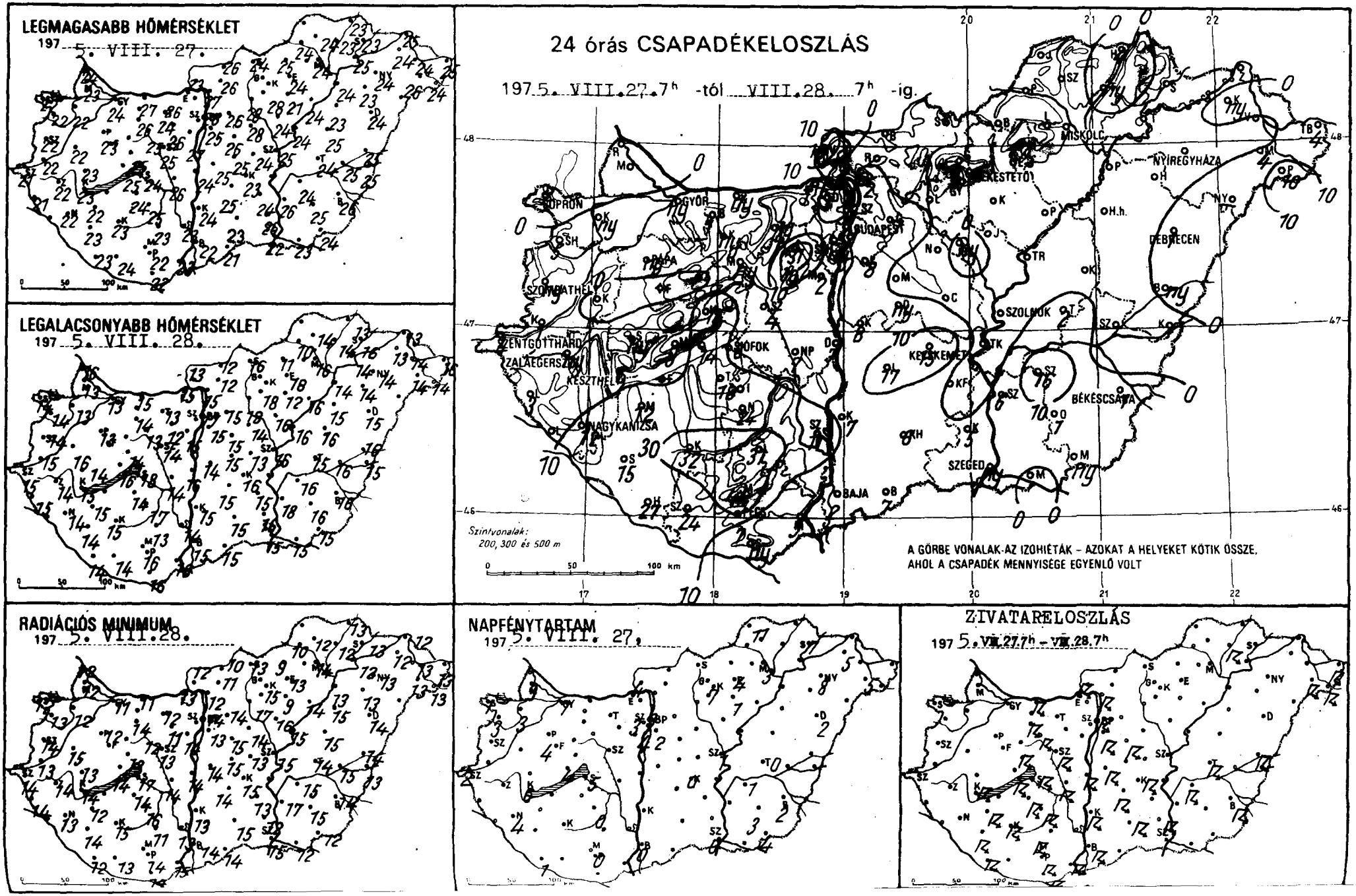
LEGMAGASABB HŐMÉRSÉKLET
197 5. VIII. 27.
LEGALACSONYABB HŐMÉRSÉKLET
197 5. VIII. 28.
24 órás CSAPADÉKELOSZLÁS
197 5. VIII. 27. 7h -tól VIII. 28. 7h -ig.
Szintvonalak:
200, 300 és 500 m
A GÖRBE VONALAK-AZ IZOHIÉTÁK – AZOKAT A HELYEKET KÖTIK ÖSSZE,
AHOL A CSAPADÉK MENNYISÉGE EGYENLŐ VOLT
RADIÁCIÓS MINIMUM
197 5. VIII. 28.
NAPFÉNYTARTAM
197 5. VIII. 27.
ZIVATARELOSZLÁS
197 5. VIII. 27. 7h – VIII. 28. 7h
SOPRON
GYŐR
BUDAPEST
MISKOLC
NYÍREGYHÁZA
DEBRECEN
SZOLNOK
KECSKEMÉT
BÉKÉSCSABA
SZEGED
BAJA
SIÓFOK
NAGYKANIZSA
KESZTHELY
ZALAEGERSZEG
SZOMBATHELY
SZENTGOTTHÁRD

	5.VIII.28							5.VIII.28						
	197 ..... 07 h -ig az utolsó 24 óra adatai							197 ..... 07 h -ig az utolsó 24 óra adatai						
	csapadék (mm)		max. hőmérséklet	min. hőmérséklet	rad. min.	napos órák		csapadék (mm)		max. hőmérséklet	min. hőmérséklet	rad. min.	napos órák
Győr	ny	▽	24	13	11	7	Vác	2	◹	27	15	12	
Kaposvár	ny		22	13	12	3	Vámosmikola	16	◹	23	13	12	4
Mesonmagyaróvár	.		23	13	12	9	Baja	2	◹	22	15	14	0
Tajka	.		24	16	12	1	Bácsalmás	7	▽	21	15	14	
Sopron	.		22	14	12	1	Izsák	17	◹	25	15	14	
Sopronhorpács	5		22	14	13	3	Kalocsa	7	◹	24	15	13	
Tild	.		22	16	15		Kecskemét	15	◹	23	16	15	0
Tormend	1		22	15	13		Kiskunf. háza	.		24	15	13	
Szentgotthárd	4		21	15	14	2	Kiskunhalas	6	◹	23	15	15	
Szombathely	ny		22	14	14		Kunszentmiklós	8	◹	25	14	14	
Szenti	3		21	15	14		Tiszakécske	2		26	16	15	
Szetenye	10		21	15	13		Balassagyarmat	.	⌒	26	12	10	
Nagykanizsa	12		22	14	13	4	Romhány	.		26	12	11	
Zalaegerszeg	ny	▽	22	14	14		Salgótarján	.		24	16	13	
Farkasgyepű	.		22	14	12		Eger	.		24	18	13	4
Keszthely	6	▽◹	23	15	14	6	Galyatető	–		–	–	–	
Nenceshely	9	▽	22	14	11	4	Gyöngyös	.		28	18	15	
Pápa	ny	▽	23	13	12	4	Kékestető	.		18	9	9	7
Pápa	ny		23	14	13		Kompolt	.		24	16	15	4
Tihany	14	◹	25	16	14		Lőrinci	.	⌒	28	18	17	
Veszprém	14	◹	25	14	13		Poroszló	.		24	16	14	
Zirc	.		22	13	11		Jászapáti	.		24	16	16	
Tonyód	–		–	–	–		Jászberény	ny	▽	25	16	15	
Somokszt. györgy	27	◹	23	14	12	1	Karcag	.		25	16	15	
Kaposvár	32	◹	23	15	15		Szolnok	.		25	16	15	1
Marcali	12	◹	22	15	12		Tiszaroff	.		24	16	15	
Siófok	6	◹	24	18	17	5	Túrkeve	2	◹	24	15	14	0
Somogyszob	15	◹	23	14	14		Kistelek	5	◹	26	16	12	
Tab	18	◹	21	14	14		Makó	.		23	15	12	
Tábolna	1		26	13	12		Szeged	ny		22	15	15	0
Esztergom	1	▽	26	15	13		Szentes	6	▽	26	18	17	
Csér	ny	◹⌒	26	14	14		Borsodnádasd	.		25	11	9	
Komárom	ny	◹⌒	27	15	11		Fügöd	ny		23	14	12	
Tatabánya	ny		24	13	12		Hidasnémeti	4	▽	23	13	13	
Nemetdoboz	31	◹⌒	26	12	11		Jósvafő	.		24	12	11	11
Dunaújváros	7	◹	24	16	14		Lillafüred	–		–	–	–	
Martonvásár	2	▽	27	15	14	4	Miskolc	.		24	16	14	3
Mor	ny	◹⌒	25	13	12		Putnok	.		26	10	10	
Nagyhörcsökp.	7	◹	26	14	14		Sárospatak	.		23	16	13	7
Szabadbattyán	4	⌒	25	14	13		Szendrőlád	.	⌒	24	14	12	
Tegszemcse	37	◹	24	15	13	2	Tokaj	.		25	14	12	
Tengyel	31		23	13	11		Kisvárda	ny		24	13	12	5
Nagykónyi	24	◹	25	17	16		Mátészalka	4	◹	26	14	13	
Szekszárd	11	▽	23	14	13		Nyíregyháza	.		24	14	13	8
Mindszent	10	◹	21	14	13		Nyírlugos	–		–	–	–	
Mohács	5	◹	23	16	15		Pátyod	10	◹	24	14	13	
Pecs	7	◹	22	16	14	0	Tiszabecs	4	◹	25	16	13	
Siklos	ny	◹	22	16	14		Vásárosnamény	.	⌒	24	14	13	
Szigetvár	24		24	14	13		Záhony			25	13	12	
Bp. Lőrinc	8	◹▲	25	15	13	2	Berettyóújfalu	ny	⌒◹	25	16	14	
Bp. Met. Int.	1	◹	26	17	14	3	Debrecen	1	◹	24	15	14	2
Bp. Szab. hegy	ny		24	14	11	3	Hajdúdorog	.		23	14	13	
Cegléd	.		24	13	12		Hortobágy	.		23	15	15	
Dobogókő	.		21	12	9		Körösszakál	.		25	15	13	
Gödöllő	7		26	15	14		Polgár			24	14	13	
Kiralyrét	.		26	15	14		Békéscsaba	1	◹	26	16	14	2
Monor	ny	◹	26	16	15		Mezőhegyes	ny	⌒	24	15	12	4
Nagykáta	.		28	14	14		Orosháza	1		25	16	15	3
Orkény	ny		25	15	15		Szarvas	16	◹	24	16	15	1
Szentendre	–		–	–	–		Szeghalom	.		25	16	15	

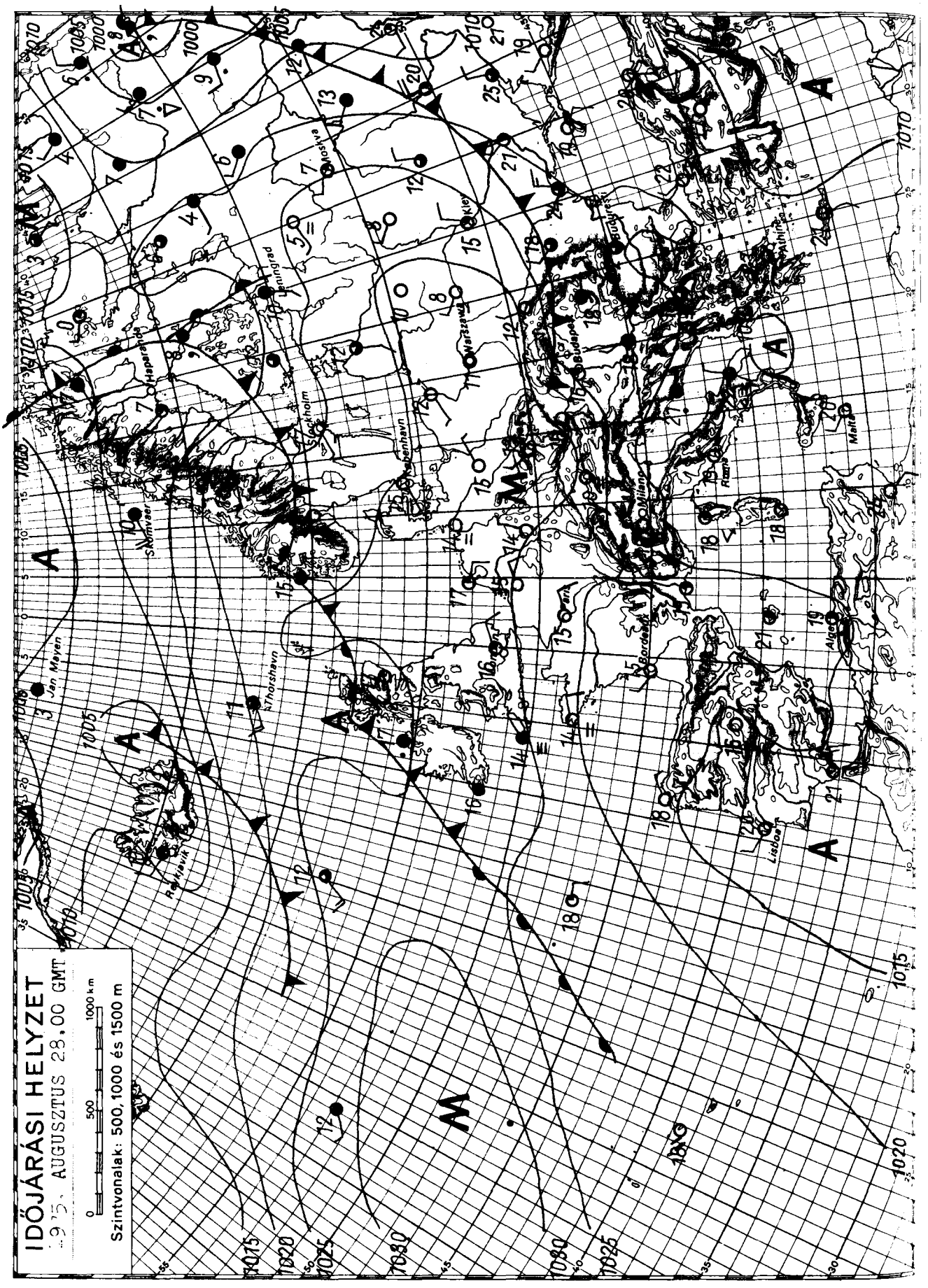

KIADJA: ORSZÁGOS METEOROLÓGIAI SZOLGÁLAT

Készíti: Központi Előrejelző Intézet Előrejelző Osztálya — T.: 273 - 018 — Megjelenik naponként

Évi előfizetési díja: 720,—Ft — Megrendelhető: 1024 Budapest, II., Kitaibel Pál u. 1. Telefon: 353-500,

Kiadásért felel: az OMSZ elnöke — Szerkesztésért felel: a KEI igazgatója

IDŐJÁRÁSI NAPIJELENTÉS

ЕЖЕДНЕВНЫЙ МЕТЕОРОЛОГИЧЕСКИЙ БЮЛЛЕТЕНЬ • DAILY WEATHER REPORT
BULLETIN QUOTIDIEN DE TEMPS • TÄGLICHER WETTERBERICHT

88. évfolyam 241. szám. + Budapest + 1975. augusztus 29. péntek

Az időjárási helyzet és a várható időjárás:

Szárazföldünk legnagyobb részének időjárását a változékonyság jellemzi. Észak-Európa fölött egymást követő hüvös, nagy nedvességtartalmu léghullámok áramlanak. Hatásukra a Skandináv-félszigeten, valamint a Szovjetunió európai területének északi felén többfelé esik az eső, a hőmérséklet csúcsértéke 2, 6 fokkal elmaradt az évszaknak megfelelő átlagtól. Ukrajnában, valamint a Német-Lengyel síkságon általában száraz az idő. A Kárpát-medence fölött nincs határozott irányu és jelentős sebességü légmozgás, a medencét kitöltő légtömeg nagy nedvességtartalmu, ezért erősen felhős, párás az idő, helyenként esik az eső. A következő 36 órában a Kárpát-medencében már kevesebb helyen lesz eső.

Hazánkban csütörtökön a déli megyékben borult, máshol változóan felhős idő volt. Északon 5, 11 órán át sütött a nap. A reggeli órákban a déli megyékben esni kezdett az eső, záporeső, egy-két helyen zivatar keletkezett. A nap folyamán az esőzóna fokozatosan átterjedt az ország többi részére is. A ma reggel 7 óráig lehullott eső mennyisége az ország nagy részén 5, 10 mm között volt, a Somogyszob-Siófok-Tatabánya-Szolnok-Makó által határolt területen 10, 30 mm-t mértek, sőt Kistelekről 33, Szegedről 39, Kiskunfélegyházáról 53 mm-t jelentettek. A legmagasabb nappali hőmérséklet a Dunántulon és a déli megyékben 17, 23, máshol 24, 28 fok között alakult. Ma hajnalra 14, 18 fokig hült le a levegő. Délelőtt az ország legnagyobb része fölött borult volt az ég, néhány helyen esett az eső. A hőmérséklet 11 órakor általában 17, 20, keleten egy-két helyen, ahol kissé felszakadozott a felhőzet, 21, 24 fok között volt.

Ma 12 órakor Budapesten a hőmérséklet 17 fok, a tengerszintre átszámitott légnyomás 762 mm, alig változik.

A Balaton vizének hőmérséklete Siófoknál 11 órakor 20 fok volt.

Várható időjárás szombat estig:

Pénteken erősen felhős idő, többfelé ismétlődő esővel, egy-két helyen zivatarral.
Szombaton változóan felhős idő, szórványosan kialakuló kisebb esővel.
Mérsékelt keleti, délkeleti szél.
A hajnali órákban néhány helyen köd.
Várható legalacsonyabb éjszakai hőmérséklet: 13, 18,
legmagasabb nappali hőmérséklet szombaton: 21, 26 fok között.

Bartha Péterné s.k.

A hőmérséklet napi középértéke és eltérése a 100 évi átlagtól /Budapesten/:

1975. VIII. 28.: 20,1 C° +0,1 C°

1871 óta ezen a napon Budapesten előfordult

legmagasabb hőmérséklet: 36,1 C° /1950/,
legalacsonyabb hőmérséklet: 8,3 C° /1922/.

75.0288.

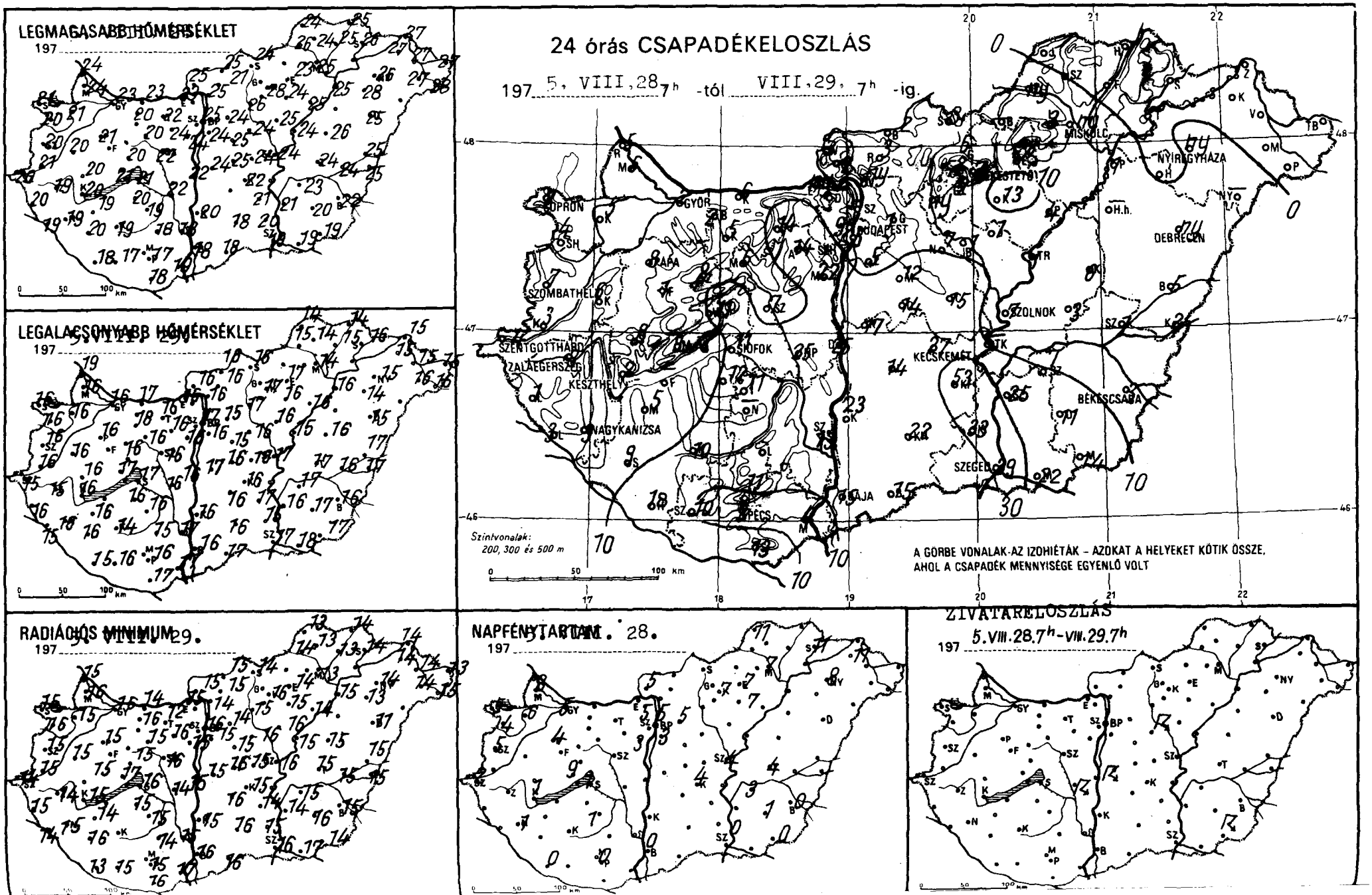
LEGMAGASABB HŐMÉRSÉKLET
197
LEGALACSONYABB HŐMÉRSÉKLET
197
RADIÁCIÓS MINIMUM
197
24 órás CSAPADÉKELOSZLÁS
197 5. VIII. 28 7h -tól VIII. 29. 7h -ig.
Szintvonalak: 200, 300 és 500 m
A GÖRBE VONALAK-AZ IZOHIÉTÁK – AZOKAT A HELYEKET KÖTIK ÖSSZE, AHOL A CSAPADÉK MENNYISÉGE EGYENLŐ VOLT
NAPFÉNYTARTAM
197
ZIVATARELOSZLÁS
197 5.VIII.28.7h-VIII.29.7h
SOPRON
GYŐR
BUDAPEST
MISKOLC
NYÍREGYHÁZA
DEBRECEN
SZOMBATHELY
SZOLNOK
SZENTGOTTHÁRD
ZALAEGERSZEG
KESZTHELY
SIÓFOK
KECSKEMÉT
NAGYKANIZSA
BÉKÉSCSABA
SZEGED
PÉCS
BAJA

	197 5.VIII.29. 07 h -ig az utolsó 24 óra adatai							197 5.VIII.29. 07 h -ig az utolsó 24 óra adatai					
	csapadék (mm)		max. hőmérséklet	min. hőmérséklet	rad. min.	napos órák		csapadék (mm)		max. hőmérséklet	min. hőmérséklet	rad. min.	napos órák
Győr	2		23	16	16	5	Vác	ny		25	16	14	
Kapuvár	5		21	16	15	6	Vámosmikola	3		25	16	15	5
Kosonmagyaróvár	6		24	16	16	8	Baja	15		18	16	16	0
Lajka	5		24	19	15		Bácsalmás	15	▽	18	17	16	
Sopron	2		21	16	15	5	Izsák	14		–	16	16	
Sopronhorpács	4	=	20	16	16	4	Kalocsa	23		20	16	15	
Táld	6		20	16	15		Kecskemét	27		22	16	15	4
Körmend	3		21	16	15		Kiskunf. háza	53		21	17	14	
Szentgotthárd	4		20	15	14	2	Kiskunhalas	22		18	16	16	
Szombathely	7		20	16	15	5	Kunszentmiklós	17	▽	24	17	15	
Tenti	1		20	16	15		Tiszakécske	–		–	–	–	
Vasvár	3		19	15	14		Balassagyarmat	2	▽	25	16	15	
Nagykanizsa	3		19	16	15	1	Romhány	3	▽	21	16	15	
Zalaegerszeg	3		19	15	14		Salgótarján	3		24	16	14	
Farkasgyepű	1		17	16	13		Eger	7		23	17	14	7
Keszthely	2		20	16	15	1	Galyatető	6		20	12	12	
Mencshely	9	▽	19	15	13	9	Gyöngyös	2		28	17	16	
Pápa	8		21	16	15	4	Kékestető	7	▽	17	12	12	7
Tüttmeg	8		20	16	15		Kompolt	13	▽	24	16	15	7
Tihany	7		21	17	17		Lőrinci	ny		26	17	15	
Veszprém	11		20	16	15		Poroszló	4		25	16	14	
Zirc	8		18	14	14		Jászapáti	1		25	16	16	
Tonyód	–		–	–	–		Jászberény	1		24	16	15	
Komokszt. györgy	18	≡	18	15	13	0	Karcag	6	▽	26	16	15	
Kaposvár	10	▽	19	14	14		Szolnok	7	▽	24	17	16	4
Marcali	5		19	16	14		Tiszaroff	1		24	15	15	
Siófok	11		21	17	16	1	Túrkeve	3		24	17	15	4
Somogyszob	9	▽	20	16	16		Kistelek	33		20	15	15	
Tab	12		20	16	15		Makó	22		19	18	17	
Dabolna	2		22	17	16		Szeged	39		19	17	16	0
Esztergom	ny		23	16	15		Szentes	25	▽	21	16	14	
Csber	5	≡	20	18	16		Borsodnádasd	–		–	–	–	
Komárom	6	▽	23	17	14		Fügöd	•	⌒	25	15	13	
Tatabánya	14		22	16	12		Hidasnémeti	•		25	14	14	
Alcsútdoboz	14	▽≡	24	16	16		Jósvafő	•		24	14	13	11
Dunaújváros	25	⌐	22	16	15		Lillafüred	3		22	13	12	
Martonvásár	22		24	16	15	3	Miskolc	ny		25	14	13	7
Mór	6	≡	20	16	15		Putnok	ny		26	15	14	
Nagyhörcsökp.	25	⌐	22	16	14		Sárospatak	•		26	16	14	11
Szabadbattyán	7	⌒	22	16	16		Szendrőlád	•	⌒	24	14	13	
Tregszemcse	11		19	16	15	1	Tokaj	–		–	–	–	
Lengyel	16		18	15	14		Kisvárda	•		27	15	14	11
Nagykónyi	–		–	–	–		Mátészalka	•		27	16	14	
Szekszárd	13		18	17	15		Nyíregyháza	ny		26	15	14	8
Apátfalva	11		16	15	15		Nyírlugos	–		–	–	–	
Mohács	4		19	17	17		Pátyod	•	⌒	28	16	15	
Pécs	9		17	16	15	0	Tiszabecs	•		27	15	13	
Siklós	13		18	17	16		Vásárosnamény	•	⌒	27	15	14	
Szigetvár	10		17	16	15		Záhony	•		27	15	14	
Bp. Lőrinc	5		24	16	15	3	Berettyóújfalu	5	▽	25	17	15	
Bp. Met. Int.	5		25	17	16	5	Debrecen	ny	▽	25	15	11	
Bp. Szab. hegy	9		23	15	14	5	Hajdúdorog	•		28	14	13	
Cegléd	15	▽	24	16	15		Hortobágy	–		–	–	–	
Dobogókő	–		–	–	–		Körösszakál	2		25	17	15	
Gödöllő	1		24	15	14	5	Polgár	1	▽	25	16	15	
Kecskemét	2		24	15	14		Békéscsaba	3		22	16	15	0
Mónor	12		25	15	15		Mezőhegyes	14	⌐	19	17	14	0
Nagykáta	7	⌐	24	16	16		Orosháza	11		20	17	16	1
Őrkény	14	▽	25	16	16		Szarvas	7		23	17	15	3
Szentendre	1		25	17	16		Szeghalom	1		24	16	15	

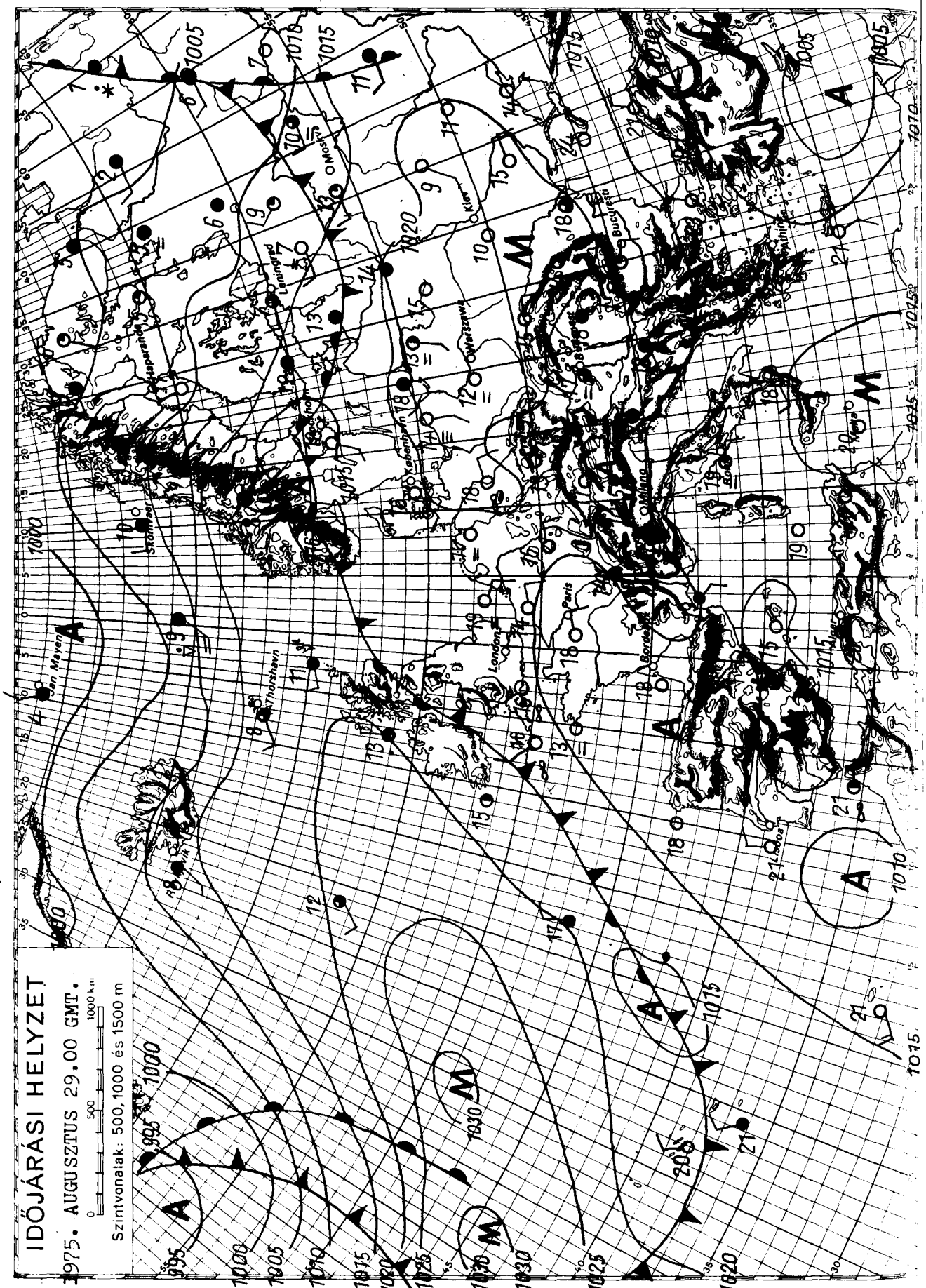

KIADJA: ORSZÁGOS METEOROLÓGIAI SZOLGÁLAT

Készíti: Központi Előrejelző Intézet Előrejelző Osztálya — T.: 273 - 018 — Megjelenik naponként

Évi előfizetési díja: 720,—Ft — Megrendelhető: 1024 Budapest, II., Kitaibel Pál u. 1. Telefon: 353-500,

Kiadásért felel: az OMSZ elnöke — Szerkesztésért felel: a KEI igazgatója

IDŐJÁRÁSI NAPIJELENTÉS

ЕЖЕДНЕВНЫЙ МЕТЕОРОЛОГИЧЕСКИЙ БЮЛЛЕТЕНЬ • DAILY WEATHER REPORT
BULLETIN QUOTIDIEN DE TEMPS • TÄGLICHER WETTERBERICHT

88. évfolyam 242. szám. + Budapest + 1975. augusztus 30. szombat

Az időjárási helyzet és a várható időjárás:

Az Alpok, a Kárpátok vidékén, valamint Olaszországban a dél, délnyugat felől áramló nedves, ingatag egyensulyu levegő hatására változékony, az évszakhoz képest hüvös az idő. Sokfelé keletkezik zápor, zivatar, helyenként felhőszakadás kiséretében. Szárazabb, melegebb időjárást csak Nyugat,- Délnyugat Európában, a Fekete-tenger térségében, valamint Görögországban találunk. A következő 36 óra folyamán a Kárpát-medence időjárása kissé javul, de változékony marad.

Hazánkban pénteken az északkeleti megyékben 3, 7 órán át sütött a nap, máshol erősen felhős, vagy borult maradt az ég. Sokfelé volt zápor, zivatar. A záporeső helyenként felhőszakadás méretü volt. A lehullott csapadék mennyisége több helyen elérte a 10, 20 mm-t, helyenként a 30, 40 mm-t, sőt a Szabadsághegyről 41, Ceglédről és Bácsbokodról 42, Bácsalmásról 46, Zalaegerszegről 47, a Meteorológiai Szolgálat budai központjából 51, a lőrinci obszervatóriumból 55 mm-t jelentettek. A hőmérséklet napközben a naposabb helyeken 23, 26, máshol csak 19, 22 fokig emelkedett. Szombat hajnalra 13, 18 fokig hült le a levegő. Ma délelőtt helyenként felszakadozott a felhőzet. A hajnalban kialakult ködök eloszlottak, néhány helyen záporeső esett. A hőmérséklet 11 órakor az ország területén 18, 22 fok között váltakozott.

Ma 12 órakor Budapesten a hőmérséklet 21 fok, a tengerszintre átszámitott légnyomás 760 mm, alig változik.

A Balaton vizének hőmérséklete Siófoknál 11 órakor 20 fok volt.

Várható időjárás vasárnap estig:

Változóan felhős idő, néhány órás napsütés.
Elszórtan, főként délután és este helyi záporok, zivatarok.
Mérsékelt, időnként megélénkülő dél, délnyugati szél.
Hajnalban és reggel párás levegő, helyenként köd.

Várható legalacsonyabb éjszakai hőmérséklet: 13, 18,
legmagasabb nappali hőmérséklet vasárnap: 22, 27 fok között.

Vadkerti Ferenc s.k.

A hőmérséklet napi középértéke és eltérése a 100 évi átlagtól /Budapesten/:

1975. VIII. 29.:	18,1 C°	-1,9 C°

1871 óta ezen a napon Budapesten előfordult:

legmagasabb hőmérséklet	34,0 C° /1917/
legalacsonyabb hőmérséklet	8,8 C° /1884/

75.0295.

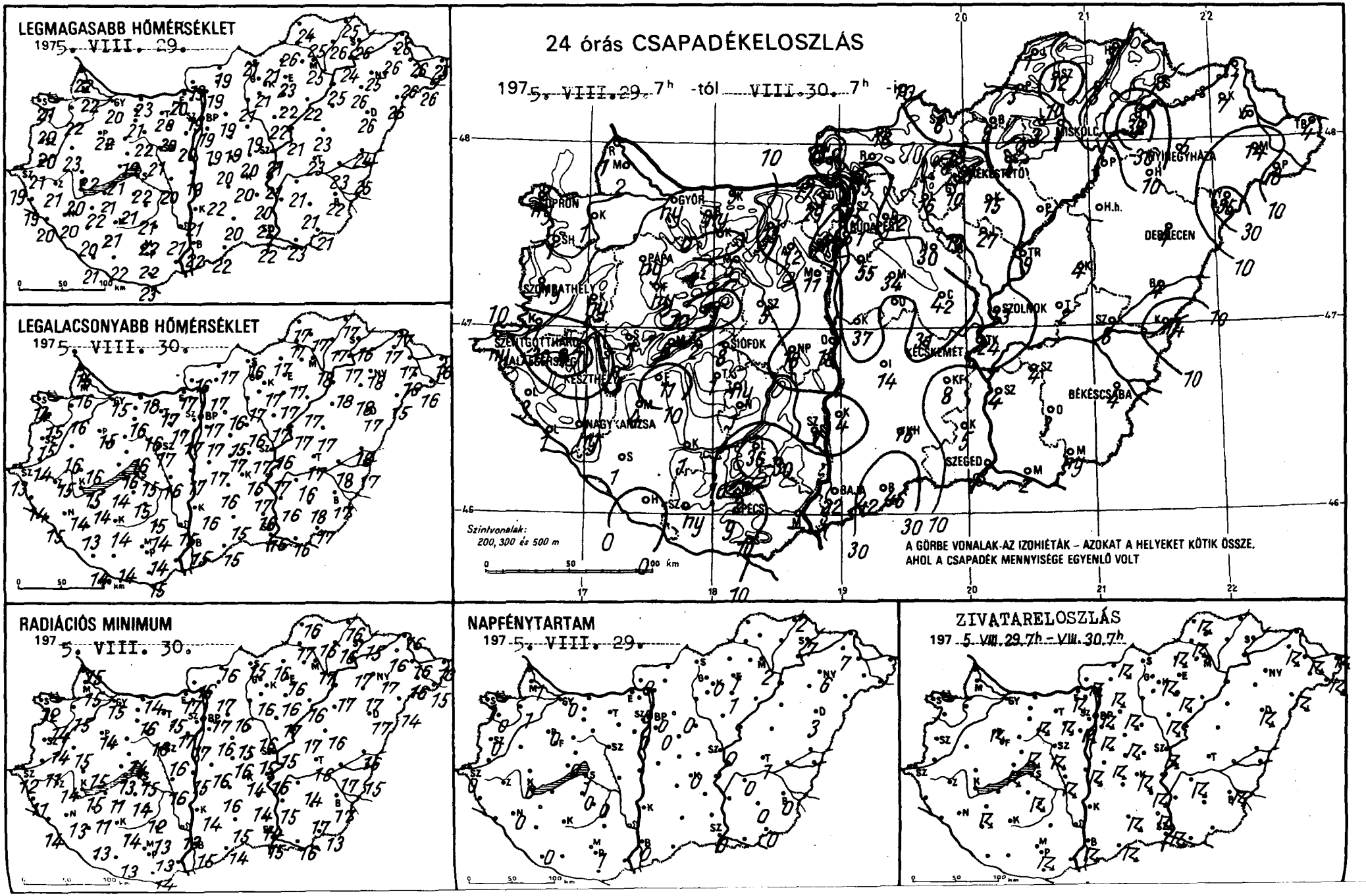
LEGMAGASABB HŐMÉRSÉKLET
1975. VIII. 29.
LEGALACSONYABB HŐMÉRSÉKLET
1975. VIII. 30.
24 órás CSAPADÉKELOSZLÁS
1975. VIII. 29. 7h -tól VIII. 30. 7h -ig
Szintvonalak:
200, 300 és 500 m
A GÖRBE VONALAK AZ IZOHIÉTÁK – AZOKAT A HELYEKET KÖTIK ÖSSZE,
AHOL A CSAPADÉK MENNYISÉGE EGYENLŐ VOLT
RADIÁCIÓS MINIMUM
1975. VIII. 30.
NAPFÉNYTARTAM
1975. VIII. 29.
ZIVATARELOSZLÁS
1975. VIII. 29. 7h - VIII. 30. 7h

	1975.VIII.30-07h -ig az utolsó 24 óra adatai					
	csapadék (mm)		max. hőmérséklet	min. hőmérséklet	rad. min.	napos órák
ór	0	⊽	20	15	15	0
puvár	1		22	16	15	1
sonmagyaróvár	2		22	16	15	1
jka	1		22	16	15	
pron	0	≡	21	14	12	1
pronhorpács	1	≡	20	15	14	0
ld	0		23	16	15	
rmend	11		21	14	11	
ntgotthárd	0		19	13	12	0
mbathely	0	≡	20	15	14	0
nti	3		19	14	11	
tenye	1		20	15	14	
gykanizsa	0		20	14	13	0
laegerszeg	47	⊽	21	15	14	
rkasgyepű	0		20	–	–	
szthely	5	⊽≡	20	15	15	0
ncshely	8	⟋≡	19	15	12	0
pa	0	⟋	22	15	14	0
meg	7	≡	22	16	15	
hany	2	≡ ⊽	21	16	13	
szprém	19	⟋≡	19	16	14	
rc	1		19	13	12	
nyód	11	⊽≡	21	14	11	
mokszt. györgy	•	≡	21	14	–	0
posvár	1		21	14	14	
rcali	4	⟋≡	22	14	11	
ófok	8	⊽≡	22	15	15	1
mogyszob	1	⊽	20	13	13	
b	1	⟋	21	15	14	
bolna	0		21	16	16	
ztergom	17	⊽	20	17	17	
sbér	•		21	16	16	
omárom	5	⊽	23	18	14	
tabánya	13		20	17	15	
csútdoboz	12	⟋≡	20	17	17	
naújváros	18	⟋	19	17	15	
lartonvásár	11	≡	20	17	17	0
lór	5	⟋≡	22	16	16	
lagyhörcsökp.	18	⟋	20	16	16	
abadbattyán	5	⟋≡	21	17	16	
egszemcse	0	≡	21	15	12	0
engyel	36	⊽	22	14	13	
lagykónyi	1		22	16	16	
ecskzárd	7	⊽	21	15	13	
Árpádtető	2		20	14	13	
lohács	–		–	–	–	
ics	9	⟋≡	22	14	13	1
iklos	10		23	15	14	
igetvár	0		22	14	13	
p Lőrinc	55	⟋≡	19	17	16	0
p Met. Int.	51	⟋≡	19	17	17	0
p Szab. hegy	41	⟋≡	16	16	16	0
egled	42	⊽≡	20	17	15	
obogókő	29	⟋⊽≡	15	14	13	
odollő	22	⟋≡	19	16	16	0
irályrét	–		–	–	–	
nor	34		19	15	15	
egykata	30	⊽	19	16	16	
kény	11	⟋	20	17	16	
szmendre	35	⟋	19	17	17	

	1975.VIII.30-07h -ig az utolsó 24 óra adatai					
	csapadék (mm)		max. hőmérséklet	min. hőmérséklet	rad. min.	napos órák
Vác	35	⟋≡	19	17	17	
Vámosmikola	23	⟋	19	16	16	0
Baja	22	⟋≡	22	15	15	0
Bácsalmás	46	⟋	22	15	14	
Izsák	14		22	16	16	
Kalocsa	4	≡	21	16	14	
Kecskemét	31	⟋	20	16	14	0
Kiskunf. háza	8	⟋≡	20	17	14	
Kiskunhalas	16	⟋≡	20	15	15	
Kunszentmiklós	37	⟋	19	17	16	
Tiszakécske	24	⊽	21	17	16	
Balassagyarmat	16	⟋	19	17	16	
Romhány	–		–	–	–	
Salgótarján	6		21	16	15	
Eger	5	⊽	23	17	16	1
Galyatető	13	≡	20	12	12	
Gyöngyös	10		21	17	16	
Kékestető	21	⟋	16	13	13	0
Kompolt	15	⟋	22	17	16	1
Lőrinci	16		21	17	16	
Poroszló	7		22	17	16	
Jászapáti	27	⟋	22	17	17	
Jászberény	19	⊽	21	16	16	
Karcag	4		23	17	16	
Szolnok	13	⟋≡	21	16	15	0
Tiszaroff	9		21	17	17	
Túrkeve	2	⊽	23	17	16	1
Kistelek	5	⟋≡	22	16	14	
Makó	2		23	16	16	
Szeged	3	⟋≡	22	16	15	0
Szentes	4	≡	21	16	15	
Borsodnádasd	9	⟋	21	17	16	
Füged	3		26	17	16	
Hidasnémeti	3		25	17	16	
Jósvafő	1	⟋≡	24	17	16	2
Lillafüred	3		22	14	13	
Miskolc	1		25	18	17	2
Putnok	3	⟋≡	26	17	17	
Sárospatak	3		26	16	15	7
Szendrőlád	12	≡	25	17	16	
Tokaj	35	⊽	24	17	17	
Kisvárda	7	⟋	26	17	16	7
Mátészalka	14		26	16	16	
Nyíregyháza	5	⊽	25	18	17	6
Nyírlugos	35	⟋	26	15	14	
Pátyod	8	⟋	26	16	15	
Tiszabecs	4	⟋	25	16	13	
Vásárosnamény	5	⟋	26	17	16	
Záhony	1		26	17	16	
Berettyóújfalu	4	⊽	24	18	16	
Debrecen	4	⟋	26	17	17	3
Hajdúdorog	10		26	18	17	
Hortobágy	–		–	–	–	
Körösszakál	14	⊽	25	17	15	
Polgár	1		25	18	17	
Békéscsaba	4	⟋	22	17	17	0
Mezőhegyes	0	≡	21	17	13	0
Orosháza	3		21	18	17	0
Szarvas	4	⟋≡	21	16	14	0
Szeghalom	8	⊽	23	18	17	

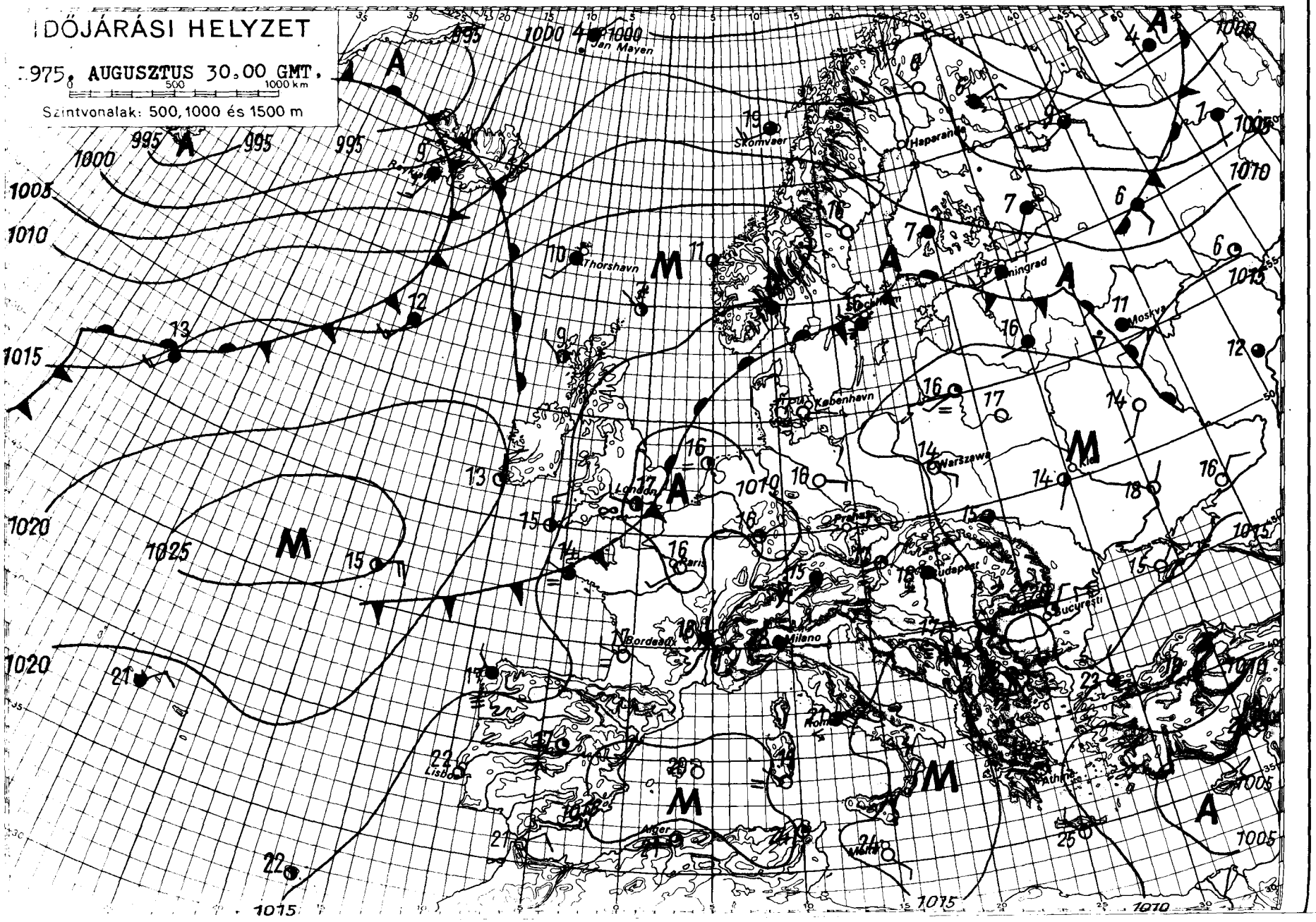
IDŐJÁRÁSI HELYZET
1975. AUGUSZTUS 30.00 GMT.
0 500 1000 km
Szintvonalak: 500, 1000 és 1500 m
Jan Mayen
Skomvaer
Haparanda
Thorshavn
Moskva
København
Warszawa
London
Paris
Bordeaux
Milano
Bucureşti
Lisboa
Alger
Athina
Malta
995
1000
1005
1010
1015
1020
1025
A
M

IDŐJÁRÁSI NAPIJELENTÉS

ЕЖЕДНЕВНЫЙ МЕТЕОРОЛОГИЧЕСКИЙ БЮЛЛЕТЕНЬ · DAILY WEATHER REPORT
BULLETIN QUOTIDIEN DE TEMPS · TÄGLICHER WETTERBERICHT

88. évfolyam 243. szám. + Budapest + 1975. augusztus 31. vasárnap

Az időjárási helyzet és a várható időjárás:

Kevés napsütés, további helyi záporok, zivatarok. A már napok óta Közép-Európa felett örvénylő, nagy nedvességtartalmu és instabil függőleges rétegzettségü levegőnek továbbra sincs határozott mozgása. Igy az időjárás alakulását elsősorban még mindig a helyi tényezők határozzák meg. Ez magyarázza, hogy Közép-Európában - térben és időben - igen változékony az idő. Európa többi részén viszont tulnyomóan napos, csapadékmentes és az évszaknak megfelelő meleg idő van.

Hazánk felett szombat délutánra mindenütt felszakadozott a zárt felhőtakaró és a tartós esők megszüntek. Átfutó záport viszont még mindig több helyről jelentettek. Szombat reggeltől vasárnap reggel 7 óráig az ország északkeleti, valamint a Dunántúl középső és déli részén átlag 3, 8 mm csapadék hullott, de néhány helyről 10, 20, sőt Mohácsról 35 mm-t jelentettek. A nappali felmelegedés általában 22, 26 fokot ért el, hajnalra viszont ismét 12, 17 fokig süllyedt a hőmérséklet. Vasárnap délelőtt - a hajnali ködök feloszlása után - változóan felhős idő volt, elszórtan záporesővel, helyenként zivatarral. 11 órára 19, 24 fokig melegedett a levegő.

Ma 12 órakor Budapesten a hőmérséklet 23 fok, a tengerszintre átszámitott légnyomás 761 mm, alig változik.

A Balaton vizének hőmérséklete 11 órakor Siófoknál 21 fok volt.

Várható időjárás hétfő estig:

Változóan felhős idő lesz, főként a délutáni és esti órákban helyi záporesőkkel, zivatarokkal, hajnalban többfelé ködděl.
Az általában mérsékelt, változó irányu szél időnként kissé megélénkül.

Várható legalacsonyabb éjszakai hőmérséklet: 12, 17,
legmagasabb nappali hőmérséklet hétfőn: 22, 27 fok között.

Aigner Szilárd s.k.

A hőmérséklet napi középértéke és eltérése a 100 évi átlagtól /Budapesten/:

1975. VIII. 30.:	19,7 C°	-0,1 C°

1871 óta ezen a napon Budapesten előfordult

legmagasabb hőmérséklet:	35,6 C° /1928/,
legalacsonyabb hőmérséklet:	7,5 C° /1884/.

75.0298.

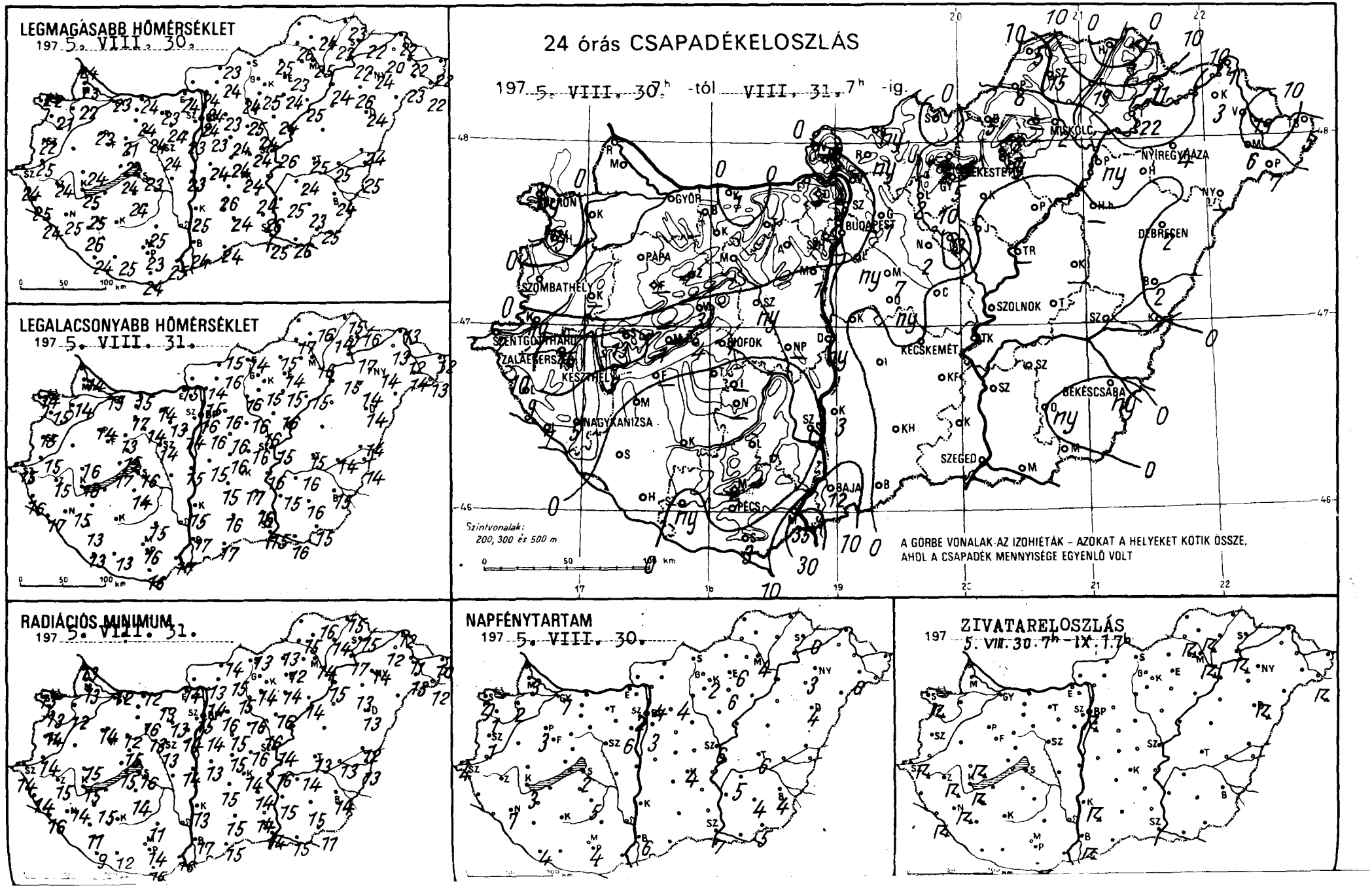
LEGMAGASABB HŐMÉRSÉKLET
197 5. VIII. 30.
LEGALACSONYABB HŐMÉRSÉKLET
197 5. VIII. 31.
24 órás CSAPADÉKELOSZLÁS
197 5. VIII. 30.h -tól VIII. 31. 7h -ig.
Szintvonalak: 200, 300 és 500 m
A GÖRBE VONALAK AZ IZOHIÉTÁK – AZOKAT A HELYEKET KÖTIK ÖSSZE, AHOL A CSAPADÉK MENNYISÉGE EGYENLŐ VOLT
RADIÁCIÓS MINIMUM
197 5. VIII. 31.
NAPFÉNYTARTAM
197 5. VIII. 30.
ZIVATARELOSZLÁS
197 5. VIII. 30. 7h - IX. 1.7h
GYŐR
BUDAPEST
MISKOLC
NYÍREGYHÁZA
DEBRECEN
PÁPA
SZOMBATHELY
SZOLNOK
KECSKEMÉT
BÉKÉSCSABA
SZEGED
BAJA
PÉCS
NAGYKANIZSA
KESZTHELY
SZENTGOTTHÁRD
ZALAEGERSZEG

5.VIII.31.

	197 ... 07 h -ig az utolsó 24 óra adatai					
	csapadék (mm)		max. hőmérséklet	min. hőmérséklet	rad. min.	napos órák
Gyor	•		23	13	12	7
Tapolca	•		22	14	12	2
Kisbalatonmagyaróvár	•	≡	23	14	13	3
Farkas	°		24	–	13	
Keszthely	ny	⟋	22	14	13	2
Keszthelyhorpács	ny		21	15	13	1
Gárdony	–		–	–	–	
Cegléd	ny		25	15	14	
Kecskemét	2	⟋	24	15	14	4
Szombathely	°		22	15	14	1
Szentgotthárd	9		25	16	14	
Szentendre	7	⟋	24	17	16	
Nagykanizsa	5	⟋	25	15	14	7
Szeged	16	⟋	24	15	15	
Farkasgyepű	–		–	–	–	
Keszthely	5	⟋	25	16	15	3
Mezőhely	1		22	16	13	2
Pápa	°	≡	23	14	14	3
Szeged	13	⟋	24	16	15	
Tihany	4	▽	24	17	15	
Veszprém	3	▽	22	15	15	
Zirc	°		21	13	12	
Fertőd	–		–	–	–	
Hernokszt. györgy	•	⌓	24	13	9	4
Kaposvár	•	≡⌓	24	14	13	
Marcali	•	⌓	25	–	15	
Siófok	7	▽	23	16	16	2
Somogyszob	•		26	13	11	
Tab	•	≡	24	14	14	
Bánolna	•		24	14	13	
Esztergom	•		24	15	14	
Kisber	•	⌓	24	17	16	
Komárom	1	▽	24	15	12	
Tatabanya	•		23	14	13	
Acsutdoboz	•	≡⌓	24	13	13	
Dunaújváros	ny		23	15	14	
Martonvásár	1		23	14	14	6
Mór	•	⌓	24	14	13	
Nagyhörcsökp.	–		–	–	–	
Szabadbattyán	ny	⌓≡	24	14	13	
Fegyvernec	•	⌓	26	14	12	5
Fényesel	•		25	15	11	
Szegkonyi	–		–	–	–	
Szolnok	–		–	–	–	
Árpádtető	•		22	16	15	
Miskolc	35	▽	25	17	16	
Putnok	•		23	16	14	4
Sárospatak	3	⟋	24	16	15	
Szendrőlád	ny	,≡	25	13	12	
Tokaj	ny	⟋≡	23	16	14	3
Kisvárda	1	⟋=	24	16	15	4
Mátészalka	•	⌓	20	14	12	2
Nyiregyháza	•		24	16	15	
Nyírlugos	–		–	–	–	
Pátyod	1	▽≡	23	16	16	4
Tiszabecs	•	≡	24	15	14	
Vásárosnamény	ny		24	16	15	
Záhony	ny	⟋=	23	16	14	3
Berettyóújfalu	1	⟋=	24	16	15	4
Debrecen	•	⟋	20	14	12	2
Hajdúdorog	•		24	16	15	
Hortobágy	–		–	–	–	
Körösszakál	1	▽≡	23	16	16	4
Polgár	•	≡	24	15	14	
Békéscsaba	7	▽	24	16	15	
Mezőhegyes	2		25	16	16	
Orosháza	ny		24	16	15	
Szarvas	•	≡	24	15	14	

5.VIII.31.

	197 ... 07 h -ig az utolsó 24 óra adatai					
	csapadék (mm)		max. hőmérséklet	min. hőmérséklet	rad. min.	napos órák
Vác	•	⌓≡	24	14	13	
Vámosmikola	–		–	–	–	
Baja	12	⟋	24	17	17	6
Bácsalmás	•		24	17	15	
Izsák	•		26	15	15	
Kalocsa	3	⟋	25	15	13	
Kecskemét	•		24	16	14	4
Kiskunf. háza	•		24	17	14	
Kiskunhalas	•		24	16	15	
Kunszentmiklós	•		24	15	13	
Tiszakécske	•		–	16	16	
Balassagyarmat	ny	▽	23	15	14	
Romhány	ny	▽	24	16	15	
Salgótarján	•		–	14	13	
Eger	ny		23	14	12	6
Galyatető	–		–	–	–	
Gyöngyös	5		25	15	14	
Kékestető	5	▽	15	13	12	2
Kompolt	•		24	15	14	6
Lőrinci	2	▽	24	16	15	
Poroszló	•	⌓≡	25	15	14	
Jászapáti	•	⌓	24	16	16	
Jászberény	13	▽	24	16	16	
Karcag	–		–	–	–	
Szolnok	•		26	15	14	6
Tiszaroff	–		–	–	–	
Túrkeve	•		25	15	13	6
Kistelek	•		26	16	14	
Makó	•		26	16	15	
Szeged	•		25	15	14	7
Szentes	•		25	15	15	
Borsodnádasd	5	▽	25	15	13	
Fügöd	19	≡	23	14	14	
Hidasnémeti	•		23	15	15	
Jósvafő	5	≡	22	16	15	3
Lillafüred	–		–	–	–	
Miskolc	2	⟋	25	16	14	4
Putnok	8	⟋≡	26	17	15	
Sárospatak	11		22	16	15	0
Szendrőlád	15	⟋≡	24	16	16	
Tokaj	22	⟋	22	17	17	
Kisvárda	3	≡	20	13	12	0
Mátészalka	6		23	14	13	
Nyiregyháza	4	▽≡	24	14	14	3
Nyírlugos	–		–	–	–	
Pátyod	7	⟋⌓	22	13	12	
Tiszabecs	5		22	13	10	
Vásárosnamény	19	▽⌓	22	12	11	
Záhony	1		22	13	12	
Berettyóújfalu	2	⌓	24	14	12	
Debrecen	2	⟋	24	14	13	4
Hajdúdorog	•		26	14	13	
Hortobágy	–		–	–	–	
Körösszakál	•	⌓	25	14	13	
Polgár	ny	,≡	24	15	15	
Békéscsaba	ny	▽	24	15	14	4
Mezőhegyes	•	⌓	25	15	11	5
Orosháza	ny		23	16	15	4
Szarvas	•		24	16	14	5
Szeghalom	•		25	14	13	

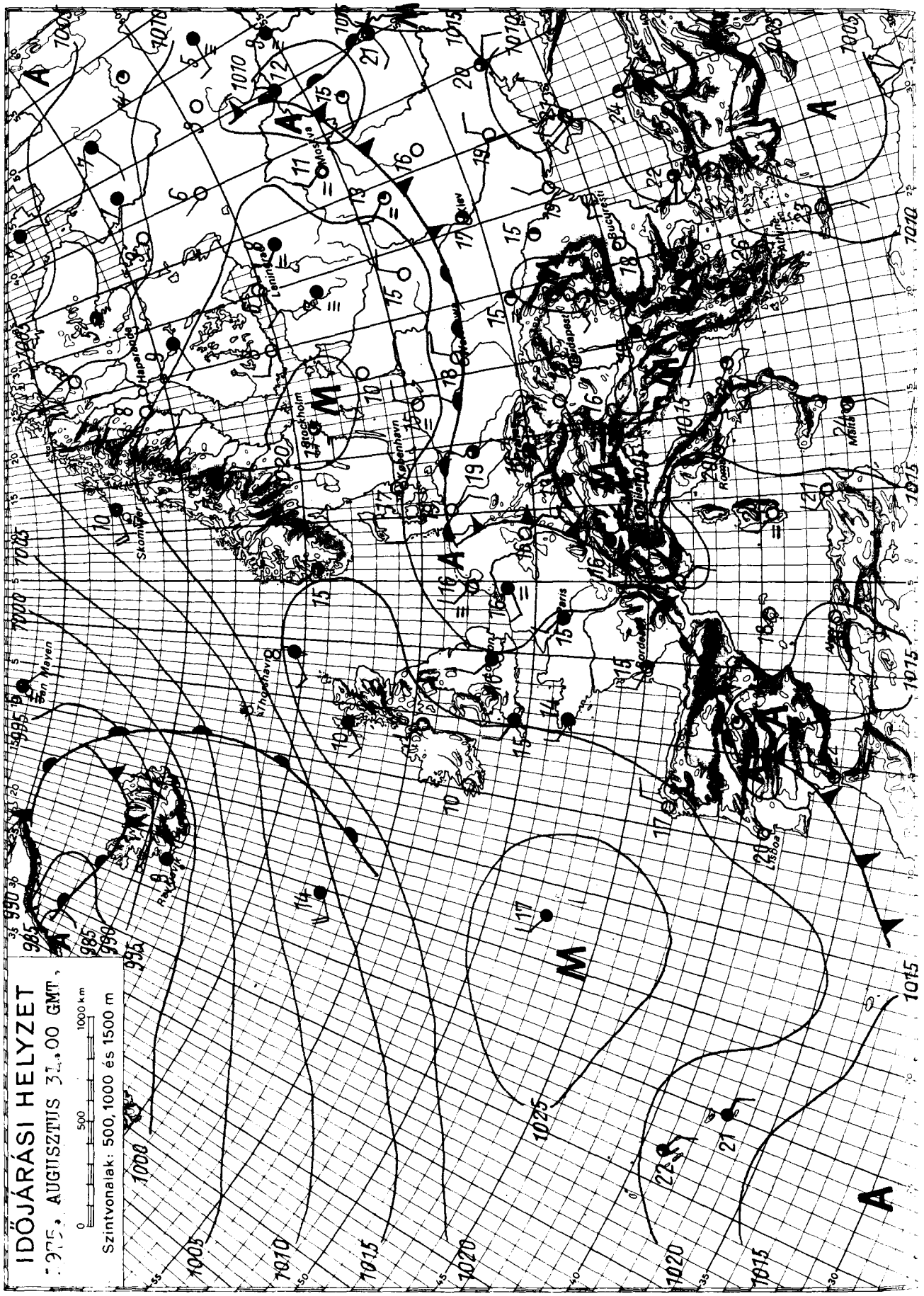

KIADJA: ORSZÁGOS METEOROLÓGIAI SZOLGÁLAT
Készíti: Központi Előrejelző Intézet Előrejelző Osztálya — T.: 273 - 018 — Megjelenik naponként
Évi előfizetési díja: 720,—Ft — Megrendelhető: 1024 Budapest, II., Kitaibel Pál u. 1. Telefon: 353-500,
Kiadásért felel: az OMSZ elnöke — Szerkesztésért felel: a KEI igazgatója

IDŐJÁRÁSI NAPIJELENTÉS

ЕЖЕДНЕВНЫЙ МЕТЕОРОЛОГИЧЕСКИЙ БЮЛЛЕТЕНЬ • DAILY WEATHER REPORT
BULLETIN QUOTIDIEN DE TEMPS • TÄGLICHER WETTERBERICHT

88. évfolyam 244. szám. + Budapest + 1975. szeptember 14. hétfő

ATMOSPHERIC SCIENCES LIBRARY
U.S. DEPT. OF COMMERCE
N.O.A.A.
1975

Az időjárási helyzet és a várható időjárás:

A gyors vonulású különböző hőmérsékletü és nedvességü óceáni léghullámok elsősorban a Skandináv-félsziget fölé haladtak. Ezeken a vidékeken a hajnali órákban általában erősen felhős, esős, szeles idő volt. Ugyanakkor a Szovjetunió európai területére is hüvös, de száraz léghullámok érkeztek, vonulásuk során mintegy 4, 6 fokos lehülést okoztak. A hüvösebb és száraz légtömegek a kora reggeli órákig eljutottak Minszk és Kiev vonaláig. Közép-Európa időjárásában az elmult 36 óra folyamán sem történt lényeges változás, e területek felett elhelyezkedő nedves és bizonytalan egyensúlyú levegőben elsősorban a helyi tényezők játsszák a döntő szerepet. A Kárpát-medence időjárása sem változik a következő 36 órában lényegesen, helyi záporok, zivatarok továbbra is várhatók és a hőmérséklet az évszaknak megfelelően alakul.

Hazánkban vasárnap az ország nagy részén 4, 8 órán át sütött a nap. Elszórtan voltak záporok, zivatarok. A lehullott esőmennyiség általában nem volt jelentős, a csapadéknyom és 15 mm között váltakozott, de ennél többet jelentettek Galyatetőről 15, Kékestetőről 16, Homokszentgyörgyről 17 mm-t. A hőmérséklet csúcsértéke a kevésbé felhős helyeken 25, 28, máshol 23, 25 fok között alakult. A legalacsonyabb hajnali hőmérséklet a nyugati határszélen csak 11, 14, máshol általában 14, 17 fok között volt. Délelőtt már csak egy-két helyen maradt párás a levegő. Változóan felhős volt az ég és a hőmérséklet 11 órakor 20 és 25 fok között váltakozott.

Ma 12 órakor Budapesten a hőmérséklet 25 fok volt, a tengerszintre átszámitott légnyomás 763 mm, változatlan.

A Balaton vizének hőmérséklete Siófoknál 11 órakor 22 fok volt.

Várható időjárás kedd estig:

Időnként megnövekvő felhőzet, helyi záporral, zivatarral.
Hajnalban és kora reggel párás levegő, helyenként köd.
Mérsékelt, a zivatarok idején megélénkülő szél.
Várható legalacsonyabb éjszakai hőmérséklet: 12, 17,
legmagasabb nappali hőmérséklet kedden: 24, 28 fok között.

Dunay Sándorné s.k.

TÁVOLABBI KILÁTÁSOK PÉNTEK REGGELIG:

Nappali felhőképződés, szórványosan záporok, zivatarok várhatók.
Legalacsonyabb hajnali hőmérséklet 13-17 fok között.
Legmagasabb nappali hőmérséklet 24-29 fok között.
Jelentős mennyiségü /legalább 5 mm/ csapadék az ország területének 60 százalékán várható.

KÖZÉPTÁVU ELŐREJELZŐ OSZTÁLY

hőmérséklet napi középértéke és eltérése a 100 évi átlagtól /Budapesten/:

975. VIII. 31.: 20,4 C° +1,0 C°

871 óta ezen a napon Budapesten előfordult

egmagasabb hőmérséklet: 34,4 C° /1942/,
egalacsonyabb hőmérséklet: 8,0 C° /1881/.

75.0299.

LEGMAGASABB HŐMÉRSÉKLET

197 5. VIII. 31.

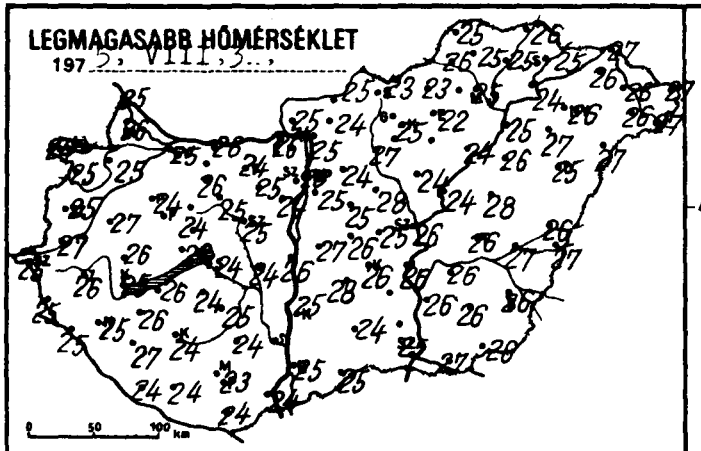

LEGALACSONYABB HŐMÉRSÉKLET

197 5. VIII. 31.

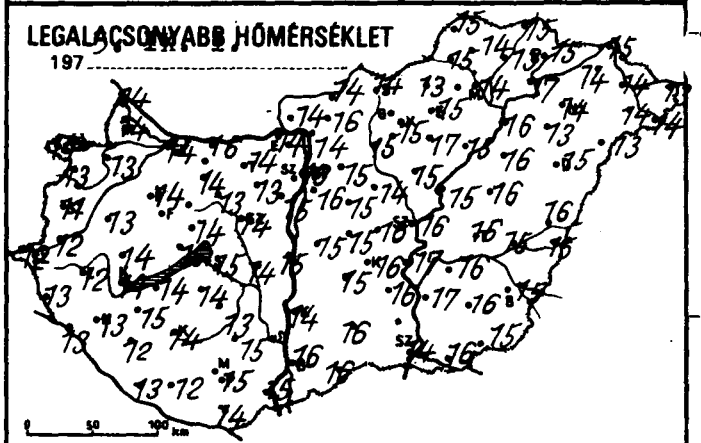

RADIÁCIÓS MINIMUM

197 5. IX. 1.

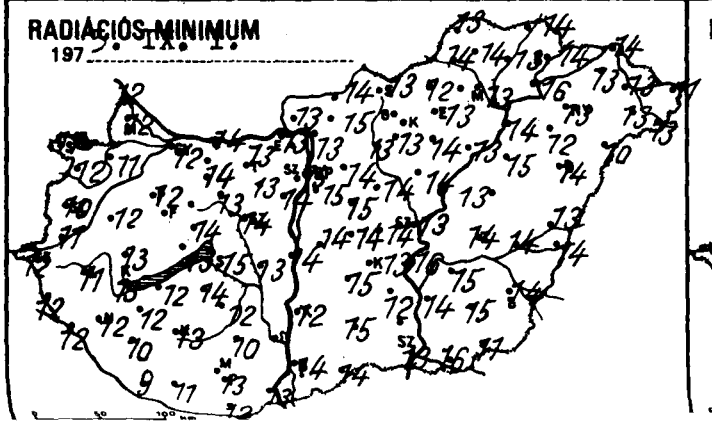

24 órás CSAPADÉKELOSZLÁS

197 5. VIII. 31. 7h -tól IX. 1. 7h -ig.

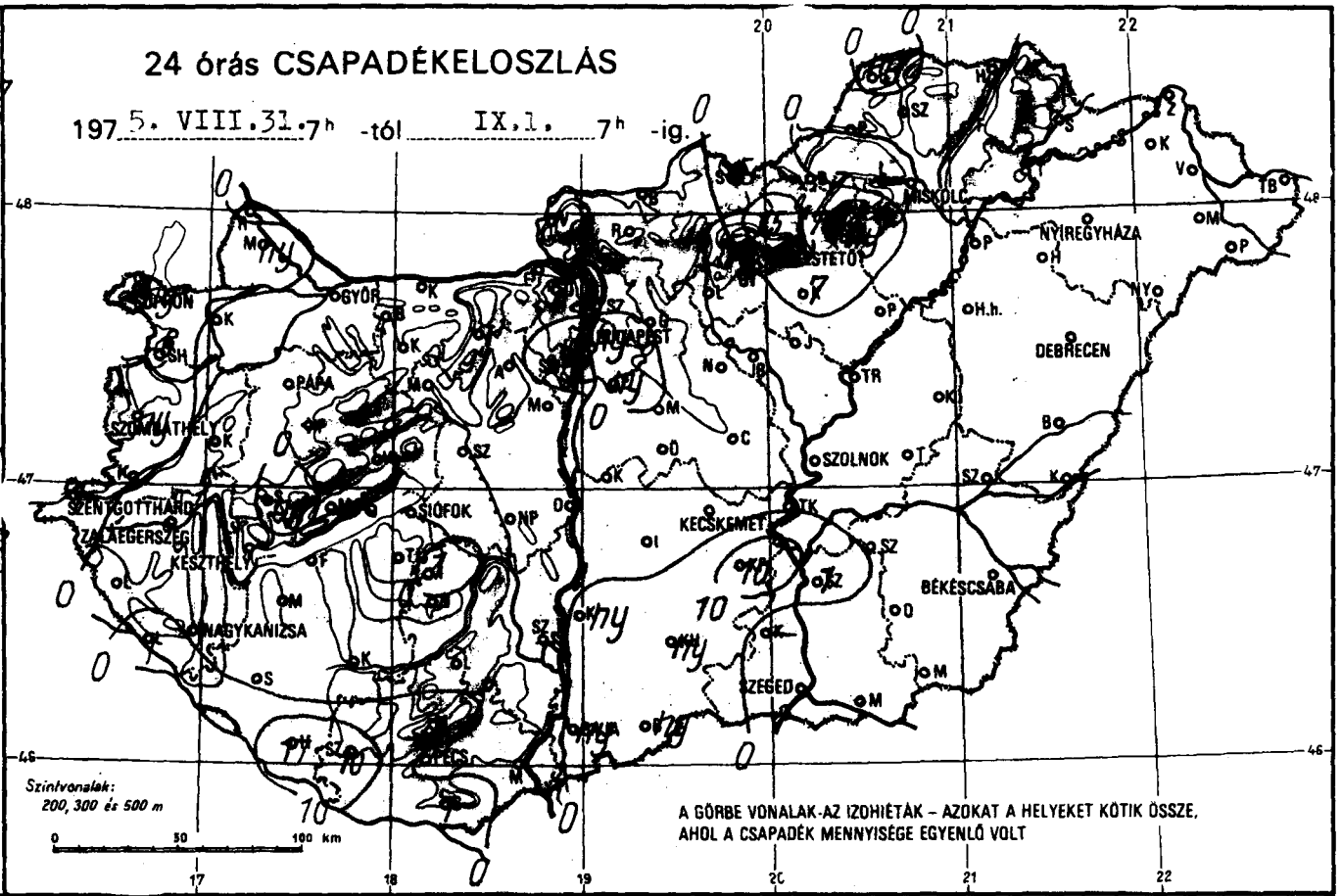

A GÖRBE VONALAK AZ IZOHIÉTÁK – AZOKAT A HELYEKET KÖTIK ÖSSZE, AHOL A CSAPADÉK MENNYISÉGE EGYENLŐ VOLT

NAPFÉNYTARTAM

197 5. VIII. 31.

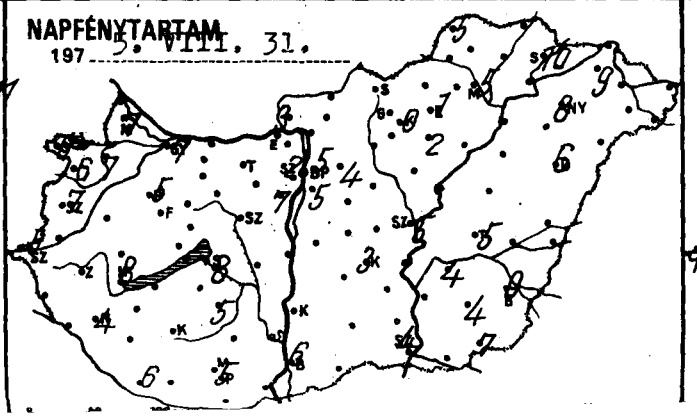

ZIVATARELOSZLÁS

197 5.VIII.31.7h – IX.1.7h

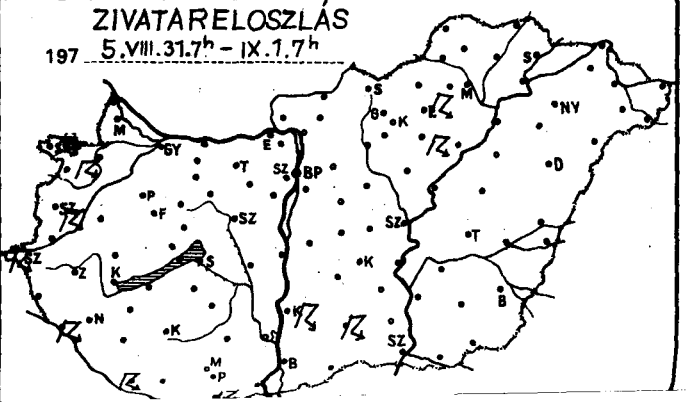

	19[illegible]. IX. 1. 07 h -ig az utolsó 24 óra adatai					
	csapadék (mm)		max. hőmérséklet	min. hőmérséklet	rad. min.	napos órák
Győr	.	=	25	14	12	7
Kapuvár	.		25	13	11	7
Mosonmagyaróvár	ny	≡	26	14	12	7
Rajka	.		25	14	12	
Sopron	ny	=	24	14	11	6
Sopronhorpács	6	=	25	13	12	6
Káld	.		27	13	12	
Körmend	.		27	12	11	
Szentgotthárd	1	≡	25	12	12	5
Szombathely	ny		25	11	10	7
Lenti	.	≡	25	13	12	
Letenye	1		25	13	12	
Nagykanizsa	.	≡	25	13	12	4
Zalaegerszeg	.	≡	26	12	11	
Farkasgyepű	.		24	15	13	
Keszthely	.	≡	25	14	13	8
Mencshely	ny		24	15	11	4
Pápa	.	≡	24	14	12	5
Sümeg	ny		26	14	13	
Tihany	.	≡	24	16	13	
Veszprém	.		24	14	14	
Zirc	.		22	11	10	
Fonyód	.		26	14	12	
Homokszt. györgy	17	≡	24	13	9	6
Kaposvár	.	≡	24	14	13	
Marcali	.		26	15	12	
Siófok	.	≡	24	15	15	8
Somogyszob	.		27	12	10	
Tab	.		24	14	14	
Bábolna	.		26	14	12	
Esztergom	.	≡	26	14	13	
Kisbér	.		26	14	14	
Komárom	.	≡	26	16	14	
Tatabánya			24	14	13	
Alcsútdoboz	.	≡	25	13	13	
Dunaújváros	.	≡	26	15	14	
Martonvásár	.		24	15	14	7
Mór	.		25	13	13	
Nagyhörcsökp.	.		24	14	13	
Szabadbattyán	.	≡	25	14	14	
Iregszemcse	1	≡	25	13	12	5
Lengyel	.		24	15	10	
Nagykónyi	–		–	–	–	
Szekszárd	–		–	–	–	
Apátvető	1		21	15	15	
Mohács	.		24	15	13	
Pécs	.		23	15	13	5
Siklós	1		24	14	12	
Szigetvár	10	≡	24	12	11	
Bp. Lőrinc	ny		25	16	15	5
Bp. Met. Int.	ny		25	16	15	5
Bp. Szab. hegy	5	=	21	15	13	2
Cegléd	.		25	16	14	
Dobogókő	–		–	–	–	
Gödöllő	.		24	15	14	4
Királyrét	.	≡	24	13	12	
Monor	.		25	15	15	
Nagykáta	.		28	14	14	
Örkény	.		26	15	14	
Szentendre	.		26	15	15	

	19[illegible]. IX. 1. 07 h -ig az utolsó 24 óra adatai					
	csapadék (mm)		max. hőmérséklet	min. hőmérséklet	rad. min.	napos órák
Vác	.	=	25	14	13	
Vámosmikola	.	≡	25	14	13	3
Baja	ny	=	25	16	14	6
Bácsalmás	ny		25	16	14	
Izsák	.		28	15	15	
Kalocsa	ny		25	14	12	
Kecskemét	.	≡	26	16	13	3
Kiskunf. háza	10		26	16	12	
Kiskunhalas	ny		24	16	15	
Kunszentmiklós	.	≡	27	15	14	
Tiszakécske	.		26	17	16	
Balassagyarmat	.		25	14	14	
Romhány	.	≡	24	16	15	
Salgótarján	5		23	14	13	
Eger	ny		22	15	13	1
Galyatető	15		18	13	10	
Gyöngyös	.		25	15	13	
Kékestető	16		16	13	11	0
Kompolt	7		23	17	14	2
Lőrinci	.		27	15	13	
Poroszló	.		24	15	13	
Jászapáti	.		24	15	14	
Jászberény	.	≡	23	15	14	
Karcag	.		28	16	–	
Szolnok	.	≡	26	16	15	5
Tiszaroff	.		24	15	13	
Túrkeve	.		26	16	14	5
Kistelek	–		–	–	–	
Makó	.		27	16	16	
Szeged	.	≡	25	14	13	4
Szentes	1		26	17	14	
Borsodnádasd	.	≡	23	13	12	
Fügöd	.		25	13	13	
Hidasnémeti	.		26	15	14	
Jósvafő	ny	≡	25	15	13	5
Lillafüred	–		–	–	–	
Miskolc	.	≡	25	14	13	5
Putnok	.	≡	26	15	14	
Sárospatak	.		25	15	14	10
Szendrőlád	.	≡	25	14	14	
Tokaj	.		24	17	16	
Kisvárda	.		26	14	13	9
Mátészalka	.		26	14	13	
Nyíregyháza	.	≡	26	14	13	8
Nyírlugos	.		27	13	10	
Pátyod	.		27	14	13	
Tiszabecs	.		27	13	11	
Vásárosnamény	.		26	14	13	
Záhony	.		27	15	14	
Berettyóújfalu	.		26	16	13	
Debrecen	.	≡	25	15	14	6
Hajdúdorog	.		27	13	12	
Hortobágy	.		26	16	15	
Körösszakál	.		27	15	14	
Polgár	.		25	16	14	
Békéscsaba	.	≡	26	15	14	9
Mezőhegyes	.		26	15	11	7
Orosháza	.		26	16	15	4
Szarvas	.		26	16	15	4
Szeghalom	.		27	15	14	

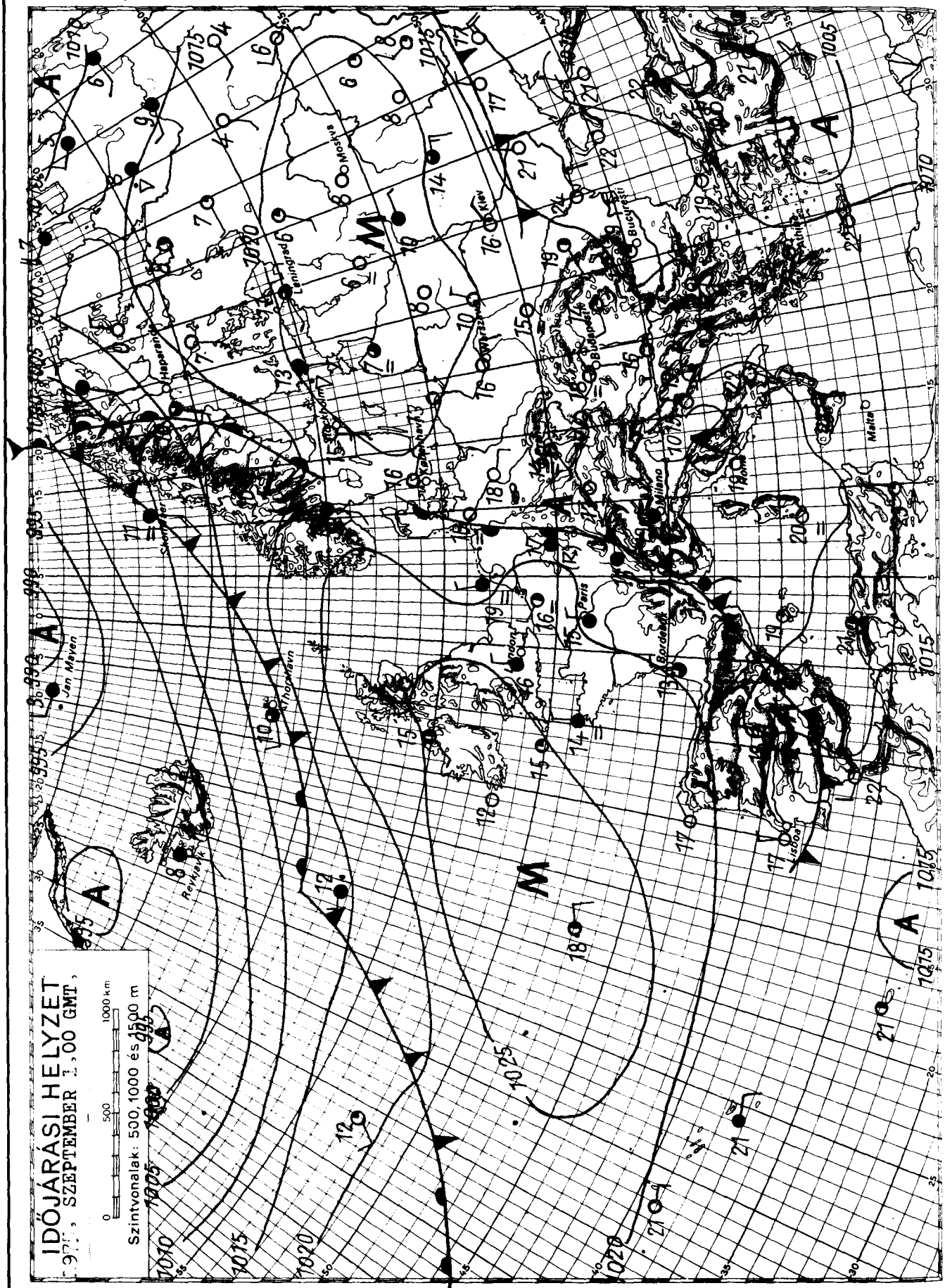

KIADJA: ORSZÁGOS METEOROLÓGIAI SZOLGÁLAT

Készíti: Központi Előrejelző Intézet Előrejelző Osztálya — T.: 273 - 018 — Megjelenik naponként —

Évi előfizetési díja: 720,—Ft — Megrendelhető: 1024 Budapest, II., Kitaibel Pál u. 1. Telefon: 353-500,

Kiadásért felel: az OMSZ elnöke — Szerkesztésért felel: a KEI igazgatója

IDŐJÁRÁSI NAPIJELENTÉS

ЕЖЕДНЕВНЫЙ МЕТЕОРОЛОГИЧЕСКИЙ БЮЛЛЕТЕНЬ • DAILY WEATHER REPORT
BULLETIN QUOTIDIEN DE TEMPS • TÄGLICHER WETTERBERICHT

88. évfolyam 245. szám. + Budapest + 1975. szeptember 2. kedd

Az időjárási helyzet és a várható időjárás:

Észak-Európában változékony, erősen felhős, sok helyen esős az időjárás. A Brit-szigetek, valamint Közép-Európa északi fele és a Szovjetunió európai területének déli része fölött magas légnyomású képződmény húzódik. Hatására ezeken a területeken kevés a felhő, általában száraz az idő. Közép-Európa déli része, valamint Olaszország és a Balkán-félsziget fölött továbbra sincs határozott irányu és jelentős sebességü légmozgás. Igy ezeken a területeken az időjárást a helyi tényezők irányitják. A hajnali és a reggeli órákban sok helyen köd képződik, napközben elszórtan zápor, zivatar keletkezik. A hőmérséklet általában az évszaknak megfelelően alakul. A következő 36 órában a Kárpát-medence fölött légtömeg csere még nem történik, ezért az időjárás lényeges átalakulása nem várható.

Hazánkban hétfőn változóan felhős volt az ég, általában 5, 11 órán át sütött a nap. A déli, délutáni órákban elszórtan záporok, zivatarok alakultak ki. A zivatart egy-két helyen jégeső is kisérte. A lehullott eső mennyisége általában 5 mm alatt maradt, de Mencshelyről 10, Dobogókőről 16, Vácról 22 mm-t jelentettek, sőt a főváros egyes részein és környékén 30 mm körüli esőmennyiséget adó záporok voltak. A zivataros esők szeszélyes eloszlása miatt bizonyos, hogy az ország más részein is előfordultak hasonlóan nagyobb záporok. A legmagasabb nappali hőmérséklet 24, 29 fok között alakult. Ma hajnalra több helyen köd képződött és 12, 17 fokig hült le a levegő. Délelőtt derült volt az ég, a köd fokozatosan mindenütt feloszlott. A hőmérséklet 11 órára 22, 27 fokig emelkedett.

Ma 12 órakor Budapesten a hőmérséklet 25 fok, a tengerszintre átszámitott légnyomás 764 mm, alig változik.

A Balaton vizének hőmérséklete Siófoknál 11 órakor 22 fok volt.

Várható időjárás szerda estig:

Időnként megnövekvő felhőzet, főként a déli, délutáni órákban elszórtan záporral, zivatarral.
Gyenge, napközben kissé megélénkülő keleti, délkeleti szél.
A hajnali órákban párásság, több helyen köd.

Várható legalacsonyabb éjszakai hőmérséklet: 12, 17,
legmagasabb nappali hőmérséklet szerdán: 25, 29 fok között.

Bartha Péterné s.k.

A hőmérséklet napi középértéke és eltérése a 100 évi átlagtól /Budapesten/:

1975. IX. 1.: 19,9 C° +0,8 C°

1871 óta ezen a napon Budapesten előfordult

legmagasabb hőmérséklet: 34,1 C° /1942/,
legalacsonyabb hőmérséklet: 7,8 C° /1926/.

75.0302.

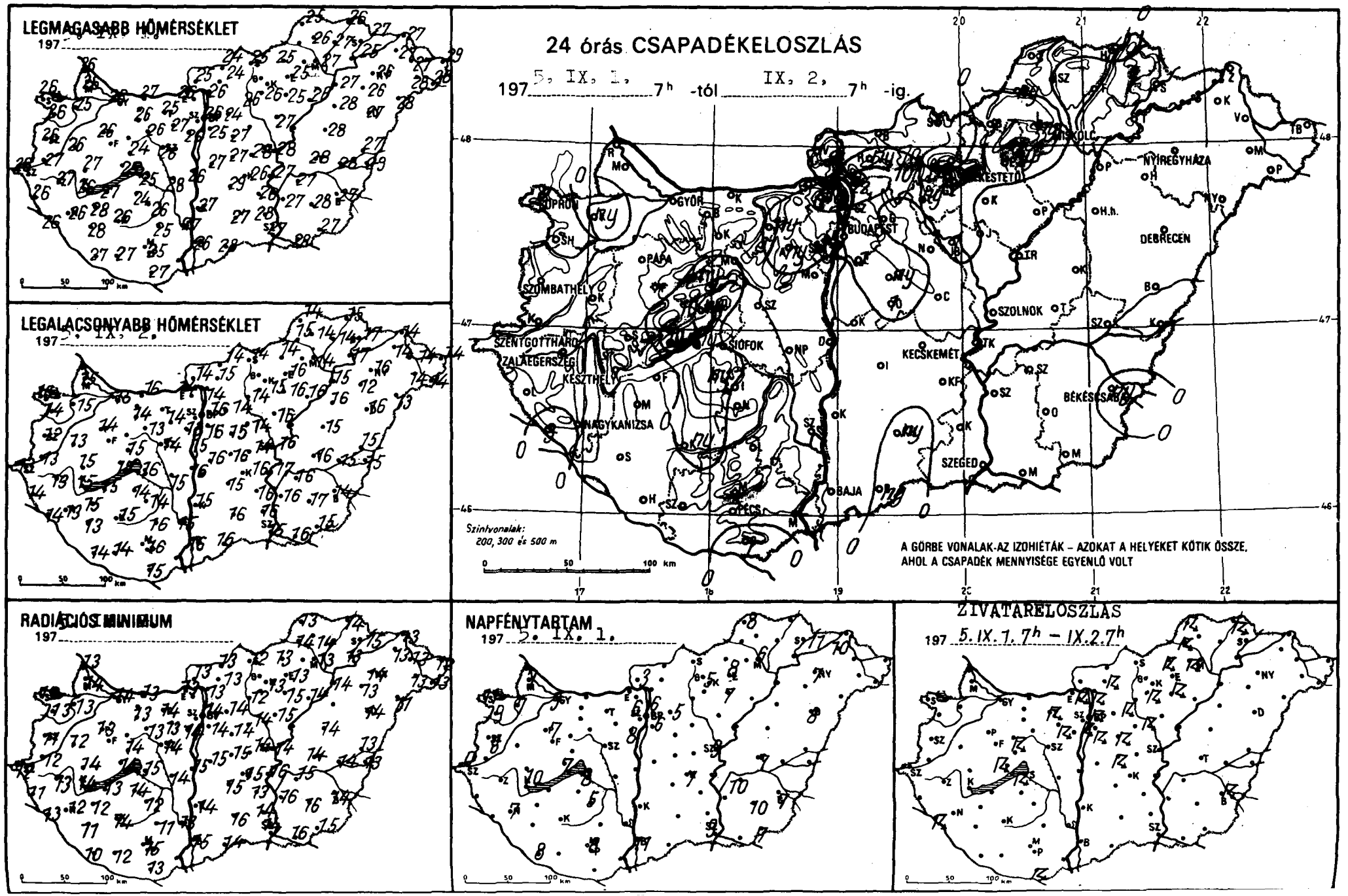
LEGMAGASABB HŐMÉRSÉKLET
197
LEGALACSONYABB HŐMÉRSÉKLET
197
24 órás CSAPADÉKELOSZLÁS
197 5. IX. 1. 7h -tól IX. 2. 7h -ig.
Szintvonalak: 200, 300 és 500 m
A GÖRBE VONALAK-AZ IZOHIÉTÁK – AZOKAT A HELYEKET KÖTIK ÖSSZE, AHOL A CSAPADÉK MENNYISÉGE EGYENLŐ VOLT
RADIÁCIÓS MINIMUM
197
NAPFÉNYTARTAM
197 2. IX. 1.
SZÉLTÁRELOSZLÁS
197 5. IX. 7h – IX. 2. 7h
SOPRON
GYŐR
BUDAPEST
MISKOLC
NYÍREGYHÁZA
DEBRECEN
SZOMBATHELY
PÁPA
SZOLNOK
SZENTGOTTHÁRD
ZALAEGERSZEG
KESZTHELY
SIÓFOK
KECSKEMÉT
NAGYKANIZSA
BÉKÉSCSABA
SZEGED
BAJA
PÉCS

	1975. IX. 2. 07 h -ig az utolsó 24 óra adatai							1975. IX. 2. 07 h -ig az utolsó 24 óra adatai						
	csapadék (mm)		max. hőmérséklet	min. hőmérséklet	rad. min.	napos órák		csapadék (mm)		max. hőmérséklet	min. hőmérséklet	rad. min.	napos órák
Győr	.	≡	26	15	14	9	Vác	22	⌐=⌒	26	14	13	
Kapuvár	ny	≡	25	15	13	7	Vámosmikola	.	≡	25	14	13	3
Mosonmagyaróvár	.	≡	26	15	14	7	Baja	.	≡	26	16	15	11
Rajka	.		26	-	13		Bácsalmás	ny		28	16	14	
Sopron	.	≡	26	16	12	11	Izsák	.		29	15	15	
Sopronhorpács	.	≡⌒	26	14	13	9	Kalocsa	.	≡	27	15	14	-
Káld	.	≡	26	13	12		Kecskemét	.	=	26	16	15	7
Körmend	.	∴	27	13	12	-	Kiskunf. háza	.		26	16	13	
Szentgotthárd	.	≡	26	13	12	10	Kiskunhalas	ny	⌐	27	16	16	
Szombathely	.	=	26	12	11	8	Kunszentmiklós	.		27	16	15	
Lenti	.	≡	26	14	11		Tiszakécske	.		27	17	16	
Letenye	3	⌐	26	14	13	-	Balassagyarmat	.	≡⌒	24	14	13	
Nagykanizsa	.	≡	26	13	12	7	Romhány	ny	⌐	24	15	13	
Zalaegerszeg	.	≡	27	13	13		Salgótarján	.		25	14	12	
Farkasgyepű	-		-	-	-		Eger	ny	⌐	25	16	13	8
Keszthely	.	≡	26	15	14	10	Galyatető	.		16	14	11	
Mencshely	10	⌐≡	24	15	11	7	Gyöngyös	2		26	13	13	
Pápa	.	≡	26	14	13	7	Kékestető	1	⌐=	17	14	11	5
Sümeg	.		27	15	14		Kompolt	.		25	16	15	7
Tihany	ny	⌐⌒≡	25	17	14		Lőrinci	ny	⌐⌒	28	14	12	
Veszprém	ny	≡	24	15	14		Poroszló	.	⌒	26	16	14	
Zirc	ny	⌐	23	11	10		Jászapáti	.	⌒	27	16	15	.
Fonyód	.	≡	27	15	13		Jászberény	1	⌐⌒	26	14	13	
Homokszt. györgy	.	⌒∴	27	14	10	8	Karcag	.		28	15	14	
Kaposvár	ny	≡⌒	26	15	14		Szolnok	.	=	28	16	14	9
Marcali	.	≡⌒	28	15	12		Tiszaroff	-		-	-	-	-
Siófok	.	≡	25	16	15	8	Túrkeve	.		28	16	14	7
Somogyszob	.		28	13	11		Kistelek	.		28	16	14	
Tab	ny	≡	24	14	14		Makó	.		28	16	16	
Bábolna	.		27	14	14		Szeged	.	≡	27	15	14	9
Esztergom	.		26	14	13		Szentes	.		27	16	16	
Kisbér	.	⌒	26	14	13		Borsodnádasd	3	⌐≡	25	14	13	
Komárom	.	⌒	27	16	13		Füged	.	⌒	27	14	13	
Tatabánya	ny	⌐⌒=	25	14	14		Hidasnémeti	4	⌐	26	15	14	
Alcsútdoboz	ny	⌐⌒=	27	13	13		Jósvafő	1	⌐	25	14	13	8
Dunaújváros	.		26	16	15		Lillafüred	ny	⌐	25	13	12	
Martonvásár	.		26	15	14	8	Miskolc	.	=	27	14	13	6
Mór	.	⌒≡	26	13	13		Putnok	ny	⌐≡	-	15	14	
Nagyhörcsökp.	.		28	15	14		Sárospatak	.		27	17	15	11
Szabadbattyán	.	≡⌒	26	14	14		Szendrőlád	.	≡⌒	26	14	14	
Tregszemcse	.	≡⌒	26	14	12	5	Tokaj	.		25	17	13	
Lengyel	.		25	16	11		Kisvárda	.		27	14	13	10
Nagykónyi	-		-	-	-		Mátészalka	.		28	14	13	
Szekszárd	.		27	15	13		Nyíregyháza	.		26	16	14	7
Misinatető	.		24	16	15		Nyírlugos	.		28	13	11	
Mohács	-		-	-	-		Pátyod	.	⌒	28	14	13	
Pécs	.	∴	25	16	15	8	Tiszabecs	.		29	14	12	
Siklós	1	⌐	27	15	13		Vásárosnamény	.	⌒	27	14	13	
Szigetvár	.		27	14	12		Záhony	.		27	14	13	
Bp. Lőrinc	1	⌐=	25	16	14	6	Berettyóújfalu	.		27	15	13	
Bp. Met. Int.	1	⌐	26	16	14	6	Debrecen	.	⌒	27	16	14	8
Bp. Szab. hegy	2	⌐⌒	23	15	13	6	Hajdúdorog	.	=	26	13	12	
Cegléd	.		28	14	14		Hortobágy	.		28	16	-	
Dobogókő	16	⌐▲	22	14	8		Körösszakál	.		29	15	13	
Gödöllő	.		24	14	14	5	Polgár	.		27	15	14	-
Királyrét	.		26	12	11		Békéscsaba	ny	⌐=	27	14	14	7
Monor	ny	⌐	27	15	14		Mezőhegyes	.	⌒	27	15	15	7
Nagykáta	.		-	14	14		Orosháza	.		28	17	16	10
Őrkény	1	⌐	27	16	15		Szarvas	.		27	16	15	10
Szentendre	-		-	-	-		Szeghalom	.		28	15	14	

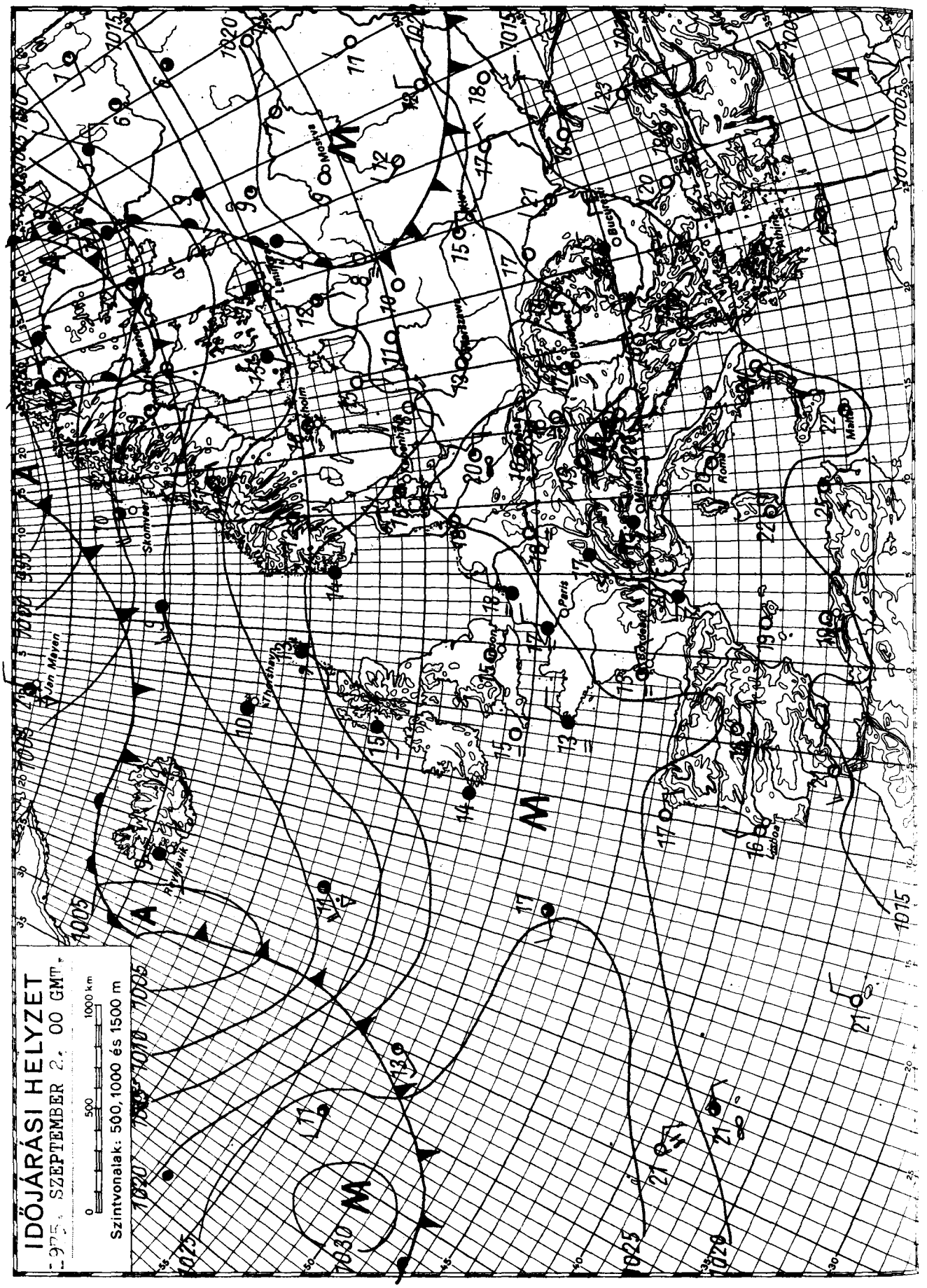

KIADJA: ORSZÁGOS METEOROLÓGIAI SZOLGÁLAT

Készíti: Központi Előrejelző Intézet Előrejelző Osztálya — T.: 273-078 — Megjelenik naponként —

Évi előfizetési díja: 720,—Ft — Megrendelhető: 1024 Budapest, II., Kitaibel Pál u. 1. Telefon: 353-500,

Kiadásért felel: az OMSZ elnöke — Szerkesztésért felel: a KEI igazgatója

IDŐJÁRÁSI NAPIJELENTÉS

ЕЖЕДНЕВНЫЙ МЕТЕОРОЛОГИЧЕСКИЙ БЮЛЛЕТЕНЬ • DAILY WEATHER REPORT
BULLETIN QUOTIDIEN DE TEMPS • TÄGLICHER WETTERBERICHT

88. évfolyam 246. szám. + Budapest + 1975. szeptember 3. szerda

Az időjárási helyzet és a várható időjárás:

A Brit-szigeteken és Észak-Európában az óceáni léghullámok változékony, szeles, több helyen csapadékos időjárást okoznak. Az Alpok és a Kárpátok vidékén, valamint az Appennini-félszigeten elsősorban a helyi tényezők alakitják ki az időjárást. Igy ezeken a területeken főként délután és este záporok, zivatarok keletkeznek. Száraz, nyárias az idő a Szovjetunió európai területének déli felén és Lengyelországban. A Kárpát-medencében a következő 36 órában is záporokra, zivatarokra kell számitani.

Hazánkban kedden az ország nagy részén 6, 10 órán át sütött a nap. A déli órákra többfelé megnövekedett a felhőzet és főleg a középső és a déli megyékben több helyen keletkezett zápor, zivatar. A lehullott csapadék mennyisége általában 10 mm alatt maradt, de egy-egy erősebb zivatargócban elérte a 10, 16 mm-t, sőt Kiskunhalason 24, Nagyhörcsökpusztán 37 mm-t mértek. A hőmérséklet napközben 25, 30 fokig emelkedett. Szerda hajnalra 13, 18 fokig hült le a levegő. A kora reggeli órákban a nyugati megyékben köd képződött. A délelőtt folyamán általában kevés felhő, száraz idő volt. A köd mindenütt feloszlott 11 órára, a hőmérséklet ebben az időpontban az erősen párás helyeken csak 20, 23, máshol 24, 27 fok között váltakozott.

Ma 12 órakor Budapesten a hőmérséklet 25 fok, a tengerszintre átszámitott légnyomás 760 mm, mérsékelten süllyed.

A Balaton vizének hőmérséklete Siófoknál 11 órakor 22 fok volt.

Várható időjárás csütörtök estig:

Főként nappali felhőképződés, elszórtan zápor, zivatar.
Mérsékelt, időnként megélénkülő, néhány helyen megerősödő déli, délkeleti szél.
Hajnalban és reggel párás levegő, helyenként köd.

Várható legalacsonyabb éjszakai hőmérséklet: 13, 18,
legmagasabb nappali hőmérséklet csütörtökön: 24, 28 fok között.

Vadkerti Ferenc s.k.

A hőmérséklet napi középértéke és eltérése a 100 évi átlagtól /Budapesten/:

1975. IX. 2.:	20,5 C°	+1,7 C°

1871 óta ezen a napon Budapesten előfordult

legmagasabb hőmérséklet:	34,3 C° /1929/,
legalacsonyabb hőmérséklet:	6,8 C° /1893/.

75.0303.

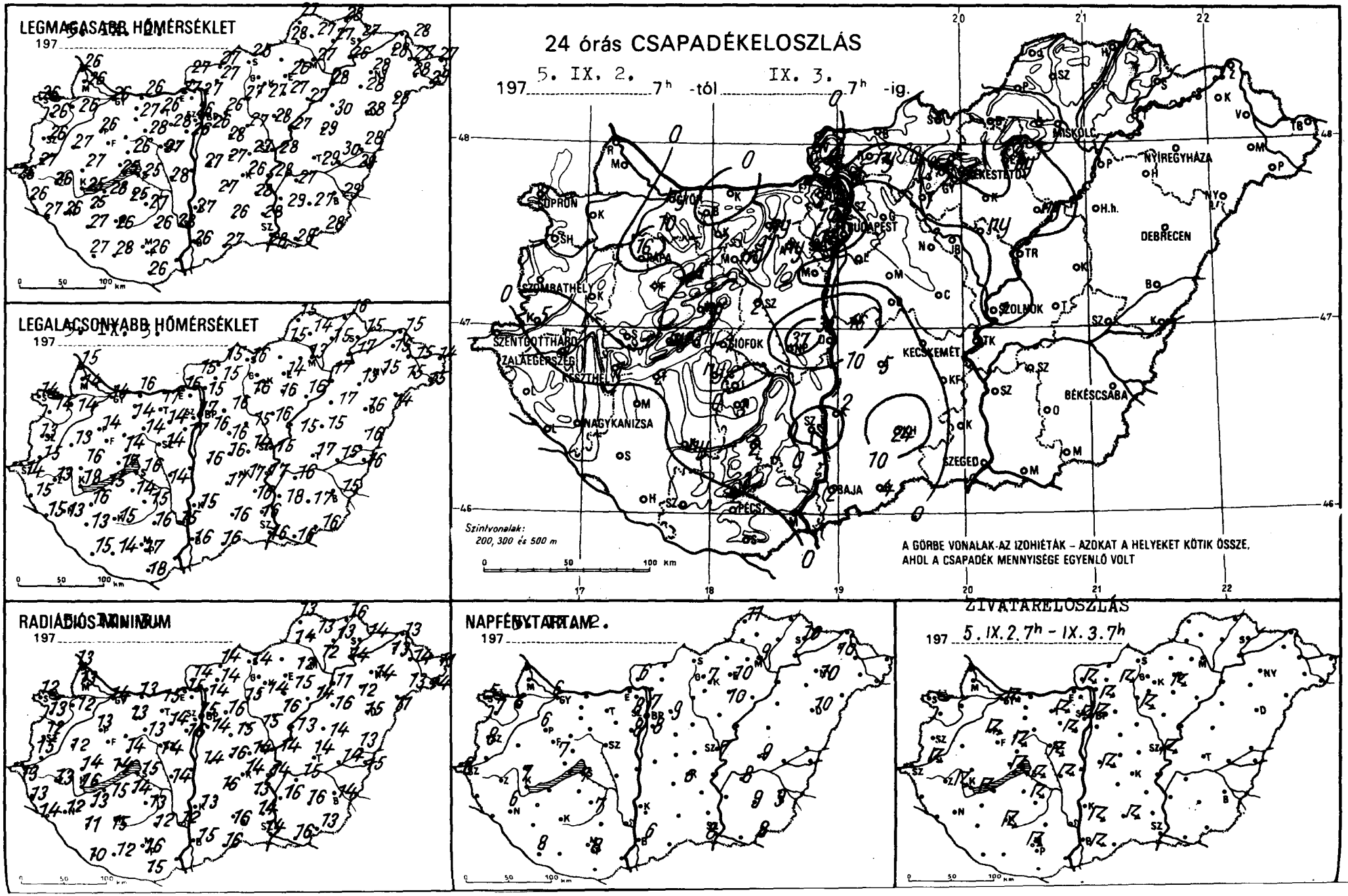
LEGMAGASABB HŐMÉRSÉKLET
197
LEGALACSONYABB HŐMÉRSÉKLET
197
24 órás CSAPADÉKELOSZLÁS
197 5. IX. 2. 7h -tól IX. 3. 7h -ig.
Szintvonalak: 200, 300 és 500 m
A GÖRBE VONALAK AZ IZOHIÉTÁK – AZOKAT A HELYEKET KÖTIK ÖSSZE, AHOL A CSAPADÉK MENNYISÉGE EGYENLŐ VOLT
SOPRON
SZOMBATHELY
SZENTGOTTHÁRD
ZALAEGERSZEG
KESZTHELY
SIÓFOK
NAGYKANIZSA
PÁPA
BUDAPEST
MISKOLC
NYÍREGYHÁZA
DEBRECEN
SZOLNOK
KECSKEMÉT
BÉKÉSCSABA
SZEGED
BAJA
PÉCS
RADIÁCIÓS MINIMUM
197
NAPFÉNYTARTAM
197
SZÉLELOSZLÁS
197 5. IX. 2. 7h - IX. 3. 7h

	197 5. IX. 3. 07 h -ig az utolsó 24 óra adatai							197 5. IX. 3. 07 h -ig az utolsó 24 óra adatai						
	csapadék (mm)		max. hőmérséklet	min. hőmérséklet	rad. min.	napos órák		csapadék (mm)		max. hőmérséklet	min. hőmérséklet	rad. min.	napos órák
Győr	ny	⊏=	26	14	14	6	Vác	1	⊏⌒=	27	15	14	
Kapuvár	:		26	14	12	6	Vámosmikola	4	⊏	27	15	14	6
Mosonmagyaróvár	:		26	14	13		Baja	2	⊏≡	26	16	15	6
Rajka	:		26	15	13		Bácsalmás	4	▽	27	16	16	
Sopron	.	≡	26	14	12	5	Izsák	5		27	17	16	
Sopronhorpács	.	⌒≡	26	14	13	7	Kalocsa	2	⊏	27	15	13	
Káld	.		27	13	12		Kecskemét	.	=	26	17	14	6
Körmend	5	⊏≡	27	15	15		Kiskunf. háza	.		28	16	13	
Szentgotthárd	:	≡	26	14	13	8	Kiskunhalas	24	⊏	26	16	16	
Szombathely	.	≡	26	13	12	8	Kunszentmiklós	16	⊏	27	16	14	
Lenti	.	≡	26	15	13		Tiszakécske	.		28	17	14	
Letenye	:		27	15	14		Balassagyarmat	.	⌒	27	15	14	
Nagykanizsa	.	≡	26	13	12	6	Romhány	ny	⊏≡	28	15	14	
Zalaegerszeg	1	⊏≡	26	13	13		Salgótarján	.		25	16	14	
Farkasgyepű	.		26	8	5	-	Eger	ny	⊏	26	14	12	10
Keszthely	1	⊏	25	18	16	7	Galyatető	–		–	–	–	
Mencshely	ny	⊏	25	15	11	7	Gyöngyös	.		27	16	14	
Pápa	16	⊏=	26	14	13	6	Kékestető	:		19	14	13	7
Sümeg	.		27	16	14		Kompolt	.		27	16	15	10
Tihany	ny	⌒=▽	25	17	14		Lőrinci	1	⊏⌒	27	16	15	
Veszprém	ny	≡	26	14	14		Poroszló	ny		27	16	14	
Zirc	6	⊏	24	12	11		Jászapáti	ny	⌒	28	16	16	.
Fonyód	2	▽	28	15	15		Jászberény	.	⌒	28	16	15	
Homokszt. györgy	.	⌒≡	27	15	10	8	Karcag	.		29	15	14	
Kaposvár	ny	⊏⌒	26	15	15		Szolnok	1	⊏▽=	28	15	14	7
Marcali	.	=⌒	25	16	13	-	Tiszaroff	.		27	15	13	
Siófok	1	⊏	25	16	15	7	Túrkeve	.		29	17	14	9
Somogyszob	.		27	13	11		Kistelek	.		28	16	14	
Tab	ny	⊏≡	25	14	14		Makó	.		28	16	16	.
Babolna	.		27	16	14		Szeged	.	=	28	16	14	8
Esztergom	3	▽	27	16	15		Szentes	.		29	18	16	
Kisbér	2	▽⌒	27	14	13		Borsodnádasd	–		–	–	–	
Komárom	.	⌒	26	16	13		Füged	.	⌒	27	15	13	
Tatabánya	ny	⊏⌒	26	17	15		Hidasnémeti	.		28	16	16	
Alcsútdoboz	ny	⊏=⌒	28	14	14		Jósvafő	.		27	15	13	11
Dunaújváros	–		26	16	15		Lillafüred	.		26	14	13	
Martonvásár	.		26	17	16	8	Miskolc	.	=	27	13	12	9
Mór	ny	=⌒	28	14	13		Putnok	.		28	15	14	
Nagyhörcsökp.	37	⊏	28	14	14		Sárospatak	.		27	15	14	10
Szabadbattyán	2	⊏=⌒	27	14	14		Szendrőlád	.	⌒	27	14	13	
Tregszemcse	.	⌒	27	15	13	7	Tokaj	.		26	17	14	
Lengyel	2		26	16	12		Kisvárda	.		28	15	13	10
Nagykónyi	3	≡	28	16	16		Mátészalka	.		28	15	13	
Szekszárd	.		28	15	12		Nyíregyháza	.	=	28	15	14	10
Várpalota	3	⊏	24	17	16		Nyírlugos	.		28	14	11	
Mohács	–		–	–	–		Pátyod	.	⌒	29	15	14	
Pécs	:	=	26	17	16	8	Tiszabecs	.		27	14	11	
Siklos	:		26	18	15		Vásárosnamény	.	⌒	27	15	14	
Szigetvár	.		28	14	12		Záhony	.		28	15	13	
Bp. Lőrinc	.	=	26	16	14	8	Berettyóújfalu	:	⌒	28	16	13	
Bp. Met. Int.	2	⊏⌒=	26	17	15	7	Debrecen	:	=	28	16	15	10
Bp. Szab. hegy	11	⊏⌒	25	16	14	8	Hajdúdorog	.		28	13	12	
Cegléd	.		27	14	14		Hortobágy	.		30	17	16	
Dabogókő	ny	▽	23	15	10		Körösszakál	.		29	16	15	
Gödöllő	.		26	16	16	9	Polgár	.		28	16	11	
Kiskunmajsa	.		26	13	13		Békéscsaba	.		29	15	14	9
Martonvásár	.		28	16	15		Mezőhegyes	.	⌒	28	16	13	8
Nagykáta	.		27	15	15		Orosháza	.		27	17	16	9
Tápiószeny	.		27	16	16		Szarvas	.		27	16	15	8
Vácrátót	.		28	16	16		Szeghalom	.		30	15	14	

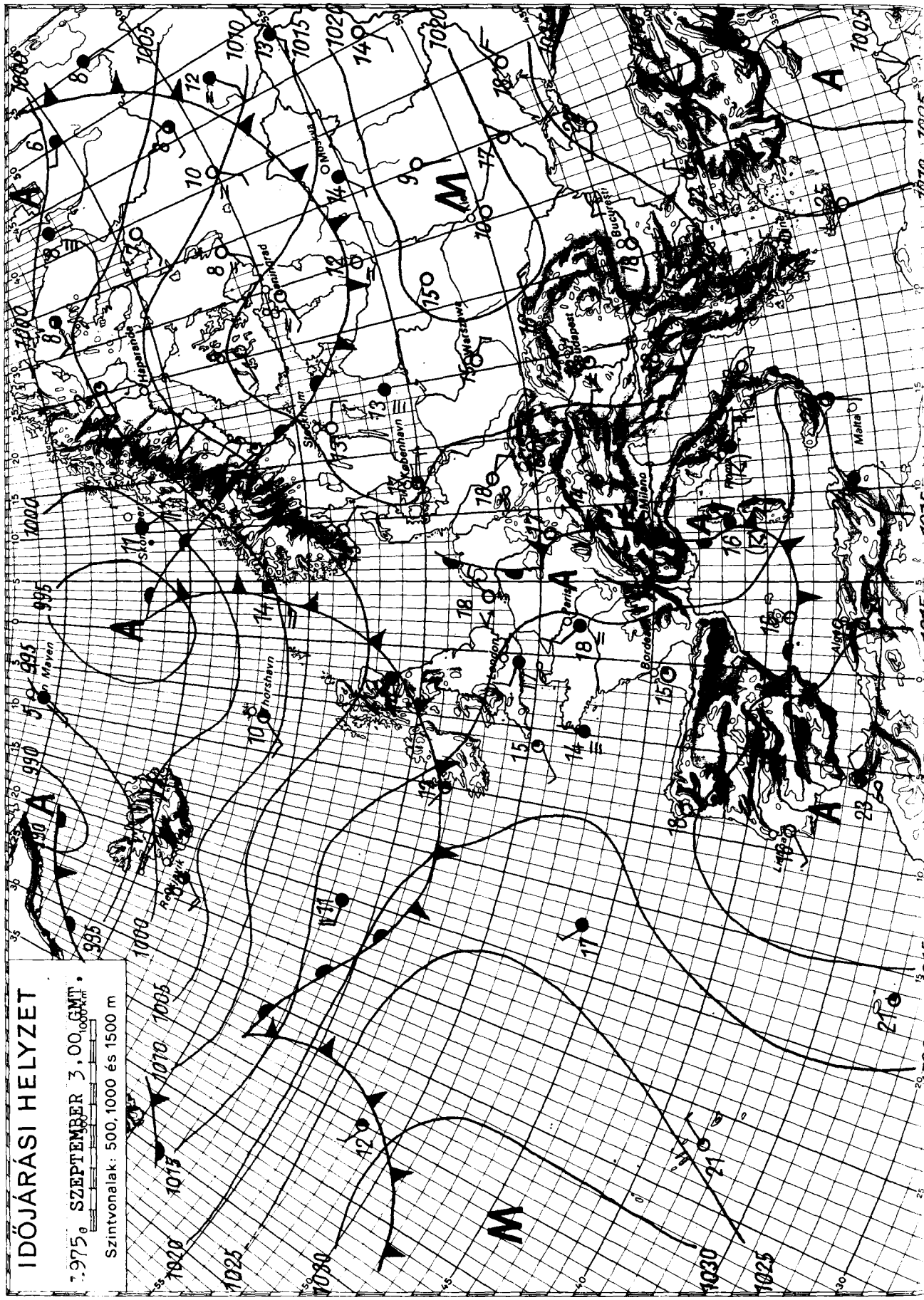

KIADJA: ORSZÁGOS METEOROLÓGIAI SZOLGÁLAT

Készíti: Központi Előrejelző Intézet Előrejelző Osztálya — T.: 273 - 018 — Megjelenik naponként —

Évi előfizetési díja: 720,—Ft — Megrendelhető: 1024 Budapest, II., Kitaibel Pál u. 1. Telefon: 353-500,

Kiadásért felel: az OMSZ elnöke — Szerkesztésért felel: a KEI igazgatója

IDŐJÁRÁSI NAPIJELENTÉS

ЕЖЕДНЕВНЫЙ МЕТЕОРОЛОГИЧЕСКИЙ БЮЛЛЕТЕНЬ · DAILY WEATHER REPORT
BULLETIN QUOTIDIEN DE TEMPS · TÄGLICHER WETTERBERICHT

88. évfolyam 247. szám. + Budapest + 1975. szeptember 4. csütörtök

Az időjárási helyzet és a várható időjárás:

A Szovjetunió európai területének legnagyobb részén, Európa déli és délkeleti peremvidékén, valamint a Brit-szigetek és a La-Manche-csatorna térségében leszálló légmozgások hatására általában kevés a felhő és - a többfelé keletkező reggeli ködtől eltekintve - száraz az idő. Európa többi részén mérsékelt égövi ciklonok és más alacsony légnyomású képződmények hatására felhősebb, változékonyabb az időjárás. Többfelől jelentenek záporesőt, zivatart. A nappali hőmérséklet Európa legnagyobb részén magasabb néhány fokkal a szeptember elejének megfelelő sokévi átlagnál. A Kárpát-medence időjárását jelenleg is és legnagyobbrészt még a következő 36 órában is egy elmosódott alacsony légnyomású csatorna határozza meg.

Hazánkban az elmult 24 óra folyamán sokfelé volt zápor, zivatar, szerdán inkább az ország nyugati, éjszaka inkább középső és keleti részén. A lehullott eső mennyisége rendkivül szeszélyes területi eloszlást mutat. A legtöbb helyen 10 mm alatt volt, de egyes vidékeken 10-20 mm, sőt a főváros délkeleti, keleti részén, valamint a tőle közvetlenül keletre fekvő területen 41-44 mm, a Somogy-megyei Balatonujlakon 66 mm hullott. A hőmérséklet csúcsértéke szerdán 25 és 31 fok között, legalacsonyabb értéke csütörtök hajnalban 12 és 18 fok között alakult. Csütörtökön délelőtt változóan, időnként erősen felhős idő volt. Néhány ujabb záport, zivatart jelentettek. A hőmérséklet 11 órára 20-24 fokig emelkedett.

Ma 12 órakor Budapesten a hőmérséklet 23 fok, a tengerszintre átszámitott légnyomás 759 mm, gyengén süllyedő irányzatú.

A Balaton vizének hőmérséklete 11 órakor Siófoknál 22 fok volt.

Várható időjárás péntek estig:

Változóan felhős idő, csütörtökön országszerte, pénteken már inkább csak az ország keleti felén eső, zivatar.
Csütörtökön mérsékelt, időnként megélénkülő keleti, délkeleti, pénteken a Dunántúlon élénk, helyenként megerősödő, északnyugatira forduló szél.
Hajnalban és reggel párás levegő, néhány helyen köd.
Várható legalacsonyabb éjszakai hőmérséklet: 12, 17,
legmagasabb nappali hőmérséklet pénteken általában 24, 29 fok között, a nyugati megyékben 20 fok közelében.

Rajkay Ödön s.k.

TÁVOLABBI KILÁTÁSOK KEDD REGGELIG:

Időnként borultságig növekvő felhőzet, sokfelé záporeső, zivatar. Az időszak második felében élénk északnyugati széllel a hőmérséklet csökken. Legalacsonyabb hajnali hőmérséklet 17-22 fok között, legmagasabb nappali hőmérséklet eleinte 25-29, később 20-24 fok között.
Jelentős mennyiségü /legalább 5 mm/ csapadék az ország területének 70 százalékán várható.

KÖZÉPTÁVU ELŐREJELZŐ OSZTÁLY

A hőmérséklet napi középértéke és eltérése a 100 évi átlagtól /Budapesten/:

1975. IX. 3.:	22,1 C°	+3,1 C°

1871 óta ezen a napon Budapesten előfordult

legmagasabb hőmérséklet:	34,2 C° /1929/,
legalacsonyabb hőmérséklet:	5,8 C° /1885/.

75.0304.

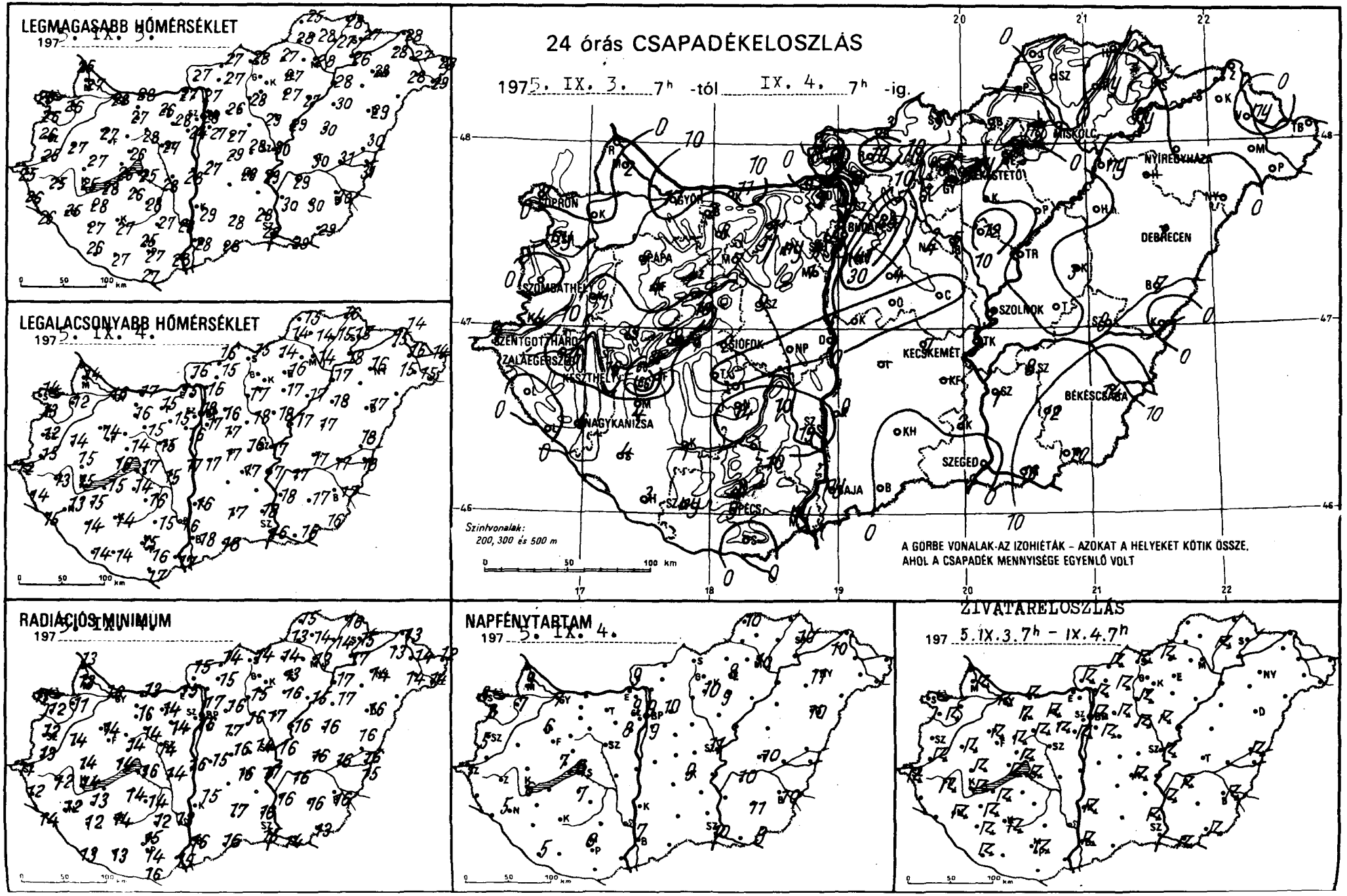
LEGMAGASABB HŐMÉRSÉKLET
1975. IX. 3.
LEGALACSONYABB HŐMÉRSÉKLET
1975. IX. 4.
RADIÁCIÓS MINIMUM
1975. IX. 4.
24 órás CSAPADÉKELOSZLÁS
1975. IX. 3. 7h -tól IX. 4. 7h -ig.
Szintvonalak:
200, 300 és 500 m
A GÖRBE VONALAK AZ IZOHIÉTÁK – AZOKAT A HELYEKET KÖTIK ÖSSZE,
AHOL A CSAPADÉK MENNYISÉGE EGYENLŐ VOLT
NAPFÉNYTARTAM
1975. IX. 4.
ZIVATARELOSZLÁS
1975. IX. 3. 7h - IX. 4. 7h
SOPRON
SZOMBATHELY
SZENTGOTTHÁRD
ZALAEGERSZEG
KESZTHELY
NAGYKANIZSA
SIÓFOK
PÁPA
GYŐR
BUDAPEST
MISKOLC
NYÍREGYHÁZA
DEBRECEN
SZOLNOK
KECSKEMÉT
BÉKÉSCSABA
SZEGED
KALOCSA
PÉCS

	197 9. IX. 4. 07 h -ig az utolsó 24 óra adatai							197 9. IX. 4. 07 h -ig az utolsó 24 óra adatai						
	csapadék (mm)		max. hőmérséklet	min. hőmérséklet	rad. min.	napos órák		csapadék (mm)		max. hőmérséklet	min. hőmérséklet	rad. min.	napos órák
Győr	17	⚹ =	28	16	16	7	Vác	9	⚹	27	16	15	
Kapuvár	.		26	12	11	7	Vámosmikola	5	⚹	27	16	15	9
Mosonmagyaróvár	2	⚹	27	14	13	9	Baja	ny	⚹	28	18	16	7
Rajka	.		26	–	13		Bácsalmás	.		28	18	16	
Sopron	.	=	26	14	11	8	Izsák	–		–	–	–	
Sopronhorpács	ny	⚹	26	13	12	8	Kalocsa	9	⚹	29	16	15	
Káld	11	⚹	27	14	14		Kecskemét	7	⚹ =	28	17	16	9
Körmend	4	⚹ ≡	26	15	13		Kiskunf. háza	–		–	–	–	
Szentgotthárd	3	=	25	12	11	1	Kiskunhalas	.		28	17	17	
Szombathely	.		26	12	12	5	Kunszentmiklós	.		27	17	15	
Lenti	.	≡	26	14	12		Tiszakécske	3		29	17	17	
Letenye	.		26	15	14		Balassagyarmat	3	⚹	27	16	14	
Nagykanizsa	6	⚹	25	13	12	5	Romhány	19	⚹	27	15	15	
Zalaegerszeg	16	⚹ ≡	25	13	12		Salgótarján	5	⚹	28	15	14	
Farkasgyepű	4	⚹	25	16	13		Eger	.		27	16	13	8
Keszthely	16	⚹	25	15	14	6	Galyatető	–		–	–	–	
Mencshely	19	⚹	25	15	12	7	Gyöngyös	–		–	–	–	
Pápa	6	⚹	27	14	14	6	Kékestető	ny	⚹	20	14	12	10
Sümeg	13	⚹	27	15	14		Kompolt	.		27	17	16	9
Tihany	1	⚹	26	16	14		Lőrinci	7	⚹	28	17	15	
Veszprém	10	⚹	26	14	14		Poroszló	.		27	17	15	
Zirc	7	⚹	24	13	12		Jászapáti	12	⚹	29	18	17	
Fonyód	10	⚹	28	15	–		Jászberény	5	⚹	28	17	17	
Homokszt. györgy	3	⚹	26	14	13	5	Karcag	3	⚹	30	17	16	
Kaposvár	1	⚹	27	14	14		Szolnok	3	⚹ =	30	17	16	11
Marcali	4	⚹	28	15	13		Tiszaroff	.		29	17	16	
Siófok	2	⚹	25	17	16	6	Túrkeve	.		30	17	16	10
Somogyszob	4	⚹	27	14	12		Kistelek	2	⚹	28	18	16	
Tab	.		26	14	14		Makó	16	⚹	29	16	14	
Bábolna	2	⚹	27	16	13		Szeged	.		29	16	15	10
Esztergom	.		27	15	15		Szentes	1	⚹	30	18	16	
Kisbér	6	⚹ =	27	16	16		Borsodnádasd	1	⚹	27	14	14	
Komárom	11	⚹	28	17	13		Fügöd	ny	⚹	27	15	14	
Tatabánya	2	⚹	26	15	14		Hidasnémeti	.		28	16	16	
Alcsútdoboz	ny	⚹	28	15	14		Jósvafő	.		25	15	15	10
Dunaújváros	.		28	17	16		Lillafüred	ny	⚹	26	14	13	
Martonvásár	1	⚹	24	16	16	8	Miskolc	.	=	28	14	13	10
Mór	7	⚹	28	15	14		Putnok	1		28	14	13	
Nagyhörcsökp.	.		28	15	14		Sárospatak	.		27	15	15	10
Szabadbattyán	9	⚹ ≡	27	15	14		Szendrőlád	.	⚊	28	14	14	
Tegszemcse	.		28	16	14	7	Tokaj	ny		26	18	17	
Tengyel	10	⚶	27	15	12		Kisvárda	.		28	15	13	10
Nagykónyi	14	⚹	28	15	15		Mátészalka	.		28	15	14	
Szekszárd	19		28	16	13		Nyíregyháza	.	=	28	16	14	11
Dunatető	2	⚹	25	15	15		Nyírlugos	–		–	–	–	
Mohács	ny		28	17	15		Pátyod	.	⚊	29	15	14	
Pécs	9	⚹	27	16	14	6	Tiszabecs	.	⚊	28	14	12	
Siklos	.	⚊ ≡	27	17	16		Vásárosnamény	ny		27	16	14	
Szigetvár	ny		27	14	13		Záhony	.		28	14	13	
Sp. Lőrinc	41	⚹	27	17	16	9	Berettyóújfalu	7	⚹	30	18	16	
Sp. Met. Int.	1	⚹	28	18	17	9	Debrecen	1	=	29	17	16	10
Sp. Szab. hegy	4	⚹	25	15	14	9	Hajdúdorog	–		–	–	–	
Tegléd	.		28	16	14		Hortobágy	.		30	18	17	
Vohogókő	1	≡	22	14	13		Körösszakál	.		31	18	15	
Zsöllő	44	⚹	26	16	16	10	Polgár	ny		28	17	17	
Aranyrét	.		25	15	14		Békéscsaba	14	⚹	30	17	16	10
Bonor	4		27	17	17		Mezőhegyes	10	⚹	29	16	13	9
Nagykáta	4	⚹	–	18	16		Orosháza	12		30	17	16	11
Örkeny	.		29	17	16		Szarvas	8	⚹	29	17	16	10
Ventendre	3	⚹	28	17	17		Szeghalom	9		31	17	16	

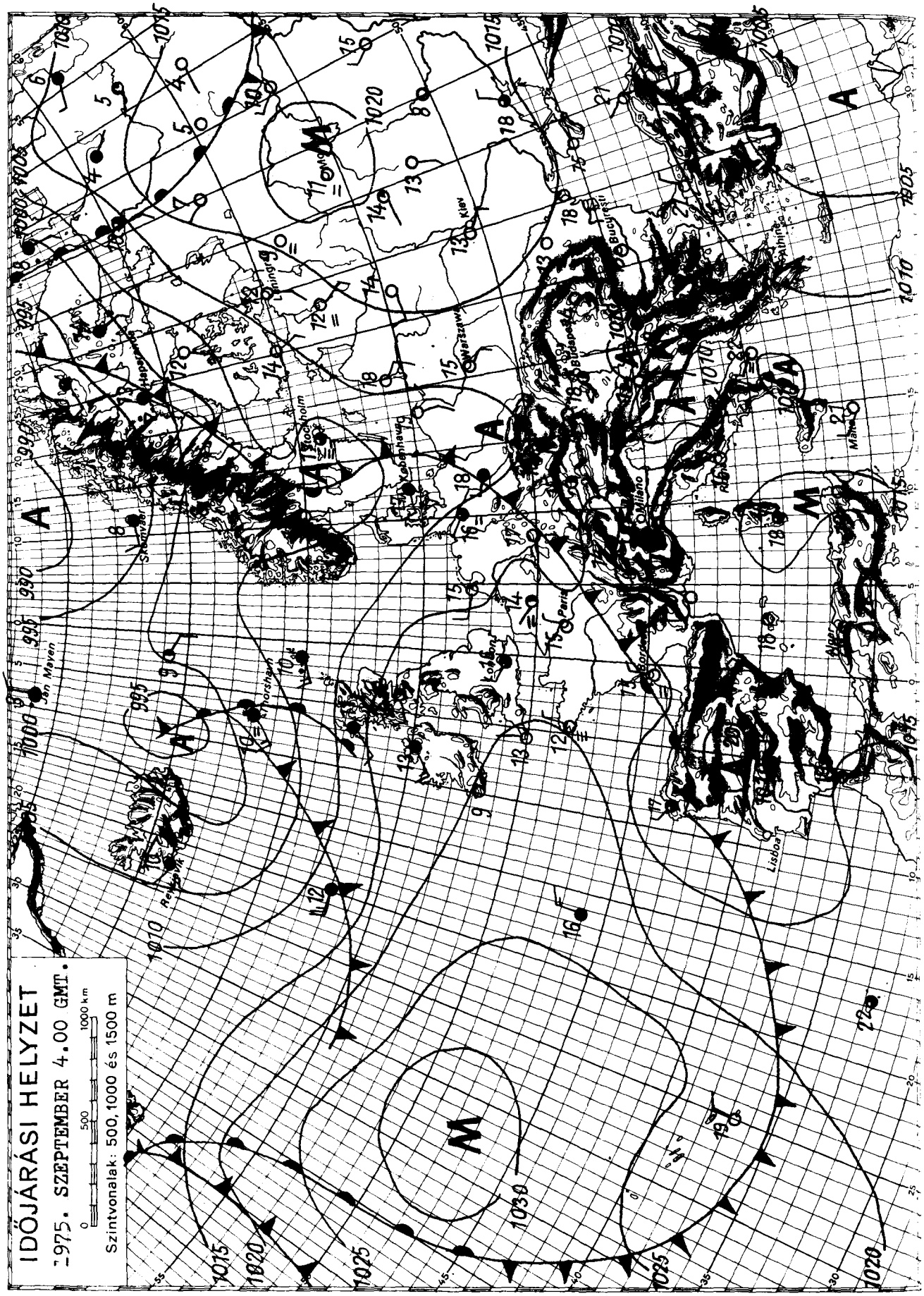

KIADJA: ORSZÁGOS METEOROLÓGIAI SZOLGÁLAT
Készíti: Központi Előrejelző Intézet Előrejelző Osztálya — T.: 273-018 — Megjelenik naponként —
Évi előfizetési díja: 720,—Ft — Megrendelhető: 1024 Budapest, II., Kitaibel Pál u. 1. Telefon: 353-500,
Kiadásért felel: az OMSZ elnöke — Szerkesztésért felel: a KEI igazgatója

IDŐJÁRÁSI NAPIJELENTÉS

ЕЖЕДНЕВНЫЙ МЕТЕОРОЛОГИЧЕСКИЙ БЮЛЛЕТЕНЬ • DAILY WEATHER REPORT
BULLETIN QUOTIDIEN DE TEMPS • TÄGLICHER WETTERBERICHT

88. évfolyam 248. szám. + Budapest + 1975. szeptember 5. péntek

Az időjárási helyzet és a várható időjárás:

Európa-szerte igen változékony az időjárás. Az óceáni különböző hőmérsékletü és nedvességü légtömegek, több hullámban érkeznek szárazföldünk középső területeire. Ennek következtében napközben sokfelé keletkezett zápor, zivatar, a zivatarokat helyenként szélélénkülés is kisérte. A változékonyság miatt a maximumhőmérséklet általában az elmult napon is megfelelt a sokéves átlagnak Európa nagy részén. Szárazabb és meleg időjárás csppán a Szovjetunió európai területének középső részén volt. A hajnali és a kora reggeli órákban az Alpok és a Kárpátok vidékén elszórtan záporok, zivatarok fordultak elő. A szélcsendesebb és derültebb vidékeken pedig több helyen volt köd. A Kárpát-medencében a következő 36 órában változékony marad az idő.

Hazánkban csütörtökön változóan felhős idő volt. Általában az országban 4, 9 órán át sütött a nap. Elszórtan, főként a délutáni órákban ismét záporok, zivatarok keletkeztek. A lehullott csapadék mennyisége csak néhány helyen volt jelentős. Igy Pátyódról 18, Iregszemcséről 19, Mórról 25 mm-t jelentettek. A hőmérséklet csúcsértéke 24,29 fok között alakult. Péntek hajnalban sokfelé erősen párás volt a levegő, néhány helyen köd is képződött. A legalacsonyabb hajnali hőmérséklet 13, 18 fok között volt. A kora reggeli órákban a Tiszántúl egy-két helyén zápor, zivatar alakult ki. Délelőtt változóan felhős volt az ég. A hőmérséklet 11 órakor 20, 25 fok között váltakozott.

Ma 12 órakor Budapesten a hőmérséklet 25 fok, a tengerszintre átszámitott légnyomás 759 mm, változatlan.

A Balaton vizének hőmérséklete 11 órakor Siófoknál: 22 fok volt.

Várható időjárás szombat estig:

Időnként megnövekvő felhőzet, többfelé záporral, zivatarral.
Mérsékelt, időnként megélénkülő délnyugati, nyugati szél.
A zivatar idején átmeneti szélerősödés.
A hajnali órákban párásodás, egy-két helyen köd.

Várható legalacsonyabb éjszakai hőmérséklet: 13, 18,
legmagasabb nappali hőmérséklet szombaton: 21, 26 fok között.

Dunay Sándorné s.k.

A hőmérséklet napi középértéke és eltérése a 100 évi átlagtól /Budapesten/:

1975. IX. 4.: 21,4 C° +2,4 C°

1871 óta ezen a napon Budapesten előfordult

legmagasabb hőmérséklet: 32,5 C° /1897/,
legalacsonyabb hőmérséklet: 8,2 C° /1928/.

75.0305.

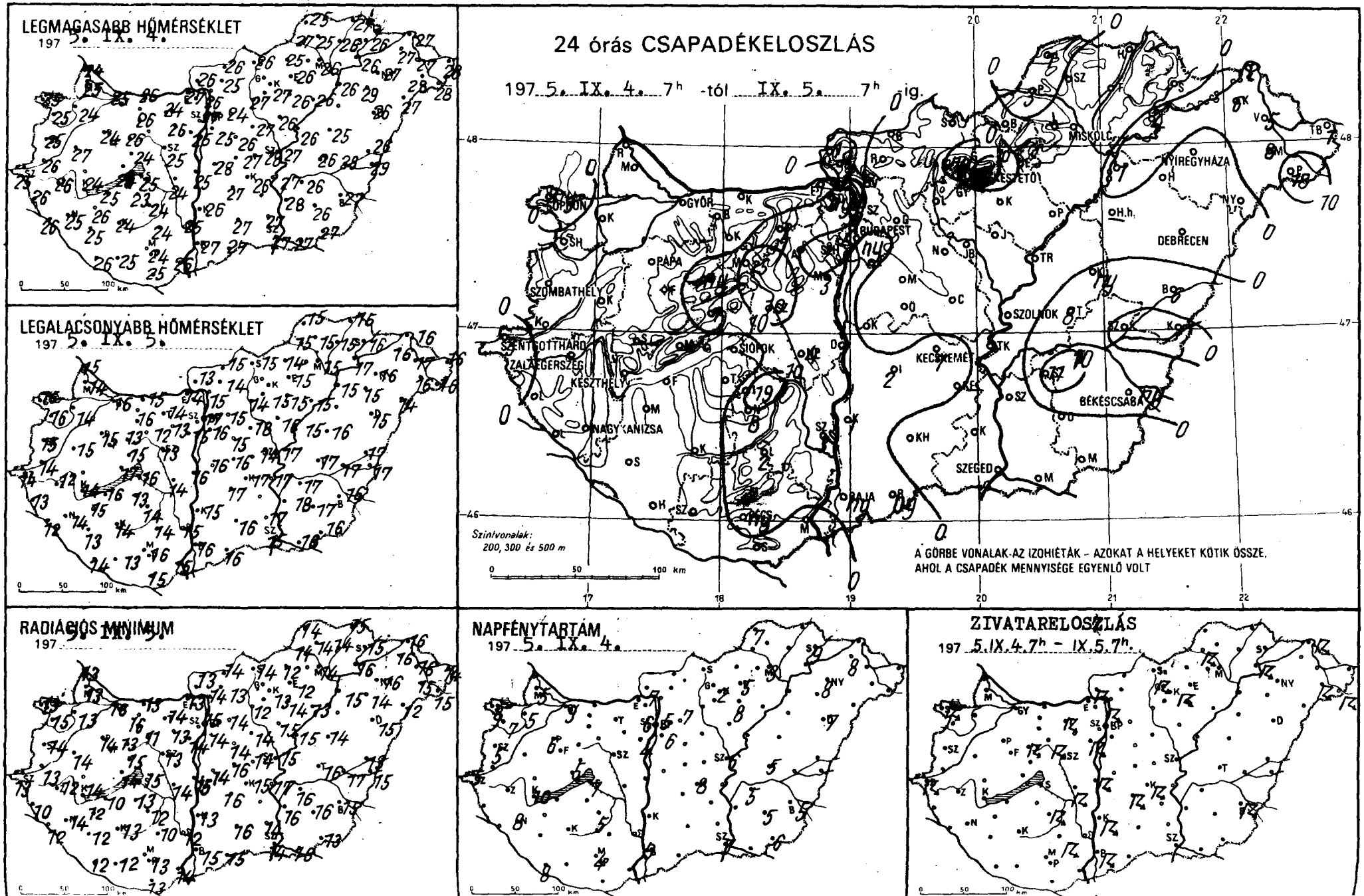
LEGMAGASABB HŐMÉRSÉKLET
197 5. IX. 4.
LEGALACSONYABB HŐMÉRSÉKLET
197 5. IX. 5.
RADIÁCIÓS MINIMUM
197 5. IX. 5.
24 órás CSAPADÉKELOSZLÁS
197 5. IX. 4. 7h -tól IX. 5. 7h ig.
Szintvonalak:
200, 300 és 500 m
A GÖRBE VONALAK-AZ IZOHIÉTÁK – AZOKAT A HELYEKET KÖTIK ÖSSZE,
AHOL A CSAPADÉK MENNYISÉGE EGYENLŐ VOLT
NAPFÉNYTARTAM
197 5. IX. 4.
ZIVATARELOSZLÁS
197 5.IX.4.7h - IX.5.7h.
SOPRON
GYŐR
BUDAPEST
MISKOLC
NYÍREGYHÁZA
DEBRECEN
SZOLNOK
KECSKEMÉT
BÉKÉSCSABA
SZEGED
PÁPA
SZOMBATHELY
SZENTGOTTHÁRD
ZALAEGERSZEG
KESZTHELY
SIÓFOK
NAGYKANIZSA
PÉCS
BAJA
TISZAFÜRED
0 50 100 km

	1972. IX. 5. 07 h -ig az utolsó 24 óra adatai							1972. IX. 5. 07 h -ig az utolsó 24 óra adatai						
	csapadék (mm)		max. hőmér-séklet	min. hőmér-séklet	rad. min.	napos órák		csapadék (mm)		max. hőmér-séklet	min. hőmér-séklet	rad. min.	napos órák
Győr	•	=	25	16	16	9	Vác	•	≡	26	15	14	-
Kaposvár	•		24	14	13	5	Vámosmikola	1	≡	26	13	13	7
Mosonmagyaróvár	•		25	14	13	6	Baja	ny	=	27	16	15	9
Rába	•		24	15	13	...	Bácsalmás	ny		27	16	15	
Sopron	ny	=	25	15	13	8	Izsák	2		27	17	16	
Sopronhorpács	•		25	16	15	7	Kalocsa	1		26	15	13	
Kald	•		27	15	14		Kecskemét	7	≡	26	17	15	8
Kormend	•		26	14	13		Kiskunf. háza	–		–	–	–	
Szentgotthárd	3	=	25	14	13	5	Kiskunhalas	•		27	16	16	
Szombathely	•	=	25	15	14	5	Kunszentmiklós	•		28	16	14	
Lenti	•	≡	26	13	10		Tiszakécske	•		27	17	17	
Letenye	•		26	12	12	...	Balassagyarmat	•	≡	26	15	14	
Nagykanizsa	•	≡	25	14	14	8	Romhány	•	≡	25	14	13	
Zalaegerszeg	•	≡	26	12	12		Salgótarján	•		26	15	14	
Farkasgyepű	•		24	14	13		Eger	•		26	15	12	5
Keszthely	•	≡	24	14	14	10	Galyatető	ny		18	13	10	
Mencshely	•		23	15	11	5	Gyöngyös	•		27	15	13	
Pápa	•	≡	24	15	14	6	Kékestető	11		17	13	11	2
Sümeg	–		–	–	–		Kompolt	•		26	15	14	8
Tihany	•	≡	24	17	14		Lőrinci	•	≡	27	14	12	
Veszprém	1		24	15	15		Poroszló	•		26	15	13	
Zirc	ny		23	12	11		Jászapáti	•		26	16	15	
Fonyód	•	≡	25	16	10	...	Jászberény	•		25	15	13	
Homokszt. györgy	•	≡	25	14	12	8	Karcag	ny		25	16	14	
Kaposvár	•		24	14	13		Szolnok	•		27	17	15	6
Marcali	•	=	26	15	12	-	Tiszaroff	•		26	15	15	
Siófok	•	≡	25	16	15	7	Túrkeve	8		26	17	16	5
Somogyszob	•	≡	25	13	12		Kistelek	•		27	17	14	
Tab	•	≡	23	13	13		Makó	•		27	16	16	-
Bábolna	•	≡	25	14	13		Szeged	•	≡	27	15	14	7
Esztergom	•		27	14	13		Szentes	•		28	18	16	
Kisbér	•		26	16	16		Borsodnádasd	•		25	14	12	
Komárom	•		26	15	13		Fügöd	•		26	15	14	
Tatabánya	2		24	14	14		Hidasnémeti	•		27	15	15	
Alcsútdoboz	•	=	26	13	13		Jósvafő	1	≡	25	15	14	7
Dunaújváros	1		25	16	15	-	Lillafüred	•		24	14	13	
Martonvásár	3		25	15	14	4	Miskolc	•	=	26	15	14	3
Mór	25	=	26	13	13		Putnok	3		27	15	14	
Nagyhörcsökp.	4	≡	24	14	14		Sárospatak	•		26	16	15	9
Szabadbattyán	10	=	25	13	13		Szendrőlád	•	=	25	15	14	
Tegszemcse	19	=	24	14	12	5	Tokaj	4		26	17	16	
Lengyel	2		24	14	10		Kisvárda	6		27	16	16	8
Nagykónyi	8		25	16	15		Mátészalka	8		28	16	15	-
Szekszárd	3		25	15	12		Nyíregyháza	•		27	16	16	8
Tengelic	4		23	16	15		Nyírlugos	–		27	14	12	
Mohács	•		26	15	14		Pátyod	18		28	16	15	
Pécs	ny	=	24	16	13	4	Tiszabecs	1		28	16	14	
Siklós	•	≡	25	15	13		Vásárosnamény	5		27	17	16	
Szigetvár	•	≡	25	13	12		Záhony	2		27	16	16	
Budapest Lőrinc	•	≡	25	16	14	6	Berettyóújfalu	6		26	17	13	-
Budapest Met. Int.	ny	=	27	17	15	5	Debrecen	•	=	26	15	15	7
Budapest Szab. hegy	•		23	16	13	6	Hajdúdorog	•		29	15	14	
Cegléd	•		28	14	14		Hortobágy	–		–	–	–	
Dabogókő	ny		21	14	10		Körösszakál	•		29	17	15	
Gödöllő	•		24	15	14	7	Polgár	1		26	15	15	-
Kecskemét	1	≡	25	12	12		Békéscsaba	ny		27	16	15	5
Kunor	•		26	15	14		Mezőhegyes	•	=	27	16	13	6
Nagykáta	•		27	18	14		Orosháza	•		26	17	16	5
Orkény	•		27	16	16		Szarvas	11		26	17	16	5
Szentendre	•	=	28	15	15		Szeghalom	•		28	17	17	

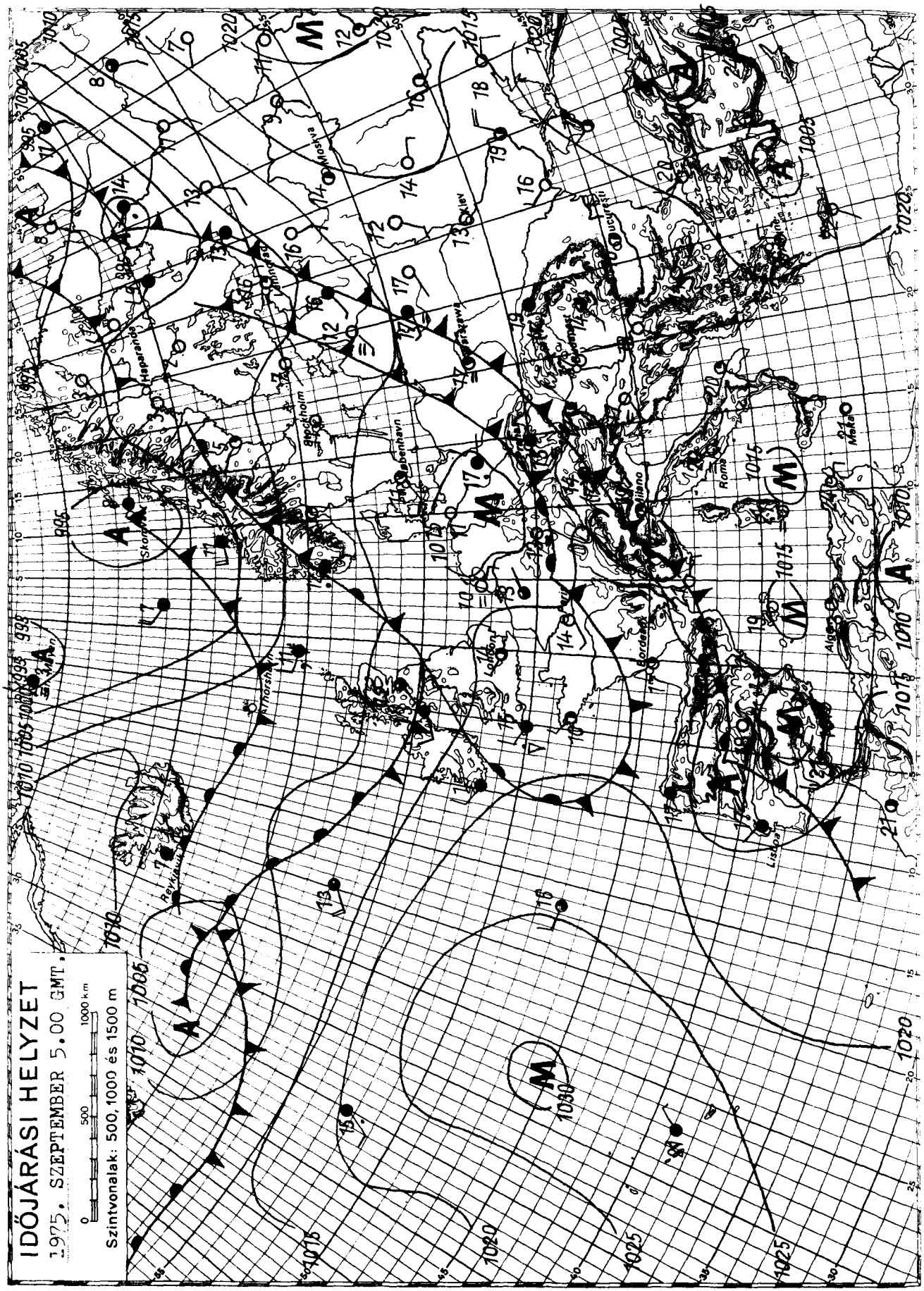

KIADJA: ORSZÁGOS METEOROLÓGIAI SZOLGÁLAT
Készíti: Központi Előrejelző Intézet Előrejelző Osztálya — T.: 273-018 — Megjelenik naponként —
Évi előfizetési díja: 720,—Ft — Megrendelhető: 1024 Budapest, II., Kitaibel Pál u. 1. Telefon: 353-500,
Kiadásért felel: az OMSZ elnöke — Szerkesztésért felel: a KEI igazgatója

IDŐJÁRÁSI NAPIJELENTÉS

ЕЖЕДНЕВНЫЙ МЕТЕОРОЛОГИЧЕСКИЙ БЮЛЛЕТЕНЬ • DAILY WEATHER REPORT
BULLETIN QUOTIDIEN DE TEMPS • TÄGLICHER WETTERBERICHT

88. évfolyam 249. szám. + Budapest + 1975. szeptember 6. szombat

Az időjárási helyzet és a várható időjárás:

Szárazföldünk időjárását a változékonyság jellemzi. A Brit-szigeteken és a Skandináv-félszigeten az óceáni enyhe, nedves léghullámok hatására többfelé erősen felhős, esős az idő. Nyugat- és Délnyugat-Európában a hajnali és a reggeli órákban sok helyen köd képződik, napközben a köd feloszlása után általában csapadékmentes az idő. Közép-Európát észak felől érkező hüvösebb levegő árasztotta el. Hatására a hőmérséklet kissé csökkent. A következő 36 órában a Kárpát-medencét a hüvösebb levegő ujabb hulláma árasztja el, igy a hőmérséklet kissé tovább csökken.

Hazánkban pénteken az ország északi felében erősen felhős volt az ég csak 1, 4 órára sütött ki a nap. Az ország többi részén változóan felhős idő volt, 5, 9 órán át sütött a nap. Pénteken a reggeli órákban előbb északon, majd az ország többi részén is záporok, zivatarok alakultak ki. A zivatart egy-két helyen jégeső is kisérte. A ma reggel 7 óráig lehullott eső mennyisége általában 5 mm alatt maradt, helyenként azonban elérte az 5, 20, néhány helyen a 20, 30 mm-t, sőt Szegedről 33, Letkésről /Pest m./ 41, Körmendről 60 mm-t jelentettek. A legmagasabb nappali hőmérséklet általában 22, 26, délkeleten helyenként 27, 28 fok között alakult. Ma hajnalra 12, 18 fokig hült le a levegő. Délelőtt változóan felhős, párás idő volt, egy-két helyen kisebb eső esett. A hőmérséklet 11 órára 19, 23 fokig emelkedett.

Ma 12 órakor Budapesten a hőmérséklet 21 fok, a tengerszintre átszámitott légnyomás 761 mm, gyengén emelkedik.

A Balaton vizének hőmérséklete Siófoknál 11 órakor 22 fok volt.

Várható időjárás vasárnap estig:

Változóan felhős idő, szórványosan előforduló futó esővel, helyenként zivatarral.
Mérsékelt, többfelé megélénkülő északnyugati, északi szél.
A hőmérséklet kissé tovább csökken.
Várható legalacsonyabb éjszakai hőmérséklet: 10, 15,
legmagasabb nappali hőmérséklet vasárnap: 19, 24 fok között.

Bartha Péterné s.k.

A hőmérséklet napi középértéke és eltérése a 100 évi átlagtól /Budapesten/:

1975. IX. 5.: 20,6 C° +2,1 C°

1871 óta ezen a napon Budapesten előfordult

legmagasabb hőmérséklet: 33,8 C° /1942/,
legalacsonyabb hőmérséklet: 7,5 C° /1901/.

75.0306.

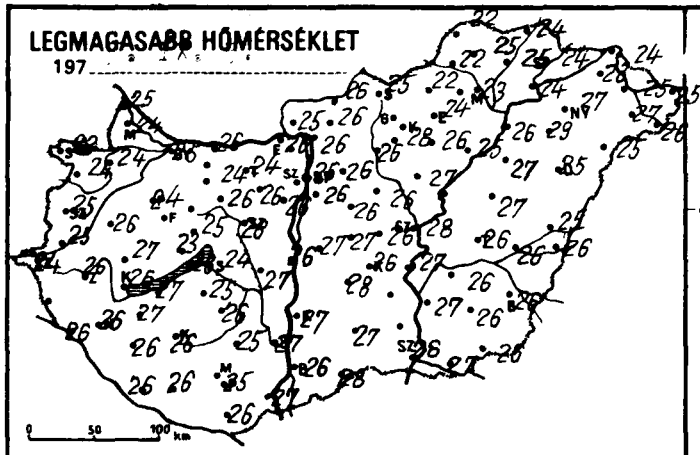
LEGMAGASABB HŐMÉRSÉKLET
197
0 50 100 km

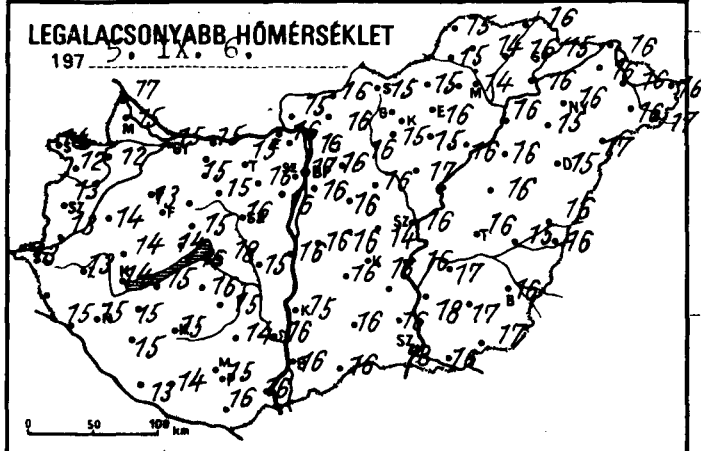
LEGALACSONYABB HŐMÉRSÉKLET
197 5. IX. 6.
0 50 100 km

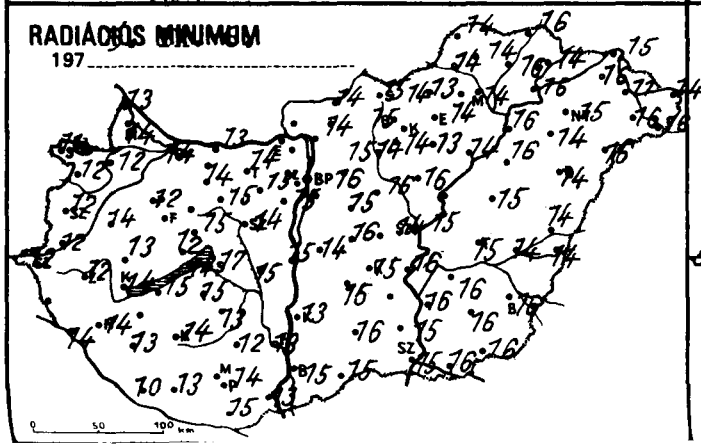
RADIÁCIÓS MINIMUM
197
0 50 100 km

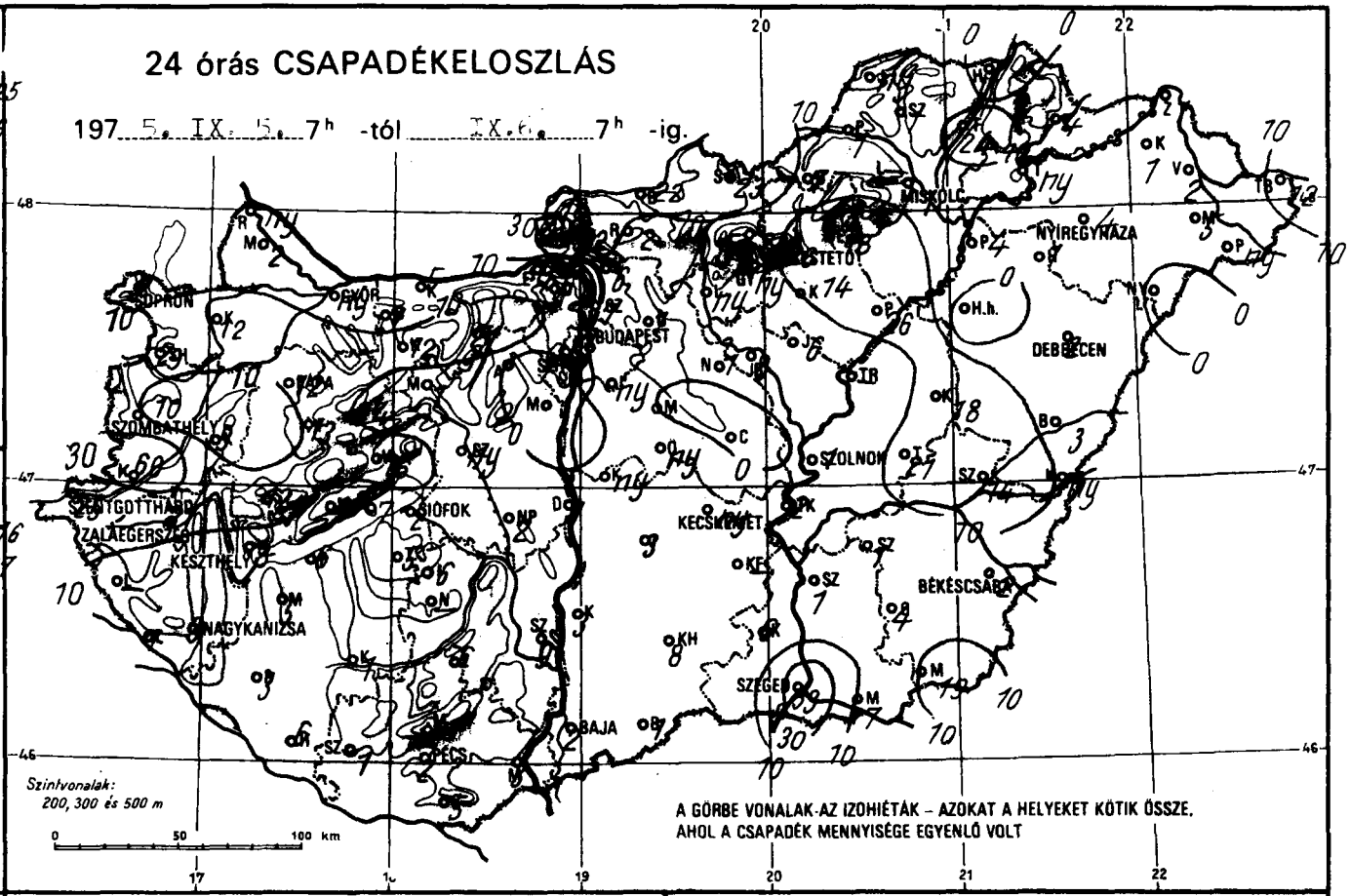
24 órás CSAPADÉKELOSZLÁS
197 5. IX. 5. 7h -tól IX. 6. 7h -ig.
MISKOLC
NYIREGYHÁZA
DEBRECEN
BUDAPEST
SZOMBATHELY
SIÓFOK
KECSKEMÉT
BÉKÉSCSABA
SZEGED
BAJA
PÉCS
Szintvonalak:
200, 300 és 500 m
0 50 100 km
A GÖRBE VONALAK AZ IZOHIÉTÁK – AZOKAT A HELYEKET KÖTIK ÖSSZE,
AHOL A CSAPADÉK MENNYISÉGE EGYENLŐ VOLT

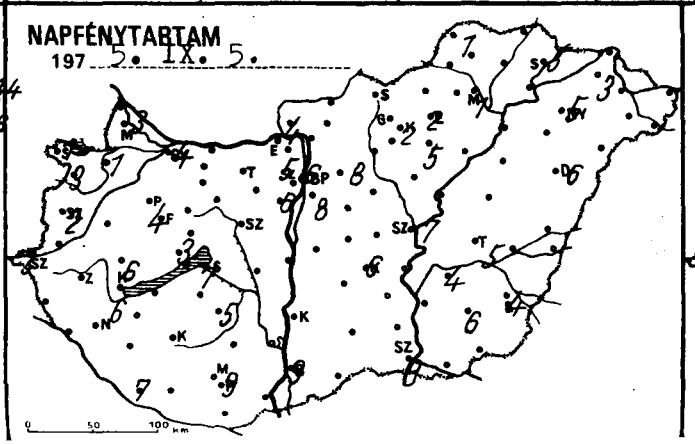
NAPFÉNYTARTAM
197 5. IX. 5.
0 50 100 km

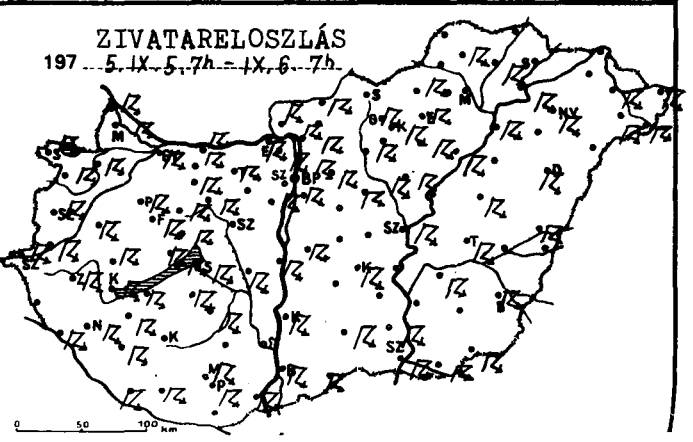
ZIVATARELOSZLÁS
197 5. IX. 5. 7h - IX. 6. 7h
0 50 100 km

	197 5.IX.6. 07 h -ig az utolsó 24 óra adatai					
	csapadék (mm)		max. hőmérséklet	min. hőmérséklet	rad. min.	napos órák
Győr	ny	⚐ =	25	15	14	4
Kapuvár	12	⚐	24	12	12	1
Kőszegmagyaróvár	2	⚐	24	15	14	3
Lajka	ny	⚐	25	17	13	
Sopron	4	⚐	22	14	11	1
Sopronhorpács	29	⚐	24	12	12	3
Páld	9	⚐	26	14	14	
Körmend	60	⚐	25	13	12	
Szentgotthárd	25	⚐ =	24	13	12	3
Szombathely	10	⚐	25	13	12	2
Benti	÷		–	–	–	
Vetenye	7	⚐	26	15	14	
Nagykanizsa	3	⚐ =	26	15	14	6
Balaegerszeg	21	⚐ =	26	13	12	
Barkasgyepű	13	⚐	24	15	12	
Keszthely	8	⚐	26	14	14	6
Fencshely	9	⚐	23	14	12	3
Lápa	12	⚐ ÷	24	13	12	4
Iimeg	12	⚐	27	14	13	
Mihany	7	▽⚐ =	26	16	14	
Veszprém	16	⚐ ▲	25	15	15	
Irc	4	⚐	21	14	13	
Bonyód	6	⚐	27	15	15	
Bomokszt. györgy	6	⚐ =	26	13	10	7
Kaposvár	1		26	15	14	
Barcali	5	⚐	27	15	÷	
Nyófok	2	⚐	24	18	17	7
Bomogyszob	3	⚐	27	15	13	
Kab	5	⚐	25	16	15	
Kabolna	7	⚐ =	25	14	13	
Esztergom	9	⚐	26	16	14	
Csbér	12	⚐	24	15	14	
Bomárom	5	⚐	26	15	13	
Katabánya	21	⚐	24	15	14	
Vcsútdoboz	•		26	16	15	
Dunaújváros	1	⚐	26	16	15	
Martonvásár	•		26	16	15	6
Kör	1	⚐	26	15	15	
Nagyhörcsökp.	2	⚐	27	15	15	
Kabadbattyán	ny	=	26	16	14	
Vgszemcse	6	⚐ =	26	15	13	5
Engyel	6		25	14	12	
Nagykónyi	–		–	–	–	
Vekszárd	9	▽	27	16	13	
Paks	4	⚐	24	14	14	
Bohács	3	⚐	27	16	13	
Ocs	2	⚐ ÷	25	15	14	9
Kiklós	5	▽	26	16	15	
Vigetvár	1	⚐ ÷	26	14	13	
B. Lőrinc	ny	▽ =	26	16	15	8
B. Met. Int.	1	⚐ =	26	17	16	6
B. Szab. hegy	4	⚐	23	14	14	5
Vgléd	•		26	14	14	
Bobogókő	6	⚐ =	22	13	13	
Bödöllő	1	⚐	26	16	15	8
Irályrét	22	⚐	25	14	14	
Bonor	•		26	16	15	
Vgykáta	1	⚐	26	16	16	
Vkény	ny		27	16	16	
Ventendre	7	⚐	26	16	16	

	197 5.IX.6. 07 h -ig az utolsó 24 óra adatai					
	csapadék (mm)		max. hőmérséklet	min. hőmérséklet	rad. min.	napos órák
Vác	6	⚐ = ⌓	26	16	15	
Vámosmikola	18	⚐	25	15	14	4
Baja	2	⚐	26	16	15	9
Bácsalmás	1	⚐	28	16	15	
Izsák	3		28	16	15	
Kalocsa	3	⚐	27	15	13	
Kecskemét	ny	⚐ =	26	16	15	6
Kiskunf. t'a	–		÷	–	–	
Kiskunhalas	8	⚐	27	16	16	
Kunszentmiklós	ny	⚐	27	16	14	
Tiszakécske	2	▽	27	16	16	
Balassagyarmat	22	⚐	26	16	15	
Romhány	2	=	26	16	15	
Salgótarján	23	▽ =	25	15	14	
Eger	18	▽⚐ ▲	24	16	14	2
Galyatető	8	⚐	21	12	11	
Gyöngyös	ny		28	15	14	
Kékestető	26	⚐	17	13	11	2
Kompolt	14	⚐	26	15	13	5
Lőrinci	ny	⚐ ⌓	26	16	14	
Poroszló	26	⚐	25	16	14	
Jászapáti	6	⚐ =	27	17	16	
Jászberény	8	⚐	26	16	15	
Karcag	18	⚐	27	16	15	
Szolnok	1	⚐ =	28	16	15	7
Tiszaroff	–		–	–	–	
Túrkeve	21	⚐	26	16	15	5
Kistelek	6	⚐	–	16	15	
Makó	7	⚐	27	16	16	
Szeged	33	⚐ =	28	16	15	9
Szentes	1		27	18	16	
Borsodnádasd	7	⚐	22	15	13	
Fügöd	24	⚐	25	16	16	
Hidasnémeti	•		24	16	16	
Jósvafő	ny		22	15	14	1
Lillafüred	–		–	–	–	
Miskolc	1	⚐ =	23	14	14	1
Putnok	1		24	15	14	
Sárospatak	4		24	15	14	5
Szendrőlád	1	⚐	25	14	14	
Tokaj	ny	⚐	24	16	16	
Kisvárda	1	=	23	16	16	3
Mátészalka	5	⚐	27	16	16	
Nyíregyháza	4	⚐ =	27	16	15	5
Nyírlugos	•		25	17	16	
Pátyod	ny	⚐	26	17	16	
Tiszabecs	12	⚐	25	16	14	
Vásárosnamény	2	⚐ = ⌓	25	16	11	
Záhony	1		24	16	15	
Berettyóújfalu	3	⚐	25	16	14	
Debrecen	2	⚐ =	25	15	14	6
Hajdúdorog	1		–	15	14	
Hortobágy	•		27	16	15	
Körösszakál	ny		26	16	15	
Polgár	4	⚐	26	16	16	
Békéscsaba	2	⚐ =	26	16	16	4
Mezőhegyes	19	▽⚐ =	26	16	13	6
Orosháza	4		26	17	16	6
Szarvas	1	⚐	26	17	16	4
Szeghalom	14	▽	26	15	14	

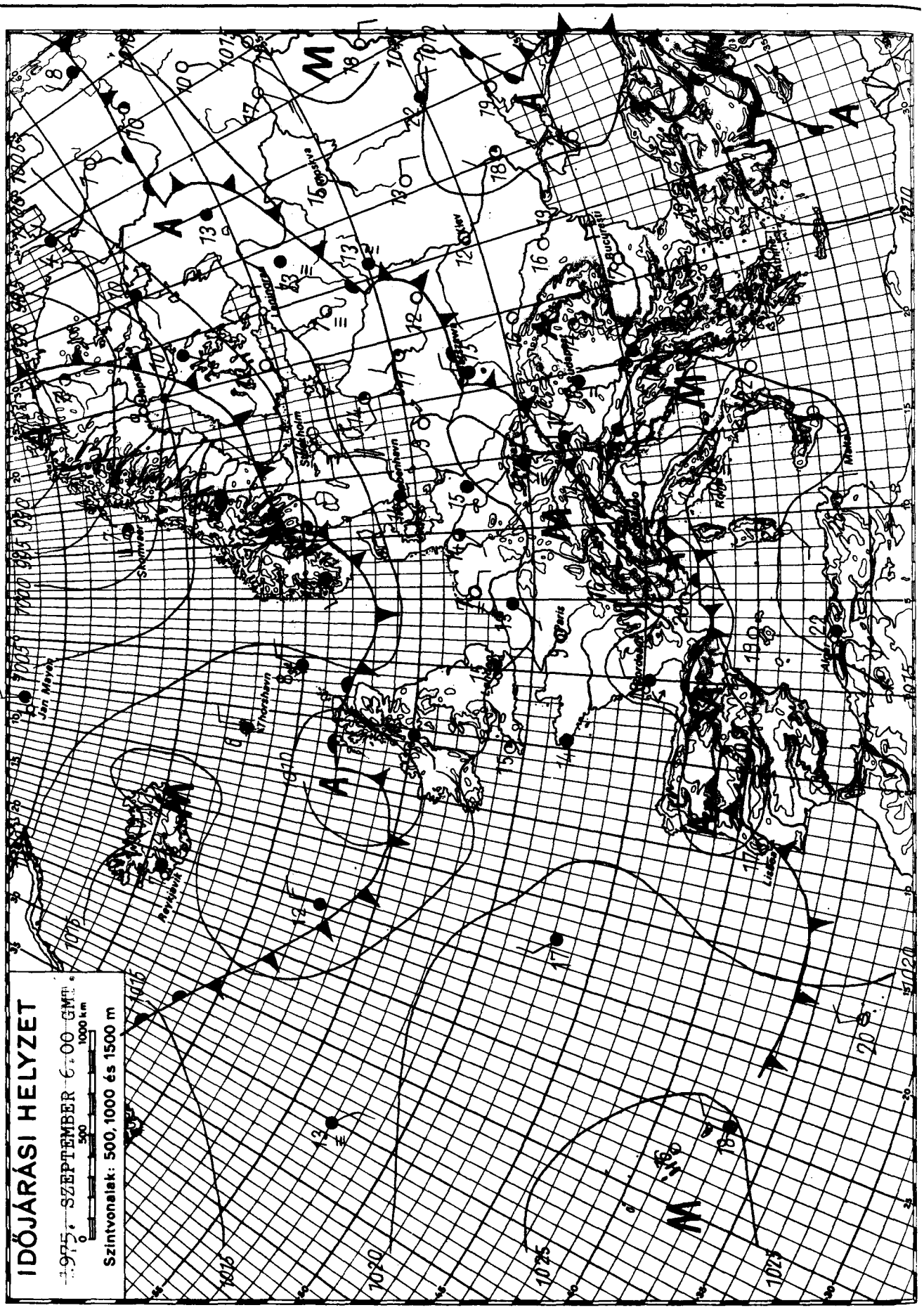

KIADJA: ORSZÁGOS METEOROLÓGIAI SZOLGÁLAT
Készíti: Központi Előrejelző Intézet Előrejelző Osztálya — T.: 273 - 018 — Megjelenik naponként —
Évi előfizetési díja: 720,—Ft — Megrendelhető: 1024 Budapest, II., Kitaibel Pál u. 1. Telefon: 353-500,
Kiadásért felel: az OMSZ elnöke — Szerkesztésért felel: a KEI igazgatója

IDŐJÁRÁSI NAPIJELENTÉS

ЕЖЕДНЕВНЫЙ МЕТЕОРОЛОГИЧЕСКИЙ БЮЛЛЕТЕНЬ • DAILY WEATHER REPORT
BULLETIN QUOTIDIEN DE TEMPS • TÄGLICHER WETTERBERICHT

88. évfolyam 250. szám. + Budapest + 1975. szeptember 7. vasárnap

Az időjárási helyzet és a várható időjárás:

Az Atlanti-óceán északi térségéből továbbra is hüvös léghullámok áramlanak a Brit-szigeteken és a Skandináv-félszigeten át szárazföldünk középső részei felé. A hüvös levegő első hulláma, amely az elmúlt 24 óra folyamán a Kárpát-medencét elárasztotta, ma reggel már a Szovjetunió európai területének nyugati részén, valamint a Fekete-tenger környékén okozott esőket, helyenként zivatarokat és megerősödő szelet. A hüvös levegő második hulláma és az enyhe levegő keveredésének területén az Alpokban, Olaszország északi felén, valamint a Kárpát-medence nyugati részén túlnyomóan felhős volt az idő, szórványosan esett az eső, néhány helyen zivatar keletkezett. A következő 36 órában a Kárpát-medencében az emlitett keveredési zóna lesz az időjárás meghatározója. Igy hüvös, felhős időre kell számitani.

Hazánkban szombaton az északkeleti megyékben borult, vagy erősen felhős maradt az ég, máshol 3, 9 órán át sütött a nap. Az északkeleti országrészben több, az ország más részén csak néhány helyen volt zápor, zivatar. A lehullott csapadék mennyisége csak néhány helyen érte el a 10, 15 mm-t, de Kisvárdán 17, Putnokon 23 mm-t mértek. A hőmérséklet napközben 21, 26 fokig emelkedett. Vasárnap hajnalra 10, 17 fokig hült le a levegő. A kora reggeli órákban helyenként köd képződött. A délelőtt folyamán erősen felhős idő volt, a ködök nagy része feloszlott. A déli megyékben néhány helyen esett az eső, egy-két helyen zivatar is keletkezett. A hőmérséklet 11 órakor a ködös Sopronban csak 14 fok volt, máshol 17, 22 fok között váltakozott.

Ma 12 órakor Budapesten a hőmérséklet 17 fok, a tengerszintre átszámitott légnyomás 762 mm, alig változik.

A Balaton vizének hőmérséklete Siófoknál 11 órakor 22 fok volt.

Várható időjárás hétfő estig:

Túlnyomóan felhős idő, többfelé eső, zivatar.
Mérsékelt, időnként megélénkülő délkeleti, déli, elsősorban a Dunántúlon több helyen megerősödő és északnyugatira forduló szél.
Hüvös idő.
Várható legalacsonyabb éjszakai hőmérséklet: 12, 17,
legmagasabb nappali hőmérséklet hétfőn: nyugaton 17, 21,
máshol 21, 25 fok között.

Vadkerti Ferenc s.k.

A hőmérséklet napi középértéke és eltérése a 100 évi átlagtól /Budapesten/:

1975. IX. 6.:	18,9 C°	+0,3 C°

1871 óta ezen a napon Budapesten előfordult

legmagasabb hőmérséklet:	32,3 C° /1946/,	
legalacsonyabb hőmérséklet:	5,7 C° /1925/.	75.0307.

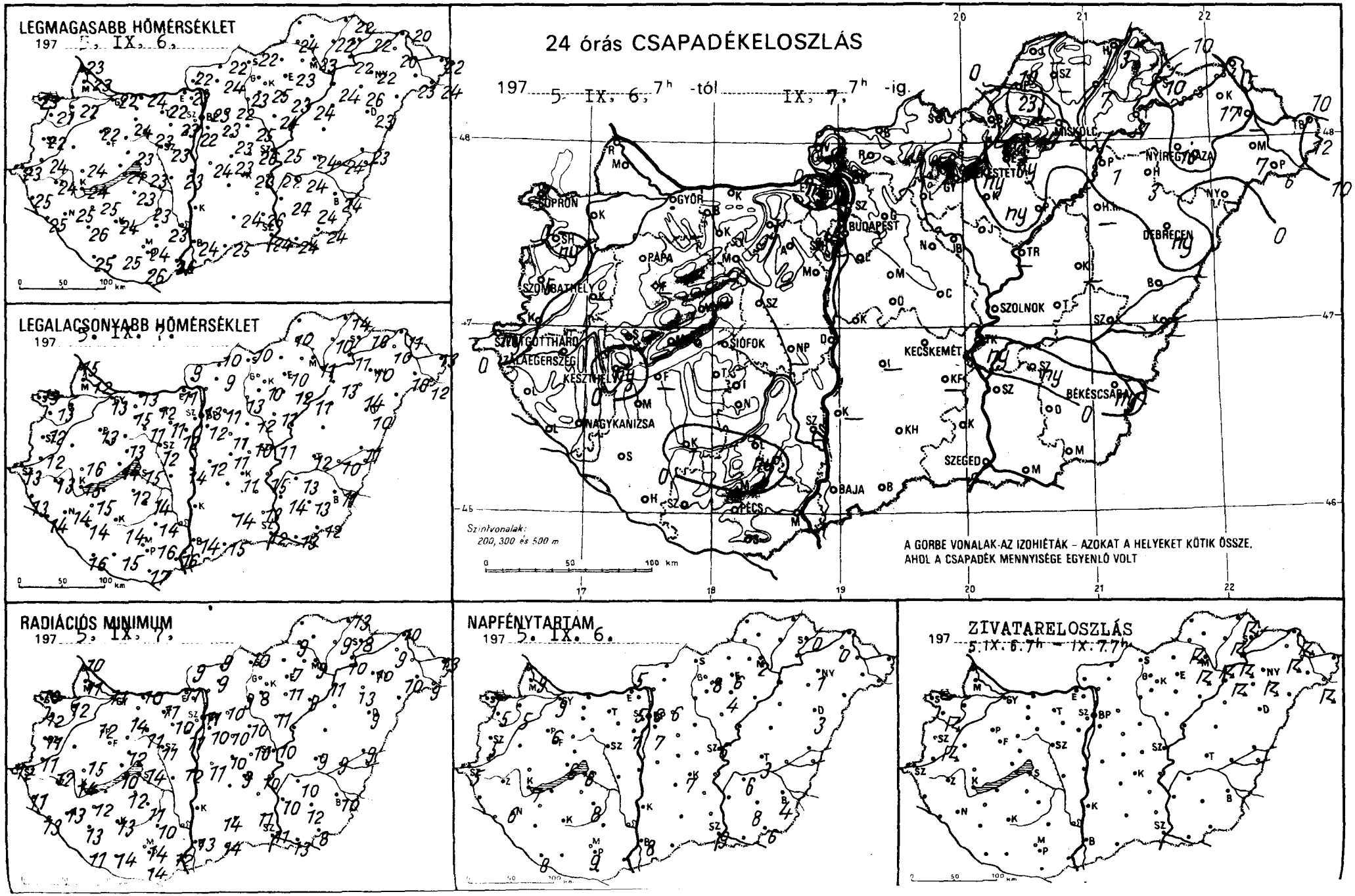
LEGMAGASABB HŐMÉRSÉKLET
197 5. IX. 6.
LEGALACSONYABB HŐMÉRSÉKLET
197 5. IX. 7.
24 órás CSAPADÉKELOSZLÁS
197 5. IX. 6. 7h -tól IX. 7. 7h -ig.
SOPRON
GYŐR
BUDAPEST
MISKOLC
NYÍREGYHÁZA
DEBRECEN
PAPA
SZOMBATHELY
SZOLNOK
SZENTGOTTHÁRD
SIÓFOK
KECSKEMÉT
KESZTHELY
NAGYKANIZSA
BÉKÉSCSABA
SZEGED
PÉCS
BAJA
Szintvonalak: 200, 300 és 500 m
A GÖRBE VONALAK AZ IZOHIÉTÁK – AZOKAT A HELYEKET KÖTIK ÖSSZE, AHOL A CSAPADÉK MENNYISÉGE EGYENLŐ VOLT
RADIÁCIÓS MINIMUM
197 5. IX. 7.
NAPFÉNYTARTAM
197 5. IX. 6.
ZIVATARELOSZLÁS
197 5. IX. 6.7h – IX. 7.7h

	197 5.IX.7. 07 h -ig az utolsó 24 óra adatai							197 5.IX.7. 07 h -ig az utolsó 24 óra adatai						
	csapadék (mm)		max. hőmérséklet	min. hőmérséklet	rad. min.	napos órák		csapadék (mm)		max. hőmérséklet	min. hőmérséklet	rad. min.	napos órák	
Győr	•		22	13	11	9	Vác	–		–	–	–		
Kaposvár	•		22	13	12	5	Vámosmikola	•		22	9	9	5	
Mosonmagyaróvár	•		23	12	11	9	Baja	•		24	14	13	8	
Rajka	•		23	15	10	·	Bácsalmás	•		25	15	14		
Sopron	•	≡	23	13	10	7	Izsák	–		–	–	–		
Sopronhorpács	ny	≡	21	13	12	5	Kalocsa	–		–	–	–		
Kald	–		–	–	–		Kecskemét	•		23	11	9	7	
Körmend	•	≡	24	12	11		Kiskunf. háza	–		–	–	–		
Szentgotthárd	ny	∨	23	13	12	5	Kiskunhalas	•		24	14	14		
Szombathely	5	≡	22	12	11	5	Kunszentmiklós	•	=	24	12	11		
Lenti	•		25	13	11		Tiszakécske	ny		22	15	10		
Letenye	•		25	14	13		Balassagyarmat	•	≡	22	10	9		
Nagykanizsa	•		25	14	13	6	Romhány	•		24	9	9		
Zalaegerszeg	•		24	13	12		Salgótarján	•	=	22	10	10		
Farkasgyepű	–		–	–	–		Eger	ny		23	10	7	6	
Keszthely	ny	∨	24	15	14	7	Galyatető	•	=	18	8	5		
Mencshely	•		21	14	10	6	Gyöngyös	•		25	10	8		
Pápa	•		22	13	12	6	Kékestető	ny		16	9	7	8	
Sümeg	•		24	16	15		Kompolt	ny		23	12	11	4	
Tihany	•	≡	24	15	12		Lőrinci	•		23	13	9		
Veszprém	•		23	13	12		Poroszló	•	=	24	11	9		
Zirc	•		20	10	9		Jászapáti	•	≡	24	11	11		
Fonyód	–		–	–	–		Jászberény	•		28	11	9		
Homokszt. györgy	•	≡	25	16	11	8	Karcag	–		–	–	–		
Kaposvár	1		24	14	13		Szolnok	•		25	11	10	6	
Marcali	•		25	15	12		Tiszaroff	–		–	–	–		
Siótok	•		23	15	14	6	Túrkeve	•		24	12	9	3	
Somogyszob	•		26	14	13		Kistelek	•		26	13	11		
Tab	•		23	12	12		Makó	•		24	13	13		
Bábolna	•		23	12	12		Szeged	•		24	12	11	9	
Csergom	ny		23	11	11		Szentes	•		24	14	10		
Csér	•		24	15	14		Borsodnádasd	–		–	–	–		
Komárom	•		24	13	10		Függöd	7	≡	22	10	9		
Tatabánya	•		22	12	11		Hidasnémeti	3		22	14	13		
Csolnatdoboz	•	≡	23	11	10		Jósvafő	–		–	–	–		
Dunaújváros	•		23	14	12		Lillafüred	4		20	10	8		
Kartonvásár	•		22	12	11	7	Miskolc	2	≡	23	11	9	2	
Mór	•		23	11	11		Putnok	23		24	10	9		
Nagyhörcsökp.	–		–	–	–		Sárospatak	10		22	10	8	0	
Siófadbattyán	•	≡	23	12	11		Szendrőlád	–		–	–	–		
Tgszemcse	•		23	14	11	8	Tokaj	7		22	11	10		
Tngvel	ny		23	14	10		Kisvárda	17		20	10	9	0	
Tgykönyi	–		–	–	–		Mátészalka	7	∨	23	10	10		
Tisszárd	•		23	16	14		Nyíregyháza	16		22	10	10	1	
Pádtető	•		26	16	12		Nyírlugos	–		–	–	–		
Tdács	•		24	16	14	9	Pátyod	6	≡	24	12	9		
Tes	•		26	17	14		Tiszabecs	12	∨	22	13	13		
Tsás	•		25	15	14		Vásárosnamény	–		–	–	–		
Tgetvár	•	≡	23	12	10	7	Záhony	5		20	11	10		
Körinc	•	≡	23	13	11	6	Berettyóújfalu	•		23	11	9		
Met. Int.	•		20	12	10	5	Debrecen	ny		23	10	9	3	
Szab. hegy	•		26	10	10		Hajdúdoroş	3		26	14	13		
Tged	•		16	10	7		Hortobágy	–		–	–	–		
Tgokó	•		22	11	10	6	Körösszakál	–		–	–	–		
Tllő	–		–	–	–		Polgár	1		24	13	11		
Tvrét	•		23	11	10		Békéscsaba	ny	∨	24	11	10	4	
Tor	•		23	12	10		Mezőhegyes	•	≡	24	12	8	6	
Tkáta	•		23	11	10		Orosháza	•		24	13	12	8	
Tny	•		24	12	12		Szarvas	ny		24	13	10	6	
Tntendre	•						Szeghalom	•		24	10	9		

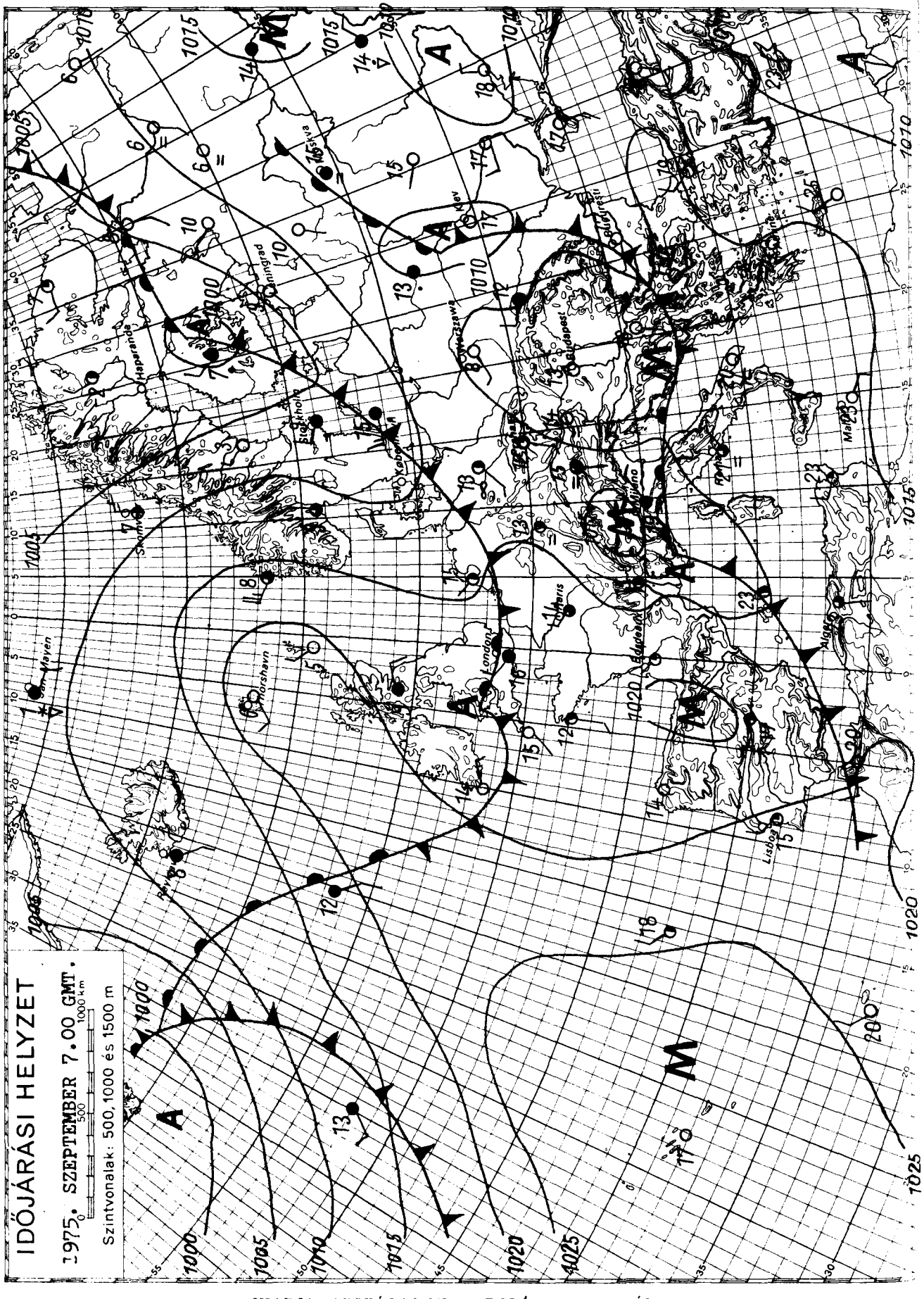

KIADJA: ORSZÁGOS METEOROLÓGIAI SZOLGÁLAT
Készíti: Központi Előrejelző Intézet Előrejelző Osztálya — T.: 273 - 018 — Megjelenik naponként
Évi előfizetési díja: 720,—Ft — Megrendelhető: 1024 Budapest, II., Kitaibel Pál u. 1. Telefon: 353-500,
Kiadásért felel: az OMSZ elnöke — Szerkesztésért felel: a KEI igazgatója

IDŐJÁRÁSI NAPIJELENTÉS

ЕЖЕДНЕВНЫЙ МЕТЕОРОЛОГИЧЕСКИЙ БЮЛЛЕТЕНЬ • DAILY WEATHER REPORT
BULLETIN QUOTIDIEN DE TEMPS • TÄGLICHER WETTERBERICHT

88. évfolyam 251. szám. + Budapest + 1975. szeptember 8. hétfő

Az időjárási helyzet és a várható időjárás:

Franciaországban, valamint az Alpoktól és a Cseh-medencétől észak felé, egészen Dél-Skandináviáig és a Balti-tengerig húzódó területen magas légnyomású képződmény, un. anticiklon helyezkedik el. Ennek területén - a benne kialakult leszálló légmozgások hatására - kevés a felhő, a többfelé előforduló reggeli ködtől eltekintve száraz az idő. Északnyugat-Európában, valamint a Szovjetunió európai területének legnagyobb részén mérsékelt égövi ciklonok találhatók. Hatásukra változékony, felhős, többfelé esős, szeles az időjárás. A Kárpát-medencében az anticiklon és a Kelet-Európai ciklon közötti átmeneti zóna halad keresztül. Ebben a zónában élénk északias áramlással hüvös léghullámok vonulnak egymást követve a Balkán-félsziget és a Fekete-tenger felé. A Kárpát-medence időjárását a következő 36 órában is az északi, északkeleti széllel érkező hüvös léghullámok határozzák meg.

Hazánkban vasárnap csak a Tiszántúl északi és keleti részén észleltek 4-8 óra napsütést. Máshol egyáltalán nem vagy csak csak rövid időre sütött ki a nap. Csaknem mindenütt volt eső, az ország középső részén többfelé zivatar kíséretében. Néhány zivatargócban felhőszakadás is előfordult. A hőmérséklet csúcsértéke általában 16 és 24 fok között alakult. Különösen az Alföld középső és délkeleti részén éjszaka is volt eső. A hétfő reggeli lehullott csapadékmennyiség általában néhány mm és 20 mm között volt, de egyes vidékeken elérte a 20-35 mm-t, sőt Kalocsáról 37, Nagykátáról 38, Tiszaroffról 42 mm-t jelentettek. Hétfő hajnalra 12-17 fokig hült le a levegő. Hétfőn délelőtt a Dunántúlon felszakadozott a felhőzet, keleten azonban még felhős volt az ég, sőt szórványosan kisebb esők is előfordultak. A hőmérséklet 11 órára 15-20 fokig emelkedett.

Ma 12 órakor Budapesten a hőmérséklet 19 fok, a tengerszintre átszámitott légnyomás 766 mm, gyengén emelkedő irányzatu.

A Balaton vizének hőmérséklete 11 órakor Siófoknál 21 fok volt.

Várható időjárás kedd estig:
Változóan felhős idő szórványosan előforduló esővel, egy-két helyen esetleg zivatarral.
Mérsékelt, napközben időnként megélénkülő változó irányú szél.
Hajnalban és reggel néhány helyen párás levegő, esetleg köd.
Várható legalacsonyabb éjszakai hőmérséklet: 10, 15,
legmagasabb nappali hőmérséklet kedden: 17, 22 fok között.

Rajkay Ödön s.k.

TÁVOLABBI KILÁTÁSOK PÉNTEK REGGELIG:
Túlnyomóan felhős idő, újabb esőkkel, zivatarokkal.
Az időszak végén kevesebb felhő, a hőmérséklet emelkedik.
Legalacsonyabb hajnali hőmérséklet: 10-15 fok között.
Legmagasabb nappali hőmérséklet: 19-24 fok között.
Jelentős mennyiségü /legalább 5 mm/ csapadék az ország területének 60 százalékán várható.

KÖZÉPTÁVÚ ELŐREJELZŐ OSZTÁLY

A hőmérséklet napi középértéke és eltérése a 100 évi átlagtól /Budapesten/:

1975. IX. 7.:	15,4 C°	-3,3 C°

1871 óta ezen a napon Budapesten előfordult:
legmagasabb hőmérséklet: 33,1 C° /1928/;
legalacsonyabb hőmérséklet: 6,4 C° /1925/.

75.0308.

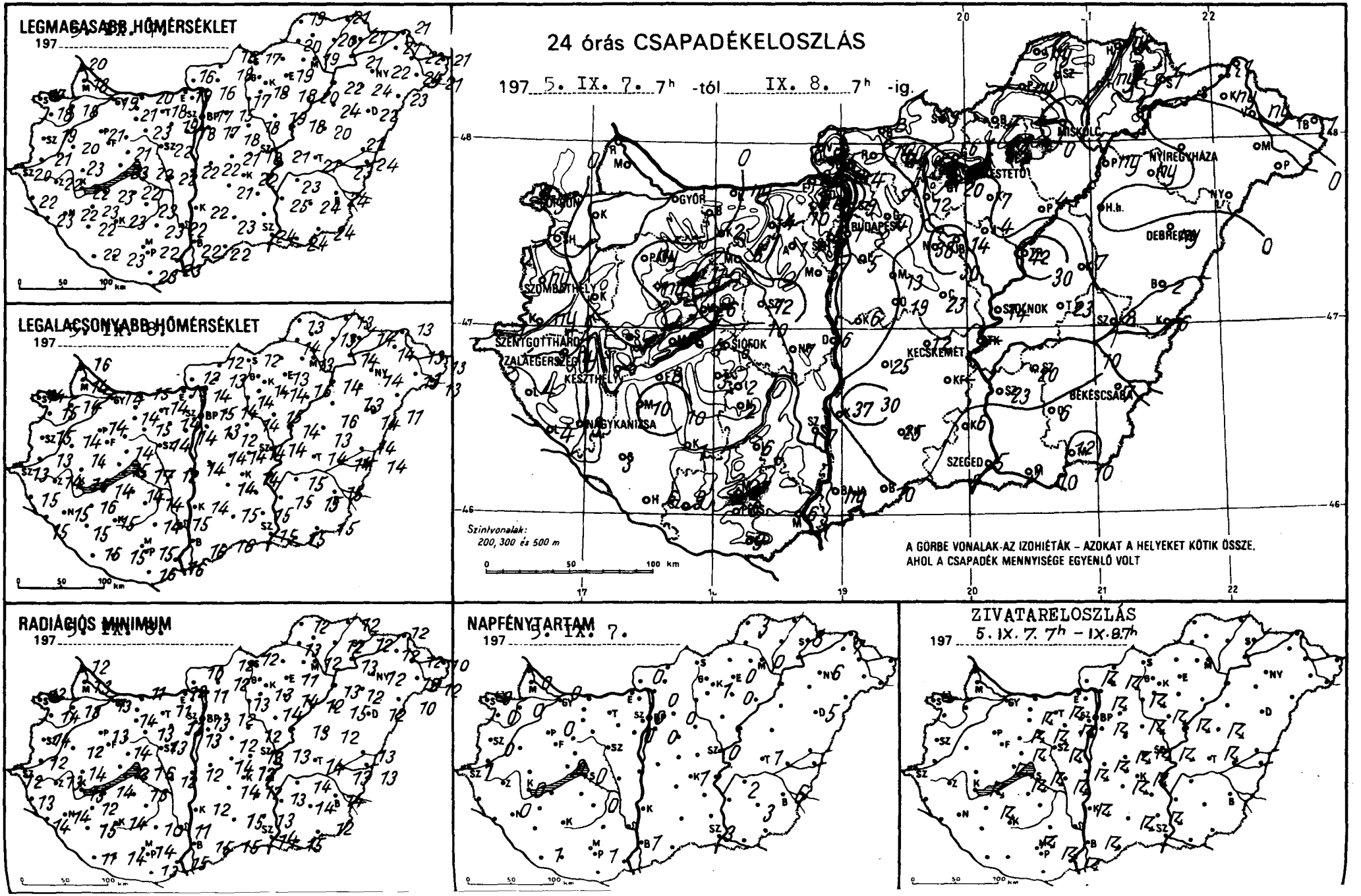
LEGMAGASABB HŐMÉRSÉKLET
197
LEGALACSONYABB HŐMÉRSÉKLET
197
24 órás CSAPADÉKELOSZLÁS
197 5. IX. 7. 7h -tól IX. 8. 7h -ig.
Szintvonalak:
200, 300 és 500 m
A GÖRBE VONALAK-AZ IZOHIÉTÁK – AZOKAT A HELYEKET KÖTIK ÖSSZE,
AHOL A CSAPADÉK MENNYISÉGE EGYENLŐ VOLT
MISKOLC
NYÍREGYHÁZA
DEBRECEN
GYŐR
BUDAPEST
SZOLNOK
SZOMBATHELY
SZENTGOTTHÁRD
ZALAEGERSZEG
KESZTHELY
SIÓFOK
NAGYKANIZSA
KECSKEMÉT
BÉKÉSCSABA
SZEGED
RADIÁCIÓS MINIMUM
197
NAPFÉNYTARTAM
197 5. IX. 7.
ZIVATARELOSZLÁS
197 5. IX. 7. 7h – IX. 8. 7h

5. IX.8.

	197 ..... 07 h -ig az utolsó 24 óra adatai					
	csapadék (mm)		max. hőmérséklet	min. hőmérséklet	rad. min.	napos órák
Győr	·		19	14	13	0
Kapuvár	·		18	14	13	0
Mosonmagyaróvár	·		18	14	13	0
Rajka	·		20	16	12	
Sopron	ny	=	17	14	12	0
Sopronhorpács	·		18	15	14	0
Káld	·		20	14	12	
Körmend	ny		21	13	12	
Szentgotthárd	1	=	20	13	12	1
Szombathely	ny	=	19	15	14	0
Lenti	4		22	15	13	
Letenye	4		23	15	14	
Nagykanizsa	3	=	22	15	14	0
Zalaegerszeg	ny		22	14	13	
Farkasgyepű	ny	,	21	14	12	
Keszthely	5	⟀	22	16	15	0
Mencshely	5	⟀	21	16	12	0
Pápa	ny	=	21	14	13	0
Tümeg	·		23	14	14	
Tihany	4	▽ ⟀	23	15	12	
Veszprém	26	⟀	21	14	14	
Zirc	11	⟀	20	13	13	
Bonyód	8		23	14	14	
Nagykomokszt. györgy	6	≡	22	15	11	1
Kaposvár	1		23	15	14	
Marcali	10	⟀	23	16	12	
Siófok	6	⟀	22	17	16	0
Somogyszob	3		22	15	15	
Tab	3		22	14	13	
Tábolna	·		20	13	12	
Tatatergom	2		19	13	12	
Tisbér	2	⟀ ⌒	21	14	14	
Tomárom	ny	▽	20	15	11	
Vatabánya	4	⟀ ⌒	18	14	11	
Velcsútdoboz	1	⟀ =	19	14	13	
Dunaújváros	6	⟀	22	14	12	
Martonvásár	5		18	14	13	0
Mór	6	⟀	23	15	13	
Nagyhörcsökp.	7	⟀	22	12	12	
Szabadbattyán	12	⟀	22	14	13	
Tegszemcse	2	▽ ≡	23	14	12	0
Tengyel	6		23	14	10	
Vagykónyi	2	,	23	–	–	
Vekszárd	7		22	15	11	
Paks Paksi Atomerőmű	2	⟀ =	21	14	14	
Pohács	6	⟀	23	16	15	
Pécs	6	⟀ =	22	15	14	1
Siklós	9		23	16	13	
Szigetvár	9	≡	23	15	14	
Tp. Lőrinc	5	⟀ =	17	13	11	0
Tp. Met. Int.	1	▽ =	17	15	13	0
Tp. Szab. hegy	1		15	12	11	0
Vegléd	23	⟀	18	14	13	
Vobogókő	14	▽	13	11	9	
Vödöllő	4		15	14	12	0
Virályrét	5	▽ =	18	11	11	
Monor	13		18	12	12	
Nagykáta	38	⟀	18	14	12	
Orkény	19	⟀	21	14	14	
Szentendre	9	⟀	16	14	13	

5. IX.8.

	197 ..... 07 h -ig az utolsó 24 óra adatai					
	csapadék (mm)		max. hőmérséklet	min. hőmérséklet	rad. min.	napos órák
Vác	4	= ⌒	16	14	11	
Vámosmikola	5	⟀	16	12	10	0
Baja	ny	⟀ =	22	16	15	1
Bácsalmás	10	▽	22	16	15	
Izsák	25	⟀	21	14	14	
Kalocsa	37	⟀	22	14	12	
Kecskemét	12	⟀ ≡	22	14	12	1
Kiskunf. [illegible]	–		–	–	–	
Kiskunhalas	25	⟀	23	15	15	
Kunszentmiklós	6	⟀	22	14	12	
Tiszakécske	–		–	–	–	
Balassagyarmat	8	▽	16	12	12	
Romhány	14	⟀	18	13	12	
Salgótarján	3		17	12	12	
Eger	1		19	13	11	0
Galyatető	6		12	10	9	
Gyöngyös	20	▽	18	14	13	
Kékestető	6	▽ ≡	13	10	9	1
Kompolt	7		18	14	14	0
Lőrinci	12	⟀ ≡	17	14	13	
Poroszló	4		20	16	12	
Jászapáti	4	⟀	19	15	14	
Jászberény	14	▽	18	13	13	
Karcag	7	⟀	20	13	12	
Szolnok	14	⟀ =	21	14	13	0
Tiszaroff	42	⟀ ≡	18	14	13	
Túrkeve	23	⟀	21	14	14	1
Kistelek	6	⟀	–	15	13	
Makó	3		24	15	15	
Szeged	5	▽ =	24	15	14	3
Szentes	23	▽	25	15	13	
Borsodnádasd	–		–	–	–	
Füged	ny		20	13	12	
Hidasnémeti	ny		21	13	12	
Jósvafő	ny	, ≡	19	13	12	3
Lillafüred	–		–	–	–	
Miskolc	·	=	19	13	12	0
Putnok	ny	,	20	14	13	
Sárospatak	1		21	14	12	8
Szendrőlád	–		–	–	–	
Tokaj	·		21	14	13	
Kisvárda	ny		21	14	12	7
Mátészalka	·		24	13	12	
Nyíregyháza	·	=	22	14	12	6
Nyírlugos	·		23	11	10	
Pátyod	·		21	13	12	
Tiszabecs	1		21	13	10	
Vásárosnamény	ny		22	13	12	
Záhony	1		21	13	12	
Berettyóújfalu	2		21	14	13	
Debrecen	ny	=	22	14	12	5
Hajdúdorog	ny		24	13	12	
Hortobágy	·		24	16	15	
Körösszakál	6		24	14	13	
Polgár	ny	,	22	14	13	
Békéscsaba	7	=	24	15	14	6
Mezőhegyes	12	=	24	15	12	
Orosháza	6		24	15	14	3
Szarvas	20	▽	23	15	14	2
Szeghalom	8		23	14	13	

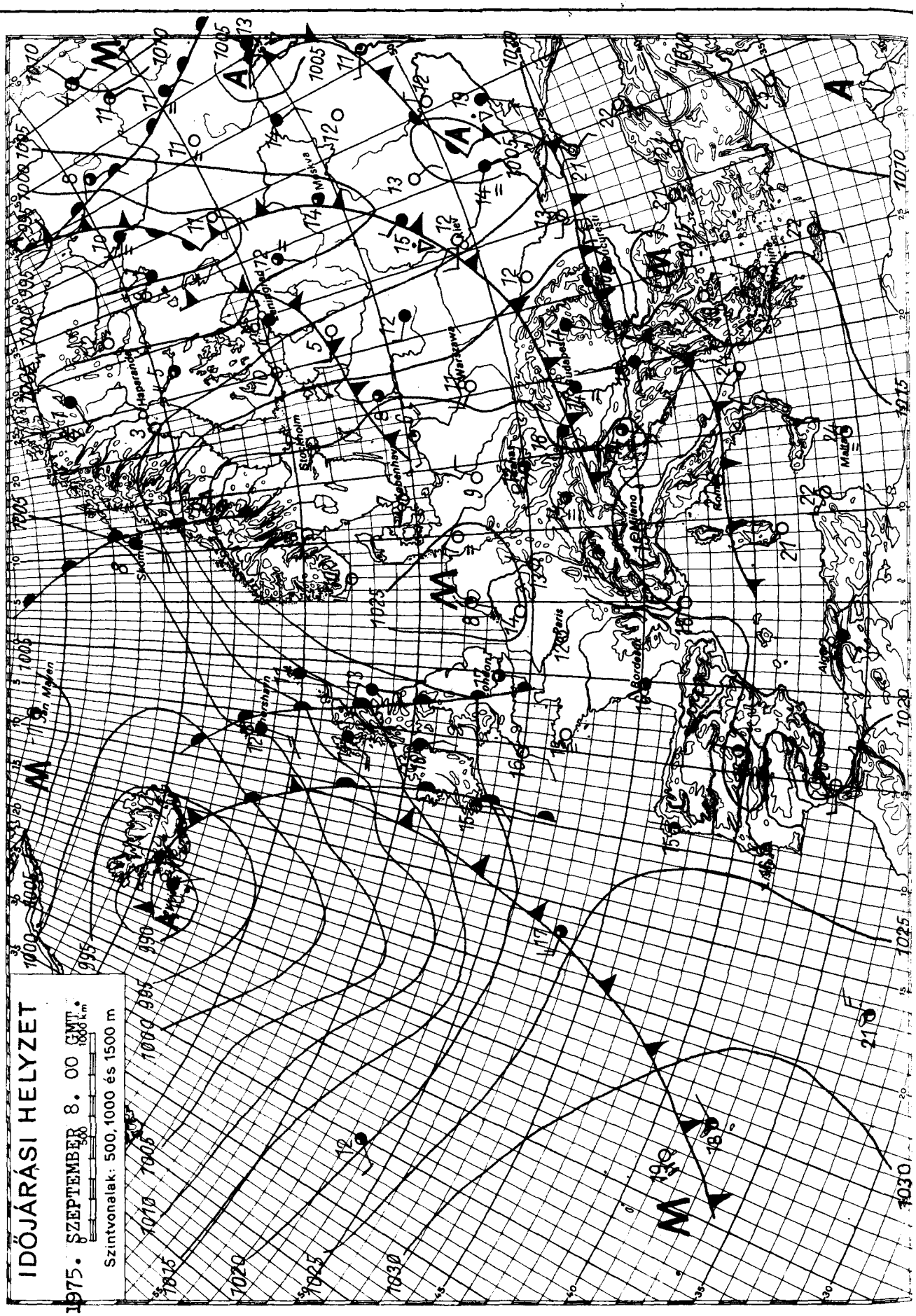

KIADJA: ORSZÁGOS METEOROLÓGIAI SZOLGÁLAT

Készíti: Központi Előrejelző Intézet Előrejelző Osztálya — T.: 273 - 018 — Megjelenik naponként —

Évi előfizetési díja: 720,—Ft — Megrendelhető: 1024 Budapest, II., Kitaibel Pál u. 1. Telefon: 353-500,

Kiadásért felel: az OMSZ elnöke — Szerkesztésért felel: a KEI igazgatója

IDŐJÁRÁSI NAPIJELENTÉS

ЕЖЕДНЕВНЫЙ МЕТЕОРОЛОГИЧЕСКИЙ БЮЛЛЕТЕНЬ · DAILY WEATHER REPORT
BULLETIN QUOTIDIEN DE TEMPS · TÄGLICHER WETTERBERICHT

88. évfolyam 252. szám. + Budapest + 1975. szeptember 9. kedd

Az időjárási helyzet és a várható időjárás:

Az elmúlt napokban hüvös levegő árasztotta el Közép-Európát. A hüvös levegő nyugalomba jutását követően a térség fölött nagy kiterjedésű leszálló légmozgású zóna alakult ki, melynek területén általában kevés a felhő, a hajnali párásodástól és helyi ködképződéstől eltekintve száraz az idő. Változékony, csapadékos időjárás továbbra is a Brit-szigeteken és a Skandináv-félszigeten, valamint a Szovjetunió európai területén található, az ott örvénylő mérsékelt égövi ciklonok hatására. A Kárpát-medence időjárását a következő 36 órában is a lassú, szárító hatású leszálló légmozgások határozzák meg.

Hazánkban hétfőn már csak az ország keleti felén volt tartósabban felhős az ég, a Dunántúlon általában 6, 11 órán át sütött a nap. Elszórtan még kialakult kisebb eső, de a ma reggel 7 óráig lehullott csapadék mennyisége sehol sem haladta meg a 2 mm-t. A legmagasabb nappali hőmérséklet többnyire 17, 22 fok között alakult. Az élénk északias szél éjszakára mindenütt mérséklődött, igy ma hajnalra szeszélyes területi eloszlásban 4, 11 fokig hült le a levegő. Kedden délelőtt jobbára derült, száraz idő volt az országban. A hőmérséklet 11 órára 16, 18 fokig emelkedett.

Ma 12 órakor Budapesten a hőmérséklet 18 fok, a tengerszintre átszámitott légnyomás 768 mm, gyengén süllyed.

A Balaton vizének hőmérséklete 11 órakor Siófoknál 21 fok volt.

Várható időjárás szerda estig:

Időnként kissé megnövekvő felhőzet, eső nélkül.
Mérsékelt, napközben a Dunántúlon többfelé megélénkülő déli szél.
A hajnali órákban erős párásodás, néhány helyen köd.
Várható legalacsonyabb éjszakai hőmérséklet 6, 11,
legmagasabb nappali hőmérséklet szerdán 20, 25 fok között.

Rábai Attila s.k.

A hőmérséklet napi középértéke és eltérése a 100 évi átlagtól /Budapesten/:

1975. IX. 8.: 18,4 C° +0,1 C°

1871 óta ezen a napon Budapesten előfordult

legmagasabb hőmérséklet: 33,1 C° /1928/,
legalacsonyabb hőmérséklet: 6,6 C° /1914/.

75.0309

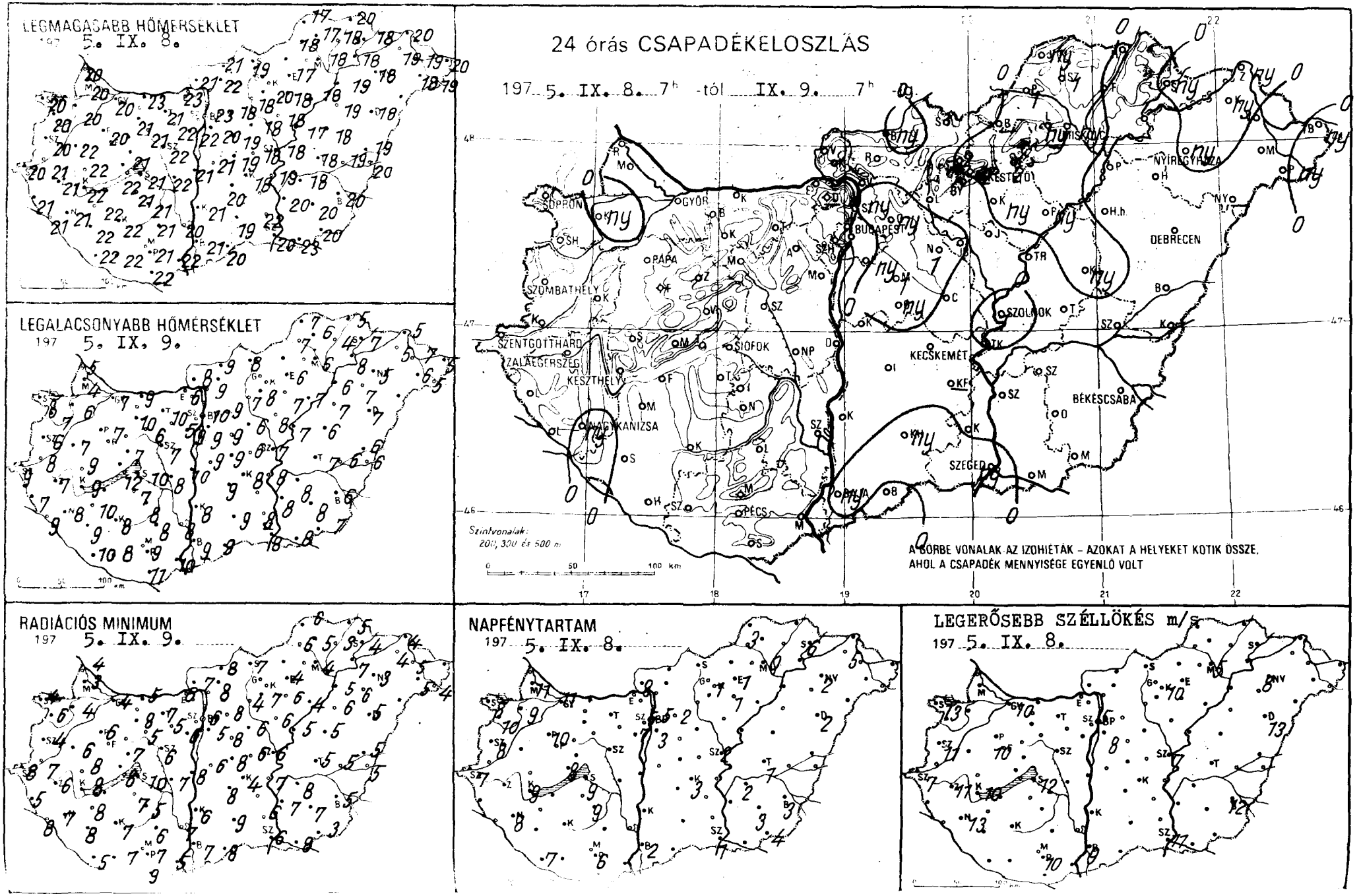
LEGMAGASABB HŐMÉRSÉKLET
197 5. IX. 8.
LEGALACSONYABB HŐMÉRSÉKLET
197 5. IX. 9.
24 órás CSAPADÉKELOSZLÁS
197 5. IX. 8. 7h -tól IX. 9. 7h -ig
SOPRON
GYŐR
BUDAPEST
NYÍREGYHÁZA
DEBRECEN
SZOMBATHELY
PAPA
SZOLNOK
SZENTGOTTHÁRD
ZALAEGERSZEG
KESZTHELY
SIÓFOK
KECSKEMÉT
BÉKÉSCSABA
NAGYKANIZSA
SZEGED
PÉCS
Szintvonalak: 200, 300 és 500 m
0 50 100 km
A GÖRBE VONALAK AZ IZOHIÉTÁK – AZOKAT A HELYEKET KÖTIK ÖSSZE, AHOL A CSAPADÉK MENNYISÉGE EGYENLŐ VOLT
RADIÁCIÓS MINIMUM
197 5. IX. 9.
NAPFÉNYTARTAM
197 5. IX. 8.
LEGERŐSEBB SZÉLLÖKÉS m/s
197 5. IX. 8.

5. IX. 9 7 h -ig az utolsó 24 óra adatai

	csapadék (mm)		max. hőmérséklet	min. hőmérséklet	rad. min.	napos órák
[illegible]	.		20	7	4	11
Kaposvár	ny		20	6	4	9
Kaposmagyaróvár	.		20	4	3	11
Kaska	.		20	5	4	–
Kapron	.		20	8	4	8
Kapronhorpács	.	⊥	20	7	6	10
Kaal	.		22	7	6	
Karmend	.		21	8	7	–
Kargotthárd	.	=	20	9	8	7
Karnbathely	.		20	6	4	8
[illegible]	.		21	7	5	
Kecskye	.		21	9	8	
Nagykanizsa	ny		21	8	7	8
Nagykegerszeg	.		21	7	6	
Nagyrákosgyepű	.		20	7	6	
Nagyrédthely	.		22	9	8	9
Nagyrécshely	.		19	9	5	8
Nagyrőce	.		20	7	6	10
Nagyteg	.		22	9	8	
Nagyvány	.		22	12	8	
Nagyvázsony	.		21	7	7	
[illegible]	.		18	5	3	
Nagyvód	.		–	–	–	–
Nagymokszt. györgy	.	⊥	22	10	5	7
Nagysvár	.	⊥	22	8	7	
Nagyszali	.	⊥	22	10	8	
Nagyszék	.		21	10	10	9
Nagyszogyszob	.		22	9	8	
[illegible]	.		21	7	7	
Nagytina	.		22	8	6	
Nagytergom	.		23	6	6	
Nagyvat	.	⊥	21	10	8	
Nagyvázsom	.	⊥	23	9	5	
Nagyványa	.		21	10	7	
Nagydoboz	.	⊥	22	5	5	
Nagyhegyváros	.		21	10	8	
Nagyhalvásár	.		22	9	6	7
[illegible]	.	⊥	21	6	5	
Nagyhorcsökp.	.		22	8	7	
Nagyhadbattyán	.		22	7	6	
Nagyhemese	.	⊥	21	8	5	9
Nagyhavel	.		21	8	6	
Nagyhsönyi	.		21	6	5	
Nagyhzárd	.		20	8	7	
Árpádtető	.	⊥	20	9	8	
[illegible]	.		22	10	5	
[illegible]	.		21	9	7	6
[illegible]	.	⊥	22	11	9	
[illegible]	.		22	8	7	
[illegible]rine	ny	▽	20	9	5	3
[illegible]t. Int.	.	⊥	23	10	6	5
[illegible]zab. hegy	.	⊥	19	8	5	5
[illegible]	.		18	6	6	
[illegible]kók	–		–	–	–	
[illegible]	ny		18	9	8	2
[illegible]tet	.		23	7	7	
[illegible]	1		19	9	8	
[illegible]ta	1	⊥	18	6	6	
[illegible]	ny		19	9	8	
[illegible]dre	ny		23	9	9	

5. IX. 9 7 h -ig az utolsó 24 óra adatai

	csapadék (mm)		max. hőmérséklet	min. hőmérséklet	rad. min.	napos órák
Vác	–		–	–	–	
Vámosmikola	.		21	8	7	8
Baja	ny		21	9	7	2
Bácsalmás	.		20	9	8	
Izsák	.		20	9	8	
Kalocsa	.		21	8	6	
Kecskemét	.		18	8	4	3
Kiskunf. háza	–		–	–	–	
Kiskunhalas	ny		19	9	9	
Kunszentmiklós	.		21	9	6	
Tiszakécske	.		19	8	7	
Balassagyarmat	ny	⊥ ▽	21	9	8	
Romhány	.		22	9	8	
Salgótarján	.	=	19	8	7	
Eger	2		17	6	4	1
Galyatető	2		14	7	5	
Gyöngyös	.		20	8	7	
Kékestető	2	▽	11	5	4	1
Kompolt	ny		18	7	6	1
Lőrinci	.	⊥	18	7	4	
Poroszló	ny	⊥	18	7	4	
Jászapáti	.	⊥	18	8	6	
Jászberény	.	⊥	18	7	5	
Karcag	ny		18	6	5	
Szolnok	1	▽	18	7	6	2
Tiszaroff	.		17	7	5	
Túrkeve	.		18	7	5	1
Kistelek	.		22	8	6	
Makó	.		23	8	8	
Szeged	ny		20	8	6	1
Szentes	.		20	8	7	
Borsodnádasd	–		–	–	–	
Füzöd	.	⊥	18	4	3	
Hidasnémeti	.		20	5	5	
Jósvafő	ny		17	7	6	3
Lillafüred	ny		17	5	4	
Miskolc	ny	=	18	6	4	0
Putnok	1		18	7	6	
Sárospatak	ny		18	7	4	6
Szendrőlád	1	⊥	17	6	5	
Tokaj	.		18	8	7	
Kisvárda	ny		19	5	4	5
Máteszalka	.		18	6	5	
Nyíregyháza	ny		18	5	3	2
Nyírlugos	–		–	–	–	
Pátyod	ny		19	5	4	
Tiszabecs	ny		20	5	–	
Vásárosnameny	.	⊥	19	7	5	
Záhony	ny		20	5	4	
Berettyóújfalu	.	⊥	19	6	5	
Debrecen	.		18	7	5	2
Hajdudorog	.		–	7	6	
Hortobagy	.		19	7	6	
Körösszakál	.		20	6	5	
Polgar	.		19	6	5	
Békéscsaba	.		20	6	5	3
Mezohegyes	.	⊥	20	7	3	4
Orosháza	.		20	8	7	3
Szarvas	.		18	8	6	2
Szeghalom	.		19	6	5	

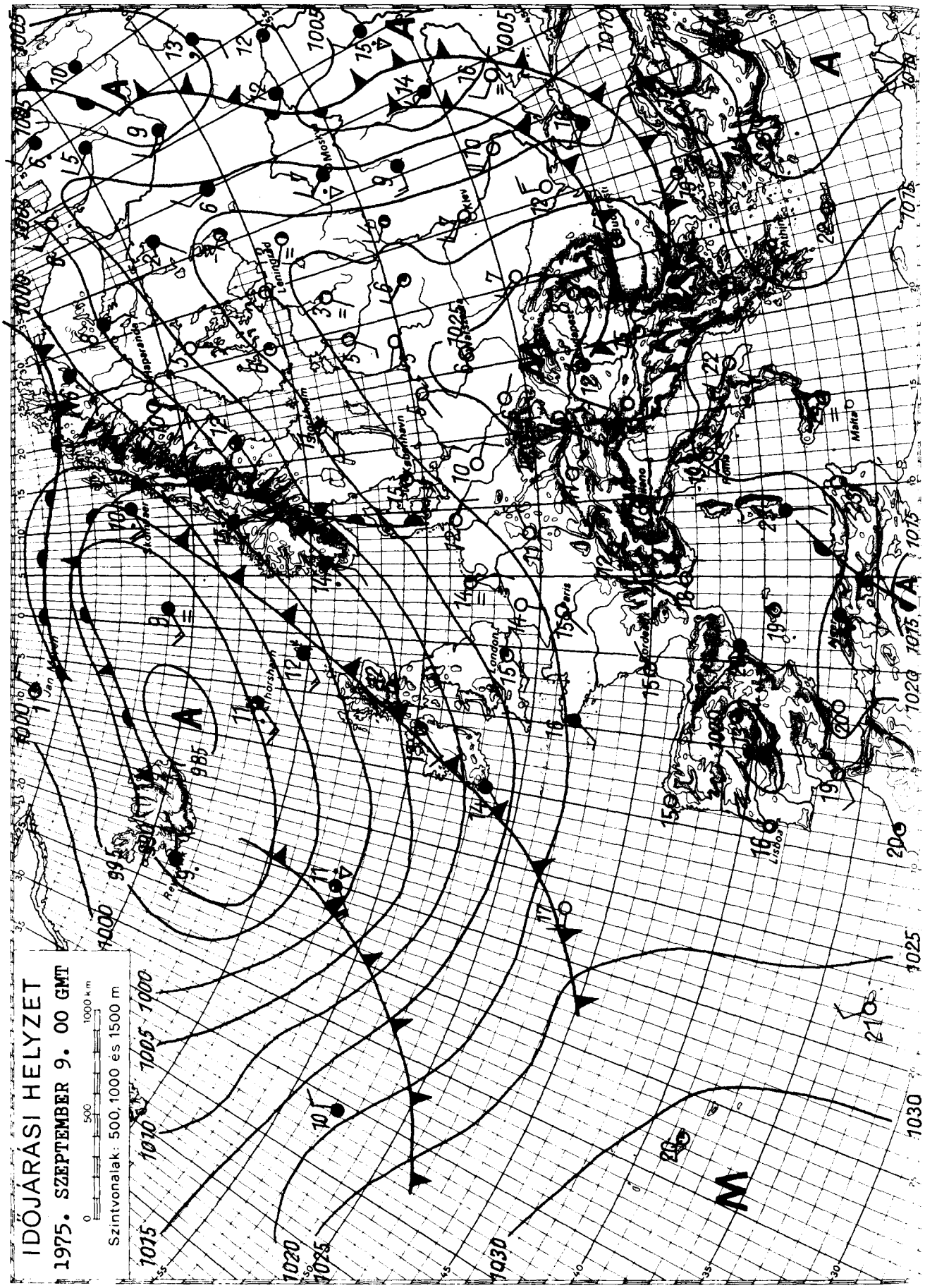

KIADJA: ORSZÁGOS METEOROLÓGIAI SZOLGÁLAT
Készíti: Központi Előrejelző Intézet Előrejelző Osztálya — T.: 273 - 018 — Megjelenik naponként
Évi előfizetési díja: 720,—Ft — Megrendelhető: 1024 Budapest, II., Kitaibel Pál u. 1. Telefon: 353-500,
Kiadásért felel: az OMSZ elnöke — Szerkesztésért felel: a KEI igazgatója

IDŐJÁRÁSI NAPIJELENTÉS

ЕЖЕДНЕВНЫЙ МЕТЕОРОЛОГИЧЕСКИЙ БЮЛЛЕТЕНЬ · DAILY WEATHER REPORT
BULLETIN QUOTIDIEN DE TEMPS · TÄGLICHER WETTERBERICHT

88. évfolyam 253. szám. + Budapest + 1975. szeptember 10. szerda

Az időjárási helyzet és a várható időjárás:

A Brit-szigeteken és a Skandináv-félszigeten változékony, erősen felhős, többfelé esős az időjárás. Az Ukrajna fölött örvénylő ciklon a Szovjetunió európai területének déli és középső részén sokfelé okoz esőt. Szárazföldünk többi részén a helyenként keletkező reggeli ködtől eltekintve általában száraz, napos az idő. A Balkán-medencét és a Balkán-félszigetet sarkvidéki eredetü hüvös levegő árasztotta el. Kedden ezeken a területeken a maximumhőmérséklet 2, 6 fokkal elmaradt az évszaknak megfelelő átlagtól. A következő 36 órában a Kárpát-medence időjárása még lényegesen nem változik, túlnyomóan száraz, de kissé hüvös marad az idő.

Hazánkban kedden kevés volt a felhő, általában 7, 12 órán át sütött a nap. Eső nem esett. A legmagasabb nappali hőmérséklet 18, 22 fok között alakult. Ma hajnalra nyugaton 8, 13, keleten 4, 8 fokig hült le a levegő. Délelőtt általában derült idő volt. A reggel keletkezett köd egy-két helyen csak késő délelőtt oszlott el. A hőmérséklet 11 órára 17, 20 fokig emelkedett.

Ma 12 órakor Budapesten a hőmérséklet 19 fok, a tengerszintre átszámitott légnyomás 765 mm, alig változik.

A Balaton vizének hőmérséklete Siófoknál 11 órakor 20 fok volt.

Várható időjárás csütörtök estig:

Kevés felhő, eső nélkül.
Mérsékelt, napközben kissé megélénkülő délnyugati, déli szél.
A hajnali és a reggeli órákban helyenként köd.
Hüvös marad az idő.

Várható legalacsonyabb éjszakai hőmérséklet: 6, 11,
legmagasabb nappali hőmérséklet csütörtökön: 20, 24 fok között.

Bartha Péterné s.k.

A hőmérséklet napi középértéke és eltérése a 100 évi átlagtól /Budapesten/:

1975. IX. 9.:	15,2 C°	-2,9 C°

1871 óta ezen a napon Budapesten előfordult

legmagasabb hőmérséklet:	34,7 C° /1928/,	
legalacsonyabb hőmérséklet:	6,1 C° /1933/.	75.0310.

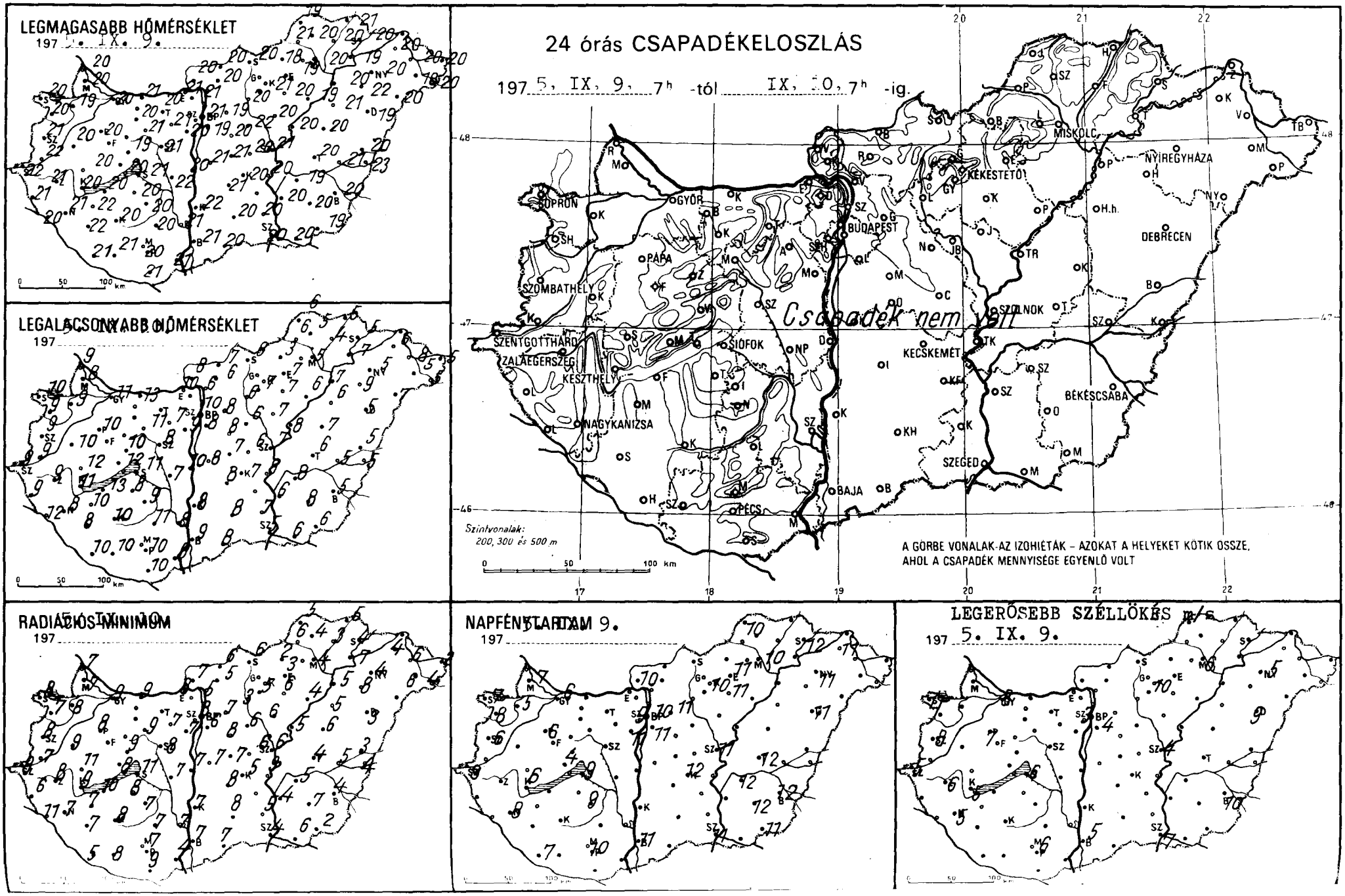
LEGMAGASABB HŐMÉRSÉKLET
197 5. IX. 9.
LEGALACSONYABB HŐMÉRSÉKLET
197 5. IX. 9.
24 órás CSAPADÉKELOSZLÁS
197 5. IX. 9. 7h -tól IX. 10. 7h -ig.
Csapadék nem volt
Szintvonalak:
200, 300 és 500 m
A GÖRBE VONALAK AZ IZOHIÉTÁK – AZOKAT A HELYEKET KÖTIK ÖSSZE, AHOL A CSAPADÉK MENNYISÉGE EGYENLŐ VOLT
SOPRON
GYŐR
BUDAPEST
MISKOLC
NYÍREGYHÁZA
KÉKESTETŐ
DEBRECEN
SZOMBATHELY
PÁPA
SZOLNOK
SZENTGOTTHÁRD
ZALAEGERSZEG
KESZTHELY
SIÓFOK
KECSKEMÉT
NAGYKANIZSA
BÉKÉSCSABA
SZEGED
BAJA
PÉCS
RADIÁCIÓS MINIMUM
197 5. IX. 9.
NAPFÉNYTARTAM
197 5. IX. 9.
LEGERŐSEBB SZÉLLÖKÉS m/s
197 5. IX. 9.

	197 5.IX.10. 07 h -ig az utolsó 24 óra adatai					
	csapadék (mm)		max. hőmérséklet	min. hőmérséklet	rad. min.	napos órák
[illegible]	•		20	11	9	6
[illegible]vár	•		19	9	8	5
[illegible]magyaróvár	:		20	8	7	7
[illegible]	•		20	9	7	-
Sopron	:	≡	20	10	8	7
Szentgotthárd	:	≡	20	9	7	8
[illegible]	:		20	10	9	
[illegible]mend	•		22	9	7	
Szentgotthárd	•	≡	22	9	8	9
Szombathely	:	≡	21	9	8	6
[illegible]	•		21	9	6	
Tatabánya	•		20	12	11	
Nagykanizsa	•		21	8	7	8
Zalaegerszeg	•		21	9	8	
Farkasgyepű	•		18	9	6	
Keszthely	•		20	11	9	6
Meneshely	•		18	11	6	4
Pápa	•		20	10	8	6
Sümeg	:		20	12	11	
Tihany	•		20	12	8	
Veszprém	•		19	10	9	
Zirc	:		17	8	6	
Bonyód	•		20	13	10	-
Homokszt. györgy	:		21	10	5	7
Kaposvár	:		20	10	8	
Marcali	•		22	10	7	
Siófok	•		21	11	11	9
Somogyszob	•		22	8	7	
Tab	•		20	8	8	
Bábolna	•		20	10	9	
Esztergom	•		21	10	8	
Kisbér	:		20	-	-	
Komárom	:		21	13	9	
Tatabánya	•		20	-	-	
Vesztdoboz	:	≡	21	7	7	
Dunaújváros	:		20	10	7	
Martonvásár	•		20	9	7	11
[illegible]	•		21	11	9	
Nagyhörcsökp.	•		22	7	7	
Szabadbattyán	•		21	8	8	
[illegible]gszemcse	•		20	9	7	9
[illegible]engyel	•		20	11	7	
[illegible]gykónyi	•		-	-	-	
[illegible]kszárd	•		21	8	7	
[illegible]	•		19	11	10	
Mohács	•		21	9	4	
[illegible]	:		20	10	7	10
[illegible]	•		21	10	9	
[illegible]etvár	:		21	10	8	-
[illegible] Lőrinc	:		19	8	6	11
[illegible] Met. Int.	:		21	10	8	10
[illegible] Szab. hegy	:		18	9	7	9
[illegible]ged	•		20	6	6	
[illegible]bogékő	•		16	8	4	-
[illegible]ollő	•		19	8	7	11
[illegible]ályrét	•		21	9	8	
[illegible]nor	:		20	8	8	
[illegible]gykáta	•		22	6	6	
[illegible]cseny	•		21	7	7	
[illegible]entendre	•		22	9	8	

	197 5.IX.10. 07 h -ig az utolsó 24 óra adatai					
	csapadék (mm)		max. hőmérséklet	min. hőmérséklet	rad. min.	napos órák
Vác	•	≡	21	6	5	
Vámosmikola	•		20	8	7	10
Baja	:		21	9	7	11
Bácsalmás	•		20	8	7	
Izsák	•		21	8	8	
Kalocsa	•		22	8	7	
Kecskemét	•		20	7	5	12
Kiskunf. háza	:		-	-	-	
Kiskunhalas	•		20	8	8	
Kunszentmiklós	•		21	8	7	
Tiszakécske	•		20	9	9	
Balassagyarmat	•		20	7	6	
Romhány	:		20	6	5	
Salgótarján	:		20	6	6	
Eger	•		19	7	3	11
Galyatető	-		-	-	-	
Gyöngyös	•		21	7	5	
Kékestető	•		12	7	5	10
Kompolt	•		20	7	6	11
Lőrinci	•		20	6	3	
Poroszló	•		19	6	4	
Jászapáti	•		20	7	6	
Jászberény	•		20	7	7	
Karcag	•		20	7	6	
Szolnok	:		21	7	6	11
Tiszaroff	•		20	8	5	
Túrkeve	•		20	6	4	12
Kistelek	•		20	7	5	
Makó	•		20	6	6	
Szeged	•		20	5	4	11
Szentes	•		20	6	4	
Borsodnádasd	•		18	3	2	
Füged	•		20	4	3	
Hidasnémeti	•		21	5	5	
Jósvafő	•		19	6	5	10
Lillafüred	•		17	7	5	
Miskolc	•	≡	20	5	4	10
Putnok	•	≡	21	6	6	
Sárospatak	•		20	5	4	12
Szendrőlád	•		20	5	4	
Tokaj	•		19	7	7	
Kisvárda	•		20	6	4	11
Mátészalka	•		18	5	-	
Nyíregyháza	•		20	5	4	11
Nyírlugos	•		20	7	6	
Pátyod	•	≡	20	5	4	
Tiszabecs	•		20	5	2	
Vásárosnamény	•		20	8	6	
Záhony	•					
Berettyóújfalu	•		20	5	3	-
Debrecen	•		19	5	3	11
Hajdúdorog	•		22	9	8	
Hortobágy	•		21	6	5	
Körösszakál	•		23	5	4	
Polgár	•		20	7	5	
Békéscsaba	•		20	5	4.	12
Mezőhegyes	•		19	6	2	11
Orosháza	•		20	8	7	12
Szarvas	•		19	8	5	12
Szeghalom	•		21	5	5	

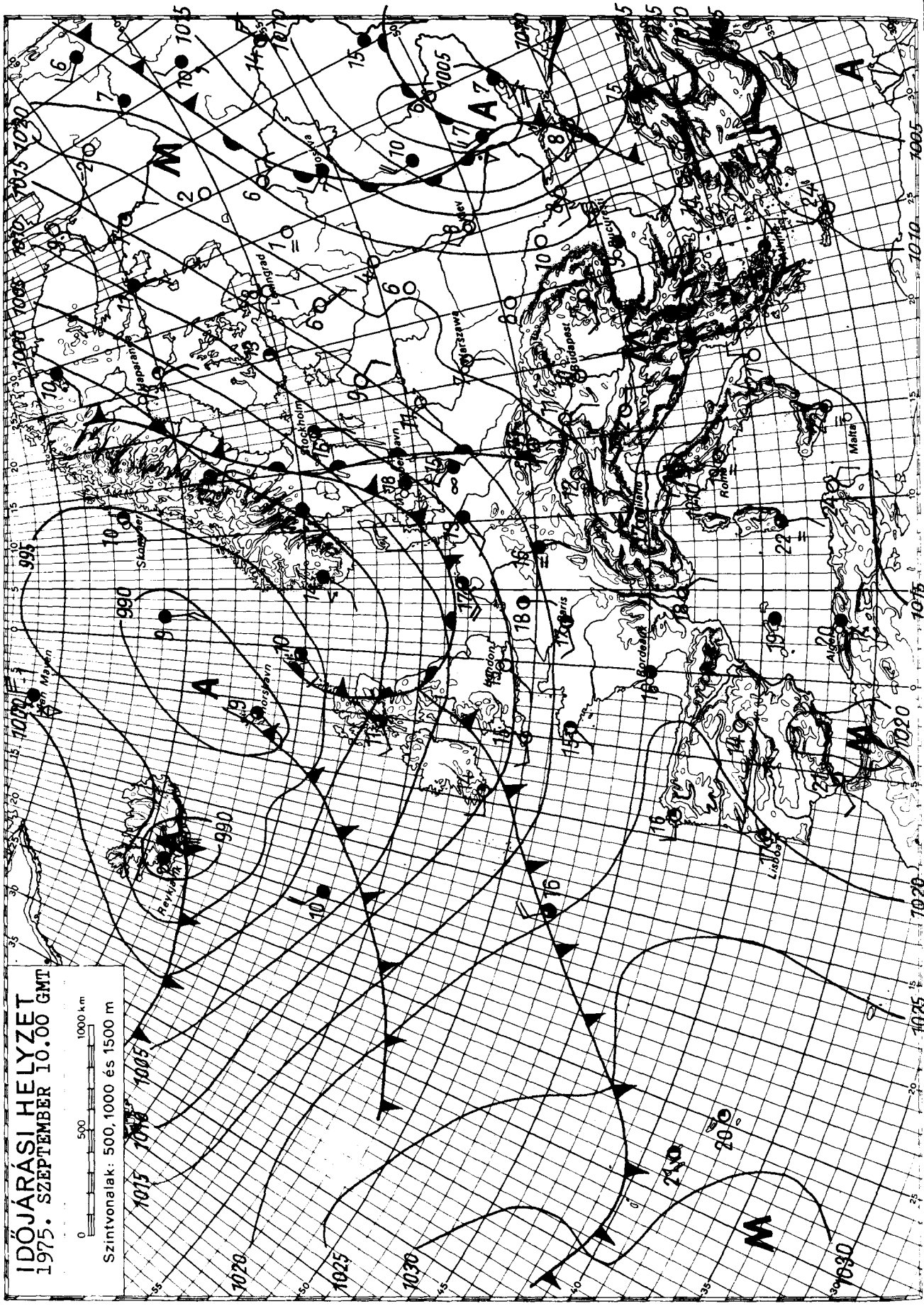

KIADJA: ORSZÁGOS METEOROLÓGIAI SZOLGÁLAT
Készíti: Központi Előrejelző Intézet Előrejelző Osztálya — T.: 273-018 — Megjelenik naponként —
Évi előfizetési díja: 720,—Ft — Megrendelhető: 1024 Budapest, II., Kitaibel Pál u. 1. Telefon: 353-500,
Kiadásért felel: az OMSZ elnöke — Szerkesztésért felel: a KEI igazgatója

IDŐJÁRÁSI NAPIJELENTÉS

ЕЖЕДНЕВНЫЙ МЕТЕОРОЛОГИЧЕСКИЙ БЮЛЛЕТЕНЬ • DAILY WEATHER REPORT
BULLETIN QUOTIDIEN DE TEMPS • TÄGLICHER WETTERBERICHT

88. évfolyam 254. szám. + Budapest + 1975. szeptember 11. csütörtök

Az időjárási helyzet és a várható időjárás:

A Balkán-félszigettől a Kárpát-medencén át a Szovjetunió európai területének középső részéig mintegy 1000 km széles magas nyomású légköri képződmény húzódik. Ebben a zónában a leszálló légmozgások hatására általában kevés a felhő, száraz, az évszakhoz képest hüvös az idő. Ezzel egyidőben az Atlanti-óceán térségéből több hullámban hüvösebb léghullámok áramlanak szárazföldünk belseje felé. Az óceáni levegő első hulláma ma reggel Franciaországban és Németországban, valamint a Skandináv-félszigeten több helyen esőt, zivatart okozott. A következő 36 órában az óceáni levegő megközeliti a Kárpát-medencét.

Hazánkban szerdán általában kevés felhő, száraz idő volt. Az ország nagy részén 7, 11 órán át sütött a nap. A hőmérséklet napközben 20, 25 fokig emelkedett. Csütörtök hajnalra 6, 12 fokig hült le a levegő. A kora reggeli órákban egy-két helyen köd képződött. Ma délelőtt néhány hely kivételével gyengén felhős volt az ég. A ködök feloszlottak. A déli szél a Dunántúlon helyenként megélénkült. A hőmérséklet 11 órára 18, 22 fokig emelkedett.

Ma 12 órakor Budapesten a hőmérséklet 20 fok, a tengerszintre átszámitott légnyomás 763 mm, gyengén süllyed.

A Balaton vizének hőmérséklete Siófoknál 11 órakor 20 fok volt.

Várható időjárás péntek estig:

Csütörtökön általában kevés felhő, száraz idő.
Pénteken nyugat felől megnövekvő felhőzet, elszórtan zápor, zivatar.
Többfelé megélénkülő, helyenként megerősödő déli, délkeleti szél.
Várható legalacsonyabb éjszakai hőmérséklet: 8, 13,
legmagasabb nappali hőmérséklet pénteken: 22, 26 fok között.

Vadkerti Ferenc s.k.

TÁVOLABBI KILÁTÁSOK KEDD REGGELIG:

Fokozatosan növekvő felhőzet, az időszak második felében esők, zivatarok.
Legalacsonyabb hajnali hőmérséklet 8-13 fok között,
Legmagasabb nappali hőmérséklet eleinte 21-25, később 18-22 fok között.
Jelentős mennyiségü /legalább 5 mm/ csapadék az ország területének 40 százalékán várható.

KÖZÉPTÁVÚ ELŐREJELZŐ OSZTÁLY

A hőmérséklet napi középértéke és eltérése a 100 évi átlagtól /Budapesten/:

1975. IX. 10.: 16,2 C° -1,7 C°

1871 óta ezen a napon Budapesten előfordult

legmagasabb hőmérséklet: 34,6 C° /1928/,
legalacsonyabb hőmérséklet: 5,5 C° /1920/.

75.0311.

LEGMAGASABB HŐMÉRSÉKLET

197 5. IX. 10.

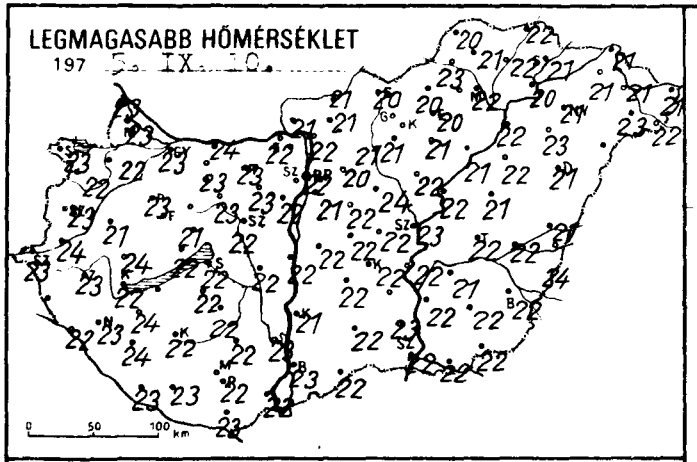

LEGALACSONYABB HŐMÉRSÉKLET

197 5. IX. 11.

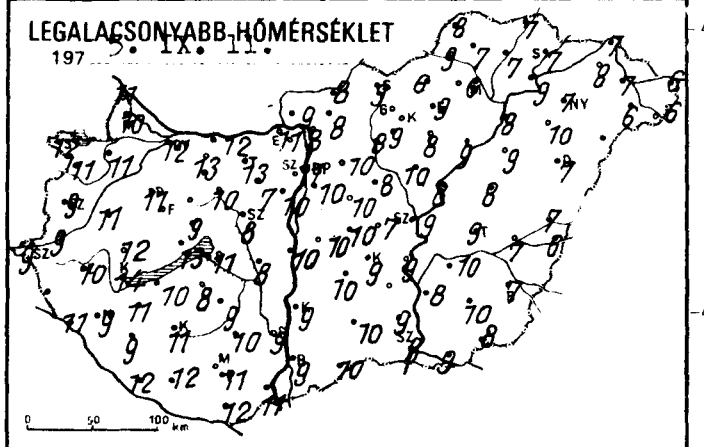

24 órás CSAPADÉKELOSZLÁS

197 5. IX. 10. 7h -tól IX. 11. 7h -ig.

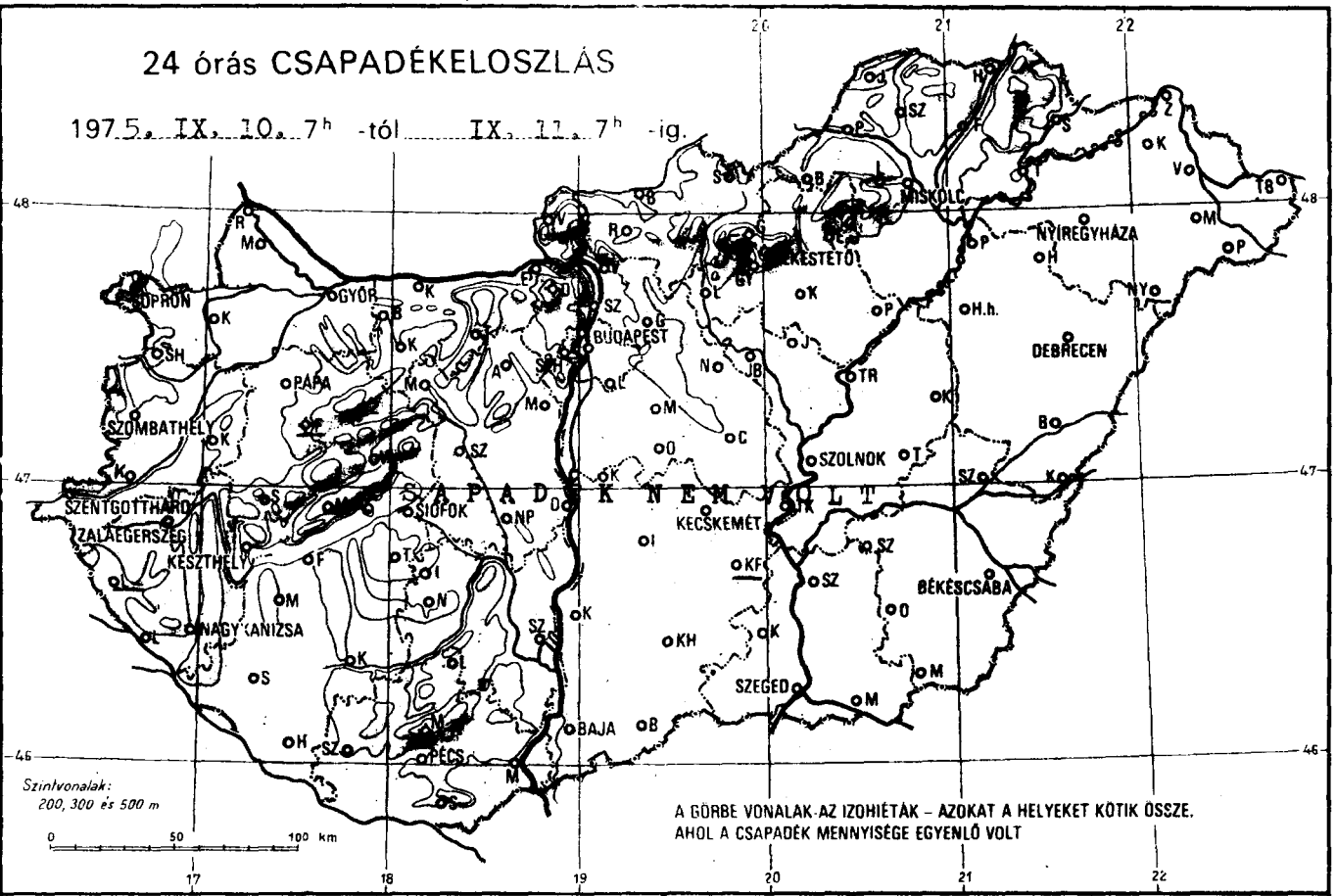

RADIÁCIÓS MINIMUM

197 5. IX. 11.

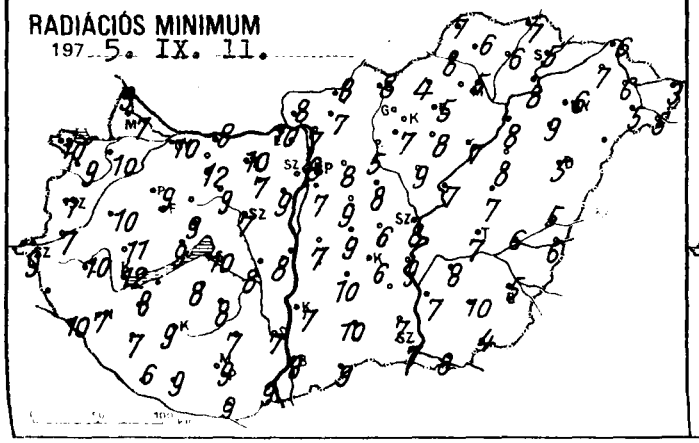

NAPFÉNYTARTAM

197 5. IX. 10.

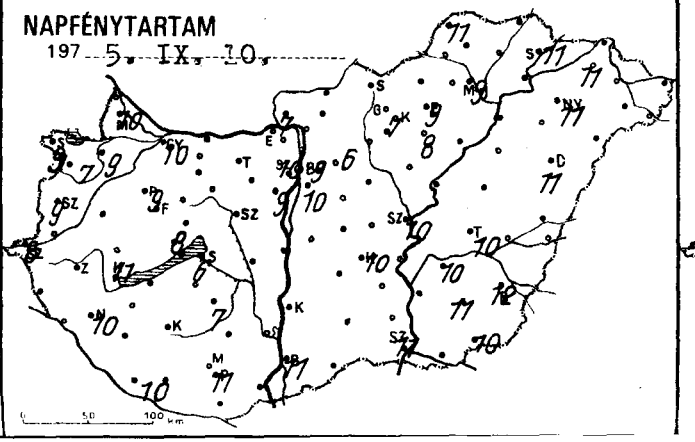

LEGERŐSEBB SZÉLLÖKÉS m/s

197 5. IX. 10.

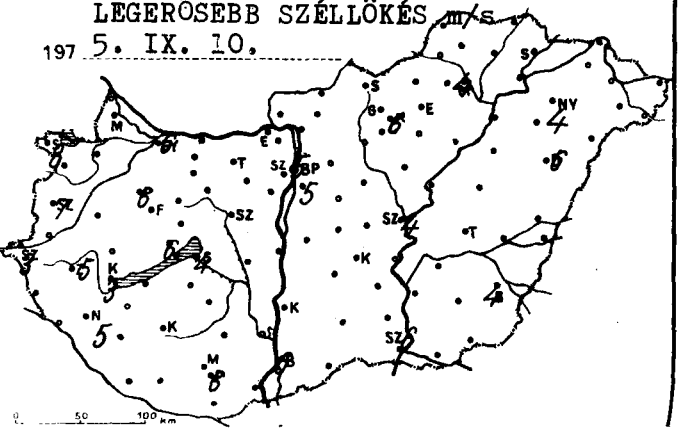

	197 5.IX.11. 07 h -ig az utolsó 24 óra adatai							197 5.IX.11. 07 h -ig az utolsó 24 óra adatai						
	csapadék (mm)		max. hőmérséklet	min. hőmérséklet	rad. min.	napos órák		csapadék (mm)		max. hőmérséklet	min. hőmérséklet	rad. min.	napos órák
ör	•		23	12	10	10	Vác	•	≡	22	8	7	
apuvár	•		22	11	10	9	Vámosmikola	•	≡	21	9	8	7
sonmagyaróvár	•		23	10	7	10	Baja	•		23	9	8	11
jka	•		23	11	9		Bácsalmás	•		22	10	9	
pron	•		23	12	10	9	Izsák	•		22	10	10	
pronhorpács	•	≡	22	11	9	7	Kalocsa	•		21	9	7	
ld	•		21	11	10		Kecskemét	•		22	9	6	10
rmend	•		24	9	7		Kiskunf. háza	–		–	–	–	
ntgotthárd	•	≡	23	9	9	8	Kiskunhalas	•		22	10	10	
mbathely	•		23	9	7	9	Kunszentmiklós	•		22	10	7	
nti	•		–	–	–		Tiszakécske	•		22	9	9	
tenye	•		22	11	10		Balassagyarmat	•	≡	21	8	8	
gykanizsa	•		23	9	7	10	Romhány	•	≡	21	8	7	
lacegerszeg	•		23	10	10		Salgótarján	•	≡	20	9	8	
rkasgyepű	–		–	–	–		Eger	•		20	9	5	9
sthely	•		22	14	12	11	Galyatető	•		16	10	8	
rcshely	•		20	12	10	8	Gyöngyös	•		21	9	7	
	•		23	11	9	9	Kékestető	•		13	9	6	7
	•		24	12	11		Kompolt	•		21	8	8	8
	•	≡	22	13	9		Lőrinci	•	≡	21	8	5	
prém	•		21	9	9		Poroszló	•	≡	21	9	7	
	•		20	8	5		Jászapáti	•	≡	22	10	9	
yod	•		–	10	–		Jászberény	•	≡	22	9	7	
mokszt. györgy	•	≡	23	12	6	10	Karcag	•		21	8	7	
posvár	•	≡	22	11	9		Szolnok	•		23	9	8	10
rcali	•	≡	24	11	8		Tiszaroff	•		22	8	7	
lok	•		22	11	10	6	Túrkeve	•		22	9	7	10
mogyszob	•		24	9	7		Kistelek	•		23	9	7	
b	•		22	8	8		Makó	•		22	9	8	
bolna	•		23	10	8		Szeged	•		22	8	7	11
tergom	•		22	11	10		Szentes	•		22	8	7	
ber	•	≡	23	13	12		Borsodnádasd	•	≡	20	6	4	
márom	•	≡	24	12	8		Fügöd	•	≡	22	7	6	
ábánya	•	≡	22	13	10		Hidasnémeti	•		22	7	7	
sutdoboz	•	= ≡	23	7	7		Jósvafő	•		20	8	7	11
naújváros	•		22	10	8		Lillafüred	•		19	9	8	
rtonvásár	•		22	10	9	9	Miskolc	•	≡	22	6	5	9
	•	≡	23	10	9		Putnok	•	≡	23	9	8	
hörcsökp.	•		22	8	8		Sárospatak	•		21	7	5	11
lbattyán	•	≡	22	8	7		Szendrőlád	•	≡	21	7	6	
zemese	•	≡	22	9	8	7	Tokaj	•		20	9	8	
ci	•		22	10	7		Kisvárda	•		21	8	7	11
konyi	•		23	11	10		Mátészalka	•		23	6	5	
rd	•		23	9	7		Nyíregyháza	•		21	7	6	11
pádtető	•		20	12	10		Nyírlugos	•		–	–	–	
	•		22	11	9		Pátyod	•	≡	22	6	5	
	•		22	11	9	11	Tiszabecs	•		21	6	3	
	•	≡	23	12	9		Vásárosnamény	•	≡	21	7	6	
svár	•		23	12	9		Záhony	•		21	7	6	
lörinc	•		21	10	7	10	Berettyóújfalu	•	≡	21	7	5	
Met. Int.	•	= ≡	22	11	8	9	Debrecen	•		21	7	5	11
Szab. hegy	•	≡	19	10	8	10	Hajdúdorog	•		23	10	9	
el	•		22	7	6		Hortobágy	•		22	9	8	
ogókő	•		17	10	5		Körösszakál	•		24	6	6	
llő	•		20	10	8	6	Polgár	•		22	8	8	
rét	•		20	8	7		Békéscsaba	•		22	7	5	12
	•		22	10	9		Mezőhegyes	•	= ≡	22	8	4	10
kata	•	≡	24	8	8		Orosháza	•		22	10	10	11
	•		22	10	9		Szarvas	•		21	10	8	10
ndre	•		23	10	10		Szeghalom	•		22	7	6	

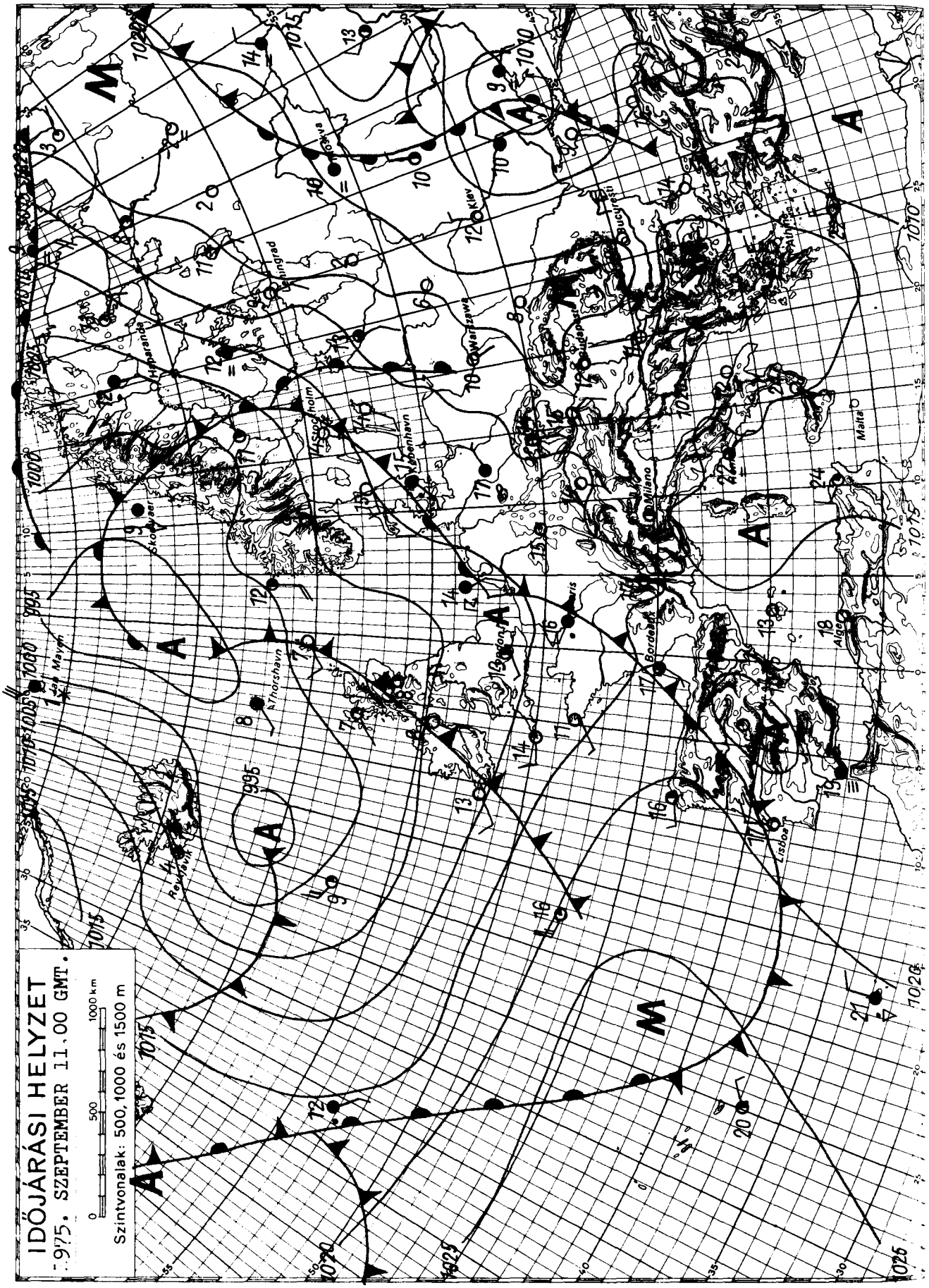

KIADJA: ORSZÁGOS METEOROLÓGIAI SZOLGÁLAT
Készíti: Központi Előrejelző Intézet Előrejelző Osztálya — T.: 273 - 018 — Megjelenik naponként
Évi előfizetési díja: 720,—Ft — Megrendelhető: 1024 Budapest, II., Kitaibel Pál u. 1. Telefon: 353-500,
Kiadásért felel: az OMSZ elnöke — Szerkesztésért felel: a KEI igazgatója

IDŐJÁRÁSI NAPIJELENTÉS

ЕЖЕДНЕВНЫЙ МЕТЕОРОЛОГИЧЕСКИЙ БЮЛЛЕТЕНЬ • DAILY WEATHER REPORT
BULLETIN QUOTIDIEN DE TEMPS • TÄGLICHER WETTERBERICHT

88. évfolyam 255. szám. + Budapest + 1975. szeptember 12. péntek

Az időjárási helyzet és a várható időjárás:

Az elmúlt napok derült, száraz időjárását kialakító magas nyomású, leszálló légmozgású zóna a Szovjetunió európai területe fölé helyeződött át. Ezzel egyidőben az óceáni levegő egymást követő hullámai, melyek eddig csak Európa északi térségét érintették, ismét délebbi pályára kerültek és Nyugat-, valamint Közép-Európa érintésével vonulnak nyugatról keletre. Időjárásunkat a következő 36 óra folyamán az óceáni levegő jelenléte határozza meg, ezért az változékony lesz.

Hazánkban csütörtökön délnyugaton változóan felhős, máshol jobbára derült idő volt, és az ország nagy részén 10, 11 órán át sütött a nap. A hőmérséklet csúcsértéke országszerte 21, 24 fok között volt. Az esti órákban délnyugaton megnövekedett a felhőzet és éjfél körül jelentették az első esőt. A felhőzet fokozatosan az ország középső és keleti részeire is átterjedt és az esőzóna elérte az északkeleti részeket. Hajnalra 7, 15 fokig hült le a levegő. A 10 fok alatti hőmérsékleteket északkeletről, a 15 fok körüli értékeket délnyugatról jelentették. A reggel 7 óráig lehullott eső mennyisége egy-két kivételtől eltekintve 5 mm alatt maradt. A délelőtti órákban erősen felhős, borult idő volt, több helyről jelentettek újabb esőt. A hőmérséklet 11 órakor a borult, esős részeken csak 15, délkeleten viszont már 22, 23 fok körül volt.

Ma 12 órakor Budapesten a hőmérséklet 15 fok, a tengerszintre átszámitott légnyomás 759 mm, gyengén süllyed.

A Balaton vizének hőmérséklete Siófoknál 11 órakor 20 fok volt.

Várható időjárás szombat estig:

Időnként kissé felszakadozó felhőzet, megismétlődő újabb esővel, néhány helyen zivatarral.
A mérsékelt változó irányú szél fokozatosan megélénkül és délnyugatira, nyugatira fordult.

Várható legalacsonyabb éjszakai hőmérséklet: 10, 15,
legmagasabb nappali hőmérséklet szombaton: 17, 22 fok között.

Máhr Jenő s.k.

A hőmérséklet napi középértéke és eltérése a 100 évi átlagtól /Budapesten/:

1975. IX. 11.:	16,6 C°	-1,2 C°

1871 óta ezen a napon Budapesten előfordult

legmagasabb hőmérséklet:	32,7 C° /1928/,
legalacsonyabb hőmérséklet:	6,5 C° /1885/.

75.0313.

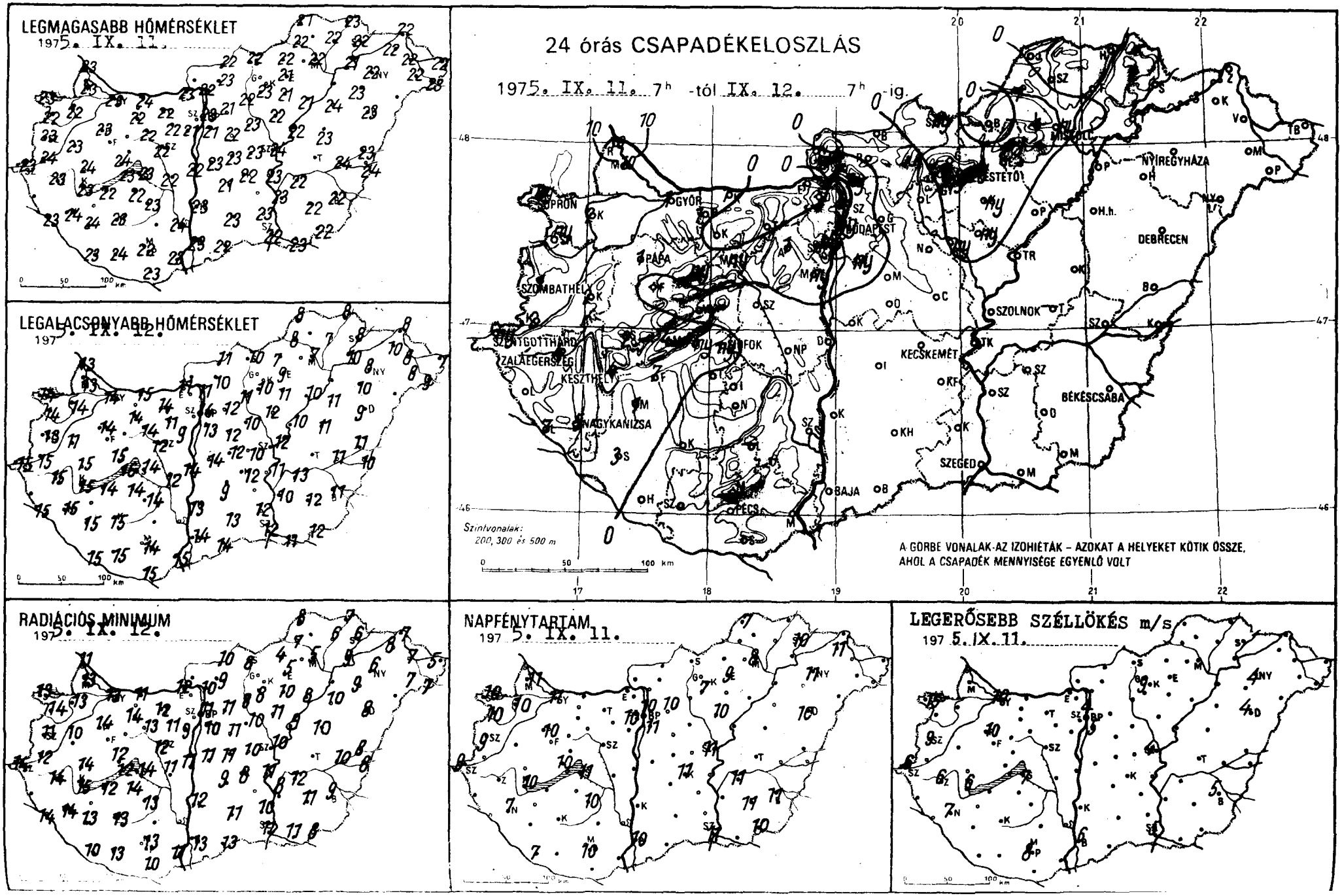
LEGMAGASABB HŐMÉRSÉKLET
1975. IX. 11.
LEGALACSONYABB HŐMÉRSÉKLET
1975. IX. 12.
24 órás CSAPADÉKELOSZLÁS
1975. IX. 11. 7h -tól IX. 12. 7h -ig.
GYŐR
BUDAPEST
PÁPA
SZOMBATHELY
KESZTHELY
NAGYKANIZSA
PÉCS
BAJA
SZOLNOK
KECSKEMÉT
SZEGED
BÉKÉSCSABA
DEBRECEN
NYÍREGYHÁZA
MISKOLC
TATABÁNYA
Szintvonalak:
200, 300 és 500 m
A GÖRBE VONALAK AZ IZOHIÉTÁK – AZOKAT A HELYEKET KÖTIK ÖSSZE,
AHOL A CSAPADÉK MENNYISÉGE EGYENLŐ VOLT
RADIÁCIÓS MINIMUM
1975. IX. 12.
NAPFÉNYTARTAM
1975. IX. 11.
LEGERŐSEBB SZÉLLÖKÉS m/s
1975. IX. 11.

	197 5.IX.12. 07 h -ig az utolsó 24 óra adatai					
	csapadék (mm)		max. hőmérséklet	min. hőmérséklet	rad. min.	napos órák
ór	1		23	14	13	11
puvar	2		22	14	13	10
sonmagyaróvár	10		23	13	13	11
ka	10		23	13	11	
eron	ny		23	14	13	10
ronhorpács	ny		22	14	14	10
ld	2		23	11	10	
rmend	2		24	15	12	
ntgotthárd	ny		23	15	14	6
mbathely	1		23	13	11	9
ti	-		-	-	-	
enye	7		23	15	14	
gykanizsa	5		24	15	14	7
egerszeg	4		23	15	14	
kasgyepű	.		21	15	12	
zthely	4		23	15	15	10
shely	4		20	14	13	10
	1	=	23	14	14	10
	2		24	15	14	
ny	ny		23	16	12	
rem	ny		22	14	13	
	ny		20	12	10	
d	7		22	14	12	
okszt. györgy	.	o	23	15	10	7
svár	.		23	15	13	
rali	1		24	15	12	
ok	ny		23	14	14	11
nogyszob	3		24	15	13	
	.		22	14	14	
olna	.		23	12	10	
ergom	1		23	14	12	
er	.		22	14	14	
arom	-		24	15	11	
ihanya	1		22	14	12	
tdoboz	.		22	11	11	
nváros	1		22	14	11	
nvásár	.		21	14	9	10
	ny		22	14	13	
	ny		22	12	11	
resökp.	.		22	12	12	
battyán	.	o	23	14	13	10
nese	.	o	-	-	-	
	.		23	13	12	
nyi	-		24	-	-	
ard	.		21	14	14	
tető	.		23	15	11	
pádtető	.		22	14	13	10
	.		23	15	10	
	.	o	24	15	13	
ar	.		21	13	10	11
nc	ny		23	14	11	10
st. Int.	ny		20	12	10	10
hegy	ny		23	10	10	
	.		18	10	8	
kő	.		21	12	11	10
	.		23	12	11	
	2		22	12	11	
	.		23	10	10	
ia	.	o	23	12	11	
	.		24	12	12	
dre	1					

	197 5.IX.12. 07 h -ig az utolsó 24 óra adatai					
	csapadék (mm)		max. hőmérséklet	min. hőmérséklet	rad. min.	napos órák
Vác	ny	=	22	11	10	
Vámosmikola	.		22	11	10	9
Baja	.		23	14	13	10
Bácsalmás	.		22	14	13	
Izsák	.		21	9	9	
Kalocsa	.		23	13	12	
Kecskemét	.		22	12	8	11
Kiskunf. háza	-		-	-	-	
Kiskunhalas	.		23	13	11	
Kunszentmiklós	.		23	14	11	
Tiszakécske	.		23	11	11	
Balassagyarmat	.		22	11	10	
Romhány	.		23	10	9	
Salgótarján	ny		22	10	8	
Eger	1		21	9	5	9
Galyatető	-		-	-	-	
Gyöngyös	ny		23	10	8	
Kékestető	ny		14	9	8	7
Kompolt	ny		21	11	10	10
Lőrinci	.		22	11	8	
Poroszló	.	o	21	10	8	
Jászapáti	ny		22	12	11	
Jászberény	ny		22	11	9	
Karcag	.		22	11	10	
Szolnok	.		24	12	10	11
Tiszaroff	.		22	10	9	
Túrkeve	-		-	-	-	
Kistelek	.		23	12	10	
Makó	.		23	11	11	
Szeged	.	=	22	12	11	11
Szentes	.		23	10	8	
Borsodnádasd	.		22	7	4	
Fügöd	.	o	22	7	6	
Hidasnémeti	.		23	8	7	
Jósvafő	.		21	9	8	7
Lillafüred	1		10	8	7	
Miskolc	ny		22	7	5	8
Putnok	1		22	8	7	
Sárospatak	.		22	8	6	10
Szendrőlád	.		22	7	6	
Tokaj	.		21	10	9	
Kisvárda	.		22	10	8	11
Mátészalka	.		22	8	7	
Nyíregyháza	.		22	8	6	11
Nyírlugos	-		-	-	-	
Pátyod	.	o	23	9	7	
Tiszabecs	.		22	7	5	
Vásárosnamény	.	o	22	8	7	
Záhony	.		22	8	7	
Berettyóújfalu	.	o	23	11	8	
Debrecen	.		23	9	8	10
Hajdúdorog	.		23	10	9	
Hortobágy	.		24	11	10	
Körösszakál	.		24	10	8	
Polgár	.		23	10	9	
Békéscsaba	.		22	11	9	11
Mezőhegyes	.	o	22	12	8	10
Orosháza	.		22	12	11	11
Szarvas	.		22	13	12	11
Szeghalom	.		24	11	10	

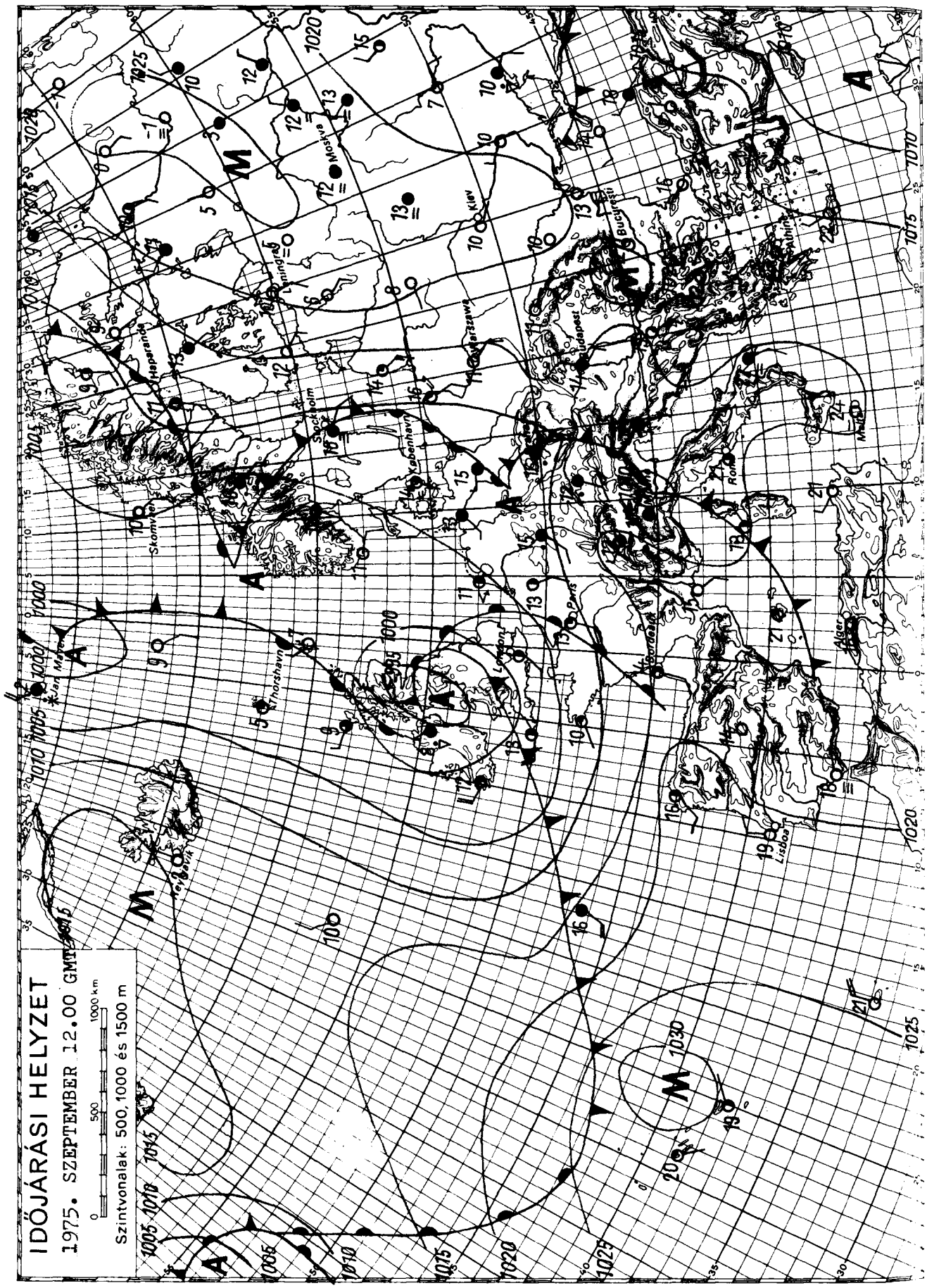

KIADJA: ORSZÁGOS METEOROLÓGIAI SZOLGÁLAT
Készíti: Központi Előrejelző Intézet Előrejelző Osztálya — T.: 273 - 018 — Megjelenik naponként
Évi előfizetési díja: 720,—Ft — Megrendelhető: 1024 Budapest, II., Kitaibel Pál u. 1. Telefon: 353-500,
Kiadásért felel: az OMSZ elnöke — Szerkesztésért felel: a KEI igazgatója

IDŐJÁRÁSI NAPIJELENTÉS

ЕЖЕДНЕВНЫЙ МЕТЕОРОЛОГИЧЕСКИЙ БЮЛЛЕТЕНЬ • DAILY WEATHER REPORT
BULLETIN QUOTIDIEN DE TEMPS • TÄGLICHER WETTERBERICHT

88. évfolyam 256. szám. + Budapest + 1975. szeptember 13. szombat

Az időjárási helyzet és a várható időjárás:

Európa nyugati felén egymást követik a sarkvidék térségéből származó, nagy sebességgel kelet felé haladó, hüvös, nedves levegőhullámok. Ezért ezeken a területeken változékony, többfelé esős, szeles az idő. A Szovjetunió európai területén viszont továbbra is a lassu, szárító hatásu leszálló légmozgások határozzák meg az időjárást, igy itt a hajnali ködképződéstől, egy-egy kisebb esőtől eltekintve száraz, napos az idő. A Kárpát-medence időjárása a következő 36 órában is változékony, hüvös marad.

Hazánkban pénteken jobbára erősen felhős, vagy egész nap borult volt az ég. Csaknem mindenhonnan jelentettek több-kevesebb esőt, elszórtan zivatarok is kialakultak. A ma reggel 7 óráig lehullott csapadék mennyisége az Alföld nagy részén, az Északi Hegyvidék keleti felén, a Mezőföld térségében, valamint a Dunántúl északi részén 10 mm alatt maradt. A Dunántúl többi részén, valamint a Tiszántúlnak a Körösöktől délre eső területén helyenként meghaladta a 20 mm-t, sőt Szentesről 32, Körmendről pedig 36 mm esőt jelentettek. A hőmérséklet csúcsértéke az ország északnyugati felén 17, 21, máshol 21, 25 fok között alakult. Ma hajnalra 10, 15 fokig hült le a levegő az ország nagy részén. Az éjszaka második felében nyugat felől hüvös levegő érte el az országot, amelyet a Dunántúlon többfelé viharossá fokozódó északnyugati, északi szél kisért. Többfelé volt átfutó eső, helyenként zivatar. Délelőtt nyugat felől fokozatosan felszakadozott a felhőzet, és esőt már csak a keleti megyékből jelentettek. A hőmérséklet 11 órakor 13, 16 fok között váltakozott.

Ma 12 órakor Budapesten a hőmérséklet 17 fok, a tengerszintre átszámitott légnyomás 760 mm, mérsékelten emelkedik.

A Balaton vizének hőmérséklete 11 órakor Siófoknál 18 fok volt.

Várható időjárás vasárnap estig:

Szombaton átmenetileg felszakadozó felhőzet, inkább csak keleten esővel, egy-két helyen esetleg zivatarral.
Vasárnap nyugat felől ismét megnövekvő felhőzet, többfelé ujabb esővel.
Az élénk, többfelé erős északnyugati, északi szél átmenetileg mérséklődik, majd vasárnap ismét többfelé megélénkül és északnyugatira, nyugatira fordul. Hüvös idő.
Várható legalacsonyabb éjszakai hőmérséklet 7, 12,
legmagasabb nappali hőmérséklet vasárnap 15, 19 fok között.

Rábai Attila s.k.

A hőmérséklet napi középértéke és eltérése a 100 évi átlagtól /Budapesten/:

1975. IX. 12.: 15,5 C° -2,0 C°

1871 óta ezen a napon Budapesten előfordult

legmagasabb hőmérséklet: 32,6 C° /1947/,
legalacsonyabb hőmérséklet: 5,7 C° /1911/.

75.0314.

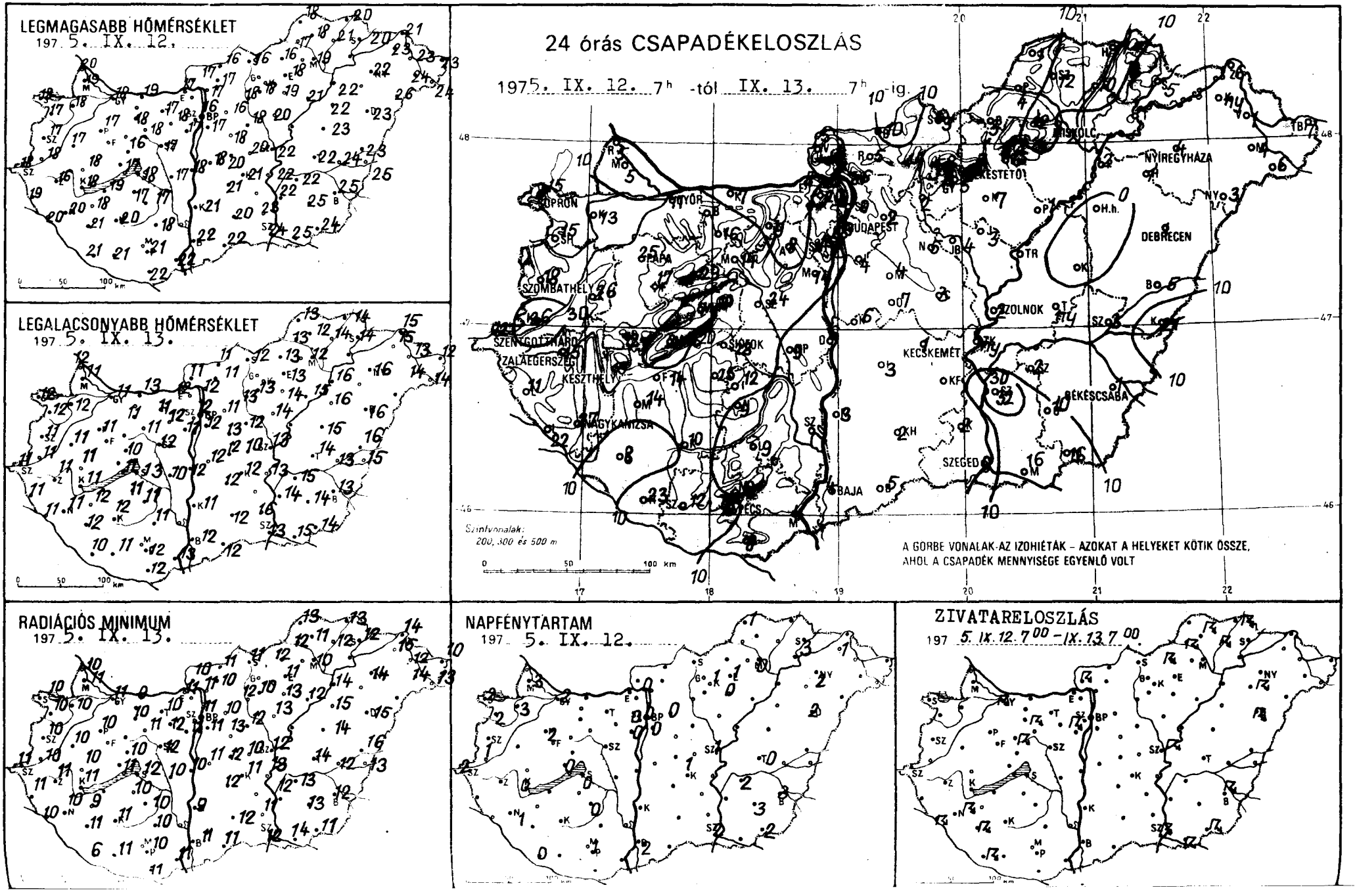
LEGMAGASABB HŐMÉRSÉKLET
197 5. IX. 12.
LEGALACSONYABB HŐMÉRSÉKLET
197 5. IX. 13.
24 órás CSAPADÉKELOSZLÁS
1975. IX. 12. 7h -tól IX. 13. 7h -ig.
SOPRON
GYŐR
BUDAPEST
PAPA
SZOMBATHELY
SZENTGOTTHÁRD
ZALAEGERSZEG
KESZTHELY
NAGYKANIZSA
SIÓFOK
PÉCS
BAJA
KECSKEMÉT
SZEGED
BÉKÉSCSABA
ZOLNOK
DEBRECEN
NYÍREGYHÁZA
KESZTHELY
MISKOLC
Szintvonalak:
200, 300 és 500 m
0 50 100 km
A GÖRBE VONALAK AZ IZOHIÉTÁK – AZOKAT A HELYEKET KÖTIK ÖSSZE,
AHOL A CSAPADÉK MENNYISÉGE EGYENLŐ VOLT
RADIÁCIÓS MINIMUM
197 5. IX. 13.
NAPFÉNYTARTAM
197 5. IX. 12.
ZIVATARELOSZLÁS
197 5. IX. 12. 7 00 – IX. 13. 7 00

	197 5. IX.13. 07 h -ig az utolsó 24 óra adatai							197 5. IX.13. 07 h -ig az utolsó 24 óra adatai						
	csapadék (mm)		max. hőmérséklet	min. hőmérséklet	rad. min.	napos órák		csapadék (mm)		max. hőmérséklet	min. hőmérséklet	rad. min.	napos órák
Győr	11		18	11	11	2	Vác	6		17	12	11	
Kapuvár	13		18	12	10	3	Vámosmikola	5	↖	17	11	10	0
Mosonmagyaróvár	5		19	11	11	3	Baja	4		22	12	11	2
Rajka	5		20	12	10		Bácsalmás	5		22	12	11	
Sopron	15	▽	18	12	10	2	Izsák	3		21	12	12	
Sopronhorpács	15		17	12	10	2	Kalocsa	3		21	11	9	
Káld	26		17	11	10		Kecskemét	1	▽	21	12	11	1
Körmend	36		18	11	10		Kiskunf. háza	–		–	–	–	
Szentgotthárd	12	▽	18	11	11	2	Kiskunhalas	2		20	12	12	
Szombathely	18		17	11	10	1	Kunszentmiklós	6		18	12	11	
Lent.	11		19	11	11		Tiszakécske	ny		22	13	13	
Letenye	22	↖	20	11	10		Balassagyarmat	10	▽	16	11	11	
Nagykanizsa	27	↖	20	11	10	1	Romhány	5		17	11	10	
Zalaegerszeg	15	▽	16	11	11		Salgótarján	3		16	12	11	
Zalaszentgyepű	17		16	–	–		Eger	6		18	13	11	1
Zalaszentlőrinc	15		18	11	11	0	Galyatető	–		–	–	–	
Zalaszombatfa	2	▽	15	10	9	0	Gyöngyös	5		18	13	10	
Zalaújlak	25	▽	17	11	10	2	Kékestető	5	▽ ≡	13	10	10	1
Zalaszentmihály	12		18	11	10		Kompolt	7		19	14	13	0
Zalaszentiván	20	▽	17	11	11		Lőrinci	2		18	13	12	
Veszprém	7		16	10	10		Poroszló	1		21	15	12	
Zirc	29	↖	16	9	9		Jászapáti	3	▽	20	14	13	
Bonyod	14		19	–	–		Jászberény	4		20	12	10	
Bpmokszt. györgy	23		21	10	–	0	Karcag	•		23	15	14	
Kaposvár	10		20	12	11		Szolnok	2	↖	22	13	12	1
Marcali	11		18	12	9		Tiszaroff	1		21	14	12	
Siófok	28	▽	18	13	12	0	Túrkeve	ny		22	14	14	0
Somogyszob	8	↖	21	12	11		Kistelek	2		23	16	11	
Tab	25		17	11	10		Makó	16	↖	25	15	14	
Babolna	–		–	–	–		Szeged	9	↖	24	13	12	2
Esztergom	7		17	12	11		Szentes	32	▽	22	14	12	
Kisber	16	↖	18	11	10		Borsodnádasd	3	↖	16	13	12	
Komárom	7	▽	19	13	9		Füged	10	↖	21	14	12	
Tatabánya	9		17	11	10		Hidasnémeti	11	↖	20	14	13	
Assutdoboz	8	↖	18	12	12		Jósvafő	1		18	13	13	1
Budaújváros	6		18	12	10		Lillafüred	12		17	10	9	
Martonvásár	14		17	11	11	0	Miskolc	2	=	19	12	10	0
Mv	14	▽	18	11	11		Putnok	4	↖ ≡	17	13	12	
Mohorcsökp.	9	▽	17	10	10		Sárospatak	5		20	14	12	3
Nádbattyán	24		17	12	12		Szendrőlad	12	↖	18	12	11	
Perbeinese	12		17	11	10	0	Tokaj	–		–	–	–	
Pusztavacsel	9		18	11	10		Kisvárda	ny		23	15	15	1
Szabadkonyi	9		18	12	11		Mátészalka	4		24	14	14	
Tétényszárd	–		–	–	–		Nyíregyháza	4	↖ =	22	16	14	2
Árpádtető	9		19	10	10		Nyírlugos	3		26	–	–	
Bükkes	4		22	13	11		Pátyod	6	▽	24	14	13	
Cserkő	10		21	12	10	1	Tiszabecs	7		23	12	10	
Csillebérc	8		22	12	11		Vásarosnamény	1		23	13	12	
Csillebérc	12		21	11	11		Záhony	6		21	15	14	
Csörine	4	▽	17	12	11	0	Berettyóújfalu	5		23	16	16	
Met. Int.	9	▽	16	12	11	0	Debrecen	1	↖	23	16	15	2
Szab. hegy	15		15	9	9	0	Hajdúdorog	1		–	–	–	
Farkas	3	▽	20	11	10		Hortobágy	•		22	16	15	
Nagykő	20	▽	13	7	–		Körösszakál	21		25	15	13	
Nagyőrtető	2		16	11	10	0	Polgár	2		22	16	14	
Nyírvét	1		20	6	5		Békéscsaba	1	↖	25	13	12	3
Pilisvörösvár	4		18	13	13		Mezőhegyes	16	↖	24	14	11	3
Piszkéstető	5		18	12	12		Orosháza	10		25	14	13	3
Sátoros	7	▽	20	12	12		Szarvas	2		22	15	13	2
Szabadszállás	9		20	12	11		Szeghalom	3		24	13	12	

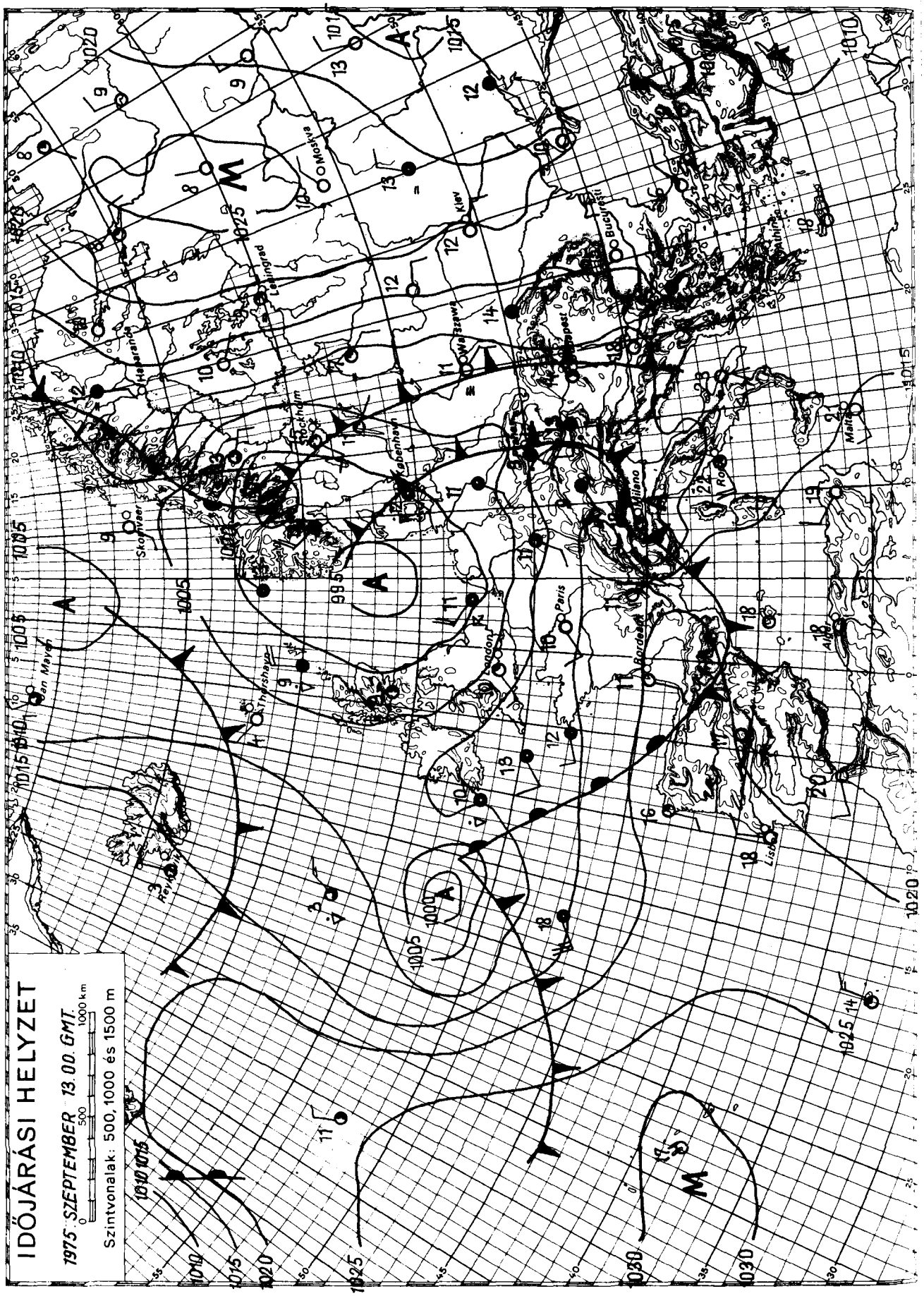

KIADJA: ORSZÁGOS METEOROLÓGIAI SZOLGÁLAT

Készíti: Központi Előrejelző Intézet Előrejelző Osztálya — T.: 273-018 — Megjelenik naponként

Évi előfizetési díja: 720,—Ft — Megrendelhető: 1024 Budapest, II., Kitaibel Pál u. 1. Telefon: 353-500,

Kiadásért felel: az OMSZ elnöke — Szerkesztésért felel: a KEI igazgatója

IDŐJÁRÁSI NAPIJELENTÉS

ЕЖЕДНЕВНЫЙ МЕТЕОРОЛОГИЧЕСКИЙ БЮЛЛЕТЕНЬ · DAILY WEATHER REPORT
BULLETIN QUOTIDIEN DE TEMPS · TÄGLICHER WETTERBERICHT

88. évfolyam 257. szám. + Budapest + 1975. szeptember 14. vasárnap

Az időjárási helyzet és a várható időjárás:

Nyugat-Európa, valamint a Skandináv-félsziget fölött nagy kiterjedésü, alacsony légnyomású képződmény helyezkedik el. Ezeken a területeken változékony, erősen felhős, sokfelé esős az idő. A Szovjetunió európai területének nagy részén, a Kárpát-medencében és a Balkán-félszigeten a reggeli ködöktől eltekintve száraz, napos az időjárás. A következő 36 óra folyamán nyugat felől közeledő nedves léghullámok hatására a Kárpát-medencében is változékony lesz az idő, előbb nyugaton, majd keleten is eső várható.

Hazánkban szombaton északkeleten és délnyugaton borult, az ország többi részén változóan felhős idő volt, az ország nagy részén 2, 6 órán át sütött a nap. Szombaton főként a kora reggeli órákban több helyen alakult ki zápor, néhány helyen zivatar. A lehullott eső mennyisége általában 5 mm alatt maradt, északkeleten és délkeleten néhány helyen elérte az 5, 25 mm-t, sőt Miskolcról 29, Hidasnémetiből 38, Fügödről 39 mm-t jelentettek. A legmagasabb nappali hőmérséklet 15, 20 fok között alakult. Ma hajnalra 4, 10 fokig hült le a levegő. Délelőtt változóan felhős idő volt. A reggeli órákban helyenként még köd volt, amely 11 órára mindenütt feloszlott. A hőmérséklet 11 órára 14, 19 fokig emelkedett.

Ma 12 órakor Budapesten a hőmérséklet 19 fok, a tengerszintre átszámitott légnyomás 763 mm, alig változik.

A Balaton vizének hőmérséklete 11 órakor Siófoknál 18 fok volt.

Várható időjárás hétfő estig:

Nyugat felől lassan megnövekvő felhőzet, vasárnap a Dunántúlon, hétfőn keleten is, többfelé esővel, néhány helyen zivatarral. Mérsékelt, időnként élénk, a Dunántúlon helyenként erős déli, délnyugati, hétfőn elsősorban nyugaton északnyugatira forduló szél. A hajnali órákban keleten egy-két helyen köd. Az éjszakai lehülés kissé gyengül.

Várható legalacsonyabb éjszakai hőmérséklet: 8, 13,
legmagasabb nappali hőmérséklet hétfőn: 14, 19 fok között.

Bartha Péterné s.k.

A hőmérséklet napi középértéke és eltérése a 100 évi átlagtól /Budapesten/:

1975. IX. 13.:	14,5 C°	-2,6 C°

1871 óta ezen a napon Budapesten előfordult

legmagasabb hőmérséklet:	33,9 C° /1947/,
legalacsonyabb hőmérséklet:	4,8 C° /1913/.

75.315.

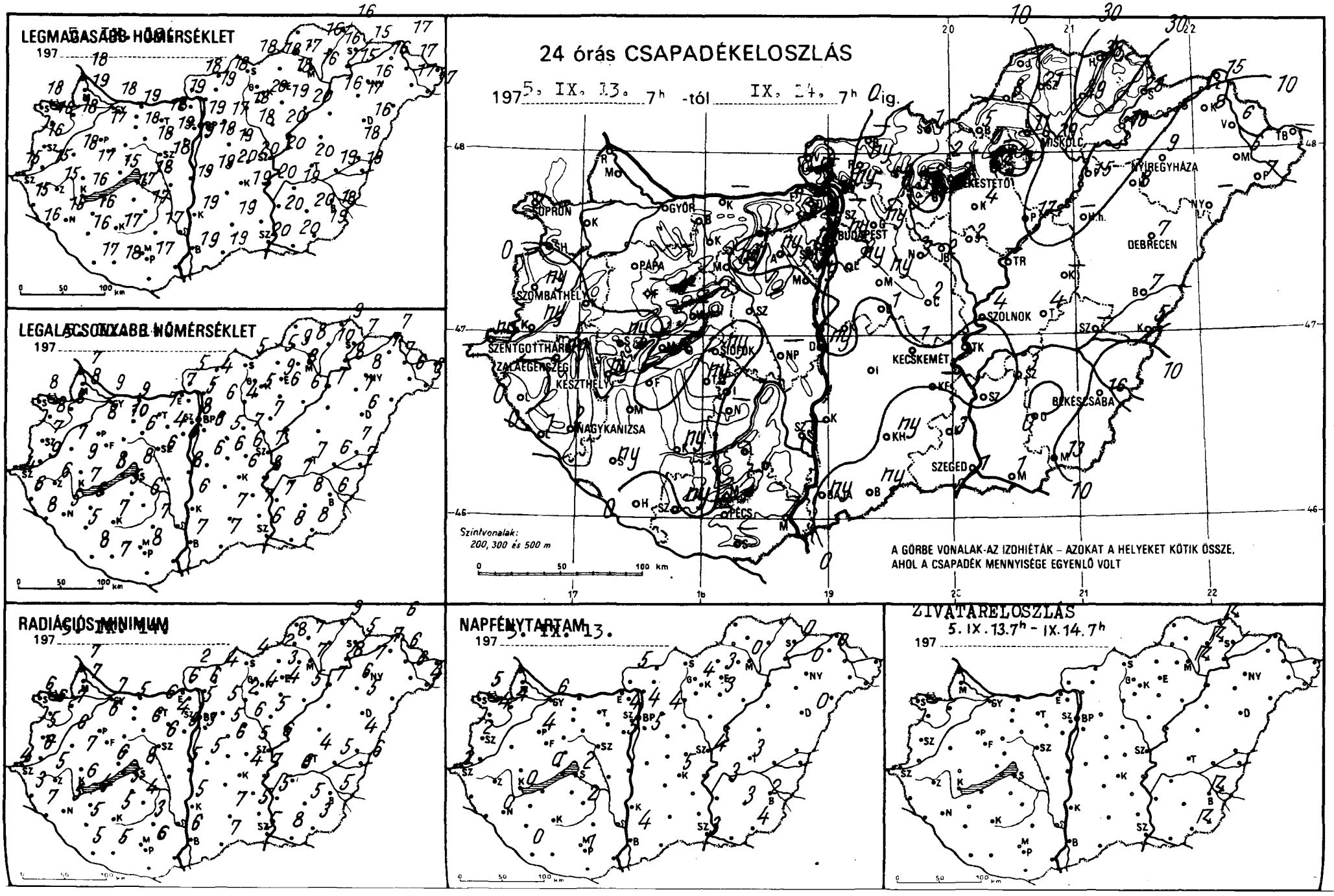
LEGMAGASABB HŐMÉRSÉKLET
197
LEGALACSONYABB HŐMÉRSÉKLET
197
RADIÁCIÓS MINIMUM
197
24 órás CSAPADÉKELOSZLÁS
197 5. IX. 13. 7h -tól IX. 14. 7h ig.
Szintvonalak:
200, 300 és 500 m
A GÖRBE VONALAK-AZ IZOHIÉTÁK – AZOKAT A HELYEKET KÖTIK ÖSSZE,
AHOL A CSAPADÉK MENNYISÉGE EGYENLŐ VOLT
SOPRON
GYŐR
BUDAPEST
MISKOLC
NYÍREGYHÁZA
KESZTHELY
SZOLNOK
DEBRECEN
KECSKEMÉT
BÉKÉSCSABA
SZEGED
PÉCS
NAGYKANIZSA
SZOMBATHELY
PAPA
SZENTGOTTHÁRD
ZALAEGERSZEG
SIÓFOK
NAPFÉNYTARTAM
197 5. IX. 13.
ZIVATARELOSZLÁS
5. IX. 13.7h - IX. 14. 7h
197

5. IX. 14.

197 ..... 07 h -ig az utolsó 24 óra adatai

	csapadék (mm)		max. hőmérséklet	min. hőmérséklet	rad. min.	napos órák
Győr	:		18	9	7	6
Kapuvár	•		17	8	7	4
Mosonmagyaróvár	•		19	8	7	–
Rajka	•		18	7	7	
Sopron	•		18	8	6	5
Sopronhorpács	•	⌒	16	8	6	4
Kald	•		18	7	6	·
Körmend	ny		15	9	6	
Szentgotthárd	ny		15	4	4	2
Szombathely	ny		16	7	5	2
Lenti	•		15	6	3	
Letenye	1		16	8	7	
Nagykanizsa	2		15	5	5	0
Zalaegerszeg	ny		15	6	5	
Farkasgyepű	–		–	–	–	
Keszthely	ny		16	7	6	0
Mencshely	•		15	8	6	0
Pápa	•		17	8	6	4
Sümeg	ny		17	9	7	
Tihany	–		–	–	–	
Veszprém	:		–	–	–	
Zirc	•		15	6	3	
Fonyód	–	·	–	–	–	
Homokszt. györgy.	•	≡⌒	17	8	5	0
Kaposvár	ny	⌒	17	7	5	
Marcali	•	≡	16	6	4	
Siófok	ny		18	8	8	2
Somogyszob	ny		16	5	5	
Tab	ny		17	5	5	
Bábolna	:		19	9	5	
Esztergom	•		19	7	6	
Kisbér	•	⌒	18	10	–	
Komárom	–		–	–	–	
Tatabánya	·	⌒	18	7	6	
Alcsútdoboz	ny	≡	19	4	4	
Dunaújváros	ny	≡	19	8	5	
Martonvásár	ny		19	6	5	5
Mór	ny	⌒	18	6	6	
Nagyhörcsökp.	:		–	–	–	
Szabadbattyán	•	≡	18	6	6	
Tregszemcse	:	⌒	17	6	4	2
Tengyel	:		17	7	3	
Nagykónyi	–		–	–	–	
Szekszárd	–		–	–	–	
Pádtető	•		16	10	7	
Mohács	–		:	–	–	
Pécs	•		17	8	6	1
Siklós	–		–	–	–	
Szigetvár	ny		18	7	5	
Bp. Lőrinc	ny	▽≡	18	6	3	5
Bp. Met. Int.	ny		19	8	5	4
Bp. Szab. hegy	ny		16	8	5	4
Tegled	2		20	6	5	
Dobogókő	•		13	7	2	
Godollő	ny		17	6	5	4
Kiralyrét	–		–	–	–	
Monor	ny		19	5	5	
Nagykáta	3	⌒	18	7	6	
Örkény	1		20	6	6	
Szentendre	–		–	–	–	

5. IX. 14.

197 ..... 07 h -ig az utolsó 24 óra adatai

	csapadék (mm)		max. hőmérséklet	min. hőmérséklet	rad. min.	napos órák
Vác	ny	⌒≡	19	5	6	
Vámosmikola	•	≡	18	5	2	5
Baja	ny	≡	19	7	6	4
Bácsalmás	ny		19	7	7	
Izsák	–		–	–	–	
Kalocsa	•		19	6	5	
Kecskemét	1		19	6	4	5
Kiskunf. háza	–		–	–	–	
Kiskunhalas	ny		19	7	7	
Kunszentmiklós	•	≡	19	6	5	
Tiszakécske	•		20	8	7	
Balassagyarmat	–		–	–	–	
Romhány	ny		18	4	4	
Salgótarján	1	≡	18	5	4	·
Eger	•		18	9	3	3
Galyatető	2		14	6	2	
Gyöngyös	1		20	5	4	
Kékestető	2		11	6	4	4
Kompolt	4		19	6	4	3
Lőrinci	:	⌒	18	4	2	
Poroszló	17	≡	20	6	5	
Jászapáti	2	⌒	20	7	5	·
Jászberény	2		16	6	4	
Karcag	–		–	–	–	
Szolnok	4	▽	20	7	6	4
Tiszaroff	–		–	–	–	
Túrkeve	4		20	7	4	3
Kistelek	3	≡	–	7	5	
Makó	1		20	8	8	
Szeged	1	▽≡	20	6	5	3
Szentes	•		20	7	5	
Borsodnádasd	5	▽:	18	5	2	
Füged	39	⌐	16	10	–	
Hidasnémeti	38	⌐	16	9	9	
Jósvafő	–		:	–	–	
Lillafüred	11	≡	17	9	8	
Miskolc	29	⌐≡	16	8	7	0
Putnok	8	≡	17	9	8	
Sárospatak	23	≡	15	7	5	0
Szendrőlád	21	▽≡	16	8	7	
Tokaj	18	≡	15	8	8	
Kisvárda	8	≡	16	7	7	0
Mátészalka	6	≡	17	6	6	
Nyiregyháza	9	≡	16	8	7	0
Nyírlugos	–		–	–	–	
Pátyod	7	▽⌒	17	6	4	
Tiszabecs	–		–	–	–	
Vásárosnamény	6	≡	17	7	6	
Záhony	15	▽≡	17	7	6	
Berettyóújfalu	7	⌒≡	18	7	4	
Debrecen	7	▽≡	16	6	5	0
Hajdúdorog	8		17	7	6	
Hortobágy	–		–	–	–	
Körösszakál	5		19	7	6	
Polgár	15	▽	16	7	7	
Békéscsaba	16	⌐	18	6	5	2
Mezőhegyes	13	⌐⌒	19	8	3	4
Orosháza	•		20	8	7	3
Szarvas	3	▽	19	7	6	3
Szeghalom	–	≡	19	6	5	

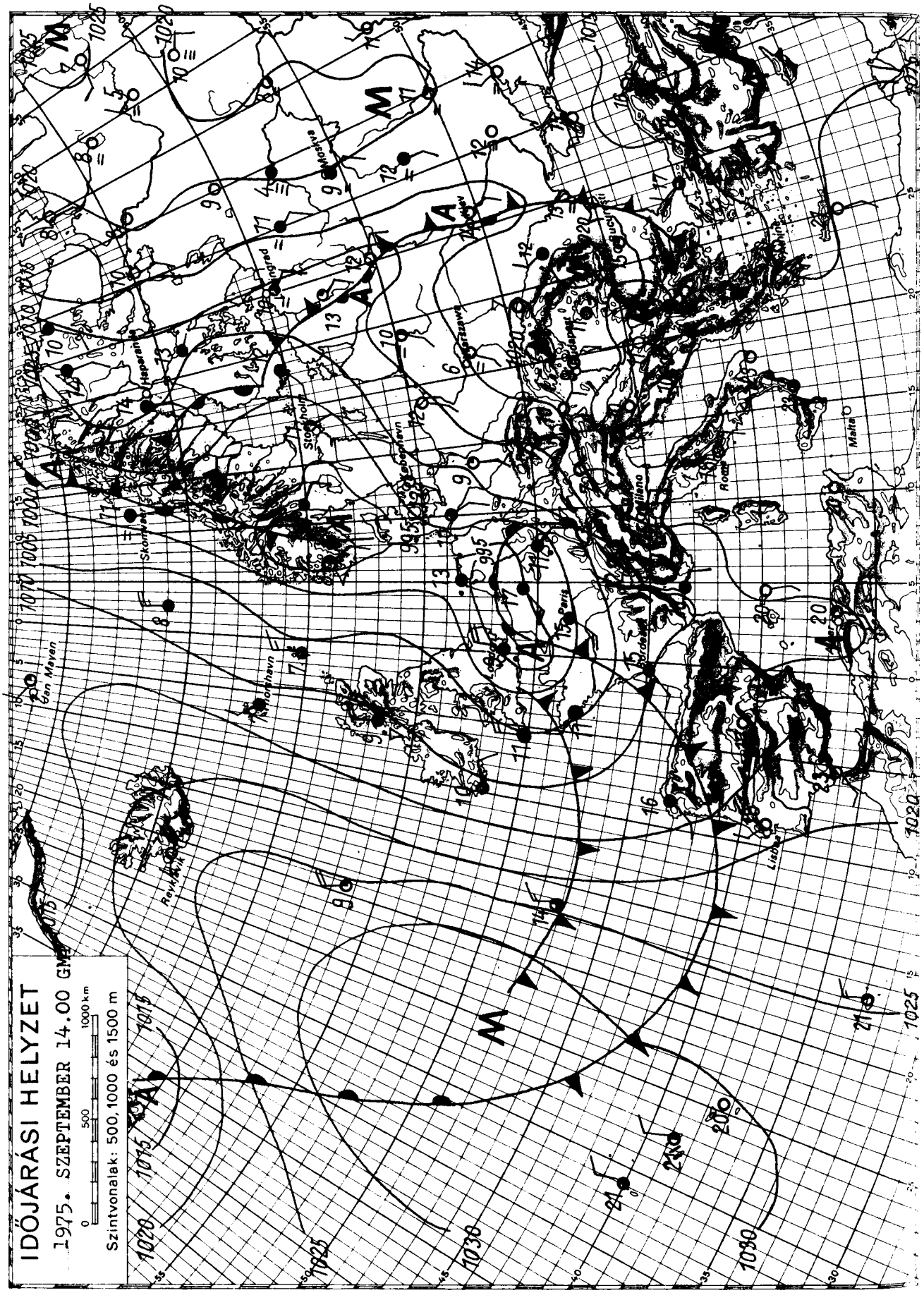

KIADJA: ORSZÁGOS METEOROLÓGIAI SZOLGÁLAT
Készíti: Központi Előrejelző Intézet Előrejelző Osztálya — T.: 273-018 — Megjelenik naponként
Évi előfizetési díja: 720,—Ft — Megrendelhető: 1024 Budapest, II., Kitaibel Pál u. 1. Telefon: 353-500,
Kiadásért felel: az OMSZ elnöke — Szerkesztésért felel: a KEI igazgatója

IDŐJÁRÁSI NAPIJELENTÉS

ЕЖЕДНЕВНЫЙ МЕТЕОРОЛОГИЧЕСКИЙ БЮЛЛЕТЕНЬ • DAILY WEATHER REPORT
BULLETIN QUOTIDIEN DE TEMPS • TÄGLICHER WETTERBERICHT

88. évfolyam 258. szám. + Budapest + 1975. szeptember 15. hétfő

Az időjárási helyzet és a várható időjárás:

A Földközi-tenger nyugati medencéjétől az Alpok nyugati részén át a Balti-tenger térségéig mintegy 1500 km széles alacsony nyomású zóna húzódik. A zónában erősen felhős, szeles, változékony az időjárás, többfelé esik az eső, helyenként zivatarok keletkeznek. Kelet-Európában változóan felhős, párás, a reggeli órákban ködös, de ettől eltekintve száraz az idő. A következő 36 órában az előbb emlitett alacsony nyomású zóna eléri a Kárpát-medencét.

Hazánkban vasárnap csak időnként növekedett meg a felhőzet, igy 6, 11 órán át sütött a nap. Eső sehol sem hullott. A hőmérséklet napközben a felhősebb helyeken csak 17, 19, máshol 20, 23 fokig emelkedett. A déli szél sokfelé élénk, helyenként erős volt. Hétfő hajnalra az északkeleti megyékben 6, 9, máshol 10, 15 fokig hült le a levegő. Ma délelőtt derült, napos idő volt. A hőmérséklet 11 órára már 19, 25 fokig emelkedett.

Ma 12 órakor Budapesten a hőmérséklet 21 fok, a tengerszintre átszámitott légnyomás 762 mm, alig változik.

Várható időjárás kedd estig:

Nyugaton időnként megnövekvő felhőzet, keleten kevesebb felhő. Hétfőn eső nélkül, kedden elsősorban a Dunántúlon zápor, zivatar. Többfelé élénk, néhány helyen erős délkeleti, déli szél. Várható legalacsonyabb éjszakai hőmérséklet: 9, 14 fok között, legmagasabb nappali hőmérséklet kedden: általában 25 fok körül, nyugaton 20 fok közelében.

Vadkerti Ferenc s.k.

TÁVOLABBI KILÁTÁSOK PÉNTEK REGGELIG:

Időnként felhősödés, többfelé eső, zivatar.
Legalacsonyabb hajnali hőmérséklet 10-15 fok között.
Legmagasabb nappali hőmérséklet 19-24 fok között.
Jelentős mennyiségü /legalább 5 mm/ csapadék az ország területének 60 százalékán várható.

KÖZÉPTÁVÚ ELŐREJELZŐ OSZTÁLY

A hőmérséklet napi középértéke és eltérése a 100 évi átlagtól /Budapesten/:

1975. IX. 14.:	15,5 C°	-1,4 C°

1871 óta ezen a napon Budapesten előfordult

legmagasabb hőmérséklet:	33,9 C° /1947/,
legalacsonyabb hőmérséklet:	5,0 C° /1890/.

75.0316.

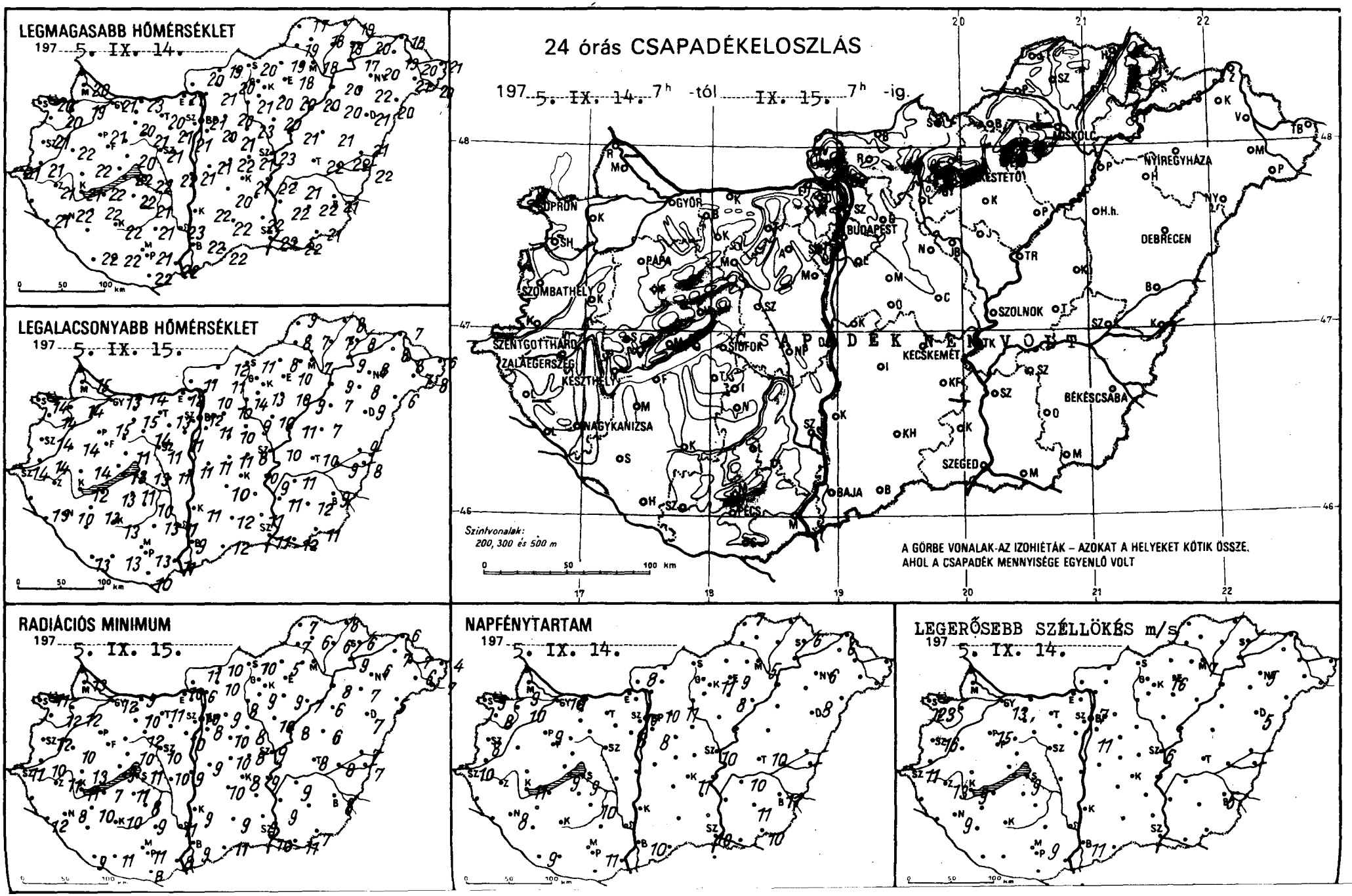
LEGMAGASABB HŐMÉRSÉKLET
197 5. IX. 14.
LEGALACSONYABB HŐMÉRSÉKLET
197 5. IX. 15.
24 órás CSAPADÉKELOSZLÁS
197 5. IX. 14. 7h -tól IX. 15. 7h -ig.
CSAPADÉK NEM VOLT
Szintvonalak: 200, 300 és 500 m
A GÖRBE VONALAK-AZ IZOHIÉTÁK – AZOKAT A HELYEKET KÖTIK ÖSSZE. AHOL A CSAPADÉK MENNYISÉGE EGYENLŐ VOLT
SOPRON
GYŐR
BUDAPEST
MISKOLC
NYÍREGYHÁZA
KESZTHELY
SZOMBATHELY
PÁPA
DEBRECEN
SZOLNOK
SZENTGOTTHÁRD
ZALAEGERSZEG
SIÓFOK
KECSKEMÉT
NAGYKANIZSA
BÉKÉSCSABA
SZEGED
BAJA
PÉCS
RADIÁCIÓS MINIMUM
197 5. IX. 15.
NAPFÉNYTARTAM
197 5. IX. 14.
LEGERŐSEBB SZÉLLÖKÉS m/s
197 5. IX. 14.

5.IX.15.

	197 ... 07 h -ig az utolsó 24 óra adatai					
	csapadék (mm)		max. hőmérséklet	min. hőmérséklet	rad. min.	napos órák
Győr	•		21	13	12	10
Kapuvár	•		19	14	12	10
Mosonmagyaróvár	•		20	15	13	9
Rajka	–		–	–	–	–
Sopron	•		20	14	11	9
Sopronhorpács	•	⌓	20	14	12	8
Káld	•		22	14	10	
Körmend	•		21	14	10	
Szentgotthárd	•		21	14	11	10
Szombathely	•		21	14	12	8
Lenti	–		–	–	–	
Letenye	•		21	13	12	
Nagykanizsa	•		22	10	8	8
Zalaegerszeg	•		21	13	11	
Farkasgyepű	•		19	14	12	
Keszthely	•		21	12	11	11
Mencshely	•		20	13	10	9
Pápa	•		21	15	12	9
Sümeg	•		22	14	13	
Tihany	•	⌓≡	22	13	9	
Veszprém	•	≡	20	11	10	
Zirc	•		19	12	8	
Fonyód	•		22	13	7	
Homokszt. györgy	•	⌓≡	22	13	9	9
Kaposvár	•	⌓	22	12	10	
Marcali	•	⌓	22	13	10	
Siófok	•		22	13	11	9
Somogyszob	•		–	–	–	
Tab	•		22	11	11	
Babolna	•		21	13	11	
Esztergom	•		21	12	10	
Kisbér	•		20	15	10	
Komárom	•	⌓	23	14	9	
Tatabánya	•		20	13	11	
Alcsútdoboz	•	⌓	21	–	–	
Dunaújváros	•		21	11	9	
Martonvásár	•		21	11	10	8
Mór	•	⌓	21	14	12	
Nagyhörcsökp.	•		22	11	10	
Szabadbattyán	•	⌓	21	11	10	
Tegszemcse	•	⌓	21	10	8	10
Tengyel	•		21	13	9	
Nagykónyi	•		22	14	12	
Szekszárd	•		23	11	11	
Árpádtető	•	⌓	20	14	11	
Mohács	•		22	12	8	
Pécs	•	=	21	13	11	11
Siklós	•	⌓	22	10	8	
Szigetvár	•		22	13	11	
Bp. Lőrinc	•		20	11	8	8
Bp. Met. Int.	•	⌓	21	12	10	10
Bp. Szab. hegy	•	⌓	19	11	9	10
Tegled	•		21	8	8	
Dobogókő	•		16	10	7	
Gödöllő	•		20	10	9	11
Kiralyrét	•		19	10	7	
Mánor	•		21	10	10	
Nagykáta	•	⌓	23	9	8	
Turkeny	•		22	11	10	
Szentendre	•		22	11	10	

5.IX.15.

	197 ... 07 h -ig az utolsó 24 óra adatai					
	csapadék (mm)		max. hőmérséklet	min. hőmérséklet	rad. min.	napos órák
Vác	•	⌓=	21	10	6	
Vámosmikola	•		20	11	11	8
Baja	•		22	9	9	10
Bácsalmás	•		22	12	11	
Izsák	•		20	10	10	
Kalocsa	•		22	11	9	
Kecskemét	•		21	10	8	11
Kiskunf. háza	–		–	–	–	
Kiskunhalas	•		22	12	9	
Kunszentmiklós	•		21	11	9	
Tiszakécske	•		22	9	9	
Balassagyarmat	•	⌓	19	12	10	
Romhány	•		20	11	10	
Salgótarján	•		20	11	10	
Eger	•		18	10	–	9
Galyatető	•		13	10	8	
Gyöngyös	•		20	13	9	
Kékestető	•		12	9	8	11
Kompolt	•		20	10	9	8
Lőrinci	•		21	14	8	
Poroszló	•	⌓	20	9	7	
Jászapáti	•	⌓	20	10	10	
Jászberény	•	⌓	21	10	8	
Karcag	•	≡	21	7	6	
Szolnok	•		23	10	9	10
Tiszaroff	•		21	11	8	
Túrkeve	•		22	10	8	10
Kistelek	•		22	11	9	
Makó	•		22	12	11	
Szeged	•	=	22	11	10	10
Szentes	•		22	11	9	
Borsodnádasd	•		19	8	5	
Fügöd	•	⌓	19	7	6	
Hidasnémeti	•		19	8	8	
Jósvafő	•		17	9	7	7
Lillafüred	–		–	–	–	
Miskolc	•		18	7	6	5
Putnok	•		19	8	7	
Sárospatak	•		20	8	6	6
Szendrőlád	•	⌓	18	7	6	
Tokaj	•		17	9	9	
Kisvárda	•		19	8	7	6
Mátészalka	•		21	7	6	
Nyiregyháza	•		20	8	6	6
Nyirlugos	•		22	6	5	
Pátyod	•	⌓	20	8	7	
Tiszabecs	•		21	6	4	
Vásárosnamény	•	⌓	20	8	7	
Záhony	•		18	7	6	
Berettyóújfalu	•	⌓	21	9	7	
Debrecen	•		21	9	7	8
Hajdúdorog	•		22	8	7	
Hortobágy	•		20	7	6	
Körösszakál	•		22	8	7	
Polgár	•		20	9	8	
Békéscsaba	•		21	9	8	11
Mezőhegyes	•	⌓	21	11	7	10
Orosháza	•		22	12	–	11
Szarvas	•		21	11	9	10
Szeghalom	•		22	9	8	

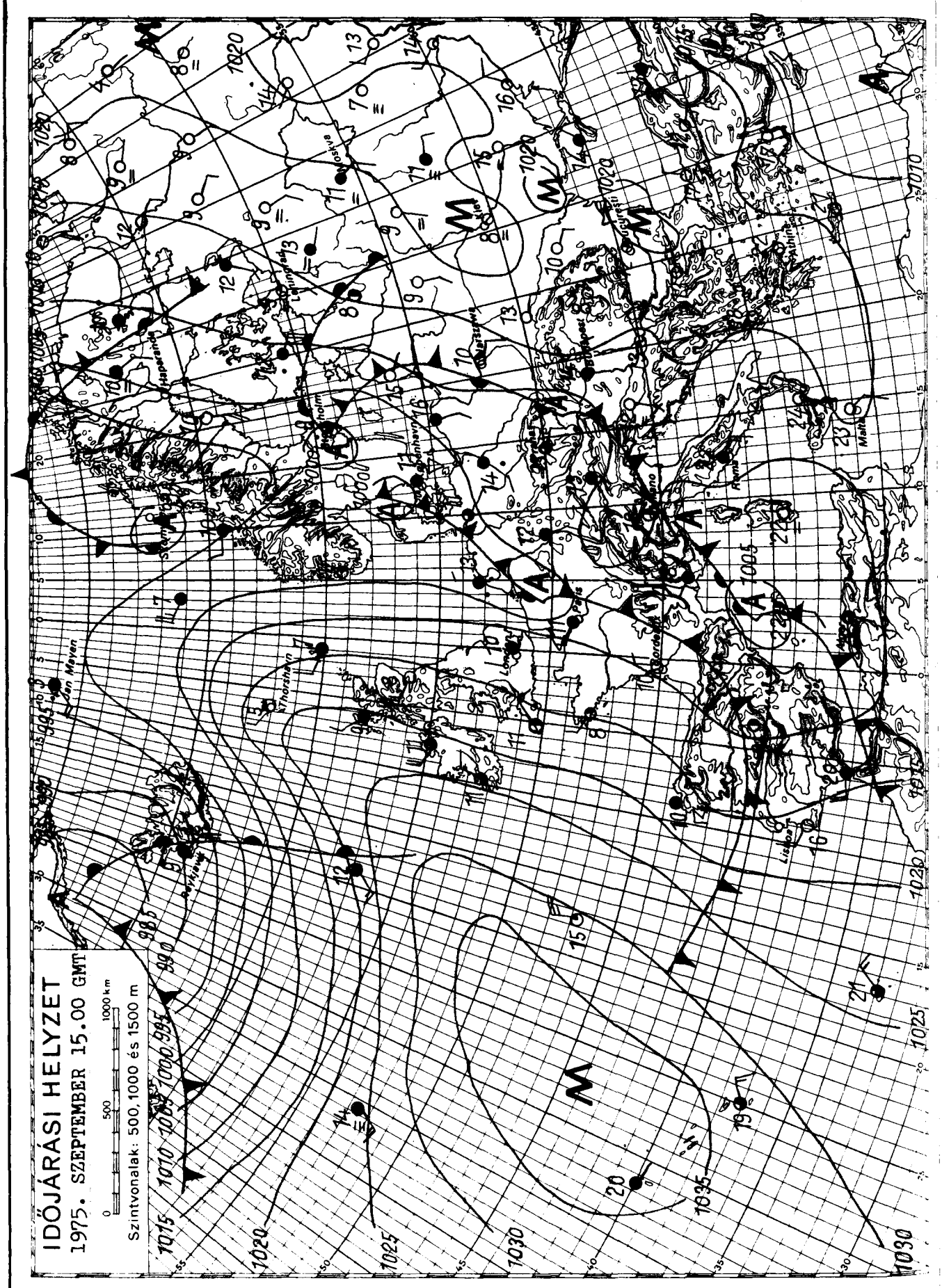

KIADJA: ORSZÁGOS METEOROLÓGIAI SZOLGÁLAT
Készíti: Központi Előrejelző Intézet Előrejelző Osztálya — T.: 273 - 018 — Megjelenik naponként
Évi előfizetési díja: 720,—Ft — Megrendelhető: 1024 Budapest, II., Kitaibel Pál u. 1. Telefon: 353-500,
Kiadásért felel: az OMSZ elnöke — Szerkesztésért felel: a KEI igazgatója

IDŐJÁRÁSI NAPIJELENTÉS

ЕЖЕДНЕВНЫЙ МЕТЕОРОЛОГИЧЕСКИЙ БЮЛЛЕТЕНЬ • DAILY WEATHER REPORT
BULLETIN QUOTIDIEN DE TEMPS • TÄGLICHER WETTERBERICHT

88. évfolyam 259. szám. + Budapest + 1975. szeptember 16. kedd

Az időjárási helyzet és a várható időjárás:

A Földközi-tenger nyugati medencéje felett egy nagy kiterjedésü ciklon helyezkedik el, amely folyamatosan meleg levegőt szállit Közép-Európa fölé. Hatására ezeken a területeken a nappali felmelegedés az elmult napon sokfelé 2, 4 fokkal magasabb volt, mint az elmult évek átlaga. Ugyanakkor Nyugat-Európában a hüvös és nedves légtömegek változékony, erősen felhős, sokfelé esős időjárást okoznak. A hüvös és nedves, valamint a száraz és meleg léghullámok határvonala a hajnali órákban körülbelül Milánó, München és Prága volt. Ezeken a vidékeken erősen változékony az idő többfelé keletkezett zápor, zivatar, a hajnali és a kora reggeli órákban pedig helyenként sürü köd is képződött. Ugyancsak változékony és többfelé esős az idő Európa északi felén. Száraz időjárás elsősorban Délkelet-Európában található. A Kárpát-medencében a következő 36 órában az időjárás alakulását továbbra is a délnyugat felől érkező légtömegek határozzák meg.

Hazánkban hétfőn országszerte napos, száraz idő volt. A napos órák száma sokfelé elérte a 10, 12 órát is. A hőmérséklet csúcsértéke néhány északkeleti határvidék kivételével 23, 28 fok között alakult. A hajnali órákra északkeleten 11, 14, máshol viszont csak 14, 18 fokig csökkent a hőmérséklet. Kedd délelőtt az északnyugati megyékben időnként megnövekedett a felhőzet, de az ország többi részén továbbra is csak kissé volt felhős az ég. Helyenként megélénkült a délnyugati szél. A hőmérséklet 11 órakor 23, 26 fok között váltakozott.

Ma 12 órakor Budapesten a hőmérséklet 25 fok volt, a tengerszintre átszámitott légnyomás 767 mm, változatlan.

Várható időjárás szerda estig:

Az ország nyugati felén időnként megnövekszik a felhőzet, elszórtan záporral, zivatarral.
A Tiszántúlon jobbára kevés felhő, száraz idő.
Megélénkülő, időnként megerősödő déli, délnyugati szél.
Az évszakhoz képest meleg idő.

Várható legalacsonyabb éjszakai hőmérséklet: 13, 18,
legmagasabb nappali hőmérséklet szerdán: 23, 28 fok között.

Dunay Sándorné s.k.

A hőmérséklet napi középértéke és eltérése a 100 évi átlagtól /Budapesten/:

1975. IX. 15.:	19,3 C°	+2,4 C°

1871 óta ezen a napon Budapesten előfordult

legmagasabb hőmérséklet:	34,9 C° /1947/;	
legalacsonyabb hőmérséklet:	4,7 C° /1894/.	75.0316.

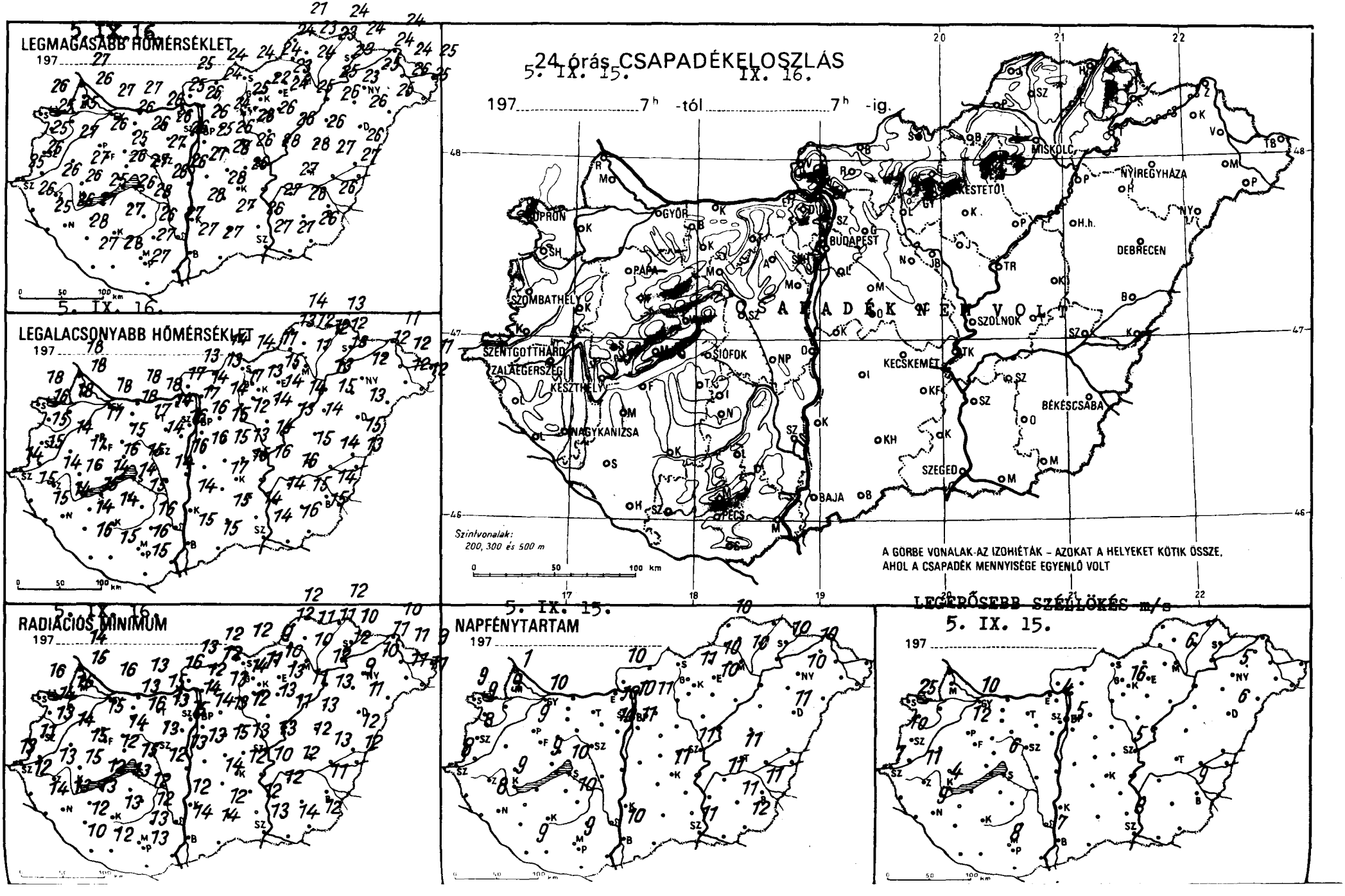
LEGMAGASABB HŐMÉRSÉKLET
197 27
5. IX. 16.
LEGALACSONYABB HŐMÉRSÉKLET
197 78
5. IX. 16.
RADIÁCIÓS MINIMUM
197 14
5. IX. 16.
24 órás CSAPADÉKELOSZLÁS
5. IX. 15. IX. 16.
197 7h -tól 7h -ig.
CSAPADÉK NEM VOLT
A GÖRBE VONALAK AZ IZOHIÉTÁK – AZOKAT A HELYEKET KÖTIK ÖSSZE, AHOL A CSAPADÉK MENNYISÉGE EGYENLŐ VOLT
Szintvonalak: 200, 300 és 500 m
MISKOLC
NYÍREGYHÁZA
DEBRECEN
GYŐR
SOPRON
BUDAPEST
PÁPA
SZOMBATHELY
SZOLNOK
SIÓFOK
SZENTGOTTHÁRD
ZALAEGERSZEG
KESZTHELY
NAGYKANIZSA
KECSKEMÉT
BÉKÉSCSABA
SZEGED
BAJA
PÉCS
NAPFÉNYTARTAM
197
5. IX. 15.
LEGERŐSEBB SZÉLLÖKÉS m/s
197
5. IX. 15.

O R S Z Á G O S M E T E O R O L Ó G I A I S Z O L G Á L A T

KÖZPONTI ELŐREJELZŐ INTÉZETE

IDŐJÁRÁSI ESEMÉNYEK NAPTÁRA

CALENDAR OF WEATHER PHENOMENA

1975. augusztus

Az Időjárási Napijelentés havi melléklete

Dátum - *Date*	Az időjárási jelenség leírása *Description of the weather phenomenon*	Az időjárási esemény előidézője *Carrier of the phenomenon*	Érkező légtömeg *Arriving air-mass*
2.	elszórtan zápor, zivatar	hideg front: belépés 11^h N-ról, kilépés 18^h S-ön	Mm
5-6.	sokfelé zápor, zivatar	összeáramlási zóna a Kárpát-medence felett	
7.	sokfelé zápor, zivatar	összeáramlási zóna a Kárpát-medence felett	
13.	elszórtan zápor, zivatar	hideg front: belépés 03^h NE-en, kilépés 14^h S-ön	Ac
15.	csak a nyugati határmentén volt kisebb eső	meleg front: 18^h SW-en, kilépés 16.07^h NE-en	Mc
16.	főleg északon zápor, zivatar	hideg front: belépés 07^h NW-en, kilépés 17.09^h SE-en	Mm
18.	elszórtan zápor, zivatar	instabilitási vonal: belépés 10^h SW-en, kilépés 15^h NE-en	
18.	országos csapadék, sokfelé zivatar, jelentős mennyiségű csapadék	hideg front: belépés 12^h NW-en, a medence felett hullám képződik, majd kilépés 19.13^h E-en	Mm
24.	szórványosan zápor, zivatar	instabilitási vonal: belépés 16^h SW-en majd a Tiszántúlon feloszlik.	
25.	országos eső, sokfelé zivatar, jelentős mennyiségű csapadék	hideg front: belépés 08^h NW-en, majd hullámképződés kilépés 26.01^h SE-en	Mm
27.	záporok, zivatarok, jelentős mennyiségü csapadék	hideg front: belépés 05^h NE-en, kilépés 17^h SW-en	Mm
28-29.	országos eső, sokfelé zivatar, jelentős mennyiségű csapadék	összeáramlási zóna a Kárpát-medence felett	

Arktikus szárazföldi és tengeri /Ac és Am/: mérsékeltövi szárazföldi és tengeri /Mc és Mm/: szubtrópusi szárazföldi és tengeri /Tc és Tm/: helyi vagy lokális /H/.

Az időjárási esemény Budapest-i jellemzői - *Characteristics of the phenomenon over Budapest*						
Időpont - *point of time*	Hőmérsékletváltozás (fok/idő) *Temperature-shift (degree/period)*	Légnedvességváltozás (%/idő) *Humidity-shift (%/period)*	Szélirányváltozás *Wind-direction shift*	Maximális széllökés (m/sec) és időpontja *Maximum gust (m/sec) and its time*	Csapadék mennyisége (mm) és alakja *Amount and form of precipitation*	Megjegyzés - *Remarks*
2.12	□	+25/30'	nincs	fokozatos szél-erősödés 15 m/s 15^{30}	0,6 ∴ R	□ a napi menet leállt
5-6.					0.7 ∴ R	
7.					1.7 ∴ R	
13.06	-	-25/3 ó	SW-NE	fokozatos szél-erősödés 10 m/s 09^{32}	-	
15.	§					§ budapesti átvonulás elmosódott
16.11	□	+24/1 ó	SE-N	8 m/s 14^{20}	18.0 ∴ R	□ a napi menet leállt
18.12	6/1 ó	-15/2 ó	-	-	ny R	
18.15	-	+40/3 ó	SW-NW	7.8 m/s 16^{42}	2.6 ∴ R	
24.22	-	+26/1 ó	%	%	2.9 ∴	% a szélműszer rossz
25.18	-	+15/1 ó	S-N	-	0.7 •	
27.	§					§ budapesti átvonulás elmosódott
28-29					56.8 R	

Arctic maritime (Am): Arctic continental (Ac): Polar maritime (Mm): Polar continental (Mc): Tropical maritime (Tm): Tropical continental (Tc): Local air mass (H).

5.IX.16.

197 ..... 07 h -ig az utolsó 24 óra adatai

	csapadék (mm)		max. hőmérséklet	min. hőmérséklet	rad. min.	napos órák
Győr	•		27	18	16	10
Kapuvár	•		25	18	16	9
Kőszegszomszédvár	•		26	18	15	1
Sajka	•		27	18	14	
Sopron	•		26	18	16	9
Sopronhorpács	•		25	16	14	9
Bald	•		27	14	14	
Körmend	•		26	15	11	
Szentgotthárd	•	=	25	14	13	8
Szombathely	•		25	15	13	8
Benti	•		26	15	12	
Petenye	•		25	15	14	
Nagykanizsa	•	≡	26	14	13	8
Zalaegerszeg	•		26	14	13	
Farkasgyepű	–		–	–	–	
Keszthely	•	=	26	16	15	9
Lenesheley	•		24	17	13	9
Pápa	•		26	17	15	9
Sümeg	•		27	17	15	
Tihany	•	⌓	26	16	12	
Veszprém	•		25	15	14	
Vrc	•		23	15	12	
Tényód	•		25	14	12	
Komokszt. györgy	•	≡⌓	27	16	10	9
Kaposvár	•	⌓	27	14	13	
Marcali	•	⌓	27	15	13	
Siófok	•		27	15	15	10
Csmogyszob	•		28	14	12	
Tab	•		26	14	13	
Baholna	•		26	15	14	
Esztergom	•		25	17	16	
Csbér	•		26	18	13	
Csmárom	•		27	18	13	
Tatabánya	•		26	18	15	
Keresztdoboz	•	=⌓	26	14	13	
Dunaújváros	•		26	16	13	
Martonvásár	•		26	16	15	10
Mór	•	⌓	26	17	16	
Nagyhörcsökp.	•		26	14	12	
Csanadbattyán	•	⌓	27	14	13	
Fegszemcse	•	⌓	28	15	12	10
Cegyel	•		26	16	12	
Nagykónyi	•		28	18	12	
Kékszárd	•		27	–	–	
Budatető	•		25	17	15	
Mohács	–		–	–	–	
Pécs	•		27	16	13	9
Szabos	•	⌓	27	15	13	
Segetvár	•		28	15	12	
Bp. Lőrinc	•		25	16	14	11
Bp. Met. Int.	•	=⌓	26	17	14	10
Bp. Szab. hegy	•	⌓	23	16	13	10
Cegléd	•		26	13	13	
Csongokő	–		–	–	–	
Godollő	•		24	14	13	11
Kalyrét	•		23	12	12	
Kecskemét	•		26	15	13	
Kiskáta	•	⌓	28	12	12	
Kőrös	•		28	15	15	
Szentendre	•		28	15	14	

	csapadék (mm)		max. hőmérséklet	min. hőmérséklet	rad. min.	napos órák
Vác	•	=⌓	26	14	12	
Vámosmikola	•		25	13	13	10
Baja	•		27	15	14	10
Bácsalmás	•		27	15	14	
Izsák	•		28	17	14	
Kalocsa	•		28	14	12	
Kecskemét	•	=	26	15	12	11
Kiskunf. háza	–		–	–	–	
Kiskunhalas	•		27	15	12	
Kunszentmiklós	•		27	16	13	
Tiszakécske	•		25	16	10	
Balassagyarmat	•		24	14	12	
Romhány	•		24	13	12	
Salgótarján	•		24	14	12	
Eger	•		23	15	10	10
Galyatető	•		19	13	12	
Gyöngyös	•		22	13	11	
Kékestető	•		18	14	13	11
Kompolt	•		24	14	13	10
Lőrinci	•		25	17	14	
Poroszló	•	⌓	25	14	11	
Jászapáti	•	⌓	26	14	13	
Jászberény	•	⌓	26	13	11	
Karcag	•		26	14	13	
Szolnok	•		28	14	13	11
Tiszaroff	•		26	13	11	
Túrkeve	•		28	15	12	11
Kistelek	•		26	14	12	
Makó	•		27	16	14	
Szeged	•		27	14	13	11
Szentes	•		27	14	12	
Borsodnádasd	•	≡	24	11	9	
Fügöd	•	⌓	23	12	11	
Hidasnémeti	•		24	13	12	
Jósvafő	•		21	14	12	10
Lillafüred	•	≡	22	12	10	
Miskolc	•	≡	24	11	10	10
Putnok	•		24	13	12	
Sárospatak	•		24	12	10	10
Szendrölád	•	≡⌓	23	12	11	
Tokaj	•		23	13	12	
Kisvárda	•		24	12	11	10
Mátészalka	•		26	12	11	
Nyíregyháza	•	=	25	12	10	10
Nyírlugos	•		25	–	–	
Pátyod	•	⌓	25	12	11	
Tiszabecs	•		25	11	9	
Vásárosnamény	•	⌓	24	12	11	
Záhony	•		24	11	10	
Berettyóújfalu	•	⌓	26	15	12	
Debrecen	•	=	26	13	11	11
Hajdúdorog	•		23	–	9	
Hortobágy	•		26	15	13	
Körösszakál	•		27	13	12	
Polgár	•		26	13	12	
Békéscsaba	•		26	14	11	11
Mezőhegyes	•	⌓	26	15	12	12
Orosháza	•		28	15	–	11
Szarvas	•		27	16	12	11
Szeghalom	•		27	14	13	

KIADJA: ORSZÁGOS METEOROLÓGIAI SZOLGÁLAT

Készíti: Központi Előrejelző Intézet Előrejelző Osztálya — T.: 273-078 — Megjelenik naponként

Évi előfizetési díja: 720,–Ft — Megrendelhető: 1024 Budapest, II., Kitaibel Pál u. 1. Telefon: 353-500,

Kiadásért felel: az OMSZ elnöke — Szerkesztésért felel: a KEI igazgatója

IDŐJÁRÁSI NAPIJELENTÉS

ЕЖЕДНЕВНЫЙ МЕТЕОРОЛОГИЧЕСКИЙ БЮЛЛЕТЕНЬ • DAILY WEATHER REPORT
BULLETIN QUOTIDIEN DE TEMPS • TÄGLICHER WETTERBERICHT

88. évfolyam 260. szám. + Budapest + 1975. szeptember 17. szerda

Az időjárási helyzet és a várható időjárás:

Közép-Európa és Nyugat-Európa egy része fölé az elmult 1-2 nap alatt igen meleg, afrikai eredetü levegő érkezett. a meleg levegőre jellemző, hogy szerdán éjfélkor még az 1500 méteres magasságban is sokfelé mértek 20 fokos, vagy azt meghaladó hőmérséklet, sőt a Zágrábi magaslégköri mérések szerint Zágráb felett 1500 m magasan 26 fok volt a hőmérséklet. A meleg levegő nedvességtartalma egyelőre igen kicsi, ezért ezeken a területeken a reggeli ködöktől eltekintve száraz az idő. A Közép-Európai meleg időjárással ellentétben az Ibériai félszigeten szokatlanul hideg, csapadékos az idő az odaáramlott és egyhelyben örvénylő sarkvidéki levegő hatására. A Következő 36 óra folyamán a Közép-Európa feletti magasnyomású légköri képződmény lassanként keletre távozik, ennek ellenére még mindig szokatlanül meleg marad az idő.

Hazánkban kedden a délnyugati országhatár mentén erősen felhős, vagy borult volt az ég, itt csak 1-3 órára sütött ki a nap. Az ország legnagyobb részén kevés volt a felhő, 6, 10 órás napfénytartamot jegyeztek fel. Eső sehol sem hullott. A legmagasabb nappali hőmérséklet a felhősebb vidékeken csak 25, 27, máshol 27, 31 fok között volt. Szerda hajnalra 11, 18 fokig hült le a levegő. A hajnali órákban a Dunántúlon több helyen keletkezett köd, amely 11 órára legnagyobbrészt feloszlott. A hőmérséklet ebben az időpontban általában 24, 28 fok között volt. Azokon a helyeken, ahol a köd csak 11 órára oszlott fel, ott 21, 23, a ködös Pápán csak 19 fokot mértek.

Ma 12 órakor Budapesten a hőmérséklet 26 fok, a tengerszintre átszámitott légnyomás 771 mm, alig változik.

Várható időjárás csütörtök estig:

Kevés felhő, száraz, igen meleg idő.
Éjszaka gyenge légmozgás, napközben kissé megélénkülő délkeleti déli szél.
A hajnali órákban erősen párás levegő, többfelé köd.

Várható legalacsonyabb éjszakai hőmérséklet: 14, 19,
legmagasabb nappali hőmérséklet csütörtökön: 28, 33 fok között.

Bóna Márta s.k.

A hőmérséklet napi középértéke és eltérése a 100 évi átlagtól /Budapesten/:

1975. IX. 16.: 21,6 C° +4,9 C°

1871 óta ezen a napon Budapesten előfordult

legmagasabb hőmérséklet: 32,7 C° /1947/,
legalacsonyabb hőmérséklet: 4,2 C° /1889/.

75.0608.

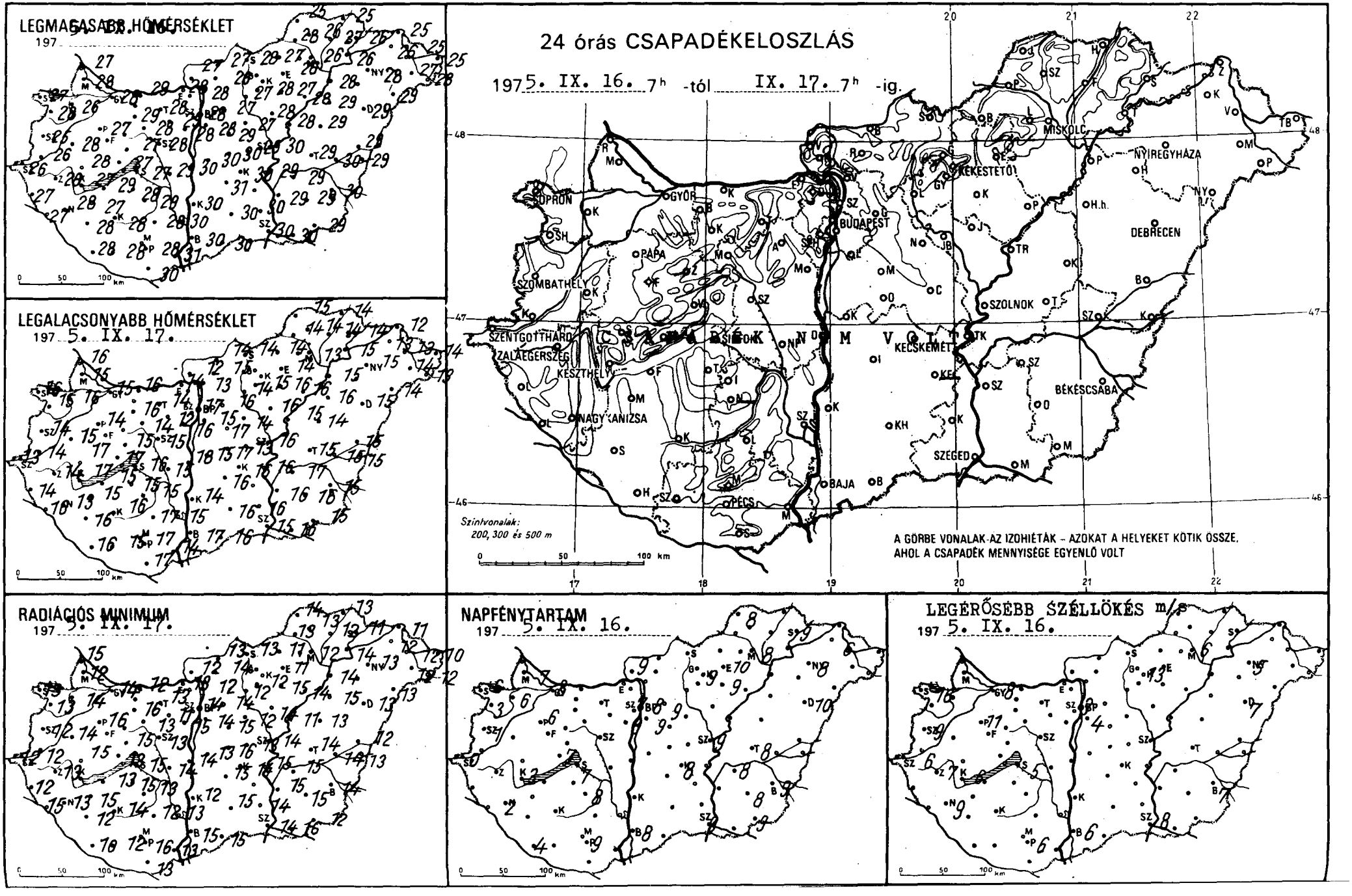
LEGMAGASABB HŐMÉRSÉKLET
197 5. IX. 16.
LEGALACSONYABB HŐMÉRSÉKLET
197 5. IX. 17.
RADIÁCIÓS MINIMUM
197 5. IX. 17.
24 órás CSAPADÉKELOSZLÁS
1975. IX. 16. 7h -tól IX. 17. 7h -ig.
Szintvonalak:
200, 300 és 500 m
A GÖRBE VONALAK AZ IZOHIÉTÁK – AZOKAT A HELYEKET KÖTIK ÖSSZE,
AHOL A CSAPADÉK MENNYISÉGE EGYENLŐ VOLT
NAPFÉNYTARTAM
197 5. IX. 16.
LEGERŐSEBB SZÉLLÖKÉS m/s
197 5. IX. 16.
SOPRON
GYŐR
BUDAPEST
MISKOLC
NYÍREGYHÁZA
KEKESTETŐ
DEBRECEN
SZOLNOK
KECSKEMÉT
BÉKÉSCSABA
SZEGED
BAJA
PÉCS
PAPA
SZOMBATHELY
SZENTGOTTHÁRD
ZALAEGERSZEG
KESZTHELY
NAGYKANIZSA

	197 5.IX.17. 07 h -ig az utolsó 24 óra adatai							197 5.IX.17. 07 h -ig az utolsó 24 óra adatai						
	csapadék (mm)		max. hőmér-séklet	min. hőmér-séklet	rad. min.	napos órák		csapadék (mm)		max. hőmér-séklet	min. hőmér-séklet	rad. min.	napos órák
ár	•	≡	28	15	14	8	Vác	•	⌓ ≡	28	13	12	
ávár	•	≡	26	16	14	6	Vámosmikola	•	≡	27	12	12	9
sonmagyaróvár	•	≡	28	15	12	7	Baja	•	=	30	17	15	8
ka	•		27	16	15		Bácsalmás	•		30	16	15	
ron	•	≡	27	16	13	6	Izsák	•		31	16	15	
gonhorpács	•	⌓ =	28	15	13	3	Kalocsa	•		30	14	12	
d	•	≡	28	15	14		Kecskemét	•	=	30	16	14	8
mend	•		26	14	12		Kiskunf. háza	–		–	–	–	
lgotthárd	•	=	26	13	12	0	Kiskunhalas	•		30	16	15	
mbathely	•		25	14	12	1	Kunszentmiklós	•		30	15	13	
ti	•		27	14	12		Tiszakécske	•		29	16	15	
enye	•		27	16	15		Balassagyarmat	•	⌓ ≡	27	14	13	
ykanizsa	•	≡	28	13	13	2	Romhány	•	≡	26	15	14	
egerszeg	•	≡	26	14	13		Salgótarján	•	≡	28	14	13	
kasgyepű	•		26	–	–		Eger	•		26	14	11	10
thely	•	≡	27	17	16	3	Galyatető	•		24	16	10	
cshely	•	≡	26	17	14	7	Gyöngyös	•		28	15	12	
a	•	≡	27	14	14	6	Kékestető	•		22	16	12	9
eg	•	≡	28	17	15		Kompolt	•		27	16	15	9
ány	•	⌓ ≡	27	17	13		Lőrinci	•	⌓	27	14	12	
gprém	•		27	15	15		Poroszló	•	⌓	28	16	14	
	•		26	16	14		Jászapáti	•	⌓	28	16	14	
yöd	•	≡	29	15	13	–	Jászberény	•	⌓	29	14	12	
nokszt. györgy	•	⌓ ≡	28	16	10	4	Karcag	•	⌓	29	14	13	
ósvár	•	⌓ ≡	28	16	14		Szolnok	•	=	30	16	14	9
cali	•	⌓ ≡	27	15	15		Tiszaroff	•		28	15	11	…
ök	•	≡	27	16	15	7	Túrkeve	•		29	15	14	8
nogyszob	•	≡	28	16	12		Kistelek	•		30	16	14	
	•	≡	28	15	15		Makó	•		30	16	16	
olna	•	≡	28	15	14		Szeged	•	=	30	15	14	9
ergom	•	≡	28	14	13		Szentes	•		29	16	15	
ér	•	⌓	29	16	16		Borsodnádasd	•	≡	27	14	11	
arom	•	≡	29	16	12		Füged	•	⌓	27	14	12	
ábánya	•	⌓	28	14	13		Hidasnémeti	•	≡	25	14	13	…
útdoboz	•	⌓ ≡	29	12	11		Jósvafő	•		25	15	14	8
újváros	•		30	18	14	…	Lillafüred	•		25	15	10	
tenvásár	•		28	16	15	8	Miskolc	•	≡	26	13	12	8
r	•	≡	28	14	13		Putnok	•	≡	28	14	13	
shörcsökp.	•		29	15	14		Sárospatak	•		26	14	11	9
adbattyán	•	⌓ ≡	28	15	13		Szendrőlád	•	⌓ ≡	26	14	13	
szemcse	•	⌓ ≡	29	15	13	8	Tokaj	•		26	15	14	
gyel	•		28	17	12		Kisvárda	•		26	13	12	6
gkonyi	–		–	–	–		Mátészalka	•		27	14	12	…
szárd	•		30	15	13		Nyíregyháza	•	=	28	15	13	8
ádtető	•		28	18	16		Nyírlugos	•	⌓	29	14	13	
ács	•		31	14	13		Pátyod	•	⌓	28	13	12	
	•		28	17	16	9	Tiszabecs	•		25	14	10	
	•	⌓	30	17	13		Vásárosnamény	•	⌓	15	13	12	
etvár	•		28	15	12		Záhony	•		25	12	11	
orinc	•	=	28	17	14	9	Berettyóújfalu	•	⌓	29	15	12	
Met. Int.	•	⌓ =	28	17	14	8	Debrecen	•	=	29	15	13	10
Vab. hegy	•	⌓	25	17	13	7	Hajdúdorog	•		–	–	–	
d	•		29	13	13		Hortobágy	•		29	16	15	
zökő	–		–	–	–		Körösszakál	•		29	15	13	
o	•		27	16	14	9	Polgár	•		28	15	14	
et	•		24	14	12		Békéscsaba	•		30	15	14	9
	•		29	17	15		Mezőhegyes	•	≡	29	15	12	9
ata	•	⌓	27	14	12		Orosháza	•		29	16	15	8
	•		30	17	16		Szarvas	•		29	17	15	8
ndre	•		29	15	15		Szeghalom	•		30	15	14	

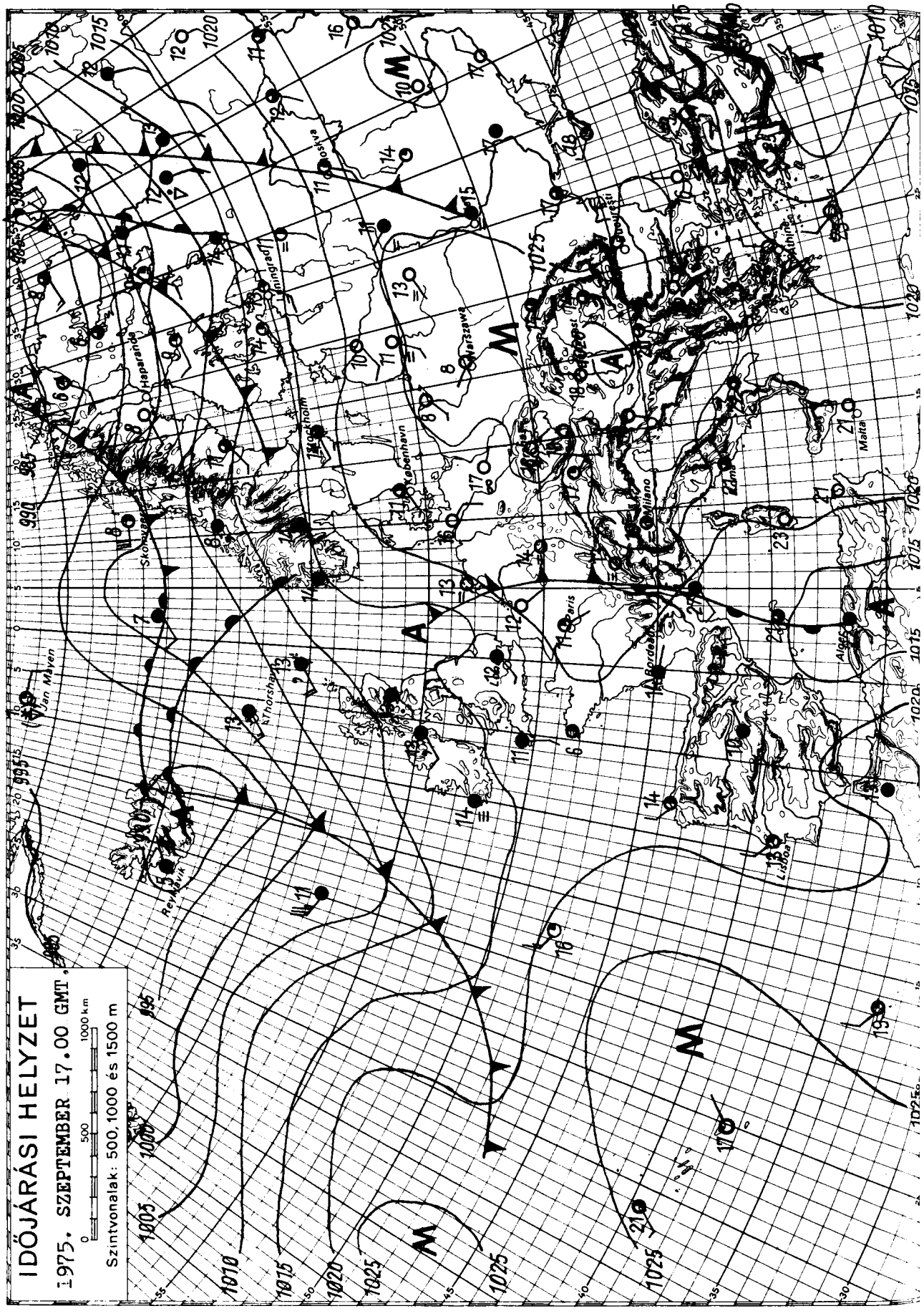

KIADJA: ORSZÁGOS METEOROLÓGIAI SZOLGÁLAT
Készíti: Központi Előrejelző Intézet Előrejelző Osztálya — T.: 273 - 018 — Megjelenik naponként
Évi előfizetési dija: 720,—Ft — Megrendelhető: 1024 Budapest, II., Kitaibel Pál u. 1. Telefon: 353-500,
Kiadásért felel: az OMSZ elnöke — Szerkesztésért felel: a KEI igazgatója

IDŐJÁRÁSI NAPIJELENTÉS

ЕЖЕДНЕВНЫЙ МЕТЕОРОЛОГИЧЕСКИЙ БЮЛЛЕТЕНЬ • DAILY WEATHER REPORT
BULLETIN QUOTIDIEN DE TEMPS • TÄGLICHER WETTERBERICHT

88. évfolyam 261. szám. + Budapest + 1975. szeptember 18. csütörtök

Az időjárási helyzet és a várható időjárás:

Közép-Európa, a Balkán-félsziget és Ukrajna fölött továbbra is nagy kiterjedésü magas nyomású képződmény helyezkedik el. A helyenkénti reggeli ködtől eltekintve ezeken a területeken száraz, napos az idő. Az Alpok, valamint a Kárpátok térségében szerdán a maximumhőmérséklet 7, 11 fokkal magasabb volt, mint a legutóbbi évek átlaga. A Brit-szigetek és a Skandináv-félsziget felett több hullámban hüvös, óceáni levegő érkezik. Hatására ott több helyen esik az eső. Az időjárásváltozást okozó léghullámok a következő 36 órában még nem érintik a Kárpát-medencét, ezért továbbra is meleg, száraz marad az idő.

Hazánkban szerdán derült, száraz, napos idő volt. 6, 11 órás napsütést észleltek. A legmagasabb nappali hőmérséklet 26, 31 fok között alakult. Ma hajnalra általában 13, 18, északkeleten 9, 13 fokig hült le a levegő. A hajnali és a reggeli órákban több helyen köd volt, amely a kora délelőtti órákban mindenütt feloszlott. A hőmérséklet 11 órára 20, 25 fokig emelkedett.

Ma 12 órakor Budapesten a hőmérséklet 24 fok, a tengerszintre átszámitott légnyomás 771 mm, alig változik.

Várható időjárás péntek estig:

Kevés felhő, száraz idő.
Mérsékelt napközben megélénkülő délkeleti, keleti szél.
A hajnali és a reggeli órákban helyenként köd.
Várható legalacsonyabb éjszakai hőmérséklet: 10, 15,
legmagasabb nappali hőmérséklet pénteken: 27, 31 fok között.

Bartha Péterné s.k.

TÁVOLABBI KILÁTÁSOK KEDD REGGELIG:

Napos, meleg idő.
Időnként kisebb felhősödés, szórványosan futó záporok.
Legalacsonyabb hajnali hőmérséklet 13-17 fok között.
Legmagasabb nappali hőmérséklet 25-30 fok között.
Jelentős mennyiségü /legalább 5 mm/ csapadék az ország területének 30 százalékán várható.

KÖZÉPTÁVÚ ELŐREJELZŐ OSZTÁLY

A hőmérséklet napi középértéke és eltérése a 100 évi átlagtól /Budapesten/:

1975. IX. 17.:	22,5 C°	+6,1 C°

1871 óta ezen a napon Budapesten előfordult

legmagasabb hőmérséklet:	34,1 C° /1947/,
legalacsonyabb hőmérséklet:	2,5 C° /1889/.

75.0609.

LEGMAGASABB HŐMÉRSÉKLET

1975. IX. 17.

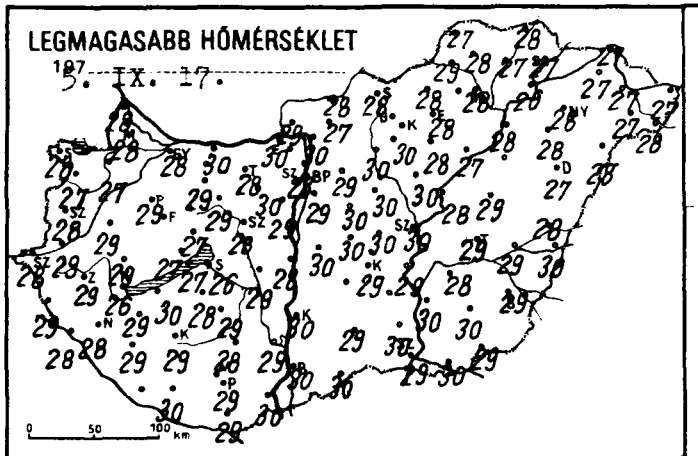

LEGALACSONYABB HŐMÉRSÉKLET

1975. IX. 18.

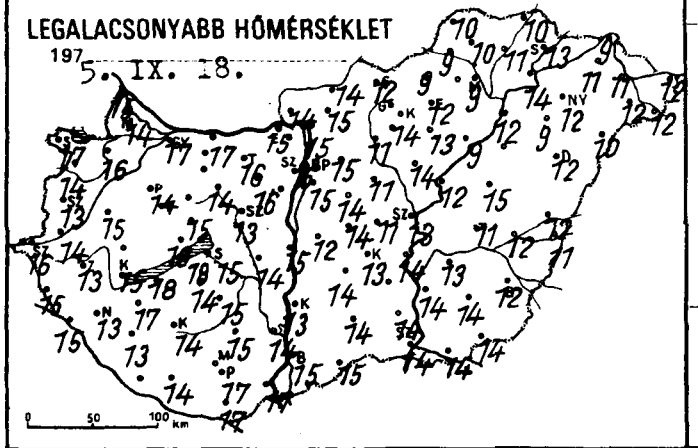

RADIÁCIÓS MINIMUM

1975. IX. 18.

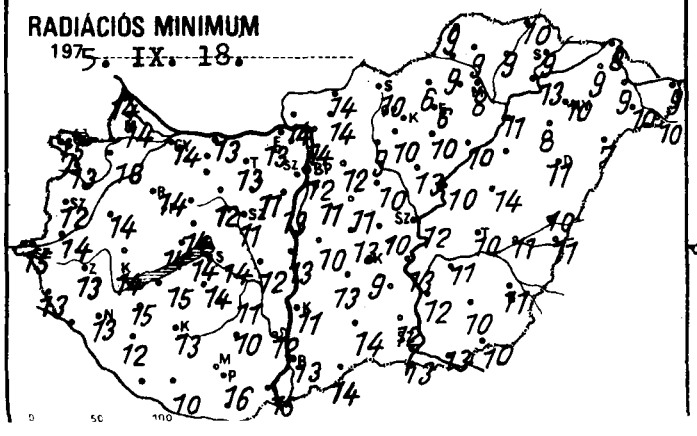

24 órás CSAPADÉKELOSZLÁS

1975. IX. 17. 7h -tól IX. 18. 7h -ig.

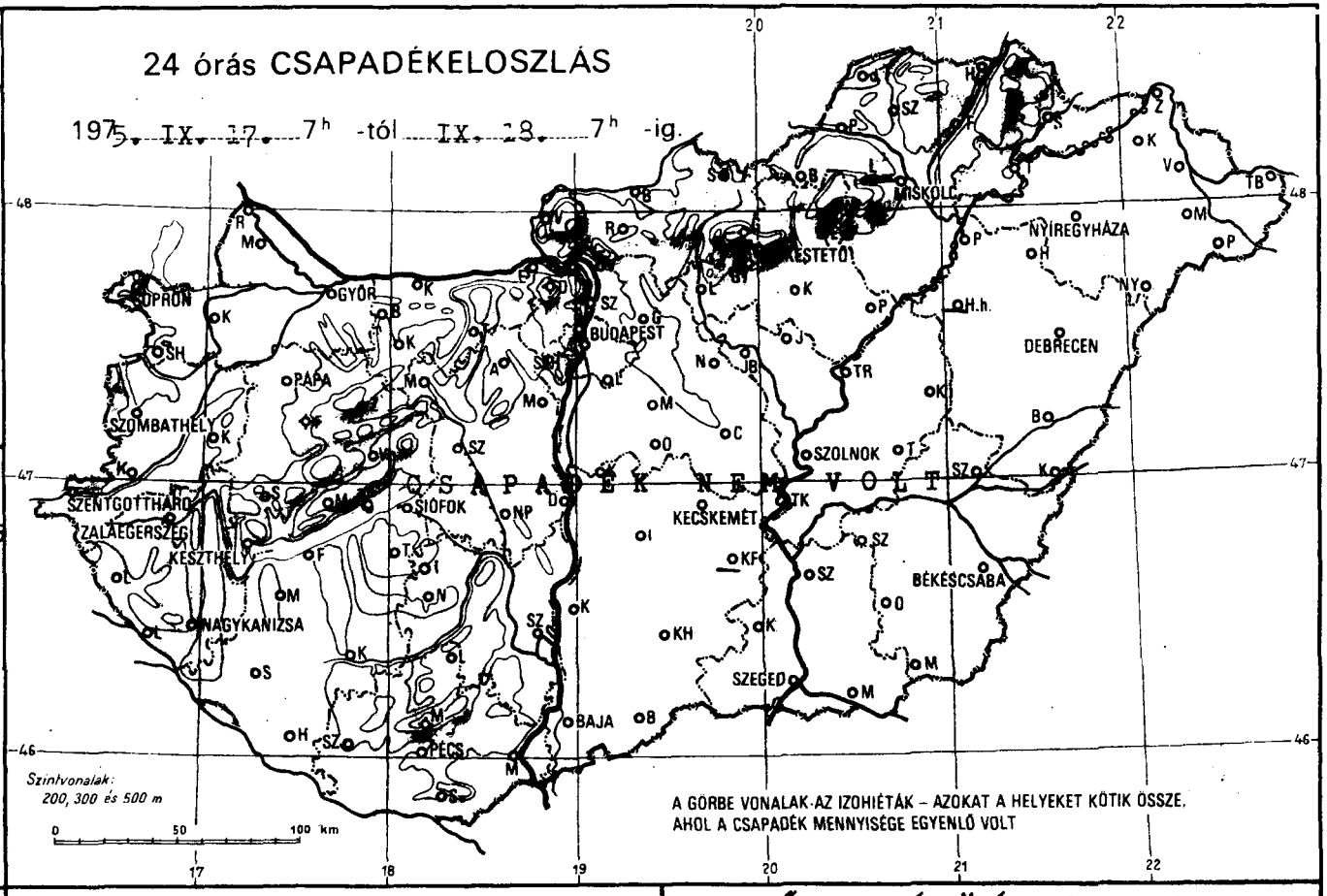

NAPFÉNYTARTAM

1975. IX. 17.

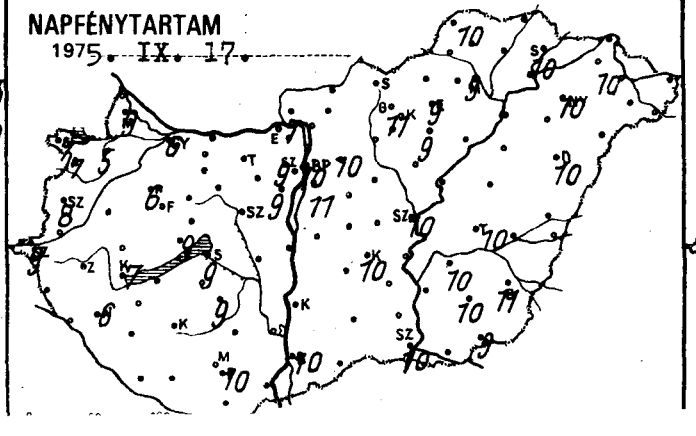

LEGERŐSEBB SZÉLLÖKÉS m/s

1975. IX. 17.

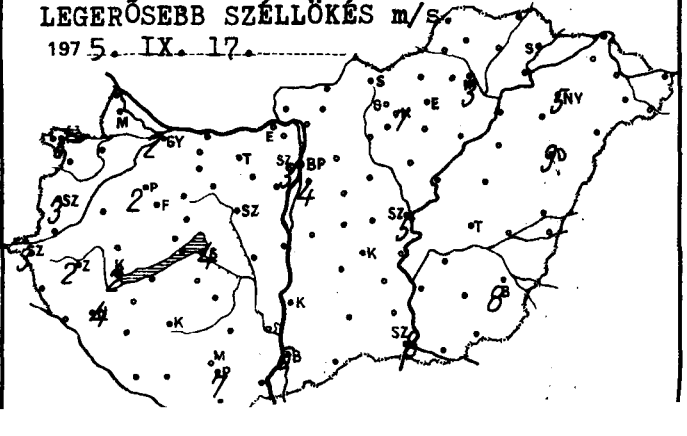

	197 5.IX.18. 07 h -ig az utolsó 24 óra adatai					
	csapadék (mm)		max. hőmérséklet	min. hőmérséklet	rad. min.	napos órák
Győr	.	≡	29	17	14	6
Kapuvár	.		27	16	16	5
Mosonmagyaróvár	.	≡	28	14	14	9
Rajka	.	≡	28	15	14	
Sopron	.	≡	28	17	15	7
Sopronhorpács	.	≡	27	14	13	7
Káld	.		29	15	14	
Körmend	.		29	14	14	
Szentgotthárd	.	≡	28	16	15	9
Szombathely	.	≡	28	13	12	8
Lenti	.		29	15	13	
Letenye	.		28	15	15	
Nagykanizsa	.	≡	28	13	13	6
Zalaegerszeg	.	≡	29	13	13	
Farkasgyepű	.		27	–	–	
Keszthely	.	=	26	15	14	7
Mencshely	.		27	16	14	9
Pápa	.	≡	29	14	14	6
Sümeg	.		29	–	–	
Tihany	.	=	27	18	14	
Veszprém	.		27	15	14	
Zirc	.		27	12	9	
Fonyód	.		30	16	15	
Homokszt. györgy	.		31	13	10	8
Kaposvár	.		29	14	13	
Marcali	.	=	29	17	15	
Siófok	.	=	26	15	14	9
Somogyszob	.		29	13	12	
Tab	.	≡	28	14	14	
Bábolna	.		29	15	14	
Esztergom	.		30	15	13	
Kisbér	.		29	–	–	
Komárom	.		30	17	13	
Tatabánya	.		28	16	13	
Alcsútdoboz	.	≡	30	16	11	
Dunaújváros	.		28	15	13	
Martonvásár	.		29	16	13	9
Mór	.		29	14	12	
Nagyhörcsökp.	.		29	14	12	
Szabadbattyán	.	≡	28	13	11	
Tegszemcse	.		29	15	11	9
Tengyel	.		28	15	10	
Nagykónyi	.	≡	30	16	10	
Szekszárd	.		29	14	12	
Csanatető	.		28	15	14	
Mohács	.		30	17	15	
Pécs	.		29	17	16	10
Siklós	.		29	17	16	
Szigetvár	.		30	14	11	
Bp Lőrinc	.		29	15	11	11
Bp Met. Int.	.		29	15	12	10
Bp Szab. hegy	.		27	14	11	9
Kegléd	.		30	11	10	
Dobogókő	.		26	14	–	
Jodöllő	.		29	15	12	10
Királyrét	.	≡	28	15	14	
Monor	.		30	14	11	
Nagykáta	.		30	11	10	
Ócsa	.		30	14	13	
Szentendre	.	–	30	14	13	

	197 5.IX.18. 07 h -ig az utolsó 24 óra adatai					
	csapadék (mm)		max. hőmérséklet	min. hőmérséklet	rad. min.	napos órák
Vác	.	≡	30	15	14	
Vámosmikola	.	≡	29	14	14	7
Baja	.	=	30	15	13	10
Bácsalmás	.		30	15	14	
Izsák	.		–	14	13	
Kalocsa	.		30	13	11	
Kecskemét	.		29	13	9	10
Kiskunf. háza	–		–	–	–	
Kiskunhalas	.		29	14	14	
Kunszentmiklós	.		30	12	10	
Tiszakécske	.		29	14	13	
Balassagyarmat	.	≡	28	14	14	
Romhány	.	≡	27	15	14	
Salgótarján	.	≡	28	12	10	
Eger	.		28	12	6	9
Galyatető	–		–	–	–	
Gyöngyös	.		30	14	10	
Kékestető	.		22	14	10	11
Kompolt	.		28	13	10	9
Lőrinci	.	≡	30	11	9	
Poroszló	.		27	13	11	
Jászapáti	.		30	14	13	
Jászberény	.		29	12	10	
Karcag	.		29	15	14	
Szolnok	.	=	30	13	12	10
Tiszaroff	.		28	12	10	
Túrkeve	.		29	11	10	10
Kistelek	.		30	14	12	
Makó	.		30	14	13	
Szeged	.	=	29	14	13	10
Szentes	.		30	14	12	
Borsodnádasd	.	≡	28	9	6	
Fügöd	.		27	11	9	
Hidasnémeti	.		28	10	10	
Jósvafő	.		27	10	9	10
Lillafüred	.		26	10	9	
Miskolc	.	=	28	9	8	9
Putnok	.		29	9	9	
Sárospatak	.		27	13	9	10
Szendrőlád	.	≡	28	10	9	
Tokaj	.		26	14	13	
Kisvárda	.		27	11	9	10
Mátészalka	.		27	12	10	
Nyíregyháza	.	=	28	12	10	10
Nyírlugos	.		28	10	7	
Pátyod	.		28	12	10	
Tiszabecs	.		27	12	9	
Vásárosnamény	.		27	11	9	
Záhony	.		27	9	8	
Berettyóújfalu	.		28	12	10	
Debrecen	.		27	12	11	10
Hajdúdorog	.		28	9	8	
Hortobágy	–		–	–	–	
Körösszakál	.		30	11	11	
Polgár	.		28	12	11	
Békéscsaba	.		29	12	11	11
Mezőhegyes	.		29	14	10	9
Orosháza	.		30	14	10	10
Szarvas	.		28	13	11	10
Szeghalom	.		29	12	11	

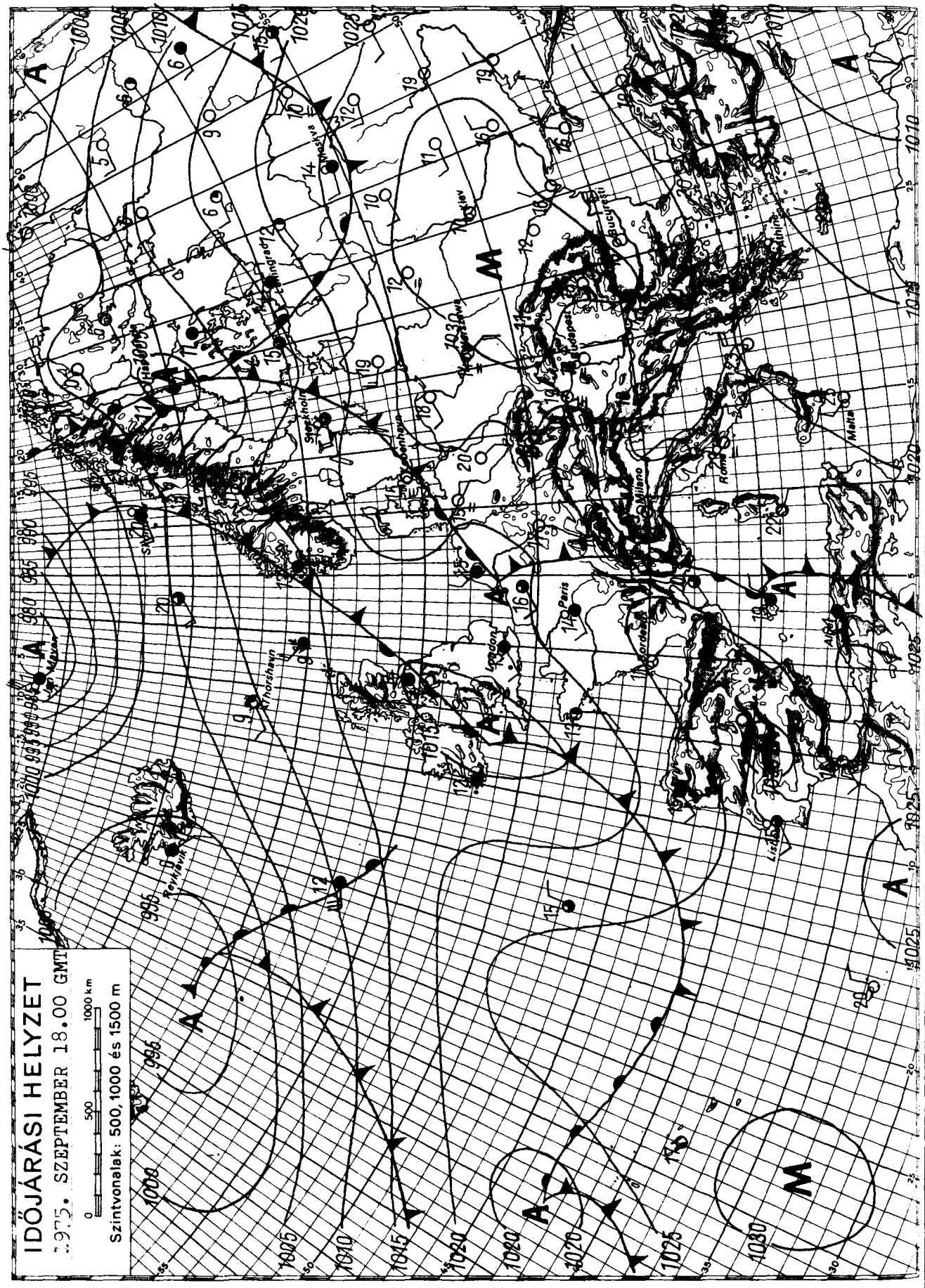

KIADJA: ORSZÁGOS METEOROLÓGIAI SZOLGÁLAT

Készíti: Központi Előrejelző Intézet Előrejelző Osztálya — T.: 278 - 018 — Megjelenik naponként

Évi előfizetési díja: 720,—Ft — Megrendelhető: 1024 Budapest, II., Kitaibel Pál u. 1. Telefon: 353-500,

Kiadásért felel: az OMSZ elnöke — Szerkesztésért felel: a KEI igazgatója

IDŐJÁRÁSI NAPIJELENTÉS

ЕЖЕДНЕВНЫЙ МЕТЕОРОЛОГИЧЕСКИЙ БЮЛЛЕТЕНЬ • DAILY WEATHER REPORT
BULLETIN QUOTIDIEN DE TEMPS • TÄGLICHER WETTERBERICHT

88. évfolyam 262. szám. + Budapest + 1975. szeptember 19. péntek

Az időjárási helyzet és a várható időjárás:

A hüvösebb óceáni léghullámok ma reggel Nyugat-Európa egy részén, valamint Észak-Európában változékony, szeles, többfelé csapadékos időjárást okoztak. Európa többi részén folytatódott az általában derült, a reggeli ködöktől eltekintve száraz, meleg idő. A következő 36 órában a Kárpát-medencében a hőmérséklet még lényegesen nem változik.

Hazánkban csütörtökön napos, száraz, meleg idő volt. A hőmérséklet csúcsértéke 25, 30 fok között alakult. A hajnali órákban néhány helyen köd képződött. Péntek hajnalra 9, 15 fokig hült le a levegő. A ködök a kora délelőtti órákra mindenütt feloszlottak. A délelőtt folyamán folytatódott a napos, száraz idő. A hőmérséklet 11 órakor az ország nagy részén 21, 26 fok között váltakozott.

Ma 12 órakor Budapesten a hőmérséklet 24 fok, a tengerszintre átszámitott légnyomás 770 mm, gyengén süllyed.

Várható időjárás szombat estig:

Kevés felhő, csapadékmentes idő.
Mérsékelt, időnként megélénkülő déli, délkeleti szél.
A hajnali és a reggeli órákban párás levegő, több helyen köd.

Várható legalacsonyabb éjszakai hőmérséklet: 9, 14,
legmagasabb nappali hőmérséklet szombaton: 24, 28 fok között.

Vadkerti Ferenc s.k.

A hőmérséklet napi középértéke és eltérése a 100 évi átlagtól /Budapesten/:

1975. IX. 18.:	20,8 C°	+4,4 C°

1871 óta ezen a napon Budapesten előfordult

legmagasabb hőmérséklet: 34,3 C° /1947/,
legalacsonyabb hőmérséklet: 4,0 C° /1886/.

75.0610.

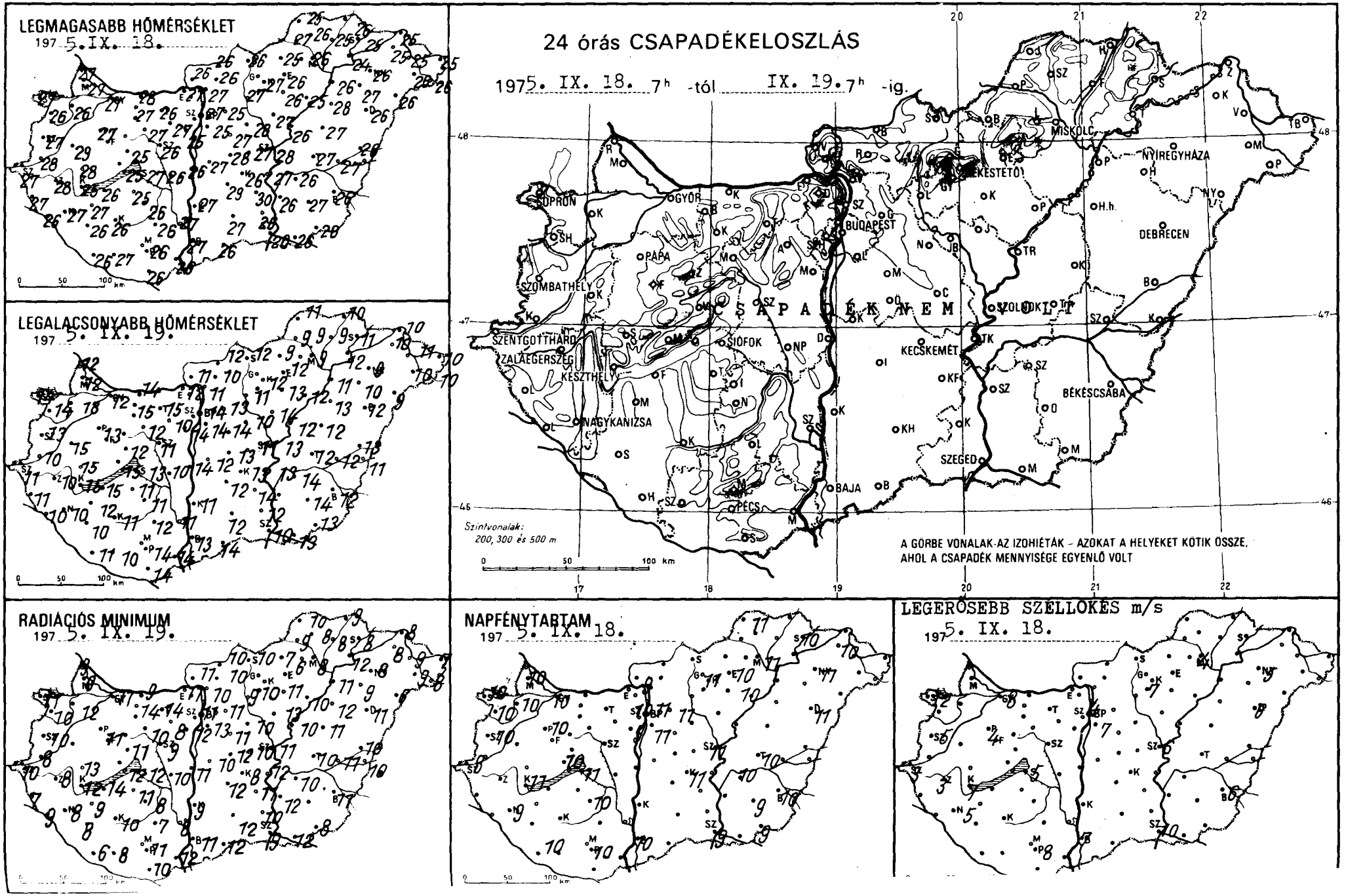
LEGMAGASABB HŐMÉRSÉKLET
197 5. IX. 18.
LEGALACSONYABB HŐMÉRSÉKLET
197 5. IX. 19.
RADIÁCIÓS MINIMUM
197 5. IX. 19.
24 órás CSAPADÉKELOSZLÁS
1975. IX. 18. 7h -tól IX. 19. 7h -ig.
CSAPADÉK NEM
SOPRON
GYŐR
BUDAPEST
MISKOLC
NYÍREGYHÁZA
KESZTHELY
SZOMBATHELY
PAPA
SZOLNOK
SZOLNOK
SZENTGOTTHÁRD
ZALAEGERSZEG
SIÓFOK
KECSKEMÉT
NAGYKANIZSA
BÉKÉSCSABA
SZEGED
BAJA
PÉCS
DEBRECEN
Szintvonalak:
200, 300 és 500 m
A GÖRBE VONALAK AZ IZOHIÉTÁK – AZOKAT A HELYEKET KÖTIK ÖSSZE,
AHOL A CSAPADÉK MENNYISÉGE EGYENLŐ VOLT
NAPFÉNYTARTAM
197 5. IX. 18.
LEGERŐSEBB SZÉLLÖKÉS m/s
197 5. IX. 18.

	197 5.IX.19. 07 h -ig az utolsó 24 óra adatai							197 5.IX.19. 07 h -ig az utolsó 24 óra adatai						
	csapadék (mm)		max. hőmérséklet	min. hőmérséklet	rad. min.	napos órák		csapadék (mm)		max. hőmérséklet	min. hőmérséklet	rad. min.	napos órák	
ör	•	=	27	12	11	10	Vác	•	=⌓	27	11	10		
apuvár	•		26	13	12	10	Vámosmikola	•		26	11	11	9	
osonmagyaróvár	•		27	12	9	10	Baja	•		27	13	11	10	
ajka	•		27	12	9		Bácsalmás	•		26	14	12		
pron	•		27	14	11	10	Izsák	•		29	12	12		
pronhorpács	•	⌓	26	14	10	10	Kalocsa	•		27	11	9		
ald	•		29	15	–		Kecskemét	•	=	26	13	8	11	
ormend	•		28	10	8		Kiskunf. háza	•		30	14	11		
entgotthárd	•	=	27	11	10	8	Kiskunhalas	•		27	12	12		
ombathely	•	=	27	13	10	10	Kunszentmiklós	•	=	27	12	10		
ém	•		27	11	7		Tiszakécske	•		27	13	12		
tenye	•		26	10	9		Balassagyarmat	•	⌓	26	12	10		
gykanizsa	•		27	10	8	9	Romhány	•	=	26	10	10		
laegerszeg	•	=	28	10	8		Salgótarján	•	=	26	12	10		
arkasgyepű	•		25	10	8		Eger	•		26	12	6	10	
szthely	•		25	15	12	11	Galyatető	–		–	–	–		
fcshely	•		24	15	11	10	Gyöngyös	•		27	12	10		
apa	•	=	27	13	11	10	Kékestető	•		20	12	11	11	
meg	•		28	15	13		Kompolt	•		26	13	11	10	
hany	•	=	25	15	12		Lőrinci	•	⌓	27	11	9		
szprém	•		25	12	11		Poroszló	•	⌓	25	12	10		
rc	•		25	10	7		Jászapáti	•	⌓	27	14	13		
onyód	•		26	15	14		Jászberény	•		27	11	10		
mokszt. györgy	•	=⌓	26	11	6	10	Karcag	•		27	12	11		
posvár	•	⌓	26	11	10		Szolnok	•	=	28	13	11	11	
arcali	•	⌓	27	12	9		Tiszaroff	•		26	12	10		
ok	•		27	13	12	11	Túrkeve	•		27	12	10	10	
mogyszob	•		26	10	8		Kistelek	•		26	12	10		
b	•		25	11	11		Makó	•		26	13	12		
bolna	•		27	13	11		Szeged	•	=	26	10	9	9	
ztergom	•		27	12	11		Szentes	•		26	14	12		
sbér	•	⌓	27	15	14		Borsodnádasd	•	=	25	9	7		
marom	•	⌓	28	14	9		Füged	•	⌓	25	9	8		
dbánya	•		26	15	14		Hidasnémeti	•		26	10	9		
tdoboz	•	=⌓	27	10	8		Jósvafő	•	=	25	11	10	11	
naújváros	•		26	14	11		Lillafüred	•		24	10	8		
rtonvásár	•		25	14	12	9	Miskolc	•	=	26	9	8	11	
r	•	⌓	27	12	10		Putnok	•	=	27	9	9		
gyhörcsökp.	•		26	10	10		Sárospatak	•		25	11	8	10	
adbattyán	•	=⌓	26	11	9		Szendrőlád	•	=⌓	26	9	8		
szemcse	•	⌓	26	11	8	10	Tokaj	•		24	12	12		
gyel	•		26	12	7		Kisvárda	•		25	10	8	10	
gykónyi	•		26	–	–		Mátészalka	•		26	10	9		
szárd	•		27	11	8		Nyíregyháza	•	=	26	9	8	11	
pádtető	•		24	14	13		Nyírlugos	•	⌓	26	9	6		
aes	•		26	14	12		Pátyod	•	⌓	26	10	8		
	•		26	14	11	10	Tiszabecs	•		25	10	7		
s	•	⌓	26	14	10		Vásárosnamény	•	⌓	25	11	9		
etvár	•		27	10	8		Záhony	•		25	10	8		
Lőrinc	•		25	14	13	11	Berettyóújfalu	•	⌓	26	13	10		
Met. Int.	•	=⌓	27	14	11	11	Debrecen	•		26	12	10	11	
szab. hegy	•	⌓	25	13	10	10	Hajdúdorog	•		27	10	9		
d	•		27	11	10		Hortobágy	•		28	13	12		
gókő	•		22	12	8		Körösszakál	•		–	11	10		
llő	•		25	13	11	11	Polgár	•	=	26	11	11		
srét	•		23	10	8		Békéscsaba	•		26	12	11	10	
r	•		27	14	11		Mezőhegyes	•	=⌓	26	13	8	9	
sata	•	⌓	28	10	10		Orosháza	•		27	14	–	9	
ny	•		28	13	12		Szarvas	•		26	14	10	10	
ndre	•		29	13	12		Szeghalom	•	=	27	12	11		

KIADJA: ORSZÁGOS METEOROLÓGIAI SZOLGÁLAT

Készíti: Központi Előrejelző Intézet Előrejelző Osztálya — T.: 273-078 — Megjelenik naponként

Évi előfizetési díja: 720,– Ft — Megrendelhető: 1024 Budapest, II., Kitaibel Pál u. 1. Telefon: 353-500,

Kiadásért felel: az OMSZ elnöke — Szerkesztésért felel: a KEI igazgatója

IDŐJÁRÁSI NAPIJELENTÉS

ЕЖЕДНЕВНЫЙ МЕТЕОРОЛОГИЧЕСКИЙ БЮЛЛЕТЕНЬ · DAILY WEATHER REPORT
BULLETIN QUOTIDIEN DE TEMPS · TÄGLICHER WETTERBERICHT

88. évfolyam 263. szám. + Budapest + 1975. szeptember 20. szombat

Az időjárási helyzet és a várható időjárás:

Európa legnagyobb részén szárító, felhő-oszlató hatású leszálló légmozgások határozzák meg az időjárást, ezért túlnyomóan derült, a helyenként keletkező reggeli ködtől eltekintve száraz az idő. A változékony, felhős, többfelé esős, szeles időjárást okozó frontok egyelőre csak Európa nyugati, északnyugati peremét és északkeleti részét érintik. A Kárpát-medence időjárásának alakitásában a következő 36 órában is a leszálló légmozgások játsszák a főszerepet.

Hazánkban pénteken folytatódott a derült, száraz idő. A nap egy-két kisebb terület kivételével 10-11 órán át sütött, a hőmérséklet 24-29 fokig emelkedett. A derült, száraz időjárás a szombatra virradó éjszakán is folytatódott. A legalacsonyabb éjszakai hőmérséklet 8 és 14 fok között alakult. A hajnali órákban helyenként köd keletkezett, ez azonban kora délelőtt mindenütt eloszlott. Szombaton délelőtt derült, száraz, csendes idő volt. A hőmérséklet 11 órára 20-24 fokig emelkedett.

Ma 12 órakor Budapesten a hőmérséklet 25 fok, a tengerszintre átszámitott légnyomás 768 mm, nem változik.

Várható időjárás vasárnap estig:

Általában kevés felhő, száraz, az évszakhoz képest meleg idő.
Mérsékelt, napközben néhány helyen megélénkülő keleti, délkeleti szél.
Hajnalban és reggel többfelé köd.

Várható legalacsonyabb éjszakai hőmérséklet: 10, 15,
legmagasabb nappali hőmérséklet vasárnap: 24, 28 fok között.

Rajkay Ödön s.k.

A hőmérséklet napi középértéke és eltérése a 100 évi átlagtól /Budapesten/:

1975. IX. 19.:	20,2 C°	+3,9 C°

1871 óta ezen a napon Budapesten előfordult

legmagasabb hőmérséklet: 33,3 C° /1947/;
legalacsonyabb hőmérséklet: 4,2 C° /1894/.

75.0612.

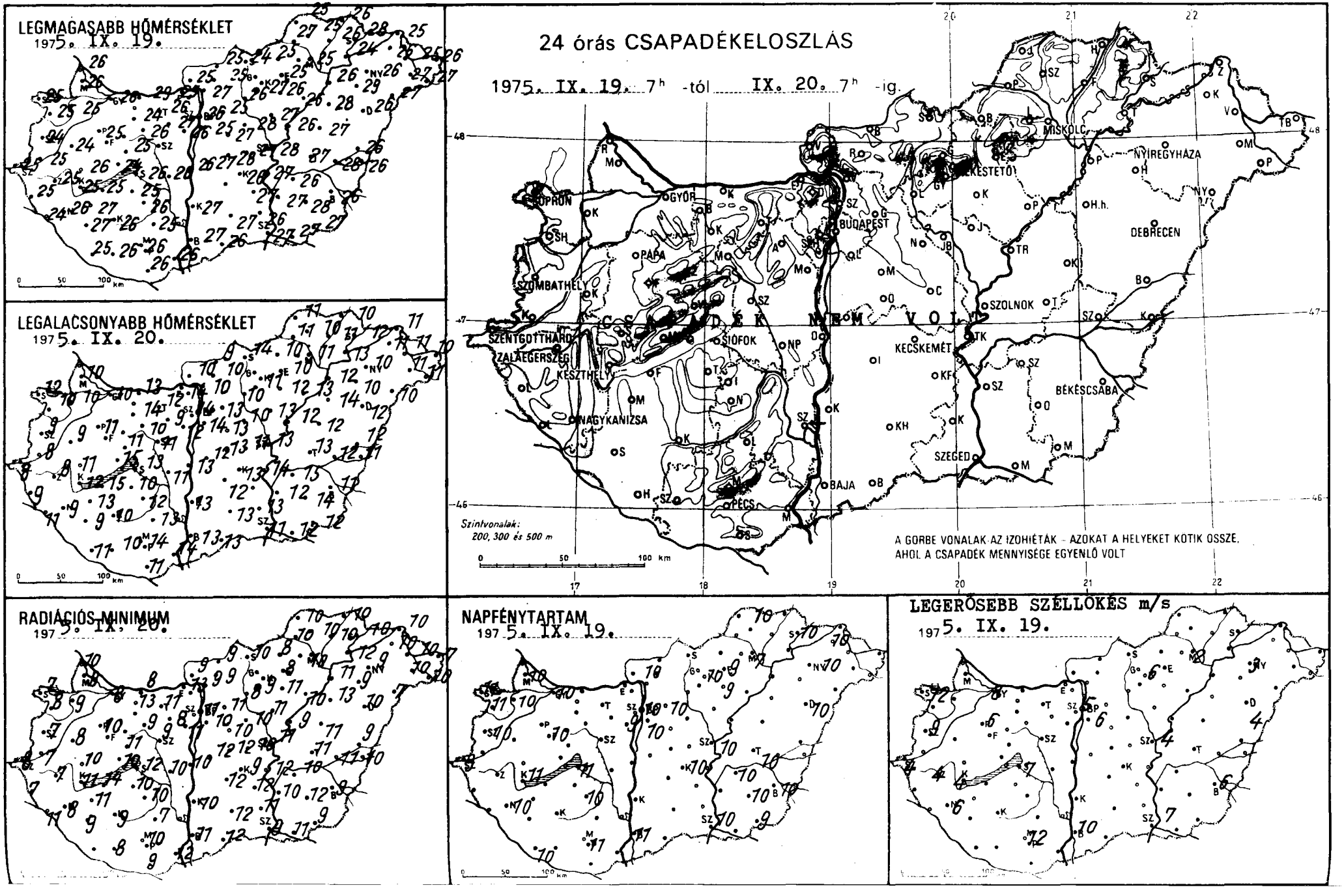
LEGMAGASABB HŐMÉRSÉKLET
1975. IX. 19.
LEGALACSONYABB HŐMÉRSÉKLET
1975. IX. 20.
24 órás CSAPADÉKELOSZLÁS
1975. IX. 19. 7h -tól IX. 20. 7h -ig.
CSAPADÉK NEM VOLT
Szintvonalak:
200, 300 és 500 m
A GÖRBE VONALAK AZ IZOHIÉTÁK - AZOKAT A HELYEKET KÖTIK ÖSSZE, AHOL A CSAPADÉK MENNYISÉGE EGYENLŐ VOLT
SOPRON
GYŐR
BUDAPEST
MISKOLC
NYÍREGYHÁZA
DEBRECEN
SZOMBATHELY
PÁPA
SZOLNOK
SZENTGOTTHÁRD
ZALAEGERSZEG
KESZTHELY
SIÓFOK
KECSKEMÉT
BÉKÉSCSABA
NAGYKANIZSA
SZEGED
BAJA
PÉCS
RADIÁCIÓS MINIMUM
1975. IX. 20.
NAPFÉNYTARTAM
1975. IX. 19.
LEGERŐSEBB SZÉLLÖKÉS m/s
1975. IX. 19.

	197.IX.20. 07 h -ig az utolsó 24 óra adatai							197.IX.20. 07 h -ig az utolsó 24 óra adatai						
	csapadék (mm)		max. hőmérséklet	min. hőmérséklet	rad. min.	napos órák		csapadék (mm)		max. hőmérséklet	min. hőmérséklet	rad. min.	napos órák
[illegible]vár	.	=	26	10	8	10	Vác	.	=	27	10	9	
[illegible]apuvár	.		25	10	9	10	Vámosmikola	.	=	25	10	9	10
[illegible]sonmagyaróvár	.	=	26	10	8	10	Baja	o		27	13	11	11
[illegible]gka	.		26	–	10		Bácsalmás	.		26	13	12	
[illegible]pron	.	=	25	12	7	11	Izsák	.		–	12	12	
[illegible]pronhorpács	.	⌐	25	10	8	11	Kalocsa	.		27	13	10	
[illegible]ld	.		24	9	8		Kecskemét	.	=	26	13	9	10
[illegible]rmend	o		25	8	7		Kiskunf. háza	.		27	12	12	
[illegible]ntgotthárd	o		25	8	8	9	Kiskunhalas	.		27	13	12	
[illegible]mbathely	.		24	9	7	10	Kunszentmiklós	.	=	27	12	10	
[illegible]nti	.		25	9	7		Tiszakécske	.		27	14	12	
[illegible]tenye	.		24	11	11		Balassagyarmat	.	=⌐	25	9	9	
[illegible]gykanizsa	.	=	26	9	8	10	Romhány	.	=	25	10	9	
[illegible]haegerszeg	.	=	25	8	7		Salgótarján	.	=	24	14	10	
[illegible]rkasgyepü	.		23	7	–		Eger	.		25	10	8	9
[illegible]szthely	.		25	12	11	11	Galyatető	.		22	11	7	
[illegible]meshely	.		23	13	10		Gyöngyös	.		27	11	9	
[illegible]pa	.	=	25	11	10	10	Kékestető	o		19	12	9	10
[illegible]meg	.		26	11	10		Kompolt	.		26	12	11	9
[illegible]hany	.	⌐=	24	15	10		Lőrinci	.	⌐	26	10	8	
[illegible]szprém	.		25	11	11		Poroszló	.	=⌐	26	13	10	
[illegible]rc	.		23	7	6		Jászapáti	.	⌐	27	13	11	
[illegible]nyód	.		25	15	14		Jászberény	.	⌐	27	11	10	
[illegible]omokszt. györgy	.	⌐=	25	11	–	10	Karcag	.		27	12	11	
[illegible]aposvár	.	⌐	26	10	9		Szolnok	.	=	28	13	11	10
[illegible]arcali	.	⌐	27	13	11		Tiszaroff	.		26	12	9	
[illegible]ófok	.		26	13	12	11	Túrkeve	.		27	13	11	10
[illegible]omogyszob	.		27	9	9		Kistelek	.		26	13	11	
[illegible]ab	.		25	10	10		Makó	.		27	12	11	
[illegible]bolna	.		26	12	10		Szeged	.		27	11	9	10
[illegible]sztergom	.		25	14	13		Szentes	.		27	12	10	
[illegible]sbér	.	⌐	24	14	13		Borsodnádasd	.	=	25	10	8	
[illegible]omárom	.	⌐	29	13	8		Füged	.	⌐=	26	11	10	
[illegible]atabánya	.	⌐	26	12	11		Hidasnémeti	.		26	10	10	
[illegible]lcsútdoboz	.	⌐=	27	9	8		Jósvafő	.		25	11	10	10
[illegible]unaújváros	.		26	13	10		Lillafüred	.		22	12	10	
[illegible]artonvásár	.		26	12	11	9	Miskolc	.	=	25	11	10	7
[illegible]or	.	⌐	26	10	9		Putnok	.	=	27	11	10	
[illegible]agyhörcsökp.	.		26	11	10		Sárospatak	.		28	12	10	10
[illegible]zabadbattyán	.	⌐	26	11	9		Szendrőlád	.	⌐=	25	10	10	
[illegible]regszemcse	.	⌐	26	12	10	10	Tokaj	.		24	13	12	
[illegible]engyel	.		25	13	7		Kisvárda	.		26	11	10	10
[illegible]agykónyi	.		26	12	11		Mátészalka	.		27	11	10	
[illegible]zekszárd	–		–	–	–		Nyíregyháza	.	=	26	10	9	10
[illegible]ve[illegible]gtető	.		23	16	13		Nyírlugos	.	⌐	27	10	7	
[illegible]ohács	.		26	14	12		Pátyod	.	=	27	11	10	
[illegible]cs	.		26	14	10	11	Tiszabecs	.		26	10	7	
[illegible]klós	.	⌐	26	11	9		Vásárosnamény	.	⌐	25	11	10	
[illegible]igetvár	.	⌐	26	10	8		Záhony	.		25	11	10	
[illegible]p. Lőrinc	.		25	14	10	10	Berettyóújfalu	.	⌐	26	12	9	
[illegible]p. Met. Int.	.	⌐	26	14	11	10	Debrecen	.	=	26	12	10	10
[illegible]p. Szab. hegy	.	⌐	24	14	11	10	Hajdúdorog	.		29	10	9	
[illegible]gléd	.		27	11	10		Hortobagy	.		28	14	13	
[illegible]bogókő	.		22	13	7		Körösszakál	.		26	11	10	
[illegible]ddöllő	.		25	13	11	10	Polgár	.		26	12	11	
[illegible]ályrét	.		25	9	8		Békéscsaba	.	=	26	11	9	10
[illegible]nor	.		27	13	10		Mezőhegyes	.	⌐=	27	12	9	9
[illegible]gykáta	.	⌐	28	10	10		Orosháza	.		28	14	12	10
[illegible]ény	.		28	13	12		Szarvas	.		26	15	10	10
[illegible]ntendre	.		28	12	12		Szeghalom	.		28	12	11	

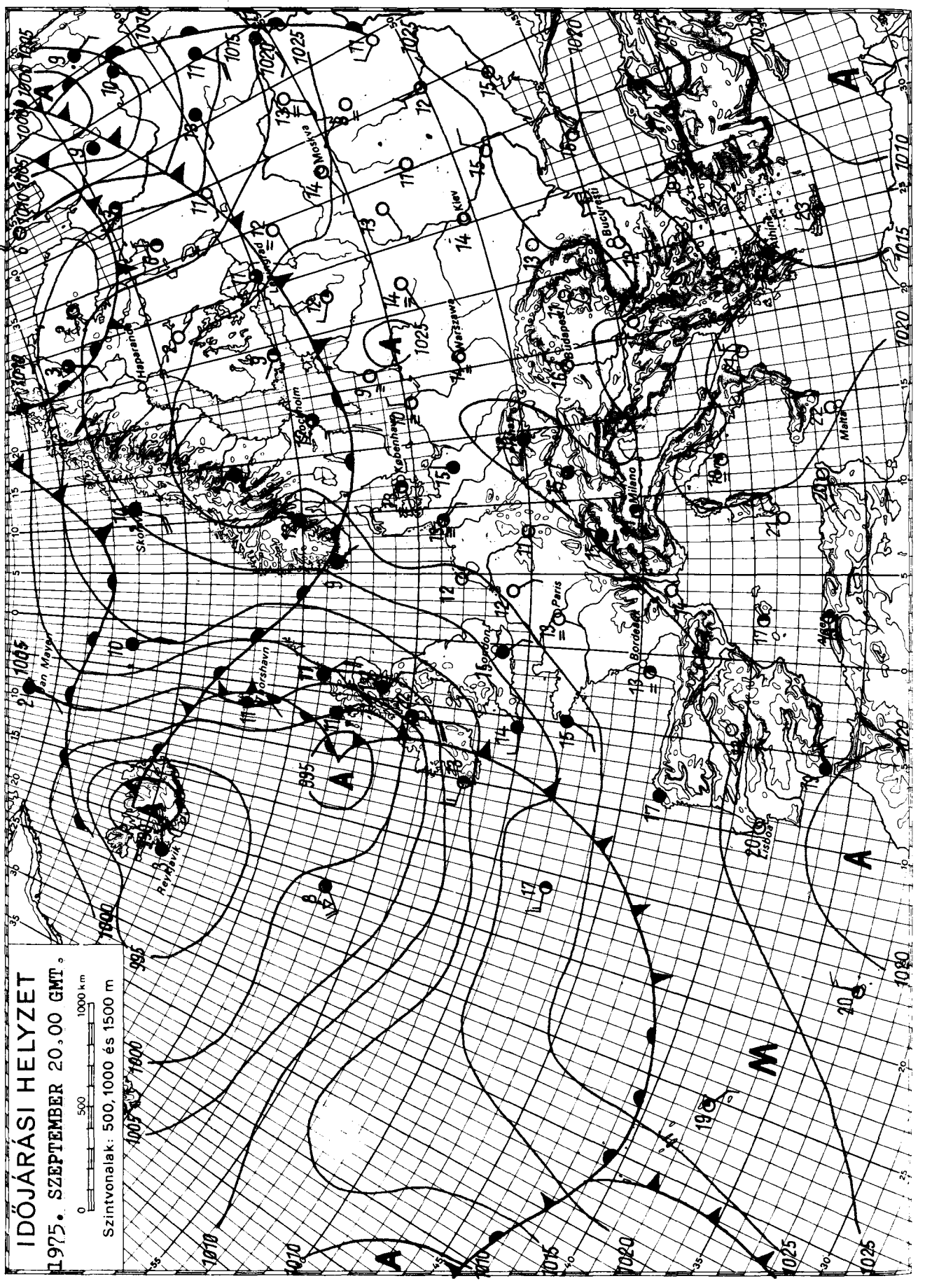

KIADJA: ORSZÁGOS METEOROLÓGIAI SZOLGÁLAT
Készíti: Központi Előrejelző Intézet Előrejelző Osztálya — T.: 273-018 — Megjelenik naponként
Évi előfizetési díja: 720,—Ft — Megrendelhető: 1024 Budapest, II., Kitaibel Pál u. 1. Telefon: 353-500,
Kiadásért felel: az OMSZ elnöke — Szerkesztésért felel: a KEI igazgatója

IDŐJÁRÁSI NAPIJELENTÉS

ЕЖЕДНЕВНЫЙ МЕТЕОРОЛОГИЧЕСКИЙ БЮЛЛЕТЕНЬ • DAILY WEATHER REPORT
BULLETIN QUOTIDIEN DE TEMPS • TÄGLICHER WETTERBERICHT

88. évfolyam 264. szám. + Budapest + 1975. szeptember 21. vasárnap

Az időjárási helyzet és a várható időjárás:

Kontinensünk legnagyobb részén számottevő légmozgás hiányában - változatlanul a szárító, felhőoszlató tulajdonságú leszálló légmozgások határozzák meg az időjárást. Ezeken a területeken továbbra is napos, a reggeli párásodástól, helyenkénti ködképződéstől eltekintve száraz az idő. Felhős, esős, szeles időjárás Európának csak az óceáni levegőhullámok által érintett nyugati, északnyugati részein található. A Kárpát-medence időjárása - bár nyugat felől hüvösebb levegő közeledik - a következő 36 órában nem változik lényegesen.

Hazánkban szombaton a déli órákra kissé megnövekedett a felhőzet, ennek ellenére az ország nagy részén 7, 10 órán át sütött a nap. A tartós napsütés hatására ismét 24, 29 fokig emelkedett a hőmérséklet. Az éjszaka derült, csendes,volt, hajnalra 8, 15 fokig csökkent a levegő hőmérséklete. Többfelé keletkezett köd, de ezek nagy része a délelőtt folyamán feloszlott. Vasárnap délelőtt folytatódott a száraz, napos idő. A hőmérséklet 11 órára 21, 25 fokig emelkedett.

Ma 12 órakor Budapesten a hőmérséklet 24 fok, a tengerszintre átszámitott légnyomás 767 mm, alig változik.

Várható időjárás hétfő estig:

Időnként kissé megnövekvő felhőzet, eső nem valószinü.
Gyenge, időnként kissé élénkebb északnyugati, északi szél.
Hajnalban és reggel helyenként köd.

Várható legalacsonyabb éjszakai hőmérséklet: 8, 13,
legmagasabb nappali hőmérséklet hétfőn: 22, 27 fok között.

Rábai Attila s.k.

A hőmérséklet napi középértéke és eltérése a 100 évi átlagtól /Budapesten/:

1975. IX. 20.:	19,7 C°	+3,7 C°

1871 óta ezen a napon Budapesten előfordult

legmagasabb hőmérséklet: 35,2 C° /1917/,
legalacsonyabb hőmérséklet: 2,8 C° /1922/.

75.0616.

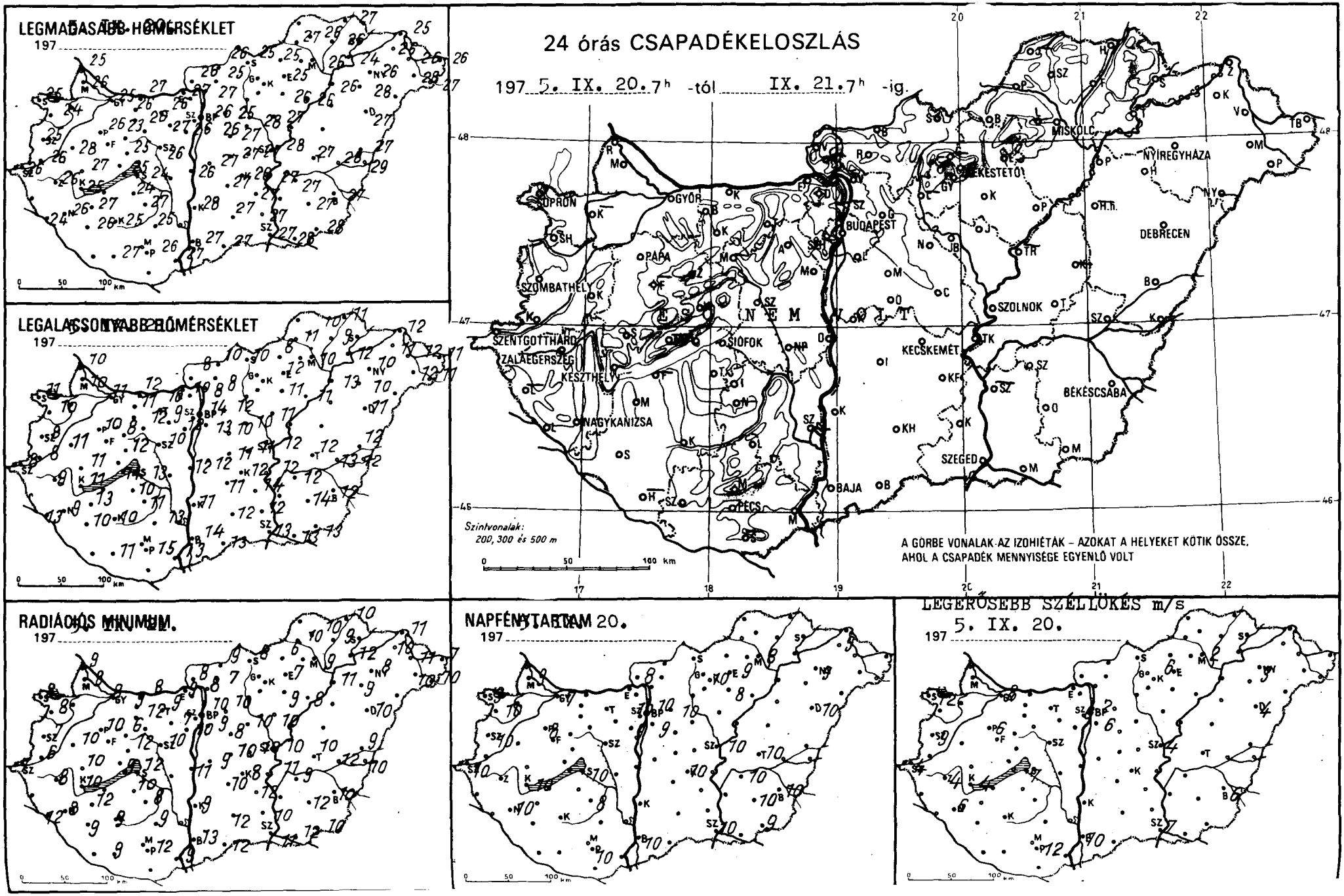
LEGMAGASABB HŐMÉRSÉKLET
197
LEGALACSONYABB HŐMÉRSÉKLET
197
RADIÁCIÓS MINIMUM.
197
24 órás CSAPADÉKELOSZLÁS
197 5. IX. 20.7h -tól IX. 21.7h -ig.
Szintvonalak:
200, 300 és 500 m
A GÖRBE VONALAK AZ IZOHIÉTÁK – AZOKAT A HELYEKET KÖTIK ÖSSZE,
AHOL A CSAPADÉK MENNYISÉGE EGYENLŐ VOLT
NAPFÉNYTARTAM 20.
197
LEGERŐSEBB SZÉLLÖKÉS m/s
5. IX. 20.
197
SOPRON
GYŐR
BUDAPEST
MISKOLC
NYÍREGYHÁZA
KESZTHELY
SIÓFOK
SZOMBATHELY
PAPA
SZOLNOK
DEBRECEN
KECSKEMÉT
BÉKÉSCSABA
NAGYKANIZSA
SZEGED
BAJA
PÉCS
N E M V O L T

5.IX.21.

197 ..... 07 h -ig az utolsó 24 óra adatai

	csapadék (mm)		max. hőmérséklet	min. hőmérséklet	rad. min.	napos órák
Győr	•		25	11	8	7
Kapuvár	–		–	–	–	–
Mosonmagyaróvár	•	≡	26	10	8	9
Rajka	•		25	10	9	
Sopron	•		25	11	8	9
Sopronhorpács	•	⊃	24	10	8	10
Káld	•		28	11	10	
Körmend	•		26	8	6	
Szentgotthárd	•	≡	26	8	7	10
Szombathely	•		25	8	7	10
Lenti	–		–	–	–	
Letenye	•		24	13	12	
Nagykanizsa	•	≡	26	9	8	10
Zalaegerszeg	•		26	9	8	
Farkasgyepű	–		–	–	–	
Keszthely	•		25	11	10	10
Mencshely	–		–	–	–	–
Pápa	•	≡	26	10	10	8
Sümeg	•	≡	27	11	10	
Tihany	•	⊃	25	14	9	
Veszprém	•		25	12	12	
Zirc	•		23	8	6	
Fonyód	–		–	–	–	
Homokszt. györgy	–		–	–	–	
Kaposvár	•	⊃	25	10	9	
Marcali	•	⊃	27	13	12	
Siófok	•		24	13	12	10
Somogyszob	•		26	10	9	
Tab	•	≡	24	10	10	
Babolna	•		26	11	9	
Esztergom	•	≡	27	10	9	
Kisbér	•	⊃	26	12	12	
Komárom	•	≡	27	12	8	
Tatabánya	•	⊃	26	10	9	
Alcsútdoboz	•	≡	27	9	7	
Dunaújváros	•		26	12	11	
Martonvásár	•		26	12	10	9
Mór	–		–	–	–	
Nagyhörcsökp.	–		–	–	–	
Szabadbattyán	•	≡	26	10	10	
Tegszemcse	•	≡	27	11	8	8
Tengyel	•		25	13	9	
Nagykónyi	–		–	–	–	
Szekszárd	–		–	–	–	
Paks	•		25	16	14	
Mohács	•	⊃	27	13	9	
Pécs	•		26	15	12	10
Siklós	–		–	–	–	
Szigetvár	•	≡	27	11	9	
Gp. Lőrinc	•		26	13	9	9
Gp. Met. Int.	•		26	14	10	10
Gp. Szab. hegy	•	⊃	23	14	10	8
Tegléd	•		27	11	10	
Dobogókő	•		22	12	5	
Ecsöllő	•		25	12	10	10
Mályrét	–		–	–	–	
Monor	•		27	10	8	
Nagykáta	•	⊃	28	10	10	
Orkény	•		27	11	10	
Szentendre	–		–	–	–	

5.IX.21.

197 ..... 07 h -ig az utolsó 24 óra adatai

	csapadék (mm)		max. hőmérséklet	min. hőmérséklet	rad. min.	napos órák
Vác	•	⊃	27	8	8	
Vámosmikola	•	≡	26	8	8	8
Baja	•		27	14	13	10
Bácsalmás	•		27	13	12	
Izsák	•		27	11	10	
Kalocsa	•		28	11	9	
Kecskemét	•		26	12	8	10
Kiskunf. háza	•	=	27	14	12	
Kiskunhalas	•		27	12	12	
Kunszentmiklós	•	≡	27	12	9	
Tiszakécske	•		27	12	11	
Balassagyarmat	•	≡	26	10	9	
Romhány	•	≡	25	8	7	
Salgótarján	•	≡	25	10	8	
Eger	•		25	12	7	9
Galyatető	–		–	–	–	
Gyöngyös	–		–	–	–	
Kékestető	•		18	13	9	10
Kompolt	•		26	11	9	8
Lőrinci	–		–	–	–	
Poroszló	•	⊃	26	11	8	
Jászapáti	•	⊃	27	11	9	
Jászberény	•	⊃	27	11	10	
Karcag	–		–	–	–	
Szolnok	•		28	12	10	10
Tiszaroff	–		–	–	–	
Túrkeve	•		27	12	10	10
Kistelek	•	≡	27	12	10	
Makó	•		28	13	12	
Szeged	•		27	13	11	10
Szentes	–		–	–	–	
Borsodnádasd	•	≡	25	8	6	
Füged	•	⊃	26	9	9	
Hidasnémeti	•		27	11	10	
Jósvafő	–		–	–	–	–
Lillafüred	•		24	12	11	
Miskolc	•	≡	26	10	9	8
Putnok	•	≡	27	11	10	
Sárospatak	–		–	–	–	
Szendrőlád	•	≡	26	10	10	
Tokaj	•		24	12	12	
Kisvárda	•		26	11	10	9
Mátészalka	•	≡	28	12	10	
Nyíregyháza	•	≡	26	10	8	9
Nyírlugos	–		–	–	–	
Pátyod	•	≡	27	11	10	
Tiszabecs	•		26	11	7	
Vásárosnamény	•	≡	26	12	11	
Záhony	•		25	12	11	
Berettyóújfalu	•	⊃	27	12	9	
Debrecen	•		27	11	10	10
Hajdúdorog	•		28	10	9	
Hortobágy	–		–	–	–	
Körösszakál	•		29	12	10	
Polgár	•		26	13	11	
Békéscsaba	•		27	12	10	10
Mezőhegyes	•	≡	28	13	10	9
Orosháza	•	=	27	14	12	10
Szarvas	•		27	12	9	10
Szeghalom	•	≡	28	13	12	

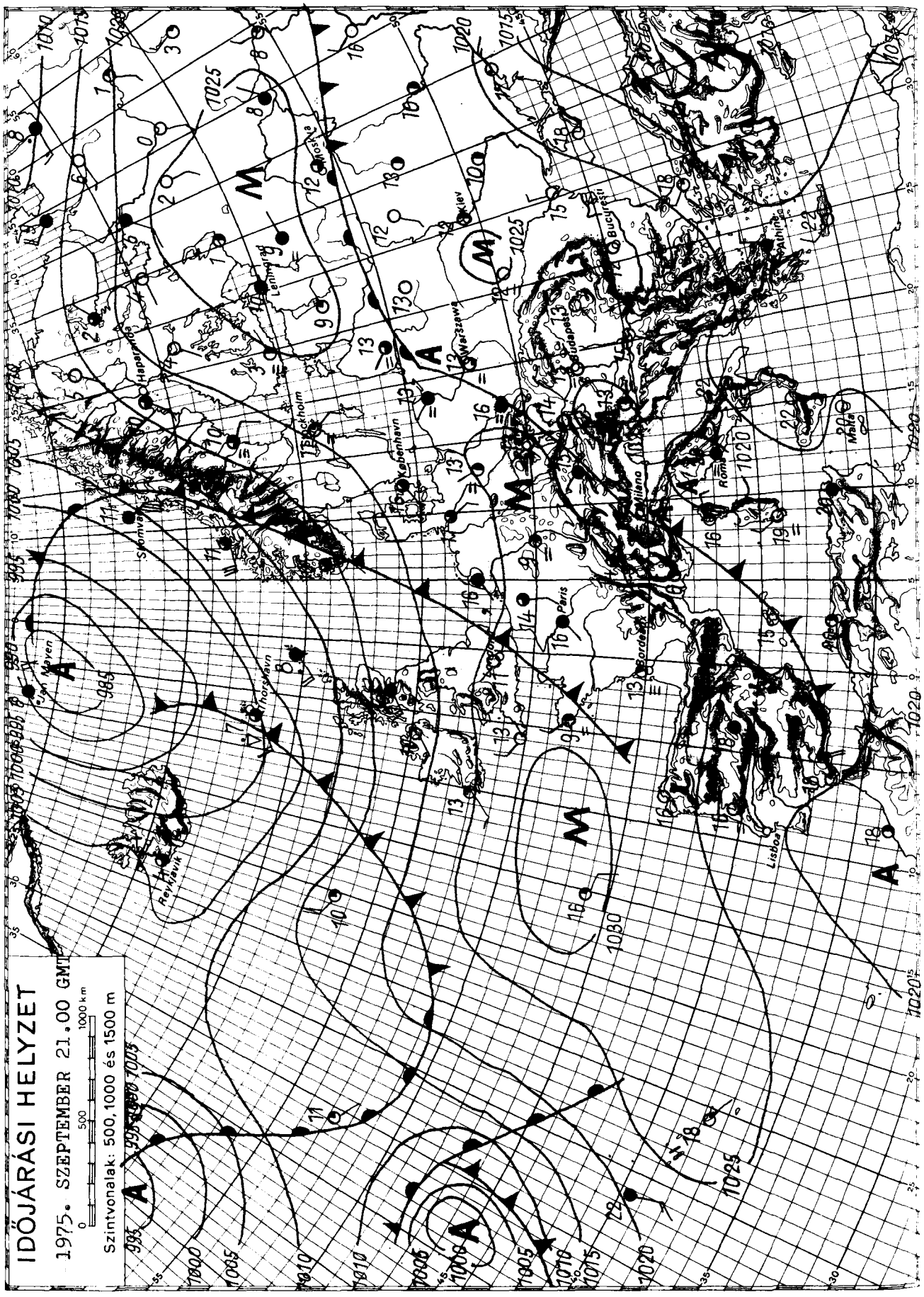

KIADJA: ORSZÁGOS METEOROLÓGIAI SZOLGÁLAT

Készíti: Központi Előrejelző Intézet Előrejelző Osztálya — T.: 273 - 018 — Megjelenik naponként —

Évi előfizetési díja: 720,—Ft — Megrendelhető: 1024 Budapest, II., Kitaibel Pál u. 1. Telefon: 353-500,

Kiadásért felel: az OMSZ elnöke — Szerkesztésért felel: a KEI igazgatója

IDŐJÁRÁSI NAPIJELENTÉS

ЕЖЕДНЕВНЫЙ МЕТЕОРОЛОГИЧЕСКИЙ БЮЛЛЕТЕНЬ • DAILY WEATHER REPORT
BULLETIN QUOTIDIEN DE TEMPS • TÄGLICHER WETTERBERICHT

88. évfolyam 265. szám. + Budapest + 1975. szeptember 22. hétfő

Az időjárási helyzet és a várható időjárás:

Európa északi felén továbbra is igen változékony az időjárás. Átlag 25, 30 óránként váltogatják egymást az Atlanti-óceán felől érkező különböző hőmérsékletü és örvényességü léghullámok. Ennek megfelelően derült, száraz, valamint borult, esős periódusokról érkezik jelentés. Ezzel szemben az 55, szélességi körtől - tehát körülbelül a Moszkva, Gdansk, Belfast vonaltól - délre már napok óta kevés a felhő és csaknem teljesen csapadékmentes az idő.

Ennek megfelelően alakult hazánk vasárnapi időjárása is. Reggeltől estig sütött a nap, sőt kisebb felhősödést is csak néhány helyről jelentettek. Csapadék sehol sem hullott. A hőmérséklet csúcsértéke pedig ismét elérte a 24, 29 fokot. Éjszaka északnyugat felől egy az eddiginél valamivel hüvösebb és nedvesebb léghullám közelitette meg az országot és az északnyugati országrész felett kisebb felhősödést okozott. Hajnalra 10, 16 fokig süllyedt a hőmérséklet és helyenként köd képződött. Hétfőn délelőtt az északnyugati megyék kivételével ismét felhőtlen volt az ég, a köd pedig mindenütt feloszlott. A hőmérséklet 11 órakor 20 és 24 fok között volt.

Ma 12 órakor Budapesten a hőmérséklet 24 fok, a tengerszintre átszámitott légnyomás 770 mm, alig változik.

Várható időjárás kedd estig:
Időnként kissé megnövekszik a felhőzet, de túlnyomóan derült idő lesz, eső nélkül.
A többfelé élénk északnyugati, északi szél mindenütt mérséklődik.
Hajnalban helyenként köd képződik.
Várható legalacsonyabb éjszakai hőmérséklet 10, 15,
legmagasabb nappali hőmérséklet kedden: 22, 26 fok között.

Aigner Szilárd s.k.

TÁVOLABBI KILÁTÁSOK PÉNTEK REGGELIG:
Kisebb felhősödés, esetleg szórványosan futó záporokkal.
Meleg marad az idő.
Legalacsonyabb hajnali hőmérséklet 10-15 fok között,
legmagasabb nappali hőmérséklet 23-27 fok között.
Jelentős mennyiségü /legalább 5 mm/ csapadék az ország területének 10 százalékán várható.

KÖZÉPTÁVU ELŐREJELZŐ OSZTÁLY

A hőmérséklet napi középértéke és eltérése a 100 évi átlagtól /Budapesten/:

1975. IX. 21.: 19,6 C° +4,1 C°

1871 óta ezen a napon Budapesten előfordult

legmagasabb hőmérséklet: 31,1 C° /1917/,
legalacsonyabb hőmérséklet: 4,0 C° /1921/.

75.0617.

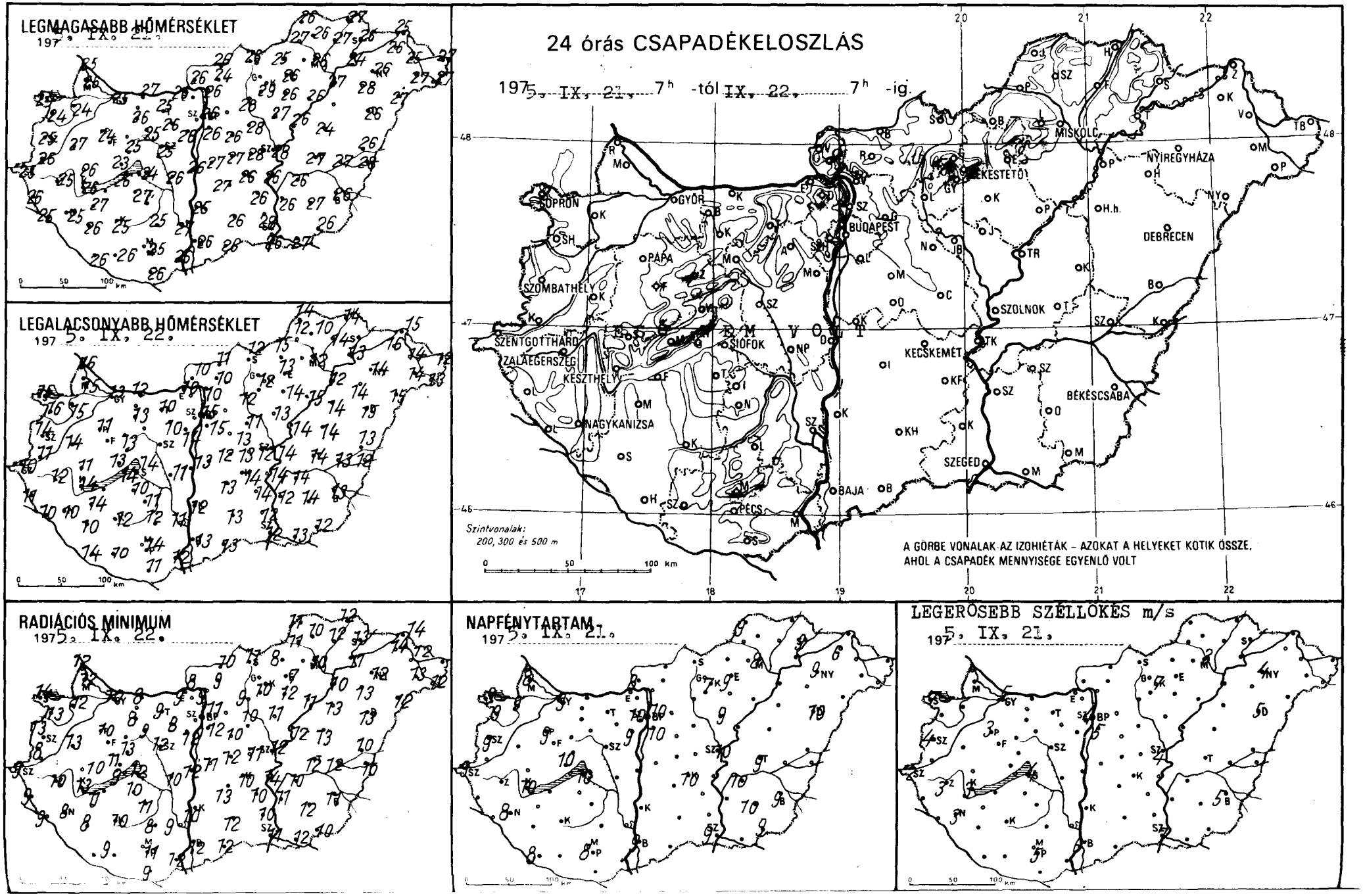
LEGMAGASABB HŐMÉRSÉKLET
197 . IX. 22.
LEGALACSONYABB HŐMÉRSÉKLET
197 5. IX. 22.
24 órás CSAPADÉKELOSZLÁS
197 5. IX. 21. 7h -tól IX. 22. 7h -ig.
SOPRON
GYŐR
MISKOLC
NYÍREGYHÁZA
KÉKESTETŐ
BUDAPEST
DEBRECEN
PÁPA
SZOMBATHELY
SZOLNOK
SZENTGOTTHÁRD
ZALAEGERSZEG
KESZTHELY
SIÓFOK
KECSKEMÉT
NAGYKANIZSA
BÉKÉSCSABA
SZEGED
BAJA
PÉCS
Szintvonalak:
200, 300 és 500 m
A GÖRBE VONALAK AZ IZOHIÉTÁK – AZOKAT A HELYEKET KÖTIK ÖSSZE, AHOL A CSAPADÉK MENNYISÉGE EGYENLŐ VOLT
RADIÁCIÓS MINIMUM
1975. IX. 22.
NAPFÉNYTARTAM
197 5. IX. 21.
LEGERŐSEBB SZÉLLÖKÉS m/s
197 5. IX. 21.

	1975. IX. 22., 07 h -ig az utolsó 24 óra adatai					
	csapadék (mm)		max. hőmérséklet	min. hőmérséklet	rad. min.	napos órák
Győr			25	13	10	9
Kapuvár			24	15	12	9
Kisbosonmagyaróvár			26	15	12	8
Csorna			25	16	12	
Sopron			24	16	14	9
Sopronhorpács			24	16	13	9
Celd			27	14	13	
Körmend			26	11	8	
Szentgotthárd			25	10	9	9
Szombathely			25	14	13	9
Szenti			26	11	9	
Szetenye			25	10	9	
Nagykanizsa			25	10	8	8
Zalaegerszeg			25	12	10	
Farkasgyepű			23	11	8	
Keszthely			26	14	13	10
Mencshely			23	13	11	10
Pápa			24	11	10	9
Sümeg			26	11	10	
Tihany			26	14	9	
Veszprém			25	13	13	
Zirc			22	10	7	
Bonyód			–	–	–	
Homokszt. györgy			25	14	–	
Kaposvár			25	12	10	
Marcali			27	14	11	
Siófok			24	14	13	10
Somogyszob			26	10	8	
Tab			24	10	10	
Bábolna			26	11	9	
Esztergom			26	10	9	
Kisbér			26	13	8	
Komárom			27	12	8	
Tatabánya			25	10	9	
Alcsútdoboz			26	10	8	
Dunaújváros			26	13	12	
Martonvásár			26	14	12	9
Mór			25	11	9	
Nagyhörcsökp.			26	11	10	
Szabadbattyán			25	14	12	
Tegszemcse			25	11	9	9
Tengyel			25	12	8	
Nagykónyi			27	11	11	
Vecskszárd			27	11	9	
Alsónatető			25	14	13	
Arpádtető			26	12	12	–
Mács			25	14	11	8
Pécs			26	11	9	
Pécsvárad			26	10	9	
Siklós			26	15	12	10
Szigetvár			26	15	11	10
Szilvás			23	15	11	10
Szőlősgyörök			28	12	11	
Tarrogókő			22	14	6	
Tröllő			–	–	–	
Tarlyrét			25	10	9	
Tenor			26	13	10	
Tolnanagykáta			28	11	10	
Tőserény			27	13	12	
Tuntendre			27	13	12	

	1975. IX. 22., 07 h -ig az utolsó 24 óra adatai					
	csapadék (mm)		max. hőmérséklet	min. hőmérséklet	rad. min.	napos órák
Vác			26	10	9	–
Vámosmikola			26	10	8	8
Baja			26	13	12	9
Bácsalmás			26	13	12	
Izsák			27	13	13	
Kalocsa			25	12	10	
Kecskemét			26	14	10	10
Kiskunf. háza			26	14	10	
Kiskunhalas			26	13	12	
Kunszentmiklós			27	12	11	
Tiszakécske			26	14	14	
Balassagyarmat			26	11	10	
Romhány			24	10	9	
Salgótarján			26	12	11	
Eger			26	13	7	9
Galyatető			26	13	9	
Gyöngyös			29	12	10	
Kékestető			18	11	10	7
Kompolt			26	14	12	9
Lőrinci			28	12	9	
Poroszló			26	15	11	
Jászapáti			27	13	11	
Jászberény			27	12	10	
Karcag			27	14	13	
Szolnok			28	14	12	10
Tiszaroff			26	14	12	
Túrkeve			27	14	12	9
Kistelek			28	12	10	
Makó			27	13	12	
Szeged			26	12	11	9
Szentes			26	12	11	
Borsodnádasd			25	11	8	
Fügöd			27	14	12	
Hidasnémeti			27	14	12	
Jósvafő			26	14	11	9
Lillafüred			–	–	–	–
Miskolc			26	12	10	8
Putnok			27	12	11	
Sárospatak			26	–	13	9
Szendrőlád			26	10	10	
Tokaj			24	13	11	
Kisvárda			26	16	14	6
Mátészalka			27	14	13	
Nyíregyháza			26	14	12	9
Nyírlugos			27	15	12	
Pátyod			27	13	12	
Tiszabecs			27	12	–	
Vásárosnamény			25	14	12	
Záhony			25	15	14	
Berettyóújfalu			26	13	10	
Debrecen			26	15	13	10
Hajdúdorog			28	14	13	
Hortobágy			–	14	13	
Körösszakál			28	12	10	
Polgár			27	12	10	
Békéscsaba			26	13	11	9
Mezőhegyes			26	12	10	9
Orosháza			27	14	12	10
Szarvas			26	14	10	10
Szeghalom			27	13	12	

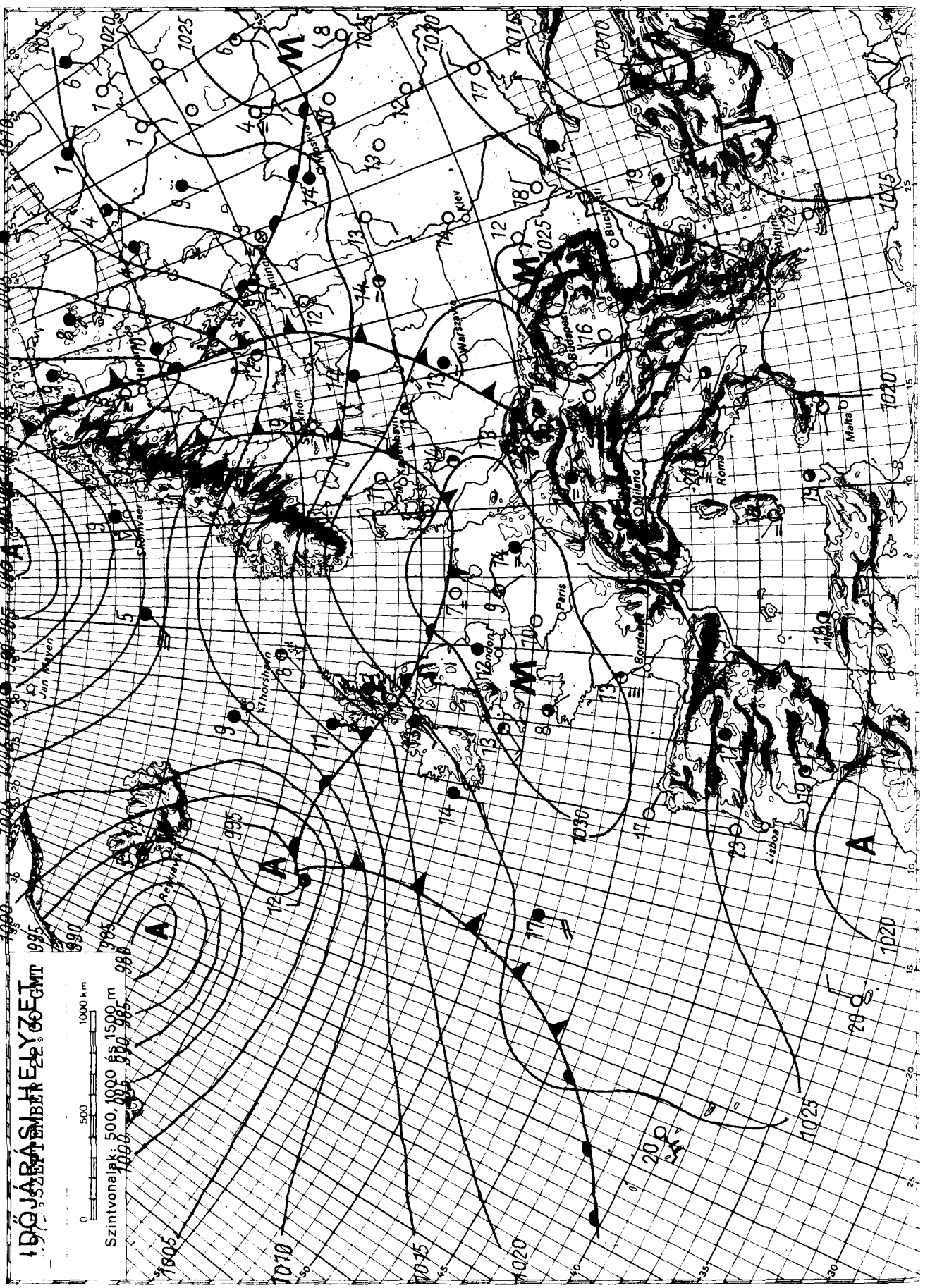

KIADJA: ORSZÁGOS METEOROLÓGIAI SZOLGÁLAT

Készíti: Központi Előrejelző Intézet Előrejelző Osztálya — T.273 - 018 — Megjelenik naponként

Évi előfizetési díja: 720,–Ft — Megrendelhető: 1024 Budapest, II., Kitaibel Pál u. 1. Telefon: 353-500,

Kiadásért felel: az OMSZ elnöke — Szerkesztésért felel: a KEI igazgatója

IDŐJÁRÁSI NAPIJELENTÉS

ЕЖЕДНЕВНЫЙ МЕТЕОРОЛОГИЧЕСКИЙ БЮЛЛЕТЕНЬ · DAILY WEATHER REPORT
BULLETIN QUOTIDIEN DE TEMPS · TÄGLICHER WETTERBERICHT

88. évfolyam 266. szám. + Budapest + 1975. szeptember 23. kedd

Az időjárási helyzet és a várható időjárás:

Közép-Európában és Nyugat-Európa nagy részén a leszálló légmozgások hatására általában kevés a felhő, a hajnali és a reggeli ködöktől eltekintve száraz, az évszakhoz képest meleg az idő. A legmagasabb nappali hőmérséklet hétfőn szárazföldünk nagy részén 1, 8 fokkal volt magasabb a legutóbbi évek átlagánál. Az óceáni léghullámok pályája ma reggel Európa nyugati partvidékét, valamint Észak-Európát érintette. Ezeken a területeken túlnyomóan felhős, szeles, sokfelé csapadékos az időjárás. A következő 36 órában még a leszálló légmozgások határozzák meg az időjárást a Kárpát-medencében, igy kevés felhőre, meleg időre számithatunk.

Hazánkban hétfőn az északnyugati országrészben 1, 5, máshol 5, 9 órán át sütött a nap. Esőt sehonnan sem jelentettek. A hőmérséklet napközben az erősen felhős helyeken csak 21, 23, máshol 24, 28 fokig emelkedett. Kedd hajnalra 8, 14 fokig hült le a levegő. A hajnali órákban keletkezett ködök a kora délelőtti órákra feloszlottak. A délelőtt folyamán általában felhő mentes, napos idő volt. A hőmérséklet 11 órakor az ország területén 19, 23 fok között váltakozott.

Ma 12 órakor Budapesten a hőmérséklet 23 fok, a tengerszintre átszámitott légnyomás 771 mm, alig változik.

Várható időjárás szerda estig:

Általában kevés felhő, eső nélkül.
Mérsékelt, időnként megélénkülő délkeleti, déli szél.
A hajnali és a reggeli órákban párás levegő, néhány helyen köd.

Várható legalacsonyabb éjszakai hőmérséklet: 9, 14,
legmagasabb nappali hőmérséklet szerdán: 22, 27 fok között.

Vadkerti Ferenc s.k.

A hőmérséklet napi középértéke és eltérése a 100 évi átlagtól /Budapesten/:

1975. IX. 22.:	19,7 C°	+4,4 C°

1871 óta ezen a napon Budapesten előfordult

legmagasabb hőmérséklet: 30,2 C° /1920/;
legalacsonyabb hőmérséklet: 3,1 C° /1915/.

75.0626.

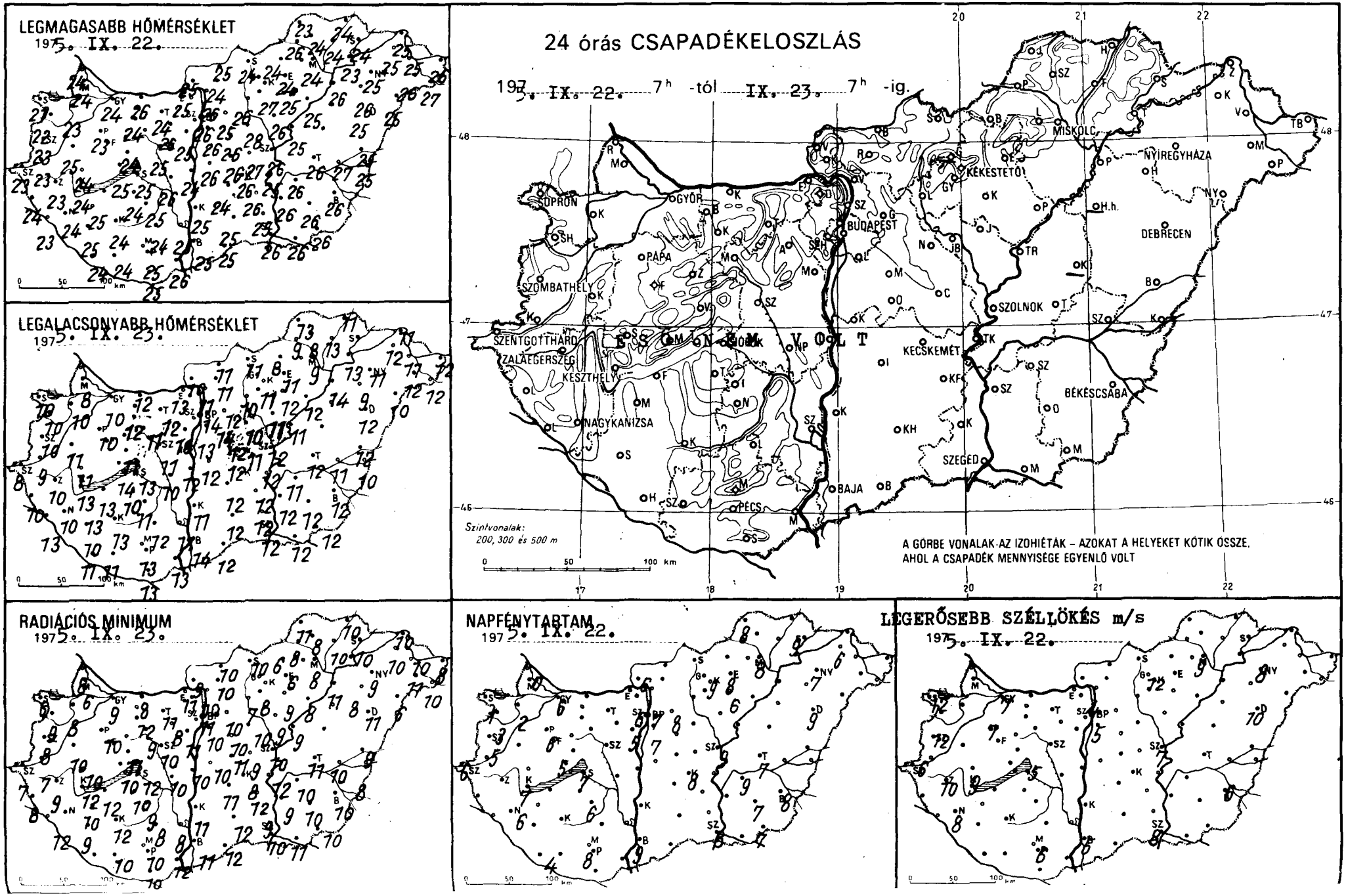
LEGMAGASABB HŐMÉRSÉKLET
1975. IX. 22.
LEGALACSONYABB HŐMÉRSÉKLET
1975. IX. 23.
24 órás CSAPADÉKELOSZLÁS
1975. IX. 22. 7h -tól IX. 23. 7h -ig.
Szintvonalak:
200, 300 és 500 m
A GÖRBE VONALAK AZ IZOHIÉTÁK – AZOKAT A HELYEKET KÖTIK ÖSSZE,
AHOL A CSAPADÉK MENNYISÉGE EGYENLŐ VOLT
SOPRON
GYŐR
BUDAPEST
MISKOLC
NYÍREGYHÁZA
KÉKESTETŐ
DEBRECEN
SZOMBATHELY
PAPA
SZOLNOK
SZENTGOTTHÁRD
ZALAEGERSZEG
KESZTHELY
NAGYKANIZSA
KECSKEMÉT
BÉKÉSCSABA
SZEGED
BAJA
PÉCS
RADIÁCIÓS MINIMUM
1975. IX. 23.
NAPFÉNYTARTAM
1975. IX. 22.
LEGERŐSEBB SZÉLLÖKÉS m/s
1975. IX. 22.

	1975. IX. 23. 07 h -ig az utolsó 24 óra adatai							1975. IX. 23. 07 h -ig az utolsó 24 óra adatai						
	csapadék (mm)		max. hőmérséklet	min. hőmérséklet	rad. min.	napos órák		csapadék (mm)		max. hőmérséklet	min. hőmérséklet	rad. min.	napos órák	
Győr	0	≈	24	10	9	6	Vác	•	≈≡	26	11	10		
Kapuvár	0		23	10	8	2	Vámosmikola	0		25	10	9	6	
Mosonmagyaróvár	•	≡	24	8	6	0	Baja	•		25	14	11	9	
Rajka	•		24	–	8		Bácsalmás	•		25	12	12		
Sopron	•	≈	21	10	6	1	Izsák	•		24	12	11		
Sopronhorpács	•		22	10	9	3	Kalocsa	•		25	11	11	–	
Káld	•		25	11	10		Kecskemét	•	=	26	12	8	8	
Körmend	•		23	9	7		Kiskunf. háza	•		26	12	12		
Szentgotthárd	0	≈	23	8	7	6	Kiskunhalas	0		25	12	12		
Szombathely	•	≈	23	10	8	5	Kunszentmiklós	0	≡	26	12	10		
Lenti	•		24	10	8		Tiszakécske	•		25	12	12		
Letenye	•		23	13	12		Balassagyarmat	•	⌒	25	11	10		
Nagykanizsa	•	=	24	10	9	6	Romhány	•		24	11	10		
Zalaegerszeg	•	≡	23	10	9		Salgótarján	•		24	11	10	–	
Farkasgyepű	•		23	9	7		Eger	0		24	11	6	8	
Keszthely	•	=	24	13	12	7	Galyatető	–		–	–	–		
Mencshely	•		24	13	11	5	Gyöngyös	•		27	11	8		
Papa	•	≡	23	10	10	6	Kékestető	•		16	11	8	9	
Sümeg	•		24	11	10		Kompolt	•		25	12	9	6	
Tihany	•	⌒	25	14	10		Lőrinci	•	≡⌒	26	10	7	•	
Veszprém	•		24	11	11		Poroszló	•	⌒	25	12	8		
Zirc	•		22	10	7		Jászapáti	•	⌒	26	11	9	–	
Fonyód	•		–	13	12		Jászberény	•	⌒	25	11	9		
Homokszt. györgy	0	≡⌒	24	11	–	4	Karcag	–		–	–	–		
Kaposvár	•	≡⌒	24	13	12		Szolnok	•	≈	26	12	10	9	
Marcali	•	⌒	25	13	10	–	Tiszaroff	•		25	11	9	–	
Siófok	•	≈	25	13	12	7	Túrkeve	•	≡⌒	26	12	11	7	
Somogyszob	•		25	10	9		Kistelek	•		25	12	9		
Tab	•		24	10	10		Makó	•		26	12	11	–	
Babolna	0		25	11	9		Szeged	•	≈	26	12	10	8	
Esztergom	•	≡	25	13	11		Szentes	•		26	12	9		
Kisbér	•	⌒	24	12	12		Borsodnádasd	•		24	8	6		
Komárom	•	≈	26	12	8		Füged	•	⌒	24	13	10		
Tatabánya	•	≈	24	12	11		Hidasnémeti	•		24	11	10	–	
Alcsútdoboz	•	≡⌒	26	10	8		Jósvafő	•		23	13	11	8	
Dunaújváros	•		24	12	10		Lillafüred	•		22	10	8	–	
Martonvásár	•		25	13	11	5	Miskolc	•	=	24	9	8	8	
Mór	•	≡⌒	24	11	9		Putnok	•		26	9	8		
Nagyhörcsökp.	•		26	10	10		Sárospatak	•		24	–	10	9	
Szabadbattyán	•	≈⌒	25	11	10		Szendrőlád	•	≡	24	8	8		
Tegszemcse	•	≡⌒	25	11	9	6	Tokaj	•		23	13	–		
Tengyel	•		24	12	8		Kisvárda	•		25	12	10	6	
Nagykónyi	•	≡	25	11	11		Mátészalka	•	≈	26	12	11	–	
Vekszárd	•		25	11	8		Nyíregyháza	•	≈	25	11	9	7	
Kismatető	•		24	14	12		Nyírlugos	•		25	10	6		
Árpádtető							Pátyod	•	⌒	27	12	10		
Mohács	•		26	13	12		Tiszabecs	•		26	12	8		
Pécs	•	≈	25	13	10	8	Vásárosnamény	•	≈⌒	25	11	10		
Siklós	•	⌒	25	13	10		Záhony	•		25	11	10		
Szigetvár	•	≡	24	11	10	–	Berettyóújfalu	•	⌒	25	12	9		
Lőrinc	•	≈	26	14	10	7	Debrecen	•	≈	25	12	11	9	
Met. Int.	•	≈⌒	26	14	11	7	Hajdúdorog	•		26	9	8		
Szab. hegy	•	⌒	23	13	10	6	Hortobágy	–		–	–	–		
Ágled	•		27	11	9		Körösszakál	•		25	10	8	–	
Budabogókő	•		21	13	8		Polgár	•		26	14	11	–	
Budaörs	•		25	12	10	8	Békéscsaba	•	≈	26	12	10	8	
Budakalyrét	•		24	10	9		Mezőhegyes	•	≈⌒	26	12	10	7	
Csillaghegy	•		26	12	10		Orosháza	•		26	12	10	7	
Hűvösvölgy	•	⌒	28	10	10		Szarvas	•		26	11	10	9	
Kékes	•		26	12	11		Szeghalom	•		27	11	10		
Pilisszentlélek	•		27	13	13									

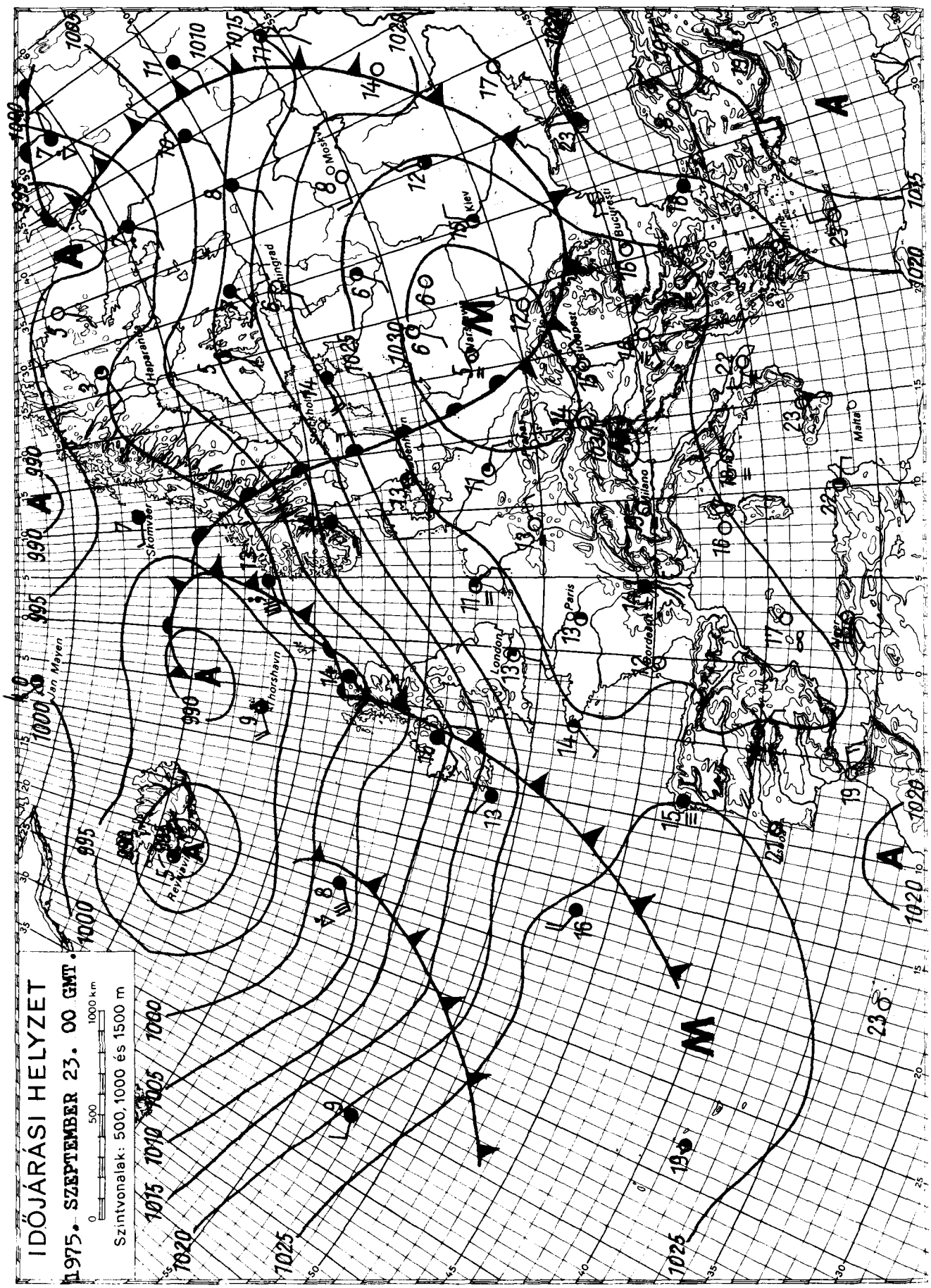

KIADJA: ORSZÁGOS METEOROLÓGIAI SZOLGÁLAT

Készíti: Központi Előrejelző Intézet Előrejelző Osztálya — T.: 273-078. — Megjelenik naponként —

Évi előfizetési díja: 720,—Ft — Megrendelhető: 1024 Budapest, II., Kitaibel Pál u. 1. Telefon: 353-500,

Kiadásért felel: az OMSZ elnöke — Szerkesztésért felel: a KEI igazgatója

IDŐJÁRÁSI NAPIJELENTÉS

ЕЖЕДНЕВНЫЙ МЕТЕОРОЛОГИЧЕСКИЙ БЮЛЛЕТЕНЬ • DAILY WEATHER REPORT
BULLETIN QUOTIDIEN DE TEMPS • TÄGLICHER WETTERBERICHT

88. évfolyam 267. szám. + Budapest + 1975. szeptember 24. szerda

Az időjárási helyzet és a várható időjárás:

A Brit-szigeteken keresztül Skandinávia fölé folyamatosan óceáni, nedves léghullámok áramlanak. Hatásukra ezeken a területeken változékony, sokfelé esős az időjárás. Szárazföldünk középső és déli részén továbbra is kellemes, nyárias az idő. A hajnali és a kora reggeli ködöktől eltekintve napközben száraz, napos az időjárás. A több órás napsütés hatására a hőmérséklet csúcsértéke általában 2,5 fokkal magasabb volt az élmult napon is az utóbbi évek átlagánál. A Kárpát-medencében a következő 36 órában nem lesz lényeges változás az időjárás alakulásában, folytatódik az évszakhoz képest meleg idő.

Hazánkban kedden a hajnali és kora reggeli órákban kialakult ködök feloszlása után napközben országszerte ismét kellemes, napos, száraz idő volt. Napközben többfelé megélénkült a szél. A legmagasabb nappali hőmérséklet 23, 28 fok között alakult. Szerda hajnalra 8, 14 fokig hült le a levegő. Néhány helyen kora reggel köd volt, ezek azonban a délelőtti órákra feloszlottak. Délelőtt az ország nagy részén napos, derült volt az idő. A hőmérséklet 11 órakor 19, 24 fok között váltakozott.

Ma 12 órakor Budapesten a hőmérséklet 23 fok, a tengerszintre átszámitott légnyomás 767 mm, alig változik.

Várható időjárás csütörtök estig:

Napközben kevés felhő, száraz idő.
A hajnali és a kora reggeli órákban többfelé köd.
Éjszaka gyenge, napközben mérsékelt változó irányú szél.
Várható legalacsonyabb éjszakai hőmérséklet: 9, 14,
legmagasabb nappali hőmérséklet csütörtökön: 23, 27 fok között.

Dunay Sándorné s.k.

A hőmérséklet napi középértéke és eltérése a 100 évi átlagtól /Budapesten/:

1975. IX. 23.:	19,2 C°	4,0 C°

1871 óta ezen a napon Budapesten előfordult

legmagasabb hőmérséklet: 30,8 C° /1920/,
legalacsonyabb hőmérséklet: 1,2 C° /1915/.

75.0628.

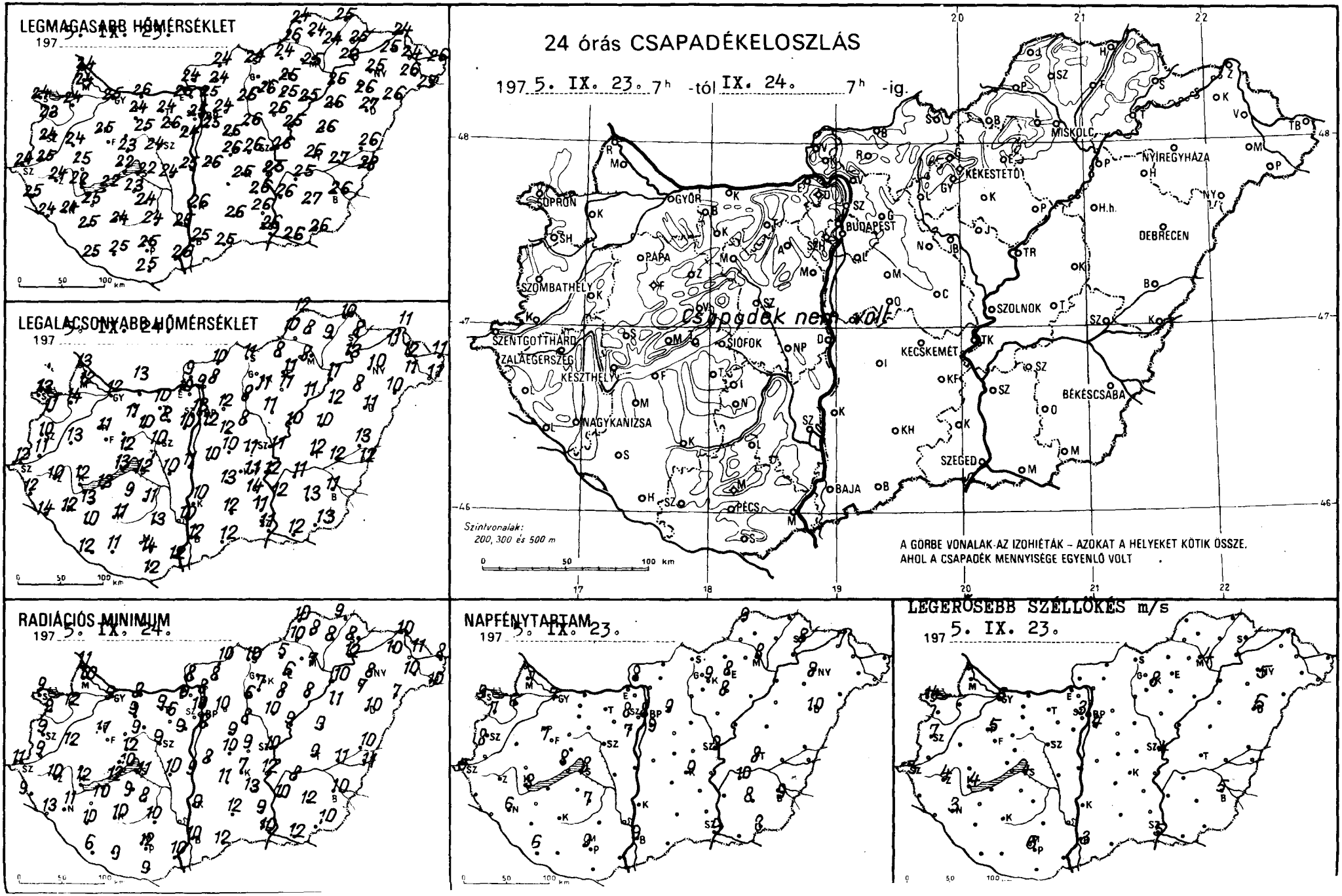
LEGMAGASABB HŐMÉRSÉKLET
197 5. IX. 23.
LEGALACSONYABB HŐMÉRSÉKLET
197 5. IX. 24.
RADIÁCIÓS MINIMUM
197 5. IX. 24.
24 órás CSAPADÉKELOSZLÁS
197 5. IX. 23. 7h -tól IX. 24. 7h -ig.
Csapadék nem volt
Szintvonalak: 200, 300 és 500 m
A GÖRBE VONALAK AZ IZOHIÉTÁK – AZOKAT A HELYEKET KÖTIK ÖSSZE, AHOL A CSAPADÉK MENNYISÉGE EGYENLŐ VOLT
SOPRON
GYŐR
BUDAPEST
MISKOLC
NYÍREGYHÁZA
KEKESTETŐ
DEBRECEN
SZOMBATHELY
PAPA
SZENTGOTTHÁRD
ZALAEGERSZEG
KESZTHELY
SIÓFOK
KECSKEMÉT
SZOLNOK
BÉKÉSCSABA
NAGYKANIZSA
SZEGED
BAJA
PÉCS
NAPFÉNYTARTAM
197 5. IX. 23.
LEGERŐSEBB SZÉLLÖKÉS m/s
197 5. IX. 23.

	1975. IX. 24. - 07 h -ig az utolsó 24 óra adatai							1975. IX. 24. - 07 h -ig az utolsó 24 óra adatai						
	csapadék (mm)		max. hőmérséklet	min. hőmérséklet	rad. min.	napos órák		csapadék (mm)		max. hőmérséklet	min. hőmérséklet	rad. min.	napos órák	
vőr			25	12	9	7	Vác			25	9	8		
apuvár			24	14	12	6	Vámosmikola			24	9	8	8	
osonmagyaróvár			24	12	10	7	Baja			25	12	10	9	
yka			24	13	11		Bácsalmás			25	12	12		
pron			24	13	9	9	Izsák			–	13	11		
pronhorpács			23	11	9	7	Kalocsa			26	10	9		
ld			24	13	12		Kecskemét			25	11	7	9	
rmend			25	11	9		Kiskunf. háza			26	14	13		
entgotthárd			24	12	11	5	Kiskunhalas			26	12	12		
ombathely			24	10	9	8	Kunszentmiklós			26	10	8		
nti			25	12	9		Tiszakécske			25	12	12		
tenye			24	14	13		Balassagyarmat			24	10	10		
gykanizsa			24	12	11	6	Romhány			24	8	8		
laegerszeg			24	10	10		Salgótarján			24	11	10		
rkasgyepű			24	11	8		Eger			25	11	6	8	
eszthely			22	12	12	8	Galyatető			20	14	12		
encshely			23	13	10	8	Gyöngyös			26	11	7		
pa			25	11	11	7	Kékestető			19	12	10	9	
meg			25	–	–		Kompolt			25	11	8	8	
nany			22	13	10		Lőrinci			26	8	6		
szprém			23	12	12		Poroszló			25	11	8		
rc			22	9	6		Jászapáti			26	11	10		
nyód			22	13	12		Jászberény			25	9	8		
mokszt. györgy			25	12	6	6	Karcag			26	10	9		
posvár			24	11	10		Szolnok			26	11	10	9	
rcali			25	13	10		Tiszaroff			25	10	9		
fok			22	12	11	8	Túrkeve			26	12	9	8	
mogyszob			25	10	10		Kistelek			26	11	9		
b			23	9	9		Makó			26	12	12		
bolna			25	12	10		Szeged			26	11	10	9	
ztergom			25	10	9		Szentes			26	12	10		
sbér			24	11	9		Borsodnádasd			24	8	5		
márom			26	13	8		Füged			24	9	8		
tabánya			24	10	9		Hidasnémeti			25	10	9		
csútdoboz			26	8	6		Jósvafő			24	12	10	9	
naújváros			25	11	9		Lillafüred			22	11	9		
rtonvásár			24	10	9	7	Miskolc			25	8	7	8	
r			25	10	9		Putnok			26	10	10		
gyhörcsökp.			24	10	10		Sárospatak			25	8	8	8	
abadbattyán			24	10	9		Szendrőlád			24	8	8		
gszemcse			24	11	8	7	Tokaj			23	13	12		
ngyel			24	13	10		Kisvárda			25	11	10	7	
gykónyi			25	11	10		Mátészalka			26	11	10		
kszárd			25	10	–		Nyíregyháza			25	10	8	8	
inatető			23	14	13		Nyírlugos			26	10	7		
padtető			26	12	10		Pátyod			27	11	10		
hács			25	14	12	9	Tiszabecs			26	11	8		
s			25	12	9		Vásárosnamény			24	12	11		
lós			25	11	9		Záhony			24	11	10		
getvár			25	12	8	9	Berettyóújfalu			26	13	10		
Lőrinc			25	13	10	8	Debrecen			27	11	10	10	
Met. Int.			23	13	10	8	Hajdúdorog			26	8	7		
Szab. hegy			26	11	9		Hortobágy			26	12	11		
gléd			21	11	6		Körösszakál			28	12	11		
bogókő			24	12	10	9	Polgár			26	11	10		
döllő			23	9	8		Békéscsaba			26	11	10	9	
ályrét			26	12	9		Mezőhegyes			26	13	10	8	
nor			26	8	8		Orosháza			27	13	12	8	
gykáta			26	10	10		Szarvas			25	11	8	10	
kény			26	11	11		Szeghalom			27	12	11		
ntendre														

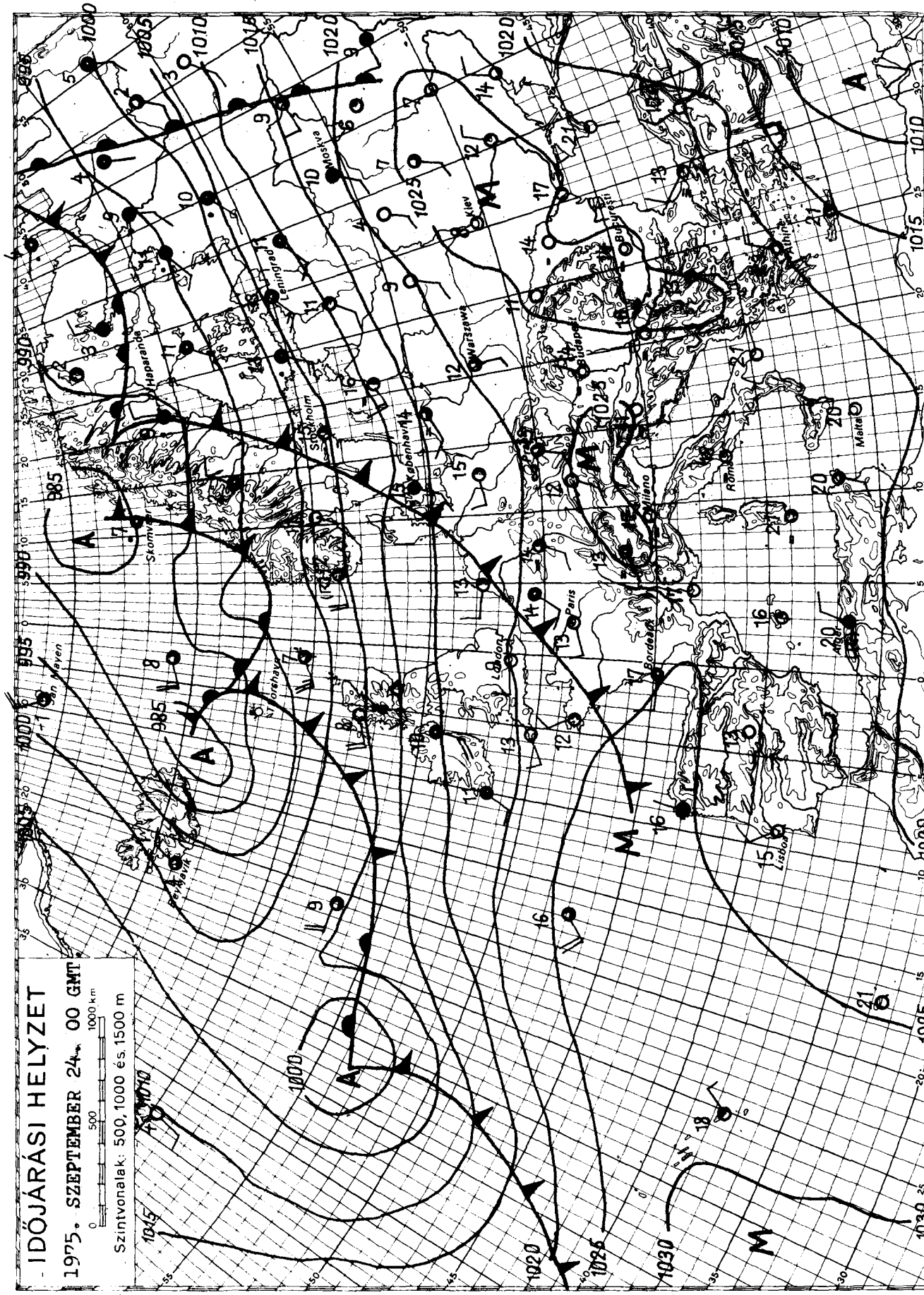

KIADJA: ORSZÁGOS METEOROLÓGIAI SZOLGÁLAT
Készíti: Központi Előrejelző Intézet Előrejelző Osztálya — T.: 273-018 — Megjelenik naponként —
Évi előfizetési díja: 720,—Ft — Megrendelhető: 1024 Budapest, II., Kitaibel Pál u. 1. Telefon: 353-500,
Kiadásért felel: az OMSZ elnöke — Szerkesztésért felel: a KEI igazgatója

IDŐJÁRÁSI NAPIJELENTÉS

ЕЖЕДНЕВНЫЙ МЕТЕОРОЛОГИЧЕСКИЙ БЮЛЛЕТЕНЬ · DAILY WEATHER REPORT
BULLETIN QUOTIDIEN DE TEMPS · TÄGLICHER WETTERBERICHT

88. évfolyam 268. szám. + Budapest + 1975. szeptember 25. csütörtök

Az időjárási helyzet és a várható időjárás:

Nyugat- és Közép-Európa időjárásában lassú átalakulás kezdődött. Az eddigi száraz, napos, az évszakhoz képest meleg időt kialakító leszálló légmozgású zóna lassan kelet felé húzódik. Helyét a talajtól kezdve a nagy magasságokig délnyugati áramlás váltja fel. A délnyugati áramlással egyelőre még nem hüvös, de kissé nedvesebb léghullámok kezdenek a kontinens belseje felé vonulni. A hideg levegő egyelőre még az Atlanti-óceán felett van, megérkezésére a következő 36 óra folyamán még nem kell számitani, sőt a hideg levegő előtt átmenetileg még egy-két fokkal melegebb áramlik a Kárpát-medence fölé, ezért a péntek estig terjedő időszakban lényeges hőmérséklet-visszaesés még nem lesz.

Hazánkban szerdán néhány kisebb körzettől eltekintve derült volt az ég, 8, 9 órán át sütött a nap. Délnyugaton, és az északnyugati megyék egy-két helyén, ahol a köd csak lassan szállt fel, 3, 6 órás napfénytartamot mértek. A nappali órákban eső sehol sem hullott. A legmagasabb hőmérséklet 22, 27 fok között volt. Az éjféli órák után a délkeleti megyékben néhány helyen zivatarfelhő képződött. Ezekből a zivatarfelhőkből a csütörtök reggel 7 óráig terjedő időszakban csak Berettyóujfalunhullott 3 mm mennyiségü eső. A hajnali legalacsonyabb hőmérséklet 9, 14 fok között volt. Az éjszaka kialakult zivatarfelhők reggelre tovább erősödtek és kelet, északkelet felé vonultak. Igy a délelőtt folyamán elszórtan voltak további záporok, zivatarok az ország keleti felében. A hajnalban képződött köd 11 órára legnagyobbrészt mindenütt feloszlott. A hőmérséklet ebben az időpontban a ködös helyeken 14, 16, másutt 17, 24 fok között volt.

Ma 12 órakor Budapesten a hőmérséklet 23 fok, a tengerszintre átszámitott légnyomás 763 mm, gyengén süllyed.

Várható időjárás péntek estig:

Időnként megnövekvő felhőzet, csütörtökön a keleti megyékben, pénteken a Dunántúlon néhány helyen záporral, zivatarral. Mérsékelt, időnként kissé élénk, péntekre tovább élénkülő, a Dunántúlon megerősödő déli, délnyugati szél. Hajnalban elszórtan ködképződés.

Várható legalacsonyabb éjszakai hőmérséklet: 11, 16,
legmagasabb nappali hőmérséklet pénteken: 22, 27 fok között.

Bóna Márta s.k.

TÁVOLABBI KILÁTÁSOK KEDD REGGELIG:

Időnként megnövekvő felhőzet, néhány helyen esővel. Legalacsonyabb hajnali hőmérséklet 9-14 fok között. Legmagasabb nappali hőmérséklet 19-24 fok között.
Jelentős mennyiségü /legalább 5 mm/ csapadék az ország területének 40 százalékán várható.

KÖZÉPTÁVU ELŐREJELZŐ OSZTÁLY

A hőmérséklet napi középértéke és eltérése a 100 évi átlagtól /Budapesten/:

1975. IX. 24.: 19,2 C° +4,2 C°

1871 óta ezen a napon Budapesten előfordult

legmagasabb hőmérséklet: 31,7 C° /1918/,
legalacsonyabb hőmérséklet: 1,2 C° /1915/.

75.0631.

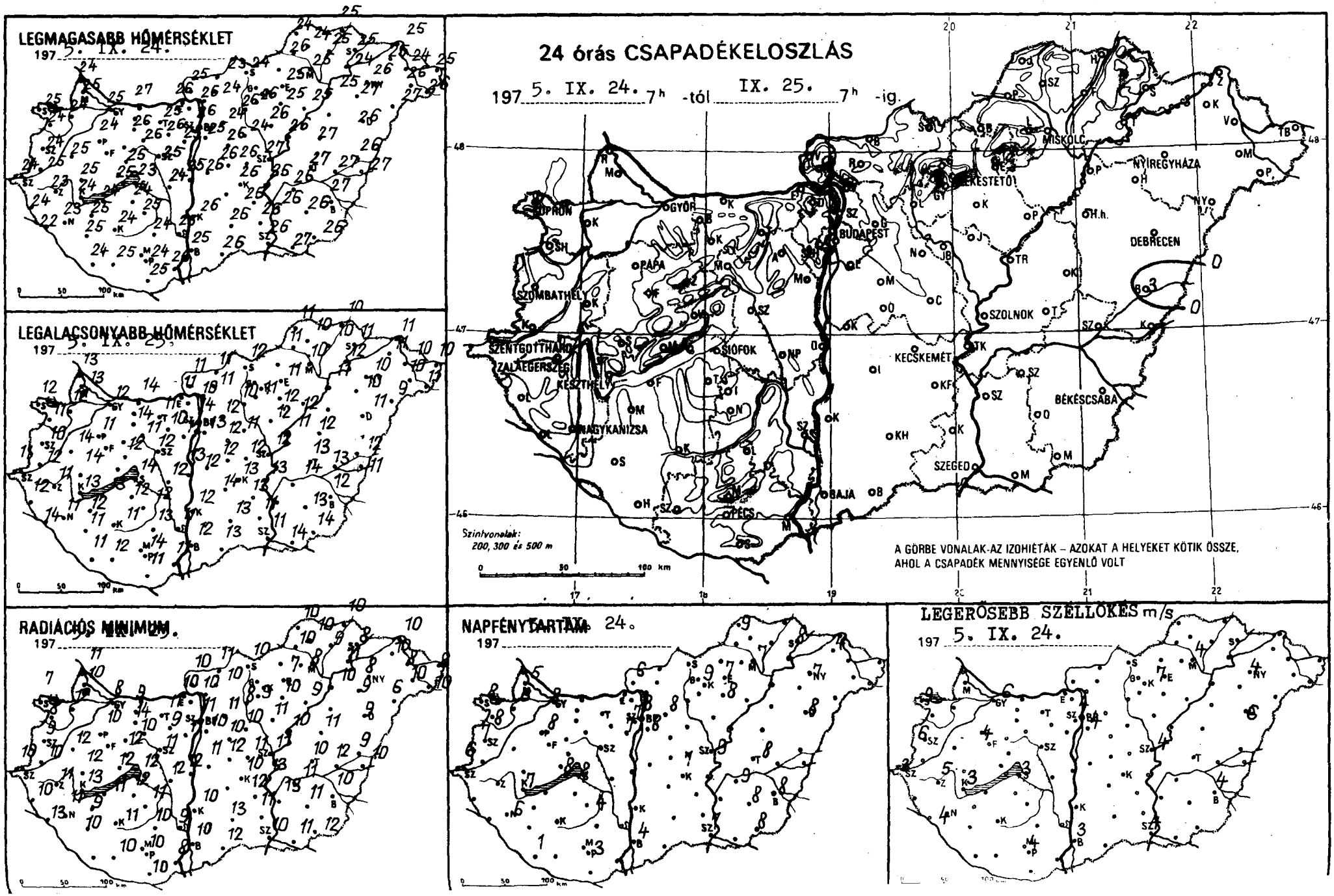
LEGMAGASABB HŐMÉRSÉKLET
197 5. IX. 24.
LEGALACSONYABB HŐMÉRSÉKLET
197 5. IX. 25.
RADIÁCIÓS MINIMUM.
197
24 órás CSAPADÉKELOSZLÁS
197 5. IX. 24. 7h -tól IX. 25. 7h -ig.
Szintvonalak: 200, 300 és 500 m
A GÖRBE VONALAK-AZ IZOHIÉTÁK – AZOKAT A HELYEKET KÖTIK ÖSSZE, AHOL A CSAPADÉK MENNYISÉGE EGYENLŐ VOLT
NAPFÉNYTARTAM 24.
197
LEGERŐSEBB SZÉLLÖKÉS m/s
197 5. IX. 24.

5.IX.25.

197 ---- 07 h -ig az utolsó 24 óra adatai

	csapadék (mm)		max. hőmérséklet	min. hőmérséklet	rad. min.	napos órák
Győr	•	≡	25	12	8	8
Kapuvár	•	≡	24	12	12	6
Mosonmagyaróvár	•	≡	25	13	10	5
Rajka	•	≡	24	13	12	
Sopron	•		25	12	7	8
Sopronhorpács	•	⌂ ≡	24	11	8	8
Káld	•	≡	25	14	12	
Körmend	•	≡	25	12	10	
Szentgotthárd	•	≡	24	11	10	6
Szombathely	•	≡	24	10	9	7
Tenti	•	≡	24	12	10	
Tetenye	•		22	14	13	
Nagykanizsa	•	≡	23	11	11	6
Zalaegerszeg	•	≡	23	11	11	
Farkasgyepű	•		23	10	7	
Keszthely	•	≡	24	13	13	7
Mencshely	•	≡	22	14	10	8
Pápa	•	≡	24	11	10	8
Sümeg	•	≡	25	14	12	
Tihany	•	⌂ ≡	25	–	12	
Veszprém	•	≡	25	12	12	
Zirc	•		23	9	6	
Fonyód	•	≡	24	13	11	
Homokszt. györgy	•	⌂ ≡	24	11	–	1
Kaposvár	•	⌂ ≡	24	11	11	
Marcali	•	⌂ ≡	25	12	9	
Siófok	•	≡	23	14	12	8
Somogyszob	•		25	11	10	
Tab	•	≡	24	12	12	
Bábolna	•	≡	25	12	11	
Esztergom	•	≡	26	11	10	
Kisbér	•	⌂ ≡	26	14	14	
Komárom	•	≡	27	14	9	
Tatabánya	•	⌂ ≡	25	11	11	
Alcsútdoboz	•	≡	26	10	9	
Dunaújváros	•	≡	25	13	12	
Martonvásár	•	≡	25	12	11	7
Mór	•	≡	26	11	10	
Nagyhörcsökp.	•	≡	24	12	12	
Szabadbattyán	•	⌂ ≡	25	12	11	
Tregszemcse	•	⌂ ≡	25	12	11	4
Tengyel	•		24	13	10	
Nagykónyi	•	≡	25	13	12	
Szekszárd	•		25	11	9	
Mispádtető	•		23	15	12	
Mohács	•	≡	26	11	8	
Pécs	•	≡	24	14	10	3
Siklós	•	⌂ ≡	25	11	10	
Szigetvár	•	≡	25	12	10	
Bp. Lőrinc	•	≡	25	13	10	8
Bp. Met. Int.	•	⌂	26	14	11	8
Bp. Szab. hegy	•	⌂	23	14	11	7
Cegléd	•		26	12	11	
Dobogókő	•		21	11	7	
Gödöllő	•		24	12	11	8
Királyrét	•	≡	25	10	9	
Monor	•		26	12	10	
Nagykáta	•	⌂	24	11	10	
Örkény	•		26	12	12	
Szentendre	•	≡	26	12	12	

5.IX.25.

197 ---- 07 h -ig az utolsó 24 óra adatai

	csapadék (mm)		max. hőmérséklet	min. hőmérséklet	rad. min.	napos órák
Vác	•	⌂ ≡	26	10	10	
Vámosmikola	•	≡	25	11	10	6
Baja	•	≡	25	12	10	4
Bácsalmás	•		26	13	12	
Izsák	•		–	14	–	
Kalocsa	•	≡	26	12	10	
Kecskemét	•		26	13	10	7
Kiskunf. háza	•		26	13	12	
Kiskunhálas	•		26	13	13	
Kunszentmiklós	•	≡	26	12	11	
Tiszakécske	•		26	13	13	
Balassagyarmat	•	⌂ ≡	23	11	11	
Romhány	•	≡	24	11	10	
Salgótarján	•	≡	24	12	10	
Eger	•		25	11	7	7
Galyatető	–		–	–	–	
Gyöngyös	•		26	11	9	
Kékestető	•	≡	19	12	11	9
Kompolt	•		25	12	10	8
Lőrinci	•	⌂ ≡	26	10	8	
Poroszló	•	⌂ ≡	25	12	9	
Jászapáti	•	⌂ ≡	26	12	11	
Jászberény	•	⌂	26	11	10	
Karcag	•		27	12	11	
Szolnok	•	≡	27	12	11	9
Tiszaroff	•		26	11	10	
Túrkeve	•		27	13	10	8
Kistelek	•		26	11	11	
Makó	•		27	14	11	
Szeged	•	≡	26	11	10	7
Szentes	•		26	–	13	
Borsodnádasd	⁊		–	–	–	
Fügöd	•	⌂ ≡	25	10	9	
Hidasnémeti	•	≡	25	10	10	
Jósvafő	•		24	11	10	9
Lillafüred	•		23	12	10	
Miskolc	•	≡	25	10	8	7
Putnok	•	≡	26	11	10	
Sárospatak	•	≡	25	11	8	8
Szendrőlád	•	⌂ ≡	24	10	10	
Tokaj	•	≡	24	12	11	
Kisvárda	•		25	11	10	4
Mátészalka	•	≡	26	10	10	
Nyíregyháza	•	≡	26	10	8	7
Nyírlugos	•	⌂	27	9	6	
Pátyod	•	⌂	26	11	10	
Tiszabecs	•		25	10	8	
Vásárosnamény	•	⌂ ≡	24	10	8	
Záhony	•		25	11	10	
Berettyóújfalu	•		26	12	9	
Debrecen	•	≡	26	11	9	8
Hajdúdorog	•		27	10	9	
Hortobágy	–		–	–	–	
Körösszakál	•		27	11	10	
Polgár	•		25	11	10	
Békéscsaba	•	≡	27	12	11	8
Mezőhegyes	•	⌂ ≡	26	14	12	8
Orosháza	•		26	13	11	8
Szarvas	•		26	14	11	9
Szeghalom	•		27	13	12	

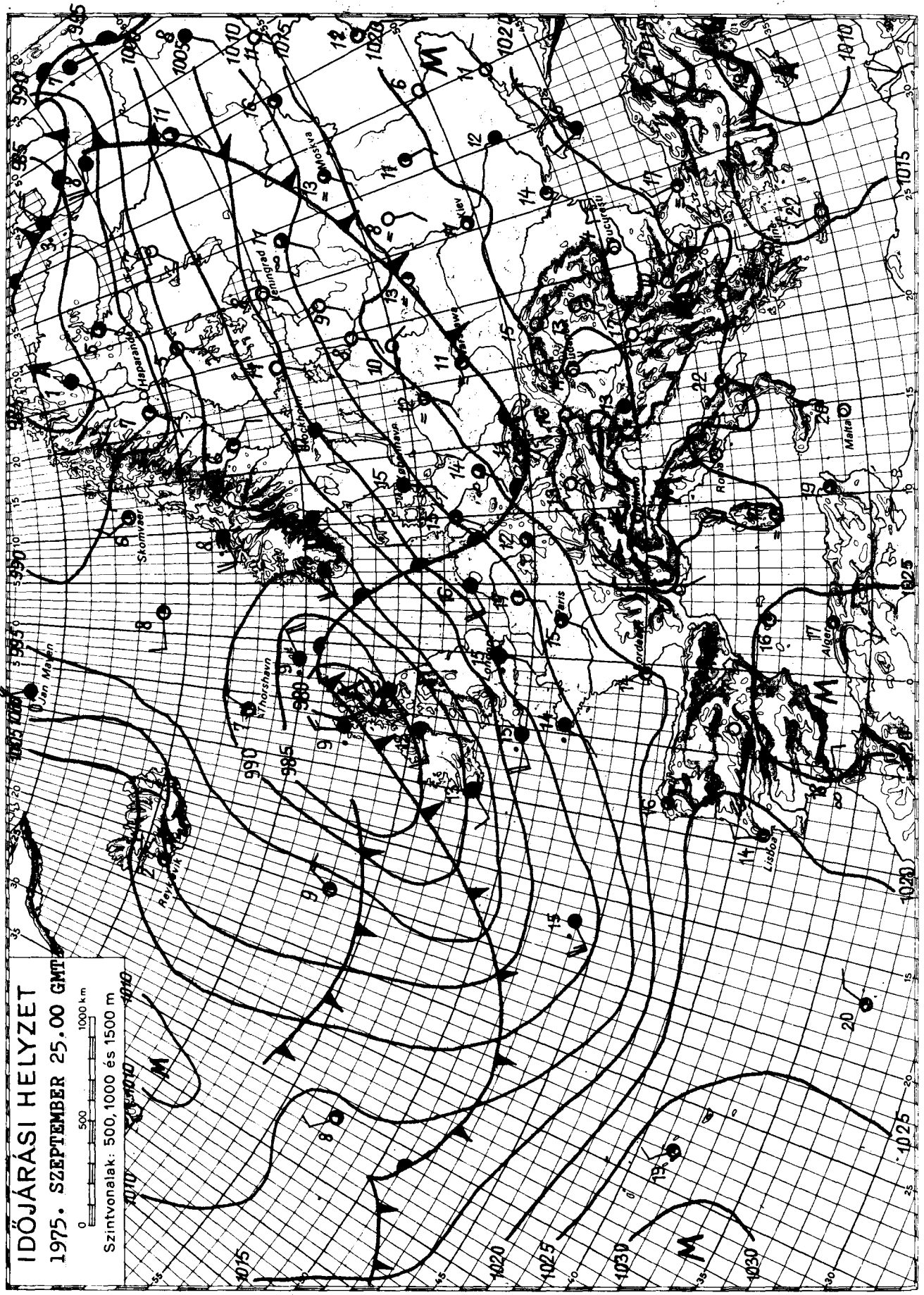

KIADJA: ORSZÁGOS METEOROLÓGIAI SZOLGÁLAT

Készíti: Központi Előrejelző Intézet Előrejelző Osztálya — T.: 275-018 — Megjelenik naponként —

Évi előfizetési díja: 720,—Ft — Megrendelhető: 1024 Budapest, II., Kitaibel Pál u. 1. Telefon: 353-500,

Kiadásért felel: az OMSZ elnöke — Szerkesztésért felel: a KEI igazgatója

IDŐJÁRÁSI NAPIJELENTÉS

ЕЖЕДНЕВНЫЙ МЕТЕОРОЛОГИЧЕСКИЙ БЮЛЛЕТЕНЬ · DAILY WEATHER REPORT
BULLETIN QUOTIDIEN DE TEMPS · TÄGLICHER WETTERBERICHT

88. évfolyam 269. szám. + Budapest + 1975. szeptember 26. péntek

Az időjárási helyzet és a várható időjárás:

Középpontjával a Skandináv-félsziget fölött nagy kiterjedésü ciklon helyezkedik el. Ma a reggeli órákban Koppenhága-Hannover-Stuttgart-Bern-Marseille-vonalában egy időjárási front húzódott. Hatására Nyugat- és Délnyugat-Európában többfelé esett az eső. Észak-Európában ugyancsak esős az idő. Közép-Európában, a Fekete-tenger környékén és a Szovjetunió európai területének középső részén a helyenkénti reggeli ködtől eltekintve száraz, napos az időjárás. A Kárpát-medencében a nappali felmelegedés csütörtökön még 5, 8 fokkal meghaladta az évszaknak megfelelő átlagot. A következő 36 órában a Kárpát-medencében már érezhető lesz a nyugat felől közeledő hüvös levegő hatása, ezért változékonyabb, hüvösebb lesz az időjárás.

Hazánkban csütörtökön változóan felhős idő volt. Általában 3, 8 órán át sütött a nap. A Tiszántúlon egy-két helyen kisebb zápor, zivatar alakult ki. A lehullott eső mennyisége 3 mm alatt maradt. A legmagasabb nappali hőmérséklet a nyugati megyékben 19, 23, máshol 24, 28 fok között volt. Ma hajnalra északkeleten 7, 11, máshol 11, 16 fokig hült le a levegő. Délelőtt felhőtlen volt az ég, a déli, délnyugati szél többfelé megerősödött, a Dunántúlon helyenként viharossá fokozódott. A hőmérséklet 11 órára 21, 25 fokig emelkedett.

Ma 12 órakor Budapesten a hőmérséklet 25 fok, a tengerszintre átszámitott légnyomás 758 mm, mérsékelten süllyed.

Várható időjárás szombat estig:

Felhőátvonulások, elsősorban nyugaton és északnyugaton futó záporokkal, egy-két helyen zivatarral.
Többfelé erős, a Dunántúlon időnként viharos lökésekkel kisért délnyugati, nyugati szél.

Várható legalacsonyabb éjszakai hőmérséklet: 11, 16,
legmagasabb nappali hőmérséklet szombaton: nyugaton 18, 22,
keleten még 22, 26 fok között.

Bartha Péterné s.k.

A hőmérséklet napi középértéke és eltérése a 100 évi átlagtól /Budapesten/:

1975. IX. 25.: 19,1 C° +4,2 C°

1871 óta ezen a napon Budapesten előfordult

legmagasabb hőmérséklet: 32,9 C° /1918/,
legalacsonyabb hőmérséklet: 2,3 C° /1915/.

75.0632.

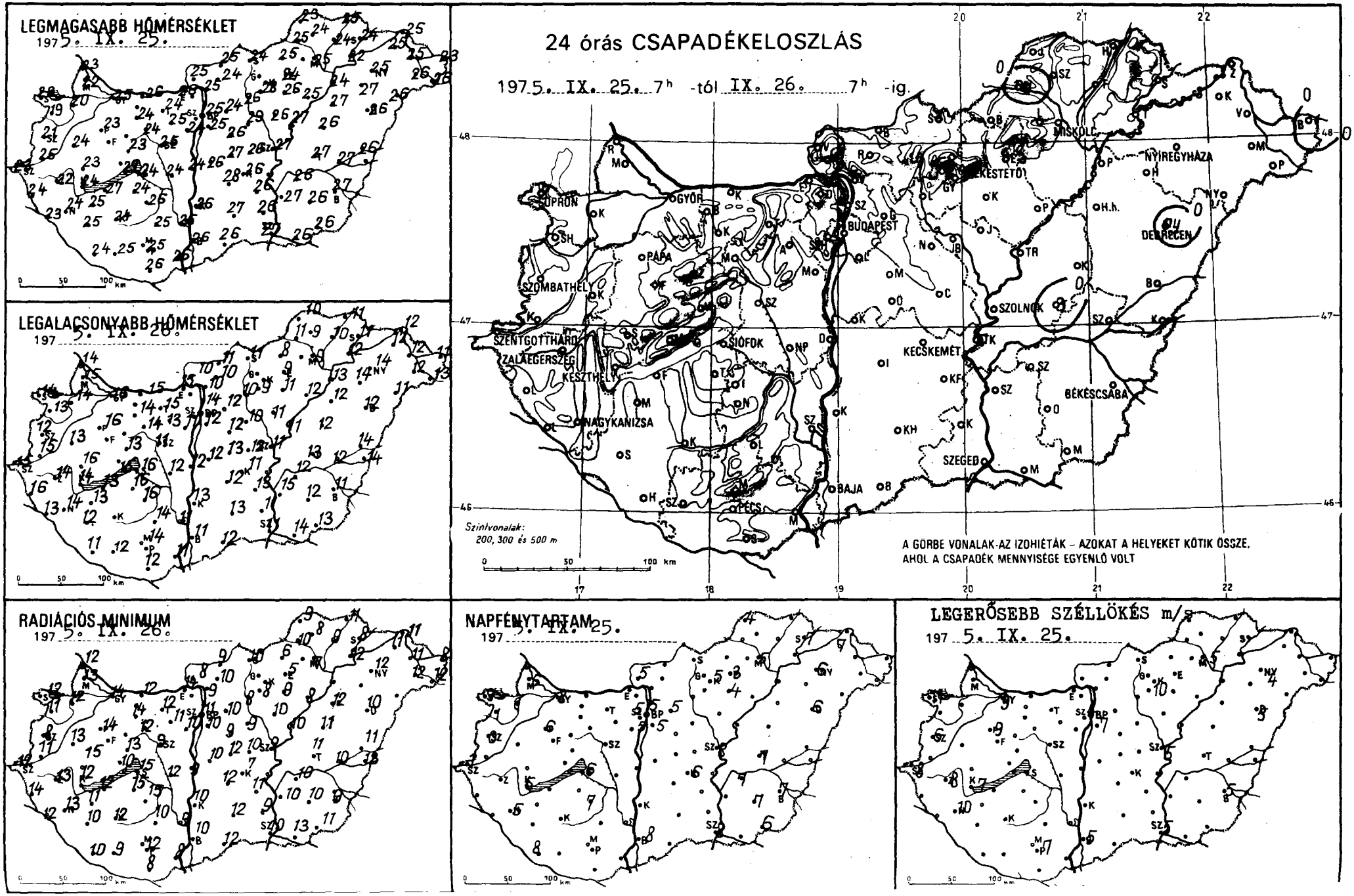
LEGMAGASABB HŐMÉRSÉKLET
1975. IX. 25.
LEGALACSONYABB HŐMÉRSÉKLET
1975. IX. 26.
RADIÁCIÓS MINIMUM
1975. IX. 26.
24 órás CSAPADÉKELOSZLÁS
1975. IX. 25. 7h -tól IX. 26. 7h -ig.
Szintvonalak:
200, 300 és 500 m
A GORBE VONALAK AZ IZOHIÉTÁK – AZOKAT A HELYEKET KÖTIK ÖSSZE,
AHOL A CSAPADÉK MENNYISÉGE EGYENLŐ VOLT
NAPFÉNYTARTAM
1975. IX. 25.
LEGERŐSEBB SZÉLLÖKÉS m/s
1975. IX. 25.
0 50 100 km

	197 5. IX. 26. 07 h -ig az utolsó 24 óra adatai							197 5. IX. 26. 07 h -ig az utolsó 24 óra adatai						
	csapadék (mm)		max. hőmérséklet	min. hőmérséklet	rad. min.	napos órák		csapadék (mm)		max. hőmérséklet	min. hőmérséklet	rad. min.	napos órák	
yőr	•		25	16	14	8	Vác	•	= ⌓	25	10	9		
apuvár	•		20	14	12	1	Vámosmikola	•		25	10	8	5	
osonmagyaróvár	•		22	15	13	6	Baja	•		26	11	10	8	
ajka	•		23	14	12		Bácsalmás	∘		26	12	12		
pron	•	=	20	14	12	9	Izsák	•		28	12	12		
pronhorpács	•		19	13	11	1	Kalocsa	•		26	13	10		
áld	•		24	13	13		Kecskemét	•	=	26	11	7	6	
örmend	•		25	15	11		Kiskunf. háza	•		26	13	11		
entgotthárd	•		23	15	12	1	Kiskunhalas	•		27	13	12		
ombathely	•	≡	21	12	8	0	Kunszentmiklós	•		26	12	10		
enti	•		24	16	14		Tiszakécske	–		–	–	–		
tenye	•		23	13	12		Balassagyarmat	•	⌓	25	11	9		
gykanizsa	•		24	14	13	5	Romhány	•		24	10	10		
laegerszeg	•		22	14	13		Salgótarján	•	≡	24	11	10		
rkasgyepű	•		24	11	8		Eger	•		24	9	5	3	
eszthely	•		24	14	12	5	Galyatető	•		20	13	11		
encshely	–		–	–	–		Gyöngyös	•		28	9	8		
pa	•	=	23	16	14	6	Kékestető	•		18	11	10	5	
meg	•		23	16	15		Kompolt	•		26	11	9	4	
hany	•		24	15	10		Lőrinci	•		26	10	8		
szprém	•		23	13	13		Poroszló	∘	⌓	25	12	8		
rc	•		21	14	10		Jászapáti	•	⌓	26	11	10		
nyód	•		27	13	12		Jászberény	•	⌓	26	10	9		
omokszt. györgy	•	⌓	24	11	10	8	Karcag	•		26	12	11		
posvár	•		24	15	12		Szolnok	•		27	11	9	8	
arcali	∘		25	13	11		Tiszaroff	∘		27	11	10		
ófok	•		24	16	15	6	Túrkeve	3	▽	27	13	11	7	
mogyszob	•		25	12	10		Kistelek	•		26	11	9		
b	•		24	16	15		Makó	∘		26	14	13		
bolna	•		24	13	11		Szeged	∘		27	11	10	8	
ztergom	•		26	15	14		Szentes	∘		27	15	10		
sbér	•		24	14	14		Borsodnádasd	∘	=	25	8	6		
omárom	•		26	15	12		Függőd	∘	≡ ⌓	24	10	9		
tabánya	•		24	15	12		Hidasnémeti	∘	≡	25	11	11		
csútdoboz	•	⌓ ≡	25	13	11		Jósvafő	•		23	10	9		
naújváros	•		24	12	9		Lillafüred	•		22	11	10		
rtonvásár	•		24	11	10	5	Miskolc	∘	≡	25	9	7	5	
ór	•	⌓	24	14	12		Putnok	•	≡	25	11	10		
gyhörcsökp.	•		24	12	12		Sárospatak	∘	≡	24	11	8	7	
abadbattyán	•	⌓	25	11	9		Szendrőlád	•	≡ ⌓	24	9	8		
gszemcse	•	⌓	26	12	9	7	Tokaj	•		22	12	12		
ngyel	•		25	14	10		Kisvárda	∘		25	12	11	7	
gykónyi	•		26	16	15		Mátészalka	∘		26	12	12		
ekszárd	•		25	11	9		Nyíregyháza	∘	=	25	14	12	6	
sinatető	•		23	15	12		Nyírlugos	∘		26	11	–		
phács	•		26	11	8		Pátyod	•	⌓	26	13	12		
cs	•		25	14	12	8	Tiszabecs	1	▽	23	11	8		
lós	•	⌓	26	12	8		Vásárosnamény	∘	⌓ ≡	25	12	11		
getvár	•		25	12	9		Záhony	•		25	12	11		
Lőrinc	•		25	12	10	5	Berettyóújfalu	•	⌓	26	14	11		
Met. Int.	•	⌓	25	14	11	5	Debrecen	ny	⌓ =	26	12	10	6	
Szab. hegy	•	⌓	22	14	12		Hajdúdorog	•		27	14	–		
gléd	•		26	12	10		Hortobágy	•		27	12	12		
bogókő	•		20	13	10		Körösszakál	•		–	14	13		
döllő	•		24	12	10	5	Polgár	•		24	13	11		
rályrét	•		24	7	7		Békéscsaba	•	=	27	11	9	7	
nor	•		26	12	9		Mezőhegyes	•	⌓	26	13	11	6	
gykáta	•		–	10	9		Orosháza	•		26	12	10	7	
kény	•		27	13	12		Szarvas	•		26	12	10	7	
ntendre	•		26	11	11		Szeghalom	•		27	12	10		

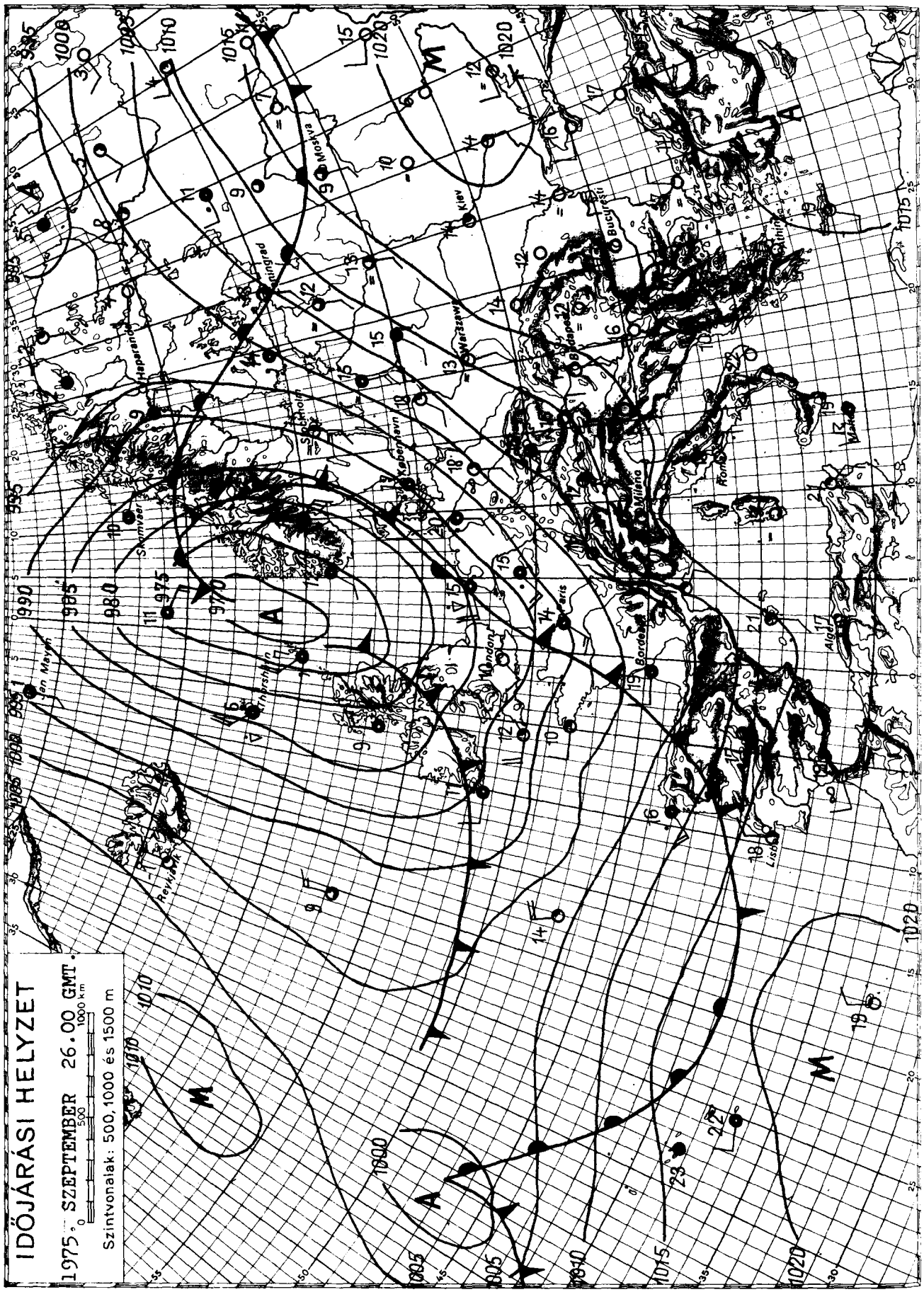

KIADJA: ORSZÁGOS METEOROLÓGIAI SZOLGÁLAT

Készíti: Központi Előrejelző Intézet Előrejelző Osztálya — T.: 273 - 018 — Megjelenik naponként —

Évi előfizetési díja: 720,—Ft — Megrendelhető: 1024 Budapest, II., Kitaibel Pál u. 1. Telefon: 353-500,

Kiadásért felel: az OMSZ elnöke — Szerkesztésért felel: a KEI igazgatója

IDŐJÁRÁSI NAPIJELENTÉS

ЕЖЕДНЕВНЫЙ МЕТЕОРОЛОГИЧЕСКИЙ БЮЛЛЕТЕНЬ • DAILY WEATHER REPORT
BULLETIN QUOTIDIEN DE TEMPS • TÄGLICHER WETTERBERICHT

88. évfolyam 270. szám + Budapest + 1975. szeptember 27, szombat

Az időjárási helyzet és a várható időjárás:

Európa nagy részének időjárását a délnyugatról északkelet felé vonuló mérsékelt égövi ciklonok határozzák meg. Hatásukra az Atlanti-óceán térségéből hüvösebb és enyhébb léghullámok érkeznek Nyugat-Európán át szárazföldünk belseje felé. Vonulásukat ma reggel Nyugat- és Észak-Európában, valamint a Szovjetunió európai területének nyugati részén esők, záporok, helyenként zivatarok és erős szél jelzi. A következő 36 órában a Kárpát-medencében kissé melegszik az idő.

Hazánkban pénteken 6, 9 órán át sütött a nap. A hőmérséklet csúcsértéke 24, 28 fok között alakult. A déli szél napközben sokfelé erős, helyenként viharos volt. A késő délutáni óráktól kezdve a felhőzet gyorsan megnövekedett a hüvös levegő hatására. Az esti órákban előbb a Dunántúlon, később az ország többi részén is északnyugatira fordult a szél. Sopron térségében az egyes széllökések sebessége megközelitette a 100 km/óra értéket. Főként a Dunántúlon többfelé esett az eső, egy-két helyen zivatar is keletkezett. A lehullott csapadék mennyisége általában csapadéknyom és 8 mm között váltakozott, de Szigetváron 15 mm-t mértek. Szombat hajnalra 8, 15 fokig hült le a levegő. Ma délelőtt változóan felhős idő volt. Egy-két helyről kisebb esőt jelentettek. A hőmérséklet 11 órakor az ország területén 18, 22 fok között váltakozott.

Ma 12 órakor Budapesten a hőmérséklet 21 fok, a tengerszintre átszámitott légnyomás 766 mm, gyengén emelkedik.

Várható időjárás vasárnap estig:

Időnként megnövekvő felhőzet, néhány helyen kisebb eső.
Mérsékelt, többfelé megélénkülő, néhány helyen megerősödő déli, délnyugati szél.
Az éjszakai lehülés kissé erősödik.

Várható legalacsonyabb éjszakai hőmérséklet: 7, 12,
legmagasabb nappali hőmérséklet vasárnap: 22, 26 fok között.

Vadkerti Ferenc s.k.

A hőmérséklet napi középértéke és eltérése a 100 évi átlagtól /Budapesten/:

1975. IX. 26.: 20,1 C° +5,4 C°

1871 óta ezen a napon Budapesten előfordult

legmagasabb hőmérséklet: 31,1 C° /1942/,
legalacsonyabb hőmérséklet: 1,9 C° /1906/.

75.0634.

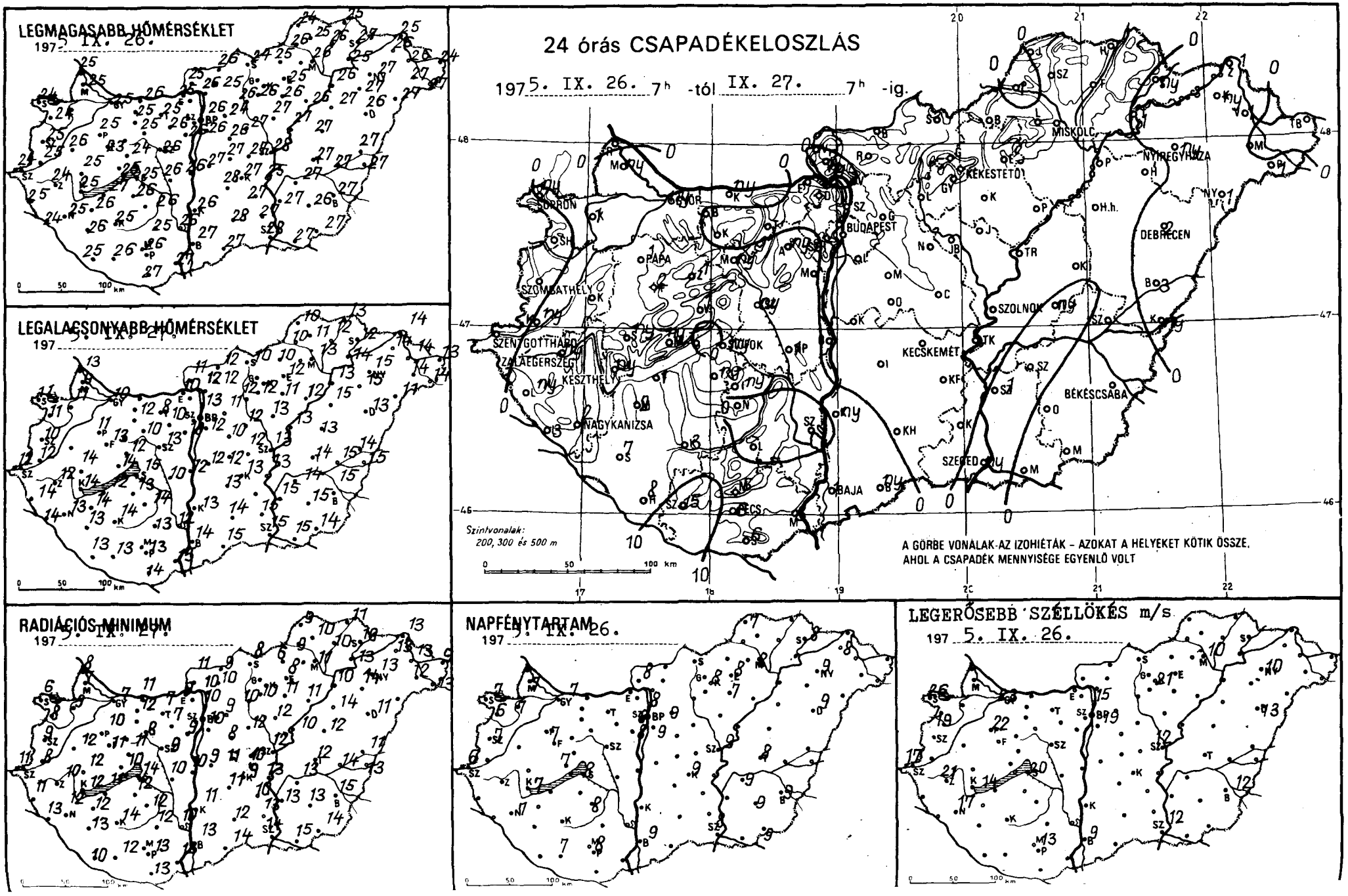
LEGMAGASABB HŐMÉRSÉKLET
197 5. IX. 26.
LEGALACSONYABB HŐMÉRSÉKLET
197 5. IX. 27.
24 órás CSAPADÉKELOSZLÁS
1975. IX. 26. 7h -tól IX. 27. 7h -ig.
SOPRON
BUDAPEST
PÁPA
SZOMBATHELY
SZENTGOTTHÁRD
ZALAEGERSZEG
KESZTHELY
NAGYKANIZSA
SZOLNOK
KECSKEMÉT
BÉKÉSCSABA
SZEGED
BAJA
PÉCS
MISKOLC
NYÍREGYHÁZA
KÉKESTETŐ
DEBRECEN
Szintvonalak:
200, 300 és 500 m
A GÖRBE VONALAK AZ IZOHIÉTÁK – AZOKAT A HELYEKET KÖTIK ÖSSZE,
AHOL A CSAPADÉK MENNYISÉGE EGYENLŐ VOLT
RADIÁCIÓS MINIMUM
197 5. IX. 27.
NAPFÉNYTARTAM
197 5. IX. 26.
LEGERŐSEBB SZÉLLÖKÉS m/s
197 5. IX. 26.

	1975. IX. 27 07 h -ig az utolsó 24 óra adatai							1975. IX. 27 07 h -ig az utolsó 24 óra adatai						
	csapadék (mm)		max. hőmérséklet	min. hőmérséklet	rad. min.	napos órák		csapadék (mm)		max. hőmérséklet	min. hőmérséklet	rad. min.	napos órák
Győr	ny		25	10	7	7	Vác	•	⌓	26	12	10	
Kapuvár	1		–	11	9	7	Vámosmikola	•		25	11	11	8
Mosonmagyaróvár	ny		25	9	7	7	Baja	1		27	14	13	9
Rajka	•		25	13	8		Bácsalmás	ny		27	15	14	
Sopron	ny		24	11	6	7	Izsák	•		28	13	11	
Sopronhorpács	ny		24	11	8	6	Kalocsa	ny		26	13	11	
Káld	•		26	12	12		Kecskemét	•		27	13	9	9
Körmend	ny		25	12	8		Kiskunf. háza	•		27	–	10	
Szentgotthárd	•		24	12	11	6	Kiskunhalas	•		28	14	12	
Szombathely	•		25	10	9	7	Kunszentmiklós	•		27	12	9	
Lenti	ny		25	14	11		Tiszakécske	•		25	13	13	
Letenye	3		24	14	13		Balassagyarmat	•	⌓	26	12	9	
Nagykanizsa	2		25	13	12	7	Romhány	•		25	12	10	
Zalaegerszeg	ny		24	12	10		Salgótarján	•		24	10	8	
Farkasgyepű	2		23	13	11		Eger	•		25	12	8	8
Keszthely	ny		25	14	12	7	Galyatető	•		19	7	6	
Mencshely	ny		23	12	11	7	Gyöngyös	•		26	12	10	
Pápa	1		25	11	10	7	Kékestető	•		18	8	7	8
Sümeg	ny		25	14	12		Kompolt	•		26	11	11	7
Tihany	•		25	14	10		Lőrinci	•		26	12	10	
Veszprém	1		24	12	11		Poroszló	•		26	12	11	
Zirc	1		22	9	6		Jászapáti	•		27	13	12	
Fonyód	1		27	12	11		Jászberény	•	⌓	27	11	10	
Homokszt. györgy	8		25	13	10	7	Karcag	•		27	13	12	
Kaposvár	3		25	14	14		Szolnok	•		28	13	12	9
Marcali	2		26	14	12		Tiszaroff	•		27	13	10	
Siófok	ny		25	15	14	8	Túrkeve	ny	▽	27	14	12	8
Somogyszob	7		26	13	13		Kistelek	•		27	15	13	
Tab	ny		26	13	12		Makó	•		27	15	15	
Bábolna	•		25	10	9		Szeged	ny	▽	28	15	14	8
Esztergom	•		25	10	9		Szentes	1	▽	27	15	13	
Kisbér	•		25	12	12		Borsodnádasd	•		25	10	6	
Komárom	ny	▽	26	–	11		Füged	•	⌓	26	12	10	
Tatabánya	•		25	8	7		Hidasnémeti	•		25	13	11	
Alcsútdoboz	ny	▽ ⌓	26	10	7		Jósvafő	•		24	10	9	7
Dunaújváros	•		26	12	10		Lillafüred	•		23	12	10	
Martonvásár	•		26	10	9	8	Miskolc	•		26	13	11	8
Mór	ny		25	10	8		Putnok	ny		26	10	9	
Nagyhörcsökp.	1		26	10	10		Sárospatak	ny		27	12	10	8
Szabadbattyán	ny	⌓	26	13	9		Szendrőlád	•		25	11	10	
Tegzemcse	ny		26	14	12	8	Tokaj	1	▽	25	14	13	
Tengyel	•		25	13	12		Kisvárda	ny		26	14	13	8
Nagykónyi	•		27	14	14		Mátészalka	•		27	14	12	
Szekszárd	•		26	12	10		Nyíregyháza	ny	▽	27	15	13	9
Misinatető	•		24	12	12		Nyírlugos	1	▽	27	11	–	
rpádtető	6		27	15	13		Pátyod	1		27	14	13	
Mohács	3		26	13	13	8	Tiszabecs	•		24	13	9	
Pécs	6		27	14	13		Vásárosnamény	1	⌓	26	14	13	
Siklós	6		26	13	12		Záhony	1	⌓	25	14	13	
Szigetvár	15		26	12	10	9	Berettyóújfalu	3	▽	27	14	11	
Bp. Lőrinc	•		26	13	10	8	Debrecen	2	⌓	26	13	11	9
Bp. Met. Int.	•		23	10	8	8	Hajdúdorog	•		27	15	14	
Bp. Szab. hegy	•	⌓	27	12	10		Hortobágy	•		27	15	14	
Cegléd	•		20	8	6		Körösszakál	ny		26	15	13	
Dobogókő	•		24	11	9	9	Polgár	•		26	13	10	
Gödöllő	•		25	9	8		Békéscsaba	•		27	15	15	9
Királyrét	ny		26	10	8		Mezőhegyes	•		27	14	14	9
Monor	•		27	12	12		Orosháza	•		27	15	13	9
Nagykáta	•		27	12	11		Szarvas	•		27	14	13	9
Örkény	•		27	13	12		Szeghalom	•		27	15	14	
Szentendre	•												

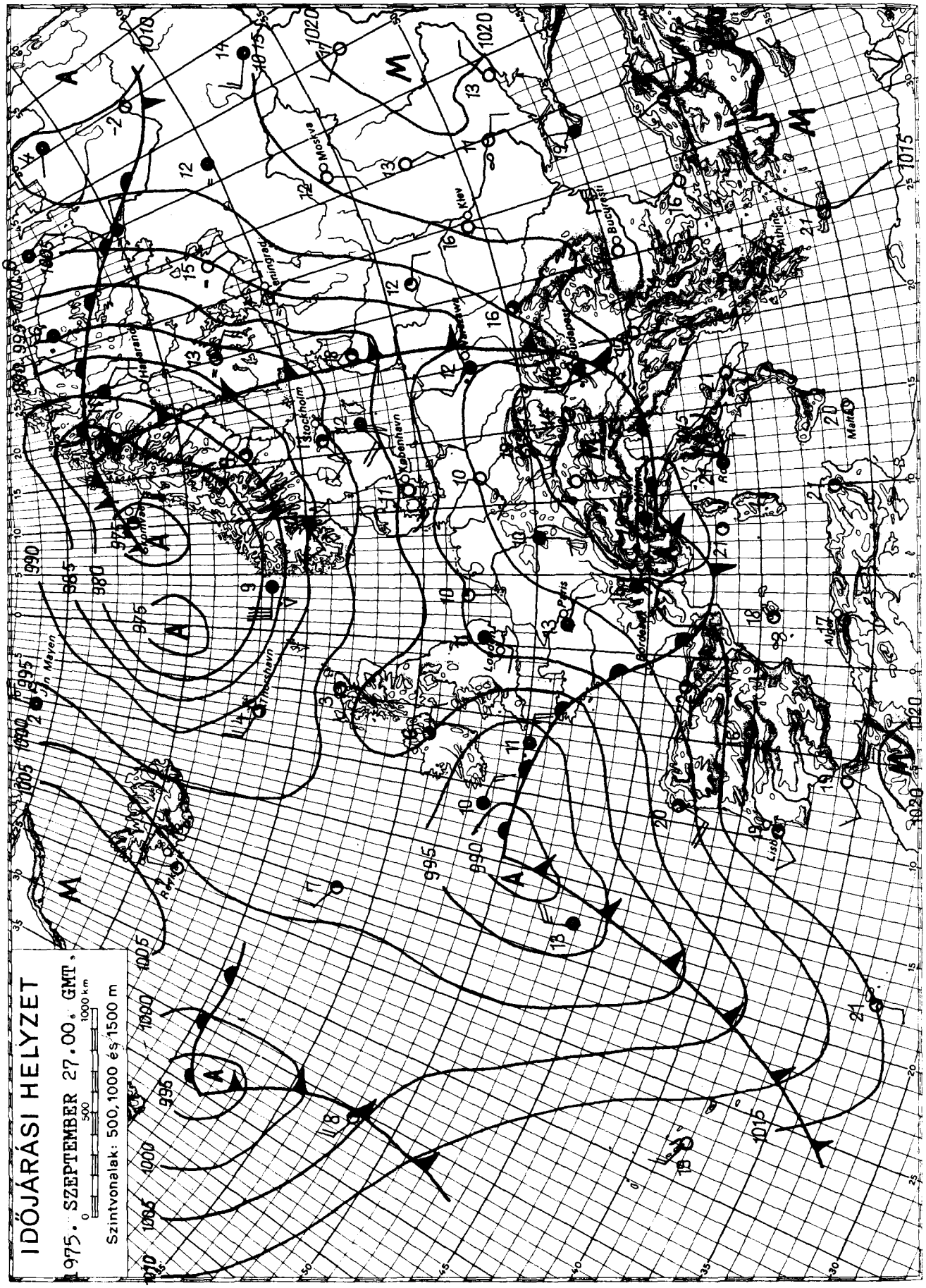

KIADJA: ORSZÁGOS METEOROLÓGIAI SZOLGÁLAT

Készíti: Központi Előrejelző Intézet Előrejelző Osztálya — T.: 273 - 018 — Megjelenik naponként —

Évi előfizetési díja: 720,—Ft — Megrendelhető: 1024 Budapest, II., Kitaibel Pál u. 1. Telefon: 353-500,

Kiadásért felel: az OMSZ elnöke — Szerkesztésért felel: a KEI igazgatója

IDŐJÁRÁSI NAPIJELENTÉS

ЕЖЕДНЕВНЫЙ МЕТЕОРОЛОГИЧЕСКИЙ БЮЛЛЕТЕНЬ • DAILY WEATHER REPORT
BULLETIN QUOTIDIEN DE TEMPS • TÄGLICHER WETTERBERICHT

88. évfolyam 271. szám. + Budapest + 1975. szeptember 28. vasárnap

Az időjárási helyzet és a várható időjárás:

Délnyugat felől folyamatosan különböző hőmérsékletü és nedvességü légtömegek áramlanak Nyugat-Európán át Északnyugat-, Észak-Európa fölé. Hatásukra kontinensünk északi felén változékony, szeles, többfelé esős volt az idő, helyenként zápor, zivatar is keletkezett. Ugyanakkor Európa középső és délkeleti részén továbbra is csak gyengén felhős, a reggeli ködöktől eltekintve napközben száraz maradt az idő. A nappali felmelegedés az elmult napon főként a Szovjetunió európai területén volt 8, 10 fokkal magasabb, mint az elmult évek átlaga. A következő 36 órában a Kárpát-medencében az időjárás alakulását még mindig a délnyugat felől érkező léghullámok határozzák meg, igy jelentős változás nem lesz.

Hazánkban szombaton felhőátvonulások voltak. A Kárpát-medence felett, a magasabb szintekben átvonuló kissé hüvös levegő száraz volt, igy zárt felhőzet nem alakult ki, ezért az ország nagy részén 7, 10 órás napsütést észleltek. Csupán a délnyugati határvidék egy-két helyén esett nem számottevő esőmennyiség. A nappali felmelegedés általában 20, 25 fok között volt. Vasárnap a hajnali órákra északkeleten 8, 11, máshol 11, 15 fokig hült le a levegő. Délelőtt változóan felhős idő volt, néhány helyen megélénkült a déli, délnyugati szél. A hőmérséklet 11 órakor 18, 26 fok között váltakozott.

Ma 12 órakor Budapesten a hőmérséklet 23 fok, a tengerszintre átszámitott légnyomás 767 mm, gyengén süllyedő irányzatu.

Várható időjárás hétfő estig:

Változóan felhős idő, számottevő eső nélkül.
Mérsékelt, napközben megélénkülő, helyenként megerősödő déli, délnyugati szél.
A hajnali és a reggeli órákban néhány helyen köd.
Várható legalacsonyabb éjszakai hőmérséklet: 10, 15,
legmagasabb nappali hőmérséklet hétfőn: 22, 27 fok között.

Dunay Sándorné s.k.

A hőmérséklet napi középértéke és eltérése a 100 évi átlagtól /Budapesten/:

1975. IX. 27.: 18,3 C° +3,7 C°

1871 óta ezen a napon Budapesten előfordult

legmagasabb hőmérséklet: 30,9 C° /1942/,
legalacsonyabb hőmérséklet: 1,7 C° /1887/.

75.0636.

LEGMAGASABB HŐMÉRSÉKLET

197 5. IX. 28.

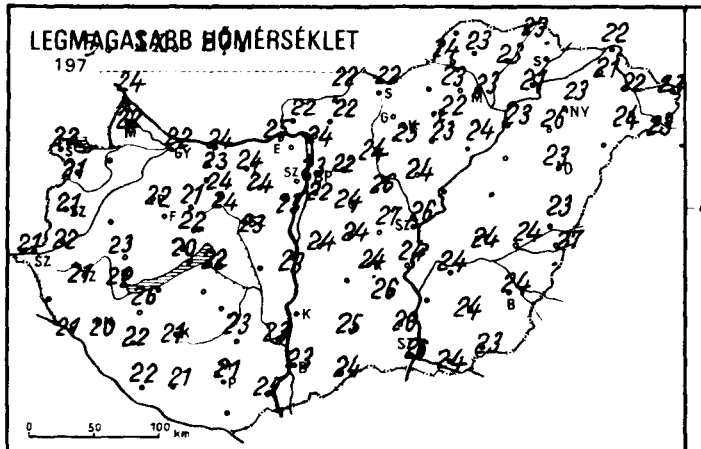

LEGALACSONYABB HŐMÉRSÉKLET

197 5. IX. 28.

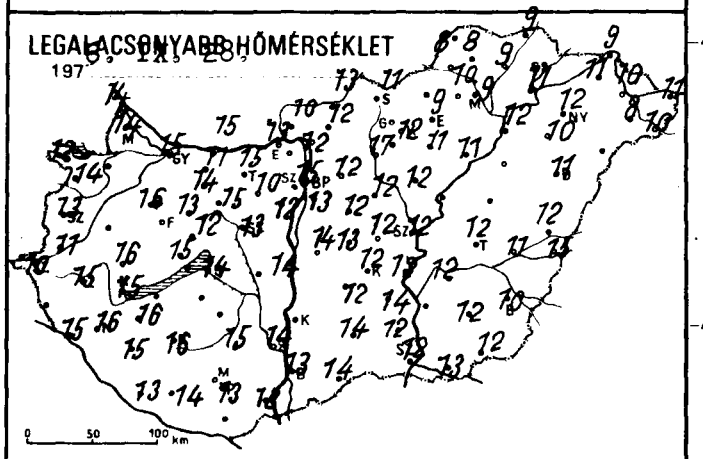

24 órás CSAPADÉKELOSZLÁS

197 5. IX. 27. 7h -tól IX. 28. 7h -ig.

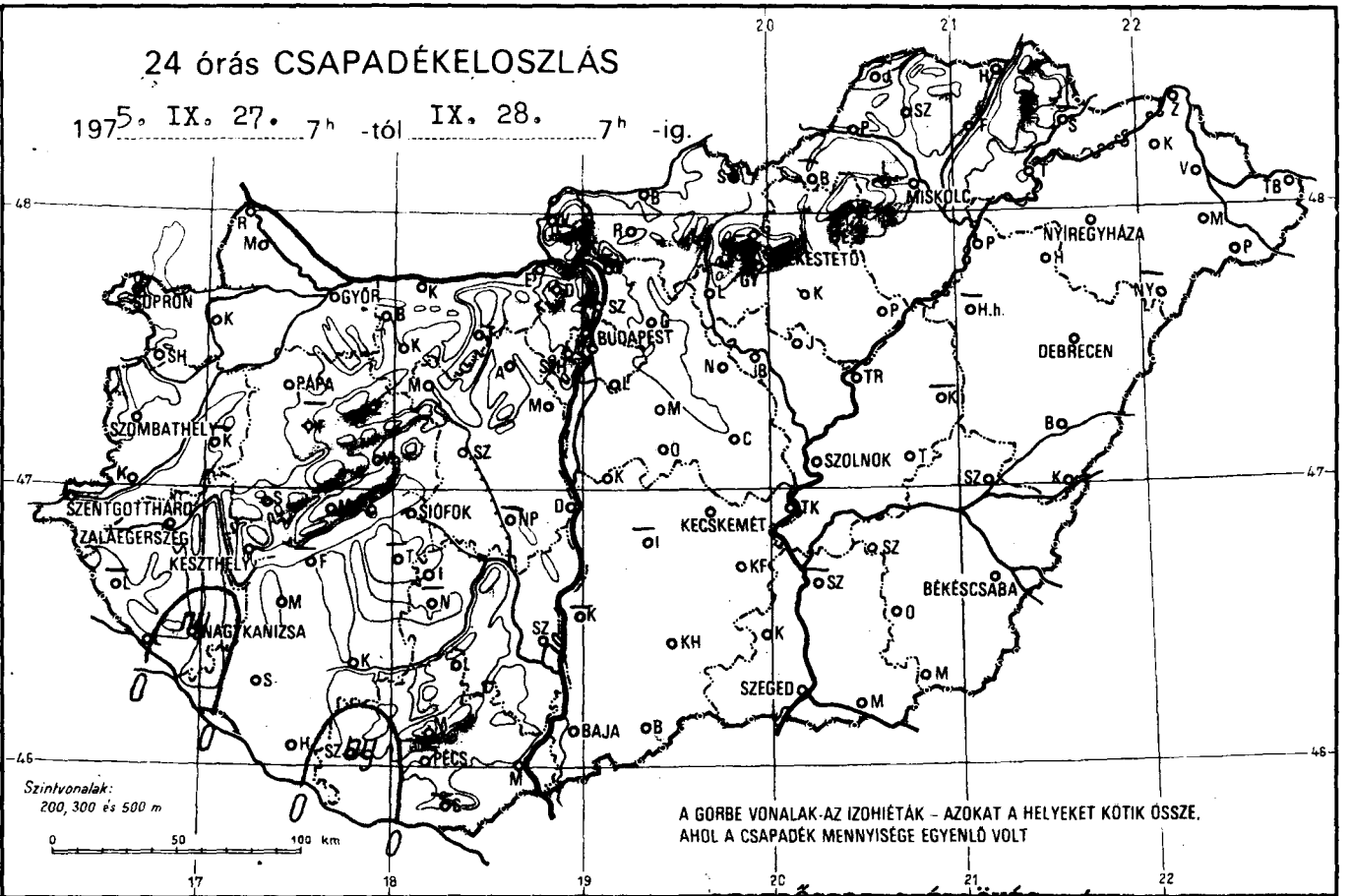

RADIÁCIÓS MINIMUM

197 5. IX. 28.

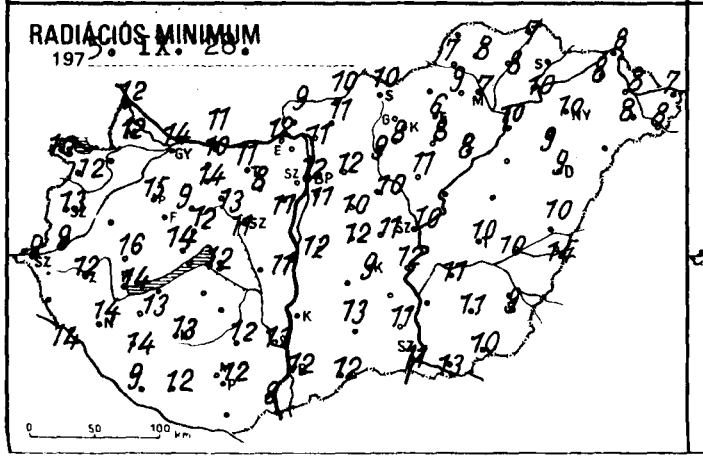

NAPFÉNYTARTAM

197 5. IX. 27.

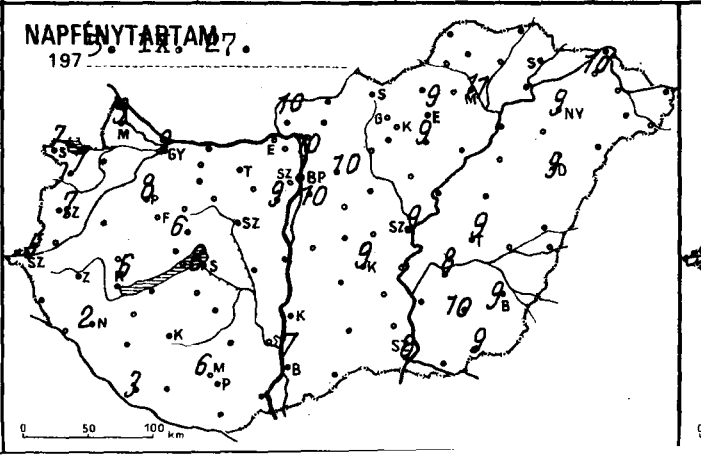

LEGERŐSEBB SZÉLLÖKÉS m/s

197 5. IX. 27.

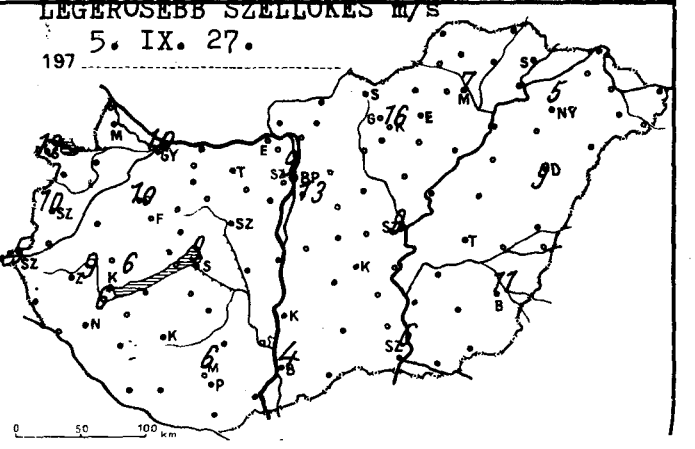

	195. IX.28. 07 h -ig az utolsó 24 óra adatai							195. IX.28. 07 h -ig az utolsó 24 óra adatai						
	csapadék (mm)		max. hőmérséklet	min. hőmérséklet	rad. min.	napos órák		csapadék (mm)		max. hőmérséklet	min. hőmérséklet	rad. min.	napos órák
Győr	•		22	15	14	9	Vác	•	≏	24	12	11	
Kaposvár	–		–	–	–		Vámosmikola	•		22	10	9	10
Mosonmagyaróvár	•	=	22	14	12	9	Baja	•		23	13	12	7
Rajka	•	=	24	14	12		Bácsalmás	•		24	14	13	
Sopron	•	=	22	12	10	7	Izsák	–		–	–	–	
Sopronhorpács	•	≏	21	14	12	7	Kalocsa	–		–	–	–	
Kald	–		–	–	–		Kecskemét	•		24	12	9	9
Kormend	•		22	11	9		Kiskunf. háza	•		26	14	–	
Szentgotthárd	•		21	10	9	5	Kiskunhalas	•		25	14	13	
Szombathely	•		21	13	13	7	Kunszentmiklós	•		24	14	12	
Heti	–		–	–	–		Tiszakécske	•		24	12	12	
Tetenye	•		21	15	14		Balassagyarmat	•	≏	22	13	10	
Nagykanizsa	ny		20	16	14	2	Romhány	•		22	12	11	
Zalaegerszeg	•	=	21	15	12		Salgótarján	•	=	22	11	10	
Farkasgyepű	–		–	–	–		Eger	•	=	22	9	6	9
Keszthely	•		22	16	14	6	Galyatető	•		18	8	6	
Mencshely	•		22	15	14	6	Gyöngyös	•		25	12	8	
Pápa	•		22	16	15	8	Kékestető	•	=	16	11	10	9
Sumeg	•		23	16	16		Kompolt	•	=	23	11	8	9
Tihany	–		–	–	–		Lőrinci	•	≏	24	17	9	
Veszprém	•		22	12	12		Poroszló	•	=	24	11	8	
Zirc	•	=	21	13	9		Jászapáti	•	≏	24	12	11	
Fonyód	–		–	–	–		Jászberény	•	≏	24	12	10	
Homokszt. györgy	•	≏	22	13	9	3	Karcag	–		–	–	–	
Kaposvár	•	≏	21	16	13		Szolnok	•		26	12	10	9
Marcali	•		26	16	13		Tiszaroff	–		–	–	–	
Siofok	•		22	14	12	8	Törkeve	•		24	12	10	9
Somogyszob	•		22	15	14		Kistelek	•		26	12	11	
Tab	–		–	–	–		Makó	•		24	13	13	
Babolna	•		23	11	10		Szeged	•		26	12	11	8
Esztergom	•		25	13	12		Szentes	–		–	–	–	
Csbér	•	≏	24	14	14		Borsodnádasd	–		–	–	–	
Komárom	•	≏	24	15	11		Füged	•	≏=	23	9	8	
Tatabánya	•		24	15	11		Hidasnémeti	•	=	23	9	7	
Ajcsútdoboz	•	=≏	24	10	8		Jósvafő	–		–	–	–	
Dunaújváros	•		23	14	11		Lillafüred	•	=	23	10	9	
Martonvásár	•		23	12	11	9	Miskolc	•	=	23	9	7	11
Mór	•	≏	24	15	13		Putnok	•	=	24	8	7	
Nagyhörcsökp.	–		–	–	–		Sárospatak	–		–	–	–	
Szabadbattyán	•	=≏	23	13	11		Szendrőlád	•	=	23	8	8	
Tegszemcse	•	≏	24	13	10	8	Tokaj	•	=	21	11	10	
Tengyel	•		23	15	12		Kisvárda	•	=	21	11	8	10
Nagykónyi	•		–	–	–		Mátészalka	•	=	24	8	8	
Szekszárd	•		23	14	11		Nyíregyháza	•		23	12	10	9
Ttsinatető Árpádtető	•		20	13	12		Nyírlugos	–		–	–	–	
Mohács	•	=	25	13	9		Pátyod	•	≏	23	10	8	
Pécs	•		21	13	12	6	Tiszabecs	•		23	11	7	
Pélos	–		–	–	–		Vásárosnamény	•	≏	22	10	8	
Szigetvár	ny		21	14	12		Záhony	•	=	22	9	8	
Sp. Lőrinc	•		22	13	11	10	Berettyóújfalu	•	≏	23	12	10	
Sp. Met. Int.	•		23	15	12	10	Debrecen	•		23	11	9	9
Sp. Szab. hegy	•		20	15	13		Hajdúdorog	•	=	26	10	9	
Egléd	•		27	12	11		Hortobágy	–		–	–	–	
Pilisbogókő	•		18	12	9		Körösszakál	•		27	15	14	
Pilisdöllő	•		22	12	12	10	Polgár	•	=	23	12	10	
Pilisvörösvár	–		–	–	–		Békéscsaba	•		24	10	9	9
Sopronnor	•		24	12	10		Mezőhegyes	•	≏	23	12	10	9
Nagykáta	•		26	12	10		Orosháza	•		24	12	11	10
Verkény	•		24	14	13		Szarvas	•		24	12	11	8
Szentendre	•	..	25	13	12		Szeghalom	•		24	11	10	

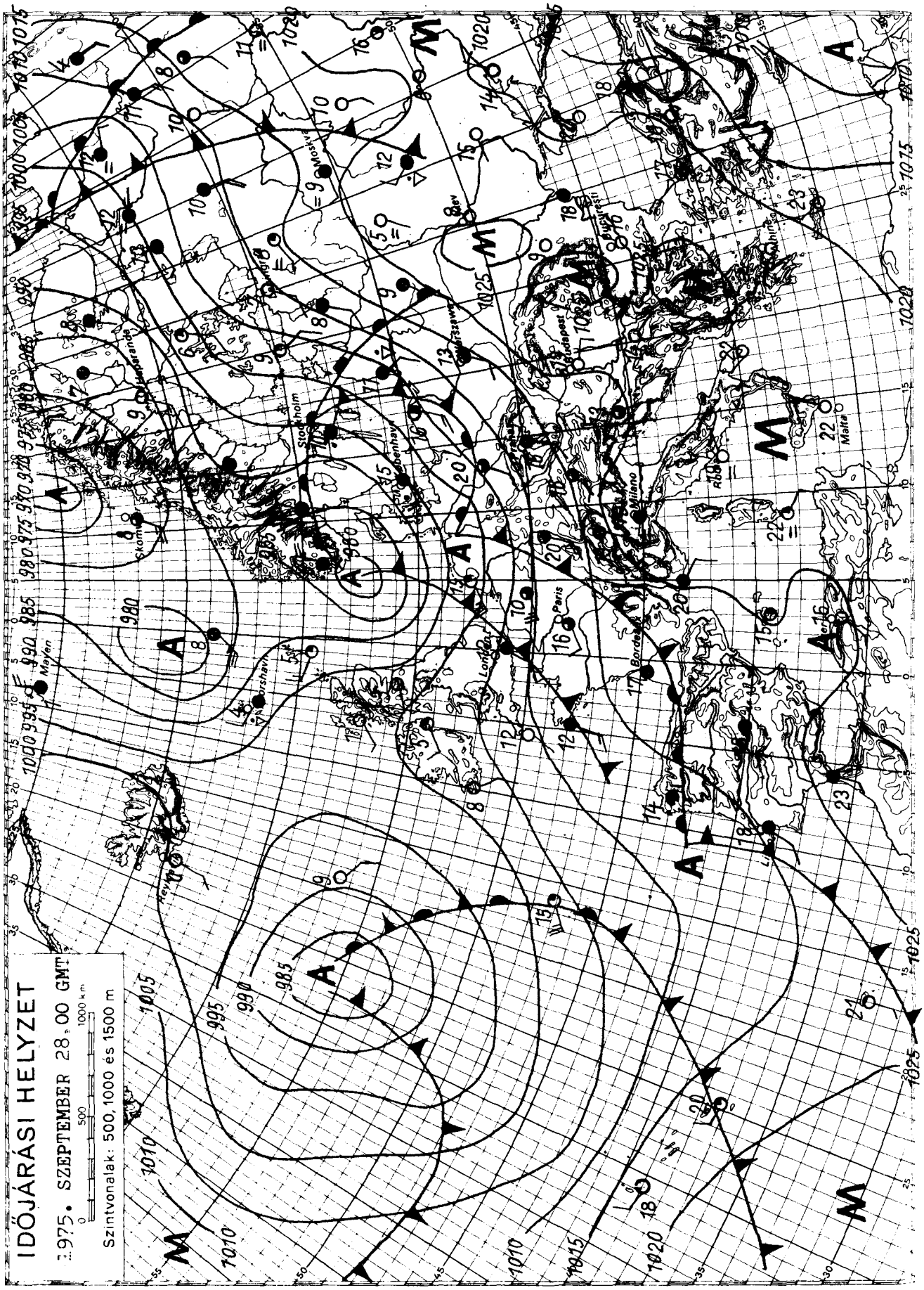

KIADJA: ORSZÁGOS METEOROLÓGIAI SZOLGÁLAT
Készíti: Központi Előrejelző Intézet Előrejelző Osztálya — T.: 273 - 018 — Megjelenik naponként
Évi előfizetési díja: 720,—Ft — Megrendelhető: 1024 Budapest, II., Kitaibel Pál u. 1. Telefon: 353-500,
Kiadásért felel: az OMSZ elnöke — Szerkesztésért felel: a KEI igazgatója

IDŐJÁRÁSI NAPIJELENTÉS

ЕЖЕДНЕВНЫЙ МЕТЕОРОЛОГИЧЕСКИЙ БЮЛЛЕТЕНЬ • DAILY WEATHER REPORT
BULLETIN QUOTIDIEN DE TEMPS • TÄGLICHER WETTERBERICHT

88. évfolyam 272. szám. • Budapest • 1975. szeptember 29. hétfő

Az időjárási helyzet és a várható időjárás:

Európa nyugati és északi területein mérsékelt égövi ciklonok teszik az időjárást változékonnyá. A Brit-szigeteken, a Német-Lengyel síkságon, valamint a Szovjetunió európai területének északi részén többfelé esik az eső, helyenként viharos lökésekkel kisért szél fúj. Ezzel szemben a kontinens többi részén változatlanul a szárító hatású leszálló légmozgások, illetve a délies áramlással érkező meleg levegő határozza meg az időjárást, igy folytatódik az évszakhoz képest meleg, jobbára száraz, napos idő. A változékonyabb időjárást hordozó óceáni levegőhullámok a továbbiakban is elkérülik a Kárpát-medencét, igy hazánk időjárásában a következő 36 órában sem várható számottevő változás.

Hazánkban vasárnap változóan felhős, száraz idő volt. Az ország nagy részén 4, 8 órán át sütött a nap. A hőmérséklet csúcsértéke jobbára 23, 28 fok között váltakozott. Az éjszaka ismét enyhe volt: hajnalra csak 10, 16 fokig hült le a levegő. A Dunántúlon többfelé köd képződött, melyek nagy része csak a késő délelőtti órákra oszlott fel. Máshol változóan felhős volt az ég, és a tartósabban ködös helyeken mért 16, 20 fokkal szemben 11 órára már 21, 26 fokig emelkedett a hőmérséklet.

Ma 12 órakor Budapesten a hőmérséklet 23 fok, a tengerszintre átszámitott légnyomás 767 mm, változatlan.

Várható időjárás kedd estig:

Időnként megnövekvő felhőzet, legfeljebb egy-két helyen kisebb esővel. Mérsékelt, kedden napközben időnként megélénkülő délkeleti, déli szél. Hajnalban elszórtan ködképződés.
Várható legalacsonyabb éjszakai hőmérséklet: 11, 16,
legmagasabb nappali hőmérséklet kedden: 23, 27 fok között.

Rábai Attila s.k.

TÁVOLABBI KILÁTÁSOK PÉNTEK REGGELIG:

Időnkénti felhősödés az időszak második felében kisebb esők lehetnek. Legalacsonyabb hajnali hőmérséklet: 10-15 fok között, legmagasabb nappali hőmérséklet: 21-26 fok között.
Jelentős mennyiségü /legalább 5 mm/ csapadék az ország területének 30 százalékán várható.

KÖZÉPTÁVÚ ELŐREJELZŐ OSZTÁLY

A hőmérséklet napi középértéke és eltérése a 100 évi átlagtól /Budapesten/:

1975. IX. 28.:	20,0 C°	+5,4 C°

1871 óta ezen a napon Budapesten előfordult

legmagasabb hőmérséklet:	30,6 C° /1932/,
legalacsonyabb hőmérséklet:	3,1 C° /1906/.

75.0637.

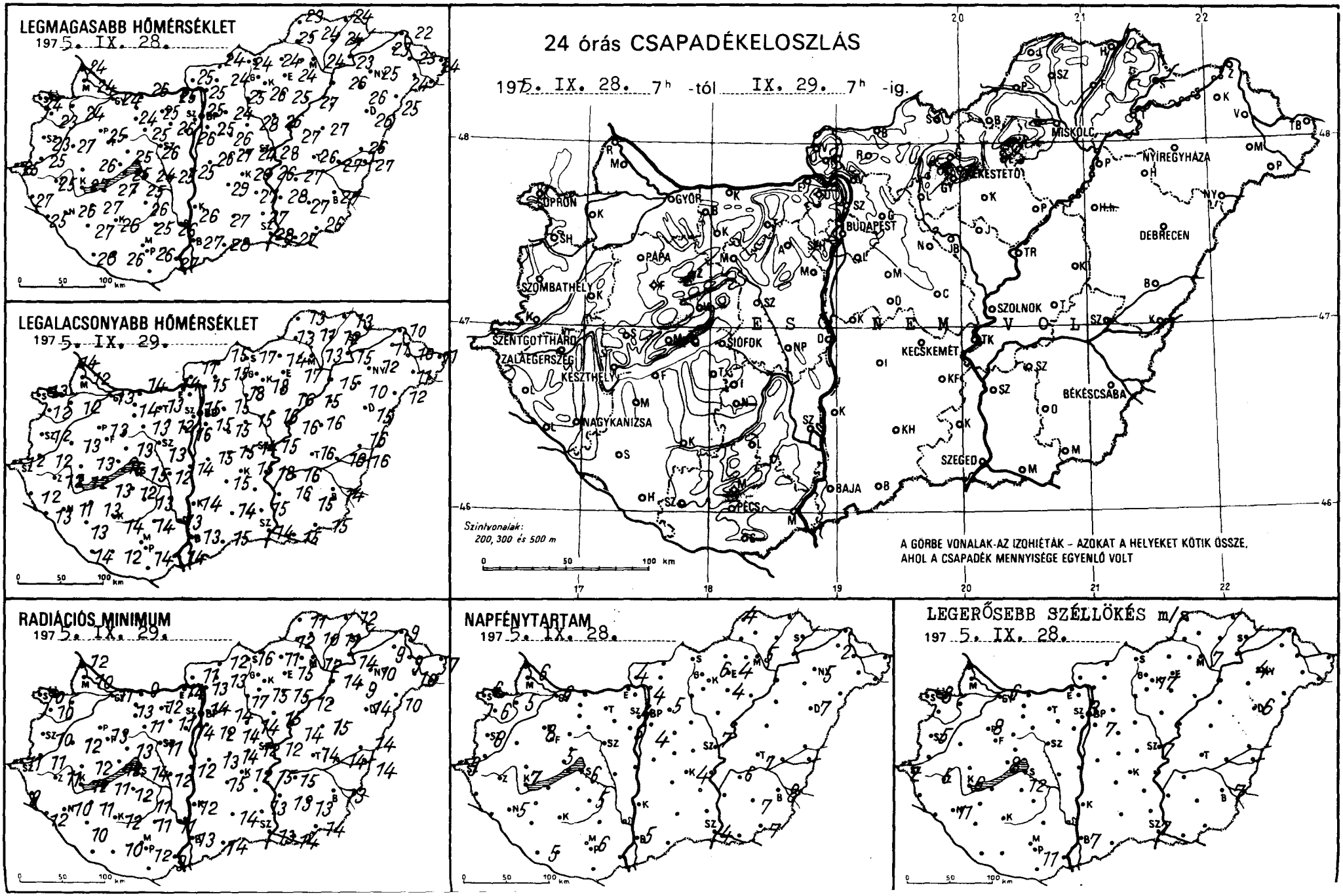
LEGMAGASABB HŐMÉRSÉKLET
1975. IX. 28.
LEGALACSONYABB HŐMÉRSÉKLET
1975. IX. 29.
24 órás CSAPADÉKELOSZLÁS
1975. IX. 28. 7h -tól IX. 29. 7h -ig.
Szintvonalak:
200, 300 és 500 m
A GÖRBE VONALAK-AZ IZOHIÉTÁK - AZOKAT A HELYEKET KÖTIK ÖSSZE,
AHOL A CSAPADÉK MENNYISÉGE EGYENLŐ VOLT
RADIÁCIÓS MINIMUM
1975. IX. 29.
NAPFÉNYTARTAM
1975. IX. 28.
LEGERŐSEBB SZÉLLÖKÉS m/s
1975. IX. 28.
SOPRON
GYŐR
BUDAPEST
MISKOLC
NYÍREGYHÁZA
DEBRECEN
SZOMBATHELY
PÁPA
SZOLNOK
SZENTGOTTHÁRD
ZALAEGERSZEG
KESZTHELY
SIÓFOK
KECSKEMÉT
NAGYKANIZSA
BÉKÉSCSABA
SZEGED
BAJA
PÉCS
ESZAK-ALFÖLD
0 50 100 km

5.IX.29.

	197 ... 07 h -ig az utolsó 24 óra adatai					
	csapadék (mm)		max. hőmérséklet	min. hőmérséklet	rad. min.	napos órák
Győr	•	≡	24	13	11	6
Kapuvár	•	≡	24	12	10	5
Mosonmagyaróvár	•	≡	24	12	10	6
Rajka	•		24	14	12	
Sopron	•	≡	24	13	10	6
Sopronhorpács	•	⌓	23	12	10	6
Káld	•	≡	27	13	12	
Körmend	•	≡	25	12	11	
Szentgotthárd	•	≡	25	12	11	9
Szombathely	•	≡	23	12	10	8
Lenti	•	≡	27	12	9	
Letenye	•		25	13	12	
Nagykanizsa	•	≡	26	11	10	5
Zalaegerszeg	•	≡	25	12	11	
Farkasgyepű	•		26	12	9	
Keszthely	•	≡	27	12	12	7
Mencshely	•	≡	23	14	11	5
Pápa	•	≡	25	13	13	8
Sümeg	•	≡	26	13	12	
Tihany	•	⌓ =	25	16	12	
Veszprém	•		25	13	13	
Zirc	•		22	11	9	
Fonyód	•	≡	27	13	11	
Homokszt. györgy	•	⌓	26	14	–	5
Kaposvár	•	⌓	26	14	12	
Marcali	•	⌓ ≡	27	13	11	
Siófok	•	≡	24	15	14	6
Somogyszob	•		27	13	10	
Tab	•	≡	25	12	12	
Bábolna	•		25	13	10	
Esztergom	•		25	14	14	
Kisbér	•	⌓	24	14	13	
Komárom	•	≡	26	14	9	
Tatabánya	•	⌓	25	13	12	
Alcsútdoboz	•	⌓ =	26	12	11	
Dunaújváros	•	≡	25	14	12	
Martonvásár	•		26	16	14	5
Mór	•	⌓ ≡	25	13	11	
Nagyhörcsökp.	•	≡	25	12	12	
Szabadbattyán	•	⌓ ≡	26	13	11	
Tregszemcse	•	≡	26	13	11	5
Lengyel	•		25	14	11	
Nagykónyi	–		–	–	–	
Szekszárd	•		26	13	11	
Tamási	•		24	17	15	
Mohács	•		27	14	9	
Pécs	•		26	14	12	6
Siklós	–		–	–	–	
Szigetvár	•	≡	26	12	10	
Bp. Lőrinc	•		25	15	12	4
Bp. Met. Int.	•		25	17	14	4
Bp. Szab. hegy	•	⌓	23	14	12	4
Tegléd	•		26	14	12	
Dobogókő	–		–	–	–	
Gödöllő	•		24	15	14	5
Királyrét	•		24	12	11	
Monor	•		26	15	14	
Nagykáta	•	⌓	28	15	14	
Orkény	•		27	15	14	
Szentendre	•		26	17	15	

5.IX.29.

	197 ... 07 h -ig az utolsó 24 óra adatai					
	csapadék (mm)		max. hőmérséklet	min. hőmérséklet	rad. min.	napos órák
Vác	•	⌓ =	25	15	13	
Vámosmikola	•		25	11	11	4
Baja	•	≡	27	13	13	5
Bácsalmás	•		28	15	14	
Izsák	•		29	15	15	
Kalocsa	•	≡	26	14	12	
Kecskemét	•		26	15	12	4
Kiskunf. háza	•		27	–	–	
Kiskunhalas	•		27	14	14	
Kunszentmiklós	•	≡	26	15	13	
Tiszakécske	•		26	15	15	
Balassagyarmat	•	⌓	24	15	12	
Romhány	•		24	15	13	
Salgótarján	•		24	17	16	
Eger	•		24	17	15	4
Galyatető	•		20	16	15	
Gyöngyös	•		26	18	15	
Kékestető	•		18	14	14	6
Kompolt	•		25	16	15	4
Lőrinci	•		25	18	17	
Poroszló	•		27	15	12	
Jászapáti	•		26	16	15	
Jászberény	•		29	15	15	
Karcag	•		27	16	15	
Szolnok	•		28	15	14	7
Tiszaroff	•		27	16	14	
Túrkeve	•		27	16	14	7
Kistelek	•		27	15	13	
Makó	•		27	15	14	
Szeged	•	=	25	14	13	4
Szentes	•		28	16	13	
Borsodnádasd	•		24	14	11	
Fügöd	•	⌓	24	12	11	
Hidasnémeti	•		24	13	12	
Jósvafő	•		23	13	11	4
Lillafüred	–		–	–	–	
Miskolc	•	=	24	13	12	5
Putnok	•		25	13	12	
Sárospatak	–		–	–	–	
Szendrőlád	•	⌓	24	11	10	
Tokaj	•		23	15	14	
Kisvárda	•		23	11	9	2
Mátészalka	•		24	11	10	
Nyíregyháza	•		25	12	10	5
Nyírlugos	–		–	–	–	
Pátyod	•	⌓	25	12	10	
Tiszabecs	•		24	11	7	
Vásárosnamény	•	⌓	23	10	9	
Záhony	•		22	10	9	
Berettyóújfalu	•	⌓	26	16	14	
Debrecen	•		26	15	14	7
Hajdúdorog	•		26	10	9	
Hortobágy	–		–	–	–	
Körösszakál	•		27	15	14	
Polgár	•		26	15	14	
Békéscsaba	•		27	14	13	8
Mezőhegyes	•		26	15	14	7
Orosháza	•		27	15	13	7
Szarvas	•		27	16	15	6
Szeghalom	•		27	16	14	

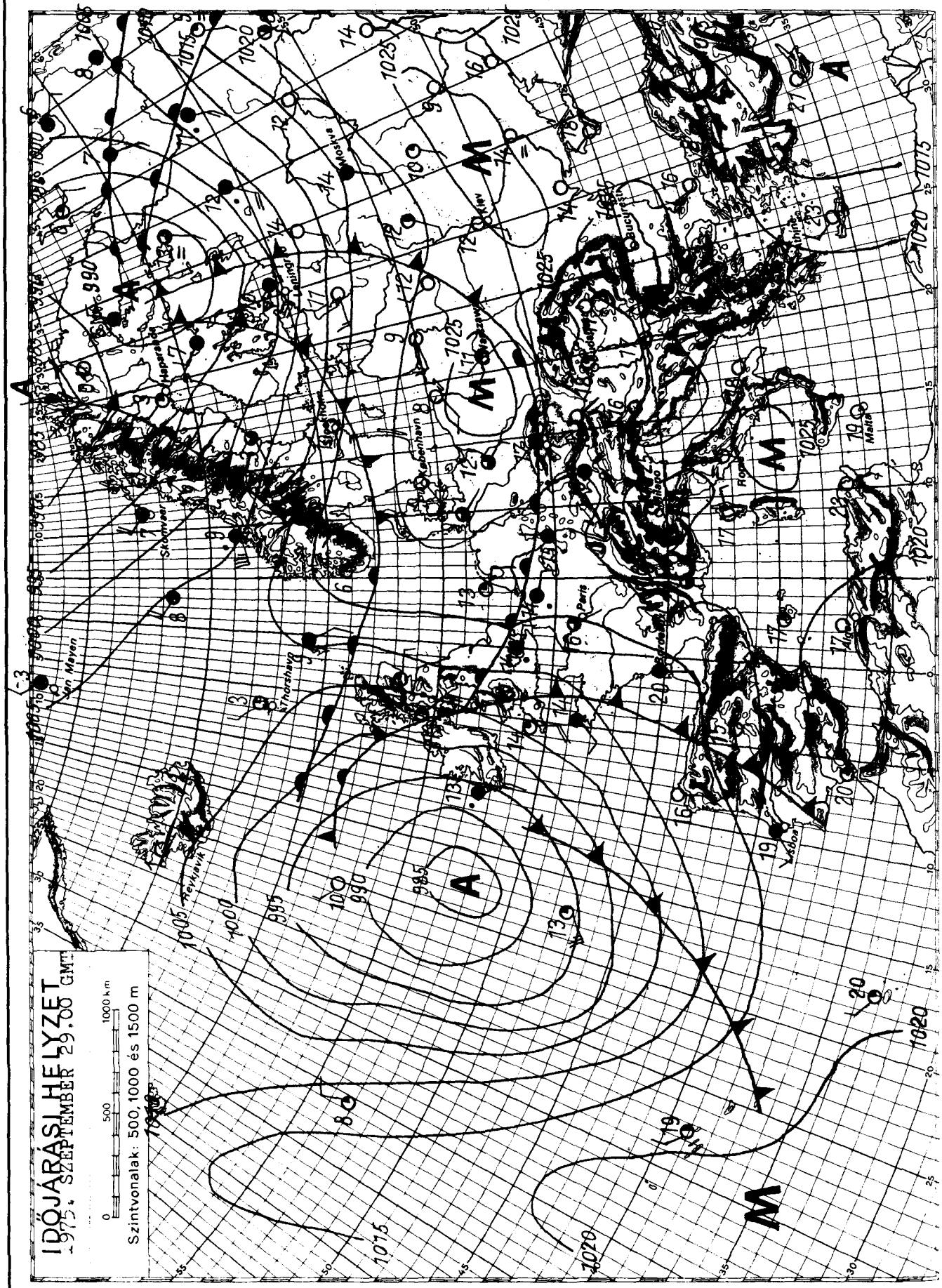

KIADJA: ORSZÁGOS METEOROLÓGIAI SZOLGÁLAT
Készíti: Központi Előrejelző Intézet Előrejelző Osztálya — T.: 275 - 018 — Megjelenik naponként —
Évi előfizetési díja: 720,—Ft — Megrendelhető: 1024 Budapest, II., Kitaibel Pál u. 1. Telefon: 353-500,
Kiadásért felel: az OMSZ elnöke — Szerkesztésért felel: a KEI igazgatója

IDŐJÁRÁSI NAPIJELENTÉS

ЕЖЕДНЕВНЫЙ МЕТЕОРОЛОГИЧЕСКИЙ БЮЛЛЕТЕНЬ • DAILY WEATHER REPORT
BULLETIN QUOTIDIEN DE TEMPS • TÄGLICHER WETTERBERICHT

88. évfolyam 273. szám. + Budapest + 1975. szeptember 30, kedd

Az időjárási helyzet és a várható időjárás:

Szárazföldünk nyugati és középső részén, valamint a Fekete-tenger környékén hétfőn folytatódott a szokatlanul meleg idő. A hőmérséklet csúcsértéke ezeken a területeken 6, 8 fokkal magasabb volt, mint a legutóbbi évek átlaga. A változékony időjárást okozó óceáni léghullámok az Ibériai-félszigeten és Nyugat-Európa partvidékein át a Skandináv-félsziget déli része fölé áramlanak. A felsorolt területeken sok helyen esik az eső. A következő 36 órában a Kárpát-medence időjárása lényegesen nem változik, kellemes, nyárias marad az idő.

Hazánkban hétfőn általában kevés volt a felhő, és 5, 10 órán át sütött a nap. A fővárosban és környékén, valamint északkeleten felhősebb volt az ég és csak 2, 4 órás napsütést észleltek. A legmagasabb nappali hőmérséklet általában 24, 28, északkeleten 22, 24 fok között alakult. Ma hajnalra 10, 16 fokig hült le a levegő. A reggeli órákban főként a Dunántúlon helyenként köd volt. Délelőtt nyugaton változóan felhős, keleten derült volt az ég. 11 órára a köd mindenütt feloszlott. A hőmérséklet 11 órakor nyugaton, ahol sokáig megmaradt a köd csak 17, 21, máshol 23, 26 fok között alakult.

Ma 12 órakor Budapesten a hőmérséklet 24 fok, a tengerszintre átszámitott légnyomás 766 mm, gyengén süllyed.

Várható időjárás szerda estig:

Változóan felhős idő, legfeljebb az ország nyugati felében néhány helyen kisebb esővel, záporral.
A hajnali és a reggeli órákban helyenként köd.
Mérsékelt, időnként megélénkülő déli szél.

Várható legalacsonyabb éjszakai hőmérséklet: 10, 15,
legmagasabb nappali hőmérséklet szerdán: 23, 28 fok között.

Bartha Péterné s.k.

A hőmérséklet napi középértéke és eltérése a 100 évi átlagtól /Budapesten/:

1975. IX. 29.: 20,4 C° +5,9 C°

1871 óta ezen a napon Budapesten előfordult

legmagasabb hőmérséklet: 29,7 C° /1917/,
legalacsonyabb hőmérséklet: 1,5 C° /1921/.

75.0639.

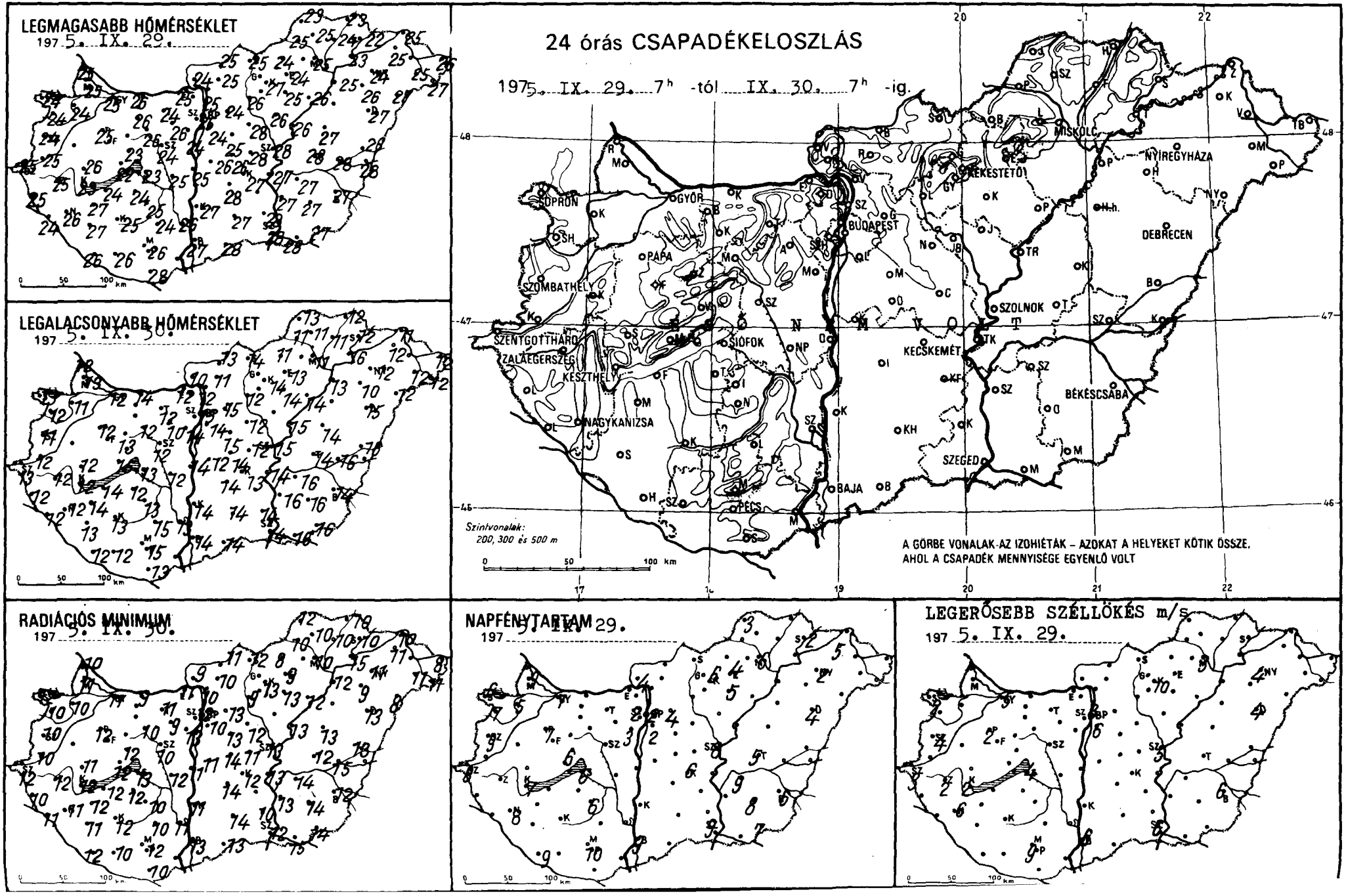
LEGMAGASABB HŐMÉRSÉKLET
1975. IX. 29.
LEGALACSONYABB HŐMÉRSÉKLET
1975. IX. 30.
24 órás CSAPADÉKELOSZLÁS
1975. IX. 29. 7h -tól IX. 30. 7h -ig.
SOPRON
GYŐR
BUDAPEST
MISKOLC
NYÍREGYHÁZA
KEKESTETŐ
DEBRECEN
PAPA
SZOMBATHELY
SZOLNOK
SZENTGOTTHÁRD
ZALAEGERSZEG
KESZTHELY
SIÓFOK
KECSKEMÉT
BÉKÉSCSABA
NAGYKANIZSA
SZEGED
BAJA
PÉCS
Szintvonalak:
200, 300 és 500 m
A GÖRBE VONALAK AZ IZOHIÉTÁK – AZOKAT A HELYEKET KÖTIK ÖSSZE,
AHOL A CSAPADÉK MENNYISÉGE EGYENLŐ VOLT
RADIÁCIÓS MINIMUM
1975. IX. 30.
NAPFÉNYTARTAM
1975. IX. 29.
LEGERŐSEBB SZÉLLÖKÉS m/s
1975. IX. 29.

5.IX.30.

	197 ... 07 h -ig az utolsó 24 óra adatai					
	csapadék (mm)		max. hőmérséklet	min. hőmérséklet	rad. min.	napos órák
Győr	•	=	25	12	11	7
Kapuvár	•	=	24	11	10	5
Mosonmagyaróvár	•	=	25	13	11	9
Rajka	•		25	12	10	
Sopron	•	=	24	13	12	6
Sopronhorpács	•		24	12	10	7
Káld	–		–	–	–	
Körmend	•	≡	25	12	10	
Szentgotthárd	•	≡	25	13	12	8
Szombathely	•	≡	24	11	10	9
Lenti	•	≡	25	12	10	
Letenye	•	≡	24	12	11	
Nagykanizsa	•	≡	26	12	11	8
Zalaegerszeg	•	≡	25	12	12	
Farkasgyepű	•		22	8	–	
Keszthely	•	≡	23	12	12	7
Mencshely	•	≡	23	14	11	6
Pápa	•	≡	25	12	12	7
Sümeg	•		26	12	11	
Tihany	•	⌓=	22	15	12	
Veszprém	•	≡	23	13	12	
Zirc	•		22	9	7	
Fonyód	•	≡	24	14	12	
Homokszt. györgy	•	⌓≡	26	12	12	9
Kaposvár	•	⌓≡	25	13	12	
Marcali	•	⌓≡	27	14	12	
Siófok	•	≡	23	13	13	6
Somogyszob	•	≡	27	13	11	
Tab	•	≡	24	12	12	
Bábolna	•		25	12	11	
Esztergom	•		25	12	11	
Kisbér	•	⌓≡	26	–	–	
Komárom	•	≡	26	14	9	
Tatabánya	•	⌓	24	12	11	
Alcsútdoboz	•	≡⌓	26	10	9	
Dunaújváros	•		25	14	11	
Martonvásár	•		24	14	13	3
Mór	•	⌓≡	26	12	10	
Nagyhörcsökp.	•	≡	25	12	12	
Szabadbattyán	•	⌓≡	24	12	10	
Iregszemcse	•	≡	25	13	10	6
Lengyel	•		24	15	10	
Nagykónyi	•	≡	26	14	14	
Szekszárd	•		26	13	11	
Árpádtető	•		25	16	14	
Mohács	–		–	–	–	
Pécs	•		26	15	12	10
Siklós	•	⌓	28	13	10	
Szigetvár	•	≡	26	12	10	
Bp. Lőrinc	•	=	24	14	10	2
Bp. Met. Int.	•	=⌓	25	15	12	2
Bp. Szab. hegy	•	⌓	22	14	11	2
Cegléd	•		28	12	11	
Dobogókő	•		19	14	12	
Gödöllő	•		24	15	13	4
Királyrét	•		23	10	9	
Monor	•		25	15	13	
Nagykáta	•	⌓	28	12	12	
Örkény	•		26	14	14	
Szentendre	•		26	14	14	

5.IX.30.

	197 ... 07 h -ig az utolsó 24 óra adatai					
	csapadék (mm)		max. hőmérséklet	min. hőmérséklet	rad. min.	napos órák
Vác	•	⌓=	25	12	10	
Vámosmikola	•		24	10	9	4
Baja	•	≡	27	14	13	9
Bácsalmás	•		28	14	13	
Izsák	•		28	14	14	
Kalocsa	•		27	14	11	
Kecskemét	•	≡	27	13	12	6
Kiskunf.	–		–	–	–	
Kiskunhalas	•		27	14	14	
Kunszentmiklós	•	≡	26	12	11	
Tiszakécske	•		27	14	13	
Balassagyarmat	•	⌓	25	13	11	
Romhány	•	≡	25	11	10	
Salgótarján	•	≡	25	14	12	
Eger	•		24	13	9	4
Galyatető	•		20	14	12	
Gyöngyös	•		27	14	13	
Kékestető	•		18	13	12	6
Kompolt	•		25	14	13	5
Lőrinci	•	⌓	26	12	9	
Poroszló	•		26	14	12	
Jászapáti	•		26	–	–	
Jászberény	•	⌓	26	12	12	
Karcag	•		27	14	13	
Szolnok	•	=	28	15	13	8
Tiszaroff	•		26	15	13	
Túrkeve	•		28	14	12	5
Kistelek	•		28	14	10	
Makó	•		28	16	15	
Szeged	•	=	28	14	12	9
Szentes	•		27	16	13	
Borsodnádasd	•	≡	24	11	8	
Fügöd	•	⌓	24	11	10	
Hidasnémeti	•		23	12	10	
Jósvafő	•		23	13	12	3
Lillafüred	•		22	12	11	
Miskolc	•	≡	25	11	10	6
Putnok	•	≡	25	11	10	
Sárospatak	•		22	12	10	2
Szendrőlád	•	≡	25	11	10	
Tokaj	•		23	16	15	
Kisvárda	•		25	12	11	5
Mátészalka	•	≡	25	12	11	
Nyíregyháza	•	≡	24	12	11	2
Nyírlugos	•		27	12	8	
Pátyod	•	≡	27	12	11	
Tiszabecs	•		26	12	8	
Vásárosnamény	–		–	–	–	
Záhony	•		25	11	10	
Berettyóújfalu	•	⌓	26	16	13	
Debrecen	•	=	27	15	13	4
Hajdúdorog	•		26	10	9	
Hortobágy	–		–	–	–	
Körösszakál	•		28	–	–	
Polgár	•		25	13	12	
Békéscsaba	•		27	14	12	6
Mezőhegyes	•	⌓	27	16	14	7
Orosháza	•		27	16	14	8
Szarvas	•		27	16	14	9
Szeghalom	•		28	16	15	

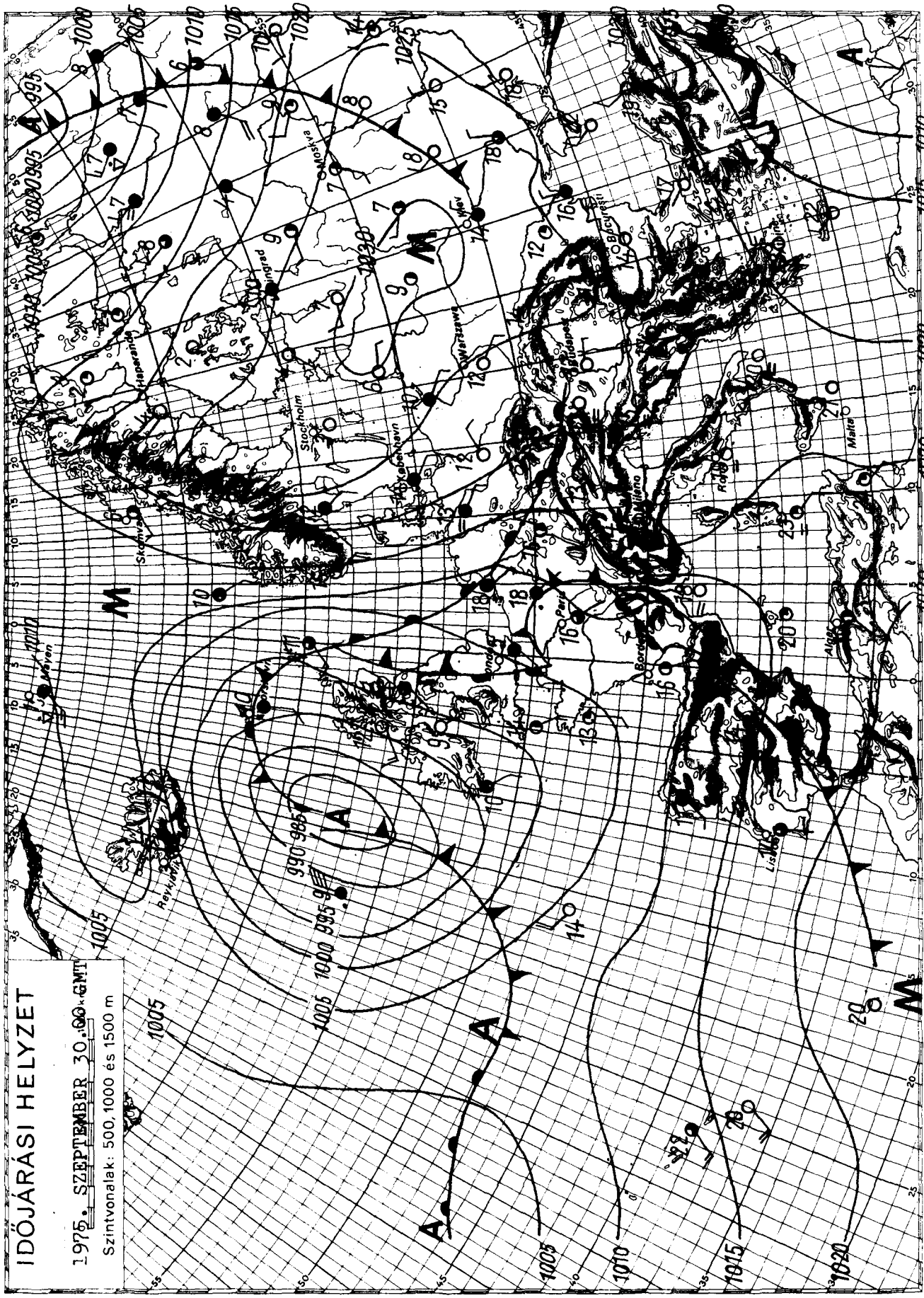

KIADJA: ORSZÁGOS METEOROLÓGIAI SZOLGÁLAT
Készíti: Központi Előrejelző Intézet Előrejelző Osztálya — T.: 273 - 018 — Megjelenik naponként —
Évi előfizetési díja: 720,—Ft — Megrendelhető: 1024 Budapest, II., Kitaibel Pál u. 1. Telefon: 353-500,
Kiadásért felel: az OMSZ elnöke — Szerkesztésért felel: a KEI igazgatója