IDŐJÁRÁSI NAPIJELENTÉS

ЕЖЕДНЕВНЫЙ МЕТЕОРОЛОГИЧЕСКИЙ БЮЛЛЕТЕНЬ · DAILY WEATHER REPORT
BULLETIN QUOTIDIEN DE TEMPS · TÄGLICHER WETTERBERICHT

88. évfolyam 1. szám + Budapest + 1975. január 1. szerda

QC
989
.H9
I32
1975
Jan.-Mar.

Az időjárási helyzet és a várható időjárás:

Az Ibériai-félsziget, valamint Nyugat- és Közép-Európa déli része fölött magas légnyomású zóna helyezkedik el. Hatására Spanyolországban és Franciaországban párás, a reggeli órákban helyenként ködös az idő. Az óceáni enyhe, nagy nedvességtartalmú léghullámok a Brit-szigeteken át a Német-Lengyelsikság fölé áramlanak. Az említett területeken borult, csapadékos az idő. Az enyhe óceáni levegő első hulláma ma a hajnali órákban elérte a Kárpát-medencét is. Ennek következtében előbb nyugaton, majd az ország többi részén is havazott. A következő 36 órában a Kárpát-medencében felhős, csapadékos marad az idő, a hőmérséklet kissé emelkedik.

Hazánkban kedden nyugaton erősen felhős volt az ég, általában 1, 3 órán át sütött a nap. Máshol kevés felhő volt, 5, 7 órás napsütést észleltek. Az ország északi felében gyengén havazott. A lehullott csapadék mennyisége sehol sem érte el a 3 mm-t. A legmagasabb nappali hőmérséklet 0, +5 fok között alakult. Ma hajnalra az ország nagy részén -2, -7, de északkeleten -8, -10 fokig hűlt le a levegő. Délelőtt borult volt az ég, sok helyen havazott, egy-két helyen havas eső esett. A hőmérséklet 11 órakor +2, -4 fok között volt.

Ma 12 órakor Budapesten a hőmérséklet -1 fok, a tengerszintre átszámított légnyomás 769 mm, mérsékelten süllyed.

Várható időjárás csütörtök estig:

Túlnyomóan borult, párás idő, többfelé havazással, havas esővel, esővel.
Mérsékelt, időnként megélénkülő délnyugati, később nyugati, északnyugati szél.
Várható legalacsonyabb éjszakai hőmérséklet: 0, -5,
legmagasabb nappali hőmérséklet csütörtökön: 2, 7 fok között.

LIBRARY
JAN 2000
National Oceanic & Atmospheric Administration
U.S. Dept. of Commerce

Bartha Péterné s.k.

A hőmérséklet napi középértéke és eltérése a 100 évi átlagtól /Budapesten/:

1974. XII. 31.: 0,9 C° +1,3 C°

1871 óta ezen a napon Budapesten előfordult

legmagasabb hőmérséklet: 13,5 C° /1925/,
legalacsonyabb hőmérséklet: -16,0 C° /1895/.

75.0001

National Oceanic and Atmospheric Administration

Environmental Data Rescue Program

ERRATA NOTICE

One or more conditions of the original document may affect the quality of the image, such as:

Discolored pages
Faded or light ink
Binding intrudes into the text

This document has been imaged through the NOAA Environmental Data Rescue Program. To view the original document, please contact the NOAA Central Library in Silver Spring, MD at (301) 713-2607 x124 or www.reference@nodc.noaa.gov.

Information Manufacturing Corporation
Imaging Subcontractor
Rocket Center, West Virginia
September 14, 1999

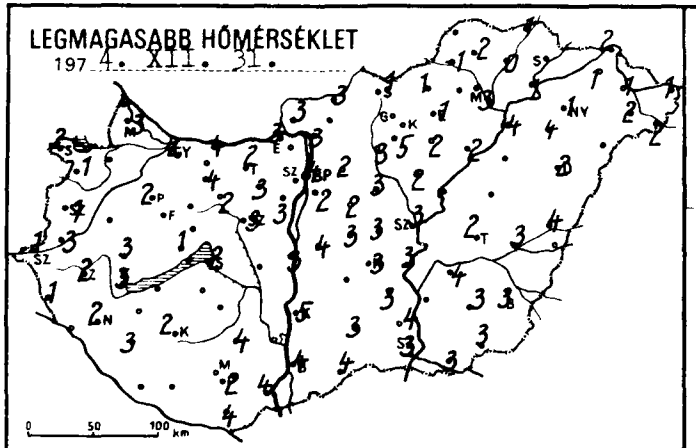
LEGMAGASABB HŐMÉRSÉKLET
197 4. XII. 31.
0 50 100 km

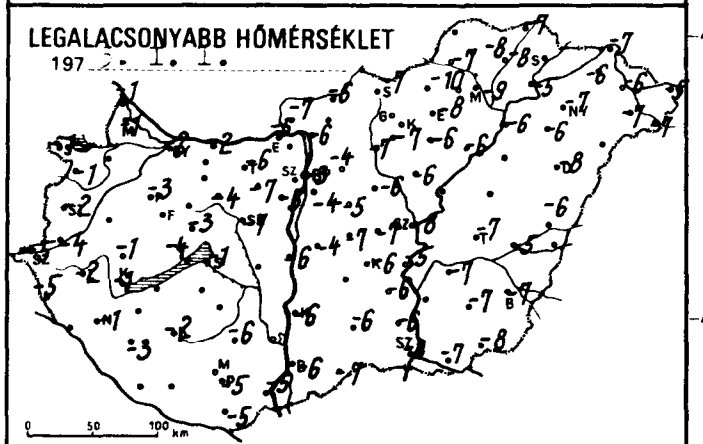
LEGALACSONYABB HŐMÉRSÉKLET
197 5. I. 1.
0 50 100 km

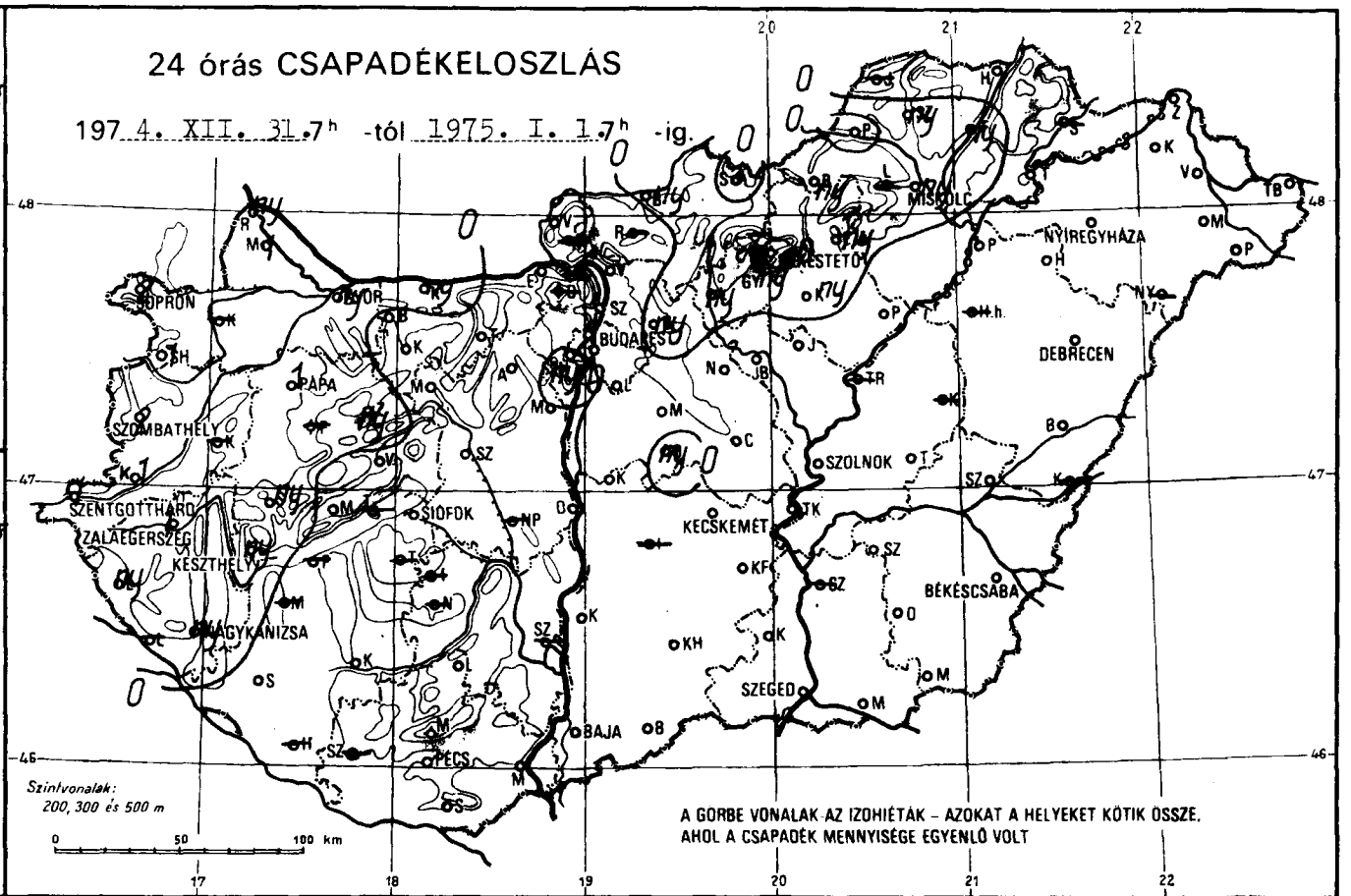
24 órás CSAPADÉKELOSZLÁS
197 4. XII. 31. 7h -tól 1975. I. 1. 7h -ig.
SOPRON
GYŐR
BUDAPEST
MISKOLC
NYÍREGYHÁZA
DEBRECEN
SZOMBATHELY
PAPA
SZOLNOK
SZENTGOTTHÁRD
ZALAEGERSZEG
KESZTHELY
SIÓFOK
KECSKEMÉT
MAGYKANIZSA
BÉKÉSCSABA
SZEGED
BAJA
PÉCS
Szintvonalak:
200, 300 és 500 m
0 50 100 km
A GÖRBE VONALAK AZ IZOHIÉTÁK – AZOKAT A HELYEKET KÖTIK ÖSSZE, AHOL A CSAPADÉK MENNYISÉGE EGYENLŐ VOLT

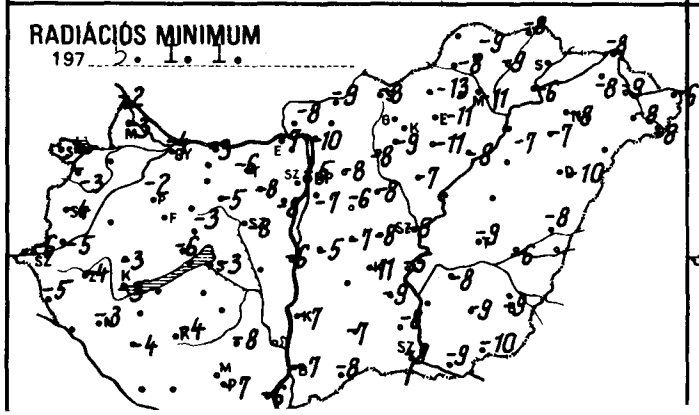
RADIÁCIÓS MINIMUM
197 5. I. 1.

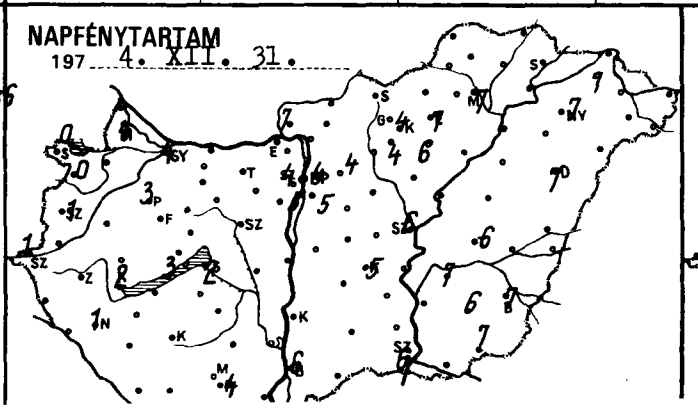
NAPFÉNYTARTAM
197 4. XII. 31.

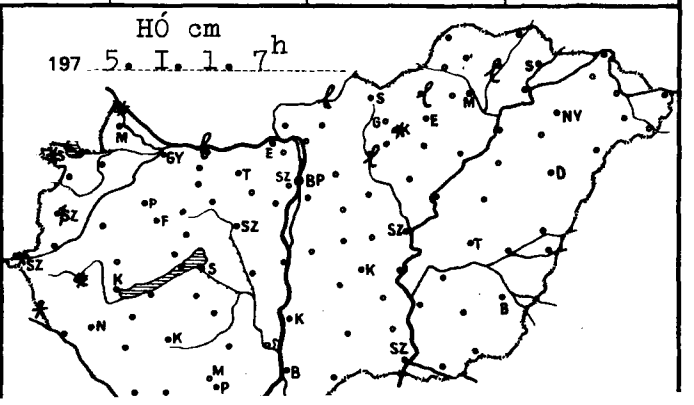
HÓ cm
197 5. I. 1. 7h

	197 5.1.1.e. 07 h -ig az utolsó 24 óra adatai							197 5.1.1.e. 07 h -ig az utolsó 24 óra adatai					
	csapadék (mm)	hó cm	max. hőmérséklet	min. hőmérséklet	rad. min.	napos órák		csapadék (mm)	hó cm	max. hőmérséklet	min. hőmérséklet	rad. min.	napos órák
Győr	ny *		2	-2	-4	4	Vác	.		3	-6	-10	
Kapuvár	–		–	–	–	–	Vámosmikola	.		3	-7	-8	7
Kelosonmagyaróvár	1 *		3	-1	-3	4	Baja	.		4	-6	-7	6
Kajka	ny *	folt	6	-1	-2		Bácsalmás	. ⌴		4	-7	-8	
Kopron	2 *	folt	2	-1	-2	0	Izsák	–		–	–	–	
Kopronhorpács	1 *		1	-1	-3	0	Kalocsa	.		5	-6	-7	
Káld	–		–	–	–		Kecskemét	.		3	-6	-11	5
Körmend	1 *		3	-4	-5		Kiskunf. háza	. ⌴		3	-6	-9	
Szentgotthárd	1 *		1	-5	-6	1	Kiskunhalas	.		3	-6	-7	
Szombathely	2 v		1	-2	-4	1	Kunszentmiklós	.		4	-4	-5	
Kenti	ny *	folt	1	-5	-5		Tiszakécske	.		3	-5	-5	
Ketenye	–		–	–	–		Balassagyarmat	ny *		3	-6	-9	
Nagykanizsa	ny *		2	-1	-3	1	Romhány	–		–	–	–	
Zalaegerszeg	1	folt	2	-2	-4		Salgótarján	.	lep.	2	-7	-8	
Farkasgyepű	–		–	–	–		Eger	ny *		1	-8	-11	7
Keszthely	ny *		3	-1	-3	2	Galyatető	–	–	–	–	–	
Mencshely	.		1	-4	-6	3	Gyöngyös	ny *		5	-7	-9	4
Pápa	1 *		2	-2	-2	3	Kékestető	.	folt	-5	-10	–	4
Sümeg	ny *		3	-1	-3		Kompolt	ny *		2	-6	-11	6
Tihany	–		–	–	–		Lőrinci	ny *	lep.	3	-7	-8	
Veszprém	.		–	-3	-3		Poroszló	. ⌴		2	-6	-8	
Zirc	ny *		5	-3	-6		Jászapáti	. ⌴		2	-6	-7	
Fonyód	–		–	–	–		Jászberény	.	folt	3	-6	-8	
Homokszt. györgy	–		–	–	–	–	Karcag	–		–	–	–	
Kaposvár	.		2	-2	-4		Szolnok	.		3	-8	-9	6
Marcali	–		–	–	–		Tiszaroff	–		–	–	–	
Siófok	.		2	-1	-3	2	Túrkeve	.		2	-7	-9	6
Somogyszob	.		3	-3	-4		Kistelek	.		4	-6	-8	
Tab	–		–	–	–		Makó	.		3	-7	-9	
Bábolna	.		2	-2	-4		Szeged	.		3	-8	-9	6
Esztergom	.		3	-5	-7		Szentes	–		–	–	–	
Kisbér	.		4	0	-1		Borsodnádasd	ny *	lep.	1	-10	-13	
Komárom	ny *	lep.	4	-2	-3		Füged	ny *	lep.	0	-8	-9	
Tatabánya	.		2	-6	-6		Hidasnémeti	.		1	-7	-8	
Alcsútdoboz	.		3	-7	-8		Jósvafő	–		–	–	–	–
Dunaújváros	.		3	-6	-6		Lillafüred	–		–	–	–	
Martonvásár	.		3	-5	-8	5	Miskolc	ny *		3	-9	-11	7
Mór	.		2	-4	-5		Putnok	.		-1	-7	-8	
Nagyhörcsökp.	–		–	–	–		Sárospatak	–		–	–	–	–
Szabadbattyán	. ⌴		3	-7	-8		Szendrőlád	ny *		2	-8	-9	
Tregszemcse	–		–	–	–	–	Tokaj	.		1	-5	-6	
Lengyel	.		4	-6	-8		Kisvárda	.		1	-6	-8	7
Nagykónyi	–		–	–	–		Mátészalka	.		2	-7	-8	
Szekszárd	–		–	–	–		Nyíregyháza	.		1	-7	-8	7
Kápolnatető	.		1	-4	-5		Nyírlugos	–		–	–	–	
Mohács	.		4	-5	-6		Pátyod	.		2	-7	-8	
Pécs	.		2	-5	-7	4	Tiszabecs	.		1	-5	-6	
Siklós	. ⌴		4	-5	-10		Vásárosnamény	.		1	-6	-9	
Szigetvár	–		–	–	–		Záhony	.		2	-7	-8	
Bp. Lőrinc	.		2	-4	-7	5	Berettyóújfalu	.		4	-6	-8	
Bp. Met. Int.	.		4	-3	-5	4	Debrecen	.		2	-8	-10	7
Bp. Szab. hegy	ny *		1	-6	-8	4	Hajdúdorog	.		4	-6	-7	
Cegléd	.		3	-7	-8		Hortobágy	–		–	–	–	
Dobogókő	–		–	–	–		Körösszakál	–		–	–	–	
Gödöllő	ny *		2	-4	-8	4	Polgár	.		4	-6	-7	
Királyrét	–		–	–	–		Békéscsaba	.		3	-7	-9	7
Monor	.		2	-5	-6		Mezőhegyes	.		3	-8	-10	7
Nagykáta	.		3	-6	-8		Orosháza	.		3	-7	-9	6
Örkény	ny *		3	-7	-7		Szarvas	.		4	-7	-8	7
Szentendre	.		3	-5	-5		Szeghalom	.		3	-5	-6	

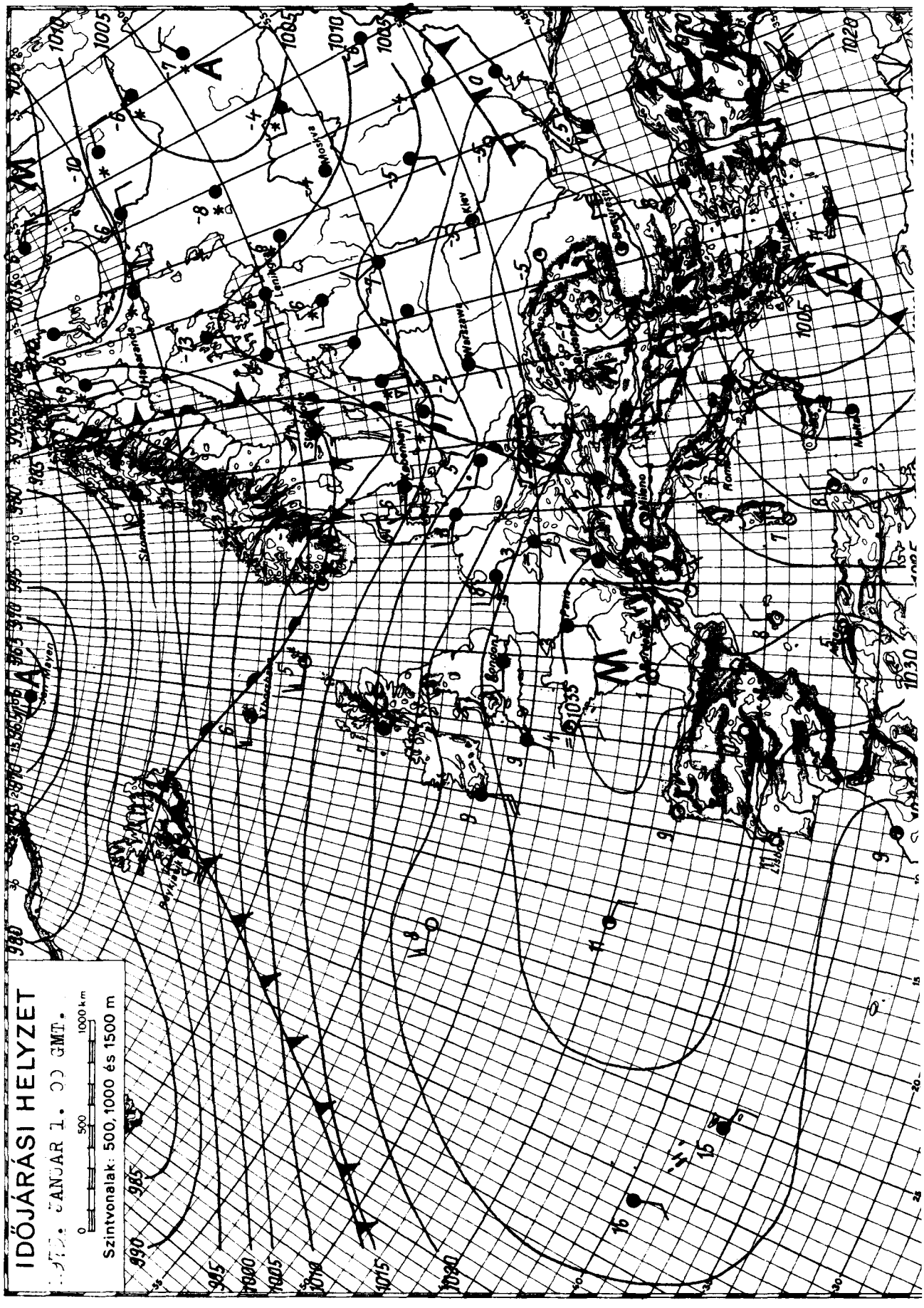

KIADJA: ORSZÁGOS METEOROLÓGIAI SZOLGÁLAT

Készíti: Központi Előrejelző Intézet Előrejelző Osztálya — T.: 273 - 018 — Megjelenik naponként -

Évi előfizetési díja: 720,—Ft — Megrendelhető: 1024 Budapest, II., Kitaibel Pál u. 1. Telefon: 353-500,

Kiadásért felel: az OMSZ elnöke — Szerkesztésért felel: a KEI igazgatója

IDŐJÁRÁSI NAPIJELENTÉS

ЕЖЕДНЕВНЫЙ МЕТЕОРОЛОГИЧЕСКИЙ БЮЛЛЕТЕНЬ · DAILY WEATHER REPORT
BULLETIN QUOTIDIEN DE TEMPS · TÄGLICHER WETTERBERICHT

88. évfolyam 2. szám + Budapest + 1975. január 2. csütörtök

Az időjárási helyzet és a várható időjárás:

Az Ibériai-félszigettől Franciaországon át az Alpok térségéig magas nyomású légköri képződmény helyezkedik el. Hatására változóan felhős, csendes, többfelé ködös az idő, szórványosan ködszitálás, kisebb csapadék alakul ki. A Szovjetunió európai területének keleti és északi részén többfelé havazik, helyenként hófúvás keletkezik. Az óceán felől érkező léghullámok a Brit-szigeteken és a Skandináv-félszigeten változékony, szeles, több helyen csapadékos időjárást okoznak. A Kárpát-medencében a következő 36 óra folyamán jobbára csendes, párás, többfelé ködös időre számithatunk.

Hazánkban szerdán borult idő volt. Sokfelé esett a hó, havas eső, eső. A lehullott csapadék mennyisége általában csapadéknyom és 9 mm között váltakozott, de néhány helyen elérte a 12, 13 mm-t. A Dunától keletre többnyire 2 és 12 cm vastag hótakaró található. A hőmérséklet napközben a Dunántúl nagy részén 2, 7, máshol -3, +1 fokig emelkedett. Csütörtök hajnalra a nyugati megyékben 2, 5, az ország többi részén -4, +1 fokig hült le a levegő. Ma délelőtt túlnyomóan felhős, párás, néhány helyen ködös idő volt. Egy-két helyről gyenge havazást jelentettek. A hőmérséklet 11 órakor a keleti megyékben 0, -2, máshol +1, +6 fok között váltakozott.

Ma 12 órakor Budapesten a hőmérséklet -1 fok, a tengerszintre átszámitott légnyomás 773 mm, alig változik.

Várható időjárás péntek estig:

Túlnyomóan felhős, párás, többfelé ködös idő.
Néhány helyen ködszitálás, zúzmaraképződés.
Gyenge, időnként élénkebb változó irányú szél.
Várható legalacsonyabb éjszakai hőmérséklet: 0, -5 fok között,
legmagasabb nappali hőmérséklet pénteken: a tartósan ködös helyeken kevéssel fagypont alatt, máshol néhány fokkal 0 fok felett.

Vadkerti Ferenc s.k.

TÁVOLABBI KILÁTÁSOK KEDD REGGELIG:

Csendes, párás, ködös idő, ködszitálással, zúzmaraképződéssel.
A legalacsonyabb hajnali hőmérséklet: -3, -8 fok között.
A legmagasabb nappali hőmérséklet: -2, +3 fok között.
Jelentős mennyiségü csapadék /legalább 5 mm/ az ország területének 10 százalékán várható.

KÖZÉPTÁVU ELŐREJELZŐ OSZTÁLY

A hőmérséklet napi középértéke és eltérése a 100 évi átlagtól /Budapesten/:

1975. I. 1.:	1,9 C°	+2,7 C°

1871 óta ezen a napon Budapesten előfordult

legmagasabb hőmérséklet:	12,8 C° /1921/,
legalacsonyabb hőmérséklet:	-18,9 C° /1888/.

75.0002.

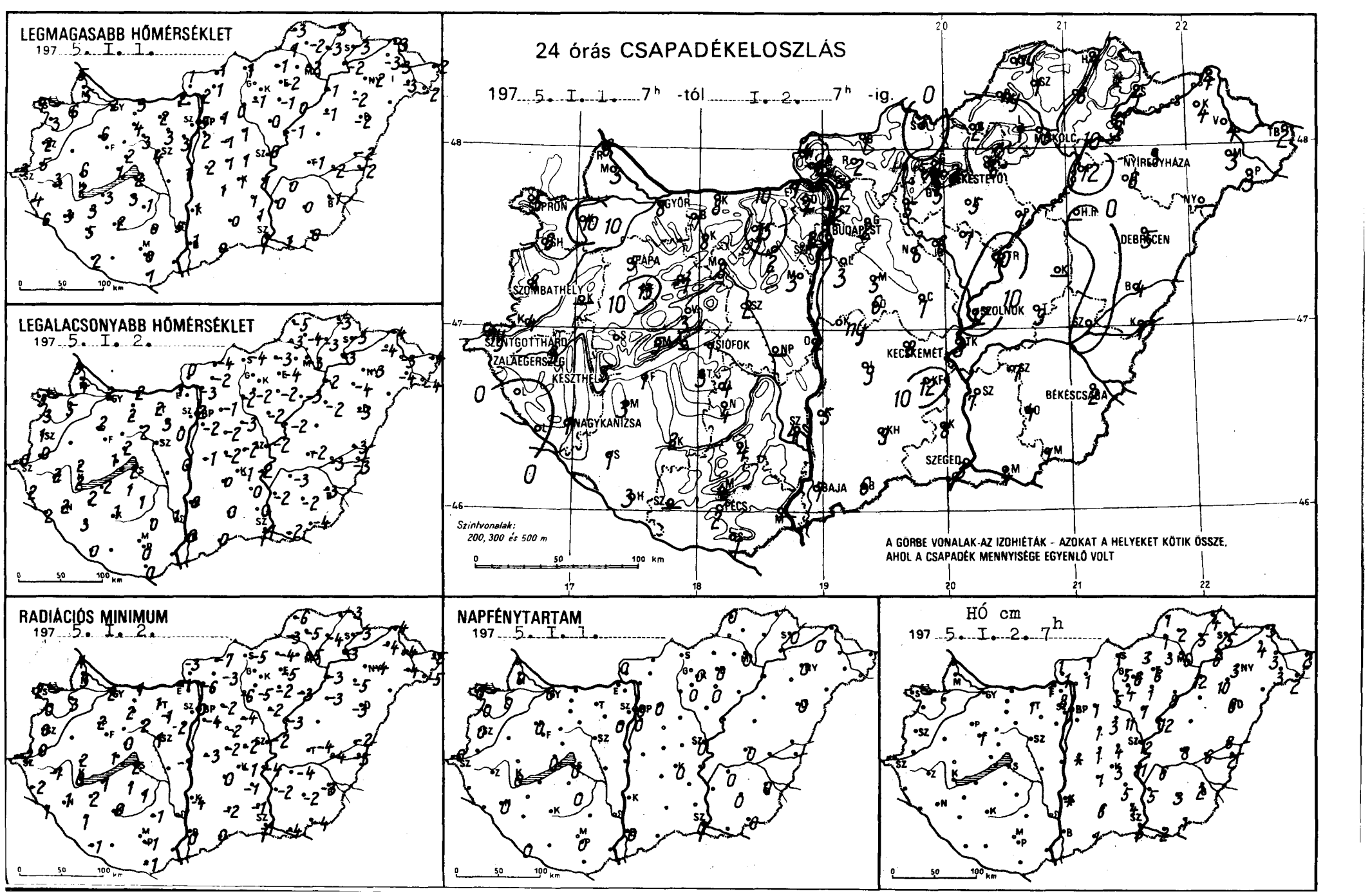
LEGMAGASABB HŐMÉRSÉKLET
197 5. I. 1.
LEGALACSONYABB HŐMÉRSÉKLET
197 5. I. 2.
24 órás CSAPADÉKELOSZLÁS
197 5. I. 1. 7h -tól I. 2. 7h -ig.
Szintvonalak:
200, 300 és 500 m
A GÖRBE VONALAK AZ IZOHIÉTÁK - AZOKAT A HELYEKET KÖTIK ÖSSZE,
AHOL A CSAPADÉK MENNYISÉGE EGYENLŐ VOLT
RADIÁCIÓS MINIMUM
197 5. I. 2.
NAPFÉNYTARTAM
197 5. I. 1.
HÓ cm
197 5. I. 2. 7h
0 50 100 km
SOPRON
GYŐR
BUDAPEST
PÁPA
SZOMBATHELY
SZENTGOTTHÁRD
ZALAEGERSZEG
KESZTHELY
SIÓFOK
NAGYKANIZSA
PÉCS
BAJA
KECSKEMÉT
SZOLNOK
DEBRECEN
NYÍREGYHÁZA
MISKOLC
BÉKÉSCSABA
SZEGED

	197 5.I.2. 07h -ig az utolsó 24 óra adatai							197 5.I.2. 07h -ig az utolsó 24 óra adatai					
	csapadék (mm)	hó cm	max. hőmérséklet	min. hőmérséklet	rad. min.	napos órák		csapadék (mm)	hó cm	max. hőmérséklet	min. hőmérséklet	rad. min.	napos órák
	8 *·		2	2	2	0	Vác	2 ⌴		2	-3	-6	
ár	10		6	5	3	0	Vámosmikola	4 *·	1	1	0	-3	0
magyaróvár	3 *·		5	4	3	0	Baja	7		1	0	0	0
	6 *·		5	3	1		Bácsalmás	6 *·	1	0	0	0	
	5		7	5	2	0	Izsák	9 *·	1	1	0	0	
horpács	6 *·		3	3	0	0	Kalocsa	5 *·	folt	1	0	-4	
	-		-	-	-		Kecskemét	8 *·	3	1	-1	-1	0
nd	4		5	0	0		Kiskunf. háza	12 *·	1;5	1	0	-1	
otthárd	ny		3	0	-2	0	Kiskunhalas	9 *·	6	0	0	-2	
athely	8 *·		2	1	0	0	Kunszentmiklós	ny *·	folt	2	-1	-3	
	•		4	2	-2		Tiszakécske	9	11	1	-2	-4	
e	•		6	2	1		Balassagyarmat	1 *	1	1	-4	-7	
anizsa	1 *·		3	2	1	0	Romhány	2 *	1	1	-2	-3	
erszeg	3 ∨		3	2	-1		Salgótarján	• ≡	1	1	-4	-5	
gyepű	13 *·	1	2	1	0		Eger	6 * ≡	6	-2	-4	-5	0
ely	5 *·		2	2	0	0	Galyatető	1 *	5	-1	-2	-6	
hely	5 *·		1	1	1	0	Gyöngyös	5 *	4	-1	-2	-5	0
	5 *·		6	2	2	0	Kékestető	2 *	6	-2	-4	-8	0
	•		6	2	2		Kompolt	5 *	1	-1	-2	-2	0
	-		-	-	-		Lőrinci	5 *	5	0	-2	-6	
ém	3 *·		2	2	0		Poroszló	7 *	8	0	-3	-3	
	7 *·		3	2	1		Jászapáti	7 *	7	0	-2	-2	
i	1 *·		3	2	1		Jászberény	6 *	11	1	-4	-8	
szt. györgy	3 *·		2	0	-1	0	Karcag	-	-	-	-	-	
vár	2 *·		2	1	0		Szolnok	12 *	112	0	-2	-2	0
i	3 *·		3	2	2		Tiszaroff	10 *	12	-1	-2	-3	
	1 *·		2	2	2	0	Túrkeve	9 *	8	-1	-2	-4	0
yszob	1 *·		5	3	1		Kistelek	8	4	1	0	-1	
	3 *·		3	1	1		Makó	4 *	2	1	-2	-4	
a	7		2	2	0		Szeged	3 *	3	0	-1	-1	0
om	7 *·	1	2	1	-1		Szentes	7 *	5	0	-2	-2	
	8 *·		4	2	2		Borsodnádasd	2 *	3	-1	-3	-4	
om	8 *·		3	2	1		Füged	6 *	5	-3	-3	-4	
nya	15 *·	1	2	2	1		Hidasnémeti	4 *	4	-3	-3	-3	
loboz	2 *·		3	3	-1		Jósvafő	ny *	1	-3	-5	-6	0
iváros	4 *·		1	0	-1		Lillafüred	1 *	3	1	-6	-9	
ivásár	3 *·		3	0	-2	0	Miskolc	5 *	6	-2	-3	-5	0
	8 *·		3	2	2		Putnok	ny *	1	1	-3	-3	
örcsökp.	-		-	-	-		Sárospatak	4 *	5	-3	-3	-3	0
battyán	2 *·		4	3	1		Szendrőlád	1 *	2	-2	-4	-5	
mcse	4 *·		1	1	1	0	Tokaj	9 *	6	-2	-3	-3	
l	4 *·		0	0	-1		Kisvárda	4 *	4	-3	-4	-4	0
nyi	4 *·		2	1	0		Mátészalka	3 *	3	-3	-4	-4	
ird	4 *·		5	1	-1		Nyíregyháza	3 *	3	-2	-3	-4	0
adteto	4 *·		1	0	-1		Nyírlugos	-	-	-	-	-	
	-		-	-	-		Pátyod	3 *	2	-2	-4	-5	
	2 *·		0	0	-1	0	Tiszabecs	2 *	2	-2	-4	-5	
	1 *·		1	0	-1		Vásárosnamény	4 *	3	-3	-3	-4	
ár	-		-	-	-		Záhony	4 *	3	-3	-4	-4	
inc	3 *·		2	-2	-4	0	Berettyóújfalu	4 *	8	-2	-2	-2	
t. Int.	1		5	2	0	0	Debrecen	5 *	6	-2	-3	-3	0
b. hegy	2 *·	1	2	0	-1	0	Hajdúdorog	6 *	10	-2	-4	-5	
	7 *·	4	1	-2	-2		Hortobágy	▼	[illegible]	-1	-2	-3	
kő	7 *·	8	-1	-2	-2		Körösszakál	1	2	-2	-3	-3	
5	2·*≡	1	1	-1	-2	0	Polgár	12 *	12	-1	-2	-3	
ét	4 *·	1	2	-3	-3		Békéscsaba	2 *	2	-1	-3	-3	0
	5 *·	1	-1	-2	-2		Mezőhegyes	1 *	1	0	-4	-4	0
ta	6 *·	3	1	-3	-4		Orosháza	4 *	3	0	-2	-2	0
	6 *·	1	1	-2	-2		Szarvas	7 *	6	0	-3	-4	0
dre	2·*≡		3	-1	-2		Szeghalom	•	6	-2	-3	-4	

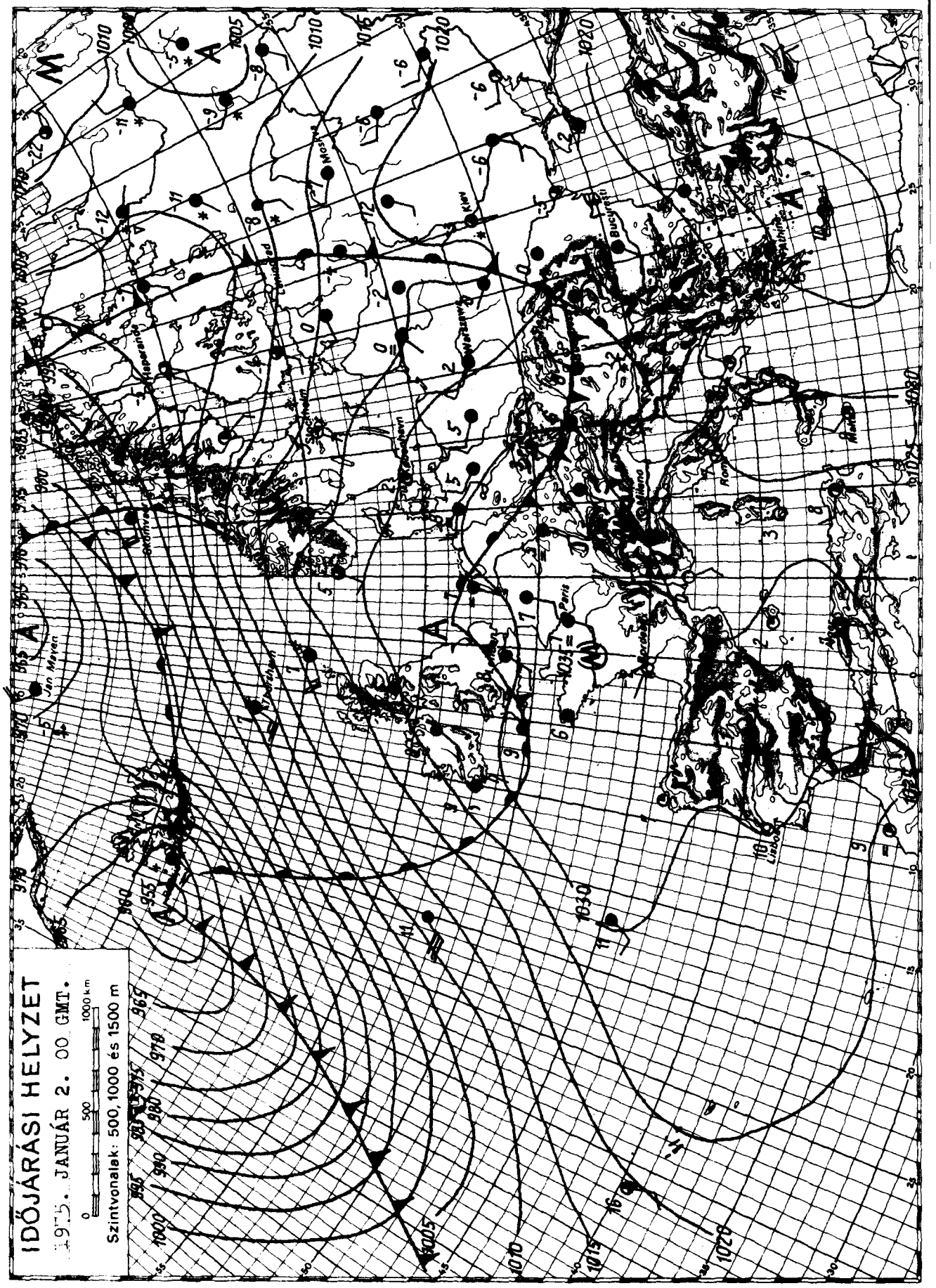

KIADJA: ORSZÁGOS METEOROLÓGIAI SZOLGÁLAT
Készíti: Központi Előrejelző Intézet Előrejelző Osztálya — T.: 273-018 — Megjelenik naponként —
Évi előfizetési díja: 720,—Ft — Megrendelhető: 1024 Budapest, II., Kitaibel Pál u. 1. Telefon: 353-500,
Kiadásért felel: az OMSZ elnöke — Szerkesztésért felel: a KEI igazgatója

IDŐJÁRÁSI NAPIJELENTÉS

ЕЖЕДНЕВНЫЙ МЕТЕОРОЛОГИЧЕСКИЙ БЮЛЛЕТЕНЬ · DAILY WEATHER REPORT
BULLETIN QUOTIDIEN DE TEMPS · TÄGLICHER WETTERBERICHT

8. évfolyam 3. szám + Budapest + 1975. január 3. péntek

Az időjárási helyzet és a várható időjárás:

A London-Berlin-Kiev vonal Európát két, erősen különböző időjárású rész-
e osztja. Ettől a vonaltól délre lassú leszálló légmozgások határozzák meg az
dőjárást. Túlnyomóan borult, sokfelé párás, főképp éjszaka és reggel ködös az
dő, néhány helyen ködszitálás, hószállingózás is előfordul, számottevő csapa-
ék azonban nem hullik. Az emlitett vonaltól északra változékony, többnyire
rősen felhős, helyenkint csapadékos időjárás uralkodik. Élénk, a Stockholm-
eningrád vonaltól északra viharos erejü nyugati szél fúj. - A következő 36 óra
latt az európai időjárási helyzetben nem várható lényeges változás, a Kárpát-
edence időjárását továbbra is a lassú leszálló légmozgások határozzák meg.

Hazánkban csütörtökön csak egyes vidékeken sütött ki néhány órára a
ap, az ország túlnyomó részén borult, párás idő volt. Egy-két helyen jelentéktelen mennyiségü csapadék hullott. A Dunántúlon, ahol időnkint megélénkült az szaknyugati szél, 5, 8 fokig emelkedett a hőmérséklet, az ország többi részén azonban 0, +4 fok között maradt, sőt néhány tartósan ködös helyen kevéssel fagypont alatt alakult a csúcsérték. Az éjszakai legalacsonyabb hőmérséklet z ország keleti felén, ahol néhány cm-től 12 cm-ig terjedő vastagságú összeüggő hóréteg boritja a talajt, többnyire -4, -9 fok között alakult, az ország yugati, hómentes felén azonban csak -3, +1 fokig, sőt Sopronban csak +3 fokig ült le a levegő. Pénteken délelőtt túlnyomóan borult, párás, többfelé ködös dő volt. A hőmérséklet 11 órakor a tartósan ködös helyeken csak -4, -1 fok olt, máshol elérte a 0, +5 fokot.

Ma 12 órakor Budapesten a hőmérséklet -1 fok, a tengerszintre átszámiott légnyomás 775 mm, alig változik.

Várható időjárás szombat estig:

Túlnyomóan borult, párás, főképp az éjszakai és reggeli órákban sokfelé ködös idő, egy-két helyen ködszitálással, kisebb esővel, hószállingózással.
Gyenge, változó irányú, szombaton kissé megélénkülő délnyugati szél.

Várható legalacsonyabb éjszakai hőmérséklet: általában 0, -5 fok között, a hóval boritott keleti megyékben kevéssel -5 fok alatt,
legmagasabb nappali hőmérséklet szombaton: -1, +4 fok között.

Rajkay Ödön s.k.

hőmérséklet napi középértéke és eltérése a 100 évi átlagtól /Budapesten/:

975. I. 2.:	0,7 C°	+1,9 C°

871 óta ezen a napon Budapesten előfordult

egmagasabb hőmérséklet: 11,9 C° /1921/,
egalacsonyabb hőmérséklet: -21,6 C° /1888/.

75.0003.

LEGMAGASABB HŐMÉRSÉKLET

197 5. I. 2.

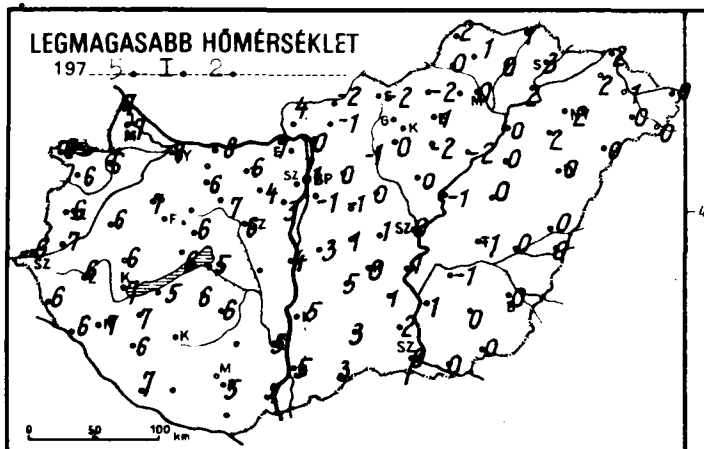

LEGALACSONYABB HŐMÉRSÉKLET

197 5. I. 3.

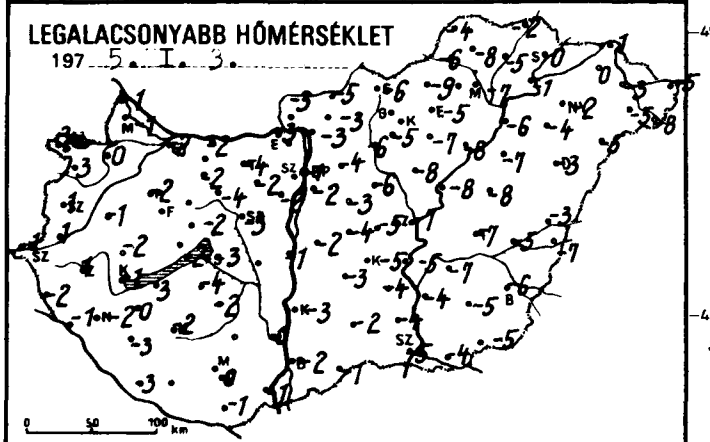

RADIÁCIÓS MINIMUM

197 5. I. 3.

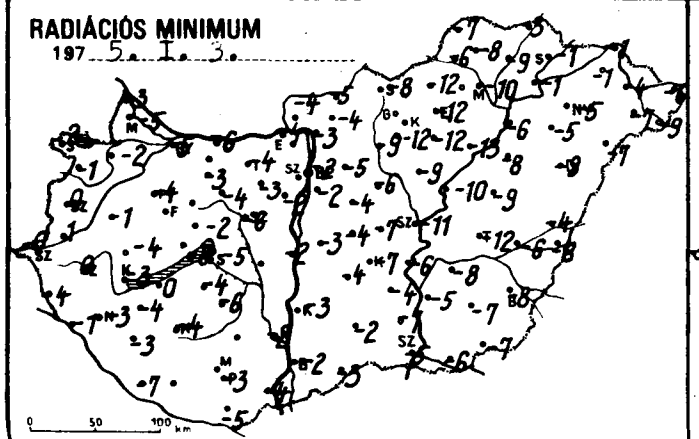

24 órás CSAPADÉKELOSZLÁS

197 5. I. 2. 7h -tól I. 3. 7h -ig.

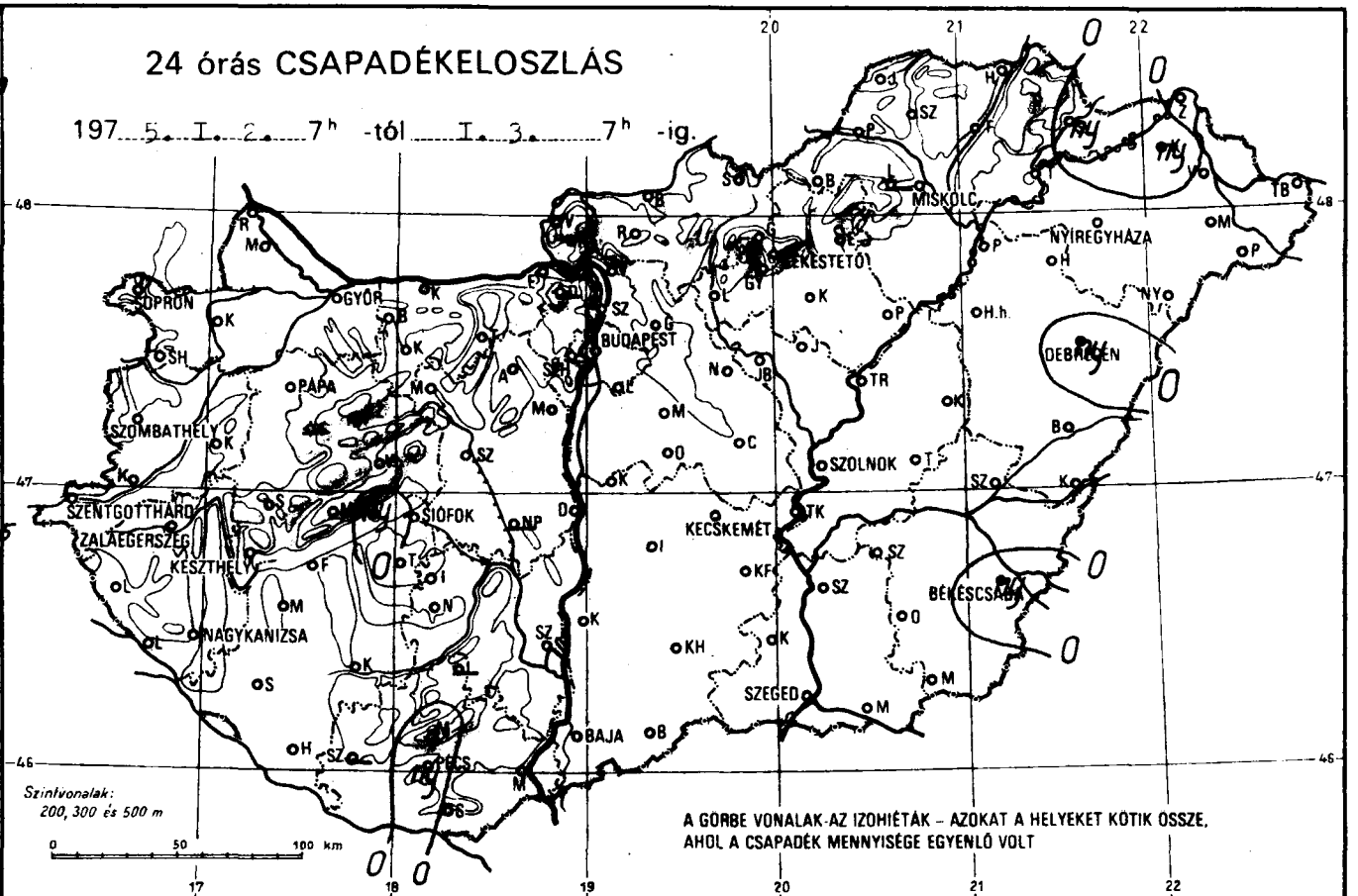

NAPFÉNYTARTAM

197 5. I. 2.

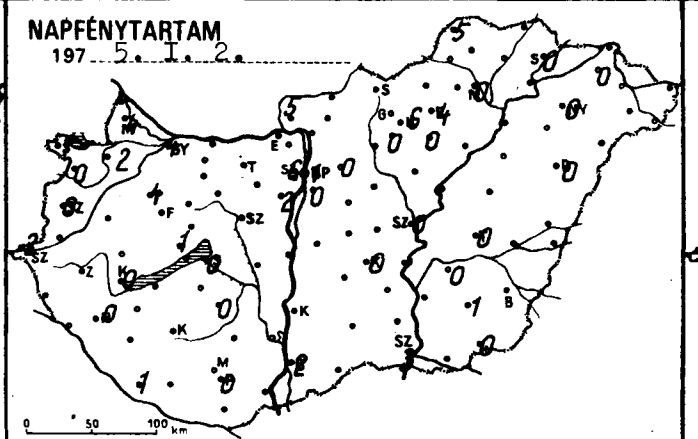

HÓ cm

197 5. I. 3. 7h

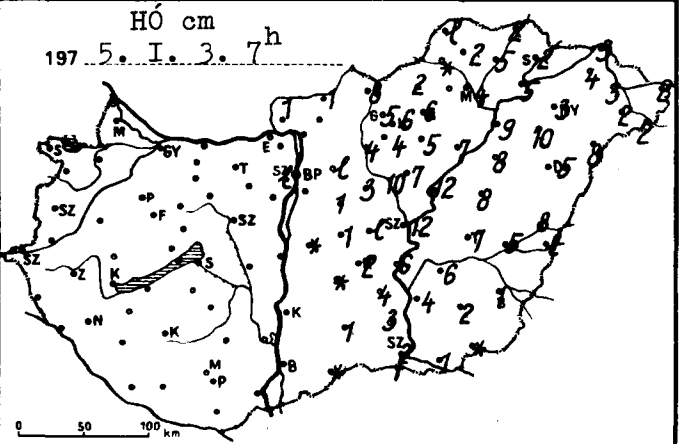

	197 5.1.3. 07 h -ig az utolsó 24 óra adatai							197 5.1.3. 07 h -ig az utolsó 24 óra adatai						
	csapadék (mm)	hó cm	max. hőmérséklet	min. hőmérséklet	rad. min.	napos órák		csapadék (mm)	hó cm	max. hőmérséklet	min. hőmérséklet	rad. min.	napos órák
Győr	.		7	-2	-5	4	Vác	. ≡		0	-3	-3	
Kapuvár	.		6	0	-2	2	Vámosmikola	. ≡	1	4	-3	-4	5
Mosonmagyaróvár	.		7	-1	-5	4	Baja	. ≡		5	-2	-2	2
Rajka	. ⌴		7	-1	-3		Bácsalmás	. ⌴	folt	3	-1	-3	
Sopron	.		6	3	2	1	Izsák	. ≡	folt	5	-3	-4	
Sopronhorpács	.		6	3	-1	0	Kalocsa	. ≡		5	-3	-3	
Káld	.		6	-1	-1		Kecskemét	.	2	0	-5	-7	0
Körmend	.		7	1	1		Kiskunf. háza	.	4	1	-4	-4	
Szentgotthárd	.		6	1	0	2	Kiskunhalas	.	1	3	-2	-2	
Szombathely	.		6	1	0	0	Kunszentmiklós	.	folt	3	-2	-3	
Tenti	.		6	-2	-4		Tiszakécske	.	6	1	-5	-6	
Vetenye	.		6	-1	-1		Balassagyarmat	. ≡	1	-2	-5	-5	
Nagykanizsa	.		7	-2	-3	0	Romhány	. ≡		-1	-3	-4	
Zalaegerszeg	.		6	1	0		Salgótarján	. ≡	8	-2	-6	-8	
Farkasgyepű	-		-	-	-		Eger	.	6	1	-5	-12	4
Keszthely	.		7	-1	-3	0	Galyatető	.	5	-1	-4	-5	
Mencshely	.		5	-2	-4	1	Gyöngyös	.	4	0	-5	-12	0
Pápa	.		7	-2	-4	4	Kékestető	.	6	-2	-4	-9	6
Tümeg	.⌴≡		6	-2	-4		Kompolt	.	5	-2	-7	-12	0
Vihany	ny ≡		6	-2	-8		Lőrinci	.	4	-1	-6	-9	
Veszprém	. ⌴		6	-2	-2		Poroszló	. ≡	7	-2	-9	-13	
Virc	.		4	-3	-6		Jászapáti	. ⌴	7	0	-8	-9	
Bonyód	.		5	3	0		Jászberény	.	10	-1	-8	-12	
Bolmokszt. györgy	.⌴≡		7	-3	-7	1	Karcag	.	8	0	-8	-9	
Kaposvár	. ⌴		6	-2	-4		Szolnok	.	12	0	-7	-11	0
Marcali	. ⌴		7	0	-4		Tiszaroff	.	12	-1	-8	-10	
Siófok	.		5	-3	-5	0	Túrkeve	. ≡	7	-1	-7	-12	0
Somogyszob	.		6	-3	-3		Kistelek	.	3	2	-4	-7	
Tab	.		6	-4	-4		Makó	.	1	0	-4	-6	
Tábolna	.⌴≡		7	-2	-3		Szeged	.	2	0	-5	-5	3
Esztergom	. ≡		7	-3	-4		Szentes	.	4	1	-4	-5	
Tisbér	. ≡		6	-2	-3		Borsodnádasd	.	2	-2	-9	-12	
Komárom	. ≡		8	-2	-6		Fügöd	.	5	0	-5	-9	
Tatabánya	. ⌴		6	-4	-4		Hidasnémeti	.	2	1	-2	-3	
Tcsútdoboz	. ≡		4	-2	-3		Jósvafő	.	lep.	2	-4	-7	5
Tunaújváros	.		4	-1	-2		Lillafüred	-	-	-	-	-	
Tartonvásár	. ≡		3	-2	-2	2	Miskolc	. ≡	4	0	-7	-10	0
Tór	. ≡		7	-4	-4		Putnok	. ≡	folt	0	-6	-6	
Tagyhörcsökp.	-		-	-	-		Sárospatak	ny *	2	3	0	-1	0
Tabadbattyán	.⌴≡		6	-3	-6		Szendrőlád	.	2	1	-8	-8	
Tegszemcse	.		6	-2	-6	0	Tokaj	.	5	2	-1	-1	
Tengyel	-		-	-	-		Kisvárda	ny *	4	2	0	-1	0
Tagykónyi	.		6	-2	-3		Mátészalka	.	2	0	-5	-7	
Tekszárd	. ≡		5	0	-2		Nyiregyháza	.	3	2	-2	-5	0
Tpádtető	1		3	0	-2		Nyírlugos	.	8	0	-5	-7	
Tohács	.		7	-1	-4		Pátyod	.	2	0	-8	-9	
Tcs	ny		5	0	-3	0	Tiszabecs	. ≡	2	0	-5	-6	
Tclós	.		6	-1	-5		Vásárosnamény	.	3	1	-3	-4	
Tgetvár	-		-	-	-		Záhony	.	3	2	1	-1	
T. Lőrinc	. ≡		-1	-2	-2	0	Berettyóújfalu	.	8	0	-3	-4	
T Met. Int.	.		1	-1	-2	1	Debrecen	ny * ≡	5	0	-3	-9	0
T Szab. hegy	.⌴≡	lep.	4	-2	-5	6	Hajdúdorog	.	10	2	-4	-5	
Tgléd	.	lep.	1	-5	-7		Hortobágy	.	8	0	-7	-8	
Tbogókő	-	-	-	-	-		Kőrösszakál	. ⌴	lep.	0	-7	-8	
Tdöllő	. ≡	lep.	0	-4	-5	0	Polgár	. ≡	9	0	-6	-6	
Trályrét	.		3	-1	-4		Békéscsaba	ny *	1	0	-6	-8	0
Tonor	. ≡	1	-1	-3	-4		Mezőhegyes	.	folt	0	-5	-7	0
Tgykáta	. ≡	3	0	-6	-6		Orosháza	.	2	0	-5	-7	1
Tkény	. ≡	1	1	-4	-4		Szarvas	. ≡	6	-1	-7	-8	0
Tntendre	. ≡		0	-2	-3		Szeghalom	. ≡	5	0	-5	-6	

KIADJA: ORSZÁGOS METEOROLÓGIAI SZOLGÁLAT

Készült: Központi Előrejelző Intézet Előrejelző Osztálya — T.: 273-018 — Megjelenik naponként —

Évi előfizetési díja: 720,—Ft — Megrendelhető: 1024 Budapest, II., Kitaibel Pál u. 1. Telefon: 353-500,

Kiadásért felel: az OMSZ elnöke — Szerkesztésért felel: a KEI igazgatója

IDŐJÁRÁSI NAPIJELENTÉS

ЕЖЕДНЕВНЫЙ МЕТЕОРОЛОГИЧЕСКИЙ БЮЛЛЕТЕНЬ · DAILY WEATHER REPORT
BULLETIN QUOTIDIEN DE TEMPS · TÄGLICHER WETTERBERICHT

88. évfolyam 4. szám + Budapest + 1975. január 4. szombat

Az időjárási helyzet és a várható időjárás:

A gyors időjárás változást, változékony, csapadékos időt okozó különböző hőmérsékletü és nedvességtartalmú óceáni levegőhullámok továbbra is a kontinens északi részén haladnak nyugatról kelet felé. A Skandináv-félsziget nyugati részén, valamint a Szovjetunió európai területének középső és északi vidékein többfelé havazik, helyenként havas eső, eső esik. Európa déli felén továbbra is változatlan a helyzet, többfelé párás, ködös az idő. A Kárpát-medence időjárásában a következő 36 órában lényeges változás nem várható.

Hazánkban pénteken szeszélyes területi eloszlásban többfelé egész nap párás, ködös idő volt. Máshol változóan felhős volt az ég, de a napsütés időtartama sehol sem haladta meg az 5 órát. A legmagasabb nappali hőmérséklet a köd miatt szeszélyesen alakult: a tartósan ködös helyeken csak -2, +2, máshol viszont 4, 7 fokot mértek. Éjszaka 0, -8 fokig hült le a levegő. Néhány helyről ködszitálást, zúzmaraképződést jelentettek. Szombaton délelőtt az ország nagy részén folytatódott a párás, ködös idő. Több helyről jelentettek zúzmarás ködöt. A hőmérséklet 11 órakor -3, +1 fok között váltakozott.

Ma 12 órakor Budapesten a hőmérséklet 1 fok, a tengerszintre átszámitott légnyomás 771 mm, mérsékelten süllyed.

Várható időjárás vasárnap estig:

Jobbára erősen felhős, párás, főként keleten többfelé napközben is ködös idő, helyenként ködszitálással, zúzmarával, az ország északi részén egy-két helyen kisebb esővel.
Általában gyenge, változó irányú, a Dunántúlon időnként kissé megélénkülő nyugati, északnyugati szél.
Várható legalacsonyabb éjszakai hőmérséklet: -2, -7 fok között,
legmagasabb nappali hőmérséklet vasárnap: a tartósan ködös helyeken 0 fok körül, máshol 5 fok közelében.

Rábai Attila s.k.

A hőmérséklet napi középértéke és eltérése a 100 évi átlagtól /Budapesten/:

1975. I. 3.: 0,1 C° +0,9 C°

1871 óta ezen a napon Budapesten előfordult

legmagasabb hőmérséklet: 9,9 C° /1966/,
legalacsonyabb hőmérséklet: -18,3 C° /1891/.

75.0005.

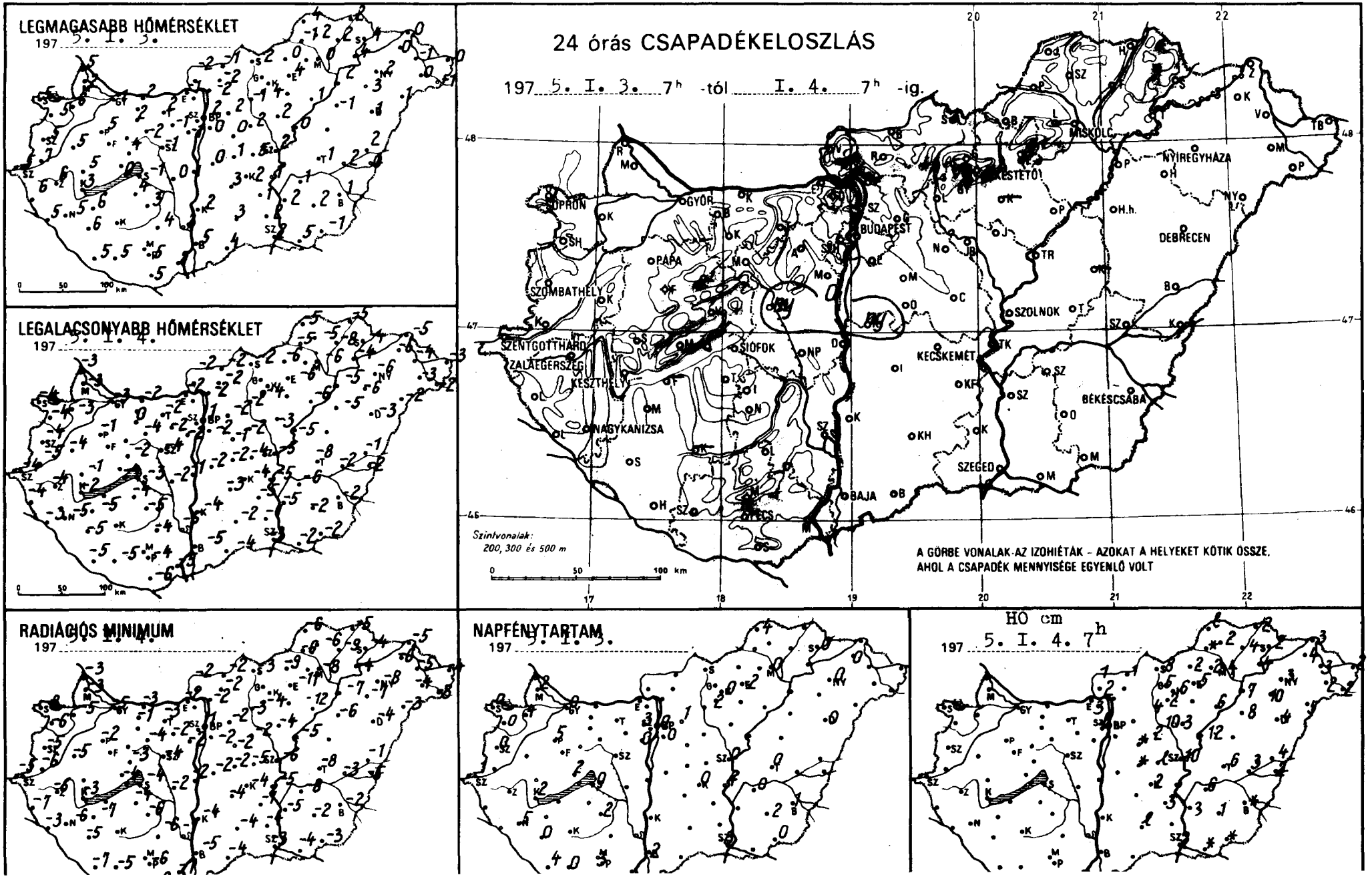
LEGMAGASABB HŐMÉRSÉKLET
197 5. I. 3.
LEGALACSONYABB HŐMÉRSÉKLET
197 5. I. 4.
24 órás CSAPADÉKELOSZLÁS
197 5. I. 3. 7h -tól I. 4. 7h -ig.
Szintvonalak:
200, 300 és 500 m
A GÖRBE VONALAK AZ IZOHIÉTÁK - AZOKAT A HELYEKET KÖTIK ÖSSZE,
AHOL A CSAPADÉK MENNYISÉGE EGYENLŐ VOLT
SOPRON
GYŐR
BUDAPEST
MISKOLC
NYÍREGYHÁZA
DEBRECEN
PAPA
SZOMBATHELY
SZENTGOTTHÁRD
ZALAEGERSZEG
KESZTHELY
SIÓFOK
NAGYKANIZSA
KECSKEMÉT
SZOLNOK
BÉKÉSCSABA
SZEGED
BAJA
RADIÁCIÓS MINIMUM
197 5. I. 4.
NAPFÉNYTARTAM
197 5. I. 3.
HÓ cm
197 5. I. 4. 7h

	197 2.1.4. 07 h -ig az utolsó 24 óra adatai					
	csapadék (mm)	hó cm	max. hőmérséklet	min. hőmérséklet	rad. min.	napos órák
Győr	. ¥		-1	-3	-5	0
Kapuvár	. ≡		6	-3	-5	4
Mosonmagyaróvár	. ≡		2	-3	-3	2
Rajka	.		5	-3	-3	
Sopron	. ≡		5	-4	-8	0
Sopronhorpács	. ⌴		5	-4	-6	0
Káld	.		5	-4	-5	
Körmend	. ≡		7	-5	-6	
Szentgotthárd	. ¥		5	-4	-5	1
Szombathely	. =		5	-4	-5	0
Lenti	.		6	-4	-7	
Letenye	.		5	-3	-3	
Nagykanizsa	. ¥		5	-5	-6	5
Zalaegerszeg	. ¥		6	-4	-6	
Farkasgyepű	.		3	-2	-6	
Keszthely	. ¥		3	-2	-4	2
Mencshely	.		4	-2	-4	2
Pápa	. =		5	-1	-2	5
Sümeg	.		5	-1	-3	
Tihany	. ≡		0	-4	-4	
Veszprém	. ⌴		4	-2	-3	
Zirc	.		4	-4	-8	
Fonyód	-		-	-	-	
Homokszt. györgy	. ¥		5	-5	-7	4
Kaposvár	-		-	-	-	
Marcali	. ⌴		6	-5	-7	
Siófok	. ≡		-1	-3	-4	0
Somogyszob	. ¥ ⌴		6	-5	-5	0
Tab	.		4	-4	-4	
Bábolna	. ⌴		-2	-2	-3	
Esztergom	. ≡		-1	-2	-2	
Kisbér	. ≡		2	0	-1	
Komárom	.		2	-2	-3	
Tatabánya	.		2	-2	-3	
Alcsútdoboz	. ≡		-1	-2	-2	
Dunaújváros	.		1	-1	-2	
Martonvásár	.		-1	-2	-2	0
Mór	.		-2	-4	-4	
Nagyhörcsökp.	.		0	-2	-2	
Szabadbattyán	ny ≡, ⌴		-1	-4	-4	
Iregszemcse	. ≡		3	-5	-6	2
Lengyel	.		4	-4	-6	
Nagykónyi	. ≡		4	-3	-4	
Szekszárd	. ≡		3	-5	-7	
Kápolnatető	.		4	-1	-3	
Mohács	. ≡		7	-5	-7	
Pecs	. ¥		5	-4	-6	3
Siklós	. ≡ ⌴		5	-6	-9	
Szigetvár	. ≡ ⌴		5	-5	-5	0
Bp. Lőrinc	. ≡		0	-2	-2	0
Bp. Met. Int.	. ≡		2	1	1	0
Bp. Szab. hegy	. lep.		2	-4	-5	3
Cegléd	. lep.		5	-4	-5	
Dobogókő	. ≡	3	2	-2	-8	
Gödöllő	. ≡		2	-2	-2	1
Királyrét	.	2	-2	-5	-5	
Monor	.	folt	0	-1	-2	
Nagykáta	.	3	2	-2	-2	
Örkény	. ≡	folt	1	-2	-2	
Szentendre	. ≡		-1	-2	-3	

	197 2.1.4. 07 h -ig az utolsó 24 óra adatai					
	csapadék (mm)	hó cm	max. hőmérséklet	min. hőmérséklet	rad. min.	napos órák
Vác	.		-2	-2	-2	
Vámosmikola	.	1	-2	-2	-3	0
Baja	. ¥		5	-5	-5	2
Bácsalmás	. ≡		4	-4	-4	
Izsák	.	folt	3	-3	-4	
Kalocsa	.		2	-4	-4	
Kecskemét	. ≡	2	2	-4	-4	0
Kiskunf. háza	.	3	1	-5	-7	
Kiskunhalas	.	lep.	3	-2	-4	
Kunszentmiklós	ny ≡,	folt	0	-2	-2	
Tiszakécske	.	4	1	-5	-5	
Balassagyarmat	.	1	-1	-2	-2	
Romhány	. ≡		-2	-2	-2	
Salgótarján	. ≡	8	2	-2	-3	
Eger	. ≡	5	4	-6	-11	2
Galyatető	. ≡	5	-1	-4	-5	
Gyöngyös	. =	2	4	-4	-4	2
Kékestető	. =	6	-3	-5	-9	0
Kompolt	-	-	-	-	-	-
Lőrinci	. ≡	4	-1	-2	-3	
Poroszló	. ≡	6	1	-6	-12	
Jászapáti	. ≡	3	2	-3	-4	
Jászberény	.	10	1	-3	-3	
Karcag	-	-	-	-	-	
Szolnok	. ≡	10	2	-5	-6	0
Tiszaroff	.	12	0	-5	-5	
Túrkeve	. ≡	6	1	-8	-8	0
Kistelek	.		2	-1	-4	
Makó	.	folt	5	-2	-4	
Szeged	. ≡	2	2	-3	-3	3
Szentes	. ≡	3	2	-5	-5	
Borsodnádasd	. ≡	2	0	-6	-9	
Füged	. ≡	4	2	-8	-9	
Hidasnémeti	. ≡	2	2	-5	-5	
Jósvafő	.	lep.	4	-5	-6	4
Lillafüred	.	2	4	-6	-7	
Miskolc	. ¥	4	0	-6	-8	0
Putnok	.	folt	-1	-5	-6	
Sárospatak	. ≡	2	4	-4	-4	0
Szendrőlád	. ≡	2	2	-5	-6	
Tokaj	. ≡	3	4	-4	-4	
Kisvárda	. ≡	4	0	-6	-6	0
Mátészalka	.	2	0	-3	-4	
Nyíregyháza	. ≡	3	2	-6	-8	0
Nyírlugos	. ≡ ⌴	5	1	-2	-3	
Pátyod	.	2	-1	-2	-3	
Tiszabecs	.	2	0	-3	-4	
Vásárosnamény	. ≡	3	-1	-4	-5	
Záhony	. ≡	3	0	-5	-5	
Berettyóújfalu	. ≡	4	2	-1	-1	
Debrecen	. ≡	4	1	-3	-4	0
Hajdúdorog	.	10	3	-6	-7	
Hortobágy	.	8	1	-5	-6	
Kőrösszakál	.	lep.	0	-2	-5	
Polgár	. =	7	2	-5	-7	
Békéscsaba	. ≡	folt	1	-2	-2	1
Mezőhegyes	. ≡	folt	-1	-2	-3	0
Orosháza	.	1	2	-2	-2	2
Szarvas	. ≡	6	1	-6	-8	0
Szeghalom	. ≡	3	2	-2	-3	

KIADJA: ORSZÁGOS METEOROLÓGIAI SZOLGÁLAT

Készíti: Központi Előrejelző Intézet Előrejelző Osztálya — T.: 273-018 — Megjelenik naponként —

Évi előfizetési díja: 72,—Ft — Megrendelhető: 1024 Budapest, II., Kitaibel Pál u. 1. Telefon: 353-500,

Kiadásért felel: az OMSZ elnöke — Szerkesztésért felel: a KEI igazgatója

IDŐJÁRÁSI NAPIJELENTÉS

ЕЖЕДНЕВНЫЙ МЕТЕОРОЛОГИЧЕСКИЙ БЮЛЛЕТЕНЬ · DAILY WEATHER REPORT
BULLETIN QUOTIDIEN DE TEMPS · TÄGLICHER WETTERBERICHT

88. évfolyam 5. szám + Budapest + 1975. január 5. vasárnap

Az időjárási helyzet és a várható időjárás:

Európa északnyugati, északi részén középpontjával Izland fölött nagy kiterjedésü alacsony nyomású légköri képződmény helyezkedik el, amely enyhe, óceáni eredetü légtömegeket szállit a Brit-szigeteken és a Skandináv-félszigeten át a Szovjetunió európai területe fölé. Ezek hatására a felsorolt területeken szeles, csapadékos és az évszakhoz képest enyhe az időjárás. Az Ibériai-félszigettől Nyugat- és Közép-Európa déli része felé magas nyomású légköri képződmény húzódik. Ezeken a területeken változóan felhős, párás, a reggeli órákban sok helyen ködös az idő.

Hazánkban szombaton erősen felhős volt az ég. Az ország nyugati felében a hajnali és a reggeli órákban köd volt. Keleten helyenként gyengén havazott. A ma reggel 7 óráig lehullott csapadék mennyisége sehol sem haladta meg a 2 mm-t. A legmagasabb nappali hőmérséklet -2, +4 fok között volt. Ma hajnalra +3, -5 fokig hült le a levegő, helyenként köd volt. Délelőtt változóan felhős, néhány helyen párás idő volt, a köd 11 órára feloszlott. A hőmérséklet 11 órakor -1, +5 fok között alakult.

Ma 12 órakor Budapesten a hőmérséklet 6 fok, a tengerszintre átszámitott légnyomás 769 mm, mérsékelten süllyed.

Várható időjárás hétfő estig:

Változóan felhős idő, elszórtan, főként északon és keleten eleinte havazással, havas esővel, később esővel.
Élénk, időnként erős nyugati, északnyugati szél.
Néhány szélvédett helyen hajnali köd.
Az évszakhoz képest enyhe idő.
Várható legalacsonyabb éjszakai hőmérséklet: +2, -3,
legmagasabb nappali hőmérséklet hétfőn: 3, 8 fok között.

Bartha Péterné s.k.

A hőmérséklet napi középértéke és eltérése a 100 évi átlagtól /Budapesten/:

1975. I. 4.: 2,1 C° +2,9 C°

1871 óta ezen a napon Budapesten előfordult

legmagasabb hőmérséklet: 14,0 C° /1917/,
legalacsonyabb hőmérséklet: -18,1 C° /1891/.

75.0006.

LEGMAGASABB HŐMÉRSÉKLET

197 5. I. 4.

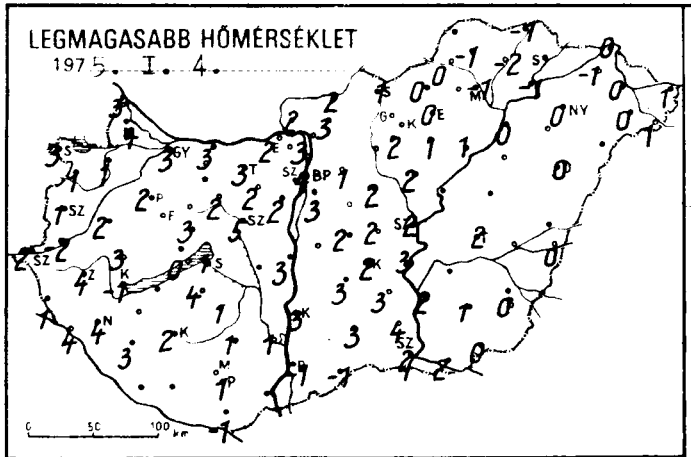

LEGALACSONYABB HŐMÉRSÉKLET

197 5. I. 5.

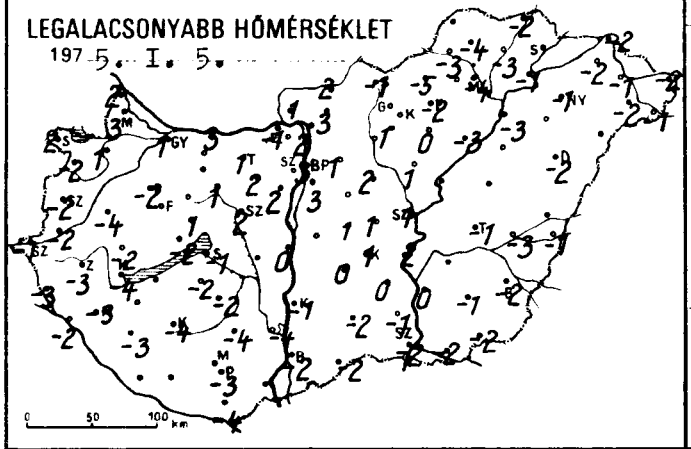

24 órás CSAPADÉKELOSZLÁS

197 5. I. 4. 7h -tól I. 5. 7h -ig.

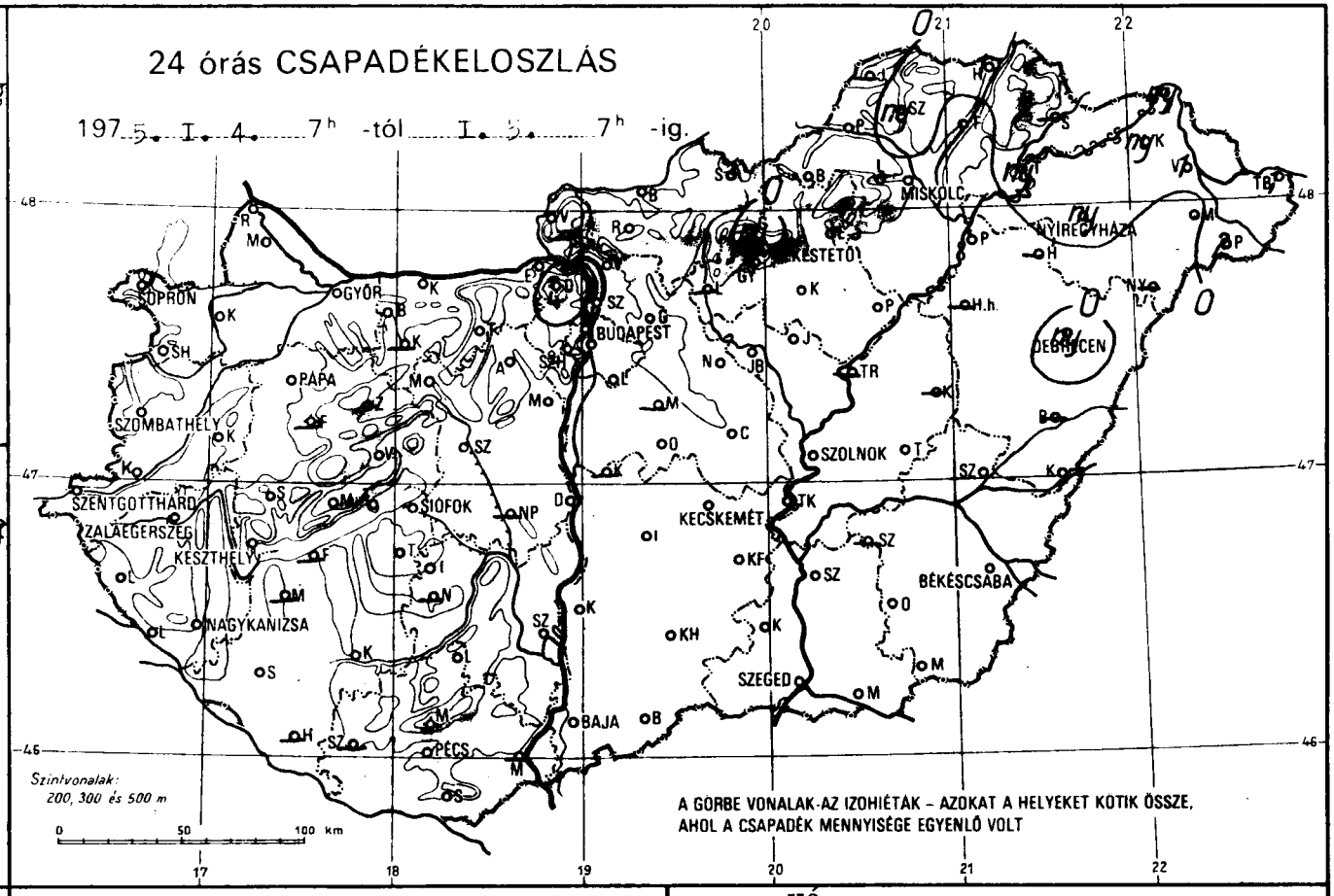

RADIÁCIÓS MINIMUM

197 5. I. 5.

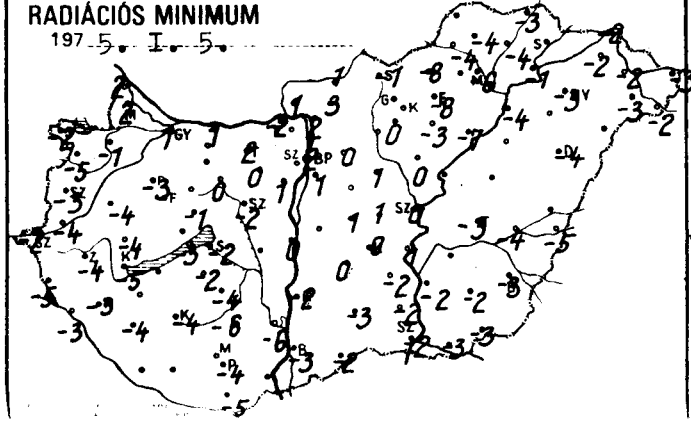

NAPFÉNYTARTAM

197 5. I. 4.

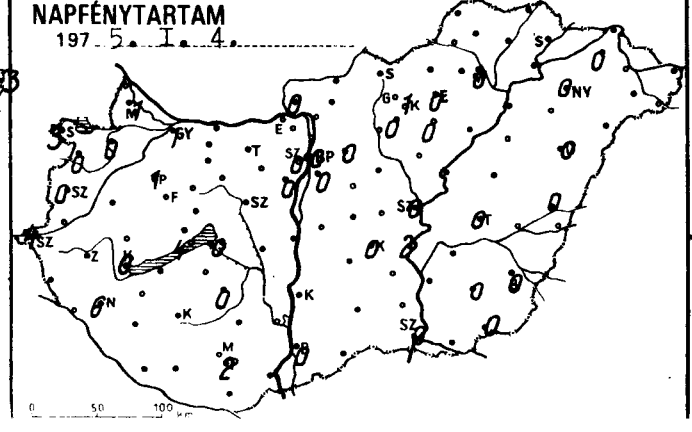

HÓ cm

197 5. I. 5. 7h

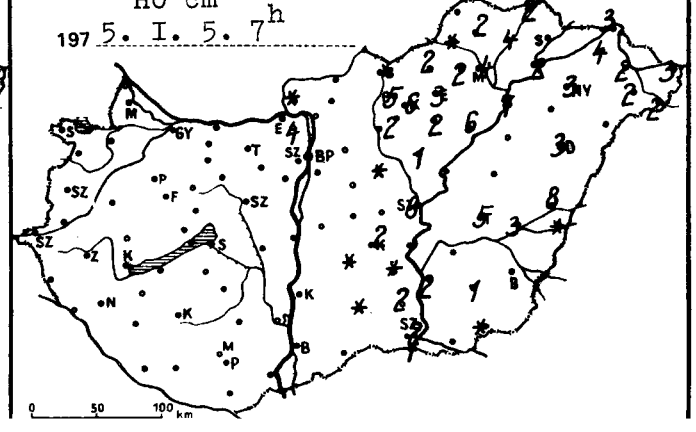

	197 5. I. 5. 07 h -ig az utolsó 24 óra adatai							197 5. I. 5. 07 h -ig az utolsó 24 óra adatai					
	csapadék (mm)	hó cm	max. hőmérséklet	min. hőmérséklet	rad. min.	napos órák		csapadék (mm)	hó cm	max. hőmérséklet	min. hőmérséklet	rad. min.	napos órák
Győr	•		3	1	1	1	Vác	•		3	2	2	
Kapuvár	•		1	1	-1	0	Vámosmikola	•	folt	2	1	1	0
Mosonmagyaróvár	•		4	3	2	1	Baja	•		-1	-2	-3	0
Rajka	•		3	2	2		Bácsalmás	• ⊔		-1	-2	-2	
Sopron	•		3	2	-2	3	Izsák	•	folt	3	0	0	
Sopronhorpács	•		1	-2	-5	0	Kalocsa	•		3	-1	-2	
Káld	•		2	-4	-4		Kecskemét	•	2	2	1	0	0
Körmend	•		-2	-2	-4		Kiskunf. háza	•	folt	3	0	-2	
Szentgotthárd	•		2	-1	-2	4	Kiskunhalas	•	folt	3	-2	-3	
Szombathely	• ≡		1	-2	-3	0	Kunszentmiklós	-		-	-	-	
Lenti	• ≡		1	-3	-5		Tiszakécske	•	2	3	2	1	
Letenye	• ≡		4	-2	-3		Balassagyarmat	•		2	2	-1	
Nagykanizsa	• ≡		4	-3	-3	6	Romhány	•		3	3	3	•
Zalaegerszeg	• ≡		4	-3	-4		Salgótarján	•	folt	1	-1	-1	
Farkasgyepű	-		-	-	-		Eger	•	3	0	-2	-8	0
Keszthely	• ≡		-1	-4	-5	0	Galyatető	ny *	5	-2	-4	-5	
Mencshely	•		2	0	-1	4	Gyöngyös	•	2	2	1	0	0
Pápa	•		2	-2	-3	1	Kékestető	•	6	1	-4	-5	1
Sümeg	• ⊔		3	-2	-4		Kompolt	•	2	1	0	-3	0
Tihany	•		0	-2	-3		Lőrinci	-		-	-	-	
Veszprém	•		3	1	-1		Poroszló	•	6	1	-3	-7	
Zirc	•		5	-1	-2		Jászapáti	•	1	2	1	0	
Fonyód	-		-	-	-		Jászberény	•		4	2	0	
Homokszt. györgy	-		-	-	-	-	Karcag	-		-	-	-	
Kaposvár	• ⊔		2	-4	-4		Szolnok	•	8	2	1	0	0
Marcali	-		-	-	-		Tiszaroff	-		-	-	-	
Siófok	•		1	-1	-2	0	Túrkeve	•	5	2	-1	-3	0
Somogyszob	• ≡		3	-3	-4		Kistelek	•	2	4	-1	-2	
Tab	•		4	-2	-2		Makó	•		2	-2	-3	
Bábolna	•		2	2	1		Szeged	•	2	2	-2	-2	0
Esztergom	•		2	-1	-2		Szentes	•	2	2	0	-2	
Kisbér	-		-	-	-		Borsodnádasd	•	2	0	-5	-8	
Komárom	•		3	3	1		Füged	•	4	-2	-3	-4	
Tatabánya	•		3	1	2		Hidasnémeti	1 *	2	-1	-2	-3	
Alcsútdoboz	•		2	2	0		Jósvafő	-		-	-	-	-
Dunaújváros	•		3	0	0		Lillafüred	•	2	-1	-4	-6	
Martonvásár	•		2	2	1	0	Miskolc	• ≡	4	-1	-4	-6	0
Mór	•		2	1	0		Putnok	•	folt	0	-3	-4	
Nagyhörcsökp.	-		-	-	-		Sárospatak	-		-	-	-	-
Szabadbattyán	•		5	2	-2		Szendrőlád	ny * ≡	2	-1	-4	-4	
Tegszemcse	•		1	-2	-4	0	Tokaj	ny	2	-1	-1	-1	
Tengyel	•		1	-4	-6		Kisvárda	ny *	4	-1	-2	-2	0
Nagykónyi	-		-	-	-		Mátészalka	•	2	0	-2	-3	
Szekszárd	•		1	-4	-6		Nyiregyháza	ny	3	0	-1	-3	0
Ámadtető	•		3	-2	-2		Nyírlugos	-	-	-	-	-	
Mohács	-		-	-	-		Pátyod	2 *	2	1	-1	-2	
Pécs	•		1	-3	-4	2	Tiszabecs	1 *	3	1	-2	-3	
Siklós	•		-1	-4	-5		Vásárosnamény	1 *	2	0	-1	-2	
Szigetvár	-		-	-	-		Záhony	ny *	3	0	-2	-2	
Bp. Lőrinc	•		3	3	1	0	Berettyóújfalu	-		-	-	-	
Bp. Met. Int.	•		4	3	2	0	Debrecen	ny *	3	0	-2	-4	0
Bp. Szab. hegy	•		0	0	-1	0	Hajdúdorog	-		-	-	-	
Cegled	•		2	1	1		Hortobágy	-		-	-	-	
Dabogókő	1 * ≡	4	-1	-3	-3		Körösszakál	•	folt	0	-1	-5	
Gödöllő	•		1	1	0	0	Polgár	•	7	0	-3	-4	
Kiralyret	-		-	-	-		Békéscsaba	•		0	-2	-3	0
Mónor	-		-	-	-		Mezőhegyes	•	folt	0	-2	-3	0
Nagykáta	•	folt	2	2	1		Orosháza	•	1	1	-1	-2	0
Orkény	•		2	1	1		Szarvas	-		-	-	-	-
Szentendre	•		4	2	2		Szeghalom	•	3	-	-3	-4	

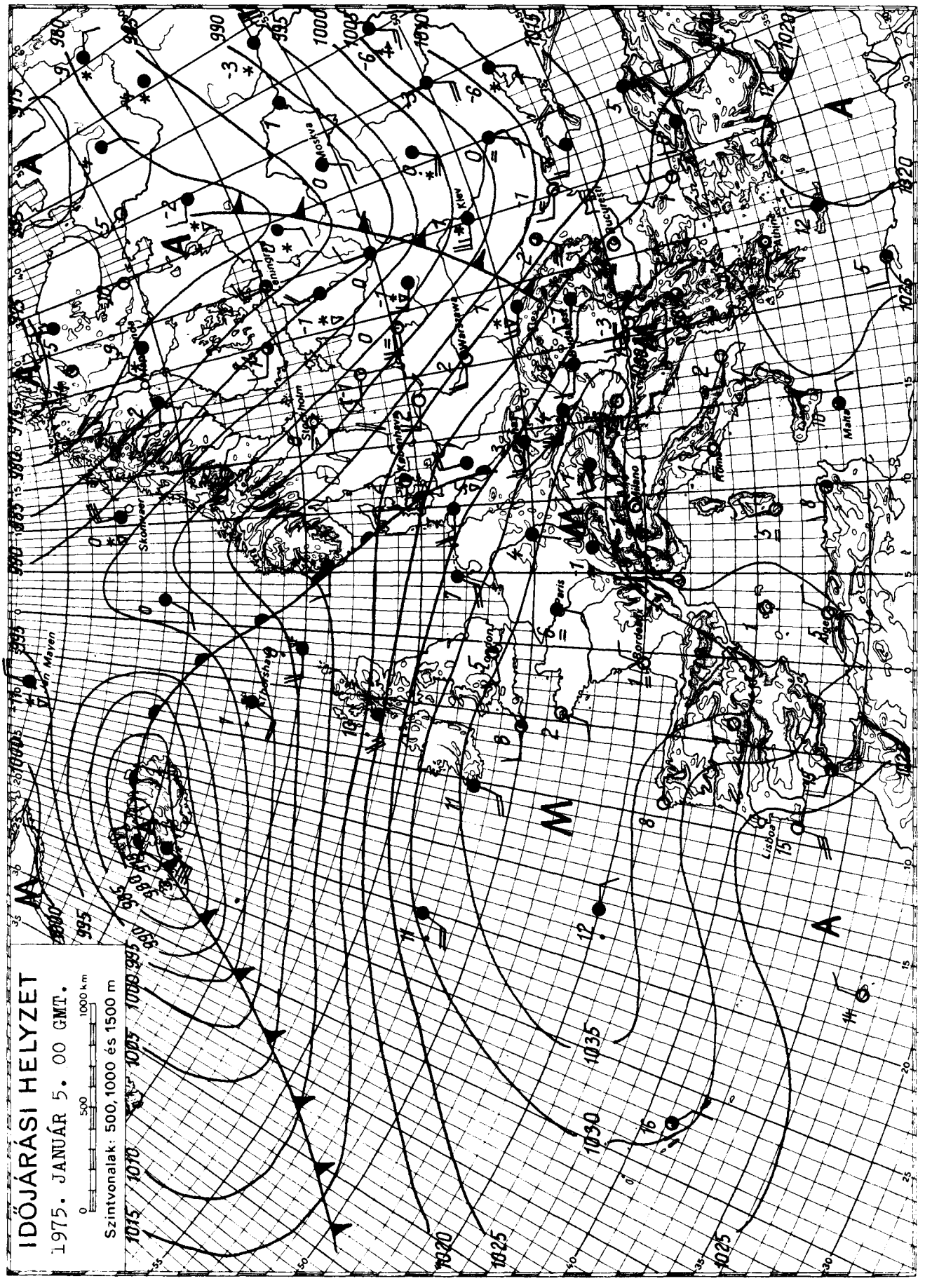

KIADJA: ORSZÁGOS METEOROLÓGIAI SZOLGÁLAT

Készíti: Központi Előrejelző Intézet Előrejelző Osztálya — T.: 273 - 018 — Megjelenik naponként —

Évi előfizetési díja: 720,—Ft — Megrendelhető: 1024 Budapest, II., Kitaibel Pál u. 1. Telefon: 353-500,

Kiadásért felel: az OMSZ elnöke — Szerkesztésért felel: a KEI igazgatója

IDŐJÁRÁSI NAPIJELENTÉS

ЕЖЕДНЕВНЫЙ МЕТЕОРОЛОГИЧЕСКИЙ БЮЛЛЕТЕНЬ · DAILY WEATHER REPORT
BULLETIN QUOTIDIEN DE TEMPS · TÄGLICHER WETTERBERICHT

38. évfolyam 6. szám + Budapest + 1975. január 6. hétfő

Az időjárási helyzet és a várható időjárás:

A középpontjával Leningrád térségében örvénylő nagy kiterjedésü ciklon Észak- és Kelet-Európában, valamint Nyugat- és Közép-Európa egy részén változékony, szeles, az évszakhoz képest szokatlanul enyhe időjárást okoz. Sokfelé esik az eső, a Szovjetunió európai területének északi és keleti részén többfelé havazik. A legmagasabb nappali hőmérséklet vasárnap Európa nagy részén 3, 9, a Skandináv-félszigeten 10, 12 fokkal volt magasabb a legutóbbi 13 év átlagánál. Dél-Európában és az Alpok vidékén a magas nyomású légköri képződmény hatására csendes, változóan felhős, helyenként napközben is ködös, ettől eltekintve száraz az idő. A Kárpát-medencében a következő 36 óra folyamán még enyhe marad az idő.

Hazánkban vasárnap az északnyugati és északkeleti megyékben borult, vagy erősen felhős volt az ég, az ország többi részén 2, 5 órán át sütött a nap. Elszórtan jelentéktelen mennyiségü csapadék hullott. A hőmérséklet napközben 2, 7 fokig emelkedett. Hétfő hajnalra -2, +7 fokig hült le a levegő. Ma délelőtt gyengén, vagy mérsékelten volt felhős az ég. A nyugati, délnyugati szél helyenként megerősödött. A hőmérséklet 11 órakor általában 5, 11 fok között váltakozott, de Sopronból 14 fokot jelentettek.

Ma 12 órakor Budapesten a hőmérséklet 11 fok, a tengerszintre átszámitott légnyomás 764 mm, alig változik.

Várható időjárás kedd estig:

Hétfőn kisebb felhőátvonulások, csapadék nem valószinü.
Kedden nyugat felől megnövekvő felhőzet, szórványosan előforduló kisebb eső, a magasabb hegyeken hózápor.
Időnként megélénkülő, helyenként megerősödő délnyugati, nyugati szél.
Várható legalacsonyabb éjszakai hőmérséklet: 0, +5,
legmagasabb nappali hőmérséklet kedden: 6, 11 fok között.

Vadkerti Ferenc s.k.

TÁVOLABBI KILÁTÁSOK PÉNTEK REGGELIG:

Enyhe, szeles idő, kisebb esőkkel, az időszak közepétől havas esőkkel, hózáporokkal. A hőmérséklet csökken.
A legalacsonyabb hajnali hőmérséklet: eleinte 0, +4, később -4, +1 fok között.
A legmagasabb nappali hőmérséklet: eleinte 5, 10, később 0, +5 fok között.
Jelentős mennyiségü csapadék /legalább 5 mm/ az ország területének 30 százalékán várható.

KÖZÉPTÁVU ELŐREJELZŐ OSZTÁLY

A hőmérséklet napi középértéke és eltérése a 100 évi átlagtól /Budapesten/:

1975. I. 5.: 5,9 C° +7,0 C°

1871 óta ezen a napon Budapesten előfordult

legmagasabb hőmérséklet: 10,0 C° /1919/,
legalacsonyabb hőmérséklet: -19,3 C° /1891/.

75.0007.

LEGMAGASABB HŐMÉRSÉKLET

197 5. I. 5.

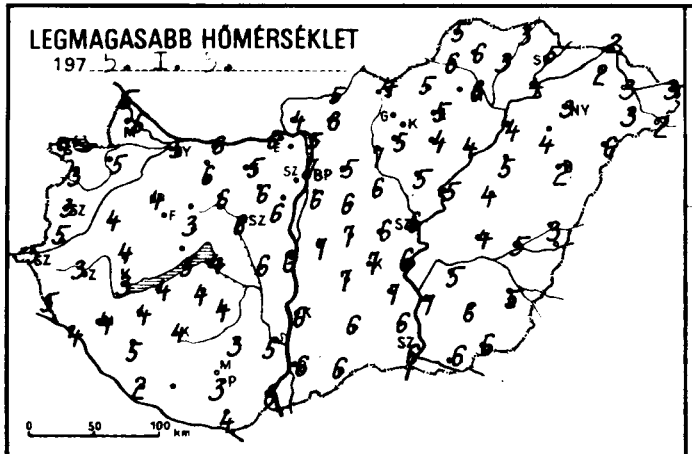

LEGALACSONYABB HŐMÉRSÉKLET

197 5. I. 6.

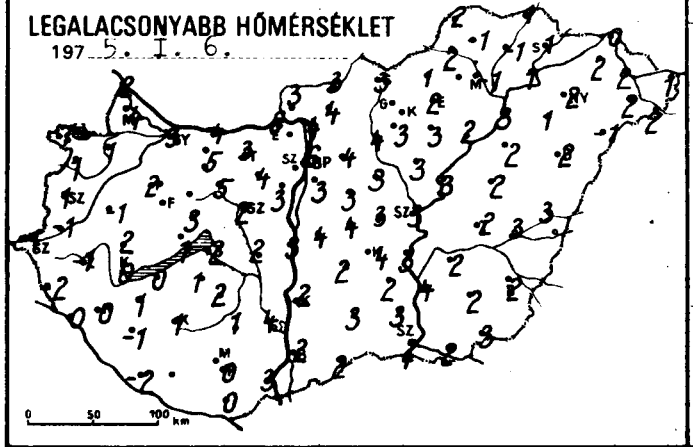

24 órás CSAPADÉKELOSZLÁS

197 5. I. 5. 7h -tól I. 6. 7h -ig.

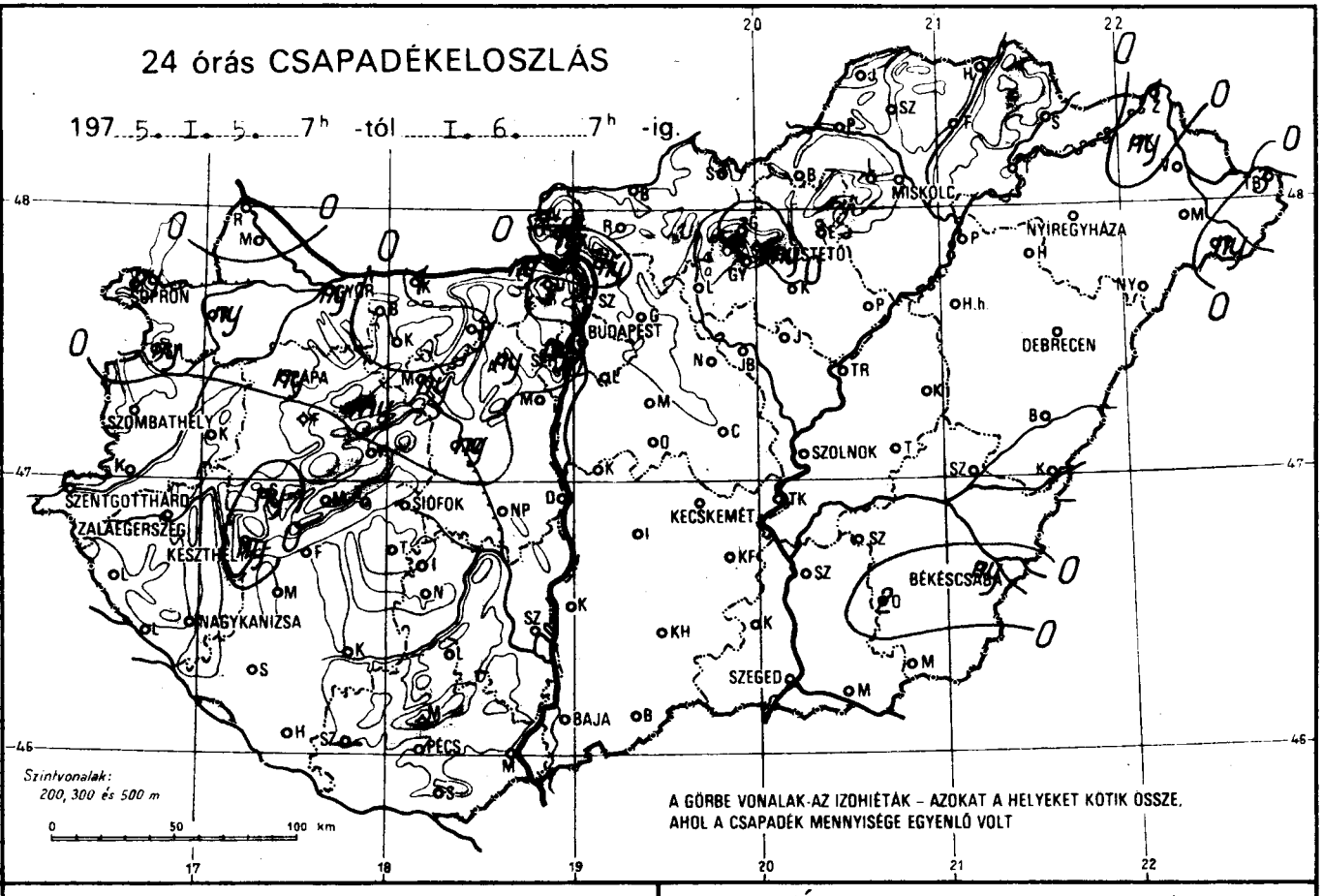

A GÖRBE VONALAK AZ IZOHIÉTÁK – AZOKAT A HELYEKET KÖTIK ÖSSZE, AHOL A CSAPADÉK MENNYISÉGE EGYENLŐ VOLT

RADIÁCIÓS MINIMUM

197 5. I. 6.

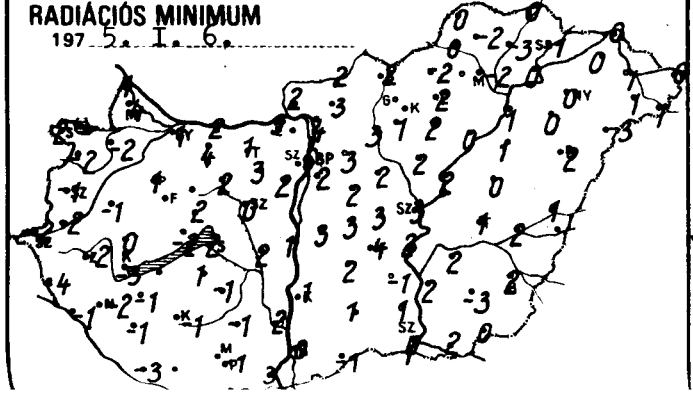

NAPFÉNYTARTAM

197 5. I. 5.

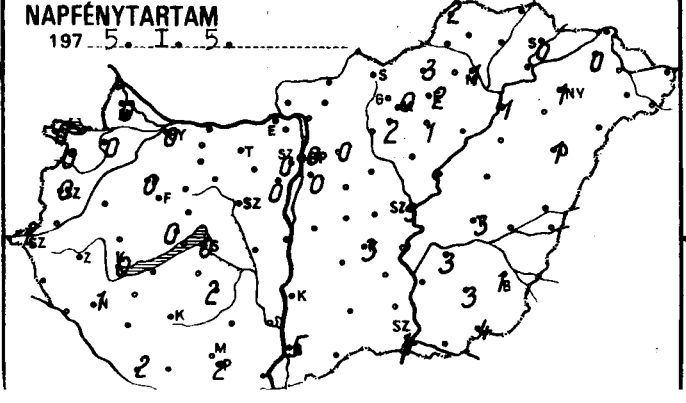

HÓ cm

197 5. I. 6. 7h

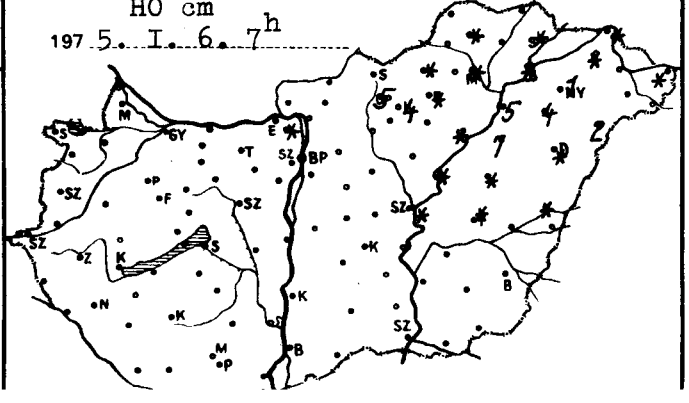

	197 5.I.6. 07 h -ig az utolsó 24 óra adatai							197 5.I.6. 07 h -ig az utolsó 24 óra adatai						
	csapadék (mm)	hó cm	max. hőmérséklet	min. hőmérséklet	rad. min.	napos órák		csapadék (mm)	hó cm	max. hőmérséklet	min. hőmérséklet	rad. min.	napos órák
Győr	ny		5	3	1	0	Vác	ny		5	4	4	
Kapuvár	ny ,		5	1	-2	0	Vámosmikola	-		-	-	-	-
Mosonmagyaróvár	. •		6	4	4	0	Baja	.		6	2	0	5
Rajka	.		5	2	1		Bácsalmás	.		6	2	-1	
Sopron	ny		7	7	2	0	Izsák	.		7	2	2	
Sopronhorpács	ny ,		3	1	-2	0	Kalocsa	.		6	2	1	
Káld	.		4	-1	-1		Kecskemét	.		7	4	4	3
Körmend	.		5	-1	-2		Kiskunf. háza	.		7	2	-1	
Szentgotthárd	.		5	-1	-2	2	Kiskunhalas	.		6	3	1	
Szombathely	.		3	1	-1	0	Kunszentmiklós	.		7	4	3	
Lenti	.		5	-2	-4		Tiszakécske	.		6	3	2	
Letenye	.		4	0	-1		Balassagyarmat	.		5	3	2	
Nagykanizsa	.		4	0	-2	1	Romhány	.		8	4	3	
Zalaegerszeg	.		3	-1	-2		Salgótarján	.		4	3	2	
Farkasgyepű	.		2	2	-1		Eger	.	folt	5	2	2	2
Keszthely	ny		3	0	-3	0	Galyatető	3 * ≡	5	-2	-5	-6	
Mencshely	.		3	2	1	0	Gyöngyös	.		5	3	1	2
Pápa	ny =		4	2	1	0	Kékestető	ny ¥	4	-1	-1	-2	0
Sümeg	ny ,		4	2	0		Kompolt	.		4	3	2	1
Tihany	.		5	1	-2		Lőrinci	.		7	4	3	
Veszprém	.		3	3	2		Poroszló	.	folt	4	2	0	
Zirc	ny		7	5	0		Jászapáti	.		5	3	2	
Fonyód	. ⌣		4	0	-1		Jászberény	.		6	3	1	
Homokszt. györgy	.		2	-2	-3	2	Karcag	.	folt	4	2	0	
Kaposvár	.		4	1	-1		Szolnok	. =	folt	6	3	3	3
Marcali	.		4	1	-1		Tiszaroff	.	folt	5	3	2	
Siófok	.		4	2	2	0	Túrkeve	.	folt	4	2	1	3
Somogyszob	.		5	-1	-1		Kistelek	.		6	3	1	
Tab	.		4	1	1		Makó	.		5	2	2	
Bábolna	.		5	3	2		Szeged	.		6	2	0	4
Esztergom	ny		6	6	5		Szentes	.		7	4	2	
Kisbér	.		6	5	4		Borsodnádasd	.		5	1	-2	
Komárom	1		6	4	2		Füged	.	folt	3	-1	-3	
Tatabánya	.		5	3	1		Hidasnémeti	.	folt	3	1	0	
Alcsútdoboz	ny		6	4	3		Jósvafő	.		5	2	0	2
Dunaújváros	.		6	3	1		Lillafüred	.		6	2	0	
Martonvásár	.		6	3	2	0	Miskolc	. =	folt	6	-1	-2	1
Mór	ny		6	5	2		Putnok	.		6	2	0	
Nagyhörcsökp.	.		6	2	2		Sárospatak	.	folt	5	1	-1	0
Szabadbattyán	ny ≡		6	2	0		Szendrőlád	.	folt	6	-1	-2	
Iregszemcse	.		4	2	-1	2	Tokaj	.	folt	4	1	0	
Lengyel	.		3	1	-1		Kisvárda	ny	folt	2	2	0	0
Nagykónyi	.		5	2	0		Mátészalka	.		3	2	1	
Szekszárd	.		5	4	2		Nyíregyháza	. =	1	3	2	0	1
Tamási	.		6	6	4		Nyírlugos	.	2	6	-1	-3	
Mohács	.		6	3	3		Pátyod	ny * •		2	2	1	
Pécs	.		3	0	-1	2	Tiszabecs	3 *	folt	3	1	0	
Siklós	.		4	0	-3		Vásárosnamény	.		3	2	1	
Szigetvár	-		-	-	-		Záhony	1	folt	2	0	0	
Bp. Lőrinc	.		6	3	2	0	Berettyóújfalu	.	folt	3	3	1	
Bp. Met. Int.	.		7	6	6	0	Debrecen	. =	folt	2	2	2	1
Bp. Szab. hegy	ny *		3	2	1	0	Hajdúdorog	.	4	4	1	0	
Cegléd	.		6	3	3		Hortobágy	.	7	5	2	1	
Dobogókő	. ≡	folt	1	1	0		Körösszakál	-	-	-	-	-	
Gödöllő	.		5	4	3	0	Polgár	.	5	4	3	1	
Királyrét	ny ,		4	3	2		Békéscsaba	ny		5	2	2	1
Monor	.		6	3	2		Mezőhegyes	.		6	3	0	4
Nagykáta	.		6	3	2		Orosháza	2		6	2	-3	3
Örkény	.		7	4	3		Szarvas	.		5	2	2	3
Szentendre	.		6	5	5		Szeghalom	.		5	3	2	

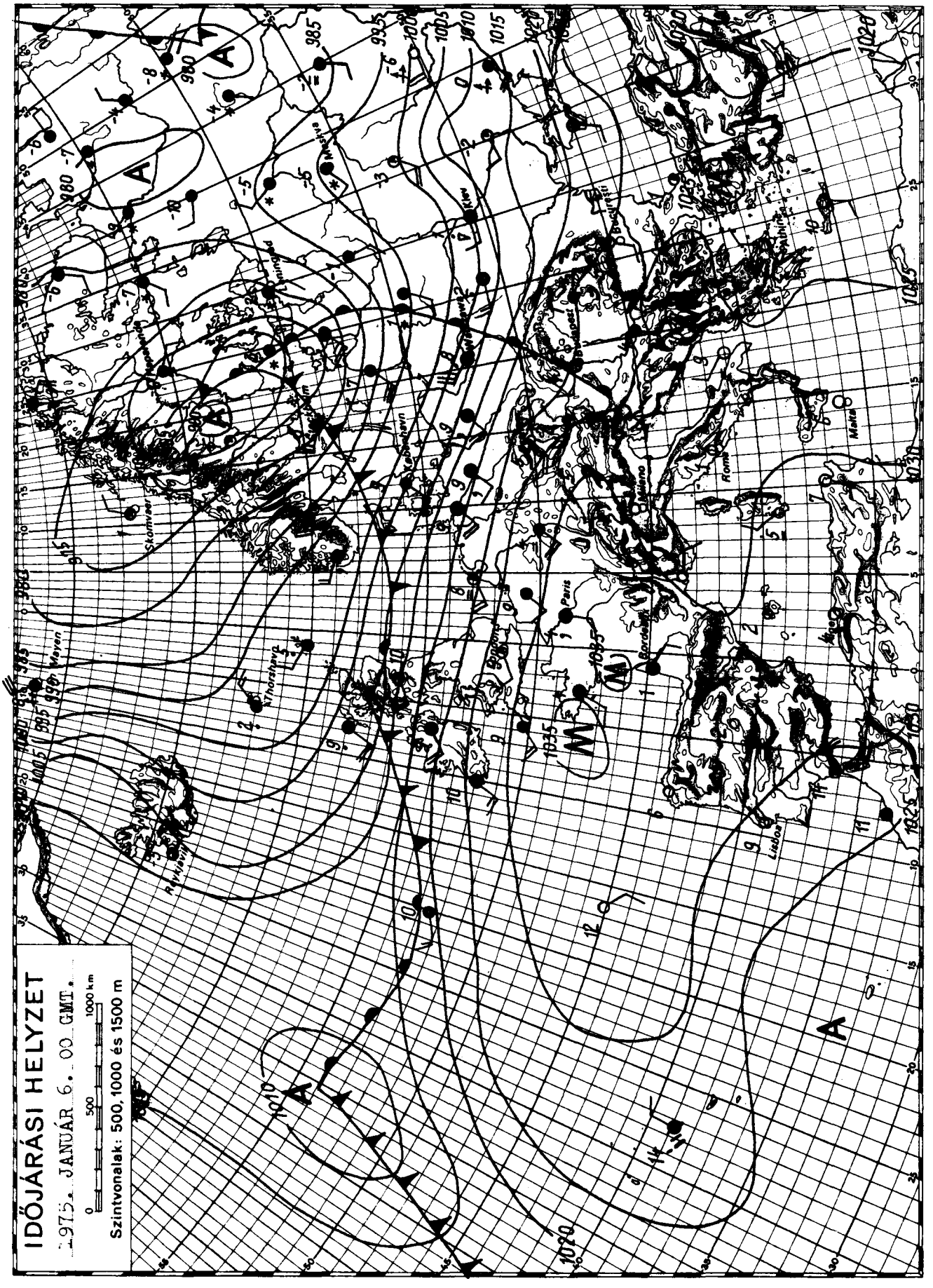
IDŐJÁRÁSI HELYZET
1975. JANUÁR 6., 00 GMT.
0 500 1000 km
Szintvonalak: 500, 1000 és 1500 m
Stornoway
Reykjavik
Thorshavn
Keflavik
Kiruna
Kiruna
Kiruna

IDŐJÁRÁSI NAPIJELENTÉS

ЕЖЕДНЕВНЫЙ МЕТЕОРОЛОГИЧЕСКИЙ БЮЛЛЕТЕНЬ • DAILY WEATHER REPORT
BULLETIN QUOTIDIEN DE TEMPS • TÄGLICHER WETTERBERICHT

88. évfolyam 7. szám + Budapest + 1975. január 7. kedd

Az időjárási helyzet és a várható időjárás:

Európa-szerte folytatódik a szokatlanul enyhe időjárás. A Skandinávfélsziget északi része kivételével több fokkal magasabb a hőmérséklet, mint az elmúlt évek átlaga. Tegnap Közép-Európában általában 7, 14 fokig emelkedett a hőmérséklet. Derült és száraz időjárás ennek ellenére csak Dél-Európában található. A Párizs-Prága-Odessza vonaltól északra viszont igen változékony, de túlnyomóan csapadékos az idő.

Hétfőn hazánkban is rendkivül meleg, tavaszias idő volt. Az élénk, időnként erős északnyugati széllel vonuló felhők ellenére az ország nagy részén 5, 8 órán át sütött a nap, csak Szabolcs-Szatmár megye és környékének szélvédett és igy továbbra is erősen párás részein mértek 0-tól 3 órás napsütést. Ezeken a helyeken a hőmérséklet is csak 3, 8 fokig emelkedett napközben. Ezzel szemben az ország nagy részén 10, 14, sőt a nyugati határszélen helyenként 17 fokig melegedett a levegő. Ezek a hőmérsékletek több helyen évszázados rekordnak számitanak. Mérhető mennyiségü csapadék sehol sem hullott. A legalacsonyabb éjszakai hőmérséklet általában 0 és +6 fok között volt, csak az északkeleti és délnyugati határvidék kevésbé szeles részein hült le hajnalra 0, -2 fokig a levegő. Ma délelőtt változóan felhős, helyenként szeles idő volt. 11 órakor 2 és 11 fok közötti hőmérsékleteket mértek.

Ma 12 órakor Budapesten a hőmérséklet 6 fok, a tengerszintre átszámitott légnyomás 757 mm, erősen süllyed.

Várható időjárás szerda estig:

Túlnyomóan felhős, szeles idő.
Kedden legfeljebb szórványosan, szerdán már sokfelé futó esővel, majd hózáporral.
Általában élénk, többfelé erős, északira forduló szél, helyenként viharos széllökésekkel.
Várható legalacsonyabb éjszakai hőmérséklet: általában -1, +4 fok között, a szélvédett helyeken -3 fok körül,
legmagasabb nappali hőmérséklet szerdán: +2, +7 fok között.

Aigner Szilárd s.k.

A hőmérséklet napi középértéke és eltérése a 100 évi átlagtól /Budapesten/:

1975. I. 6.:	10,6 C°	+11,5 C°

1871 óta ezen a napon Budapesten előfordult

legmagasabb hőmérséklet:	13,5 C° /1975/,
legalacsonyabb hőmérséklet:	-17,8 C° /1938/.

75.0008.

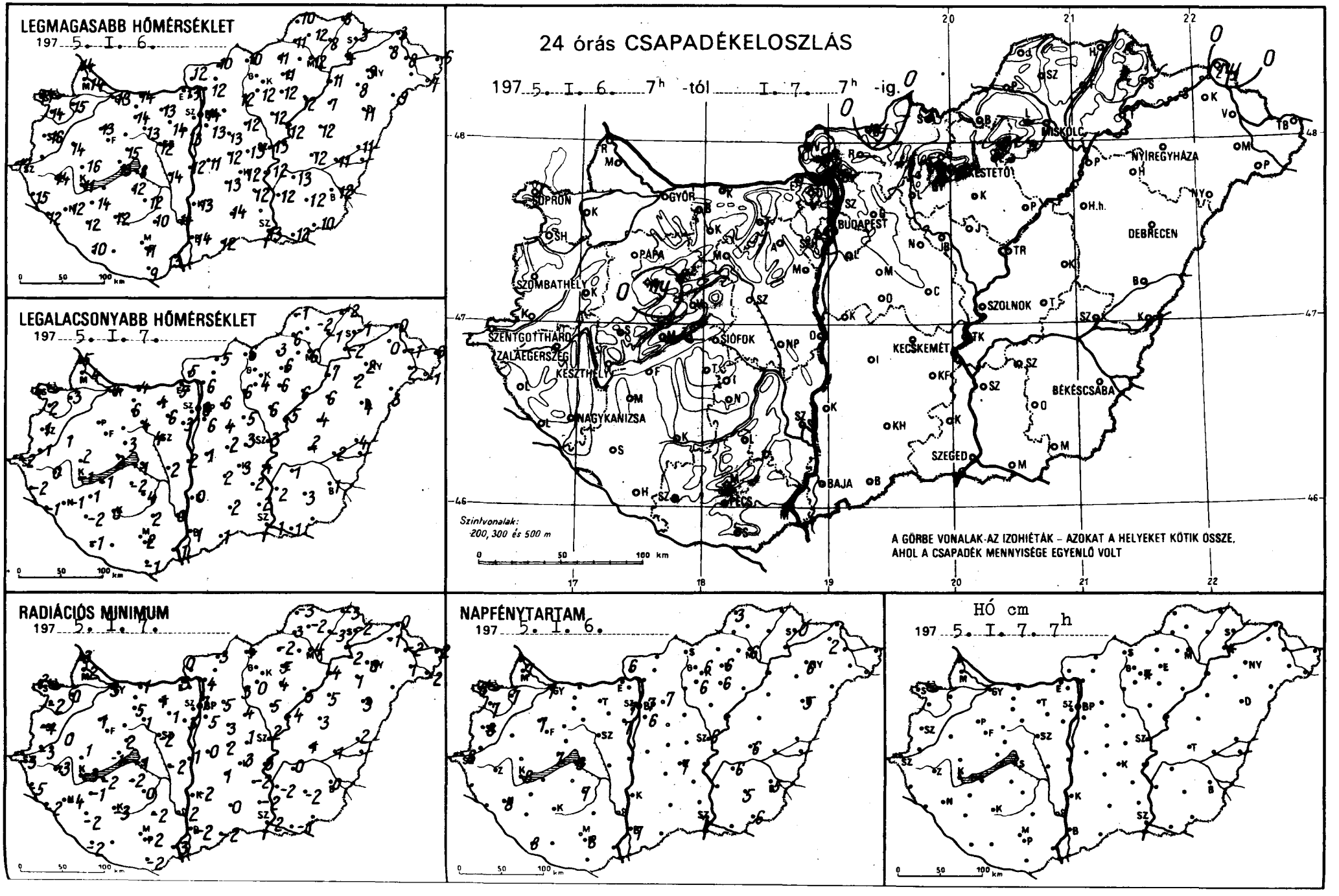
LEGMAGASABB HŐMÉRSÉKLET
197 5. I. 6.
LEGALACSONYABB HŐMÉRSÉKLET
197 5. I. 7.
24 órás CSAPADÉKELOSZLÁS
197 5. I. 6. 7h -tól I. 7. 7h -ig.
Szintvonalak:
200, 300 és 500 m
A GÖRBE VONALAK AZ IZOHIÉTÁK – AZOKAT A HELYEKET KÖTIK ÖSSZE,
AHOL A CSAPADÉK MENNYISÉGE EGYENLŐ VOLT
SOPRON
GYŐR
BUDAPEST
MISKOLC
NYÍREGYHÁZA
KESZTHELY
SZOMBATHELY
PÁPA
SZOLNOK
SZENTGOTTHÁRD
ZALAEGERSZEG
SIÓFOK
KECSKEMÉT
NAGYKANIZSA
BÉKÉSCSABA
SZEGED
BAJA
DEBRECEN
RADIÁCIÓS MINIMUM
197 5. I. 7.
NAPFÉNYTARTAM
197 5. I. 6.
HÓ cm
197 5. I. 7. 7h

	197 5.I.7. 07 h -ig az utolsó 24 óra adatai							197 5.I.7. 07 h -ig az utolsó 24 óra adatai					
	csapadék (mm)	hó cm	max. hőmérséklet	min. hőmérséklet	rad. min.	napos órák		csapadék (mm)	hó cm	max. hőmérséklet	min. hőmérséklet	rad. min.	napos órák
Győr	•		13	4	3	7	Vác	• =		12	6	4	
Kapuvár	•		15	3	0	7	Vámosmikola	• =		12	5	0	6
Mosonmagyaróvár	• =		14	4	2	7	Baja	•		14	1	-2	7
Rajka	• =		14	5	3		Bácsalmás	•		12	1	-2	
Sopron	•		17	4	2	8	Izsák	•		13	2	1	
Sopronhorpács	•		14	2	-2	7	Kalocsa	•		13	0	-2	
Káld	•		14	1	0		Kecskemét	•		12	3	3	7
Körmend	•		-	-1	-3		Kiskunf. háza	• ⌴		12	2	-2	
Szentgotthárd	•		17	-2	-3	7	Kiskunhalas	•		14	2	0	
Szombathely	•		16	1	-1	8	Kunszentmiklós	•		11	1	0	
Lenti	•		15	-2	-5		Tiszakécske	•		12	4	3	
Letenye	•		12	-1	-2		Balassagyarmat	ny		10	5	3	
Nagykanizsa	•		12	-1	-4	8	Romhány	-		-	-	-	
Zalaegerszeg	•		14	0	-3		Salgótarján	•		10	6	4	
Farkasgyepű	ny		13	3	-1		Eger	• =		11	6	5	6
Keszthely	•		11	-1	-3	8	Galyatető	• ≡		-2	-4	-5	
Mencshely	•		13	2	-1	7	Gyöngyös	•		12	4	0	6
Pápa	•		13	2	1	7	Kékestető	• =	folt	5	0	0	6
Sümeg	• ≡		16	2	1		Kompolt	• =		12	6	4	6
Tihany	-		-	-	-		Lőrinci	•		12	6	3	
Veszprém	•		15	3	2		Poroszló	•		12	6	5	
Zirc	• =		14	4	-1		Jászapáti	•		12	6	5	
Fonyód	•		-	-1	-2		Jászberény	•		13	8	5	
Homokszt. györgy	• ⌴		10	-1	-2	8	Karcag	•		12	4	3	
Kaposvár	• =⌴		12	0	-3		Szolnok	• =		13	3	2	6
Marcali	•		14	1	-1		Tiszaroff	•		12	5	4	
Siófok	•		8	1	-1	8	Túrkeve	• =		12	2	1	6
Somogyszob	•		12	-2	-2		Kistelek	•		-	2	-2	
Tab	•		12	-2	-2		Makó	•		12	1	-1	
Bábolna	•		12	3	3		Szeged	•		13	-1	-2	7
Esztergom	•		13	5	3		Szentes	•		12	2	-2	
Kisbér	•		14	6	5		Borsodnádasd	• =		11	3	-2	
Komárom	•		14	4	1		Fügöd	•		8	-1	-3	
Tatabánya	•		13	4	1		Hidasnémeti	• =		8	-2	-3	
Alcsútdoboz	• =		14	6	1		Jósvafő	•		10	-1	-3	3
Dunaújváros	•		12	2	1		Lillafüred	•		12	4	3	
Martonvásár	•		13	3	3	7	Miskolc	•		12	6	4	6
Mór	•		13	4	1		Putnok	• =		11	6	3	
Nagyhörcsökp.	•		14	2	-2		Sárospatak	• =		3	-1	-2	0
Szabadbattyán	• =		12	4	-2		Szendrőlád	•		12	-2	-2	
Tregszemcse	•		14	0	-5	7	Tokaj	•	folt	4	-2	-2	
Lengyel	•		10	2	-2		Kisvárda	•		8	0	-1	2
Nagykónyi	•		12	4	0		Mátészalka	•		-	2	1	
Szekszárd	•		14	0	-2		Nyíregyháza	•		9	2	0	6
Tamási	•		14	3	1		Nyírlugos	•		9	3	-	
Mohács	•		13	-1	-3		Pátyod	•		7	-1	-2	
Pécs	•		11	2	-2	8	Tiszabecs	• =		6	0	-2	
Siklós	•		9	-1	-2		Vásárosnamény	•		8	-1	-2	
Szigetvár	-		-	-	-		Záhony	ny ≡		3	0	0	
Bp. Lőrinc	•		13	6	5	6	Berettyóújfalu	• =		11	4	2	
Bp. Met. Int.	•		14	8	7	7	Debrecen	• =		11	4	3	5
Bp. Szab. hegy	•		10	3	2	7	Hajdúdorog	•		8	2	1	
Cegléd	•		13	3	1		Hortobágy	•		7	6	5	
Dobogókő	•		7	2	0		Körösszakál	-		-	-	-	
Jodöllő	• =		12	6	5	7	Polgár	• =		11	7	4	
Királyrét	• =		11	5	4		Békéscsaba	•		12	1	0	5
Monor	•		13	4	3		Mezőhegyes	• ⌴		10	-	-	6
Nagykáta	•		12	5	4		Orosháza	•		12	3	-2	5
Orkény	•		12	2	2		Szarvas	•		13	1	0	6
Szentendre	•		14	8	7		Szeghalom	• =		11	2	1	

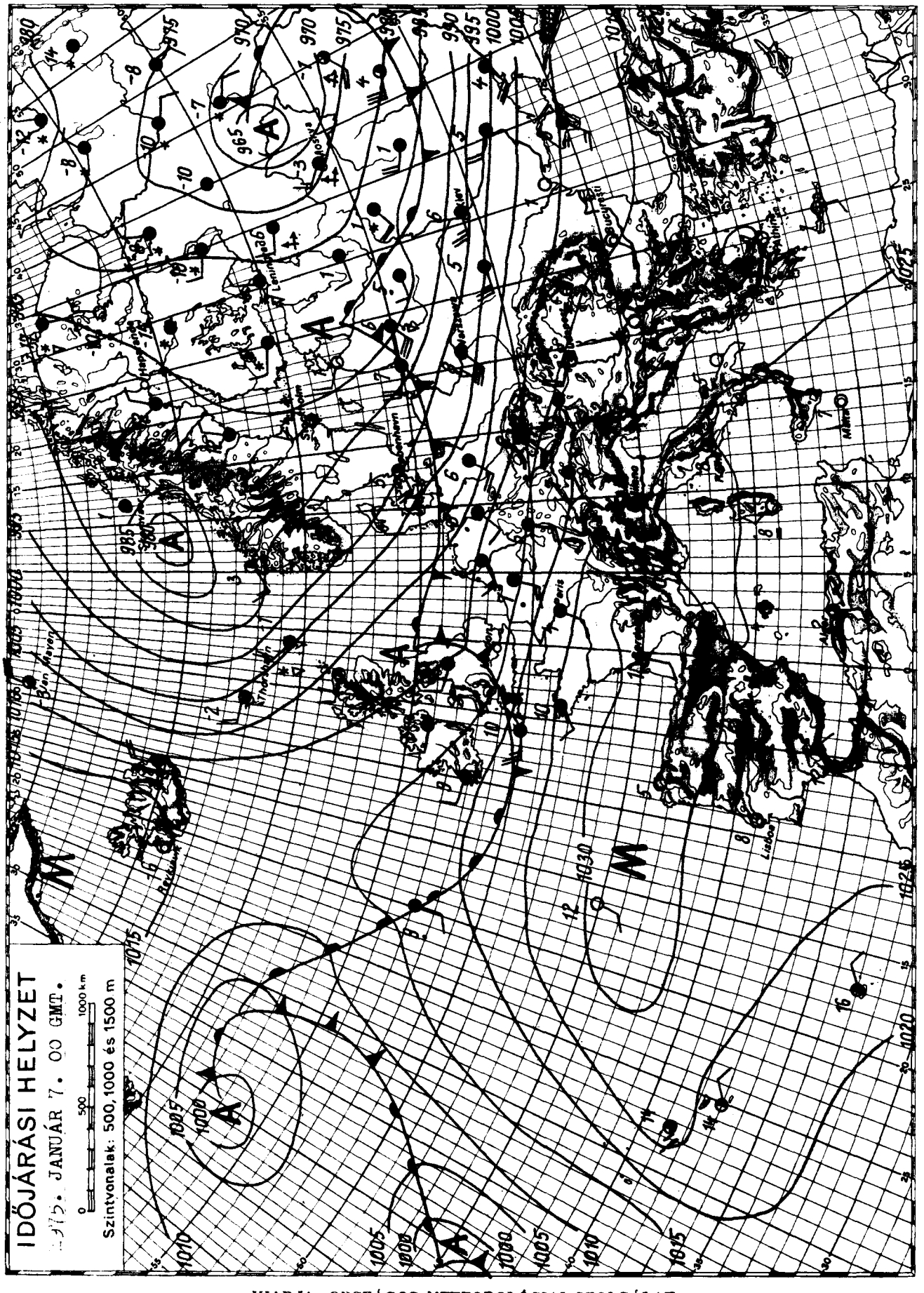

KIADJA: ORSZÁGOS METEOROLÓGIAI SZOLGÁLAT
Készíti: Központi Előrejelző Intézet Előrejelző Osztálya — T.: 273-018 — Megjelenik naponként —
Évi előfizetési díja: 720,—Ft — Megrendelhető: 1024 Budapest, II., Kitaibel Pál u. 1. Telefon: 353-500,
Kiadásért felel: az OMSZ elnöke — Szerkesztésért felel: a KEI igazgatója

IDŐJÁRÁSI NAPIJELENTÉS

ЕЖЕДНЕВНЫЙ МЕТЕОРОЛОГИЧЕСКИЙ БЮЛЛЕТЕНЬ · DAILY WEATHER REPORT
BULLETIN QUOTIDIEN DE TEMPS · TÄGLICHER WETTERBERICHT

88. évfolyam 8. szám + Budapest + 1975. január 8. szerda

Az időjárási helyzet és a várható időjárás:

Az óceáni különböző hőmérsékletü és nedvességü légtömegek északnyugat felől délkelet felé haladnak. Igy Délnyugat-Európa kivételével kontinensünk nagy részén rendkivül változékony, többfelé csapadékos és szeles az időjárás. Az elmúlt napon a nappali felmelegedés a Kárpátok, a Balkán-félsziget és a Fekete-tenger vidékén 7, 13 fokkal magasabb volt, mint az elmúlt évek átlaga. Az enyhe légtömegek után szerdán az óceáni légtömegek egy hüvösebb hulláma elérte Közép-Európa vidékét, hatására a hőmérséklet jelentősen csökkent és többfelé hózápor keletkezett. A Kárpát-medencében továbbra is változékony marad az idő, de a hőmérséklet további csökkenésére lehet számitani.

Hazánkban kedden jobbára erősen felhős, változékony, szeles idő volt. Az északi megyékben csak egy-két, máshol viszont több órás napsütést észleltek. A nappali felmelegedés kissé gyengült, de még igy is az évszakhoz képest enyhe maradt az idő. A legmagasabb nappali hőmérséklet 6, 12 fok között alakult. Az elmúlt 24 óra folyamán az ország nyugati felén és az északkeleti határszélen többfelé volt eső, helyenként hózápor. A lehullott csapadék mennyisége általában 1 és 5 mm között váltakozott, de Bácsalmásról 6, Tiszabecsről 9 mm-t jelentettek. Szerda hajnalra 0 és +4 fokig hült le a levegő. Délelőtt felhőátvonulások voltak, szórványosan futó hózáporok fordultak elő. A hőmérséklet 11 órakor 2, 4 fok között váltakozott.

Ma 12 órakor Budapesten a hőmérséklet 4 fok, a tengerszintre átszámitott légnyomás 755 mm, változatlan.

Várható időjárás csütörtök estig:

Felhőátvonulások, szórványos esővel, hózáporral.
Élénk, időnként még erős északnyugati, északi szél.
A hőmérséklet tovább csökken.
Várható legalacsonyabb éjszakai hőmérséklet: 0, -5,
legmagasabb nappali hőmérséklet csütörtökön: 1, 6 fok között.

Dunay Sándorné s.k.

A hőmérséklet napi középértéke és eltérése a 100 évi átlagtól /Budapesten/:

1975. I. 7.: 8,8 C° +9,5 C°

1871 óta ezen a napon Budapesten előfordult

legmagasabb hőmérséklet: 10,2 C° /1975/,
legalacsonyabb hőmérséklet: -16,5 C° /1947/.

75.0009.

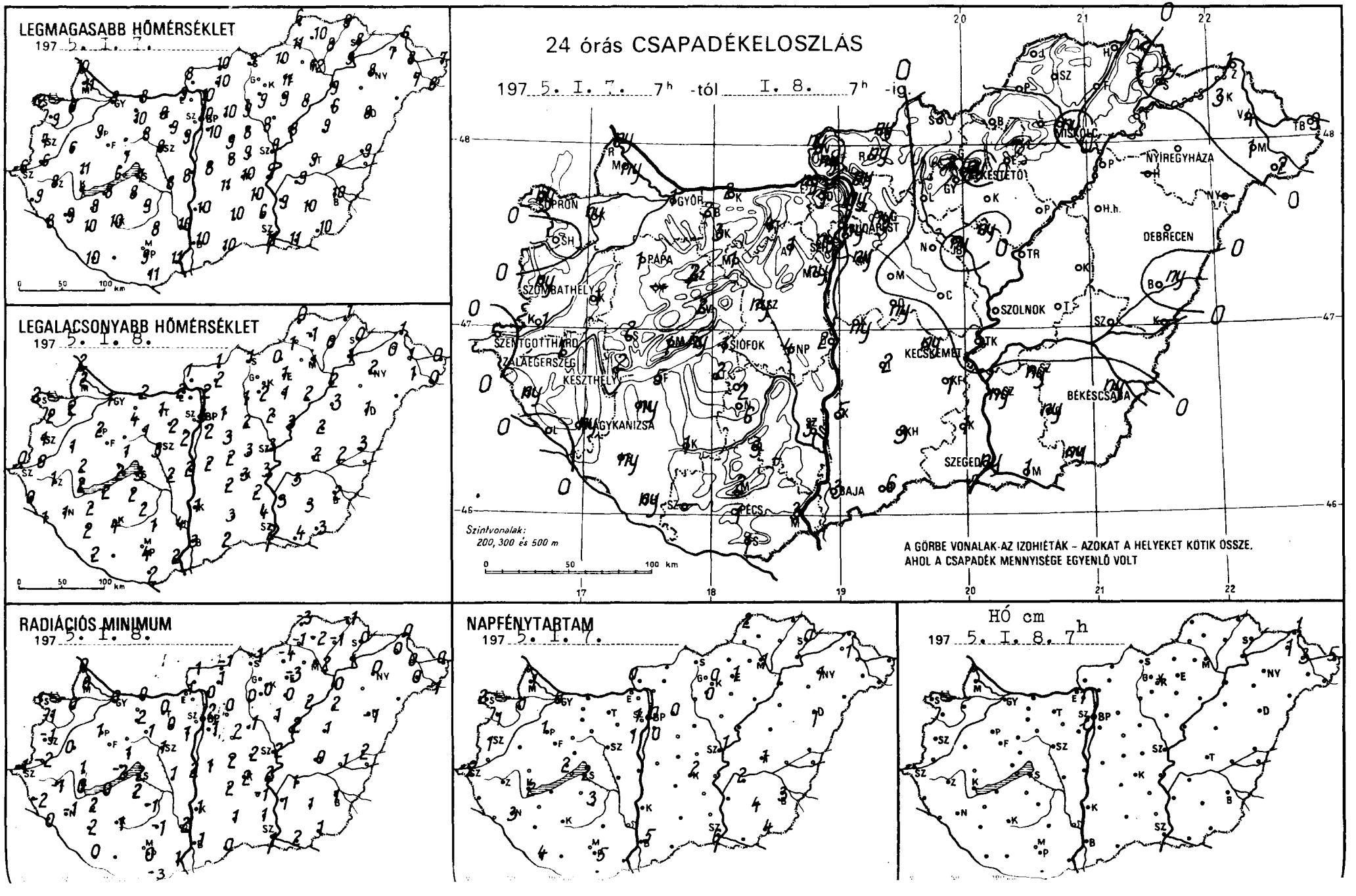
LEGMAGASABB HŐMÉRSÉKLET
197 5. I. 7.
LEGALACSONYABB HŐMÉRSÉKLET
197 5. I. 8.
24 órás CSAPADÉKELOSZLÁS
197 5. I. 7. 7h -tól I. 8. 7h -ig.
GYŐR
PÁPA
SZOMBATHELY
SZENTGOTTHÁRD
ZALAEGERSZEG
KESZTHELY
SIÓFOK
NAGYKANIZSA
PÉCS
BAJA
SZEGED
KECSKEMÉT
BÉKÉSCSABA
DEBRECEN
NYÍREGYHÁZA
SZOLNOK
Szintvonalak:
200, 300 és 500 m
A GÖRBE VONALAK AZ IZOHIÉTÁK – AZOKAT A HELYEKET KÖTIK ÖSSZE,
AHOL A CSAPADÉK MENNYISÉGE EGYENLŐ VOLT
RADIÁCIÓS MINIMUM
197 5. I. 8.
NAPFÉNYTARTAM
197 5. I. 7.
HÓ cm
197 5. I. 8. 7h

	1972.1.8. 07 h -ig az utolsó 24 óra adatai							1972.1.8. 07 h -ig az utolsó 24 óra adatai					
	csapadék (mm)	hó cm	max. hőmérséklet	min. hőmérséklet	rad. min.	napos órák		csapadék (mm)	hó cm	max. hőmérséklet	min. hőmérséklet	rad. min.	napos órák
Győr	1		9	1	0	0	Vác	ny		10	2	0	
Kapuvár	ny =		9	2	0	0	Vámosmikola	ny =		8	1	-1	0
Mosonmagyaróvár	ny		11	2	0	1	Baja	3 =		10	3	1	5
Rajka	ny		10	2	0		Bácsalmás	6		10	2	0	
Sopron	ny =		12	2	1	2	Izsák	2 =		11	2	2	
Sopronhorpács	. =		9	2	-1	1	Kalocsa	5		10	1	1	
Káld	1 =		6	1	0		Kecskemét	ny =		10	3	2	2
Körmend	1		6	0	-2		Kiskunf. háza	1 =		10	2	-1	
Szentgotthárd	. =		6	0	-1	2	Kiskunhalas	3		10	3	1	
Szombathely	ny =		7	1	-1	1	Kunszentmiklós	ny =		8	2	1	
Lenti	ny		9	0	-2		Tiszakécske	.		9	3	2	
Letenye	. =		8	1	0		Balassagyarmat	ny =		10	1	-1	
Nagykanizsa	ny =		9	1	-1	3	Romhány	ny v̇ =		10	2	1	
Zalaegerszeg	1 v̇ =		8	1	-1		Salgótarján	.		9	1	-1	
Farkasgyepű	-		-	-	-		Eger	. =		11	1	-3	1
Keszthely	2 =		7	2	0	2	Galyatető	-	-	-	-	-	
Mencshely	1 =		6	1	0	2	Gyöngyös	.		9	2	0	0
Pápa	1 =		9	2	1	1	Kékestető	ny v̇ ≡ folt		4	-4	-5	0
Sümeg	2 =		11	2	1		Kompolt	. =		9	1	0	
Tihany	ny		6	2	-2		Lőrinci	. =		9	1	0	
Veszprém	2 =		7	1	1		Poroszló	.		8	2	2	
Zirc	2 * =		8	0	-1		Jászapáti	ny =		8	2	1	
Fonyód	5 =		8	2	0		Jászberény	ny		10	3	0	
Homokszt. györgy	ny =		10	2	0	4	Karcag	. =		9	2	1	
Kaposvár	1		10	4	1		Szolnok	. =		9	3	2	1
Marcali	ny		9	2	2		Tiszaroff	. =		8	3	2	
Siófok	1 =		7	3	2	2	Túrkeve	. =		9	2	0	1
Somogyszob	ny =		10	2	2		Kistelek	1		6	4	1	
Tab	2 =		8	2	2		Makó	1		11	4	2	
Bábolna	2		9	1	1		Szeged	ny =		11	2	1	6
Esztergom	ny		9	2	1		Szentes	ny =		9	3	1	
Kisbér	3 =		10	4	2		Borsodnádasd	.		10	0	-4	
Komárom	2 =		8	2	0		Füged	.		8	0	-1	
Tatabánya	4 =		9	1	0		Hidasnémeti	. =		9	1	-1	
Alcsútdoboz	1 =		9	2	0		Jósvafő	.		6	0	-3	2
Dunaújváros	2 =		8	2	2		Lillafüred	.		10	-1	-4	
Martonvásár	ny =		9	2	1	1	Miskolc	ny		12	1	-2	1
Mór	1 =		8	1	1		Putnok	.		11	1	-1	
Nagyhörcsökp.	4 =		8	2	1		Sárospatak	2 =		8	0	0	0
Szabadbattyán	ny , =		8	3	1		Szendrőlád	. =		10	-1	-2	
Tregszemcse	2 =		9	2	-1	3	Tokaj	.		9	1	1	
Lengyel	3 ,		8	1	-1		Kisvárda	3 *	1	7	0	0	1
Nagykónyi	6		9	2	2		Mátészalka	1 * =		7	1	0	
Szekszárd	5 =		10	4	2		Nyíregyháza	. =		8	2	0	1
Árpádtető	2 =		9	2	1		Nyírlugos	-		-	-	-	
Mohács	3		11	2	1		Pátyod	2 *		8	0	-1	
Pécs	1 =		9	4	0	5	Tiszabecs	9 *	5	7	0	0	
Siklós	1		11	2	-3		Vásárosnamény	4 *	3	8	1	0	
Szigetvár	-		-	-	-		Záhony	1 *	1	6	1	0	
Bp. Lőrinc	ny =		10	2	1	0	Berettyóújfalu	ny =		9	3	2	
Bp. Met. Int.	ny =		10	3	2	0	Debrecen	. =		8	1	-1	1
Bp. Szab. hegy	ny * =	1 ep.	7	-1	-2	1	Hajdúdorog	-		-	-	-	
Pegléd	.		9	3	2		Hortobágy	. =		6	3	2	
Dobogókő	1 * ≡	1	6	-2	-2		Körösszakál	-		-	-	-	
Godöllő	ny =		10	1	0	0	Polgár	.		9	2	0	
Királyrét	ny ,		9	1	0		Békéscsaba	ny		10	2	1	3
Monor	. =		9	3	2		Mezőhegyes	ny		10	3	1	4
Nagykáta	.		8	2	1		Orosháza	ny =		10	3	1	4
Örkény	ny =		8	2	2		Szarvas	ny ? =		9	3	1	2
Szentendre	ny =		11	2	2		Szeghalom	. =		9	2	1	

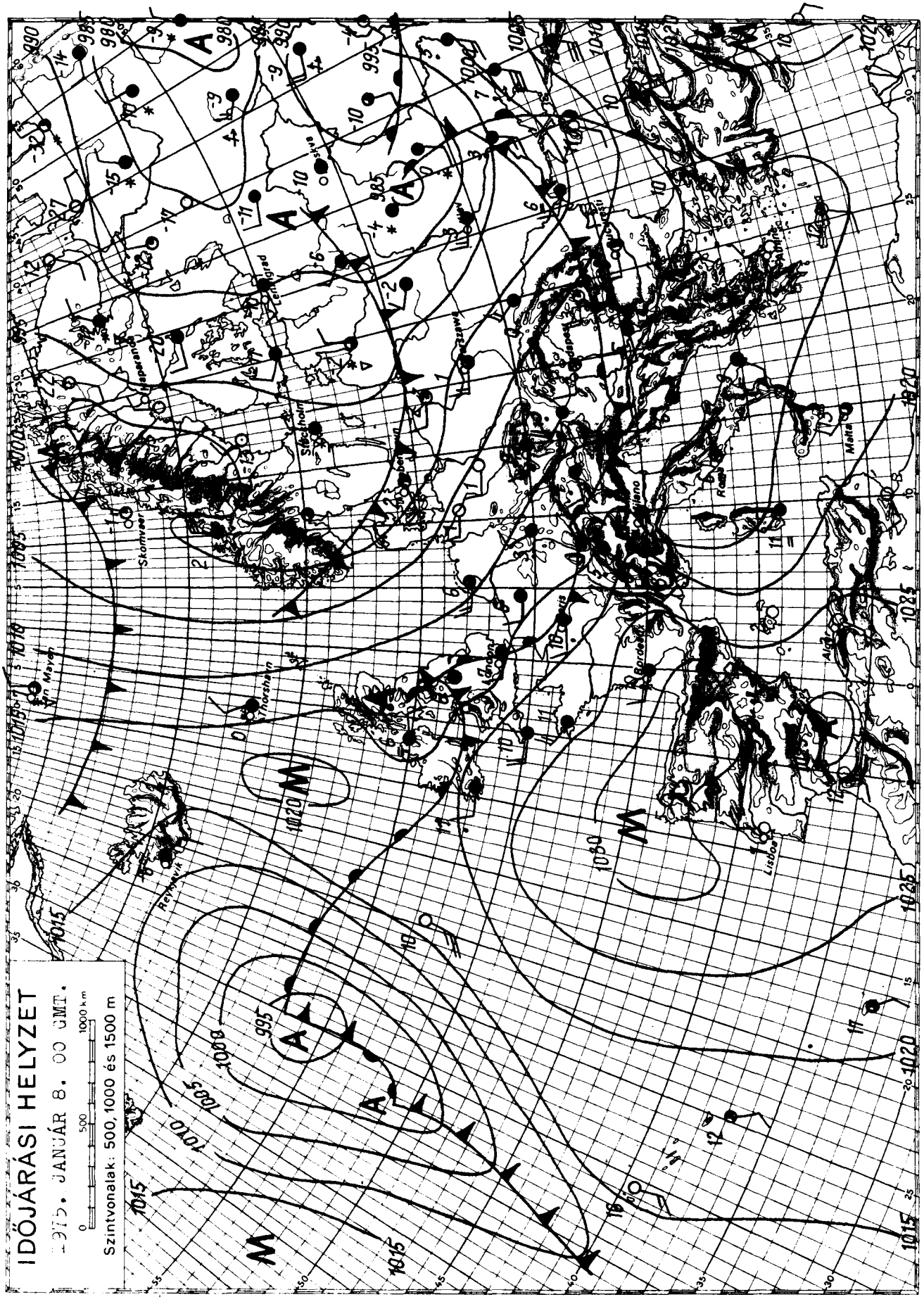

KIADJA: ORSZÁGOS METEOROLÓGIAI SZOLGÁLAT
Készíti: Központi Előrejelző Intézet Előrejelző Osztálya — T.: 273-018 — Megjelenik naponként —
Évi előfizetési díja: 720,— Ft — Megrendelhető: 1024 Budapest, II., Kitaibel Pál u. 1. Telefon: 353-500,
Kiadásért felel: az OMSZ elnöke — Szerkesztésért felel: a KEI igazgatója

IDŐJÁRÁSI NAPIJELENTÉS

ЕЖЕДНЕВНЫЙ МЕТЕОРОЛОГИЧЕСКИЙ БЮЛЛЕТЕНЬ • DAILY WEATHER REPORT
BULLETIN QUOTIDIEN DE TEMPS • TÄGLICHER WETTERBERICHT

88. évfolyam 9. szám + Budapest + 1975. január 9. csütörtök

Az időjárási helyzet és a várható időjárás:

Délnyugat-Európa, valamint az Alpok térsége fölött magas nyomású légköri képződmény található, amelynek hatására az említett területeken kevés a felhő, a reggeli órákban több helyen ködös az idő. Szárazföldünk többi részén változékony az időjárás. Az óceáni enyhe, nedves léghullámok a Brit-szigeteken és a Skandináv-félsziget déli részén több helyen esőt okoznak. A Szovjetunió európai területén elszórtan havazik. Szerdán a Kárpát-medencében, valamint a Fekete-tenger környékén a hőmérséklet csúcsértéke 3, 7 fokkal magasabb volt, mint a sokévi átlag. A következő 36 órában az óceáni léghullámok fokozatosan elárasztják a Kárpát-medencét, igy változékonyabb időre számithatunk.

Hazánkban szerdán általában felhős volt az ég, csak 2, 5 órán át sütött a nap. Az ország nyugati, valamint északkeleti részén futó hózápor, egy-két helyen havas eső, eső fordult elő. A lehullott csapadék mennyisége 4 mm alatt maradt. Hazánkban továbbra sincs összefüggő hóréteg, hó még a hegyeken is többnyire csak foltokban található. A legmagasabb nappali hőmérséklet 2, 8 fok között alakult. Napközben megerősödött, egy-két helyen viharossá fokozódott az északnyugati szél. Ma hajnalra általában 0, -4, északkeleten -4, -6 fokig hült le a levegő. Délelőtt derült, szeles idő volt. A hőmérséklet 11 órakor 0, +2 fok között volt.

Ma 12 órakor Budapesten a hőmérséklet 3 fok, a tengerszintre átszámitott légnyomás 769 mm, mérsékelten emelkedik.

Várható időjárás péntek estig:

Csütörtökön kevés felhő, valószinüleg csapadék nélkül.
Pénteken nyugat felől megnövekedő felhőzet, elszórtan eleinte kisebb havazással, havas esővel, később esővel.
A többfelé élénk, időnként erős északnyugati szél fokozatosan mérséklődik, pénteken nyugatira, délnyugatira fordul.
A hajnali órákban helyenként köd.
Várható legalacsonyabb éjszakai hőmérséklet: 0, -5,
legmagasabb nappali hőmérséklet pénteken: 0, +5 fok között.

Bartha Péterné s.k.

TÁVOLABBI KILÁTÁSOK KEDD REGGELIG:

Növekvő felhőzet. Többfelé havazás, majd havas eső, eső.
A hőmérséklet emelkedik.
A legalacsonyabb éjszakai hőmérséklet: eleinte -3, -7, később +2, -2 fok között.
A legmagasabb nappali hőmérséklet: eleinte -2, +2, később +3, +7 fok között.
Jelentős mennyiségü csapadék /legalább 5 mm/ az ország területének 40 százalékán várható.

KÖZÉPTÁVU ELŐREJELZŐ OSZTÁLY

A hőmérséklet napi középértéke és eltérése a 100 évi átlagtól /Budapesten/:

1975. I. 8.: 3,2 C° +4,1 C°

1871 óta ezen a napon Budapesten előfordult

legmagasabb hőmérséklet: 13,9 C° /1916/,
legalacsonyabb hőmérséklet: -15,8 C° /1947/.

75.0010.

LEGMAGASABB HŐMÉRSÉKLET

197 5. I. 8.

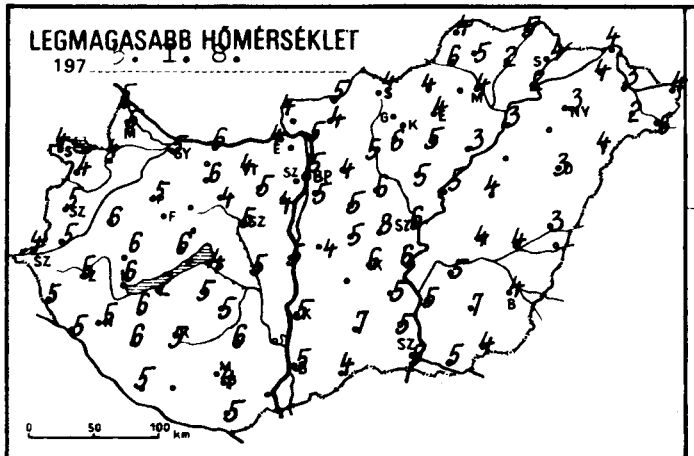

LEGALACSONYABB HŐMÉRSÉKLET

197 5. I. 9.

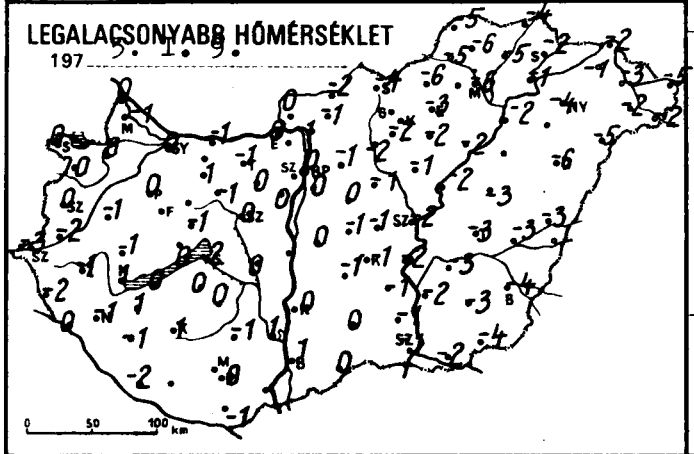

24 órás CSAPADÉKELOSZLÁS

197 5. I. 8. 7h -tól I. 9. 7h -ig.

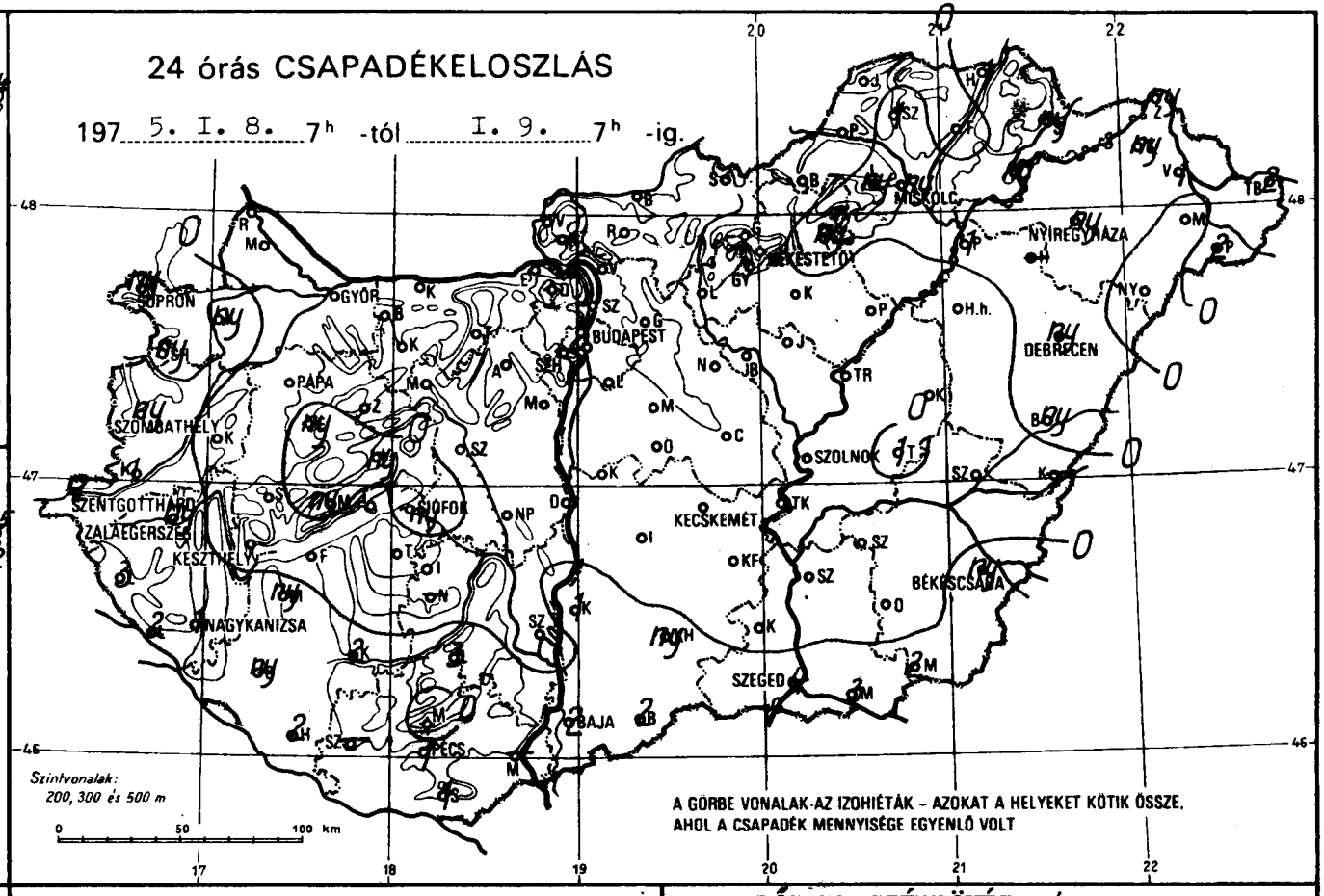

RADIÁCIÓS MINIMUM

197 5. I. 9.

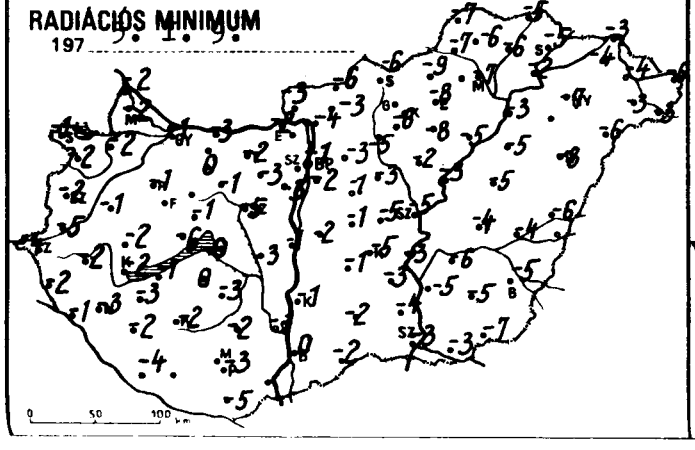

NAPFÉNYTARTAM

197 5. I. 8.

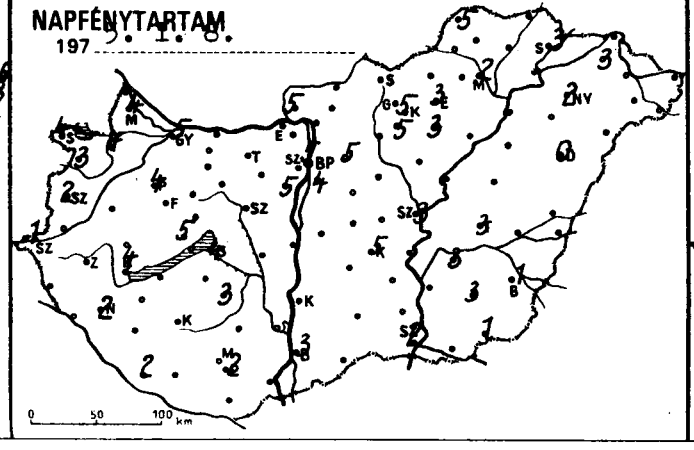

LEGERŐSEBB SZÉLLÖKÉS m/s

197 5. I. 8.

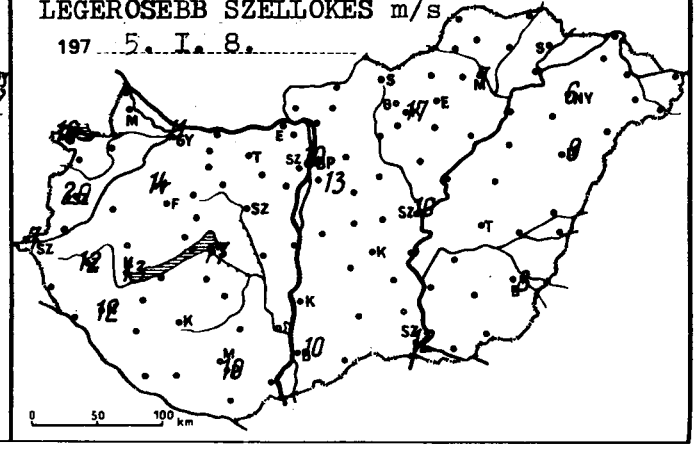

	1975.I.9. 07h -ig az utolsó 24 óra adatai							1975.I.9. 07h -ig az utolsó 24 óra adatai					
	csapadék (mm)	hó cm	max. hőmérséklet	min. hőmérséklet	rad. min.	napos órák		csapadék (mm)	hó cm	max. hőmérséklet	min. hőmérséklet	rad. min.	napos órák
ő	.		5	0	-1	5	Vác	.		5	1	-4	
uvár	ny *		4	0	-2	4	Vámosmikola	.		4	0	-3	5
sonmagyaróvár	.		5	-1	-2	4	Baja	2		5	1	0	3
ka	. =	lep.	5	0	-2		Bácsalmás	2 *␣		4	0	-2	
ron	ny *	folt	4	0	-1	4	Izsák	. =		-	-1	-1	
ronhorpács	ny *	folt	4	0	-2	3	Kalocsa	1		5	0	-1	
d	.		6	-1	-1		Kecskemét	.		6	-1	-5	5
rmend	1		5	-2	-5		Kiskunf. háza	.␣		5	-1	-3	
ntgotthárd	2 *	lep.	4	-3	-4	1	Kiskunhalas	ny		7	0	-2	
mbathely	ny *▽	folt	5	0	-2	2	Kunszentmiklós	.		4	0	-2	
ti	4 *	lep.	5	-2	-2		Tiszakécske	.		6	-2	-3	
enye	2 *		5	0	-1		Balassagyarmat	.␣		5	-2	-6	
gykanizsa	1 *		5	-1	-3	2	Romhány	.		4	-1	-3	
egerszeg	ny *		5	-1	-2		Salgótarján	.		4	-4	-6	
kasgyepű	ny *		2	-3	-5		Eger	ny *		4	-3	-8	3
zthely	.		6	1	-2	4	Galyatető	.	folt	-	-	-	
ncshely	ny *	lep.	3	-2	-2	5	Gyöngyös	.		6	-2	-6	5
a	.		5	0	-1	4	Kékestető	.	folt	-4	-6	-7	5
eg	.		6	-1	-2		Kompolt	.		5	-2	-8	3
any	.		6	0	-6		Lőrinci	.␣		5	-2	-5	
zprém	ny *		-	-1	-1		Poroszló	ny *	folt	3	-2	-5	
	.		2	-2	-5		Jászapáti	.␣		5	-1	-2	
yód	.		2	0	-1		Jászberény	.␣		5	-1	-4	
nokszt. györgy	2␣	2	5	-2	-4	2	Karcag	.		4	-3	-5	
osvár	2␣		5	1	-2		Szolnok	.		6	-2	-5	3
cali	ny		6	1	-3		Tiszaroff	.		5	-2	-3	
ok	ny		4	2	0	4	Túrkeve	1 *	1	4	-3	-4	3
ogyszob	ny *		6	-1	-2		Kistelek	.		5	-1	-4	
	.		5	0	0		Makó	3		5	-2	-3	
olna	.		9	0	0		Szeged	4 =		5	-1	-3	2
ergom	.		4	0	-2		Szentes	.		5	-2	-5	
ér	.		6	1	0		Borsodnádasd	.␣		4	-6	-9	
három	.		6	-1	-3		Fügöd	.␣		2	-5	-6	
bánya	.		4	-1	-2		Hidasnémeti	1 *	folt	5	-4	-5	
útdoboz	.		5	0	-3		Jósvafő	.		4	-5	-7	5
újváros	.		5	-	-1		Lillafüred	ny ▽ =		6	-5	-6	
tonvásár	. =		4	0	-3	5	Miskolc	ny =		4	-6	-7	2
	.		4	-1	-1		Putnok	.		6	-5	-7	
yhörcsökp.	.		5	0	-3		Sárospatak	ny *		4	-2	-5	3
adbattyán	.␣		5	0	-5		Szendrőlád	1 *	lep.	5	-6	-6	
szemcse	.		5	0	-3	3	Tokaj	ny *		2	-1	-2	
gyel	3 *		6	-1	-2		Kisvárda	ny *	1	4	-1	-4	3
ykónyi	-		-	-	-		Mátészalka	.		2	-2	-3	
szárd	.		-	1	-1		Nyíregyháza	ny *		3	-4	-7	2
nádtető	.		3	-1	-2		Nyírlugos	.		4	-5	-6	
ács	-		-	-	-		Pátyod	2 * =		6	-2	-3	
	1		4	0	-3	2	Tiszabecs	2 * =	3	4	-5	-6	
s	4		5	-1	-5		Vásárosnamény	1 *	1	3	-3	-4	
etvár	-		-	-	-		Záhony	ny *	1	4	-2	-3	
Lőrinc	.		5	0	-2	4	Berettyóújfalu	ny *␣		3	-3	-6	
Met. Int.	.␣		5	0	-1	5	Debrecen	ny * ≡		3	-6	-8	0
Szab. hegy	-		-	-	-	-	Hajdúdorog	-		-	-	-	
ed	.		8	-1	-5		Hortobágy	.		-	-	-5	
ogókő	. =	1	-1	-4	-6		Körösszakál	-		-	-	-	
ollő	.		4	-1	-3	5	Polgár	1 *		3	-2	-3	
lyrét	.␣		4	-3	-4		Békéscsaba	ny ▽ =		4	-4	-5	1
ior	.		5	0	-1		Mezőhegyes	2␣		4	-4	-7	1
káta	.␣		6	-1	-3		Orosháza	.		7	-3	-5	3
ny	.		5	-1	-1		Szarvas	.		5	-3	-6	3
tendre	. ≡		5	1	0		Szeghalom	.		4	-3	-4	

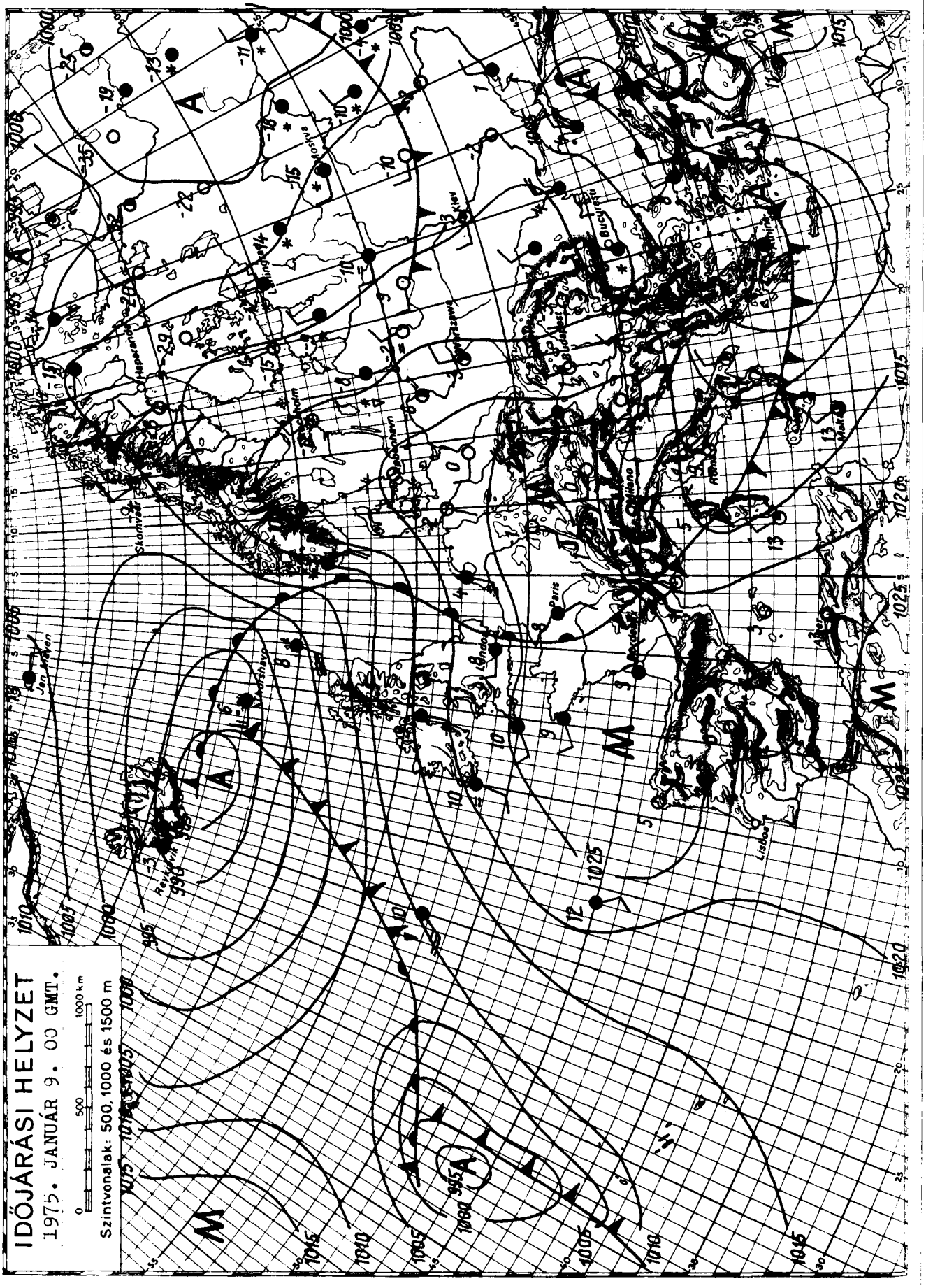

KIADJA: ORSZÁGOS METEOROLÓGIAI SZOLGÁLAT
Készíti: Központi Előrejelző Intézet Előrejelző Osztálya — T.: 273 - 018 — Megjelenik naponként —
Évi előfizetési díja: 720,—Ft — Megrendelhető: 1024 Budapest, II., Kitaibel Pál u. 1. Telefon: 353-500,
Kiadásért felel: az OMSZ elnöke — Szerkesztésért felel: a KEI igazgatója

IDŐJÁRÁSI NAPIJELENTÉS

ЕЖЕДНЕВНЫЙ МЕТЕОРОЛОГИЧЕСКИЙ БЮЛЛЕТЕНЬ • DAILY WEATHER REPORT
BULLETIN QUOTIDIEN DE TEMPS • TÄGLICHER WETTERBERICHT

~~88. évfolyam 10. szám~~ ~~Budapest~~ ~~1975. január 10. péntek~~

Az időjárási helyzet és a várható időjárás:

Franciaországtól Közép-Európán át egészen a Fekete-tenger térségéig kb. 1200 km széles magas nyomású zóna húzódik. Ezeken a területeken változóan felhős, elsősorban a reggeli órákban ködös, de száraz az idő. A középpontjával Finnország fölött örvénylő ciklon hatására a Brit-szigeteken, a Skandináv-félszigeten, a Német-Lengyel-síkság egy részén, valamint a Balti-tenger térségében változékony, szeles, sokfelé csapadékos az időjárás. Többfelé esik az eső, a Leningrád és Moszkva közötti területeken szórványosan havazik. A következő 36 óra folyamán a Kárpát-medence időjárása lényegesen nem változik.

Hazánkban csütörtökön általában kevés felhő volt, 5, 8 órán át sütött a nap. A hőmérséklet csúcsértéke 0 és +5 fok között váltakozott. Csapadékot sehonnan sem jelentettek. Péntek hajnalra -2, -9 fokig hült le a levegő. A délelőtt folyamán változóan felhős idő volt, Kékestetőről gyenge hószállingózást jelentettek. Néhány helyen megélénkült a déli, délnyugati szél. A hőmérséklet 11 órakor -1 és +2 fok között alakult.

Ma 12 órakor Budapesten a hőmérséklet 0 fok, a tengerszintre átszámitott légnyomás 770 mm, gyengén süllyed.

Várható időjárás szombat estig:

Északon és keleten túlnyomóan, máshol változóan felhős idő,
szórványosan előforduló kisebb havazás, ónos eső.
Mérsékelt, időnként megélénkülő déli, délnyugati szél.
Főként délnyugaton köd, helyenként zúzmaraképződés.
Várható legalacsonyabb éjszakai hőmérséklet: -2, -7,
legmagasabb nappali hőmérséklet szombaton: -1, +4 fok között.

Vadkerti Ferenc s.k.

A hőmérséklet napi középértéke és eltérése a 100 évi átlagtól /Budapesten/:

1975. I. 9.:	0,7 C°	+1,9 C°

1871 óta ezen a napon Budapesten előfordult

legmagasabb hőmérséklet: 11,7 C° /1919/,
legalacsonyabb hőmérséklet: -17,6 C° /1893/.

75.0011.

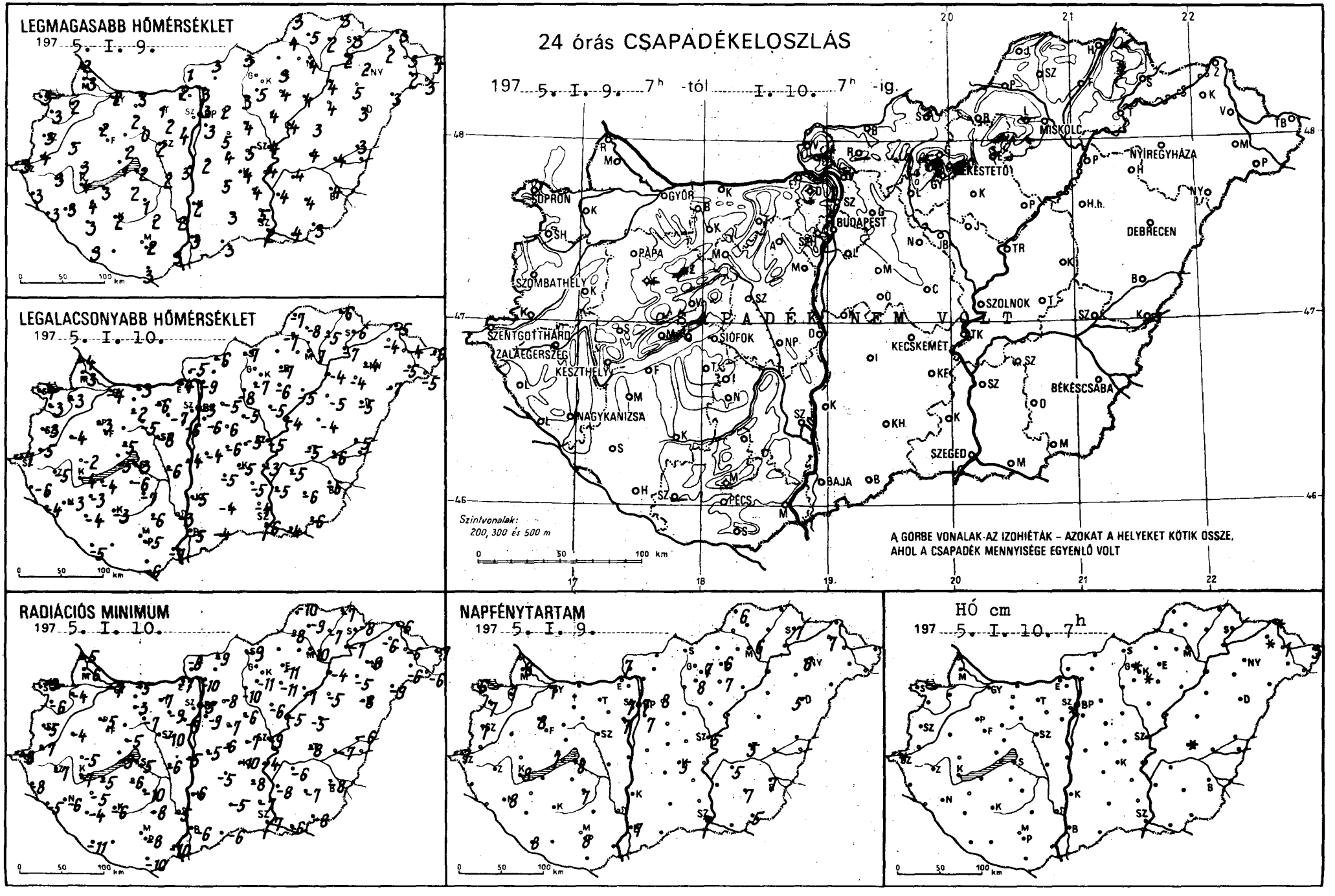
LEGMAGASABB HŐMÉRSÉKLET
197 5. I. 9.
LEGALACSONYABB HŐMÉRSÉKLET
197 5. I. 10.
RADIÁCIÓS MINIMUM
197 5. I. 10.
24 órás CSAPADÉKELOSZLÁS
197 5. I. 9. 7h -tól I. 10. 7h -ig.
CSAPADÉK NEM VOLT
Szintvonalak: 200, 300 és 500 m
A GÖRBE VONALAK AZ IZOHIÉTÁK – AZOKAT A HELYEKET KÖTIK ÖSSZE, AHOL A CSAPADÉK MENNYISÉGE EGYENLŐ VOLT
SOPRON
GYŐR
BUDAPEST
MISKOLC
NYÍREGYHÁZA
DEBRECEN
SZOMBATHELY
PÁPA
SZOLNOK
SZENTGOTTHÁRD
ZALAEGERSZEG
KESZTHELY
SIÓFOK
KECSKEMÉT
BÉKÉSCSABA
NAGYKANIZSA
SZEGED
BAJA
PÉCS
NAPFÉNYTARTAM
197 5. I. 9.
HÓ cm
197 5. I. 10. 7h
0 50 100 km

	197 5.I.10. 07 h -ig az utolsó 24 óra adatai							197 5.I.10. 07 h -ig az utolsó 24 óra adatai						
	csapadék (mm)	hó cm	max. hőmérséklet	min. hőmérséklet	rad. min.	napos órák		csapadék (mm)	hó cm	max. hőmérséklet	min. hőmérséklet	rad. min.	napos órák
Győr	.		2	-4	-7	7	Vác	. =		3	-9	-10	
Lapuvár	.		2	-3	-4	7	Vámosmikola	. =		1	-5	-8	7
Mosonmagyaróvár	. =		3	-3	-6	8	Baja	.		3	-5	-6	7
Tajka	. =		2	-4	-5		Bácsalmás	. ⌴		3	-4	-6	
Sopron	. =		3	-4	-9	6	Izsák	. =		5	-5	-5	
Sopronhorpács	. =		3	-3	-6	7	Kalocsa	.		2	-5	-6	
Táld	.		5	-4	-4		Kecskemét	.		4	-5	-10	5
Körmend	.		4	-5	-7		Kiskunf. háza	. ⌴		4	-5	-8	
Szentgotthárd	.	folt	3	-7	-8	7	Kiskunhalas	.		3	-4	-5	
Szombathely	.		3	-3	-5	7	Kunszentmiklós	. =		2	-4	-5	
Tenti	.		3	-6	-8		Tiszakécske	.		4	-3	-4	
Tetenye	.		3	-4	-5		Balassagyarmat	. = ⌴		3	-6	-9	
Nagykanizsa	.		3	-3	-6	8	Romhány	–		–	–	–	
Zalaegerszeg	. =		3	-5	-7		Salgótarján	.		3	-7	-9	
Farkasgyepű	–		–	–	–		Eger	. =		3	-7	-11	6
Keszthely	.		4	-4	-7	8	Galyatető	.	folt	-2	-7	-8	
Mencshely	.		0	-4	-6	7	Gyöngyös	. =		5	-7	-11	8
Pápa	. =		2	-3	-5	8	Kékestető	.	folt	-5	-7	-8	7
Sümeg	. ⌴		3	-2	-5		Kompolt	. =		4	-6	-11	7
Tihany	.		1	-5	-9		Lőrinci	. = ⌴		3	-8	-10	
Veszprém	. ⌴		2	-5	-5		Poroszló	. = ⌴		4	-5	-7	
Zirc	. =		0	-5	-9		Jászapáti	. ⌴		4	-5	-6	
Tonyód	.		3	-4	-5		Jászberény	.		4	-5	-7	
Homokszt. györgy	. ⌴		3	-5	-11	8	Karcag	. =		3	-4	-5	
Kaposvár	. ⌴		2	-3	-6		Szolnok	. =		4	-5	-9	5
Marcali	.		4	-3	-5		Tiszaroff	. =		4	-4	-5	
Siófok	. =		2	-3	-5	8	Túrkeve	. =	folt	4	-5	-8	5
Somogyszob	.		3	-4	-4		Kistelek	.		5	-4	-7	
Tab	.		2	-6	-6		Makó	.		4	-4	-6	
Bábolna	.		1	-3	-5		Szeged	.		4	-6	-7	7
Esztergom	.		2	-4	-7		Szentes	.		4	-5	-8	
Kisbér	. ≡		2	-2	-3		Borsodnádasd	–		–	–	–	
Komárom	. = ⌴		3	-3	-5		Füged	. ⌴		2	-5	-7	
Tatabánya	. =		1	-6	-7		Hidasnémeti	. =		3	-6	-7	
Alcsútdoboz	. = ⌴		2	-7	-9		Jósvafő	. =		3	-7	-10	6
Dunaújváros	.		3	-4	-5		Lillafüred	. =		3	-6	-9	
Martonvásár	.		4	-6	-9	7	Miskolc	. =		4	-7	-10	6
Mór	.		0	-5	-7		Putnok	. =		4	-7	-8	
Nagyhörcsökp.	.		2	-6	-6		Sárospatak	. = ⌴		3	-6	-8	7
Szabadbattyán	. = ⌴		2	-8	-10		Szendrőlád	.		5	-8	-9	
Tregszemcse	. =		1	-7	-10	7	Tokaj	. =		2	-7	-7	
Tengyel	.		2	-6	-8		Kisvárda	.	folt	2	-4	-6	7
Nagykónyi	.		2	-2	-4		Mátészalka	. =		2	-5	-6	
Szekszárd	.		2	-3	-5		Nyíregyháza	. =		2	-4	-8	6
Mezőfáldetető	.		0	-3	-4		Nyírlugos	.		3	-7	-9	
Mohács	.		3	-7	-10		Pátyod	.		3	-5	-6	
Pecs	.		2	-5	-8	8	Tiszabecs	.	3	4	-6	-7	
Siklós	.		3	-6	-10		Vásárosnamény	. =	1	3	-4	-6	
Szigetvár	–		–	–	–		Záhony	. =	folt	3	-5	-6	
Bp. Lőrinc	.		3	-6	-9	7	Berettyóújfalu	. ⌴		3	-5	-6	
Bp. Met. Int.	.		3	-3	-5	7	Debrecen	.		3	-5	-8	5
Bp. Szab. hegy	. =	lep.	0	-7	-8	7	Hajdúdorog	. =		5	-4	-5	
Cegléd	.		5	-5	-7		Hortobágy	.		4	-5	-5	
Dobogókő	. =	1	-2	-3	-10		Körösszakál	–		–	–	–	
Godöllő	. =		2	-5	-8	8	Polgár	. =		4	-4	-4	
Királyrét	. = ⌴		2	-9	-9		Békescsaba	.		4	-6	-8	7
Monor	. =		5	-6	-7		Mezőhegyes	.		3	-6	-8	5
Nagykáta	. ⌴		4	-5	-6		Orosháza	.		4	-6	-7	7
Örkény	.		4	-6	-6		Szarvas	.		4	-5	-6	5
Szentendre	. =		2	-5	-5		Szeghalom	.		4	-6	-7	

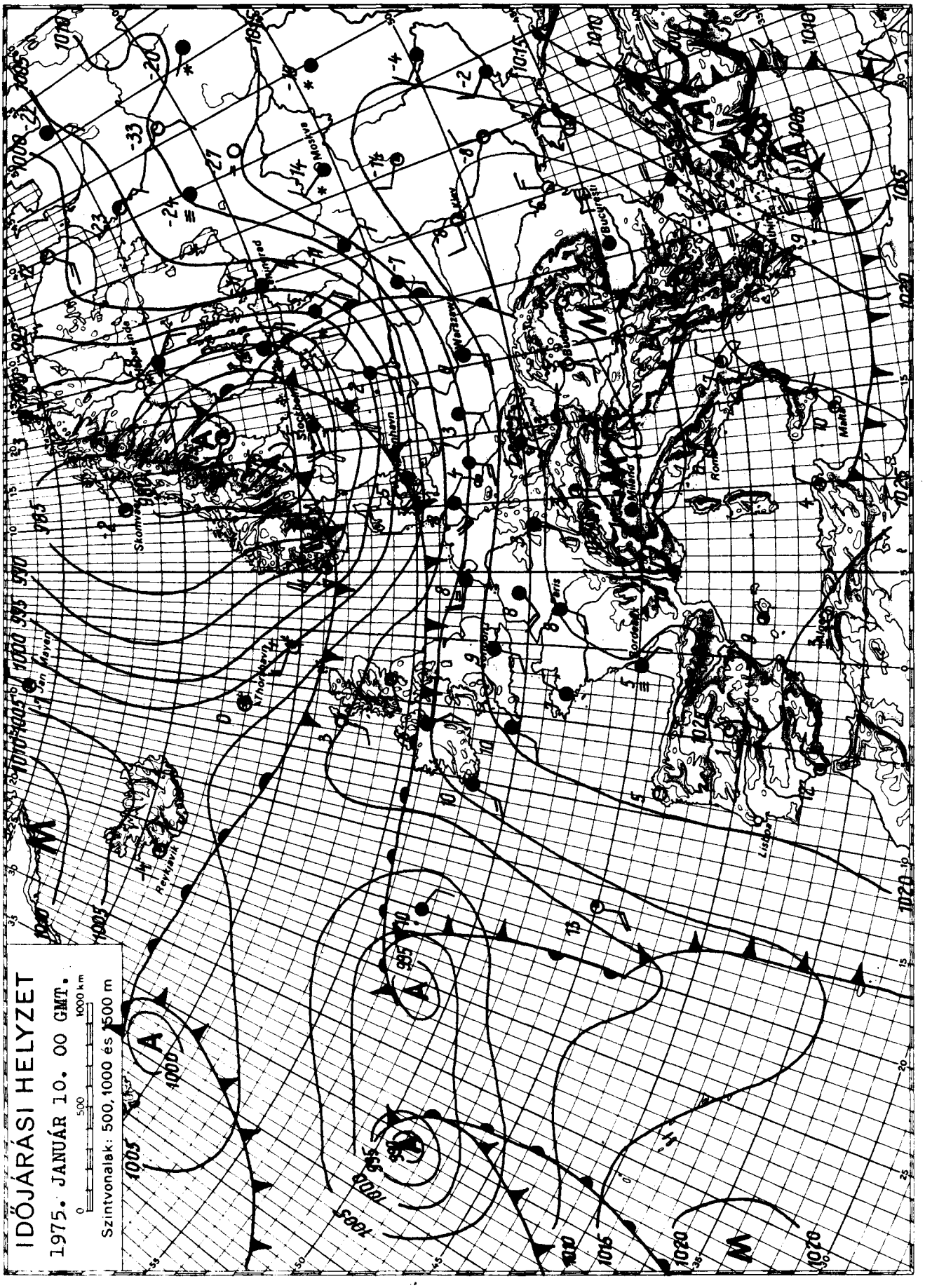

KIADJA: ORSZÁGOS METEOROLÓGIAI SZOLGÁLAT
Készíti: Központi Előrejelző Intézet Előrejelző Osztálya — T.: 273-018 — Megjelenik naponként —
Évi előfizetési díja: 720,—Ft — Megrendelhető: 1024 Budapest, II., Kitaibel Pál u. 1. Telefon: 353-500,
Kiadásért felel: az OMSZ elnöke — Szerkesztésért felel: a KEI igazgatója

IDŐJÁRÁSI NAPIJELENTÉS

ЕЖЕДНЕВНЫЙ МЕТЕОРОЛОГИЧЕСКИЙ БЮЛЛЕТЕНЬ · DAILY WEATHER REPORT
BULLETIN QUOTIDIEN DE TEMPS · TÄGLICHER WETTERBERICHT

88. évfolyam 11. szám + Budapest + 1975. január 11. szombat

Az időjárási helyzet és a várható időjárás:

Európa szárazföldi részének időjárását - a Szovjetunió európai területe kivételével - egy magas nyomású légköri képződmény, un. anticiklon irányitja. Hatására a Lisszabon-Párizs-Hamburg-Varsó-Odessza vonaltól délre kevés a felhő és számottevő csapadék sehol sem hullik, viszont sokfelé erősen párás, ködös az idő. Ezzel szemben a Brit-szigeteken az egymást követő nedves, óceáni eredetü léghullámok túlnyomóan borult, esős és szeles időt okoznak. A Szovjetunió európai területén van egyedül hamisitatlan tél, ott sok helyen napközben sem emelkedik -5, -10 fok fölé a hőmérséklet és már hosszabb ideje havazik.

Pénteken hazánk északkeleti részén túlnyomóan borult idő volt. Egy-két helyről jelentéktelen mennyiségü csapadékot is jelentettek. Igy ott csak 0, +4 fokig emelkedett napközben a hőmérséklet. Az ország délnyugati felén viszont 3, 7 órán át sütött a nap és +2, +7 fokig melegedett a levegő. Időjárási szempontból csendes, nyugodt volt az éjszaka. A kevés felhő mellett hajnalra 0, -7 fokig süllyedt a hőmérséklet. Szombaton délelőtt túlnyomóan derült, de helyenként erősen párás idő volt, egy-két helyen köd képződött. Jelentősebb felhőzetről csak az északkeleti országrészből érkezett jelentés. 11 óráig -1, +5 fokig emelkedett a hőmérséklet.

Ma 12 órakor Budapesten 3 fok volt, a tengerszintre átszámitott légnyomás 769 mm, alig változik.

Várható időjárás vasárnap estig:

Kevés felhő, számottevő csapadék nélkül.
Főként a hajnali és reggeli órákban erősen párás, többfelé ködös idő.
Mérsékelt, vasárnap napközben kissé megélénkülő délnyugati szél.
Várható legalacsonyabb éjszakai hőmérséklet: -2, -7 fok között,
legmagasabb nappali hőmérséklet vasárnap: általában +3, +8 fok között, a tartósan ködös helyeken 0 fok közelében.

Aigner Szilárd s.k.

A hőmérséklet napi középértéke és eltérése a 100 évi átlagtól /Budapesten/:

1975. I. 10.:	+1,6 C°	+3,0 C°

1871 óta ezen a napon Budapesten előfordult

legmagasabb hőmérséklet:	13,6 C° /1921/,
legalacsonyabb hőmérséklet:	-16,9 C° /1901/.

75.0013.

LEGMAGASABB HŐMÉRSÉKLET

197 5. I. 10.

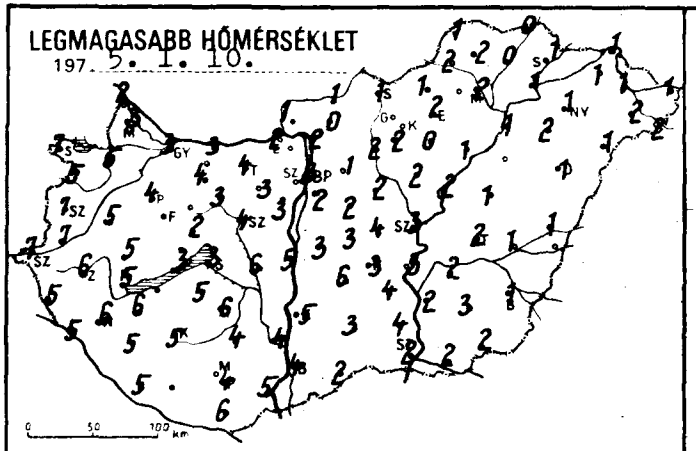

LEGALACSONYABB HŐMÉRSÉKLET

197 5. I. 11.

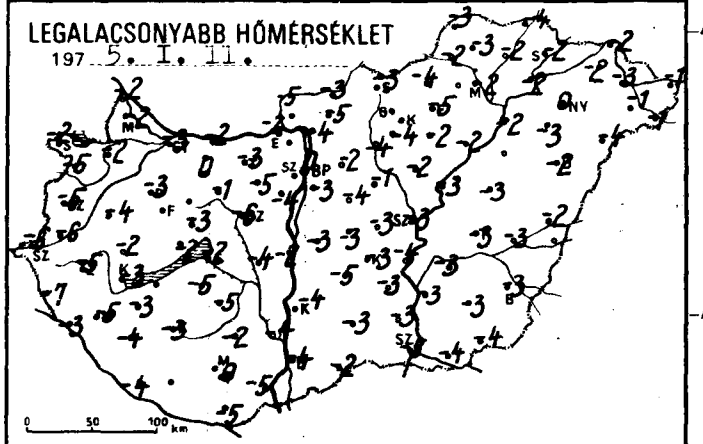

RADIÁCIÓS MINIMUM

197 5. I. 11.

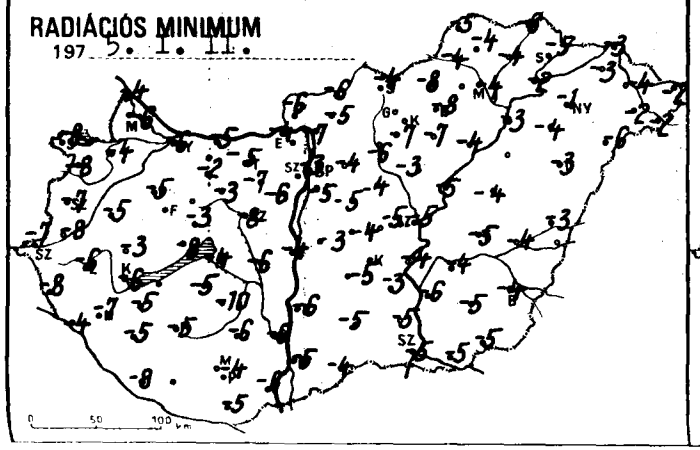

24 órás CSAPADÉKELOSZLÁS

197 5. I. 10. 7h -tól I. 11. 7h -ig.

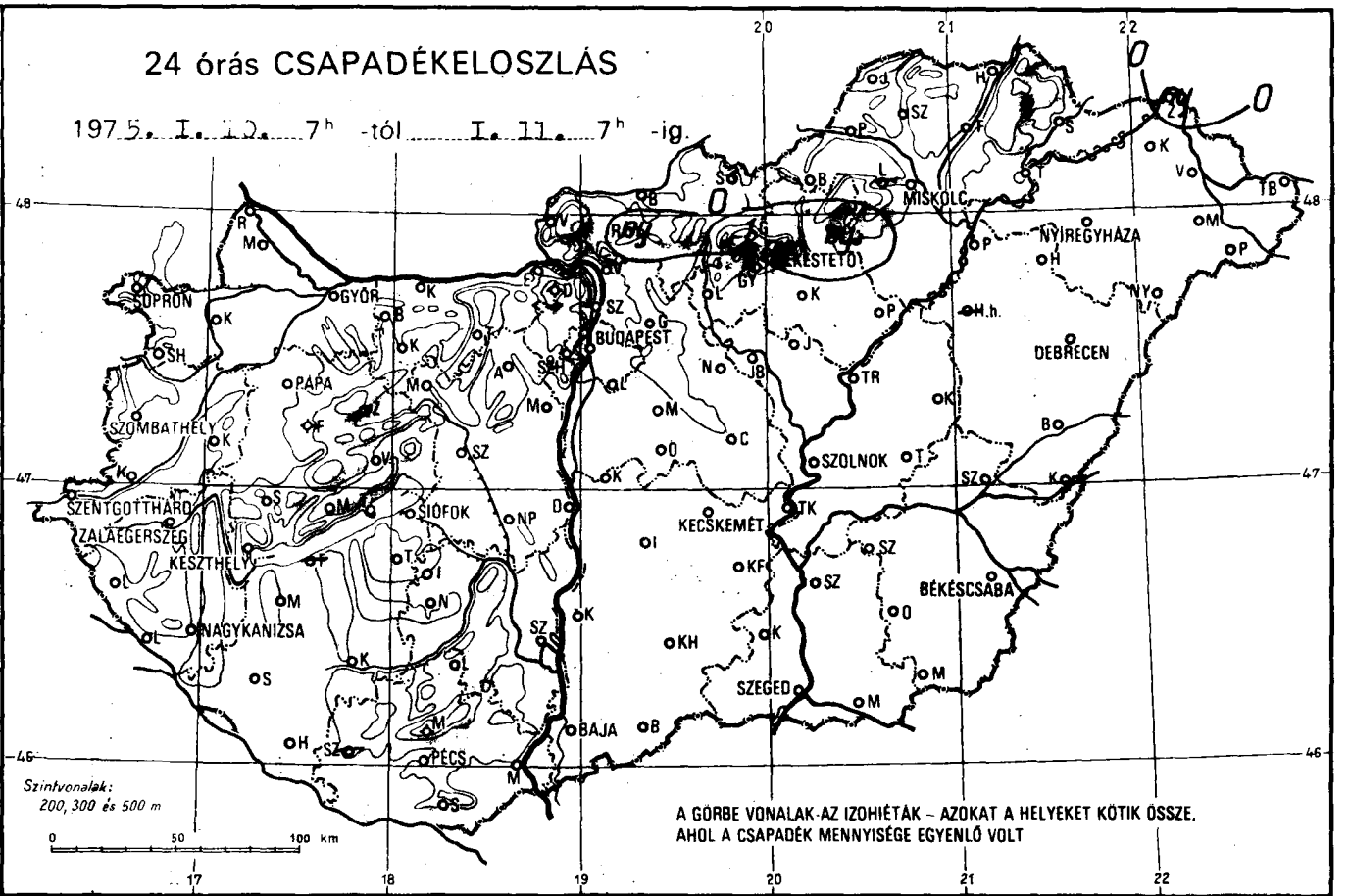

NAPFÉNYTARTAM

197 5. I. 10.

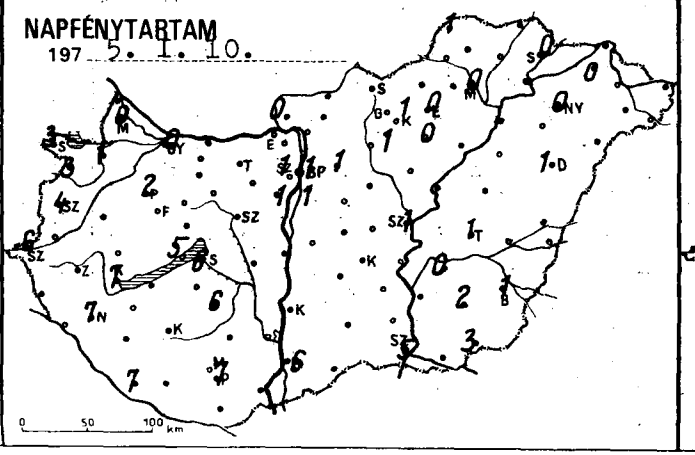

HÓ cm

197 5. I. 11. 7h

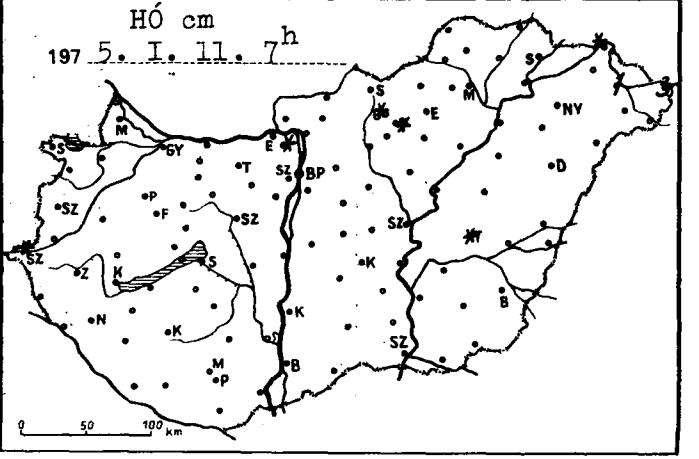

	1975. I. 11. 07h -ig az utolsó 24 óra adatai							1975. I. 11. 07h -ig az utolsó 24 óra adatai					
	csapadék (mm)	hó cm	max. hőmérséklet	min. hőmérséklet	rad. min.	napos órák		csapadék (mm)	hó cm	max. hőmérséklet	min. hőmérséklet	rad. min.	napos órák
győr	.		3	-3	-6	0	Vác	.␣=		2	-4	-7	
apuvár	.		5	-2	-4	1	Vámosmikola	.		1	-5	-6	0
osonmagyaróvár	.		3	-2	-6	0	Baja	.		4	-4	-5	6
ajka	.		2	-2	-4		Bácsalmás	.␣		2	-2	-4	
pron	.		7	-2	-8	3	Izsák	.		6	-5	-5	
pronhorpács	.␣		5	-5	-8	3	Kalocsa	.		5	-4	-6	
áld	.		5	-4	-5		Kecskemét	.		3	-3	-	-
örmend	.		7	-6	-8		Kiskunf. háza	.␣		4	-3	-3	
entgotthárd	.=	folt	7	-6	-7	6	Kiskunhalas	.		3	-3	-5	
ombathely	.		7	-5	-7	4	Kunszentmiklós	.		3	-3	-3	
enti	.≡		5	-7	-8		Tiszakécske	.		3	-4	-4	
tenye	.		5	-3	-4		Balassagyarmat	.␣		1	-3	-6	
agykanizsa	.		6	-5	-7	7	Romhány	ny *		0	-5	-5	
alaegerszeg	.=		6	-5	-6		Salgótarján	.≡		1	-3	-4	
arkasgyepű	.=		2	0	-4		Eger	ny *=		2	-5	-8	0
eszthely	.		5	-3	-6	7	Galyatető	1 *	folt	-1	-4	-5	
fencshely	.		3	-3	-5	5	Gyöngyös	.		2	-4	-7	1
apa	.		4	-3	-5	2	Kékestető	ny *	folt	-1	-2	-2	1
ümeg	.␣		5	-2	-3		Kompolt	.		0	-2	-7	0
ihany	.		3	-2	-8		Lőrinci	.␣		2	-4	-6	
eszprém	.␣		2	-3	-3		Poroszló	.␣		1	-2	-4	
irc	.		6	-2	-6		Jászapáti	.␣		2	-2	-3	
onyód	-		-	-	-		Jászberény	.		3	-3	-5	
omokszt. györgy	.␣		5	-4	-9	7	Karcag	.		1	-3	-4	
aposvár	.␣		5	-3	-5		Szolnok	.		3	-3	-5	1
arcali	.␣		6	-3	-5		Tiszaroff	.		2	-2	-5	
ófok	.		3	-2	-4	6	Túrkeve	.	folt	2	-3	-5	1
omogyszob	.		5	-4	-5		Kistelek	.		4	-3	-5	
ab	.		5	-5	-5		Makó	.		2	-4	-5	
ábolna	.		2	-2	-3		Szeged	.=		2	-5	-5	5
sztergom	.		2	-2	-4		Szentes	.		2	-3	-6	
isbér	.		4	0	-2		Borsodnádasd	.␣		1	-4	-8	
omárom	.␣		3	-2	-5		Füged	.		0	-2	-4	
atabánya	.␣		4	-3	-5		Hidasnémeti	.=		0	-4	-6	
lcsútdoboz	.␣		3	-5	-7		Jósvafő	.≡		1	-3	-5	1
unaújváros	.		5	-2	-4		Lillafüred	.≡		2	-3	-4	
lartonvásár	.		3	-4	-6	1	Miskolc	.=		2	-2	-4	0
lór	.		3	-1	-3		Putnok	.=		2	-2	-4	
agyhörcsökp.	.		6	-4	-6		Sárospatak	.=		1	-2	-5	0
zabadbattyán	.␣		4	-6	-8		Szendrőlád	.≡		2	-3	-4	
regszemcse	.		6	-5	-10	6	Tokaj	.=		1	-2	-2	
engyel	.		4	-2	-6		Kisvárda	.=		1	-2	-3	0
agykónyi	.		5	-3	-5		Mátészalka	.=		2	-1	-2	
zekszárd	.		4	-4	-6		Nyíregyháza	.=		1	0	-1	0
Kmafalető	.		5	2	0		Nyírlugos	.		1	-4	-6	
Mohács	.		5	-5	-6		Pátyod	.=		2	-1	-2	
Pécs	.		4	0	-4	7	Tiszabecs	.=	3	1	-1	-2	
Siklós	.␣		6	-5	-5		Vásárosnamény	.=	1	1	-3	-4	
Szigetvár	-		-	-	-		Záhony	ny *	folt	1	-2	-3	
Bp. Lőrinc	.		2	-3	-5	1	Berettyóújfalu	.		1	-2	-3	
Bp. Met. Int.	.=␣		3	0	-3	1	Debrecen	.=		1	-2	-3	1
Bp Szab. hegy	.		1	0	-4	1	Hajdúdorog	.=		2	-3	-4	
egléd	.		4	-3	-5		Hortobágy	-		-	-	-	
obogókő	.	folt	-2	-5	-6		Körösszakál	-		-	-	-	
odöllő	.		1	-2	-4	1	Polgár	.=		1	-2	-3	
irályrét	.␣		2	-5	-5		Békéscsaba	.		1	-3	-4	1
Monor	.		2	-4	-5		Mezőhegyes	.␣		2	-4	-5	3
agykáta	.␣		2	-1	-4		Orosháza	.		3	-3	-5	2
Örkény	.		3	-3	-4		Szarvas	.		2	-3	-4	0
zentendre	.		4	-3	-3		Szeghalom	.		1	-3	-4	

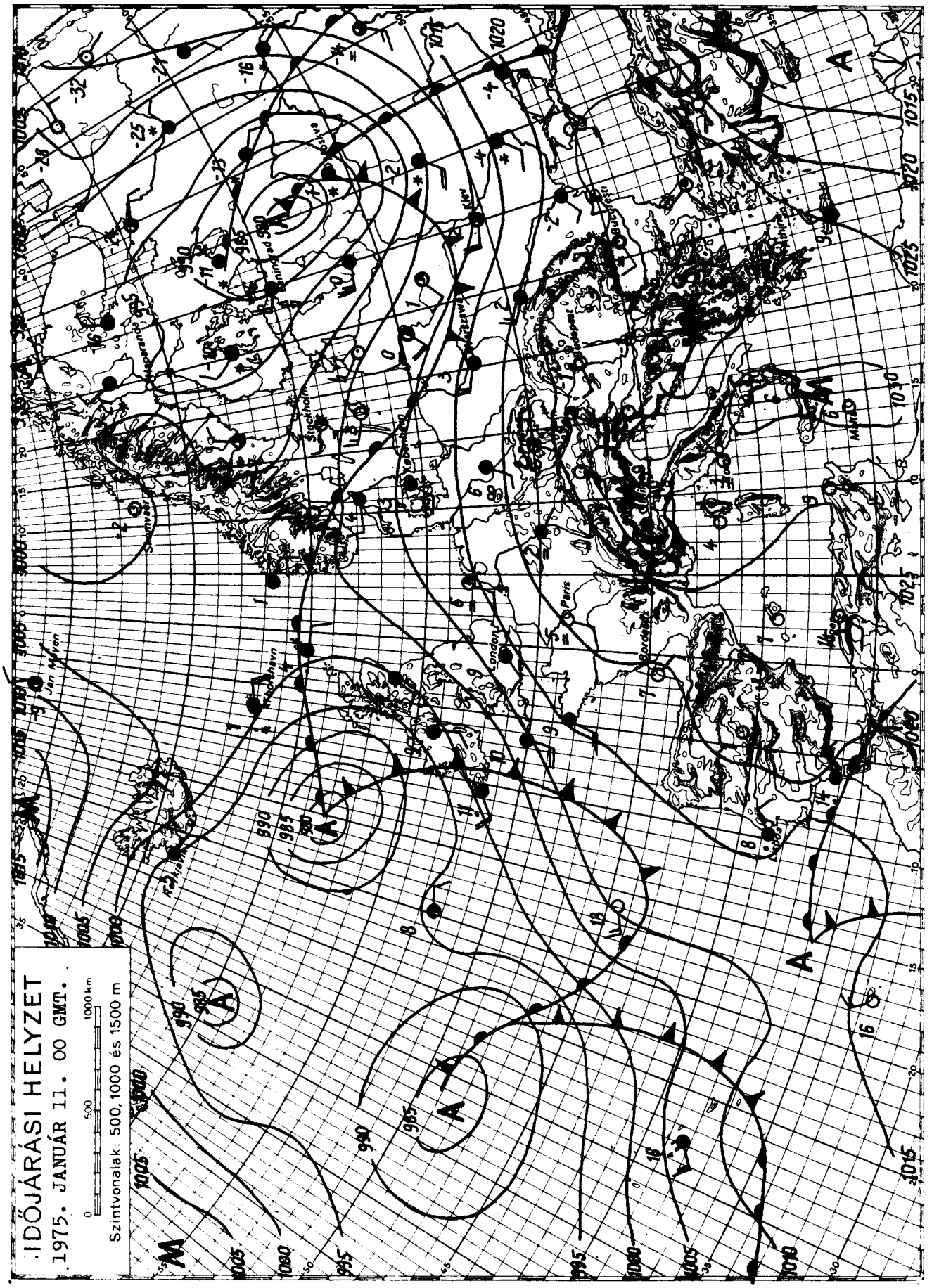

KIADJA: ORSZÁGOS METEOROLÓGIAI SZOLGÁLAT

Készíti: Központi Előrejelző Intézet Előrejelző Osztálya — T.: 273 - 018 — Megjelenik naponként —

Évi előfizetési díja: 720,—Ft — Megrendelhető: 1024 Budapest, II., Kitaibel Pál u. 1. Telefon: 353-500,

Kiadásért felel: az OMSZ elnöke — Szerkesztésért felel: a KEI igazgatója

IDŐJÁRÁSI NAPIJELENTÉS

ЕЖЕДНЕВНЫЙ МЕТЕОРОЛОГИЧЕСКИЙ БЮЛЛЕТЕНЬ · DAILY WEATHER REPORT
BULLETIN QUOTIDIEN DE TEMPS · TÄGLICHER WETTERBERICHT

88. évfolyam 12. szám + Budapest + 1975. január 12. vasárnap

Az időjárási helyzet és a várható időjárás:

Kontinensünk időjárási tagoltságában az elmúlt 24 órában sem történt számottevő változás. A gyors időjárásváltozást okozó különböző hőmérsékletü és nedvességtartalmú óceáni levegőhullámok pályája továbbra is Európa északi felén halad keresztül. Az érintett területeken változékony, szeles, többfelé csapadékos az idő. Ezzel szemben Dél-Európa fölött továbbra is egy hatalmas magas légnyomású képződmény található, igy itt változóan felhős, a hajnali, reggeli ködöktől, és a néhány helyen előforduló kisebb ködszitálástól, esőtől eltekintve száraz, helyenként napos időjárás uralkodik. A következő 24 órában a Kárpát-medence időjárásában lényeges változás nem lesz.

Hazánkban szombaton száraz, napos idő volt. Általában 5, 8 órán át sütött a nap, csupán a párás, helyenként napközben is ködös északkeleti országrészben maradt 2 óra alatt a napsütés időtartama. Itt napközben csak 1, 3 fokig emelkedett a hőmérséklet, mig az ország többi részén 4, 9 fok között volt a legmagasabb hőmérséklet. Csapadékot az elmúlt 24 órában csak egy-két kisebb körzetből jelentettek, de mennyisége nem érte el az 1 mm-t. Ma hajnalra szeszélyes területi eloszlásban +1, -6 fokig hült le a levegő. Vasárnap délelőtt változóan felhős volt az ég, a hőmérséklet 11 órára általában 2, 6 fokig emelkedett, csupán a párás, ködös északkeleti országrészben maradt helyenként egy-két fokkal fagypont alatt.

Ma 12 órakor Budapesten a hőmérséklet 3 fok, a tengerszintre átszámitott légnyomás 768 mm, gyengén emelkedik.

Várható időjárás hétfő estig:

Változóan felhős, párás, helyenként ködös idő, legfeljebb néhány helyen ködszitálással.
Mérsékelt, napközben időnként kissé élénkebb déli, délnyugati szél.
Várható legalacsonyabb éjszakai hőmérséklet: 0, -5 fok között,
legmagasabb nappali hőmérséklet hétfőn: a tartósan ködös helyeken 0 fok közelében, máshol 4, 8 fok között.

Rábai Attila s.k.

A hőmérséklet napi középértéke és eltérése a 100 évi átlagtól /Budapesten/:

1975. I. 11.:	3,5 C°	+4,8 C°

1871 óta ezen a napon Budapesten előfordult

legmagasabb hőmérséklet:	13,6 C° /1903/,
legalacsonyabb hőmérséklet:	-14,5 C° /1940/.

75.0014.

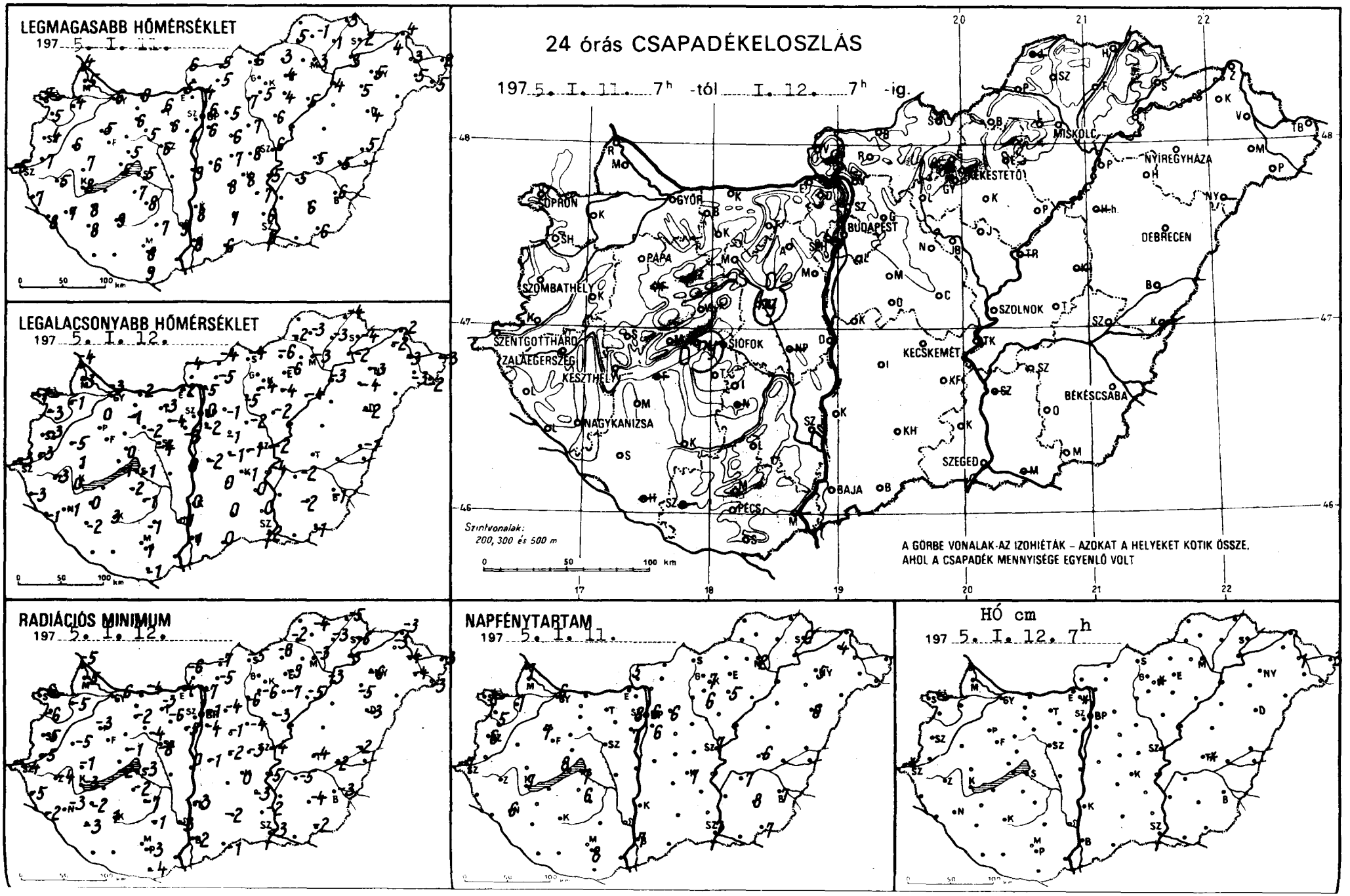
LEGMAGASABB HŐMÉRSÉKLET
197 5. I. 11.
LEGALACSONYABB HŐMÉRSÉKLET
197 5. I. 12.
24 órás CSAPADÉKELOSZLÁS
197 5. I. 11. 7h -tól I. 12. 7h -ig.
Szintvonalak:
200, 300 és 500 m
A GÖRBE VONALAK AZ IZOHIÉTÁK – AZOKAT A HELYEKET KÖTIK ÖSSZE,
AHOL A CSAPADÉK MENNYISÉGE EGYENLŐ VOLT
SOPRON
GYŐR
BUDAPEST
MISKOLC
NYÍREGYHÁZA
DEBRECEN
SZOMBATHELY
PAPA
SZOLNOK
SZENTGOTTHÁRD
ZALAEGERSZEG
KESZTHELY
SIÓFOK
KECSKEMÉT
BÉKÉSCSABA
NAGYKANIZSA
SZEGED
BAJA
PÉCS
RADIÁCIÓS MINIMUM
197 5. I. 12.
NAPFÉNYTARTAM
197 5. I. 11.
HÓ cm
197 5. I. 12. 7h

	197. 5. 1. 12. 07 h -ig az utolsó 24 óra adatai							197. 5. 1. 12. 07 h -ig az utolsó 24 óra adatai					
	csapadék (mm)	hó cm	max. hőmérséklet	min. hőmérséklet	rad. min.	napos órák		csapadék (mm)	hó cm	max. hőmérséklet	min. hőmérséklet	rad. min.	napos órák
Győr	•		6	-3	-6	6	Vác	•⎵=		4	-5	-7	
Kapuvár	•		4	-1	-5	7	Vámosmikola	•		6	-4	-6	5
Mosonmagyaróvár	•		5	-3	-5	7	Baja	•		8	-1	-2	7
Rajka	•≡⎵		4	-4	-5		Bácsalmás	•		6	0	-1	
Sopron	•		5	-1	-6	8	Izsák	•		8	0	0	
Sopronhorpács	•		5	-3	-6	5	Kalocsa	•		8	0	-3	
Káld	•		6	-5	-5		Kecskemét	•		8	-1	-5	7
Körmend	•		7	-3	-5		Kiskunf. háza	•⎵		7	0	-3	
Szentgotthárd	•	folt	6	-3	-4	7	Kiskunhalas	•		7	0	-2	
Szombathely	•		4	-3	-5	6	Kunszentmiklós	•		6	-2	-1	
Lenti	•		7	-3	-5		Tiszakécske	•≡⎵		5	-4	-5	
Letenye	•		8	-1	-2		Balassagyarmat	•⎵		5	-4	-7	
Nagykanizsa	•		7	-1	-3	6	Romhány	•≡		5	-5	-5	
Zalaegerszeg	•		5	-3	-4		Salgótarján	•≡		6	-4	-5	
Farkasgyepű	–		–	–	–		Eger	•≡		4	-6	-9	
Keszthely	•		8	0	-3	7	Galyatető	•		1	-2	-3	
Mencshely	•		5	-3	-4	8	Gyöngyös	•		5	-4	-6	6
Pápa	•		5	0	-3	7	Kékestető	•	folt	1	-3	-4	7
Sümeg	•		7	1	-1		Kompolt	•		4	-4	-7	5
Tihany	ny ,		5	-1	-2		Lőrinci	•≡		7	-5	-6	
Veszprém	•⎵		5	0	-1		Póroszló	•		5	-4	-5	
Zirc	•		7	-1	-5		Jászapáti	•⎵		6	-2	-3	
Fonyód	–		–	–	–		Jászberény	•≡		7	-3	-5	
Homokszt. györgy	–		–	–	–	–	Karcag	–		–	–	–	
Kaposvár	•		9	3	1		Szolnok	•		6	-2	-4	7
Marcali	•⎵		8	0	-2		Tiszaroff	–		–	–	–	
Siófok	•		5	-1	-3	7	Túrkeve	•	folt	5	-2	-4	6
Somogyszob	•		8	-2	-3		Kistelek	•		6	0	-2	
Tab	•		7	-2	-2		Makó	–		–	–	–	
Bábolna	•⎵		5	0	-3		Szeged	•		6	-2	-3	7
Esztergom	•≡		5	-2	-4		Szentes	–		–	–	–	
Kisbér	•≡		6	-1	-2		Borsodnádasd	•≡		3	-6	-8	
Komárom	•⎵		9	-2	-4		Füged	•≡		1	-3	-3	
Tatabánya	•⎵		6	-3	-3		Hidasnémeti	•≡		3	-4	-5	
Mesútdoboz	•⎵		6	-4	-6		Jósvafő	–		–	–	–	–
Dunaújváros	•		9	0	0		Lillafüred	•≡		-1	-4	-6	
Martonvásár	•		4	-3	-5	7	Miskolc	•≡		3	-3	-3	2
Mór	•		5	-2	-4		Putnok	•		5	-2	-2	
Nagyhörcsökp.	–		–	–	–		Sárospatak	•≡		2	-4	-6	0
Szabadbattyán	ny ,⎵		6	-4	-8		Szendrőlád	•≡		-1	-3	-4	
Tregszemcse	•		8	-1	-7	6	Tokaj	•≡		3	-2	-3	
Tengyel	•		7	-1	-1		Kisvárda	•		4	-2	-3	4
Nagykónyi	–		–	–	–		Mátészalka	•		5	-3	-4	
Szekszárd	•		9	-1	-3		Nyíregyháza	•		5	-3	-6	5
Aspádtető	•		8	5	3		Nyírlugos	–		–	–	–	
Mohács	–		–	–	–		Pátyod	•		5	-2	-3	
Pécs	•		8	1	-3	8	Tiszabecs	•	3	2	-2	-3	
Siklós	•		9	-1	-4		Vásárosnamény	•	1	3	-3	-4	
Szigetvár	–		–	–	–		Záhony	•		4	-2	-3	
Bp. Lőrinc	•		6	-2	-4	6	Berettyóújfalu	•⎵		5	-1	-2	
Bp. Met. Int.	•		6	0	-1	6	Debrecen	•		4	-2	-3	6
Bp. Szab. hegy	•		4	0	-2		Hajdúdorog	•		5	-4	-5	
Cegléd	•		8	-1	-3		Hortobágy	–		–	–	–	
Dobogókő	•	folt	5	1	-4		Körösszakál	–		–	–	–	
Gödöllő	•		5	-1	-4	6	Polgár	•≡		4	-3	-3	
Királyrét	–		–	–	–		Békéscsaba	•		6	-1	-2	7
Monor	•		6	-1	-1		Mezőhegyes	•⎵		6	-1	-2	7
Nagykáta	•⎵		7	-2	-4		Orosháza	•		6	-2	-4	8
Örkény	•		7	-1	-2		Szarvas	•		5	-2	-3	7
Szentendre	•		5	-3	-3		Szeghalom	•=		5	-1	-2	

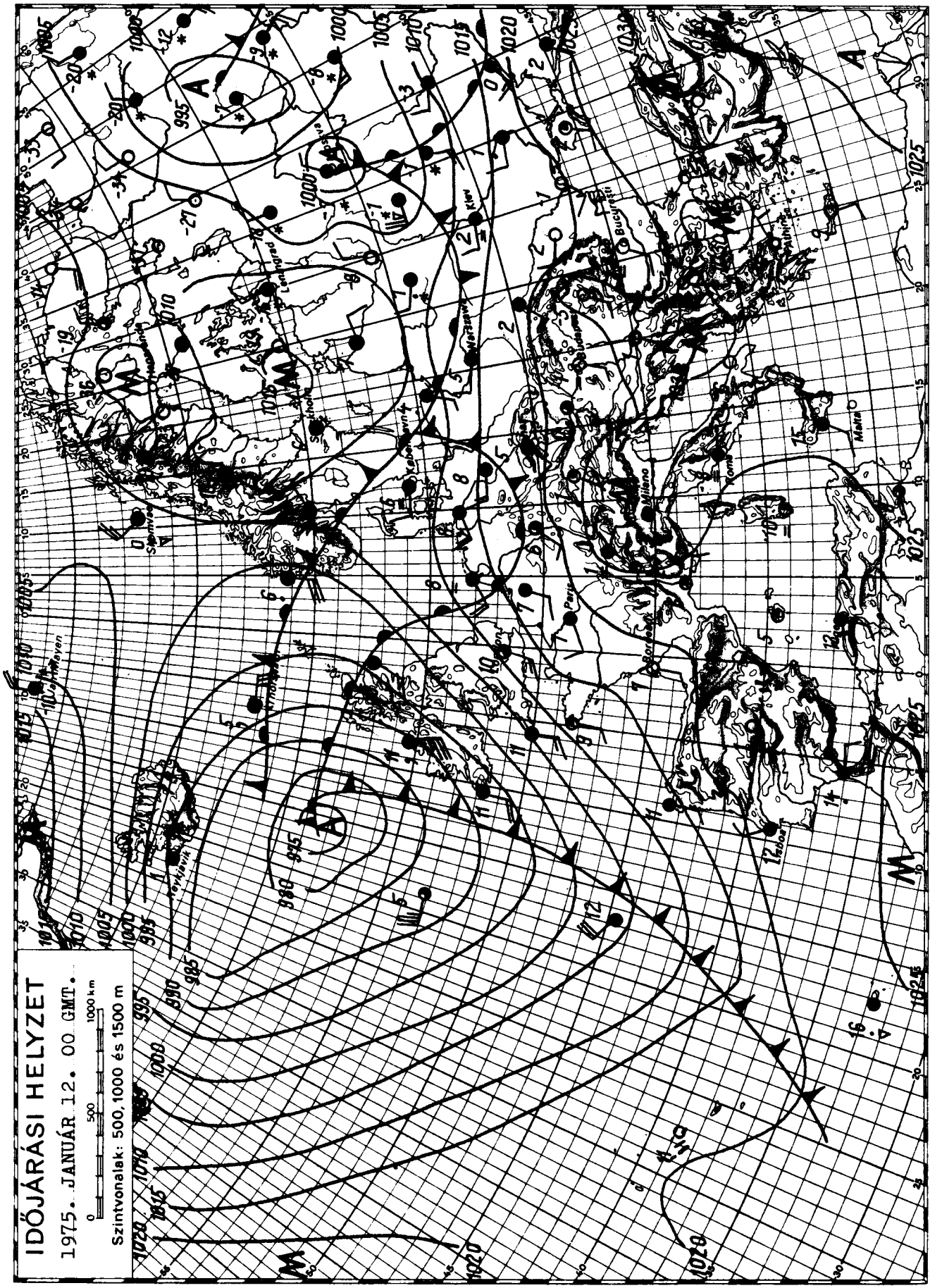

KIADJA: ORSZÁGOS METEOROLÓGIAI SZOLGÁLAT

Készíti: Központi Előrejelző Intézet Előrejelző Osztálya — T.: 273 - 018 — Megjelenik naponként —

Évi előfizetési díja: 720,—Ft — Megrendelhető: 1024 Budapest, II., Kitaibel Pál u. 1. Telefon: 353-500,

Kiadásért felel: az OMSZ elnöke — Szerkesztésért felel: a KEI igazgatója

IDŐJÁRÁSI NAPIJELENTÉS

ЕЖЕДНЕВНЫЙ МЕТЕОРОЛОГИЧЕСКИЙ БЮЛЛЕТЕНЬ · DAILY WEATHER REPORT
BULLETIN QUOTIDIEN DE TEMPS · TÄGLICHER WETTERBERICHT

88. évfolyam 13. szám + Budapest + 1975. január 13. hétfő

Az időjárási helyzet és a várható időjárás:

Délnyugat-Európa, valamint Nyugat- és Közép-Európa déli része, továbbá a Fekete-tenger térsége fölött magas légnyomású képződmény határozza meg az időjárást. Az említett területeken főképp a reggeli órákban több helyen ködös az idő. A ködök feloszlása után néhány órás napsütést is észlelnek. Vasárnap a hőmérséklet napi csúcsértéke Közép-Európában 7, 11 fokkal meghaladta az évszaknak megfelelő átlagot. Az óceáni enyhe, nedves léghullámok a Brit-szigeteken és a Skandináv-félszigeten át Észak-Európa fölé áramlanak. Ezeken a területeken változékony, szeles, többfelé csapadékos az időjárás.

Hazánkban vasárnap az ország nyugati felében változóan felhős volt az ég, általában 2, 7 órán át sütött a nap. Keleten erősen felhős, napközben is több helyen ködös idő volt. A legmagasabb nappali hőmérséklet a Dunántúlon és a Duna-Tisza közén általában 5, 11, máshol +4, -1 fok között alakult. A hajnali órákban felhős, erősen párás, helyenként ködös idő volt. A legalacsonyabb éjszakai hőmérséklet szeszélyes területi eloszlásban +3, -5 fok között alakult. Délelőtt felhős, erősen párás, több helyen ködös idő volt. 11 órakor -2, +4 fok közötti hőmérsékletet mértek.

Ma 12 órakor Budapesten a hőmérséklet 0 fok, a tengerszintre átszámitott légnyomás 772 mm, alig változik.

Várható időjárás kedd estig:

Változóan felhős, párás, többfelé ködös idő, legfeljebb kedden néhány helyen kisebb esővel.
A mérsékelt változó irányú szél kedden időnként megélénkül és délnyugatira, nyugatira fordul.
Várható legalacsonyabb éjszakai hőmérséklet: +2, -3,
legmagasabb nappali hőmérséklet kedden: általában 3, 8 fok között, a tartósan ködös helyeken 0 fok körül.

Bartha Péterné s.k.

TÁVOLABBI KILÁTÁSOK PÉNTEK REGGELIG:

Eleinte párás, ködös idő, majd megélénkülő nyugatias széllel felhősödés, esők, havas esők.
A legalacsonyabb hajnali hőmérséklet: -2, +4 fok között.
A legmagasabb nappali hőmérséklet: +3, +9 fok között.
Jelentős mennyiségü csapadék /legalább 5 mm/ az ország területének 40 százalékán várható, az időszak végén.

KÖZÉPTÁVU ELŐREJELZŐ OSZTÁLY

A hőmérséklet napi középértéke és eltérése a 100 évi átlagtól /Budapesten/:

1975. I. 12.:	3,5 C°	+5,0 C°

1871 óta ezen a napon Budapesten előfordult

legmagasabb hőmérséklet: 11,8 C° /1920/,
legalacsonyabb hőmérséklet: -16,7 C° /1893/.

75.0015.

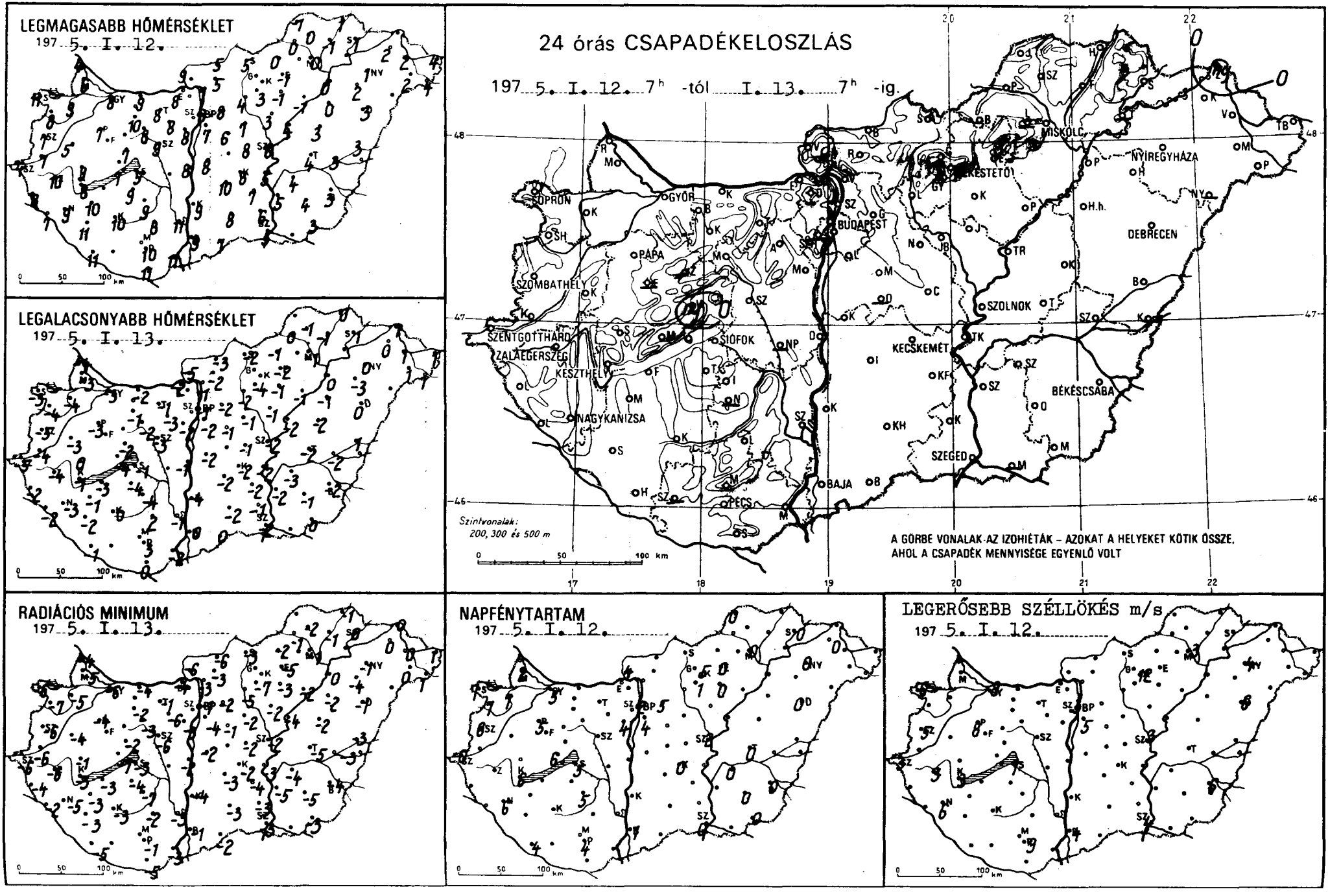
LEGMAGASABB HŐMÉRSÉKLET
197 5. I. 12.
LEGALACSONYABB HŐMÉRSÉKLET
197 5. I. 13.
RADIÁCIÓS MINIMUM
197 5. I. 13.
24 órás CSAPADÉKELOSZLÁS
197 5. I. 12. 7h -tól I. 13. 7h -ig.
SOPRON
GYŐR
BUDAPEST
MISKOLC
NYÍREGYHÁZA
DEBRECEN
SZOLNOK
KECSKEMÉT
BÉKÉSCSABA
SZEGED
BAJA
PÉCS
SIÓFOK
SZOMBATHELY
PAPA
SZENTGOTTHÁRD
ZALAEGERSZEG
KESZTHELY
NAGYKANIZSA
Szintvonalak:
200, 300 és 500 m
A GÖRBE VONALAK AZ IZOHIÉTÁK – AZOKAT A HELYEKET KÖTIK ÖSSZE,
AHOL A CSAPADÉK MENNYISÉGE EGYENLŐ VOLT
NAPFÉNYTARTAM
197 5. I. 12.
LEGERŐSEBB SZÉLLÖKÉS m/s
197 5. I. 12.

	197 5.1.13. 07 h -ig az utolsó 24 óra adatai					
	csapadék (mm)	hó cm	max. hőmérséklet	min. hőmérséklet	rad. min.	napos órák
Győr	. = V		8	-3	-6	5
Kapuvár	. ¥		9	-4	-5	7
Mosonmagyaróvár	. ¥		6	-3	-5	2
Rajka	. ≡ ⌴		4	-4	-4	
Sopron	. ¥		11	-3	-6	7
Sopronhorpács	. ⌴		8	-4	-7	7
Káld	. = V		5	-3	-4	
Körmend	.		7	-4	-6	
Szentgotthárd	. = V	folt	4	-5	-6	0
Szombathely	. =		7	-5	-6	6
Centi	. V		8	-2	-4	
Letenye	.		7	-2	-2	
Nagykanizsa	. =		9	-3	-5	6
Zalaegerszeg	. =		10	-4	-6	
Farkasgyepű	-		-	-	-	
Keszthely	. =		8	-1	-3	6
Tfencshely	. ≡		8	-3	-3	6
Pápa	. ≡		7	-3	-4	5
Tümeg	. ⌴		9	0	-1	
Tihany	. ≡		7	-4	-7	
Veszprém	ny ≡ ,		7	-2	-2	
Tirc	.		10	-2	-7	
Tonyód	. ¥		-	-3	-3	
Somokszt. györgy	. ≡ ⌴		11	-1	-5	4
Kaposvár	. ⌴ V		10	0	-3	
Marcali	. ⌴		10	-1	-3	
Siófok	. ≡		5	-1	-3	5
Somogyszob	.		11	-2	-3	
Tab	. ≡		9	-4	-4	
Kaposvár	. ⌴		8	-2	-2	
Esztergom	. ¥		8	-2	-4	
Visbér	. ≡ ⌴		10	-1	-2	
Komárom	. ≡ ⌴		9	-2	-4	
Tatabánya	. =		8	-1	-1	
Vadcsútdoboz	. ≡ ⌴		8	-3	-6	
Dunaújváros	. ≡		8	-1	-2	
Martonvásár	. ≡		8	-2	-3	4
Gyór	. ¥		8	-2	-3	
Nagyhörcsökp.	-		-	-	-	
Szabadbattyán	. ≡ ⌴		9	-3	-6	
Fegszemcse	. ≡		9	-4	-7	5
Tengyel	.		8	2	-2	
Nagykónyi	-		-	-	-	
Tekszárd	. ≡		11	-1	-3	
Csepeltető	.		9	4	1	
Pohács	.		11	-2	-3	
Pécs	.		10	3	-1	4
Paks	.		11	0	-5	
Tegetvár	-		-	-	-	
Lőrinc	. ≡		7	-2	-4	4
Met. Int.	.		8	-1	-1	2
Szab. hegy	-		-	-	-	-
Tgléd	. = V		8	-1	-2	
Tbogókő	.	folt	5	0	-4	
Tdöllő	. ¥		8	-2	-2	5
Tdlyrét	. ≡ ⌴		9	-4	-4	
Tnor	. ≡		6	-1	-1	
Tgykáta	. ≡		7	-1	-2	
Tkeny	-		-	-	-	
Tsztendre	. ≡		5	-1	-2	

	197 5.1.13. 07 h -ig az utolsó 24 óra adatai					
	csapadék (mm)	hó cm	max. hőmérséklet	min. hőmérséklet	rad. min.	napos órák
Vác	. ≡		7	-1	-3	
Vámosmikola	. ≡		7	-5	-6	4
Baja	. =		9	0	-1	1
Bácsalmás	. ⌴		7	0	-2	
Izsák	. ≡		10	-2	-3	
Kalocsa	. ≡		9	-4	-4	
Kecskemét	. ≡		8	-2	-2	0
Kiskunf. háza	. ¥		7	-2	-4	
Kiskunhalas	. =		8	-2	-3	
Kunszentmiklós	. =		8	-2	-2	
Tiszakécske	. V		5	-2	-3	
Balassagyarmat	. ≡ ⌴		5	-3	-6	
Romhány	. ≡		5	-2	-3	
Salgótarján	. ≡		5	-2	-3	
Eger	. ≡		-1	-2	-5	0
Galyatető	.		3	-2	-3	
Gyöngyös	. V		3	-4	-7	1
Kékestető	.	folt	3	0	-1	5
Kompolt	. ¥		-1	-1	-3	0
Lőrinci	. ≡		4	-2	-5	
Poroszló	. ≡ ⌴		-1	-1	-2	
Jászapáti	. ≡		3	-1	-2	
Jászberény	. ≡		6	-2	-2	
Karcag	. ≡		3	-2	-2	
Szolnok	. ≡ ,		4	-2	-2	2
Tiszaroff	. ≡		4	-2	-4	
Túrkeve	.		4	-2	-5	0
Kistelek	. ≡		6	-1	-3	
Makó	-		-	-	-	
Szeged	. =		5	-2	-3	0
Szentes	. =		5	-2	-5	
Borsodnádasd	. =		0	-1	-2	
Fügöd	. ≡		-1	-1	-1	
Hidasnémeti	. ≡		1	0	-1	
Jósvafő	. ¥		-1	-	-	0
Lillafüred	-		-	-	-	
Miskolc	. ≡		0	-1	-1	0
Putnok	. = V		0	0	-1	
Sárospatak	. ≡		1	1	0	0
Szendrőlád	. ≡		0	-1	-2	
Tokaj	-		-	-	-	
Kisvárda	. =		2	0	0	0
Mátészalka	. =		2	1	0	
Nyíregyháza	. =		1	0	-1	0
Nyírlugos	-		-	-	-	
Pátyod	. =		4	1	1	
Tiszabecs	. =	folt	4	1	1	
Vásárosnamény	. =		2	1	0	
Záhony	ny * =		-	1	0	
Berettyóújfalu	. = ⌴		3	1	-3	
Debrecen	. =		3	0	-1	0
Hajdúdorog	. =		2	-3	-4	
Hortobágy	. =		0	-1	-2	
Körösszakál	-		-	-	-	
Polgár	. =		0	0	0	
Békéscsaba	. =		3	-2	-4	0
Mezőhegyes	. ⌴		3	0	-3	0
Orosháza	.		4	-1	-5	0
Szarvas	.		4	-3	-4	0
Szeghalom	.		3	-2	-3	

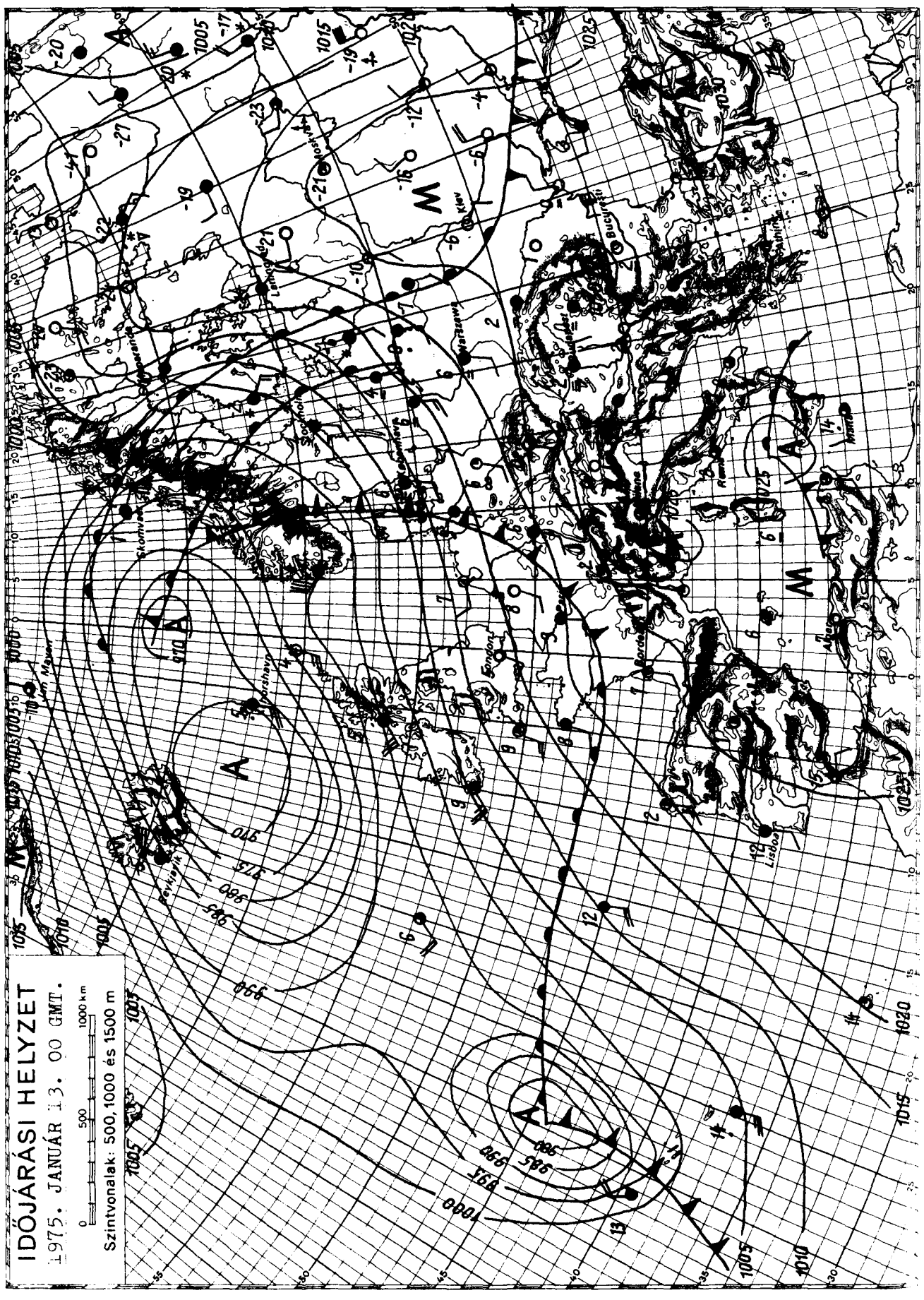

KIADJA: ORSZÁGOS METEOROLÓGIAI SZOLGÁLAT

Készíti: Központi Előrejelző Intézet Előrejelző Osztálya — T.: 273-018 — Megjelenik naponként

Évi előfizetési díja: 720,—Ft — Megrendelhető: 1024 Budapest, II., Kitaibel Pál u. 1. Telefon: 353-500,

Kiadásért felel: az OMSZ elnöke — Szerkesztésért felel: a KEI igazgatója

IDŐJÁRÁSI NAPIJELENTÉS

ЕЖЕДНЕВНЫЙ МЕТЕОРОЛОГИЧЕСКИЙ БЮЛЛЕТЕНЬ • DAILY WEATHER REPORT
BULLETIN QUOTIDIEN DE TEMPS • TÄGLICHER WETTERBERICHT

88. évfolyam 14. szám + Budapest + 1975. január 14. kedd

Az időjárási helyzet és a várható időjárás:

Az Alpok és a Kárpátok környékén a leszálló légmozgások hatására változóan felhős, párás, több helyen napközben is ködös az idő. Helyenként ködszitálás van. Az Atlanti-óceán térsége felől enyhe levegő áramlik Nyugat-Európán és Közép-Európa egy részén át a Szovjetunió európai területe felé. Vonulása során Európa nyugati partvidékén esőket, Kelet-Európában havazásokat okoz. A Kárpát-medence időjárása a következő 36 óra folyamán lényegesen nem változik.

Hazánkban hétfőn erősen felhős, párás, többfelé napközben is ködös idő volt. Egy-két helyről ködszitálást jelentettek. A délnyugati megyékben és az Északi-hegyvidéken általában 2, 7 órán át sütött a nap. A hőmérséklet napközben a naposabb helyeken 6, 11, máshol csak -1, +5 fokig emelkedett. Kedd hajnalra az ország nagy részén 0, -5 fokig hült le a levegő. Ma délelőtt a nyugati és déli megyékben kevés volt a felhő, az ország többi részén borult, ködös volt az idő. A hőmérséklet a ködös helyeken -2, +1, máshol +2, +5 fok között váltakozott.

Ma 12 órakor Budapesten a hőmérséklet -1 fok, a tengerszintre átszámitott légnyomás 773 mm, gyengén süllyed.

Várható időjárás szerda estig:

Jobbára párás, ködös idő.
Mérsékelt, időnként megélénkülő déli, délnyugati szél.
Várható legalacsonyabb éjszakai hőmérséklet: +1, -4 fok között,
legmagasabb nappali hőmérséklet szerdán: a tartósan ködös helyeken 0 fok közelében, a napos helyeken 4, 9 fok között.

Vadkerti Ferenc s.k.

A hőmérséklet napi középértéke és eltérése a 100 évi átlagtól /Budapesten/:

1975. I. 13.:	0,7 C°	+2,2 C°

1871 óta ezen a napon Budapesten előfordult

legmagasabb hőmérséklet:	15,0 C° /1920/,
legalacsonyabb hőmérséklet:	-16,4 C° /1896/.

75.0016.

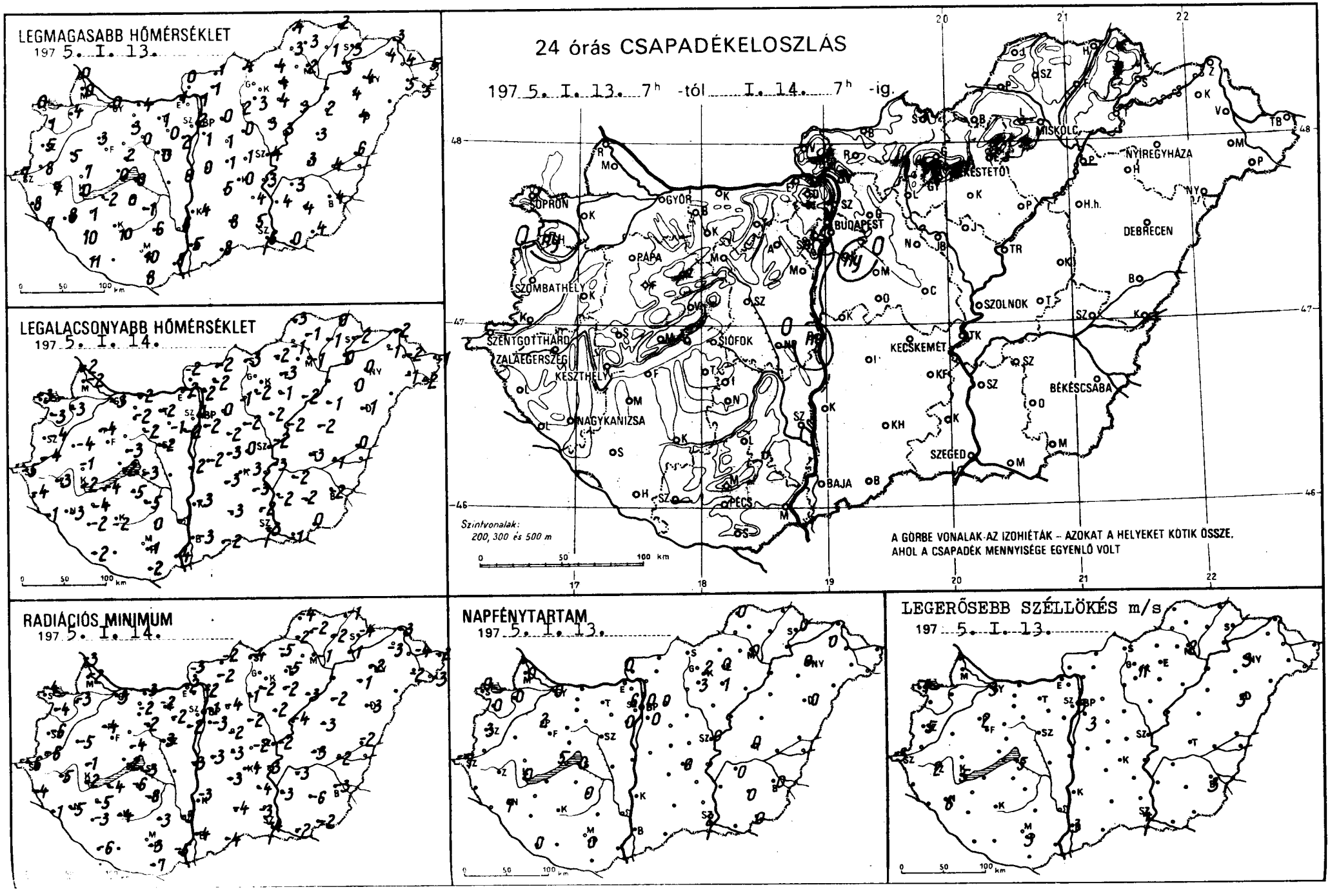
LEGMAGASABB HŐMÉRSÉKLET
197 5. I. 13.
LEGALACSONYABB HŐMÉRSÉKLET
197 5. I. 14.
24 órás CSAPADÉKELOSZLÁS
197 5. I. 13. 7h -tól I. 14. 7h -ig.
Szintvonalak:
200, 300 és 500 m
A GÖRBE VONALAK AZ IZOHIÉTÁK – AZOKAT A HELYEKET KÖTIK ÖSSZE,
AHOL A CSAPADÉK MENNYISÉGE EGYENLŐ VOLT
RADIÁCIÓS MINIMUM
197 5. I. 14.
NAPFÉNYTARTAM
197 5. I. 13.
LEGERŐSEBB SZÉLLÖKÉS m/s
197 5. I. 13.
SOPRON
GYŐR
BUDAPEST
MISKOLC
NYÍREGYHÁZA
KESZTHELY
PAPA
SZOMBATHELY
SZENTGOTTHÁRD
ZALAEGERSZEG
SIÓFOK
KECSKEMÉT
BÉKÉSCSABA
NAGYKANIZSA
SZEGED
BAJA
PÉCS
DEBRECEN
SZOLNOK

	197 5.1.14. 07 h -ig az utolsó 24 óra adatai							197 5.1.14. 07 h -ig az utolsó 24 óra adatai						
	csapadék (mm)	hó cm	max. hőmérséklet	min. hőmérséklet	rad. min.	napos órák		csapadék (mm)	hó cm	max. hőmérséklet	min. hőmérséklet	rad. min.	napos órák
Győr	. ¥		0	-3	-3	0	Vác	. ≡		1	-2	-2	
Kapuvár	.		4	-3	-3	0	Vámosmikola	. ≡		0	-2	-3	0
Mosonmagyaróvár	. ¥		0	-2	-2	0	Baja	. ≡		5	-3	-4	3
Rajka	. ≡ ⌴		0	-2	-3		Bácsalmás	. ¥ ⌴		8	-2	-4	
Sopron	. ¥		0	-3	-4	0	Izsák	. ≡		5	-3	-3	
Sopronhorpács	ny ,		1	-3	-4	0	Kalocsa	. ≡		4	-3	-3	
Táld	. ¥		5	-4	-5		Kecskemét	. ¥		0	-3	-4	0
Körmend	.		8	-4	-6		Kiskunf. háza	. ¥		4	-3	-4	
Szentgotthárd	. =		7	-5	-6	7	Kiskunhalas	. ≡		8	-3	-4	
Szombathely	. ≡		5	-4	-6	3	Kunszentmiklós	. ≡		0	-2	-3	
Szenti	. ¥		8	-4	-4		Tiszakécske	. ¥		3	-3	-3	
Tetenye	. =		7	-1	-1		Balassagyarmat	.		1	-2	-2	
Nagykanizsa	. =		8	-3	-5	7	Romhány	. ≡		1	-2	-2	
Zalaegerszeg	. ≡		7	-3	-5		Salgótarján	. ¥		4	-3	-4	
Farkasgyepű	.		6	1	-3		Eger	. ≡		4	-3	-5	0
Keszthely	. ¥		0	-2	-2	0	Galyatető	.		4	-1	-2	
Mencshely	.		4	1	-2	5	Gyöngyös	. ≡		3	-2	-2	3
Pápa	. ≡		3	-4	-4	2	Kékestető	. ≡	folt	2	0	-1	2
Sümeg	. ≡ ⌴		7	-1	-1		Kompolt	. ≡		4	-1	-2	1
Tihany	. ≡ ,		0	-2	-2		Lőrinci	. ≡		2	-1	-1	
Veszprém	. ≡ ⌴		2	-3	-4		Poroszló	. ≡ ⌴		3	-2	-3	
Zirc	.		8	-1	-6		Jászapáti	. ≡		3	-2	-2	
Tonyód	. ≡		-2	-4	-4		Jászberény	. ≡		0	-2	-3	
Somokszt. györgy	. ≡		11	-2	-6	6	Karcag	. ≡		3	-2	-3	
Kaposvár	. ⌴		10	-2	-4		Szolnok	. ≡		4	-2	-2	0
Marcali	. ⌴		1	-4	-5		Tiszaroff	. ≡		3	-2	-4	
Siófok	. ≡		0	-3	-3	0	Túrkeve	. ≡		3	-3	-3	0
Somogyszob	. ≡		10	-2	-3		Kistelek	. ≡		5	-2	-3	
Tab	. ≡		0	-5	-6		Makó	.		0	-1	-2	
Bábolna	.		2	-1	-2		Szeged	. ¥		6	-3	-4	2
Esztergom	. ¥		1	-2	-2		Szentes	. ¥		4	-2	-3	
Kisbér	. ≡		3	-2	-2		Borsodnádasd	. ¥		4	-2	-5	
Komárom	. ⌴		4	-2	-3		Füged	. ≡		1	-1	-2	
Tatabánya	.		1	-2	-2		Hidasnémeti	. ≡		2	0	-1	
Alcsútdoboz	. ≡ ,		0	-1	-2		Jósvafő	. ≡		4	-3	-4	
Dunaújváros	ny ¥ ,		0	-2	-3		Lillafüred	. ≡		2	-3	-6	
Martonvásár	. ≡		2	-2	-2	0	Miskolc	. ≡		2	-1	-1	0
Mór	. ¥		0	-2	-2		Putnok	. ≡		3	-1	-2	
Nagyhörcsökp.	-		-	-	-		Sárospatak	. ≡ ⌴		3	-2	-4	0
Szabadbattyán	. ≡ ⌴		0	-2	-3		Szendrőlád	. ≡		3	-1	-2	
Tegszemcse	.		-1	-5	-8	0	Tokaj	. ≡		3	0	-1	
Tengyel	.		6	0	-3		Kisvárda	. ≡		4	-1	-3	0
Nagykónyi	. ≡		0	-4	-5		Mátészalka	.		5	-1	-2	
Nyékszárd	. ≡		6	-1	-3		Nyíregyháza	. ≡		4	0	-2	0
Kápolnatető	.		9	3	0		Nyírlugos	-		-	-	-	
Mohács	.		7	-4	-5		Pátyod	.		5	-2	-3	
Pécs	.		10	-1	-3	4	Tiszabecs	. ¥		5	-1	-2	
Siklós	. =⌴		8	-2	-7		Vásárosnamény	. ¥		4	-2	-4	
Szigetvár	-		-	-	-		Záhony	. ≡ ⌴		3	-2	-3	
Pécs, Lőrinc	ny ≡ ,		1	-2	-3	0	Berettyóújfalu	.		6	0	-2	
Pécs, Met. Int.	. ≡		2	1	-1	0	Debrecen	. ≡		4	-1	-3	0
Pécs, Szab. hegy	. ≡ ⌴		5	1	-2	6	Hajdúdorog	. ≡		4	0	-1	
Cegléd	. ¥		1	0	-2		Hortobágy	. =		2	-1	-2	
Abbogókő	.	folt	5	1	-4		Körösszakál	-		-	-	-	
Ceglédi	. ¥		0	0	-4	0	Polgár	-		-	-	-	
Kalyrét	. ≡ ⌴		1	-5	-6		Békéscsaba	. =		4	-2	-3	0
Kunor	. ¥		1	-2	-2		Mezőhegyes	. ⌴		4	0	-2	0
Nagykáta	. ≡		0	-2	-2		Orosháza	.		4	-2	-6	0
Tikeny	. ≡		1	-3	-3		Szarvas	. ≡		3	-2	-3	0
Szentendre	. ≡		1	-2	-2		Szeghalom	. ≡		4	-1	-2	

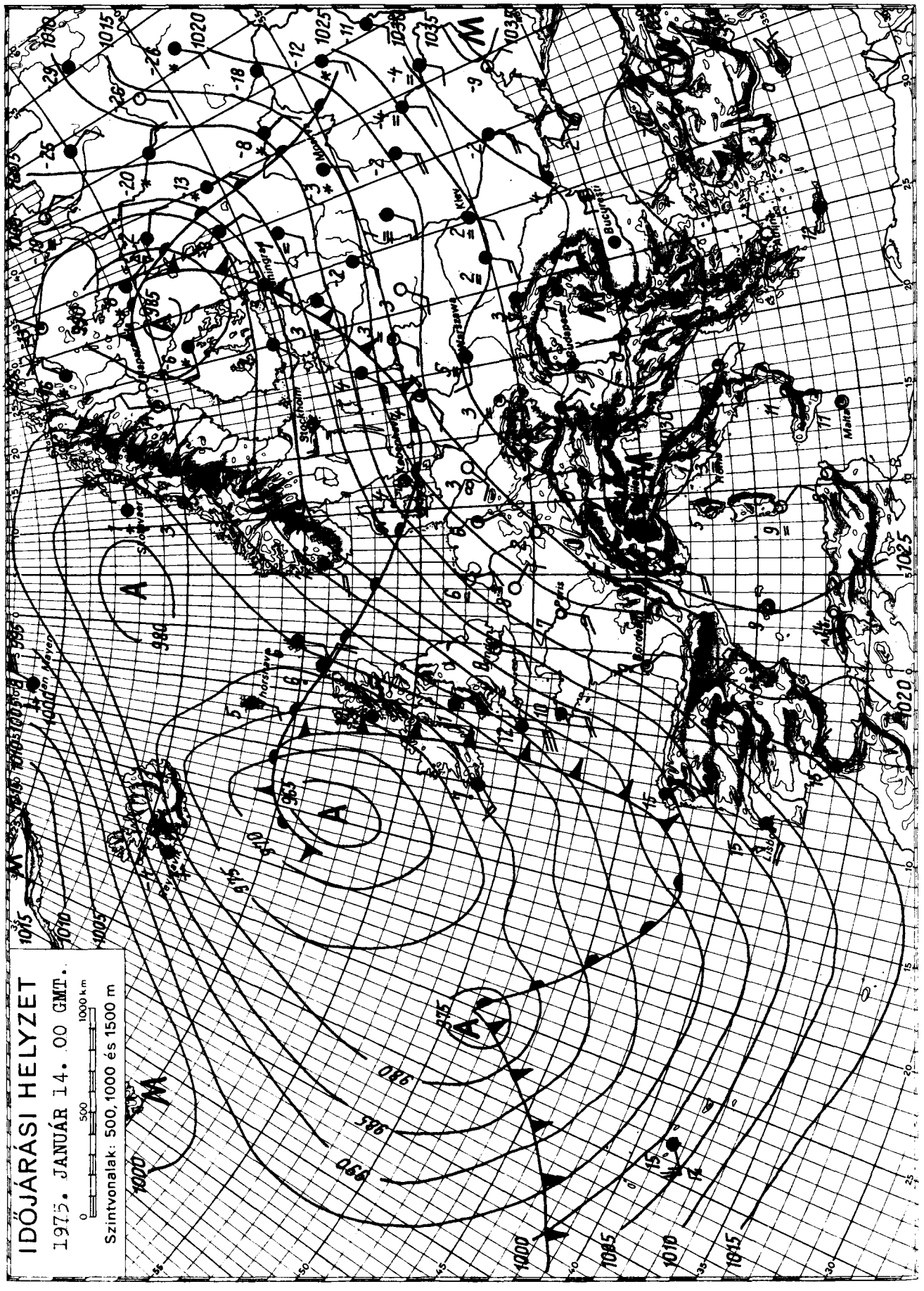

KIADJA: ORSZÁGOS METEOROLÓGIAI SZOLGÁLAT

Készíti: Központi Előrejelző Intézet Előrejelző Osztálya — T.: 273 - 018 — Megjelenik naponként —

Évi előfizetési díja: 720,—Ft — Megrendelhető: 1024 Budapest, II., Kitaibel Pál u. 1. Telefon: 353-500,

Kiadásért felel: az OMSZ elnöke — Szerkesztésért felel: a KEI igazgatója

IDŐJÁRÁSI NAPIJELENTÉS

ЕЖЕДНЕВНЫЙ МЕТЕОРОЛОГИЧЕСКИЙ БЮЛЛЕТЕНЬ · DAILY WEATHER REPORT
BULLETIN QUOTIDIEN DE TEMPS · TÄGLICHER WETTERBERICHT

38. évfolyam 15. szám + Budapest + 1975. január 15. szerda

Az időjárási helyzet és a várható időjárás:

Európának a Marseille-Luxemburg-Varsó-Kiev vonaltól délre fekvő részén magas légnyomású képződmény, ún. anticiklon hatására kevés a felhő; főképp éjszaka és reggel sokfelé ködös, de ettől, valamint a néhány helyen előforduló ködszitálástól eltekintve száraz az idő. Az emlitett vonal másik oldalán lévő európai területek időjárását egy szokatlanul nagy méretü több középpontú mérsékelt égövi ciklon határozza meg. Ennek áramlási rendszerében az óceán szubtrópusi övezetéből származó, igen enyhe levegő nyomul előre Nyugat-Európán és az Északi-tenger környékén át Skandinávia, Finnország és a Fehér-tenger térsége felé. Hatására az emlitett területeken tegnap a nappali hőmérséklet általában 4 - 8 fokkal, helyenkint 9 - 13 fokkal magasabb volt, mint a január közepére jellemző sokévi átlag. - A következő 36 óra folyamán az enyhe légtömegek pályája kissé közelebb kerül a Kárpát-medencéhez, de az áramlás zöme még mindig a medencétől északnyugatra, északra halad el.

Hazánkban kedden a nyugati és a déli megyékben 6-7 órán át sütött a nap, többfelé élénk, néhány helyen időnkint erős délkeleti, déli szél fújt és a hőmérséklet 5 - 11 fokig emelkedett. Máshol csak néhány órán át vagy egyáltalán nem sütött a nap, többfelé egész napon át tartott a köd és csak kevéssel vagy egyáltalán nem emelkedett 0 fok fölé a hőmérséklet. Mérhető mennyiségü csapadék a legutóbbi 24 órában sehol sem hullott. Ma hajnalban a legalacsonyabb hőmérséklet szeszélyes területi eloszlásban +1 és -6 fok között alakult. Szerdán délelőtt az ország legnagyobb részét köd boritotta. Csak a déli és keleti megyékből jelentettek napos időt. Itt 4 - 8 fokig emelkedett 11 órára a hőmérséklet, a ködös vidékeken viszont még ekkor is csak -1, +2 fokot mértek.

Ma 12 órakor Budapesten a hőmérséklet -1 fok volt, a tengerszintre átszámitott légnyomás 772 mm, nem változik.

Várható időjárás csütörtök estig:

Változóan felhős, párás, főleg éjszaka és délelőtt sokfelé ködös idő.
Egy-két helyen ködszitálás, zúzmaraképződés.
Mérsékelt, napközben főleg a Dunántúlon megélénkülő, néhány helyen időnkint megerősödő délkeleti, déli szél.
Várható legalacsonyabb éjszakai hőmérséklet: 0, -5,
legmagasabb nappali hőmérséklet csütörtökön: általában 6, 11 fok között, a tartósan ködös helyeken 0 fok közelében.

Rajkay Ödön s.k.

A hőmérséklet napi középértéke és eltérése a 100 évi átlagtól /Budapesten/:

1975. I. 14.: 1,0 C° +2,3 C°

1871 óta ezen a napon Budapesten előfordult

legmagasabb hőmérséklet: 15,1 C° /1920/,
legalacsonyabb hőmérséklet: -18,8 C° /1893/.

LEGMAGASABB HŐMÉRSÉKLET

197 5. I. 14.

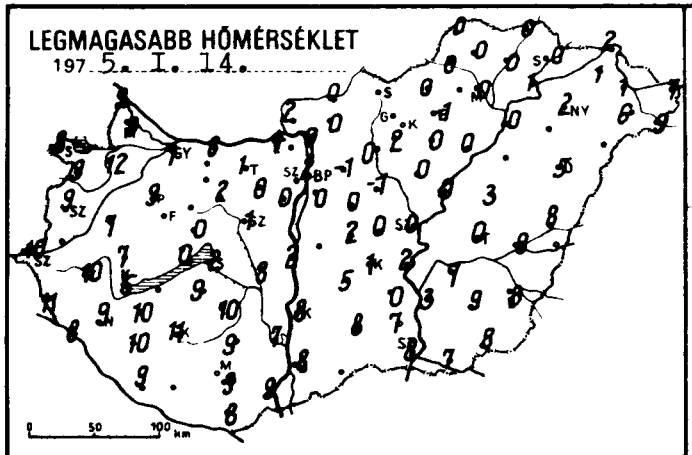

LEGALACSONYABB HŐMÉRSÉKLET

197 5. I. 15.

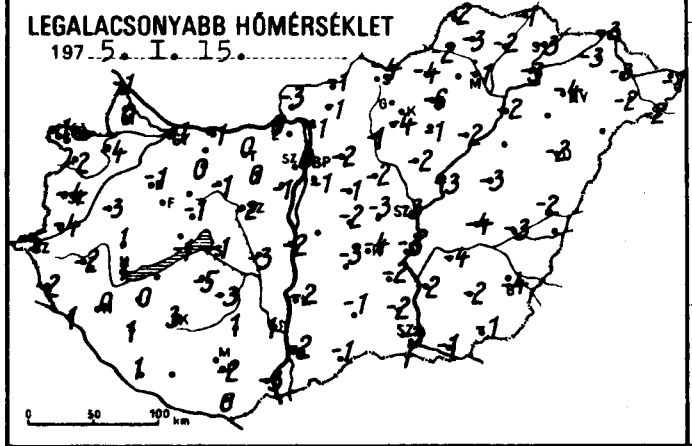

24 órás CSAPADÉKELOSZLÁS

197 5. I. 14. 7h -tól I. 15. 7h -ig.

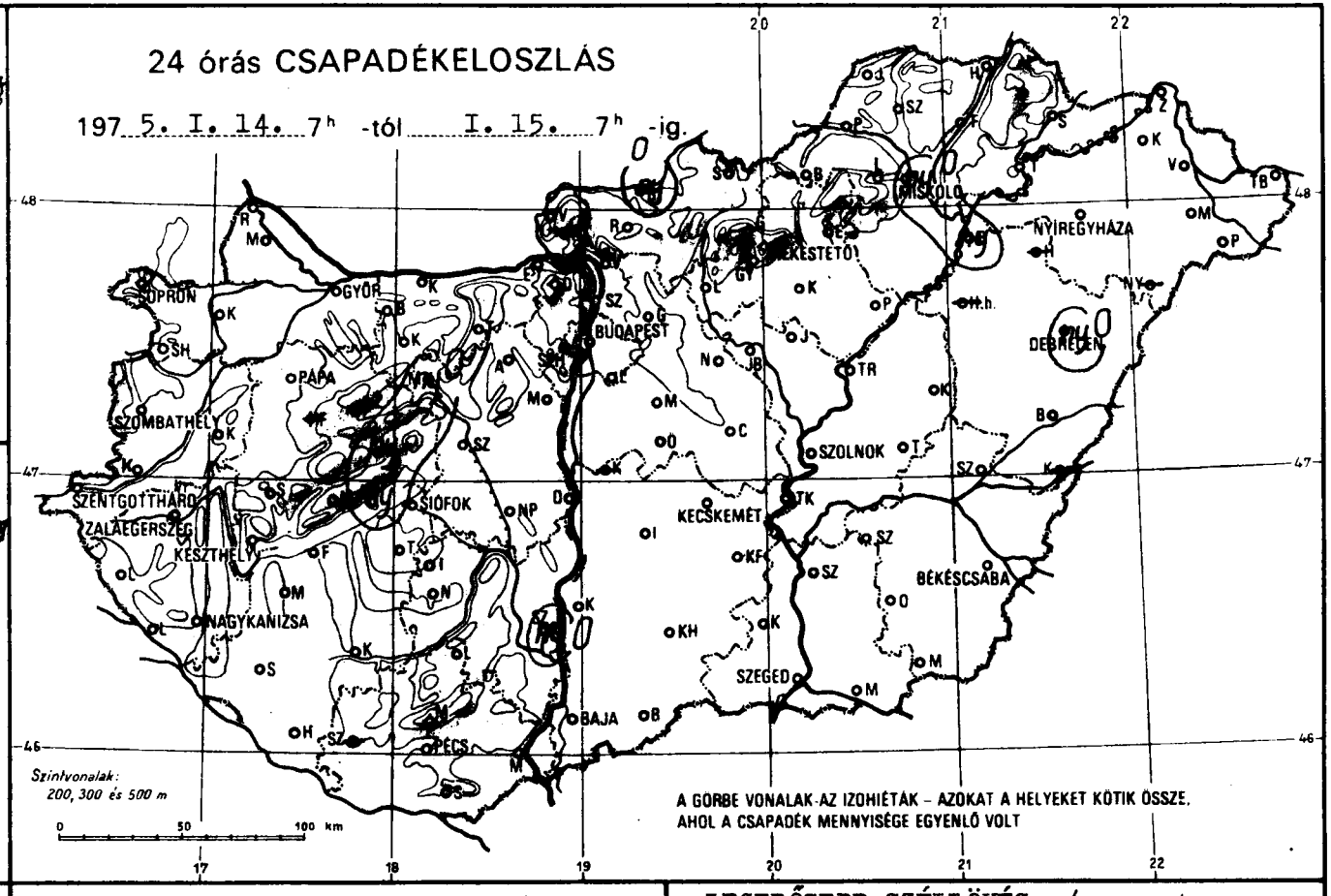

RADIÁCIÓS MINIMUM

197 5. I. 15.

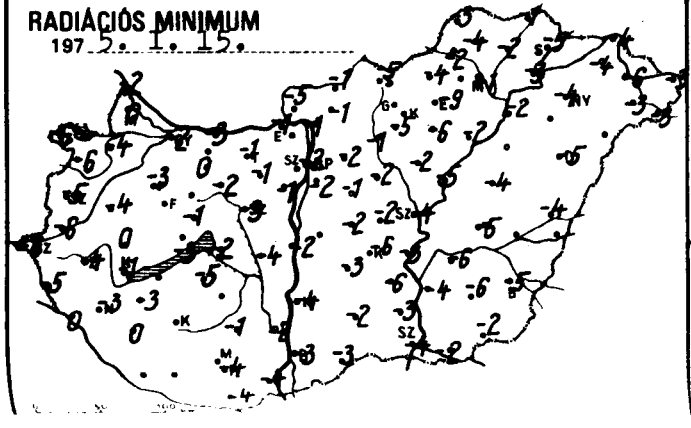

NAPFÉNYTARTAM

197 5. I. 14.

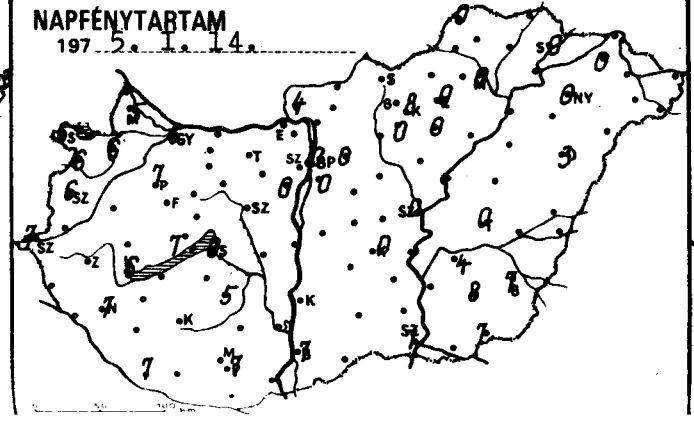

LEGERŐSEBB SZÉLLÖKÉS m/s

197 5. I. 14.

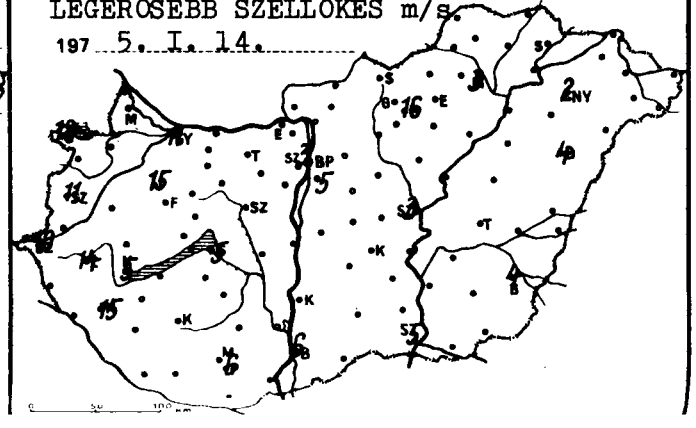

	197 5.I.15. 07 h -ig az utolsó 24 óra adatai							197 5.I.15. 07 h -ig az utolsó 24 óra adatai						
	csapadék (mm)	hó cm	max. hőmérséklet	min. hőmérséklet	rad. min.	napos órák		csapadék (mm)	hó cm	max. hőmérséklet	min. hőmérséklet	rad. min.	napos órák
Győr	. ≡		7	-1	-2	6	Vác	. ≡		0	-1	-1	
Kapuvár	. ≡		12	-4	-4	6	Vámosmikola	.		2	-3	-5	4
Mosonmagyaróvár	. ≡		9	0	0	5	Baja	.		8	-2	-3	7
Rajka	. ⌴ ≡		9	-1	-2		Bácsalmás	. ⌴		8	-1	-3	
Sopron	. ≡		8	-1	-6	6	Izsák	.		5	-3	-3	
Sopronhorpács	. ≡		9	-2	-6	6	Kalocsa	.		8	-2	-4	
Káld	. ≡		7	-3	-4		Kecskemét	. ≡		1	-4	-6	0
Körmend	. ≡		-	-4	-6		Kiskunf. háza	. ⌴		0	-2	-6	
Szentgotthárd	.		10	-5	-6	7	Kiskunhalas	.		8	-1	-2	
Szombathely	. ≡		9	-4	-5	6	Kunszentmiklós	-		-	-	-	
Lenti	.		11	-2	-5		Tiszakécske	.		2	-3	-3	
Letenye	.		8	1	0		Balassagyarmat	ny ≡ ,		0	-1	-1	
Nagykanizsa	.		9	0	-3	7	Romhány	. ≡		0	-1	-1	
Zalaegerszeg	.		10	-2	-4		Salgótarján	. ≡		-	-4	-5	
Farkasgyepű	-		-	-	-		Eger	. ≡		-1	-6	-9	0
Keszthely	.		5	1	-1	6	Galyatető	-		-	-	-	
Mencshely	. ≡		6	-2	-5	7	Gyöngyös	. ≡		2	-4	-5	0
Pápa	.		9	-1	-3	7	Kékestető	.	folt	3	-1	-2	8
Sümeg	. ⌴		7	1	0		Kompolt	. ≡		0	-1	-6	0
Tihany	ny ≡		0	-1	-3		Lőrinci	. ≡		0	-1	-1	
Veszprém	ny ≡		0	-1	-1		Poroszló	. ≡		0	-2	-2	
Zirc	.		5	-2	-5		Jászapáti	. ≡		0	-2	-2	
Fonyód	. ≡		-	-	-		Jászberény	. ≡		-1	-1	-2	
Homokszt. györgy	. ⌴		9	1	-	7	Karcag	. ≡		3	-3	-4	
Kaposvár	.		11	3	-		Szolnok	. ≡		0	-3	-4	0
Marcali	. ⌴		10	0	-3		Tiszaroff	. ≡		0	-3	-5	
Siófok	. ≡		2	-1	-2	0	Túrkeve	. ≡		0	-4	-5	0
Somogyszob	.		10	1	0		Kistelek	.		7	-2	-3	
Tab	.		9	-5	-5		Makó	.		7	-1	-2	
Bábolna	.		4	-1	-1		Szeged	.		8	-3	-4	7
Esztergom	. ≡		4	0	-1		Szentes	.		3	-2	-4	
Kisbér	. ≡		-	0	0		Borsodnádasd	.		0	-4	-4	
Komárom	. ⌴		6	-1	-3		Füged	. ≡		0	-2	-2	
Tatabánya	.		1	0	-1		Hidasnémeti	. ≡		0	-1	-1	
Alcsútdoboz	. ≡		0	0	-1		Jósvafő	. ≡		0	-2	-3	0
Dunaújváros	. ≡		2	-2	-2		Lillafüred	. ≡		-1	-5	-7	
Martonvásár	. ≡		0	-1	-1	0	Miskolc	ny ≡		0	-1	-1	0
Mór	ny * ≡		2	-1	-2		Putnok	. ≡		0	-2	-2	
Nagyhörcsökp.	.		8	-3	-4		Sárospatak	. ≡		0	-3	-5	0
Szabadbattyán	. ≡		1	-2	-3		Szendrőlád	. ≡		0	-3	-4	
Iregszemcse	.		10	-3	-	5	Tokaj	. ≡		1	-3	-3	
Lengyel	.		9	1	-1		Kisvárda	. ≡		1	-3	-4	0
Nagykónyi	.		10	2	-1		Mátészalka	.		6	-2	-3	
Szekszárd	ny ≡		7	1	-2		Nyíregyháza	. ≡		2	-4	-4	0
Ásványráró	.		8	2	0		Nyírlugos	-		-	-	-	
Mohács	. ≡		9	-3	-4		Pátyod	.		9	-2	-3	
Pécs	. ≡		9	-2	-4	7	Tiszabecs	.		7	-1	-3	
Siklós	. ⌴ ≡		8	0	-4		Vásárosnamény	. ≡		1	-3	-6	
Szigetvár	-		-	-	-		Záhony	. ⌴		2	-3	-4	
Bp. Lőrinc	. ≡		0	-1	-2	0	Berettyóújfalu	. ⌴		8	-2	-4	
Bp. Met. Int.	. ≡		2	0	-2	0	Debrecen	ny ≡		5	-2	-5	3
Bp. Szab. hegy	-		-	-	-	-	Hajdúdorog	-		-	-	-	
Cegléd	. ≡		0	-3	-2		Hortobágy	-		-	-	-	
Dobogókő	. ≡		4	-3	-4		Kőrösszakál	-		-	-	-	
Gödöllő	. ≡		-1	-2	-2	0	Polgár	ny ≡		0	-2	-2	
Királyrét	. ≡		0	-1	-1		Békéscsaba	.		8	-4	-5	7
Monor	. ≡		0	-1	-1		Mezőhegyes	. ⌴		8	-1	-2	7
Nagykáta	. ≡		-1	-2	-2		Orosháza	.		9	-2	-6	8
Örkény	. ≡		2	-2	-2		Szarvas	.		7	-4	-6	4
Szentendre	. ≡		1	-1	-1		Szeghalom	. ≡		8	-3	-	

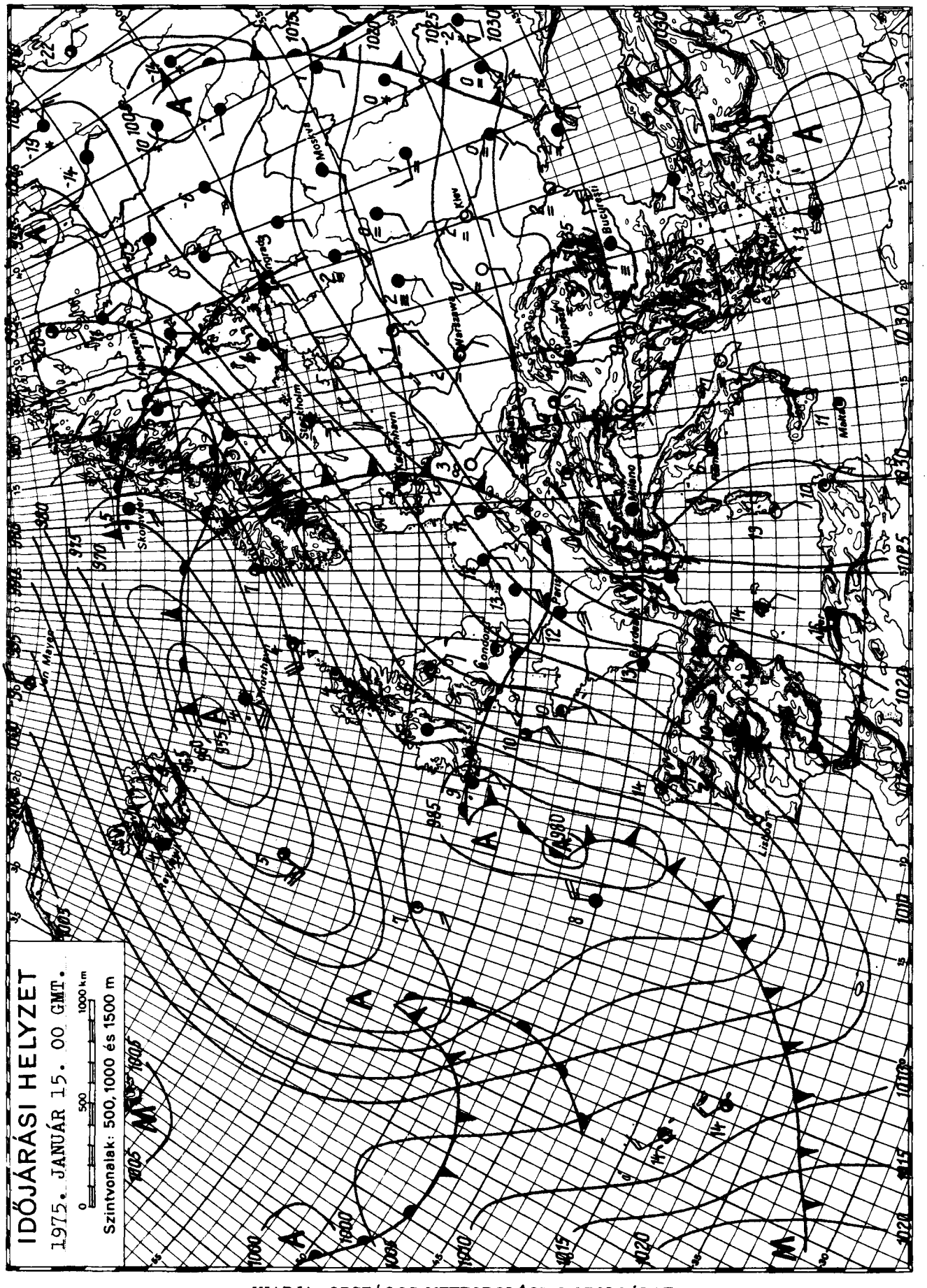

KIADJA: ORSZÁGOS METEOROLÓGIAI SZOLGÁLAT

Készíti: Központi Előrejelző Intézet Előrejelző Osztálya — T.: 273 - 018 — Megjelenik naponként —

Évi előfizetési díja: 720,—Ft — Megrendelhető: 1024 Budapest, II., Kitaibel Pál u. 1. Telefon: 353-500,

Kiadásért felel: az OMSZ elnöke — Szerkesztésért felel: a KEI igazgatója

IDŐJÁRÁSI NAPIJELENTÉS

ЕЖЕДНЕВНЫЙ МЕТЕОРОЛОГИЧЕСКИЙ БЮЛЛЕТЕНЬ • DAILY WEATHER REPORT
BULLETIN QUOTIDIEN DE TEMPS • TÄGLICHER WETTERBERICHT

88. évfolyam 16. szám + Budapest + 1975. január 16. csütörtök

Az időjárási helyzet és a várható időjárás:

Az óceáni levegő helyenként erős déli, délnyugati széllel az Ibériai-félsziget felől Franciaországon és a Benelux-államokon keresztül Észak-Európa fölé áramlik. Vonulása során többfelé eső, néhány helyen záporeső, egy-két helyen még zivatar is keletkezett. Szerdán a nappali hőmérséklet a Skandináv-félsziget déli részén, valamint a Balti-tenger vidékén körülbelül 12, 15 fokkal magasabb volt, mint az elmúlt évek átlaga. Ugyanakkor kontinensünk középső és délkeleti részén továbbra is a leszálló légmozgások határozzák meg az időjárást. Emiatt sokfelé képződik köd, amelyeknek nagy része napközben is megmarad. A ködös helyeken a hőmérséklet egész napon át fagypont körül alakul. A következő 36 órában a Kárpát-medencében az óceáni léghullámok az évszakhoz képest enyhe időjárást okoznak.

Hazánkban szerdán főként az ország északi megyéiben volt erősen párás, többfelé ködös idő. A déli megyékben helyenként 5, 8 órán át sütött a nap. A napos helyeken a kora délutáni órák hőmérséklete 6, 12 fok között alakult, míg a tartósan ködös részeken csak 0 fok közelében maradt egész nap. Egy-két helyről ködszitálást is jelentettek. Csütörtök hajnalra a délnyugati megyékben csak 1, 6, máshol 0 és -5 fokig hűlt le a levegő. Délelőtt a Dunántúlon több helyen megerősödött a déli szél és megjavultak a látások, a hőmérséklet pedig helyenként a napsütés következtében megközelítette a 10 fokot. Az északkeleti részeken még néhány helyen ködös maradt az idő és ott 11 órakor is csak 0 fok körüli hőmérsékletet mértek.

Ma 12 órakor Budapesten a hőmérséklet 5 fok, a tengerszintre átszámított légnyomás 768 mm, mérsékelten süllyedő irányzatú.

Várható időjárás péntek estig:

Időnként nyugat felől megnövekvő felhőzet, legfeljebb néhány helyen esővel. Északkeleten a reggeli órákig helyenként még köd.
Megélénkülő, a Dunántúlon időnként megerősödő déli, délnyugati szél.
Enyhe idő.
Várható legalacsonyabb éjszakai hőmérséklet: általában +3, -2 fok között, északkeleten néhány helyen -5 fok közelében,
legmagasabb nappali hőmérséklet pénteken: 8, 13 fok között,
az erősen párás helyeken 5 fok körül.

Dunay Sándorné s.k.

TÁVOLABBI KILÁTÁSOK KEDD REGGELIG:

Időnként megnövekvő felhőzet, kisebb esőkkel. Szeles, enyhe idő.
A legalacsonyabb hajnali hőmérséklet: -1, +5,
a legmagasabb nappali hőmérséklet: 6, 12 fok között lesz.
Jelentős mennyiségű csapadék /legalább 5 mm/ az ország területének 30 százalékán várható.

KÖZÉPTÁVU ELŐREJELZŐ OSZTÁLY

A hőmérséklet napi középértéke és eltérése a 100 évi átlagtól /Budapesten/:

1975. I. 15.:	+0,5 C°	+1,8 C°

1871 óta ezen a napon Budapesten előfordult

legmagasabb hőmérséklet: 11,8 C° /1873/,
legalacsonyabb hőmérséklet: -16,4 C° /1912/.

75.0019.

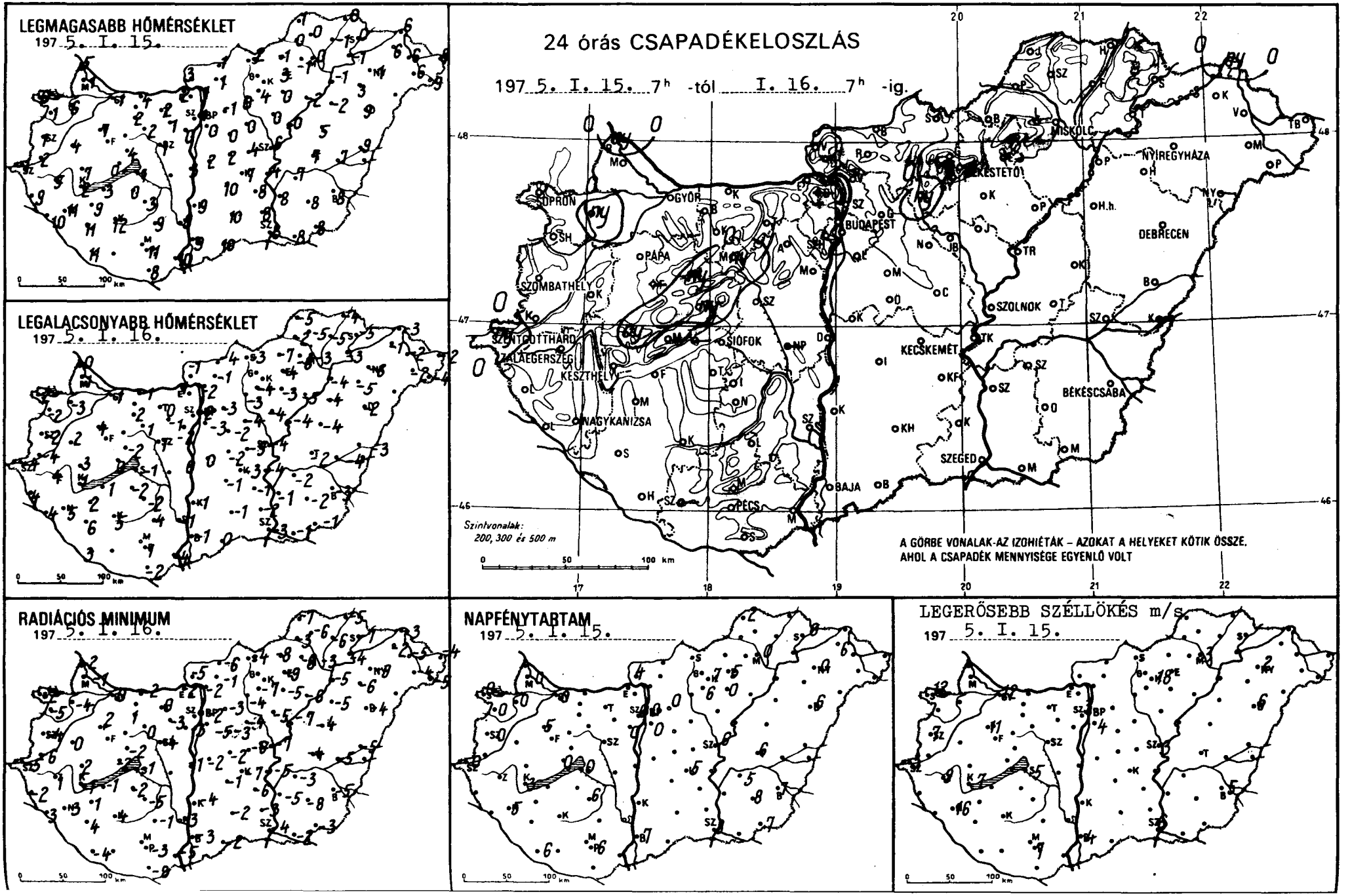
LEGMAGASABB HŐMÉRSÉKLET
197 5. I. 15.
LEGALACSONYABB HŐMÉRSÉKLET
197 5. I. 16.
24 órás CSAPADÉKELOSZLÁS
197 5. I. 15. 7h -tól I. 16. 7h -ig.
Szintvonalak:
200, 300 és 500 m
A GÖRBE VONALAK-AZ IZOHIÉTÁK – AZOKAT A HELYEKET KÖTIK ÖSSZE,
AHOL A CSAPADÉK MENNYISÉGE EGYENLŐ VOLT
RADIÁCIÓS MINIMUM
197 5. I. 16.
NAPFÉNYTARTAM
197 5. I. 15.
LEGERŐSEBB SZÉLLÖKÉS m/s
197 5. I. 15.
SOPRON
GYŐR
BUDAPEST
MISKOLC
NYÍREGYHÁZA
DEBRECEN
SZOMBATHELY
PÁPA
SZOLNOK
SZENTGOTTHÁRD
ZALAEGERSZEG
KESZTHELY
SIÓFOK
KECSKEMÉT
BÉKÉSCSABA
NAGYKANIZSA
SZEGED
PÉCS
BAJA

	197 5.I.16. 07h -ig az utolsó 24 óra adatai							197 5.I.16. 07h -ig az utolsó 24 óra adatai					
	csapadék (mm)	hó cm	max. hőmérséklet	min. hőmérséklet	rad. min.	napos órák		csapadék (mm)	hó cm	max. hőmérséklet	min. hőmérséklet	rad. min.	napos órák
Győr	• =		1	1	0	0	Vác	• =		1	-2	-2	
Kapuvár	ny ¥		6	-3	-4	0	Vámosmikola	•		3	-1	-5	4
Mosonmagyaróvár	• =		1	1	-1	0	Baja	• =		9	-1	-3	7
Rajka	ny ≡,⌴		5	0	-2		Bácsalmás	• ⌴		10	0	-2	
Sopron	• ≡		0	-2	-2	0	Izsák	•		10	-1	-1	
Sopronhorpács	•		1	-2	-5	0	Kalocsa	•		9	-1	-4	
Káld	•		4	2	0		Kecskemét	• ¥		7	-3	-7	5
Körmend	•		2	-4	-6		Kiskunf. háza	• ⌴		8	-1	-6	
Szentgotthárd	ny ≡,		-1	-4	-5	0	Kiskunhalas	•		10	-1	-2	
Szombathely	• ≡		1	-2	-4	0	Kunszentmiklós	• ≡		2	0	-2	
Lenti	•		9	4	-2		Tiszakécske	• V		4	-4	-5	
Letenye	•		10	4	3		Balassagyarmat	• ¥		1	-4	-6	
Nagykanizsa	•		11	5	3	5	Romhány	• ≡		1	-1	-1	
Zalaegerszeg	• ≡		5	4	1		Salgótarján	•		2	-3	-4	
Farkasgyepű	–		–	–	–		Eger	•		3	-4	-9	5
Keszthely	• ≡		2	1	-1	3	Galyatető	• V		4	-2	-2	
Mencshely	•		0	0	-2	0	Gyöngyös	•		4	-4	-7	6
Pápa	•		7	4	2	5	Kékestető	• =	folt	3	0	-1	7
Sümeg	ny ≡,		7	3	2		Kompolt	• V		0	-3	-5	0
Tihany	–		–	–	–		Lőrinci	ny ¥		0	-3	-4	
Veszprém	ny *	lep.	4	-2	-2		Poroszló	• ¥		-2	-5	-6	
Zirc	ny ≡,		0	-1	-4		Jászapáti	• V=		0	-4	-5	
Fonyód	•		3	1	-1		Jászberény	• ¥		-1	-4	-5	
Homokszt. györgy	• ⌴		11	3	-4	6	Karcag	• =		5	-4	-4	
Kaposvár	•		12	5	4		Szolnok	• =		6	-4	-7	6
Marcali	•		9	2	1		Tiszaroff	•		0	-4	-7	
Siófok	• ≡		1	-1	-1	0	Túrkeve	•		7	-2	-4	6
Somogyszob	•		11	6	4		Kistelek	•		8	-2	-3	
Tab	ny ≡,		0	-2	-2		Makó	•		8	-1	-2	
Bábolna	• ⌴		1	0	0		Szeged	• =		8	-3	-4	8
Esztergom	• ¥		2	1	-2		Szentes	•		8	-1	-5	
Kisbér	•		2	2	1		Borsodnádasd	• ¥		-1	-7	-8	
Komárom	• ⌴		4	-1	-2		Füged	•		-1	-5	-6	
Tatabánya	• ⌴		2	0	0		Hidasnémeti	• ≡		0	-4	-5	
Alcsútdoboz	• =⌴		1	-1	-3		Jósvafő	• ≡		1	-5	-7	2
Dunaújváros	• ¥		3	0	-1		Lillafüred	•		-1	-6	-8	
Martonvásár	•		0	-2	-3	0	Miskolc	• ≡		0	-3	-3	0
Mór	ny *	folt	2	1	0		Putnok	• ≡		0	-2	-3	
Nagyhörcsökp.	–		–	–	–		Sárospatak	• V		0	-5	-7	0
Szabadbattyán	• ⌴		1	1	-4		Szendrőlád	• ≡		0	-5	-6	
Iregszemcse	•		3	-2	-5	6	Tokaj	• V		-1	-3	-4	
Lengyel	•		9	4	-1		Kisvárda	•		6	-1	-2	6
Nagykónyi	•		11	4	2		Mátészalka	•		6	-2	-4	
Szekszárd	•		9	-1	-3		Nyíregyháza	• ≡		1	-6	-9	0
Tamási	•		10	5	3		Nyírlugos	–		–	–	–	
Mohács	•		10	-4	-5		Pátyod	•		9	-4	-5	
Pécs	•		11	1	-3	6	Tiszabecs	•		8	-2	-4	
Siklós	• ⌴		8	-2	-8		Vásárosnamény	•		6	-2	-5	
Szigetvár	–		–	–	–		Záhony	ny,¥⌴		6	-3	-3	
Bp. Lőrinc	• ¥		0	-3	-5	0	Berettyóújfalu	• ⌴		9	-3	-5	
Bp. Met. Int.	•		1	-2	-2	0	Debrecen	• =		9	-2	-4	6
Bp. Szab. hegy	• ⌴		0	-1	-2	0	Hajdúdorog	•		3	-5	-6	
Cegléd	• V		4	-5	-6		Hortobágy	•		-2	-4	-5	
Dobogókő	–		–	–	–		Körösszakál	–		–	–	–	
Gödöllő	• ¥		-1	-3	-3	0	Polgár	• V		-1	-4	-5	
Királyrét	• ≡		0	-1	-1		Békéscsaba	•		8	-3	-5	7
Monor	•		0	-2	-3		Mezőhegyes	• ⌴		8	-1	-3	7
Nagykáta	• ¥		0	-4	-4		Orosháza	•		8	-2	-8	8
Örkény	•		2	-2	-2		Szarvas	•		7	-2	-3	5
Szentendre	• ≡		0	-2	-2		Szeghalom	•		7	-4	-5	

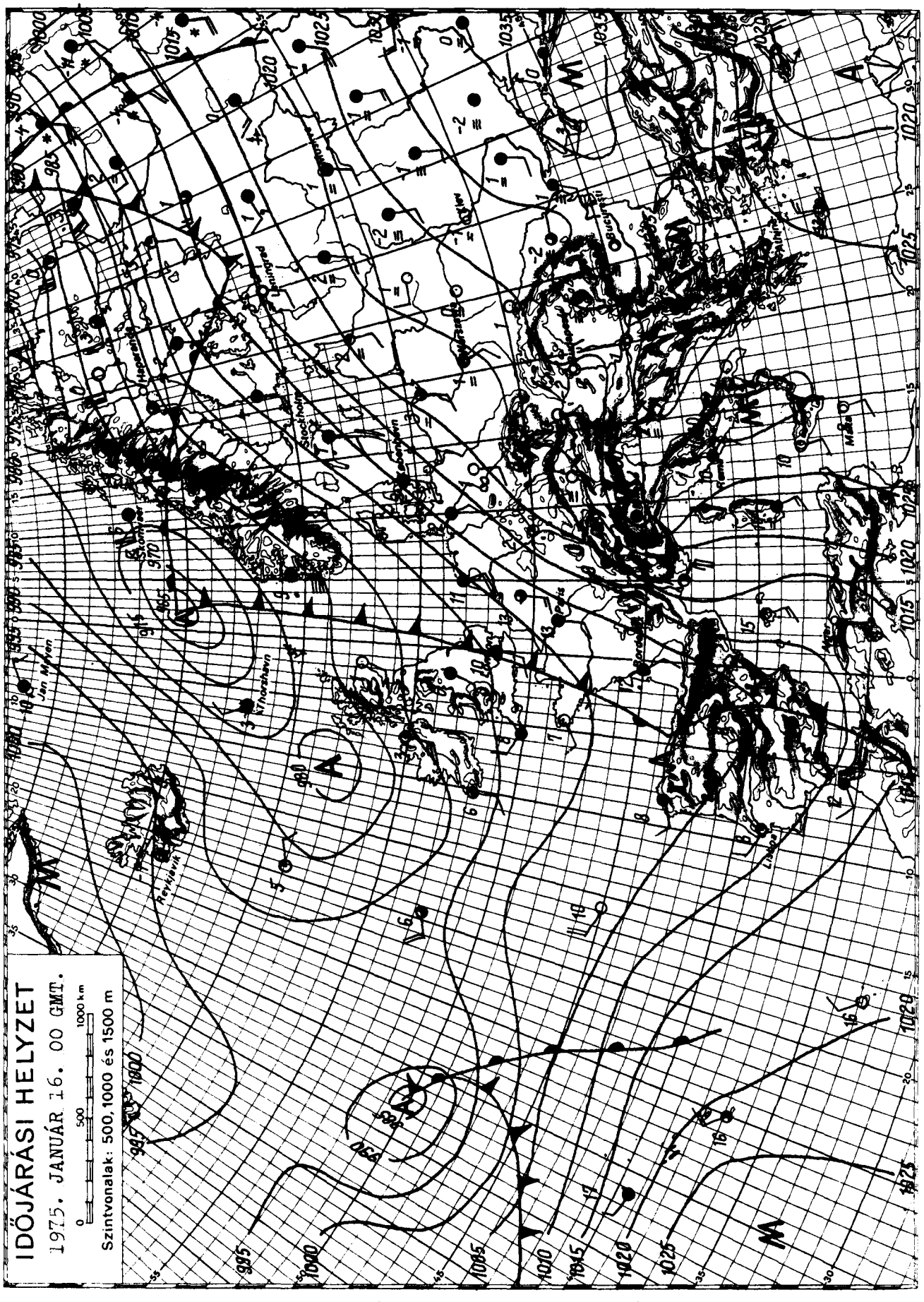

KIADJA: ORSZÁGOS METEOROLÓGIAI SZOLGÁLAT
Készíti: Központi Előrejelző Intézet Előrejelző Osztálya — T.: 273-018 — Megjelenik naponként —
Évi előfizetési díja: 720,—Ft — Megrendelhető: 1024 Budapest, II., Kitaibel Pál u. 1. Telefon: 353-500,
Kiadásért felel: az OMSZ elnöke — Szerkesztésért felel: a KEI igazgatója

IDŐJÁRÁSI NAPIJELENTÉS

ЕЖЕДНЕВНЫЙ МЕТЕОРОЛОГИЧЕСКИЙ БЮЛЛЕТЕНЬ • DAILY WEATHER REPORT
BULLETIN QUOTIDIEN DE TEMPS • TÄGLICHER WETTERBERICHT

88. évfolyam 17. szám + Budapest + 1975. január 17. péntek

Az időjárási helyzet és a várható időjárás:

Szárazföldünk időjárása igen enyhe. Csütörtökön a hőmérséklet napi csúcsértéke általában 4, 8, a Kárpát-medencében helyenként 8, 10, sőt a Balti-tenger térségében 10, 16 fokkal magasabb volt, mint a legutóbbi évek átlaga. A Kárpát-medence, a Balkán-félsziget és a Fekete-tenger térsége fölött magas nyomású légköri képződmény helyezkedik el. Ezeken a területeken a reggeli órákban több helyen ködös az idő. Az óceáni enyhe, nedves léghullámok a Brit-szigeteken és Nyugat-Európa partvidékein át Északkelet-Európa felé áramlanak. Vonulásukat megerősödő szél és több helyen csapadék kiséri. A következő 36 órában az óceáni enyhe léghullámok nagy része még elkerüli a Kárpát-medencét, azért lényeges időjárásváltozásra nem számithatunk.

Hazánkban csütörtökön a nyugati megyékben erősen felhős volt az ég, csak 1, 4 órán át sütött a nap. Máshol változóan felhős idő volt és 5, 7 órás napsütést észleltek. A hőmérséklet kora délutánra északkeleten 2, 6, máshol 7, 12 fokig emelkedett. Eső sehol sem esett. A hajnali órákban néhány helyen köd képződött. A legalacsonyabb éjszakai hőmérséklet általában +7, -3, északkeleten -3, -7 fok között alakult. Ma délelőtt változóan felhős, párás, Sopronban és Miskolcon ködös idő volt. A hőmérséklet 11 órára általában 5, 11 fokig emelkedett, Sopronban, ahol még 11 órakor is köd volt, -1, Miskolcon -2 fokot mértek.

Ma 12 órakor Budapesten a hőmérséklet 9 fok, a tengerszintre átszámitott légnyomás 764 mm, erősen süllyed.

Várható időjárás szombat estig:

Változóan felhős idő, pénteken csapadék nélkül, szombaton néhány helyen kisebb esővel.
Mérsékelt, többfelé élénk, időnként megerősödő déli, délnyugati szél.
A hajnali órákban helyenként párásság, egy-két szélvédett helyen köd.
Várható legalacsonyabb éjszakai hőmérséklet: -1, +4,
legmagasabb nappali hőmérséklet szombaton: 7, 12 fok között.

Bartha Péterné s.k.

A hőmérséklet napi középértéke és eltérése a 100 évi átlagtól /Budapesten/:

1975. I. 16.:	3,8 C°	+4,9 C°

1871 óta ezen a napon Budapesten előfordult

legmagasabb hőmérséklet: 9,8 C° /1956, 1968/,
legalacsonyabb hőmérséklet: -15,5 C° /1893/.

75.0021.

LEGMAGASABB HŐMÉRSÉKLET

197 5. I. 16.

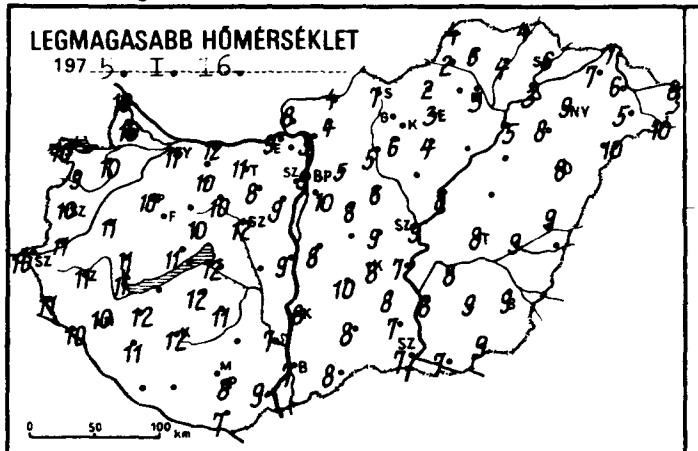

LEGALACSONYABB HŐMÉRSÉKLET

197 5. I. 17.

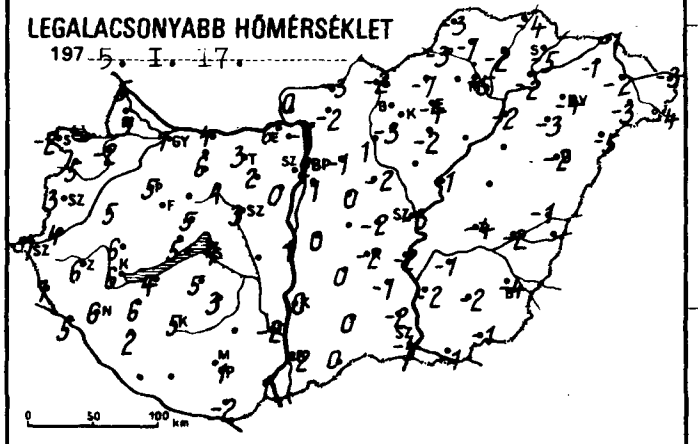

RADIÁCIÓS MINIMUM

197 5. I. 17.

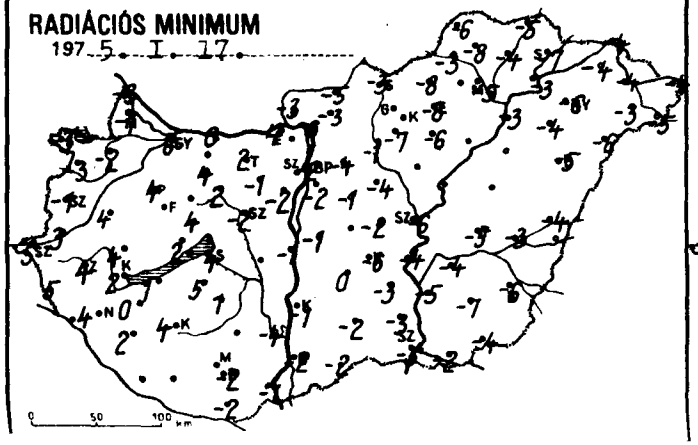

24 órás CSAPADÉKELOSZLÁS

197 5. I. 16. 7h -tól I. 17. 7h -ig.

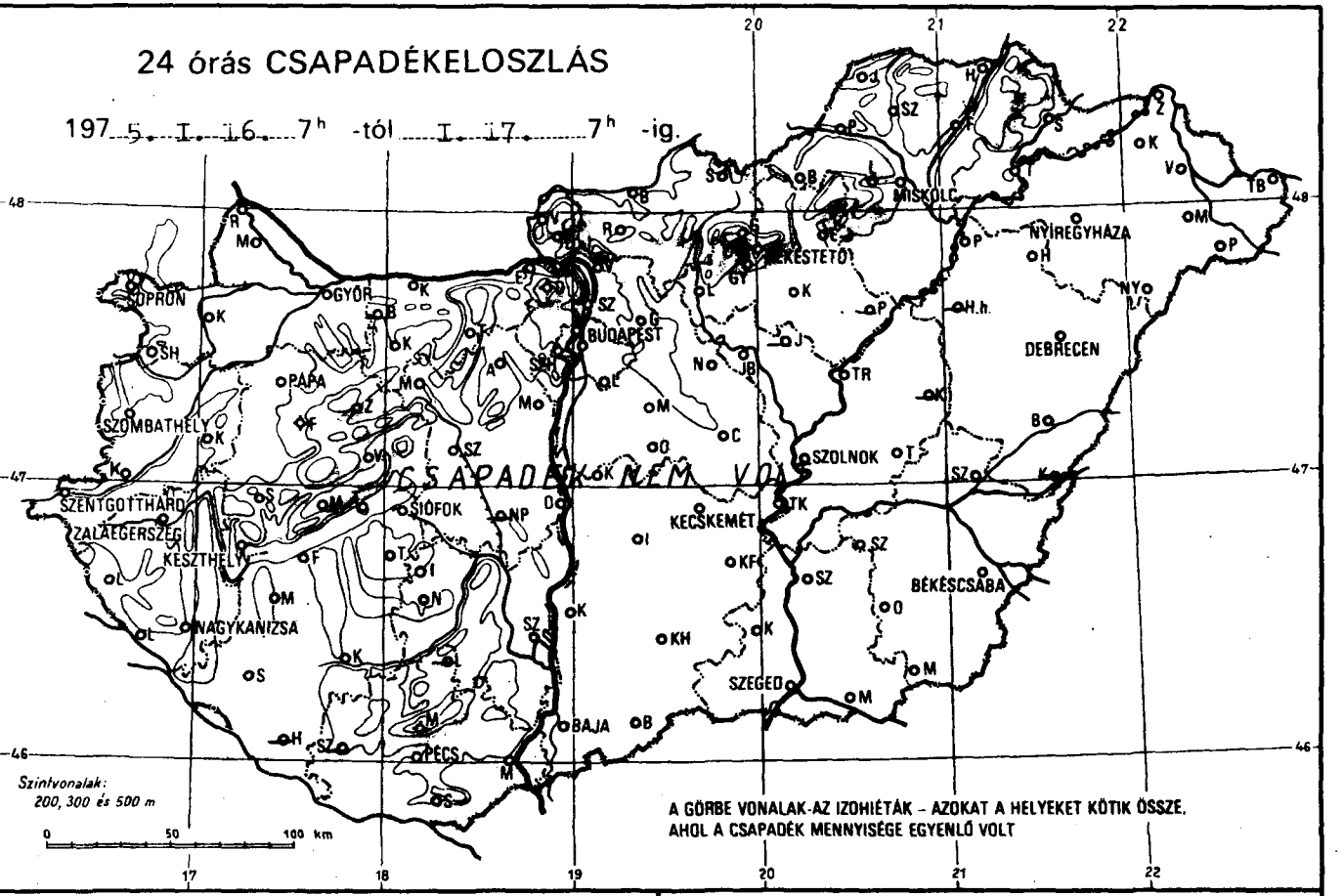

NAPFÉNYTARTAM

197 5. I. 16.

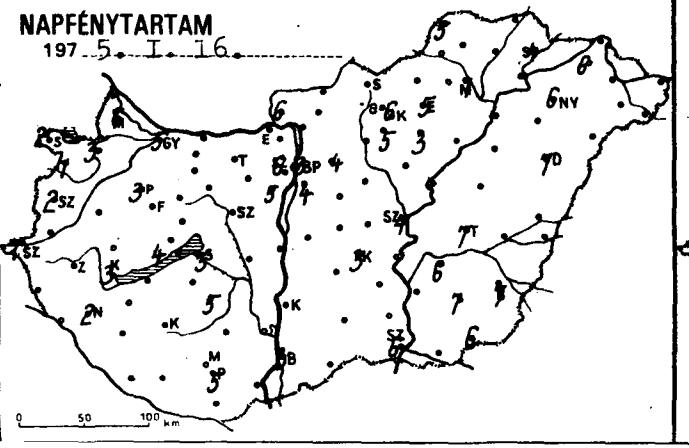

LEGERŐSEBB SZÉLLÖKÉS m/s

197 5. I. 16.

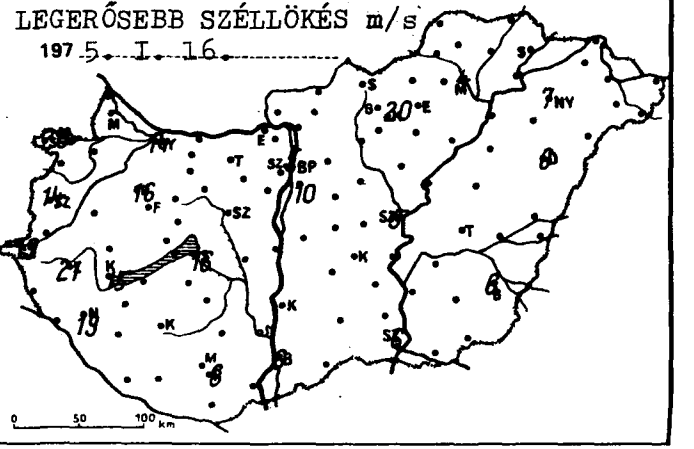

	197 5. I. 17. 07 h -ig az utolsó 24 óra adatai							197 5. I. 17. 07 h -ig az utolsó 24 óra adatai						
	csapadék (mm)	hó cm	max. hőmérséklet	min. hőmérséklet	rad. min.	napos órák		csapadék (mm)	hó cm	max. hőmérséklet	min. hőmérséklet	rad. min.	napos órák
Győr	.		11	7	6	5	Vác	. ⌴		5	-1	-6	
Kapuvár	. ≡		10	-2	-2	3	Vámosmikola	.		8	0	-3	6
Mosonmagyaróvár	.		10	3	-1	6	Baja	.		7	-2	-2	3
Rajka	.		10	5	-3		Bácsalmás	. ⌴		8	0	-2	
Sopron	. ≡		10	-2	-3	2	Izsák	.		10	0	0	
Sopronhorpács	.		9	5	-3	1	Kalocsa	.		8	0	-1	
Káld	.		11	5	4		Kecskemét	.		8	-2	-6	3
Körmend	. ⌴		11	4	3		Kiskunf. háza	. ⌴		8	-1	-3	
Szentgotthárd	.		10	7	5	1	Kiskunhalas	.		8	0	-2	
Szombathely	.		10	3	-1	2	Kunszentmiklós	.		8	0	-1	
Lenti	.		11	7	5		Tiszakécske	.		7	-2	-4	
Letenye	.		10	5	4		Balassagyarmat	. ⌴		4	-3	-5	
Nagykanizsa	.		10	6	4	2	Romhány	.		4	-2	-3	
Zalaegerszeg	.		11	6	4		Salgótarján	.		7	-2	-3	
Farkasgyepű	.		9	5	3		Eger	.		3	-4	-8	5
Keszthely	.		11	6	2	3	Galyatető	.		4	0	0	
Mencshely	.		9	3	2	4	Gyöngyös	.		6	-3	-7	5
Pápa	.		10	5	4	3	Kékestető	.	folt	3	1	0	6
Sümeg	.		11	6	4		Kompolt	.		4	-2	-6	3
Tihany	.		11	5	2		Lőrinci	. ⌴		5	1	-1	
Veszprém	.		10	5	4		Poroszló	-		-	-	-	
Zirc	.		9	4	-1		Jászapáti	-		-	-	-	
Fonyód	.		-	4	1		Jászberény	.		8	-3	-5	
Homokszt. györgy	-		-	-	-	-	Karcag	⛆		-	-	-	
Kaposvár	.		12	5	4		Szolnok	.		9	-3	-6	4
Marcali	.		12	6	0		Tiszaroff	.		8	-1	-5	
Siófok	.		12	7	4	5	Túrkeve	.		8	-4	-5	7
Somogyszob	.		11	2	2		Kistelek	.		7	-2	-3	
Tab	.		12	5	5		Makó	.		7	-1	-2	
Bábolna	-		-	-	-		Szeged	.		7	-4	-5	6
Esztergom	.		9	6	4		Szentes	.		8	-2	-5	
Kisbér	.		10	6	4		Borsodnádasd	. ≡		2	-7	-8	
Komárom	.		12	4	0		Füged	. ⌴		4	-2	-4	
Tatabánya	.		11	3	2		Hidasnémeti	.		4	-4	-5	
Alcsútdoboz	.		8	2	-1		Jósvafő	.		4	-3	-6	5
Dunaújváros	.		9	1	-1		Lillafüred	.		0	-6	-8	
Martonvásár	.		9	0	-2	5	Miskolc	. ≡		3	-5	-5	1
Mór	.		10	4	2		Putnok	. ≡		2	-3	-3	
Nagyhörcsökp.	-		-	-	-		Sárospatak	.		6	-5	-7	4
Szabadbattyán	.		12	3	-2		Szendrőlád	. ≡		6	-7	-8	
Iregszemcse	.		11	3	1	5	Tokaj	.		3	-2	-3	
Lengyel	-		-	-	-		Kisvárda	.		7	-1	-4	6
Nagykónyi	.		12	5	3		Mátészalka	.		5	-3	-3	
Szekszárd	.		7	-2	-4		Nyíregyháza	.		9	-4	-6	6
Mágocsi Árpádtető	.		10	5	3		Nyírlugos	. ⌴		10	-5	-6	
Mohács	.		9	1	-1		Pátyod	.		10	-4	-5	
Pécs	.		8	1	-2	5	Tiszabecs	.		8	-3	-4	
Siklós	. ⌴		7	-2	-2		Vásárosnamény	. ⌴		6	-2	-4	
Szigetvár	-		-	-	-		Záhony	. ⌴		7	-1	-4	
Bp. Lőrinc	.		10	1	-2	4	Berettyóújfalu	. ⌴		9	-1	-4	
Bp. Met. Int.	.		9	2	-2	3	Debrecen	.		8	-2	-5	7
Bp. Szab. hegy	.		6	2	1	6	Hajdúdorog	.		8	-3	-4	
Cegléd	.		9	-2	-2		Hortobágy	-		-	-	-	
Dobogókő	.		6	2	-1		Kőrösszakál	-		-	-	-	
Gödöllő	.		5	1	-4	4	Polgár	.		5	-2	-3	
Királyrét	. ⌴		4	-1	-6		Békéscsaba	.		9	-4	-6	7
Monor	.		8	0	-1		Mezőhegyes	. ⌴		9	-1	-4	6
Nagykáta	.		6	-2	-4		Orosháza	.		9	-2	-7	7
Örkény	.		-	0	0		Szarvas	.		8	-1	-4	6
Szentendre	.		7	-2	-2		Szeghalom	.		9	-2	-3	

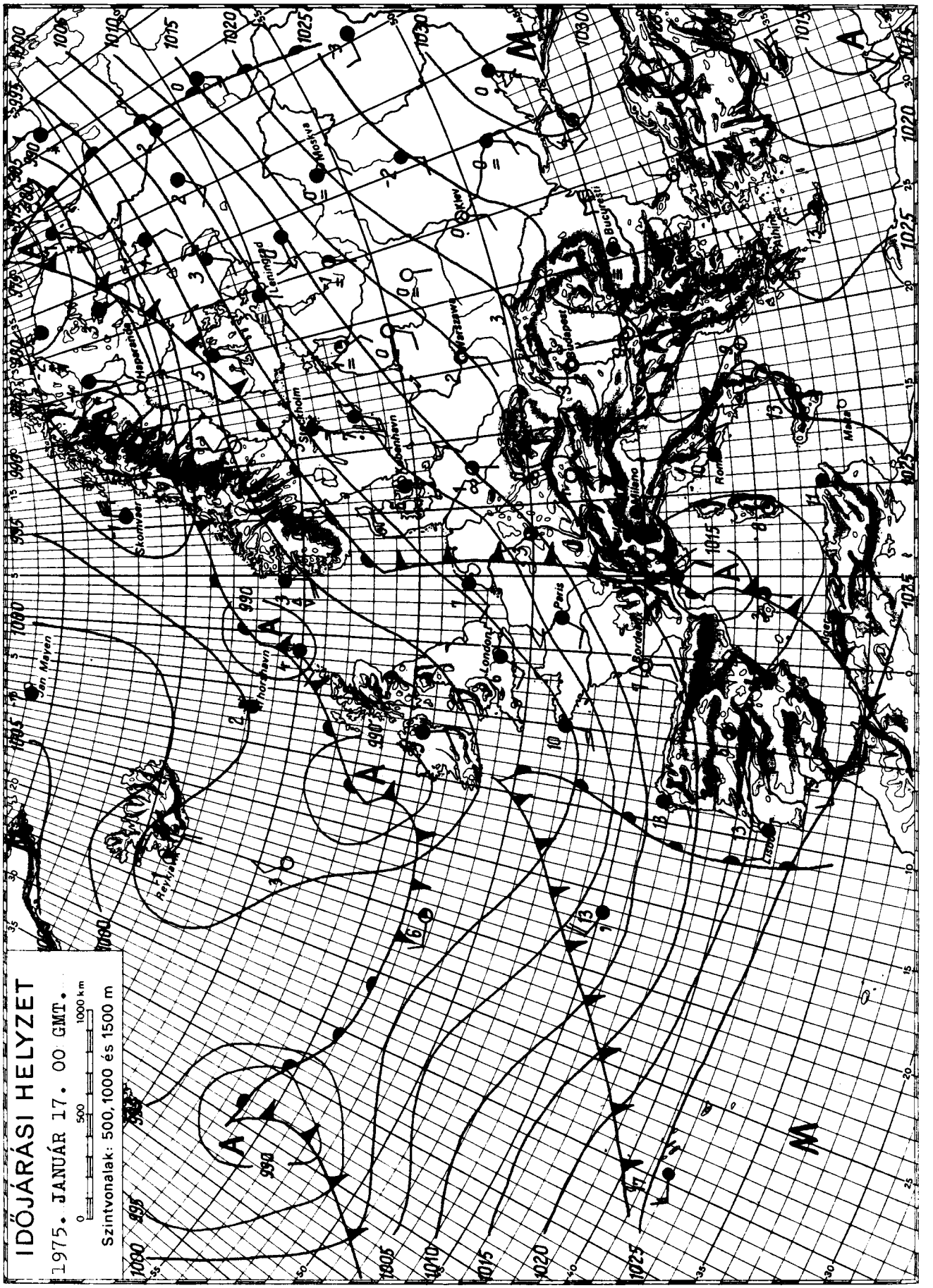

KIADJA: ORSZÁGOS METEOROLÓGIAI SZOLGÁLAT

Készíti: Központi Előrejelző Intézet Előrejelző Osztálya — T.: 273 - 018 — Megjelenik naponként —

Évi előfizetési díja: 720,—Ft — Megrendelhető: 1024 Budapest, II., Kitaibel Pál u. 1. Telefon: 353-500,

Kiadásért felel: az OMSZ elnöke — Szerkesztésért felel: a KEI igazgatója

IDŐJÁRÁSI NAPIJELENTÉS

ЕЖЕДНЕВНЫЙ МЕТЕОРОЛОГИЧЕСКИЙ БЮЛЛЕТЕНЬ • DAILY WEATHER REPORT
BULLETIN QUOTIDIEN DE TEMPS • TÄGLICHER WETTERBERICHT

88. évfolyam 18. szám + Budapest + 1975. január 18. szombat

Az időjárási helyzet és a várható időjárás:

Az óceáni nedves léghullámok fokozatosan terjeszkednek Európa belseje felé. Vonulásuk során ma reggel Nyugat-Európában, az Alpok nyugati vidékén, valamint Észak-Európában többfelé eső, záporeső, néhány helyen havas eső, havazás kiséri. Szárazabb időjárást Közép-Európában, a Balkán-félsziget egy részén és a Fekete-tenger térségében találunk. A következő 36 óra folyamán várható, hogy a nedves óceáni léghullámok elsősorban a Kárpát-medence nyugati felét elérik, igy már hazánkban is számitani kell esőre.

Hazánkban pénteken változóan felhős idő volt. Általában 3, 8 órán át sütött a nap, csupán Sopron környékén volt egész nap köd. Esőt sehonnan sem jelentettek. A hőmérséklet napközben az északkeleti megyékben csak 4, 8, máshol 9, 15 fokig emelkedett. Szombat hajnalra az északi és keleti megyékben +1, -5, az ország többi részén csak +2, +9 fokig hült le a levegő. Ma délelőtt a nyugati megyékben erősen, máshol változóan felhős volt az ég. A déli, délnyugati szél többfelé megerősödött. A hőmérséklet 11 órakor az ország nagy részén 6, 13 fok között váltakozott, de az erősen párás Miskolcon 4, Szegeden 5, sőt a ködös Sopronban csak 0 fokot mutatott a hőmérő higanyszála.

Ma 12 órakor Budapesten a hőmérséklet 10 fok, a tengerszintre átszámitott légnyomás 760 mm, gyengén süllyed.

Várható időjárás vasárnap estig:

Nyugat felől tovább növekvő felhőzet, elsősorban a Dunántúlon esővel, zápporral.
Többfelé élénk, időnként erős, néhány helyen viharos lökésekkel kisért déli, délnyugati szél.
Egy-két helyen köd.
Enyhe, változékony idő.
Várható legalacsonyabb éjszakai hőmérséklet: általában 2, 7 fok között, északkeleten fagypont közelében,
legmagasabb nappali hőmérséklet vasárnap: 6, 11 fok között.

Vadkerti Ferenc s.k.

A hőmérséklet napi középértéke és eltérése a 100 évi átlagtól /Budapesten/:

1975. I. 17.:	6,2 C°	+7,0 C°

1871 óta ezen a napon Budapesten előfordult

legmagasabb hőmérséklet:	12,8 C° /1917/,
legalacsonyabb hőmérséklet:	-14,8 C° /1963/.

75.0023.

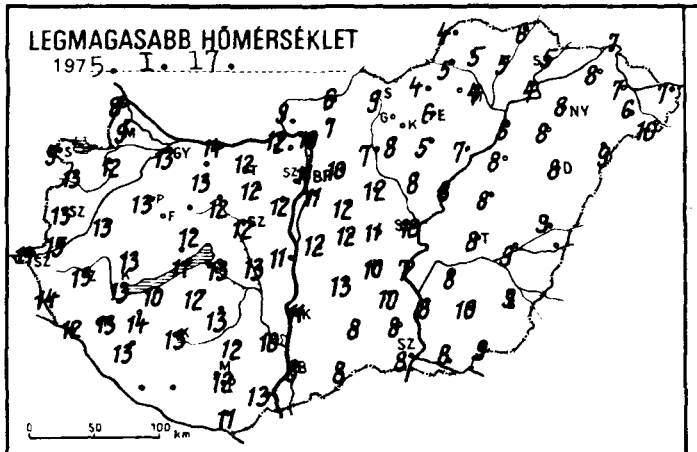
LEGMAGASABB HŐMÉRSÉKLET
1975. I. 17.

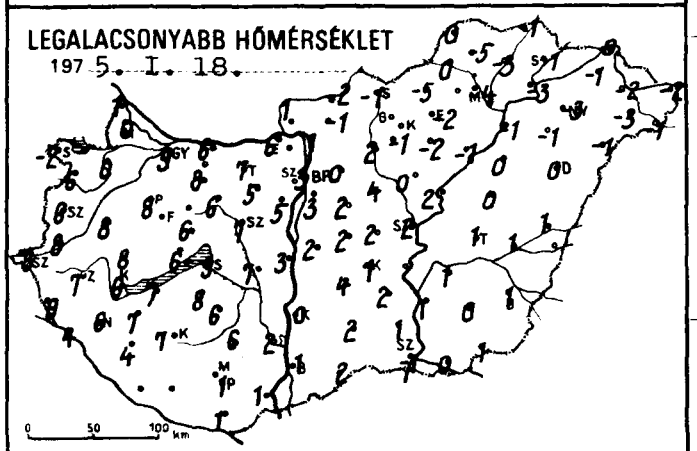
LEGALACSONYABB HŐMÉRSÉKLET
1975. I. 18.

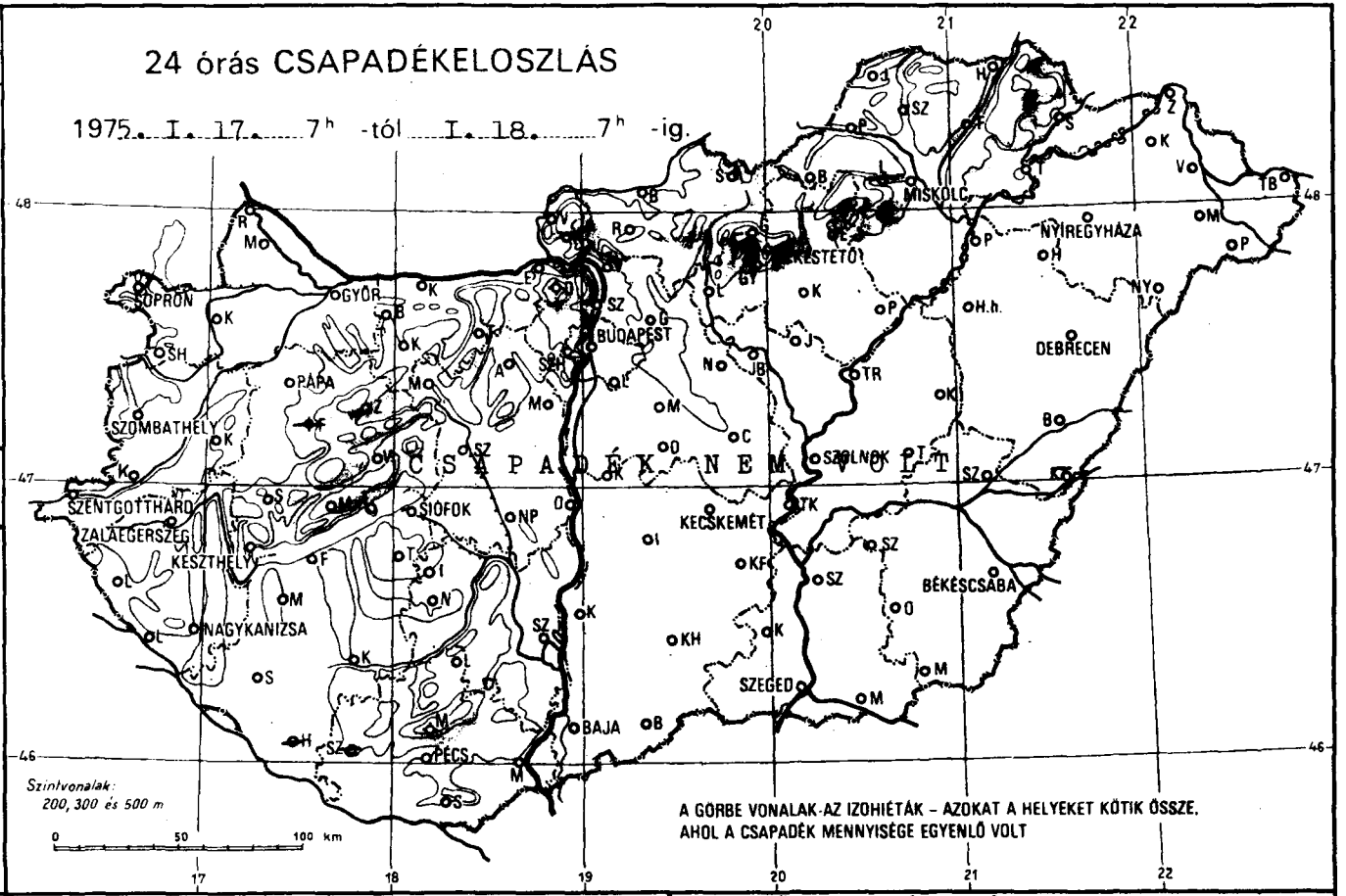
24 órás CSAPADÉKELOSZLÁS
1975. I. 17. 7h -tól I. 18. 7h -ig.
CSAPADÉK NEM VOLT
SOPRON
GYŐR
BUDAPEST
MISKOLC
NYÍREGYHÁZA
DEBRECEN
SZOMBATHELY
PÁPA
SZOLNOK
SZENTGOTTHÁRD
ZALAEGERSZEG
KESZTHELY
SIÓFOK
KECSKEMÉT
BÉKÉSCSABA
NAGYKANIZSA
SZEGED
BAJA
PÉCS
Szintvonalak:
200, 300 és 500 m
A GÖRBE VONALAK AZ IZOHIÉTÁK – AZOKAT A HELYEKET KÖTIK ÖSSZE,
AHOL A CSAPADÉK MENNYISÉGE EGYENLŐ VOLT

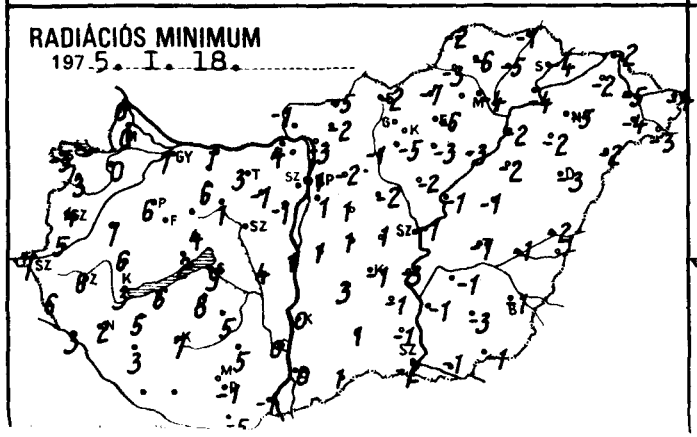
RADIÁCIÓS MINIMUM
1975. I. 18.

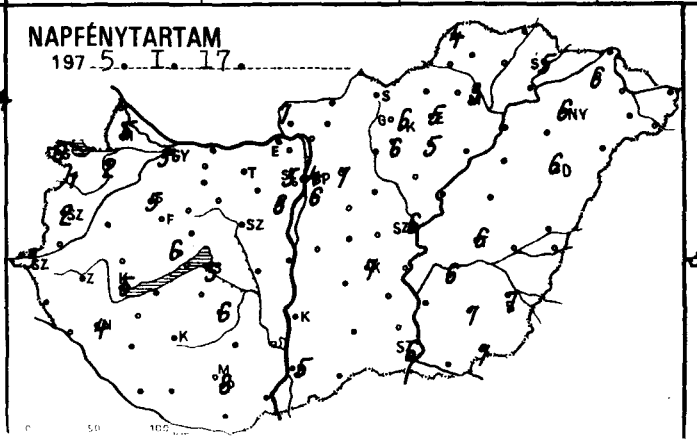
NAPFÉNYTARTAM
1975. I. 17.

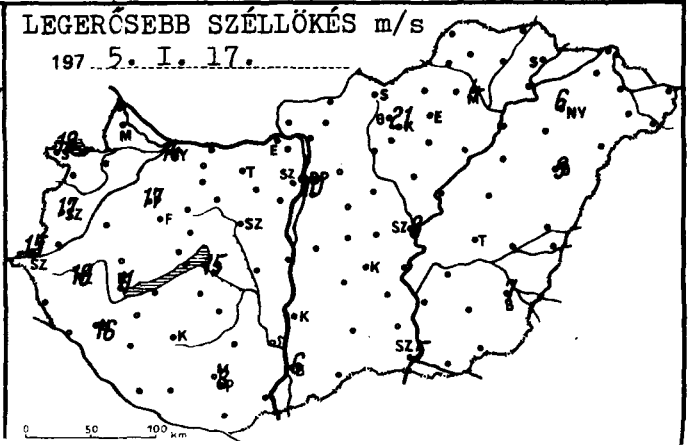
LEGERŐSEBB SZÉLLÖKÉS m/s
1975. I. 17.

	1975.I.18. 07h -ig az utolsó 24 óra adatai							1975.I.18. 07h -ig az utolsó 24 óra adatai					
	csapadék (mm)	hó cm	max. hőmérséklet	min. hőmérséklet	rad. min.	napos órák		csapadék (mm)	hó cm	max. hőmérséklet	min. hőmérséklet	rad. min.	napos órák
Győr	.		13	9	7	5	Vác	. =␣		10	1	-3	
Kapuvár	.		12	0	0	2	Vámosmikola	.		9	1	-1	7
Mosonmagyaróvár	.		9	0	0	5	Baja	.		8	1	0	5
Rajka	.		8	1	0		Bácsalmás	.		8	2	1	
Sopron	. ≡		9	-2	-3	0	Izsák	.		13	4	3	
Sopronhorpács	.		13	6	3	1	Kalocsa	.		11	0	0	
Káld	.		13	8	7		Kecskemét	. =		10	1	-1	7
Körmend	.		15	8	5		Kiskunf. háza	.		10	2	-1	
Szentgotthárd	.		14	8	7	3	Kiskunhalas	.		8	2	1	
Szombathely	.		13	6	4	2	Kunszentmiklós	.		12	2	1	
Lenti	.		14	9	6		Tiszakécske	.		7	-	-3	
Letenye	.		12	4	3		Balassagyarmat	. ␣		6	-2	-5	
Nagykanizsa	.		13	6	2	4	Romhány	.		7	-1	-2	
Zalaegerszeg	.		13	7	6		Salgótarján	.		9	-1	-2	
Farkasgyepű	-		-	-	-		Eger	.		6	-2	-6	5
Keszthely	.		13	6	3	5	Galyatető	.		9	0	-6	
Mencshely	.		10	6	4	6	Gyöngyös	.		8	-1	-5	6
Pápa	.		13	8	6	5	Kékestető	.	folt	4	0	0	6
Sümeg	.		13	8	6		Kompolt	.		5	-2	-3	5
Tihany	.		11	6	2		Lőrinci	.		7	2	-1	
Veszprém	.		12	6	4		Poroszló	. ␣		7	-1	-3	
Zirc	.		11	6	2		Jászapáti	. ␣		8	0	-2	
Fonyód	.		10	7	6		Jászberény	.		12	1	-2	
Homokszt. györgy	-		-	-	-	-	Karcag	.		8	0	-1	
Kaposvár	.		13	7	7		Szolnok	. =		10	2	-1	6
Marcali	.		14	7	5		Tiszaroff	.		8	2	-1	
Siófok	.		13	9	9	5	Túrkeve	.		8	1	-1	6
Somogyszob	.		13	4	3		Kistelek	.		8	1	-1	
Tab	.		12	8	8		Makó	.		8	0	-1	
Bábolna	.		12	4	2		Szeged	. =		8	-1	-2	6
Esztergom	.		12	6	4		Szentes	.		8	1	-1	
Kisbér	.		13	8	6		Borsodnádasd	.		-1	-5	-7	
Komárom	.		14	6	1		Füged	.		5	-3	-5	
Tatabánya	.		12	7	3		Hidasnémeti	.		6	-1	-1	
Alcsútdoboz	.		12	5	-1		Jósvafő	. ≡		4	0	-2	4
Dunaújváros	.		11	3	1		Lillafüred	-		-	-	-	
Martonvásár	.		12	5	-1	6	Miskolc	. =		4	-4	-4	3
Mór	.		12	6	4		Putnok	. ≡		5	0	-3	
Nagyhörcsökp.	.		13	7	4		Sárospatak	.		5	-1	-4	5
Szabadbattyán	.		12	7	-		Szendrőlád	. ≡		5	-5	-6	
Tregszemcse	.		13	6	5	6	Tokaj	.		4	-3	-4	
Lengyel	.		12	6	5		Kisvárda	.		8	-1	-2	6
Nagykónyi	.		13	6	5		Mátészalka	.		6	-3	-4	
Szekszárd	.		10	2	0		Nyíregyháza	. =		8	-3	-5	6
Árpádtető	.		11	5	3		Nyírlugos	.		9	-1	-2	
Mohács	.		13	1	-1		Pátyod	.		10	-1	-3	
Pécs	.		12	1	-1	8	Tiszabecs	.		7	-2	-4	
Siklós	.		11	1	-5		Vásárosnamény	. ␣		7	-2	-5	
Szigetvár	-		-	-	-		Záhony	.		7	0	-2	
Bp. Lőrinc	.		11	3	1	6	Berettyóújfalu	.		9	1	-2	
Bp. Met. Int.	.		11	3	-1	4	Debrecen	. =		8	0	-3	6
Bp. Szab. hegy	.		9	4	3	5	Hajdúdorog	.		8	-1	-2	
Cegléd	.		11	2	1		Hortobágy	.		8	0	-2	
Dobogókő	.		7	4	0		Körösszakál	-		-	-	-	
Gödöllő	.		10	0	-2	7	Polgár	.		6	-1	-2	
Királyrét	. ␣		-	-5	-6		Békéscsaba	.		9	1	-1	7
Monor	.		12	2	1		Mezőhegyes	.		9	1	-1	7
Nagykáta	.		12	4	-2		Orosháza	.		10	0	-3	7
Örkény	.		12	2	1		Szarvas	.		8	1	-1	6
Szentendre	.		9	0	-1		Szeghalom	.		9	1	-1	

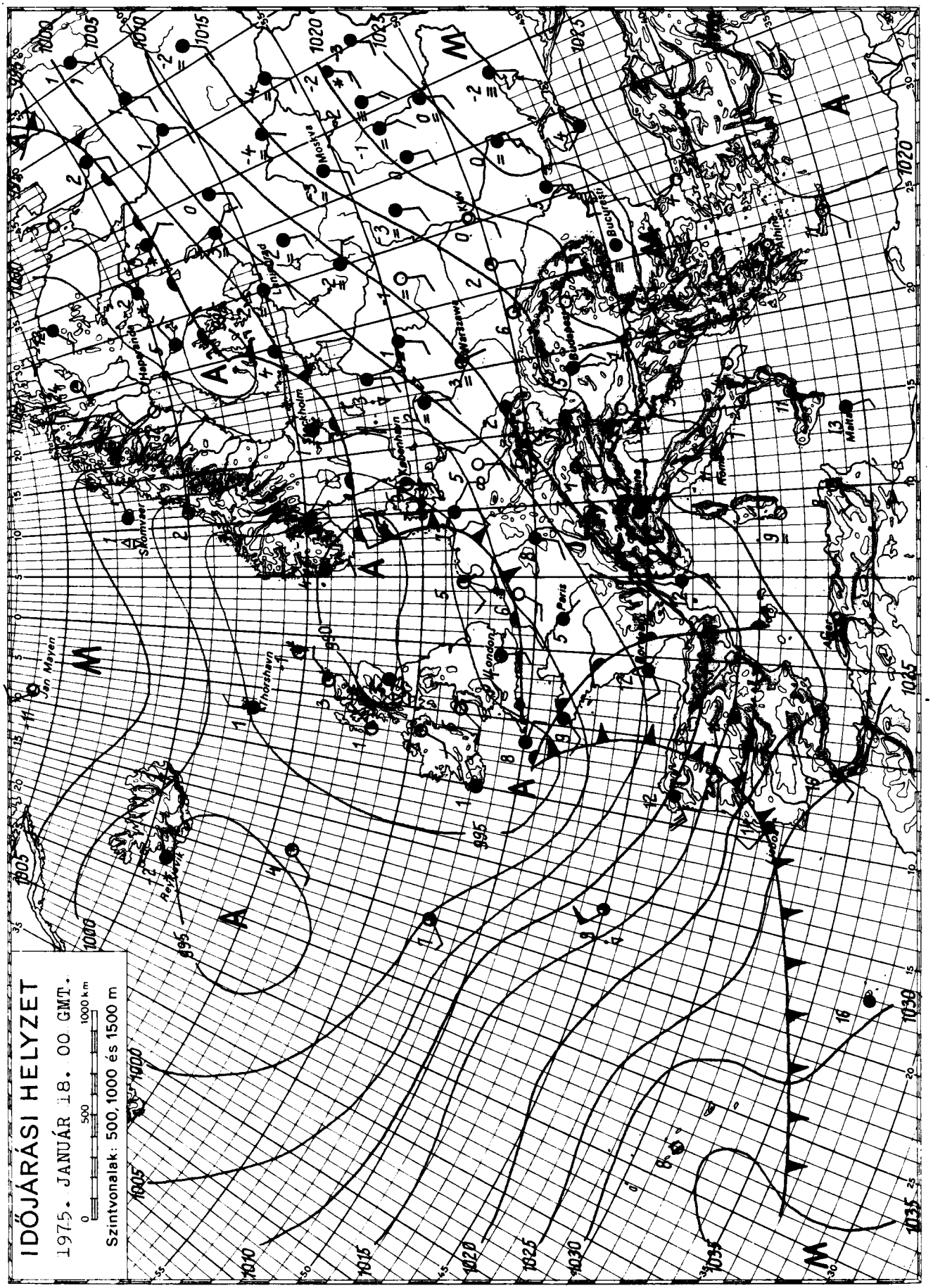

KIADJA: ORSZÁGOS METEOROLÓGIAI SZOLGÁLAT

Készíti: Központi Előrejelző Intézet Előrejelző Osztálya — T.: 273-018 — Megjelenik naponként —

Évi előfizetési díja: 720,—Ft — Megrendelhető: 1024 Budapest, II., Kitaibel Pál u. 1. Telefon: 353-500,

Kiadásért felel: az OMSZ elnöke — Szerkesztésért felel: a KEI igazgatója

IDŐJÁRÁSI NAPIJELENTÉS

ЕЖЕДНЕВНЫЙ МЕТЕОРОЛОГИЧЕСКИЙ БЮЛЛЕТЕНЬ • DAILY WEATHER REPORT
BULLETIN QUOTIDIEN DE TEMPS • TÄGLICHER WETTERBERICHT

88. évfolyam 19. szám + Budapest + 1975. január 19. vasárnap

Az időjárási helyzet és a várható időjárás:

A Balkán-félszigeten, Közép-Európa keleti felén és a Szovjetunió európai területének déli részén leszálló légmozmások hatására kevés a felhő, főképp reggel többfelé ködös, de ettől eltekintve száraz az idő. Európa többi részén az óceánról származó léghullámok határozzák meg az időjárást. Különösen a Pireneusoktól és az Alpoktól a skandináv tengerszorosok felé húzódó területsávon, valamint Észak-Európában sokfelé erősen felhős az ég és esik az eső, illetve Stockholm-Leningrád vonalától északra havazik. A hőmérséklet csaknem egész Európában magasabb, mint az évszaknak megfelelő sokévi átlag. Az átlagtól való eltérés nagyobb területen - igy Közép-Európa jelentős részén is - eléri a 10-13 fokot. - A következő 36 óra folyamán az emlitett felhős, esős zóna kissé keletebbre helyeződik át.

Hazánkban szombaton a Nagykanizsa-Budapest-Nyiregyháza vonaltól északra erősen felhős vagy borult idő volt, 4 óránál kevesebb napsütéssel. E vonaltól délre gyengén felhős vagy derült volt az ég, 4-8 órán át sütött a nap. A hőmérséklet az ország túlnyomó részén 10-15 fokig emelkedett, csak az északnyugati határszálen és az északkeleti megyékben volt 4-9 fok a csúcsérték. A Budapesten mért 14 fok 2,6 fokkal haladja meg a legutóbbi 100 évben január 18-án eddig mért legmagasabb hőmérsékletet. Eső az elmúlt 24 órában sehol sem esett. A vasárnap hajnali legalacsonyabb hőmérsékletben rendkivüli eltérések mutatkoztak: Borsodban helyenkint -3, -5 fokig, Vas és Zala megyében viszont csak +6, +8 fokig hült le a levegő. Vasárnap délelőtt nyugaton felhős, máshol derült, helyenkint párás idő volt. Eső sehol sem esett. A hőmérséklet 11 órára nyugaton több helyen 10, 13 fokig emelkedett, északkeleten viszont mértek -1 fokot is.

Ma 12 órakor Budapesten a hőmérséklet 6 fok volt, a tengerszintre átszámitott légnyomás 764 mm, gyengén emelkedő.

Várható időjárás hétfő estig:

Az ország nyugati részén változóan felhős idő, szórványosan kisebb esővel.
Keleten kevés felhő, valószinüleg eső nélkül. Hajnalban és reggel többfelé, napközben csak egy-két helyen köd.
Mérsékelt, napközben megélénkülő, a Dunántúlon időnkint erős déli, délnyugati szél.
Várható legalacsonyabb éjszakai hőmérséklet: általában 0, 5 fok között, keleten néhány fokkal 0 fok alatt,
legmagasabb nappali hőmérséklet hétfőn: általában 6, 11 fok között, északkeleten, néhány tartósan ködös helyen csak kevéssel 0 fok felett.

Rajkay Ödön s.k.

A hőmérséklet napi középértéke és eltérése a 100 évi átlagtól /Budapesten/:

1975. I. 18.:	8,0 C°	+9,1 C°

1871 óta ezen a napon Budapesten előfordult

legmagasabb hőmérséklet:	14,0 C° /1975/,
legalacsonyabb hőmérséklet:	-17,2 C° /1891/.

75.0024.

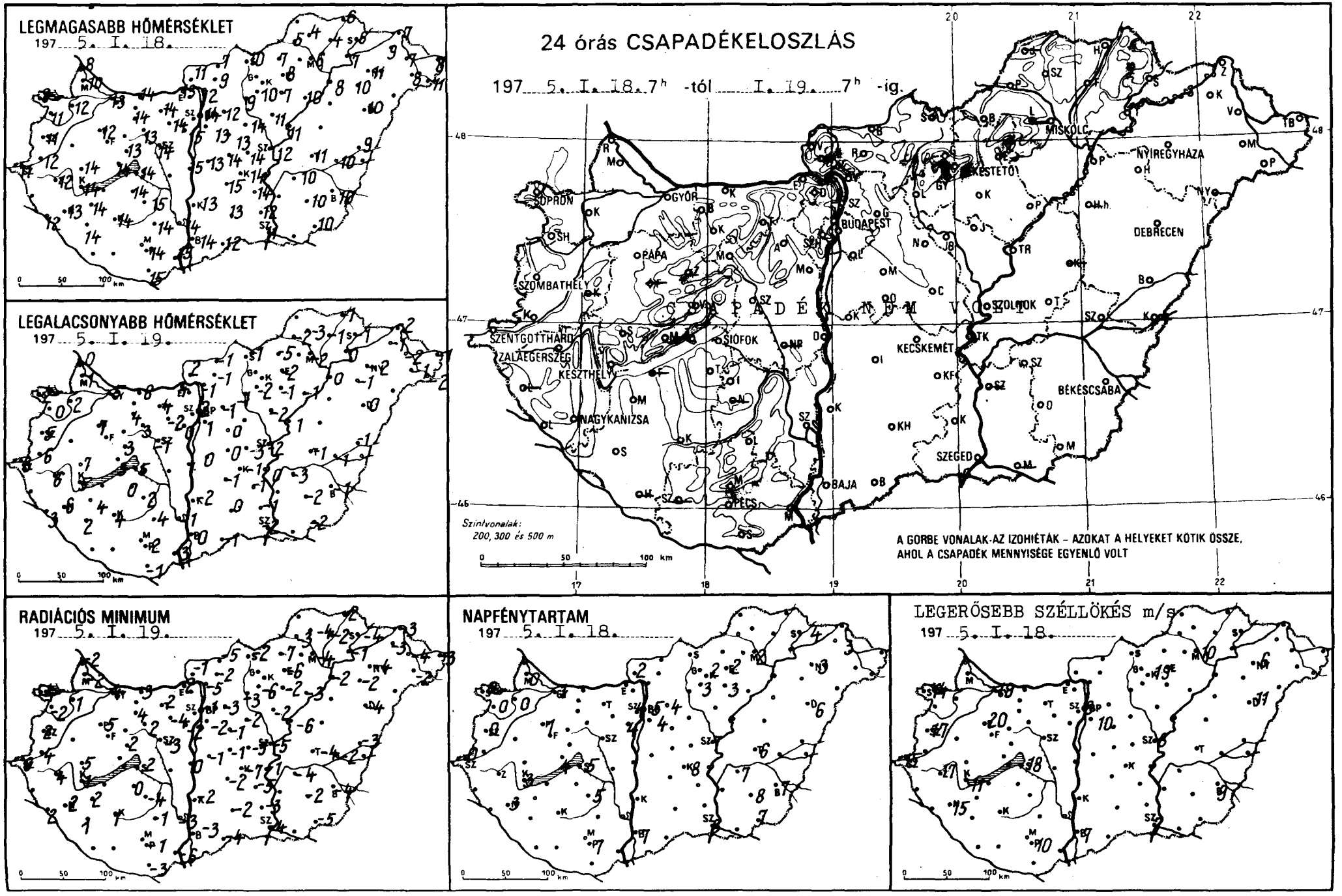
LEGMAGASABB HŐMÉRSÉKLET
197 5. I. 18.
LEGALACSONYABB HŐMÉRSÉKLET
197 5. I. 19.
24 órás CSAPADÉKELOSZLÁS
197 5. I. 18. 7h -tól I. 19. 7h -ig.
CSAPADÉKMENNYISÉG
Szintvonalak:
200, 300 és 500 m
A GÖRBE VONALAK AZ IZOHIÉTÁK – AZOKAT A HELYEKET KÖTIK ÖSSZE, AHOL A CSAPADÉK MENNYISÉGE EGYENLŐ VOLT
SOPRON
GYŐR
BUDAPEST
MISKOLC
NYÍREGYHÁZA
DEBRECEN
SZOMBATHELY
PÁPA
SZOLNOK
SZENTGOTTHÁRD
ZALAEGERSZEG
KESZTHELY
SIÓFOK
KECSKEMÉT
NAGYKANIZSA
BÉKÉSCSABA
SZEGED
BAJA
PÉCS
RADIÁCIÓS MINIMUM
197 5. I. 19.
NAPFÉNYTARTAM
197 5. I. 18.
LEGERŐSEBB SZÉLLÖKÉS m/s
197 5. I. 18.

	197 5.I.19. 07 h -ig az utolsó 24 óra adatai							197 5.I.19. 07 h -ig az utolsó 24 óra adatai					
	csapadék (mm)	hó cm	max. hőmérséklet	min. hőmérséklet	rad. min.	napos órák		csapadék (mm)	hó cm	max. hőmérséklet	min. hőmérséklet	rad. min.	napos órák
Győr	•		13	5	4	1	Vác	•		12	-1	-5	
Kapuvár	•		12	2	1	0	Vámosmikola	•		11	2	-1	2
Mosonmagyaróvár	•		10	1	-2	0	Baja	•		14	0	-3	7
Rajka	•		8	0	-2		Bácsalmás	• ⌴		12	-1	-4	
Sopron	•		9	-2	-4	0	Izsák	•		15	-1	-2	
Sopronhorpács	•		11	0	-2	0	Kalocsa	•		13	-2	-2	
Káld	–		–	–	–		Kecskemét	•		14	-1	-7	8
Körmend	•		12	6	4		Kiskunf. háza	• ⌴		14	-1	-5	
Szentgotthárd	•		11	8	6	0	Kiskunhalas	•		13	0	-2	
Szombathely	•		11	5	2	0	Kunszentmiklós	•		13	0	-1	
Lenti	–		–	–	–		Tiszakécske	•		10	0	-1	
Letenye	•		12	3	2		Balassagyarmat	• ⌴		7	-1	-5	
Nagykanizsa	•		13	6	2	3	Romhány	•		9	-1	-2	
Zalaegerszeg	•		12	6	4		Salgótarján	•		10	-1	-2	
Farkasgyepű	–		–	–	–		Eger	•		8	-2	-6	2
Keszthely	•		14	5	1	3	Galyatető	•		5	2	-1	
Mencshely	•		12	5	1	4	Gyöngyös	•		10	-2	-6	3
Pápa	•		12	7	5	1	Kékestető	•	folt	4	2	1	2
Sümeg	•		14	7	5		Kompolt	•		7	-1	-2	3
Tihany	•		14	3	–		Lőrinci	• ⌴		9	-1	-3	
Veszprém	•		13	3	2		Poroszló	• ⌴		10	-1	-3	
Zirc	•		12	0	1		Jászapáti	• ⌴		11	-1	-2	
Fonyód	–		–	–	–		Jászberény	•		13	-1	-3	
Homokszt. györgy	–		–	–	–	–	Karcag	–		–	–	–	
Kaposvár	•		14	4	-1		Szolnok	•		12	-2	-5	7
Marcali	•		14	4	2		Tiszaroff	•		11	-1	-6	
Siófok	•		14	5	2	5	Túrkeve	•		11	-1	-4	6
Somogyszob	•		14	2	1		Kistelek	•		12	-1	-3	
Tab	•		14	0	0		Makó	–		–	–	–	
Bábolna	•		13	5	4		Szeged	•		11	-2	-4	8
Esztergom	•		13	4	2		Szentes	–		–	–	–	
Kisbér	•		14	4	4		Borsodnádasd	• ⌴		7	-5	-7	
Komárom	•		14	6	3		Füged	•		4	-1	-2	
Tatabánya	•		14	4	2		Hidasnémeti	•		6	-1	-2	
Alcsútdoboz	• ⌴		14	-2	-4		Jósvafő	–		–	–	–	–
Dunaújváros	•		15	1	0		Lillafüred	–		–	–	–	
Martonvásár	•		15	0	-2	4	Miskolc	•		6	-2	-4	2
Mór	•		13	3	2		Putnok	•		5	-2	-3	
Nagyhörcsökp.	–		–	–	–		Sárospatak	• ⌴		6	-1	-4	4
Szabadbattyán	• ⌴		14	-1	-3		Szendrőlád	•		4	-3	-4	
Tegzemcse	•		15	2	-4	5	Tokaj	•		7	0	-1	
Tengyel	•		14	4	-1		Kisvárda	•		9	-1	-3	3
Nagykónyi	–		–	–	–		Mátészalka	•		8	-1	-2	
Tekszárd	•		14	-1	-3		Nyíregyháza	•		11	-2	-4	3
Apáti Kisbalaton	–		–	–	–		Nyírlugos	–		–	–	–	
Mohács	•		15	-3	-6		Pátyod	•		11	-2	–	
Pécs	•		14	2	-1	7	Tiszabecs	•		8	-1	-3	
Siklós	• ⌴		15	-1	-3		Vásárosnamény	• ⌴		7	-2	-4	
Szigetvár	–		–	–	–		Záhony	• ⌴		7	-2	-3	
Bp. Lőrinc	•		13	1	-2	4	Berettyóújfalu	•		9	-1	-3	
Bp. Met. Int.	•		14	2	-1	5	Debrecen	•		10	0	-4	6
Bp. Szab. hegy	•		11	3	-1	4	Hajdúdorog	•		10	-1	-2	
Cegléd	•		14	-3	-5		Hortobágy	–		–	–	–	
Dobogókő	•		9	3	-1		Körösszakál	–		–	–	–	
Gödöllő	•		12	-1	-3	4	Polgár	•		8	0	-2	
Királyrét	–		–	–	–		Békéscsaba	•		10	-1	-4	7
Monor	•		13	0	-1		Mezőhegyes	•		10	-2	-5	7
Nagykáta	•		14	–	-2		Orosháza	•		10	-2	-2	8
Örkény	•		14	0	-1		Szarvas	•		10	-3	-4	7
Szentendre	•		13	0	-1		Szeghalom	•		10	-1	-2	

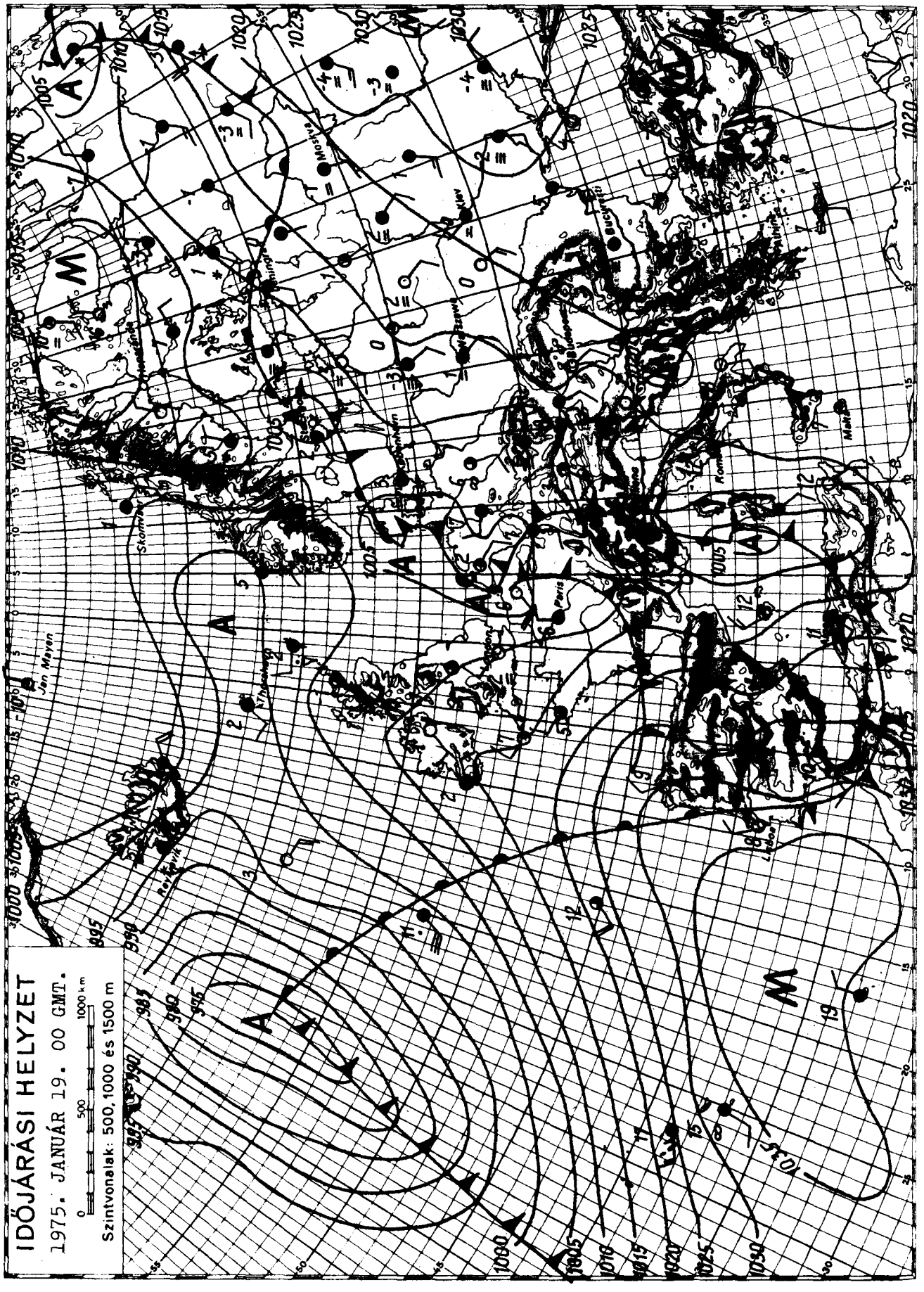

KIADJA: ORSZÁGOS METEOROLÓGIAI SZOLGÁLAT

Készíti: Központi Előrejelző Intézet Előrejelző Osztálya — T.: 273 - 018 — Megjelenik naponként —

Évi előfizetési díja: 720,—Ft — Megrendelhető: 1024 Budapest, II., Kitaibel Pál u. 1. Telefon: 353-500,

Kiadásért felel: az OMSZ elnöke — Szerkesztésért felel: a KEI igazgatója

IDŐJÁRÁSI NAPIJELENTÉS

ЕЖЕДНЕВНЫЙ МЕТЕОРОЛОГИЧЕСКИЙ БЮЛЛЕТЕНЬ · DAILY WEATHER REPORT
BULLETIN QUOTIDIEN DE TEMPS · TÄGLICHER WETTERBERICHT

88. évfolyam 20. szám + Budapest + 1975. január 20. hétfő

Az időjárási helyzet és a várható időjárás:

Közép-Európában ismét leszálló légmozgások határozzák meg az időjárást. Emiatt a reggeli órákban sokfelé keletkezik köd, csapadék csak elvétve hullik. A terület fölé a magasban néhány fokkal hüvösebb levegő érkezett az elmúlt 24 órában, igy a szokatlanul magas hőmérséklet néhány fokkal visszaesett, de az évszakhoz képest még mindig magas maradt. Holnap estig a Kárpát-medence időjárásában egyetlen lényeges változás várható, ismét több helyen képződik köd.

Hazánkban vasárnap napos, száraz, tavaszias volt az idő. A nap általában 4, 8 órán át sütött. A legmagasabb nappali hőmérséklet jóval az ilyenkor szokásos felett, általában 10, 16 fok között volt. Csupán az északkeleti megyék néhány helyén, ahol rövidebb ideig sütött a nap, ott mértek 6, 10 fok közötti maximum hőmérsékletet. Hétfő éjszakára kb. a Duna vonalától keletre -1, -5 fokig hült le a levegő. A Dunántúlon 0, +5 fok közötti minimum hőmérsékletet észleltek. Délelőtt változóan felhős volt az ég, 11 órára 1, 8 fokig emelkedett a hőmérséklet.

Ma 12 órakor Budapesten a hőmérséklet 5 fok, a tengerszintre átszámitott légnyomás 771 mm, alig változik.

Várható időjárás kedd estig:

Változóan felhős, többfelé párás idő csapadék nélkül. Az esti óráktól kezdve több helyen köd.
Mérsékelt, hétfőn néhány helyen időnként élénk északnyugati, kedden változó irányú szél.
Várható legalacsonyabb éjszakai hőmérséklet: 0, -5,
legmagasabb nappali hőmérséklet kedden: 4, 9 fok között,
a tartósan ködös helyeken 0 fok körül.

Bóna Márta s.k.

TÁVOLABBI KILÁTÁSOK PÉNTEK REGGELIG:

Időnként borultságig növekvő felhőzettel többfelé kisebb eső, havas eső.
Fokozódó ködképződés.
A legalacsonyabb hajnali hőmérséklet: -5, +1,
a legmagasabb nappali hőmérséklet: +2, +7 fok között.
Jelentős mennyiségü csapadék /legalább 5 mm/ az ország területének 30 százalékán várható.

KÖZÉPTÁVU ELŐREJELZŐ OSZTÁLY

A hőmérséklet napi középértéke és eltérése a 100 évi átlagtól /Budapesten/:

1975. I. 19.:	4,6 C°	+5,5 C°

1871 óta ezen a napon Budapesten előfordult

legmagasabb hőmérséklet: 9,8 C° /1920/,
legalacsonyabb hőmérséklet: -15,7 C° /1942/.

75.0025.

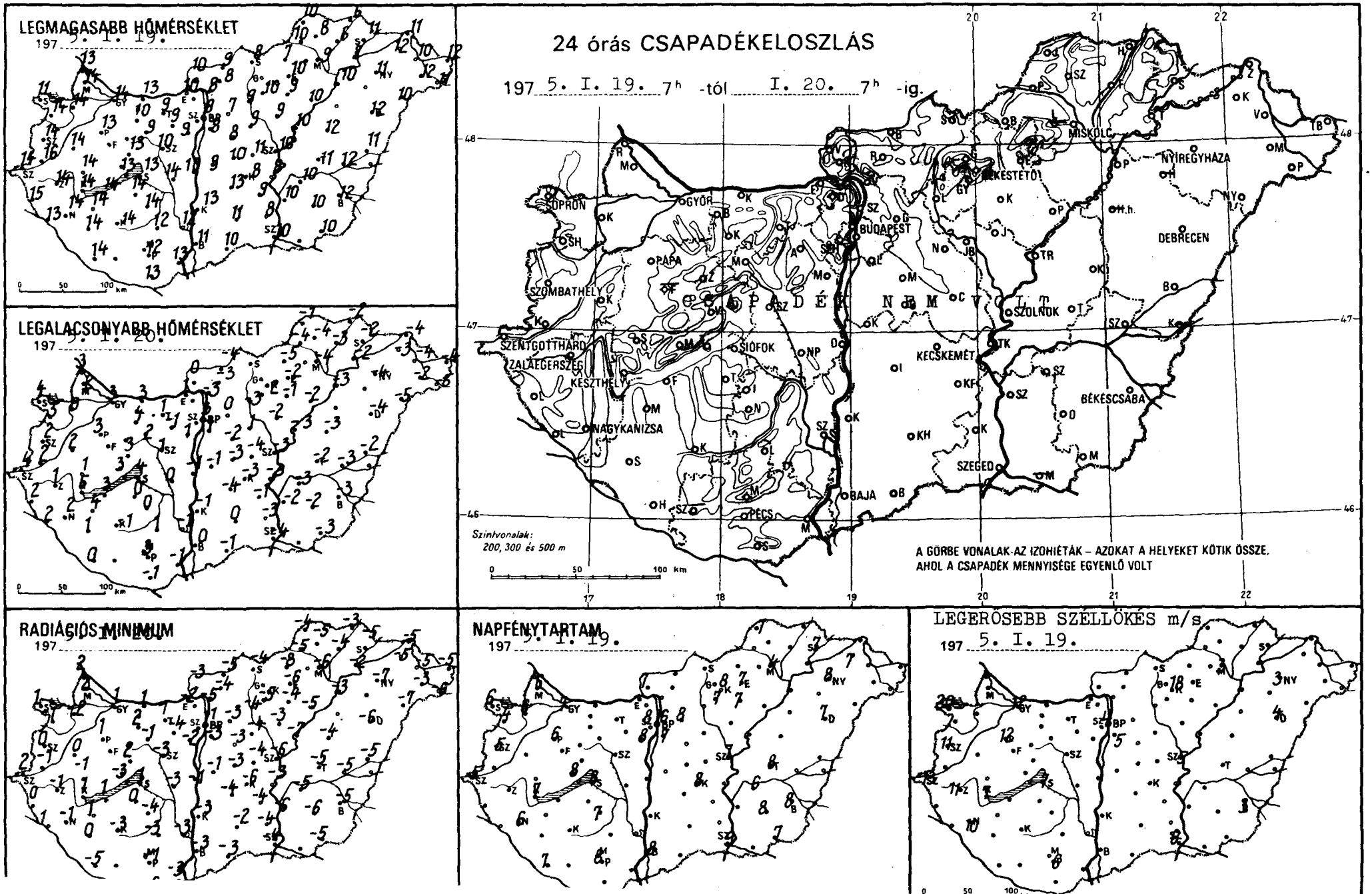
LEGMAGASABB HŐMÉRSÉKLET
197 5. I. 19.
LEGALACSONYABB HŐMÉRSÉKLET
197 5. I. 20.
24 órás CSAPADÉKELOSZLÁS
197 5. I. 19. 7h -tól I. 20. 7h -ig.
CSAPADÉK NAGYSÁGA
SOPRON
GYŐR
MISKOLC
NYÍREGYHÁZA
BUDAPEST
DEBRECEN
PAPA
SZOMBATHELY
SZOLNOK
SZENTGOTTHÁRD
ZALAEGERSZEG
KESZTHELY
SIÓFOK
KECSKEMÉT
BÉKÉSCSABA
NAGYKANIZSA
SZEGED
BAJA
PÉCS
Szintvonalak:
200, 300 és 500 m
A GÖRBE VONALAK AZ IZOHIÉTÁK – AZOKAT A HELYEKET KÖTIK ÖSSZE,
AHOL A CSAPADÉK MENNYISÉGE EGYENLŐ VOLT
RADIÁCIÓS MINIMUM
197 5. I. 20.
NAPFÉNYTARTAM
197 5. I. 19.
LEGERŐSEBB SZÉLLÖKÉS m/s
197 5. I. 19.

	1975.I.20. 07 h -ig az utolsó 24 óra adatai					
	csapadék (mm)	hó cm	max. hőmérséklet	min. hőmérséklet	rad. min.	napos órák
Győr	.		14	3	1	7
Kapuvár	.		14	0	-2	6
Mosonmagyaróvár	. =		14	2	2	6
Rajka	. =		13	3	2	
Sopron	. =		11	4	1	6
Sopronhorpács	.		14	3	-1	4
Káld	. =		14	2	0	
Körmend	.		16	2	-1	
Szentgotthárd	. =		14	4	2	5
Szombathely	. =		14	2	0	5
Lenti	.		15	2	0	
Letenye	.		13	2	1	
Nagykanizsa	.		14	2	-1	6
Zalaegerszeg	. =		14	1	-1	
Farkasgyepű	-		-	-	-	
Keszthely	.		14	5	1	7
Mencshely	.		11	4	1	8
Pápa	.		13	3	1	6
Sümeg	.		14	1	-1	
Tihany	.		13	3	-3	
Veszprém	.		13	3	2	
Zirc	. =		12	3	0	
Fonyód	.		14	3	1	
Homokszt. györgy	. ≡		13	0	-5	7
Kaposvár	. ⌴		14	-1	-3	
Marcali	.		14	4	1	
Siófok	. =		13	4	1	8
Somogyszob	. =		14	1	0	
Tab	. =		14	0	0	
Bábolna	.		11	3	1	
Esztergom	.		10	1	-2	
Kisbér	. ≡		10	4	2	
Komárom	.		13	3	1	
Tatabánya	. =		9	1	1	
Alcsútdoboz	.		9	-1	-4	
Dunaújváros	. ≡		10	-1	-1	
Martonvásár	.		9	1	-2	8
Mór	.		9	2	-1	
Nagyhörcsökp.	.		14	0	-3	
Szabadbattyán	. ≡		10	1	-3	
Tregszemcse	. =		14	0	-4	7
Lengyel	.		12	1	-3	
Nagykónyi	. ≡		15	0	-2	
Szekszárd	.		12	-1	-3	
Kaposvár	.		13	2	1	
Mohács	.		13	-1	-3	
Pécs	.		12	3	-1	8
Siklós	. ≡⌴		13	-1	-6	
Szigetvár	-		-	-	-	
Bp. Lőrinc	. =		8	1	-3	7
Bp. Met. Int.	.		9	3	-1	6
Bp. Szab. hegy	. ⌴		7	1	-1	8
Cegléd	. V		11	-4	-4	
Dobogókő	-		-	-	-	
Gödöllő	. ≡		7	0	-3	8
Királyrét	. =		7	-3	-4	
Monor	.		8	-2	-3	
Nagykáta	.		9	1	-4	
Örkény	. ≡		10	-3	-3	
Szentendre	.		8	-1	-2	

	1975.I.20. 07 h -ig az utolsó 24 óra adatai					
	csapadék (mm)	hó cm	max. hőmérséklet	min. hőmérséklet	rad. min.	napos órák
Vác	. ⌴ =		8	-2	-5	
Vámosmikola	.		10	0	-3	7
Baja	. =		11	0	-3	8
Bácsalmás	. ⌴		10	-1	-3	
Izsák	. =		13	-4	-4	
Kalocsa	.		13	-1	-3	
Kecskemét	. ≡		8	-3	-6	8
Kiskunf. háza	. ⌴		9	-1	-4	
Kiskunhalas	.		11	0	-2	
Kunszentmiklós	.		9	-1	-1	
Tiszakécske	.		8	-3	-3	
Balassagyarmat	. ≡⌴		9	-4	-5	
Romhány	.		8	-3	-4	
Salgótarján	.		8	-3	-4	
Eger	. =		10	-2	-6	7
Galyatető	.		6	3	2	
Gyöngyös	.		10	-2	-5	7
Kékestető	. folt		6	2	1	8
Kompolt	.		9	-1	-4	7
Lőrinci	. ⌴		9	-3	-4	
Poroszló	. ≡⌴		10	-2	-5	
Jászapáti	. ⌴		9	-2	-3	
Jászberény	.		11	-1	-4	
Karcag	.		12	-3	-4	
Szolnok	. =		10	-3	-6	7
Tiszaroff	.		10	-3	-7	
Túrkeve	.		11	-2	-5	8
Kistelek	. =		8	-3	-4	
Makó	-		-	-	-	
Szeged	. =		10	-4	-4	9
Szentes	.		10	-2	-6	
Borsodnádasd	. ⌴		7	-5	-8	
Fügöd	. ⌴		6	-3	-4	
Hidasnémeti	. =		6	-2	-3	
Jósvafő	. =		10	-1	-4	7
Lillafüred	-		-	-	-	
Miskolc	. ≡		9	-4	-6	4
Putnok	. ¥		10	-4	-5	
Sárospatak	. =⌴		11	-2	-5	7
Szendrőlád	. ≡		8	-4	-5	
Tokaj	.		7	-2	-2	
Kisvárda	. =		12	-3	-5	7
Mátészalka	. =		12	-2	-3	
Nyíregyháza	. ≡		11	-4	-7	8
Nyírlugos	. ⌴		10	-5	-7	
Pátyod	.		11	-5	-6	
Tiszabecs	.		12	-4	-5	
Vásárosnamény	. ⌴		10	-4	-5	
Záhony	. ⌴		11	-4	-5	
Berettyóújfalu	. ⌴		11	-2	-5	
Debrecen	. =		12	-4	-6	7
Hajdúdorog	-		-	-	-	
Hortobágy	-		-	-	-	
Körösszakál	-		-	-	-	
Polgár	. ≡		10	-3	-3	
Békéscsaba	.		12	-3	-5	8
Mezőhegyes	. ⌴		10	-3	-5	7
Orosháza	.		10	-2	-6	8
Szarvas	. ≡		10	-3	-5	6
Szeghalom	. ≡		12	-3	-5	

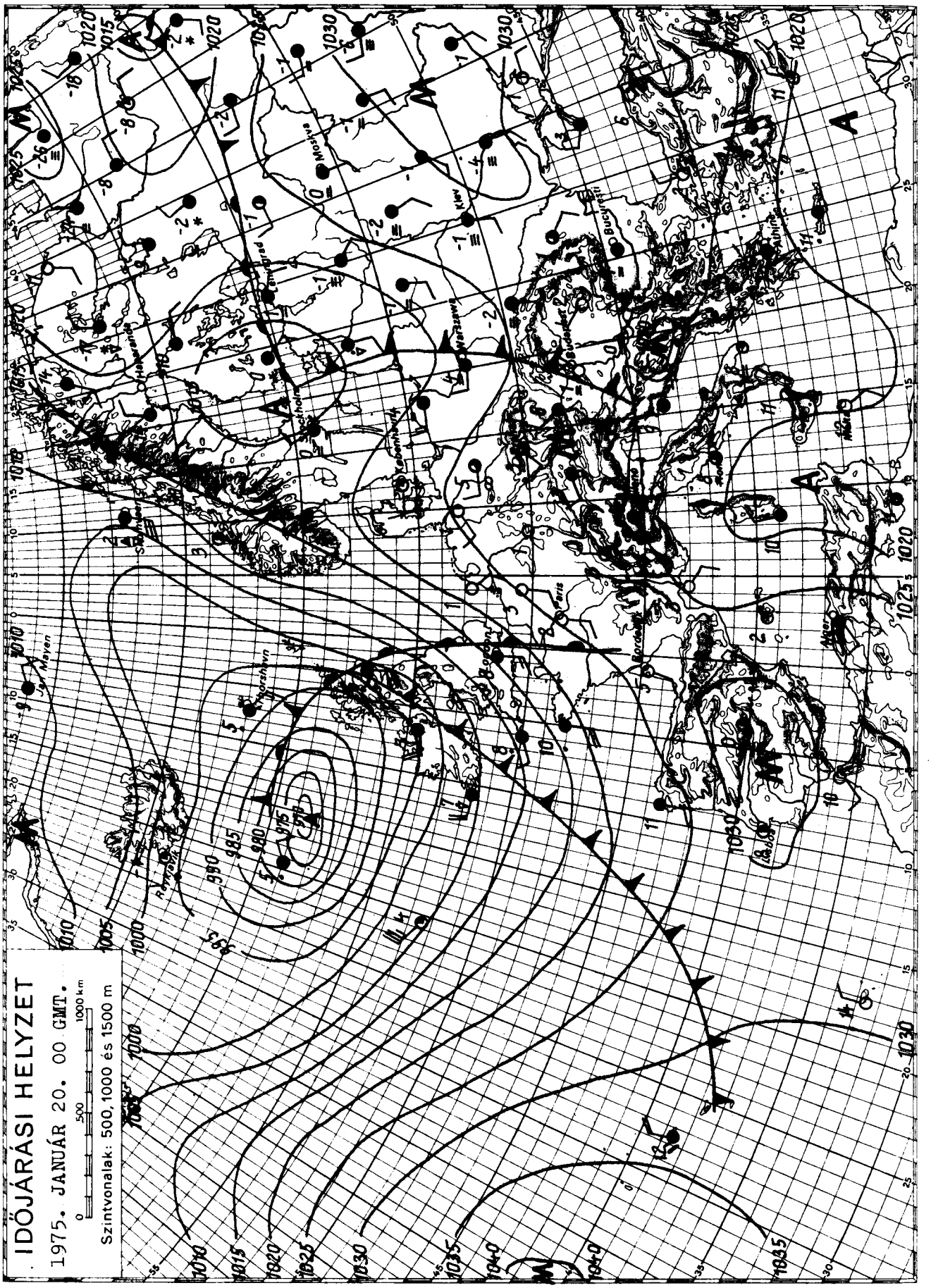

KIADJA: ORSZÁGOS METEOROLÓGIAI SZOLGÁLAT

Készíti: Központi Előrejelző Intézet Előrejelző Osztálya — T.: 273 - 018 — Megjelenik naponként —

Évi előfizetési díja: 720,—Ft — Megrendelhető: 1024 Budapest, II., Kitaibel Pál u. 1. Telefon: 353-500,

Kiadásért felel: az OMSZ elnöke — Szerkesztésért felel: a KEI igazgatója

IDŐJÁRÁSI NAPIJELENTÉS

ЕЖЕДНЕВНЫЙ МЕТЕОРОЛОГИЧЕСКИЙ БЮЛЛЕТЕНЬ • DAILY WEATHER REPORT
BULLETIN QUOTIDIEN DE TEMPS • TÄGLICHER WETTERBERICHT

88. évfolyam 21. szám + Budapest + 1975. január 21. kedd

Az időjárási helyzet és a várható időjárás:

A Kárpát-medence, a Balkán-félsziget és Lengyelország fölött magas nyomású légköri képződmény helyezkedik el. Ezeken a területeken sokfelé ködös az idő. Az óceáni nedves, enyhe léghullámok a Brit-szigeteken és Nyugat-Európán át a Skandináv-félsziget felé áramlanak. A felsorolt területeken sokfelé esik az eső, a Skandináv-félsziget északi részén havazik. A Szovjetunió európai területének középső részén is erősen felhős az idő, több helyen havazik, helyenként havas eső esik. Hétfőn a hőmérséklet napi csúcsértéke Moszkvában és környékén 6, 9 fokkal magasabb volt, mint a sokévi átlag.

Hazánkban hétfőn általában változóan felhős volt az ég, a legtöbb helyen 3, 6 órán át sütött a nap. Északkeleten borult, erősen párás, néhány helyen ködös idő volt. A hőmérséklet kora délutánra a napos helyeken 6, 11, máshol 2, 6 fokig emelkedett. Ma hajnalra sok helyen köd képződött. A legalacsonyabb éjszakai hőmérséklet szeszélyes területi eloszlásban +5, -6 fok között alakult. Délelőtt erősen felhős, párás, sokfelé ködös idő volt. 11 órakor -2, +6 fok közötti hőmérsékletet mértek.

Ma 12 órakor Budapesten a hőmérséklet 2 fok, a tengerszintre átszámitott légnyomás 770 mm, alig változik.

Várható időjárás szerda estig:

Jobbára erősen felhős, párás, sokfelé ködös idő, helyenként ködszitálással, ónos szitálással, zúzmaraképződéssel.
Szerdán elszórtan átfutó eső már lehet.
Gyenge légmozgás, szerdán elsősorban nyugaton kissé megélénkülő délnyugati, nyugati szél.
Várható legalacsonyabb éjszakai hőmérséklet: 0, -5 fok között,
legmagasabb nappali hőmérséklet szerdán: a tartósan ködös helyeken 0 fok körül, máshol 2, 7 fok között.

Bartha Péterné s.k.

A hőmérséklet napi középértéke és eltérése a 100 évi átlagtól /Budapesten/:

1975. I. 20.: 5,2 C° +6,4 C°

1871 óta ezen a napon Budapesten előfordult

legmagasabb hőmérséklet: 13,6 C° /1875/,
legalacsonyabb hőmérséklet: -19,0 C° /1893/.

75.0027.

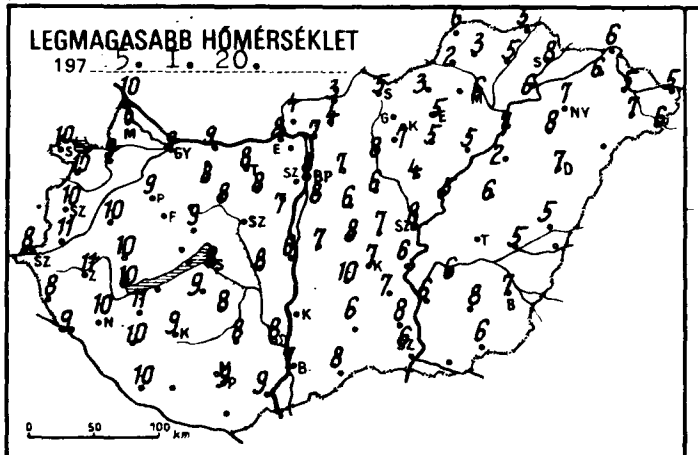
LEGMAGASABB HŐMÉRSÉKLET
197 5. I. 20.
0 50 100 km

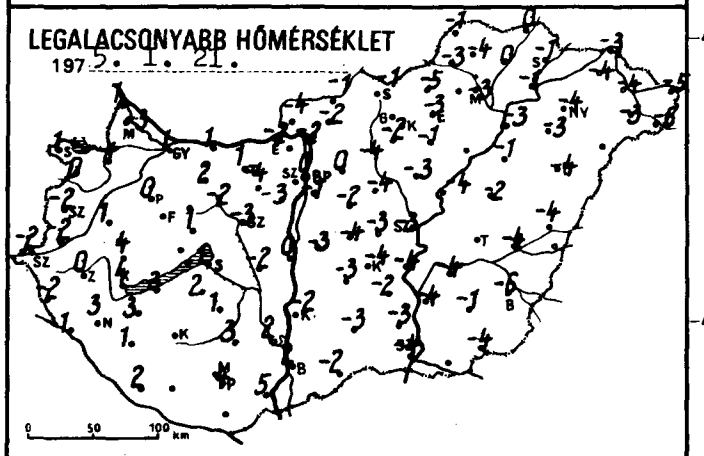
LEGALACSONYABB HŐMÉRSÉKLET
197 5. I. 21.
0 50 100 km

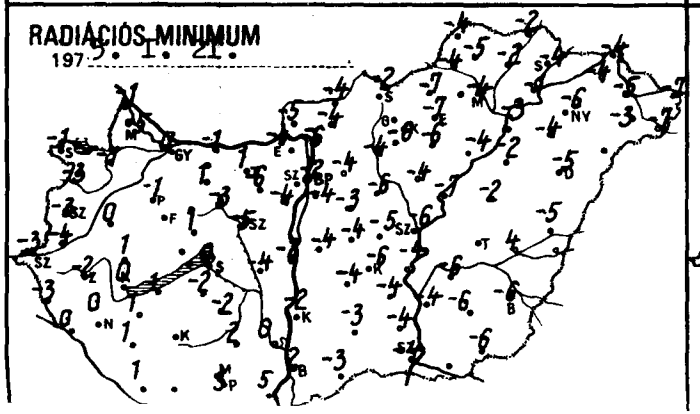
RADIÁCIÓS MINIMUM
197 5. I. 21.

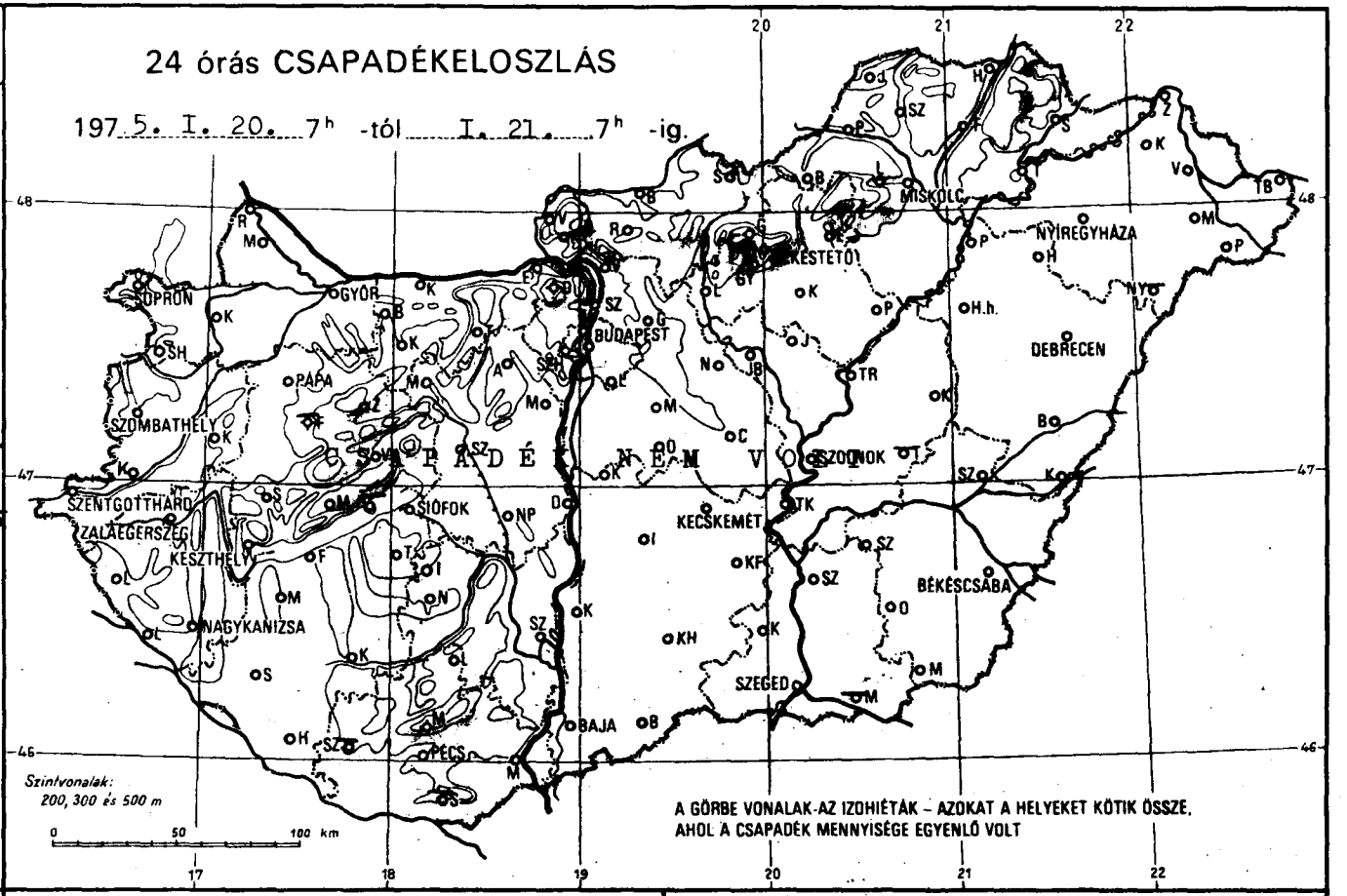
24 órás CSAPADÉKELOSZLÁS
197 5. I. 20. 7h -tól I. 21. 7h -ig.
SOPRON
GYŐR
BUDAPEST
MISKOLC
NYÍREGYHÁZA
KESZTHELY
SZOMBATHELY
PAPA
SZOLNOK
SZENTGOTTHÁRD
ZALAEGERSZEG
SIÓFOK
KECSKEMÉT
NAGYKANIZSA
BÉKÉSCSABA
DEBRECEN
SZEGED
BAJA
PÉCS
CSAPADÉKMENTES
Szintvonalak:
200, 300 és 500 m
0 50 100 km
A GÖRBE VONALAK AZ IZOHIÉTÁK – AZOKAT A HELYEKET KÖTIK ÖSSZE,
AHOL A CSAPADÉK MENNYISÉGE EGYENLŐ VOLT

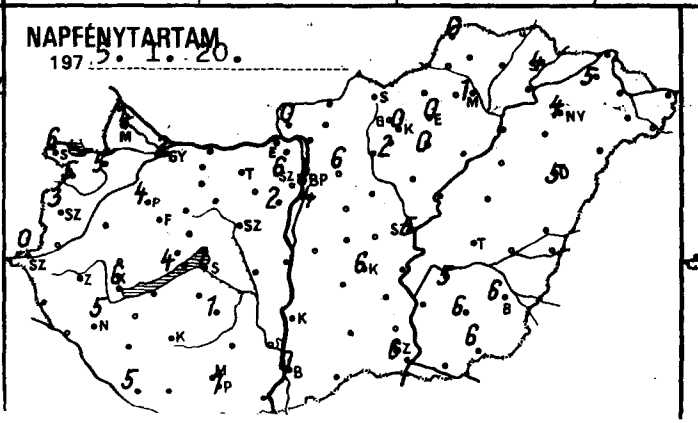
NAPFÉNYTARTAM
197 5. I. 20.

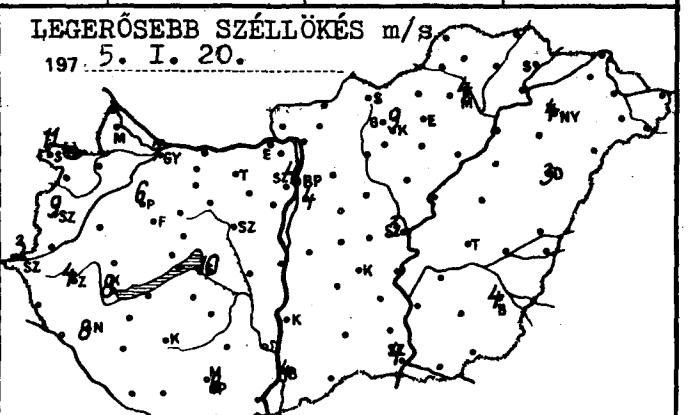
LEGERŐSEBB SZÉLLÖKÉS m/s
197 5. I. 20.

	1975. I. 21. 07 h -ig az utolsó 24 óra adatai					
	csapadék (mm)		max. hőmérséklet	min. hőmérséklet	rad. min.	napos órák
Győr	.		9	1	0	2
Kapuvár	.		9	-1	-1	5
Mosonmagyaróvár	.	≡	6	-3	-5	4
Rajka	.		10	1	-1	
Sopron	.		10	1	-1	6
Sopronhorpács	.		10	0	-3	5
Káld	.		10	1	0	
Körmend	.	≡	11	-2	-4	
Szentgotthárd	.	≡	8	-2	-3	0
Szombathely	.		10	-2	-3	3
Lenti	.		8	-2	-3	
Letenye	.	≡	9	1	0	
Nagykanizsa	.		10	3	0	5
Zalaegerszeg	.		11	0	-2	
Farkasgyepű	-		-	-	-	
Keszthely	.		10	4	0	6
Mencshely	.		8	2	2	4
Pápa	.		9	0	-1	4
Sümeg	.		10	4	1	
Tihany	-		-	-	-	
Veszprém	.		9	1	1	
Zirc	.		7	0	-3	
Fonyód	.		-	3	1	
Homokszt. györgy	.	≡	10	2	1	5
Kaposvár	.		9	-	-	
Marcali	.		11	3	1	
Siófok	.	≡	8	1	0	1
Somogyszob	.		10	1	1	
Tab	.	≡	9	2	-2	
Bábolna	.		8	0	-1	
Esztergom	.		8	-2	-4	
Kisbér	.	≡	8	2	1	
Komárom	.		9	1	-1	
Tatabánya	.		8	1	1	
Alcsútdoboz	.	≡⌴	8	-4	-6	
Dunaújváros	.	≡	6	0	-2	
Martonvásár	.	≡	7	-3	-4	2
Mór	.		8	-2	-3	
Nagyhörcsökp.	.		8	-2	-4	
Szabadbattyán	.	≡	8	-3	-5	
Iregszemcse	.		8	1	-2	1
Lengyel	.		8	3	2	
Nagykónyi	.		7	2	-2	
Szekszárd	.	≡	8	2	0	
Mátrádtető	.		8	3	3	
Mohács	.		9	5	5	
Pécs	.		9	4	3	7
Siklós	-		-	-	-	
Szigetvár	-		-	-	-	
Bp. Lőrinc	.	⌴	8	-1	-4	4
Bp. Met. Int.	.	≡	8	0	-2	3
Bp. Szab. hegy	.	≡	6	1	-1	6
Cegléd	.	≡	7	-3	-5	
Dobogókő	.	≡	6	0	-2	
Gödöllő	.		7	0	-4	6
Királyrét	.	⌴	5	-4	-5	
Monor	.		6	-2	-3	
Nagykáta	.		6	-4	-6	
Örkény	.		8	-4	-4	
Szentendre	.		7	-2	-2	

	1975. I. 21. 07 h -ig az utolsó 24 óra adatai					
	csapadék (mm)		max. hőmérséklet	min. hőmérséklet	rad. min.	napos órák
Vác	.	⌴	7	-2	-6	
Vámosmikola	.	≡	4	-4	-5	0
Baja	.		7	2	2	0
Bácsalmás	.		8	-2	-3	
Izsák	.	≡	10	-3	-4	
Kalocsa	.	≡	7	-2	-2	
Kecskemét	.	≡	7	-4	-6	6
Kiskunf. háza	.	≡⌴	7	-2	-4	
Kiskunhalas	.	≡	6	-3	-3	
Kunszentmiklós	.		7	-3	-4	
Tiszakécske	.		6	-4	-4	
Balassagyarmat	.		3	-1	-4	
Romhány	.		4	-2	-4	
Salgótarján	.		5	-1	-2	
Eger	.		5	-3	-7	0
Galyatető	.		2	-1	-1	
Gyöngyös	.		7	-2	-6	2
Kékestető	.	≡	3	-1	-2	0
Kompolt	.		5	-1	-6	0
Lőrinci	.	≡⌴	8	-4	-4	
Poroszló	.	≡⌴	5	-2	-4	
Jászapáti	.	≡⌴	4	-3	-4	
Jászberény	.	≡	6	-3	-5	
Karcag	.	≡	6	-2	-2	
Szolnok	.	≡	8	-3	-6	5
Tiszaroff	.	≡	5	-4	-7	
Túrkeve	-		-	-	-	-
Kistelek	.	≡	8	-3	-4	
Makó	-		-	-	-	
Szeged	.		6	-4	-4	6
Szentes	.	≡	6	-4	-4	
Borsodnádasd	.	⌴	3	-5	-7	
Fügöd	.	⌴	5	0	-2	
Hidasnémeti	.		5	0	-2	
Jósvafő	.		6	-1	-4	
Lillafüred	.		8	-1	-3	
Miskolc	.	≡	6	-3	-4	1
Putnok	.	≡	2	-3	-4	
Sárospatak	.	≡⌴	8	-1	-4	4
Szendrőlád	.	≡	3	-4	-5	
Tokaj	.	≡	6	-1	-1	
Kisvárda	.	≡	6	-4	-4	5
Mátészalka	.		7	-3	-3	
Nyiregyháza	.	≡	7	-4	-6	4
Nyirlugos	-		-	-	-	
Pátyod	.	≡	6	-6	-7	
Tiszabecs	.		5	-5	-7	
Vásárosnamény	.	≡⌴	5	-4	-5	
Záhony	.	≡⌴	6	-3	-4	
Berettyóújfalu	.	≡⌴	5	-4	-5	
Debrecen	.	≡	7	-4	-5	5
Hajdúdorog	.	≡	8	-3	-4	
Hortobágy	.		2	-1	-2	
Körösszakál	-		-	-	-	
Polgár	.	≡	7	-3	-3	
Békéscsaba	.		7	-6	-6	6
Mezőhegyes	.	⌴	6	-4	-6	6
Orosháza	.		8	-1	-6	6
Szarvas	.	≡	6	-4	-6	5
Szeghalom	.	≡	5	-4	-4	

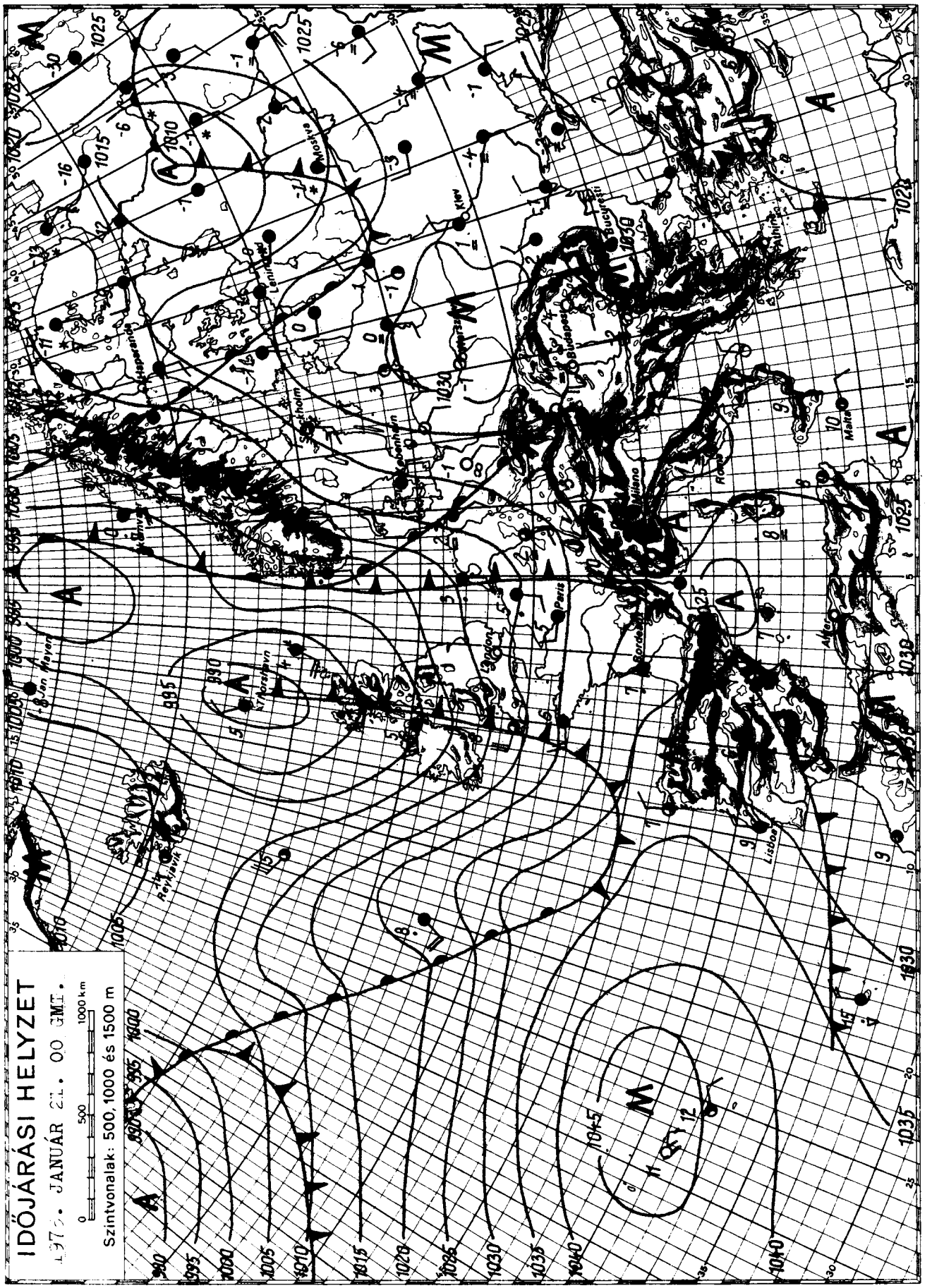

KIADJA: ORSZÁGOS METEOROLÓGIAI SZOLGÁLAT

Készíti: Központi Előrejelző Intézet Előrejelző Osztálya — T.: 273 - 018 — Megjelenik naponként —

Évi előfizetési díja: 720,—Ft — Megrendelhető: 1024 Budapest, II., Kitaibel Pál u. 1. Telefon: 353-500,

Kiadásért felel: az OMSZ elnöke — Szerkesztésért felel: a KEI igazgatója

IDŐJÁRÁSI NAPIJELENTÉS

ЕЖЕДНЕВНЫЙ МЕТЕОРОЛОГИЧЕСКИЙ БЮЛЛЕТЕНЬ • DAILY WEATHER REPORT
BULLETIN QUOTIDIEN DE TEMPS • TÄGLICHER WETTERBERICHT

88. évfolyam 22. szám • Budapest • 1975. január 22., szerda

Az időjárási helyzet és a várható időjárás:

Dél-Európában, Közép-Európa nagy részén, valamint a Szovjetunió európai területének nyugati felén a leszálló légmozgások hatására változóan felhős, csendes, párás, többfelé napközben is ködös az idő. A változékony időjárást okozó óceáni léghullámok pályája egyelőre Nyugat- és Észak-Európát érinti. A reggeli órákban ezeken a területeken sokfelé esett az eső, Finnországban és a Fehér-tenger térségében szórványos havazások, hózáporok voltak. A következő 36 óra folyamán az óceáni léghullámok megközelitik a Kárpát-medencét és elsősorban a nyugati megyékben megélénkül a szél és gyengül a ködhajlam.

Hazánkban kedden az északnyugati megyék néhány helyén, valamint az Északi-középhegység vidékén 2, 7 órán át sütött a nap. Az ország többi részén borult, párás, ködös idő volt. Elszórtan jelentéktelen mennyiségü csapadék hullott, elsősorban ködszitálásból. A hőmérséklet napközben a kevésbé felhős helyeken 3, 8, máshol -1, +2 fokig emelkedett. Szerda hajnalra általában 0, +4, az északkeleti, keleti megyékben 0, -3 fokig hült le a levegő. Délelőtt az északnyugati megyékben felhős, máshol borult volt az ég. Többfelé megmaradt a köd, néhány helyről szitálást, hódarát jelentettek. A hőmérséklet 11 órakor a ködös, borult helyeken csak 0, +3, máshol 4 és 6 fok között váltakozott.

Ma 12 órakor Budapesten a hőmérséklet 2 fok, a tengerszintre átszámitott légnyomás 771 mm, gyengén emelkedik.

Várható időjárás csütörtök estig:

Szerdán: jobbára erősen felhős, párás, ködös idő, néhány helyen ködszitálás, ónos szitálás, hódara.
Gyenge, vagy mérsékelt változó irányú szél.
Csütörtökön: a délnyugati szél megélénkülésével a ködök fokozatosan feloszlanak, majd változóan felhős idő, szórványosan, főként.északon kisebb esők.
Várható legalacsonyabb éjszakai hőmérséklet: +2, -3,
legmagasabb nappali hőmérséklet csütörtökön: általában 5, 10 fok között, a keleti megyékben helyenként kevéssel 5 fok alatt.

Vadkerti Ferenc s.k.

A hőmérséklet napi középértéke és eltérése a 100 évi átlagtól /Budapesten/:

1975. I. 21.:	+3,5 C°	+4,9 C°

1871 óta ezen a napon Budapesten előfordult

legmagasabb hőmérséklet:	12,1 C° /1962/,
legalacsonyabb hőmérséklet:	-18,9 C° /1893/.

75.0028.

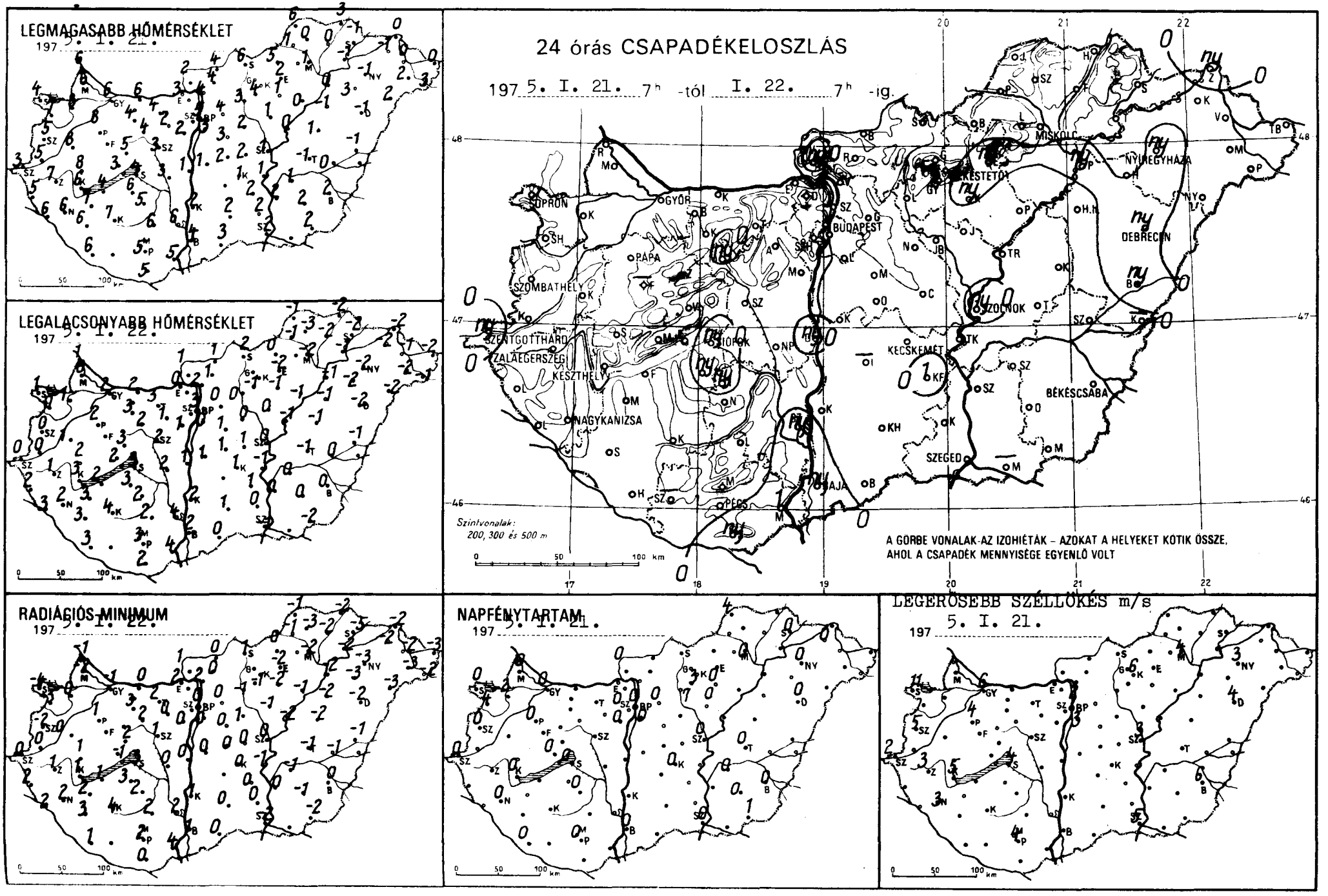
LEGMAGASABB HŐMÉRSÉKLET
197 5. I. 22.
LEGALACSONYABB HŐMÉRSÉKLET
197 5. I. 22.
RADIÁCIÓS-MINIMUM
197 5. I. 22.
24 órás CSAPADÉKELOSZLÁS
197 5. I. 21. 7h -tól I. 22. 7h -ig.
Szintvonalak:
200, 300 és 500 m
A GÖRBE VONALAK-AZ IZOHIÉTÁK – AZOKAT A HELYEKET KÖTIK ÖSSZE, AHOL A CSAPADÉK MENNYISÉGE EGYENLŐ VOLT
NAPFÉNYTARTAM
197 5. I. 21.
LEGERŐSEBB SZÉLLÖKÉS m/s
197 5. I. 21.
0 50 100 km

	1975.I.22. 07h -ig az utolsó 24 óra adatai							1975.I.22. 07h -ig az utolsó 24 óra adatai						
	csapadék (mm)	hó cm	max. hőmérséklet	min. hőmérséklet	rad. min.	napos órák		csapadék (mm)	hó cm	max. hőmérséklet	min. hőmérséklet	rad. min.	napos órák
Győr	. ≡		6	2	-1	0	Vác	. ≡		4	2	2	
Kapuvár	. =		8	1	0	2	Vámosmikola	. ≡		2	1	1	0
Mosonmagyaróvár	. ≡		6	0	-2	0	Baja	ny * ≡,		4	2	1	0
Rajka	. ≡		6	1	-1		Bácsalmás	. =		3	0	0	
Sopron	. =		4	1	-4	0	Izsák	-		-	-	-	
Sopronhorpács	. =		7	0	-3	4	Kalocsa	. =		2	2	1	
Káld	. ≡		8	1	0		Kecskemét	. ≡		1	1	0	0
Körmend	. ≡		5	0	0		Kiskunf. háza	1 =		2	1	0	
Szentgotthárd	ny ≡,		3	0	0	0	Kiskunhalas	. =		2	1	0	
Szombathely	. ≡		5	0	-2	0	Kunszentmiklós	. =		1	1	0	
Fenti	. =		5	2	2		Tiszakécske	.		1	-1	-1	
Fetenye	. =		6	3	2		Balassagyarmat	. =		4	1	0	
Nagykanizsa	. ≡		6	2	2	0	Romhány	. =		4	1	0	
Zalaegerszeg	. =		7	1	1		Salgótarján	. =		6	2	1	
Farkasgyepű	-		-	-	-		Eger	ny ≡,		2	-2	-2	0
Keszthely	. =		6	3	1	0	Galyatető	. ≡		6	-1	-1	
Mencshely	. ≡		4	1	1	0	Gyöngyös	.		4	-1	-1	7
Pepa	. ≡		8	2	1	0	Kékestető	. ≡ folt		2	-1	-1	3
Sümeg	. ≡		8	2	1		Kompolt	ny ≡,		1	-1	-2	0
Tihany	.		3	2	-1		Lőrinci	. ≡		3	0	-1	
Veszprém	. =		5	3	2		Poroszló	. ≡		0	-1	-1	
Zirc	. ≡		4	1	-1		Jászapáti	. ≡		1	0	-1	
Bonyód	. =		4	2	1		Jászberény	. ≡		1	-1	-1	
Homokszt. györgy	. ≡		6	3	1	0	Karcag	. =		1	-1	-2	
Kaposvár	. =		7	4	4		Szolnok	ny ≡,		1	0	0	0
Marcali	. =		7	3	2		Tiszaroff	. =		0	-1	-2	
Siófok	ny ≡,		4	3	3	0	Túrkeve	. ≡		-1	-1	-1	0
Somogyszob	. =		6	3	3		Kistelek	. =		2	0	0	
Tab	ny =		6	3	3		Makó	-		-	-	-	
Balbolna	.		5	2	2		Szeged	. ≡		2	-1	-2	0
Esztergom	.		3	0	2		Szentes	. =		2	0	0	
Gyöngyöspüspöki	. ≡		4	3	3		Borsodnádasd	. =		5	0	0	
Komárom	. ≡		6	2	0		Függőd	. =		0	-2	-2	
Oroszlánytabánya	. =		4	3	2		Hidasnémeti	. =		3	-2	-2	
Piliscsútdoboz	. ≡		2	1	0		Jósvafő	. ≡		6	-1	-1	4
Tatabánya-újváros	ny ≡,		1	1	0		Lillafüred	. ≡		3	-2	-4	
Tokod-Martonvásár	. ≡		2	1	0	0	Miskolc	. ≡		1	-2	-2	0
Tokod	ny ≡,		4	2	2		Putnok	. =		1	-1	-1	
Nagyhörcsökp.	. =		3	2	0		Sarospatak	. =⌐		-1	-2	-5	0
Szabadbattyán	. ≡		3	2	1		Szendrőlád	. ≡		0	-3	-3	
Tegzsemcse	ny , =		5	2	2	0	Tokaj	. ≡		-1	-1	-2	
Tengyel	.		6	2	2		Kisvárda	. =		-1	-2	-2	0
Nagykónyi	. ≡		5	4	3		Mátészalka	. =		2	-2	-3	
Tevekszárd	ny ≡,		6	4	2		Nyíregyháza	ny ≡,		-1	-2	-3	0
Tolnanémedi	. ≡		4	2	2		Nyírlugos	. ≡		2	-2	-3	
Dohács	1 ≡,		5	4	4		Pátyod	. ≡		3	-1	-2	
Ács	. ≡		5	3	2	0	Tiszabecs	. ≡		0	-2	-3	
Kálos	ny ≡,		5	2	0		Vásárosnamény	. ≡		0	-1	-2	
Tegetvár	-		-	-	-		Záhony	ny ≡,		0	-2	-2	
Lőrinc	. ≡		3	0	0	0	Berettyóújfalu	1 ≡,		-1	-1	-1	
Met. Int.	.		5	3	0	0	Debrecen	ny ≡,		-1	-2	-2	0
Szab. hegy	.		7	0	-2	0	Hajdúdorog	. ≡		3	-2	-3	
Ágled	. =		2	1	0		Hortobágy	. =		-1	-1	-2	
Bogókő	. ≡		2	0	-3		Körösszakál	-		-	-	-	
Dóllő	. ≡		4	0	0	0	Polgár	ny ≡,		0	-1	-2	
Nyírét	ny ≡,		3	1	1		Békéscsaba	. ≡		2	0	0	0
Pilis	. ≡		3	1	0		Mezőhegyes	. =		3	-2	-2	1
Rákata	. ≡		2	0	1		Orosháza	. =		2	0	-1	0
Tarcsa	. ≡		2	1	0		Szarvas	. ≡		1	0	-1	0
Tarnatendre	. =		4	2	2		Szeghalom	. ≡		0	0	-1	

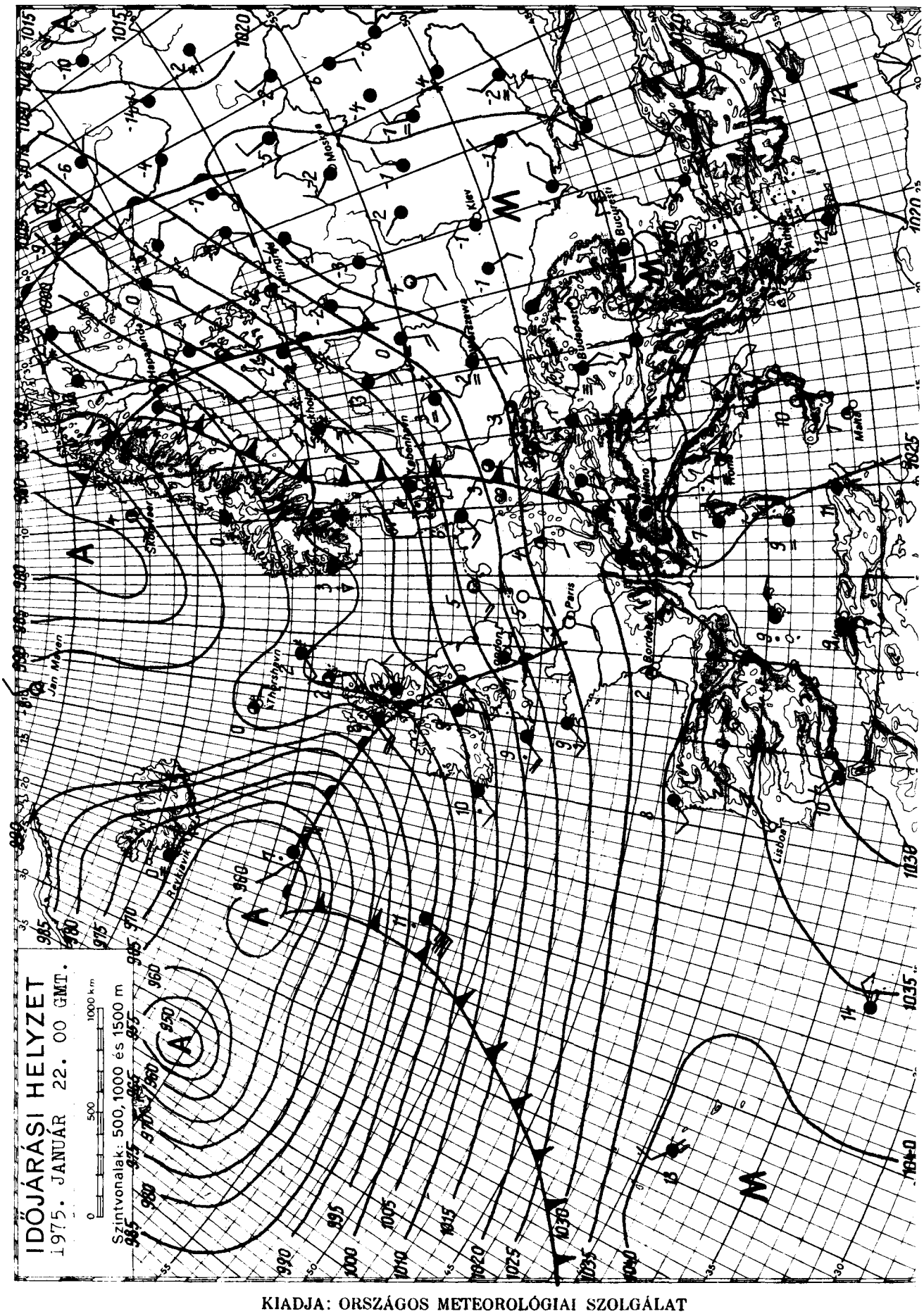

KIADJA: ORSZÁGOS METEOROLÓGIAI SZOLGÁLAT

Készíti: Központi Előrejelző Intézet Előrejelző Osztálya — T.: 273 -018 — Megjelenik naponként

Évi előfizetési díja: 720,—Ft — Megrendelhető: 1024 Budapest, II., Kitaibel Pál u. 1. Telefon: 353-500,

Kiadásért felel: az OMSZ elnöke — Szerkesztésért felel: a KEI igazgatója

IDŐJÁRÁSI NAPIJELENTÉS

ЕЖЕДНЕВНЫЙ МЕТЕОРОЛОГИЧЕСКИЙ БЮЛЛЕТЕНЬ · DAILY WEATHER REPORT
BULLETIN QUOTIDIEN DE TEMPS · TÄGLICHER WETTERBERICHT

88. évfolyam 23. szám + Budapest + 1975. január 23. csütörtök

Az időjárási helyzet és a várható időjárás:

A Földközi-tenger nyugati és középső térségétől a Kárpát-medence délkeleti felén és a Balkán-félszigeten át leszálló légmozgású zóna húzódik a Szovjetunió délnyugati része felé. Ennek területén változóan felhős, csendes, párás, helyenkint ködös az idő, de számottevő csapadék nem hullik. Európa többi részén változékony, felhős, szeles időjárás uralkodik. Többfelé esik az eső, Észak- és Kelet-Európában havazik. A hőmérséklet Európa legnagyobb részén 3 - 6 fokkal magasabb, mint az évszaknak megfelelő sokévi átlag.

Hazánkban szerdán csak a nyugati megyékben sütött 3 - 6 órán át a nap. Ott a hőmérséklet 6, 10 fokig emelkedett. Máshol többnyire borult, párás idő volt és kora délután is csak 0, +5 fokot mértek. Néhány helyről ködszitálást, hódarahullást jelentettek. Éjszaka a nyugati megyékben felszakadozott a felhőzet, máshol azonban folytatódott a borult, párás idő. Egy-két helyen éjszaka is észleltek ködszitálást. A 24 óra alatt lehullott csapadék mennyisége sehol sem haladta meg az 1 mm-t. Csütörtök hajnalra +2, -3 fokig hült le a levegő. Délelőtt általában erősen felhős vagy borult, párás idő volt. Csapadékot sehonnan sem jelentettek. A hőmérséklet 11 órakor 0 és +3 fok között váltakozott.

Ma 12 órakor Budapesten a hőmérséklet 1 fok volt, a tengerszintre átszámitott légnyomás 765 mm, alig változik.

Várható időjárás péntek estig:

Jobbára erősen felhős, párás, inkább csak éjszaka és reggel egy-két helyen ködös idő. Néhány helyen ködszitálás, kisebb eső.
Mérsékelt, főképp a Dunántúlon időnkint megélénkülő, néhány helyen megerősödő délnyugati, nyugati szél.
Várható legalacsonyabb éjszakai hőmérséklet: -3, +2,
legmagasabb nappali hőmérséklet pénteken: 3, 8 fok között.

Rajkay Ödön s.k.

TÁVOLABBI KILÁTÁSOK KEDD REGGELIG:

Időnkint borultságig növekvő felhőzet. Főként az ország északi részein többfelé kisebb eső, havas eső.
A legalacsonyabb hajnali hőmérséklet -3, +2,
a legmagasabb nappali hőmérséklet +2, +7 fok között.
Jelentős mennyiségü csapadék /legalább 5 mm/ az ország területének 40 százalékán várható.

KÖZÉPTÁVU ELŐREJELZŐ OSZTÁLY

A hőmérséklet napi középértéke és eltérése a 100 évi átlagtól /Budapesten/:

1975. I. 22.:	3,8 C°	+5,5 C°

1871 óta ezen a napon Budapesten előfordult

legmagasabb hőmérséklet:	12,2 C° /1918/,
legalacsonyabb hőmérséklet:	-19,4 C° /1892/.

75.0029.

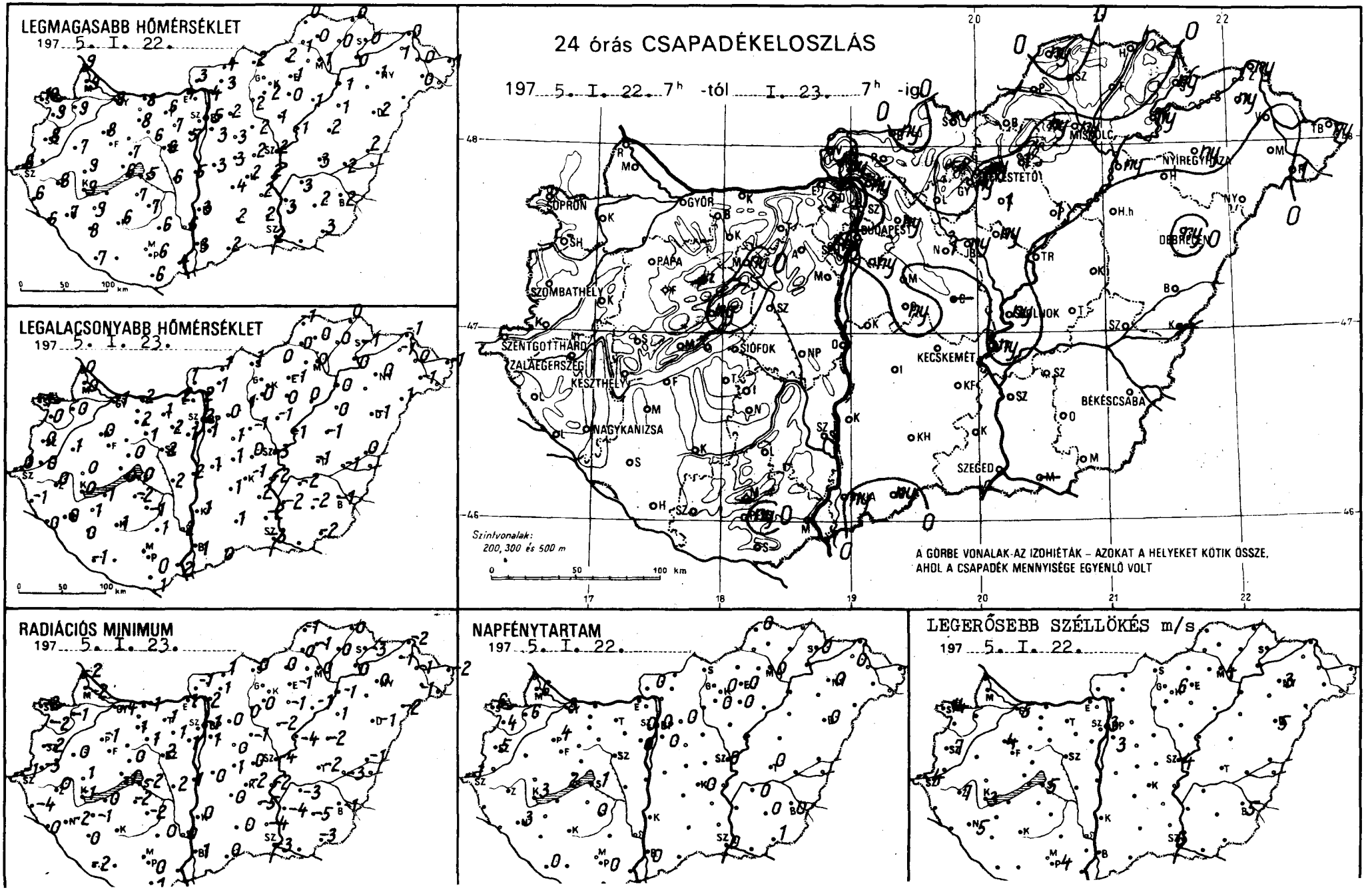
LEGMAGASABB HŐMÉRSÉKLET
197 5. I. 22.
LEGALACSONYABB HŐMÉRSÉKLET
197 5. I. 23.
24 órás CSAPADÉKELOSZLÁS
197 5. I. 22. 7h -tól I. 23. 7h -ig
SOPRON
GYŐR
BUDAPEST
MISKOLC
NYÍREGYHÁZA
DEBRECEN
PAPA
SZOMBATHELY
SZENTGOTTHÁRD
ZALAEGERSZEG
KESZTHELY
SIÓFOK
NAGYKANIZSA
KECSKEMÉT
BÉKÉSCSABA
SZEGED
Szintvonalak:
200, 300 és 500 m
A GÖRBE VONALAK AZ IZOHIÉTÁK – AZOKAT A HELYEKET KÖTIK ÖSSZE,
AHOL A CSAPADÉK MENNYISÉGE EGYENLŐ VOLT
RADIÁCIÓS MINIMUM
197 5. I. 23.
NAPFÉNYTARTAM
197 5. I. 22.
LEGERŐSEBB SZÉLLÖKÉS m/s
197 5. I. 22.

	197 5.I.23. 07 h -ig az utolsó 24 óra adatai					
	csapadék (mm)	. .	max. hőmérséklet	min. hőmérséklet	rad. min.	napos órák
Győr	•		9	-1	-4	3
Kapuvár	•		9	0	-1	6
Mosonmagyaróvár	•		9	0	-2	6
Rajka	•		9	0	-2	
Sopron	•		10	-1	-2	6
Sopronhorpács	•		9	0	-2	4
Káld	•		7	1	0	
Körmend	•		-	0	-3	
Szentgotthárd	•		6	0	-1	1
Szombathely	•		8	0	-2	5
Lenti	•		6	-1	-4	
Letenye	•		6	0	0	
Nagykanizsa	•		7	0	-2	3
Zalaegerszeg	•		8	0	0	
Farkasgyepű	•	≡	6	-1	-4	
Keszthely	•		9	0	-1	3
Mencshely	•	≡	7	0	-3	2
Pápa	•		8	0	-1	4
Sümeg	•	≡	9	0	-1	
Tihany	•		6	0	-1	
Veszprém	ny	≡ ,	7	0	0	
Zirc	•	≡	5	-1	-4	
Fonyód	•		-	1	0	
Homokszt. györgy	•	≡	7	-1	-2	0
Kaposvár	•		6	1	-2	
Marcali	•		9	1	-1	
Siófok	•		5	0	-2	1
Somogyszob	•	≡	8	0	0	
Tab	•		7	-2	-2	
Bábolna	•		7	1	0	
Esztergom	•	≡	4	2	1	
Kisbér	•		8	2	1	
Komárom	•		8	2	-1	
Tatabánya	•		6	1	1	
Alcsútdoboz	•		7	2	1	
Dunaújváros	•	≡	5	2	1	
Martonvásár	•		5	1	1	0
Mór	ny		6	1	1	
Nagyhörcsökp.	•		6	2	2	
Szabadbattyán	•	≡	6	2	2	
Tregszemcse	•		7	-1	-2	0
Lengyel	•		6	1	0	
Nagykónyi	•		7	2	2	
Szekszárd	•		6	2	0	
Mishkető Árpádtető	•	≡	4	-1	-1	
Mohács	•		4	2	0	
Pécs	ny	≡ ,	6	0	0	0
Siklós	•		6	1	1	
Szigetvár	•		-	-	-	
Bp. Lőrinc	ny	≡ ,	3	1	1	0
Bp. Met. Int.	•		5	2	-1	0
Bp. Szab. hegy	ny	≡ ,	3	-1	-1	0
Cegléd	-		-	-	-	
Dobogókő	•	≡	3	-2	-3	
Gödöllő	ny	≡ ,	2	0	0	0
Királyrét	ny	≡ ,	3	1	1	
Monor	•		3	1	0	
Nagykáta	1	≡ ,	2	0	0	
Örkény	ny	≡ ,	3	1	1	
Szentendre	•		4	2	1	

	197 5.I.23. 07 h -ig az utolsó 24 óra adatai					
	csapadék (mm)	. .	max. hőmérséklet	min. hőmérséklet	rad. min.	napos órák
Vác	ny	≡ ,	4	2	2	
Vámosmikola	•		3	1	-1	0
Baja	ny	,	3	1	1	0
Bácsalmás	ny	*	2	0	0	
Izsák	•		4	1	0	
Kalocsa	•		3	1	0	
Kecskemét	•		2	-1	-2	0
Kiskunf. háza	•	⌴	2	2	-5	
Kiskunhalas	•		2	1	0	
Kunszentmiklós	•		3	1	0	
Tiszakécske	ny		2	-2	-2	
Balassagyarmat	ny	≡ ,	4	1	1	
Romhány	•		3	1	1	
Salgótarján	•		2	1	0	
Eger	1	* ≡	1	-1	-1	0
Galyatető	•	≡	0	-4	-4	
Gyöngyös	ny	≡ ,	2	0	0	0
Kékestető	ny	* ≡	0	-4	-4	0
Kompolt	1	≡ ,	0	0	-1	0
Lőrinci	•		2	1	0	
Poroszló	1	*	1	0	-1	
Jászapáti	ny	≡ ,	1	-1	-2	
Jászberény	ny	≡ ,	2	-1	-1	
Karcag	•		2	-1	-2	
Szolnok	ny	,	2	-3	-4	0
Tiszaroff	•		1	-1	-4	
Túrkeve	•		3	-1	-2	0
Kistelek	•		2	-2	-4	
Makó	-		-	-	-	
Szeged	•		2	-3	-3	0
Szentes	•		3	-2	-4	
Borsodnádasd	•		2	0	0	
Füged	•		0	0	0	
Hidasnémeti	•		0	0	0	
Jósvafő	ny	≡	0	-1	-1	0
Lillafüred	ny	≡ ,	1	-2	-2	
Miskolc	ny	*	1	0	0	0
Putnok	•		1	0	0	
Sárospatak	ny	*	0	-1	-3	0
Szendrőlád	•	≡	0	0	-1	
Tokaj	ny	*	0	0	0	
Kisvárda	ny	≡ ,	1	-1	-1	0
Mátészalka	•		0	-1	-1	
Nyíregyháza	ny	*	1	0	0	0
Nyírlugos	•		-	-1	-2	
Pátyod	1	*	1	-1	-2	
Tiszabecs	ny	*	1	-1	-2	
Vásárosnamény	•		0	0	-1	
Záhony	ny		0	-1	-2	
Berettyóújfalu	•		2	0	-1	
Debrecen	ny	,	2	-1	-1	0
Hajdúdorog	-		-	-	-	
Hortobágy	•		1	0	-1	
Körösszakál	-		-	-	-	
Polgár	ny	*	1	0	-1	
Békéscsaba	•		2	-1	-1	0
Mezőhegyes	•	= ⌴	3	-2	-3	1
Orosháza	•		2	-2	-5	0
Szarvas	•		3	-2	-3	0
Szeghalom	•		2	-1	-3	



KIADJA: ORSZÁGOS METEOROLÓGIAI SZOLGÁLAT

Készíti: Központi Előrejelző Intézet Előrejelző Osztálya — T.: 273 - 018 — Megjelenik naponként —

Évi előfizetési díja: 720,—Ft — Megrendelhető: 1024 Budapest, II., Kitaibel Pál u. 1. Telefon: 353-500,

Kiadásért felel: az OMSZ elnöke — Szerkesztésért felel: a KEI igazgatója

IDŐJÁRÁSI NAPIJELENTÉS

ЕЖЕДНЕВНЫЙ МЕТЕОРОЛОГИЧЕСКИЙ БЮЛЛЕТЕНЬ · DAILY WEATHER REPORT
BULLETIN QUOTIDIEN DE TEMPS · TÄGLICHER WETTERBERICHT

88. évfolyam 24. szám + Budapest + 1975. január 24. péntek

Az időjárási helyzet és a várható időjárás:

Kontinensünk nagy részén továbbra is az évszakhoz képest enyhe időjárás uralkodik. A hőmérséklet általában 4-8 fokkal magasabb, mint a legutóbbi évek átlaga, csupán a Pireneusi-félszigeten, valamint néhány tartósan ködös helyen alakul az évszaknak megfelelően. Európa nyugati, délnyugati részén többfelé esik az eső, a Szovjetunió európai területén pedig kiterjedten havazik. A Kárpát-medencében és Délkelet-Európában viszont még tart a párás, ködös idő.

Hazánkban csütörtökön általában egész nap borult, párás idő volt, csupán a délnyugati határszélen és a Tiszántúl déli felén sütött ki 1, 4 órára a nap. Napközben 0, +7 fokig emelkedett a hőmérséklet. Szórványosan ködszitálást, az északi, északkeleti országrészből gyenge havazást jelentettek, azonban a ma reggel 7 óráig lehullott csapadék mennyisége sehol sem haladta meg az 1 mm-t. Hajnalra általában -3, +2 fokig hült le a levegő. Az éjszaka folyamán ismét többfelé keletkezett köd, melyek nagy része délelőtt sem oszlott fel. A hőmérséklet 11 órára a ködös helyeken csak 0, +1, máshol 3, 6 fokig emelkedett.

Ma 12 órakor Budapesten a hőmérséklet 2 fok, a tengerszintre átszámított légnyomás 762 mm, gyengén emelkedik.

Várható időjárás szombat estig:

Ma jobbára erősen felhős, párás, többfelé ködös idő, szombaton időnként felszakadozó felhőzet, elszórtan kisebb esővel, havas esővel. Helyenként még köd.
Ma gyenge délkeleti, déli, szombaton megélénkülő, helyenként kissé megerősödő délnyugati, nyugati szél.
Várható legalacsonyabb éjszakai hőmérséklet: -2, +3,
legmagasabb nappali hőmérséklet szombaton: 3, 8 fok között.

Rábai Attila s.k.

A hőmérséklet napi középértéke és eltérése a 100 évi átlagtól /Budapesten/:

1975. I. 24.: 2,1 C° +3,9 C°

1871 óta ezen a napon Budapesten előfordult

legmagasabb hőmérséklet: 13,5 C° /1918/,
legalacsonyabb hőmérséklet: -20,0 C° /1881/.

75.0030.

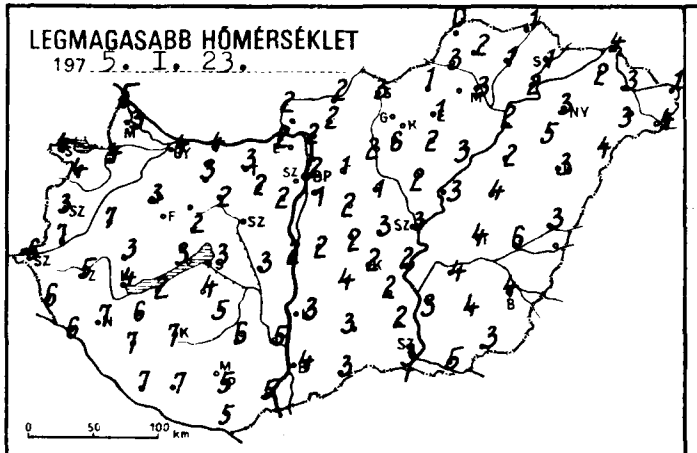
LEGMAGASABB HŐMÉRSÉKLET
197 5. I. 23.
0 50 100 km

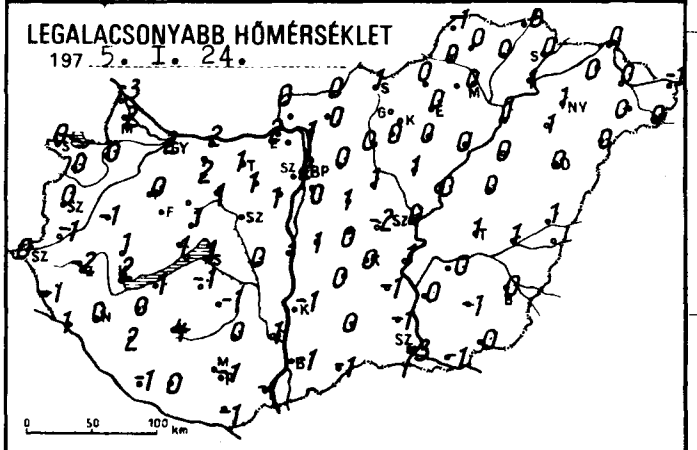
LEGALACSONYABB HŐMÉRSÉKLET
197 5. I. 24.
0 50 100 km

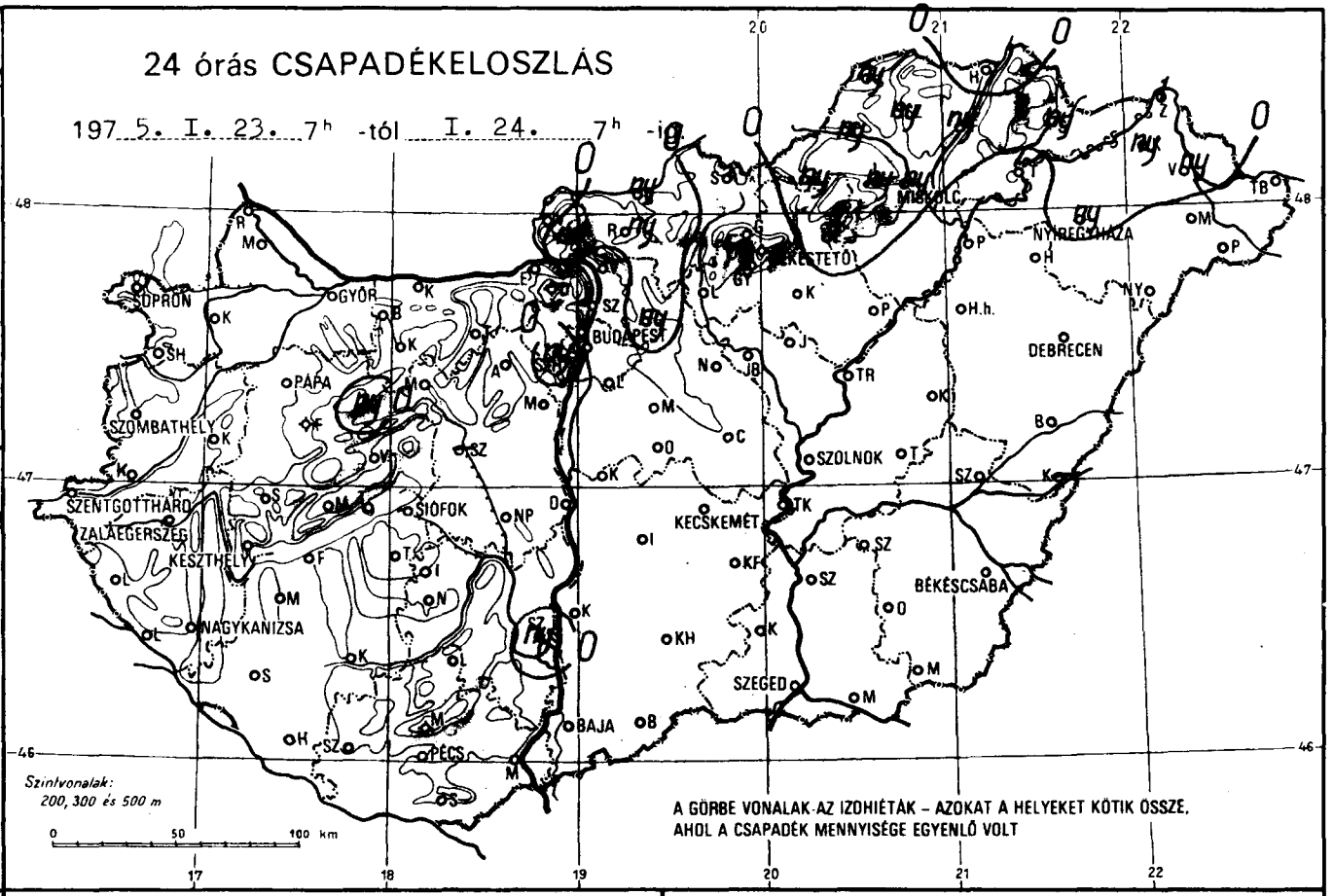
24 órás CSAPADÉKELOSZLÁS
197 5. I. 23. 7h -tól I. 24. 7h -ig
SOPRON
GYŐR
BUDAPEST
MISKOLC
NYÍREGYHÁZA
DEBRECEN
SZOLNOK
KECSKEMÉT
SZEGED
BÉKÉSCSABA
SIÓFOK
SZENTGOTTHÁRD
ZALAEGERSZEG
KESZTHELY
NAGYKANIZSA
SZOMBATHELY
PÁPA
PÉCS
BAJA
Szintvonalak:
200, 300 és 500 m
0 50 100 km
A GÖRBE VONALAK AZ IZOHIÉTÁK – AZOKAT A HELYEKET KÖTIK ÖSSZE,
AHOL A CSAPADÉK MENNYISÉGE EGYENLŐ VOLT

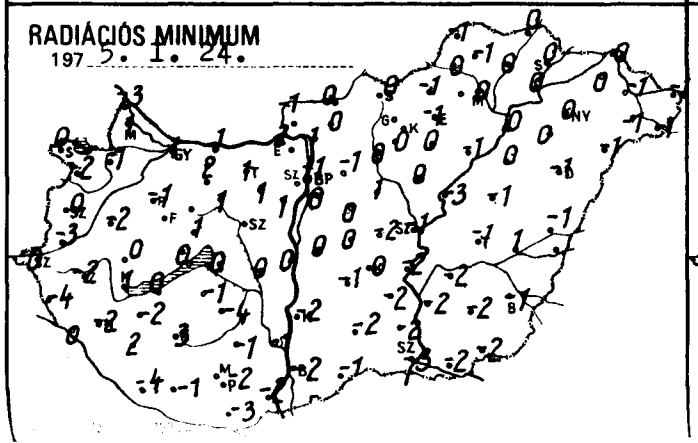
RADIÁCIÓS MINIMUM
197 5. I. 24.

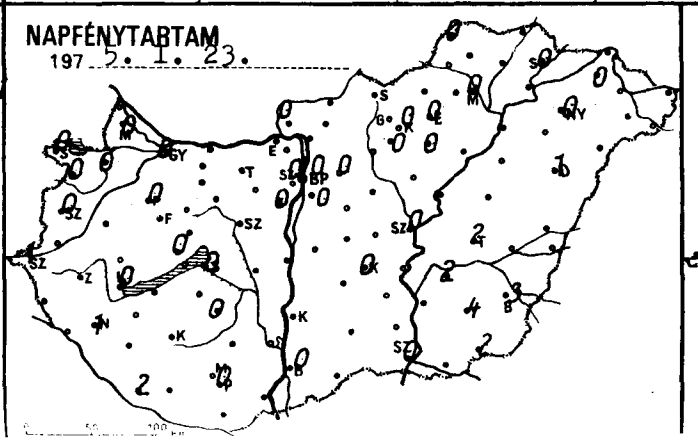
NAPFÉNYTARTAM
197 5. I. 23.

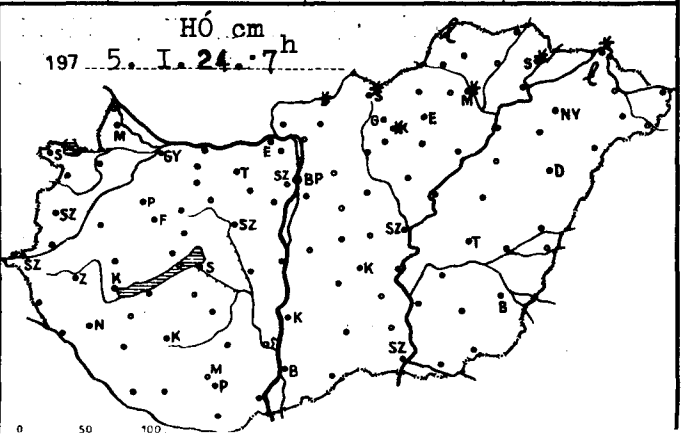
HÓ cm
197 5. I. 24. 7h
0 50 100

	1975.I.24. 07 h -ig az utolsó 24 óra adatai							1975.I.24. 07 h -ig az utolsó 24 óra adatai					
	csapadék (mm)	hó cm	max. hőmérséklet	min. hőmérséklet	rad. min.	napos órák		csapadék (mm)	hó cm	max. hőmérséklet	min. hőmérséklet	rad. min.	napos órák
Győr	. =		4	2	1	0	Vác	. =		2	1	1	
Kapuvár	. ≡		4	0	-1	0	Vámosmikola	. =		2	0	-1	0
Mosonmagyaróvár	. =		3	2	1	0	Baja	. ≡		4	-1	-2	0
Rajka	. ≡		5	-3	-3		Bácsalmás	. ⌴		3	-1	-1	
Sopron	. ≡		4	0	0	0	Izsák	. ≡		4	0	-1	
Sopronhorpács	. ≡		4	0	-2	0	Kalocsa	.		3	-1	-2	
Káld	. ≡		7	-1	-2		Kecskemét	. ≡		2	0	0	0
Körmend	. ≡		7	-1	-3		Kiskunf. háza	. ≡		2	-1	-2	
Szentgotthárd	. ≡		6	0	0	1	Kiskunhalas	.		3	0	-2	
Szombathely	. ≡		3	0	0	0	Kunszentmiklós	. =		2	1	0	
Lenti	. =		6	-1	-4		Tiszakécske	.		2	1	-2	
Letenye	. =		6	1	0		Balassagyarmat	ny * =	folt	2	0	0	
Nagykanizsa	. =		7	0	-2	1	Romhány	ny , =		2	0	0	
Zalaegerszeg	. ≡		5	-2	-2		Salgótarján	. =	folt	3	1	0	
Farkasgyepű	. ≡		2	0	0		Eger	1 *		1	0	-1	0
Keszthely	. =		4	2	1	0	Galyatető	. ≡		2	-4	-5	
Mencshely	. ≡		1	-1	-1	0	Gyöngyös	. =		6	0	0	0
Pápa	. =		3	0	-1	0	Kékestető	. ≡	folt	-2	-2	-3	0
Sümeg	. =		3	1	0		Kompolt	. ≡		2	0	0	0
Tihany	. ≡		3	1	0		Lőrinci	. ≡		2	0	0	
Veszprém	. ≡		2	1	1		Poroszló	. =		3	0	-1	
Zirc	ny ≡ ,		1	0	-1		Jászapáti	. =		2	1	0	
Fonyód	. ≡		2	1	0		Jászberény	. ≡		2	-1	0	
Homokszt. györgy	. = ⌴		7	-1	-4	2	Karcag	. =		4	0	-1	
Kaposvár	. =		7	4	3		Szolnok	. =		3	0	-1	0
Marcali	.		6	0	-2		Tiszaroff	. =		3	0	-3	
Siófok	. ≡		3	1	0	0	Túrkeve	. =		4	1	-1	2
Somogyszob	. =		7	2	2		Kistelek	.		2	-1	-2	
Tab	. ≡		4	-1	-1		Makó	.		5	-1	-2	
Bábolna	.		3	1	0		Szeged	. ≡		3	-3	-3	0
Esztergom	. ≡		2	2	2		Szentes	.		3	0	-2	
Kisbér	. ≡		3	2	2		Borsodnádasd	ny * =		1	0	-1	
Komárom	. =		4	2	1		Fügőd	ny * =		1	0	0	
Tatabánya	. =		3	1	1		Hidasnémeti	. =		1	0	0	
Alcsútdoboz	. ≡		2	1	1		Jósvafő	ny * ≡	lep.	0	-1	-1	0
Dunaújváros	. ≡		2	1	0		Lillafüred	ny * ≡		1	-1	-2	
Martonvásár	. =		2	1	1	0	Miskolc	ny * =	folt	3	0	0	0
Mór	. ≡		2	1	1		Putnok	ny * ≡		3	0	0	
Nagyhörcsökp.	. ≡		3	0	0		Sárospatak	ny * =	folt	1	0	0	0
Szabadbattyán	-		-	-	-		Szendrőlád	ny * ≡		2	0	-1	
Iregszemcse	.		5	-1	-4	0	Tokaj	. =		2	1	0	
Lengyel	.		6	0	-1		Kisvárda	ny * =	lep.	2	0	0	0
Nagykónyi	. =		6	2	0		Mátészalka	. =		3	0	-1	
Szekszárd	ny ≡ ,		5	1	-1		Nyíregyháza	ny * =		3	1	0	0
Árpádtető	.		3	1	0		Nyírlugos	.		4	0	-1	
Mohács	. ≡		5	-1	-2		Pátyod	. =		4	0	-1	
Pécs	. ≡		5	-1	-2	0	Tiszabecs	. =		1	-1	-1	
Siklós	. ⌴		5	-1	-3		Vásárosnamény	ny * =		3	0	-1	
Szigetvár	.		7	0	-1		Záhony	1 * =	folt	4	0	0	
Bp. Lőrinc	. ≡		1	0	0	0	Berettyóújfalu	. =		3	1	-1	
Bp. Met. Int.	.		2	2	-1	0	Debrecen	. =		3	0	-1	1
Bp. Szab. hegy	ny ,		-1	-1	-1	0	Hajdúdorog	.		5	1	0	
Cegléd	. ≡		3	-2	-2		Hortobágy	.		2	0	0	
Dobogókő	-		-	-	-		Körösszakál	-		-	-	-	
Gödöllő	ny ≡ ,		1	0	-1	0	Polgár	. =		2	1	0	
Királyrét	ny ≡ ,		1	0	0		Békéscsaba	.		4	0	-1	3
Monor	. ≡		2	1	0		Mezőhegyes	. =		3	0	-2	2
Nagykáta	. ≡		1	1	1		Orosháza	.		4	-1	-4	4
Örkény	. ≡		2	0	0		Szarvas	.		4	0	-2	2
Szentendre	. =		2	1	1		Szeghalom	. =		6	1	1	



KIADJA: ORSZÁGOS METEOROLÓGIAI SZOLGÁLAT
Készíti: Központi Előrejelző Intézet Előrejelző Osztálya — T.: 273 - 018 — Megjelenik naponként —
Évi előfizetési díja: 720,—Ft — Megrendelhető: 1024 Budapest, II., Kitaibel Pál u. 1. Telefon: 353-500,
Kiadásért felel: az OMSZ elnöke — Szerkesztésért felel: a KEI igazgatója

IDŐJÁRÁSI NAPIJELENTÉS

ЕЖЕДНЕВНЫЙ МЕТЕОРОЛОГИЧЕСКИЙ БЮЛЛЕТЕНЬ • DAILY WEATHER REPORT
BULLETIN QUOTIDIEN DE TEMPS • TÄGLICHER WETTERBERICHT

88. évfolyam 25. szám + Budapest + 1975. január 25. szombat

Az időjárási helyzet és a várható időjárás:

Szárazföldünk legnagyobb részén szokatlanul enyhe az időjárás. Pénteken a hőmérséklet napi csúcsértéke általában 4, 8 fokkal magasabb volt, mint az évszaknak megfelelő átlag. Izland, valamint a Brit-szigetek és Észak-Európa fölött nagy kiterjedésü, több középpontú alacsony nyomású légköri képződmény helyezkedik el. A Brit-szigeteken, a Balti-tenger térségében és Ukrajnában esős az időjárás. A Szovjetunió európai területének középső és északi részén több helyen havazik. Közép-Európában jobbára erősen felhős, párás, a hajnali órákban több helyen ködös az idő.

Hazánkban pénteken általában borult idő volt, csak az ország déli felében sütött ki helyenként 1, 4 órára a nap. A legmagasabb nappali hőmérséklet általában 6, 12, a tartósan ködös helyeken csak 1, 5 fok között alakult. Elszórtan kisebb eső, északkeleten egy-két helyen gyenge havazás is volt. A ma reggel 7 óráig lehullott csapadék mennyisége 2 mm alatt maradt. Hajnalra -2, +3 fokig hült le a levegő. Ma délelőtt jobbára erősen felhős, párás, több helyen ködös idő volt. Egy-két helyről kisebb esőt is jelentettek. A hőmérséklet 11 órakor a tartósan ködös helyeken 1, 4 fok között volt, máshol 5, 9 fokig emelkedett.

Ma 12 órakor Budapesten a hőmérséklet 6 fok, a tengerszintre átszámitott légnyomás 765 mm, alig változik.

Várható időjárás vasárnap estig:

Változóan felhős, párás idő, szórványosan előforduló kisebb esővel.
Főként a hajnali órákban több helyen köd, helyenként ködszitálás!
Mérsékelt, időnként megélénkülő déli, délnyugati szél.
Várható legalacsonyabb éjszakai hőmérséklet: +3, -2,
legmagasabb nappali hőmérséklet vasárnap: 5, 10 fok között,
a tartósan ködös helyeken 0 fok közelében.

Bartha Péterné s.k.

A hőmérséklet napi középértéke és eltérése a 100 évi átlagtól /Budapesten/:

1975. I. 24.:	2,9 C°	+4,4 C°

1871 óta ezen a napon Budapesten előfordult

legmagasabb hőmérséklet:	11,6 C° /1918/,
legalacsonyabb hőmérséklet:	-21,7 C° /1942/.

75.0031.

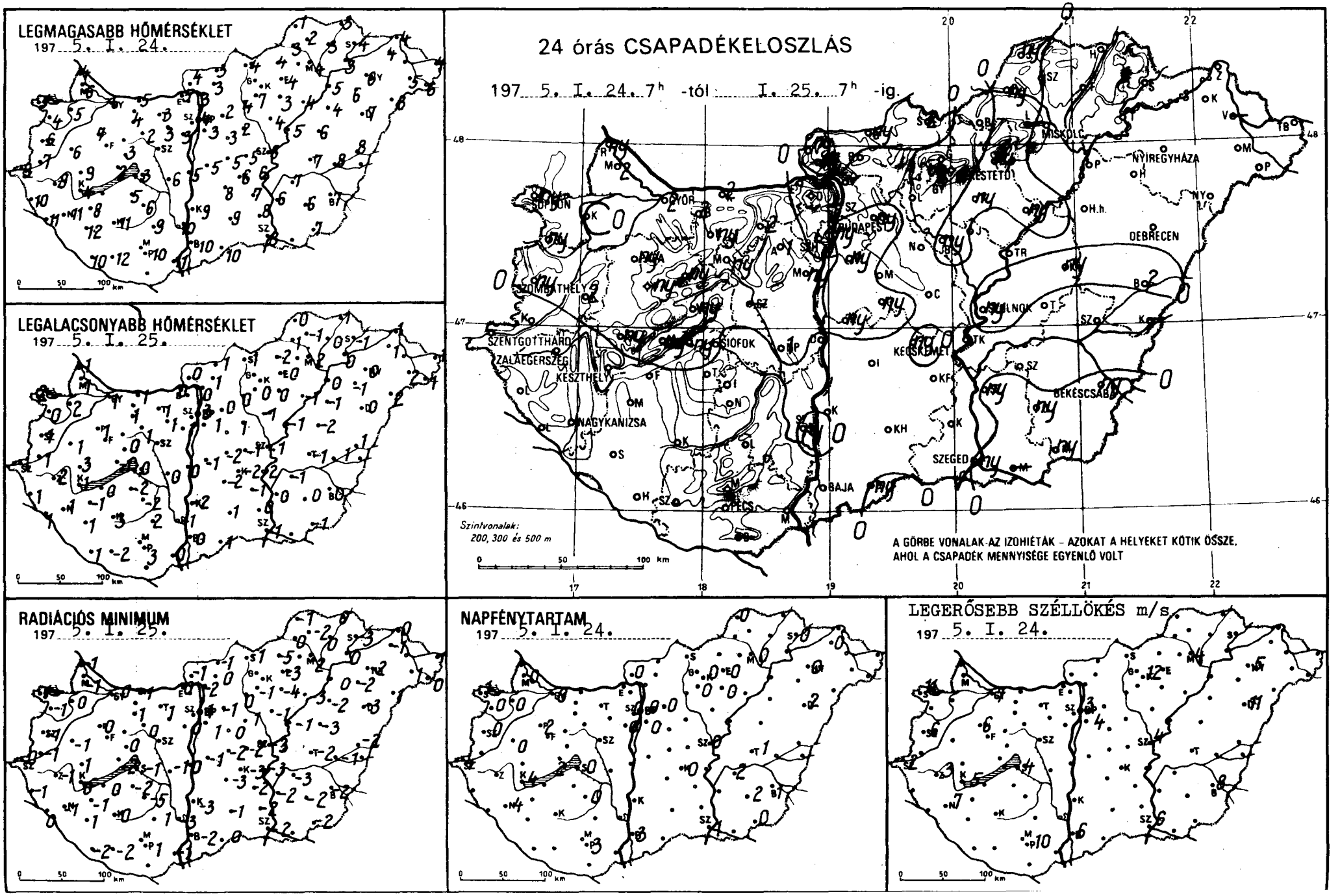
LEGMAGASABB HŐMÉRSÉKLET
197 5. I. 24.
LEGALACSONYABB HŐMÉRSÉKLET
197 5. I. 25.
RADIÁCIÓS MINIMUM
197 5. I. 25.
24 órás CSAPADÉKELOSZLÁS
197 5. I. 24. 7h -tól I. 25. 7h -ig.
Szintvonalak:
200, 300 és 500 m
A GÖRBE VONALAK AZ IZOHIÉTÁK – AZOKAT A HELYEKET KÖTIK ÖSSZE, AHOL A CSAPADÉK MENNYISÉGE EGYENLŐ VOLT
NAPFÉNYTARTAM
197 5. I. 24.
LEGERŐSEBB SZÉLLÖKÉS m/s
197 5. I. 24.
MISKOLC
NYÍREGYHÁZA
DEBRECEN
BUDAPEST
SZOMBATHELY
SZENTGOTTHÁRD
ZALAEGERSZEG
KESZTHELY
SIÓFOK
KECSKEMÉT
BÉKÉSCSABA
NAGYKANIZSA
SZEGED
BAJA
PÉCS

	197 5.I.25. 07 h -ig az utolsó 24 óra adatai							197 5.I.25. 07 h -ig az utolsó 24 óra adatai						
	csapadék (mm)	hó cm	max. hőmérséklet	min. hőmérséklet	rad. min.	napos órák		csapadék (mm)	hó cm	max. hőmérséklet	min. hőmérséklet	rad. min.	napos órák
Győr	2 ≡		6	1	0	0	Vác	. ≡		3	0	-2	
Kapuvár	.		5	2	0	0	Vámosmikola	ny ≡		4	0	-1	0
Mosonmagyaróvár	2 ≡		6	1	-1	0	Baja	.		10	0	-2	3
Rajka	ny ,		4	1	-1		Bácsalmás	ny ,		10	1	0	
Sopron	ny		5	2	1	1	Izsák	.		8	-2	-3	
Sopronhorpács	ny		4	0	-1	0	Kalocsa	. ≡		9	-2	-3	
Káld	2 ≡		6	1	-1	0	Kecskemét	ny ,		6	-2	-3	0
Körmend	. ≡		7	1	-1		Kiskunf. háza	. ⌴		7	-1	-2	
Szentgotthárd	.		9	1	0	4	Kiskunhalas	.		9	1	-1	
Szombathely	ny		6	1	-1	0	Kunszentmiklós	ny		5	-1	-1	
Lenti	.		10	1	-1		Tiszakécske	.		6	2	-3	
Letenye	.		11	1	0		Balassagyarmat	ny *		3	1	-1	
Nagykanizsa	.		11	1	-1	4	Romhány	.		3	1	0	
Zalaegerszeg	.		9	2	-1		Salgótarján	2 * =		4	1	-1	
Farkasgyepű	ny ,		5	3	0		Eger	ny *		4	0	-3	0
Keszthely	. ≡		4	1	0	4	Galyatető	.		0	-2	-2	
Mencshely	ny		4	0	-2	2	Gyöngyös	.		7	0	-1	0
Pápa	ny		7	1	0	2	Kékestető	.	Folt	0	-1	-2	0
Sümeg	ny		9	3	1		Kompolt	ny ≡		3	0	-4	0
Tihany	ny ≡		2	-1	-2		Lőrinci	.		4	0	0	
Veszprém	ny		3	0	0		Poroszló	ny ≡		4	-1	-3	
Zirc	ny ,		3	0	-2		Jászapáti	. ≡		4	-1	-1	
Fonyód	. ≡		-	0	0		Jászberény	ny ≡		3	0	-1	
Homokszt. györgy	. ⌴		10	1	-2	-	Karcag	ny ≡ ,		6	-2	-2	
Kaposvár	.		11	3	0		Szolnok	ny ,		6	-1	-3	0
Marcali	.		8	-1	-1		Tiszaroff	. ≡		5	-1	-1	
Siófok	.		3	0	-1	0	Túrkeve	.		7	-1	-2	1
Somogyszob	.		12	1	1		Kistelek	.		8	0	-2	
Tab	.		5	-2	-2		Makó	-		-	-	-	
Bábolna	2		4	1	1		Szeged	ny		8	-1	-2	1
Esztergom	.		5	0	0		Szentes	ny ≡		6	0	-2	
Kisbér	ny ≡		4	-	-		Borsodnádasd	. ≡		4	-2	-5	
Komárom	2 ≡		5	1	-1		Füged	.		3	0	0	
Tatabánya	2		3	1	1		Hidasnémeti	.		3	1	0	
Alcsútdoboz	1 ≡		3	1	-		Jósvafő	ny * ≡		1	0	-1	0
Dunaújváros	. ≡		5	0	0		Lillafüred	-		-	-	-	
Martonvásár	ny		3	1	0	0	Miskolc	.		4	-2	-2	0
Mór	ny		2	1	0		Putnok	ny *		3	1	0	
Nagyhörcsökp.	1 ≡		6	0	-1		Sárospatak	. ≡		4	-1	-3	0
Szabadbattyán	-		-	-	-		Szendrőlád	. ≡		2	-1	-2	
Tregszemcse	.		6	-2	-5	0	Tokaj	. ≡		3	0	0	
Lengyel	.		9	2	-1		Kisvárda	. ≡		4	1	-1	0
Nagykónyi	. ≡		8	0	0		Mátészalka	.		5	2	1	
Szekszárd	ny		10	-1	-3		Nyíregyháza	. ≡		6	0	-2	0
Törökkanizsa	.		9	4	2		Nyírlugos	. ≡		8	2	1	
Mohács	.		11	0	-1		Pátyod	.		6	1	0	
Pécs	.		10	3	1	3	Tiszabecs	.		4	1	1	
Siklós	-		-	-	-		Vásárosnamény	-		-	-	-	
Szigetvár	.		12	-2	-2		Záhony	. ≡		4	1	0	
Bp. Lőrinc	ny ≡		3	1	1	0	Berettyóújfalu	2 ≡		8	1	-2	
Bp. Met. Int.	ny		4	3	1	0	Debrecen	. ≡		7	0	-3	2
Bp. Szab. hegy	.		-1	-2	-3	0	Hajdúdorog	. ≡		6	-1	-2	
Cegléd	.		5	-1	-2		Hortobágy	.		4	-1	-2	
Dobogókő	.		3	0	0		Körösszakál	-		-	-	-	
Gödöllő	ny ≡		2	0	-1	0	Polgár	. ≡		5	0	0	
Királyrét	1 ≡		2	-1	-1		Békéscsaba	ny ≡		7	0	-2	1
Monor	. ≡		3	1	0		Mezőhegyes	ny		7	-1	-2	0
Nagykáta	. ≡		2	1	1		Orosháza	ny		6	0	-2	2
Örkény	ny ≡		5	-2	-2		Szarvas	. ≡		7	-1	-3	2
Szentendre	. ≡		3	1	0		Szeghalom	. ≡		8	1	-1	

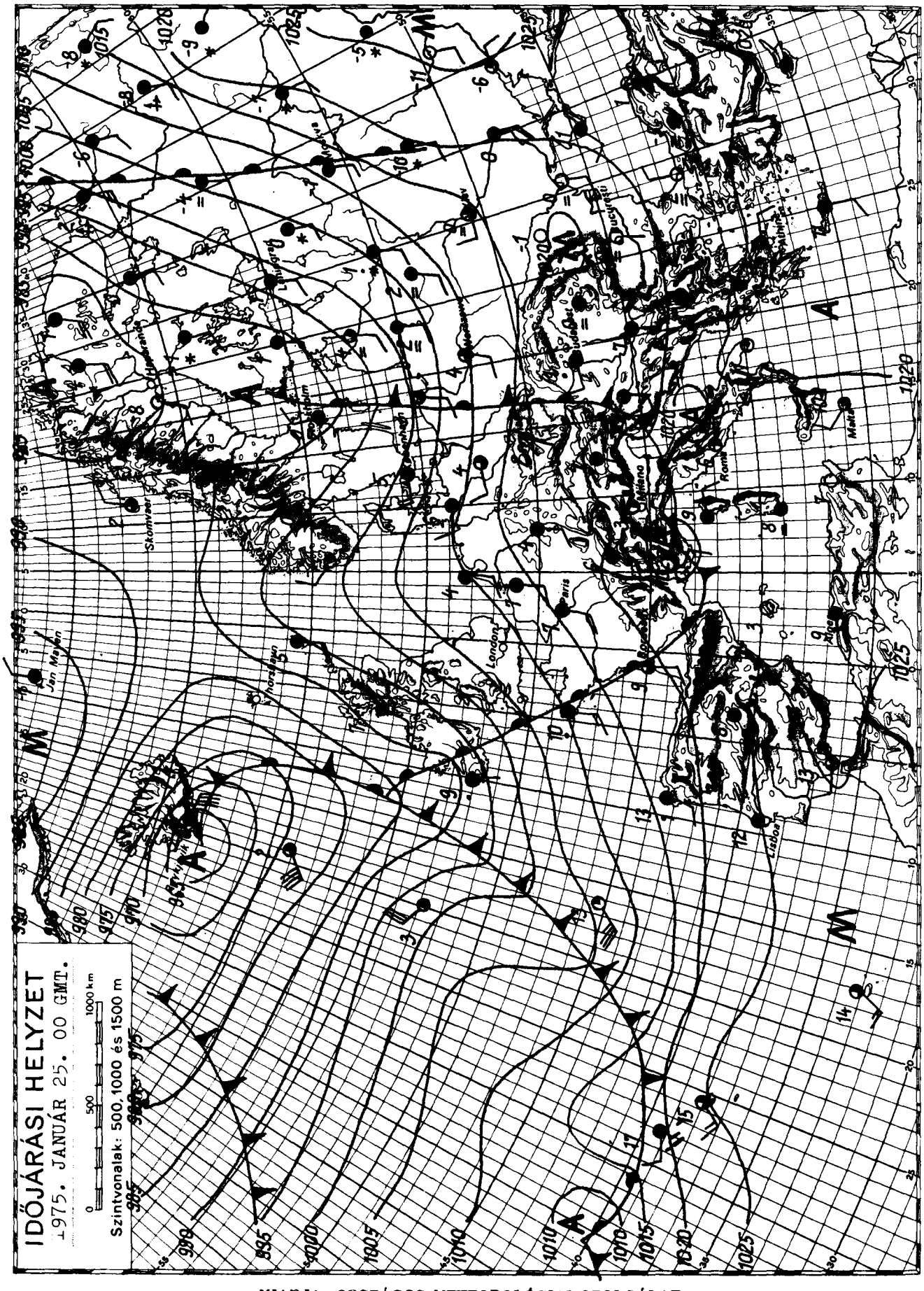

KIADJA: ORSZÁGOS METEOROLÓGIAI SZOLGÁLAT

Készíti: Központi Előrejelző Intézet Előrejelző Osztálya — T.: 273-018 — Megjelenik naponként —

Évi előfizetési díja: 720,—Ft — Megrendelhető: 1024 Budapest, II., Kitaibel Pál u. 1. Telefon: 353-500,

Kiadásért felel: az OMSZ elnöke — Szerkesztésért felel: a KEI igazgatója

IDŐJÁRÁSI NAPIJELENTÉS

ЕЖЕДНЕВНЫЙ МЕТЕОРОЛОГИЧЕСКИЙ БЮЛЛЕТЕНЬ · DAILY WEATHER REPORT
BULLETIN QUOTIDIEN DE TEMPS · TÄGLICHER WETTERBERICHT

88. évfolyam 26. szám + Budapest + 1975. január 26. vasárnap

Az időjárási helyzet és a várható időjárás:

Az Atlanti-óceán térségéből több hullámban különböző hőmérsékletü és nedvességtartalmú levegő áramlik Nyugat-Európán át szárazföldünk belseje felé. A hüvös levegő első hulláma az éjszakai órákban elérte Közép-Európa nyugati részét eső, záporeső, megerősödő szél kiséretében. A Szovjetunió európai területének északi felén többfelé havazott, helyenként hófúvások keletkeztek. A következő 36 óra folyamán a Kárpát-medence időjárását az eddiginél kissé hüvösebb levegő határozza meg, igy változékony marad az idő.

Hazánkban szombaton délnyugat felől fokozatosan csökkent a felhőzet és általában 2, 6 órán át sütött a nap. Ugyanakkor az északi és a keleti megyékben erősen felhős, vagy borult maradt az ég. Napközben csak néhány helyen, az esti óráktól kezdve sokfelé volt eső, a Mátrában gyengén havazott. A lehullott csapadék mennyisége a csapadéknyom és 7 mm között váltakozott. A hőmérséklet csúcsértéke az északkeleti megyékben csak 3, 7, máshol 8, 13 fok között alakult. Vasárnap hajnalra szeszélyes területi eloszlásban -1 és +6 fokig hült le a levegő. A késő délelőtti órákig északkeleti megyékben helyenként ködös volt az idő, de az ország többi részén felszakadozott a felhőzet. Néhány helyről kisebb esőt jelentettek. A nyugati, északnyugati szél többfelé megerősödött, elsősorban a Dunántúlon időnként viharossá fokozódott. A hőmérséklet 11 órakor a ködös helyeken csak 2, 6, máshol 7, 11 fok között váltakozott.

Ma 12 órakor Budapesten a hőmérséklet 9 fok, a tengerszintre átszámitott légnyomás 764 mm, mérsékelten emelkedik.

Várható időjárás hétfő estig:

Felhőátvonulások, elszórtan futó eső, hózápor.
A köd a keleti és az északkeleti megyékben is megszünik.
Az élénk, időnként erős, elsősorban a Dunántúlon viharos lökésekkel kisért északnyugati szél hétfőre fokozatosan mérséklődik.
Az éjszakai lehülés főképp a nyugati megyékben kissé erősödik.
Várható legalacsonyabb éjszakai hőmérséklet: -2, +3 fok között,
legmagasabb nappali hőmérséklet hétfőn: 5 fok körül.

Vadkerti Ferenc s.k.

A hőmérséklet napi középértéke és eltérése a 100 évi átlagtól /Budapesten/:

975. I. 25.: 6,1 C° +7,6 C°

1871 óta ezen a napon Budapesten előfordult

egmagasabb hőmérséklet: 12,7 C° /1918/,
egalacsonyabb hőmérséklet: -21,5 C° /1942/.

75.0032.

LEGMAGASABB HŐMÉRSÉKLET

197 . . .

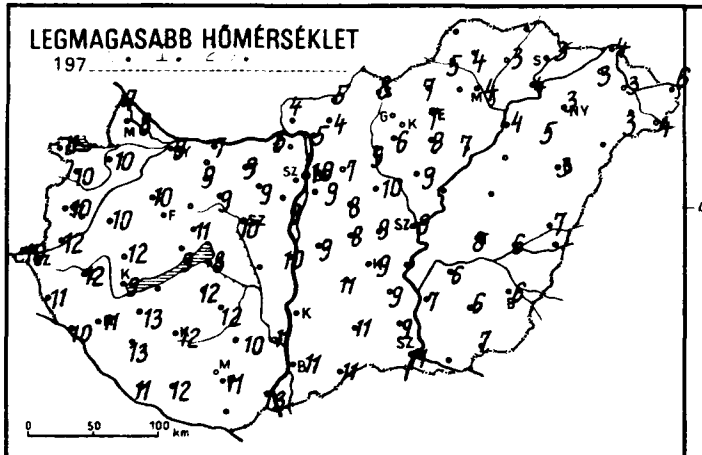

LEGALACSONYABB HŐMÉRSÉKLET

197 . . .

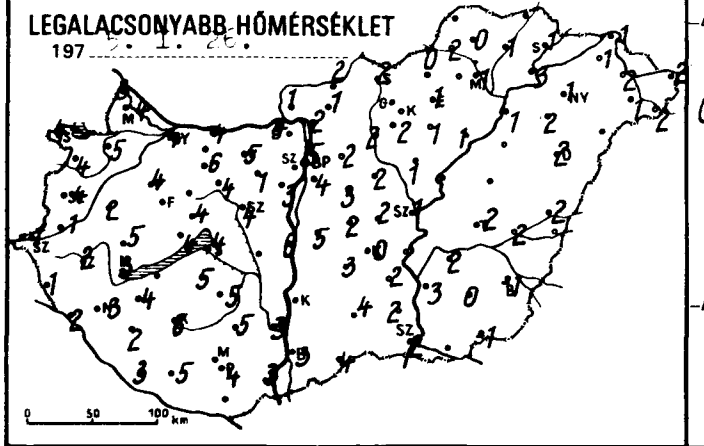

24 órás CSAPADÉKELOSZLÁS

197 . . . 7h -tól . . . 7h -ig.

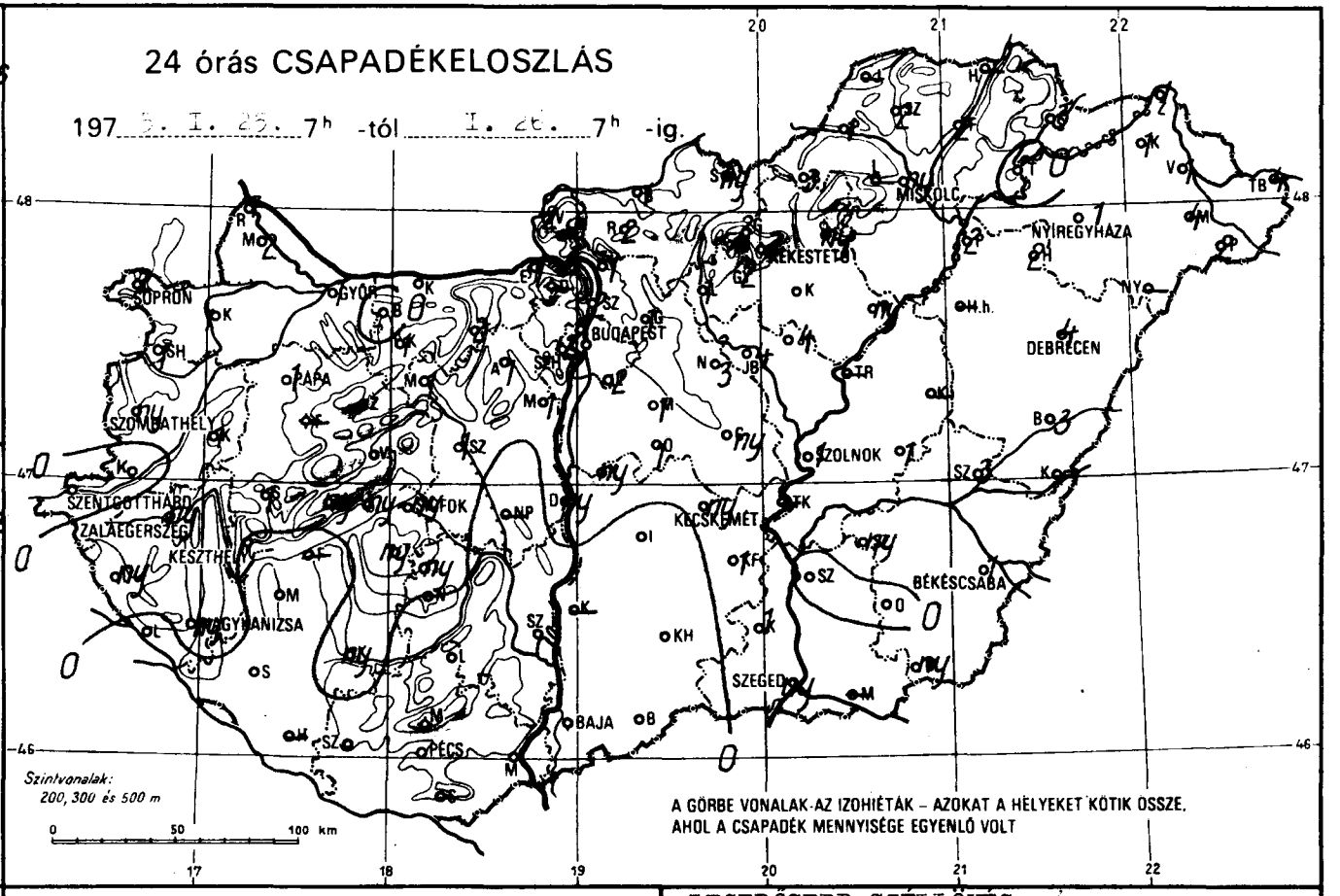

RADIÁCIÓS MINIMUM

197 . . .

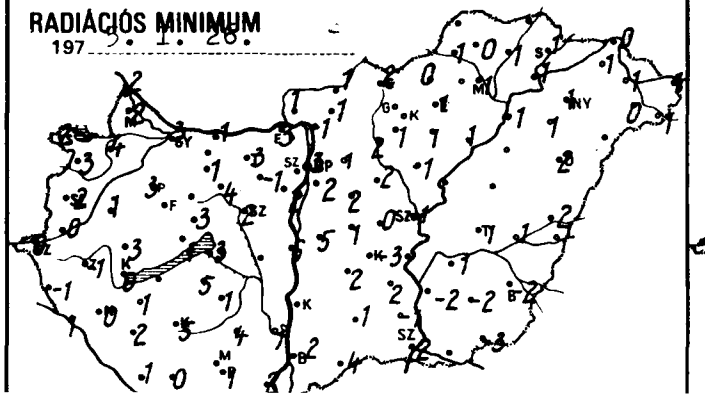

NAPFÉNYTARTAM

197 . . .

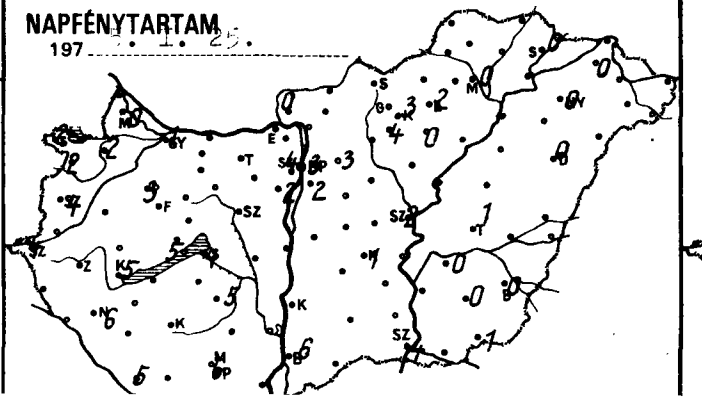

LEGERŐSEBB SZÉLLÖKÉS m/s

197 5. I. 25.

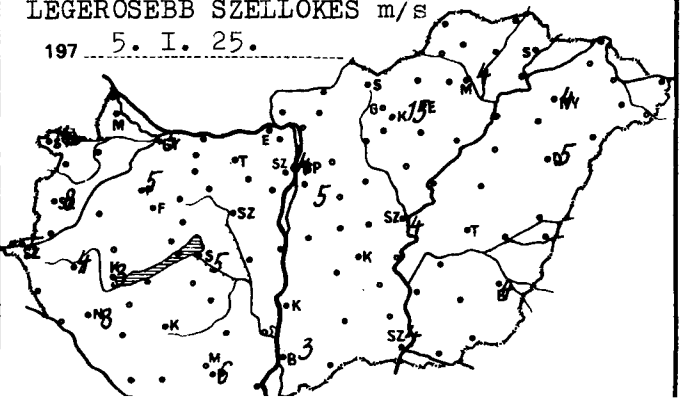

	197 2.1.26. 07 h -ig az utolsó 24 óra adatai							197 2.1.26. 07 h -ig az utolsó 24 óra adatai						
	csapadék (mm)	hó cm	max. hőmérséklet	min. hőmérséklet	rad. min.	napos órák		csapadék (mm)	hó cm	max. hőmérséklet	min. hőmérséklet	rad. min.	napos órák
Győr	1		9	4	3	1	Vác	1 =		5	2	-1	
Kapuvár	1		10	5	4	2	Vámosmikola	2 =		4	1	1	0
Mosonmagyaróvár	2 =		8	4	2	0	Baja	• =		11	3	2	6
Rajka	7 =		7	3	2		Bácsalmás	•		11	4	4	
Sopron	2 V		11	4	2	2	Izsák	• =		11	3	2	
Sopronhorpács	1•		10	4	3	2	Kalocsa	-		-	-	-	
Káld	1		10	2	1		Kecskemét	ny , =		9	0	-3	1
Körmend	•		12	1	0		Kiskunf. háza	1 =		9	2	2	
Szentgotthárd	• =		10	1	0	4	Kiskunhalas	•		11	4	1	
Szombathely	ny		10	4	2	4	Kunszentmiklós	ny , =		9	5	5	
Lenti	ny		11	1	-1		Tiszakécske	-		-	-	-	
Letenye	•		10	2	1		Balassagyarmat	1		5	2	1	
Nagykanizsa	ny		11	3	0	6	Romhány	2 , =		4	1	1	
Zalaegerszeg	ny =		12	2	-1		Salgótarján	ny =		8	2	2	
Farkasgyepű	-		-	-	-		Eger	ny =,		7	1	1	2
Keszthely	• =		9	3	0	5	Galyatető	2 * =	fok	5	2	1	
Mencshely	ny		9	4	3	5	Gyöngyös	2 =		6	2	1	4
Pápa	1		10	4	3	3	Kékestető	2 * =	2	1	-1	-1	3
Sümeg	1		12	5	3		Kompolt	1 , =		8	1	1	0
Tihany	ny		9	4	1		Lőrinci	1 =		9	2	2	
Veszprém	ny =		11	4	3		Poroszló	ny =		7	1	1	
Zirc	ny =		8	4	2		Jászapáti	4 =		9	1	1	
Fonyód	-		-	-	-		Jászberény	4 =		10	2	1	
Homokszt. györgy	- ∩		11	3	1	5	Karcag	-		-	-	-	
Kaposvár	ny =		12	6	5		Szolnok	1 =		9	1	-1	2
Marcali	•		13	4	1		Tiszaroff	-		-	-	-	
Siófok	ny =		8	4	3	4	Túrkeve	1 =		8	2	1	1
Somogyszob	•		13	2	2		Kistelek	1 =		9	2	-1	
Tab	ny =		12	5	5		Makó	-		-	-	-	
Bábolna	1 =		8	5	4		Szeged	ny =		11	2	2	4
Esztergom	1 =		6	4	3		Szentes	• =		7	3	-2	
Kisbér	1 =		9	6	1		Borsodnádasd	3 =		7	0	0	
Komárom	1		7	4	1		Füged	2		3	1	1	
Tatabánya	2 =		9	5	3		Hidasnémeti	-		-	-	-	
Alcsútdoboz	1		9	1	-1		Jósvafő	-		-	-	-	-
Dunaújváros	ny =		10	6	6		Lillafüred	-		-	-	-	
Martonvásár	1 =		9	3	2	2	Miskolc	ny =,		4	1	1	0
Mór	1		9	4	4		Putnok	1 =		5	2	1	
Nagyhörcsökp.	-		-	-	-		Sárospatak	3		3	1	1	0
Szabadbattyán	1 =		10	4	2		Szendrőlád	2 =		4	0	0	
Iregszemcse	ny , =		12	5	1	5	Tokaj	• =		4	3	1	
Lengyel	•		10	5	4		Kisvárda	1		3	1	1	0
Nagykónyi	•		7	3	-1		Mátészalka	4 =		3	1	0	
Szekszárd	• =		11	3	1		Nyíregyháza	1 =		3	1	1	0
Mindszentkálla	•		10	4	4		Nyírlugos	-		-	-	-	
Mohács	• =		13	3	2		Pátyod	2		4	2	1	
Pécs	•		11	4	1	6	Tiszabecs	4		6	2	1	
Siklós	-		-	-	-		Vásárosnamény	1		3	2	1	
Szigetvár	•		12	5	0		Záhony	1		4	1	0	
Bp. Lőrinc	2		9	4	2	2	Berettyóújfalu	3 =		7	2	2	
Bp. Met. Int.	1		10	5	3	3	Debrecen	4 =		3	2	2	0
Bp. Szab. hegy	2 =		7	3	1	4	Hajdúdorog	2 =		5	2	1	
Cegléd	ny , =		9	2	0		Hortobágy	-		-	-	-	
Dobogókő	-		-	-	-		Körösszakál	-		-	-	-	
Gödöllő	1 =		7	2	1	3	Polgár	2 =		4	3	1	
Királyrét	-		-	-	-		Békéscsaba	1 =		6	-1	-2	0
Monor	1		8	3	2		Mezőhegyes	ny ,		7	-1	-3	1
Nagykáta	3 ,		10	2	2		Orosháza	•		6	0	-2	0
Örkény	1 =		8	2	1		Szarvas	ny ,		6	2	1	0
Szentendre	2 =		5	3	2		Szeghalom	3 ,		6	2	1	

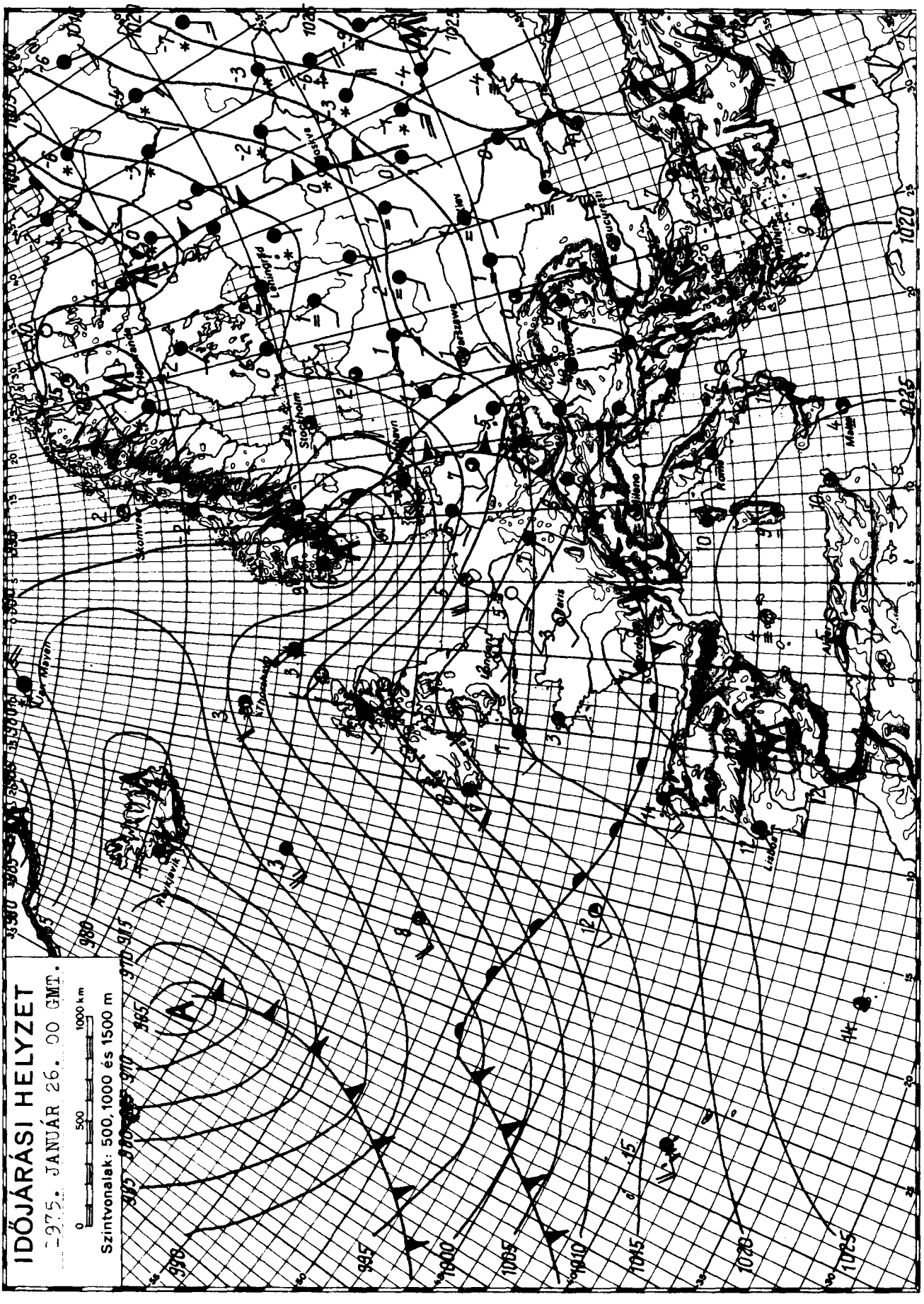

KIADJA: ORSZÁGOS METEOROLÓGIAI SZOLGÁLAT

Készíti: Központi Előrejelző Intézet Előrejelző Osztálya — T.: 273-018 — Megjelenik naponként —

Évi előfizetési díja: 720,—Ft — Megrendelhető: 1024 Budapest, II., Kitaibel Pál u. 1. Telefon: 353-500,

Kiadásért felel: az OMSZ elnöke — Szerkesztésért felel: a KEI igazgatója

OFFSET

IDŐJÁRÁSI NAPIJELENTÉS

ЕЖЕДНЕВНЫЙ МЕТЕОРОЛОГИЧЕСКИЙ БЮЛЛЕТЕНЬ • DAILY WEATHER REPORT
BULLETIN QUOTIDIEN DE TEMPS • TÄGLICHER WETTERBERICHT

88. évfolyam 27. szám + Budapest + 1975. január 27. hétfő

Az időjárási helyzet és a várható időjárás:

Az Atlanti-óceán felől átlag 10, 15 óránként újabb és újabb, különböző hőmérsékletü és nedvességtartalmú léghullámok érik el Európát. Ennek megfelelően változik szárazföldünk időjárása. Hétfő hajnalban Nyugat-Európa felett, valamint a Keleti-Kárpátoktól a Balti-tengerig egy-egy esőzóna húzódott. A Szovjetunió európai területének keleti felén pedig 400, 500 km széles sávban havazott. Ezzel szemben az emlitett csapadékos zónák között, igy Közép-Európában, valamint egész Dél-Európában túlnyomóan derült és csapadékmentes idő volt.

Vasárnap erős, időnként viharos sebességü északnyugati széllel az eddiginél néhány fokkal hüvösebb levegő árasztotta el a Kárpát-medencét. Ez a szél végre kisöpörte a már hetek óta itt tartózkodó, a talaj közelében erősen párás levegőt. Hazánkban vasárnap az átvonuló felhőzet hatására általában változóan felhős idő volt. Az ország nagy részén átlag 4, 6 órán át sütött a nap, csak az északkeleti és délnyugati országrész felett maradt egész nap borult az ég. Szórványosan kisebb csapadékról is érkezett jelentés. A 24 óra alatt lehullott csapadék mennyisége csupán az északkeleti határvidéken érte el helyenként a 2, 3 mm-t. Ott a hőmérséklet is csak 3, 8 fokig emelkedett napközben. Ezzel szemben az ország többi részén kora délutánra elérte a 8, 13 fokot. Éjszakára a hüvös levegő nyugalomba jutott és hajnalra +1, -6 fokig süllyedt a hőmérséklet.

Ma 12 órakor Budapesten a hőmérséklet 4 fok, a tengerszintre átszámitott légnyomás 766 mm, mérsékelten süllyed.

Várható időjárás kedd estig:

Hétfőn országszerte napos, száraz idő, keiden az ország északnyugati felén megnövekvő felhőzet néhány helyen kisebb esővel.
Fokozatosan megélénkülő, a Dunántúlon időnként megerősödő délnyugati, déli szél.
Várható legalacsonyabb éjszakai hőmérséklet: az ország nyugati részén +1, -3 fok között, északkeleten -5 fok körül,
legmagasabb nappali hőmérséklet keiden: 5, 10 fok között.

Aigner Szilárd s.k.

TÁVOLABBI KILÁTÁSOK PÉNTEK REGGELIG:

Eleinte napos, száraz idő, majd gyorsan növekvő felhőzettel sokfelé eső, havas eső, havazás.
A legalacsonyabb hajnali hőmérséklet: eleinte 0, -5, később -1, +4 fok között.
A legmagasabb nappali hőmérséklet: +4, +9 fok között.
Jelentős mennyiségü csapadék /legalább 5 mm/ az ország területének 60 százalékán várható.

KÖZÉPTÁVU ELŐREJELZŐ OSZTÁLY

A hőmérséklet napi középértéke és eltérése a 100 évi átlagtól /Budapesten/:

1975. I. 26.: 6,4 C° +7,4 C°

1871 óta ezen a napon Budapesten előfordult

legmagasabb hőmérséklet: 11,4 C° /1916/,
legalacsonyabb hőmérséklet: -15,0 C° /1881/.

75.0033.

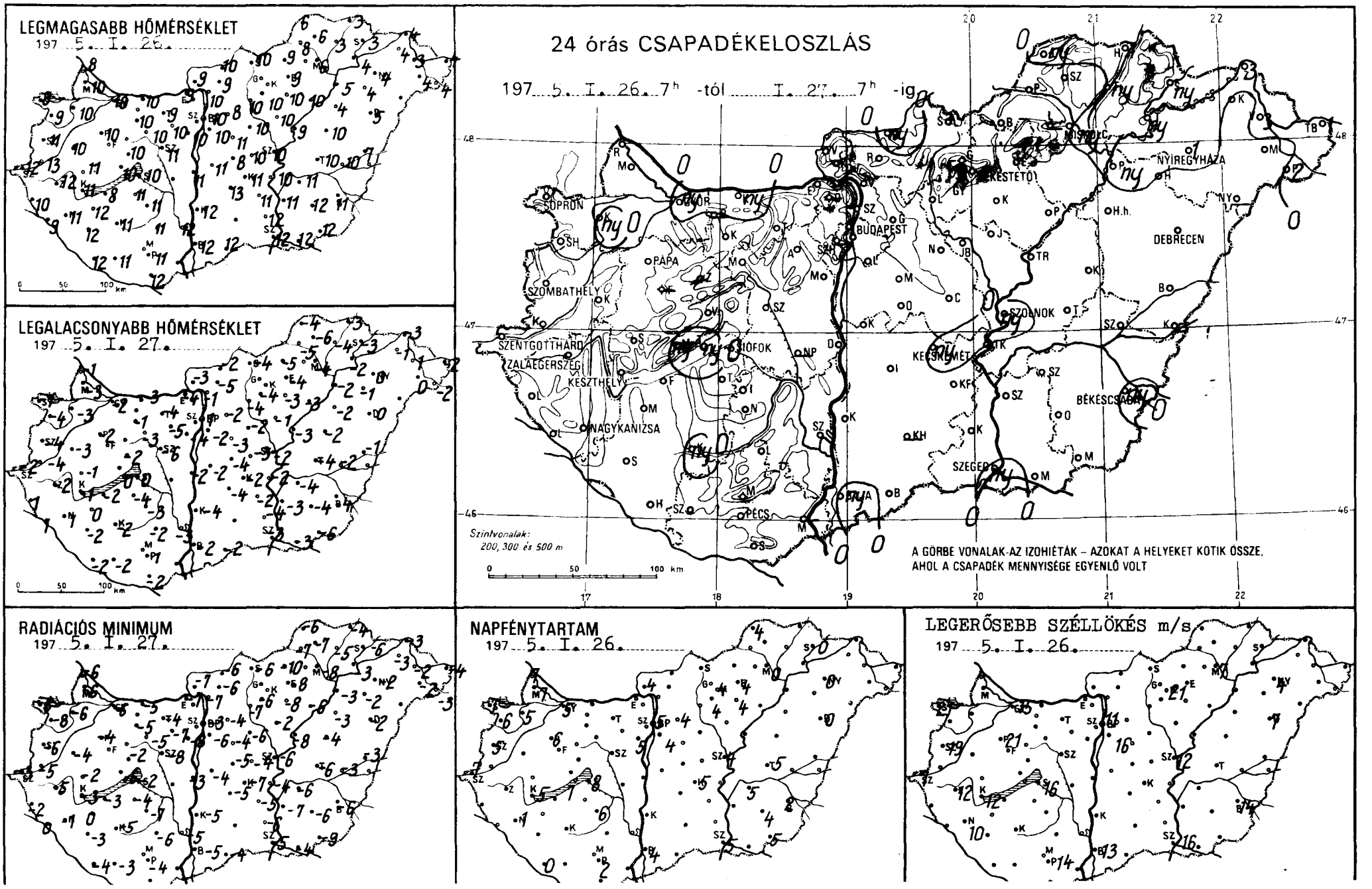
LEGMAGASABB HŐMÉRSÉKLET
197 5. I. 26.
LEGALACSONYABB HŐMÉRSÉKLET
197 5. I. 27.
24 órás CSAPADÉKELOSZLÁS
197 5. I. 26. 7h -tól I. 27. 7h -ig
Szintvonalak:
200, 300 és 500 m
A GÖRBE VONALAK-AZ IZOHIÉTÁK – AZOKAT A HELYEKET KÖTIK ÖSSZE,
AHOL A CSAPADÉK MENNYISÉGE EGYENLŐ VOLT
SOPRON
SZOMBATHELY
PAPA
SZENTGOTTHÁRD
ZALAEGERSZEG
KESZTHELY
NAGYKANIZSA
SIÓFOK
PÉCS
BUDAPEST
NYÍREGYHÁZA
DEBRECEN
SZOLNOK
KECSKEMÉT
BÉKÉSCSABA
SZEGED
RADIÁCIÓS MINIMUM
197 5. I. 27.
NAPFÉNYTARTAM
197 5. I. 26.
LEGERŐSEBB SZÉLLÖKÉS m/s
197 5. I. 26.

	197 5.1.27. 07h -ig az utolsó 24 óra adatai							197 5.1.27. 07h -ig az utolsó 24 óra adatai					
	csapadék (mm)	hó cm	max. hőmérséklet	min. hőmérséklet	rad. min.	napos órák		csapadék (mm)	hó cm	max. hőmérséklet	min. hőmérséklet	rad. min.	napos órák
Győr	ny		10	-2	-6	5	Vác	. ⌣		10	-1	-7	
Kapuvár	ny		10	-3	-6	5	Vámosmikola	.		9	-3	-7	4
Mosonmagyaróvár	.		10	-3	-6	7	Baja	ny		12	-2	-5	4
Rajka	. ⌣		9	-2	-5		Bácsalmás	. ⌣		12	-2	-4	
Sopron	.		8	-1	-6	7	Izsák	.		13	-4	-5	
Sopronhorpács	.		9	-4	-8	6	Kalocsa	.		12	-4	-5	
Káld	.		10	-3	-4		Kecskemét	ny		11	-2	-7	5
Körmend	.		13	-2	-5		Kiskunf. háza	. ⌣		11	-2	-5	
Szentgotthárd	.		12	-2	-3	7	Kiskunhalas	-		-	-	-	
Szombathely	.		11	-4	-6	5	Kunszentmiklós	.		11	-2	-4	
Lenti	.		10	1	-2		Tiszakécske	.		10	-2	-4	
Letenye	.		9	1	0		Balassagyarmat	ny ⌣		10	-2	-6	
Nagykanizsa	.		11	1	-1	1	Romhány	.		9	-5	-6	
Zalaegerszeg	.		12	-2	-5		Salgótarján	.		10	-4	-6	
Farkasgyepű	-		-	-	-		Eger	.		9	-4	-8	4
Keszthely	.		11	-1	-3	5	Galyatető	.		8	-5	-7	
Mencshely	ny		8	-1	-4	7	Gyöngyös	.		10	-4	-6	4
Pápa	.		10	-2	-4	6	Kékestető	.	folt	2	-5	-6	4
Sümeg	. ⌣		11	-1	-2		Kompolt	.		10	-3	-8	4
Tihany	ny		10	0	-6		Lőrinci	. ⌣		10	-4	-7	
Veszprém	.		10	-2	-2		Poroszló	. ⌣		10	-3	-6	
Zirc	.		8	-4	-8		Jászapáti	. ⌣		10	-1	-2	
Fonyód	.		8	-2	-3		Jászberény	.		10	-1	-4	
Homokszt. györgy	. ⌣		12	-2	-4	0	Karcag	. ⌣		10	-2	-4	
Kaposvár	ny ⌣		11	-2	-5		Szolnok	ny		10	-2	-6	4
Marcali	.		12	0	0		Tiszaroff	.		9	-3	-8	
Siófok	.		10	0	-2	8	Túrkeve	.		10	-4	-6	5
Somogyszob	.		12	-2	-3		Kistelek	.		12	-4	-6	
Tab	.		11	-4	-4		Makó	.		12	-3	-4	
Bábolna	-		-	-	-		Szeged	ny		12	-3	-5	5
Esztergom	.		9	-4	-7		Szentes	.		11	-3	-7	
Kisbér	.		10	-1	-5		Borsodnádasd	. ⌣		9	-5	-10	
Komárom	ny ⌣		10	-3	-5		Füged	ny ⌣		3	-4	-5	
Tatabánya	. ⌣		9	-4	-4		Hidasnémeti	1 ,		3	-3	-4	
Mesútdoboz	. ⌣		10	-5	-7		Jósvafő	ny *		6	-4	-6	4
Dunaújváros	.		11	-2	-3		Lillafüred	-		-	-	-	
Martonvásár	.		10	-4	-8	5	Miskolc	ny		6	-4	-8	0
Mór	.		10	-3	-5		Putnok	.		8	-5	-7	
Nagyhörcsökp.	-		-	-	-		Sárospatak	ny		3	-3	-6	0
Szabadbattyán	. ⌣		11	-6	-8		Szendrőlád	. ≡		6	-6	-7	
Tregszemcse	.		11	-3	-7	6	Tokaj	4		4	-2	-3	
Lengyel	.		11	-2	-6		Kisvárda	.		4	-1	-3	
Nagykónyi	.		11	-2	-3		Mátészalka	.		4	0	-2	
Szekszárd	.		12	-3	-5		Nyíregyháza	1		4	0	-2	0
Árpádtető	.		10	0	-2		Nyírlugos	-		-	-	-	
Mohács	-		-	-	-		Pátyod	2 ⌣		4	-2	-3	
Pécs	.		11	1	-4	2	Tiszabecs	1		4	-2	-4	
Siklós	. ⌣		12	-2	-4		Vásárosnamény	3		3	1	-2	
Szigetvár	.		11	-2	-3		Záhony	3 ⌣		4	-3	-3	
Bp. Lőrinc	.		10	-2	-6	4	Berettyóújfalu	. ⌣		7	-1	-3	
Bp. Met. Int.	.		10	1	-3	5	Debrecen	3		5	0	-2	0
Bp. Szab. hegy	-		-	-	-	-	Hajdúdorog	.		4	-1	-2	
Cegléd	.		11	-3	-4		Hortobágy	.		4	-2	-3	
Dobogókő	-		-	-	-		Körösszakál	-		-	-	-	
Gödöllő	.		8	-2	-4	4	Polgár	ny		5	-2	-3	
Királyrét	. ⌣		9	-6	-6		Békéscsaba	ny		11	-4	-6	2
Monor	.		8	-4	-5		Mezőhegyes	. ⌣		12	-6	-9	5
Nagykáta	1		10	-2	-6		Orosháza	.		12	-4	-6	4
Örkény	.		10	-3	-4		Szarvas	.		11	-4	-6	5
Szentendre	.		10	-3	-3		Szeghalom	.		10	-2	-3	

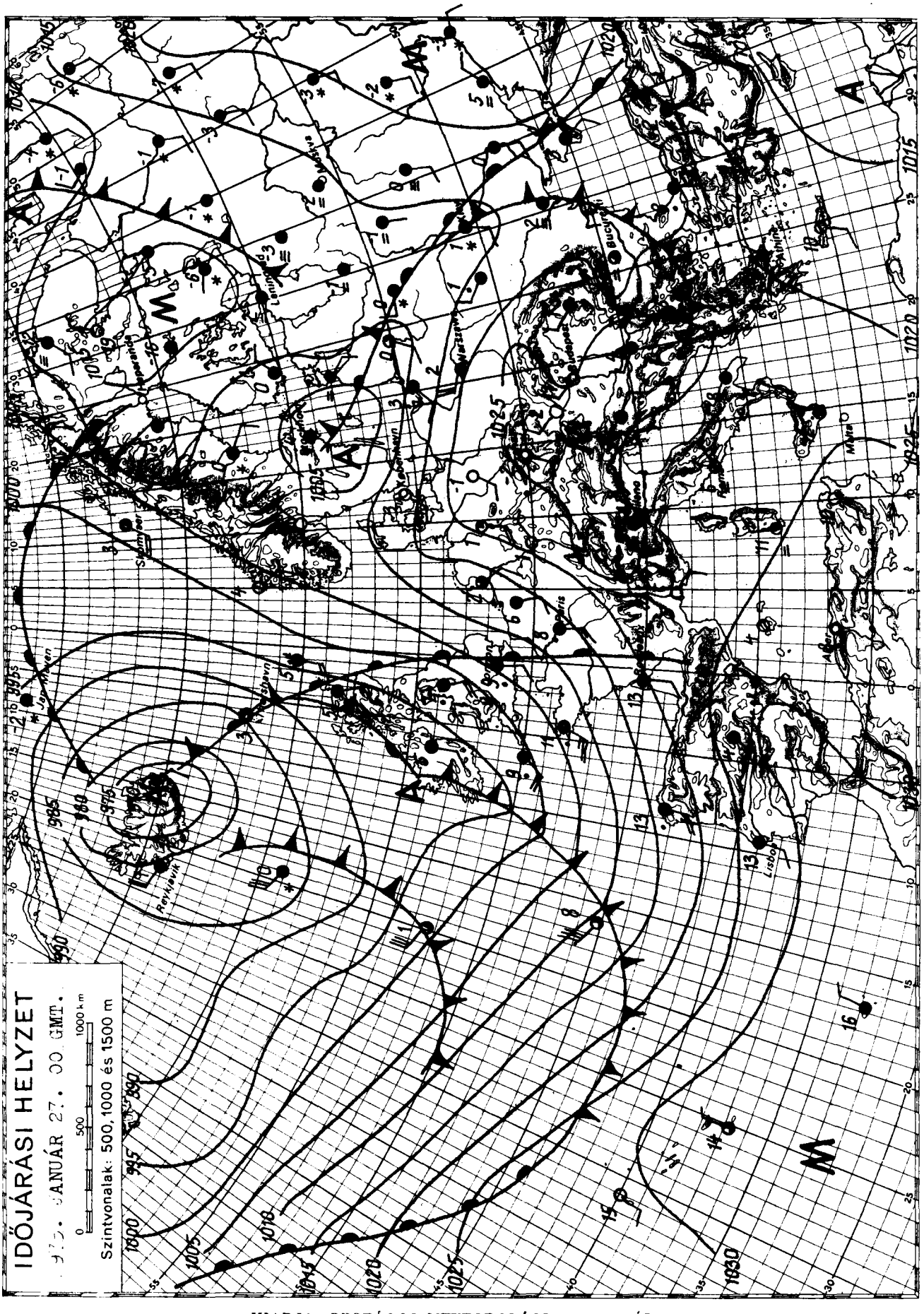

KIADJA: ORSZÁGOS METEOROLÓGIAI SZOLGÁLAT
Készíti: Központi Előrejelző Intézet Előrejelző Osztálya — T.: 213 - 018 — Megjelenik naponként —
Évi előfizetési díja: 720,—Ft — Megrendelhető: 1024 Budapest, II., Kitaibel Pál u. 1. Telefon: 353-500,
Kiadásért felel: az OMSZ elnöke — Szerkesztésért felel: a KEI igazgatója

IDŐJÁRÁSI NAPIJELENTÉS

ЕЖЕДНЕВНЫЙ МЕТЕОРОЛОГИЧЕСКИЙ БЮЛЛЕТЕНЬ · DAILY WEATHER REPORT
BULLETIN QUOTIDIEN DE TEMPS · TÄGLICHER WETTERBERICHT

88. évfolyam 28. szám + Budapest + 1975. január 28. kedd

Az időjárási helyzet és a várható időjárás:

Európa nyugati felének időjárását az óceán felől élénk, helyenkint erős délnyugati, nyugati széllel érkező, változó nedvességtartalmú, de az évszaknak megfelelőnél általában 2, 5 fokkal enyhébb léghullámok határozzák meg. Hatásukra a Stockholm-Belgrád vonaltól nyugatra többfelé csapadékos az időjárás. A csapadék többnyire eső, néhány helyen havas eső, hó alakjában hullik. Az említett vonaltól keletre az időjárás alakitásában leszálló légmozgások játsszák a fő szerepet. Emiatt gyengébb a szél, kevesebb a felhő és ködöktől, hószállingózástól, hódarahullástól eltekintve száraz az idő. A Kárpát-medencébe nyugat felől enyhébb nedves, kelet, északkelet felől hüvösebb, szárazabb levegő érkezik. Találkozásuk hatására hazánkban is csapadékosra fordult az idő.

Hétfőn napközben még túlnyomóan derült volt az ég hazánk felett és 6, 8 órán át sütött a nap. A hőmérséklet az északkeleti megyékben 3, 7, máshol 7, 11 fokig emelkedett. Az esti óráktól kezdve nyugat felől gyorsan megnövekedett a felhőzet és a délnyugaton megindult csapadékhullás éjszaka, túlnyomóan eső alakjában, az egész Dunántúlra kiterjedt. A reggeli órákban már a Duna-Tisza közén is hullott csapadék, északon havas eső, hó, délen eső alakjában. A reggelig lehullott mennyiség általában csapadéknyom és 6 mm között volt, de a Dunántúl középső részén elérte a 7, 9 mm-t. Reggel az ország északi részén vékony hótakaró boritotta a talajt. A hegyek hóviszonyaiban nem történt számottevő változás, 3, 4 cm-nél vastagabb hóréteget sehonnan sem jelentettek. A legalacsonyabb éjszakai hőmérséklet nyugaton 0, +4, keleten 0, -5 fok között alakult. Kedden délelőtt a csapadékhullás a Tisza mentén húzódó sávra is átterjedt. A hőmérséklet 11 órakor a nyugati megyékben 4, 7 fok volt, máshol csak 0, 3 fokot mértek.

Ma 12 órakor Budapesten a hőmérséklet 0 fok, a tengerszintre átszámitott légnyomás 756 mm, alig változik.

Várható időjárás szerda estig:
Kedden az ország keleti felén erősen felhős vagy borult idő, többfelé havazás, havas eső, eső. Nyugaton felszakadozó felhőzet, már csak néhány helyen eső. Szerdán változóan felhős idő, szórványos záporesőkkel, hózáporokkal.
Kedden fokozatosan élénkülő, a Dunántúlon időnkint erős északi, északkeleti, szerdán mérséklődő, délnyugatira forduló szél.
Várható legalacsonyabb éjszakai hőmérséklet: -3, +2,
legmagasabb nappali hőmérséklet szerdán: 1, 6 fok között.

Rajkay Ödön s.k.

A hőmérséklet napi középértéke és eltérése a 100 évi átlagtól /Budapesten/:

1975. I. 27.:	3,8 C°	+5,1 C°

1871 óta ezen a napon Budapesten előfordult

legmagasabb hőmérséklet:	13,0 C° /1936/,
legalacsonyabb hőmérséklet:	-17,9 C° /1954/.

75.0034.

LEGMAGASABB HŐMÉRSÉKLET

197 5. I. 27.

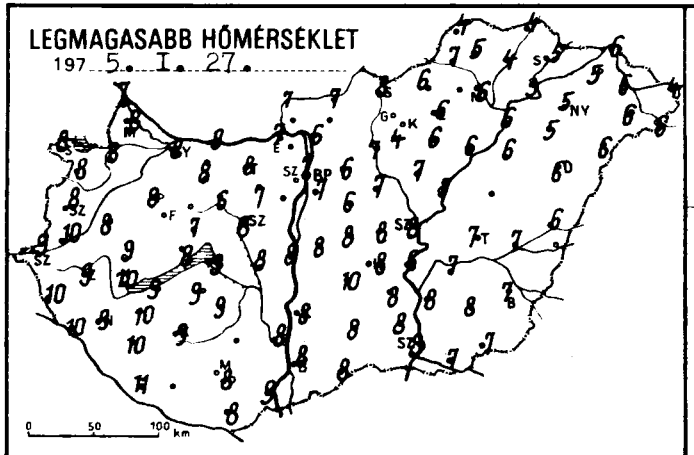

LEGALACSONYABB HŐMÉRSÉKLET

197 5. I. 28.

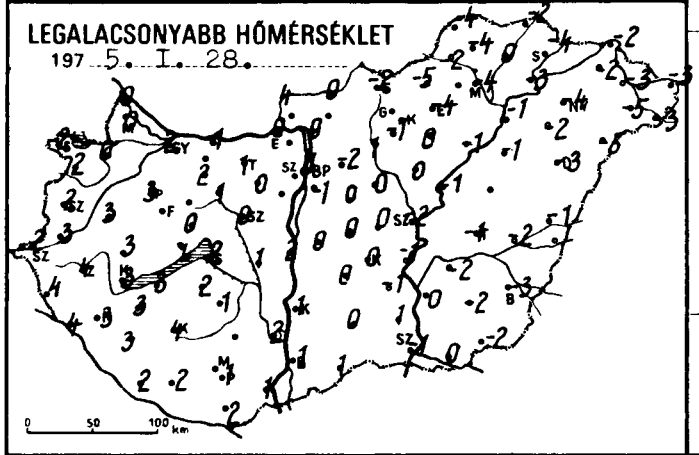

24 órás CSAPADÉKELOSZLÁS

197 5. I. 27. 7h -tól I. 28. 7h

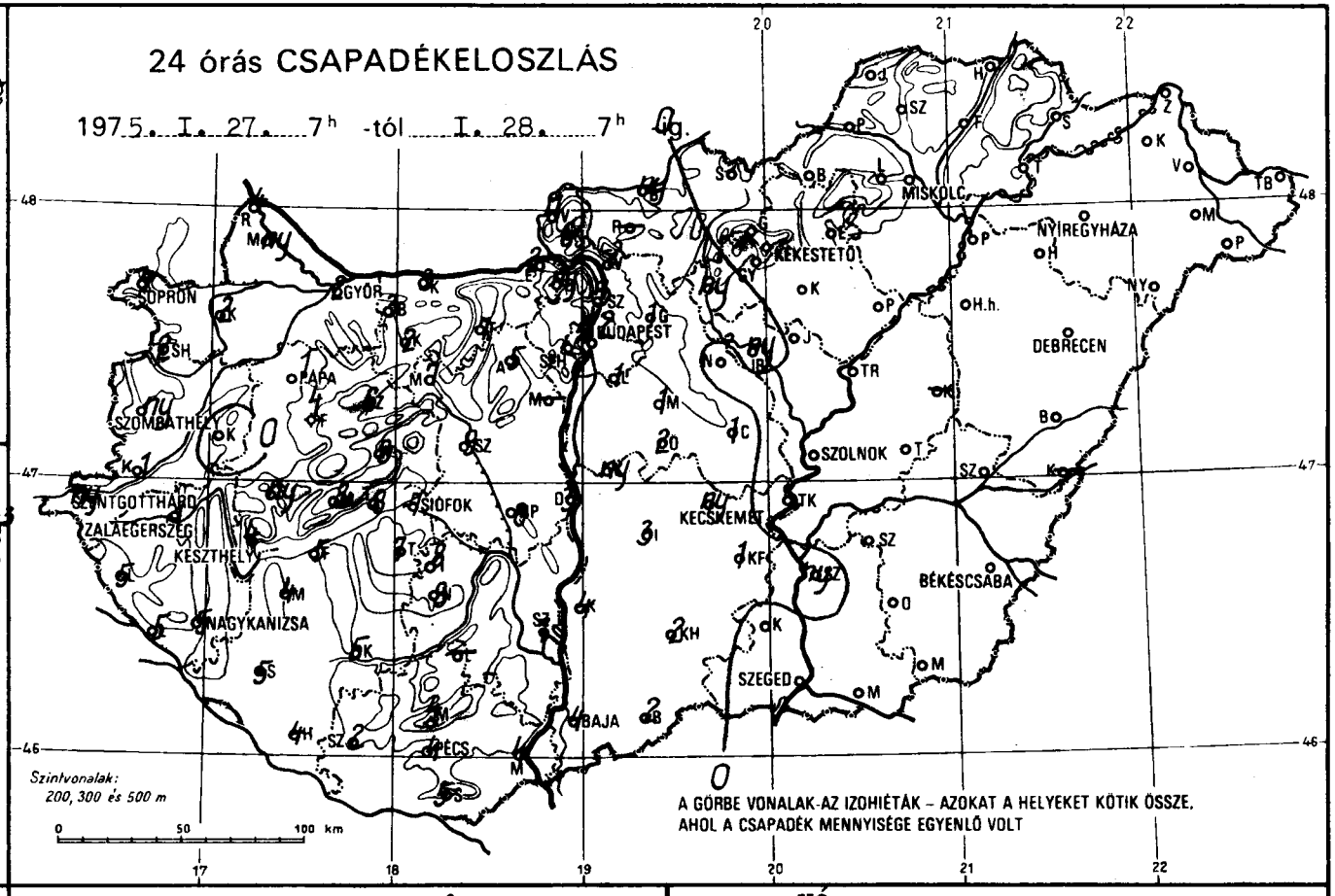

RADIÁCIÓS MINIMUM

197 5. I. 28.

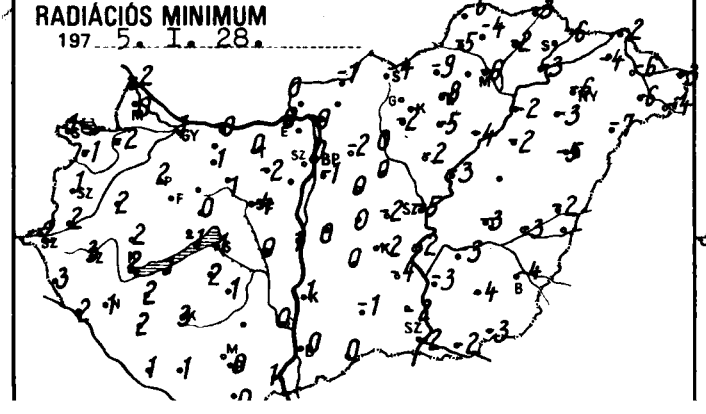

NAPFÉNYTARTAM

197 5. I. 27.

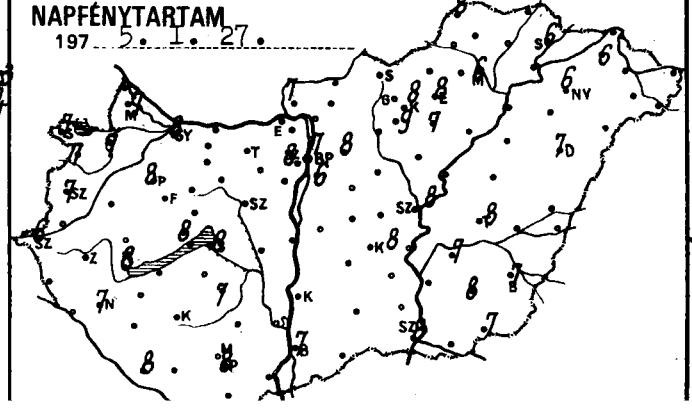

HÓ cm

197 5. I. 28. 7h

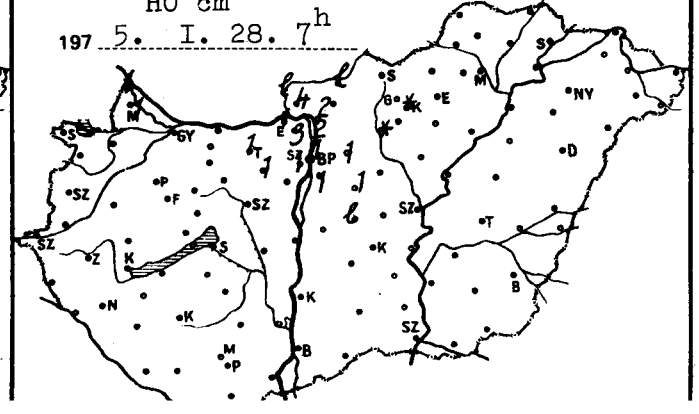

	197 5.I.28. 07 h -ig az utolsó 24 óra adatai							197 5.I.28. 07 h -ig az utolsó 24 óra adatai					
	csapadék (mm)	hó cm	max. hőmérséklet	min. hőmérséklet	rad. min.	napos órák		csapadék (mm)	hó cm	max. hőmérséklet	min. hőmérséklet	rad. min.	napos órák
Győr	2		8	2	1	8	Vác	2 *	2	6	0	0	
Kapuvár	2		8	0	-2	7	Vámosmikola	1 *	lep.	7	4	0	7
Mosonmagyaróvár	ny *	1	8	0	0	7	Baja	4		8	1	0	7
Rajka	4 *	1	7	0	-2		Bácsalmás	2		8	1	0	
Sopron	4		8	2	1	7	Izsák	3 ,		10	0	0	
Sopronhorpács	2		8	2	-1	7	Kalocsa	4		8	1	1	
Káld	.		8	3	2		Kecskemét	ny .		8	0	-2	8
Körmend	1		10	3	2		Kiskunf. háza	1 *		8	-1	-4	
Szentgotthárd	ny		9	2	2	6	Kiskunhalas	2		8	0	-1	
Szombathely	ny		8	2	1	7	Kunszentmiklós	ny ,		8	0	0	
Lenti	5		10	4	3		Tiszakécske	.		6	-1	-2	
Letenye	5		10	4	2		Balassagyarmat	ny *	lep.	7	0	-1	
Nagykanizsa	5		9	3	1	7	Romhány	-		-	-	-	
Zalaegerszeg	1		9	4	3		Salgótarján	. =		8	-2	-4	
Farkasgyepű	4		6	1	1		Eger	. =		6	-4	-8	8
Keszthely	4		10	3	2	8	Galyatető	. =		2	-4	-5	
Mencshely	8		7	0	0	8	Gyöngyös	. =		4	-1	-2	9
Pápa	1		8	3	2	8	Kékestető	. =	folt	0	-4	-5	8
Sümeg	ny ,		9	3	2		Kompolt	. =		6	0	-5	7
Tihany	8		8	1	-1		Lőrinci	ny* =	folt	7	1	0	
Veszprém	8		7	0	0		Poroszló	. =		6	-1	-4	
Zirc	6		6	0	-2		Jászapáti	. =		7	0	-2	
Fonyód	5 =		9	3	1		Jászberény	ny *		8	1	-1	
Homokszt. györgy	4		11	2	1	8	Karcag	-		-	-	-	
Kaposvár	5		9	4	3		Szolnok	. =		8	-2	-5	8
Marcali	4 =		10	3	2		Tiszaroff	. =		7	-1	-3	
Siófok	7 =		9	2	1	8	Túrkeve	. =		7	-1	-3	8
Somogyszob	5		10	3	2		Kistelek	. =		8	1	-2	
Tab	7 =		9	2	2		Makó	. =		7	0	-2	
Bábolna	3 =		7	1	1		Szeged	. =		8	-1	-2	8
Esztergom	2 * ≡	1	7	0	0		Szentes	ny *		8	0	-3	
Kisbér	2 =		8	2	1		Borsodnádasd	. =		6	-5	-9	
Komárom	3		9	1	0		Fügöd	. = ⌴		4	0	-2	
Tatabánya	7 *	1	8	1	0		Hidasnémeti	. =		4	-2	-3	
Alcsútdoboz	5 *	1	7	0	-2		Jósvafő	. =		4	-4	-6	8
Dunaújváros	3		8	2	1		Lillafüred	. =		4	-3	-6	
Martonvásár	-		-	-	-		Miskolc	. =		6	-4	-6	6
Mór	7		6	1	1		Putnok	. =		7	-2	-5	
Nagyhörcsökp.	8 =		8	1	0		Sárospatak	. = V		5	-4	-6	6
Szabadbattyán	9 =		8	0	-4		Szendrőlád	.		5	-4	-4	
Tregszemcse	8 =		9	1	1	7	Tokaj	. =		3	-3	-3	
Lengyel	-		-	-	-		Kisvárda	. =		5	-2	-4	6
Nagykónyi	8		8	2	1		Mátészalka	. V		6	-5	-6	
Szekszárd	7 =		8	2	0		Nyíregyháza	. =		5	-4	-6	6
Mezőkövesd	4		7	0	0		Nyírlugos	. ⌴		6	-5	-7	
Mohács	4		9	1	1		Pátyod	.		6	-3	-4	
Pécs	4		8	1	0	8	Tiszabecs	.		4	-3	-3	
Siklós	5 ,		8	2	0		Vásárosnamény	. = ⌴		6	-3	-6	
Szigetvár	2 , =		-	2	1		Záhony	. ⌴		6	-2	-2	
Bp. Lőrinc	1 *	1	7	-1	-1	6	Berettyóújfalu	. ⌴		6	-1	-2	
Bp. Met. Int.	2 * *	1	7	1	0	7	Debrecen	. =		6	-3	-5	7
Bp. Szab. hegy	4 * ≡	1	5	-2	-2	8	Hajdúdorog	. =		5	-2	-3	
Cegléd	1 *		8	0	-2		Hortobágy	. =		6	-1	-2	
Dobogókő	ny *	3	4	0	-4		Körösszakál	-		-	-	-	
Gödöllő	1 *	1	6	-2	-2	8	Polgár	. =		6	-1	-2	
Királyrét	6 *	4	7	-1	-1		Békéscsaba	.		7	-3	-4	7
Monor	1 *	1	6	0	0		Mezőhegyes	. =		7	-2	-3	7
Nagykáta	. =		7	0	0		Orosháza	. =		8	-2	-4	8
Örkény	2 * ,	lep.	8	0	0		Szarvas	. =		7	-2	-3	7
Szentendre	3 * =	2	7	0	0		Szeghalom	. =		7	-2	-3	

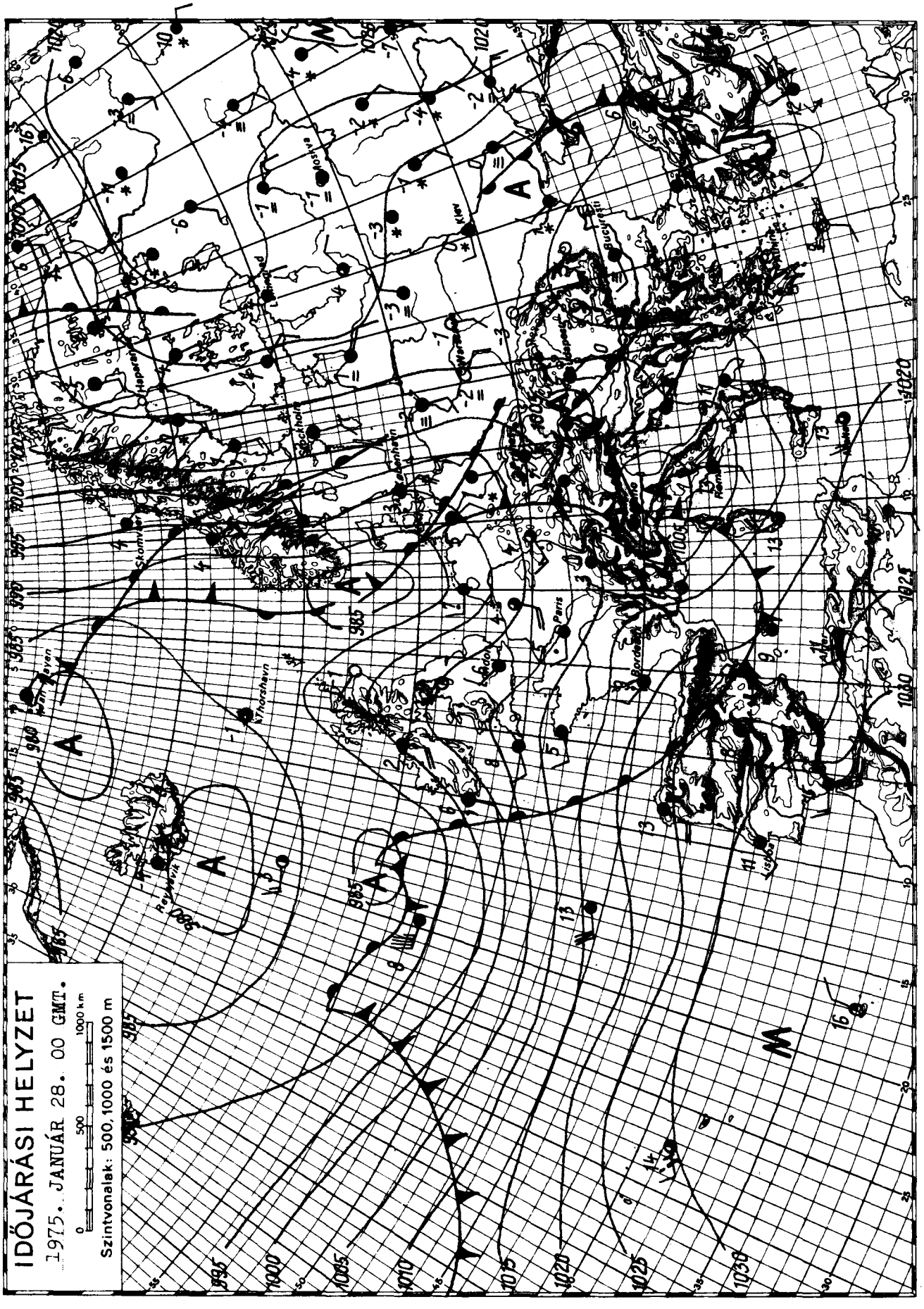

KIADJA: ORSZÁGOS METEOROLÓGIAI SZOLGÁLAT
Készíti: Központi Előrejelző Intézet Előrejelző Osztálya — T.: 273-018 • — Megjelenik naponként —
Évi előfizetési díja: 720,—Ft — Megrendelhető: 1024 Budapest, II., Kitaibel Pál u. 1. Telefon: 353-500,
Kiadásért felel: az OMSZ elnöke — Szerkesztésért felel: a KEI igazgatója

IDŐJÁRÁSI NAPIJELENTÉS

ЕЖЕДНЕВНЫЙ МЕТЕОРОЛОГИЧЕСКИЙ БЮЛЛЕТЕНЬ · DAILY WEATHER REPORT
BULLETIN QUOTIDIEN DE TEMPS · TÄGLICHER WETTERBERICHT

88. évfolyam 29. szám + Budapest + 1975. január 29. szerda

Az időjárási helyzet és a várható időjárás:

Szárazföldünk időjárását a változékonyság jellemzi. Az óceáni enyhe léghullámok elárasztották kontinensünk legnagyobb részét. Hatásukra Észak-Európában és a Szovjetunió európai területének legnagyobb részén kedden 4, 10 fokkal magasabb volt a maximumhőmérséklet, mint a sokévi átlag. Sokfelől jelentettek csapadékot. Nyugat-Európában és a Balkán-félszigeten többfelé esik az eső, Közép-Európában és Ukrajnában hó, havas eső, helyenként eső esik. A Szovjetunió európai területének nagy részén és a Skandináv-félszigeten sok helyen havazik.

Hazánkban kedden a Dunántúl legnagyobb részén változóan felhős volt az ég, 2, 7 órán át sütött a nap. Az ország többi részén borult idő volt. A Tiszántúl kivételével többfelé havazott, havas eső, eső esett. A ma reggel 7 óráig lehullott csapadék mennyisége általában 5 mm alatt maradt, de helyenként elérte az 5, 8 mm-t is. A legmagasabb nappali hőmérséklet 1 és 8 fok között alakult. Ma hajnalra +1, -4 fokig hült le a levegő. Délelőtt borult, párás, egy-két helyen ködös idő volt. Keleten több, nyugaton kevesebb helyen havazott. A Dunántúlon egy-két helyen havas eső, eső esett. A hőmérséklet 11 órára 0, +4 fokig emelkedett.

Ma 12 órakor Budapesten a hőmérséklet 0 fok, a tengerszintre átszámitott légnyomás 755 mm, mérsékelten emelkedik.

Várható időjárás csütörtök estig:

Szerdán: borult idő, többfelé havazással, egy-két helyen havas esővel, esővel. Csütörtökön: felhőátvonulások, elszórtan futó esővel, hózáporral.
Mérsékelt, fokozatosan megélénkülő, a Dunántúlon helyenként megerősödő délnyugati, nyugati, majd északnyugatira forduló szél.
Várható legalacsonyabb éjszakai hőmérséklet: +1, -4,
legmagasabb nappali hőmérséklet csütörtökön: 1, 6 fok között.

Bartha Péterné s.k.

A hőmérséklet napi középértéke és eltérése a 100 évi átlagtól /Budapesten/:

1975. I. 28.:	1,1 C°	+2,4 C°

1871 óta ezen a napon Budapesten előfordult

legmagasabb hőmérséklet:	13,2 C° /1944/,
legalacsonyabb hőmérséklet:	-18,9 C° /1893/.

75.0035.

LEGMAGASABB HŐMÉRSÉKLET

197 5. I. 28.

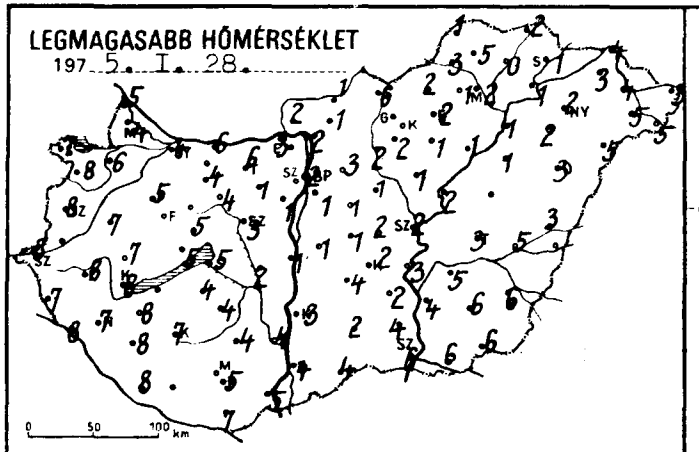

LEGALACSONYABB HŐMÉRSÉKLET

197 5. I. 29.

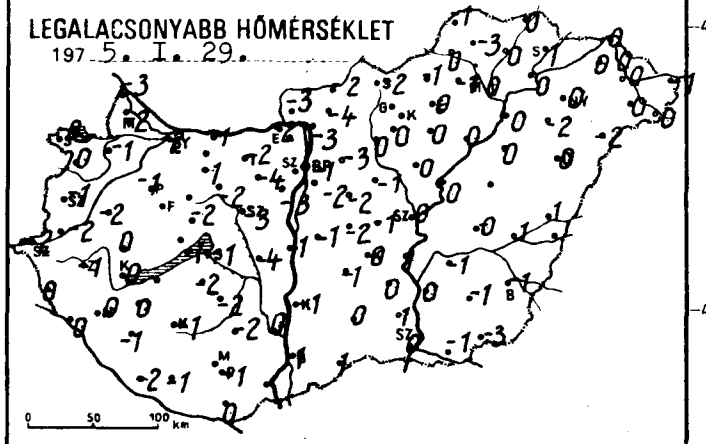

24 órás CSAPADÉKELOSZLÁS

197 5. I. 28. 7 h -tól I. 29. 7 h -ig.

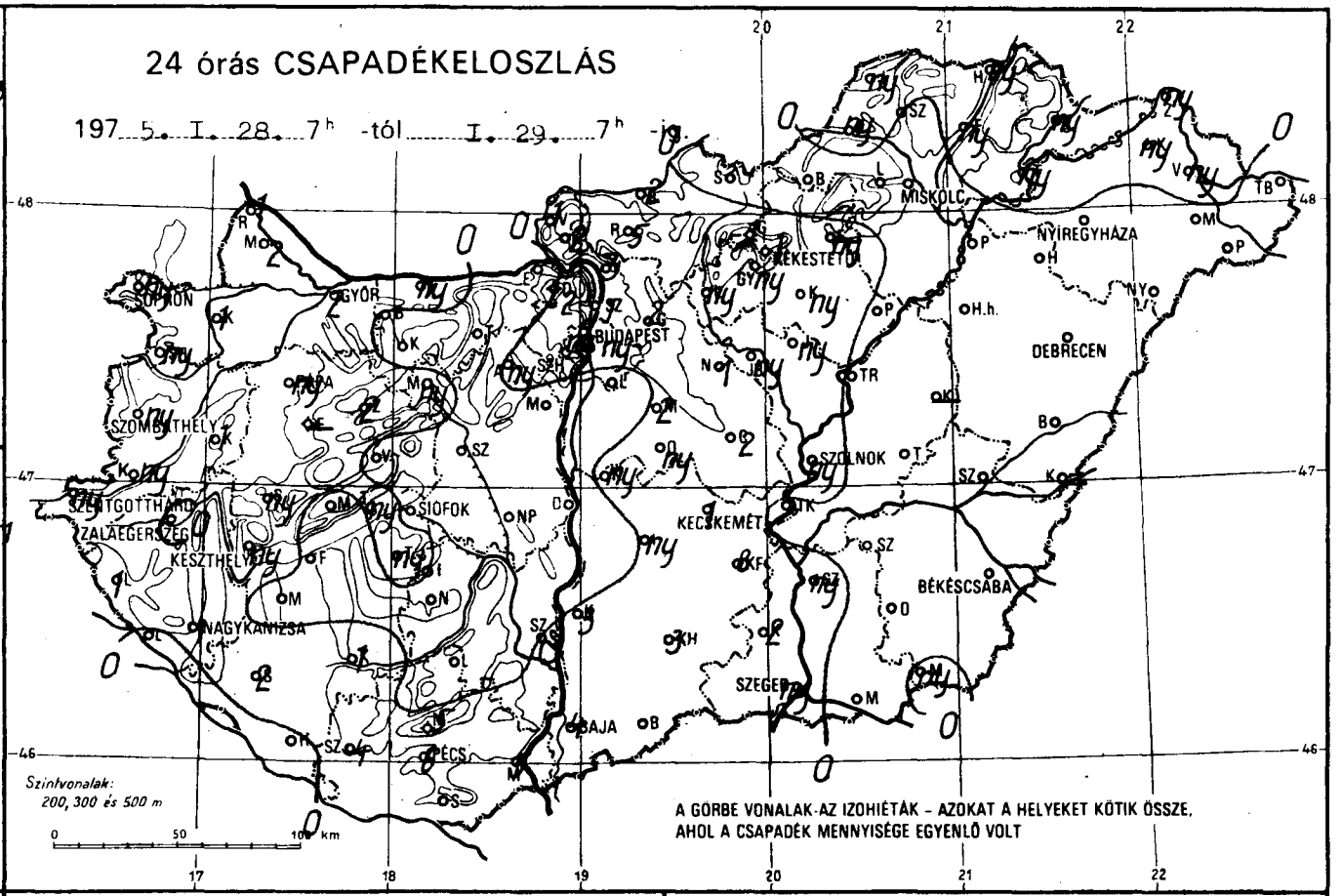

RADIÁCIÓS MINIMUM

197 5. I. 29.

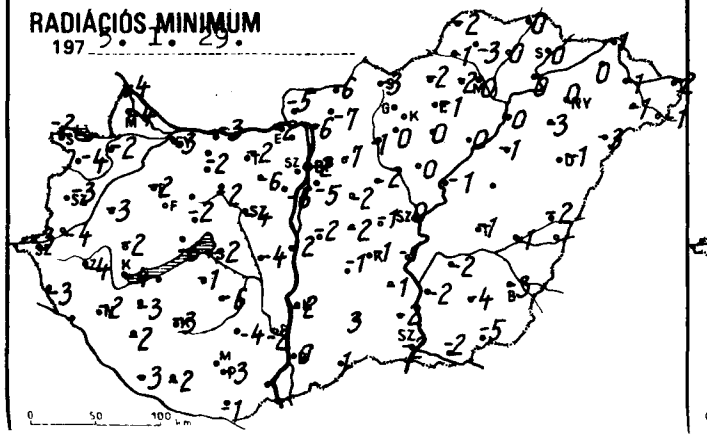

NAPFÉNYTARTAM

197 5. I. 28.

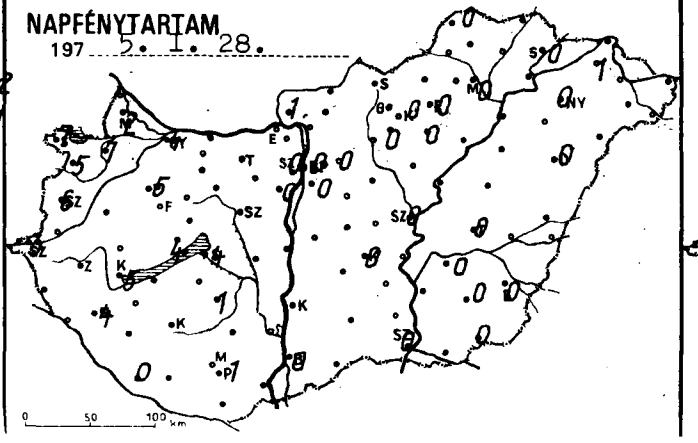

HÓ cm

197 5. I. 29. 7 h

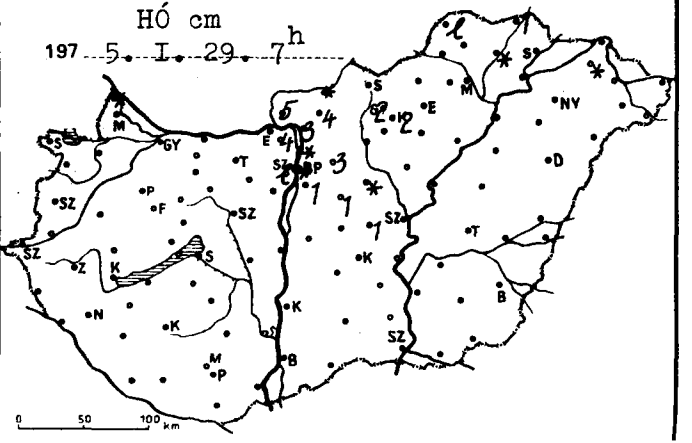

	197 5.1.29. 07 h -ig az utolsó 24 óra adatai					
	csapadék (mm)	hó cm	max. hőmérséklet	min. hőmérséklet	rad. min.	napos órák
Győr	2		4	-2	-3	4
Kapuvár	1		6	-1	-2	7
Mosonmagyaróvár	2 *		4	-2	-4	2
Rajka	1 *	folt	5	-3	-4	
Sopron	ny *		7	0	-2	7
Sopronhorpács	ny *		8	0	-4	5
Káld	1)		7	-2	-3	
Körmend	ny		-	-2	-4	
Szentgotthárd	ny		8	-2	-3	3
Szombathely	ny		8	-1	-3	6
Lenti	.		8	0	-3	
Letenye	1		7	0	-	
Nagykanizsa	1		7	0	-2	4
Zalaegerszeg	.		8	-1	-4	
Farkasgyepű	-		-	-	-	
Keszthely	ny		8	0	-4	5
Mencshely	.		5	-2	-3	4
Pápa	ny		5	-1	-2	5
Sümeg	ny)		7	0	-2	
Tihany	ny		5	-1	-5	
Veszprém	. ⌣		5	-2	-2	
Zirc	2 *		3	-2	-6	
Fonyód	.		-	-	-	
Homokszt. györgy	. ≡		8	-2	-3	0
Kaposvár	1 ⌣		7	-1	-3	
Marcali	.		8	0	-3	
Siófok	.		5	-1	-2	4
Somogyszob	2		8	-1	-2	
Tab	.		6	-2	-2	
Bábolna	.		3	-1	-2	
Esztergom	.		3	-2	-2	
Kisbér	. ≡		4	-1	-2	
Komárom	ny ⌣		6	-1	-3	
Tatabánya	ny * ⌣		4	-2	-1	
Alcsútdoboz	ny *		1	-4	-6	
Dunaújváros	. ≡		1	-1	-2	
Martonvásár	.		1	-3	-6	0
Mór	ny		4	-2	-2	
Nagyhörcsökp.	.		2	-4	-4	
Szabadbattyán	. ≡		3	-3	-4	
Iregszemcse	.		4	-2	-6	1
Lengyel	.		4	-2	-4	
Nagykónyi	ny		5	-1	-2	
Szekszárd	6		4	0	-2	
Mezőtelegd	5		4	-2	-2	
Mohács	5		5	-	-	
Pécs	6		5	-1	-3	1
Siklós	. ≡		7	0	-1	
Szigetvár	4		-	-1	-2	
Bp. Lőrinc	ny *	1	1	-2	-5	0
Bp. Met. Int.	ny *	folt	2	-1	-2	0
Bp. Szab. hegy	ny *	lep.	-2	-4	-6	0
Cegléd	2 *	1	2	-1	-1	
Dobogókő	2 *	4	-3	-4	-8	
Gödöllő	2 *	3	3	-3	-7	0
Királyrét	2 *	5	1	-7	-8	
Monor	2 *	1	1	-2	-2	
Nagykáta	1 *	folt	1	-1	-2	
Őrkény	ny *		1	-2	-2	
Szentendre	1 *	folt	2	-2	-2	

	197 5.1.29. 07 h -ig az utolsó 24 óra adatai					
	csapadék (mm)	hó cm	max. hőmérséklet	min. hőmérséklet	rad. min.	napos órák
Vác	3 *	3	2	-3	-6	
Vámosmikola	1 *		2	-3	-5	1
Baja	4		4	1	0	0
Bácsalmás	5		4	1	1	
Izsák	ny)		4	-1	-1	
Kalocsa	3		3	-1	-2	
Kecskemét	1 *		2	0	-1	0
Kiskunf. háza	8 *		2	0	-1	
Kiskunhalas	3		2	0	0	
Kunszentmiklós	ny *		1	-1	-2	
Tiszakécske	.		3	1	-1	
Balassagyarmat	2 *	folt	1	-2	-6	
Romhány	5 *	4	1	-4	-7	
Salgótarján	.		6	-2	-3	
Eger	ny *		2	0	-1	0
Galyatető	1	2	1	-4	-4	
Gyöngyös	ny *		2	0	0	0
Kékestető	1 * =	2	-3	-5	-6	0
Kompolt	ny *		1	0	0	0
Lőrinci	ny *		2	0	-1	
Poroszló	.		1	0	0	
Jászapáti	ny *		1	0	0	
Jászberény	ny *		1	0	-2	
Karcag	-		-	-	-	
Szolnok	ny *		2	0	0	0
Tiszaroff	. ≡		2	0	-1	
Túrkeve	.		3	0	-1	0
Kistelek	2 *		4	1	-2	
Makó	.		6	-1	-2	
Szeged	ny *		6	0	-2	0
Szentes	ny *		4	0	-2	
Borsodnádasd	.		2	-1	-2	
Fügöd	ny *	folt	0	0	0	
Hidasnémeti	ny *	1	2	0	0	
Jósvafő	ny *	lep.	1	-1	-2	0
Lillafüred	.		1	-1	-2	
Miskolc	.		2	0	0	0
Putnok	ny *		3	0	-1	
Sárospatak	ny *		1	1	0	0
Szendrőlád	.		5	-3	-3	
Tokaj	ny *		1	0	0	
Kisvárda	ny *	folt	3	0	0	1
Mátészalka	.		5	0	-1	
Nyíregyháza	.		2	0	0	0
Nyírlugos	.		5	-2	-3	
Pátyod	.		5	0	-1	
Tiszabecs	.		3	-1	-2	
Vásárosnamény	ny *		4	0	-1	
Záhony	ny *		4	0	-1	
Berettyóújfalu	.		3	1	-2	
Debrecen	.		3	0	-1	0
Hajdúdorog	.		2	-2	-3	
Hortobágy	.		1	0	-1	
Körösszakál	-		-	-	-	
Polgár	.		1	0	0	
Békéscsaba	.		6	-1	-3	0
Mezőhegyes	ny *		6	-3	-5	0
Orosháza	.		6	-1	-4	0
Szarvas	.		5	-1	-2	0
Szeghalom	.		5	1	-1	

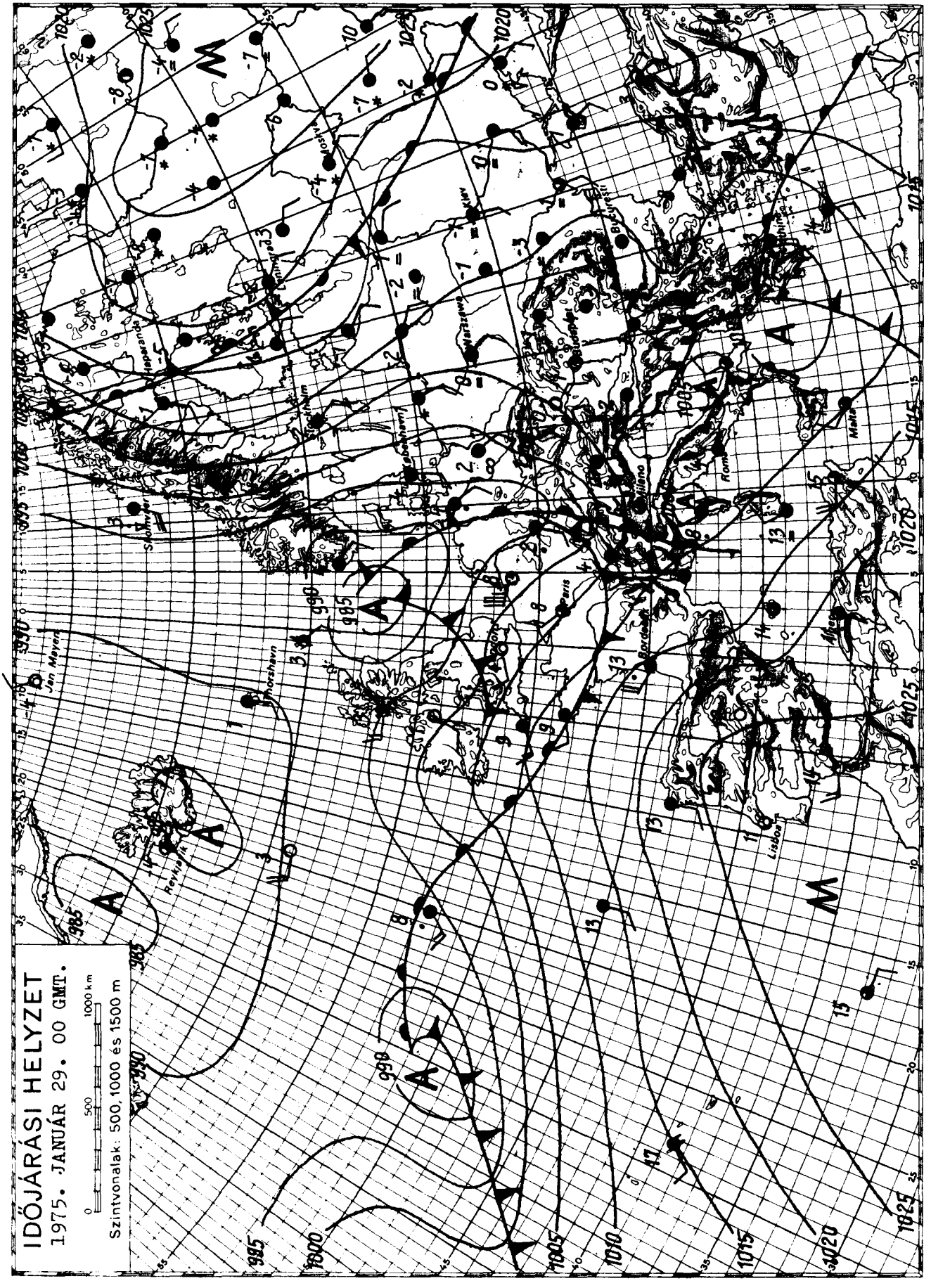

KIADJA: ORSZÁGOS METEOROLÓGIAI SZOLGÁLAT

Készíti: Központi Előrejelző Intézet Előrejelző Osztálya — T.: 273 - 018 — Megjelenik naponként —

Évi előfizetési díja: 720,—Ft — Megrendelhető: 1024 Budapest, II., Kitaibel Pál u. 1. Telefon: 353-500,

Kiadásért felel: az OMSZ elnöke — Szerkesztésért felel: a KEI igazgatója

IDŐJÁRÁSI NAPIJELENTÉS

ЕЖЕДНЕВНЫЙ МЕТЕОРОЛОГИЧЕСКИЙ БЮЛЛЕТЕНЬ • DAILY WEATHER REPORT
BULLETIN QUOTIDIEN DE TEMPS • TÄGLICHER WETTERBERICHT

88. évfolyam 30. szám + Budapest + 1975. január 30. csütörtök

Az időjárási helyzet és a várható időjárás:

Délnyugat-Európában továbbra is derült, száraz az idő. Európa többi részén igen változékony, de túlnyomóan csapadékos az időjárás. Nyugat- és Közép-Európában elsősorban eső esik, Kelet- és Észak-Európából viszont már hosszabb ideje kiterjedt havazásokat jelentenek. Ennek ellenére a hőmérséklet Európa-szerte több fokkal meghaladja az évszaknak megfelelő átlagot.

Szerdán a kora délutáni órákig országszerte túlnyomóan borult, csapadékos idő volt. Akkor nyugat felől megkezdődött a felhőzet felszakadozása, igy a Dunántúlon néhány órára a nap is kisütött. Ma reggel 7 óráig kisebb, elszórt területek kivételével mindenütt hullott csapadék, de a mennyisége csak az északkeleti országrészben haladta meg helyenként a 6 mm-t. Elsősorban hó esett, de több helyről jelentettek havas esőt és esőt is. A hőmérséklet napközben általában 0, +8 fokig emelkedett, csak a délnyugati határvidéken érte el a 8, 10 fokot. Az éjszaka is enyhe volt. A legalacsonyabb éjszakai hőmérséklet az ország nagy részén +1, -4 fok között volt, csupán a Börzsönyben és környékén süllyedt kevéssel -5 fok alá. Ma délelőtt ismét túlnyomóan felhős idő volt. A keleti országrészben gyengén havazott, a nyugati megyékből szórványos havas esőt, esőt jelentettek. 11 óráig a hőmérséklet 0, +5 fokig emelkedett.

Ma 12 órakor Budapesten a hőmérséklet 4 fok, a tengerszintre átszámitott légnyomás 762 mm, gyengén emelkedik.

Várható időjárás péntek estig:

Csütörtökön még túlnyomóan felhős idő, szórványos esővel, havas esővel.
Pénteken változó felhőzet, már csak néhány helyen csapadék.
Éjszaka és a délelőtti órákban többfelé köd.
Mérsékelt változó irányú szél.
Várható legalacsonyabb éjszakai hőmérséklet: általában +1, -4 fok között, az ország északkeleti részén -5 fok körül,
legmagasabb nappali hőmérséklet pénteken: általában 5, 10 fok között, a tartósan ködös helyeken kevéssel 0 fok felett.

Aigner Szilárd s.k.

TÁVOLABBI KILÁTÁSOK KEDD REGGELIG:

Változóan felhős idő, néhány helyen esővel, havas esővel.
A ködhajlam fokozatosan erősödik.
A legalacsonyabb hajnali hőmérséklet: -2, +3 fok között.
A legmagasabb nappali hőmérséklet: általában +4, +9 fok között, a tartósan ködös területeken 0 fok közelében.
Jelentős mennyiségü csapadék /legalább 5 mm/ az ország területének 30 százalékán várható.

KÖZÉPTÁVU ELŐREJELZŐ OSZTÁLY

A hőmérséklet napi középértéke és eltérése a 100 évi átlagtól /Budapesten/:

1975. I. 29.: 1,6 C° +2,8 C°

1871 óta ezen a napon Budapesten előfordult

legmagasabb hőmérséklet: 10,6 C° /1944/,
legalacsonyabb hőmérséklet: -19,6 C° /1893/.

75.0037.

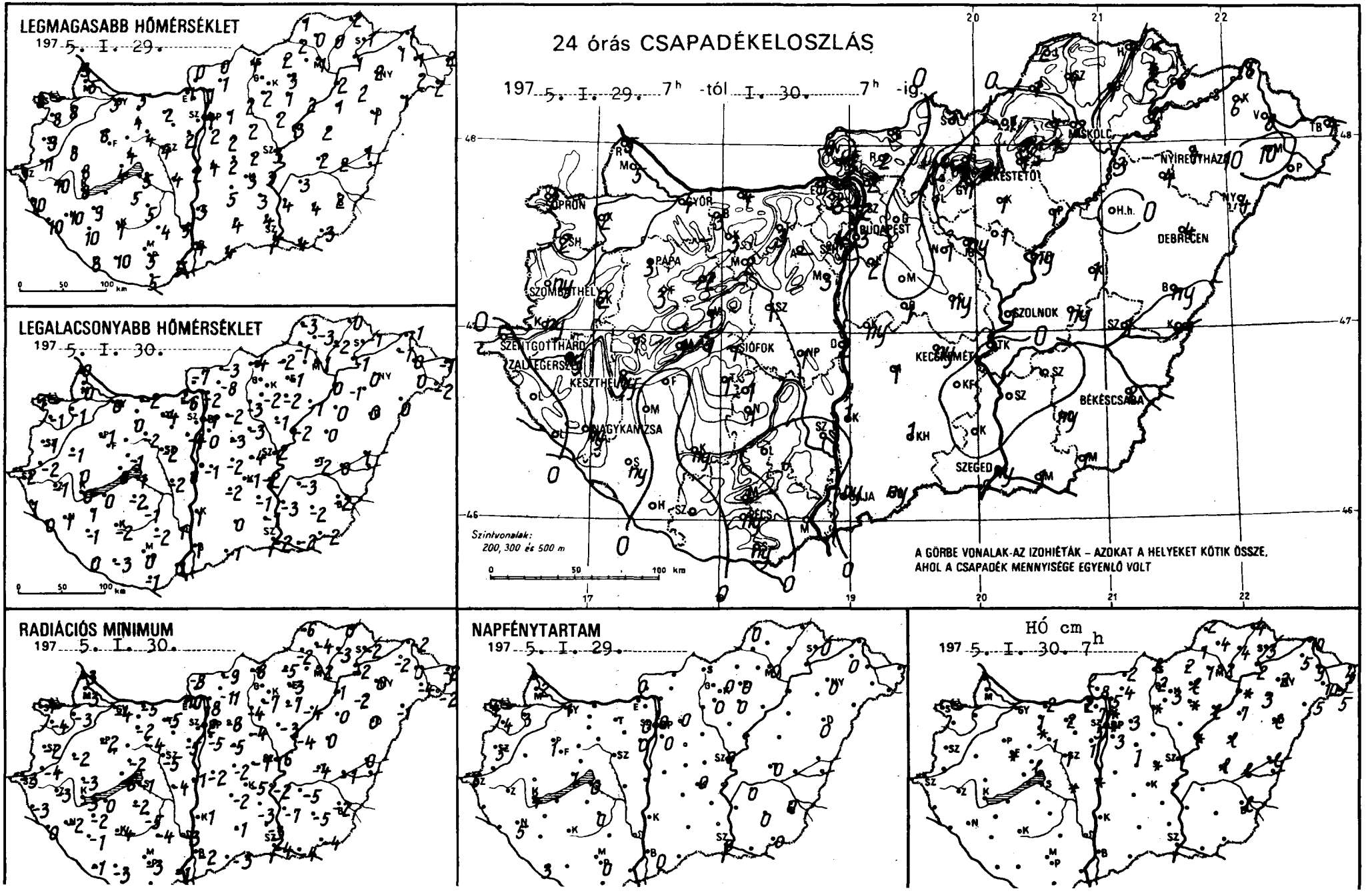
LEGMAGASABB HŐMÉRSÉKLET
197 5. I. 29.
LEGALACSONYABB HŐMÉRSÉKLET
197 5. I. 30.
24 órás CSAPADÉKELOSZLÁS
197 5. I. 29. 7h -tól I. 30. 7h -ig
Szintvonalak:
200, 300 és 500 m
A GÖRBE VONALAK-AZ IZOHIÉTÁK – AZOKAT A HELYEKET KÖTIK ÖSSZE,
AHOL A CSAPADÉK MENNYISÉGE EGYENLŐ VOLT
RADIÁCIÓS MINIMUM
197 5. I. 30.
NAPFÉNYTARTAM
197 5. I. 29.
HÓ cm
197 5. I. 30. 7h

	197 2.1.30. 07 h -ig az utolsó 24 óra adatai							197 2.1.30. 07 h -ig az utolsó 24 óra adatai					
	csapadék (mm)	hó cm	max. hőmérséklet	min. hőmérséklet	rad. min.	napos órák		csapadék (mm)	hó cm	max. hőmérséklet	min. hőmérséklet	rad. min.	napos órák
Győr	4 *		5	0	-4	1	Vác	2 * =	5	1	-2	-8	
Kapuvár	2 *		8	-1	-3	3	Vámosmikola	8 *	2	0	-7	-8	0
Mosonmagyaróvár	5 *		5	0	-3	2	Baja	ny *		4	1	-2	0
Rajka	5 *		3	0	-3		Bácsalmás	ny , ⌴		4	-1	-3	
Sopron	2 *		8	1	-4	4	Izsák	1		5	-2	-2	
Sopronhorpács	2 * *		8	-1	-4	4	Kalocsa	1 *		3	1	-1	
Káld	2 * =		8	-1	-2		Kecskemét	ny *		3	-1	-5	0
Körmend	ny =		11	-2	-4		Kiskunf. háza	. ⌴		3	-1	-3	
Szentgotthárd	. =		9	-2	-3	6	Kiskunhalas	1		4	0	-1	
Szombathely	ny		9	-1	-2	5	Kunszentmiklós	ny *		4	-1	-2	
Lenti	.		10	1	-3		Tiszakécske	.		3	-2	-2	
Letenye	.		10	0	0		Balassagyarmat	3 *	2	0	-3	-9	
Nagykanizsa	ny =		10	1	-2	5	Romhány	2 *	4	1	-8	-11	
Zalaegerszeg	ny =		10	-1	-3		Salgótarján	. =	lep.	4	-4	-8	
Farkasgyepű	3 *	folt	4	-2	-5		Eger	1 *	lep.	3	-1	-3	0
Keszthely	ny		8	0	-3	4	Galyatető	1 *	2	2	-4	-8	
Mencshely	1 *		2	0	-4	1	Gyöngyös	1 *		2	-2	-7	0
Pápa	3 *		6	-1	-2	1	Kékestető	1 * V	3	-3	-5	-6	0
Sümeg	1 , ⌴		8	0	-3		Kompolt	1 *	folt	1	-2	-7	0
Tihany	1 * * V ⌴		4	0	-6		Lőrinci	1 * ⌴	folt	2	-3	-4	
Veszprém	1 * ⌴	lep.	4	-1	-2		Poroszló	1 * ≡	lep.	2	-1	-4	
Zirc	2 * =		3	0	-3		Jászapáti	1 * ⌴		2	-1	-3	
Fonyód	.		-	0	0		Jászberény	ny *		2	-2	-5	
Homokszt. györgy	. = ⌴		8	0	-1	3	Karcag	1 *	lep.	2	0	-1	
Kaposvár	ny * ⌴		7	-2	-4		Szolnok	1 *	1	3	-2	-6	0
Marcali	.		9	1	-2		Tiszaroff	ny * =	folt	3	-2	-4	
Siófok	1 *		5	1	-1	0	Túrkeve	ny *	lep.	2	-2	-4	0
Somogyszob	ny *		10	-1	-1		Kistelek	.		4	-1	-3	
Tab	1 *		5	-2	-2		Makó	1 , =		4	-2	-4	
Bábolna	3 *	1	3	-1	-2		Szeged	ny =		4	-2	-4	0
Esztergom	3 * ≡	2	1	-6	-10		Szentes	.		4	-3	-7	
Kisbér	3 *	folt	4	0	-2		Borsodnádasd	1 * =	2	2	-2	-5	
Komárom	4 *	2	5	-2	-5		Füged	4 * =	4	0	-2	-3	
Tatabánya	3 *	2	2	-4	-5		Hidasnémeti	4 * =	4	2	0	0	
Alcsútdoboz	-		-	-	-		Jósvafő	2 *	2	1	-3	-6	0
Dunaújváros	2 *	folt	2	0	-1		Lillafüred	1 * =	1	1	-2	-4	
Martonvásár	3 * =	1	2	-4	-5	0	Miskolc	2 * ≢	2	1	-1	-2	0
Mór	2 * *	1	4	-2	-4		Putnok	1 * ≡	1	2	-1	-2	
Nagyhörcsökp.	1 *	folt	4	-2	-4		Sárospatak	6 * ≡	3	1	-1	-2	0
Szabadbattyán	1 * =	1	4	-2	-5		Szendrőlád	4 * ≡	4	0	-3	-4	
Iregszemcse	1 *		5	-1	-5	0	Tokaj	4 * ≡	2	1	-1	-2	
Lengyel	. V		4	-2	-4		Kisvárda	6 *	5	1	-1	-2	0
Nagykónyi	1 *		5	-2	-3		Mátészalka	10 *	10	2	0	-2	
Szekszárd	.		5	1	-3		Nyíregyháza	4 * *	2	2	0	0	0
Kaposvár	1 *		3	1	0		Nyírlugos	4 * =	5	1	0	-1	
Mohács	.		5	0	-1		Pátyod	7 *	5	2	-2	-2	
Pécs	ny *		5	0	-3	0	Tiszabecs	4 *	4	2	-1	-2	
Siklós	ny * ⌴		5	-1	-2		Vásárosnamény	8 *	9	1	0	0	
Szigetvár	.		10	-3	-3		Záhony	6 * =	10	1	-1	-2	
Bp. Lőrinc	2 *	3	2	0	-5	0	Berettyóújfalu	ny *	2	1	1	0	
Bp. Met. Int.	3 * *	folt	4	-1	-2	0	Debrecen	4 *	lep.	1	0	0	0
Bp. Szab. hegy	4 *	5	0	-2	-6	0	Hajdúdorog	4 * =	3	2	-1	-2	
Cegléd	ny *	folt	2	-4	-7		Hortobágy	. =	7	1	0	0	
Dobogókő	5 *	7	-1	-4	-6		Kőrösszakál	-		-	-	-	
Gödöllő	.	3	1	-2	-8	0	Polgár	3 * =	folt	2	0	-1	
Királyrét	3 *	8	2	-7	-8		Békéscsaba	2 *	lep.	2	-2	-2	0
Monor	.	1	2	-3	-5		Mezőhegyes	1 * ⌴		3	-2	-6	0
Nagykáta	1 *		2	-3	-4		Orosháza	ny * =		4	-2	-5	0
Örkény	1 *		2	-2	-2		Szarvas	. =		3	-3	-5	0
Szentendre	2 *	folt	2	0	-1		Szeghalom	1 *	lep.	2	0	-1	

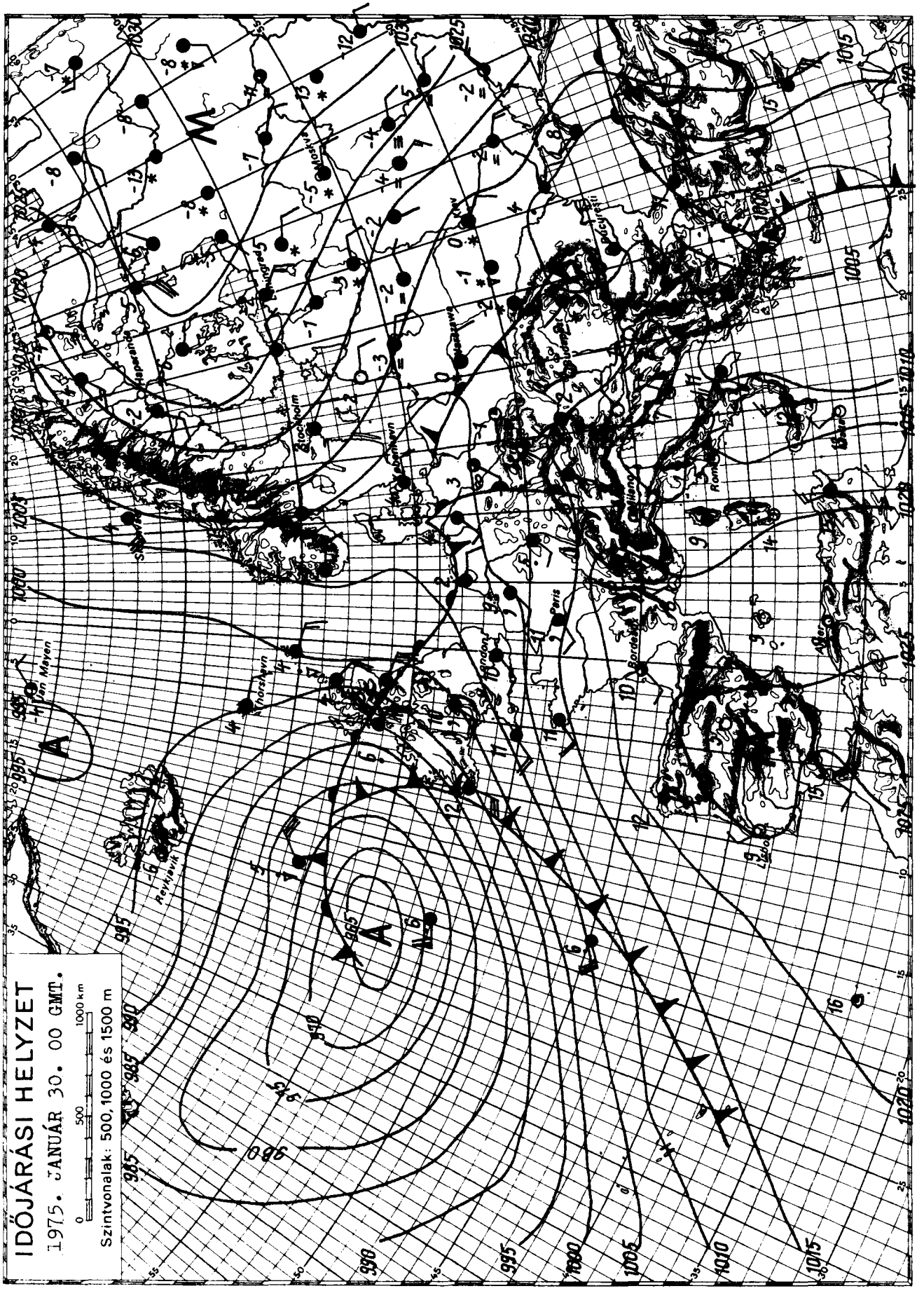

KIADJA: ORSZÁGOS METEOROLÓGIAI SZOLGÁLAT
Készíti: Központi Előrejelző Intézet Előrejelző Osztálya — T.: 273-018 — Megjelenik naponként —
Évi előfizetési díja: 720,—Ft — Megrendelhető: 1024 Budapest, II., Kitaibel Pál u. 1. Telefon: 353-500,
Kiadásért felel: az OMSZ elnöke — Szerkesztésért felel: a KEI igazgatója

IDŐJÁRÁSI NAPIJELENTÉS

ЕЖЕДНЕВНЫЙ МЕТЕОРОЛОГИЧЕСКИЙ БЮЛЛЕТЕНЬ · DAILY WEATHER REPORT
BULLETIN QUOTIDIEN DE TEMPS · TÄGLICHER WETTERBERICHT

88. évfolyam 31. szám + Budapest + 1975. január 31., péntek

Az időjárási helyzet és a várható időjárás:

A Szovjetunió európai részétől az Alpok és a Kárpátok térségén keresztül Délnyugat-Európa felé húzódó területen leszálló légmozgások határozzák meg az időjárást. Ezek hatására általában kevés a felhő, többfelé ködös az idő, számottevő csapadék azonban nem hullik. Európa többi részén mérsékelt égövi ciklonok hatására változékony, általában erősen felhős, szeles, többfelé csapadékos az időjárás. A Brit-szigetek és az Északi-tenger térségében sokfelé esik az eső, Svédországban és a Szovjetunió európai területének néhány vidékén havazik.

Hazánkban csütörtökön a délnyugati, valamint az északkeleti, keleti megyékben erősen felhős vagy borult idő volt, többfelé kisebb havazással, havas esővel, esővel. Az ország többi részén 3 - 8 órán át sütött a nap, csapadék nem hullott. A hőmérséklet a felhős vidékeken 1, 5, máshol 5, 8 fokig emelkedett. Éjszaka is a nyugati megyékben volt több felhő, néhány helyen ismét esett kevés eső, havas eső. A reggel 7 óráig lehullott csapadék mennyisége sehol sem haladta meg a 2 mm-t. Péntek hajnalra általában 0, -5 fokig, a Dunakanyar és az Északi-középhegység térségében -5, -10 fokig hült le a levegő. Egy-két helyen köd keletkezett. Pénteken délelőtt a nyugati megyékben folytatódott az erősen felhős időjárás, kisebb esőkkel, havas esőkkel. Máshol száraz, túlnyomóan derült idő volt. 11 órakor minusz 2 és plusz 4 fok közötti hőmérsékleteket mértek.

Ma 12 órakor Budapesten a hőmérséklet 3 fok, a tengerszintre átszámitott légnyomás 770 mm, alig változik.

Várható időjárás szombat estig:

Változóan felhős, időnkint borult idő, szórványosan esővel, havas esővel, egy-két helyen havazással.
Pénteken gyenge vagy mérsékelt változó irányú, szombaton főként a Dunántúlon időnkint megélénkülő déli, délnyugati szél.
Hajnalban és reggel többfelé köd.
Várható legalacsonyabb éjszakai hőmérséklet: általában 0, -5 fok között, az Északi-középhegység térségében néhány fokkal -5 fok alatt, legmagasabb nappali hőmérséklet szombaton: általában 3, 8 fok között, néhány erősen felhős, tartósan ködös helyen 0 fok közelében.

Rajkay Ödön s.k.

A hőmérséklet napi középértéke és eltérése a 100 évi átlagtól /Budapesten/:

1975. I. 30.: 3,0 C° +3,9 C°

1871 óta ezen a napon Budapesten előfordult

legmagasabb hőmérséklet: 13,8 C° /1921/,
legalacsonyabb hőmérséklet: -15,7 C° /1947/.

75.0038.

LEGMAGASABB HŐMÉRSÉKLET

197 5. I. 30.

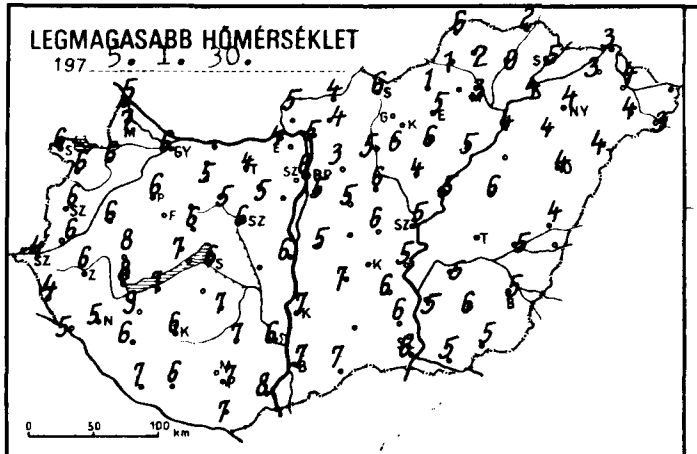

LEGALACSONYABB HŐMÉRSÉKLET

197 5. I. 31.

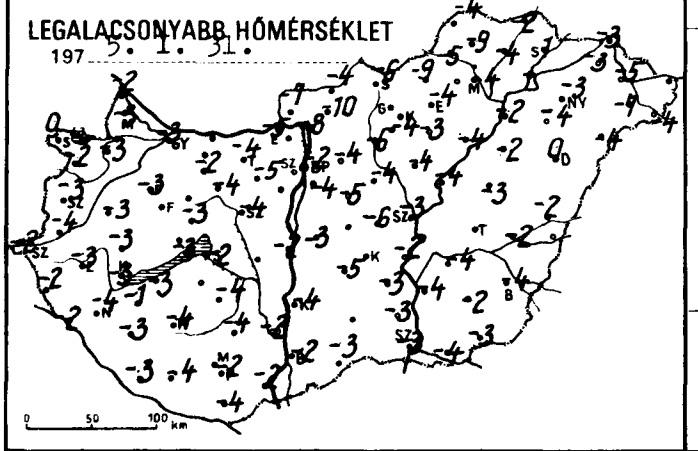

24 órás CSAPADÉKELOSZLÁS

197 5. I. 30. 7h -tól I. 31. 7h -ig.

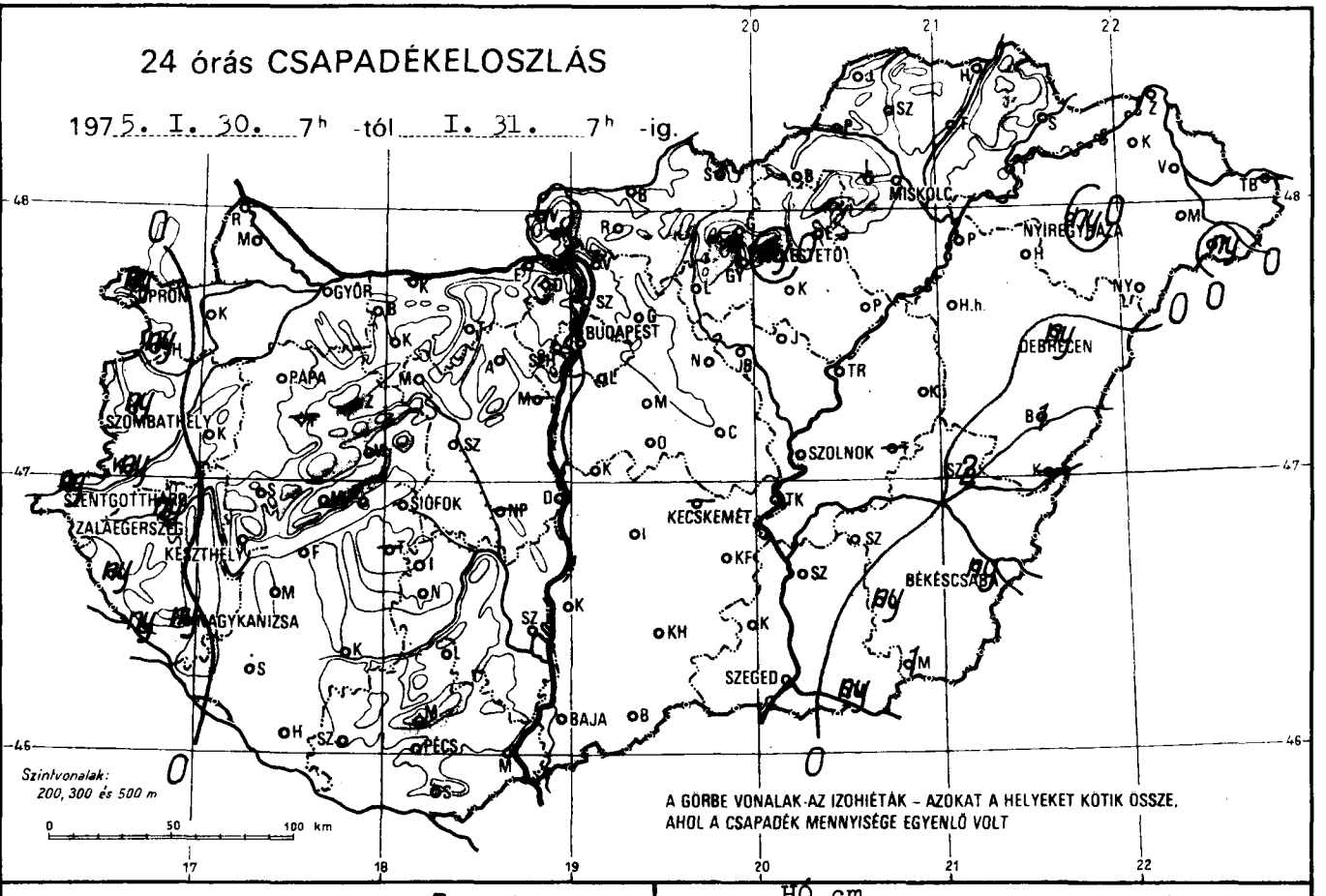

RADIÁCIÓS MINIMUM

197 5. I. 31.

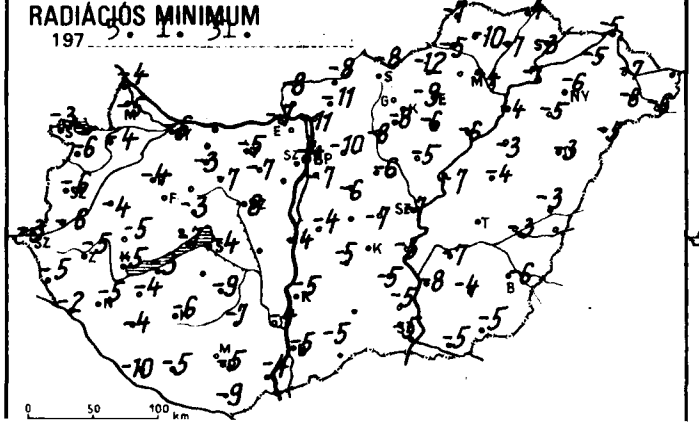

NAPFÉNYTARTAM

197 5. I. 30.

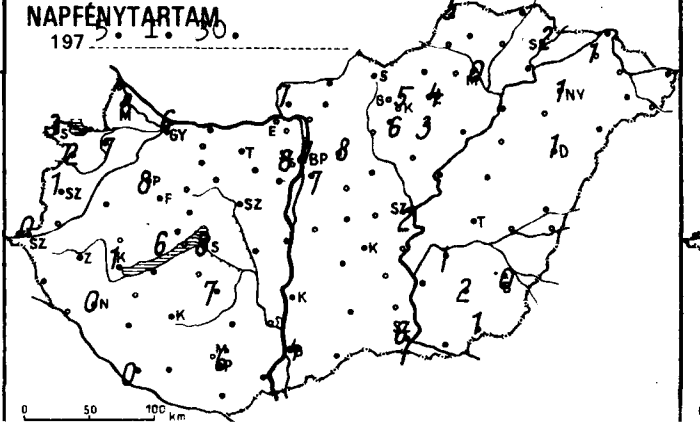

HÓ cm

197 5. I. 31. 7h

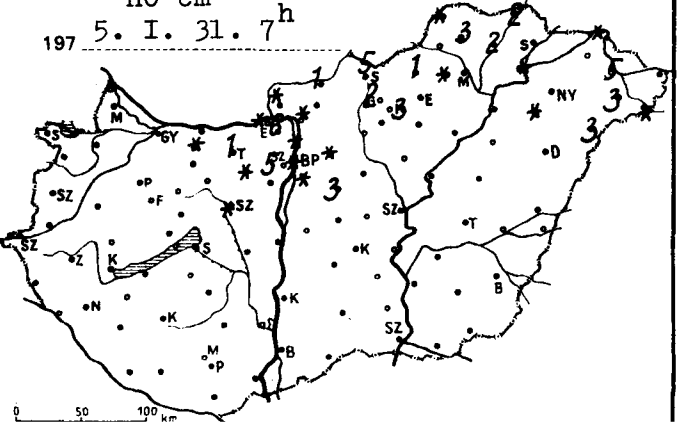

	1975.I.31. 07h -ig az utolsó 24 óra adatai							1975.I.31. 07h -ig az utolsó 24 óra adatai						
	csapadék (mm)	hó cm	max. hőmérséklet	min. hőmérséklet	rad. min.	napos órák		csapadék (mm)	hó cm	max. hőmérséklet	min. hőmérséklet	rad. min.	napos órák
Győr	. ≡		6	-3	-6	6	Vác	. =	folt	5	-8	-11	
Kapuvár	.		6	-3	-4	7	Vámosmikola	.	folt	5	-7	-8	7
Mosonmagyaróvár	.		7	-3	-5	8	Baja	.		7	-2	-5	4
Rajka	.		5	-2	-4		Bácsalmás	. ⌴		7	-3	-5	
Sopron	ny		6	0	-3	3	Izsák	.		7	-5	-5	
Sopronhorpács	ny		6	-2	-6	2	Kalocsa	.		7	-4	-5	
Káld	.		6	-3	-4		Kecskemét	–		–	–	–	–
Körmend	ny		6	-4	-6		Kiskunf. háza	. ⌴		6	-3	-5	
Szentgotthárd	ny *		4	-2	-3	0	Kiskunhalas	.		6	-3	-4	
Szombathely	ny		6	-3	-6	1	Kunszentmiklós	.		5	-3	-4	
Lenti	ny		4	-2	-5		Tiszakécske	.		5	-2	-3	
Letenye	ny		5	-2	-2		Balassagyarmat	. ≡	1	4	-4	-8	
Nagykanizsa	ny		5	-4	-5	0	Romhány	. ≡		4	-10	-11	
Zalaegerszeg	ny		6	-3	-5		Salgótarján	.	5	6	-6	-8	
Farkasgyepű	–		–	–	–		Eger	.		5	-4	-9	4
Keszthely	.		8	-3	-5	1	Galyatető	.	2	4	-4	-8	
Mencshely	.		5	-3	-5	6	Gyöngyös	.		6	-4	-8	6
Pápa	.		6	-3	-4	8	Kékestető	ny *	3	0	-5	-9	5
Sümeg	. ⌴		8	-3	-5		Kompolt	.		6	-3	-6	3
Tihany	.		7	-3	-7		Lőrinci	. ≡		5	-6	-8	
Veszprém	.		6	-3	-3		Poroszló	. ⌴		5	-4	-6	
Zirc	.		4	-4	-8		Jászapáti	. ⌴		4	-4	-5	
Fonyód	.		7	-3	-3		Jászberény	.		6	-4	-6	
Homokszt. györgy	. ≡ ⌴		7	-3	-10	0	Karcag	.		6	-3	-4	
Kaposvár	. ⌴		6	-4	-6		Szolnok	.		5	-3	-7	2
Marcali	. ⌴		9	-1	-4		Tiszaroff	.		5	-4	-7	
Siófok	.		6	-2	-4	8	Túrkeve	–		–	–	–	–
Somogyszob	.		6	-3	-4		Kistelek	.		6	-3	-5	
Tab	–		–	–	–		Makó	ny *		5	-4	-5	
Bábolna	. ⌴	folt	5	-3	-4		Szeged	.		6	-3	-5	6
Esztergom	. ≡	folt	4	-5	-7		Szentes	.		5	-4	-8	
Kisbér	. ≡		5	-2	-3		Borsodnádasd	.	1	1	-9	-12	
Komárom	–		–	–	–		Füged	.	2	0	-4	-7	
Tatabánya	. =	1	4	-4	-5		Hidasnémeti	.	2	2	-2	-4	
Alcsútdoboz	. ⌴	folt	5	-5	-7		Jósvafő	.	folt	6	-4	-7	5
Dunaújváros	. ≡		6	-2	-4		Lillafüred	.	folt	4	-5	-8	
Martonvásár	–		–	–	–	–	Miskolc	. ≡		3	-4	-4	0
Mór	.		5	-4	-7		Putnok	. ≡		1	-5	-5	
Nagyhörcsökp.	–		–	–	–		Sárospatak	.		5	1	-3	2
Szabadbattyán	. ≡	folt	6	-4	-8		Szendrőlád	. ≡	3	2	-9	-10	
Iregszemcse	.		7	-4	-9	7	Tokaj	.	folt	4	1	-1	
Lengyel	.		7	-4	-7		Kisvárda	.		3	-3	-5	1
Nagykónyi	.		8	-5	-6		Mátészalka	.	3	4	-7	-8	
Szekszárd	.		6	-2	-4		Nyíregyháza	ny *		4	-3	-6	1
Árpádtető	.		5	-2	-3		Nyírlugos	. ≡	3	4	-4	-5	
Mohács	.		8	-2	-4		Pátyod	ny *	folt	3	-4	-6	
Pécs	.		7	-2	-5	6	Tiszabecs	–		–	–	–	
Siklós	. ⌴		7	-4	-9		Vásárosnamény	.	5	4	-5	-7	
Szigetvár	.		6	-4	-5		Záhony	.	folt	3	-3	-5	
Bp. Lőrinc	. ≡	folt	5	-4	-7	7	Berettyóújfalu	1 * ⌴		4	-2	-3	
Bp. Met. Int.	. ⌴	folt	6	-2	-4	7	Debrecen	ny *		4	0	-3	1
Bp. Szab. hegy	.	5	4	-2	-7	8	Hajdúdorog	.	folt	4	-4	-5	
Cegléd	.		6	-6	-7		Hortobágy	.		–	-2	-3	
Dobogókő	.	6	0	-4	-9		Körösszakál	–		–	–	–	
Gödöllő	.		3	-4	-10	8	Polgár	.		4	-2	-4	
Királyrét	.		6	-10	-11		Békéscsaba	ny *		5	-4	-6	0
Monor	.	3	5	-5	-6		Mezőhegyes	1 *		5	-3	-5	1
Nagykáta	.		6	-4	-5		Orosháza	ny *		6	-2	-4	2
Örkény	.		6	-4	-5		Szarvas	.		5	-4	-7	1
Szentendre	. ≡	folt	6	-5	-5		Szeghalom	2 *		5	-2	-3	

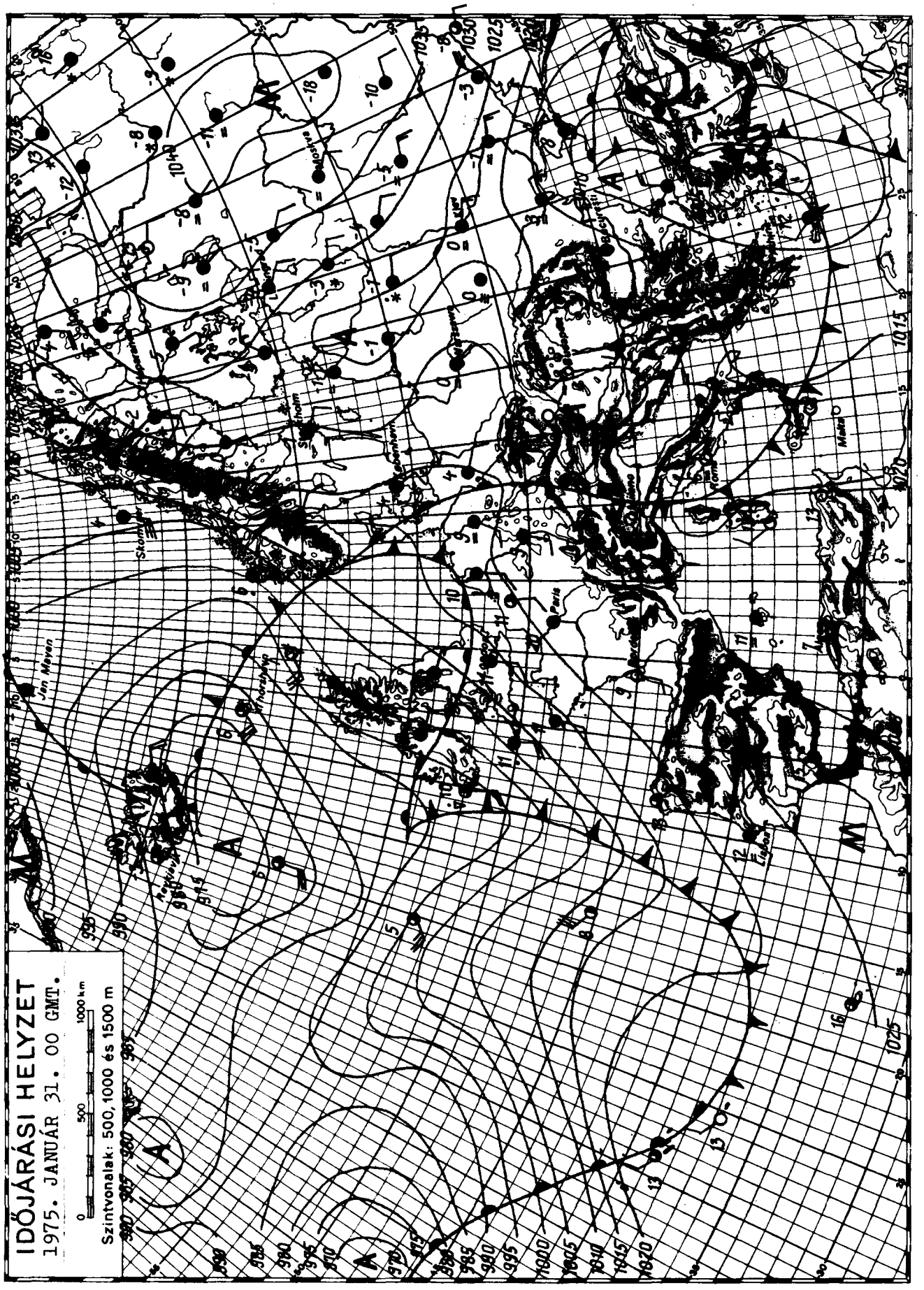

KIADJA: ORSZÁGOS METEOROLÓGIAI SZOLGÁLAT

Készíti: Központi Előrejelző Intézet Előrejelző Osztálya — T.: 273-018 — Megjelenik naponként —

Évi előfizetési díja: 720,—Ft — Megrendelhető: 1024 Budapest, II., Kitaibel Pál u. 1. Telefon: 353-500,

Kiadásért felel: az OMSZ elnöke — Szerkesztésért felel: a KEI igazgatója

OFFSET

O R S Z Á G O S M E T E O R O L Ó G I A I S Z O L G Á L A T

KÖZPONTI ELŐREJELZŐ INTÉZETE

IDŐJÁRÁSI ESEMÉNYEK NAPTÁRA

CALENDAR OF WEATHER PHENOMENA

1974. december

Az Időjárási Napijelentés havi melléklete

Dátum - *Date*	Az időjárási jelenség leirása *Description of the weather phenomenon*	Az időjárási esemény előidézője *Carrier of the phenomenon*	Érkező légtömeg *Arriving air-mass*
1.	sokfelé kisebb eső, elszórtan havazás	hideg front: belépés 08^h W-ről, kilépés 19^h E-en	Mm
2.	sokfelé kisebb eső	meleg front: belépés 00^h W-en, kilépés 10^h E-en	Tm
5.	felhősödés, elszórtan kisebb eső	meleg front: belépés 01^h W-en, kilépés 10^h E-en	Tm
5.	szórványosan zápor, hózápor, többfelé szélvihar	hideg front: belépés 09^h WNW-en, kilépés 18^h SE-en	Am
8.	sokfelé kisebb eső, északkeleten elszórtan havazás	meleg front: belépés 02^h W-en, kilépés 11^h E-en	Mm
8.	elszórtan zápor, szélélénkülés	hideg front: belépés 08^h NW-en, kilépés 18^h SE-en	Mm
11.	az ország északi felében eső	meleg front: belépés 12^h W-en, kilépés 20^h E-en	Mm
12.	sokfelé jelentős mennyiségü csapadék /eső, havazás/ egy-két helyen zivatar	hideg front: belépés 00^h NW-en, kilépés 11^h SE-en	Mm
13.	elszórtan eső, havas eső	meleg front: belépés 09^h W-en, kilépés 16^h E-en	Mm
13.	többfelé havazás	hideg front: belépés 14^h W-en, kilépés 23^h SE-en	Mm
17.	sokfelé kisebb eső, havazás	meleg front: belépés 06^h W-en, kilépés 15^h E-en	Mm
17.	helyenként záporeső, hózápor	instabilitási vonal: belépés 18^h W-en, kilépés 18.06^h E-en	
18.	felhőátvonulás, szélélénkülés elszórtan hózápor	hideg front: belépés 18^h W-en, kilépés 19. 05^h E-en	Mm
26.	sokfelé eső	meleg front: belépés 06^h W-en, kilépés 15^h E-en	Tm
26.	északkeleten helyenként havazás	hideg front: belépés 21^h W-en, kilépés 27. 10^h E-en	Mm
28.	elszórtan kisebb eső	hideg front: belépés 00^h W-en, a Tisza vonalán feloszlik 07^h körül	Mm
28.	sokfelé kisebb eső	meleg front: belépés 18^h W-en, kilépés 29. 01^h E-en	Tm
29.	elszórtan eső, zápor, szélvihar	hideg front: belépés 01^h W-en, kilépés 12^h E-en	Mm

Arktikus szárazföldi és tengeri /Ac és Am/: mérsékeltövi szárazföldi és tengeri /Mc és Mm/: szubtrópusi szárazföldi és tengeri /Tc és Tm/: helyi vagy lokális /H/.

Az időjárási esemény Budapest-i jellemzői - *Characteristics of the phenomenon over Budapest*						
Időpont - *point of time*	Hőmérsékletváltozás (fok/idő) *Temperature-shift (degree/period)*	Légnedvességváltozás (%/idő) *Humidity-shift (%/period)*	Szélirányváltozás *Wind-direction shift*	Maximális széllökés (m/sec) és időpontja *Maximum gust (m/sec) and its time*	Csapadék mennyisége (mm) és alakja *Amount and form of precipitation*	Megjegyzés - *Remarks*
□					2,7 ●	□ a budapesti átvonulás elmosódott!
□					ny ●	□ a budapesti átvonulás elmosódott!
5.06	+3/10 p	-	S-WSW	-	ny ●	
5.12	-2/10 p	-	-	§	1,5 ▽	§ fokozatos szélerősödés, NW 30,9 15^{29}
□						□ a budapesti átvonulás elmosódott!
□						□ a budapesti átvonulás elmosódott!
□					10,9 ●	□ a budapesti átvonulás elmosódott!
12.03	-	-	SE-NW	13,3 NNW 03^{24}		
□					3,8 ● *	□ a budapesti átvonulás elmosódott!
□						□ a budapesti átvonulás elmosódott!
□					2,7 ● *	□ a budapesti átvonulás elmosódott!
□						□ a budapesti átvonulás elmosódott!
18.22	-3/30 p	+30/30 p	WSW-NNW	14,9 WNW 22^{27}		
□					2,8 ●	□ a budapesti átvonulás elmosódott!
□						□ a budapesti átvonulás elmosódott!
□						□ a budapesti átvonulás elmosódott!
□					6,7 ● ▽	□ a budapesti átvonulás elmosódott!
29.06	≠	-	W-NW	§		≠ a napi menet leállt
						§ fokozatos szélerősödés, NNW 29,1 22^{37}

Arctic maritime (Am): Arctic continental (Ac): Polar maritime (Mm): Polar continental (Mc): Tropical maritime (Tm): Tropical continental (Tc): Local air mass (H).

TÁJÉKOZTATÓ AZ IDŐJÁRÁSI NAPIJELENTÉS HASZNÁLATÁHOZ

Az Időjárási Napijelentés hazánk és Európa időjárásáról nyujt tájékoztatást. Az első oldalon találjuk a kiadás napján 0 órakor /greenwichi idő; közép-európai időben 1 óra/ fennálló európai időjárási helyzet, valamint hazánk utolsó 24 óra alatti időjárásának rövid leirását és az előrejelzést /prognózist/ a következő 36 órára. /A 36 órát az előrejelzés alapjául szolgáló időjárási térkép időpontjától - 7 órától - számitjuk, az előrejelzés tehát másnap 19 óráig érvényes./ Hétfőn és csütörtökön a 36 órás előrejelzés után közöljük a péntek reggelig, illetve kedd reggelig érvényes középtávú előrejelzést. Ezen az oldalon szerepel még a budapesti hőmérséklet előző napi középértéke - a 7, 14 és 21 órakor mért hőmérsékletek összege osztva 3-mal - és ennek eltérése a 100 éves átlagtól, valamint az 1871 óta azon a napon Budapesten előfordult legmagasabb és legalacsonyabb hőmérséklet értéke és évszáma.

A második oldalon térképen közöljük néhány időjárási elem területi eloszlását hazánkban. Az első térkép az előző 24 óra alatt /a kiadást megelőző nap 7 órától a kiadás napján 7 óráig/ hullott csapadék mennyiségét mutatja be egész mm-ben /ny = csapadéknyom, azaz 0,4 mm vagy ennél kisebb mennyiség/. A megadott számok azt jelentik, hogy a csapadék vizmennyisége, ha nem folyna le, nem párologna el és nem inná be a talaj, hány mm vastag rétegben boritaná a vizszintes talajt. A megadott számok egyben azt is megmondják, hogy m²-enkint hány liter vizmennyiség hullott le. A második térképen a kiadást megelőző nap folyamán mért legmagasabb, a harmadikon az elmúlt éjszaka folyamán a szabvány szerinti hőmérőházikóban /2 m magasságban a talaj fölött/ mért legalacsonyabb hőmérsékletet láthatjuk. A negyedik térkép az elmúlt éjszaka folyamán a talaj szintje fölött 5 cm magasságban mért legalacsonyabb hőmérsékletet /radiációs minimum/ mutatja be. Minden hőmérséklet-adatot Celsius-fokban tüntetünk fel, egész fokra kikerekitve. Az ötödik térképen azt láthatjuk, hogy a kiadást megelőző napon összesen hány órán át sütött a nap /napfénytartam, egész órára kikerekitett adatok/. A hatodik térkép az év hideg felében /okt. 1 - márc. 31/ a talajon lévő hórétegnek a kiadás napján 7 órakor mért vastagságát adja meg egész cm-ekben. A hatágú csillag a nem összefüggő hóréteget /hófolt/, az ℓ betü az összefüggő, de 0,5 cm-nél vékonyabb hóréteget /hólepel/ jelöli. A mérést olyan szabad fekvésü, sik területen végzik, ahol a szél nem hordja össze illetve nem hordja el a havat. Ha a hóréteg vastagsága jelentékeny ugyan, de nagyon egyenetlen és egy jellemző vastagság nem állapitható meg, akkor a térképen b betü szerepel /bucka/. Ha az év emlitett felében a sikvidéken fekvő észlelőállomások egyikén sincs hó, akkor a hatodik térképen a kiadást megelőző napon /a kiadást megelőző nap 0 órától a kiadás napján 0 óráig/ előfordult legerősebb széllökés sebességét láthatjuk méter/másodpercben / m/s; 1 m/s = 3,6 km/óra /. Az év melegebb felében /ápr. 1 - szept. 30/ a térkép a kiadást megelőző 24 óra folyamán /7 órától 7 óráig, mint a csapadéktérképnél/ észlelt zivatartevékenységet tünteti fel zivatar-jelek, illetve villogás-jelek alkalmazásával /l. a jelmagyarázatot a tájékoztató végén/; ha zivatartevékenység nem volt, vagy csak jelentéktelen volt, akkor a térképen a kiadást megelőző napon előfordult legerősebb széllökés sebességét láthatjuk méter/másodpercben. Rendkivüli esetben, ha pl. ápri-

lisban több helyen jelentős vastagságú hó van, vagy márciusban nincs hó, de zivatarok fordultak elő, a térkép felhasználása eltérhet az imént mondottaktól. A bemutatott időjárási elemet egyébként a térkép cimirata minden esetben feltünteti.

Az Időjárási Napijelentés harmadik oldalán az utolsó 24 óra néhány időjárási adatát táblázatos alakban közöljük. Az időjelentő állomások a könnyebb áttekinthetőség kedvéért megyénként vannak csoportositva. A táblázat első oszlopában az előző nap 7 órától a kiadás napján 7 óráig hullott csapadék mennyisége található /bővebb magyarázatot l. fentebb, a második oldal térképeinek ismertetésénél/. A téli félévben /okt. 1 - márc. 31/ ebbe az oszlopba kerülnek - a csapadékmennyiséget megadó szám mellé - az emlitett 24 órában előfordult fontosabb időjárási jelenségek /köd, zúzmara, harmat, dér, stb., ha egyáltalán voltak ilyenek/, a tájékoztató végén található jelek alkalmazásával. A nyári félévben /ápr. 1 - szept. 30/ vagy a téli félévben, ha a sikvidéki észlelőállomások egyikén sincs hó, ezek a jelek a táblázat második oszlopába kerülnek. A téli félévben a táblázat második oszlopa a kiadás napján reggel 7 órakor mért hóvastagságot adja meg, egész cm-ekben. Ha a hóréteg nem összefüggő, akkor a rovatba a "folt", ha a hóréteg összefüggő ugyan, de 0,5 cm-nél vékonyabb, a "lep." röviditést irjuk /a "lepel" szó röviditése/. Ha a hóréteg vastagsága egyenetlen, akkor a rovatban a hóréteg átlagos vastagságát adjuk meg és melléje b betüt irunk, annak jeléül, hogy az átlagos vastagságnál magasabb hóbuckák is vannak. A táblázat további oszlopai az előző nap folyamán mért legmagasabb, az éjszaka folyamán a hőmérőházikóban, illetve a talaj szintje fölött 5 cm magasságban mért legalacsonyabb hőmérsékletet, valamint az előző napi napfénytartamot foglalják magukba /bővebb magyarázatot l. fentebb, a második oldal térképeinek ismertetésénél/. A táblázat kitöltésével kapcsolatban még a következőket jegyezzük meg: Olyan állomásoknál, amelyeken az elmúlt 24 órában nem volt csapadék, a csapadékmennyiség rovatába pontot teszünk. Ha a csapadék-adat hiányzik /pl. az egész távirat nem érkezik meg, vagy hibásan érkezik meg/, akkor a megfelelő rovatba rövid vonás /-/ kerül. Ez egyébként a többi rovatokra is vonatkozik, a hiányzó adat helyett mindegyik rovatban rövid vonás áll. Ha a csapadék közönséges eső alakjában hullott, akkor a mennyiséget megadó szám mellett, illetve a második rovatban nem látunk a csapadék fajtájára utaló jelet. Ha a csapadék nem közönséges eső, vagy nemcsak közönséges eső alakjában hullott, akkor a mennyiséget megadó szám mellett, illetve a második rovatban mindig megadjuk az észlelt csapadékfajtát /fajtákat/ a tájékoztató végén található jelek alkalmazásával. Ha az időjelentő állomásnak valamelyik rovattal kapcsolatban nincs jelenteni valója, pl. sem csapadékot, sem más különösebb időjárási jelenséget nem észlelt, vagy nincs napfénytartam-mérővel fölszerelve, akkor a megfelelő rovat üresen marad.

A Napijelentés negyedik, utolsó oldalán a kiadás napján 0 órakor /greenwichi idő/ fennállott európai időjárási helyzetet feltüntető időjárási térkép található, az eredeti, több ezer adatot feltüntető térképről készült vázlatos kivonat alakjában. Az itt közölt térképen csak a legfontosabb időjelentő állomások néhány közérdekü adata van feltüntetve. A felhőzet mennyiségét az állomás helyére rajzolt karika

befeketitésének mértékével adjuk meg; a szél abból az irányból fúj, amerre a szélzászló rúdja mutat. A zászlórúdon látható zászlócskák száma megadja a szél sebességét: egy hosszú zászló 5 m/s, egy rövid zászló 2,5 m/s szélsebességet jelent. Kivételes esetben előfordulhat, hogy hegyes háromszög-alakú zászlót /vagy ilyent is/ látunk a szélzászló rúdjára rajzolva. Ez a háromszög-alakú zászló 25 m/s /90 km/óra/ szélsebességet jelent. A hőmérséklet egész Celsius-fokokban van feltüntetve, általában az állomás helyére rajzolt karikától balra. Ez alatt található esetenkint az időjárás jellemzése, ha a térképen feltüntetett időpontban az illető állomáson volt valamilyen nevezetesebb időjárási jelenség /csapadékhullás, zivatar, köd, stb.; a jelenség feltüntetésére a tájékoztató végén található jeleket alkalmazzuk/. A térképen az egyenlő légnyomású helyeket az izobárvonalak /izobárok/ kötik össze. Az izobárokhoz tartozó légnyomás-érték millibárban van megadva /5 millibáronkint/; a millibárt úgy számithatjuk át higanymilliméterre, hogy a 3/4 részét vesszük / pl. 1000 mb = 750 Hg mm/. Az "A" a kis /alacsony/ légnyomású terület /ciklon, minimum, depresszió/, az "M" a nagy /magas/ légnyomású terület /anticiklon, maximum/ középpontját, egyes esetekben ezeknek egy-egy erősebb, vagy hazánk időjárása szempontjából fontos nyúlványát jelöli. A különböző fogazással ellátott görbe vonalak, illetve a kettős szaggatott vonalak az ún. időjárási frontok helyzetét jelölik. A frontok abban az irányban mozognak, amerre a fogak mutatnak. A hegyes fogak a hideg vagy betörési frontot, a félkör-alakú fogak a meleg vagy felsiklási frontot, a váltakozva hegyes és félkör-alakú fogak az ún. záródott frontot /okklúziót/ jelölik. Hideg front esetében a hideg levegő nyer tért a meleg levegő rovására, meleg front esetében megforditva. Záródott front esetében a meleg levegő nem érintkezik a talajjal. Főképp a téli évszakban, ritkábban előfordul, hogy az időjárási front alig változtatja a helyét, egy helyben vesztegel vagy igen lassú, váltakozó irányú mozgást végez. Az ilyen ún. veszteglő vagy ingázó /stacionárius/ front esetében a frontot jelző fogakat váltakozva a frontnak mindkét oldalán alkalmazzuk. Az eddig emlitett frontok mentén húzódó sávban a meleg levegő felfelé irányuló, felszálló mozgást végez, ezért ebben a sávban általában erősen felhős, csapadékos az időjárás. A lesikló front esetében /kettős szaggatott vonal/ is két különböző tulajdonságú légtömeg érintkezik, de az egyik légtömeg leszálló mozgást végez. Emiatt a lesikló front mentén húzódó sávban általában kevés a felhő, száraz az idő /bár ősszel, télen gyakori a köd/.

A meteorológiai jelek táblázatát lásd a 4. oldalon.

A Napijelentésben alkalmazott meteorológiai jelek:

- kissé párás levegő
- erősen párás levegő
- köd
- finom, kristályos zúzmara
- durva, szemcsés zúzmara
- harmat
- dér
- szitálás
- eső
- havas eső
- havazás
- ónos szitálás vagy ónos eső
- jégeső
- záporeső
- hózápor
- villogás
- zivatar
- porvihar
- hófúvás

Megjegyzés: Az európai időjárási térképen a csapadékot jelentő jelek után szögletes zárójel is állhat, pl. . Ez azt jelenti, hogy a csapadék nem a térképen feltüntetett időpontban, hanem az azt megelőző órában hullott. Előfordulhat az is, hogy valamely időjárási jelenség jele gömbölyü zárójelben áll, pl. . Ez azt jelenti, hogy az illető jelenség nem magán az állomáson, hanem annak közvetlen közelében fordult elő.

IDŐJÁRÁSI NAPIJELENTÉS

ATMOSPHERIC SCIENCES LIBRARY

ЕЖЕДНЕВНЫЙ МЕТЕОРОЛОГИЧЕСКИЙ БЮЛЛЕТЕНЬ • DAILY WEATHER REPORT
BULLETIN QUOTIDIEN DE TEMPS • TÄGLICHER WETTERBERICHT

88. évfolyam 32. szám N.O.A. Budapest 1975.február 1. szombat

U. S. Dept. of Commerce

Az időjárási helyzet és a várható időjárás:

Európa délnyugati részén, tehát a Pireneusi-félszigeten és Franciaország térségében továbbra is a lassú leszálló légmozgások határozzák meg az időjárást, igy ezeken a területeken általában kevés a felhő, és számottevő csapadék sehol sem hullik. Többfelé esik viszont az eső a kontinens délkeleti részén, a Németalföldön és a Cseh-medence térségében, valamint a Brit-szigeteken és a Skandináv-félsziget nyugati, délnyugati részén. Az utóbb emlitett helyeken a csapadék mellett többfelé viharos déli, délnyugati szél fúj. A Skandináv-félsziget keleti felén és a Szovjetunió európai területének egyes vidékein továbbra is többfelé havazik, a reggeli órákban néhány helyről hófúvást is jelentettek. Közép-Európában általában erősen felhős, párás, többfelé ködös az idő.

Hazánkban az északnyugati megyékben egész nap borult volt az ég, mig az ország többi részén általában 4, 7 órán át sütött a nap. A Dunántúl északnyugati részén, valamint az északkeleti megyékben helyenként napközben is csak 2, 5 fokig emelkedett a hőmérséklet, máshol viszont a hőmérséklet csúcsértéke 5, 10 fok között váltakozott. Csapadékot csak a nyugati megyékből jelentettek, de mennyisége sehol sem haladta meg az 1 mm-t. A legalacsonyabb éjszakai hőmérséklet nyugaton általában -2, +3 fok között volt, a kelet, északkeleti megyékből viszont -3, -8 fok közötti hajnali minimumokat jelentettek. Szombaton délelőtt általában erősen felhős, párás, többfelé ködös idő volt. A nyugati megyékben néhány helyen kisebb eső keletkezett. A hőmérséklet 11 órára nyugaton 0, +3 fokig emelkedett, máshol viszont még ekkor is csak 0, -4 fokot mértek.

Ma 12 órakor Budapesten a hőmérséklet 1 fok, a tengerszintre átszámitott légnyomás 770 mm, mérsékelten emelkedik.

Várható időjárás vasárnap estig:

Jobbára erősen felhős idő, főként nyugaton esővel, havas esővel, helyenként havazással.
Mérsékelt, változó irányú, később a Dunántúlon megélénkülő nyugati, északnyugati szél.
Északkeleten még többfelé köd, ködszitálás.
Várható legalacsonyabb éjszakai hőmérséklet: nyugaton 0 fok körül, keleten -3, -8 fok között,
legmagasabb nappali hőmérséklet vasárnap: +1, +6 fok között.

Rábai Attila s.k.

A hőmérséklet napi középértéke és eltérése a 100 évi átlagtól /Budapesten/:

1975. I. 31.:	2,6 C°	+3,2 C°

1871 óta ezen a napon Budapesten előfordult

legmagasabb hőmérséklet:	12,3 C° /1944/,
legalacsonyabb hőmérséklet:	-16,0 C° /1947/.

75.0040.

LEGMAGASABB HŐMÉRSÉKLET

197 5. I. 31.

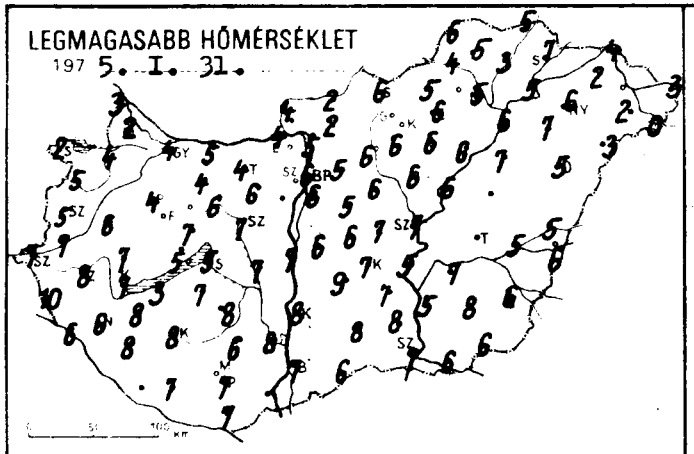

LEGALACSONYABB HŐMÉRSÉKLET

197 5. II. 1.

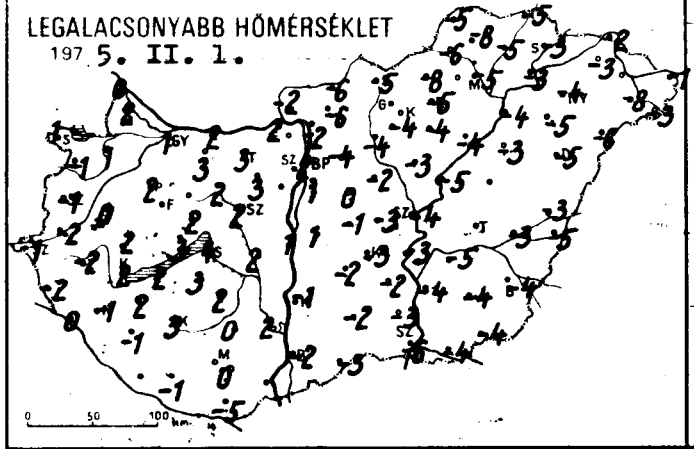

24 órás CSAPADÉKELOSZLÁS

197 5. I. 31. 7h -tól II. 1. 7h -ig.

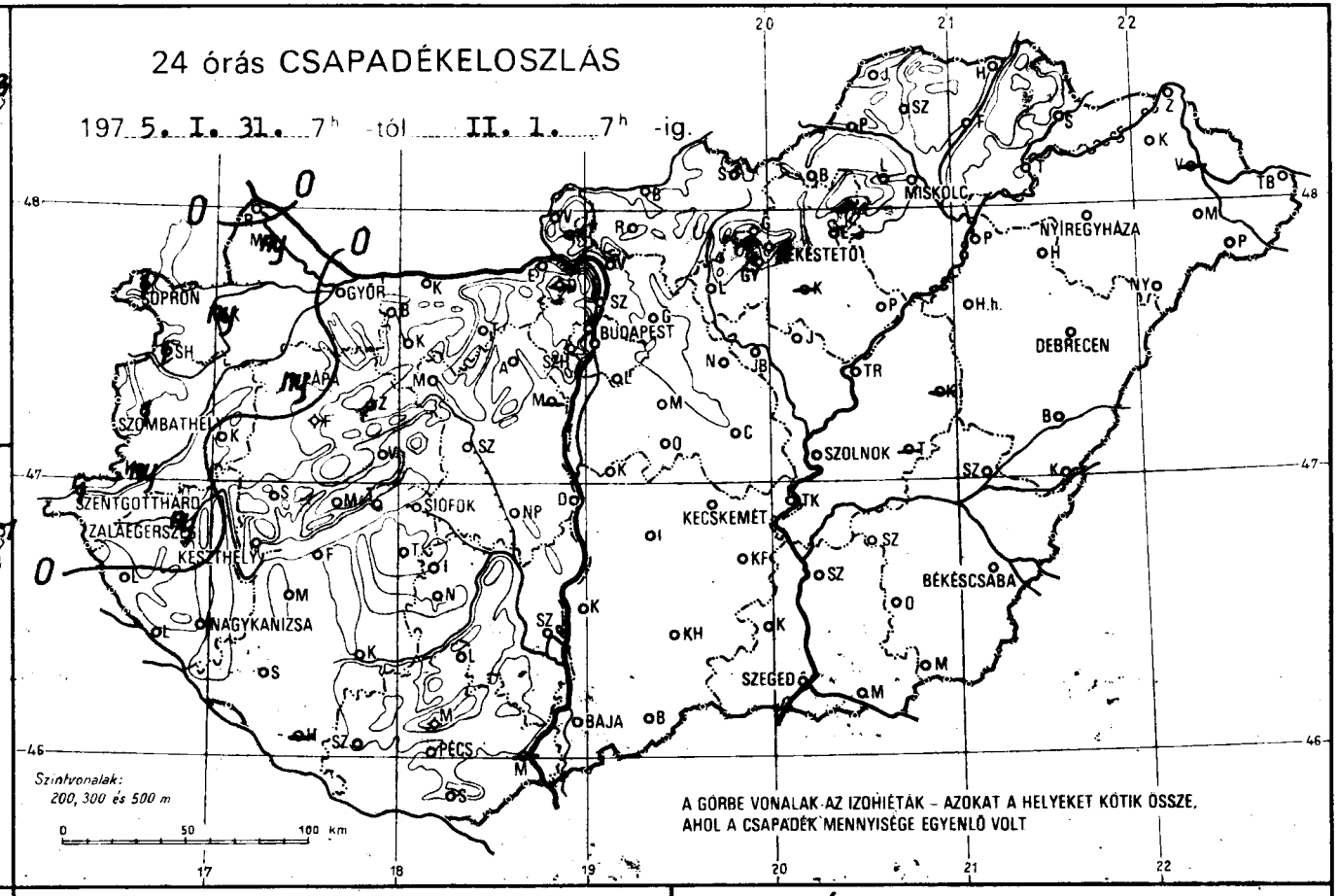

RADIÁCIÓS MINIMUM

197 5. II. 1.

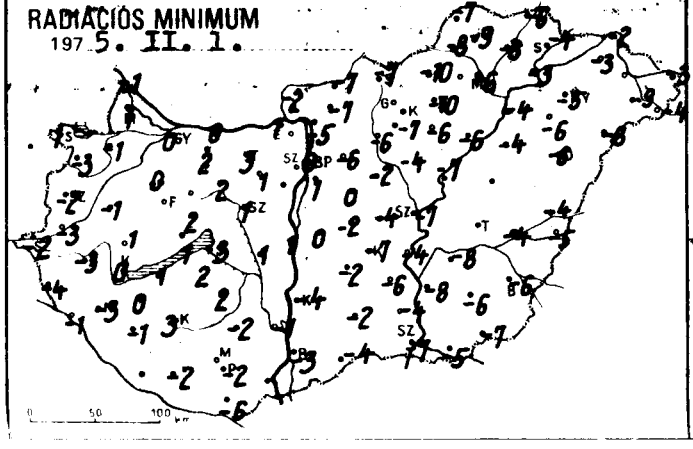

NAPFÉNYTARTAM

197 5. I. 31.

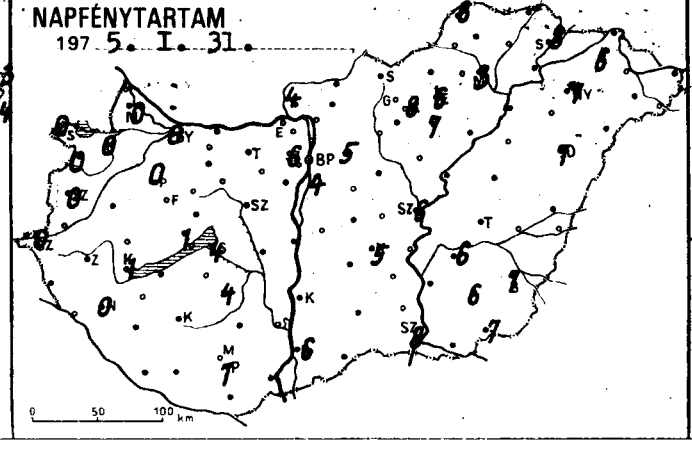

HÓ cm

197 5. II. 1. 7h

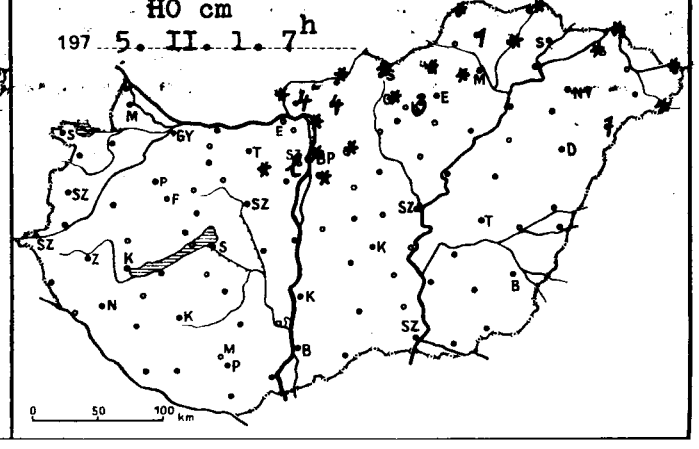

	197.5.II.1. 07 h -ig az utolsó 24 óra adatai							197.5.II.1. 07 h -ig az utolsó 24 óra adatai						
	csapadék (mm)	hó cm	max. hőmér-séklet	min. hőmér-séklet	rad. min.	napos órák		csapadék (mm)	hó cm	max. hőmér-séklet	min. hőmér-séklet	rad. min.	napos órák
Győr	. =		4	1	0	0	Vác	. =	folt	5	-2	-5	
Kapuvár	ny ≡		4	1	-1	0	Vámosmikola	. =	folt	4	-2	-2	4
Mosonmagyaróvár	ny , =		2	2	1	0	Baja	. =		7	-2	-3	6
Rajka	. =		3	0	-1		Bácsalmás	. = V		6	-3	-4	
Sopron	1 ≡		2	1	1	0	Izsák	. =		9	-2	-2	
Sopronhorpács	1 ≡		5	-1	-3	0	Kalocsa	. =		8	-1	-4	
Káld	. =		6	0	-1		Kecskemét	. ≡		7	-3	-7	5
Körmend	ny ≡		7	-2	-3		Kiskunf. háza	. = ⌴		7	-2	-6	
Szentgotthárd	1 * ¥		7	-1	-2	0	Kiskunhalas	. =		8	-2	-2	
Szombathely	1 ≡		5	-1	-2	0	Kunszentmiklós	. =		6	1	0	
Lenti	. ¥		10	-2	-4		Tiszakécske	. V		5	-3	-4	
Letenye	.		6	0	-1		Balassagyarmat	. =	folt	2	-6	-7	
Nagykanizsa	. =		6	-1	-3	0	Romhány	. ≡	4	2	-6	-7	
Zalaegerszeg	ny * ¥		8	-2	-3		Salgótarján	. ¥	folt	6	-5	-7	
Farkasgyepű	. =		5	3	2		Eger	. ¥		6	-5	-10	6
Keszthely	. =		7	2	0	1	Galyatető	.	folt	4	-2	-5	
Mencshely	. =		5	2	2	1	Gyöngyös	.		6	-4	-7	
Pápa	ny =		4	2	0	0	Kékestető	.	3	1	-4	-7	8
Sümeg	. =		7	2	1		Kompolt	-		6	-4	-6	7
Tihany	. =		5	3	1		Lőrinci	. ≡		6	-4	-6	
Veszprém	. =		7	2	2		Poroszló	. ¥ ⌴		6	-4	-6	
Zirc	. =		5	1	-1		Jászapáti	. ≡ ⌴		6	-3	-4	
Fonyód	. =		3	2	1		Jászberény	. ≡		6	-3	-5	
Homokszt. györgy	-		-	-	-	-	Karcag	-		-	-	-	
Kaposvár	. =		8	3	3		Szolnok	. ≡	folt	7	-4	-7	6
Marcali	. =		8	2	0		Tiszaroff	. ≡		6	-5	-7	
Siófok	. =		5	4	3	4	Túrkeve	-		-	-	-	-
Somogyszob	. =		8	-1	-1		Kistelek	. ¥		8	-3	-4	
Tab	. =		7	3	2		Makó	.		6	-4	-5	
Bábolna	.		3	2	0		Szeged	. ¥		7	-6	-7	8
Esztergom	. =		4	2	1		Szentes	. ¥		5	-4	-8	
Kisbér	. ≡		4	3	2		Borsodnádasd	.	folt	5	-8	-10	
Komárom	. =		5	2	0		Füged	. ≡	folt	3	-5	-8	
Tatabánya	. =		4	3	3		Hidasnémeti	. =	folt	5	-5	-6	
Alcsútdoboz	. ≡	folt	6	3	1		Jósvafő	. ≡	folt	6	-5	-7	8
Dunaújváros	. =		7	1	1		Lillafüred	. ¥	folt	4	-7	-8	
Martonvásár	-		-	-	-	-	Miskolc	. ≡		5	-5	-6	3
Mór	. =		6	2	2		Putnok	. ¥		4	-6	-8	
Nagyhörcsökp.	. =		7	2	1		Sárospatak	. ¥		7	-3	-4	8
Szabadbattyán	. ≡ ⌴		7	2	1		Szendrőlád	. ≡	1	5	-8	-9	
Iregszemcse	. =		8	2	2	4	Tokaj	. ¥		5	-3	-3	
Lengyel	. V		6	0	-2		Kisvárda	. ≡	folt	2	-3	-3	6
Nagykónyi	. =		8	3	2		Mátészalka	. V		2	-8	-9	
Szekszárd	. ≡		8	2	-1		Nyíregyháza	. ≡		6	-4	-5	7
Árpádtető	. =		7	1	0		Nyírlugos	. ¥	1	3	-6	-8	
Mohács	-		-	-	-		Pátyod	. = V	folt	0	-3	-4	
Pécs	.		7	0	-2	7	Tiszabecs	. =	folt	3	-1	-3	
Siklós	. =		7	-5	-6		Vásárosnameny	-		-	-	-	
Szigetvár	. =		7	-1	-2		Záhony	. =	folt	4	-2	-2	
Bp. Lőrinc	. =	folt	6	1	1	4	Berettyóújfalu	. ≡ ⌴		5	-3	-4	
Bp. Met. Int.	.	folt	6	2	0	-	Debrecen	. ¥		5	-5	-6	7
Bp. Szab. hegy	. =	lep.	4	0	0	6	Hajdúdorog	. ≡		7	-5	-6	
Cegléd	. =		7	-3	-4		Hortobagy	. =		7	-3	-4	
Dobogókő	-	-	-	-	-		Körösszakál	.		6	-5	-5	
Gödöllő	. =	folt	5	-4	-6	5	Polgár	. ¥		6	-4	-4	
Királyrét	. =	4	5	-3	-5		Békéscsaba	. ¥		6	-4	-6	7
Monor	. =		5	0	0		Mezőhegyes	. ≡ ⌴		6	-4	-7	7
Nagykáta	. =		6	-2	-2		Orosháza	.		8	-4	-6	6
Örkény	. =		6	-1	-2		Szarvas	. =		7	-5	-8	6
Szentendre	.		5	1	0		Szeghalom	. ≡		5	-3	-4	

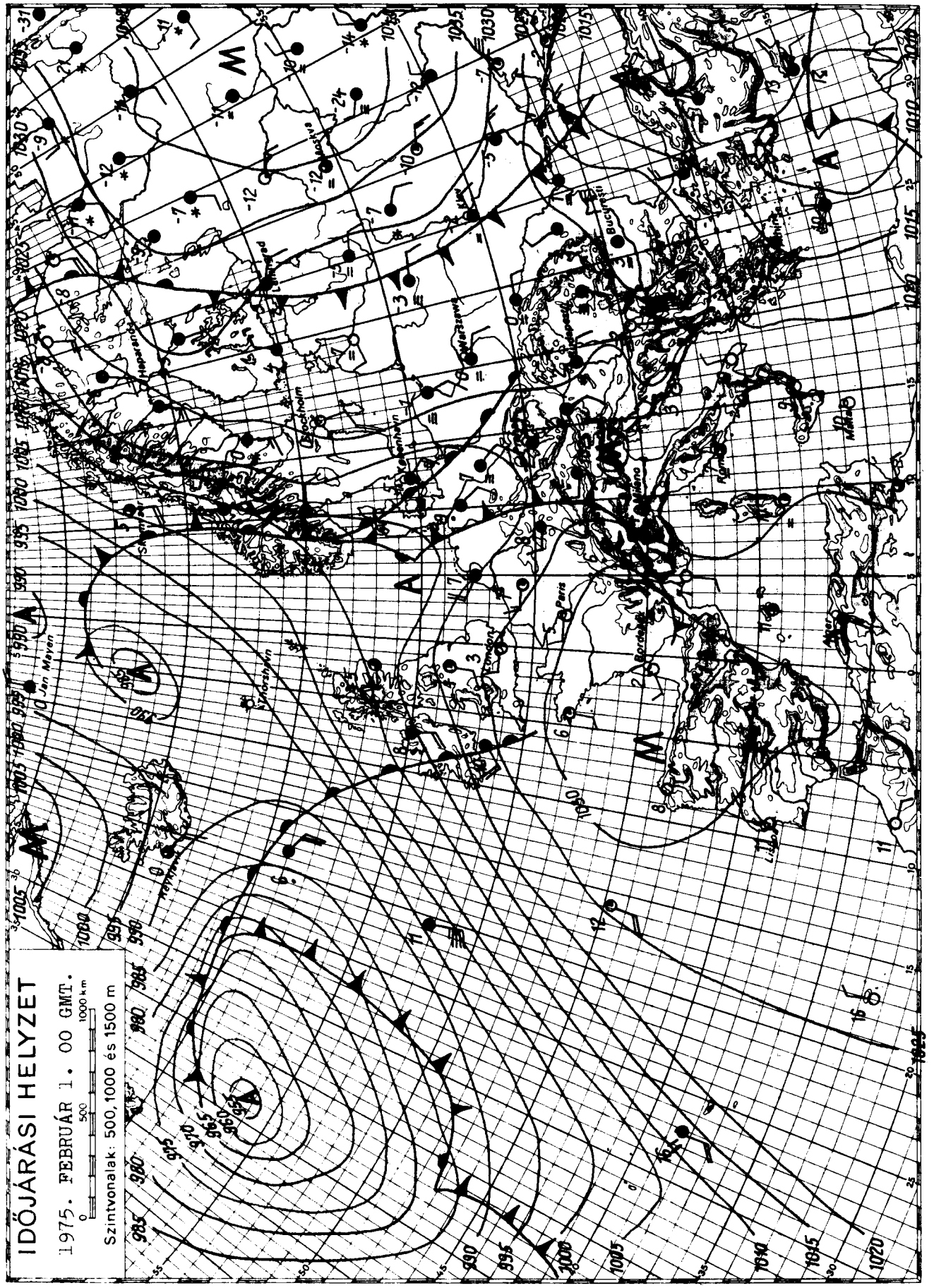

KIADJA: ORSZÁGOS METEOROLÓGIAI SZOLGÁLAT
Készíti: Központi Előrejelző Intézet Előrejelző Osztálya — T.: 273-018 — Megjelenik naponként —
Évi előfizetési díja: 720,—Ft — Megrendelhető: 1024 Budapest, II., Kitaibel Pál u. 1. Telefon: 353-500,
Kiadásért felel: az OMSZ elnöke — Szerkesztésért felel: a KEI igazgatója

IDŐJÁRÁSI NAPIJELENTÉS

ЕЖЕДНЕВНЫЙ МЕТЕОРОЛОГИЧЕСКИЙ БЮЛЛЕТЕНЬ • DAILY WEATHER REPORT
BULLETIN QUOTIDIEN DE TEMPS • TÄGLICHER WETTERBERICHT

88. évfolyam 33. szám + Budapest + 1975. február 2. vasárnap

Az időjárási helyzet és a várható időjárás:

A Brit-szigetek, Nyugat- és Közép-Európa, valamint a Szovjetunió európai területének középső része fölött nagy kiterjedésü magas nyomású légköri képződmény helyezkedik el. Ezeken a területeken felhős, erősen párás, a hajnali és a reggeli órákban sokfelé ködös az idő. Csapadékot többnyire csak ködszitálás formájában észlelnek. Az óceáni enyhe léghullámok Izlandon át Észak-Európa fölé áramlanak. Hatásukra az évszakhoz képest enyhe, helyenként csapadékos az idő. Szombaton a Skandináv-félszigeten a maximumhőmérséklet 4, 6 fokkal magasabb volt az évszaknak megfelelő sokévi átlagnál. Szárazföldünk többi részén általában 2, 4 fokkal haladta meg az átlagot a hőmérséklet napi csúcsértéke, vagy az átlag körül alakult. A következő 36 órában a Kárpát-medence időjárása lényegesen nem változik, felhős, párás marad az idő.

Hazánkban szombaton borult, párás, többfelé ködös idő volt, helyenként ködszitálással. Néhány helyen, főként nyugaton kisebb eső is esett. A lehullott csapadék mennyisége sehol sem haladta meg a 2 mm-t. A legmagasabb nappali hőmérséklet +1, +6 fok között alakult, a tartósan ködös helyeken 0, -2 fok között maradt. Ma hajnalra általában +4, -2, északkeleten -2, -5 fokig hült le a levegő. Délelőtt borult, erősen párás, néhány helyen ködös idő volt, egy-két helyen kisebb eső esett. A hőmérséklet 11 órakor a tartósan ködös helyeken -1, +2, máshol +2, +7 fok között alakult.

Ma 12 órakor Budapesten a hőmérséklet 0 fok, a tengerszintre átszámitott légnyomás 772 mm, alig változik.

Várható időjárás hétfő estig:

Jobbára erősen felhős, párás, főként a hajnali órákban többfelé ködös idő, ködszitálással, ónos szitálással, helyenként zúzmaraképződéssel. Mérsékelt, időnként kissé megélénkülő változó irányú szél.
Várható legalacsonyabb éjszakai hőmérséklet: 0, -5,
legmagasabb nappali hőmérséklet hétfőn: általában +1, +6 fok között, a tartósan ködös helyeken 0 fok körül.

Bartha Péterné s.k.

A hőmérséklet napi középértéke és eltérése a 100 évi átlagtól /Budapesten/:

1975. II. 1.:	3,0 C°	+3,3 C°

1871 óta ezen a napon Budapesten előfordult

legmagasabb hőmérséklet: 15,2 C° /1944/,
legalacsonyabb hőmérséklet: -18,6 C° /1947/.

75.0041.

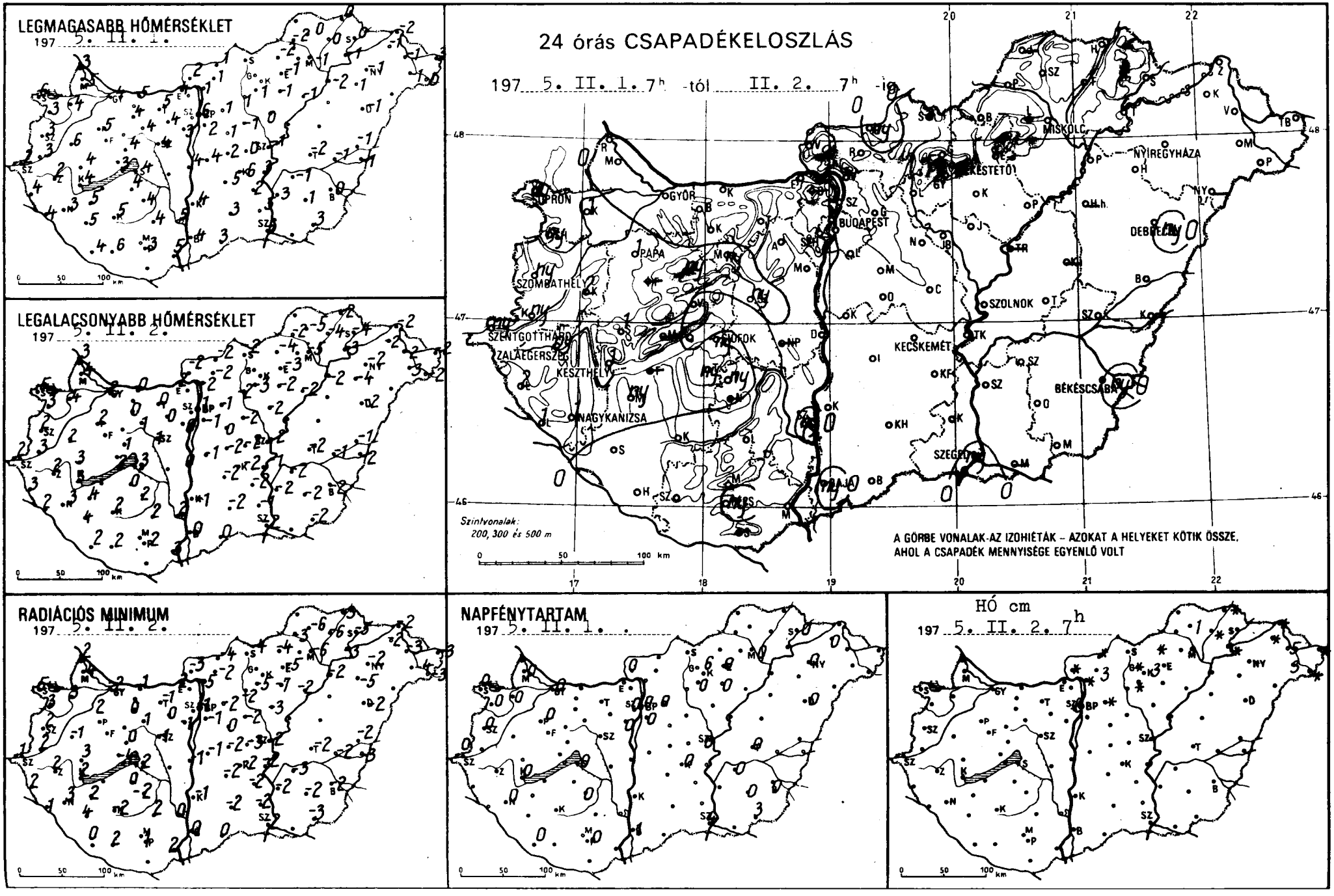
LEGMAGASABB HŐMÉRSÉKLET
197 5. II. 1.
LEGALACSONYABB HŐMÉRSÉKLET
197 5. II. 2.
24 órás CSAPADÉKELOSZLÁS
197 5. II. 1. 7h -tól II. 2. 7h -ig
Szintvonalak:
200, 300 és 500 m
A GÖRBE VONALAK AZ IZOHIÉTÁK – AZOKAT A HELYEKET KÖTIK ÖSSZE, AHOL A CSAPADÉK MENNYISÉGE EGYENLŐ VOLT
RADIÁCIÓS MINIMUM
197 5. II. 2.
NAPFÉNYTARTAM
197 5. II. 1.
HÓ cm
197 5. II. 2. 7h
0 50 100 km

	197 5.11.2. 07 h -ig az utolsó 24 óra adatai							197 5.11.2. 07 h -ig az utolsó 24 óra adatai						
	csapadék (mm)	hó cm	max. hőmérséklet	min. hőmérséklet	rad. min.	napos órák		csapadék (mm)	hó cm	max. hőmérséklet	min. hőmérséklet	rad. min.	napos órák
Győr	⸗		4	2	-2	0	Vác	. ≡	folt	1	-2	-5	
Kapuvár	1		4	4	3	0	Vámosmikola	. ≡	folt	2	-2	-3	0
Mosonmagyaróvár	.		5	4	4	0	Baja	ny ,		4	0	0	1
Rajka	.		3	3	2		Bácsalmás	.		3	0	0	
Sopron	ny ,		6	5	5	0	Izsák	.		5	-2	-2	
Sopronhorpács	ny		3	3	3	0	Kalocsa	. ≡		4	-1	-1	
Káld	2		6	2	-1		Kecskemét	. ≡		6	-2	-2	0
Körmend	ny		3	3	2		Kiskunf. háza	.		2	-2	-2	
Szentgotthárd	ny		2	2	1	0	Kiskunhalas	. ≡		3	-2	-2	
Szombathely	ny		3	2	2	0	Kunszentmiklós	.		4	-1	-1	
Lenti	2 ≡		4	3	2		Tiszakécske	.		3	-1	-2	
Letenye	1		4	2	1		Balassagyarmat	ny ,	folt	1	-2	-4	
Nagykanizsa	1		3	3	3	0	Romhány	. ≡	3	1	-2	-2	
Zalaegerszeg	ny		2	2	2		Salgótarján	. ≡		-	-2	-4	
Farkasgyepű	-		-	-	-		Eger	. ≡		-1	-3	-5	0
Keszthely	1		4	3	2	0	Galyatető	.	folt	2	-6	-8	
Mencshely	-		-	-	-	-	Gyöngyös	. ≡	folt	1	-3	-5	0
Pápa	1		5	2	2	0	Kékestető	. ≡	3	0	-6	-7	6
Sümeg	1		4	3	3		Kompolt	. ≡		-1	-2	-7	0
Tihany	. ≡		3	2	-4		Lőrinci	. ≡		1	-2	-2	
Veszprém	.		4	1	0		Poroszló	. ≡		-1	-2	-2	
Zirc	ny		3	1	-1		Jászapáti	. ≡		0	-2	-3	
Fonyód	-		-	-	-		Jászberény	. ≡		-1	-3	-3	
Homokszt. györgy	. ≡		4	2	0	0	Karcag	-		-	-	-	
Kaposvár	. ≡		5	2	-2		Szolnok	.		-1	-2	-2	0
Marcali	ny ,		5	4	2		Tiszaroff	-		-	-	-	
Siófok	ny		4	3	2	0	Túrkeve	.		-2	-2	-2	0
Somogyszob	.		5	4	4		Kistelek	.		5	-1	-2	
Tab	ny		4	0	0		Makó	-		-	-	-	
Bábolna	. ≡		4	0	-1		Szeged	ny ,		6	-2	-2	4
Esztergom	. ≡		4	2	2		Szentes	.		3	-2	-2	
Kisbér	. ≡		4	0	0		Borsodnádasd	. ≡	folt	-2	-4	-4	
Komárom	. ≡		5	0	-1		Füged	. ⸗	folt	0	-4	-6	
Tatabánya	. ≡		5	0	1		Hidasnémeti	. ≡	folt	0	-2	-3	
Alcsútdoboz	. ≡		4	0	0		Jósvafő	-		-	-	-	
Dunaújváros	. ≡		4	0	-1		Lillafüred	.		2	-2	-4	
Martonvásár	. ≡		3	-0	-1	0	Miskolc	. ≡		-1	-5	-6	0
Mór	ny		4	1	1		Putnok	.		-2	-2	-3	
Nagyhörcsökp.	-		-	-	-		Sárospatak	. ≡		0	-4	-5	0
Szabadbattyán	ny ≡		4	1	-1		Szendrőlád	. ≡	1	0	-5	-6	
Iregszemcse	ny		4	2	-2	0	Tokaj	.	folt	-1	-3	-3	
Lengyel	.		4	2	2		Kisvárda	. ≡	folt	-1	-2	-2	0
Nagykónyi	-		-	-	-		Mátészalka	.	3	-1	-3	-4	
Szekszárd	ny ,		5	2	0		Nyíregyháza	.		-1	-2	-2	0
Szpnadó	. ≡		2	2	2		Nyírlugos	-		-	-	-	
Mohács	.		5	3	2		Pátyod	. ≡	folt	0	-2	-3	
Pécs	ny		3	2	1	0	Tiszabecs	.	folt	3	-2	-3	
Siklós	-		-	-	-		Vásárosnamény	.	5	-1	-2	-3	
Szigetvár	.		6	2	2		Záhony	.	folt	-2	-2	-3	
Bp. Lőrinc	. ≡		2	-1	-1	0	Berettyóújfalu	.		-1	-1	-2	
Bp. Met. Int.	.		6	1	-1	0	Debrecen	ny *		-1	-2	-2	0
Bp. Szab. hegy	ny ≡ lep.		1	-1	-1	0	Hajdúdorog	.		1	-4	-5	
Cegléd	.		0	-2	-3		Hortobágy	-		-	-	-	
Dobogókő	-		-	-	-		Körösszakál	.		-1	-2	-3	
Gödöllő	. ≡ folt		1	-1	-2	0	Polgár	. ≡		-2	-2	-2	
Királyrét	-		-	-	-		Békéscsaba	ny ,		0	-2	-2	0
Monor	.		1	0	0		Mezőhegyes	.		3	-2	-3	3
Nagykáta	. ≡		-1	-2	-2		Orosháza	.		1	-2	-2	0
Örkény	.		2	-2	-2		Szarvas	.		-1	-2	-3	0
Szentendre	.		2	0	-1		Szeghalom	.		-1	-1	-2	

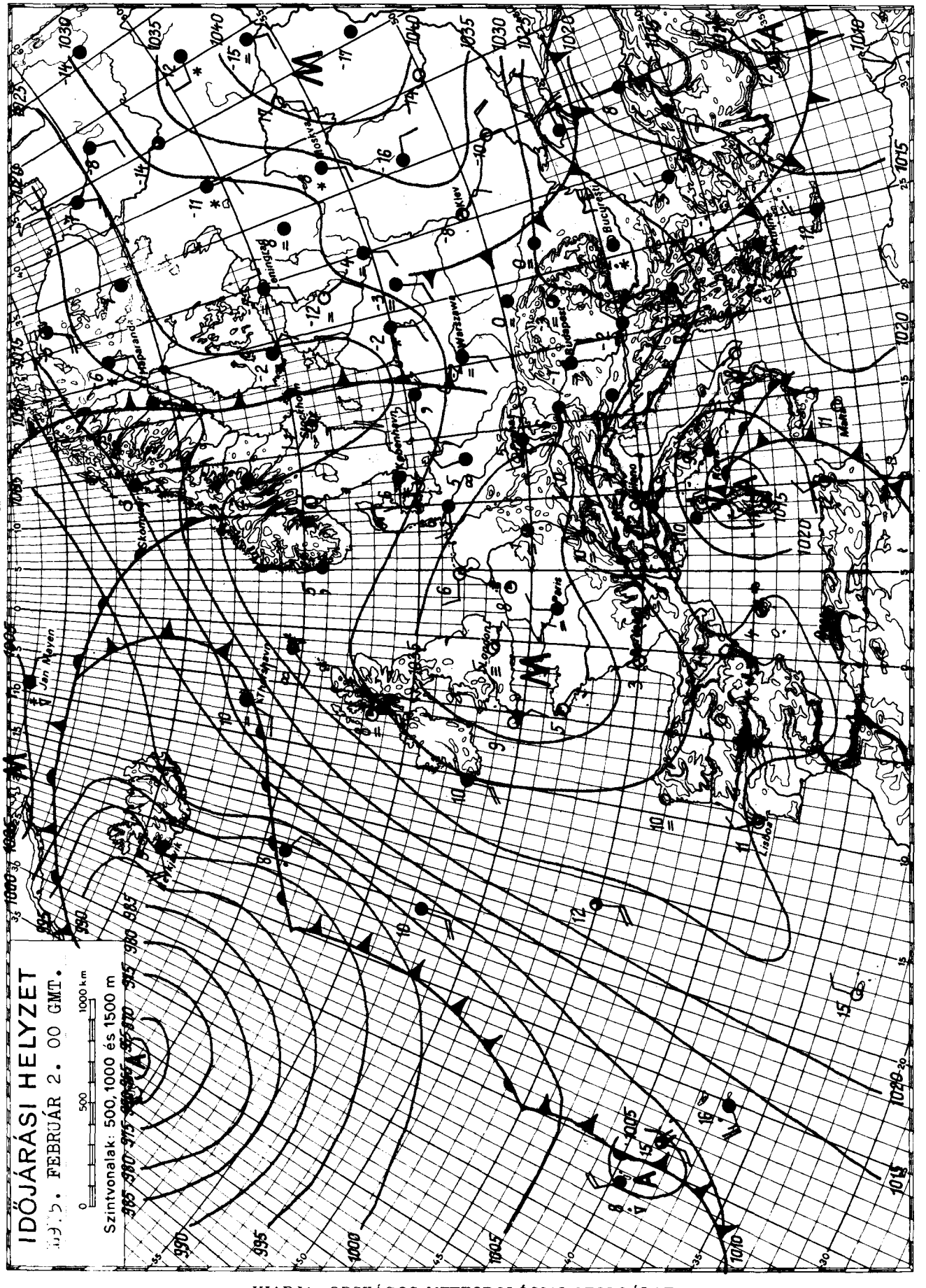

KIADJA: ORSZÁGOS METEOROLÓGIAI SZOLGÁLAT

Készíti: Központi Előrejelző Intézet Előrejelző Osztálya — T.: 273-018 — Megjelenik naponként —

Évi előfizetési díja: 720,— Ft — Megrendelhető: 1024 Budapest, II., Kitaibel Pál u. 1. Telefon: 353-500,

Kiadásért felel: az OMSZ elnöke — Szerkesztésért felel: a KEI igazgatója

IDŐJÁRÁSI NAPIJELENTÉS

ЕЖЕДНЕВНЫЙ МЕТЕОРОЛОГИЧЕСКИЙ БЮЛЛЕТЕНЬ • DAILY WEATHER REPORT
BULLETIN QUOTIDIEN DE TEMPS • TÄGLICHER WETTERBERICHT

88. évfolyam 34. szám + Budapest + 1975. február 3. hétfő

Az időjárási helyzet és a várható időjárás:

A Brit-szigetektől Dél-Skandinávián át egészen az Ural-hegységig nagy kiterjedésü magas nyomású légköri képződmény helyezkedik el. Ennek a légköri képződménynek keleti oldalán északi, északkeleti széllel hideg levegő áramlik szárazföldünk belseje felé. Vonulása során Közép-Európában és a Fekete-tenger térségében többfelé havazást, az Adriai-tenger környékén helyenként esőt, megerősödő szelet és jelentős lehülést okoz. A következő 36 óra folyamán a Kárpát-medencét fokozatosan kitölti az északkelet felől áramló hideg levegő és igy télies időjárás várható.

Hazánkban vasárnap túlnyomóan borult, helyenként napközben is ködös idő volt. A déli óráktól kezdve eleinte többfelé, majd az ország nagy részén esett az eső, havas eső, hó. A lehullott csapadék mennyisége csapadéknyom és 9 mm között váltakozott. A hőmérséklet napközben a Dunántúlon 4, 9, máshol -2, +3 fokig emelkedett. Hétfő hajnalra az északkeleti megyékben -2, -5, az ország többi részén -1, +3 fokig hült le a levegő. Az éjszakai órákban megkezdődött a hideg levegő beáramlása északkelet felől. A délelőtt folyamán az északkeleti megyékben felszakadozott a felhőzet, máshol erősen felhős, vagy borult maradt az ég. Sokfelé keletkezett újabb havazás, hózápor, havas eső. Az északi, északkeleti szél többfelé megerősödött. A hőmérséklet 11 órakor az ország területén -1, +3 fok között váltakozott.

Ma 12 órakor Budapesten a hőmérséklet 2 fok, a tengerszintre átszámitott légnyomás 770 mm, mérsékelten emelkedik.

Várható időjárás kedd estig:

Időnként felszakadozó felhőzet, sokfelé ismétlődő havazás, hózápor, helyenként még havas eső.
Többfelé élénk, időnként erős, viharos lökésekkel kisért északi, északkeleti szél.
Az éjszakai lehülés erősödik. Az utak sikosak lesznek.
Várható legalacsonyabb éjszakai hőmérséklet: általában 0, -5 fok között, északkeleten -10 fok közelében,
legmagasabb nappali hőmérséklet kedden: 0 fok körül.

Vadkerti Ferenc s.k.

TÁVOLABBI KILÁTÁSOK PÉNTEK REGGELIG:

Felhős, párás, helyenként ködös idő, néhány helyen kisebb havazás.
Az éjszakai lehülés erősödik.
A legalacsonyabb hajnali hőmérséklet: -3, -8 fok között.
A legmagasabb nappali hőmérséklet: -2, +3 fok között.
Jelentős mennyiségü csapadék /legalább 5 mm/ az ország területének 30 százalékán várható.

KÖZÉPTÁVU ELŐREJELZŐ OSZTÁLY

A hőmérséklet napi középértéke és eltérése a 100 évi átlagtól /Budapesten/:

1975. II. 2.: 1,9 C° +2,0 C°

1871 óta ezen a napon Budapesten előfordult

legmagasabb hőmérséklet: 12,4 C° /1944/,
legalacsonyabb hőmérséklet: -14,6 C° /1963/.

75.0042.

LEGMAGASABB HŐMÉRSÉKLET

197 5. II. 2.

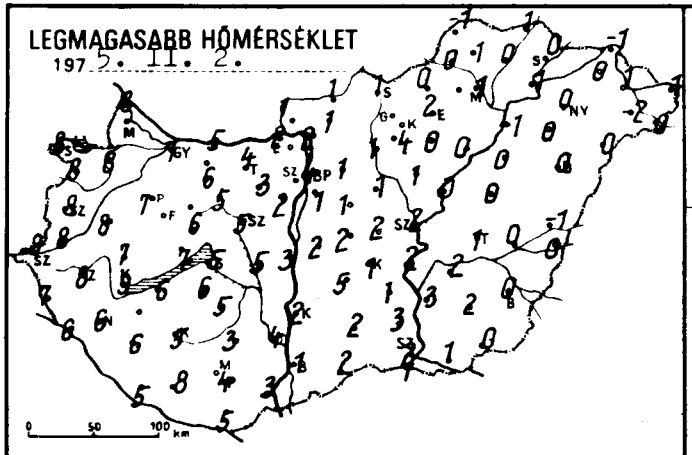

LEGALACSONYABB HŐMÉRSÉKLET

197 5. II. 3.

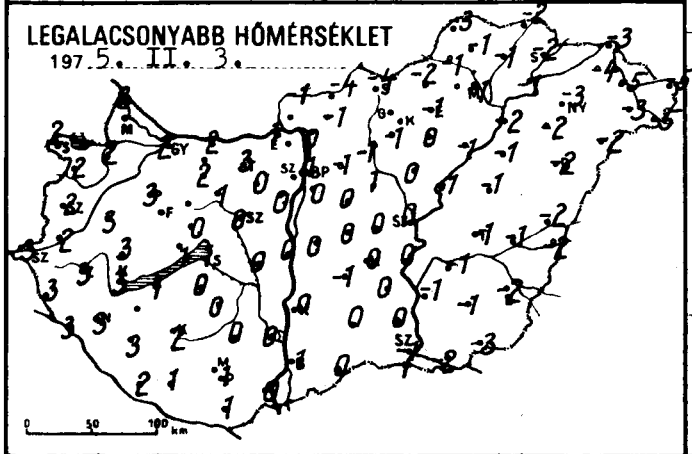

24 órás CSAPADÉKELOSZLÁS

197 5. II. 2. 7h -tól II. 3. 7h -ig.

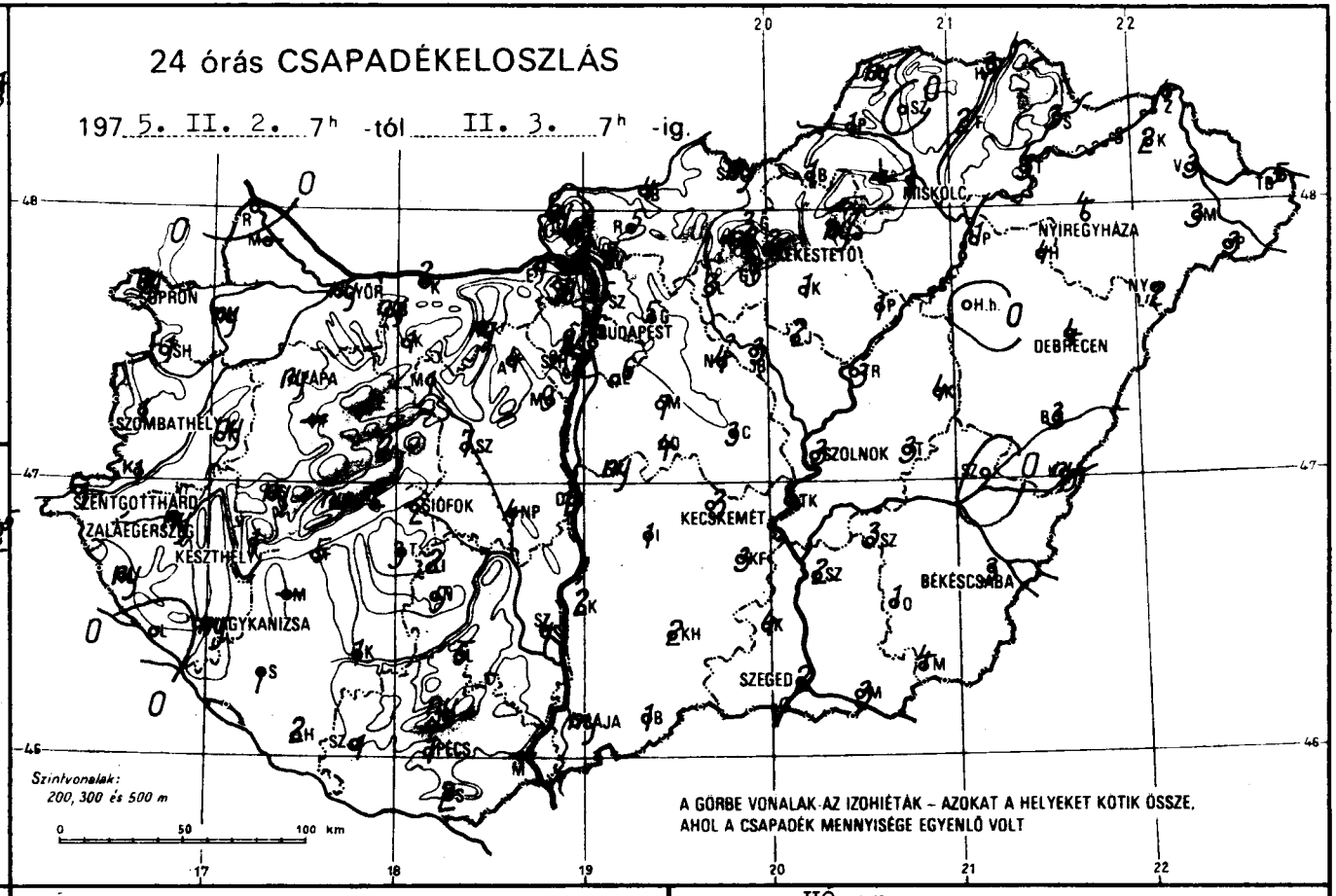

RADIÁCIÓS MINIMUM

197 5. II. 3.

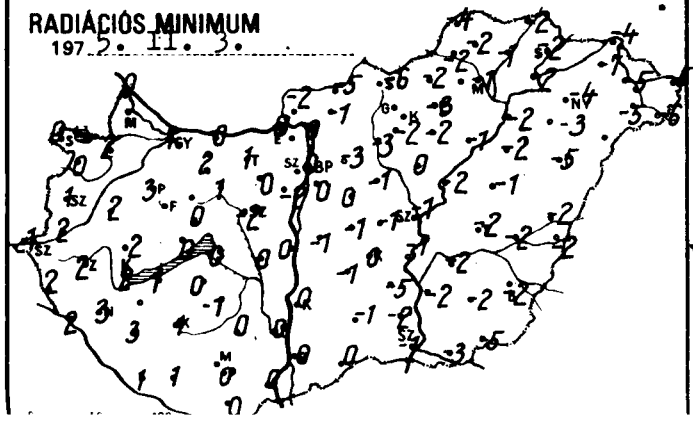

NAPFÉNYTARTAM

197 5. II. 2.

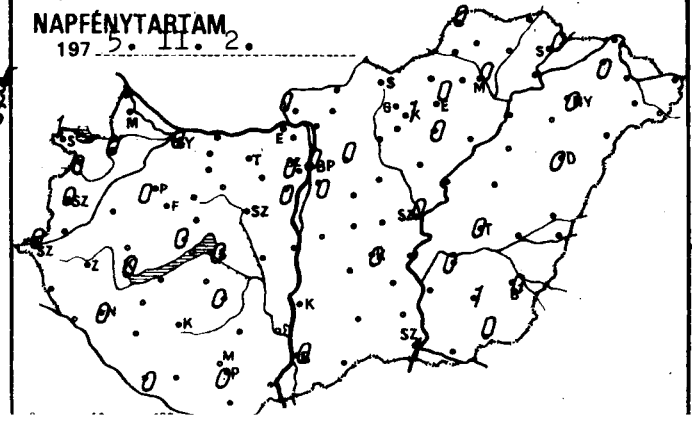

HÓ cm

197 5. II. 3. 7h

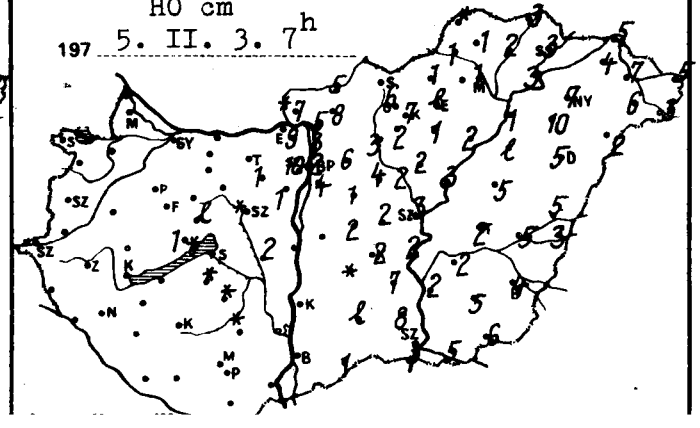

	1972.11.3. 07 h -ig az utolsó 24 óra adatai					
	csapadék (mm)	hó cm	max. hőmérséklet	min. hőmérséklet	rad. min.	napos órák
Győr	ny ,		7	2	1	0
Kapuvár	ny ,		8	2	2	0
Mosonmagyaróvár	-		-	-	-	
Rajka	. =		8	3	0	
Sopron	ny ,		8	2	0	1
Sopronhorpács	1 =		8	2	0	0
Káld	ny =		8	3	2	
Körmend	1 =		8	2	2	
Szentgotthárd	1 =		9	3	1	0
Szombathely	1 v		9	2	1	0
Lenti	ny =		7	3	2	
Letenye	. =		6	3	2	
Nagykanizsa	ny , =		6	3	3	0
Zalaegerszeg	ny		8	3	2	
Farkasgyepű	-		-	-	-	
Keszthely	1		9	3	2	0
Mencshely	ny *	1	5	0	0	0
Pápa	ny =		7	3	3	0
Sümeg	ny ≡		7	2	2	
Tihany	2 * *	folt	7	1	0	
Veszprém	2 *	lep.	6	0	0	
Zirc	1 *		4	0	-1	
Fonyód	5 , =		6	1	1	
Homokszt. györgy	2 =		5	2	1	0
Kaposvár	1 , =		5	2	1	
Marcali	-		-	-	-	
Siófok	2 ,		5	1	0	0
Somogyszob	1 ,		6	3	3	
Tab	3 * =	folt	6	0	0	
Bábolna	ny =		6	0	0	
Esztergom	1 =		2	1	0	
Kisbér	1 ≡		6	2	2	
Komárom	2 =		5	2	0	
Tatabánya	ny , =		4	3	1	
Alcsútdoboz	4 ** =	1	3	0	0	
Dunaújváros	1 , =		3	0	0	
Martonvásár	9 * =	1	2	0	-2	0
Mór	1		5	1	1	
Nagyhörcsökp.	4 * =	2	5	0	0	
Szabadbattyán	7 * =	folt	5	0	-2	
Iregszemcse	2 *	folt	5	0	-1	0
Lengyel	5		3	0	0	
Nagykónyi	5 *	folt	4	1	0	
Szekszárd	4 , =		4	0	0	
Kompolt	ny , =		3	0	0	
Mohács	-		3	0	0	
Pécs	1 ,		4	1	0	0
Siklós	2 ≡		5	1	0	
Szigetvár	1 ≡		8	1	1	
Bp. Lőrinc	6 * =	4	1	0	0	0
Bp. Met. Int.	6 *	2	4	1	0	0
Bp. Szab. hegy	9 * ≡	10	1	-1	-1	0
Cegléd	3 * ,	2	2	0	-1	
Dobogókő	8 * =	9	0	-2	-3	
Gödöllő	5 * ≡	6	1	-1	-3	0
Királyrét	3 * =	7	2	-4	-6	
Monor	7 * =	1	1	-0	-0	
Nagykáta	4 * ≡	4	1	-1	-1	
Örkény	4 * =	2	2	0	-1	
Szentendre	5 * =	3	4	0	0	

	1972.11.3. 07 h -ig az utolsó 24 óra adatai					
	csapadék (mm)	hó cm	max. hőmérséklet	min. hőmérséklet	rad. min.	napos órák
Vác	7 * =	5	2	0	0	
Vámosmikola	ny *	folt	1	-1	-2	0
Baja	ny *		1	1	0	0
Bácsalmás	1 * =	1	2	0	0	
Izsák	1 * =	folt	5	-1	-1	
Kalocsa	2 * ≡		2	0	0	
Kecskemét	3 * =	2	1	0	0	0
Kiskunf. háza	3 * =	7	1	0	-5	
Kiskunhalas	2 * =	lep.	2	0	-1	
Kunszentmiklós	ny *		2	0	-1	
Tiszakécske	1 =	2	2	0	-1	
Balassagyarmat	4 * =	5	1	-4	-5	
Romhány	5 * =	8	1	-1	-1	
Salgótarján	ny * ≢		1	-4	-6	
Eger	ny *	lep.	2	-1	-3	0
Galyatető	3 * ≡	6	0	-4	-4	
Gyöngyös	3 * ≈	2	4	-1	-2	-
Kékestető	2 * ≢	7	-1	-4	-5	1
Kompolt	1 * =	1	0	0	-2	0
Lőrinci	3 * ≡	3	1	-1	-3	
Poroszló	1 *	2	0	-1	-1	
Jászapáti	2 * =	2	1	0	0	
Jászberény	3 * =	2	1	0	-2	
Karcag	4 * =	5	0	-1	-1	
Szolnok	3 * =	3	2	0	-1	0
Tiszaroff	3 * =	3	0	-1	-2	
Túrkeve	3 *	2	1	-1	-2	0
Kistelek	4 * =	8	3	0	-2	
Makó	3 * =	5	1	-2	-3	
Szeged	2 *	3	2	-1	-1	1
Szentes	2 * =	2	3	-1	-2	
Borsodnádasd	1 * ≢	1	0	-2	-2	
Fügöd	2 * =	2	0	-1	-1	
Hidasnémeti	3 * =	3	1	-2	-2	
Jósvafő	ny *	folt	-1	-3	-4	0
Lillafüred	-		-	-	-	
Miskolc	1 * =	1	1	-1	-1	0
Putnok	1 * =	1	0	-1	-2	
Sárospatak	3 * =	3	0	-2	-2	0
Szendrőlád	. =	1	1	-1	-2	
Tokaj	3 *	3	1	-1	-2	
Kisvárda	2 * ≡	4	0	-4	-7	0
Mátészalka	3 * ≡	6	-2	-3	-5	
Nyíregyháza	4 * =	7	0	-3	-4	0
Nyírlugos	2 * =	2	0	-2	-	
Pátyod	3 * =	3	0	-5	-6	
Tiszabecs	5 *	5	1	-5	-5	
Vásárosnamény	3 * ≡	7	1	-5	-5	
Záhony	4 *	5	-1	-3	-4	
Berettyóújfalu	3 * =	5	-1	-2	-2	
Debrecen	4 * =	5	0	-2	-5	0
Hajdúdorog	4 *	10	0	-2	-3	
Hortobágy	. =	lep.	0	-1	-2	
Körösszakál	ny * =	3	0	-2	-2	
Polgár	1V * =	1	-1	-2	-2	
Békéscsaba	3V * =	4	0	-2	-2	0
Mezőhegyes	4 * =	6	0	-3	-5	0
Orosháza	1 * =	5	2	-1	-2	1
Szarvas	3 * =	2	2	-1	-2	0
Szeghalom	. =	5	0	-1	-2	

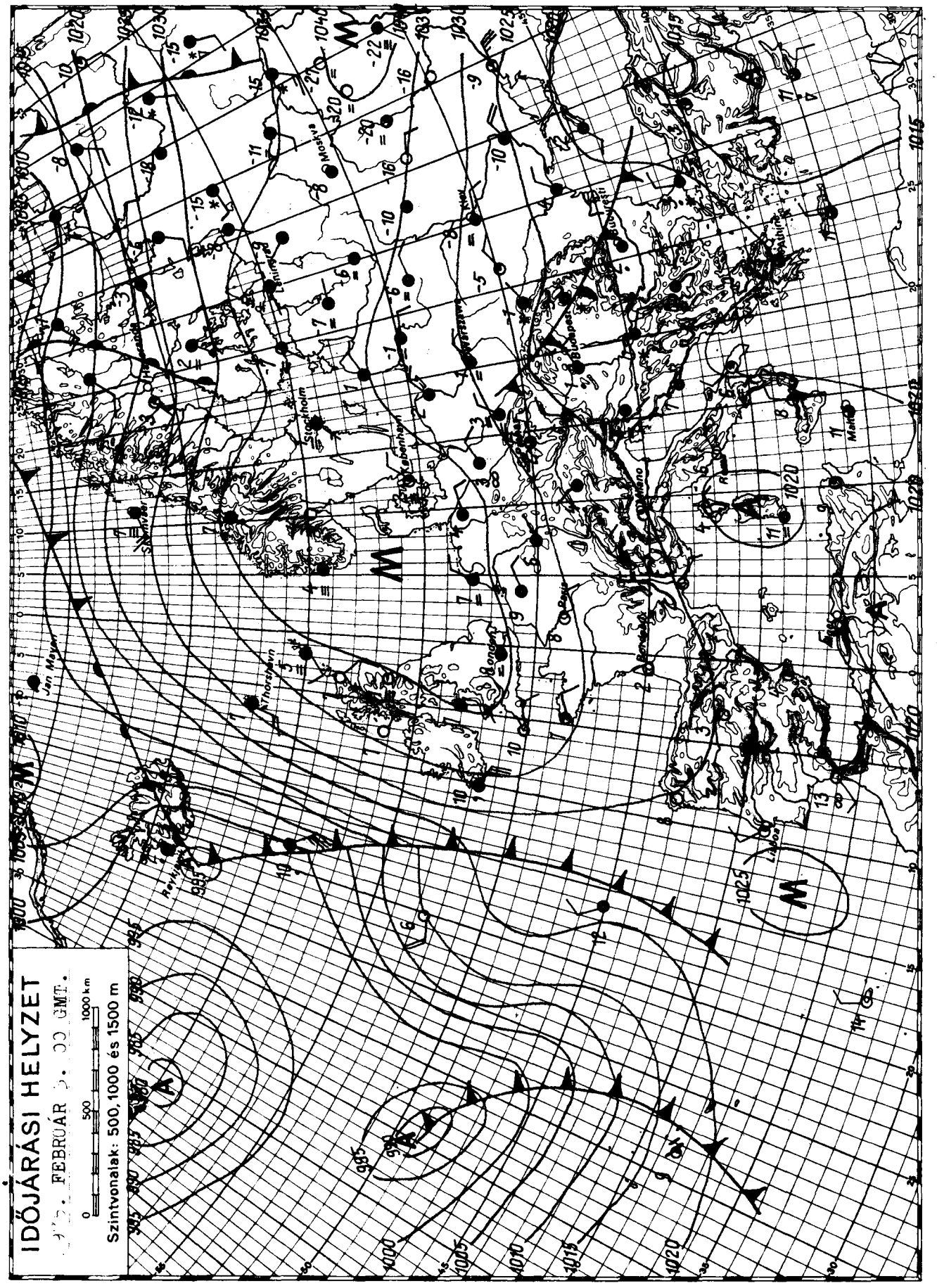

KIADJA: ORSZÁGOS METEOROLÓGIAI SZOLGÁLAT

Készíti: Központi Előrejelző Intézet Előrejelző Osztálya — T.: 273 - 018 — Megjelenik naponként —

Évi előfizetési díja: 720,—Ft — Megrendelhető: 1024 Budapest, II., Kitaibel Pál u. 1. Telefon: 353-500,

Kiadásért felel: az OMSZ elnöke — Szerkesztésért felel: a KEI igazgatója

IDŐJÁRÁSI NAPIJELENTÉS

ЕЖЕДНЕВНЫЙ МЕТЕОРОЛОГИЧЕСКИЙ БЮЛЛЕТЕНЬ • DAILY WEATHER REPORT
BULLETIN QUOTIDIEN DE TEMPS • TÄGLICHER WETTERBERICHT

88. évfolyam 35. szám + Budapest + 1975. február 4. kedd

Az időjárási helyzet és a várható időjárás:

A Brit-szigetektől és Franciaországtól Közép-Európán át magas légnyomású képződmény, ún. anticiklon húzódik a Szovjetunió európai területének déli részéig. Ennek területén derült vagy csak mérsékelten felhős, néhány helyen ködös az időjárás, de számottevő csapadék nem hullik. Az anticiklontól északra is, délre is mérsékelt égövi ciklonok határozzák meg az időjárást. Hatásukra változékony, általában erősen felhős, többfelé szeles, csapadékos az idő. A hőmérséklet általában csak kevéssel tér el az évszaknak megfelelő átlagtól, de Észak-Európában mintegy 10 fokkal meghaladja az átlagot. - A Kárpát-medence időjárásának alakitásában a következő 36 órában is az anticiklon játssza a fő szerepet.

Hazánkban hétfőn csak az északkeleti, északi megyékben sütött ki 2, 6 órára a nap. Az Alföld egyes vidékein, az északi megyékben és a Dunántúl nagy részén sokfelé havazott, néhány helyen havas eső esett. A hőmérséklet csúcsértéke 0 és 6 fok között alakult. A keddre virradó éjszakán is az északkeleti, északi megyékben volt derültebb az ég. Főképp a Dunántúl nyugati felén és a déli megyékben újabb kisebb havazások voltak. A reggelig eltelt 24 óra alatt lehullott csapadékmennyiség általában nem volt jelentős, csak a Dunántúl középső részén érte el a 3, 7 mm-t. Hajnalra az északkeleti, keleti megyékben -4, -9 fokig, máshol csak +1, -3 fokig hült le a levegő. Kedden délelőtt az északkeleti, északi megyékben derült vagy csak gyengén felhős, máshol erősen felhős volt az ég. Csapadékot 11 óráig sehonnan sem jelentettek. A hőmérséklet erre az időpontra -1, +2 fokig emelkedett.

Ma 12 órakor Budapesten a hőmérséklet 3 fok, a tengerszintre átszámitott légnyomás 777 mm, alig változik.

Várható időjárás szerda estig:

Az ország délnyugati, déli részén időnkint megnövekvő felhőzet, legfeljebb egy-két helyen kisebb havazással. Máshol általában kevés felhő, havazás nélkül.
Mérsékelt, időnkint megélénkülő északkeleti, keleti szél.
Várható legalacsonyabb éjszakai hőmérséklet: általában -2, -7 fok között, északkeleten -10 fok körül,
legmagasabb nappali hőmérséklet szerdán: -1, +4 fok között.

Rajkay Ödön s.k.

A hőmérséklet napi középértéke és eltérése a 100 évi átlagtól /Budapesten/:

1975. II. 3.: 2,6 C° +2,7 C°

1871 óta ezen a napon Budapesten előfordult

legmagasabb hőmérséklet: 12,9 C° /1944/,
legalacsonyabb hőmérséklet: -17,6 C° /1929/.

75.0044.

LEGMAGASABB HŐMÉRSÉKLET

197 5. II. 3.

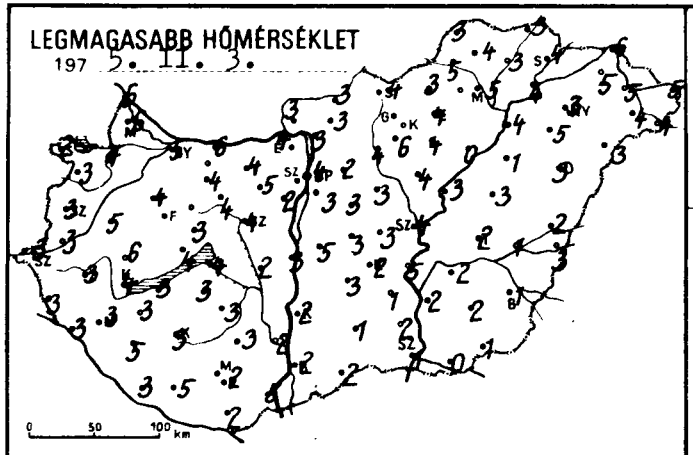

LEGALACSONYABB HŐMÉRSÉKLET

197 5. II. 4.

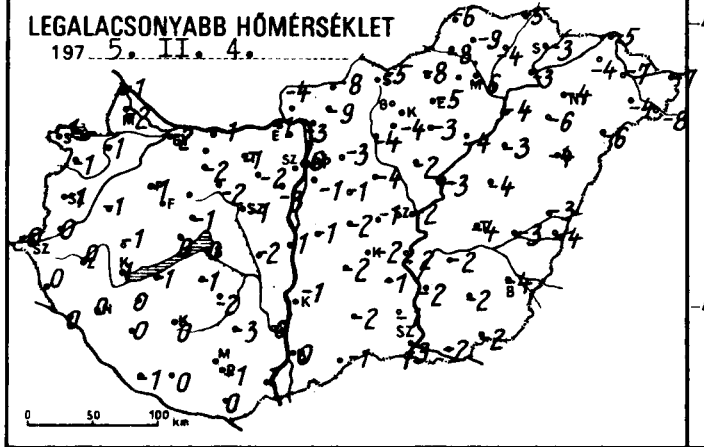

24 órás CSAPADÉKELOSZLÁS

197 5. II. 3. 7h -tól II. 4. 7h -ig.

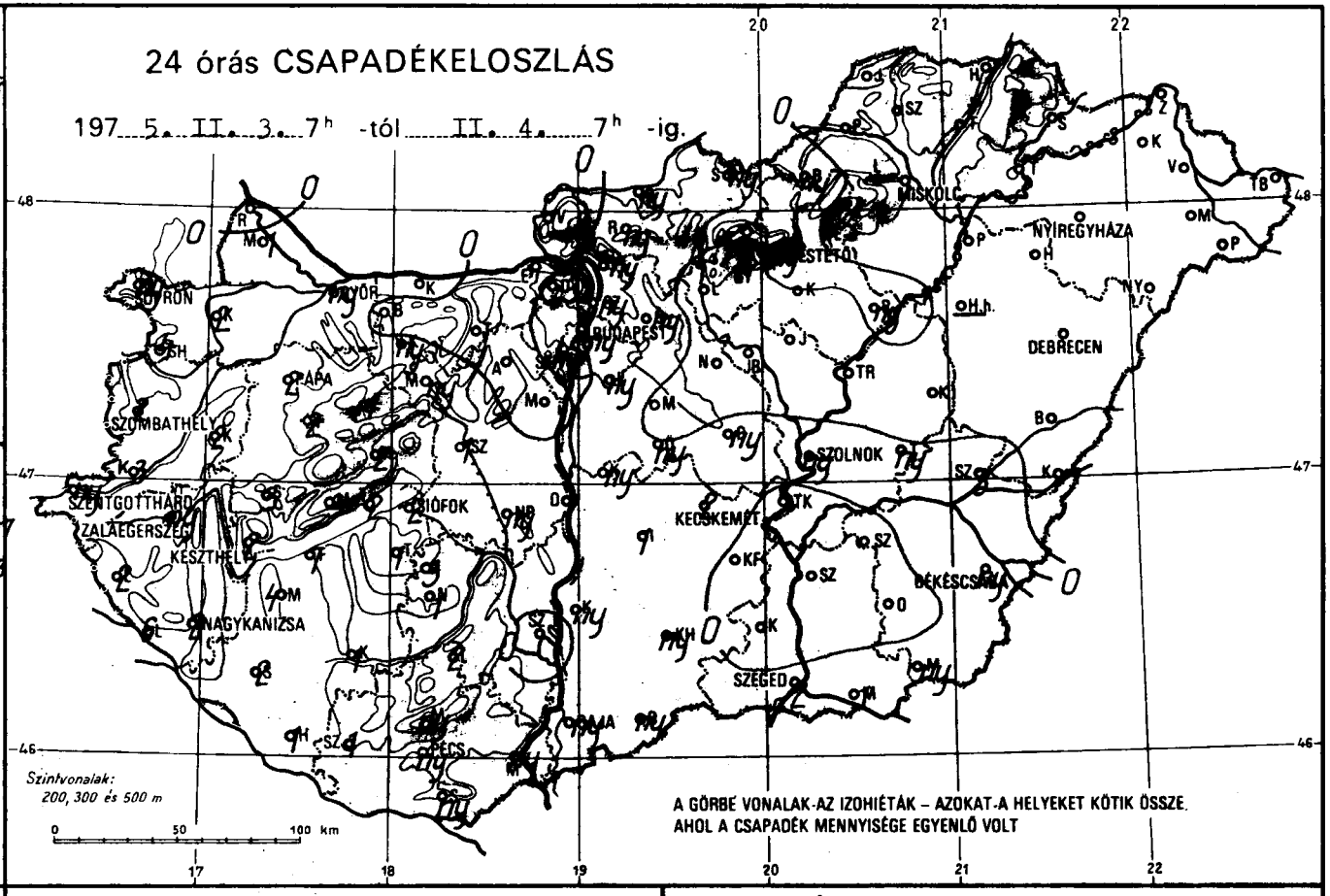

A GÖRBE VONALAK AZ IZOHIÉTÁK – AZOKAT A HELYEKET KÖTIK ÖSSZE, AHOL A CSAPADÉK MENNYISÉGE EGYENLŐ VOLT

RADIÁCIÓS MINIMUM

197 5. II. 4.

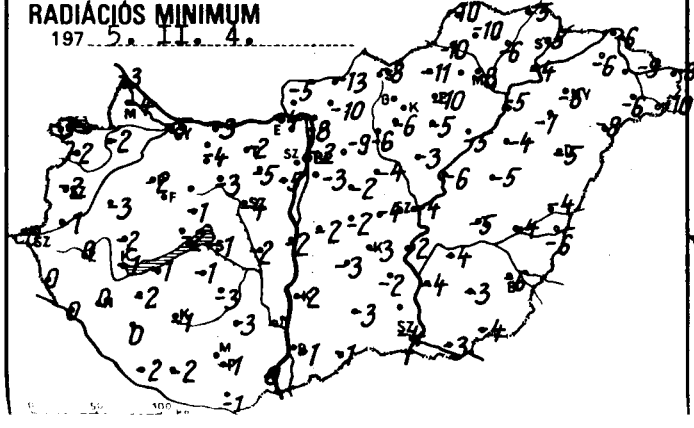

NAPFÉNYTARTAM

197 5. II. 3.

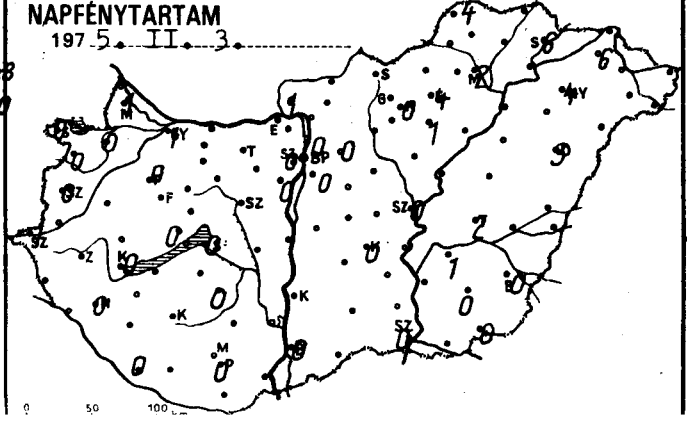

HÓ cm

197 5. II. 4. 7h

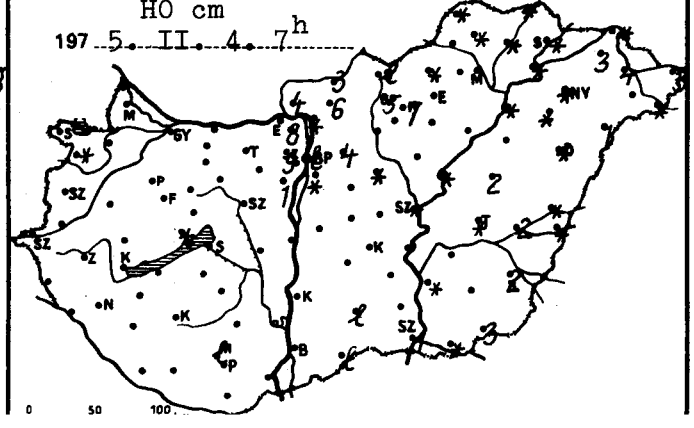

	197 5. II. 4. 07 h -ig az utolsó 24 óra adatai					
	csapadék (mm)	hó cm	max. hőmérséklet	min. hőmérséklet	rad. min.	napos órák
Győr	ny *		5	-2	-5	1
Kapuvár	2 *		4	-1	-2	0
Mosonmagyaróvár	1 *		6	-2	-4	1
Rajka	.		6	-1	-3	
Sopron	ny ∀ =		2	-1	-3	0
Sopronhorpács	4 ⁂	folt	3	-1	-2	0
Káld	2 ∀		5	-1	-3	
Körmend	3 * =		3	0	-1	
Szentgotthárd	ny ⁂		3	0	0	1
Szombathely	2 ∀ = *		3	-1	-2	0
Lenti	2 * =		3	0	0	
Letenye	6 * =		3	0	0	
Nagykanizsa	2 * =		3	0	0	0
Zalaegerszeg	ny ⁂ =		3	0	0	
Farkasgyepű	2 *		2	-1	-3	
Keszthely	2 *		4	1	-1	0
Mencshely	3 * =	folt	2	-2	-2	0
Pápa	2 *		4	-1	-2	0
Sümeg	3 * =		6	-1	-2	
Tihany	2 ⁂		4	0	-2	
Veszprém	2 *		3	-1	-1	
Zirc	1 *		2	-3	-7	
Fonyód	7 *		3	-1	-1	
Homokszt. györgy	1 * = ⌴		3	-1	-2	0
Kaposvár	1 * =		3	0	-1	
Marcali	4 * =		3	0	-2	
Siófok	2 *		4	0	-1	0
Somogyszob	2 * =		5	0	0	
Tab	1 * =		3	-1	-1	
Bábolna	.		4	-1	-2	
Esztergom	.		4	-1	-4	
Kisbér	ny		4	-2	-4	
Komárom	ny * ⌴		6	-1	-3	
Tatabánya	. ⌴		4	-1	-2	
Alcsútdoboz	. ⌴		5	-2	-5	
Dunaújváros	1 =		3	-1	-2	
Martonvásár	.	1	2	-3	-5	0
Mór	ny		4	-2	-3	
Nagyhörcsökp.	ny ,		2	-2	-2	
Szabadbattyán	1 =		4	-1	-4	
Iregszemcse	3 * =		3	-2	-3	0
Lengyel	2		3	-3	-3	
Nagykónyi	1 *		3	-1	-2	
Szekszárd	. =		3	0	-1	
Misina tó	ny * =	lep.	0	-2	-2	
Mohács	ny * =		5	1	0	
Pécs	ny * =		2	-1	-1	0
Siklós	ny , =		2	0	-1	
Szigetvár	1 * =		5	0	-2	
Bp. Lőrinc	ny *	folt	3	-1	-3	0
Bp. Met. Int.	ny *	2	4	0	-2	0
Bp. Szab. hegy	ny *	9	1	-5	-7	0
Cegléd	ny *		3	-1	-4	
Dobogókő	3 *	8	-1	-2	-8	
Gödöllő	ny *	4	2	-3	-9	0
Királyrét	.	4	3	-7	-8	
Monor	.		3	-1	-2	
Nagykáta	.	folt	3	-4	-4	
Örkény	ny *		3	-2	-2	
Szentendre	ny *		4	-1	-2	

	197 5. II. 4. 07 h -ig az utolsó 24 óra adatai					
	csapadék (mm)	hó cm	max. hőmérséklet	min. hőmérséklet	rad. min.	napos órák
Vác	ny *	folt	3	-3	-8	
Vámosmikola	.		3	-4	-5	1
Baja	ny * =		2	0	-1	0
Bácsalmás	ny *	lep.	2	-1	-1	
Izsák	1 * =		3	-2	-3	
Kalocsa	ny , =		2	-1	-2	
Kecskemét	2 =		2	-2	-3	0
Kiskunf. háza	. =		1	-1	-2	
Kiskunhalas	ny * =	lep.	1	-2	-3	
Kunszentmiklós	ny * =		5	-1	-2	
Tiszakécske	.		5	-2	-2	
Balassagyarmat	ny *	3	3	-8	-13	
Romhány	ny *	6	3	-9	-10	
Salgótarján	ny	lep.	4	-5	-8	
Eger	.		4	-5	-10	4
Galyatető	.	5	-2	-6	-7	
Gyöngyös	.		6	-4	-6	
Kékestető	ny * ≡	7	-4	-9	-10	0
Kompolt	.		4	-3	-5	1
Lőrinci	.		4	-4	-6	
Poroszló	ny *		0	-4	-5	
Jászapáti	. ⌴		4	-2	-3	
Jászberény	.		4	-2	-5	
Karcag	.	2	3	-4	-5	
Szolnok	ny * =	folt	4	-2	-4	0
Tiszaroff	.	folt	3	-3	-6	
Túrkeve	ny *	folt	2	-4	-5	2
Kistelek	. =		2	-1	-	
Makó	1 * =	folt	0	-2	-3	
Szeged	2 * =	1	1	-3	-4	0
Szentes	. =	folt	2	-2	-4	
Borsodnádasd	ny * ⌴	folt	3	-8	-11	
Fügöd	.	folt	3	-4	-6	
Hidasnémeti	.	folt	3	-5	-5	
Jósvafő	.	folt	3	-6	-10	4
Lillafüred	.		1	-8	-10	
Miskolc	.		5	-6	-8	2
Putnok	.		5	-8	-10	
Sárospatak	.	folt	4	-3	-5	6
Szendrőlád	.	folt	4	-9	-10	
Tokaj	.	folt	4	-3	-4	
Kisvárda	.	3	5	-4	-6	6
Mátészalka	.		4	-4	-6	
Nyíregyháza	.	folt	3	-4	-6	4
Nyírlugos	.	1	3	-6	-8	
Pátyod	.	folt	4	-8	-10	
Tiszabecs	.	3	5	-7	-8	
Vásárosnamény	.	4	5	-7	-9	
Záhony	.	folt	6	-5	-6	
Berettyóújfalu	.	folt	2	-3	-4	
Debrecen	. =	folt	3	-4	-5	3
Hajdúdorog	.	folt	5	-6	-7	
Hortobágy	- =		1	-3	-4	
Körösszakál	.	folt	3	-4	-6	
Polgár	.	folt	4	-4	-5	
Békéscsaba	ny * =	2	1	-4	-6	0
Mezőhegyes	ny * =	3	1	-2	-4	0
Orosháza	. =		2	-2	-3	0
Szarvas	.		2	-2	-4	1
Szeghalom	3 *	2	1	-3	-4	

Arpádtető

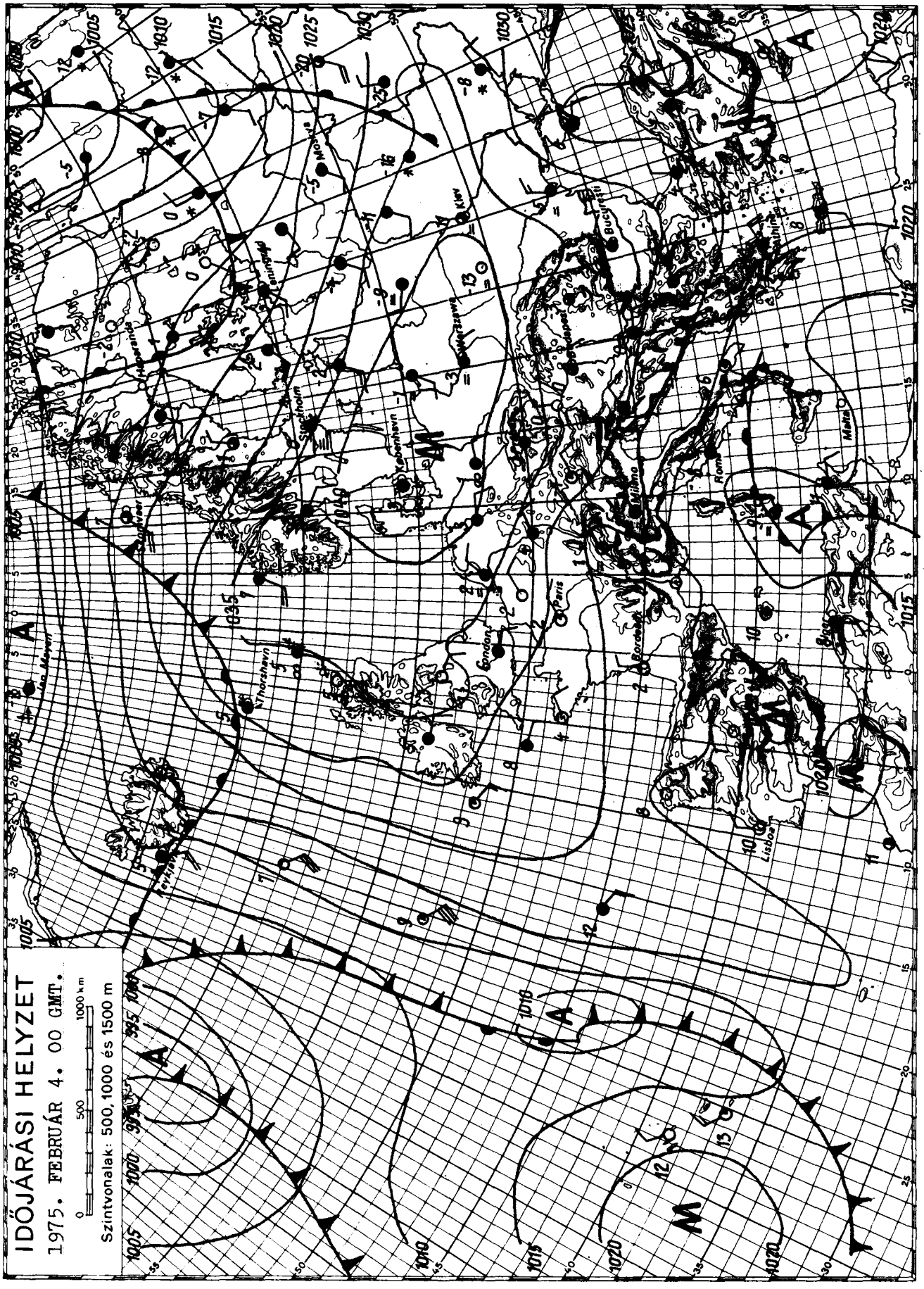

KIADJA: ORSZÁGOS METEOROLÓGIAI SZOLGÁLAT

Készíti: Központi Előrejelző Intézet Előrejelző Osztálya — T.: 273 - 018 — Megjelenik naponként —

Évi előfizetési díja: 720,—Ft — Megrendelhető: 1024 Budapest, II., Kitaibel Pál u. 1. Telefon: 353-500,

Kiadásért felel: az OMSZ elnöke — Szerkesztésért felel: a KEI igazgatója

IDŐJÁRÁSI NAPIJELENTÉS

ЕЖЕДНЕВНЫЙ МЕТЕОРОЛОГИЧЕСКИЙ БЮЛЛЕТЕНЬ • DAILY WEATHER REPORT
BULLETIN QUOTIDIEN DE TEMPS • TÄGLICHER WETTERBERICHT

88. évfolyam 36. szám + Budapest + 1975. február 5. szerda

Az időjárási helyzet és a várható időjárás:

A Brit-szigetektől és a Skandináv-félsziget déli részétől Közép-Európán át egészen a Balkán-félsziget déli részéig egyetlen hatalmas kiterjedésü magas légnyomású zóna határozza meg az időjárást. A hatása alatt álló területeken változóan felhős, helyenként párás, de a hajnali, kora reggeli ködöktől eltekintve általában csapadékmentes az idő. Tőle délre és északra egyaránt ciklonok örvénylenek, a Földközi-tenger nyugati medencéjében többfelé esőt, a Szovjetunió európai területén pedig kiterjedt havazásokat okozva. A Kárpát-medence az emlitett magas nyomású zóna délkeleti részén helyezkedik el, igy hatásával a következő 36 órában is számolni kell.

Hazánkban kedden a déli országrészben csak 1, 4, máshol viszont 5, 9 órán át sütött a nap. Napközben a hőmérséklet a tartós napsütés ellenére is csak általában 0, +5 fokig emelkedett. Ma reggel 7 óráig sehonnan sem jelentettek csapadékot. Az éjszakai lehülés az ország nagy részén erős volt: hajnalra általában -5, -9, északkeleten -9, -12 fokig hült le a levegő, csupán a felhős délnyugati országrészből jelentettek 0, -4 fok közötti hőmérsékleti minimumokat. Szerdán délelőtt a déli megyékben változóan felhős, máshol derült, vagy felhőtlen volt az ég. Csapadékot sehonnan sem jelentettek. A hőmérséklet 11 órára északkeleten csak -2, -4, máshol -1, +2 fokig emelkedett.

Ma 12 órakor Budapesten a hőmérséklet 3 fok, a tengerszintre átszámitott légnyomás 778 mm, alig változik.

Várható időjárás csütörtök estig:

Változóan felhős, párás, helyenként ködös idő, számottevő csapadék nélkül.
Gyenge, napközben kissé élénkebb, változó irányú szél.
Várható legalacsonyabb éjszakai hőmérséklet: -3, -8,
legmagasabb nappali hőmérséklet csütörtökön: -2, +3 fok között.

Rábai Attila s.k.

A hőmérséklet napi középértéke és eltérése a 100 évi átlagtól /Budapesten/:

1975. II. 4.: 1,4 C° +1,4 C°

1871 óta ezen a napon Budapesten előfordult

legmagasabb hőmérséklet: 13,8 C° /1967/,
legalacsonyabb hőmérséklet: -15,8 C° /1956/.

75.0045.

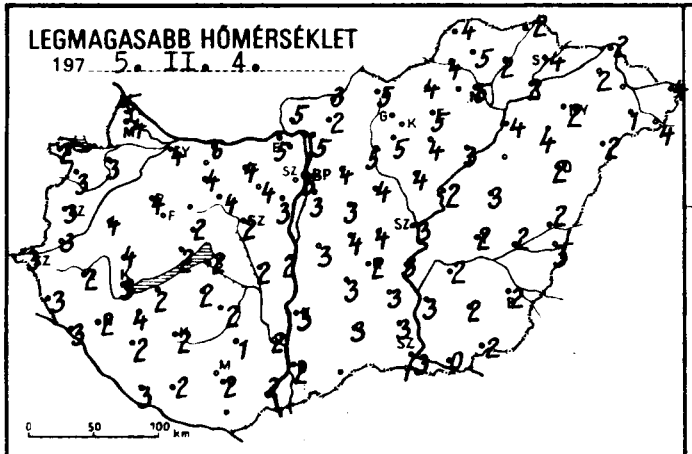
LEGMAGASABB HŐMÉRSÉKLET
197 5. II. 4.
0 50 100 km

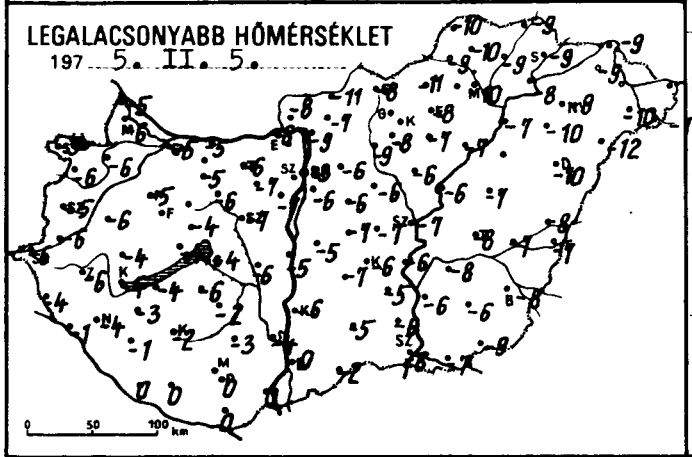
LEGALACSONYABB HŐMÉRSÉKLET
197 5. II. 5.
0 50 100 km

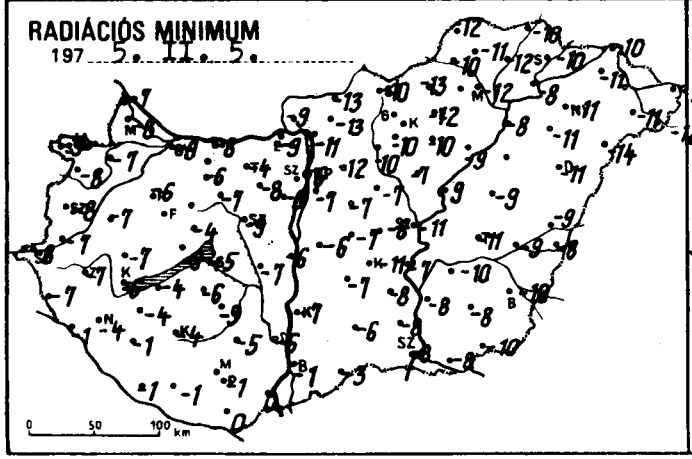
RADIÁCIÓS MINIMUM
197 5. II. 5.
0 50 100 km

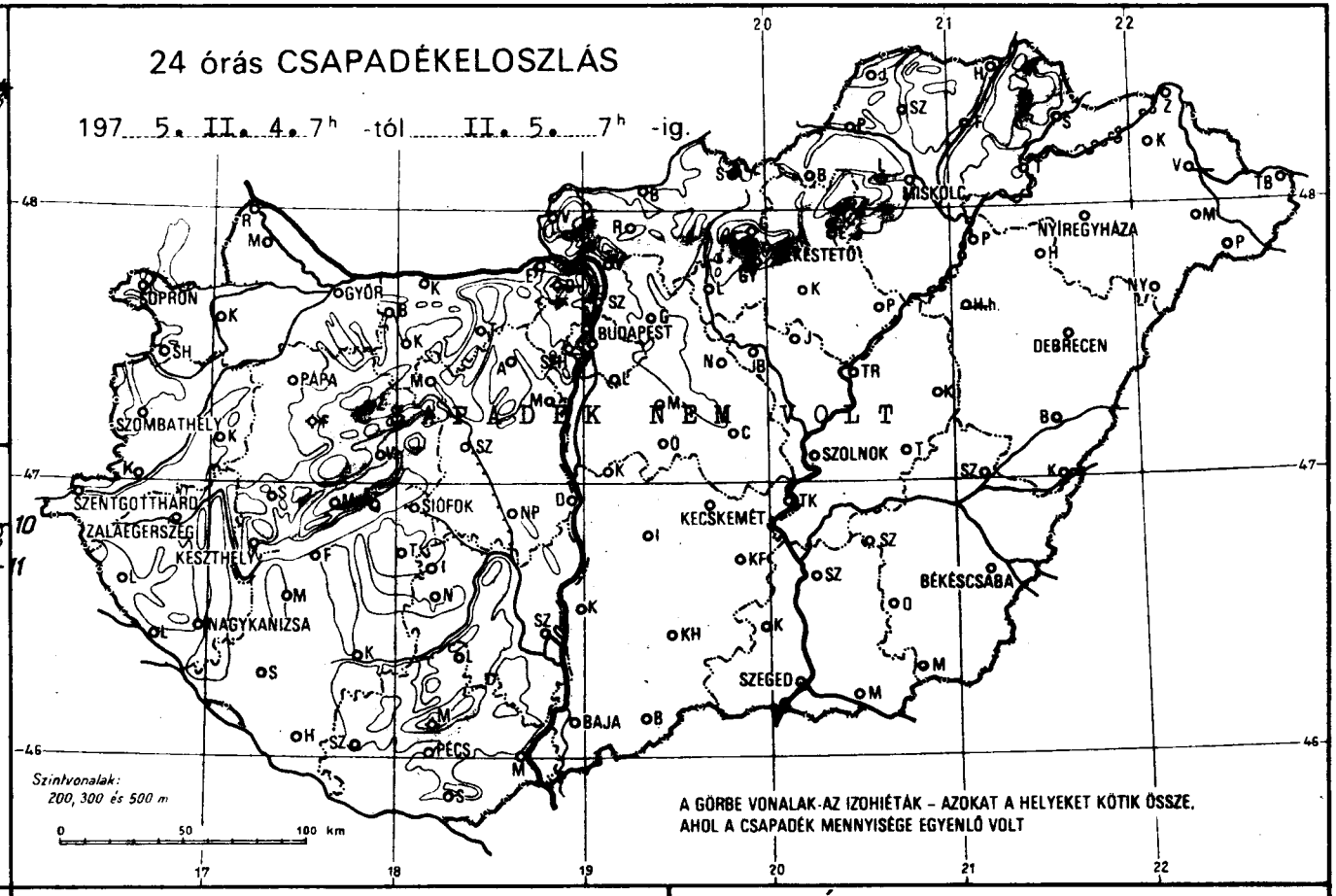
24 órás CSAPADÉKELOSZLÁS
197 5. II. 4. 7h -tól II. 5. 7h -ig.
SOPRON
GYŐR
BUDAPEST
MISKOLC
NYÍREGYHÁZA
DEBRECEN
PAPA
SZOMBATHELY
SZOLNOK
SZENTGOTTHÁRD
SIÓFOK
ZALAEGERSZEG
KESZTHELY
KECSKEMÉT
NAGYKANIZSA
BÉKÉSCSABA
SZEGED
BAJA
PÉCS
Szintvonalak:
200, 300 és 500 m
0 50 100 km
A GÖRBE VONALAK AZ IZOHIÉTÁK – AZOKAT A HELYEKET KÖTIK ÖSSZE,
AHOL A CSAPADÉK MENNYISÉGE EGYENLŐ VOLT

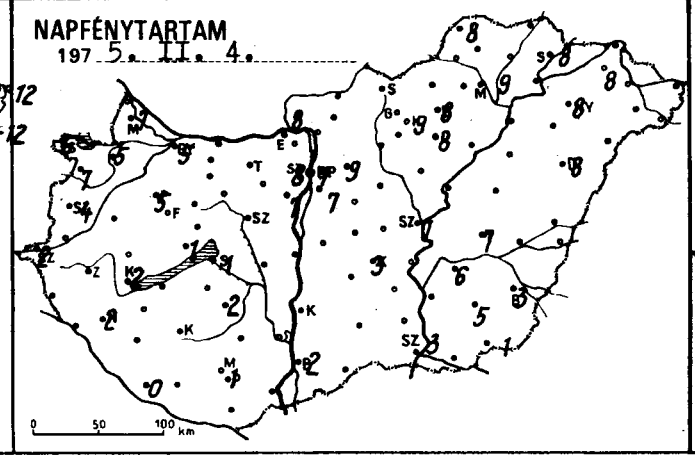
NAPFÉNYTARTAM
197 5. II. 4.
0 50 100 km

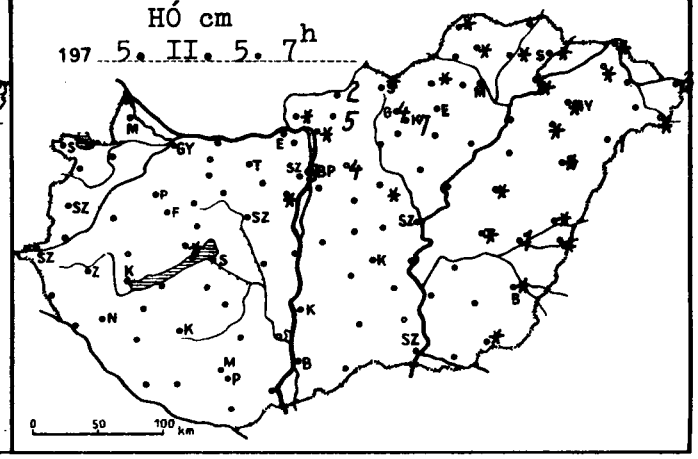
HÓ cm
197 5. II. 5. 7h
0 50 100 km

	197 5.II.5. 07 h -ig az utolsó 24 óra adatai					
	csapadék (mm)	hó cm	max. hőmérséklet	min. hőmérséklet	rad. min.	napos órák
Győr	• =		4	-5	-9	5
Kapuvár	• V		3	-6	-7	5
Mosónmagyaróvár	• ≡		4	-6	-8	7
Rajka	• ≡ ⌴		5	-5	-7	
Sopron	•		2	-5	-9	6
Sopronhorpács	• ⌴		3	-6	-8	7
Káld	• V		4	-6	-7	
Körmend	•		3	-6	-7	
Szentgotthárd	• =		3	-6	-8	2
Szombathely	•		3	-5	-8	4
Lenti	•		3	-4	-7	
Letenye	• =		3	-1	-1	
Nagykanizsa	• =		2	-4	-4	2
Zalaegerszeg	• V		2	-6	-7	
Farkasgyepű	•		4	-5	-8	
Keszthely	• =		3	-4	-6	2
Mencshely	• =	folt	1	-4	-6	1
Pápa	• =		4	-5	-6	5
Sümeg	• ⌴ V		4	-4	-7	
Tihany	• ⌴ =		2	-4	-9	
Veszprém	•		2	-4	-4	
Zirc	•		2	-7	-11	
Fonyód	• V		2	-4	-4	
Homokszt. györgy	• =		3	0	-1	0
Kaposvár	• =		2	-2	-4	
Marcali	• ⌴		4	-3	-4	
Siófok	• =		2	-4	-5	1
Somogyszob	• =		2	-1	-1	
Tab	•		2	-6	-6	
Bábolna	•		4	-3	-4	
Esztergom	• V		5	-6	-9	
Kisbér	•		4	-5	-6	
Komárom	• ⌴		6	-5	-8	
Tatabánya	• ⌴		4	-6	-4	
Alcsútdoboz	• ⌴ =		4	-7	-8	
Dunaújváros	• ≡		2	-5	-6	
Martonvásár	•	folt	3	-7	-9	7
Mór	•		4	-6	-7	
Nagyhörcsökp.	•		2	-6	-7	
Szabadbattyán	• ≡ ⌴		2	-7	-9	
Iregszemcse	•		2	-2	-9	2
Lengyel	• V		1	-3	-5	
Nagykónyi	• =		2	-4	-5	
Szekszárd	• =		2	-4	-6	
Mishetó	• =		0	-2	-2	
Mohács	• =		2	0	0	
Pécs	• =		2	0	-1	1
Siklós	• ≡		2	0	0	
Szigetvár	• =		2	0	-1	
Bp. Lőrinc	• =		3	-6	-7	7
Bp. Met. Int.	• V		5	-3	-6	7
Bp. Szab. hegy	•	9	2	-4	-9	8
Cegléd	•		4	-7	-8	
Dobogókő	-		-	-	-	
Gödöllő	•	4	4	-6	-12	9
Királyrét	•	folt	4	-12	-12	
Monor	•		3	-6	-7	
Nagykáta	• ≡	folt	4	-6	-7	
Örkény	•		4	-7	-7	
Szentendre	•		6	-6	-6	

	197 5.II.5. 07 h -ig az utolsó 24 óra adatai					
	csapadék (mm)	hó cm	max. hőmérséklet	min. hőmérséklet	rad. min.	napos órák
Vác	• =	folt	5	-9	-11	
Vámosmikola	•		5	-8	-9	8
Baja	• =		2	0	-1	2
Bácsalmás	• ⌴		4	-2	-3	
Izsák	•		3	-7	-7	
Kalocsa	•		3	-6	-7	
Kecskemét	• ≡		2	-6	-11	3
Kiskunf. háza	• ⌴		3	-5	-8	
Kiskunhalas	•		3	-5	-6	
Kunszentmiklós	• ≡		3	-5	-6	
Tiszakécske	•		3	-6	-7	
Balassagyarmat	•	2	3	-11	-13	
Romhány	•	5	2	-7	-13	
Salgótarján	•	folt	5	-8	-10	
Eger	•		5	-8	-12	8
Galyatető	•	4	2	-5	-12	
Gyöngyös	•		5	-8	-10	
Kékestető	•	7	-1	-5	-13	9
Kompolt	•		4	-7	-10	8
Lőrinci	• ⌴		5	-9	-10	
Poroszló	• ⌴		3	-7	-9	
Jászapáti	• ⌴		4	-6	-7	
Jászberény	•		4	-7	-9	
Karcag	•	folt	3	-7	-9	
Szolnok	• =		3	-7	-11	7
Tiszaroff	•		2	-6	-9	
Túrkeve	•	folt	2	-8	-11	7
Kistelek	• V		3	-6	-8	
Makó	•		0	-7	-8	
Szeged	• =		3	-6	-8	3
Szentes	•		3	-6	-8	
Borsodnádasd	• ⌴	folt	4	-11	-13	
Füged	• ⌴	folt	2	-9	-12	
Hidasnémeti	•		2	-9	-10	
Jósvafő	•	folt	4	-10	-12	8
Lillafüred	•		2	-9	-11	
Miskolc	• =		5	-10	-12	9
Putnok	•		4	-9	-10	
Sárospatak	• ⌴	folt	4	-9	-10	8
Szendrőlád	• ≡	folt	5	-10	-11	
Tokaj	•	folt	2	-8	-8	
Kisvárda	•	folt	2	-9	-11	8
Mátészalka	•		1	-10	-11	
Nyíregyháza	• =	folt	2	-9	-11	8
Nyírlugos	•	1	2	-12	-14	
Pátyod	•	folt	4	-11	-12	
Tiszabecs	• V	3	4	-10	-12	
Vásárosnamény	-		-	-	-	
Záhony	• ⌴	folt	2	-9	-10	
Berettyóújfalu	• ≡	folt	2	-8	-9	
Debrecen	• =	folt	2	-10	-11	8
Hajdúdorog	•	folt	4	-10	-11	
Hortobágy	-		-	-	-	
Körösszakál	• ≡	folt	3	-7	-8	
Polgár	•		4	-7	-8	
Békéscsaba	• =	folt	2	-8	-10	3
Mezőhegyes	• ≡	folt	2	-9	-10	1
Orosháza	•		2	-6	-8	5
Szarvas	•		2	-8	-10	6
Szeghalom	•	1	2	-7	-9	

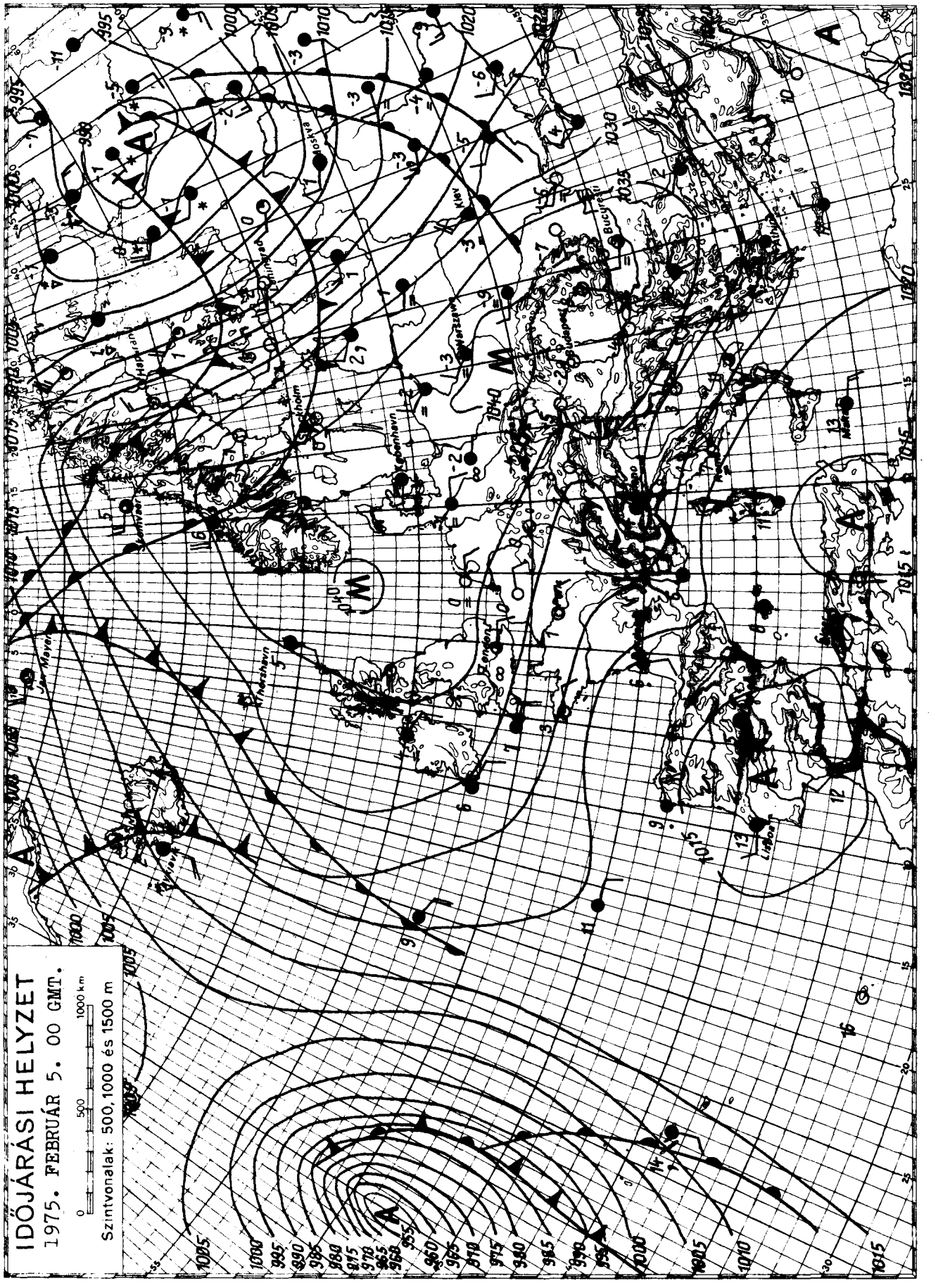

KIADJA: ORSZÁGOS METEOROLÓGIAI SZOLGÁLAT

Készíti: Központi Előrejelző Intézet Előrejelző Osztálya — T.: 273 - 018 — Megjelenik naponként —

Évi előfizetési díja: 720,—Ft — Megrendelhető: 1024 Budapest, II., Kitaibel Pál u. 1. Telefon: 353-500,

Kiadásért felel: az OMSZ elnöke — Szerkesztésért felel: a KEI igazgatója

IDŐJÁRÁSI NAPIJELENTÉS

ЕЖЕДНЕВНЫЙ МЕТЕОРОЛОГИЧЕСКИЙ БЮЛЛЕТЕНЬ · DAILY WEATHER REPORT
BULLETIN QUOTIDIEN DE TEMPS · TÄGLICHER WETTERBERICHT

88. évfolyam 37. szám + Budapest + 1975. február 6.csütörtök

Az időjárási helyzet és a várható időjárás:

A Skandináv-félsziget déli részétől Nyugat- és Közép-Európán át a Balkán-félszigetig nagy kiterjedésü magas nyomású légköri képződmény helyezkedik el. A felsorolt területeken a hajnali és a reggeli ködöktől eltekintve, általában száraz, napos az idő. A hőmérséklet napi csúcsértéke ezeken a területeken tegnap megegyezett az évszaknak megfelelő átlaggal, vagy 1, 4 fokkal elmaradt attól. Szárazföldünk többi részén változékony az időjárás. A Szovjetunió európai területének nagy részén erősen felhős az idő, többfelé havazik. Délnyugat-Európában is felhős az ég, helyenként esik az eső. Északkelet-Európában szerdán a maximum-hőmérséklet 8, 10 fokkal magasabb volt, mint a sokévi átlag.

Hazánkban szerdán az ország délnyugati, déli részén erősen felhős volt az ég, máshol kevés volt a felhő és 4, 9 órán át sütött a nap. Csapadékot sehonnan sem jelentettek. A hőmérséklet kora délutánra általában 2, 6 fokig emelkedett, az ország északkeleti és keleti részén helyenként csak 0, +1 fokot mértek. Ma hajnalra -3, -8, északkeleten -9, -10 fokig hült le a levegő. A reggeli órákban néhány helyen köd képződött, amely Miskolcon és Sopronban 11 óráig megmaradt. A hőmérséklet ebben az időpontban a tartósan ködös helyeken csak -1, -3 fok között volt, máshol 0, +4 fokig emelkedett.

Ma 12 órakor Budapesten a hőmérséklet 3 fok, a tengerszintre átszámitott légnyomás 775 mm, gyengén süllyed.

Várható időjárás péntek estig:
Időnként kissé megnövekvő felhőzet, valószinüleg csapadék nélkül.
A hajnali és a reggeli órákban párásság, többfelé köd, helyenként zuzmaraképződés.
Gyenge, időnként kissé megélénkülő változó irányú szél.
Várható legalacsonyabb éjszakai hőmérséklet: -3, -8,
legmagasabb nappali hőmérséklet pénteken: 0, +5 fok között.

Barta Péterné s.k.

TÁVOLABBI KILÁTÁSOK KEDD REGGELIG:
Eleinte párás, sokfelé ködös idő, majd megnövekvő felhőzettel többfelé havas eső, havazás. Élénk, időnként erős északi, északkeleti szél.
Legalacsonyabb éjszakai hőmérséklet: -1, -6 fok között.
Legmagasabb nappali hőmérséklet: -1, +4 fok között.
Jelentős mennyiségü /legalább 5 mm/ csapadék az ország területének 30 százalékán várható, az időszak végén.

A hőmérséklet napi középértéke és eltérése a 100 évi átlagtól /Budapesten/:
1975. II.5. 1,1 C° +1,0 C°

1871 óta ezen a napon Budapesten előfordult:
legmagasabb hőmérséklet: 12,4 C° /1926/
legalacsonyabb hőmérséklet: -16,8 C° /1956/

75.0046.

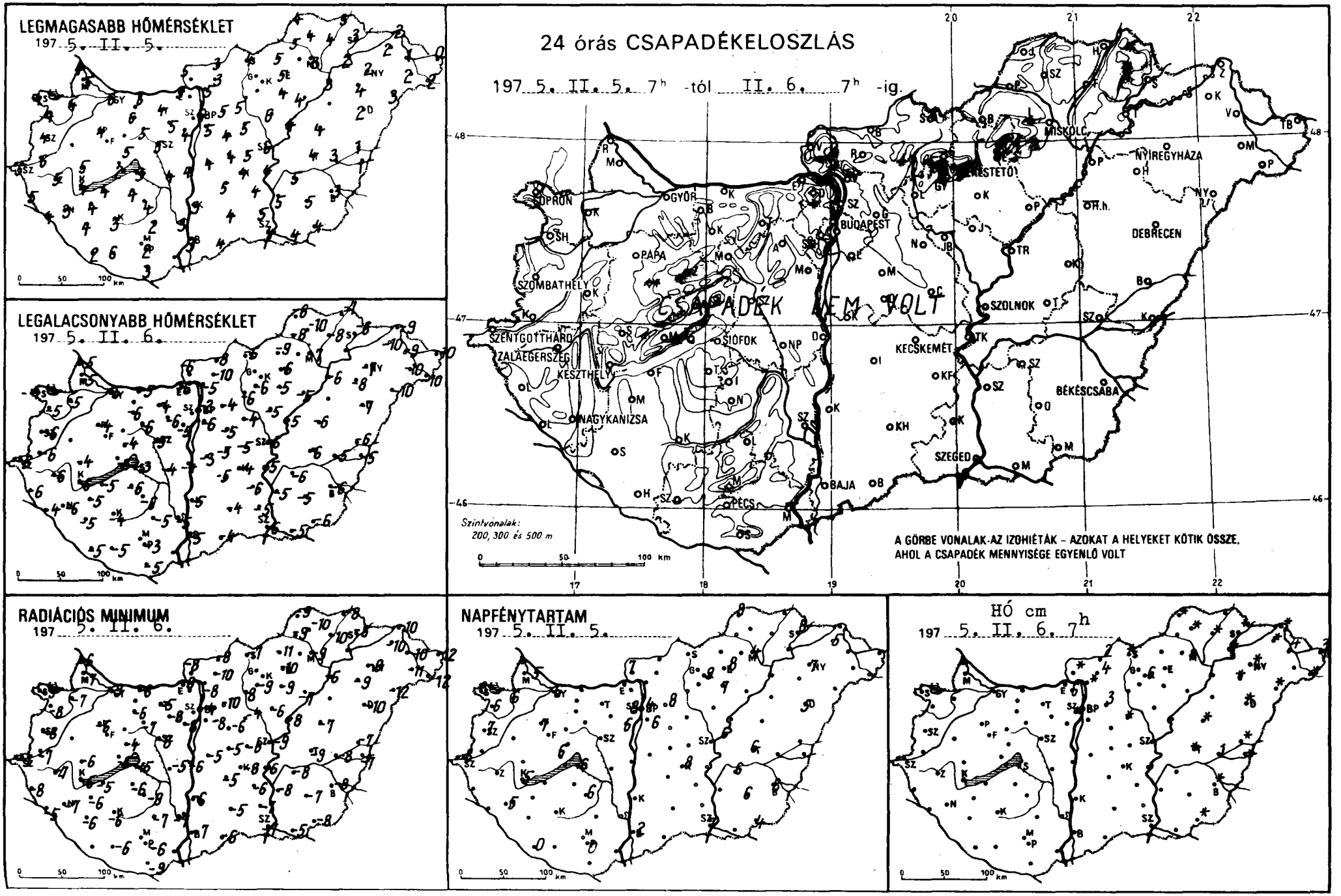
LEGMAGASABB HŐMÉRSÉKLET
197 5. II. 5.
LEGALACSONYABB HŐMÉRSÉKLET
197 5. II. 6.
24 órás CSAPADÉKELOSZLÁS
197 5. II. 5. 7h -tól II. 6. 7h -ig.
CSAPADÉK NEM VOLT
A GÖRBE VONALAK AZ IZOHIÉTÁK – AZOKAT A HELYEKET KÖTIK ÖSSZE, AHOL A CSAPADÉK MENNYISÉGE EGYENLŐ VOLT
Szintvonalak: 200, 300 és 500 m
RADIÁCIÓS MINIMUM
197 5. II. 6.
NAPFÉNYTARTAM
197 5. II. 5.
HÓ cm
197 5. II. 6. 7h
SOPRON
GYŐR
BUDAPEST
MISKOLC
NYÍREGYHÁZA
HORTOBÁGY
DEBRECEN
PAPA
SZOMBATHELY
SZENTGOTTHÁRD
ZALAEGERSZEG
KESZTHELY
SIÓFOK
KECSKEMÉT
SZOLNOK
BÉKÉSCSABA
NAGYKANIZSA
SZEGED
BAJA
PÉCS
0 50 100 km

	197 5.II.6. 07 h -ig az utolsó 24 óra adatai							197 5.II.6. 07 h -ig az utolsó 24 óra adatai						
	csapadék (mm)	hó cm	max. hőmérséklet	min. hőmérséklet	rad. min.	napos órák		csapadék (mm)	hó cm	max. hőmérséklet	min. hőmérséklet	rad. min.	napos órák
Győr	• =		6	-5	-9	6	Vác	• ≠	folt	5	-5	-8	
Kapuvár	• V =		4	-5	-7	6	Vámosmikola	• ≠		5	-6	-8	7
Mosonmagyaróvár	• =		5	-5	-7	5	Baja	• =		3	-5	-7	2
Rajka	• =		4	-5	-6		Bácsalmás	• V		4	-4	-6	
Sopron	• =		4	-4	-9	8	Izsák	• =		5	-5	-5	
Sopronhorpács	• ⌴		4	-5	-8	6	Kalocsa	•		3	-5	-6	
Káld	–		–	–	–		Kecskemét	• ≡		4	-4	-8	8
Körmend	•		6	-6	-7		Kiskunf. háza	• ⌴		4	-6	-6	
Szentgotthárd	• ≠		5	-6	-7	6	Kiskunhalas	•		4	-4	-5	
Szombathely	• =		4	-6	-8	7	Kunszentmiklós	• ≡		4	-3	-5	
Lenti	• ≠		5	-6	-8		Tiszakécske	• V		4	-5	-6	
Letenye	•		4	-4	-5		Balassagyarmat	• V	2	3	-8	-8	
Nagykanizsa	• =		3	-6	-7	5	Romhány	•	4	3	-10	-10	
Zalaegerszeg	• =		5	-6	-7		Salgótarján	• V	folt	4	-6	-7	
Farkasgyepű	–		–	–	–		Eger	•		5	-6	-10	8
Keszthely	• =		4	-6	-6	5	Galyatető	–		–	–	–	
Mencshely	•		3	-5	-6	6	Gyöngyös	•		–	-6	-9	
Pápa	• =		4	-4	-6	7	Kékestető	•	6	4	0	-7	9
Sümeg	• ⌴		5	-4	-6		Kompolt	•		4	-5	-9	7
Tihany	• ⌴ =		2	-3	-6		Lőrinci	• ⌴		5	-6	-8	
Veszprém	• ⌴		5	-4	-4		Poroszló	• ⌴		4	-5	-7	
Zirc	•		6	-6	-10		Jászapáti	• ⌴		6	-5	-6	
Fonyód	• V		4	-5	-5		Jászberény	–		–	–	–	
Homokszt. györgy	• ⌴ ≡		2	-5	–	0	Karcag	• ≡	folt	4	-6	-7	
Kaposvár	• ⌴		3	-4	-6		Szolnok	• ≡		6	-6	-9	6
Marcali	• ⌴		4	-5	-6		Tiszaroff	•		5	-5	-8	
Siófok	• =		3	-3	-5	6	Túrkeve	•	folt	4	-6	-9	6
Somogyszob	•		4	-5	-6		Kistelek	• V		5	-5	-7	
Tab	•		4	-6	-6		Makó	•		4	-5	-5	
Bábolna	•		5	-4	-4		Szeged	• =		4	-6	-7	7
Esztergom	• ≠		5	-6	-8		Szentes	• V		5	-5	-8	
Kisbér	•		6	-6	-6		Borsodnádasd	• ⌴		5	-9	-11	
Komárom	• ≠		6	-5	-6		Füged	• ⌴	folt	4	-8	-10	
Tatabánya	• ⌴		4	-4	-5		Hidasnémeti	•		3	-7	-8	
Alcsútdoboz	• = V		5	-6	-8		Jósvafő	•	folt	4	-6	-9	8
Dunaújváros	• ≡		4	-4	-6		Lillafüred	•		2	-7	-8	
Martonvásár	•		4	-5	-8	6	Miskolc	• ≡		3	-7	-9	4
Mór	•		5	-6	-7		Putnok	• ≠		5	-8	-9	
Nagyhörcsökp.	•		4	-4	-5		Sárospatak	• ⌴	folt	3	-6	-8	8
Szabadbattyán	• = ⌴		5	-5	-8		Szendrőlád	• ≡	folt	4	-10	-10	
Iregszemcse	•		4	-6	-9	6	Tokaj	•	folt	2			
Lengyel	• V		2	-5	-7		Kisvárda	• ≠	folt	2	-10	-10	5
Nagykónyi	•		2	-4	-5		Mátészalka	•	folt	2	-10	-11	
Szekszárd	•		3	-5	-7		Nyíregyháza	• =	folt	2	-7	-9	7
Kisinaszó	•		2	-4	-4		Nyírlugos	•	folt	3	-10	-12	
Mohács	–		–	–	–		Pátyod	• V ≡	folt	2	-10	-12	
Pécs	• =		2	-3	-6	0	Tiszabecs	• V	3	0	-10	-12	
Siklós	• ≠ ⌴		3	-5	-9		Vásárosnamény	• ≠	4	1	-9	-10	
Szigetvár	•		6	-5	-6		Záhony	• ≡⌴	folt	2	-9	-10	
Bp. Lőrinc	• =		5	-6	-8	6	Berettyóújfalu	• ≠	folt	1	-6	-7	
Bp. Met. Int.	• V⌴		6	-2	-4	4	Debrecen	• =	folt	2	-7	-10	5
Bp. Szab. hegy	•	folt	4	-2	-6	8	Hajdúdorog	•	folt	4	-8	-9	
Cegléd	• V		5	-5	-6		Hortobágy	–		–	–	–	
Dobogókő	•	6	0	-2	-8		Körösszakál	•	folt	1	-5	-7	
Gödöllő	•	3	5	-4	-10	8	Polgár	•		3	-6	-6	
Királyrét	•	folt	5	-10	-10		Békéscsaba	• =	folt	3	-6	-8	8
Monor	• =		4	-5	-6		Mezőhegyes	• =⌴	folt	4	-6	-8	4
Nagykáta	• ⌴	folt	5	-4	-4		Orosháza	•		5	-5	-7	6
Örkény	• V		4	-5	-5		Szarvas	•		5	-6	-8	6
Szentendre	•		7	-4	-5		Szeghalom	• ≡	1	3	-5	-8	

Árpádtető

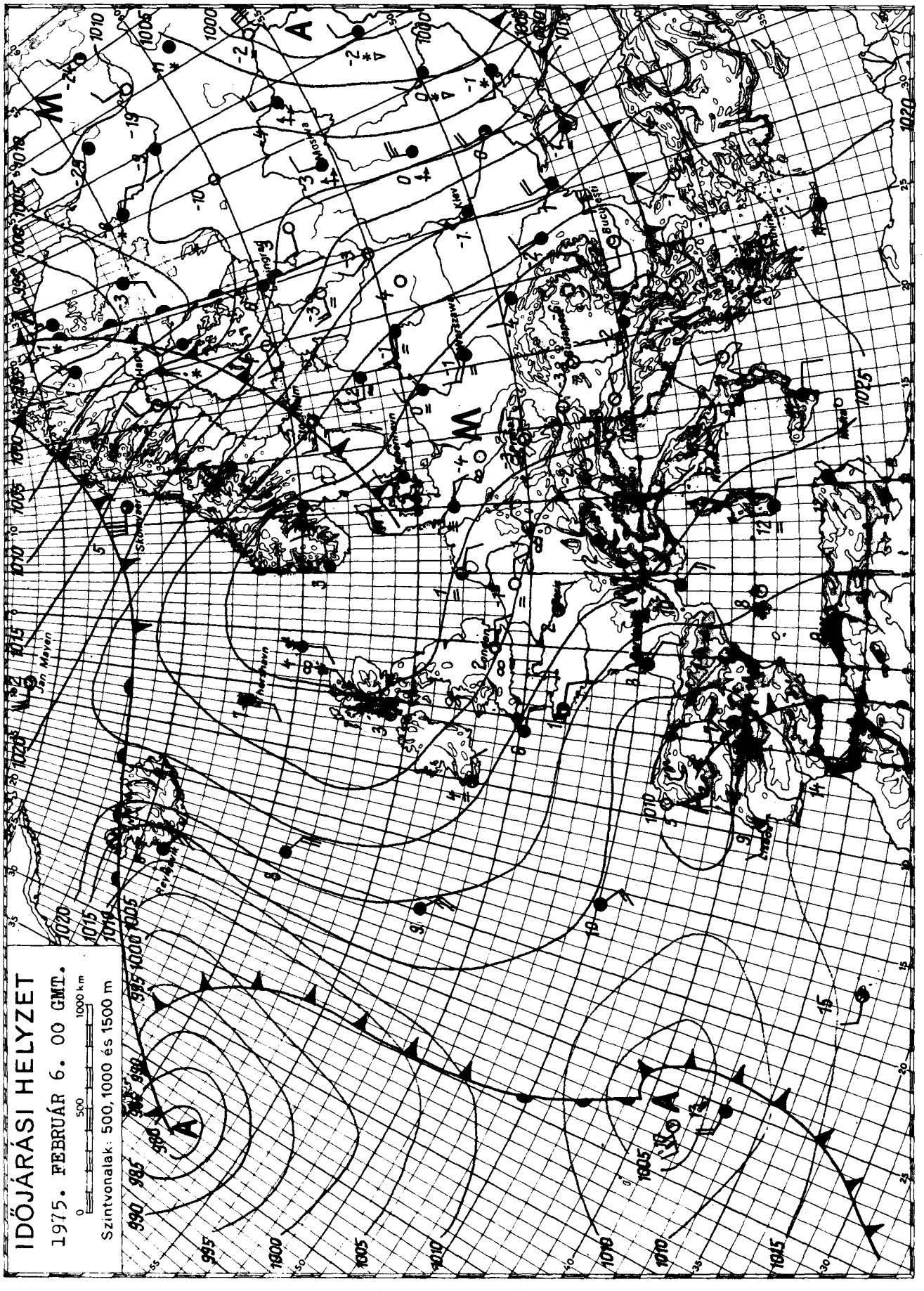

KIADJA: ORSZÁGOS METEOROLÓGIAI SZOLGÁLAT

Készíti: Központi Előrejelző Intézet Előrejelző Osztálya — T.: 273 - 018 — Megjelenik naponként —

Évi előfizetési díja: 720,—Ft — Megrendelhető: 1024 Budapest, II., Kitaibel Pál u. 1. Telefon: 353-500,

Kiadásért felel: az OMSZ elnöke — Szerkesztésért felel: a KEI igazgatója

IDŐJÁRÁSI NAPIJELENTÉS

ЕЖЕДНЕВНЫЙ МЕТЕОРОЛОГИЧЕСКИЙ БЮЛЛЕТЕНЬ • DAILY WEATHER REPORT
BULLETIN QUOTIDIEN DE TEMPS • TÄGLICHER WETTERBERICHT

88. évfolyam 38. szám + Budapest + 1975. február 7. péntek

Az időjárási helyzet és a várható időjárás:

Nyugat-, Északnyugat-Európában, valamint Dél- és Közép-Európa egy részén még a leszálló légmozgások hatására csendes, sokfelé ködös, ettől eltekintve száraz az idő. Ugyanakkor a Jeges-tenger felől több hullámban az eddiginél hidegebb levegő áramlik dél felé. A hideg levegő vonulását a Skandináv-félsziget északi részén, a Szovjetunió európai területén sokfelé havazás, hózápor, több helyen erős szél és hófúvás kiséri. A következő 36 óra folyamán a Kárpát-medencét eléri a hidegebb levegő egyik hulláma és igy a ködök nagy része feloszlik.

Hazánkban csütörtökön általában 2, 8 órán át sütött a nap, csupán Sopron, valamint a keleti megyék néhány helyén maradt borult az ég. Egy-két helyen ködszitálást észleltek. A hőmérséklet napközben a ködös, borult helyeken csak -1, +2, máshol 3, 7 fokig emelkedett. Az éjszakai óráktól ujból sokfelé köd képződött, helyenként zúzmaraképződés volt. Péntek hajnalra -2, -8 fokig hült le a levegő. Ma délelőtt erősen párás, több helyen ködös idő volt. A déli, délnyugati szél helyenként megélénkült. A hőmérséklet 11 órakor a naposabb helyeken 3, 5, máshol 0, -3 fok között váltakozott.

Ma 12 órakor Budapesten a hőmérséklet 2 fok, a tengerszintre átszámitott légnyomás 763 mm, erősen süllyed.

Várható időjárás szombat estig:

Változóan felhős, párás, helyenként még ködös idő, majd felhőátvonulások, ónos szitálás, havas eső, hózápor.
Mérsékelt, időnként megélénkülő délnyugati, nyugati, később északnyugati, északira forduló szél.
Várható legalacsonyabb éjszakai hőmérséklet: -1, -6,
legmagasabb nappali hőmérséklet szombaton: +1, +6 fok között.

Vadkerti Ferenc s.k.

A hőmérséklet napi középértéke és eltérése a 100 évi átlagtól /Budapesten/:

1975. II. 6.:	2,1 C°	+2,3 C°

1871 óta ezen a napon Budapesten előfordult

legmagasabb hőmérséklet:	12,5 C° /1933/,
legalacsonyabb hőmérséklet:	-16,5 C° /1954/.

75.0047.

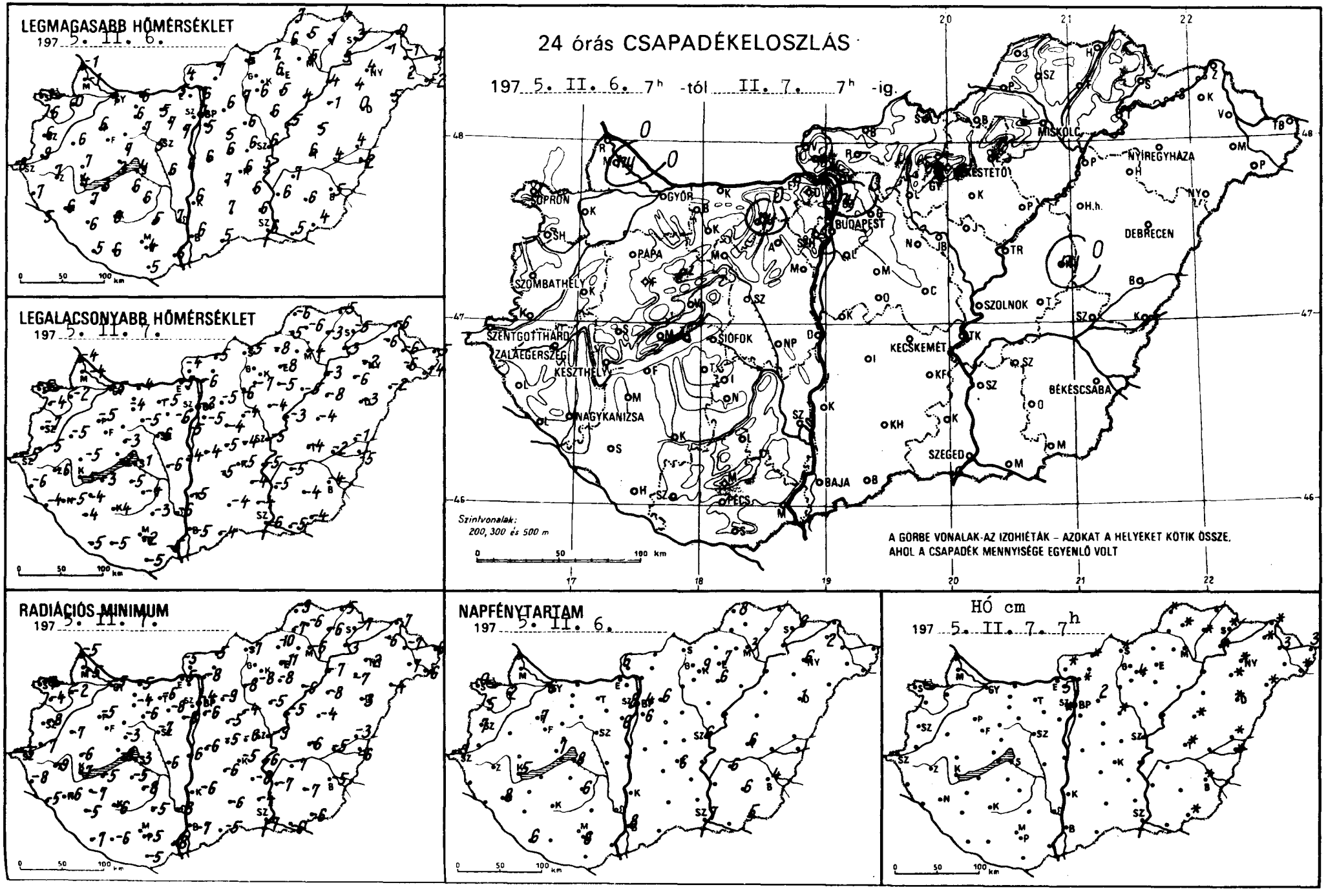
LEGMAGASABB HŐMÉRSÉKLET
197 5. II. 6.
LEGALACSONYABB HŐMÉRSÉKLET
197 5. II. 7.
RADIÁCIÓS MINIMUM
197 5. II. 7.
24 órás CSAPADÉKELOSZLÁS
197 5. II. 6. 7h -tól II. 7. 7h -ig.
SOPRON
GYŐR
PÁPA
SZOMBATHELY
SZENTGOTTHÁRD
ZALAEGERSZEG
KESZTHELY
NAGYKANIZSA
SIÓFOK
PÉCS
BAJA
BUDAPEST
KESTETŐ
MISKOLC
NYÍREGYHÁZA
DEBRECEN
SZOLNOK
KECSKEMÉT
BÉKÉSCSABA
SZEGED
Szintvonalak:
200, 300 és 500 m
A GÖRBE VONALAK-AZ IZOHIÉTÁK – AZOKAT A HELYEKET KÖTIK ÖSSZE,
AHOL A CSAPADÉK MENNYISÉGE EGYENLŐ VOLT
NAPFÉNYTARTAM
197 5. II. 6.
HÓ cm
197 5. II. 7. 7h

	1975.11.7. 07 h -ig az utolsó 24 óra adatai							1975.11.7. 07 h -ig az utolsó 24 óra adatai					
	csapadék (mm)	hó cm	max. hőmérséklet	min. hőmérséklet	rad. min.	napos órák		csapadék (mm)	hó cm	max. hőmérséklet	min. hőmérséklet	rad. min.	napos órák
Győr	• ¥		7	-5	-5	6	Vác	• ¥	folt	6	-6	-8	
Kapuvár	• ¥		0	-2	-2	2	Vámosmikola	• ¥		4	-4	-5	6
Mosonmagyaróvár	ny≡, ¥		-1	-4	-5		Baja	• =		6	-5	-7	8
Rajka	• ¥		-1	-4	-5		Bácsalmás	•⌴V		5	-4	-5	
Sopron	• ¥		-1	-5	-7	0	Izsák	• =		7	-5	-6	
Sopronhorpács	• ¥		6	-4	-4	5	Kalocsa	•		6	-5	-6	
Káld	• ¥		6	-5	-7		Kecskemét	• =¥		6	-5	-5	6
Körmend	• =		9	-5	-7		Kiskunf. háza	• V⌴		6	-4	-8	
Szentgotthárd	• ¥		8	-5	-5	7	Kiskunhalas	•		7	-4	-6	
Szombathely	• ¥		6	-7	-8	7	Kunszentmiklós	•		6	-4	-6	
Lenti	• ¥		7	-6	-8		Tiszakécske	• V		5	-5	-6	
Letenye	•		5	-4	-5		Balassagyarmat	• ¥	folt	7	-5	-5	
Nagykanizsa	• =		6	-5	-6	8	Romhány	-		-	-	-	
Zalaegerszeg	• =¥		7	-6	-9		Salgótarján	• ¥	folt	6	-5	-7	
Farkasgyepű	• ¥		6	-5	-7		Eger	• ¥		6	-8	-11	7
Keszthely	• =V		4	-5	-7	5	Galyatető	-		-	-	-	
Mencshely	•		4	-3	-4	7	Gyöngyös	•		6	-7	-8	
Pápa	• ≡		6	-5	-5	7	Kékestető	•	4	6	1	-2	9
Sümeg	• ¥⌴		7	-5	-6		Kompolt	• ≡		5	-5	-8	6
Tihany	•⌴=		3	-2	-8		Lőrinci	• V		7	-6	-8	
Veszprém	•⌴		7	-3	-3		Poroszló	• ¥⌴		4	-5	-6	
Zirc	•		8	-5	-9		Jászapáti	•⌴		6	-4	-5	
Fonyód	• ¥		3	-3	-5		Jászberény	• ¥		6	-6	-7	
Homokszt. györgy	• ≡⌴		5	-5	-7	6	Karcag	ny ≡,	folt	5	-4	-4	
Kaposvár	•⌴		6	-4	-6		Szolnok	• =		6	-4	-9	6
Marcali	•⌴		7	-4	-7		Tiszaroff	•		5	-3	-5	
Siófok	• =		4	-1	-3	8	Túrkeve	• V	folt	6	-4	-6	6
Somogyszob	•		6	-4	-5		Kistelek	• ¥		6	-4	-4	
Tab	•		6	-5	-5		Makó	•		5	-5	-6	
Bábolna	• ¥		6	-5	-5		Szeged	• =¥		6	-6	-7	7
Esztergom	• ¥		5	-5	-5		Szentes	•		6	-5	-7	
Kisbér	• ¥		6	-4	-4		Borsodnádasd	•⌴		7	-8	-10	
Komárom	• ¥		6	-4	-5		Füged	• =⌴	folt	1	-3	-6	
Tatabánya	ny≡,⌴		5	-5	-6		Hidasnémeti	• ≡		4	-5	-5	
Alcsútdoboz	• ¥⌴		7	-6	-8		Jósvafő	• ≡	folt	7	-6	-9	8
Dunaújváros	• ≡		6	-4	-6		Lillafüred	• ¥		4	-5	-7	
Martonvásár	•		7	-5	-8	6	Miskolc	• ≡		5	-4	-6	3
Mór	• ≡⌴		7	-5	-6		Putnok	• ¥		6	-5	-7	
Nagyhörcsökp.	•		6	-6	-6		Sárospatak	• V	folt	3	-5	-7	6
Szabadbattyán	• ≡⌴		5	-6	-7		Szendrőlád	• ≡	folt	5	-6	-6	
Iregszemcse	•		6	-4	-8	6	Tokaj	• ≡	folt	3	-3	-3	
Lengyel	• V		5	-3	-5		Kisvárda	ny, ¥	folt	-1	-6	-6	2
Nagykónyi	•		5	-3	-4		Mátészalka	• =		2	-6	-7	
Szekszárd	•		7	-6	-8		Nyíregyháza	• ≡	folt	4	-2	-2	6
Tamási	•		5	-1	-5		Nyírlugos	• ≡	folt	5	-2	-4	
Mohács	•		6	-5	-8		Pátyod	• ¥	folt	-2	-4	-6	
Pecs	• =		4	-2	-5	6	Tiszabecs	• ¥	3	1	-5	-6	
Siklós	• ¥⌴		5	-5	-5		Vásárosnamény	• ¥	3	-1	-6	-7	
Szigetvár	•		6	-5	-6		Záhony	• ¥⌴	folt	0	-6	-7	
Bp. Lőrinc	• =¥		5	-5	-6	6	Berettyóújfalu	• =V	folt	4	-1	-3	
Bp. Met. Int.	• V		7	-2	-4	4	Debrecen	• ≡	folt	0	-3	-3	1
Bp. Szab. hegy	•	folt	5	-1	-4	8	Hajdúdorog	• ≡	folt	4	-6	-7	
Cegléd	• V		6	-4	-6		Hortobágy	•		-1	-8	-8	
Dobogókő	•	5	1	-3	-5		Kőrösszakál	• =	folt	-2	-5	-6	
Gödöllő	• V	2	6	-5	-9	6	Polgár	• ¥		4	-3	-7	
Királyrét	• V	folt	6	-9	-9		Békéscsaba	• ≡	folt	5	-4	-5	4
Monor	• ≡		5	-4	-5		Mezőhegyes	• ≡⌴	folt	4	-4	-6	5
Nagykáta	• ¥	folt	6	-4	-4		Orosháza	•		6	-4	-7	6
Örkény	• V		6	-5	-5		Szarvas	•		7	-5	-7	6
Szentendre	ny ≡,		7	-4	-5		Szeghalom	• ≡		4	-2	-5	

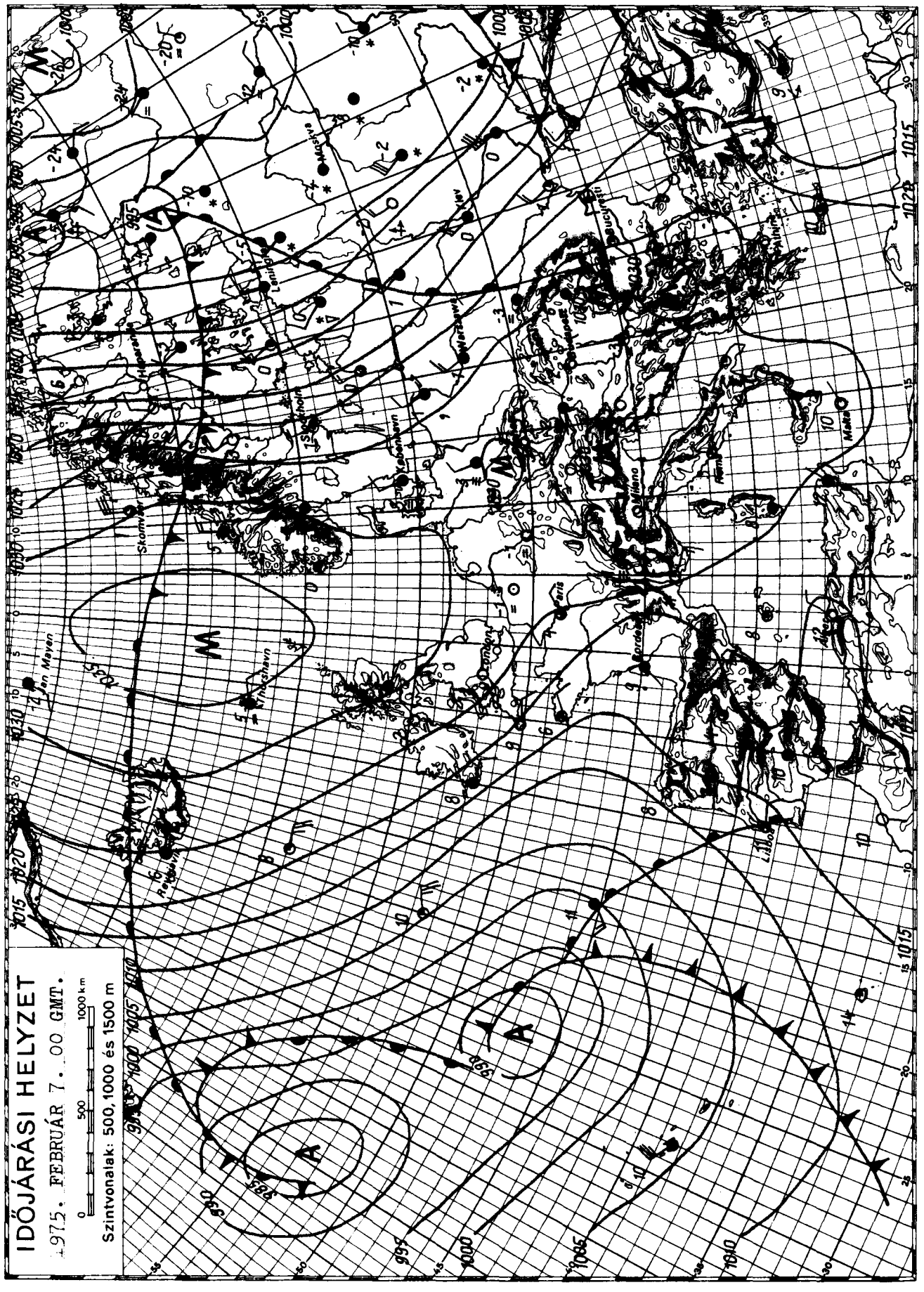

KIADJA: ORSZÁGOS METEOROLÓGIAI SZOLGÁLAT
Készíti: Központi Előrejelző Intézet Előrejelző Osztálya — T.: 273 - 018 — Megjelenik naponként —
Évi előfizetési díja: 720,—Ft — Megrendelhető: 1024 Budapest, II., Kitaibel Pál u. 1. Telefon: 353-500,
Kiadásért felel: az OMSZ elnöke — Szerkesztésért felel: a KEI igazgatója

IDŐJÁRÁSI NAPIJELENTÉS

ЕЖЕДНЕВНЫЙ МЕТЕОРОЛОГИЧЕСКИЙ БЮЛЛЕТЕНЬ · DAILY WEATHER REPORT
BULLETIN QUOTIDIEN DE TEMPS · TÄGLICHER WETTERBERICHT

88. évfolyam 39. szám + Budapest + 1975. február 8. szombat

Az időjárási helyzet és a várható időjárás:

A Brit-szigetek és a Skandináv-félsziget középső része, valamint az Északnyugati-Kárpátok és az Alpok által határolt mintegy 1500-2000 km széles sávban továbbra is a lassú, leszálló légmozgások határozzák meg az időjárást. Ezeken a területeken általában kevés a felhő, a szórványosan kialakuló hajnali ködöktől eltekintve csapadékmentes az idő. Ezzel szemben a kontinens keleti felén - beleértve a Kárpát-medencét és a Balkán-félszigetet is - helyenként viharos északi, északnyugati szél kíséretében hideg sarkvidéki eredetü levegőhullámok haladnak nagy sebességgel dél felé. A Szovjetunió európai területének középső részén többfelé havazik, máshol szórványosan futó hózáporok keletkeznek. Mivel a jelenleg fennálló erőteljes északias áramlás továbbra is megmarad, a Kárpát-medencében a következő 36 órában hideg idő várható.

Hazánkban pénteken igen változatos időjárás alakult ki. A hajnali, reggeli órákban többfelé keletkezett köd, amelyek egy része az északkeleti megyékben napközben is megmaradt. Ezeken a helyeken egyáltalán nem észleltek napsütést és a legmagasabb nappali hőmérséklet csak -3, +1 fok között volt. Máshol viszont a megélénkülő déli, délnyugati szél hatására a ködök gyorsan feloszlottak és 3, 7 órára kisütött a nap. A hőmérséklet csúcsértéke általában 3, 8 fok között alakult, sőt a Dunántúl nyugati részén a felmelegedés helyenként elérte a 10, 13 fokot. A déli óráktól kezdve a szél nyugatira, északnyugatira fordult és többfelé megerősödött. Az erős szél hatására az ország nagy részén csak 0, -4 fokig hült le hajnalra a levegő, csupán az Északi-hegyvidék néhány szélvédett helyén mértek helyenként -5, -7 fokot. Az éjszakai órákban néhány helyen jelentéktelen mennyiségü csapadék hullott. Szombaton délelőtt felhőátvonulások voltak, a nyugati országrészből elszórtan futó hózáporokat jelentettek. Az északi szél még többfelé erős volt, sőt a legerősebb széllökések sebessége Debrecenben elérte az óránkénti 85 km-t. A hőmérséklet 11 órára -2, +2 fokig emelkedett.

Ma 12 órakor Budapesten a hőmérséklet 1 fok, a tengerszintre átszámitott légnyomás 768 mm, gyengén emelkedik.

Várható időjárás vasárnap estig:

Felhőátvonulások, szórványosan futó havazással, hózáporral.
Az élénk, többfelé erős, helyenként viharos lökésekkel kisért északi szél csak lassan mérséklődik.
Az éjszakai lehülés erősödik.
Várható legalacsonyabb éjszakai hőmérséklet: általában -6, -11 fok között, északkeleten helyenként -15 fok közelében,
legmagasabb nappali hőmérséklet vasárnap: fagypont körül.

Rábai Attila s.k.

A hőmérséklet napi középértéke és eltérése a 100 évi átlagtól /Budapesten/:

1975. II. 7.:	2,2 C°	+2,5 C°

1871 óta ezen a napon Budapesten előfordult

legmagasabb hőmérséklet:	12,6 C° /1951/,	
legalacsonyabb hőmérséklet:	-15,2 C° /1911/.	75.0048.

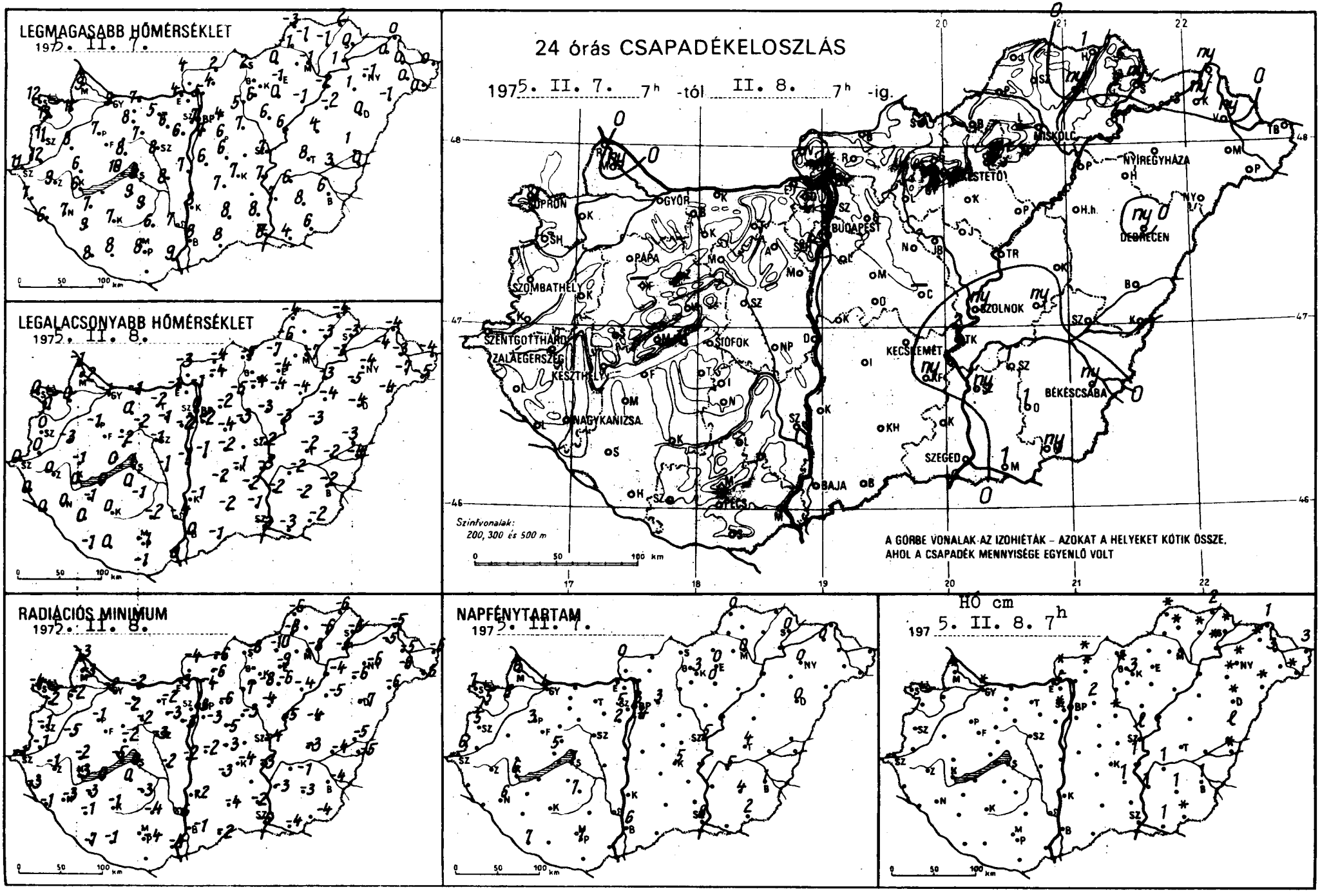
LEGMAGASABB HŐMÉRSÉKLET
1975. II. 7.
LEGALACSONYABB HŐMÉRSÉKLET
1975. II. 8.
24 órás CSAPADÉKELOSZLÁS
1975. II. 7. 7h -tól II. 8. 7h -ig.
Szintvonalak:
200, 300 és 500 m
A GÖRBE VONALAK AZ IZOHIÉTÁK – AZOKAT A HELYEKET KÖTIK ÖSSZE,
AHOL A CSAPADÉK MENNYISÉGE EGYENLŐ VOLT
RADIÁCIÓS MINIMUM
1975. II. 8.
NAPFÉNYTARTAM
1975. II. 7.
HÓ cm
1975. II. 8. 7h
SOPRON
GYŐR
BUDAPEST
MISKOLC
NYÍREGYHÁZA
DEBRECEN
PÁPA
SZOMBATHELY
SZOLNOK
SZENTGOTTHÁRD
ZALAEGERSZEG
KESZTHELY
SIÓFOK
KECSKEMÉT
NAGYKANIZSA
BÉKÉSCSABA
SZEGED
PÉCS
BAJA
0 50 100 km
17
18
19
20
21
22
46
47
48

	1972.II.8. 07 h -ig az utolsó 24 óra adatai							1972.II.8. 07 h -ig az utolsó 24 óra adatai						
	csapadék (mm)	hó cm	max. hőmérséklet	min. hőmérséklet	rad. min.	napos órák		csapadék (mm)	hó cm	max. hőmérséklet	min. hőmérséklet	rad. min.	napos órák
Győr	.	folt	9	-1	-2	4	Vác	.		5	-1	-4	
Kapuvár	.		11	0	-2	5	Vámosmikola	.		4	-3	-4	0
Mosonmagyaróvár	ny *	folt	9	-2	-3	6	Baja	.		8	0	-1	6
Rajka	.		-	-1	-3		Bácsalmás	.		8	-1	-2	
Sopron	.		12	0	-4	7	Izsák	.		7	-2	-3	
Sopronhorpács	.		13	0	-2	5	Kalocsa	.		8	-1	-2	
Káld	.		8	-3	-5		Kecskemét	.		7	-1	-4	5
Körmend	.		12	0	-1		Kiskunf. háza	ny *	1	-	-2	-	
Szentgotthárd	.		11	0	-1	6	Kiskunhalas	.		8	-2	-4	
Szombathely	.		11	0	-1	5	Kunszentmiklós	.		6	-1	-2	
Lenti	.		7	0	-3		Tiszakécske	2	1	7	-3	-3	
Letenye	.		6	0	-1		Balassagyarmat	.	folt	2	-4	-6	
Nagykanizsa	.		7	0	-3	6	Romhány	.	folt	4	-4	-6	
Zalaegerszeg	.		9	0	-1		Salgótarján	.	folt	2	-5	-8	
Farkasgyepű	-		-	-	-		Eger	.		-1	-4	-9	0
Keszthely	.		6	0	-3	6	Galyatető	.	folt	4	-10	-11	
Mencshely	.		7	-2	-3	5	Gyöngyös	.		6	-4	-8	-
Pápa	.		7	-1	-1	3	Kékestető	.	3	6	-10	-11	3
Sümeg	.		6	-1	-2		Kompolt	.		0	-4	-6	0
Tihany	.		10	0	-5		Lőrinci	.		5	-5	-7	
Veszprém	.		8	-2	-2		Poroszló	.		-1	-4	-4	
Zirc	.		5	-3	-5		Jászapáti	.		6	-3	-4	
Fonyód	.		-	0	0		Jászberény	.		7	-3	-5	
Homokszt. györgy	.		8	-1	-7	7	Karcag	.		4	-3	-4	
Kaposvár	.		7	0	-1		Szolnok	ny *	1 ep.	7	-2	-4	5
Marcali	.		7	-1	-3		Tiszaroff	.		6	-3	-5	
Siófok	.		8	1	0	7	Túrkeve	ny		8	-2	-3	4
Somogyszob	.		9	0	-1		Kistelek	.		8	-1	-2	
Tab	.		9	0	0		Makó	1 *	1	4	-3	-4	
Bábolna	.		7	-1	-3		Szeged	.		8	-2	-5	8
Esztergom	.		4	-1	-3		Szentes	ny *	1	7	-2	-3	
Kisbér	.		8	0	-2		Borsodnádasd	.		0	-7	-10	
Komárom	.		7	-1	-2		Füged	ny *	folt	-1	-3	-6	
Tatabánya	.		5	-2	-2		Hidasnémeti	1 *	2	2	-4	-6	
Alcsútdoboz	.		6	-1	-3		Jósvafő	.	folt	-3	-4	-6	0
Dunaújváros	.		7	-1	-2		Lillafüred	.		-2	-6	-8	
Martonvásár	.		6	-2	-3	2	Miskolc	.		-1	-7	-8	0
Mór	.		7	-2	-2		Putnok	.		-1	-6	-8	
Nagyhörcsökp.	.		8	-1	-2		Sárospatak	ny *	folt	0	-3	-6	0
Szabadbattyán	.		8	-1	-3		Szendrőlád	.	folt	-1	-	-	
Tregszemcse	.		9	-1	-3	7	Tokaj	.	folt	1	-3	-4	
Lengyel	.		6	-2	-4		Kisvárda	ny *	folt	0	-4	-5	0
Nagykónyi	.		8	-1	-2		Mátészalka	.		0	-7	-8	
Szekszárd	.		7	-4	-6		Nyíregyháza	.	folt	-1	-4	-6	0
Árpádtető	.		6	-2	-3		Nyírlugos	.	folt	-1	-4	-6	
Mohács	.		9	0	-4		Pátyod	.	folt	0	-5	-6	
Pécs	.		8	-1	-4	7	Tiszabecs	.	3	0	-4	-6	
Siklós	.		8	-1	-5		Vásárosnamény	ny *	3	0	-3	-5	
Szigetvár	.		8	0	-1		Záhony	ny *	1	0	-4	-5	
Bp. Lőrinc	.		7	-2	-3	4	Berettyóújfalu	.	1 ep.	1	-3	-5	
Bp. Met. Int.	.		7	0	-3	3	Debrecen	ny *	folt	0	-4	-7	0
Bp. Szab. hegy	.	folt	4	-4	-6	5	Hajdúdorog	.	folt	1	-5	-6	
Cegled	-		-	-	-		Hortobágy	.		-2	-4	-5	
Dobogókő	.	5	0	-7	-8		Körösszakál	.	folt	0	-4	-5	
Gödöllő	.	2	4	-2	-6	3	Polgár	.		-2	-3	-4	
Királyrét	.	folt	5	-3	-4		Békéscsaba	ny *	1	6	-2	-4	1
Monor	.		6	-4	-5		Mezőhegyes	ny *	folt	6	-2	-4	2
Nagykáta	.	folt	7	-3	-3		Orosháza	1 *	1	8	-2	-3	4
Örkény	.		6	-2	-3		Szarvas	1 *	1	6	-2	-3	5
Szentendre	.		6	-1	-2		Szeghalom	.		3	-2	-4	

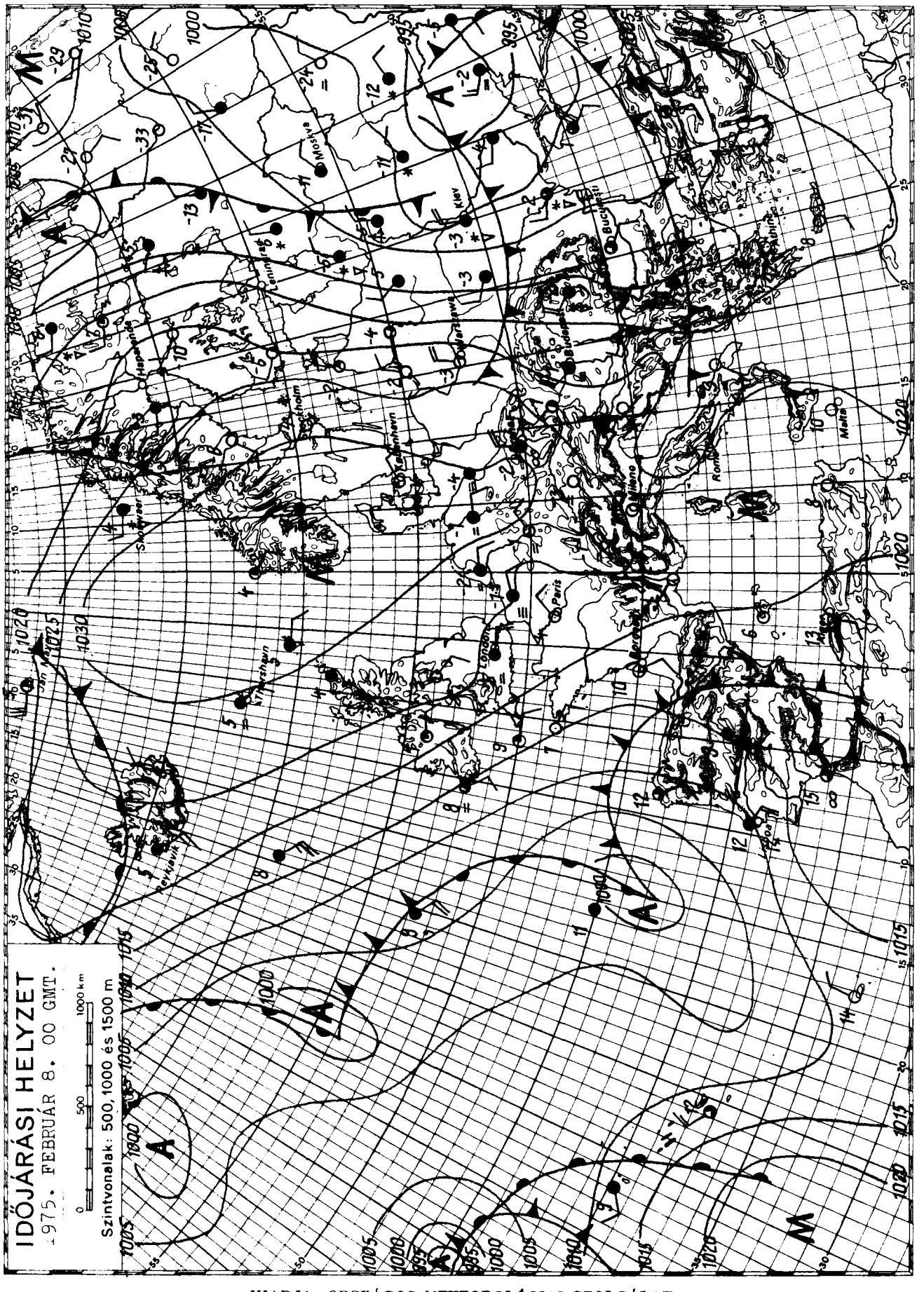

KIADJA: ORSZÁGOS METEOROLÓGIAI SZOLGÁLAT

Készíti: Központi Előrejelző Intézet Előrejelző Osztálya — T.: 273-018 — Megjelenik naponként —

Évi előfizetési díja: 720,—Ft — Megrendelhető: 1024 Budapest, II., Kitaibel Pál u. 1. Telefon: 353-500,

Kiadásért felel: az OMSZ elnöke — Szerkesztésért felel: a KEI igazgatója

IDŐJÁRÁSI NAPIJELENTÉS

ЕЖЕДНЕВНЫЙ МЕТЕОРОЛОГИЧЕСКИЙ БЮЛЛЕТЕНЬ · DAILY WEATHER REPORT
BULLETIN QUOTIDIEN DE TEMPS · TÄGLICHER WETTERBERICHT

88. évfolyam 40. szám + Budapest + 1975. február 9. vasárnap

Az időjárási helyzet és a várható időjárás:

Európának a Brit-szigetektől és a Skandináv-félsziget déli részétől a Fekete-tenger térségéig terjedő, mintegy 1000-1500 km széles területén a lassú leszálló légmozgások határozzák meg az időjárást. Az emlitett területen általában kevés a felhő és számottevő csapadék sehol sem hullik. Változékony, csapadékos időjárás a kontinens északkeleti részén, valamint a Szovjetunió európai területének egyes vidékein található. Az emlitett területeken többfelé havazik és helyenként -25, -30 fokig süllyed hajnalban a hőmérséklet.

Hazánkban szombaton felhőátvonulások voltak, amit néhány helyen futó havazás, hózápor kisért, de a ma reggel 7 óráig lehullott csapadék mennyisége sehol sem érte el az 1 mm-t. A napsütés időtartama országosan 7, 9 óra között váltakozott, ennek ellenére a legmagasabb nappali hőmérséklet csak -1, +4 fok között volt. Az esti órákra a napközben még többfelé erős, helyenként viharos északnyugati szél mérséklődött, igy hajnalra általában -5, -9, az Északi-hegyvidéken helyenként -10, -13 fokig hült le a levegő. Vasárnap délelőtt derült, száraz idő volt. A hőmérséklet 11 órára a zavartalan napsütés eredményeként -2, +2 fokig emelkedett.

Ma 12 órakor Budapesten a hőmérséklet 0 fok, a tengerszintre átszámitott légnyomás 770 mm, alig változik.

Várható időjárás hétfő estig:

Vasárnap derült, száraz, csendes idő, hétfőn észak felől kissé megnövekvő felhőzet, számottevő csapadék nélkül.
A hajnali, kora reggeli órákban helyenként köd, zúzmaraképződés.
Hétfőn napközben időnként megélénkülő északnyugati, északi szél.
Várható legalacsonyabb éjszakai hőmérséklet: -5, +1 fok,
legmagasabb nappali hőmérséklet hétfőn: 0, +5 fok között.

Rábai Attila s.k.

A hőmérséklet napi középértéke és eltérése a 100 évi átlagtól /Budapesten/:

1975. II. 8.: 0,5 C° +0,8 C°

1871 óta ezen a napon Budapesten előfordult

legmagasabb hőmérséklet: 12,5 C° /1894/,
legalacsonyabb hőmérséklet: -16,8 C° /1929/.

75.0049.

LEGMAGASABB HŐMÉRSÉKLET

197 5. II. 8.

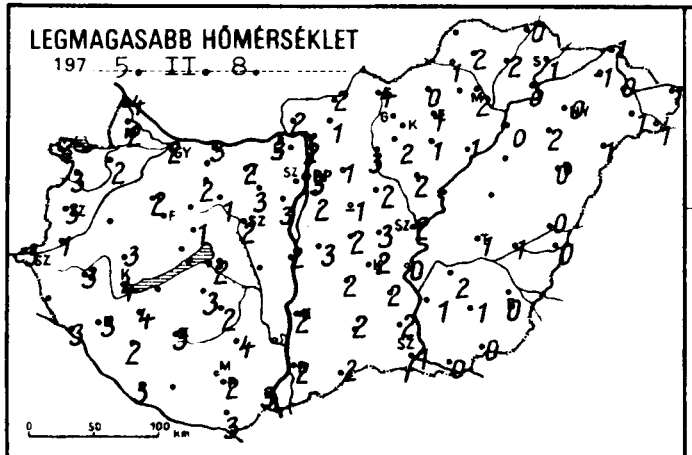

LEGALACSONYABB HŐMÉRSÉKLET

197 5. II. 9.

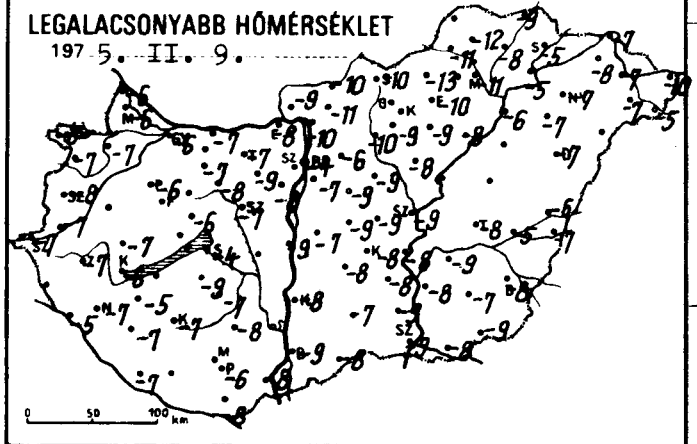

24 órás CSAPADÉKELOSZLÁS

197 5. II. 8. 7h -tól II. 9. 7h -ig.

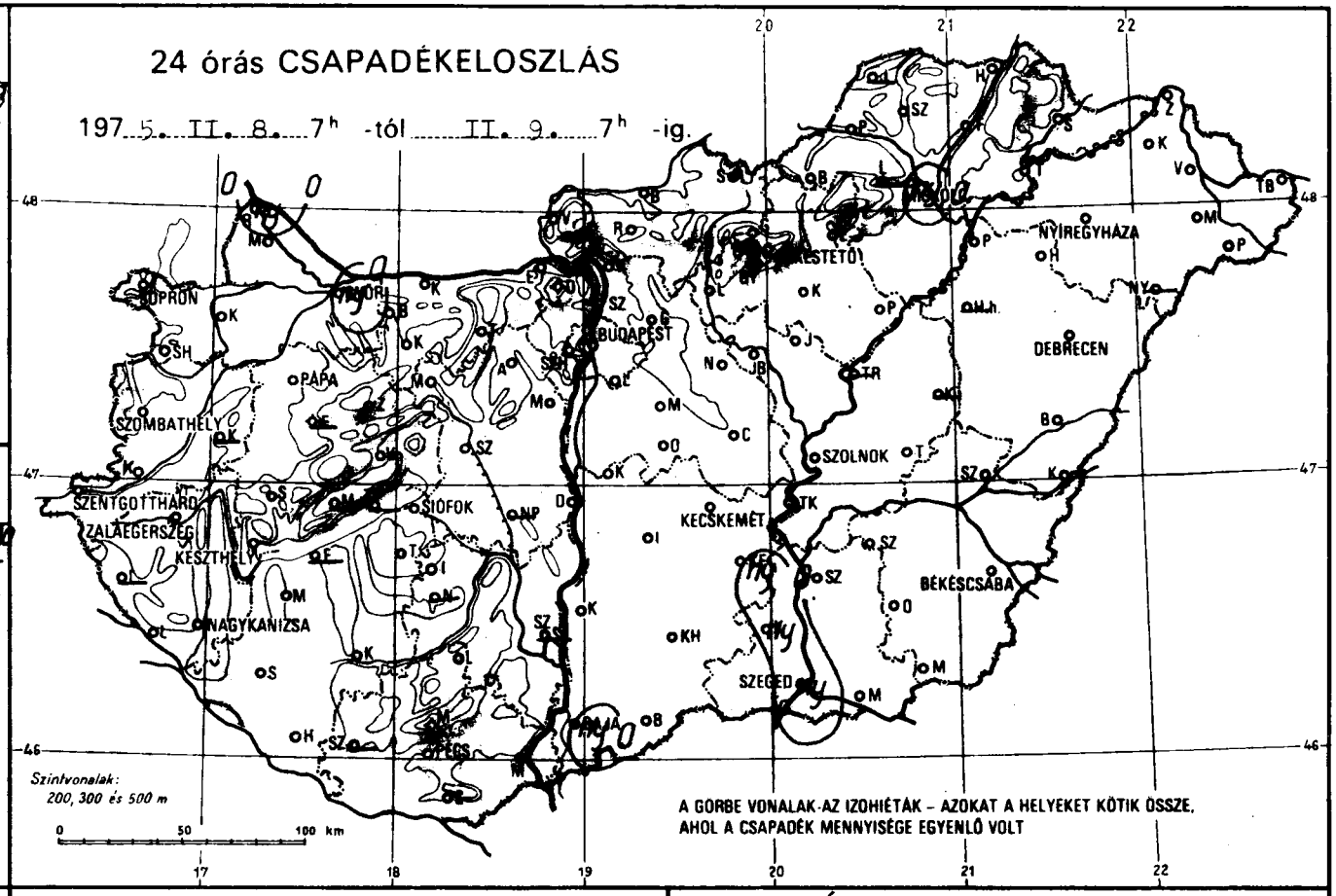

RADIÁCIÓS MINIMUM

197 5. II. 9.

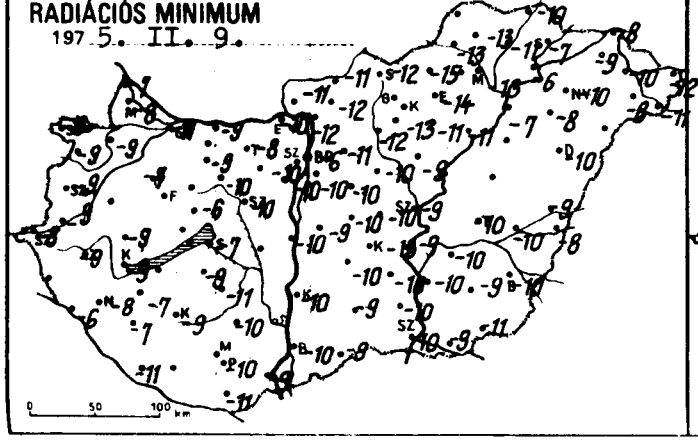

NAPFÉNYTARTAM

197 5. II. 8.

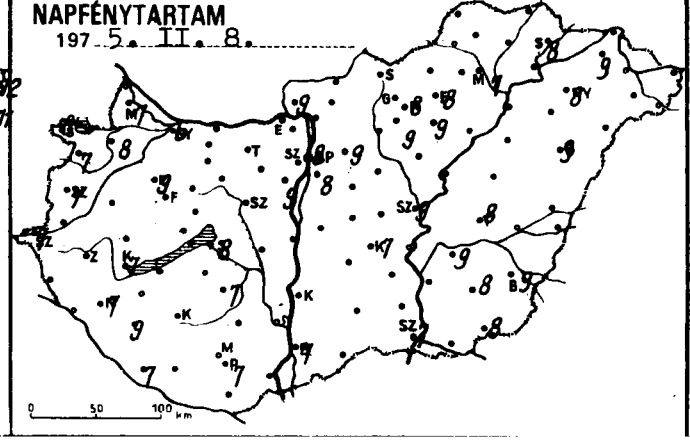

HÓ cm

197 5. II. 9. 7h

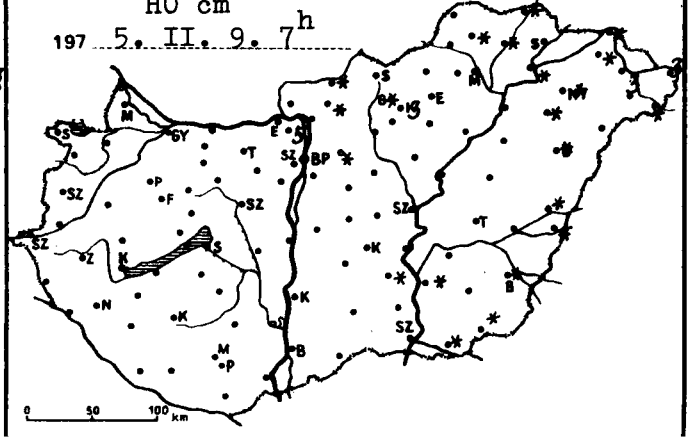

	197 5.II.9. 07 h -ig az utolsó 24 óra adatai							197 5.II.9. 07 h -ig az utolsó 24 óra adatai						
	csapadék (mm)	hó cm	max. hőmérséklet	min. hőmérséklet	rad. min.	napos órák		csapadék (mm)	hó cm	max. hőmérséklet	min. hőmérséklet	rad. min.	napos órák
Győr	ny		2	-6	-11	6	Vác	•		2	-10	-12	
Kapuvár	•		2	-7	-9	8	Vámosmikola	•		2	-9	-11	9
Mosonmagyaróvár	•		2	-6	-8	7	Baja	ny		2	-9	-10	7
Rajka	ny		4	-6	-7		Bácsalmás	•		2	-8	-9	
Sopron	•		2	-5	-8	8	Izsák	•		2	-8	-10	
Sopronhorpács	•		3	-7	-9	7	Kalocsa	•		2	-8	-10	
Káld	–		–	–	–		Kecskemét	•		2	-8	-13	7
Körmend	•		1	-7	-9		Kiskunf. háza	ny	folt	2	-8	-10	
Szentgotthárd	•		3	-7	-8	7	Kiskunhalas	•		2	-7	-9	
Szombathely	•		3	-8	-9	7	Kunszentmiklós	•		3	-7	-9	
Lenti	–		–	–	–		Tiszakécske	•		5	-8	-9	
Letenye	•		3	-5	-6		Balassagyarmat	•	folt	2	-10	-11	
Nagykanizsa	•		3	-7	-8	7	Romhány	•	folt	1	-11	-12	
Zalaegerszeg	•		3	-7	-9		Salgótarján	•		4	-10	-12	
Farkasgyepű	–		–	–	–		Eger	•		1	-10	-14	8
Keszthely	•		4	-6	-9	7	Galyatető	•	folt	-4	-10	-11	
Mencshely	–		–	–	–	–	Gyöngyös	•		2	-9	-13	9
Pápa	•		2	-6	-7	9	Kékestető	•	3	-4	-10	-14	8
Sümeg	•		3	-7	-9		Kompolt	•		1	-9	-11	9
Tihany	–		–	–	–		Lőrinci	•		3	-10	-12	
Veszprém	•		1	-6	-6		Poroszló	•		1	-8	-11	
Zirc	•		0	-8	-12		Jászapáti	•		2	-8	-9	
Fonyód	–		–	–	–		Jászberény	•		3	-8	-11	
Homokszt. györgy	•		3	-7	-11	7	Karcag	–		–	–	–	
Kaposvár	•		3	-7	-9		Szolnok	•		2	-9	-9	9
Marcali	•		4	-5	-7		Tiszaroff	–		–	–	–	
Siófok	•		2	-4	-7	8	Túrkeve	•		1	-8	-10	8
Somogyszob	•		4	-7	-7		Kistelek	ny		2	-9	-10	
Tab	•		3	-9	-9		Makó	•	folt	0	-8	-9	
Bábolna	•		2	-6	-8		Szeged	ny		1	-9	-10	7
Esztergom	•		3	-8	-10		Szentes	•	folt	1	-8	-10	
Kisbér	•		2	-7	-9		Borsodnádasd	•		0	-13	-15	
Komárom	•		3	-7	-9		Füged	•	folt	2	-8	-11	
Tatabánya	•		2	-7	-8		Hidasnémeti	•	folt	0	-9	-10	
Alcsútdoboz	•		3	-9	-10		Jósvafő	–		–	–	–	–
Dunaújváros	•		2	-7	-10		Lillafüred	–		–	–	–	
Martonvásár	•		3	-8	-10	9	Miskolc	ny		2	-11	-13	7
Mór	•		1	-8	-10		Putnok	•		1	-11	-13	
Nagyhörcsökp.	–		–	–	–		Sárospatak	•		1	-5	-7	8
Szabadbattyán	•		2	-7	-10		Szendrőlád	•	folt	2	-12	-13	
Iregszemcse	•		2	-7	-11	7	Tokaj	•	folt	0	-5	-6	
Lengyel	•		4	-8	-10		Kisvárda	•	folt	-1	-8	-9	9
Nagykónyi	–		–	–	–		Mátészalka	•		1	-7	-8	
Szekszárd	–		–	–	–		Nyíregyháza	•	folt	0	-7	-10	8
Ármánteto	•		0	-7	-7		Nyírlugos	–		–	–	–	
Mohács	•		3	-8	-9		Pátyod	•	folt	1	-5	-11	
Pecs	•		2	-6	-10	7	Tiszabecs	•	3	1	-10	-12	
Siklós	•		3	-8	-11		Vásárosnamény	•	3	0	-7	-10	
Szigetvár	–		–	–	–		Záhony	•	folt	-1	-7	-8	
Bp. Lőrinc	•		2	-7	-10	8	Berettyóújfalu	•	folt	0	-6	-9	
Bp. Met. Int.	•		3	-4	-6	8	Debrecen	•	folt	0	-7	-10	9
Bp. Szab. hegy	•	folt	1	-7	-10	8	Hajdúdorog	•	folt	2	-7	-8	
Cegléd	•		3	-9	-10		Hortobágy	–		–	–	–	
Dobogókő	•	5	-2	-9	-13	5	Körösszakál	•	folt	0	-7	-8	
Gödöllő	•	folt	1	-6	-11	9	Polgár	•		0	-6	-7	
Királyrét	–		–	–	–		Békéscsaba	•	folt	0	-8	-10	9
Monor	•		-1	-9	-10		Mezőhegyes	•	folt	0	-9	-11	8
Nagykáta	•		2	-9	-10		Orosháza	•		1	-7	-9	8
Örkény	•		2	-9	-10		Szarvas	•		2	-9	-10	9
Szentendre	•		4	-7	-8		Szeghalom	•		1	-5	-10	

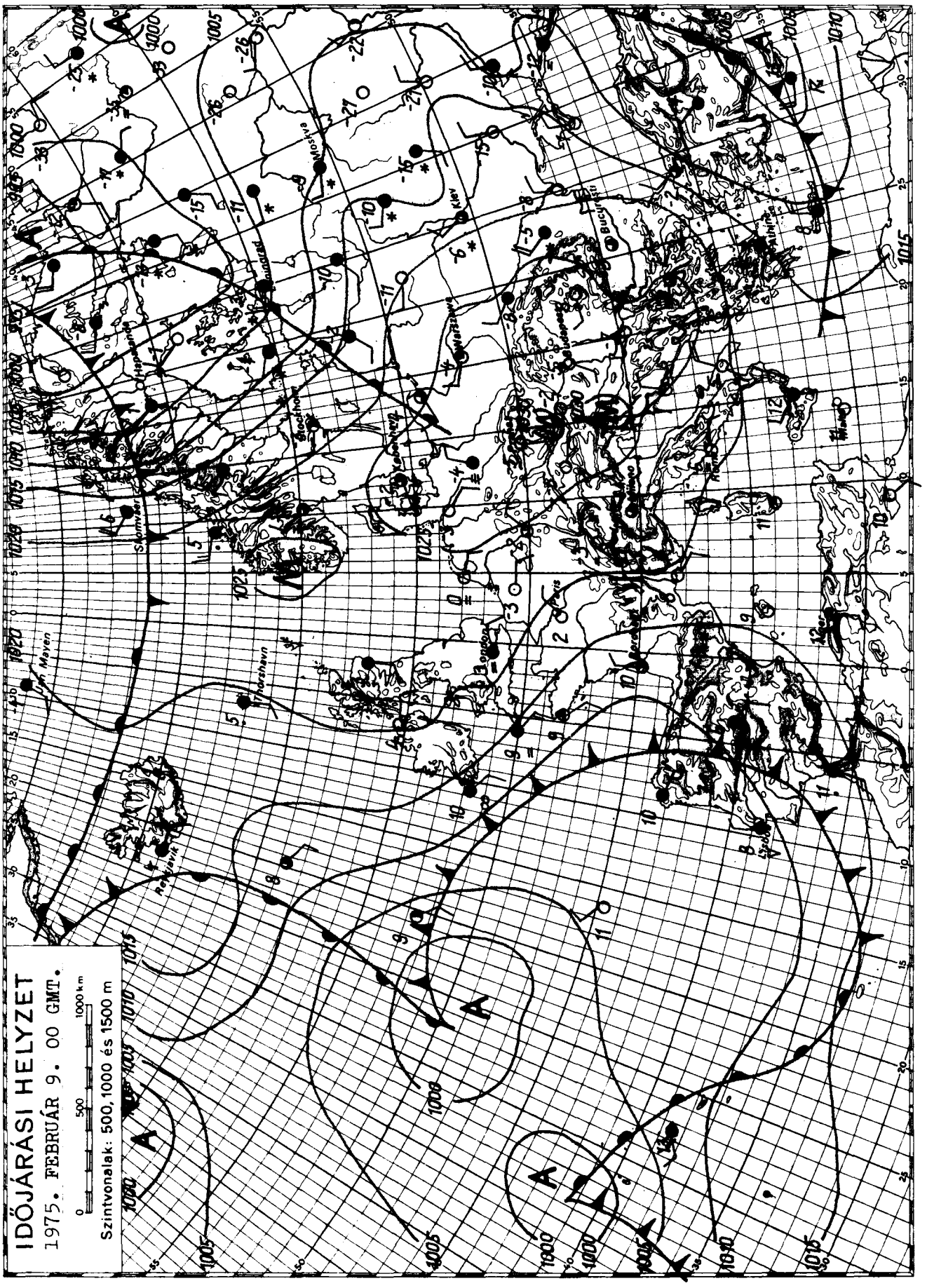

KIADJA: ORSZÁGOS METEOROLÓGIAI SZOLGÁLAT

Készíti: Központi Előrejelző Intézet Előrejelző Osztálya — T.: 273 - 018 — Megjelenik naponként —

Évi előfizetési díja: 720,—Ft — Megrendelhető: 1024 Budapest, II., Kitaibel Pál u. 1. Telefon: 353-500,

Kiadásért felel: az OMSZ elnöke — Szerkesztésért felel: a KEI igazgatója

IDŐJÁRÁSI NAPIJELENTÉS

ЕЖЕДНЕВНЫЙ МЕТЕОРОЛОГИЧЕСКИЙ БЮЛЛЕТЕНЬ · DAILY WEATHER REPORT
BULLETIN QUOTIDIEN DE TEMPS · TÄGLICHER WETTERBERICHT

88. évfolyam 41. szám + Budapest + 1975. február 10. hétfő

Az időjárási helyzet és a várható időjárás:

Az elmúlt 24 órában szárazföldünk időjárása lényegesen nem változott. Nyugat- és Közép-Európa, valamint Olaszország és a Balkán-félsziget fölött továbbra is nagy kiterjedésü magas nyomású légköri képződmény található. A felsorolt területeken leszálló légmozgások irányitják az időjárást. Az éjszakai órákban derült ég mellett igen erős a lehülés. Napközben száraz, napos az idő. Az Ibériai-félszigeten, valamint a Skandináv-félszigeten felhős, helyenként esős az időjárás. A Szovjetunió európai területének legnagyobb részén egészen a Fekete-tenger medencéjéig sokfelé havazik. A következő 36 órában a Kárpát-medence időjárása még lényegesen nem változik.

Hazánkban vasárnap kevés volt a felhő, általában 6, 9 órán át sütött a nap. Csapadékot sehonnan sem jelentettek. A legmagasabb nappali hőmérséklet 0, +5 fok között alakult. Ma hajnalra általában -4, -9, északkeleten -9, -12 fokig hült le a levegő. Délelőtt felhőtlen, helyenként párás, Miskolcon ködös idő volt. A köd 11 órára Miskolcon is feloszlott. A hőmérséklet 11 órakor -3, +3 fok között váltakozott.

Ma 12 órakor Budapesten a hőmérséklet 2 fok, a tengerszintre átszámitott légnyomás 767 mm, gyengén süllyed.

Várható időjárás kedd estig:

Kevés felhő, a hajnali és reggeli órákban helyenként párás, ködös idő, csapadék nélkül.
Mérsékelt, változó irányú szél.
Várható legalacsonyabb éjszakai hőmérséklet: -5, -10,
legmagasabb nappali hőmérséklet kedden: 0, +5 fok között.

Bartha Péterné s.k.

TÁVOLABBI KILÁTÁSOK PÉNTEK REGGELIG:

Lassan növekvő felhőzet, az időszak végén havas eső, havazás. Az éjszakai fagyok mérséklődnek.
A legalacsonyabb éjszakai hőmérséklet: eleinte -5, -10, később -1, -5 fok között.
A legmagasabb nappali hőmérséklet: +2, +7 fok között.
Jelentős mennyiségü csapadék /legalább 5 mm/ az ország területének 30 százalékán várható, az időszak végén.

KÖZÉPTÁVU ELŐREJELZŐ OSZTÁLY

A hőmérséklet napi középértéke és eltérése a 100 évi átlagtól /Budapesten/:

1975. II. 9.: -0,8 C° -0,9 C°

1871 óta ezen a napon Budapesten előfordult

legmagasabb hőmérséklet: 13,5 C° /1928/,
legalacsonyabb hőmérséklet: -19,0 C° /1917/.

75.0050.

LEGMAGASABB HŐMÉRSÉKLET

1975. II. 9.

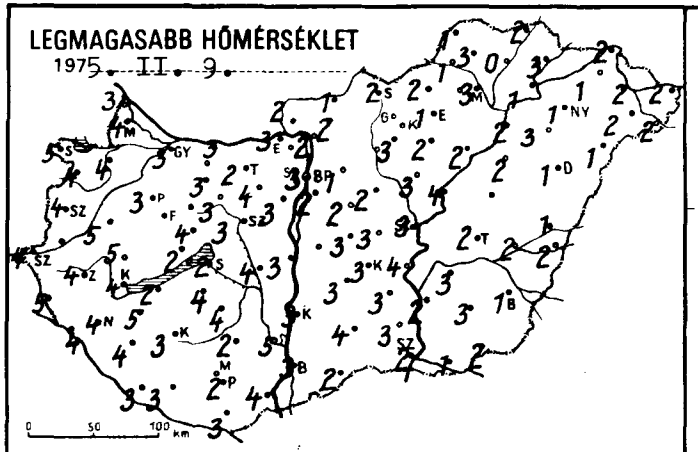

LEGALACSONYABB HŐMÉRSÉKLET

1975. II. 10.

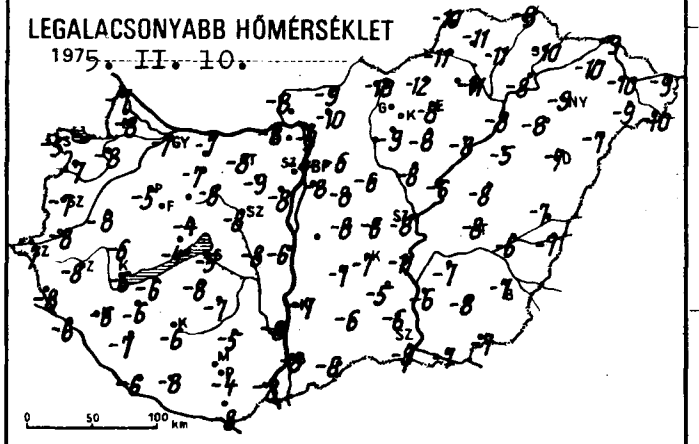

24 órás CSAPADÉKELOSZLÁS

1975. II. 9. 7^{h} -tól II. 10. 7^{h} -ig.

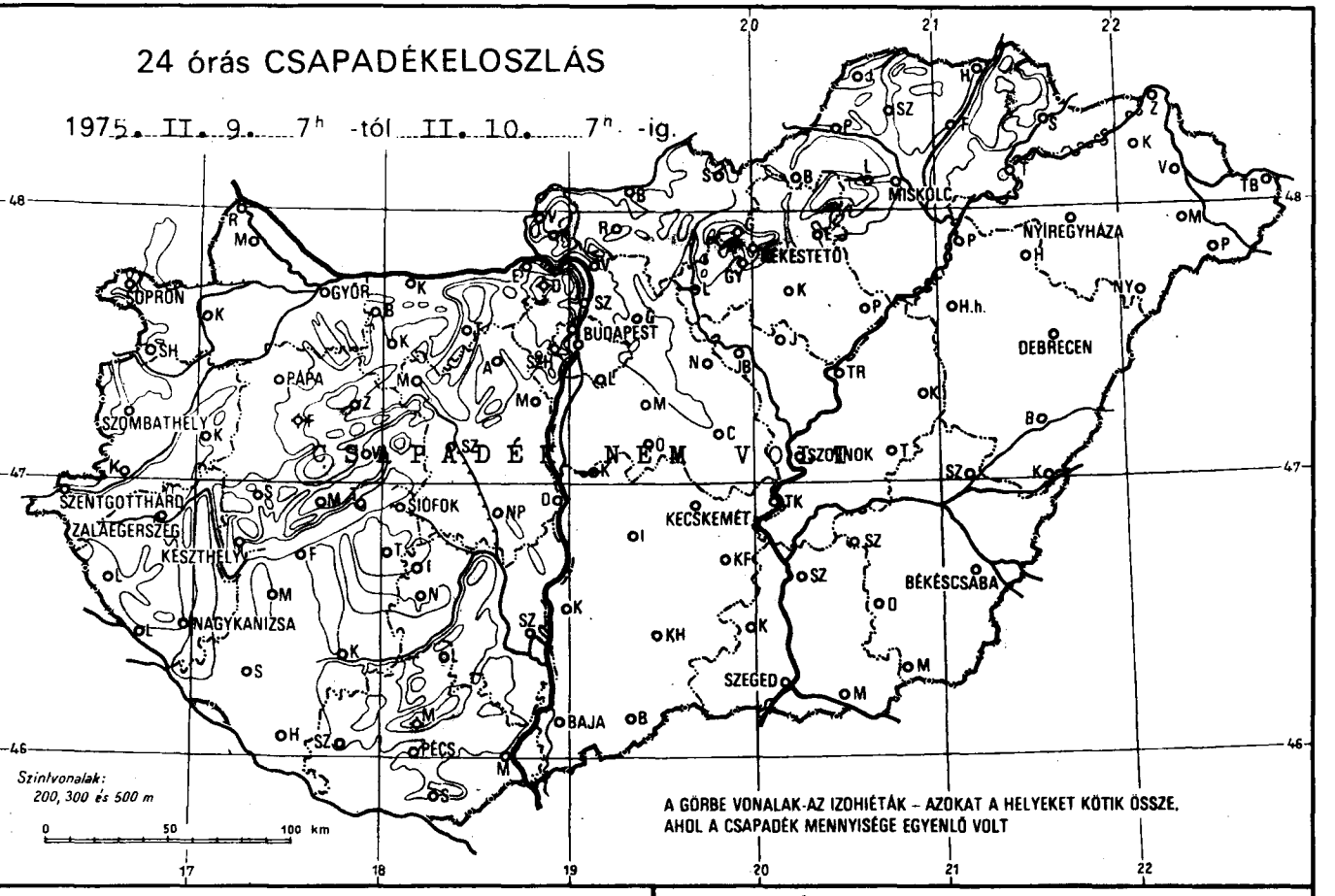

RADIÁCIÓS MINIMUM

1975. II. 10.

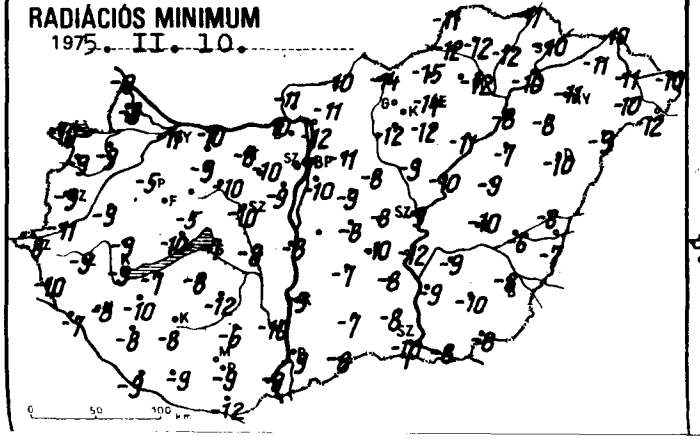

NAPFÉNYTARTAM

1975. II. 9.

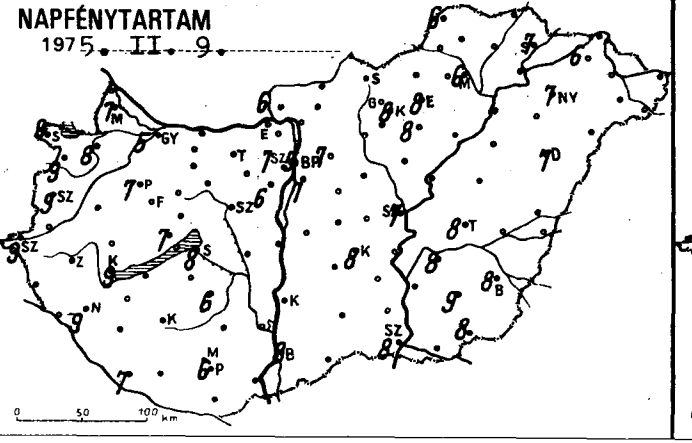

HÓ cm

1975. II. 10. 7^{h}

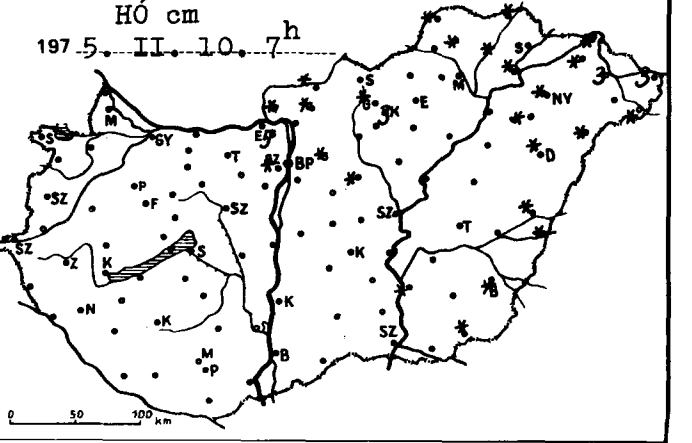

	1975.II.10. 07 h -ig az utolsó 24 óra adatai					
	csapadék (mm)	hó cm	max. hőmérséklet	min. hőmérséklet	rad. min.	napos órák
Győr	.		3	-7	-11	5
Kapuvár	. V		4	-8	-9	8
Mosonmagyaróvár	. V		4	-8	-9	7
Rajka	. ⌴		3	-7	-9	
Sopron	.		5	-5	-10	9
Sopronhorpács	. ⌴		4	-7	-9	9
Káld	. V		5	-8	-9	
Körmend	.		-	-8	-11	
Szentgotthárd	.		4	-7	-8	9
Szombathely	.		4	-7	-9	9
Lenti	. V		5	-8	-10	
Letenye	.		4	-6	-7	
Nagykanizsa	.		4	-6	-8	9
Zalaegerszeg	. V		4	-8	-9	
Farkasgyepű	.		2	-6	-6	
Keszthely	.		4	-6	-9	9
Mencshely	.		2	-5	-8	7
Pápa	.		3	-5	-5	7
Sümeg	. ⌴		5	-6	-9	
Tihany	. ⌴		2	-4	-10	
Veszprém	. ⌴		4	-4	-5	
Zirc	. V		3	-8	-12	
Fonyód	. V		2	-6	-7	
Homokszt. györgy	. ⌴		3	-6	-9	7
Kaposvár	. ⌴		3	-6	-8	
Marcali	. ⌴		5	-6	-10	
Siófok	.		2	-5	-7	8
Somogyszob	.		4	-7	-8	
Tab	.		4	-8	-8	
Bábolna	.		2	-6	-7	
Esztergom	. V		3	-8	-10	
Kisbér	.		3	-7	-9	
Komárom	. ⌴		3	-7	-10	
Tatabánya	. ⌴		2	-8	-8	
Alcsútdoboz	. ⌴		4	-9	-10	
Dunaújváros	.		3	-6	-8	
Martonvásár	.		3	-8	-9	6
Mór	. ⌴		3	-8	-10	
Nagyhörcsökp.	.		4	-8	-8	
Szabadbattyán	. V		3	-8	-10	
Iregszemcse	.		4	-7	-12	6
Lengyel	.		2	-5	-6	
Nagykónyi	.		3	-8	-9	
Szekszárd	.		5	-8	-10	
Mánteető	.		2	-4	-5	
Mohács	.		4	-8	-9	
Pécs	.		2	-4	-9	6
Siklós	. ⌴		3	-8	-12	
Szigetvár	.		3	-8	-9	
Bp. Lőrinc	. = V		2	-8	-10	7
Bp. Met. Int.	. ⌴ = V		3	-4	-7	5
Bp. Szab. hegy	.	folt	1	-5	-8	7
Cegléd	. V		3	-6	-8	
Dobogókő	.	5	-2	-6	-9	
Gödöllő	.	folt	1	-6	-11	7
Királyrét	.	folt	2	-11	-11	
Monor	.		2	-8	-9	
Nagykáta	. = ⌴	folt	2	-6	-8	
Örkény	.		3	-8	-8	
Szentendre	.		4	-7	-8	

Árpádtető

	1975.II.10. 07 h -ig az utolsó 24 óra adatai					
	csapadék (mm)	hó cm	max. hőmérséklet	min. hőmérséklet	rad. min.	napos órák
Vác	. ⌴ V		2	-9	-12	
Vámosmikola	.		2	-8	-11	6
Baja	.		3	-8	-9	8
Bácsalmás	. ⌴ V		2	-6	-8	
Izsák	.		3	-7	-7	
Kalocsa	.		3	-7	-9	
Kecskemét	. =		3	-7	-10	8
Kiskunf. háza	. ⌴		3	-5	-8	
Kiskunhalas	.		4	-6	-7	
Kunszentmiklós	-		-	-	-	
Tiszakécske	. V		4	-11	-12	
Balassagyarmat	.	folt	1	-9	-10	
Romhány	.	folt	2	-10	-11	
Salgótarján	. ≋		2	-10	-14	
Eger	.		1	-8	-14	8
Galyatető	.	folt	-3	-4	-8	
Gyöngyös	.		3	-9	-12	
Kékestető	.	3	-4	-8	-10	8
Kompolt	.		2	-8	-12	8
Lőrinci	-		-	-	-	
Poroszló	. = ⌴		2	-8	-11	
Jászapáti	. ⌴		3	-8	-9	
Jászberény	. V		3	-8	-10	
Karcag	.		3	-8	-9	
Szolnok	. =		3	-8	-9	7
Tiszaroff	.		4	-6	-10	
Túrkeve	.		2	-8	-10	8
Kistelek	. = V		3	-6	-8	
Makó	.		1	-7	-8	
Szeged	. =		2	-9	-10	8
Szentes	.	folt	2	-6	-9	
Borsodnádasd	. ⌴		2	-12	-15	
Füged	. ⌴	folt	0	-11	-12	
Hidasnémeti	.	folt	2	-9	-11	
Jósvafő	.	folt	1	-10	-11	6
Lillafüred	-		-	-	-	
Miskolc	. =		3	-11	-12	6
Putnok	. V		1	-11	-12	
Sárospatak	. ⌴		3	-10	-10	7
Szendrőlád	.	folt	3	-11	-12	
Tokaj	. V	folt	1	-8	-10	
Kisvárda	.	folt	1	-10	-11	6
Mátészalka	. =		2	-9	-10	
Nyíregyháza	. =	folt	1	-9	-11	7
Nyírlugos	.	folt	1	-7	-9	
Pátyod	.	folt	2	-10	-12	
Tiszabecs	.	3	2	-9	-10	
Vásárosnamény	.	3	2	-10	-11	
Záhony	. ⌴	folt	2	-9	-10	
Berettyóújfalu	.	folt	1	-7	-8	
Debrecen	.	folt	1	-7	-10	7
Hajdúdorog	.	folt	3	-8	-8	
Hortobágy	.		2	-5	-7	
Körösszakál	.	folt	2	-7	-7	
Polgár	.		2	-8	-8	
Békéscsaba	.	folt	1	-7	-8	8
Mezőhegyes	. ⌴	folt	2	-7	-8	8
Orosháza	.		3	-8	-10	9
Szarvas	.		3	-7	-9	8
Szeghalom	.		2	-6	-6	

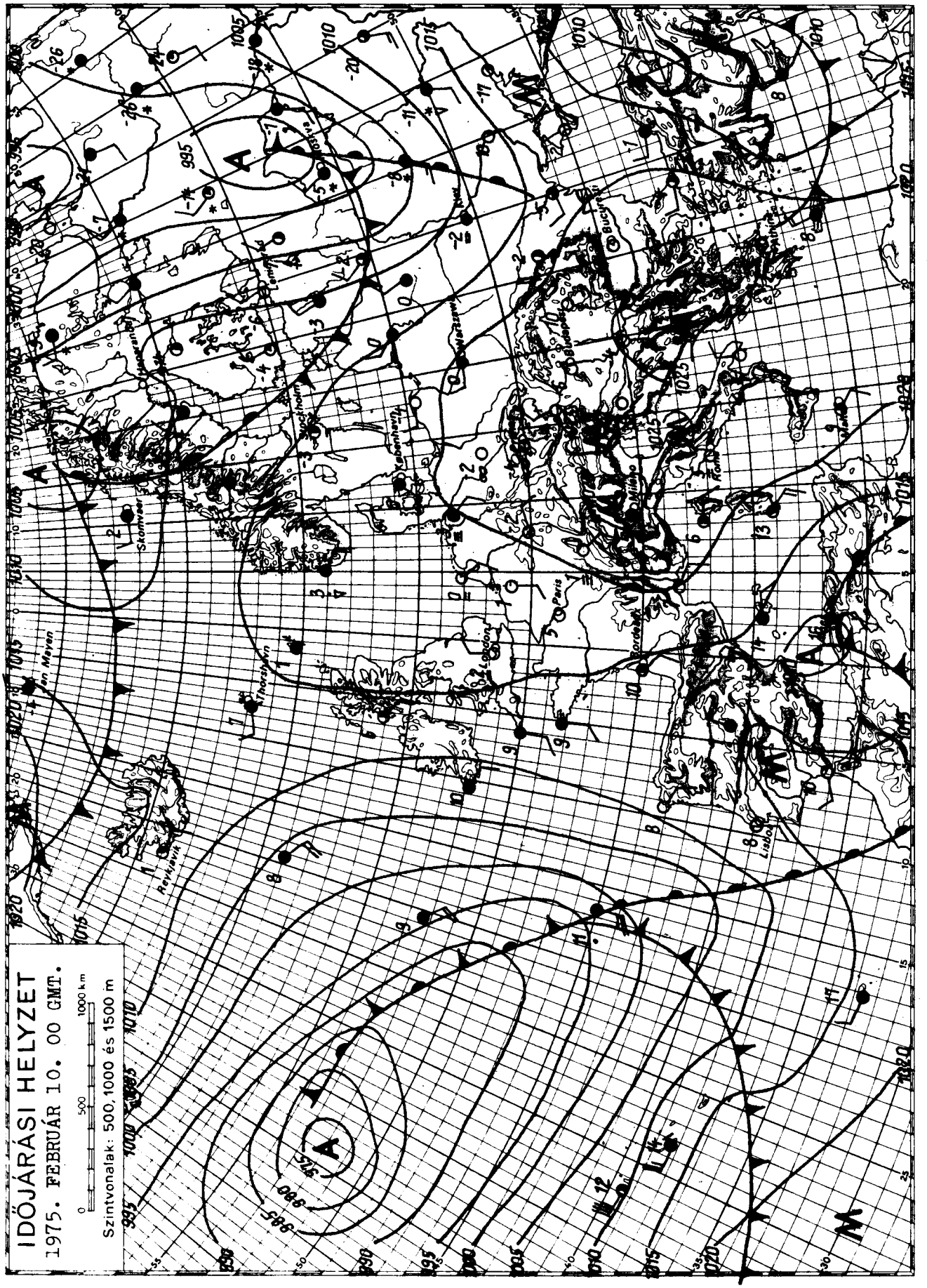

KIADJA: ORSZÁGOS METEOROLÓGIAI SZOLGÁLAT

Készíti: Központi Előrejelző Intézet Előrejelző Osztálya — T.: 273 - 018 — Megjelenik naponként —

Évi előfizetési díja: 720,—Ft — Megrendelhető: 1024 Budapest, II., Kitaibel Pál u. 1. Telefon: 353-500,

Kiadásért felel: az OMSZ elnöke — Szerkesztésért felel: a KEI igazgatója

IDŐJÁRÁSI NAPIJELENTÉS

ЕЖЕДНЕВНЫЙ МЕТЕОРОЛОГИЧЕСКИЙ БЮЛЛЕТЕНЬ • DAILY WEATHER REPORT
BULLETIN QUOTIDIEN DE TEMPS • TÄGLICHER WETTERBERICHT

88. évfolyam 42. szám + Budapest + 1975. február 11. kedd

Az időjárási helyzet és a várható időjárás:

A szárazföldünk középső része felett napok óta fennálló magas nyomású légköri képződmény az elmúlt 24 óra folyamán fokozatosan gyengült és délkelet felé helyeződött át. Ma reggel az Alpok és a Kárpátok környékén, valamint a Balkán-félszigeten még általában kevés volt a felhő, helyenként köd képződött, napközben párás, csendes, száraz az idő. Európa nyugati partvidékén az óceáni léghullámok hatására szórványosan esik az eső, az évszakhoz képest enyhe az időjárás. Észak-Európában, valamint a Szovjetunió európai területének nagy részén a sarkvidéki hideg levegő sokfelé havazást, hózáport, néhány helyen hófúvást okoz. A következő 36 óra folyamán még nagyobb változás nem várható, párás, helyenként ködös lesz az idő.

Hazánkban hétfőn az ország nagy részén 5, 9 órás napsütést észleltek. A hőmérséklet napközben általában 4 és 8 fok között alakult, de az északi, északkeleti megyék néhány ködös helyén csak -1, +3 fok közötti maximum-hőmérsékletet mértek. Csapadékot sehonnan sem jelentettek. A hajnali óráktól kezdve az északi, északkeleti országrészben újabb köd keletkezett, néhány helyen zúzmaralerakódással. Kedd hajnalra elég szeszélyes területi eloszlásban -1, -8, de az Északi-középhegység vidékén -9, -12 fokig hült le a levegő. Ma délelőtt kevés volt a felhő, a hőmérséklet 11 órakor a ködös Miskolcon csak -4 fok volt, máshol +1, +6 fok között váltakozott.

Ma 12 órakor Budapesten a hőmérséklet 3 fok, a tengerszintre átszámitott légnyomás 764 mm, alig változik.

Várható időjárás szerda estig:

Kedden kevés felhő, párás, száraz idő.
Szerdán kissé megnövekvő felhőzet, csapadék nélkül.
Elsősorban éjszaka és reggel több helyen köd, néhány helyen zúzmaraképződés.
Mérsékelt, időnként megélénkülő déli szél.
Várható legalacsonyabb éjszakai hőmérséklet: -3, -8,
legmagasabb nappali hőmérséklet szerdán: általában 4, 8 fok között, a tartósan ködös helyeken 0 fok körül.

Vadkerti Ferenc s.k.

A hőmérséklet napi középértéke és eltérése a 100 évi átlagtól /Budapesten/:

1975. II. 10.:	+0,4 C°	+0,5 C°

1871 óta ezen a napon Budapesten előfordult

legmagasabb hőmérséklet: 15,4 C° /1925/,
legalacsonyabb hőmérséklet: -21,8 C° /1929/.

75.0051.

LEGMAGASABB HŐMÉRSÉKLET

197 5. II. 10.

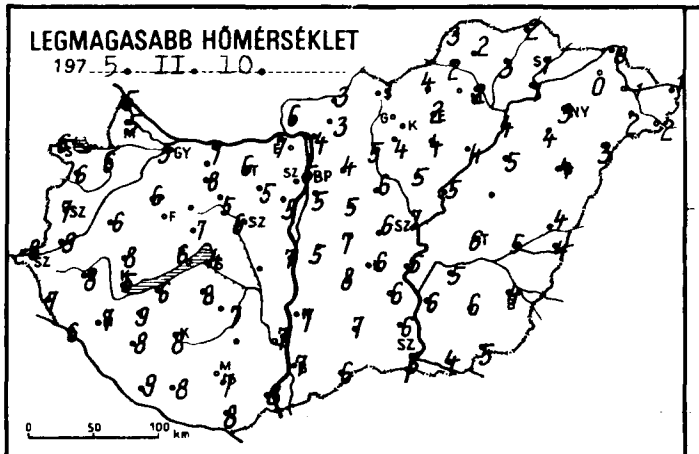

LEGALACSONYABB HŐMÉRSÉKLET

197 5. II. 11.

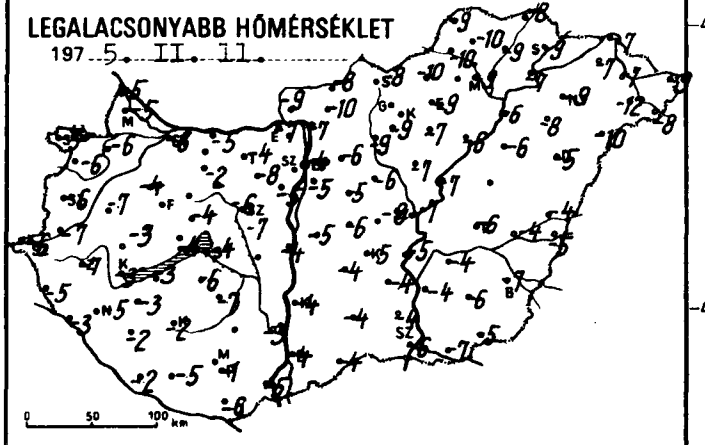

RADIÁCIÓS MINIMUM

197 5. II. 11.

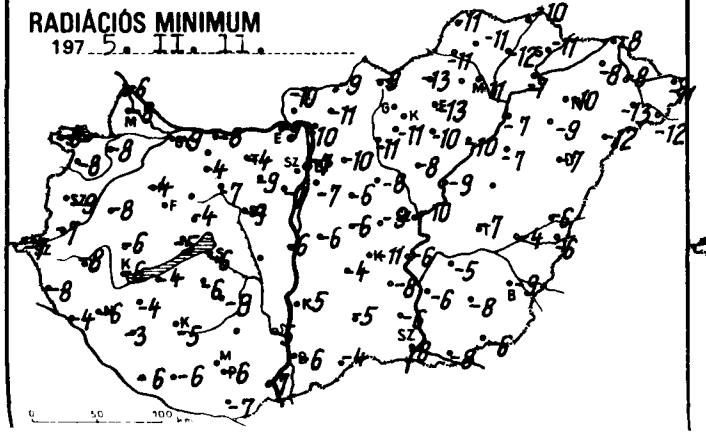

24 órás CSAPADÉKELOSZLÁS

197 5. II. 10. 7h -tól II. 11. 7h -ig.

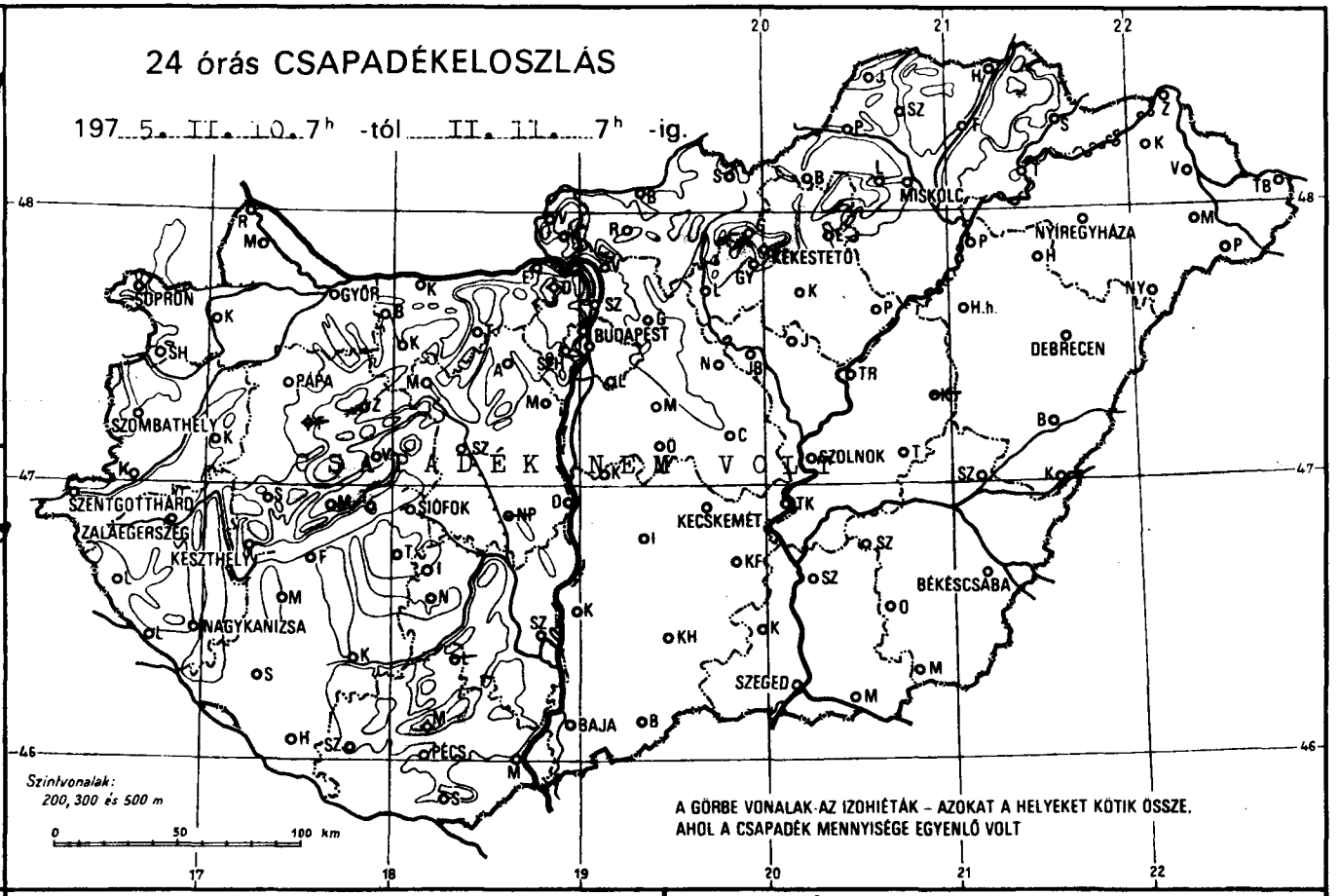

NAPFÉNYTARTAM

197 5. II. 10.

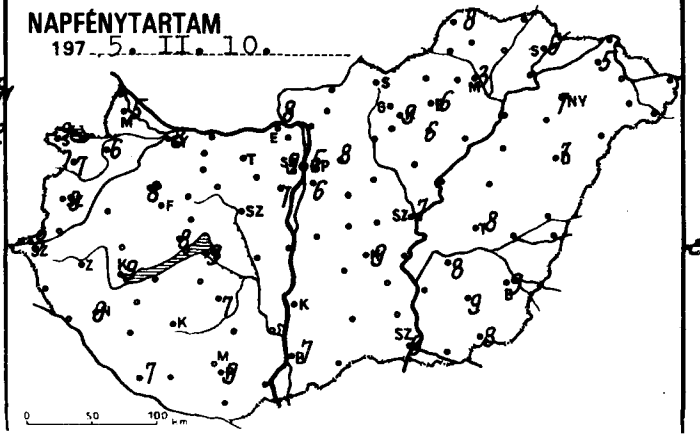

HÓ cm

197 5. II. 11. 7h

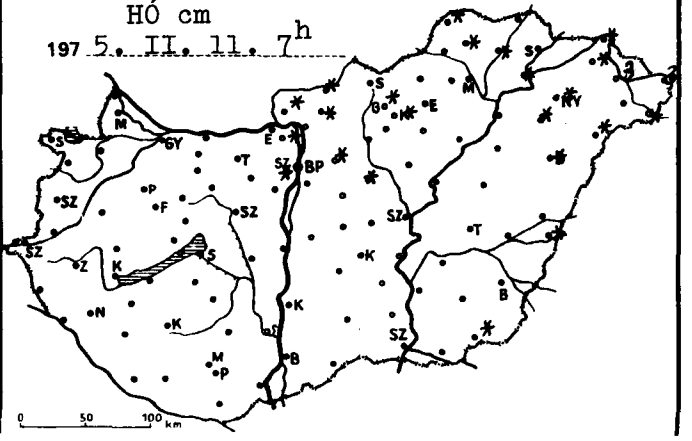

	197 2.11.11. 07 h -ig az utolsó 24 óra adatai							197 2.11.11. 07 h -ig az utolsó 24 óra adatai						
	csapadék (mm)	hó cm	max. hőmérséklet	min. hőmérséklet	rad. min.	napos órák		csapadék (mm)	hó cm	max. hőmérséklet	min. hőmérséklet	rad. min.	napos órák
Győr	• =		5	-6	-9	8	Vác	• ⌴ ¥		4	-7	-10	
Kapuvár	• V		6	-6	-8	6	Vámosmikola	• V		6	-9	-10	8
Mosonmagyaróvár	• V		5	-5	-8	5	Baja	•		7	-4	-6	7
Rajka	• ⌴		5	-5	-6		Bácsalmás	• ⌴		6	-4	-4	
Sopron	• =		6	-5	-6	9	Izsák	•		8	-4	-4	
Sopronhorpács	• ⌴		6	-6	-8	7	Kalocsa	•		7	-4	-5	
Káld	• V		6	-7	-8		Kecskemét	• =		6	-5	-11	9
Körmend	•		9	-7	-7		Kiskunf. háza	• ⌴		6	-4	-8	
Szentgotthárd	•		8	-6	-7	8	Kiskunhalas	•		7	-4	-5	
Szombathely	• =		7	-6	-9	8	Kunszentmiklós	•		5	-5	-6	
Lenti	• V		7	-5	-8		Tiszakécske	• V		5	-5	-6	
Letenye	•		6	-3	-4		Balassagyarmat	• V	folt	3	-8	-9	
Nagykanizsa	•		7	-5	-6	9	Romhány	• ¥	folt	3	-10	-11	
Zalaegerszeg	• V		8	-7	-8		Salgótarján	• V		1	-8	-9	
Farkasgyepű	-		-	-	-		Eger	• V		2	-9	-13	6
Keszthely	•		5	-3	-6	9	Galyatető	•	folt	3	-4	-5	
Mencshely	•		5	-3	-5	8	Gyöngyös	•		4	-9	-11	
Pápa	•		6	-4	-4	8	Kékestető	•	folt	1	-5	-6	9
Sümeg	• ⌴		8	-3	-6		Kompolt	•		4	-7	-10	6
Tihany	• ⌴		6	-4	-5		Lőrinci	• ≡ ⌴		5	-9	-11	
Veszprém	• ⌴		7	-4	-4		Poroszló	• ⌴		4	-6	-10	
Zirc	• V		8	-5	-9		Jászapáti	• ⌴		5	-7	-8	
Fonyód	• V		6	-3	-4		Jászberény	• ¥		6	-8	-10	
Homokszt. györgy	• ⌴		9	-2	-6	7	Karcag	-		-	-	-	
Kaposvár	• ⌴		8	-2	-5		Szolnok	• =		7	-7	-10	7
Marcali	• ⌴		9	-3	-4		Tiszaroff	•		5	-7	-9	
Siófok	• =		4	-4	-6	9	Túrkeve	• V		6	-6	-7	8
Somogyszob	•		8	-2	-3		Kistelek	• V		6	-4	-6	
Tab	•		8	-6	-6		Makó	•		4	-7	-8	
Bábolna	• ⌴		6	-6	-8		Szeged	• =		6	-6	-8	9
Esztergom	• ¥		7	-7	-9		Szentes	•		6	-4	-6	
Kisbér	• ≡		8	-2	-4		Borsodnádasd	• V ⌴		4	-10	-13	
Komárom	• ⌴		7	-5	-8		Fügöd	• ¥	folt	3	-9	-12	
Tatabánya	• ⌴		6	-4	-4		Hidasnémeti	• =		2	-8	-10	
Alcsútdoboz	• = ⌴		5	-8	-9		Jósvafő	• ≡	folt	3	-9	-11	8
Dunaújváros	•		7	-4	-6		Lillafüred	• V		0	-9	-11	
Martonvásár	•		5	-5	-7	7	Miskolc	• ≡		2	-9	-11	3
Mór	• ≡ ⌴		5	-6	-7		Putnok	• ¥		2	-10	-11	
Nagyhörcsökp.	-		-	-	-		Sárospatak	• ¥		1	-9	-11	6
Szabadbattyán	• ≡ ⌴		6	-7	-9		Szendrőlád	• ≡	folt	2	-10	-11	
Iregszemcse	•		7	-7	-9	7	Tokaj	• V =	folt	1	-7	-7	
Lengyel	-		-	-	-		Kisvárda	•	folt	0	-7	-8	5
Nagykónyi	•		6	-4	-4		Mátészalka	• =		2	-12	-13	
Szekszárd	•		7	-3	-5		Nyíregyháza	•	folt	3	-9	-10	7
Kárpátetető	•		7	1	-1		Nyírlugos	• ⌴	folt	3	-10	-12	
Mohács	•		8	-5	-7		Pátyod	• V	folt	2	-8	-12	
Pécs	•		7	-1	-6	9	Tiszabecs	•	3	1	-9	-11	
Siklós	• ⌴		8	-6	-7		Vásárosnamény	• ⌴	3	-1	-7	-8	
Szigetvár	•		8	-5	-6		Záhony	• ⌴	folt	0	-7	-8	
Bp. Lőrinc	•		5	-5	-7	6	Berettyóújfalu	• ⌴		4	-4	-6	
Bp. Met. Int.	• V		5	-4	-7	5	Debrecen	•	folt	4	-5	-7	7
Bp. Szab. hegy	• ⌴	folt	4	-3	-6	9	Hajdúdorog	•	folt	4	-8	-9	
Cegléd	• ¥		6	-8	-9		Hortobágy	•		5	-6	-7	
Dobogókő	•	folt	4	-2	-8		Körösszakál	•	folt	4	-5	-6	
Gödöllő	•	folt	4	-6	-10	8	Polgár	•		4	-6	-7	
Királyrét	•	folt	4	-10	-10		Békéscsaba	• =		4	-7	-9	9
Monor	•		5	-5	-6		Mezőhegyes	• ⌴	folt	5	-5	-6	8
Nagykáta	• ≡ ⌴	folt	6	-6	-8		Orosháza	•		6	-6	-8	9
Örkény	•		7	-6	-6		Szarvas	•		5	-4	-5	8
Szentendre	•		5	-6	-6		Szeghalom	•		5	-4	-4	

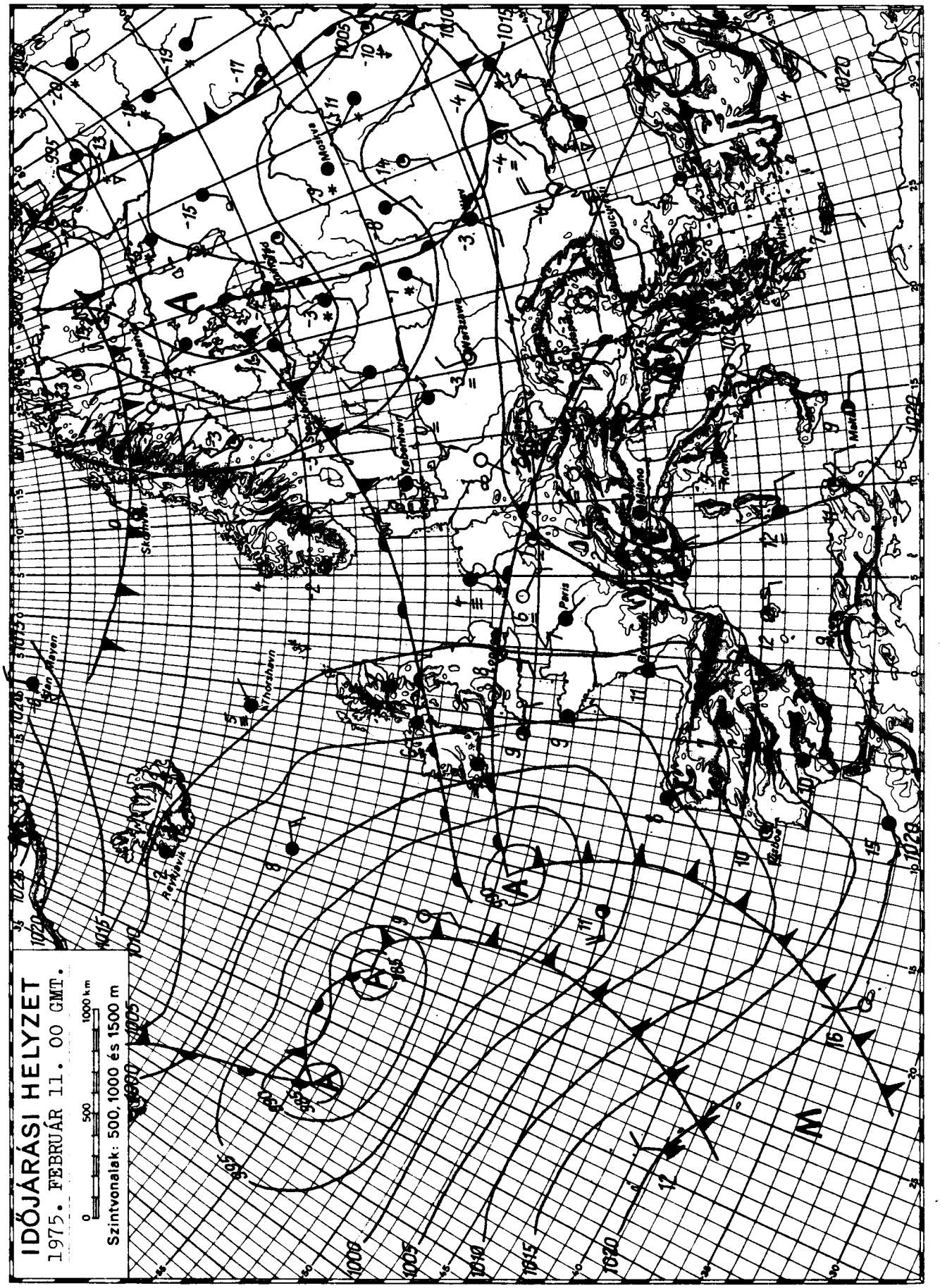

KIADJA: ORSZÁGOS METEOROLÓGIAI SZOLGÁLAT
Készíti: Központi Előrejelző Intézet Előrejelző Osztálya — T.: 273 - 018 — Megjelenik naponként —
Évi előfizetési díja: 720,—Ft — Megrendelhető: 1024 Budapest, II., Kitaibel Pál u. 1. Telefon: 353-500,
Kiadásért felel: az OMSZ elnöke — Szerkesztésért felel: a KEI igazgatója

OFFSET

IDŐJÁRÁSI NAPIJELENTÉS

ЕЖЕДНЕВНЫЙ МЕТЕОРОЛОГИЧЕСКИЙ БЮЛЛЕТЕНЬ • DAILY WEATHER REPORT
BULLETIN QUOTIDIEN DE TEMPS • TÄGLICHER WETTERBERICHT

88. évfolyam 43. szám + Budapest + 1975. február 12. szerda

Az időjárási helyzet és a várható időjárás:

Európában jelentősebb méretü, összefüggő területen derült, csapadékmentes idő csak a Balkán-félszigettől a Skandináv-félszigetig húzódó mintegy 1000 km széles sávban található. A sokfelé tartós köd miatt a napsütés ott sem zavartalan. A kontinens nyugati felén esős az idő, Kelet-Európában pedig már hosszabb ideje havazik. A következő 36 órában a Kárpát-medencében is csapadékosra fordul az idő.

Hazánkban kedden a kevés felhő mellett átlag 5, 8 órán át sütött a nap, csak az északkeleti országrészben maradt helyenként egész nap erősen párás, ködös az idő. Ma reggel 7 óráig csapadékot sehonnan sem jelentettek. A nappali felmelegedés az ország délnyugati határvidékén kevéssel a 10 fokot is meghaladta, de északkeleten csak kb. 0 fokig melegedett a levegő. Az éjszaka az előzőeknél enyhébb volt. Szerda hajnalra +4, -6 fokig süllyedt a hőmérséklet. Sokfelé képződött köd, ami helyenként egész délelőtt nem oszlott fel. Az ország keleti részéből néhány helyről kisebb esőt jelentettek. 11 óráig a tartósan ködös helyeken csak 0 fok közelébe, máshol viszont +3, +7 fokig melegedett a levegő.

Ma délben 12 órakor Budapesten a hőmérséklet 3 fok, a tengerszintre átszámitott légnyomás 759 mm volt, alig változott.

Várható időjárás csütörtök estig:

Nyugaton is megnövekvő felhőzet, országszerte többfelé esővel.
Szerdán még sokfelé, csütörtökön már csak néhány helyen ködös idő.
Fokozatosan megélénkülő, helyenként megerősödő keleti, délkeleti szél.
Várható legalacsonyabb éjszakai hőmérséklet: általában -1, +4 fok között, az északkeleti országrészben helyenként néhány fokkal 0 fok alatt,
legmagasabb nappali hőmérséklet csütörtökön: +2, +7 fok között.

Aigner Szilárd s.k.

A hőmérséklet napi középértéke és eltérése a 100 évi átlagtól /Budapesten/:

1975. II. 11.:	+1,1 C°	+1,0 C°

1871 óta ezen a napon Budapesten előfordult

legmagasabb hőmérséklet:	14,8 C° /1918/,
legalacsonyabb hőmérséklet:	-23,4 C° /1929/.

75.0052.

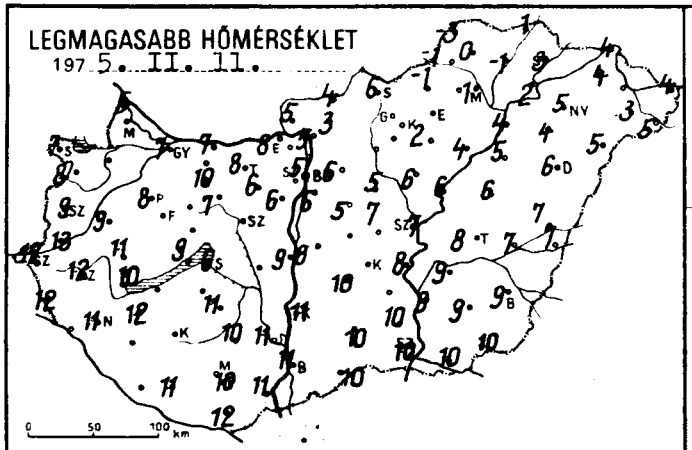
LEGMAGASABB HŐMÉRSÉKLET
1975. II. 11.

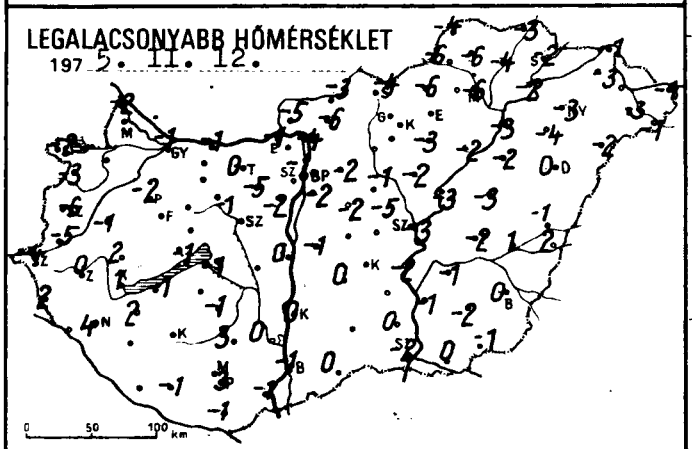
LEGALACSONYABB HŐMÉRSÉKLET
1975. II. 12.

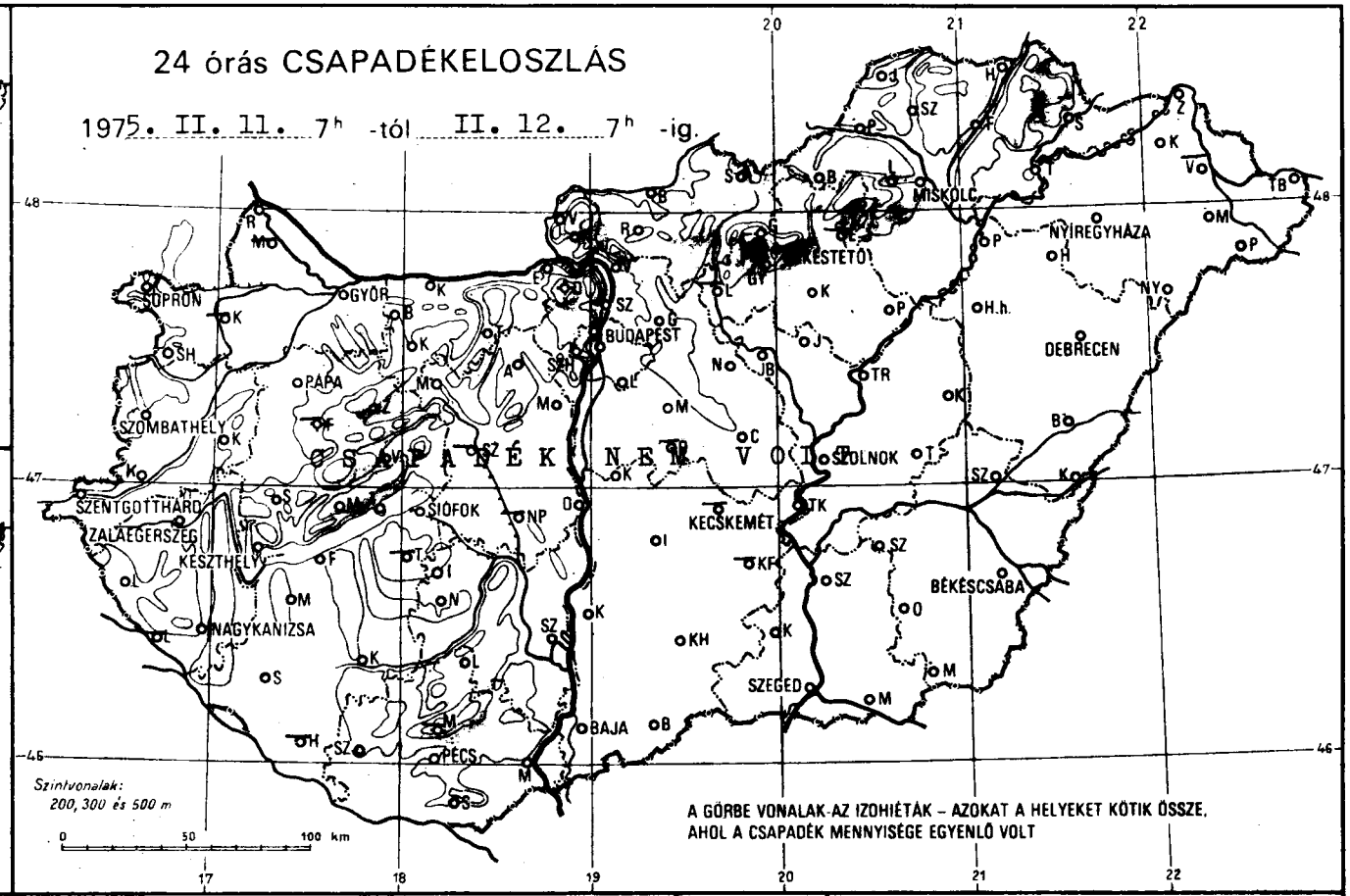
24 órás CSAPADÉKELOSZLÁS
1975. II. 11. 7h -tól II. 12. 7h -ig.
CSAPADÉKNEVOL
Szintvonalak:
200, 300 és 500 m
A GÖRBE VONALAK AZ IZOHIÉTÁK – AZOKAT A HELYEKET KÖTIK ÖSSZE,
AHOL A CSAPADÉK MENNYISÉGE EGYENLŐ VOLT
MISKOLC
NYÍREGYHÁZA
DEBRECEN
BUDAPEST
GYŐR
SOPRON
PÁPA
SZOMBATHELY
SZENTGOTTHÁRD
ZALAEGERSZEG
KESZTHELY
SIÓFOK
NAGYKANIZSA
PÉCS
BAJA
KECSKEMÉT
SZOLNOK
BÉKÉSCSABA
SZEGED

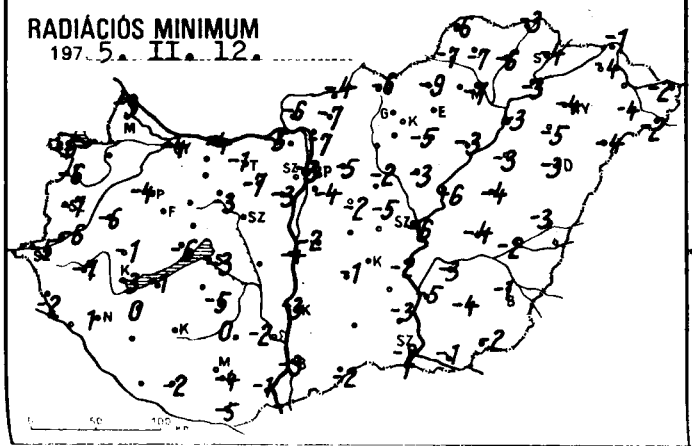
RADIÁCIÓS MINIMUM
1975. II. 12.

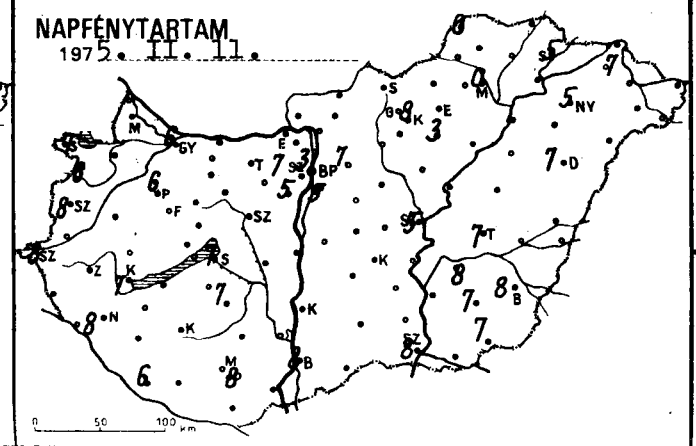
NAPFÉNYTARTAM
1975. II. 11.

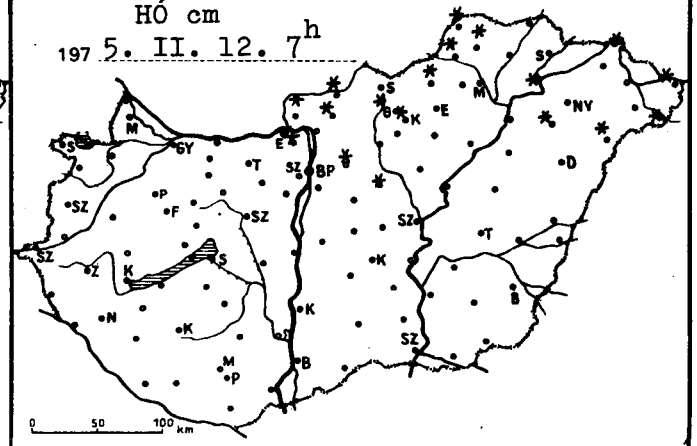
HÓ cm
1975. II. 12. 7h

	1975.II.12. 07 h -ig az utolsó 24 óra adatai					
	csapadék (mm)	hó cm	max. hőmérséklet	min. hőmérséklet	rad. min.	napos órák
Győr	.		7	-1	-4	6
Kapuvár	–		–	–	–	–
Mosonmagyaróvár	–		–	–	–	–
Rajka	. ⌴		5	-2	-3	
Sopron	. ≡		7	-2	-6	7
Sopronhorpács	. ≡		8	-3	-6	6
Káld	. ≡		9	-1	-6	
Körmend	.		13	-5	-6	
Szentgotthárd	. V		12	-4	-5	8
Szombathely	. ≡		9	-6	-7	8
Lenti	.		12	2	-2	
Letenye	=		–	–	–	
Nagykanizsa	.		11	4	1	8
Zalaegerszeg			12	0	-7	
Farkasgyepű	–		–	–	–	
Keszthely	.		10	1	-3	7
Mencshely	.		8	0	-3	8
Pápa	. ≡		8	-2	-4	6
Sümeg	.		11	2	-1	
Tihany	. ≡ ⌴		9	-1	-6	
Veszprém	–		–	–	–	
Zirc	. ≡		10	-1	-6	
Fonyód	.		–	-1	-1	
Homokszt. györgy	–		–	–	–	–
Kaposvár	.		12	4	1	6
Marcali	. ⌴		12	2	0	
Siófok	.		6	-1	-3	7
Somogyszob	–		–	–	–	
Tab	–		–	–	–	
Bábolna	. ⌴		7	0	-1	
Esztergom	.		8	-1	-5	
Kisbér	. ≡		10	–	–	
Komárom	. ⌴		7	-1	-4	
Tatabánya	. ≡ ⌴		8	-2	-7	
Alcsútdoboz	. ⌴ ≡		6	-5	-7	
Dunaújváros	.		9	0	-4	
Martonvásár	.		6	-2	-3	5
Mór	. ⌴		7	-1	-3	
Nagyhörcsökp.	–		–	–	–	
Szabadbattyán	–		–	–	–	
Iregszemcse	.		11	-1	-5	7
Lengyel	.		10	3	0	
Nagykónyi	.		11	5	3	
Szekszárd	.		11	0	-2	
Árpádtető	.		9	5	4	
Mohács	.		11	-1	-1	
Pécs	.		10	3	-1	8
Siklós	.		12	-1	-5	
Szigetvár	.		11	-1	-2	
Bp. Lőrinc	.		6	-2	-4	5
Bp. Met. Int.	.		5	-1	-3	3
Bp. Szab. hegy	. =	folt	5	-2	-4	7
Cegléd	.		7	-5	-5	
Dobogókő	.	4	11	-1	-3	8
Gödöllő	. ≡	folt	6	-2	-5	7
Királyrét	.	folt	5	-5	-6	
Monor	.		5	-2	-2	
Nagykáta	. ≡	folt	5	-1	-2	
Örkény	–		–	–	–	
Szentendre	.		6	-2	-3	

	1975.II.12. 07 h -ig az utolsó 24 óra adatai					
	csapadék (mm)	hó cm	max. hőmérséklet	min. hőmérséklet	rad. min.	napos órák
Vác	. ≡ ⌴		5	-4	-7	
Vámosmikola	.		5	-4	-7	6
Baja	.		11	-1	-3	8
Bácsalmás	.		10	0	-2	
Izsák	.		10	0	-1	
Kalocsa	.		11	0	-3	
Kecskemét	–		–	–	–	
Kiskunf. háza	–		–	–	–	
Kiskunhalas	.		10	–	–	
Kunszentmiklós	.		8	-1	-2	
Tiszakécske	.		8	-2	-2	
Balassagyarmat	.	folt	4	-3	-4	
Romhány	. ≡	folt	3	-6	-7	
Salgótarján	. ≡		6	-4	-6	
Eger	–		–	–	–	–
Galyatető	. ≡	folt	4	0	0	
Gyöngyös	–		–	–	–	
Kékestető	. ≡	folt	4	-1	-2	8
Kompolt	.		2	-3	-5	3
Lőrinci	–		–	–	–	
Poroszló	.		4	-2	-3	
Jászapáti	. =		6	-2	-3	
Jászberény	.		6	-3	-5	
Karcag	.		6	-3	-4	
Szolnok	.		7	-3	-6	5
Tiszaroff	.		6	-3	-6	
Túrkeve	.		8	-2	-4	7
Kistelek	.		10	0	-3	
Makó	.		10	0	-1	
Szeged	.		10	-2	-2	8
Szentes	.		9	-1	-5	
Borsodnádasd	. ⌴ V =		-1	-6	-9	
Fügöd	.	folt	-1	-4	-6	
Hidasnémeti	.		1	-3	-3	
Jósvafő	. ≡	folt	-3	-4	-6	0
Lillafüred	.		-2	-3	-4	
Miskolc	. ≡		1	-6	-7	0
Putnok	. ¥		-1	-6	-7	
Sárospatak	.		3	-2	-4	5
Szendrőlád	. =	folt	0	-6	-7	
Tokaj	.	folt	2	-2	-3	
Kisvárda	. =	folt	4	-3	-4	7
Mátészalka	. =		3	-3	-4	
Nyiregyháza	.		5	-3	-4	5
Nyirlugos	.	folt	5	-2	-4	
Pátyod	.	folt	5	-1	-2	
Tiszabecs	.	folt	4	-1	-2	
Vásárosnamény	–		–	–	–	
Záhony	.	folt	4	-1	-1	
Berettyóújfalu	. =		7	1	-3	
Debrecen	.		6	0	-3	7
Hajdúdorog	.	folt	4	-4	-5	
Hortobágy	.		5	-2	-3	
Körösszakál	.		7	2	–	
Polgár	.		4	-3	-3	
Békéscsaba	.		9	0	-1	8
Mezőhegyes	. =		10	-1	-2	7
Orosháza	.		9	-2	-4	7
Szarvas	.		9	-1	-3	8
Szeghalom	.		7	1	-2	

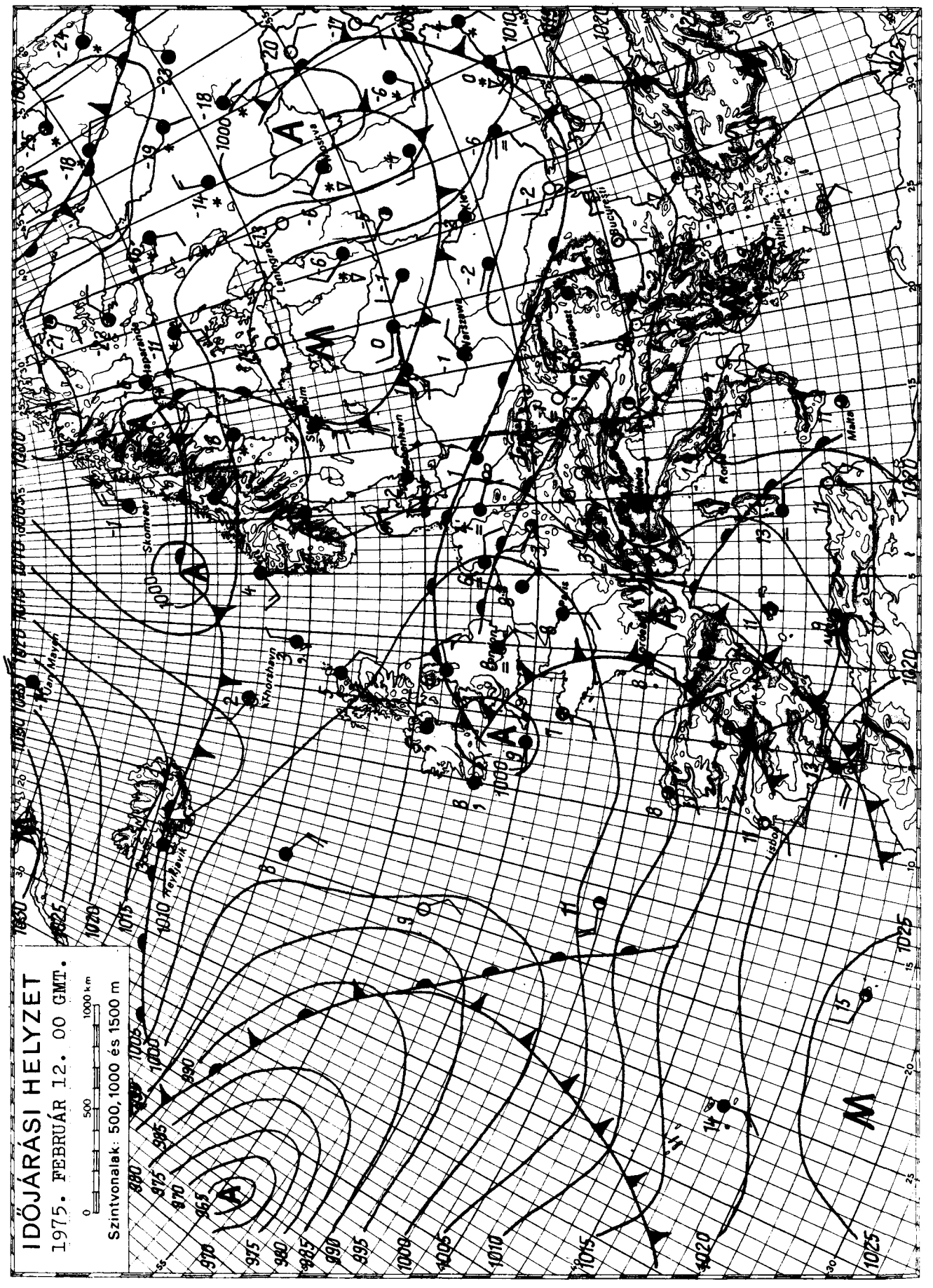

KIADJA: ORSZÁGOS METEOROLÓGIAI SZOLGÁLAT
Készíti: Központi Előrejelző Intézet Előrejelző Osztálya — T.: 273-018 — Megjelenik naponként —
Évi előfizetési díja: 720,—Ft — Megrendelhető: 1024 Budapest, II., Kitaibel Pál u. 1. Telefon: 353-500,
Kiadásért felel: az OMSZ elnöke — Szerkesztésért felel: a KEI igazgatója

IDŐJÁRÁSI NAPIJELENTÉS

ЕЖЕДНЕВНЫЙ МЕТЕОРОЛОГИЧЕСКИЙ БЮЛЛЕТЕНЬ • DAILY WEATHER REPORT
BULLETIN QUOTIDIEN DE TEMPS • TÄGLICHER WETTERBERICHT

88. évfolyam 44. szám + Budapest + 1975. február 13. csütörtök

Az időjárási helyzet és a várható időjárás:

Európa időjárási térképe változatos képet mutat. A kontinens nyugati felén az óceán térségéből érkező enyhe, páradús levegőhullámok hatására változékony, többfelé esős az idő. Ugyanez a helyzet a Földközi-tenger nyugati medencéjét övező országok partvidékén és az Appennini-félszigeten, az ott örvénylő mediterrán ciklon hatására. Ezzel szemben a Szovjetunió európai területének nagy részén a leszálló légmozgások irányitják az időjárást, igy ott általában kevés a felhő, szórványosan előforduló havazástól eltekintve általában száraz, hideg az idő. Kiterjedt havazást a Balti-tenger térségéből jelentenek, amit a középpontjával Finnország fölött található ciklonban örvénylő különböző hőmérsékletü, nedves levegőhullámok okoznak. A Kárpát-medence időjárásának kialakitásában a következő 36 órában mind a nyugat felől érkező enyhe, mind a Földközi-tenger fölött örvénylő ciklon hatásával számolni kell.

Hazánkban szerdán párás, többfelé ködös idő volt. A Dunántúl északi és a déli részén 3, 7 órán át, máshol egyáltalán nem, vagy csak igen rövid ideig sütött a nap. Néhány helyről jelentéktelen mennyiségü csapadékot jelentettek. A legmagasabb nappali hőmérséklet a Dunántúl déli részén 10, 14, máshol általában 5, 10, a tartósan ködös helyeken viszont csak 1, 4 fok között váltakozott. Ma hajnalra szeszélyes területi eloszlásban -5, +5 fokig hült le a levegő. Délelőtt a Dunántúl nyugati felén és az északkeleti országrészben ködös, máshol száraz napos idő volt. A hőmérséklet 11 órakor a ködös helyeken 0 fok körül, máshol viszont már 6, 11 fok között volt.

Ma 12 órakor Budapesten a hőmérséklet 6 fok, a tengerszintre átszámitott légnyomás 756 mm, gyengén süllyed.

Várható időjárás péntek estig:

Ma párás, helyenként napközben is ködös idő, pénteken elsősorban nyugaton és délen erősen felhős idő, többfelé esővel.
Az éjszakai óráktól ismét többfelé köd, melyek egy része napközben is megmarad.
Gyenge, változó irányú, pénteken megélénkülő délkeleti, déli szél.
Várható legalacsonyabb éjszakai hőmérséklet: -1, +4 fok között,
legmagasabb nappali hőmérséklet pénteken: a tartósan ködös helyeken 5, máshol 10 fok körül.

Rábai Attila s.k.

Távolabbi kilátások kedd reggelig:

Növekvő felhőzet, többfelé eső, havas eső. Enyhe idő.
A legalacsonyabb hajnali hőmérséklet: -2, +4 fok között.
A legmagasabb nappali hőmérséklet: +4, +9 fok között.
Jelentős mennyiségü csapadék /legalább 5 mm/ az ország területének 60 százalékán várható.

KÖZÉPTÁVU ELŐREJELZŐ OSZTÁLY

A hőmérséklet napi középértéke és eltérése a 100 évi átlagtól /Budapesten/:

1975. II. 12.:	1,9 C°	+1,5 C°

1871 óta ezen a napon Budapesten előfordult

legmagasabb hőmérséklet:	15,5 C° /1957/,	
legalacsonyabb hőmérséklet:	-18,3 C° /1929/.	

75.0054.

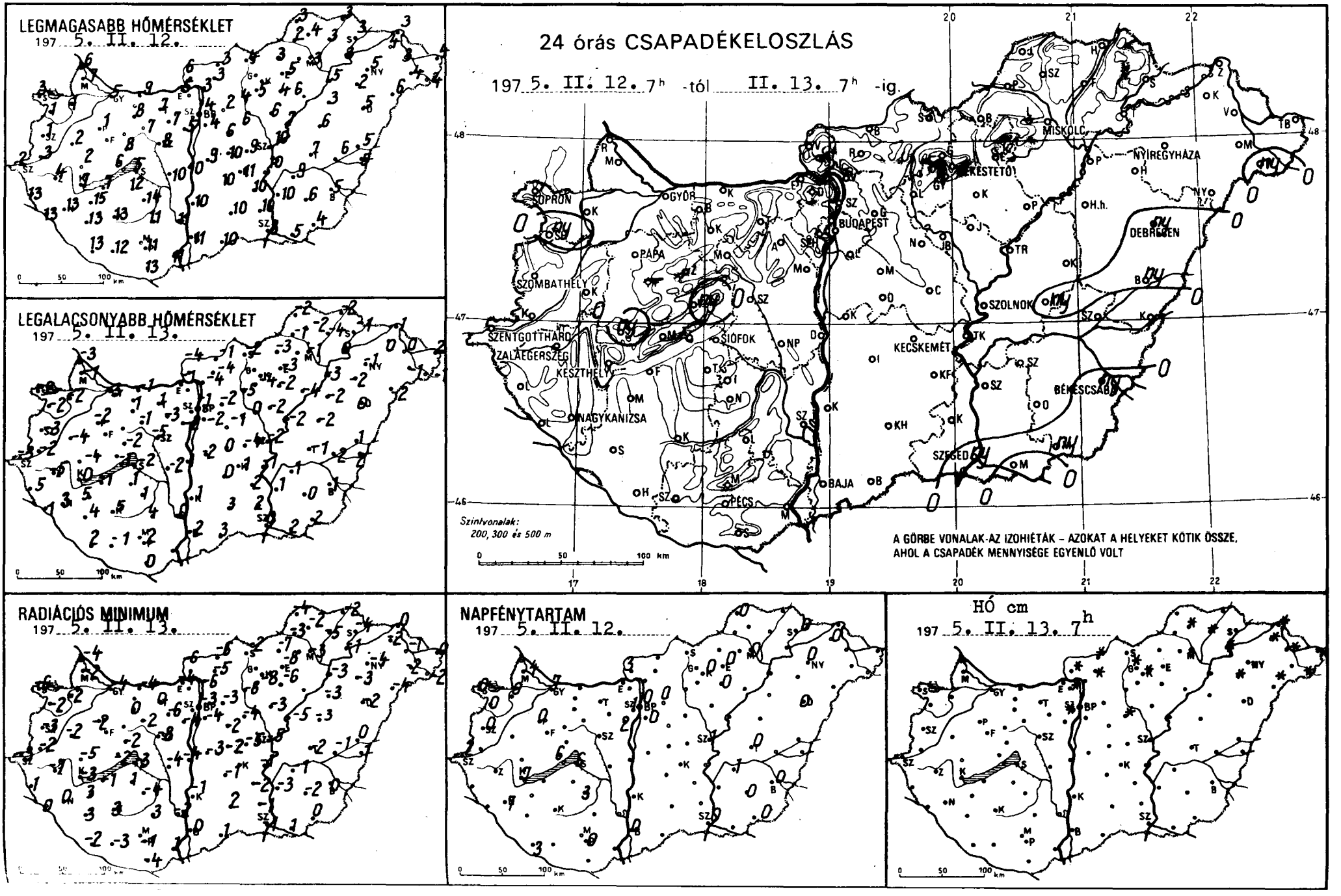
LEGMAGASABB HŐMÉRSÉKLET
197 5. II. 12.
LEGALACSONYABB HŐMÉRSÉKLET
197 5. II. 13.
24 órás CSAPADÉKELOSZLÁS
197 5. II. 12. 7h -tól II. 13. 7h -ig.
SOPRON
GYŐR
BUDAPEST
MISKOLC
NYÍREGYHÁZA
KESZTHELY
SZOMBATHELY
PAPA
SIÓFOK
SZENTGOTTHÁRD
ZALAEGERSZEG
NAGYKANIZSA
KECSKEMÉT
BÉKÉSCSABA
SZOLNOK
DEBRECEN
SZEGED
PÉCS
BAJA
Szintvonalak:
200, 300 és 500 m
A GÖRBE VONALAK-AZ IZOHIÉTÁK – AZOKAT A HELYEKET KÖTIK ÖSSZE,
AHOL A CSAPADÉK MENNYISÉGE EGYENLŐ VOLT
RADIÁCIÓS MINIMUM
197 5. II. 13.
NAPFÉNYTARTAM
197 5. II. 12.
HÓ cm
197 5. II. 13. 7h

	197 5.II.13. 07 h -ig az utolsó 24 óra adatai					
	csapadék (mm)	hó cm	max. hőmérséklet	min. hőmérséklet	rad. min.	napos órák
Győr	• ¥		5	-3	-4	7
Kapuvár	• ¥		1	-2	-2	0
Mosonmagyaróvár	• ≡		7	-1	-2	4
Rajka	• ≡		6	-3	-4	
Sopron	• ≡		3	-2	-6	0
Sopronhorpács	ny ≡,		1	-2	-2	0
Káld	• ≡		2	-4	-4	
Körmend	• ≡		3	-2	-2	
Szentgotthárd	• ≡		2	-3	-3	2
Szombathely	• ≡		1	-3	-3	0
Lenti	•		13	5	1	
Letenye	•		13	1	0	
Nagykanizsa	•		13	3	0	7
Zalaegerszeg	• ≡		4	-5	-7	
Farkasgyepű	–		–	–	–	
Keszthely	• =		7	0	-3	7
Mencshely	•		11	1	-1	6
Pápa	• ≡		1	-2	-2	0
Sümeg	ny,≡⌴		2	-4	-5	
Tihany	• ≡		6	-1	-2	
Veszprém	ny ≡,		8	-2	-2	
Zirc	• V		9	-1	-6	
Fonyód	•		7	-1	-1	
Homokszt. györgy	• ⌴		13	2	-2	3
Kaposvár	•		13	5	3	
Marcali	•		15	5	3	
Siófok	• ≡		5	-2	-3	6
Somogyszob	•		13	4	3	
Tab	•		12	1	1	
Bábolna	• ⌴		8	-4	-4	
Esztergom	• ¥		5	-1	-4	
Kisbér	• ≡		8	1	0	
Komárom	• ⌴		9	-1	-4	
Tatabánya	• ⌴		7	1	0	
Alcsútdoboz	• ≡⌴		7	-3	-6	
Dunaújváros	•		10	1	-4	
Martonvásár	•		5	-2	-4	2
Mór	• ⌴ ≡		7	-1	-2	
Nagyhörcsökp.	•		10	-2	-4	
Szabadbattyán	• ≡⌴		8	-5	-8	
Iregszemcse	•		14	1	-4	3
Lengyel	•		11	4	3	
Nagykónyi	•		12	4	0	
Szekszárd	•		11	0	-2	
Ámádteto	•		10	6	5	
Mohács	•		11	2	1	
Pécs	•		11	1	-1	0
Siklós	• ⌴		13	0	-4	
Szigetvár	•		12	-1	-3	
Bp. Lőrinc	• ≡		4	-2	-4	0
Bp. Met. Int.	•⌴V		4	-1	-3	0
Bp. Szab. hegy	•⌴	folt	3	0	-2	1
Cegléd	• =		9	-4	-5	
Dobogókő	•	folt	1	0	0	
Gödöllő	• ≡		2	-2	-3	0
Királyrét	• ≡	folt	2	-4	-5	
Manor	•		6	-1	-2	
Nagykáta	• ≡⌴	folt	6	0	-4	
Törökény	•		10	0	-2	
Szentendre	• ≡		4	-2	-3	

	197 5.II.13. 07 h -ig az utolsó 24 óra adatai					
	csapadék (mm)	hó cm	max. hőmérséklet	min. hőmérséklet	rad. min.	napos órák
Vác	• ¥⌴		3	-4	-6	
Vámosmikola	• ¥		6	-4	-6	3
Baja	•		11	2	0	0
Bácsalmás	•		10	3	1	
Izsák	•		10	0	-1	
Kalocsa	•		10	1	-1	
Kecskemét	• =		11	1	-	-
Kiskunf. háza	• ⌴		10	2	-2	
Kiskunhalas	• =		10	3	2	
Kunszentmiklós	•		9	-2	-3	
Tiszakécske	• V		10	-1	-1	
Balassagyarmat	• ≡	folt	3	-1	-4	
Romhány	• ≡	folt	3	-4	-5	
Salgótarján	• ≡		4	-2	-2	
Eger	• ¥		5	-4	-8	0
Galyatető	• ¥	folt	6	0	-1	
Gyöngyös	•		5	-4	-8	
Kékestető	• ≡	folt	0	0	0	0
Kompolt	• ¥		4	-2	-6	0
Lőrinci	• ¥⌴		4	-5	-6	
Poroszló	• ≡⌴		6	-4	-4	
Jászapáti	• ≡		6	-2	-3	
Jászberény	• ¥		6	-3	-5	
Karcag	•		6	-2	-3	
Szolnok	• =		10	-2	-5	1
Tiszaroff	•		7	-2	-5	
Túrkeve	ny		7	-1	-2	0
Kistelek	• =		10	2	-1	
Makó	•		5	2	1	
Szeged	ny =		8	0	-1	0
Szentes	•		10	1	-3	
Borsodnádasd	• ¥⌴		3	-3	-7	
Füged	• ≡⌴	folt	3	-4	-5	
Hidasnémeti	• =		3	-2	-2	
Jósvafő	• ≡		3	-2	-4	0
Lillafüred	• ¥		1	-5	-5	
Miskolc	• ≡		3	-1	-3	0
Putnok	• ≡		2	-1	-3	
Sárospatak	•⌴=		3	-1	-4	0
Szendrőlád	• ≡	folt	4	-2	-2	
Tokaj	• ≡	folt	3	0	-1	
Kisvárda	•	folt	4	0	-2	0
Mátészalka	•		4	-1	-2	
Nyíregyháza	• =		5	-1	-4	0
Nyírlugos	•	folt	6	-2	-4	
Pátyod	ny	folt	4	-1	-2	
Tiszabecs	•		4	2	0	
Vásárosnamény	•	folt	3	0	-1	
Záhony	• =	folt	3	1	0	
Berettyóújfalu	ny ⌴		5	1	0	
Debrecen	ny =		5	0	-2	0
Hajdúdorog	•	folt	2	-2	-3	
Hortobágy	• =		3	-2	-3	
Körösszakál	•		5	2	1	
Polgár	• ≡		5	-3	-3	
Békéscsaba	ny		5	1	0	0
Mezőhegyes	ny		4	2	0	0
Orosháza	•		6	0	-2	0
Szarvas	•		9	1	-1	1
Szeghalom	•		6	2	-1	



KIADJA: ORSZÁGOS METEOROLÓGIAI SZOLGÁLAT
Készíti: Központi Előrejelző Intézet Előrejelző Osztálya — T.: 273-018 — Megjelenik naponként —
Évi előfizetési díja: 720,—Ft — Megrendelhető: 1024 Budapest, II., Kitaibel Pál u. 1. Telefon: 353-500,
Kiadásért felel: az OMSZ elnöke — Szerkesztésért felel: a KEI igazgatója

IDŐJÁRÁSI NAPIJELENTÉS

ЕЖЕДНЕВНЫЙ МЕТЕОРОЛОГИЧЕСКИЙ БЮЛЛЕТЕНЬ • DAILY WEATHER REPORT
BULLETIN QUOTIDIEN DE TEMPS • TÄGLICHER WETTERBERICHT

88. évfolyam 45. szám + Budapest + 1975. február 14. péntek

Az időjárási helyzet és a várható időjárás:

A Skandináv-félszigeten át Nyugat- és Közép-Európa irányába rendkivül hideg levegő áramlik. A hideg levegő első hulláma péntek reggel 6 órára Riga-Hamburg-London vonaláig jutott el. Az első hullám hatására még nem kezdődött jelentős lehülés, csak a szél erősödött meg és sokfelé esett az eső. A sarkvidéki levegő második hulláma ugyanebben az időpontban Helsinki-Oslo vonalában volt. Ennek hatására már jelentősen visszaesett a hőmérséklet, az esőt havazás váltotta fel. A Kárpát-medence időjárását a következő 36 órában ez a sarkvidéki levegő, valamint az Atlanti-óceán irányából szintén nagy sebességgel érkező enyhe levegő együttesen alakitja.

Hazánkban csütörtökön az északnyugati megyékben és az Északi-hegyvidék környékén néhány helyen egész napon át ködös volt az idő. Ezeken a helyeken a hőmérséklet napközben és éjszaka is 0 fok körül volt. Ködszitálásból több helyen hullott jelentéktelen mennyiségü csapadék. Az ország legnagyobb részén általában kevés volt a felhő, 3, 9 órán át sütött a nap. A legmagasabb nappali hőmérséklet jóval az átlagos felett: 6, 14 fok között volt. A ködmentes helyeken péntek hajnalra 0, -5 fokig hült le a levegő. Péntek délelőtt az Északi-hegyvidék környékén és a Dunántúl néhány helyén továbbra is megmaradt a köd. Az ország többi részén változóan felhős volt az ég, egy-két helyen kisebb eső hullott. A hőmérséklet 11 órakor a ködös helyeken 1, 3, máshol 4, 8 fok között volt.

Ma 12 órakor Budapesten a hőmérséklet 7 fok, a tengerszintre átszámitott légnyomás 753 mm, változatlan.

Várható időjárás szombat estig:

Erősen felhős idő pénteken néhány helyen, szombaton többfelé esővel. Gyenge, változó irányú, szombaton mérsékelt, több helyen megélénkülő déli, délnyugati szél.
Pénteken napközben és szombatra virradó éjszaka sokfelé erősen párás levegő, néhány helyen köd.
Várható legalacsonyabb éjszakai hőmérséklet: -3, +2,
legmagasabb nappali hőmérséklet szombaton: 2, 7 fok között.

Bóna Márta s.k.

A hőmérséklet napi középértéke és eltérése a 100 évi átlagtól /Budapesten/:

1975. II. 13.: 2,2 C° +2,1 C°

1871 óta ezen a napon Budapesten előfordult

legmagasabb hőmérséklet: 17,2 C° /1957/,
legalacsonyabb hőmérséklet: -18,3 C° /1929/.

75.0056.

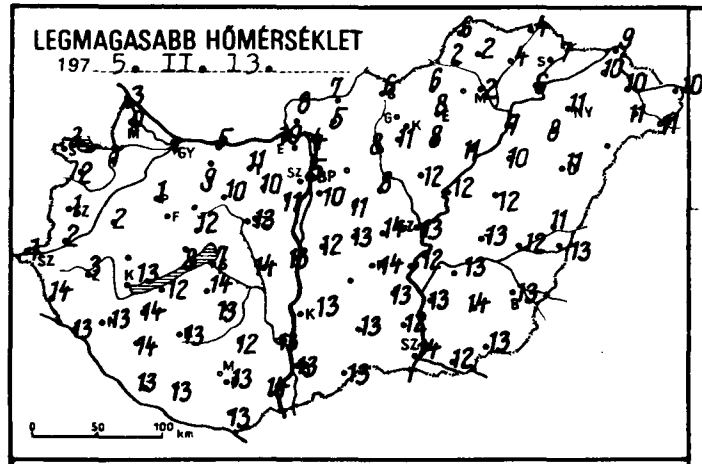
LEGMAGASABB HŐMÉRSÉKLET
197 5. II. 13.
0 50 100 km

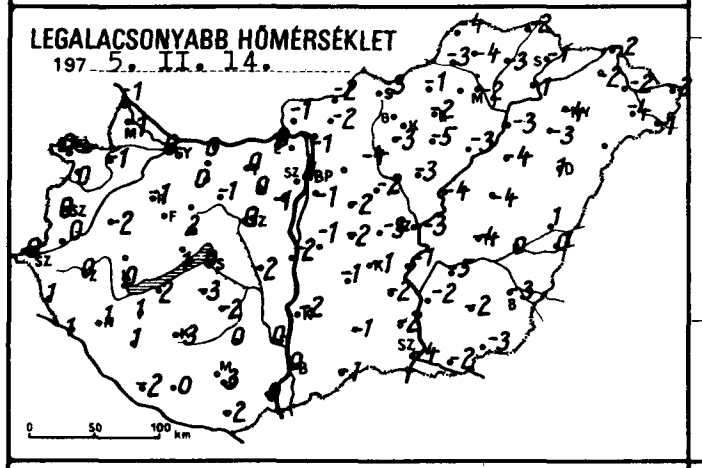
LEGALACSONYABB HŐMÉRSÉKLET
197 5. II. 14.
0 50 100 km

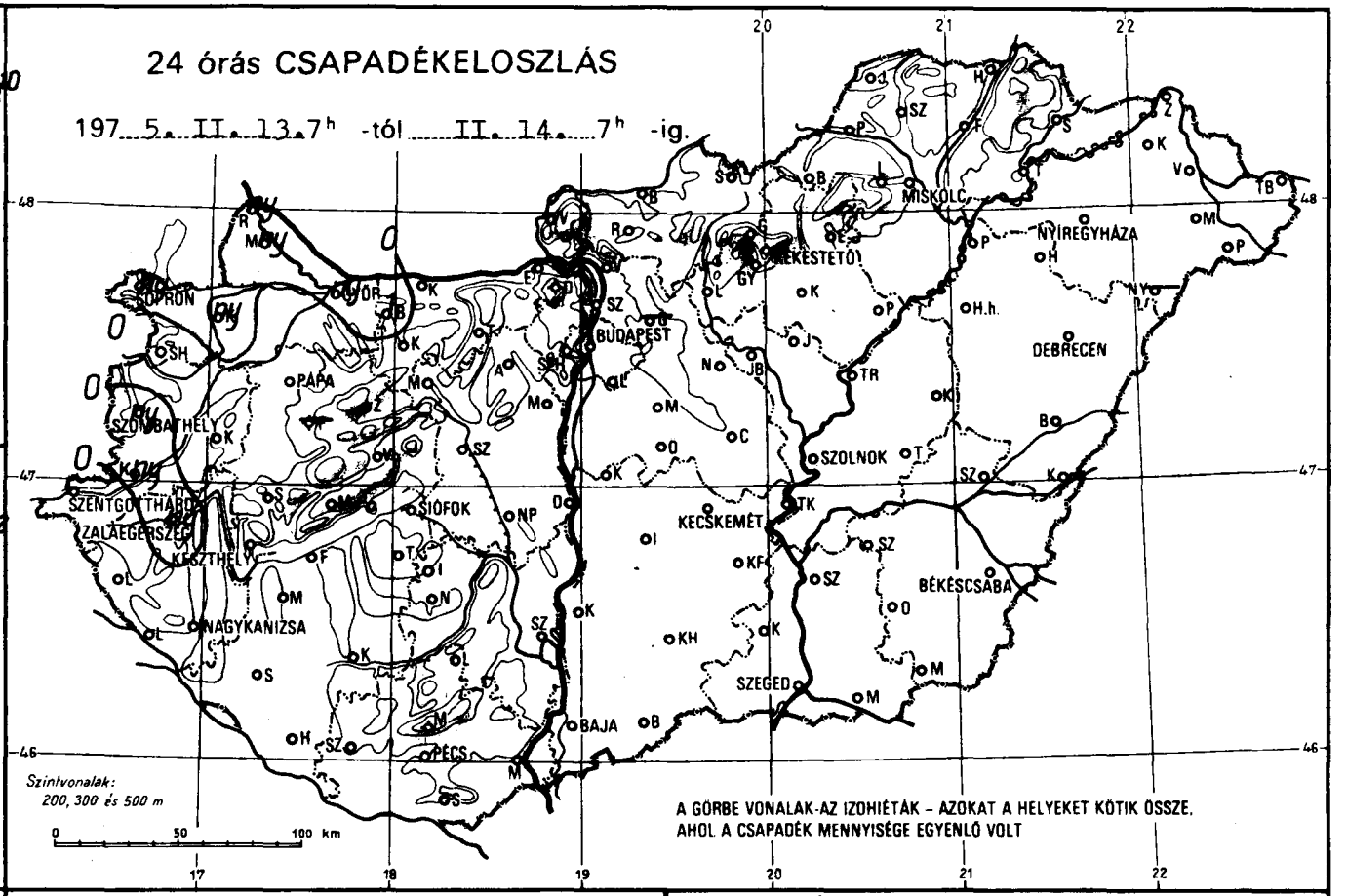
24 órás CSAPADÉKELOSZLÁS
197 5. II. 13. 7h -tól II. 14. 7h -ig.
SOPRON
GYŐR
PÁPA
SZOMBATHELY
SZENTGOTTHÁRD
ZALAEGERSZEG
KESZTHELY
NAGYKANIZSA
SIÓFOK
PÉCS
BAJA
BUDAPEST
KECSKEMÉT
SZEGED
SZOLNOK
DEBRECEN
NYÍREGYHÁZA
MISKOLC
BÉKÉSCSABA
Szintvonalak:
200, 300 és 500 m
0 50 100 km
A GÖRBE VONALAK-AZ IZOHIÉTÁK – AZOKAT A HELYEKET KÖTIK ÖSSZE,
AHOL A CSAPADÉK MENNYISÉGE EGYENLŐ VOLT

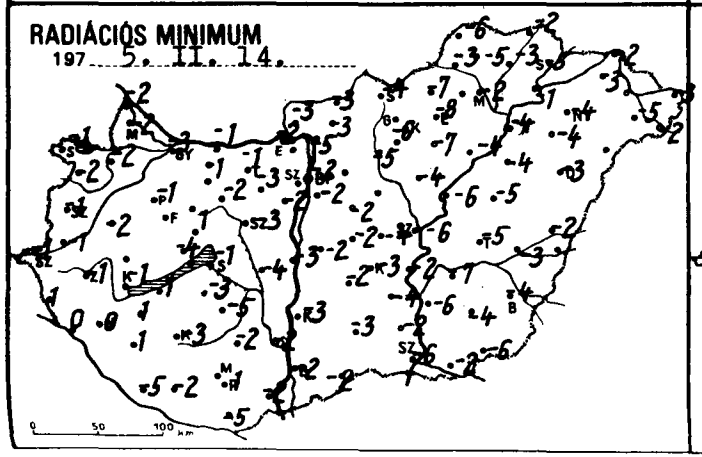
RADIÁCIÓS MINIMUM
197 5. II. 14.
0 50 100 km

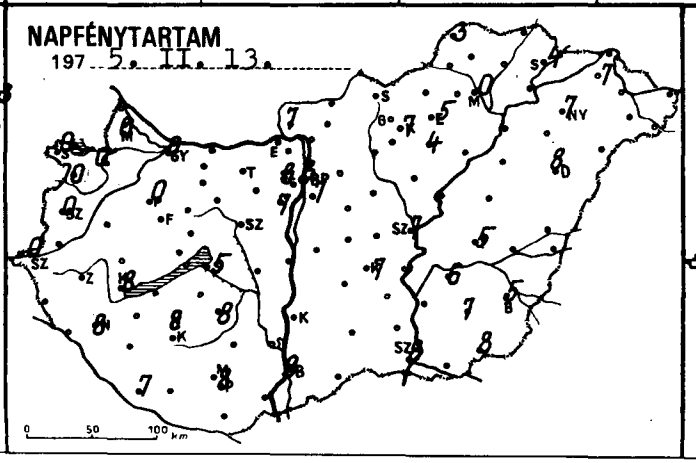
NAPFÉNYTARTAM
197 5. II. 13.
0 50 100 km

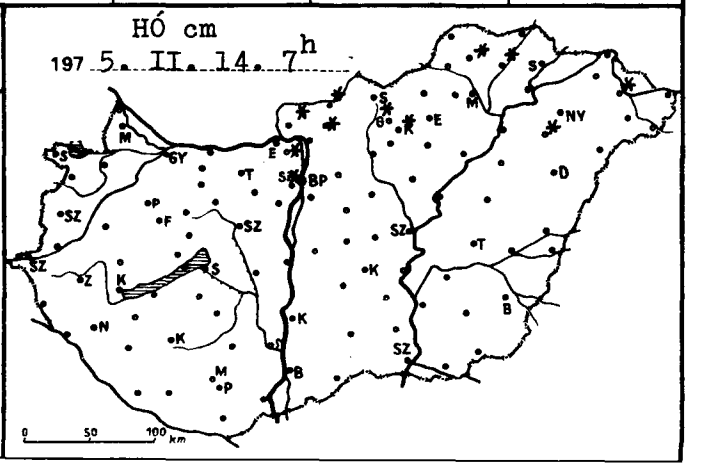
HÓ cm
197 5. II. 14. 7h
0 50 100 km

	1975.11.14. 07 h -ig az utolsó 24 óra adatai							1975.11.14. 07 h -ig az utolsó 24 óra adatai						
	csapadék (mm)	hó cm	max. hőmérséklet	min. hőmérséklet	rad. min.	napos órák		csapadék (mm)	hó cm	max. hőmérséklet	min. hőmérséklet	rad. min.	napos órák
Győr	ny ≡		1	0	-3	0	Vác	.		4	-1	-5	
Kapuvár	ny ≡		1	-1	-2	0	Vámosmikola	. ≡		8	-1	-3	7
Mosonmagyaróvár	ny ≡ ,		0	-1	-2	0	Baja	.		13	0	-2	9
Rajka	ny ≡		3	-1	-2		Bácsalmás	. ⌴		13	-1	-2	
Sopron	ny V		2	0	-1	0	Izsák	.		-	-1	-2	
Sopronhorpács	.		2	0	-2	0	Kalocsa	. ≡		13	-2	-3	
Káld	.		2	-2	-2		Kecskemét	. ≡		14	-1	-3	7
Körmend	ny ≡		2	0	-1		Kiskunf. háza	. ⌴		13	-2	-4	
Szentgotthárd	.		1	0	-1	0	Kiskunhalas	.		13	-1	-3	
Szombathely	ny		1	0	-1	0	Kunszentmiklós	. ≡		12	-1	-2	
Lenti	.		14	1	1		Tiszakécske	. V		12	-1	-2	
Letenye	.		13	1	0		Balassagyarmat	. ≡	folt	7	-2	-3	
Nagykanizsa	.		13	1	0	8	Romhány	. ≡	folt	5	-2	-3	
Zalaegerszeg	ny ≡		3	0	-1		Salgótarján	. ≡		6	-3	-4	
Farkasgyepű	-		-	-	-		Eger	.		8	-2	-8	5
Keszthely	.		13	0	-1	8	Galyatető	.	folt	6	0	-1	
Mencshely	.		11	-1	-1	-	Gyöngyös	.		11	-3	-6	-
Pápa	. ≡		1	-1	-1	0	Kékestető	.	folt	5	0	-1	7
Sümeg	. ≡		6	-1	-1		Kompolt	.		8	-5	-7	4
Tihany	.		8	1	-4		Lőrinci	. ⌴ ≡		8	-4	-5	
Veszprém	.		12	2	1		Poroszló	. ⌴ ≡		11	-3	-4	
Zirc	.		11	0	-3		Jászapáti	. ⌴ ≡		12	-3	-4	
Fonyód	.		12	2	1		Jászberény	. ≡		9	-3	-5	
Homokszt. györgy	. ⌴ ≡		13	-2	-5	7	Karcag	. ≡		12	-4	-5	
Kaposvár	.		13	-3	-3		Szolnok	. ≡		13	-3	-6	7
Marcali	.		14	1	1		Tiszaroff	. ≡		12	-4	-6	
Siófok	.		7	0	-1	5	Túrkeve	.		13	-4	-5	5
Somogyszob	.		14	1	1		Kistelek	.		14	-2	-4	
Tab	.		14	-3	-3		Makó	.		12	-2	-2	
Bábolna	1 ,		3	0	-1		Szeged	.		14	-4	-6	8
Esztergom	. ≡		10	0	-2		Szentes	. ≡		13	-2	-6	
Kisbér	. ≡		9	0	-1		Borsodnádasd	. ⌴ ≡		6	-1	-7	
Komárom	. ≡ ,		5	0	-1		Füged	. ≡	folt	4	-3	-3	
Tatabánya	. ≡		11	0	-1		Hidasnémeti	.		4	-2	-2	
Alcsútdoboz	. ≡		10	0	-3		Jósvafő	.		6	-4	-6	3
Dunaújváros	. ≡		13	-2	-3		Lillafüred	.		2	-3	-4	
Martonvásár	.		11	-1	-2	7	Miskolc	. ≡		2	-2	-2	0
Mór	. ≡ ⌴		10	-1	-2		Putnok	. V ≡		2	-3	-3	
Nagyhörcsökp.	.		14	-2	-4		Sárospatak	. ≡		7	-1	-5	4
Szabadbattyán	. ≡ ⌴		13	0	-3		Szendrőlád	. ≡	folt	2	-4	-5	
Iregszemcse	.		13	-2	-5	8	Tokaj	.		6	-1	-1	
Lengyel	.		12	0	-2		Kisvárda	.		10	-2	-3	7
Nagykónyi	. ≡		14	-2	-2		Mátészalka	.		11	-4	-5	
Szekszárd	.		13	0	-2		Nyíregyháza	. ≡		11	-4	-4	7
Ámátető	.		12	1	1		Nyírlugos	-		-	-	-	
Mohács	.		14	5	-2		Pátyod	.		11	-1	-2	
Pécs	.		13	3	1	8	Tiszabecs	.		10	-2	-3	
Siklós	. ≡ ⌴		13	-2	-5		Vásárosnamény	.	folt	10	0	-2	
Szigetvár	.		13	5	-2		Záhony	. ⌴		9	-2	-2	
Bp. Lőrinc	.	.	10	-1	-2	7	Berettyóújfalu	.		11	1	-2	
Bp. Met. Int.	.		5	1	-2	3	Debrecen	.		11	1	-3	8
Bp. Szab. hegy	.	folt	8	1	-1	8	Hajdúdorog	. ≡	folt	8	-3	-4	
Cegléd	.		14	-3	-4		Hortobágy	.		10	-4	-4	
Dobogókő	. ≡	folt	8	-2	-2		Körösszakál	.		13	0	-	
Gödöllő	-		-	-	-	-	Polgár	. ≡		7	-3	-4	
Királyrét	. ≡	folt	5	-3	-3		Békéscsaba	.		13	-3	-4	5
Monor	. ≡		11	-2	-2		Mezőhegyes	.		13	-3	-6	8
Nagykáta	. ≡ ⌴		8	-2	-		Orosháza	.		14	-2	-4	7
Örkény	.		13	-2	-2		Szarvas	. ≡		13	-5	-7	6
Szentendre	.		4	-2	-2		Szeghalom	.		12	0	-3	

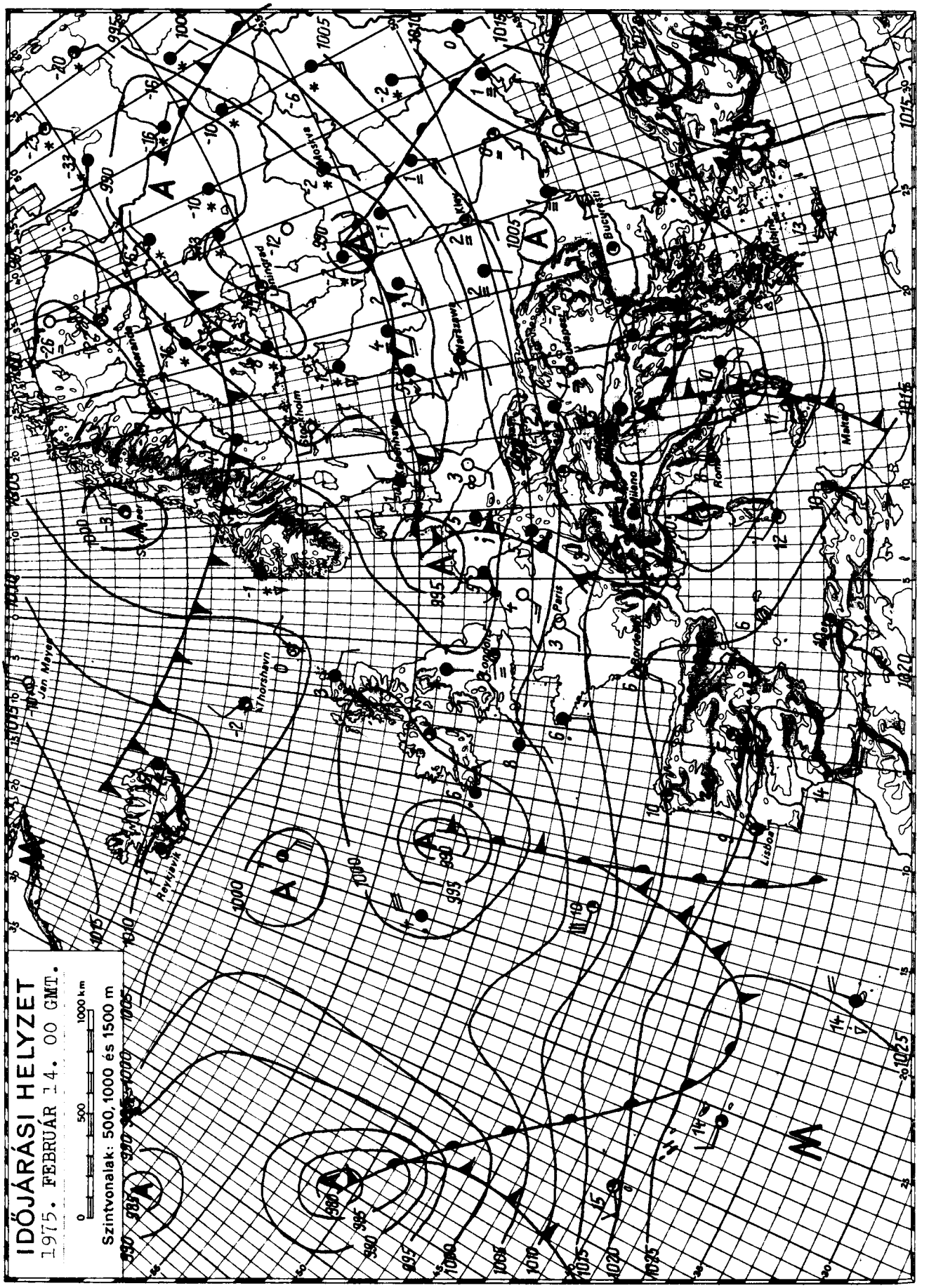

KIADJA: ORSZÁGOS METEOROLÓGIAI SZOLGÁLAT

Készíti: Központi Előrejelző Intézet Előrejelző Osztálya — T.: 273-018 — Megjelenik naponként —

Évi előfizetési díja: 720,—Ft — Megrendelhető: 1024 Budapest, II., Kitaibel Pál u. 1. Telefon: 353-500,

Kiadásért felel: az OMSZ elnöke — Szerkesztésért felel: a KEI igazgatója

OFFSET

IDŐJÁRÁSI NAPIJELENTÉS

ЕЖЕДНЕВНЫЙ МЕТЕОРОЛОГИЧЕСКИЙ БЮЛЛЕТЕНЬ • DAILY WEATHER REPORT
BULLETIN QUOTIDIEN DE TEMPS • TÄGLICHER WETTERBERICHT

88. évfolyam 46. szám + Budapest + 1975. február 15. szombat

Az időjárási helyzet és a várható időjárás:

A Skandináv-félszigeten át több hullámban sarkvidéki eredetü hideg levegő áramlik dél felé. Ma reggelre a hideg levegő első hulláma elérte Moszkva-Lvov-Bécs vonalát, szórványos havazások, hózáporok, időnként megerősödő szél, jelentős hőmérsékletcsökkenés kiséretében. A hideg levegővel elárasztott területeken, igy Észak-Európában szombat hajnalra többfelé volt -15, -20, helyenként -25, -30 fokos lehülés. Napközben is csak -10, -15 fok közötti maximumhőmérsékletet mértek. A következő 36 óra folyamán a Kárpát-medence időjárását a hideg levegő határozza meg, igy a hőmérséklet további csökkenésével kell számolni.

Hazánkban pénteken az északi megyékben, valamint a Dunántúl nagy részén erősen felhős, vagy borult maradt az ég, máshol általában 2, 8 órán át sütött a nap. A késő délutáni óráktól kezdve Sopron-Siófok-Baja vonaltól délnyugatra sokfelé volt kisebb eső, záporeső, havas eső. A lehullott csapadék mennyisége csak a délnyugati megyékben érte el néhány helyen az 5 mm-t. A hőmérséklet napközben 6, 12 fokig emelkedett. Szombat hajnalra +2, -3 fokig hült le a levegő. Hegyeinken ma reggel hó csak foltokban volt. Ma délelőtt az északnyugati, északi megyékben erősen, máshol gyengén volt felhős az ég. Néhány helyről hószállingózást, hózáport jelentettek. A hőmérséklet 11 órakor 1 és 6 fok között váltakozott. Több helyen élénk maradt az északnyugati szél.

Ma 12 órakor Budapesten a hőmérséklet 5 fok, a tengerszintre átszámitott légnyomás 761 mm, mérsékelten emelkedő irányzatú.

Várható időjárás vasárnap estig:

Felhőátvonulások, több helyen kisebb havazás, hózápor.
Élénk, időnként erős északnyugati, északi szél.
Az éjszakai lehülés erősödik.
Várható legalacsonyabb éjszakai hőmérséklet: -3, -8,
legmagasabb nappali hőmérséklet vasárnap: -1, +4 fok között.

Vadkerti Ferenc s.k.

A hőmérséklet napi középértéke és eltérése a 100 évi átlagtól /Budapesten/:

1975. II. 14.: 5,6 C° +5,6 C°

1871 óta ezen a napon Budapesten előfordult

legmagasabb hőmérséklet: 15,6 C° /1925/,
legalacsonyabb hőmérséklet: -14,1 C° /1888/.

75.0057.

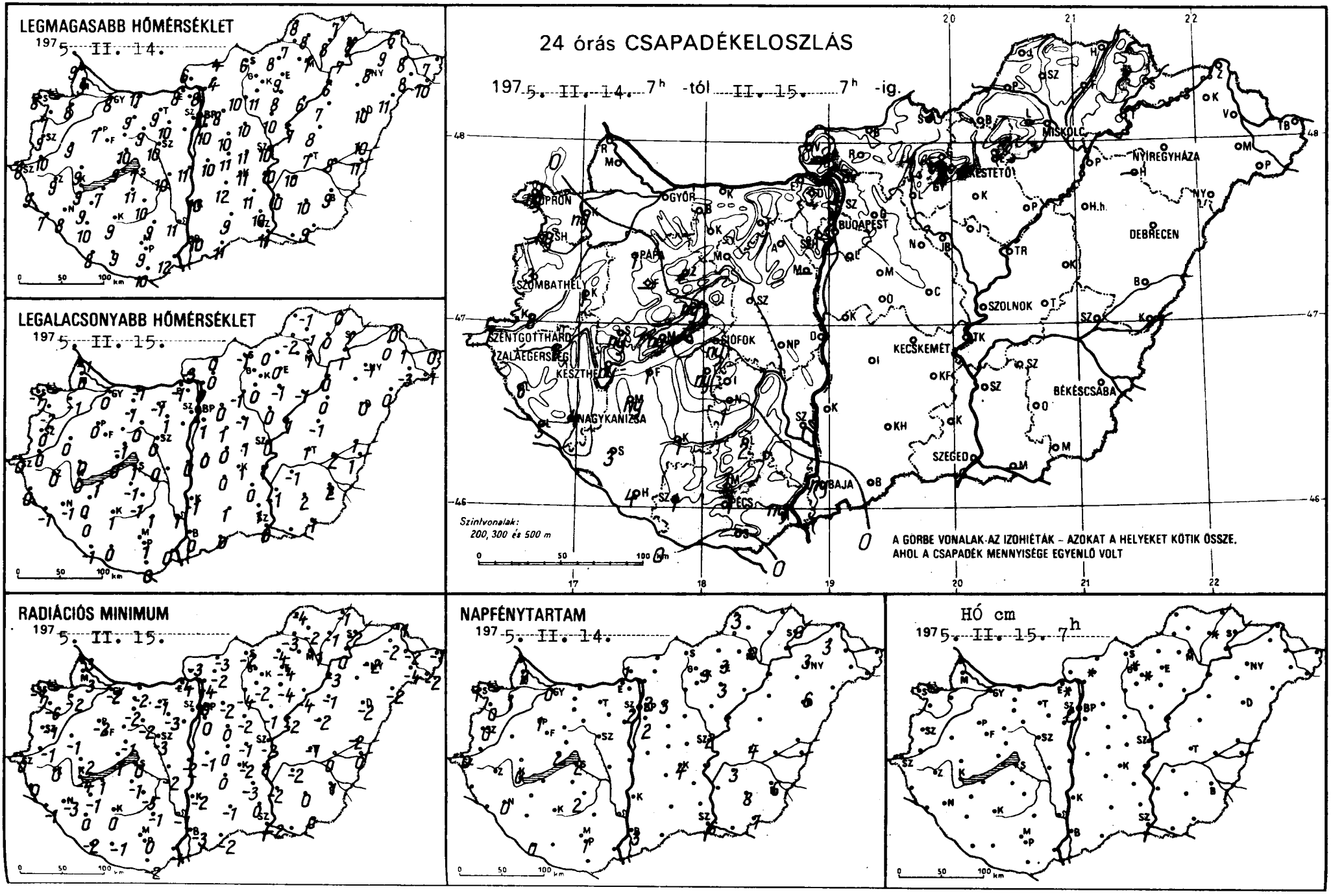
LEGMAGASABB HŐMÉRSÉKLET
1975. II. 14.
LEGALACSONYABB HŐMÉRSÉKLET
1975. II. 15.
24 órás CSAPADÉKELOSZLÁS
1975. II. 14. 7h -tól II. 15. 7h -ig.
Szintvonalak:
200, 300 és 500 m
A GÖRBE VONALAK AZ IZOHIÉTÁK – AZOKAT A HELYEKET KÖTIK ÖSSZE,
AHOL A CSAPADÉK MENNYISÉGE EGYENLŐ VOLT
RADIÁCIÓS MINIMUM
1975. II. 15.
NAPFÉNYTARTAM
1975. II. 14.
HÓ cm
1975. II. 15. 7h
SOPRON
GYŐR
BUDAPEST
MISKOLC
NYÍREGYHÁZA
KESZTHELY
SZOMBATHELY
PÁPA
SZENTGOTTHÁRD
ZALAEGERSZEG
SIÓFOK
KECSKEMÉT
NAGYKANIZSA
BÉKÉSCSABA
SZEGED
PÉCS
BAJA
DEBRECEN
SZOLNOK

	197 5.II.15. 07 h -ig az utolsó 24 óra adatai					
	csapadék (mm)	hó cm	max. hőmérséklet	min. hőmérséklet	rad. min.	napos órák
Győr	•		8	0	-2	0
Kapuvár	ny		8	-1	-2	1
Mosonmagyaróvár	• =		9	0	-3	2
Rajka	• =		9	-1	-3	
Sopron	ny		8	-1	-7	1
Sopronhorpács	ny v ⌴		7	-2	-6	0
Káld	1 =		9	0	-1	
Körmend	8		10	0	-1	
Szentgotthárd	7 v =		8	0	0	0
Szombathely	3 v		9	0	-1	0
Lenti	6 =		9	0	0	
Letenye	5 ≡		7	-1	-1	
Nagykanizsa	4 v ≡		8	-1	-3	0
Zalaegerszeg	6 v =		9	0	0	
Farkasgyepű	-		-	-	-	
Keszthely	ny =		9	0	-4	0
Mencshely	ny ≡		9	-1	-2	2
Pápa	1 =		7	0	-2	1
Sümeg	ny , =		9	0	-2	
Tihany	•		9	0	-1	
Veszprém	ny , ⌴		10	-1	-1	
Zirc	•		8	0	-5	
Fonyód	1 , =		7	1	1	
Homokszt. györgy	4 ≡		8	-1	-2	0
Kaposvár	1 =		9	1	0	
Marcali	ny , =		9	0	-1	
Siófok	ny v		7	1	0	2
Somogyszob	3 ≡		10	0	0	
Tab	ny =		11	-1	-1	
Bábolna	•		8	-1	-2	
Esztergom	•		8	-1	-4	
Kisbér	• =		9	-1	-2	
Komárom	• ⌴		11	-1	-2	
Tatabánya	• ⌴		9	-1	-1	
Alcsútdoboz	• ⌴		10	1	-3	
Dunaújváros	•		11	0	-2	
Martonvásár	-		-	-	-	-
Mór	• ⌴		9	0	-2	
Nagyhörcsökp.	•		10	0	-2	
Szabadbattyán	•		10	0	-3	
Tregszemcse	• =		10	-1	-5	2
Tengyel	2 V		9	1	-1	
Nagykónyi	1 =		11	-1	-3	
Szekszárd	•		11	1	-1	
Aszód	1 ≡		9	-1	-1	
Mohács	ny ,		12	0	-1	
Pécs	1 ≡		9	1	0	1
Siklós	• ≡		10	0	-2	
Szigetvár	1 , =		9	0	-1	
Bp. Lőrinc	•		10	1	0	2
Bp. Met. Int.	•		10	2	0	2
Bp. Szab. hegy	• ⌴	lep.	7	-1	-3	2
Cegléd	•		11	1	-1	
Dobogókő	•	folt	4	-3	-4	
Godöllő	•		8	0	-2	3
Királyrét	-		-	-	-	
Monor	•		10	1	0	
Nagykáta	•		10	-1	-2	
Örkény	•		11	0	0	
Szentendre	•		10	2	0	

	197 5.II.15. 07 h -ig az utolsó 24 óra adatai					
	csapadék (mm)	hó cm	max. hőmérséklet	min. hőmérséklet	rad. min.	napos órák
Vác	•		8	0	-4	
Vámosmikola	•		6	-3	-3	1
Baja	ny		10	0	-3	3
Bácsalmás	•		11	0	-2	
Izsák	•		12	0	0	
Kalocsa	• =		10	-1	-2	
Kecskemét	•		11	1	-2	4
Kiskunf. háza	•		11	0	-3	
Kiskunhalas	•		9	1	-1	
Kunszentmiklós	• =		10	0	-1	
Tiszakécske	•		10	1	1	
Balassagyarmat	• ⌴		4	0	-3	
Romhány	•	folt	4	0	-2	
Salgótarján	•		6	-1	-2	
Eger	•		9	0	-4	3
Galyatető	•	folt	5	-5	-5	
Gyöngyös	•		11	0	-2	
Kékestető	•	folt	3	-4	-4	3
Kompolt	•		8	-1	-4	3
Lőrinci	•		10	-1	-4	
Poroszló	•		6	-1	-4	
Jászapáti	•		10	0	-1	
Jászberény	•		10	1	-2	
Karcag	•		8	-1	-2	
Szolnok	•		10	0	-2	2
Tiszaroff	•		7	1	-2	
Túrkeve	•		7	1	-1	4
Kistelek	•		10	1	0	
Makó	-		-	-	-	
Szeged	•		10	0	-2	6
Szentes	•		10	-1	-2	
Borsodnádasd	•		8	0	-4	
Fügöd	•	folt	8	0	-1	
Hidasnémeti	• =		7	0	-1	
Jósvafő	•		8	-1	-4	3
Lillafüred	•		7	-1	-2	
Miskolc	• =		7	1	-1	0
Putnok	•		7	-2	-3	
Sárospatak	• =		8	1	-2	0
Szendrőlád	• =		8	-1	-2	
Tokaj	• =		7	1	0	
Kisvárda	• ≡		9	0	-2	3
Mátészalka	•		8	-3	-4	
Nyiregyháza	•		8	-1	-2	3
Nyírlugos	•		11	0	-2	
Pátyod	• ≡		10	-1	-2	
Tiszabecs	• ≡		7	0	-1	
Vásárosnamény	• =		8	1	-2	
Záhony	• = ⌴		6	0	-1	
Berettyóújfalu	•		10	1	-2	
Debrecen	•		10	0	-2	6
Hajdúdorog	-		-	-	-	
Hortobágy	•		7	0	-1	
Körösszakál	•		11	1	0	
Polgár	• =		6	0	-3	
Békéscsaba	•		9	2	1	6
Mezőhegyes	•		9	1	0	7
Orosháza	•		10	2	0	8
Szarvas	•		10	-1	-2	3
Szeghalom	•		8	2	0	

Napódtető

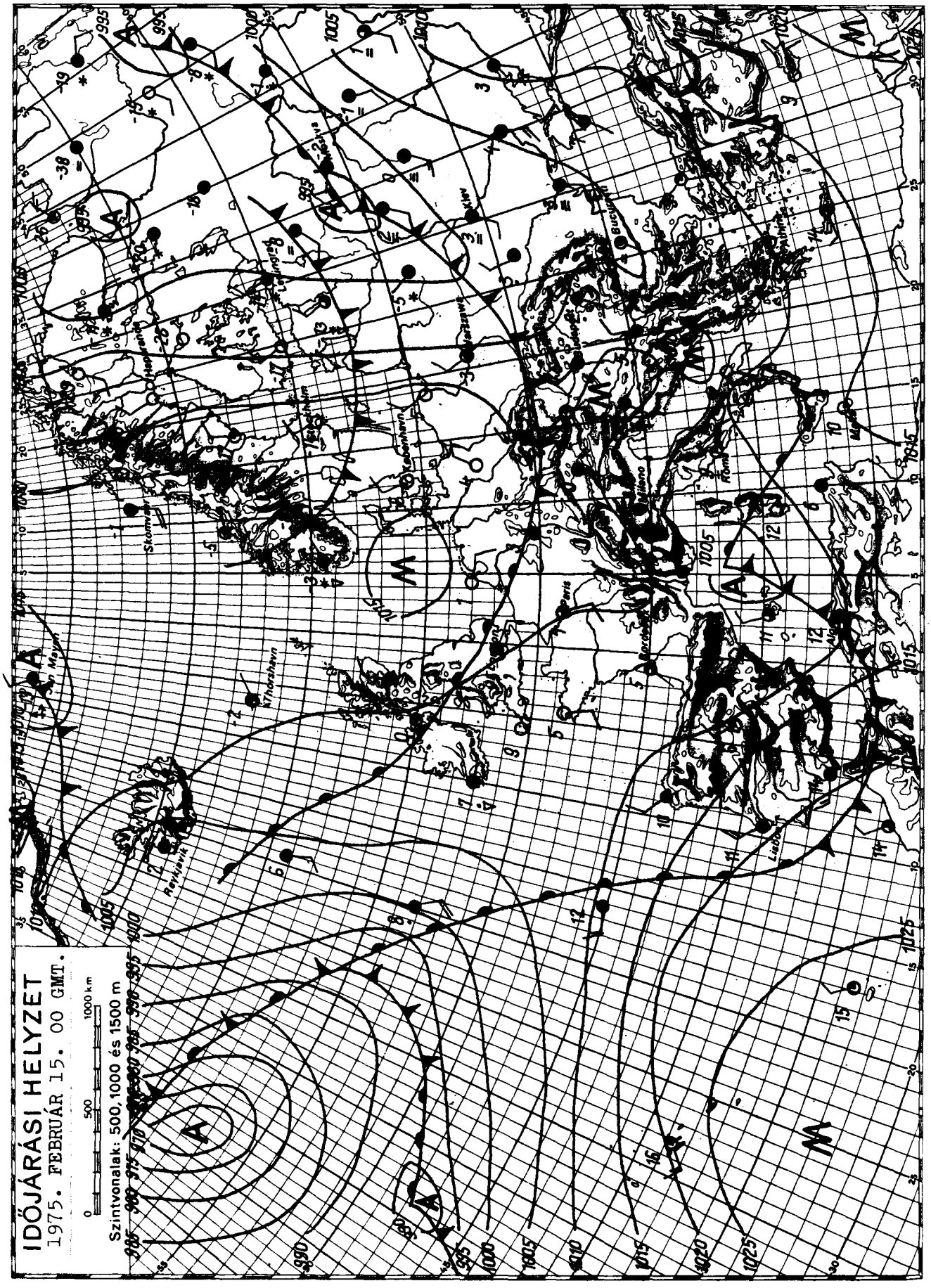

KIADJA: ORSZÁGOS METEOROLÓGIAI SZOLGÁLAT

Készíti: Központi Előrejelző Intézet Előrejelző Osztálya — T.: 273-018 — Megjelenik naponként —

Évi előfizetési díja: 720,—Ft — Megrendelhető: 1024 Budapest, II., Kitaibel Pál u. 1. Telefon: 353-500,

Kiadásért felel: az OMSZ elnöke — Szerkesztésért felel: a KEI igazgatója

OFFSET

IDŐJÁRÁSI NAPIJELENTÉS

ЕЖЕДНЕВНЫЙ МЕТЕОРОЛОГИЧЕСКИЙ БЮЛЛЕТЕНЬ • DAILY WEATHER REPORT
BULLETIN QUOTIDIEN DE TEMPS • TÄGLICHER WETTERBERICHT

88. évfolyam 47. szám + Budapest + 1975. február 16. vasárnap

Az időjárási helyzet és a várható időjárás:

Dél-Skandináviától és az Északi-tengertől kiindulva az Alpoktól és a Kárpátoktól északra fekvő területen át a Fekete-tenger térségéig magas légnyomású képződmény, ún. anticiklon húzódik. Ennek területén általában kevés a felhő, száraz, hideg az idő. Európa többi részén mérsékelt égövi ciklonok hatására felhősebb az ég, többfelé csapadékos, szeles az időjárás. A Kárpát-medence az anticiklon és a Földközi-tenger feletti ciklon közötti átmeneti zónában helyezkedik el. Területére északkelet felől hideg, száraz, dél felől főképp a magasabb szintekben enyhébb, nedves levegő áramlik. - A Kárpát-medence időjárását meghatározó tényezőkben a következő 36 óra folyamán nem várható lényeges változás.

Hazánkban szombaton a déli, délkeleti megyékben gyengén, az ország középső részén mérsékelten, máshol erősen felhős idő volt. Néhány helyről, inkább csak az északkeleti, keleti megyékből kisebb havazást, havas esőt, hózáport jelentettek. A hőmérséklet a felhősebb vidékeken csak 2, 5 fokig, a naposabb vidékeken 6, 10 fokig emelkedett. Vasárnapra virradó éjszaka jobbára erősen felhős volt az ég, főképp a Dunántúlon többfelé volt kisebb havazás. A reggel 7 óráig eltelt 24 óra alatt lehullott csapadék mennyisége általában jelentéktelen volt, csak a Mátrában és a Bükkben érte el a 3 - 5 mm-t. Vasárnap hajnalra általában 0, -4 fokig, az északi, északkeleti megyékben -4, -8 fokig hült le a levegő. Délelőtt egyes helyeken felszakadozott a felhőzet, de az ország nagy részén erősen felhős maradt az ég. A délnyugati megyékben újabb kisebb havazások voltak. Többfelé megélénkült, néhány helyen időnkint megerősödött az északkeleti, északi szél. A hőmérséklet 11 órakor is csak -1, +2 fok között volt.

Ma 12 órakor Budapesten a hőmérséklet 2 fok, a tengerszintre átszámított légnyomás 772 mm, mérsékelten emelkedik.

Várható időjárás hétfő estig:

Az ország délnyugati, déli részén túlnyomóan felhős idő, szórványos havazással, hózáporral. Máshol változó felhőzet legfeljebb egy-két helyen kisebb havazással.
Mérsékelt, napközben többfelé megélénkülő északkeleti, északi szél.
Az éjszakai lehülés kissé tovább erősödik.
Várható legalacsonyabb éjszakai hőmérséklet: általában -3, -8 fok között, északkeleten -10 fok körül,
legmagasabb nappali hőmérséklet hétfőn: -1, +4 fok között.

Rajkay Ödön s.k.

A hőmérséklet napi középértéke és eltérése a 100 évi átlagtól /Budapesten/:

1975. II. 15.: 3,3 C° +3,2 C°

1871 óta ezen a napon Budapesten előfordult

legmagasabb hőmérséklet: 17,7 C° /1925/,
legalacsonyabb hőmérséklet: -18,1 C° /1940/.

75.0058.

LEGMAGASABB HŐMÉRSÉKLET

197 5. II. 15.

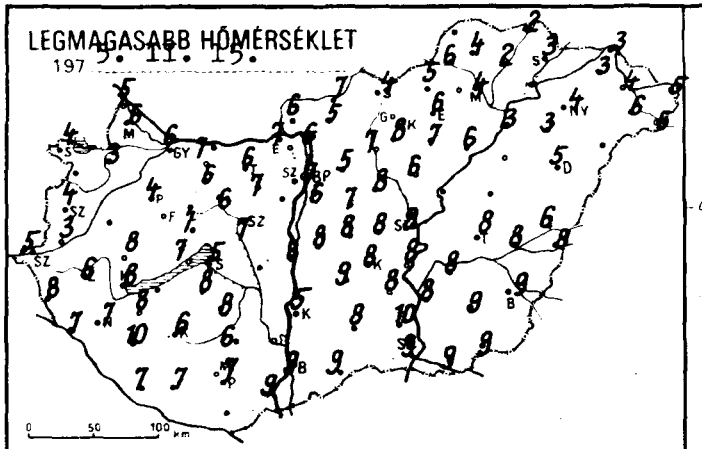

LEGALACSONYABB HŐMÉRSÉKLET

197 5. II. 16.

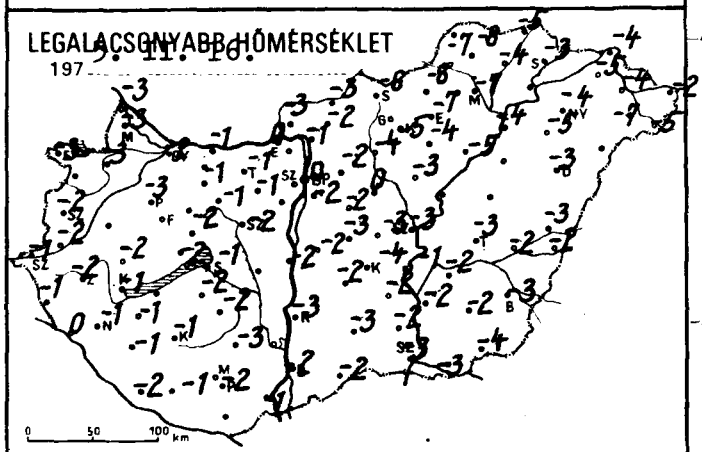

RADIÁCIÓS MINIMUM

197 5. II. 16.

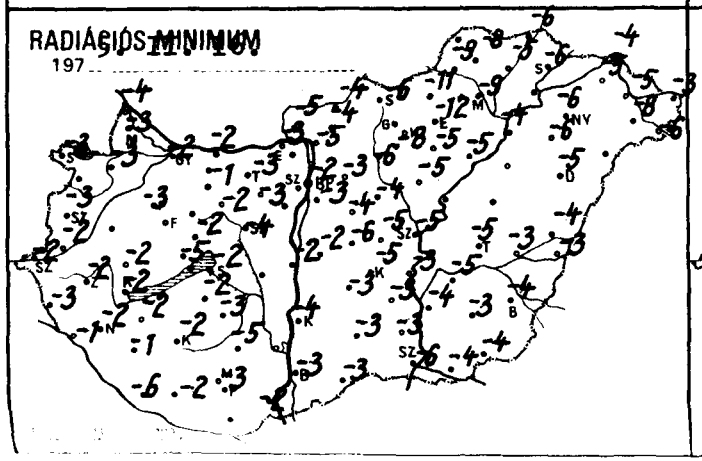

24 órás CSAPADÉKELOSZLÁS

197 5. II. 15. 7h -tól II. 16. 7h -ig.

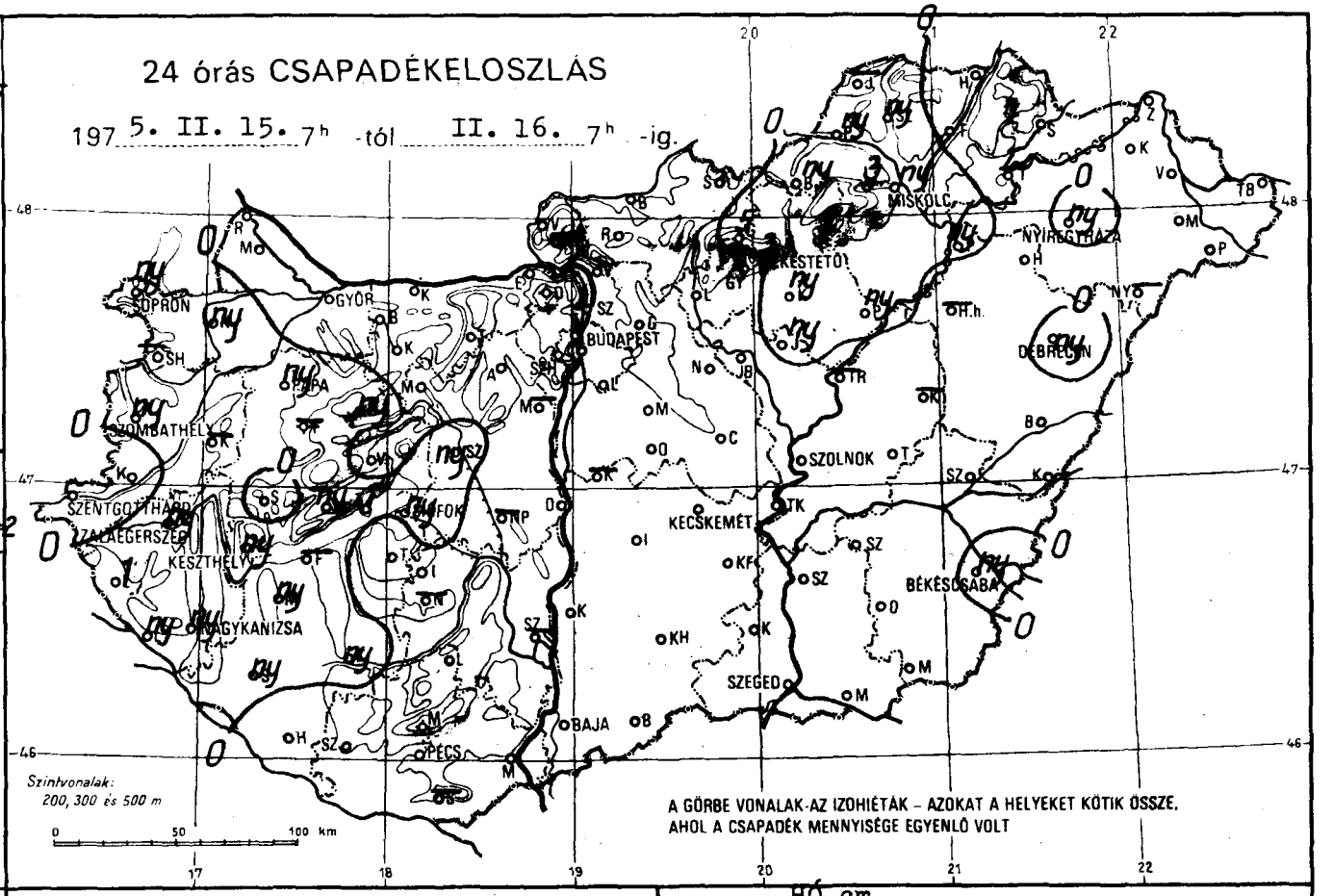

A GÖRBE VONALAK AZ IZOHIÉTÁK – AZOKAT A HELYEKET KÖTIK ÖSSZE, AHOL A CSAPADÉK MENNYISÉGE EGYENLŐ VOLT

NAPFÉNYTARTAM

197 5. II. 15.

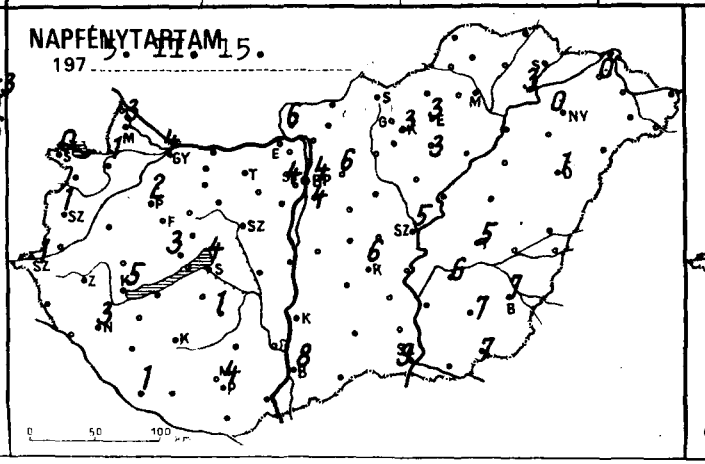

HÓ cm

197 5. II. 16. 7h

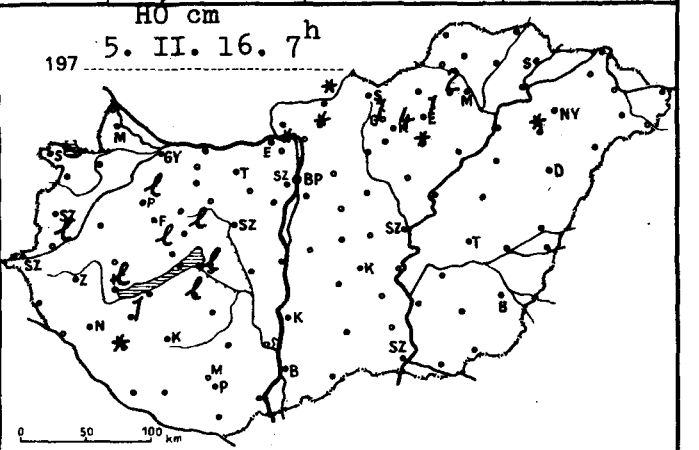

	1975.II.16. 07 h -ig az utolsó 24 óra adatai							1975.II.16. 07 h -ig az utolsó 24 óra adatai						
	csapadék (mm)	hó cm	max. hőmérséklet	min. hőmérséklet	rad. min.	napos órák		csapadék (mm)	hó cm	max. hőmérséklet	min. hőmérséklet	rad. min.	napos órák
Győr	.		6	-2	-2	4	Vác	.		6	-1	-5	
Kapuvár	ny *		4	-3	-3	1	Vámosmikola	.		6	-3	-5	6
Mosonmagyaróvár	.		6	-3	-3	3	Baja	.		9	-2	-3	8
Rajka	.		5	-3	-4		Bácsalmás	.		9	-2	-3	
Sopron	ny *		3	-3	-3	0	Izsák	.		9	-2	-3	
Sopronhorpács	-		-	-	-	-	Kalocsa	.		5	-3	-4	
Káld	-		-	-	-		Kecskemét	.		8	-4	-5	6
Körmend	.		3	-2	-2		Kiskunf. háza	.		8	-2	-3	
Szentgotthárd	.		5	-1	-2	1	Kiskunhalas	.		8	-3	-3	
Szombathely	ny *		4	-2	-3	1	Kunszentmiklós	-		-	-	-	
Lenti	1 *	lep.	8	-1	-3		Tiszakécske	.		8	-1	-3	
Letenye	ny *		7	0	-1		Balassagyarmat	.	folt	7	-3	-4	
Nagykanizsa	ny *		7	-1	-2	3	Romhány	.	folt	5	-2	-4	
Zalaegerszeg	ny *		6	-2	-2		Salgótarján	. ⌣		4	-6	-6	
Farkasgyepű	-		-	-	-		Eger	1 *	1	6	-7	-12	3
Keszthely	ny *	lep.	8	-1	-2	5	Galyatető	5 *	1	0	-5	-8	
Mencshely	ny *	lep.	5	-3	-4	3	Gyöngyös	.		8	-5	-8	-
Pápa	ny *	lep.	5	-3	-3	2	Kékestető	3 *	4	0	-7	-8	3
Sümeg	.		8	-2	-2		Kompolt	ny *	folt	7	-4	-5	3
Tihany	1 *		7	-2	-5		Lőrinci	.		7	-4	-6	
Veszprém	.	lep.	7	-2	-2		Poroszló	ny *		6	-5	-5	
Zirc	ny *		4	-3	-5		Jászapáti	ny *		8	-3	-3	
Fonyód	-		-	-	-		Jászberény	.		8	-3	-6	
Homokszt. györgy	. ⌣		7	-2	-6	1	Karcag	-		-	-	-	
Kaposvár	ny * ⌣		6	-1	-2		Szolnok	.		9	-3	-5	5
Marcali	ny *	1	8	-1	-2		Tiszaroff	-		-	-	-	
Siófok	ny *	lep.	5	-1	-2	4	Túrkeve	.		8	-3	-5	5
Somogyszob	ny *	folt	10	-1	-1		Kistelek	.		10	-2	-3	
Tab	.	lep.	8	-2	-2		Makó	.		9	-3	-4	
Bábolna	.		6	-2	-2		Szeged	.		9	-3	-6	9
Esztergom	.		7	0	-3		Szentes	.		8	-2	-4	
Kisbér	.		6	-1	-1		Borsodnádasd	ny *		5	-8	-11	
Komárom	.		7	-1	-2		Füged	.		2	-4	-5	
Tatabánya	.		6	-1	-3		Hidasnémeti	.		2	-5	-6	
Mocsútdoboz	.		7	-1	-3		Jósvafő	-		-	-	-	-
Dunaújváros	.		8	-2	-2		Lillafüred	3 *	2	4	-8	-10	0
Martonvásár	-		-	-	-	-	Miskolc	ny *		4	-7	-9	
Mór	.		6	-1	-2		Putnok	ny *		6	-7	-9	
Nagyhörcsökp.	-		-	-	-		Sárospatak	.		3	-3	-6	3
Szabadbattyán	ny *		7	-2	-4		Szendrőlád	ny *		4	-8	-8	
Tregszemcse	.		8	-2	-3	1	Tokaj	-		-	-	-	
Tengyel	.		6	-3	-5		Kisvárda	.		3	-5	-5	0
Nagykónyi	-		-	-	-		Mátészalka	.		6	-7	-8	
Szekszárd	-		-	-	-		Nyíregyháza	ny		4	-4	-6	0
Árpádtető	.		6	-2	-3		Nyírlugos	-		-	-	-	
Mohács	.		9	-1	-2		Pátyod	.		6	-5	-6	
Pécs	.		7	-2	-3	4	Tiszabecs	.		5	-2	-3	
Siklós	-		-	-	-		Vásárosnamény	.		4	-4	-5	
Szigetvár	.		7	-1	-2		Záhony	.		3	-4	-4	
Bp. Lőrinc	.		6	-2	-3	4	Berettyóújfalu	.		6	-3	-4	
Bp. Met. Int.	.		7	0	-2	4	Debrecen	ny ∇		5	-3	-5	1
Bp. Szab. hegy	.		4	-3	-3	4	Hajdúdorog	.	folt	3	-5	-6	
Cegléd	.		8	-3	-5		Hortobágy	-		-	-	-	
Dabogókő	.	folt	1	-5	-5		Kőrösszakál	.		8	-2	-3	
Gödöllő	.		5	-2	-3	6	Polgár	ny *		3	-4	-4	
Kutalyrét	-		-	-	-		Békéscsaba	ny ∇		9	-3	-4	7
Nimor	.		7	-2	-4		Mezőhegyes	.		9	-4	-4	7
Nagykáta	.		8	0	-4		Orosháza	.		9	-2	-3	7
Vácrény	.		8	-2	-2		Szarvas	.		8	-2	-5	6
Szentendre	.		8	-1	-1		Szeghalom	.		8	-2	-3	

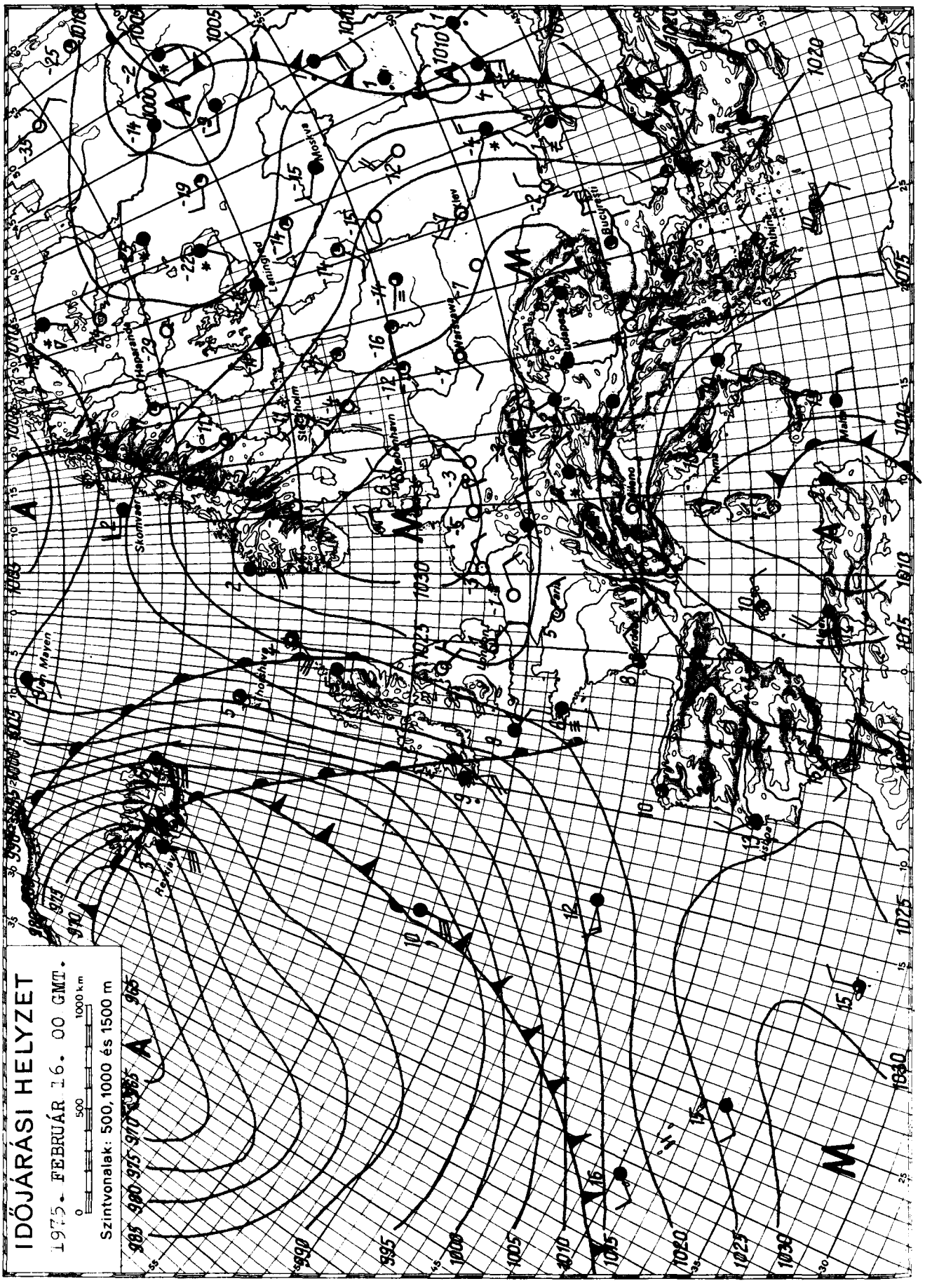

KIADJA: ORSZÁGOS METEOROLÓGIAI SZOLGÁLAT

Készíti: Központi Előrejelző Intézet Előrejelző Osztálya — T.: 273-018 — Megjelenik naponként —

Évi előfizetési díja: 720,—Ft — Megrendelhető: 1024 Budapest, II., Kitaibel Pál u. 1. Telefon: 353-500,

Kiadásért felel: az OMSZ elnöke — Szerkesztésért felel: a KEI igazgatója

IDŐJÁRÁSI NAPIJELENTÉS

ЕЖЕДНЕВНЫЙ МЕТЕОРОЛОГИЧЕСКИЙ БЮЛЛЕТЕНЬ • DAILY WEATHER REPORT
BULLETIN QUOTIDIEN DE TEMPS • TÄGLICHER WETTERBERICHT

88. évfolyam 48. szám + Budapest + 1975. február 17. hétfő

Az időjárási helyzet és a várható időjárás:

Közép-Európa fölött hatalmas kiterjedésü magas légnyomású légköri képződmény helyezkedik el, melynek területén - a benne uralkodó lassú leszálló légmozgások hatására - általában derült, száraz, de az erős éjszakai lehülés miatt az évszaknak megfelelőnél kissé hüvösebb az idő. Csapadékosabb időjárás a Brit-szigeteken, Délkelet-Európában és a Szovjetunió európai területének északi felén található, az előbbi helyeken többfelé esik az eső, a Fekete-tenger nyugati partvidékén, valamint a Szovjetunió egyes vidékein pedig havazik.

Hazánkban vasárnap a Balaton-Budapest-Eger vonaltól északra 4, 7, máshol viszont egyáltalán nem, vagy csak 1, 3 órára sütött ki a nap. A Dunántúl déli feléről elszórtan kisebb havazást jelentettek, de a ma reggel 7 óráig lehullott csapadék mennyisége a 2 mm-t sehol sem haladta meg. Vasárnap napközben általában 0, +5 fokig emelkedett a hőmérséklet. Ma hajnalra általában -5, -10, északkeleten helyenként -10, -14 fokig hült le a levegő. Hétfőn délelőtt derült, száraz, napos idő volt. A zavartalan napsütés hatására az erős éjszakai lehülés ellenére 11 órára -3, +1 fokig emelkedett a hőmérséklet.

Ma 12 órakor Budapesten a hőmérséklet 0 fok, a tengerszintre átszámitott légnyomás 780 mm, alig változik.

Várható időjárás kedd estig:

Derült, száraz, hideg idő.
A helyenként még élénk szél fokozatosan mérséklődik.
Várható legalacsonyabb éjszakai hőmérséklet: -8, -13,
legmagasabb nappali hőmérséklet kedden: 0, +4 fok között.

Rábai Attila s.k.

TÁVOLABBI KILÁTÁSOK PÉNTEK REGGELIG:

Időnként kissé megnövekvő felhőzet, csapadék nem valószinü.
A hőmérséklet emelkedik.
A legalacsonyabb hajnali hőmérséklet: eleinte -5, -9 fok között, később -3, +2 fok között.
A legmagasabb nappali hőmérséklet: +2, +8 fok között.
Jelentős mennyiségü csapadék /legalább 5 mm/ az ország területén nem várható.

KÖZÉPTÁVU ELŐREJELZŐ OSZTÁLY

A hőmérséklet napi középértéke és eltérése a 100 évi átlagtól /Budapesten/:

1975. II. 16.: 1,3 C° +1,1 C°

1871 óta ezen a napon Budapesten előfordult

legmagasabb hőmérséklet: 15,2 C° /1925/,
legalacsonyabb hőmérséklet: -17,9 C° /1940/.

75.0059.

LEGMAGASABB HŐMÉRSÉKLET

197 5. II. 16.

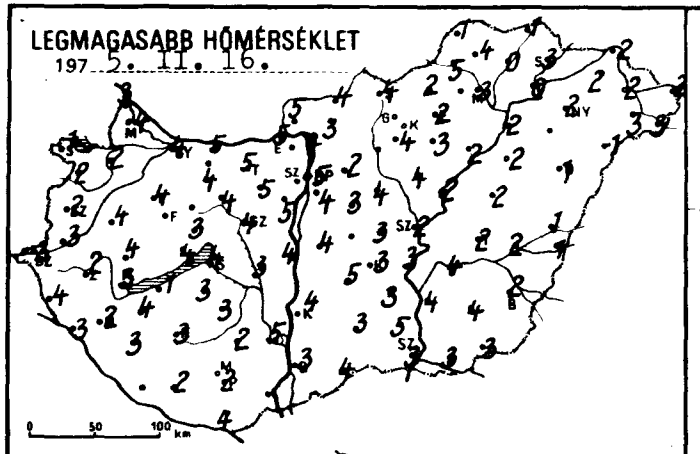

LEGALACSONYABB HŐMÉRSÉKLET

197 5. II. 17.

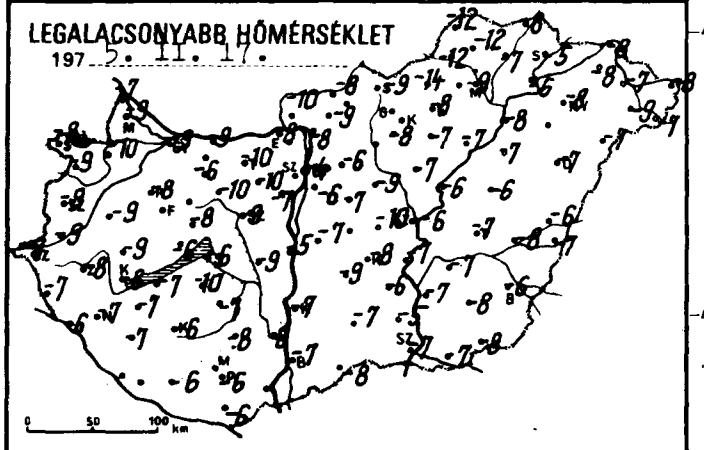

RADIÁCIÓS MINIMUM

197 5. II. 17.

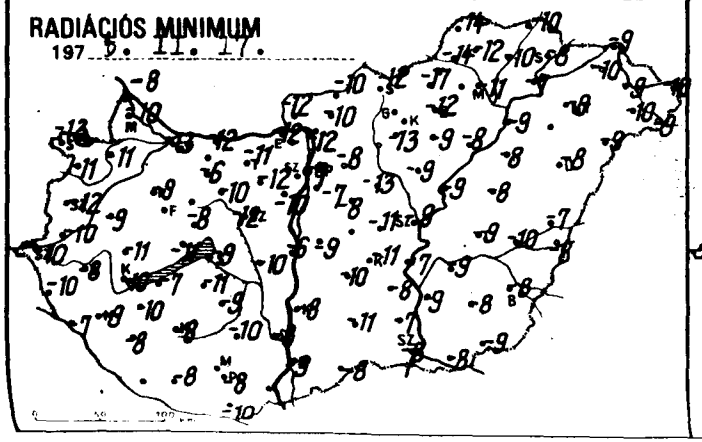

24 órás CSAPADÉKELOSZLÁS

197 5. II. 16. 7h -tól II. 17. 7h -ig.

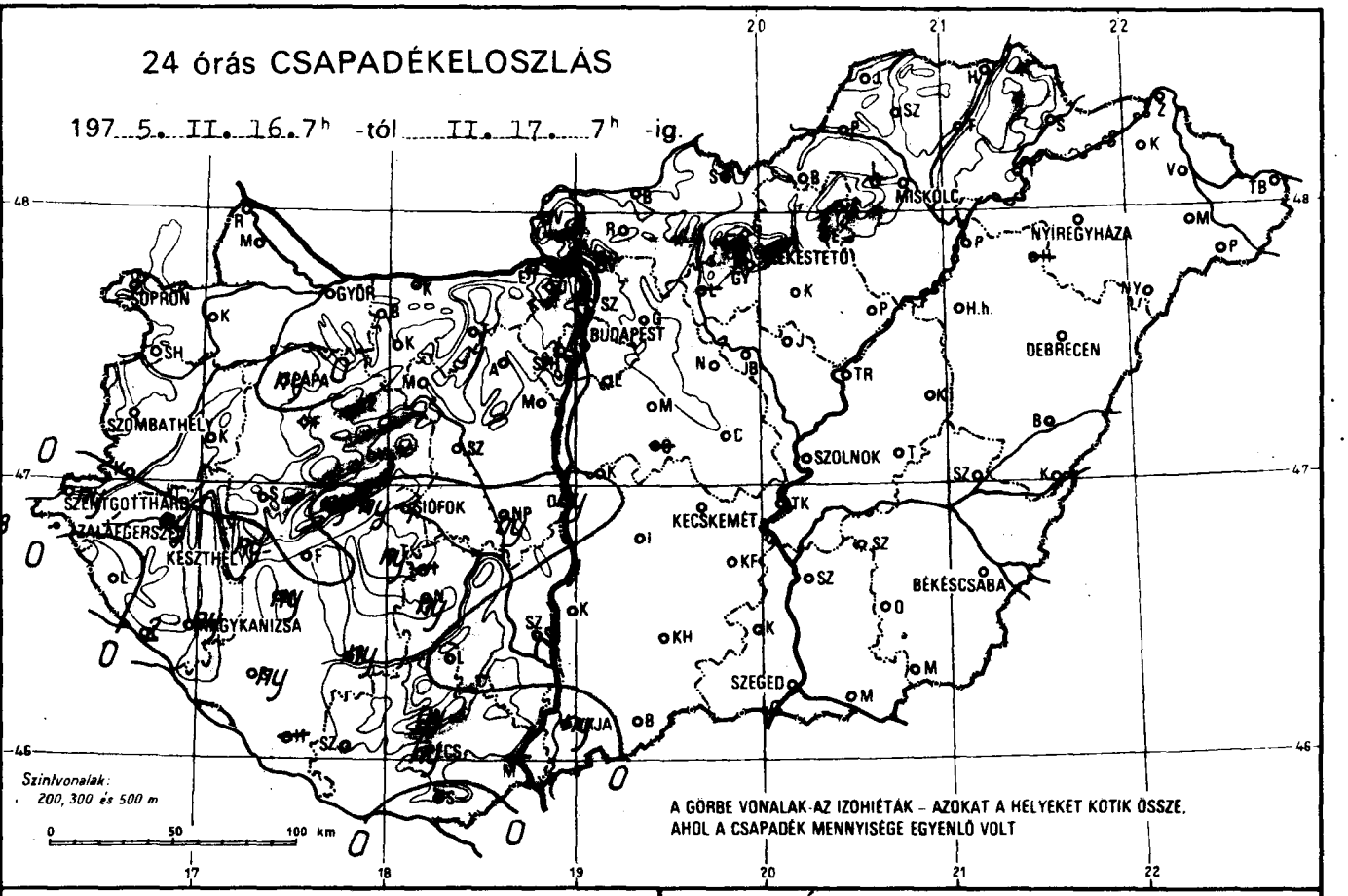

NAPFÉNYTARTAM

197 5. II. 16.

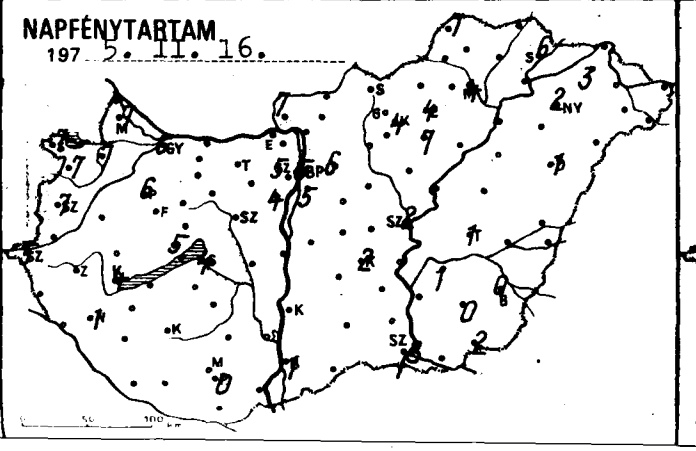

HÓ cm

197 5. II. 17. 7h

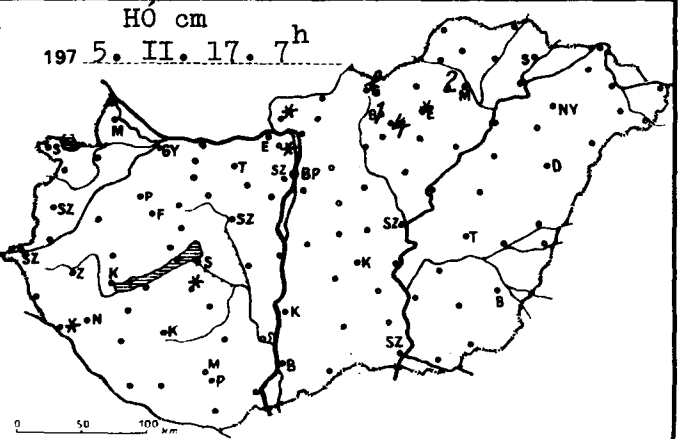

	1975.11.17. 07 h -ig az utolsó 24 óra adatai							1975.11.17. 07 h -ig az utolsó 24 óra adatai						
	csapadék (mm)	hó cm	max. hőmérséklet	min. hőmérséklet	rad. min.	napos órák		csapadék (mm)	hó cm	max. hőmérséklet	min. hőmérséklet	rad. min.	napos órák
Győr	•		4	-9	-13	6	Vác	• ⌣		4	-8	-12	
Kapuvár	• V		2	-10	-11	7	Vámosmikola	•		5	-10	-12	7
Mosonmagyaróvár	•		4	-9	-10	7	Baja	ny *		3	-7	-9	1
Rajka	•		3	-7	-8		Bácsalmás	• ⌣		4	-8	-8	
Sopron	•		1	-8	-13	7	Izsák	•		5	-9	-10	
Sopronhorpács	•		2	-9	-11	7	Kalocsa	•		4	-7	-8	
Káld	• V		4	-9	-9		Kecskemét	•		3	-8	-11	2
Körmend	•		3	-9	-10		Kiskunf. háza	• ⌣		3	-6	-8	
Szentgotthárd	ny *		3	-9	-10	5	Kiskunhalas	•		3	-7	-11	
Szombathely	•		2	-9	-12	7	Kunszentmiklós	•		4	-7	-9	
Lenti	•		4	-7	-10		Tiszakécske	•		3	-7	-7	
Letenye	2 *	folt	3	-6	-7		Balassagyarmat	• ⌣		4	-8	-10	
Nagykanizsa	ny *		2	-7	-9	1	Romhány	•		3	-9	-10	
Zalaegerszeg	ny *		2	-8	-8		Salgótarján	•	lep.	4	-9	-12	
Farkasgyepű	• V		2	-9	-11		Eger	•	folt	2	-8	-12	4
Keszthely	ny *		3	-6	-10	4	Galyatető	•	1	-5	-12	-14	
Mencshely	ny *		2	-7	-10	5	Gyöngyös	•		4	-8	-13	
Pápa	ny *		4	-8	-9	6	Kékestető	•	4	-6	-13	-14	4
Sümeg	• ⌣		4	-9	-11		Kompolt	•		3	-7	-9	7
Tihany	ny *		4	-6	-11		Lőrinci	–		–	–	–	
Veszprém	• ⌣		3	-8	-8		Poroszló	•		2	-7	-8	
Zirc	•		2	-10	-14		Jászapáti	•		4	-7	-9	
Fonyód	• V		1	-7	-7		Jászberény	•		3	-8	-11	
Homokszt. györgy	–		–	–	–		Karcag	•		2	-6	-8	
Kaposvár	ny * ⌣		3	-6	-8		Szolnok	•		2	-6	-9	2
Marcali	ny *		4	-7	-10		Tiszaroff	•		2	-6	-9	
Siófok	1 *		4	-6	-9	4	Túrkeve	•		2	-7	-9	1
Somogyszob	ny *		3	-7	-8		Kistelek	•		5	-5	-7	
Tab	ny *	folt	3	-10	-11		Makó	•	folt	3	-7	-8	
Bábolna	• ⌣		4	-8	-9		Szeged	•		3	-7	-8	3
Esztergom	•		5	-8	-12		Szentes	•		4	-7	-9	
Kisbér	• ≡		4	-6	-6		Borsodnádasd	• ⌣		2	-14	-17	
Komárom	•		5	-9	-12		Fügöd	• ⌣		0	-7	-10	
Tatabánya	• ⌣		5	-10	-11		Hidasnémeti	•		1	-8	-10	
Alcsútdoboz	• ⌣		5	-10	-12		Jósvafő	•		1	-12	-14	7
Dunaújváros	ny *		4	-5	-6		Lillafüred	• V	2	1	-12	-14	
Martonvásár	•		5	-7	-10	4	Miskolc	•		3	-9	-11	4
Mór	• ⌣		4	-10	-10		Putnok	• V		5	-12	-14	
Nagyhörcsökp.	ny *		3	-9	-10		Sárospatak	•		3	-5	-8	6
Szabadbattyán	• ⌣		4	-9	-12		Szendrőlád	•		4	-12	-12	
Iregszemcse	–		–	–	–	–	Tokaj	•		0	-6	-7	
Lengyel	•		2	-8	-10		Kisvárda	•		2	-8	-10	3
Nagykónyi	ny *		3	-7	-9		Mátészalka	•		3	-9	-10	
Szekszárd	•		5	-6	-8		Nyíregyháza	•		2	-8	-9	2
Árpádtető	ny *		-1	-7	-7		Nyírlugos	•		-1	-7	-9	
Mohács	–		–	–	–		Pátyod	•		3	-7	-9	
Pécs	ny *		2	-6	-8	0	Tiszabecs	•		2	-8	-10	
Siklós	•		4	-6	-10		Vasárosnamény	• ⌣		2	-7	-9	
Szigetvár	•		2	-6	-8		Záhony	• ⌣		2	-8	-9	
Bp. Lőrinc	•		4	-6	-7	5	Berettyóújfalu	•		1	-6	-7	
Bp. Met. Int.	•		5	-4	-7	5	Debrecen	•		1	-7	-8	1
Bp. Szab. hegy	•		2	-8	-10	5	Hajdúdorog	–		–	–	–	
Cegléd	• V		3	-10	-11		Hortobágy	•		2	-7	-8	
Dobogókő	•	folt	0	-9	-9		Körösszakál	•		1	-7	-8	
Gödöllő	•		2	-6	-8	6	Polgár	•		2	-8	-9	
Királyrét	•	folt	4	-10	-11		Békéscsaba	•		2	-6	-8	0
Monor	•		3	-7	-8		Mezőhegyes	• ⌣		3	-8	-9	2
Nagykáta	• ⌣		4	-9	-13		Orosháza	•		4	-8	-8	0
Örkény	–		–	–	–		Szarvas	•		4	-7	-9	1
Szentendre	•		6	-5	-6		Szeghalom	•		2	-8	-10	

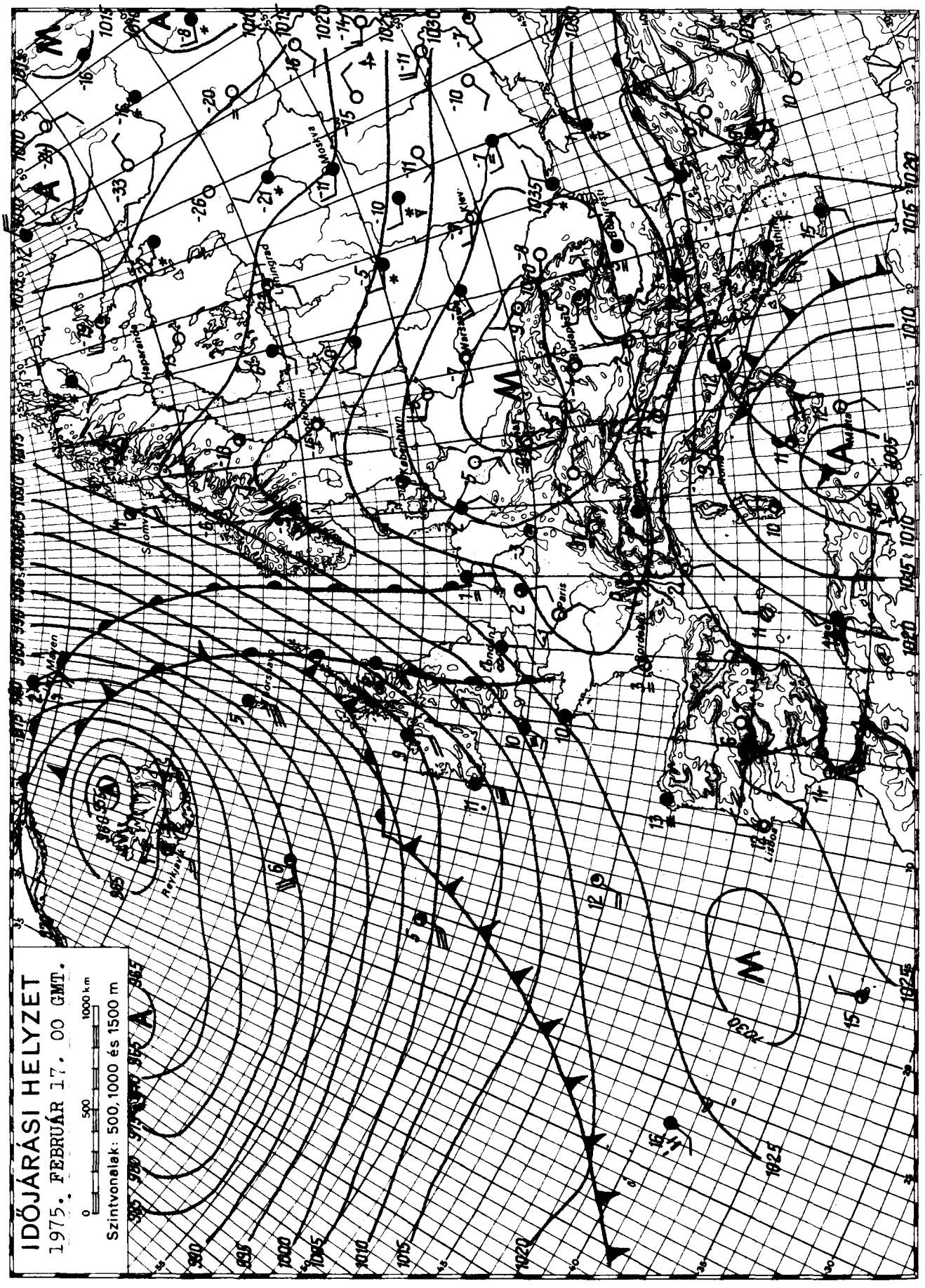

KIADJA: ORSZÁGOS METEOROLÓGIAI SZOLGÁLAT

Készíti: Központi Előrejelző Intézet Előrejelző Osztálya — T.: 273-018 — Megjelenik naponként —

Évi előfizetési díja: 720,—Ft — Megrendelhető: 1024 Budapest, II., Kitaibel Pál u. 1. Telefon: 353-500,

Kiadásért felel: az OMSZ elnöke — Szerkesztésért felel: a KEI igazgatója

IDŐJÁRÁSI NAPIJELENTÉS

ЕЖЕДНЕВНЫЙ МЕТЕОРОЛОГИЧЕСКИЙ БЮЛЛЕТЕНЬ · DAILY WEATHER REPORT
BULLETIN QUOTIDIEN DE TEMPS · TÄGLICHER WETTERBERICHT

38. évfolyam 49. szám + Budapest + 1975. február 18. kedd

Az időjárási helyzet és a várható időjárás:

A különböző nedvességtartalmú és hőmérsékletü óceáni levegőhullámok vonulási pályája az elmúlt 24 óra alatt dél-északi irányból nyugat-keleti irányúra változott. Ennek következtében Nyugat- és Közép-Európában ismét enyhülési folyamat kezdődött. Az Alpok nyugati térségéből és a Cseh-medence nyugati feléből ma reggel már esőket jelentettek és jelentősen gyengült az éjszakai lehülés a lengyel-német síkságon. Az enyhe levegő a magasabb szintekben már elérte a Kárpát-medence nyugati részét is. A hideg időjárást kialakitó magas nyomású légköri képződmény Délkelet-Európa és a Fekete-tenger fölé helyeződött át. Igy országunkban is egyre nagyobb szerepet kapnak az időjárás kialakitásában a nyugat felől érkező enyhe levegőhullámok.

Hazánkban hétfőn napos, száraz, de hideg idő volt. Napközben sem emelkedett a hőmérséklet 0, +4 foknál magasabbra. Ma hajnalra általában minusz 5, minusz 10 fokra hült le a levegő, de az Északi-hegyvidéken előfordultak minusz 11, minusz 12, sőt a talajmentén minusz 13, minusz 15 fokos fagyok is. Összefüggő hóréteget csak magasabb hegyeinkről jelentettek 1 - 4 cm vastagságban. Délelőtt többfelé megélénkült a déli, délnyugati szél. Az északi országrészben időnként megnövekedett a felhőzet, de futó havazást csak Kékesről jelentettek. A hőmérséklet 11 órakor minusz 1 és plusz 2 fok között volt.

Ma 12 órakor Budapesten a hőmérséklet 0 fok volt, a tengerszintre átszámitott légnyomás 770 mm, mérsékelten süllyed.

Várható időjárás szerda estig:

Az ország északi felében időnként megnövekvő felhőzet, elszórtan futó csapadékkal.
Máshol általában kevés felhő csapadék nélkül.
Mérsékelt, helyenként megélénkülő délnyugati szél.
Éjszaka néhány helyen köd.
Az éjszakai lehülés gyengül.
Várható legalacsonyabb éjszakai hőmérséklet: -3, -8,
legmagasabb nappali hőmérséklet szerdán: +2, +7 fok között.

Kerényi Nárcisz s.k.

A hőmérséklet napi középértéke és eltérése a 100 évi átlagtól /Budapesten/:

1975. II. 17.: -1,0 C° -1,6 C°

1871 óta ezen a napon Budapesten előfordult

legmagasabb hőmérséklet: 13,7 C° /1935/,
legalacsonyabb hőmérséklet: -16,6 C° /1956/.

75.0061.

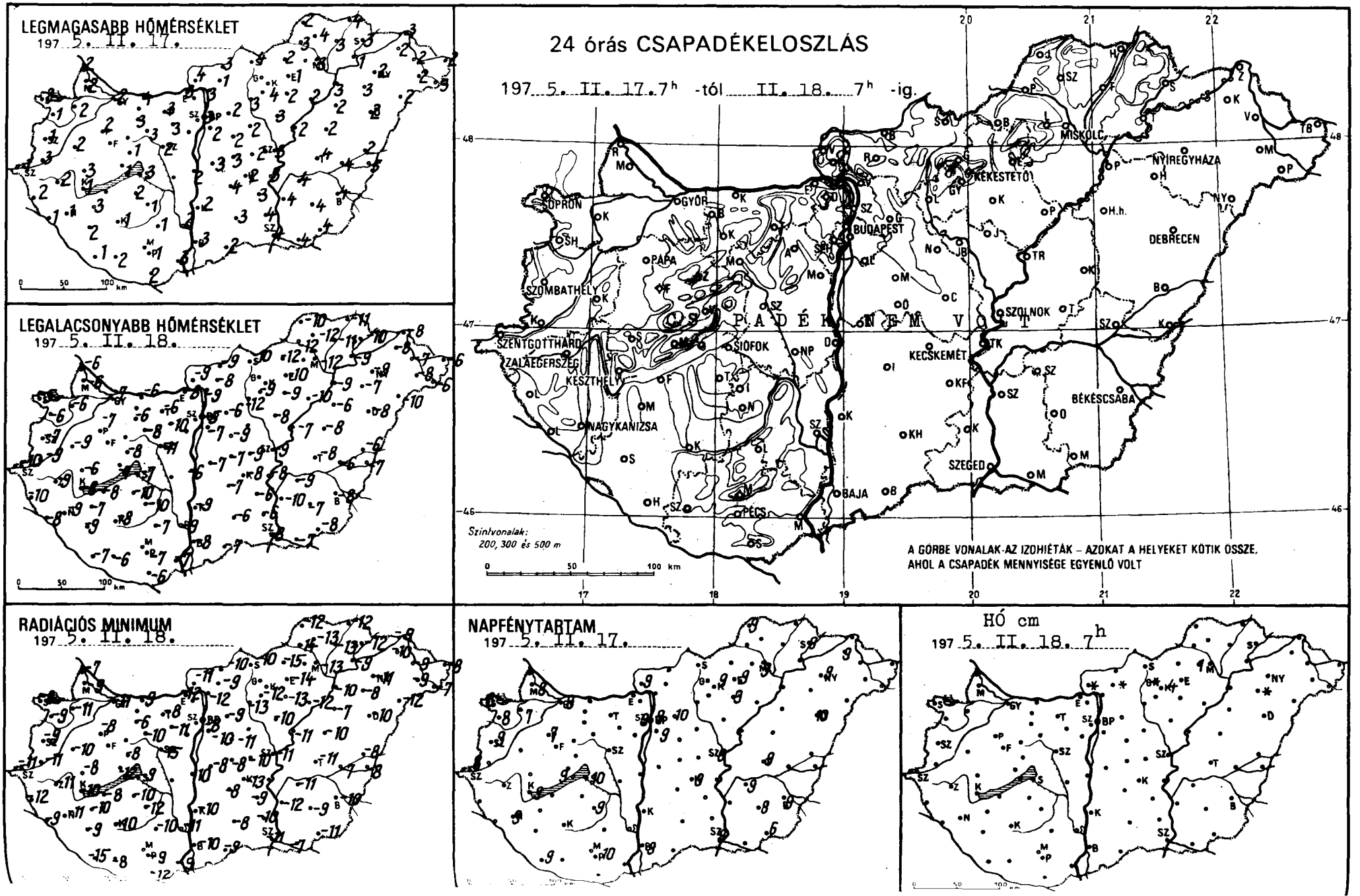
LEGMAGASABB HŐMÉRSÉKLET
197 5. II. 17.
LEGALACSONYABB HŐMÉRSÉKLET
197 5. II. 18.
RADIÁCIÓS MINIMUM
197 5. II. 18.
24 órás CSAPADÉKELOSZLÁS
197 5. II. 17. 7h -tól II. 18. 7h -ig.
CSAPADÉKMENTES
Szintvonalak:
200, 300 és 500 m
A GÖRBE VONALAK AZ IZOHIÉTÁK – AZOKAT A HELYEKET KÖTIK ÖSSZE, AHOL A CSAPADÉK MENNYISÉGE EGYENLŐ VOLT
NAPFÉNYTARTAM
197 5. II. 17.
HÓ cm
197 5. II. 18. 7h
SOPRON
GYŐR
BUDAPEST
MISKOLC
NYÍREGYHÁZA
DEBRECEN
KÉKESTETŐ
PÁPA
SZOMBATHELY
SIÓFOK
SZENTGOTTHÁRD
ZALAEGERSZEG
KESZTHELY
NAGYKANIZSA
KECSKEMÉT
SZOLNOK
BÉKÉSCSABA
SZEGED
BAJA
PÉCS

	1975.11.18.07 h -ig az utolsó 24 óra adatai							1975.11.18.07 h -ig az utolsó 24 óra adatai					
	csapadék (mm)	hó cm	max. hőmérséklet	min. hőmérséklet	rad. min.	napos órák		csapadék (mm)	hó cm	max. hőmérséklet	min. hőmérséklet	rad. min.	napos órák
Győr	.		2	-7	-11	8	Vác	.␣		3	-9	-12	
Kapuvár	.		2	-6	-11	7	Vámosmikola	.		4	-9	-11	9
Mosonmagyaróvár	.		2	-6	-9	8	Baja	.		3	-8	-10	9
Rajka	.		2	-6	-7		Bácsalmás	.␣		2	-7	-9	
Sopron	.		2	-5	-8	9	Izsák	.		4	-7	-8	
Sopronhorpács	.		1	-6	-9	8	Kalocsa	.		2	-9	-10	
Káld	.		2	-9	-10		Kecskemét	.		2	-8	-13	9
Körmend	.		3	-9	-10		Kiskunf. háza	.␣		3	-6	-9	
Szentgotthárd	.		1	-10	-11	8	Kiskunhalas	.		3	-6	-8	
Szombathely	.		1	-7	-9	9	Kunszentmiklós	.		3	-7	-8	
Lenti	.		2	-10	-12		Tiszakécske	.		3	-8	-9	
Letenye	.		1	-8	-9		Balassagyarmat	.␣		3	-9	-10	
Nagykanizsa	.		1	-9	-11	9	Romhány	.	folt	1	-8	-9	
Zalaegerszeg	.		2	-9	-11		Salgótarján	.		4	-10	-10	
Farkasgyepű	–		–	–	–		Eger	.		1	-10	-14	9
Keszthely	.		1	-8	-10	9	Galyatető	.	folt	-2	-9	-10	
Mencshely	.		0	-7	-8	9	Gyöngyös	.		4	-9	-12	–
Pápa	.		2	-7	-8	7	Kékestető	.	4	-4	-10	-12	9
Sümeg	.␣		3	-6	-8		Kompolt	.		2	-9	-13	9
Tihany	.␣		1	-7	-12		Lőrinci	.␣		3	-12	-13	
Veszprém	.␣		1	-8	-8		Poroszló	.␣		2	-10	-12	
Zirc	.		1	-9	-13		Jászapáti	.␣		3	-8	-10	
Fonyód	.		–	-8	-8		Jászberény	.		3	-9	-12	
Homokszt. györgy	.␣ ≡		1	-7	-15	9	Karcag	.		2	-8	-10	
Kaposvár	.␣		1	-8	-10		Szolnok	.		3	-9	-11	9
Marcali	.␣		3	-7	-10		Tiszaroff	.		2	-7	-11	
Siófok	.		3	-7	-9	10	Túrkeve	.		4	-8	-11	9
Somogyszob	.		2	-9	-9		Kistelek	.		4	-6	-10	
Tab	.		2	-10	-10		Makó	.		4	-7	-7	
Bábolna	.		2	-7	-8		Szeged	.		4	-8	-11	9
Esztergom	.		3	-8	-12		Szentes	.		4	-10	-12	
Kisbér	.		3	-6	-6		Borsodnádasd	.␣		2	-12	-15	
Komárom	.␣		4	-6	-9		Fügöd	.␣		3	-11	-13	
Tatabánya	.␣		3	-6	-8		Hidasnémeti	.		4	-11	-12	
Alcsútdoboz	.␣		3	-10	-11		Jósvafő	.		2	-10	-12	9
Dunaújváros	.		2	-6	-10		Lillafüred	.	1	1	-11	-12	
Martonvásár	–		–	–	–	–	Miskolc	.		3	-12	-13	9
Mór	.␣		3	-8	-10		Putnok	.		3	-12	-14	
Nagyhörcsökp.	–		–	–	–		Sárospatak	.		3	-10	-12	9
Szabadbattyán	.␣		2	-11	-15		Szendrőlád	.		4	-12	-13	
Iregszemcse	.		1	-10	-12	9	Tokaj	.		1	-9	-9	
Lengyel	.		1	-7	-10		Kisvárda	.		2	-8	-10	9
Nagykónyi	–		–	–	–		Mátészalka	.		2	-8	-9	
Szekszárd	.		2	-9	-11		Nyíregyháza	.		2	-9	-11	9
Kispadtető	.		0	-6	-7		Nyírlugos	.		2	-10	-12	
Mohács	.		3	-7	-9		Pátyod	.		3	-6	-7	
Pécs	.		1	-7	-9	10	Tiszabecs	.		2	-6	-8	
Siklós	.␣		2	-6	-12		Vásárosnamény	.␣		2	-7	-9	
Szigetvár	.		2	-6	-8		Záhony	.␣		3	-8	-9	
Bp. Lőrinc	.		2	-7	-10	9	Berettyóújfalu	.␣		2	-6	-8	
Bp. Met. Int.	.		3	-5	-8	9	Debrecen	.		2	-8	-10	10
Bp. Szab. hegy	.		1	-6	-9	9	Hajdúdorog	.	folt	3	-7	-8	
Cegléd	.		2	-9	-10		Hortobágy	.		2	-6	-7	
Dobogókő	–		–	–	–		Körösszakál	.		5	-7	-8	
Gödöllő	.		2	-6	-9	10	Polgár	.		3	-9	-10	
Királyrét	.	folt	2	-12	-12		Békéscsaba	.		4	-8	-10	9
Monor	.		2	-9	-11		Mezőhegyes	.␣		4	-8	-11	6
Nagykáta	.␣		2	–	–		Orosháza	.		4	-7	-9	8
Örkény	.		3	-7	-8		Szarvas	.		4	-9	-11	9
Szentendre	.		5	-8	-8		Szeghalom	.		4	-6	-7	

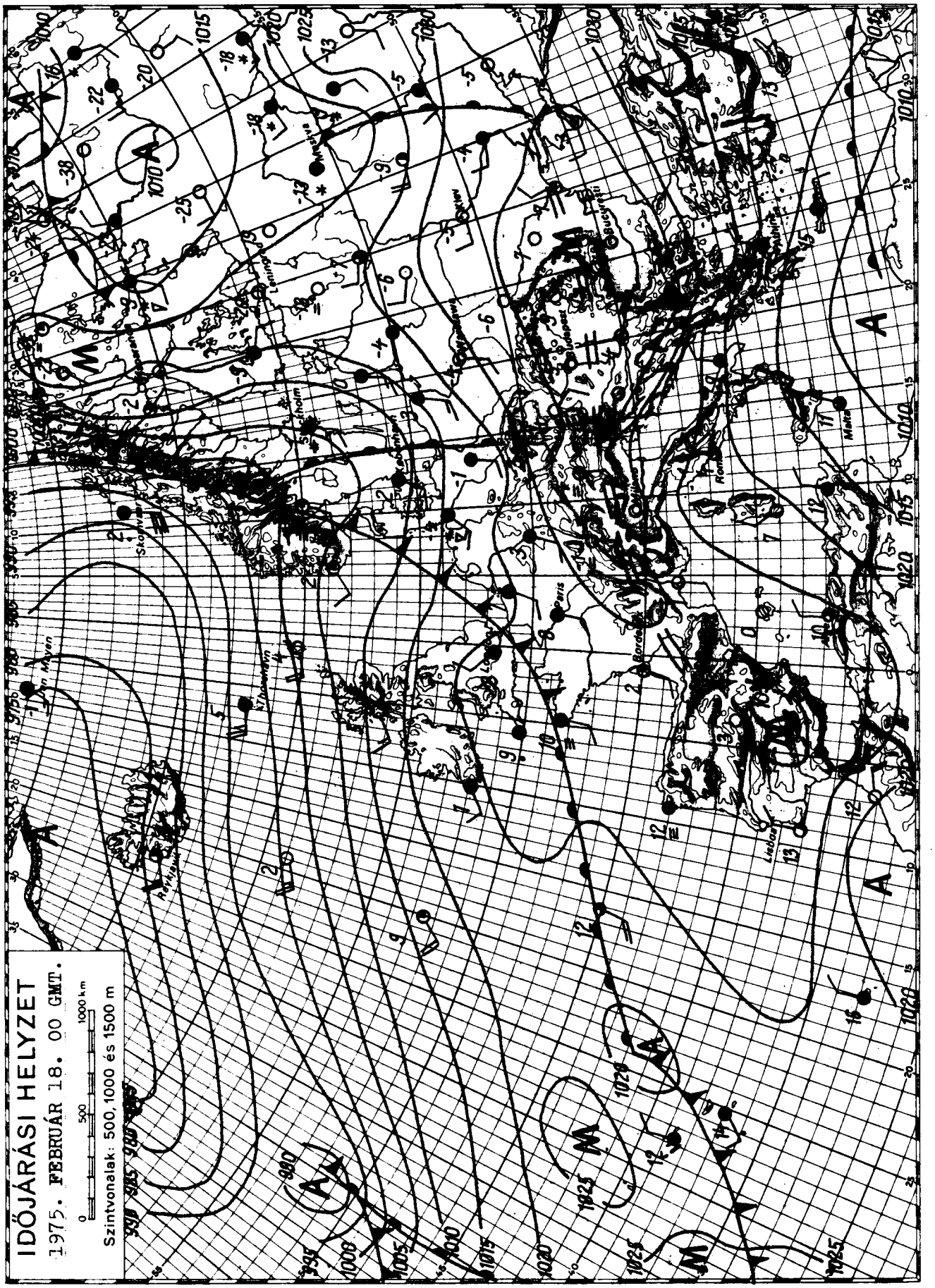

KIADJA: ORSZÁGOS METEOROLÓGIAI SZOLGÁLAT

Készíti: Központi Előrejelző Intézet Előrejelző Osztálya — T.: 273-018 — Megjelenik naponként —

Évi előfizetési díja: 720,—Ft — Megrendelhető: 1024 Budapest, II., Kitaibel Pál u. 1. Telefon: 353-500,

Kiadásért felel: az OMSZ elnöke — Szerkesztésért felel: a KEI igazgatója

IDŐJÁRÁSI NAPIJELENTÉS

ЕЖЕДНЕВНЫЙ МЕТЕОРОЛОГИЧЕСКИЙ БЮЛЛЕТЕНЬ • DAILY WEATHER REPORT
BULLETIN QUOTIDIEN DE TEMPS • TÄGLICHER WETTERBERICHT

88. évfolyam 50. szám + Budapest + 1975. február 19. szerda

Az időjárási helyzet és a várható időjárás:

Európa területén két kisebb kiterjedésü ciklon alakult ki. Az egyiknek a középpontja a Szovjetunió európai területén, Moszkvától délkeletre található. Ennek áramlásrendszere a Kárpát-medence időjárását nem befolyásolja. A másik ciklon középpontja Frankfurt felett van. Ennek a ciklonnak keleti, előoldalán enyhe, nedves levegő vonul észak, északkeleti irányba. Mivel ez a légköri képződmény fokozatosan keletre helyeződik át és még a fejlődés állapotában van, igy számithatunk arra, hogy a következő 36 órában ez lesz a Kárpát-medence időjárásának meghatározója.

Hazánkban kedden északkeleten erősen, máshol változóan felhős volt az ég. Általában 2, 7 órán át sütött a nap. A délkeleti megyékben csak a késődélutáni óráktól kezdve növekedett meg a felhő mennyisége, ezért ott 7, 9 órás napfénytartamot észleltek. Ma reggel 7 óráig csak északkeleten hullott néhány helyen jelentéktelen mennyiségü csapadék, hó alakjában. A legmagasabb nappali hőmérséklet 1, 6 fok között volt. Szerda hajnalra a lehülés az elmúlt napokhoz képest mérséklődött, a legalacsonyabb éjszakai hőmérséklet 0, -7 fok között volt. Délelőtt erősen felhős volt az ég, északkeleten egy-két helyen futó havazás volt. A légnyomás a hajnali órák óta erősen süllyedt. A hőmérséklet 11 órakor +1, +3 fok között volt.

Ma 12 órakor Budapesten a hőmérséklet 3 fok, a tengerszintre átszámitott légnyomás 766 mm, mérsékelten süllyed.

Várható időjárás csütörtök estig:

Erősen felhős idő, többfelé eső, havas eső.
Mérsékelt, több helyen megélénkülő délkeleti, déli, majd délnyugati szél. Csütörtökön a Dunántúlon a szél északnyugatira fordul és időnként megerősödik.
Elsősorban északkeleten hajnalban néhány helyen köd.
Várható legalacsonyabb éjszakai hőmérséklet: -3, +2 fok között,
legmagasabb nappali hőmérséklet csütörtökön: 5 fok körül.

Bóna Márta s.k.

A hőmérséklet napi középértéke és eltérése a 100 évi átlagtól /Budapesten/:

1975. II. 18.:	0,4 C°	-0,6 C°

1871 óta ezen a napon Budapesten előfordult

legmagasabb hőmérséklet: 14,8 C° /1919/,
legalacsonyabb hőmérséklet: -18,0 C° /1895/.

75.0062.

LEGMAGASABB HŐMÉRSÉKLET

197 5. II. 18.

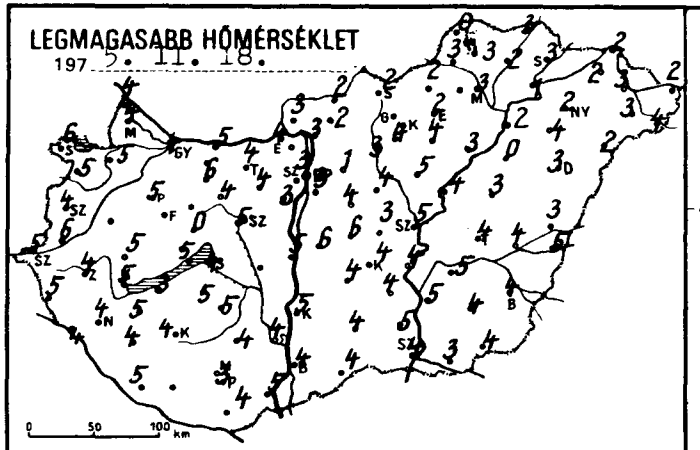

LEGALACSONYABB HŐMÉRSÉKLET

197 5. II. 19.

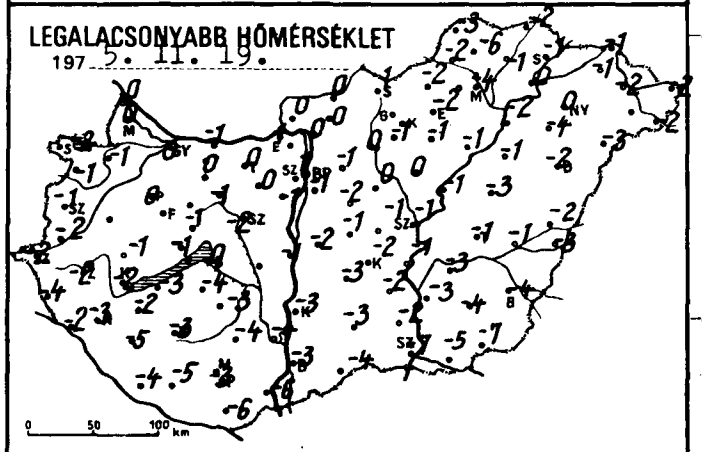

24 órás CSAPADÉKELOSZLÁS

197 5. II. 18. 7h -tól II. 19. 7h -ig.

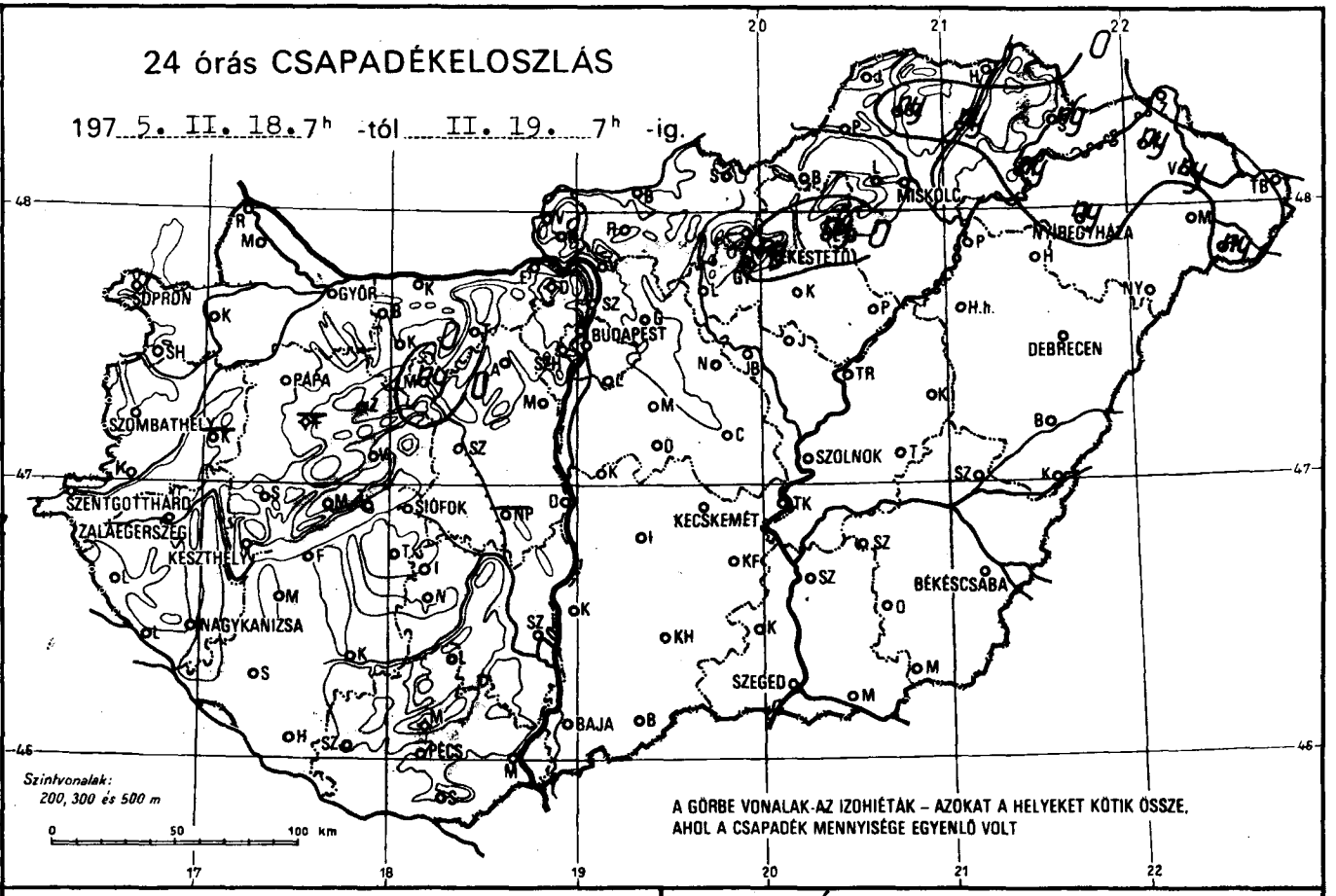

RADIÁCIÓS MINIMUM

197 5. II. 19.

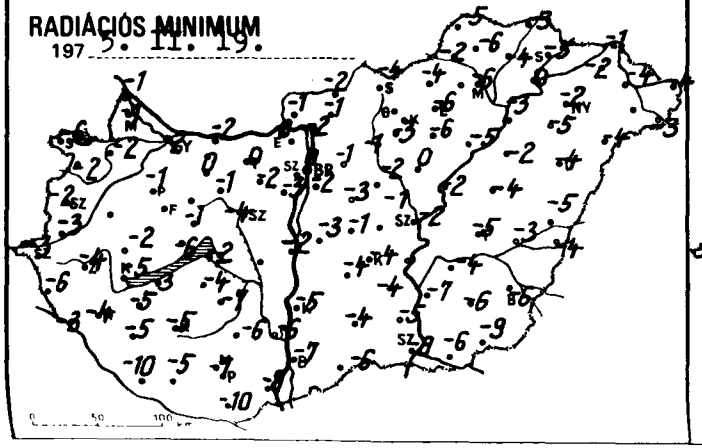

NAPFÉNYTARTAM

197 5. II. 18.

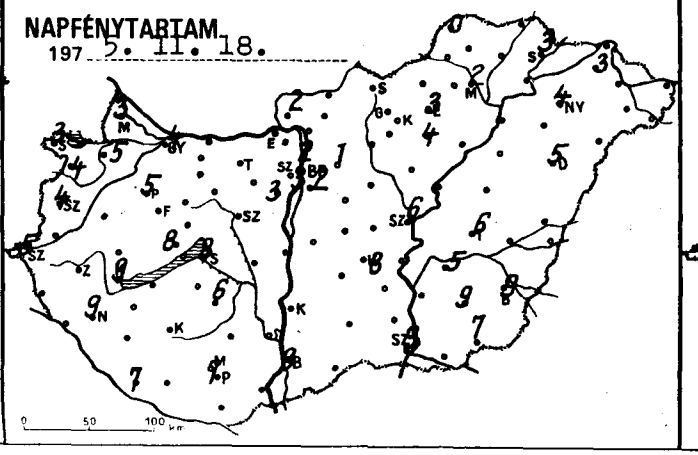

HÓ cm

197 5. II. 19. 7h

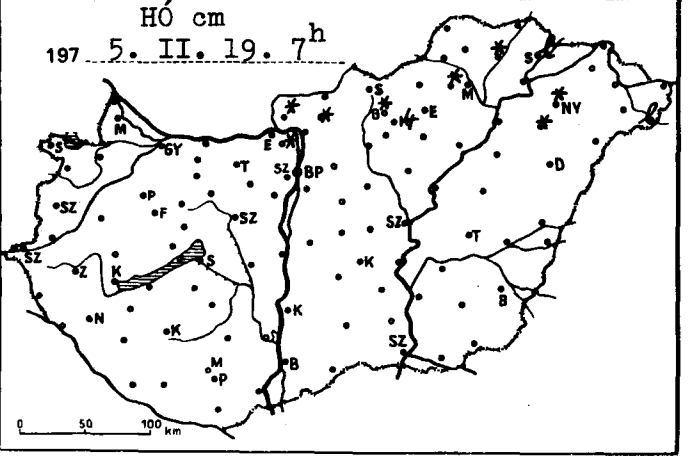

	1972.11.19. 07 h -ig az utolsó 24 óra adatai							1972.11.19. 07 h -ig az utolsó 24 óra adatai					
	csapadék (mm)	hó cm	max. hőmérséklet	min. hőmérséklet	rad. min.	napos órák		csapadék (mm)	hó cm	max. hőmérséklet	min. hőmérséklet	rad. min.	napos órák
Győr	.		4	0	-2	4	Vác	.		3	0	-2	
Kapuvár	.		5	-1	-2	5	Vámosmikola	.		3	0	-1	2
Mosonmagyaróvár	.		4	0	-1	3	Baja	.		4	-5	-7	9
Rajka	.		4	0	-1		Bácsalmás	.		4	-4	-6	
Sopron	.		6	-2	-6	3	Izsák	.		4	-3	-4	
Sopronhorpács	.		5	-1	-2	4	Kalocsa	.		5	-3	-5	
Káld	-		-	-	-		Kecskemét	.		4	-2	-4	8
Körmend	.		6	-2	-3		Kiskunf. háza	.		4	-2	-4	
Szentgotthárd	.		5	-2	-3	5	Kiskunhalas	.		4	-3	-4	
Szombathely	.		4	-1	-2	4	Kunszentmiklós	.		6	-2	-3	
Lenti	.		5	-4	-6		Tiszakécske	.		4	-1	-2	
Letenye	.		4	-2	-3		Balassagyarmat	.		2	0	-2	
Nagykanizsa	.		4	-3	-4	9	Romhány	.	folt	2	0	-1	
Zalaegerszeg	.		4	-2	-4		Salgótarján	.		2	1	-4	
Farkasgyepű	-		-	-	-		Eger	ny *		2	-2	-6	3
Keszthely	.		5	-2	-5	9	Galyatető	.	folt	-4	-6	-6	
Mencshely	.		2	-2	-4	-	Gyöngyös	.		4	-1	-3	-
Pápa	.		5	0	-1	5	Kékestető	ny *	4	-5	-6	-7	0
Sümeg	.		5	-1	-2		Kompolt	.		4	-1	-6	4
Tihany	.		5	-1	-6		Lőrinci	.		3	0	-1	
Veszprém	.		0	-1	-1		Poroszló	.		3	-1	-5	
Zirc	.		4	-2	-4		Jászapáti	.		5	0	0	
Fonyód	.		3	-3	-3		Jászberény	.		4	0	-1	
Homokszt. györgy	. ⌴		5	-4	-10	7	Karcag	.		3	-3	-4	
Kaposvár	.		4	-3	-5		Szolnok	.		5	-1	-2	6
Marcali	.		5	-2	-5		Tiszaroff	.		4	-1	-2	
Siófok	.		4	0	-2	8	Túrkeve	.		4	-1	-5	6
Somogyszob	.		4	-5	-5		Kistelek	.		5	-2	-5	
Tab	.		5	-4	-4		Makó	.		3	-5	-6	
Bábolna	.		5	0	-1		Szeged	.		4	-7	-9	9
Esztergom	.		4	1	0		Szentes	.		5	-3	-7	
Kisbér	.		6	0	0		Borsodnádasd	.		2	-2	-4	
Komárom	.		5	-1	-2		Füged	ny *	folt	2	-1	-4	
Tatabánya	.		4	0	0		Hidasnémeti	.		3	-2	-3	
Alcsútdoboz	.		4	0	-2		Jósvafő	.		0	-3	-5	0
Dunaújváros	.		5	-1	-2		Lillafüred	ny *	folt	1	-4	-6	
Martonvásár	.		3	-1	-3	3	Miskolc	.		3	-4	-6	2
Mór	ny *		4	-1	-1		Putnok	.		3	-2	-2	
Nagyhörcsökp.	-		-	-	-		Sárospatak	ny *	lep.	3	-1	-5	3
Szabadbattyán	.		5	-2	-4		Szendrőlád	ny *		3	-6	-6	
Tregszemcse	.		5	-3	-7	6	Tokaj	ny *		1	0	0	
Lengyel	.		4	-4	-6		Kisvárda	ny *		2	-1	-2	3
Nagykónyi	.		5	-1	-1		Mátészalka	.		3	-	-	
Szekszárd	.		4	-4	-6		Nyíregyháza	ny *	folt	2	0	-2	4
Kompátető	.		2	-2	-3		Nyírlugos	.		2	-3	-4	
Mohács	.		5	-6	-7		Pátyod	ny *	lep.	4	-2	-3	
Pécs	.		3	-3	-7	7	Tiszabecs	.		2	-2	-4	
Siklós	. ⌴		4	-6	-10		Vásárosnamény	ny *		3	-2	-4	
Szigetvár	.		4	-5	-5		Záhony	.		2	-1	-1	
Bp. Lőrinc	.		3	-1	-2	2	Berettyóújfalu	.		3	-2	-5	
Bp. Met. Int.	.		3	1	0	2	Debrecen	.		3	-2	-4	5
Bp. Szab. hegy	.		0	-2	-2	3	Hajdúdorog	.	folt	4	-4	-5	
Cegléd	.		3	-1	-1		Hortobágy	.		0	-1	-2	
Dobogókő	.	folt	0	-4	-8		Körösszakál	.		5	-3	-4	
Gödöllő	.		1	-1	-1	1	Polgár	.		2	-2	-3	
Királyrét	.	folt	1	-1	-1		Békéscsaba	.		4	-4	-6	9
Monor	.		4	-2	-3		Mezőhegyes	. ⌴		4	-7	-9	7
Nagykáta	.		4	0	-2		Orosháza	.		4	-4	-6	9
Örkény	.		6	-1	-1		Szarvas	.		5	-3	-4	5
Szentendre	.		3	0	0		Szeghalom	.		4	-1	-3	

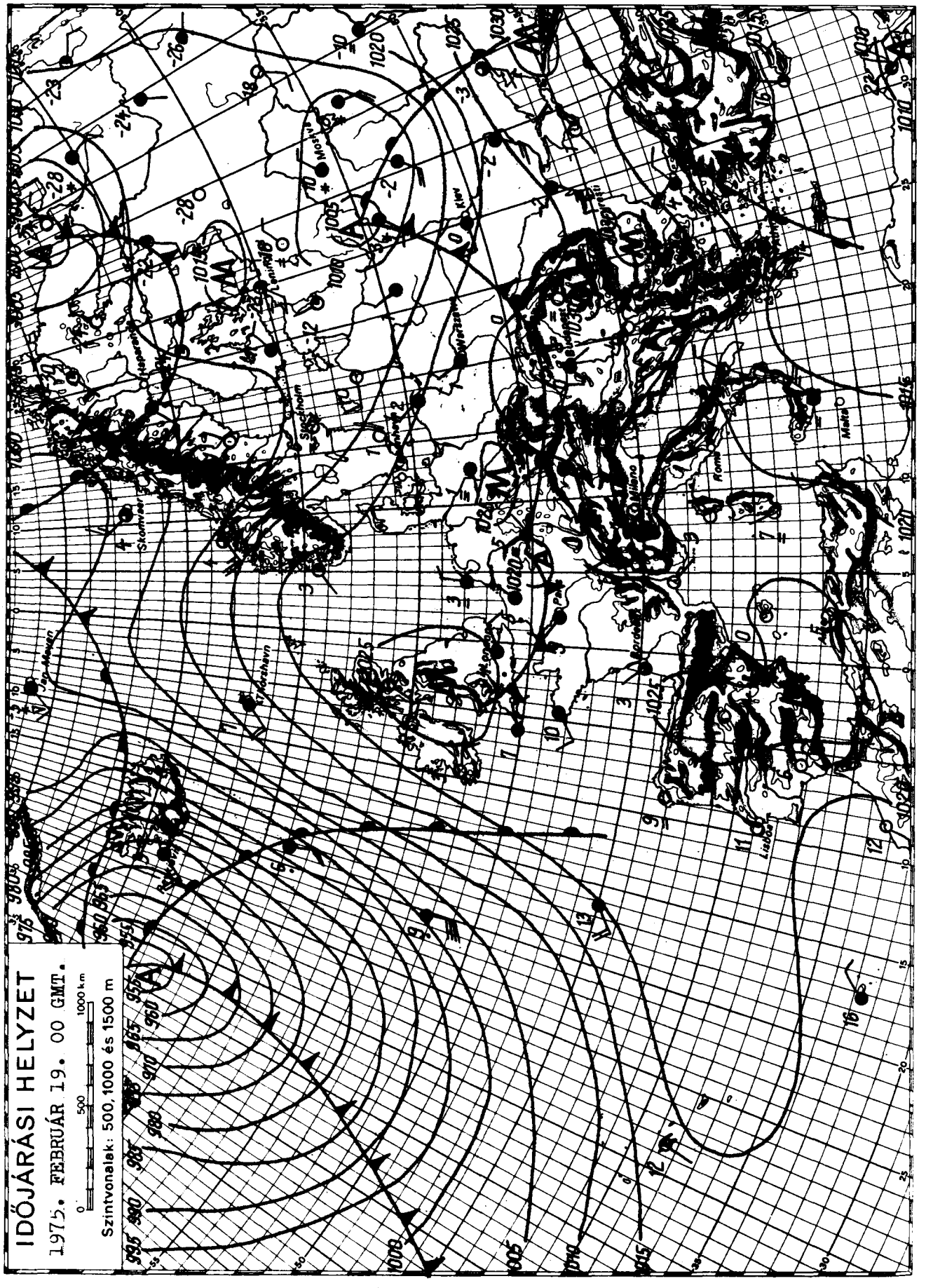

KIADJA: ORSZÁGOS METEOROLÓGIAI SZOLGÁLAT

Készíti: Központi Előrejelző Intézet Előrejelző Osztálya — T.: 273 - 018 — Megjelenik naponként —

Évi előfizetési díja: 720,—Ft — Megrendelhető: 1024 Budapest, II., Kitaibel Pál u. 1. Telefon: 353-500,

Kiadásért felel: az OMSZ elnöke — Szerkesztésért felel: a KEI igazgatója

IDŐJÁRÁSI NAPIJELENTÉS

ЕЖЕДНЕВНЫЙ МЕТЕОРОЛОГИЧЕСКИЙ БЮЛЛЕТЕНЬ • DAILY WEATHER REPORT
BULLETIN QUOTIDIEN DE TEMPS • TÄGLICHER WETTERBERICHT

88. évfolyam 51. szám + Budapest + 1975. február 20. csütörtök

Az időjárási helyzet és a várható időjárás:

A Kárpát-medence és az Alpok térségében, valamint Olaszország és a Balkán-félsziget nagy részén északkelet felől áramló hideg és a Földközi-tenger felől érkező enyhébb, nedves levegő találkozik. Emiatt főképp az Alpok és a Kárpátok térségében túlnyomóan borult az idő és sokfelé havazik. Csapadékos időt jelentenek még Európa északnyugati, északi és északkeleti részéről is. Az Ibériai félszigettől Franciaországon, valamint az Alpoktól és a Kárpátoktól északra fekvő térségen át a Keleti-tenger felé húzódó területen kevesebb a felhő, túlnyomóan száraz az idő. A Kárpát-medence időjárásának alakitásában a következő 36 órában növekszik az északkelet felől érkező hideg és viszonylag száraz levegő szerepe.

Hazánkban a legutóbbi 24 óra folyamán legnagyobbrészt borult volt az ég. A késő esti óráktól kezdve havazás kezdődött, amely a délkeleti határvidék kivételével az egész országra kiterjedt. A lehullott csapadék mennyisége általában csapadéknyom és 4 mm között volt, de az északkeleti megyékben többfelé elérte az 5, 7 mm-t. A hóréteg vastagsága csütörtökön 7 órakor néhány cm és 8 cm között váltakozott. A Mátra és a Bükk magasabb csúcsairól is 6, 8 cm-es hóréteget jelentettek. A nappali legmagasabb hőmérséklet szerdán 1 és 6, az éjszakai legalacsonyabb hőmérséklet csütörtökre virradóra 0 és minusz 3 fok között alakult. Csütörtökön délelőtt az ország legnagyobb részén folytatódott a havazás. A hőmérséklet 11 órára 0, +3 fokig emelkedett.

Ma 12 órakor Budapesten a hőmérséklet 2 fok, a tengerszintre átszámitott légnyomás 767 mm, mérsékelten emelkedik.

Várható időjárás péntek estig:

Csütörtökön túlnyomóan borult idő, sokfelé még havazással, néhány helyen havas esővel. Péntekre felszakadozó felhőzet, már kevesebb helyen, inkább csak az ország déli felén havazással.
Mérsékelt, időnkint megélénkülő, helyenkint megerősödő északi, északkeleti szél.
Várható legalacsonyabb éjszakai hőmérséklet: általában -2, -7 fok között, északkeleten -10 fok közelében,
legmagasabb nappali hőmérséklet pénteken: 0 fok körül.

Rajkay Ödön s.k.

TÁVOLABBI KILÁTÁSOK KEDD REGGELIG:

Időnkint felszakadozó felhőzet, ismétlődő kisebb havazások, fokozódó ködképződés.
A legalacsonyabb hajnali hőmérséklet: -5, -10 fok között.
A legmagasabb nappali hőmérséklet: -1, +5 fok között.
Jelentős mennyiségü csapadék /legalább 5 mm/ az ország területének 40 százalékán várható.

KÖZÉPTÁVU ELŐREJELZŐ OSZTÁLY

A hőmérséklet napi középértéke és eltérése a 100 évi átlagtól /Budapesten/:

1975. II. 19.: 2,8 C° +1,9 C°

1871 óta ezen a napon Budapesten előfordult

legmagasabb hőmérséklet: 12,5 C° /1966/,
legalacsonyabb hőmérséklet: -17,4 C° /1895/.

75.0063.

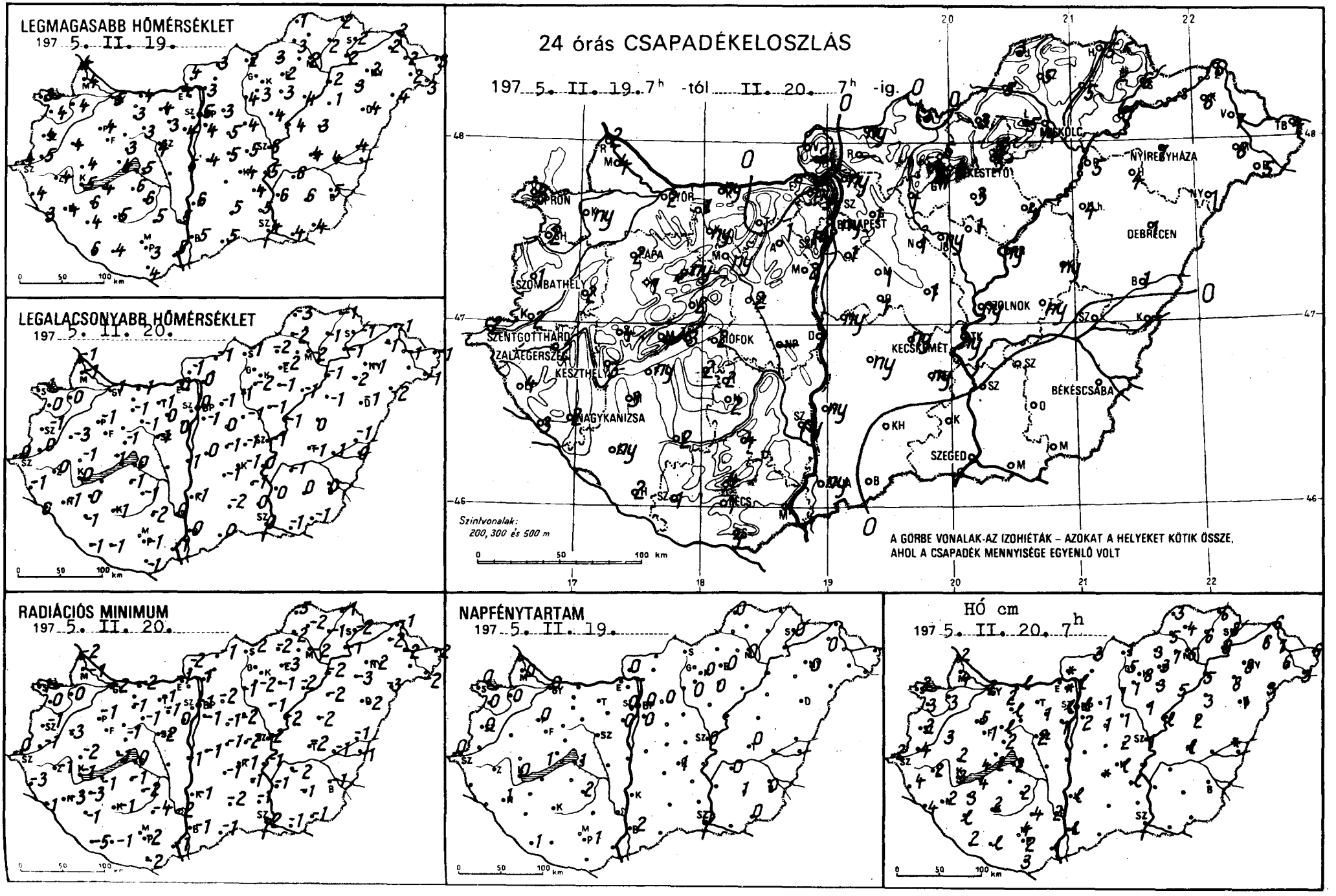
LEGMAGASABB HŐMÉRSÉKLET
197 5. II. 19.
LEGALACSONYABB HŐMÉRSÉKLET
197 5. II. 20.
24 órás CSAPADÉKELOSZLÁS
197 5. II. 19. 7h -tól II. 20. 7h -ig.
Szintvonalak:
200, 300 és 500 m
A GÖRBE VONALAK-AZ IZOHIÉTÁK – AZOKAT A HELYEKET KÖTIK ÖSSZE,
AHOL A CSAPADÉK MENNYISÉGE EGYENLŐ VOLT
RADIÁCIÓS MINIMUM
197 5. II. 20.
NAPFÉNYTARTAM
197 5. II. 19.
HÓ cm
197 5. II. 20. 7h
SZOMBATHELY
SZENTGOTTHÁRD
ZALAEGERSZEG
KESZTHELY
NAGYKANIZSA
SOPRON
GYŐR
PÁPA
SIÓFOK
PÉCS
BUDAPEST
SZOLNOK
KECSKEMÉT
SZEGED
MISKOLC
NYÍREGYHÁZA
DEBRECEN
BÉKÉSCSABA
0 50 100 km

	1972.11.20. 07 h -ig az utolsó 24 óra adatai							1972.11.20. 07 h -ig az utolsó 24 óra adatai					
	csapadék (mm)	hó cm	max. hőmérséklet	min. hőmérséklet	rad. min.	napos órák		csapadék (mm)	hó cm	max. hőmérséklet	min. hőmérséklet	rad. min.	napos órák
Győr	2 *	2	5	-1	-2	0	Vác	ny *	lep.	4	0	-1	
Kapuvár	ny *	3	4	0	0	0	Vámosmikola	.		4	-1	-2	0
Mosonmagyaróvár	4 *	4	4	-1	-1	0	Baja	ny *	lep.	5	0	-1	2
Rajka	2 *	2	4	-1	-2		Bácsalmás	.		5	0	-1	
Sopron	3 *	2	3	-1	-1	0	Izsák	ny *	folt	-	-1	-1	
Sopronhorpács	2 *	3	4	0	0	0	Kalocsa	ny *	lep.	6	-1	-1	
Káld	2 *	3	4	-3	-3		Kecskemét	ny *	lep.	4	-1	-1	1
Körmend	2 *	4	5	0	-1		Kiskunf. háza	ny *	lep.	4	-1	-1	
Szentgotthárd	2 *	2	4	0	0	0	Kiskunhalas	.		5	-2	-2	
Szombathely	1 *	2	4	-1	-1	0	Kunszentmiklós	ny *	3	4	0	-1	
Lenti	4 *	4	4	-1	-3		Tiszakécske	ny *		5	0	-1	
Letenye	3 *	4	3	0	-1		Balassagyarmat	ny *	1	3	-1	-1	
Nagykanizsa	2 *	2	4	-1	-3	1	Romhány	-		-	-	-	
Zalaegerszeg	2 *	2	4	0	-1		Salgótarján	.	1	2	-1	-2.	
Farkasgyepű	1 *	1	2	-2	-2		Eger	3 *	3	2	-2	-3	0
Keszthely	3 *	3	5	0	-1	0	Galyatető	5 *	5	-4	-4	-6	
Mencshely	4 *	4	2	-2	-2	1	Gyöngyös	1 *	1	3	-2	-2	-
Pápa	2 *	5	4	-1	-1	0	Kékestető	4 *	8	-2	-6	-6	0
Sümeg	4 *	2	4	-1	-2		Kompolt	3 *	3	3	-1	-1	0
Tihany	3 *	2	4	-1	-1		Lőrinci	1 *	1	4	-1	-1	
Veszprém	2 *	2	3	-1	-1		Poroszló	4 *	5	4	-1	-2	
Zirc	ny *	lep.	2	-2	-4		Jászapáti	1 *	1	4	-1	-1	
Tonyód	ny *	4	4	-1	-1		Jászberény	ny *	1	4	-1	-2	
Homokszt. györgy	2 *	2	6	-1	-5	1	Karcag	ny *	2	3	0	-2	
Kaposvár	2 *	2	5	-1	-1		Szolnok	1 *	1	6	-1	-2	0
Marcali	3 *	3	6	0	-3		Tiszaroff	ny *	lep.	4	-1	-2	
Siófok	2 *	2	5	0	0	1	Túrkeve	ny *	folt	4	-1	-2	0
Somogyszob	ny *	lep.	4	-1	-1		Kistelek	.		5	0	-1	
Tab	2 *		6	-1	-1		Makó	.		4	-1	-2	
Bábolna	1 *	2	3	-1	-2		Szeged	.		4	0	-2	0
Esztergom	. ≡		4	0	-1		Szentes	.		6	0	-1	
Csabér	ny *	lep.	3	-1	-1		Borsodnádasd	3 *	3	3	-2	-2	
Komárom	ny *	lep.	4	-1	-2		Fügöd	5 *	6	2	-1	-1	
Tatabánya	.		4	-1	-1		Hidasnémeti	5 *	6	2	-1	-1	
Vecsútdoboz	1 *	1	3	0	-1		Jósvafő	3 *	3	1	-3	-5	0
Dunaújváros	1 *	2	5	-1	-1		Lillafüred	5 *	7	1	-2	-3	
Martonvásár	2 *	1	4	0	0	0	Miskolc	4 *	5	2	-2	-2	0
Mór	ny *	lep.	3	-1	-1		Putnok	5 *	5	3	-2	-2	
Nagyhörcsökp.	-		-	-	-		Sárospatak	6 *	8	2	-1	-2	0
Szabadbattyán	2 *	2	4	-1	-2		Szendrőlád	5 *	4	-	-	-2	
Tegszemcse	2 *	2	6	-1	-2	2	Tokaj	7 *	8	2	-1	-1	
Tengyel	4 *	4	5	-2	-4		Kisvárda	6 *	6	2	-1	-2	0
Nagykónyi	2 *	folt	5	0	-1		Mátészalka	6 *	6	2	-	-	
Vezekszárd	ny *	2	5	0	-2		Nyíregyháza	7 *	8	2	-1	-2	0
Kecskemét	4 *	4	2	-2	-2		Nyírlugos	1 *	3	4	-2	-3	
Dohács	1 *	1	5	-1	-1		Pátyod	5 *	3	3	-1	-2	
Decs	1 *	2	3	-1	-2	1	Tiszabecs	4 *	6	3	-1	-2	
Paks	4 *	3	4	-1	-2		Vásárosnamény	7 *	7	2	-1	-2	
Tengetvár	1 *	lep.	4	-1	-1		Záhony	6 *	6	2	-1	-1	
Sp. Lőrinc	1 *	2	4	-1	-1	0	Berettyóújfalu	1 *	folt	4	-1	-1	
Sp. Met. Int.	ny *	lep.	5	0	-1	0	Debrecen	1 *	1	4	-1	-2	0
Sp. Szab. hegy	ny *	lep.	2	-3	-3	0	Hajdúdorog	4 *	8	3	-2	-3	
Tegled	1 *	2	5	-1	-2		Hortobágy	4 *	3	1	-1	-2	
Tobogókő	ny *	folt	-1	-4	-4		Körösszakál	.		-	0	-1	
Budoll	1 *	1	3	-1	-2	0	Polgár	5 *	5	2	-1	-2	
Farkasrét	.	folt	2	-1	-2		Békéscsaba	.		5	0	-1	0
Hármashatár	1 *	1	5	0	-1		Mezőhegyes	.		4	-1	-1	0
Hárskúti	1 *	1	4	-1	-2		Orosháza	.		6	0	-1	1
Törökbálint	1 *		5	-1	-1		Szarvas	.		6	-1	-2	0
Tétihegy	.		4	0	-1		Szeghalom	.		4	1	-1	

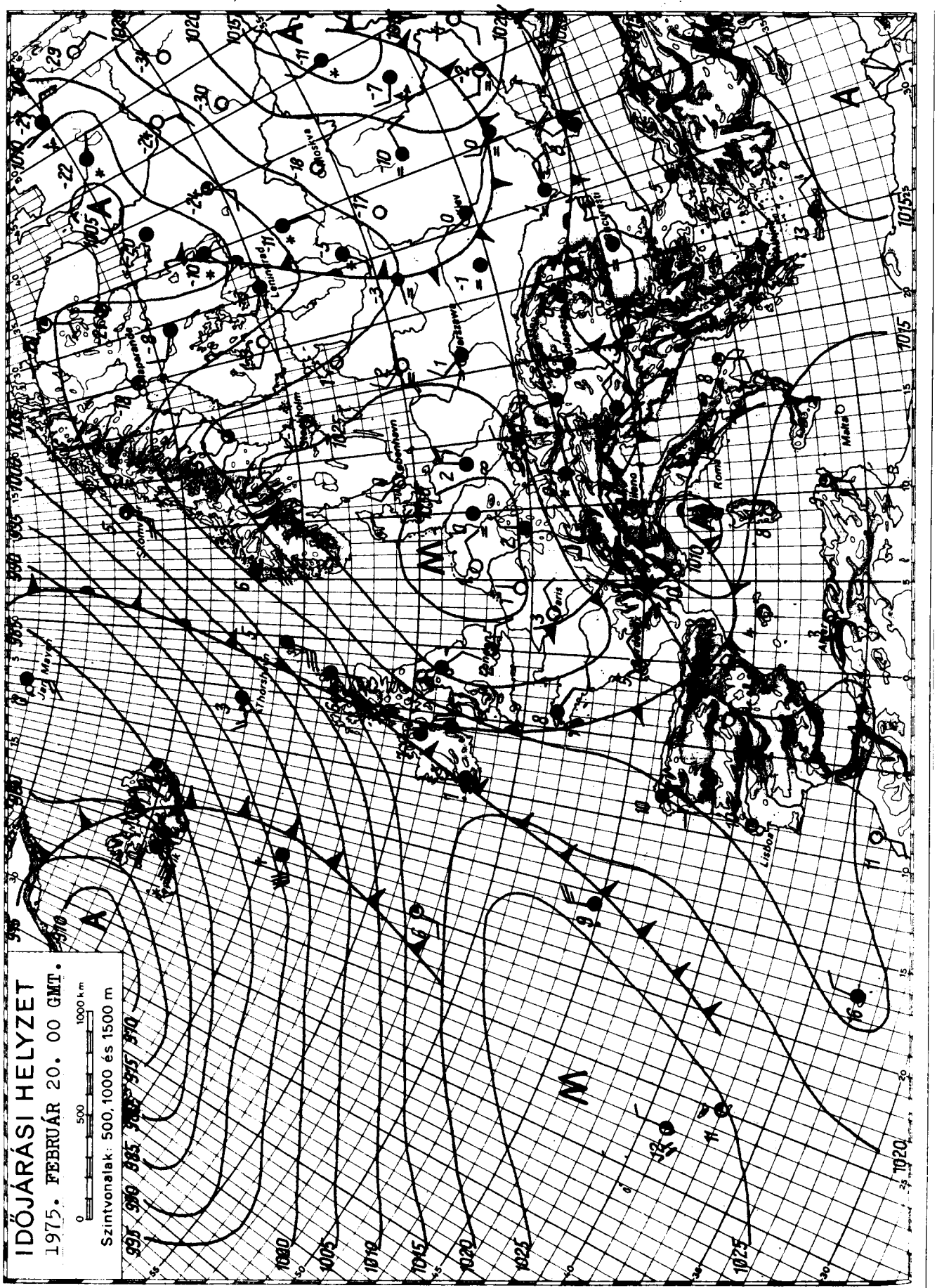

KIADJA: ORSZÁGOS METEOROLÓGIAI SZOLGÁLAT

Készíti: Központi Előrejelző Intézet Előrejelző Osztálya — T.: 273-018 — Megjelenik naponként

Évi előfizetési díja: 720,—Ft — Megrendelhető: 1024 Budapest, II., Kitaibel Pál u. 1. Telefon: 353-500,

Kiadásért felel: az OMSZ elnöke — Szerkesztésért felel: a KEI igazgatója

IDŐJÁRÁSI NAPIJELENTÉS

ЕЖЕДНЕВНЫЙ МЕТЕОРОЛОГИЧЕСКИЙ БЮЛЛЕТЕНЬ · DAILY WEATHER REPORT
BULLETIN QUOTIDIEN DE TEMPS · TÄGLICHER WETTERBERICHT

88. évfolyam 52. szám + Budapest + 1975. február 21.péntek

Az időjárási helyzet és a várható időjárás:

Miután Közép-Európát elárasztotta az észak felől áramló hideg levegő, középpontjával a Német-Lengyel síkság fölött egy nagy kiterjedésü leszálló légmozgású zóna alakult ki, melynek területén általában kevés a felhő, jobbára száraz az idő. A változékony, csapadékos időjárást okozó enyhe óceáni levegőhullámok Európa északi részén vonulnak a Szovjetunió európai területe fölé. Csapadékos idő van a Balkán-félszigeten is, ugyanis itt találkozik az észak, északkelet felől érkező hideg és a Földközi-tenger középső medencéje fölött örvénylő ciklon keleti oldalán észak felé haladó enyhe, páradús levegő. A Kárpát-medence időjárását a következő 36 órában a bevezetőben emlitett leszálló légmozgású zóna határozza meg.

Hazánkban csütörtökön az ország nagy részén egész nap borult maradt az ég, csupán az északi megyékben szakadt fel a déli órákban a felhőzet és sütött ki 1, 6 órára a nap. Napközben többfelé havazott, de a ma reggel 7 óráig lehullott csapadék mennyisége sehol sem érte el az 5 mm-t. Ma reggel 7 órakor még többfelé összefüggő hótakaró volt, de a hóréteg vastagsága csak magasabb hegyeinken haladta meg az 5 cm-t. A legmagasabb nappali hőmérséklet a naposabb északi megyékben 5, 9, máshol viszont csak 0, +4 fok között volt. A déli óráktól megélénkülő északi, északkeleti szél hatására az éjszakai lehülés nem volt erős, hajnalban -4, +1 fok között váltakozott a hőmérséklet. Pénteken délelőtt már csak a déli megyékben volt erősen felhős az ég, máshol kisebb felhőátvonulások voltak. Kisebb havazást csak az erősen felhős déli országrészből jelentettek. A hőmérséklet 11 órára 0, +5 fokig emelkedett.

Ma 12 órakor Budapesten a hőmérséklet 6 fok, a tengerszintre átszámitott légnyomás 775 mm, gyengén emelkedik.

Várható időjárás szombat estig:

Délen is csökkenő felhőzet, inkább csak pénteken elszórtan még kisebb havazással. Szombaton általában kevés felhő, csapadék nélkül.
Az élénk, helyenként még erős északi, északkeleti szél fokozatosan mérséklődik és keletire, délkeletire fordul.
Várható legalacsonyabb éjszakai hőmérséklet: -2, -7,
legmagasabb nappali hőmérséklet szombaton: 3, 7 fok között.

Rábai Attila s.k.

A hőmérséklet napi középértéke és eltérése a 100 évi átlagtól /Budapesten/:

1975. II. 20.:	3,1 C°	+1,7 C°

1871 óta ezen a napon Budapesten előfordult

legmagasabb hőmérséklet: 15,0 C° /1966/,
legalacsonyabb hőmérséklet: -18,2 C° /1895/.

75.062.

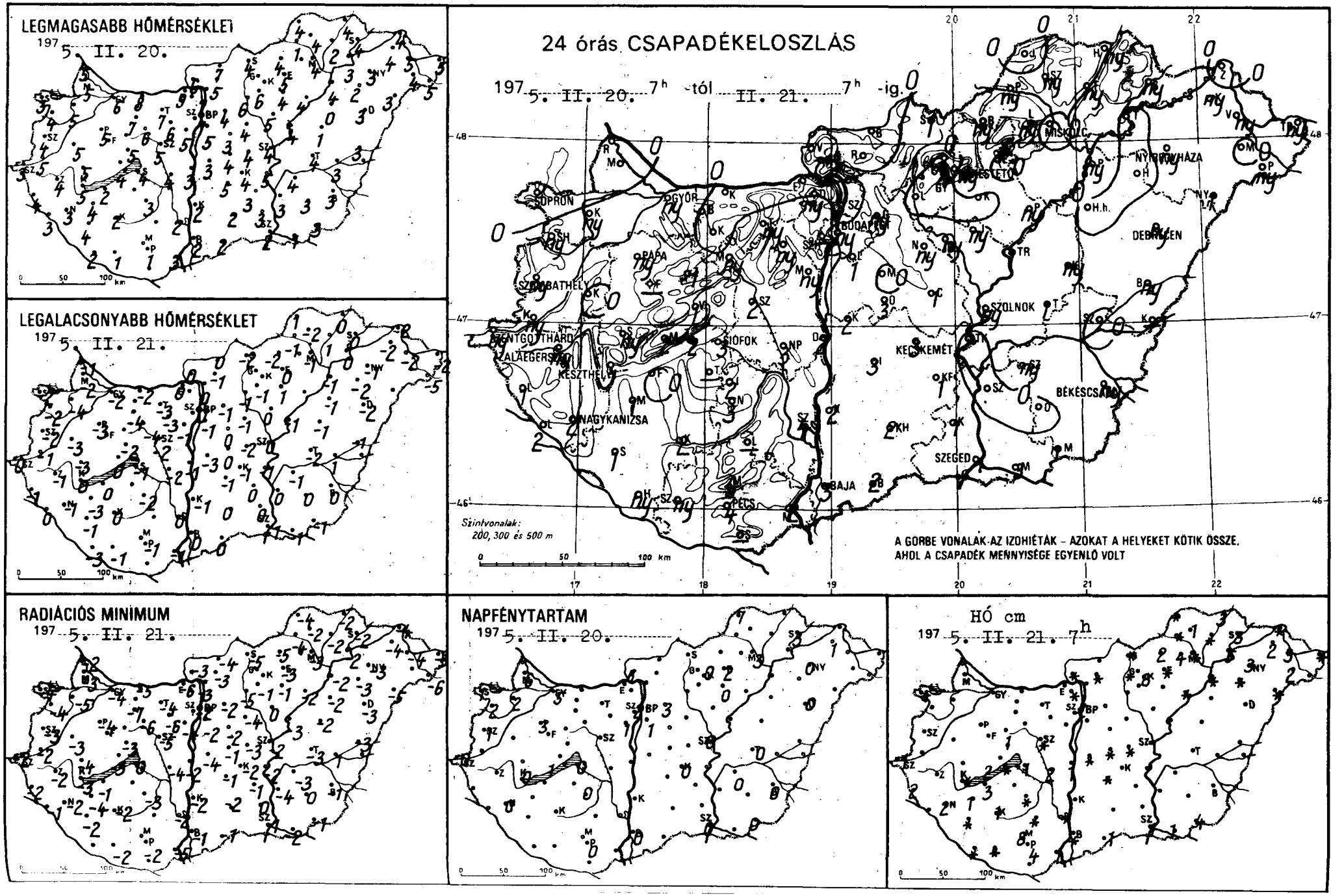
LEGMAGASABB HŐMÉRSÉKLET
197 5. II. 20.
LEGALACSONYABB HŐMÉRSÉKLET
197 5. II. 21.
24 órás CSAPADÉKELOSZLÁS
197 5. II. 20. 7h -tól II. 21. 7h -ig.
Szintvonalak:
200, 300 és 500 m
A GÖRBE VONALAK AZ IZOHIÉTÁK – AZOKAT A HELYEKET KÖTIK ÖSSZE,
AHOL A CSAPADÉK MENNYISÉGE EGYENLŐ VOLT
SOPRON
GYŐR
BUDAPEST
MISKOLC
NYÍREGYHÁZA
DEBRECEN
SZOMBATHELY
PAPA
TR
SZOLNOK
SIÓFOK
KECSKEMÉT
KESZTHELY
NAGYKANIZSA
BÉKÉSCSABA
SZEGED
PÉCS
BAJA
RADIÁCIÓS MINIMUM
197 5. II. 21.
NAPFÉNYTARTAM
197 5. II. 20.
HÓ cm
197 5. II. 21. 7h

	1975. 11. 21. 07 h -ig az utolsó 24 óra adatai							1975. 11. 21. 07 h -ig az utolsó 24 óra adatai					
	csapadék (mm)	hó cm	max. hőmérséklet	min. hőmérséklet	rad. min.	napos órák		csapadék (mm)	hó cm	max. hőmérséklet	min. hőmérséklet	rad. min.	napos órák
Győr	ny *		6	-2	-4	5	Vác	.		7	0	-3	
Kapuvár	ny *	folt	5	-4	-5	2	Vámosmikola	.		6	0	-3	6
Mosonmagyaróvár	.		5	-2	-3	6	Baja	3 *	folt	2	0	-1	0
Rajka	.		5	-1	-2		Bácsalmás	2 *	1	2	0	-1	
Sopron	.	folt	3	-2	-4	1	Izsák	3 *	folt	5	-1	-1	
Sopronhorpács	ny *		4	-2	-4	2	Kalocsa	2 *		2	-1	-2	
Káld	.		5	-3	-3		Kecskemét	3 *		4	-1	-2	0
Körmend	ny *		5	-1	-2		Kiskunf. háza	1 *		3	0	-1	
Szentgotthárd	ny *	1	3	0	-2	0	Kiskunhalas	2 *		2	0	-2	
Szombathely	ny *		4	-2	-3	1	Kunszentmiklós	2 *	folt	3	-3	-4	
Lenti	1 *	2	4	-1	-2		Tiszakécske	.		5	-1	-2	
Letenye	2 *	1	3	0	-1		Balassagyarmat	. ⌴		7	0	-4	
Nagykanizsa	2 *	2	3	-1	-2	0	Romhány	.	folt	5	-1	-3	
Zalaegerszeg	ny *		4	-1	-2		Salgótarján	1	folt	4	-2	-5	
Farkasgyepű	-		-	-	-		Eger	.	folt	5	0	-3	2
Keszthely	1 *	folt	5	0	-3	0	Galyatető	.	folt	-2	-7	-9	
Mencshely	2 *	2	3	-3	-4	1	Gyöngyös	.		6	-1	-1	-
Pápa	ny *		5	-3	-4	3	Kékestető	ny *	8	-4	-7	-9	0
Sümeg	ny *		5	-3	-4		Kompolt	.		4	1	-1	0
Tihany	2 *	folt	4	0	-3		Lőrinci	.		6	-1	-5	
Veszprém	1 *	1	5	-2	-3		Poroszló	ny *	folt	4	-1	-2	
Zirc	1 *	folt	4	-3	-6		Jászapáti	ny *		5	0	0	
Fonyód	.	3	2	0	-1		Jászberény	ny *		5	-1	-3	
Homokszt. györgy	ny *	folt	2	-3	-		Karcag	ny *		1	-1	-2	
Kaposvár	2 *	1	2	0	-2	0	Szolnok	ny *		4	0	-2	0
Marcali	1 *	1	4	-3	-4		Tiszaroff	1 *		4	-1	-3	
Siófok	3 *	1	4	1	0	0	Túrkeve	1 *		4	-2	-3	0
Somogyszob	1 *	folt	4	-1	-2		Kistelek	1		3	0	0	
Tab	-		-	-	-		Makó	3 *	1	1	-1	-2	
Bábolna	. ⌴		7	-3	-5		Szeged	1 *	1	2	-1	-1	0
Esztergom	.		9	0	-6		Szentes	.		3	0	-4	
Kisbér	.		7	-4	-7		Borsodnádasd	ny *	2	4	-2	-5	
Komárom	. ⌴		8	-2	-5		Fügöd	ny *	folt	2	1	-2	
Tatabánya	ny * ⌴		7	-3	-4		Hidasnémeti	ny *	3	4	0	-2	
Alcsútdoboz	ny *		6	-3	-6		Jósvafő	.	folt	4	1	-4	7
Dunaújváros	2 *	1	3	-1	-2		Lillafüred	ny *	4	3	-3	-4	
Martonvásár	ny *		5	-1	-4		Miskolc	.	folt	4	-1	-3	3
Mór	ny * ⌴		6	-4	-6		Putnok	ny *	folt	1	-1	-4	
Nagyhörcsökp.	3 *	2	4	-2	-4		Sárospatak	ny *	3	4	0	-2	3
Szabadbattyán	2 *	folt	5	-2	-5		Szendrőlád	ny	1	4	-2	-2	
Tregszemcse	2 *	folt	3	-2	-3	0	Tokaj	.	5	3	0	-2	
Lengyel	-		-	-	-		Kisvárda	ny *	2	4	-2	-4	1
Nagykónyi	3 *	folt	2	-2	-3		Mátészalka	.	2	4	-	-	
Szekszárd	4 *	folt	2	0	-2		Nyíregyháza	ny *	3	3	-1	-3	0
Mezőkövesd	4 *	8	0	-2	-2		Nyírlugos	1 *	folt	3	-3	-5	
Mohács	2 *	1	3	-1	-5		Pátyod	ny *		5	-5	-6	
Pecs	4 *	4	1	-1	-2	0	Tiszabecs	ny *	folt	5	-2	-3	
Siklós	-		-	-	-		Vásárosnamény	ny *	3	5	-2	-4	
Szigetvár	ny *	folt	1	-1	-2		Záhony	.	folt	4	-2	-4	
Bp. Lőrinc	1 *		5	-1	-2	1	Berettyóújfalu	ny *		3	-1	-3	
Bp. Met. Int.	ny *	lep.	7	0	-2	2	Debrecen	ny *		3	-2	-3	0
Bp. Szab. hegy	-	-	-	-	-	-	Hajdúdorog	.	folt	2	-2	-3	
Cegléd	1 *	folt	4	-2	-3		Hortobágy	.		0	-1	-2	
Dobogókő	ny *	folt	2	-4	-5		Körösszakál	-		-	-	-	
Godöllő	ny *		4	-1	-2	3	Polgár	ny *	folt	4	-1	-2	
Királyrét	ny *	folt	6	-3	-4		Békéscsaba	ny *		3	0	-1	0
Monor	.		3	0	-2		Mezőhegyes	1 *	4	3	-1	-1	0
Nagykáta	ny *		4	-1	-4		Orosháza	.		3	0	0	0
Örkény	3 *	folt	4	0	-1		Szarvas	ny *		4	-1	-3	0
Szentendre	.		7	1	-1		Szeghalom	.		3	1	1	

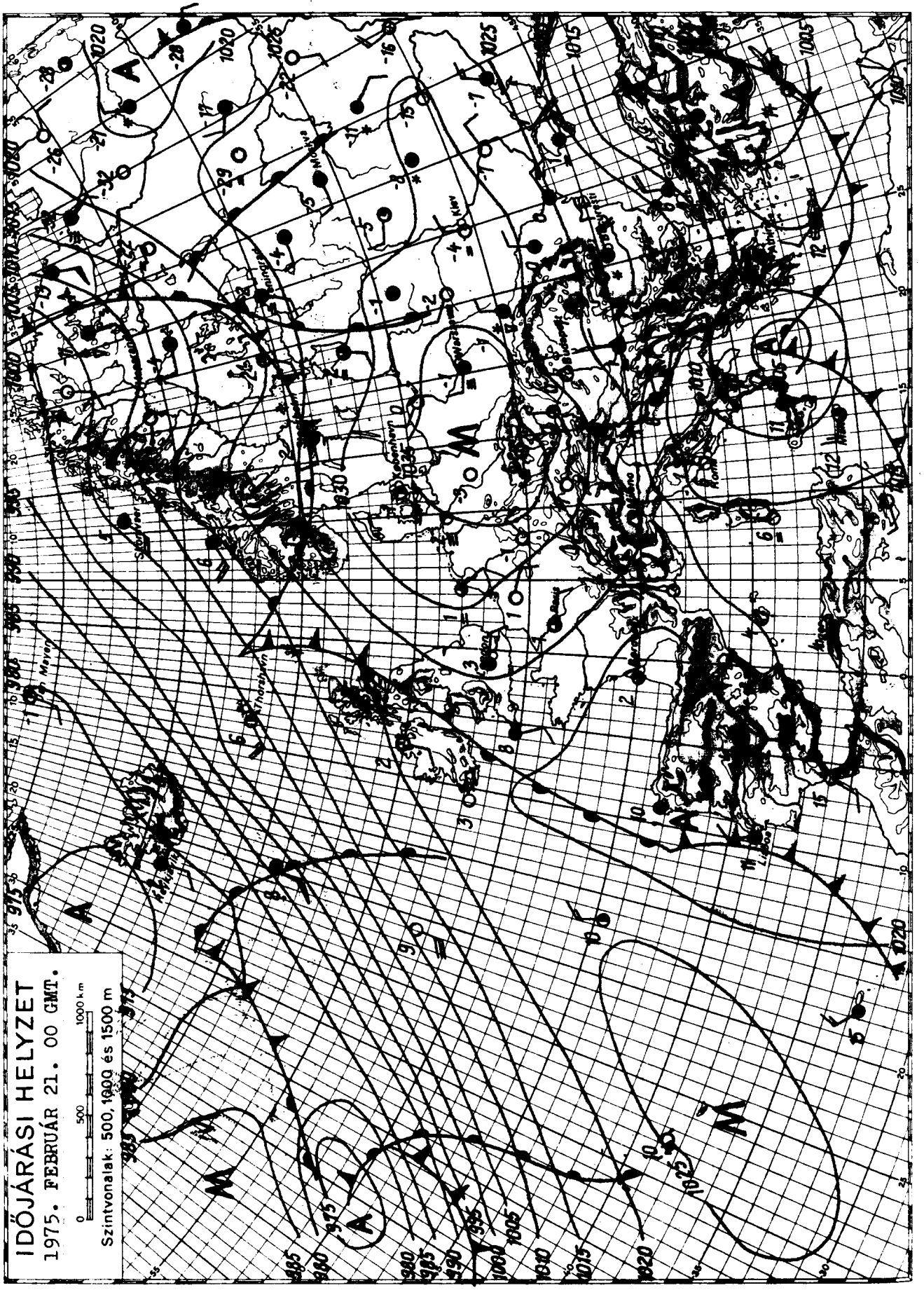

KIADJA: ORSZÁGOS METEOROLÓGIAI SZOLGÁLAT

Készíti: Központi Előrejelző Intézet Előrejelző Osztálya — T.: 273-018 — Megjelenik naponként —

Évi előfizetési díja: 720,—Ft — Megrendelhető: 1024 Budapest, II., Kitaibel Pál u. 1. Telefon: 353-560,

Kiadásért felel: az OMSZ elnöke — Szerkesztésért felel: a KEI igazgatója

IDŐJÁRÁSI NAPIJELENTÉS

ЕЖЕДНЕВНЫЙ МЕТЕОРОЛОГИЧЕСКИЙ БЮЛЛЕТЕНЬ • DAILY WEATHER REPORT
BULLETIN QUOTIDIEN DE TEMPS • TÄGLICHER WETTERBERICHT

88. évfolyam 53. szám + Budapest + 1975. február 22. szombat

Az időjárási helyzet és a várható időjárás:

Szárazföldünk legnagyobb részén leszálló légmozgások irányitják az időjárást. Hatásukra Nyugat- és Közép-Európában a reggeli ködöktől eltekintve száraz, napos az idő. Az óceáni enyhe, nedves léghullámok a Brit-szigetek északi részén, valamint Izlandon át a Skandináv-félsziget északi térsége fölé áramlanak. A felsorolt területeken felhős, helyenként csapadékos az időjárás. A Szovjetunió európai területének középső részén is erősen felhős az ég, elszórtan gyengén havazik. A következő 36 óra folyamán a Kárpát-medence időjárása lényegesen nem változik.

Hazánkban pénteken a déli megyékben erősen felhős volt az ég, egy-két helyen gyengén havazott. A lehullott csapadék mennyisége nem volt számottevő. Az ország többi részén kevés felhő volt, 4, 9 órás napsütést jelentettek. A legmagasabb nappali hőmérséklet 3, 9 fok között alakult. Ma hajnalra -1, -7, északkeleten -7, -10 fokig hült le a levegő. Délelőtt derült, napos idő volt. A hőmérséklet 11 órára 2, 5 fokig emelkedett.

Ma 12 órakor Budapesten a hőmérséklet 5 fok, a tengerszintre átszámitott légnyomás 778 mm, alig változik.

Várható időjárás vasárnap estig:

Kevés felhő, csapadék nélkül.
A hajnali és a reggeli órákban párásság, helyenként köd.
Gyenge, változó irányú szél.
Várható legalacsonyabb éjszakai hőmérséklet: -3, -8,
legmagasabb nappali hőmérséklet vasárnap: 4, 9 fok között.

Bartha Péterné s.k.

A hőmérséklet napi középértéke és eltérése a 100 évi átlagtól /Budapesten/:

1975. II. 21.:	3,9 C°	+2,5 C°

1871 óta ezen a napon Budapesten előfordult

legmagasabb hőmérséklet:	14,4 C° /1966/,
legalacsonyabb hőmérséklet:	-13,3 C° /1895/.

75.063.

LEGMAGASABB HŐMÉRSÉKLET

1975. II. 21.

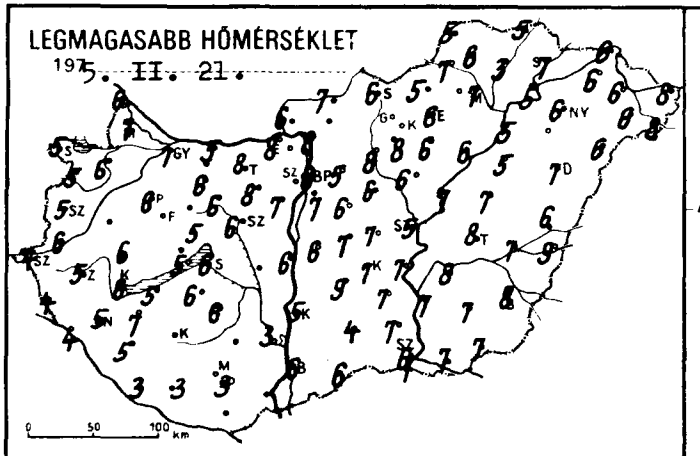

LEGALACSONYABB HŐMÉRSÉKLET

1975. II. 22.

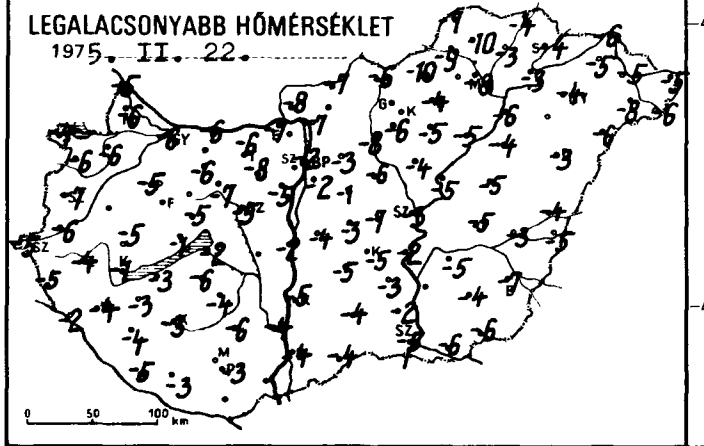

RADIÁCIÓS MINIMUM

1975. II. 22.

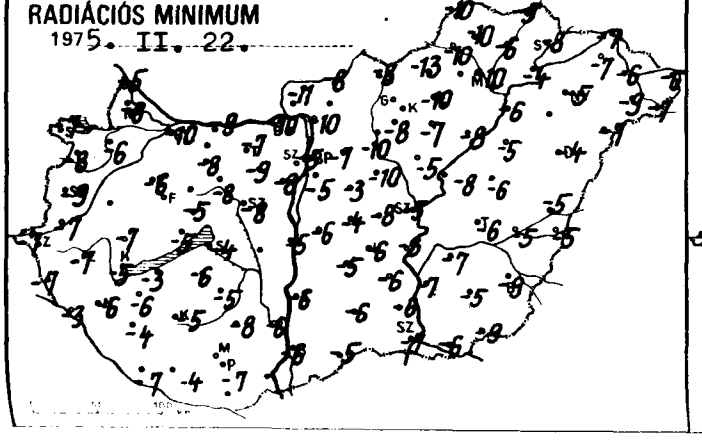

24 órás CSAPADÉKELOSZLÁS

1975. II. 21. 7^{h} -tól II. 22. 7^{h} -ig.

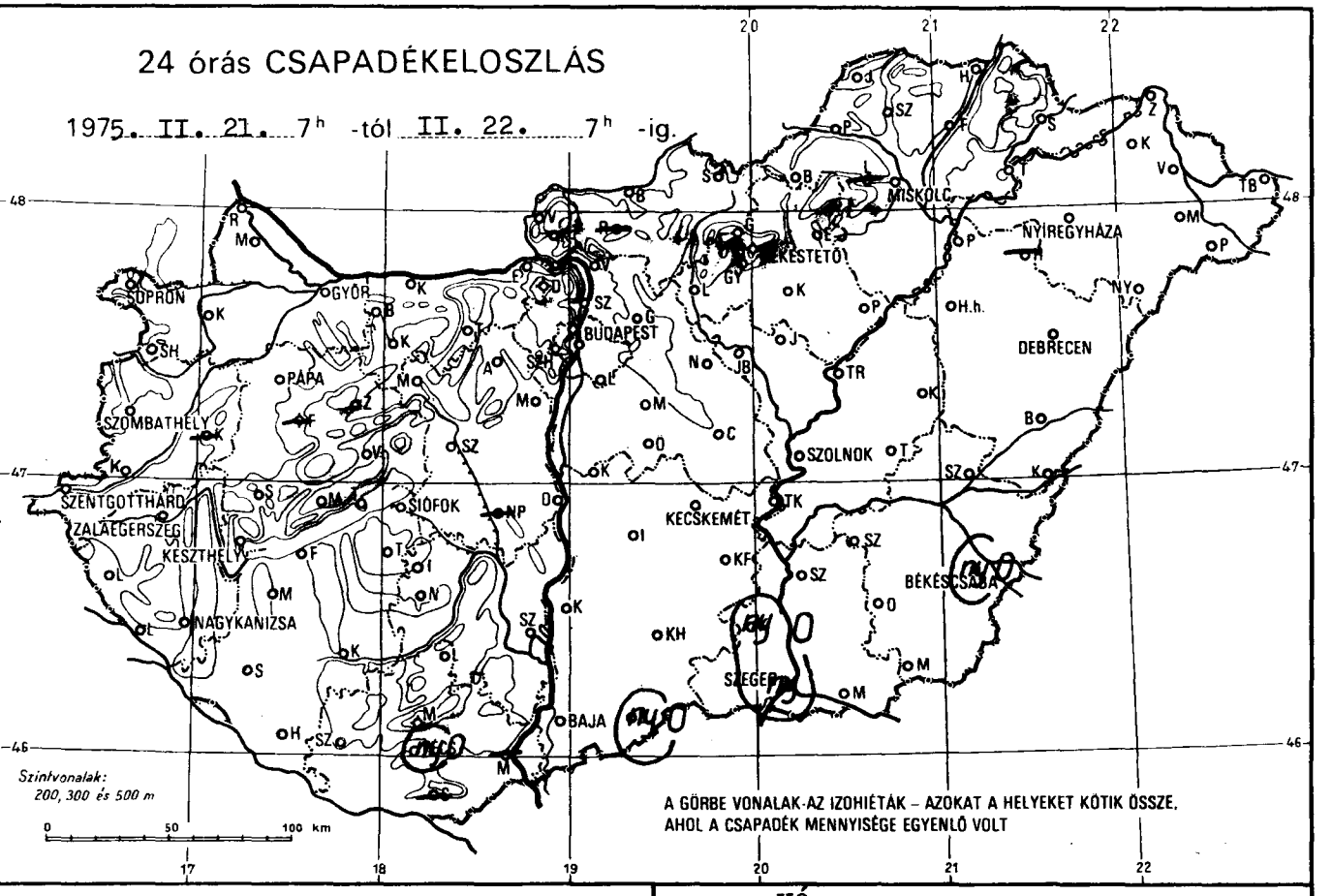

NAPFÉNYTARTAM

1975. II. 21.

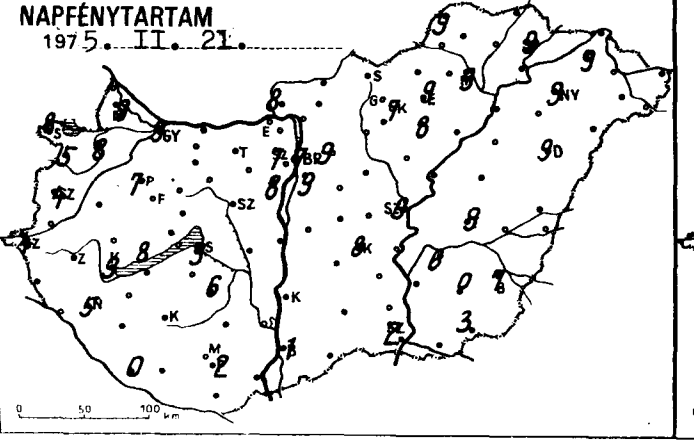

HÓ cm

1975. II. 22. 7^{h}

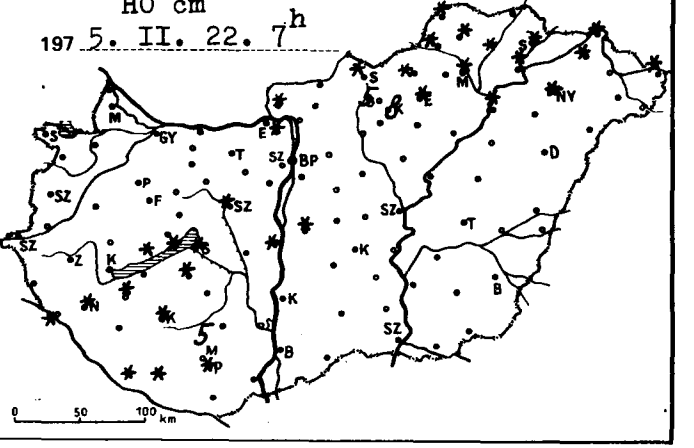

	1972. II. 22. 07 h -ig az utolsó 24 óra adatai							1972. II. 22. 07 h -ig az utolsó 24 óra adatai						
	csapadék (mm)	hó cm	max. hőmérséklet	min. hőmérséklet	rad. min.	napos órák		csapadék (mm)	hó cm	max. hőmérséklet	min. hőmérséklet	rad. min.	napos órák
Győr	.		7	-6	-10	9	Vác	.␣		8	-7	-10	
Kapuvár	.		6	-6	-6	8	Vámosmikola	.		6	-8	-11	8
Mosonmagyaróvár	.		7	-6	-8	9	Baja	.		6	-4	-6	1
Rajka	.		6	-5	-5		Bácsalmás	ny *		6	-4	-5	
Sopron	.		5	-4	-7	8	Izsák	.		9	-5	-5	
Sopronhorpács	.		5	-6	-8	5	Kalocsa	.		5	-5	-6	
Káld	–		–	–	–		Kecskemét	.		7	-5	-6	8
Körmend	.		6	-6	-7		Kiskunf. háza	.␣		7	-3	-5	
Szentgotthárd	.		4	-5	-7	4	Kiskunhalas	.		4	-4	-6	
Szombathely	.		5	-7	-9	4	Kunszentmiklós	.	folt	6	-4	-6	
Lenti	.		4	-5	-7		Tiszakécske	.		7	-2	-3	
Letenye	.	folt	4	-2	-3		Balassagyarmat	.␣		7	-7	-8	
Nagykanizsa	.	folt	5	-4	-6	5	Romhány	–		–	–	–	
Zalaegerszeg	.		5	-4	-7		Salgótarján	.	folt	6	-6	-8	
Farkasgyepű	–		–	–	–		Eger	.	folt	6	-4	-10	9
Keszthely	.		6	0	-5	9	Galyatető	.	5	0	-3	-4	
Mencshely	.	folt	4	-3	-4	8	Gyöngyös	.		8	-6	-8	-
Pápa	.		6	-5	-6	7	Kékestető	.	8	-3	-5	-10	7
Sümeg	.␣		6	-5	-7		Kompolt	.		6	-5	-7	8
Tihany	.␣	folt	5	-1	-5		Lőrinci	.␣		8	-8	-10	
Veszprém	.␣		5	-5	-5		Poroszló	.␣		6	-5	-8	
Zirc	.		4	-7	-11		Jászapáti	.␣		6	-4	-5	
Fonyód	.		5	-3	-3		Jászberény	.		6	-7	-9	
Homokszt. györgy	.	folt	3	-5	-7	0	Karcag	.		7	-5	-6	
Kaposvár	.	folt	4	-3	-5		Szolnok	.		5	-3	-5	9
Marcali	.␣	folt	7	-3	-6		Tiszaroff	.		7	-5	-8	
Siófok	.	folt	6	-2	-4	9	Túrkeve	.		8	-5	-6	9
Somogyszob	.		5	-4	-4		Kistelek	ny		7	-2	-6	
Tab	.	folt	6	-6	-6		Makó	.		7	-6	-6	
Bábolna	.␣		7	-1	-5		Szeged	ny *		6	-5	-7	2
Esztergom	.		8	-7	-10		Szentes	.		7	–	-7	
Kisbér	.		6	-6	-8		Borsodnádasd	.␣	folt	5	-10	-13	
Komárom	.␣		5	-6	-9		Füged	.␣	folt	3	-3	-6	
Tatabánya	.␣		8	-6	-7		Hidasnémeti	.		5	-4	-5	
Alcsútdoboz	.␣		8	-8	-9		Jósvafő	.	folt	5	-7	-10	9
Dunaújváros	.	folt	6	-2	-5		Lillafüred	–		–	–	–	
Martonvásár	.		7	-5	-8	8	Miskolc	.	folt	7	-8	-10	9
Mór	.␣		6	-7	-8		Putnok	.	folt	7	-9	-10	
Nagyhörcsökp.	–		–	–	–		Sárospatak	.	folt	7	-4	-8	9
Szabadbattyán	.␣	folt	6	-5	-8		Szendrőlád	.	folt	6	-10	-10	
Tegzsemcse	.		6	-4	-5	6	Tokaj	.	folt	5	-3	-4	
Tengyel	.		–	-6	-8		Kisvárda	.	folt	6	-5	-7	9
Nagykónyi	.	folt	5	-4	-5		Mátészalka	.		6	-8	-9	
Szekszárd	.		3	-4	-6		Nyíregyháza	.	folt	6	-4	-5	9
Ámpátető	.	5	2	-3	-6		Nyírlugos	.		6	-5	-7	
Mohács	–		–	–	–		Pátyod	.		8	-6	-7	
Pécs	ny *	folt	3	-3	-7	2	Tiszabecs	.	folt	8	-5	-6	
Siklós	–		–	–	–		Vásárosnamény	.		6	-5	-6	
Szigetvár	.	folt	3	-3	-4		Záhony	.␣	folt	6	-6	-7	
Bp. Lőrinc	.		7	-2	-5	9	Berettyóújfalu	.␣		6	-4	-5	
Bp. Met. Int.	.␣		8	-2	-5	7	Debrecen	.		7	-3	-4	9
Bp. Szab. hegy	.		5	-3	-6	7	Hajdúdorog	–		–	–	–	
Cegléd	.		7	-7	-8		Hortobágy	.		5	-4	-5	
Dabogókő	.	folt	3	-4	-4		Körösszakál	.␣		9	-5	-5	
Gödöllő	.		5	-3	-7	9	Polgár	.	folt	5	-6	-6	
Kecskeályrét	.␣	folt	6	-9	-9		Békéscsaba	ny *		8	-7	-9	7
Mátrafüred	.		6	-1	-3		Mezőhegyes	ny *		7	-6	-9	3
Nagykáta	.␣		6	-6	-10		Orosháza	.		7	-4	-5	0
Pásztó	.		7	-3	-4		Szarvas	.		8	-5	-7	6
Szentendre	.		10	-4	-5		Szeghalom	.		7	-3	-5	



KIADJA: ORSZÁGOS METEOROLÓGIAI SZOLGÁLAT

Készíti: Központi Előrejelző Intézet Előrejelző Osztálya — T.: 273 - 018 — Megjelenik naponként

Évi előfizetési díja: 720,—Ft — Megrendelhető: 1024 Budapest, II., Kitaibel Pál u. 1. Telefon: 353-500,

Kiadásért felel: az OMSZ elnöke — Szerkesztésért felel: a KEI igazgatója

IDŐJÁRÁSI NAPIJELENTÉS

ЕЖЕДНЕВНЫЙ МЕТЕОРОЛОГИЧЕСКИЙ БЮЛЛЕТЕНЬ • DAILY WEATHER REPORT
BULLETIN QUOTIDIEN DE TEMPS • TÄGLICHER WETTERBERICHT

88. évfolyam 54. szám + Budapest + 1975. február 23. vasárnap

Az időjárási helyzet és a várható időjárás:

Franciaországtól az Alpokon át a Kárpátokig mintegy 1400 km széles magas nyomású zóna húzódik. Ebben a zónában általában kevés a felhő, a hajnali és a reggeli órákban helyenként ködös, de ettől eltekintve száraz az idő. Az óceáni léghullámok továbbra is Európa nyugati partvidékét, Észak-Európát, valamint a Szovjetunió európai területének északi és középső részeit érintik. Hatásukra ezeken a területeken változékony, szeles, több helyen csapadékos az időjárás. A következő 36 óra folyamán a Kárpát-medence időjárását a lassú leszálló légmozgások határozzák meg.

Hazánkban szombaton csendes, napos, száraz idő volt. A sok napsütés hatására a hőmérséklet napközben 4, 10 fokig emelkedett. Vasárnap hajnalra általában -2, -10 fokig hült le a levegő. Ma délelőtt gyengén, helyenként mérsékelten volt felhős az ég. A hőmérséklet 11 órakor az ország területén +2, +7 fok között váltakozott.

Ma 12 órakor Budapesten a hőmérséklet 8 fok, a tengerszintre átszámított légnyomás 775 mm, alig változik.

Várható időjárás hétfő estig:

Időnként megnövekvő felhőzet, csapadék nélkül.
Gyenge, napközben kissé élénkebb változó irányú szél.
Elsősorban hajnalban és reggel helyenként köd.
Várható legalacsonyabb éjszakai hőmérséklet: -3, -8,
legmagasabb nappali hőmérséklet hétfőn: 4, 9 fok között.

Vadkerti Ferenc s.k.

A hőmérséklet napi középértéke és eltérése a 100 évi átlagtól /Budapesten/:

1975. II. 22.: 2,9 C° +1,4 C°

1871 óta ezen a napon Budapesten előfordult

legmagasabb hőmérséklet: 19,0 C° /1966/,
legalacsonyabb hőmérséklet: -17,6 C° /1929/.

75.064.

LEGMAGASABB HŐMÉRSÉKLET

197 5. II. 22.

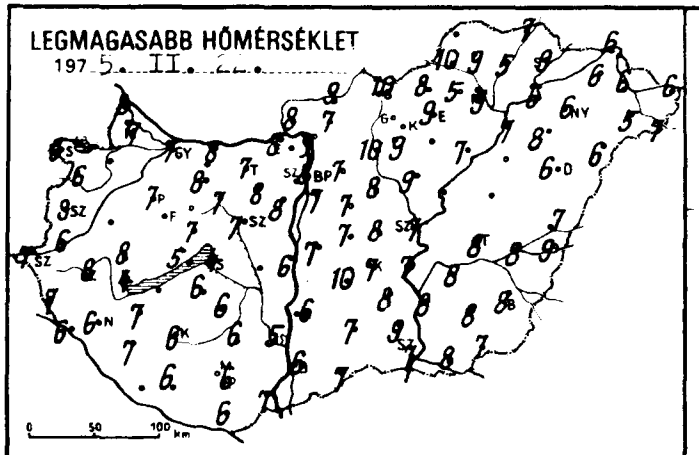

LEGALACSONYABB HŐMÉRSÉKLET

197 5. II. 23.

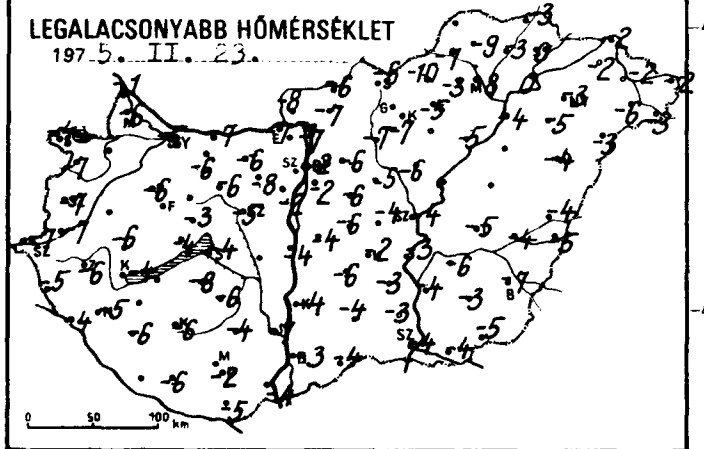

24 órás CSAPADÉKELOSZLÁS

197 5. II. 22. 7h -tól II. 23. 7h -ig.

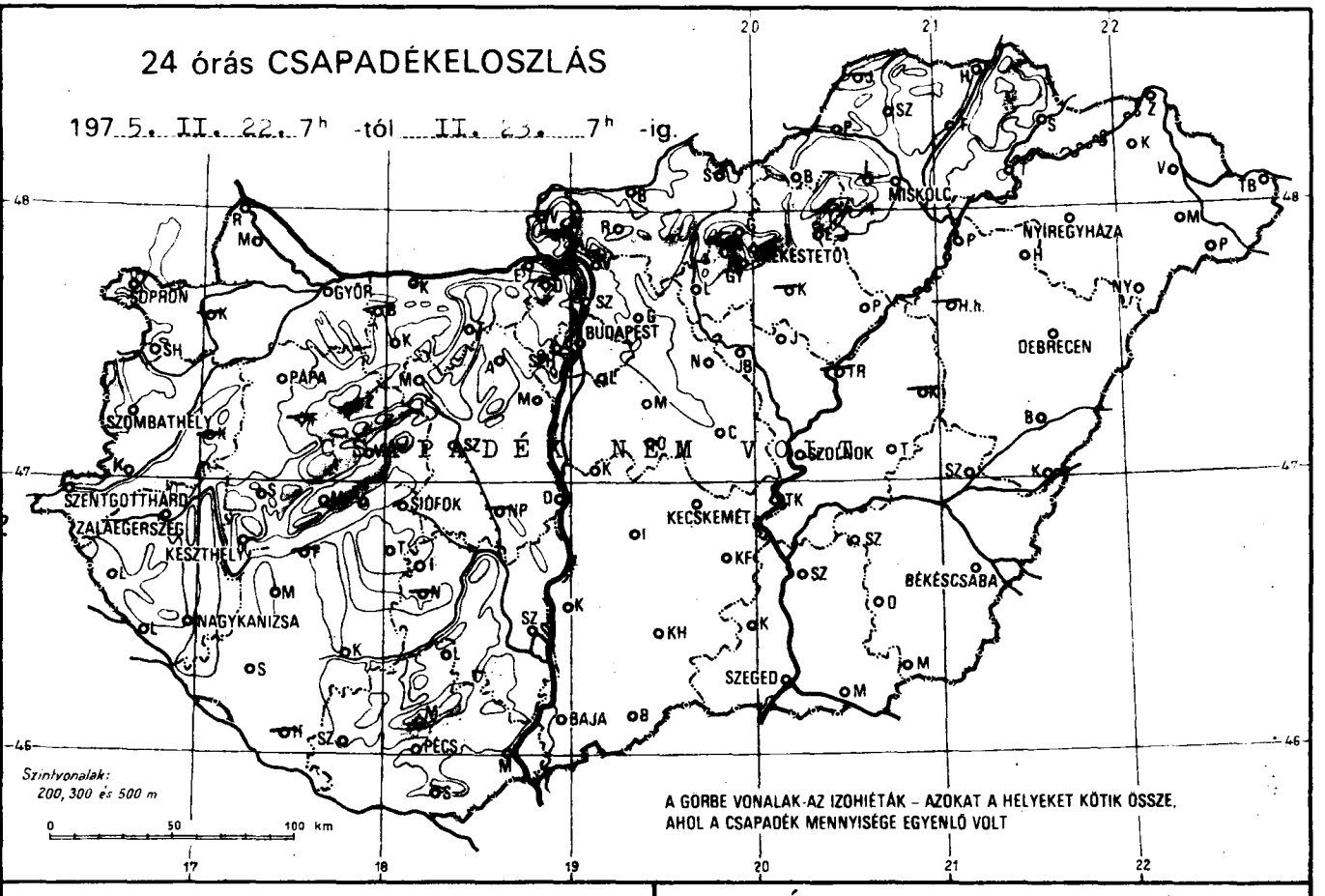

RADIÁCIÓS MINIMUM

197 5. II. 22.

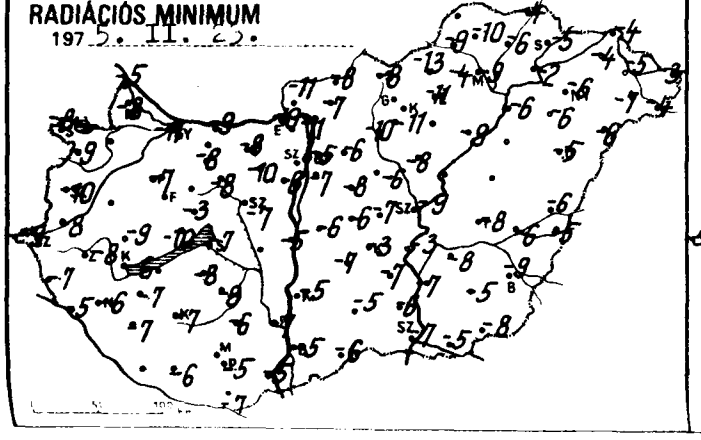

NAPFÉNYTARTAM

197 5. II. 22.

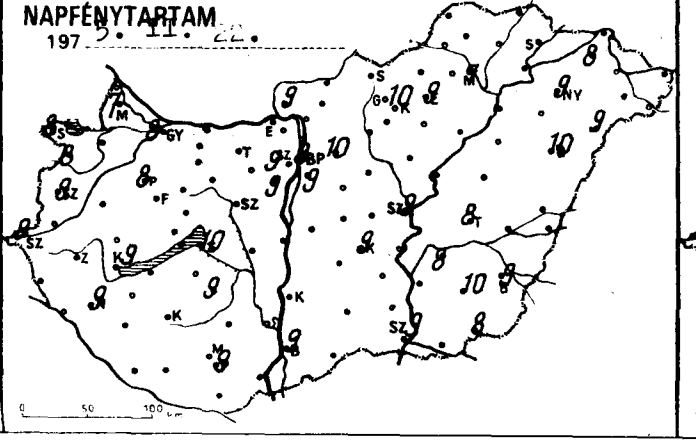

HÓ cm

197 5. II. 23. 7h

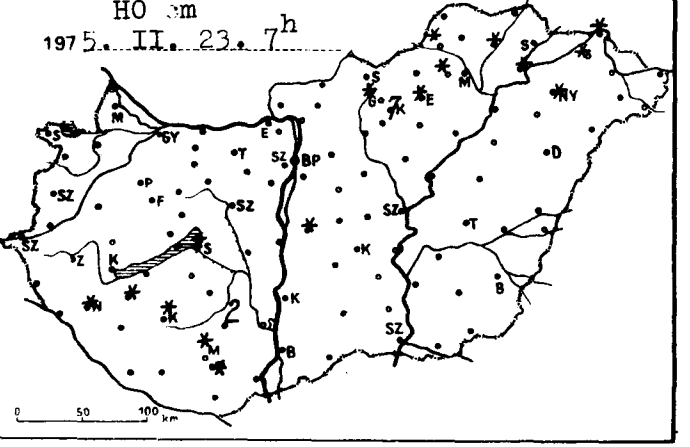

	1975.II.23. 07 h -ig az utolsó 24 óra adatai					
	csapadék (mm)	hó cm	max. hőmérséklet	min. hőmérséklet	rad. min.	napos órák
Győr	.		7	-5	-11	8
Kapuvár	-		-	-	-	-
Mosonmagyaróvár	. V		7	-6	-8	7
Rajka	. ⌴		8	-1	-5	
Sopron	.		6	-4	-8	8
Sopronhorpács	.		6	-7	-9	8
Káld	-		-	-	-	
Körmend	.		6	-7	-8	
Szentgotthárd	.		7	-7	-9	9
Szombathely	.		8	-7	-10	9
Lenti	.		7	-5	-7	
Letenye	.		6	-4	-5	
Nagykanizsa	.	folt	6	-5	-6	9
Zalaegerszeg	.		8	-6	-8	
Farkasgyepű	-		-	-	-	
Keszthely	.		4	-4	-6	9
Mencshely	.	folt	6	-2	-5	8
Pápa	.		7	-6	-7	8
Sümeg	. ⌴		8	-6	-9	
Tihany	. ⌴		5	-4	-10	
Veszprém	. ⌴		7	-3	-3	
Zirc	.		5	-8	-12	
Fonyód	-		-	-	-	
Homokszt. györgy	-		-	-	-	-
Kaposvár	. ⌴	folt	6	-6	-7	
Marcali	. ⌴	folt	7	-	-7	
Siófok	.	folt	4	-4	-7	10
Somogyszob	.		7	-6	-7	
Tab	.	folt	6	-8	-8	
Bábolna	-		-	-	-	
Esztergom	.		8	-7	-10	
Kisbér	.		8	-6	-8	
Komárom	. ⌓		8	-7	-9	
Tatabánya	. ⌴		7	-6	-8	
Alcsútdoboz	. ⌴		8	-8	-10	
Dunaújváros	.	folt	6	-4	-5	
Martonvásár	.		8	-2	-6	9
Mór	. ⌴		7	-6	-8	
Nagyhörcsökp.	-		-	-	-	
Szabadbattyán	. ⌴	folt	7	-5	-7	
Tregszemcse	.		6	-6	-8	9
Tengyel	.	2	6	-4	-6	
Nagykónyi	-		-	-	-	
Szekszárd	.		5	-7	-7	
Ásványráró	.	folt	4	-2	-3	
Mohács	.		7	-4	-5	
Pécs	.	folt	6	-2	-5	9
Siklós	. ⌴		6	-5	-8	
Szigetvár	.	folt	6	-6	-6	
Bp. Lőrinc	.		7	-2	-7	9
Bp. Met. Int.	.		8	-2	-5	8
Bp. Szab. hegy	. ⌴		7	0	-4	9
Cegléd	.		8	-4	-7	
Dobogókő	-		-	-	-	
Godöllő	.		7	-6	-6	10
Királyrét	-		-	-	-	
Monor	.		7	-6	-8	
Nagykáta	. ⌴		8	-5	-6	
Örkény	.		7	-6	-6	
Szentendre	.		10	-5	-6	

	1975.II.23. 07 h -ig az utolsó 24 óra adatai					
	csapadék (mm)	hó cm	max. hőmérséklet	min. hőmérséklet	rad. min.	napos órák
Vác	.		9	-7	-11	
Vámosmikola	.		8	-8	-11	9
Baja	.		6	-3	-5	9
Bácsalmás	. ⌴V		7	-4	-6	
Izsák	.		10	-6	-7	
Kalocsa	.		6	-4	-5	
Kecskemét	.		7	-2	-3	9
Kiskunf. háza	. ⌴		8	-3	-7	
Kiskunhalas	.		7	-4	-5	
Kunszentmiklós	. V	folt	7	-4	-6	
Tiszakécske	.		7	-3	-3	
Balassagyarmat	. ⌴		9	-6	-8	
Romhány	.		7	-7	-7	
Salgótarján	.		10	-6	-8	
Eger	.	folt	9	-5	-11	9
Galyatető	.	folt	3	-4	-6	
Gyöngyös	.		9	-7	-11	-
Kékestető	.	7	1	-3	-6	10
Kompolt	-		-	-	-	-
Lőrinci	. ⌴		10	-7	-10	
Poroszló	. ⌴		7	-5	-9	
Jászapáti	. ⌴		9	-6	-8	
Jászberény	.		9	-6	-9	
Karcag	-		-	-	-	
Szolnok	.		7	-4	-9	9
Tiszaroff	-		-	-	-	
Túrkeve	.		8	-5	-8	8
Kistelek	.		9	-3	-6	
Makó	.		8	-4	-5	
Szeged	.		7	-4	-7	9
Szentes	.		8	-4	-7	
Borsodnádasd	. ⌴		8	-10	-13	
Fügöd	. ⌴V	folt	5	-3	-6	
Hidasnémeti	.		7	-3	-4	
Jósvafő	-		-	-	-	-
Lillafüred	.	folt	5	-3	-4	
Miskolc	.		9	-8	-9	7
Putnok	. V	folt	10	-7	-9	
Sárospatak	.		9	0	-5	-
Szendrőlád	.	folt	9	-9	-10	
Tokaj	.	folt	6	0	-2	
Kisvárda	.	folt	6	-2	-4	8
Mátészalka	.		5	-6	-7	
Nyiregyháza	. V	folt	6	-3	-6	9
Nyirlugos	.		6	-5	-8	
Pátyod	.		7	-3	-4	
Tiszabecs	.		6	-2	-3	
Vásárosnamény	.		6	-2	-5	
Záhony	. ⌴	folt	6	-2	-4	
Berettyóújfalu	. ⌴		7	-4	-6	
Debrecen	.		6	-4	-5	10
Hajdúdorog	.	folt	8	-5	-6	
Hortobágy	-		-	-	-	
Kőrösszakál	.		9	-5	-5	
Polgár	.		7	-4	-6	
Békéscsaba	.		8	-7	-9	9
Mezőhegyes	. ⌴		7	-5	-8	8
Orosháza	.		8	-3	-5	10
Szarvas	.		8	-6	-8	8
Szeghalom	.		8	-4	-6	

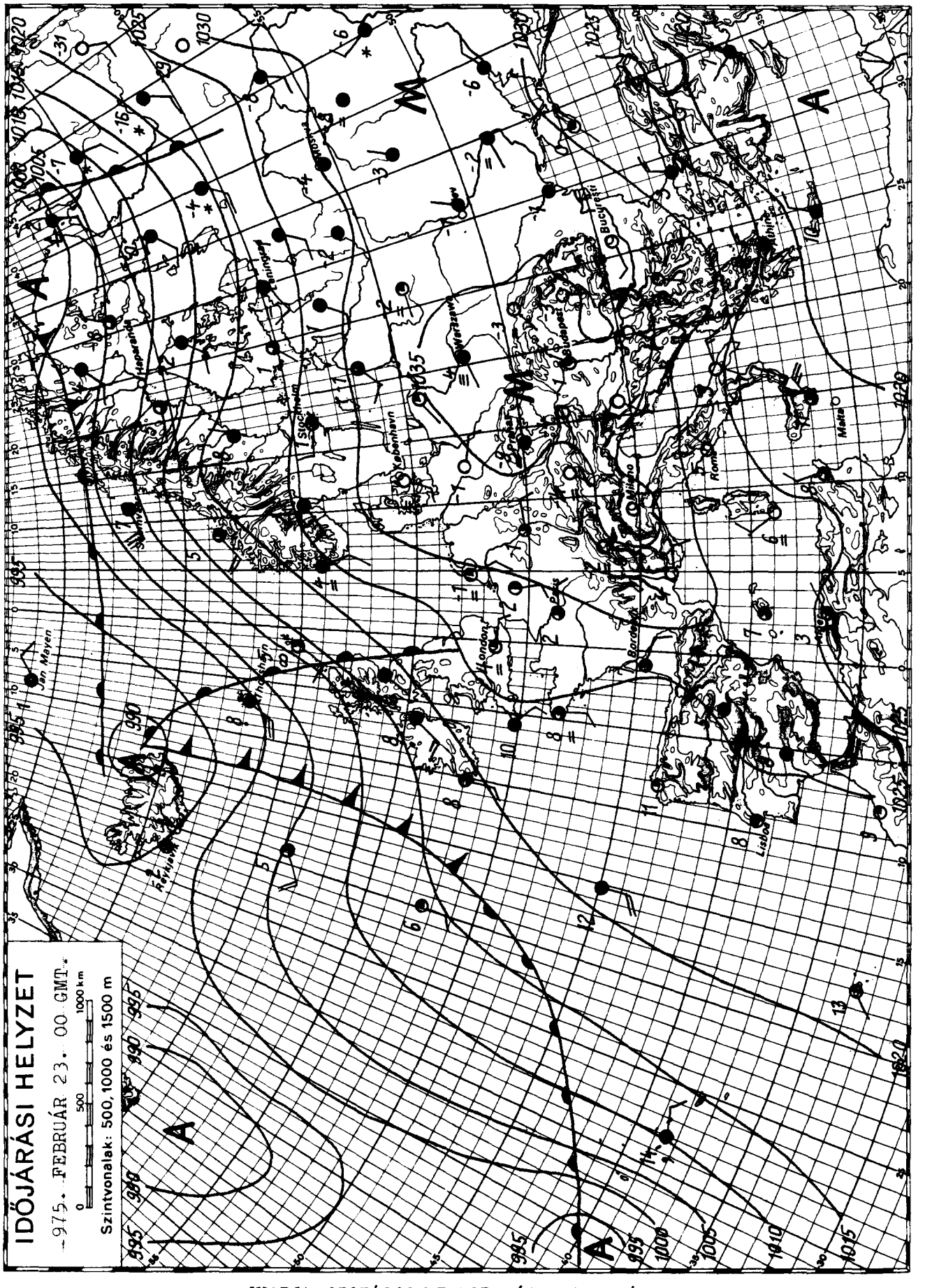

KIADJA: ORSZÁGOS METEOROLÓGIAI SZOLGÁLAT

Készíti: Központi Előrejelző Intézet Előrejelző Osztálya — T.: 273 -018 — Megjelenik naponként —

Évi előfizetési díja: 720,—Ft — Megrendelhető: 1024 Budapest, II., Kitaibel Pál u. 1. Telefon: 353-500,

Kiadásért felel: az OMSZ elnöke — Szerkesztésért felel: a KEI igazgatója

IDŐJÁRÁSI NAPIJELENTÉS

ЕЖЕДНЕВНЫЙ МЕТЕОРОЛОГИЧЕСКИЙ БЮЛЛЕТЕНЬ • DAILY WEATHER REPORT
BULLETIN QUOTIDIEN DE TEMPS • TÄGLICHER WETTERBERICHT

88. évfolyam 55. szám + Budapest + 1975. február 24. hétfő

Az időjárási helyzet és a várható időjárás:

Változékony, csapadékos időjárás Európában jelenleg csak a kontinens északi részén van. Európa szárazföldi területének közel 80 százaléka felett a lassú leszálló légmozgások hatására túlnyomóan derült az ég és csendes, csapadékmentes az idő. A gyenge légmozgás és az erős éjszakai lehülés a hajnali órákban többfelé okoz ködöt. A Kárpát-medence időjárásában még a következő 36 órában sem lesz jelentős változás.

Hazánkban vasárnap napos, száraz idő volt. A 7,:10 órás napsütés hatására átlag 7, 11 fokig melegedett napközben a levegő. Ennek ellenére a kevés felhő mellett éjszaka -1, -7 fokig süllyedt a hőmérséklet. Hétfőn délelőtt folytatódott a napos, tavaszias idő, 11 órakor már ismét 0, +7 fokot mutattak a hőmérők.

Ma 12 órakor Budapesten a hőmérséklet 7 fok, a tengerszintre átszámitott légnyomás 773 mm, alig változik.

Várható időjárás kedd estig:

Időnként kissé megnövekvő felhőzet csapadék nélkül.
Mérsékelt, néhány helyen napközben átmenetileg megélénkülő változó irányú szél.
Hajnalban és reggel többfelé párásság, egy-két helyen köd.
Várható legalacsonyabb éjszakai hőmérséklet: -2, -7,
legmagasabb nappali hőmérséklet kedden: 7, 11 fok között.

Aigner Szilárd s.k.

TÁVOLABBI KILÁTÁSOK PÉNTEK REGGELIG:

Kevés felhő, párás, helyenként ködös idő.
A legalacsonyabb hajnali hőmérséklet: 0, -5,
a legmagasabb nappali hőmérséklet: +4, +9 fok között.
Jelentős mennyiségü csapadék /legalább 5 mm/ az ország területének 10 százalékán várható.

KÖZÉPTÁVU ELŐREJELZŐ OSZTÁLY

A hőmérséklet napi középértéke és eltérése a 100 évi átlagtól /Budapesten/:

1975. II. 23.:	+3,8 C°	+1,9 C°

1871 óta ezen a napon Budapesten előfordult

legmagasabb hőmérséklet:	18,0 C° /1903/,
legalacsonyabb hőmérséklet:	-12,8 C° /1901/.

75.065.

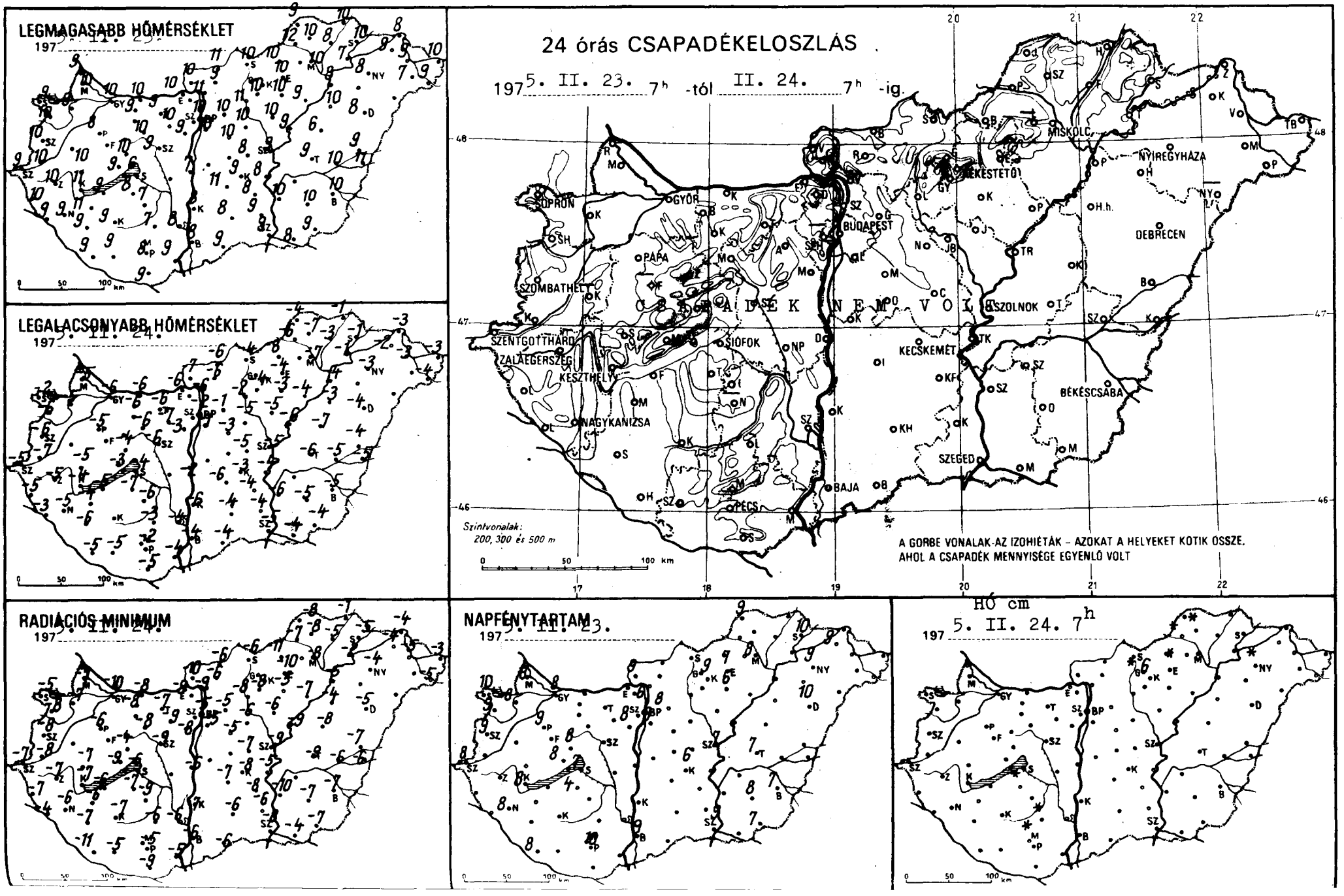
LEGMAGASABB HŐMÉRSÉKLET
197 5. II. 23.
LEGALACSONYABB HŐMÉRSÉKLET
197 5. II. 24.
RADIÁCIÓS MINIMUM
197 5. II. 24.
24 órás CSAPADÉKELOSZLÁS
197 5. II. 23. 7h -tól II. 24. 7h -ig.
CSAPADÉK NEMVOLT
Szintvonalak:
200, 300 és 500 m
A GORBE VONALAK-AZ IZOHIÉTÁK – AZOKAT A HELYEKET KOTIK ÖSSZE,
AHOL A CSAPADÉK MENNYISÉGE EGYENLŐ VOLT
SOPRON
GYŐR
BUDAPEST
MISKOLC
NYÍREGYHÁZA
HÉKÉSTETŐ
DEBRECEN
SZOMBATHELY
PAPA
SZENTGOTTHÁRD
ZALAEGERSZEG
KESZTHELY
SIÓFOK
KECSKEMÉT
SZOLNOK
BÉKÉSCSABA
NAGYKANIZSA
SZEGED
BAJA
PÉCS
NAPFÉNYTARTAM
197 5. II. 23.
Hó cm
197 5. II. 24. 7h

	1975.II.24. 07 h -ig az utolsó 24 óra adatai							1975.II.24. 07 h -ig az utolsó 24 óra adatai						
	csapadék (mm)	hó cm	max. hőmérséklet	min. hőmérséklet	rad. min.	napos órák		csapadék (mm)	hó cm	max. hőmérséklet	min. hőmérséklet	rad. min.	napos órák
Győr	.		10	-6	-10	8	Vác	. ⊔		11	-6	-9	
Kapuvár	. V		9	-5	-7	8	Vámosmikola	.		10	-7	-10	9
Mosonmagyaróvár	. V		10	-5	-7	8	Baja	.		8	-4	-6	9
Rajka	. ⊔		9	-	-		Bácsalmás	. ⊔		9	-4	-6	
Sopron	.		9	-2	-5	10	Izsák	.		11	-6	-7	
Sopronhorpács	.		10	-6	-8	9	Kalocsa	.		8	-6	-7	
Káld	-		-	-	-		Kecskemét	.		9	-3	-8	6
Körmend	.		10	-7	-8		Kiskunf. háza	. ⊔		8	-4	-8	
Szentgotthárd	.		9	-5	-7	8	Kiskunhalas	.		8	-4	-6	
Szombathely	.		10	-6	-8	9	Kunszentmiklós	.		7	-4	-7	
Lenti	.		10	-5	-7		Tiszakécske	. V		8	-4	-5	
Letenye	.		9	-3	-4		Balassagyarmat	. ⊔		11	-6	-6	
Nagykanizsa	.		9	-5	-6	8	Romhány	.		9	-6	-6	
Zalaegerszeg	.		10	-5	-7		Salgótarján	.		10	-4	-6	
Farkasgyepű	-		-	-	-		Eger	.	folt	10	-4	-10	7
Keszthely	.		11	-4	-7	8	Galyatető	.	folt	4	-	-6	
Mencshely	.		9	-1	-6	8	Gyöngyös	.		10	-4	-8	-
Pápa	.		8	-5	-6	9	Kékestető	.	6	2	-3	-9	9
Sümeg	. ⊔		10	-5	-7		Kompolt	.		10	-3	-5	6
Tihany	. ⊔ =		9	-3	-9		Lőrinci	.		11	-2	-8	
Veszprém	. ⊔		10	-4	-4		Poroszló	.		9	-4	-7	
Zirc	.		8	-7	-10		Jászapáti	. ⊔		10	-5	-6	
Bonyód	.		9	-5	-6		Jászberény	.		10	-6	-8	
Homokszt. györgy	.		9	-5	-11	8	Karcag	.		6	-7	-8	
Kaposvár	.		9	-5	-7		Szolnok	.		9	-5	-9	7
Marcali	.		11	-4	-6		Tiszaroff	.		9	-6	-9	
Siófok	.		6	-4	-6	7	Túrkeve	.		9	-6	-9	7
Somogyszob	.		9	-6	-7		Kistelek	.		9	-4	-6	
Tab	.	folt	8	-7	-7		Makó	.		8	-4	-4	
Bábolna	.		8	-5	-6		Szeged	.		9	-5	-8	9
Esztergom	. V		10	-6	-9		Szentes	.		10	-6	-10	
Csisbér	. ≡		9	-6	-8		Borsodnádasd	. ⊔		10	-8	-11	
Komárom	. ⊔		10	-6	-8		Füged	. ⊔	folt	8	-3	-5	
Tatabánya	. ⊔		9	-6	-7		Hidasnémeti	.		10	-1	-1	
Mesútdoboz	. ⊔		10	-7	-9		Jósvafő	.	folt	9	-4	-8	9
Dunaújváros	.		7	-2	-6		Lillafüred	-		-	-	-	
Martonvásár	.		9	-3	-8	8	Miskolc	.		10	-7	-8	8
Mór	. ⊔		10	-6	-8		Putnok	.		12	-6	-7	
Nagyhörcsökp.	-		-	-	-		Sárospatak	.		10	-1	-5	10
Szabadbattyán	. = ⊔	folt	9	-6	-9		Szendrőlád	.	folt	10	-7	-8	
Tregszemcse	.		7	-6	-9	4	Tokaj	.	folt	7	-1	-2	
Tengyel	.	folt	7	-3	-6		Kisvárda	.		9	-2	-4	9
Nagykónyi	-		-	-	-		Mátészalka	.		7	-	-	
Szekszárd			8	-4	-6		Nyíregyháza	.	folt	8	-3	-4	9
Kistarcsa	.	folt	7	-1	-3		Nyírlugos	-		-	-	-	
Mohács	.		9	-4	-5		Pátyod	.		9	-4	-5	
Pécs	.		8	-2	-5	10	Tiszabecs	.		10	-3	-3	
Siklós	. ⊔		9	-5	-9		Vásárosnamény	. ⊔		9	-3	-5	
Szigetvár	.		9	-5	-5		Záhony	. ⊔		8	-3	-4	
Sp. Lőrinc	.		10	-1	-5	8	Berettyóújfalu	. ⊔		9	-4	-7	
Sp. Met. Int.	.		10	-2	-5	6	Debrecen	.		8	-4	-5	10
Sp. Szab. hegy	-		-	-	-	-	Hajdúdorog	.	folt	9	-4	-5	
Tegléd	. V		8	-5	-7		Hortobágy	.		10	-3	-4	
Tobogókő	.	folt	6	-1	-1		Körösszakál	.		11	-5	-6	
Vodöllő	.		10	-1	-5	8	Polgár	.		8	-4	-5	
Virályrét	. ⊔		10	-7	-7		Békéscsaba	. V		10	-5	-7	7
Monor	.		10	-3	-5		Mezőhegyes	. ⊔		9	-4	-7	7
Nagykáta	. ⊔		10	-5	-6		Orosháza	.		10	-5	-7	8
Orkény	-		-	-	-		Szarvas	.		10	-8	-9	8
Szentendre	.		*	-4	-4		Szeghalom	.		10	-5	-6	

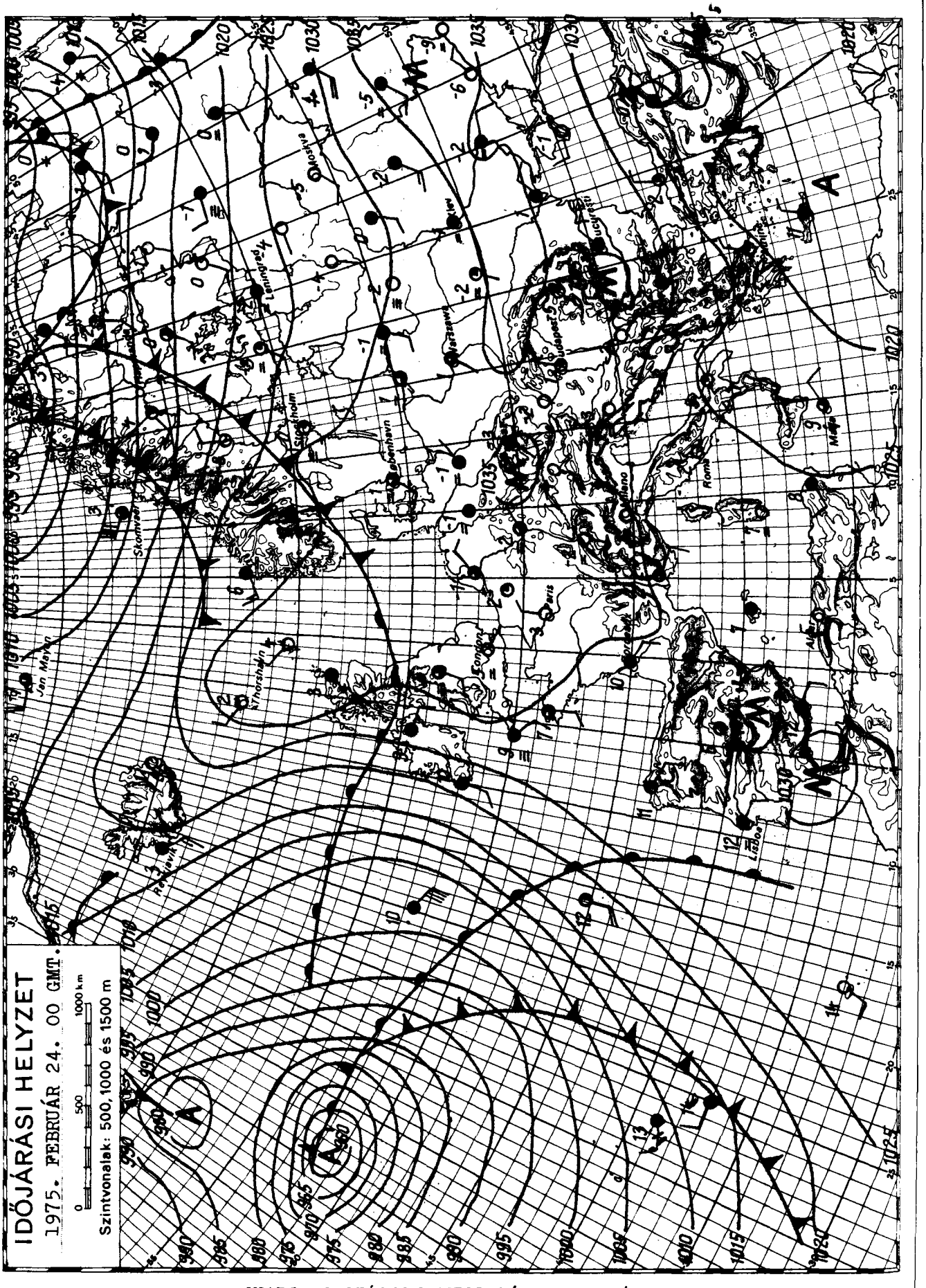

KIADJA: ORSZÁGOS METEOROLÓGIAI SZOLGÁLAT
Készíti: Központi Előrejelző Intézet Előrejelző Osztálya — T.: 273-018 — Megjelenik naponként —
Évi előfizetési díja: 720,—Ft — Megrendelhető: 1024 Budapest, II., Kitaibel Pál u. 1. Telefon: 353-500,
Kiadásért felel: az OMSZ elnöke — Szerkesztésért felel: a KEI igazgatója

IDŐJÁRÁSI NAPIJELENTÉS

ЕЖЕДНЕВНЫЙ МЕТЕОРОЛОГИЧЕСКИЙ БЮЛЛЕТЕНЬ · DAILY WEATHER REPORT
BULLETIN QUOTIDIEN DE TEMPS · TÄGLICHER WETTERBERICHT

88. évfolyam 56. szám + Budapest + 1975. február 25. kedd

Az időjárási helyzet és a várható időjárás:

A kontinens nagy részének időjárását már napok óta meghatározó leszálló légmozgású zóna az elmúlt 24 órában északnyugatra helyeződött át és középpontja legutóbb a Skandináv-félsziget fölött volt. Ennek keleti oldalán észak-déli irányban szabad út nyilt az egymást követő sarkvidéki levegőhullámok számára. Ezek hatására a Szovjetunió európai területének északi felén többfelé megerősödött a szél, egyes vidékekről futó havazást, hózáport jelentettek. A következő 36 órában az emlitett hideg levegőhullámok hatása a Kárpát-medence időjárásában is érezhető lesz.

Hazánkban hétfőn száraz, napos idő volt. Napközben a 7, 10 órás napsütés hatására 6, 11 fokig emelkedett a hőmérséklet. Éjszaka általában derült, vagy felhőtlen volt az ég, igy az erős kisugárzás következtében ma hajnalra az ország nagy részén -2, -8 fokig hült le a levegő, csupán a Dunántúl északnyugati határvidékén mértek egy-két helyen 0 fokos hőmérsékleti minimumot. Kedden délelőtt az északi országrészben kissé megnövekedett a felhőzet, de csapadékot sehonnan sem jelentettek. A Dunántúl északnyugati részén helyenként megélénkült az északnyugati, északi szél. A hőmérséklet 11 órára északkeleten csak 0, +2, máshol 3, 6 fokig emelkedett.

Ma 12 órakor Budapesten a hőmérséklet 6 fok, a tengerszintre átszámitott légnyomás 769 mm, alig változik.

Várható időjárás szerda estig:

Változóan felhős idő, csapadék nem valószinü.
Mérsékelt, napközben többfelé megélénkülő északi, északkeleti szél.
A hajnali órákban helyenként még párásodás.
Várható legalacsonyabb éjszakai hőmérséklet: -2, -6 fok között,
legmagasabb nappali hőmérséklet szerdán: 5 fok körül.

Rábai Attila s.k.

A hőmérséklet napi középértéke és eltérése a 100 évi átlagtól /Budapesten/:

1975. II. 24. 3,7 C° +1,7 C°

1871 óta ezen a napon Budapesten előfordult

legmagasabb hőmérséklet: 13,8 C° /1914/,
legalacsonyabb hőmérséklet: -11,0 C° /1940/.

75.066.

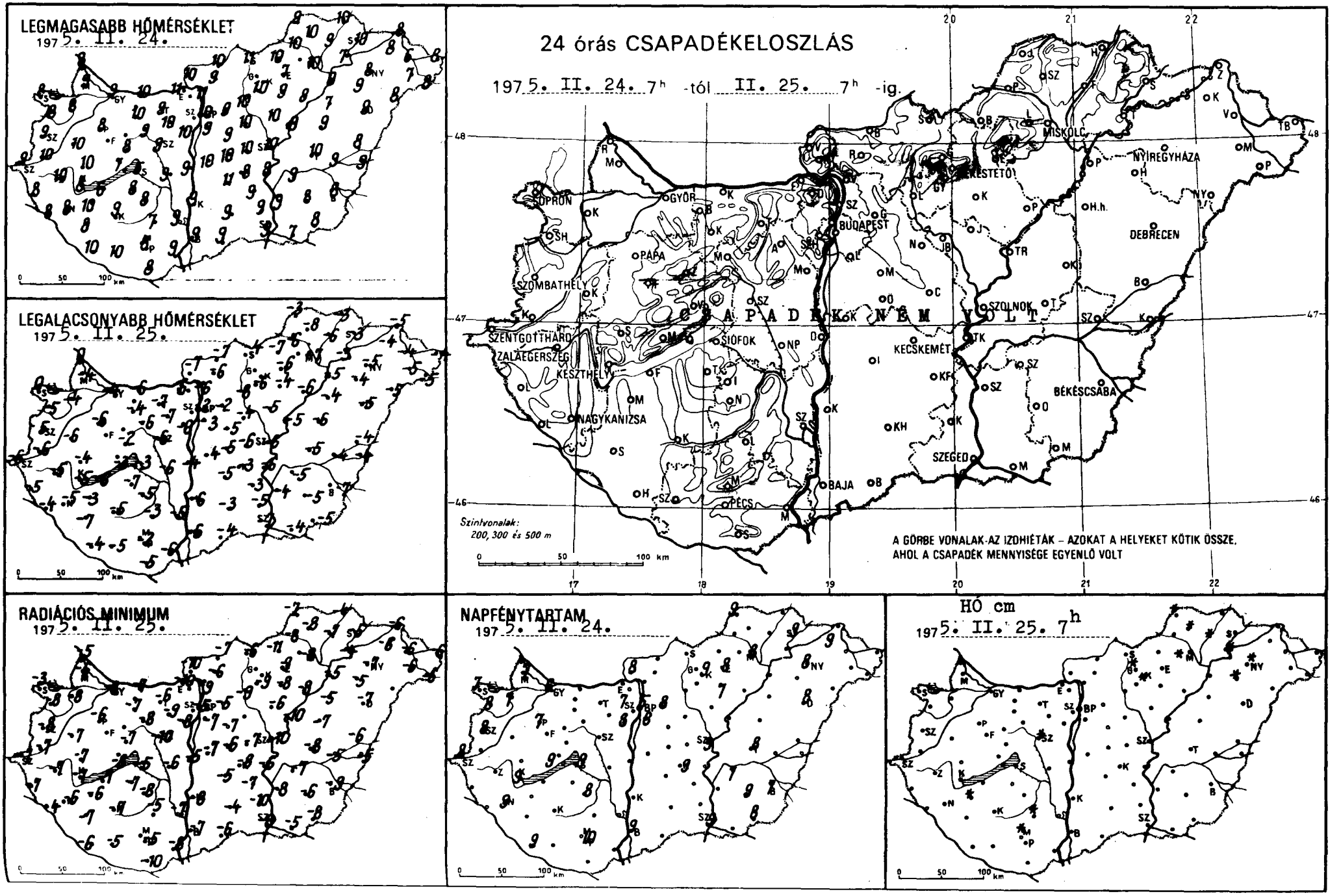
LEGMAGASABB HŐMÉRSÉKLET
1975. II. 24.
LEGALACSONYABB HŐMÉRSÉKLET
1975. II. 25.
RADIÁCIÓS MINIMUM
1975. II. 25.
24 órás CSAPADÉKELOSZLÁS
1975. II. 24. 7h -tól II. 25. 7h -ig.
CSAPADÉK NEM VOLT
Szintvonalak:
200, 300 és 500 m
A GÖRBE VONALAK AZ IZOHIÉTÁK – AZOKAT A HELYEKET KÖTIK ÖSSZE, AHOL A CSAPADÉK MENNYISÉGE EGYENLŐ VOLT
SOPRON
GYŐR
BUDAPEST
MISKOLC
NYÍREGYHÁZA
DEBRECEN
SZOMBATHELY
PAPA
SZENTGOTTHÁRD
ZALAEGERSZEG
KESZTHELY
SIÓFOK
KECSKEMÉT
SZOLNOK
NAGYKANIZSA
BÉKÉSCSABA
SZEGED
BAJA
PÉCS
NAPFÉNYTARTAM
1975. II. 24.
HÓ cm
1975. II. 25. 7h

	1972. 11. 25. 07 h -ig az utolsó 24 óra adatai							1972. 11. 25. 07 h -ig az utolsó 24 óra adatai						
	csapadék (mm)	hó cm	max. hőmérséklet	min. hőmérséklet	rad. min.	napos órák		csapadék (mm)	hó cm	max. hőmérséklet	min. hőmérséklet	rad. min.	napos órák
...vőr	•		9	-4	-8	6	Vác	• V		11	-6	-9	
...puvár	•		8	-4	-8	7	Vámosmikola	•		10	-7	-10	8
...sonmagyaróvár	•		9	-4	-6	7	Baja	•		9	-6	-7	9
...jka	•		8	0	-5		Bácsalmás	• ⌴		9	-4	-6	
...pron	•		8	0	-3	7	Izsák	•		11	-5	-5	
...pronhorpács	•		8	-5	-8	8	Kalocsa	•		9	-6	-8	
...ld	•		10	-6	-7		Kecskemét	•		8	-3	-8	9
...rmend	•		10	-6	-7		Kiskunf. háza	• ⌴		9	-3	-7	
...ntgotthárd	•		9	-6	-7	8	Kiskunhalas	•		9	-3	-4	
...mbathely	•		9	-5	-8	8	Kunszentmiklós	•		10	-4	-7	
...nti	•		8	-5	-7		Tiszakécske	•		8	-6	-6	
...tenye	•		8	-4	-4		Balassagyarmat	• ⌴		10	-7	-7	
...gykanizsa	•		8	-5	-6	9	Romhány	•		9	-6	-6	
...laegerszeg	•		10	-5	-7		Salgótarján	•		11	-4	-6	
...rkasgyepű	-		-	-	-		Eger	•		7	-6	-9	8
...szthely	•		8	-5	-7	9	Galyatető	•	folt	5	-4	-6	
...ncshely	•		7	-3	-5	9	Gyöngyös	•		10	-6	-9	
...pa	•		8	-5	-6	7	Kékestető	•	folt	2	-3	-6	9
...meg	• ⌴		10	-4	-7		Kompolt	•		9	-4	-8	7
...nany	• ⌴ =		7	-3	-8		Lőrinci	• ⌴		10	-8	-9	
...szprém	• ⌴		8	-2	-7		Poroszló	• ⌴		8	-6	-8	
...c	•		8	-6	-11		Jászapáti	• ⌴		10	-5	-6	
...nyód	•		6	-6	-7		Jászberény	•		10	-5	-8	
...mokszt. györgy	• ≡		10	-4	-6	9	Karcag	•		9	-6	-7	
...posvár	• ⌴		9	-5	-7		Szolnok	•		10	-6	-10	9
...rcali	• ⌴	folt	10	-3	-6		Tiszaroff	•		9	-5	-10	
...fok	•		5	-3	-5	9	Túrkeve	•		10	-5	-8	8
...mogyszob	•		8	-7	-7		Kistelek	•		9	-5	-10	
...b	•		8	-7	-7		Makó	•		7	-4	-5	
...bolna	• ⌴		9	-4	-5		Szeged	•		9	-7	-8	9
...ztergom	•		11	-6	-10		Szentes	•		9	-4	-8	
...sbér	• ≡		10	-4	-7		Borsodnádasd	• ⌴		10	-7	-11	
...márom	• ⌴		10	-6	-7		Füged	• ⌴	folt	9	-6	-7	
...tabánya	• ⌴		9	-7	-6		Hidasnémeti	•		10	-3	-4	
...csútdoboz	• ⌴ =		10	-7	-9		Jósvafő	•	folt	9	-3	-7	9
...naújváros	•		9	-4	-5		Lillafüred	•	folt	8	-5	-6	
...rtonvásár	•		10	-6	-8	8	Miskolc	•		10	-7	-8	8
...ör	• ⌴ ≡		9	-6	-8		Putnok	•		10	-6	-8	
...gyhörcsökp.	•		9	-6	-6		Sárospatak	• ⌴		10	-3	-5	9
...abadbattyán	• ⌴	folt	9	-6	-10		Szendrőlád	•	folt	10	-8	-8	
...gszemcse	•		8	-5	-8	8	Tokaj	•	folt	7	-3	-4	
...ngyel	•	folt	7	-3	-5		Kisvárda	•		8	-4	-6	9
...gykónyi	•		10	-5	-6		Mátészalka	•		7	-5	-6	
...kszárd	•		9	-5	-7		Nyíregyháza	•	folt	8	-5	-7	8
...pádtető	•	folt	7	-1	-3		Nyírlugos	• ⌴		8	-5	-6	
...hács	•		9	-6	-8		Pátyod	•		8	-5	-6	
...cs	•		8	-2	-5	10	Tiszabecs	•		8	-3	-5	
...lós	• ≡ ⌴		8	-5	-10		Vásárosnamény	• ≡		6	-4	-6	
...getvár	•		10	-5	-5		Záhony	• ⌴		8	-5	-6	
Lőrinc	•		9	-3	-7	8	Berettyóújfalu	• ⌴		8	-4	-6	
Met. Int.	•		10	-2	-5	5	Debrecen	•		9	-5	-7	8
Szab. hegy	• ⌴		8	0	-4	7	Hajdúdorog	•	folt	9	-4	-5	
...gléd	•		10	-6	-7		Hortobágy	•		7	-4	-5	
...bogókő	-		-	-	-		Körösszakál	• ⌴		9	-4	-5	
...dőlő	•		9	-2	-5	8	Polgár	•		9	-5	-5	
...alyrét	• ⌴		10	-7	-8		Békéscsaba	•		8	-7	-9	7
...nor	•		9	-5	-7		Mezőhegyes	•		8	-5	-8	8
...gykáta	• ≡		10	-4	-		Orosháza	• ⌴		8	-5	-6	9
...kény	•		10	-5	-5		Szarvas	•		9	-5	-7	7
...ntendre	•		11	-4	-5		Szeghalom	•		9	-4	-5	

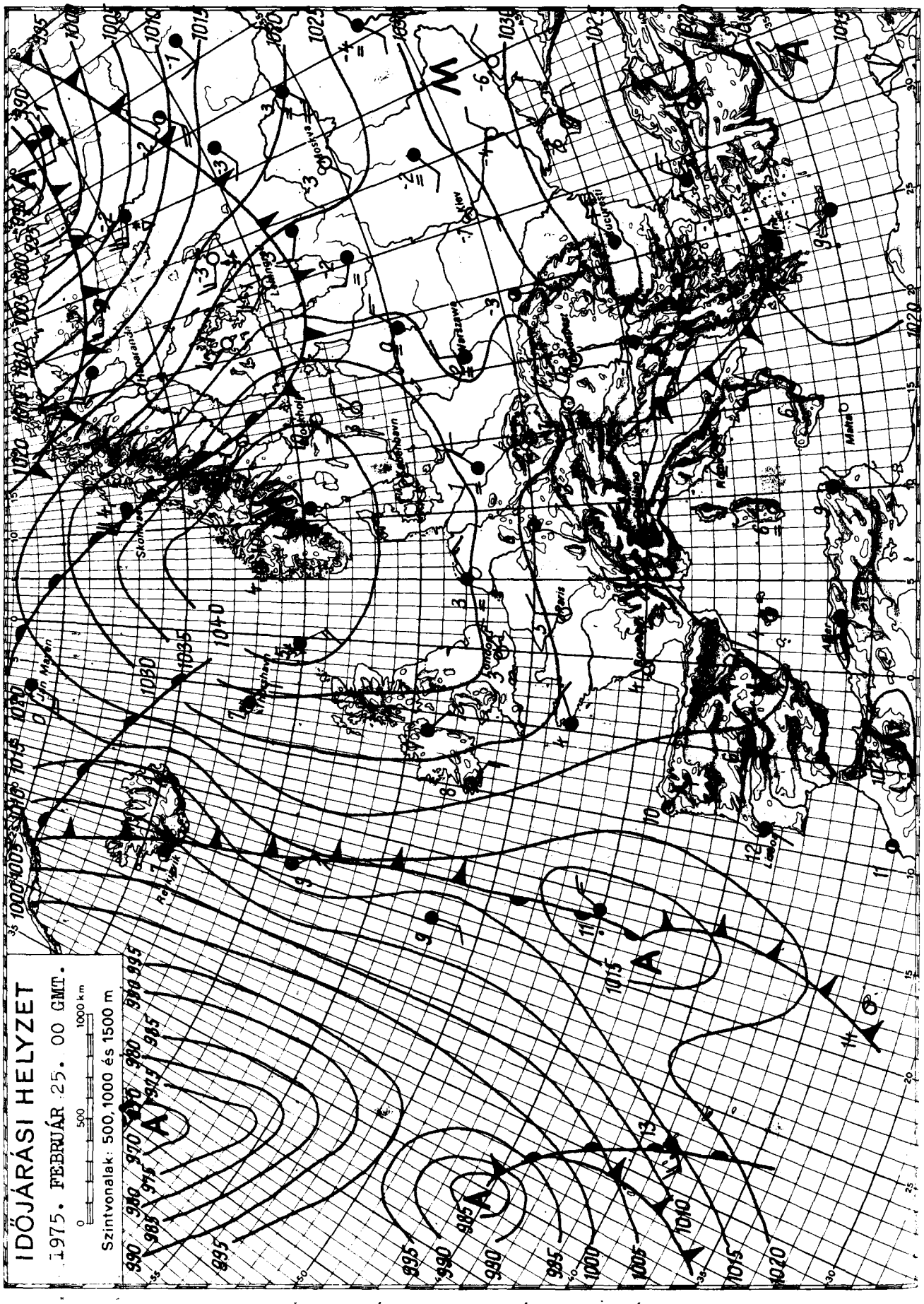

KIADJA: ORSZÁGOS METEOROLÓGIAI SZOLGÁLAT
Készíti: Központi Előrejelző Intézet Előrejelző Osztálya — T.: 273 - 018 — Megjelenik naponként
Évi előfizetési díja: 720,—Ft — Megrendelhető: 1024 Budapest, II., Kitaibel Pál u. 1. Telefon: 353-500,
Kiadásért felel: az OMSZ elnöke — Szerkesztésért felel: a KEI igazgatója

IDŐJÁRÁSI NAPIJELENTÉS

ЕЖЕДНЕВНЫЙ МЕТЕОРОЛОГИЧЕСКИЙ БЮЛЛЕТЕНЬ • DAILY WEATHER REPORT
BULLETIN QUOTIDIEN DE TEMPS • TÄGLICHER WETTERBERICHT

3. évfolyam 57. szám + Budapest + 1975. február 26. szerda

Az időjárási helyzet és a várható időjárás:

Szárazföldünk nyugati és középső része fölött nagy kiterjedésü magas yomású légköri képződmény helyezkedik el. Az emlitett képződmény középponti észe a Skandináv-félsziget déli térsége, valamint a Balti-tenger fölött ta-. álható. A felsorolt területeken általában kevés a felhő, száraz az idő. A Kár-át-medence időjárását az emlitett képződmény délkeleti peremén északkeleti ramlással érkező száraz, hideg levegő határozza meg. Változékony, csapadékos dőjárás a Skandináv-félsziget északi részén, valamint a Szovjetunió európai erületének legnagyobb részén van. A következő 36 órában a Kárpát-medence idő-árása lényegesen nem változik, hideg, szeles marad.

Hazánkban kedden északkeleten erősen felhős idő volt, csak 1, 2 órás apsütést észleltek. Máshol változóan felhős volt az ég, 3, 8 órán át sütött nap. A legmagasabb nappali hőmérséklet északkeleten 2, 6, máshol 6, 10 fok özött volt. Ma hajnalra +1, -4, északkeleten -4, -7 fokig hült le a levegő. z elmúlt 24 órában jelentéktelen hózáport csak Vásárosnaményból jelentettek. élelőtt kisebb felhőátvonulások voltak. Az északi, északkeleti szél megerősö-ött, több helyen viharossá fokozódott. A hőmérséklet 11 órára 2, 4 fokig melkedett.

Ma 12 órakor Budapesten a hőmérséklet 4 fok, a tengerszintre átszá-itott légnyomás 772 mm, gyengén emelkedik.

Várható időjárás csütörtök estig:

Felhőátvonulások, legfeljebb egy-két helyen hózáporral.
Az erős, időnként viharos északi, északkeleti szél csak lassan mérsék-lődik.
Várható legalacsonyabb éjszakai hőmérséklet: -3, -8,
legmagasabb nappali hőmérséklet csütörtökön: 0, +4 fok között.

Bartha Péterné s.k.

hőmérséklet napi középértéke és eltérése a 100 évi átlagtól /Budapesten/:

975. II. 25.: 4,2 C° +2,2 C°

871 óta ezen a napon Budapesten előfordult

egmagasabb hőmérséklet: 15,0 C° /1914/,
egalacsonyabb hőmérséklet: -13,8 C° /1888/.

75.080.

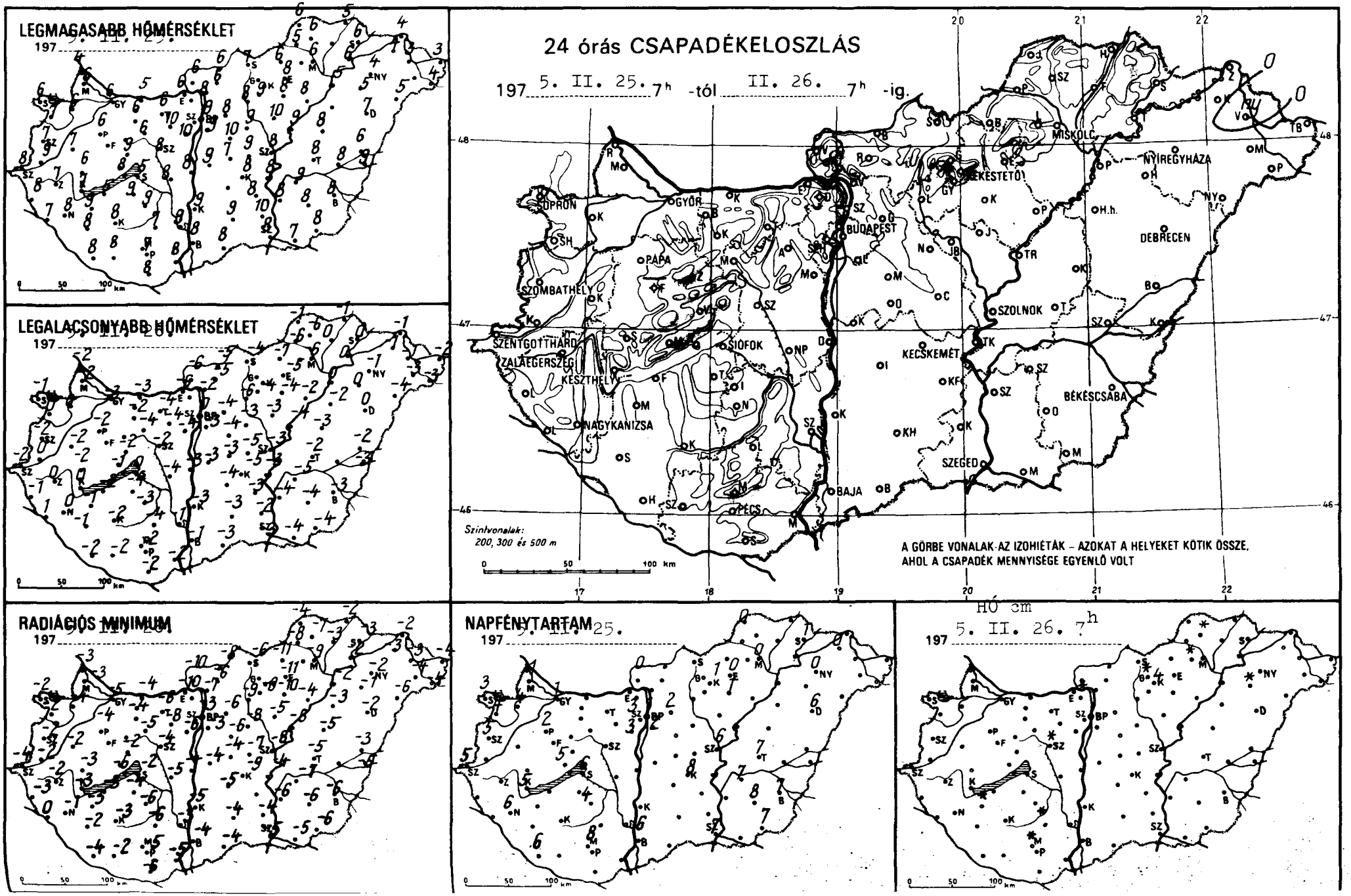
LEGMAGASABB HŐMÉRSÉKLET
197 5. II. 25.
LEGALACSONYABB HŐMÉRSÉKLET
197 5. II. 25.
RADIÁCIÓS MINIMUM
197 5. II. 25.
24 órás CSAPADÉKELOSZLÁS
197 5. II. 25. 7h -tól II. 26. 7h -ig.
Szintvonalak:
200, 300 és 500 m
A GÖRBE VONALAK AZ IZOHIÉTÁK – AZOKAT A HELYEKET KÖTIK ÖSSZE, AHOL A CSAPADÉK MENNYISÉGE EGYENLŐ VOLT
NAPFÉNYTARTAM
197 5. II. 25.
HÓ cm
197 5. II. 26. 7h
SOPRON
GYŐR
MISKOLC
NYÍREGYHÁZA
BUDAPEST
DEBRECEN
SZOMBATHELY
PÁPA
SZOLNOK
SZENTGOTTHÁRD
ZALAEGERSZEG
KESZTHELY
SIÓFOK
KECSKEMÉT
BÉKÉSCSABA
NAGYKANIZSA
SZEGED
BAJA
PÉCS

	19 7. 11. 26. 07 h -ig az utolsó 24 óra adatai							19 7. 11. 26. 07 h -ig az utolsó 24 óra adatai					
	csapadék (mm)	hó cm	max. hőmérséklet	min. hőmérséklet	rad. min.	napos órák		csapadék (mm)	hó cm	max. hőmérséklet	min. hőmérséklet	rad. min.	napos órák
Győr	•		6	-3	-5	1	Vác	• ⌴		8	-2	-7	
Kapuvár	•		6	0	-4	4	Vámosmikola	•		6	-6	-10	0
Mosonmagyaróvár	•		6	-2	-3	1	Baja	•		8	-1	-4	6
Rajka	•		4	-2	-3		Bácsalmás	• ⌴		8	-3	-4	
Sopron	•		6	-1	-2	3	Izsák	•		-	-4	-5	
Sopronhorpács	•		7	0	-2	4	Kalocsa	•		9	-3	-5	
Káld	•		7	-2	-2		Kecskemét	•		8	-5	-9	8
Körmend	•		9	0	-2		Kiskunf. háza	• ⌴		8	-3	-8	
Szentgotthárd	•		8	-2	-4	5	Kiskunhalas	•		9	-3	-4	
Szombathely	•		7	-1	-2	5	Kunszentmiklós	• ≡		9	-3	-4	
Lenti	•		8	-1	-3		Tiszakécske	•		8	-3	-4	
Letenye	•		7	1	0		Balassagyarmat	• ⌴		6	-5	-8	
Nagykanizsa	•		8	0	-1	6	Romhány	•		6	-5	-6	
Zalaegerszeg	•		7	0	-2		Salgótarján	•		7	-4	-6	
Farkasgyepű	-		-	-	-		Eger	•		8	-5	-11	0
Keszthely	•		7	0	-3	5	Galyatető	•	folt	2	-6	-6	
Mencshely	•		6	-3	-	5	Gyöngyös	•		9	-4	-9	-
Pápa	•		6	-2	-4	2	Kékestető	•	4	0	-7	-9	1
Sümeg	•		6	-2	-3		Kompolt	•		8	-4	-10	1
Tihany	•		8	-1	-6		Lőrinci	• ⌴		8	-6	-9	
Veszprém	•		9	-2	-2		Poroszló	•		8	-2	-4	
Zirc	•		7	-4	-7		Jászapáti	•		10	-3	-5	
Tonyód	•		5	-2	-3		Jászberény	•		10	-4	-8	
Homokszt. györgy	• ≡		8	-2	-4	6	Karcag	•		8	-3	-5	
Kaposvár	• ⌴		8	-2	-3		Szolnok	•		8	-3	-8	6
Marcali	•	folt	9	-1	-3		Tiszaroff	•		9	-4	-8	
Siófok	•		5	0	-2	6	Túrkeve	•		8	-2	-5	7
Somogyszob	•		8	-1	-2		Kistelek	•		10	-2	-4	
Tab	•		9	-4	-4		Makó	•		7	-4	-5	
Dábolna	•		5	-4	-6		Szeged	•		8	-3	-5	7
Esztergom	•		6	-6	-10		Szentes	•		8	-4	-6	
Kisbér	•		6	-2	-4		Borsodnádasd	• ⌴		6	-7	-11	
Komárom	• ⌴		5	-3	-4		Füged	•		-	0	-3	
Tatabánya	• ⌴		6	-4	-6		Hidasnémeti	•		5	-1	-2	
Alcsútdoboz	• ⌴		10	-4	-8		Jósvafő	•		6	-1	-4	0
Dunaújváros	• ≡		8	-3	-4		Lillafüred	•	folt	5	-5	-6	
Martonvásár	•		10	-4	-6	3	Miskolc	•		6	-6	-9	0
Mór	• ⌴		6	-4	-5		Putnok	•		5	-6	-8	
Nagyhörcsökp.	•		8	-4	-5		Sárospatak	•		6	0	-3	1
Szabadbattyán	• ⌴	folt	8	-2	-4		Szendrőlád	•	folt	6	-6	-7	
Tregszemcse	•		9	-3	-6	4	Tokaj	•		6	0	-2	
Tengyel	•	folt	7	-4	-6		Kisvárda	•		4	-1	-3	0
Nagykőnyi	•		9	-3	-4		Mátészalka	•		-	-3	-4	
Szekszárd	•		9	-1	-3		Nyiregyháza	•		4	-1	-2	0
Paks Tető	•	folt	6	-3	-3		Nyirlugos	•		5	-4	-6	
Mohács	•		8	-2	-5		Pátyod	•		4	-3	-4	
Pécs	•		7	-2	-5	8	Tiszabecs	•		3	-2	-4	
Siklós	•		8	-2	-6		Vásárosnamény	ny *		3	-1	-3	
Szigetvár	•		8	-2	-2		Záhony	•		4	-1	-2	
Bp. Lőrinc	•		9	-3	-3	2	Berettyóújfalu	•		6	-2	-3	
Bp. Met. Int.	•		9	0	-3	1	Debrecen	•		7	0	-2	6
Bp. Szab. hegy	•		8	-2	-5	3	Hajdúdorog	•	folt	5	0	-1	
Cegléd	•		9	-5	-7		Hortobágy	•		-	-2	-3	
Dobogókő	•	folt	5	-5	-8		Körösszakál	•		9	-3	-5	
Gödöllő	•		8	-4	-6	2	Polgár	•		5	0	-2	
Királyrét	• ⌴		7	-7	-7		Békéscsaba	•		8	-3	-6	7
Monor	•		10	-4	-6		Mezőhegyes	• ⌴		8	-4	-6	7
Nagykáta	• ⌴		9	-3	-8		Orosháza	•		8	-4	-6	8
Örkény	•		7	-3	-4		Szarvas	•		9	-5	-7	7
Szentendre	•		10	-2	-4		Szeghalom	•		8	-	-1	



KIADJA: ORSZÁGOS METEOROLÓGIAI SZOLGÁLAT

Készíti: Központi Előrejelző Intézet Előrejelző Osztálya — T.: 273-018 — Megjelenik naponként —

Évi előfizetési díja: 720,—Ft — Megrendelhető: 1024 Budapest, II., Kitaibel Pál u. 1. Telefon: 353-500,

Kiadásért felel: az OMSZ elnöke — Szerkesztésért felel: a KEI igazgatója

OFFSET

IDŐJÁRÁSI NAPIJELENTÉS

ЕЖЕДНЕВНЫЙ МЕТЕОРОЛОГИЧЕСКИЙ БЮЛЛЕТЕНЬ • DAILY WEATHER REPORT
BULLETIN QUOTIDIEN DE TEMPS • TÄGLICHER WETTERBERICHT

88. évfolyam 58. szám + Budapest + 1975. február 27. csütörtök

Az időjárási helyzet és a várható időjárás:

A középpontjával a Cseh-medence fölött elhelyezkedő magas nyomású légköri képződmény keleti, délkeleti részén áramló hideg levegő ma reggelre elérte Olaszország és a Balkán-félsziget déli részét. A hideg levegő vonulását szórványos esők, hózáporok, sőt Görögországban egy-két helyen zivatarok, megerősödő szél és jelentős hőmérsékletcsökkenés kisérte. Ugyanakkor a magas nyomású légköri képződmény északi, északkeleti peremén enyhe, óceáni levegő áramlik dél felé. Hatására a Szovjetunió európai területének északi és középső részén többfelé havazik. A következő 36 óra folyamán a Kárpát-medence időjárásában még nagyobb változás nem várható.

Hazánkban szerdán a hajnali óráktól kezdve északkelet felől hideg, sarkvidéki származású levegő áramlott. Emiatt országszerte erős, sokfelé viharos északi, északkeleti szél fújt. A felhőzet csak időnként növekedett meg, a keleti megyék egy-két helyéről jelentéktelen mennyiségü hózáport jelentettek. A hőmérséklet napközben 2, 7 fokig emelkedett. Csütörtök hajnalra általában -3, -9 fokig hült le a levegő. Ma délelőtt változóan felhős idő volt. Az északi szél több helyen megélénkült. A hőmérséklet 11 órakor az ország területén 1, 4 fok között váltakozott.

Ma 12 órakor Budapesten a hőmérséklet 4 fok, a tengerszintre átszámitott légnyomás 775 mm, mérsékelten süllyed.

Várható időjárás péntek estig:

Időnként megnövekvő felhőzet, számottevő csapadék nélkül.
Többfelé megélénkülő északi, később nyugatira forduló szél.
Várható legalacsonyabb éjszakai hőmérséklet: -2, -7,
legmagasabb nappali hőmérséklet pénteken: 4, 9 fok között.

Vadkerti Ferenc s.k.

TÁVOLABBI KILÁTÁSOK KEDD REGGELIG:

Kevés felhő, csapadék nélkül. Az időszak végén növekvő felhőzet, többfelé eső, havas eső, havazás.
Legalacsonyabb hajnali hőmérséklet: eleinte -3, -7, később 0, -4 fok között.
Legmagasabb nappali hőmérséklet: +3, +8 fok között.
Jelentős mennyiségü csapadék /legalább 5 mm/ az ország területének 30 százalékán várható, az időszak végén.

KÖZÉPTÁVU ELŐREJELZŐ OSZTÁLY

A hőmérséklet napi középértéke és eltérése a 100 évi átlagtól /Budapesten/:

1975. II. 26.:	2,4 C°	+0,2 C°

1871 óta ezen a napon Budapesten előfordult

legmagasabb hőmérséklet:	15,2 C° /1914/,
legalacsonyabb hőmérséklet:	-11,8 C° /1888/.

75.081.

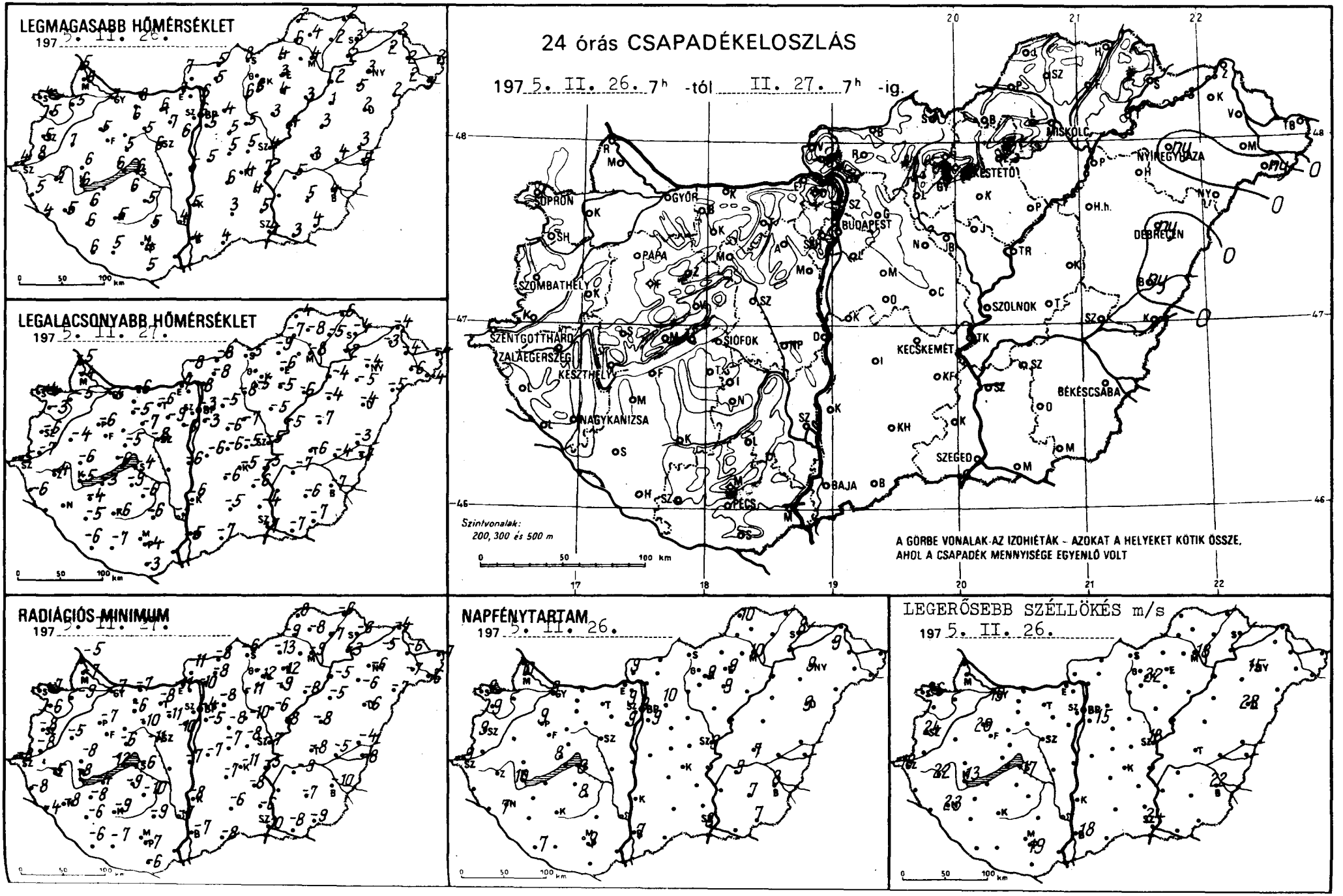
LEGMAGASABB HŐMÉRSÉKLET
197 5. II. 26.
LEGALACSONYABB HŐMÉRSÉKLET
197 5. II. 27.
RADIÁCIÓS MINIMUM
197 5. II. 27.
24 órás CSAPADÉKELOSZLÁS
197 5. II. 26. 7h -tól II. 27. 7h -ig.
Szintvonalak:
200, 300 és 500 m
A GÖRBE VONALAK AZ IZOHIÉTÁK - AZOKAT A HELYEKET KÖTIK ÖSSZE, AHOL A CSAPADÉK MENNYISÉGE EGYENLŐ VOLT
NAPFÉNYTARTAM
197 5. II. 26.
LEGERŐSEBB SZÉLLÖKÉS m/s
197 5. II. 26.
SOPRON
GYÖR
BUDAPEST
MISKOLC
NYIREGYHAZA
DEBRECEN
SZOLNOK
SZOMBATHELY
PAPA
SZENTGOTTHARD
ZALAEGERSZEG
KESZTHELY
SIOFOK
KECSKEMÉT
BÉKÉSCSABA
NAGYKANIZSA
SZEGED
PECS
BAJA
0 50 100 km

	197 5.11.27. 07 h -ig az utolsó 24 óra adatai							197 5.11.27. 07 h -ig az utolsó 24 óra adatai					
	csapadék (mm)	hó cm	max. hőmérséklet	min. hőmérséklet	rad. min.	napos órák		csapadék (mm)	hó cm	max. hőmérséklet	min. hőmérséklet	rad. min.	napos órák
Győr	•		7	-5	-7	9	Vác	•		6	-8	-10	
Kapuvár	•		5	-5	-9	9	Vámosmikola	•		7	-8	-11	9
Mosonmagyaróvár	•		6	-4	-7	10	Baja	•		4	-5	-7	7
Rajka	•		5	-5	-5		Bácsalmás	•		4	-7	-8	
Sopron	•		4	-4	-7	9	Izsák	•		6	-6	-7	
Sopronhorpács	•		5	-3	-6	9	Kalocsa	•		5	-6	-8	
Káld	•		7	-4	-5		Kecskemét	•		4	-5	-11	
Körmend	•		8	-7	-8		Kiskunf. háza	•		4	-6	-8	
Szentgotthárd	•		4	-5	-8	9	Kiskunhalas	•		3	-5	-6	
Szombathely	•		5	-6	-8	9	Kunszentmiklós	•		5	-6	-7	
Lenti	•		5	-6	-8		Tiszakécske	•		7	-5	-5	
Letenye	•		4	-4	-4		Balassagyarmat	•		5	-8	-8	
Nagykanizsa	•		5	-5	-8	7	Romhány	•		5	-8	-8	
Zalaegerszeg	•		5	-4	-5		Salgótarján	•		8	-5	-6	
Farkasgyepű	•		4	-7	-11		Eger	•		3	-6	-12	9
Keszthely	•		6	-5	-8	10	Galyatető	•	folt	-2	-9	-10	
Mencshely	•		4	-6	-7	8	Gyöngyös	•		6	-5	-12	-
Pápa	•		5	-6	-7	9	Kékestető	•	folt	-5	-9	-10	9
Sümeg	•		6	-6	-8		Kompolt	•		4	-5	-9	9
Tihany	•		6	-6	-12		Lőrinci	•		6	-8	-11	
Veszprém	•		5	-5	-6		Poroszló	•		3	-6	-8	
Zirc	•		3	-8	-12		Jászapáti	•		3	-5	-6	
Fonyód	•		4	-3	-4		Jászberény	•		5	-6	-10	
Homokszt. györgy	•		6	-6	-6	7	Karcag	•		3	-7	-8	
Kaposvár	• ⌴		5	-6	-9		Szolnok	•		4	-5	-7	9
Marcali	•		6	-4	-8		Tiszaroff	•		4	-5	-8	
Siófok	•		6	-4	-6	9	Túrkeve	•		3	-6	-8	7
Somogyszob	•		6	-5	-6		Kistelek	•		5	-4	-6	
Tab	•		6	-9	-9		Makó	•		3	-7	-8	
Bábolna	•		6	-6	-7		Szeged	•		4	-7	-10	8
Esztergom	•		7	-7	-11		Szentes	-		-	-	-	
Kisbér	•		6	-5	-6		Borsodnádasd	• ⌴		4	-9	-13	
Komárom	•		8	-6	-7		Fügöd	•		2	-5	-7	
Tatabánya	• ⌴		6	-6	-8		Hidasnémeti	•		2	-6	-6	
Mecsútdoboz	• ⌴		7	-9	-11		Jósvafő	•		2	-4	-8	10
Dunaújváros	•		5	-6	-7		Lillafüred	•		2	-8	-8	
Martonvásár	•		6	-6	-10	9	Miskolc	•		4	-8	-9	10
Mór	• ≡		5	-7	-10		Putnok	•		6	-7	-9	
Nagyhörcsökp.	-		-	-	-		Sárospatak	•		3	-4	-6	8
Szabadbattyán	• ⌴	folt	6	-8	-11		Szendrőlád	•	folt	4	-8	-8	
Tegzemcse	•		5	-6	-10	8	Tokaj	•		2	-2	-3	
Tengyel	•	folt	5	-6	-9		Kisvárda	•		2	-3	-5	9
Nagykónyi	•		5	-5	-6		Mátészalka	•		2	-6	-7	
Szekszárd	•		4	-5	-7		Nyíregyháza	ny ▽		3	-4	-6	9
Késpádtető	•		3	-5	-6		Nyírlugos	•		2	-5	-7	
Mohács	-		-	-	-		Pátyod	ny *		3	-4	-6	
Pécs	•		4	-4	-7	9	Tiszabecs	•		2	-4	-7	
Siklós	•		5	-3	-6		Vásárosnamény	•		2	-4	-6	
Szigetvár	•		5	-7	-7		Záhony	•		2	-4	-4	
Sp. Lőrinc	•		5	-3	-5	9	Berettyóújfalu	ny *		3	-3	-4	
Sp. Met. Int.	•		6	-3	-4	9	Debrecen	ny * ▽		2	-4	-6	9
Sp. Szab. hegy	•		3	-5	-7	9	Hajdúdorog	•		5	-5	-6	
Tegléd	•		5	-5	-8		Hortobágy	•		1	-4	-5	
Tobogókő	-		-	-	-		Körösszakál	•		5	-7	-8	
Budörlő	•		4	-5	-8	10	Polgár	•		2	-4	-5	
Királyrét	•		5	-10	-10		Békéscsaba	•		4	-7	-10	8
Monor	•		5	-6	-8		Mezőhegyes	•		4	-7	-9	7
Nagykáta	•		5	-7	-10		Orosháza	•		5	-6	-7	7
Örkény	•		5	-6	-7		Szarvas	•		5	-7	-9	9
Szentendre	•		8	-5	-6		Szeghalom	•		4	-4	-5	

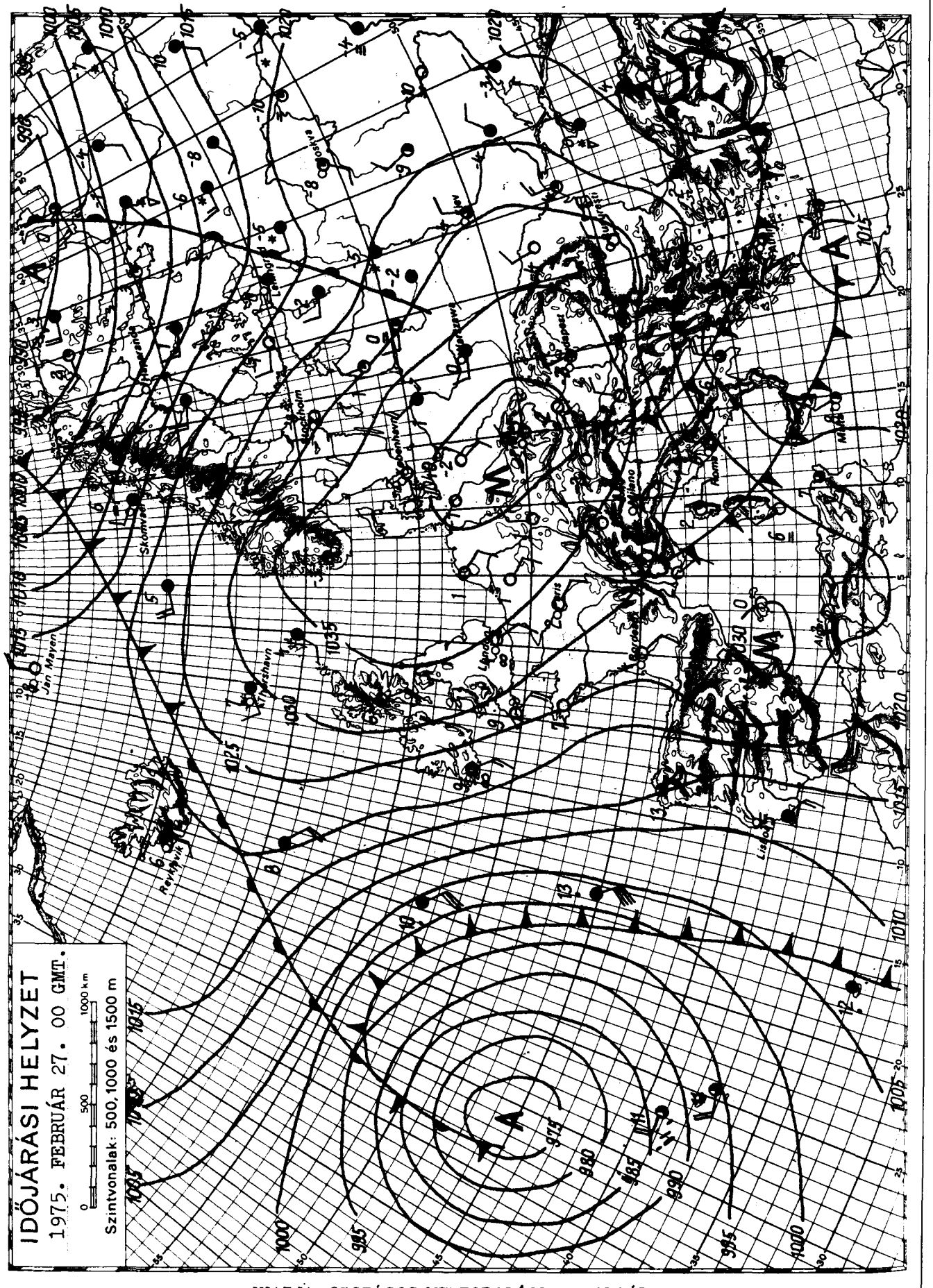

KIADJA: ORSZÁGOS METEOROLÓGIAI SZOLGÁLAT
Készíti: Központi Előrejelző Intézet Előrejelző Osztálya — T.: 273-018 — Megjelenik naponként —
Évi előfizetési díja: 720,—Ft — Megrendelhető: 1024 Budapest, II., Kitaibel Pál u. 1. Telefon: 353-500,
Kiadásért felel: az OMSZ elnöke — Szerkesztésért felel: a KEI igazgatója

IDŐJÁRÁSI NAPIJELENTÉS

ЕЖЕДНЕВНЫЙ МЕТЕОРОЛОГИЧЕСКИЙ БЮЛЛЕТЕНЬ • DAILY WEATHER REPORT
BULLETIN QUOTIDIEN DE TEMPS • TÄGLICHER WETTERBERICHT

88. évfolyam 59. szám + Budapest + 1975. február 28. péntek

Az időjárási helyzet és a várható időjárás:

A Földközi-tenger nyugati és középső térségétől az Alpok és a Kárpátok vidékén át magas légnyomású képződmény terjeszkedik az Északi-tengerig. Ennek területén a benne uralkodó leszálló légmozgások hatására kevés a felhő, a helyenkint előforduló reggeli ködtől eltekintve száraz az idő. Szárazföldünk nyugati, délnyugati partvidékén, illetve az Oslo - Varsó - Bukarest - Athén vonaltól keletre fekvő területen mérsékelt égövi ciklonok hatására változékony, felhős vagy erősen felhős, többfelé szeles, csapadékos az időjárás. A Kárpát-medence időjárását jelenleg még a magas légnyomású képződmény irányitja. Várható azonban, hogy a következő 36 órában az irányitást fokozatosan a Kelet-Európa fölötti ciklon veszi át.

Hazánkban a péntek reggelig eltelt 24 órában derült vagy csak mérsékelten felhős, száraz idő volt. A nap csütörtökön 4 - 10 órán át sütött, a hőmérséklet 4, 9 fokig emelkedett. Péntekre virradóra szeszélyes területi eloszlásban -1, -10 fokig hült le a levegő. Az ország túlnyomó részén pénteken délelőtt is derült vagy csak gyengén felhős idő volt. A hőmérséklet 11 órára a felhősebb északkeleti, keleti megyékben csak 0, 3, máshol 4, 8 fokig emelkedett.

Ma 12 órakor Budapesten a hőmérséklet 7 fok, a tengerszintre átszámitott légnyomás 764 mm, gyengén süllyedő irányzatú.

Várható időjárás szombat estig:

Az ország északi és keleti részén felhős, időnkint erősen felhős idő, néhány helyen futó havas esővel, esővel. Máshol kevesebb felhő, valószinüleg csapadék nélkül.
Mérsékelt, időnkint élénk nyugati szél.
Az éjszakai lehülés főképp északkeleten gyengül.
Várható legalacsonyabb éjszakai hőmérséklet: -2, -7,
legmagasabb nappali hőmérséklet szombaton: 4, 9 fok között.

Rajkay Ödön s.k.

A hőmérséklet napi középértéke és eltérése a 100 évi átlagtól /Budapesten/:

1975. II. 27.: 3,3 C° +0,5 C°

1871 óta ezen a napon Budapesten előfordult

legmagasabb hőmérséklet: 17,8 C° /1914/,
legalacsonyabb hőmérséklet: -11,2 C° /1956/.

75.082.

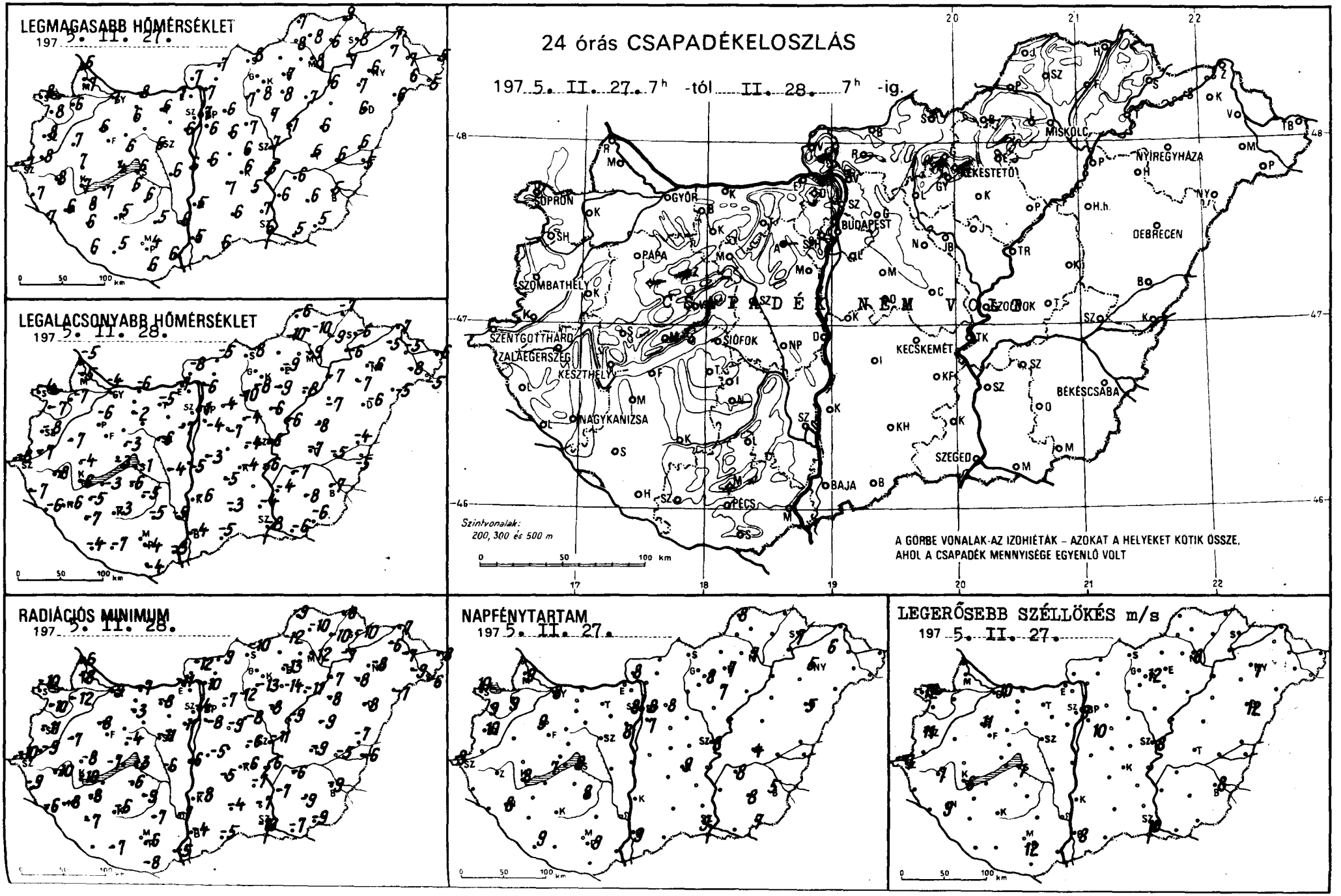
LEGMAGASABB HŐMÉRSÉKLET
197 5. II. 27.
LEGALACSONYABB HŐMÉRSÉKLET
197 5. II. 28.
24 órás CSAPADÉKELOSZLÁS
197 5. II. 27. 7h -tól II. 28. 7h -ig.
CSAPADÉK NEM VOLT
Szintvonalak:
200, 300 és 500 m
A GÖRBE VONALAK AZ IZOHIÉTÁK – AZOKAT A HELYEKET KÖTIK ÖSSZE, AHOL A CSAPADÉK MENNYISÉGE EGYENLŐ VOLT
SOPRON
GYŐR
BUDAPEST
MISKOLC
NYÍREGYHÁZA
HÉKESTETŐ
DEBRECEN
SZOMBATHELY
PAPA
SZENTGOTTHÁRD
ZALAEGERSZEG
KESZTHELY
SIÓFOK
KECSKEMÉT
BÉKÉSCSABA
NAGYKANIZSA
SZEGED
BAJA
PÉCS
RADIÁCIÓS MINIMUM
197 5. II. 28.
NAPFÉNYTARTAM
197 5. II. 27.
LEGERŐSEBB SZÉLLÖKÉS m/s
197 5. II. 27.

	197 5.II.28. 07 h -ig az utolsó 24 óra adatai							197 5.II.28. 07 h -ig az utolsó 24 óra adatai					
	csapadék (mm)	hó cm	max. hőmérséklet	min. hőmérséklet	rad. min.	napos órák		csapadék (mm)	hó cm	max. hőmérséklet	min. hőmérséklet	rad. min.	napos órák
yör	•		7	-4	-9	8	Vác	•		7	-6	-10	
apuvár	•		6	-7	-12	9	Vámosmikola	•		7	-8	-12	8
osonmagyaróvár	•		7	-5	-8	9	Baja	•		5	-4	-4	9
ajka	•		6	-5	-6		Bácsalmás	• ⌴		6	-5	-5	
ɔpron	•		8	-4	-10	10	Izsák	•		7	-5	-5	
ɔpronhorpács	•		8	-7	-10	9	Kalocsa	•		5	-6	-8	
áld	•		7	-7	-7		Kecskemét	•		6	-4	-6	9
örmend	•		8	-7	-9		Kiskunf. háza	• ⌴		5	-	-7	
entgotthárd	•		7	-8	-10	9	Kiskunhalas	•		6	-3	-4	
ombathely	•		8	-8	-11	10	Kunszentmiklós	•		6	-3	-5	
enti	•		7	-7	-9		Tiszakécske	•		5	-6	-6	
etenye	•		7	-6	-6		Balassagyarmat	• ⌴		7	-5	-9	
agykanizsa	•		6	-6	-8	8	Romhány	-		-	-	-	
laegerszeg	•		8	-8	-10		Salgótarján	•		8	-8	-10	
arkasgyepű	-		-	-	-		Eger	•		7	-9	-13	7
eszthely	•		7	-6	-10	8	Galyatető	•	folt	-2	-2	-2	
encshely	•		4	-3	-7	7	Gyöngyös	•		8	-8	-13	-
ipa	•		6	-6	-8	9	Kékestető	•	folt	0	-3	-6	8
imeg	•		7	-4	-8		Kompolt	•		8	-9	-14	7
ihany	-		-	-	-		Lőrinci	• ⌴		7	-10	-12	
eszprém	•		6	-3	-4		Poroszló	• ⌴		7	-8	-11	
irc	•		4	-3	-9		Jászapáti	• ⌴		7	-6	-8	
nyód	•		7	-3	-4		Jászberény	•		7	-5	-9	
omokszt. györgy	• ⌴		6	-4	-	9	Karcag	•		7	-8	-9	
aposvár	• ⌴		5	-3	-6		Szolnok	•		7	-6	-11	8
arcali	• ⌴		8	-5	-8		Tiszaroff	•		7	-6	-9	
ófok	•		6	-1	-3	9	Túrkeve	•		6	-7	-9	4
mogyszob	•		6	-7	-7		Kistelek	•		7	-4	-7	
ib	•		6	-6	-6		Makó	•		5	-6	-7	
ibolna	• ⌴		7	-5	-6		Szeged	•		6	-8	-10	9
ztergom	•		7	-7	-11		Szentes	•		6	-4	-7	
sbér	•		6	-2	-3		Borsodnádasd	-		-	-	-	
omárom	•		8	-6	-7		Füged	• ⌴		6	-9	-10	
tabánya	• ⌴		6	-5	-8		Hidasnémeti	•		9	-7	-8	
csútdoboz	-		-	-	-		Jósvafő	•		7	-6	-9	8
unaújváros	•		6	-5	-6		Lillafüred	•		7	-7	-10	
artonvásár	•		6	-7	-11	8	Miskolc	•		8	-9	-12	7
or	•		5	-4	-8		Putnok	•		8	-10	-12	
agyhörcsökp.	•		6	-4	-6		Sárospatak	•		8	-6	-10	7
abadbattyán	•	folt	6	-6	-11		Szendrőlád	•	folt	8	-10	-10	
gszemcse	•		6	-5	-9	8	Tokaj	•		7	-6	-7	
ngyel	•	folt	5	-5	-7		Kisvárda	•		7	-5	-6	6
gykónyi	-		-	-	-		Mátészalka	•		6	-8	-9	
kszárd	•		6	-5	-7		Nyíregyháza	•		6	-6	-8	5
pádtető	•		3	-1	-2		Nyírlugos	•		6	-5	-7	
hács	•		6	-3	-5		Pátyod	•		5	-5	-6	
s	•		4	-4	-6	9	Tiszabecs	•		5	-6	-8	
slos	•		6	-4	-8		Vásárosnamény	• ⌴		7	-5	-7	
getvár	•		5	-7	-7		Záhony	• ⌴		7	-7	-7	
Lőrinc	•		6	-4	-8	7	Berettyóújfalu	• ⌴		6	-4	-7	
Met. Int.	•		7	-1	-4	8	Debrecen	•		6	-6	-8	5
Szab. hegy	•		4	-4	-5	8	Hajdúdorog	•		7	-7	-8	
ged	•		6	-4	-6		Hortobágy	•		-	-7	-8	
bogokő	•	folt	6	-5	-5		Körösszakál	•		5	-5	-6	
dolló	•		6	-4	-7	8	Polgár	•		6	-7	-7	
alyret	•		6	-9	-10		Békéscsaba	•		5	-7	-9	5
or	•		6	-7	-9		Mezőhegyes	• ⌴		5	-6	-9	7
gykata	•		7	-4	-8		Orosháza	•		6	-8	-9	8
eny	-		-	-	-		Szarvas	•		6	-7	-9	8
ntendre	•		8	-4	-5		Szeghalom	•		6	-5	-5	

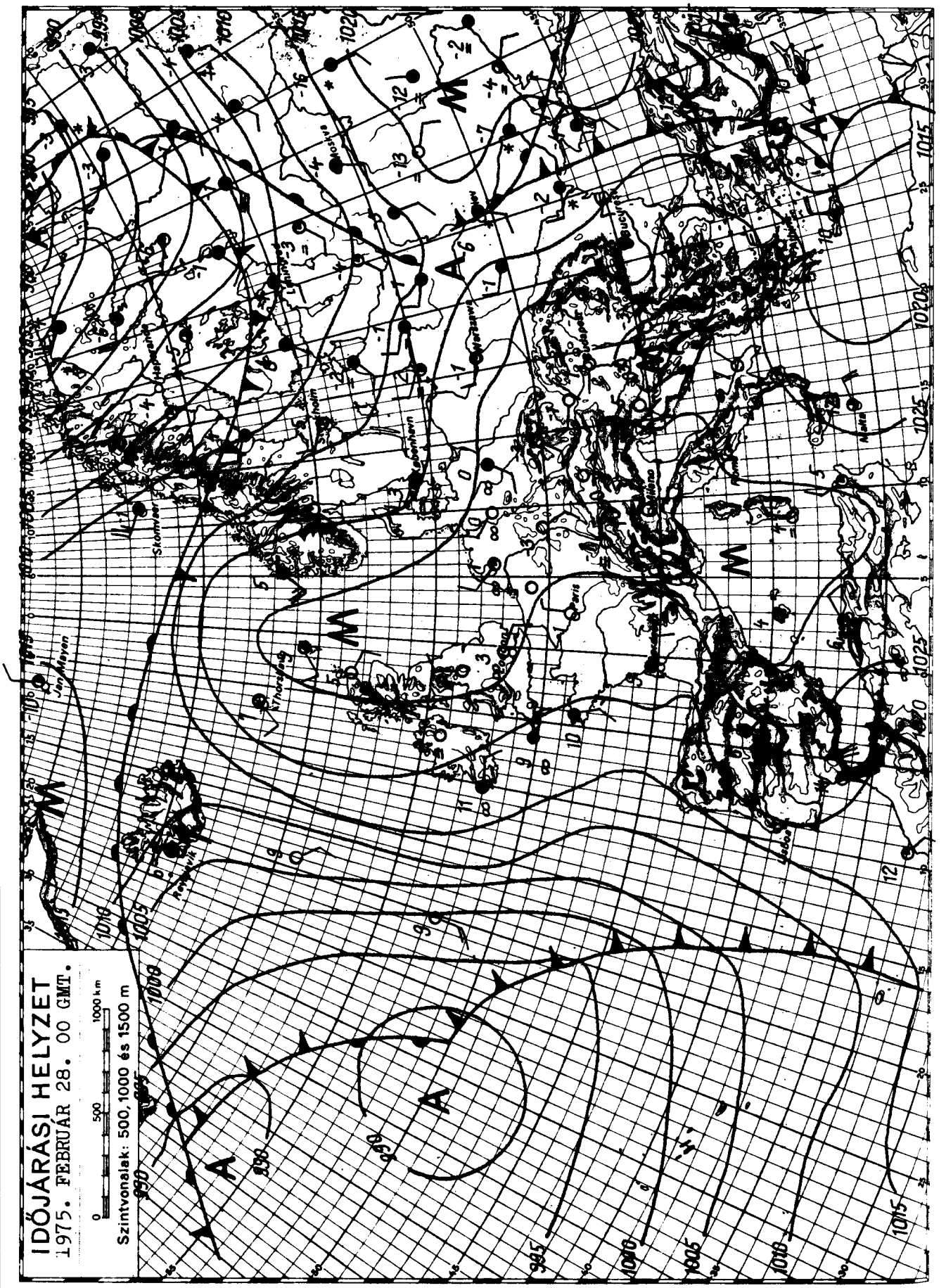

KIADJA: ORSZÁGOS METEOROLÓGIAI SZOLGÁLAT
Készíti: Központi Előrejelző Intézet Előrejelző Osztálya — T.: 273 - 018 — Megjelenik naponként
Évi előfizetési díja: 720,—Ft — Megrendelhető: 1024 Budapest, II., Kitaibel Pál u. 1. Telefon: 353-500,
Kiadásért felel: az OMSZ elnöke — Szerkesztésért felel: a KEI igazgatója

O R S Z Á G O S M E T E O R O L Ó G I A I S Z O L G Á L A T

KÖZPONTI ELŐREJELZŐ INTÉZETE

IDŐJÁRÁSI ESEMÉNYEK NAPTÁRA

CALENDAR OF WEATHER PHENOMENA

1975. január

Az Időjárási Napijelentés havi melléklete

Dátum - *Date*	Az időjárási jelenség leírása *Description of the weather phenomenon*	Az időjárási esemény előidézője *Carrier of the phenomenon*	Érkező légtömeg *Arriving air-mass*
1.	többfelé havazás, majd eső	meleg front: belépés 05^h NW-en, kilépés 2.01^h E-en	Mm
1.	elszórtan átfutó eső	hideg front: belépés 15^h NW-en, kilépés 2.07^h SE-en	Mm
5.	északnyugaton elszórtan kisebb eső	meleg front: belépés 16^h W-en, kilépés 6.03^h E-en	Tm
7.	többfelé eső, elszórtan havazás, szélvihar	instabilitási vonal: belépés 10^h W-en, kilépés 18^h E-en	/Mm/
7.	felhőátvonulások	hideg front: belépés 17^h NW-en, kilépés 8.07^h SE-en	Ac
11.		a Kárpát-medence felett kialakult anticiklonban	H
16.		erőteljes S-SW áramlással	Tm
25.	többfelé kisebb eső	meleg front: belépés 22^h W-en, kilépés 26.07^h E-en	Tm
26.	felhőátvonulás, szélélénkülés	hideg front: belépés 07^h NW-en, kilépés 16^h SE-en	Mm
28.	az ország nyugati felében többfelé eső	a Kárpát-medencétől délre örvénylő mérsékeltövi ciklon	
29.	sokfelé havazás, havas eső	meleg front: belépés 03^h SE-en, kilépés 21^h NE-en	Mm
29.	szélerősödés, kiszáradás	hideg front: belépés 13^h NW-en, kilépés 23^h SE-en	Mm

Arktikus szárazföldi és tengeri /Ac és Am/: mérsékeltövi szárazföldi és tengeri /Mc és Mm/: szubtrópusi szárazföldi és tengeri /Tc és Tm/: helyi vagy lokális /H/.

Az időjárási esemény Budapest-i jellemzői - *Characteristics of the phenomenon over Budapest*

Időpont - *point of time*	Hőmérsékletváltozás (fok/idő) *Temperature-shift (degree/period)*	Légnedvességváltozás (%/idő) *Humidity-shift (%/period)*	Szélirányváltozás *Wind-direction shift*	Maximális széllökés (m/sec) és időpontja *Maximum gust (m/sec) and its time*	Csapadék mennyisége (mm) és alakja *Amount and form of precipitation*	Megjegyzés - *Remarks*
1.10	+3/30 p	+10/1 ó	SSW-W	W 8,1 11^{39}	1,2 *	
1.21	-4/30 p	-30/2 ó	W-N	-		
5.20	+5/2 ó	+15/1 ó	-	-	-	
7.15	+4/2 ó	-20/30 p	S-NW	NW 18,0 15^{57}		
8.02	-4/2 ó	-15/2 ó	-	-	-	
25.	□					□ a budapesti átvonulás elmosódott!
26.10	§	-50/2 ó	E-NNW	NNW 15,7 15^{08}	-	§ talajközeli inverziót megszüntette
28.					0,4 *	
29.	□					□ a budapesti átvonulás elmosódott!
29.18	§	-50/3 ó	W-NNW	-	2,9 **	§ a talajközeli inverziót megszüntette

Arctic maritime (Am): Arctic continental (Ac): Polar maritime (Mm): Polar continental (Mc): Tropical maritime (Tm): Tropical continental (Tc): Local air mass (H).

IDŐJÁRÁSI NAPIJELENTÉS

ЕЖЕДНЕВНЫЙ МЕТЕОРОЛОГИЧЕСКИЙ БЮЛЛЕТЕНЬ · DAILY WEATHER REPORT
BULLETIN QUOTIDIEN DE TEMPS · TÄGLICHER WETTERBERICHT

88. évfolyam 60. szám · Budapest · 1975. március 1. szombat

LIBRARY
1975
U. S. Dept. of Commerce

Az időjárási helyzet és a várható időjárás:

Európa középső és déli részén lassú, leszálló légmozgások határozzák meg az időjárást. Ezeken a területeken általában napos, a hajnali, kora reggeli néhány ködtől eltekintve száraz az idő és a nappali felmelegedés kevéssel meghaladja a legutóbbi évek átlagát. Változékonyabb, csapadékos időjárás Nyugat-Európában és a Szovjetunió európai területének északi felén található. A Brit-szigeteken többfelé esik az eső, a Szovjetunió egyes vidékein pedig kiterjedten havazik.

Hazánkban pénteken keleten időnként erősen, máshol változóan, vagy gyengén felhős volt az ég és általában 5, 10 órán át sütött a nap. A hőmérséklet a tartósabban felhős északkeleti országrészben csak 2, 7, az ország többi részén 8, 13 fokig emelkedett. Az esti órákra mindenütt feloszlott a felhőzet, és szombatra virradóan szeszélyes területi eloszlásban általában 0, -10 fokig hült le a levegő. Szombaton délelőtt általában derült, vagy felhőtlen volt az ég és a száraz idő tovább folytatódott. A zavartalan napsütés hatására a hőmérséklet a Dunántúl nagy részén már 11 órakor 7, 10 fok között váltakozott, csupán az erősen párás, kora reggeli órákban helyenként ködös északkeleti országrészben mértek 2, 5 fokot.

Ma 12 órakor Budapesten a hőmérséklet 9 fok, a tengerszintre átszámitott légnyomás 765 mm, alig változik.

Várható időjárás vasárnap estig:

Kevés felhő, csapadék nélkül.
Gyenge, napközben kissé élénkebb, változó irányú szél.
A hajnali, kora reggeli órákban helyenként erős párásodás, köd.
Várható legalacsonyabb éjszakai hőmérséklet: -2, -7,
legmagasabb nappali hőmérséklet vasárnap: 8, 13 fok között.

Rábai Attila s.k.

A hőmérséklet napi középértéke és eltérése a 100 évi átlagtól /Budapesten/:

1975. II. 28.:	3,9 C°	+0,8 C°

1871 óta ezen a napon Budapesten előfordult

legmagasabb hőmérséklet:	17,2 C° /1927/,
legalacsonyabb hőmérséklet:	-12,1 C° /1963/.

75.083,

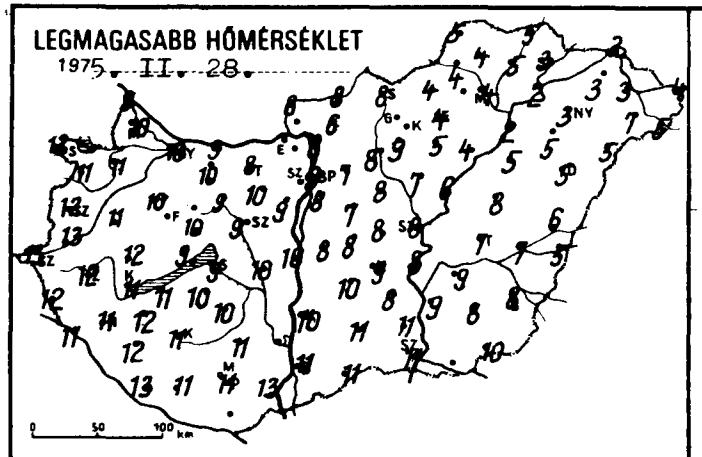
LEGMAGASABB HŐMÉRSÉKLET
1975. II. 28.

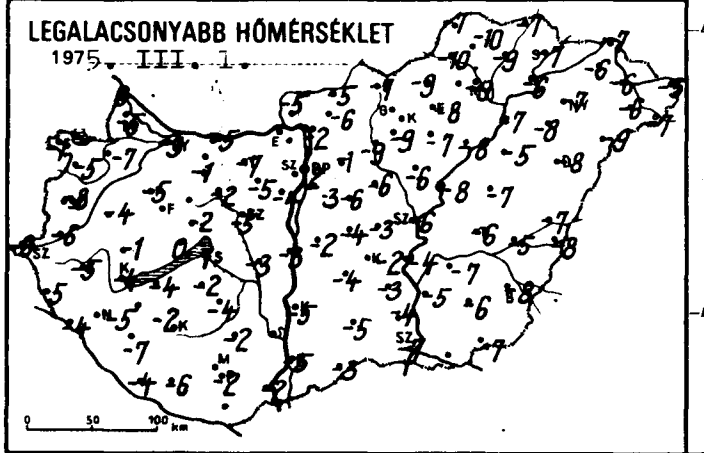
LEGALACSONYABB HŐMÉRSÉKLET
1975. III. 1.

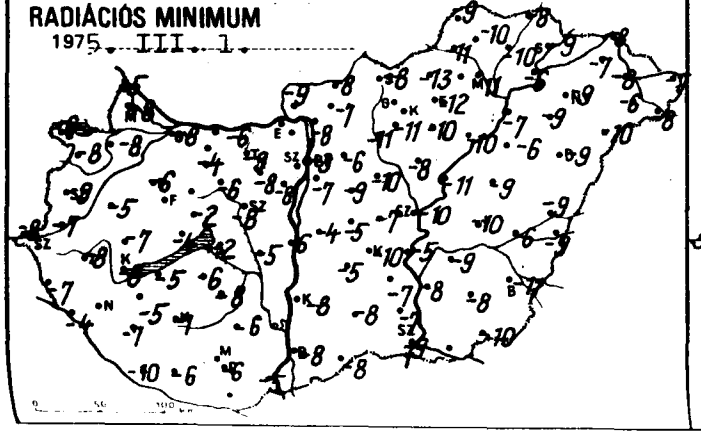
RADIÁCIÓS MINIMUM
1975. III. 1.

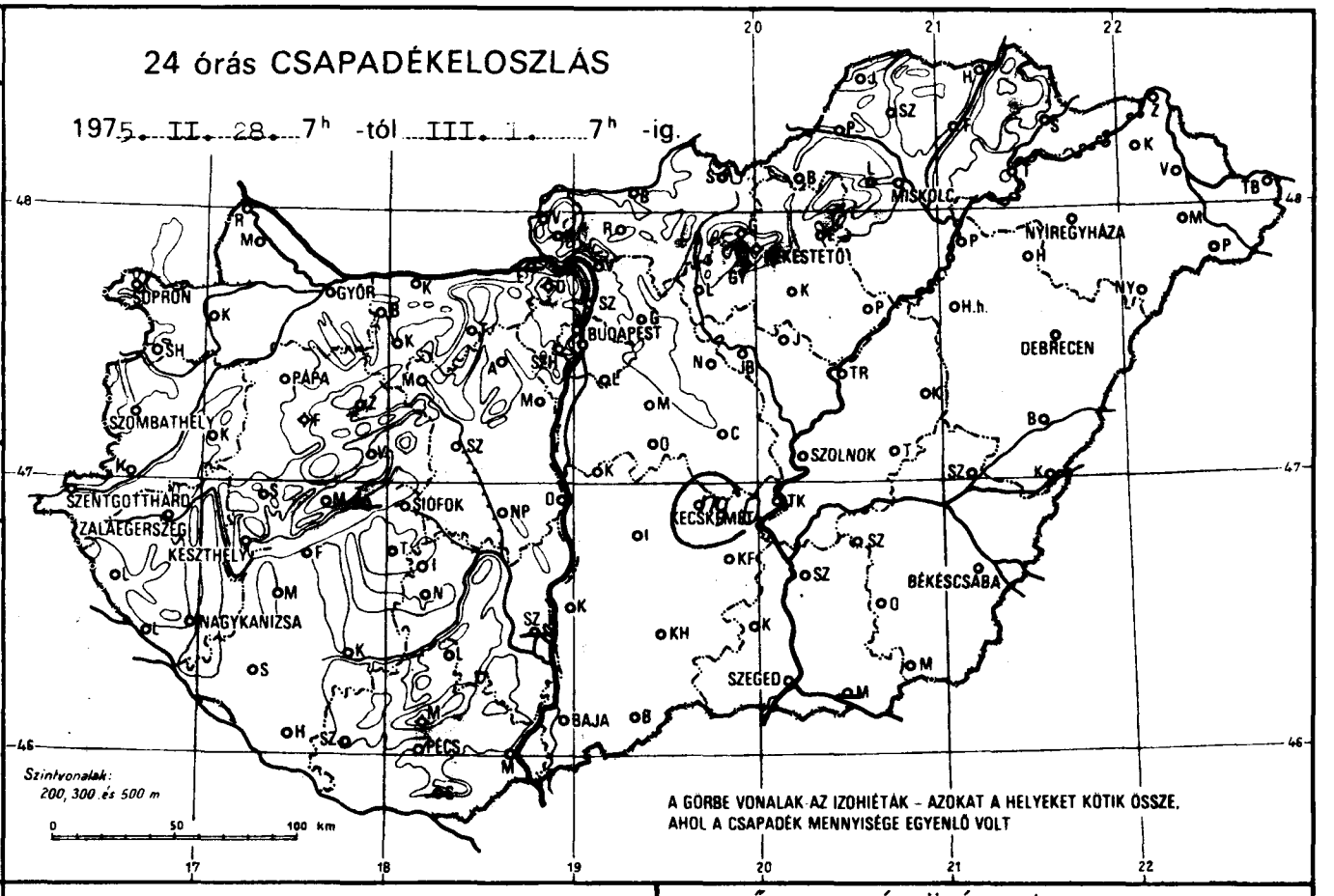
24 órás CSAPADÉKELOSZLÁS
1975. II. 28. 7h -tól III. 1. 7h -ig.
SOPRON
GYŐR
MISKOLC
NYÍREGYHÁZA
KESZTHELY
BUDAPEST
DEBRECEN
PÁPA
SZOMBATHELY
SZOLNOK
SZENTGOTTHÁRD
ZALAEGERSZEG
SIÓFOK
KECSKEMÉT
BÉKÉSCSABA
NAGYKANIZSA
SZEGED
BAJA
PÉCS
Szintvonalak:
200, 300 és 500 m
A GÖRBE VONALAK AZ IZOHIÉTÁK - AZOKAT A HELYEKET KÖTIK ÖSSZE,
AHOL A CSAPADÉK MENNYISÉGE EGYENLŐ VOLT

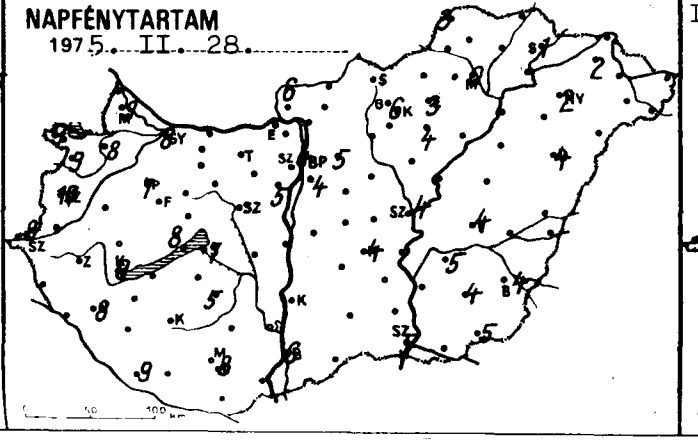
NAPFÉNYTARTAM
1975. II. 28.

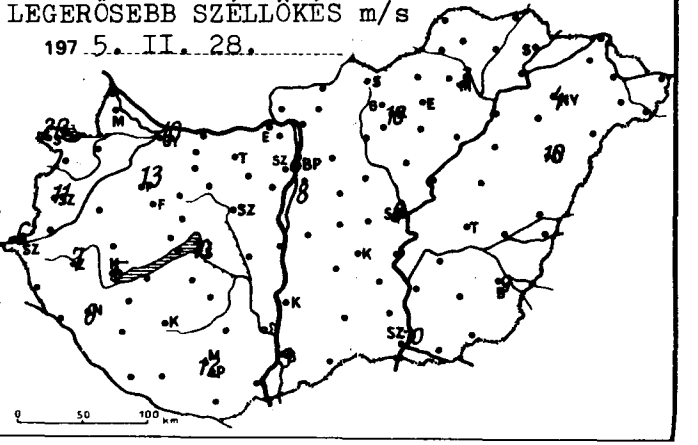
LEGERŐSEBB SZÉLLÖKÉS m/s
1975. II. 28.

	197.2.III.1.07 h -ig az utolsó 24 óra adatai							197.2.III.1.07 h -ig az utolsó 24 óra adatai					
	csapadék (mm)	hó cm	max. hőmérséklet	min. hőmérséklet	rad. min.	napos órák		csapadék (mm)	hó cm	max. hőmérséklet	min. hőmérséklet	rad. min.	napos órák
Győr	.		10	-3	-8	8	Vác	.		8	-2	-8	
Kapuvár	.		11	-7	-8	8	Vámosmikola	.		8	-5	-9	6
Mosonmagyaróvár	.		10	-5	-8	9	Baja	.		11	-5	-8	6
Rajka	.		9	0	-5		Bácsalmás	.		11	-3	-6	
Sopron	.		12	-1	-6	9	Izsák	.		10	-4	-5	
Sopronhorpács	.		11	-5	-8	9	Kalocsa	.		10	-5	-8	
Káld	.		11	-4	-5		Kecskemét	ny		9	-2	-10	4
Körmend	.		13	-6	-7		Kiskunf. háza	.		8	-3	-7	
Szentgotthárd	.		13	-6	-8	8	Kiskunhalas	.		11	-5	-8	
Szombathely	.		12	-8	-9	10	Kunszentmiklós	.		8	-2	-4	
Lenti	.		12	-5	-7		Tiszakécske	.		8	-4	-5	
Letenye	.		11	-4	-4		Balassagyarmat	.		8	-5	-8	
Nagykanizsa	.		11	-5	-6	8	Romhány	.		6	-6	-7	
Zalaegerszeg	.		12	-5	-8		Salgótarján	.		8	-7	-8	
Farkasgyepű	.		9	-4	-8		Eger	.		4	-8	-12	3
Keszthely	.		11	-4	-8	9	Galyatető	.	folt	2	-3	-5	
Mencshely	.		9	0	-4	8	Gyöngyös	.		9	-9	-11	
Pápa	.		10	-5	-6	7	Kékestető	.	folt	0	-2	-5	6
Sümeg	.		12	-1	-7		Kompolt	.		5	-7	-10	4
Tihany	--		-	-	-		Lőrinci	. ⌴		8	-9	-11	
Veszprém	.		10	-2	-2		Poroszló	. ≡⌴		4	-8	-10	
Zirc	.		8	-4	-8		Jászapáti	. ⌴		7	-6	-8	
Fonyód	.		11	-4	-5		Jászberény	.		8	-7	-9	
Homokszt. györgy	.		13	-4	-10	9	Karcag	.		7	-7	-8	
Kaposvár	. ⌴		11	-5	-7		Szolnok	. =		8	-6	-10	4
Marcali	. ⌴		12	-2	-5		Tiszaroff	.		6	-8	-11	
Siófok	.		9	1	-2	7	Túrkeve	.		7	-6	-10	4
Somogyszob	.		12	-7	-7		Kistelek	.		11	-4	-7	
Tab	.		10	-2	-6		Makó	-		-	-	-	
Bábolna	.		9	-3	-6		Szeged	.		11	-7	-9	5
Esztergom	-		-	-	-		Szentes	.		9	-5	-8	
Kisbér	.		10	-1	-4		Borsodnádasd	. ⌴		4	-9	-13	
Komárom	. ⌴		9	-5	-6		Füged	. ⌴		5	-9	-10	
Tatabánya	. ⌴		8	-7	-9		Hidasnémeti	.		5	-7	-8	
Alcsútdoboz	. ⌴		10	-5	-8		Jósvafő	.		5	-7	-9	3
Dunaújváros	.		10	-3	-6		Lillafüred	.		3	-7	-9	
Martonvásár	.		9	-4	-8	5	Miskolc	. =		4	-9	-11	0
Mór	.		9	-2	-6		Putnok	.		4	-10	-11	
Nagyhörcsökp.	.		10	-3	-5		Sárospatak	. ≡		3	-7	-9	1
Szabadbattyán	.		9	-5	-8		Szendrőlád	. ≡	folt	4	-10	-10	
Tregszemcse	.		10	-4	-8	5	Tokaj	. =		2	-6	-6	
Lengyel	.	folt	11	-2	-6		Kisvárda	. ≡		3	-6	-7	2
Nagykónyi	.		11	-5	-6		Mátészalka	.		7	-6	-6	
Szekszárd	-		-	-	-		Nyíregyháza	. =		3	-7	-9	2
Ásványráró	.		9	2	0		Nyírlugos	.		5	-9	-10	
Mohács	.		13	-2	-5		Pátyod	.		5	-7	-8	
Pécs	.		11	-2	-6	8	Tiszabecs	.		4	-5	-7	
Siklós	-		-	-	-		Vásárosnamény	. ⌴		3	-6	-8	
Szigetvár	.		11	-6	-6		Záhony	. ⌴		2	-7	-8	
Bp. Lőrinc	.		8	-3	-7	4	Berettyóújfalu	. ⌴		6	-7	-9	
Bp. Met. Int.	.		9	2	-3	4	Debrecen	. =		5	-8	-9	4
Bp. Szab. hegy	.	folt	6	0	-3	-	Hajdúdorog	.		5	-8	-9	
Cegléd	.		8	-3	-7		Hortobágy	.		5	-5	-6	
Dobogókő	.		4	-2	-4		Körösszakál	.		5	-8	-9	
Godöllő	.		7	-1	-6	5	Polgár	.		2	-7	-7	
Királyrét	.		7	-7	-8		Békéscsaba	.		8	-9	-11	4
Monor	.		7	-6	-9		Mezőhegyes	. ⌴		10	-7	-10	5
Nagykáta	. ⌴		8	-6	-10		Orosháza	.		8	-6	-8	4
Örkény	.		8	-4	-5		Szarvas	.		9	-7	-9	5
Szentendre	.		8	-1	-2		Szeghalom	.		7	-5	-6	

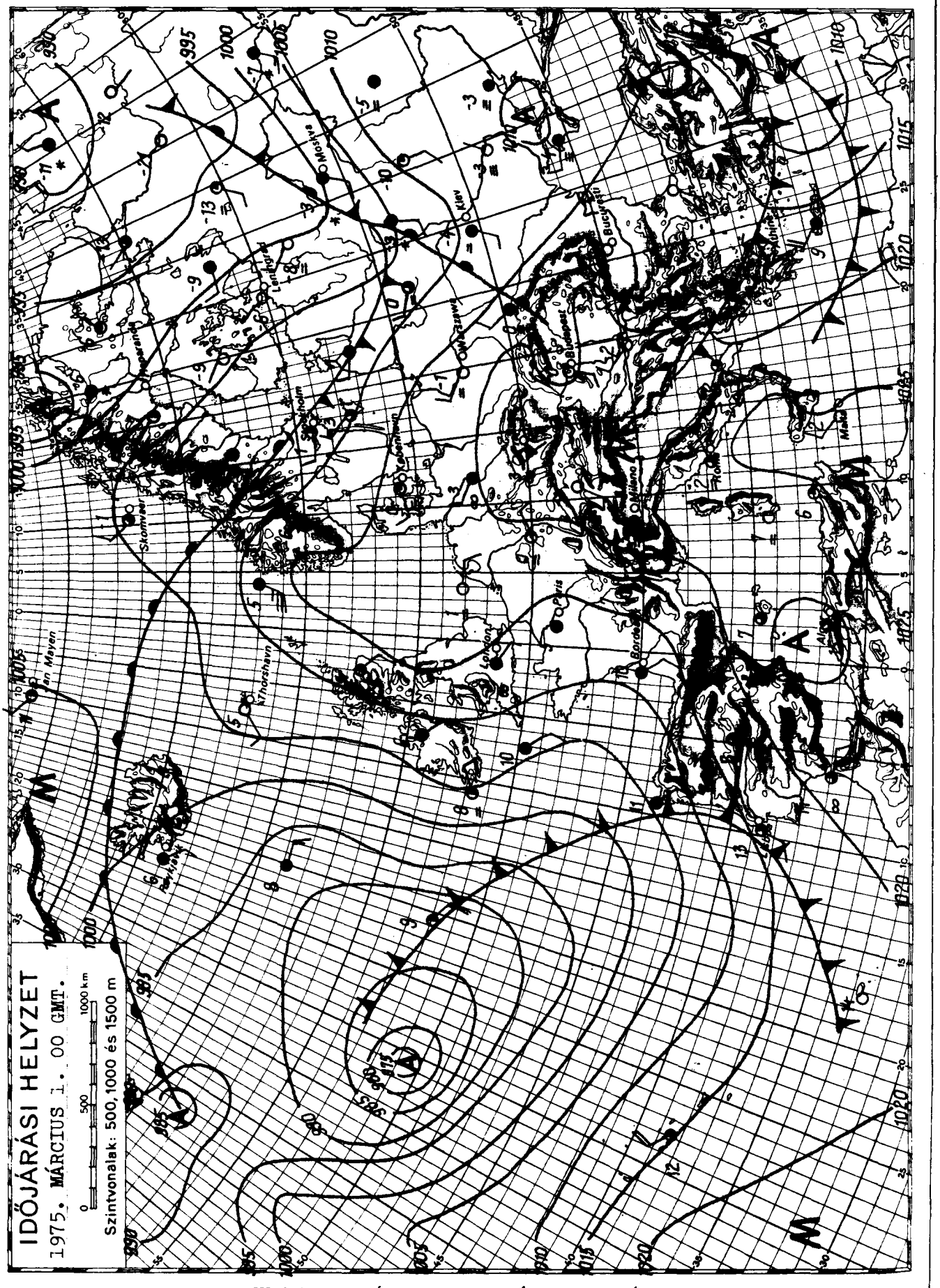

KIADJA: ORSZÁGOS METEOROLÓGIAI SZOLGÁLAT

Készíti: Központi Előrejelző Intézet Előrejelző Osztálya — T.: 273 -018 — Megjelenik naponként —

Évi előfizetési díja: 720,—Ft — Megrendelhető: 1024 Budapest, II., Kitaibel Pál u. 1. Telefon: 353-500,

Kiadásért felel: az OMSZ elnöke — Szerkesztésért felel: a KEI igazgatója

IDŐJÁRÁSI NAPIJELENTÉS

ЕЖЕДНЕВНЫЙ МЕТЕОРОЛОГИЧЕСКИЙ БЮЛЛЕТЕНЬ · DAILY WEATHER REPORT
BULLETIN QUOTIDIEN DE TEMPS · TÄGLICHER WETTERBERICHT

88. évfolyam 61. szám + Budapest + 1975. március 2. vasárnap

Az időjárási helyzet és a várható időjárás:

Szárazföldünk középső részén, valamint a Balkán-félszigeten továbbra is száraz, napos az időjárás. Szombaton ezeken a területeken a hőmérséklet csúcsértéke 4, 8 fokkal magasabb volt az évszaknak megfelelő átlagnál. Az óceáni enyhe léghullámok Délnyugat-Európán és a Brit-szigeteken át a Skandináv-félsziget fölé áramlanak. A felsorolt területeken erősen felhős, több helyen esős az idő. A Szovjetunió európai területének nagy részén borult, párás az időjárás, sok helyen gyengén havazik. A Kárpát-medence időjárása a következő 36 óra folyamán lényegesen nem változik, továbbra is enyhe marad.

Hazánkban szombaton időnként kissé megnövekedett a felhőzet, 4, 10 órán át sütött a nap. Csapadék sehol sem hullott. A legmagasabb nappali hőmérséklet északkeleten 5, 10, máshol 11, 16 fok között volt. Ma hajnalra általában 0, -5, északon, északkeleten helyenként -6, -9 fokig hült le a levegő. Délelőtt derült, száraz, napos idő volt. A hőmérséklet 11 órára 5, 12 fokig emelkedett.

Ma 12 órakor Budapesten a hőmérséklet 8 fok, a tengerszintre átszámított légnyomás 762 mm, változatlan.

Várható időjárás hétfő estig:

Időnként kissé megnövekvő felhőzet, csapadék nélkül.
Mérsékelt, időnként élénk délnyugati, déli szél.
A hajnali és a reggeli órákban párásság, helyenként gyenge köd.
Várható legalacsonyabb éjszakai hőmérséklet: -1, -6,
legmagasabb nappali hőmérséklet hétfőn: 10, 15 fok között.

Bartha Péterné s.k.

A hőmérséklet napi középértéke és eltérése a 100 évi átlagtól /Budapesten/:

1975. III. 1.: 7,0 C° +3,8 C°

1871 óta ezen a napon Budapesten előfordult

legmagasabb hőmérséklet: 16,7 C° /1959/,
legalacsonyabb hőmérséklet: -14,1 C° /1963/.

75.084.

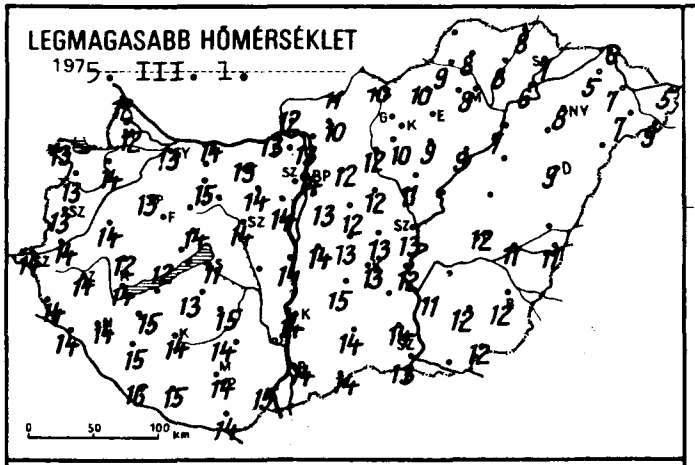
LEGMAGASABB HŐMÉRSÉKLET
1975. III. 1.

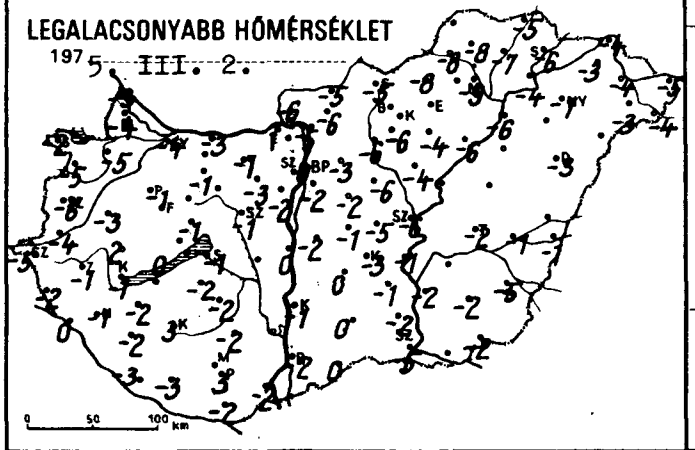
LEGALACSONYABB HŐMÉRSÉKLET
1975. III. 2.

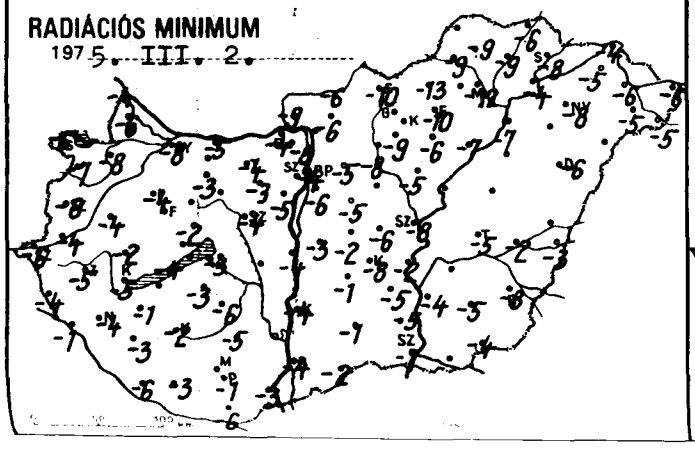
RADIÁCIÓS MINIMUM
1975. III. 2.

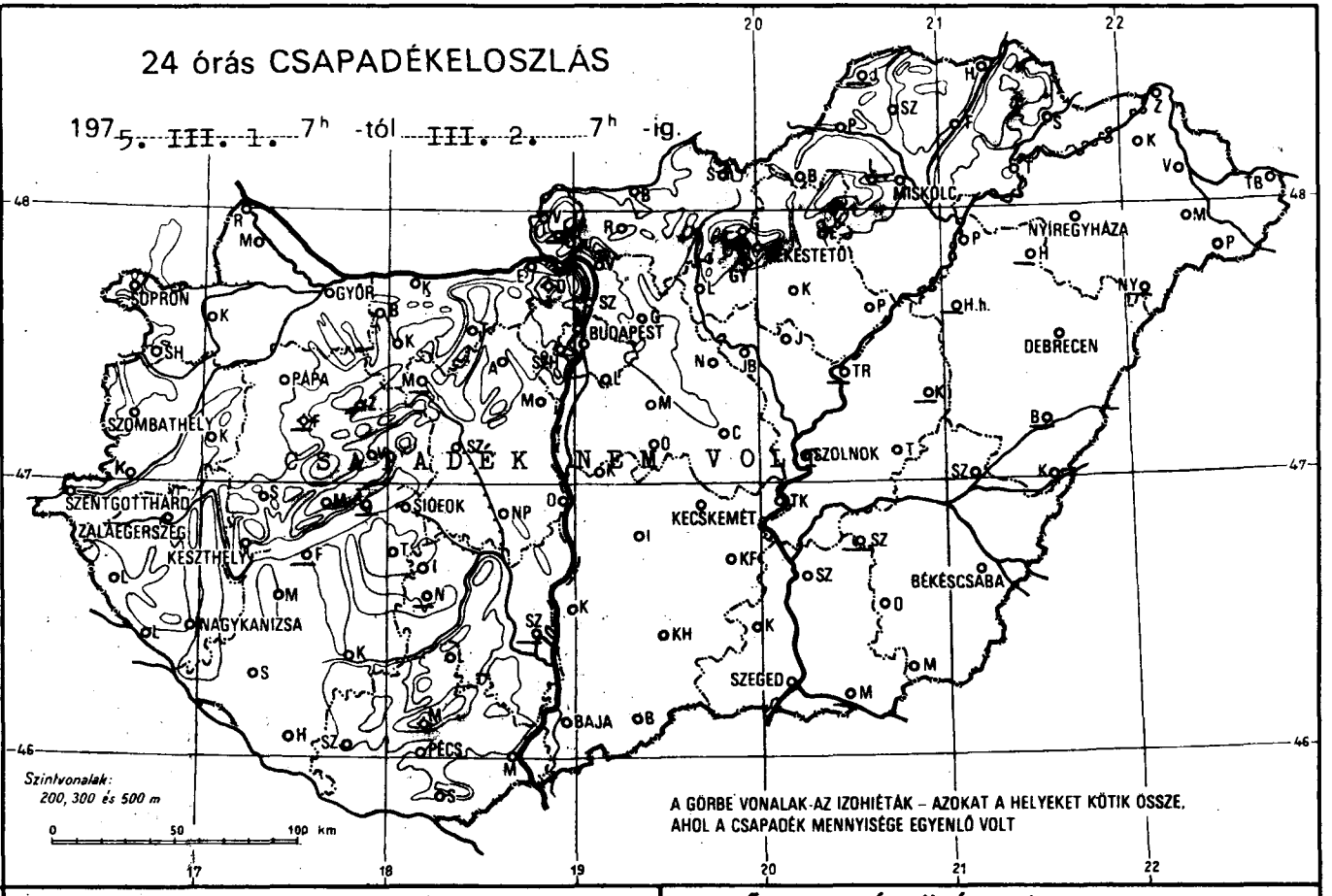
24 órás CSAPADÉKELOSZLÁS
1975. III. 1. 7h -tól III. 2. 7h -ig.
SOPRON
GYŐR
BUDAPEST
MISKOLC
NYÍREGYHÁZA
KESZTHELY
PÁPA
SZOMBATHELY
SZOLNOK
DEBRECEN
KECSKEMÉT
BÉKÉSCSABA
SZEGED
BAJA
PÉCS
NAGYKANIZSA
SZENTGOTTHÁRD
ZALAEGERSZEG
CSAPADÉK NEM VOLT
Szintvonalak:
200, 300 és 500 m
A GÖRBE VONALAK AZ IZOHIÉTÁK – AZOKAT A HELYEKET KÖTIK ÖSSZE,
AHOL A CSAPADÉK MENNYISÉGE EGYENLŐ VOLT

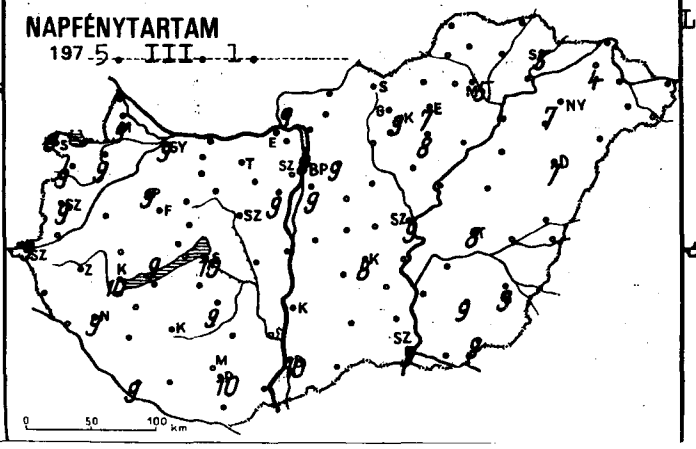
NAPFÉNYTARTAM
1975. III. 1.

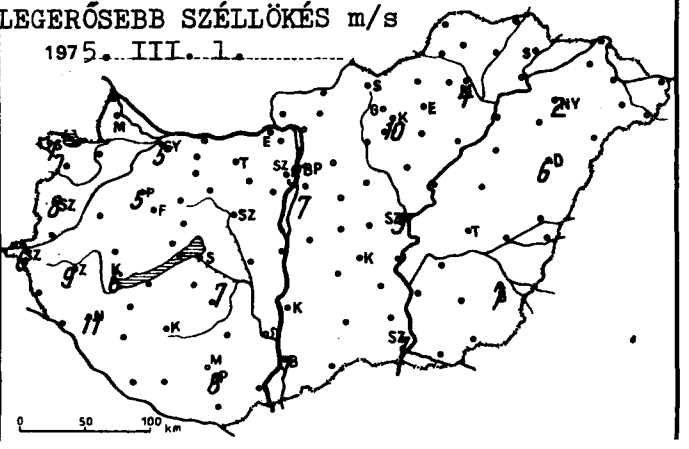
LEGERŐSEBB SZÉLLÖKÉS m/s
1975. III. 1.

	1975. III. 2. 07 h -ig az utolsó 24 óra adatai							1975. III. 2. 07 h -ig az utolsó 24 óra adatai					
	csapadék (mm)	hó cm	max. hőmérséklet	min. hőmérséklet	rad. min.	napos órák		csapadék (mm)	hó cm	max. hőmérséklet	min. hőmérséklet	rad. min.	napos órák
Győr	•		13	-4	-8	9	Vác	•		13	-5	-8	
Kapuvár	•		14	-5	-8	9	Vámosmikola	•		12	-6	-9	9
Mosonmagyaróvár	•		12	-4	-6	9	Baja	•		14	-2	-4	10
Rajka	•		12	-3	-4		Bácsalmás	•		14	0	-2	
Sopron	•		13	-2	-5	9	Izsák	•		15	0	-1	
Sopronhorpács	•		13	-5	-7	9	Kalocsa	•		14	-1	-4	
Káld	•		14	-3	-4		Kecskemét	•		13	-3	-8	8
Körmend	•		14	-4	-4		Kiskunf. háza	• ⌣		-	-1	-5	
Szentgotthárd	•		14	-5	-6	9	Kiskunhalas	•		14	0	-1	
Szombathely	•		13	-6	-8	9	Kunszentmiklós	•		14	-2	-3	
Jenti	•		14	-2	-4		Tiszakécske	•		12	-1	-2	
Letenye	•		14	0	-1		Balassagyarmat	• ⌣		11	-5	-6	
Nagykanizsa	•		14	-1	-4	9	Romhány	•		10	-6	-6	
Zalaegerszeg	•		14	-1	-5		Salgótarján	•		10	-5	-10	
Farkasgyepű	–		-	-	-		Eger	•		-	-	-10°	7
Keszthely	•		14	-1	-5	10	Galyatető	•		6	2	1	
Mencshely	•		12	0	-4	9	Gyöngyös	•		10	-6	-9	
Pápa	•		13	-1	-4	9	Kékestető	•	folt	5	2	0	9
Tümeg	•		12	2	-2		Kompolt	•		9	-4	-6	8
Vihany	–		-	-	-		Lőrinci	• ⌣		12	-6	-8	
Veszprém	• ⌣		14	-1	-2		Poroszló	• ⌣		9	-6	-7	
Virc	•		12	-4	-8		Jászapáti	• ⌣		11	-4	-5	
Tonyód	–		-	-	-		Jászberény	•		10	-5	-8	
Tomokszt. györgy	• ⌣		16	-3	-6	9	Karcag	–		-	-	-	
Kaposvár	•		14	3	-2		Szolnok	•		13	-6	-8	9
Marcali	•		15	-2	-1		Tiszaroff	–		-	-	-	
Siófok	•		11	-1	-3	10	Túrkeve	•		12	-2	-5	8
Somogyszob	•		15	-2	-3		Kistelek	•		14	-2	-5	
Tab	•		13	-2	-3		Makó	–		-	-	-	
Tábolna	•		14	-1	-3		Szeged	•		13	-5	-7	9
Esztergom	•		13	1	-4		Szentes	•		11	-2	-4	
Visbér	• ⌣		15	-1	-3		Borsodnádasd	• ⌣		10	-8	-13	
Komárom	• ⌣		14	-3	-5		Füged	• ⌣		8	-7	-9	
Tatabánya	•		13	-1	-4		Hidasnémeti	•		8	-5	-6	
Ilcsútdoboz	• ⌣		14	-3	-3		Jósvafő	–		-	-	-	-
Tunaújváros	•		14	0	-4		Lillafüred	•		8	-6	-8	
Martonvásár	•		14	-2	-5	9	Miskolc	•		8	-9	-12	5
Mór	–		-	-	-		Putnok	• =		9	-8	-9	
Nagyhörcsökp.	–		-	-	-		Sárospatak	•		7	-6	-8	5
Szabadbattyán	• ⌣		14	-1	-4		Szendrőlád	•		8	-8	-9	
Tegszemcse	• ⌣		15	-2	-6	9	Tokaj	•		6	-4	-4	
Tengyel	•		14	-2	-5		Kisvárda	•		5	-3	-5	4
Nagykónyi	–		-	-	-		Mátészalka	•		7	-3	-5	
Tekszárd	–		-	-	-		Nyíregyháza	•		8	-7	-8	7
Árpádtető	•		12	6	3		Nyírlugos	–		-	-	-	
Bohács	•		15	-2	-3		Pátyod	•		9	-4	-5	
Ecs	•		14	3	-1	10	Tiszabecs	•		5	-5	-6	
Siklós	•		14	-2	-6		Vásárosnamény	• ⌣		7	-4	-6	
Szigetvár	•		15	-3	-3		Záhony	• ⌣		6	-4	-4	
Gy. Lőrinc	• ⌣		13	-2	-6	9	Berettyóújfalu	–		-	-	-	
Gy. Met. Int.	• ⌣		14	0	-4	9	Debrecen	•		9	-3	-6	7
Gy. Szab. hegy	•		11	0	-4	-	Hajdúdorog	–		-	-	-	
Jegled	•		13	-5	-6		Hortobágy	–		-	-	-	
Jobogókő	•		10	4	-5		Körösszakál	•		11	-1	-3	
Kedöllő	•		12	-3	-5	9	Polgár	•		7	-6	-7	
Királyrét	–		-	-	-		Békéscsaba	•		12	-5	-8	9
Konor	•		12	-2	-5		Mezőhegyes	•		12	-2	-4	9
Nagykáta	• ⌣		12	-6	-		Orosháza	•		12	-2	-5	9
Tikeny	•		13	-1	-2		Szarvas	–		-	-	-	-
Tentendre	•		15	-2	-3		Szeghalom	•		11	-1	-2	

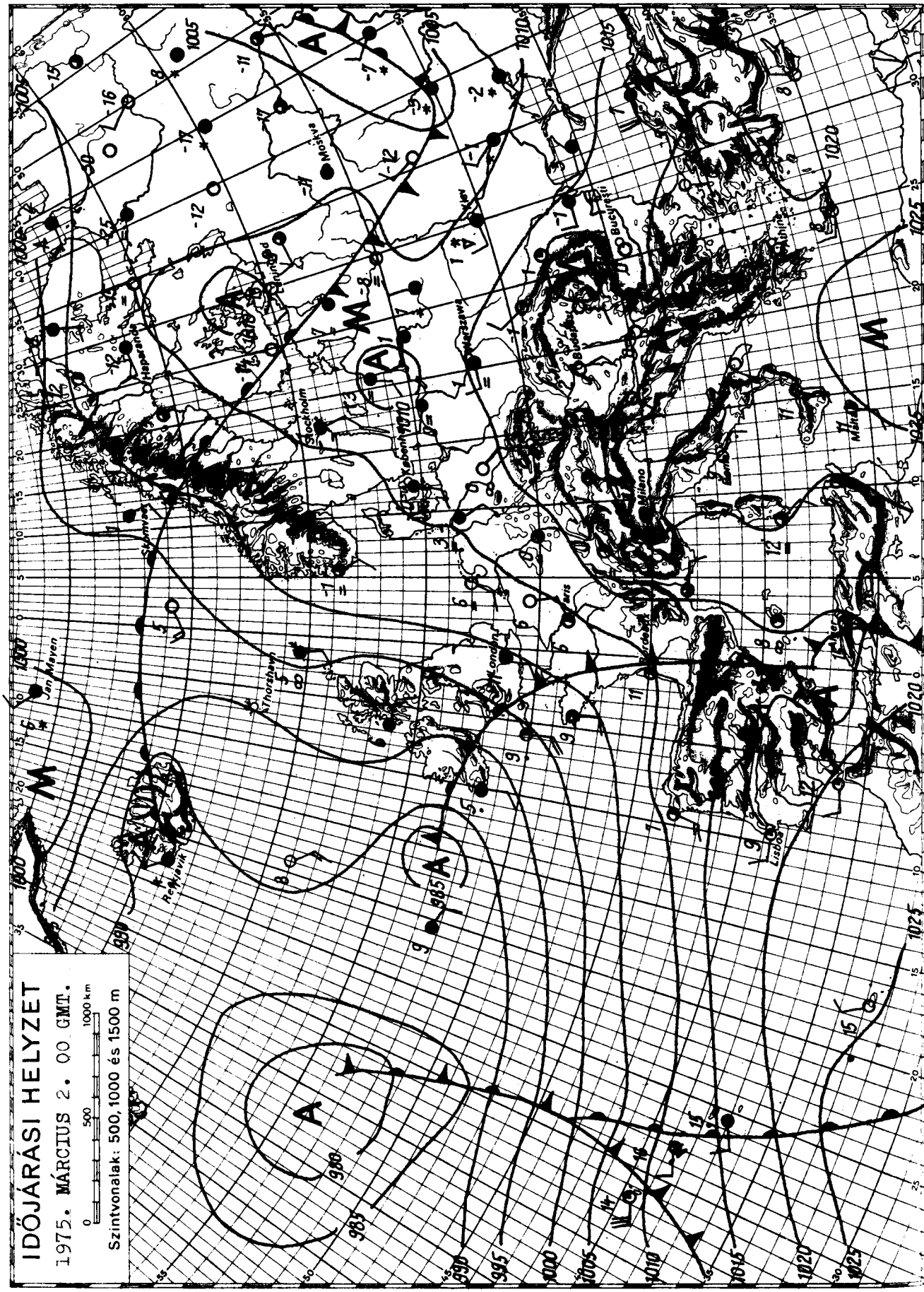

KIADJA: ORSZÁGOS METEOROLÓGIAI SZOLGÁLAT

Készíti: Központi Előrejelző Intézet Előrejelző Osztálya — T.: 273 - 018 — Megjelenik naponként

Évi előfizetési díja: 720,—Ft — Megrendelhető: 1024 Budapest, II., Kitaibel Pál u. 1. Telefon: 353-500,

Kiadásért felel: az OMSZ elnöke — Szerkesztésért felel: a KEI igazgatója

IDŐJÁRÁSI NAPIJELENTÉS

ЕЖЕДНЕВНЫЙ МЕТЕОРОЛОГИЧЕСКИЙ БЮЛЛЕТЕНЬ • DAILY WEATHER REPORT
BULLETIN QUOTIDIEN DE TEMPS • TÄGLICHER WETTERBERICHT

88. évfolyam 62. szám + Budapest + 1975. március 3. hétfő

Az időjárási helyzet és a várható időjárás:

Európa nagy részén folytatódik az évszakhoz képest enyhe idő. A leszálló légmozgások hatására még száraz, csendes az idő Közép-Európa nagy részén, Olaszországban, a Balkán-félszigeten, valamint a Szovjetunió európai területének nyugati részén. A változékony, szeles, többfelé csapadékos időjárást okozó nedves léghullámok jelenleg még Európa nyugati részét és Észak-Európát érintik. A következő 36 óra folyamán a nedves léghullámok megközelitik a Kárpát-medencét.

Hazánkban vasárnap általában kevés felhő, száraz idő volt. A nap 5, 10 órán át sütött. A hőmérséklet napközben az északkeleti országrészben 9, 11, máshol 12, 17 fokig emelkedett. Hétfő hajnalra a délnyugati, déli megyékben csak +2, +7, máshol +1, +7 fokig hült le a levegő. Ma délelőtt többfelé fátyolfelhő boritotta az eget. A déli, délnyugati szél néhány helyen megélénkült. A hőmérséklet 11 órakor az erősen párás helyeken csak 6, 9, az ország többi részén 10, 14 fok között váltakozott.

Ma 12 órakor Budapesten a hőmérséklet 9 fok, a tengerszintre átszámitott légnyomás 761 mm, alig változik.

Várható időjárás kedd estig:

Délnyugat felől fokozatosan megnövekvő felhőzet, hétfőn eső nélkül, kedden szórványos esőkkel.
Megélénkülő, helyenként megerősödő déli, délnyugati szél.
A hajnali és a reggeli órákban néhány helyen köd.
Várható legalacsonyabb éjszakai hőmérséklet: általában +1, +6 fok között, elsősorban északkeleten néhány fokkal 0 fok alatt,
legmagasabb nappali hőmérséklet kedden: 9, 14 fok között.

Vadkerti Ferenc s.k.

TÁVOLABBI KILÁTÁSOK PÉNTEK REGGELIG:

Délnyugat felől fokozatosan megnövekvő felhőzet, megismétlődő esőkkel.
Enyhe idő.
Legalacsonyabb éjszakai hőmérséklet: +2, +7 fok között.
Legmagasabb nappali hőmérséklet: 8, 13 fok között.
Jelentős mennyiségü csapadék /legalább 5 mm/ az ország területének 60 százalékán várható.

KÖZÉPTÁVU ELŐREJELZŐ OSZTÁLY

A hőmérséklet napi középértéke és eltérése a 100 évi átlagtól /Budapesten/:

1975. III. 2.: 5,4 C° +2,3 C°

1871 óta ezen a napon Budapesten előfordult

legmagasabb hőmérséklet: 16,6 C° /1927/,
legalacsonyabb hőmérséklet: -15,1 C° /1886/.

75.085.

LEGMAGASABB HŐMÉRSÉKLET

197 5. III. 2.

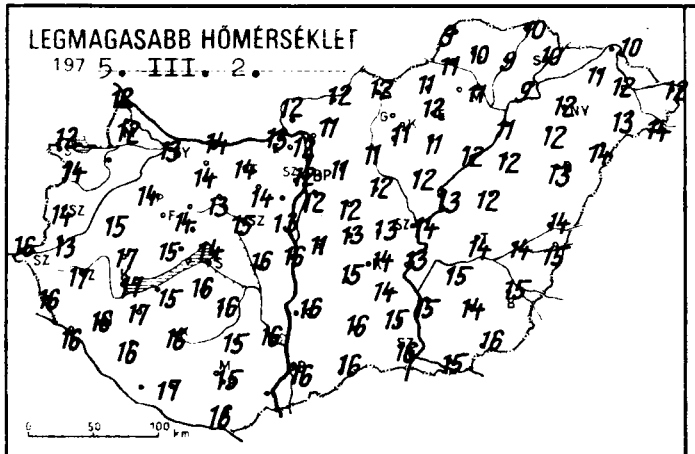

LEGALACSONYABB HŐMÉRSÉKLET

197 5. III. 3.

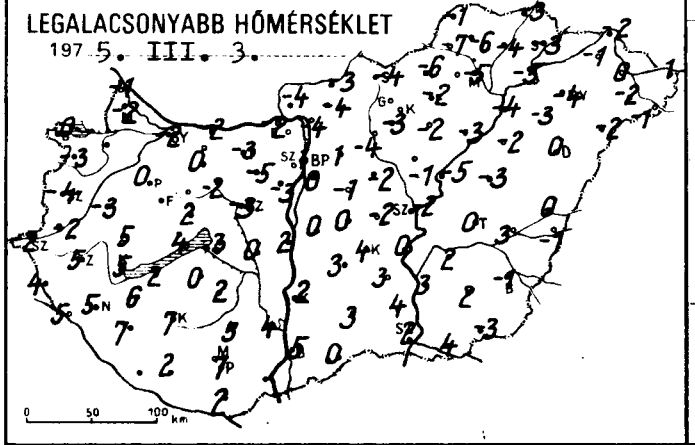

24 órás CSAPADÉKELOSZLÁS

197 5. III. 2. 7h -tól III. 3. 7h -ig.

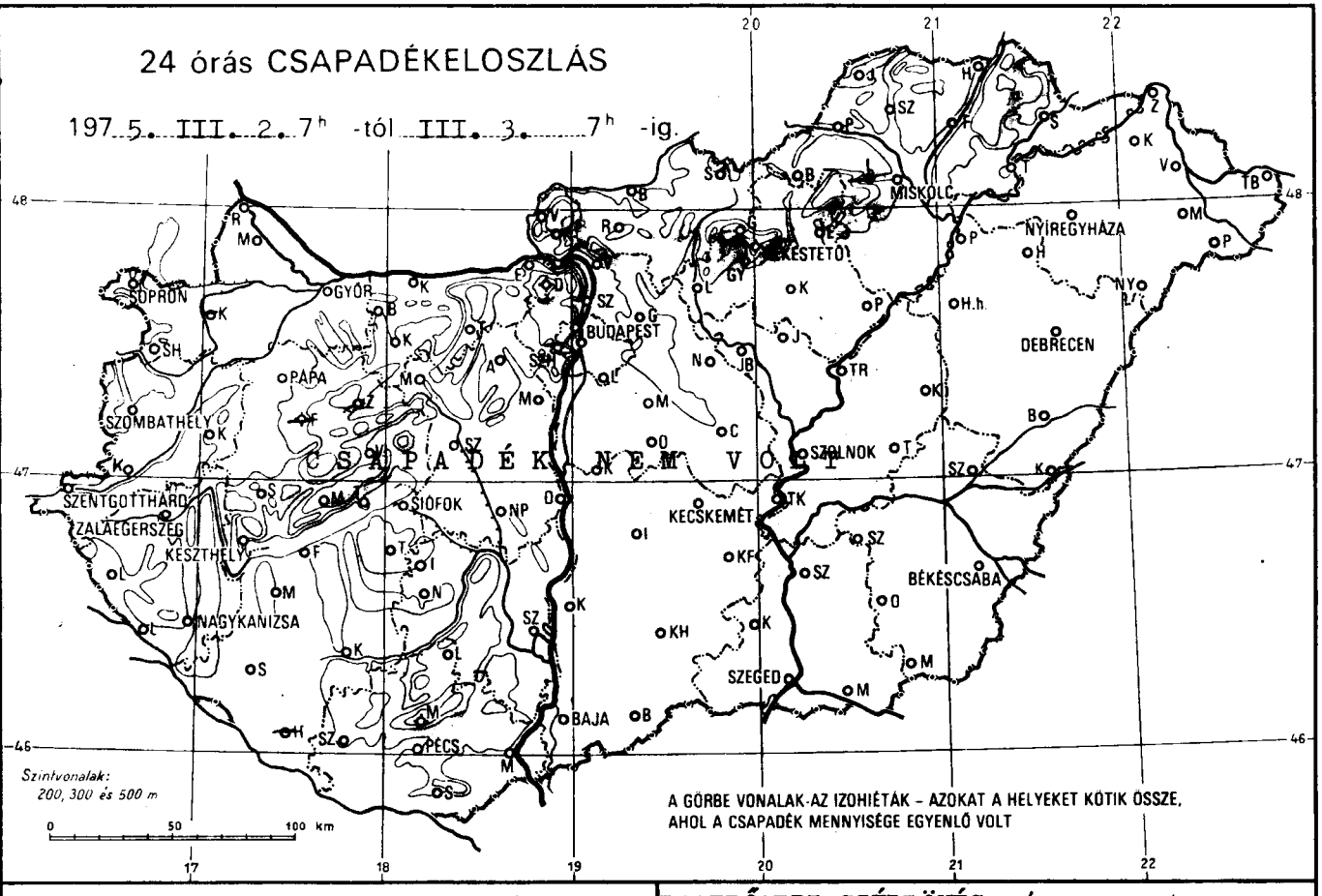

RADIÁCIÓS MINIMUM

197 5. III. 3.

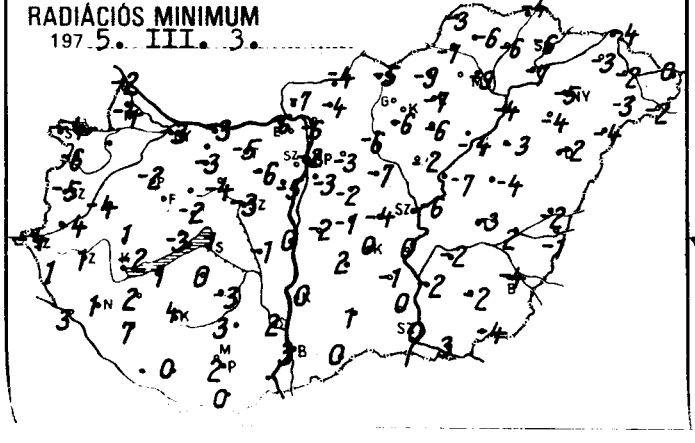

NAPFÉNYTARTAM

197 5. III. 2.

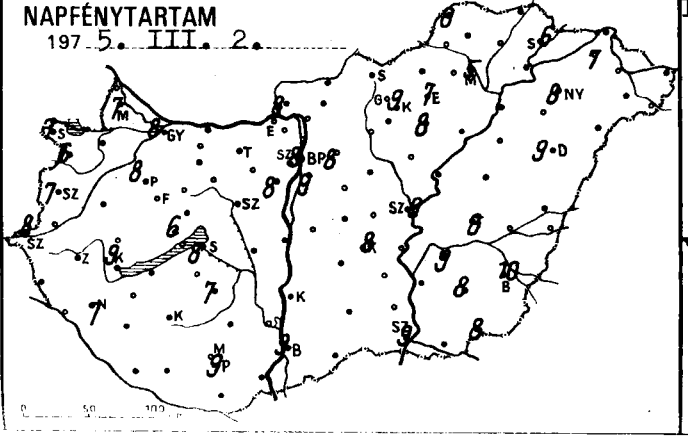

LEGERŐSEBB SZÉLLÖKÉS m/s

197 5. III. 2.

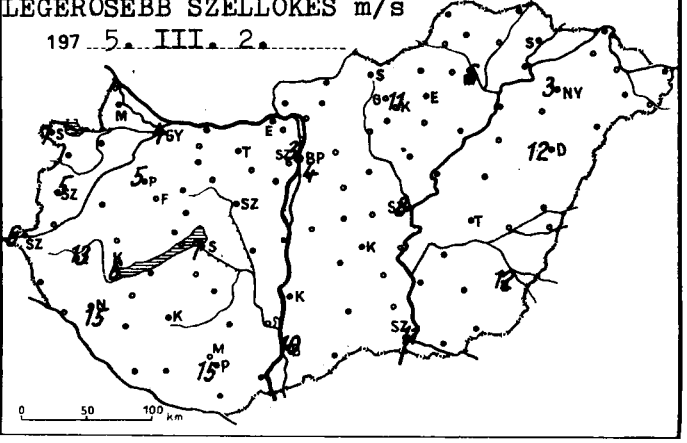

	1975. III. 3. 07 h -ig az utolsó 24 óra adatai					
	csapadék (mm)	hó cm	max. hőmérséklet	min. hőmérséklet	rad. min.	napos órák
Győr	•		13	-2	-3	8
Kapuvár	•		-	-	-	-
Mosonmagyaróvár	•		12	-2	-4	7
Rajka	•		12	-1	-2	
Sopron	•		12	0	-4	7
Sopronhorpács	•		14	-3	-6	6
Káld	• V		15	-3	-4	
Körmend	•		13	-2	-4	
Szentgotthárd	•		16	-2	-4	8
Szombathely	•		14	-4	-5	7
Jenti	•		16	4	1	
Petenye	•		16	5	3	
Nagykanizsa	•		16	5	1	7
Zalaegerszeg	•		17	5	1	
Farkasgyepű	-		-	-	-	
Keszthely	•		17	5	-2	9
Mencshely	•		14	5	-2	6
Pápa	•		14	0	-2	8
Tümeg	•		17	5	1	
Tihany	•		15	4	-3	
Veszprém	•		14	2	2	
Tirc	•		15	3	-2	
Bonyód	•		15	2	1	
Somokszt. györgy	-		-	-	-	-
Kaposvár	•		16	7	4	
Marcali	•		17	6	2	
Siófok	•		14	3	1	9
Somogyszob	•		16	7	7	
Tab	•		16	0	0	
Tabolna	•		14	-1	-1	
Esztergom	• V		13	-2	-6	
Csbér	• ≡		14	0	-3	
Komárom	•		14	-2	-3	
Tatabánya	• ⌣		14	-3	-5	
Gyufásdoboz	• ⌣ =		14	-5	-6	
Tatabánya	•		16	2	0	
Martonvásár	•		13	-3	-5	8
Mór	• ⌣		13	-2	-4	
Nagyhörcsökp.	•		16	0	-1	
Szabadbattyán	• ⌣ ≡		15	-3	-3	
Jegyszemcse	•		16	2	-3	7
Tengyel	• V		15	5	3	
Nagykónyi	•		16	2	1	
Tekszárd	•		16	4	2	
Kárpátető	•		14	7	6	
Ebács	-		-	-	-	
Cs	•		15	7	2	9
Kölös	•		16	2	0	
Jgetvár	•		17	2	0	
Lőrinc	•		12	0	-3	9
Met. Int.	• V		12	1	-2	8
Szab. hegy	-		-	-	-	-
Pécel	•		13	-2	-4	
Bogókő	•		10	3	-4	
Kisló	•		11	1	-3	8
Nyírét	•		11	-5	-6	
Ker	•		12	-1	-2	
Kakata	• ⌣ ≡		12	-2	-7	
Vány	•		13	0	-1	
Mendre	•		12	-1	-2	

	1975. III. 3. 07 h -ig az utolsó 24 óra adatai					
	csapadék (mm)	hó cm	max. hőmérséklet	min. hőmérséklet	rad. min.	napos órák
Vác	• ⌣ ≡		12	-4	-6	
Vámosmikola	•		12	-4	-7	8
Baja	•		16	5	3	9
Bácsalmás	•		16	0	0	
Izsák	•		15	3	2	
Kalocsa	•		16	2	0	
Kecskemét	•		14	4	0	8
Kiskunf. háza	•		14	3	-1	
Kiskunhalas	•		16	3	1	
Kunszentmiklós	• ≡		11	0	-2	
Tiszakécske	•		13	0	0	
Balassagyarmat	• ⌣		12	-3	-4	
Romhány	• ≡		11	-4	-4	
Salgótarján	• V		12	-4	-5	
Eger	•		12	-2	-7	7
Galyatető	•		8	2	-4	
Gyöngyös	•		11	-3	-6	-
Kékestető	•	folt	7	2	-1	9
Kompolt	•		11	-2	-6	8
Lőrinci	• ⌣		11	-4	-6	
Poroszló	• ⌣		12	-3	-4	
Jászapáti	• =		12	-1	-2	
Jászberény	• ≡		12	-4	-6	
Karcag	•		12	-3	-4	
Szolnok	•		14	-2	-6	9
Tiszaroff	•		13	-5	-7	
Túrkeve	•		14	0	-3	8
Kistelek	•		15	4	0	
Makó	•		15	4	3	
Szeged	•		16	2	0	9
Szentes	•		15	3	-2	
Borsodnádasd	• ⌣		11	-6	-9	
Füged	• ⌣		9	-4	-6	
Hidasnémeti	•		10	-3	-4	
Jósvafő	•		9	-1	-3	8
Lillafüred	-		-	-	-	
Miskolc	•		11	-5	-9	5
Putnok	• V ≡		11	-7	-7	
Sárospatak	• ⌣ ≡		10	-3	-6	6
Szendrőlád	• ≡		10	-6	-6	
Tokaj	•		9	-5	-7	
Kisvárda	•		11	-1	-3	7
Mátészalka	•		13	-2	-3	
Nyíregyháza	•		12	-4	-5	8
Nyírlugos	•		14	-2	-4	
Pátyod	•		14	-1	-2	
Tiszabecs	•		12	1	0	
Vásárosnamény	•		12	0	-2	
Záhony	• ⌣		10	-2	-4	
Berettyóújfalu	•		14	0	-2	
Debrecen	•		13	0	-2	9
Hajdúdorog	•		12	-3	-4	
Hortobágy	•		12	-2	-3	
Körösszakál	•		15	-1	-1	
Polgár	•		11	-4	-4	
Békéscsaba	•		15	-1	-4	10
Mezőhegyes	•		16	3	-4	8
Orosháza	•		14	2	-2	8
Szarvas	•		15	2	-2	9
Szeghalom	•		14	3	2	

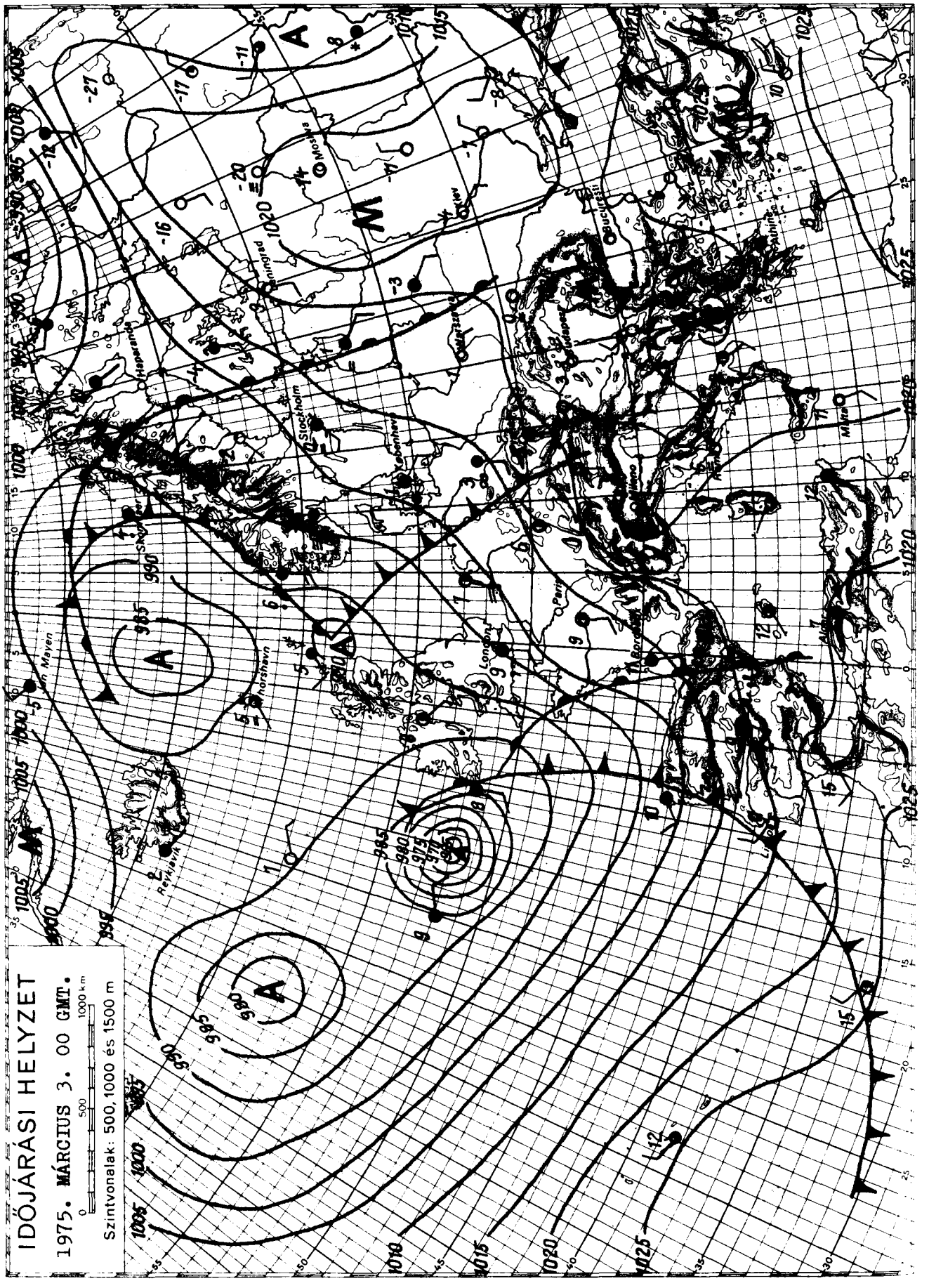

KIADJA: ORSZÁGOS METEOROLÓGIAI SZOLGÁLAT

Készíti: Központi Előrejelző Intézet Előrejelző Osztálya — T.: 273 -018 — Megjelenik naponként

Évi előfizetési díja: 720,—Ft — Megrendelhető: 1024 Budapest, II., Kitaibel Pál u. 1. Telefon: 353-500,

Kiadásért felel: az OMSZ elnöke — Szerkesztésért felel: a KEI igazgatója

IDŐJÁRÁSI NAPIJELENTÉS

ЕЖЕДНЕВНЫЙ МЕТЕОРОЛОГИЧЕСКИЙ БЮЛЛЕТЕНЬ • DAILY WEATHER REPORT
BULLETIN QUOTIDIEN DE TEMPS • TÄGLICHER WETTERBERICHT

88. évfolyam 63. szám + Budapest + 1975. március 4. kedd

Az időjárási helyzet és a várható időjárás:

Időjárási szempontból két eltérő tulajdonságú területre osztható Európa. A Róma-Bécs-Varsó-Moszkva vonaltól délkeletre a lassú leszálló légmozgások hatására továbbra is kevés a felhő és lényegében csapadékmentes az idő. Ezzel szemben az emlitett vonaltól északnyugatra az Atlanti-óceán felett örvénylő mérsékelt övi ciklonok erősen felhős, szeles és túlnyomóan csapadékos időt okoznak. Ennek ellenére Európa-szerte tovább tart az enyhe, tavaszias időjárás. Napközben a Szovjetunió európai területének kivételével mindenütt 0 fok fölé emelkedik a hőmérséklet, sőt a szárazföld nagy részén kora délután a 10 fokot is meghaladja.

Hétfőn hazánkban országszerte napos, csapadékmentes idő volt, csak a déli országrész felett növekedett meg időnként jelentősebben a felhőzet. Napközben 12, 18 fokig melegedett a levegő. Az éjszaka is enyhe volt. A legalacsonyabb éjszakai hőmérséklet az ország keleti részén -3, +4 fok között volt. A Dunántúlon viszont az időnként élénk szélben csak +2, +7 fokig süllyedt hajnalra a hőmérséklet. Kedden a reggeli órákban az Északi-középhegységben helyenként köd képződött, ami csak a déli órákra oszlott fel. Egyébként száraz, enyhe idő volt. A tartósan ködös helyek kivételével már 11 órakor 11, 15 fokot mutattak a hőmérők.

Ma 12 órakor Budapesten a hőmérséklet 15 fok, a tengerszintre átszámitott légnyomás 752 mm, mérsékelten süllyed.

Várható időjárás szerda estig:

Kedden még túlnyomóan napos, száraz idő, szerdán délnyugat felől megnövekvő felhőzet elsősorban a Dunántúlon szórványos esőkkel.
A Dunántúlon többfelé erős, keleten fokozatosan megélénkülő déli, délnyugati szél.
Várható legalacsonyabb éjszakai hőmérséklet általában: +2, +7 fok között, az ország északkeleti részén 0 fok körül.
A szélvédett helyeken talajmenti fagy.
A legmagasabb nappali hőmérséklet szerdán: a Dunántúlon 8, 13, máshol 12, 17 fok között.

Aigner Szilárd s.k.

A hőmérséklet napi középértéke és eltérése a 100 évi átlagtól /Budapesten/:

1975. III. 3.: 6,8 C° +3,6 C°

1871 óta ezen a napon Budapesten előfordult

legmagasabb hőmérséklet: 18,3 C° /1920/,
legalacsonyabb hőmérséklet: -13,6 C° /1929/.

75.086.

LEGMAGASABB HŐMÉRSÉKLET

197 5. III. 3.

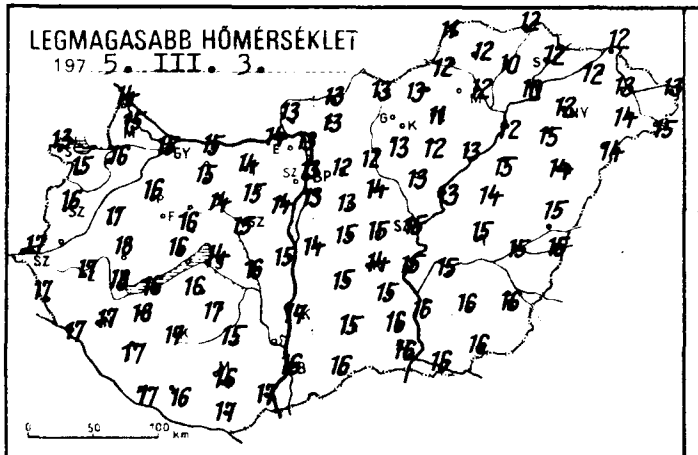

LEGALACSONYABB HŐMÉRSÉKLET

197 5. III. 4.

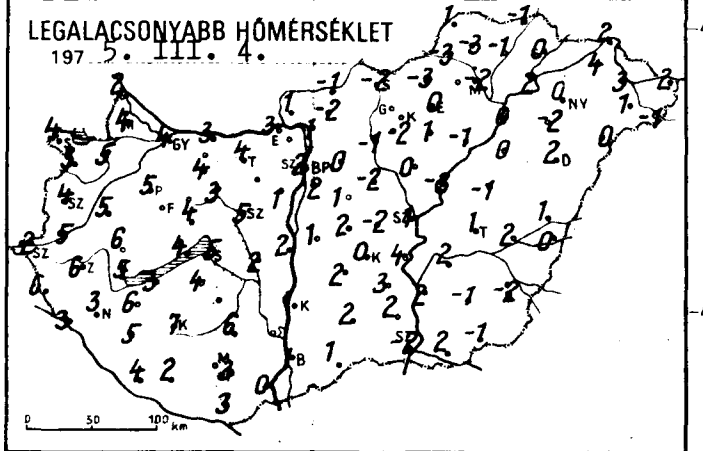

24 órás CSAPADÉKELOSZLÁS

1975. III. 3. 7h -tól III. 4. 7h -ig.

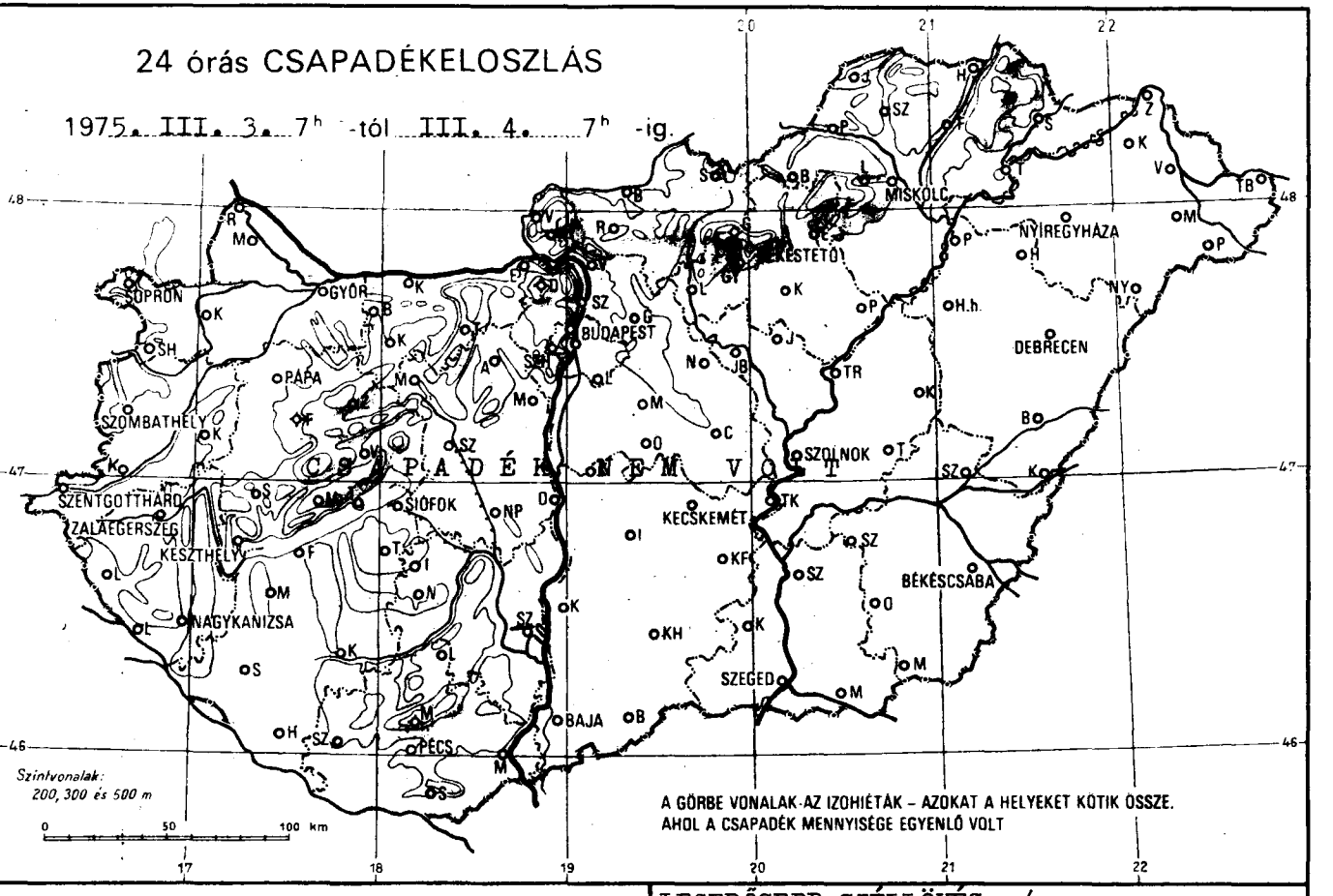

RADIÁCIÓS MINIMUM

197 5. III. 4.

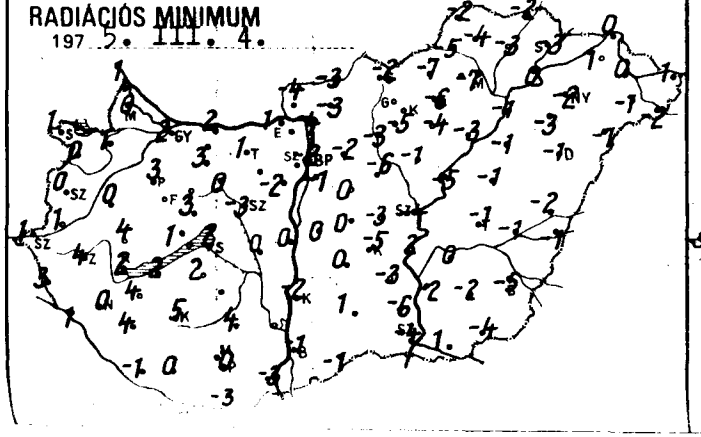

NAPFÉNYTARTAM

197 5. III. 3.

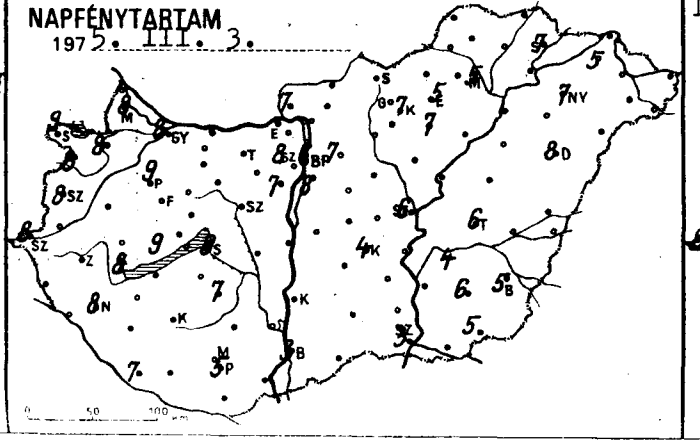

LEGERŐSEBB SZÉLLÖKÉS m/s

197 5. III. 3.

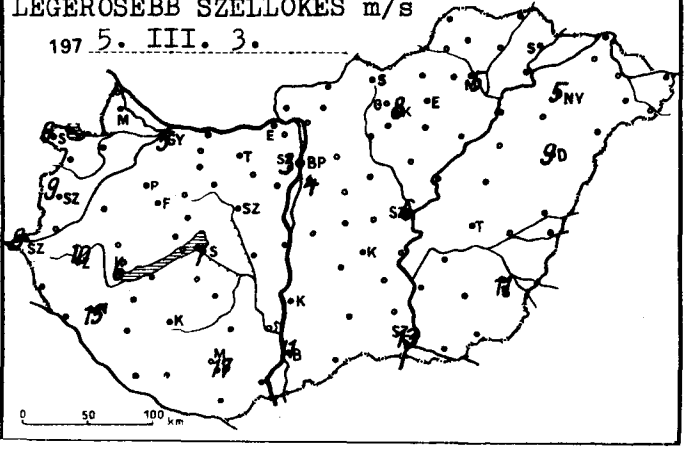

	1975.III.4. 07h -ig az utolsó 24 óra adatai							1975.III.4. 07h -ig az utolsó 24 óra adatai						
	csapadék (mm)	hó cm	max. hőmérséklet	min. hőmérséklet	rad. min.	napos órák		csapadék (mm)	hó cm	max. hőmérséklet	min. hőmérséklet	rad. min.	napos órák
győr	.		15	4	2	8	Vác	.		13	-1	-4	
apuvár	.		16	5	1	8	Vámosmikola	.		13	1	-4	7
losonmagyaróvár	.		15	4	0	8	Baja	.		16	1	-1	3
ajka	.		14	2	1		Bácsalmás	.		16	1	-1	
opron	.		13	4	1	9	Izsák	.		15	2	0	
opronhorpács	.		15	3	0	8	Kalocsa	.		17	1	-2	
áld	.		17	5	0		Kecskemét	.		14	0	-5	4
örmend	.		-	5	1		Kiskunf. háza	.		15	3	-3	
zentgotthárd	.		17	2	1	8	Kiskunhalas	.		15	2	1	
zombathely	.		16	4	0	8	Kunszentmiklós	.		14	1	0	
enti	.		17	6	3		Tiszakécske	.		15	4	2	
etenye	.		17	3	1		Balassagyarmat	. ⌴		13	-1	-3	
agykanizsa	.		17	3	0	8	Romhány	.		13	-2	-3	
alaegerszeg			17	6	4		Salgótarján	.		13	-2	-2	
arkasgyepű	.		14	7	5		Eger	.		11	0	-6	5
eszthely	.		18	5	2	8	Galyatető	.		10	2	2	
fencshely	.		15	4	3	7	Gyöngyös	.		13	-2	-5	
ápa	.		16	5	3	9	Kékestető	.	folt	8	2	1	7
üregeg	.		18	6	4		Kompolt	.		12	1	-4	7
ihany	.		16	4	1		Lőrinci	. ⌴		12	-1	-3	
eszprém	.		16	4	3		Poroszló	. ⌴		13	-1	-3	
irc	.		14	6	-2		Jászapáti	. ⌴		13	0	-1	
onyód	.		16	3	2		Jászberény	.		14	-2	-5	
omokszt. györgy	.		17	4	-1	7	Karcag	.		14	-1	-1	
aposvár	.		17	7	5		Szolnok	.		15	-1	-4	6
arcali	.		18	6	4		Tiszaroff	.		13	-3	-5	
ófok	.		14	5	2	9	Túrkeve	.		15	1	-1	6
omogyszob	.		17	5	4		Kistelek	.		16	2	-2	
ab	.		16	4	2		Makó	.		16	2	1	
ábolna	.		16	4	1		Szeged	.		16	-2	-4	3
sztergom	.		14	3	1		Szentes	.		16	2	-2	
isbér	.		15	4	3		Borsodnádasd	. ≡		13	-3	-7	
omárom	.		15	3	2		Füged	. ⌴		10	-1	-3	
atabánya	.		14	4	1		Hidasnémeti	.		12	-1	-2	
lesútdoboz	. ⌴ ≡		15	-	-		Jósvafő	.		11	1	-2	7
unaújváros	.		15	2	0		Lillafüred	.		10	-2	-3	
lartonvásár	.		14	1	-2	7	Miskolc	.		12	-2	-7	5
lor	.		14	3	0		Putnok	. ≡		12	-3	-5	
agyhörcsökp.	.		16	2	-5		Sárospatak	.		12	0	-3	7
abadbattyán	. ⌴		15	5	-3		Szendrőlád	. ≡		12	-3	-4	
egszemcse	.		17	-	-	7	Tokaj	.		10	2	0	
engyel	.		15	6	4		Kisvárda	.		12	4	1	5
agykónyi	.		17	5	3		Mátészalka	.		14	1	-1	
ekszárd	-		-	-	-		Nyíregyháza	.		12	0	-2	7
[illegible]							Nyírlugos	.		14	0	-1	
[illegible]pattető	.		14	6	4		Pátyod	.		15	-1	-2	
onhács	.		17	0	-3		Tiszabecs	.		13	2	1	
es	.		16	3	0	5	Vásárosnamény	.		13	3	0	
kios	. ⌴		17	3	-3		Záhony	.		12	2	0	
getvár	.		16	2	0		Berettyóújfalu	.		15	1	-2	
Lőrinc	.		13	2	-1	8	Debrecen	.		14	2	-1	8
Met. Int.	. ⌴ ≡		13	2	-2	6	Hajdúdorog	.		15	-2	-3	
Szab. hegy	. ⌴		11	3	-1	8	Hortobágy	.		15	0	-1	
gled	.		15	-2	-3		Körösszakál	.		15	0	-1	
hogókő	.		10	2	-2		Polgár	.		12	0	-1	
dollő	. ≡		12	0	-2	7	Békéscsaba	.		16	-2	-5	5
lyrét	. ⌴		12	-3	-4		Mezőhegyes	. ⌴		16	-1	-4	5
or	.		13	1	0		Orosháza	.		16	-1	-2	6
gykáta	. ≡		14	-2	-6		Szarvas	.		15	2	0	4
eny	.		15	2	0		Szeghalom	.		15	2	-1	
tendre	.		14	0	-1								

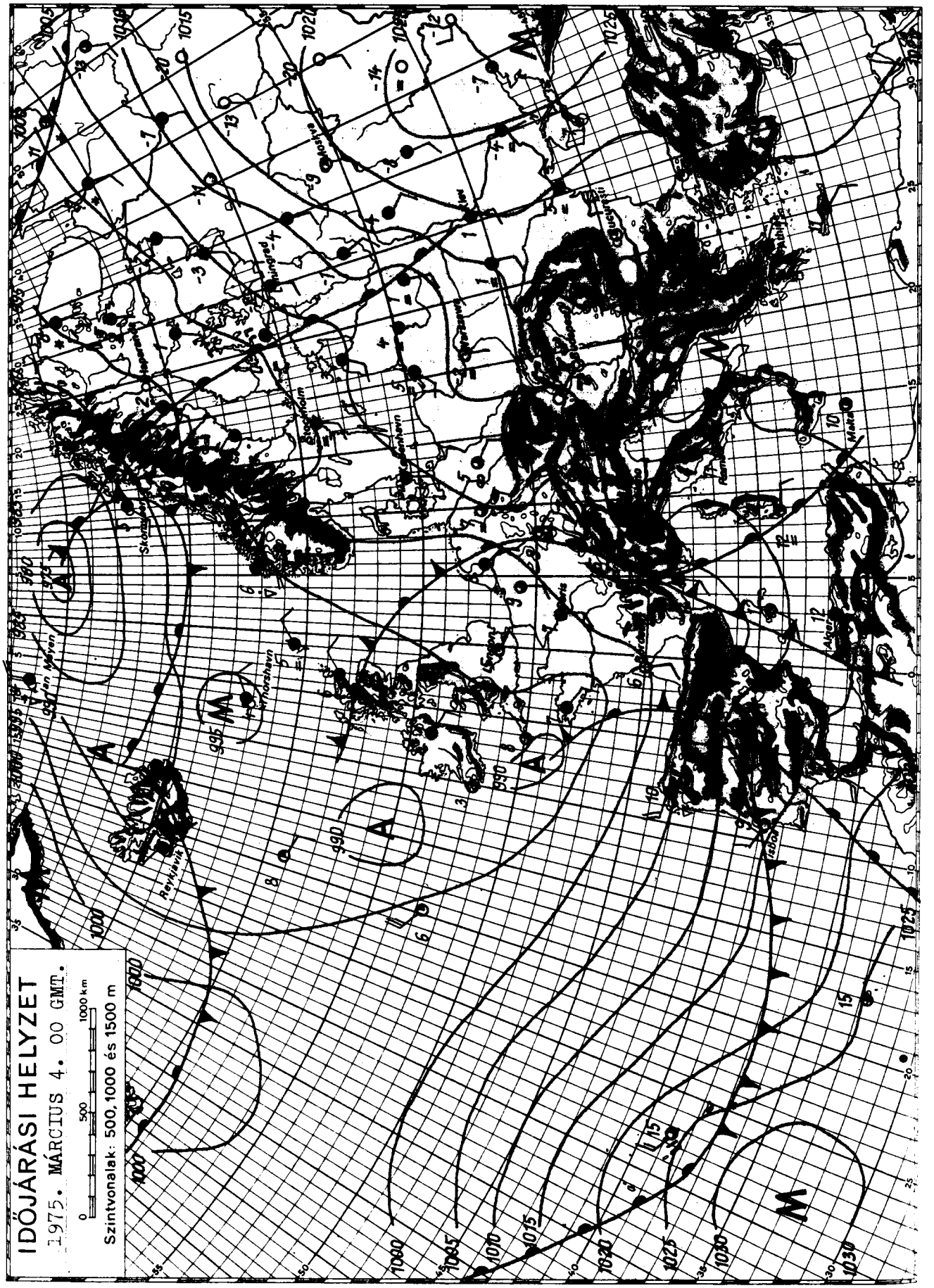

KIADJA: ORSZÁGOS METEOROLÓGIAI SZOLGÁLAT
Készíti: Központi Előrejelző Intézet Előrejelző Osztálya — T.: 273-018 — Megjelenik naponként
Évi előfizetési díja: 720,—Ft — Megrendelhető: 1024 Budapest, II., Kitaibel Pál u. 1. Telefon: 353-500,
Kiadásért felel: az OMSZ elnöke — Szerkesztésért felel: a KEI igazgatója

IDŐJÁRÁSI NAPIJELENTÉS

ЕЖЕДНЕВНЫЙ МЕТЕОРОЛОГИЧЕСКИЙ БЮЛЛЕТЕНЬ • DAILY WEATHER REPORT
BULLETIN QUOTIDIEN DE TEMPS • TÄGLICHER WETTERBERICHT

88. évfolyam 64. szám + Budapest + 1975. március 5. szerda

Az időjárási helyzet és a várható időjárás:

Nyugat- és Észak-Európában ciklonok határozzák meg az időjárást. Hatásukra néhány kisebb párás, ködös körzet kivételével az említett területeken változékony, többfelé csapadékos az időjárás. A kontinens keleti részén, pontosabban a Szovjetunió európai területének középső vidékén nagy területen párás, ködös az idő, de csapadék csak ködszitálás formájában fordul elő.

Hazánkban kedden száraz, napos, enyhe idő volt. A napsütés időtartama az ország nagy részén elérte a 6, 10 órát. A zavartalan napsütés hatására kora délutánra 14, 19 fokig emelkedett a hőmérséklet. A Dunántúlon kedden még többfelé viharos lökésekkel kisért déli, délnyugati szél az elmúlt órákban fokozatosan mérséklődött. Szerda hajnalra szeszélyes területi eloszlásban -4, +9 fokig hült le a levegő, úgy hogy az alacsonyabb értékeket az északkeleti országrészben, a magasabbakat pedig a Dunántúl északnyugati részén mérték. Szerdán délelőtt a Dunántúlon erősen, máshol gyengén felhős volt az ég. A hőmérséklet 11 órára az ország nagy részén 11, 15 fokig emelkedett, csupán a Balaton térségében és Miskolc környékén mértek ebben az időpontban 7, 8 fokot.

Ma 12 órakor Budapesten a hőmérséklet 13 fok, a tengerszintre átszámitott légnyomás 760 mm, gyengén emelkedik.

Várható időjárás csütörtök estig:

Keleten is megnövekvő felhőzet, legfeljebb a déli országrészben néhány helyen kisebb esővel.
Mérsékelt, időnként megélénkülő déli szél.
Várható legalacsonyabb éjszakai hőmérséklet: általában 2, 7 fok között, északkeleten helyenként kevéssel fagypont alatt, legmagasabb nappali hőmérséklet csütörtökön: 10, 15 fok között.

Rábai Attila s.k.

A hőmérséklet napi középértéke és eltérése a 100 évi átlagtól /Budapesten/:

1975. III. 4.: 9,6 C° +6,6 C°

1871 óta ezen a napon Budapesten előfordult

legmagasabb hőmérséklet: 18,9 C° /1920/,
legalacsonyabb hőmérséklet: -12,0 C° /1890/.

75.087.

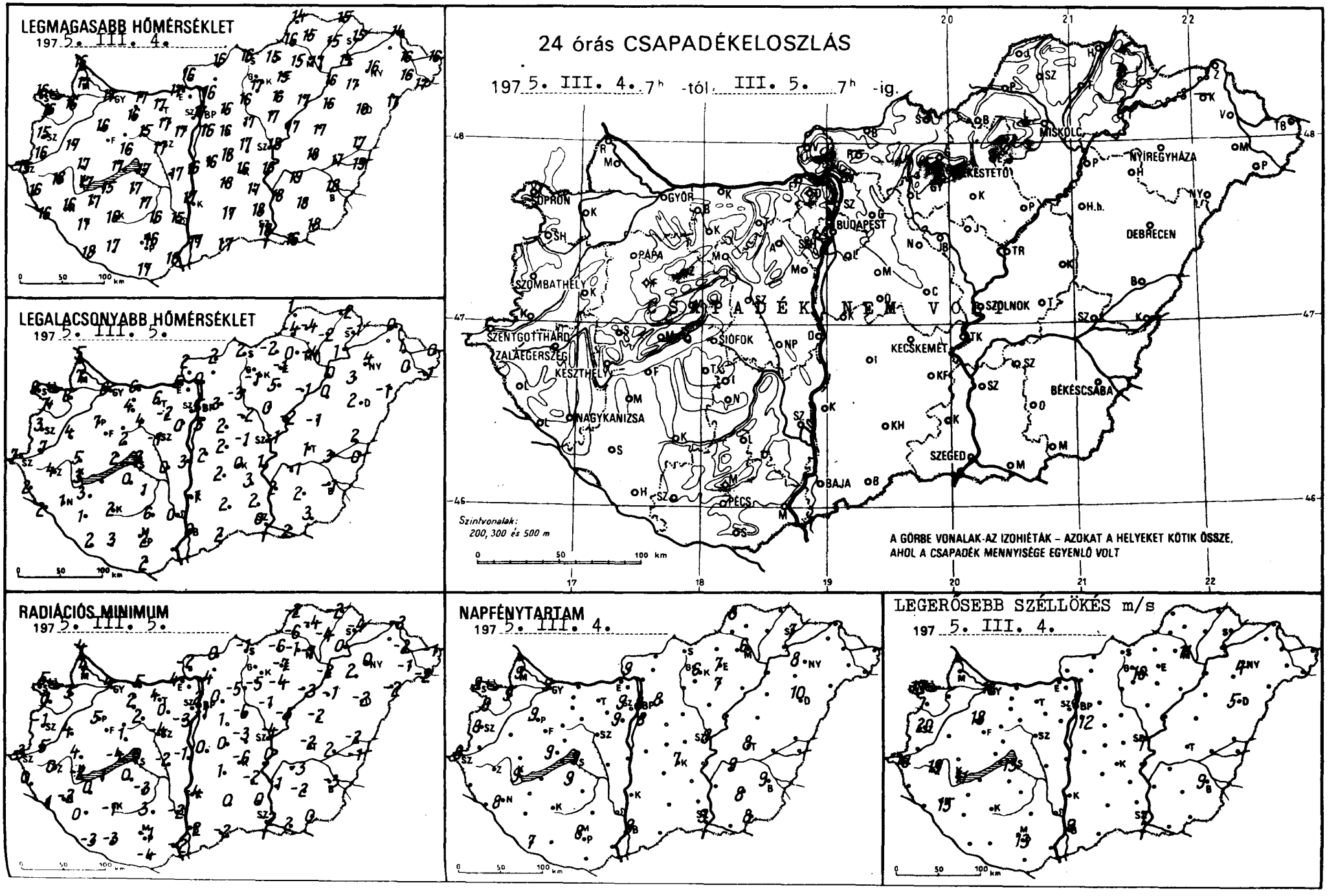
LEGMAGASABB HŐMÉRSÉKLET
197 5. III. 4.
LEGALACSONYABB HŐMÉRSÉKLET
197 5. III. 5.
24 órás CSAPADÉKELOSZLÁS
197 5. III. 4. 7h -tól III. 5. 7h -ig.
CSAPADÉKMENTES
Szintvonalak: 200, 300 és 500 m
A GÖRBE VONALAK AZ IZOHIÉTÁK – AZOKAT A HELYEKET KÖTIK ÖSSZE, AHOL A CSAPADÉK MENNYISÉGE EGYENLŐ VOLT
SOPRON
GYŐR
BUDAPEST
MISKOLC
NYÍREGYHÁZA
KESZTHELY
SZOMBATHELY
PAPA
SZENTGOTTHÁRD
ZALAEGERSZEG
SIÓFOK
KECSKEMÉT
NAGYKANIZSA
BÉKÉSCSABA
SZEGED
BAJA
PÉCS
DEBRECEN
SZOLNOK
RADIÁCIÓS MINIMUM
197 5. III. 5.
NAPFÉNYTARTAM
197 5. III. 4.
LEGERŐSEBB SZÉLLÖKÉS m/s
197 5. III. 4.

	197 5.11.5. 07 h -ig az utolsó 24 óra adatai							197 5.11.5. 07 h -ig az utolsó 24 óra adatai					
	csapadék (mm)	hó cm	max. hőmérséklet	min. hőmérséklet	rad. min.	napos órák		csapadék (mm)	hó cm	max. hőmérséklet	min. hőmérséklet	rad. min.	napos órák
Győr	•		17	6	4	9	Vác	•		16	0	-4	
Kapuvár	•		16	6	3	9	Vámosmikola	•		16	2	-2	9
Mosonmagyaróvár	•		17	7	4	9	Baja	•		17	0	-2	9
Rajka	•		16	5	4		Bácsalmás	•		17	2	-2	
Sopron	•		16	9	5	9	Izsák	•		18	2	1	
Sopronhorpács	•		16	4	0	9	Kalocsa	•		17	-1	-4	
Káld	•		17	4	4		Kecskemét	• ⌴		16	0	-6	7
Körmend	•		16	7	5		Kiskunf. háza	•		17	3	-2	
Szentgotthárd	•		15	7	3	8	Kiskunhalas	•		17	2	0	
Szombathely	•		15	3	-1	8	Kunszentmiklós	•		16	2	0	
Lenti	•		16	2	0		Tiszakécske	•		16	1	0	
Letenye	•		16	2	1		Balassagyarmat	• ⌓		16	2	0	
Nagykanizsa	•		16	1	-2	8	Romhány	–		–	–	–	
Zalaegerszeg	•		16	4	0		Salgótarján	•		16	2	-1	
Farkasgyepű	•		14	7	6		Eger	•		15	-1	-7	7
Keszthely	•		17	3	-2	9	Galyatető	•		10	4	2	
Mencshely	•		14	5	0	9	Gyöngyös	•		17	-1	-5	
Pápa	•		16	7	5	9	Kékestető	•		8	3	1	6
Sümeg	•		17	5	4		Kompolt	•		16	5	-4	7
Tihany	•		17	2	-4		Lőrinci	•		16	-3	-5	
Veszprém	• =		16	2	1		Poroszló	• ⌴		17	-1	-3	
Zirc	•		14	7	-1		Jászapáti	• = ⌴		17	0	-1	
Tonyód	•		15	2	1		Jászberény	•		17	-2	-5	
Homokszt. györgy	• ⌴		18	2	-3	7	Karcag	•		17	-1	-2	
Kaposvár	•		16	2	-1		Szolnok	•		18	-1	-4	9
Marcali	•		17	3	0		Tiszaroff	•		17	-2	-5	
Siófok	•		17	3	0	9	Túrkeve	•		18	1	-2	8
Somogyszob	•		17	1	0		Kistelek	•		18	2	0	
Tab	•		17	0	0		Makó	•		16	2	2	
Bábolna	•		16	4	3		Szeged	•		18	0	-2	9
Esztergom	•		17	5	4		Szentes	•		18	2	-1	
Kisbér	•		16	4	2		Borsodnádasd	• ⌴		15	-2	-6	
Komárom	•		17	6	5		Fügöd	• ⌴		15	-2	-4	
Tatabánya	•		17	6	4		Hidasnémeti	•		15	-2	-2	
Alcsútdoboz	• ⌴		17	2	0		Jósvafő	•		14	1	-2	8
Dunaújváros	•		16	3	-1		Lillafüred	•		15	0	-1	
Martonvásár	•		17	0	-3	9	Miskolc	•		17	-4	-7	6
Mór	•		15	4	2		Putnok	•		16	-4	-6	
Nagyhörcsökp.	•		17	0	-2		Sárospatak	•		15	-1	-4	7
Szabadbattyán	• ⌴		17	-1	-4		Szendrőlád	• ≡		15	-4	-4	
Tegzemcse	•		17	1	-3	7	Tokaj	•		14	1	0	
Tengyel	•		16	6	3		Kisvárda	–		–	–	–	–
Nagykónyi	•		17	2	2		Mátészalka	•		16	0	-1	
Szekszárd	•		15	0	-2		Nyiregyháza	•		16	4	0	8
Paks	•		15	7	4		Nyirlugos	•		17	-1	-2	
Mohács	•		18	0	-2		Pátyod	• ⌴		17	-1	-2	
Pécs	•		16	2	-1	8	Tiszabecs	•		16	0	-1	
Siklós	• ⌴		17	2	-4		Vásárosnamény	• ⌴		16	1	-2	
Szigetvár	•		17	3	-3		Záhony	• ⌴		14	0	-2	
Sip. Lőrinc	•		16	3	-1	8	Berettyóújfalu	•		17	2	-2	
Sip. Met. Int.	•		17	5	2	8	Debrecen	•		18	2	-2	10
Sip. Szab. hegy	•		14	6	3	9	Hajdúdorog	•		17	3	2	
Fegléd	•		17	-1	-3		Hortobágy	•		16	0	-1	
Dobogókő	•		12	6	0		Körösszakál	•		19	0	-1	
Budörsi	•		16	3	0	8	Polgár	•		16	0	-2	
Királyrét	•		15	-3	-3		Békéscsaba	•		18	-1	-3	9
Monor	•		16	2	1		Mezőhegyes	•		18	3	0	8
Nagykáta	• ≡		17	-2	-6		Orosháza	•		18	2	-2	8
Örkény	•		18	2	0		Szarvas	•		19	-1	-3	9
Szentendre	•		17	-1	-1		Szeghalom	•		17	3	2	

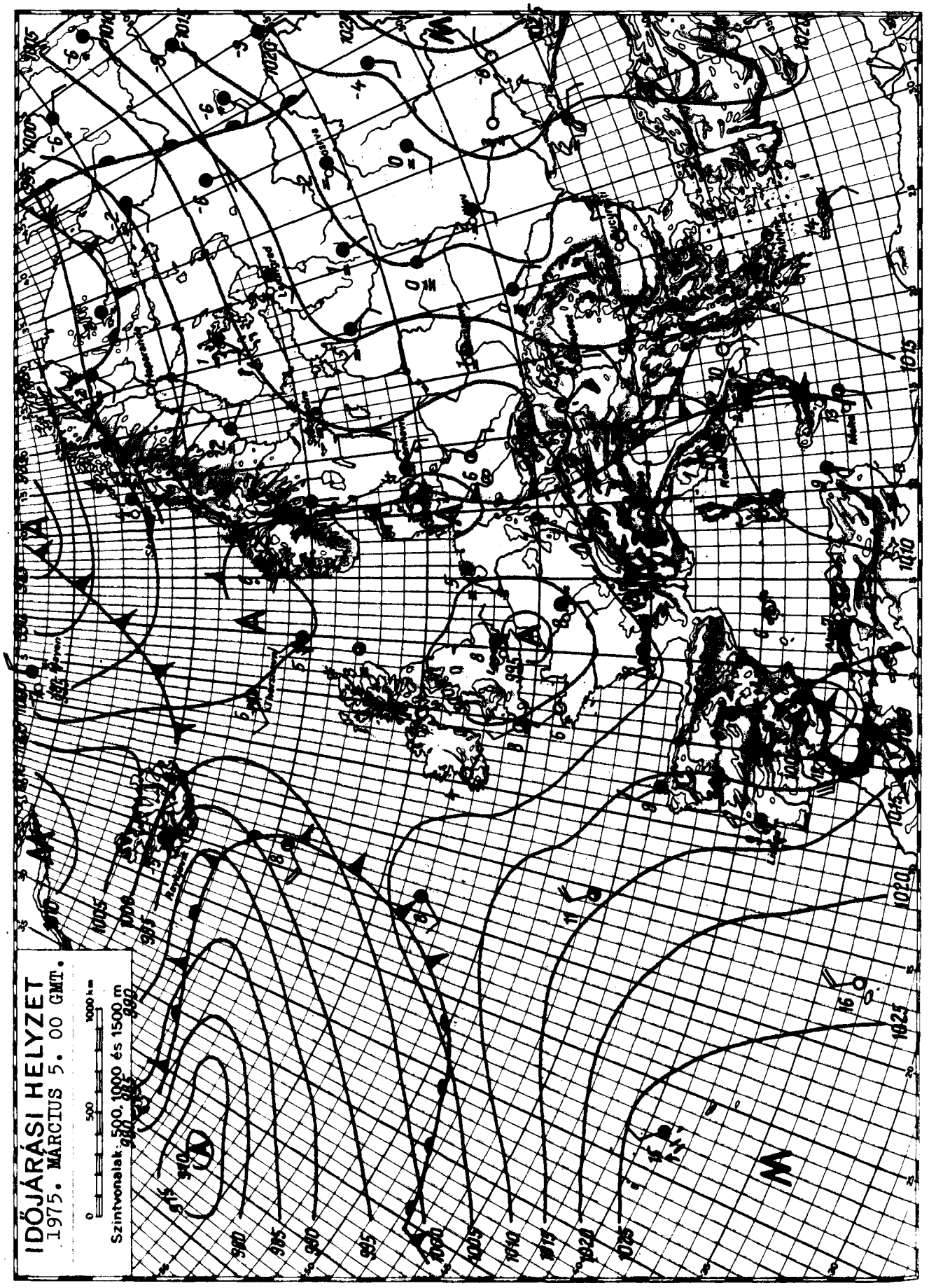

KIADJA: ORSZÁGOS METEOROLÓGIAI SZOLGÁLAT
Készíti: Központi Előrejelző Intézet Előrejelző Osztálya — T.: 273-018 — Megjelenik naponként —
Évi előfizetési díja: 720,—Ft — Megrendelhető: 1024 Budapest, II., Kitaibel Pál u. 1. Telefon: 353-500,
Kiadásért felel: az OMSZ elnöke — Szerkesztésért felel: a KEI igazgatója

IDŐJÁRÁSI NAPIJELENTÉS

ЕЖЕДНЕВНЫЙ МЕТЕОРОЛОГИЧЕСКИЙ БЮЛЛЕТЕНЬ · DAILY WEATHER REPORT
BULLETIN QUOTIDIEN DE TEMPS · TÄGLICHER WETTERBERICHT

88. évfolyam 65. szám + Budapest + 1975. március 6. csütörtök

Az időjárási helyzet és a várható időjárás:

Szárazföldünk nyugati és középső részén, valamint a Balkán-félszigeten szokatlanul enyhe az időjárás. Közép-Európában szerdán a maximumhőmérséklet 10, 12 fokkal magasabb volt, mint a sokévi átlag. A Szovjetunió európai területének déli része fölött magas nyomású légköri képződmény helyezkedik el, ott a reggeli órákban sokfelé ködös, de egyébként száraz az idő. Az emlitett képződménynek a délnyugati peremén a Földközi-tenger felől enyhe léghullámok érkeznek a Kárpát-medence felé. Kontinensünk nyugati és északi vidékein változékony, többfelé esős az időjárás. A Kárpát-medencében a következő 36 órában is enyhe marad az idő.

Hazánkban szerdán a Dunántúlon több, máshol kevesebb volt a felhő. Az ország nyugati felében 2, 6, keleten általában 6, 10 órán át sütött a nap. Főként a Dunántúlon, valamint a Tiszántúl északkeleti részén helyenként kisebb eső esett. A lehullott csapadék mennyisége sehol sem haladta meg a 2 mm-t. A legmagasabb nappali hőmérséklet 14, 19 fok között volt. Ma hajnalra -2, +9 fokig hült le a levegő. Délelőtt változóan felhős, helyenként párás idő volt. A hőmérséklet 11 órára általában 7, 15 fokig emelkedett.

Ma 12 órakor Budapesten a hőmérséklet 13 fok, a tengerszintre átszámitott légnyomás 763 mm, alig változik.

Várható időjárás péntek estig:

Változóan felhős idő, legfeljebb egy-két helyen kisebb eső.
Mérsékelt, időnként élénk déli, délnyugati szél.
A hajnali és a reggeli órákban helyenként köd.
Enyhe marad az idő.
Várható legalacsonyabb éjszakai hőmérséklet: 0, +5,
legmagasabb nappali hőmérséklet pénteken: 13, 18 fok között.

Bartha Péterné s.k.

TÁVOLABBI KILÁTÁSOK KEDD REGGELIG:

Napos idő. Időnként kisebb felhőátvonulások, egy-két helyen futó esővel.
Legalacsonyabb hajnali hőmérséklet: +1, +6 fok között.
Legmagasabb nappali hőmérséklet: 10, 15 fok között.
Jelentős mennyiségü csapadék /legalább 5 mm/ az ország területének 20 százalékán várható.

KÖZÉPTÁVU ELŐREJELZŐ OSZTÁLY

A hőmérséklet napi középértéke és eltérése a 100 évi átlagtól /Budapesten/:

1975. III. 5.: 10,7 C° +7,0 C°

1871 óta ezen a napon Budapesten előfordult

legmagasabb hőmérséklet: 22,2 C° /1920/,
legalacsonyabb hőmérséklet: -13,9 C° /1890/.

75.088.

LEGMAGASABB HŐMÉRSÉKLET

197 5. III. 5.

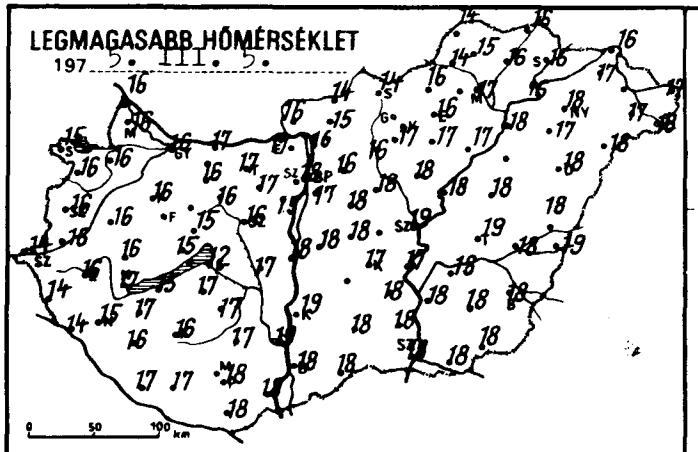

LEGALACSONYABB HŐMÉRSÉKLET

197 5. III. 6.

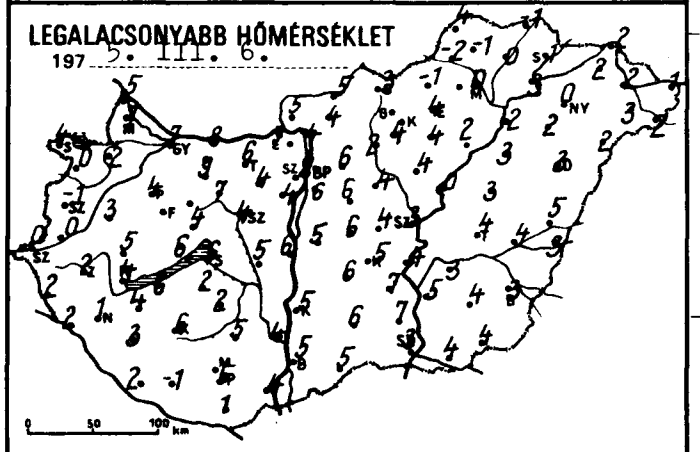

24 órás CSAPADÉKELOSZLÁS

197 5. III. 5. 7h -tól III. 6. 7h -ig.

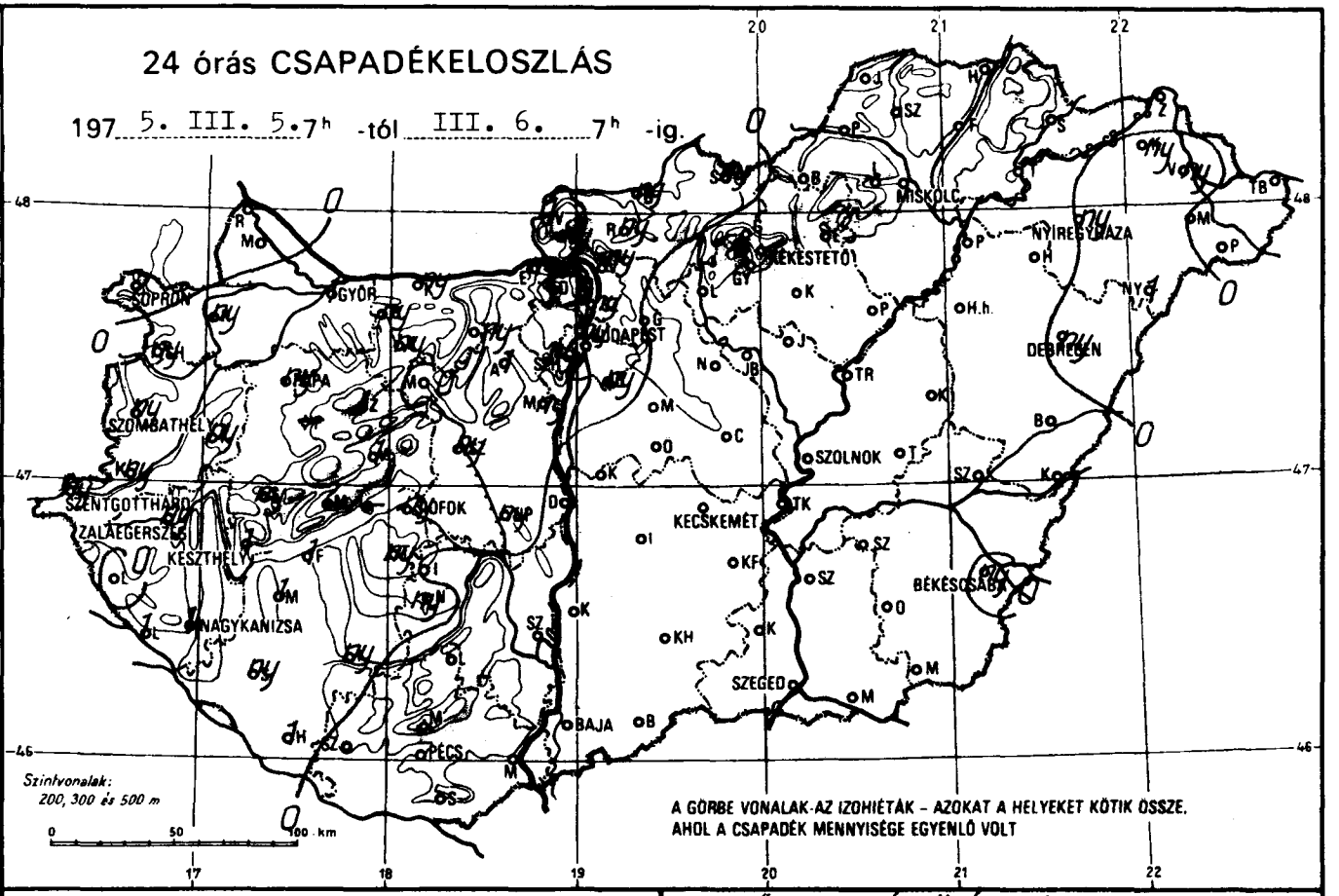

RADIÁCIÓS MINIMUM

197 5. III. 6.

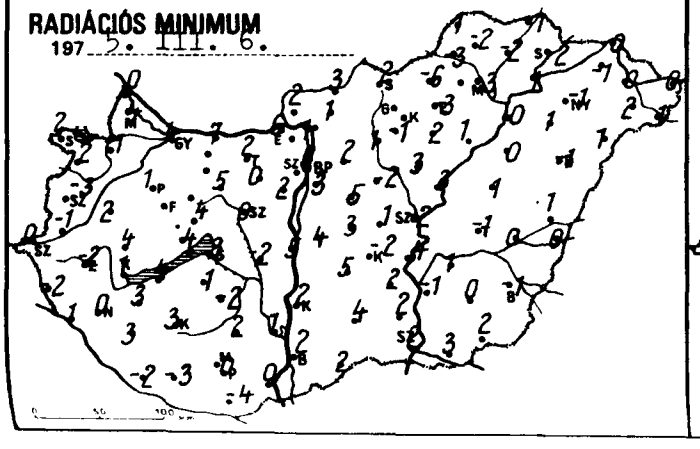

NAPFÉNYTARTAM

197 5. III. 5.

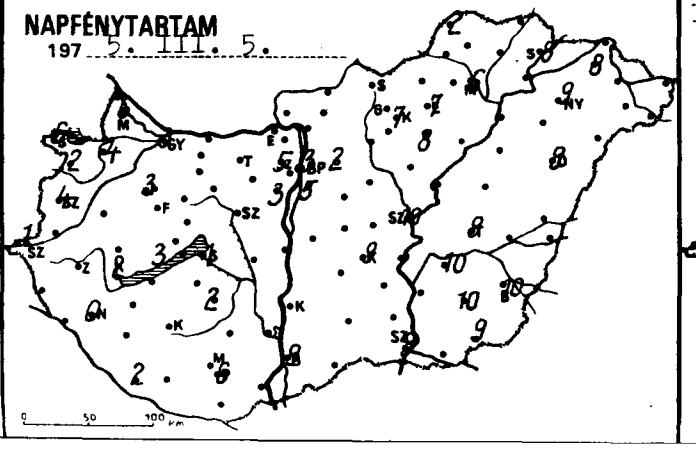

LEGERŐSEBB SZÉLLÖKÉS m/s

197 5. III. 5.

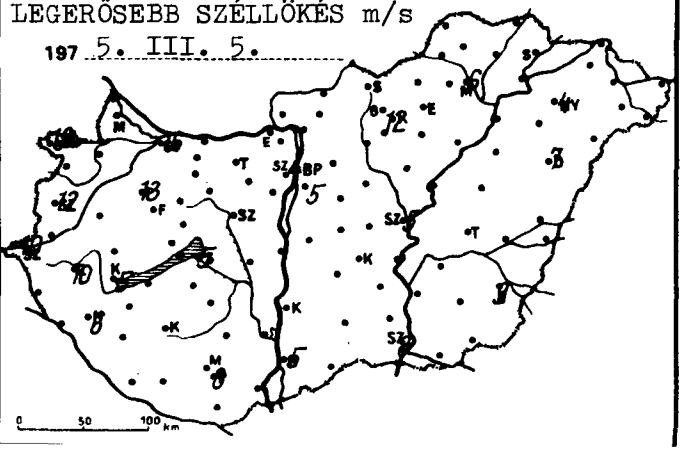

	197 5.III.6. 07 h -ig az utolsó 24 óra adatai							197 5.III.6. 07 h -ig az utolsó 24 óra adatai						
	csapadék (mm)	hó cm	max. hőmérséklet	min. hőmérséklet	rad. min.	napos órák		csapadék (mm)	hó cm	max. hőmérséklet	min. hőmérséklet	rad. min.	napos órák
Győr	1		16	7	4	3	Vác	ny =		16	4	1	
Kapuvár	ny		16	2	-1	4	Vámosmikola	1		16	5	2	-
Mosonmagyaróvár	•		16	7	4	6	Baja	•		18	5	2	9
Rajka	•		16	5	0		Bácsalmás	•		18	5	2	
Sopron	•		15	4	2	6	Izsák	•		-	6	5	
Sopronhorpács	ny		16	0	-2	2	Kalocsa	•		19	5	2	
Káld	ny		16	3	2		Kecskemét	•		17	5	-2	9
Körmend	ny		16	0	-1		Kiskunf. háza	•		18	7	2	
Szentgotthárd	ny		14	0	0	1	Kiskunhalas	•		18	5	4	
Szombathely	ny		16	-1	-3	4	Kunszentmiklós	•		18	5	4	
Lenti	•		14	2	-2		Tiszakécske	•		17	4	4	
Letenye	1		14	2	1		Balassagyarmat	ny ▽		14	5	3	
Nagykanizsa	1		15	1	0	0	Romhány	ny		15	4	1	
Zalaegerszeg	ny ▽		16	2	-2		Salgótarján	ny		14	3	2	
Farkasgyepű	-		-	-	-		Eger	•		16	4	-3	7
Keszthely	1		17	4	1	2	Galyatető	•		10	6	5	
Mencshely	2		15	6	4	3	Gyöngyös	•		17	4	-1	
Pápa	ny		16	4	1	3	Kékestető	•	folt	10	5	2	7
Sümeg	ny		16	5	4		Kompolt	•		17	4	2	8
Tihany	-		-	-	-		Lőrinci	•		16	2	-1	
Veszprém	1		15	4	4		Poroszló	•		17	2	1	
Zirc	1		15	4	-1		Jászapáti	•		18	4	3	
Fonyód	1		15	6	4		Jászberény	•		18	3	1	
Homokszt. györgy	1		17	2	-2	2	Karcag	•		18	3	1	
Kaposvár	ny		16	6	3		Szolnok	•		19	3	-2	10
Marcali	1		17	4	3		Tiszaroff	•		18	0	3	
Siófok	ny		12	6	3	1	Túrkeve	•		19	4	-1	9
Somogyszob	ny		16	3	3		Kistelek	•		18	7	2	
Tab	ny		17	2	1		Makó	•		18	4	3	
Bábolna	ny		16	4	3		Szeged	•		18	3	2	9
Esztergom	ny		17	7	6		Szentes	•		18	5	-1	
Kisbér	ny		16	9	-		Borsodnádasd	•		16	-1	-6	
Komárom	ny		17	8	7		Füged	•		16	0	-2	
Tatabánya	ny		17	6	2		Hidasnémeti	•		16	-1	-1	
Alcsútdoboz	1		17	4	0		Jósvafő	•		14	4	1	2
Dunaújváros	•		18	6	5		Lillafüred	•		16	1	-1	
Martonvásár	ny		15	4	2	3	Miskolc	•		17	0	-3	6
Mór	•		16	7	5		Putnok	•		14	-2	-3	
Nagyhörcsökp.	ny		17	5	-2		Sárospatak	•		16	1	-2	8
Szabadbattyán	ny ▲		16	4	0		Szendrőlád	•		15	-1	-2	
Tregszemcse	•		17	2	-2	2	Tokaj	•		16	3	1	
Lengyel	•		17	5	2		Kisvárda	ny		17	2	-1	8
Nagykónyi	ny		18	4	2		Mátészalka	•		17	3	2	
Szekszárd	•		19	4	1		Nyíregyháza	ny		18	0	-1	9
Apáti	•		15	7	6		Nyírlugos	1		18	2	1	
Mohács	•		19	4	0		Pátyod	•		18	2	1	
Pécs	•		18	5	0	6	Tiszabecs	•		17	1	0	
Siklós	•		18	1	-4		Vásárosnamény	ny		-	2	0	
Szigetvár	•		17	-1	-3		Záhony	•		16	2	0	
Bp. Lőrinc	ny		17	6	3	5	Berettyóújfalu	•		18	5	1	
Bp. Met. Int.	ny		18	9	6	3	Debrecen	ny		18	3	-1	9
Bp. Szab. hegy	ny		15	6	2	5	Hajdúdorog	•		17	2	1	
Cegléd	•		-	4	1		Hortobágy	•		-	3	0	
Dobogókő	•		12	6	0		Körösszakál	•		19	3	0	
Gödöllő	•		16	6	2	2	Polgár	•		18	2	0	
Királyrét	ny		14	2	2		Békéscsaba	ny		18	3	-1	10
Monor	•		18	6	5		Mezőhegyes	•		18	4	2	9
Nagykáta	•		18	4	-2		Orosháza	•		18	4	0	10
Örkény	•		18	6	3		Szarvas	•		18	3	1	10
Szentendre	ny		17	6	4		Szeghalom	•		18	4	0	

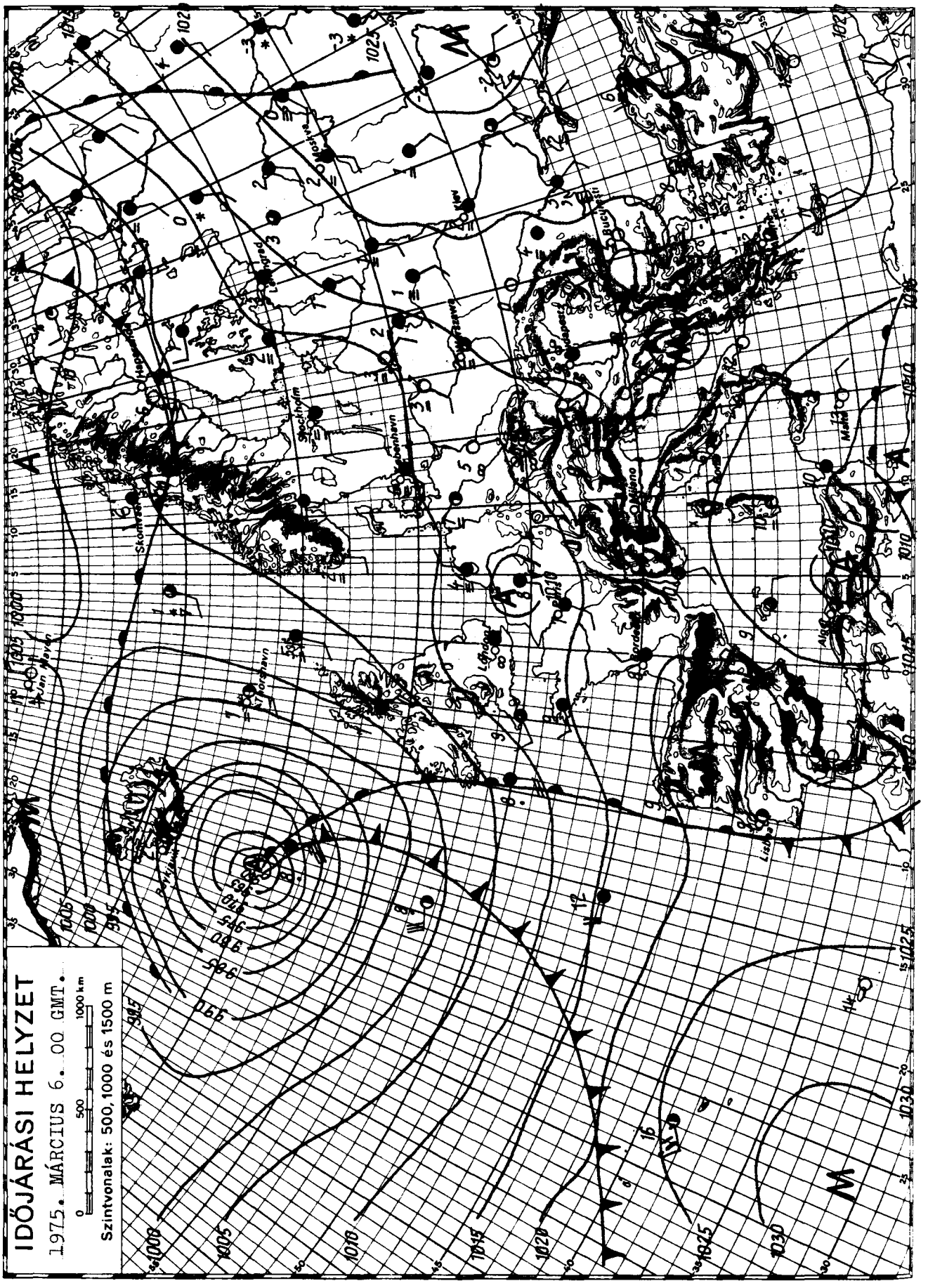

KIADJA: ORSZÁGOS METEOROLÓGIAI SZOLGÁLAT

Készíti: Központi Előrejelző Intézet Előrejelző Osztálya — T.: 273-018 — Megjelenik naponként —

Évi előfizetési díja: 720,—Ft — Megrendelhető: 1024 Budapest, II., Kitaibel Pál u. 1. Telefon: 353-500,

Kiadásért felel: az OMSZ elnöke — Szerkesztésért felel: a KEI igazgatója

IDŐJÁRÁSI NAPIJELENTÉS

ЕЖЕДНЕВНЫЙ МЕТЕОРОЛОГИЧЕСКИЙ БЮЛЛЕТЕНЬ · DAILY WEATHER REPORT
BULLETIN QUOTIDIEN DE TEMPS · TÄGLICHER WETTERBERICHT

88. évfolyam 66. szám + Budapest + 1975. március 7. péntek

Az időjárási helyzet és a várható időjárás:

A különböző hőmérsékletü és nedvességü óceáni léghullámok fokozatosan szárazföldünk középső területei fölé áramlanak. Hatásukra Európa nyugati és északi részén, valamint Közép-Európa egy részén erősen felhős az idő, többfelé esik az eső. A Fehér-tenger térségében szórványosan havazik. A Szovjetunió európai területének középső és nyugati vidékén sokfelé ködös, de ettől eltekintve száraz az idő. A következő 36 óra folyamán a Kárpát-medence időjárását az óceáni léghullámok határozzák meg.

Hazánkban csütörtökön változóan felhős idő volt. Szórványosan keletkezett kisebb eső, záporeső. A lehullott eső mennyisége sehol sem haladta meg a 2 mm-t. Általában 4, 9 órás napfénytartamot észleltek. A hőmérséklet napközben 13, 19 fokig emelkedett. Péntek hajnalra szeszélyes területi eloszlásban -2, +9 fokig hült le a levegő. Délelőtt folyamán a nyugati, északnyugati megyékben derült, máshol erősen felhős, vagy borult az idő. Szórványosan esett az eső. A hőmérséklet 11 órakor a derült helyeken 10, 14, máshol 7, 9 fok között váltakozott, de a ködös Miskolcon csak 6 fokot mértek.

Ma 12 órakor Budapesten a hőmérséklet 10 fok, a tengerszintre átszámitott légnyomás 764 mm, alig változik.

Várható időjárás szombat estig:

Keleten is felszakadozó felhőzet. Szórványosan kisebb eső.
Gyenge, napközben élénkebb változó irányú szél.
Elsősorban hajnalban és reggel néhány helyen köd.
Várható legalacsonyabb éjszakai hőmérséklet: általában 2, 7 fok között, helyenként gyenge fagy,
legmagasabb nappali hőmérséklet szombaton: 10, 15 fok között.

Vadkerti Ferenc s.k.

A hőmérséklet napi középértéke és eltérése a 100 évi átlagtól /Budapesten/:

1975. III. 6.: 11,4 C° +7,7 C°

1871 óta ezen a napon Budapesten előfordult

legmagasabb hőmérséklet: 18,9 C° /1920/,
legalacsonyabb hőmérséklet: -10,2 C° /1888/.

75.096.

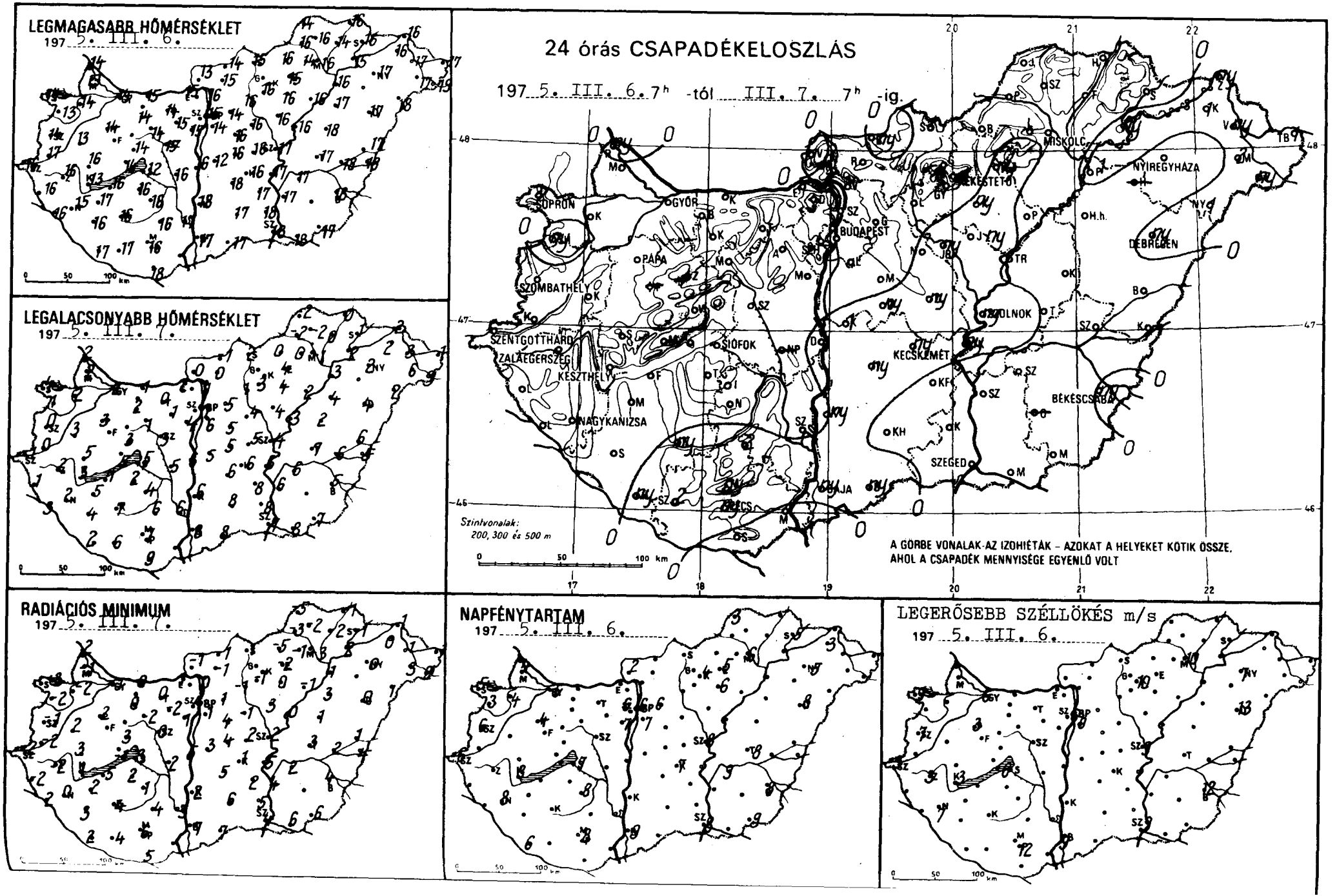
LEGMAGASABB HŐMÉRSÉKLET
197 5. III. 6.
LEGALACSONYABB HŐMÉRSÉKLET
197 5. III. 7.
24 órás CSAPADÉKELOSZLÁS
197 5. III. 6. 7h -tól III. 7. 7h -ig.
SOPRON
GYŐR
BUDAPEST
MISKOLC
NYÍREGYHÁZA
DEBRECEN
PÁPA
SZOMBATHELY
SZENTGOTTHÁRD
ZALAEGERSZEG
KESZTHELY
SIÓFOK
NAGYKANIZSA
KECSKEMÉT
BÉKÉSCSABA
SZEGED
Szintvonalak:
200, 300 és 500 m
A GÖRBE VONALAK-AZ IZOHIÉTÁK – AZOKAT A HELYEKET KÖTIK ÖSSZE,
AHOL A CSAPADÉK MENNYISÉGE EGYENLŐ VOLT
RADIÁCIÓS MINIMUM
197 5. III. 7.
NAPFÉNYTARTAM
197 5. III. 6.
LEGERŐSEBB SZÉLLÖKÉS m/s
197 5. III. 6.

	197 5.III.7. 07 h -ig az utolsó 24 óra adatai							197 5.III.7. 07 h -ig az utolsó 24 óra adatai					
	csapadék (mm)	hó cm	max. hőmérséklet	min. hőmérséklet	rad. min.	napos órák		csapadék (mm)	hó cm	max. hőmérséklet	min. hőmérséklet	rad. min.	napos órák
Győr	.		14	2	-1	5	Vác	. ≡		16	1	0	
Kapuvár	. ≡		14	2	-2	4	Vámosmikola	1 ≡		13	0	-2	2
Mosonmagyaróvár	.		13	2	-1	4	Baja	ny		17	8	7	9
Rajka	ny		14	2	2		Bácsalmás	ny		17	8	7	
Sopron	.		14	4	-3	5	Izsák	ny		18	6	5	
Sopronhorpács	ny		13	1	-2	3	Kalocsa	ny		18	6	2	
Káld	.		13	3	2		Kecskemét	ny		16	6	1	7
Körmend	.		17	0	-2		Kiskunf. háza	.		17	8	2	
Szentgotthárd	.		16	-1	-2	6	Kiskunhalas	.		17	8	6	
Szombathely	.		14	0	-1	6	Kunszentmiklós	1		12	5	3	
Lenti	.		16	1	-2		Tiszakécske	ny ;		17	6	5	
Letenye	.		16	3	2		Balassagyarmat	ny v		14	-1	-1	
Nagykanizsa	.		15	2	0	8	Romhány	.		15	0	-1	
Zalaegerszeg	.		16	2	-2		Salgótarján	.		15	2	1	
Farkasgyepű	.		13	5	2		Eger	ny		15	4	-2	5
Keszthely	.		13	3	1	8	Galyatető	.		10	3	2	
Mencshely	–		-	-	-	-	Gyöngyös	.		16	3	-1	-
Pápa	.		14	3	2	4	Kékestető	.	folt	8	3	2	4
Sümeg	.		16	5	3		Kompolt	ny ;		16	4	0	6
Tihany	. ⌓		14	5	-1		Lőrinci	.		16	1	-1	
Veszprém	.		14	3	3		Poroszló	.		16	2	-1	
Zirc	.		12	1	-3		Jászapáti	ny		16	4	3	
Fonyód	.		16	7	5		Jászberény	ny		16	3	1	
Homokszt. györgy	ny		17	2	2	6	Karcag	.		18	2	1	
Kaposvár	ny		16	7	4		Szolnok	ny		17	4	2	8
Marcali	.		17	5	2		Tiszaroff	.		16	3	0	
Siófok	.		12	5	3	7	Túrkeve	.		17	7	3	8
Somogyszob	.		16	4	3		Kistelek	.		18	8	5	
Tab	.		16	2	2		Makó	.		18	8	6	
Bábolna	.		14	2	1		Szeged	.		18	7	4	8
Esztergom	. ≡		15	2	1		Szentes	.		17	6	4	
Kisbér	.		14	2	0		Borsodnádasd	.		16	0	-5	
Komárom	.		15	1	0		Függőd	.		14	0	-2	
Tatabánya	.		14	0	0		Hidasnémeti	. ⌴		16	0	-1	
Alcsútdoboz	. =		15	1	-2		Jósvafő	.		14	-2	-5	3
Dunaújváros	1		16	6	5		Lillafüred	.		14	0	-1	
Martonvásár	.		15	4	1	7	Miskolc	.		16	-1	-3	6
Mór	.		14	1	-2		Putnok	.		16	-2	-3	
Nagyhörcsökp.	.		16	5	-2		Sárospatak	.		16	1	-1	5
Szabadbattyán	.		15	3	0		Szendrőlád	. ≡		16	-2	-2	
Tegzemcse	.		16	4	1	8	Tokaj	ny		15	2	2	
Tengyel	2		16	6	4		Kisvárda	1		16	2	0	3
Nagykónyi	.		17	5	3		Mátészalka	2		17	6	3	
Nekszárd	.		17	6	3		Nyiregyháza	.		17	2	0	5
Csapadékmérő	ny		14	7	6		Nyírlugos	1		18	2	1	
Mohács	–		-	-	-		Pátyod	ny		19	3	2	
Pécs	ny		16	7	6	8	Tiszabecs	1		17	1	1	
Siklos	.		18	9	5		Vásárosnamény	ny		17	3	1	
Szigetvár	2		17	6	4		Záhony	ny		16	2	1	
Bp. Lőrinc	.		14	6	1	7	Berettyóújfalu	.		17	6	1	
Bp. Met. Int.	. ⌓		15	7	4	6	Debrecen	ny		17	4	0	8
Bp. Szab. hegy	.		12	3	2	6	Hajdúdorog	–		-	-	-	
Cegléd	ny		16	5	2		Hortobágy	.		17	4	3	
Dobogókő	.		10	4	-2		Kőrösszakál	.		18	5	4	
Godöllő	.		14	5	1	6	Polgár	1 ;		16	3	1	
Kiralyrét	.		14	-1	-2		Békéscsaba	ny		18	5	4	8
Monor	.		16	5	4		Mezőhegyes	.		17	7	4	9
Nagykáta	1		16	4	-1		Orosháza	–		-	-	-	-
Orkény	ny		16	5	4		Szarvas	.		17	6	2	9
Szentendre	.		16	4	3		Szeghalom	.		18	6	2	

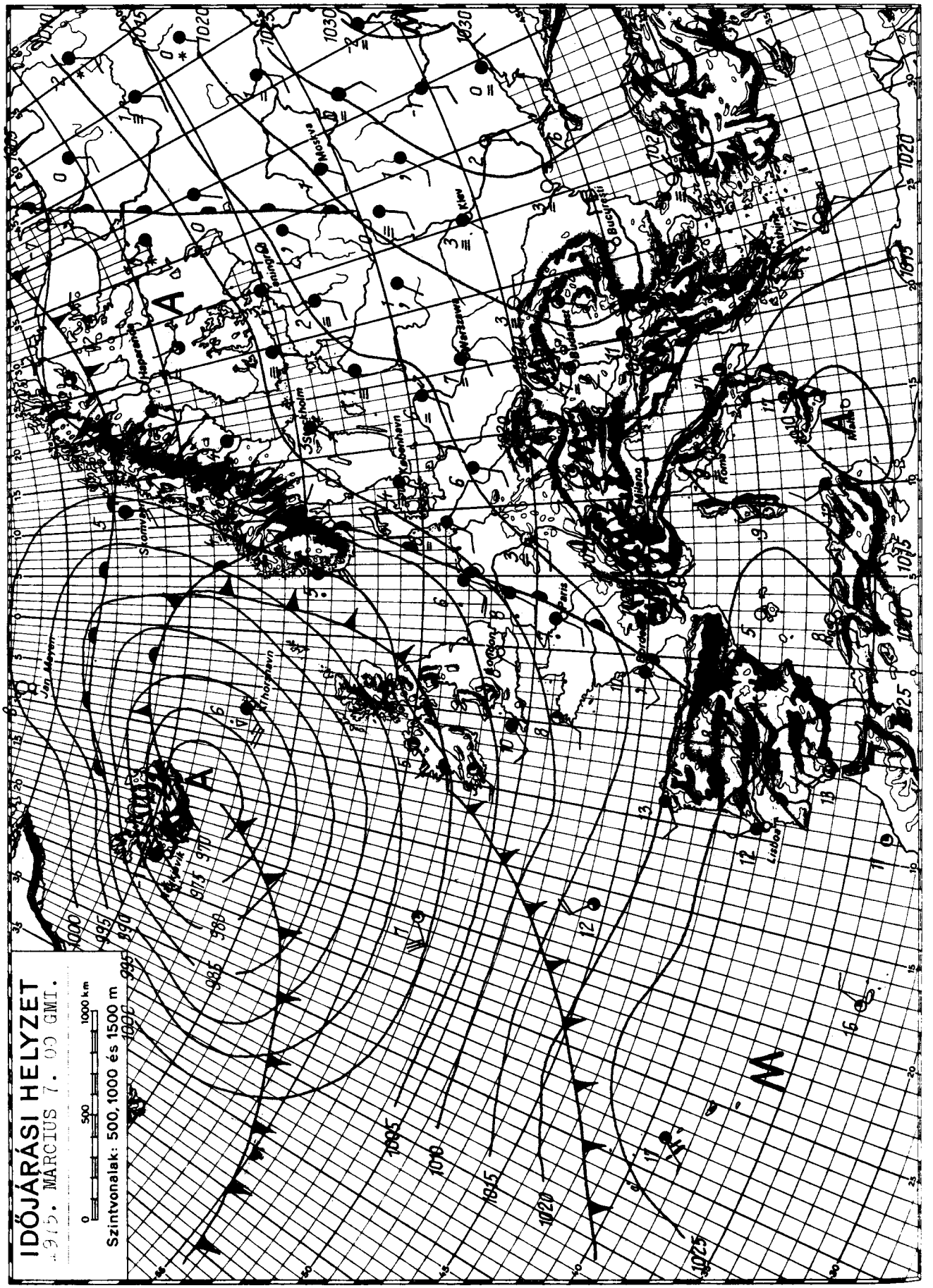

KIADJA: ORSZÁGOS METEOROLÓGIAI SZOLGÁLAT

Készíti: Központi Előrejelző Intézet Előrejelző Osztálya — T.: 273 - 018 — Megjelenik naponként —

Évi előfizetési díja: 720,—Ft — Megrendelhető: 1024 Budapest, II., Kitaibel Pál u. 1. Telefon: 353-500,

Kiadásért felel: az OMSZ elnöke — Szerkesztésért felel: a KEI igazgatója

OFFSET

IDŐJÁRÁSI NAPIJELENTÉS

ЕЖЕДНЕВНЫЙ МЕТЕОРОЛОГИЧЕСКИЙ БЮЛЛЕТЕНЬ · DAILY WEATHER REPORT
BULLETIN QUOTIDIEN DE TEMPS · TÄGLICHER WETTERBERICHT

88. évfolyam 67. szám + Budapest + 1975. március 8. szombat

Az időjárási helyzet és a várható időjárás:

Szárazföldünk délnyugati, nyugati és északi részén, továbbá az Alpoktól Dél-Skandináviáig húzódó területen erősen felhős, többfelé szeles, csapadékos az időjárás. A Keleti-tenger és a Finn-öböl környékét, valamint a Szovjetunió nyugati határvidékét összefüggő ködzóna boritja. Derültebb, szárazabb időt csak Európa déli, délkeleti részéről jelentenek. A nappali hőmérséklet csaknem az egész földrészen magasabb, mint az évszaknak megfelelő átlag. Közép-Európában a napi csúcsérték tegnap 7 - 12 fokkal haladta meg az átlagot. - A Kárpát-medence időjárását a következő 36 órában is a Délnyugat-Európa felől érkező enyhe, váltakozva szárazabb és nedvesebb léghullámok határozzák meg.

Hazánkban pénteken a Kaposvár-Budapest-Salgótarján vonaltól keletre erősen felhős vagy borult idő volt, számottevő napsütés nélkül, többfelé esővel. A lehullott csapadék mennyisége általában nem volt számottevő, csak Mohácson érte el a 4 és Siklóson az 5 mm-t. A hőmérséklet a többnyire borult, esős helyeken csak 9 - 12 fokig, máshol 12 - 17 fokig emelkedett. Éjszaka főleg a Nagykanizsa-Siófok-Budapest vonal mentén húzódó területsávon hullott jelentéktelen mennyiségü eső. A hőmérséklet hajnali legalacsonyabb értéke a meteorológiai hőmérők másfél-két méteres magasságában általában 0 és 8 fok között alakult, csak Tiszaroffon mértek -1 fokot. A talaj mentén főleg az ország keleti felén többfelé volt -1, -3 fokos fagy. Szombaton délelőtt változóan felhős idő volt. Eső sehol sem esett. A hőmérséklet 11 órára általában 11 - 16 fokig emelkedett, csak az egész délelőtt ködös Miskolcon mértek 6 fokot.

Ma 12 órakor Budapesten a hőmérséklet 15 fok, a tengerszintre átszámitott légnyomás 760 mm, alig változik.

Várható időjárás vasárnap estig:

Felhős, időnkint borult idő, többfelé esővel.
Mérsékelt, időnkint élénk, főképp a Dunántúlon átmenetileg megerősödő délnyugati, nyugati szél.
Hajnalban és reggel egy-két helyen köd.
Várható legalacsonyabb éjszakai hőmérséklet: 1, 6,
legmagasabb nappali hőmérséklet vasárnap: 9, 14 fok között.

Rajkay Ödön s.k.

A hőmérséklet napi középértéke és eltérése a 100 évi átlagtól /Budapesten/:

1975. III. 7.: 10,8 C° +6,7 C°

1871 óta ezen a napon Budapesten előfordult

legmagasabb hőmérséklet: 22,9 C° /1920/,
legalacsonyabb hőmérséklet: -12,0 C° /1892/.

75.097.

LEGMAGASABB HŐMÉRSÉKLET

1975. III. 7.

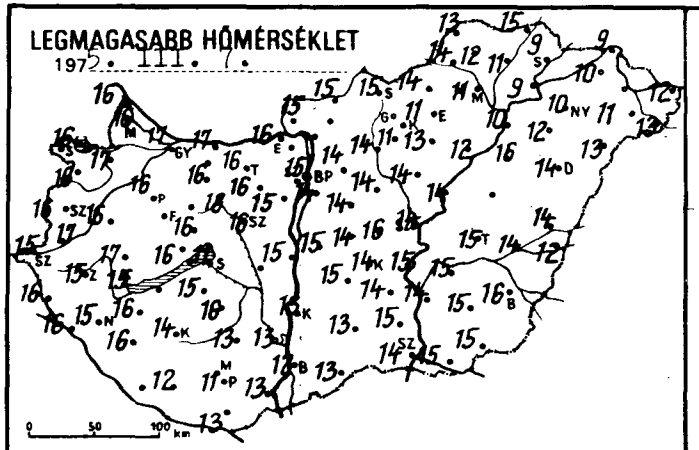

LEGALACSONYABB HŐMÉRSÉKLET

1975. III. 8.

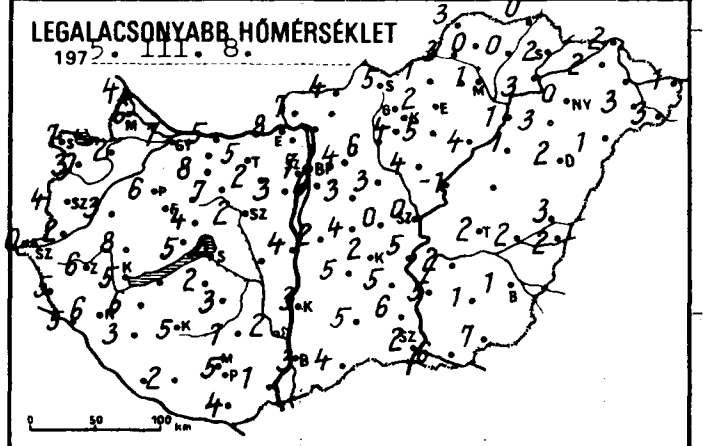

24 órás CSAPADÉKELOSZLÁS

1975. III. 7. 7h -tól III. 8. 7h -ig.

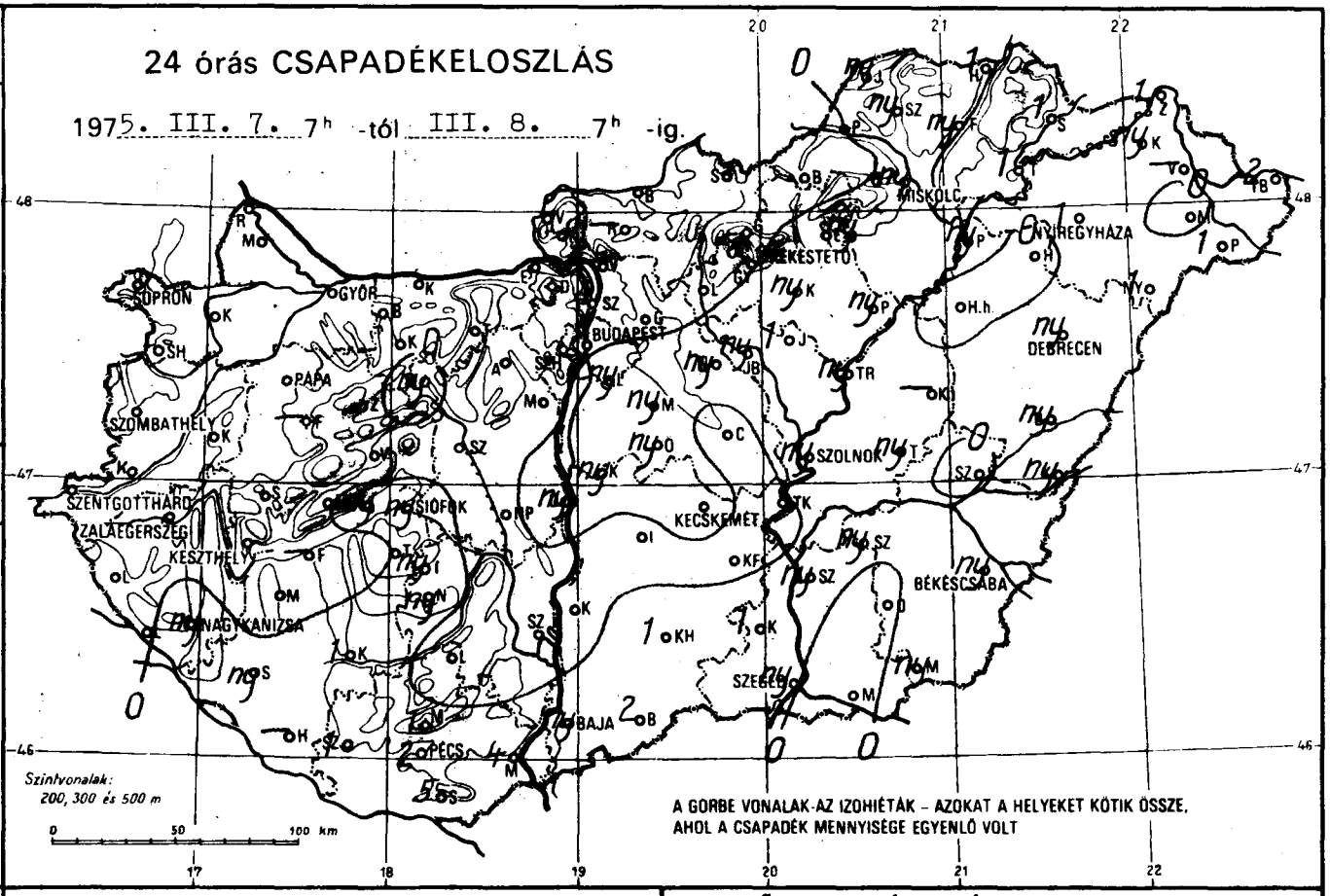

A GORBE VONALAK AZ IZOHIÉTÁK – AZOKAT A HELYEKET KÖTIK ÖSSZE, AHOL A CSAPADÉK MENNYISÉGE EGYENLŐ VOLT

RADIÁCIÓS MINIMUM

1975. III. 8.

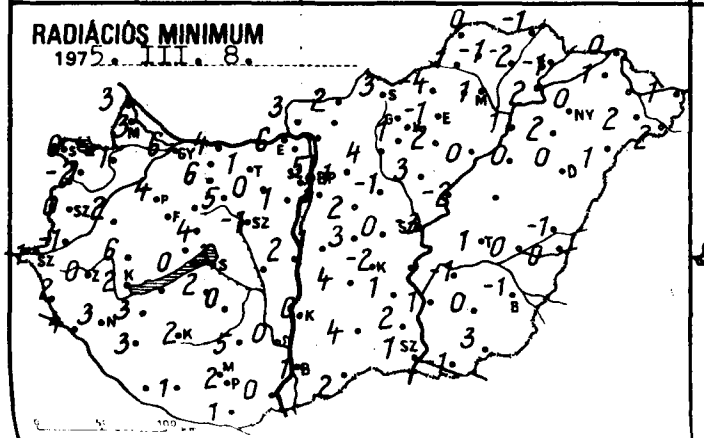

NAPFÉNYTARTAM

1975. III. 7.

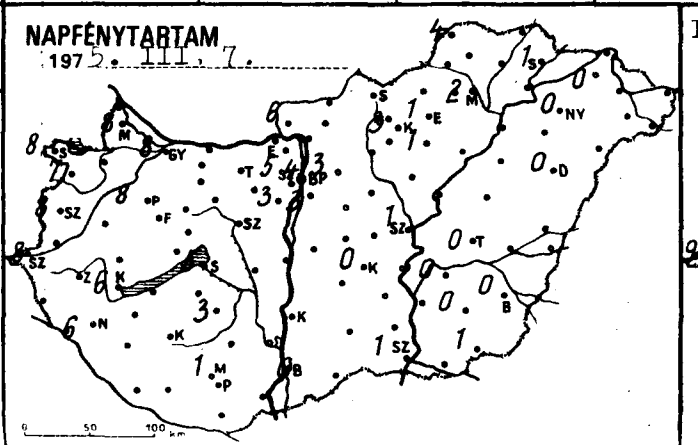

LEGERŐSEBB SZÉLLÖKÉS m/s

1975. III. 7.

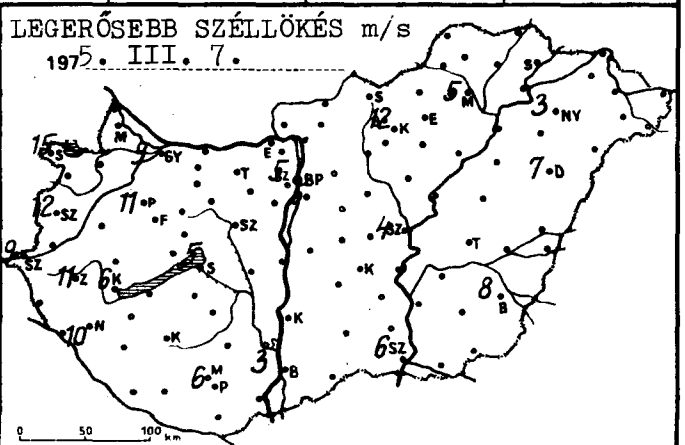

	1975. III. 8. 07 h -ig az utolsó 24 óra adatai					
	csapadék (mm)	hó cm	max. hőmérséklet	min. hőmérséklet	rad. min.	napos órák
Győr			17	7	6	8
Kapuvár	•		17	7	4	8
Mosonmagyaróvár	•		16	6	3	8
Rajka	•		16	4	3	
Sopron	•		16	7	0	8
Sopronhorpács	•		16	3	0	7
Káld	•		16	3	2	
Körmend	•		17	2	-1	
Szentgotthárd	•		15	0	-1	8
Szombathely	•		16	4	0	8
Lenti	•		16	5	2	
Letenye	•		16	5	4	
Nagykanizsa	•		15	6	3	6
Zalaegerszeg	ny		15	6	0	
Farkasgyepű	•		–	–	–	
Keszthely	–		15	5	2	6
Mencshely	•		13	5	2	6
Pápa	•		16	6	4	8
Sümeg	•		17	8	6	
Tihany	ny		16	5	0	
Veszprém	•		16	4	4	
Zirc	•		14	7	2	
Bonyód	•		17	4	3	
Homokszt. györgy	–		–	–	–	
Kaposvár	1		14	5	2	
Marcali	•		16	6	3	
Siófok	ny		11	6	3	5
Somogyszob	ny		16	3	3	
Tab	•		15	2	2	
Bábolna	•		16	7	5	
Esztergom	•		16	8	6	
Kisbér	•		16	8	6	
Komárom	•		17	5	4	
Tatabánya	•		16	5	1	
Vicsútdoboz	•		16	2	0	
Dunaújváros	•		15	4	2	
Martonvásár	ny		15	3	1	3
Mór	•		16	7	5	
Nagyhörcsökp.	ny		16	1	0	
Szabadbattyán	•		16	2	-1	
Tegszemcse	•		16	3	0	3
Tengyel	ny		13	7	5	
Nagykónyi	•		15	6	5	
Nekszárd	ny		13	2	0	
Misinatető	•		12	8	-1	
Árpatető Mohács	1		13	1	0	
Pécs	4		11	5	2	1
Siklós	2		13	4	1	
Szigetvár	5		12	2	1	
Budp. Lőrinc	1		14	6	3	3
Budp. Met. Int.	ny		15	7	5	4
Budp. Szab. hegy	•		13	6	4	5
Cegléd	•		16	0	0	
Dobogókő	•		12	5	2	
Dunadöllő	•		14	4	1	3
Királyrét	•		14	1	0	
Mánor	ny		–	4	3	
Nagykáta	ny		14	3	-1	
Orkeny	ny		14	3	2	
Szentendre	•		16	4	3	

	1975. III. 8. 07 h -ig az utolsó 24 óra adatai					
	csapadék (mm)	hó cm	max. hőmérséklet	min. hőmérséklet	rad. min.	napos órák
Vác	–		–	–	–	
Vámosmikola	•		15	7	3	6
Baja	ny		12	3	1	0
Bácsalmás	2		13	4	2	
Izsák	•		15	5	4	
Kalocsa	•		13	3	0	
Kecskemét	ny		14	2	-2	0
Kiskunf. háza	•		14	5	1	
Kiskunhalas	1		13	5	4	
Kunszentmiklós	ny		15	2	1	
Tiszakécske	•		15	5	–	
Balassagyarmat	•		15	4	2	
Romhány	–		–	–	–	
Salgótarján	•		15	5	3	
Eger	ny		11	2	-1	1
Galyatető	•		10	4	4	
Gyöngyös	•		11	4	1	
Kékestető	•	folt	7	2	0	3
Kompolt	ny		13	5	2	1
Lőrinci	✓		14	6	4	
Poroszló	ny		12	4	0	
Jászapáti	1		14	4	3	
Jászberény	ny		15	4	2	
Karcag	–		–	–	–	
Szolnok	ny		14	0	-3	1
Tiszaroff	ny		14	-1	-2	
Túrkeve	ny		15	2	1	0
Kistelek	1		15	6	2	
Makó	•		15	6	-1	
Szeged	ny		14	2	1	1
Szentes	ny		14	5	1	
Borsodnádasd	•		14	1	-4	
Füged	ny		11	0	-2	
Hidasnémeti	1		15	0	-1	
Jósvafő	ny		13	3	0	4
Lillafüred	•		12	2	0	
Miskolc	ny		11	1	1	2
Putnok	•		14	3	1	
Sárospatak	1		9	2	-1	1
Szendrőlád	ny		12	0	-1	
Tokaj	1		9	3	2	
Kisvárda	ny		10	2	1	0
Mátészalka	•		11	3	2	
Nyíregyháza	1		10	0	0	0
Nyírlugos	1		13	1	1	
Pátyod	1		13	3	2	
Tiszabecs	2		12	1	1	
Vásárosnamény	–		–	–	–	
Záhony	1		9	2	0	
Berettyóújfalu	ny		14	3	-1	
Debrecen	ny		14	2	0	0
Hajdúdorog	•		12	3	2	
Hortobágy	•		16	1	0	
Körösszakál	ny		12	2	0	
Polgár	ny		10	1	1	
Békéscsaba	ny		16	1	-1	0
Mezőhegyes	ny		15	7	3	1
Orosháza	•		15	1	0	0
Szarvas	ny		15	2	-1	0
Szeghalom	•		14	2	0	

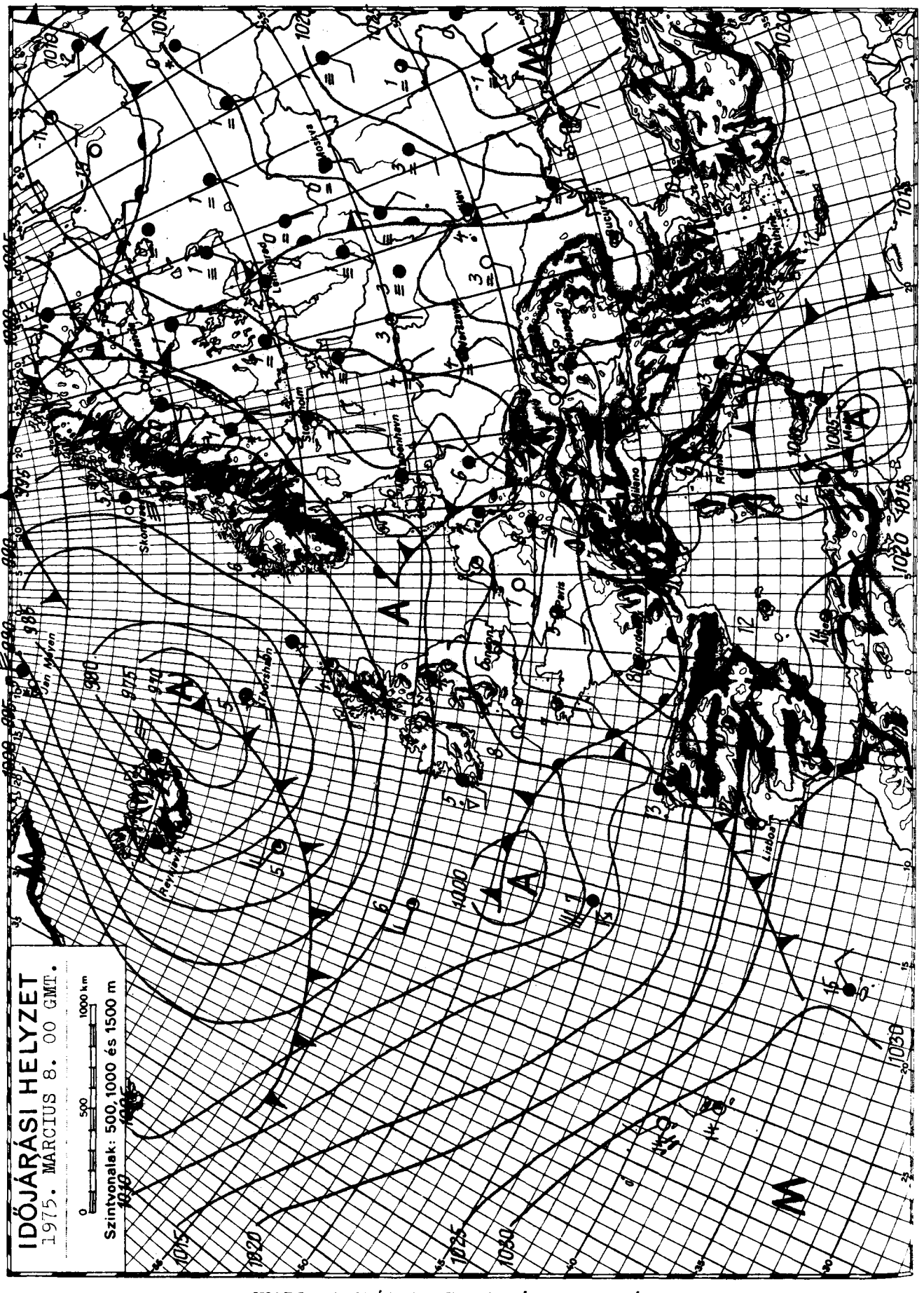

KIADJA: ORSZÁGOS METEOROLÓGIAI SZOLGÁLAT
Készíti: Központi Előrejelző Intézet Előrejelző Osztálya — T.: 273 - 018 — Megjelenik naponként —
Évi előfizetési díja: 720,—Ft — Megrendelhető: 1024 Budapest, II., Kitaibel Pál u. 1. Telefon: 353-500,
Kiadásért felel: az OMSZ elnöke — Szerkesztésért felel: a KEI igazgatója

OFFSET

IDŐJÁRÁSI NAPIJELENTÉS

ЕЖЕДНЕВНЫЙ МЕТЕОРОЛОГИЧЕСКИЙ БЮЛЛЕТЕНЬ • DAILY WEATHER REPORT
BULLETIN QUOTIDIEN DE TEMPS • TÄGLICHER WETTERBERICHT

88. évfolyam 68. szám + Budapest + 1975. március 9. vasárnap

Az időjárási helyzet és a várható időjárás:

Változékony, csapadékos időjárás továbbra is a kontinens nyugati és északi felén található. Többfelé esik az eső Nyugat- és Dél-Európában, a Szovjetunió európai területének középső vidékén pedig többfelé havazik. Európa többi részén változatlanul a lassú leszálló légmozgások határozzák meg az időjárást, így ezeken a területeken az erős hajnali párásodástól, a szórványosan fellépő ködöktől eltekintve száraz az idő. A Kárpát-medence időjárását a következő 36 órában a dél felől érkező enyhe levegő nedvesebb hulláma határozza meg.

Hazánkban szombaton változóan felhős volt az ég és általában 3, 9 órán át sütött a nap. Ma reggel 7 óráig sehonnan sem jelentettek számottevő csapadékot. A hőmérséklet csúcsértéke tegnap magasan az évszaknak megfelelő érték fölött, általában 15, 20 fok között váltakozott. Éjszaka csak északkeleten süllyedt helyenként kevéssel fagypont alá a hőmérséklet, az ország többi részén általában 2, 9 fok között volt a hőmérséklet minimuma. Vasárnap délnyugat felől megnövekedett a felhőzet, de 11 óráig csapadékot még sehonnan sem jelentettek. A hőmérséklet ekkor nyugaton 10, 15, keleten általában 15, 20 fok között váltakozott.

Ma 12 órakor Budapesten a hőmérséklet 16 fok, a tengerszintre átszámitott légnyomás 754 mm, mérsékelten süllyed.

Várható időjárás hétfő estig:

Tovább növekvő felhőzet, elsősorban délen és nyugaton szórványosan esővel, záporesővel.
Mérsékelt, napközben többfelé megélénkülő déli, délnyugati szél.
A nappali felmelegedés kissé gyengül.
Várható legalacsonyabb éjszakai hőmérséklet: 3, 8,
legmagasabb nappali hőmérséklet hétfőn: 13, 18 fok között.

Rábai Attila s.k.

A hőmérséklet napi középértéke és eltérése a 100 évi átlagtól /Budapesten/:

1975. III. 8.:	12,4 C°	+8,4 C°

1871 óta ezen a napon Budapesten előfordult

legmagasabb hőmérséklet:	23,0 C° /1920/,
legalacsonyabb hőmérséklet:	-12,4 C° /1892/.

75.098.

LEGMAGASABB HŐMÉRSÉKLET

197 5. III. 8.

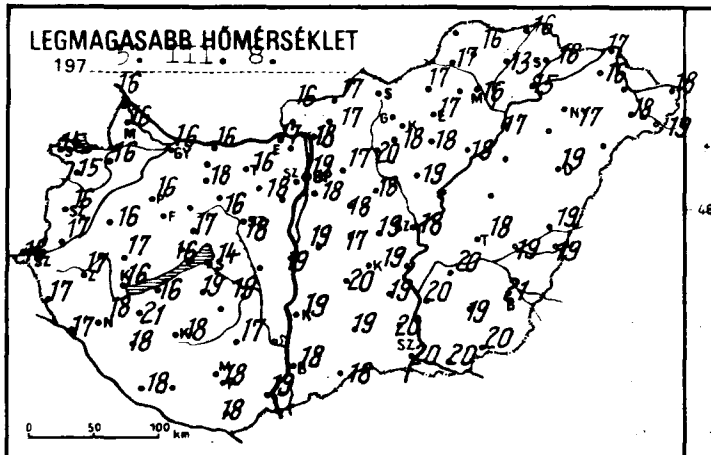

LEGALACSONYABB HŐMÉRSÉKLET

197 5. III. 9.

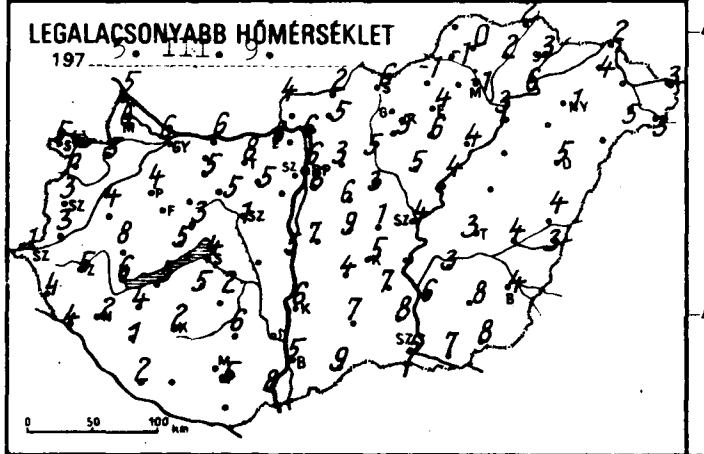

24 órás CSAPADÉKELOSZLÁS

197 5. III. 8. 7h -tól III. 9. 7h -ig.

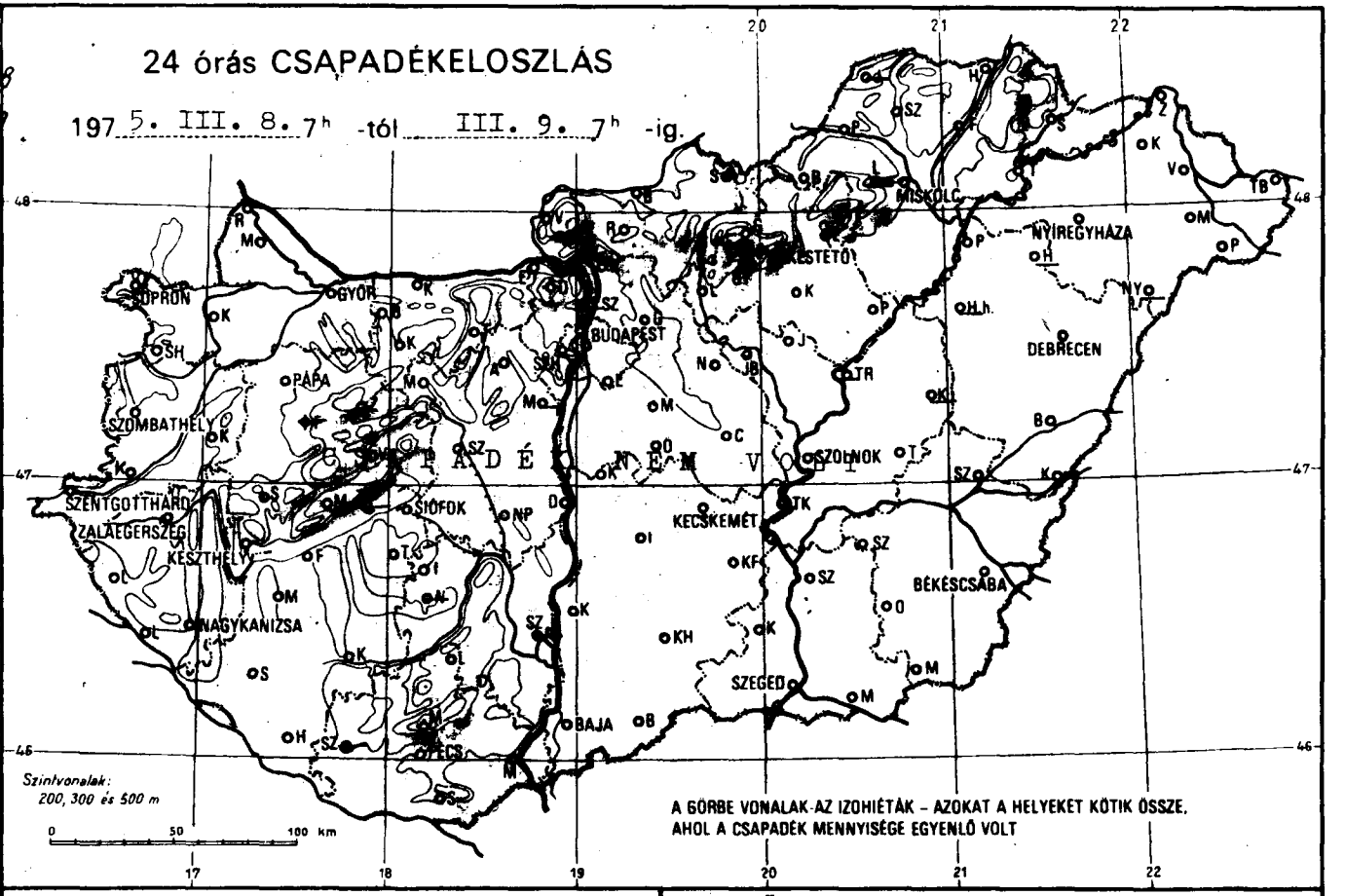

RADIÁCIÓS MINIMUM

197 5. III. 9.

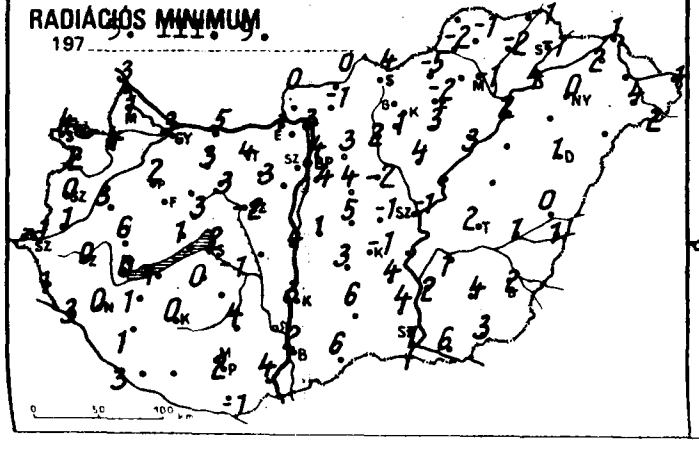

NAPFÉNYTARTAM

197 5. III. 8.

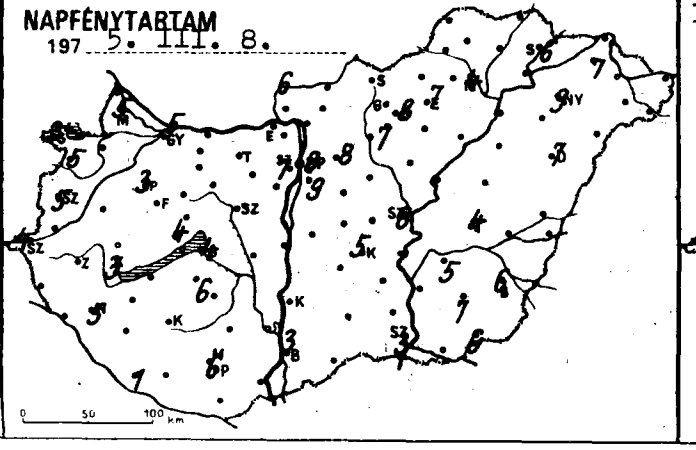

LEGERŐSEBB SZÉLLÖKÉS m/s

197 5. III. 8.

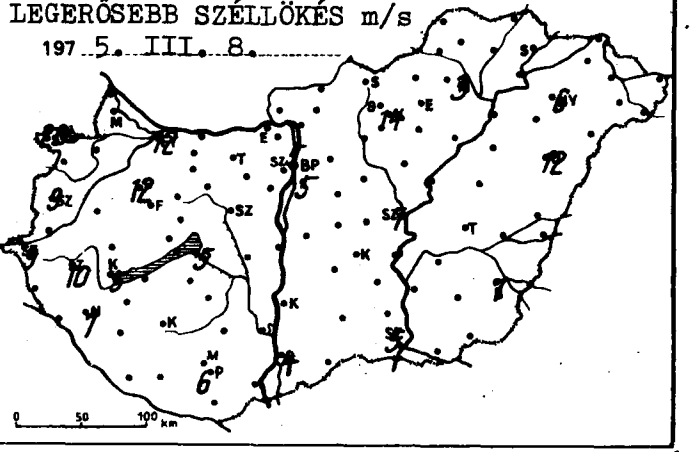

	1975.III.9. 07 h -ig az utolsó 24 óra adatai							1975.III.9. 07 h -ig az utolsó 24 óra adatai						
	csapadék (mm)	hó cm	max. hőmérséklet	min. hőmérséklet	rad. min.	napos órák		csapadék (mm)	hó cm	max. hőmérséklet	min. hőmérséklet	rad. min.	napos órák
győr	•		16	6	3	5	Vác	•		18	6	3	
apuvár	•		16	6	4	–	Vámosmikola	•		16	4	0	6
fosonmagyaróvár	•		16	6	1	5	Baja	•		18	5	2	3
ajka	•		16	5	3		Bácsalmás	•		18	9	6	
opron	•		15	6	4	3	Izsák	•		20	4	3	
opronhorpács	•		15	5	2	5	Kalocsa	•		19	6	3	
áld	•		16	4	3		Kecskemét	•		19	5	-1	5
örmend	•		17	3	1		Kiskunf. háza	•		19	7	4	
zentgotthárd	•		16	1	-1	4	Kiskunhalas	•		19	7	6	
zombathely	•		16	3	0	5	Kunszentmiklós	•		19	7	1	
enti	•		17	4	1		Tiszakécske	•		18	6	5	
etenye	•		17	4	3		Balassagyarmat	•		17	2	0	
agykanizsa	•		18	2	0	5	Romhány	•		17	5	-1	
alaegerszeg	•		17	5	0		Salgótarján	•		17	6	4	
arkasgyepű	–		–	–	–		Eger	•		17	4	-2	7
eszthely	•		16	6	0	3	Galyatető	•		12	6	3	
fencshely	•		16	5	1	4	Gyöngyös	•		18	5	1	
apa	•		16	4	2	3	Kékestető	•	folt	11	6	5	8
üregeg	•		17	8	6		Kompolt	•		18	6	3	7
ihany	–		–	–	–		Lőrinci	•		20	5	2	
eszprém	•		17	3	3		Poroszló	•		18	4	3	
irc	•		14	3	0		Jászapáti	•		19	5	4	
onyód	•		16	5	1		Jászberény	•		19	4	2	
omokszt. györgy	•		18	8	3	1	Karcag	–		–	–	–	
aposvár	•		18	2	0		Szolnok	•		18	4	-1	6
larcali	•		21	4	1		Tiszaroff	–		–	–	–	
iófok	•		14	4	2	4	Túrkeve	•		18	3	2	4
omogyszob	•		18	1	1		Kistelek	•		20	8	4	
ab	•		19	5	0		Makó	•		20	7	6	
abolna	•		16	6	3		Szeged	•		20	5	1	3
sztergom	•		17	8	1		Szentes	•		20	6	2	
sbér	•		16	6	5		Borsodnádasd	•		17	-1	-5	
omárom	•		18	5	3		Füged	•		13	2	-2	
atabánya	•		16	8	4		Hidasnémeti	•		16	2	-1	
csutdoboz	•		18	5	3		Jósvafő	–		–	–	–	–
naújváros	•		19	5	4		Lillafüred	–		–	–	–	
artonvásár	–		–	–	–	–	Miskolc	•		16	-1	-1	4
or	•		16	5	3		Putnok	•		17	-1	-2	
gyhörcsökp.	–		–	–	–		Sárospatak	•		16	3	-1	6
ábadbattyán	•		18	1	-2		Szendrőlád	•		16	0	-1	
gszemcse	•		19	2	-1	6	Tokaj	•		15	6	4	
ngyel	•		17	6	4		Kisvárda	•		16	4	2	7
gykónyi	–		–	–	–		Mátészalka	•		18	5	4	
ékszárd	–		–	–	–		Nyíregyháza	•		17	1	0	9
pádtető	•		17	10	6		Nyírlugos	–		–	–	–	
ohács	•		19	8	4		Pátyod	•		19	3	2	
cs	•		18	5	2	6	Tiszabecs	•		18	3	1	
klos	•		18	4	-1		Vásárosnamény	•		18	5	0	
getvár	–		–	–	–		Záhony	•		17	2	1	
Lőrinc	•		18	6	4	9	Berettyóújfalu	•		19	4	0	
Met. Int.	•		19	6	4	8	Debrecen	•		19	5	1	7
Szab. hegy	•		16	6	3	7	Hajdúdorog	–		–	–	–	
gied	•		19	1	-1		Hortobágy	–		–	–	–	
bogókő	•		13	7	0		Kőrösszakál	•		19	3	1	
döllő	•		17	6	3	8	Polgár	•		17	3	2	
tályrét	–		–	–	–		Békéscsaba	•		21	4	2	6
onor	•		18	6	4		Mezőhegyes	•		20	8	3	6
agykáta	•		18	3	-2		Orosháza	•		19	8	4	7
keny	•		17	9	5		Szarvas	•		20	3	1	5
entendre	–		–	–	–		Szeghalom	•		19	4	1	

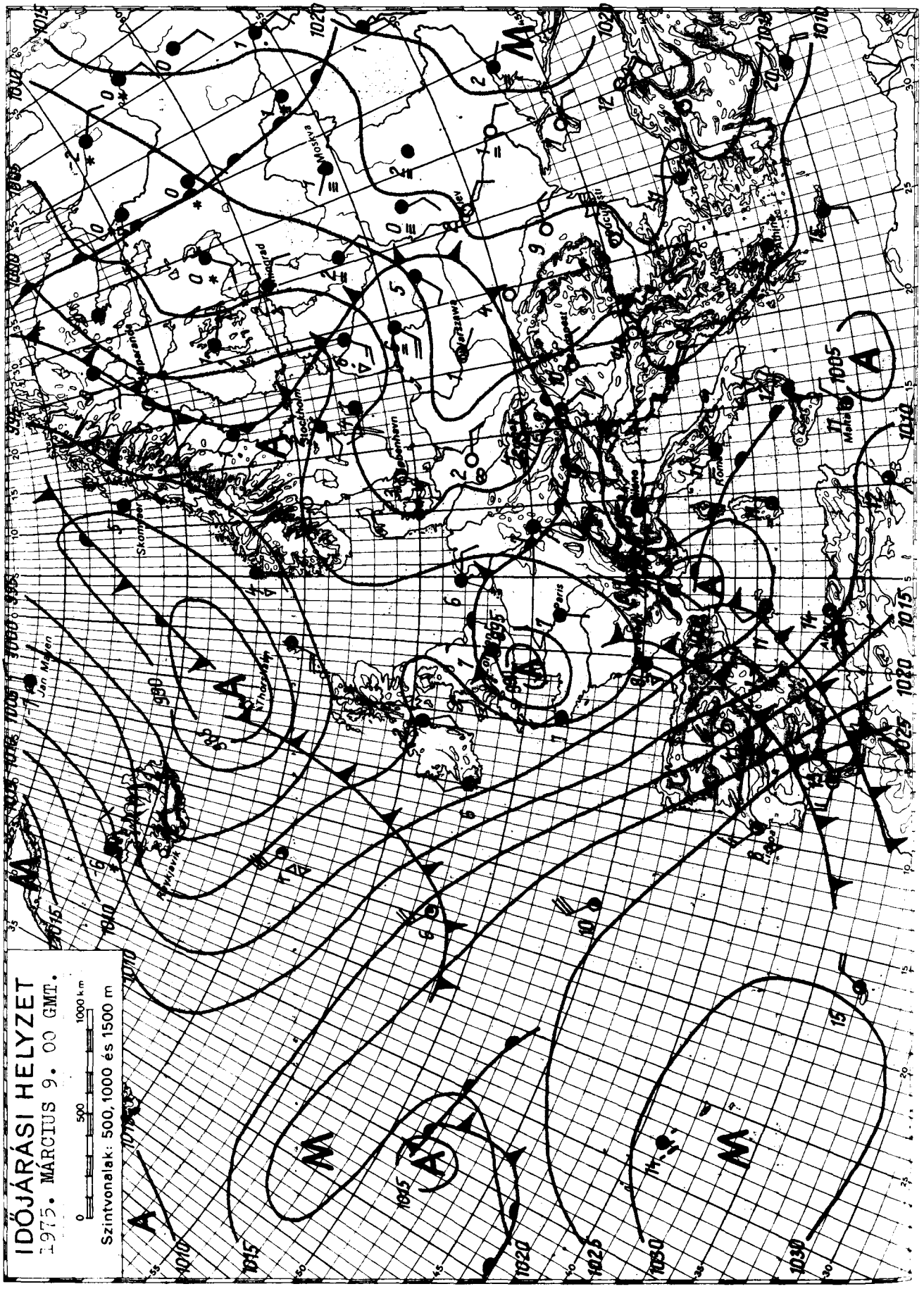

KIADJA: ORSZÁGOS METEOROLÓGIAI SZOLGÁLAT

Készíti: Központi Előrejelző Intézet Előrejelző Osztálya — T.: 273 - 018 — Megjelenik naponként

Évi előfizetési díja: 720,—Ft — Megrendelhető: 1024 Budapest, II., Kitaibel Pál u. 1. Telefon: 353-500,

Kiadásért felel: az OMSZ elnöke — Szerkesztésért felel: a KEI igazgatója

IDŐJÁRÁSI NAPIJELENTÉS

ЕЖЕДНЕВНЫЙ МЕТЕОРОЛОГИЧЕСКИЙ БЮЛЛЕТЕНЬ • DAILY WEATHER REPORT
BULLETIN QUOTIDIEN DE TEMPS • TÄGLICHER WETTERBERICHT

88. évfolyam 69. szám + Budapest + 1975. március 10. hétfő

Az időjárási helyzet és a várható időjárás:

Szárazföldünk nagy részén változékony az időjárás. Vasárnap kontinensünk legnagyobb részén tovább folytatódott a szokatlanul enyhe idő, a Balkán-félszigeten és a Fekete-tenger környékén 11, 15 fokkal magasabb volt a hőmérséklet csúcsértéke, mint a legutóbbi évek átlaga. Az Ibériai-félszigeten, Olaszországban, az Alpok térségében, valamint Nyugat-Európa partvidékein többfelé esős az idő. Észak-Európában helyenként havazik. A következő 36 órában a változékony időjárást okozó frontzóna kelet felé haladva eléri a Kárpát-medencét, ezért változékony időre számithatunk, a hőmérséklet csökken.

Hazánkban vasárnap az északnyugati megyékben erősen, máshol változóan felhős idő volt. Az ország legnagyobb részén 5, 9 órán át sütött a nap. Esőt sehonnan sem jelentettek. Napközben megélénkült, helyenként megerősödött a déli, délkeleti szél. A legmagasabb nappali hőmérséklet a Dunántúlon 16, 21, keleten 21, 25 fok között volt. Ma hajnalra szeszélyes területi eloszlásban -1, +10 fokig hült le a levegő. Délelőtt változóan felhős idő volt, eső nem esett. A délkeleti, déli szél helyenként ismét megerősödött. A hőmérséklet 11 órára nyugaton 9, 15, keleten 15, 19 fokig emelkedett.

Ma 12 órakor Budapesten a hőmérséklet 17 fok, a tengerszintre átszámitott légnyomás 751 mm, alig változik.

Várható időjárás kedd estig:

Hétfőn változóan felhős idő, legfeljebb a délnyugati megyékben kisebb esővel. Kedden erősen felhős idő, többfelé esővel.
Az élénk, időnként erős déli, délkeleti szél fokozatosan mérséklődik és kedden változó irányú lesz.
A nappali felmelegedés gyengül.
Várható legalacsonyabb éjszakai hőmérséklet: 3, 8,
legmagasabb nappali hőmérséklet kedden: 11, 16 fok között.

Bartha Péterné s.k.

Távolabbi kilátások péntek reggelig:

Felhős idő, ismétlődő esőkkel. A hőmérséklet csökken.
Legalacsonyabb éjszakai hőmérséklet: eleinte +4, +8, később +2, +5 fok között.
Legmagasabb nappali hőmérséklet: eleinte +12, +17, később +8, +13 fok között.
Jelentős mennyiségü csapadék /legalább 5 mm/ az ország területének 100 százalékán várható.

Középtávú Előrejelző Osztály

A hőmérséklet napi középértéke és eltérése a 100 évi átlagtól /Budapesten/:

1975. III. 9.:	14,3 C°	+10,2 C°

1871 óta ezen a napon Budapesten előfordult

legmagasabb hőmérséklet:	20,7 C° /1975/,
legalacsonyabb hőmérséklet:	-10,8 C° /1892/.

75.099.

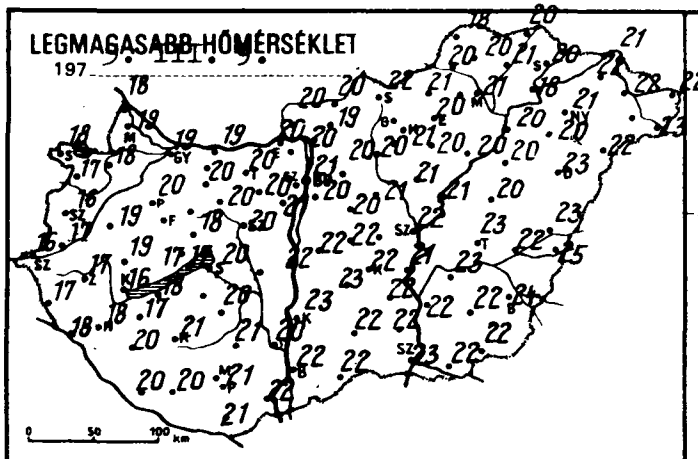
LEGMAGASABB HŐMÉRSÉKLET
197 5. III. 9.

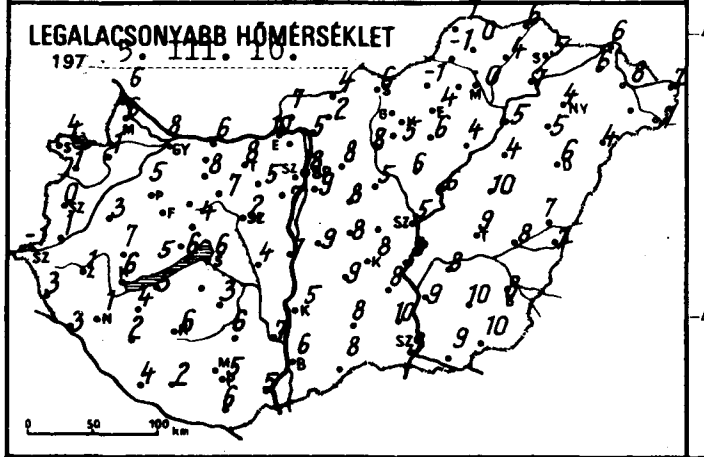
LEGALACSONYABB HŐMÉRSÉKLET
197 5. III. 10.

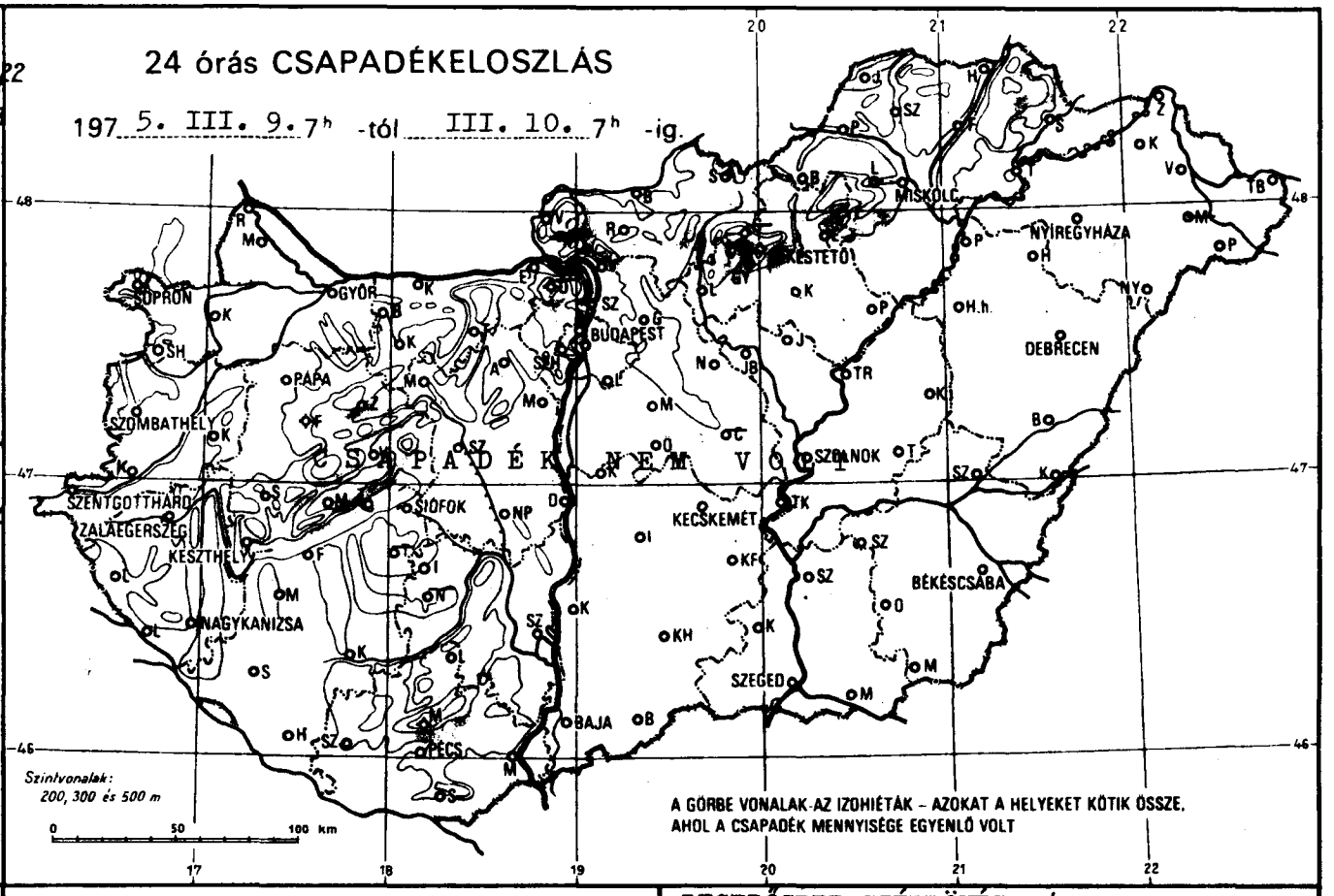
24 órás CSAPADÉKELOSZLÁS
197 5. III. 9. 7h -tól III. 10. 7h -ig.
CSAPADÉK NEM VOLT
Szintvonalak:
200, 300 és 500 m
A GÖRBE VONALAK AZ IZOHIÉTÁK – AZOKAT A HELYEKET KÖTIK ÖSSZE,
AHOL A CSAPADÉK MENNYISÉGE EGYENLŐ VOLT
MISKOLC
NYÍREGYHÁZA
DEBRECEN
BUDAPEST
GYŐR
SOPRON
PÁPA
SZOMBATHELY
SZENTGOTTHÁRD
ZALAEGERSZEG
KESZTHELY
SIÓFOK
KECSKEMÉT
SZEGED
BÉKÉSCSABA
SZOLNOK
NAGYKANIZSA
PÉCS
BAJA

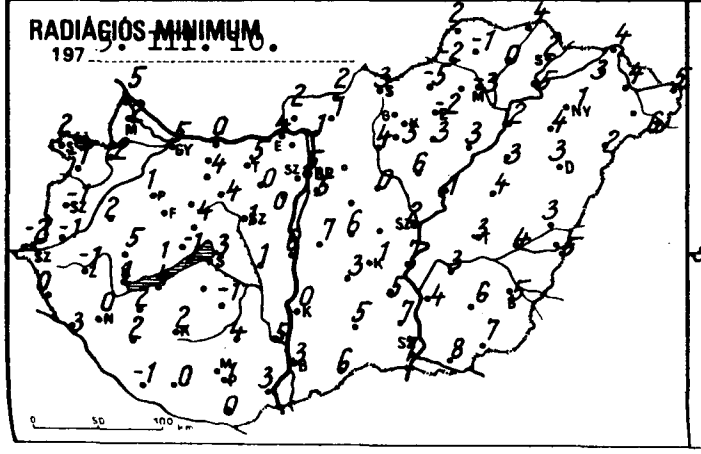
RADIÁCIÓS MINIMUM
197 5. III. 10.

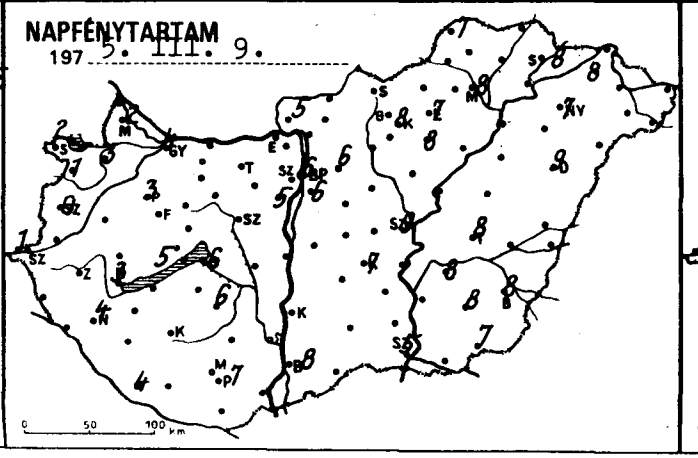
NAPFÉNYTARTAM
197 5. III. 9.

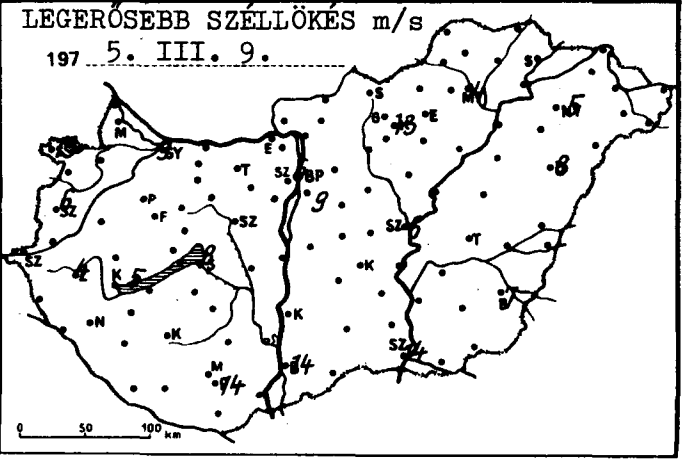
LEGERŐSEBB SZÉLLÖKÉS m/s
197 5. III. 9.

	1972.III.10. 07 h -ig az utolsó 24 óra adatai							1972.III.10. 07 h -ig az utolsó 24 óra adatai					
	csapadék (mm)	hó cm	max. hőmérséklet	min. hőmérséklet	rad. min.	napos órák		csapadék (mm)	hó cm	max. hőmérséklet	min. hőmérséklet	rad. min.	napos órák
Győr	•		19	8	5	4	Vác	• ⌓		20	5	1	
Kapuvár	•		18	1	-2	3	Vámosmikola	•		20	7	2	5
Mosonmagyaróvár	•		19	6	2	2	Baja	•		22	6	3	8
Tajka	•		18	6	5		Bácsalmás	•		22	8	6	
Sopron	•		18	4	2	2	Izsák	•		23	9	8	
Sopronhorpács	•		17	1	-1	1	Kalocsa	•		23	5	0	
Záld	•		19	3	2		Kecskemét	•		22	8	1	7
Körmend	•		17	1	-1		Kiskunf. háza	•		22	8	5	
Szentgotthárd	•		16	-1	-2	1	Kiskunhalas	•		21	7	6	
Szombathely	•		16	0	-1	0	Kunszentmiklós	•		22	9	7	
Jenti	•		17	3	0		Tiszakécske	•		21	8	7	
Letenye	•		18	3	3		Balassagyarmat	•		20	4	2	
Nagykanizsa	•		18	1	0	4	Romhány	•		19	2	1	
Zalaegerszeg	•		17	1	-1		Salgótarján	•		22	6	3	
Farkasgyepű	•		17	6	4		Eger	•		20	4	-2	7
Keszthely	•		16	6	1	3	Galyatető	–		–	–	–	
Mencshely	•		17	5	1	5	Gyöngyös	•		21	5	3	
Pápa	•		20	5	1	3	Kékestető	•		13	6	5	8
Tümeg	•		19	7	5		Kompolt	•		20	6	3	8
Sihany	•		17	6	-1		Lőrinci	•		20	8	4	
Veszprém	•		18	4	4		Poroszló	•		20	4	3	
Sirc	•		17	4	-2		Jászapáti	•		21	6	6	
Bonyód	•		18	5	4		Jászberény	•		21	4	2	
Somokszt. györgy	• ⌓		20	4	-1	4	Karcag	•		20	10	4	
Kaposvár	• ⌓		21	6	2		Szolnok	•		22	5	2	9
Marcali	• ⌓		17	4	2		Tiszaroff	•		21	6	1	
Siófok	•		20	6	3	6	Túrkeve	•		23	9	3	8
Somogyszob	•		20	2	2		Kistelek	•		22	10	7	
Tab	–		–	–	–		Makó	•		22	9	8	
Dabolna	•		19	5	3		Szeged	•		23	9	7	5
Esztergom	•		20	10	4		Szentes	•		22	9	4	
Csabér	•		20	8	4		Borsodnádasd	• ⌓		21	-1	-5	
Komárom	•		19	6	0		Fügöd	•		21	4	0	
Tatabánya	•		20	8	5		Hidasnémeti	•		20	6	4	
Telcsútdoboz	•		20	5	0		Jósvafő	•		18	7	2	7
Dunaújváros	•		22	7	6		Lillafüred	•		18	1	0	
Martonvásár	•		21	7	0	5	Miskolc	•		21	0	-3	8
Mór	•		20	7	4		Putnok	•		20	-1	-2	
Nagyhörcsökp.	•		22	4	1		Sárospatak	•		20	5	2	8
Szabadbattyán	• ⌓		22	2	-1		Szendrőlád	•		20	0	-1	
Tegszemcse	•		20	3	-1	6	Tokaj	•		18	7	5	
Tengyel	•		21	6	4		Kisvárda	•		22	6	3	8
Nagykónyi	–		–	–	–		Mátészalka	–		–	–	–	
Vekszárd	•		20	7	5		Nyíregyháza	•		21	4	1	7
Kmadtető	•		20	8	4		Nyírlugos	•		22	4	2	
Mohács	•		22	5	3		Pátyod	•		23	7	6	
Pécs	•		21	5	1	7	Tiszabecs	•		22	7	5	
Siklós	•		21	6	0		Vásárosnamény	•		22	8	4	
Szigetvár	•		20	2	0		Záhony	•		21	6	4	
Sp. Lőrinc	•		20	9	5	6	Berettyóújfalu	•		23	7	3	
Sp. Met. Int.	•		21	8	5	6	Debrecen	•		23	6	3	9
Sp. Szab. hegy	•		18	7	0	5	Hajdúdorog	•		20	5	4	
Tegléd	–		–	–	–		Hortobágy	•		20	4	3	
Dobogókő	–		–	–	–		Körösszakál	•		25	7	5	
Godöllő	•		20	8	–	6	Polgár	•		20	5	2	
Király rét	•		18	0	-1		Békéscsaba	•		24	8	5	8
Monor	•		20	8	–		Mezőhegyes	•		22	10	7	7
Nagykáta	•		21	5	0		Orosháza	•		22	10	6	8
Örkény	•		22	8	6		Szarvas	•		23	8	3	8
Szentendre	•		20	4	3		Szeghalom	•		22	8	4	

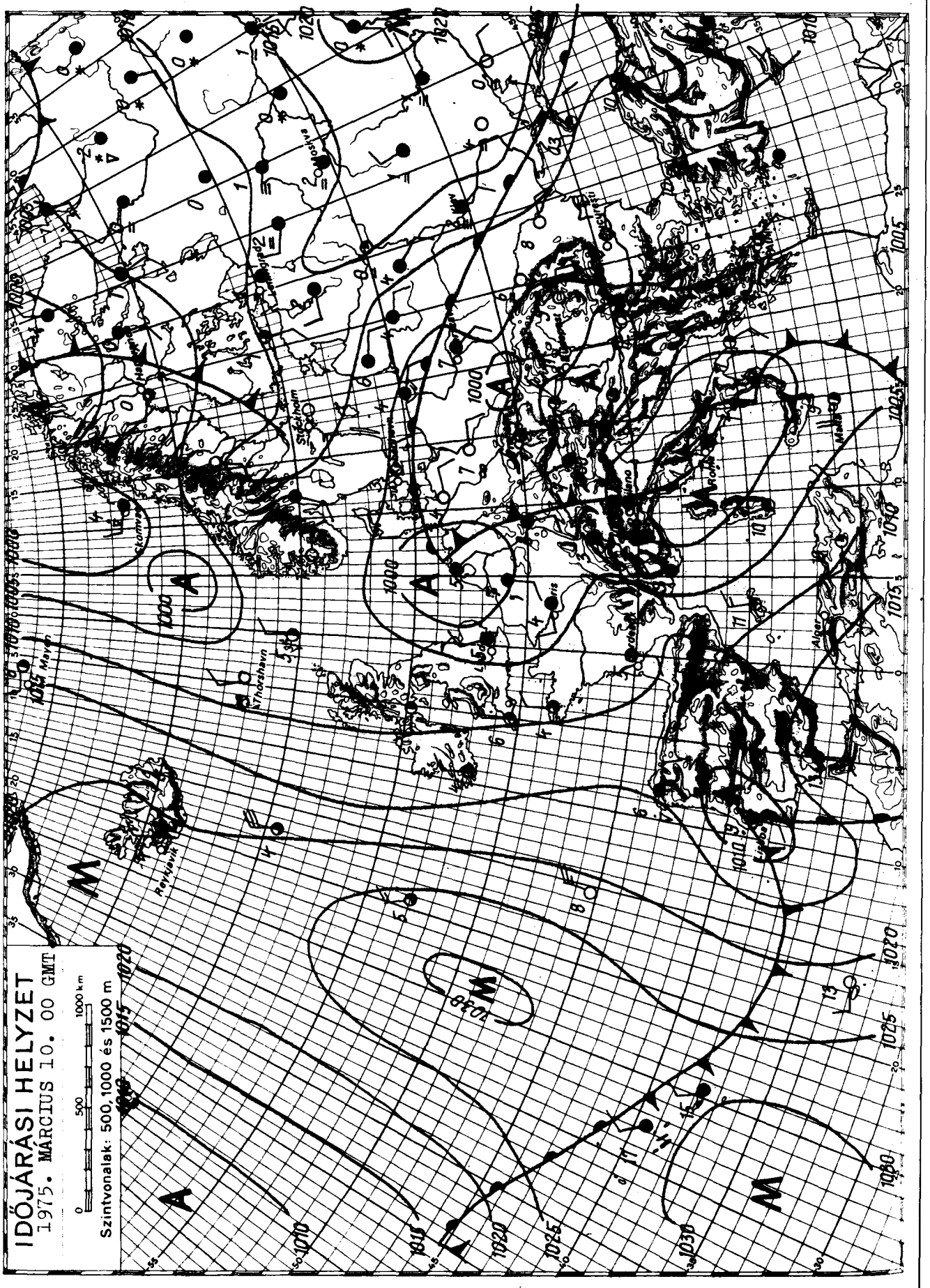

KIADJA: ORSZÁGOS METEOROLÓGIAI SZOLGÁLAT

Készíti: Központi Előrejelző Intézet Előrejelző Osztálya — T.: 213-018 — Megjelenik naponként

Évi előfizetési díja: 720,—Ft — Megrendelhető: 1024 Budapest, II., Kitaibel Pál u. 1. Telefon: 353-500,

Kiadásért felel: az OMSZ elnöke — Szerkesztésért felel: a KEI igazgatója

IDŐJÁRÁSI NAPIJELENTÉS

ЕЖЕДНЕВНЫЙ МЕТЕОРОЛОГИЧЕСКИЙ БЮЛЛЕТЕНЬ • DAILY WEATHER REPORT
BULLETIN QUOTIDIEN DE TEMPS • TÄGLICHER WETTERBERICHT

88. évfolyam 70. szám + Budapest + 1975. március 11. kedd

Az időjárási helyzet és a várható időjárás:

Szárazföldünk nagy részének időjárását alacsony nyomású légköri képződmények határozzák meg. Igy Európa nyugati és északi részén, Spanyolországban, valamint az Alpok és a Kárpátok vidékén túlnyomóan felhős az idő, többfelé esik az eső, Észak-Európában szórványosan havazik. A legmagasabb nappali hőmérséklet hétfőn elsősorban Közép- és Kelet-Európában, valamint a Balkán-félszigeten többfelé 9, 15 fokkal volt magasabb az elmúlt 13 év átlagánál. A következő 36 óra folyamán a Kárpát-medencében változóan felhős, enyhe marad az idő.

Hazánkban hétfőn változóan felhős idő volt. Az ország nagy részén 5, 10 órán át sütött a nap. Szórványosan keletkezett eső, zápores, sőt Rajkáról zivatart is jelentettek. A lehullott csapadék mennyisége sehol sem haladta meg a 3 mm-t. A hőmérséklet napközben 16, 22 fokig emelkedett. Kedd hajnalra 1, 9 fokig hült le a levegő. Ma délelőtt változóan felhős idő volt. Néhány helyen kisebb eső, zápores volt. A hőmérséklet 11 órakor az ország területén 12 és 17 fok között váltakozott.

Ma 12 órakor Budapesten a hőmérséklet 16 fok, a tengerszintre átszámitott légnyomás 758 mm, gyengén emelkedik.

Várható időjárás szerda estig:

Változóan felhős idő, elszórtan átfutó eső, zivatar.
Mérsékelt, időnként megélénkülő változó irányú szél.
Várható legalacsonyabb éjszakai hőmérséklet: 3, 8,
legmagasabb nappali hőmérséklet szerdán: 14, 19 fok között.

Vadkerti Ferenc s.k.

A hőmérséklet napi középértéke és eltérése a 100 évi átlagtól /Budapesten/:

1975. III. 10.: 13,8 C° +9,4 C°

1871 óta ezen a napon Budapesten előfordult

legmagasabb hőmérséklet: 20,6 C° /1961/,
legalacsonyabb hőmérséklet: -10,2 C° /1895/.

75.100.

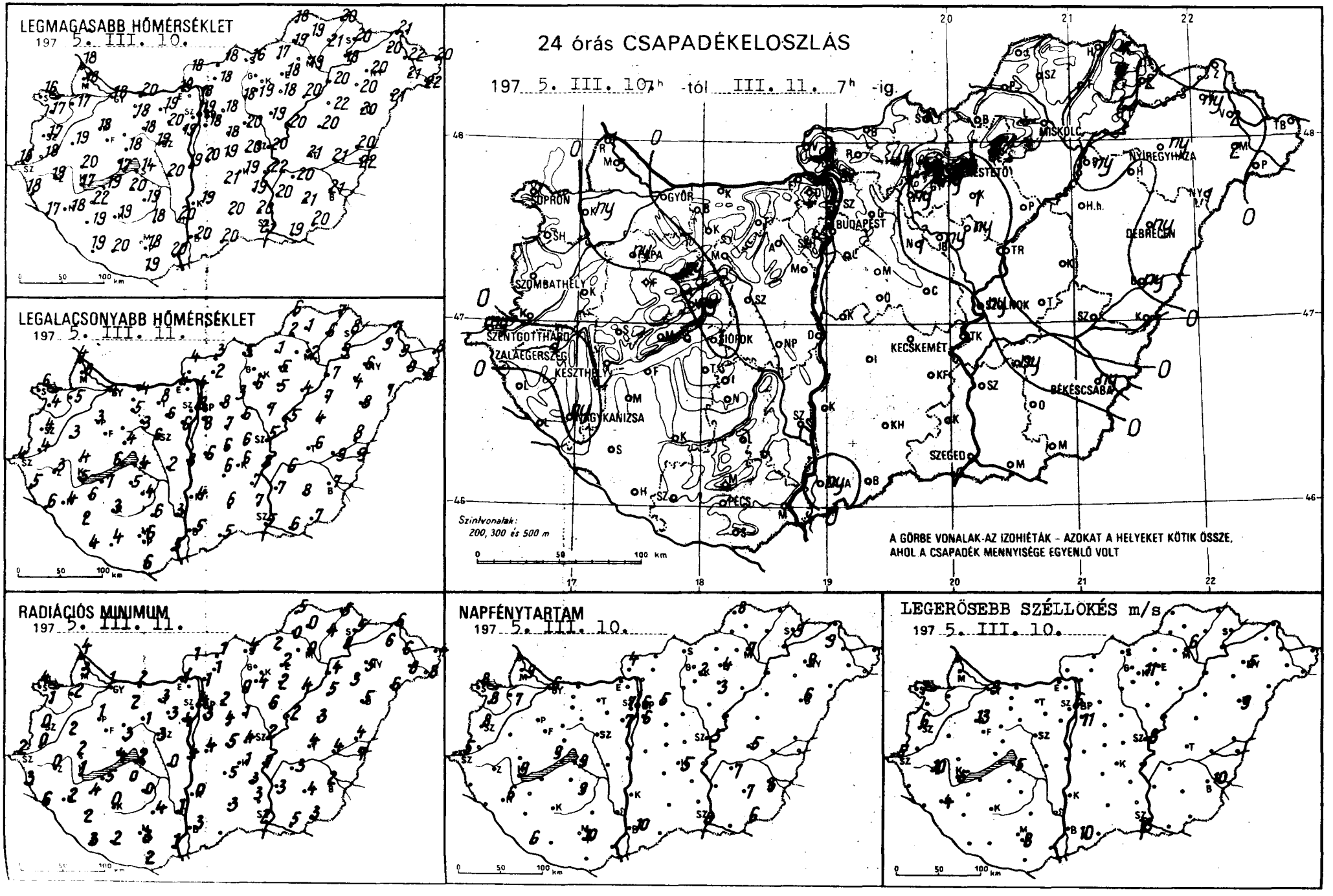
LEGMAGASABB HŐMÉRSÉKLET
197 5. III. 10.
LEGALACSONYABB HŐMÉRSÉKLET
197 5. III. 11.
24 órás CSAPADÉKELOSZLÁS
197 5. III. 10. 7h -tól III. 11. 7h -ig.
Szintvonalak:
200, 300 és 500 m
A GÖRBE VONALAK AZ IZOHIÉTÁK – AZOKAT A HELYEKET KÖTIK ÖSSZE,
AHOL A CSAPADÉK MENNYISÉGE EGYENLŐ VOLT
RADIÁCIÓS MINIMUM
197 5. III. 11.
NAPFÉNYTARTAM
197 5. III. 10.
LEGERŐSEBB SZÉLLÖKÉS m/s
197 5. III. 10.
SOPRON
GYŐR
BUDAPEST
MISKOLC
NYÍREGYHÁZA
DEBRECEN
SZOMBATHELY
SZENTGOTTHÁRD
ZALAEGERSZEG
KESZTHELY
SIÓFOK
KECSKEMÉT
BÉKÉSCSABA
NAGYKANIZSA
SZEGED
PÉCS

	197 5.III.11. 07 h -ig az utolsó 24 óra adatai							197 5.III.11. 07 h -ig az utolsó 24 óra adatai						
	csapadék (mm)		max. hőmérséklet	min. hőmérséklet	rad. min.	napos órák		csapadék (mm)		max. hőmérséklet	min. hőmérséklet	rad. min.	napos órák
Győr	•		18	4	1	6	Vác	•	=	18	4	1	
Kapuvár	ny		17	5	2	7	Vámosmikola	•		18	4	1	4
Mosonmagyaróvár	3	v	18	6	3	9	Baja	ny	v	20	5	3	10
Rajka	1	K	18	4	4		Bácsalmás	•		20	5	3	
Sopron	•		16	6	4	8	Izsák	•		21	6	5	
Sopronhorpács	•		17	4	1	8	Kalocsa	•		19	4	0	
Káld	•		19	3	2		Kecskemét	•		19	6	1	5
Körmend	•		18	4	0		Kiskunf. háza	•		19	7	3	
Szentgotthárd	ny	v	16	4	2	5	Kiskunhalas	•		20	6	3	
Szombathely	•		17	4	0	8	Kunszentmiklós	•		20	6	4	
Lenti	•		18	5	3		Tiszakécske	•		22	8	7	
Letenye	•		17	6	6		Balassagyarmat	•	a	18	3	1	
Nagykanizsa	ny	v	18	4	2	6	Romhány	•		18	2	1	
Zalaegerszeg	1	v	19	3	0		Salgótarján	•		16	5	4	
Farkasgyepű	•	a	18	5	0		Eger	•		18	5	2	4
Keszthely	•		17	5	1	9	Galyatető	•		14	7	6	
Mencshely	•		17	6	2	9	Gyöngyös	ny		19	6	4	
Pápa	ny	v	18	3	1	5	Kékestető	ny	v	10	6	2	2
Sümeg	•		20	4	2		Kompolt	1		18	5	2	3
Tihany	•		17	6	4		Lőrinci	ny		18	3	0	
Veszprém	ny		18	4	3		Poroszló	•		20	4	4	
Zirc	ny		18	2	-1		Jászapáti	ny	v	19	7	6	
Tonyód	•		19	7	5		Jászberény	ny	v	18	5	2	
Homokszt. györgy	•	u	19	4	3	6	Karcag	•		20	4	3	
Kaposvár	•	a	19	3	0		Szolnok	ny	v	20	5	2	5
Marcali	•	a	22	6	4		Tiszaroff	•		20	5	2	
Siófok	1		14	4	2	9	Túrkeve	•		21	6	4	5
Somogyszob	•		19	2	2		Kistelek	•		20	7	3	
Tab	•		20	5	0		Makó	•		19	6	5	
Tábolna	•		19	4	1		Szeged	•		21	5	2	8
Esztergom	•		19	4	1		Szentes	•		20	7	3	
Tisbér	•		18	5	2		Borsodnádasd	•		17	1	2	
Komárom	•		20	4	2		Füged	•		21	6	4	
Tatabánya	•		19	8	3		Hidasnémeti	•		20	7	5	
Tücsütdoboz	•	a	20	6	3		Jósvafő	•		18	6	5	8
Dunaújváros	•		19	8	4		Lillafüred	•		18	3	2	
Martonvásár	•		19	6	4	7	Miskolc	•		19	2	0	7
Mór	•	a	18	3	1		Putnok	•		19	2	0	
Nagyhörcsökp.	•		20	2	0		Sárospatak	2		20	8	5	9
Szabadbattyán	•	a	19	6	3		Szendrőlád	•		19	1	0	
Tegszemcse	•		19	4	0	9	Tokaj	•		18	9	8	
Tengyel	•		18	6	4		Kisvárda	ny		20	9	6	9
Nagykónyi	•		20	4	3		Mátészalka	2		21	9	8	
Tekszárd	•		20	3	1		Nyíregyháza	ny		20	6	5	9
Orhalom	•		17	8	6		Nyírlugos	1		21	7	6	
Bohács	•		20	5	1		Pátyod	ny		22	8	8	
Pécs	•		18	6	3	10	Tiszabecs	•		20	8	4	
Siklós	•		19	6	2		Vásárosnamény	2		22	9	6	
Tegetvár	•		20	4	2		Záhony	•		21	7	6	
Lőrinc	•		18	8	3	6	Berettyóújfalu	ny		20	8	4	
Met. Int.	•		19	8	4	6	Debrecen	ny	v	20	8	5	6
Szab. hegy	•		16	8	4	7	Hajdúdorog	•		20	4	3	
Zued	•		20	6	4		Hortobágy	•		22	7	5	
Tgökő	•		14	8	0		Körösszakál	•		22	9	7	
Illő	•		18	8	2	5	Polgár	ny	,	20	7	4	
Tret	•		18	2	1		Békéscsaba	ny	v	21	7	2	3
r	•		18	7	4		Mezőhegyes	•		20	7	3	6
Tata	1		20	6	1		Orosháza	•		21	8	4	7
	•		19	6	5		Szarvas	ny		20	6	3	7
Tndre	•		20	6	0		Szeghalom	•		21	9	4	

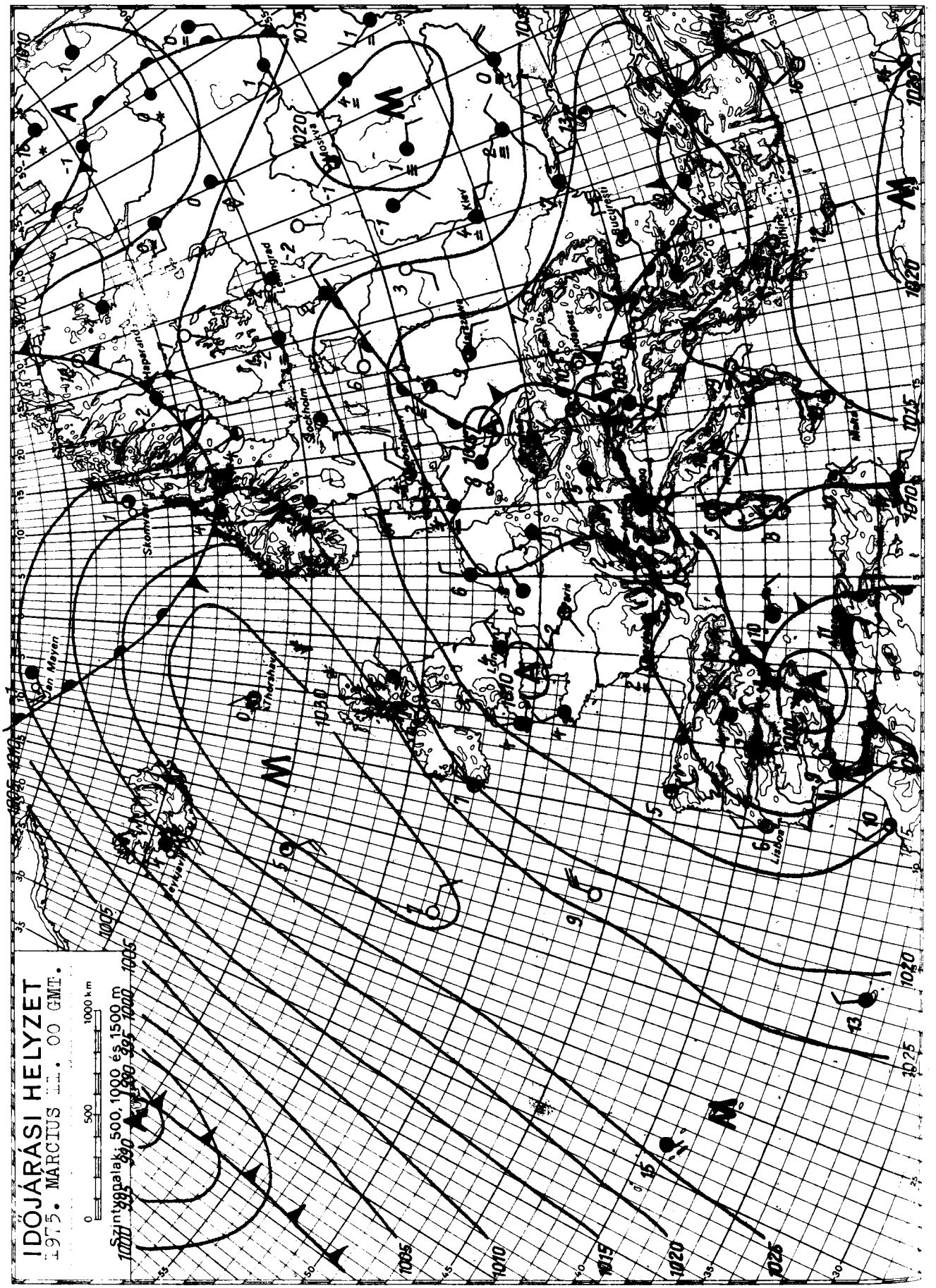

KIADJA: ORSZÁGOS METEOROLÓGIAI SZOLGÁLAT
Készíti: Központi Előrejelző Intézet Előrejelző Osztálya — T.: 273 - 018 — Megjelenik naponként
Évi előfizetési díja: 720,—Ft — Megrendelhető: 1024 Budapest, II., Kitaibel Pál u. 1. Telefon: 353-500,
Kiadásért felel: az OMSZ elnöke — Szerkesztésért felel: a KEI igazgatója

IDŐJÁRÁSI NAPIJELENTÉS

ЕЖЕДНЕВНЫЙ МЕТЕОРОЛОГИЧЕСКИЙ БЮЛЛЕТЕНЬ • DAILY WEATHER REPORT
BULLETIN QUOTIDIEN DE TEMPS • TÄGLICHER WETTERBERICHT

88. évfolyam 71. szám + Budapest + 1975. március 12. szerda

Az időjárási helyzet és a várható időjárás:

Európa nagy részén csapadékos az idő. Kiterjedt derült, száraz időjárású terület csupán Északnyugat-Európában található. A Szovjetunió európai területének északi részéről havazást jelentenek. A Földközi-tenger nyugati medencéje felett örvénylő mérsékelt övi ciklon pedig Dél-Európában okoz sokfelé esőt.

Hazánkban kedden az ország nagy részén 6, 9, északkeleten 2, 5 órán át sütött a nap. Több helyről - elsősorban az északkeleti országrészből - jelentettek kisebb esőt, átfutó zápor. A lehullott csapadék mennyisége csupán Szekszárdon és Jósvafőn érte el a 3 mm-t. Napközben általában 16, 20 fokig emelkedett a hőmérséklet és szerda hajnalra sem süllyedt 0, +7 fok alá. Szerdán délelőtt az ország nagy részén erősen felhős, száraz idő volt. Helyenként élénk délkeleti szél fújt. A hőmérséklet 11 órakor 9, 18 fok között volt.

Ma 12 órakor Budapesten a hőmérséklet 16 fok, a tengerszintre átszámított légnyomás 759 mm, erősen süllyed.

Várható időjárás csütörtök estig:

Délnyugat felől tovább növekvő felhőzet, többfelé esővel, egy-két helyen zivatarral.
Szerdán fokozatosan megélénkülő délkeleti, csütörtökön helyenként megerősödő délnyugati, nyugati szél.
Várható legalacsonyabb éjszakai hőmérséklet: 2, 7 fok között.
A nappali felmelegedés gyengül.
Várható legmagasabb nappali hőmérséklet csütörtökön: általában 10, 15 fok között, az ország keleti részén még 18 fok körül.

Aigner Szilárd s.k.

A hőmérséklet napi középértéke és eltérése a 100 évi átlagtól /Budapesten/:

1975. III. 11.: 13,5 C° +9,1 C°

1871 óta ezen a napon Budapesten előfordult

legmagasabb hőmérséklet: 19,5 C° /1961/,
legalacsonyabb hőmérséklet: -12,0 C° /1886/.

75.101.

LEGMAGASABB HŐMÉRSÉKLET

197 . . . . . .

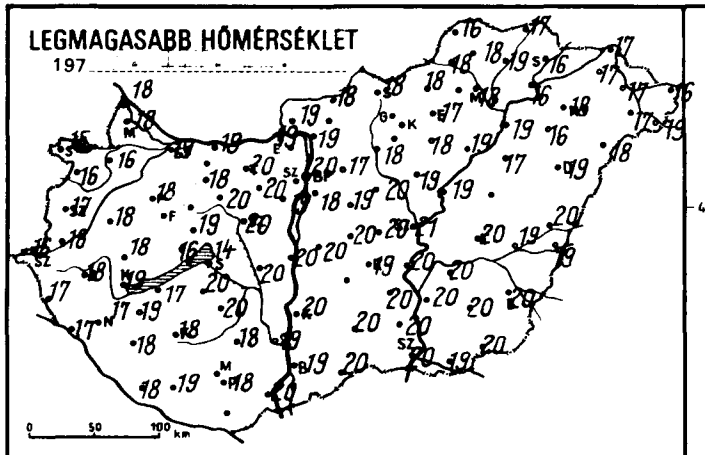

LEGALACSONYABB HŐMÉRSÉKLET

197 . . . . . .

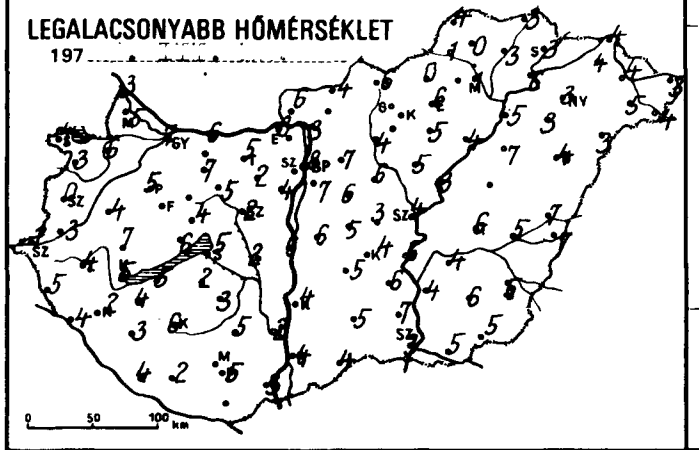

24 órás CSAPADÉKELOSZLÁS

197 . . . . . 7^h -tól . . . . . 7^h -ig.

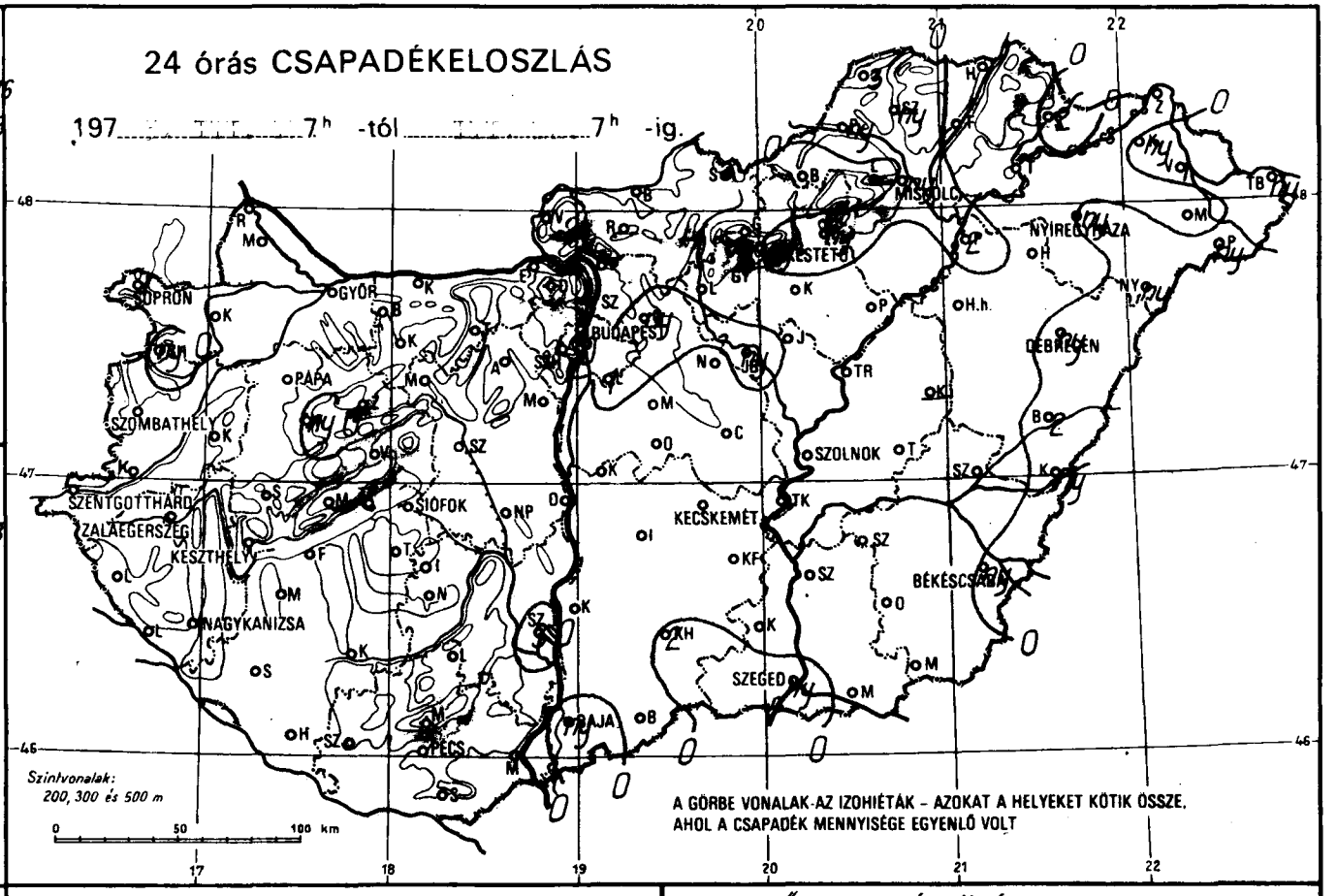

RADIÁCIÓS MINIMUM

197 . . . . . .

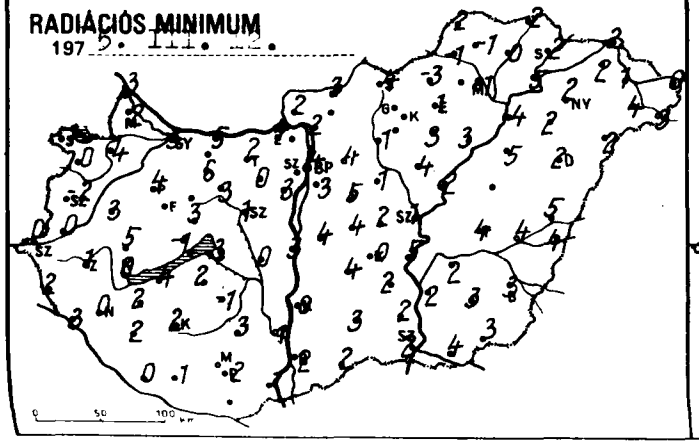

NAPFÉNYTARTAM

197 . . . . . .

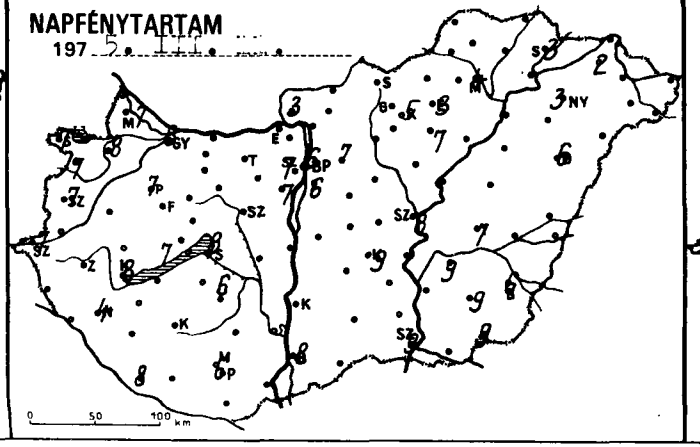

LEGERŐSEBB SZÉLLÖKÉS m/s

197 . . . . . .

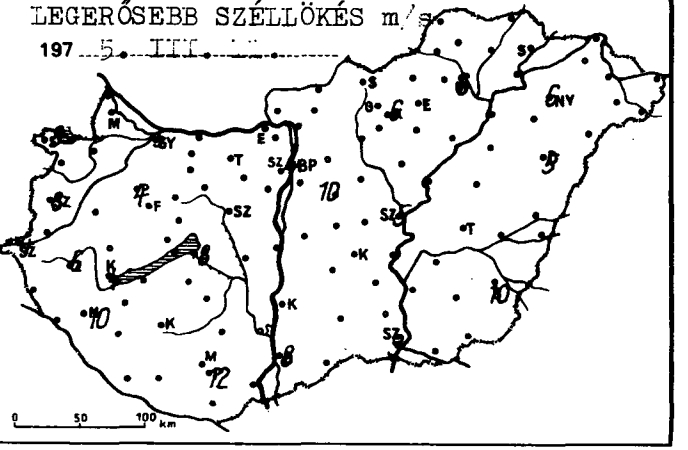

	197 5.III.12 07 h -ig az utolsó 24 óra adatai							197 5.III.12 07 h -ig az utolsó 24 óra adatai						
	csapadék (mm)	hó cm	max. hőmérséklet	min. hőmérséklet	rad. min.	napos órák		csapadék (mm)	hó cm	max. hőmérséklet	min. hőmérséklet	rad. min.	napos órák
Győr	•		19	7	3	8	Vác	• =		19	3	2	
Kapuvár	•		16	6	4	8	Vámosmikola	•		19	6	2	3
Mosonmagyaróvár	•		18	5	2	7	Baja	ny ▽		19	4	2	8
Rajka	•		18	3	3		Bácsalmás	•		20	4	2	
Sopron	•		15	4	1	7	Izsák	•		-	5	4	
Sopronhorpács	ny ⌓		16	3	0	7	Kalocsa	•		20	4	0	
Káld	•		18	4	3		Kecskemét	•		19	4	0	9
Körmend	•		18	3	0		Kiskunf. háza	•		20	6	2	
Szentgotthárd	•		16	1	0	7	Kiskunhalas	2 ▽		20	5	3	
Szombathely	•		17	0	-2	7	Kunszentmiklós	• =		20	6	4	
Lenti	•		17	5	2		Tiszakécske	•		20	6	5	
Letenye	•		17	4	3		Balassagyarmat	• ⌓		18	4	3	
Nagykanizsa	•		17	2	0	4	Romhány	-		-	-	-	
Zalaegerszeg	•		18	4	1		Salgótarján	•		18	6	4	
Farkasgyepű	ny ▽		16	7	2		Eger	ny		17	6	1	3
Keszthely	•		19	5	0	8	Galyatető	-		-	-	-	
Mencshely	•		16	6	1	7	Gyöngyös	-		-	-	-	
Pápa	•		18	5	4	7	Kékestető	ny ▽		12	6	2	5
Sümeg	•		18	7	5		Kompolt	•		18	5	3	7
Tihany	• =		16	6	-1		Lőrinci	•		18	4	1	
Veszprém	•		19	4	3		Poroszló	• ⌓		19	4	3	
Zirc	•		18	4	1		Jászapáti	•		19	5	4	
Fonyód	•		17	5	4		Jászberény	ny ▽		20	6	9	
Homokszt. györgy	•		18	4	0	8	Karcag	-		-	-	-	
Kaposvár	•		18	6	2		Szolnok	•		21	4	1	8
Marcali	• ⌓		19	4	2		Tiszaroff	•		19	3	2	
Siófok	•		14	5	3	8	Túrkeve	•		20	6	4	7
Somogyszob	•		18	3	2		Kistelek	•		20	7	2	
Tab	•		20	2	2		Makó	•		19	5	4	
Bábolna	•		19	3	2		Szeged	ny ▽		20	3	2	9
Esztergom	•		19	8	4		Szentes	•		20	4	2	
Kisbér	•		18	7	6		Borsodnádasd	•		18	0	-3	
Komárom	•		19	6	5		Fügöd	•		19	3	0	
Tatabánya	•		20	5	2		Hidasnémeti	•		17	3	2	
Alcsútdoboz	• ⌓		20	2	0		Jósvafő	3 ▽		16	4	2	6
Dunaújváros	•		20	6	3		Lillafüred	-		16	1	0	
Martonvásár	•		19	4	3	7	Miskolc	ny ▽		18	1	-1	4
Mór	• ⌓		20	5	3		Putnok	ny		18	1	-1	
Nagyhörcsökp.	•		20	2	0		Sárospatak	2		16	3	2	3
Szabadbattyán	•		20	2	-1		Szendrőlád	ny		18	0	-1	
Tregszemcse	•		20	3	-1	6	Tokaj	•		16	6	5	
Lengyel	•		18	5	3		Kisvárda	ny		17	4	2	2
Nagykónyi	•		19	5	5		Mátészalka	•		17	5	4	
Szekszárd	3		19	2	1		Nyíregyháza	ny		18	3	2	3
Mohácsi Kápolnatető	•		17	7	5		Nyírlugos	ny		18	3	2	
Mohács	•		20	3	1		Pátyod	ny		19	4	3	
Pécs	•		18	5	2	6	Tiszabecs	ny		16	3	0	
Siklós	ny		19	3	0		Vásárosnamény	1 ⌓		17	4	1	
Szigetvár	•		19	2	1		Záhony	•		17	4	2	
Bp. Lőrinc	1 ▽		18	7	3	6	Berettyóújfalu	2 ▽		20	7	5	
Bp. Met. Int.	• ⌓		20	8	4	6	Debrecen	ny ▽		19	4	2	6
Bp. Szab. hegy	•		17	6	3	7	Hajdúdorog	•		16	3	2	
Cegléd	•		20	3	2		Hortobágy	•		17	7	5	
Dobogókő	•		15	6	0		Körösszakál	ny		19	7	4	
Godollő	ny		17	7	4	7	Polgár	2 ▽		19	5	4	
Kiralyrét	•		17	1	1		Békéscsaba	ny ▽		20	5	3	6
Monor	•		19	6	5		Mezőhegyes	•		20	5	3	9
Nagykáta	•		20	6	1		Orosháza	•		20	6	3	9
Örkeny	•		20	5	4		Szarvas	•		20	4	2	9
Szentendre	•		20	6	6		Szeghalom	•		19	5	4	

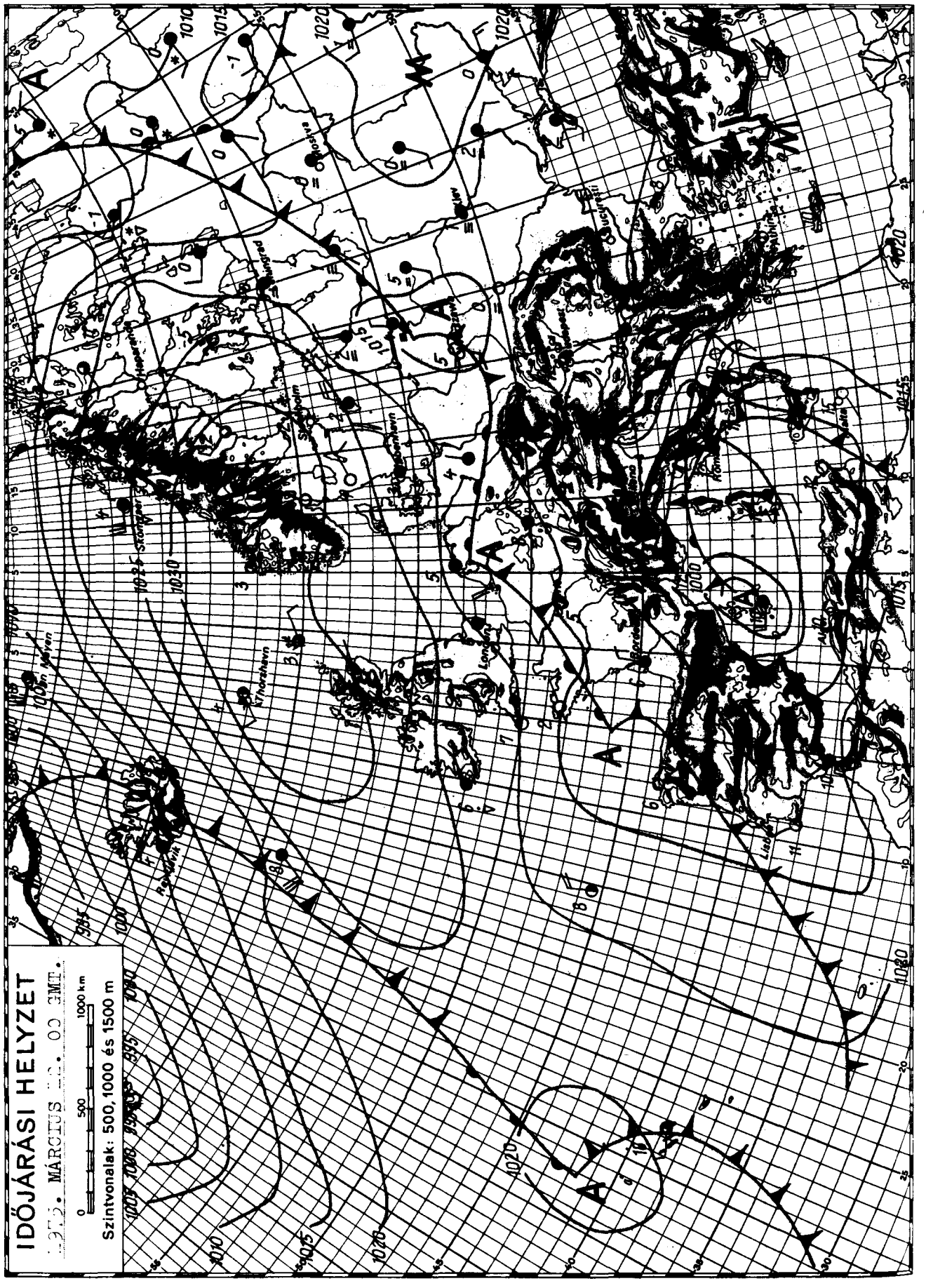

KIADJA: ORSZÁGOS METEOROLÓGIAI SZOLGÁLAT

Készíti: Központi Előrejelző Intézet Előrejelző Osztálya — T.: 273 - 018 — Megjelenik naponként —

Évi előfizetési díja: 720,—Ft — Megrendelhető: 1024 Budapest, II., Kitaibel Pál u. 1. Telefon: 353-500,

Kiadásért felel: az OMSZ elnöke — Szerkesztésért felel: a KEI igazgatója

OFFSET

IDŐJÁRÁSI NAPIJELENTÉS

ЕЖЕДНЕВНЫЙ МЕТЕОРОЛОГИЧЕСКИЙ БЮЛЛЕТЕНЬ • DAILY WEATHER REPORT
BULLETIN QUOTIDIEN DE TEMPS • TÄGLICHER WETTERBERICHT

88. évfolyam 72. szám + Budapest + 1975. március 13.csütörtök

Az időjárási helyzet és a várható időjárás:

Európa időjárása továbbra is igen változékony képet mutat. Közép- és Dél-Európában továbbra is a Földközi-tenger nyugati medencéje fölött örvénylő ciklon határozza meg az időjárást. A hatása alatt álló területeken szórványosan esik az eső, helyenként záporok, zivatarok keletkeznek. A Szovjetunió európai területének északkeleti része fölött örvénylő ciklon viszont egyes vidékeken kiterjedt havazást okoz. A kontinens északi felén magas légnyomású zóna található, melynek területén általában csapadékmentes, változóan felhős az idő. A Kárpát-medence időjárása a következő 36 órában is változékony marad.

Hazánkban szerdán keleten változóan, a Dunántúl nyugati felén erősen felhős, vagy borult volt az ég. A naposabb keleti országrészben általában 3, 6 órán át sütött a nap, a Dunántúlon viszont sehol sem haladta meg a 3 órát a napsütés időtartama. Futó eső, záporeső, zivatar formájában többfelé keletkezett csapadék, melynek mennyisége az ország nagy részén 10 mm alatt maradt. Az Északi-hegyvidék néhány helyén viszont helyenként nagyobb mennyiségü csapadék is előfordult: igy például Salgótarjánból 26, Kékestetőről pedig 32 mm-nyi esőt jelentettek. A hőmérséklet csúcsértéke a Dunántúlon 12, 16, keleten 16, 20 fok között volt. Csütörtök hajnalra általában 1, 7 fokig hült le a levegő. A kora reggeli órákig a Dunántúlon néhány helyen kisebb eső keletkezett, egy-két helyről átfutó záport jelentettek. Az északkeleti megyékben helyenként köd keletkezett. A hőmérséklet 11 órára szeszélyes területi eloszlásban 8, 16 fokig emelkedett.

Ma 12 órakor Budapesten a hőmérséklet 14 fok, a tengerszintre átszámitott légnyomás 759 mm, alig változik.

Várható időjárás péntek estig:

Általában változóan, északkeleten időnként erősen felhős idő, többfelé esővel, a déli, délutáni órákban helyi záporokkal, zivatarokkal.
Mérsékelt, pénteken napközben többfelé megélénkülő északkeleti, keleti szél.
Várható legalacsonyabb éjszakai hőmérséklet: 1, 6,
legmagasabb nappali hőmérséklet pénteken: 10, 15 fok között.

Rábai Attila s.k.

Távolabbi kilátások kedd reggelig:

Időnként megnövekvő felhőzet, elszórtan esőkkel.
Legalacsonyabb hajnali hőmérséklet: 0, +5 fok között.
Legmagasabb nappali hőmérséklet: 7, 13 fok között.
Jelentős mennyiségü csapadék /legalább 5 mm/ az ország területének 60 százalékán várható.

Középtávú Előrejelző Osztály

A hőmérséklet napi középértéke és eltérése a 100 évi átlagtól /Budapesten/:

1975. III. 12.:	12,0 C°	+7,6 C°

1871 óta ezen a napon Budapesten előfordult

legmagasabb hőmérséklet:	17,4 C° /1936/,
legalacsonyabb hőmérséklet:	-12,0 C° /1886/.

75.103.

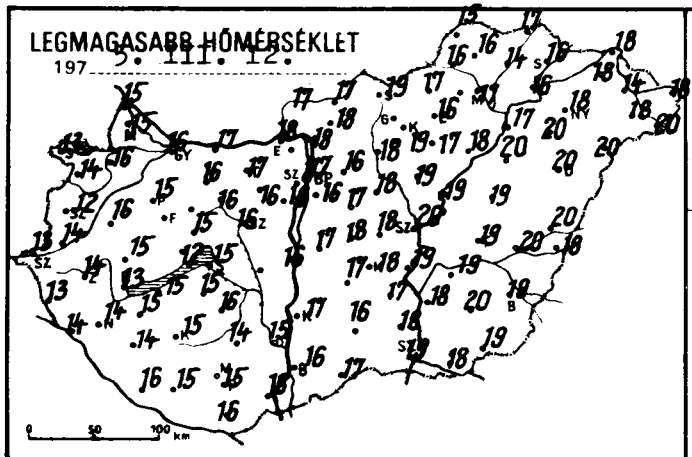
LEGMAGASABB HŐMÉRSÉKLET
197 5. III. 12.

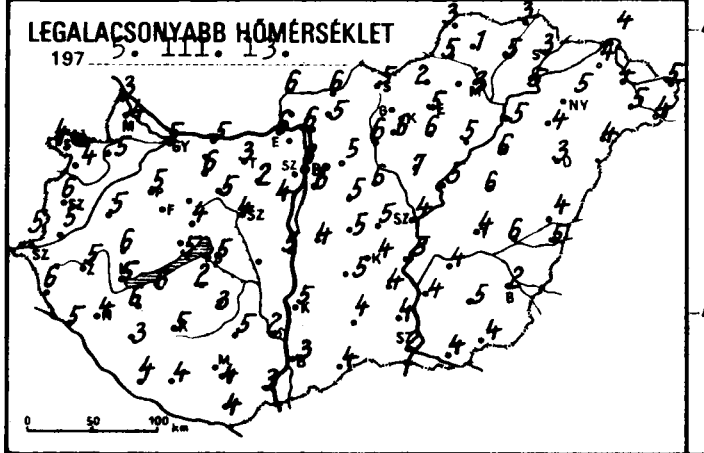
LEGALACSONYABB HŐMÉRSÉKLET
197 5. III. 13.

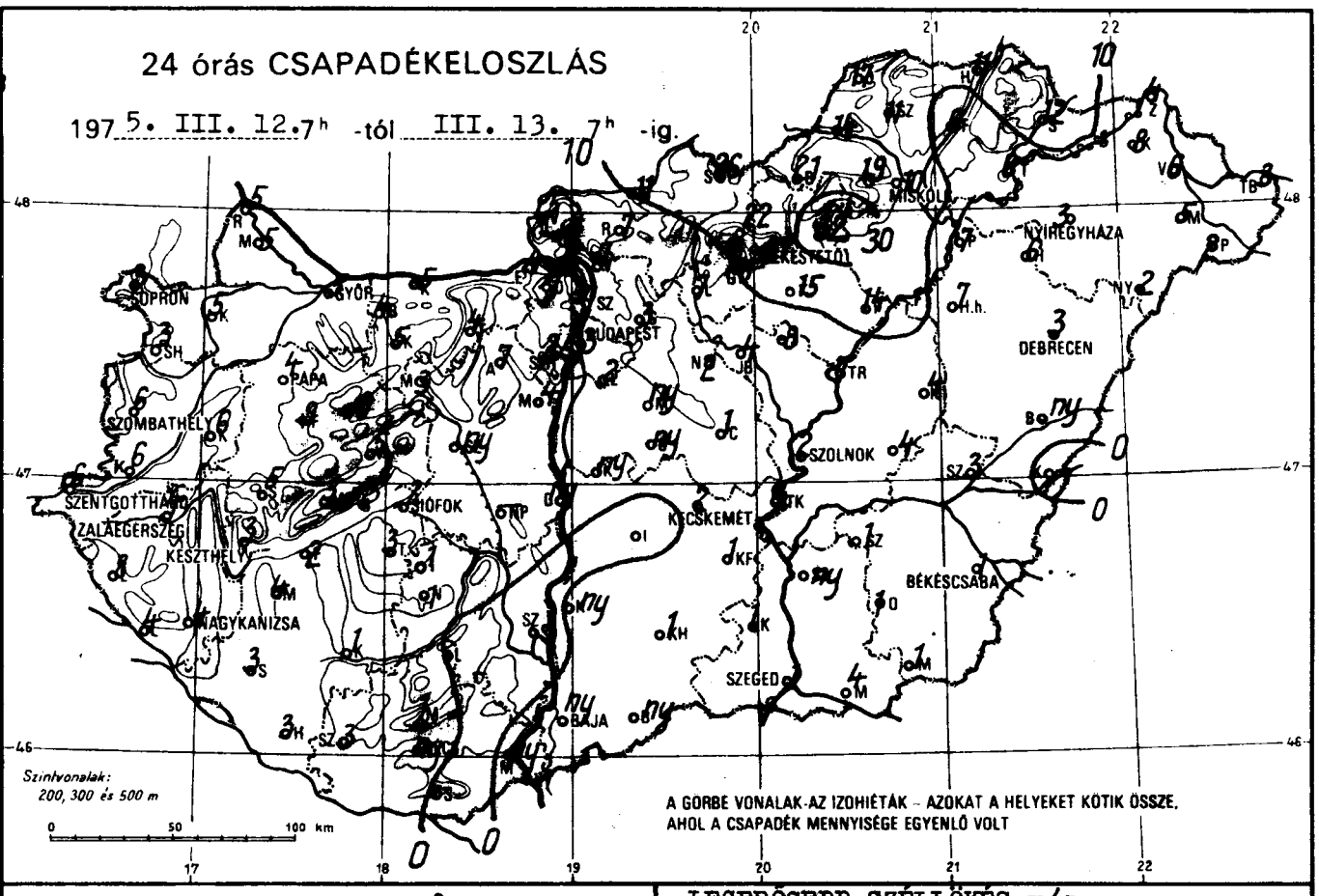
24 órás CSAPADÉKELOSZLÁS
197 5. III. 12. 7h -tól III. 13. 7h -ig.
SOPRON
GYŐR
BUDAPEST
MISKOLC
NYÍREGYHÁZA
DEBRECEN
SZOMBATHELY
PÁPA
SZOLNOK
SZENTGOTTHÁRD
ZALAEGERSZEG
KESZTHELY
SIÓFOK
KECSKEMÉT
BÉKÉSCSABA
NAGYKANIZSA
SZEGED
BAJA
Szintvonalak:
200, 300 és 500 m
A GÖRBE VONALAK AZ IZOHIÉTÁK – AZOKAT A HELYEKET KÖTIK ÖSSZE, AHOL A CSAPADÉK MENNYISÉGE EGYENLŐ VOLT

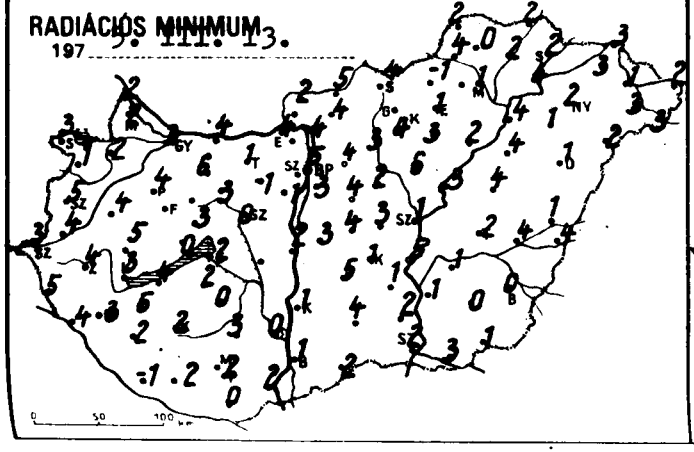
RADIÁCIÓS MINIMUM
197 5. III. 13.

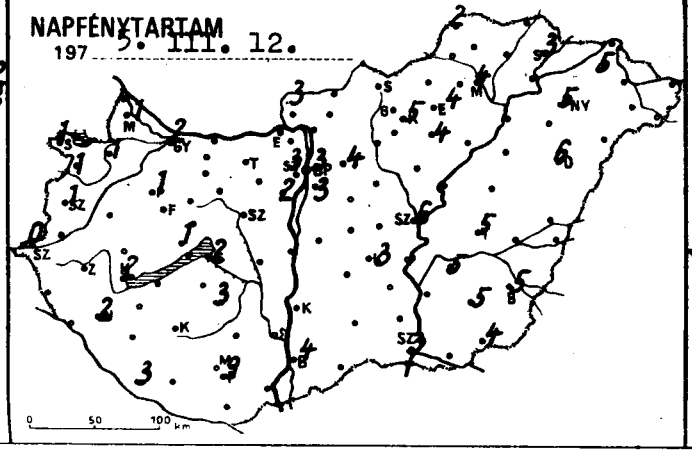
NAPFÉNYTARTAM
197 5. III. 12.

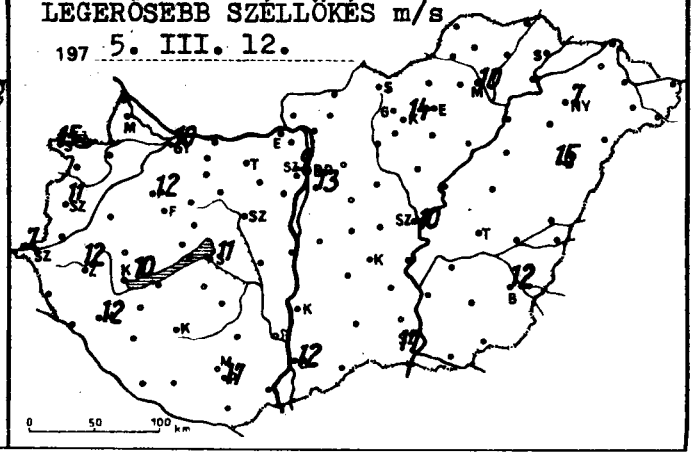
LEGERŐSEBB SZÉLLÖKÉS m/s
197 5. III. 12.

	197 5.III.13. 07 h -ig az utolsó 24 óra adatai							197 5.III.13. 07 h -ig az utolsó 24 óra adatai						
	csapadék (mm)		max. hőmérséklet	min. hőmérséklet	rad. min.	napos órák		csapadék (mm)		max. hőmérséklet	min. hőmérséklet	rad. min.	napos órák
Győr	5		16	5	3	2	Vác	7	≡	18	6	4	
Kapuvár	5		16	5	2	1	Vámosmikola	5		17	6	2	3
Mosonmagyaróvár	5		15	4	2	1	Baja	ny		16	3	1	4
Rajka	5		15	3	2		Bácsalmás	ny		17	4	2	
Sopron	3		13	4	3	1	Izsák	•		17	5	5	
Sopronhorpács	3		14	4	1	1	Kalocsa	ny		17	5	1	
Káld	6		16	5	4		Kecskemét	2		18	4	1	3
Körmend	6		14	5	4		Kiskunf. háza	1		17	4	1	
Szentgotthárd	6		13	5	3	0	Kiskunhalas	1		16	4	4	
Szombathely	6		12	6	5	1	Kunszentmiklós	ny		17	4	3	
Lenti	8		13	6	5		Tiszakécske	3		19	5	5	
Letenye	4		14	5	4		Balassagyarmat	11		17	6	5	
Nagykanizsa	4		14	4	3	2	Romhány	7		18	5	4	
Zalaegerszeg	4		14	5	4		Salgótarján	26		19	5	4	
Farkasgyepű	9		12	5	3		Eger	32		16	5	1	4
Keszthely	3		13	5	3	2	Galyatető	22		13	2	1	
Mencshely	5		12	4	3	1	Gyöngyös	11		19	6	4	
Pápa	4		15	5	4	1	Kékestető	21		10	2	1	5
Sümeg	5		15	6	5		Kompolt	15		17	6	3	4
Tihany	5		12	5	0		Lőrinci	7		18	6	3	
Veszprém	5	≡	15	4	3		Poroszló	14		18	5	2	
Zirc	9		13	4	0		Jászapáti	8	=	19	7	6	
Fonyód	2		15	6	4		Jászberény	4		18	7	4	
Homokszt. györgy	3		16	4	-1	3	Karcag	4		19	6	4	
Kaposvár	1		15	5	2		Szolnok	2		20	4	1	6
Marcali	4		15	6	5		Tiszaroff	7		19	5	3	
Siófok	2		15	5	2	2	Túrkeve	4		19	4	2	5
Somogyszob	3	≡	14	3	2		Kistelek	1		18	4	2	
Tab	3		15	2	2		Makó	4		18	4	3	
Bábolna	4		16	5	4		Szeged	1		19	2	2	3
Esztergom	4		18	6	4		Szentes	ny		18	4	1	
Kisbér	5		16	6	6		Borsodnádasd	21		17	2	-1	
Komárom	5		17	5	4		Függőd	6		14	5	2	
Tatabánya	4		17	3	1		Hidasnémeti	11	≡	17	3	2	
Alcsútdoboz	7	=	16	2	-1		Jósvafő	17		15	3	2	2
Dunaújváros	ny		16	5	2		Lillafüred	19		14	1	0	
Martonvásár	4		16	4	1	2	Miskolc	10		17	3	1	4
Mór	3		16	5	3		Putnok	14		16	5	4	
Nagyhörcsökp.	-		-	-	-		Sárospatak	12	≡	16	3	2	3
Szabadbattyán	ny		16	4	0		Szendrőlád	11	≡	16	1	0	
Tegzemcse	1		16	3	0	3	Tokaj	6		16	5	4	
Tengyel	•		14	5	3		Kisvárda	8	≡	18	4	3	5
Nagykónyi	1		16	6	5		Mátészalka	5		18	5	3	
Nekszárd	•		15	2	0		Nyiregyháza	3		18	5	2	5
Paks	1		13	6	4		Nyirlugos	2		20	4	2	
Mohács	ny		16	3	2		Pátyod	2		20	4	3	
Pécs	ny		15	4	2	9	Tiszabecs	3		18	5	2	
Siklós	•		16	4	0		Vásárosnamény	6	≡	14	4	1	
Szigetvár	3		15	4	2		Záhony	4	≡	18	4	3	
Bp. Lőrinc	2		16	6	3	3	Berettyóújfalu	ny		20	4	1	
Bp. Met. Int.	3		17	8	5	3	Debrecen	3		20	3	1	6
Bp. Szab. hegy	2		16	5	3	3	Hajdúdorog	6		20	4	1	
Cegléd	1		18	5	3		Hortobágy	7		20	6	4	
Dobogókő	7		13	3	-1		Körösszakál	•		18	5	4	
Gödöllő	3		16	5	4	4	Polgár	7	≡	17	5	4	
Királyrét	5		17	5	4		Békéscsaba	1		19	2	0	5
Mónor	ny		17	5	4		Mezőhegyes	1		19	4	1	4
Nagykáta	2		18	6	2		Orosháza	1		20	5	0	5
Örkény	ny		18	5	4		Szarvas	1		19	4	1	5
Szentendre	7		18	5	5		Szeghalom	3		20	6	4	

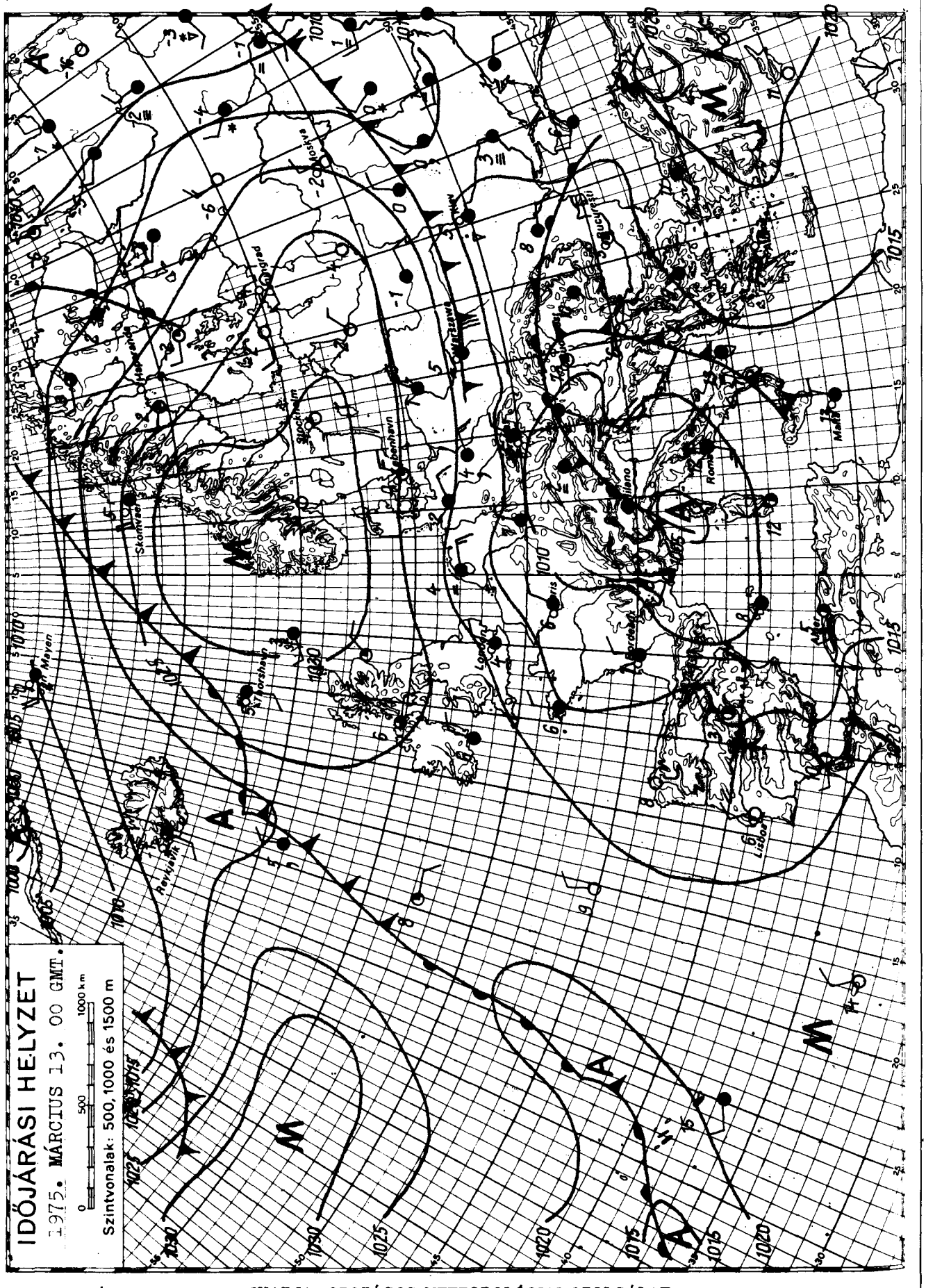

KIADJA: ORSZÁGOS METEOROLÓGIAI SZOLGÁLAT
Készíti: Központi Előrejelző Intézet Előrejelző Osztálya — T.: 273-018 — Megjelenik naponként —
Évi előfizetési díja: 720,—Ft — Megrendelhető: 1024 Budapest, II., Kitaibel Pál u. 1. Telefon: 353-500,
Kiadásért felel: az OMSZ elnöke — Szerkesztésért felel: a KEI igazgatója

IDŐJÁRÁSI NAPIJELENTÉS

ЕЖЕДНЕВНЫЙ МЕТЕОРОЛОГИЧЕСКИЙ БЮЛЛЕТЕНЬ · DAILY WEATHER REPORT
BULLETIN QUOTIDIEN DE TEMPS · TÄGLICHER WETTERBERICHT

88. évfolyam 73. szám + Budapest + 1975. március 14. péntek

Az időjárási helyzet és a várható időjárás:

Szárazföldünk időjárását a változékonyság jellemzi. Délnyugat-, Nyugat- és Közép-Európa fölött nagy kiterjedésü alacsony nyomású légköri képződmény helyezkedik el. A Földközi-tenger felől enyhe, nedves léghullámok érkeznek a Balkán-félszigeten át a Kárpát-medence fölé. Ugyanakkor a német-lengyel síkságon át északkeleti áramlással hüvös levegő áramlik az Alpok és a Kárpátok térsége fölé. A különböző hőmérsékletü és nedvességtartalmú léghullámok keveredése a felsorolt területeken és Olaszországban többfelé okoz esőt. Csupán a Skandináv-félsziget déli részén, a Balti-tenger környékén és Ukrajnában napos, száraz az idő. A következő 36 órában a Kárpát-medencében változékony marad az időjárás.

Hazánkban csütörtökön a nyugati megyékben erősen, máshol változóan felhős idő volt. Az ország nagy részén 4, 9 órán át sütött a nap. Csütörtökön napközben néhány helyen esett az eső, Egerből zivatart jelentettek. A legmagasabb nappali hőmérséklet 12, 19 fok között volt. Ma hajnalra 2, 9 fokig hült le a levegő. A hajnali órákban a keleti megyék kivételével többfelé esett az eső. A ma reggel 7 óráig lehullott csapadék mennyisége sehol sem haladta meg a 4 mm-t. Délelőtt folytatódott az erősen felhős, többfelé esős idő. A keleti szél több helyen megerősödött. A hőmérséklet 11 órakor az esős helyeken 6, 10, a délkeleti országrészben 11, 17 fok között volt.

Ma 12 órakor Budapesten a hőmérséklet 9 fok, a tengerszintre átszámitott légnyomás 758 mm, gyengén süllyed.

Várható időjárás szombat estig:

Jobbára erősen felhős idő, ismétlődő esővel, záporral.
Élénk, időnként erős keleti, északkeleti szél.
Várható legalacsonyabb éjszakai hőmérséklet: 2, 7,
legmagasabb nappali hőmérséklet szombaton: 8, 13 fok között.

Bartha Péterné s.k.

A hőmérséklet napi középértéke és eltérése a 100 évi átlagtól /Budapesten/:

1975. III. 13.: 11,7 C° +7,4 C°

1871 óta ezen a napon Budapesten előfordult

legmagasabb hőmérséklet: 18,3 C° /1934/,
legalacsonyabb hőmérséklet: -14,5 C° /1877/.

75.104.

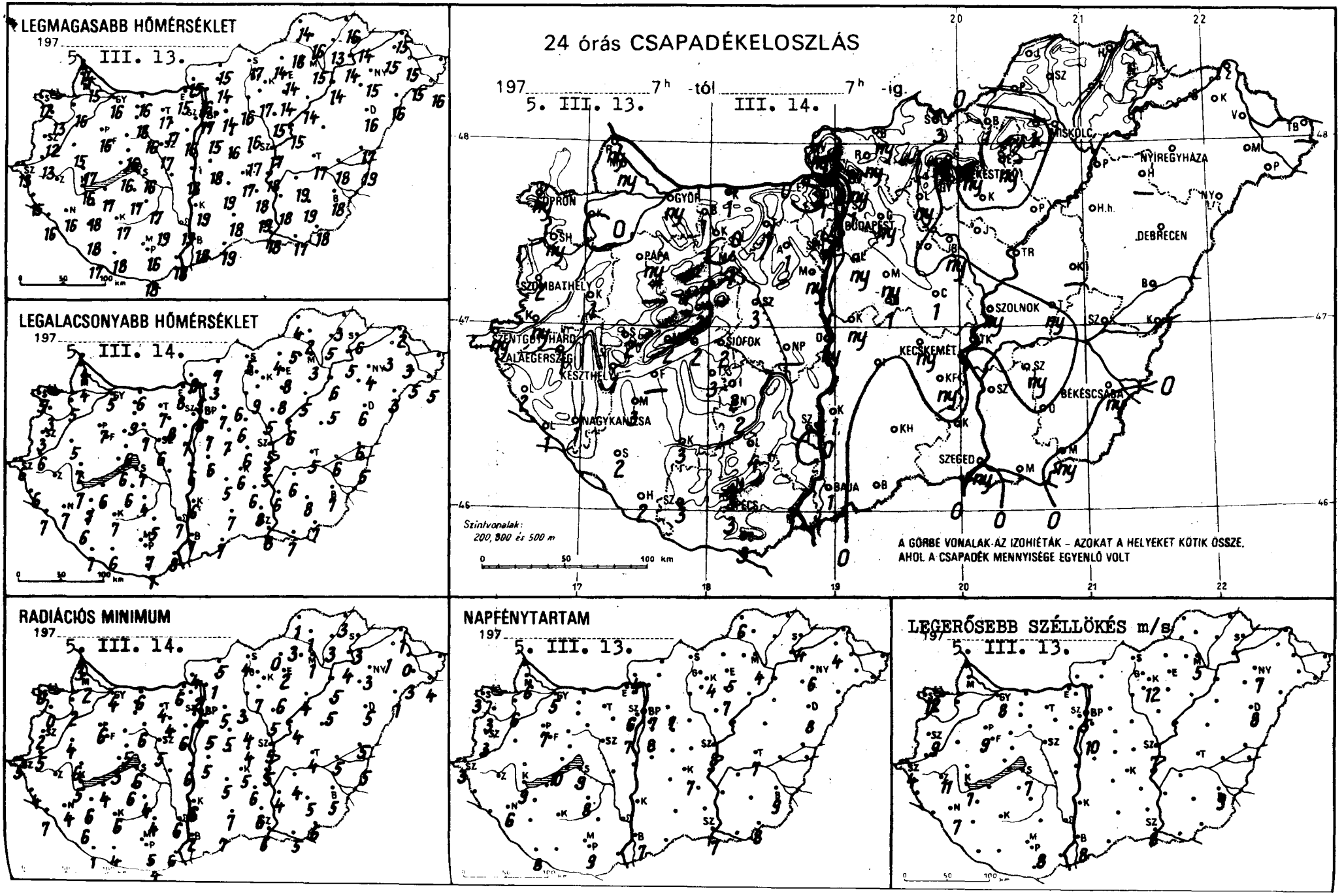
LEGMAGASABB HŐMÉRSÉKLET
197
5. III. 13.
LEGALACSONYABB HŐMÉRSÉKLET
197
5. III. 14.
24 órás CSAPADÉKELOSZLÁS
197 7h -tól 7h -ig.
5. III. 13. III. 14.
Szintvonalak:
200, 300 és 500 m
A GÖRBE VONALAK AZ IZOHIÉTÁK – AZOKAT A HELYEKET KÖTIK ÖSSZE,
AHOL A CSAPADÉK MENNYISÉGE EGYENLŐ VOLT
RADIÁCIÓS MINIMUM
197
5. III. 14.
NAPFÉNYTARTAM
197
5. III. 13.
LEGERŐSEBB SZÉLLÖKÉS m/s
197
5. III. 13.

	197 5.III.14-07 -ig az utolsó 24 óra adatai							197 5.III.14-07 -ig az utolsó 24 óra adatai						
	csapadék (mm)	hó cm	max. hőmérséklet	min. hőmérséklet	rad. min.	napos órák		csapadék (mm)	hó cm	max. hőmérséklet	min. hőmérséklet	rad. min.	napos órák
Győr	ny		16	5	4	5	Vác	ny =		16	5	2	
Kapuvár	•		16	5	2	6	Vámosmikola	ny		15	8	4	4
Mosonmagyaróvár	ny		15	4	2	6	Baja	1		18	7	2	7
Rajka	ny		14	4	3		Bácsalmás	•		19	7	7	
Sopron	ny ∀		12	5	0	3	Izsák	•		19	5	5	
Sopronhorpács	ny ∀		13	3	0	3	Kalocsa	1		19	6	6	
Káld	1		15	5	4		Kecskemét	ny		17	6	5	7
Körmend	ny		13	6	5		Kiskunf. háza	ny		18	6	6	
Szentgotthárd	ny		13	6	5	3	Kiskunhalas	•		18	7	7	
Szombathely	2 ∀		12	3	2	3	Kunszentmiklós	ny		18	6	5	
Lenti	2		15	6	4		Tiszakécske	•		18	5	5	
Letenye	1		16	7	7		Balassagyarmat	ny		15	7	5	
Nagykanizsa	1		16	7	4	6	Romhány	ny ∀		14	3	1	
Zalaegerszeg	1		15	7	3		Salgótarján	3 ∀		17	5	4	
Farkasgyepű	-		-	-	-		Eger	ny ≷		14	8	2	5
Keszthely	1		16	7	5	9	Galyatető	•		8	2	1	
Mencshely	2		14	5	5	10	Gyöngyös	•		17	9	7	
Pápa	ny		16	7	6	7	Kékestető	ny		8	1	1	4
Sümeg	2		17	7	6		Kompolt	•		14	8	6	7
Tihany	2		16	6	3		Lőrinci	ny		16	6	3	
Veszprém	3		16	6	5		Poroszló	•		14	5	4	
Zirc	1		14	5	4		Jászapáti	•		15	5	5	
Fonyód	-		17	6	4		Jászberény	ny		16	3	0	
Homokszt. györgy	2		17	7	1	8	Karcag	-		-	-	-	
Kaposvár	3		17	7	6		Szolnok	ny		17	5	5	8
Marcali	3		18	7	6		Tiszaroff	•		15	6	4	
Siófok	2		16	7	6	9	Túrkeve	ny ∀		17	5	4	7
Somogyszob	2		18	6	6		Kistelek	•		19	8	6	
Tab	3		17	6	6		Makó	•		17	7	5	
Bábolna	1		16	4	3		Szeged	ny		18	8	6	7
Esztergom	•		15	8	6		Szentes	•		18	6	4	
Kisbér	• ≡		16	9	-		Borsodnádasd	1 ∀		14	4	0	
Komárom	1		16	6	6		Füged	•		13	5	3	
Tatabánya	1		17	7	4		Hidasnémeti	•		16	3	3	
Alcsútdoboz	1 ∀		17	8	4		Jósvafő	•		14	4	1	6
Dunaújváros	1		18	6	6		Lillafüred	1		11	0	-1	
Martonvásár	ny		16	7	6	7	Miskolc	•		15	3	1	4
Mór	1		16	7	6		Putnok	•		16	5	3	
Nagyhörcsökp.	-		-	-	-		Sárospatak	•		14	6	3	4
Szabadbattyán	3		17	6	5		Szendrőlád	•		16	2	1	
Tregszemcse	2		17	4	4	8	Tokaj	•		14	5	4	
Lengyel	4		17	5	4		Kisvárda	•		15	3	1	4
Nagykónyi	2		18	6	6		Mátészalka	•		15	5	3	
Szekszárd	•		19	7	6		Nyiregyháza	•		15	4	3	6
Mis Árpádtető	3		15	6	6		Nyirlugos	•		16	3	1	
Mohács	1		18	8	6		Pátyod	•		16	5	4	
Pécs	3		16	7	5	9	Tiszabecs	-		-	-	-	
Siklós	3		18	7	4		Vásárosnamény	• ⌒		15	3	0	
Szigetvár	3		18	6	4		Záhony	•		15	2	1	
Bp. Lőrinc	ny ∀		15	7	5	8	Berettyóújfalu	•		17	6	5	
Bp. Met. Int.	1 ∀		17	8	6	7	Debrecen	•		16	6	5	8
Bp. Szab. hegy	1		15	4	4	6	Hajdúdorog	-		-	-	-	
Cegléd	1 ∀		17	6	4		Hortobágy	•		-	5	5	
Dobogókő	1		12	3	2		Körösszakál	•		19	5	5	
Gödöllő	ny		14	7	5	7	Polgár	•		14	6	5	
Királyrét	1		15	1	1		Békéscsaba	ny ∀		18	7	5	9
Monor	ny		16	7	5		Mezőhegyes	ny		18	7	6	8
Nagykáta	•		16	6	4		Orosháza	•		19	8	5	8
Örkény	1		18	6	6		Szarvas	ny		18	6	4	8
Szentendre	1		18	8	6		Szeghalom	•		18	6	5	



KIADJA: ORSZÁGOS METEOROLÓGIAI SZOLGÁLAT

Készíti: Központi Előrejelző Intézet Előrejelző Osztálya — T.: 273-018 — Megjelenik naponként —

Évi előfizetési díja: 720,—Ft — Megrendelhető: 1024 Budapest, II., Kitaibel Pál u. 1. Telefon: 353-500,

Kiadásért felel: az OMSZ elnöke — Szerkesztésért felel: a KEI igazgatója

IDŐJÁRÁSI NAPIJELENTÉS

ЕЖЕДНЕВНЫЙ МЕТЕОРОЛОГИЧЕСКИЙ БЮЛЛЕТЕНЬ · DAILY WEATHER REPORT
BULLETIN QUOTIDIEN DE TEMPS · TÄGLICHER WETTERBERICHT

88. évfolyam 74. szám + Budapest + 1975. március 15. szombat

Az időjárási helyzet és a várható időjárás:

A középpontjával Berlin, valamint Norvégia északi részén elhelyezkedő alacsony nyomású légköri képződmények hatására szárazföldünk nagy részén változékony, de az évszakhoz képest még enyhe az időjárás. Európa nyugati partvidékén, a német-lengyel síkságon, valamint az Alpok és a Kárpátok vidékén sokfelé esik az eső, néhány helyen havas eső, hózápor keletkezik. Szárazabb, derültebb időt csak a Szovjetunió európai területének középső és déli részén találunk. A következő 36 óra folyamán a Kárpát-medence időjárásának jellegében még jelentős változás nem várható.

Hazánkban pénteken a Tiszántúlon egy-két órán át sütött a nap, máshol borult maradt az ég. Az ország nagy részén esett az eső, záporeső. A Kékestetőn havazott. A lehullott csapadék mennyisége a nyugati megyékben, a Duna-Tisza közén, valamint az Északi-középhegység vidékén több helyen elérte a 10, 15 mm-t, sőt Gyöngyösön 17, Kékestetőn 37 mm-t mértek, máshol általában 1, 9 mm közötti csapadék hullott. A hőmérséklet napközben a nyugati és az északi megyékben csak 7, 13, az ország többi részén 14, 20 fokig emelkedett. Szombat hajnalra a nyugati határszélen -1, +3, máshol 4, 9 fokig hűlt le a levegő. Az éjszakai óráktól kezdve a nyugati országrészben köd képződött. Ma délelőtt néhány hely kivételével erősen felhős, vagy borult idő volt. Több helyen volt ismétlődő eső. A ködök nagy része feloszlott. A hőmérséklet 11 órakor az erősen párás, ködös helyeken csak 3, 7, az ország többi részén 8, 12 fok között váltakozott.

Ma 12 órakor Budapesten a hőmérséklet 9 fok, a tengerszintre átszámitott légnyomás 761 mm, gyengén emelkedik.

Várható időjárás vasárnap estig:

Időnként kissé felszakadozó felhőzet, többfelé ismétlődő eső, zápor.
Mérsékelt, időnként élénk, déli, délkeleti szél.
Elsősorban hajnalban és reggel több helyen köd.
Várható legalacsonyabb éjszakai hőmérséklet: általában 2, 7 fok között, néhány kevésbé felhős helyen gyenge fagy,
legmagasabb nappali hőmérséklet vasárnap: 8, 13 fok között.

Vadkerti Ferenc s.k.

A hőmérséklet napi középértéke és eltérése a 100 évi átlagtól /Budapesten/:

1975. III. 14.: 9,7 C° +5,2 C°

1871 óta ezen a napon Budapesten előfordult

legmagasabb hőmérséklet: 20,8 C° /1957/,
legalacsonyabb hőmérséklet: -9,5 C° /1883/.

75.105.

LEGMAGASABB HŐMÉRSÉKLET

1975. III. 14.

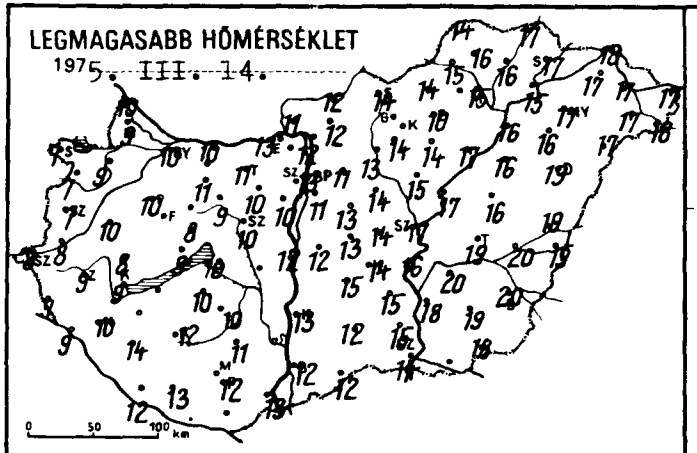

LEGALACSONYABB HŐMÉRSÉKLET

1975. III. 15.

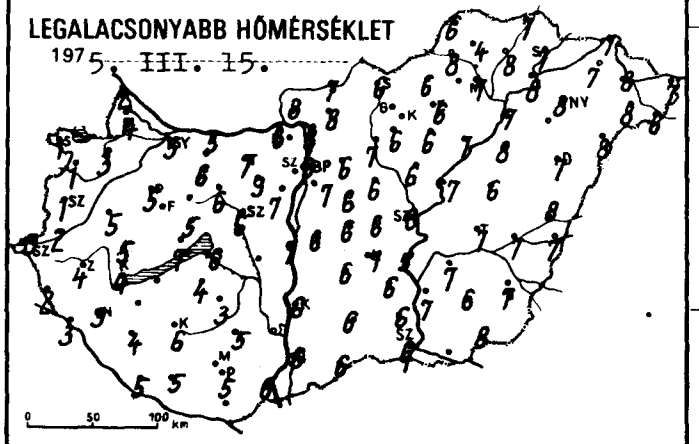

RADIÁCIÓS MINIMUM

1975. III. 15.

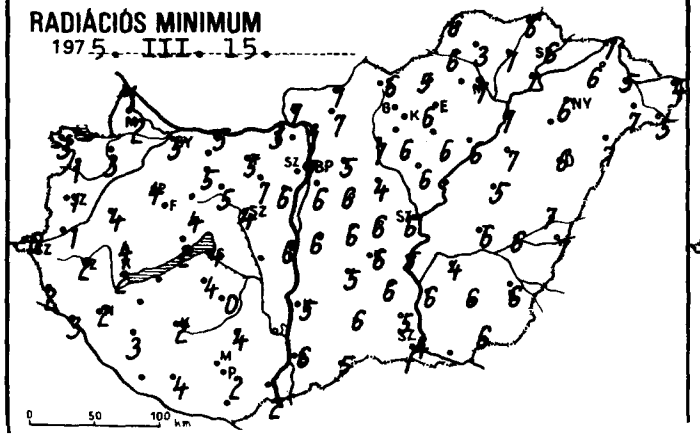

24 órás CSAPADÉKELOSZLÁS

1975. III. 14. 7h -tól III. 15. 7h -ig.

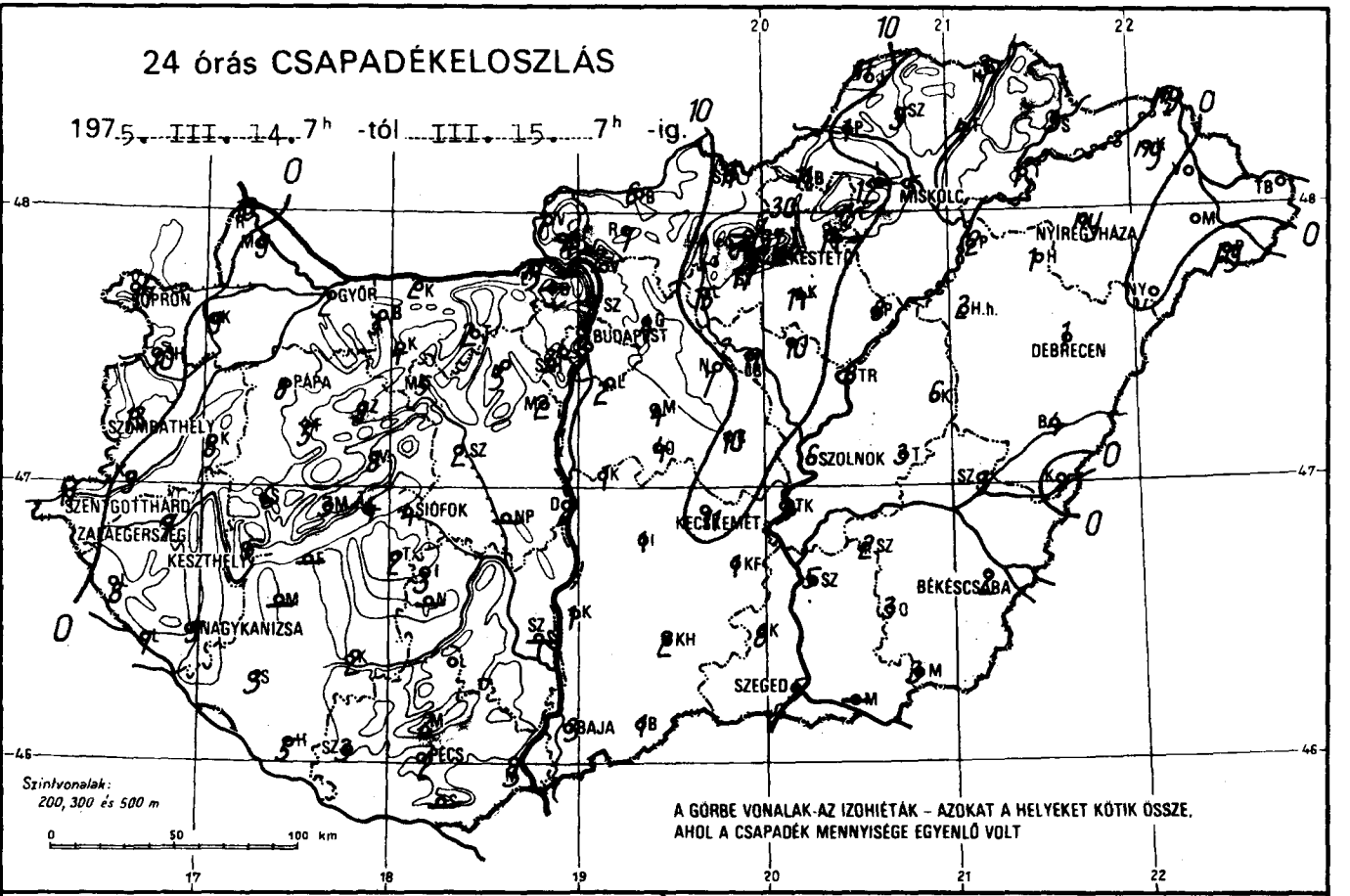

NAPFÉNYTARTAM

1975. III. 14.

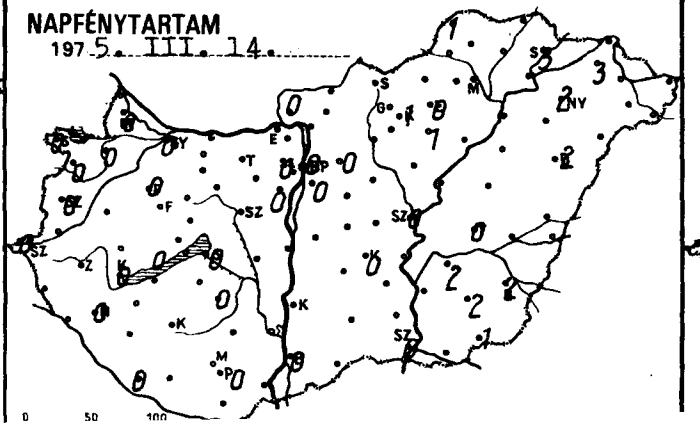

LEGERŐSEBB SZÉLLÖKÉS m/s

1975. III. 14.

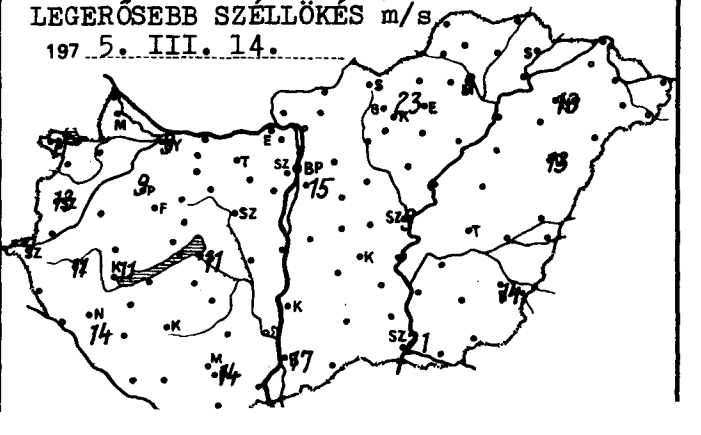

	1972.III.15 07 h -ig az utolsó 24 óra adatai							1972.III.15 07 h -ig az utolsó 24 óra adatai						
	csapadék (mm)	hó cm	max. hőmérséklet	min. hőmérséklet	rad. min.	napos órák		csapadék (mm)	hó cm	max. hőmérséklet	min. hőmérséklet	rad. min.	napos órák
Győr	2		10	5	5	0	Vác	2 =		12	8	7	
Kapuvár	9 ≡		9	3	3	0	Vámosmikola	1		11	8	7	0
Mosonmagyaróvár	9		9	4	2	0	Baja	3		12	6	6	0
Rajka	10		10	2	1		Bácsalmás	1		12	6	5	
Sopron	17 ≡		7	-1	-3	0	Izsák	1		15	6	5	
Sopronhorpács	10 ≡		7	1	1	0	Kalocsa	1		13	6	5	
Káld	8 ≡		10	5	4		Kecskemét	11		14	6	6	0
Körmend	9		8	2	1		Kiskunf. háza	1		15	6	6	
Szentgotthárd	11 ≡		8	0	0	0	Kiskunhalas	2		12	6	6	
Szombathely	13 ≡		7	1	1	0	Kunszentmiklós	1		12	6	6	
Lenti	8 ≡		9	2	2		Tiszakécske	8		16	5	5	
Letenye	7 ≡		9	3	3		Balassagyarmat	6 ∇		12	7	7	
Nagykanizsa	5 ≡		10	3	2	0	Romhány	7		12	8	7	
Zalaegerszeg	7		9	4	2		Salgótarján	11		14	6	6	
Farkasgyepű	5		8	4	3		Eger	14		10	6	6	0
Keszthely	5 ≡		9	4	2	0	Galyatető	-		-	-	-	
Mencshely	3		8	5	4	0	Gyöngyös	17		14	6	6	
Pápa	8 ≡		10	5	4	0	Kékestető	37 ∇ *	2	7	0	0	1
Sümeg	6		8	5	4		Kompolt	14		14	6	6	1
Tihany	4		9	7	2		Lőrinci	15		13	7	7	
Veszprém	8		8	5	4		Poroszló	8		17	7	6	
Zirc	9		9	4	1		Jászapáti	10 ∇		15	6	6	
Fonyód	-		-	-	-		Jászberény	11		15	7	5	
Homokszt. györgy	5 ≡		12	5	-	0	Karcag	6		16	6	5	
Kaposvár	2		12	6	2		Szolnok	6		17	6	6	0
Marcali	-		-	-	-		Tiszaroff	8		17	7	5	
Siófok	4		10	6	4	0	Túrkeve	3		19	7	6	0
Somogyszob	3		14	4	3		Kistelek	8		15	6	5	
Tab	2		10	4	4		Makó	-		-	-	-	
Bábolna	3		10	4	3		Szeged	5		14	6	4	0
Esztergom	ny		13	8	3		Szentes	5		18	7	6	
Kisbér	4		11	6	5		Borsodnádasd	11 ∇		14	6	5	
Komárom	2		10	5	5		Füged	4		16	8	7	
Tatabánya	2		11	7	5		Hidasnémeti	3		17	7	6	
Alcsútdoboz	3		10	9	7		Jósvafő	11		14	6	6	1
Dunaújváros	2		12	7	6		Lillafüred	12		13	1	1	
Martonvásár	2		10	7	6	0	Miskolc	5		15	7	7	-
Mór	5 ≡		9	6	5		Putnok	1		15	8	6	
Nagyhörcsökp.	-		-	-	-		Sárospatak	3		17	7	6	3
Szabadbattyán	2		10	6	4		Szendrőlád	5 ≡		16	4	3	
Iregszemcse	3		10	3	0	0	Tokaj	1		15	8	7	
Lengyel	1		11	5	4		Kisvárda	ny ∇		17	7	6	3
Nagykónyi	-		-	-	-		Mátészalka	•		17	8	7	
Szekszárd	-		-	-	-		Nyíregyháza	ny		17	8	6	2
Aszófő	2		9	5	4		Nyírlugos	•		17	8	7	
Mohács	3		13	6	2		Pátyod	ny		18	6	5	
Pécs	2 ≡		12	5	2	0	Tiszabecs	•		17	7	4	
Siklós	-		-	-	-		Vásárosnamény	•		17	8	5	
Szigetvár	3		13	5	4		Záhony	ny		18	7	7	
Bp. Lőrinc	2 ∇		11	7	6	0	Berettyóújfalu	4		19	8	7	
Bp. Met. Int.	2		13	8	7	0	Debrecen	1		19	7	6	2
Bp. Szab. hegy	3 ≡		8	4	4	0	Hajdúdorog	1		16	-	-	
Cegléd	10		14	6	6		Hortobágy	2		16	8	7	
Dobogókő	-		-	-	-		Körösszakál	•		19	7	7	
Gödöllő	4		11	6	5	0	Polgár	2		16	7	7	
Királyrét	4		10	7	6		Békéscsaba	2		20	7	6	2
Monor	4		13	6	6		Mezőhegyes	3		18	8	6	1
Nagykáta	7		14	6	4		Orosháza	3		19	6	6	2
Örkény	4		13	6	6		Szarvas	2		20	7	4	2
Szentendre	3		12	8	7		Szeghalom	3		20	7	6	

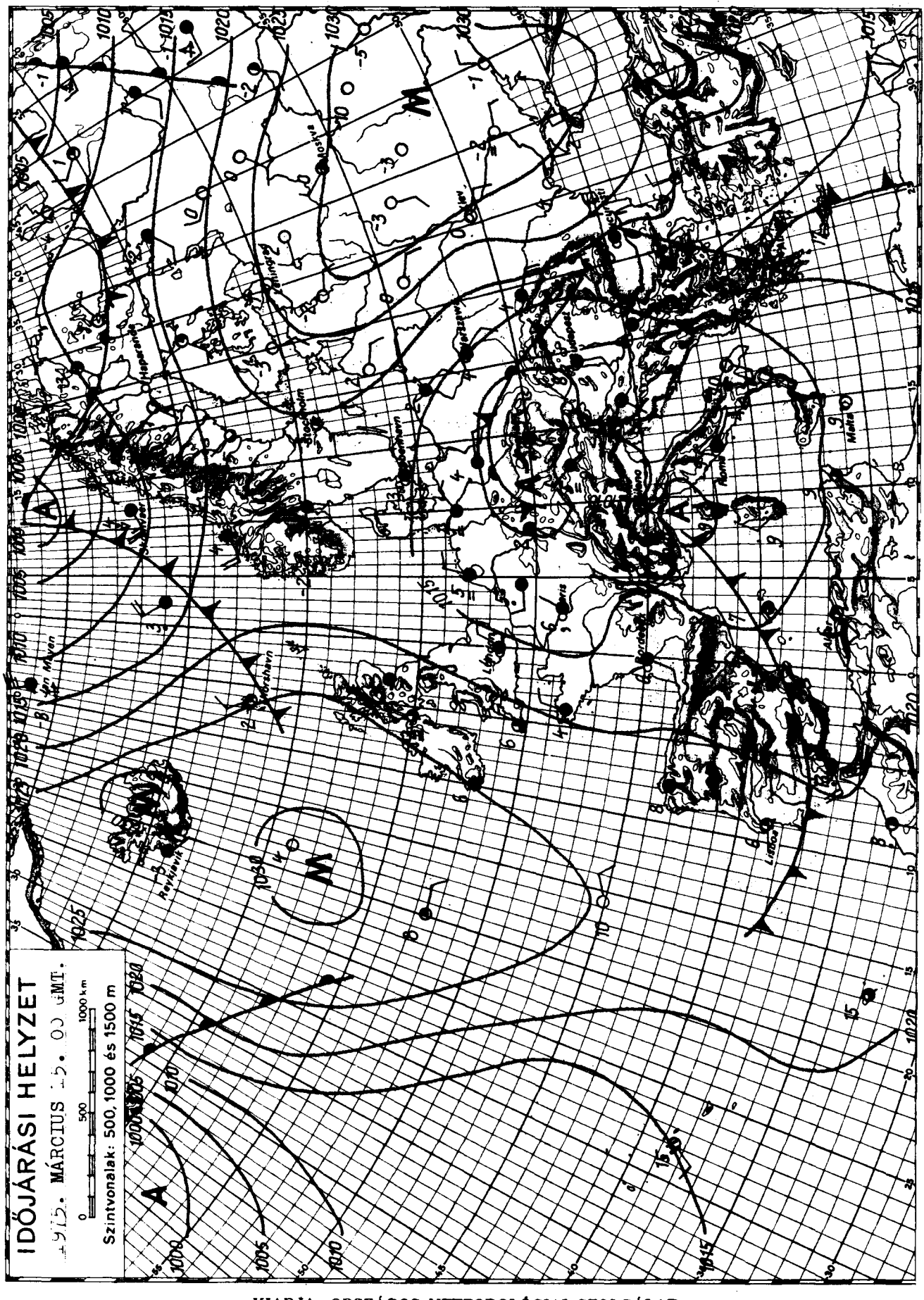

KIADJA: ORSZÁGOS METEOROLÓGIAI SZOLGÁLAT

Készíti: Központi Előrejelző Intézet Előrejelző Osztálya — T.: 273-018 — Megjelenik naponként —

Évi előfizetési díja: 720,—Ft — Megrendelhető: 1024 Budapest, II., Kitaibel Pál u. 1. Telefon: 353-500,

Kiadásért felel: az OMSZ elnöke — Szerkesztésért felel: a KEI igazgatója

IDŐJÁRÁSI NAPIJELENTÉS

ЕЖЕДНЕВНЫЙ МЕТЕОРОЛОГИЧЕСКИЙ БЮЛЛЕТЕНЬ • DAILY WEATHER REPORT
BULLETIN QUOTIDIEN DE TEMPS • TÄGLICHER WETTERBERICHT

88. évfolyam 75. szám + Budapest + 1975. március 16. vasárnap

Az időjárási helyzet és a várható időjárás:

Szárazföldünk legnagyobb részén továbbra is változékony az időjárás. A Skandináv-félsziget, valamint Közép-Európa fölött alacsony nyomású légköri képződmény helyezkedik el. A Skandináv-félszigeten többfelé havas eső, hó esik. Nyugat- és Közép-Európában szórványosan záporok alakulnak ki, néhány helyen zivatar keletkezik. A Kárpát-medencében a reggeli órákban helyenként köd képződött. A következő 36 óra folyamán a Kárpát-medence időjárásának a változékony jellege megmarad.

Hazánkban szombaton az ország délkeleti részén változóan felhős volt az ég, 5, 8 órán át sütött a nap. Máshol erősen felhős vagy borult idő volt, csak néhány helyről jelentettek 1, 3 órás napsütést. A hőmérséklet napközben az északi és az északnyugati megyékben helyenként csak 8, 11, máshol 12, 17 fokig emelkedett. Többfelé esett az eső, záporeső, helyenként zivatar keletkezett. A ma reggel 7 óráig lehullott eső mennyisége általában 5 mm alatt maradt, helyenként elérte az 5, 15 mm-t, sőt Miskolcról és Székesfehérvárról 16, Jászapátiból és Lillafüredről 17 mm-t jelentettek. Hajnalra a nyugati megyékben -1, +2, máshol +3, +7 fokig hült le a levegő. Délelőtt általában erősen felhős, párás, helyenként ködös idő volt. A hőmérséklet 11 órakor a tartósan ködös helyeken 3, 5, máshol 7, 12 fok között alakult.

Ma 12 órakor Budapesten a hőmérséklet 10 fok, a tengerszintre átszámitott légnyomás 759 mm, alig változik.

Várható időjárás hétfő estig:

Jobbára erősen felhős idő, vasárnap szórványosan, hétfőn többfelé esővel, záporral, egy-két helyen zivatarral.
Mérsékelt, változó irányú, hétfőn elsősorban a Dunántúlon megélénkülő, időnként megerősödő északi, északnyugati szél.
A hajnali órákban főként keleten köd.
Várható legalacsonyabb éjszakai hőmérséklet: 0, +5,
legmagasabb nappali hőmérséklet hétfőn: 7, 12 fok között.

Bartha Péterné s.k.

A hőmérséklet napi középértéke és eltérése a 100 évi átlagtól /Budapesten/:

1975. III. 15.: 8,8 C° +4,0 C°

1871 óta ezen a napon Budapesten előfordult

legmagasabb hőmérséklet: 19,8 C° /1915/,
legalacsonyabb hőmérséklet: -7,0 C° /1883/.

75.106.

LEGMAGASABB HŐMÉRSÉKLET

197 5. III. 15.

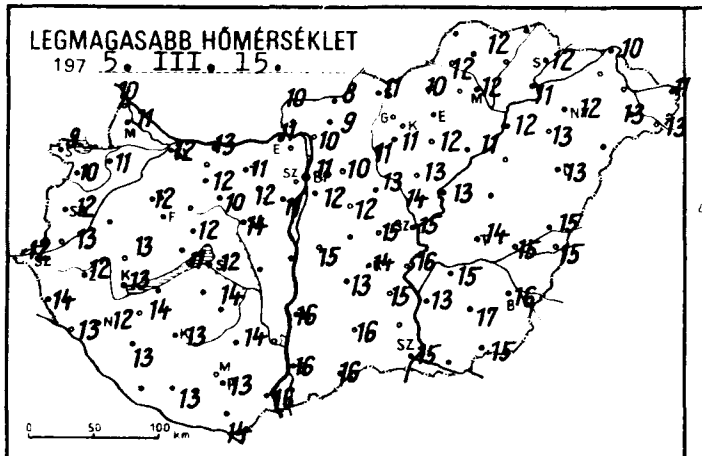

LEGALACSONYABB HŐMÉRSÉKLET

197 5. III. 16.

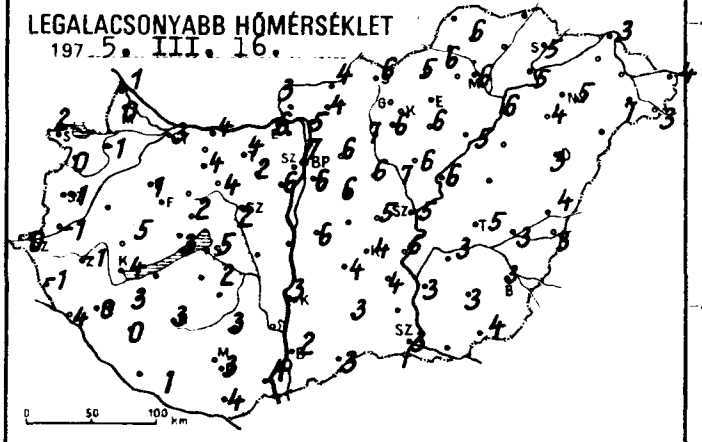

24 órás CSAPADÉKELOSZLÁS

197 5. III. 15 7h -tól III. 16. 7h -ig.

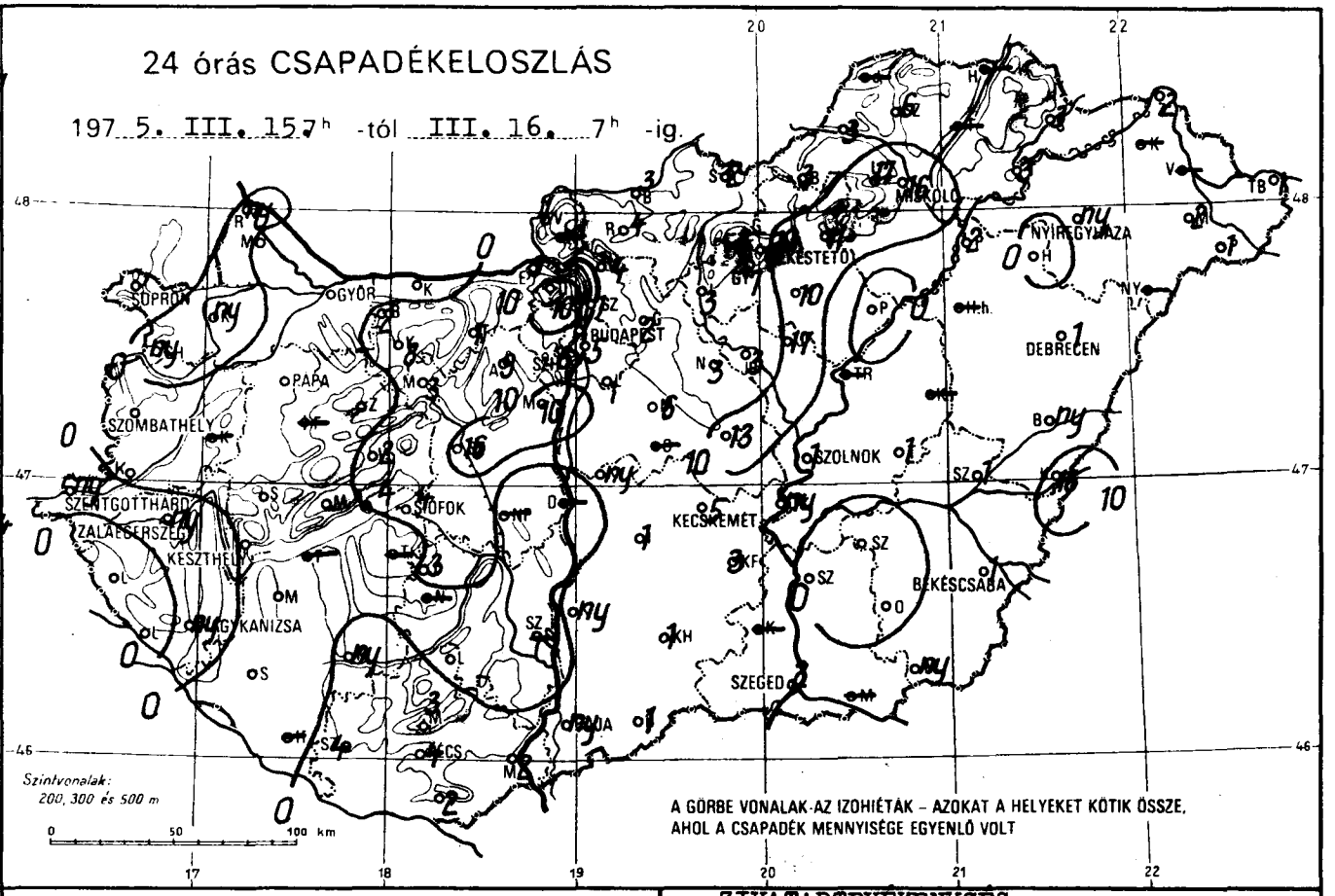

RADIÁCIÓS MINIMUM

197 5. III. 16.

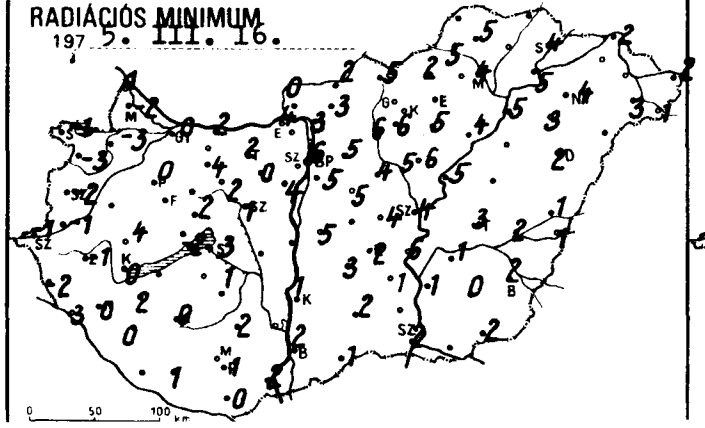

NAPFÉNYTARTAM

197 5. III. 15.

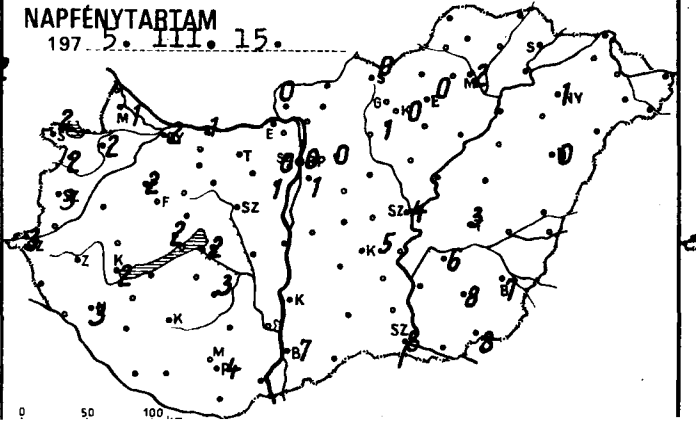

IDŐJÁRÁSTEVÉKENYSÉG

197 5.III.15.7h-III.16.7h

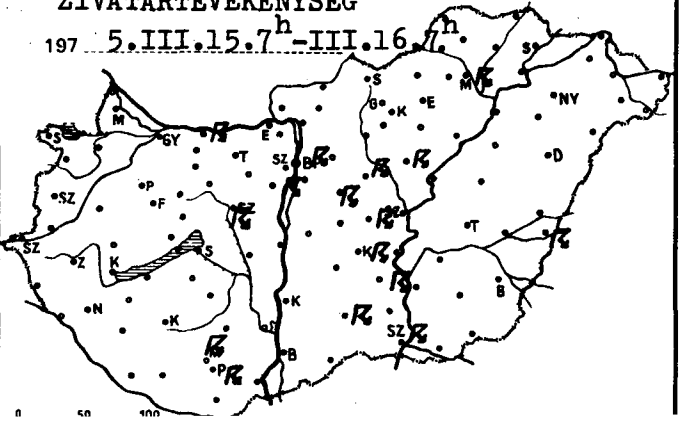

	197 5.III.16. 07 h -ig az utolsó 24 óra adatai							197 5.III.16. 07 h -ig az utolsó 24 óra adatai						
	csapadék (mm)	hó cm	max. hőmérséklet	min. hőmérséklet	rad. min.	napos órák		csapadék (mm)	hó cm	max. hőmérséklet	min. hőmérséklet	rad. min.	napos órák
Győr	• ≡		12	3	0	2	Vác	4 ↓		10	5	3	
Kapuvár	ny ≡		11	-1	-3	2	Vámosmikola	1 ≡		10	3	0	0
Mosonmagyaróvár	• ≡		11	0	-2	1	Baja	ny ↓		16	2	2	7
Rajka	ny ≡		10	1	1		Bácsalmás	1		16	3	1	
Sopron	• ≡		9	2	-1	2	Izsák	1		13	4	3	
Sopronhorpács	ny ≡		10	0	-3	2	Kalocsa	ny		16	3	1	
Káld	–		–	–	–		Kecskemét	5 ↯		14	4	2	5
Körmend	• ≡		13	-1	-1		Kiskunf. háza	3 ↯		15	4	1	
Szentgotthárd	ny ≡		12	0	-1	3	Kiskunhalas	1 ↯		16	3	2	
Szombathely	• ≡		12	-1	-2	3	Kunszentmiklós	ny		15	6	5	
Lenti	• ≡		14	-1	-2		Tiszakécske	ny		16	6	6	
Letenye	• ≡		13	4	3		Balassagyarmat	3		8	4	2	
Nagykanizsa	ny ≡		12	0	0	3	Romhány	4		9	4	3	
Zalaegerszeg	ny * ≡		12	-1	-1		Salgótarján	2		10	5	4	
Farkasgyepű	–		–	–	–		Eger	11		11	6	5	0
Keszthely	• ≡		13	4	0	2	Galyatető	–		–	–	–	
Mencshely	• ≡		11	5	1	2	Gyöngyös	7		11	6	6	
Pápa	• ≡		12	1	0	2	Kékestető	10 ≡	folt	4	2	1	0
Sümeg	• ≡		13	5	4		Kompolt	10		12	6	5	1
Tihany	4 ↓ ≡		11	3	-2		Lőrinci	3		11	7	6	
Veszprém	2		12	2	2		Poroszló	•		13	6	5	
Zirc	• ≡		10	3	1		Jászapáti	17 ↯		13	6	6	
Fonyód	–		–	–	–		Jászberény	3		14	7	5	
Homokszt. györgy	–		–	–	–	–	Karcag	–		–	–	–	
Kaposvár	ny ≡		13	3	0		Szolnok	1 ↓		15	5	4	4
Marcali	•		14	3	2		Tiszaroff	–		–	–	–	
Siófok	4 ≡		12	5	3	2	Túrkeve	1		14	5	3	3
Somogyszob	• ≡		13	0	0		Kistelek	–		–	–	–	
Tab	–		–	–	–		Makó	–		–	–	–	
Bábolna	2		12	3	1		Szeged	2 ↯		15	3	2	8
Esztergom	9		11	6	4		Szentes	•		13	3	1	
Kisbér	• ≡		12	4	4		Borsodnádasd	3 ↓		10	5	2	
Komárom	8 ↯		13	4	2		Füged	–		–	–	–	
Tatabánya	1		11	4	2		Hidasnémeti	–		–	–	–	
Alcsútdoboz	9 ↓		12	2	0		Jósvafő	–		–	–	–	–
Dunaújváros	–		–	–	–		Lillafüred	17		12	2	1	
Martonvásár	10 ↯		11	6	4	1	Miskolc	16 ↯		12	6	4	2
Mór	3 ↓ ≡		10	4	2		Putnok	3		12	6	5	
Nagyhörcsökp.	–		–	–	–		Sárospatak	3		12	5	4	0
Szabadbattyán	16 ↯ ≡		12	4	2		Szendrőlád	6 ≡		12	6	5	
Iregszemcse	3 ≡		14	2	1	3	Tokaj	3		11	5	5	
Lengyel	•		14	3	2		Kisvárda	–		–	–	–	–
Nagykónyi	–		–	–	–		Mátészalka	2		13	7	3	
Szekszárd	–		–	–	–		Nyíregyháza	ny ↓		12	5	4	1
Ámadető Misimető	3 ↯		12	5	2		Nyírlugos	–		–	–	–	
Mohács	2 ≡		16	4	2		Pátyod	1		13	3	1	
Pécs	4 ↯ ≡		13	3	1	4	Tiszabecs	1		11	4	2	
Siklós	2 ↯ ≡		14	4	0		Vásárosnamény	–		–	–	–	
Szigetvár	4 ≡		13	1	1		Záhony	2		10	3	2	
Bp. Lőrinc	4 ↯		12	6	5	1	Berettyóújfalu	ny		15	4	1	
Bp. Met. Int.	5 ↯		11	7	6	0	Debrecen	1 ↓		13	3	2	0
Bp. Szab. hegy	11 ≡		8	5	2	0	Hajdúdorog	•		13	4	3	
Cegléd	13 ↯		15	5	4		Hortobágy	–		–	–	–	
Dobogókő	10		6	4	-1		Körösszakál	16 ↯		15	3	1	
Gödöllő	2 ≡		10	6	5	0	Polgár	2		11	5	4	
Királyrét	–		–	–	–		Békéscsaba	1 ↓		16	3	2	7
Monor	6 ↯		12	6	5		Mezőhegyes	ny ↓		15	4	2	8
Nagykáta	3 ↯		13	6	4		Orosháza	•		17	3	0	8
Örkény	–		–	–	–		Szarvas	•		15	3	1	6
Szentendre	8		10	5	4		Szeghalom	1		15	3	2	

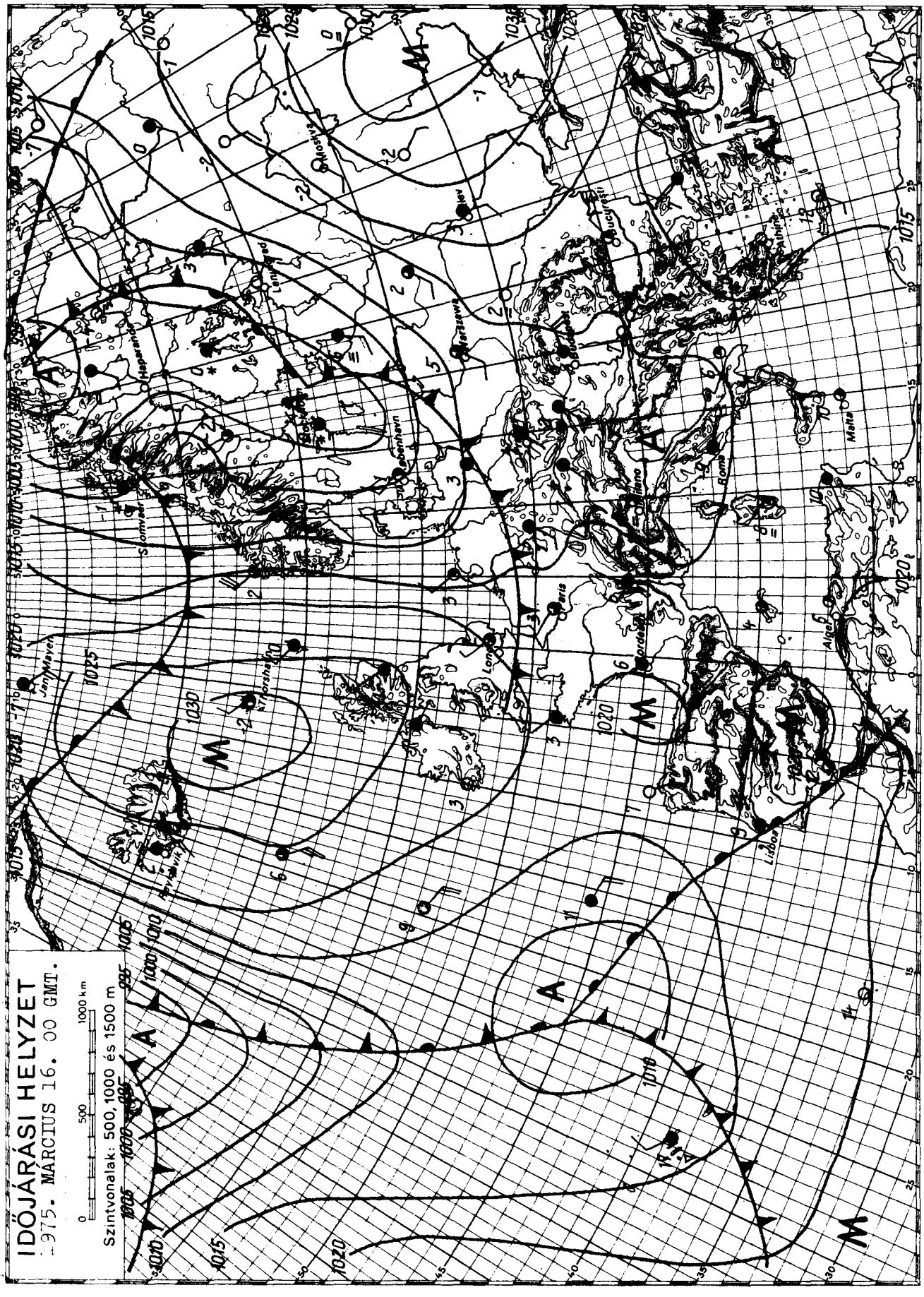

KIADJA: ORSZÁGOS METEOROLÓGIAI SZOLGÁLAT
Készíti: Központi Előrejelző Intézet Előrejelző Osztálya — T.: 273-018 — Megjelenik naponként —
Évi előfizetési díja: 720,—Ft — Megrendelhető: 1024 Budapest, II., Kitaibel Pál u. 1. Telefon: 353-500,
Kiadásért felel: az OMSZ elnöke — Szerkesztésért felel: a KEI igazgatója

IDŐJÁRÁSI NAPIJELENTÉS

ЕЖЕДНЕВНЫЙ МЕТЕОРОЛОГИЧЕСКИЙ БЮЛЛЕТЕНЬ · DAILY WEATHER REPORT
BULLETIN QUOTIDIEN DE TEMPS · TÄGLICHER WETTERBERICHT

88. évfolyam 76. szám + Budapest + 1975. március 17. hétfő

Az időjárási helyzet és a várható időjárás:

A Skandináv-félszigeten keresztül szárazföldünk középső része fölé hűvös és nedves légtömegek áramlanak. Első hullámuk elérte az Alpok és a Kárpátok vidékét, ahol a kora reggeli órákban helyenként havazást, havas esőt okoztak. A hűvös és enyhe léghullámok találkozási területén, igy a Földközi-tenger északi medencéjében, valamint a Balkán-félszigeten még az éjszakai órákban is zápor, zivatar fordult elő. A következő 36 órában a Kárpát-medencében fokozatosan a nedves és hűvös óceáni légtömegek határozzák meg az időjárást.

Hazánkban vasárnap az északi megyékben erősen, máshol változóan felhős idő volt. Az ország déli felében 4, 9 órás napsütést észleltek. Az elmúlt 24 óra folyamán sokfelé volt eső, zápor, néhány helyen zivatar. A lehullott eső mennyisége általában nem érte el a 10 mm-t, de Szentesről 14, Nagyhörcsögpusztáról 21 mm-t jelentettek. A hőmérséklet csúcsértéke északnyugaton csak 8, 10 fok között alakult, az ország jelentős részén azonban 11, 17 fok közötti maximum-hőmérsékletet mértek. Hétfőn hajnalra az északkeleti megyékben már egy-két helyen fagypontig, máshol 1 és 7 fokig hült le a levegő. A hajnali és a reggeli órákban több helyen köd képződött, amelyek a délelőtt folyamán feloszlottak. Délelőtt főként a Dunántúlon sokfelé esett az eső, a keleti megyékben szórványos záporeső fordult elő. Az északi szél néhány helyen megélénkült. A hőmérséklet 11 órakor az esős nyugati megyékben csak 3, 6, máshol 6, 11 fok között volt.

Ma 12 órakor Budapesten a hőmérséklet 10 fok, a tengerszintre átszámitott légnyomás 756 mm, gyengén süllyed.

Várható időjárás kedd estig:

Túlnyomóan felhős, párás idő, sokfelé megismétlődő eső, havas eső, néhány helyen zápor, esetleg zivatar. A hegyekben futó havazás. Megélénkülő, a Dunántúlon megerősödő északnyugati, északi szél. Várható legalacsonyabb éjszakai hőmérséklet: -1, +4, legmagasabb nappali hőmérséklet kedden: 6, 11 fok között.

Dunay Sándorné s.k.

Távolabbi kilátások péntek reggelig:

Felhős idő, sokfelé esővel, havas esővel. A legalacsonyabb hajnali hőmérséklet: -2, +4, a legmagasabb nappali hőmérséklet: 5, 10 fok között lesz. Jelentős mennyiségü csapadék /legalább 5 mm/ az ország területének 80 százalékán várható,

Középtávú Előrejelző Osztály

A hőmérséklet napi középértéke és eltérése a 100 évi átlagtól /Budapesten/:

1975. III. 16.: 9,5 C° +4,4 C°

1871 óta ezen a napon Budapesten előfordult

legmagasabb hőmérséklet: 20,6 C° /1921/,
legalacsonyabb hőmérséklet: -9,7 C° /1889/.

75.107.

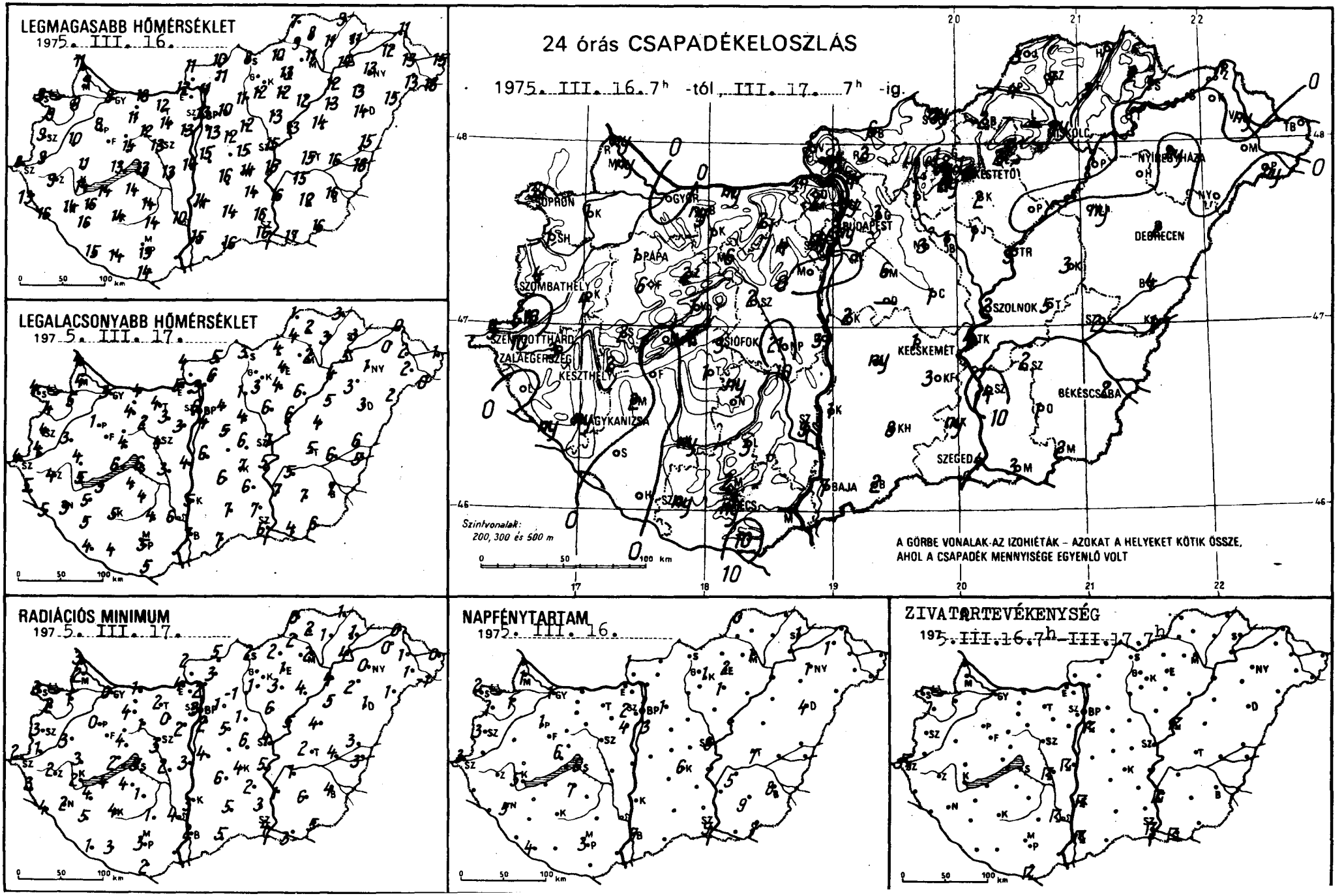
LEGMAGASABB HŐMÉRSÉKLET
1975. III. 16.
LEGALACSONYABB HŐMÉRSÉKLET
1975. III. 17.
24 órás CSAPADÉKELOSZLÁS
1975. III. 16. 7h -tól III. 17. 7h -ig.
Szintvonalak:
200, 300 és 500 m
A GÖRBE VONALAK AZ IZOHIÉTÁK – AZOKAT A HELYEKET KÖTIK ÖSSZE,
AHOL A CSAPADÉK MENNYISÉGE EGYENLŐ VOLT
SOPRON
GYŐR
BUDAPEST
KESZTHELY
SIÓFOK
PAPA
SZOMBATHELY
SZOLNOK
KECSKEMÉT
DEBRECEN
NYÍREGYHÁZA
BÉKÉSCSABA
SZEGED
BAJA
MAGYKANIZSA
RADIÁCIÓS MINIMUM
1975. III. 17.
NAPFÉNYTARTAM
1975. III. 16.
ZIVATARTEVÉKENYSÉG
1975. III. 16. 7h – III. 17. 7h

	1975.III.17 7h -ig az utolsó 24 óra adatai					
	csapadék (mm)	hó cm	max. hőmérséklet	min. hőmérséklet	rad. min.	napos órák
Győr	•		8	3	0	1
Kapuvár	1		9	5	1	1
Mosonmagyaróvár	ny		9	4	2	1
Rajka	ny ,		11	4	3	
Sopron	3		9	4	3	2
Sopronhorpács	1		9	4	2	1
Káld	4		10	3	3	
Körmend	10		9	4	1	
Szentgotthárd	3 ⊼		8	4	2	3
Szombathely	4		9	4	3	3
Lenti	•		13	5	3	
Letenye	ny		16	5	4	
Nagykanizsa	ny ∴		14	3	2	5
Zalaegerszeg	3		9	4	2	
Farkasgyepű	6 ≡		11	3	0	
Keszthely	2		14	5	2	5
Mencshely	• ≡		12	4	2	6
Pápa	1 ≡		8	1	0	1
Sümeg	2 ≡		11	4	3	
Tihany	1		13	6	2	
Veszprém	1		14	4	4	
Zirc	2 ≡		12	1	0	
Fonyód	•		14	5	4	
Homokszt. györgy	• ≡		15	4	1	4
Kaposvár	ny		14	5	4	
Marcali	2		16	5	4	
Siófok	3 ∴		13	6	5	6
Somogyszob	• ≡		16	5	5	
Tab	1		14	4	4	
Bábolna	ny		10	1	0	
Esztergom	3		12	5	4	
Kisbér	1 ≡		11	4	4	
Komárom	ny ≡		13	4	1	
Tatabánya	2		12	4	2	
Alcsútdoboz	4 ≡		14	3	0	
Dunaújváros	3 ⊼ ≡		14	4	3	
Martonvásár	•		13	3	2	4
Mór	6 ∴ ≡		12	2	1	
Nagyhörcsökp.	21 ⊼		13	3	2	
Szabadbattyán	2		13	4	3	
Tiregszemcse	ny ,		14	4	1	7
Tengyel	3		14	4	1	
Nagykónyi	•		12	5	5	
Szekszárd	9 ⊼ ▲		10	6	4	
Misinatető	2 ≡		12	5	4	
Mohács	–		–	–	–	
Pécs	ny ∴		13	5	3	3
Siklós	10 ⊼ ≡		14	5	2	
Szigetvár	ny		14	4	3	
Bp. Lőrinc	• ⊼		13	4	2	3
Bp. Met. Int.	ny		13	6	3	1
Bp. Szab. hegy	ny ≡		9	3	0	2
Cegléd	1		15	6	6	
Dobogókő	5		7	2	-2	
Gödöllő	3 ≡		10	4	1	1
Királyrét	4 ≡		9	4	4	
Monor	6 ≡		12	5	5	
Nagykáta	3 ≡		12	4	1	
Örkény	–		–	–	–	
Szentendre	ny ▬		12	4	3	

	1975.III.17 7h -ig az utolsó 24 óra adatai					
	csapadék (mm)	hó cm	max. hőmérséklet	min. hőmérséklet	rad. min.	napos órák
Vác	1 ≡		11	3	2	
Vámosmikola	2 ≡		11	4	2	1
Baja	7 ⊼		15	7	2	7
Bácsalmás	2		16	7	5	
Izsák	ny		16	6	6	
Kalocsa	1 ⊼ ▬		14	5	3	
Kecskemét	1		14	7	4	6
Kiskunf. háza	3		14	6	2	
Kiskunhalas	8 ∴		14	7	5	
Kunszentmiklós	2 ▬		15	6	4	
Tiszakécske	4		16	5	5	
Balassagyarmat	6 ∴ ▬		10	5	5	
Romhány	2		11	6	3	
Salgótarján	ny		8	3	2	
Eger	2		13	4	1	2
Galyatető	1 ,		8	1	0	
Gyöngyös	ny		12	3	1	
Kékestető	1 ∴ ▬		4	1	0	1
Kompolt	2		12	4	3	1
Lőrinci	1		11	1	-1	
Poroszló	• ≡ ◠		12	6	4	
Jászapáti	1 ▬		13	6	6	
Jászberény	1		12	5	3	
Karcag	3		14	4	4	
Szolnok	2 ∴		15	7	4	8
Tiszaroff	5 ⊼ ▲		13	6	5	
Túrkeve	5		15	5	2	7
Kistelek	ny		16	7	5	
Makó	3 ⊼		17	4	3	
Szeged	4 ⊼		16	6	4	9
Szentes	14 ⊼		16	7	3	
Borsodnádasd	2 ∴ ▬		10	4	2	
Fügöd	3		11	3	1	
Hidasnémeti	1 , ▬		9	3	1	
Jósvafő	3 ▬		7	1	0	0
Lillafüred	–		–	–	–	
Miskolc	ny ∴ ▬		11	2	2	1
Putnok	4 ▬		9	4	2	
Sárospatak	1		11	3	1	1
Szendrőlád	9 ▬		8	2	2	
Tokaj	•		14	5	4	
Kisvárda	•		12	0	0	1
Mátészalka	•		13	2	1	
Nyiregyháza	ny ∴ ▬		13	1	0	1
Nyirlugos	•		15	2	1	
Pátyod	ny ⌙		16	0	-1	
Tiszabecs	•		15	1	0	
Vásárosnamény	ny		13	2	0	
Záhony	1		11	0	0	
Berettyóújfalu	4 ∴		15	6	3	
Debrecen	2 ∴		14	3	1	4
Hajdúdorog	•		13	3	2	
Hortobágy	ny		13	5	5	
Körösszakál	1		16	5	3	
Polgár	1		12	4	4	
Békéscsaba	2 ∴		16	7	4	8
Mezőhegyes	2		16	6	5	7
Orosháza	1		12	7	6	9
Szarvas	2		15	5	1	5
Szeghalom	2		16	6	4	

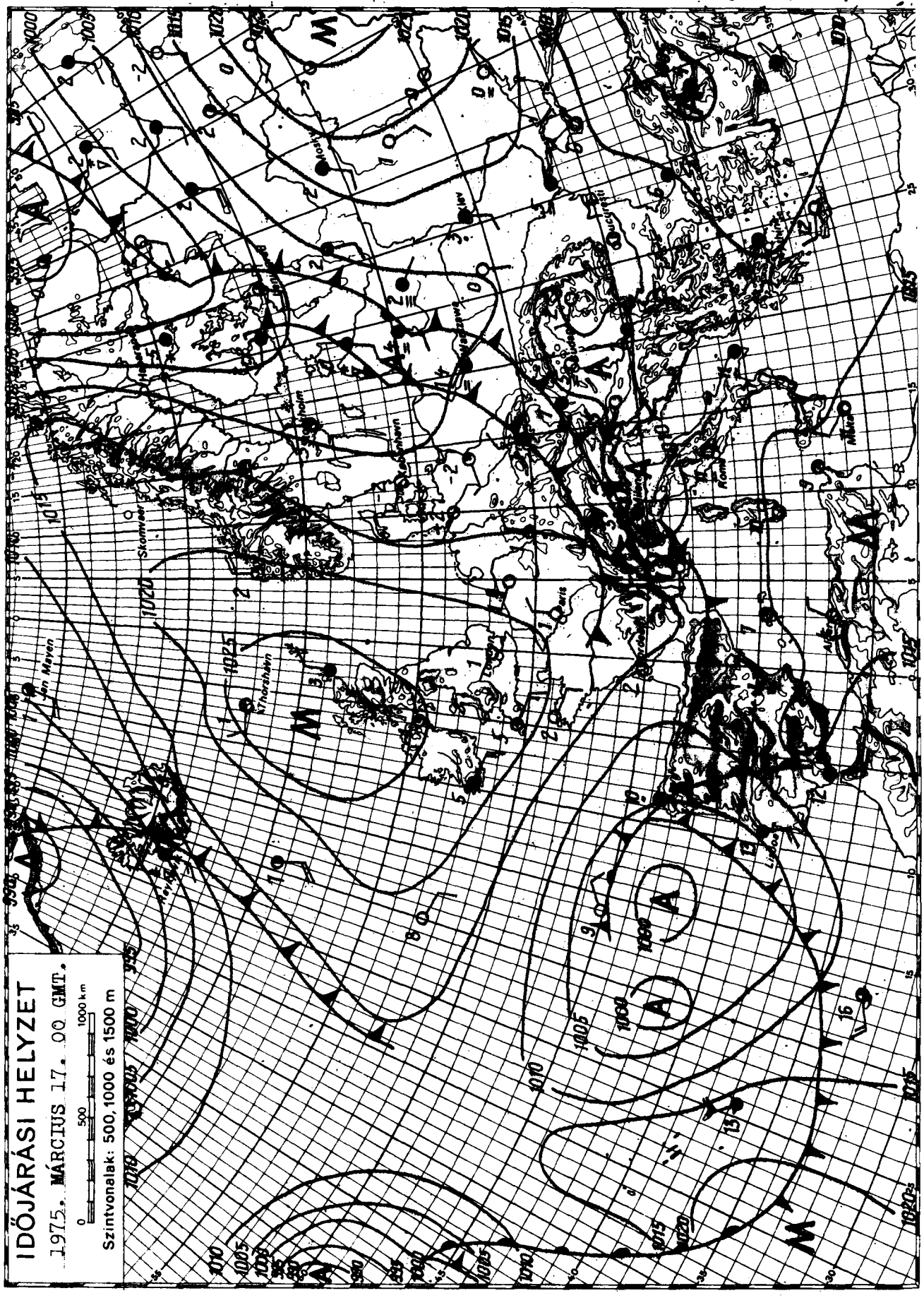

KIADJA: ORSZÁGOS METEOROLÓGIAI SZOLGÁLAT
Készíti: Központi Előrejelző Intézet Előrejelző Osztálya — T.: 273-018 — Megjelenik naponként —
Évi előfizetési díja: 720,—Ft — Megrendelhető: 1024 Budapest, II., Kitaibel Pál u. 1. Telefon: 353-500,
Kiadásért felel: az OMSZ elnöke — Szerkesztésért felel: a KEI igazgatója

OFFSET

IDŐJÁRÁSI NAPIJELENTÉS

ЕЖЕДНЕВНЫЙ МЕТЕОРОЛОГИЧЕСКИЙ БЮЛЛЕТЕНЬ · DAILY WEATHER REPORT
BULLETIN QUOTIDIEN DE TEMPS · TÄGLICHER WETTERBERICHT

88. évfolyam 77. szám + Budapest + 1975. március 18. kedd

Az időjárási helyzet és a várható időjárás:

Szárazföldünk déli részén igen változékony, hüvös az időjárás. Az Ibériai-félsziget, Olaszország és a Kárpát-medence fölött nagy kiterjedésü alacsony nyomású légköri képződmény helyezkedik el. Szárazföldünk középső és déli részét északkeleti, keleti áramlással érkező hideg, sarkvidéki eredetü levegő árasztotta el. Az Alpok és a Kárpátok térségében havas eső, hó esik. Kontinensünk többi részén is változékony az időjárás. A Skandináv-félszigeten és Északkelet-Európában szórványos hózáporok vannak, a hőmérséklet sok helyen napközben is 0 fok alatt van. A következő 36 óra folyamán a Kárpát-medence időjárása változékony marad.

Hazánkban hétfőn a keleti megyékben változóan felhős volt az ég, 4, 6 órán át sütött a nap. Máshol borult idő volt. Sokfelé alakultak ki záporok, zivatarok. A zivatart néhány helyen jégeső kisérte. A lehullott csapadék mennyisége általában 5 mm alatt maradt, helyenként azonban elérte az 5, 15 mm-t, sőt Vámosmikoláról 18, Túrkevéről 22, Poroszlóról 24 mm-t jelentettek. A legmagasabb nappali hőmérséklet a nyugati megyékben 4, 7, máshol 8, 16 fok között volt. Ma hajnalra 0, +6 fokig hült le a levegő. Délelőtt erősen felhős, párás idő volt. Az északnyugati megyékben havas eső, hó esett. A reggeli órákban főként keleten helyenként sürü köd képződött, amely 11 órára mindenütt feloszlott. A hőmérséklet 11 órakor a Dunántúlon 1, 5, máshol 5, 8 fok között volt.

Ma 12 órakor Budapesten a hőmérséklet 7 fok, a tengerszintre átszámitott légnyomás 758 mm, gyengén emelkedik.

Várható időjárás szerda estig:

Jobbára erősen felhős idő, többfelé ismétlődő esővel, délkeleten zivatarral. Nyugaton az eső időnként havas esőbe, havazásba megy át. Mérsékelt, időnként megélénkülő, a Dunántúlon északi, északnyugati, keleten délkeleti, keleti szél.
A hajnali órákban helyenként köd.
Várható legalacsonyabb éjszakai hőmérséklet: 0, +5 fok között,
néhány helyen talajmenti fagy,
legmagasabb nappali hőmérséklet szerdán: 5, 10 fok között.

Bartha Péterné s.k.

A hőmérséklet napi középértéke és eltérése a 100 évi átlagtól /Budapesten/:

1975. III. 17.:	7,3 C°	+2,0 C°

1871 óta ezen a napon Budapesten előfordult

legmagasabb hőmérséklet: 20,0 C° /1972/,
legalacsonyabb hőmérséklet: -5,8 C° /1895/.

75.108.

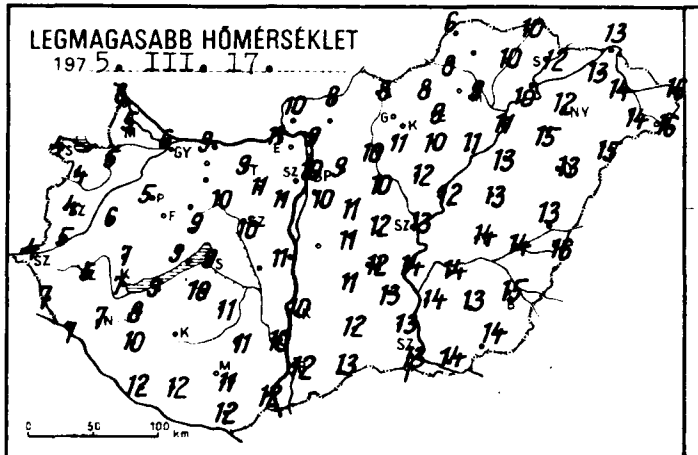
LEGMAGASABB HŐMÉRSÉKLET
1975. III. 17.

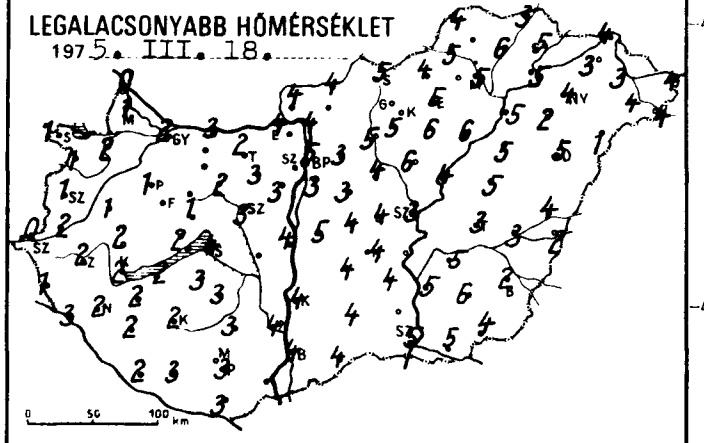
LEGALACSONYABB HŐMÉRSÉKLET
1975. III. 18.

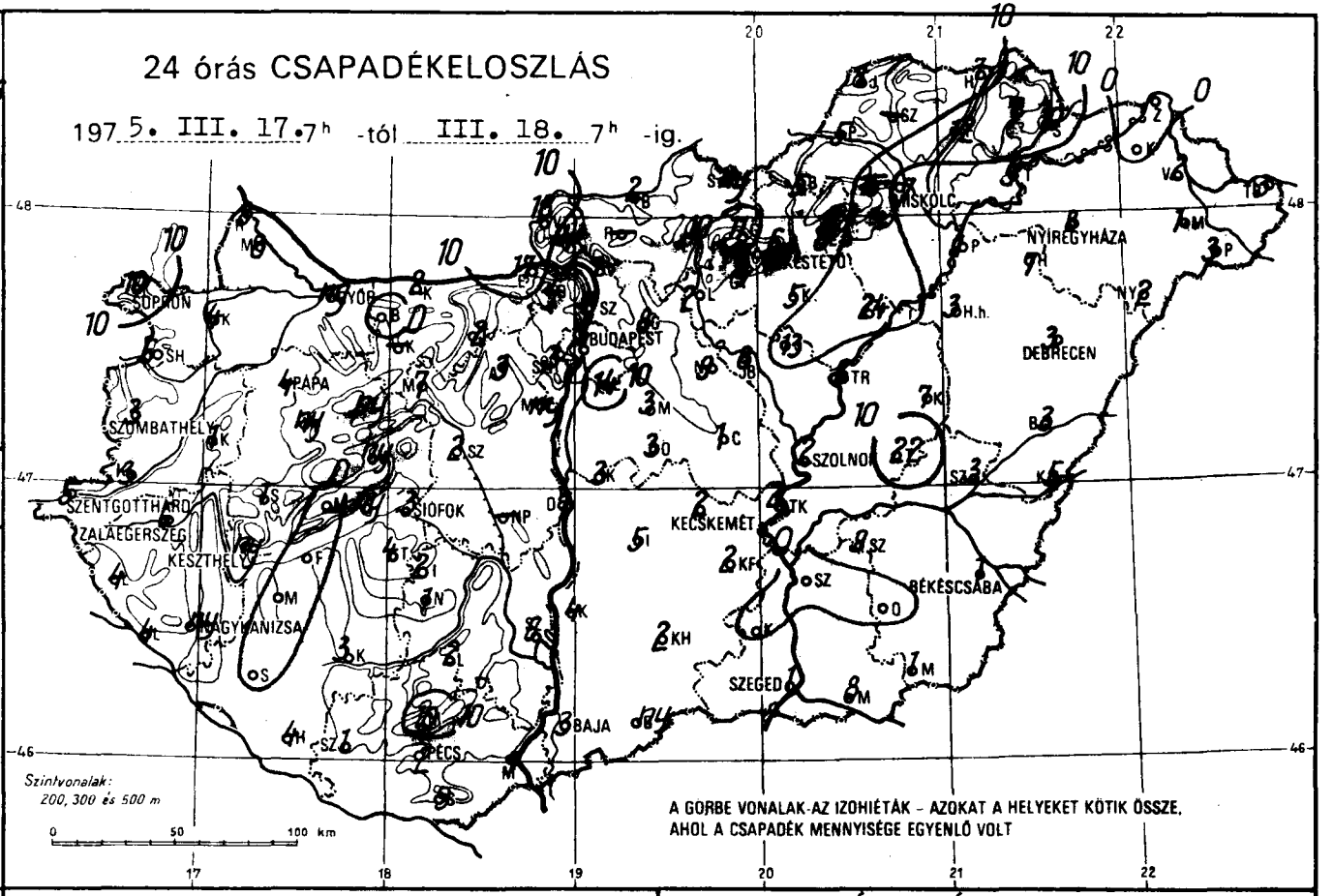
24 órás CSAPADÉKELOSZLÁS
1975. III. 17. 7h -tól III. 18. 7h -ig.
Szintvonalak:
200, 300 és 500 m
A GÖRBE VONALAK AZ IZOHIÉTÁK – AZOKAT A HELYEKET KÖTIK ÖSSZE, AHOL A CSAPADÉK MENNYISÉGE EGYENLŐ VOLT
SOPRON
GYŐR
BUDAPEST
MISKOLC
NYÍREGYHÁZA
DEBRECEN
PÁPA
SZOMBATHELY
SZOLNOK
SZENTGOTTHÁRD
ZALAEGERSZEG
KESZTHELY
SIÓFOK
KECSKEMÉT
BÉKÉSCSABA
NAGYMANIZSA
SZEGED
BAJA
PÉCS

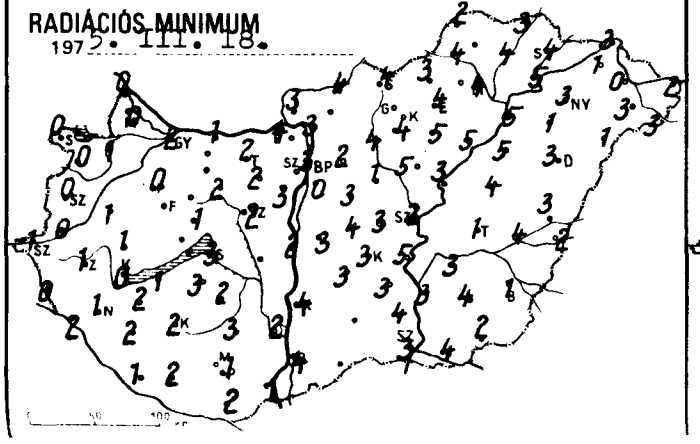
RADIÁCIÓS MINIMUM
1975. III. 18.

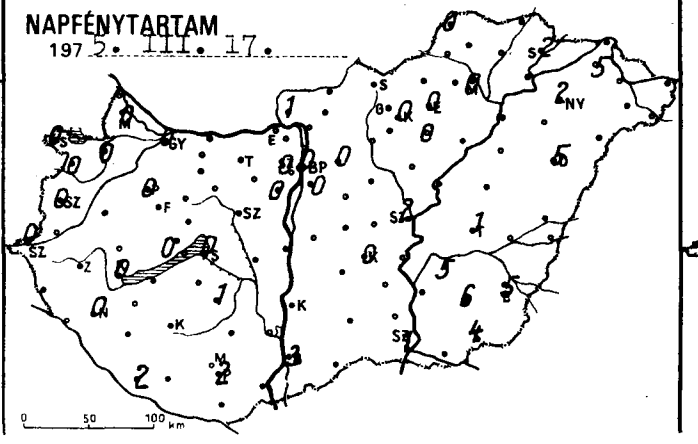
NAPFÉNYTARTAM
1975. III. 17.

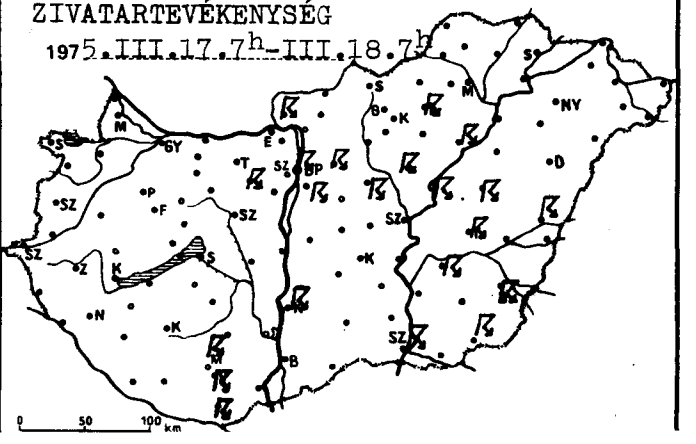
ZIVATARTEVÉKENYSÉG
1975. III. 17. 7h - III. 18. 7h

	1972.III.18. 07 h -ig az utolsó 24 óra adatai							1972.III.18. 07 h -ig az utolsó 24 óra adatai						
	csapadék (mm)	hó cm	max. hőmérséklet	min. hőmérséklet	rad. min.	napos órák		csapadék (mm)	hó cm	max. hőmérséklet	min. hőmérséklet	rad. min.	napos órák
Győr	ny		6	2	2	0	Vác	7 ≡		9	4	3	
Kapuvár	4		5	2	1	0	Vámosmikola	18 R		10	4	3	1
Mosonmagyaróvár	8		5	1	0	0	Baja	3 ∨		12	4	4	3
Rajka	8		8	0	0		Bácsalmás	ny		13	4	4	
Sopron	10		4	1	0	0	Izsák	5		11	4	3	
Sopronhorpács	6		4	1	0	0	Kalocsa	4 R		10	4	4	
Káld	1		6	1	1		Kecskemét	2 ∨		12	4	3	0
Körmend	3		5	2	0		Kiskunf. háza	2		13	4	3	
Szentgotthárd	5		4	0	-1	0	Kiskunhalas	2 ∨		12	4	4	
Szombathely	3		4	1	0	0	Kunszentmiklós	3		-	5	3	
Lenti	4		7	1	0		Tiszakécske	2		14	7	5	
Letenye	4		7	3	2		Balassagyarmat	2		8	4	4	
Nagykanizsa	ny		7	2	1	0	Romhány	-		-	-	-	
Zalaegerszeg	6		5	2	1		Salgótarján	ny		8	5	4	
Farkasgyepű	ny		4	0	0		Eger	8 R		9	5	4	0
Keszthely	ny		7	2	0	0	Galyatető	11		4	1	1	
Mencshely	•		7	0	0	0	Gyöngyös	7		11	5	4	
Pápa	4		5	1	0	0	Kékestető	6		4	0	0	0
Sümeg	1		7	2	1		Kompolt	5		10	6	5	0
Tihany	ny		9	2	-		Lőrinci	2		10	5	4	
Veszprém	ny		9	1	1		Poroszló	24 R		11	6	5	
Zirc	ny		12	1	0		Jászapáti	13 R▲		12	6	5	
Fonyód	•		9	2	1		Jászberény	8 ∨▲		10	5	2	
Homokszt. györgy	4		12	2	1	2	Karcag	7 R		13	5	4	
Kaposvár	3 ≡		8	2	2		Szolnok	2		13	3	2	2
Marcali	•		8	2	2		Tiszaroff	6 R		12	4	3	
Siófok	3		9	4	3	0	Túrkeve	22 R		14	3	1	1
Somogyszob	•		10	2	2		Kistelek	•		13	8	4	
Tab	4		10	3	3		Makó	8		14	5	4	
Bábolna	•		7	2	2		Szeged	1 R		13	5	3	1
Esztergom	17		11	4	4		Szentes	• ≡		14	5	3	
Kisbér	-		-	-	-		Borsodnádasd	5 ∨		8	4	3	
Komárom	2		9	3	1		Füged	12		10	6	4	
Tatabánya	2		9	2	2		Hidasnémeti	7		10	3	3	
Alcsútdoboz	3 R▲		11	3	2		Jósvafő	8		6	4	3	0
Dunaújváros	7		11	4	2		Lillafüred	15		6	3	2	
Martonvásár	ny		11	3	3	0	Miskolc	7 ∨		9	5	4	0
Mór	7 ∨		10	2	2		Putnok	5		8	5	4	
Nagyhörcsökp.	-		-	-	-		Sárospatak	10		12	5	4	2
Szabadbattyán	2		10	3	2		Szendrőlád	-		-	-	-	
Tregszemcse	2		11	3	2	1	Tokaj	9		10	5	5	
Lengyel	2		11	3	3		Kisvárda	•		13	3	1	5
Nagykónyi	1		11	4	4		Mátészalka	1		14	4	3	
Szekszárd	6		10	4	2		Nyíregyháza	8 ∨		12	4	3	2
Árpádtető	10 R		10	2	2		Nyírlugos	2		15	1	1	
Mohács	5		12	2	1		Pátyod	3 ∨		16	4	3	
Pécs	2 R		11	3	1	2	Tiszabecs	3 ∨		16	4	2	
Siklós	9 R		12	3	2		Vásárosnamény	2		14	3	0	
Szigetvár	1		12	3	2		Záhony	•		13	4	3	
Bp. Lőrinc	14 R		10	3	0	0	Berettyóújfalu	3 R		13	4	3	
Bp. Met. Int.	5 R		10	5	3	0	Debrecen	3		13	5	3	5
Bp. Szab. hegy	3		8	2	2	0	Hajdúdorog	7		15	2	1	
Cegléd	1		12	4	3		Hortobágy	3		13	5	5	
Dobogókő	4		5	1	-1		Körösszakál	5 ∨		16	2	2	
Gödöllő	8 R		9	3	2	0	Polgár	1 ∨		11	5	5	
Királyrét	4		7	4	4		Békéscsaba	1 R		15	2	1	5
Monor	3 ∨		11	3	3		Mezőhegyes	1 R		14	4	2	4
Nagykáta	9 R		10	4	1		Orosháza	•		13	6	4	6
Örkény	3		11	4	4		Szarvas	9 R▲		14	5	3	5
Szentendre	3		10	5	5		Szeghalom	3		14	3	4	

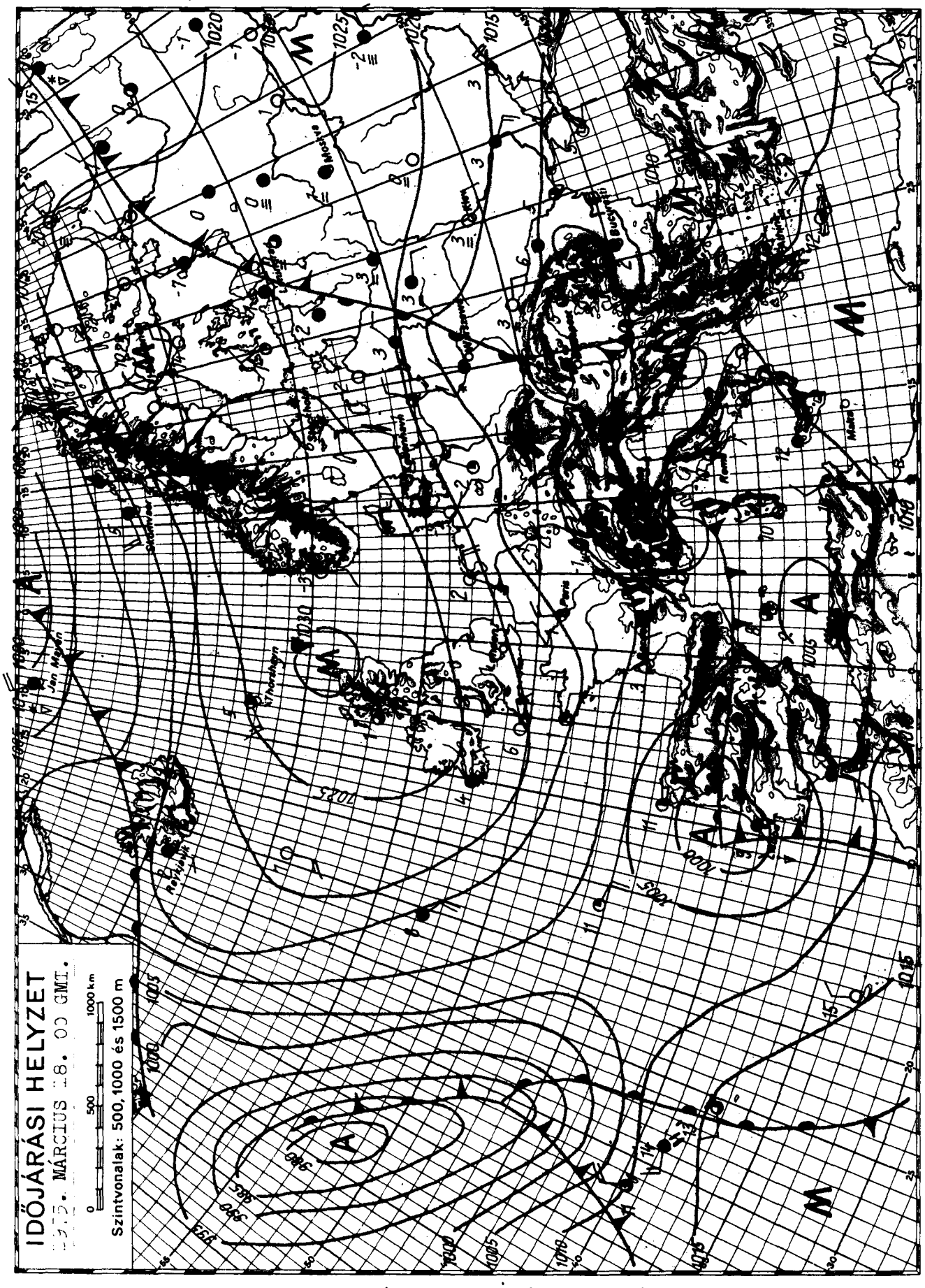

KIADJA: ORSZÁGOS METEOROLÓGIAI SZOLGÁLAT

Készíti: Központi Előrejelző Intézet Előrejelző Osztálya — T.: 273 -018 — Megjelenik naponként —

Évi előfizetési díja: 720,—Ft — Megrendelhető: 1024 Budapest, II., Kitaibel Pál u. 1. Telefon: 353-500,

Kiadásért felel: az OMSZ elnöke — Szerkesztésért felel: a KEI igazgatója

IDŐJÁRÁSI NAPIJELENTÉS

ЕЖЕДНЕВНЫЙ МЕТЕОРОЛОГИЧЕСКИЙ БЮЛЛЕТЕНЬ • DAILY WEATHER REPORT
BULLETIN QUOTIDIEN DE TEMPS • TÄGLICHER WETTERBERICHT

88. évfolyam 78. szám + Budapest + 1975. március 19. szerda

Az időjárási helyzet és a várható időjárás:

Franciaországon keresztül rendkivül hideg levegő áramlott a Földközi-tenger nyugati medencéje fölé. Ezzel egyidőben Afrika felől igen enyhe levegő kezdett az Appennini-félsziget irányába vonulni. A két nagy hőmérsékletkülönbségü levegőfajta egy ún. mediterrán ciklont hozott létre, amelynek középpontja kb. Marseille felett van. A hideg levegővel elárasztott nyugat-európai területeken, elsősorban Franciaországban, ismét télire fordult az idő. Sok helyről jelentenek havazást és a hőmérséklet jelentősen visszaesett. Ezzel egyidőben az enyhe, nedves levegő hatása alatt lévő vidékeken, pl. Olaszországban, Jugoszláviában, nagy területen esik az eső, zivatarok keletkeznek, a hőmérséklet azonban az évszaknak megfelelő.

Hazánkban kedden erősen felhős volt az ég, csak néhány órára sütött ki a nap. Szórványosan esett az eső. A lehullott csapadék mennyisége csak Szombathelyen érte el a 4, Szentgotthárdon a 7 mm-t. A legmagasabb nappali hőmérséklet az egész nap borult dunántúli megyékben csak 3, 8, máshol 8, 15 fok között volt. Szerda hajnalra 0, +7 fokig hült le a levegő, csak Kisvárdáról jelentettek gyenge fagyot. Délelőtt változóan felhős, a Dunántúlon borult volt az ég. A délnyugati megyékben többfelé esett az eső. A hőmérséklet 11 órakor nyugaton 6, 10, az ország többi részén 10, 16 fok között volt.

Ma 12 órakor Budapesten a hőmérséklet 11 fok, a tengerszintre átszámitott légnyomás 759 mm, alig változik.

Várható időjárás csütörtök estig:

Általában erősen felhős idő többfelé esővel, egy-két helyen zivatar is lehet.
Élénk, helyenként megerősödő keleti, délkeleti szél.
Várható legalacsonyabb éjszakai hőmérséklet: 2, 7,
legmagasabb nappali hőmérséklet csütörtökön: az ország nyugati felében 8, 13, máshol 13, 18 fok között.

Bóna Márta s.k.

A hőmérséklet napi középértéke és eltérése a 100 évi átlagtól /Budapesten/:

1975. III. 18.:	7,4 C°	+1,4 C°

1871 óta ezen a napon Budapesten előfordult

legmagasabb hőmérséklet:	22,9 C° /1961/,
legalacsonyabb hőmérséklet:	-5,8 C° /1964/.

75.109.

LEGMAGASABB HŐMÉRSÉKLET

197 5. III. 18.

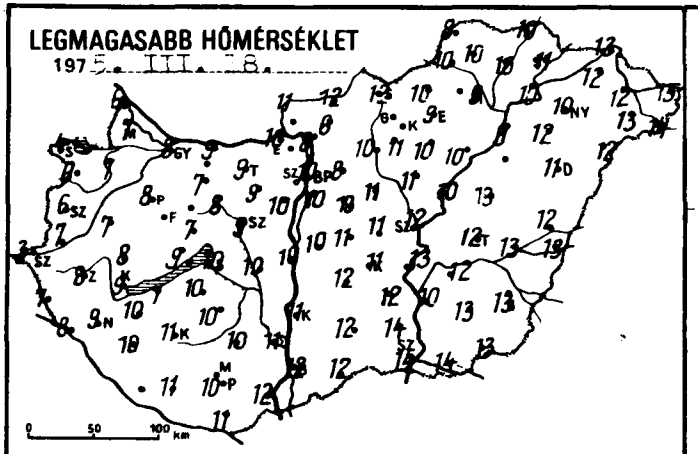

LEGALACSONYABB HŐMÉRSÉKLET

197 5. III. 19.

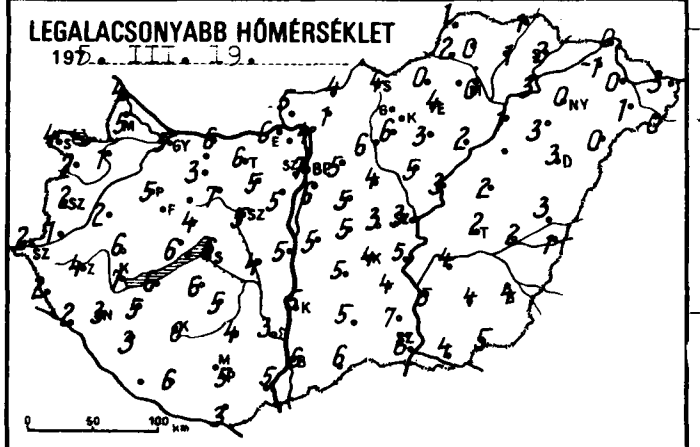

24 órás CSAPADÉKELOSZLÁS

197 5. III. 18. 7h -tól III. 19. 7h -ig.

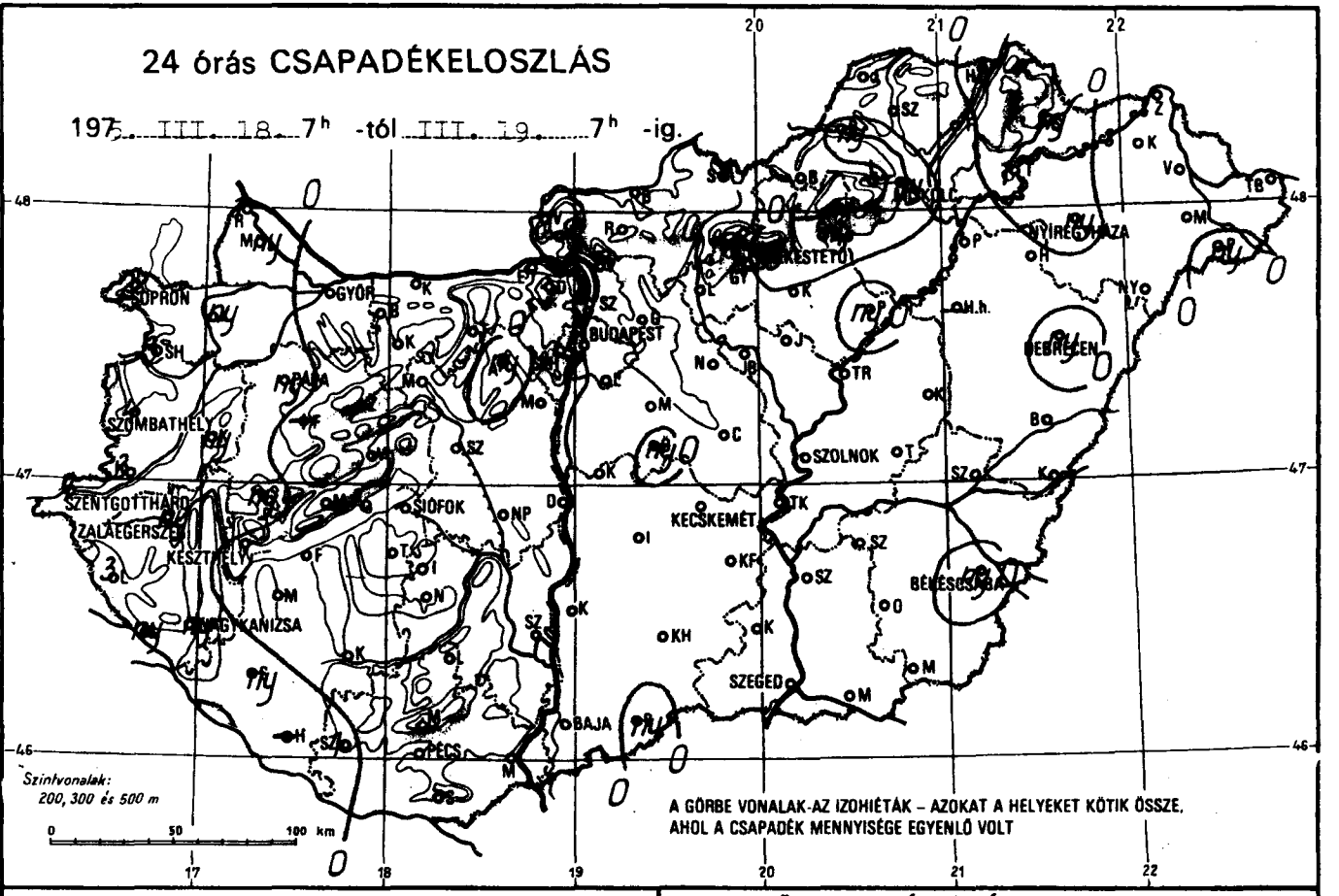

A GÖRBE VONALAK-AZ IZOHIÉTÁK – AZOKAT A HELYEKET KÖTIK ÖSSZE, AHOL A CSAPADÉK MENNYISÉGE EGYENLŐ VOLT

RADIÁCIÓS MINIMUM

197 5. III. 19.

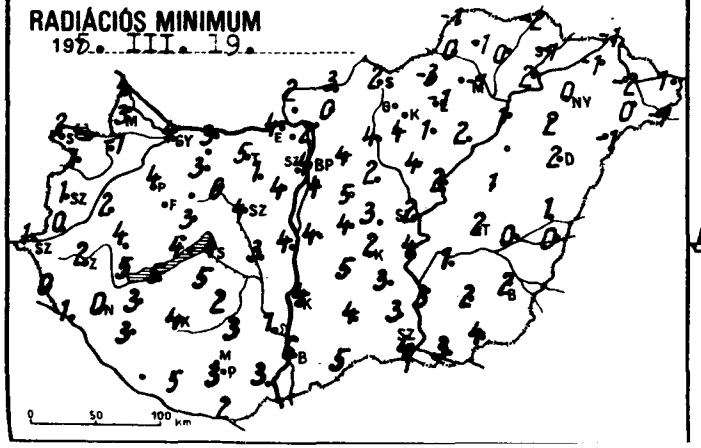

NAPFÉNYTARTAM

197 5. III. 18.

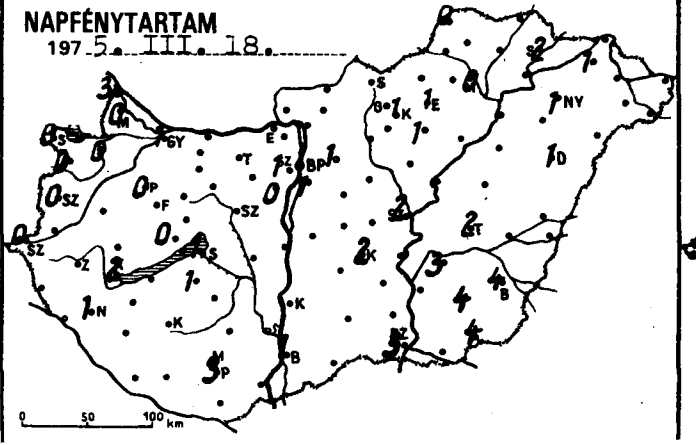

LEGERŐSEBB SZÉLLÖKÉS m/s

197 5. III. 18.

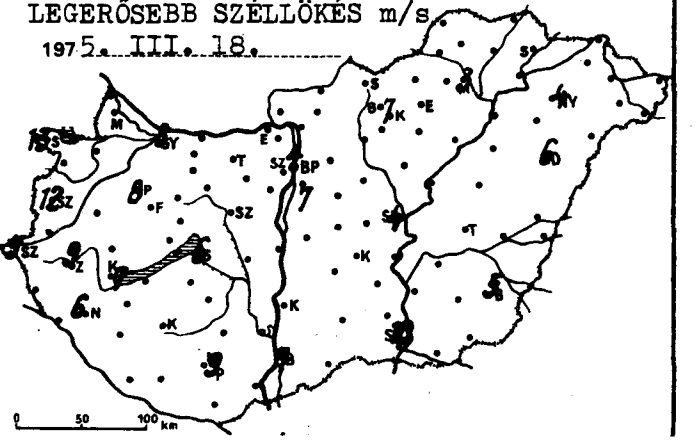

	197.III.19. 07 h -ig az utolsó 24 óra adatai							197.III.19. 07 h -ig az utolsó 24 óra adatai						
	csapadék (mm)	hó cm	max. hőmérséklet	min. hőmérséklet	rad. min.	napos órák		csapadék (mm)	hó cm	max. hőmérséklet	min. hőmérséklet	rad. min.	napos órák
Győr	• =		8	5	4	1	Vác	• =		10	4	2	
Kapuvár	ny		7	1	-1	0	Vámosmikola	•		11	5	2	3
Mosonmagyaróvár	ny		7	5	3	0	Baja	•		12	6	6	1
Rajka	1		6	4	4		Bácsalmás	ny ,		12	6	5	
Sopron	2 *• =		4	4	2	0	Izsák	•		12	5	5	
Sopronhorpács	3 *•		6	2	1	0	Kalocsa	•		11	5	4	
Káld	ny *•		7	2	2		Kecskemét	•		11	4	2	2
Körmend	3		7	1	0		Kiskunf. háza	•		12	4	3	
Szentgotthárd	7 *• =	folt	3	2	1	0	Kiskunhalas	•		12	5	4	
Szombathely	4 *• =		6	2	1	0	Kunszentmiklós	•		10	5	4	
Lenti	3 *		7	2	0		Tiszakécske	•		13	5	4	
Letenye	ny		8	2	1		Balassagyarmat	•		12	4	3	
Nagykanizsa	ny		9	3	0	1	Romhány	• ≡		6	1	0	
Zalaegerszeg	ny *• =		8	4	2		Salgótarján	•		12	4	2	
Farkasgyepű	-		-	-	-		Eger	ny		9	4	-1	1
Keszthely	•		9	7	5	2	Galyatető	• ≡		4	2	1	
Mencshely	•		6	4	4	0	Gyöngyös	•		11	6	4	
Pápa	ny		8	5	4	0	Kékestető	ny ≡		3	0	0	1
Sümeg	ny		8	6	4		Kompolt	•		10	3	1	1
Tihany	•		9	6	4		Lőrinci	•		10	6	4	
Veszprém	• ⌓		7	4	3		Poroszló	ny , ≡		10	2	2	
Zirc	-		-	-	-		Jászapáti	• ⌓		11	5	4	
Fonyód	•		7	6	5		Jászberény	•		10	5	3	
Homokszt. györgy	-		-	-	-	-	Karcag	•		13	2	1	
Kaposvár	• ⌓		11	6	4		Szolnok	•		12	3	2	2
Marcali	• ⌓		10	5	3		Tiszaroff	•		10	3	2	
Siófok	•		10	6	4	1	Túrkeve	•		12	2	2	2
Somogyszob	ny ,		10	3	3		Kistelek	•		14	7	3	
Tab	•		10	6	5		Makó	•		14	4	3	
Bábolna	•		7	5	4		Szeged	• =		14	6	4	3
Esztergom	•		10	6	4		Szentes	•		10	5	3	
Kisbér	•		7	3	3		Borsodnádasd	• ≡		10	0	-3	
Komárom	•		9	6	3		Fügöd	• ⌴ ≡		10	1	0	
Tatabánya	•		9	6	5		Hidasnémeti	1 ≡		10	1	-2	
Alcsútdoboz	ny		9	5	1		Jósvafő	• ≡		8	1	-1	0
Dunaújváros	•		10	5	4		Lillafüred	•		8	1	-1	
Martonvásár	•		10	5	4	0	Miskolc	ny ≡		9	0	-1	0
Mór	•		8	7	6		Putnok	ny ≡		10	2	0	
Nagyhörcsökp.	•		10	4	3		Sárospatak	ny ,		11	2	-1	2
Szabadbattyán	• ⌓		9	5	4		Szendrőlád	• ≡		10	0	-1	
Iregszemcse	•		10	5	2	1	Tokaj	1		10	3	2	
Lengyel	•		10	4	3		Kisvárda	• ≡		12	-1	-1	1
Nagykónyi	•		10	5	4		Mátészalka	•		13	1	0	
Szekszárd	•		11	3	1		Nyíregyháza	ny ≡		10	0	0	1
Ámpadtető	•		8	5	3		Nyírlugos	• ⌴		12	0	-1	
Mohács	•		12	5	3		Pátyod	ny ⌄ ⌴		14	0	-1	
Pécs	•		10	5	3	3	Tiszabecs	•		15	3	1	
Siklós	•		11	3	2		Vásárosnamény	• ⌴		12	0	-2	
Szigetvár	1		11	6	5		Záhony	• ≡		13	0	-1	
Bp. Lőrinc	•		10	6	4	1	Berettyóújfalu	• ⌓		12	3	1	
Bp. Met. Int.	•		10	7	4	1	Debrecen	ny , ≡		11	3	2	1
Bp. Szab. hegy	• ≡		8	4	3	1	Hajdúdorog	•		12	3	2	
Cegléd	•		11	3	3		Hortobágy	-		-	-	-	
Dobogókő	• ≡		4	2	1		Körösszakál	•		13	1	0	
Gödöllő	•		8	5	4	1	Polgár	• ≡		9	1	1	
Királyrét	• ≡		9	1	0		Békéscsaba	ny , ≡		13	4	2	4
Monor	•		10	5	5		Mezőhegyes	•		13	5	4	4
Nagykáta	•		11	4	2		Orosháza	•		13	4	2	4
Örkény	ny		11	5	4		Szarvas	•		12	4	1	3
Szentendre	• ≡		11	5	4		Szeghalom	•		13	2	0	

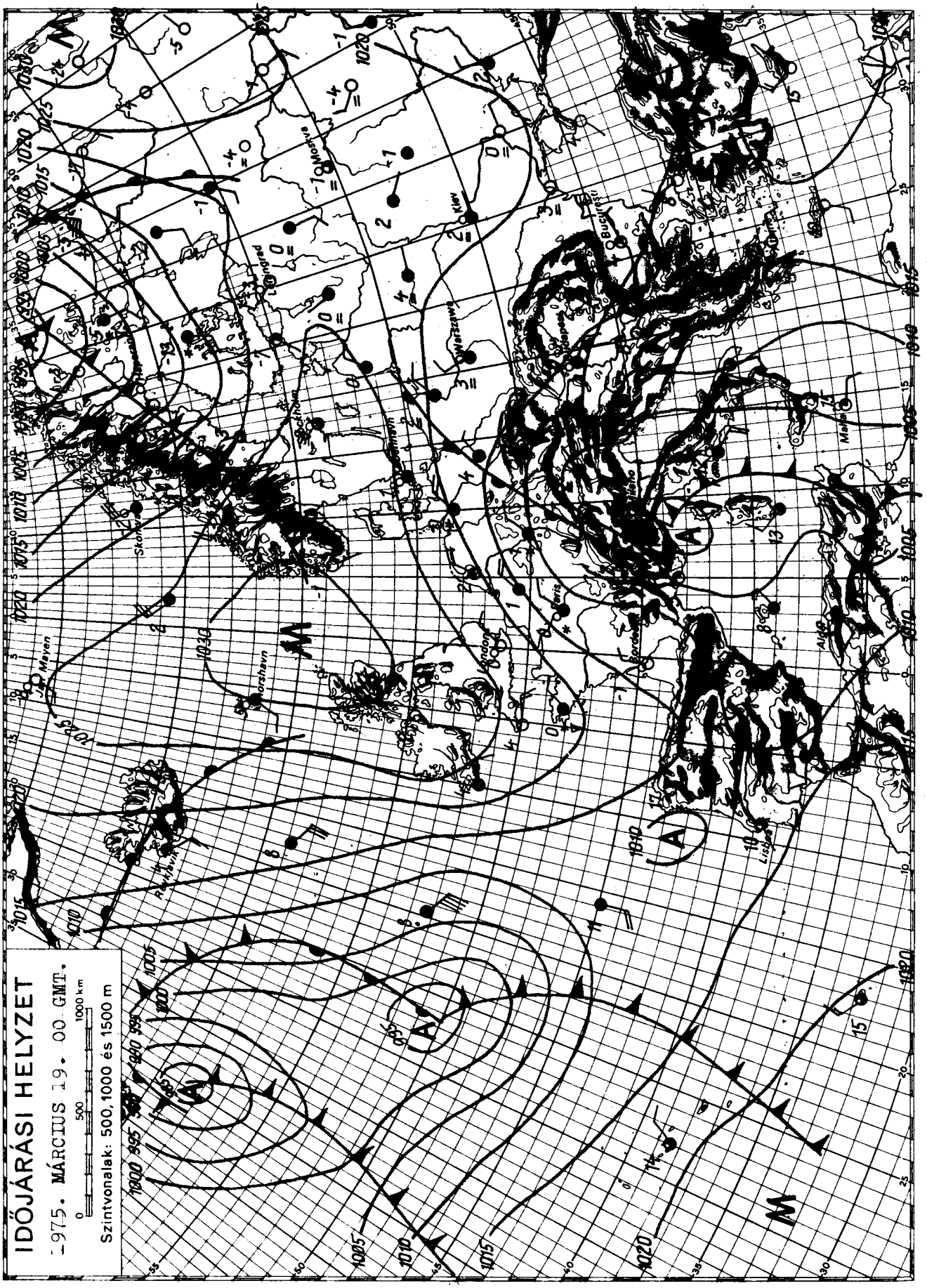

KIADJA: ORSZÁGOS METEOROLÓGIAI SZOLGÁLAT

Készíti: Központi Előrejelző Intézet Előrejelző Osztálya — T.: 273-018 — Megjelenik naponként —

Évi előfizetési díja: 720,—Ft — Megrendelhető: 1024 Budapest, II., Kitaibel Pál u. 1. Telefon: 353-500,

Kiadásért felel: az OMSZ elnöke — Szerkesztésért felel: a KEI igazgatója

IDŐJÁRÁSI NAPIJELENTÉS

ЕЖЕДНЕВНЫЙ МЕТЕОРОЛОГИЧЕСКИЙ БЮЛЛЕТЕНЬ • DAILY WEATHER REPORT
BULLETIN QUOTIDIEN DE TEMPS • TÄGLICHER WETTERBERICHT

88. évfolyam 79. szám + Budapest + 1975. március 20. csütörtök

Az időjárási helyzet és a várható időjárás:

Európa délnyugati felének időjárását továbbra is a napokkal ezelőtt kialakult mérsékelt övi ciklon és a benne örvénylő rendkivül hideg, sarkvidéki eredetü levegő határozza meg. Hatására Nyugat- és Délnyugat-Európában szokatlanul hideg az idő. Helyenként egész nap fagypont alatt marad a hőmérséklet és többfelé havazik. Ezzel szemben Európa keleti felén 4, 6 fokkal melegebb van az évszaknak megfelelőnél és havazást csak a Szovjetunió európai területének északi részéről jelentenek.

Hazánk szerdán még elsősorban az emlitett ciklon keleti oldalán észak felé áramló enyhe, de nedves levegő hatása alatt állt. Ennek ellenére a délnyugat felől beszivárgó hideg levegő a Dunántúl nagy részén megakadályozta, hogy napközben 10, 14 foknál magasabbra emelkedjen a hőmérséklet. Ezzel szemben az ország keleti részén kora délután általában 14, 19 fokot mértek. Az ország nyugati részén egész nap borult maradt az ég és néhány mm csapadék csaknem mindenütt hullott. Keleten változóan felhős idő volt és csak szórványos, kisebb esőket jelentettek. Az éjszaka országszerte enyhe volt. A csaknem egész éjszaka zárt felhőzet nem engedte, hogy 4, 10 foknál alacsonyabbra süllyedjen a hőmérséklet. Csütörtökön délelőtt a keddihez hasonlóan alakult az időjárás, 11 órakor már ismét 9, 16 fok között volt a hőmérséklet.

Ma délben 12 órakor Budapesten a hőmérséklet 15 fok, a tengerszintre átszámitott légnyomás 758 mm, alig változik.

Várható időjárás péntek estig:

Túlnyomóan felhős idő, az ország nyugati felén többfelé záporesővel, egy-két helyen zivatarral, keleten szórványos esővel.
Általában mérsékelt délkeleti, napközben elsősorban a Dunántúlon többfelé megélénkülő délnyugati, nyugati szél.
Várható legalacsonyabb éjszakai hőmérséklet: délnyugaton 3, 7, északkeleten 5, 10 fok között,
legmagasabb nappali hőmérséklet pénteken: a Dunántúl déli részén 8, 13, máshol 13, 17 fok között.

Aigner Szilárd s.k.

Távolabbi kilátások kedd reggelig:

Eleinte borult, csapadékos idő, majd csökkenő felhőzet, futó záporokkal, helyenként hózáporral. A hőmérséklet csökken.
Legalacsonyabb hajnali hőmérséklet: eleinte +2, +6, később -2, +2 fok között.
Legmagasabb nappali hőmérséklet: 5, 11 fok között.
Jelentős mennyiségü csapadék /legalább 5 mm/ az ország területének 80 százalékán várható, főként az időszak elején.

Középtávú Előrejelző Osztály

A hőmérséklet napi középértéke és eltérése a 100 évi átlagtól /Budapesten/:

1975. III. 19.: 11,7 C° +5,6 C°

1871 óta ezen a napon Budapesten előfordult

legmagasabb hőmérséklet: 21,3 C° /1938/,
legalacsonyabb hőmérséklet: -9,7 C° /1875/.

75.110.

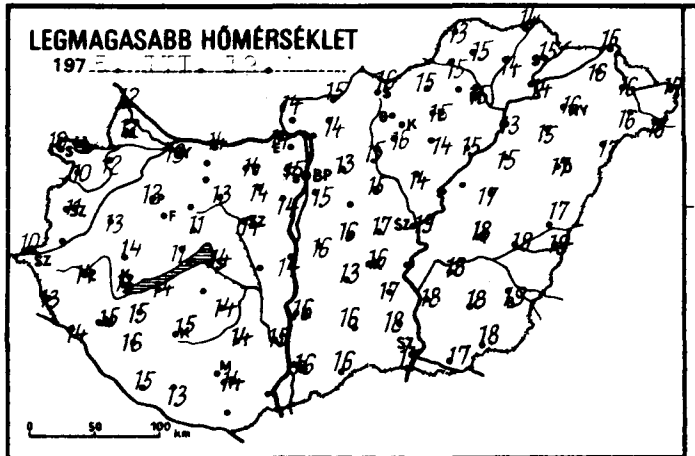
LEGMAGASABB HŐMÉRSÉKLET
197 5. III. 19.

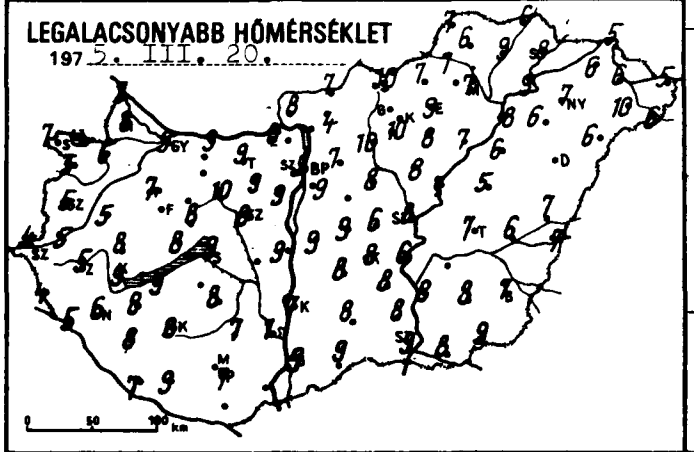
LEGALACSONYABB HŐMÉRSÉKLET
197 5. III. 20.

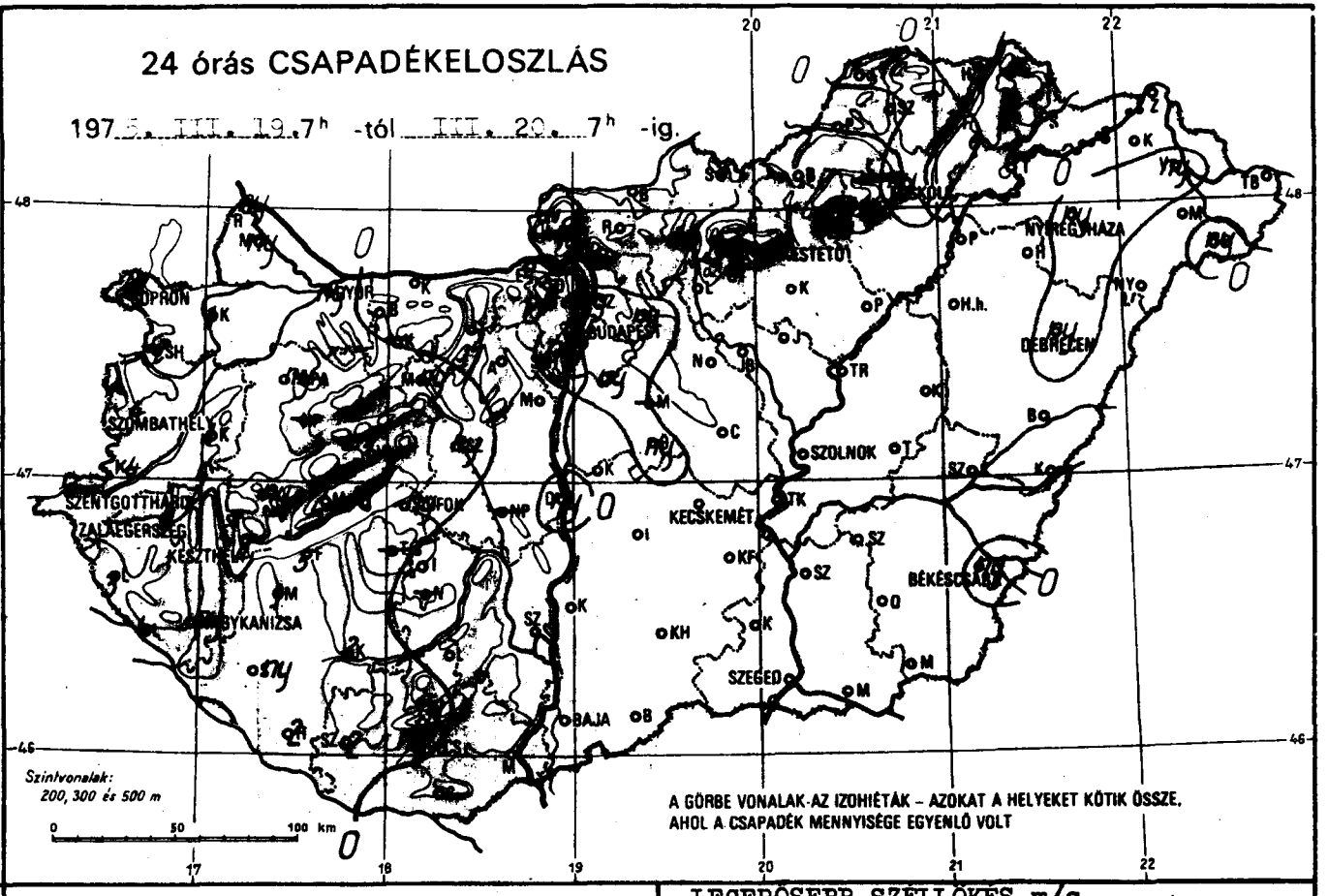
24 órás CSAPADÉKELOSZLÁS
197 5. III. 19. 7h -tól III. 20. 7h -ig.
Szintvonalak:
200, 300 és 500 m
A GÖRBE VONALAK-AZ IZOHIÉTÁK – AZOKAT A HELYEKET KÖTIK ÖSSZE,
AHOL A CSAPADÉK MENNYISÉGE EGYENLŐ VOLT

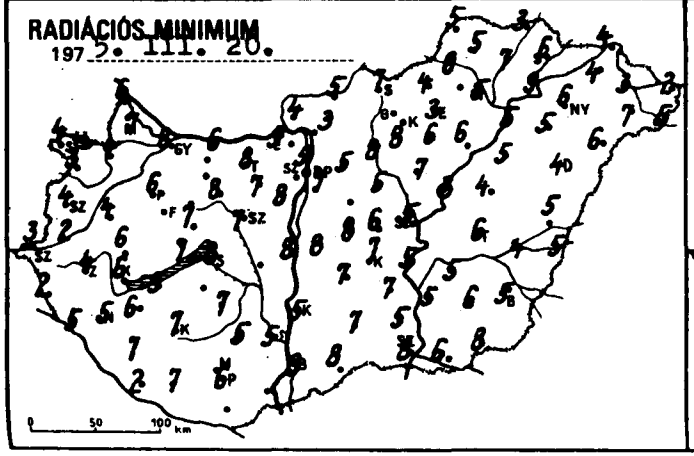
RADIÁCIÓS MINIMUM
197 5. III. 20.

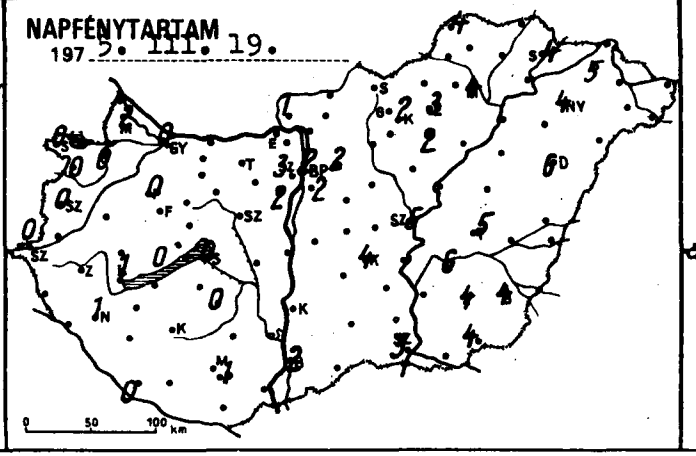
NAPFÉNYTARTAM
197 5. III. 19.

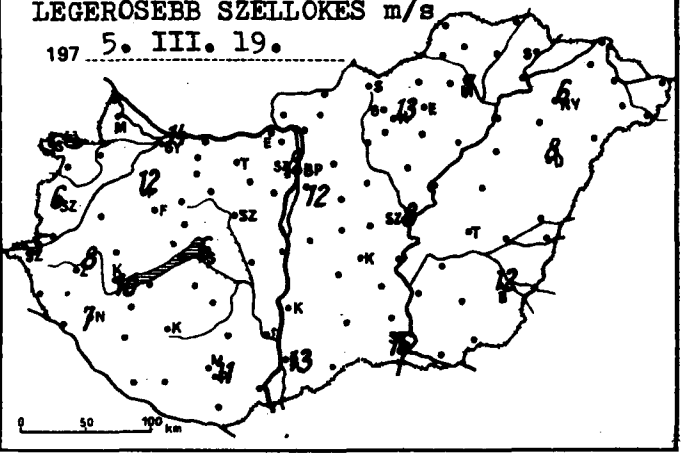
LEGERŐSEBB SZÉLLÖKÉS m/s
197 5. III. 19.

	1975. III. 20. 07 h -ig az utolsó 24 óra adatai							1975. III. 20. 07 h -ig az utolsó 24 óra adatai					
	csapadék (mm)	hó cm	max. hőmérséklet	min. hőmérséklet	rad. min.	napos órák		csapadék (mm)	hó cm	max. hőmérséklet	min. hőmérséklet	rad. min.	napos órák
Győr	ny		13	9	8	0	Vác	-		-	-	-	
Kapuvár	1		12	6	4	0	Vámosmikola	•		14	8	4	1
Mosonmagyaróvár	ny		12	8	7	2	Baja	•		16	9	9	2
Rajka	ny		12	7	6		Bácsalmás	•		16	9	8	
Sopron	4		10	7	4	0	Izsák	•		13	8	7	
Sopronhorpács	4		10	5	3	0	Kalocsa	•		16	7	5	
Káld	1		13	5	4		Kecskemét	•		16	8	7	4
Körmend	4		-	5	2		Kiskunf. háza	•		17	8	7	
Szentgotthárd	3		10	4	3	0	Kiskunhalas	•		16	8	7	
Szombathely	4 v		11	5	4	0	Kunszentmiklós	•		16	9	8	
Lenti	3		13	4	2		Tiszakécske	•		17	6	5	
Letenye	4		14	5	5	.	Balassagyarmat	•		15	7	5	
Nagykanizsa	ny		15	6	5	1	Romhány	•		14	4	3	
Zalaegerszeg	2 v		14	5	4		Salgótarján	•		16	10	7	
Farkasgyepű	-		-	-	-		Eger	•		15	9	3	3
Keszthely	2		13	9	6	1	Galyatető	-		-	-	-	
Mencshely	2		11	7	6	0	Gyöngyös	•		16	10	8	
Pápa	ny		12	7	6	0	Kékestető	•		7	4	2	2
Sümeg	ny		14	8	6		Kompolt	•		14	8	6	2
Tihany	1		11	8	7		Lőrinci	•		15	10	8	
Veszprém	3		11	8	7		Poroszló	•		15	7	6	
Zirc	1		10	7	3		Jászapáti	• a		14	8	7	
Fonyód	5		14	9	5		Jászberény	•		15	6	5	
Homokszt. györgy	2		15	7	2	0	Karcag	•		17	5	4	
Kaposvár	2		15	8	7		Szolnok	•		19	8	5	5
Marcali	1		15	8	6		Tiszaroff	•		17	7	3	
Siófok	ny		14	9	8	0	Túrkeve	•		18	7	6	5
Somogyszob	ny		16	8	7		Kistelek	•		18	8	5	
Tab	-		-	-	-		Makó	•		17	8	6	
Bábolna	•		13	6	4		Szeged	•		17	9	8	3
Esztergom	•		14	8	5		Szentes	•		18	8	5	
Kisbér	-		-	-	-		Borsodnádasd	•		15	7	4	
Komárom	•		14	9	6		Fügöd	1		14	9	7	
Tatabánya	•		14	9	8		Hidasnémeti	•		14	6	3	
Alcsútdoboz	•		14	9	7		Jósvafő	1		13	7	5	4
Dunaújváros	ny		14	9	8		Lillafüred	•		12	4	3	
Martonvásár	•		14	9	8	2	Miskolc	ny		15	7	5	4
Mór	ny		13	10	8		Putnok	•		15	7	6	
Nagyhörcsökp.	-		-	-	-		Sárospatak	•		15	8	6	4
Szabadbattyán	ny		14	8	7		Szendrőlád	•		15	6	5	
Iregszemcse	•		14	8	7	0	Tokaj	•		14	9	9	
Lengyel	•		14	7	5		Kisvárda	•		16	6	4	5
Nagykónyi	-		-	-	-		Mátészalka	•		16	10	7	
Szekszárd	•		15	7	5		Nyíregyháza	ny v		16	7	6	4
Simapáteto	ny		13	8	6		Nyírlugos	•		17	6	6	
Mohács	•		17	9	5		Pátyod	ny		16	6	5	
Pécs	ny		14	7	6	1	Tiszabecs	•		17	5	2	
Siklós	•		15	9	7		Vásárosnamény	ny		16	6	3	
Szigetvár	2		13	9	7		Záhony	• a		16	5	4	
Bp. Lőrinc	ny		15	9	7	2	Berettyóújfalu	•		17	7	5	
Bp. Met. Int.	ny		15	9	5	2	Debrecen	ny		17	7	4	6
Bp. Szab. hegy	ny		12	6	4	3	Hajdúdorog	•		15	6	5	
Cegléd	•		17	6	6		Hortobágy	•		15	6	5	
Dobogókő	•		10	5	2		Kőrösszakál	•		19	7	5	
Gödöllő	ny		13	7	5	2	Polgár	•		13	8	5	
Királyrét	•		17	4	3		Békéscsaba	ny v		19	7	5	4
Monor	-		-	-	-		Mezőhegyes	•		18	9	8	4
Nagykáta	•		15	8	5		Orosháza	•		18	8	6	4
Örkény	ny		16	9	8		Szarvas	•		18	7	5	6
Szentendre	ny		15	8	7		Szeghalom	•		18	6	4	

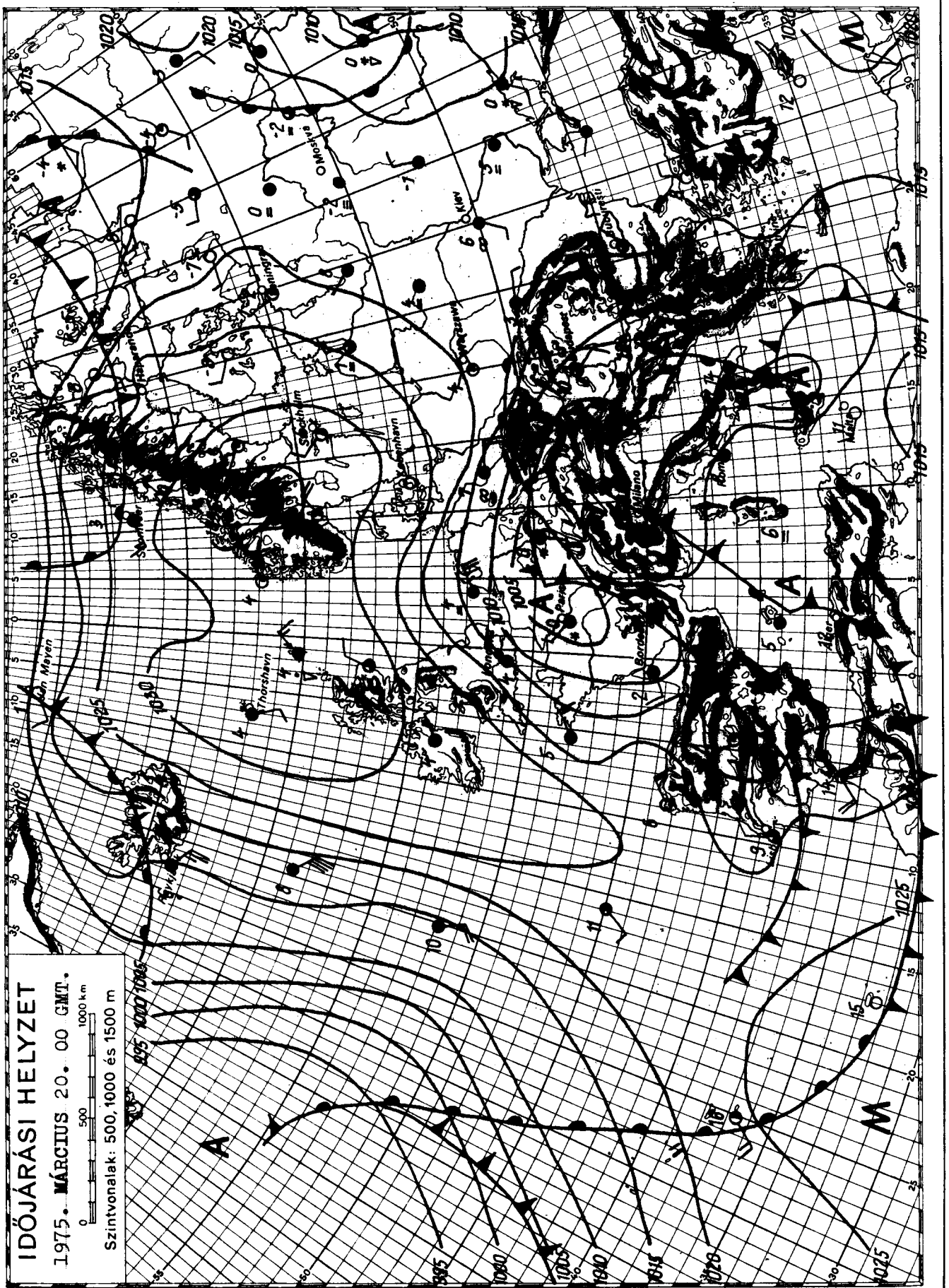

KIADJA: ORSZÁGOS METEOROLÓGIAI SZOLGÁLAT

Készíti: Központi Előrejelző Intézet Előrejelző Osztálya — T.: 273-018 — Megjelenik naponként —

Évi előfizetési díja: 720,—Ft — Megrendelhető: 1024 Budapest, II., Kitaibel Pál u. 1. Telefon: 353-500,

Kiadásért felel: az OMSZ elnöke — Szerkesztésért felel: a KEI igazgatója

IDŐJÁRÁSI NAPIJELENTÉS

ЕЖЕДНЕВНЫЙ МЕТЕОРОЛОГИЧЕСКИЙ БЮЛЛЕТЕНЬ • DAILY WEATHER REPORT
BULLETIN QUOTIDIEN DE TEMPS • TÄGLICHER WETTERBERICHT

88. évfolyam 80. szám + Budapest + 1975. március 21. péntek

Az időjárási helyzet és a várható időjárás:

Európa déli és keleti felén továbbra is igen változékony időjárás uralkodik. Az említett területeken ciklonok örvénylenek, melyek hatására a déli államokban többfelé esik az eső, a Szovjetunió európai területének a keleti részén pedig havazik. A Kárpát-medence időjárását a következő 36 órában az északi, északkeleti áramlással érkező hideg, sarkvidéki eredetü levegőhullámok határozzák meg.

Hazánkban csütörtökön a Dunántúl nyugati felén és az északkeleti országrészben jobbára erősen felhős, vagy borult, az ország többi részén változóan felhős idő volt. A napsütés időtartama a felhősebb helyeken általában 3 óra alatt maradt, máshol azonban elérte a 4, 7 órát. Kisebb eső többfelé előfordult, de mennyisége csak a Dunántúl nyugati felén volt jelentősebb. A legtöbb esőt, 20 mm-t, Szentgotthárd jelentette, de 16 illetve 15 mm-t jelentett Zalaegerszeg és Lenti is. A kora esti óráktól többfelé megélénkült az északi, északkeleti szél, amelyet helyenként viharos lökések kisértek. Az éjszakai lehülés a keleti, északkeleti megyék szélvédett helyein volt erősebb, itt általában -2, +2 fokos hajnali minimumokat mértek, a felhősebb Dunántúlon csak 2, 6 fokig süllyedt hajnalra a hőmérséklet. Pénteken a kora reggeli órákra a délnyugati megyékben is elálltak az esők és ott is megkezdődött az észak felől érkező, száraz, hideg levegő hatására a felhőzet csökkenése. Keleten már ekkor is kevés volt a felhő. Az élénk, helyenként erős északi, északkeleti szelet időnként viharos széllökések kisérték. A hőmérséklet 11 órára általában csak 2, 7 fokig emelkedett.

Ma 12 órakor Budapesten a hőmérséklet 8 fok, a tengerszintre átszámitott légnyomás 763 mm, alig változik.

Várható időjárás szombat estig:

Pénteken délnyugaton is csökkenő felhőzet, számottevő csapadék nélkül, szombaton általában kevés felhő, csapadék nem lesz.
A többfelé élénk, helyenként erős, viharos lökésekkel kisért északi, északkeleti szél csak lassan mérséklődik.
Az éjszakai lehülés erősödik, a hajnali órákban többfelé várható fagy.
Várható legalacsonyabb éjszakai hőmérséklet: általában +1, -3 fok között, északkeleten néhány szélvédett helyen -5 fok körül, a legmagasabb nappali hőmérséklet szombaton: 5, 9 fok között.

Rábai Attila s.k.

A hőmérséklet napi középértéke és eltérése a 100 évi átlagtól /Budapesten/:

1975. III. 20.: 13,4 C° +7,0 C°

1871 óta ezen a napon Budapesten előfordult

legmagasabb hőmérséklet: 22,1 C° /1957/,
legalacsonyabb hőmérséklet: -6,8 C° /1899/.

75.111.

LEGMAGASABB HŐMÉRSÉKLET

197 5. III. 20.

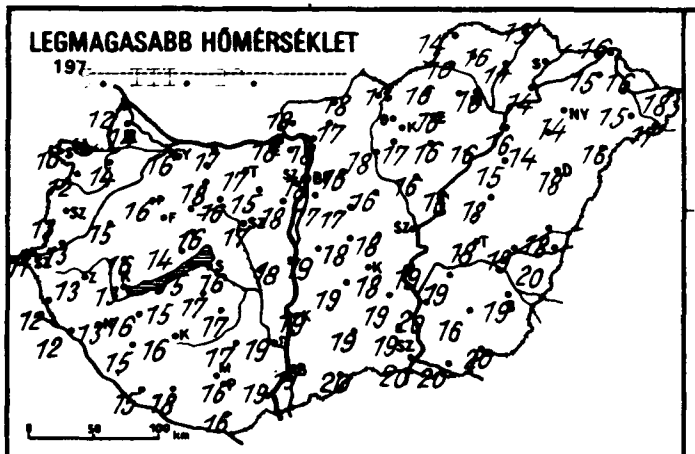

LEGALACSONYABB HŐMÉRSÉKLET

197 5. III. 21.

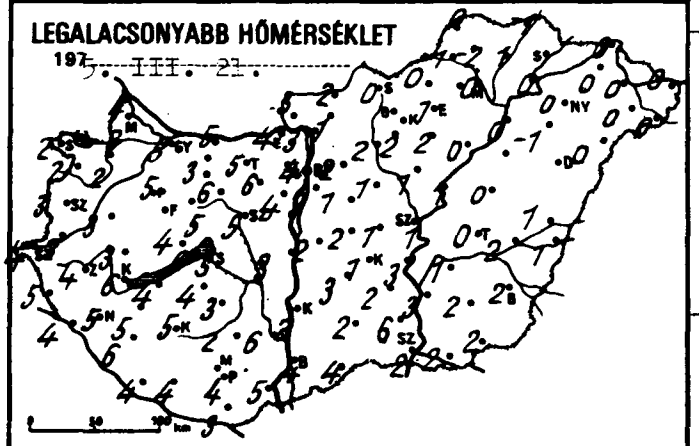

24 órás CSAPADÉKELOSZLÁS

197 5. III. 20. 7 h -tól III. 21. 7 h -ig.

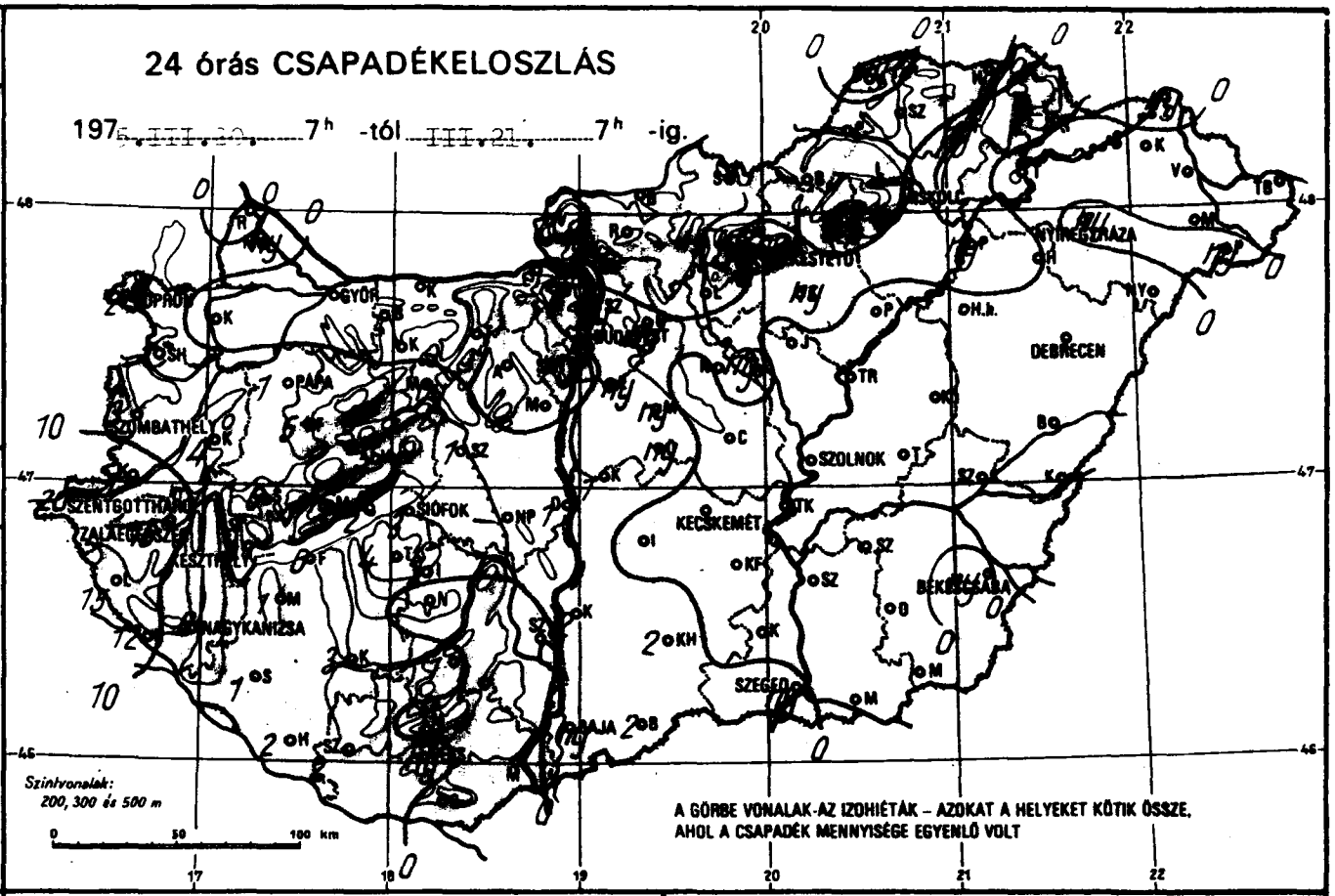

RADIÁCIÓS MINIMUM

197 5. III. 21.

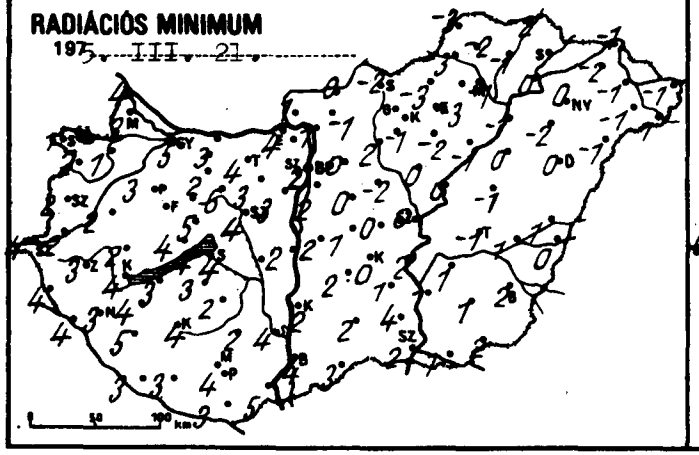

NAPFÉNYTARTAM

197 5. III. 20.

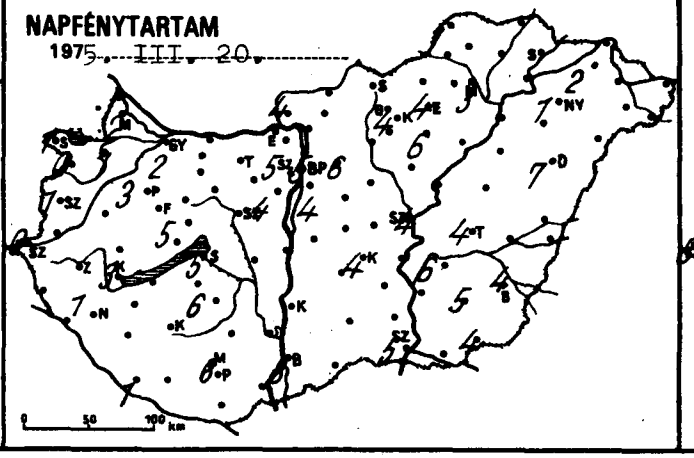

LEGERŐSEBB SZÉLLÖKÉS m/s

197 5. III. 20.

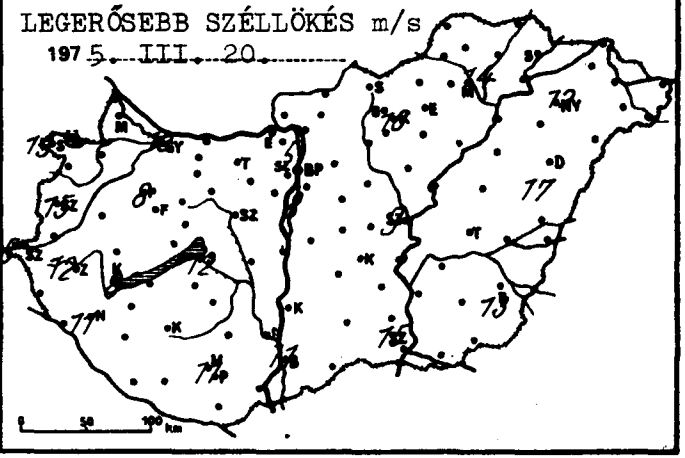

	1975. III. 21. 07 h -ig az utolsó 24 óra adatai							1975. III. 21. 07 h -ig az utolsó 24 óra adatai					
	csapadék (mm)	hó cm	max. hőmérséklet	min. hőmérséklet	rad. min.	napos órák		csapadék (mm)	hó cm	max. hőmérséklet	min. hőmérséklet	rad. min.	napos órák
Győr	.		16	5	5	2	Vác	.		18	3	1	
Kapuvár	.		14	2	1	1	Vámosmikola	.		18	3	1	4
Mosonmagyaróvár	ny		14	3	3	2	Baja	ny		19	4	4	8
Rajka	.		12	4	4		Bácsalmás	2 ▽		20	4	3	
Sopron	2 =		10	2	1	1	Izsák	.		19	3	2	
Sopronhorpács	1		12	2	2	0	Kalocsa	2		19	2	2	
Káld	4		15	3	2		Kecskemét	.		18	1	0	4
Körmend	11		13	3	2		Kiskunf. háza	.		19	2	1	
Szentgotthárd	20 ▽ =		11	4	4	0	Kiskunhalas	2 ▽		19	2	2	
Szombathely	3 =		13	3	2	1	Kunszentmiklós	1		19	2	2	
Lenti	15		12	5	4		Tiszakécske	.		19	3	2	
Letenye	12		12	4	4		Balassagyarmat	.		18	2	0	
Nagykanizsa	6		13	5	3	1	Romhány	.		17	1	-1	
Zalaegerszeg	16		13	4	3		Salgótarján	.		17	0	-2	
Farkasgyepű	5		16	4	4		Eger	.		16	1	-3	4
Keszthely	4		13	6	4	3	Galyatető	–		–	–	–	
Mencshely	6 ,		14	4	4	5	Gyöngyös	.		17	2	-1	
Pápa	1		16	5	3	3	Kékestető	ny ▽		10	-6	-6	4
Sümeg	6		16	3	2		Kompolt	ny		16	2	-2	6
Tihany	2		15	6	4		Lőrinci	.		18	2	2	
Veszprém	5		16	5	5		Poroszló	.		16	0	-1	
Zirc	9		14	5	3		Jászapáti	.		16	1	0	
Fonyód	6		15	4	3		Jászberény	ny		16	1	-2	
Homokszt. györgy	2 =		15	4	3	1	Karcag	.		18	0	-1	
Kaposvár	3		16	5	4		Szolnok	.		18	1	0	4
Marcali	1 ,		16	5	4		Tiszaroff	.		16	1	0	
Siófok	3		16	5	4	5	Túrkeve	.		18	0	-1	4
Somogyszob	1		15	6	5		Kistelek	.		19	6	4	
Tab	4		17	4	3		Makó	.		20	2	1	
Bábolna	.		17	7	4		Szeged	ny ▽		20	2	2	5
Esztergom	.		18	4	4		Szentes	.		20	3	1	
Kisbér	.		18	3	2		Borsodnádasd	.		16	0	-3	
Komárom	.		17	5	3		Fűgöd	ny		14	1	-1	
Tatabánya	.		17	5	4		Hidasnémeti	.		13	-1	-2	
Alcsútdoboz	.		15	6	3		Jósvafő	ny		14	0	-3	1
Dunaújváros	1	.	18	3	2		Lillafüred	.		14	-2	-2	
Martonvásár	.		18	4	3	4	Miskolc	. =		16	0	-1	3
Mór	ny		16	6	6		Putnok	.		16	-1	-3	
Nagyhörcsökp.	–		–	–	–		Sárospatak	.		–	–	–	–
Szabadbattyán	1		17	5	4		Szendrőlád	.		16	-2	-2	
Iregszemcse	1		17	3	2	6	Tokaj	.		14	0	0	
Lengyel	1		17	2	2		Kisvárda	.		15	0	-2	2
Nagykónyi	.		18	6	6		Mátészalka	.		15	0	-1	
Szekszárd	.		19	6	4		Nyíregyháza	ny ▽		14	0	0	1
Misinatető	.		15	2	2		Nyírlugos	.		16	0	-1	
Mohács	.		19	5	5		Pátyod	ny		17	0	-1	
Pécs	ny		16	4	4	6	Tiszabecs	.		18	0	-1	
Siklós	.		16	3	3		Vásárosnamény	.		16	0	-1	
Szigetvár	2		18	4	3		Záhony	ny		16	0	-1	
Bp. Lőrinc	ny		17	3	2	4	Berettyóújfalu	.		18	1	1	
Bp. Met. Int.	.		18	4	2	5	Debrecen	. =		18	0	0	½
Bp. Szab. hegy	.		16	1	0	5	Hajdúdorog	.		14	-1	-2	
Cegléd	.		18	1	0		Hortobágy	.		15	1	0	
Dobogókő	–		–	–	–		Körösszakál	.		20	1	0	
Gödöllő	ny ,		16	2	0	6	Polgár	ny ,		16	0	1	
Királyrét	.		17	2	2		Békéscsaba	ny ▽		19	2	2	4
Monor	ny		17	1	0		Mezőhegyes	.		20	?	?	4
Nagykáta	.		16	1	-2		Orosháza	.		16	?	1	½
Örkény	ny		18	2	1		Szarvas	.		19	1	1	6
Szentendre	ny		20	4	3		Szeghalom	.		19	2	1	



KIADJA: ORSZÁGOS METEOROLÓGIAI SZOLGÁLAT
Készíti: Központi Előrejelző Intézet Előrejelző Osztálya — T.: 273 - 018 — Megjelenik naponként —
Évi előfizetési díja: 720,—Ft — Megrendelhető: 1024 Budapest, II., Kitaibel Pál u. 1. Telefon: 353-500,
Kiadásért felel: az OMSZ elnöke — Szerkesztésért felel: a KEI igazgatója

IDŐJÁRÁSI NAPIJELENTÉS

ЕЖЕДНЕВНЫЙ МЕТЕОРОЛОГИЧЕСКИЙ БЮЛЛЕТЕНЬ • DAILY WEATHER REPORT
BULLETIN QUOTIDIEN DE TEMPS • TÄGLICHER WETTERBERICHT

88. évfolyam 81. szám + Budapest + 1975. március 22. szombat

Az időjárási helyzet és a várható időjárás:

Délnyugat- és Közép-Európa, valamint a Skandináv-félsziget nagy része fölött nagy kiterjedésü magas nyomású légköri képződmény helyezkedik el. Ezeken a területeken általában kevés a felhő, száraz az idő. Közép-Európát Skandinávia felől érkező hideg, sarkvidéki eredetü levegő árasztotta el. A Kárpát-medencében, valamint a Fekete-tenger környékén pénteken 5, 9 fokkal alacsonyabb volt a maximumhőmérséklet, mint az évszaknak megfelelő átlag. Az óceáni enyhe, nedves léghullámok a Brit-szigeteken és Nyugat-Európa partvidékein sokfelé okoznak esőt. A Balkán-félszigeten helyenként havazik. A következő 36 órában a Kárpát-medence időjárása lényegesen nem változik, általában csapadékmentes, hüvös időre számithatunk.

Hazánkban pénteken nyugaton változóan felhős volt az ég, általában 4, 9 órán át sütött a nap. A reggeli órákban a nyugati megyékben néhány helyen jelentéktelen mennyiségü eső esett. Az ország keleti felében kevés felhő volt, 9, 12 órás napsütést észleltek. Pénteken napközben csapadék itt nem hullott. A legmagasabb nappali hőmérséklet 5, 11 fok között alakult. Ma hajnalra erős volt az éjszakai lehülés. A legalacsonyabb éjszakai hőmérséklet 0, -6 fok között volt. A hajnali órákban délkeleten helyenként havazott. A ma reggel 7 óráig lehullott csapadék mennyisége csak Mezőhegyesen érte el az 1 mm-t. Délelőtt délkeleten helyenként borult idő volt, máshol általában kevés volt a felhő. 11 órakor Szegedről gyenge havazást jelentettek. A hőmérséklet 11 órára 1, 5 fokig emelkedett.

Ma 12 órakor Budapesten a hőmérséklet 5 fok, a tengerszintre átszámitott légnyomás 764 mm, erősen süllyed.

Várható időjárás vasárnap estig:

Változóan felhős idő, szombaton délkeleten egy-két helyen havazással, vasárnap valószinüleg csapadék nélkül.
Mérsékelt, időnként élénk északkeleti, keleti szél.
Hideg éjszaka.
Várható legalacsonyabb éjszakai hőmérséklet: 0, -5,
legmagasabb nappali hőmérséklet vasárnap: 5, 10 fok között.

Bartha Péterné s.k.

A hőmérséklet napi középértéke és eltérése a 100 évi átlagtól /Budapesten/:

1975. III. 21.:	5,4 C°	-1,1 C°

1871 óta ezen a napon Budapesten előfordult

legmagasabb hőmérséklet:	24,7 C° /1974/,
legalacsonyabb hőmérséklet:	-7,5 C° /1887/.

75.122.

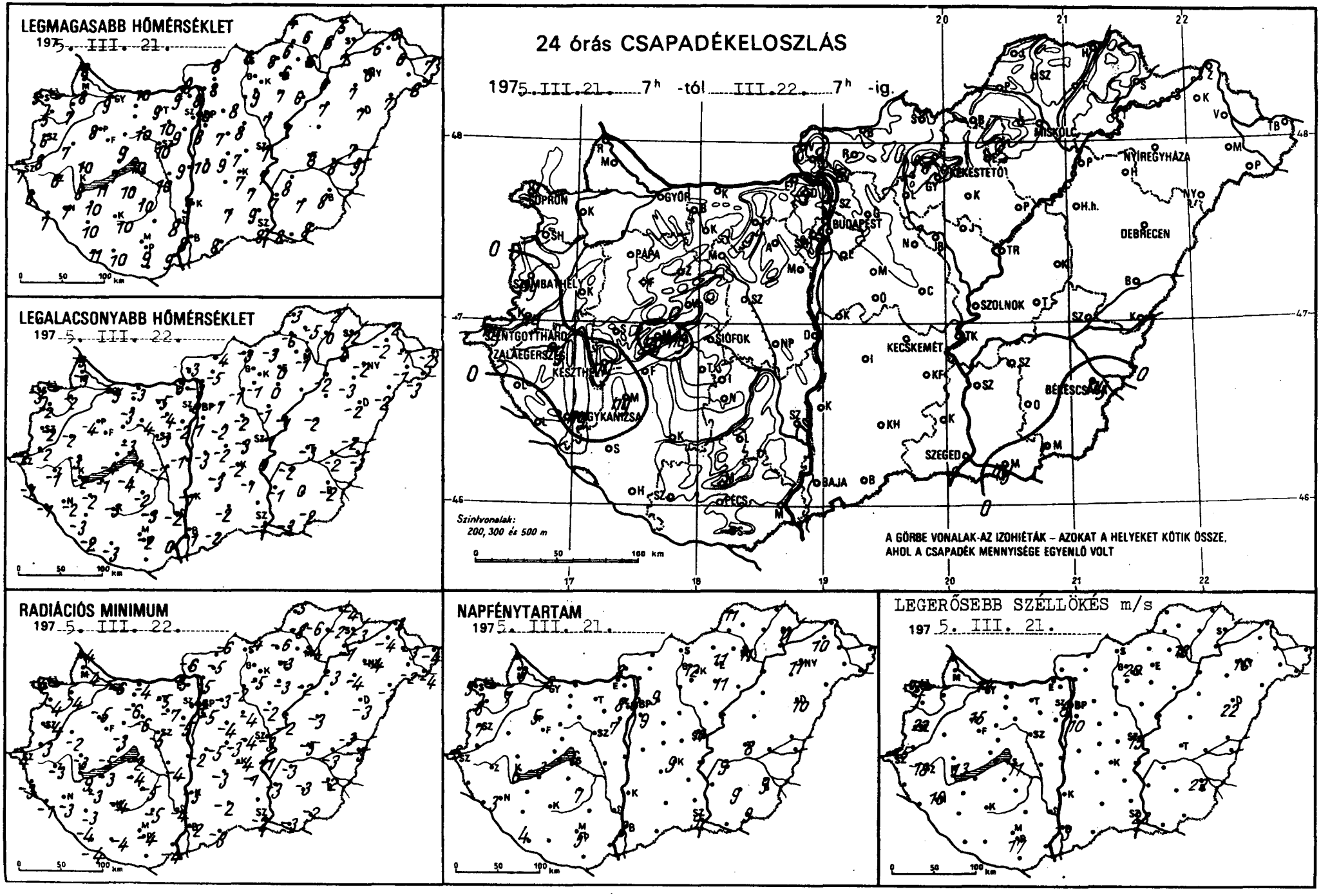
LEGMAGASABB HŐMÉRSÉKLET
1975. III. 21.
LEGALACSONYABB HŐMÉRSÉKLET
1975. III. 22.
RADIÁCIÓS MINIMUM
1975. III. 22.
24 órás CSAPADÉKELOSZLÁS
1975. III. 21. 7h -tól III. 22. 7h -ig.
Szintvonalak:
200, 300 és 500 m
A GÖRBE VONALAK-AZ IZOHIÉTÁK – AZOKAT A HELYEKET KÖTIK ÖSSZE,
AHOL A CSAPADÉK MENNYISÉGE EGYENLŐ VOLT
SOPRON
GYŐR
BUDAPEST
MISKOLC
NYÍREGYHÁZA
KÉKESTETŐ
DEBRECEN
PÁPA
SZOMBATHELY
SZOLNOK
SZENTGOTTHÁRD
ZALAEGERSZEG
KESZTHELY
SIÓFOK
KECSKEMÉT
BÉKÉSCSABA
NAGYKANIZSA
SZEGED
BAJA
PÉCS
NAPFÉNYTARTAM
1975. III. 21.
LEGERŐSEBB SZÉLLÖKÉS m/s
1975. III. 21.

	197.III.22.07 h -ig az utolsó 24 óra adatai							5.III.22. 197 07 h -ig az utolsó 24 óra adatai						
	csapadék (mm)	hó cm	max. hőmérséklet	min. hőmérséklet	rad. min.	napos órák		csapadék (mm)	hó cm	max. hőmérséklet	min. hőmérséklet	rad. min.	napos órák
Győr	.		9	-3	-6	6	Vác	.	.	8	-3	-5	
Kapuvár	.		7	-2	-4	7	Vámosmikola	.		8	-3	-6	8
Mosonmagyaróvár	.		8	-3	-4	9	Baja	.		8	-1	-2	8
Rajka	.		8	-3	-4		Bácsalmás	.		8	-2	-3	
Sopron	.		5	-3	-4	9	Izsák	.		-	-3	-3	
Sopronhorpács	.		5	-2	-4	8	Kalocsa	.		9	-1	-3	
Káld	.		7	-2	-2		Kecskemét	.		7	-2	-4	9
Körmend	ny		8	-2	-3		Kiskunf. háza	.		7	-1	-1	
Szentgotthárd	ny		7	-2	-4	6	Kiskunhalas	.		7	-2	-2	
Szombathely	ny		6	-2	-4	7	Kunszentmiklós	.		10	-3	-5	
Lenti	.		6	-1	-3		Tiszakécske	.		7	0	-1	
Letenye	.		7	-1	-1		Balassagyarmat	. ⌴		8	-4	-6	
Nagykanizsa	ny		7	-2	-3	3	Romhány	.		8	-5	-5	
Zalaegerszeg	ny		6	-1	-3		Salgótarján	.		6	-2	-4	
Farkasgyepű	. ⌴		7	-5	-7		Eger	.		6	0	-3	11
Keszthely	ny		8	-2	-3	6	Galyatető	-		-	-	-	
Mencshely	ny		7	-4	-5	3	Gyöngyös	.		9	-1	-5	
Pápa	.		8	-4	-5	5	Kékestető	.		-1	-8	-9	12
Sümeg	.		10	-3	-3		Kompolt	.		7	0	-2	11
Tihany	ny		11	-2	-6		Lőrinci	.		8	-1	-2	
Veszprém	.		9	-3	-3		Poroszló	.		6	-1	-2	
Zirc	.		7	-4	-8		Jászapáti	.		7	-1	-2	
Fonyód	.		11	-1	-3		Jászberény	. ⌴		7	-1	-4	
Homokszt. györgy	.		11	-2	-4	4	Karcag	.		6	-2	-4	
Kaposvár	. ⌴		10	-3	-4		Szolnok	.		7	-1	-3	11
Marcali	ny		10	-2	-3		Tiszaroff	.		7	-1	-2	
Siófok	.		10	1	-2	6	Túrkeve	.		6	-3	-5	8
Somogyszob	.		10	-3	-4		Kistelek	.		9	-	-	
Tab	.		10	-4	-4		Makó	ny *		8	-3	-3	
Bábolna	.		10	-3	-3		Szeged	.		8	-1	-2	9
Esztergom	.		9	-3	-5		Szentes	.		7	-1	-3	
Kisbér	.		-	-3	-6		Borsodnádasd	. ⌴		6	-6	-8	
Komárom	.		10	-3	-4		Füged	.		6	0	-2	
Tatabánya	. ⌴		9	-5	-5		Hidasnémeti	.		5	-2	-4	
Alcsútdoboz	. ⌴		10	-4	-7		Jósvafő	.		4	-3	-5	11
Dunaújváros	.		9	-1	-2		Lillafüred	.		4	-2	-2	
Martonvásár	.		9	-2	-5	7	Miskolc	.		6	-1	-4	11
Mór	. ⌴		10	-4	-6		Putnok	.		8	-3	-6	
Nagyhörcsökp.	.		10	-2	-4		Sárospatak	.		-	-2	-3	11
Szabadbattyán	.		10	-3	-5		Szendrőlád	.		6	-5	-6	
Iregszemcse	.		10	-2	-5	7	Tokaj	.		7	0	-1	
Lengyel	.		-	-3	-5		Kisvárda	.		6	-2	-4	10
Nagykónyi	.		11	0	-1		Mátészalka	.		-	-1	-2	
Szekszárd	.		8	-2	-4		Nyíregyháza	.		6	-2	-4	11
Misipetető	.		7	-3	-4		Nyírlugos	.		7	-2	-3	
Mohács	.		9	0	-4		Pátyod	.		8	-3	-4	
Pécs	.		9	-2	-4	5	Tiszabecs	.		7	-2	-4	
Siklós	.		-	-	-		Vásárosnamény	.		6	-1	-3	
Szigetvár	.		10	-3	-4		Záhony	.		6	-2	-3	
Bp. Lőrinc	.		8	-1	-5	9	Berettyóújfalu	.		7	-2	-3	
Bp. Met. Int.	.		10	0	-4	8	Debrecen	.		7	-2	-3	10
Bp. Szab. hegy	.		8	-3	-5	8	Hajdúdorog	.		7	-3	-4	
Cegléd	.		7	-3	-4		Hortobagy	.		7	-2	-3	
Dobogókő	-		-	-	-		Körösszakál	.		9	-3	-3	
Gödöllő	.		-	-1	-3	9	Polgár	.		6	-2	-3	
Királyrét	.		8	-6	-6		Békéscsaba	ny *	1 ep.	8	-2	-2	9
Monor	.		7	-2	-4		Mezőhegyes	1 *	1	8	-2	-2	9
Nagykáta	.		8	-2	-4		Orosháza	.		7	0	-3	9
Örkény	.		9	-2	-3		Szarvas	.		8	-2	-3	9
Szentendre	.		10	-1	-2		Szeghalom	.		8	-2	-3	

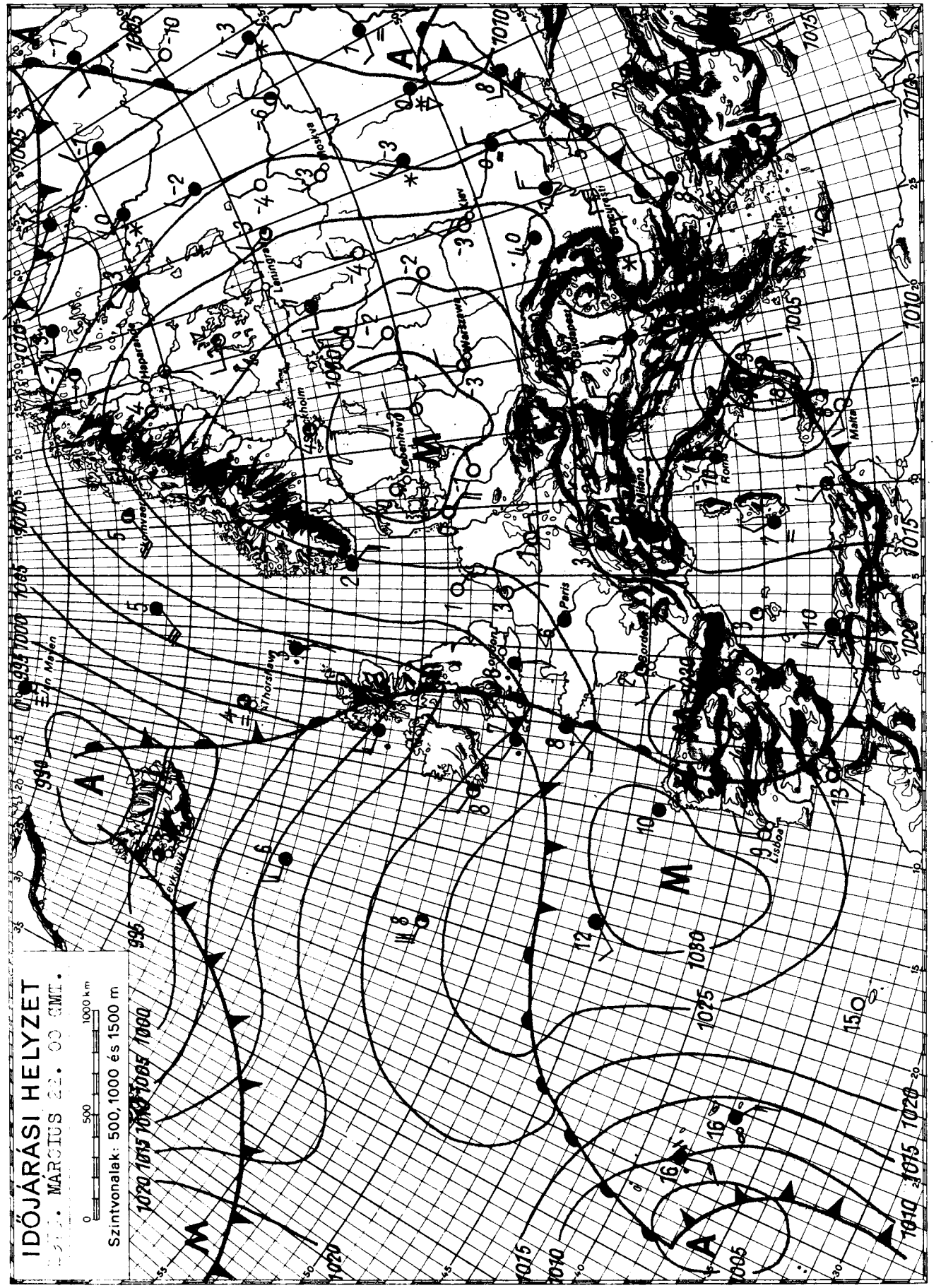

KIADJA: ORSZÁGOS METEOROLÓGIAI SZOLGÁLAT

Készíti: Központi Előrejelző Intézet Előrejelző Osztálya — T.: 273 - 018 — Megjelenik naponként —

Évi előfizetési díja: 720,—Ft — Megrendelhető: 1024 Budapest, II., Kitaibel Pál u. 1. Telefon: 353-500,

Kiadásért felel: az OMSZ elnöke — Szerkesztésért felel: a KEI igazgatója

IDŐJÁRÁSI NAPIJELENTÉS

ЕЖЕДНЕВНЫЙ МЕТЕОРОЛОГИЧЕСКИЙ БЮЛЛЕТЕНЬ · DAILY WEATHER REPORT
BULLETIN QUOTIDIEN DE TEMPS · TÄGLICHER WETTERBERICHT

88. évfolyam 82. szám + Budapest + 1975. március 23. vasárnap

Az időjárási helyzet és a várható időjárás:

Szárazföldünk nyugati partvidékén, valamint Dél-Európa nagy részén a sekély ciklonok erősen felhős, az évszakhoz képest hüvös, több helyen csapadékos időjárást okoznak. Ugyanakkor a középpontjával Moszkva-Leningrád térségében elhelyezkedő magas nyomású légköri képződmény hatására a német-lengyel síkságon és a Szovjetunió európai területének középső részén általában kevés a felhő, száraz az idő. Az Alpok és a Kárpátok vidékén a hideg, valamint az enyhébb és nedvesebb levegő találkozásánál többfelé havazik. A Kárpát-medence időjárását a következő 36 óra folyamán a hideg, és elsősorban a magasabb légrétegekben dél felől áramló enyhébb és nedvesebb levegő együttesen határozza meg.

Hazánkban szombaton a délkeleti megyékben borult, máshol változóan felhős idő volt. Napközben csak néhány helyen, az éjszakai óráktól kezdve sokfelé volt hó, havas eső. A lehullott csapadék mennyisége seholsem haladta meg a 3 mm-t. A hőmérséklet napközben a borult helyeken csak 2, 4, máshol 5, 9 fokig emelkedett. Vasárnap hajnalra -3, +1 fokig hült le a levegő. Ma délelőtt a keleti megyékben változóan, az ország többi részén erősen felhős idő volt. Több helyen volt kisebb havazás, hózápor. A hőmérséklet 11 órakor +1 és 6 fok között váltakozott.

Ma 12 órakor Budapesten a hőmérséklet 3 fok, a tengerszintre átszámitott légnyomás 758 mm, gyengén süllyed.

Várható időjárás hétfő estig:

Időnként kissé felszakadozó felhőzet, többfelé hózápor, havazás, havas eső.
Mérsékelt, majd megélénkülő keleti, délkeleti szél.
Az évszakhoz képest hideg idő.
Várható legalacsonyabb éjszakai hőmérséklet: -4, +1,
legmagasabb nappali hőmérséklet hétfőn: 3, 7 fok között.

Vadkerti Ferenc s.k.

A hőmérséklet napi középértéke és eltérése a 100 évi átlagtól /Budapesten/:

1975. III. 22.: 3,7 C° -3,0 C°

1871 óta ezen a napon Budapesten előfordult

legmagasabb hőmérséklet: 25,4 C° /1974/,
legalacsonyabb hőmérséklet: -7,0 C° /1889/.

75.123.

LEGMAGASABB HŐMÉRSÉKLET

197 5. III. 22.

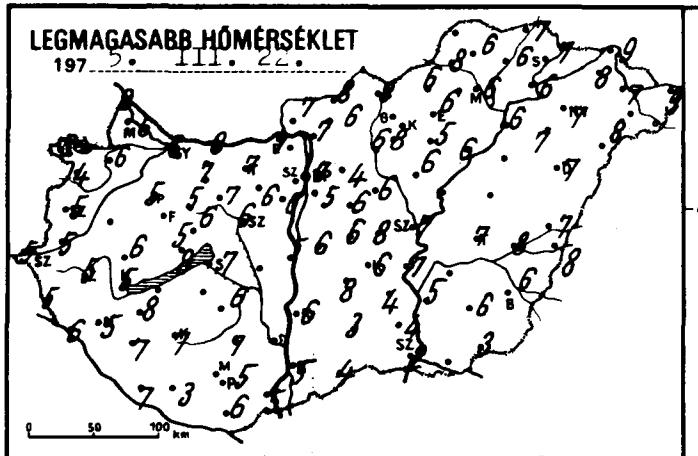

LEGALACSONYABB HŐMÉRSÉKLET

197 5. III. 23.

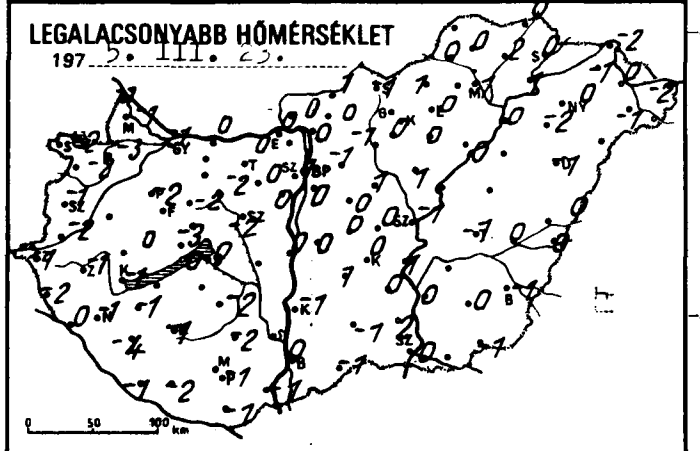

24 órás CSAPADÉKELOSZLÁS

197 5. III. 22.7h -tól III. 23. 7h -ig.

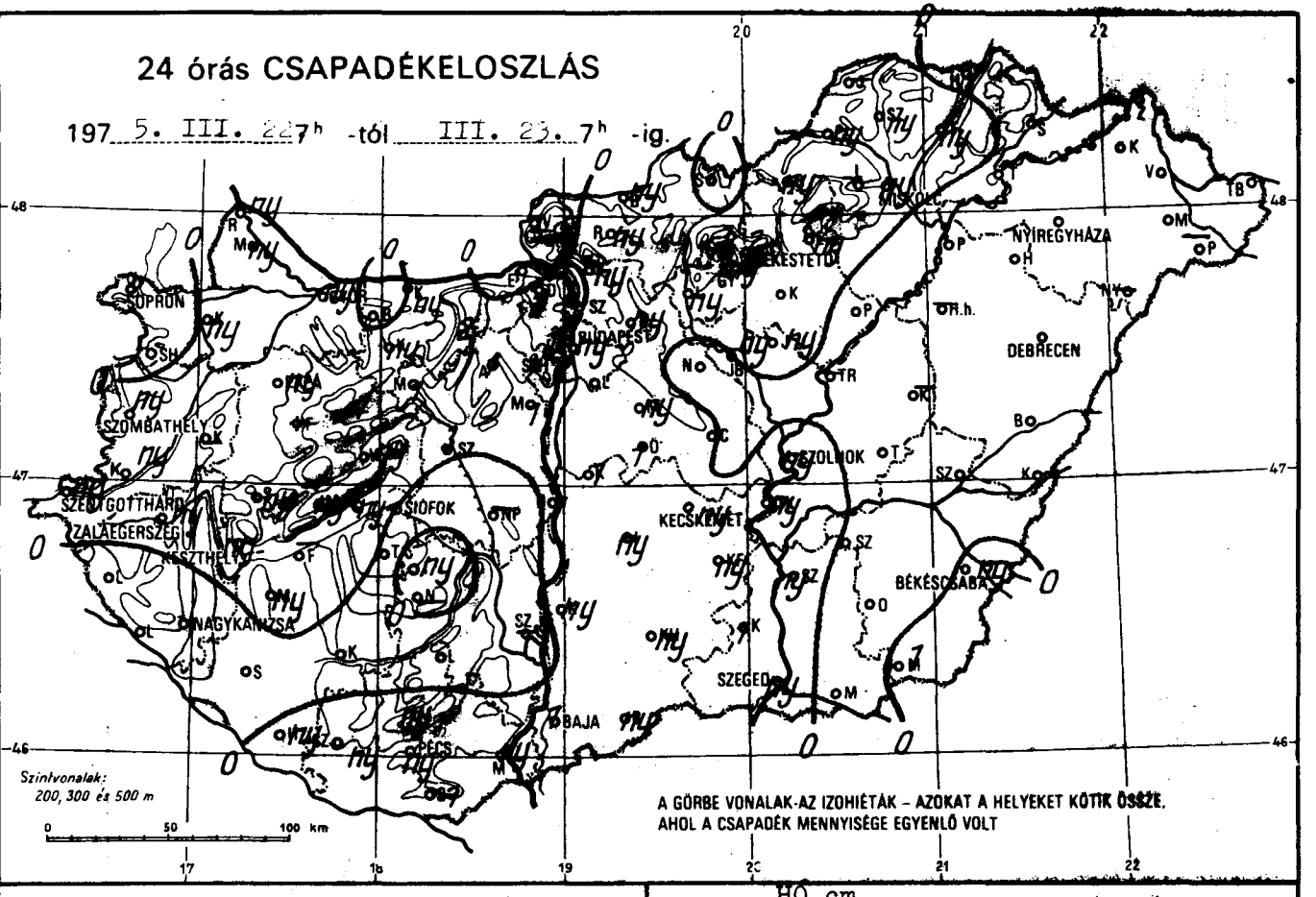

RADIÁCIÓS MINIMUM

197 5. III. 23.

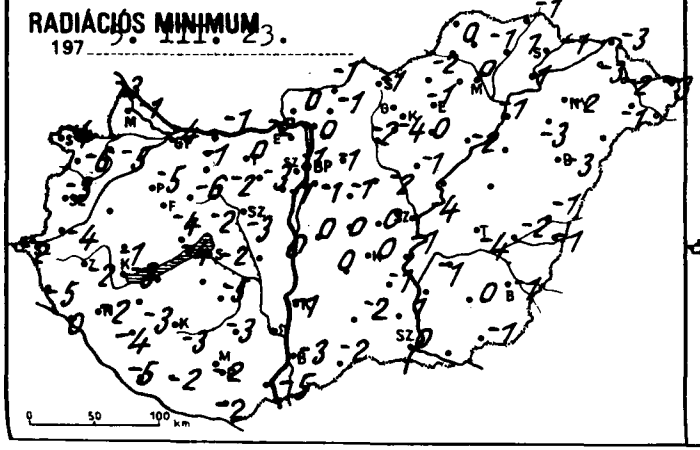

NAPFÉNYTARTAM

197 5. III. 22.

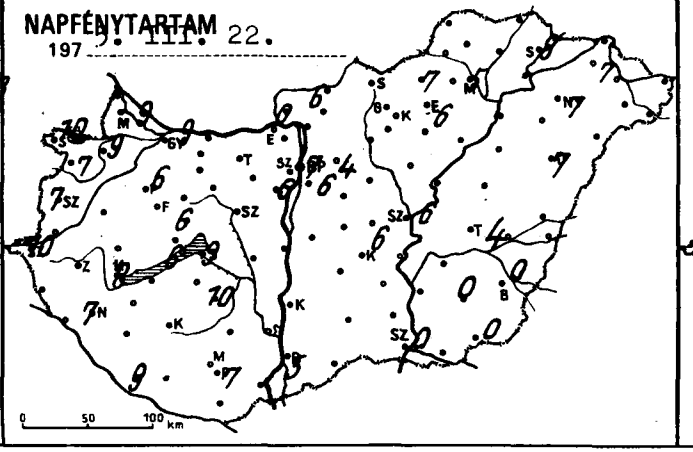

HÓ cm

197 5. III. 23. 7h

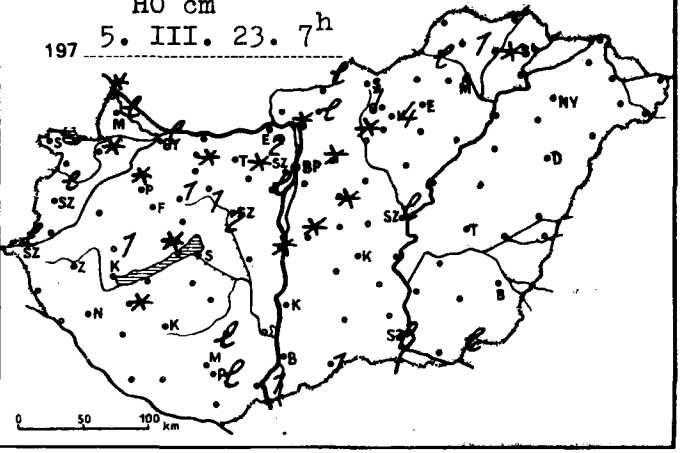

	1923. III. 23. 07 h -ig az utolsó 24 óra adatai					
	csapadék (mm)	hó cm	max. hőmérséklet	min. hőmérséklet	rad. min.	napos órák
Győr	ny *	lep.	6	-1	-4	9
Kapuvár	ny *	folt	6	-3	-5	9
Mosonmagyaróvár	ny *	lep.	6	-1	-1	9
Rajka	ny *	folt	9	-1	-3	
Sopron	.		5	-2	-4	10
Sopronhorpács	.		4	-2	-6	7
Káld	-		-	-	-	
Körmend	ny *		5	-2	-4	
Szentgotthárd	ny *	lep.	5	-1	-2	10
Szombathely	ny *	lep.	5	-2	-3	7
Lenti	.		5	-2	-5	
Letenye	.		6	0	0	
Nagykanizsa	.		5	-1	-2	7
Zalaegerszeg	ny *		5	-1	-2	
Farkasgyepű	-		-	-	-	
Keszthely	ny *		5	-1	-3	8
Mencshely	ny *	folt	5	-2	-4	6
Pápa	ny *	folt	5	-2	-5	6
Sümeg	ny *	1	6	0	-1	
Tihany	ny *		8	0	-4	
Veszprém	ny *		6	-2	-2	
Zirc	1 *	1	5	-2	-6	
Fonyód	-		-	-	-	
Homokszt. györgy	ny *		7	-1	-5	9
Kaposvár	. ⌴		7	-1	-3	
Marcali	ny *	folt	8	-1	-3	
Siófok	.		7	0	-2	9
Somogyszob	.		7	-4	-4	
Tab	-		-	-	-	
Bábolna	.		7	-3	-3	
Esztergom	.		7	0	-2	0
Kisbér	ny *	folt	7	-1	-2	
Komárom	ny *		8	0	-1	
Tatabánya	2 *	lep.	7	0	0	
Alcsútdoboz	1 *	folt	6	0	-3	
Dunaújváros	1 *	folt	5	0	0	
Martonvásár	1 *		6	0	-1	6
Mór	1 *	1	7	-2	-2	
Nagyhörcsökp.	-		-	-	-	
Szabadbattyán	3 *	2	6	-2	-3	
Iregszemcse	ny *		6	-2	-5	10
Lengyel	.		7	-2	-3	
Nagykónyi	-		-	-	-	
Szekszárd	-		-	-	-	
Ámánd	ny *	lep.	4	-2	-2	
Mohács	ny *	1	5	-1	-5	
Pécs	ny ∇*	lep.	5	-1	-2	7
Siklós	1 *		6	-1	-2	
Szigetvár	ny *		3	-2	-2	
Bp. Lőrinc	ny *		5	0	-1	6
Bp. Met. Int.	ny *		7	1	-1	7
Bp. Szab. hegy	1 *≡	lep.	5	-2	-3	8
Cegléd	ny ,		8	0	0	
Dobogókő	2 *	2	3	-4	-6	
Gödöllő	ny *	folt	4	-1	-1	4
Királyrét	-		-	-	-	
Monor	ny *	folt	6	0	-1	
Nagykáta	.		6	1	-2	
Örkény	1 *		6	0	0	
Szentendre	1 *		8	1	-1	

	1923. III. 23. 07 h -ig az utolsó 24 óra adatai					
	csapadék (mm)	hó cm	max. hőmérséklet	min. hőmérséklet	rad. min.	napos órák
Vác	ny * folt		7	0	0	
Vámosmikola	.		7	0	0	6
Baja	1 ∇*		5	0	-3	5
Bácsalmás	ny *	1	4	-1	-2	
Izsák	ny *		8	1	0	
Kalocsa	ny *		6	-1	-1	
Kecskemét	ny *		6	0	0	6
Kiskunf. háza	ny *		4	0	-1	
Kiskunhalas	ny *		3	-1	-2	
Kunszentmiklós	1 * folt		6	0	0	
Tiszakécske	ny *		7	1	-1	
Balassagyarmat	ny * lep.		8	0	-1	
Romhány	ny * lep.		6	0	-1	
Salgótarján	.		8	-1	-1	
Eger	ny *		6	0	-1	7
Galyatető	1 *		0	-6	-7	
Gyöngyös	ny *		8	0	-4	
Kékestető	2 ∇*	4	2	-6	-6	4
Kompolt	ny ,		5	0	0	6
Lőrinci	ny * folt		6	-1	-2	
Poroszló	.		6	0	-2	
Jászapáti	ny *		6	1	-1	
Jászberény	ny *		6	1	-1	
Karcag	-		-	-	-	
Szolnok	ny * lep.		7	-1	-4	6
Tiszaroff	-		-	-	-	
Túrkeve	.		7	-1	-4	4
Kistelek	1 *.		4	2	1	
Makó	-		-	-	-	
Szeged	3 ∇* lep.		2	0	0	0
Szentes	ny *		5	0	-1	
Borsodnádasd	ny *		6	1	-2	
Füged	ny * folt		6	2	1	
Hidasnémeti	.		7	0	-1	
Jósvafő	-		-	-	-	-
Lillafüred	-		-	-	-	
Miskolc	ny *		6	1	0	5
Putnok	ny * lep.		8	0	0	
Sárospatak	.		7	0	-1	8
Szendrőlád	ny *	1	6	0	-1	
Tokaj	.		6	1	1	
Kisvárda	.		8	-1	-3	7
Mátészalka	.		8	-1	-1	
Nyíregyháza	.		7	0	-2	7
Nyírlugos	-		-	-	-	
Pátyod	-		-	-	-	
Tiszabecs	.		9	-2	-3	
Vásárosnamény	.		7	0	-2	
Záhony	.		9	-2	-3	
Berettyóújfalu	.		7	0	-1	
Debrecen	.		7	-1	-3	7
Hajdúdorog	.		7	-2	-3	
Hortobágy	-		-	-	-	
Körösszakál	.		8	0	-1	
Polgár	.		6	0	-1	
Békéscsaba	ny ∇*		6	-1	-1	0
Mezőhegyes	1 *. lep.		3	-1	-1	0
Orosháza	.		6	0	0	0
Szarvas	-		-	-	-	-
Szeghalom	. ≡		8	0	-2	

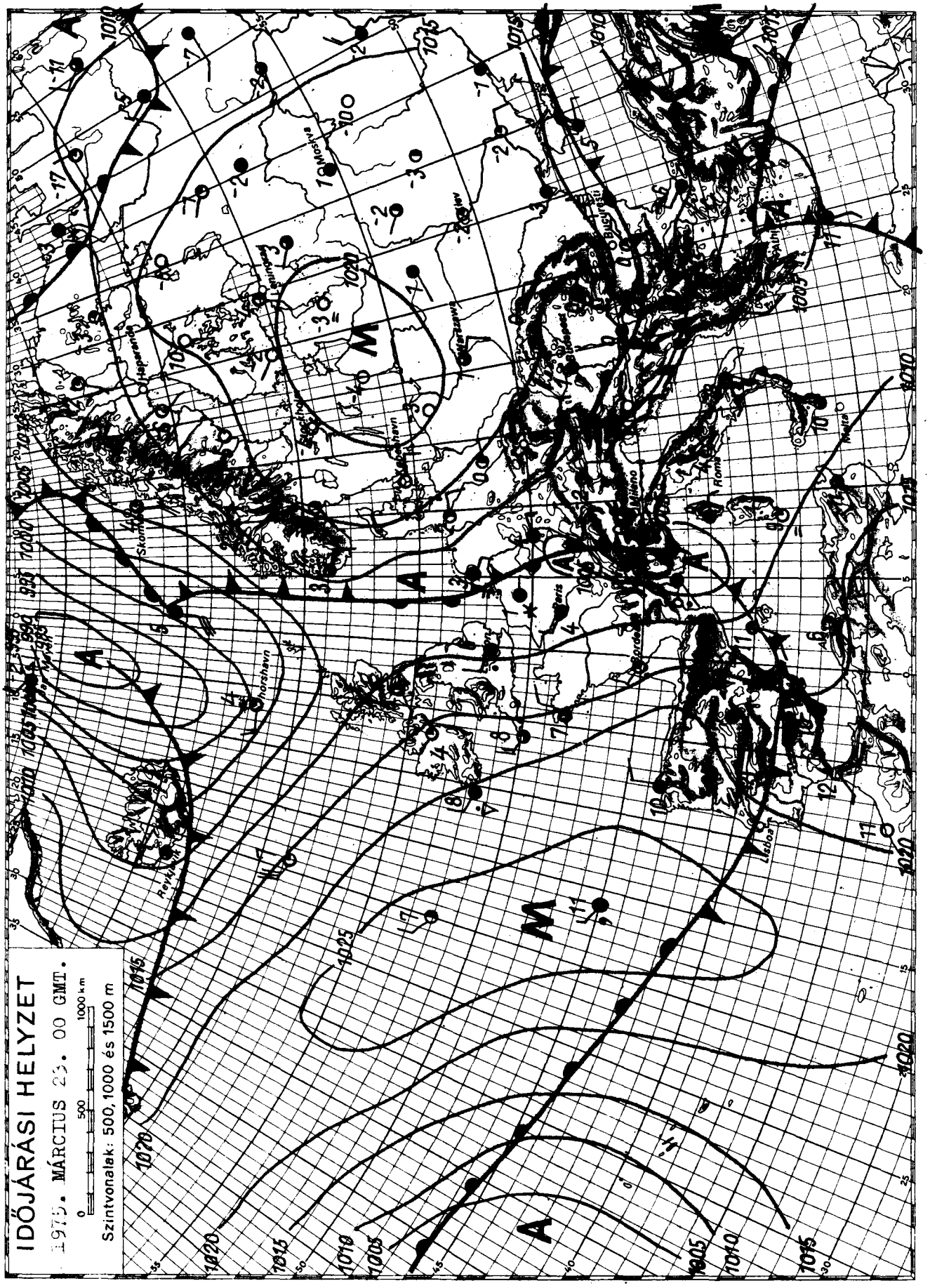

KIADJA: ORSZÁGOS METEOROLÓGIAI SZOLGÁLAT
Készíti: Központi Előrejelző Intézet Előrejelző Osztálya — T.: 273 - 078 — Megjelenik naponként —
Évi előfizetési díja: 720,—Ft — Megrendelhető: 1024 Budapest, II., Kitaibel Pál u. 1. Telefon: 353-500,
Kiadásért felel: az OMSZ elnöke — Szerkesztésért felel: a KEI igazgatója

IDŐJÁRÁSI NAPIJELENTÉS

ЕЖЕДНЕВНЫЙ МЕТЕОРОЛОГИЧЕСКИЙ БЮЛЛЕТЕНЬ · DAILY WEATHER REPORT
BULLETIN QUOTIDIEN DE TEMPS · TÄGLICHER WETTERBERICHT

88. évfolyam 83. szám + Budapest + 1975. március 24. hétfő

Az időjárási helyzet és a várható időjárás:

Európa nyugati partvidékén, valamint a Szovjetunió európai területének legnagyobb részén leszálló légmozgások határozzák meg az időjárást; szárító hatásuk miatt általában kevés a felhő és csapadék nem hullik. A Norvég-tenger térségében, Olaszország és a Balkán-félsziget fölött, továbbá a Fekete-tengeren és környékén mérsékelt égövi ciklonok hatására erősen felhős vagy borult, többfelé szeles, csapadékos az időjárás. A Kárpát-medence fölött északkelet felől érkező hidegebb és a Földközi-tenger felől áramló enyhébb, nedves légtömegek találkozása okoz jelenleg és a következő 36 óra nagy részében is erősen felhős, csapadékos időjárást.

Hazánkban vasárnap csak az északkeleti megyékben sütött 2 - 4 órán át a nap, máshol többnyire borult idő volt. Sokfelé esett az eső, havas eső, hó. A hőmérséklet az északkeleti megyékben 6, 10 fokig, máshol csak 2, 6 fokig emelkedett. Éjszaka is többnyire borult volt az ég, ismét sokfelől jelentettek csapadékot. A reggelig eltelt 24 óra alatt lehullott csapadék mennyisége sehol sem haladta meg az 5 mm-t. Hétfőn reggel a hegyeken 2, 6 cm-es hótakaró, a nyugati, északnyugati megyékben vékony hólepel boritotta a talajt. Hajnalra a nyugati megyékben 0, -3, máshol 0, +3 fokig hült le a levegő. Délelőtt folytatódott a többnyire borult, csapadékos idő. A hőmérséklet 11 órakor is csak 2, 7 fok volt.

Ma 12 órakor Budapesten a hőmérséklet 3 fok, a tengerszintre átszámitott légnyomás 754 mm, alig változik.

Várható időjárás kedd estig:

Időnként kissé felszakadozó felhőzet, főképp hétfőn még sokfelé eső, havas eső, a hegyeken havazás.
Mérsékelt, kedden főképp a Dunántúlon megélénkülő északkeleti, északira forduló szél.
Az évszakhoz képest hideg marad az idő.
Várható legalacsonyabb éjszakai hőmérséklet: -2, +3,
legmagasabb nappali hőmérséklet kedden: 3, 8 fok között.

Rajkay Ödön s.k.

Távolabbi kilátások péntek reggelig:

Felhős idő, sokfelé esővel, helyenként havas esővel.
A nyugati, északnyugati szél megerősödik.
Legalacsonyabb hajnali hőmérséklet: -1, +4,
legmagasabb nappali hőmérséklet: 6, 12 fok között.
Jelentős mennyiségü csapadék /legalább 5 mm/ az ország területének 60 százalékán várható.

Középtávú Előrejelző Osztály

A hőmérséklet napi középértéke és eltérése a 100 évi átlagtól /Budapesten/:

1975. III. 23.: 3,2 C° -3,5 C°

1871 óta ezen a napon Budapesten előfordult

legmagasabb hőmérséklet: 24,2 C° /1974/,
legalacsonyabb hőmérséklet: -9,3 C° /1883/.

75.124.

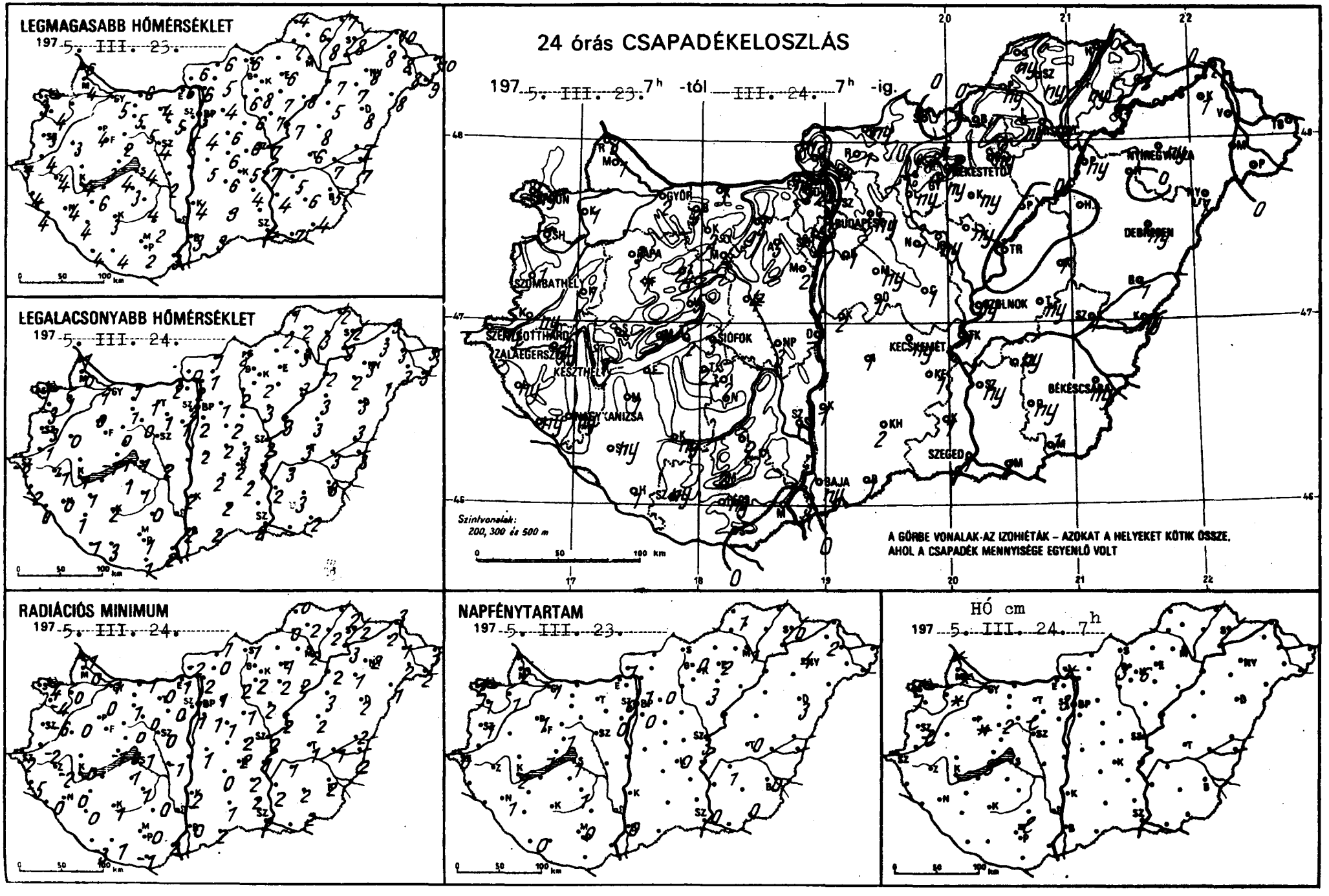
LEGMAGASABB HŐMÉRSÉKLET
197 5. III. 23.
LEGALACSONYABB HŐMÉRSÉKLET
197 5. III. 24.
24 órás CSAPADÉKELOSZLÁS
197 5. III. 23. 7h -tól III. 24. 7h -ig.
Szintvonalak:
200, 300 és 500 m
A GÖRBE VONALAK AZ IZOHIÉTÁK – AZOKAT A HELYEKET KÖTIK ÖSSZE, AHOL A CSAPADÉK MENNYISÉGE EGYENLŐ VOLT
RADIÁCIÓS MINIMUM
197 5. III. 24.
NAPFÉNYTARTAM
197 5. III. 23.
HÓ cm
197 5. III. 24. 7h

	1925.III.24 07h -ig az utolsó 24 óra adatai							1925.III.24 07h -ig az utolsó 24 óra adatai						
	csapadék (mm)	hó cm	max. hőmérséklet	min. hőmérséklet	rad. min.	napos órák		csapadék (mm)	hó cm	max. hőmérséklet	min. hőmérséklet	rad. min.	napos órák
Győr	2		5	1	1	1	Vác	1		6	2	2	
Kapuvár	1	folt	4	1	0	1	Vámosmikola	1 *		6	0	-2	1
Mosonmagyaróvár	1 *	folt	4	0	0	2	Baja	ny *		3	2	0	0
Rajka	3 *	folt	6	-1	-1		Bácsalmás	1 *		3	2	2	
Sopron	ny	lep.	3	-1	-4	2	Izsák	1 *		6	2	0	
Sopronhorpács	1 *		4	-3	-4	1	Kalocsa	1 *		4	2	2	
Káld	1 *		3	0	0		Kecskemét	ny *		5	2	2	0
Körmend	ny *		4	-1	-2		Kiskunf. háza	1 *		4	2	2	
Szentgotthárd	ny		3	-2	-2	0	Kiskunhalas	2 *		3	2	1	
Szombathely	1 ∇	lep.	3	-3	-6	1	Kunszentmiklós	2 *		5	2	1	
Lenti	ny *		4	-2	-5		Tiszakécske	1		7	1	1	
Letenye	ny *		4	0	0		Balassagyarmat	ny *		6	1	1	
Nagykanizsa	ny		4	0	0	1	Romhány	1 *		5	1	0	
Zalaegerszeg	ny		4	-1	-2		Salgótarján	•		6	2	1	
Farkasgyepű	1 *	folt	3	-1	-1		Eger	ny		6	2	1	2
Keszthely	1		4	1	0	2	Galyatető	1	3	0	-5	-5	
Mencshely	5 *	3	3	-1	-1	1	Gyöngyös	ny		8	2	2	
Pápa	3 *		4	0	0	1	Kékestető	2	6	-2	-4	-4	0
Sümeg	-		-	-	-		Kompolt	ny		7	2	2	3
Tihany	2 ∇		4	1	0		Lőrinci	ny		6	2	2	
Veszprém	5 *		2	0	0	1	Poroszló	•		8	3	2	
Zirc	4 *	2	2	-1	-2		Jászapáti	ny		7	3	2	
Fonyód	-		-	-	-		Jászberény	ny		6	3	1	
Homokszt. györgy	1 *		4	1	-3	0	Karcag	1		8	3	2	
Kaposvár	ny *		3	2	1		Szolnok	ny		7	2	2	3
Marcali	1 *		6	1	-		Tiszaroff	•		7	3	2	
Siófok	3 ∇		4	1	1	1	Túrkeve	ny		6	3	1	0
Somogyszob	ny *		4	1	0		Kistelek	1		-	-	2	
Tab	2 *		3	1	1		Makó	2		7	-	-	
Bábolna	3 *		5	0	0		Szeged	1 ∇		4	2	2	0
Esztergom	ny *		6	2	1		Szentes	ny *		4	2	2	
Kisbér	2 *		5	1	1		Borsodnádasd	-		-	-	-	
Komárom	3 *		6	1	-1		Fügöd	ny *		8	3	2	
Tatabánya	-		4	1	0		Hidasnémeti	1		7	2	2	
Alcsútdoboz	5 *		5	1	0		Jósvafő	ny *		4	1	0	1
Dunaújváros	-		-	-	-		Lillafüred	ny		6	-1	-1	
Martonvásár	2 *		5	1	0	0	Miskolc	ny		8	3	2	1
Mór	4 *	lep.	5	0	0		Putnok	ny *		7	2	0	
Nagyhörcsökp.	3 *		2	2	-1		Sárospatak	2		8	2	2	0
Szabadbattyán	4 *		4	1	0		Szendrőlád	ny		6	2	2	
Iregszemcse	2 *		4	1	1	1	Tokaj	1		7	3	3	
Lengyel	2 *		2	0	0		Kisvárda	1		8	3	2	2
Nagykónyi	3 *		3	2	1		Mátészalka	•		8	3	2	
Szekszárd	-		-	-	-		Nyíregyháza	ny ∇		8	3	2	4
Hármashatár-hegy	2 * ≡	lep.	0	0	-1		Nyírlugos	1		8	1	1	
Mohács	•		3	2	2		Pátyod	•		9	3	2	
Pécs	ny * ≡		2	1	0	0	Tiszabecs	•		10	3	1	
Siklós	•		-	1	-1		Vásárosnamény	•		8	3	1	
Szigetvár	ny *		4	3	1		Záhony	•		10	3	3	
Bp. Lőrinc	1 ∇		4	2	1	0	Berettyóújfalu	1		7	3	2	
Bp. Met. Int.	3 *		5	2	1	1	Debrecen	ny ∇		8	3	2	3
Bp. Szab. hegy	4 *		3	0	-3	0	Hajdúdorog	•		7	2	1	
Cegléd	1		6	3	2		Hortobágy	•		5	3	3	
Dobogókő	2 *	3	1	-2	-3		Körösszakál	ny		7	3	2	
Gödöllő	ny *		4	1	1	0	Polgár	ny *		7	2	2	
Királyrét	2 *	folt	5	0	0		Békéscsaba	ny *		5	3	2	0
Monor	ny		6	2	1		Mezőhegyes	1		4	2	2	0
Nagykáta	1		6	2	1		Orosháza	ny		6	3	2	0
Örkény	1 *		6	2	2		Szarvas	ny *		5	3	1	1
Szentendre	1		6	2	1		Szeghalom	1		7	3	1	

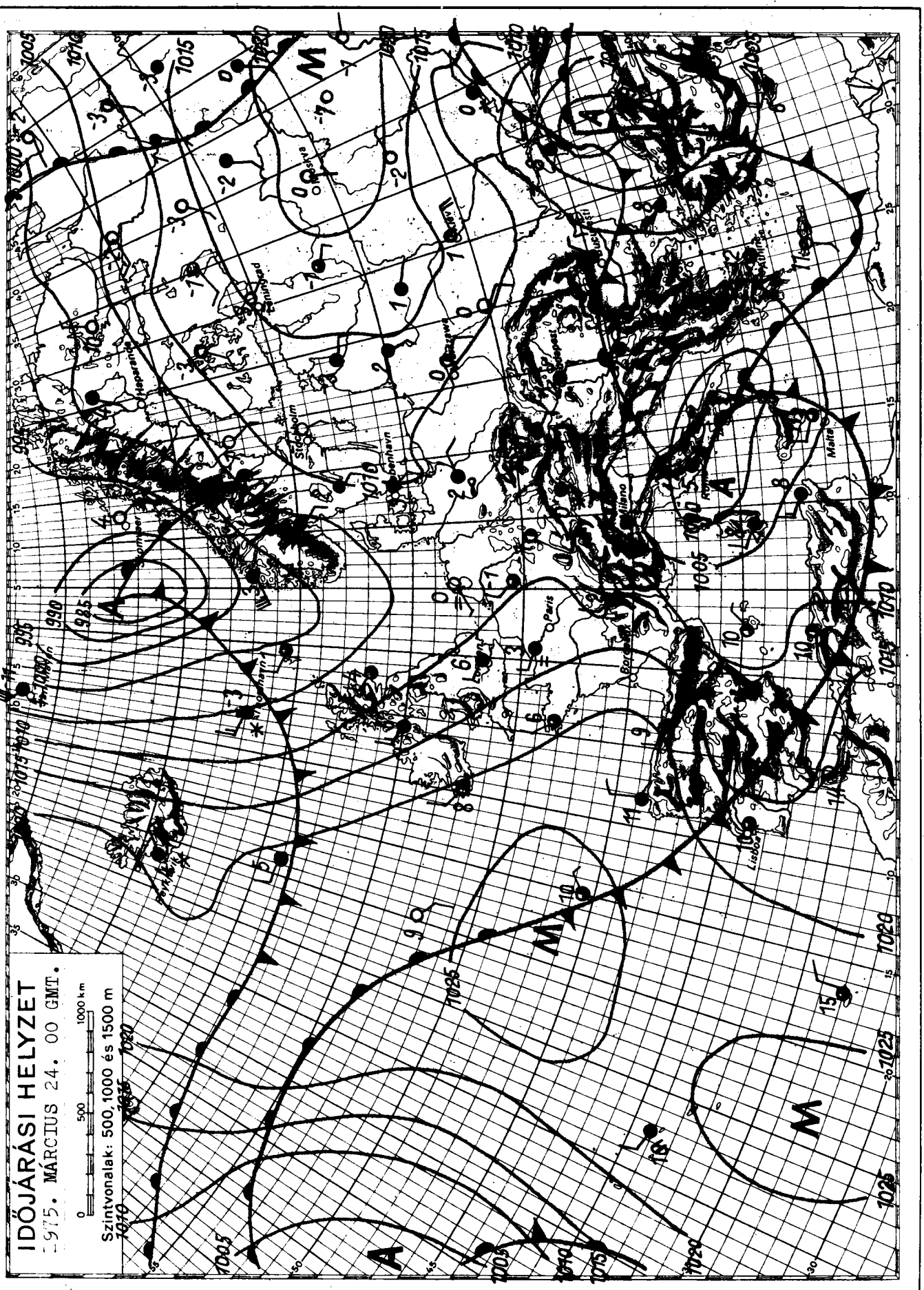

KIADJA: ORSZÁGOS METEOROLÓGIAI SZOLGÁLAT

Készíti: Központi Előrejelző Intézet Előrejelző Osztálya — T.: 273-018 — Megjelenik naponként —

Évi előfizetési díja: 720,—Ft — Megrendelhető: 1024 Budapest, II., Kitaibel Pál u. 1. Telefon: 353-500,

Kiadásért felel: az OMSZ elnöke — Szerkesztésért felel: a KEI igazgatója

IDŐJÁRÁSI NAPIJELENTÉS

ЕЖЕДНЕВНЫЙ МЕТЕОРОЛОГИЧЕСКИЙ БЮЛЛЕТЕНЬ · DAILY WEATHER REPORT
BULLETIN QUOTIDIEN DE TEMPS · TÄGLICHER WETTERBERICHT

88. évfolyam 84. szám + Budapest + 1975. március 25. kedd

Az időjárási helyzet és a várható időjárás:

A Skandináv-félsziget felől még mindig sarkvidéki eredetü légtömegek érkeznek Nyugat-Európán át Európa középső részei fölé. Hatásukra ezeken a területeken változékony, sokfelé szeles, csapadékos, az évszakhoz képest hideg időjárás alakult ki. Szárazabb, csendesebb időt csak Délnyugat-Európában, valamint a Szovjetunió európai területének északi részén találunk. A Kárpát-medence időjárása a következő 36 óra folyamán is még változékony, az évszakhoz képest hideg marad.

Hazánkban hétfőn a nyugati megyékben 2, 7 órán át sütött a nap. Az ország többi részén borult idő volt. Sokfelé esett az eső, havas eső, több helyen a hó. A lehullott csapadék mennyisége csapadéknyom és 6 mm között váltakozott. A hőmérséklet napközben az ország nagy részén 4, 9 fokig emelkedett. Kedd hajnalra a keleti, északkeleti megyékben csak +2, +3, máshol 0, -4 fokig hült le a levegő. Ma délelőtt a nyugati országrészben erősen, máshol mérsékelten felhős idő volt, szórványos esővel, havas esővel, hóval. Többfelé megélénkült, helyenként megerősödött az északnyugati, nyugati szél. A hőmérséklet 11 órakor a csapadékos helyeken 2, 4, máshol 5, 9 fok között volt.

Ma 12 órakor Budapesten a hőmérséklet 5 fok, a tengerszintre átszámitott légnyomás 753 mm, gyengén emelkedik.

Várható időjárás szerda estig:

Felhőátvonulások, több helyen kisebb eső, havas eső, hózápor.
Többfelé élénk, időnként erős, néhány helyen viharos lökésekkel kisért északnyugati, nyugati szél.
Szeles, az évszakhoz képest hideg idő.
Várható legalacsonyabb éjszakai hőmérséklet: -2, +3,
legmagasabb nappali hőmérséklet szerdán: 6, 10 fok között.

Vadkerti Ferenc s.k.

A hőmérséklet napi középértéke és eltérése a 100 évi átlagtól /Budapesten/:

1975. III. 24.:	3,4 C°	-3,8 C°

1871 óta ezen a napon Budapesten előfordult

legmagasabb hőmérséklet:	22,7 C° /1974/,
legalacsonyabb hőmérséklet:	-11,0 C° /1883/.

75.125.

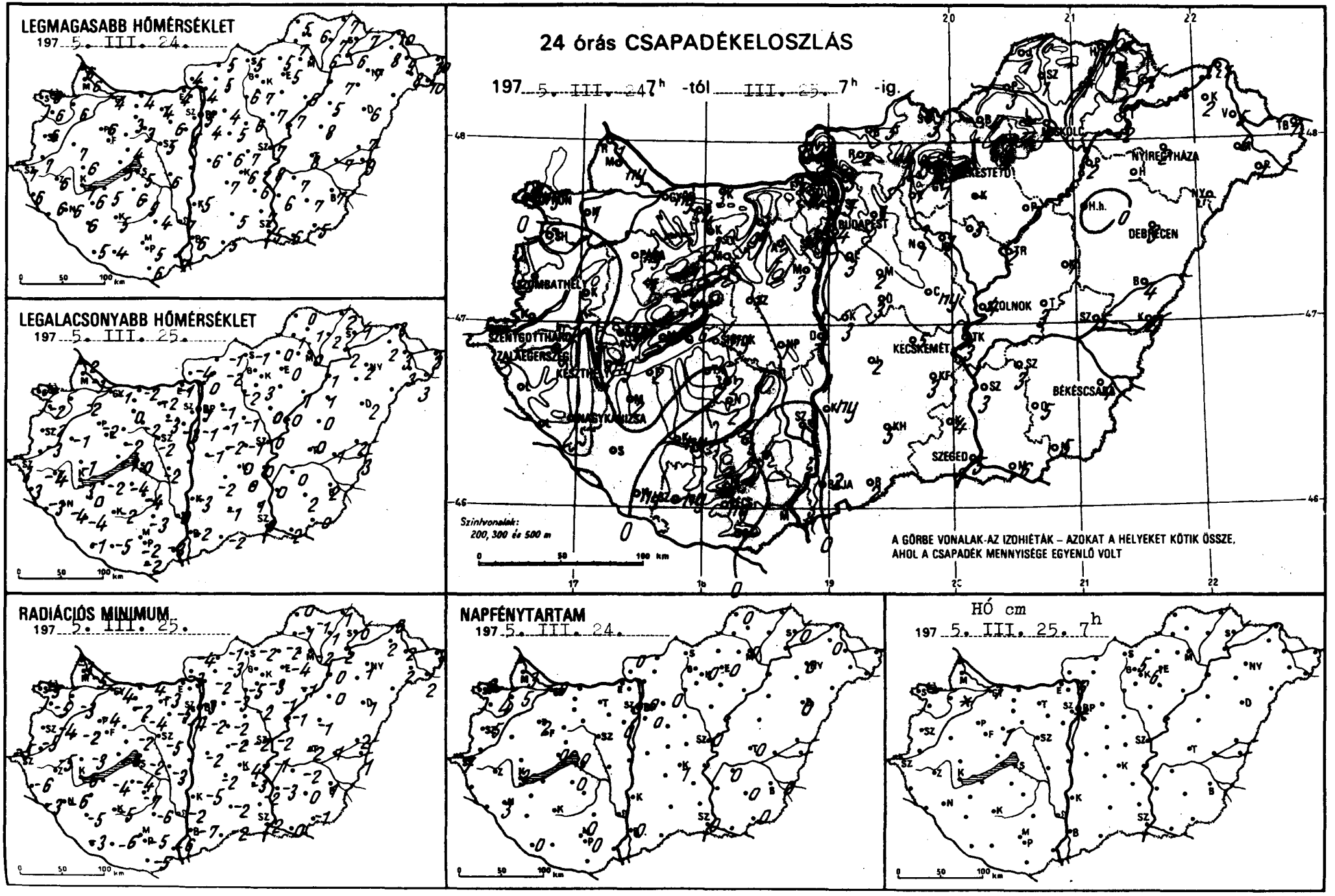
LEGMAGASABB HŐMÉRSÉKLET
197 5. III. 24.
LEGALACSONYABB HŐMÉRSÉKLET
197 5. III. 25.
RADIÁCIÓS MINIMUM
197 5. III. 25.
24 órás CSAPADÉKELOSZLÁS
197 5. III. 24 7h -tól III. 25. 7h -ig.
BUDAPEST
SZOMBATHELY
SZENTGOTTHÁRD
ZALAEGERSZEG
KESZTHELY
NAGYKANIZSA
SIÓFOK
KECSKEMÉT
SZOLNOK
DEBRECEN
NYÍREGYHÁZA
BÉKÉSCSABA
SZEGED
BAJA
Szintvonalak:
200, 300 és 500 m
A GÖRBE VONALAK-AZ IZOHIÉTÁK – AZOKAT A HELYEKET KÖTIK ÖSSZE,
AHOL A CSAPADÉK MENNYISÉGE EGYENLŐ VOLT
NAPFÉNYTARTAM
197 5. III. 24.
HÓ cm
197 5. III. 25. 7h

	1972.III.25 07 h -ig az utolsó 24 óra adatai					
	csapadék (mm)	hó cm	max. hőmérséklet	min. hőmérséklet	rad. min.	napos órák
Győr	ny * =	1	4	-1	-4	0
Kapuvár	1 *	folt	6	-2	-3	5
Mosonmagyaróvár	ny *		6	-3	-5	3
Rajka	1 *		6	-2	-3	
Sopron	ny *		6	-2	-5	6
Sopronhorpács	.		6	-2	-5	4
Káld	.		7	-1	-2	
Körmend	.		7	-3	-5	
Szentgotthárd	. =		7	-3	-5	7
Szombathely	.		6	-2	-4	5
Lenti	.		6	-3	-6	
Letenye	.		6	-3	-3	
Nagykanizsa	.		6	-4	-6	3
Zalaegerszeg	.		6	-4	-5	
Farkasgyepű	1 *		2	-3	-6	
Keszthely	ny *		7	-3	-6	3
Mencshely	1 *		3	-2	-5	0
Pápa	ny * ≡		6	-2	-4	2
Sümeg	ny * ⊔		6	-1	-3	
Tihany	6 ≋ ▽ ⊔		5	-1	-6	
Veszprém	1 *		4	-2	-2	
Zirc	1 *	lep.	2	-2	-6	
Fonyód	2 *		5	-2	-4	
Homokszt. györgy	ny * ⊔		5	-1	-3	0
Kaposvár	ny ⊔		5	-2	-5	
Marcali	2 * ⊔		6	0	-	
Siófok	ny *		5	0	-2	0
Somogyszob	.		6	-4	-5	
Tab	.		6	-4	-4	
Bábolna	4 * ⊔		3	-2	-3	
Esztergom	1		4	-1	-3	
Kisbér	3 * ≡		3	0	-2	
Komárom	3 * ⊔		4	-2	-4	
Tatabánya	3 * ⊔		4	-2	-3	
Alcsútdoboz	2 * ⊔ =		6	-3	-5	
Dunaújváros	-		-	-	-	
Martonvásár	3 *		5	-3	-4	0
Mór	4 *		3	-2	-4	
Nagyhörcsökp.	1 *		6	-2	-3	
Szabadbattyán	1 ⊔		5	-2	-5	
Iregszemcse	2 *		5	-4	-7	0
Lengyel	.		4	-3	-6	
Nagykónyi	2 *		5	-1	-3	
Szekszárd	.		7	0	-2	
Kaposvár	1 *		3	0	-1	0
Mohács	.		7	-3	-6	
Pécs	ny * =		5	-2	-5	0
Siklós	. ⊔		6	-2	-5	
Szigetvár	ny *		4	-5	-6	
Bp. Lőrinc	3 * =		4	-1	-2	0
Bp. Met. Int.	4		5	1	-3	0
Bp. Szab. hegy	5 *	folt	2	-3	-4	0
Cegléd	ny		7	-1	-2	
Dobogókő	4 *	6	0	-4	-4	
Gödöllő	1 *		4	-1	-3	0
Királyrét	3 ⊔		3	-2	-3	
Monor	2		5	-1	-2	
Nagykáta	1 ⊔		6	-1	-2	
Örkény	3		6	-2	-2	
Szentendre	5		4	1	-2	

	1972.III.25 07 h -ig az utolsó 24 óra adatai					
	csapadék (mm)	hó cm	max. hőmérséklet	min. hőmérséklet	rad. min.	napos órák
Vác	3 =		4	0	-2	
Vámosmikola	2		4	-4	-4	0
Baja	2 =		6	-2	-7	0
Bácsalmás	2 ⊔		5	-2	-2	
Izsák	2		7	-2	-2	
Kalocsa	ny ,		5	-3	-5	
Kecskemét	5 *		6	0	-4	1
Kiskunf. háza	3 ⊔		6	0	-3	
Kiskunhalas	5 *		5	-1	-2	
Kunszentmiklós	3 *		6	-1	-2	
Tiszakécske	3		8	0	-1	
Balassagyarmat	5 *		5	-1	-1	
Romhány	2 * ≡		5	-2	-3	
Salgótarján	3 ≡		5	-1	-2	
Eger	4		5	0	-4	0
Galyatető	5	5	0	-5	-7	
Gyöngyös	1		7	3	-3	
Kékestető	2 * =	6	-1	-6	-7	0
Kompolt	-		-	-	-	-
Lőrinci	1 ⊔ ≡		6	-2	-5	
Poroszló	1 ,		6	1	-1	
Jászapáti	3 ⌒		7	0	-1	
Jászberény	1 * ⊔		7	0	-2	
Karcag	1		8	0	-1	
Szolnok	4 ▽		7	0	-2	0
Tiszaroff	2		7	0	-1	
Túrkeve	3		8	0	-2	0
Kistelek	4		7	1	-2	
Makó	6		6	2	0	
Szeged	5		5	0	-2	0
Szentes	3		6	0	-3	
Borsodnádasd	4 *		5	0	-2	
Fűgöd	1 ,		7	2	1	
Hidasnémeti	1 ,		7	2	1	
Jósvafő	1		5	0	0	0
Lillafüred	-		-	-	-	
Miskolc	2 , =		6	0	-2	0
Putnok	3		7	1	-1	
Sárospatak	1		7	1	0	0
Szendrőlád	1		6	1	-1	
Tokaj	2		6	2	2	
Kisvárda	2		8	2	2	0
Mátészalka	6		8	3	2	
Nyíregyháza	2 ▽ =		7	2	1	0
Nyírlugos	-		-	-	-	
Pátyod	1		10	3	2	
Tiszabecs	1		10	2	1	
Vásárosnamény	5		9	3	2	
Záhony	1		10	3	3	
Berettyóújfalu	4		7	2	2	
Debrecen	3 =		6	2	1	0
Hajdúdorog	-		-	-	-	
Hortobágy	.		5	1	0	
Körösszakál	4		9	3	1	
Polgár	2		7	1	0	
Békéscsaba	4 ▽		7	2	1	0
Mezőhegyes	5		5	0	-1	0
Orosháza	5		7	2	0	0
Szarvas	3		7	0	-2	0
Szeghalom	5 ≡		7	1	1	

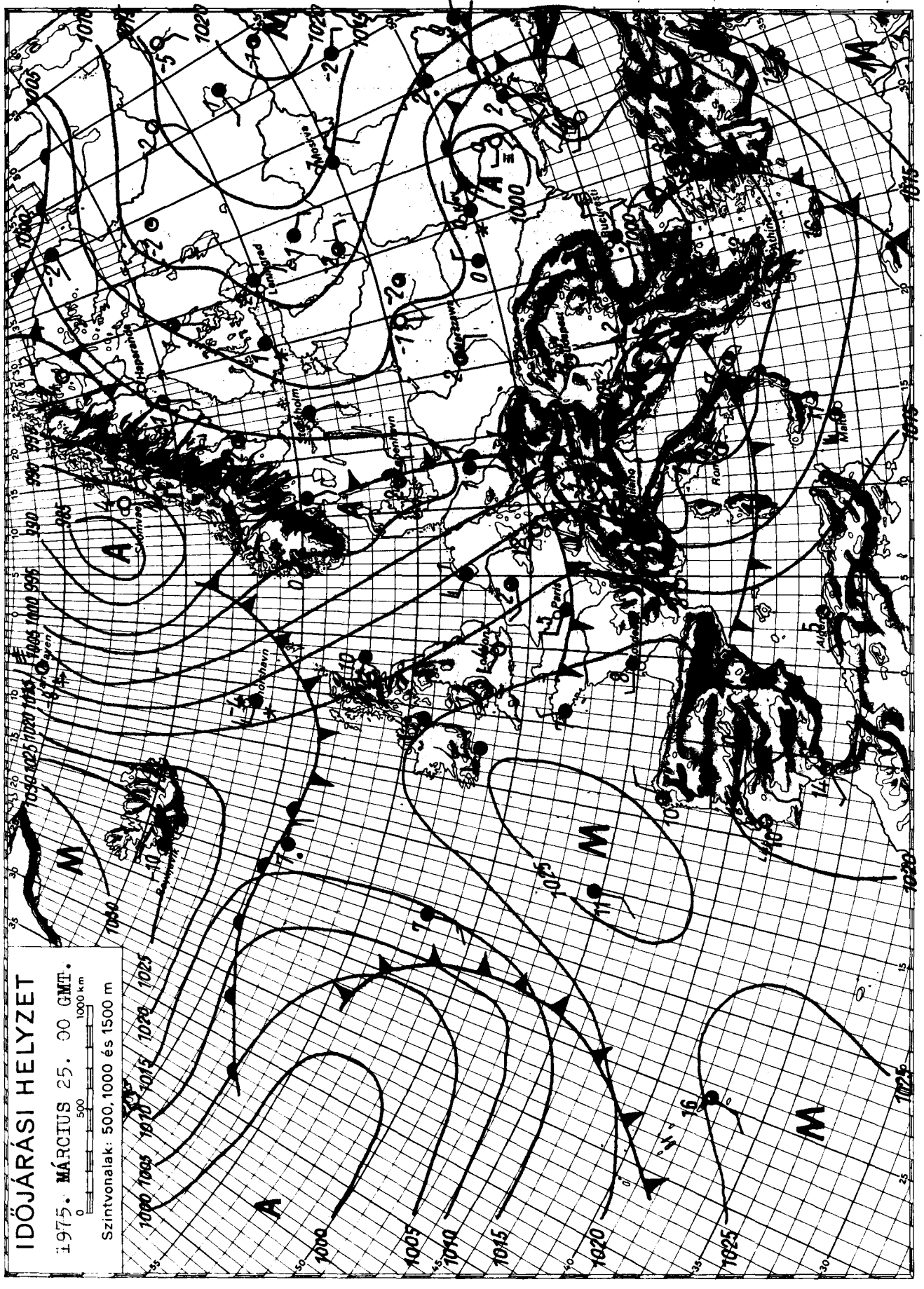

KIADJA: ORSZÁGOS METEOROLÓGIAI SZOLGÁLAT

Készíti: Központi Előrejelző Intézet Előrejelző Osztálya — T.: 273 - 018 — Megjelenik naponként —

Évi előfizetési díja: 720,—Ft — Megrendelhető: 1024 Budapest, II., Kitaibel Pál u. 1. Telefon: 353-500,

Kiadásért felel: az OMSZ elnöke — Szerkesztésért felel: a KEI igazgatója

IDŐJÁRÁSI NAPIJELENTÉS

ЕЖЕДНЕВНЫЙ МЕТЕОРОЛОГИЧЕСКИЙ БЮЛЛЕТЕНЬ · DAILY WEATHER REPORT
BULLETIN QUOTIDIEN DE TEMPS · TÄGLICHER WETTERBERICHT

88. évfolyam 85. szám + Budapest + 1975. március 26. szerda

Az időjárási helyzet és a várható időjárás:

Szárazföldünk déli és középső részén tovább tart az évszakhoz képest hideg idő, Kedden az Alpok és a Kárpátok térségében a maximumhőmérséklet 6, 10 fokkal alacsonyabb volt, mint az évszaknak megfelelő átlag. A Skandináv-félsziget, a Balti-tenger térsége, valamint Ukrajna fölött nagy kiterjedésü, több középpontú alacsony nyomású légköri képződmény helyezkedik el. Hatására a felsorolt területeken erősen felhős az idő, többfelé esik az eső, helyenként havazik. A következő 36 óra folyamán a Kárpát-medence időjárása lényegesen nem változik, továbbra is az évszakhoz képest hüvös marad az idő.

Hazánkban kedden időnként felszakadozott a felhőzet, az ország nagy részén 3, 8 órán át sütött a nap. A Dunántúlon és a keleti megyékben esett az eső, időnként havazott. A ma reggel 7 óráig lehullott csapadék mennyisége általában 1 mm alatt maradt, csak keleten mértek helyenként 3, 8 mm-t. A legmagasabb nappali hőmérséklet 5, 10 fok között volt. Ma hajnalra +3, -4 fokig hült le a levegő. A reggeli órákban egy-két helyen havazott. Délelőtt általában erősen felhős, szeles idő volt. A hőmérséklet 11 órára 3, 10 fokig emelkedett.

Ma 12 órakor Budapesten a hőmérséklet 6 fok, a tengerszintre átszámitott légnyomás 755 mm, erősen süllyed.

Várható időjárás csütörtök estig:

Felhőátvonulások, többfelé havazással, hózáporral, esővel.
Mérsékelt, időnként élénk, helyenként erős délnyugati, nyugati, csütörtökön északnyugatira forduló szél.
Várható legalacsonyabb éjszakai hőmérséklet: -2, +3
legmagasabb nappali hőmérséklet csütörtökön: 6, 11 fok között.

Bartha Péterné s.k.

A hőmérséklet napi középértéke és eltérése a 100 évi átlagtól /Budapesten/:

1975. III. 25.:	3,5 C°	-4,3 C°

1871 óta ezen a napon Budapesten előfordult

legmagasabb hőmérséklet:	25,4 C° /1921/
legalacsonyabb hőmérséklet:	-11,0 C° /1883/

75.126.

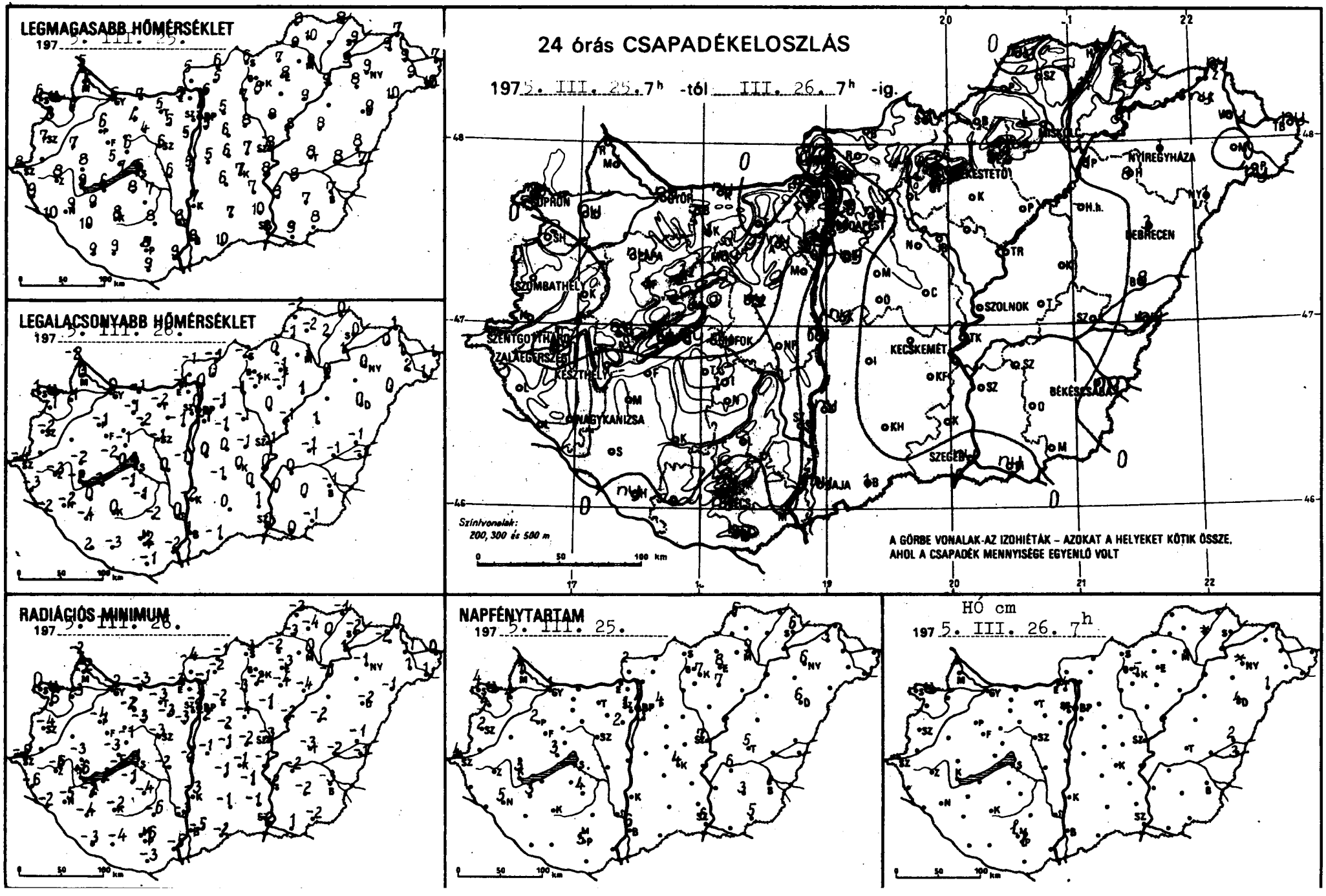
LEGMAGASABB HŐMÉRSÉKLET
197 5. III. 25.
LEGALACSONYABB HŐMÉRSÉKLET
197 5. III. 26.
24 órás CSAPADÉKELOSZLÁS
1975. III. 25. 7h -tól III. 26. 7h -ig.
SZOMBATHELY
SZENTGOTTHÁRD
ZALAEGERSZEG
KESZTHELY
NAGYKANIZSA
GYŐR
BUDAPEST
MISKOLC
NYÍREGYHÁZA
DEBRECEN
SZOLNOK
KECSKEMÉT
BÉKÉSCSABA
SZEGED
Színtvonalak:
200, 300 és 500 m
A GÖRBE VONALAK-AZ IZOHIÉTÁK – AZOKAT A HELYEKET KÖTIK ÖSSZE,
AHOL A CSAPADÉK MENNYISÉGE EGYENLŐ VOLT
RADIÁCIÓS MINIMUM
197 5. III. 26.
NAPFÉNYTARTAM
197 5. III. 25.
HÓ cm
197 5. III. 26. 7h

	1975.III.26. 07h -ig az utolsó 24 óra adatai							1975.III.26. 07h -ig az utolsó 24 óra adatai						
	csapadék (mm)	hó cm	max. hőmérséklet	min. hőmérséklet	rad. min.	napos órák		csapadék (mm)	hó cm	max. hőmérséklet	min. hőmérséklet	rad. min.	napos órák
Győr	ny *		5	0	-2	1	Vác	ny		6	0	-1	
Kapuvár	ny		7	-1	-3	4	Vámosmikola	•		5	-1	-4	2
Mosonmagyaróvár	1 *		6	0	-2	1	Baja	ny *		8	1	-5	6
Rajka	1 *		5	-2	-2		Bácsalmás	1		10	-1	-2	
Sopron	ny *		6	1	0	4	Izsák	•		6	-1	-1	
Sopronhorpács	•		8	-1	-6	4	Kalocsa	ny		7	-2	-3	
Káld	•		7	–	–		Kecskemét	•		7	0	-2	4
Körmend	–		–	–	–		Kiskunf.	•		7	0	-1	
Szentgotthárd	•		8	-4	-5	4	Kiskunhalas	•		7	0	-1	
Szombathely	•		7	-2	-4	2	Kunszentmiklós	ny *		5	0	-1	
Lenti	•		9	-3	-6		Tiszakécske	•		8	0	-1	
Letenye	•		10	-2	-2		Bajasszagyarmat	•		6	-1	-1	
Nagykanizsa	•		9	-2	-5	5	Romhány	ny		5	0	-2	
Zalaegerszeg	ny		8	-3	-6		Salgótarján	•		6	-2	-3	
Farkasgyepű	1 * ⌴		5	-2	-5		Eger	•		8	-1	-3	8
Keszthely	•		9	-2	-6	3	Galyatető	–		–	–	–	
Mencshely	ny *		5	-2	-3	3	Gyöngyös	•		8	-1	-2	
Pápa	ny *		6	-1	-4	2	Kékestető	•	5	0	-7	-8	7
Sümeg	ny *		8	-2	-3		Kompolt	•		8	-1	-4	7
Tihany	ny *		7	0	-5		Lőrinci	•		7	-1	-3	
Veszprém	1 *		6	-1	-1		Poroszló	•		9	1	-4	
Zirc	1 *		4	-1	-3		Jászapáti	•		8	0	-1	
Fonyód	•		6	2	-2		Jászberény	•		8	-1	-3	
Homokszt. györgy	ny 1		9	2	-3		Karcag	•		8	1	-2	
Kaposvár	•		8	0	-2		Szolnok	•		8	-1	-3	7
Marcali	•		9	0	–		Tiszaroff	•		8	-1	-2	
Siófok	ny ▽		6	3	1	3	Túrkeve	•		8	1	-3	5
Somogyszob	•		10	-4	-4		Kistelek	•		10	1	-1	
Tab	•		8	-1	-1		Makó	ny ?		9	0	-1	
Bábolna	–		–	–	–		Szeged	ny ▽		8	0	-2	6
Esztergom	•		5	-1	-3		Szentes	•		8	0	-2	
Kisbér	1 *		4	-1	-2		Borsodnádasd	•		7	0	-2	
Komárom	ny *		7	-1	-3		Fügöd	1 *	folt	5	2	0	
Tatabánya	•		5	-2	-3		Hidasnémeti	1 *		8	0	-1	
Alcsútdoboz	ny *		5	0	-3		Jósvafő	ny *		8	-2	-3	5
Dunaújváros	ny		5	-1	-2		Lillafüred			8	-2	-2	
Martonvásár	•		5	-1	-3	2	Miskolc	•		9	1	0	9
Mór	ny *		4	-2	-3		Putnok	•		9	-1	-3	
Nagyhörcsökp.	•		6	0	-2		Sárospatak	1		9	0	-2	6
Szabadbattyán	ny *		6	-1	-3		Szendrőlád	•		10	-2	-4	
Iregszemcse	•		7	-1	-4	4	Tokaj	5 * ▽		9	1	-1	
Lengyel	•		8	-2	-6		Kisvárda	ny *		9	0	-2	3
Nagykónyi	•		7	1	–		Mátészalka	•		9	2	1	
Szekszárd	•		8	0	-3		Nyíregyháza	1 ▽ *		9	0	-1	6
Misinatető	ny *	lep.	7	-1	-2		Nyírlugos	1 *	1	10	0	-1	
Mohács	•		9	-2	-5		Pátyod	ny *		10	1	-1	
Pécs	ny *	lep.	8	-2	-6	5	Tiszabecs	ny		7	1	0	
Siklós	1 *		9	-1	-3		Vásárosnamény	ny		9	1	-1	
Szigetvár	•		9	-3	-4		Záhony	ny		7	1	0	
Bp. Lőrinc	ny ▽		5	0	-2	3	Berettyóújfalu	8 *	2	8	-1	-1	
Bp. Met. Int.	ny *.		5	0	-2	4	Debrecen	3 *	4	9	0	-2	6
Bp. Szab. hegy	ny *	folt	1	-3	-4	1	Hajdúdorog	8 *		10	-1	-2	
Cegléd	•		7	-1	-2		Hortobágy	–		–	–	–	
Dobogókő	ny	4	0	-4	-4		Körösszakál	ny ▽	3	7	-1	-1	
Gödöllő	ny		5	-1	-2	4	Polgár	1 *		9	0	-1	
Királyrét	ny ▽		5	-1	-3		Békéscsaba	ny ▽		7	-1	-3	4
Monor	•		6	-1	-2		Mezőhegyes	•		8	-1	-2	5
Nagykáta	•		8	-1	-4		Orosháza	•		7	0	-2	3
Örkény	•		6	0	-1		Szarvas	•		8	0	-2	6
Szentendre	•		6	0	-1		Szeghalom	•		8	-1	-2	



KIADJA: ORSZÁGOS METEOROLÓGIAI SZOLGÁLAT
Készíti: Központi Előrejelző Intézet Előrejelző Osztálya — T.: 273-018 — Megjelenik naponként —
Évi előfizetési díja: 720,—Ft — Megrendelhető: 1024 Budapest, II., Kitaibel Pál u. 1. Telefon: 353-500,
Kiadásért felel: az OMSZ elnöke — Szerkesztésért felel: a KEI igazgatója

IDŐJÁRÁSI NAPIJELENTÉS

ЕЖЕДНЕВНЫЙ МЕТЕОРОЛОГИЧЕСКИЙ БЮЛЛЕТЕНЬ · DAILY WEATHER REPORT
BULLETIN QUOTIDIEN DE TEMPS · TÄGLICHER WETTERBERICHT

88. évfolyam 86. szám + Budapest + 1975. március 27. csütörtök

Az időjárási helyzet és a várható időjárás:

Európa nagy részén a mérsékelt égövi ciklonok változékony, sokfelé szeles, csapadékos időjárást okoznak. Nyugat-Európában és Közép-Európa egy részén többfelé esik az eső, helyenként havas eső, Észak-Európában, valamint a Szovjetunió európai területének középső részén sok helyen havazik. Szárazabb, csendesebb az idő Olaszországban és a Balkán-félszigeten. A következő 36 óra folyamán a Kárpát-medence időjárása változékony és általában az évszaknak megfelelő hőmérsékletü lesz.

Hazánkban szerdán az északi megyékben borult idő volt. Az ország többi részén 2, 8 órán át sütött a nap. Az északi, északkeleti országrészben több helyen volt eső, havas eső, hó. A lehullott csapadék mennyisége sehol sem haladta meg a 4 mm-t. A hőmérséklet napközben az erősen felhős helyeken csak 6, 9 , máshol 10, 15 fokig emelkedett. Csütörtök hajnalra szeszélyes területi eloszlásban -1, 6 fokig hült le a levegő. Ma délelőtt tulnyomóan felhős idő volt. A déli, délnyugati szél helyenként megélénkült. A hőmérséklet 11 órakor az ország területén 5 , 13 fok között váltakozott.

Ma 12 órakor Budapesten a hőmérséklet 10 fok, a tengerszintre átszámitott légnyomás 754 mm, alig változik.

Várható időjárás péntek estig:

Időnként felszakadozó felhőzet, szórványosan eső, záporeső, egy-két helyen zivatar.
Mérsékelt, napközben megélénkülő déli, délnyugati szél.
A nappali felmelegedés kissé erősödik.
Várható legalacsonyabb éjszakai hőmérséklet: 0, +5 ,
legmagasabb nappali hőmérséklet pénteken: 12, 17 fok között.

Vadkerti Ferenc s.k.

Távolabbi kilátások kedd reggelig:

Több órás napsütés. Időnként felhősödés, ismétlődő esőkkel, helyenként zivatarral.
Legalacsonyabb hajnali hőmérséklet: +2 , +7 fok között.
Legmagasabb nappali hőmérséklet: 10, 15 fok között.
Jelentős mennyiségü csapadék /legalább 5 mm/ az ország területének 70 százalékán várható.

Középtávú Előrejelző Osztály

A hőmérséklet napi középértéke és eltérése a 100 évi átlagtól /Budapesten/:

1975. III. 26.: 5,8 C° -2,1 C°

1871 óta ezen a napon Budapesten előfordult

legmagasabb hőmérséklet: 24,1 C° /1921/,
legalacsonyabb hőmérséklet: -4,6 C° /1899/.

75.127.

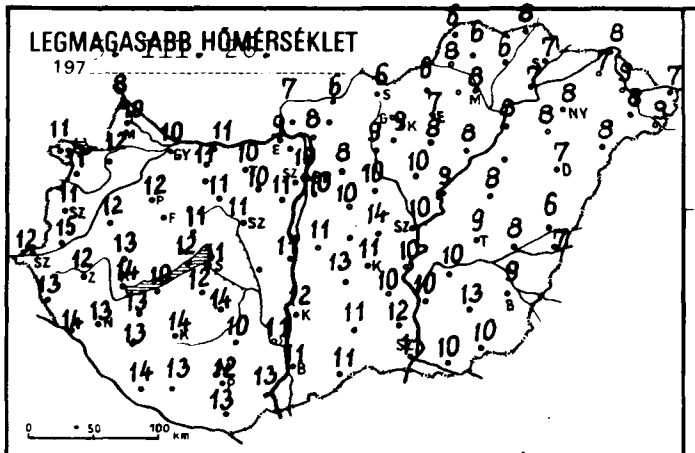
LEGMAGASABB HŐMÉRSÉKLET
197
0 50 100 km

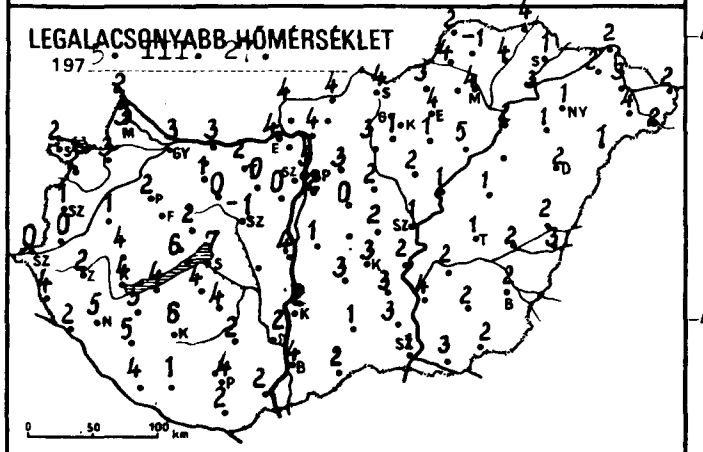
LEGALACSONYABB HŐMÉRSÉKLET
197
0 50 100 km

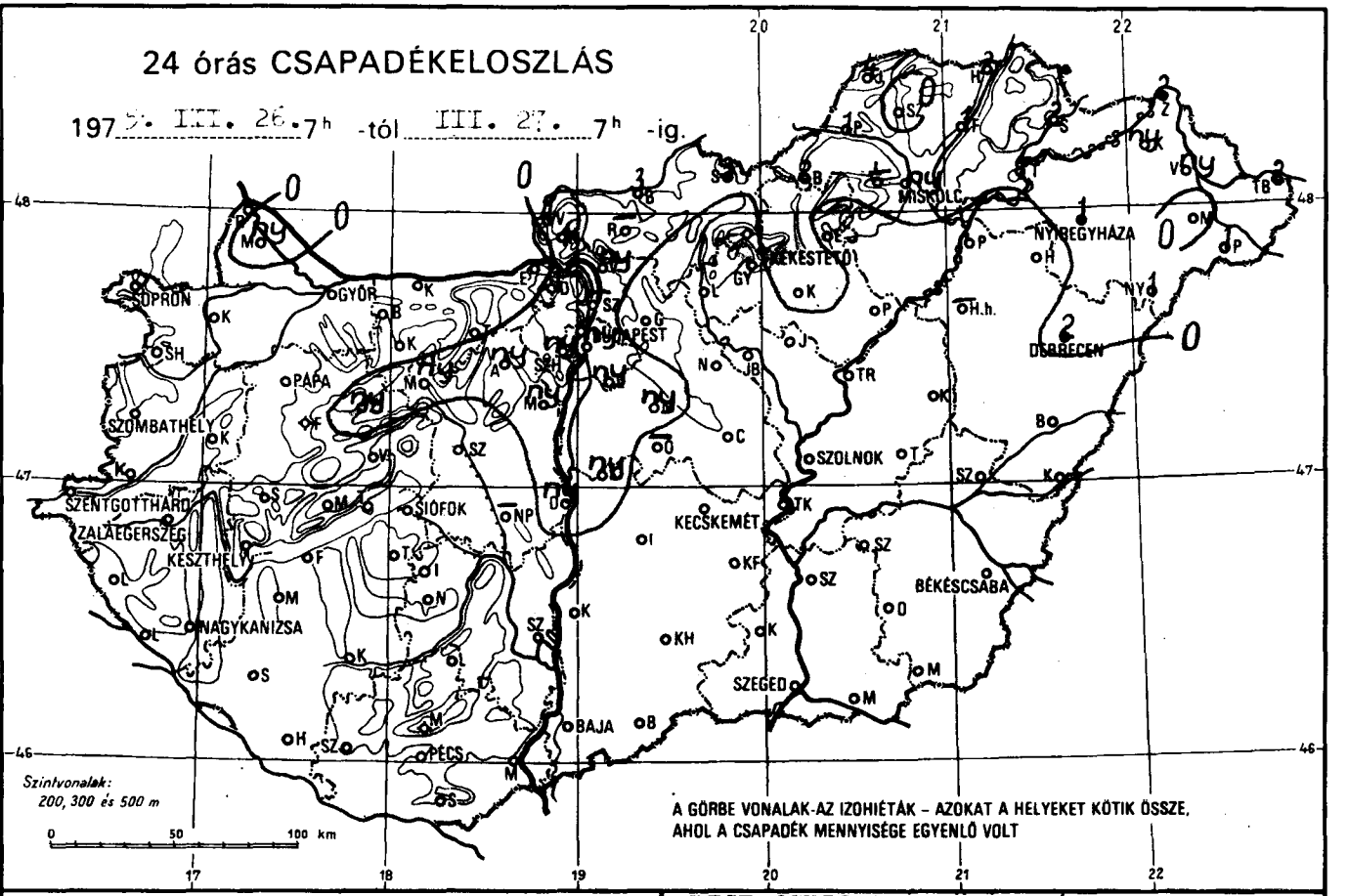
24 órás CSAPADÉKELOSZLÁS
197 . III. 26. 7h -tól III. 27. 7h -ig.
SOPRON
GYŐR
BUDAPEST
MISKOLC
NYÍREGYHÁZA
DEBRECEN
PÁPA
SZOMBATHELY
SZOLNOK
SZENTGOTTHÁRD
ZALAEGERSZEG
KESZTHELY
SIÓFOK
KECSKEMÉT
BÉKÉSCSABA
NAGYKANIZSA
SZEGED
BAJA
PÉCS
Szintvonalak:
200, 300 és 500 m
0 50 100 km
A GÖRBE VONALAK-AZ IZOHIÉTÁK – AZOKAT A HELYEKET KÖTIK ÖSSZE,
AHOL A CSAPADÉK MENNYISÉGE EGYENLŐ VOLT

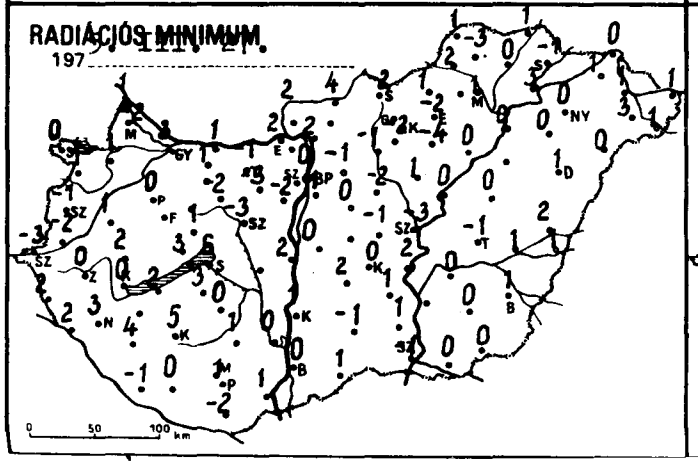
RADIÁCIÓS MINIMUM
197
0 50 100 km

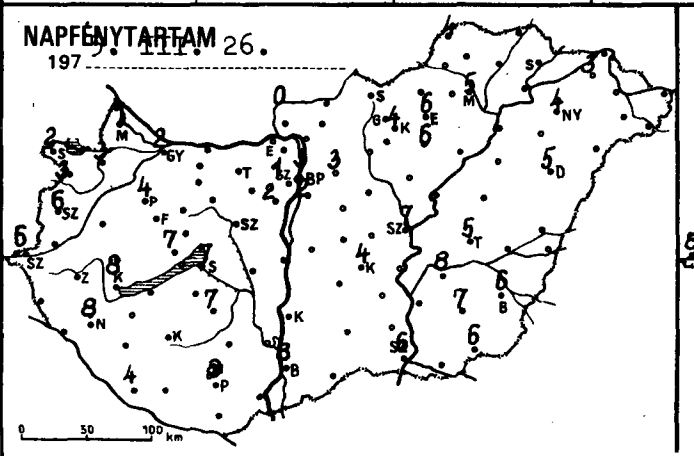
NAPFÉNYTARTAM
197 . III. 26.
0 50 100 km

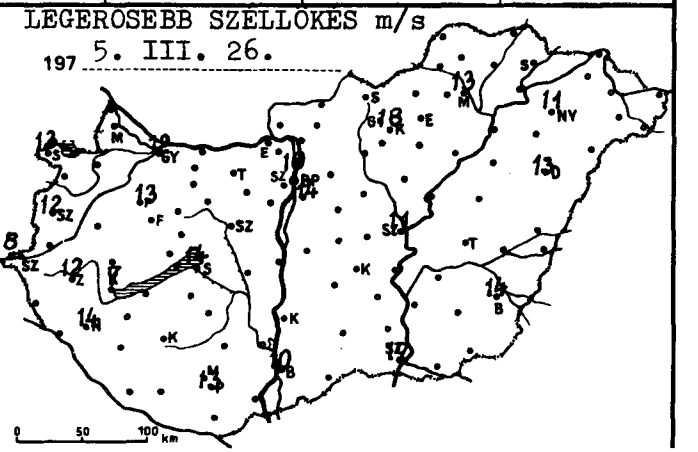
LEGERŐSEBB SZELLŐKÉS m/s
197 5. III. 26.
0 50 100 km

	1953. III. 27. 07 h -ig az utolsó 24 óra adatai					
	csapadék (mm)	hó cm	max. hőmérséklet	min. hőmérséklet	rad. min.	napos órák
Győr	.		10	3	3	2
Kapuvár	.		12	3	1	3
Mosonmagyaróvár	ny *		10	3	-2	1
Rajka	.		8	2	1	
Sopron	.		11	2	0	2
Sopronhorpács	.		11	2	1	3
Káld	.		12	1	1	
Körmend	.		15	0	-2	
Szentgotthárd	.		12	0	-3	6
Szombathely	.		11	1	-1	6
Lenti	.		13	4	2	
Letenye	.		14	2	2	
Nagykanizsa	.		13	5	3	8
Zalaegerszeg	.		12	2	0	
Farkasgyepű	.		10	2	-3	
Keszthely	.		14	4	0	8
Mencshely	.		10	5	1	7
Pápa	.		12	2	0	4
Sümeg	.		13	4	2	
Tihany	.		12	6	3	
Veszprém	.		11	2	1	
Zirc	ny *		9	0	-4	
Fonyód	.		10	4	2	
Homokszt. györgy	.		14	4	-1	4
Kaposvár	.		14	6	5	
Marcali	.		13	5	-	
Siófok	.		11	7	6	7
Somogyszob	.		13	5	4	
Tab	.		12	4	3	
Bábolna	.		10	1	0	
Esztergom	.		9	4	2	
Kisbér	.		11	1	1	
Komárom	.		11	3	1	
Tatabánya	.		10	2	-1	
Alcsútdoboz	ny *		10	0	-3	
Dunaújváros	ny *		11	4	2	
Martonvásár	ny *		11	0	-2	2
Mór	ny *		11	0	-2	
Nagyhörcsökp.	-		-	-	-	
Szabadbattyán	. ⌒		11	-1	-3	
Iregszemcse	.		14	4	0	7
Lengyel	.		10	2	1	
Nagykónyi	.		11	6	5	
Szekszárd	.		11	2	0	
Mágocs	.		10	6	5	
Mohács	.		13	2	1	
Pécs	.		12	4	1	8
Siklós	.		13	2	-2	
Szigetvár	.		13	1	0	
Bp. Lőrinc	ny *		10	2	1	2
Bp. Met. Int.	ny ⚘		10	5	0	3
Bp. Szab. hegy	ny *		6	1	-2	1
Cegléd	.		14	2	-1	
Dobogókő	1 ⚘ folt		4	0	-	
Gödöllő	.		8	3	-1	3
Királyrét	1 ⚘		7	2	2	
Monor	ny *		10	0	0	
Nagykáta	.		10	2	-2	
Örkény	-		-	-	-	
Szentendre	-		-	-	-	

	1953. III. 27. 07 h -ig az utolsó 24 óra adatai					
	csapadék (mm)	hó cm	max. hőmérséklet	min. hőmérséklet	rad. min.	napos órák
Vác	ny		8	4	2	
Vámosmikola	1		7	4	2	0
Baja	.		11	4	0	8
Bácsalmás	.		11	2	1	
Izsák	.		13	3	2	
Kalocsa	.		12	2	1	
Kecskemét	.		11	3	0	4
Kiskunf. háza	.		10	3	1	
Kiskunhalas	.		11	1	-1	
Kunszentmiklós	ny *		11	1	0	
Tiszakécske	.		10	2	2	
Balassagyarmat	3 *		6	4	4	
Romhány	-		-	-	-	
Salgótarján	3		6	4	-2	
Eger	.		7	4	-2	6
Galyatető	.		0	-1	-2	
Gyöngyös	.		9	1	-2	
Kékestető	ny *	5	-1	-2	-2	4
Kompolt	ny .		8	1	-4	6
Lőrinci	.		9	3	-1	
Poroszló	.		8	5	0	
Jászapáti	. ⌒		10	2	1	
Jászberény	.		10	3	-1	
Karcag	.		8	1	0	
Szolnok	.		10	1	-3	7
Tiszaroff	.		9	1	0	
Túrkeve	.		9	1	-1	5
Kistelek	.		12	3	1	
Makó	.		10	3	0	
Szeged	.		11	1	-1	6
Szentes	.		10	4	1	
Borsodnádasd	2 *		6	3	1	
Füged	1 *		6	4	0	
Hidasnémeti	2 *		8	4	1	
Jósvafő	4 *		6	2	1	4
Lillafüred	-		-	-	-	
Miskolc	ny -		8	4	1	5
Putnok	1		8	4	2	
Sárospatak	2		7	1	-1	-
Szendrőlád	.		6	-1	-3	
Tokaj	1 *		7	3	3	
Kisvárda	ny *		7	2	1	3
Mátészalka	.		8	4	3	
Nyíregyháza	1 ⚘		8	1	0	4
Nyírlugos	1 *		8	1	0	
Pátyod	1 *		9	2	1	
Tiszabecs	2		7	2	1	
Vásárosnamény	ny		9	3	1	
Záhony	2		8	2	0	
Berettyóújfalu	.		6	2	2	
Debrecen	2 *		7	2	1	5
Hajdúdorog	.		8	1	0	
Hortobágy	-		-	-	-	
Körösszakál	.		7	3	1	
Polgár	.		8	2	0	
Békéscsaba	.		9	2	1	6
Mezőhegyes	.		10	2	0	6
Orosháza	.		13	2	0	7
Szarvas	.		10	2	0	8
Szeghalom	.		8	2	1	



KIADJA: ORSZÁGOS METEOROLÓGIAI SZOLGÁLAT
Készíti: Központi Előrejelző Intézet Előrejelző Osztálya — T.: 273-018 — Megjelenik naponként —
Évi előfizetési díja: 720,—Ft — Megrendelhető: 1024 Budapest, II., Kitaibel Pál u. 1. Telefon: 353-500,
Kiadásért felel: az OMSZ elnöke — Szerkesztésért felel: a KEI igazgatója

IDŐJÁRÁSI NAPIJELENTÉS

ЕЖЕДНЕВНЫЙ МЕТЕОРОЛОГИЧЕСКИЙ БЮЛЛЕТЕНЬ · DAILY WEATHER REPORT
BULLETIN QUOTIDIEN DE TEMPS · TÄGLICHER WETTERBERICHT

88. évfolyam 87. szám + Budapest + 1975. március 28. péntek

Az időjárási helyzet és a várható időjárás:

Európa időjárását egyetlen, szokatlanul nagy méretü, bonyolult felépitésü mérsékelt égövi ciklon határozza meg. Hatására - viszonylag kis területektől eltekintve - változékony, általában erősen felhős, többfelé szeles, csapadékos az időjárás. A ciklon délkeleti, keleti oldalán délnyugati széllel enyhe földközi-tengeri levegő áramlik a Kárpát-medencén és környékén át a Szovjetunió területére, a Berlin-Varsó-Kiev vonaltól délre esőket, északra havazásokat okozva. Nyugat-Európát erős északi széllel sarkvidéki levegő árasztja el, havazások, hózáporok kiséretében. A Kárpát-medence időjárását a következő 36 órában is a mérsékelt égövi ciklon határozza meg. Szombatra a hideg levegő első hulláma eléri hazánkat.

Az elmult 24 órában hazánk felett többnyire borult volt az ég, többfelől jelentettek esőt. A csapadék mennyisége csak az északkeleti megyékben volt jelentős, ott helyenkint elérte az 5 , 8 mm-t. A hőmérséklet csütörtökön általában 9 , 14 fokig, a déli határvidéken 14 , 17 fokig emelkedett. Péntek hajnalra 4 , 9 fokig hült le a levegő. Pénteken délelőtt folytatódott az erősen felhős idő, főképp az ország északi, északkeleti részéről újabb esőket jelentettek. A hőmérséklet 11 órakor 9 , 14 fok között volt.

Ma 12 órakor Budapesten a hőmérséklet 12 fok, a tengerszintre átszámitott légnyomás 749 mm, alig változik.

Várható időjárás szombat estig:

Pénteken túlnyomóan borult idő, többfelé esővel, egy-két helyen zivatarral. Szombaton nyugat felől felszakadozó felhőzet, szórványos záporesőkkel, a hegyeken hózáporokkal.
Élénk, többfelé erős délnyugati, majd északnyugatira forduló, időnként viharossá fokozódó szél.
A nappali felmelegedés gyengül.
Várható legalacsonyabb éjszakai hőmérséklet: 2 , 7,
legmagasabb nappali hőmérséklet szombaton: 6 , 11 fok között.

Rajkay Ödön s.k.

A hőmérséklet napi középértéke és eltérése a 100 évi átlagtól /Budapesten/:

1975. III. 27.: 9,3 C° +1,0 C°

1871 óta ezen a napon Budapesten előfordult

legmagasabb hőmérséklet: 22,8 C° /1921/,
legalacsonyabb hőmérséklet: -6,4 C° /1899/.

75.128.

LEGMAGASABB HŐMÉRSÉKLET

197 5. III. 27.

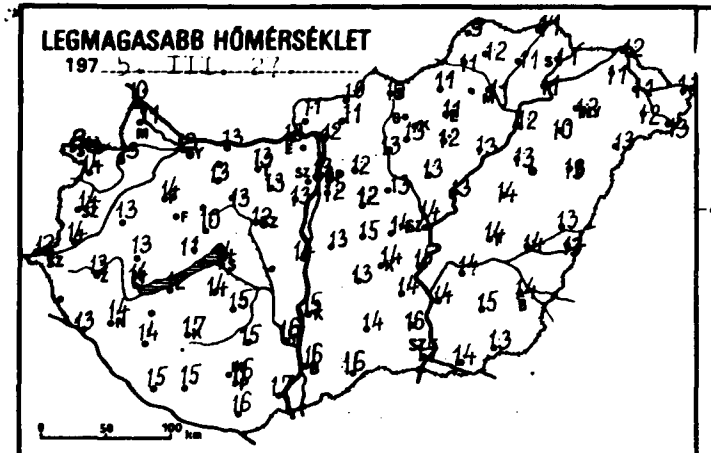

LEGALACSONYABB HŐMÉRSÉKLET

197 5. III. 28.

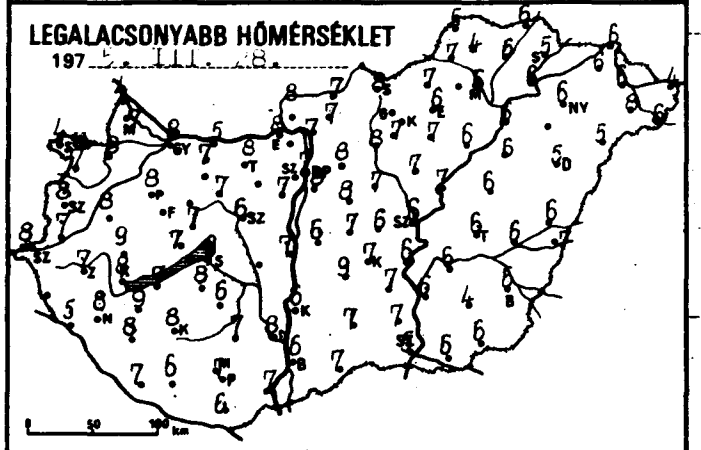

24 órás CSAPADÉKELOSZLÁS

197 5. III. 27. 7h -tól III. 28. 7h -ig.

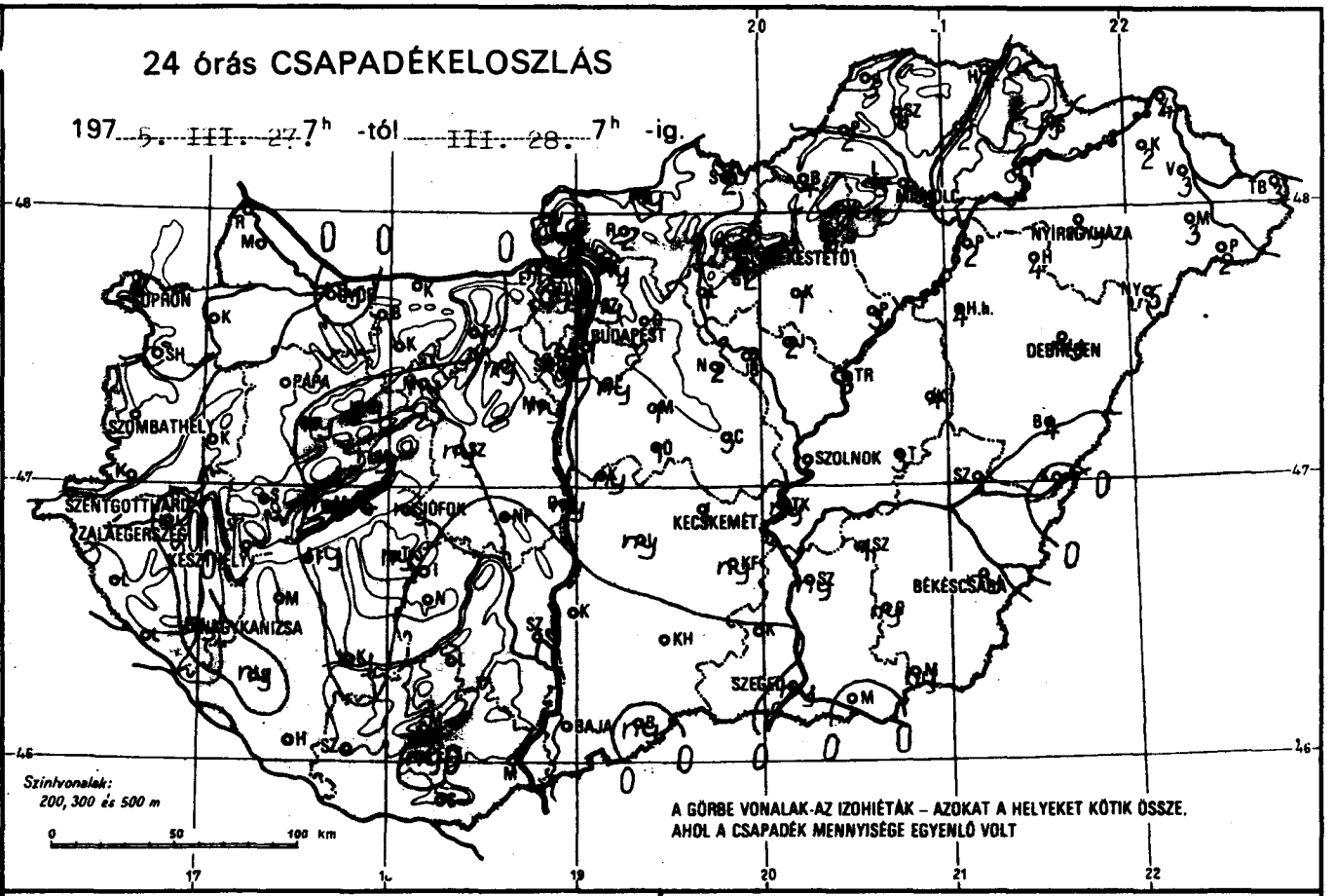

A GÖRBE VONALAK-AZ IZOHIÉTÁK – AZOKAT A HELYEKET KÖTIK ÖSSZE. AHOL A CSAPADÉK MENNYISÉGE EGYENLŐ VOLT

RADIÁCIÓS MINIMUM

197 5. III. 28.

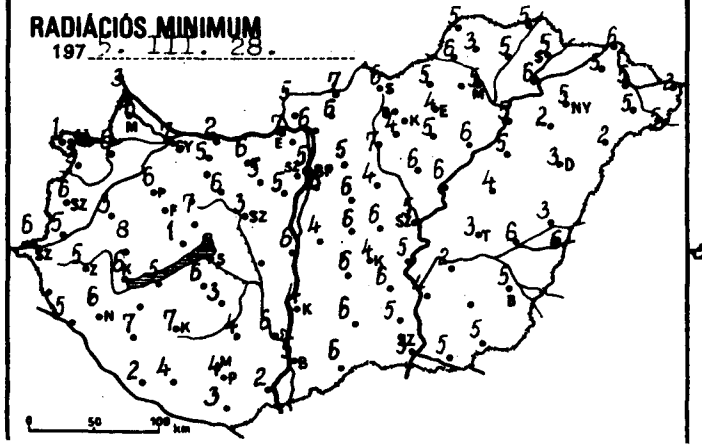

NAPFÉNYTARTAM

197 5. III. 27.

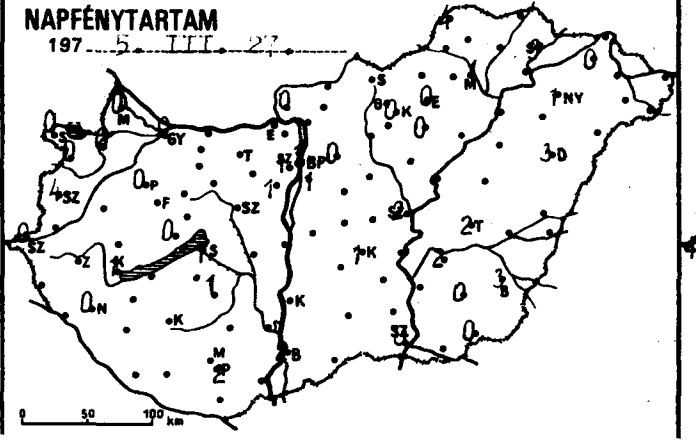

LEGERŐSEBB SZÉLLÖKÉS m/s

197 5. III. 27.

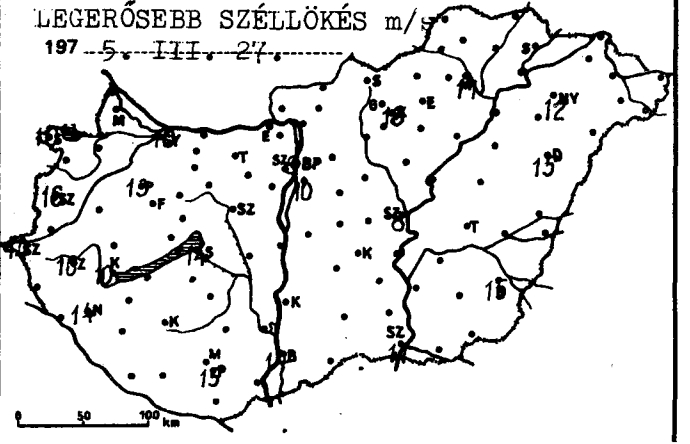

	1972.III.28. 07 h -ig az utolsó 24 óra adatai							1972.III.28. 07 h -ig az utolsó 24 óra adatai						
	csapadék (mm)	hó cm	max. hőmérséklet	min. hőmérséklet	rad. min.	napos órák		csapadék (mm)	hó cm	max. hőmérséklet	min. hőmérséklet	rad. min.	napos órák
Győr	ny		13	8	7	0	Vác	ny		12	7	6	
Kapuvár	.		13	8	6	0	Vámosmikola	1		11	8	5	0
Mosonmagyaróvár	.		11	7	4	0	Baja	.		16	6	5	2
Rajka	.		10	4	3		Bácsalmás	ny		16	7	6	
Sopron	.		9	4	1	0	Izsák	ny		13	9	6	
Sopronhorpács	.		14	7	3	0	Kalocsa	.		15	6	4	
Káld	.		13	8	3		Kecskemét	1 ∇		14	7	4	1
Körmend	.		14	7	5		Kiskunf.	ny		14	7	6	
Szentgotthárd	.		12	8	6	0	Kiskunhalas	.		14	7	6	
Szombathely	.		14	8	6	4	Kunszentmiklós	ny		13	6	4	
Lenti	-		-	-	-		Tiszakécske	ny		15	6	5	
Letenye	.		13	5	5		Balassagyarmat	ny ∇		10	7	7	
Nagykanizsa	ny		14	8	6	0	Romhány	2 ∇		11	7	6	
Zalaegerszeg	ny		13	7	5		Salgótarján	2		10	8	6	
Farkasgyepű	ny ∇		11	7	6		Eger	8		11	6	4	0
Keszthely	.		14	8	6	1	Galyatető	6	folt	4	-2	-2	
Mencshely	ny		11	7	1	0	Gyöngyös	2		13	7	4	
Pápa	.		14	8	6	0	Kékestető	3	folt	3	1	1	0
Sümeg	.		13	9	8		Kompolt	1		12	7	5	0
Tihany	-		-	-	-		Lőrinci	1 ∇		13	8	7	
Veszprém	ny		10	7	7		Poroszló	3		13	6	6	
Zirc	ny		11	7	1		Jászapáti	2 ∇		13	7	6	
Fonyód	.		12	7	5		Jászberény	1		13	8	5	
Homokszt. györgy	.		15	7	2	0	Karcag	4		14	6	4	
Kaposvár	ny		17	8	7		Szolnok	2 ∇		14	6	5	2
Marcali	.		-	9	-		Tiszaroff	3		13	7	6	
Siófok	ny		14	9	8	1	Túrkeve	3		14	6	3	2
Somogyszob	ny		14	8	7		Kistelek	.		16	7	5	
Tab	ny		14	8	6		Makó	.		14	6	5	
Bábolna	.		13	7	5		Szeged	ny		15	5	3	0
Esztergom	1		13	8	7		Szentes	ny		14	6	4	
Kisbér	.		13	-	-		Borsodnádasd	4 ∇		11	7	5	
Komárom	.		13	5	2		Fügöd	2		11	6	5	
Tatabánya	.		13	8	6		Hidasnémeti	4		11	6	5	
Alcsútdoboz	ny ∇		13	7	5		Jósvafő	3		9	5	5	4
Dunaújváros	ny		14	7	6		Lillafüred	8		10	2	1	
Martonvásár	ny		13	7	5	1	Miskolc	ny		11	6	5	1
Mór	ny		13	7	6		Putnok	2		11	7	6	
Nagyhörcsökp.	-		-	-	-		Sárospatak	5		11	5	5	3
Szabadbattyán	ny		12	6	3		Szendrőlád	6		12	4	3	
Iregszemcse	.		15	6	3	1	Tokaj	3		11	6	6	
Lengyel	.		15	7	4		Kisvárda	2		11	6	5	0
Nagykónyi	.		15	5	3		Mátészalka	3		12	8	5	
Szekszárd	.		16	8	6		Nyíregyháza	ny ∇		12	6	5	1
Kamaráté tető	.		13	6	5		Nyírlugos	5		13	5	2	
Mohács	.		17	7	2		Pátyod	2 ∇		13	6	5	
Pécs	ny ∇		16	7	4	2	Tiszabecs	3		11	4	2	
Siklós	.		16	6	3		Vásárosnamény	3		11	6	5	
Szigetvár	.		15	6	4		Záhony	4		12	6	6	
Bp. Lőrinc	ny		12	8	6	1	Berettyóújfalu	4		13	6	3	
Bp. Met. Int.	1		13	7	5	1	Debrecen	ny ∇		13	5	3	3
Bp. Szab. hegy	1		10	5	4	1	Hajdúdorog	4		10	-	2	
Cegléd	3		14	6	6		Hortobágy	4		13	6	5	
Dobogókő	ny		7	4	3		Körösszakál	.		13	7	6	
Gödöllő	1		12	8	5	0	Polgár	2		12	6	5	
Királyrét	1		10	4	3		Békéscsaba	ny		14	6	5	3
Monor	1		12	8	6		Mezőhegyes	ny		13	6	5	0
Nagykáta	2		13	7	4		Orosháza	ny		15	4	-	0
Őrkény	1		15	7	6		Szarvas	1		14	6	2	2
Szentendre	ny		12	7	6		Szeghalom	1		14	6	6	

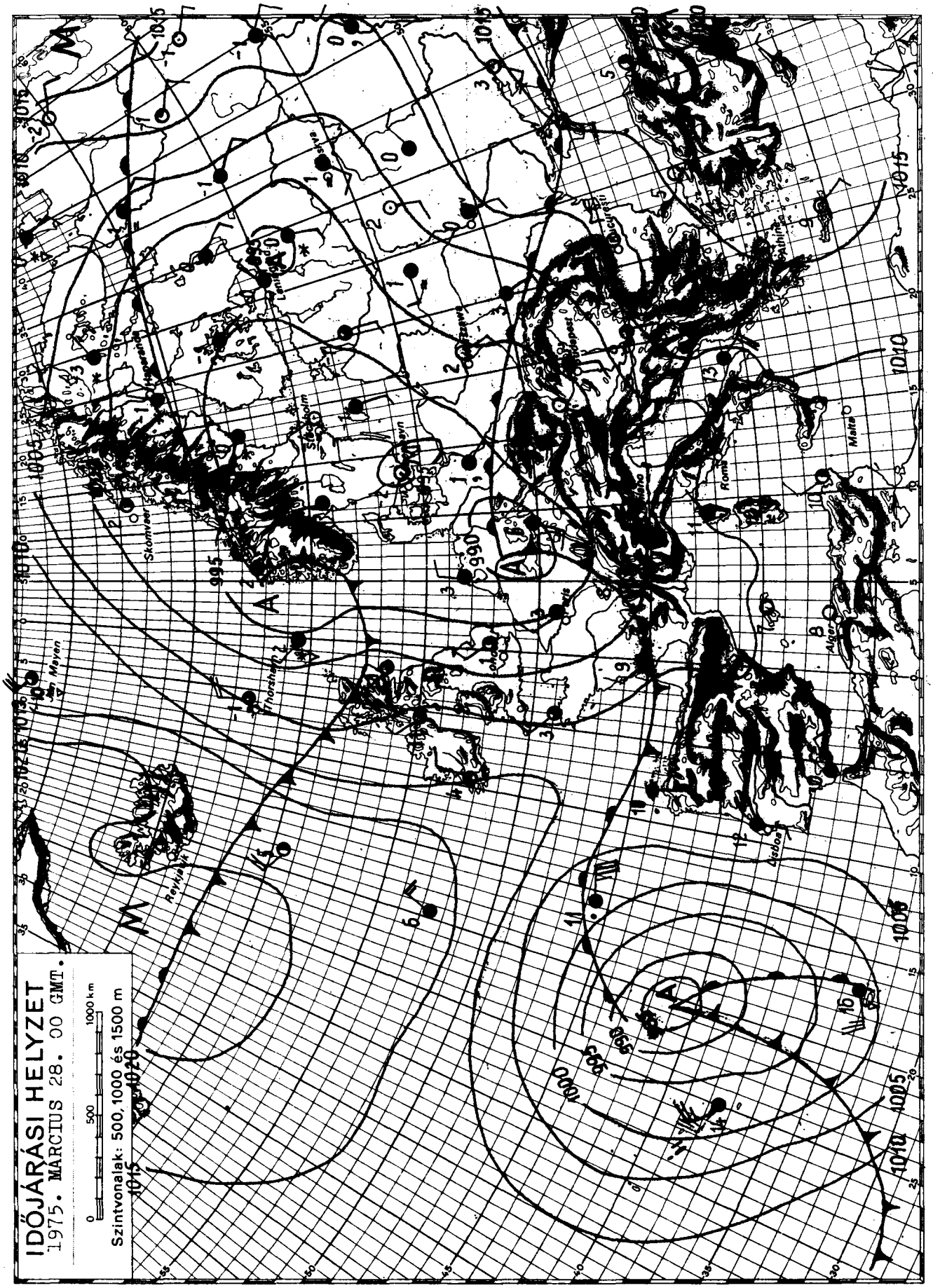

KIADJA: ORSZÁGOS METEOROLÓGIAI SZOLGÁLAT

Készíti: Központi Előrejelző Intézet Előrejelző Osztálya — T.: 273-018 — Megjelenik naponként —

Évi előfizetési díja: 720,—Ft — Megrendelhető: 1024 Budapest, II., Kitaibel Pál u. 1. Telefon: 353-500,

Kiadásért felel: az OMSZ elnöke — Szerkesztésért felel: a KEI igazgatója

IDŐJÁRÁSI NAPIJELENTÉS

ЕЖЕДНЕВНЫЙ МЕТЕОРОЛОГИЧЕСКИЙ БЮЛЛЕТЕНЬ • DAILY WEATHER REPORT
BULLETIN QUOTIDIEN DE TEMPS • TÄGLICHER WETTERBERICHT

88. évfolyam 88. szám + Budapest + 1975. március 29. szombat

Az időjárási helyzet és a várható időjárás:

Európa időjárását egyetlen, a középpontjával a Balti-tenger térsége fölött örvénylő központi ciklon, illetve az ennek peremén elhelyezkedő sekély ciklonok határozzák meg. Ezek hatására változékony, csapadékos, Nyugat- és Közép-Európában az évszakhoz képest hideg az idő. Mivel a Kárpát-medence időjárásának kialakitásában továbbra is a nyugat, északnyugat felől érkező hideg levegőhullámok játsszák a főszerepet, lényeges változás a következő 36 órában még nem várható.

Hazánkban pénteken csupán a Dunántúl északnyugati részén mértek 4 , 7 órás napsütést, máshol egész nap erősen felhős, vagy borult volt az ég. Napközben többfelé volt záporeső, néhány helyen zivatar. A délutáni órákban északnyugat felől hideg levegő érte el az országot, melynek hatására a Dunántúlon többfelé megerősödött az északnyugati szél. Az ország nyugati részén az éjszaka folyamán többfelé havazott is. A hóréteg vastagsága reggelre Szentgotthárdon elérte a 6, a Bakonyban helyenként a 10 cm-t. A ma reggel 7 óráig lehullott csapadék mennyisége az ország nagy részén 10 mm alatt maradt, de a Dunántúl északnyugati részén egyes körzetekben elérte a 13 , 16 mm-t. A tegnap mért 12 , 18 fok közötti hőmérsékleti maximumok után, hajnalban már csak a Tiszántúlon mértek 4 , 9 fokos hőmérsékleti minimumokat, az ország többi részén 0 , 4 fokig hült le a levegő, sőt a Dunántúl délnyugati, nyugati részén helyenként gyenge talajmenti fagy is kialakult. Szombaton felhős, helyenként erősen felhős volt az ég. A hőmérséklet 11 órára nyugaton helyenként csak 2 , 4 , máshol általában 5 , 9 fokig emelkedett.

Ma 12 órakor Budapesten a hőmérséklet 8 fok, a tengerszintre átszámitott légnyomás 755 mm, erősen emelkedik.

Várható időjárás vasárnap estig:

Változóan felhős idő, szórványosan előforduló futó esőkkel, elsősorban nyugaton és északon néhány helyen hózáporral.
Az időnként még élénk északnyugati szél tovább mérséklődik.
Hideg éjszaka.
Várható legalacsonyabb éjszakai hőmérséklet: -3 , +2 fok között,
legmagasabb nappali hőmérséklet vasárnap: 7 , 12 fok között.

Rábai Attila s.k.

A hőmérséklet napi középértéke és eltérése a 100 évi átlagtól /Budapesten/:

1975. III. 28.:	11,3 C°	+2,9 C°

1871 óta ezen a napon Budapesten előfordult

legmagasabb hőmérséklet:	22,8 C° /1888, 1949/,
legalacsonyabb hőmérséklet:	-6,5 C° /1918/.

75.129.

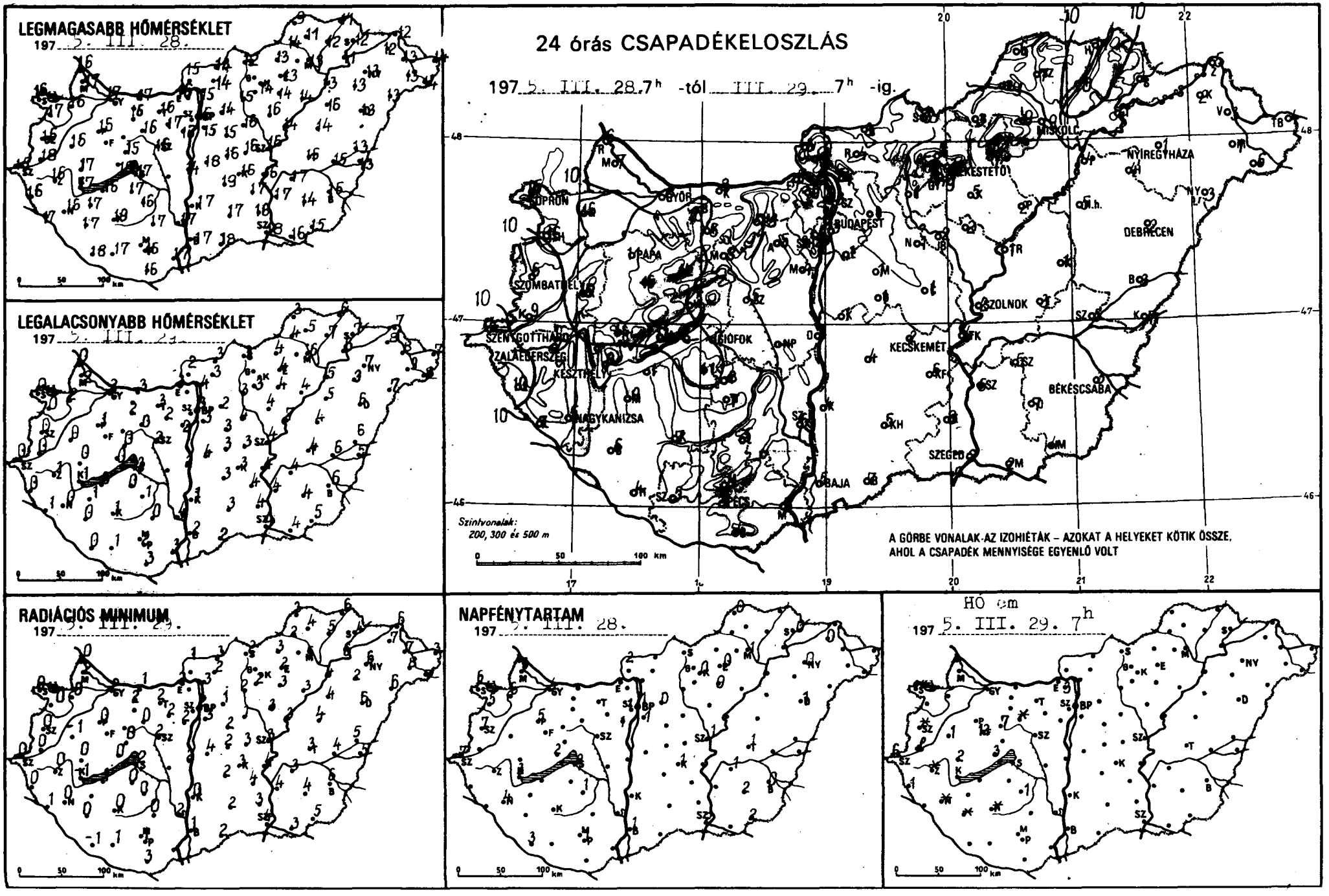
LEGMAGASABB HŐMÉRSÉKLET
197 5. III. 28.
LEGALACSONYABB HŐMÉRSÉKLET
197 5. III. 29.
24 órás CSAPADÉKELOSZLÁS
197 5. III. 28. 7h -tól III. 29. 7h -ig.
Szintvonalak:
200, 300 és 500 m
A GÖRBE VONALAK AZ IZOHIÉTÁK – AZOKAT A HELYEKET KÖTIK ÖSSZE, AHOL A CSAPADÉK MENNYISÉGE EGYENLŐ VOLT
RADIÁCIÓS MINIMUM
197 5. III. 29.
NAPFÉNYTARTAM
197 5. III. 28.
HÓ cm
197 5. III. 29. 7h
SOPRON
GYŐR
BUDAPEST
MISKOLC
NYÍREGYHÁZA
DEBRECEN
SZOLNOK
KECSKEMÉT
BÉKÉSCSABA
SZEGED
BAJA
SZOMBATHELY
SZENTGOTTHÁRD
ZALAEGERSZEG
KESZTHELY
SIÓFOK
NAGYKANIZSA

	1972.III.29. 07 h -ig az utolsó 24 óra adatai							1972.III.29. 07 h -ig az utolsó 24 óra adatai						
	csapadék (mm)	hó cm	max. hőmérséklet	min. hőmérséklet	rad. min.	napos órák		csapadék (mm)	hó cm	max. hőmérséklet	min. hőmérséklet	rad. min.	napos órák
Győr	8 ▽		17	2	2	4	Vác	4		15	4	3	
Kapuvár	16 *		16	2	0	6	Vámosmikola	3 ⚐		15	2	1	2
Mosonmagyaróvár	7 ▽		17	2	2	6	Baja	5		17	2	1	1
Rajka	6		16	0	0		Bácsalmás	7		18	2	2	
Sopron	15 ▽	folt	16	0	0	6	Izsák	4		19	3	2	
Sopronhorpács	16 *		17	0	0	5	Kalocsa	4 *		17	1	0	
Káld	10 *	1	16	0	-1		Kecskemét	2		16	3	3	1
Körmend	9 *	lep.	18	0	0		Kiskunf[illegible]	6 ▽		17	4	4	
Szentgotthárd	14 *	6	15	0	0	7	Kiskunhalas	5 ⚐		17	3	2	
Szombathely	6 ▽	folt	16	0	0	7	Kunszentmiklós	1 •,		18	4	4	
Lenti	10 *	1	16	0	0		Tiszakécske	4		16	4	4	
Letenye	7 *		17	1	1		Balassagyarmat	3 ▽		14	3	3	
Nagykanizsa	5 *	folt	16	0	0	4	Romhány	4 ▽		14	3	2	
Zalaegerszeg	7 *	folt	16	1	0		Salgótarján	3		12	3	2	
Farkasgyepű	16 *	12	14	0	0		Eger	7 ⚐		13	4	2	0
Keszthely	9 ▽		17	1	-1	3	Galyatető	5		3	-1	-1	
Mencshely	13 *	3	18	0	0	2	Gyöngyös	ny		14	3	2	
Pápa	11 *,		16	1	0	5	Kékestető	3 ⚐		5	-1	-1	0
Sümeg	14 *	2	17	0	0		Kompolt	5 ⚐		14	4	3	0
Tihany	–		–	–	–		Lőrinci	1		15	3	2	
Veszprém	5		15	0	0		Poroszló	2		14	4	3	
Zirc	14 *	7	14	0	-1		Jászapáti	2 ▽		16	4	3	
Fonyód	1		16	3	1		Jászberény	2 *		15	4	2	
Homokszt. györgy	4 *		18	0	-1	3	Karcag	1		14	4	4	
Kaposvár	7 *	folt	19	1	0		Szolnok	2 ▽		16	4	3	1
Marcali	9 *		17	1	–		Tiszaroff	1		14	7	3	
Siófok	7 ▽		17	3	2	2	Túrkeve	3 ▽		15	4	3	1
Somogyszob	6 *	folt	17	0	0		Kistelek	8		16	4	3	
Tab	11 *		17	0	0		Makó	2		16	4	3	
Bábolna	10		17	2	2		Szeged	2 ▽,		18	4	4	2
Esztergom	5		16	3	2		Szentes	6 ▽		17	4	4	
Kisbér	6 *		16	2	2		Borsodnádasd	3 ▽		13	4	3	
Komárom	8 ▽		17	3	1		Füged	10 ⚐		12	7	5	
Tatabánya	ny		16	3	2		Hidasnémeti	11 ⚐		11	6	6	
Alcsútdoboz	5		17	2	2		Jósvafő	6 ▽		9	3	3	0
Dunaújváros	1		14	2	2		Lillafüred	9		11	4	3	
Martonvásár	4		16	2	2	1	Miskolc	9 ⚐		13	6	5	1
Mór	8 *	folt	16	0	0		Putnok	ny		14	4	2	
Nagyhörcsökp.	–		–	–	–		Sárospatak	4		12	7	4	0
Szabadbattyán	5		16	2	2		Szendrőlád	7		11	5	4	
Iregszemcse	8 *		16	1	0	1	Tokaj	4		11	6	6	
Lengyel	5		17	0	0		Kisvárda	2		12	8	7	0
Nagykónyi	7 *	1	17	2	1		Mátészalka	1		13	9	8	
Szekszárd	6 *		17	4	2		Nyíregyháza	1 ▽		13	7	6	0
Mindszentkállapadtető	4 *		14	0	0		Nyírlugos	3		13	7	6	
Mohács	6		17	3	3		Pátyod	6 ▽		14	8	7	
Pécs	5 ▽		16	2	1	1	Tiszabecs	4		14	7	3	
Siklós	4		16	3	3		Vásárosnamény	3		13	8	7	
Szigetvár	5		17	1	1		Záhony	5		12	7	6	
Bp. Lőrinc	1 ▽		15	3	3	1	Berettyóújfalu	3		13	6	5	
Bp. Met. Int.	3		16	3	2	1	Debrecen	2 ▽		13	6	6	1
Bp. Szab. hegy	2 *		12	0	0	1	Hajdúdorog	4		13	3	2	
Cegléd	1,		16	3	3		Hortobágy	5		16	5	4	
Dobogókő	9 *≡	3	10	-1	-1		Körösszakál	7		13	5	5	
Gödöllő	1		14	2	1	0	Polgár	4		13	5	4	
Királyrét	4		15	2	2		Békéscsaba	3 ▽		15	6	6	0
Monor	1		15	3	2		Mezőhegyes	4 ▽		15	5	5	2
Nagykáta	1		16	4	1		Orosháza	7		14	4	4	2
Örkény	1		16	3	2		Szarvas	5		17	4	3	1
Szentendre	3		15	3	2		Szeghalom	5 •,		15	6	4	



KIADJA: ORSZÁGOS METEOROLÓGIAI SZOLGÁLAT
Készíti: Központi Előrejelző Intézet Előrejelző Osztálya — T.: 215-016 — Megjelenik naponként —
Évi előfizetési díja: 720,—Ft — Megrendelhető: 1024 Budapest, II., Kitaibel Pál u. 1. Telefon: 353-500,
Kiadásért felel: az OMSZ elnöke — Szerkesztésért felel: a KEI igazgatója

IDŐJÁRÁSI NAPIJELENTÉS

ЕЖЕДНЕВНЫЙ МЕТЕОРОЛОГИЧЕСКИЙ БЮЛЛЕТЕНЬ · DAILY WEATHER REPORT
BULLETIN QUOTIDIEN DE TEMPS · TÄGLICHER WETTERBERICHT

88. évfolyam 89. szám + Budapest + 1975. március 30. vasárnap

Az időjárási helyzet és a várható időjárás:

Szárazföldünk időjárását a változékonyság jellemzi. A Balti-tenger térsége fölött nagy kiterjedésü alacsony nyomású légköri képződmény helyezkedik el. Hatására a Szovjetunió európai területének nagy részén borult, csapadékos az idő. A Földközi-tenger fölött is ciklon örvénylik, amely nedves, enyhe léghullámokat szállit a Balkán-félszigeten át a Kárpát-medence fölé. Észak-Olaszországban és a Kárpát-medencében sok helyen esik az eső, az Alpok térségében, valamint a Kárpát-medence nyugati felében helyenként havazik. Az óceáni nedves léghullámok a Brit-szigeteken és Nyugat-Európa parvidékein is borult, esős időt okoznak. A következő 36 órában a Kárpát-medence időjárása változékony jellegü marad.

Hazánkban szombaton az ország északi felében időnként felszakadozott a felhőzet, 4, 8 órán át sütött a nap. Máshol erősen felhős idő volt. Többfelé esett az eső, főként északnyugaton és északkeleten helyenként havazott. A ma reggel 7 óráig lehullott csapadék mennyisége általában 5 mm alatt maradt, csak helyenként érte el az 5, 8, Tatabányán a 13 mm-t. A legmagasabb nappali hőmérséklet a nyugati megyékben 4, 8, máshol 9, 13 fok között volt. Ma hajnalra a Dunántúlon és északkeleten 0, +4, máshol +4, +7 fokig hült le a levegő. Délelőtt erősen felhős vagy borult idő volt. A reggeli órákban északnyugaton helyenként havazott, később a havazás esőbe ment át. Északnyugaton egy-két helyen köd képződött. A hőmérséklet 11 órakor északnyugaton 0, +2, az ország középső részén 4, 10, délkeleten 12, 17 fok között volt.

Ma 12 órakor Budapesten a hőmérséklet 7 fok, a tengerszintre átszámitott légnyomás 754 mm, mérsékelten süllyed.

Várható időjárás hétfő estig:

Időnként kissé felszakadozó felhőzet, többfelé esővel, záporral, néhány helyen zivatarral.
Mérsékelt, időnként élénk, helyenként megerősödő déli, délkeleti szél.
Főként a hajnali órákban párásság, helyenként köd.
Várható legalacsonyabb éjszakai hőmérséklet: 2, 7,
legmagasabb nappali hőmérséklet hétfőn: általában 15, 20 fok között, északnyugaton kevéssel 10 fok felett.

Bartha Péterné s.k.

A hőmérséklet napi középértéke és eltérése a 100 évi átlagtól /Budapesten/:

1975. III. 29.:	7,2 C°	-1,1 C°

1871 óta ezen a napon Budapesten előfordult

legmagasabb hőmérséklet:	23,2 C° /1890/,
legalacsonyabb hőmérséklet:	-5,7 C° /1918/.

75.130.

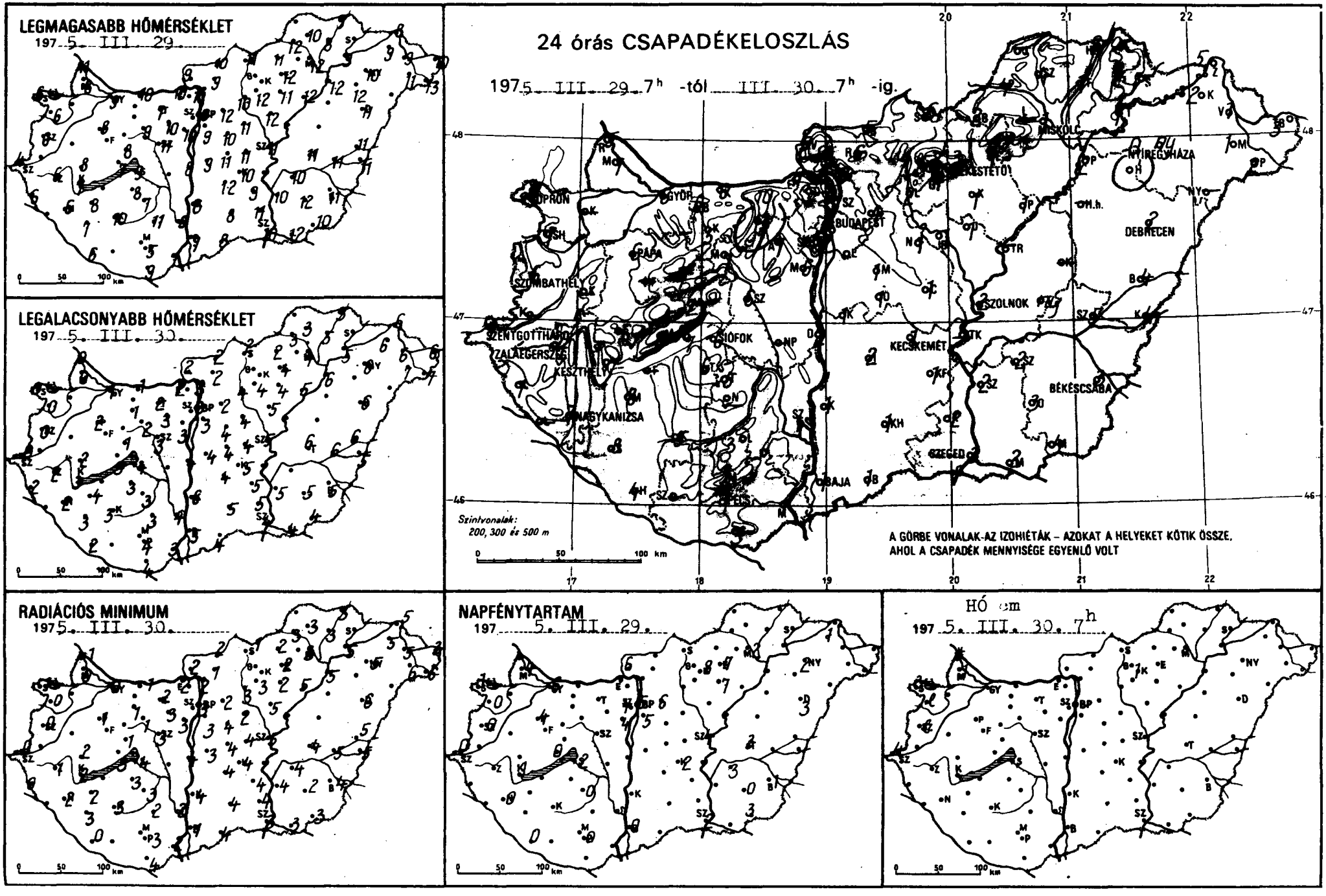
LEGMAGASABB HŐMÉRSÉKLET
197 5. III. 29.
LEGALACSONYABB HŐMÉRSÉKLET
197 5. III. 30.
24 órás CSAPADÉKELOSZLÁS
197 5. III. 29. 7h -tól III. 30. 7h -ig.
Szintvonalak:
200, 300 és 500 m
A GÖRBE VONALAK AZ IZOHIÉTÁK – AZOKAT A HELYEKET KÖTIK ÖSSZE,
AHOL A CSAPADÉK MENNYISÉGE EGYENLŐ VOLT
RADIÁCIÓS MINIMUM
197 5. III. 30.
NAPFÉNYTARTAM
197 5. III. 29.
HÓ cm
197 5. III. 30. 7h
SOPRON
GYŐR
BUDAPEST
MISKOLC
NYÍREGYHÁZA
DEBRECEN
SZOMBATHELY
SZOLNOK
SZENTGOTTHÁRD
ZALAEGERSZEG
KESZTHELY
SIÓFOK
KECSKEMÉT
NAGYKANIZSA
BÉKÉSCSABA
SZEGED
BAJA
PÉCS

	1975. III. 30. 07 h -ig az utolsó 24 óra adatai							1975. III. 30. 07 h -ig az utolsó 24 óra adatai						
	csapadék (mm)	hó cm	max. hőmérséklet	min. hőmérséklet	rad. min.	napos órák		csapadék (mm)	hó cm	max. hőmérséklet	min. hőmérséklet	rad. min.	napos órák
Győr	6 *		9	1	0	6	Vác	6		10	3	2	
Kapuvár	–		–	–	–	–	Vámosmikola	5		9	2	2	6
Mosonmagyaróvár	7 *	1	8	0	0	4	Baja	1		7	5	1	0
Rajka	5 *	folt	11	0	-1		Bácsalmás	1		8	4	4	
Sopron	7 *	3	6	0	1	1	Izsák	2		12	4	4	
Sopronhorpács	7 *	lep.	6	0	0	0	Kalocsa	1		8	6	4	
Káld	–		–	–	–		Kecskemét	1		10	5	4	2
Körmend	–		–	–	–		Kiskunf. háza	1		9	5	4	
Szentgotthárd	7 *	4	4	0	0	0	Kiskunhalas	1		8	5	4	
Szombathely	6 *	lep.	6	0	0	0	Kunszentmiklós	1		9	4	3	
Lenti	7		6	2	0		Tiszakécske	–		–	–	–	
Letenye	–		–	–	–		Balassagyarmat	5 *		10	2	2	
Nagykanizsa	7 v̇		6	2	2	0	Romhány	6		9	2	1	
Zalaegerszeg	4 v̇		6	2	1		Salgótarján	6		11	2	1	
Farkasgyepű	–		–	–	–		Eger	1		12	4	2	7
Keszthely	7		7	3	2	1	Galyatető	–		–	–	–	
Mencshely	8		6	1	0	0	Gyöngyös	1		12	4	3	
Pápa	6		8	2	1	4	Kékestető	3 *	1	5	-2	-2	8
Sümeg	6		8	2	2		Kompolt	1 v̇		11	4	2	7
Tihany	7		7	3	3		Lőrinci	2		10	4	3	
Veszprém	2		8	1	1		Poroszló	1		12	5	5	
Zirc	7 *		7	0	-1		Jászapáti	1		12	5	5	
Fonyód	–		–	–	–		Jászberény	1		11	5	4	
Homokszt. györgy	4 ≡		6	2	0	0	Karcag	–		–	–	–	
Kaposvár	5		10	3	3		Szolnok	2		11	5	5	4
Marcali	8		8	4	2		Tiszaroff	–		–	–	–	
Siófok	6		9	4	4	2	Túrkeve	ny		11	6	4	3
Somogyszob	8		7	3	3		Kistelek	2		11	5	4	
Tab	6		8	3	3		Makó	2		12	4	3	
Bábolna	6 *		–	1	2		Szeged	3		10	4	3	2
Esztergom	6		10	2	2		Szentes	2		10	5	4	
Kisbér	5 *		–	1	1		Borsodnádasd	2 *		11	2	2	
Komárom	6 *		10	1	-1		Fügöd	1		8	5	3	
Tatabánya	13		7	2	2		Hidasnémeti	2		9	3	3	
Alcsútdoboz	7		10	3	3		Jósvafő	–		–	–	–	–
Dunaújváros	2		8	4	4		Lillafüred	–		–	–	–	
Martonvásár	6		10	3	3	4	Miskolc	1		12	4	3	2
Mór	7		9	2	1		Putnok	4		12	3	3	
Nagyhörcsökp.	–		–	–	–		Sárospatak	–		–	–	–	–
Szabadbattyán	6 v̇		11	3	3		Szendrőlád	4		10	3	3	
Iregszemcse	5		7	3	3	0	Tokaj	1		9	5	5	
Lengyel	3		11	3	2		Kisvárda	2		9	6	5	1
Nagykónyi	–		–	–	–		Mátészalka	1		11	7	6	
Szekszárd	1		9	4	2		Nyíregyháza	ny		10	6	5	2
Mirpacstető	1		9	3	3		Nyírlugos	–		–	–	–	
Mohács	1		7	3	2		Pátyod	2 v̇		13	7	6	
Pécs	1		5	4	3	0	Tiszabecs	3		10	6	3	
Siklós	3		9	4	4		Vásárosnamény	1		9	6	5	
Szigetvár	–		–	–	–		Záhony	5		8	6	5	
Bp. Lőrinc	2		9	3	3	5	Berettyóújfalu	4		11	6	5	
Bp. Met. Int.	4		10	3	3	5	Debrecen	2 v̇		11	6	6	3
Bp. Szab. hegy	5 *		6	1	0	4	Hajdúdorog	.		12	–	–	
Cegléd	1		11	4	4		Hortobágy	–		–	–	–	
Dobogókő	–		–	–	–		Körösszakál	4		11	5	5	
Gödöllő	4		12	2	2	6	Polgár	2		12	6	5	
Királyrét	–		–	–	–		Békéscsaba	3		11	5	4	1
Monor	1		10	4	4		Mezőhegyes	4 v̇		10	4	3	3
Nagykáta	1		11	4	2		Orosháza	3		12	5	2	0
Örkény	1		11	4	4		Szarvas	2		10	–	4	3
Szentendre	1		10	3	2		Szeghalom	5		11	6	5	

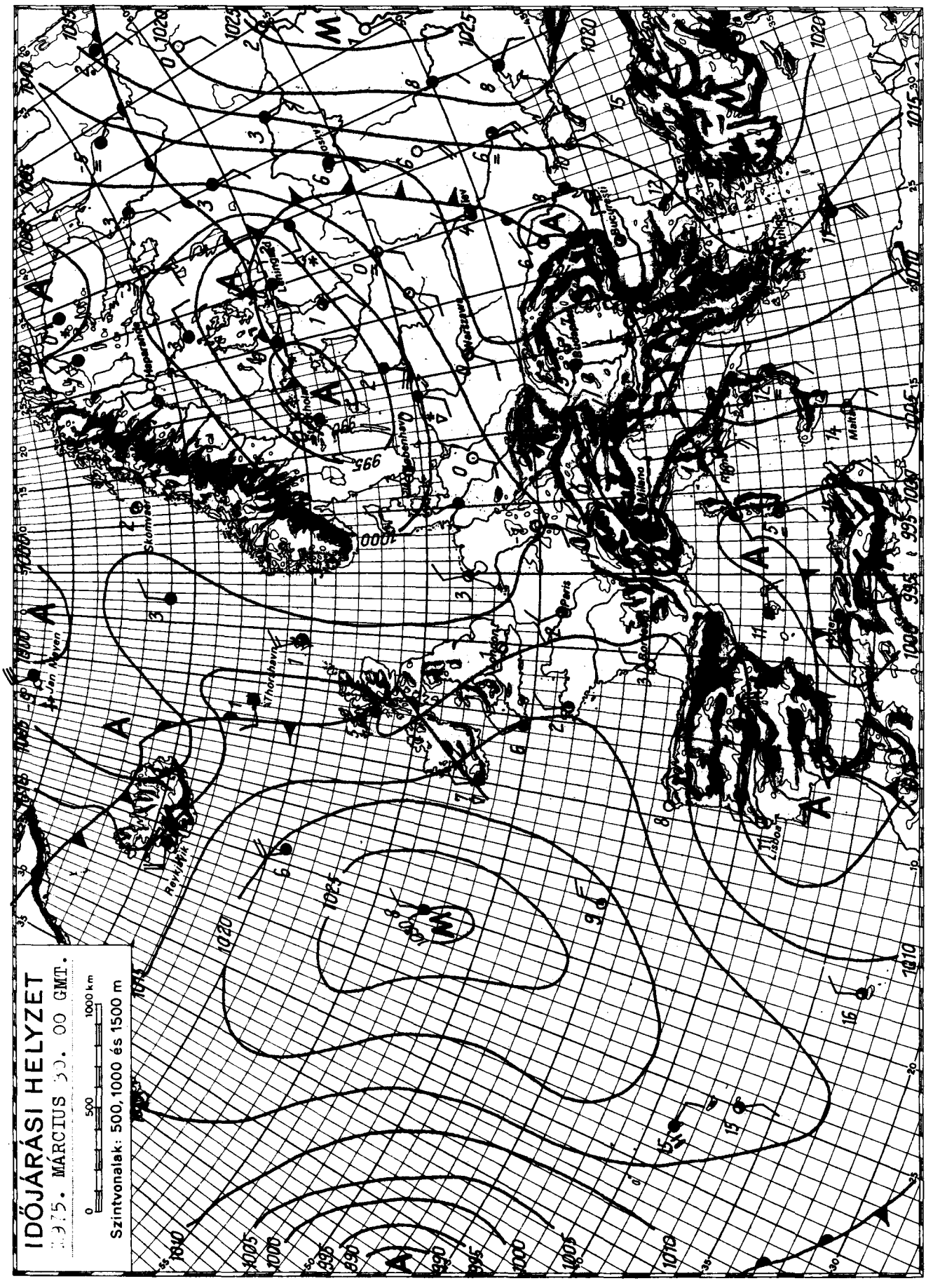

KIADJA: ORSZÁGOS METEOROLÓGIAI SZOLGÁLAT

Készíti: Központi Előrejelző Intézet Előrejelző Osztálya — T.: 273 - 018 — Megjelenik naponként —

Évi előfizetési díja: 720,—Ft — Megrendelhető: 1024 Budapest, II., Kitaibel Pál u. 1. Telefon: 353-500,

Kiadásért felel: az OMSZ elnöke — Szerkesztésért felel: a KEI igazgatója

IDŐJÁRÁSI NAPIJELENTÉS

ЕЖЕДНЕВНЫЙ МЕТЕОРОЛОГИЧЕСКИЙ БЮЛЛЕТЕНЬ · DAILY WEATHER REPORT
BULLETIN QUOTIDIEN DE TEMPS · TÄGLICHER WETTERBERICHT

88. évfolyam 90. szám + Budapest + 1975. március 31. hétfő

Az időjárási helyzet és a várható időjárás:

A Szovjetunió európai területének középső részétől Közép-Európán át Olaszország északi részéig mintegy 1000 km széles alacsony nyomású zóna húzódik. A zónában a dél, délkelet felől áramló meleg, valamint az észak, északnyugati széllel érkező hideg levegő találkozik. Hatására a Pó-síkságon esik az eső, az Alpok vidékén és a Cseh-medencében havazik; Lengyelországban és a Szovjetunió európai területének középső és északi részén is többfelé csapadékos az időjárás. A legmagasabb nappali hőmérséklet vasárnap a Krakkó-Budapest-Zágráb-Milánó vonaltól nyugatra csak 1, 8 fok között alakult, ettől a vonaltól keletre ezzel szemben 17, 24 fokos maximum-hőmérsékletet mutattak a hőmérők. A következő 36 óra folyamán a Kárpát-medencében kialakult éles hőmérsékletkülönbség gyengül.

Hazánkban vasárnap a Kaposvár-Budapest-Salgótarján vonaltól nyugatra borult, az évszakhoz képest hideg idő volt. Többfelé volt eső, hó. A lehullott csapadék mennyisége seholsem érte el az 5 mm-t. A hőmérséklet csúcsértéke csak 2, 9 fok között alakult. A vonaltól nyugatra ugyanakkor 2, 7 órán át sütött a nap. Csapadékot csak egy-két helyről jelentettek. A délkelet, dél felől beáramló meleg levegő hatására a hőmérséklet napközben általában 12, 18, a délkeleti megyékben 19, 22 fokig emelkedett. Hétfő hajnalra a nyugati és az északi megyékben -1, +4, máshol 5, 12 fokig hűlt le a levegő. Ma délelőtt az ország nyugati, északnyugati része, valamint az ország többi része között az éles hőmérsékletkülönbség megmaradt. 11 órakor a borult nyugati országrészben csak 3, 9, máshol általában 15, 20 fok között volt a hőmérséklet, sőt Békéscsabán 24 fokot mutatott a hőmérő.

Ma 12 órakor Budapesten a hőmérséklet 14 fok, a tengerszintre átszámított légnyomás 750 mm, mérsékelten emelkedik.

Várható időjárás kedd estig:

A keleti megyékben is megnövekvő felhőzet, főként kedden többfelé eső, havas eső, a Tiszántúlon zápores, zivatar.
Időnként élénk, helyenként erős déli, délnyugati, elsősorban a Dunántúlon északnyugati, északi szél.
A hajnali és a reggeli órákban a kevésbé szeles helyeken köd.
A nappali felmelegedés keleten is gyengül.
Várható legalacsonyabb éjszakai hőmérséklet: északnyugaton -1, +3, máshol 3, 8 fok között,
legmagasabb nappali hőmérséklet kedden: általában 5, 10 fok között, keleten 15 fok körül.

Vadkerti Ferenc s.k.

A hőmérséklet napi középértéke és eltérése a 100 évi átlagtól /Budapesten/:

1975. III. 30.: 7,3 C° -1,5 C°

1871 óta ezen a napon Budapesten előfordult

legmagasabb hőmérséklet: 24,1 C° /1926/,
legalacsonyabb hőmérséklet: -4,5 C° /1918/.

75.131.

LEGMAGASABB HŐMÉRSÉKLET

1975. III. 30.

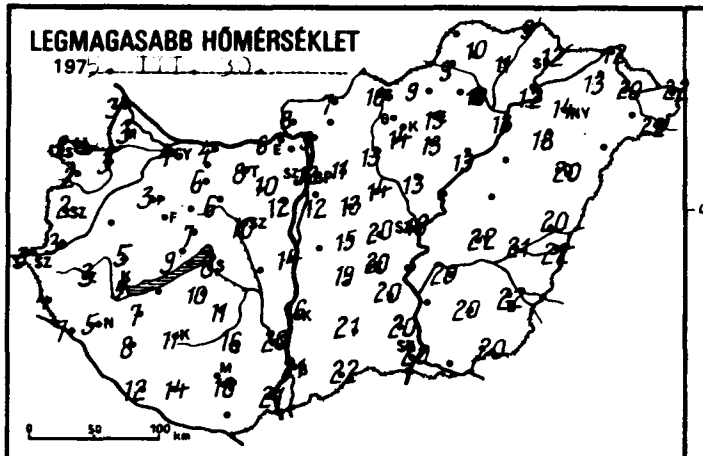

LEGALACSONYABB HŐMÉRSÉKLET

1975. III. 31.

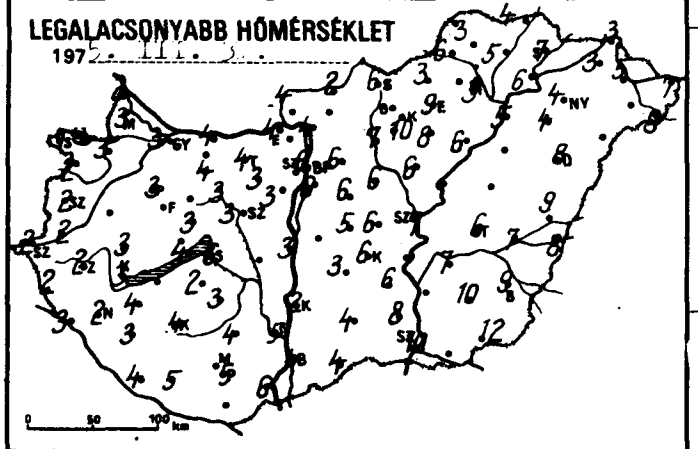

24 órás CSAPADÉKELOSZLÁS

1975. III. 30. 7h -tól III. 31. 7h -ig.

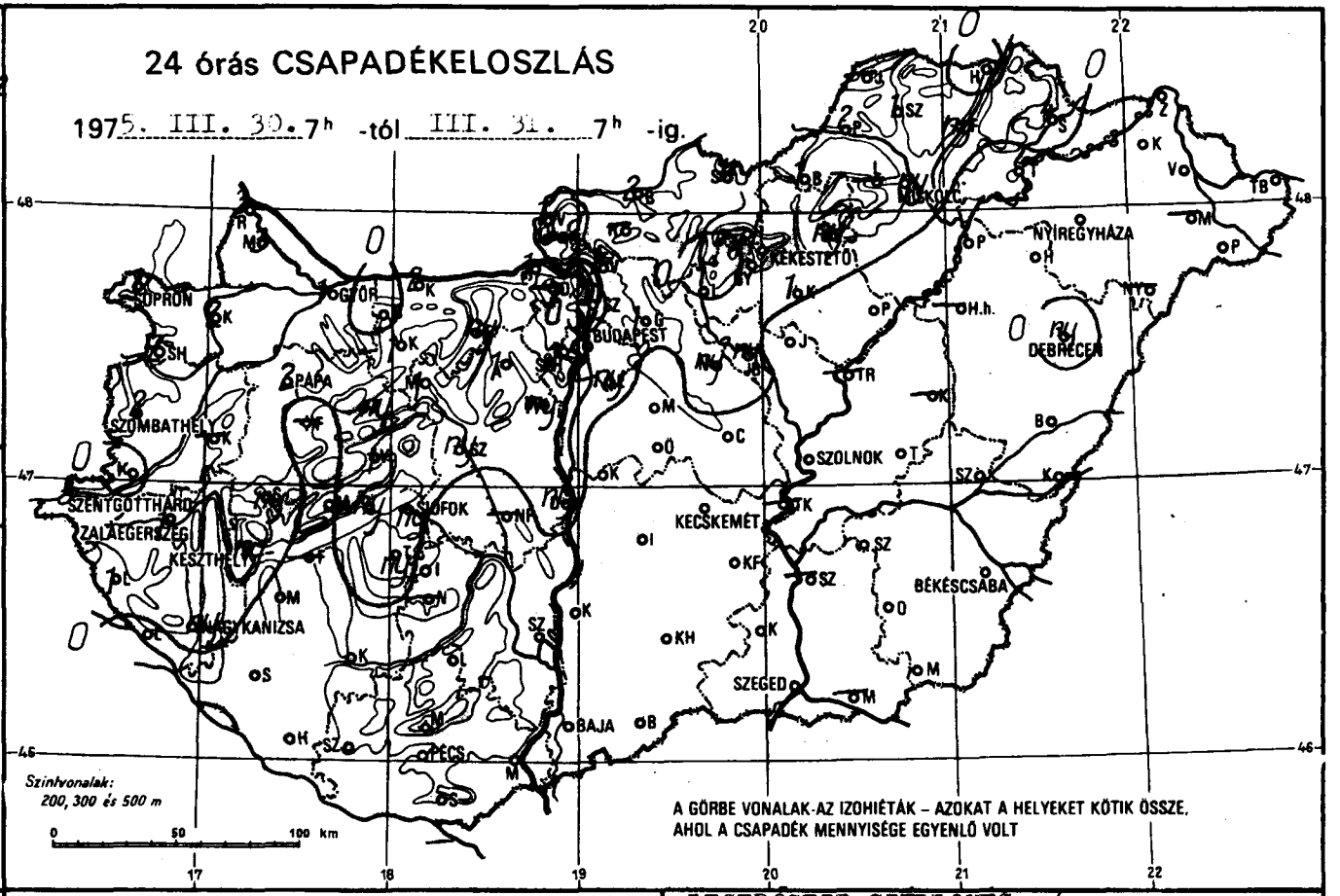

RADIÁCIÓS MINIMUM

1975. III. 31.

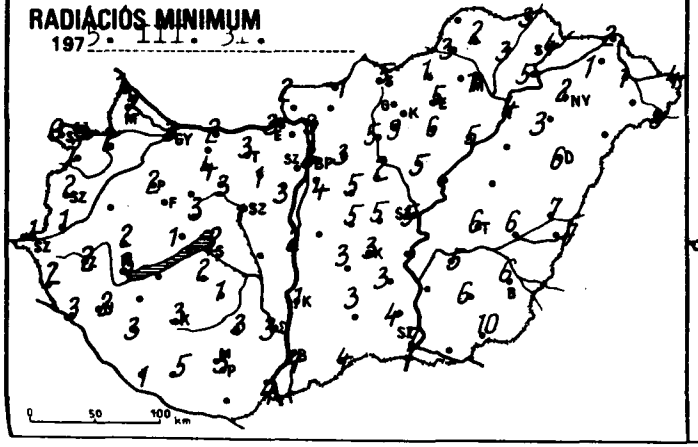

NAPFÉNYTARTAM

1975. III. 30.

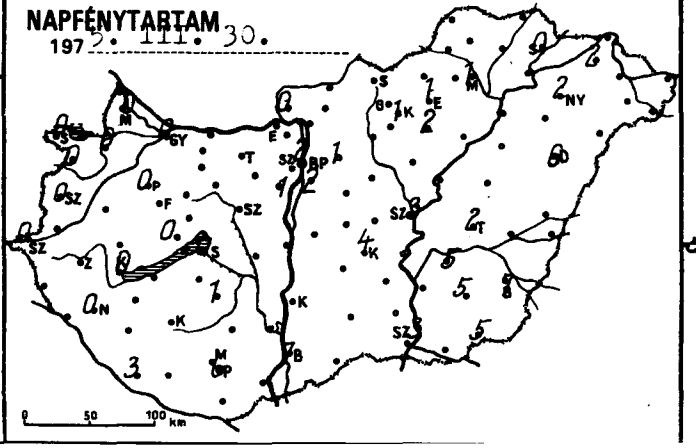

LEGERŐSEBB SZÉLLÖKÉS m/s

1975. III. 30.

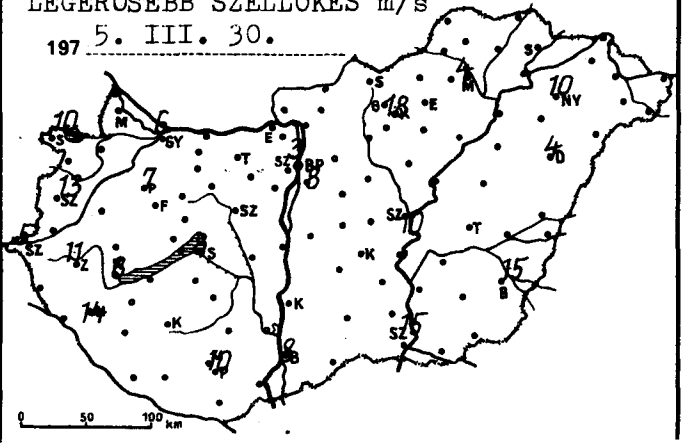

	1935. III. 31. 07 h -ig az utolsó 24 óra adatai							1935. III. 31. 07 h -ig az utolsó 24 óra adatai						
	csapadék (mm)	hó cm	max. hőmérséklet	min. hőmérséklet	rad. min.	napos órák		csapadék (mm)	hó cm	max. hőmérséklet	min. hőmérséklet	rad. min.	napos órák
Győr	1 *		4	3	3	0	Vác	1 ⌓ =		9	4	3	
Kapuvár	2 *		3	3	2	0	Vámosmikola	1 ≡		8	4	2	0
Mosonmagyaróvár	3 *		3	3	2	0	Baja	. ≡		21	4	4	7
Rajka	3 *		3	2	1		Bácsalmás	.		22	4	4	
Sopron	1 *		2	1	0	0	Izsák	.		19	3	3	
Sopronhorpács	2 *		2	2	2	0	Kalocsa	.		16	2	1	
Káld	–		–	–	–		Kecskemét	.		20	6	3	4
Körmend	.		3	2	1		Kiskunf. háza	.		20	6	3	
Szentgotthárd	3 *	folt	3	2	1	0	Kiskunhalas	. ≡		21	4	3	
Szombathely	2 *		2	2	2	0	Kunszentmiklós	–		–	–	–	
Lenti	1		4	2	2		Tiszakécske	–		–	–	–	
Letenye	.		7	3	3		Balassagyarmat	2 *		7	2	-1	
Nagykanizsa	ny ,		5	2	2	0	Romhány	–		–	–	–	
Zalaegerszeg	1		3	2	2		Salgótarján	1		10	6	5	
Farkasgyepű	–		–	–	–		Eger	ny		13	9	5	1
Keszthely	ny		5	3	3	0	Galyatető	–		–	–	–	
Mencshely	. ≡		7	2	2	0	Gyöngyös	.		14	10	9	
Pápa	2		3	3	2	0	Kékestető	1 *		9	6	5	1
Sümeg	ny ≡ ,		5	3	2		Kompolt	1		13	8	6	2
Tihany	ny		9	4	1		Lőrinci	.		13	7	5	
Veszprém	1		7	3	3		Poroszló	. ⌓		13	6	5	
Zirc	ny ≡ ,		4	1	1		Jászapáti	. ⌓		13	6	5	
Fonyód	–		–	–	–		Jászberény	ny		14	7	5	
Homokszt. györgy	. ≡ ⌓		12	4	1	3	Karcag	–		–	–	–	
Kaposvár	.		11	4	3		Szolnok	.		19	7	5	3
Marcali	.		7	4	–		Tiszaroff	–		–	–	–	
Siófok	.		8	6	2	0	Túrkeve	.		20	6	6	2
Somogyszob	ny		8	3	3		Kistelek	.		20	8	4	
Tab	. ≡		10	2	2		Makó	–		–	–	–	
Bábolna	ny		5	3	3		Szeged	.		20	10	7	3
Esztergom	.		6	4	3		Szentes	–		–	–	–	
Kisbér	1		6	4	4		Borsodnádasd	1 ▽		9	3	1	
Komárom	1 * ≡		4	4	2		Fügöd	ny ,		11	5	3	
Tatabánya	2 *		8	4	3		Hidasnémeti	.		9	4	3	
Alcsútdoboz	ny		10	3	1		Jósvafő	–		–	–	–	–
Dunaújváros	1 ≡ ⌓		14	3	2		Lillafüred	–		–	–	–	
Martonvásár	ny		12	3	3	1	Miskolc	ny		10	3	1	1
Mór	ny		6	3	3		Putnok	2		9	6	3	
Nagyhörcsökp.	1 ≡		–	–	–		Sárospatak	4		12	7	4	0
Szabadbattyán	–		10	3	1		Szendrőlád	1 ≡		10	3	2	
Iregszemcse	ny ≡ ⌓		11	3	1	1	Tokaj	.		12	6	5	
Lengyel	.		16	4	3		Kisvárda	.		13	3	1	2
Nagykónyi	.		–	–	–		Mátészalka	–		–	–	–	
Szekszárd	–		20	5	3		Nyíregyháza	.		14	4	2	2
Mezőgyán	.		16	3	1		Nyírlugos	–		–	–	–	
Mohács	. ≡		21	6	4		Pátyod	.		22	9	8	
Pécs	.		18	5	3	6	Tiszabecs	.		22	7	4	
Siklós	.		–	–	–		Vásárosnamény	. ⌓		20	5	1	
Szigetvár	–		14	5	5		Záhony	.		12	3	2	
Bp. Lőrinc	.		12	6	4	2	Berettyóújfalu	. ⌓		20	9	7	
Bp. Met. Int.	ny		12	6	3	2	Debrecen	ny		20	8	6	6
Bp. Szab. hegy	1 ⌓		9	5	3	1	Hajdúdorog	.		18	4	3	
Cegléd	1 ⌓		20	6	5		Hortobágy	–		–	–	–	
Dobogókő	.		–	–	–		Körösszakál	.		22	8	7	
Gödöllő	–		11	6	3	1	Polgár	.		13	5	4	
Királyrét	1		–	–	–		Békéscsaba	.		22	9	6	7
Monor	–		13	6	5		Mezőhegyes	.		20	12	10	5
Nagykáta	.		14	6	2		Orosháza	.		22	10	6	5
Örkény	ny		15	5	5		Szarvas	.		20	7	5	5
Szentendre	.		11	4	3		Szeghalom	.		21	7	6	

Árpádtető

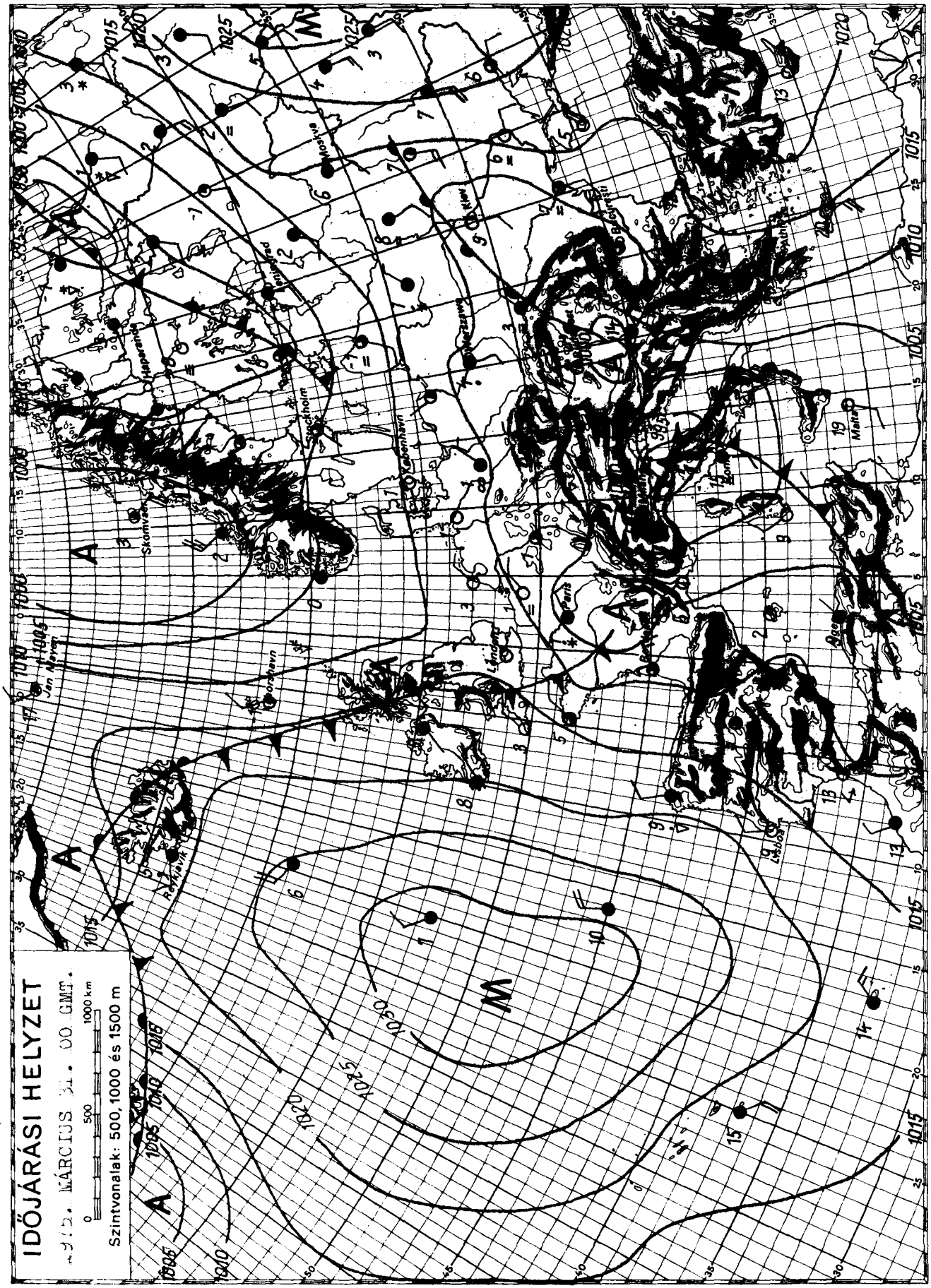

KIADJA: ORSZÁGOS METEOROLÓGIAI SZOLGÁLAT

Készíti: Központi Előrejelző Intézet Előrejelző Osztálya — T.: 273 - 018 — Megjelenik naponként —

Évi előfizetési díja: 720,—Ft — Megrendelhető: 1024 Budapest, II., Kitaibel Pál u. 1. Telefon: 353-500,

Kiadásért felel: az OMSZ elnöke — Szerkesztésért felel: a KEI igazgatója

ORSZÁGOS METEOROLÓGIAI SZOLGÁLAT

KÖZPONTI ELŐREJELZŐ INTÉZETE

IDŐJÁRÁSI ESEMÉNYEK NAPTÁRA

CALENDAR OF WEATHER PHENOMENA

1975. február

Az Időjárási Napijelentés havi melléklete

Dátum - *Date*	Az időjárási jelenség leírása *Description of the weather phenomenon*	Az időjárási esemény előidézője *Carrier of the phenomenon*	Érkező légtömeg *Arriving air-mass*
2.	sokfelé kisebb havazás	08^h-tól 4-én 05^h-ig konvergencia zóna a Kárpát-medence felett	/Mm/
7.	felhőátvonulás; átmeneti szélélénkülés	hideg front: belépés 11^h N-on, kilépés 18^h S-ön	/Ac/
7.	szélélénkülés	hideg front: belépés 20^h NE-en, kilépés 8-án 13^h-n S-ön	/Ac/
11.		nyugat felől meleg advekció	/Mc/
15.	elszórtan kisebb havazás, hózápor	hideg front: belépés 10^h NW-en, kilépés 16^h SE-en	/Ac/
19.	többfelé kisebb havazás	meleg front: belépés 10^h SW-en, kilépés 21^h NE-en	/Mm/
20.	sokfelé kisebb havazás	a Kárpát-medencétől délre elhelyezkedő frontálzóna hatására	
20.		tartós anticiklonban	H
24.			
26.	szélvihar /a szárazság miatt néhány helyen porvihar/	hideg front: belépés 01^h N-on, kilépés 07^h S-ön	/Ac/

Arktikus szárazföldi és tengeri /Ac és Am/: mérsékeltövi szárazföldi és tengeri /Mc és Mm/: szubtrópusi szárazföldi és tengeri /Tc és Tm/: helyi vagy lokális /H/.

Az időjárási esemény Budapest-i jellemzői - *Characteristics of the phenomenon over Budapest*

Időpont - *point of time*	Hőmérsékletváltozás (fok/idő) *Temperature-shift (degree/period)*	Légnedvességváltozás (%/idő) *Humidity-shift (%/period)*	Szélirányváltozás *Wind-direction shift*	Maximális széllökés (m/sec) és időpontja *Maximum gust (m/sec) and its time*	Csapadék mennyisége (mm) és alakja *Amount and form of precipitation*	Megjegyzés - *Remarks*
2.					5,9	
7.13	=	-25/1 ó	SW-NW	NW 13,8 14^{26}	-	= napi menet leállt
7.23	-	-20/30 p	S-NW	-	-	
□						□ budapesti átvonulás elmosódott
□						□ budapesti átvonulás elmosódott
26.06	-	-	W-NE	§	-	§ fokozatos szélerősödés 13^{44} NNE 15,1 m/s

Arctic maritime (Am): Arctic continental (Ac): Polar maritime (Mm): Polar continental (Mc): Tropical maritime (Tm): Tropical continental (Tc): Local air mass (H).