IDŐJÁRÁSI NAPIJELENTÉS

ЕЖЕДНЕВНЫЙ МЕТЕОРОЛОГИЧЕСКИЙ БЮЛЛЕТЕНЬ · DAILY WEATHER REPORT
BULLETIN QUOTIDIEN DE TEMPS · TÄGLICHER WETTERBERICHT

88. évfolyam 91. szám + Budapest + 1975. április 1. kedd

Az időjárási helyzet és a várható időjárás:

Az alsó 4-5 km-es légrétegben egy kb. 3000 km hullámhosszúságú léghullám fedi le Európát. A hullám hideg része a kontinens nyugati partjától kb. a Palermó-Belgrád-Kiev-Moszkva vonalig ér. Ezen a területen napközben csak +1, +9 fokig emelkedik a hőmérséklet. Ezzel szemben a vonalmenti mintegy 4, 500 km széles átmeneti zónától keletre általában 20, 25 fokig melegszik kora délutánra a levegő. Az átmeneti zónában és a környezetében túlnyomóan borult és csapadékos az időjárás. Európa többi részéből viszont csak szórványos csapadékot jelentenek.

Hétfőn még Magyarország is az átmeneti zónában feküdt. Ez okozta az északnyugati és délkeleti országrész közötti szokatlanul nagy időjárási különbséget. Az ország északnyugati része felett egész nap borult maradt az ég és csak 6, 9 fokig emelkedett napközben a hőmérséklet. Ezzel szemben a délkeleti országrészben 6, 8 órán át sütött a nap és kora délután 25, 27 fokot mértek. Győr-Sopron megyében és az ország középső részén csak néhány helyen, máshol csaknem mindenütt hullott csapadék. Számottevő mennyiséget viszont csak az ország délkeleti és a Dunántúl középső részéről jelentettek. Ezeken a helyeken 24 óra alatt általában 3, 6 mm-t mértek. Keleten sok helyen volt zivatar is. Kedd hajnalra általában 0, +6 fokig süllyedt a hőmérséklet. Délelőtt túlnyomóan felhős idő volt. Az ország déli részéről több helyről jelentettek újabb esőt, havas esőt. 11 órakor a hőmérséklet 3 és 8 fok között volt.

Ma délben Budapesten a hőmérséklet 6 fok, a tengerszintre átszámitott légnyomás 759 mm, gyengén süllyed.

<u>Várható időjárás szerda estig:</u>

Északnyugat felől fokozatosan felszakadozó felhőzet. Kedden az ország déli, délkeleti részén még többfelé eső, egy-két helyen havas eső. Szerdán már országszerte csak szórványos eső, havas eső. Általában mérsékelt, időnként kissé megélénkülő változó irányú szél. Várható legalacsonyabb éjszakai hőmérséklet: -1, +4, legmagasabb nappali hőmérséklet szerdán: 8, 13 fok között.

Aigner Szilárd s.k.

<u>Távolabbi kilátások szombat reggelig:</u>

Felhős, hüvös, szeles idő, sokfelé újabb esővel.
A legalacsonyabb hajnali hőmérséklet: 1, 7 fok között.
A legmagasabb nappali hőmérséklet: 9, 15 fok között.
Jelentős mennyiségü csapadék /legalább 5 mm/ az ország területének 80 százalékán várható.

Középtávú Előrejelző Osztály

<u>A hőmérséklet napi középértéke és eltérése a 100 évi átlagtól /Budapesten/:</u>

1975. III. 31.: 9,9 C° +1,0 C°

<u>1871 óta ezen a napon Budapesten előfordult</u>

legmagasabb hőmérséklet: 24,5 C° /1968/,
legalacsonyabb hőmérséklet: -5,3 C° /1931/.

QC 989 .H9 I32 1975 Apr.-June

LIBRARY ATMOSPHERIC SCIENCES LIBRARY JAN 2000 National Oceanic & Atmospheric Administration U.S. Dept. of Commerce

75.132.

National Oceanic and Atmospheric Administration

Environmental Data Rescue Program

ERRATA NOTICE

One or more conditions of the original document may affect the quality of the image, such as:

Discolored pages
Faded or light ink
Binding intrudes into the text

This document has been imaged through the NOAA Environmental Data Rescue Program. To view the original document, please contact the NOAA Central Library in Silver Spring, MD at (301) 713-2607 x124 or www.reference@nodc.noaa.gov.

Information Manufacturing Corporation
Imaging Subcontractor
Rocket Center, West Virginia
September 14, 1999

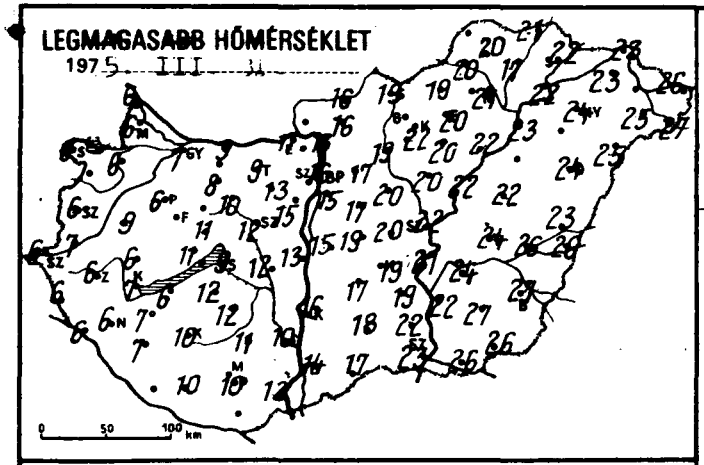
LEGMAGASABB HŐMÉRSÉKLET
1975. III. 31.
0 50 100 km

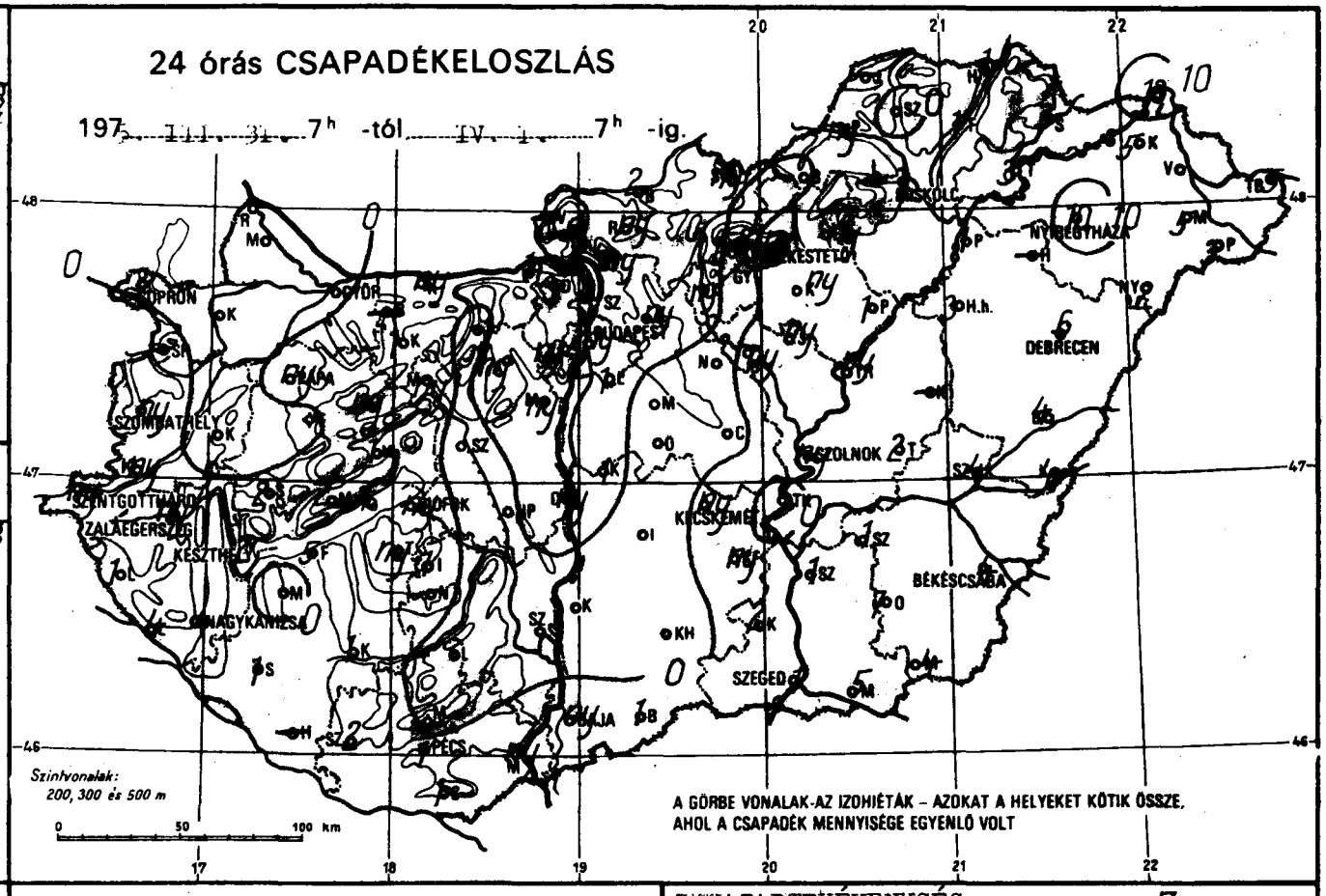
24 órás CSAPADÉKELOSZLÁS
1975. III. 31. 7h -tól IV. 1. 7h -ig.
SOPRON
GYŐR
BUDAPEST
KESZTHELY
SZOMBATHELY
ZALAEGERSZEG
SZENTGOTTHÁRD
NAGYKANIZSA
PÉCS
SZEGED
KECSKEMÉT
BÉKÉSCSABA
DEBRECEN
NYÍREGYHÁZA
MISKOLC
EGER
SZOLNOK
Szintvonalak:
200, 300 és 500 m
0 50 100 km
A GÖRBE VONALAK-AZ IZOHIÉTÁK – AZOKAT A HELYEKET KÖTIK ÖSSZE, AHOL A CSAPADÉK MENNYISÉGE EGYENLŐ VOLT

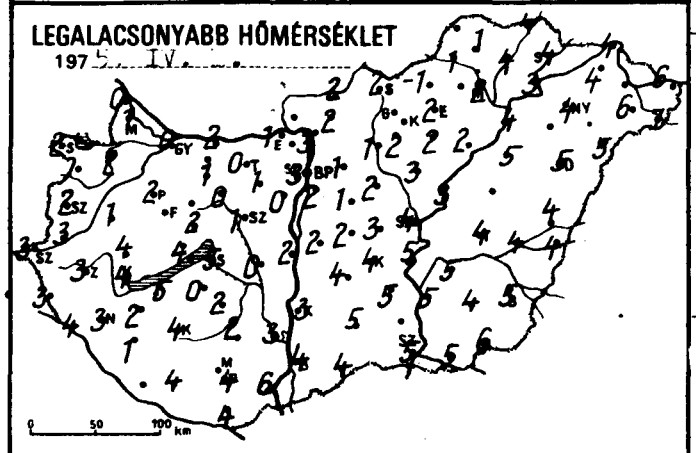
LEGALACSONYABB HŐMÉRSÉKLET
1975. IV.
0 50 100 km

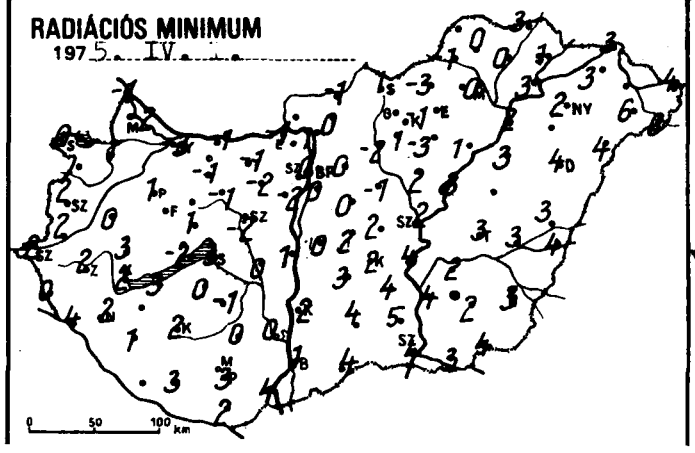
RADIÁCIÓS MINIMUM
1975. IV.
0 50 100 km

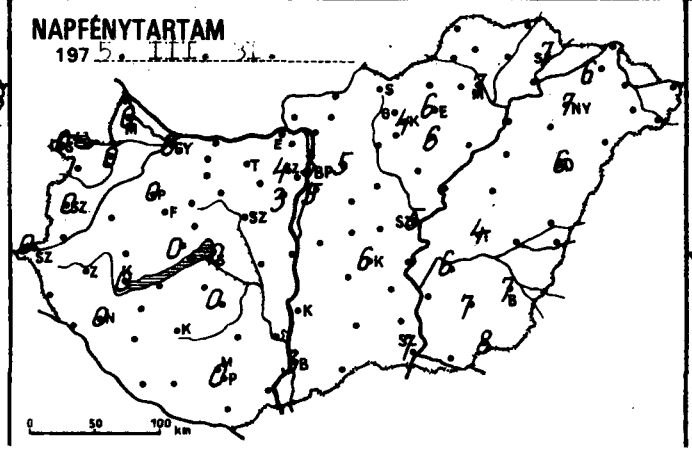
NAPFÉNYTARTAM
1975. III. 31.
0 50 100 km

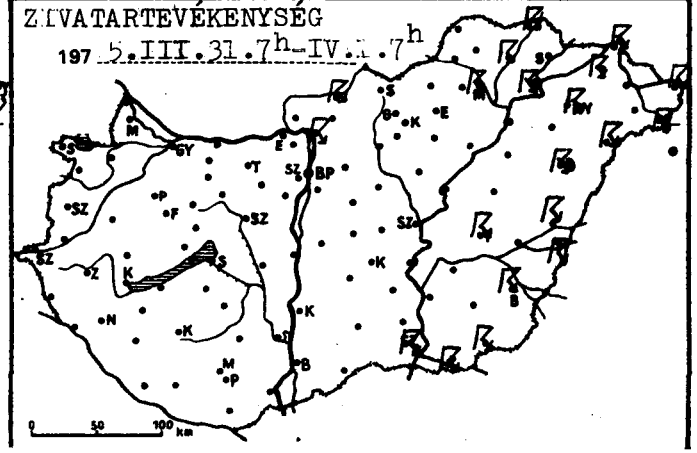
ZIVATARTEVÉKENYSÉG
1975. III. 31. 7h – IV. 1. 7h
0 50 100 km

	197.. IV. 1. 07h -ig az utolsó 24 óra adatai					
	csapadék (mm)		max. hőmérséklet	min. hőmérséklet	rad. min.	napos órák
yőr	•	=	7	0	-3	0
apuvár	•		6	2	1	0
osonmagyaróvár	•		6	1	-2	0
ajka	•		6	0	-1	
opron	•	=	6	2	0	0
opronhorpács	–		–	–	–	–
áld	•		9	1	0	
örmend	ny		7	3	2	
zentgotthárd	ny	, =	6	3	2	0
zombathely	ny	=	6	2	2	0
enti	1		6	3	0	
etenye	4		6	4	4	
agykanizsa	4	=	6	3	2	0
alaegerszeg	ny		6	3	2	
arkasgyepű	•		6	1	0	
eszthely	2	=	7	4	2	0
encshely	2		9	2	1	0
ápa	ny	=	6	2	1	0
ümeg	2		6	4	3	
ihany	1		11	4	-2	
eszprém	1		11	2	1	
irc	ny		9	0	-2	
onyód	5		6	5	3	
omokszt. György	–		–	–	–	–
aposvár	1		10	4	2	
arcali	•		7	2	–	
iófok	ny	▽ =	9	5	3	0
omogyszob	1		7	1	1	
ab	ny		12	0	0	
ábolna	–		–	–	–	
ztergom	1		11	1	-1	
isbér	1	▽	8	1	-1	
omárom	ny		9	2	-1	
atabánya	•		9	0	-1	
lcsútdoboz	ny	▽ ⌊ ⌋	13	1	-2	
unaújváros	ny		13	2	1	
artonvásár	ny		15	0	-2	3
ór	ny		10	0	-1	
agyhörcsökp.	•		12	0	0	
zabadbattyán	•		12	1	-2	
egszemcse	1	,	12	2	-1	0
engyel	•		11	2	0	
agykónyi	–		–	–	–	
zekszárd	•		10	3	0	
irpacetető	•		10	3	2	
ohács	ny		13	6	4	
écs	1	≡	10	4	3	0
iklós	1	,	10	4	2	
zigetvár	2		10	4	3	
p. Lőrinc	1	▽	15	2	0	5
p. Met. Int.	ny		16	3	0	3
p. Szab. hegy	ny		14	0	-2	4
egléd	•		20	3	2	
obogókő	–		–	–	–	
ödöllő	ny		17	1	0	5
irályrét	–		–	–	–	
onor	•		17	1	0	
agykáta	•		20	2	-1	
rkeny	•		19	2	2	
zentendre	•	≡	16	3	2	

	197.. IV. 1. 07h -ig az utolsó 24 óra adatai					
	csapadék (mm)		max. hőmérséklet	min. hőmérséklet	rad. min.	napos órák
Vác	ny	⌈	16	3	1	
Vámosmikola	–		–	–	–	–
Baja	ny	≡	14	4	1	3
Bácsalmás	1	,	17	4	4	
Izsák	•		17	4	3	
Kalocsa	•		16	3	2	
Kecskemét	ny	▽	19	4	2	6
Kiskunf. háza	ny		19	5	4	
Kiskunhalas	•		18	5	4	
Kunszentmiklós	1	▽	15	2	0	
Tiszakécske	•		21	5	4	
Balassagyarmat	2	⌈	16	2	-1	
Romhány	ny	▽	16	2	0	
Salgótarján	ny	,	19	2	1	
Eger	ny		20	2	-1	6
Galyatető	•		12	0	0	
Gyöngyös	•		22	2	1	
Kékestető	ny		12	-1	-2	4
Kompolt	ny	▽	20	2	-3	6
Lőrinci	ny	▽	19	1	-2	
Poroszló	1		22	2	1	
Jászapáti	ny	▽	20	3	2	
Jászberény	ny		20	2	-1	
Karcag	–		–	–	–	
Szolnok	ny	▽ =	22	4	2	5
Tiszaroff	ny		22	3	3	
Túrkeve	2	⌈	24	4	3	4
Kistelek	2	▽	22	–	5	
Makó	5	⌈	26	5	3	
Szeged	1	⌈ =	23	5	4	7
Szentes	1	▽	22	5	4	
Borsodnádasd	•	⌊ ⌋	19	-1	-3	
Füged	1	⌈	17	4	0	
Hidasnémeti	1	⌈	21	4	3	
Jósvafő	–		–	–	–	–
Lillafüred	–		–	–	–	
Miskolc	1	⌈ =	21	2	0	7
Putnok	ny		20	1	-1	
Sárospatak	3		22	4	1	7
Szendrőlád	•		20	1	0	
Tokaj	3	⌈	22	3	3	
Kisvárda	5	⌈	23	4	3	6
Mátészalka	5		25	6	6	
Nyíregyháza	10	⌈	24	4	2	7
Nyírlugos	2	⌈	25	5	4	
Pátyod	3	⌈	27	7	6	
Tiszabecs	5	⌈	26	6	4	
Vásárosnamény	–		–	–	–	
Záhony	13	⌈	23	4	3	
Berettyóújfalu	4	⌈ ⌒	23	4	3	
Debrecen	6	⌈ =	24	5	4	6
Hajdúdorog	–		–	–	–	
Hortobágy	3		24	5	3	
Körösszakál	5	⌈	26	5	4	
Polgár	1		23	4	2	
Békéscsaba	4	⌈ =	27	5	3	7
Mezőhegyes	4	⌈	26	6	4	8
Orosháza	7		27	4	2	7
Szarvas	1	▽	24	5	2	6
Szeghalom	4	▽	26	4	3	

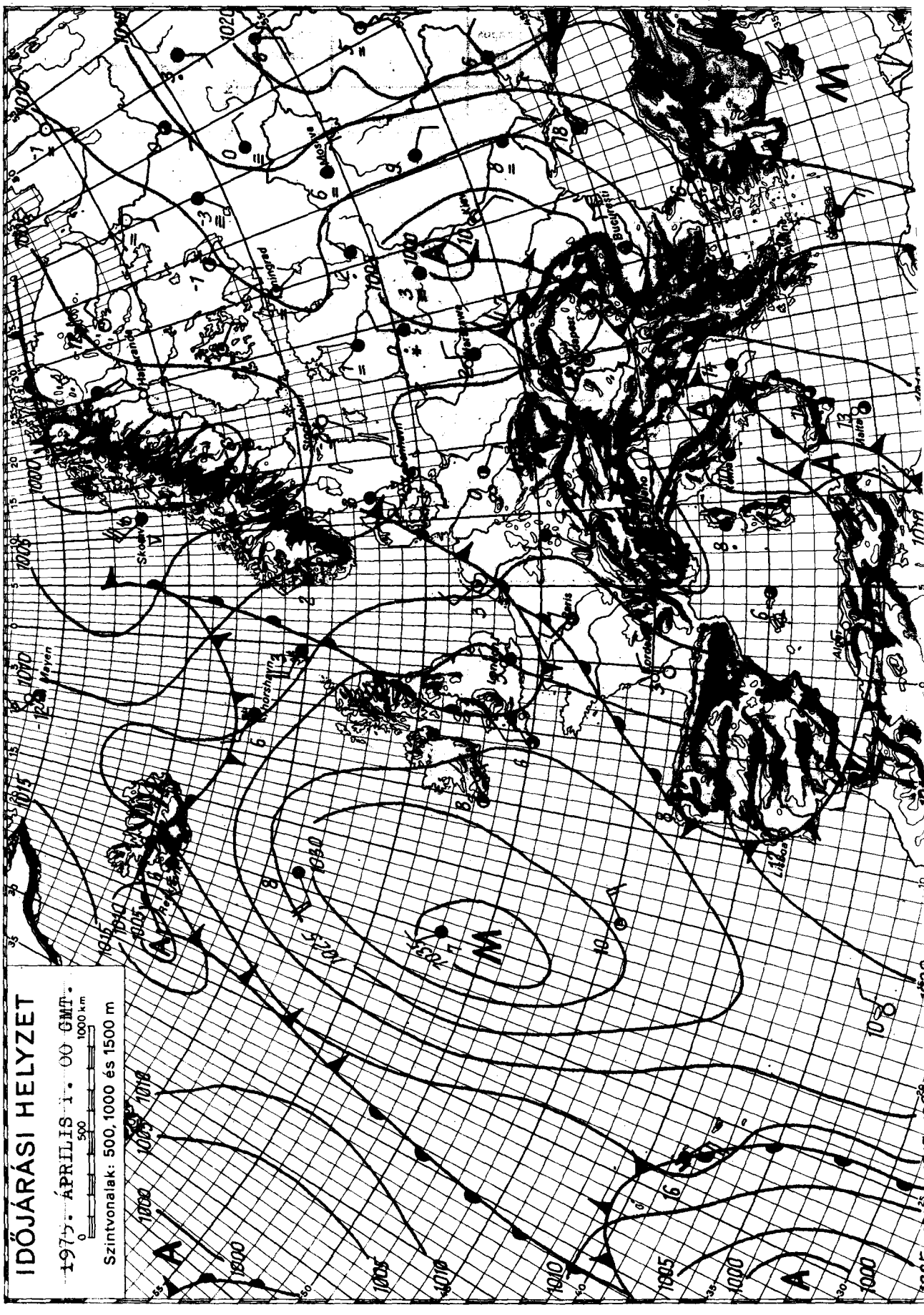

KIADJA: ORSZÁGOS METEOROLÓGIAI SZOLGÁLAT

Készíti: Központi Előrejelző Intézet Előrejelző Osztálya — T.: 273-018 — Megjelenik naponként —

Évi előfizetési díja: 720,—Ft — Megrendelhető: 1024 Budapest, II., Kitaibel Pál u. 1. Telefon: 353-500,

Kiadásért felel: az OMSZ elnöke — Szerkesztésért felel: a KEI igazgatója

IDŐJÁRÁSI NAPIJELENTÉS

ЕЖЕДНЕВНЫЙ МЕТЕОРОЛОГИЧЕСКИЙ БЮЛЛЕТЕНЬ · DAILY WEATHER REPORT
BULLETIN QUOTIDIEN DE TEMPS · TÄGLICHER WETTERBERICHT

88. évfolyam 92. szám + Budapest + 1975. április 2. szerda

Az időjárási helyzet és a várható időjárás:

Középpontjával a Balti-tenger térsége fölött egy hatalmas kiterjedésü ciklon örvénylik. Ennek nyugati oldalán több hullámban sarkvidéki eredetü levegő áramlik Európa nyugati részei fölé. Ezért ezeken a területeken változékony, szeles, csapadékos és az évszakhoz képest hideg az idő. Csapadékos időjárás található a Balkán-félszigeten és a Szovjetunió európai területének középső részén húzódó frontzóna mentén is, itt azonban a hőmérséklet jóval az évszaknak megfelelő átlagérték fölött van. A Kárpát-medence időjárását a következő 36 órában az északnyugat felől érkező hideg levegő határozza meg.

Hazánkban kedden általában egész nap erősen felhős, vagy borult volt az ég. Az északnyugati országrész kivételével csaknem mindenhonnan jelentettek kisebb csapadékot, de a ma reggel 7 óráig lehullott csapadék mennyisége csak keleten érte el helyenként a 10 mm-t. Napközben általában 6, 11 fokig emelkedett a hőmérséklet. Az éjszakai lehülés ismét erős volt: a legalacsonyabb éjszakai hőmérséklet szeszélyes területi eloszlásban -2 és +5 fok között váltakozott. Szerdán délelőtt felhős, helyenként erősen felhős volt az ég. Néhány helyről kisebb esőt is jelentettek. A hőmérséklet 11 órára 5, 9 fokig emelkedett.

Ma 12 órakor Budapesten a hőmérséklet 9 fok, a tengerszintre átszámitott légnyomás 758 mm, erősen süllyed.

Várható időjárás csütörtök estig:

Túlnyomóan felhős idő, ma szórványosan, csütörtökön többfelé esővel, északnyugaton helyenként havas esővel, gyenge havazással. A déli megyékben egy-két helyen zivatar.
Mérsékelt, később a Dunántúlon megélénkülő, néhány helyen megerősödő nyugati, északnyugati szél.
A hajnali órákban északkeleten helyenként erős párásodás, köd.
Várható legalacsonyabb éjszakai hőmérséklet: 1, 6,
legmagasabb nappali hőmérséklet csütörtökön: 8, 13 fok között.

Rábai Attila s.k.

A hőmérséklet napi középértéke és eltérése a 100 évi átlagtól /Budapesten/:

1975. IV. 1.:	5,7 C°	-3,5 C°

1871 óta ezen a napon Budapesten előfordult

legmagasabb hőmérséklet:	22,7 C° /1928/,
legalacsonyabb hőmérséklet:	-3,0 C° /1931/.

75.133.

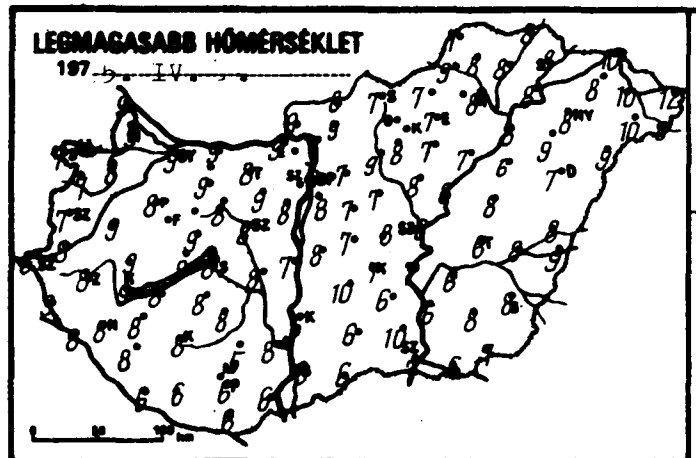
LEGMAGASABB HŐMÉRSÉKLET
197 5. IV. 2.

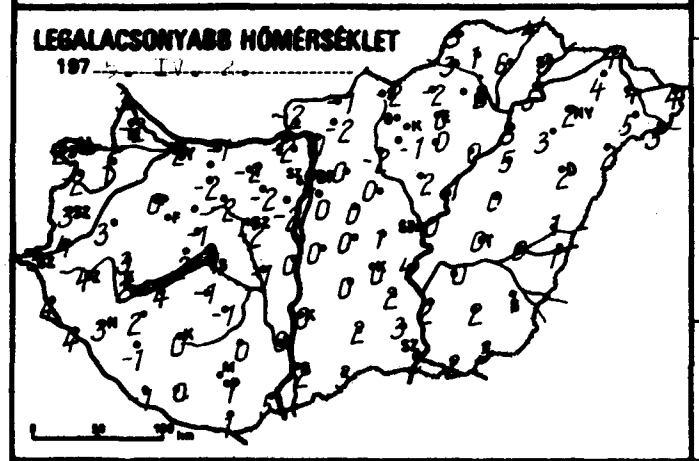
LEGALACSONYABB HŐMÉRSÉKLET
197 5. IV. 2.

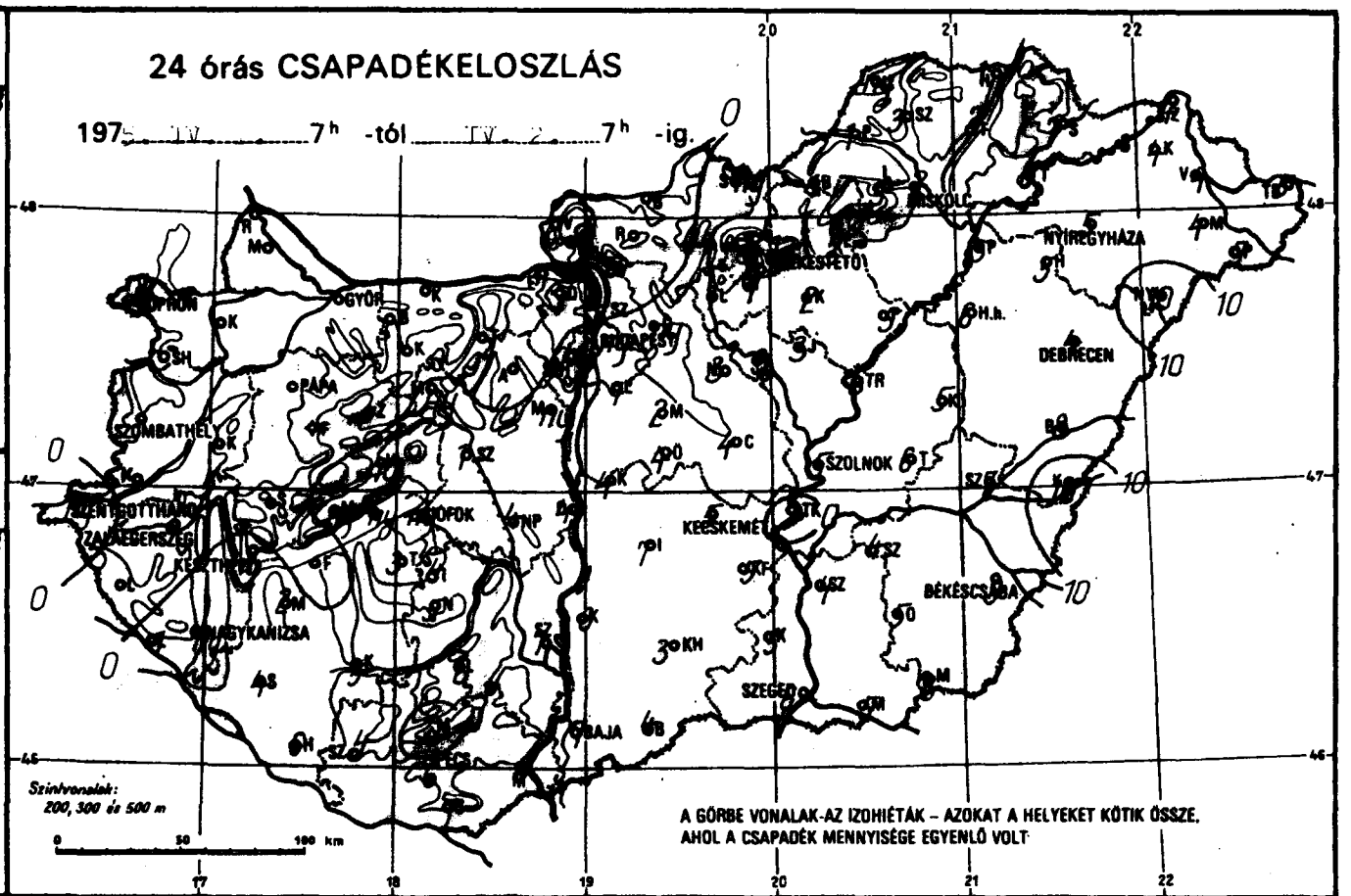
24 órás CSAPADÉKELOSZLÁS
197 5. IV. 1. 7h -tól IV. 2. 7h -ig.
GYŐR
PAPA
SZOMBATHELY
ZALAEGERSZEG
KESZTHELY
NAGYKANIZSA
SZENTGOTTHÁRD
ÁRPÁDFÖLD
KECSKEMÉT
SZOLNOK
DEBRECEN
NYÍREGYHÁZA
BÉKÉSCSABA
SZEGED
BAJA
Szinhromalak:
200, 300 és 500 m
A GÖRBE VONALAK AZ IZOHIÉTÁK – AZOKAT A HELYEKET KÖTIK ÖSSZE, AHOL A CSAPADÉK MENNYISÉGE EGYENLŐ VOLT

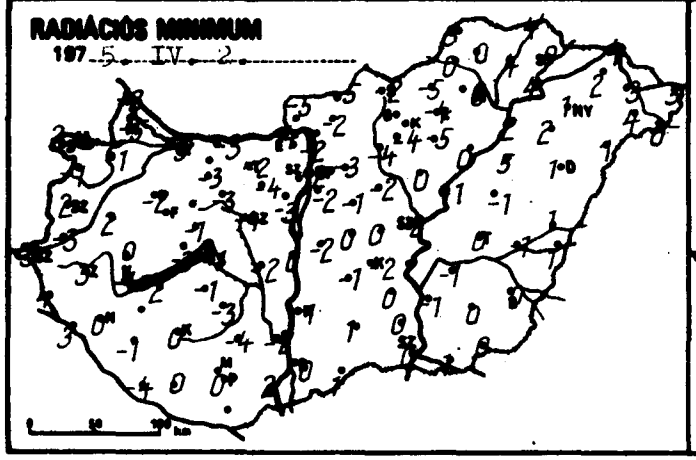
RADIÁCIÓS MINIMUM
197 5. IV. 2.

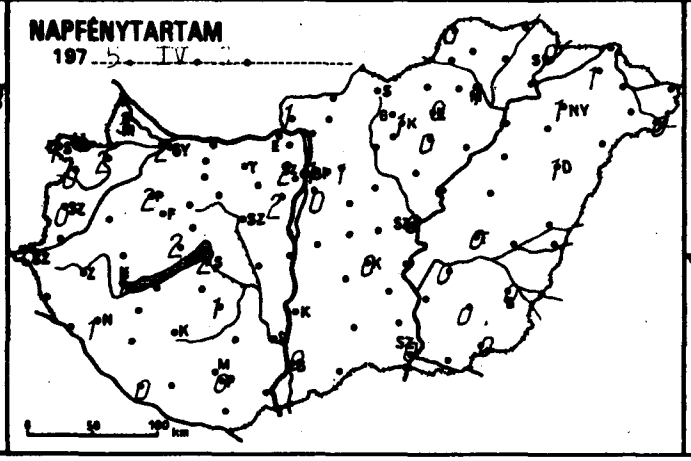
NAPFÉNYTARTAM
197 5. IV. 1.

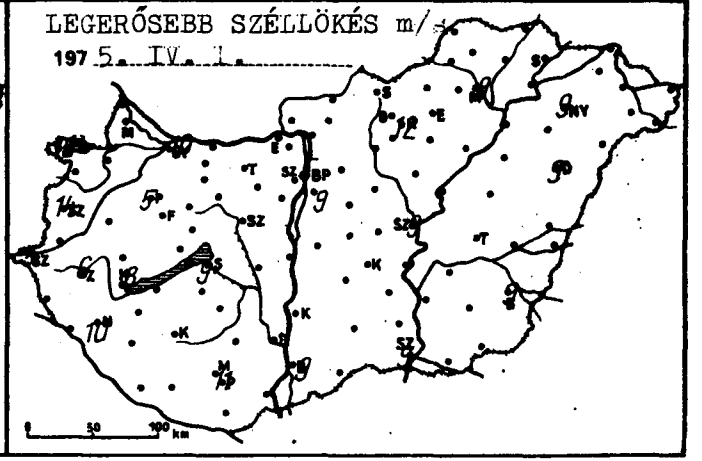
LEGERŐSEBB SZÉLLÖKÉS m/s
197 5. IV. 1.

	1975. IV. 2. 07 h -ig az utolsó 24 óra adatai					
	csapadék (mm)		max. hőmérséklet	min. hőmérséklet	rad. min.	napos órák
Győr	.	=	9	-2	-5	2
Kapuvár	.	=	8	1	-1	2
Mosonmagyaróvár	.		9	-2	-5	3
Rajka	.		9	3	-3	
Sopron	.	=	7	2	2	1
Sopronhorpács	.	=	7	2	-1	0
Káld	.	=	9	3	2	
Körmend	.	=	8	4	-3	
Szentgotthárd	ny	=	6	3	3	0
Szombathely	.	=	7	3	2	0
Lenti	.		9	4	4	
Letenye	1	=	8	4	3	
Nagykanizsa	ny	=	8	3	0	1
Zalaegerszeg	.	=	8	4	3	
Farkasgyepű	.	=⊔	6	0	-4	
Keszthely	ny	=	9	2	-1	1
Mencshely	ny	=	7	0	-2	2
Pápa	.	=	8	0	-2	2
Sümeg	.	=	9	3	0	
Tihany	ny	=	9	2	-3	
Veszprém	ny	=	9	-1	-1	
Zirc	.	=	6	-2	-7	
Fonyód	.	=	8	4	2	
Homokszt. György	6	=⊔	6	-1	-4	0
Kaposvár	5	* =	8	0	0	
Marcali	2	=	8	2	-	
Siófok	ny	=	8	1	-1	2
Somogyszob	4	=	8	-1	-1	
Tab	3		8	-1	-1	
Bábolna	.	⊔	9	-1	-2	
Esztergom	.		9	-2	-4	
Kisbér	.	⊔	9	-2	-3	
Komárom	.	⊔	9	-1	-3	
Tatabánya	.	⊔	8	-2	-2	
Alcsútdoboz	.	⊔ =	9	-2	-4	
Dunaújváros	4	=	7	0	0	
Martonvásár	ny		8	-2	-3	2
Mór	ny	⊔	8	-2	-3	
Nagyhörcsökp.	4		8	-1	-2	
Szabadbattyán	1	⊔ =	8	-2	-4	
Iregszemcse	4	*	8	-1	-3	1
Lengyel	6	*	5	0	-4	
Nagykónyi	5	≡	8	1	0	
Szekszárd	7	* =	8	0	-2	
Mipadatető	.		3	1	0	
Mohács	6	=	6	5	2	
Pécs	6		6	1	0	0
Siklós	7		6	1	0	
Szigetvár	4	=	6	0	0	
Bp. Lőrinc	1		8	0	-2	0
Bp. Met. Int.	ny		9	2	-2	1
Bp. Szab. hegy	ny	⊔	5	-1	-3	2
Cegléd	4		8	1	0	
Dobogókő	.		3	-2	-2	
Gödöllő	ny		7	0	-3	1
Királynét	.		8	-3	-4	
Monor	2	=	7	0	-1	
Nagykáta	3	=	7	0	-2	
Őrkény	4	=	7	0	0	
Szentendre		=	10	0	-1	

	1975. IV. 2. 07 h -ig az utolsó 24 óra adatai					
	csapadék (mm)		max. hőmérséklet	min. hőmérséklet	rad. min.	napos órák
Vác	.		9	0	-2	
Vámosmikola	.	⊔	9	-2	-5	1
Baja	7	⊔=	6	2	0	0
Bácsalmás	4		6	3	1	
Izsák	7	=	10	0	-1	
Kalocsa	8	=	6	0	-1	
Kecskemét	5	=	7	0	-2	0
Kiskunf. háza	5	=	6	2	0	
Kiskunhalas	3	=	6	2	1	
Kunszentmiklós	4	=	8	0	-2	
Tiszakécske	.		7	4	3	
Balassagyarmat	.	⊔	8	-1	-5	
Romhány	.		9	-2	-2	
Salgótarján	ny	, ≡	7	-2	-2	
Eger	3	=	7	0	-4	0
Galyatető	1	*	6	-3	-6	
Gyöngyös	1	=	8	-1	-4	
Kékestető	1	≡ *	5	-2	-3	1
Kompolt	2	∇ =	7	0	-5	0
Lőrinci	1	⊔	9	-2	-4	
Poroszló	5	≡	7	0	0	
Jászapáti	3	∇ =	8	2	0	
Jászberény	3	≡	7	1	-2	
Karcag	5	=	8	0	-1	
Szolnok	5	≡	6	0	-2	0
Tiszaroff	6	=	8	1	-1	
Túrkeve	6		6	0	0	0
Kistelek	5	≡	10	3	0	
Makó	5		6	2	1	
Szeged	6	=	7	1	0	0
Szentes	4		6	2	-1	
Borsodnádasd	1	∇⊔	7	-2	-5	
Fűgöd	2	=	8	6	4	
Hidasnémeti	1	=	8	4	4	
Jósvafő	ny	∇	7	3	3	0
Lillafüred	5	=	7	0	-1	
Miskolc	2	=	8	2	0	1
Putnok	1	≡	9	3	0	
Sárospatak	7	=	8	3	0	0
Szendrőlád	3	≡	8	1	0	
Tokaj	6	=	8	5	4	
Kisvárda	4	=	8	4	2	1
Mátészalka	4	, =	10	5	4	
Nyíregyháza	5	=	8	2	1	1
Nyírlugos	10	=	9	2	1	
Pátyod	7	∇ =	8	3	0	
Tiszabecs	5	=	12	4	3	
Vásárosnamény	4	=	10	4	3	
Záhony	4	=	10	4	4	
Berettyóújfalu	8	⌒ =	8	1	1	
Debrecen	4	=	7	2	1	1
Hajdúdorog	5	=	9	3	2	
Hortobágy	6	=	6	5	5	
Körösszakál	10		9	1	1	
Polgár	5	∇ =	8	3	2	
Békéscsaba	9	≡	8	1	0	0
Mezőhegyes	8	=	7	3	0	0
Orosháza	5		8	2	0	0
Szarvas	4	=	6	0	-1	0
Szeghalom	7	≡	8	0	-1	

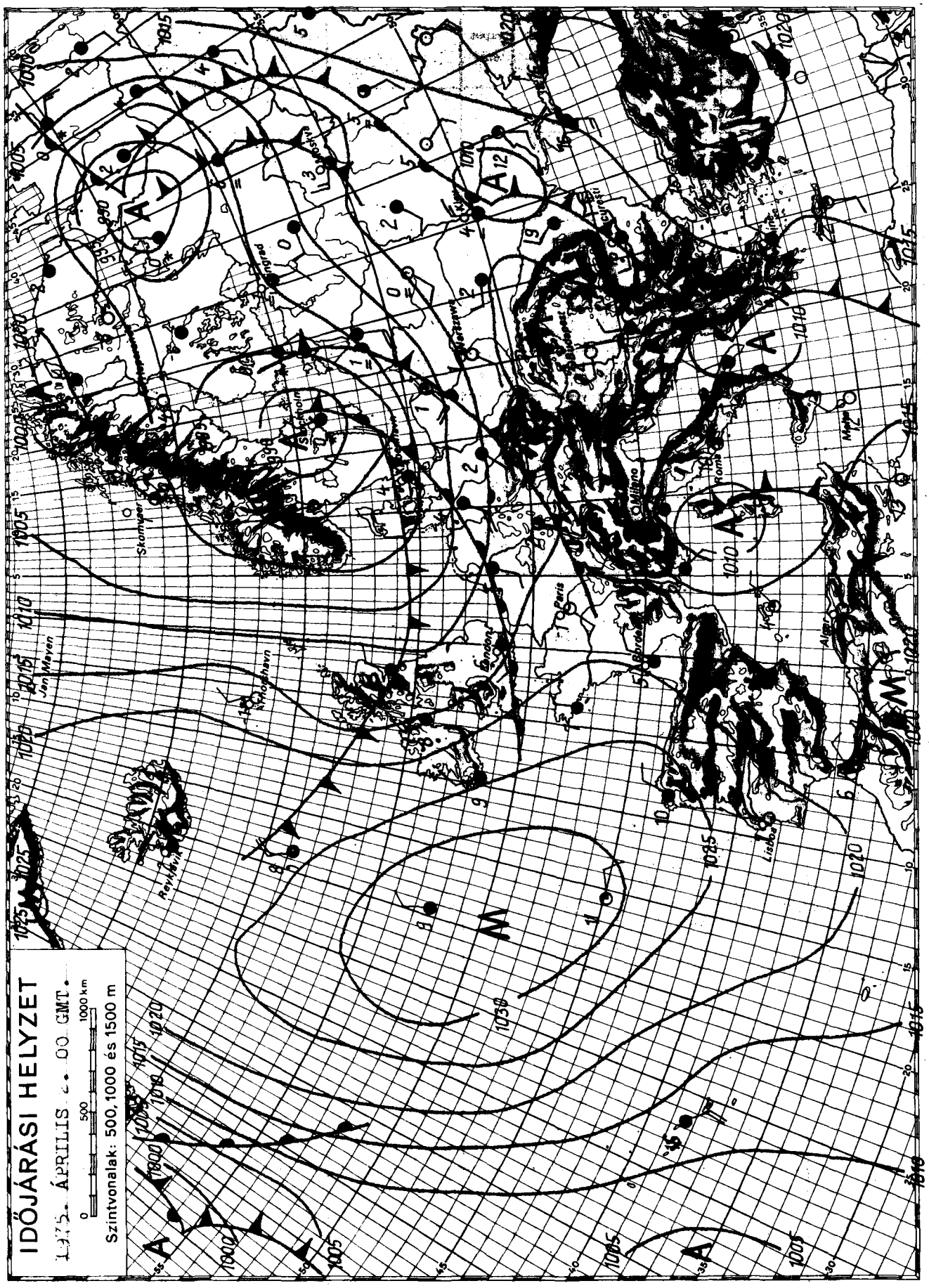

KIADJA: ORSZÁGOS METEOROLÓGIAI SZOLGÁLAT

Készíti: Központi Előrejelző Intézet Előrejelző Osztálya — T.: 273-018 — Megjelenik naponként —

Évi előfizetési díja: 720,—Ft — Megrendelhető: 1024 Budapest, II., Kitaibel Pál u. 1. Telefon: 353-500,

Kiadásért felel: az OMSZ elnöke — Szerkesztésért felel: a KEI igazgatója

O.J.

IDŐJÁRÁSI NAPIJELENTÉS

ЕЖЕДНЕВНЫЙ МЕТЕОРОЛОГИЧЕСКИЙ БЮЛЛЕТЕНЬ • DAILY WEATHER REPORT
BULLETIN QUOTIDIEN DE TEMPS • TÄGLICHER WETTERBERICHT

88. évfolyam 93. szám + Budapest + 1975. április 3. csütörtök

Az időjárási helyzet és a várható időjárás:

Szárazföldünk időjárását továbbra is a változékonyság jellemzi. Kontinensünk legnagyobb része fölött hatalmas kiterjedésü, több középpontú, alacsony nyomású légköri képződmény helyezkedik el. Az egyik ciklon középpontja Franciaország fölött található, ahol sokfelé esik az eső. Egy másik ciklon a Keleti Kárpátok fölött örvénylik. Hatására a Kárpát-medencében, valamint a Balkánfélszigeten is többfelé esős az időjárás. A következő 36 órában hazánk időjárása továbbra is változékony, az évszakhoz képest hüvös, csapadékra hajlamos marad.

Hazánkban szerdán az ország déli részén borult, vagy erősen felhős idő volt. Máshol időnként kissé felszakadozott a felhőzet, 3, 8 órán át sütött a nap. Sok helyen esett az eső, záporeső. A ma reggel 7 óráig lehullott csapadék mennyisége általában 5 mm alatt maradt, csak helyenként mértek 6, 8 mm-t. A legmagasabb nappali hőmérséklet szerdán nyugaton általában 7, 10, máshol 10, 14 fok között volt. Ma hajnalra 3, 8 fokig hült le a levegő. Délelőtt borult, párás, hüvös idő volt, több helyről jelentettek esőt, a Kékestetőről havazást. A hőmérséklet 11 órakor 6, 9 fok között alakult.

Ma 12 órakor Budapesten a hőmérséklet 8 fok, a tengerszintre átszámitott légnyomás 755 mm, alig változik.

Várható időjárás péntek estig:

Időnként kissé felszakadozó felhőzet, többfelé ismétlődő esővel, záporral, a magasabb hegyeken hózáporral.
Mérsékelt, időnként élénk, a Dunántúlon déli, délnyugati, máshol északi, északnyugati szél.
Főként a hajnali és a reggeli órákban helyenként köd.
Tovább tart az évszakhoz képest hüvös idő.
Várható legalacsonyabb éjszakai hőmérséklet: 1, 6,
legmagasabb nappali hőmérséklet pénteken: 8, 13 fok között.

Bartha Péterné s.k.

A hőmérséklet napi középértéke és eltérése a 100 évi átlagtól /Budapesten/:

1975. IV. 2.:	8,0 C°	-1,0 C°

1871 óta ezen a napon Budapesten előfordult

legmagasabb hőmérséklet:	22,7 C° /1926, 1928/,
legalacsonyabb hőmérséklet:	-3,1 C° /1923/.

75.141.

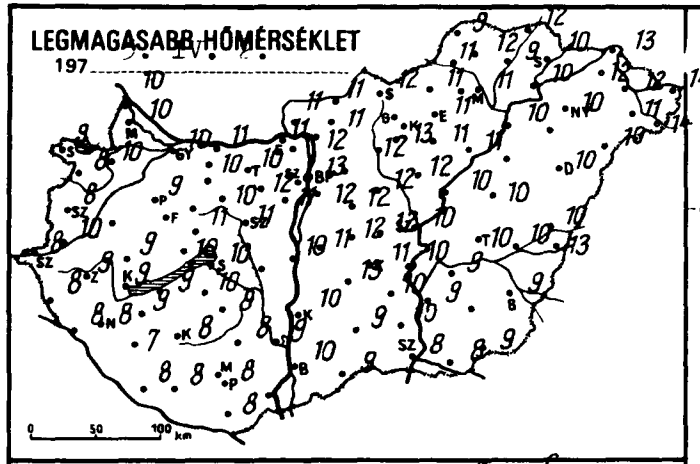
LEGMAGASABB HŐMÉRSÉKLET
197 5. IV. 2.
0 50 100 km

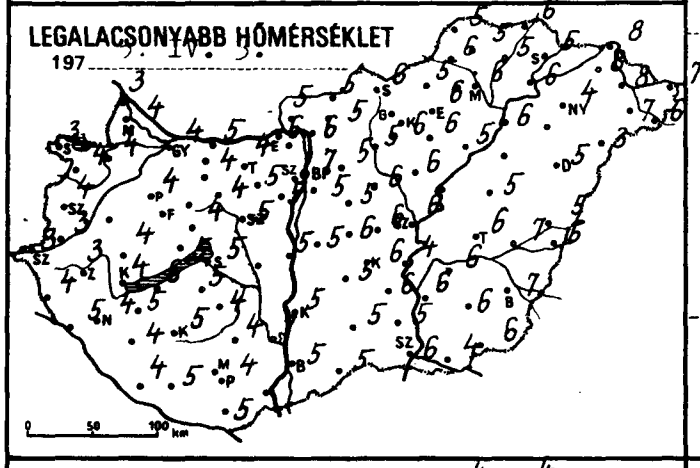
LEGALACSONYABB HŐMÉRSÉKLET
197 5. IV. 2.
0 50 100 km

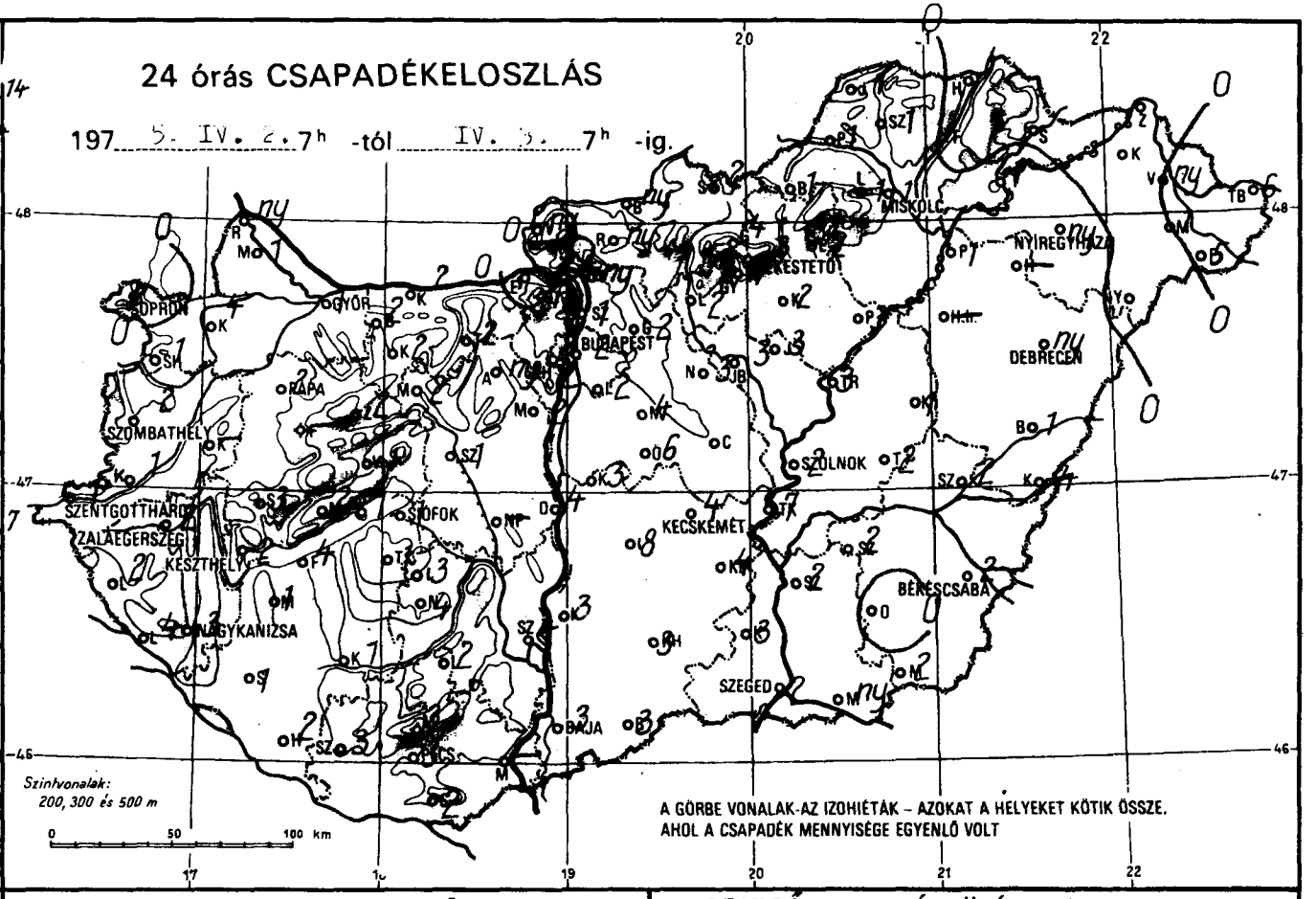
24 órás CSAPADÉKELOSZLÁS
197 5. IV. 2. 7h -tól IV. 3. 7h -ig.
SOPRON
GYŐR
BUDAPEST
MISKOLC
NYÍREGYHÁZA
DEBRECEN
SZOMBATHELY
SZOLNOK
SZENTGOTTHÁRD
ZALAEGERSZEG
KESZTHELY
SIÓFOK
KECSKEMÉT
BÉKÉSCSABA
NAGYKANIZSA
SZEGED
BAJA
Szintvonalak:
200, 300 és 500 m
0 50 100 km
A GÖRBE VONALAK AZ IZOHIÉTÁK – AZOKAT A HELYEKET KÖTIK ÖSSZE, AHOL A CSAPADÉK MENNYISÉGE EGYENLŐ VOLT

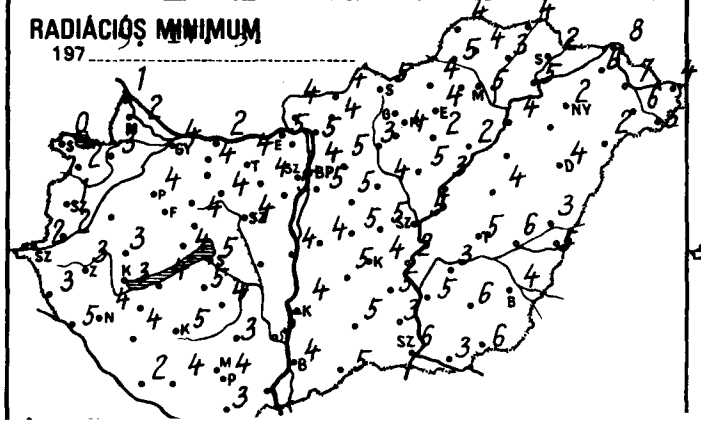
RADIÁCIÓS MINIMUM
197 5. IV. 2.

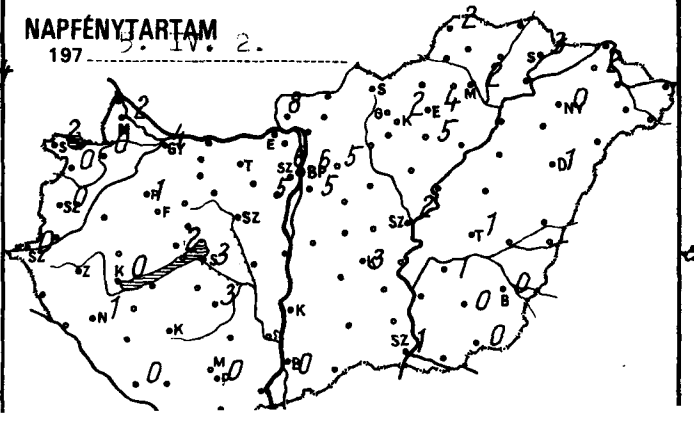
NAPFÉNYTARTAM
197 5. IV. 2.

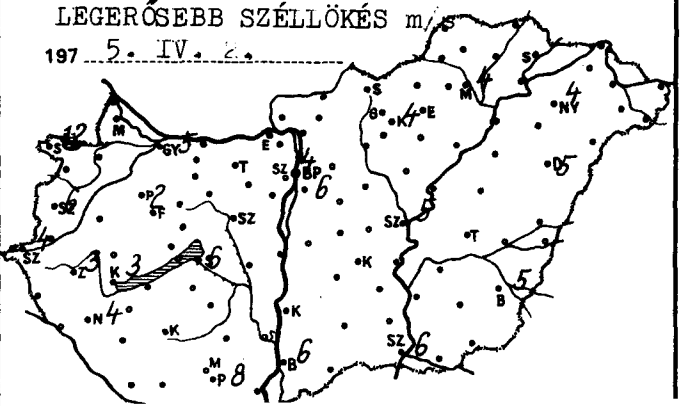
LEGERŐSEBB SZÉLLÖKÉS m/s
197 5. IV. 2.

	197 5.IV.3. 07h -ig az utolsó 24 óra adatai					
	csapadék (mm)		max. hőmérséklet	min. hőmérséklet	rad. min.	napos órák
Győr	1		10	4	4	4
Kapuvár	4		10	4	3	0
Mosonmagyaróvár	1		10	4	2	2
Rajka	ny		10	3	1	
Sopron	.	=	9	3	0	2
Sopronhorpács	1		8	4	2	0
Káld	-		-	-	-	
Körmend	1	=	10	3	2	
Szentgotthárd	1	∇	8	3	2	0
Szombathely	2	∇ =	8	4	1	0
Lenti	2		8	4	3	
Letenye	4	=	8	5	5	
Nagykanizsa	3	=	8	4	4	1
Zalaegerszeg	2	=	9	3	3	
Farkasgyepű	-		-	-	-	
Keszthely	2		9	4	3	0
Mencshely	2		8	3	2	2
Pápa	2		9	4	4	1
Sümeg	3	,	9	4	3	
Tihany	1		10	5	4	
Veszprém	1		11	4	4	
Zirc	2	=	8	3	1	
Fonyód	4	, =	9	6	4	
Homokszt. György	2	=	8	4	2	0
Kaposvár	1	=	8	5	5	
Marcali	1	,	9	5	-	
Siófok	1	∇	10	5	5	3
Somogyszob	1	=	7	4	4	
Tab	1		10	5	5	
Bábolna	2	=	10	4	4	
Esztergom	.		11	6	5	
Kisbér	2	=	10	4	4	
Komárom	2		11	5	2	
Tatabánya	2	=	10	4	4	
Alcsútdoboz	ny	,	12	5	4	
Dunaújváros	4		10	5	4	
Martonvásár	2		11	5	5	5
Mór	2	=	10	4	4	
Nagyhörcsökp.	-		-	-	-	
Szabadbattyán	1		11	5	4	
Iregszemcse	3	=	9	4	4	3
Lengyel	2		8	4	3	
Nagykónyi	4	-	10	5	4	
Szekszárd	4	=	9	7	5	
Mikhalc	3	=	7	3	3	
Mohács	-		-	-	-	
Pécs	3	-	8	4	4	0
Siklós	2	=	8	5	3	
Szigetvár	3		8	5	4	
Bp. Lőrinc	2		12	5	5	5
Bp. Met. Int.	2	=	13	7	4	6
Bp. Szab. hegy	2	=	10	4	3	6
Cegléd	3		12	6	5	
Dobogókő	ny	∇ *	3	1	1	
Gödöllő	2	=	-	5	5	5
Királyrét	.	-	12	4	4	
Monor	4	-	12	5	5	
Nagykáta	3		12	6	4	
Örkény	6	,	12	6	5	
Szentendre	1	,	14	6	5	

	197 5.IV.3. 07h -ig az utolsó 24 óra adatai					
	csapadék (mm)		max. hőmérséklet	min. hőmérséklet	rad. min.	napos órák
Vác	ny	,	12	6	5	
Vámosmikola	ny	=	11	5	4	8
Baja	3	=	10	5	4	0
Bácsalmás	3	=	9	5	5	
Izsák	8	=	13	5	5	
Kalocsa	3	=	10	5	4	
Kecskemét	4		11	6	4	3
Kiskunf.	4	=	10	6	5	
Kiskunhalas	3	=	9	5	5	
Kunszentmiklós	3		11	5	4	
Tiszakécske	7		10	4	2	
Balassagyarmat	ny		11	5	4	
Romhány	ny	, =	11	5	4	
Salgótarján	2		12	6	5	
Eger	2		11	6	4	4
Galyatető	4	* =	6	0	0	
Gyöngyös	4	=	13	6	4	
Kékestető	3	∇ *	4	1	0	2
Kompolt	2		11	6	2	5
Lőrinci	2		12	5	3	
Poroszló	3		11	5	2	
Jászapáti	3	=	12	6	5	
Jászberény	3		12	6	3	
Karcag	1	=	10	5	4	
Szolnok	2		10	6	5	2
Tiszaroff	3		10	-	3	
Túrkeve	2		10	6	5	1
Kistelek	3	=	10	5	3	
Makó	ny	=	8	4	3	
Szeged	2	=	8	6	6	1
Szentes	2	=	9	6	5	
Borsodnádasd	1		11	5	4	
Füged	.	=	9	5	3	
Hidasnémeti	.	=	12	6	4	
Jósvafő	1		9	5	4	2
Lillafüred	1	.	10	4	4	
Miskolc	1	∇	11	6	5	2
Putnok	1		11	6	5	
Sárospatak	.		10	5	2	3
Szendrőlád	1		12	5	4	
Tokaj	1	=	10	6	5	
Kisvárda	.	=	12	8	6	2
Mátészalka	1	, =	11	7	6	
Nyíregyháza	ny		10	4	2	0
Nyírlugos	.	=	10	3	2	
Pátyod	5	∇ =	14	6	5	
Tiszabecs	6	=	14	7	4	
Vásárosnamény	ny	=	12	8	7	
Záhony	.	=	13	8	8	
Berettyóújfalu	1		10	5	3	
Debrecen	ny		10	5	4	1
Hajdúdorog	-		-	-	-	
Hortobágy	-		-	-	-	
Körösszakál	4	=	13	6	5	
Polgár	1	=	10	6	4	
Békéscsaba	2	=	9	7	4	0
Mezőhegyes	2	=	9	6	6	0
Orosháza	.	=	-	6	6	0
Szarvas	2	=	9	6	3	1
Szeghalom	2	,	10	7	6	

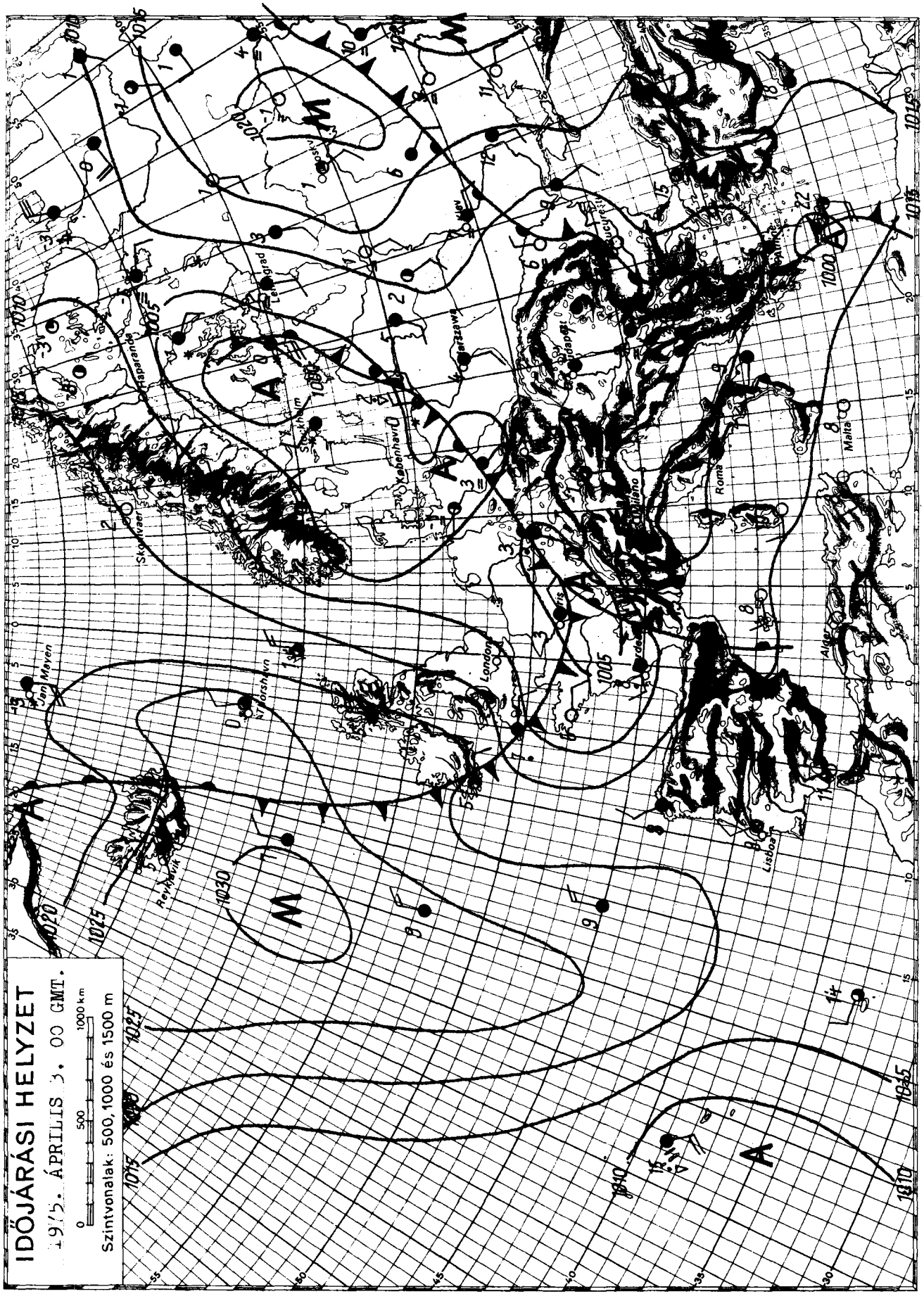

KIADJA: ORSZÁGOS METEOROLÓGIAI SZOLGÁLAT
Készíti: Központi Előrejelző Intézet Előrejelző Osztálya — T.: 273-018 — Megjelenik naponként —
Évi előfizetési díja: 720,—Ft — Megrendelhető: 1024 Budapest, II., Kitaibel Pál u. 1. Telefon: 353-500,
Kiadásért felel: az OMSZ elnöke — Szerkesztésért felel: a KEI igazgatója

IDŐJÁRÁSI NAPIJELENTÉS

ЕЖЕДНЕВНЫЙ МЕТЕОРОЛОГИЧЕСКИЙ БЮЛЛЕТЕНЬ • DAILY WEATHER REPORT
BULLETIN QUOTIDIEN DE TEMPS • TÄGLICHER WETTERBERICHT

88. évfolyam 94. szám + Budapest + 1975. április 4. péntek

Az időjárási helyzet és a várható időjárás:

Európa nagy részének időjárását alacsony nyomású légköri képződmények határozzák meg. Hatásukra Nyugat-Európában és Olaszország északi részén, valamint a Szovjetunió európai területének középső vidékein túlnyomóan felhős, változékony, szeles az idő. Több helyen esik az eső, néhány helyen havazik. A legmagasabb nappali hőmérséklet csütörtökön szárazföldünk nyugati felén 2, 6 fokkal alacsonyabb, Kelet-Európában ugyanakkor 2, 8 fokkal magasabb volt az elmúlt 13 év átlagánál. A következő 36 óra folyamán a Kárpát-medence időjárása szeles, az évszaknak megfelelő hőmérsékletü marad.

Hazánkban csütörtökön a Dunántúl nyugati részén, valamint a déli megyékben általában 2, 5 órán át sütött a nap. Az ország többi részén erősen felhős, vagy borult idő volt. Többfelé esett az eső, helyenként záporeső volt, Kékestetőn havazott. A lehullott csapadék mennyisége a csapadéknyom és 6 mm között váltakozott. A hőmérséklet napközben 8, 12 fokig emelkedett. Péntek hajnalra 2, 8 fokig hült le a levegő. Ma délelőtt változóan felhős idő volt. Egy-két helyről kisebb esőt, záport jelentettek. A déli szél többfelé élénk, helyenként erős volt. A hőmérséklet 11 órakor 11, 16 fok között alakult.

Ma 12 órakor Budapesten a hőmérséklet 14 fok, a tengerszintre átszámitott légnyomás 759 mm, gyengén emelkedik.

Várható időjárás szombat estig:

Változóan felhős idő, elszórtan eső, zápor, egy-két helyen zivatar. Többfelé élénk, időnként erős, néhány helyen viharos lökésekkel kisért déli szél.
Várható legalacsonyabb éjszakai hőmérséklet: 2, 7,
legmagasabb nappali hőmérséklet szombaton: általában 12, 17 fok között, délkeleten 20 fok közelében.

Vadkerti Ferenc s.k.

A hőmérséklet napi középértéke és eltérése a 100 évi átlagtól /Budapesten/:

1975. IV. 3.	7,3 C°	-1,9 C°

1871 óta ezen a napon Budapesten előfordult

legmagasabb hőmérséklet:	24,1 C° /1945/,
legalacsonyabb hőmérséklet:	-3,7 C° /1891/.

75.064.

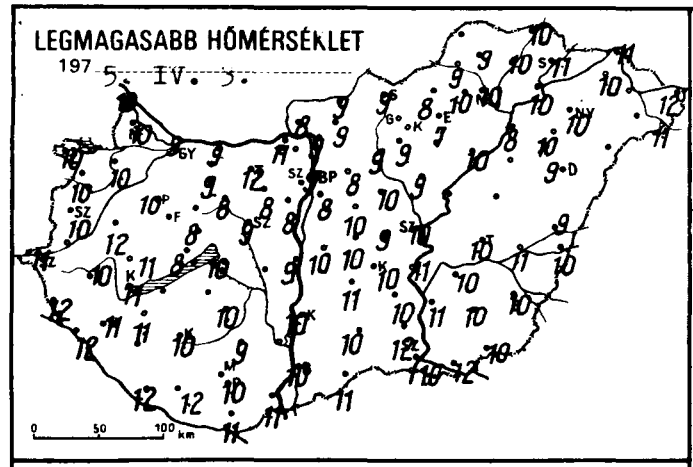
LEGMAGASABB HŐMÉRSÉKLET
197 5. IV. 3.

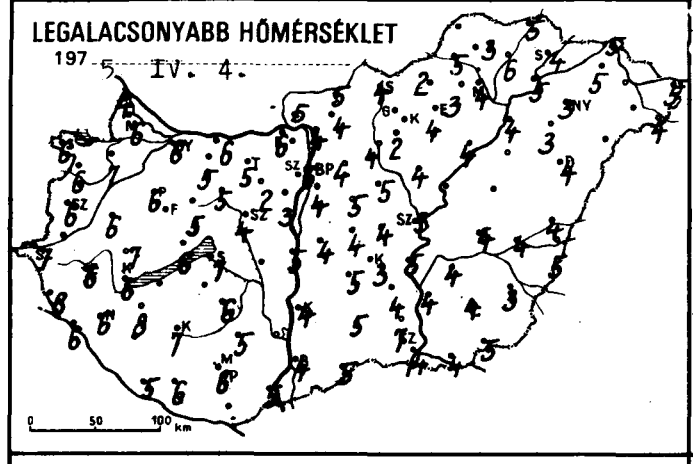
LEGALACSONYABB HŐMÉRSÉKLET
197 5. IV. 4.

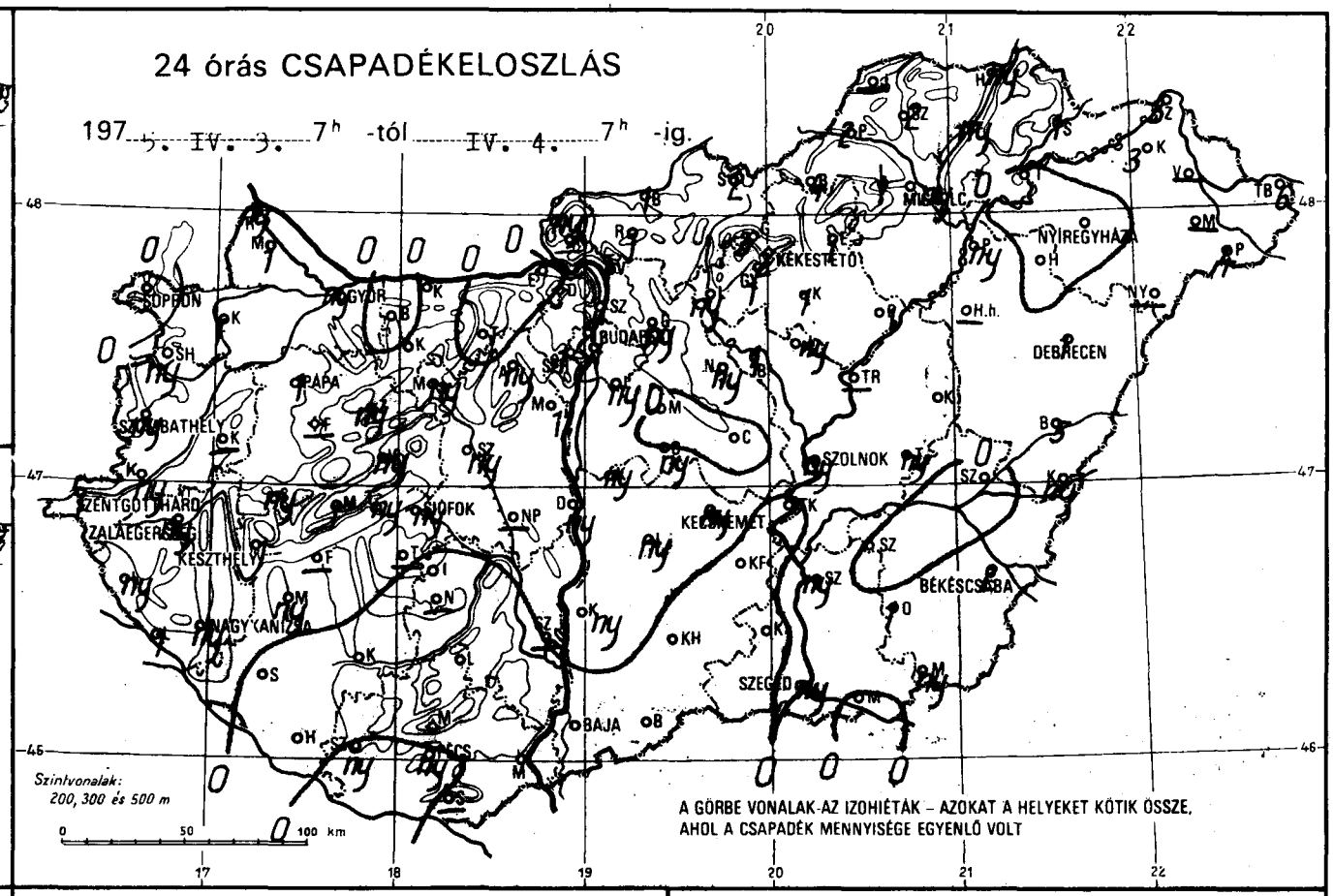
24 órás CSAPADÉKELOSZLÁS
197 5. IV. 3. 7h -tól IV. 4. 7h -ig.
SOPRON
GYŐR
BUDAPEST
KÉKESTETŐ
NYÍREGYHÁZA
DEBRECEN
PAPA
SZOMBATHELY
SZOLNOK
ZENGGOTTHARD
ZALAEGERSZEG
SIÓFOK
KECSKEMÉT
KESZTHELY
BÉKÉSCSABA
NAGYKANIZSA
SZEGED
BAJA
Szintvonalak: 200, 300 és 500 m
A GÖRBE VONALAK AZ IZOHIÉTÁK – AZOKAT A HELYEKET KÖTIK ÖSSZE, AHOL A CSAPADÉK MENNYISÉGE EGYENLŐ VOLT

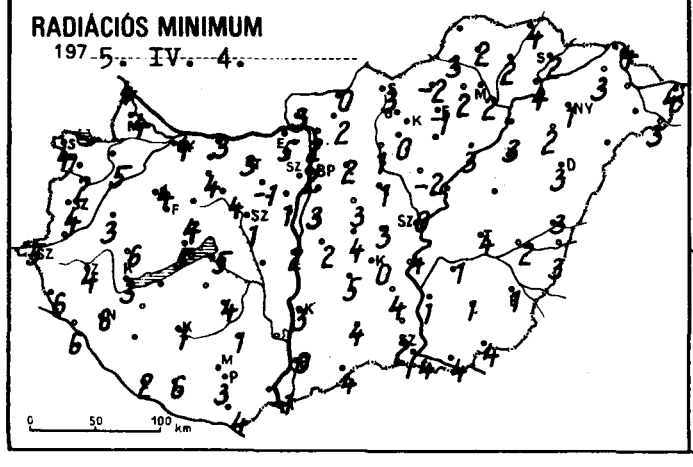
RADIÁCIÓS MINIMUM
197 5. IV. 4.

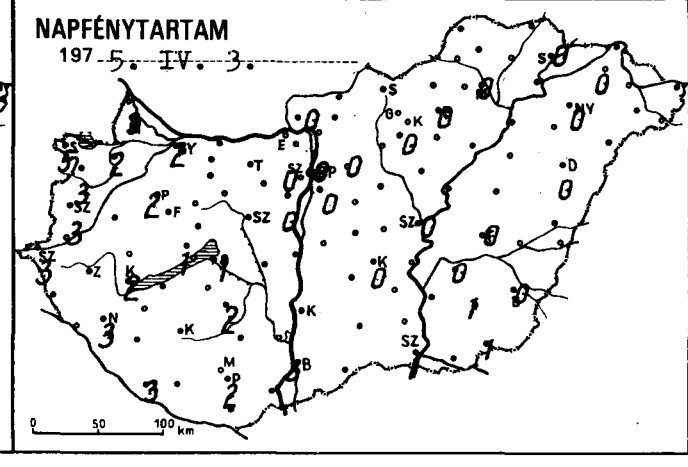
NAPFÉNYTARTAM
197 5. IV. 3.

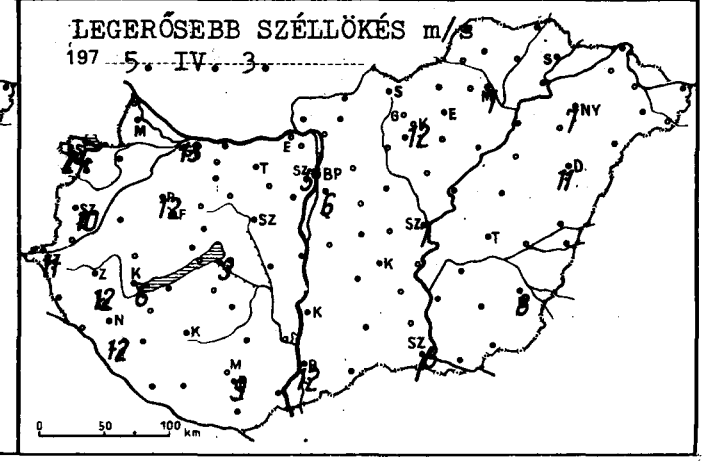
LEGERŐSEBB SZÉLLÖKÉS m/s
197 5. IV. 3.

	197 5. IV. 4. 07 h -ig az utolsó 24 óra adatai					
	csapadék (mm)		max. hőmérséklet	min. hőmérséklet	rad. min.	napos órák
Győr	ny		9	6	4	2
Kapuvár	1		10	7	5	2
Mosonmagyaróvár	1		10	6	4	3
Rajka	ny		10	4	4	
Sopron	•		10	6	4	5
Sopronhorpács	ny		10	6	2	3
Káld	–		–	–	–	
Körmend	ny		12	6	3	
Szentgotthárd	1	▽	11	7	5	3
Szombathely	ny	▽	10	6	4	3
Lenti	ny		12	8	6	
Letenye	1		12	6	6	
Nagykanizsa	ny		11	6	6	3
Zalaegerszeg	ny		10	6	4	
Farkasgyepű	–		–	–	–	
Keszthely	1		11	6	3	2
Mencshely	1		8	6	3	1
Pápa	1		10	6	4	2
Sümeg	ny	,	11	7	6	
Tihany	ny		10	6	5	
Veszprém	ny		8	5	4	
Zirc	ny		7	4	-1	
Fonyód	–		–	–	–	
Homokszt. györgy	•	⌒	12	5	2	3
Kaposvár	•		10	7	1	
Marcali	ny	,	11	8	–	
Siófok	ny	▽	10	7	5	1
Somogyszob	•		12	6	6	
Tab	–		–	–	–	
Bábolna	•		9	5	4	
Esztergom	•		11	6	5	
Kisbér	1		10	8	8	
Komárom	1		9	6	3	
Tatabánya	•		12	5	3	
Alcsútdoboz	ny	,	8	2	-1	
Dunaújváros	ny		9	5	2	
Martonvásár	1		8	3	1	0
Mór	ny		8	5	4	
Nagyhörcsökp.	–		–	–	–	
Szabadbattyán	ny		9	4	1	
Iregszemcse	•		10	6	4	2
Lengyel	•		9	5	1	
Nagykónyi	–		–	–	–	
Szekszárd	–		–	–	–	
Kápolnatető	•		9	6	3	
Mohács	•		11	5	-1	
Pécs	ny		10	6	3	2
Siklós	–		–	–	–	
Szigetvár	ny		11	5	4	
Bp. Lőrinc	ny		8	4	3	0
Bp. Met. Int.	1		9	6	2	0
Bp. Szab. hegy	1	▽	5	3	0	0
Cegléd	•		9	4	3	
Dobogókő	1		4	2	1	
Gödöllő	ny		8	4	2	0
Királyrét	–		–	–	–	
Monor	•		10	5	3	
Nagykáta	ny		10	4	2	
Örkény	ny	,	10	4	4	
Szentendre	1		10	4	3	

	197 5. IV. 4. 07 h -ig az utolsó 24 óra adatai					
	csapadék (mm)		max. hőmérséklet	min. hőmérséklet	rad. min.	napos órák
Vác	1		8	4	2	
Vámosmikola	ny		8	5	3	0
Baja	•		10	4	0	3
Bácsalmás	•		11	5	4	
Izsák	ny		11	5	5	
Kalocsa	ny		10	4	3	
Kecskemét	ny		10	3	0	0
Kiskunf. háza	•		10	4	4	
Kiskunhalas	•		10	5	4	
Kunszentmiklós	ny	,	10	4	2	
Tiszakécske	•		11	5	4	
Balassagyarmat	1		9	5	0	
Romhány	1		9	4	2	
Salgótarján	2		9	4	3	
Eger	1		7	4	-1	0
Galyatető	3		2	0	0	
Gyöngyös	1		9	2	0	
Kékestető	2	✱	2	0	0	0
Kompolt	1	,	9	4	-2	0
Lőrinci	ny		9	4	1	
Poroszló	1		10	4	3	
Jászapáti	ny		10	4	3	
Jászberény	1		10	5	1	
Karcag	–		–	–	–	
Szolnok	ny	▽	10	3	0	0
Tiszaroff	–		–	–	–	
Túrkeve	ny		10	4	4	0
Kistelek	•		12	7	2	
Makó	•		12	4	4	
Szeged	ny	▽	10	4	4	1
Szentes	ny		11	4	1	
Borsodnádasd	4	▽	8	2	-2	
Fügöd	ny		10	6	2	
Hidasnémeti	ny		10	5	4	
Jósvafő	–		–	–	–	–
Lillafüred	1		10	3	3	
Miskolc	ny	▽	10	4	2	0
Putnok	2		9	5	3	
Sárospatak	1		11	4	2	0
Szendrőlád	2		9	3	2	
Tokaj	•		10	5	4	
Kisvárda	3		10	5	3	0
Mátészalka	–		–	–	–	
Nyíregyháza	•		10	3	1	0
Nyírlugos	–		–	–	–	
Pátyod	4	▽	11	4	3	
Tiszabecs	6		12	5	4	
Vásárosnamény	–		–	–	–	
Záhony	3		11	5	4	
Berettyóújfalu	5	⌒	9	4	3	
Debrecen	1		9	4	3	0
Hajdúdorog	•		10	3	2	
Hortobágy	–		–	–	–	
Körösszakál	ny		10	5	3	
Polgár	ny	,	8	4	3	
Békéscsaba	2	▽	10	3	1	0
Mezőhegyes	ny	▽	10	5	4	1
Orosháza	1		10	4	1	1
Szarvas	•		10	4	1	0
Szeghalom	•		11	4	2	

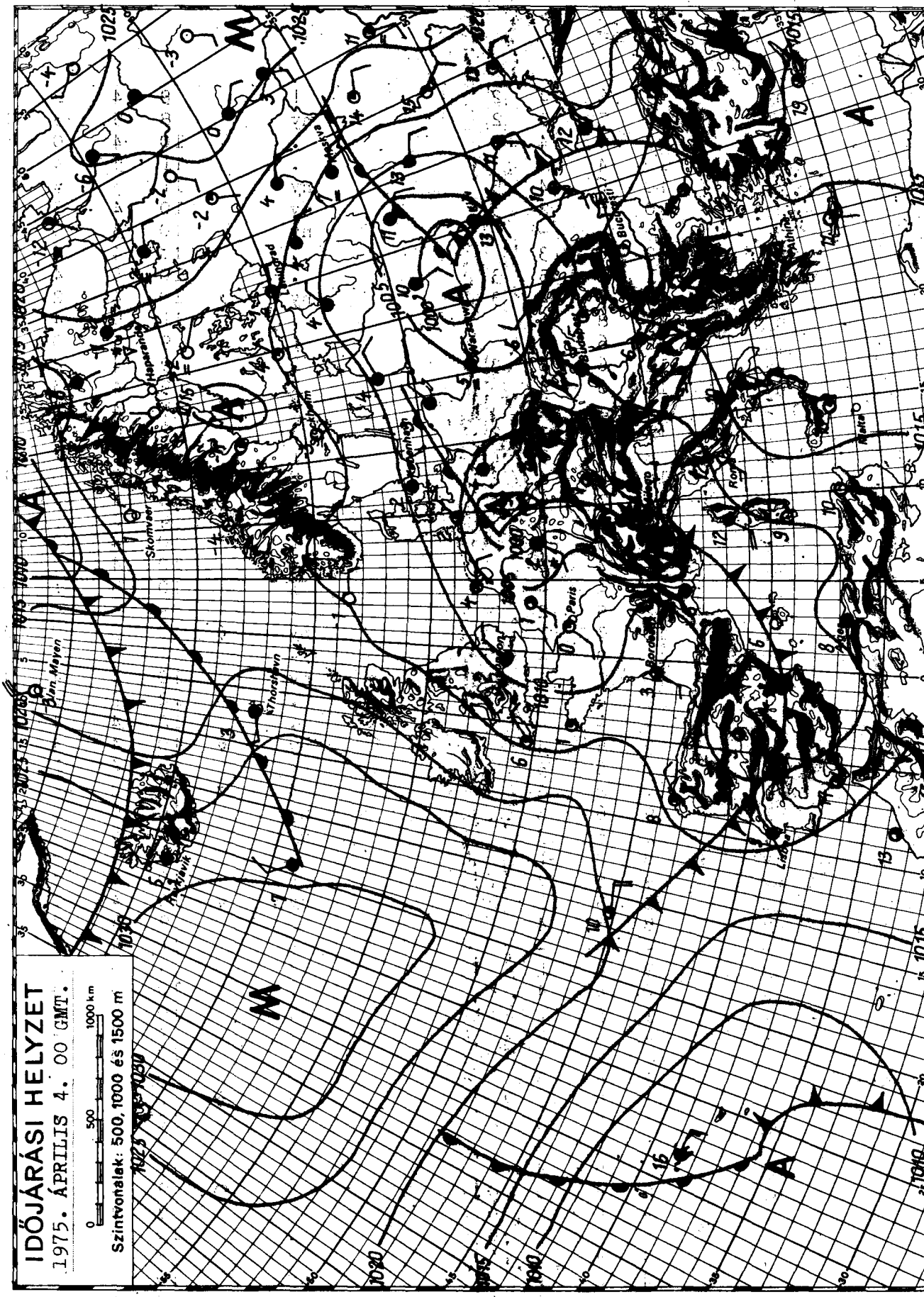

KIADJA: ORSZÁGOS METEOROLÓGIAI SZOLGÁLAT

Készíti: Központi Előrejelző Intézet Előrejelző Osztálya — T.: 273 - 018 — Megjelenik naponként —

Évi előfizetési díja: 720,—Ft — Megrendelhető: 1024 Budapest, II., Kitaibel Pál u. 1. Telefon: 353-500,

Kiadásért felel: az OMSZ elnöke — Szerkesztésért felel: a KEI igazgatója

IDŐJÁRÁSI NAPIJELENTÉS

ЕЖЕДНЕВНЫЙ МЕТЕОРОЛОГИЧЕСКИЙ БЮЛЛЕТЕНЬ • DAILY WEATHER REPORT
BULLETIN QUOTIDIEN DE TEMPS • TÄGLICHER WETTERBERICHT

88. évfolyam 95. szám + Budapest + 1975. április 5. szombat

Az időjárási helyzet és a várható időjárás:

Továbbra is jelentős különbség van Európa északnyugati és délkeleti részének időjárása között. A Madrid-Milánó-Bécs-Varsó-Leningrád vonaltól északnyugatra túlnyomóan felhős, csapadékos és hideg az idő. Ettől a vonaltól délkeletre - a néhány száz kilométeres átmeneti zónától eltekintve - csak időnként növekszik meg jelentősebben a felhőzet és csak elszórtan jelentenek kisebb esőket. A hőmérséklet viszont átlagosan 5, 10 fokkal magasabb, mint az évszaknak megfelelő középérték.

A Kárpát-medence, igy Magyarország is, a két ellentétes időjárású terület között fekszik. Pénteken változóan felhős - elsősorban a Dunántúlon - szeles idő volt. Szórványos záporesőkről is érkezett jelentés. A 24 óra alatt lehullott csapadék mennyisége sehol sem haladta meg az 1, 2 mm-t. Napközben 13, 19 fokig emelkedett a hőmérséklet. Ismét a délkeleti országrész volt a melegebb. A legalacsonyabb éjszakai hőmérséklet 3, 9 fok között volt. Szombaton délelőtt folytatódott a változóan felhős, szeles idő. 11 órakor már 14, 19 fokot mértek.

Ma 12 órakor Budapesten a hőmérséklet 17 fok, a tengerszintre átszámitott légnyomás 761 mm, alig változik.

Várható időjárás vasárnap estig:

Az ország nyugati részén időnként megnövekvő felhőzet, vasárnap már többfelé záporesővel, egy-két helyen zivatarral.
Keleten változóan felhős idő, csak szórványos záporesővel.
Általában élénk, időnként erős déli szél.
Várható legalacsonyabb éjszakai hőmérséklet: 4, 9 fok között,
legmagasabb nappali hőmérséklet vasárnap: északnyugaton 15, délkeleten 20 fok körül.

Aigner Szilárd s.k.

A hőmérséklet napi középértéke és eltérése a 100 évi átlagtól /Budapesten/:

1975. IV. 4.:	12,0 C°	+2,5 C°

1871 óta ezen a napon Budapesten előfordult

legmagasabb hőmérséklet:	25,9 C° /1946/,
legalacsonyabb hőmérséklet:	-1,4 C° /1884/.

75.065.

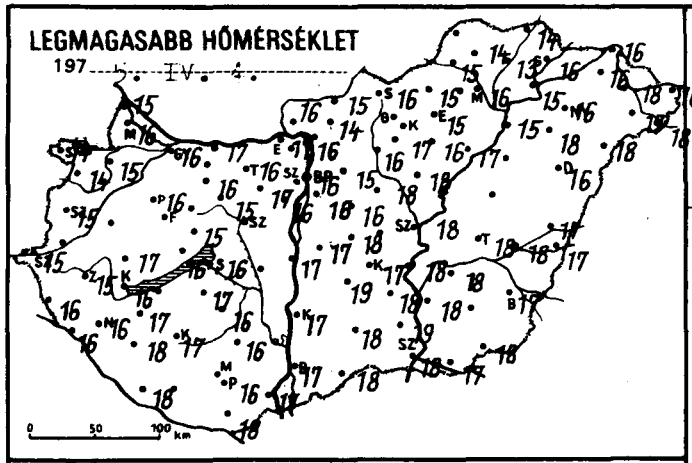
LEGMAGASABB HŐMÉRSÉKLET
197 5. IV. 4.

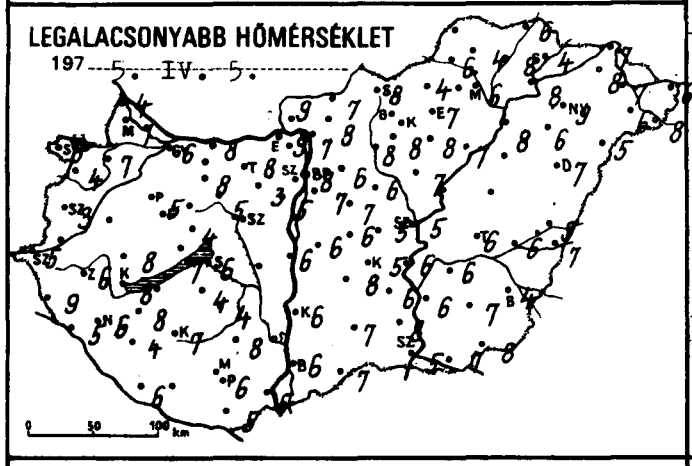
LEGALACSONYABB HŐMÉRSÉKLET
197 5. IV. 5.

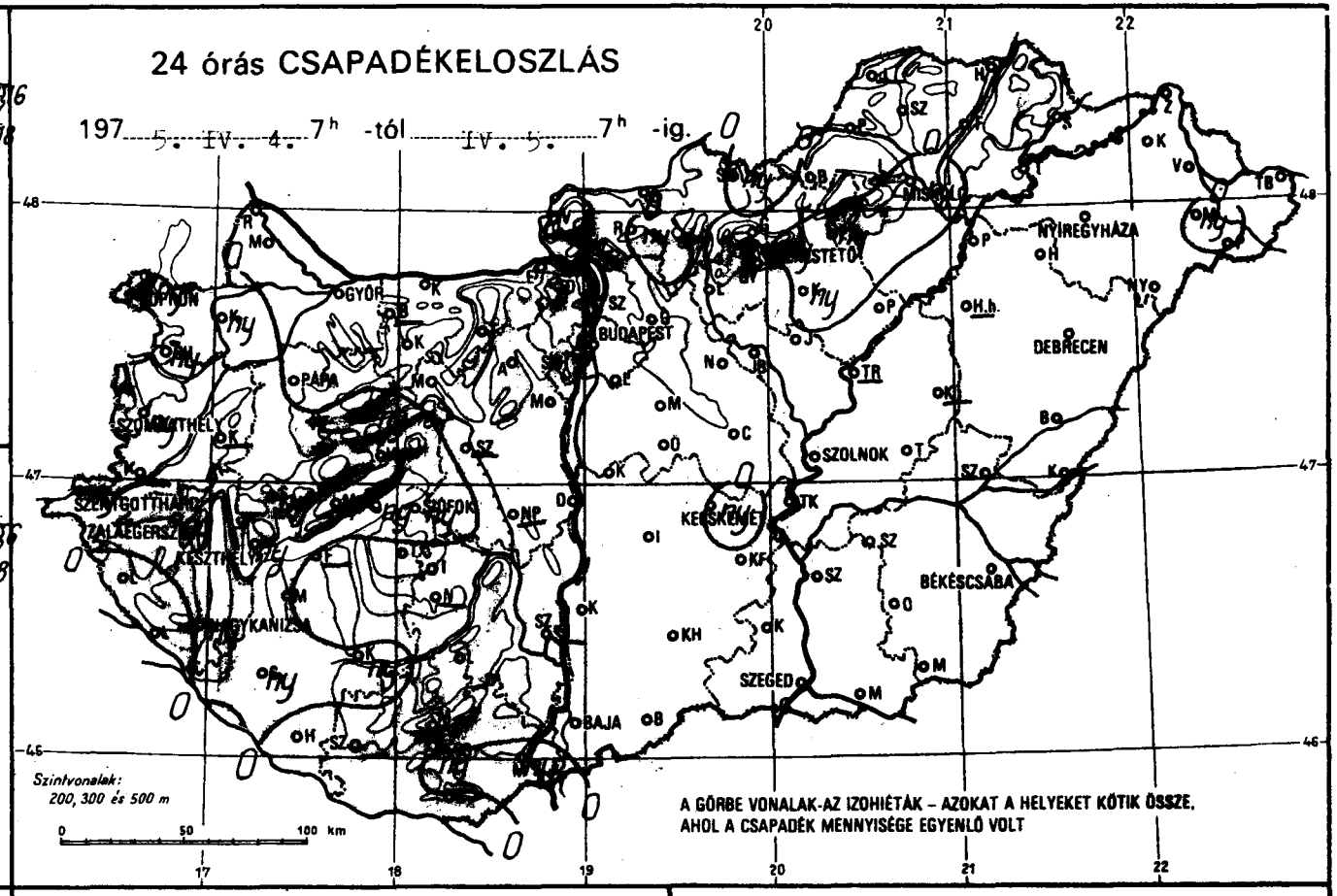
24 órás CSAPADÉKELOSZLÁS
197 5. IV. 4. 7h -tól IV. 5. 7h -ig.
GYŐR
BUDAPEST
PAPA
SZOMBATHELY
SZENTGOTTHÁRD
ZALAEGERSZEG
KESZTHELY
SIÓFOK
NAGYKANIZSA
BAJA
KECSKEMÉT
SZEGED
BÉKÉSCSABA
SZOLNOK
DEBRECEN
NYÍREGYHÁZA
Szintvonalak:
200, 300 és 500 m
A GÖRBE VONALAK-AZ IZOHIÉTÁK – AZOKAT A HELYEKET KÖTIK ÖSSZE, AHOL A CSAPADÉK MENNYISÉGE EGYENLŐ VOLT

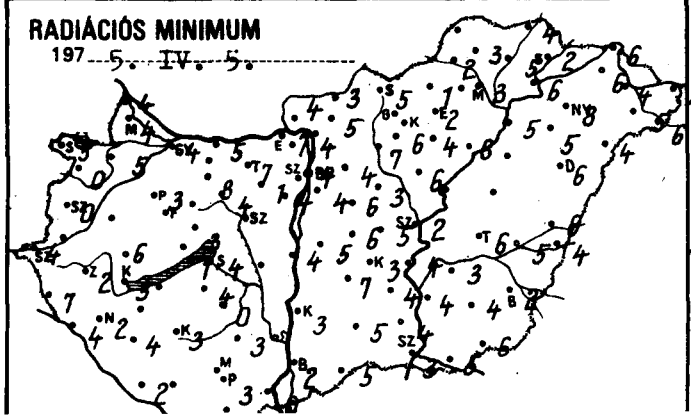
RADIÁCIÓS MINIMUM
197 5. IV. 5.

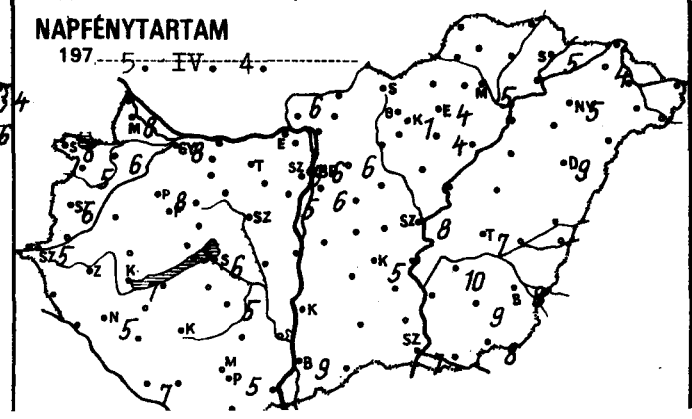
NAPFÉNYTARTAM
197 5. IV. 4.

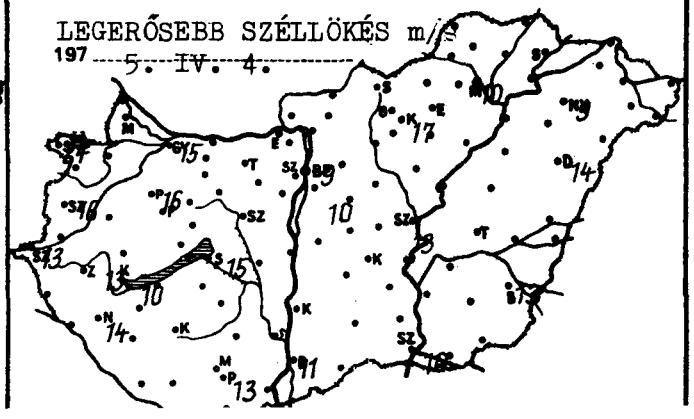
LEGERŐSEBB SZÉLLÖKÉS m/s
197 5. IV. 4.

	197 5. IV. 5. 07 h -ig az utolsó 24 óra adatai					
	csapadék (mm)		max. hőmérséklet	min. hőmérséklet	rad. min.	napos órák
Győr	•		16	6	4	8
Kapuvár	ny		15	7	5	6
Mosonmagyaróvár	•		16	7	4	8
Rajka	•		15	4	4	
Sopron	ny		14	6	5	8
Sopronhorpács	ny		14	4	0	5
Káld	–		–	–	–	
Körmend	–		–	–	–	
Szentgotthárd	ny	▽	15	5	4	5
Szombathely	ny	▽	15	3	0	6
Lenti	•		16	9	7	
Letenye	•		16	5	4	
Nagykanizsa	ny	▽	16	6	2	5
Zalaegerszeg	ny	▽	15	6	2	
Farkasgyepű	–		–	–	–	
Keszthely	ny	▽	16	8	3	7
Mencshely	1		13	7	3	5
Pápa	•		16	5	3	8
Sümeg	ny	▽	17	8	6	
Tihany	ny	▽	16	7	1	
Veszprém	1		15	4	3	
Zirc	ny		14	5	0	
Fonyód	–		–	–	–	
Homokszt. György	•		18	6	2	7
Kaposvár	ny	⌓	17	7	3	
Marcali	•		17	8	–	
Siófok	ny	▽	16	6	4	6
Somogyszob	ny		18	4	4	
Tab	•		17	4	4	
Bábolna	–		–	–	–	
Esztergom	•		17	9	7	
Kisbér	•		16	8	8	
Komárom	•		17	8	5	
Tatabánya	•		16	8	7	
Alcsútdoboz	•	⌓	17	3	1	
Dunaújváros	•		17	6	4	
Martonvásár	•		16	5	4	5
Mór	•	⌓	15	5	4	
Nagyhörcsökp.	–		–	–	–	
Szabadbattyán	–		–	–	–	
Iregszemcse	•		16	4	0	5
Lengyel	•		16	8	3	
Nagykónyi	–		–	–	–	
Szekszárd	–		–	–	–	
Mishalató	•		15	7	5	
Mohács	ny		17	5	0	
Pécs	ny		16	6	3	5
Siklós	•		18	5	2	
Szigetvár	–		–	–	–	
Bp. Lőrinc	•		16	7	4	6
Bp. Met. Int.	•	= ⌓	16	8	4	6
Bp. Szab. hegy	•		13	6	3	5
Cegléd	•		–	5	5	
Dobogókő	•		11	5	4	
Gödöllő	•		15	6	4	6
Királyrét	–		–	–	–	
Monor	•		16	7	6	
Nagykáta	•		18	6	3	
Örkény	•		18	6	6	
Szentendre	•		17	6	6	

	197 5. IV. 5. 07 h -ig az utolsó 24 óra adatai					
	csapadék (mm)		max. hőmérséklet	min. hőmérséklet	rad. min.	napos órák
Vác	•	⌓	16	7	4	
Vámosmikola	•		16	9	4	6
Baja	•		17	6	2	9
Bácsalmás	•		18	7	5	
Izsák	•		19	8	7	
Kalocsa	•		17	6	3	
Kecskemét	ny	▽	17	5	3	5
Kiskunf. háza	•		18	6	4	
Kiskunhalas	•		18	7	5	
Kunszentmiklós	•		17	6	5	
Tiszakécske	•		18	6	4	
Balassagyarmat	•		15	7	3	
Romhány	ny		14	8	5	
Salgótarján	ny		16	8	5	
Eger	ny		15	7	2	4
Galyatető	•		8	6	6	
Gyöngyös	•		17	8	6	
Kékestető	ny	*	8	4	3	1
Kompolt	ny		16	8	4	4
Lőrinci	•		16	8	7	
Poroszló	•		17	7	6	
Jászapáti	•	⌓	18	7	6	
Jászberény	•	⌓	17	6	4	
Karcag	–		–	–	–	
Szolnok	•		18	5	2	8
Tiszaroff	–		–	–	–	
Túrkeve	•		18	6	6	7
Kistelek	•		19	8	4	
Makó	•		17	7	5	
Szeged	•		18	5	3	7
Szentes	•		18	6	4	
Borsodnádasd	•		15	4	1	
Fügöd	•		13	8	5	
Hidasnémeti	•		14	6	4	
Jósvafő	–		–	–	–	–
Lillafüred	2		14	5	4	
Miskolc	ny	▽	16	6	3	5
Putnok	•		15	6	2	
Sárospatak	•		16	4	2	5
Szendrőlád	•		14	4	3	
Tokaj	•		15	8	6	
Kisvárda	•		16	8	6	4
Mátészalka	ny		17	6	5	
Nyíregyháza	•		16	9	8	5
Nyírlugos	•		18	5	4	
Pátyod	•		18	8	6	
Tiszabecs	•		16	6	4	
Vásárosnamény	•	⌓	18	7	4	
Záhony	•		16	7	6	
Berettyóújfalu	•	⌓	17	9	6	
Debrecen	•		16	7	6	9
Hajdúdorog	•		18	6	5	
Hortobágy	–		–	–	–	
Körösszakál	•		17	7	4	
Polgár	•		15	8	5	
Békéscsaba	•		17	4	2	8
Mezőhegyes	•		18	8	6	8
Orosháza	•		–	7	4	9
Szarvas	•		18	6	3	10
Szeghalom	•		18	6	5	

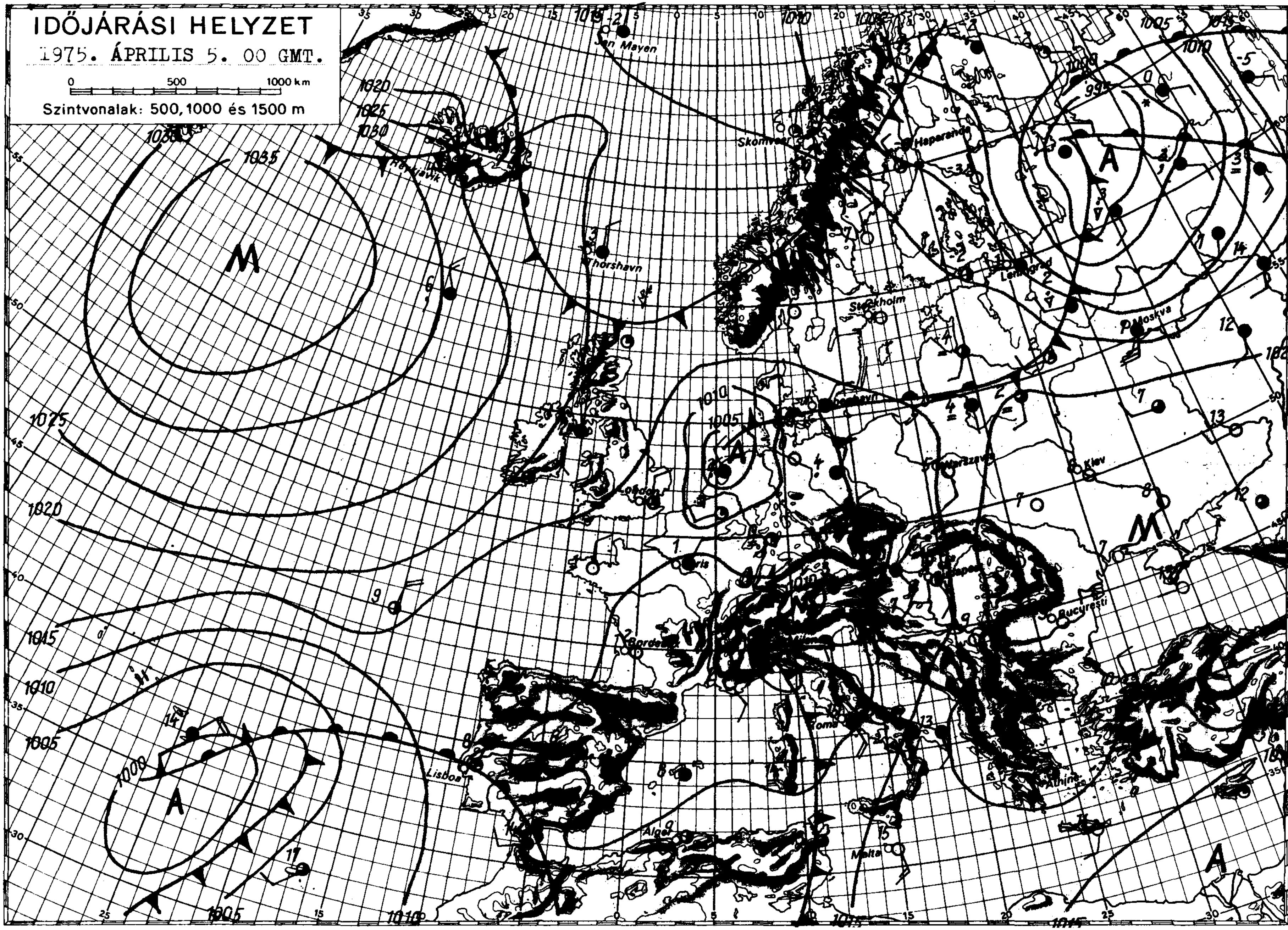

KIADJA: ORSZÁGOS METEOROLÓGIAI SZOLGÁLAT
Készíti: Központi Előrejelző Intézet Előrejelző Osztálya — T.: 273-018 — Megjelenik naponként —
Évi előfizetési díja: 720,—Ft — Megrendelhető: 1024 Budapest, II., Kitaibel Pál u. 1. Telefon: 353-500,
Kiadásért felel: az OMSZ elnöke — Szerkesztésért felel: a KEI igazgatója

IDŐJÁRÁSI NAPIJELENTÉS

ЕЖЕДНЕВНЫЙ МЕТЕОРОЛОГИЧЕСКИЙ БЮЛЛЕТЕНЬ • DAILY WEATHER REPORT
BULLETIN QUOTIDIEN DE TEMPS • TÄGLICHER WETTERBERICHT

88. évfolyam 96. szám + Budapest + 1975. április 6. vasárnap

Az időjárási helyzet és a várható időjárás:

Európa időjárásilag két különböző területre osztható. Nyugat-Európa fölött mérsékelt égövi ciklonok találhatók, amelyekben hideg levegő örvénylik, igy változékony, csapadékos és az évszakhoz képest hüvös az idő. Ezzel szemben a kontinens keleti felén és még a Kárpát-medencében is a déli áramlással érkező enyhe levegő hatására napközben helyenként 8, 10 fokkal is melegebbet mérnek a legutóbbi évek átlagánál. A következő 36 órában az emlitett két különböző időjárású területet elválasztó vonal keletabbra helyeződik, igy a Kárpát-medence nagy részén is változékonyabbra fordul az idő.

Hazánkban szombaton általában napos, szeles, de az évszakhoz képest enyhe idő volt. A Dunántúl néhány helyéről átfutó esőt jelentettek. Napközben 18, 24 fokig emelkedett a hőmérséklet. Vasárnap hajnalra szeszélyes területi eloszlásban 5, 15 fokig hült le a levegő. Délelőtt erősen felhős, vagy borult volt az ég, többfelé erős, néhány helyen viharos lökésekkel kisért déli szél fújt. 11 órára 16, 22 fokig emelkedett a hőmérséklet.

Ma 12 órakor Budapesten a hőmérséklet 20 fok, a tengerszintre átszámitott légnyomás 760 mm, alig változik.

Várható időjárás hétfő estig:

Erősen felhős idő, többfelé esővel, záporesővel, helyenként zivatarral.
Élénk, időnként erős déli, délnyugati szél.
Várható legalacsonyabb éjszakai hőmérséklet: 5, 10,
legmagasabb nappali hőmérséklet hétfőn: általában 11, 16 fok között, délkeleten még 20 fok közelében.

Rábai Attila s.k.

Távolabbi kilátások péntek reggelig:

Időnként megnövekvő felhőzet, záporral, helyenként zivatarral.
Legalacsonyabb hajnali hőmérséklet: 6, 11 fok között.
Legmagasabb nappali hőmérséklet: eleinte 18, 21, később 14, 17 fok között.
Jelentős mennyiségü csapadék /legalább 5 mm/ az ország területének 40 százalékán várható.

Középtávú Előrejelző Osztály

A hőmérséklet napi középértéke és eltérése a 100 évi átlagtól /Budapesten/:

1975. IV. 5.:	14,9 C°	+4,9 C°

1871 óta ezen a napon Budapesten előfordult

legmagasabb hőmérséklet:	25,9 C° /1946/,
legalacsonyabb hőmérséklet:	-4,2 C° /1929/.

75.066.

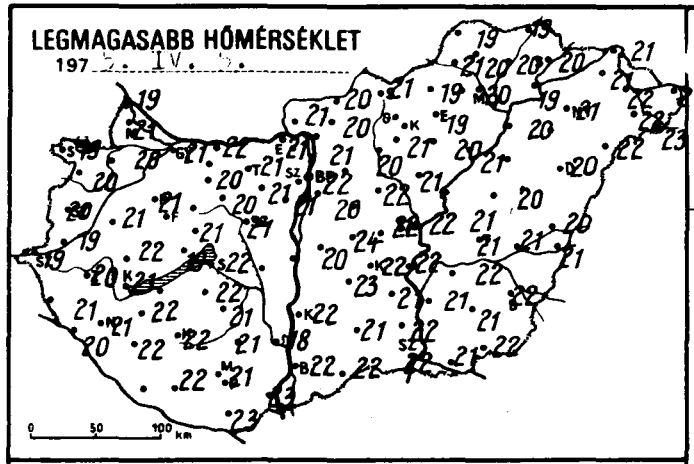
LEGMAGASABB HŐMÉRSÉKLET
197 5. IV. 5.

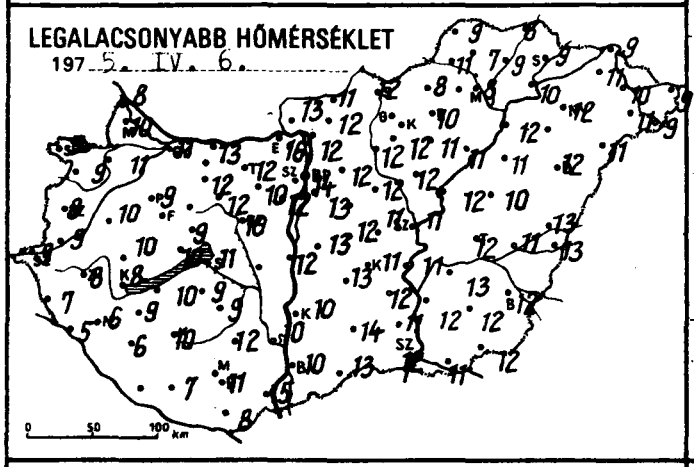
LEGALACSONYABB HŐMÉRSÉKLET
197 5. IV. 6.

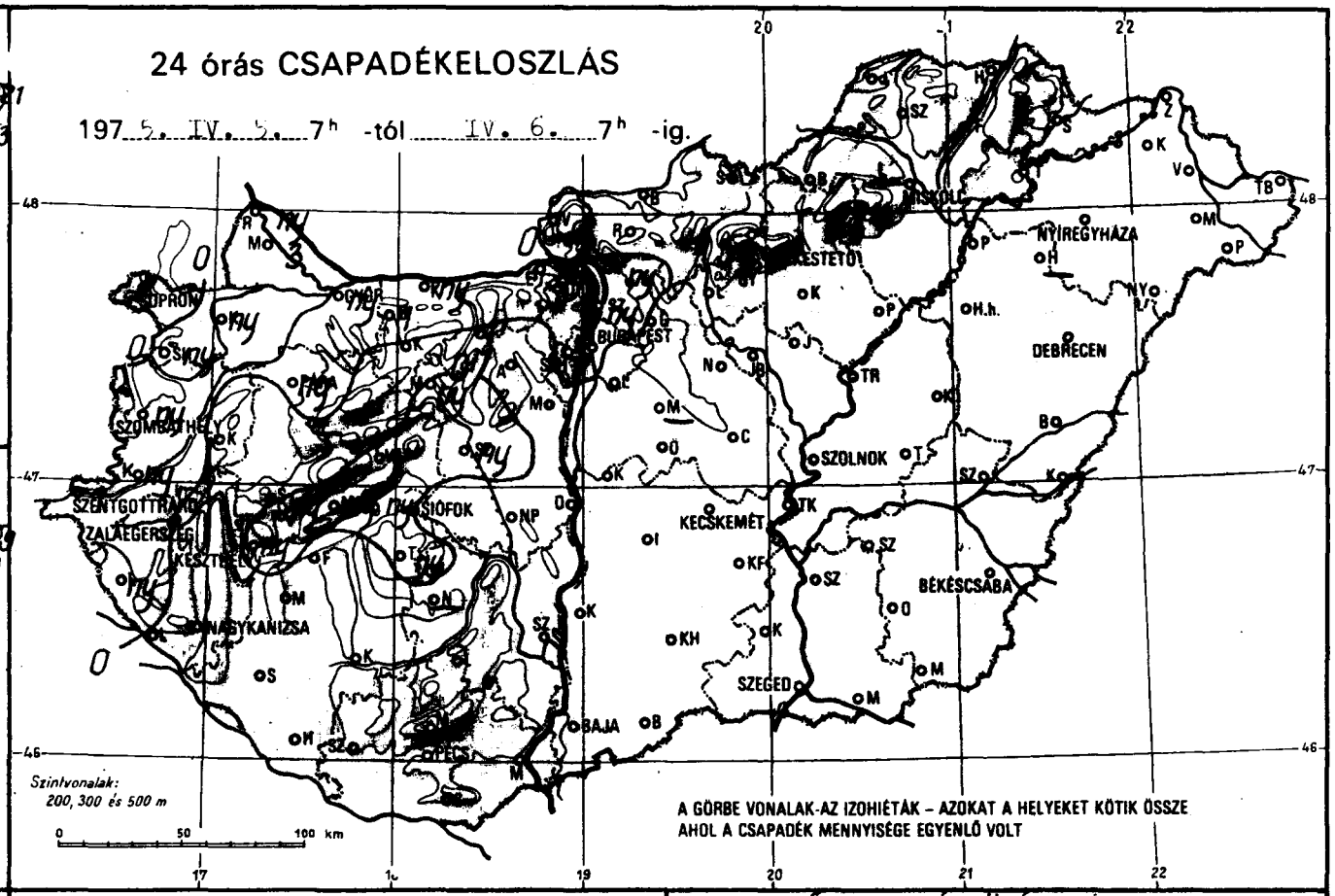
24 órás CSAPADÉKELOSZLÁS
197 5. IV. 5. 7h -tól IV. 6. 7h -ig.
NYIREGYHÁZA
DEBRECEN
SZOLNOK
KECSKEMÉT
BÉKÉSCSABA
SZEGED
BAJA
PÉCS
SIÓFOK
SZOMBATHELY
SZENTGOTTHÁRD
ZALAEGERSZEG
KESZTHELY
NAGYKANIZSA
Szintvonalak:
200, 300 és 500 m
A GÖRBE VONALAK-AZ IZOHIÉTÁK – AZOKAT A HELYEKET KÖTIK ÖSSZE
AHOL A CSAPADÉK MENNYISÉGE EGYENLŐ VOLT

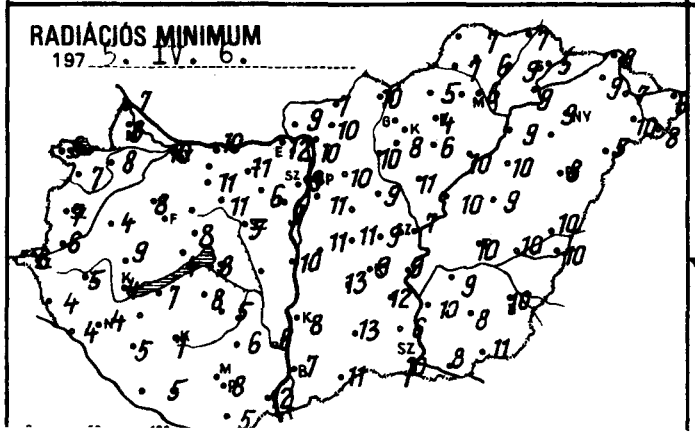
RADIÁCIÓS MINIMUM
197 5. IV. 6.

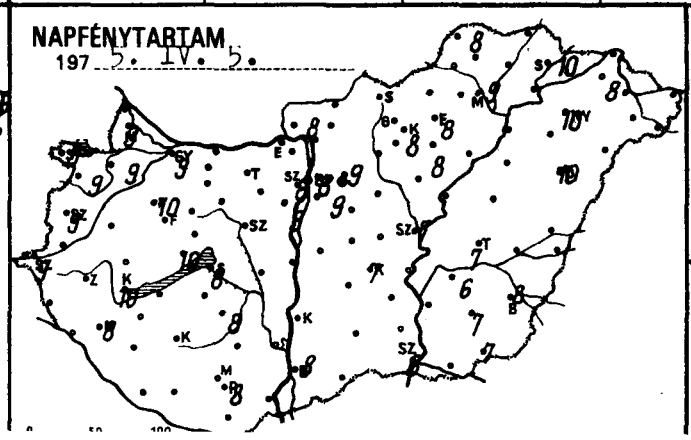
NAPFÉNYTARTAM
197 5. IV. 5.

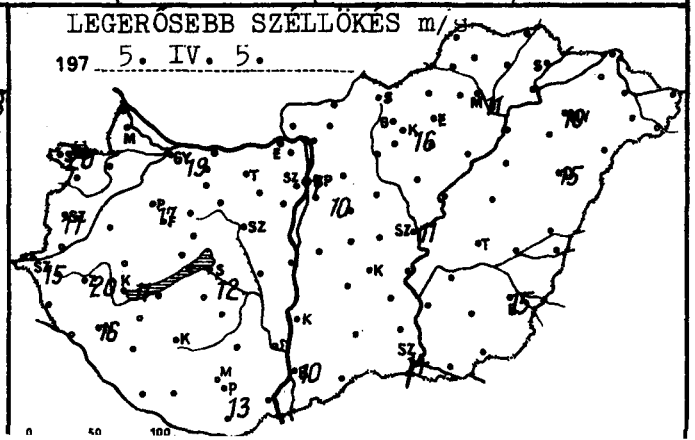
LEGERŐSEBB SZÉLLÖKÉS m/s
197 5. IV. 5.

	197 5.IV.6. 07 h -ig az utolsó 24 óra adatai					
	csapadék (mm)		max. hőmérséklet	min. hőmérséklet	rad. min.	napos órák
Győr	ny	⊽	21	11	10	9
Kapuvár	ny		20	11	8	9
Mosonmagyaróvár	3	⊽	21	10	8	9
Rajka	ny	,	19	8	7	
Sopron	•		19	9	6	9
Sopronhorpács	ny		20	9	7	9
Káld	•		21	10	4	
Körmend	ny		19	9	6	
Szentgotthárd	1		19	9	8	9
Szombathely	ny		20	8	7	9
Lenti	ny		21	7	4	
Letenye	•		20	5	4	
Nagykanizsa	•		21	6	4	8
Zalaegerszeg	•		20	8	5	
Farkasgyepű	–		–	–	–	
Keszthely	ny	⊽	21	8	4	10
Mencshely	ny		19	10	6	10
Pápa	ny	⊽	21	9	8	10
Sümeg	ny	⊽	22	10	9	
Tihany	ny	⊽	22	10	4	
Veszprém	1		21	9	8	
Zirc	•		19	9	4	
Fonyód	•		19	10	7	
Homokszt. györgy	–		–	–	–	–
Kaposvár	•		22	10	7	
Marcali	•		22	9	–	
Siófok	•		22	11	8	8
Somogyszob	•		22	6	5	
Tab	ny		22	9	8	
Bábolna	1	⊽	21	12	10	
Esztergom	ny		21	16	12	
Kisbér	•		20	12	11	
Komárom	ny	⊽	22	13	10	
Tatabánya	•		21	12	11	
Alcsútdoboz	•		21	10	6	
Dunaújváros	•		20	12	10	
Martonvásár	•		21	12	9	9
Mór	ny		20	12	11	
Nagyhörcsökp.	–		–	–	–	
Szabadbattyán	ny	, ⌒	21	10	5	
Iregszemcse	•		21	9	5	8
Lengyel	•		21	12	6	
Nagykónyi	–		–	–	–	
Szekszárd	•		18	10	8	
Mishetető	•		19	12	10	
Mohács	•		23	15	12	
Pécs	•		21	11	8	8
Siklós	•		23	8	5	
Szigetvár	•		22	7	5	
Bp. Lőrinc	•		20	13	11	9
Bp. Met. Int.	•		22	14	9	8
Bp. Szab. hegy	1		18	12	10	8
Cegléd	•		22	11	9	
Dobogókő	1		16	10	8	
Gödöllő	•		20	12	10	9
Királyrét	•		20	9	8	
Monor	–		–	–	–	
Nagykáta	•		22	12	9	
Örkény	•		22	12	11	
Szentendre	ny		22	12	11	

	197 5.IV.6. 07 h -ig az utolsó 24 óra adatai					
	csapadék (mm)		max. hőmérséklet	min. hőmérséklet	rad. min.	napos órák
Vác	ny		21	12	10	
Vámosmikola	•		21	13	9	8
Baja	•		22	10	7	8
Bácsalmás	•		22	13	11	
Izsák	•		23	13	13	
Kalocsa	•		22	10	8	
Kecskemét	•		22	11	9	7
Kiskunf.	•		21	12	12	
Kiskunhalas	•		21	14	13	
Kunszentmiklós	•		24	13	11	
Tiszakécske	•		22	11	9	
Balassagyarmat	•	⌒	20	11	7	
Romhány	•		20	12	10	
Salgótarján	•		21	12	10	
Eger	•		19	10	4	8
Galyatető	•		13	8	8	
Gyöngyös	•		21	12	8	
Kékestető	•		13	9	8	8
Kompolt	•		20	11	6	8
Lőrinci	•		21	12	10	
Poroszló	•		21	11	10	
Jászapáti	•		21	12	11	
Jászberény	•	⌒	21	12	10	
Karcag	•		20	10	9	
Szolnok	•		21	11	7	7
Tiszaroff	•		21	12	10	
Túrkeve	•		21	12	10	7
Kistelek	•		22	11	6	
Makó	•		21	11	8	
Szeged	•		22	12	10	6
Szentes	•		21	12	10	
Borsodnádasd	•		19	8	5	
Füged	•		20	9	9	
Hidasnémeti	•		19	8	7	
Jósvafő	•		19	9	7	8
Lillafüred	•		19	6	5	
Miskolc	•		20	8	6	9
Putnok	•		21	11	7	
Sárospatak	•		20	9	5	
Szendrőlád	•		20	7	6	
Tokaj	•		19	10	9	
Kisvárda	•		21	11	9	8
Mátészalka	•		22	11	10	
Nyíregyháza	•		21	12	9	10
Nyírlugos	•		22	11	5	
Pátyod	•		23	9	8	
Tiszabecs	•		21	9	6	
Vásárosnamény	•		22	10	7	
Záhony	•		21	9	8	
Berettyóújfalu	•		20	13	10	
Debrecen	•		20	12	8	10
Hajdúdorog	–		–	–	–	
Hortobágy	•		–	11	10	
Körösszakál	•		21	13	10	
Polgár	•		20	12	9	
Békéscsaba	•		22	12	10	8
Mezőhegyes	•		22	12	11	7
Orosháza	•		21	12	8	7
Szarvas	•		22	13	9	6
Szeghalom	•		21	11	10	

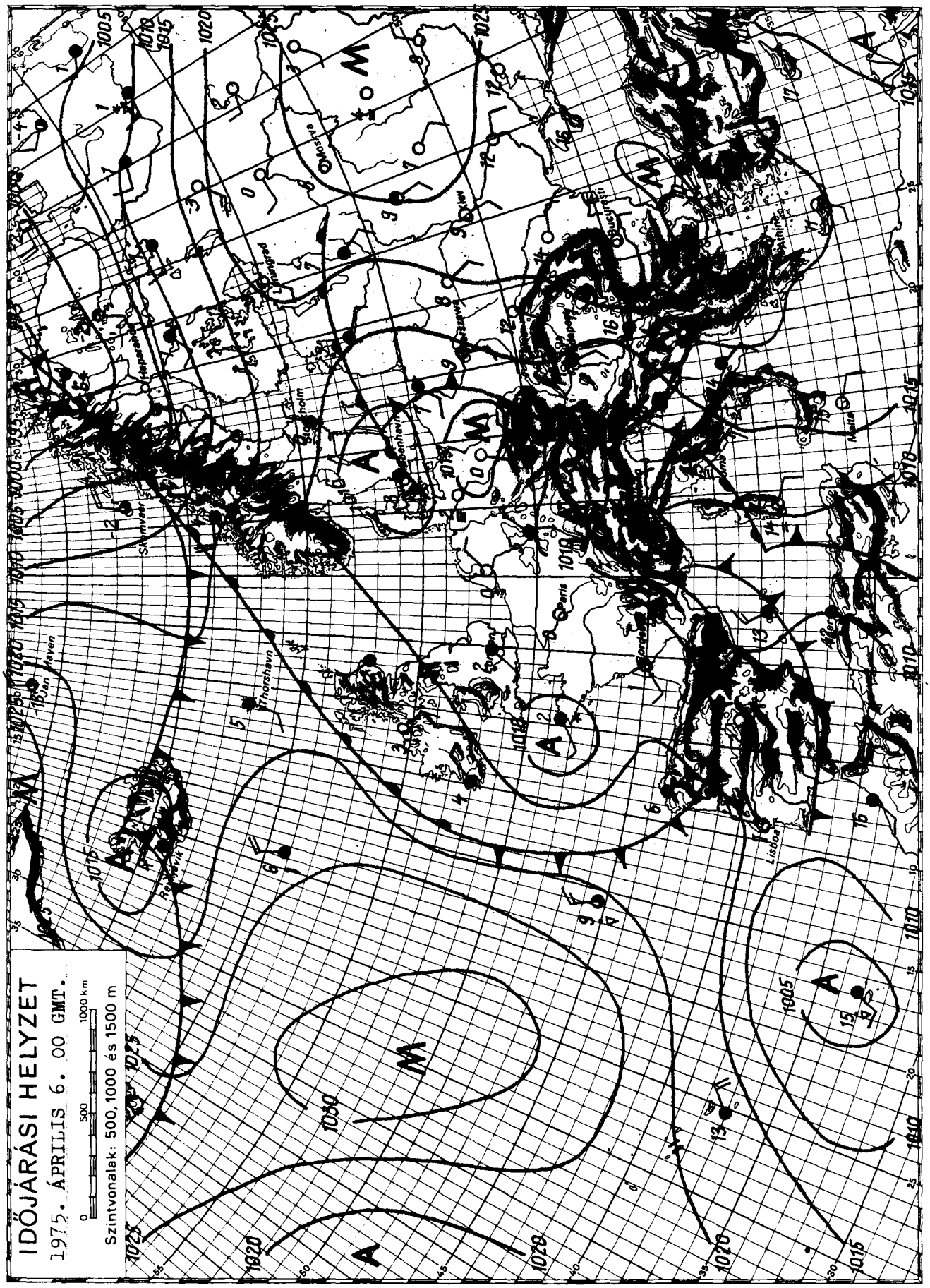

KIADJA: ORSZÁGOS METEOROLÓGIAI SZOLGÁLAT

Készíti: Központi Előrejelző Intézet Előrejelző Osztálya — T.: 273 - 018 — Megjelenik naponként —

Évi előfizetési díja: 720,—Ft — Megrendelhető: 1024 Budapest, II., Kitaibel Pál u. 1. Telefon: 353-500,

Kiadásért felel: az OMSZ elnöke — Szerkesztésért felel: a KEI igazgatója

IDŐJÁRÁSI NAPIJELENTÉS

ЕЖЕДНЕВНЫЙ МЕТЕОРОЛОГИЧЕСКИЙ БЮЛЛЕТЕНЬ · DAILY WEATHER REPORT
BULLETIN QUOTIDIEN DE TEMPS · TÄGLICHER WETTERBERICHT

88. évfolyam 97. szám + Budapest + 1975. április 7. hétfő

Az időjárási helyzet és a várható időjárás:

A Brit-szigetek, a Skandináv-félsziget és a Balti-tenger térsége fölött nagy kiterjedésü, több középpontú alacsony nyomású légköri képződmény helyezkedik el. Az emlitett ciklonból a német-lengyel sikságon és a Kárpát-medencén át keskeny, hosszú nyúlvány húzódik Olaszország fölé. A ma reggeli órákban Kaunas-Breszt-Poprád-Baja-Zágráb-Róma vonalában egy időjárási front húzódott. Az emlitett vonaltól nyugatra fekvő területekre hüvös levegő érkezett északnyugat felől. Nyugat- és Délnyugat-Európában vasárnap 2, 8 fokkal alacsonyabb volt a maximumhőmérséklet, mint az évszaknak megfelelő átlag. Ugyanakkor a keletre fekvő területeket déli áramlással érkező enyhe levegő árasztotta el. A Balkán-félszigeten, a Kárpát-medence keleti felében és a Szovjetunió európai területének legnagyobb részén enyhe az időjárás. A következő 36 órában a frontzóna keletre haladva átvonul a Kárpát-medence fölött, igy hazánkban keleten is mérséklődik a meleg.

Hazánkban vasárnap az ország északi felében általában erősen felhős, máshol változóan felhős idő volt. Sok helyen 4, 7 órán át sütött a nap. Csak egy-két helyen keletkezett jelentéktelen mennyiségü futó zápor. Főként a Dunántúlon erős, helyenként viharos déli,délnyugati szél fújt. A legmagasabb nappali hőmérséklet általában 20, 24, délkeleten 25, 27 fok között volt. Ma hajnalra a Dunántúlon 5, 12, máshol 13, 17 fokig hült le a levegő. Délelőtt borult, vagy erősen felhős volt az ég, eső nem esett. Főként a Dunántúlon ismét megerősödött az északnyugati szél. A hőmérséklet 11 órakor nyugaton 6, 11, az ország középső részén 12, 19, délkeleten 21, 23 fok között volt.

Ma 12 órakor Budapesten a hőmérséklet 14 fok, a tengerszintre átszámitott légnyomás 756 mm, mérsékelten süllyed.

Várható időjárás kedd estig:

Hétfőn erősen, kedden változóan felhős idő, elszórtan futó esővel, záporral.
Az erős északnyugati szél fokozatosan mérséklődik.
A nappali felmelegedés keleten is gyengül.
Várható legalacsonyabb éjszakai hőmérséklet: általában 5, 10 fok között, északnyugaton kevéssel 5 fok alatt,
legmagasabb nappali hőmérséklet kedden: 10, 15 fok között.

Bartha Péterné s.k.

A hőmérséklet napi középértéke és eltérése a 100 évi átlagtól /Budapesten/:

1975. IV. 6.:	18,6 C°	+8,7 C°

1871 óta ezen a napon Budapesten előfordult

legmagasabb hőmérséklet:	25,9 C° /1941, 1968/,
legalacsonyabb hőmérséklet:	-3,2 C° /1896/.

75.066.

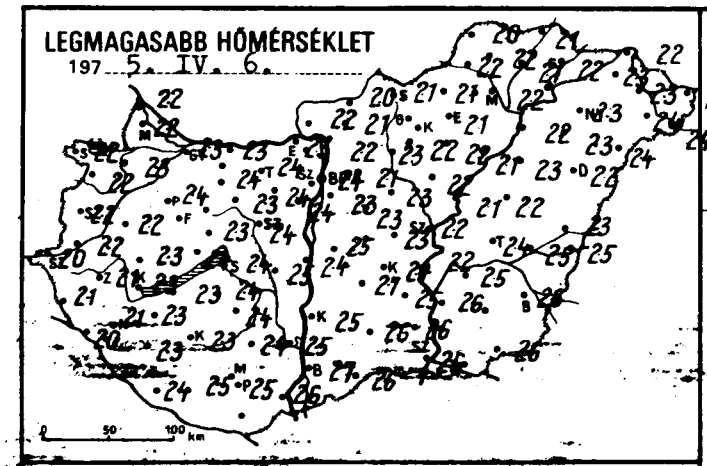
LEGMAGASABB HŐMÉRSÉKLET
197 5. IV. 6.

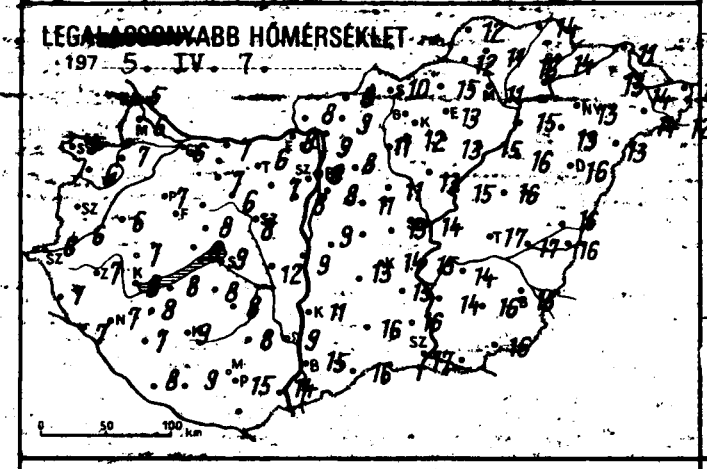
LEGALACSONYABB HŐMÉRSÉKLET
197 5. IV. 7.

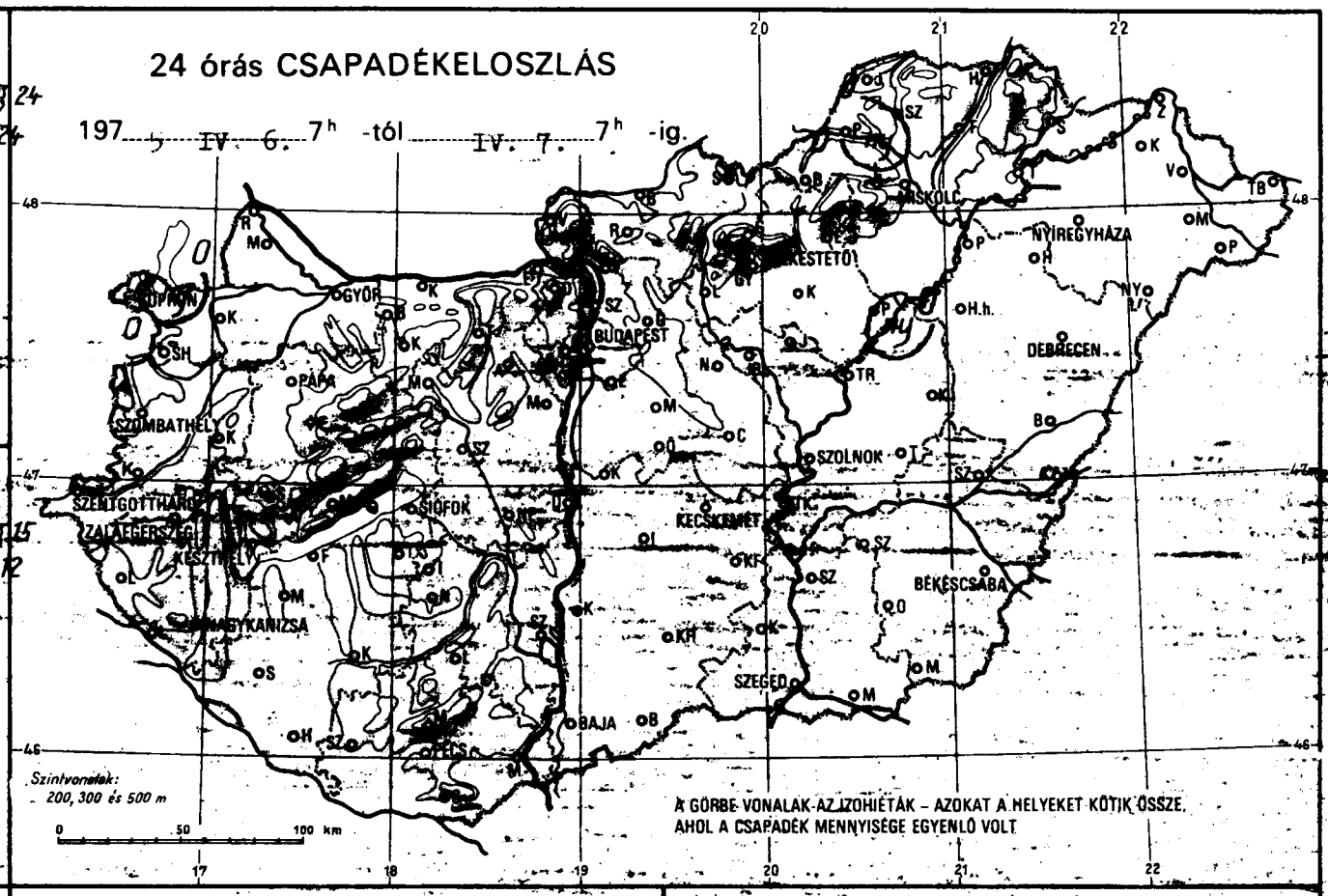
24 órás CSAPADÉKELOSZLÁS
197 5. IV. 6. 7h -tól IV. 7. 7h -ig.
GYŐR
BUDAPEST
PÁPA
SZOMBATHELY
SZENTGOTTHÁRD
ZALAEGERSZEG
KESZTHELY
SIÓFOK
MAGYKANIZSA
SZOLNOK
KECSKEMÉT
BÉKÉSCSABA
SZEGED
BAJA
PÉCS
MISKOLC
NYÍREGYHÁZA
DEBRECEN
Szintvonalak: 200, 300 és 500 m
A GÖRBE VONALAK AZ IZOHIÉTÁK – AZOKAT A HELYEKET KÖTIK ÖSSZE, AHOL A CSAPADÉK MENNYISÉGE EGYENLŐ VOLT

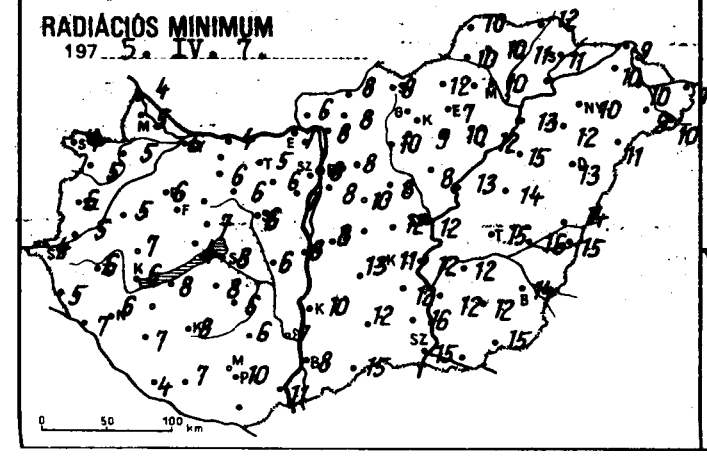
RADIÁCIÓS MINIMUM
197 5. IV. 7.

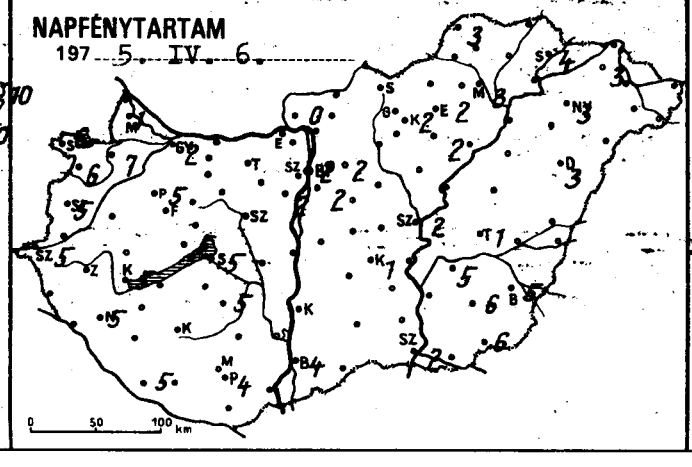
NAPFÉNYTARTAM
197 5. IV. 6.

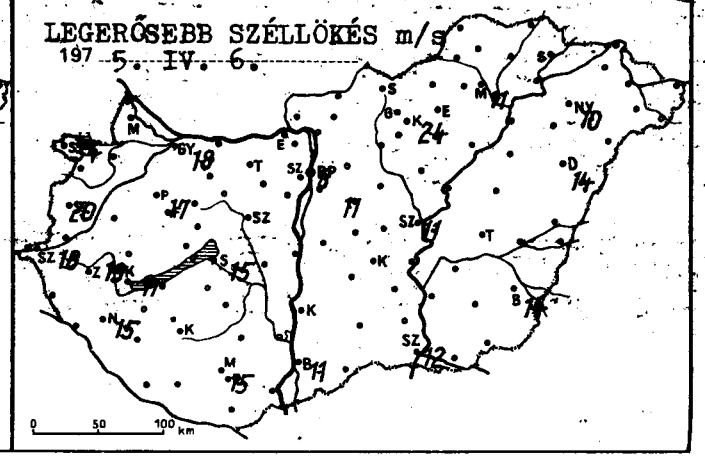
LEGERŐSEBB SZÉLLÖKÉS m/s
197 5. IV. 6.

	197 5.IV.7. 07h -ig az utolsó 24 óra adatai					
	csapadék (mm)		max. hőmérséklet	min. hőmérséklet	rad. min.	napos órák
Győr	•		23	6	6	2
Kapuvár	•		23	7	5	7
Mosonmagyaróvár	•		22	6	5	1
Rajka	•		22	5	4	
Sopron	ny		22	5	4	6
Sopronhorpács	•		22	6	5	6
Káld	•		22	6	5	
Körmend	•		22	6	5	
Szentgotthárd	•		20	6	4	5
Szombathely	•		22	6	6	5
Lenti	•		21	7	5	
Letenye	•		20	7	7	
Nagykanizsa	•		21	7	6	5
Zalaegerszeg	•		21	7	6	
Farkasgyepű	–		–	–	–	
Keszthely	•		23	8	6	5
Mencshely	•		18	6	5	5
Pápa	•		24	7	6	5
Sümeg	•		23	7	7	
Tihany	•		24	8	4	
Veszprém	•		23	8	7	
Zirc	•		21	5	2	
Fonyód	•		23	8	6	
Homokszt. györgy	•		24	8	4	5
Kaposvár	•		23	9	8	
Marcali	•		23	8	–	
Siófok	•		24	9	8	5
Somogyszob	•		23	7	7	
Tab	•		24	8	8	
Bábolna	•		23	6	6	
Esztergom	•		23	8	7	
Kisbér	•		24	7	6	
Komárom	•		23	7	4	
Tatabánya	•		24	6	5	
Alcsútdoboz	•		24	7	6	
Dunaújváros	•		24	9	8	
Martonvásár	•		24	8	7	2
Mór	•		23	6	6	
Nagyhörcsökp.	•		25	12	6	
Szabadbattyán	•		24	8	6	
Iregszemcse	•		24	8	6	5
Lengyel	•		24	8	6	
Nagykónyi	–		–	–	–	
Szekszárd	•		25	9	7	
Mishalatető	•		23	15	12	
Mohács	•		26	14	11	
Pécs	•		25	15	10	4
Siklós	–		–	–	–	
Szigetvár	•		25	9	7	
Bp. Lőrinc	•		23	10	8	2
Bp. Met. Int.	•		24	9	8	2
Bp. Szab. hegy	–		–	–	–	–
Cegléd	•		23	13	12	
Dobogókő	•		18	4	4	
Gödöllő	•		21	8	8	2
Királyrét	•		21	7	7	
Monor	•		23	11	10	
Nagykáta	•		23	11	8	
Örkény	–		–	–	–	
Szentendre	•		19	9	9	

	197 5.IV.7. 07h -ig az utolsó 24 óra adatai					
	csapadék (mm)		max. hőmérséklet	min. hőmérséklet	rad. min.	napos órák
Vác	•		22	9	8	
Vámosmikola	•		22	8	6	0
Baja	•		27	15	8	4
Bácsalmás	•		26	16	15	
Izsák	•		27	13	13	
Kalocsa	•		25	11	10	
Kecskemét	•		24	14	11	1
Kiskunf. háza	•		25	15	12	
Kiskunhalas	•		26	16	12	
Kunszentmiklós	•		25	9	8	
Tiszakécske	•		22	15	12	
Balassagyarmat	•		20	8	8	
Romhány	•		21	9	8	
Salgótarján	•		21	10	9	
Eger	•		21	13	7	2
Galyatető	–		–	–	–	
Gyöngyös	•		22	12	9	
Kékestető	•		14	11	10	2
Kompolt	•		22	13	10	2
Lőrinci	•		23	11	10	
Poroszló	ny		21	15	12	
Jászapáti	•		22	13	8	
Jászberény	•		22	12	10	
Karcag	•		22	16	14	
Szolnok	•		22	14	12	2
Tiszaroff	•		21	15	13	
Túrkeve	•		24	17	15	1
Kistelek	•		26	16	16	
Makó	–		–	–	–	
Szeged	•		26	17	15	2
Szentes	•		26	14	12	
Borsodnádasd	•		21	15	12	
Fügöd	•		21	16	11	
Hidasnémeti	•		21	14	12	
Jósvafő	•		20	12	10	3
Lillafüred	–		–	–	–	
Miskolc	•		22	11	10	3
Putnok	ny		22	12	10	
Sárospatak	•		22	14	11	4
Szendrőlád	•		22	11	10	
Tokaj	–		–	–	–	
Kisvárda	•		23	13	10	3
Mátészalka	•		24	14	9	
Nyíregyháza	•		23	13	10	3
Nyírlugos	•		24	13	11	
Pátyod	•		24	12	10	
Tiszabecs	•		24	15	10	
Vásárosnamény	•		23	14	10	
Záhony	•		22	11	9	
Berettyóújfalu	•		23	16	14	
Debrecen	•		22	16	13	3
Hajdúdorog	•		23	13	12	
Hortobágy	•		23	16	15	
Körösszakál	•		25	16	15	
Polgár	•		22	15	13	
Békéscsaba	•		26	15	14	5
Mezőhegyes	•		26	16	15	6
Orosháza	•		–	16	12	6
Szarvas	•		25	14	12	5
Szeghalom	•		25	17	16	

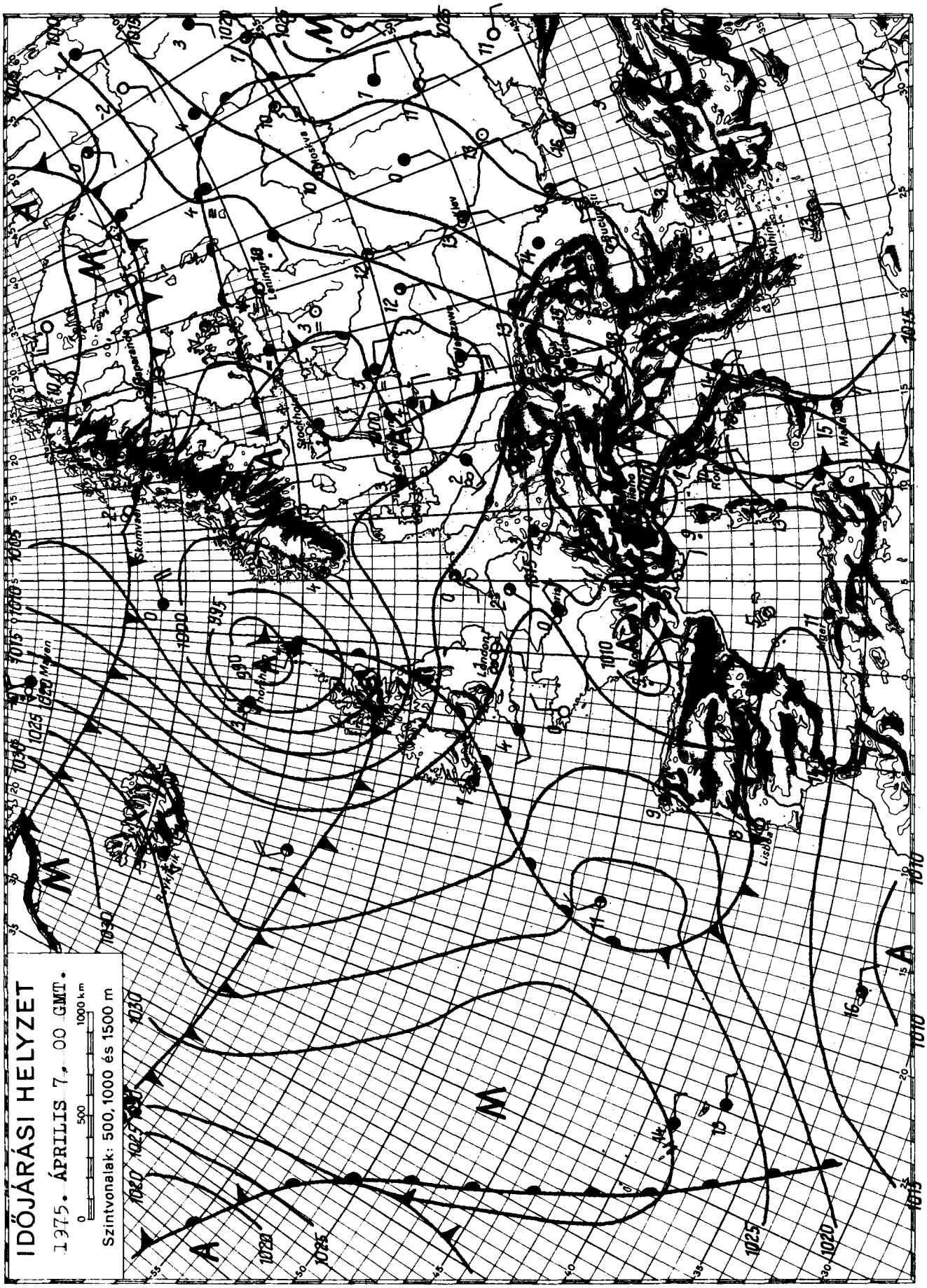

KIADJA: ORSZÁGOS METEOROLÓGIAI SZOLGÁLAT

Készíti: Központi Előrejelző Intézet Előrejelző Osztálya — T.: 273 - 018 — Megjelenik naponként —

Évi előfizetési díja: 720,—Ft — Megrendelhető: 1024 Budapest, II., Kitaibel Pál u. 1. Telefon: 353-500,

Kiadásért felel: az OMSZ elnöke — Szerkesztésért felel: a KEI igazgatója

IDŐJÁRÁSI NAPIJELENTÉS

ЕЖЕДНЕВНЫЙ МЕТЕОРОЛОГИЧЕСКИЙ БЮЛЛЕТЕНЬ • DAILY WEATHER REPORT
BULLETIN QUOTIDIEN DE TEMPS • TÄGLICHER WETTERBERICHT

88. évfolyam 98. szám + Budapest + 1975. április 8. kedd

Az időjárási helyzet és a várható időjárás:

Szárazföldünk nagy részének időjárását mérsékelt égövi ciklonok határozzák meg. Igy Nyugat- és Észak-Európában, valamint a Kárpátok vidékén, a Szovjetunió európai területének nyugati részén változékony, sokfelé szeles, csapadékos az idő. Sok helyről jelentenek esőt, a Brit-szigetekről és a Skandinávfélszigetről szórványos havazásokat. Európa nyugati és keleti része között még mindig nagy hőmérséklet-különbség van. Hétfőn a legmagasabb nappali hőmérséklet a Róma-Bécs-Varsó vonaltól nyugatra 2, 6 fokkal alacsonyabb, ettől a vonaltól keletre ugyanakkor általában 7, 12, sőt Moszkva térségében 17 fokkal volt magasabb az elmúlt 13 év átlagánál. A következő 36 óra folyamán a Kárpát-medence időjárása változékony, hüvös jellegü marad.

Hazánkban hétfőn változóan, többfelé erősen felhős idő volt. Több helyen eső, záporeső volt. A lehullott csapadék mennyisége sehol sem érte el a 2 mm-t. A beszivárgó hüvös levegő hatására nagy hőmérséklet-különbség alakult ki a Dunántúl és a keleti országrész között. A legmagasabb nappali hőmérséklet a nyugati megyékben csak 9, 14, máshol általában 15, 22, sőt a déli megyékben és a Tiszántúlon 23, 27 fok volt. Kedd hajnalra a nyugati megyékben 1, 6, máshol 7, 13 fokig hült le a levegő. Ma délelőtt az északnyugati országrészben felhős, máshol erősen felhős, vagy borult idő volt. Több helyről jelentettek esőt. A hőmérséklet 11 órakor az esős helyeken csak 8, 13, máshol 14, 18 fok között váltakozott.

Ma 12 órakor Budapesten a hőmérséklet 8 fok, a tengerszintre átszámitott légnyomás 757 mm, alig változik.

Várható időjárás szerda estig:

Időnként felszakadozó felhőzet, több helyen eső, néhány helyen zivatar.
Többfelé megélénkülő nyugati, északnyugati szél.
A nappali felmelegedés keleten tovább gyengül.
Várható legalacsonyabb éjszakai hőmérséklet: nyugaton 0, +4,
máshol 5, 8,
legmagasabb nappali hőmérséklet szerdán: 9, 14 fok között.

Vadkerti Ferenc s.k.

A hőmérséklet napi középértéke és eltérése a 100 évi átlagtól /Budapesten/:

1975. IV. 7.:	13,0 C°	+3,0 C°

1871 óta ezen a napon Budapesten előfordult

legmagasabb hőmérséklet:	26,0 C° /1961/,
legalacsonyabb hőmérséklet	-2,9 C° /1929/.

75.068.

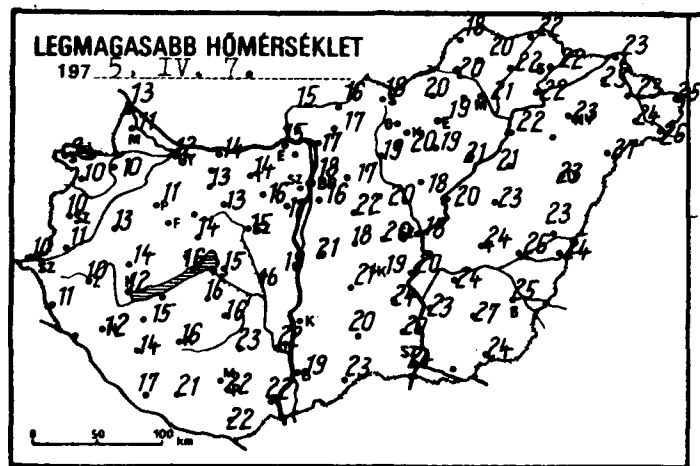
LEGMAGASABB HŐMÉRSÉKLET
197 5. IV. 7.

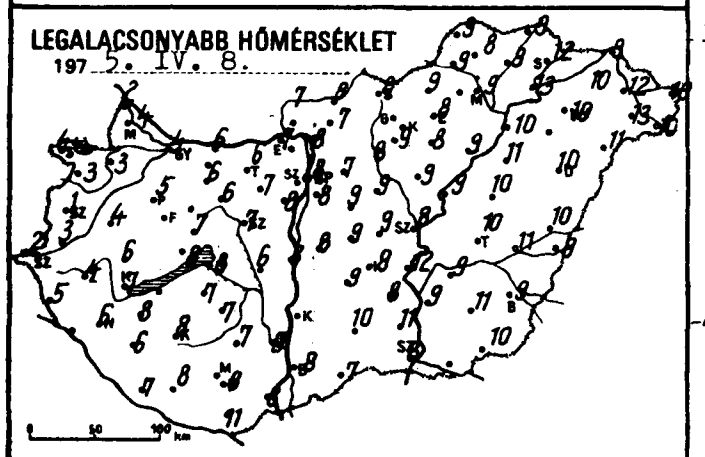
LEGALACSONYABB HŐMÉRSÉKLET
197 5. IV. 8.

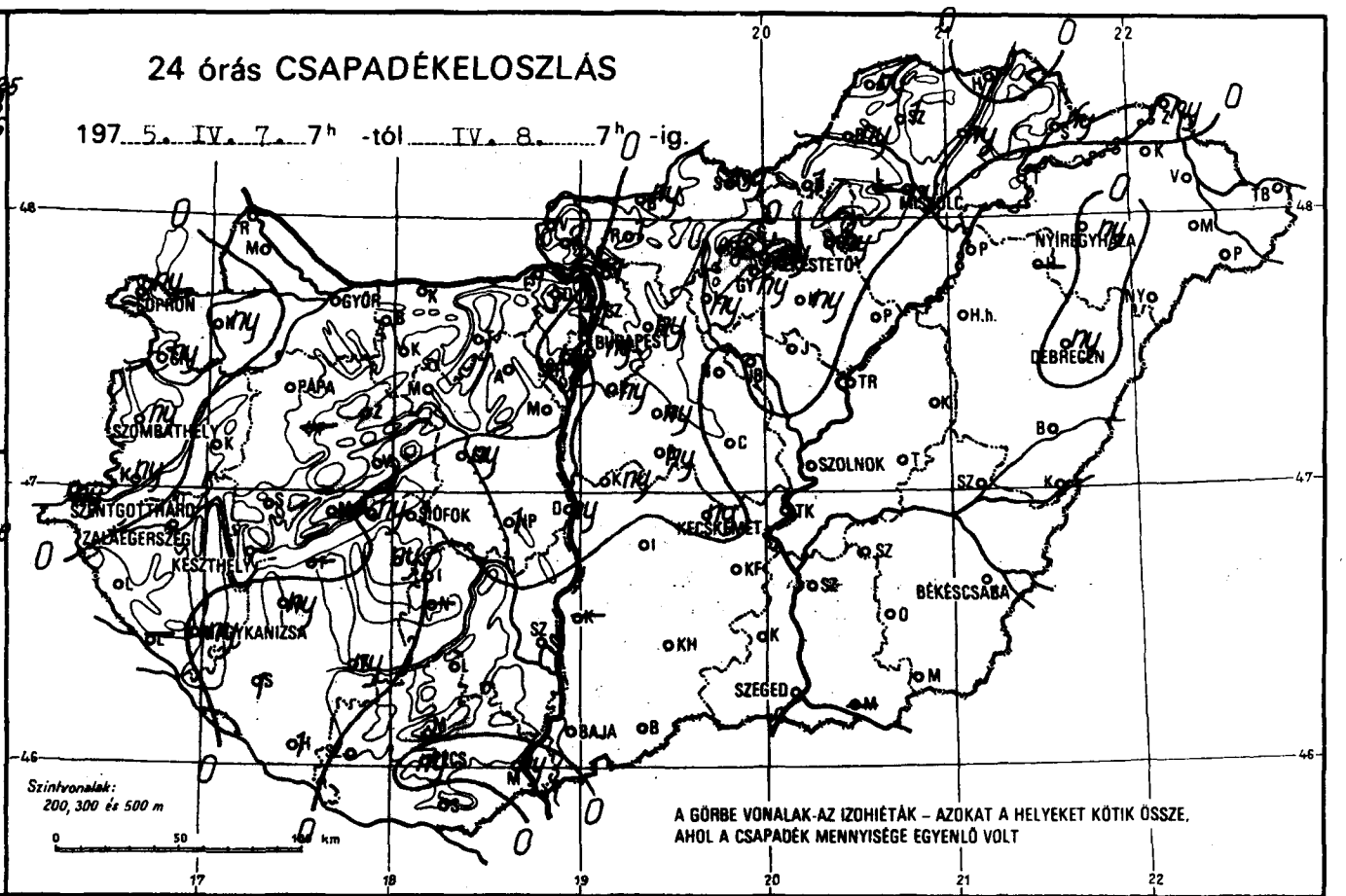
24 órás CSAPADÉKELOSZLÁS
197 5. IV. 7. 7h -tól IV. 8. 7h -ig.
SOPRON
GYŐR
PÁPA
SZOMBATHELY
SZENTGOTTHÁRD
ZALAEGERSZEG
KESZTHELY
SIÓFOK
BUDAPEST
GYÖNGYÖS
MISKOLC
NYÍREGYHÁZA
DEBRECEN
TR
SZOLNOK
KECSKEMÉT
KF
BÉKÉSCSABA
SZEGED
BAJA
KH
Szintvonalak:
200, 300 és 500 m
A GÖRBE VONALAK AZ IZOHIÉTÁK – AZOKAT A HELYEKET KÖTIK ÖSSZE, AHOL A CSAPADÉK MENNYISÉGE EGYENLŐ VOLT

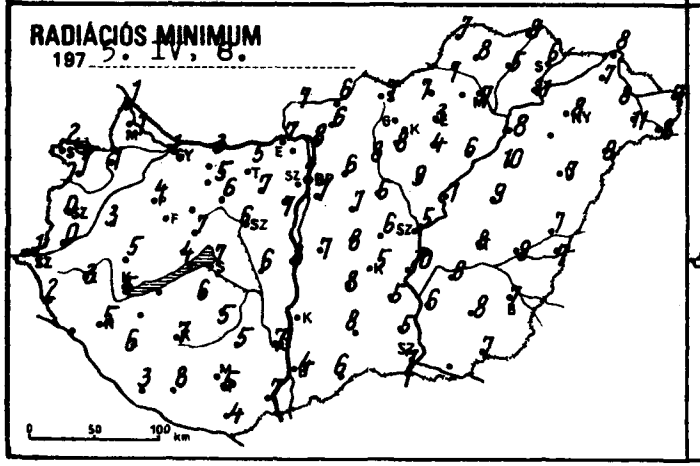
RADIÁCIÓS MINIMUM
197 5. IV. 8.

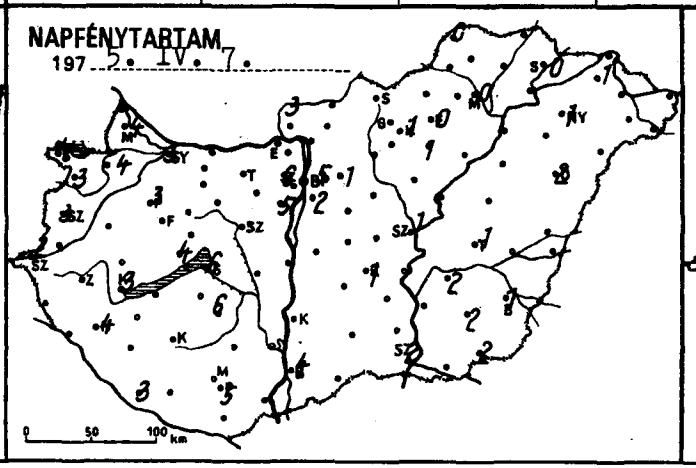
NAPFÉNYTARTAM
197 5. IV. 7.

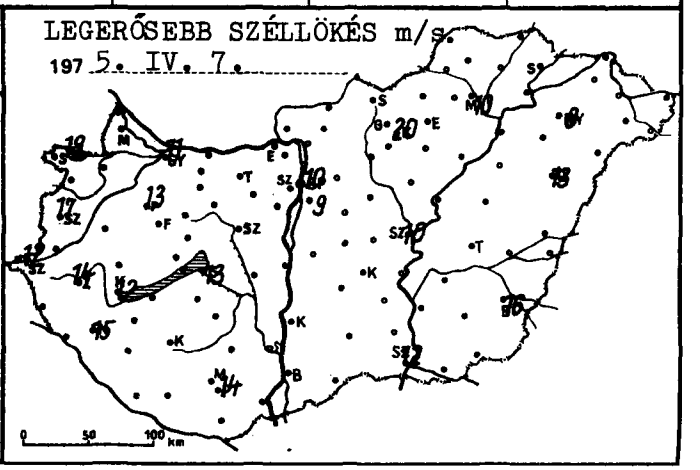
LEGERŐSEBB SZÉLLÖKÉS m/s
197 5. IV. 7.

	1975. IV. 8. 07 h -ig az utolsó 24 óra adatai					
	csapadék (mm)		max. hőmérséklet	min. hőmérséklet	rad. min.	napos órák
Győr	•		12	4	1	3
Kapuvár	ny		10	3	1	4
Mosonmagyaróvár	•		11	4	1	4
Rajka	•		13	2	1	
Sopron	ny		9	4	2	4
Sopronhorpács	ny		10	3	1	3
Káld	•		13	4	3	
Körmend	ny		11	3	0	
Szentgotthárd	ny	v̇	10	2	1	2
Szombathely	ny	v̇	10	1	0	3
Lenti	•		11	5	2	
Letenye	–		–	–	–	
Nagykanizsa	ny		12	6	5	4
Zalaegerszeg	•		10	4	3	
Farkasgyepű	–		–	–	–	
Keszthely	•		12	7	5	3
Mencshely	•		12	6	5	4
Pápa	•		11	5	4	3
Sümeg	•		14	6	5	
Tihany	ny	v̇	16	8	4	
Veszprém	•		14	7	7	
Zirc	•		11	5	1	
Fonyód	–		–	–	–	
Homokszt. györgy	1		17	7	3	3
Kaposvár	ny		16	8	7	
Marcali	ny	,	15	8	–	
Siófok	1		15	8	7	6
Somogyszob	1	,	14	6	6	
Tab	ny		16	7	6	
Bábolna	•		13	5	5	
Esztergom	•		15	7	7	
Kisbér	•	≡	15	6	5	
Komárom	•		14	6	3	
Tatabánya	•		14	6	5	
Alcsútdoboz	•		16	7	7	
Dunaújváros	ny	,	19	8	8	
Martonvásár	•		17	8	7	5
Mór	•		13	6	6	
Nagyhörcsökp.	1		16	6	6	
Szabadbattyán	ny		15	7	6	
Iregszemcse	•		16	7	5	6
Lengyel	•		23	7	5	
Nagykónyi	–		–	–	–	
Szekszárd	•		22	9	7	
Mizsetető	•		17	9	8	
Mohács	ny		22	8	7	
Pécs	ny		22	8	5	5
Siklós	•		22	11	4	
Szigetvár	•		21	8	8	
Bp. Lőrinc	ny		16	8	7	2
Bp. Met. Int.	ny		18	8	7	5
Bp. Szab. hegy	•		17	5	5	6
Cegléd	•		20	9	6	
Dobogókő	•		12	3	3	
Gödöllő	ny		17	7	6	1
Királyrét	•		17	8	7	
Monor	ny		22	9	7	
Nagykáta	•		20	9	6	
Örkény	ny		18	9	8	
Szentendre	1		20	8	8	

	1975. IV. 8. 07 h -ig az utolsó 24 óra adatai					
	csapadék (mm)		max. hőmérséklet	min. hőmérséklet	rad. min.	napos órák
Vác	1		17	8	8	
Vámosmikola	•		15	7	7	3
Baja	•		19	8	4	4
Bácsalmás	•		23	7	6	
Izsák	•		21	9	8	
Kalocsa	–		–	–	–	
Kecskemét	ny		19	9	5	1
Kiskunf. háza	•		24	8	5	
Kiskunhalas	•		20	10	8	
Kunszentmiklós	ny	,	21	8	7	
Tiszakécske	•		20	12	10	
Balassagyarmat	ny	v̇	16	8	6	
Romhány	1		17	7	6	
Salgótarján	ny	,	18	8	7	
Eger	ny		19	8	3	0
Galyatető	•		15	6	6	
Gyöngyös	ny		20	9	8	
Kékestető	ny		14	6	5	1
Kompolt	ny	,	19	8	4	1
Lőrinci	ny		19	8	8	
Poroszló	•		21	9	6	
Jászapáti	ny		18	9	9	
Jászberény	ny		20	10	7	
Karcag	•		23	10	9	
Szolnok	•		18	8	5	1
Tiszaroff	•		20	9	7	
Túrkeve	•		24	10	8	1
Kisteleк	•		20	11	5	
Makó	–		–	–	–	
Szeged	•		24	8	7	2
Szentes	•		23	9	6	
Borsodnádasd	1		20	9	7	
Füged	ny	v̇	22	9	5	
Hidasnémeti	•		22	9	8	
Jósvafő	ny		18	9	7	0
Lillafüred	–		–	–	–	
Miskolc	ny	v̇	21	9	7	0
Putnok	ny	,	20	9	7	
Sárospatak	ny		22	12	6	0
Szendrőlád	1		20	8	8	
Tokaj	•		22	13	11	
Kisvárda	•		23	10	7	1
Mátészalka	•		24	13	11	
Nyíregyháza	ny	v̇	23	10	8	1
Nyírlugos	•		27	11	9	
Pátyod	•	⌒	26	10	8	
Tiszabecs	•		25	10	7	
Vásárosnamény	•	⌒	23	12	8	
Záhony	ny		23	9	8	
Berettyóújfalu	•	⌒	23	10	7	
Debrecen	ny		23	10	7	2
Hajdúdorog	–		–	–	–	
Hortobagy	•		21	11	10	
Körösszakál	•		24	9	7	
Polgár	•		22	10	8	
Békéscsaba	•		25	9	7	1
Mezőhegyes	•		24	10	7	2
Orosháza	•		27	11	8	2
Szarvas	•		24	9	8	2
Szeghalom	•		26	11	9	

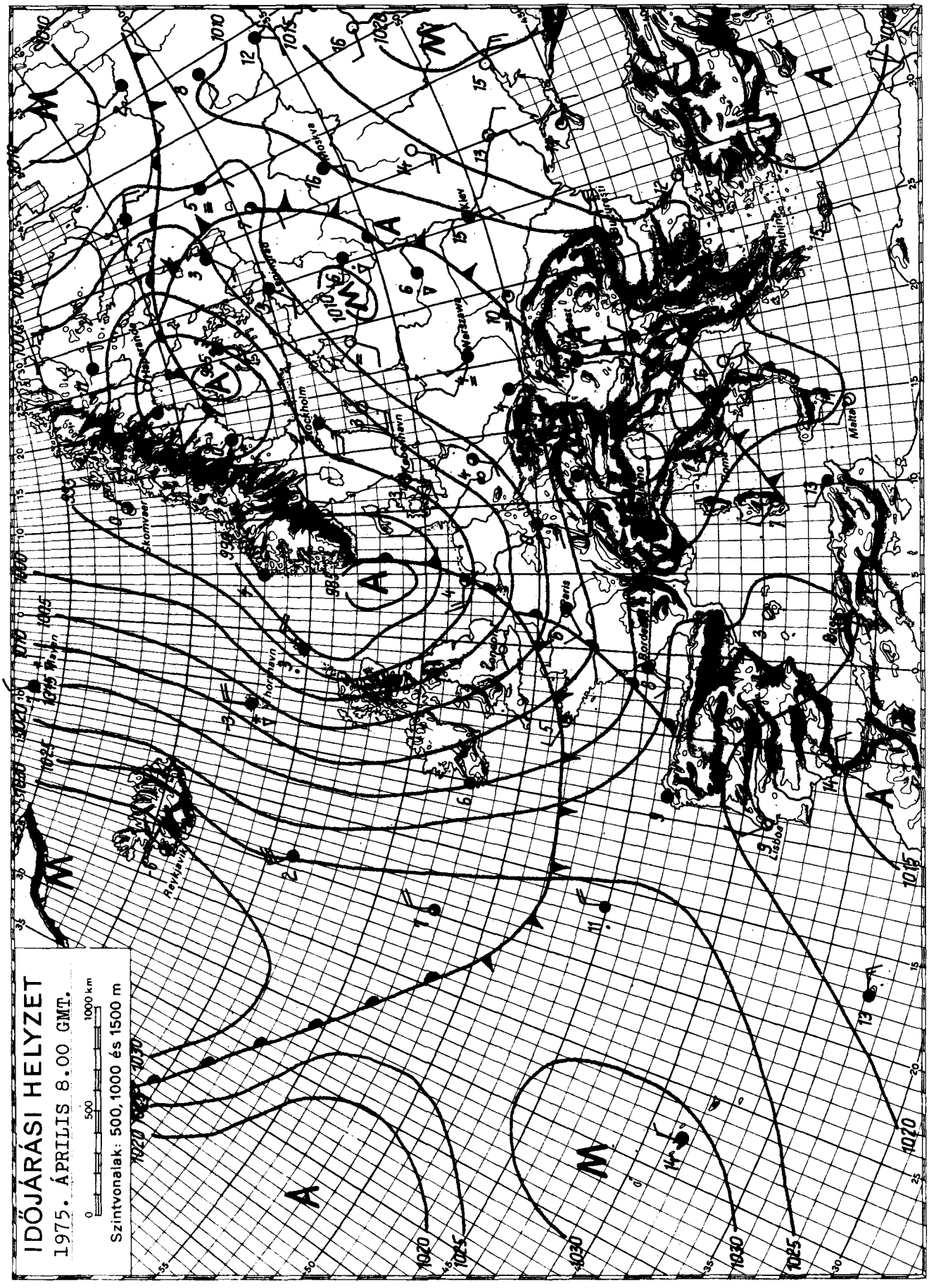

KIADJA: ORSZÁGOS METEOROLÓGIAI SZOLGÁLAT

Készíti: Központi Előrejelző Intézet Előrejelző Osztálya — T.: 273 -018 — Megjelenik naponként —

Évi előfizetési díja: 720,—Ft — Megrendelhető: 1024 Budapest, II., Kitaibel Pál u. 1. Telefon: 353-500,

Kiadásért felel: az OMSZ elnöke — Szerkesztésért felel: a KEI igazgatója

IDŐJÁRÁSI NAPIJELENTÉS

ЕЖЕДНЕВНЫЙ МЕТЕОРОЛОГИЧЕСКИЙ БЮЛЛЕТЕНЬ • DAILY WEATHER REPORT
BULLETIN QUOTIDIEN DE TEMPS • TÄGLICHER WETTERBERICHT

88. évfolyam 99. szám + Budapest + 1975. április 9. szerda

Az időjárási helyzet és a várható időjárás:

Olaszország és az Adriai-tenger térsége kivételével egész Európa időjárását egyetlen, bonyolult felépítésü, több középpontú mérsékelt égövi ciklon határozza meg. A ciklonban az óramutatók forgásával ellentétes irányban áramlik körben a levegő. Ennek az áramlási rendszernek megfelelően Európa keleti részére déli széllel enyhe, nyugati részére északnyugati, északi széllel hideg levegő áramlik. A két levegőfajta között igen nagy a hőmérsékletkülönbség. Ma 10 órakor pl. a Szovjetunió európai területének délkeleti részén 20-24 fokot mértek, Franciaországban viszont hózáporok voltak és csak 2, 4 fokot mutatott a hőmérő. A meleg és hideg levegőt elválasztó időjárási front már átvonult a Kárpát-medencén, igy hazánk időjárását jelenleg is és a következő 36 órában is az Északnyugat-Európán át érkező hideg léghullámok határozzák meg.

Hazánkban kedden csak a nyugati, délnyugati megyékben, valamint a Tiszántúlon sütött 4 - 7 órán át a nap, máshol erősen felhős vagy borult idő volt. Főképp a Balaton-Budapest-Mátra vonalától délre sokfelé esett az eső, záporeső. A lehullott csapadékmennyiség a Dunántúl déli részén volt a legnagyobb: Homokszentgyörgyön elérte a 10, Szigetváron a 11 mm-t. A hőmérséklet általában 11, 17 fokig, a Tiszántúlon 17, 23 fokig emelkedett. Éjszakára felszakadozott a felhőzet, eső már sehol sem esett. Hajnalra a meteorológiai hőmérők 2 m-es magasságban általában 0, 6 fokig hült le a levegő, a talaj mentén azonban többfelé volt -1, -4 fokos fagy. Szerdán délelőtt az ország északnyugati felén megnövekedett a felhőzet, Sopronból kisebb záport is jelentettek. Az ország többi részén derült maradt az idő. A hőmérséklet 11 órára 11, 16 fokig emelkedett, csak Sopronban mértek 7 fokot.

Ma 12 órakor Budapesten a hőmérséklet 14 fok, a tengerszintre átszámitott légnyomás 759 mm, alig változik.

Várható időjárás csütörtök estig:

Felhős, időnként erősen felhős idő, szórványos záporokkal, a hegyeken hózáporokkal.
Élénk, helyenként erős délnyugati, nyugati, majd megerősödő és északnyugatira forduló, csütörtökön elsősorban a Dunántúlon viharos lökésekkel kisért szél.
Az évszakhoz képest hüvös idő.
Várható legalacsonyabb éjszakai hőmérséklet: 0, 5 fok között;
a szélvédett helyeken helyenként talajmenti fagy.
Legmagasabb nappali hőmérséklet csütörtökön: 8, 13 fok között.

Rajkay Ödön s.k.

A hőmérséklet napi középértéke és eltérése a 100 évi átlagtól /Budapesten/:

1975. IV. 8.:	10,4 C°	+0,7 C°

1871 óta ezen a napon Budapesten előfordult

legmagasabb hőmérséklet:	27,6 C° /1939/,
legalacsonyabb hőmérséklet:	-2,5 C° /1956/.

75.069.

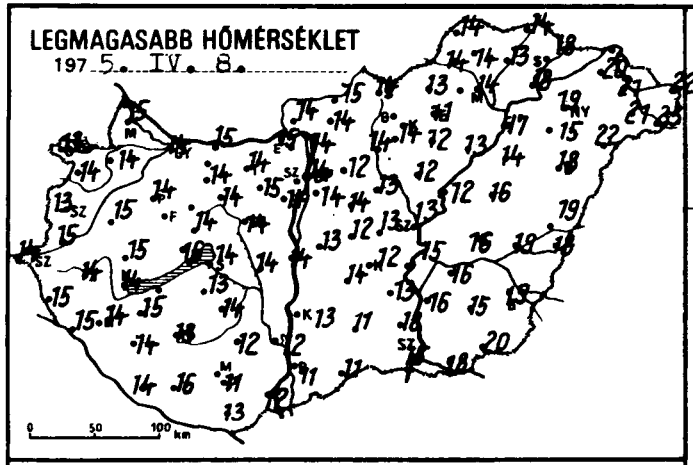
LEGMAGASABB HŐMÉRSÉKLET
197 5. IV. 8.

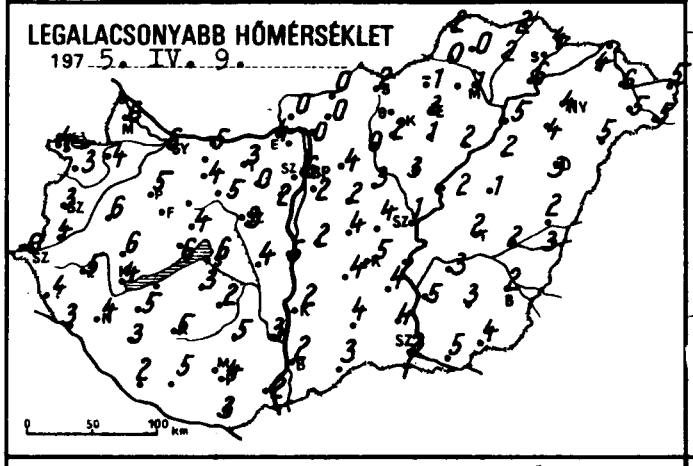
LEGALACSONYABB HŐMÉRSÉKLET
197 5. IV. 9.

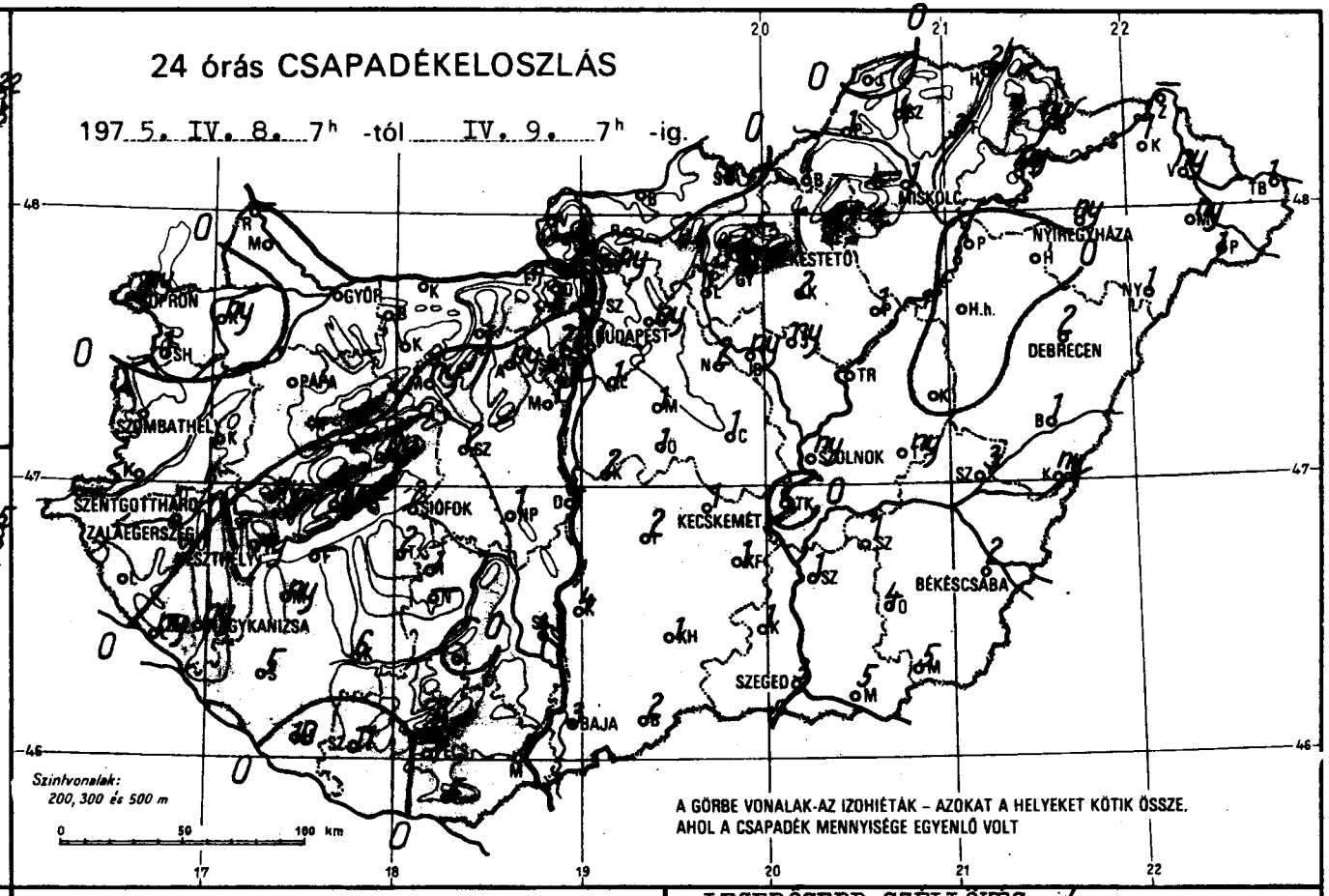
24 órás CSAPADÉKELOSZLÁS
197 5. IV. 8. 7h -tól IV. 9. 7h -ig.
GYŐR
BUDAPEST
MISKOLC
NYÍREGYHÁZA
KESZTHELY
DEBRECEN
PÁPA
SZOMBATHELY
SZOLNOK
SZENTGOTTHÁRD
ZALAEGERSZEG
SIÓFOK
KECSKEMÉT
BÉKÉSCSABA
GYÖNGYÖS
SZEGED
BAJA
Szintvonalak:
200, 300 és 500 m
A GÖRBE VONALAK-AZ IZOHIÉTÁK – AZOKAT A HELYEKET KÖTIK ÖSSZE, AHOL A CSAPADÉK MENNYISÉGE EGYENLŐ VOLT

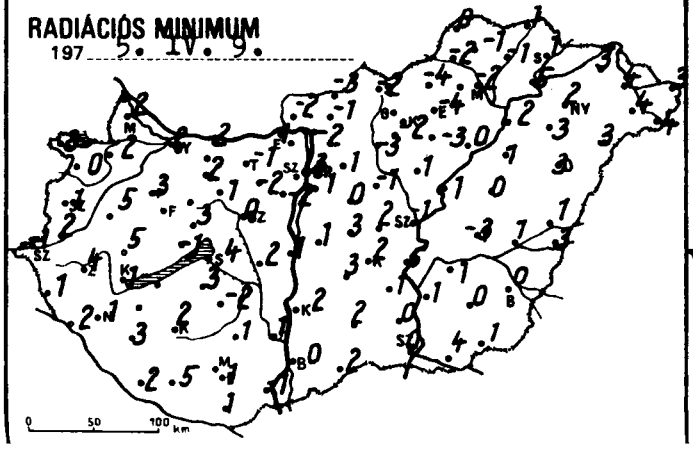
RADIÁCIÓS MINIMUM
197 5. IV. 9.

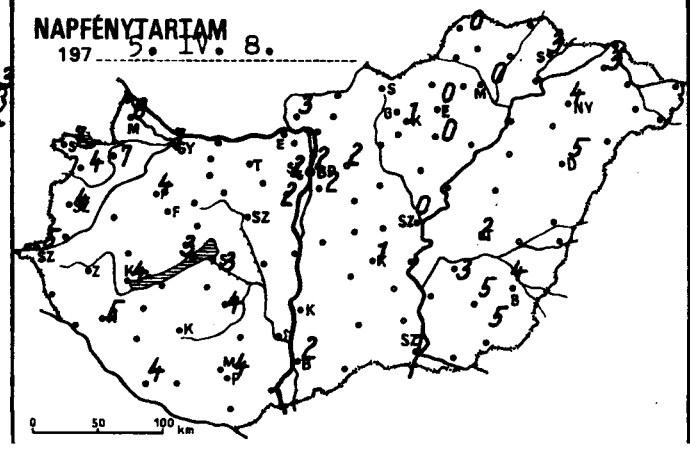
NAPFÉNYTARTAM
197 5. IV. 8.

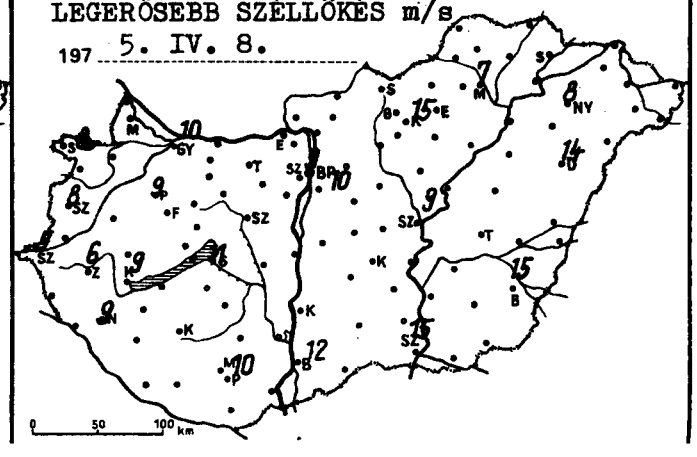
LEGERŐSEBB SZÉLLÖKÉS m/s
197 5. IV. 8.

5.IV.9.

	197 ..... 07 h -ig az utolsó 24 óra adatai					
	csapadék (mm)		max. hőmérséklet	min. hőmérséklet	rad. min.	napos órák
Győr	•		14	6	2	7
Kapuvár	ny		14	4	2	7
Mosonmagyaróvár	•		15	6	2	8
Rajka	–		–	–	–	
Sopron	ny	▽	13	4	3	7
Sopronhorpács	1	▽	14	3	0	4
Káld	•		15	6	5	
Körmend	•		15	4	2	
Szentgotthárd	•		14	0	-1	5
Szombathely	•		13	3	1	4
Lenti	•		15	4	1	
Letenye	ny		15	3	2	
Nagykanizsa	ny		14	4	1	5
Zalaegerszeg	•		14	5	4	
Farkasgyepű	•		13	6	2	
Keszthely	ny		14	4	1	4
Mencshely	ny		13	4	0	3
Pápa	•		14	5	3	4
Sümeg	ny		15	6	5	
Tihany	2	▽	16	6	-1	
Veszprém	ny		14	4	3	
Zirc	•		12	4	-2	
Fonyód	–		–	–	–	
Homokszt. györgy	10	⊔	14	2	2	4
Kaposvár	6		13	5	2	
Marcali	ny	,	15	5	–	
Siófok	2		14	6	4	3
Somogyszob	5		14	3	3	
Tab	2		13	3	3	
Bábolna	•		15	4	1	
Esztergom	•		15	4	1	
Kisbér	•	⌓	14	4	2	
Komárom	•		15	5	2	
Tatabánya	•		14	3	-1	
Alcsútdoboz	ny	⊔	15	0	-2	
Dunaújváros	4		14	5	1	
Martonvásár	1		14	2	-2	2
Mór	ny	⌓	14	5	1	
Nagyhörcsökp.	1		14	4	2	
Szabadbattyán	2		14	3	0	
Iregszemcse	1	,	14	2	-2	4
Lengyel	•		12	5	1	
Nagykónyi	–		–	–	–	
Szekszárd	4		12	3	1	
Mishalmtető	8		10	5	3	
Mohács	5		12	2	-1	
Pécs	7		11	4	1	4
Siklós	5		13	3	1	
Szigetvár	11		16	5	5	
Bp. Lőrinc	1		14	2	-1	2
Bp. Met. Int.	1		14	6	3	2
Bp. Szab. hegy	2		11	4	1	2
Cegléd	1		13	4	2	
Dobogókő	•		10	4	1	
Gödöllő	ny		12	4	1	2
Királyrét	•		14	-2	-2	
Monor	1		14	2	0	
Nagykáta	2		13	3	-1	
Örkény	1		12	4	3	
Szentendre	1		15	2	1	

5.IV.9.

	197 ..... 07 h -ig az utolsó 24 óra adatai					
	csapadék (mm)		max. hőmérséklet	min. hőmérséklet	rad. min.	napos órák
Vác	ny	=	14	0	-2	
Vámosmikola	•		14	0	-2	3
Baja	3		11	2	0	2
Bácsalmás	2		11	3	2	
Izsák	2		14	4	3	
Kalocsa	4		13	2	2	
Kecskemét	1		12	5	2	1
Kiskunf. háza	1		13	4	1	
Kiskunhalas	1		11	4	2	
Kunszentmiklós	2		13	2	1	
Tiszakécske	•		15	7	5	
Balassagyarmat	•		15	0	-3	
Romhány	•		14	0	-1	
Salgótarján	•	=	14	2	-2	
Eger	2		11	3	-4	0
Galyatető	–		–	–	–	
Gyöngyös	1		14	2	-2	
Kékestető	2		8	2	1	1
Kompolt	2		12	1	-3	0
Lőrinci	1	⊔	14	0	-3	
Poroszló	1	⌓	13	2	0	
Jászapáti	ny	⌓	12	3	1	
Jászberény	ny	⊔	13	3	-2	
Karcag	•		16	1	0	
Szolnok	ny		13	1	-1	0
Tiszaroff	1		12	2	1	
Túrkeve	ny		16	2	-3	2
Kistelek	1		18	4	0	
Makó	5		18	5	4	
Szeged	3	=	15	2	0	1
Szentes	1		16	5	1	
Borsodnádasd	1	⊔	13	-1	-4	
Füged	3	▽	13	2	-1	
Hidasnémeti	2		14	2	1	
Jósvafő	•		14	2	0	0
Lillafüred	–		–	–	–	
Miskolc	1	=	14	1	-2	0
Putnok	1		14	0	-2	
Sárospatak	ny		18	4	1	3
Szendrőlád	4		14	0	-1	
Tokaj	ny		18	6	5	
Kisvárda	1		20	4	3	3
Mátészalka	ny		21	5	4	
Nyíregyháza	ny		19	4	2	4
Nyírlugos	1		22	5	3	
Pátyod	1	▽	23	5	4	
Tiszabecs	1		22	5	3	
Vásárosnamény	ny	⌓	21	6	4	
Záhony	1		21	4	4	
Berettyóújfalu	1	⌓	19	2	1	
Debrecen	2		18	3	3	5
Hajdúdorog	•		15	4	3	
Hortobágy	•		14	2	1	
Körösszakál	ny		18	3	3	
Polgár	•		17	5	2	
Békéscsaba	2	=	19	2	0	4
Mezőhegyes	5		20	4	1	5
Orosháza	4		15	3	0	5
Szarvas	1		16	3	1	3
Szeghalom	3		19	2	1	

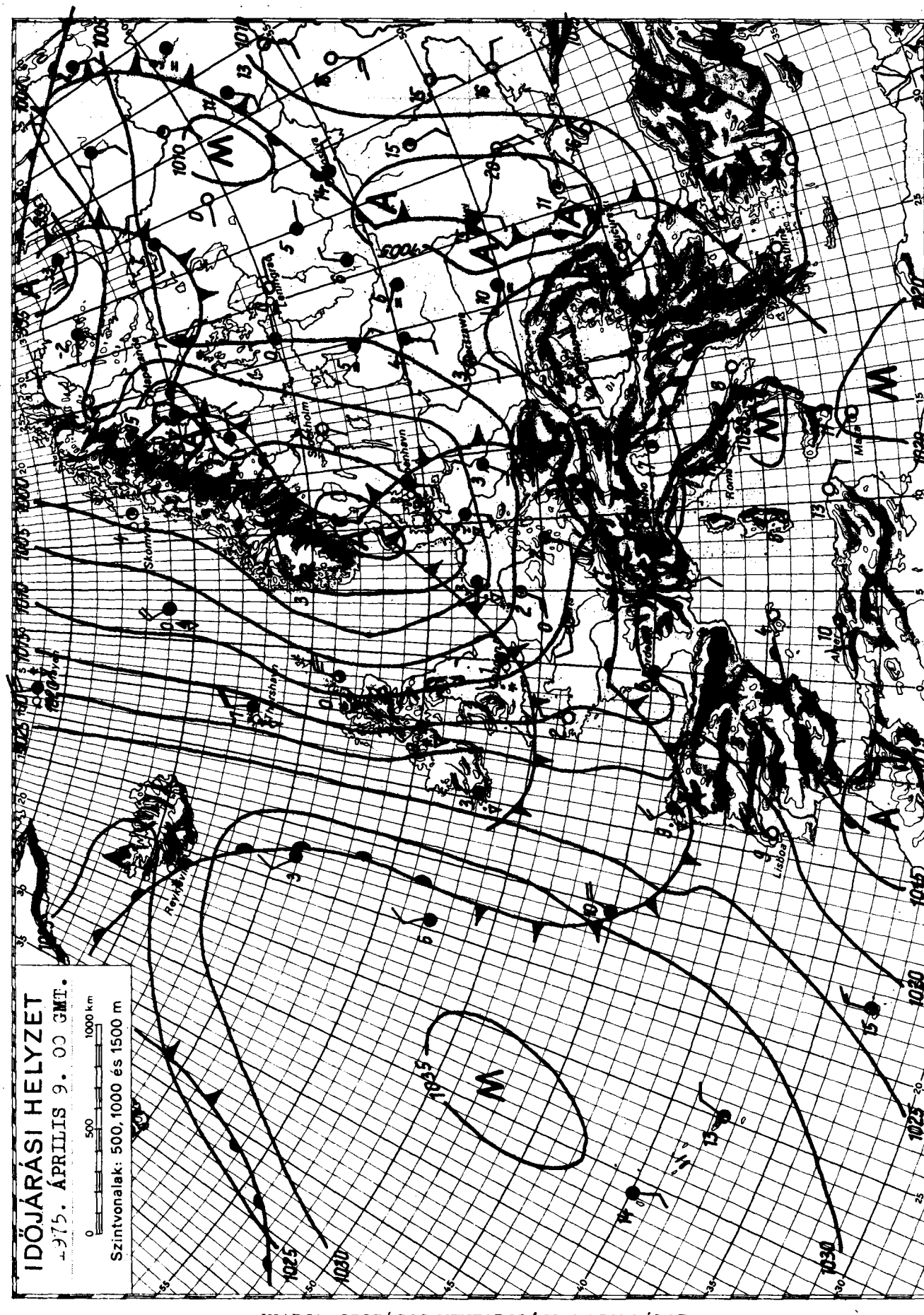

KIADJA: ORSZÁGOS METEOROLÓGIAI SZOLGÁLAT

Készíti: Központi Előrejelző Intézet Előrejelző Osztálya — T.: 273 - 018 — Megjelenik naponként —

Évi előfizetési díja: 720,—Ft — Megrendelhető: 1024 Budapest, II., Kitaibel Pál u. 1. Telefon: 353-500,

Kiadásért felel: az OMSZ elnöke — Szerkesztésért felel: a KEI igazgatója

IDŐJÁRÁSI NAPIJELENTÉS

ЕЖЕДНЕВНЫЙ МЕТЕОРОЛОГИЧЕСКИЙ БЮЛЛЕТЕНЬ · DAILY WEATHER REPORT
BULLETIN QUOTIDIEN DE TEMPS · TÄGLICHER WETTERBERICHT

88. évfolyam 100. szám + Budapest + 1975. április 10. csütörtök

Az időjárási helyzet és a várható időjárás:

Az elmúlt 24 óra folyamán Olaszország északi része felett ciklon alakult ki. Az emlitett ciklon keleti oldalán dél felől enyhe levegő áramlik Kelet-Európa felé, ugyanakkor a nyugati oldalán hideg levegő érkezik Nyugat-Európán át az Alpok és a Kárpátok vidéke fölé. A két levegőfajta találkozásánál Nyugat-Európában szórványosan havazik, Közép-Európában, valamint a Balkán-félszigeten és Olaszországban többfelé esik az eső. A következő 36 óra folyamán a Kárpát-medence nagy részének időjárását a hüvös, nedves levegő határozza meg.

Hazánkban szerdán az északnyugati megyékben borult, vagy erősen felhős volt az ég, máshol 4, 11 órán át sütött a nap. Az északnyugati és az északi megyékben többfelé volt eső, zápor. A lehullott csapadék mennyisége azonban sehol sem érte el az 5 mm-t. A hőmérséklet napközben az erősen felhős helyeken csak 9, 12, az ország többi részén 13, 20 fokig emelkedett. Csütörtök hajnalra szeszélyes területi eloszlásban 0 és 9 fokig hült le a levegő. Délelőtt általában borult idő volt. Többfelé esett az eső. A hőmérséklet 11 órakor az esős helyeken 4, 10, a Tiszántúlon 11, 16 fok között váltakozott.

Ma 12 órakor Budapesten a hőmérséklet 9 fok, a tengerszintre átszámitott légnyomás 755 mm, mérsékelten süllyed.

Várható időjárás péntek estig:

Erősen felhős idő, sokfelé ismétlődő eső, zápor, keleten néhány helyen zivatar. A hegyeken havas eső, esetleg hózápor.
Időnként élénk, helyenként erős délkeleti, déli, a Dunántúlon északnyugati, északira forduló szél.
Várható legalacsonyabb éjszakai hőmérséklet: 1, 6,
legmagasabb nappali hőmérséklet pénteken: 8, 13 fok között.

Vadkerti Ferenc s.k.

Távolabbi kilátások kedd reggelig:

Túlnyomóan felhős, szeles idő, ismétlődő esőkkel.
A legalacsonyabb hajnali hőmérséklet: 1, 6, a legmagasabb nappali hőmérséklet: 10, 15 fok között lesz.
Jelentős mennyiségü csapadék /legalább 5 mm/ az ország területének 60 százalékán várható.

Középtávú Előrejelző Osztály

A hőmérséklet napi középértéke és eltérése a 100 évi átlagtól /Budapesten/:

1975. IV. 9.:	11,9 C°	+2,4 C°

1871 óta ezen a napon Budapesten előfordult

legmagasabb hőmérséklet:	25,2 C° /1939/,
legalacsonyabb hőmérséklet:	-1,4 C° /1929/.

75.070.

IDŐJÁRÁSI NAPIJELENTÉS

ЕЖЕДНЕВНЫЙ МЕТЕОРОЛОГИЧЕСКИЙ БЮЛЛЕТЕНЬ · DAILY WEATHER REPORT
BULLETIN QUOTIDIEN DE TEMPS · TÄGLICHER WETTERBERICHT

88. évfolyam 100. szám + Budapest + 1975. április 10. csütörtök

Az időjárási helyzet és a várható időjárás:

Az elmúlt 24 óra folyamán Olaszország északi része felett ciklon alakult ki. Az emlitett ciklon keleti oldalán dél felől enyhe levegő áramlik Kelet-Európa felé, ugyanakkor a nyugati oldalán hideg levegő érkezik Nyugat-Európán át az Alpok és a Kárpátok vidéke fölé. A két levegőfajta találkozásánál Nyugat-Európában szórványosan havazik, Közép-Európában, valamint a Balkán-félszigeten és Olaszországban többfelé esik az eső. A következő 36 óra folyamán a Kárpát-medence nagy részének időjárását a hüvös, nedves levegő határozza meg.

Hazánkban szerdán az északnyugati megyékben borult, vagy erősen felhős volt az ég, máshol 4, 11 órán át sütött a nap. Az északnyugati és az északi megyékben többfelé volt eső, zápor. A lehullott csapadék mennyisége azonban sehol sem érte el az 5 mm-t. A hőmérséklet napközben az erősen felhős helyeken csak 9, 12, az ország többi részén 13, 20 fokig emelkedett. Csütörtök hajnalra szeszélyes területi eloszlásban 0 és 9 fokig hült le a levegő. Délelőtt általában borult idő volt. Többfelé esett az eső. A hőmérséklet 11 órakor az esős helyeken 4, 10, a Tiszántúlon 11, 16 fok között váltakozott.

Ma 12 órakor Budapesten a hőmérséklet 9 fok, a tengerszintre átszámitott légnyomás 755 mm, mérsékelten süllyed.

Várható időjárás péntek estig:

Erősen felhős idő, sokfelé ismétlődő eső, zápor, keleten néhány helyen zivatar. A hegyeken havas eső, esetleg hózápor.
Időnként élénk, helyenként erős délkeleti, déli, a Dunántúlon északnyugati, északira forduló szél.
Várható legalacsonyabb éjszakai hőmérséklet: 1, 6,
legmagasabb nappali hőmérséklet pénteken: 8, 13 fok között.

Vadkerti Ferenc s.k.

Távolabbi kilátások kedd reggelig:

Túlnyomóan felhős, szeles idő, ismétlődő esőkkel.
A legalacsonyabb hajnali hőmérséklet: 1, 6, a legmagasabb nappali hőmérséklet: 10, 15 fok között lesz.
Jelentős mennyiségü csapadék /legalább 5 mm/ az ország területének 60 százalékán várható.

Középtávú Előrejelző Osztály

A hőmérséklet napi középértéke és eltérése a 100 évi átlagtól /Budapesten/:

1975. IV. 9.:	11,9 C°	+2,4 C°

1871 óta ezen a napon Budapesten előfordult

legmagasabb hőmérséklet:	25,2 C° /1939/,
legalacsonyabb hőmérséklet:	-1,4 C° /1929/.

75.070.

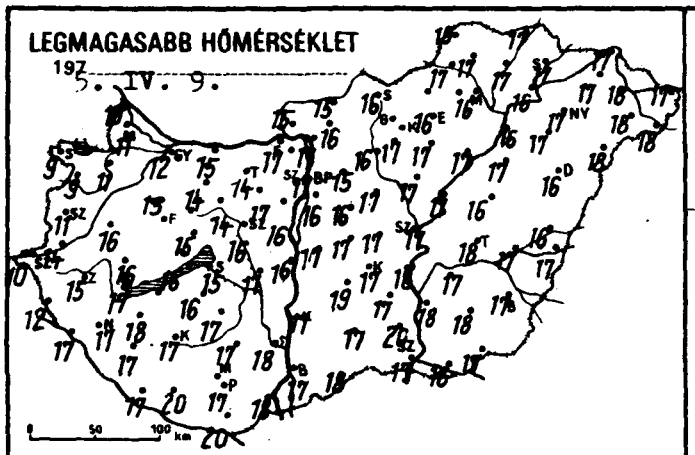
LEGMAGASABB HŐMÉRSÉKLET
197 5. IV. 9.

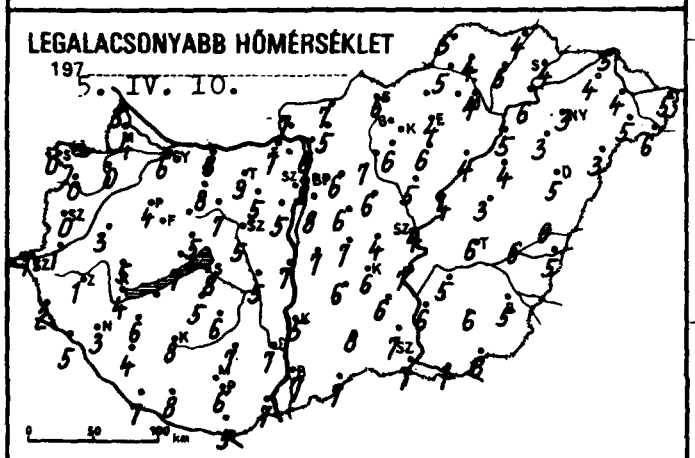
LEGALACSONYABB HŐMÉRSÉKLET
197 5. IV. 10.

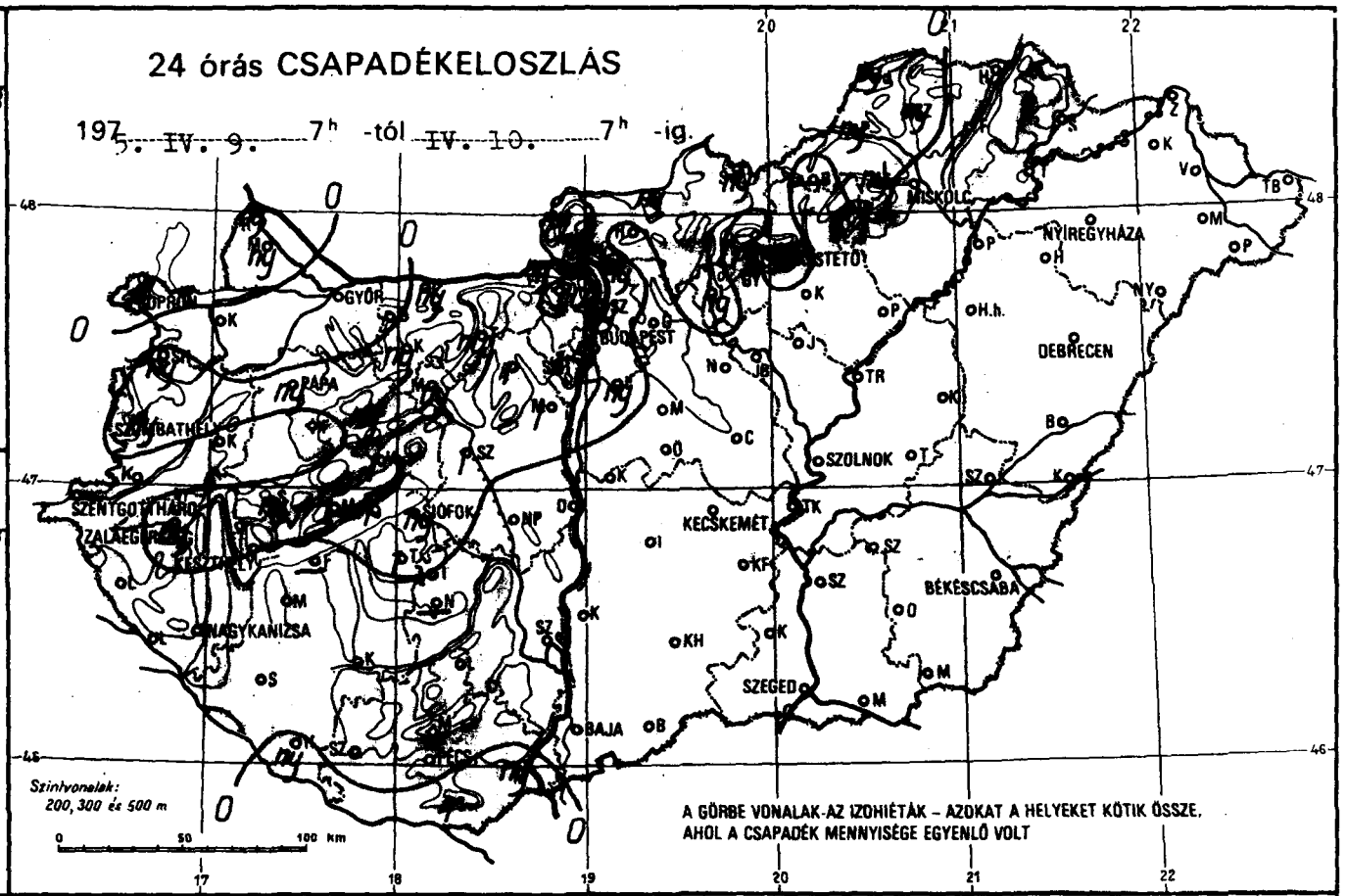
24 órás CSAPADÉKELOSZLÁS
197 5. IV. 9. 7h -tól IV. 10. 7h -ig.
GYŐR
PAPA
SZOMBATHELY
SZENTGOTHÁRD
ZALAEGERSZEG
KESZTHELY
SIÓFOK
NAGYKANIZSA
BUDAPEST
MISKOLC
NYÍREGYHÁZA
DEBRECEN
SZOLNOK
KECSKEMÉT
BÉKÉSCSABA
SZEGED
BAJA
Szintvonalak: 200, 300 és 500 m
A GÖRBE VONALAK AZ IZOHIÉTÁK – AZOKAT A HELYEKET KÖTIK ÖSSZE, AHOL A CSAPADÉK MENNYISÉGE EGYENLŐ VOLT

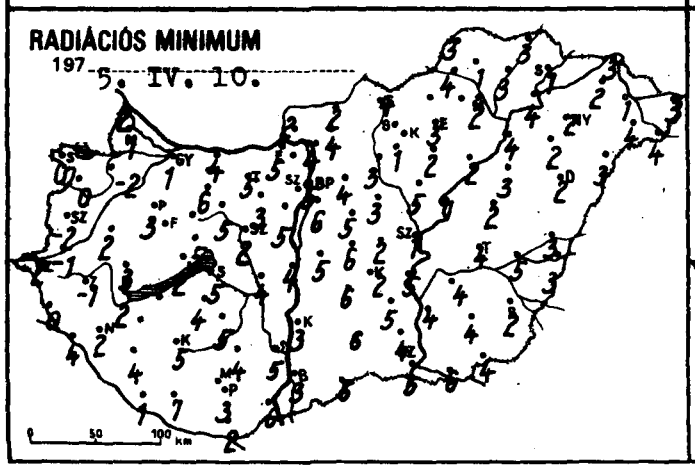
RADIÁCIÓS MINIMUM
197 5. IV. 10.

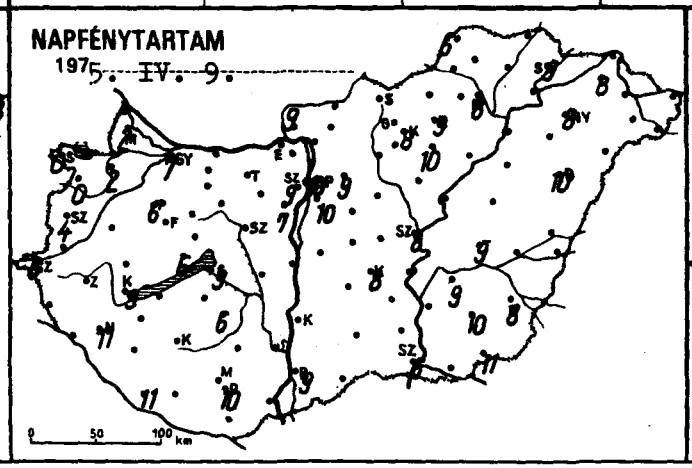
NAPFÉNYTARTAM
197 5. IV. 9.

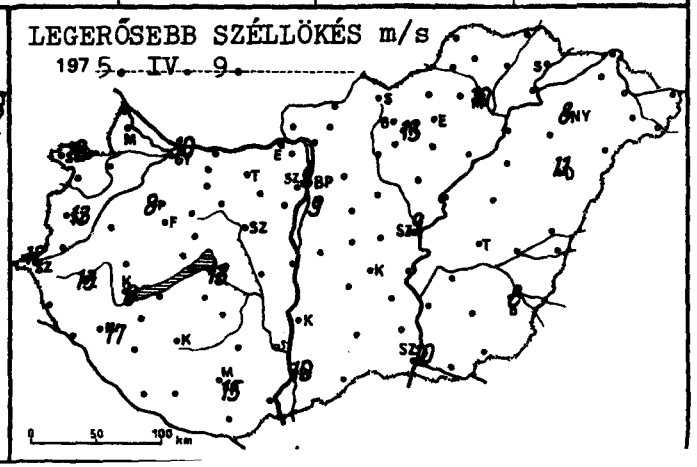
LEGERŐSEBB SZÉLLÖKÉS m/s
197 5. IV. 9.

	1975.IV.10. 07 h -ig az utolsó 24 óra adatai					
	csapadék (mm)		max. hőmérséklet	min. hőmérséklet	rad. min.	napos órák
Győr	•		12	6	1	7
Kapuvár	•		11	0	-2	2
Mosonmagyaróvár	ny	,	11	4	1	2
Rajka	ny	,	10	3	2	
Sopron	1	▽̇	9	0	0	0
Sopronhorpács	ny	⌒	9	0	-1	0
Káld	•		16	3	2	
Körmend	•		14	1	-1	
Szentgotthárd	•	=	10	-1	-2	6
Szombathely	ny	▽̇	11	0	-2	4
Lenti	•		12	2	0	
Letenye	•		17	5	4	
Nagykanizsa	•		17	3	2	11
Zalaegerszeg	ny	▽̇	15	1	-1	
Farkasgyepű	•		13	7	4	
Keszthely	•		17	4	2	9
Mencshely	1		13	6	3	6
Pápa	ny	,	12	4	3	6
Sümeg	ny		16	5	3	
Tihany	1		16	7	2	
Veszprém	1		15	5	5	
Zirc	ny		12	4	0	
Fonyód	-		-	-	-	
Homokszt. György	ny	⌒	17	7	1	11
Kaposvár	•		17	8	5	
Marcali	•		18	6	-	
Siófok	ny	▽̇	15	8	5	9
Somogyszob	•		17	4	4	
Tab	1		16	5	4	
Bábolna	•		14	5	3	
Esztergom	ny		17	7	5	
Kisbér	ny		14	8	6	
Komárom	ny		15	8	4	
Tatabánya	ny		14	9	5	
Alcsútdoboz	1		17	5	3	
Dunaújváros	•		16	7	4	
Martonvásár	1		16	5	5	7
Mór	ny		14	7	5	
Nagyhörcsökp.	•		17	5	4	
Szabadbattyán	1	⌒	16	5	2	
Iregszemcse	•		17	6	5	6
Lengyel	•		17	7	4	
Nagykónyi	-		-	-	-	
Szekszárd	•		18	7	5	
Mísinatető	•		15	8	5	
Mohács	ny		18	7	6	
Pécs	•		17	6	3	10
Siklós	4		20	5	2	
Szigetvár	•		20	8	7	
Bp. Lőrinc	ny		16	8	6	10
Bp. Met. Int.	1		17	9	5	10
Bp. Szab. hegy	1		13	6	3	9
Cegléd	•		17	4	2	
Dobogókő	•		11	5	2	
Gödöllő	•		15	6	4	9
Királyrét	ny	,	15	3	3	
Monor	•		16	6	5	
Nagykáta	•		17	6	3	
Őrkény	•		17	7	6	
Szentendre	ny		17	8	7	

	1975.IV.10. 07 h -ig az utolsó 24 óra adatai					
	csapadék (mm)		max. hőmérséklet	min. hőmérséklet	rad. min.	napos órák
Vác	ny	=	17	6	4	
Vámosmikola	ny		15	7	2	9
Baja	•		17	7	3	9
Bácsalmás	•		18	7	6	
Izsák	•		19	6	6	
Kalocsa	•		17	5	3	
Kecskemét	•		17	6	2	8
Kiskunf. háza	•		17	6	5	
Kiskunhalas	•		17	8	6	
Kunszentmiklós	•		17	7	5	
Tiszakécske	•		18	7	5	
Balassagyarmat	ny		15	7	2	
Romhány	•		16	5	4	
Salgótarján	ny		16	6	4	
Eger	•		16	4	3	9
Galyatető	•		10	4	3	
Gyöngyös	•		17	6	1	
Kékestető	ny	▽̇	8	4	3	8
Kompolt	•		17	6	2	10
Lőrinci	ny		16	7	3	
Poroszló	•		17	4	2	
Jászapáti	•		17	5	5	
Jászberény	•	⌒	17	5	3	
Karcag	•		16	3	2	
Szolnok	•		17	4	1	8
Tiszaroff	•		17	4	1	
Túrkeve	•		18	6	4	9
Kistelek	•		20	7	4	
Makó	•		16	7	6	
Szeged	•	=	17	7	5	6
Szentes	•		18	6	4	
Borsodnádasd	-		-	-	-	
Fügöd	•		17	6	3	
Hidasnémeti	•		17	4	3	
Jósvafő	ny	,	15	5	3	6
Lillafüred	ny	▽̇	14	2	2	
Miskolc	•		16	4	2	8
Putnok	ny	,	17	5	4	
Sárospatak	•		17	4	1	9
Szendrőlád	ny		17	4	1	
Tokaj	•		16	6	4	
Kisvárda	•		17	4	2	8
Mátészalka	•		18	5	4	
Nyíregyháza	•		17	3	2	8
Nyírlugos	•		18	3	3	
Pátyod	•		18	6	4	
Tiszabecs	•		17	5	3	
Vásárosnamény	•	⌒	18	4	1	
Záhony	•		17	5	3	
Berettyóújfalu	•	⌒	16	6	3	
Debrecen	•	=	16	5	2	10
Hajdúdorog	•		17	3	2	
Hortobágy	•		17	4	3	
Körösszakál	•		17	5	3	
Polgár	•		16	5	4	
Békéscsaba	•		17	5	2	8
Mezőhegyes	•		17	8	4	11
Orosháza	•		18	6	4	10
Szarvas	•		17	5	4	9
Szeghalom	•		17	6	5	

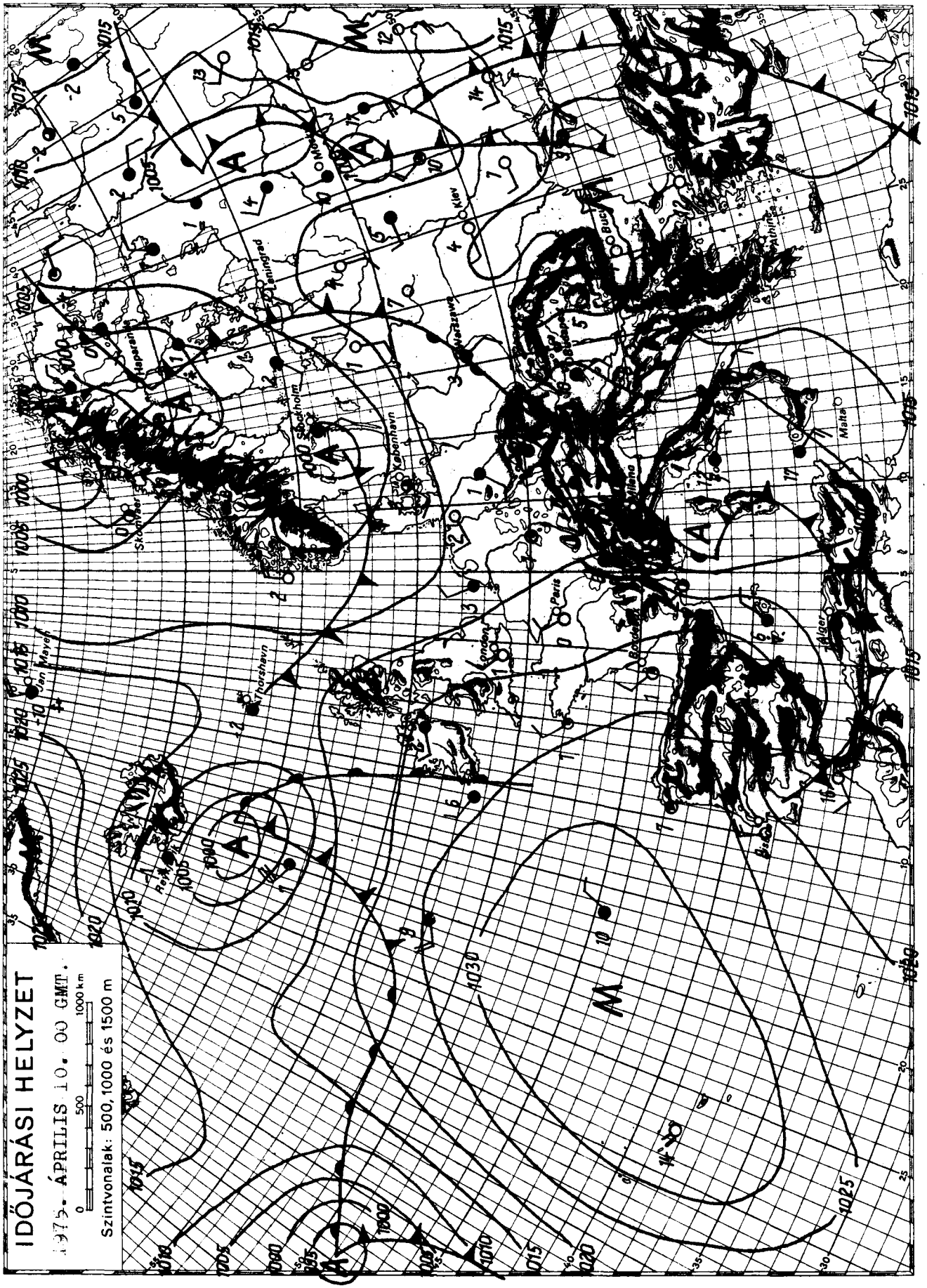

KIADJA: ORSZÁGOS METEOROLÓGIAI SZOLGÁLAT

Készíti: Központi Előrejelző Intézet Előrejelző Osztálya — T.: 273 - 018 — Megjelenik naponként —

Évi előfizetési díja: 720,—Ft — Megrendelhető: 1024 Budapest, II., Kitaibel Pál u. 1. Telefon: 353-500,

Kiadásért felel: az OMSZ elnöke — Szerkesztésért felel: a KEI igazgatója

IDŐJÁRÁSI NAPIJELENTÉS

ЕЖЕДНЕВНЫЙ МЕТЕОРОЛОГИЧЕСКИЙ БЮЛЛЕТЕНЬ · DAILY WEATHER REPORT
BULLETIN QUOTIDIEN DE TEMPS · TÄGLICHER WETTERBERICHT

88. évfolyam 101. szám + Budapest + 1975. április 11. péntek

Az időjárási helyzet és a várható időjárás:

Szárazföldünk időjárása továbbra is rendkivül változékony. Nyugat- és Közép-Európát nagy sebességgel érkező hideg, sarkvidéki eredetü levegő árasztotta el. Csütörtökön ezeken a területeken 6, 11 fokkal alacsonyabb volt a maximumhőmérséklet, mint az évszaknak megfelelő átlag. Közép-Európa fölött nagy kiterjedésü ciklon helyezkedik el, ennek középpontja az Északi-Kárpátok fölött található. Hatására a Balti-tenger térségében, a német-lengyel sikságon és a Kárpát-medencében sokfelé csapadékos az idő. A Kárpát-medencében viharos északi, északnyugati szél fúj. Nyugat-Európa partvidékeit az óceánról érkező enyhe levegő árasztotta el; ott is esik az eső, de a hőmérséklet kissé emelkedett.

Hazánkban csütörtökön borult, szeles idő volt. A Dunántúlon viharos északi, északnyugati szél fújt. Sokfelé esett az eső, záporeső, a magasabb fekvésü helyeken havazott. Egy-két helyen zivatar is keletkezett. A ma reggel 7 óráig lehullott csapadék mennyisége általában elérte a 10, 15, sok helyen a 15, 40, helyenként a 40, 50 mm-t, sőt Árpádtetőről és Bátorról /Heves megye/ 51, Borsodnádasdról 55 mm-t jelentettek. A legmagasabb nappali hőmérséklet nyugaton 7, 12, keleten még általában 12, 18 fok között volt. Ma hajnalra 0, +8 fokig hült le a levegő. Délelőtt borult, sokfelé csapadékos idő volt. Sok helyen viharos északi, északnyugati szél fújt. A hőmérséklet 11 órakor 3, 8 fok között alakult.

Ma 12 órakor Budapesten a hőmérséklet 3 fok, a tengerszintre átszámitott légnyomás 756 mm, rendkivül erősen emelkedik.

Várható időjárás szombat estig:

Pénteken borult idő, sokfelé ismétlődő esővel, havas esővel, hózáporral.
Szombaton felhőátvonulások, főként az ország keleti felében elszórtan esővel, havas esővel, a hegyeken hózáporral.
A viharos északi, északnyugati szél elsősorban a Dunántúlon szombatra mérséklődik.
Várható legalacsonyabb éjszakai hőmérséklet: -2, +3,
legmagasabb nappali hőmérséklet szombaton: 4, 9 fok között.

Bartha Péterné s.k.

A hőmérséklet napi középértéke és eltérése a 100 évi átlagtól /Budapesten/:

1975. IV. 10.:	8,8 C°	-1,0 C°

1871 óta ezen a napon Budapesten előfordult

legmagasabb hőmérséklet:	24,4 C° /1967, 1973/,
legalacsonyabb hőmérséklet:	-2,0 C° /1892/.

75.071.

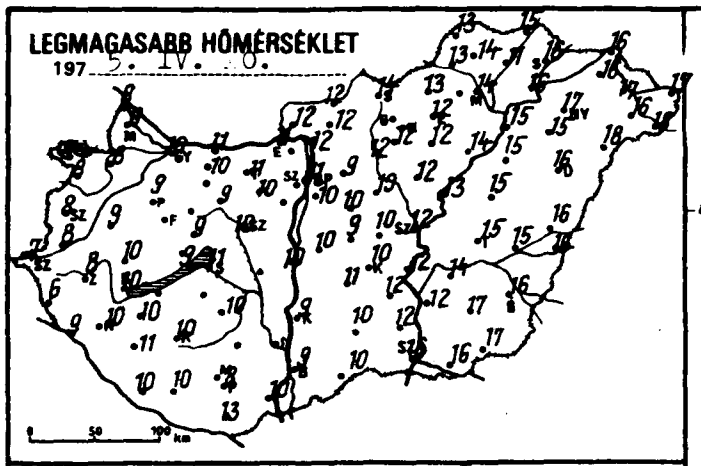
LEGMAGASABB HŐMÉRSÉKLET
197 5. IV. 10.

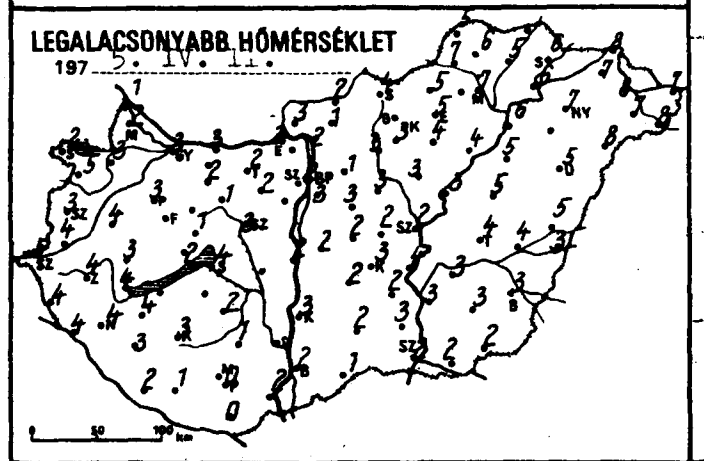
LEGALACSONYABB HŐMÉRSÉKLET
197 5. IV. 11.

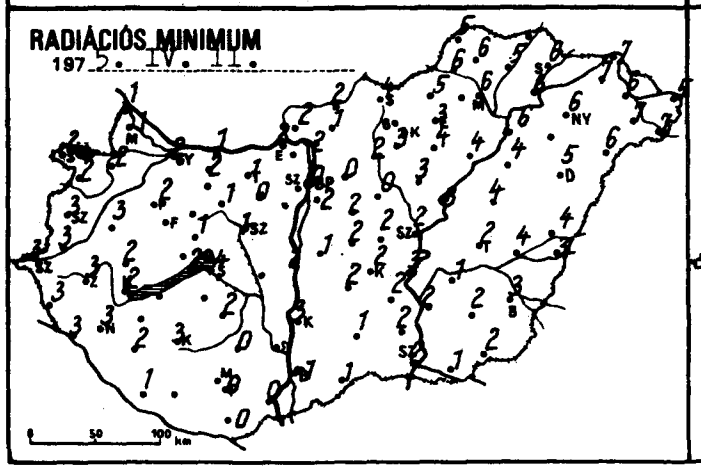
RADIÁCIÓS MINIMUM
197 5. IV. 11.

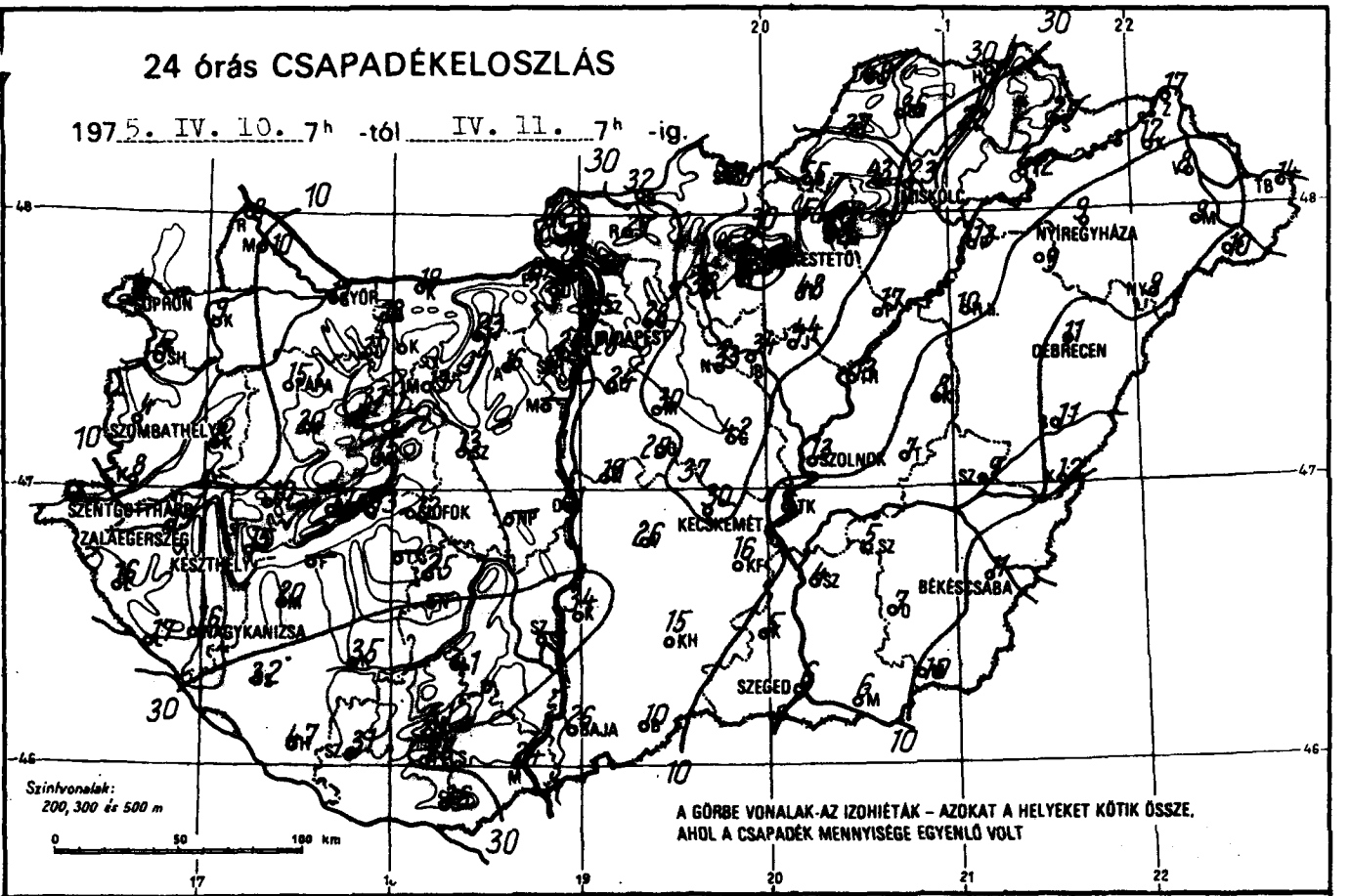
24 órás CSAPADÉKELOSZLÁS
197 5. IV. 10. 7h -tól IV. 11. 7h -ig.
SOPRON
GYŐR
BUDAPEST
MISKOLC
NYÍREGYHÁZA
DEBRECEN
SZOMBATHELY
PÁPA
SZOLNOK
SZENTGOTTHÁRD
ZALAEGERSZEG
KESZTHELY
SIÓFOK
KECSKEMÉT
BÉKÉSCSABA
MAGYKANIZSA
SZEGED
BAJA
Szintvonalak:
200, 300 és 500 m
A GÖRBE VONALAK-AZ IZOHIÉTÁK – AZOKAT A HELYEKET KÖTIK ÖSSZE, AHOL A CSAPADÉK MENNYISÉGE EGYENLŐ VOLT

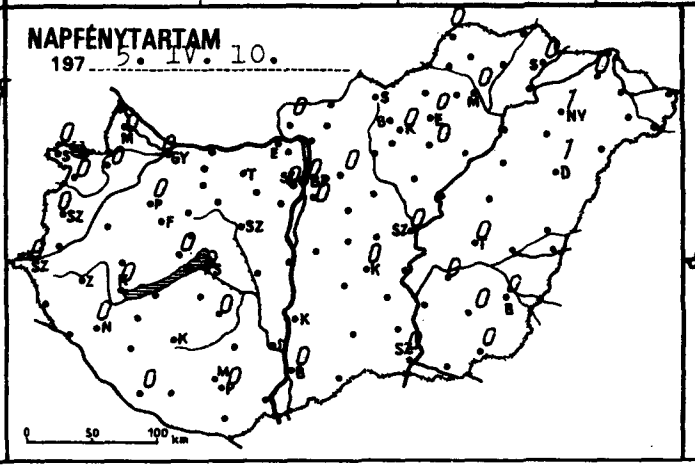
NAPFÉNYTARTAM
197 5. IV. 10.

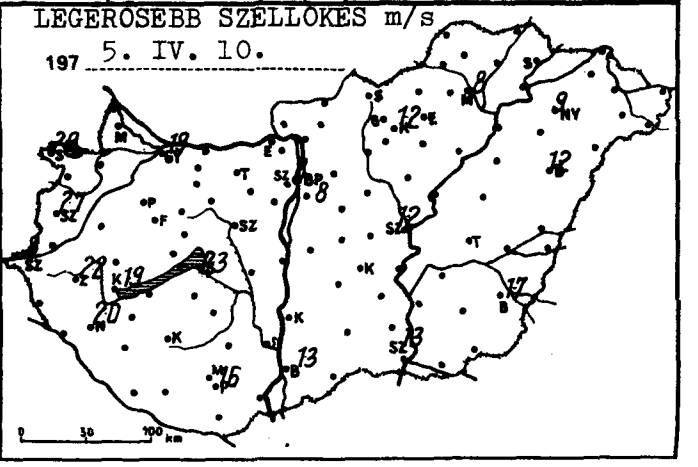
LEGERŐSEBB SZÉLLÖKÉS m/s
197 5. IV. 10.

5.IV.11.

	197 ..... 07 h -ig az utolsó 24 óra adatai					
	csapadék (mm)		max. hőmérséklet	min. hőmérséklet	rad. min.	napos órák
Győr	17		10	3	2	0
Kapuvár	9		8	3	2	0
Mosonmagyaróvár	10		9	2	1	0
Rajka	8		8	1	1	
Sopron	4		8	2	2	0
Sopronhorpács	4		8	5	2	0
Káld	8		9	4	3	
Körmend	8		8	4	3	
Szentgotthárd	13		7	5	3	0
Szombathely	4		8	3	3	0
Lenti	16		6	4	3	
Letenye	17		9	4	3	
Nagykanizsa	16		10	4	3	0
Zalaegerszeg	15		8	4	3	
Farkasgyepű	20	*	8	1	-2	
Keszthely	15		10	4	2	0
Mencshely	17		12	3	2	0
Pápa	15		9	3	2	0
Sümeg	10		10	3	2	
Tihany	13		9	2	2	
Veszprém	15	*	9	1	1	
Zirc	31	*	8	0	-1	
Fonyód	-		-	-	-	
Homokszt. György	47		10	2	1	0
Kaposvár	35		10	3	3	
Marcali	20		10	4	-	
Siófok	12		11	4	4	0
Somogyszob	32		11	3	2	
Tab	-		-	-	-	
Bábolna	18		10	2	2	
Esztergom	27		11	3	2	
Kisbér	18		10	2	2	
Komárom	19		11	3	1	
Tatabánya	23		10	2	1	
Alcsútdoboz	16	*	10	2	0	
Dunaújváros	21		10	2	2	
Martonvásár	-		-	-	-	-
Mór	19		9	1	1	
Nagyhörcsökp.	-		-	-	-	
Szabadbattyán	13		10	3	1	
Iregszemcse	25		10	2	2	0
Lengyel	41		-	1	0	
Nagykónyi	-		-	-	-	
Szekszárd	-		-	-	-	
Mátrafüred	51	*	9	0	0	
Mohács	24	*	10	2	0	
Pécs	28		8	0	0	0
Siklós	36	*	13	0	0	
Szigetvár	31	*	10	1	-	
Bp. Lőrinc	24	▼	10	3	2	0
Bp. Met. Int.	28	*	11	2	0	0
Bp. Szab. hegy	24	▼ *	8	0	0	0
Cegléd	42		10	2	2	
Dobogókő	-		-	-	-	
Gödöllő	28	*	9	1	0	0
Királyrét	28	▼	11	1	0	
Monor	30		10	3	2	
Nagykáta	33		10	3	0	
Örkény	29	*	9	2	2	
Szentendre	25		12	2	1	

5.IV.11.

	197 ..... 07 h -ig az utolsó 24 óra adatai					
	csapadék (mm)		max. hőmérséklet	min. hőmérséklet	rad. min.	napos órák
Vác	27	*	12	2	2	
Vámosmikola	23		12	3	2	0
Baja	26	*	9	2	-1	0
Bácsalmás	10		10	1	1	
Izsák	26		11	2	2	
Kalocsa	34		9	3	3	
Kecskemét	30		10	3	2	0
Kiskunf. [illegible]	16		12	2	2	
Kiskunhalas	15		10	2	1	
Kunszentmiklós	19		10	2	1	
Tiszakécske	1		12	4	3	
Balassagyarmat	32	▼	12	2	2	
Romhány	29	▼	12	1	1	
Salgótarján	39	▼	14	4	4	
Eger	43	▼	12	3	3	0
Galyatető	43	*	6	-2	-2	
Gyöngyös	29		12	3	3	
Kékestető	43	*	6	-1	-1	0
Kompolt	48		12	4	4	0
Lőrinci	36		12	3	2	
Poroszló	17		14	4	4	
Jászapáti	44	▼	12	3	3	
Jászberény	34		12	3	1	
Karcag	8		15	5	4	
Szolnok	13		12	2	2	0
Tiszaroff	13		13	3	3	
Túrkeve	7		15	4	2	0
Kistelek	5		12	3	2	
Makó	6		16	2	1	
Szeged	6		16	2	2	0
Szentes	4		13	3	2	
Borsodnádasd	55	▼	13	5	5	
Fügöd	22		11	5	5	
Hidasnémeti	30		15	-	-	
Jósvafő	49	▼	13	5	5	0
Lillafüred	43		12	6	5	
Miskolc	29		14	7	6	0
Putnok	37		13	7	6	
Sárospatak	25		16	6	6	0
Szendrőlád	36		14	6	6	
Tokaj	12		16	6	6	
Kisvárda	12		16	7	7	0
Mátészalka	9		16	7	7	
Nyíregyháza	9	▼	17	7	6	1
Nyírlugos	9		18	8	6	
Pátyod	10	▼	18	8	7	
Tiszabecs	14		17	7	5	
Vásárosnamény	8		17	8	6	
Záhony	17		16	8	7	
Berettyóújfalu	11	▼	16	5	4	
Debrecen	11	▼	16	5	5	1
Hajdúdorog	9		15	-	-	
Hortobágy	10		15	5	4	
Körösszakál	12		16	3	3	
Polgár	13	▼	15	6	6	
Békéscsaba	11	▼	16	3	3	0
Mezőhegyes	10		17	2	2	0
Orosháza	7		17	3	2	0
Szarvas	5		14	3	1	0
Szeghalom	9		15	4	4	

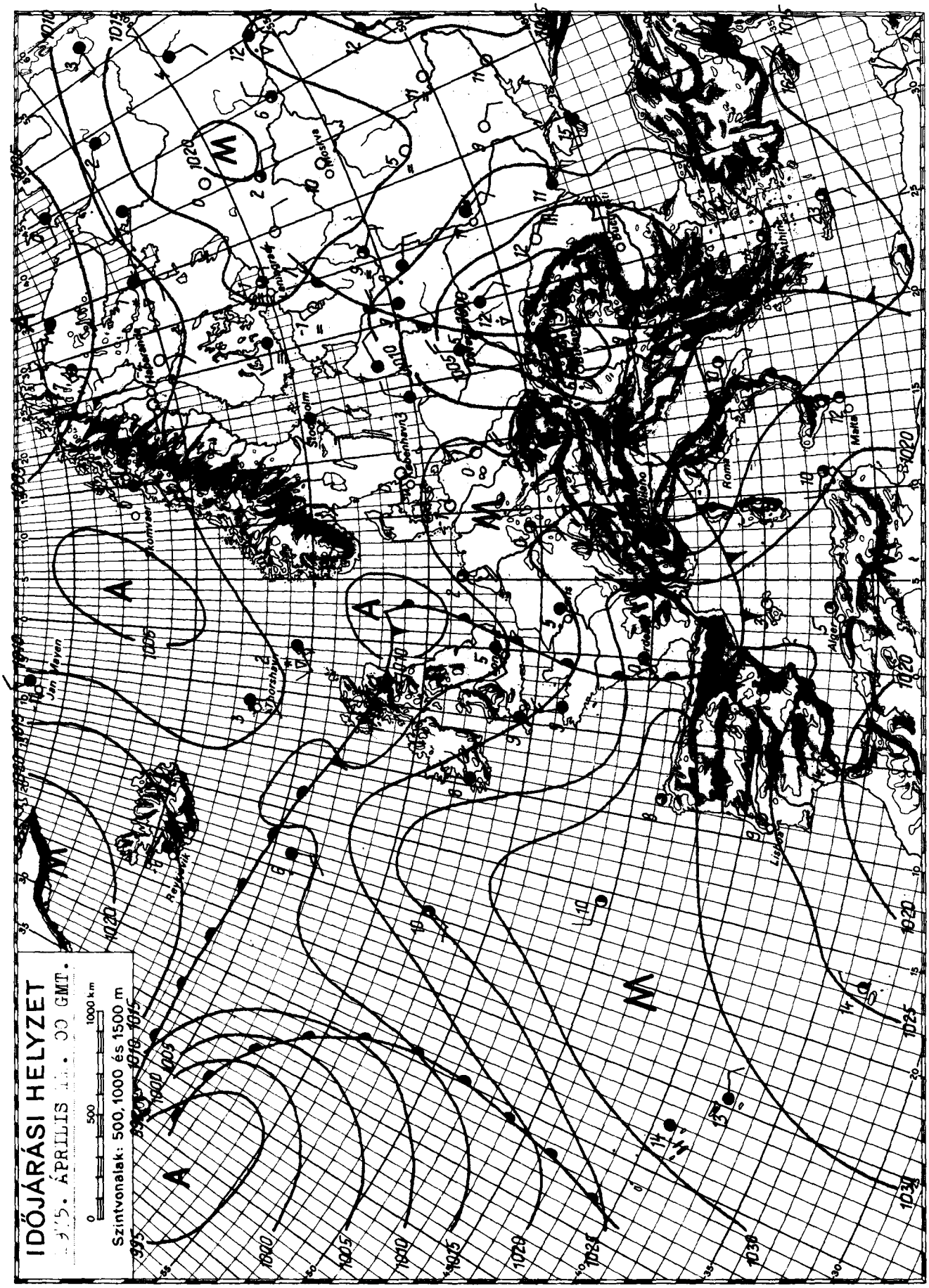

KIADJA: ORSZÁGOS METEOROLÓGIAI SZOLGÁLAT

Készíti: Központi Előrejelző Intézet Előrejelző Osztálya — T.: 213-018 — Megjelenik naponként —

Évi előfizetési díja: 720,—Ft — Megrendelhető: 1024 Budapest, II., Kitaibel Pál u. 1. Telefon: 353-500,

Kiadásért felel: az OMSZ elnöke — Szerkesztésért felel: a KEI igazgatója

IDŐJÁRÁSI NAPIJELENTÉS

ЕЖЕДНЕВНЫЙ МЕТЕОРОЛОГИЧЕСКИЙ БЮЛЛЕТЕНЬ · DAILY WEATHER REPORT
BULLETIN QUOTIDIEN DE TEMPS · TÄGLICHER WETTERBERICHT

88. évfolyam 102. szám + Budapest + 1975. április 12. szombat

Az időjárási helyzet és a várható időjárás:

Az elmúlt 24 óra folyamán a Közép-Európa térségében csapadékos, szeles, az évszakhoz képest hideg időjárást okozó alacsony nyomású légköri képződmény Ukrajna fölé helyeződött át. Igy a sokfelé viharos szél és a tartós csapadékhullás fokozatosan megszünt. Az Atlanti-óceán északi része felől nyugati, északnyugati széllel továbbra is különböző hőmérsékletü és nedvességtartalmú léghullámok érkeznek Nyugat-Európán át szárazföldünk középső részei fölé. Hatásukra többfelé esik az eső, havas eső, helyenként hózáporok keletkeznek. A következő 36 óra folyamán a Kárpát-medence időjárását a nyugat felől érkező óceáni léghullámok határozzák meg.

Hazánkban pénteken rendkivül szeles, az évszakhoz képest hideg idő volt. A Dunántúl nagy részén 2, 6 órán át sütött a nap, az ország többi helyén borult maradt az ég. Sokfelé esett az eső, havas eső, hó. A lehullott csapadék mennyisége általában csapadéknyom és 9 mm között váltakozott, de az északkeleti megyékben elérte a 10, 16 mm-t, sőt Szendrőládon 18, Hidasnémetiben 20 mm-t mértek. A hőmérséklet napközben 6, 12 fokig emelkedett. Szombat hajnalra -4, +4 fokig hült le a levegő. Ma délelőtt felhős, helyenként erősen felhős idő volt. Szórványosan futó esők keletkeztek. A nyugati, északnyugati szél többfelé megélénkült. A hőmérséklet 11 órakor az ország területén 5, 9 fok között váltakozott.

Ma 12 órakor Budapesten a hőmérséklet 7 fok, a tengerszintre átszámitott légnyomás 763 mm, nem változik.

Várható időjárás vasárnap estig:

Felhőátvonulások, több helyen futó eső, havas eső, elsősorban a hegyeken hózápor.
Élénk, időnként erős nyugati, északnyugati szél.
Változékony, az évszakhoz képest hüvös idő.
Várható legalacsonyabb éjszakai hőmérséklet: -2, +3,
legmagasabb nappali hőmérséklet vasárnap: 8, 13 fok között.

Vadkerti Ferenc s.k.

A hőmérséklet napi középértéke és eltérése a 100 évi átlagtól /Budapesten/:

1975. IV. 11.:	4,8 C°	-5,4 C°

1871 óta ezen a napon Budapesten előfordult

legmagasabb hőmérséklet:	25,3 C° /1935/,
legalacsonyabb hőmérséklet:	-1,6 C° /1892/.

75.072.

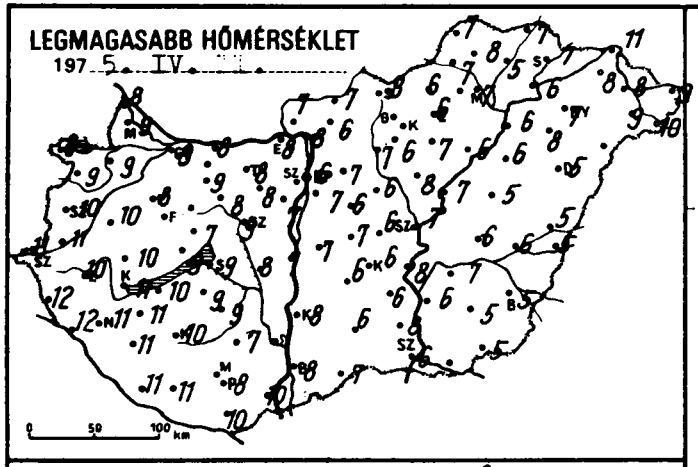
LEGMAGASABB HŐMÉRSÉKLET
197 5. IV. 11.

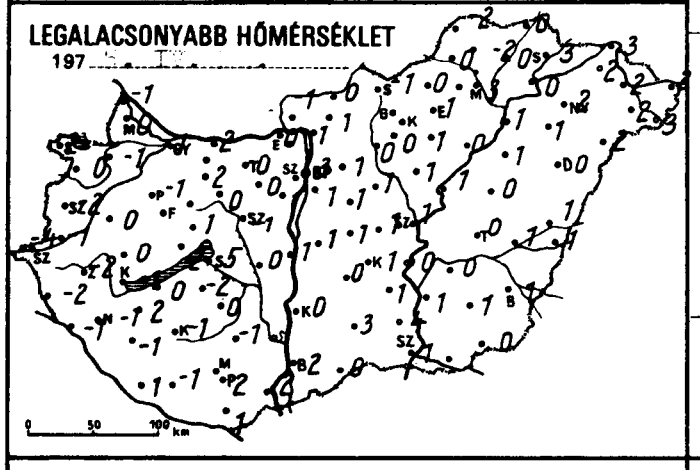
LEGALACSONYABB HŐMÉRSÉKLET
197 5. IV.

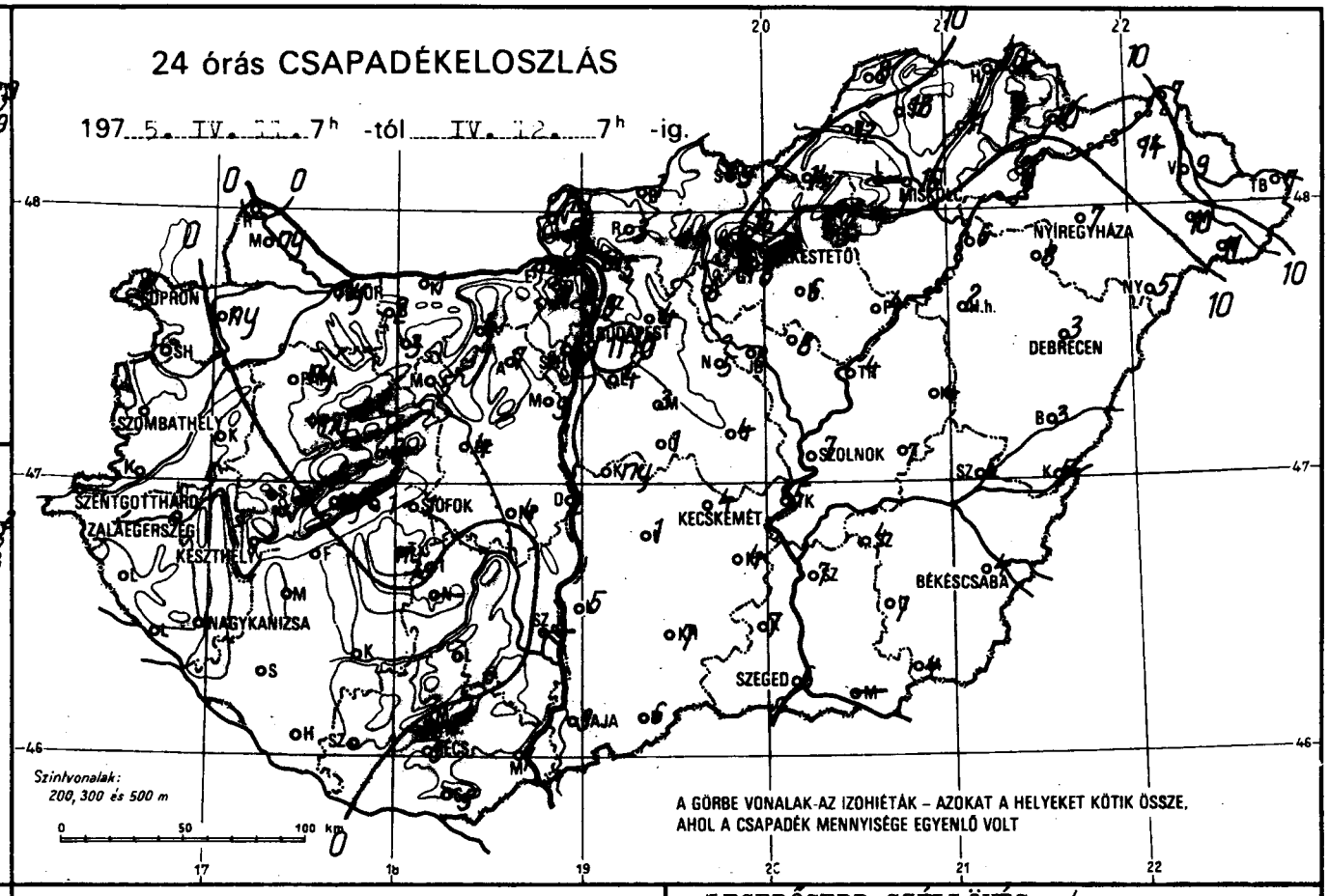
24 órás CSAPADÉKELOSZLÁS
197 5. IV. 11. 7h -tól IV. 12. 7h -ig.
SOPRON
SZOMBATHELY
SZENTGOTTHÁRD
ZALAEGERSZEG
KESZTHELY
NAGYKANIZSA
SIÓFOK
BUDAPEST
MISKOLC
KESTETŐ
NYIREGYHÁZA
DEBRECEN
SZOLNOK
KECSKEMÉT
BÉKÉSCSABA
SZEGED
PÉCS
Szintvonalak: 200, 300 és 500 m
A GÖRBE VONALAK AZ IZOHIÉTÁK – AZOKAT A HELYEKET KÖTIK ÖSSZE, AHOL A CSAPADÉK MENNYISÉGE EGYENLŐ VOLT

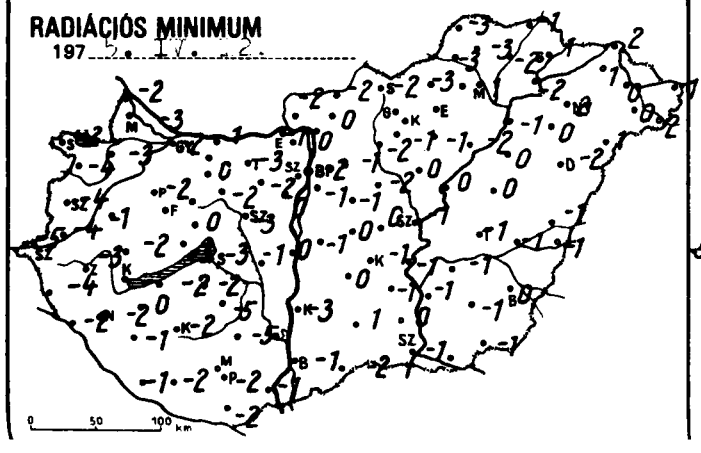
RADIÁCIÓS MINIMUM
197 5. IV. 12.

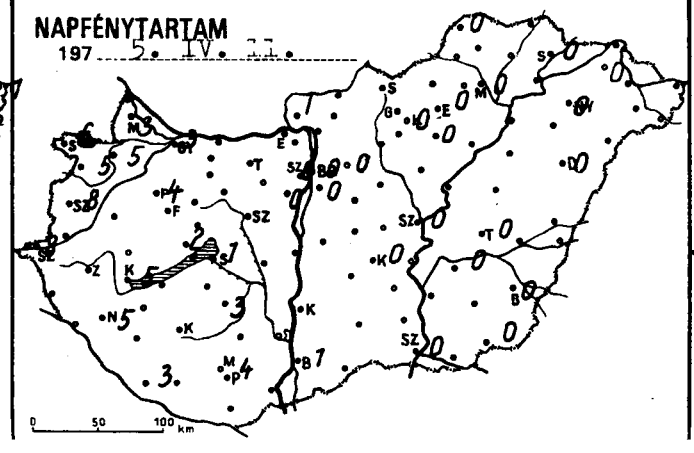
NAPFÉNYTARTAM
197 5. IV. 11.

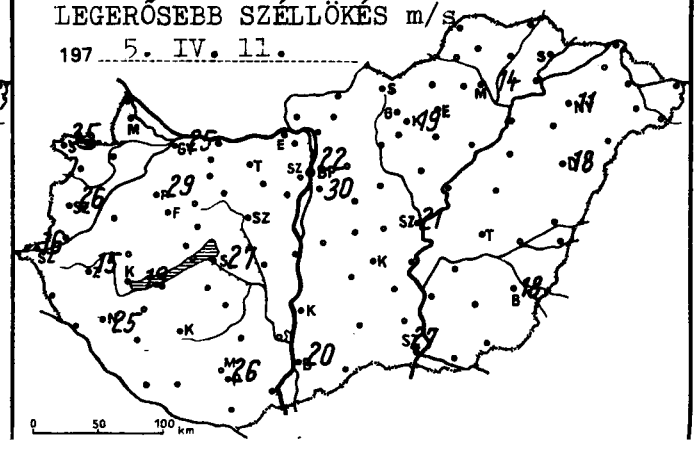
LEGERŐSEBB SZÉLLÖKÉS m/s
197 5. IV. 11.

5.IV.12.

	197 ..... 07 h -ig az utolsó 24 óra adatai					
	csapadék (mm)		max. hőmérséklet	min. hőmérséklet	rad. min.	napos órák
Győr	ny		9	1	-2	3
Kapuvár	ny		9	-1	-3	5
Mosonmagyaróvár	ny	,	9	0	-3	3
Rajka	•		8	-1	-2	
Sopron	•		8	2	-2	6
Sopronhorpács	•		9	0	-4	5
Káld	•		10	0	-1	
Körmend	•		11	-1	-4	
Szentgotthárd	•		11	-4	-5	8
Szombathely	•		10	-2	-4	8
Lenti	•		12	-2	-4	
Letenye	•		12	-1	-2	
Nagykanizsa	•		11	-1	-2	5
Zalaegerszeg	•		10	-2	-3	
Farkasgyepű	ny	*	7	-1	-4	
Keszthely	•		11	-1	-3	5
Mencshely	ny	*	7	0	-2	2
Pápa	ny		8	-1	-2	4
Sümeg	•		10	0	-2	
Tihany	1		9	2	-3	
Veszprém	2	*	7	1	0	
Zirc	2	*	5	1	-4	
Fonyód	•		10	0	-2	
Homokszt. György	•	⊔	11	1	-1	3
Kaposvár	•	⊔	10	-1	-2	
Marcali	•		11	2	0	
Siófok	1		9	5	3	1
Somogyszob	•		11	-1	-1	
Tab	ny		9	-2	-2	
Bábolna	2		8	0	-1	
Esztergom	ny		8	0	-1	
Kisbér	3		9	2	0	
Komárom	1		8	2	1	
Tatabánya	6	* ⊔	8	0	-3	
Alcsútdoboz	7	*	8	0	-2	
Dunaújváros	2		7	1	0	
Martonvásár	9	*	7	1	0	0
Mór	5	*	8	0	-2	
Nagyhörcsökp.	4	▽	8	0	-1	
Szabadbattyán	4	⊥	9	-1	-3	
Iregszemcse	•		9	0	-5	3
Lengyel	•		7	-1	-5	
Nagykónyi	-		-	-	-	
Szekszárd	-		-	-	-	
Misinatető	-		-	-	-	
Mohács	7	*	10	2	-2	
Pécs	5	*•	8	2	-2	4
Siklós	5	*	10	1	-2	
Szigetvár	•		11	-1	-2	
Bp. Lőrinc	4	▽	7	1	-1	0
Bp. Met. Int.	11	*	6	3	-2	0
Bp. Szab. hegy	8	▽	2	-1	-3	0
Cegléd	4		6	1	0	
Dobogókő	1	*	1	-2	-3	
Gödöllő	4	*	7	1	-1	0
Királyrét	1	*	7	0	-5	
Monor	3	*	6	1	-1	
Nagykáta	5		6	1	-2	
Örkény	1	*	7	1	0	
Szentendre	8		8	2	0	

5.IV.12.

	197 ..... 07 h -ig az utolsó 24 óra adatai					
	csapadék (mm)		max. hőmérséklet	min. hőmérséklet	rad. min.	napos órák
Vác	5		8	1	0	
Vámosmikola	ny		7	-1	-2	1
Baja	9	*•	8	2	-1	1
Bácsalmás	6		7	0	-2	
Izsák	1		6	0	0	
Kalocsa	5		8	0	-3	
Kecskemét	4	*•	6	1	-1	0
Kiskunf. háza	4	⊔	6	1	-1	
Kiskunhalas	7		6	3	1	
Kunszentmiklós	ny	*	7	1	-1	
Tiszakécske	5		8	0	-1	
Balassagyarmat	1		7	0	-2	
Romhány	3		6	1	0	
Salgótarján	9	▽	8	-1	-2	
Eger	5		6	1	-	0
Galyatető	16	*	0	-5	-5	
Gyöngyös	4		6	0	-1	
Kékestető	8	* =	0	-5	-7	0
Kompolt	6		7	1	-1	0
Lőrinci	6		7	0	-2	
Poroszló	4		6	0	-2	
Jászapáti	8	▽	8	1	0	
Jászberény	8	* ⊔	7	2	-1	
Karcag	4		5	0	0	
Szolnok	7		7	1	-1	0
Tiszaroff	4		7	1	0	
Túrkeve	7		6	0	-1	0
Kistelek	7		8	4	0	
Makó	7		4	1	1	
Szeged	6	*	6	1	-1	0
Szentes	7		6	1	-1	
Borsodnádasd	14	*	6	0	-3	
Fügöd	11		5	0	-2	
Hidasnémeti	20		7	0	-1	
Jósvafő	8		7	-2	-3	0
Lillafüred	-		-	-	-	
Miskolc	16		7	3	1	0
Putnok	12		7	0	-3	
Sárospatak	10		7	3	1	0
Szendrőlád	18		8	-2	-3	
Tokaj	8		6	0	-2	
Kisvárda	14		8	2	1	0
Mátészalka	10		9	2	0	
Nyíregyháza	7		7	2	2	0
Nyírlugos	5		6	2	1	
Pátyod	11	⊼	10	3	2	
Tiszabecs	7		9	2	1	
Vásárosnamény	9		8	2	0	
Záhony	7		11	3	2	
Berettyóújfalu	3	⊔	5	1	-1	
Debrecen	3	▽	5	0	-2	0
Hajdúdorog	8		8	1	0	
Hortobágy	2		6	1	0	
Körösszakál	5		5	1	-1	
Polgár	6	▽	6	1	-1	
Békéscsaba	4		5	1	0	0
Mezőhegyes	4	*	5	0	-1	0
Orosháza	7		5	1	-1	0
Szarvas	4		7	0	-1	0
Szeghalom	6		6	1	-1	

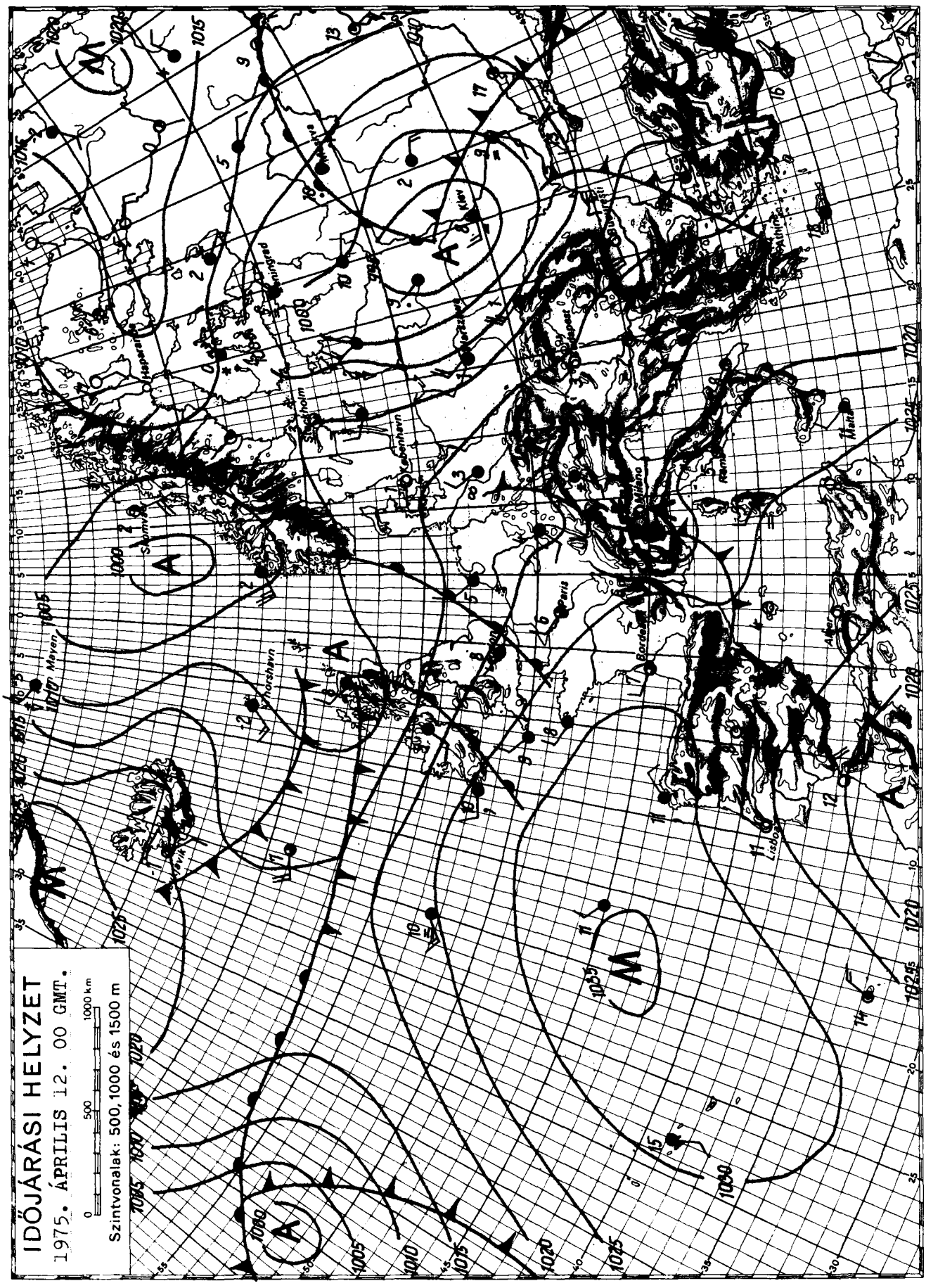

KIADJA: ORSZÁGOS METEOROLÓGIAI SZOLGÁLAT

Készíti: Központi Előrejelző Intézet Előrejelző Osztálya — T.: 273-018 — Megjelenik naponként —

Évi előfizetési díja: 720,—Ft — Megrendelhető: 1024 Budapest, II., Kitaibel Pál u. 1. Telefon: 353-500,

Kiadásért felel: az OMSZ elnöke — Szerkesztésért felel: a KEI igazgatója

IDŐJÁRÁSI NAPIJELENTÉS

ЕЖЕДНЕВНЫЙ МЕТЕОРОЛОГИЧЕСКИЙ БЮЛЛЕТЕНЬ · DAILY WEATHER REPORT
BULLETIN QUOTIDIEN DE TEMPS · TÄGLICHER WETTERBERICHT

88. évfolyam 103. szám + Budapest + 1975. április 13. vasárnap

Az időjárási helyzet és a várható időjárás:

Európában csak a legdélibb területeken található derült, száraz idő. A kontinens többi része az Északkelet-Európa felett örvénylő, mintegy 3000 km kiterjedésü mérsékeltövi ciklon hatása alatt áll. A ciklonban örvénylő, egymást követő különböző hőmérsékletü és nedvességtartalmú léghullámok változékony, de túlnyomóan felhős, szeles és csapadékos időt okoznak.

Ennek megfelelően alakul hazánk időjárása is. Szombaton változóan felhős idő volt. Kisebb-nagyobb megszakitásokkal az északnyugati országrészben 1-3, máshol 4-10 órán át sütött a nap. Kevés csapadék az elmúlt 24 órában csaknem mindenütt hullott. Mennyisége csak egy-két helyen haladta meg a 2 mm-t, alakja eső, havas eső, hózápor volt. Napközben általában 8, 11 fokig emelkedett a hőmérséklet, csak a Dunántúl déli részéről jelentettek kora délután 11, 14 fokot. Éjszaka is sokfelé esett az eső. Hajnalra általában 3, 7 fokig hült le a levegő, de az északkeleti országrészben 0, +2 fokos minimum-hőmérsékletet mértek. Vasárnap délelőtt, bár időnként felszakadozott a felhőzet, túlnyomóan borult idő volt. Sok helyről jelentettek átfutó záporesőt. Ennek ellenére 11 órakor általában 9, 13 fokot mutattak a hőmérők.

Ma 12 órakor Budapesten a hőmérséklet 10 fok, a tengerszintre átszámitott légnyomás 760 mm, alig változik.

Várható időjárás hétfő estig:

Vasárnap túlnyomóan felhős idő, megismétlődő záporesőkkel.
Hétfőn felhőátvonulások, már kevesebb helyen átfutó esővel.
Általában élénk, átmenetileg megerősödő nyugati, majd északnyugati szél.
Várható legalacsonyabb éjszakai hőmérséklet: általában 3, 7 fok között, a szélvédett helyeken +1 fok körül,
legmagasabb nappali hőmérséklet hétfőn: 12, 17 fok között.

Aigner Szilárd s.k.

A hőmérséklet napi középértéke és eltérése a 100 évi átlagtól /Budapesten/:

1975. IV. 12.:	6,5 C°	-4,2 C°

1871 óta ezen a napon Budapesten előfordult

legmagasabb hőmérséklet:	24,5 C° /1935/,
legalacsonyabb hőmérséklet:	-2,9 C° /1913/.

75.073.

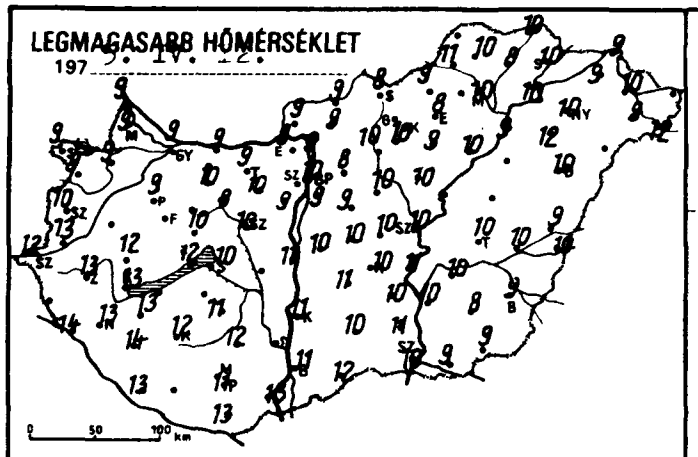
LEGMAGASABB HŐMÉRSÉKLET
197 5. IV. 12.
0 50 100 km

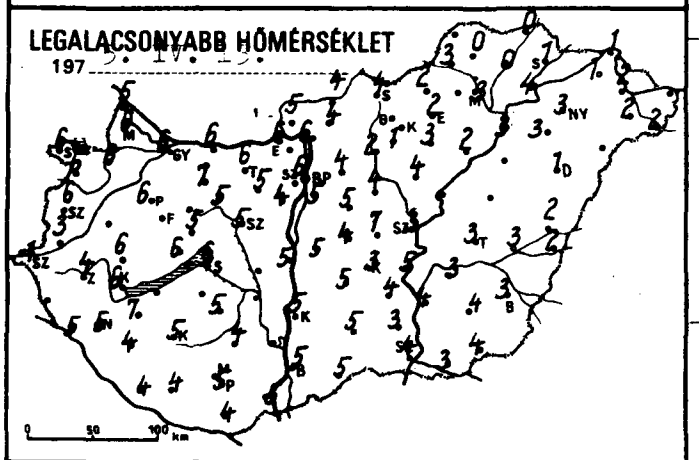
LEGALACSONYABB HŐMÉRSÉKLET
197 5. IV. 13.
0 50 100 km

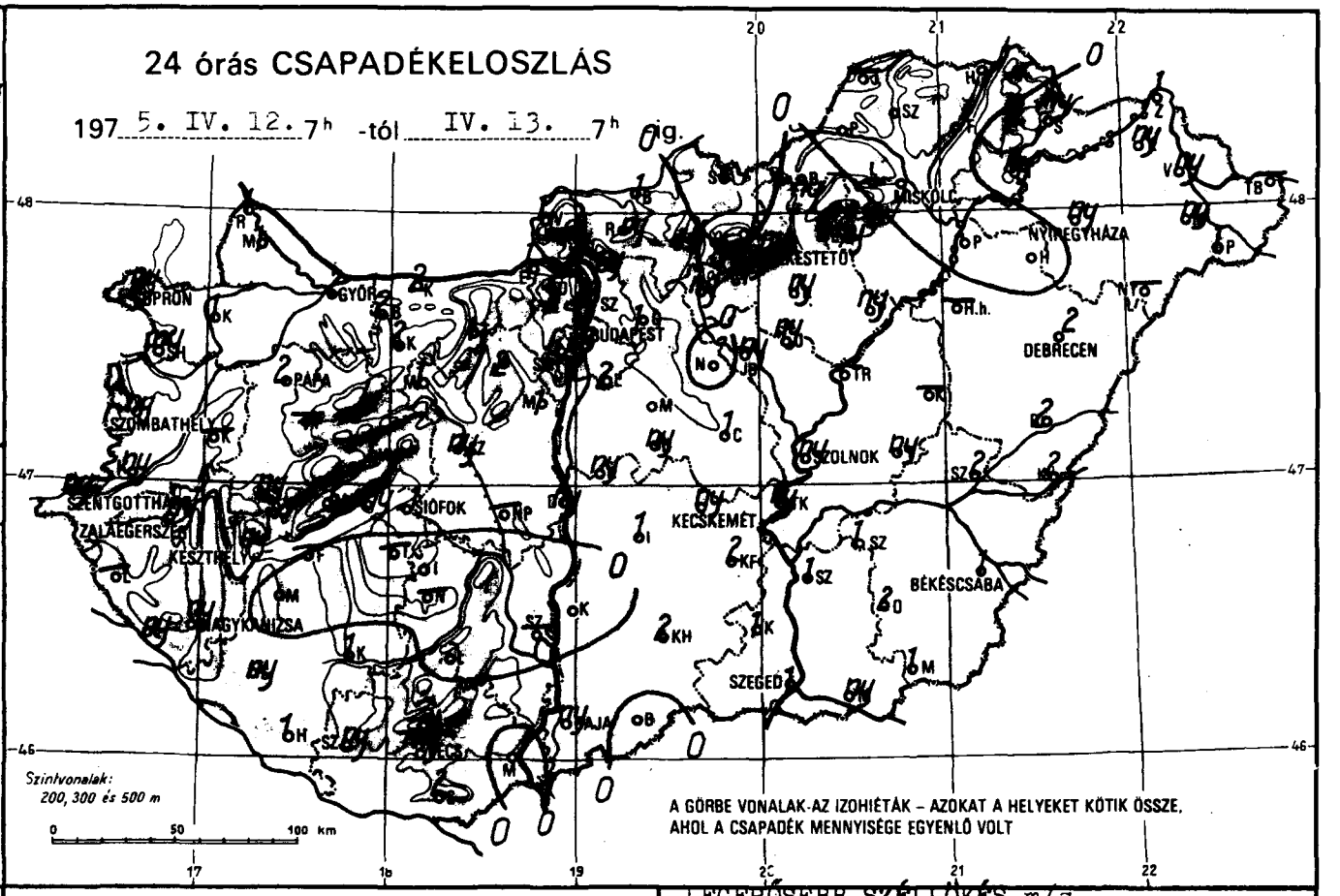
24 órás CSAPADÉKELOSZLÁS
197 5. IV. 12. 7h -tól IV. 13. 7h ig.
SOPRON
GYŐR
BUDAPEST
MISKOLC
NYÍREGYHÁZA
KESTETŐ
DEBRECEN
PAPA
SZOMBATHELY
SZOLNOK
SZENTGOTTHÁRD
ZALAEGERSZEG
KESZTHELY
SIÓFOK
KECSKEMÉT
BÉKÉSCSABA
MAGYARKANIZSA
SZEGED
PÉCS
Szintvonalak:
200, 300 és 500 m
0 50 100 km
A GÖRBE VONALAK AZ IZOHIÉTÁK – AZOKAT A HELYEKET KÖTIK ÖSSZE, AHOL A CSAPADÉK MENNYISÉGE EGYENLŐ VOLT

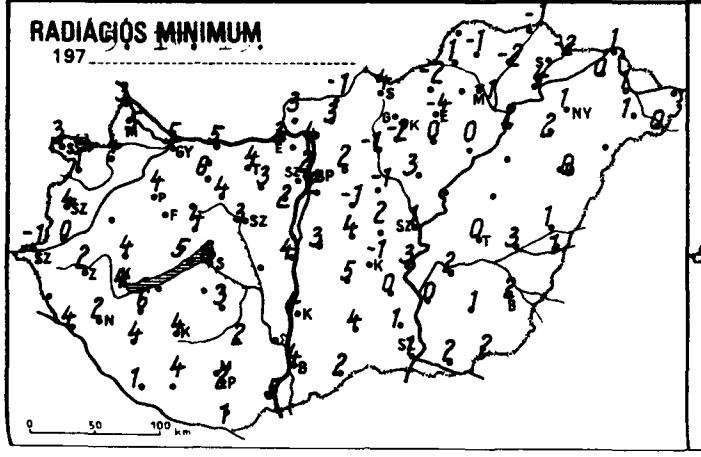
RADIÁCIÓS MINIMUM
197 5. IV. 12.
0 50 100 km

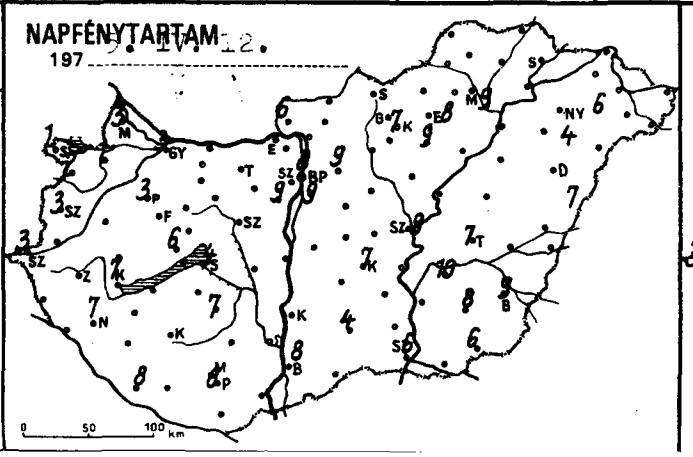
NAPFÉNYTARTAM
197 5. IV. 12.
0 50 100 km

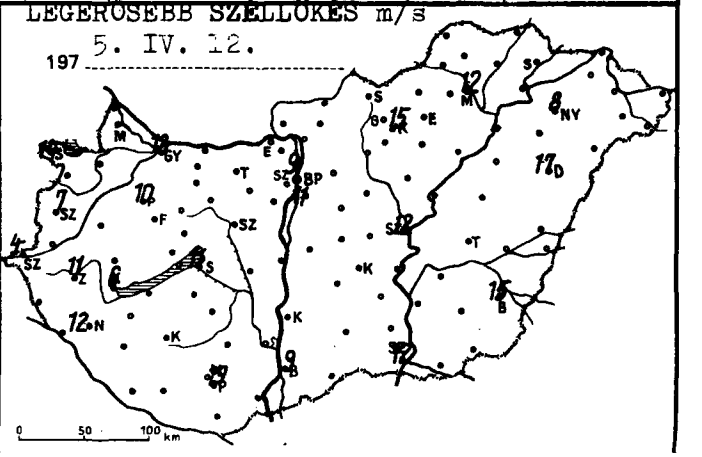
LEGERŐSEBB SZÉLLÖKÉS m/s
197 5. IV. 12.
0 50 100 km

	195.IV.13. 07h -ig az utolsó 24 óra adatai					
	csapadék (mm)		max. hőmérséklet	min. hőmérséklet	rad. min.	napos órák
Győr	2	⚲	9	6	5	3
Kapuvár	1		9	6	4	1
Mosonmagyaróvár	1		9	6	5	3
Rajka	1		9	5	3	
Sopron	ny	⚲	9	6	3	1
Sopronhorpács	ny		9	6	1	2
Káld	–		–	–	–	
Körmend	ny		13	3	0	
Szentgotthárd	ny	⚲	12	1	-1	3
Szombathely	ny	⚲	10	6	4	3
Lenti	–		–	–	–	
Letenye	ny		14	5	4	
Nagykanizsa	ny	⚲	13	5	2	7
Zalaegerszeg	ny		13	4	2	
Farkasgyepű	–		–	–	–	
Keszthely	ny		13	6	4	7
Mencshely	1		9	5	4	6
Pápa	2	⚲	9	6	4	3
Sümeg	ny		12	6	4	
Tihany	ny		12	6	5	
Veszprém	1		10	5	4	
Zirc	4	✱•	7	4	1	
Fonyód	–		–	–	–	
Homokszt. györgy	1	⚲⌓	13	4	1	8
Kaposvár	1		12	5	4	
Marcali	•		13	7	6	
Siófok	ny		10	6	6	4
Somogyszob	ny		14	4	4	
Tab	–		–	–	–	
Bábolna	2		–	4	3	
Esztergom	1		9	6	3	
Kisbér	2		10	7	6	
Komárom	2		9	6	5	
Tatabánya	1		9	6	4	
Alcsútdoboz	2	⚲	10	5	3	
Dunaújváros	ny		11	5	4	
Martonvásár	1		9	4	2	9
Mór	1		8	5	4	
Nagyhörcsökp.	–		–	–	–	
Szabadbattyán	ny		10	5	3	
Iregszemcse	•		11	5	3	7
Lengyel	•		12	4	2	
Nagykónyi	–		–	–	–	
Szekszárd	–		–	–	–	
Mezőkövesd	–		–	–	–	
Mohács	•		13	5	5	
Pécs	ny	⚲	11	5	2	8
Siklós	2		13	4	1	
Szigetvár	ny		–	4	4	
Bp. Lőrinc	2	⚲	9	5	2	9
Bp. Met. Int.	3	⚲	10	6	2	8
Bp. Szab. hegy	6	✱	6	2	0	
Cegléd	1		10	7	2	
Dobogókő	2	✱•	–	–	–	
Gödöllő	1		8	4	2	9
Királyrét	–		–	–	–	
Monor	1		9	5	1	
Nagykáta	•		10	4	1	
Örkény	ny		10	4	4	
Szentendre	2		10	6	4	

	197.IV.13. 07h -ig az utolsó 24 óra adatai					
	csapadék (mm)		max. hőmérséklet	min. hőmérséklet	rad. min.	napos órák
Vác	ny		9	6	4	
Vámosmikola	1		9	5	3	6
Baja	ny	⚲	11	5	2	8
Bácsalmás	•		12	5	4	
Izsák	1		11	5	5	
Kalocsa	•		11	5	4	
Kecskemét	ny		10	3	-1	
Kiskunf. háza	2		10	4	0	
Kiskunhalas	2		10	5	4	
Kunszentmiklós	ny		10	5	3	
Tiszakécske	ny		11	5	3	
Balassagyarmat	1	⚲	9	4	1	
Romhány	ny		9	4	3	
Salgótarján	•		8	4	4	
Eger	ny		8	2	-4	8
Galyatető	•		4	0	0	
Gyöngyös	ny		10	1	-2	
Kékestető	ny	≡,V	1	1	-1	7
Kompolt	ny		9	3	0	9
Lőrinci	ny		10	2	1	
Poroszló	ny		10	2	0	
Jászapáti	ny		10	4	3	•
Jászberény	ny		10	4	1	
Karcag	–		–	–	–	
Szolnok	ny		10	3	1	9
Tiszaroff	–		–	–	–	
Túrkeve	ny		10	3	0	7
Kistelek	1		11	3	1	
Makó	ny		9	3	2	
Szeged	1	⚲	10	4	1	6
Szentes	1		10	4	0	
Borsodnádasd	ny	⚲	9	2	-2	
Fügöd	•		8	0	-2	
Hidasnémeti	•		10	0	1	
Jósvafő	–		–	–	–	–
Lillafüred	•		9	0	0	
Miskolc	•		10	3	1	9
Putnok	•		11	3	1	
Sárospatak	ny	✱	10	1	-2	
Szendrőlád	•		9	0	1	
Tokaj	ny		10	4	1	
Kisvárda	ny	✱	9	1	0	6
Mátészalka	ny	⚲	9	2	-1	
Nyíregyháza	ny		10	3	1	4
Nyírlugos	•		•	–	–	
Pátyod	1	✱	12	2	0	
Tiszabecs	–		–	–		
Vásárosnamény	ny		10	2	1	
Záhony	1		9	1	1	
Berettyóújfalu	2		9	2	1	
Debrecen	2		10	1	0	7
Hajdúdorog	•		12	3	2	
Hortobágy	–		–	–		
Körösszakál	2		10	2	1	
Polgár	•		9	3	2	
Békéscsaba	1	⚲	9	3	2	7
Mezőhegyes	1		9	4	2	6
Orosháza	2		8	4	1	7
Szarvas	1		10	4	2	10
Szeghalom	2		10	3	1	



KIADJA: ORSZÁGOS METEOROLÓGIAI SZOLGÁLAT

Készíti: Központi Előrejelző Intézet Előrejelző Osztálya — T.: 273 - 018 — Megjelenik naponként —

Évi előfizetési díja: 720,—Ft — Megrendelhető: 1024 Budapest, II., Kitaibel Pál u. 1. Telefon: 353-500,

Kiadásért felel: az OMSZ elnöke — Szerkesztésért felel: a KEI igazgatója

IDŐJÁRÁSI NAPIJELENTÉS

ЕЖЕДНЕВНЫЙ МЕТЕОРОЛОГИЧЕСКИЙ БЮЛЛЕТЕНЬ · DAILY WEATHER REPORT
BULLETIN QUOTIDIEN DE TEMPS · TÄGLICHER WETTERBERICHT

3. évfolyam 104. szám + Budapest + 1975. április 14. hétfő

Az időjárási helyzet és a várható időjárás:

Nyugat- és Észak-Európában ciklonok örvénylenek, amelyek területén vál-
ozékony, csapadékos időjárás uralkodik. A Brit-szigeteken, a Benelux-államok-
an, az Alpok északnyugati térségében, valamint a Kárpát-medencében többfelé
sik az eső, a Szovjetunió egyes területein havazik. A kontinens déli részén
iszont lassú, leszálló légmozgások határozzák meg az időjárást, igy ezeken a
erületeken általában kevés a felhő és csapadékmentes az idő. A Kárpát-meden:e
időjárását a következő 36 órában a nyugat felől érkező enyhe, nedves léghullá-
ıok határozzák meg.

Hazánkban vasárnap általában erősen felhős, vagy borult volt az ég,
:supán az északkeleti országrészből jelentettek 4, 8 órás napsütést. Kisebb
:ső, záporeső többfelé előfordult, de a ma reggel 7 óráig lehullott csapadék
ıennyisége csak Zircen érte el az 5 mm-t. Napközben általában 10, 15 fokig
:melkedett a hőmérséklet. Ma hajnalra északkeleten +1, -4, máshol 2, 7 fokig
ıült le a levegő. Hétfőn délelőtt keleten változóan, máshol erősen felhős vagy
ɔorult volt az ég. Szórványosan kisebb esőt jelentettek. A hőmérséklet 11 órá-
:a 4, 10 fokig emelkedett.

Ma 12 órakor Budapesten a hőmérséklet 6 fok, a tengerszintre átszá-
nitott légnyomás 763 mm, változatlan.

Várható időjárás kedd estig:

Csökkenő felhőzet, ma többfelé, kedden szórványosan kisebb esővel,
záporesővel.
Mérsékelt, elsősorban a Dunántúlon többfelé megélénkülő déli, délnyu-
gati szél.
Várható legalacsonyabb éjszakai hőmérséklet: általában 3, 7 fok között,
északkeleten 0 fok közelében,
legmagasabb nappali hőmérséklet kedden: 12, 17 fok között.

Rábai Attila s.k.

Távolabbi kilátások péntek reggelig:

Felhőátvonulások, időnként kisebb esővel, helyenként zivatarral.
A hőmérséklet emelkedik.
Legalacsonyabb hajnali hőmérséklet: 3, 8 fok között.
Legmagasabb nappali hőmérséklet: eleinte 10, 14, később 14, 18 fok
között.
Jelentős mennyiségü csapadék /legalább 5 mm/ az ország területének
40 százalékán várható.

Középtávú Előrejelző Osztály

A hőmérséklet napi középértéke és eltérése a 100 évi átlagtól /Budapesten/:

1975. IV. 13.:	8,6 C°	-2,0 C°

1871 óta ezen a napon Budapesten előfordult

legmagasabb hőmérséklet:	25,6 C° /1939/.
legalacsonyabb hőmérséklet:	-2,2 C° /1913/.

75.074.

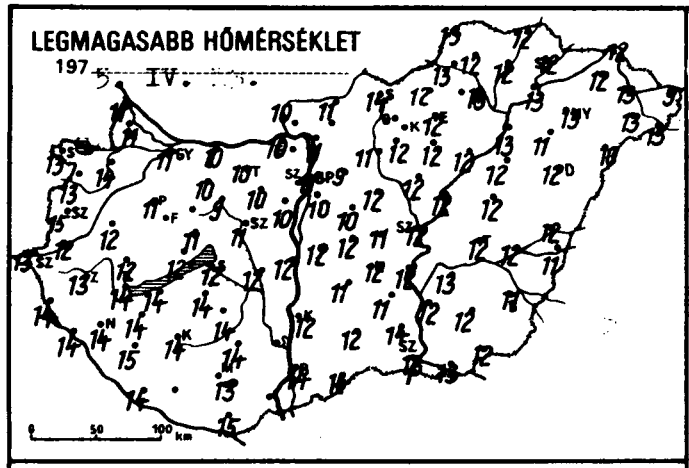
LEGMAGASABB HŐMÉRSÉKLET
197 5. IV. 13.

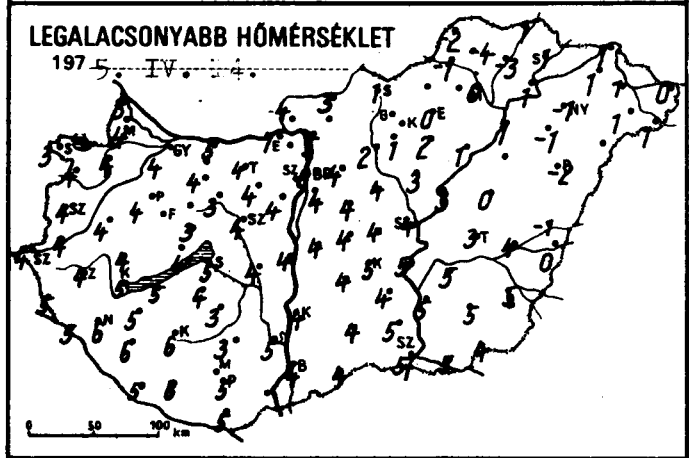
LEGALACSONYABB HŐMÉRSÉKLET
197 5. IV. 14.

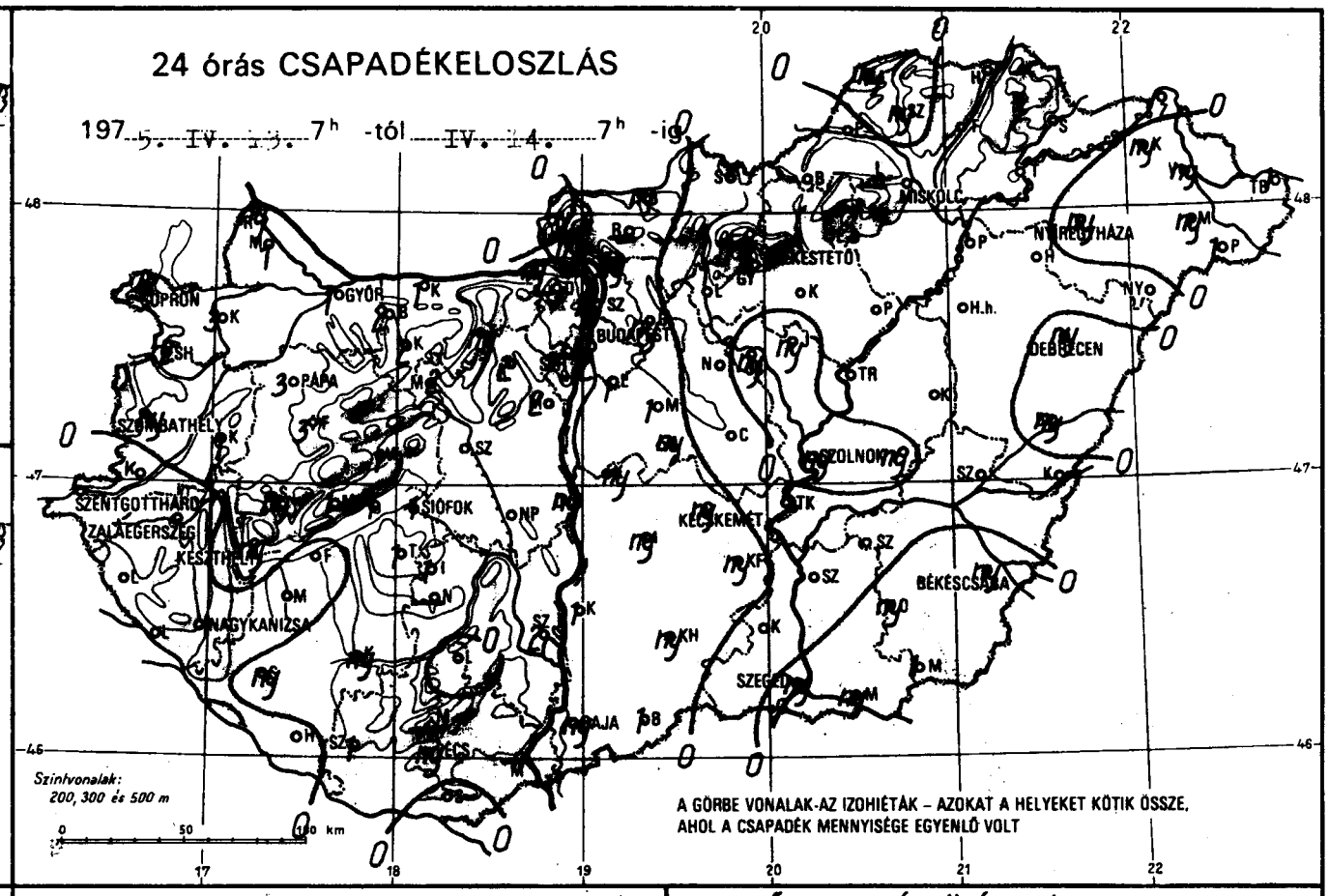
24 órás CSAPADÉKELOSZLÁS
197 5. IV. 13. 7h -tól IV. 14. 7h -ig
MISKOLC
NYÍREGYHÁZA
KESZTHELY
GYŐR
SOPRON
BUDAPEST
DEBRECEN
PAPA
SZOMBATHELY
SZOLNOK
SZENTGOTTHÁRD
ZALAEGERSZEG
SIÓFOK
KECSKEMÉT
KESZTHELY
BÉKÉSCSABA
NAGYKANIZSA
SZEGED
PÉCS
Szinhvonalak:
200, 300 és 500 m
A GÖRBE VONALAK-AZ IZOHIÉTÁK – AZOKAT A HELYEKET KÖTIK ÖSSZE, AHOL A CSAPADÉK MENNYISÉGE EGYENLŐ VOLT

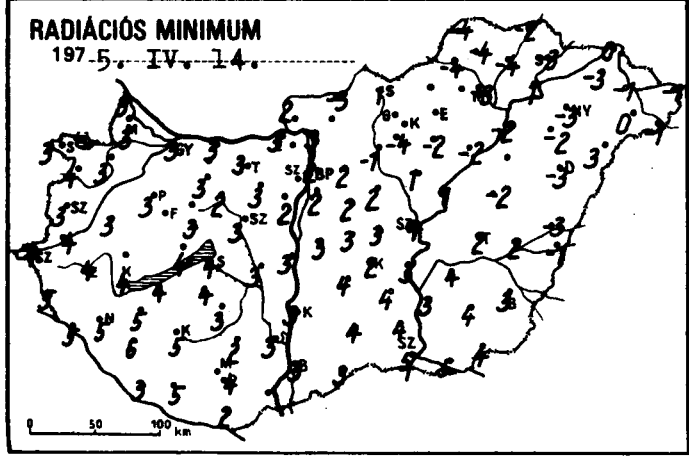
RADIÁCIÓS MINIMUM
197 5. IV. 14.

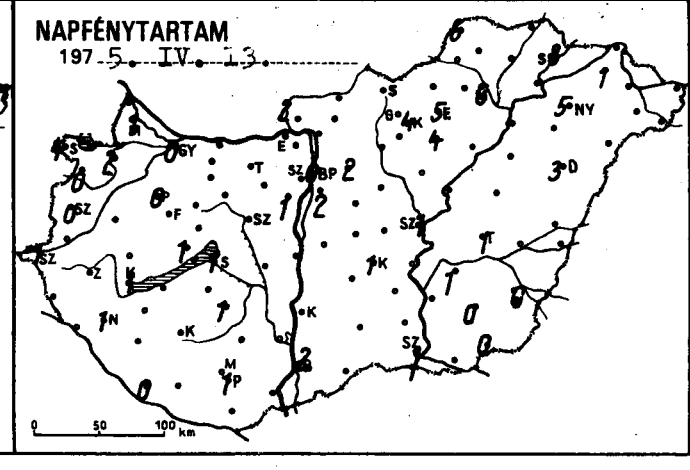
NAPFÉNYTARTAM
197 5. IV. 13.

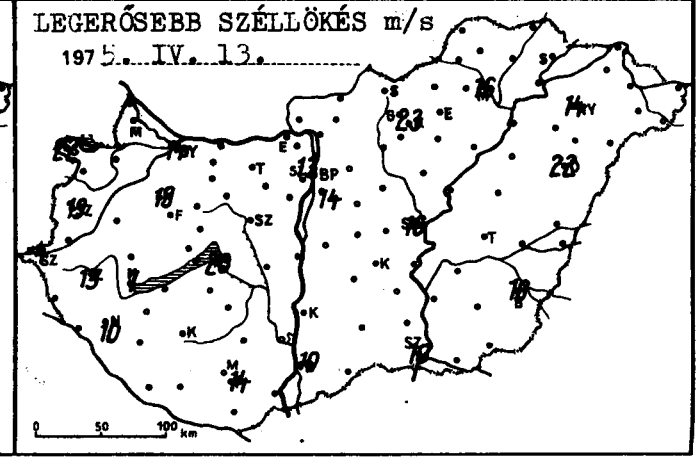
LEGERŐSEBB SZÉLLÖKÉS m/s
197 5. IV. 13.

	1975.IV.14.07h -ig az utolsó 24 óra adatai					
	csapadék (mm)		max. hőmérséklet	min. hőmérséklet	rad. min.	napos órák
Győr	1		11	4	3	0
Kapuvár	3		14	4	3	2
Mosonmagyaróvár	1	,	11	4	3	1
Rajka	ny	, =	11	3	3	
Sopron	4	v̇	13	3	3	4
Sopronhorpács	2		13	4	4	0
Káld	1		12	4	3	
Körmend	.		12	4	4	
Szentgótthárd	.	=	13	4	4	1
Szombathely	ny	v̇	15	4	3	0
Lenti	.	=	14	5	5	
Letenye	.	=	14	5	5	
Nagykanizsa	.		14	6	5	1
Zalaegerszeg	.	=	13	4	4	
Farkasgyepű	3	+	9	2	1	
Keszthely	ny	=	14	5	4	1
Mencshely	1		10	2	2	1
Pápa	3		11	4	3	0
Sümeg	ny	, .	12	4	-	
Tihany	1		12	4	4	
Veszprém	1		11	3	3	
Zirc	5		8	1	0	
Fonyód	.		14	5	4	
Homokszt. györgy	.	= ⌒	14	5	3	0
Kaposvár	ny	=	14	6	5	
Marcali	.		14	5	5	
Siófok	1		12	5	4	1
Somogyszob	ny	, =	15	6	6	
Tab	1		14	4	4	
Bábolna	2	=	10	3	3	
Esztergom	ny		10	7	3	
Kisbér	2	v̇ ≡	10	4	3	
Komárom	1		10	5	3	
Tatabánya	ny	=	10	4	3	
Alcsútdoboz	2	v̇	10	4	3	
Dunaújváros	ny		12	4	3	
Martonvásár	2		10	4	2	1
Mór	2		9	3	2	
Nagyhörcsökp.	-	=	12	4	3	
Szabadbattyán	2	,	11	4	3	
Iregszemcse	1	,	14	3	3	1
Lengyel	.		14	3	2	
Nagykónyi	-		-	-	-	
Szekszárd	2	=	-	5	3	
Misinta	-		-	-	-	
Mohács	-		-	-	-	
Pécs	ny	=	13	5	4	1
Siklós	.	=	15	5	2	
Szigetvár	1		-	6	5	
Bp. Lőrinc	1		10	4	2	2
Bp. Met. Int.	1	⌒	11	6	2	0
Bp. Szab. hegy	-		-	-	-	-
Cegléd	.	=	11	4	3	
Dobogókő	-		-	-	-	
Gödöllő	ny		9	4	2	2
Királyrét	ny	,	10	3	2	
Monor	1	=	10	4	2	
Nagykáta	.		12	4	2	
Örkény	ny	=	12	4	3	
Szentendre	ny		11	5	4	

	1975.IV.14.07h -ig az utolsó 24 óra adatai					
	csapadék (mm)		max. hőmérséklet	min. hőmérséklet	rad. min.	napos órák
Vác	ny	,	11	5	3	
Vámosmikola	.	=	10	4	2	2
Baja	ny		14	4	3	2
Bácsalmás	1	,	14	4	3	
Izsák	ny	=	11	4	4	
Kalocsa	1		12	4	3	
Kecskemét	ny	≡	12	5	2	1
Kiskunf. háza	ny	=	11	4	4	
Kiskunhalas	ny		12	4	4	
Kunszentmiklós	ny	, =	12	4	3	
Tiszakécske	.		12	5	3	
Balassagyarmat	ny	v̇	11	3	-3	
Romhány	-		-	-	-	
Salgótarján	.		14	1	1	
Eger	.		12	0	-	5
Galyatető	.		3	-4	-5	
Gyöngyös	.		12	1	-4	
Kékestető	.		3	-3	-4	4
Kompolt	.		12	2	-2	4
Lőrinci	.		11	2	-1	
Poroszló	.		12	1	-2	
Jászapáti	ny		12	3	1	
Jászberény	ny	⌒	12	4	1	
Karcag	.		12	0	-2	
Szolnok	ny	v̇	12	4	4	1
Tiszaroff	.		12	3	1	
Túrkeve	ny		12	3	2	1
Kistelek	.	=	14	5	4	
Makó	ny	,	13	5	5	
Szeged	ny	v̇	13	5	5	1
Szentes	.	=	12	5	3	
Borsodnádasd	.	⌣	12	-	-	
Fügöd	.	⌣	12	-3	-4	
Hidasnémeti	.		12	1	-2	
Jósvafő	ny		13	-2	-4	6
Lillafüred	-		-	-	-	
Miskolc	.		13	0	-3	6
Putnok	.		13	-1	-4	
Sárospatak	.		12	1	-3	8
Szendrőlád	ny	⌣	12	-4	-4	
Tokaj	.		13	1	1	
Kisvárda	ny		12	1	-3	1
Mátészalka	ny	,	13	1	0	
Nyíregyháza	ny		13	-1	-3	5
Nyírlugos	.		10	5	3	
Pátyod	1	v̇	13	1	-1	
Tiszabecs	1		9	0	-1	
Vásárosnamény	ny	⌒	13	1	-1	
Záhony	.		12	1	0	
Berettyóújfalu	ny	v̇ ⌣	12	-1	-3	
Debrecen	ny		12	-2	-3	3
Hajdúdorog	.		11	-1	-2	
Hortobagy	.		12	-	-	
Körösszakál	.		11	0	-1	
Polgár	.		13	1	-2	
Békéscsaba	ny	v̇	11	5	3	0
Mezőhegyes	1	=	12	4	4	0
Orosháza	ny	=	12	5	4	0
Szarvas	.		13	5	4	1
Szeghalom	.		12	4	2	

Árpádtető



KIADJA: ORSZÁGOS METEOROLÓGIAI SZOLGÁLAT

Készíti: Központi Előrejelző Intézet Előrejelző Osztálya — T.: 273 - 018 — Megjelenik naponként —

Évi előfizetési díja: 720,—Ft — Megrendelhető: 1024 Budapest, II., Kitaibel Pál u. 1. Telefon: 353-500,

Kiadásért felel: az OMSZ elnöke — Szerkesztésért felel: a KEI igazgatója

O.J.

IDŐJÁRÁSI NAPIJELENTÉS

ЕЖЕДНЕВНЫЙ МЕТЕОРОЛОГИЧЕСКИЙ БЮЛЛЕТЕНЬ · DAILY WEATHER REPORT
BULLETIN QUOTIDIEN DE TEMPS · TÄGLICHER WETTERBERICHT

88. évfolyam 105. szám + Budapest + 1975. április 15. kedd

Az időjárási helyzet és a várható időjárás:

Szárazföldünk legnagyobb részén tovább tart a változékony időjárás. Középpontjával Moszkva környéke fölött nagy kiterjedésü ciklon helyezkedik el, amely a Szovjetunió európai területének legnagyobb részén borult, csapadékos időt okoz. Az óceáni levegő egymást követő nagy nedvességtartalmú hullámai Nyugat-Európán át Közép-Európa fölé áramlanak. Hatásukra Franciaországban, az Alpok térségében és a német-lengyel sikságon többfelé esik az eső. A Kárpát-medence időjárása a következő 36 órában is változékony marad.

Hazánkban hétfőn a Dunántúl déli részén, valamint északkeleten változóan felhős volt az ég, 5, 12 órán át sütött a nap. Máshol általában erősen felhős idő volt és csak 1, 3 órás napsütést észleltek. Főképp az ország nyugati felén esett az eső, a hegyeken gyengén havazott. Éjszaka inkább az északkeleti, keleti megyékből jelentettek esőt. A ma reggel 7 óráig lehullott csapadék mennyisége általában 5 mm alatt maradt, csak északkeleten érte el egy-két helyen a 7, 8 mm-t. A legmagasabb nappali hőmérséklet a Dunántúl legnagyobb részén 13, 18, máshol általában 8, 13 fok között volt. Ma hajnalra 2, 9 fokig hült le a levegő. Délelőtt az ország nagy része fölött derült volt az ég. A kora reggeli órákban a fővárosban köd keletkezett. Sopronból kisebb esőt jelentettek. A hőmérséklet 11 órára 12, 18 fokig emelkedett.

Ma 12 órakor Budapesten a hőmérséklet 17 fok, a tengerszintre átszámitott légnyomás 755 mm, mérsékelten süllyed.

Várható időjárás szerda estig:

Kedden: változóan felhős idő, főként nyugaton esővel.
Szerdán: felhőátvonulások, többfelé futó esővel, záporral, néhány helyen zivatarral.
Mérsékelt, többfelé megélénkülő délnyugati, nyugati szél.
Várható legalacsonyabb éjszakai hőmérséklet: 5, 10,
legmagasabb nappali hőmérséklet szerdán: 15, 19 fok között.

Bartha Péterné s.k.

A hőmérséklet napi középértéke és eltérése a 100 évi átlagtól /Budapesten/:

1975. IV. 14.:	8,5 C°	-2,6 C°

1871 óta ezen a napon Budapesten előfordult

legmagasabb hőmérséklet:	26,6 C° /1939/,
legalacsonyabb hőmérséklet:	-4,6 C° /1912/.

75.076.

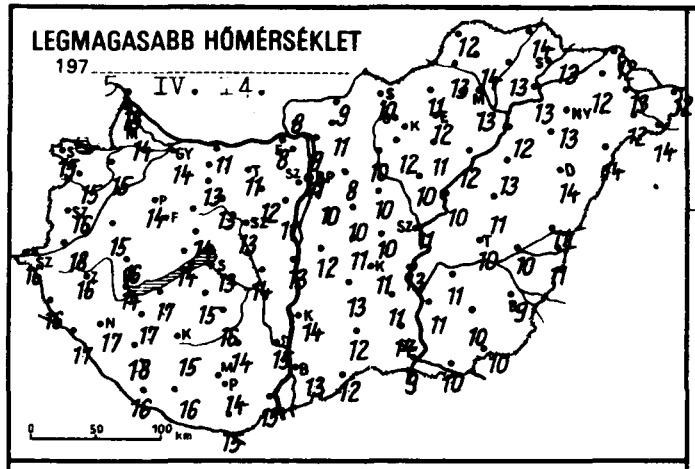
LEGMAGASABB HŐMÉRSÉKLET
197 5. IV. 14.

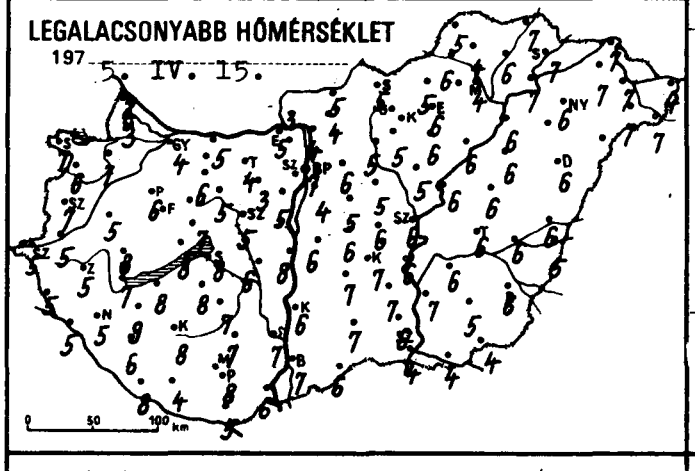
LEGALACSONYABB HŐMÉRSÉKLET
197 5. IV. 15.

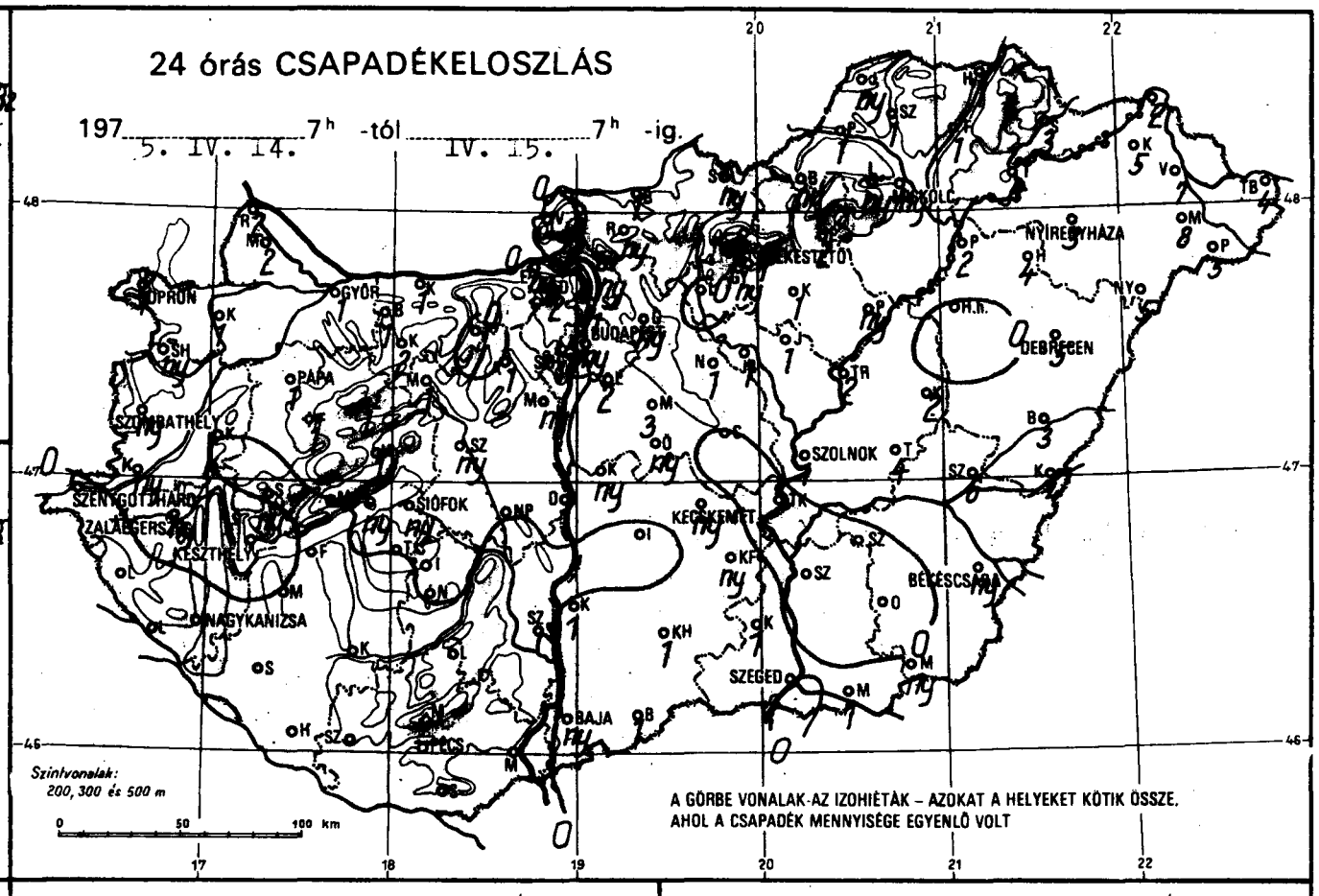
24 órás CSAPADÉKELOSZLÁS
197 5. IV. 14. 7h -tól IV. 15. 7h -ig.
GYŐR
PÁPA
SZOMBATHELY
SZENTGOTTHÁRD
ZALAEGERSZEG
KESZTHELY
NAGYKANIZSA
SIÓFOK
BUDAPEST
KECSKEMÉT
SZOLNOK
NYÍREGYHÁZA
DEBRECEN
BÉKÉSCSABA
SZEGED
BAJA
PÉCS
Szintvonalak:
200, 300 és 500 m
A GÖRBE VONALAK AZ IZOHIÉTÁK – AZOKAT A HELYEKET KÖTIK ÖSSZE, AHOL A CSAPADÉK MENNYISÉGE EGYENLŐ VOLT

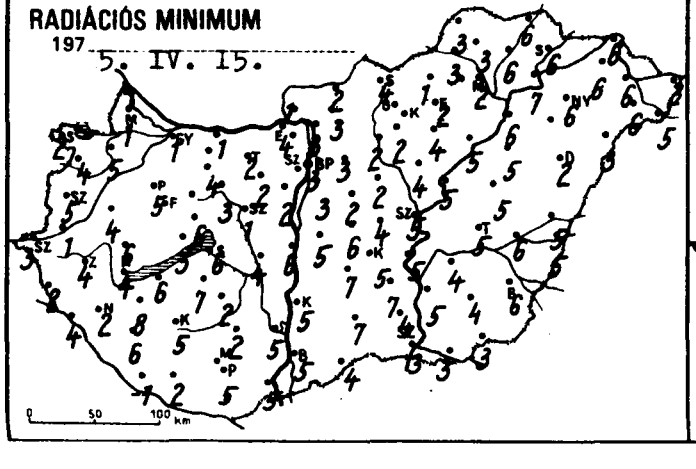
RADIÁCIÓS MINIMUM
197 5. IV. 15.

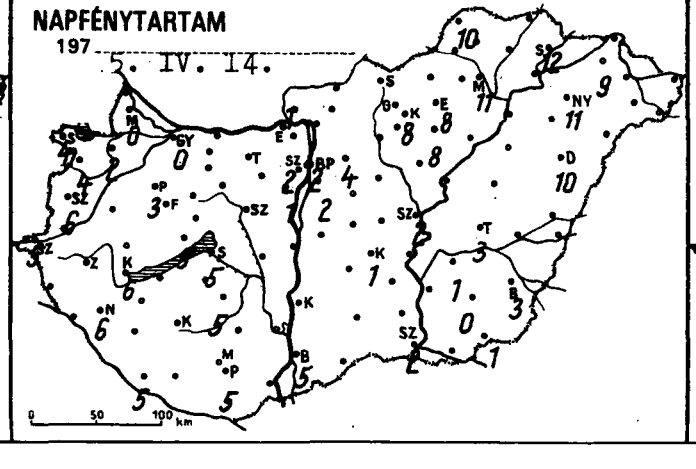
NAPFÉNYTARTAM
197 5. IV. 14.

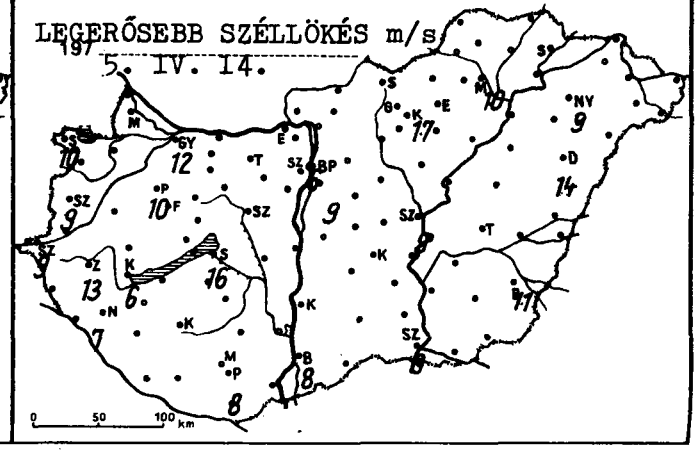
LEGERŐSEBB SZÉLLÖKÉS m/s
197 5. IV. 14.

	197 5.IV.15. 07 h -ig az utolsó 24 óra adatai					
	csapadék (mm)		max. hőmérséklet	min. hőmérséklet	rad. min.	napos órák
Győr	1		14	4	1	0
Kapuvár	1		15	7	5	2
Mosonmagyaróvár	2	≡	14	3	1	0
Rajka	2	≡	13	2	1	
Sopron	1		15	7	2	4
Sopronhorpács	ny	∩	15	6	4	4
Káld	.		15	5	4	
Körmend	ny		18	5	1	
Szentgotthárd	.		16	5	3	5
Szombathely	ny		16	7	5	6
Lenti	.		16	5	2	
Letenye	.		17	5	4	
Nagykanizsa	.		17	5	2	6
Zalaegerszeg	ny		16	5	4	
Farkasgyepű	1	*	13	7	2	
Keszthely	ny		14	7	4	6
Mencshely	.		12	7	4	5
Pápa	1		14	6	5	3
Sümeg	ny	,	16	8	6	
Tihany	ny		14	8	3	
Veszprém	1		14	7	6	
Zirc	1	.	13	5	5	
Fonyód	.		17	8	6	
Homokszt. György	.	⌣	16	8	1	5
Kaposvár	.		15	8	5	
Marcali	.		17	9	8	
Siófok	ny		13	8	6	5
Somogyszob	.		18	6	6	
Tab	.		15	8	7	
Bábolna	1	,	–	–	–	
Esztergom	ny		8	5	4	
Kisbér	2	∩	13	6	4	
Komárom	1	∩	11	5	1	
Tatabánya	.	∩	11	4	2	
Alcsútdoboz	1	≡	12	3	2	
Dunaújváros	1		13	8	6	
Martonvásár	ny		11	5	2	1
Mór	1		13	5	3	
Nagyhörcsökp.	.		14	6	4	
Szabadbattyán	ny	∩	13	5	1	
Iregszemcse	ny	,	16	7	2	5
Lengyel	.		14	7	2	
Nagykónyi	.		15	–	–	
Szekszárd	.		15	7	5	
Mátészalka	–		–	–	–	
Mohács	.		15	6	5	
Pécs	.		14	8	5	5
Siklós	.	∩	15	5	–	
Szigetvár	.		16	4	2	
Bp. Lőrinc	2	▽ ≡	10	4	3	2
Bp. Met. Int.	ny	▽ ≡	11	7	3	2
Bp. Szab. hegy	1		8	5	2	2
Cegléd	.		10	6	4	
Dobogókő	2	*	7	5	3	
Gödöllő	ny		8	6	3	4
Királyrét	1		7	2	1	
Monor	3		10	5	2	
Nagykáta	1		10	5	2	
Örkény	ny		11	6	6	
Szentendre	1	≡	9	5	4	

	197 5.IV.15. 07 h -ig az utolsó 24 óra adatai					
	csapadék (mm)		max. hőmérséklet	min. hőmérséklet	rad. min.	napos órák
Vác	ny	≡	9	4	3	
Vámosmikola	.	≡	8	3	1	1
Baja	ny		13	7	5	5
Bácsalmás	1	,	12	6	4	
Izsák	.		13	7	7	
Kalocsa	1		14	6	5	
Kecskemét	ny		11	7	5	1
Kiskunf. háza	ny		11	7	7	
Kiskunhalas	1		12	7	7	
Kunszentmiklós	ny	,	12	6	5	
Tiszakécske	.		13	6	5	
Balassagyarmat	1		9	5	2	
Romhány	ny	,	10	4	3	
Salgótarján	ny	–	10	5	4	
Eger	2	≡	12	6	2	8
Galyatető	–		–	–	–	
Gyöngyös	ny	≡	12	5	2	
Kékestető	1	≡	4	2	2	8
Kompolt	1	=	11	6	4	8
Lőrinci	.	≡	10	5	2	
Poroszló	ny		12	6	5	
Jászapáti	1	▽ =	10	5	4	
Jászberény	1		11	6	3	
Karcag	2	=	11	6	5	
Szolnok	1		11	6	5	2
Tiszaroff	2	*	10	6	5	
Túrkeve	4		10	6	5	3
Kistelek	1		14	6	4	
Makó	1		10	4	3	
Szeged	.	=	9	4	3	2
Szentes	.		11	7	5	
Borsodnádasd	ny	▽	11	5	1	
Füged	1	–	13	6	6	
Hidasnémeti	1	, ≡	14	7	6	
Jósvafő	ny	≡	12	5	3	10
Lillafüred	ny		13	5	4	
Miskolc	ny	–	13	4	2	11
Putnok	1		13	6	3	
Sárospatak	3	–	13	7	6	12
Szendrőlád	1	≡	14	4	3	
Tokaj	4		13	7	7	
Kisvárda	5	=	12	7	6	9
Mátészalka	8		12	7	6	
Nyíregyháza	3		13	6	6	11
Nyírlugos	5		14	4	3	
Pátyod	5	▽	14	7	5	
Tiszabecs	4	=	12	4	2	
Vásárosnamény	7	≡	13	7	6	
Záhony	2	≡	12	7	6	
Berettyóújfalu	3		11	6	5	
Debrecen	5	▽	14	6	2	10
Hajdúdorog	4		–	–	–	
Hortobágy	.		13	6	5	
Körösszakál	4		11	5	5	
Polgár	2		12	6	6	
Békéscsaba	ny		9	6	6	3
Mezőhegyes	ny		10	4	4	1
Orosháza	.		15	5	4	0
Szarvas	.		11	6	4	1
Szeghalom	6	≡	10	6	6	

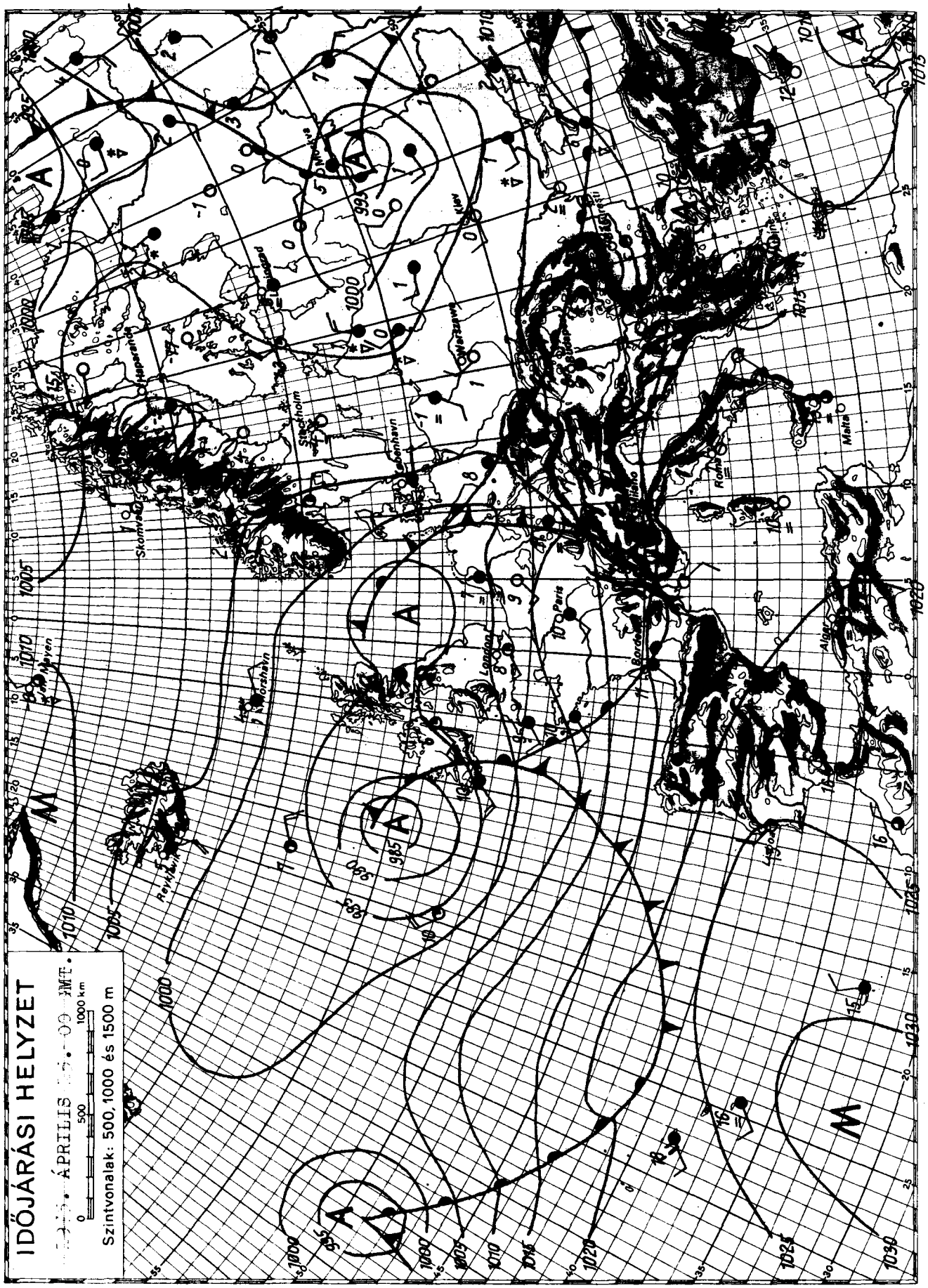

KIADJA: ORSZÁGOS METEOROLÓGIAI SZOLGÁLAT

Készíti: Központi Előrejelző Intézet Előrejelző Osztálya — T.: 273 - 018 — Megjelenik naponként —

Évi előfizetési díja: 720,—Ft — Megrendelhető: 1024 Budapest, II., Kitaibel Pál u. 1. Telefon: 353-500,

Kiadásért felel: az OMSZ elnöke — Szerkesztésért felel: a KEI igazgatója

IDŐJÁRÁSI NAPIJELENTÉS

ЕЖЕДНЕВНЫЙ МЕТЕОРОЛОГИЧЕСКИЙ БЮЛЛЕТЕНЬ · DAILY WEATHER REPORT
BULLETIN QUOTIDIEN DE TEMPS · TÄGLICHER WETTERBERICHT

88. évfolyam 106. szám + Budapest + 1975. április 16. szerda

Az időjárási helyzet és a várható időjárás:

A különböző hőmérsékletü és nedvességü óceáni léghullámok Nyugat- és Északnyugat-Európa felől, szárazföldünk középső vidékein át, Kelet-Délkelet-Európa fölé áramlanak. Emiatt Európa nagy részén általában az évszaknak megfelelő hőmérsékletü, de igen változékony, igazi áprilisi az idő. A gyorsan vonuló időjárási frontok hatására sokfelé keletkezik eső, zápor, helyenként zivatar és átmenetileg megerősödik a szél is. Jelenleg és a következő 36 órában, Közép-Európa, így a Kárpát-medence időjárását is, a centrumával kb. Krakkó fölött elhelyezkedő alacsony nyomású képződmény határozza meg, amely észak felől nedves és hüvös, ugyanakkor délről pedig enyhe levegőt szállit az emlitett vidékekre.

Hazánkban kedden az északi határvidék kivételével, az ország jelentős részén 6, 11 órán át sütött a nap. Az időnként megnövekvő felhőzetből az elmúlt 24 óra során többfelé volt kisebb eső. A lehullott eső mennyisége azonban csak az északkeleti megyék néhány helyén érte el az 5, 7 mm-t. Főként a Dunántúlon átmenetileg megerősödött a nyugati szél. A nappali felmelegedés az északkeleti megyékben 15, 18, máshol 19, 23 fok között alakult. Szerda hajnalra csak 6, 11 fokig hült le a levegő. Délelőtt erősen felhős, vagy borult idő volt. Több helyről jelentettek kisebb esőt. A hőmérséklet 11 órakor 11, 16 fok között váltakozott.

Ma 12 órakor Budapesten a hőmérséklet 16 fok, a tengerszintre átszámitott légnyomás 753 mm, gyengén emelkedik.

Várható időjárás csütörtök estig:

Felhőátvonulások, többfelé eső, zápor, helyenként zivatar.
Időnként megélénkülő, elsősorban a Dunántúlon átmenetileg megerősödő nyugati, északnyugati szél.
A hőmérséklet alakulásában lényeges változás nem lesz.
Várható legalacsonyabb éjszakai hőmérséklet: 5, 10,
legmagasabb nappali hőmérséklet csütörtökön: 12, 17 fok között.

Dunay Sándorné s.k.

A hőmérséklet napi középértéke és eltérése a 100 évi átlagtól /Budapesten/:

1975. IV. 15.:	14,5 C°	+2,8 C°

1871 óta ezen a napon Budapesten előfordult

legmagasabb hőmérséklet:	25,7 C° /1952/,
legalacsonyabb hőmérséklet:	-3,1 C° /1893/.

75.0077.

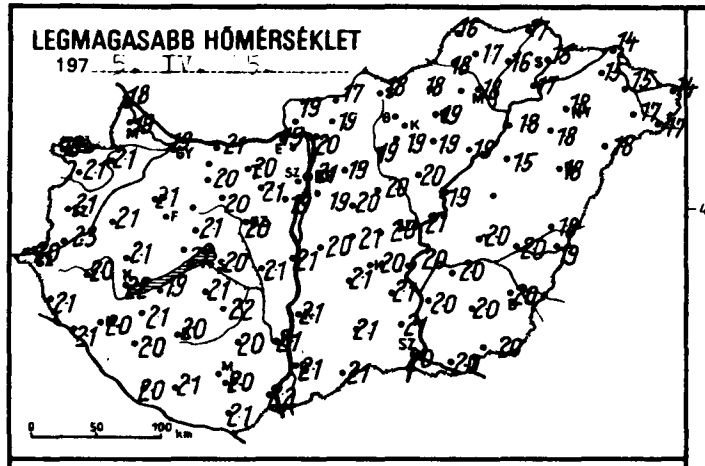
LEGMAGASABB HŐMÉRSÉKLET
197 5. IV. 5.

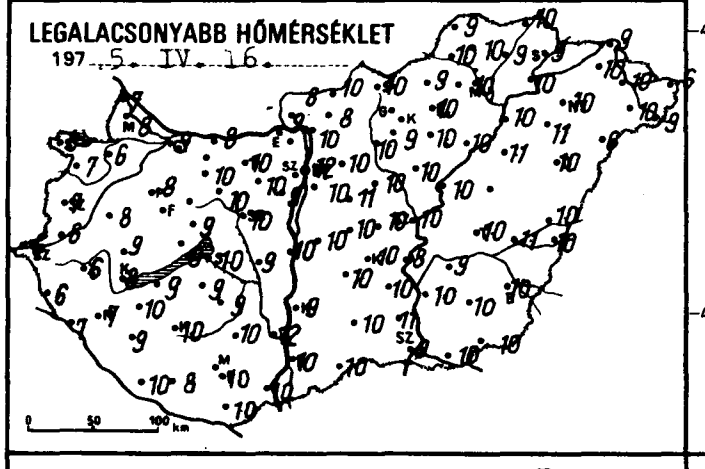
LEGALACSONYABB HŐMÉRSÉKLET
197 5. IV. 16.

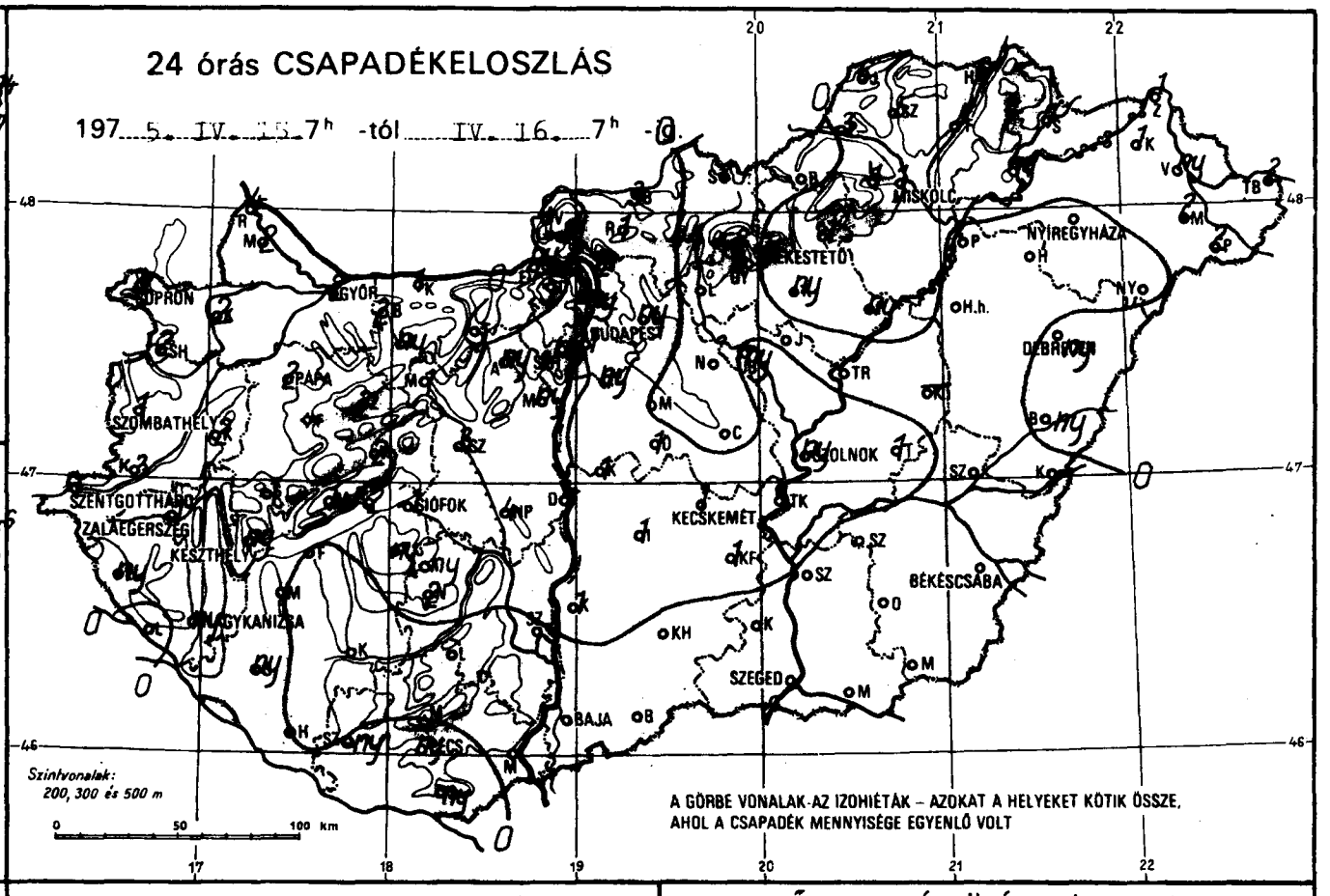
24 órás CSAPADÉKELOSZLÁS
197 5. IV. 15. 7h -tól IV. 16. 7h -ig
SOPRON
GYŐR
BUDAPEST
MISKOLC
NYÍREGYHÁZA
DEBRECEN
SZOMBATHELY
PAPA
SZENTGOTTHÁRD
ZALAEGERSZEG
KESZTHELY
SIÓFOK
KECSKEMÉT
BÉKÉSCSABA
MAGYKANIZSA
SZEGED
BAJA
Szintvonalak:
200, 300 és 500 m
A GÖRBE VONALAK-AZ IZOHIÉTÁK – AZOKAT A HELYEKET KÖTIK ÖSSZE, AHOL A CSAPADÉK MENNYISÉGE EGYENLŐ VOLT

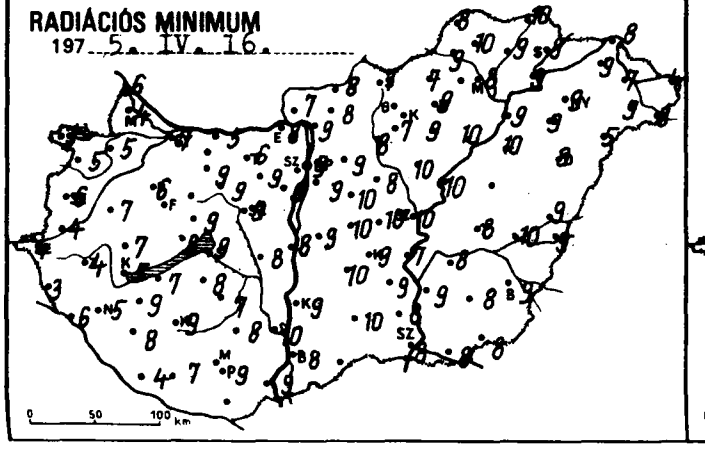
RADIÁCIÓS MINIMUM
197 5. IV. 16.

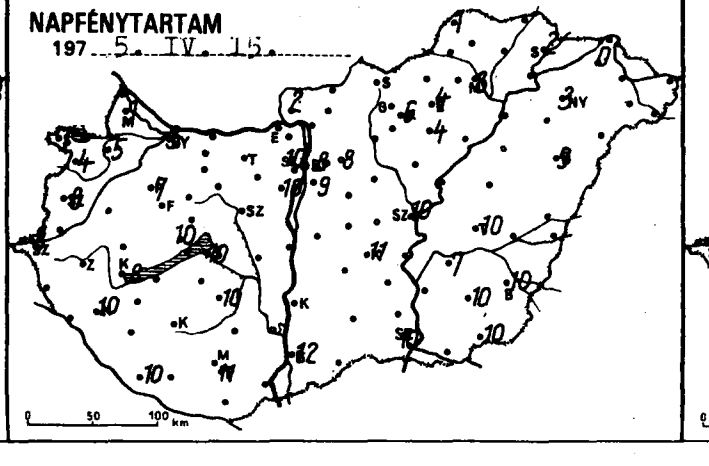
NAPFÉNYTARTAM
197 5. IV. 15.

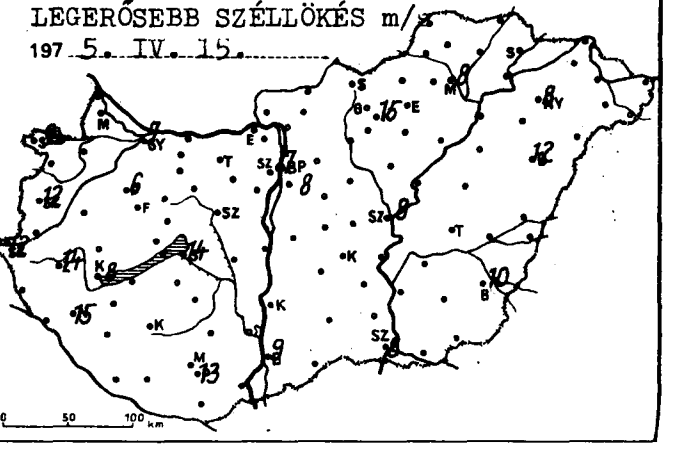
LEGERŐSEBB SZÉLLÖKÉS m/s
197 5. IV. 15.

	197 5.IV.16. 07 h -ig az utolsó 24 óra adatai					
	csapadék (mm)		max. hőmérséklet	min. hőmérséklet	rad. min.	napos órák
Győr	2	V̇	19	9	7	3
Kapuvár	2	=	21	6	5	5
Mosonmagyaróvár	2		19	8	4	1
Rajka	4	=	13	7	6	
Sopron	3	V̇	19	8	3	2
Sopronhorpács	2	=	21	7	5	4
Káld	2	=	21	8	7	
Körmend	3		23	6	4	
Szentgotthárd	1		20	6	4	8
Szombathely	1		21	7	6	8
Lenti	ny		21	6	3	
Letenye	•	=	21	7	6	
Nagykanizsa	ny	=	20	7	5	10
Zalaegerszeg	1	=	20	6	4	
Farkasgyepű	2		19	8	6	
Keszthely	ny	=	22	8	5	8
Mencshely	1		19	9	6	10
Pápa	2		21	8	6	7
Sümeg	1	,	21	9	7	
Tihany	2		21	9	8	
Veszprém	2		21	9	9	
Zirc	2		19	8	4	
Fonyód	•	=	19	9	7	
Homokszt. györgy	•	=	20	10	4	10
Kaposvár	•	=	20	10	9	
Marcali	•	⌒ =	21	10	9	
Siófok	1		20	10	9	10
Somogyszob	ny	,	20	9	8	
Tab	ny	=	21	9	8	
Bábolna	2		20	7	6	
Esztergom	ny		19	9	8	
Kisbér	ny	⌒	20	10	9	
Komárom	1	V̇	21	8	5	
Tatabánya	•	⌒	20	10	6	
Alcsútdoboz	ny	V̇	21	10	9	
Dunaújváros	4	=	21	10	8	
Martonvásár	ny	=	19	9	9	10
Mór	1		20	10	9	
Nagyhörcsökp.	4	V̇ =	21	9	8	
Szabadbattyán	3	V̇	20	10	9	
Iregszemcse	ny	,	22	9	7	10
Lengyel	•		20	10	8	
Nagykónyi	2		21	10	10	
Szekszárd	•	=	21	12	10	
Mismiteto	•		18	10	9	
Mohács	•	=	22	10	9	
Pécs	ny		20	10	9	11
Siklós	ny		21	10	–	
Szigetvár	ny	, =	21	8	7	
Bp. Lőrinc	ny	=	19	10	9	9
Bp. Met. Int.	1		21	12	9	8
Bp. Szab. hegy	ny	=	17	9	8	10
Cegléd	•	=	20	10	10	
Dobogókő	•	=	15	7	6	
Gödöllő	ny		19	10	9	8
Királyrét	1	, =	18	7	6	
Monor	•	=	20	11	10	
Nagykáta	•		20	10	8	
Örkény	1	=	21	10	10	
Szentendre	ny		20	10	10	

	197 5.IV.16. 07 h -ig az utolsó 24 óra adatai					
	csapadék (mm)		max. hőmérséklet	min. hőmérséklet	rad. min.	napos órák
Vác	2	=	20	10	9	
Vámosmikola	4	=	19	8	7	2
Baja	•		21	10	8	12
Bácsalmás	•	=	21	10	9	
Izsák	1	=	21	10	10	
Kalocsa	1	=	21	9	9	
Kecskemét	1	=	20	10	9	11
Kiskunf. háza	1	=	21	10	9	
Kiskunhalas	•	=	21	10	10	
Kunszentmiklós	1	=	20	10	9	
Tiszakécske	1	,	20	8	7	
Balassagyarmat	3	=	17	10	8	
Romhány	1	≡	19	8	8	
Salgótarján	2	≡	18	10	7	
Eger	1	=	18	10	9	4
Galyatető	•	=	12	6	6	
Gyöngyös	•		19	9	7	
Kékestető	1	V̇ =	11	5	5	6
Kompolt	ny	, =	19	10	9	4
Lőrinci	•	= ⌒	19	10	8	
Poroszló	ny	, =	19	10	10	
Jászapáti	•	=	20	10	10	
Jászberény	ny		21	10	10	
Karcag	–		–	–	–	
Szolnok	ny	=	21	10	10	10
Tiszaroff	•	=	19	10	10	
Túrkeve	1	V̇ =	20	10	8	10
Kistelek	•	=	21	11	8	
Makó	•		20	10	8	
Szeged	•		20	9	8	10
Szentes	•	=	20	10	9	
Borsodnádasd	ny	V̇ =	18	9	7	
Fügöd	5	⌇	16	9	9	
Hidasnémeti	6	⌇ =	17	10	10	
Jósvafő	6	=	16	9	8	1
Lillafüred	1	V̇	18	8	7	
Miskolc	1	⌇	18	10	8	3
Putnok	3	=	18	10	9	
Sárospatak	7	=	15	9	8	2
Szendrőlád	5	=	17	10	10	
Tokaj	ny	=	17	10	9	
Kisvárda	1		15	10	9	0
Mátészalka	2	, =	17	10	9	
Nyíregyháza	•		18	10	9	3
Nyírlugos	•		18	6	5	
Pátyod	2	=	17	9	8	
Tiszabecs	2		14	6	4	
Vásárosnamény	ny	=	15	10	7	
Záhony	1	=	14	9	8	
Berettyóújfalu	ny	=	18	10	9	
Debrecen	ny	V̇	18	10	9	9
Hajdúdorog	•	=	18	11	9	
Hortobágy	•	=	15	11	10	
Körösszakál	•	=	19	10	9	
Polgár	•	=	18	10	9	
Békéscsaba	•		20	10	9	10
Mezőhegyes	•	=	20	10	8	10
Orosháza	•		20	10	8	10
Szarvas	•	=	20	9	8	7
Szeghalom	•	=	20	11	10	

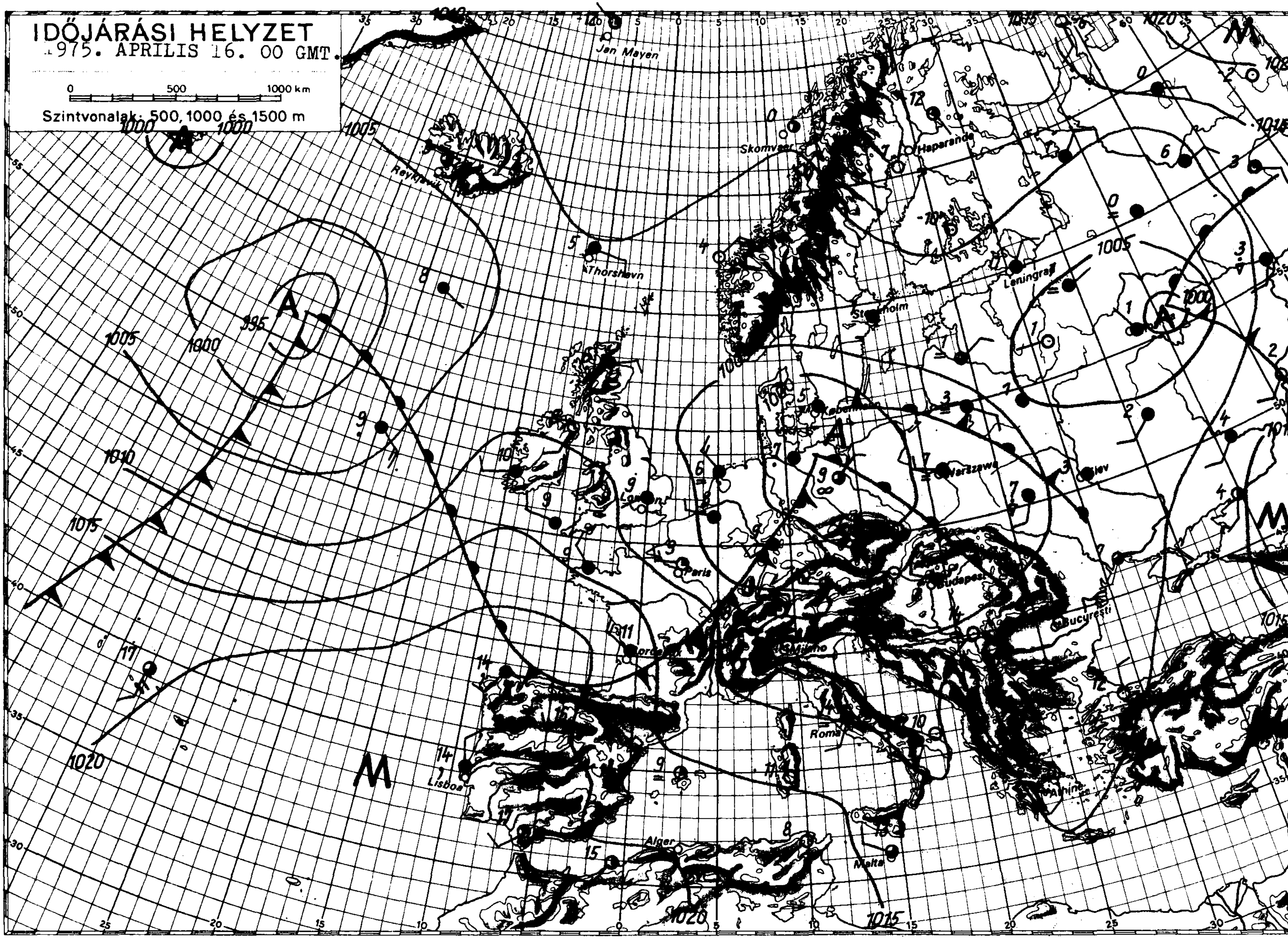

KIADJA: ORSZÁGOS METEOROLÓGIAI SZOLGÁLAT
Készíti: Központi Előrejelző Intézet Előrejelző Osztálya — T.: 273-018 — Megjelenik naponként —
Évi előfizetési díja: 720,—Ft — Megrendelhető: 1024 Budapest, II., Kitaibel Pál u. 1. Telefon: 353-500,
Kiadásért felel: az OMSZ elnöke — Szerkesztésért felel: a KEI igazgatója

o.J.

IDŐJÁRÁSI NAPIJELENTÉS

ЕЖЕДНЕВНЫЙ МЕТЕОРОЛОГИЧЕСКИЙ БЮЛЛЕТЕНЬ • DAILY WEATHER REPORT
BULLETIN QUOTIDIEN DE TEMPS • TÄGLICHER WETTERBERICHT

88. évfolyam 107. szám + Budapest + 1975. április 17. csütörtök

Az időjárási helyzet és a várható időjárás:

Európa területének túlnyomó részén mérsékelt égövi ciklonok határozzák meg az időjárást. Az óceán fölötti ciklon a Brit-szigeteken és Franciaországban, a Görögország fölötti ciklon a Balkán-félszigeten, a Kiev térségében lévő ciklon pedig Lengyelországban és a Szovjetunió nyugati részén okoz erősen felhős, többfelé esős, szeles időjárást. Derültebb, szárazabb időt csak a Földközi-tenger nyugati medencéjének térségéből, a Skandináv-félszigetről és Finnországból, valamint a Volga középső és alsó szakasza környékéről jelentenek. A Kárpát-medence időjárását jelenleg és a következő 36 órában egyaránt a Délkelet-Európa fölötti ciklonok áramlási rendszerében északi széllel érkező, az évszaknak megfelelő átlagnál kissé hűvösebb léghullámok határozzák meg.

Hazánkban szerdán csak az ország északi határa mentén húzódó sávban érte el a napsütés időtartama a 4, 8 órát; máshol egyáltalán nem vagy csak 1, 3 órán át sütött a nap. Főképp az ország déli és keleti részén sokfelé volt eső, záporeső. A lehullott csapadék mennyisége a délnyugati megyékben helyenként elérte a 10 mm-t, sőt Homokszentgyörgyről 16 mm-t jelentettek. A hőmérséklet a déli, délnyugati megyékben csak 11, 15, máshol 15, 20 fokig emelkedett. Éjszaka a Dunántúlon felszakadt a felhőzet, az ország keleti felén azonban túlnyomóan borult maradt az ég, sőt néhány helyen kevés eső is esett. Csütörtök hajnalra a tartósan derült délnyugati megyékben 2, 5 fokig, máshol csak 5, 11 fokig hűlt le a levegő. Délelőtt is a keleti megyékben maradt erősebben felhős az ég, de kevés eső csak egy-két helyen hullott. A hőmérséklet 11 órára 10, 14 fokig emelkedett.

Ma 12 órakor Budapesten a hőmérséklet 13 fok, a tengerszintre átszámított légnyomás 761 mm, alig változik.

Várható időjárás péntek estig:

Felhőátvonulások szórványosan futó esővel, egy-két helyen zivatarral. Többfelé élénk, főképp a Dunántúlon időnként erős, csütörtökön helyenkint még viharos lökésekkel kisért északnyugati, északi szél.
Az évszakhoz képest kissé hűvös idő.
Várható legalacsonyabb éjszakai hőmérséklet: 1, 6 fok között; néhány szélvédett helyen gyenge talajmenti fagy lehet.
Legmagasabb nappali hőmérséklet pénteken: 12, 16 fok között.

Rajkay Ödön s.k.

Távolabbi kilátások kedd reggelig:

Több órás napsütés. Időnként megnövekvő felhőzet záporokkal, helyenként zivatarral. A hőmérséklet fokozatosan emelkedik.
Legalacsonyabb hajnali hőmérséklet: 3, 8, legmagasabb nappali hőmérséklet: 13, 19 fok között.
Jelentős mennyiségü csapadék /legalább 5 mm/ az ország területének 30 százalékán várható.

Középtávú Előrejelző Osztály

A hőmérséklet napi középértéke és eltérése a 100 évi átlagtól /Budapesten/:

1975. IV. 16.:	14,2 C°	+2,4 C°

1871 óta ezen a napon Budapesten előfordult

legmagasabb hőmérséklet:	26,5 C° /1946/.	
legalacsonyabb hőmérséklet:	-0,7 C° /1887/.	

75.078.

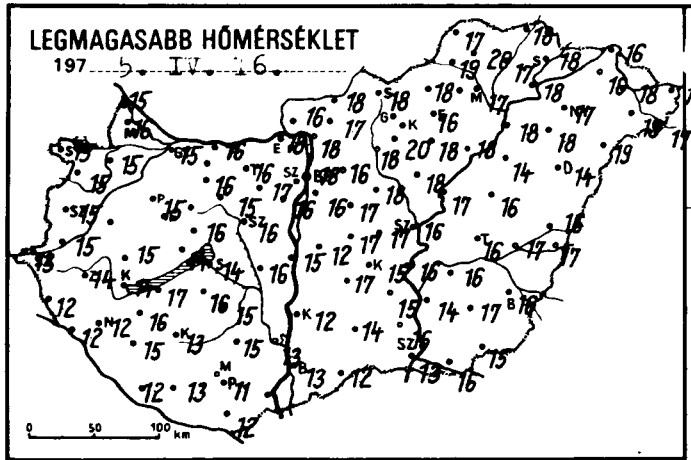
LEGMAGASABB HŐMÉRSÉKLET
197 5. IV. 16.

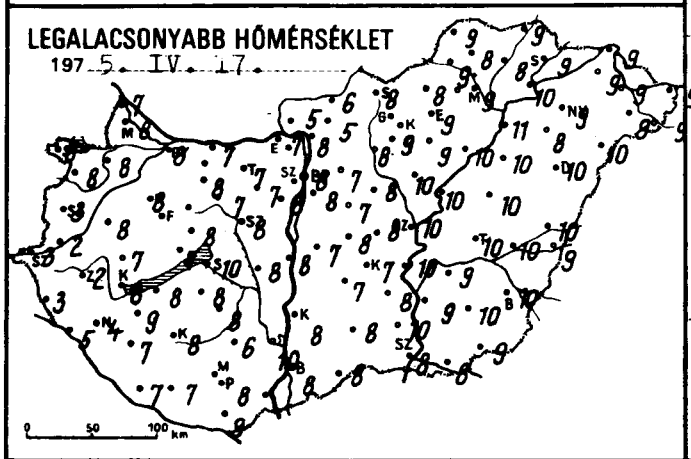
LEGALACSONYABB HŐMÉRSÉKLET
197 5. IV. 17.

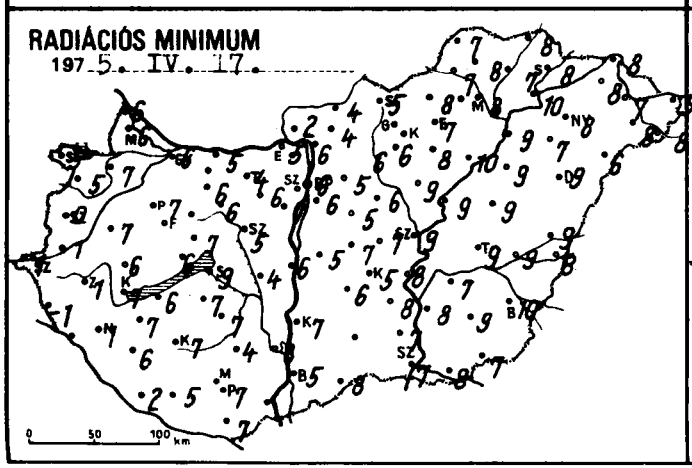
RADIÁCIÓS MINIMUM
197 5. IV. 17.

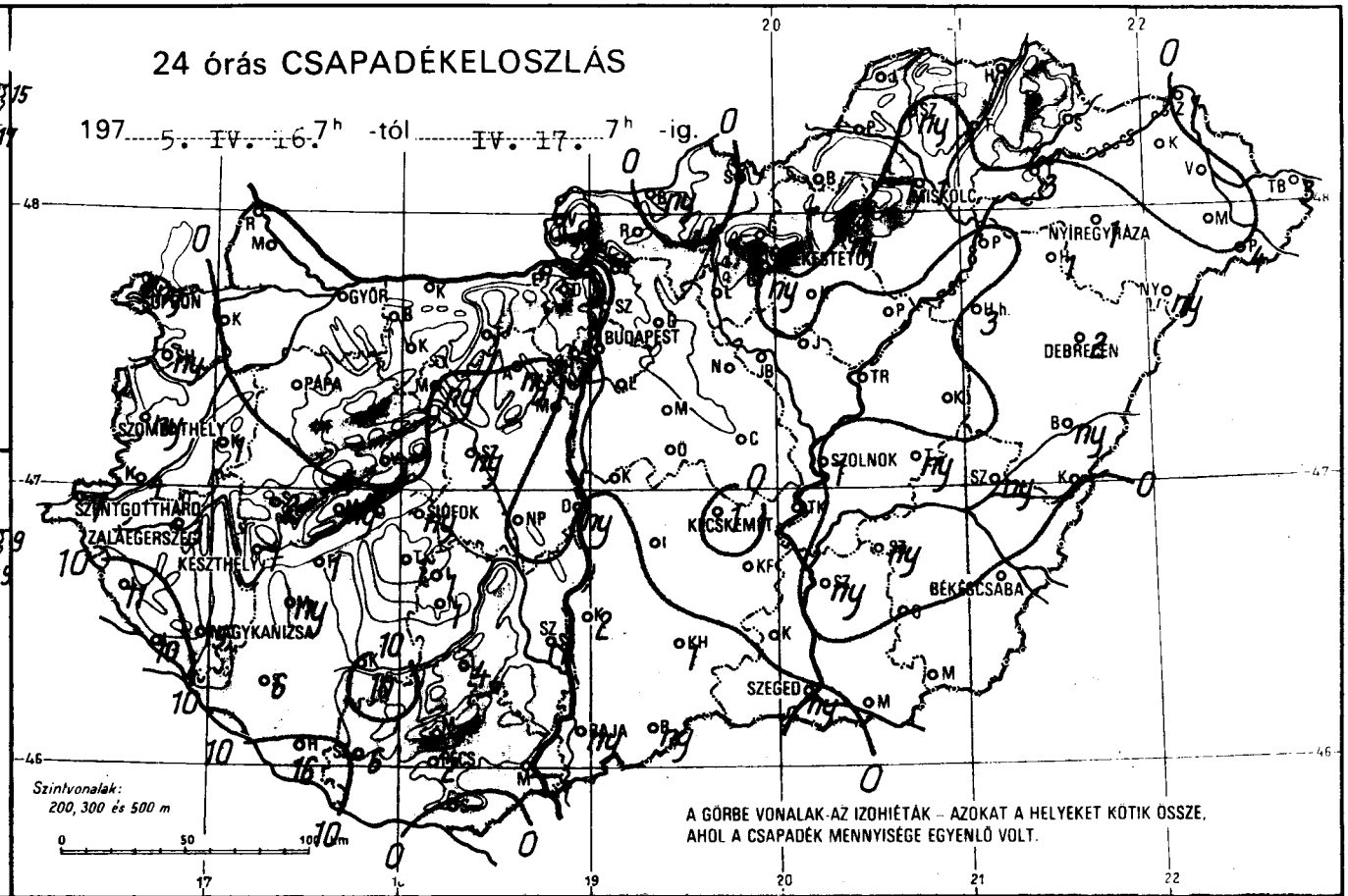
24 órás CSAPADÉKELOSZLÁS
197 5. IV. 16. 7h -tól IV. 17. 7h -ig.
GYŐR
BUDAPEST
PÁPA
SZOMBATHELY
SZÉKESFEHÉRVÁR
SIÓFOK
KECSKEMÉT
SZOLNOK
DEBRECEN
NYÍREGYHÁZA
MISKOLC
BÉKÉSCSABA
SZEGED
PÉCS
Szintvonalak: 200, 300 és 500 m
A GÖRBE VONALAK AZ IZOHIÉTÁK – AZOKAT A HELYEKET KÖTIK ÖSSZE, AHOL A CSAPADÉK MENNYISÉGE EGYENLŐ VOLT.

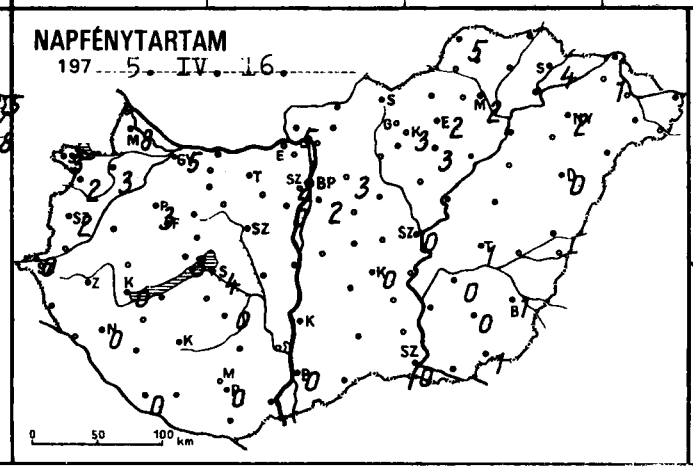
NAPFÉNYTARTAM
197 5. IV. 16.

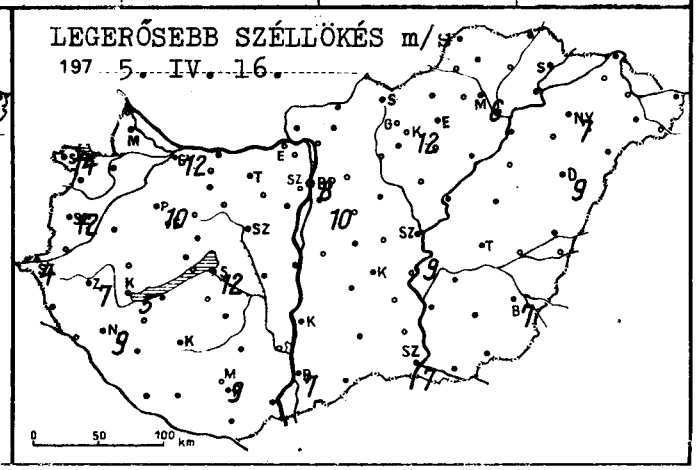
LEGERŐSEBB SZÉLLÖKÉS m/s
197 5. IV. 16.

	197 5.IV.17 07h -ig az utolsó 24 óra adatai					
	csapadék (mm)		max. hőmérséklet	min. hőmérséklet	rad. min.	napos órák
ór	•		15	8	6	5
puvár	•		15	8	7	3
sonmagyaróvár	•		16	8	6	8
jka	•		15	7	6	
pron	ny	̇v	15	8	5	3
pronhorpács	ny		15	8	5	2
ld	1		–	8	7	
rmend	4		15	2	1	
ntgotthárd	7		13	3	1	0
mbathely	ny		15	3	0	2
nti	11		12	3	-1	
tenye	10		12	5	–	
gykanizsa	5		12	4	1	0
laegerszeg	3	̇v	14	2	1	
rkasgyepű	•		14	6	5	
szthely	1	̇v	14	8	7	0
ncshely	ny		14	7	6	3
pa	•		15	8	7	3
meg	2	,	15	7	6	
nány	–		–	–	–	
szprém	•		16	8	7	
c	•	=	13	6	3	
nyód	1	v	17	8	6	
moszt. györgy	16	⌓	12	7	2	0
posvár	10	̇v	13	8	7	
ircali	ny	, ⌓	16	9	7	
fok	ny	̇v	14	10	9	4
mogyszob	6		15	7	6	
b	1		16	8	7	
bolna	•		16	8	7	
ztergom	•		18	7	5	
sbér	•	⌓	16	8	6	
márom	•		16	7	5	
tabánya	•	⌓	16	7	4	
sútdoboz	ny		17	7	6	
naújváros	ny		15	8	6	
irtonvásár	•		16	8	7	0
ór	ny		15	7	6	
gyhörcsökp.	•		16	8	4	
ibadbattyán	ny	, ⌓	16	8	5	
gszemcse	1	,	15	8	7	0
ngyel	4		15	6	4	
gykónyi	1	,	14	10	9	
kszárd	1	,	13	10	8	
Napdato	3		10	6	3	
bács	–		–	–	–	
s	2		11	8	7	0
los	•		12	9	7	
getvár	6		13	7	5	
Lőrinc	•		16	8	6	2
Met. Int.	•		18	8	6	2
Szab. hegy	•		14	5	4	2
gléd	•	=	17	8	7	
bogókő	•	≡	13	3	3	
dollő	•		16	7	5	3
rályrét	•		17	6	4	
nor	•		17	7	5	
gykáta	•	=	18	8	6	
kény	•		17	8	7	
ntendre	•		18	8	8	

	197 5.IV.17 07h -ig az utolsó 24 óra adatai					
	csapadék (mm)		max. hőmérséklet	min. hőmérséklet	rad. min.	napos órák
Vác	•		18	8	6	
Vámosmikola	•		16	5	2	5
Baja	ny		13	8	5	0
Bácsalmás	ny	,	12	8	8	
Izsák	•	=	17	7	6	
Kalocsa	2		12	8	7	
Kecskemét	1	=	15	7	5	0
Kiskunf[illegible]a	•		15	8	8	
Kiskunhalas	1	=	14	8	–	
Kunszentmiklós	•		12	7	5	
Tiszakécske	•		16	10	8	
Balassagyarmat	ny	⌓	18	6	4	
Romhány	•		17	5	4	
Salgótarján	•	=	18	8	5	
Eger	ny	,	16	9	7	2
Galyatető	•	=	14	3	2	
Gyöngyös	ny	=	20	9	6	
Kékestető	•	=	11	4	3	3
Kompolt	•	=	18	9	8	3
Lőrinci	•	=	18	8	6	
Poroszló	•	=	18	10	10	
Jászapáti	•	=	18	10	9	
Jászberény	•	=	18	9	7	
Karcag	•	=	16	10	9	
Szolnok	1	= ̇v	16	10	9	0
Tiszaroff	•	=	17	10	9	
Túrkeve	ny	=	16	10	9	1
Kistelek	•	=	16	10	7	
Makó	•		16	8	8	
Szeged	ny		13	8	7	0
Szentes	ny		14	9	8	
Borsodnádasd	•	=	18	8	8	
Fügöd	•		17	8	7	
Hidasnémeti	•	=	18	9	8	
Jósvafő	•		17	9	7	5
Lillafüred	1	̇v =	16	8	7	
Miskolc	1	̇v	17	9	8	2
Putnok	•	=	19	9	7	
Sárospatak	•	=	18	9	8	4
Szendrőlád	ny		20	8	8	
Tokaj	3	⌓ =	18	10	10	
Kisvárda	•	=	16	9	8	1
Mátészalka	•	=	19	9	8	
Nyíregyháza	1	=	17	9	8	2
Nyírlugos	ny	, =	19	10	6	
Pátyod	4	̇v ,	17	9	8	
Tiszabecs	3		15	9	5	
Vásárosnamény	•	=	18	9	7	
Záhony	1	=	16	9	8	
Berettyóújfalu	ny		16	10	9	
Debrecen	2	=	14	10	9	0
Hajdúdorog	1	=	18	8	7	
Hortobágy	3	=	14	10	9	
Körösszakál	•	=	17	9	8	
Polgár	•	=	18	11	9	
Békéscsaba	•	=	16	10	10	1
Mezőhegyes	•	=	15	9	7	1
Orosháza	•	=	17	10	9	0
Szarvas	ny	, =	16	9	7	0
Szeghalom	ny	,	17	10	9	

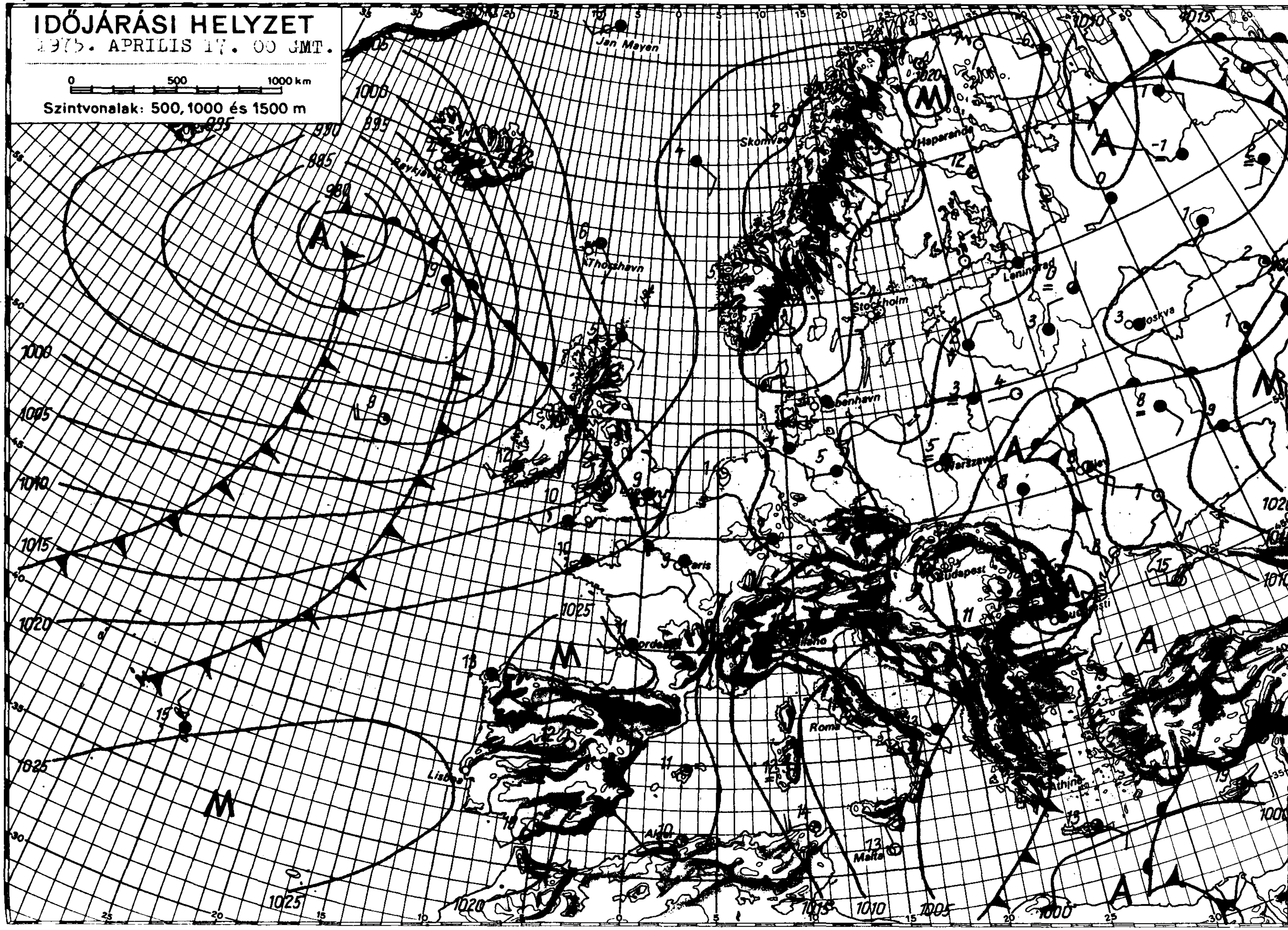

KIADJA: ORSZÁGOS METEOROLÓGIAI SZOLGÁLAT
Készíti: Központi Előrejelző Intézet Előrejelző Osztálya — T.: 273-018 — Megjelenik naponként —
Évi előfizetési díja: 720,—Ft — Megrendelhető: 1024 Budapest, II., Kitaibel Pál u. 1. Telefon: 353-500,
Kiadásért felel: az OMSZ elnöke — Szerkesztésért felel: a KEI igazgatója
O.J

IDŐJÁRÁSI NAPIJELENTÉS

ЕЖЕДНЕВНЫЙ МЕТЕОРОЛОГИЧЕСКИЙ БЮЛЛЕТЕНЬ · DAILY WEATHER REPORT
BULLETIN QUOTIDIEN DE TEMPS · TÄGLICHER WETTERBERICHT

88. évfolyam 108. szám + Budapest + 1975. április 18. péntek

Az időjárási helyzet és a várható időjárás:

Nyugat- és Kelet-Európában ciklonok határozzák meg az időjárást. Ezek hatására a Brit-szigeteken és az Atlanti-óceán partvidékén szórványosan, a Balkán-félszigeten, valamint Ukrajna térségében többfelé esik az eső, helyenként zivatarok keletkeznek. Európa középső részén a középpontjával a Balti-tenger térsége fölött elhelyezkedő anticiklon, valamint az előbb említett ciklonok hatása érvényesül.

Hazánkban csütörtökön a Tiszántúlon és a Mátra vidékén csak 3, 6, máshol 6, 11 órán át sütött a nap. A keleti országrészből szórványosan kisebb esőt jelentettek, de a ma reggel 7 óráig lehullott csapadék mennyisége általában 5 mm alatt maradt, csupán Jászberényből jelentettek 6, Békéscsabáról pedig 9 mm-t. Az élénk északnyugati, északi szelet a Dunántúlon többfelé viharos lökések kisérték. A hőmérséklet napközben a több órás napsütés ellenére is csak 12, 18 fokig emelkedett. Ma hajnalra általában 2, 7 fokig hült le a levegő, de az Északi-hegyvidék egyes körzeteiben gyenge talajmenti fagy keletkezett. Pénteken délelőtt változóan felhős volt az ég. Az északi, északkeleti szél többfelé megélénkült. A hőmérséklet 11 órára 9, 13 fokig emelkedett.

Ma 12 órakor Budapesten a hőmérséklet 11 fok, a tengerszintre átszámitott légnyomás 764 mm, alig változik.

Várható időjárás szombat estig:

Változóan felhős idő, szórványosan futó esővel, egy-két helyen zivatarral.
Pénteken többfelé élénk, helyenként erős északi, északkeleti, szombaton mérsékelt, időnként megélénkülő keleti, délkeleti szél.
A nappali felmelegedés kissé erősödik.
Várható legalacsonyabb éjszakai hőmérséklet: 2, 7,
legmagasabb nappali hőmérséklet szombaton: 14, 19 fok között.

Rábai Attila s.k.

A hőmérséklet napi középértéke és eltérése a 100 évi átlagtól /Budapesten/:

1975. IV. 17.:	11,5 C°	-0,3 C°

1871 óta ezen a napon Budapesten előfordult

legmagasabb hőmérséklet:	26,6 C° /1944/,
legalacsonyabb hőmérséklet:	-0,6 C° /1913/.

75.079.

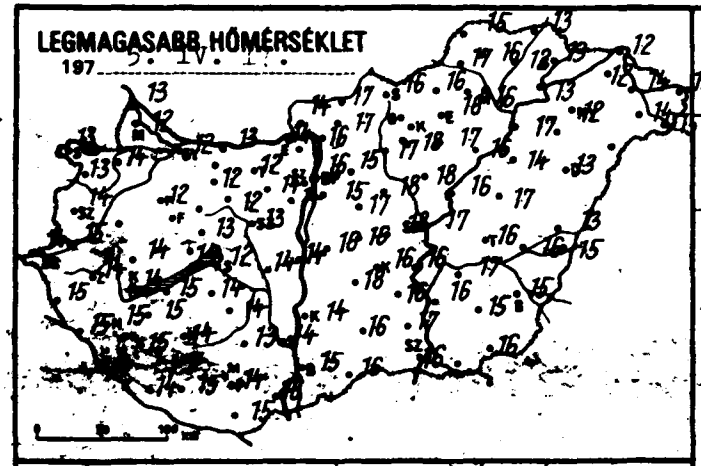
LEGMAGASABB HŐMÉRSÉKLET
197 5. IV. 17.

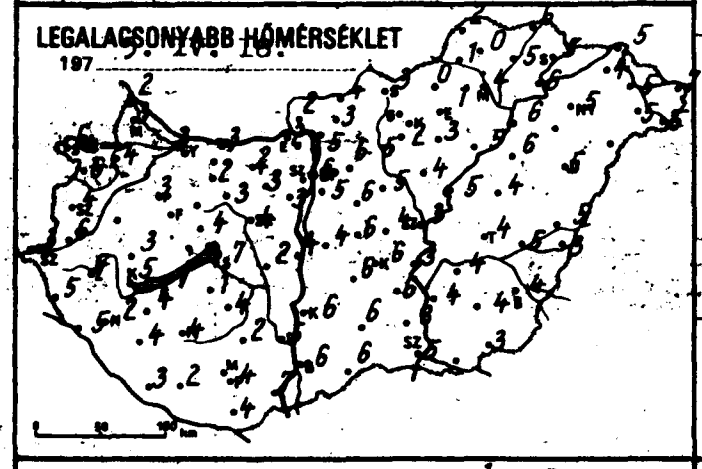
LEGALACSONYABB HŐMÉRSÉKLET
197 5. IV. 18.

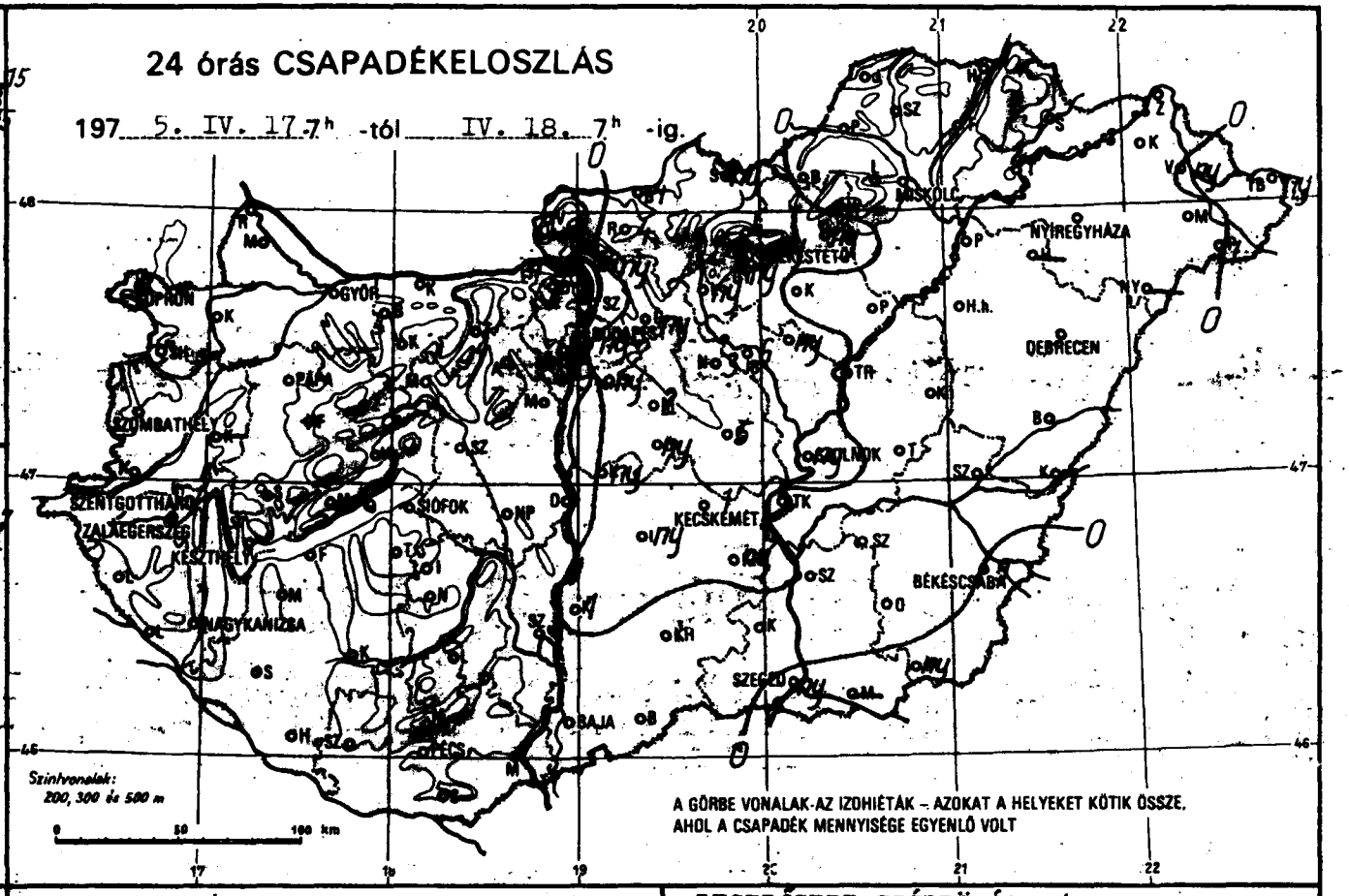
24 órás CSAPADÉKELOSZLÁS
197 5. IV. 17.7h -tól IV. 18. 7h -ig.
MISKOLC
NYÍREGYHÁZA
DEBRECEN
GYŐR
PÁPA
SZOMBATHELY
SZENTGOTTHÁRD
ZALAEGERSZEG
KESZTHELY
SIÓFOK
KECSKEMÉT
BÉKÉSCSABA
NAGYKANIZSA
SZEGED
BAJA
PÉCS
Szinhvonalak:
200, 300 és 500 m
A GÖRBE VONALAK AZ IZOHIÉTÁK – AZOKAT A HELYEKET KÖTIK ÖSSZE, AHOL A CSAPADÉK MENNYISÉGE EGYENLŐ VOLT

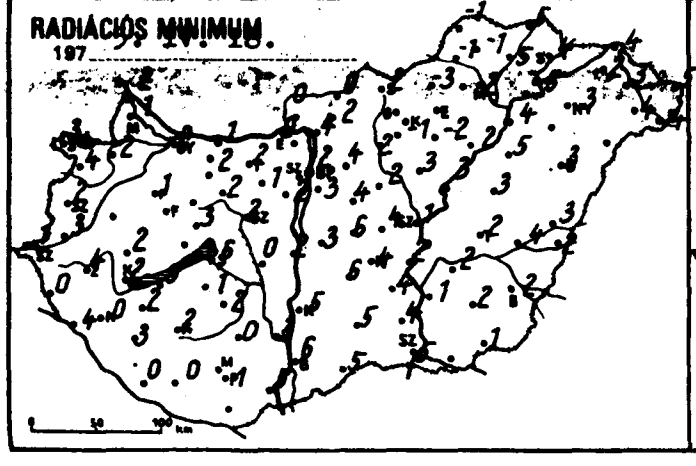
RADIÁCIÓS MINIMUM
197 5. IV. 18.

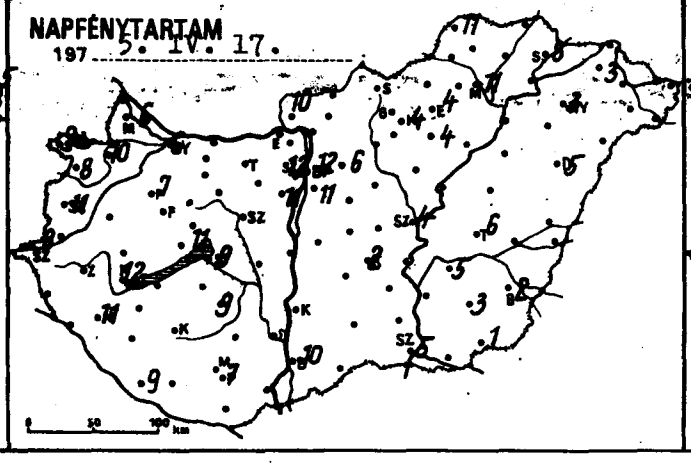
NAPFÉNYTARTAM
197 5. IV. 17.

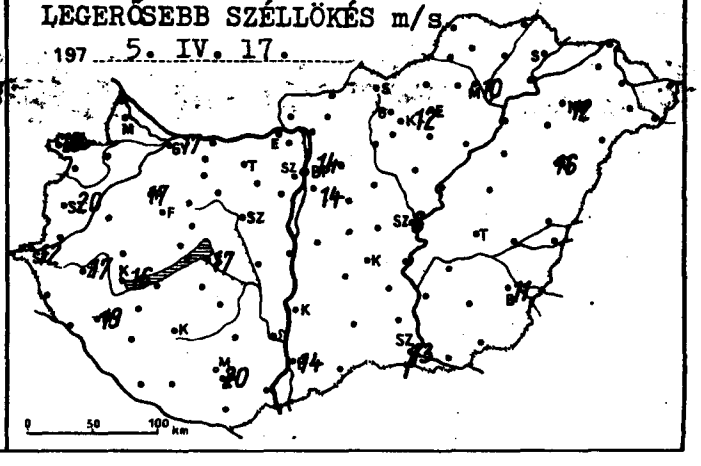
LEGERŐSEBB SZÉLLÖKÉS m/s
197 5. IV. 17.

	1975. IV. 18. 07h -ig az utolsó 24 óra adatai					
	csapadék (mm)		max. hőmérséklet	min. hőmérséklet	rad. min.	napos órák
yőr	•		12	3	2	6
ıpuvár	•		14	4	2	10
osonmagyaróvár	•		12	3	1	6
ıjka	•		13	2	2	
ıpron	•		13	6	3	9
ıpronhorpács	•		13	6	4	8
áld	–		–	–	–	
ırmend	•	=	15	6	3	
ıentgotthárd	•		14	3	1	8
ıombathely	•		14	4	2	11
ıenti	•		15	5	0	
ıtenye	•	=	15	5	4	
ıagykanizsa	•		15	2	0	11
ıalaegerszeg	•		14	5	4	
ırkasgyepű	•	=	11	2	-2	
eszthely	•		14	5	2	12
ıencshely	•		11	4	3	11
ıipa	•		12	3	1	7
ımeg	•		14	3	2	
ıihany	•	⌒	14	5	–	
eszprém	•		13	4	3	
ırc	•		10	2	-1	
onyód	•		15	7	5	
omokszt. györgy	•	⌒	14	3	0	9
aposvár	•	⌒	14	4	2	
ıarcali	•	⌒	15	4	2	
ıófok	•		12	7	6	9
omogyszob	•		15	4	3	
ıab	•		14	1	1	
ábolna	•		12	4	3	
sztergom	•		14	2	0	
isbér	•	⌒	12	2	2	
omárom	•		13	3	1	
atabánya	•	⌒	12	2	2	
ıcsútdoboz	•	⌒	14	3	1	
unaújváros	•		14	4	2	
Martonvásár	•		14	3	2	11
Mór	•	⌒	12	3	2	
Nagyhörcsökp.	•		14	2	0	
szabadbattyán	•	⌒	13	4	2	
ıegszemcse	•		14	4	2	9
ıengyel	•		13	2	0	
Nagykónyi	•		15	7	5	
zekszárd	•		14	5	3	
Paks	•		12	2	2	
Pécsvárad	•	=	16	7	5	
écs	•		14	4	1	7
iklós	•		15	4	–	
zigetvár	•		15	2	0	
ıp. Lőrinc	ny	⚲	15	5	3	11
ıp. Met. Int.	ny		16	6	2	12
ıp. Szab. hegy	•	⌒ =	12	3	0	12
ıegléd	5	=	18	4	4	
Dobogókő	–		–	–	–	
Gödöllő	ny	=	15	6	4	6
Királyrét	•	=	15	1	0	
Monor	2	⚲ =	17	6	4	
Nagykáta	3		18	5	2	
Örkény	ny	=	16	6	6	
Szentendre	•	=	16	5	4	

	1975. IV. 18. 07h -ig az utolsó 24 óra adatai					
	csapadék (mm)		max. hőmérséklet	min. hőmérséklet	rad. min.	napos órák
Vác	ny	=	16	5	4	
Vámosmikola	•		14	2	0	10
Baja	•	=	15	6	6	10
Bácsalmás	•	=	16	6	5	
Izsák	ny	=	18	6	6	
Kalocsa	1	=	14	6	5	
Kecskemét	1	⚲ =	16	6	4	2
Kiskunf. háza	ny	=	16	6	4	
Kiskunhalas	•	=	16	6	5	
Kunszentmiklós	ny	⚲ =	16	4	3	
Tiszakécske	•		16	8	7	
Balassagyarmat	4	⚲ =	17	4	0	
Romhány	4	⚲ =	17	3	2	
Salgótarján	ny		16	3	2	
Eger	ny		16	1	–	4
Galyatető	–		–	–	–	
Gyöngyös	ny		18	2	-1	
Kékestető	ny	⚲	11	-1	-1	4
Kompolt	•		17	3	-2	4
Lőrinci	ny	⚲	17	5	2	
Poroszló	•		16	5	2	
Jászapáti	ny	⌒	18	4	3	
Jászberény	6	⚲	17	4	1	
Karcag	•		17	4	3	
Szolnok	ny	⚲ =	17	3	1	4
Tiszaroff	•		16	5	3	
Túrkeve	•		16	4	2	6
Kistelek	•	=	17	3	2	
Makó	–		–	–	–	
Szeged	ny		16	5	5	5
Szentes	•		16	4	1	
Borsodnádasd	•	⌐	16	0	-3	
Füged	•		12	5	5	
Hidasnémeti	•		13	6	5	
Jósvafő	•		15	2	-1	11
Lillafüred	•		15	1	0	
Miskolc	•		16	4	2	11
Putnok	•		17	1	-1	
Sárospatak	•		13	5	4	8
Szendrőlád	•		16	0	-1	
Tokaj	•		13	6	6	
Kisvárda	•		12	4	2	3
Mátészalka	•		14	5	4	
Nyíregyháza	•		12	5	3	3
Nyírlugos	–		–	–	–	
Pátyod	1		15	5	4	
Tiszabecs	ny	=	15	7	5	
Vásárosnamény	ny		14	5	3	
Záhony	•		12	5	4	
Berettyóújfalu	•		13	5	3	
Debrecen	•		13	5	3	5
Hajdúdorog	–		–	–	–	
Hortobágy	•		14	6	5	
Körösszakál	•		15	3	2	
Polgár	•		17	6	4	
Békéscsaba	9		15	4	2	2
Mezőhegyes	ny		16	3	1	1
Orosháza	•		15	4	2	3
Szarvas	•		17	4	2	5
Szeghalom	•		16	5	4	

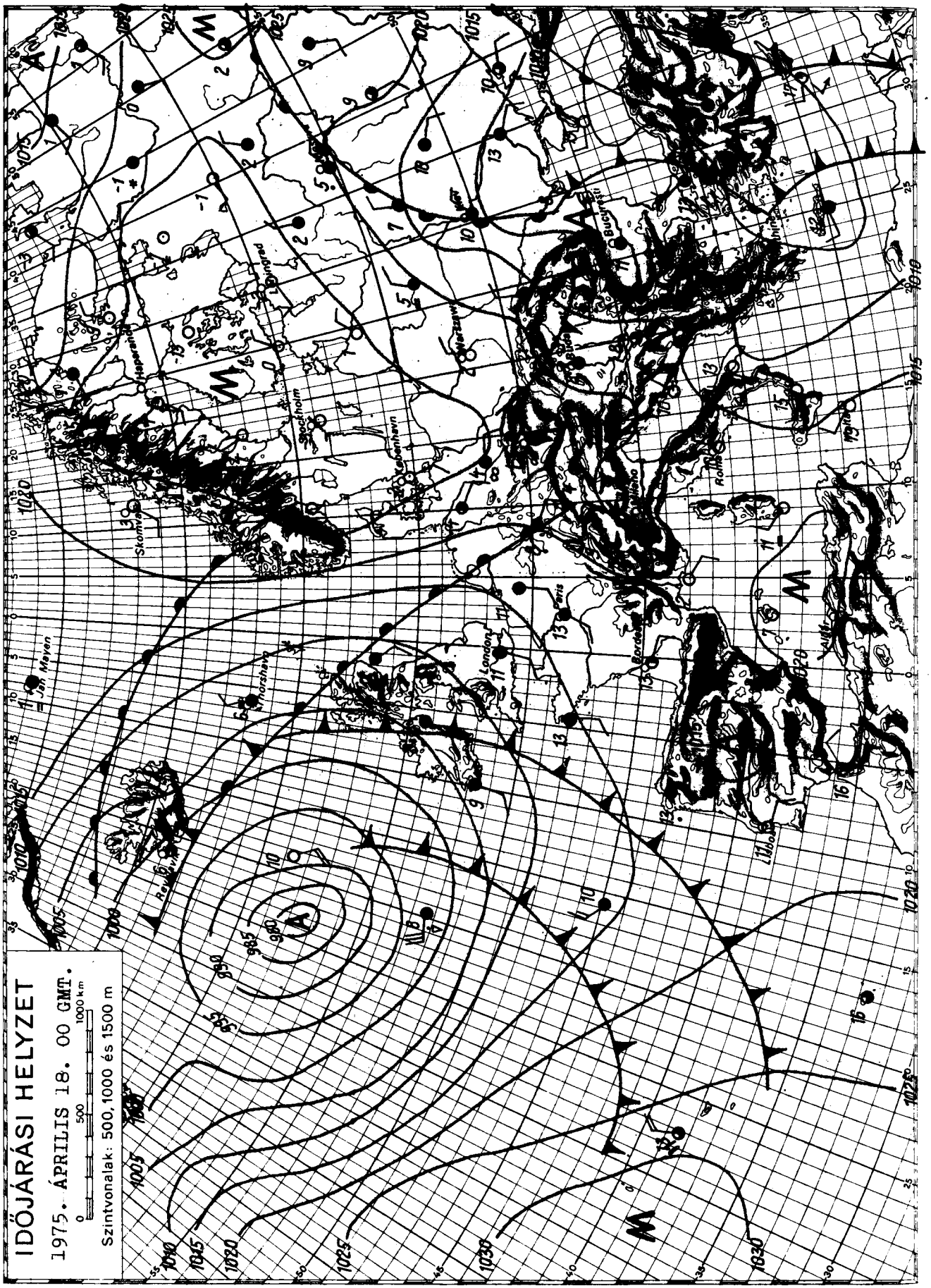

KIADJA: ORSZÁGOS METEOROLÓGIAI SZOLGÁLAT

Készíti: Központi Előrejelző Intézet Előrejelző Osztálya — T.: 273-018 — Megjelenik naponként —

Évi előfizetési díja: 720,—Ft — Megrendelhető: 1024 Budapest, II., Kitaibel Pál u. 1. Telefon: 353-500,

Kiadásért felel: az OMSZ elnöke — Szerkesztésért felel: a KEI igazgatója

IDŐJÁRÁSI NAPIJELENTÉS

ЕЖЕДНЕВНЫЙ МЕТЕОРОЛОГИЧЕСКИЙ БЮЛЛЕТЕНЬ • DAILY WEATHER REPORT
BULLETIN QUOTIDIEN DE TEMPS • TÄGLICHER WETTERBERICHT

88. évfolyam 109. szám + Budapest + 1975. április 19. szombat

Az időjárási helyzet és a várható időjárás:

Északkelet-Európa, a Balti-tenger térsége, valamint a német-lengyel síkság és a Kárpát-medence fölött magas nyomású légköri képződmény helyezkedik el. A felsorolt területeken, valamint Olaszországban változóan felhős, általában csapadékmentes az idő. A Fekete-tenger térsége fölött örvénylő ciklon a Keleti-Kárpátokban és Ukrajnában sokfelé okoz esőt. Ugyancsak borult, sok helyen esős az időjárás az Ibériai-félszigeten, Franciaországban és a Brit-szigeteken is. A következő 36 órában a Kárpát-medence időjárása lényegesen nem változik, a nappali felmelegedés kissé erősödik.

Hazánkban pénteken a nyugati, valamint az északkeleti és a keleti megyékben kevés volt a felhő, 11, 13 órán át sütött a nap. Máshol változóan felhős volt az ég és általában 3, 9 órás napsütést észleltek. A délutáni óráktól kezdve a Duna-Tisza közének északi felében kisebb esők, záporok alakultak ki. A ma reggel 7 óráig lehullott csapadék mennyisége sehol sem haladta meg az 1 mm-t. A legmagasabb nappali hőmérséklet 11, 17 fok között alakult. Ma hajnalra -1, +8 fokig hűlt le a levegő. Délelőtt nyugaton derült, keleten erősen felhős volt az ég. Esőt nem jelentettek. A hőmérséklet 11 órára 10, 13 fokig emelkedett.

Ma 12 órakor Budapesten a hőmérséklet 11 fok, a tengerszintre átszámitott légnyomás 765 mm, alig változik.

Várható időjárás vasárnap estig:

Változóan felhős, a reggeli órákban helyenként párás idő, egy-két helyen futó esővel.
A mérsékelt, időnként élénk északi, északnyugati szél vasárnap változó irányú lesz.
Várható legalacsonyabb éjszakai hőmérséklet: 2, 7 fok között, néhány helyen gyenge talajmenti fagy;
legmagasabb nappali hőmérséklet vasárnap: 14, 19 fok között.

Bartha Péterné s.k.

A hőmérséklet napi középértéke és eltérése a 100 évi átlagtól /Budapesten/:

1975. IV. 18.:	11,3 C°	-0,2 C°

1871 óta ezen a napon Budapesten előfordult

legmagasabb hőmérséklet:	28,7 C° /1920/,
legalacsonyabb hőmérséklet:	-1,4 C° /1887/.

75.080.

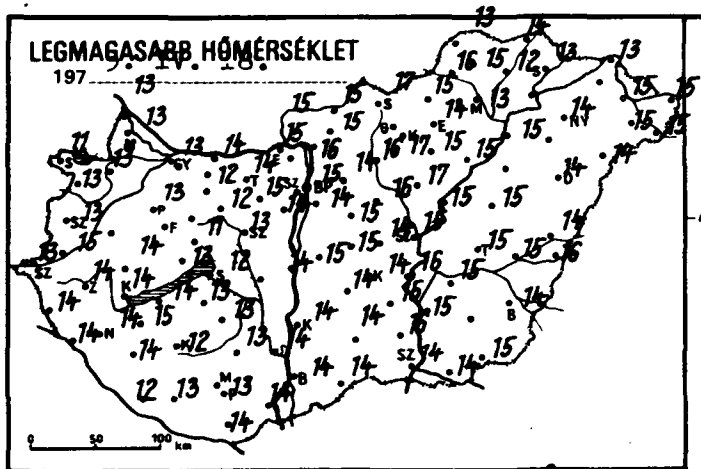
LEGMAGASABB HŐMÉRSÉKLET
197 5. IV. 18.
0 50 100 km

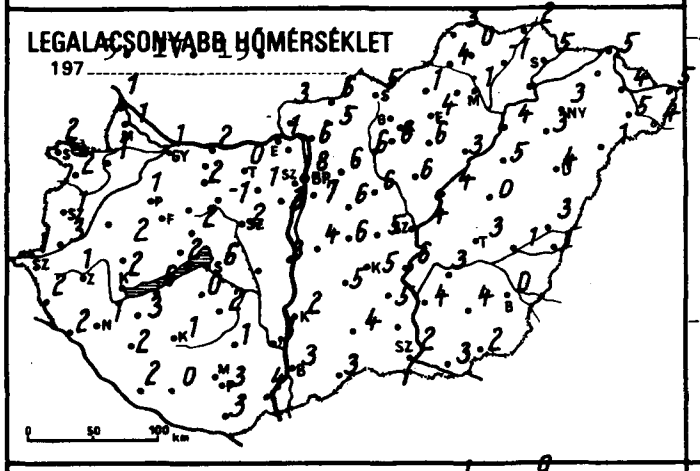
LEGALACSONYABB HŐMÉRSÉKLET
197 5. IV. 19.
0 50 100 km

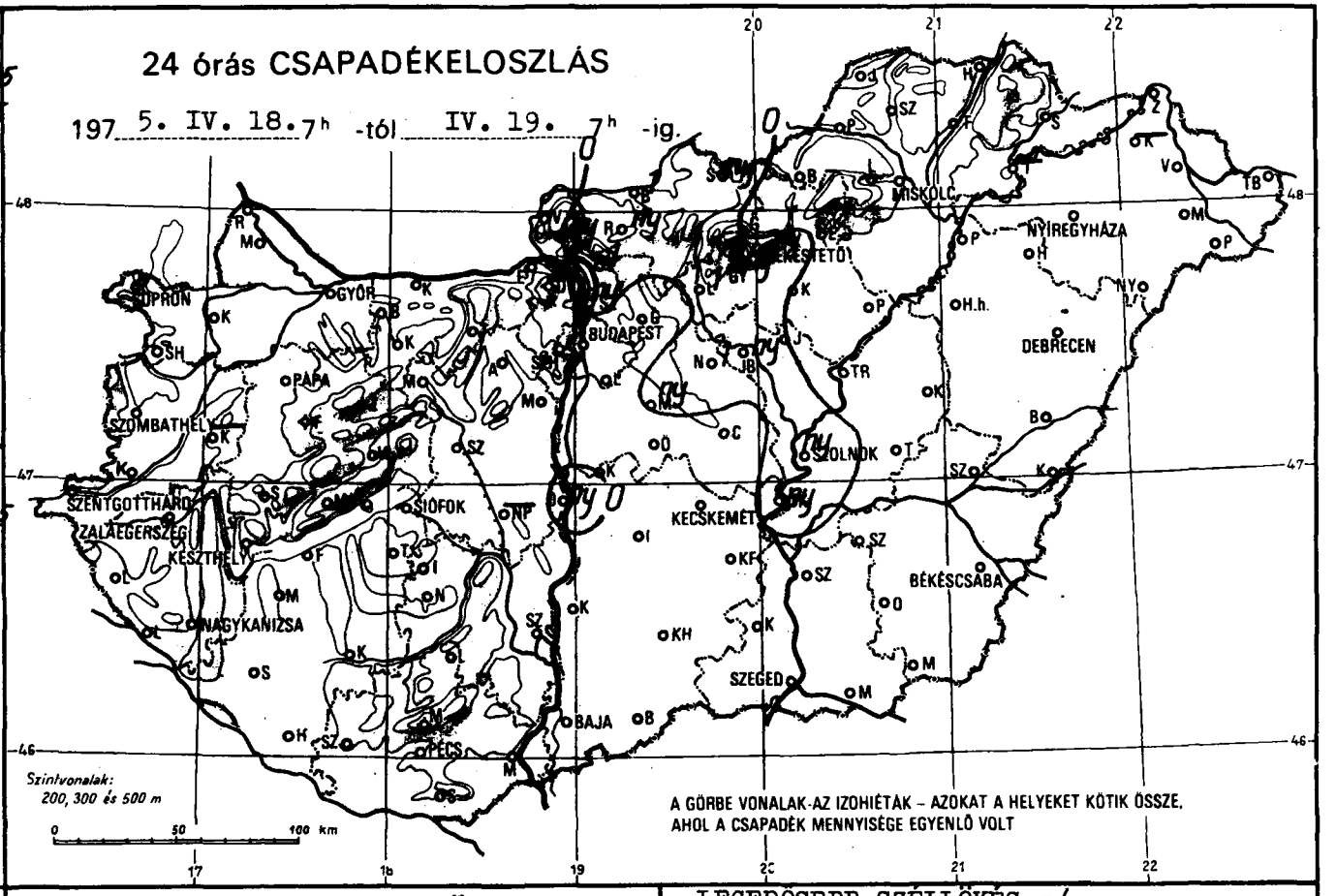
24 órás CSAPADÉKELOSZLÁS
197 5. IV. 18. 7h -tól IV. 19. 7h -ig.
SOPRON
GYŐR
BUDAPEST
MISKOLC
NYÍREGYHÁZA
DEBRECEN
PAPA
SZOMBATHELY
SZENTGOTTHÁRD
ZALAEGERSZEG
KESZTHELY
SIÓFOK
KECSKEMÉT
BÉKÉSCSABA
NAGYKANIZSA
SZEGED
BAJA
PÉCS
Szintvonalak:
200, 300 és 500 m
0 50 100 km
A GÖRBE VONALAK AZ IZOHIÉTÁK – AZOKAT A HELYEKET KÖTIK ÖSSZE, AHOL A CSAPADÉK MENNYISÉGE EGYENLŐ VOLT

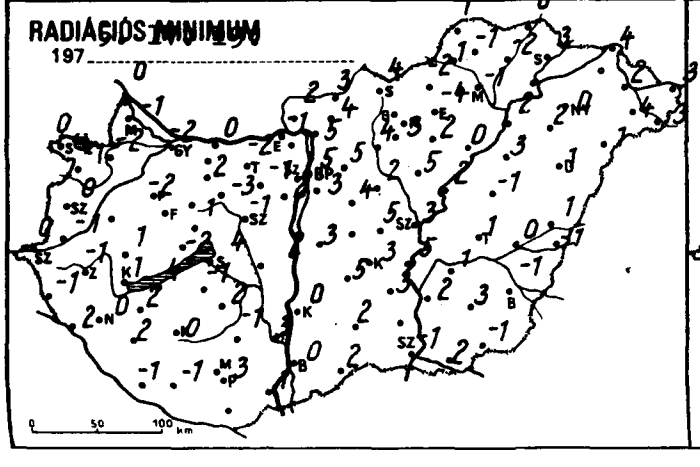
RADIÁCIÓS MINIMUM
197 5. IV. 19.
0 50 100 km

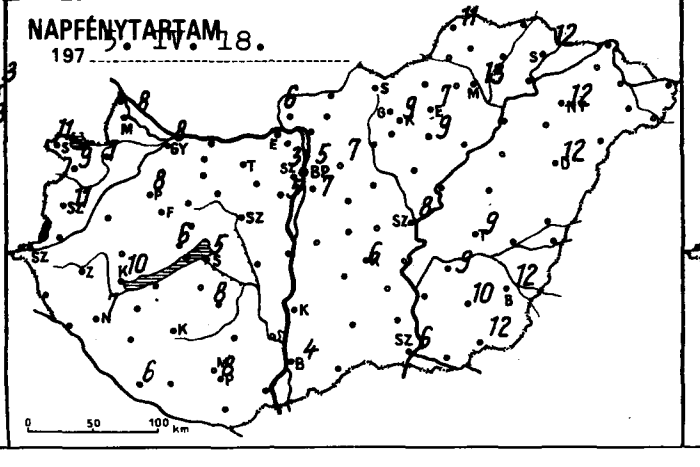
NAPFÉNYTARTAM
197 5. IV. 18.
0 50 100 km

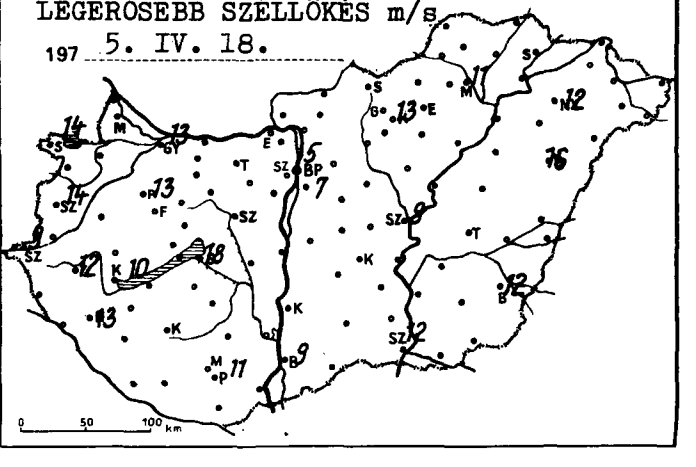
LEGERŐSEBB SZÉLLÖKÉS m/s
197 5. IV. 18.
0 50 100 km

	1975. IV. 19. 07h -ig az utolsó 24 óra adatai					
	csapadék (mm)		max. hőmérséklet	min. hőmérséklet	rad. min.	napos órák
Győr	•		13	1	-2	8
Kapuvár	•		13	1	-2	7
Mosonmagyaróvár	•		13	1	-1	8
Rajka	•		13	1	0	
Sopron	•		11	2	0	11
Sopronhorpács	•		13	2	-1	9
Káld	–		–	–	–	
Körmend	•		15	3	-1	
Szentgotthárd	•		13	1	0	8
Szombathely	•		13	1	0	11
Lenti	•		14	2	-1	
Letenye	•		14	2	2	
Nagykanizsa	•		14	1	0	7
Zalaegerszeg	•		14	1	-1	
Farkasgyepű	•	⌊	10	-1	-4	
Keszthely	•		14	2	1	10
Mencshely	•		11	1	-2	6
Pápa	•		13	1	-2	8
Sümeg	•		14	2	1	
Tihany	•	⌓	13	2	-2	
Veszprém	•	⌓	11	2	1	
Zirc	•		10	0	-2	
Fonyód	•		14	6	4	
Homokszt. györgy	•	⌊ ≡	12	2	-1	6
Kaposvár	•	⌓	12	1	0	
Marcali	•	⌓	15	3	2	
Siófok	•		12	6	4	5
Somogyszob	•		14	2	2	
Tab	•		13	0	-1	
Bábolna	•		13	0	-1	
Esztergom	•		15	1	-1	
Kisbér	•	⌊	12	2	2	
Komárom	•	⌓	14	2	0	
Tatabánya	•	⌊	14	0	-2	
Alcsútdoboz	•	⌓	15	1	-1	
Dunaújváros	ny		14	3	2	
Martonvásár	•		14	3	2	5
Mór	•	⌓	12	-1	-3	
Nagyhörcsökp.	–		–	–	–	
Szabadbattyán	•	⌓	13	2	-1	
Iregszemcse	•		13	2	2	8
Lengyel	•		13	1	-1	
Nagykónyi	•		15	6	5	
Szekszárd	•		14	3	3	
Ampédeto	•		11	2	1	
Mohács	•		14	4	1	
Pécs	•		13	3	3	8
Siklós	•		14	3	–	
Szigetvár	•		13	0	-1	
Bp. Lőrinc	•		14	7	3	7
Bp. Met. Int.	•		15	8	5	5
Bp. Szab. hegy	•	⌓	11	4	2	3
Cegléd	•	=	14	5	5	
Dobogókő	–		–	–	–	
Gödöllő	•		14	6	5	7
Királyrét	ny	=	14	4	3	
Monor	ny		15	6	4	
Nagykáta	1		16	6	2	
Örkény	•	=	15	6	–	
Szentendre	ny		17	6	6	

	1975. IV. 19. 07h -ig az utolsó 24 óra adatai					
	csapadék (mm)		max. hőmérséklet	min. hőmérséklet	rad. min.	napos órák
Vác	1	= ⌓	16	6	5	
Vámosmikola	•		15	3	2	6
Baja	•		14	3	0	4
Bácsalmás	•		14	3	2	
Izsák	•		14	5	5	
Kalocsa	•		14	2	0	
Kecskemét	•	=	14	5	3	6
Kiskunf. háza	•		15	5	3	
Kiskunhalas	•		14	4	2	
Kunszentmiklós	•	=	15	4	3	
Tiszakécske	ny		16	6	5	
Balassagyarmat	1	⚲ =::	15	6	3	
Romhány	ny	⚲ =	15	5	4	
Salgótarján	ny	=	17	5	4	
Eger	•		14	4	-4	7
Galyatető	•		12	4	3	
Gyöngyös	ny	=	17	6	3	
Kékestető	ny		9	-1	-2	9
Kompolt	•		15	6	2	9
Lőrinci	1	⚲	16	6	4	
Poroszló	•		15	3	0	
Jászapáti	•		17	6	5	
Jászberény	ny	=	17	6	4	
Karcag	•		15	0	-1	
Szolnok	ny	⚲ =	15	4	3	8
Tiszaroff	•	=	15	4	2	
Túrkeve	•	=	15	3	1	9
Kistelek	•		16	–	–	
Makó	•		14	3	2	
Szeged	•		14	2	-1	6
Szentes	•	=	15	4	2	
Borsodnádasd	•		15	1	-2	
Füged	•	⌊ ⌊	12	-1	-2	
Hidasnémeti	•	=	14	2	0	
Jósvafő	•		13	3	1	11
Lillafüred	•		14	0	-1	
Miskolc	•	=	13	1	-1	13
Putnok	•		16	4	1	
Sárospatak	•	=	13	5	3	12
Szendrőlád	•		15	0	-1	
Tokaj	–		–	–	–	
Kisvárda	–		–	–	–	
Mátészalka	•		15	5	4	
Nyíregyháza	•	=	14	3	0	12
Nyírlugos	•		14	1	1	
Pátyod	•		15	4	3	
Tiszabecs	•	=	15	5	3	
Vásárosnamény	•	=	15	4	2	
Záhony	•	=	13	5	4	
Berettyóújfalu	•	=	14	3	1	
Debrecen	•		14	4	1	12
Hajdúdorog	•	=	–	3	2	
Hortobágy	•	=	–	5	3	
Körösszakál	•		16	1	-1	
Polgár	•	=	15	4	2	
Békéscsaba	•		14	0	-1	12
Mezőhegyes	•		15	2	-1	12
Orosháza	•		–	4	3	10
Szarvas	•		15	3	1	9
Szeghalom	•		15	1	0	

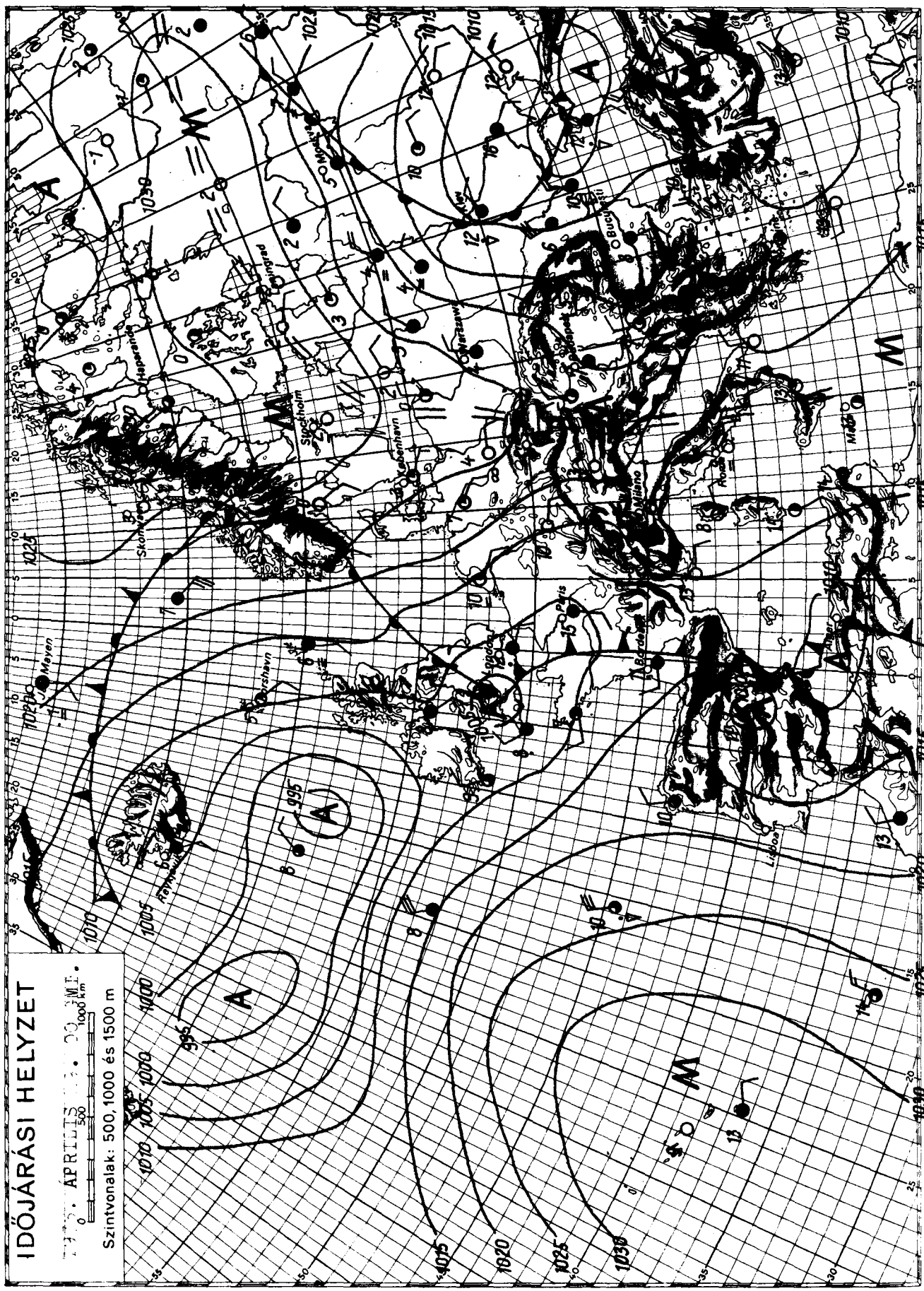

KIADJA: ORSZÁGOS METEOROLÓGIAI SZOLGÁLAT

Készíti: Központi Előrejelző Intézet Előrejelző Osztálya — T.: 273 - 018 — Megjelenik naponként —

Évi előfizetési díja: 720,—Ft — Megrendelhető: 1024 Budapest, II., Kitaibel Pál u. 1. Telefon: 353-500,

Kiadásért felel: az OMSZ elnöke — Szerkesztésért felel: a KEI igazgatója

IDŐJÁRÁSI NAPIJELENTÉS

ЕЖЕДНЕВНЫЙ МЕТЕОРОЛОГИЧЕСКИЙ БЮЛЛЕТЕНЬ • DAILY WEATHER REPORT
BULLETIN QUOTIDIEN DE TEMPS • TÄGLICHER WETTERBERICHT

88. évfolyam 110. szám + Budapest + 1975. április 20. vasárnap

Az időjárási helyzet és a várható időjárás:

A Skandináv-félszigettől Lengyelországon át a Kárpát-medencéig, mintegy 500 km széles magas nyomású légköri képződmény helyezkedik el. Hatására ezeken a területeken általában kevés a felhő, csendes, száraz az idő. Ettől a magas nyomású zónától nyugatra és keletre a mérsékelt égövi ciklonok változékony, szeles, sokfelé csapadékos időjárást okoznak. A legmagasabb nappali hőmérséklet szombaton Nyugat- és Észak-Európában, valamint a Fekete-tenger környékén 2, 4 fokkal magasabb, Európa többi részén ugyanennyivel alacsonyabb volt az évszaknak megfelelő átlagnál.

Hazánkban szombaton a Dunántúlon és az északi megyékben 7, 12 órán át sütött a nap, máshol csak 2, 6 órás napsütést észleltek. Esőt sehonnan sem jelentettek. A hőmérséklet napközben 11 és 17 fokig emelkedett. Az északi, északkeleti szél többfelé megélénkült. Vasárnap hajnalra -1 és +6 fokig hűlt le a levegő. Délelőtt a keleti megyékben erősen, vagy mérsékelten felhős, máshol derült, napos idő volt. Az északnyugati, északi szél helyenként megélénkült. A hőmérséklet 11 órakor 10, 14 fok között váltakozott.

Ma 12 órakor Budapesten a hőmérséklet 14 fok, a tengerszintre átszámitott légnyomás 763 mm, mérsékelten süllyed.

Várható időjárás hétfő estig:

Időnként megnövekvő felhőzet, főként keleten néhány helyen kisebb eső. Mérsékelt, elsősorban napközben megélénkülő északnyugati, északi szél. Hűvös éjszaka.
Várható legalacsonyabb éjszakai hőmérséklet: általában 1, 6 fok között, a szélvédett, derült helyeken gyenge fagy,
legmagasabb nappali hőmérséklet hétfőn: 15, 20 fok között.

Vadkerti Ferenc s.k.

A hőmérséklet napi középértéke és eltérése a 100 évi átlagtól /Budapesten/:

1975. IV. 19.:	10,9 C°	-1,0 C°

1871 óta ezen a napon Budapesten előfordult

legmagasabb hőmérséklet:	30,2 C° /1920/,
legalacsonyabb hőmérséklet:	-2,6 C° /1893/.

75.081.

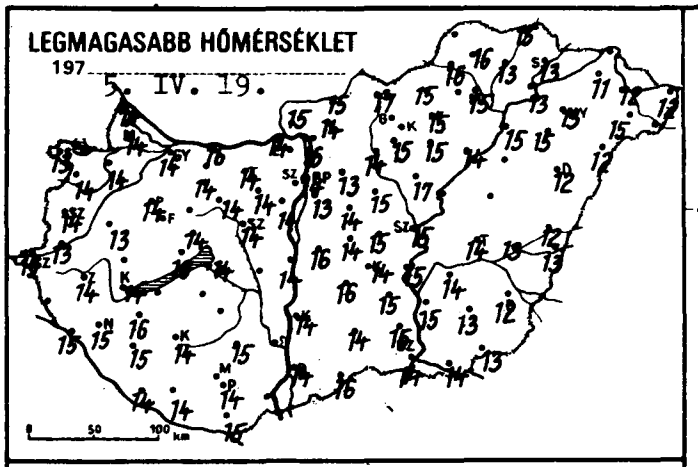
LEGMAGASABB HŐMÉRSÉKLET
197 5. IV. 19.

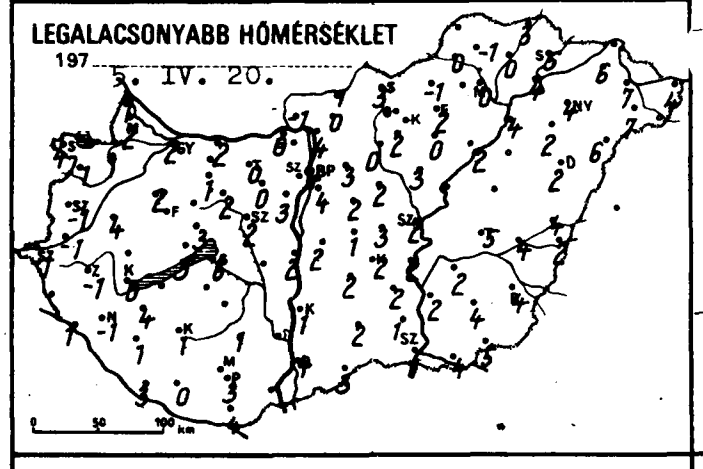
LEGALACSONYABB HŐMÉRSÉKLET
197 5. IV. 20.

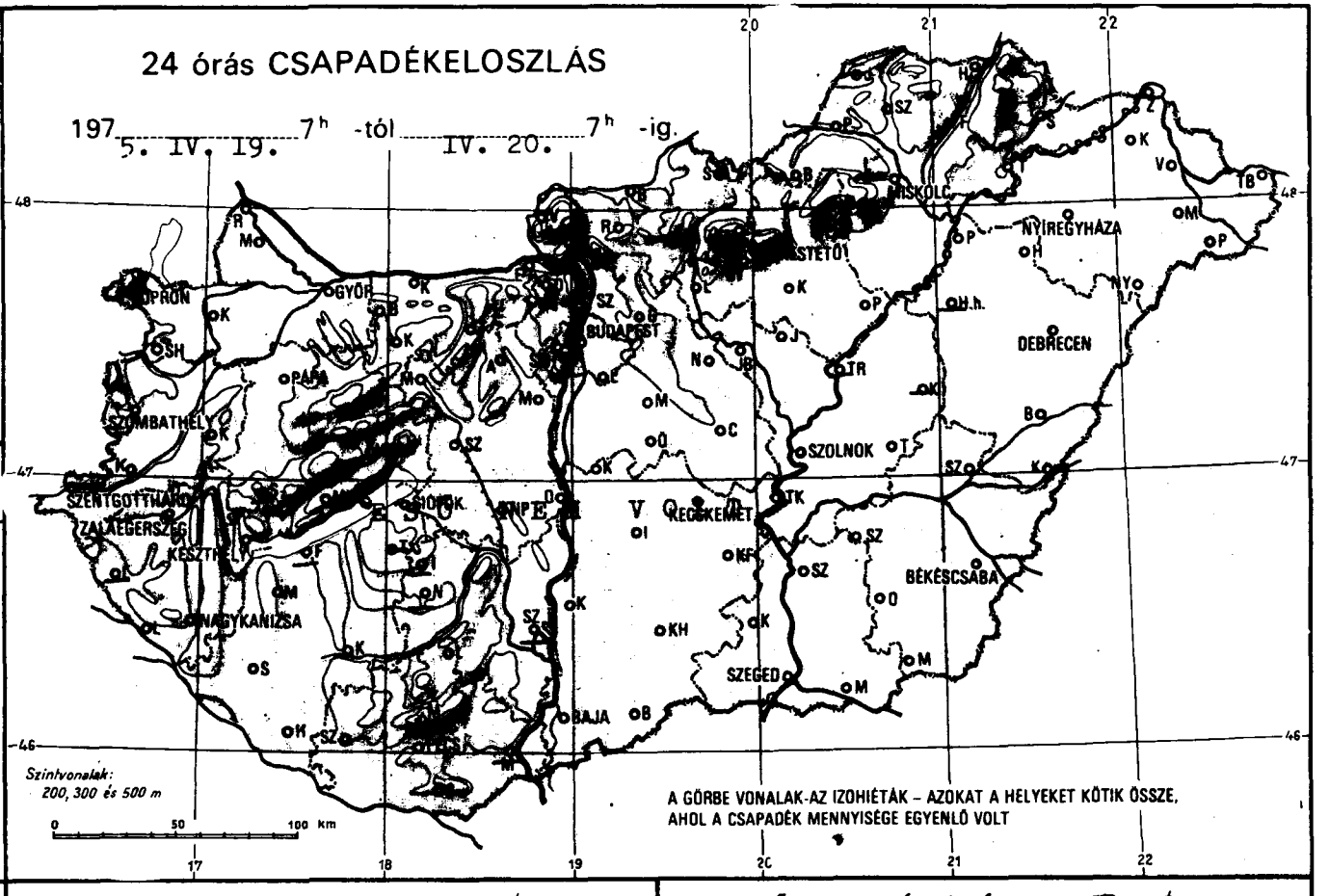
24 órás CSAPADÉKELOSZLÁS
197 5. IV. 19. 7h -tól IV. 20. 7h -ig.
SOPRON
GYŐR
BUDAPEST
MISKOLC
NYÍREGYHÁZA
DEBRECEN
SZOMBATHELY
SZOLNOK
SZENTGOTTHÁRD
ZALAEGERSZEG
KECSKEMÉT
BÉKÉSCSABA
NAGYKANIZSA
SZEGED
BAJA
Szintvonalak: 200, 300 és 500 m
A GÖRBE VONALAK-AZ IZOHIÉTÁK – AZOKAT A HELYEKET KÖTIK ÖSSZE, AHOL A CSAPADÉK MENNYISÉGE EGYENLŐ VOLT

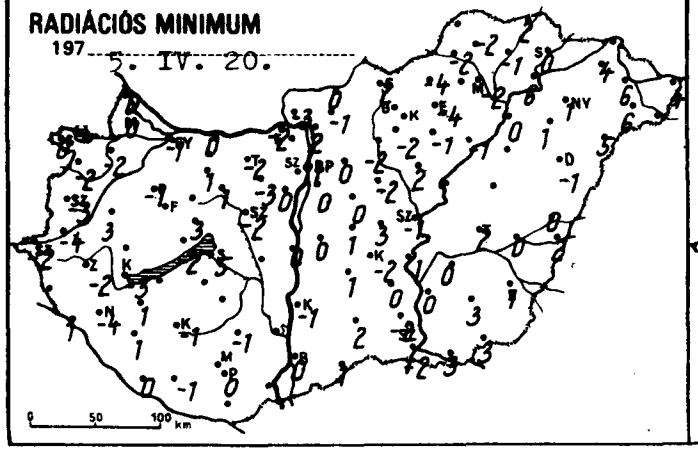
RADIÁCIÓS MINIMUM
197 5. IV. 20.

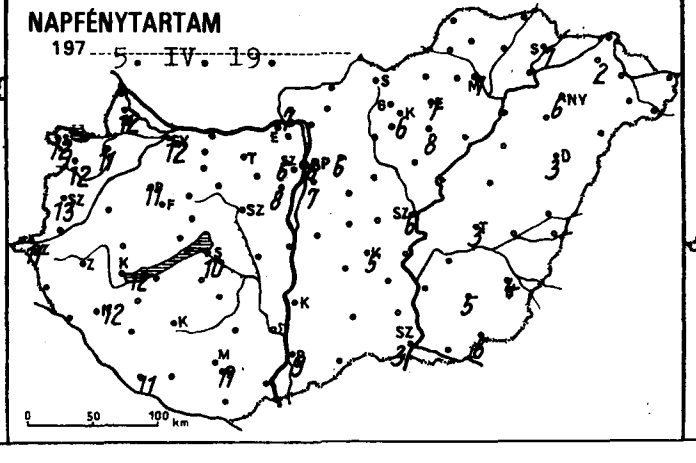
NAPFÉNYTARTAM
197 5. IV. 19.

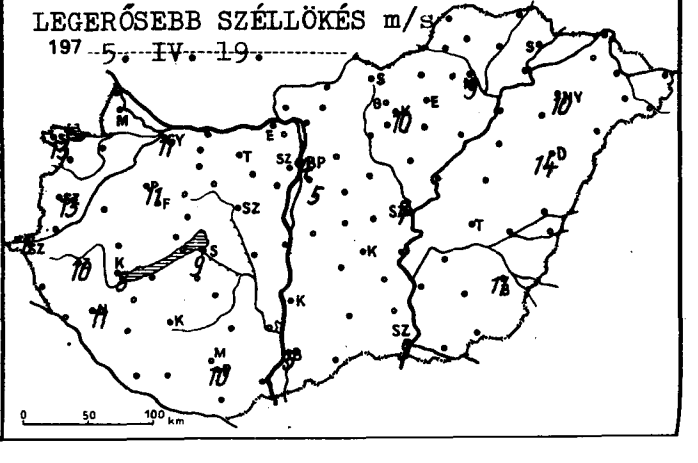
LEGERŐSEBB SZÉLLÖKÉS m/s
197 5. IV. 19.

	197 5.IV.20 07h -ig az utolsó 24 óra adatai							197 5.IV.20 07h -ig az utolsó 24 óra adatai					
	csapadék (mm)		max. hőmérséklet	min. hőmérséklet	rad. min.	napos órák		csapadék (mm)		max. hőmérséklet	min. hőmérséklet	rad. min.	napos órák
Győr	•		14	2	-1	12	Vác	•		16	4	2	
Kapuvár	•		14	1	-2	11	Vámosmikola	•		15	-1	-3	7
Mosonmagyaróvár	•		14	2	-0	12	Baja	•		14	4	0	9
Rajka	•		14	1	0		Bácsalmás	•		16	3	1	
Sopron	•		13	4	0	12	Izsák	•		16	2	1	
Sopronhorpács	•		14	1	-2	12	Kalocsa	•		14	1	-1	
Káld	•		13	4	3		Kecskemét	•		14	2	-2	5
Körmend	•		13	-1	-4		Kiskunf. háza	•	⊔	15	2	0	
Szentgotthárd	•		15	-1	-2	11	Kiskunhalas	•		14	2	2	
Szombathely	•		14	-1	-3	13	Kunszentmiklós	•		16	2	0	
Lenti	–		–	–	–		Tiszakécske	•		15	7	6	
Letenye	•		15	1	1		Balassagyarmat	•	⌓	15	1	0	
Nagykanizsa	•		15	-1	-4	12	Romhány	•		14	0	-1	
Zalaegerszeg	•		14	-1	-2		Salgótarján	•		17	3	2	
Farkasgyepű	–		–	–	–		Eger	•		15	2	-4	7
Keszthely	•		14	0	-3	12	Galyatető	–		–	–	–	
Mencshely	•		12	2	0	12	Gyöngyös	•		15	2	-2	
Pápa	•		14	2	-1	11	Kékestető	•		5	1	-1	6
Sümeg	–		–	–	–		Kompolt	•		15	0	-1	8
Tihany	•		16	3	-2		Lőrinci	•	⊔	14	0	-2	
Veszprém	•		14	3	3		Poroszló	•	⊔	14	2	-1	
Zirc	•		12	3	-1		Jászapáti	•	⌓	17	3	2	
Fonyód	–		–	–	–		Jászberény	•		15	2	-1	
Homokszt. György	•	⌓	14	3	0	11	Karcag	–		–	–	–	
Kaposvár	•		14	1	-1		Szolnok	•		15	2	-1	6
Marcali	•		16	4	1		Tiszaroff	–		–	–	–	
Siófok	•		14	6	5	10	Túrkeve	•		14	5	2	3
Somogyszob	•		15	1	1		Kistelek	•		15	1	-2	
Tab	–		–	–	–		Makó	•		14	4	3	
Bábolna	•		15	1	0		Szeged	•		14	1	-2	3
Esztergom	•		17	0	-2		Szentes	•		15	2	0	
Kisbér	•	⌓	14	1	1		Borsodnádasd	•	⊔	15	-1	-4	
Komárom	•	⌓	16	2	0		Fügöd	•		13	0	-1	
Tatabánya	•	⊔	14	0	-2		Hidasnémeti	•		15	3	2	
Alcsútdoboz	•	⊔	14	0	-3		Jósvafő	–		–	–	–	–
Dunaújváros	•		14	2	0		Lillafüred	•		14	1	0	
Martonvásár	•		14	3	0	8	Miskolc	•		15	0	-2	7
Mór	•	⌓	14	2	1		Putnok	•		16	0	-2	
Nagyhörcsökp.	–		–	–	–		Sárospatak	•		13	5	0	7
Szabadbattyán	•		14	2	-2		Szendrőlád	•	⊔	16	-1	-2	
Iregszemcse	–		–	–	–		Tokaj	•		13	7	6	
Lengyel	•		15	1	-1		Kisvárda	•		11	6	4	2
Nagykónyi	–		–	–	–		Mátészalka	•		15	7	6	
Szekszárd	–		–	–	–		Nyíregyháza	•		13	4	1	6
Kékestető	•		12	3	2		Nyírlugos	•		12	6	5	
Mohács	–		–	–	–		Pátyod	•		12	6	5	
Pécs	•		14	3	0	11	Tiszabecs	•		12	7	4	
Siklós	•		15	4	–		Vásárosnamény	•		12	7	6	
Szigetvár	•		14	0	-1		Záhony	–		–	–	–	
Bp. Lőrinc	•	⊔	13	4	0	7	Berettyóújfalu	•	⌓	12	4	0	
Bp. Met. Int.	•	⊔	14	4	-1	6	Debrecen	•		12	2	-1	3
Bp. Szab. hegy	•		11	4	-1	6	Hajdúdorog	•		15	2	1	
Cegléd	•		15	3	3		Hortobágy	–		–	–	–	
Dobogókő	•		10	1	-2		Körösszakál	•		13	2	2	
Gödöllő	•		13	3	0	6	Polgár	•		15	4	0	
Királyrét	–		–	–	–		Békéscsaba	•		12	4	1	4
Monor	•		14	2	0		Mezőhegyes	•		13	5	3	6
Nagykáta	•		15	2	-2		Orosháza	•		13	4	3	5
Örkény	•		14	1	1		Szarvas	•		14	2	0	5
Szentendre	•		16	2	1		Szeghalom	•		13	4	0	

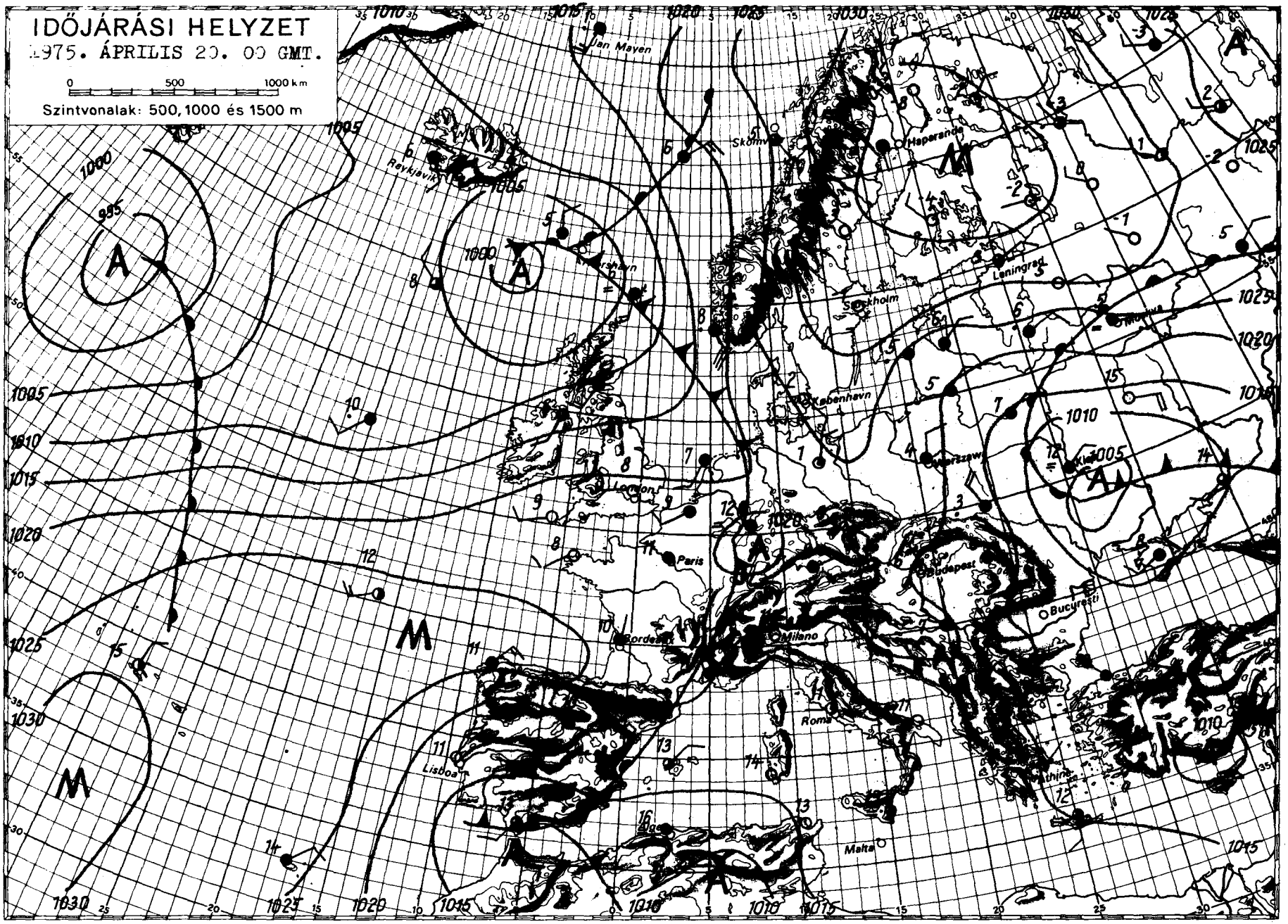

KIADJA: ORSZÁGOS METEOROLÓGIAI SZOLGÁLAT

Készíti: Központi Előrejelző Intézet Előrejelző Osztálya — T.: 273-016 — Megjelenik naponként —

Évi előfizetési díja: 720,–Ft — Megrendelhető: 1024 Budapest, II., Kitaibel Pál u. 1. Telefon: 353-500,

Kiadásért felel: az OMSZ elnöke — Szerkesztésért felel: a KEI igazgatója

IDŐJÁRÁSI NAPIJELENTÉS

ЕЖЕДНЕВНЫЙ МЕТЕОРОЛОГИЧЕСКИЙ БЮЛЛЕТЕНЬ · DAILY WEATHER REPORT
BULLETIN QUOTIDIEN DE TEMPS · TÄGLICHER WETTERBERICHT

88. évfolyam 111. szám + Budapest + 1975. április 21. hétfő

Az időjárási helyzet és a várható időjárás:

Európa területének legnagyobb részén, többek között az Alpok és a Kárpátok vidékén is, magas légnyomású képződmények, ún. anticiklonok határozzák meg az időjárást. Ezek területén - a rájuk jellemző szárító hatású leszálló légmozgások következtében - általában gyengén vagy csak mérsékelten felhős az ég, a hajnali órákban néhány helyen ködös, de ettől eltekintve száraz az idő. Erősen felhős, helyenként esős időjárást csak a Brit-szigetekről, valamint Finnországból és a Szovjetunió nyugati, délnyugati határvidékéről jelentenek. A Kárpát-medence időjárását a következő 36 órában is anticiklon határozza meg.

Hazánkban vasárnap csak az északkeleti megyékben volt erősen felhős vagy borult az ég, sőt kisebb esők is voltak. Az Eger-Békéscsaba vonaltól nyugatra 10-13 órán át sütött a nap. A hőmérséklet a borult részeken csak 10-15 fokig, máshol 15-20 fokig emelkedett. Éjszaka keleten felszakadozott, a nyugati, északnyugati megyékben viszont megnövekedett a felhőzet. Esőt sehonnan sem jelentettek. Hétfő hajnalra a felhőzet mennyiségétől függően, elég szeszélyes területi eloszlásban 0 - 10 fokig hűlt le a levegő. Néhány helyen gyenge talajmenti fagy volt. Hétfőn délelőtt változóan felhős idő volt. Időnként többfelé megélénkült az északnyugati szél. A hőmérséklet 11 órára 13 - 18 fokig emelkedett.

Ma 12 órakor Budapesten a hőmérséklet 16 fok, a tengerszintre átszámitott légnyomás 764 mm, változatlan.

Várható időjárás kedd estig:
Időnként megnövekvő felhőzet, legföljebb néhány helyen kisebb esővel.
Hétfőn időnként még megélénkülő északnyugati, kedden mérsékelt, változó irányú szél.
Hajnalban és reggel helyenként párásodás.
Várható legalacsonyabb éjszakai hőmérséklet: 2, 7 fok között;
egy-két helyen gyenge talajmenti fagy előfordulhat.
Legmagasabb nappali hőmérséklet kedden: 15, 19 fok között.

Rajkay Ödön s.k.

Távolabbi kilátások péntek reggelig:
Eleinte derült száraz idő, később időnkénti felhősödéssel esők, zivatarok.
Legalacsonyabb hajnali hőmérséklet: 6, 11, legmagasabb nappali hőmérséklet: 17, 22 fok között.
Jelentős mennyiségü csapadék /legalább 5 mm/ az ország területének 30 százalékán várható, az időszak végén.

Középtávú Előrejelző Osztály

A hőmérséklet napi középértéke és eltérése a 100 évi átlagtól /Budapesten/:

1975. IV. 20.:	13,4 C°	+1,2 C°

1871 óta ezen a napon Budapesten előfordult

legmagasabb hőmérséklet:	26,9 C° /1943/,
legalacsonyabb hőmérséklet:	-0,6 C° /1955/.

75.082.

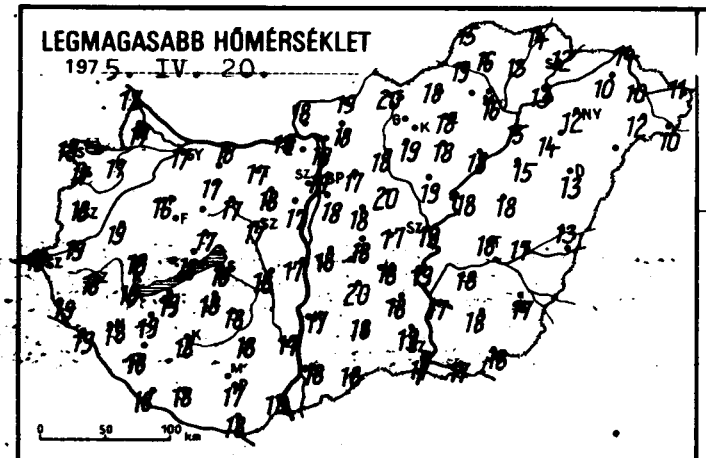
LEGMAGASABB HŐMÉRSÉKLET
1975. IV. 20.

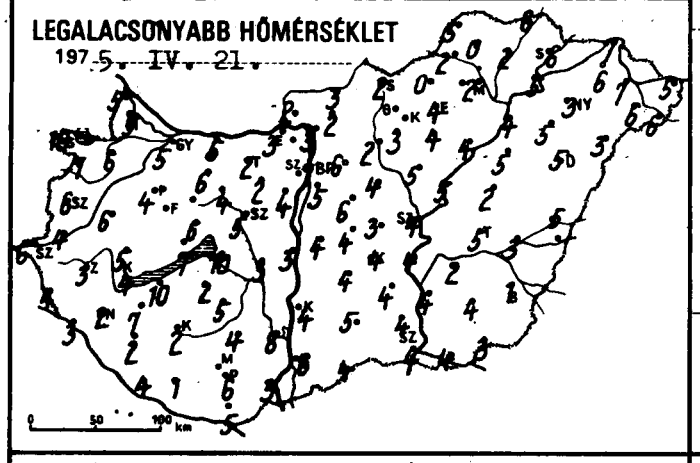
LEGALACSONYABB HŐMÉRSÉKLET
1975. IV. 21.

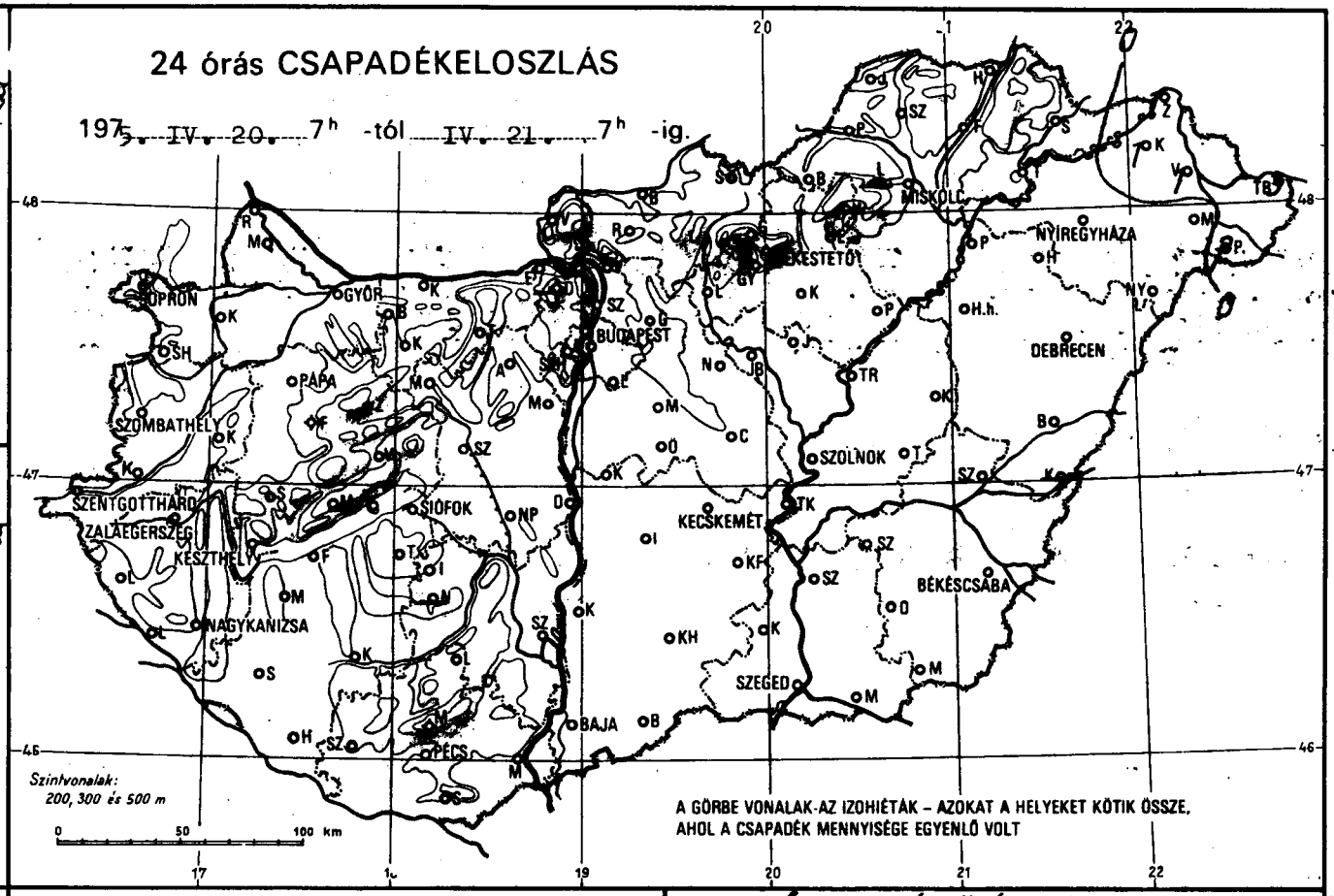
24 órás CSAPADÉKELOSZLÁS
1975. IV. 20. 7h -tól IV. 21. 7h -ig.
SOPRON
GYŐR
BUDAPEST
MISKOLC
NYÍREGYHÁZA
KESTETŐ
DEBRECEN
PAPA
SZOMBATHELY
SZOLNOK
SZENTGOTTHÁRD
ZALAEGERSZEG
KESZTHELY
SIÓFOK
KECSKEMÉT
BÉKÉSCSABA
NAGYKANIZSA
SZEGED
BAJA
PÉCS
Szintvonalak:
200, 300 és 500 m
A GÖRBE VONALAK AZ IZOHIÉTÁK – AZOKAT A HELYEKET KÖTIK ÖSSZE, AHOL A CSAPADÉK MENNYISÉGE EGYENLŐ VOLT

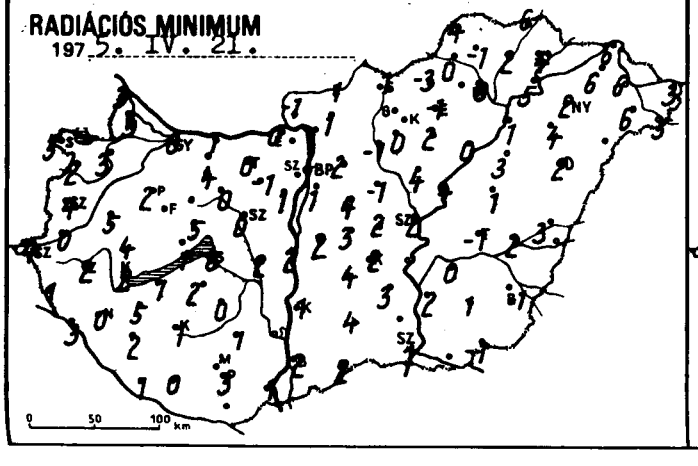
RADIÁCIÓS MINIMUM
1975. IV. 21.

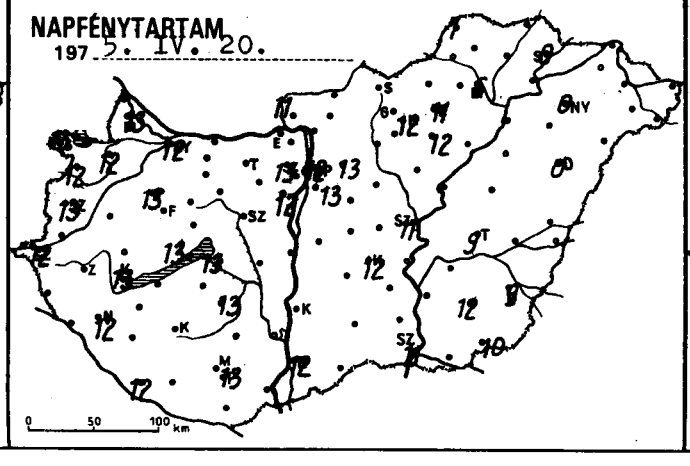
NAPFÉNYTARTAM
1975. IV. 20.

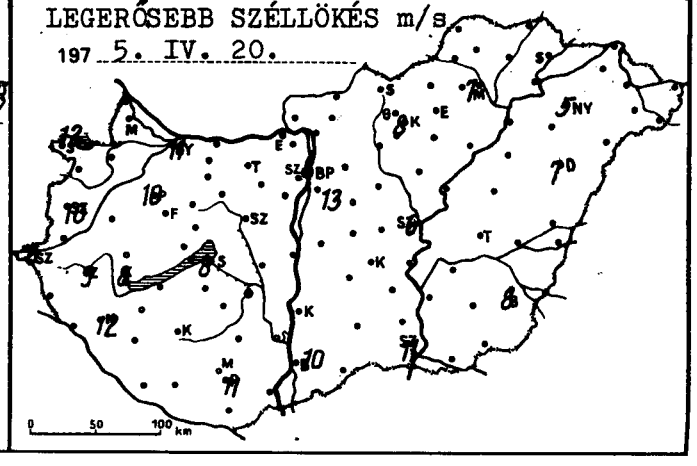
LEGERŐSEBB SZÉLLÖKÉS m/s
1975. IV. 20.

	1972. IV. 21., 07 h -ig az utolsó 24 óra adatai					
	csapadék (mm)		max. hőmérséklet	min. hőmérséklet	rad. min.	napos órák
Győr	•		17	5	0	12
Lapuvár	•	=	17	6	3	12
Fosonmagyaróvár	•	=	17	5	3	13
Tajka	•	=	17	5	3	
Sopron	•		18	10	5	13
Sopronhorpács	•	=	17	7	2	12
Záld	•	=	19	6	5	
Körmend	•		19	4	0	
Szentgotthárd	•		18	6	4	12
Szombathely	•		18	6	4	13
Senti	•		19	4	1	
Letenye	•	=	19	3	3	
Nagykanizsa	•	=	18	2	0	12
Zalaegerszeg	•		18	3	2	
Markasgyepű	•	=	15	4	-1	
Keszthely	•		18	4	2	13
Fencshely	•		15	7	-2	13
Pápa	•	=	16	4	2	13
Tümeg	•	=	18	5	4	
Sihany	•	⌒	18	7	1	
Veszprém	•		17	6	5	
Pirc	•	=	13	2	-1	
Bonyód	•	=	19	10	7	
Komokszt. György	•	= ⌒	18	4	1	12
Kaposvár	•	⌒	18	2	1	
Marcali	•	=	19	7	5	
Siófok	•		16	10	8	13
Somogyszob	•	=	18	2	2	
Zab	•		18	2	2	
Tábolna	•		18	3	1	
Esztergom	•		18	3	0	
Tisbér	•	= ⌒	17	6	4	
Komárom	•		18	5	1	
Databánya	•	⌒	17	2	0	
Ilcsútdoboz	•		18	2	-1	
Dunaújváros	•		17	3	2	
Martonvásár	•		17	4	1	12
Tór	•	⌣	17	4	0	
Nagyhörcsökp.	•		18	3	2	
Szabadbattyán	•	⌒	17	5	0	
Jegszemcse	•		18	5	0	13
Jengyel	•		18	4	1	
Nagykónyi	–		–	–	–	
Szekszárd	•		17	8	–	
Pécs-Pécsújtető	•		15	7	5	
Mohács	•		18	3	1	
Ócs	•		17	6	3	13
Siklós	•		18	5	–	
Szigetvár	•		18	1	0	
P. Lőrinc	•		18	5	1	13
P. Met. Int.	•	⌒	19	7	1	12
P. Szab. hegy	•	⌒	15	5	1	13
Szegled	•		17	3	2	
Szobogókő	–		–	–	–	
Csödöllő	•		17	6	2	13
Szirályrét	•		18	1	0	
Gonor	•		18	6	4	
Nagykáta	•		20	4	-1	
Szrkény	•		18	4	3	
Szentendre	•		20	4	4	

	1972. IV. 21., 07 h -ig az utolsó 24 óra adatai					
	csapadék (mm)		max. hőmérséklet	min. hőmérséklet	rad. min.	napos órák
Vác	•		19	3	1	
Vámosmikola	•		18	2	-1	11
Baja	•		18	6	2	12
Bácsalmás	•		18	4	2	
Izsák	•		20	4	4	
Kalocsa	•		17	4	1	
Kecskemét	•		18	4	2	12
Kiskunf. [illegible]	•		18	4	3	
Kiskunhalas	•		18	5	4	
Kunszentmiklós	•		18	4	2	
Tiszakécske	•		19	4	–	
Balassagyarmat	•	⌒	19	3	1	
Romhány	•		18	2	1	
Salgótarján	•		20	2	1	
Eger	•		18	4	-1	11
Galyatető	–		–	–	–	
Gyöngyös	•		19	3	0	
Kékestető	•		11	3	0	12
Kompolt	•		18	4	2	12
Lőrinci	•		18	2	-1	
Poroszló	•	⌒	18	4	0	
Jászapáti	•	⌒	19	5	4	
Jászberény	•	⌒	20	5	1	
Karcag	•		18	2	1	
Szolnok	•		19	4	2	11
Tiszaroff	•		18	5	4	
Túrkeve	•		18	5	-1	9
Kistelek	•		19	4	–	
Makó	•		17	4	–	
Szeged	•		17	4	1	11
Szentes	•		17	4	2	
Borsodnádasd	•		18	0	-3	
Fügöd	•		13	2	2	
Hidasnémeti	•	=	14	6	6	
Jósvafő	•		15	5	4	7
Lillafüred	–		–	–	–	
Miskolc	•		16	2	0	6
Putnok	•		19	2	0	
Sárospatak	•	=	12	6	4	0
Szendrőlád	•		16	0	-1	
Tokaj	•		13	5	5	
Kisvárda	1	=	10	6	6	–
Mátészalka	•	=	12	6	6	
Nyíregyháza	•	=	12	3	2	0
Nyírlugos	•		–	3	2	
Pátyod	2	,	10	6	5	
Tiszabecs	3		11	5	3	
Vásárosnamény	1	=	10	7	6	
Záhony	1	=	14	7	6	
Berettyóújfalu	•	⌒	13	5	3	
Debrecen	•		13	5	2	0
Hajdúdorog	•		14	5	4	
Hortobágy	•		15	5	3	
Körösszakál	–		–	–	–	
Polgár	•		15	4	1	
Békéscsaba	•		17	1	-1	9
Mezőhegyes	•		18	3	-1	10
Orosháza	•		18	4	1	12
Szarvas	•		18	2	0	
Szeghalom	•		17	3	2	



KIADJA: ORSZÁGOS METEOROLÓGIAI SZOLGÁLAT

Készíti: Központi Előrejelző Intézet Előrejelző Osztálya — T.: 273 -018 — Megjelenik naponként —

Évi előfizetési díja: 720,—Ft — Megrendelhető: 1024 Budapest, II., Kitaibel Pál u. 1. Telefon: 353-500,

Kiadásért felel: az OMSZ elnöke — Szerkesztésért felel: a KEI igazgatója

IDŐJÁRÁSI NAPIJELENTÉS

ЕЖЕДНЕВНЫЙ МЕТЕОРОЛОГИЧЕСКИЙ БЮЛЛЕТЕНЬ · DAILY WEATHER REPORT
BULLETIN QUOTIDIEN DE TEMPS · TÄGLICHER WETTERBERICHT

88. évfolyam 112. szám + Budapest + 1975. április 22. kedd

Az időjárási helyzet és a várható időjárás:

Nyugat-Európában, a Balti-tenger keleti partvidékén, valamint a Feketetenger térségében mérsékelt égövi ciklonok hatására változékony, csapadékos időjárás uralkodik. A kontinens többi részén anticiklonok találhatók, amelyek területén a szárító hatású leszálló légmozgások hatására változóan felhős, a hajnali párásodástól eltekintve azonban csapadékmentes az idő. A Kárpát-medence időjárásában a következő 36 órában sem lesz számottevő változás.

Hazánkban hétfőn csak az északkeleti és a nyugati megyékben volt erősen felhős vagy borult az ég. Az ország többi részén általában 6, 12 órán át sütött a nap. Kisebb esőt csak néhány helyről jelentettek. A ma reggel 7 óráig lehullott csapadék mennyisége sehol sem haladta meg az 1 mm-t. Napközben általában 17, 21 fokig emelkedett, csupán a nyugati és az északkeleti megyékben volt 13, 17 fok között a hőmérséklet csúcsértéke. Ma hajnalra szeszélyes területi eloszlásban 3, 11 fokig hűlt le a levegő. Kedden délelőtt változóan felhős volt az ég, de csapadékot sehonnan sem jelentettek. A hőmérséklet 11 órára 13, 17 fokig emelkedett.

Ma 12 órakor Budapesten a hőmérséklet 15 fok, a tengerszintre átszámitott légnyomás 765 mm, alig változik.

Várható időjárás szerda estig:

Változóan felhős idő, elszórtan kisebb esővel.
Mérsékelt, napközben időnként megélénkülő változó irányú szél.
A hajnali, kora reggeli órákban helyenként párásodás.
Várható legalacsonyabb éjszakai hőmérséklet: 4, 9,
legmagasabb nappali hőmérséklet szerdán: 15, 20 fok között.

Rábai Attila s.k.

A hőmérséklet napi középértéke és eltérése a 100 évi átlagtól /Budapesten/:

1975. IV. 21.:	14,2 C°	+1,7 C°

1871 óta ezen a napon Budapesten előfordult

legmagasabb hőmérséklet:	29,6 C° /1876/,
legalacsonyabb hőmérséklet:	0,1 C° /1959/.

75.084.

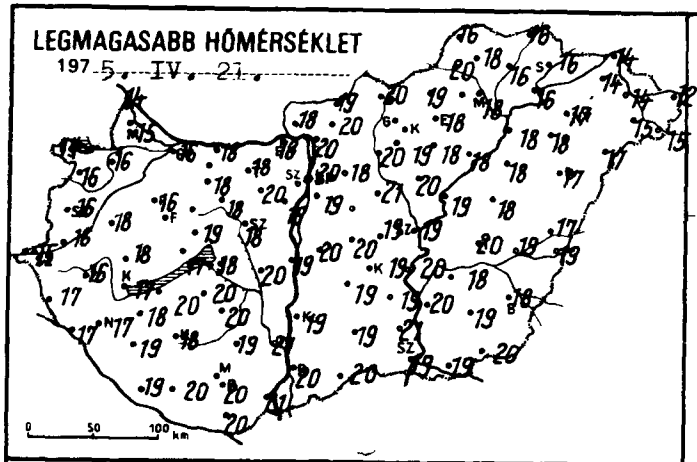
LEGMAGASABB HŐMÉRSÉKLET
197 5. IV. 21.
0 50 100 km

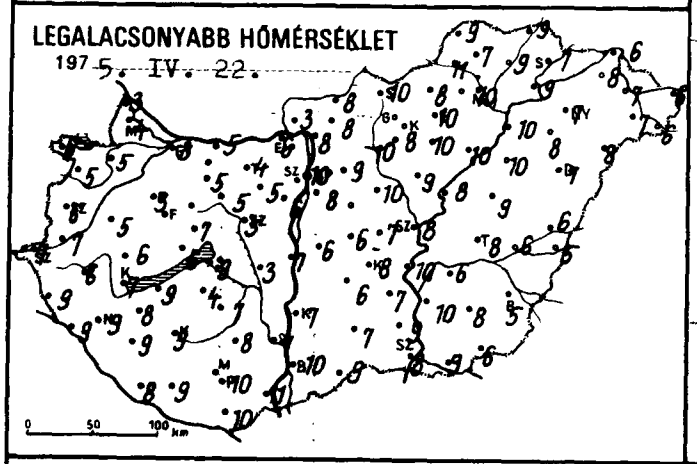
LEGALACSONYABB HŐMÉRSÉKLET
197 5. IV. 22.
0 50 100 km

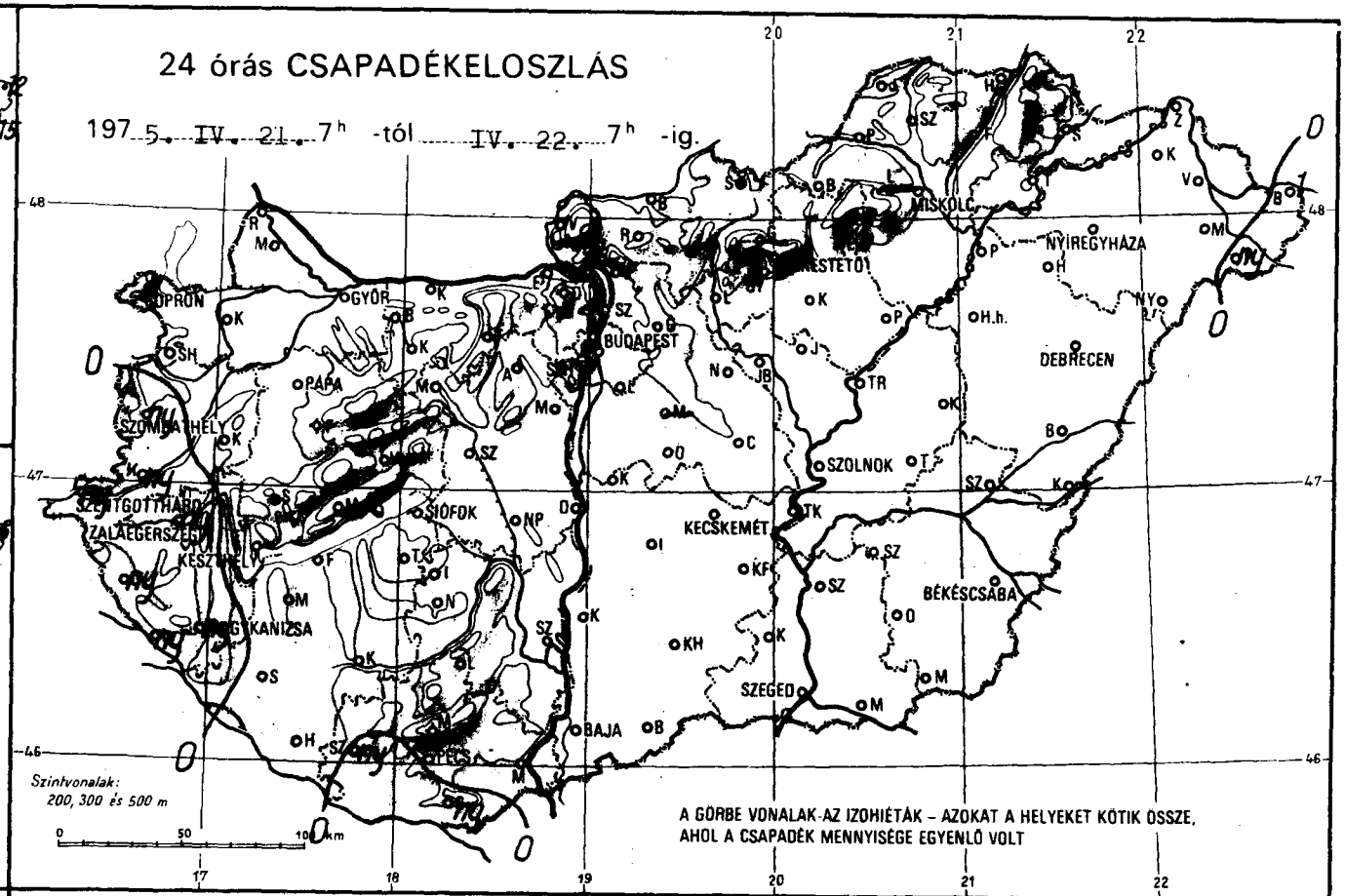
24 órás CSAPADÉKELOSZLÁS
197 5. IV. 21. 7h -tól IV. 22. 7h -ig.
SOPRON
GYŐR
BUDAPEST
MISKOLC
NYÍREGYHÁZA
DEBRECEN
PÁPA
SZOMBATHELY
SZENTGOTTHÁRD
ZALAEGERSZEG
KESZTHELY
SIÓFOK
KECSKEMÉT
SZOLNOK
BÉKÉSCSABA
SZEGED
BAJA
PÉCS
Szintvonalak:
200, 300 és 500 m
0 50 100 km
A GÖRBE VONALAK AZ IZOHIÉTÁK – AZOKAT A HELYEKET KÖTIK ÖSSZE, AHOL A CSAPADÉK MENNYISÉGE EGYENLŐ VOLT

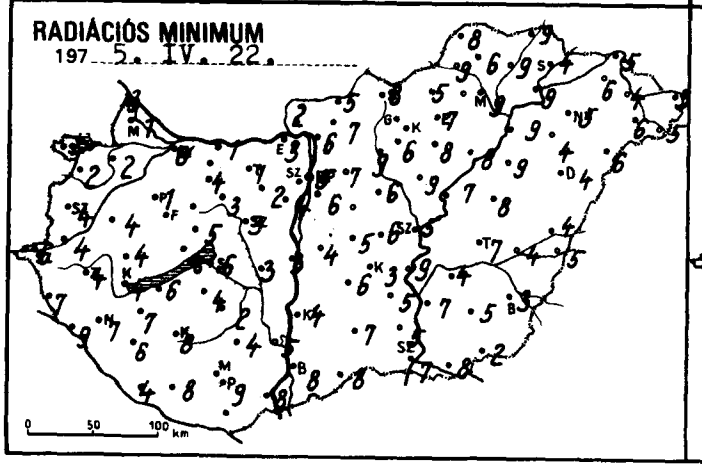
RADIÁCIÓS MINIMUM
197 5. IV. 22.
0 50 100 km

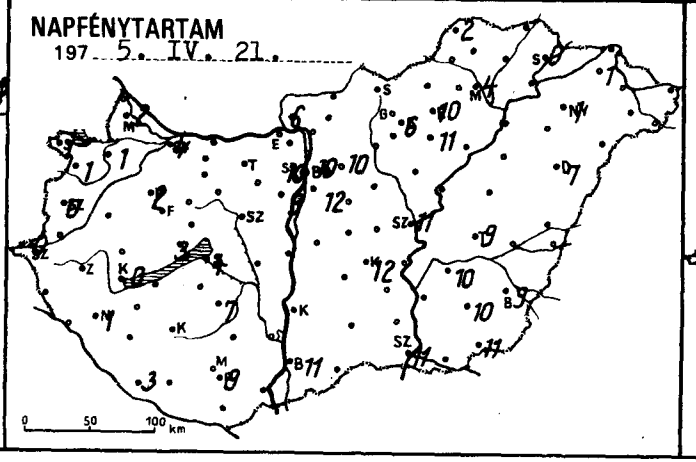
NAPFÉNYTARTAM
197 5. IV. 21.
0 50 100 km

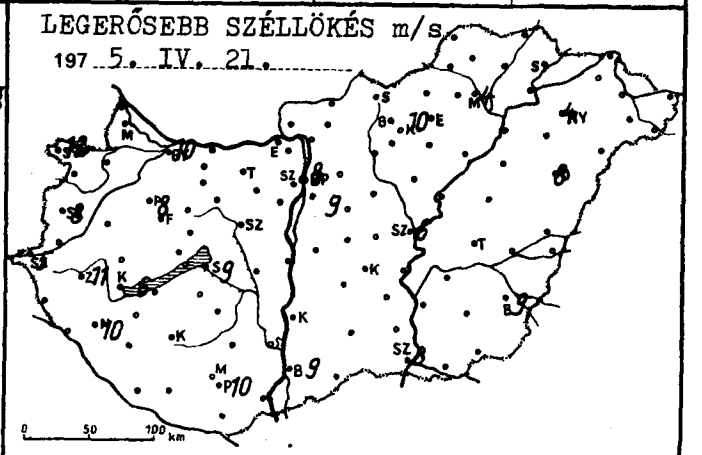
LEGERŐSEBB SZÉLLÖKÉS m/s
197 5. IV. 21.
0 50 100 km

	197 5.IV.22. 07 h -ig az utolsó 24 óra adatai					
	csapadék (mm)		max. hőmérséklet	min. hőmérséklet	rad. min.	napos órák
yőr	•		16	3	0	4
apuvár	•		16	5	2	1
osonmagyaróvár	•		15	4	1	2
ajka	•		14	3	3	
opron	•		14	6	4	1
opronhorpács	•		16	5	2	1
áld	•		18	5	4	
örmend	ny		16	7	4	
zentgotthárd	ny		15	7	6	0
zombathely	ny		16	6	4	0
enti	ny		17	9	7	
etenye	ny		17	9	9	
agykanizsa	ny		17	9	7	1
alaegerszeg	ny	∇	16	6	4	
arkasgyepű	•		15	4	0	
eszthely	•		17	7	4	0
lencshely	•		15	5	4	3
apa	•		16	3	1	2
ümeg	•		18	6	4	
ihany	•	⊥	17	6	6	
eszprém	•		19	7	5	
ire	•		14	5	1	
onyód	•		20	9	6	
lomokszt. györgy	•	= ⊥	19	8	4	3
aposvár	•		18	9	8	
Marcali	•		18	8	7	
iófok	•		18	9	6	4
omogyszob	•		19	9	6	
ab	•		20	4	4	
abolna	•		18	3	3	
isztergom	•		18	6	3	
isbér	•	⊥	18	5	4	
omárom	•	⊥	18	5	1	
atabánya	•	⊥	18	4	1	
lesútdoboz	•	⊥	20	5	2	
unaújváros	•		19	7	3	
Martonvásár	•		19	6	4	9
Mór	•	⊥	18	5	3	
egyhörcsökp.	•		20	3	3	
zabadbattyán	•		18	5	3	
regszemcse	•		20	7	2	7
engyel	•		19	8	4	
agykónyi	•		20	11	9	
zekszárd	•		21	7	5	
mpádtető	•	=	18	8	8	
ohács	•	=	21	11	8	
ics	•	=	20	10	9	9
iklos	ny	, =	20	10	–	
zigetvár	ny	,	20	9	8	
p Lőrinc	•		19	8	6	12
p Met. Int.	•		20	10	5	10
p Szab. hegy	•	⊥	17	7	5	10
egled	•		19	7	6	
obogókő	•		14	6	3	
ódöllő	•		18	9	7	10
iralyrét	•		20	4	3	
onor	–		–	–	–	
agykáta	•		21	10	6	
rkány	•		20	6	5	
ertendre	•		22	9	8	

	197 5.IV.22. 07 h -ig az utolsó 24 óra adatai					
	csapadék (mm)		max. hőmérséklet	min. hőmérséklet	rad. min.	napos órák
Vác	•		20	8	6	
Vámosmikola	•		18	3	2	6
Baja	•		20	10	8	11
Bácsalmás	•		20	9	8	
Izsák	•		19	6	6	
Kalocsa	•		19	7	4	
Kecskemét	•	=	19	8	3	12
Kiskunf. háza	•		19	7	5	
Kiskunhalas	•		19	7	7	
Kunszentmiklós	•		20	6	4	
Tiszakécske	•		20	10	9	
Balassagyarmat	•	= ⊥	19	8	5	
Romhány	•	=	20	8	7	
Salgótarján	•	=	20	10	8	
Eger	•	=	18	10	7	10
Galyatető	–		–	–	–	
Gyöngyös	•		19	8	6	
Kékestető	•		11	4	3	6
Kompolt	•	=	18	10	8	11
Lőrinci	•		20	10	9	
Poroszló	•	=	18	10	8	
Jászapáti	•	⊥	20	9	9	
Jászberény	•	=	20	11	10	
Karcag	•	=	18	9	8	
Szolnok	•		19	8	5	11
Tiszaroff	•	=	19	8	7	
Túrkeve	•	=	20	8	7	9
Kistelek	•	=	21	9	5	
Makó	•		19	9	8	
Szeged	•		19	8	7	11
Szentes	•		20	10	7	
Borsodnádasd	•	=	19	8	5	
Fügöd	•		16	9	9	
Hidasnémeti	•		16	9	9	
Jósvafő	•	=	16	9	8	12
Lillafüred	–		–	–	–	
Miskolc	•		18	10	9	4
Putnok	•	=	20	11	9	
Sárospatak	•	=	16	7	4	0
Szendrőlád	•		18	7	6	
Tokaj	•	=	16	9	9	
Kisvárda	•	=	14	8	6	1
Mátészalka	•		15	7	6	
Nyíregyháza	•	=	17	7	5	1
Nyírlugos	•		17	8	6	
Pátyod	ny	,	13	6	5	
Tiszabecs	1	=	14	6	3	
Vásárosnamény	•	⊥	14	7	4	
Záhony	•		14	6	5	
Berettyóújfalu	•	= ⊥	17	6	4	
Debrecen	•	=	17	7	4	7
Hajdúdorog	•	=	18	8	4	
Hortobágy	•		18	10	9	
Körösszakál	•		19	5	5	
Polgár	•	=	18	10	9	
Békéscsaba	•		18	5	3	9
Mezőhegyes	•		20	6	2	11
Orosháza	•		19	8	5	10
Szarvas	•		18	6	4	10
Szeghalom	•		19	6	4	

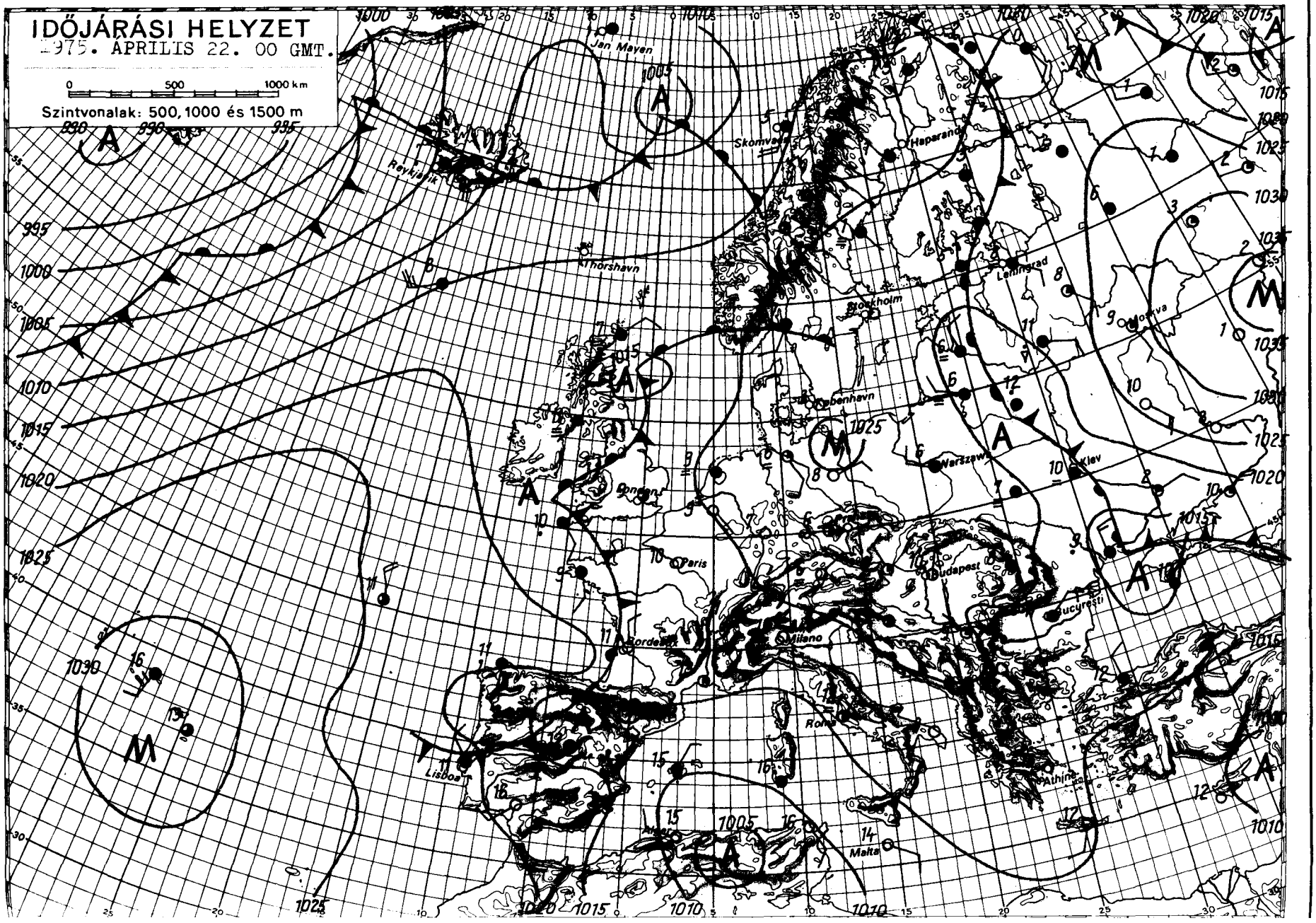

KIADJA: ORSZÁGOS METEOROLÓGIAI SZOLGÁLAT
Készíti: Központi Előrejelző Intézet Előrejelző Osztálya — T.: 213-018 — Megjelenik naponként
Évi előfizetési díja: 720,— Ft — Megrendelhető: 1024 Budapest, II., Kitaibel Pál u. 1. Telefon: 353-500,
Kiadásért felel: az OMSZ elnöke — Szerkesztésért felel: a KEI igazgatója

IDŐJÁRÁSI NAPIJELENTÉS

ЕЖЕДНЕВНЫЙ МЕТЕОРОЛОГИЧЕСКИЙ БЮЛЛЕТЕНЬ • DAILY WEATHER REPORT
BULLETIN QUOTIDIEN DE TEMPS • TÄGLICHER WETTERBERICHT

88. évfolyam 113. szám + Budapest + 1975. április 23. szerda

Az időjárási helyzet és a várható időjárás:

Az óceáni enyhe, nagy nedvességtartalmú léghullámok a Skandináv-félszigeten, valamint a Balti-tenger térségén át Északkelet-Európa fölé áramlanak. Hatásukra az említett területeken borult, erősen párás, többfelé csapadékos az időjárás. Nyugat-Európában változóan felhős, párás, általában csapadékmentes az idő. Délnyugat- és Közép-Európa fölött nagy kiterjedésü, de gyenge alacsony nyomású légköri képződmény húzódik. Ezeken a területeken általában felhős az idő, helyenként kisebb eső esik. A következő 36 órában a Kárpát-medence időjárása lényegesen nem változik, továbbra is elszórtan kisebb esőkre lehet számitani.

Hazánkban kedden általában változóan, helyenként erősen felhős volt az ég. A Duna-Tisza közének északi részén, valamint a Tiszántúlon helyenként 2, 5 órán át sütött a nap. Máshol 5, 11 órás napsütést észleltek. A legmagasabb nappali hőmérséklet 16, 20 fok között alakult. A délutáni, esti óráktól kezdve az ország keleti felében elszórtan kisebb esők, záporok alakultak ki. A ma reggel 7 óráig lehullott csapadék mennyisége sehol sem haladta meg a 3 mm-t. Ma hajnalra 5, 11 fokig hült le a levegő. Délelőtt jobbára erősen felhős volt az ég, keleten helyenként kisebb eső esett. A hőmérséklet 11 órára 11, 16 fokig emelkedett.

Ma 12 órakor Budapesten a hőmérséklet 14 fok, a tengerszintre átszámitott légnyomás 763 mm, alig változik.

Várható időjárás csütörtök estig:

Nyugaton változóan, keleten jobbára erősen felhős idő, szórványosan előforduló kisebb esővel, záporral.
Mérsékelt, időnként élénk északi szél.
Várható legalacsonyabb éjszakai hőmérséklet: 5, 10,
legmagasabb nappali hőmérséklet csütörtökön: 14, 19 fok között.

Bartha Péterné s.k.

A hőmérséklet napi középértéke és eltérése a 100 évi átlagtól /Budapesten/:

1975. IV. 22.:	14,1 C°	+1,6 C°

1871 óta ezen a napon Budapesten előfordult

legmagasabb hőmérséklet:	28,6 C° /1876/.
legalacsonyabb hőmérséklet:	-1,1 C° /1877/.

75.085.

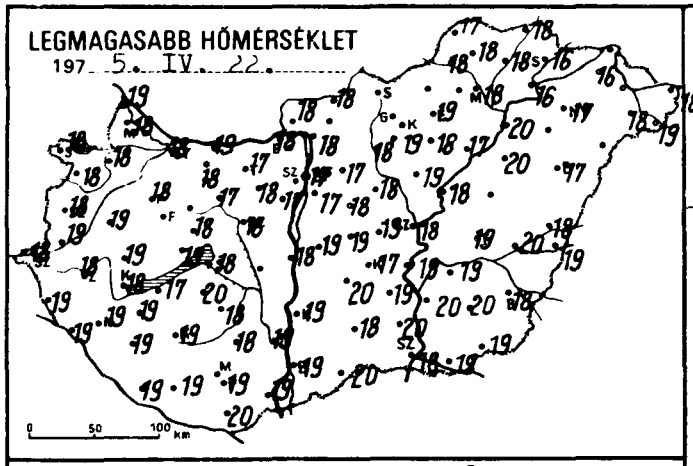
LEGMAGASABB HŐMÉRSÉKLET
197 5. IV. 22.

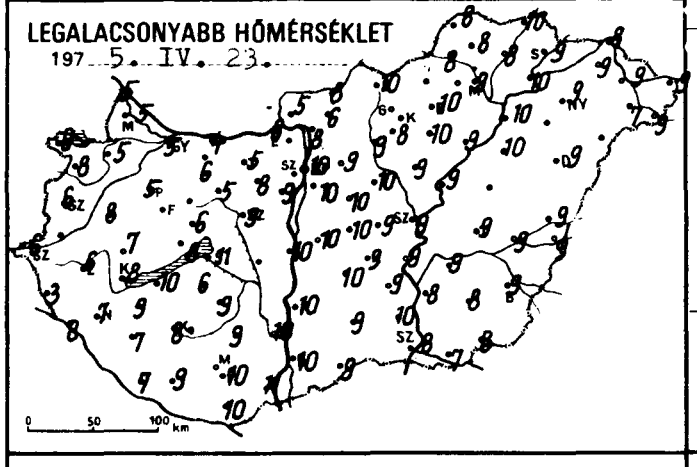
LEGALACSONYABB HŐMÉRSÉKLET
197 5. IV. 23.

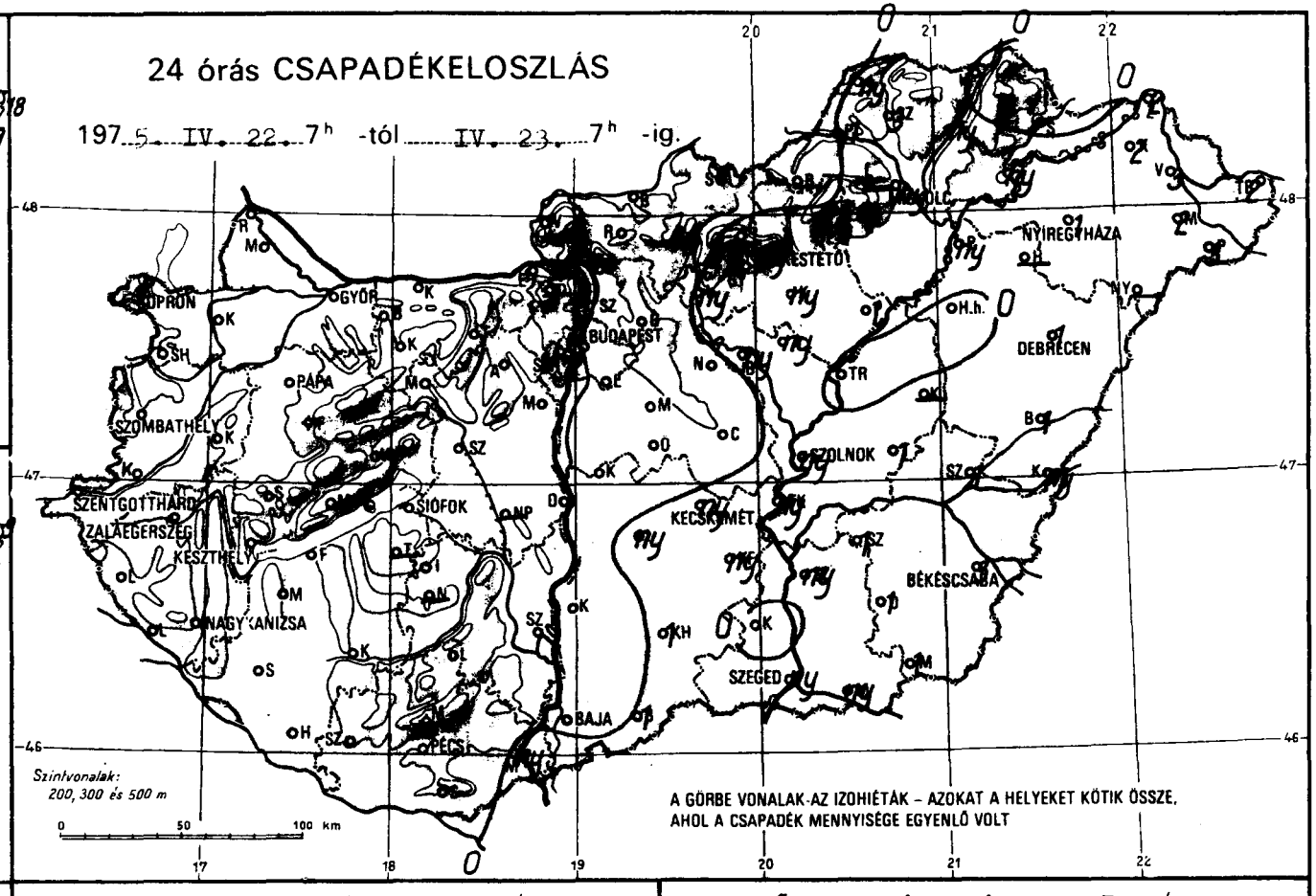
24 órás CSAPADÉKELOSZLÁS
197 5. IV. 22. 7h -tól IV. 23. 7h -ig.
SOPRON
GYŐR
BUDAPEST
NYÍREGYHÁZA
DEBRECEN
PAPA
SZOMBATHELY
SZOLNOK
SZENTGOTTHÁRD
ZALAEGERSZEG
KESZTHELY
SIÓFOK
KECSKEMÉT
BÉKÉSCSABA
NAGYKANIZSA
SZEGED
BAJA
PÉCS
Szintvonalak:
200, 300 és 500 m
A GÖRBE VONALAK AZ IZOHIÉTÁK – AZOKAT A HELYEKET KÖTIK ÖSSZE, AHOL A CSAPADÉK MENNYISÉGE EGYENLŐ VOLT

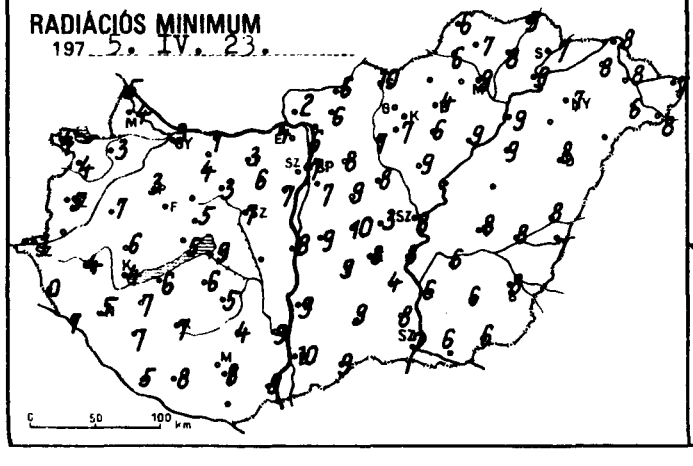
RADIÁCIÓS MINIMUM
197 5. IV. 23.

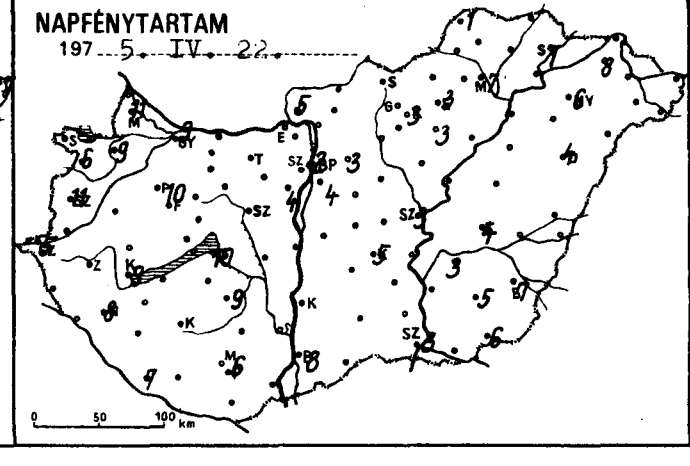
NAPFÉNYTARTAM
197 5. IV. 22.

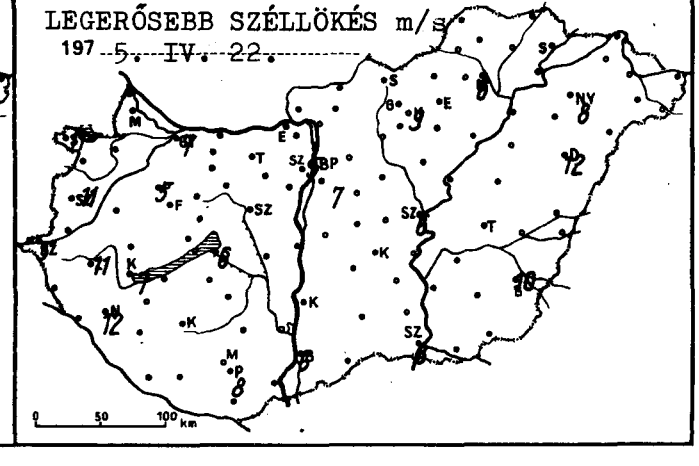
LEGERŐSEBB SZÉLLÖKÉS m/s
197 5. IV. 22.

	197 5.IV.23 07h -ig az utolsó 24 óra adatai					
	csapadék (mm)		max. hőmérséklet	min. hőmérséklet	rad. min.	napos órák
Győr	•		18	5	3	9
Kapuvár	•		18	5	3	9
Mosonmagyaróvár	•		18	5	4	11
Rajka	•		19	5	5	
Sopron	•		18	6	4	12
Sopronhorpács	•		18	8	4	6
Káld	•		19	8	7	
Körmend	•		19	–	–	
Szentgotthárd	•		18	3	1	5
Szombathely	•		18	6	5	11
Lenti	•		19	3	0	
Letenye	•		19	8	7	
Nagykanizsa	•		19	7	5	8
Zalaegerszeg	•		18	6	4	
Farkasgyepű	•		16	5	2	
Keszthely	•		18	8	4	9
Mencshely	•		16	6	4	7
Pápa	•		18	5	3	10
Sümeg	•	⌓	19	7	6	
Tihany	•	= ⌓	19	8	5	
Veszprém	•		18	6	5	
Zirc	•		16	4	0	
Fonyód	•		17	10	6	
Homokszt. György	•	⌓	19	7	5	7
Kaposvár	•		19	8	7	
Marcali	•		19	9	7	
Siófok	•		18	11	9	10
Somogyszob	•		19	7	7	
Tab	--		20	6	6	
Bábolna	•	⌓	18	4	3	
Esztergom	•		18	6	4	
Kisbér	•	⌓	18	6	4	
Komárom	•	⌓	19	4	1	
Tatabánya	•	= ⌓	17	5	3	
Alcsútdoboz	•	= ⌓	18	8	6	
Dunaújváros	•		18	10	8	
Martonvásár	•		17	9	7	4
Mór	•	⌓	17	5	3	
Nagyhörcsökp.	–		–	–	–	
Szabadbattyán	•	⌓	18	9	7	
Iregszemcse	•	⌓	18	9	5	9
Lengyel	•		18	9	4	
Nagykónyi	–		–	–	–	
Székszárd	•		19	10	9	
Csapadékmérő	•		17	9	9	
Mohács	ny		19	11	9	
Pécs	•		19	10	8	6
Siklós	•		20	10	–	
Szigetvár	•		19	9	8	
Bp. Lőrinc	•		17	10	7	4
Bp. Met. Int.	•		17	10	7	2
Bp. Szab. hegy	–		–	–	–	–
Tegled	•		19	9	3	
Dobogókő	–		–	–	–	
Gödöllő	•		17	9	8	3
Kiralyrét	•		17	4	3	
Mátnor	•		18	10	9	
Nagykáta	•		18	10	8	
Szolnok	•		19	10	10	
Szentendre	•		20	8	8	

	197 5.IV.23. 07h -ig az utolsó 24 óra adatai					
	csapadék (mm)		max. hőmérséklet	min. hőmérséklet	rad. min.	napos órák
Vác	•		18	8	6	
Vámosmikola	•		18	5	2	5
Baja	•		19	10	10	8
Bácsalmás	1	,	20	9	9	
Izsák	ny		20	10	9	
Kalocsa	•		19	10	9	
Kecskemét	ny		17	9	8	5
Kiskunf. háza	ny		19	9	4	
Kiskunhalas	1		18	9	9	
Kunszentmiklós	•		19	10	9	
Tiszakécske	ny	,	19	9	8	
Balassagyarmat	•	⌓	18	8	6	
Romhány	•		–	6	6	
Salgótarján	•		19	10	10	
Eger	3		19	10	4	3
Galyatető	–		–	–	–	
Gyöngyös	•		19	8	7	
Kékestető	ny		11	4	3	3
Kompolt	ny	,	18	10	6	3
Lőrinci	ny		18	9	7	
Poroszló	1	,	17	9	9	
Jászapáti	ny	▽	19	9	9	.
Jászberény	ny		19	9	7	
Karcag	–		–	–	–	
Szolnok	ny		18	9	8	3
Tiszaroff	•		18	9	8	
Túrkeve	1		19	9	8	4
Kistelek	•		20	10	8	
Makó	ny	,	19	7	6	
Szeged	ny		18	8	7	3
Szentes	ny		20	8	6	
Borsodnádasd	–		–	–	–	
Fügöd	ny		18	8	8	
Hidasnémeti	•		18	10	9	
Jósvafő	ny		17	8	6	1
Lillafüred	–		–	–	–	
Miskolc	ny		18	9	9	7
Putnok	1		18	8	6	
Sárospatak	•		16	9	7	7
Szendrőlád	3		18	8	7	
Tokaj	ny		16	10	9	
Kisvárda	2		16	9	8	8
Mátészalka	2		18	7	6	
Nyíregyháza	1		17	9	7	6
Nyírlugos	–		–	–	–	
Pátyod	3	▽	19	9	8	
Tiszabecs	2		18	9	7	
Vásárosnamény	3		–	9	8	
Záhony	2		–	8	8	
Berettyóújfalu	1		18	9	8	
Debrecen	1		17	9	8	4
Hajdúdorog	–		–	–	–	
Hortobágy	•		20	10	9	
Körösszakál	ny		19	9	7	
Polgár	ny		20	10	9	
Békéscsaba	3		18	9	8	7
Mezőhegyes	1		19	8	6	6
Orosháza	1		20	8	6	5
Szarvas	1		19	9	6	3
Szeghalom	1	,	20	9	8	

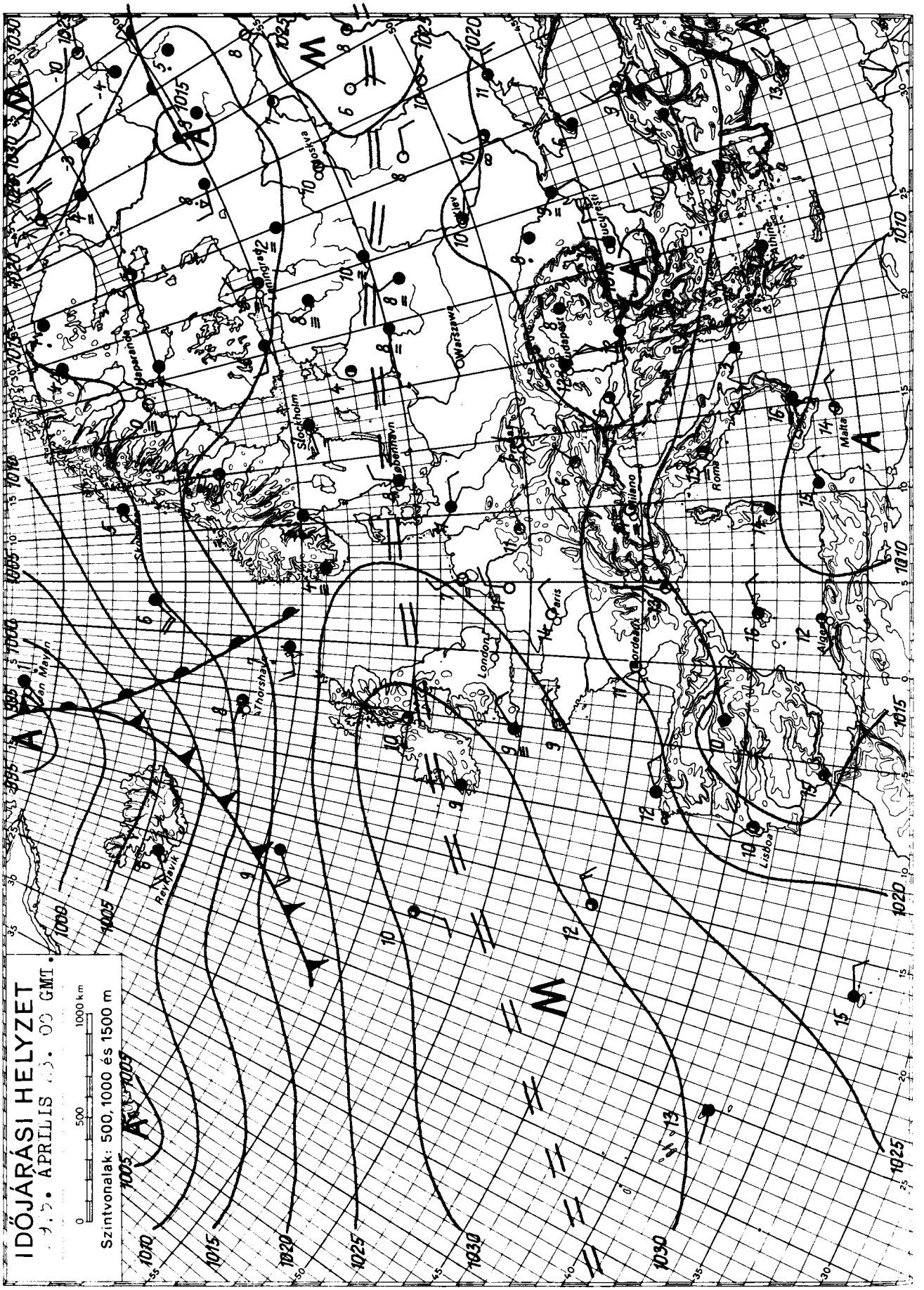

KIADJA: ORSZÁGOS METEOROLÓGIAI SZOLGÁLAT

Készíti: Központi Előrejelző Intézet Előrejelző Osztálya — T.: 273 - 018 — Megjelenik naponként

Évi előfizetési díja: 720,—Ft — Megrendelhető: 1024 Budapest, II., Kitaibel Pál u. 1. Telefon: 353-500,

Kiadásért felel: az OMSZ elnöke — Szerkesztésért felel: a KEI igazgatója

IDŐJÁRÁSI NAPIJELENTÉS

ЕЖЕДНЕВНЫЙ МЕТЕОРОЛОГИЧЕСКИЙ БЮЛЛЕТЕНЬ • DAILY WEATHER REPORT
BULLETIN QUOTIDIEN DE TEMPS • TÄGLICHER WETTERBERICHT

88. évfolyam.114. szám + Budapest + 1975. április 24. csütörtök

Az időjárási helyzet és a várható időjárás:

Európa nyugati felén továbbra is a lassú, leszálló légmozgások határozzák meg az időjárást. Ezek területén változóan felhős az ég, hajnalban és kora reggel többfelé keletkezik köd, de ettől eltekintve csapadékmentes az idő. A Skandináv-félsziget északi részén, valamint a Szovjetunió európai területének középső vidékein ciklonok örvénylenek, amelyek változékony, szeles, többfelé csapadékos időjárást okoznak. A Kárpát-medence időjárását a következő 36 órában az északias áramlással érkező szárazabb levegőhullámok határozzák meg.

Hazánkban szerdán az ország nagy részén egész nap borult, vagy erősen felhős volt az ég, csupán a Dunántúl északnyugati felén sütött ki 4, 8 órára a nap. Kisebb eső többfelé esett, de mennyisége sehol sem haladta meg az 5 mm-t. Napközben általában 12, 18 fokig emelkedett a hőmérséklet. Ma hajnalra szeszélyes területi eloszlásban 5, 11 fokig hűlt le a levegő. Csütörtökön délelőtt változóan felhős, a kora reggeli órákban helyenként párás idő volt. A hőmérséklet 11 órára 12, 17 fokig emelkedett.

Ma 12 órakor Budapesten a hőmérséklet 17 fok, a tengerszintre átszámitott légnyomás 763 mm, alig változik.

Várható időjárás péntek estig:

Időnként megnövekvő felhőzet, szórványosan átfutó esővel.
Mérsékelt, időnként élénk, a Dunántúlon helyenként átmenetileg erős északnyugati, északi szél.
A hajnali, kora reggeli órákban a szélvédett helyeken erős párásodás.
Várható legalacsonyabb éjszakai hőmérséklet: 5, 10,
legmagasabb nappali hőmérséklet pénteken: 16, 21 fok között.

Rábai Attila s.k.

Távolabbi kilátások kedd reggelig:

Felhőátvonulások, futó eső, esetleg zivatar.
Megélénkülő északnyugati, északi szél.
Legalacsonyabb hajnali hőmérséklet: 5, 10 fok között.
Legmagasabb nappali hőmérséklet: 15, 20 fok között.
Jelentős mennyiségü csapadék /legalább 5 mm/ az ország területének 40 százalékán várható.

Középtávú Előrejelző Osztály

A hőmérséklet napi középértéke és eltérése a 100 évi átlagtól /Budapesten/:

1975. IV. 23.:	13,4 C°	+0,9 C°

1871 óta ezen a napon Budapesten előfordult:

legmagasabb hőmérséklet:	29,0 C° /1876/.	
legalacsonyabb hőmérséklet:	1,3 C° /1877/.	

75.086.

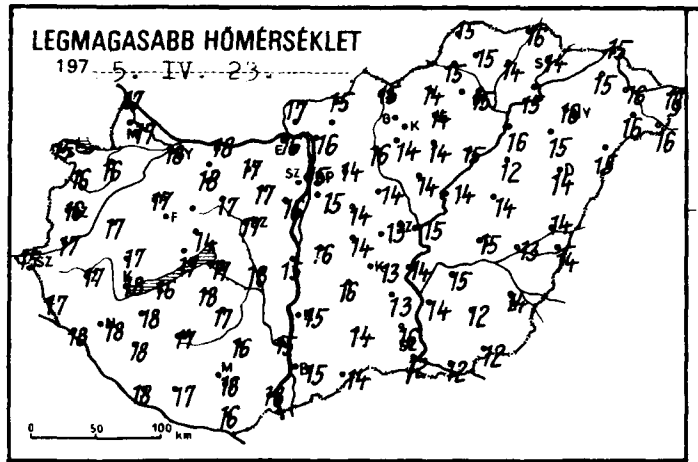
LEGMAGASABB HŐMÉRSÉKLET
197 5. IV. 23.

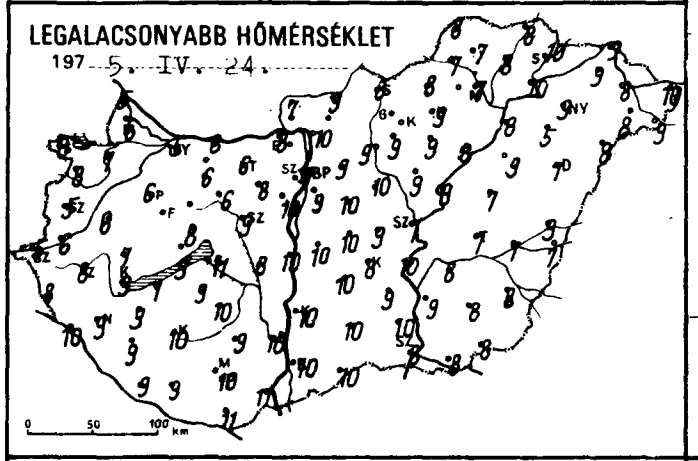
LEGALACSONYABB HŐMÉRSÉKLET
197 5. IV. 24.

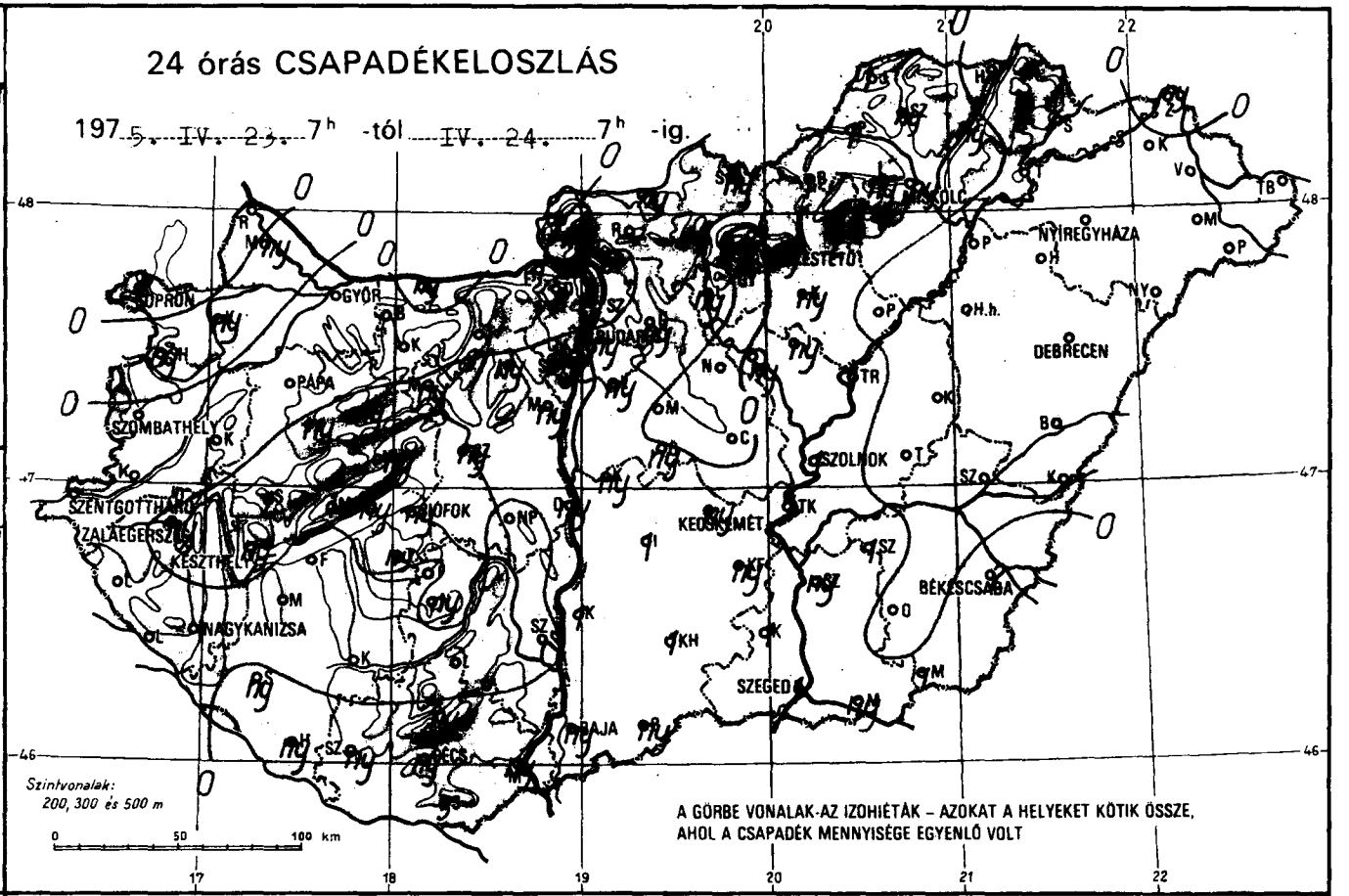
24 órás CSAPADÉKELOSZLÁS
197 5. IV. 23. 7h -tól IV. 24. 7h -ig.
SOPRON
GYŐR
PÁPA
SZOMBATHELY
SZENTGOTTHÁRD
ZALAEGERSZEG
KESZTHELY
NAGYKANIZSA
BUDAPEST
VESZPRÉM
KECSKEMÉT
SZOLNOK
DEBRECEN
NYÍREGYHÁZA
BÉKÉSCSABA
SZEGED
PÉCS
BAJA
Szintvonalak:
200, 300 és 500 m
A GÖRBE VONALAK AZ IZOHIÉTÁK – AZOKAT A HELYEKET KÖTIK ÖSSZE, AHOL A CSAPADÉK MENNYISÉGE EGYENLŐ VOLT

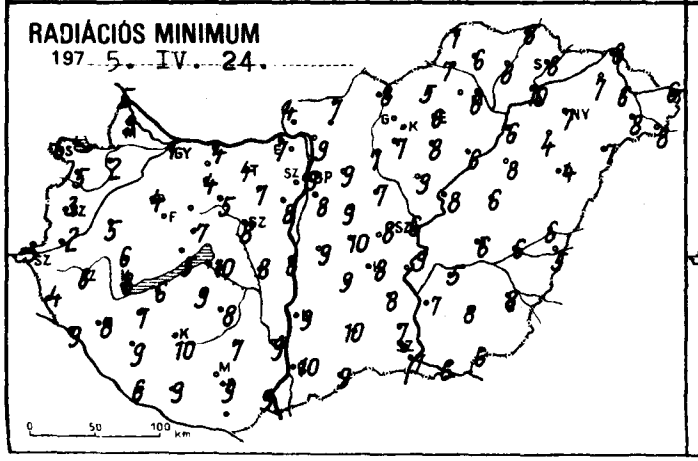
RADIÁCIÓS MINIMUM
197 5. IV. 24.

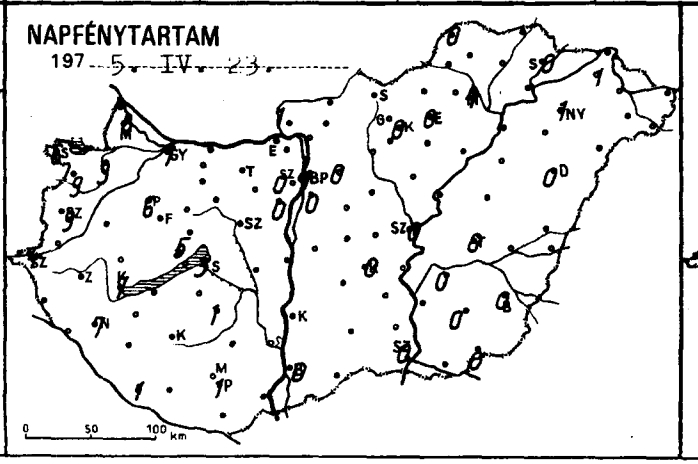
NAPFÉNYTARTAM
197 5. IV. 23.

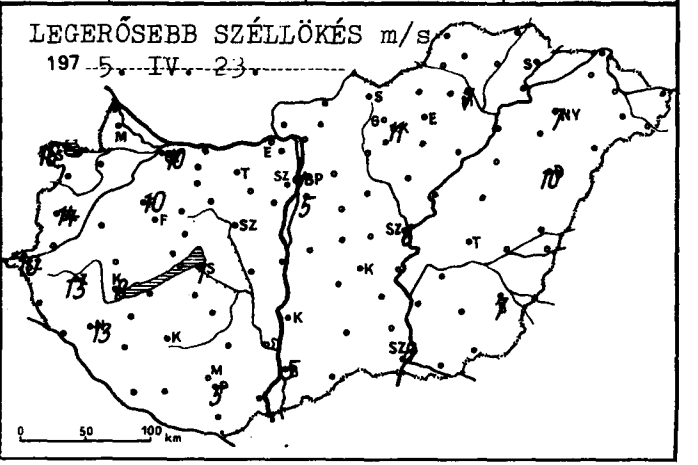
LEGERŐSEBB SZÉLLÖKÉS m/s
197 5. IV. 23.

	1975. IV. 24. 07h -ig az utolsó 24 óra adatai					
	csapadék (mm)		max. hőmérséklet	min. hőmérséklet	rad. min.	napos órák
Győr	.		18	5	1	7
Kapuvár	ny		16	7	2	9
Mosonmagyaróvár	ny	,	17	6	3	8
Rajka	.		17	5	5	
Sopron	.		15	8	6	6
Sopronhorpács	ny		16	8	5	9
Káld	.		17	6	5	
Körmend	.		17	6	2	
Szentgotthárd	.		15	5	3	4
Szombathely	.		16	5	3	9
Lenti	.		17	8	4	
Letenye	.		18	10	9	
Nagykanizsa	.		18	9	8	7
Zalaegerszeg	ny		17	8	6	
Farkasgyepű	ny	∇	16	5	3	
Keszthely	ny	,	18	9	8	7
Mencshely	1		16	8	6	5
Pápa	.		17	6	4	6
Sümeg	1		17	7	6	
Tihany	ny		17	9	5	
Veszprém	ny		14	8	7	
Zirc	ny		15	6	3	
Fonyód	.		16	7	6	
Homokszt. György	ny	,	18	9	6	1
Kaposvár	.		17	10	10	
Marcali	.		18	9	7	
Siófok	ny		17	11	10	3
Somogyszob	ny	,	18	9	9	
Tab	ny		18	9	5	
Bábolna	.		18	7	5	
Esztergom	.		16	8	7	
Kisbér	.	∩	18	6	4	
Komárom	ny	∩	18	8	4	
Tatabánya	.	∩	17	6	4	
Alcsútdoboz	ny	∩ =	17	8	7	
Dunaújváros	ny		15	10	8	
Martonvásár	ny		16	10	8	0
Mór	ny	∩	17	6	5	
Nagyhörcsökp.	.		18	8	8	
Szabadbattyán	ny	, ∩	17	9	8	
Tregszemcse	.		17	10	8	1
Lengyel	.		16	9	7	
Nagykónyi	ny	,	18	9	7	
Szekszárd	.		15	10	9	
Ámapáztető	ny		14	9	8	
Mohács	ny		18	11	9	
Pécs	ny		16	10	9	1
Siklós	5		16	11	–	
Szigetvár	ny	,	17	9	9	
Bp. Lőrinc	ny		15	9	8	0
Bp. Met. Int.	ny		15	11	9	1
Bp. Szab. hegy	ny	∩	13	8	6	0
Cegléd	.		13	9	8	
Dobogókő	.		11	6	4	
Godöllő	ny		14	9	9	0
Királyrét	ny	,	16	6	6	
Monor	.		14	10	9	
Nagykáta	.		14	10	7	
Örkény	ny		14	10	10	
Szentendre	.		16	10	10	

	1975. IV. 24. 07h -ig az utolsó 24 óra adatai					
	csapadék (mm)		max. hőmérséklet	min. hőmérséklet	rad. min.	napos órák
Vác	.		16	10	9	
Vámosmikola			17	7	4	1
Baja	ny		15	10	10	0
Bácsalmás	ny	, =	14	10	9	
Izsák	ny		16	10	9	
Kalocsa	1		15	10	9	
Kecskemét	ny		13	8	8	0
Kiskunf. háza	ny		13	9	8	
Kiskunhalas	1		14	10	10	
Kunszentmiklós	ny	,	16	10	9	
Tiszakécske	1		14	10	9	
Balassagyarmat	ny	∩	15	9	7	
Romhány	–		–	–	–	
Salgótarján	ny		15	8	8	
Eger	2		14	9	6	0
Galyatető	.		8	5	5	
Gyöngyös	.		14	9	7	
Kékestető	ny		6	5	4	0
Kompolt	ny	,	14	9	8	0
Lőrinci	ny		16	9	7	
Poroszló			15	8	6	
Jászapáti	ny		14	9	9	
Jászberény	ny		15	11	8	
Karcag	.		14	7	6	
Szolnok	1		15	7	6	0
Tiszaroff	1		14	9	8	
Túrkeve	.		15	7	6	0
Kistelek	1		15	17	7	
Makó	ny	,	12	8	6	
Szeged	1	∇	12	8	7	0
Szentes	ny		14	9	7	
Borsodnádasd	1		14	8	5	
Füged	ny		14	8	8	
Hidasnémeti	.		16	8	8	
Jósvafő	1		15	8	7	0
Lillafüred	ny		15	5	4	
Miskolc	ny		15	7	6	4
Putnok	1		15	7	7	
Sárospatak	.		14	10	8	0
Szendrőlád	ny		15	7	6	
Tokaj	.		15	10	10	
Kisvárda	.		15	9	7	1
Mátészalka	.		16	8	8	
Nyíregyháza	.		16	9	7	1
Nyírlugos	.		15	8	7	
Pátyod	.		16	9	8	
Tiszabecs	.		16	10	6	
Vásárosnamény	.	∩	16	8	6	
Záhony	ny		15	9	8	
Berettyóújfalu	.	∩	14	9	6	
Debrecen	.		14	7	4	0
Hajdúdoroc	.		15	5	4	
Hortobagy	.		12	9		
Körösszakál	.		14	7	5	
Polgár	.		16	8	6	
Békéscsaba	2	∇	14	8	8	0
Mezőhegyes	1	,	12	8	6	0
Orosháza	.		12	8	8	0
Szarvas	1	,	15	8	5	0
Szeghalom	.		13	7	6	

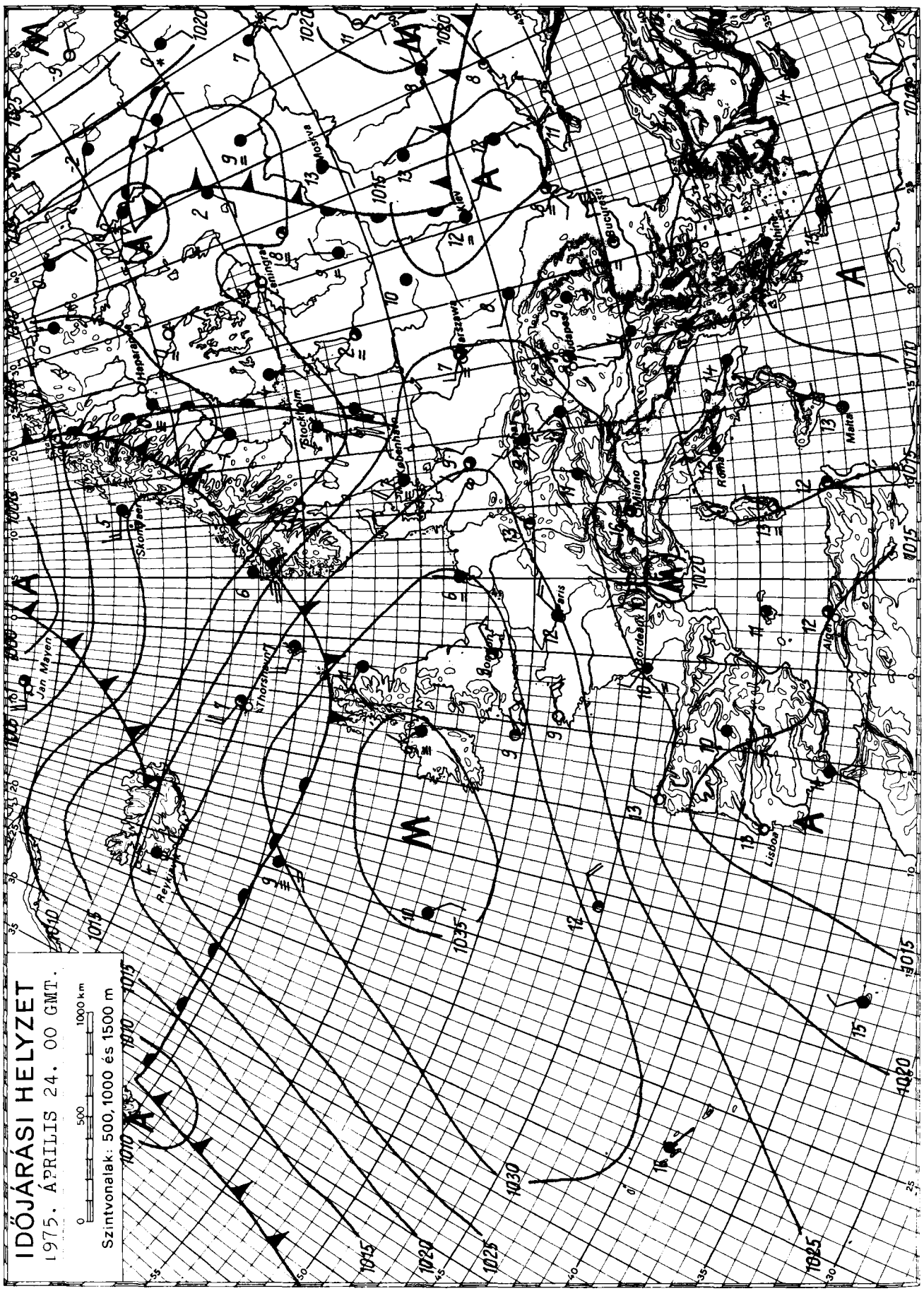

KIADJA: ORSZÁGOS METEOROLÓGIAI SZOLGÁLAT

Készíti: Központi Előrejelző Intézet Előrejelző Osztálya — T.: 273 - 018 — Megjelenik naponként —

Évi előfizetési díja: 720,—Ft — Megrendelhető: 1024 Budapest, II., Kitaibel Pál u. 1. Telefon: 353-500,

Kiadásért felel: az OMSZ elnöke — Szerkesztésért felel: a KEI igazgatója

IDŐJÁRÁSI NAPIJELENTÉS

ЕЖЕДНЕВНЫЙ МЕТЕОРОЛОГИЧЕСКИЙ БЮЛЛЕТЕНЬ • DAILY WEATHER REPORT
BULLETIN QUOTIDIEN DE TEMPS • TÄGLICHER WETTERBERICHT

88. évfolyam 115. szám + Budapest + 1975. április 25. péntek

Az időjárási helyzet és a várható időjárás:

Európa időjárását, a kontinens peremén lévő, viszonylag kis területektől eltekintve, két nagymeretü és erős légköri képződmény határozza meg. Európa nyugati része felett, kb. Stockholm-Bécs-Nápoly vonaláig, magas légnyomású képződmény, ún. anticiklon található; ennek területén általában kevés a felhő, száraz az idő. Az emlitett vonaltól keletre fekvő terület időjárását a Leningrád térségében lévő középpont körül örvénylő mérsékelt égövi ciklon irányitja. Hatására Európa keleti felén általában erősen felhős, többfelé szeles, esős az időjárás. A Kárpát-medencén az anticiklon és a ciklon által együttesen fenntartott, hideg, sarkvidéki eredetü léghullámokat hozó északnyugati, északi áramlás halad keresztül. Hazánk időjárását a következő 36 óra folyamán is ez az áramlás határozza meg.

Hazánkban csütörtökön változóan felhős idő volt. Csak egy-két helyen hullott jelentéktelen mennyiségü eső. A napsütés időtartama szeszélyes területi eloszlásban 2 óra és 11 óra között váltakozott. A hőmérséklet csúcsértéke 16 és 21 fok között alakult. Éjszaka is folytatódott a változóan felhős idő, a nyugati megyékben, illetve az ország északkeleti részén többfelé esővel. A péntek reggelig eltelt 24 óra alatt lehullott csapadék mennyisége általában nem volt jelentős, csak Hidasnémetiben érte el a 4 és a Szabolcs-Szatmár megyei Pátyodon a 6 mm-t. A péntek hajnali legalacsonyabb hőmérséklet 5 és 11 fok között volt. Pénteken délelőtt változóan, több vidéken időnként erősen felhős, szeles idő volt. Az északnyugati, északi szél legerősebb lökéseinek sebessége a nyugati megyékben az óránkénti 60-70 km-t is elérte. Többfelől jelentettek esőt, futó záport. A hőmérséklet 11 órára 9 - 15 fokig emelkedett, de az esős Debrecenben csak 6 fokot mértek.

Ma 12 órakor Budapesten a hőmérséklet 13 fok, a tengerszintre átszámitott légnyomás 759 mm, alig változik.

Várható időjárás szombat estig:

Felhőátvonulások, szórványosan esővel, záporral.
Élénk, időnként megerősödő, főképp pénteken a Dunántúlon viharos lökésekkel kisért északnyugati, északi szél.
Az évszakhoz képest hüvös idő.
Várható legalacsonyabb éjszakai hőmérséklet: 2, 7.
legmagasabb nappali hőmérséklet szombaton: 12, 16 fok között.

Rajkay Ödön s.k.

A hőmérséklet napi középértéke és eltérése a 100 évi átlagtól /Budapesten/:

1975. IV. 24.:	15,5 C°	+2,5 C°

1871 óta ezen a napon Budapesten előfordult

legmagasabb hőmérséklet:	29,1 C° /1876/.
legalacsonyabb hőmérséklet:	-1,8 C° /1893/.

75.087.

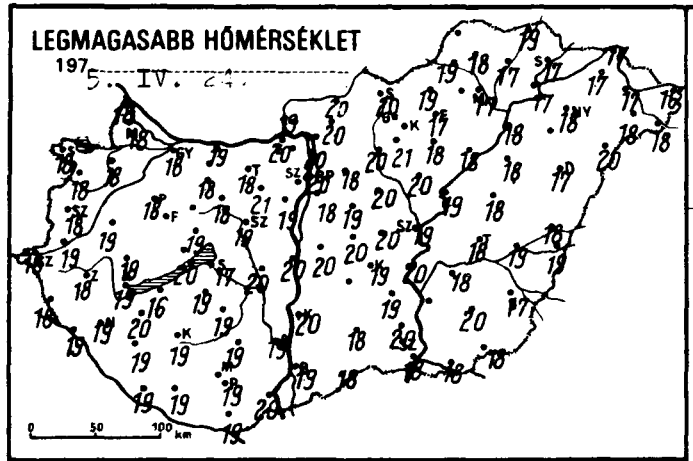
LEGMAGASABB HŐMÉRSÉKLET
197 5. IV. 24.

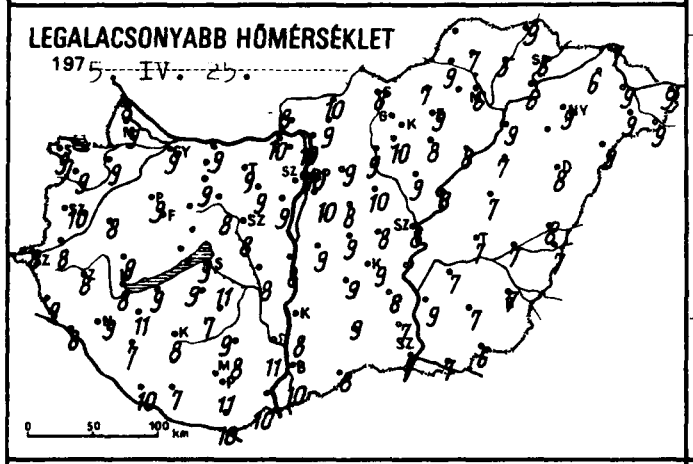
LEGALACSONYABB HŐMÉRSÉKLET
197 5. IV. 25.

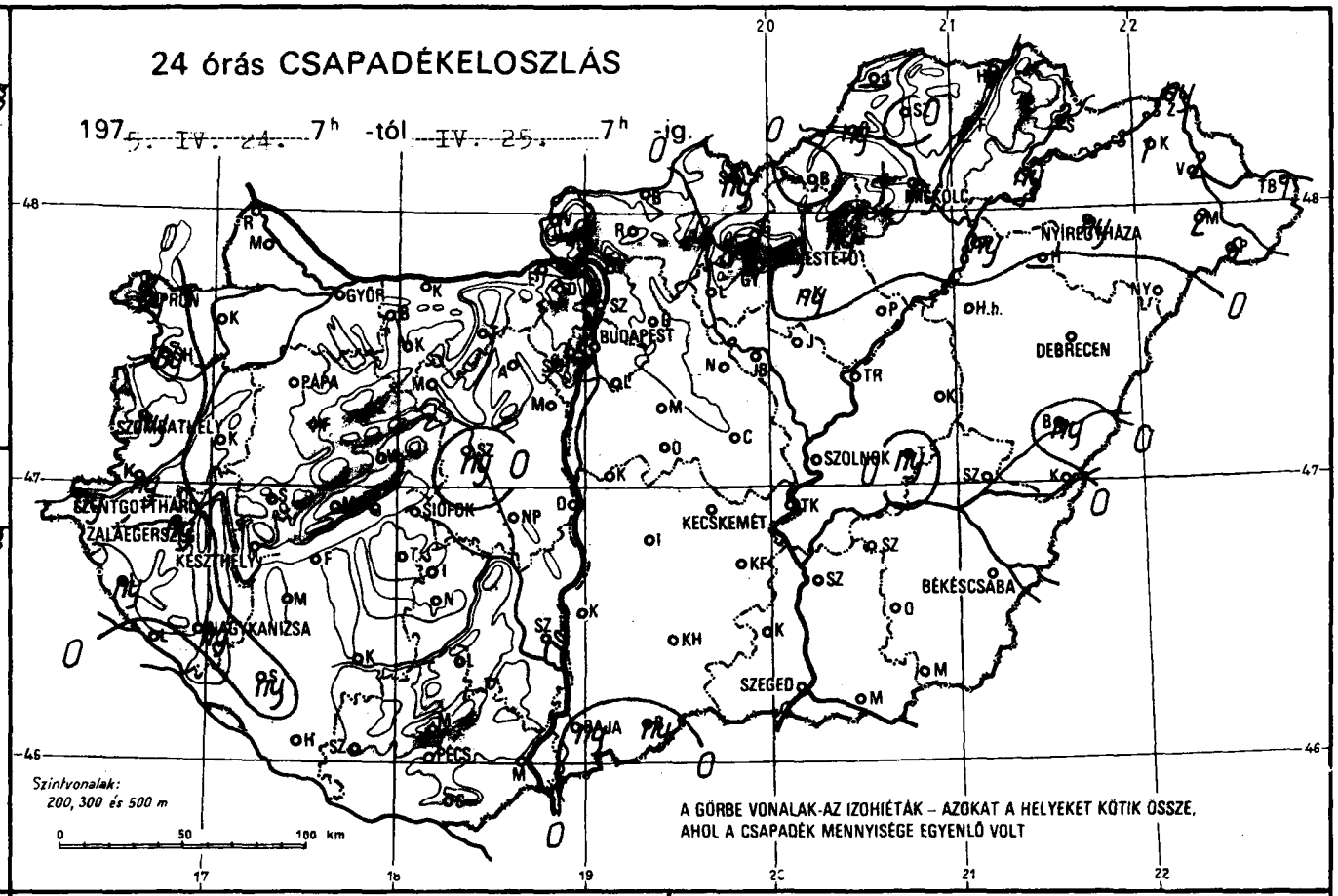
24 órás CSAPADÉKELOSZLÁS
197 5. IV. 24. 7h -tól IV. 25. 7h -ig.
GYŐR
BUDAPEST
PÁPA
SZOMBATHELY
SZENTGOTTHÁRD
ZALAEGERSZEG
KESZTHELY
SIÓFOK
NAGYKANIZSA
PÉCS
BAJA
SZEGED
KECSKEMÉT
SZOLNOK
DEBRECEN
NYÍREGYHÁZA
BÉKÉSCSABA
MISKOLC
Szintvonalak:
200, 300 és 500 m
A GÖRBE VONALAK-AZ IZOHIÉTÁK – AZOKAT A HELYEKET KÖTIK ÖSSZE, AHOL A CSAPADÉK MENNYISÉGE EGYENLŐ VOLT

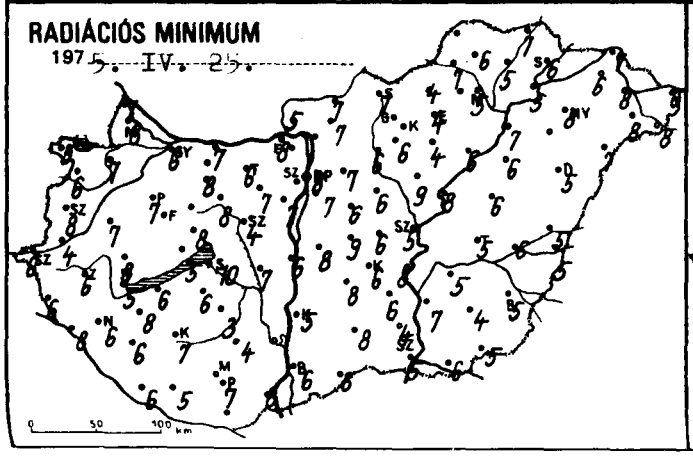
RADIÁCIÓS MINIMUM
197 5. IV. 25.

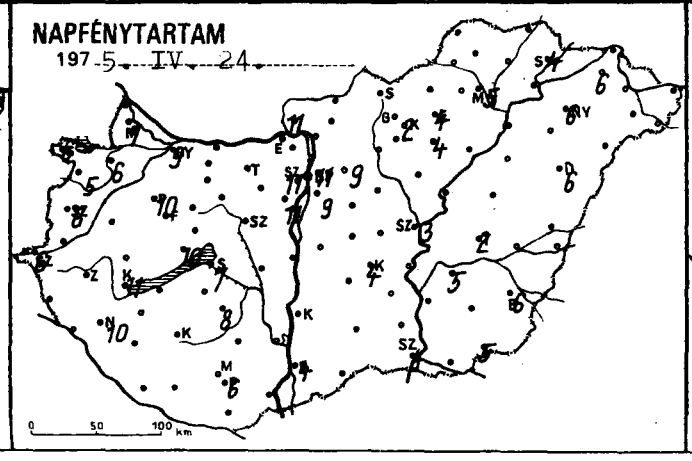
NAPFÉNYTARTAM
197 5. IV. 24.

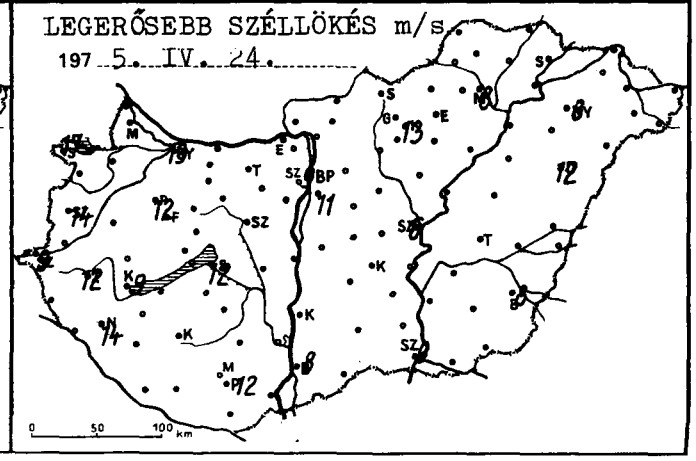
LEGERŐSEBB SZÉLLÖKÉS m/s
197 5. IV. 24.

	197 5.IV.25 07h -ig az utolsó 24 óra adatai					
	csapadék (mm)		max. hőmérséklet	min. hőmérséklet	rad. min.	napos órák
Győr	.		18	9	6	9
Kapuvár	.		18	9	7	6
Mosonmagyaróvár	.		18	9	8	7
Rajka	.		18	8	7	
Sopron	ny	▽	18	9	5	6
Sopronhorpács	ny	▽	18	9	6	5
Káld	.		19	8	7	
Körmend	ny		19	8	4	
Szentgotthárd	ny	▽	18	8	6	6
Szombathely	ny		18	10	8	6
Lenti	ny		18	9	6	
Letenye	.		19	8	8	
Nagykanizsa	ny		19	9	6	10
Zalaegerszeg	ny	▽	18	8	6	
Farkasgyepű	.		16	7	4	
Keszthely	.		19	8	5	11
Mencshely	.		16	8	5	10
Pápa	.		18	9	7	10
Sümeg	.		19	9	8	
Tihany	.		20	9	5	
Veszprém	.		19	9	8	
Zirc	.		15	7	5	
Fonyód	.		16	9	6	
Homokszt. György	.		19	10	6	
Kaposvár	.		19	8	7	
Marcali	.		20	11	8	
Siófok	.		17	11	10	7
Somogyszob	ny	,	19	7	6	
Tab	.		19	7	6	
Bábolna	.		18	8	6	
Esztergom	.		20	10	8	
Kisbér	.		18	9	8	
Komárom	.		19	9	7	
Tatabánya	.		18	9	6	
Alcsútdoboz	.		21	9	7	
Dunaújváros	.		20	8	6	
Martonvásár	.		19	9	7	11
Mór	.		18	8	8	
Nagyhörcsökp.	.		20	8	7	
Szabadbattyán	ny	,	19	8	4	
Iregszemcse	.		19	9	3	8
Lengyel	.		19	8	4	
Nagykónyi	.		21	11	10	
Szekszárd	.		19	11	–	
Tarpa	.		17	10	9	
Mohács	.		20	10	8	
Pécs	.		19	11	7	6
Siklós	.		19	10	–	
Szigetvár	.		19	7	5	
Bp. Lőrinc	.		18	10	7	9
Bp. Met. Int.	.		20	10	8	11
Bp. Szab. hegy	.		17	7	6	11
Cegléd	.		20	8	6	
Dobogókő	.		15	5	2	
Gödöllő	.		18	9	7	9
Királyrét	.		19	8	7	
Monor	.		19	8	6	
Nagykáta	.		20	10	6	
Örkény	.		20	9	9	
Szentendre	.		–	10	10	

	197 5.IV.25 07h -ig az utolsó 24 óra adatai					
	csapadék (mm)		max. hőmérséklet	min. hőmérséklet	rad. min.	napos órák
Vác	.		20	10	–	
Vámosmikola	.		19	8	5	11
Baja	ny		19	10	6	4
Bácsalmás	ny	,	18	8	6	
Izsák	.		–	9	8	
Kalocsa	.		20	8	5	
Kecskemét	.		19	9	6	4
Kiskunf. háza	.		19	8	6	
Kiskunhalas	.		18	9	8	
Kunszentmiklós	.		20	9	8	
Tiszakécske	.		20	–	8	
Balassagyarmat	.		20	10	7	
Romhány	.		20	9	7	
Salgótarján	ny	,	20	8	7	
Eger	ny		17	9	4	4
Galyatető	1	▽	14	4	4	
Gyöngyös	.		21	10	6	
Kékestető	ny	▽	11	4	4	2
Kompolt	ny		18	8	4	4
Lőrinci	.		20	9	6	
Poroszló	.		18	8	6	
Jászapáti	.	⌒	20	9	9	.
Jászberény	.		20	9	6	
Karcag	.		18	7	6	
Szolnok	.		19	8	5	3
Tiszaroff	.		19	8	8	
Túrkeve	ny	▽	18	7	5	2
Kistelek	.		20	7	4	
Makó	.		18	7	6	
Szeged	.		18	7	5	4
Szentes	.		–	9	7	
Borsodnádasd	.		19	7	4	
Fügöd	2		17	5	5	
Hidasnémeti	4		19	9	7	
Jósvafő	–		–	–	–	–
Lillafüred	1		16	6	5	
Miskolc	ny		17	6	5	5
Putnok	ny		19	9	7	
Sárospatak	2	,	17	6	6	4
Szendrőlád	.		18	7	6	
Tokaj	ny		17	6	5	
Kisvárda	1		17	6	6	6
Mátészalka	2		18	9	8	
Nyíregyháza	ny		18	9	8	6
Nyírlugos	.	.	20	9	7	
Pátyod	6	▽	18	9	8	
Tiszabecs	1		16	9	6	
Vásárosnamény	2		17	9	8	
Záhony	ny		17	7	7	
Berettyóújfalu	ny	⌒	18	8	5	
Debrecen	.		17	8	5	6
Hajdúdorog	–		–	–	–	
Hortobágy	.		18	7	6	
Körösszakál	.		19	7	5	
Polgár	ny	,	18	9	7	
Békéscsaba	.		17	7	5	6
Mezőhegyes	.		18	6	5	5
Orosháza	.		20	7	4	–
Szarvas	.		18	7	5	5
Szeghalom	.		19	7	6	

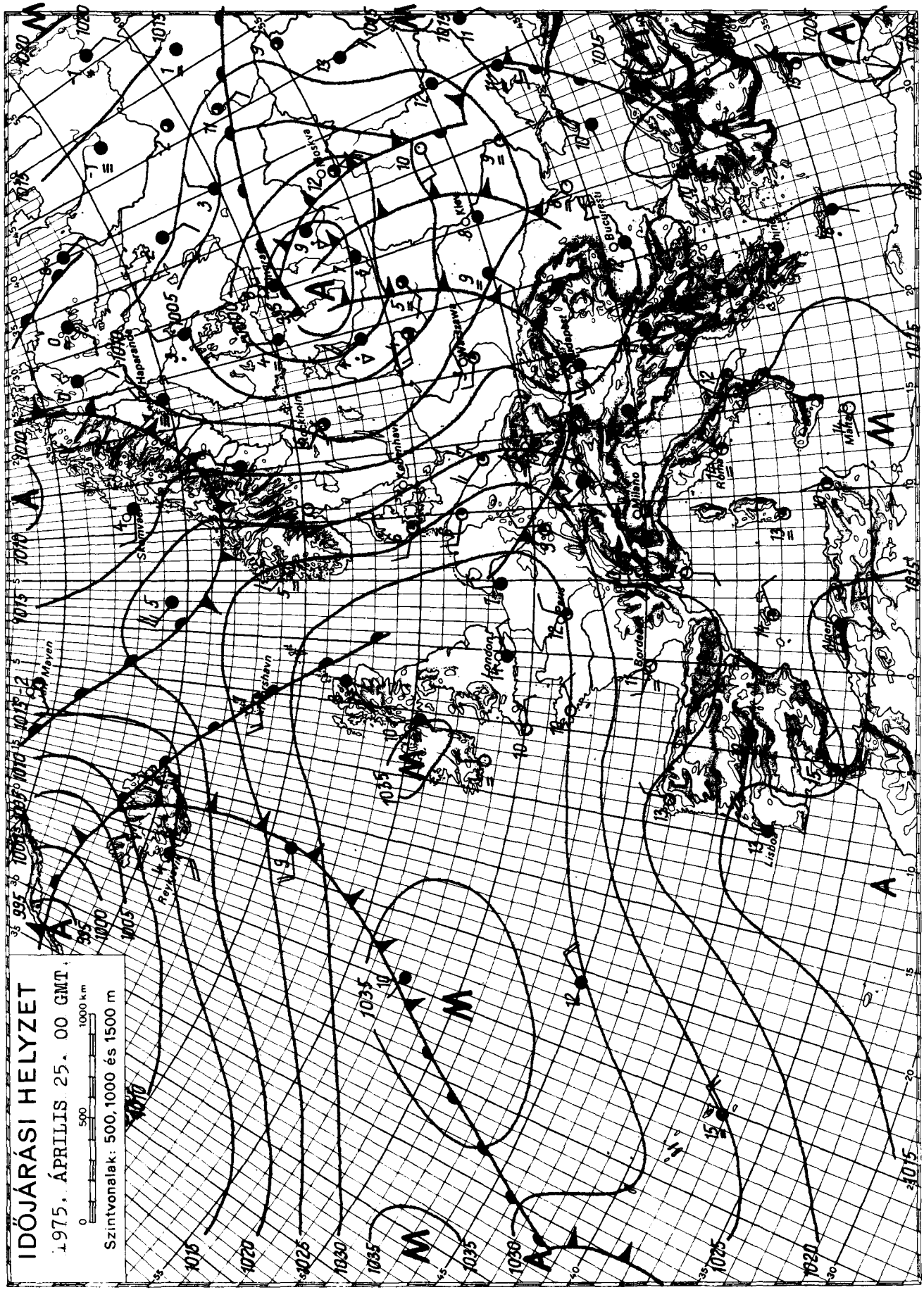

KIADJA: ORSZÁGOS METEOROLÓGIAI SZOLGÁLAT

Készíti: Központi Előrejelző Intézet Előrejelző Osztálya — T.: 273-018 — Megjelenik naponként —

Évi előfizetési díja: 720,—Ft — Megrendelhető: 1024 Budapest, II., Kitaibel Pál u. 1. Telefon: 353-500,

Kiadásért felel: az OMSZ elnöke — Szerkesztésért felel: a KEI igazgatója

IDŐJÁRÁSI NAPIJELENTÉS

ЕЖЕДНЕВНЫЙ МЕТЕОРОЛОГИЧЕСКИЙ БЮЛЛЕТЕНЬ • DAILY WEATHER REPORT
BULLETIN QUOTIDIEN DE TEMPS • TÄGLICHER WETTERBERICHT

88. évfolyam 116. szám + Budapest + 1975. április 26. szombat

Az időjárási helyzet és a várható időjárás:

Nyugat-Európa időjárását egy nagy kiterjedésü magas nyomású légköri képződmény határozza meg, amelynek hatására ezeken a területeken a reggeli órákban helyenként párás, napközben száraz és az évszaknak megfelelő hőmérsékletü az időjárás. Kelet-Európa felett ciklonok helyezkednek el és ezek következtében a Szovjetunió európai területén, valamint a Balkán-félszigeten változékony, helyenként esős és az évszakhoz képest hüvös az idő. Az Északi- és az Északkeleti-Kárpátokban a hajnali órákban helyenként futó hózáporok fordultak elő. A Kárpát-medencében a következő 36 órában a hüvös levegő további hullámai határozzák meg az időjárást, igy az évszakhoz képest hüvös marad az idő.

Hazánkat pénteken nagy sebességgel érkező hideg levegő árasztotta el. Sokfelé napközben megerősödött, helyenként viharossá fokozódott az északi szél. Felhőátvonulásokból az elmúlt 24 óra alatt többfelé futó eső, az északkeleti megyékben egy-két helyen havas eső, Kékestetőn kisebb havazás volt. A lehullott csapadék mennyisége általában nem volt jelentős, csupán északkeleten mértek 4, 7 mm-t. A több órás napsütés ellenére a kora délutáni órák hőmérséklete 11, 16 fok között alakult. Szombat hajnalra 0 és +7 fokig hült le a levegő. Délelőtt időnként megnövekedett a felhőzet és elszórtan futó záporok keletkeztek. A hőmérséklet 11 órakor 8, 13 fok között váltakozott.

Ma 12 órakor Budapesten a hőmérséklet 10 fok, a tengerszintre átszámitott légnyomás 762 mm, alig változik.

Várható időjárás vasárnap estig:

Felhőátvonulások, szórványos futó esővel, a magasabb helyeken havas esővel, hózáporral.
Az élénk, helyenként erős északi szél vasárnap fokozatosan mérséklődik.
Hideg éjszaka.
A nappali felmelegedés kissé erősödik, de az évszakhoz képest még hüvös marad az idő.
Várható legalacsonyabb éjszakai hőmérséklet: -1, +4,
legmagasabb nappali hőmérséklet vasárnap: 12, 17 fok között.

Dunay Sándorné s.k.

A hőmérséklet napi középértéke és eltérése a 100 évi átlagtól /Budapesten/:

1975. IV. 25.:	11,4 C°	-1,7 C°

1871 óta ezen a napon Budapesten előfordult

legmagasabb hőmérséklet:	27,2 C° /1962/,
legalacsonyabb hőmérséklet:	0,3 C° /1896/.

75.088.

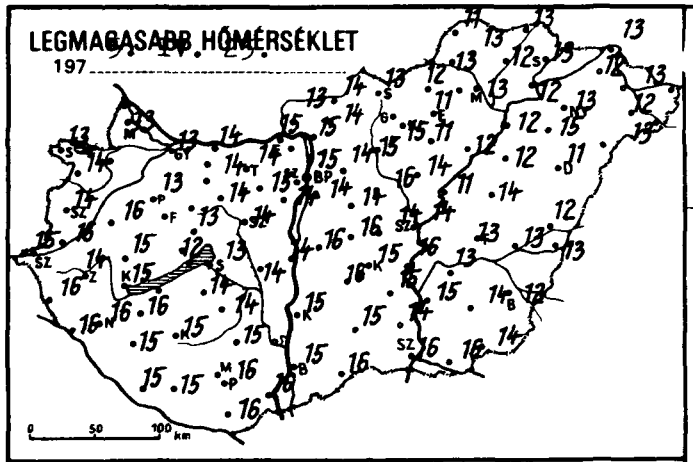
LEGMAGASABB HŐMÉRSÉKLET
197 5. IV. 25.
0 50 100 km

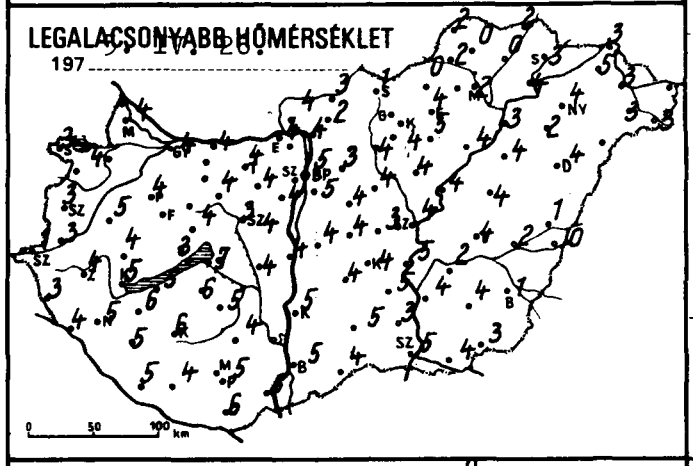
LEGALACSONYABB HŐMÉRSÉKLET
197 5. IV. 25.
0 50 100 km

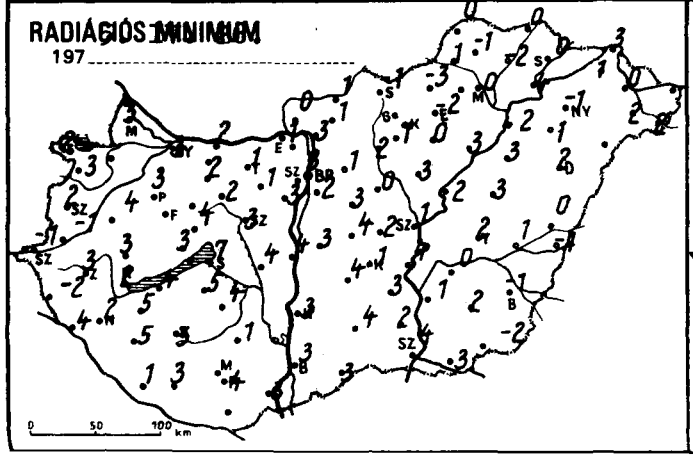
RADIÁCIÓS MINIMUM
197 5. IV. 25.
0 50 100 km

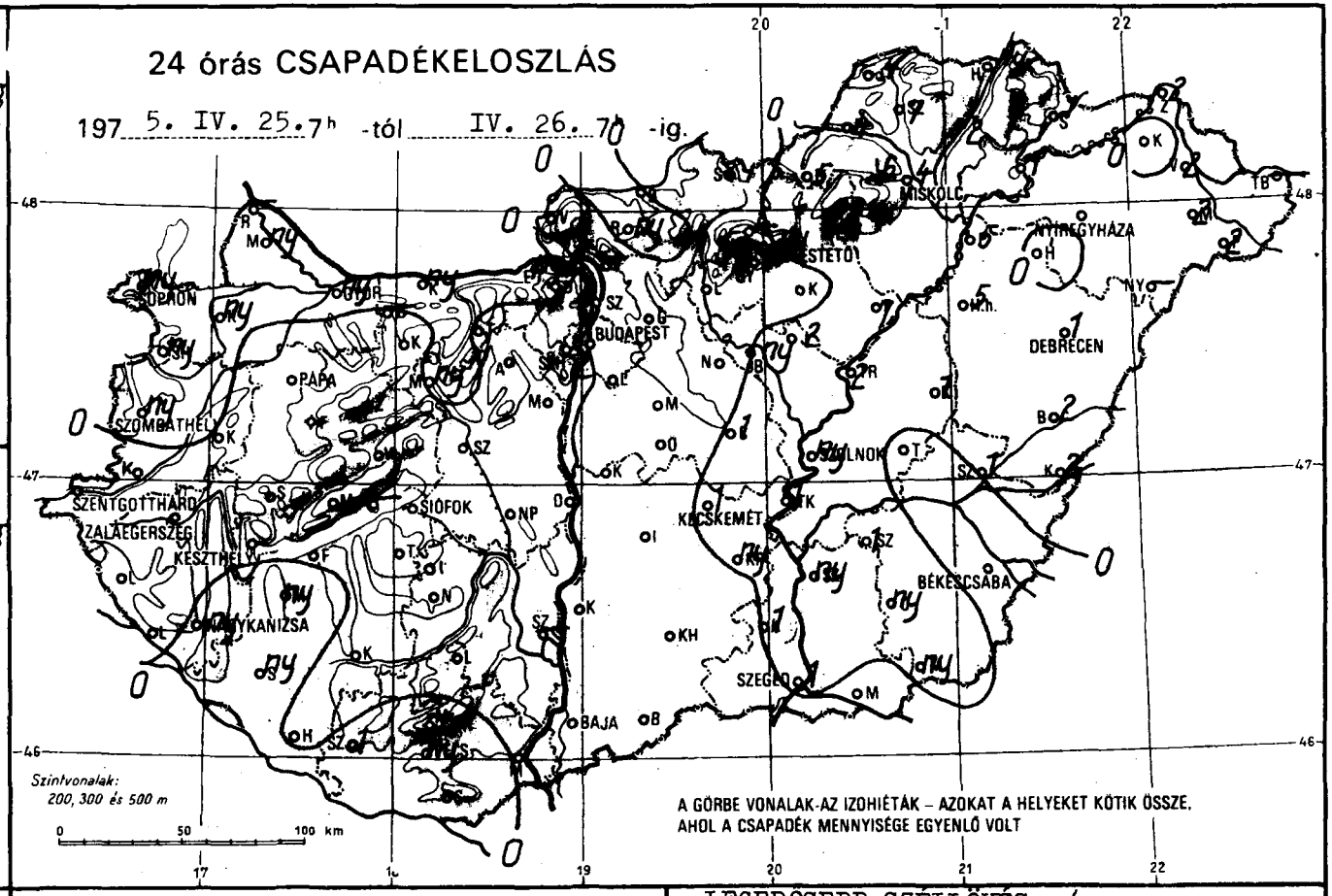
24 órás CSAPADÉKELOSZLÁS
197 5. IV. 25. 7h -tól IV. 26. 7h -ig.
SOPRON
GYŐR
PÁPA
SZOMBATHELY
SZENTGOTTHÁRD
ZALAEGERSZEG
KESZTHELY
SIÓFOK
BUDAPEST
MISKOLC
NYÍREGYHÁZA
DEBRECEN
KECSKEMÉT
BÉKÉSCSABA
SZEGED
BAJA
Szintvonalak:
200, 300 és 500 m
0 50 100 km
A GÖRBE VONALAK AZ IZOHIÉTÁK – AZOKAT A HELYEKET KÖTIK ÖSSZE, AHOL A CSAPADÉK MENNYISÉGE EGYENLŐ VOLT

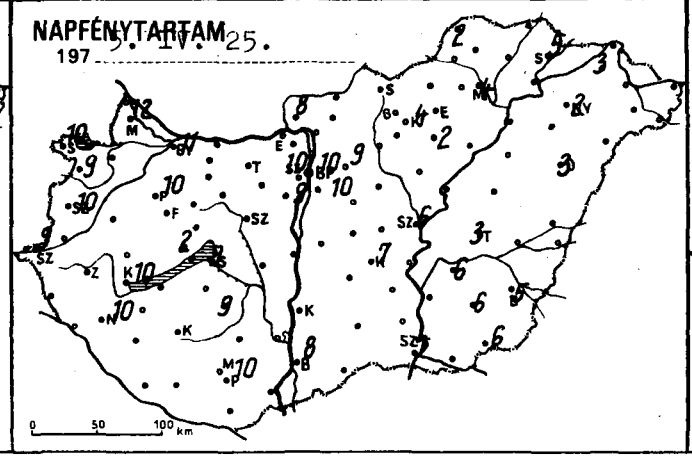
NAPFÉNYTARTAM
197 5. IV. 25.
0 50 100 km

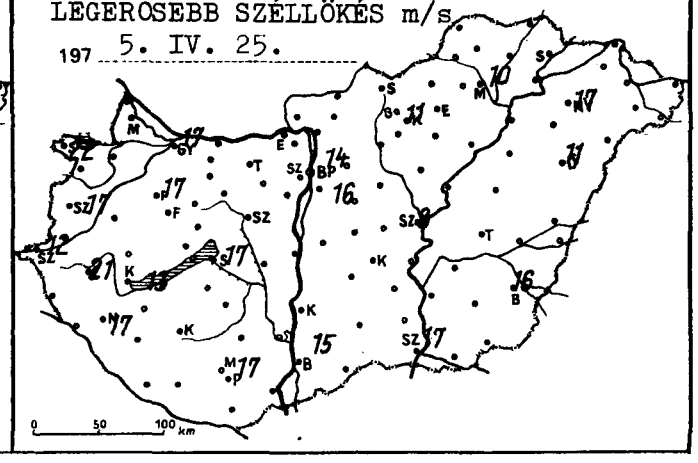
LEGERŐSEBB SZÉLLÖKÉS m/s
197 5. IV. 25.
0 50 100 km

	1975.IV.26. 07h -ig az utolsó 24 óra adatai					
	csapadék (mm)		max. hőmérséklet	min. hőmérséklet	rad. min.	napos órák
Győr	ny	▽	13	4	3	11
Kapuvár	•		14	4	3	10
Mosonmagyaróvár	ny	,	13	4	3	12
Rajka	•		14	3	3	
Sopron	ny	▽	13	3	2	10
Sopronhorpács	ny		14	4	3	9
Káld	•		16	5	4	
Körmend	•		16	3	-1	
Szentgotthárd	•		15	1	-1	9
Szombathely	ny	▽	14	3	2	10
Lenti	•		16	3	-2	
Letenye	•		16	4	4	
Nagykanizsa	ny		16	5	2	10
Zalaegerszeg	•		14	4	3	
Farkasgyepű	•		12	2	2	
Keszthely	•		15	5	2	10
Mencshely	•		12	3	3	2
Pápa	•		13	4	3	10
Sümeg	•		15	4	3	
Tihany	–		–	–	–	
Veszprém	•		13	4	4	
Zirc	•		11	2	1	
Fonyód	•		15	5	4	
Homokszt. György	•	⌒	15	5	1	
Kaposvár	•		15	6	3	
Marcali	ny	≡ ,	16	6	5	
Siófok	•		13	7	7	9
Somogyszob	ny	,	16	5	5	
Tab	•		14	6	5	
Bábolna	–		–	–	–	
Esztergom	ny		15	4	1	
Kisbér	•	⌒	14	4	2	
Komárom	ny		14	4	2	
Tatabánya	•		14	4	1	
Alcsútdoboz	•	⌒	15	4	1	
Dunaújváros	•		14	4	4	
Martonvásár	•		14	4	3	9
Mór	ny		14	3	2	
Nagyhörcsökp.	•		14	4	4	
Szabadbattyán	•		14	4	3	
Iregszemcse	•		14	5	4	9
Lengyel	•		15	4	1	
Nagykónyi	•		15	7	5	
Szekszárd	–		–	–	–	
Ampáldetető	–		–	–	–	
Mohács	•		16	6	3	
Pécs	ny		16	5	4	10
Siklós	•		16	6	–	
Szigetvár	1	,	15	4	3	
Bp. Lőrinc	•		14	5	2	10
Bp. Met. Int.	•		15	5	3	10
Bp. Szab. hegy	•	⌒	12	2	0	10
Cegléd	1	,	14	3	2	
Dobogókő	•		10	0	0	
Gödöllő	•		14	3	1	9
Királyrét	•		14	4	3	
Monor	•		14	4	3	
Nagykáta	•		16	4	0	
Orkény	•		16	4	4	
Szentendre	•		12	4	4	

	1975.IV.26. 07h -ig az utolsó 24 óra adatai					
	csapadék (mm)		max. hőmérséklet	min. hőmérséklet	rad. min.	napos órák
Vác	•		15	4	3	
Vámosmikola	•		13	4	0	8
Baja	•		15	5	3	8
Bácsalmás	•		16	4	3	
Izsák	•		16	4	4	
Kalocsa	•		15	5	3	
Kecskemét	1	▽	15	4	1	7
Kiskun[illegible]	ny		15	5	3	
Kiskunhalas	•		15	5	4	
Kunszentmiklós	•		16	4	3	
Tiszakécske	1		16	5	4	
Balassagyarmat	•		14	3	1	
Romhány	ny	▽	14	2	1	
Salgótarján	•		13	1	-1	
Eger	2		11	4	-2	4
Galyatető	–		–	–	–	
Gyöngyös	•		15	4	1	
Kékestető	ny	▽	6	-1	-2	4
Kompolt	4		11	5	0	2
Lőrinci	•		15	4	2	
Poroszló	7		12	4	3	
Jászapáti	2	▽	14	4	3	
Jászberény	ny		15	4	2	
Karcag	1		14	4	3	
Szolnok	ny	▽	14	4	1	6
Tiszaroff	2		11	4	2	
Túrkeve	•		13	4	2	3
Kistelek	1		14	3	2	
Makó	•		16	4	3	
Szeged	1	▽	16	5	4	4
Szentes	ny		15	4	1	
Borsodnádasd	5	▽ *	12	0	-3	
Fügöd	2	▽ ⌣	12	0	-2	
Hidasnémeti	ny		13	2	0	
Jósvafő	4	▽ *	11	2	0	2
Lillafüred	6	▽	12	0	0	
Miskolc	4	▽	13	2	0	4
Putnok	4		13	2	1	
Sárospatak	1	,	13	3	0	5
Szendrőlád	7		13	0	-1	
Tokaj	1		12	4	4	
Kisvárda	•		12	5	1	3
Mátészalka	2		12	3	2	
Nyíregyháza	1	▽	13	4	-1	2
Nyírlugos	–		–	–	–	
Pátyod	2	▽	13	3	2	
Tiszabecs	–		–	–	–	
Vásárosnamény	2		13	3	0	
Záhony	2		13	3	3	
Berettyóújfalu	2	▽ ⌣	12	1	0	
Debrecen	1	▽	11	4	2	3
Hajdúdorog	•		15	2	1	
Hortobágy	5		12	4	3	
Körösszakál	2		13	0	-1	
Polgár	5	△ ▽	12	3	2	
Békéscsaba	•		12	1	-1	5
Mezőhegyes	ny	▽	14	3	-2	6
Orosháza	ny		14	4	2	6
Szarvas	1	▽	13	2	0	6
Szeghalom	1		13	2	1	

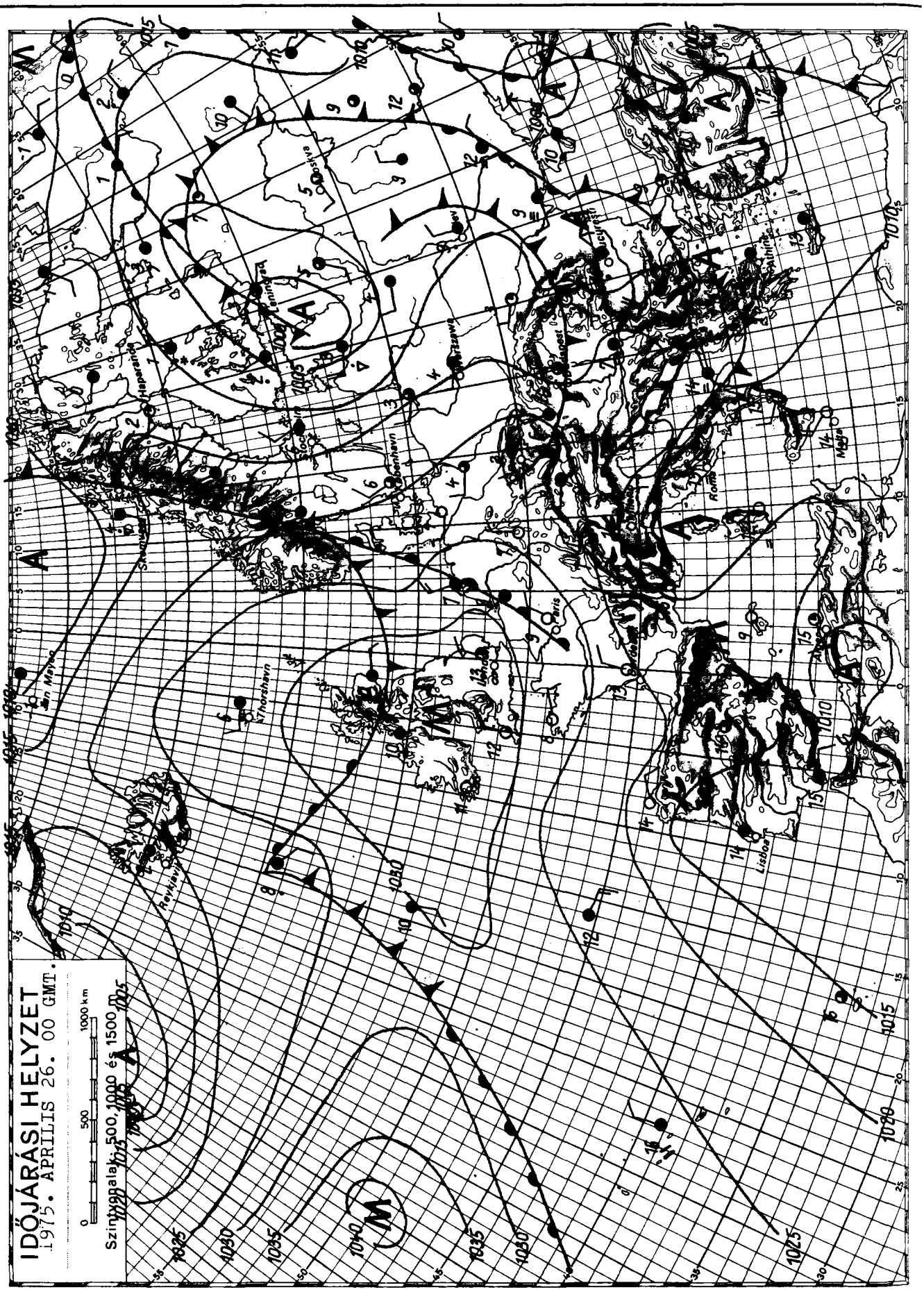

KIADJA: ORSZÁGOS METEOROLÓGIAI SZOLGÁLAT
Készíti: Központi Előrejelző Intézet Előrejelző Osztálya — T.: 273-018 — Megjelenik naponként —
Évi előfizetési díja: 720,—Ft — Megrendelhető: 1024 Budapest, II., Kitaibel Pál u. 1. Telefon: 353-500,
Kiadásért felel: az OMSZ elnöke — Szerkesztésért felel: a KEI igazgatója

IDŐJÁRÁSI NAPIJELENTÉS

ЕЖЕДНЕВНЫЙ МЕТЕОРОЛОГИЧЕСКИЙ БЮЛЛЕТЕНЬ • DAILY WEATHER REPORT
BULLETIN QUOTIDIEN DE TEMPS • TÄGLICHER WETTERBERICHT

88. évfolyam 117. szám + Budapest + 1975. április 27. vasárnap

Az időjárási helyzet és a várható időjárás:

Az óceán fölött nagy kiterjedésü magas nyomású légköri képződmény helyezkedik el, ennek magas nyomású nyúlványa Nyugat-Európán át Közép-Európáig húzódik. A Kárpát-medencét északi áramlással érkező hideg levegő árasztotta el. Szombaton a Kárpát-medencében és a Balkán-félszigeten 2, 8 fokkal alacsonyabb volt a maximumhőmérséklet, mint az évszaknak megfelelő sokévi átlag. A Skandináv-félszigeten és Északkelet-Európában erősen felhős, többfelé csapadékos az idő. A Szovjetunió európai területének legnagyobb részén, valamint Romániában és Bulgáriában is többfelé esős az időjárás. A következő 36 órában a Kárpát-medence fölött a hideg levegő áramlása lelassul és a napsütés hatására a nappali felmelegedés kissé erősödik.

Hazánkban szombaton változékony, hüvös, szeles idő volt. Az ország legnagyobb részén 7, 12 órán át sütött a nap. Elszórtan kisebb futó záporok alakultak ki. Dunaújvárosból zivatart is jelentettek. A lehullott eső mennyisége sehol sem haladta meg a 4 mm-t. A legmagasabb nappali hőmérséklet 10, 15 fok között alakult. Ma hajnalra általában 0, +6, északkeleten helyenként 0, -2 fokig hűlt le a levegő. Délelőtt felhőátvonulások voltak. Az északi, északkeleti szél több helyen megerősödött. 11 óráig csak Szentgotthárdról jelentettek kisebb záporesőt. A hőmérséklet 11 órára 10, 12 fokig emelkedett.

Ma 12 órakor Budapesten a hőmérséklet 13 fok, a tengerszintre átszámitott légnyomás 764 mm, alig változik.

Várható időjárás hétfő estig:

Felhőátvonulások, egy-két helyen futó záporral.
Az élénk, többfelé erős északi, északkeleti szél hétfőre lassan mérséklődik.
Várható legalacsonyabb éjszakai hőmérséklet: 0, +5 fok között,
néhány helyen talajmenti fagy,
legmagasabb nappali hőmérséklet hétfőn: 14, 18 fok között.

Bartha Péterné s.k.

A hőmérséklet napi középértéke és eltérése a 100 évi átlagtól /Budapesten/:

1975. IV. 26.:	8,6 C°	-4,7 C°

1871 óta ezen a napon Budapesten előfordult

legmagasabb hőmérséklet:	27,7 C° /1962/,
legalacsonyabb hőmérséklet:	0,8 C° /1893/.

75.089.

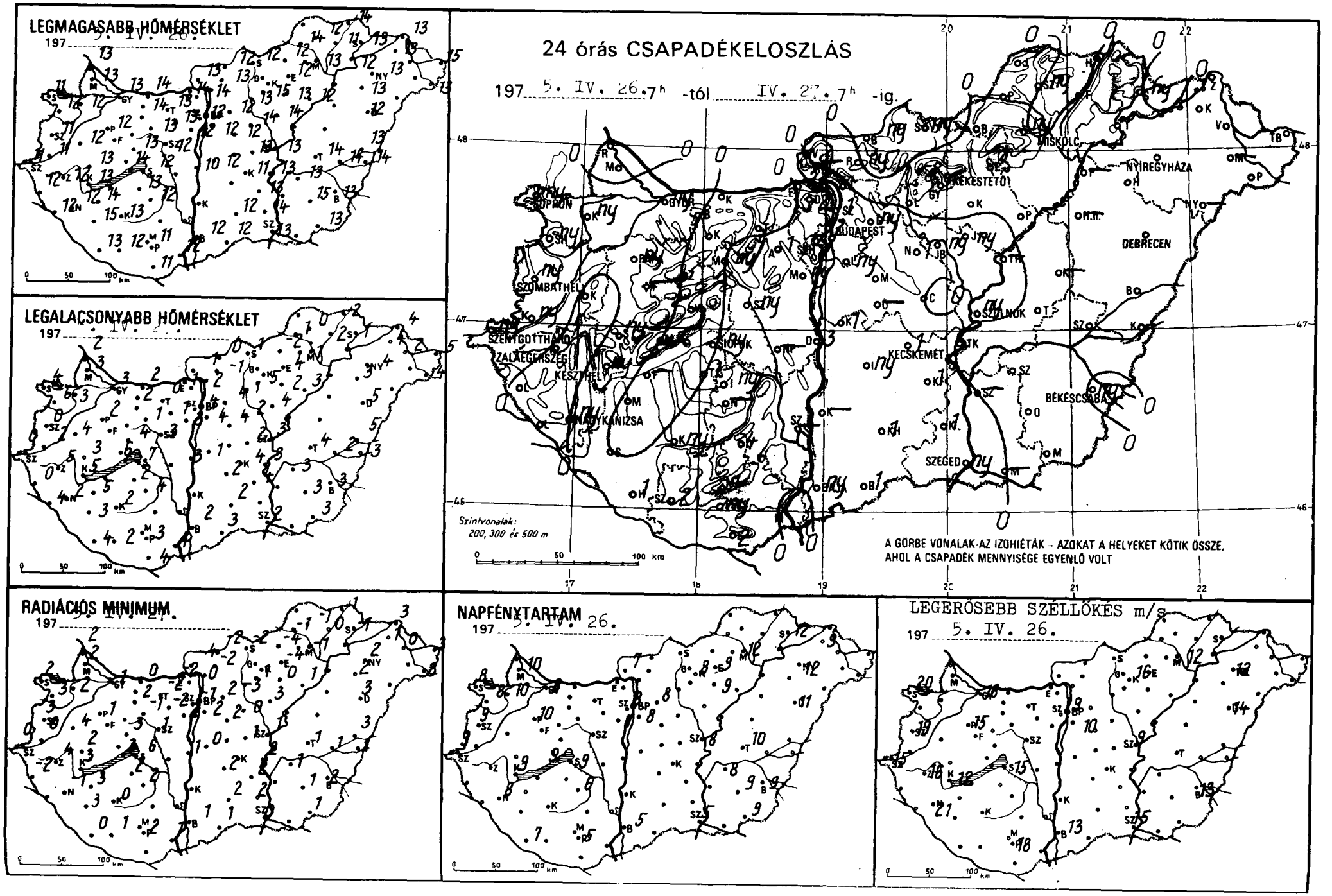
LEGMAGASABB HŐMÉRSÉKLET
197 5. IV. 26.
LEGALACSONYABB HŐMÉRSÉKLET
197 5. IV. 26.
RADIÁCIÓS MINIMUM
197 5. IV. 26.
24 órás CSAPADÉKELOSZLÁS
197 5. IV. 26. 7h -tól IV. 27. 7h -ig.
SOPRON
SZOMBATHELY
SZENTGOTTHÁRD
ZALAEGERSZEG
KESZTHELY
NAGYKANIZSA
GYŐR
BUDAPEST
MISKOLC
KEKESTETŐ
NYÍREGYHÁZA
DEBRECEN
SZOLNOK
KECSKEMÉT
BÉKÉSCSABA
SZEGED
Szintvonalak:
200, 300 és 500 m
A GÖRBE VONALAK-AZ IZOHIÉTÁK – AZOKAT A HELYEKET KÖTIK ÖSSZE, AHOL A CSAPADÉK MENNYISÉGE EGYENLŐ VOLT
NAPFÉNYTARTAM
197 5. IV. 26.
LEGERŐSEBB SZÉLLÖKÉS m/s
197 5. IV. 26.

	1975.IV.27. 07h -ig az utolsó 24 óra adatai					
	csapadék (mm)		max. hőmérséklet	min. hőmérséklet	rad. min.	napos órák
Győr	ny	∇	13	3	1	8
Kapuvár	ny		12	3	2	10
Mosonmagyaróvár	•		13	3	2	10
Rajka	•		13	2	2	
Sopron	ny	∇	11	4	2	8
Sopronhorpács	ny	∇	12	6	3	8
Káld	•		12	4	4	
Körmend	ny		11	2	0	
Szentgotthárd	ny	∇	11	0	0	9
Szombathely	ny	∇	11	0	3	9
Lenti	•		12	0	-2	
Letenye	•		12	4	-	
Nagykanizsa	ny	∇	12	2	-1	8
Zalaegerszeg	•		12	5	4	
Farkasgyepű	-		-	-	-	
Keszthely	ny	∇	13	5	3	9
Mencshely	•		11	2	1	9
Pápa	•		12	2	1	10
Sümeg	ny		13	3	2	
Tihany	•		14	6	3	
Veszprém	•		13	4	3	
Zirc	•		10	2	-1	
Fonyód	-		-	-	-	
Homokszt. györgy	1		13	4	0	7
Kaposvár	ny		13	2	0	
Marcali	•		14	5	3	
Siófok	ny	∇	12	7	6	9
Somogyszob	•		15	3	3	
Tab	1		13	2	2	
Bábolna	•		14	2	2	
Esztergom	2		14	1	-2	
Kisbér	•		14	5	0	
Komárom	•	⌒	14	2	0	
Tatabánya	•		13	0	-2	
Alcsútdoboz	1	∇	13	1	-2	
Dunaújváros	3	⌇	10	3	1	
Martonvásár	ny		12	3	2	7
Mór	ny		13	1	-1	
Nagyhörcsökp.	-		-	-	-	
Szabadbattyán	ny	∇	12	3	1	
Iregszemcse	ny		12	4	2	6
Lengyel	4		11	2	0	
Nagykónyi	-		-	-	-	
Szekszárd	-		-	-	-	
Csisztafalva	1		9	1	0	
Mohács	•		12	4	1	
Pécs	ny	∇	11	3	2	5
Siklós	2		11	4	-	
Szigetvár	2		12	2	1	
Bp. Lőrinc	ny	∇	12	4	2	8
Bp. Met. Int.	2	∇	12	4	-1	8
Bp. Szab. hegy	-		-	-	-	-
Cegléd	•		13	2	1	
Dobogókő	2	*	8	0	-5	
Gödöllő	ny		12	4	2	8
Királyrét	-		-	-	-	
Monor	3		12	4	2	
Nagykáta	1	∇	14	2	0	
Örkény	-		-	-	-	
Szentendre	1		14	2	1	

	1975.IV.27. 07h -ig az utolsó 24 óra adatai					
	csapadék (mm)		max. hőmérséklet	min. hőmérséklet	rad. min.	napos órák
Vác	•	⌒	14	2	0	
Vámosmikola	•		13	-1	-4	7
Baja	ny	∇	12	2	1	5
Bácsalmás	1	∇	12	3	1	
Izsák	ny	∇	-	2	2	
Kalocsa	-		-	-	-	
Kecskemét	1		11	4	-	-
Kiskunf. háza	1		13	4	2	
Kiskunhalas	1		12	2	2	
Kunszentmiklós	1	∇	12	1	0	
Tiszakécske	•		13	3	2	
Balassagyarmat	ny	∇	12	0	-2	
Romhány	ny	∇	13	-1	-2	
Salgótarján	ny		12	1	-2	
Eger	•		12	4	-4	9
Galyatető	•		2	4	1	
Gyöngyös	•		15	5	1	
Kékestető	•		6	-1	-2	8
Kompolt	•		13	2	0	9
Lőrinci	•		13	1	-3	
Poroszló	•		12	3	1	
Jászapáti	ny		14	4	3	
Jászberény	ny	∇	14	8	-1	
Karcag	-		-	-	-	
Szolnok	ny	∇	13	3	1	8
Tiszaroff	-		-	-	-	
Túrkeve	•		14	4	1	10
Kistelek	1	∇	14	-	2	
Makó	-		-	-	-	
Szeged	ny	∇	13	2	0	5
Szentes	-		-	-	-	
Borsodnádasd	•		12	-2	-4	
Füged	•		11	2	0	
Hidasnémeti	•		14	2	1	
Jósvafő	-		-	-	-	-
Lillafüred	ny		10	-1	-2	
Miskolc	•		13	1	-1	12
Putnok	•		14	1	-1	
Sárospatak	ny		13	1	-1	12
Szendrőlád	ny		12	0	-1	
Tokaj	•		12	-	-	
Kisvárda	•		13	4	1	9
Mátészalka	-		-	-	-	
Nyíregyháza	•		13	4	2	12
Nyírlugos	-		-	-	-	
Pátyod	•	⌒	13	4	3	
Tiszabecs	•		15	5	3	
Vásárosnamény	•		-	2	0	
Záhony	•		13	4	3	
Berettyóújfalu	•		13	5	3	
Debrecen	•		12	5	3	11
Hajdúdorog	•		13	3	2	
Hortobágy	-		-	-	-	
Körösszakál	•		14	3	1	
Polgár	-		-	-	-	
Békéscsaba	ny	∇	13	3	2	9
Mezőhegyes	•		13	3	1	9
Orosháza	•		15	3	1	9
Szarvas	•		13	3	1	8
Szeghalom	•		14	2	1	

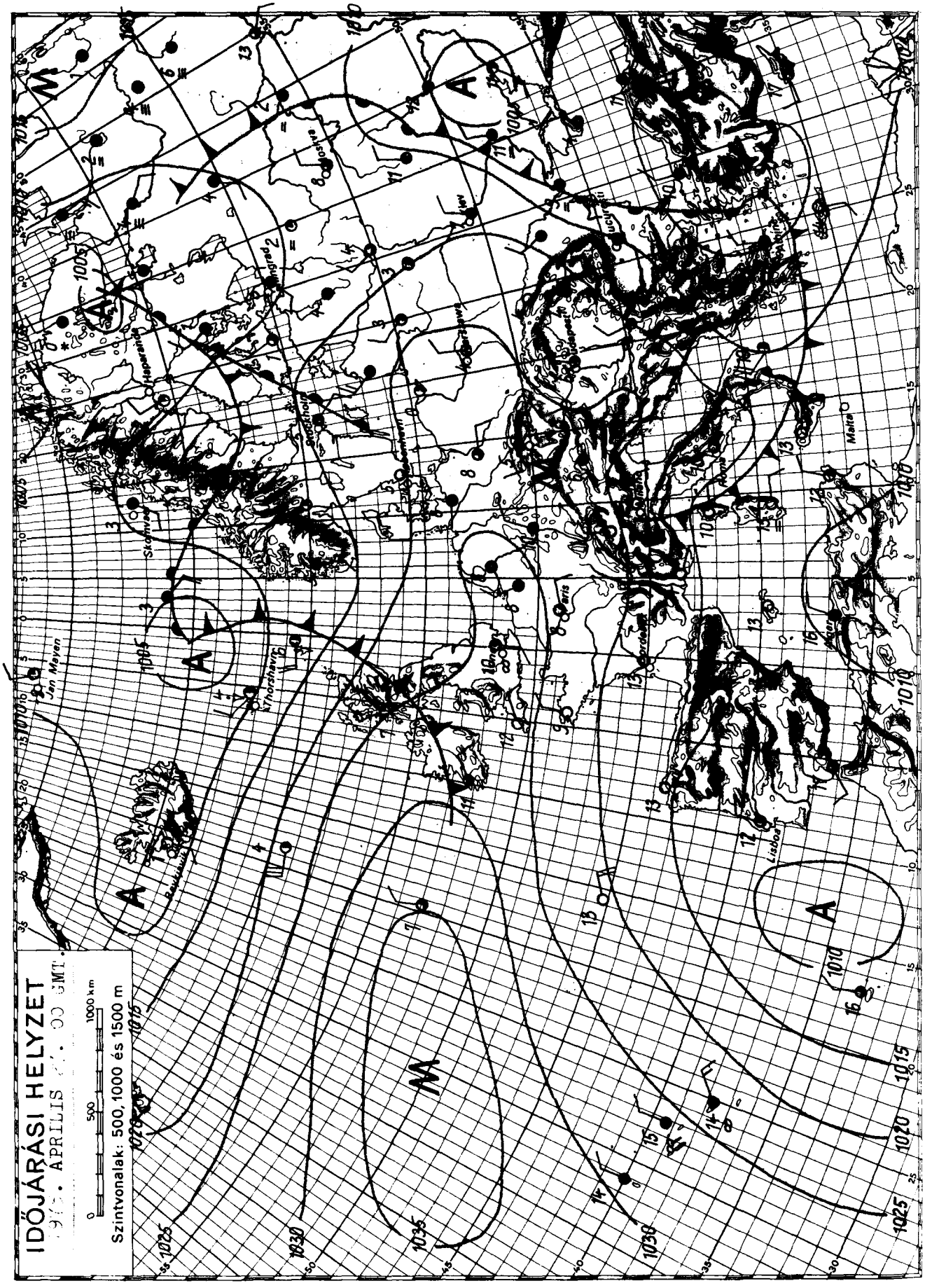

KIADJA: ORSZÁGOS METEOROLÓGIAI SZOLGÁLAT

Készíti: Központi Előrejelző Intézet Előrejelző Osztálya — T.: 213-018 — Megjelenik naponként —

Évi előfizetési díja: 720,—Ft — Megrendelhető: 1024 Budapest, II., Kitaibel Pál u. 1. Telefon: 353-500,

Kiadásért felel: az OMSZ elnöke — Szerkesztésért felel: a KEI igazgatója

IDŐJÁRÁSI NAPIJELENTÉS

ЕЖЕДНЕВНЫЙ МЕТЕОРОЛОГИЧЕСКИЙ БЮЛЛЕТЕНЬ • DAILY WEATHER REPORT
BULLETIN QUOTIDIEN DE TEMPS • TÄGLICHER WETTERBERICHT

88. évfolyam 118. szám + Budapest + 1975. április 28. hétfő

Az időjárási helyzet és a várható időjárás:

Európa középső területei fölött a hideg levegő nyugalomba jutott. Ezzel egy időben magas nyomású légköri képződmény alakult ki. A leszálló légmozgások hatására ezeken a területeken általában kevés a felhő, a hajnali és reggeli órákban keletkezett ködtől eltekintve száraz az idő. A Brit-szigeteken és Észak-Európában, valamint a Fekete-tenger térségében mérsékelt égövi ciklonok változékony, szeles, többfelé csapadékos időjárást okoznak. A következő 36 óra folyamán a Kárpát-medencében tovább melegedő, száraz idő várható.

Hazánkban vasárnap a délkeleti megyékben csak 3, 7, máshol 8, 13 órán át sütött a nap. Csak Szentgotthárdról jelentettek kisebb esőt. A hőmérséklet napközben 13, 17 fokig emelkedett. Az északnyugati, északi szél többfelé megerősödött. Hétfő hajnalra -1, +6 fokig hűlt le a levegő. Ma délelőtt derült, vagy gyengén felhős idő volt. A hőmérséklet 11 órára 13, 16 fokig emelkedett.

Ma 12 órakor Budapesten a hőmérséklet 15 fok, a tengerszintre átszámitott légnyomás 763 mm, mérsékelten süllyed.

Várható időjárás kedd estig:

Kevés felhő, száraz idő.
Mérsékelt, napközben megélénkülő és délnyugatira, délire forduló szél.
A nappali felmelegedés tovább erősödik.
Várható legalacsonyabb éjszakai hőmérséklet: 1, 6,
legmagasabb nappali hőmérséklet kedden: 17, 22 fok között.

Vadkerti Ferenc s.k.

Távolabbi kilátások péntek reggelig:

Eleinte napos, száraz idő. Később nyugat felől megnövekvő felhőzet, esőkkel.
Legalacsonyabb hajnali hőmérséklet: eleinte 2, 6, később 6, 10 fok között.
Legmagasabb nappali hőmérséklet: 16, 21 fok között.
Jelentős mennyiségü csapadék /legalább 5 mm/ az ország területének 60 százalékán várható, az időszak második felében.

Középtávú Előrejelző Osztály

A hőmérséklet napi középértéke és eltérése a 100 évi átlagtól /Budapesten/:

1975. IV. 27.:	12,1 C°	-1,1 C°

1871 óta ezen a napon Budapesten előfordult

legmagasabb hőmérséklet:	27,1 C° /1880/,
legalacsonyabb hőmérséklet:	1,3 C° /1917/.

75.090.

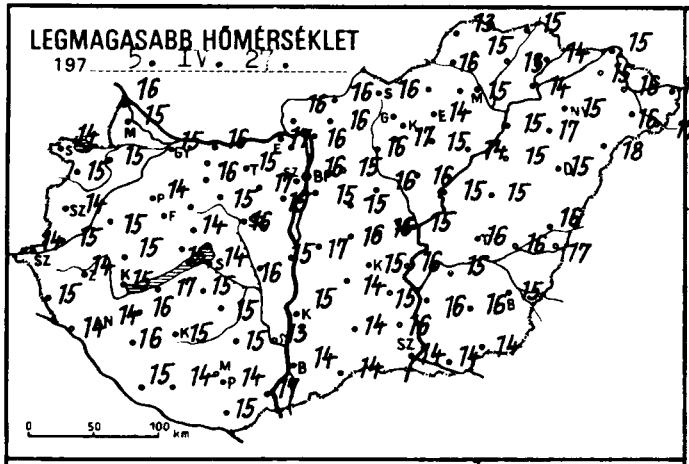
LEGMAGASABB HŐMÉRSÉKLET
197 5. IV. 27.
0 50 100 km

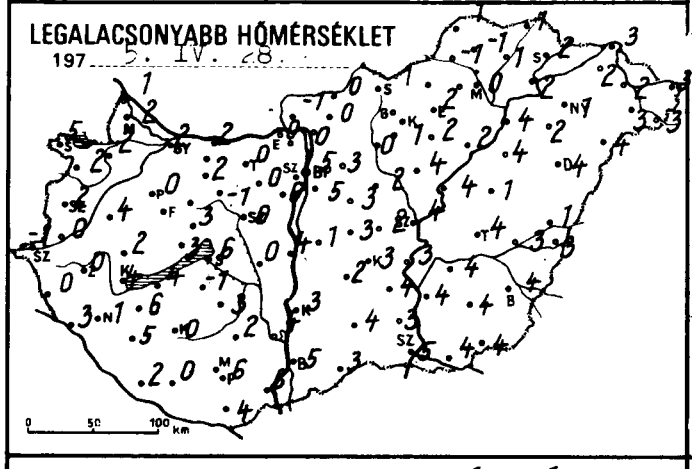
LEGALACSONYABB HŐMÉRSÉKLET
197 5. IV. 28.
0 50 100 km

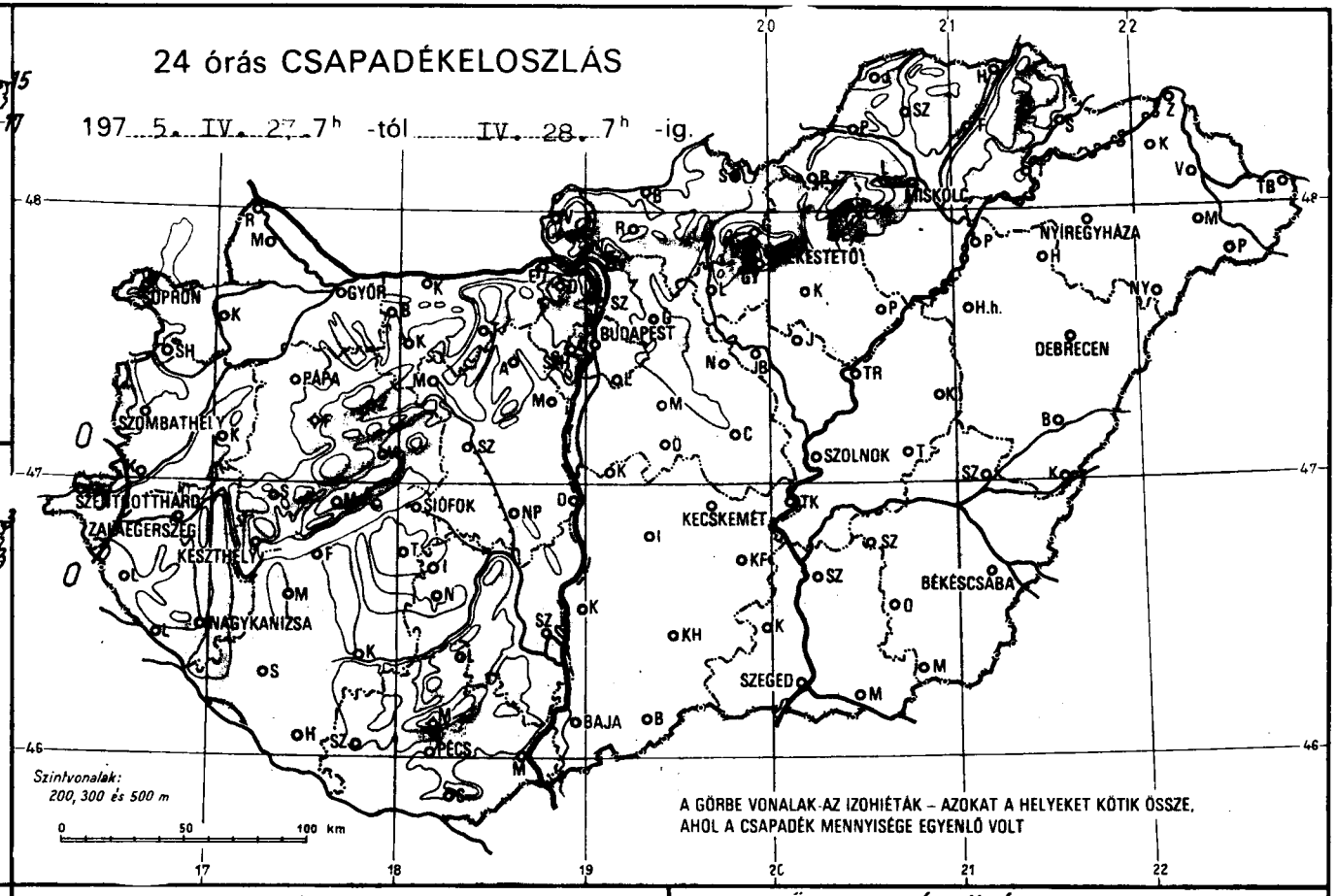
24 órás CSAPADÉKELOSZLÁS
197 5. IV. 27. 7h -tól IV. 28. 7h -ig.
SOPRON
GYŐR
PAPA
SZOMBATHELY
SZENTGOTTHÁRD
ZALAEGERSZEG
KESZTHELY
NAGYKANIZSA
SIÓFOK
BUDAPEST
MISKOLC
KESTETŐ
NYÍREGYHÁZA
DEBRECEN
SZOLNOK
KECSKEMÉT
BÉKÉSCSABA
SZEGED
BAJA
PÉCS
Szintvonalak: 200, 300 és 500 m
0 50 100 km
A GÖRBE VONALAK AZ IZOHIÉTÁK – AZOKAT A HELYEKET KÖTIK ÖSSZE, AHOL A CSAPADÉK MENNYISÉGE EGYENLŐ VOLT

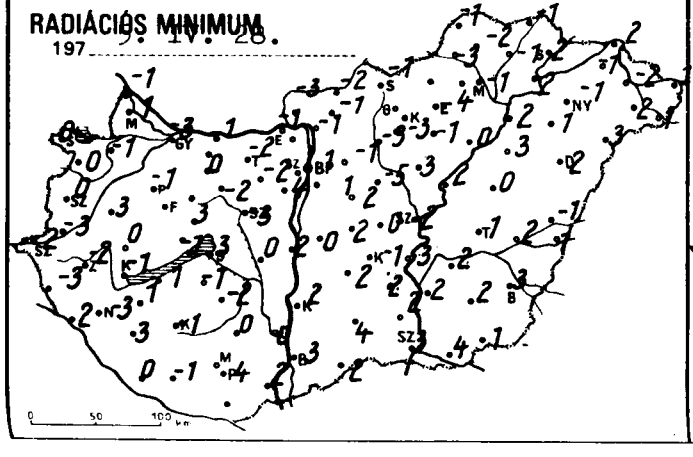
RADIÁCIÓS MINIMUM
197 5. IV. 28.
0 50 100 km

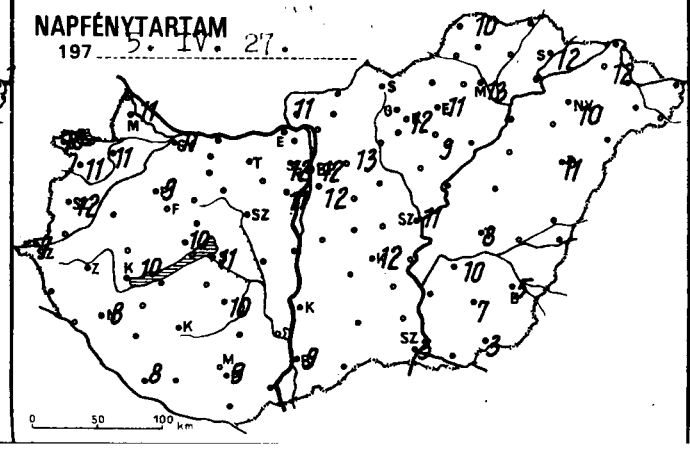
NAPFÉNYTARTAM
197 5. IV. 27.
0 50 100 km

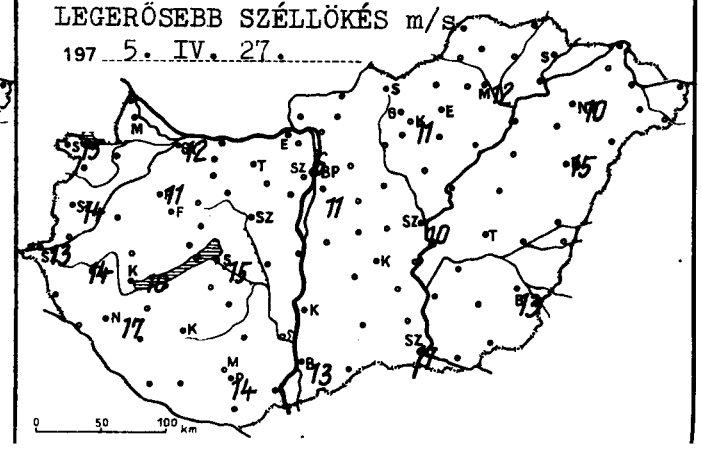
LEGERŐSEBB SZÉLLÖKÉS m/s
197 5. IV. 27.
0 50 100 km

	197 5. IV. 28. 07 h -ig az utolsó 24 óra adatai					
	csapadék (mm)		max. hőmérséklet	min. hőmérséklet	rad. min.	napos órák
Győr	•		15	2	-3	11
Kapuvár	•		15	2	-1	11
Mosonmagyaróvár	•		15	2	-1	11
Rajka	•		16	1	1	
Sopron	•		14	5	0	10
Sopronhorpács	•		15	2	0	11
Káld	•		15	4	3	
Körmend	•		15	0	-3	
Szentgotthárd	ny	v	14	-1	-2	7
Szombathely	•		14	2	0	12
Lenti	•		15	0	-3	
Letenye	•		14	3	2	
Nagykanizsa	•		14	1	-3	8
Zalaegerszeg	•		14	0	-2	
Farkasgyepű	•		13	0	-4	
Keszthely	•		15	4	-1	10
Mencshely	•		12	4	-1	10
Pápa	•		14	0	-1	9
Sümeg	•		15	2	0	
Tihany	•	⌒	15	3	-1	
Veszprém	•		14	3	3	
Zirc	•		13	-1	-5	
Fonyód	•		17	4	1	
Homokszt. György	•	⌒	15	2	0	8
Kaposvár	•	⌒	15	0	-1	
Marcali	•		16	6	1	
Siófok	•		14	6	3	11
Somogyszob	•		16	5	3	
Tab	•		15	-1	-1	
Bábolna	•	⌐	16	1	0	
Esztergom	•		17	0	-1	
Kisbér	•	⌒	16	2	0	
Komárom	•	⌒	16	2	1	
Tatabánya	•	⌐	15	0	-2	
Alcsútdoboz	•	⌐	17	0	-2	
Dunaújváros	•		15	4	2	
Martonvásár	•		15	6	4	11
Mór	•	⌒	15	-1	-2	
Nagyhörcsökp.	•		16	0	0	
Szabadbattyán	•	⌒	16	0	-3	
Iregszemcse	•		15	3	-2	10
Lengyel	•		15	2	0	
Nagykónyi	•		13	6	3	
Szekszárd	•		13	4	0	
Ámadó	•		12	8	4	
Mohács	•		17	6	2	
Pecs	•		14	6	4	9
Siklós	•		15	4	-	
Szigetvár	•		14	0	-1	
Bp. Lőrinc	•		15	5	1	12
Bp. Met. Int.	•	⌒	16	5	1	12
Bp. Szab. hegy	•		13	5	-1	12
Cegléd	•		16	2	0	
Dobogókő	•		11	4	-3	
Gödöllő	•		15	3	-1	13
Királyrét	•	⌐	16	-1	-2	
Monor	•		15	3	2	
Nagykáta	•		16	2	-5	
Örkény	•		16	3	2	
Szentendre	•		14	3	2	

	197 5. IV. 28. 07 h -ig az utolsó 24 óra adatai					
	csapadék (mm)		max. hőmérséklet	min. hőmérséklet	rad. min.	napos órák
Vác	•	⌒	16	0	-1	
Vámosmikola	•		16	-1	-3	11
Baja	•		14	5	3	9
Bácsalmás	•		14	3	2	
Izsák	•		14	2	2	
Kalocsa	•		15	3	2	
Kecskemét	•		15	3	-1	12
Kiskunf. háza	•		15	4	2	
Kiskunhalas	•		14	4	4	
Kunszentmiklós	•		17	1	0	
Tiszakécske	•		16	3	3	
Balassagyarmat	•	⌒	16	0	-2	
Romhány	•		16	0	-1	
Salgótarján	•		16	1	-1	
Eger	•		14	2	-4	11
Galyatető	•		10	1	-1	
Gyöngyös	•		17	1	-3	
Kékestető	•		8	0	-1	12
Kompolt	•		15	2	-1	9
Lőrinci	•		16	0	-3	
Poroszló	•		14	2	0	
Jászapáti	•		16	4	3	
Jászberény	•	⌒	16	2	-2	
Karcag	•		15	1	0	
Szolnok	•		15	4	2	11
Tiszaroff	•		15	4	2	
Túrkeve	•		16	4	1	8
Kistelek	•		16	3	2	
Makó	•		14	4	4	
Szeged	•		14	5	3	3
Szentes	•		15	4	2	
Borsodnádasd	–		–	–	–	
Fügöd	•		13	1	-1	
Hidasnémeti	•		15	1	-1	
Jósvafő	•		13	1	-1	10
Lillafüred	–		–	–	–	
Miskolc	•		15	0	-1	13
Putnok	•		16	-1	-3	
Sárospatak	•		14	2	2	12
Szendrőlád	•	⌐	15	-1	-2	
Tokaj	•		14	2	2	
Kisvárda	•		15	2	-1	12
Mátészalka	•		16	3	2	
Nyíregyháza	•		15	1	-1	10
Nyírlugos	•		18	4	3	
Pátyod	•	⌒	17	3	1	
Tiszabecs	•		15	3	1	
Vásárosnamény	•	⌒	16	2	-2	
Záhony	•		15	3	2	
Berettyóújfalu	•	⌒	16	1	-1	
Debrecen	•		15	4	2	11
Hajdúdorog	•		17	2	1	
Hortobágy	•		15	4	3	
Körösszakál	•		17	3	1	
Polgár	•		15	4	2	
Békéscsaba	•		15	4	3	5
Mezőhegyes	•		14	4	1	3
Orosháza	•		16	4	2	7
Szarvas	•		15	4	2	10
Szeghalom	•		16	3	2	



KIADJA: ORSZÁGOS METEOROLÓGIAI SZOLGÁLAT

Készíti: Központi Előrejelző Intézet Előrejelző Osztálya — T.: 273-018 — Megjelenik naponként —

Évi előfizetési díja: 720,—Ft — Megrendelhető: 1024 Budapest, II., Kitaibel Pál u. 1. Telefon: 353-500,

Kiadásért felel: az OMSZ elnöke — Szerkesztésért felel: a KEI igazgatója

IDŐJÁRÁSI NAPIJELENTÉS

ЕЖЕДНЕВНЫЙ МЕТЕОРОЛОГИЧЕСКИЙ БЮЛЛЕТЕНЬ • DAILY WEATHER REPORT
BULLETIN QUOTIDIEN DE TEMPS • TÄGLICHER WETTERBERICHT

88. évfolyam 119. szám + Budapest + 1975. április 29. kedd

Az időjárási helyzet és a várható időjárás:

A Földközi-tenger nyugati és középső térségétől Közép-Európán át a Szovjetunió nyugati részéig magas légnyomású képződmény, ún. anticiklon húzódik. Ennek területén, a benne uralkodó szárító hatású leszálló légmozgások következtében, kevés a felhő, száraz az idő. Az anticiklontól északnyugatra fekvő térségben, középpontjával Skócia környékén, nagy kiterjedésü és erős mérsékelt égövi ciklon helyezkedik el. Ennek hatására a Brit-szigeteken, valamint a tőlük Norvégia déli része felé húzódó területen erősen felhős, szeles, többfelé esős az időjárás. A Kárpát-medence időjárását a következő 36 órában az anticiklon határozza meg.

Hazánkban az elmúlt 24 óra folyamán derült, száraz idő volt. A nap hétfőn országszerte 12 - 14 órán át sütött, a hőmérséklet 17 - 21 fokig emelkedett. Kedd hajnalra szeszélyes területi eloszlásban 0, 8 fokig hült le a levegő. Többfelől jelentettek -1, -2 fokos talajmenti fagyot. Kedden délelőtt folytatódott a derült, száraz idő. A hőmérséklet 11 órára 16 - 18 fokig emelkedett.

Ma 12 órakor Budapesten a hőmérséklet 18 fok, a tengerszintre átszámitott légnyomás 762 mm, gyengén süllyedő irányzatú.

Várható időjárás szerda estig:

Kevés felhő. Eső nem lesz.
Mérsékelt változó irányú, szerdán főleg a Dunántúlon fokozatosan megélénkülő déli, délnyugati szél.
A hőmérséklet kissé tovább emelkedik.
Várható legalacsonyabb éjszakai hőmérséklet: 3, 8 fok között;
egy-két helyen még előfordulhat gyenge talajmenti fagy.
A legmagasabb nappali hőmérséklet szerdán: 19, 24 fok között.

Rajkay Ödön s.k.

A hőmérséklet napi középértéke és eltérése a 100 évi átlagtól /Budapesten/:

1975. IV. 28.:	13,4 C°	-0,1 C°

1871 óta ezen a napon Budapesten előfordult

legmagasabb hőmérséklet:	28,7 C° /1969/,
legalacsonyabb hőmérséklet:	1,0 C° /1888/.

75.091.

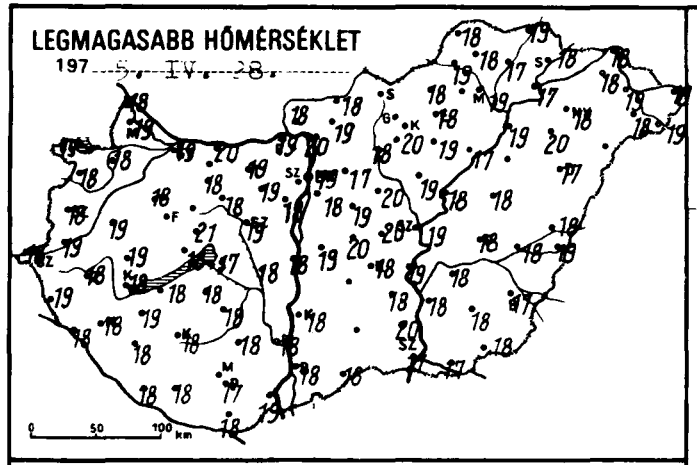
LEGMAGASABB HŐMÉRSÉKLET
197 5. IV. 28.
0 50 100 km

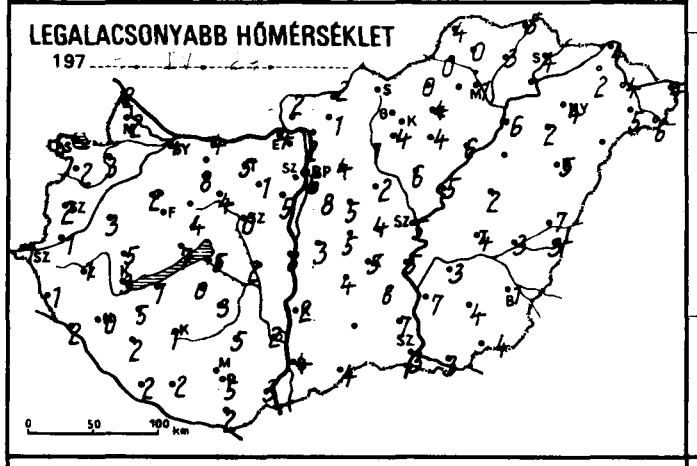
LEGALACSONYABB HŐMÉRSÉKLET
197
0 50 100 km

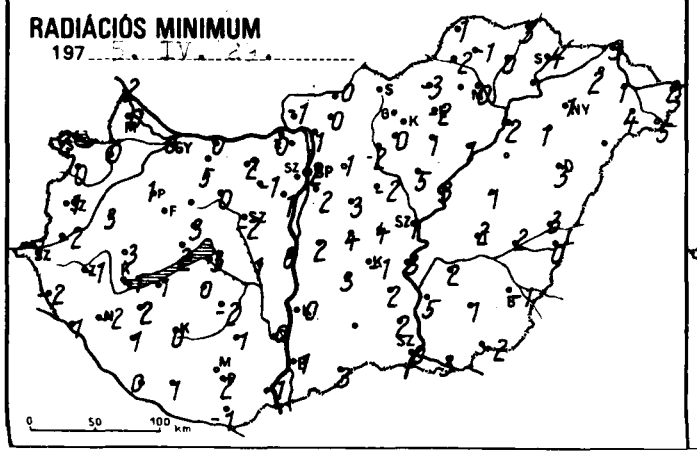
RADIÁCIÓS MINIMUM
197 5. IV. 28.
0 50 100 km

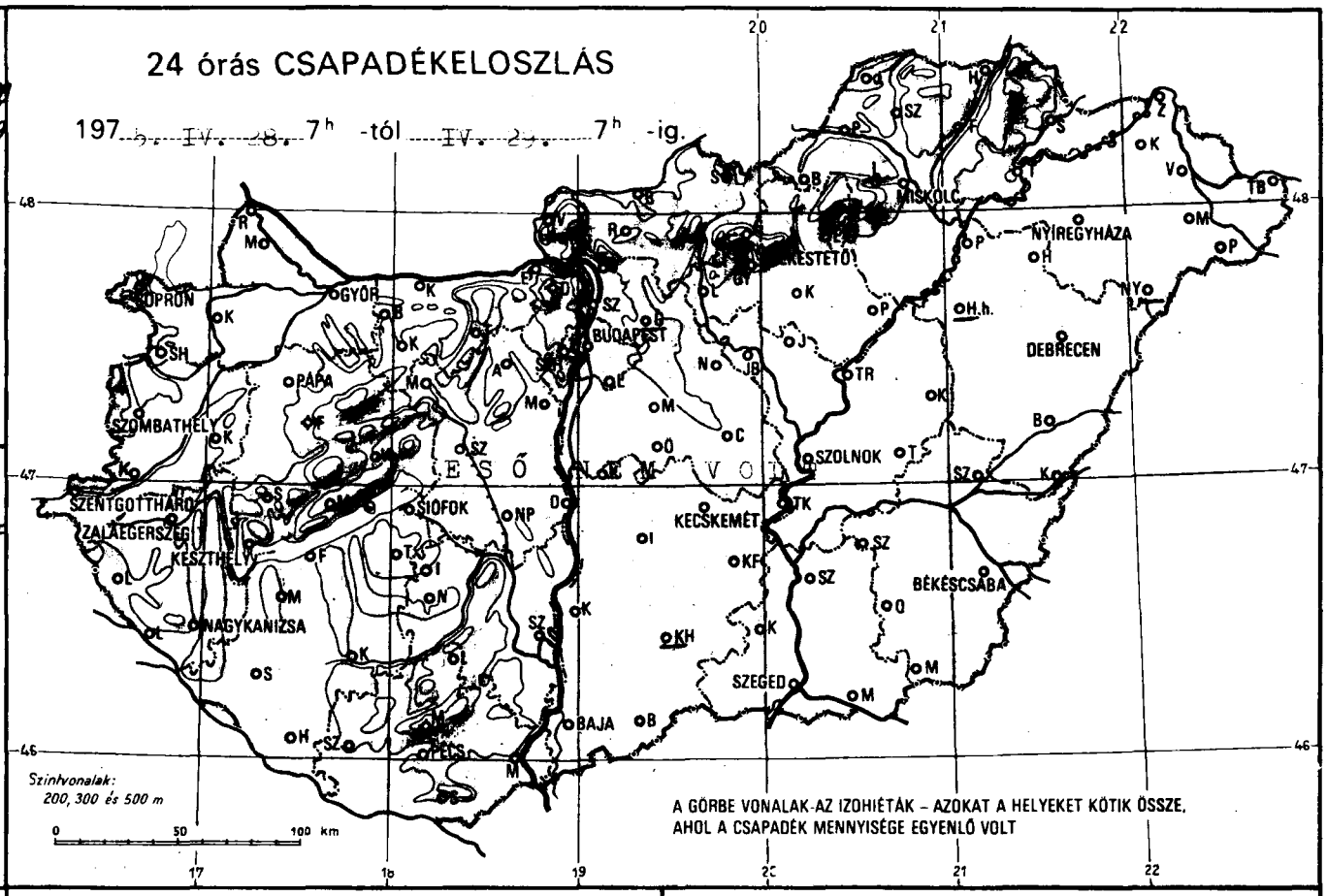
24 órás CSAPADÉKELOSZLÁS
197 5. IV. 28. 7h -tól IV. 29. 7h -ig.
SOPRON
GYŐR
BUDAPEST
MISKOLC
NYÍREGYHÁZA
DEBRECEN
PAPA
SZOMBATHELY
SZENTGOTTHÁRD
ZALAEGERSZEG
KESZTHELY
NAGYKANIZSA
SIÓFOK
KECSKEMÉT
SZOLNOK
BÉKÉSCSABA
SZEGED
BAJA
PÉCS
ESŐ NINCS VOLT
Szinhvonalak: 200, 300 és 500 m
0 50 100 km
A GÖRBE VONALAK AZ IZOHIÉTÁK – AZOKAT A HELYEKET KÖTIK ÖSSZE, AHOL A CSAPADÉK MENNYISÉGE EGYENLŐ VOLT

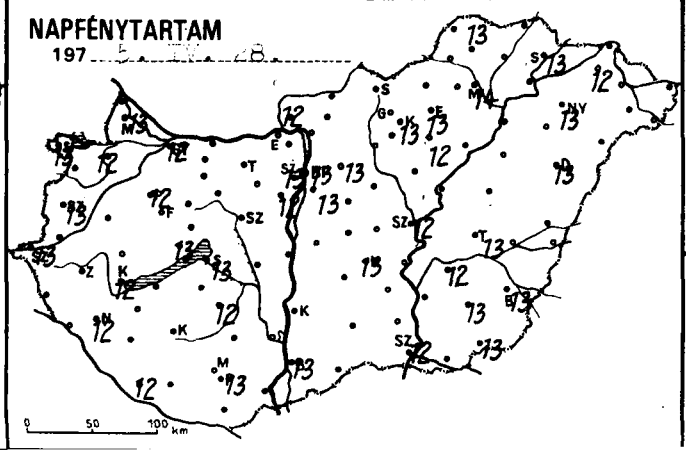
NAPFÉNYTARTAM
197 5. IV. 28.
0 50 100 km

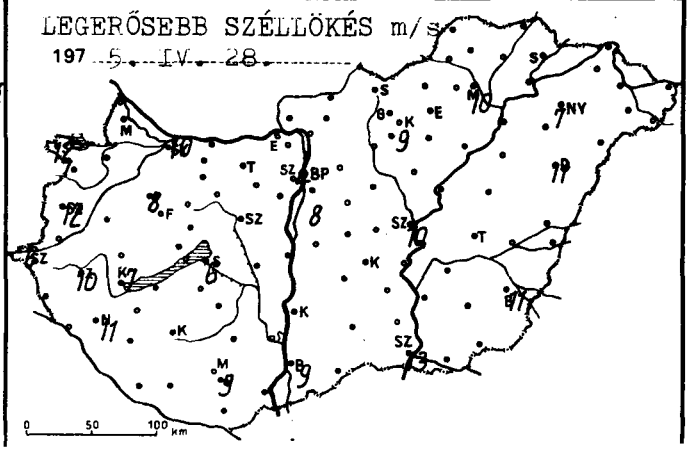
LEGERŐSEBB SZÉLLÖKÉS m/s
197 5. IV. 28.
0 50 100 km

	1975. IV. 29. 07h -ig az utolsó 24 óra adatai					
	csapadék (mm)		max. hőmérséklet	min. hőmérséklet	rad. min.	napos órák
Győr	•		19	4	0	12
Kapuvár	•		18	3	0	12
Mosonmagyaróvár	•		19	2	0	13
Rajka	•		18	2	2	
Sopron	•	=	17	6	2	13
Sopronhorpács	•		18	2	0	12
Káld	•		19	3	3	
Körmend	•		19	1	-2	
Szentgotthárd	•		18	1	-1	13
Szombathely	•		18	2	1	13
Lenti	•		19	1	-2	
Letenye	•		18	2	1	
Nagykanizsa	•		18	0	-2	12
Zalaegerszeg	•		18	1	-1	
Farkasgyepű	•		16	4	-1	
Keszthely	•		18	3	-1	12
Mencshely	•		16	6	1	13
Pápa	•		18	2	1	12
Sümeg	•		19	5	3	
Tihany	•	⌓	18	7	2	
Veszprém	•		21	4	3	
Zirc	•		16	2	-2	
Fonyód	•		18	7	1	
Homokszt. györgy	•	⌓	18	2	0	12
Kaposvár	•	⌓	18	1	0	
Marcali	•	⌓	19	5	2	
Siófok	•		17	5	3	13
Somogyszob	•		18	2	1	
Tab	•		18	0	0	
Bábolna	•		20	5	2	
Esztergom	•		19	4	0	
Kisbér	•	⌓	18	8	5	
Komárom	•	⌓	20	4	0	
Tatabánya	•		19	5	2	
Alcsútdoboz	•	⌴	19	1	-1	
Dunaújváros	•		18	8	6	
Martonvásár	•		18	5	1	12
Mór	•	⌓	18	4	0	
Nagyhörcsökp.	•		18	2	1	
Szabadbattyán	•		19	0	-2	
Iregszemcse	•		18	3	-2	12
Lengyel	•		18	5	1	
Nagykónyi	•		19	7	5	
Szekszárd	•		18	2	0	
Kispalád	•		16	8	5	
Mohács	•		19	3	-1	
Pécs	•		17	5	2	13
Siklós	•		18	2	-1	
Szigetvár	•		18	2	1	
Bp. Lőrinc	•		18	8	2	13
Bp. Met. Int.	•		19	6	2	13
Bp. Szab. hegy	•	⌓	17	6	1	13
Cegléd	•		20	4	4	
Dobogókő	•		15	6	-2	
Gödöllő	•		17	4	1	13
Királyrét	•		18	0	-1	
Monor	•		19	5	3	
Nagykáta	•		20	2	-2	
Örkény	•		20	5	4	
Szentendre	•		-	4	4	

	1975. IV. 29. 07h -ig az utolsó 24 óra adatai					
	csapadék (mm)		max. hőmérséklet	min. hőmérséklet	rad. min.	napos órák
Vác	•		20	2	1	
Vámosmikola	•		18	2	-1	12
Baja	•		18	4	1	13
Bácsalmás	•		18	4	3	
Izsák	•		-	4	3	
Kalocsa	•		18	2	0	
Kecskemét	•		18	5	-1	13
Kiskunf. háza	•		18	6	2	
Kiskunhalas	-		-	-	-	
Kunszentmiklós	•		19	3	2	
Tiszakécske	•		19	5	3	
Balassagyarmat	•	⌓	18	2	0	
Romhány	•		19	1	0	
Salgótarján	•		-	-	-	
Eger	•		18	4	-2	13
Galyatető	-		-	-	-	
Gyöngyös	•		20	4	0	
Kékestető	•		11	4	3	13
Kompolt	•		19	4	1	12
Lőrinci	•		18	1	-2	
Poroszló	•		17	6	1	
Jászapáti	•	⌓	19	6	5	
Jászberény	•	⌓	20	3	1	
Karcag	•		18	2	1	
Szolnok	•		19	5	1	12
Tiszaroff	•		18	5	3	
Túrkeve	•		18	4	2	13
Kistelek	•		20	7	2	
Makó	•		17	3	3	
Szeged	•		17	3	0	12
Szentes	•		18	7	5	
Borsodnádasd	•		18	0	-3	
Füged	•		17	3	0	
Hidasnémeti	•		19	5	3	
Jósvafő	•		18	4	1	13
Lillafüred	•		18	1	0	
Miskolc	•	=	19	1	0	14
Putnok	•		20	0	-2	
Sárospatak	•		18	4	4	13
Szendrőlád	•		18	0	-1	
Tokaj	•		17	-	-	
Kisvárda	•		18	2	2	12
Mátészalka	•		18	5	4	
Nyíregyháza	•		18	4	1	13
Nyírlugos	-		-	-	-	
Pátyod	•		19	6	5	
Tiszabecs	•		19	4	2	
Vásárosnamény	•	⌓	19	4	1	
Záhony	•		18	4	3	
Berettyóújfalu	•	⌓	18	7	3	
Debrecen	•		17	5	3	13
Hajdúdorog	•		20	2	1	
Hortobágy	-		-	-	-	
Körösszakál	•		19	3	0	
Polgár	•		19	6	2	
Békéscsaba	•		17	1	-1	13
Mezőhegyes	•		18	4	-2	13
Orosháza	•		18	4	1	13
Szarvas	•		18	3	2	12
Szeghalom	•		18	3	2	

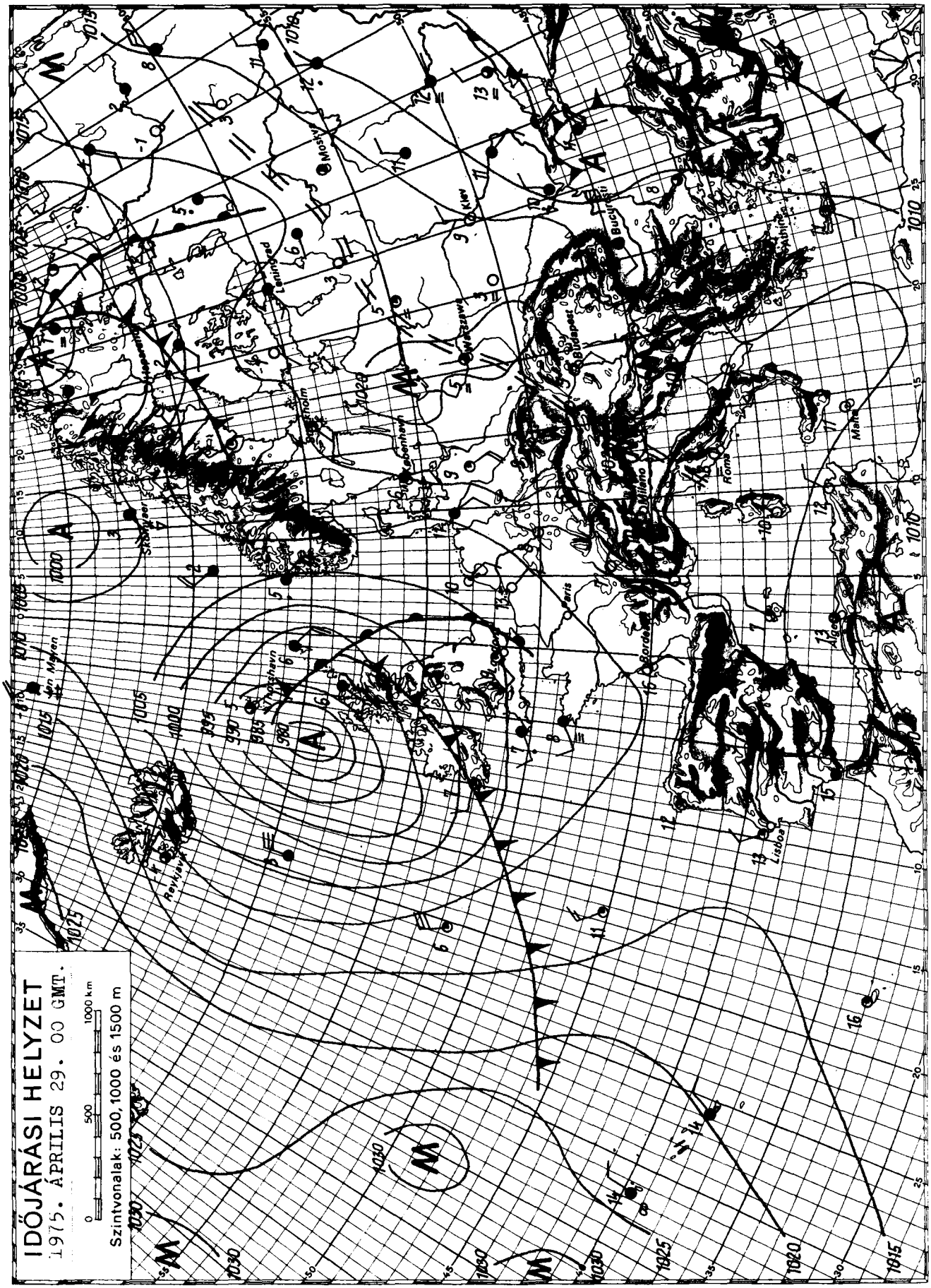

KIADJA: ORSZÁGOS METEOROLÓGIAI SZOLGÁLAT

Készíti: Központi Előrejelző Intézet Előrejelző Osztálya — T.: 273-018 — Megjelenik naponként —

Évi előfizetési díja: 720,—Ft — Megrendelhető: 1024 Budapest, II., Kitaibel Pál u. 1. Telefon: 353-500,

Kiadásért felel: az OMSZ elnöke — Szerkesztésért felel: a KEI igazgatója

IDŐJÁRÁSI NAPIJELENTÉS

ЕЖЕДНЕВНЫЙ МЕТЕОРОЛОГИЧЕСКИЙ БЮЛЛЕТЕНЬ · DAILY WEATHER REPORT
BULLETIN QUOTIDIEN DE TEMPS · TÄGLICHER WETTERBERICHT

88. évfolyam 120. szám + Budapest + 1975. április 30. szerda

Az időjárási helyzet és a várható időjárás:

Északkelet-Európában, valamint szárazföldünk középső részén továbbra is a leszálló légmozgások határozták meg az időjárás alakulását. Ennek következtében ezeken a területeken általában száraz, napos az idő, a nappali felmelegedés pedig a többórás napsütés hatására elérte az évszaknak megfelelő értéket, sőt néhány fokkal meg is haladta azt. Nyugat-Európában az óceáni nedves légtömegek egyik hulláma a hajnali órákban elárasztotta a Nyugati-Alpok vidékét, a németsikságot és Skandinávia déli részét, vonulása során elszórtan esőt, helyenként záport, zivatart okozott. A Kárpát-medencében a következő 36 órában a nyugat felől áramló óceáni nedves levegő csak érinti, de lényegesen még nem befolyásolja az időjárást.

Hazánkban kedden tovább folytatódott a kellemes, napos, szép tavaszi idő. A napsütés következtében, amely sok helyen elérte az ilyenkor lehetséges maximális időtartamot, azaz 13, 14 órát, a kora délutáni órák hőmérséklete 19, 24 fok között alakult. Szerdán hajnalra szeszélyes területi eloszlásban 1, 9 fokig hűlt le a levegő. Délelőtt derült, száraz idő volt. A hőmérséklet 11 órakor 17, 21 fok között váltakozott.

Ma 12 órakor Budapesten a hőmérséklet 20 fok, a tengerszintre átszámitott légnyomás 762 mm, alig változik.

Várható időjárás csütörtök estig:

Szerdán napos, száraz idő.
Csütörtökön nyugat felől időnként felhősödés, a Dunántúlon elszórtan zápor, esetleg zivatar.
Megélénkülő déli, délnyugati, a Dunántúlon **északnyugatira** forduló szél.
A nappali felmelegedés a nyugati megyékben kissé gyengül.
Várható legalacsonyabb éjszakai hőmérséklet: 4, 9,
legmagasabb nappali hőmérséklet csütörtökön: a nyugati megyékben 20 fok körül, máshol 25 fok közelében.

Dunay Sándorné s.k.

Távolabbi kilátások kedd reggelig:

Időnként megnövekvő felhőzet, főként az ország északnyugati felében záporok, zivatarok.
A legalacsonyabb hajnali hőmérséklet: 7, 12, a legmagasabb nappali hőmérséklet nyugaton 17, 20, keleten 21, 25 fok között.
Jelentős mennyiségü csapadék /legalább 5 mm/ az ország területének 40 százalékán várható.

Középtávú Előrejelző Osztály

A hőmérséklet napi középértéke és eltérése a 100 évi átlagtól /Budapesten/:

1975. IV. 29.:	16,0 C°	+2,4 C°

1871 óta ezen a napon Budapesten előfordult

legmagasabb hőmérséklet:	29,9 C° /1934/,
legalacsonyabb hőmérséklet:	1,5 C° /1874/.

75.093.

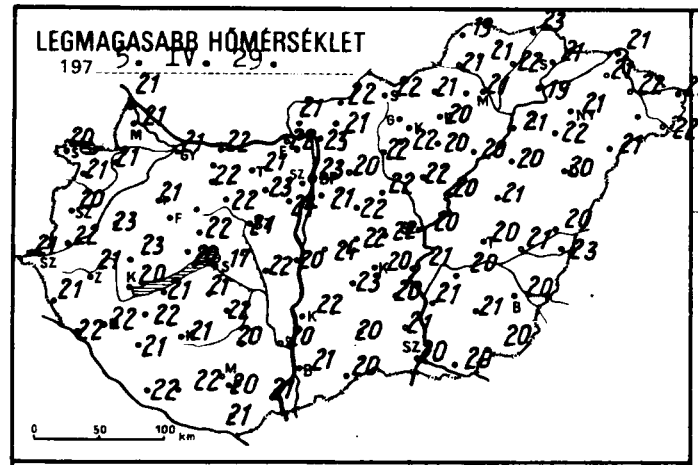
LEGMAGASABB HŐMÉRSÉKLET
197 5. IV. 29.

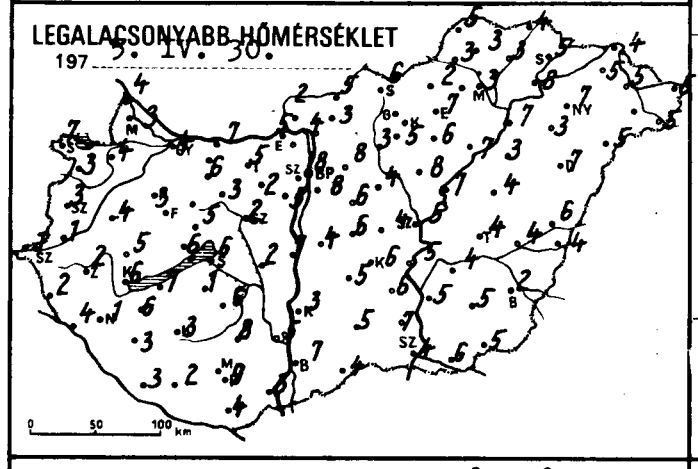
LEGALACSONYABB HŐMÉRSÉKLET
197 5. IV. 30.

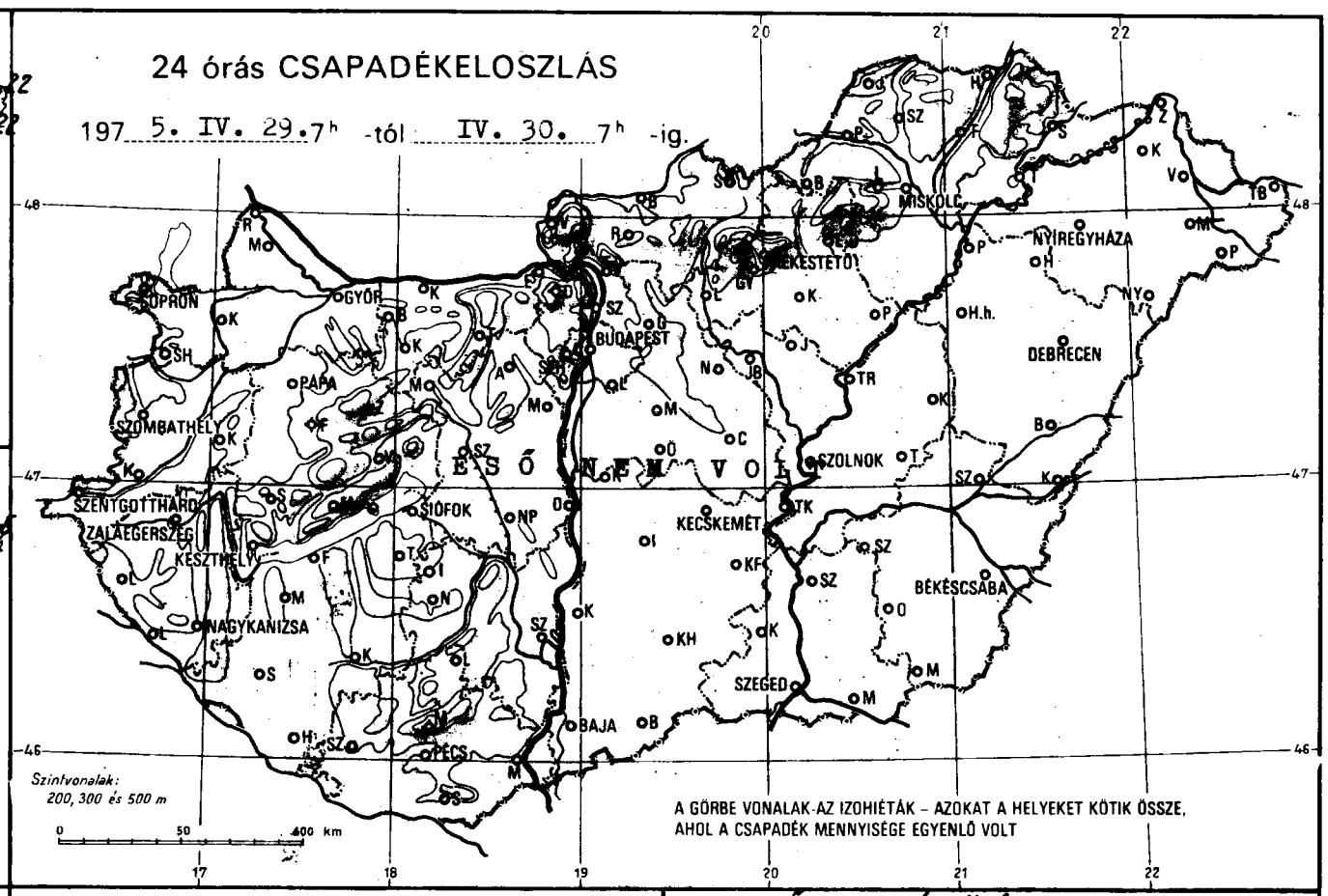
24 órás CSAPADÉKELOSZLÁS
197 5. IV. 29. 7h -tól IV. 30. 7h -ig.
ESŐ NEM VOLT
SOPRON
GYŐR
BUDAPEST
MISKOLC
NYÍREGYHÁZA
BÉKÉSTETŐ
DEBRECEN
PAPA
SZOMBATHELY
SZENTGOTTHÁRD
ZALAEGERSZEG
KESZTHELY
SIÓFOK
NAGYKANIZSA
KECSKEMÉT
SZOLNOK
BÉKÉSCSABA
SZEGED
BAJA
PÉCS
Szintvonalak: 200, 300 és 500 m
A GÖRBE VONALAK AZ IZOHIÉTÁK – AZOKAT A HELYEKET KÖTIK ÖSSZE, AHOL A CSAPADÉK MENNYISÉGE EGYENLŐ VOLT

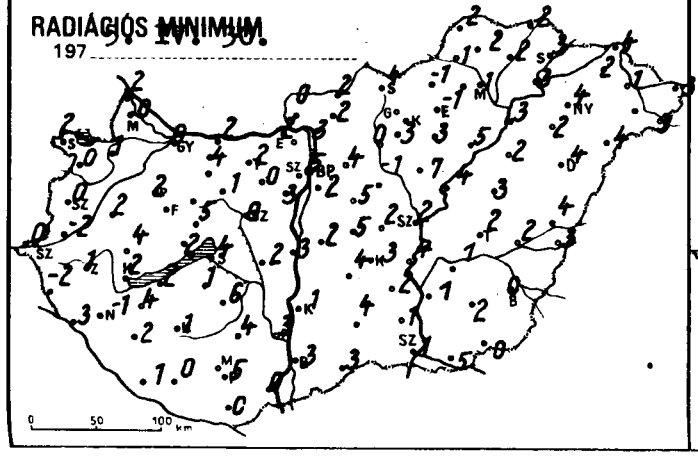
RADIÁCIÓS MINIMUM
197 5. IV. 30.

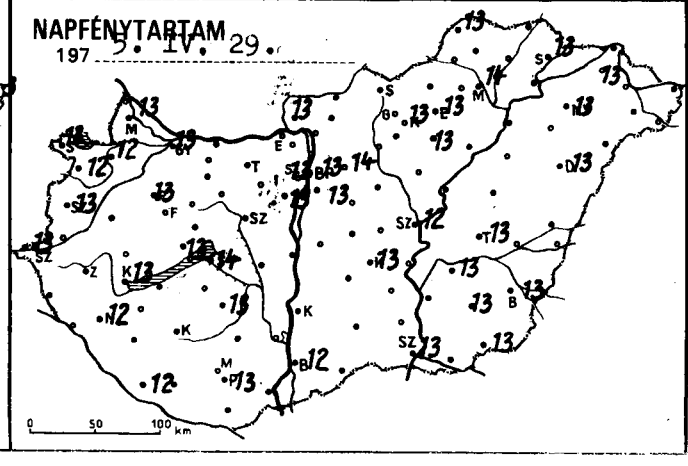
NAPFÉNYTARTAM
197 5. IV. 29.

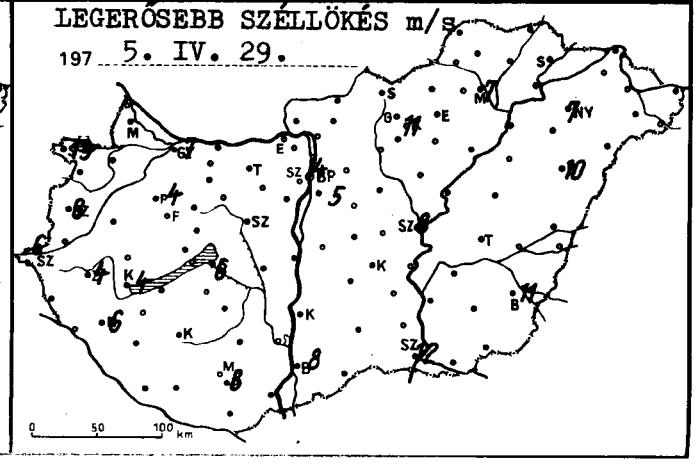
LEGERŐSEBB SZÉLLÖKÉS m/s
197 5. IV. 29.

	197 5. IV. 30. 07 h -ig az utolsó 24 óra adatai					
	csapadék (mm)		max. hőmérséklet	min. hőmérséklet	rad. min.	napos órák
Győr	•		21	4	0	13
Kapuvár	•		21	4	1	12
Mosonmagyaróvár	•		21	3	0	13
Rajka	•		21	4	2	
Sopron	•		20	7	2	13
Sopronhorpács	•		21	3	0	12
Káld	•		23	4	1	
Körmend	•		22	1	-2	
Szentgotthárd	•		21	1	0	13
Szombathely	•		20	3	0	13
Lenti	•		21	2	-2	
Letenye	•		22	4	3	
Nagykanizsa	•		22	1	-1	12
Zalaegerszeg	•		21	2	1	
Farkasgyepű	•		20	8	0	
Keszthely	•		20	6	2	13
Mencshely	•		19	8	1	13
Pápa	•		21	3	2	13
Sümeg	•		23	5	4	
Tihany	•	⌓	20	6	2	
Veszprém	•		22	5	5	
Zirc	•		19	1	-1	
Fonyód	•		21	7	2	
Homokszt. György	•	⌓	22	3	1	12
Kaposvár	•	⌓	21	3	1	
Marcali	•	⌓	22	6	4	
Siófok	•		17	6	4	14
Somogyszob	•		21	3	2	
Tab	•		21	1	1	
Bábolna	•		23	6	3	
Esztergom	•		22	5	2	
Kisbér	•	⌓	22	6	4	
Komárom	•	⌓	22	7	2	
Tatabánya	•		21	5	2	
Alcsútdoboz	•	⌓	23	2	0	
Dunaújváros	•		20	7	3	
Martonvásár	•		24	5	3	13
Mór	•	⌓	22	3	1	
Nagyhörcsökp.	•		22	2	2	
Szabadbattyán	•	⌓	21	2	0	
Iregszemcse	•		20	3	-2	13
Lengyel	•		20	6	4	
Nagykónyi	•		22	8	6	
Szekszárd	•		20	5	3	
Szekszárd-Palánk	•		19	11	7	
Mohács	•		21	3	0	
Pécs	•		20	9	5	13
Siklós	•	⌓	21	4	0	
Szigetvár	•		22	2	0	
Bp. Lőrinc	•		21	8	2	13
Bp. Met. Int.	•		23	8	5	13
Bp. Szab. hegy	•	⌓	20	8	3	13
Cegléd	•		22	4	2	
Dobogókő	•		17	8	-1	
Gödöllő	•		20	8	4	14
Királyrét	•		21	1	1	
Monor	•		22	6	5	
Nagykáta	•		22	4	-1	
Örkény	•		22	6	5	
Szentendre	•		20	6	6	

	197 5. IV. 30. 07 h -ig az utolsó 24 óra adatai					
	csapadék (mm)		max. hőmérséklet	min. hőmérséklet	rad. min.	napos órák
Vác	•	⌓	23	4	3	
Vámosmikola	•		21	2	0	13
Baja	•		21	7	3	12
Bácsalmás	•		20	4	3	
Izsák	•		23	5	4	
Kalocsa	•		22	3	1	
Kecskemét	•		20	6	3	13
Kiskunf. háza	•		20	6	2	
Kiskunhalas	•		20	5	4	
Kunszentmiklós	•		24	4	2	
Tiszakécske	•		21	5	4	
Balassagyarmat	•	⌓	22	5	2	
Romhány	•		21	3	2	
Salgótarján	•		22	6	4	
Eger	•		20	7	-1	13
Galyatető	–		–	–	–	
Gyöngyös	•		22	5	3	
Kékestető	•		15	7	3	13
Kompolt	•		20	6	3	13
Lőrinci	•		22	3	0	
Poroszló	•		20	7	5	
Jászapáti	•		22	8	7	
Jászberény	•	⌓	22	3	2	
Karcag	•		21	4	3	
Szolnok	•		20	5	2	12
Tiszaroff	•		20	7	4	
Túrkeve	•		20	4	2	13
Kistelek	•		21	7	1	
Makó	•		20	6	5	
Szeged	•		20	4	1	13
Szentes	•		21	5	1	
Borsodnádasd	•		21	2	-1	
Fügöd	•		22	3	2	
Hidasnémeti	•		23	4	2	
Jósvafő	•		19	5	2	13
Lillafüred	•		20	3	2	
Miskolc	•		21	3	1	14
Putnok	•		21	3	1	
Sárospatak	•		21	5	3	13
Szendrőlád	•		21	3	2	
Tokaj	•		19	8	3	
Kisvárda	•		21	5	2	13
Mátészalka	–		–	–	–	
Nyíregyháza	•		21	7	4	13
Nyírlugos	•		21	5	4	
Pátyod	•	⌓	22	5	3	
Tiszabecs	•		22	5	3	
Vásárosnamény	•	⌓	22	5	1	
Záhony	•		21	4	4	
Berettyóújfalu	•	⌓	20	6	4	
Debrecen	•		20	7	4	13
Hajdúdorog	•		22	3	2	
Hortobágy	•		20	3	2	
Körösszakál	•		23	4	3	
Polgár	•		21	7	3	
Békéscsaba	•		20	2	0	13
Mezőhegyes	•		20	5	0	13
Orosháza	•		21	5	2	13
Szarvas	•		20	4	1	13
Szeghalom	•		21	4	2	

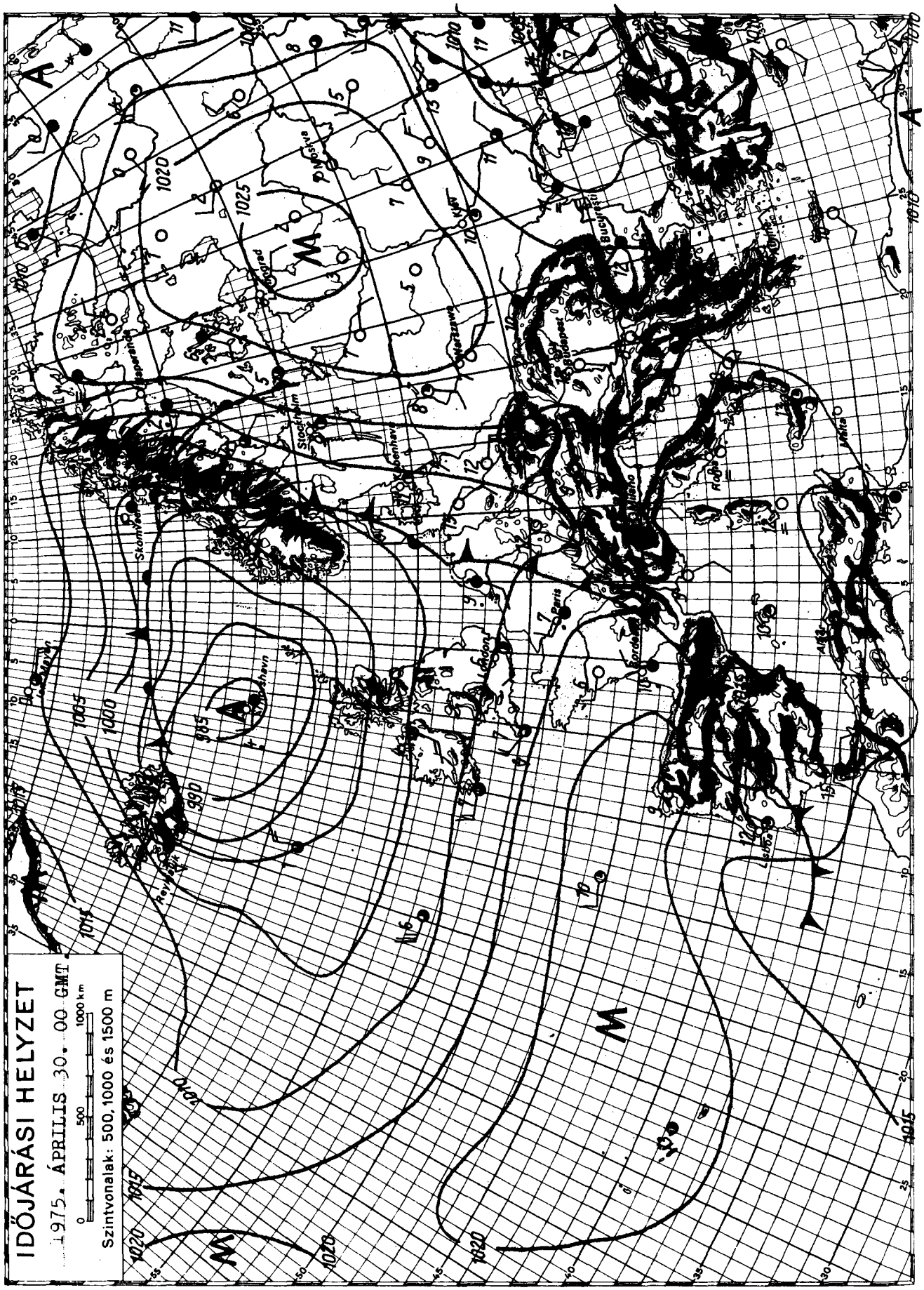

KIADJA: ORSZÁGOS METEOROLÓGIAI SZOLGÁLAT

Készíti: Központi Előrejelző Intézet Előrejelző Osztálya — T.: 273 - 018 — Megjelenik naponként —

Évi előfizetési díja: 720,—Ft — Megrendelhető: 1024 Budapest, II., Kitaibel Pál u. 1. Telefon: 353-500,

Kiadásért felel: az OMSZ elnöke — Szerkesztésért felel: a KEI igazgatója

IDŐJÁRÁSI NAPIJELENTÉS

ЕЖЕДНЕВНЫЙ МЕТЕОРОЛОГИЧЕСКИЙ БЮЛЛЕТЕНЬ • DAILY WEATHER REPORT
BULLETIN QUOTIDIEN DE TEMPS • TÄGLICHER WETTERBERICHT

88. évfolyam 121. szám + Budapest + 1975. május 1. csütörtök

Az időjárási helyzet és a várható időjárás:

Nyugat-Európa fölött magas nyomású légköri képződmény helyezkedik el, hatására ott kevés a felhő, száraz az idő. A Szovjetunió európai területének középső részéről is száraz, napos időt jelentenek. Szárazföldünk többi részén változékony az időjárás. Észak-, Északkelet-Európa fölött több középpontú alacsony nyomású légköri képződmény található. Az egyik ciklon a Skandinávfélsziget északi része fölött helyezkedik el, belőle egy időjárási front a Balti-tenger térségén, Lengyelországon és a Kárpát-medencén át a Balkán-félszigetig huzódik. Az emlitett területeken helyenként esők, záporok fordulnak elő. Felhős, esős az időjárás a Fekete-tenger térségében is. Közép-Európába, igy a Kárpát-medencébe is, északról hüvös levegő áramlik be. Az északi, északnyugati szél többfelé megerősödött. A következő 36 órában a Kárpát-medencében a hüvös levegő beáramlása lelassul, a szél kissé mérséklődik.

Hazánkban szerdán száraz, napos idő volt, 12, 14 órás napsütést észleltek. A legmagasabb nappali hőmérséklet 21, 25 fok között alakult. Az éjszakai órákban a nyugati határvidék egy-két helyén jelentéktelen mennyiségü eső hullott. Ma hajnalra 3, 12 fokig hült le a levegő. Délelőtt nyugaton általában derült, keleten fátyolfelhős volt az ég. A kora reggeli órákban Szentgotthárdról kisebb átfutó záport jelentettek. A hőmérséklet 11 órára a Dunántúlon 13, 18, máshol 18, 22 fokig emelkedett.

Ma 12 órakor Budapesten a hőmérséklet 19 fok, a tengerszintre átszámitott légnyomás 765 mm, alig változik.

A Balaton vizének hőmérséklete Siófoknál 11 órakor 14 fok volt.

Várható időjárás péntek estig:

Csütörtökön: felhőátvonulások, néhány helyen átfutó záporral, keleten egy-két helyen esetleg zivatarral.
Pénteken: kevés felhő, valószinüleg már eső nélkül.
Az erős, időnként viharos északi, északnyugati szél csak kissé mérséklődik.
A nappali felmelegedés keleten is gyengül.
Várható legalacsonyabb éjszakai hőmérséklet: 6, 11,
legmagasabb nappali hőmérséklet pénteken: 14, 19 fok között.

Bartha Péterné s.k.

ATMOSPHERIC SCIENCES
LIBRARY
JUL 3 1975
N.O.A.A.
U. S. Dept. of Commerce

A hőmérséklet napi középértéke és eltérése a 100 évi átlagtól /Budapesten/:

1975. április 30.:	17,2 C°	+3,2 C°

1871 óta ezen a napon Budapesten előfordult

legmagasabb hőmérséklet:	29,5 C° /1934/,
legalacsonyabb hőmérséklet:	1,5 C° /1874/.

75.094.

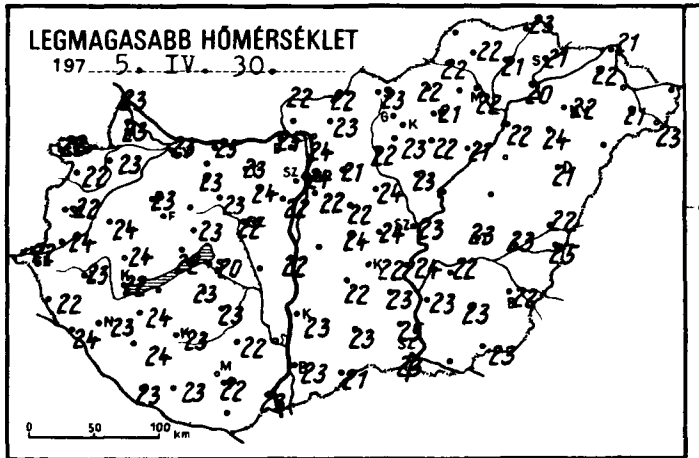
LEGMAGASABB HŐMÉRSÉKLET
197 5. IV. 30.
0 50 100 km

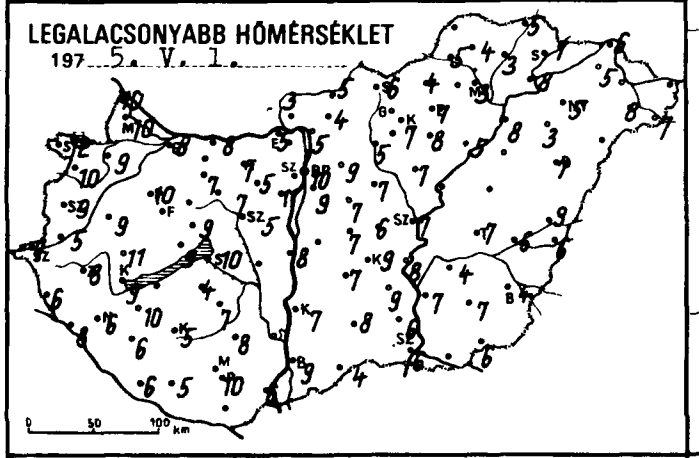
LEGALACSONYABB HŐMÉRSÉKLET
197 5. V. 1.
0 50 100 km

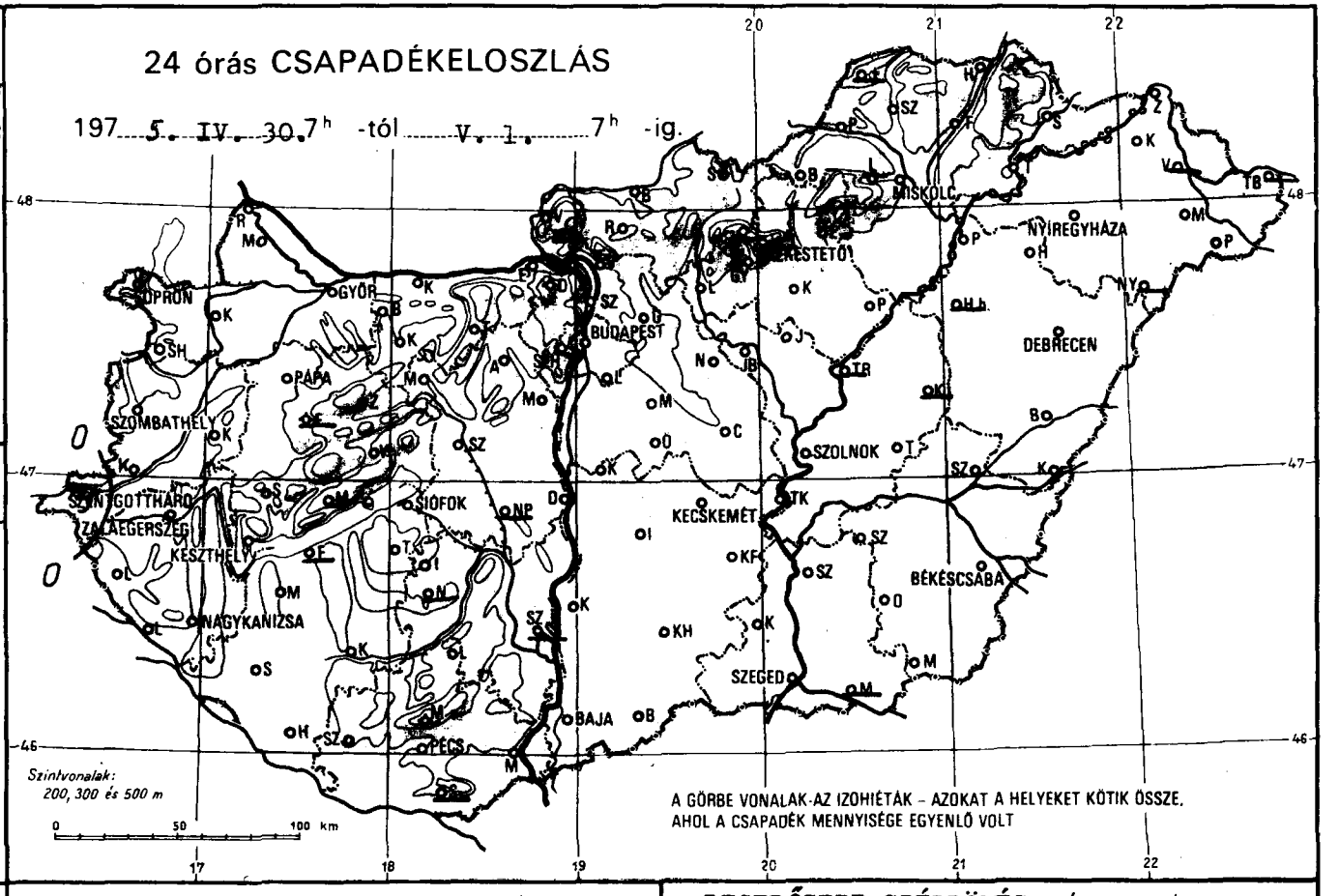
24 órás CSAPADÉKELOSZLÁS
197 5. IV. 30. 7h -tól V. 1. 7h -ig.
SOPRON
GYŐR
BUDAPEST
MISKOLC
NYÍREGYHÁZA
DEBRECEN
PAPA
SZOMBATHELY
SZOLNOK
SZENTGOTTHÁRD
ZALAEGERSZEG
KESZTHELY
SIÓFOK
KECSKEMÉT
BÉKÉSCSABA
NAGYKANIZSA
SZEGED
BAJA
PÉCS
Szintvonalak:
200, 300 és 500 m
0 50 100 km
A GÖRBE VONALAK AZ IZOHIÉTÁK – AZOKAT A HELYEKET KÖTIK ÖSSZE, AHOL A CSAPADÉK MENNYISÉGE EGYENLŐ VOLT

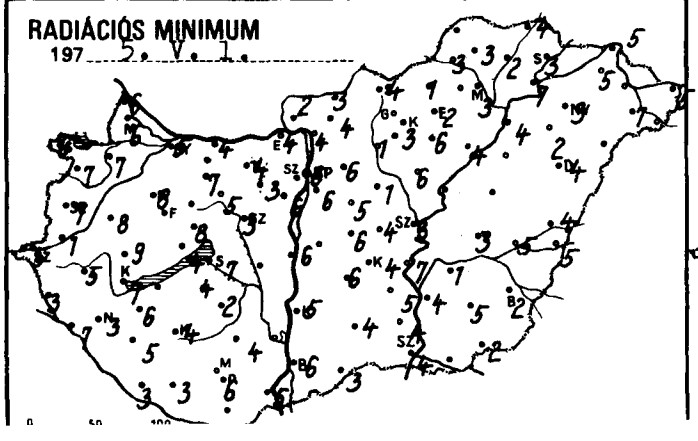
RADIÁCIÓS MINIMUM
197 5. V. 1.

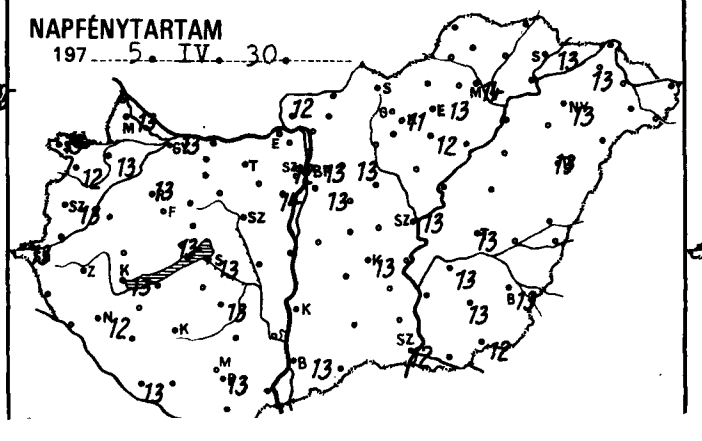
NAPFÉNYTARTAM
197 5. IV. 30.

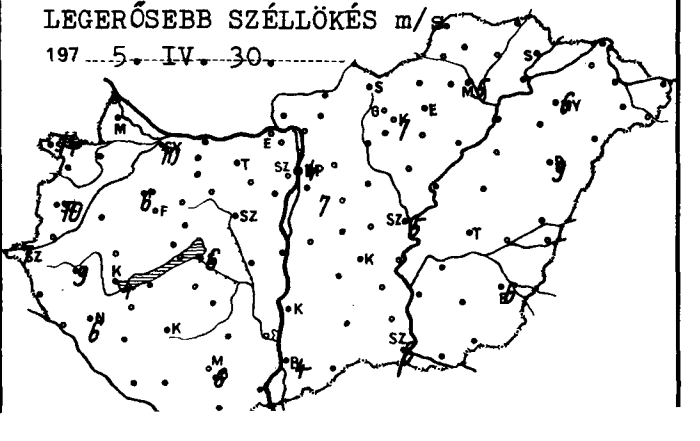
LEGERŐSEBB SZÉLLÖKÉS m/s
197 5. IV. 30.

	197 5.V.1. 07h -ig az utolsó 24 óra adatai					
	csapadék (mm)		max. hőmérséklet	min. hőmérséklet	rad. min.	napos órák
Győr	•		23	8	5	13
Kapuvár	•		23	9	7	13
Mosonmagyaróvár	•		23	10	6	13
Rajka	•		23	10	6	
Sopron	•		22	12	6	13
Sopronhorpács	•		22	10	7	12
Káld	•		24	9	8	
Körmend	•		24	5	1	
Szentgotthárd	ny		22	7	5	13
Szombathely	•		22	9	7	13
Lenti	•		22	6	3	
Letenye	•		24	8	7	
Nagykanizsa	•		23	6	3	12
Zalaegerszeg	•		23	8	5	
Farkasgyepű	–		–	–	–	
Keszthely	•		22	9	7	13
Mencshely	•		21	10	4	13
Pápa	•		23	10	8	13
Sümeg	•		24	11	9	
Tihany	•		22	9	4	
Veszprém	•		23	9	8	
Zirc	•		21	5	1	
Fonyód	–		–	–	–	
Homokszt. györgy	•		23	6	3	13
Kaposvár	•	⊥	23	5	4	
Marcali	•		24	10	6	
Siófok	•		20	10	7	13
Somogyszob	•		24	6	5	
Tab	•		23	4	4	
Bábolna	•		23	9	9	
Esztergom	•		24	5	4	
Kisbér	•		23	7	7	
Komárom	•	⊥	25	8	4	
Tatabánya	•		23	7	4	
Alcsútdoboz	•	⊥	24	5	3	
Dunaújváros	•		22	8	6	
Martonvásár	•		22	11	6	14
Mór	•	⊥	23	7	5	
Nagyhörcsökp.	–		–	–	–	
Szabadbattyán	•		22	5	3	
Iregszemcse	•		23	7	2	13
Lengyel	•		22	8	4	
Nagykónyi	–		–	–	–	
Szekszárd	–		–	–	–	
Mizsédtető	•		21	10	8	
Mohács	•		23	6	5	
Pécs	•		22	10	6	13
Siklós	–		–	–	–	
Szigetvár	•		23	5	3	
Bp. Lőrinc	•		22	9	6	13
Bp. Met. Int.	•		24	10	6	13
Bp. Szab. hegy	•		21	11	5	12
Cegléd	•		24	6	4	
Dobogókő	•		18	8	0	
Gödöllő	•		21	9	6	13
Királyrét	–		–	–	–	
Monor	•		22	7	5	
Nagykáta	•		24	7	1	
Örkény	•		24	7	6	
[illegible]	•		25	7	7	

	197 5.V.1. 07h -ig az utolsó 24 óra adatai					
	csapadék (mm)		max. hőmérséklet	min. hőmérséklet	rad. min.	napos órák
Vác	•		24	5	4	
Vámosmikola	•		22	3	2	12
Baja	•		23	9	6	13
Bácsalmás	•		21	4	3	
Izsák	•		22	7	6	
Kalocsa	•		23	7	5	
Kecskemét	•		22	9	4	13
Kiskunf. háza	•		23	9	5	
Kiskunhalas	•		23	8	4	
Kunszentmiklós	•		24	7	5	
Tiszakécske	•		24	8	7	
Balassagyarmat	•	⊥	22	5	3	
Romhány	•		23	4	4	
Salgótarján	•		23	6	4	
Eger	•		21	7	2	13
Galyatető	–		–	–	–	
Gyöngyös	•		23	7	3	
Kékestető	•		15	9	5	11
Kompolt	•		22	8	6	12
Lőrinci	•		22	5	1	
Poroszló	•		21	5	4	
Jászapáti	•		23	7	6	
Jászberény	•	⊥	23	6	4	
Karcag	–		–	–	–	
Szolnok	•		23	7	3	13
Tiszaroff	–		–	–	–	
Túrkeve	•		23	7	3	13
Kistelek	•		25	6	4	
Makó	–		–	–	–	
Szeged	•		23	6	4	12
Szentes	•		23	7	4	
Borsodnádasd	•		22	4	1	
Füged	•		21	3	2	
Hidasnémeti	•		23	5	4	
Jósvafő	–		–	–	–	–
Lillafüred	•		21	3	2	
Miskolc	•		22	3	3	14
Putnok	•		22	5	3	
Sárospatak	•		21	7	3	13
Szendrőlád	•		22	4	3	
Tokaj	•		20	8	7	
Kisvárda	•		22	5	5	13
Mátészalka	•		21	8	7	
Nyíregyháza	•		22	5	3	13
Nyírlugos	–		–	–	–	
Pátyod	•		23	7	5	
Tiszabecs	–		–	–	–	
Vásárosnamény	–		–	–	–	
Záhony	•		21	6	5	
Berettyóújfalu	•	⊥	22	9	4	
Debrecen	•		21	7	4	13
Hajdúdorog	•		24	3	2	
Hortobágy	–		–	–	–	
Körösszakál	•		25	6	5	
Polgár	•		22	8	4	
Békéscsaba	•		22	4	2	13
Mezőhegyes	•		23	6	2	12
Orosháza	•		23	7	5	13
Szarvas	•		22	4	1	13
Szeghalom	•		23	6	5	

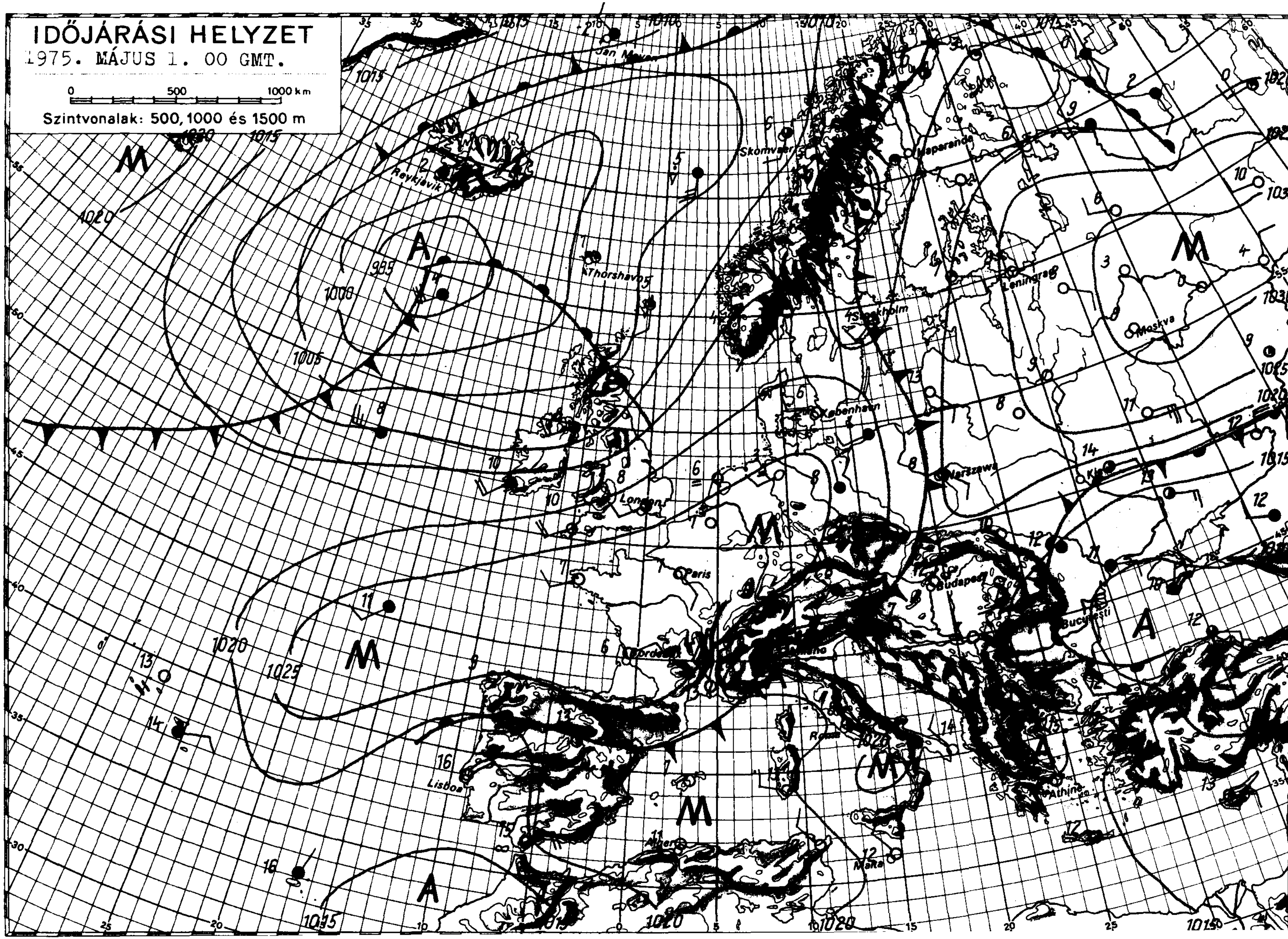

KIADJA: ORSZÁGOS METEOROLÓGIAI SZOLGÁLAT
Készíti: Központi Előrejelző Intézet Előrejelző Osztálya — T.: 273-018 — Megjelenik naponként —
Évi előfizetési díja: 720,– Ft — Megrendelhető: 1024 Budapest, II., Kitaibel Pál u. 1. Telefon: 353-500,
Kiadásért felel: az OMSZ elnöke — Szerkesztésért felel: a KEI igazgatója

IDŐJÁRÁSI NAPIJELENTÉS

ЕЖЕДНЕВНЫЙ МЕТЕОРОЛОГИЧЕСКИЙ БЮЛЛЕТЕНЬ • DAILY WEATHER REPORT
BULLETIN QUOTIDIEN DE TEMPS • TÄGLICHER WETTERBERICHT

88. évfolyam 122. szám + Budapest + 1975. május 2. péntek

Az időjárási helyzet és a várható időjárás:

Nyugat-Európa egy részén és a Szovjetunió európai területének középső vidékein magas nyomású légköri képződmények hatására általában kevés a felhő, száraz az idő. Ugyanakkor Észak-Északnyugat-Európában, a Fekete-tenger térségében és a Keleti-Kárpátok környékén ciklonok okoznak felhős, szeles, többfelé csapadékos időjárást. A legmagasabb nappali hőmérséklet csütörtökön Kelet-Európában, valamint Délnyugat-Európában általában 3, 9 fokkal magasabb, az elmúlt 13 év átlagánál, Európa többi részén megegyezik, vagy csak kissé tér el az évszaknak megfelelő átlagtól. A következő 36 óra folyamán a Kárpát-medence időjárást elsősorban az utóbbi alacsony nyomású légköri képződmény határozza meg, igy folytatódik a változékony, szeles idő.

Hazánkban csütörtökön változóan felhős idő volt. Az északkeleti határvidéken csak 3, 5, máshol 6, 10 órán át sütött a nap. A Dunától keletre eső területeken többfelé esett az eső, zápor, Nagykátáról zivatart is jelentettek. A lehullott csapadék mennyisége általában csapadéknyom és 6 mm között váltakozott, de Mátészalkán 13 mm-t mértek. A hőmérséklet napközben a nyugati és az északkeleti megyékben csak 15, 19, az ország többi részén 20, 25 fokig emelkedett. Péntek hajnalra 5, 12 fokig hült le a levegő. Ma délelőtt nyugaton mérsékelten, máshol erősen felhős idő volt. Néhány helyről kisebb esőt jelentettek. Az északi szél sokfelé erős, helyenként viharos volt. A hőmérséklet 11 órakor 14, 17 fok között volt.

Ma 12 órakor Budapesten a hőmérséklet 18 fok, a tengerszintre átszámitott légnyomás 765 mm, mérsékelten süllyed.
A Balaton vizének hőmérséklete Siófoknál 11 órakor 12 fok volt.

Várható időjárás szombat estig:

Nyugaton változóan, keleten túlnyomóan felhős idő.
Elsősorban keleten többfelé eső, zápor.
Élénk, időnként erős, helyenként viharos északi, északkeleti szél.
Várható legalacsonyabb éjszakai hőmérséklet: 6, 11 fok között,
legmagasabb nappali hőmérséklet szombaton: az erősen felhős, tartósan esős helyeken 15 fok körül, máshol 20 fok közelében.

Vadkerti Ferenc s.k.

A hőmérséklet napi középértéke és eltérése a 100 évi átlagtól /Budapesten/:

1975. V. 1.:	15,2 C°	+1,2 C°

1871 óta ezen a napon Budapesten előfordult

legmagasabb hőmérséklet:	29,2 C° /1934/,	
legalacsonyabb hőmérséklet:	1,7 C° /1919/.	75.095.

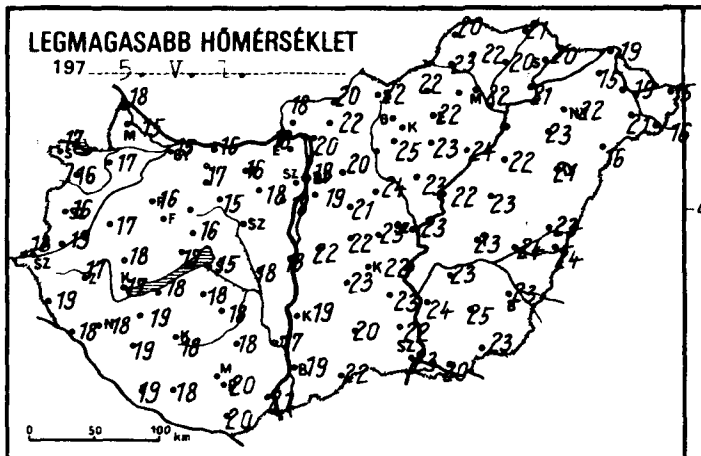
LEGMAGASABB HŐMÉRSÉKLET
197 5. V. 1.
0 50 100 km

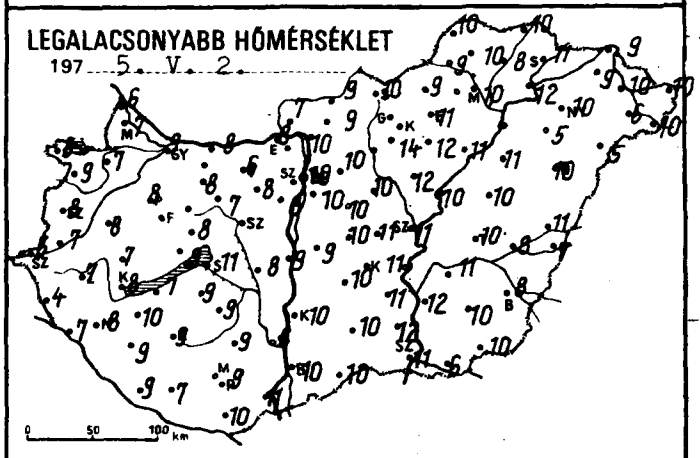
LEGALACSONYABB HŐMÉRSÉKLET
197 5. V. 2.
0 50 100 km

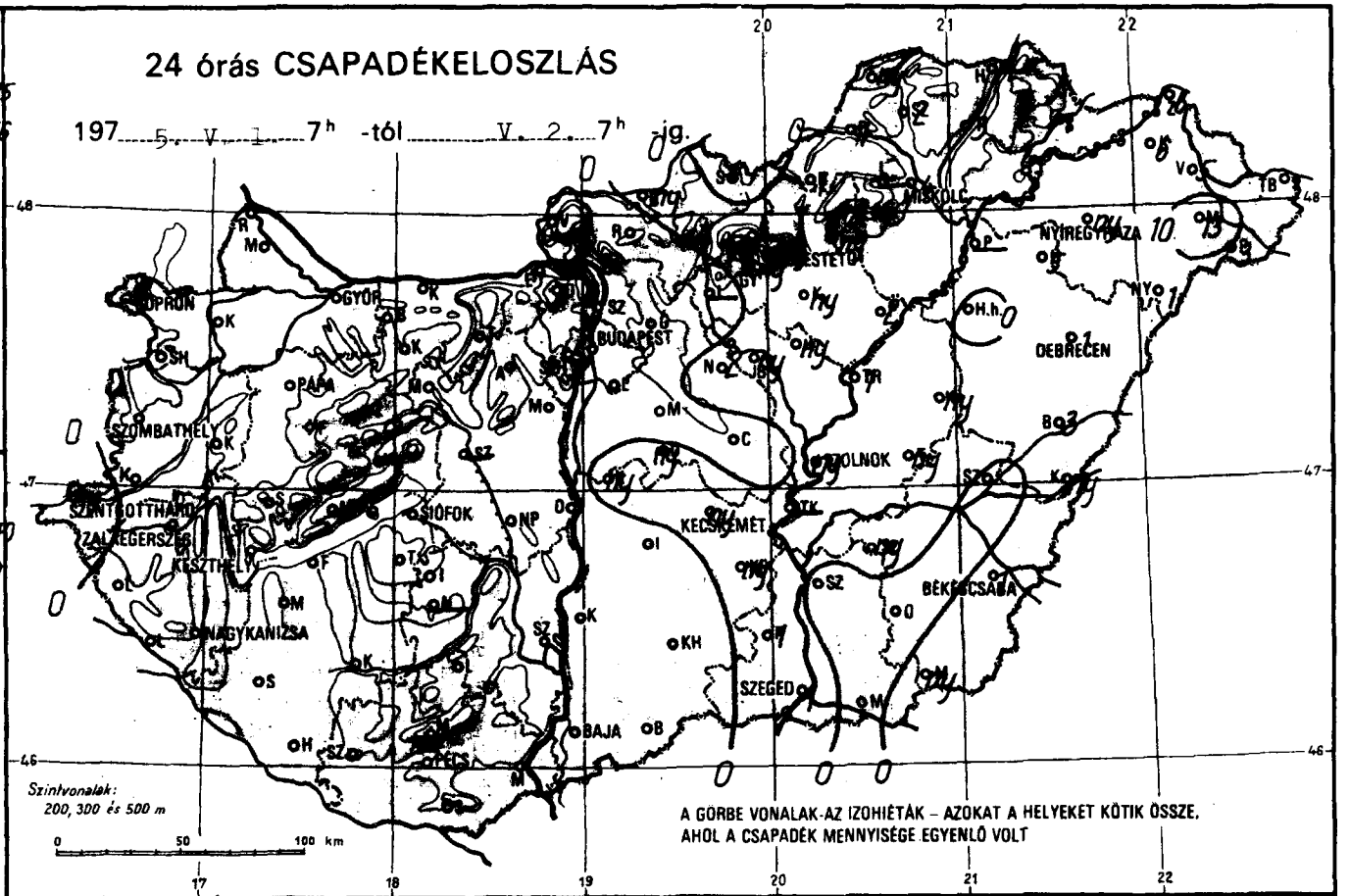
24 órás CSAPADÉKELOSZLÁS
197 5. V. 1. 7h -tól V. 2. 7h -ig.
SOPRON
GYŐR
BUDAPEST
MISKOLC
NYÍREGYHÁZA
DEBRECEN
SZOMBATHELY
SZOLNOK
SZÉKESFEHÉRVÁR
ZALAEGERSZEG
KESZTHELY
SIÓFOK
KECSKEMÉT
BÉKÉSCSABA
NAGYKANIZSA
SZEGED
BAJA
PÉCS
Szintvonalak:
200, 300 és 500 m
0 50 100 km
A GÖRBE VONALAK-AZ IZOHIÉTÁK – AZOKAT A HELYEKET KÖTIK ÖSSZE, AHOL A CSAPADÉK MENNYISÉGE EGYENLŐ VOLT

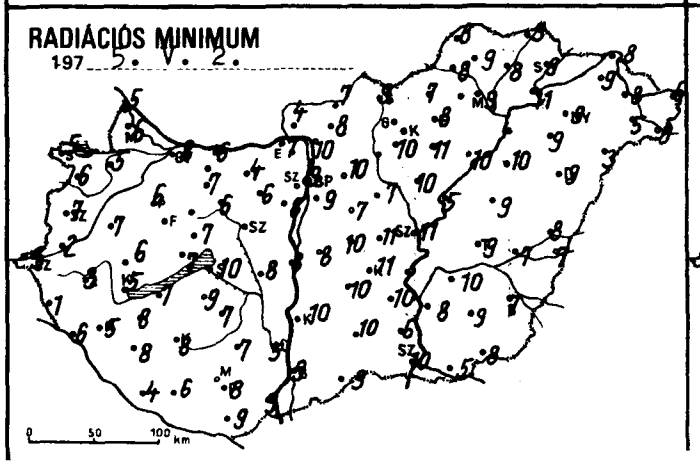
RADIÁCIÓS MINIMUM
197 5. V. 2.
0 50 100 km

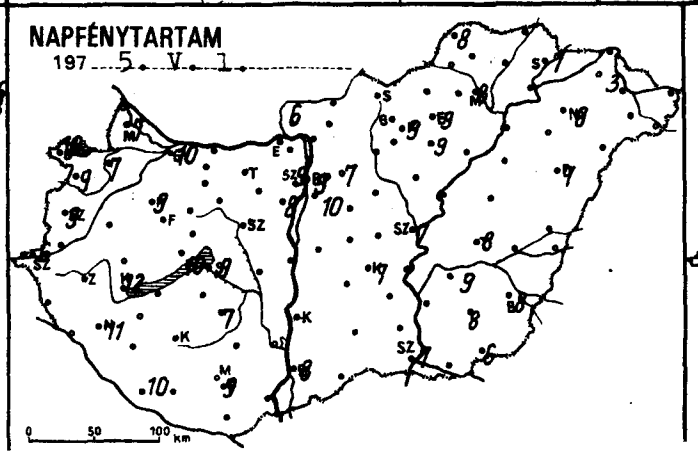
NAPFÉNYTARTAM
197 5. V. 1.
0 50 100 km

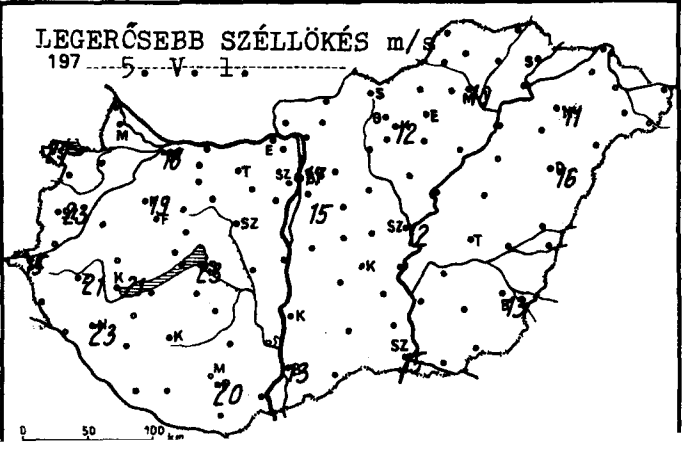
LEGERŐSEBB SZÉLLÖKÉS m/s
197 5. V. 1.
0 50 100 km

	197 5. V. 2. 07 h -ig az utolsó 24 óra adatai					
	csapadék (mm)		max. hőmérséklet	min. hőmérséklet	rad. min.	napos órák
Győr	•		15	9	8	10
Kapuvár	•		17	7	5	7
Mosonmagyaróvár	•		15	7	6	7
Rajka	•		18	6	5	
Sopron	•		15	8	5	10
Sopronhorpács	•		16	9	6	9
Káld	•		17	8	7	
Körmend	•		19	7	2	
Szentgotthárd	ny	∇	18	6	3	6
Szombathely	•		16	8	7	9
Lenti	•		19	4	1	
Letenye	•		18	7	6	
Nagykanizsa	•		18	8	5	11
Zalaegerszeg	•		17	7	3	
Farkasgyepű	•		14	5	3	
Keszthely	•		17	8	5	12
Mencshely	•		14	7	6	10
Pápa	•		16	8	6	9
Sümeg	•		18	7	6	
Tihany	•		17	9	7	
Veszprém	•		16	8	7	
Zirc	•		13	6	3	
Fonyód	•		18	7	7	
Homokszt. György	•		19	9	4	10
Kaposvár	•		18	9	8	
Marcali	•		19	10	8	
Siófok	•		15	11	10	9
Somogyszob	•		19	9	8	
Tab	•		18	9	9	
Bábolna	•		16	10	–	
Esztergom	•		18	8	7	
Kisbér	•		17	8	7	
Komárom	•		16	8	6	
Tatabánya	•		16	6	4	
Alcsútdoboz	•		18	8	6	
Dunaújváros	•		18	9	8	
Martonvásár	•		18	8	8	8
Mór	•		15	7	6	
Nagyhörcsökp.	•		18	8	8	
Szabadbattyán	–		–	–	–	
Iregszemcse	•		18	9	7	7
Lengyel	•		18	9	7	
Nagykónyi	–		–	–	–	
Szekszárd	•		17	6	5	
Mindszentkállá	•		17	8	7	
Mohács	•		21	11	9	
Pécs	•		20	9	8	9
Siklós	•		20	10	9	
Szigetvár	•	≡	18	7	6	
Bp. Lőrinc	•		19	10	9	10
Bp. Met. Int.	•		19	10	9	9
Bp. Szab. hegy	•		16	8	6	9
Cegléd	•		23	11	11	
Dobogókő	•		14	5	3	
Gödöllő	•		20	10	10	7
Királyrét	•		20	6	6	
Monor	ny		21	10	7	
Nagykáta	2	⊓	24	10	7	
Örkény	ny		22	10	10	
Szentendre	•		20	10	10	

	197 5. V. 2. 07 h -ig az utolsó 24 óra adatai					
	csapadék (mm)		max. hőmérséklet	min. hőmérséklet	rad. min.	napos órák
Vác	•		20	10	10	
Vámosmikola	•		18	7	4	6
Baja	•		19	10	9	8
Bácsalmás	•		22	10	9	
Izsák	•		23	10	10	
Kalocsa	•		19	10	10	
Kecskemét	ny	∇̇	22	11	11	7
Kiskunf. háza	ny		23	11	10	
Kiskunhalas	•		20	10	10	
Kunszentmiklós	ny	,	22	9	8	
Tiszakécske	–		–	–	–	
Balassagyarmat	ny	∇̇	20	9	7	
Romhány	•		22	9	8	
Salgótarján	•		22	10	9	
Eger	ny		22	11	8	9
Galyatető	–		–	–	–	
Gyöngyös	ny		25	14	10	
Kékestető	ny		16	5	4	9
Kompolt	ny	,	23	12	11	9
Lőrinci	–		–	–	–	
Poroszló	2		24	11	10	
Jászapáti	ny		23	12	11	
Jászberény	ny		24	11	10	
Karcag	ny		23	10	9	
Szolnok	ny		23	11	11	7
Tiszaroff	1		22	10	5	
Túrkeve	ny		23	10	9	8
Kistelek	1	∇	22	12	6	
Makó	•		20	6	5	
Szeged	1	∇̇	23	11	10	7
Szentes	•		24	12	8	
Borsodnádasd	1		22	9	7	
Füged	3		20	8	8	
Hidasnémeti	4		21	10	9	
Jósvafő	ny	,	20	10	8	8
Lillafüred	–		–	–	–	
Miskolc	4	∇̇	22	10	9	8
Putnok	1	,	23	9	8	
Sárospatak	1		20	11	9	7
Szendrőlád	2		22	10	9	
Tokaj	1		21	12	11	
Kisvárda	6		15	9	9	3
Mátészalka	13		21	6	5	
Nyíregyháza	ny		22	10	9	6
Nyírlugos	1		16	5	3	
Pátyod	3	∇̇,	16	10	9	
Tiszabecs	3		15	10	6	
Vásárosnamény	5		19	10	8	
Záhony	6		19	9	8	
Berettyóújfalu	3		23	11	8	
Debrecen	1	∇̇	21	10	9	7
Hajdúdorog	5		23	10	9	
Hortobágy	•		22	11	10	
Körösszakál	ny		24	7	7	
Polgár	–		–	–	–	
Békéscsaba	1		23	8	7	8
Mezőhegyes	ny		23	10	8	6
Orosháza	•		25	10	9	8
Szarvas	ny		23	11	10	9
Szeghalom	•		24	8	7	

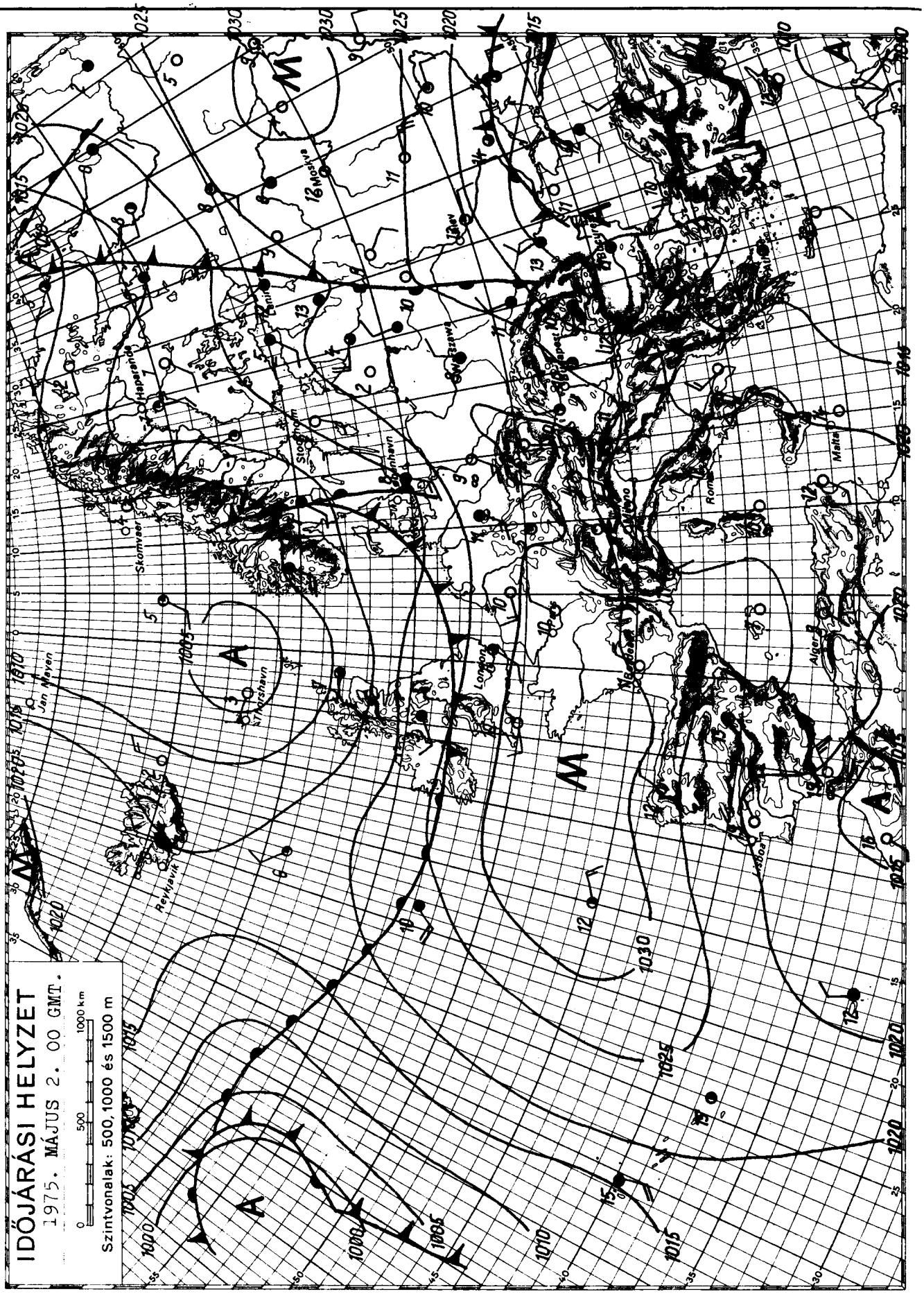

KIADJA: ORSZÁGOS METEOROLÓGIAI SZOLGÁLAT

Készíti: Központi Előrejelző Intézet Előrejelző Osztálya — T.: — Megjelenik naponként —

Évi előfizetési díja: 720,—Ft — Megrendelhető: 1024 Budapest, II., Kitaibel Pál u. 1. Telefon: 353-500,

Kiadásért felel: az OMSZ elnöke — Szerkesztésért felel: a KEI igazgatója

IDŐJÁRÁSI NAPIJELENTÉS

ЕЖЕДНЕВНЫЙ МЕТЕОРОЛОГИЧЕСКИЙ БЮЛЛЕТЕНЬ · DAILY WEATHER REPORT
BULLETIN QUOTIDIEN DE TEMPS · TÄGLICHER WETTERBERICHT

88. évfolyam 123. szám · Budapest · 1975. május 3. szombat

Az időjárási helyzet és a várható időjárás:

A Nyugat- és Kelet-Európa felett található anticiklonokban a leszálló légmozgások tulnyomóan derült, száraz időt okoznak. Ezzel szemben az Észak- és Délkelet-Európa felett örvénylő mérsékeltövi ciklonokban a felfelé áramló levegő lehülve telitődik és igy ezeken a területeken túlnyomóan borult és esős az idő. Közép-Európa - és ezen belül a Kárpát-medence - az emlitett négy légköri képződmény között az átmeneti zónába esik.

Ennek megfelelően alakul hazánk időjárása. A Dunántúl északi felett továbbra is kevés a felhő és száraz az idő. Az ország többi részén viszont már péntek reggel óta túlnyomóan borult, esős idő van. A ma reggel 7 óráig, 24 óra alatt lehullott csapadék mennyisége ennek ellenére sehol sem érte el az 5 mm-t. Pénteken napközben 14, 21 fokig melegedett a levegő. Az éjszakai kisugárzás miatt a túlnyomóan derült északnyugati országrészben 4, 8 fokig, a borult helyeken viszont csak 8, 12 fokig süllyedt a hőmérséklet. Szombaton délelőtt sokfelé megélénkült az északi, északkeleti szél. 11 órakor a továbbra is csak gyengén felhős Észak-Dunántúlon 18 fok körül, az ország többi részén pedig 12 és 17 fok között volt a hőmérséklet.

Ma 12 órakor Budapesten a hőmérséklet 14 fok, a tengerszinte átszámitott légnyomás 759 mm, gyengén süllyed.
A Balaton vizének hőmérséklete Siófoknál 11 órakor 13 fok volt.

Várható időjárás vasárnap estig:

Nyugaton is megnövekvő felhőzet, többfelé megismétlődő esővel.
Sokfelé élénk, a Dunántúlon időnként erős északi, északkeleti szél.
Várható legalacsonyabb éjszakai hőmérséklet: 5, 10,
a legmagasabb nappali hőmérséklet vasárnap 14, 19 fok között.

Aigner Szilárd s.k.

A hőmérséklet napi középértéke és eltérése a 100 évi átlagtól /Budapesten/:

1975. V. 2.	14,3 C°	-0,1 C°

1871 óta ezen a napon Budapesten előfordult

legmagasabb hőmérséklet:	30,9 C° /1934/,
legalacsonyabb hőmérséklet:	0,0 C° /1935/.

75.096.

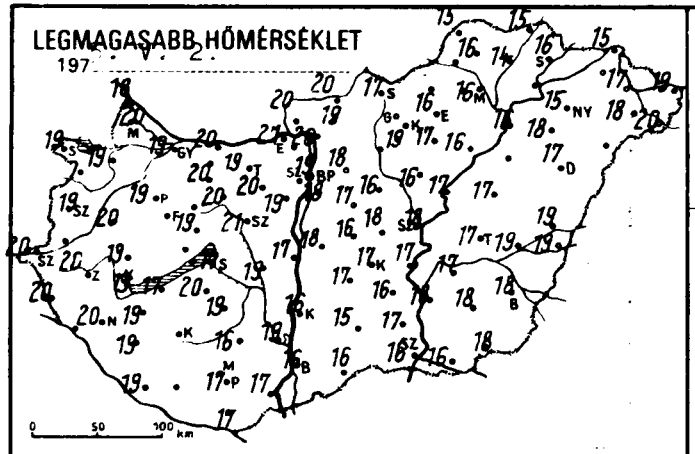
LEGMAGASABB HŐMÉRSÉKLET
197 5. V. 2.

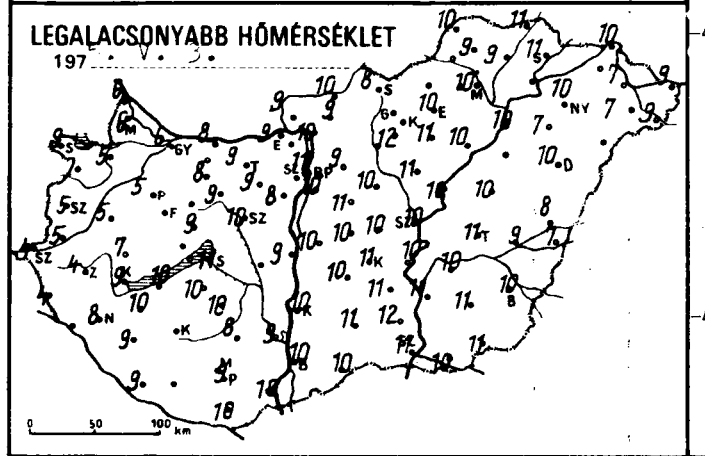
LEGALACSONYABB HŐMÉRSÉKLET
197 5. V. 3.

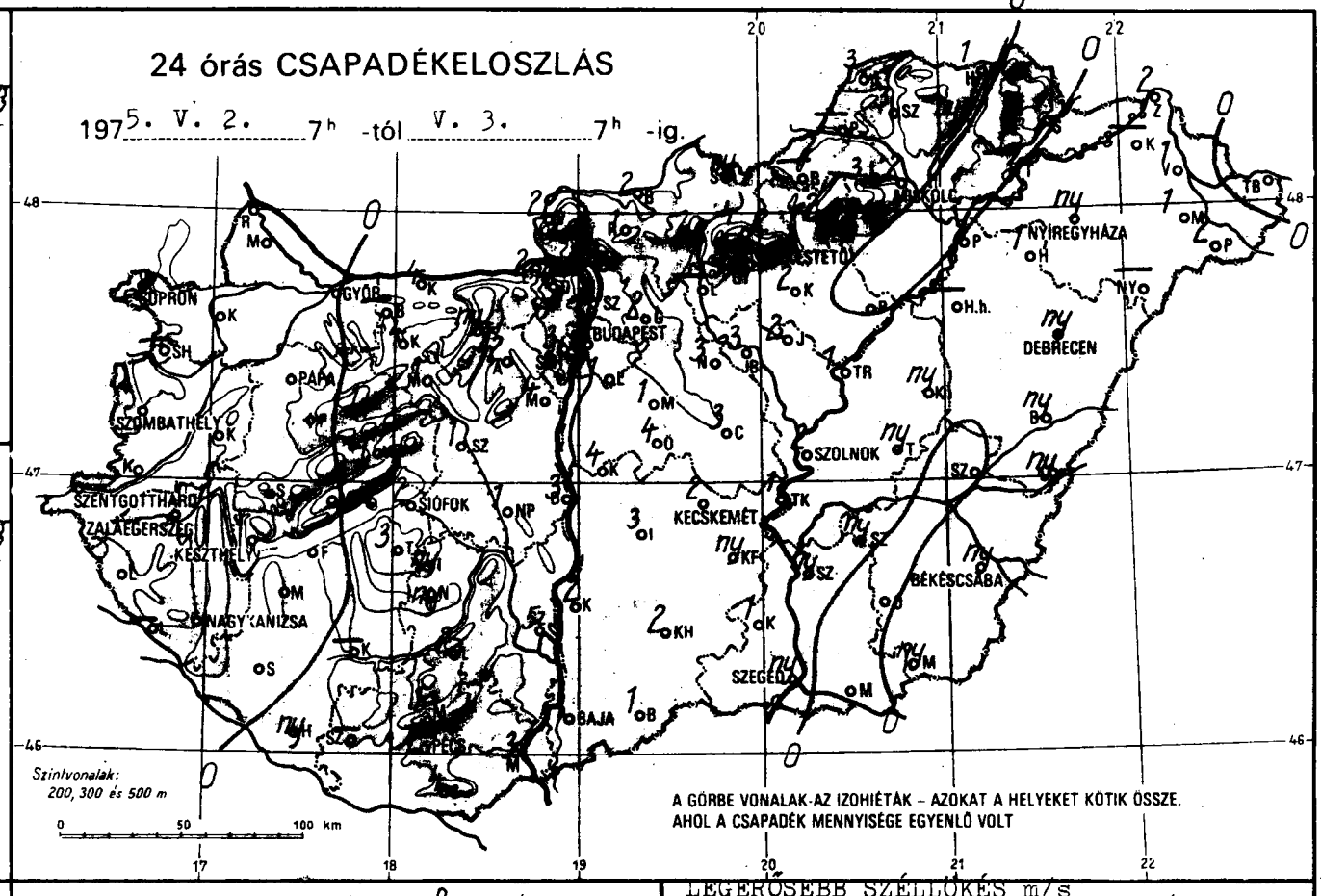
24 órás CSAPADÉKELOSZLÁS
197 5. V. 2. 7h -tól V. 3. 7h -ig.
SOPRON
GYŐR
BUDAPEST
NYÍREGYHÁZA
DEBRECEN
SZOMBATHELY
PAPA
SZOLNOK
SZENTGOTTHÁRD
ZALAEGERSZEG
KESZTHELY
SIÓFOK
KECSKEMÉT
BÉKÉSCSABA
NAGYKANIZSA
SZEGED
BAJA
Szintvonalak: 200, 300 és 500 m
A GÖRBE VONALAK AZ IZOHIÉTÁK – AZOKAT A HELYEKET KÖTIK ÖSSZE, AHOL A CSAPADÉK MENNYISÉGE EGYENLŐ VOLT

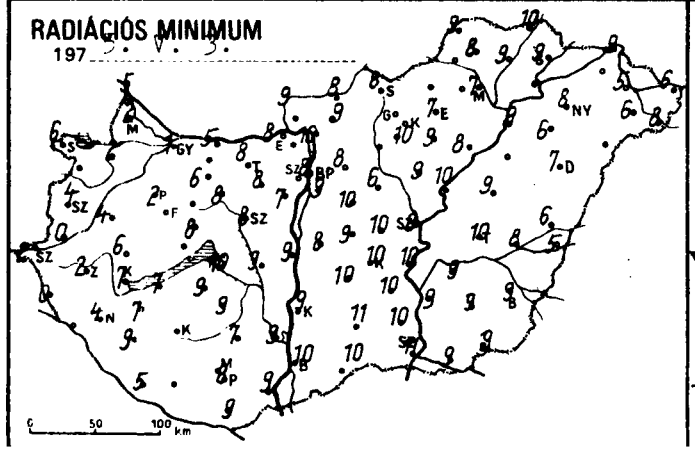
RADIÁCIÓS MINIMUM
197 5. V. 3.

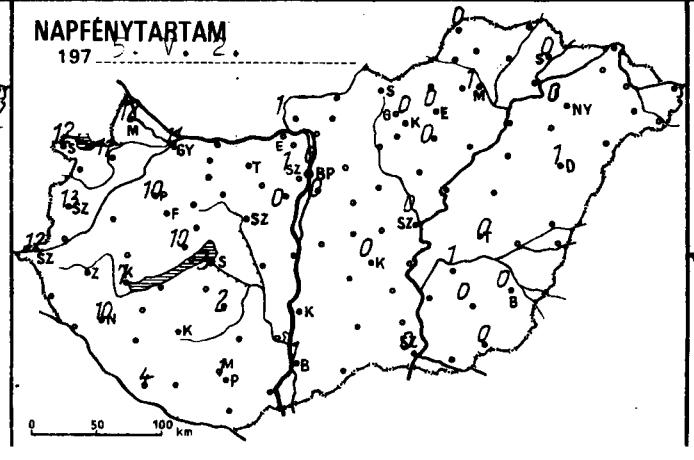
NAPFÉNYTARTAM
197 5. V. 2.

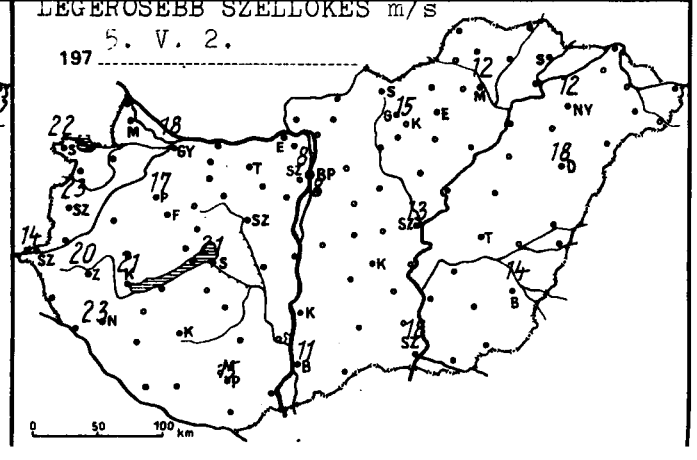
LEGERŐSEBB SZÉLLÖKÉS m/s
197 5. V. 2.

	1975. V. 3. 07h -ig az utolsó 24 óra adatai					
	csapadék (mm)		max. hőmérséklet	min. hőmérséklet	rad. min.	napos órák
Győr	•		19	6	1	11
Kapuvár	•		19	5	2	11
Mosonmagyaróvár	•		20	6	2	12
Rajka	•		18	6	5	
Sopron	•		19	9	6	12
Sopronhorpács	–		–	–	–	–
Káld	•		20	5	4	
Körmend	•		–	5	0	
Szentgotthárd	•		20	4	2	12
Szombathely	•		19	5	4	13
Lenti	•		20	4	0	
Letenye	–		–	–	–	
Nagykanizsa	•		20	8	4	10
Zalaegerszeg	•		20	4	2	
Farkasgyepű	•		17	6	2	
Keszthely	•		19	9	7	7
Mencshely	•		17	9	7	10
Pápa	•		19	5	2	10
Sümeg	•		19	7	6	
Tihany	–		–	–	–	
Veszprém	1		19	9	8	
Zirc	1		17	6	3	
Fonyód	•		17	10	7	
Homokszt. györgy	ny		19	9	5	4
Kaposvár	–		–	–	–	
Marcali	•	∩	19	10	7	
Siófok	2		17	11	10	3
Somogyszob	•		19	9	9	
Tab	3		20	10	9	
Bábolna	–		–	–	–	
Esztergom	2		21	9	8	
Kisbér	4		20	8	6	
Komárom	4		20	8	5	
Tatabánya	ny		19	9	8	
Alcsútdoboz	2	▽̇	20	9	8	
Dunaújváros	3		17	10	9	
Martonvásár	4	,	19	8	7	0
Mór	1		20	9	8	
Nagyhörcsökp.	1		19	9	9	
Szabadbattyán	1		21	10	8	
Iregszemcse	ny	,	19	10	9	2
Lengyel	2		16	8	7	
Nagykónyi	ny	,	19	12	10	
Szekszárd	5		19	9	9	
Misinatető	1		16	8	7	
Mohács	3		17	10	9	
Pécs	2		17	9	8	1
Siklós	4	,	17	10	9	
Szigetvár	–		–	–	–	
Bp. Lőrinc	1		18	10	9	0
Bp. Met. Int.	4		19	11	8	0
Bp. Szab. hegy	3		16	8	6	1
Cegléd	3		18	11	10	
Dobogókő	4		18	6	5	
Gödöllő	2		18	9	8	
Királyrét	2	,	20	8	8	
Monor	1		17	11	10	
Nagykáta	3		16	10	6	
Örkény	4	•	16	10	9	
Szentendre	2		20	10	9	

	1975. V. 3. 07h -ig az utolsó 24 óra adatai					
	csapadék (mm)		max. hőmérséklet	min. hőmérséklet	rad. min.	napos órák
Vác	2	=	20	10	10	
Vámosmikola	2	,	20	9	9	1
Baja	1		16	10	10	1
Bácsalmás	1	,	16	10	10	
Izsák	3		17	10	10	
Kalocsa	2		16	10	9	
Kecskemét	2	▽̇	17	11	10	0
Kiskunf. háza	ny		16	11	10	
Kiskunhalas	2		15	11	11	
Kunszentmiklós	4	,	18	10	8	
Tiszakécske	1		17	10	10	
Balassagyarmat	2		20	10	8	
Romhány	1		19	9	9	
Salgótarján	ny		17	8	8	
Eger	2		16	10	7	0
Galyatető	4		11	5	5	
Gyöngyös	2		19	12	10	
Kékestető	2	▽̇ ≡	8	4	4	0
Kompolt	2	,	17	11	9	0
Lőrinci	–		–	–	–	
Poroszló	•		16	10	8	
Jászapáti	2	▽̇	16	11	9	
Jászberény	3		18	10	10	
Karcag	ny	,	17	10	9	
Szolnok	2	▽̇	18	10	9	0
Tiszaroff	1		17	10	10	
Túrkeve	ny		17	11	10	0
Kistelek	1	▽	17	12	10	
Makó	•		16	10	9	
Szeged	ny		16	11	11	0
Szentes	ny		18	11	9	
Borsodnádasd	–		–	–	–	
Fügöd	ny		14	9	9	
Hidasnémeti	1		15	11	10	
Jósvafő	3		15	10	9	0
Lillafüred	3		16	5	4	
Miskolc	2	▽̇	16	10	7	1
Putnok	–		–	–	–	
Sárospatak	•		16	11	9	0
Szendrőlád	3		16	9	8	
Tokaj	–		–	–	–	
Kisvárda	–		–	–	–	–
Mátészalka	1		18	7	6	
Nyíregyháza	ny		15	10	8	0
Nyírlugos	–		–	–	–	
Pátyod	2	▽̇	20	9	8	
Tiszabecs	•		19	9	6	
Vásárosnamény	1		17	7	5	
Záhony	2		15	10	9	
Berettyóújfalu	ny	∩	19	8	6	
Debrecen	ny		17	10	7	1
Hajdúdorog	1		18	7	6	
Hortobágy	–		–	–	–	
Körösszakál	ny		19	7	5	
Polgár	•		16	10	9	
Békéscsaba	ny		18	10	9	0
Mezőhegyes	ny		18	11	9	0
Orosháza	•		18	11	9	0
Szarvas	ny	▽̇	17	10	9	1
Szeghalom			19	9	8	

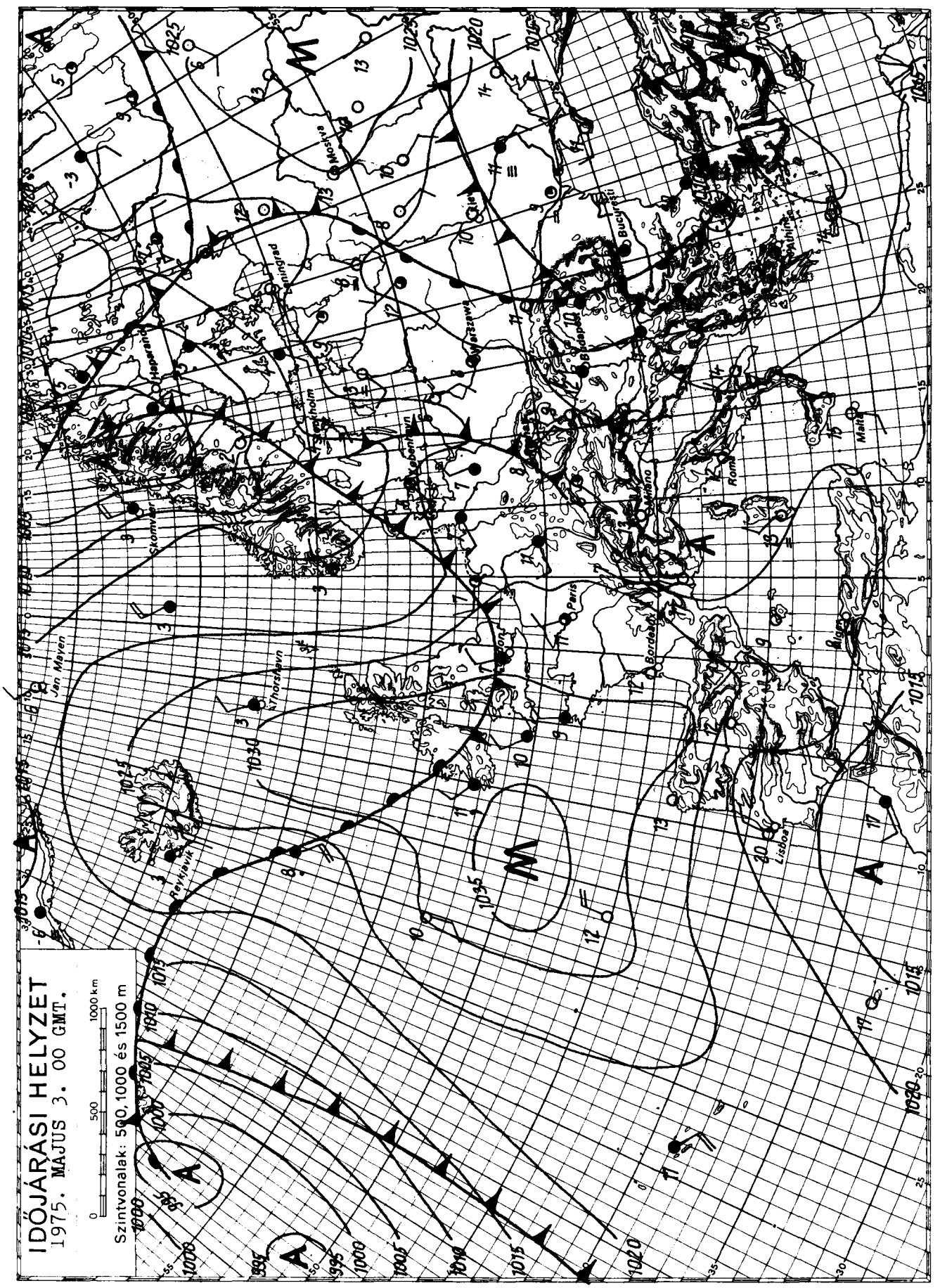

KIADJA: ORSZÁGOS METEOROLÓGIAI SZOLGÁLAT

Készíti: Központi Előrejelző Intézet Előrejelző Osztálya — T.: 273-018 — Megjelenik naponként —

Évi előfizetési díja: 720,—Ft — Megrendelhető: 1024 Budapest, II., Kitaibel Pál u. 1. Telefon: 353-500,

Kiadásért felel: az OMSZ elnöke — Szerkesztésért felel: a KEI igazgatója

IDŐJÁRÁSI NAPIJELENTÉS

ЕЖЕДНЕВНЫЙ МЕТЕОРОЛОГИЧЕСКИЙ БЮЛЛЕТЕНЬ · DAILY WEATHER REPORT
BULLETIN QUOTIDIEN DE TEMPS · TÄGLICHER WETTERBERICHT

88. évfolyam 124. szám + Budapest + 1975. május 4. vasárnap

Az időjárási helyzet és a várható időjárás:

Közép- és Délkelet-Európában ciklonok teszik változékonnyá az időjárást. Ezeknek területén többfelé esik az eső, helyenként zivatarok keletkeznek. A kontinens többi részén magas légnyomású légköri képződmények, ún. anticiklonok találhatók, amelyekben a szárító hatású, leszálló légmozgások uralkodnak, igy ezeken a területeken általában kevés a felhő és jobbára csapadékmentes az idő. A Kárpát-medence időjárását a következő 36 órában a Pó-sikság, illetve a Fekete-tenger nyugati medencéje fölött örvénylő ciklonok fogják meghatározni, igy hétfő estig változékony, szeles idő várható.

Hazánkban szombaton az Északi-hegyvidék, a főváros térségében, valamint a déli megyékben egyáltalán nem, vagy csak 1, 4 órára sütött ki a nap. Máshol a napsütés időtartama 7, 13 óra között váltakozott. A hőmérséklet a tartósan felhős helyeken 15, 18, a Dunántúl északnyugati felén, valamint a Tiszántúl egyes részein viszont 19, 22 fokig emelkedett. Szórványosan kisebb csapadékot jelentettek, de a ma reggel 7 óráig lehullott csapadékmennyiség csak Kőrösszakálon érte el a 6 mm-t. Vasárnap hajnalra 4, 10 fokig hült le a levegő. Délelőtt változóan felhős volt az ég, egy-két helyről kisebb esőt jelentettek. A hőmérséklet 11 órára általában 13, 18 fokig emelkedett, de a tartósan borult Sopronban csak 10 fokot mértek.

Ma 12 órakor Budapesten a hőmérséklet 19 fok, a tengerszintre átszámitott légnyomás 762 mm, változatlan.

Várható időjárás hétfő estig:

Általában erősen felhős idő, többfelé esővel, záporesővel, helyenként zivatarral.
Megélénkülő, elsősorban a Dunántúlon többfelé megerősödő, időnként viharos lökésekkel kisért északi, északkeleti szél.
Várható legalacsonyabb éjszakai hőmérséket: 6, 11,
legmagasabb nappali hőmérséklet hétfőn: északnyugaton 11, 16 fok között, délkeleten még 20 fok körül.

Rábai Attila s.k.

A hőmérséklet napi középértéke és eltérése a 100 évi átlagtól /Budapesten/:

1975. V. 3.	14,0 C°	-0,8 C°

1871 óta ezen a napon Budapesten előfordult

legmagasabb hőmérséklet:	30,2 C° /1947/,
legalacsonyabb hőmérséklet:	0,5 C° /1935/.

75.097.

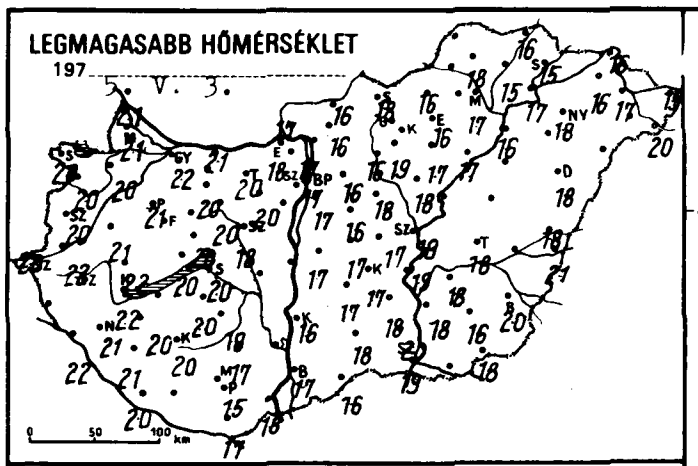
LEGMAGASABB HŐMÉRSÉKLET
197 5. V. 3.

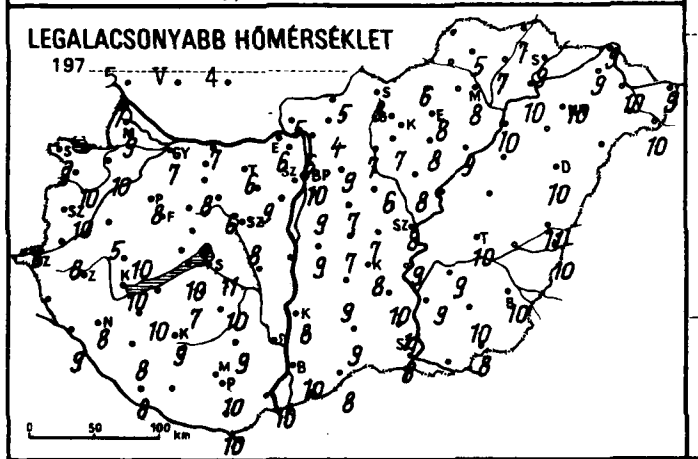
LEGALACSONYABB HŐMÉRSÉKLET
197 5. V. 4.

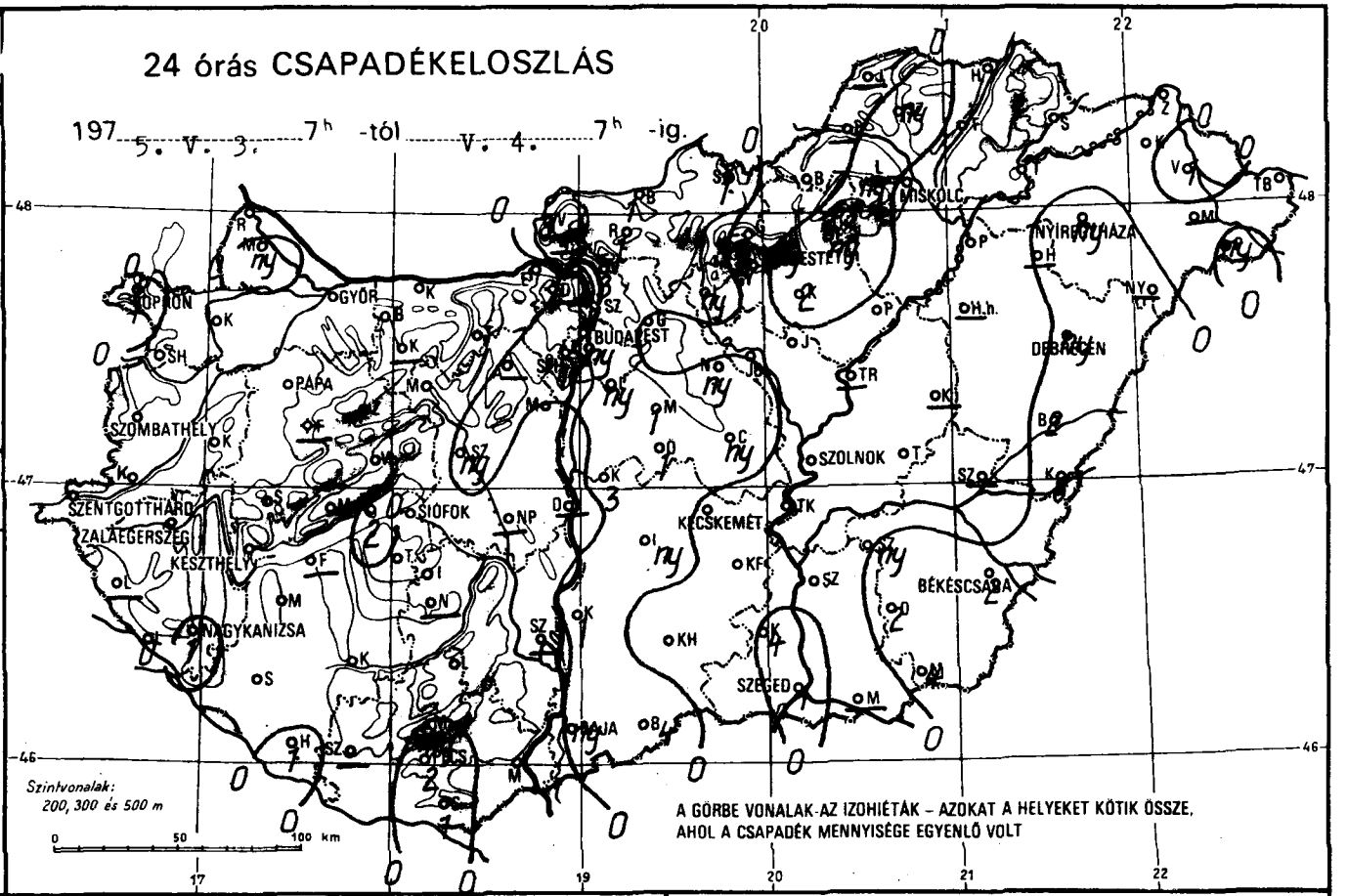
24 órás CSAPADÉKELOSZLÁS
197 5. V. 3. 7h -tól V. 4. 7h -ig.
GYŐR
BUDAPEST
MISKOLC
NYÍRBOGDÁNY
DEBRECEN
TOPOLYA
SZOMBATHELY
PAPA
SZENTGOTTHÁRD
ZALAEGERSZEG
KESZTHELY
SIÓFOK
KECSKEMÉT
SZOLNOK
BÉKÉSCSABA
NAGYKANIZSA
SZEGED
Szintvonalak: 200, 300 és 500 m
A GÖRBE VONALAK AZ IZOHIÉTÁK – AZOKAT A HELYEKET KÖTIK ÖSSZE, AHOL A CSAPADÉK MENNYISÉGE EGYENLŐ VOLT

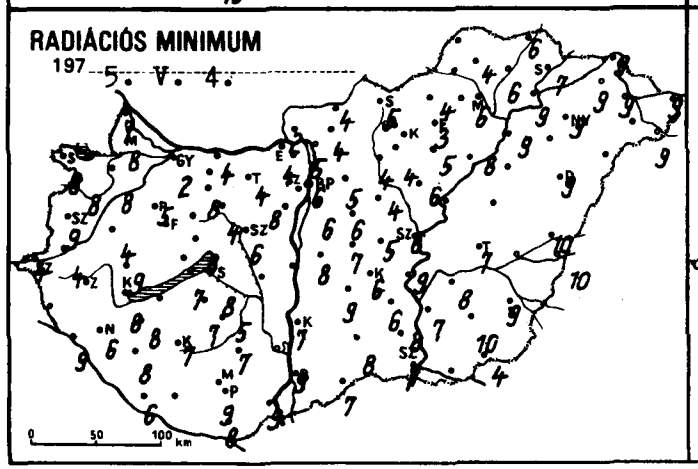
RADIÁCIÓS MINIMUM
197 5. V. 4.

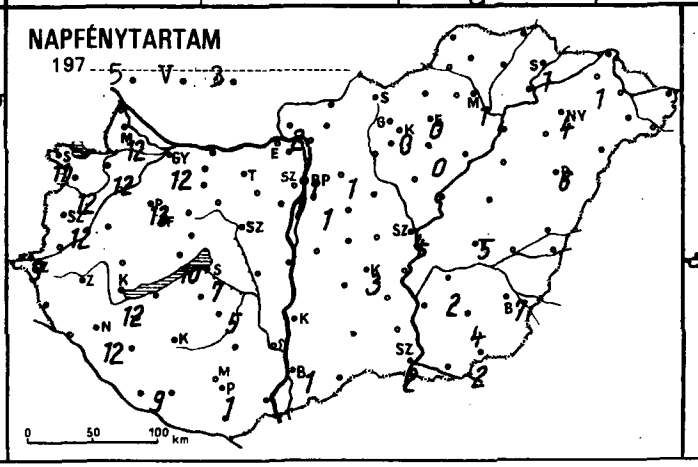
NAPFÉNYTARTAM
197 5. V. 3.

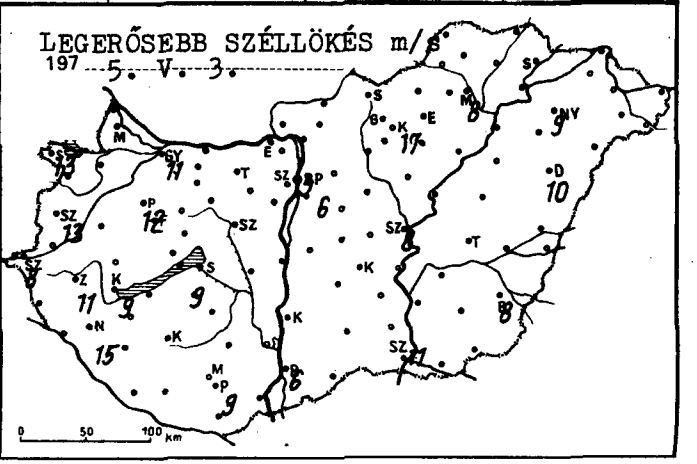
LEGERŐSEBB SZÉLLÖKÉS m/s
197 5. V. 3.

	197 5.V.4. 07h -ig az utolsó 24 óra adatai					
	csapadék (mm)		max. hőmérséklet	min. hőmérséklet	rad. min.	napos órák
Győr	•		22	7	2	12
Kapuvár	•		20	10	8	12
Mosonmagyaróvár	ny	,	21	9	8	12
Rajka	•		21	7	7	
Sopron	1		20	9	8	11
Sopronhorpács	•		20	10	8	12
Káld	•		21	5	4	
Körmend	•		22	8	4	
Szentgotthárd	•		20	6	4	9
Szombathely	•		20	10	9	12
Lenti	–		–	–	–	
Letenye	•		22	9	9	
Nagykanizsa	1	⊼	21	8	6	12
Zalaegerszeg	•		22	10	8	
Farkasgyepű	–		–	–	–	
Keszthely	•		22	10	8	12
Mencshely	•		19	8	4	10
Pápa	•		21	8	5	13
Sümeg	•		22	10	9	
Tihany	2	▽̇	20	10	7	
Veszprém	•		20	9	8	
Zirc	•		18	10	5	
Fonyód	–		–	–	–	
Homokszt. György	1		20	8	6	9
Kaposvár	•		20	9	7	
Marcali	•		22	10	8	
Siófok	•		20	11	8	7
Somogyszob	•		21	8	8	
Tab	•		20	7	7	
Bábolna	•		20	6	5	
Esztergom	•		18	6	4	
Kisbér	•	⌓	20	8	8	
Komárom	•	⌓	21	7	4	
Tatabánya	•	⌓	20	6	4	
Alcsútdoboz	–	▽̇ ⌓	20	9	8	
Dunaújváros	5	▽̇	16	10	8	
Martonvásár	–		–	–	–	–
Mór	•	⌓	20	6	4	
Nagyhörcsökp.	–		–	–	–	
Szabadbattyán	ny	, ⌓	18	8	6	
Iregszemcse	•		19	10	5	5
Lengyel	•		17	9	7	
Nagykónyi	–		–	–	–	
Szekszárd	–		–	–	–	
Mátészalka	ny		14	9	9	
Mohács	•		18	10	9	
Pécs	2		15	10	9	1
Siklós	1		17	10	8	
Szigetvár	–		–	–	–	
Bp. Lőrinc	ny		17	9	6	1
Bp. Met. Int.	ny		17	10	6	1
Bp. Szab. hegy	1		14	8	3	1
Cegléd	ny	,	17	7	5	
Dobogókő	–		–	–	–	
Gödöllő	•		16	9	5	1
Királyrét	–		–	–	–	
Monor	1		16	7	6	
Nagykáta	ny		17	7	4	
Örkény	1		17	7	7	
Szentendre	1		18	8	7	

	197 5.V.4. 07h -ig az utolsó 24 óra adatai					
	csapadék (mm)		max. hőmérséklet	min. hőmérséklet	rad. min.	napos órák
Vác	3	▽̇	17	6	5	
Vámosmikola	1		17	5	2	2
Baja	ny		17	10	9	1
Bácsalmás	4	▽̇	16	8	7	
Izsák	ny		17	9	9	
Kalocsa	1		16	8	7	
Kecskemét	•		17	8	6	3
Kiskunf[illegible]	•		18	10	6	
Kiskunhalas	•		18	9	8	
Kunszentmiklós	3	⊼	17	9	8	
Tiszakécske	•		19	9	9	
Balassagyarmat	1		16	4	5	
Romhány	1		16	4	4	
Salgótarján	•		18	8	5	
Eger	ny		16	8	3	0
Galyatető	–		–	–	–	
Gyöngyös	•		19	7	4	
Kékestető	ny		9	4	3	0
Kompolt	2	▽̇	17	8	5	0
Lőrinci	ny		16	7	4	
Poroszló	•		17	9	8	
Jászapáti	•	⌓	18	8	6	
Jászberény	•	⌓	18	6	4	
Karcag	–		–	–	–	
Szolnok	•		19	8	6	4
Tiszaroff	–		–	–	–	
Túrkeve	•		18	10	7	5
Kistelek	4	▽̇	20	11	8	
Makó	–		–	–	–	
Szeged	1	▽̇	19	8	7	2
Szentes	4	⊼	18	9	7	
Borsodnádasd	•		16	6	4	
Füged	•		15	7	6	
Hidasnémeti	•		16	7	6	
Jósvafő	–		–	–	–	–
Lillafüred	ny	▽̇	18	6	4	
Miskolc	•		17	8	6	1
Putnok	–		–	–	–	
Sárospatak	•		15	9	7	1
Szendrőlád	ny		18	5	4	
Tokaj	•		17	10	9	
Kisvárda	1		16	9	9	1
Mátészalka	–		–	–	–	
Nyíregyháza	ny		18	10	9	4
Nyírlugos	–		–	–	–	
Pátyod	ny	▽̇	20	10	9	
Tiszabecs	•		19	9	6	
Vásárosnamény	ny		17	10	9	
Záhony	•		16	9	9	
Berettyóújfalu	2	⊼	18	11	10	
Debrecen	ny	▽̇	18	10	9	7
Hajdúdorog	–		–	–	–	
Hortobágy	–		–	–	–	
Körösszakál	6	▽̇	21	10	10	
Polgár	•		16	10	9	
Békéscsaba	2	⊼	20	10	9	7
Mezőhegyes	4		18	8	4	2
Orosháza	2		16	10	10	4
Szarvas	ny		18	9	8	2
Szeghalom	–		–	–	–	

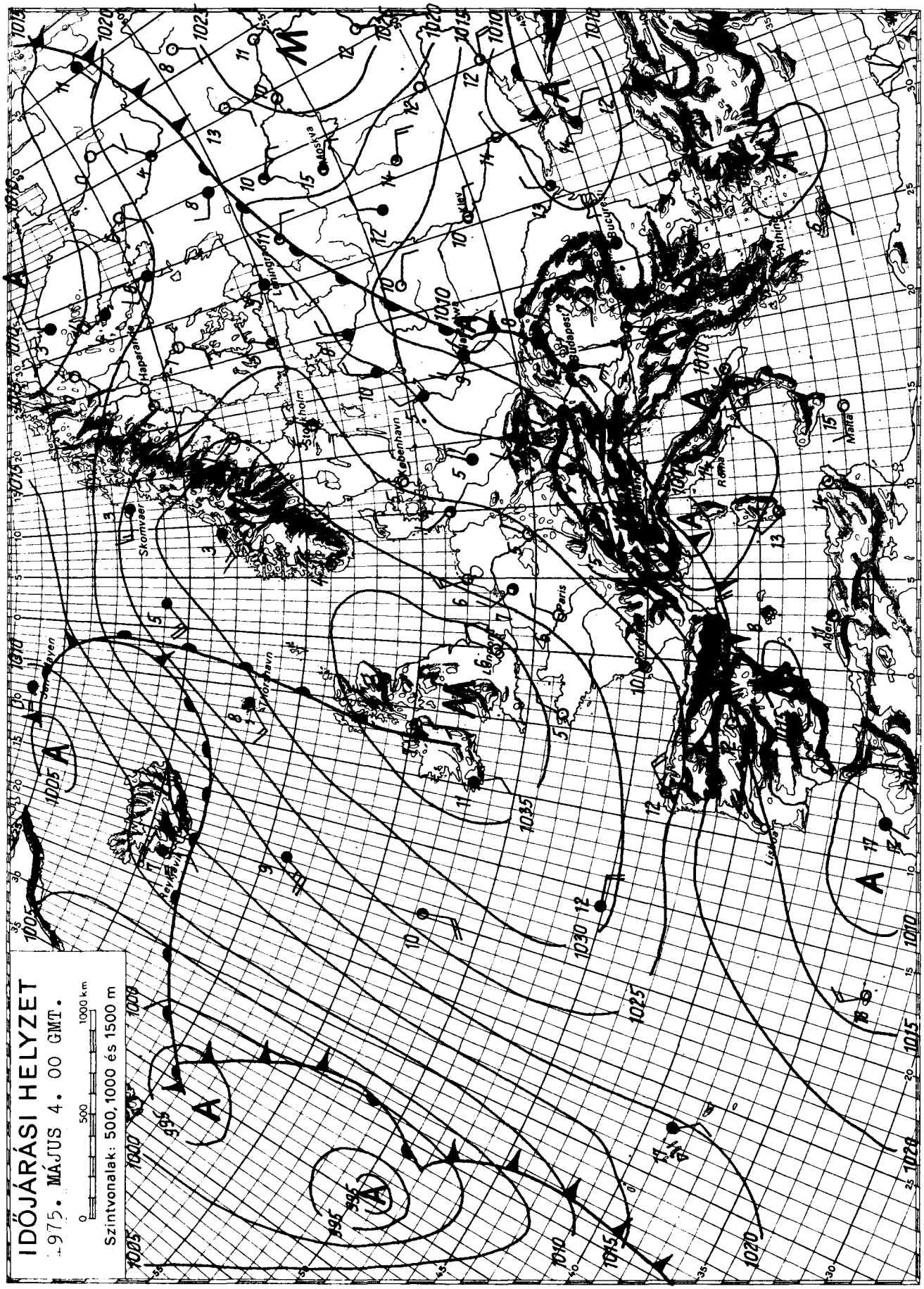

KIADJA: ORSZÁGOS METEOROLÓGIAI SZOLGÁLAT

Készíti: Központi Előrejelző Intézet Előrejelző Osztálya — T.: 273-018 — Megjelenik naponként —

Évi előfizetési díja: 720,—Ft — Megrendelhető: 1024 Budapest, II., Kitaibel Pál u. 1. Telefon: 353-500,

Kiadásért felel: az OMSZ elnöke — Szerkesztésért felel: a KEI igazgatója

IDŐJÁRÁSI NAPIJELENTÉS

ЕЖЕДНЕВНЫЙ МЕТЕОРОЛОГИЧЕСКИЙ БЮЛЛЕТЕНЬ • DAILY WEATHER REPORT
BULLETIN QUOTIDIEN DE TEMPS • TÄGLICHER WETTERBERICHT

88. évfolyam 125. szám + Budapest + 1975. május 5. hétfő

Az időjárási helyzet és a várható időjárás:

A Brit-szigetek, a Skandináv-félsziget déli része, valamint a Balti-tenger térsége fölött magas légnyomású képződmény helyezkedik el. Hatására ezeken a területeken kevés a felhő, száraz az idő. A Földközi-tenger térsége fölött alacsony nyomású légköri képződmény található, amely Nyugat-Európa déli részén és Olaszországban többfelé esős időjárást okoz. Változékony, felhős, esős az idő a Fekete-tenger térségében és Ukrajnában is. A Kárpát-medence fölött gyenge leszálló légmozgások irányitják az időjárást, hatásukra változóan felhős az ég, néhány órás napsütést is jelentenek. A következő 36 órában a Kárpát-medence időjárása lényegesen nem változik, a hőmérséklet általában az évszaknak megfelelően alakul.

Hazánkban vasárnap változóan felhős volt az ég, általában 5, 9 órán át sütött a nap. A kora délutáni órákban a Dunántúl északi felében és a fővárros egyes kerületeiben kisebb eső, záporeső hullott, Sümegről zivatart jelentettek. A lehullott csapadék mennyisége csapadéknyom és 5 mm között alakult. A legmagasabb nappali hőmérséklet általában 16, 21 fok között volt. Ma hajnalra általában 4, 10 fokig hült le a levegő. Délelőtt változóan felhős volt az ég, esőt nem jelentettek. A hőmérséklet 11 órára 15, 19 fokig emelkedett.

Ma 12 órakor Budapesten a hőmérséklet 18 fok, a tengerszintre átszámitott légnyomás 764 mm, alig változik.
A Balaton vizének hőmérséklete Siófoknál 11 órakor 15 fok volt.

Várható időjárás kedd estig:

Főként nappali felhőképződés, néhány helyen záporral, egy-két helyen zivatarral.
Mérsékelt, napközben kissé megélénkülő változó irányú szél.
Várható legalacsonyabb éjszakai hőmérséklet: 6, 11,
legmagasabb nappali hőmérséklet kedden: 18, 23 fok között.

Bartha Péterné s.k.

Távolabbi kilátások péntek reggelig:

Nappali felhőképződés, néhány helyen záporeső, zivatar.
Legalacsonyabb éjszakai hőmérséklet: 8, 13 fok között.
Legmagasabb nappali hőmérséklet: 19, 24 fok között.
Jelentős mennyiségü csapadék /legalább 5 mm/ az ország területének 40 százalékán várható.

Középtávú Előrejelző Osztály

A hőmérséklet napi középértéke és eltérése a 100 évi átlagtól /Budapesten/:

1975. V. 4.	15,9 C°	+1,4 C°

1871 óta ezen a napon Budapesten előfordult

Legmagasabb hőmérséklet:	29,1 C° /1946/,	
Legalacsonyabb hőmérséklet:	0,3 C° /1935/.	75.098.

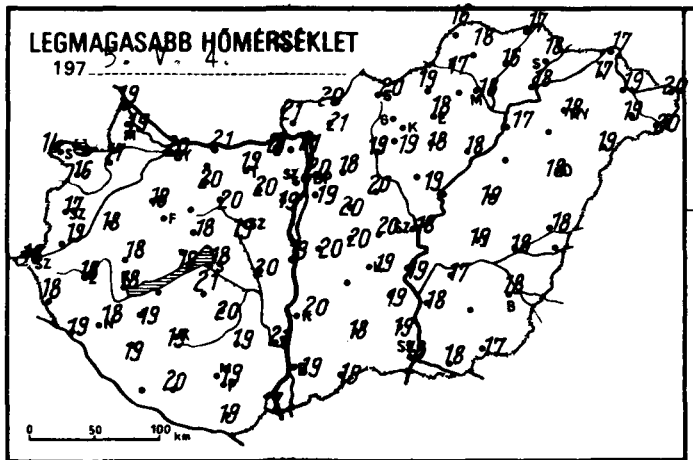
LEGMAGASABB HŐMÉRSÉKLET
197 5. V. 4.

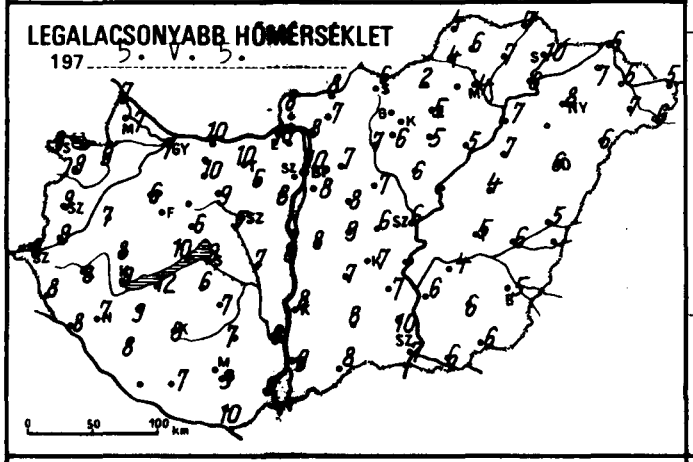
LEGALACSONYABB HŐMÉRSÉKLET
197 5. V. 5.

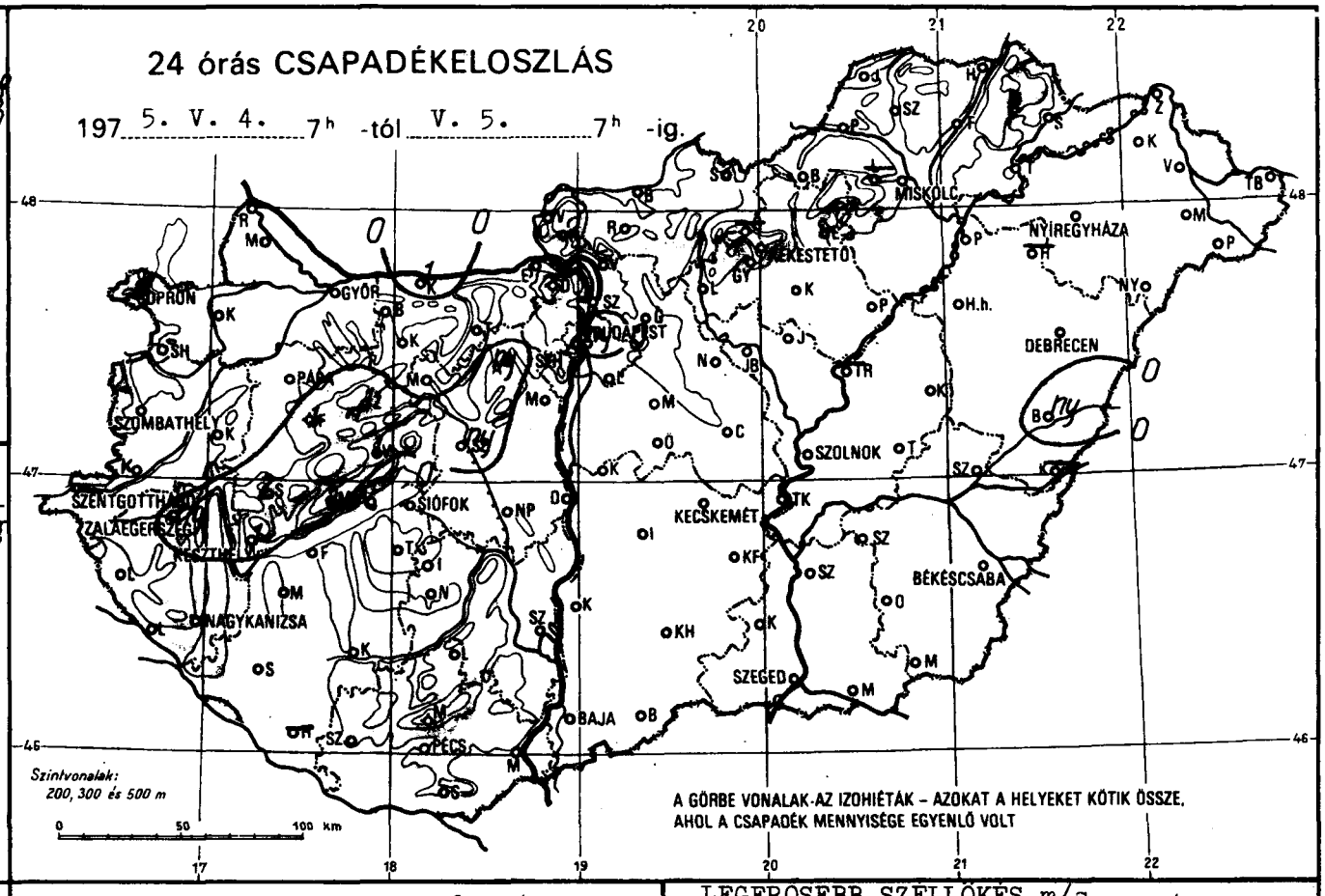
24 órás CSAPADÉKELOSZLÁS
197 5. V. 4. 7h -tól V. 5. 7h -ig.
MISKOLC
NYÍREGYHÁZA
SÁTORALJAHELY
GYŐR
SOPRON
BUDAPEST
DEBRECEN
SZOMBATHELY
PÁPA
SZOLNOK
SZENTGOTTHÁRD
ZALAEGERSZEG
KESZTHELY
SIÓFOK
KECSKEMÉT
BÉKÉSCSABA
NAGYKANIZSA
SZEGED
BAJA
PÉCS
Szintvonalak:
200, 300 és 500 m
A GÖRBE VONALAK AZ IZOHIÉTÁK – AZOKAT A HELYEKET KÖTIK ÖSSZE, AHOL A CSAPADÉK MENNYISÉGE EGYENLŐ VOLT

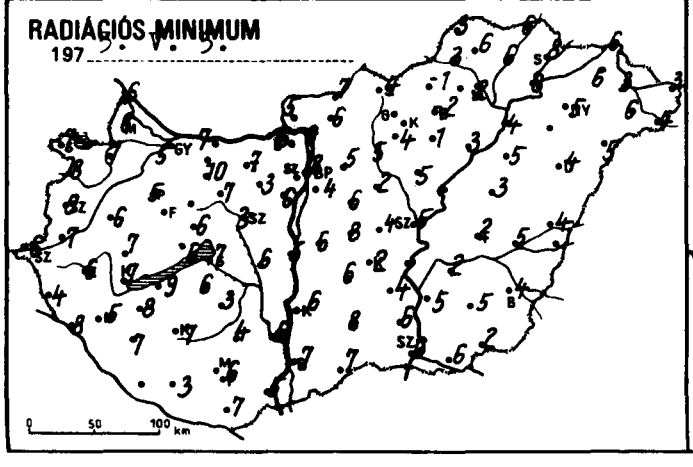
RADIÁCIÓS MINIMUM
197 5. V. 5.

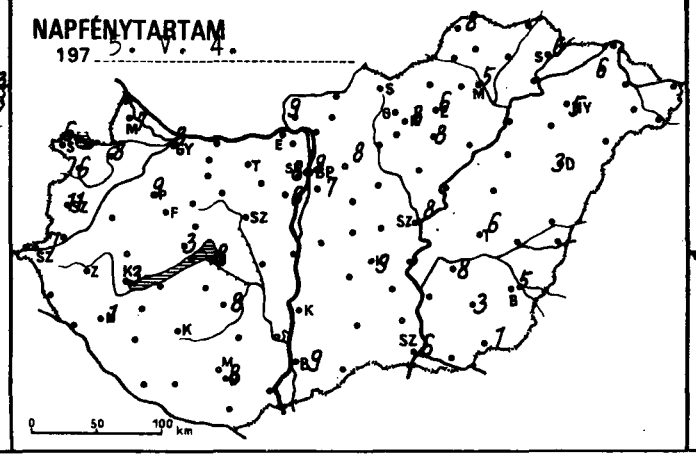
NAPFÉNYTARTAM
197 5. V. 4.

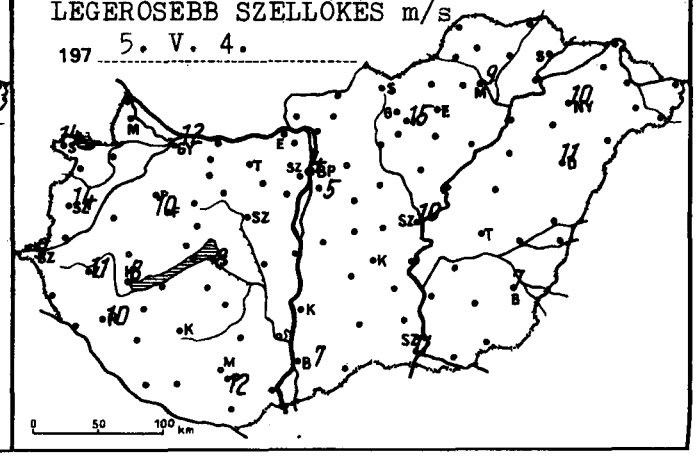
LEGERŐSEBB SZÉLLÖKÉS m/s
197 5. V. 4.

	197 5.V.5. 07 h -ig az utolsó 24 óra adatai					
	csapadék (mm)		max. hőmérséklet	min. hőmérséklet	rád. min.	napos órák
Győr	•		20	7	5	8
Kapuvár	•		17	9	7	8
Mosonmagyaróvár	•		19	7	6	7
Rajka	•		19	7	6	
Sopron	•	=	14	9	7	6
Sopronhorpács	•		16	9	8	6
Káld	•		18	7	6	
Körmend	•		19	9	7	
Szentgotthárd	•		18	8	6	7
Szombathely	•		17	9	9	11
Lenti	•		18	8	4	
Letenye	•		19	8	8	
Nagykanizsa	•		18	7	5	1
Zalaegerszeg	ny	∇	18	8	6	
Farkasgyepű	1	∇	17	6	3	
Keszthely	1	∇	18	9	7	3
Mencshely	5	∇	15	8	4	3
Pápa	•		18	6	5	9
Sümeg	2	R	18	8	7	
Tihany	•		19	10	6	
Veszprém	1	∇	18	6	6	
Zirc	1		17	6	2	
Fonyód	•		–	12	9	
Homokszt. györgy	–		–	–	–	
Kaposvár	•		19	8	7	
Marcali	•	⊥	19	9	8	
Siófok	•		18	9	7	8
Somogyszob	•		19	8	7	
Tab	•		21	6	6	
Bábolna	•		21	9	8	
Esztergom	•		21	10	6	
Kisbér	•	⊥	20	10	10	
Komárom	1	∇	21	10	7	
Tatabánya	•		19	10	7	
Alcsútdoboz	ny	∇ ⊥	20	6	3	
Dunaújváros	•		19	8	5	
Martonvásár	•		19	8	6	6
Mór	•		20	9	7	
Nagyhörcsökp.	•		20	7	6	
Szabadbattyán	ny	⊥	19	5	3	
Iregszemcse	•		20	7	3	8
Lengyel	•		19	7	4	
Nagykónyi	•		–	8	5	
Szekszárd	•		21	8	6	
Mezőgyán	•		17	8	8	
Mohács	•		17	9	5	
Pécs	•		19	9	6	8
Siklós	•		19	10	7	
Szigetvár	•		20	7	3	
Bp. Lőrinc	•		19	8	4	7
Bp. Met. Int.	ny	∇	20	10	8	9
Bp. Szab. hegy	•	⊥	17	8	4	8
Cegléd	•		20	6	4	
Dobogókő	–		–	–	–	
Gödöllő	•		18	7	5	8
Királyrét	•		20	5	4	
Monor	•		20	8	6	
Nagykáta	•		20	7	2	
Örkény	•		20	9	8	
Szentendre	•		22	9	8	

	197 5.V.5. 07 h -ig az utolsó 24 óra adatai					
	csapadék (mm)		max. hőmérséklet	min. hőmérséklet	rád. min.	napos órák
Vác	•		21	8	6	
Vámosmikola	•		21	8	5	9
Baja	•		19	9	7	9
Bácsalmás	•		19	8	7	
Izsák	•		–	7	6	
Kalocsa	•		20	8	6	
Kecskemét	•		19	7	2	9
Kiskunf. háza	•		19	7	4	
Kiskunhalas	•		18	8	8	
Kunszentmiklós	•		20	8	6	
Tiszakécske	•		19	9	7	
Balassagyarmat	•		20	8	7	
Romhány	•		21	7	6	
Salgótarján	•		20	6	4	
Eger	•		18	5	–2	6
Galyatető	–		–	–	–	
Gyöngyös	•		19	6	4	
Kékestető	•		12	4	3	8
Kompolt	•		18	5	1	8
Lőrinci	•		19	7	5	
Poroszló	•	⊥	18	5	3	
Jászapáti	•	⊥	19	6	5	
Jászberény	•	⊥	20	9	5	
Karcag	•		19	4	3	
Szolnok	•		18	6	5	8
Tiszaroff	–		–	–	–	
Túrkeve	•		19	5	2	6
Kistelek	•		19	10	6	
Makó	•		18	6	6	
Szeged	•		18	7	6	6
Szentes	•		18	6	5	
Borsodnádasd	•		19	2	–1	
Fügöd	•		16	7	6	
Hidasnémeti	•		17	7	6	
Jósvafő	•		16	4	3	8
Lillafüred	–		–	–	–	
Miskolc	•	=	18	4	2	5
Putnok	•		17	4	3	
Sárospatak	•		18	10	8	6
Szendrőlád	•		18	6	6	
Tokaj	•		18	8	8	
Kisvárda	•		17	7	6	6
Mátészalka	•		19	7	6	
Nyíregyháza	•		18	8	5	5
Nyírlugos	•		19	6	5	
Pátyod	•	⊥	20	6	4	
Tiszabecs	•		20	5	3	
Vásárosnamény	•	⊥	19	6	3	
Záhony	•		17	6	6	
Berettyóújfalu	ny	⊥	18	5	4	
Debrecen	•		18	6	4	3
Hajdúdorog	–		–	–	–	
Hortobágy	•		4	7	5	
Körösszakál	–		–	–	–	
Polgár	•		17	7	4	
Békéscsaba	•		18	5	4	5
Mezőhegyes	•		17	6	2	1
Orosháza	•		–	6	0	0
Szarvas	•		17	4	2	8
Szeghalom	•		18	6	5	



KIADJA: ORSZÁGOS METEOROLÓGIAI SZOLGÁLAT

Készíti: Központi Előrejelző Intézet Előrejelző Osztálya — T.: 273-018 — Megjelenik naponként —

Évi előfizetési díja: 720,—Ft — Megrendelhető: 1024 Budapest, II., Kitaibel Pál u. 1. Telefon: 353-500,

Kiadásért felel: az OMSZ elnöke — Szerkesztésért felel: a KEI igazgatója

IDŐJÁRÁSI NAPIJELENTÉS

ЕЖЕДНЕВНЫЙ МЕТЕОРОЛОГИЧЕСКИЙ БЮЛЛЕТЕНЬ • DAILY WEATHER REPORT
BULLETIN QUOTIDIEN DE TEMPS • TÄGLICHER WETTERBERICHT

88. évfolyam 126. szám + Budapest + 1975. május 6. kedd

Az időjárási helyzet és a várható időjárás:

Nyugat-Európa egy részén, a Földközi-tenger nyugati medencéjében, valamint a Fekete-tenger környékén sekély ciklonok hatására általában felhős az idő. Szórványosan esik az eső, záporeső, néhány helyen zivatar is keletkezik. Ugyanakkor a Brit szigeteken, a Skandináv-félsziget nagy részén, valamint Leningrád és Moszkva térségében a lassú leszálló légmozgások hatására csendes, száraz az idő. A következő 36 óra folyamán a Kárpát-medence időjárását a dél, délkelet felől érkező, az évszakhoz képest meleg léghullámok határozzák meg.

Hazánkban hétfőn a délnyugati, nyugati megyékben csak 2, 7, máshol 8, 13 órán át sütött a nap. Egy-két helyen a nyugati határszélen zápor, zivatar keletkezett. A lehullott csapadék mennyisége nem érte el az 1 mm-t. A hőmérséklet napközben a felhősebb nyugati megyékben csak 17, 19 fokig emelkedett, máshol 20, 25 fokig melegedett fel a levegő. Kedd hajnalra 5, 12 fokig hűlt le a levegő. Délelőtt a nyugati megyékben erősen, máshol mérsékelten felhős idő volt, esőt még nem jelentettek. A hőmérséklet 11 órakor az erősen felhős helyeken 16, 18, a napos részeken 19, 22 fok között váltakozott.

Ma 12 órakor Budapesten a hőmérséklet 21 fok, a tengerszintre átszámitott légnyomás 764 mm, gyengén süllyed.
A Balaton vizének hőmérséklete Siófoknál 11 órakor 15 fok volt.

Várható időjárás szerda estig:

Időnként megnövekvő felhőzet, inkább csak a Dunántúlon néhány helyen esővel, zivatarral.
Mérsékelt, napközben megélénkülő délkeleti, déli szél.
Várható legalacsonyabb éjszakai hőmérséklet: 7, 12,
legmagasabb nappali hőmérséklet szerdán: 22, 26 fok között.

Vadkerti Ferenc s.k.

A hőmérséklet napi középértéke és eltérése a 100 évi átlagtól /Budapesten/:

1975. V. 5.	16,4 C°	+2,1 C°

1871 óta ezen a napon Budapesten előfordult

legmagasabb hőmérséklet:	31,4 C° /1969/.	
legalacsonyabb hőmérséklet:	1,5 C° /1882/.	75.099.

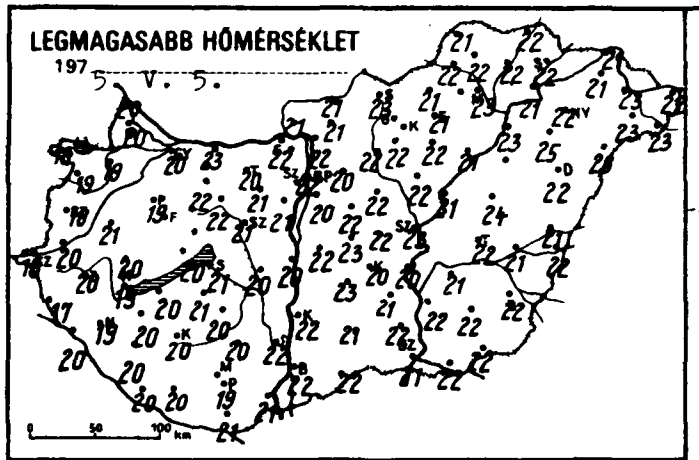
LEGMAGASABB HŐMÉRSÉKLET
197 5. V. 5.

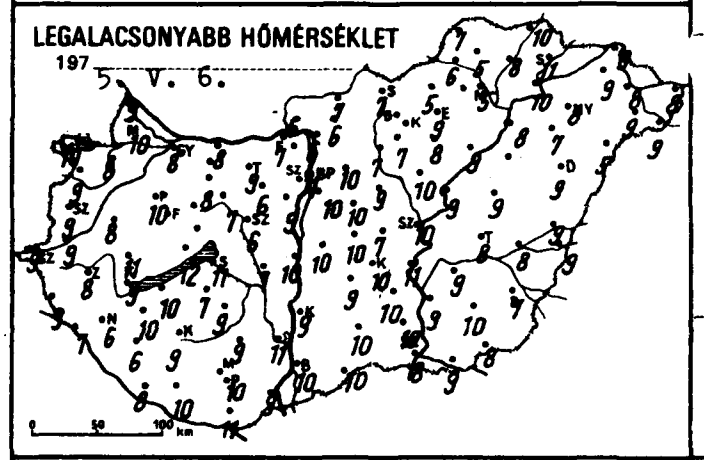
LEGALACSONYABB HŐMÉRSÉKLET
197 5. V. 6.

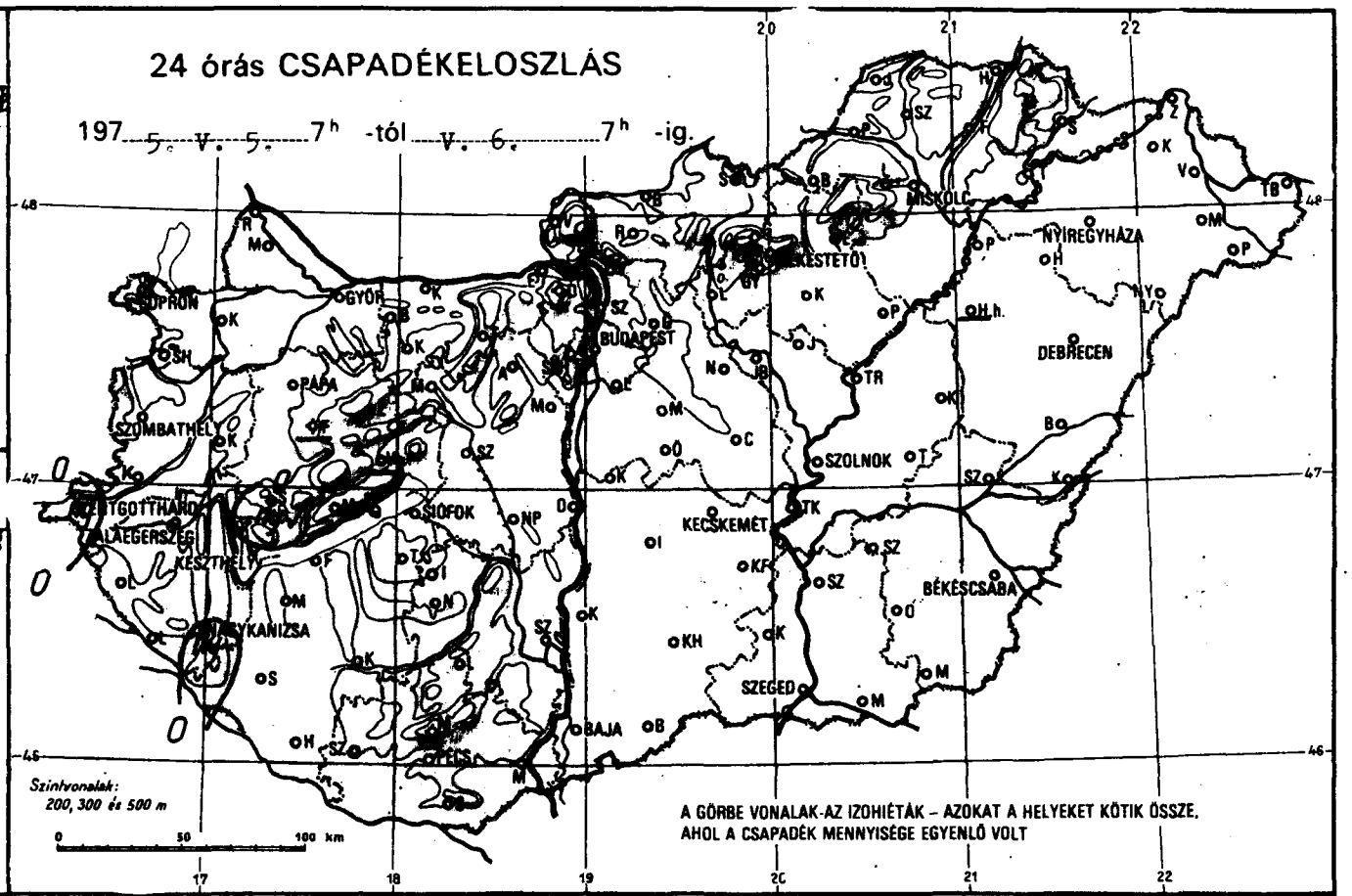
24 órás CSAPADÉKELOSZLÁS
197 5. V. 5. 7h -tól V. 6. 7h -ig.
SOPRON
GYŐR
BUDAPEST
MISKOLC
NYÍREGYHÁZA
KESZTHELY
PÁPA
SZOMBATHELY
DEBRECEN
SZOLNOK
SIÓFOK
KECSKEMÉT
BÉKÉSCSABA
SZEGED
BAJA
Szintvonalak: 200, 300 és 500 m
A GÖRBE VONALAK-AZ IZOHIÉTÁK – AZOKAT A HELYEKET KÖTIK ÖSSZE, AHOL A CSAPADÉK MENNYISÉGE EGYENLŐ VOLT

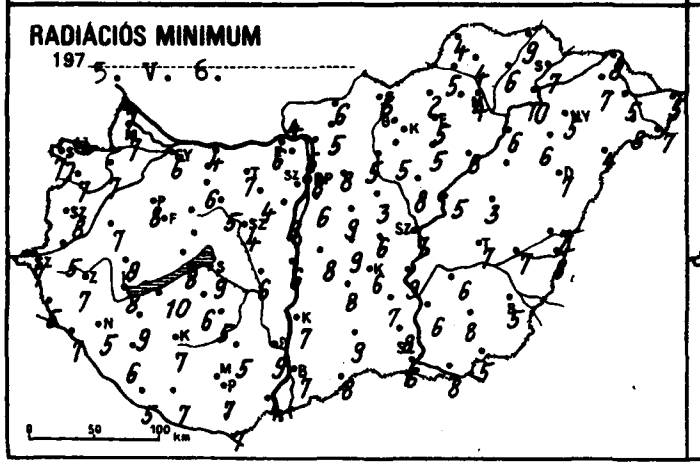
RADIÁCIÓS MINIMUM
197 5. V. 6.

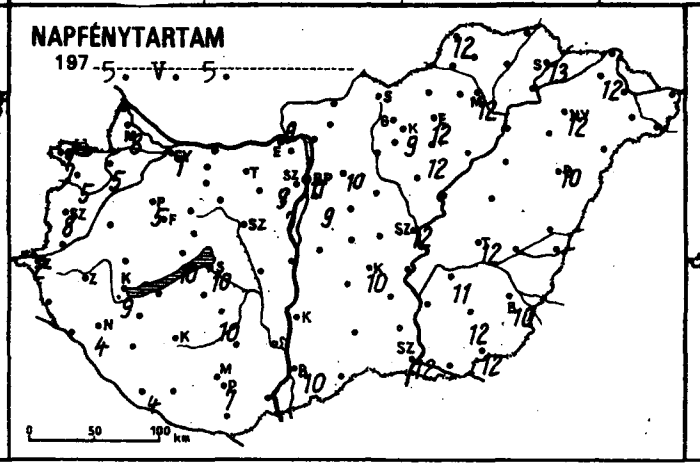
NAPFÉNYTARTAM
197 5. V. 5.

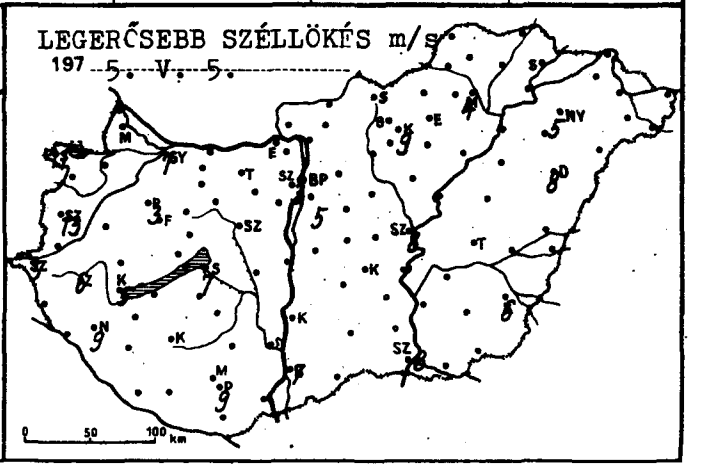
LEGERŐSEBB SZÉLLÖKÉS m/s
197 5. V. 5.

	197 5.V.6. 07 h -ig az utolsó 24 óra adatai					
	csapadék (mm)		max. hőmérséklet	min. hőmérséklet	rad. min.	napos órák
Győr	•		20	8	6	7
Kapuvár	•		19	8	7	5
Mosonmagyaróvár	•		20	10	7	8
Rajka	•		20	9	7	
Sopron	•	≡	18	10	7	7
Sopronhorpács	•		19	9	7	5
Káld	•		21	8	7	
Körmend	•		20	9	5	
Szentgotthárd	ny	=	18	9	7	2
Szombathely	•		18	9	8	8
Lenti	•		17	9	5	
Letenye	•		20	7	7	
Nagykanizsa	ny	≡	19	6	5	4
Zalaegerszeg	•		20	8	7	
Farkasgyepű	–		–	–	–	
Keszthely	•		19	9	8	9
Mencshely	•		18	12	7	10
Pápa	•		19	10	8	5
Sümeg	ny	▽	20	11	9	
Tihany	•	⌒	20	12	8	
Veszprém	–		–	–	–	
Zirc	•		17	6	3	
Fonyód	•		20	10	10	
Homokszt. György	•	⌒	20	8	5	4
Kaposvár	•	⌒	20	9	7	
Marcali	•	⌒	20	10	9	
Siófok	•		21	11	9	10
Somogyszob	•		20	6	6	
Tab	•		21	7	6	
Bábolna	•		21	9	8	
Esztergom	•		22	7	6	
Kisbér	•	⌒	22	8	6	
Komárom	•	⌒	23	8	4	
Tatabánya	•		20	9	7	
Alcsútdoboz	•	⌒	21	6	4	
Dunaújváros	•		20	10	6	
Martonvásár	•		21	9	9	7
Mór	•	⌒	22	7	5	
Nagyhörcsökp.	•		20	7	6	
Szabadbattyán	•	⌒	21	6	4	
Iregszemcse	•		20	9	5	10
Lengyel	•		20	9	5	
Nagykónyi	•		22			
Szekszárd	•		22	11	9	
Misinatető	•		18	12	9	
Mohács	•		21	9		
Pécs	•		19	10	7	7
Siklós	•		21	11	7	
Szigetvár	•		20	10	7	
Bp. Lőrinc	•		20	10	6	9
Bp. Met. Int.	•		22	11	8	11
Bp. Szab. hegy	•	⌒	18	10	6	9
Cegléd	•		22	7	6	
Dobogókő	•		15	8	3	
Gödöllő	•		20	10	8	10
Királyrét	•		20	4	4	
Monor	•		22	10	9	
Nagykáta	•		22	9	3	
Örkény	•		23	10	9	
Szentendre	•		24	9	9	

	197 5.V.6. 07 h -ig az utolsó 24 óra adatai					
	csapadék (mm)		max. hőmérséklet	min. hőmérséklet	rad. min.	napos órák
Vác	•	–	22	6	6	
Vámosmikola	•		21	6	4	9
Baja	•		22	10	7	10
Bácsalmás	•		22	10	8	
Izsák	•		23	9	8	
Kalocsa	•		22	9	7	
Kecskemét	•		20	10	6	10
Kiskunf. háza	•		21	10	7	
Kiskunhalas	•		21	10	9	
Kunszentmiklós	•		22	10	8	
Tiszakécske	•		20	11	9	
Balassagyarmat	•	⌒	21	7	6	
Romhány	•		21	6	5	
Salgótarján	•		23	7	6	
Eger	•		21	9	5	12
Galyatető	•		15	9	3	
Gyöngyös	•		22	7	5	
Kékestető	•		14	8	5	9
Kompolt	•		22	8	5	12
Lőrinci	•	⌒	22	7	5	
Poroszló	•		21	9	8	
Jászapáti	•	⌒	22	10	8	
Jászberény	•	⌒	22	9	9	
Karcag	•		24	9	8	
Szolnok	•		23	10	7	12
Tiszaroff	•		21	9	5	
Túrkeve	•		22	8	7	12
Kistelek	•		22	10	8	
Makó	•		22	9	8	
Szeged	•		21	8	6	12
Szentes	•		22	9	6	
Borsodnádasd	•	≡	21	5	2	
Fűgöd	•		22	8	6	
Hidasnémeti	•		22	10	9	
Jósvafő	•		21	7	4	12
Lillafüred	•		21	6	4	
Miskolc	•	=	23	5	4	12
Putnok	•		22	6	5	
Sárospatak	•		22	11	7	13
Szendrőlád	•		22	5	4	
Tokaj	•		21	10	10	
Kisvárda	•		21	9	7	12
Mátészalka	•		23	9	8	
Nyíregyháza	•		22	8	5	12
Nyírlugos	•		26	5	4	
Pátyod	•	⌒	23	9	7	
Tiszabecs	•		22	8	5	
Vásárosnamény	•	⌒	23	8	5	
Záhony	•		21	9	8	
Berettyóújfalu	•	⌒	21	9	7	
Debrecen	•	=	22	9	7	10
Hajdúdorog	•		15	7	6	
Hortobágy	–		–	–	–	
Körösszakál	•		22	9	8	
Polgár	•		23	8	6	
Békéscsaba	•	=	22	7	5	10
Mezőhegyes	•	⌒	22	8	5	12
Orosháza	•		22	10	8	12
Szarvas	•		21	9	6	11
Szeghalom	•		21	8	7	

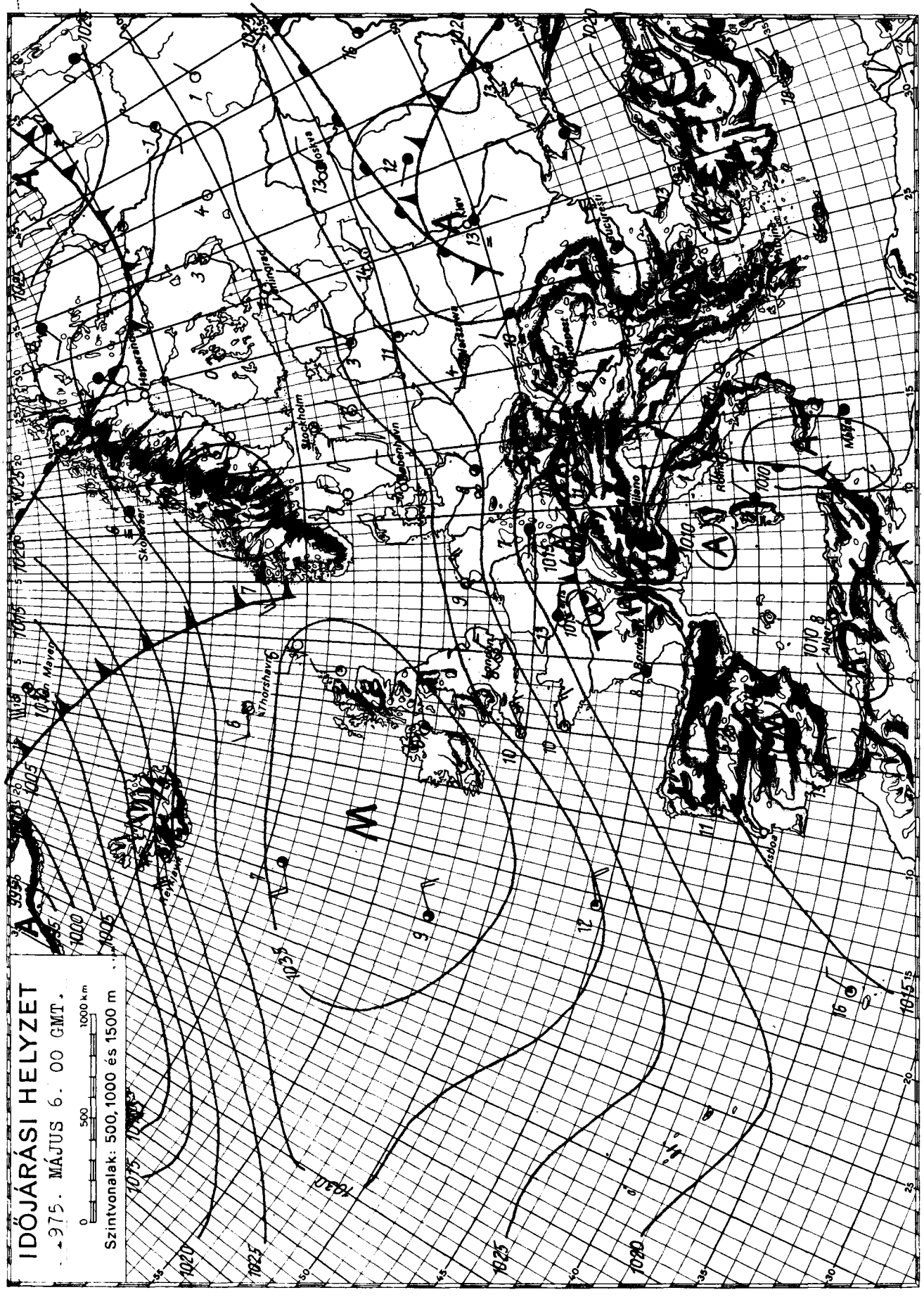

KIADJA: ORSZÁGOS METEOROLÓGIAI SZOLGÁLAT

Készíti: Központi Előrejelző Intézet Előrejelző Osztálya — T.: 273 - 018 — Megjelenik naponként —

Évi előfizetési díja: 720,—Ft — Megrendelhető: 1024 Budapest, II., Kitaibel Pál u. 1. Telefon: 353-500,

Kiadásért felel: az OMSZ elnöke — Szerkesztésért felel: a KEI igazgatója

IDŐJÁRÁSI NAPIJELENTÉS

ЕЖЕДНЕВНЫЙ МЕТЕОРОЛОГИЧЕСКИЙ БЮЛЛЕТЕНЬ • DAILY WEATHER REPORT
BULLETIN QUOTIDIEN DE TEMPS • TÄGLICHER WETTERBERICHT

88. évfolyam 127. szám + Budapest + 1975. május 7. szerda

Az időjárási helyzet és a várható időjárás:

Nyugat-Európa szárazföldi részén az ott örvénylő mérsékeltövi ciklon esős, hűvös, szeles időt okoz. Igy ott napközben csak 10, 18 fokig emelkedik a hőmérséklet. Európa többi része felett viszont csak kevés a felhő és a hajnali órák átmeneti párásságától eltekintve száraz az idő.

Hazánkban kedden térben és időben változóan felhős idő volt. Az ország nyugati, délnyugati részén csak időnként szakadozott fel jelentősebben a felhőzet és a kora délutáni órákban néhány helyen jelentéktelen mennyiségü eső is esett. Ennek megfelelően ott csak 18, 22 fokig melegedett napközben a levegő. A keleti, északkeleti országrészben viszont 9, 12 órán át sütött a nap és csapadékot sehonnan sem jelentettek. Igy az országnak ezen a részén 22, 26 fokig emelkedett napközben a hőmérséklet. Az éjszaka szintén enyhe volt. Hajnalra csak az Északi-Középhegységben hült le néhány helyen 6, 8 fokig a levegő, egyébként 9, 14 fok között volt a legalacsonyabb éjszakai hőmérséklet. Szerdán délelőtt folytatódott a száraz, napos idő. 11 órakor már 19, 24 fokot mutattak a hőmérők.

Ma 12 órakor Budapesten a hőmérséklet 24 fok, a tengerszintre átszámitott légnyomás 760 mm, mérsékelten süllyed.

Várható időjárás csütörtök estig:

Elsősorban az ország délnyugati, nyugati részén időnként megnövekvő felhőzet, a Dunántúlon csütörtökön már többfelé, máshol csak egy-két helyen záporesővel, zivatarral.
Többfelé megélénkülő délkeleti, déli szél. A zivatarok idején átmeneti szélerősödés.
Várható legalacsonyabb éjszakai hőmérséklet 10, 15 között.
A legmagasabb nappali hőmérséklet csütörtökön általában 23, 27 fok között, a Dunántúl déli részén 20 fok közelében.

Aigner Szilárd s.k.

A hőmérséklet napi középértéke és eltérése a 100 évi átlagtól /Budapesten/:

1975. V. 6.	19,0 C°	+4,3 C°

1871 óta ezen a napon Budapesten előfordult

legmagasabb hőmérséklet:	30,5 C° /1973/,
legalacsonyabb hőmérséklet:	1,8 C° /1886/.

75.100.

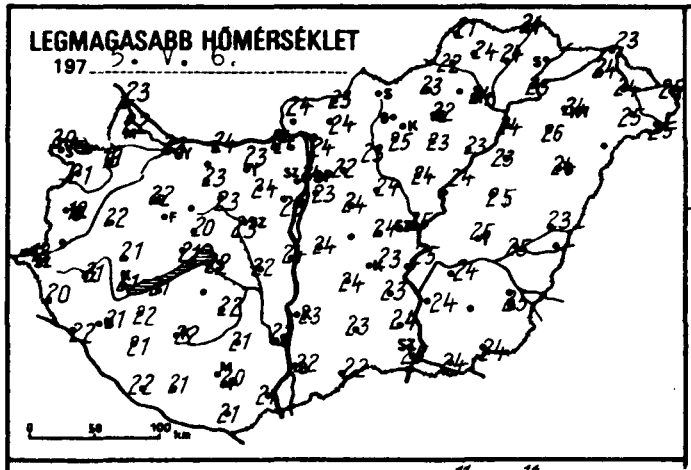
LEGMAGASABB HŐMÉRSÉKLET
197 5. V. 6.

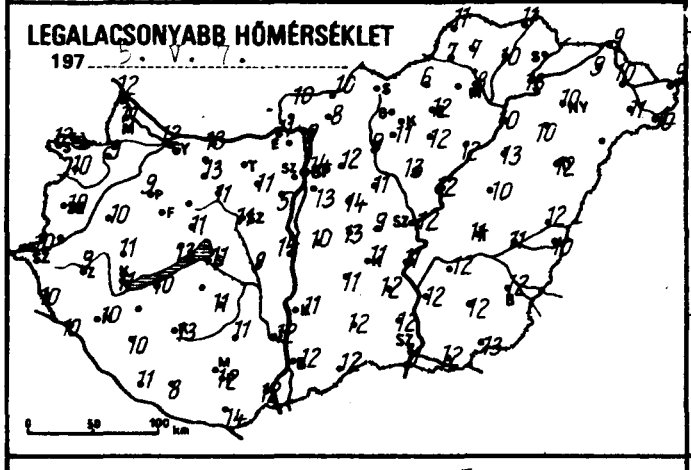
LEGALACSONYABB HŐMÉRSÉKLET
197 5. V. 7.

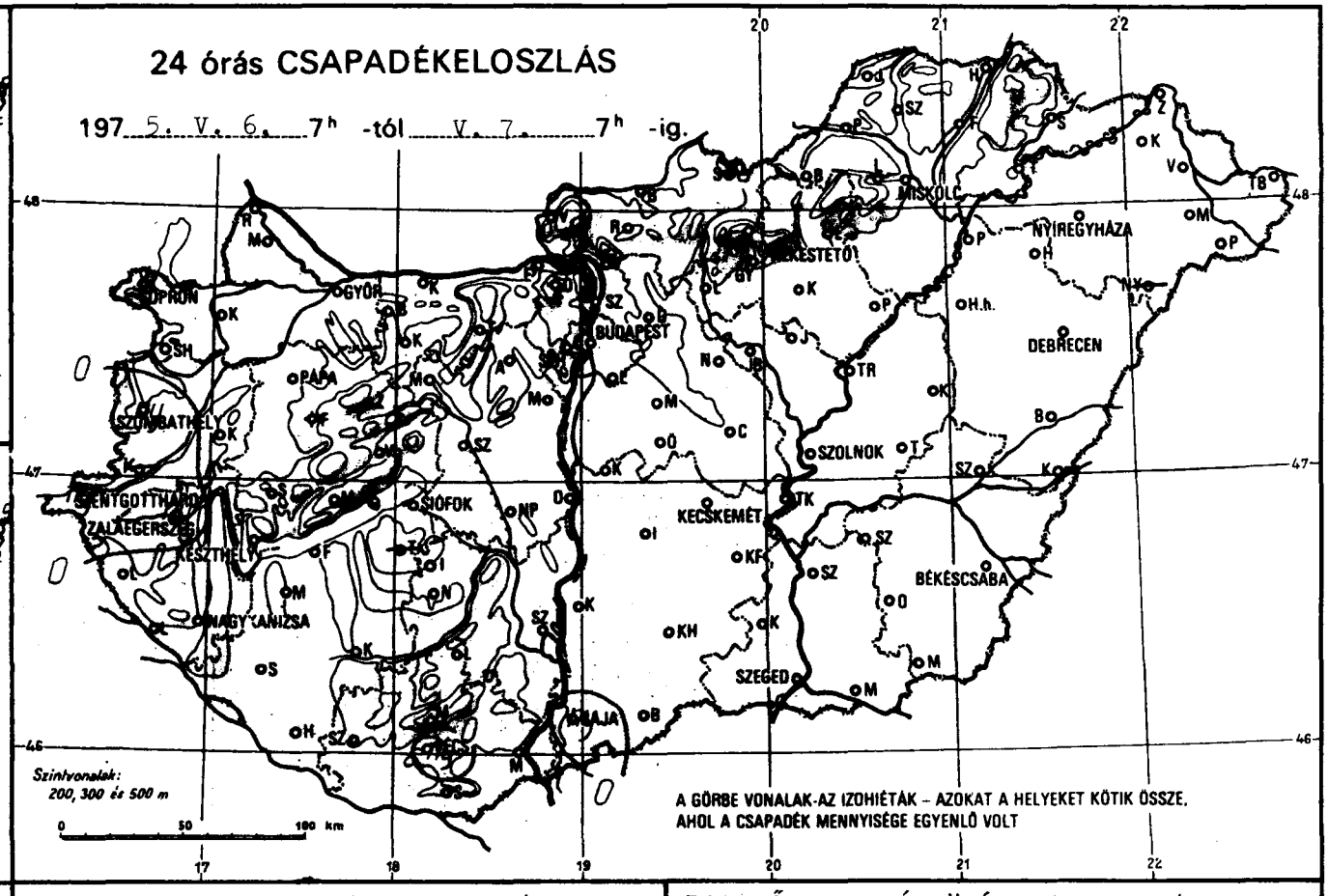
24 órás CSAPADÉKELOSZLÁS
197 5. V. 6. 7h -tól V. 7. 7h -ig.
GYŐR
BUDAPEST
MISKOLC
NYÍREGYHÁZA
DEBRECEN
SZOLNOK
KECSKEMÉT
BÉKÉSCSABA
SZEGED
SIÓFOK
PÁPA
SZOMBATHELY
SZENTGOTTHÁRD
ZALAEGERSZEG
KESZTHELY
NAGYKANIZSA
Szintvonalak: 200, 300 és 500 m
A GÖRBE VONALAK AZ IZOHIÉTÁK – AZOKAT A HELYEKET KÖTIK ÖSSZE, AHOL A CSAPADÉK MENNYISÉGE EGYENLŐ VOLT

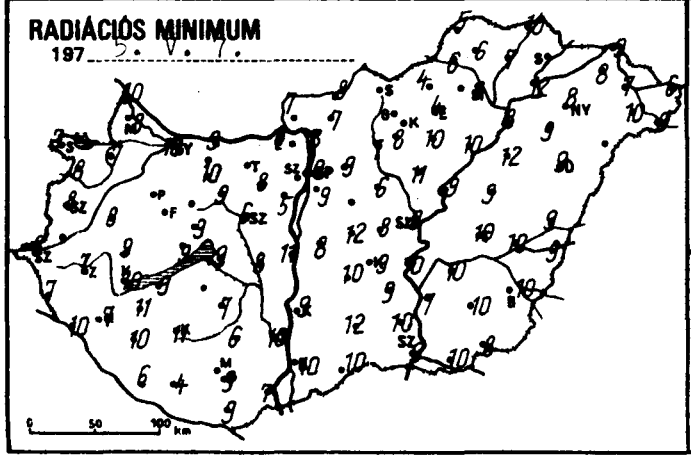
RADIÁCIÓS MINIMUM
197 5. V. 7.

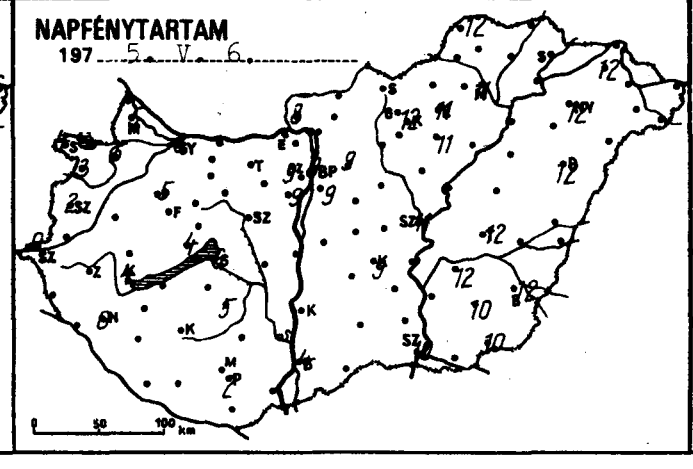
NAPFÉNYTARTAM
197 5. V. 6.

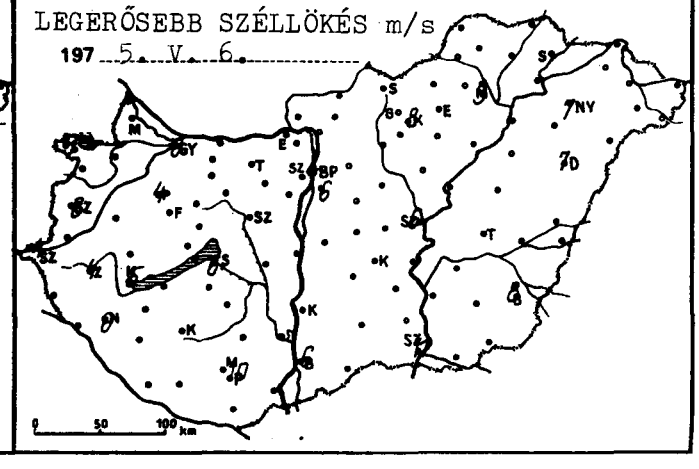
LEGERŐSEBB SZÉLLÖKÉS m/s
197 5. V. 6.

O R S Z Á G O S M E T E O R O L Ó G I A I S Z O L G Á L A T

KÖZPONTI ELŐREJELZŐ INTÉZETE

IDŐJÁRÁSI ESEMÉNYEK NAPTÁRA

CALENDAR OF WEATHER PHENOMENA

1975. március

Az Időjárási Napijelentés havi melléklete

Dátum - *Date*	Az időjárási jelenség leirása *Description of the weather phenomenon*	Az időjárási esemény előidézője *Carrier of the phenomenon*	Érkező légtömeg *Arriving air-mass*
4.		déli, délnyugati áramlással	Tc
7.		délkeleti, déli áramlással	Tm
11.	szőrványos kisebb eső	sekély ciklon a Kárpát-medence felett, majd konvergencia zóna	
12.	átfutó zápor, helyenként zivatar	instabilitási vonal: belépés 10^h SW-en, kilépés 19^h NE-en	Mm
13.	sokfelé eső	ciklontevékenység a Kárpát-medencében	
15.	sokfelé zápor, zivatar	instabilitási vonal: belépés 13^h S-ön, kilépés 18^h N-on	Mm
17.	országos eső, többfelé zivatar	ciklontevékenység a Kárpát-medencében	
19.		délkeleti, déli áramlásban	Tm
21.	szélélénkülés	hideg front: belépés 21^h NE-en, kilépés 22.05^h SW-en	Ac
23.	többfelé csapadék /eső, havas eső, hó/	a Kárpát-medencétől délre elhelyezkedő stacioner frontál zóna hatására	Am
25.	sokfelé csapadék	hideg front: belépés 07^h NW-en, kilépés 15^h SE-en	Am
27.	többfelé eső	meleg front: belépés 10^h SW-en, kilépés 28.00^h NE-en	Mm
28.	sokfelé eső, havazás, elszórtan zivatar	hideg front: belépés 18^h NW-en, kilépés 29.07^h SE-en	Am
30.	sokfelé eső	meleg front: belépés 04^h S-ön, majd stacioner front zóna a Kárpát-medence felett	Mm

Arktikus szárazföldi és tengeri /Ac és Am/: mérsékeltövi szárazföldi és tengeri /Mc és Mm/: szubtrópusi szárazföldi és tengeri /Tc és Tm/: helyi vagy lokális /H/.

Az időjárási esemény Budapest-i jellemzői - *Characteristics of the phenomenon over Budapest*

Időpont - *point of time*	Hőmérsékletváltozás (fok/idő) *Temperature-shift (degree/period)*	Légnedvességváltozás (%/idő) *Humidity-shift (%/period)*	Szélirányváltozás *Wind-direction shift*	Maximális széllökés (m/sec) és időpontja *Maximum gust (m/sec) and its time*	Csapadék mennyisége (mm) és alakja *Amount and form of precipitation*	Megjegyzés - *Remarks*
						Budapesten III. 9-én a maximum hőmérséklet 20,7°, eddigi abszolút maximum ezen a napon 18,3° volt, 1961-ben.
12.14	-5/10 p	+40/1 ó	-	SSE 12,6 14^{24}	2,6 ▽ ⛈	
15.					4,9 ▽ ⛈	a budapesti átvonulás elmosódott!
17.					4,7 ● ⛈	
21.						a budapesti átvonulás elmosódott!
23-24					6,0 ● ✱✱	
25.10	□	-	W-NW	NW 13,8 14^{46}	ny ✱	□ a napi menet leállt!
28.21	-4/10 p	+30/2 ó	SW-NW	-	3,1 ●	
30.					1,0 ●	a budapesti átvonulás elmosódott!

Arctic maritime (Am): Arctic continental (Ac): Polar maritime (Mm): Polar continental (Mc): Tropical maritime (Tm): Tropical continental (Tc): Local air mass (H).

	197 5. V. 7. 07 h -ig az utolsó 24 óra adatai					
	csapadék (mm)		max. hőmérséklet	min. hőmérséklet	rad. min.	napos órák
Győr	•		23	12	10	8
Kapuvár	•		21	9	7	5
Mosonmagyaróvár	•		22	11	8	5
Rajka	•		23	12	10	
Sopron	•		20	12	7	4
Sopronhorpács	•		21	10	8	3
Káld	•		22	10	8	
Körmend	–		–	–	–	
Szentgotthárd	ny		18	10	8	0
Szombathely	ny		19	10	8	2
Lenti	•		20	10	7	
Letenye	•		22	10	10	
Nagykanizsa	•		21	10	7	0
Zalaegerszeg	ny		21	9	7	
Farkasgyepű	•		20	14	9	
Keszthely	•		21	11	10	4
Mencshely	•		20	13	7	4
Pápa	•		22	9	8	5
Sümeg	•		21	11	9	
Tihany	•		21	13	9	
Veszprém	•		20	11	9	
Zirc	•		20	9	5	
Fonyód	•		21	15	14	
Homokszt. György	•	⌒	22	11	6	–
Kaposvár	•		22	13	11	
Marcali	•	⌒	22	–	11	
Siófok	•		22	11	9	6
Somogyszob	•		21	10	10	
Tab	–		–	–	–	
Bábolna	•		24	13	11	
Esztergom	•		24	11	8	
Kisbér	•	⌒	23	13	10	
Komárom	•	⌒	24	13	9	
Tatabánya	•		23	–	–	
Alcsútdoboz	•	⌒	24	11	8	
Dunaújváros	•		23	14	11	
Martonvásár	•		23	5	5	9
Mór	•	⌒	23	11	9	
Nagyhörcsökp.	•		22	9	8	
Szabadbattyán	•		23	11	6	
Iregszemcse	•		22	11	7	5
Lengyel	•		21	11	6	
Nagykónyi	•		23	16	15	
Szekszárd	•		22	12	10	
Misinatető	•		19	14	13	
Mohács	•		21	12	7	
Pécs	ny		20	12	9	2
Siklós	•	⌒	21	14	9	
Szigetvár	•		21	8	4	
Bp. Lőrinc	•		23	13	9	9
Bp. Met. Int.	•		24	14	10	9
Bp. Szab. hegy	•	⌒	21	12	8	9
Cegléd	•		24	9	8	
Dobogókő	•		19	12	7	
Gödöllő	•		22	12	9	9
Királyrét	•		24	8	7	
Monor	•		24	14		
Nagykáta	•		24	11	6	
Örkény	•		–	13	12	
Szentendre	•		26	11	11	

	197 5. V. 7. 07 h -ig az utolsó 24 óra adatai					
	csapadék (mm)		max. hőmérséklet	min. hőmérséklet	rad. min.	napos órák
Vác	•	=	24	9	8	
Vámosmikola	•		24	10	7	8
Baja	ny		22	12	10	4
Bácsalmás	•		22	12	10	
Izsák	•		24	11	10	
Kalocsa	•		23	11	9	
Kecskemét	•		23	11	9	9
Kiskunf. háza	•		23	12	9	
Kiskunhalas	•		23	12	12	
Kunszentmiklós	•		24	10	8	
Tiszakécske	•		25	11	10	
Balassagyarmat	•	⌒	23	10	8	
Romhány	•		24	8	7	
Salgótarján	–		–	–	–	
Eger	•		22	12	4	11
Galyatető	•		21	14	14	
Gyöngyös	•		25	11	8	
Kékestető	•		18	10	8	12
Kompolt	•		23	12	10	11
Lőrinci	•	⌒	23	9	7	
Poroszló	•		23	12	10	
Jászapáti	•		24	13	11	
Jászberény	•	⌒	24	13	9	
Karcag	•		25	10	9	
Szolnok	•		25	12	9	11
Tiszaroff	•		24	12	9	
Túrkeve	•		25	11	10	12
Kistelek	•		24	12	10	
Makó	•		24	12	10	
Szeged	•		25	11	9	10
Szentes	•		24	12	7	
Borsodnádasd	•		23	6	4	
Fűgőd	•		24	10	7	
Hidasnémeti	•		24	11	10	
Jósvafő	•		21	11	5	12
Lillafüred	•		22	8	7	
Miskolc	•	=	24	8	6	11
Putnok	•		22	7	6	
Sárospatak	–		–	–	–	
Szendrőlád	•		24	7	6	
Tokaj	•		23	13	12	
Kisvárda	•		24	9	8	12
Mátészalka	•		25	11	10	
Nyíregyháza	•		24	10	8	12
Nyírlugos	–		–	–	–	
Pátyod	•	⌒	25	10	8	
Tiszabecs	•		25	9	6	
Vásárosnamény	•	⌒	24	10	7	
Záhony	•		23	9	9	
Berettyóújfalu	•	⌒	23	12	9	
Debrecen	•	=	24	12	9	12
Hajdúdorog	•		26	10	9	
Hortobágy	•		23	13	12	
Körösszakál	•		–	10	9	
Polgár	•		24	10	8	
Békéscsaba	•		25	12	10	12
Mezőhegyes	•		24	13	8	10
Orosháza	•		–	12	10	10
Szarvas	•		24	12	10	12
Szeghalom	•		25	11	10	

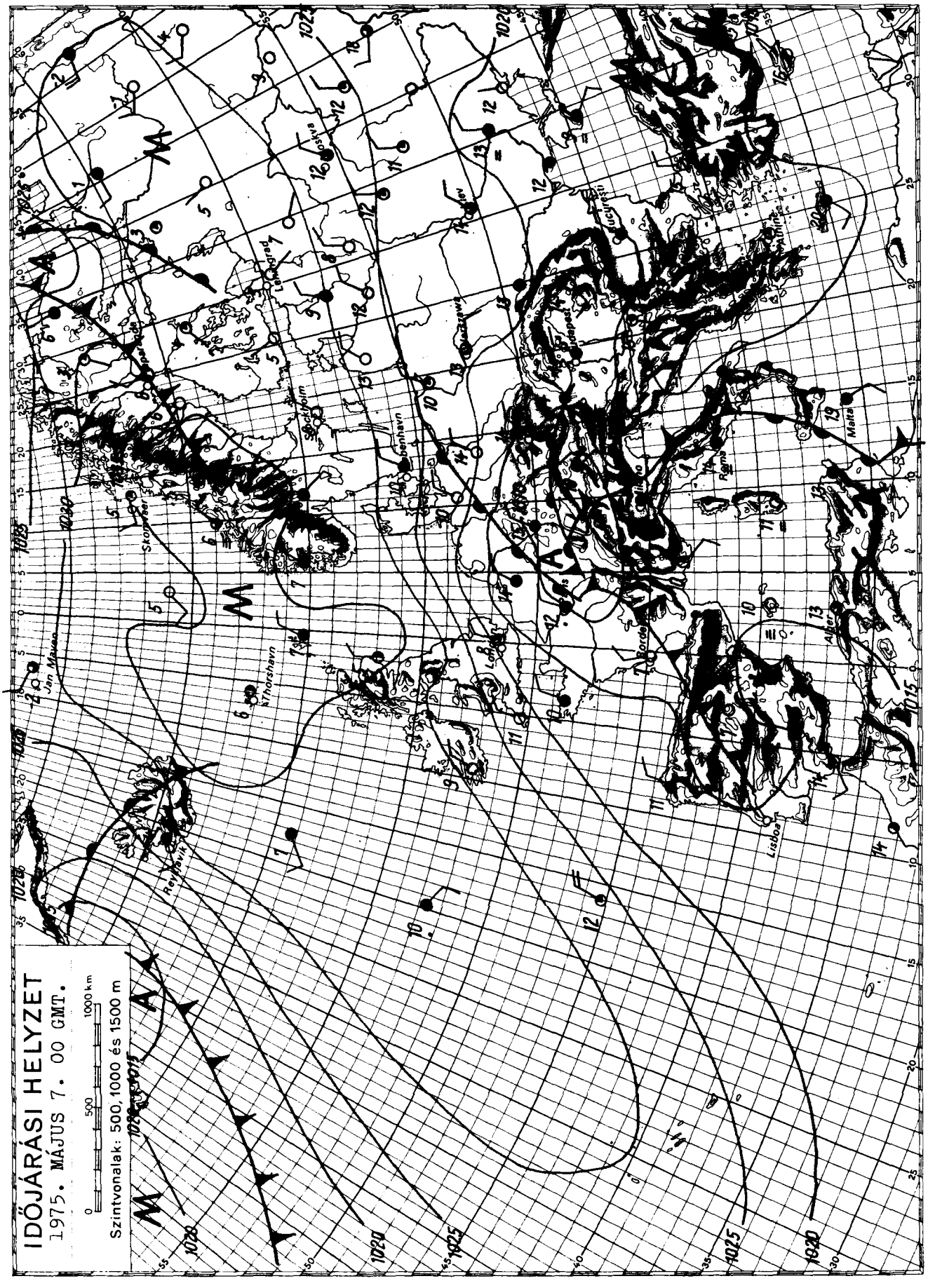

KIADJA: ORSZÁGOS METEOROLÓGIAI SZOLGÁLAT

Készíti: Központi Előrejelző Intézet Előrejelző Osztálya — T.: 273 - 018 — Megjelenik naponként —

Évi előfizetési díja: 720,—Ft — Megrendelhető: 1024 Budapest, II., Kitaibel Pál u. 1. Telefon: 353-500,

Kiadásért felel: az OMSZ elnöke — Szerkesztésért felel: a KEI igazgatója

IDŐJÁRÁSI NAPIJELENTÉS

ЕЖЕДНЕВНЫЙ МЕТЕОРОЛОГИЧЕСКИЙ БЮЛЛЕТЕНЬ · DAILY WEATHER REPORT
BULLETIN QUOTIDIEN DE TEMPS · TÄGLICHER WETTERBERICHT

88. évfolyam 128. szám + Budapest + 1975. május 8. csütörtök

Az időjárási helyzet és a várható időjárás:

Európa nyugati, délnyugati részén egy nagyobb központi ciklon, illetve ennek peremciklonjai határozzák meg az időjárást. Ezeken a területeken többfelé esik az eső, helyenként záporok, zivatarok keletkeznek. A kontinens északkeleti felén viszont a szárító hatású leszálló légmozgások hatására általában kevés a felhő és jobbára csapadékmentes az idő. A következő 36 órában a Kárpát-medencében is változékonyabbra fordul az időjárás.

Hazánkban szerdán általában 8, 13 órán át sütött a nap. Napközben átmenetileg többfelé megnövekedett a felhőzet és szórványosan záporok, zivatarok keletkeztek. A ma reggel 7 óráig lehullott csapadék mennyisége csapadéknyom és 5 mm között váltakozott. Napközben 24, 29 fokig emelkedett a hőmérséklet. Az éjszaka enyhe volt az országban: hajnalra általában 10, 15 fokig hűlt le a levegő. Csütörtökön a nyugati megyékben már a reggeli órákban megkezdődött a gomolyfelhőképződés és már 11 óra előtt néhány helyről záport, zivatart jelentettek. Keszthelyen egészen rövid idő alatt 20 mm-t megközelítő eső hullott zivatarból. A hőmérséklet 11 órakor általában 19, 24 fok között váltakozott, de a záporos, zivataros helyeken csak 16, 18 fokot mutattak a hőmérők.

Ma 12 órakor Budapesten a hőmérséklet 23 fok, a tengerszintre átszámitott légnyomás 756 mm, mérsékelten süllyed.
A Balaton vizének hőmérséklete 11 órakor Siófoknál 16 fok volt.

Várható időjárás péntek estig:

Északkeleten is megnövekvő felhőzet, többfelé, elsősorban a Dunántúlon záporral, zivatarral, helyenként jégesővel.
A mérsékelt, időnként kissé élénkebb délkeleti szél a zivatarok idején átmenetileg megerősödik.
Várható legalacsonyabb éjszakai hőmérséklet: 10, 15 fok között,
legmagasabb nappali hőmérséklet pénteken: nyugaton 20,
máshol 25 fok körül.

Rábai Attila s.k.

Távolabbi kilátások kedd reggelig:

Időnként borultságig növekvő felhőzet, ismétlődő záporok, zivatarok.
Fülledt idő.
Legalacsonyabb hajnali hőmérséklet: 9, 14 fok között.
Legmagasabb nappali hőmérséklet: 19, 24 fok között.
Jelentős mennyiségü csapadék /legalább 5 mm/ az ország területének 100 százalékán várható.

Középtávú Előrejelző Osztály

A hőmérséklet napi középértéke és eltérése a 100 évi átlagtól /Budapesten/:

1975. V. 7.	21,6 C°	+6,4 C°

1871 óta ezen a napon Budapesten előfordult

legmagasabb hőmérséklet:	29,1 C° /1923/,	
legalacsonyabb hőmérséklet:	-0,5 C° /1893/.	75.101.

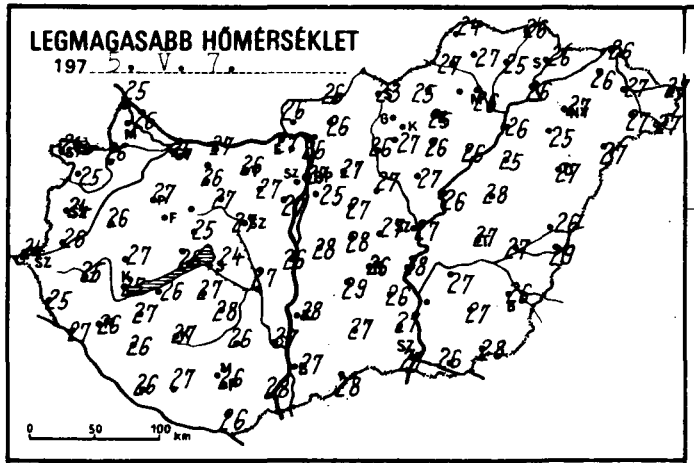
LEGMAGASABB HŐMÉRSÉKLET
197 5. V. 7.
0 50 100 km

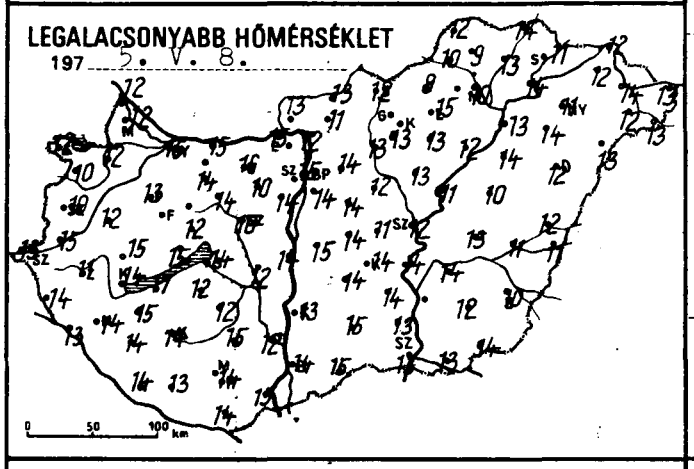
LEGALACSONYABB HŐMÉRSÉKLET
197 5. V. 8.
0 50 100 km

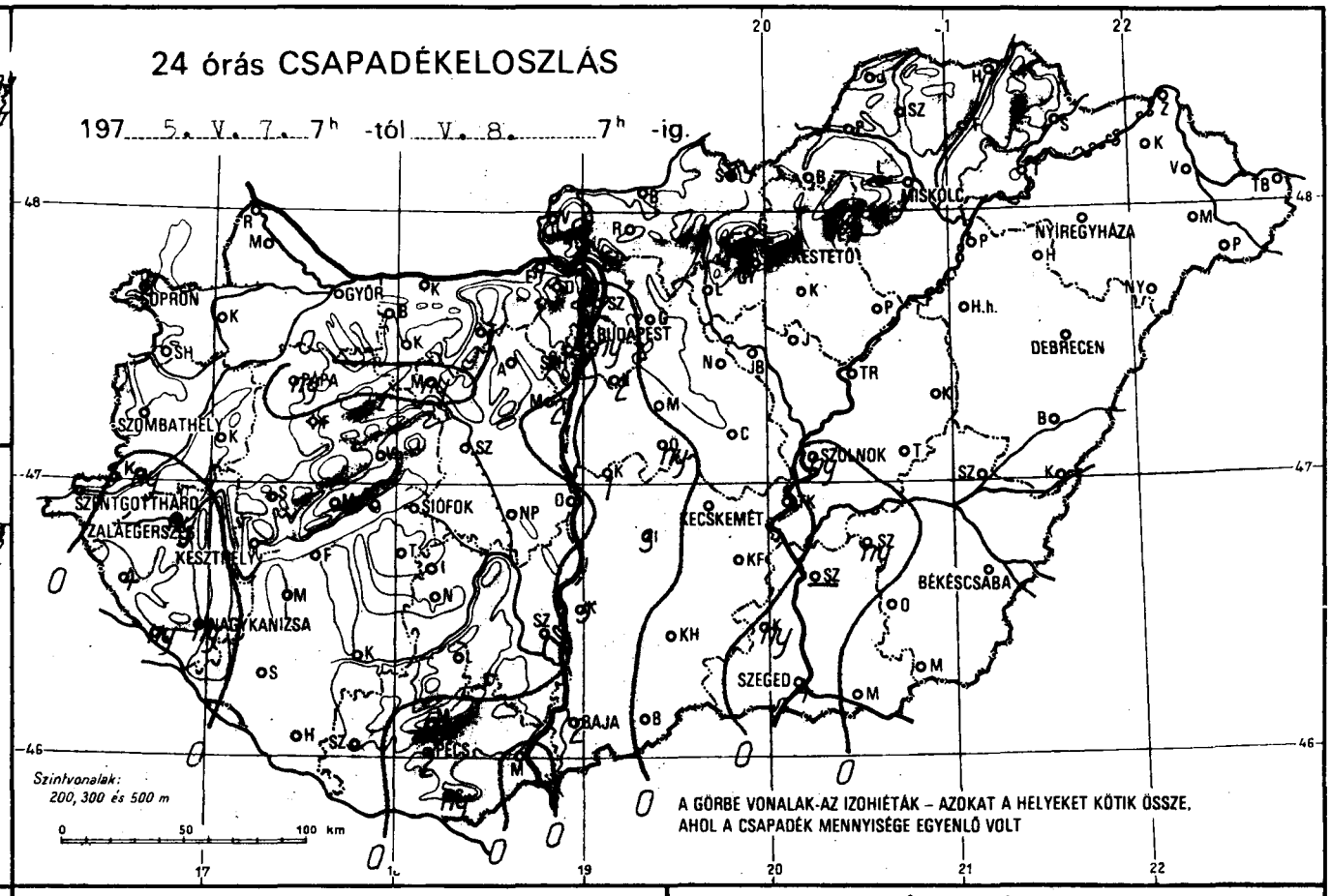
24 órás CSAPADÉKELOSZLÁS
197 5. V. 7. 7h -tól V. 8. 7h -ig.
SOPRON
GYŐR
BUDAPEST
MISKOLC
NYÍREGYHÁZA
DEBRECEN
SZOMBATHELY
SZOLNOK
SZÉKESFEHÉRVÁR
SIÓFOK
KECSKEMÉT
BÉKÉSCSABA
SZEGED
PÉCS
BAJA
Szintvonalak: 200, 300 és 500 m
0 50 100 km
A GÖRBE VONALAK-AZ IZOHIÉTÁK – AZOKAT A HELYEKET KÖTIK ÖSSZE, AHOL A CSAPADÉK MENNYISÉGE EGYENLŐ VOLT

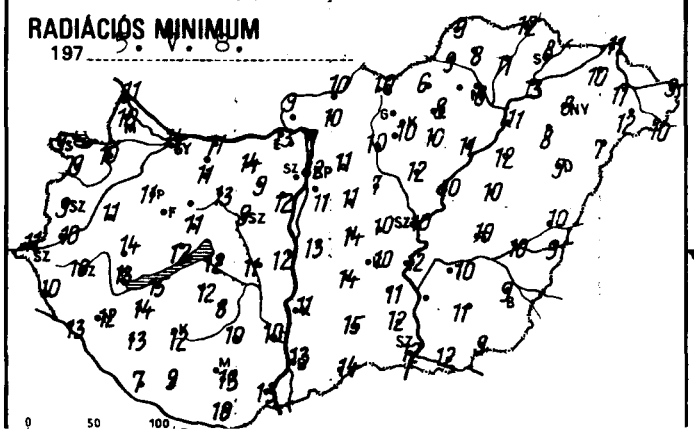
RADIÁCIÓS MINIMUM
197 5. V. 8.
0 50 100

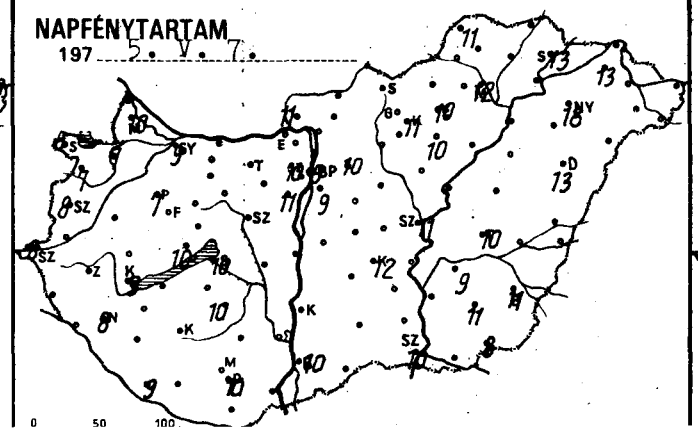
NAPFÉNYTARTAM
197 5. V. 7.
0 50 100

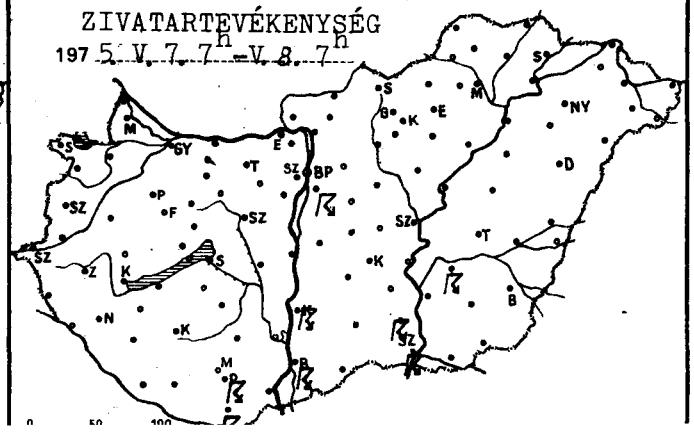
ZIVATARTEVÉKENYSÉG
197 5. V. 7. 7h – V. 8. 7h
0 50 100

	197 5.V.8. 07h -ig az utolsó 24 óra adatai					
	csapadék (mm)		max. hőmérséklet	min. hőmérséklet	rad. min.	napos órák
Győr	•		26	14	14	9
Kapuvár	•		26	12	10	7
Mosonmagyaróvár	•		26	12	10	10
Rajka	•		25	12	11	
Sopron	•		24	12	9	8
Sopronhorpács	•		25	10	9	7
Káld	•		26	12	11	
Körmend	ny		26	15	10	
Szentgotthárd	•		24	13	11	8
Szombathely	•		24	10	9	8
Lenti	4		25	14	10	
Letenye	ny	∇	27	13	13	
Nagykanizsa	ny	∇	26	14	12	8
Zalaegerszeg	ny	∇	25	11	10	
Farkasgyepű	•		24	14	12	
Keszthely	•		25	14	13	9
Mencshely	•		24	13	10	10
Pápa	ny	∇	27	13	11	7
Sümeg	•		27	15	14	
Tihany	•		26	15	12	
Veszprém	•		25	12	11	
Zirc	•		24	11	7	
Fonyód	•		26	17	15	
Homokszt. György	•	∩	26	14	7	9
Kaposvár	•		27	14	12	
Marcali	•	∩	27	15	14	
Siófok	•		24	14	12	10
Somogyszob	•		26	14	13	
Tab	•		27	12	12	
Bábolna	•		27	14	12	
Esztergom	•		27	15	13	
Kisbér	•	∩	26	14	11	
Komárom	•		27	15	11	
Tatabánya	•		26	16	14	
Alcsútdoboz	•	∩	27	10	9	
Dunaújváros	•		26	14	12	
Martonvásár	2	∇	27	14	12	11
Mór	ny	∩	27	14	13	
Nagyhörcsökp.	•		27	12	11	
Szabadbattyán	•	∩	27	10	9	
Iregszemcse	•		28	12	8	10
Lengyel	•		26	15	10	
Nagykónyi	•		26	16	14	
Szekszárd	•		27	12	10	
Misinatető Árpádtető	ny		24	14	13	
Mohács	•		28	15	13	
Pécs	2	⊂	26	14	13	10
Siklós	ny	⊂	26	14	10	
Szigetvár	•		27	13	9	
Bp. Lőrinc	2	⊂	25	14	11	9
Bp. Met. Int.	ny	∇	27	15	12	9
Bp. Szab. hegy	•	∩	25	13	10	10
Cegléd	•		27	11	10	
Dobogókő	•		22	14	7	
Gödöllő	•		27	14	11	10
Királyrét	•		26	9	8	
Monor	•		27	14	11	
Nagykáta	•		27	12	7	
Örkény	ny		28	14	14	
Szentendre	2	∇	29	13	12	

	197 5.V.8. 07h -ig az utolsó 24 óra adatai					
	csapadék (mm)		max. hőmérséklet	min. hőmérséklet	rad. min.	napos órák
Vác	•		26	12	11	
Vámosmikola	•		26	13	9	11
Baja	2	⊂	27	14	13	10
Bácsalmás	•		28	15	14	
Izsák	3	∇	29	14	14	
Kalocsa	5	⊂	28	13	11	
Kecskemét	•		26	14	10	12
Kiskunf[illegible]	•		26	14	11	
Kiskunhalas	•		27	15	15	
Kunszentmiklós	1	∇	28	15	13	
Tiszakécske	•		28	14	12	
Balassagyarmat	•	∩	26	13	10	
Romhány	•		26	11	10	
Salgótarján	•		23	12	10	
Eger	•		25	15	8	10
Galyatető	–		–	–	–	
Gyöngyös	•		27	13	10	
Kékestető	•		20	11	9	11
Kompolt	•		26	13	10	10
Lőrinci	•		26	13	10	
Poroszló	•		26	12	11	
Jászapáti	•		27	13	12	
Jászberény	•	∩	26	12	–	
Karcag	•		28	10	10	
Szolnok	ny	∇	27	12	10	11
Tiszaroff	•		26	11	10	
Túrkeve	•		27	13	10	10
Kistelek	ny	⊂	27	13	12	
Makó	•		26	13	12	
Szeged	4	⊂	27	13	12	10
Szentes	–		–	–	–	
Borsodnádasd	•		25	9	6	
Fügöd	•		25	13	11	
Hidasnémeti	•		26	14	12	
Jósvafő	•		24	12	9	11
Lillafüred	•		25	9	6	
Miskolc	•		26	10	8	12
Putnok	•		27	10	9	
Sárospatak	•		26	11	8	13
Szendrőlád	•		27	9	8	
Tokaj	•		26	14	13	
Kisvárda	•		26	12	10	13
Mátészalka	•		27	12	12	
Nyíregyháza	•		27	11	8	8
Nyírlugos	•		27	13	7	
Pátyod	•	∩	27	13	10	
Tiszabecs	•		27	13	9	
Vásárosnamény	•	∩	27	14	11	
Záhony	•		26	12	11	
Berettyóújfalu	•	∩	26	12	10	
Debrecen	•		27	12	9	13
Hajdúdorog	•		25	14	8	
Hortobágy	•		25	14	12	
Körösszakál	•		29	11	9	
Polgár	•		26	13	11	
Békéscsaba	•		26	10	9	11
Mezőhegyes	•	∩	28	14	9	8
Orosháza	•		27	12	11	11
Szarvas	ny	⊂	27	14	10	9
Szeghalom	•		27	11	10	

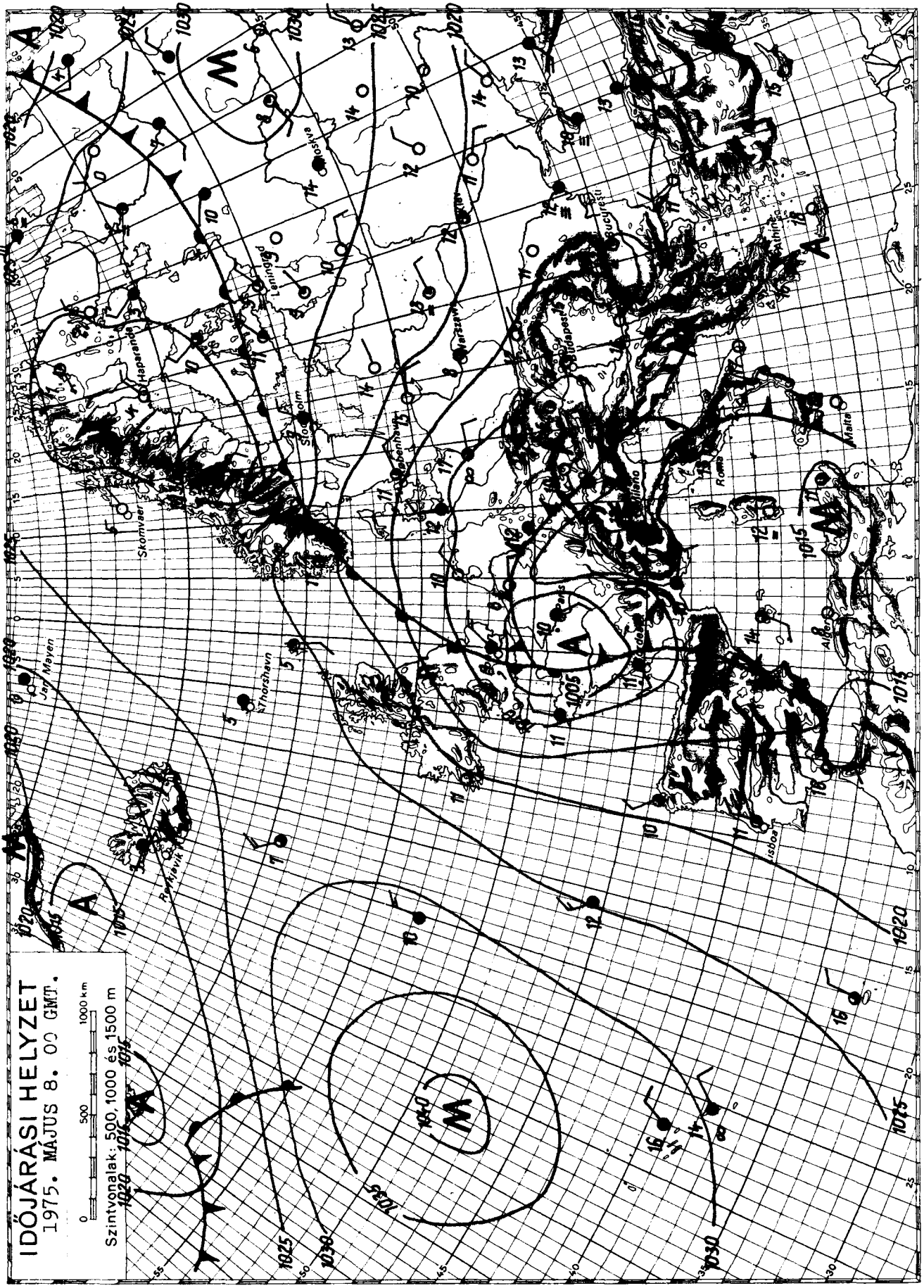

KIADJA: ORSZÁGOS METEOROLÓGIAI SZOLGÁLAT

Készíti: Központi Előrejelző Intézet Előrejelző Osztálya — T.: 273 - 018 — Megjelenik naponként —

Évi előfizetési díja: 720,—Ft — Megrendelhető: 1024 Budapest, II., Kitaibel Pál u. 1. Telefon: 353-500,

Kiadásért felel: az OMSZ elnöke — Szerkesztésért felel: a KEI igazgatója

IDŐJÁRÁSI NAPIJELENTÉS

ЕЖЕДНЕВНЫЙ МЕТЕОРОЛОГИЧЕСКИЙ БЮЛЛЕТЕНЬ · DAILY WEATHER REPORT
BULLETIN QUOTIDIEN DE TEMPS · TÄGLICHER WETTERBERICHT

88. évfolyam 129. szám + Budapest + 1975. május 9. péntek

Az időjárási helyzet és a várható időjárás:

Nyugat- és Közép-Európában folytatódik a változékony idő. Franciaország, a német-lengyel sikság és a Kárpát-medence fölött alacsony nyomású légköri képződmény helyezkedik el. A felsorolt területek fölött lévő légtömeg hőmérsékleti egyensúlya igen labilis, ezért többfelé keletkeznek záporok, zivatarok. Az óceáni nedves léghullámok Izlandon és a Skandináv-félszigeten is esőket okoznak. A Szovjetunió európai területének legnagyobb részén száraz, napos, meleg az idő. A következő 36 órában a Kárpát-medence időjárásában lényeges változás nem lesz.

Hazánkban csütörtökön a Dunántúlon erősen, keleten változóan felhős volt az ég. Nyugaton csak 1, 5, máshol 6, 12 órán át sütött a nap. A Dunántúlon már a reggeli órákban záporok, zivatarok keletkeztek. A kora délutáni, esti órákban a záporok, zivatarok már a keleti országrészre is átterjedtek. A zivatarokat helyenként jégeső kisérte. A ma reggel 7 óráig lehullott eső mennyisége szeszélyes területi eloszlást mutatott: általában 5, 15 mm-t mértek, helyenként azonban a csapadék mennyisége elérte a 15, 33 mm-t, sőt Szentbékálláról /Veszprém m./ 43, Zircről 46 mm-t jelentettek. A legmagasabb nappali hőmérséklet északnyugaton 18, 23, máshol 23, 27 fok között alakult. Ma hajnalra nyugaton 6, 11, máshol 11, 15 fokig hült le a levegő. Délelőtt változóan felhős volt az ég, a Dunántúlon helyenként újabb zápor, zivatar keletkezett. A hőmérséklet 11 órára 13, 18 fokig emelkedett.

Ma 12 órakor Budapesten a hőmérséklet 16 fok, a tengerszintre átszámitott légnyomás 757 mm, mérsékelten emelkedik.
A Balaton vizének hőmérséklete Siófoknál 11 órakor 16 fok volt.

Várható időjárás szombat estig:

Változóan felhős idő, pénteken többfelé, szombaton már kevesebb helyen záporral, zivatarral.
Mérsékelt, időnként megélénkülő délnyugati, nyugati szél.
A zivatar idején átmeneti szélerősödés.
Várható legalacsonyabb éjszakai hőmérséklet: 7, 12,
legmagasabb nappali hőmérséklet szombaton: 18, 23 fok között.

Bartha Péterné s.k.

A hőmérséklet napi középértéke és eltérése a 100 évi átlagtól /Budapesten/:

1975. V.8.	19,8 C°	+4,4 C°

1871 óta ezen a napon Budapesten előfordult

legmagasabb hőmérséklet:	31,1 C° /1923/,
legalacsonyabb hőmérséklet:	2,1 C° /1917/.

75.102.

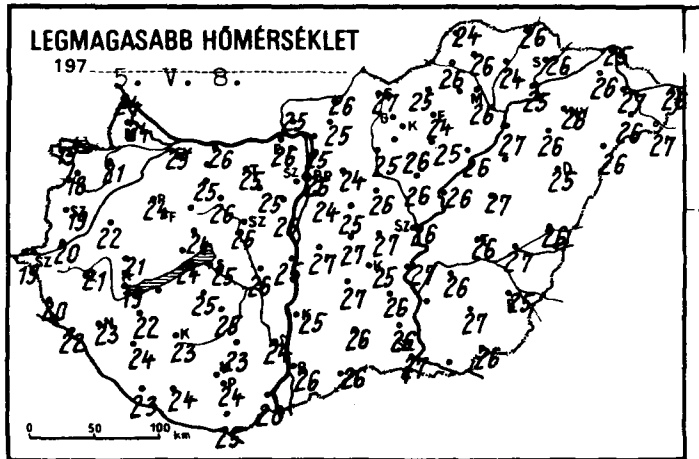
LEGMAGASABB HŐMÉRSÉKLET
197 5. V. 8.
0 50 100 km

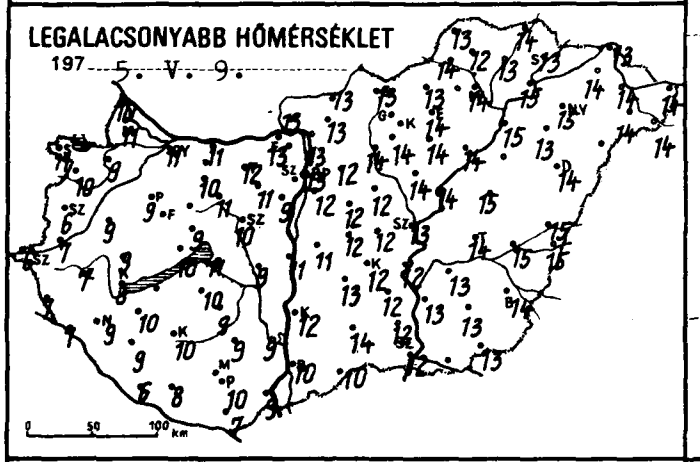
LEGALACSONYABB HŐMÉRSÉKLET
197 5. V. 9.
0 50 100 km

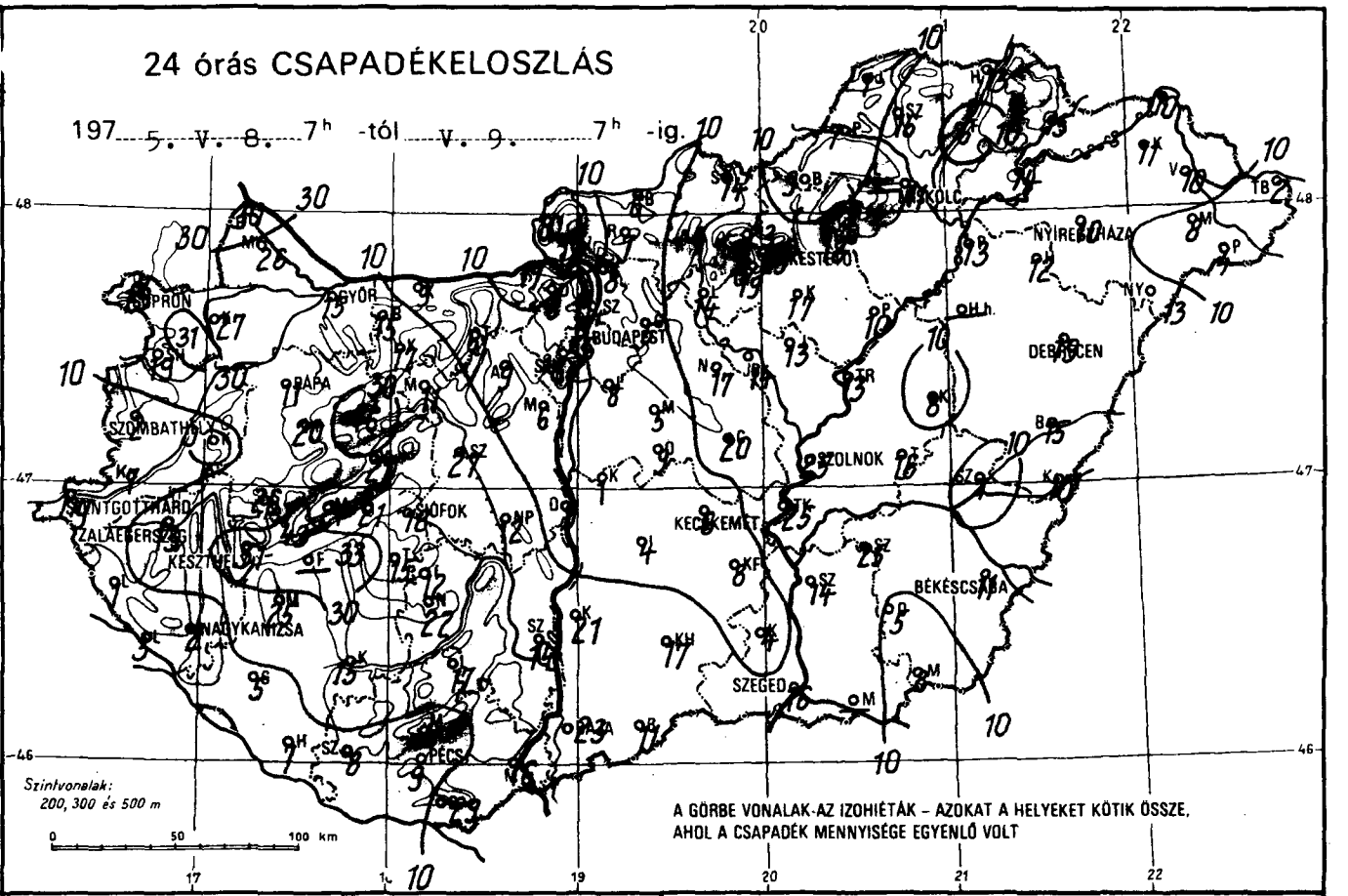
24 órás CSAPADÉKELOSZLÁS
197 5. V. 8. 7h -tól V. 9. 7h -ig.
SOPRON
GYŐR
BUDAPEST
BAJA
SZOMBATHELY
SZANTGOTTHARD
ZALAEGERSZEG
KESZTHELY
SIÓFOK
NAGYKANIZSA
PÉCS
KECSKEMÉT
SZEGED
SZOLNOK
DEBRECEN
NYÍREGYHÁZA
BÉKÉSCSABA
Szintvonalak:
200, 300 és 500 m
0 50 100 km
A GÖRBE VONALAK AZ IZOHIÉTÁK – AZOKAT A HELYEKET KÖTIK ÖSSZE, AHOL A CSAPADÉK MENNYISÉGE EGYENLŐ VOLT

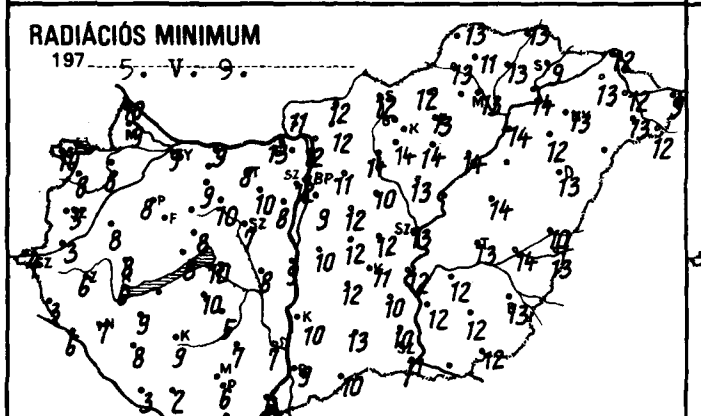
RADIÁCIÓS MINIMUM
197 5. V. 9.

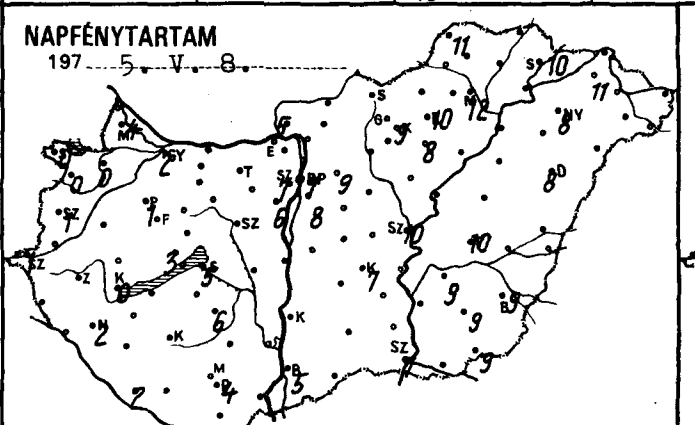
NAPFÉNYTARTAM
197 5. V. 8.
0 50 100

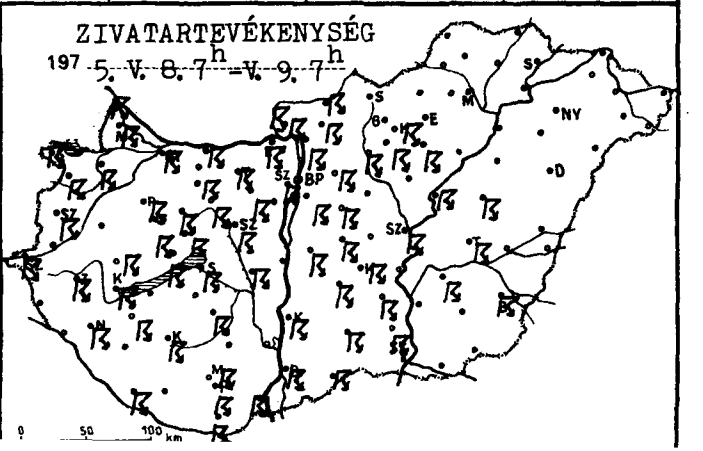
ZIVATARTEVÉKENYSÉG
197 5. V. 8. 7h – V. 9. 7h
0 50 100 km

	197 5.V.9. 07h -ig az utolsó 24 óra adatai					
	csapadék (mm)		max. hőmérséklet	min. hőmérséklet	rad. min.	napos órák
Győr	15	R	25	11	9	2
Kapuvár	27	R	21	9	8	0
Mosonmagyaróvár	26	R	24	11	9	4
Rajka	30	R	24	10	10	
Sopron	19	R	19	11	10	0
Sopronhorpács	19	R	18	10	8	0
Káld	•		22	9	8	
Körmend	7		20	7	3	
Szentgotthárd	ny	R	19	6	4	1
Szombathely	2	R ▽̇	19	6	5	1
Lenti	1		20	7	3	
Letenye	3		22	7	6	
Nagykanizsa	2	R	23	9	7	2
Zalaegerszeg	13	R	21	7	6	
Farkasgyepű	20	R	22	8	7	
Keszthely	31	R	19	8	6	0
Mencshely	21	R	21	8	7	3
Pápa	11	R	24	9	8	1
Sümeg	26	R	21	9	8	
Tihany	21	R ▽̇	24	10	8	
Veszprém	21	R	24	9	8	
Zirc	46	R ▽̇	22	7	3	
Fonyód	–		–	–	–	
Homokszt. György	7	R ⌓	23	6	3	2
Kaposvár	15	R	23	10	9	
Marcali	25	R	22	10	9	
Siófok	18	R	25	11	10	5
Somogyszob	5		24	9	8	
Tab	15		25	10	10	
Bábolna	15	R	26	11	10	
Esztergom	17	R	26	13	13	
Kisbér	17	△	25	10	9	
Komárom	9	R	26	11	9	
Tatabánya	6	R ⌓	25	12	8	
Alcsútdoboz	9	R ⌓	25	11	10	
Dunaújváros	9		25	11	9	
Martonvásár	6	▽̇	26	9	8	6
Mór	11	R	26	11	10	
Nagyhörcsökp.	12	R	26	9	8	
Szabadbattyán	27	R ⌓	26	10	7	
Iregszemcse	12	R	25	9	5	6
Lengyel	17		23	9	7	
Nagykónyi	22	R	24	13	11	
Szekszárd	14	▽̇	24	9	7	
Mőcsénytető	6	R	22	10	9	
Mohács	16	R △	20	9	5	
Pécs	9	R	24	10	6	4
Siklós	29	R	25	7	5	
Szigetvár	8		24	8	2	
Bp. Lőrinc	8	R	24	12	9	8
Bp. Met. Int.	6	▽̇	26	13	12	7
Bp. Szab. hegy	8	R	24	10	5	7
Cegléd	20	▽̇	27	12	12	
Dobogókő	8	▽̇	21	9	7	
Gödöllő	5	R	24	12	11	9
Királyrét	19	R ≡	24	10	9	
Monor	5	R	25	12	12	
Nagykáta	17	R	26	12	10	
Örkény	9	R	27	12	12	
Szentendre	4	▽̇	28	13	12	

	197 5.V.9. 07h -ig az utolsó 24 óra adatai					
	csapadék (mm)		max. hőmérséklet	min. hőmérséklet	rad. min.	napos órák
Vác	8	R	25	13	12	
Vámosmikola	10	R	25	13	11	5
Baja	23	R	26	10	9	5
Bácsalmás	11	R	26	10	10	
Izsák	4	R	27	13	12	
Kalocsa	21	R	25	12	10	
Kecskemét	6	R	25	12	11	7
Kiskun[illegible]	8	R	26	12	10	
Kiskunhalas	17	R	26	14	13	
Kunszentmiklós	1	R	27	11	10	
Tiszakécske	25	▽̇	27	12	12	
Balassagyarmat	6	R	26	13	12	
Romhány	7	R	25	13	12	
Salgótarján	14	▽̇	27	13	12	
Eger	18		24	14	13	10
Galyatető	23		19	8	8	
Gyöngyös	19	R	26	14	14	
Kékestető	19	R ≡	19	8	8	9
Kompolt	17	R	25	14	14	8
Lőrinci	14	R	25	14	14	
Poroszló	10		26	14	14	
Jászapáti	13	▽	26	14	13	
Jászberény	14		26	12	12	
Karcag	8	R	27	15	14	
Szolnok	25	R ▽̇ ≡	26	13	13	10
Tiszaroff	13	R	26	14	–	
Túrkeve	16	R	26	14	13	10
Kistelek	4	R	26	12	10	
Makó	–		–	–	–	
Szeged	16	▽̇	27	12	11	7
Szentes	14		–	13	12	
Borsodnádasd	9		25	13	12	
Fügöd	6		24	13	13	
Hidasnémeti	13		26	14	13	
Jósvafő	1	▽̇	24	13	13	11
Lillafüred	–		–	–	–	
Miskolc	11	▽̇	26	14	13	12
Putnok	7	,	26	14	13	
Sárospatak	15		26	13	9	10
Szendrőlád	16	▽̇	26	12	11	
Tokaj	14		25	15	14	
Kisvárda	11		26	14	13	11
Mátészalka	8		26	14	13	
Nyíregyháza	10	▽̇	26	15	13	8
Nyírlugos	13	▽̇	26	–	–	
Pátyod	4	▽̇	27	14	12	
Tiszabecs	2		26	14	9	
Vásárosnamény	10		27	14	12	
Záhony	10		25	13	12	
Berettyóújfalu	15	▽	26	15	10	
Debrecen	19	–	25	14	13	8
Hajdúdorog	12		26	13	12	
Hortobágy	–		–	–	–	
Körösszakál	10		–	15	13	
Polgár	13	▽	27	15	14	
Békéscsaba	11	R	25	14	13	9
Mezőhegyes	8		26	13	12	9
Orosháza	5		27	13	12	9
Szarvas	25	R	26	13	12	9
Szeghalom	7		27	15	14	

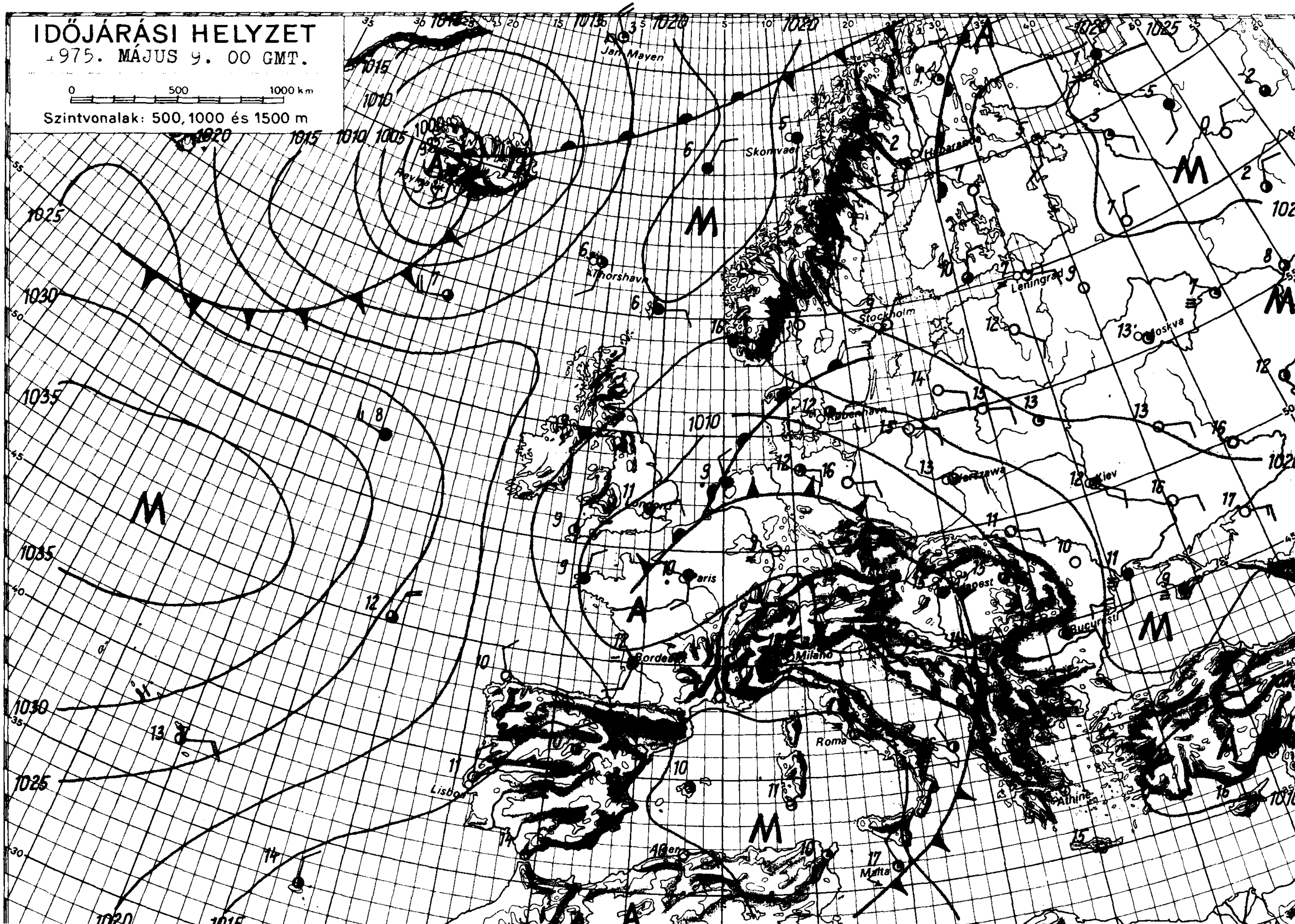

KIADJA: ORSZÁGOS METEOROLÓGIAI SZOLGÁLAT

Készíti: Központi Előrejelző Intézet Előrejelző Osztálya — T.: 273-018 — Megjelenik naponként

Évi előfizetési díja: 720,—Ft — Megrendelhető: 1024 Budapest, II., Kitaibel Pál u. 1. Telefon: 353-500,

Kiadásért felel: az OMSZ elnöke — Szerkesztésért felel: a KEI igazgatója

IDŐJÁRÁSI NAPIJELENTÉS

ЕЖЕДНЕВНЫЙ МЕТЕОРОЛОГИЧЕСКИЙ БЮЛЛЕТЕНЬ • DAILY WEATHER REPORT
BULLETIN QUOTIDIEN DE TEMPS • TÄGLICHER WETTERBERICHT

88. évfolyam 130. szám + Budapest + 1975. május 10. szombat

Az időjárási helyzet és a várható időjárás:

Észak-Európa nagy részének időjárást továbbra is a dél, délkelet felől áramló meleg légtömegek határozzák meg. Így az elmúlt napon a Skandináv-félsziget déli felén, valamint a Szovjetunió Európai területének nyugati felén a hőmérséklet csúcsértéke mintegy 6, 7, sőt helyenként 10 fokkal felülmúlta a sokéves átlagot. Szárazföldünk nyugati és középső részén az óceáni léghullámok hatására változékony az időjárás, szórványosan esők, a délutáni órákban helyi záporok, zivatarok alakulnak ki. A Kárpát-medence időjárása a következő 36 órában mérsékelten meleg lesz, a zápor, zivatarhajlam is fokozatosan gyengül.

Hazánkban pénteken változóan felhős volt az ég. A Dunántúl déli megyéiben 8, 12, máshol csak 3, 8 órán át sütött a nap. Az elmúlt 24 óra folyamán többfelé volt záporeső, zivatar, egy-két helyen jégeső is előfordult. A lehullott eső mennyisége csapadéknyom és 7 mm között váltakozott, de Tiszabecsen 10, Galyatetőn 20 mm-t mértek. A hőmérséklet csúcsértéke északnyugaton csak 16, 19, máshol 20, 23 fok között alakult. Szombat hajnalra a Dunántúl nyugati felén 3, 8, az ország többi részén 8, 12 fokig hűlt le a levegő. Délelőtt az északkeleti megyékben erősen, máshol csak kissé volt felhős az ég. A hőmérséklet 11 órakor 16 és 20 fok között alakult.

Ma 12 órakor Budapesten a hőmérséklet 20 fok, a tengerszintre átszámitott légnyomás 761 mm, változatlan.
A Balaton vizének hőmérséklete 11 órakor Siófoknál 16 fok volt.

Várható időjárás vasárnap estig:

Szombaton változóan felhős idő, elsősorban még keleten elszórtan záporral, zivatarral.
Vasárnap főként nappali felhőképződés, már csak néhány helyen zápor, zivatar.
Mérsékelt változó irányú szél, a zivatar idején átmeneti szélerősödés.
A nappali felmelegedés kissé erősödik.
Várható legalacsonyabb hajnali hőmérséklet: 7, 12,
legmagasabb nappali hőmérséklet vasárnap: 20, 25 fok között.

Dunay Sándorné s.k.

A hőmérséklet napi középértéke és eltérése a 100 évi átlagtól /Budapest/:

1975. V. 9.	16,3 C°	+1,0 C°

1871 óta ezen a napon Budapesten előfordult

legmagasabb hőmérséklet:	29,8 C° /1907/,
legalacsonyabb hőmérséklet:	2,0 C° /1941/.

75.103.

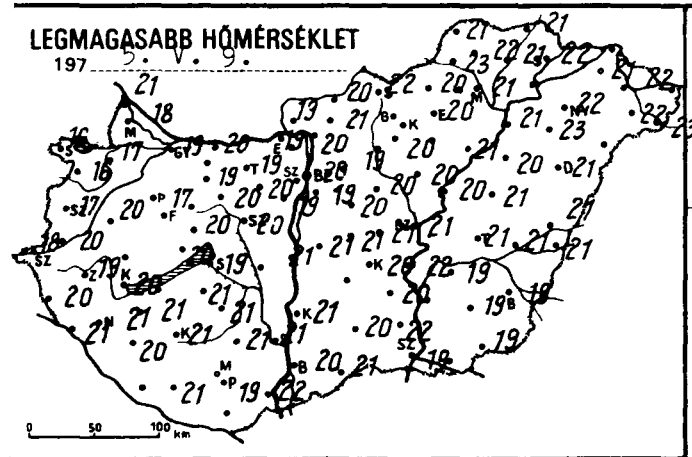
LEGMAGASABB HŐMÉRSÉKLET
197 5. V. 9.

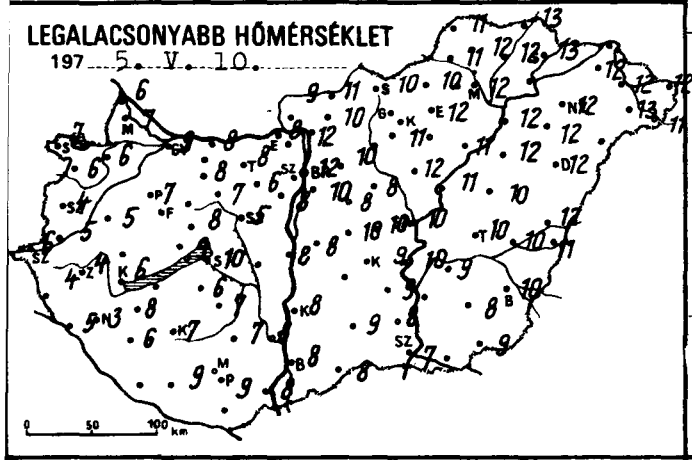
LEGALACSONYABB HŐMÉRSÉKLET
197 5. V. 10.

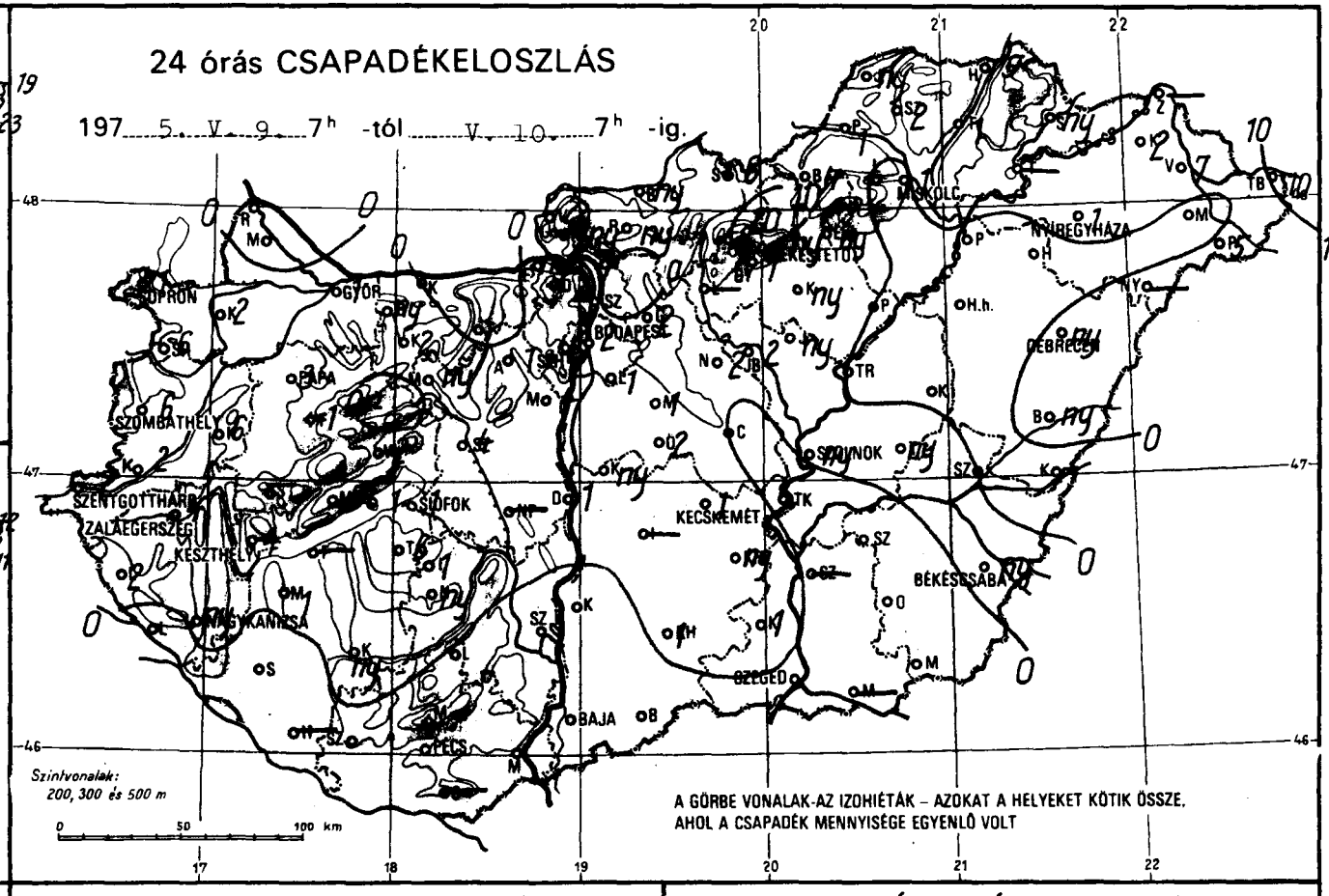
24 órás CSAPADÉKELOSZLÁS
197 5. V. 9. 7h -tól V. 10. 7h -ig.
SOPRON
GYŐR
BUDAPEST
MISKOLC
NYÍREGYHÁZA
DEBRECEN
SZOMBATHELY
PÁPA
SZENTGOTTHÁRD
ZALAEGERSZEG
KESZTHELY
SIÓFOK
KECSKEMÉT
SZOLNOK
BÉKÉSCSABA
SZEGED
BAJA
PÉCS
Szintvonalak:
200, 300 és 500 m
A GÖRBE VONALAK-AZ IZOHIÉTÁK – AZOKAT A HELYEKET KÖTIK ÖSSZE, AHOL A CSAPADÉK MENNYISÉGE EGYENLŐ VOLT

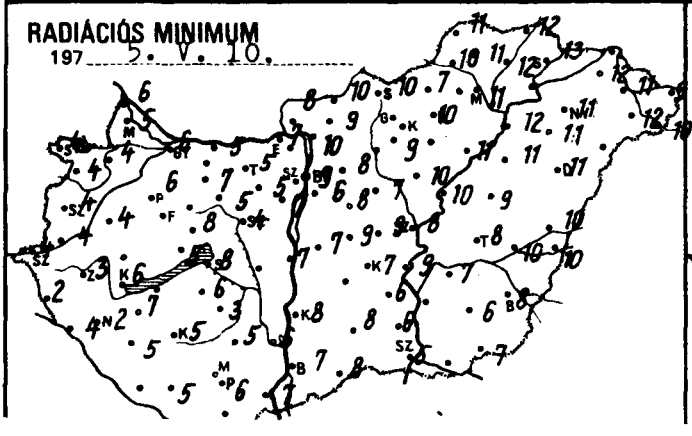
RADIÁCIÓS MINIMUM
197 5. V. 10.

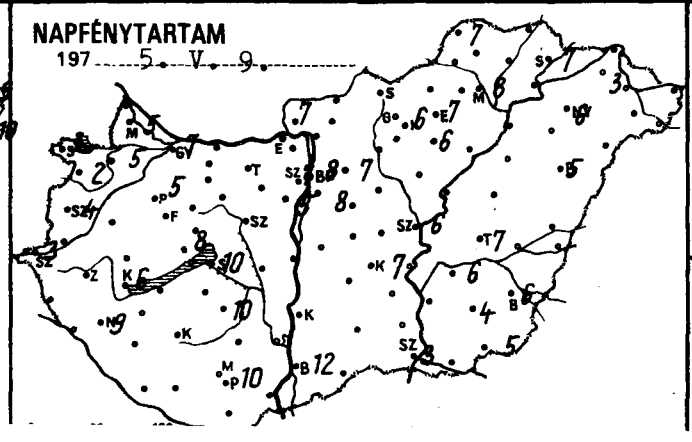
NAPFÉNYTARTAM
197 5. V. 9.

ZIVATARTEVÉKENYSÉG
197 5. V. 9. 7h -V. 10. 7h

	197 5.V.10. 07h -ig az utolsó 24 óra adatai					
	csapadék (mm)		max. hőmérséklet	min. hőmérséklet	rad. min.	napos órák
Győr	1	∇̇	19	9	6	7
Kapuvár	2	⊼	17	6	4	5
Mosonmagyaróvár	•		18	7	5	5
Rajka	•		21	6	6	
Sopron	1	⊼	16	7	4	3
Sopronhorpács	6	⊼ ⌓	16	6	4	2
Káld	6	⊼	20	5	4	
Körmend	2	⊼	20	5	4	
Szentgotthárd	2	⊼ ≡	18	6	4	3
Szombathely	6	⊼	17	4	4	4
Lenti	2		20	4	2	
Letenye	•		21	5	4	
Nagykanizsa	ny	⊼	21	3	2	9
Zalaegerszeg	4	⊼ ≡	19	4	3	
Farkasgyepű	1	⊼	18	7	4	
Keszthely	4	⊼ ≡	20	6	6	6
Mencshely	5	⊼	18	8	4	8
Pápa	3	⊼	17	7	6	5
Sümeg	–		–	–	–	
Tihany	1	⊼	20	9	5	
Veszprém	2	⊼ ⌓	20	8	8	
Zirc	•		17	5	3	
Fonyód	–		–	–	–	
Homokszt. György	–		–	–	–	–
Kaposvár	ny	⌓	21	7	5	
Marcali	1	⊼ ⌓	21	8	7	
Siófok	1	⊼	19	10	8	10
Somogyszob	•		20	6	5	
Tab	6		21	6	6	
Bábolna	ny		19	8	7	
Esztergom	ny		19	8	7	
Kisbér	2	∇̇ ⌓	19	8	7	
Komárom	•	⌓	20	8	5	
Tatabánya	•	⌓	19	8	5	
Alcsútdoboz	1	⊼ △ ⌓	20	6	5	
Dunaújváros	1	⊼	21	8	7	
Martonvásár	4	∇̇	19	8	7	5
Mór	ny	⌓	20	7	5	
Nagyhörcsökp.	–		–	–	–	
Szabadbattyán	4	⊼ △ ⌓	20	5	4	
Iregszemcse	1	, ⌓	21	7	3	10
Lengyel	•		21	7	5	
Nagykónyi	ny	,	21	8	5	
Szekszárd	•		21	8	6	
Mispaketo	•		19	9	9	
Mohács	•		22	8	7	
Pécs	•		19	9	6	10
Siklós	–		–	–	–	
Szigetvár	•		21	9	5	
Bp. Lőrinc	1	⊼	19	10	6	8
Bp. Met. Int.	2	⊼	20	12	9	8
Bp. Szab. hegy	2	⌓	17	8	6	7
Cegléd	•		21	10	9	
Dobogókő	2	⊼	16	7	5	
Gödöllő	2	⊼	19	10	8	7
Királyrét	ny	,	20	9	9	
Monor	1		20	8	8	
Nagykáta	2	⊼	20	8	7	
Örkény	2	⊼	21	10	9	
Szentendre	•		22	11	10	

	197 5.V.10. 07h -ig az utolsó 24 óra adatai					
	csapadék (mm)		max. hőmérséklet	min. hőmérséklet	rad. min.	napos órák
Vác	•		20	12	10	
Vámosmikola	2	⊼	19	9	8	7
Baja	•		20	8	7	12
Bácsalmás	•		21	8	8	
Izsák	–		–	–	–	
Kalocsa	•		21	8	8	
Kecskemét	1	∇̇	20	9	7	7
Kiskunf. háza	ny	⊼	20	9	6	
Kiskunhalas	1	⊼	20	9	8	
Kunszentmiklós	ny	∇̇	21	8	7	
Tiszakécske	•		22	10	9	
Balassagyarmat	ny	⊼	20	11	10	
Romhány	ny	⊼	21	10	9	
Salgótarján	6	∇̇	22	10	10	
Eger	ny		20	12	10	7
Galyatető	20		14	7	7	
Gyöngyös	1		20	11	9	
Kékestető	ny		13	8	7	6
Kompolt	ny	,	21	10	10	6
Lőrinci	–		–	–	–	
Poroszló	•		21	11	11	
Jászapáti	ny	∇̇ ⌓	20	12	10	
Jászberény	2		21	10	10	
Karcag	•		21	10	9	
Szolnok	ny	∇̇	21	10	8	6
Tiszaroff	•		20	11	10	
Túrkeve	ny		21	10	8	7
Kistelek	1	∇̇	22	8	6	
Makó	–		–	–	–	
Szeged	•		19	7	5	3
Szentes	–		–	–	–	
Borsodnádasd	4	∇̇	20	10	7	
Füged	1		21	12	12	
Hidasnémeti	5		21	13	12	
Jósvafő	ny		21	11	11	7
Lillafüred	•		20	10	9	
Miskolc	1	∇̇	21	12	11	8
Putnok	1		23	11	10	
Sárospatak	ny		22	13	13	7
Szendrőlád	2	≡	22	12	11	
Tokaj	–		–	–	–	
Kisvárda	2		21	12	12	3
Mátészalka	•		22	13	12	
Nyíregyháza	1	∇̇	22	12	11	6
Nyírlugos	–		–	–	–	
Pátyod	5	∇̇	23	11	10	
Tiszabecs	10		19	12	9	
Vásárosnamény	7		22	12	11	
Záhony	–		–	–	–	
Berettyóújfalu	ny	⌓	21	12	10	
Debrecen	ny	∇̇	21	12	11	5
Hajdúdorog	•		23	12	11	
Hortobágy	•		20	12	11	
Körösszakál	•	⌓	21	11	10	
Polgár	•		21	12	12	
Békéscsaba	ny		20	10	8	6
Mezőhegyes	•	≡	19	9	7	5
Orosháza	•		19	8	6	4
Szarvas	•		19	9	7	6
Szeghalom	•	≡	21	10	10	

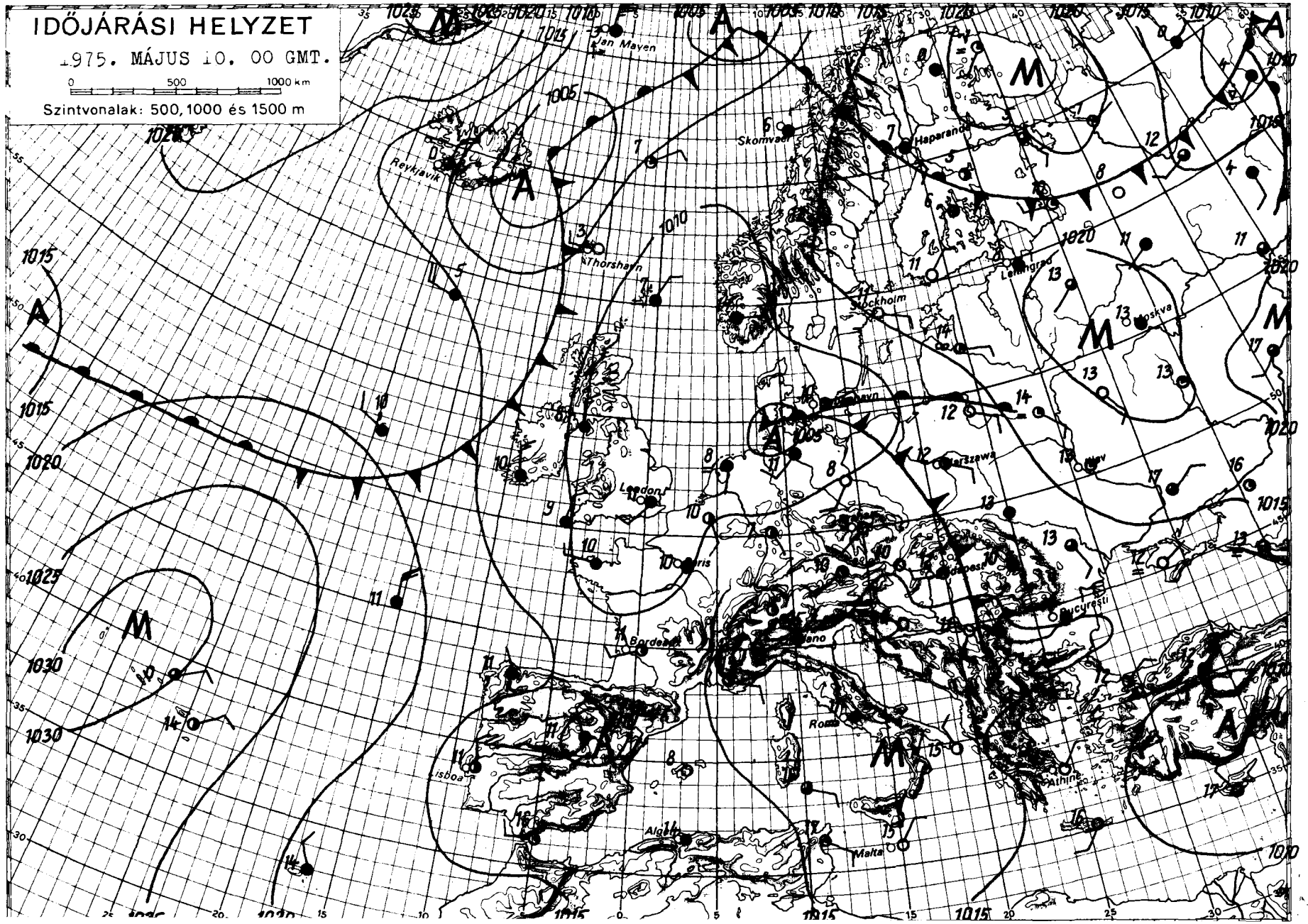

KIADJA: ORSZÁGOS METEOROLÓGIAI SZOLGÁLAT
Készült: Központi Előrejelző Intézet Előrejelző Osztálya — T.: 273-018 — Megjelenik naponként
Évi előfizetési díja: 720,–Ft — Megrendelhető: 1024 Budapest, II., Kitaibel Pál u. 1. Telefon: 353-500,
Kiadásért felel: az OMSZ elnöke — Szerkesztésért felel: a KEI igazgatója

IDŐJÁRÁSI NAPIJELENTÉS

ЕЖЕДНЕВНЫЙ МЕТЕОРОЛОГИЧЕСКИЙ БЮЛЛЕТЕНЬ • DAILY WEATHER REPORT
BULLETIN QUOTIDIEN DE TEMPS • TÄGLICHER WETTERBERICHT

88. évfolyam 131. szám + Budapest + 1975. május 11. vasárnap

Az időjárási helyzet és a várható időjárás:

Európa keleti felén tovább tart a rendkivül meleg, száraz idő. Északkelet-Európában napközben 8, 10 fokkal meghaladja a hőmérséklet a sokéves átlagot. Kora délután még Moszkva környékén is 23, 28 fokot mérnek. Bár a kontinens nyugati felén változékonyabb az időjárás, ott is túlnyomóan száraz és enyhe idő van. Egyedül Délnyugat-Európában van az évszakhoz képest hüvös. Tegnap például Spanyolország nagy részén egész nap 15 fok alatt maradt a hőmérséklet.

Hazánk nagy részén szombaton a nappali felhőképződés ellenére túlnyomóan napos, száraz idő volt, csak az északkeleti országrész felett maradt helyenként egész nap borult az ég. A délutáni órákban északkeleten sok helyen volt kisebb-nagyobb záporeső, zivatar. A lehullott csapadék mennyisége csak egy-két helyen haladta meg a 10 mm-t, de Berettyóújfaluból 23 mm-t jelentéttek. Napközben a túlnyomóan felhős északkeleti országrészben csak 17, 20, az ország többi részén - a 10, 13 órás napsütés hatására - 21, 24 fokig emelkedett a hőmérséklet. Éjszaka 5, 12 fokig hült le a levegő. Hajnalban több helyen köd képződött. Vasárnap délelőtt a ködök feloszlása után túlnyomóan napos, száraz idő volt, de az ország északkeleti részén ismét volt néhány erősen felhős hely. 11 óráig 16, 22 fokot ért el a hőmérséklet.

Ma 12 órakor Budapesten a hőmérséklet 20 fok, a tengerszintre átszámitott légnyomás 760 mm, alig változik.
A Balaton vizének hömérséklete 11 órakor Siófoknál 17 fok volt.

Várható időjárás hétfő estig:

Éjszaka kevés felhő. Napközben fokozatosan megnövekvő felhőzet, szórványos záporesővel, helyenként zivatarral.
A Dunántúl déli részén hétfőn már tartósabb eső is kialakulhat.
Hajnalban és a kora reggeli órákban többfelé köd.
Általában mérsékelt, időnként megélénkülő déli, délkeleti szél.
A zivatarok idején átmeneti szélerősödés.
Várható legalacsonyabb éjszakai hőmérséklet: 6, 11,
a legmagasabb nappali hőmérséklet hétfőn: 20, 25 fok
között.

Aigner Szilárd s.k.

A hőmérséklet napi középértéke és eltérése a 100 évi átlagtól /Budapesten/:

1975. V. 10.	17,8 C°	+2,6 C°

1871 óta ezen a napon Budapesten előfordult

legmagasabb hőmérséklet:	31,0 C° /1958/,
legalacsonyabb hőmérséklet:	3,0 C° /1953/.

75.104.

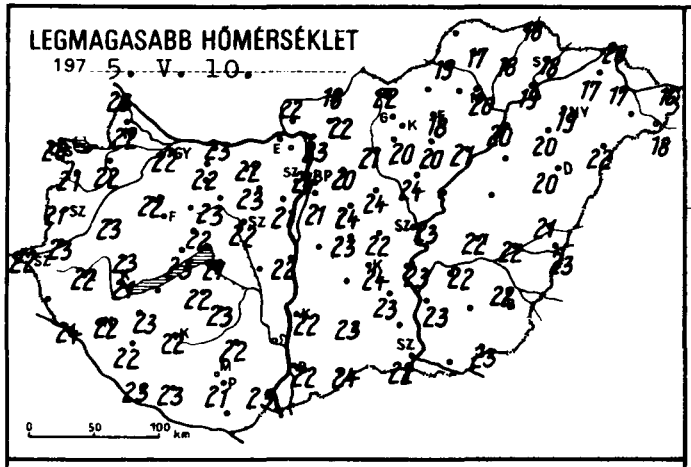
LEGMAGASABB HŐMÉRSÉKLET
197 5. V. 10.

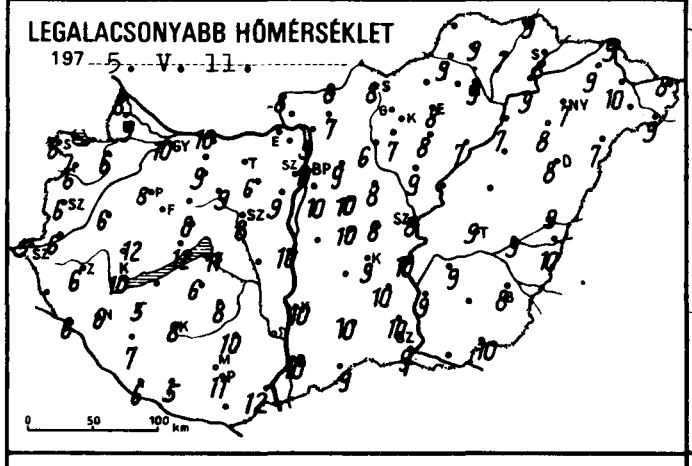
LEGALACSONYABB HŐMÉRSÉKLET
197 5. V. 11.

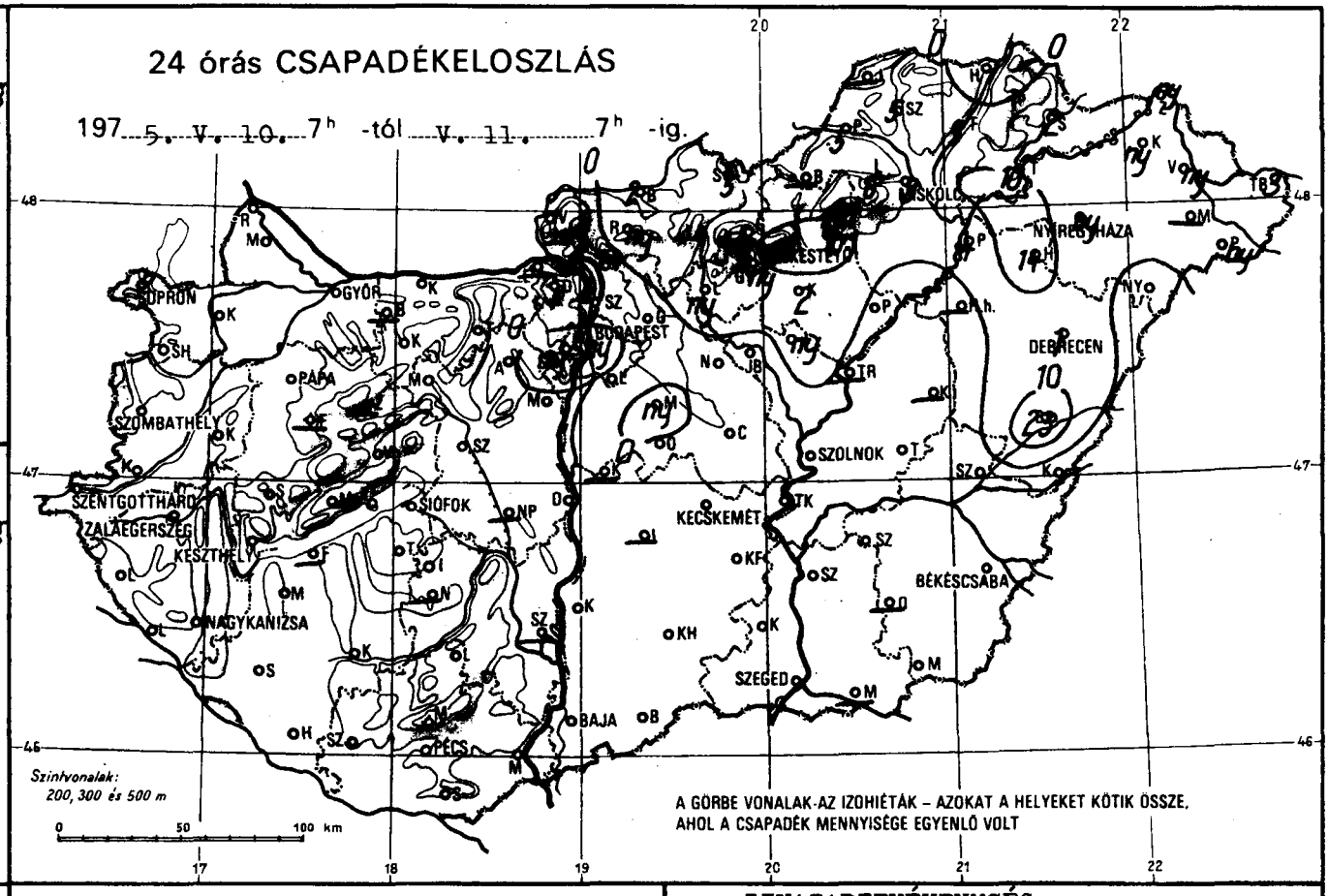
24 órás CSAPADÉKELOSZLÁS
197 5. V. 10. 7h -tól V. 11. 7h -ig.
SOPRON
GYŐR
BUDAPEST
MISKOLC
NYÍREGYHÁZA
DEBRECEN
PAPA
SZOMBATHELY
SZENTGOTTHÁRD
ZALAEGERSZEG
KESZTHELY
SIÓFOK
KECSKEMÉT
SZOLNOK
BÉKÉSCSABA
NAGYKANIZSA
SZEGED
BAJA
PÉCS
Szintvonalak:
200, 300 és 500 m
A GÖRBE VONALAK AZ IZOHIÉTÁK – AZOKAT A HELYEKET KÖTIK ÖSSZE, AHOL A CSAPADÉK MENNYISÉGE EGYENLŐ VOLT

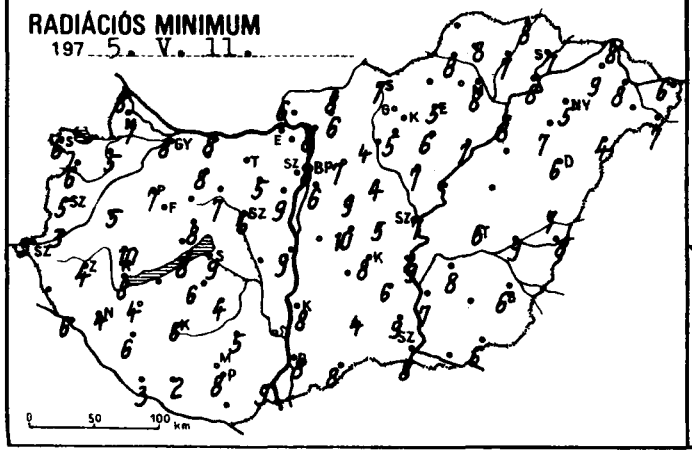
RADIÁCIÓS MINIMUM
197 5. V. 11.

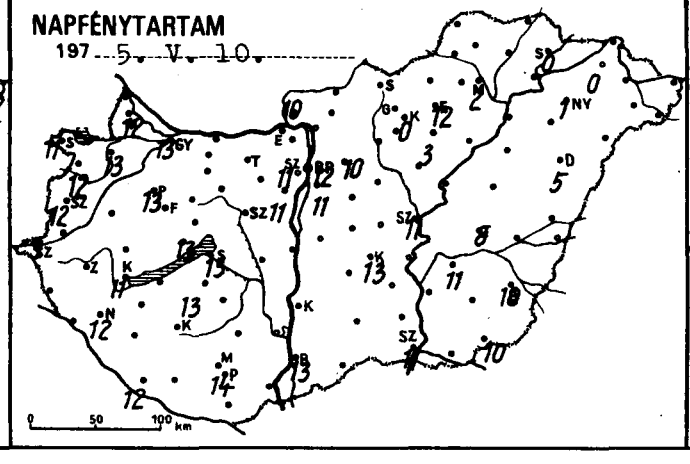
NAPFÉNYTARTAM
197 5. V. 10.

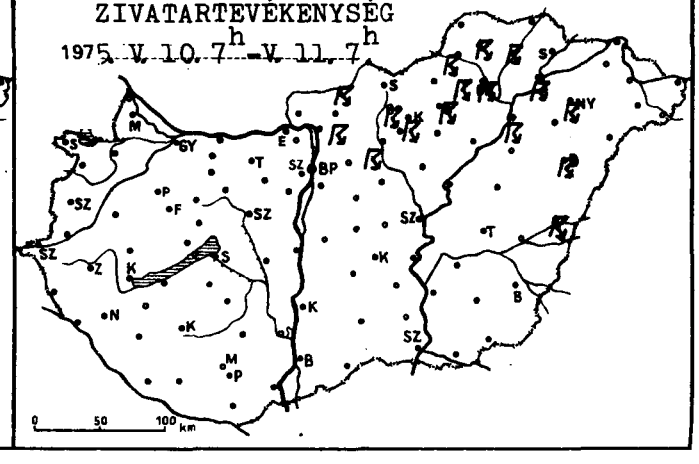
ZIVATARTEVÉKENYSÉG
1975 V. 10. 7h – V. 11. 7h

	197 5. V. 11. 07h -ig az utolsó 24 óra adatai					
	csapadék (mm)		max. hőmérséklet	min. hőmérséklet	rad. min.	napos órák
Győr	•		22	10	8	13
Kapuvár	•		22	6	5	13
Mosonmagyaróvár	•		22	9	7	12
Rajka	•		23	8	8	
Sopron	•	≡	20	8	6	11
Sopronhorpács	•	≡ ∩	21	6	6	12
Káld	•		23	6	5	
Körmend	•		23	6	3	
Szentgotthárd	•		22	5	3	9
Szombathely	•		21	6	5	12
Lenti	–		–	–	–	
Letenye	•		24	6	6	
Nagykanizsa	•		22	6	4	12
Zalaegerszeg	•		22	6	4	
Farkasgyepű	–		–	–	–	
Keszthely	•		21	10	8	11
Mencshely	•		20	9	5	13
Pápa	•		22	8	7	13
Sümeg	•		23	12	10	
Tihany	•	∩	23	12	8	
Veszprém	•	∩	22	8	8	
Zirc	–		–	–	–	
Fonyód	–		–	–	–	
Homokszt. György	•	∩	23	6	3	12
Kaposvár	•	∩	22	8	6	
Marcali	•	∩	23	5	4	
Siófok	•	≡	21	11	9	13
Somogyszob	•		22	7	6	
Tab	•		22	6	6	
Bábolna	–		–	–	–	
Esztergom	–		–	–	–	
Kisbér	•	∩	22	14	13	
Komárom	•	∩	23	10	8	
Tatabánya	•		22	–	–	
Alcsútdoboz	•	∩	23	6	5	
Dunaújváros	•		22	10	9	
Martonvásár	•		21	9	9	11
Mór	•	∩	23	9	7	
Nagyhörcsökp.	–		–	–	–	
Szabadbattyán	•	∩	22	8	6	
Iregszemcse	•		23	8	4	13
Lengyel	•		22	10	5	
Nagykónyi	–		–	–	–	
Szekszárd	–		–	–	–	
Misinatető	•		20	13	9	
Mohács	•		23	12	9	
Pécs	•		21	11	8	14
Siklós	–		–	–	–	
Szigetvár	•		23	5	2	
Bp. Lőrinc	•		21	10	6	11
Bp. Met. Int.	ny	∇ ∩	24	11	8	12
Bp. Szab. hegy	ny	∩	20	9	6	11
Cegléd	•		22	8	5	
Dobogókő	•		18	8	4	
Gödöllő	•		20	9	7	10
Királyrét	–		–	–	–	
Monor	ny		24	10	9	
Nagykáta	•		24	8	4	
Örkény	•		23	10	10	
Szentendre	•		24	9	9	

	197 5. V. 11. 07h -ig az utolsó 24 óra adatai					
	csapadék (mm)		max. hőmérséklet	min. hőmérséklet	rad. min.	napos órák
Vác	•		23	9	8	
Vámosmikola	•	≡	22	8	6	10
Baja	•		22	10	8	13
Bácsalmás	•		24	9	8	
Izsák	–		–	–	–	
Kalocsa	•		22	10	8	
Kecskemét	•		24	9	8	13
Kiskunf. háza	•		23	10	6	
Kiskunhalas	•		23	10	4	
Kunszentmiklós	–		–	–	–	
Tiszakécske	•		23	10	9	
Balassagyarmat	2	⌇ ≡ ∩	18	8	8	
Romhány	ny	⌇	22	7	6	
Salgótarján	5	∇ ≡	22	8	7	
Eger	10	⌇	18	8	5	12
Galyatető	6	⌇	14	10	9	
Gyöngyös	ny		20	7	5	
Kékestető	12	⌇	12	7	6	0
Kompolt	2	▲	20	8	6	3
Lőrinci	ny	⌇ ∩	21	6	4	
Poroszló	•	∩ ≡	21	7	7	
Jászapáti	ny	∇ ∩ =	24	9	7	
Jászberény	•	∩	23	7	6	
Karcag	–		–	–	–	
Szolnok	•		23	8	7	11
Tiszaroff	–		–	–	–	
Túrkeve	•		22	9	6	8
Kistelek	•		–	10	9	
Makó	–		–	–	–	
Szeged	•		22	9	8	11
Szentes	•		23	9	7	
Borsodnádasd	–		–	–	–	
Fügöd	9	⌇ ≡	18	7	7	
Hidasnémeti	•		18	9	8	
Jósvafő	–		–	–	–	–
Lillafüred	6	⌇	21	9	8	
Miskolc	9	⌇ ≡	20	9	8	2
Putnok	5	⌇ ≡	19	9	8	
Sárospatak	2		18	8	7	0
Szendrőlád	5	⌇ ≡	17	9	8	
Tokaj	10	⌇	19	9	8	
Kisvárda	ny	≡	17	9	9	0
Mátészalka	–		–	–	–	
Nyíregyháza	ny	⌇ =	19	7	5	1
Nyírlugos	•	≡	22	7	4	
Pátyod	ny	∇	18	9	7	
Tiszabecs	3		16	8	6	
Vásárosnamény	ny	∩ ≡	17	10	8	
Záhony	ny		20	9	8	
Berettyóújfalu	23	⌇ ∩	21	9	7	
Debrecen	1	⌇ ≡	20	8	6	5
Hajdúdorog	14		20	8	8	
Hortobágy	–		–	–	–	
Körösszakál	•	∩	23	10	8	
Polgár	4	⌇	20	7	8	
Békéscsaba	•		22	8	6	10
Mezőhegyes	•	∩	23	10	6	10
Orosháza	–		–	–	–	–
Szarvas	•		22	9	8	11
Szeghalom	•		22	9	9	

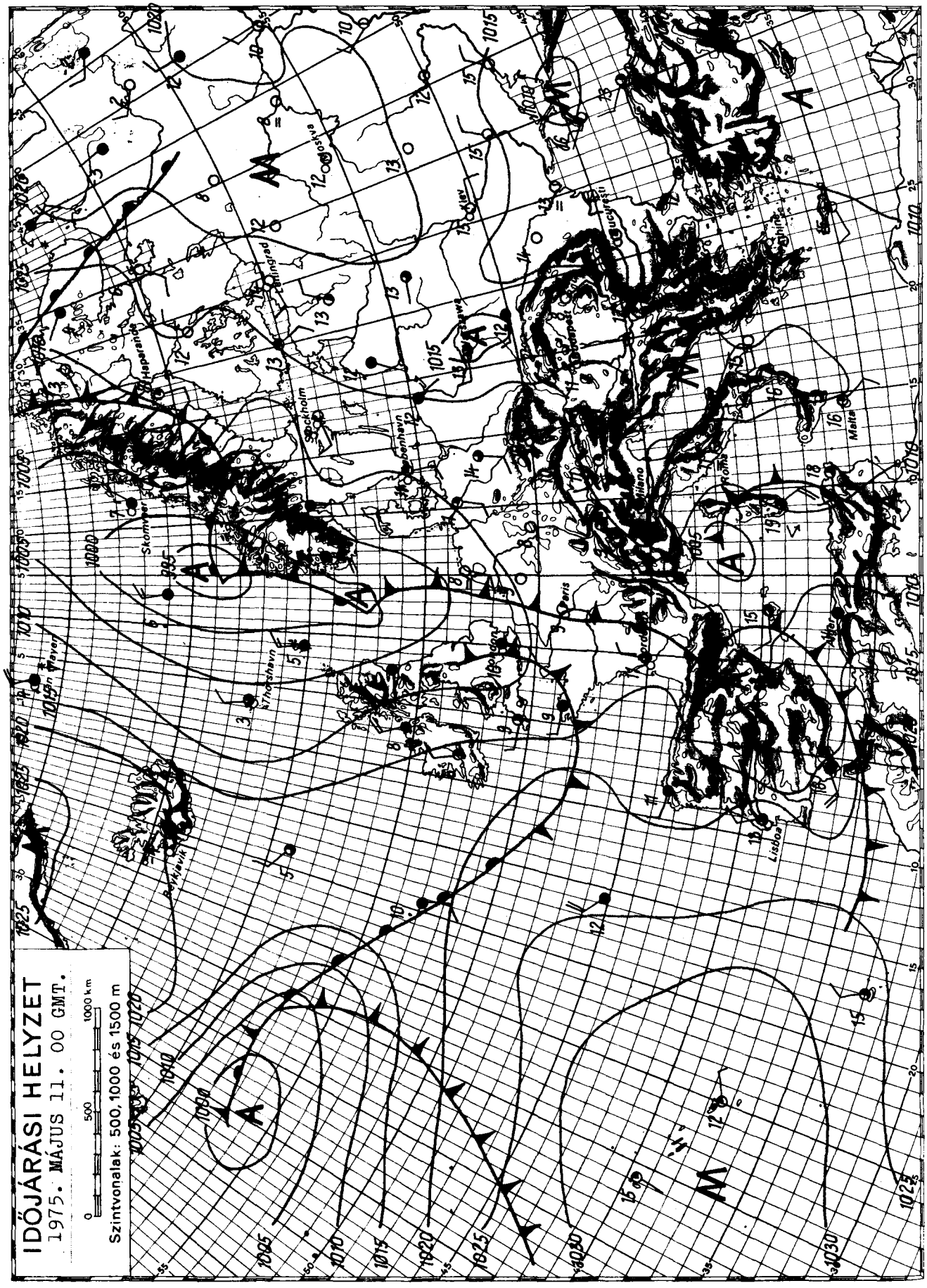

KIADJA: ORSZÁGOS METEOROLÓGIAI SZOLGÁLAT
Készíti: Központi Előrejelző Intézet Előrejelző Osztálya — T.: 273 - 018 — Megjelenik naponként —
Évi előfizetési díja: 720,—Ft — Megrendelhető: 1024 Budapest, II., Kitaibel Pál u. 1. Telefon: 353-500,
Kiadásért felel: az OMSZ elnöke — Szerkesztésért felel: a KEI igazgatója

IDŐJÁRÁSI NAPIJELENTÉS

ЕЖЕДНЕВНЫЙ МЕТЕОРОЛОГИЧЕСКИЙ БЮЛЛЕТЕНЬ • DAILY WEATHER REPORT
BULLETIN QUOTIDIEN DE TEMPS • TÄGLICHER WETTERBERICHT

88. évfolyam 132. szám + Budapest + 1975. május 12. hétfő

Az időjárási helyzet és a várható időjárás:

Kelet-Európa fölött még mindig magas nyomású légköri képződmény alakitja ki az időjárást. Igy általában kevés a felhő és legfeljebb a délutáni órákban alakulnak ki helyi záporok, zivatarok. A hőmérsékletek jóval az évszaknak megfelelő érték fölött alakulnak. Vasárnap sokfelé elérte, sőt helyenként meg is haladta a felmelegedés a 25 fokot. Az Ibériai-félszigeten és Franciaország területén szintén magas nyomású légköri képződmény határozza meg az időjárást. A Skandináv-félszigettől egészen a Földközi-tenger térségéig Európa középső részei fölött észak-déli irányban egy alacsony nyomású rendszer helyezkedik el. Ennek következtében Észak- és Közép-Európában, valamint Olaszországban változékony időjárás alakult ki. Sokfelé esik az eső, keletkezik zivatar. Ez a rendszer érinti a Kárpát-medence nyugati részeit is és az elkövetkező 36 órában lassan a Keleti-Kárpátok vidékeire is átterjed.

Hazánkban vasárnap mérsékelten meleg, kellemes nyári idő volt. Országszerte 9 - 13 órán keresztül sütött a nap. Délutáni záport csak Győr körzetéből jelentettek, itt a záporesővel 1 mm csapadék hullott. Napközben a hőmérséklet általában 21 - 26 fokig emelkedett. Ma hajnalban az ország területén 6 és 14 fok közötti hőmérsékleteket mutattak a hőmérők. Délelőtt a nyugati országrészben erősen, máshol változóan felhős volt az ég. A déli órákig záport, zivatart sehonnan sem jelentettek. 11 órakor 17 és 24 fok között volt országunkban a hőmérséklet.

Ma 12 órakor Budapesten a hőmérséklet 22 fok volt, a tengerszintre átszámitott légnyomás 765 mm, alig változik.
A Balaton vizének hőmérséklete 11 órakor Siófoknál 17 fok volt.

Várható időjárás kedd estig:
Keleten is megnövekvő felhőzet, először a Dunántúlon, majd később a keleti országrészben is esők, záporok, zivatarok.
A mérsékelt, időnként élénk keleti, délkeleti szél Dunántúlon északnyugatira fordul és megerősödik.
A nappali felmelegedés gyengül.
Várható legalacsonyabb éjszakai hőmérséklet: 9, 14,
legmagasabb nappali hőmérséklet kedden általában: 17, 22 fok között, keleten helyenként még 25 fok közelében.

Kerényi Nárcisz s.k.

Távolabbi kilátások péntek reggelig:
Felhős idő, esőkkel, zivatarokkal.
A hőmérséklet fokozatosan csökken.
Legalacsonyabb hajnali hőmérséklet 8, 13 fok között.
Legmagasabb nappali hőmérséklet eleinte 19, 23, később 16 - 20 fok között.
Jelentős mennyiségü /legalább 5 mm/ csapadék az ország területének 100 százalékán várható.

Középtávú Előrejelző Osztály

A hőmérséklet napi középértéke és eltérése a 100 évi átlagtól /Budapesten/:

1975. V. 11.	18,8 C°	+3,8 C°

1871 óta ezen a napon Budapesten előfordult

legmagasabb homérséklet:	31,6 C° /1958/,	
legalacsonyabb hőmérséklet;	2,5 C° /1953/.	75.105.

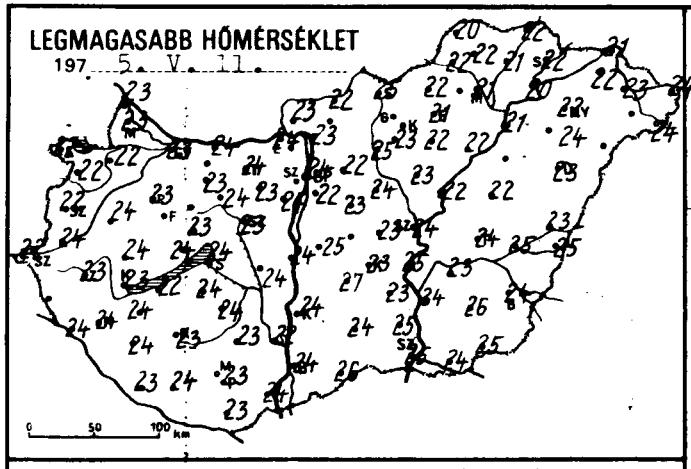
LEGMAGASABB HŐMÉRSÉKLET
197 5. V. 11.

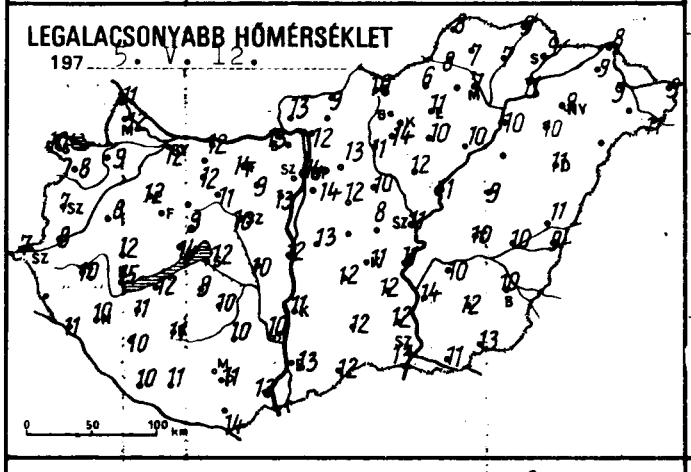
LEGALACSONYABB HŐMÉRSÉKLET
197 5. V. 12.

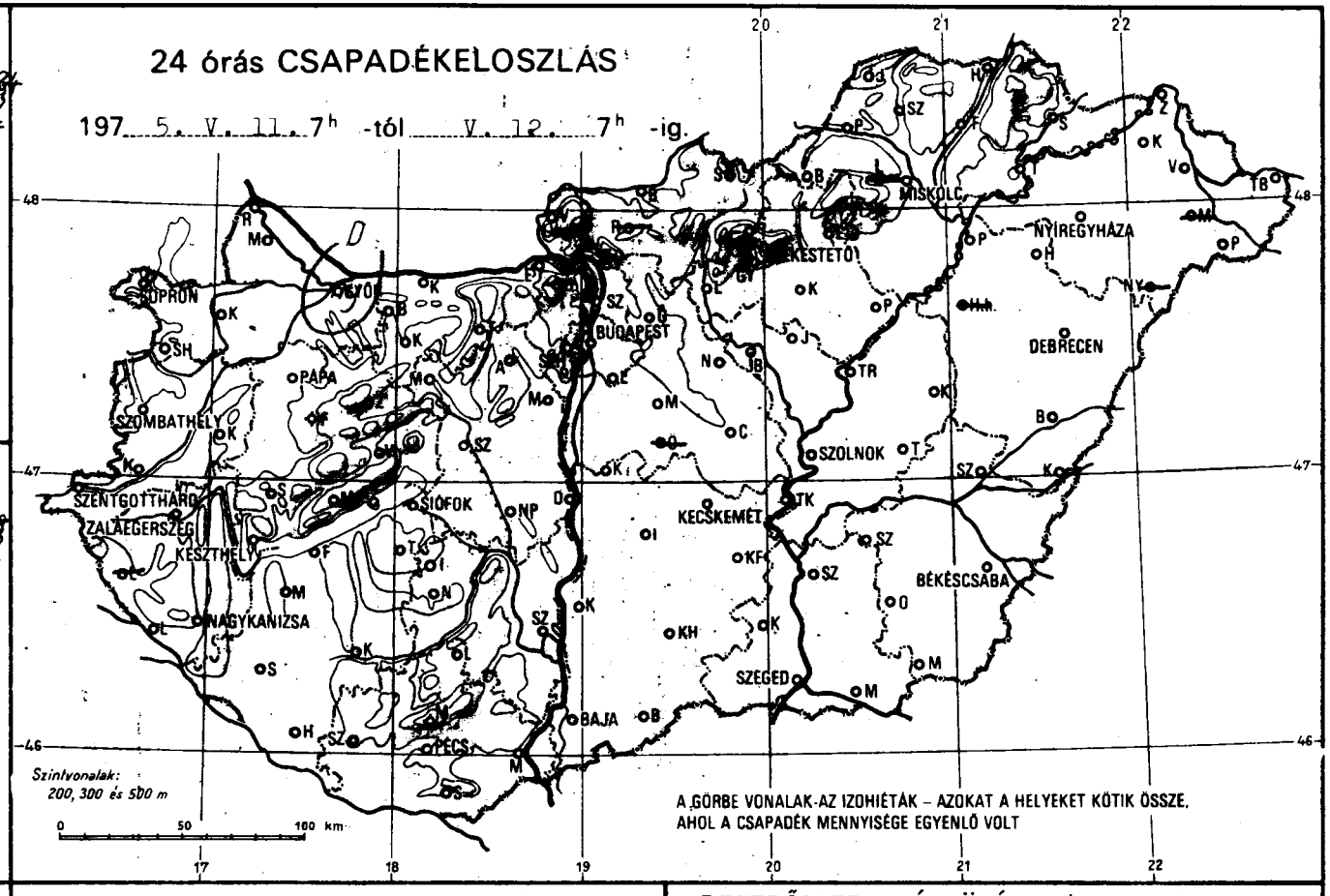
24 órás CSAPADÉKELOSZLÁS
197 5. V. 11. 7h -tól V. 12. 7h -ig.
SOPRON
GYŐR
BUDAPEST
MISKOLC
NYÍREGYHÁZA
KESTETŐ
DEBRECEN
PAPA
SZOMBATHELY
SZOLNOK
SZENTGOTTHÁRD
ZALAEGERSZEG
KESZTHELY
SIÓFOK
KECSKEMÉT
BÉKÉSCSABA
NAGYKANIZSA
SZEGED
BAJA
PÉCS
Szintvonalak: 200, 300 és 500 m
A GÖRBE VONALAK AZ IZOHIÉTÁK – AZOKAT A HELYEKET KÖTIK ÖSSZE, AHOL A CSAPADÉK MENNYISÉGE EGYENLŐ VOLT

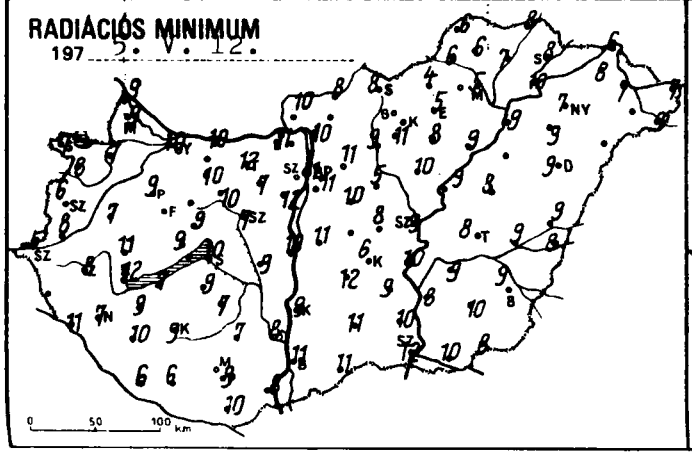
RADIÁCIÓS MINIMUM
197 5. V. 12.

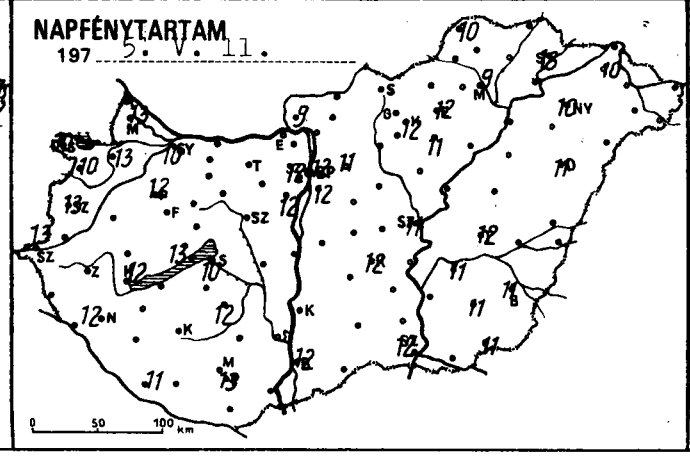
NAPFÉNYTARTAM
197 5. V. 11.

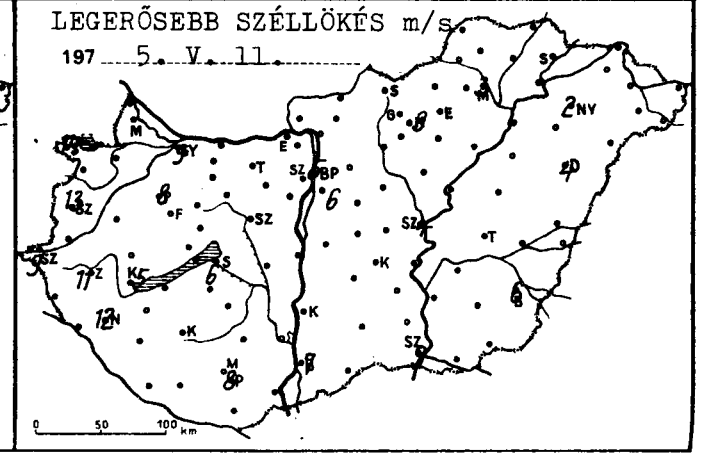
LEGERŐSEBB SZÉLLÖKÉS m/s
197 5. V. 11.

	197 5.V.12. 07h -ig az utolsó 24 óra adatai					
	csapadék (mm)		max. hőmérséklet	min. hőmérséklet	rad. min.	napos órák
Győr	1	▽	23	12	10	10
Kapuvár	•		22	9	7	13
Mosonmagyaróvár	•		23	12	9	13
Rajka	•		23	11	9	
Sopron	•		22	10	7	10
Sopronhorpács	•	⌒	22	8	8	10
Káld	•		24	8	7	
Körmend	•		24	8	8	
Szentgotthárd	•		22	7	5	13
Szombathely	•		22	7	6	13
Lenti	–		–	–	–	
Letenye	•		24	11	11	
Nagykanizsa	•		24	10	7	12
Zalaegerszeg	•		23	10	8	
Farkasgyepű	•		22	12	10	
Keszthely	•		23	15	12	12
Mencshely	•		21	12	9	13
Pápa	•		23	12	9	12
Sümeg	•		24	12	11	
Tihany	•		24	14	9	
Veszprém	•	⌒	23	9	9	
Zirc	•		20	8	6	
Fonyód	•		22	12	7	
Homokszt. györgy	•	⌒	23	10	6	11
Kaposvár	•		23	11	9	
Marcali	•	⌒	24	11	9	
Siófok	•		24	12	10	10
Somogyszob	•		24	10	10	
Tab	•		24	9	9	
Bábolna	•		24	12	11	
Esztergom	•		24	13	11	
Kisbér	•	⌒	23	12	10	
Komárom	•	⌒	24	12	10	
Tatabánya	•		24	14	12	
Alcsútdoboz	•		23	9	7	
Dunaújváros	•		24	12	10	
Martonvásár	•		24	13	12	12
Mór	•	⌒	24	11	10	
Nagyhörcsökp.	•		24	10	9	
Szabadbattyán	•	⌒	23	10	7	
Iregszemcse	•	⌒	24	10	7	12
Lengyel	•		23	10	7	
Nagykónyi	•		21	14	12	
Szekszárd	•		22	10	8	
Tamási	•		22	13	11	
Mohács	•		24	13	8	
Pécs	•		23	11	9	13
Siklós	•	⌒	23	14	10	
Szigetvár	•		24	11	6	
Bp. Lőrinc	•		22	14	11	12
Bp. Met. Int.	•		24	14	11	12
Bp. Szab. hegy	•	⌒	21	10	9	12
Cegléd	•		23	8	8	
Dobogókő	–		–	–	–	
Gödöllő	•		22	13	11	11
Királyrét	•		23	8	7	
Monor	•		23	12	10	
Nagykáta	•		24	10	5	
Örkény	–		–	–	–	
Szentendre	•		25	15	12	

	197 5.V.12. 07h -ig az utolsó 24 óra adatai					
	csapadék (mm)		max. hőmérséklet	min. hőmérséklet	rad. min.	napos órák
Vác	•		23	12	10	
Vámosmikola	•		23	13	10	9
Baja	•		24	13	11	12
Bácsalmás	•		26	12	11	
Izsák	•		27	12	12	
Kalocsa	•		24	11	9	
Kecskemét	•	=	23	11	6	12
Kiskunf. háza	•		23	12	9	
Kiskunhalas	•		24	12	11	
Kunszentmiklós	•		25	13	11	
Tiszakécske	•		25	11	10	
Balassagyarmat	•	⌒	22	9	8	
Romhány	–		–	–	–	
Salgótarján	•		25	10	8	
Eger	•		21	11	5	12
Galyatető	–		–	–	–	
Gyöngyös	•		23	14	11	–
Kékestető	•		15	9	8	12
Kompolt	•		22	10	8	11
Lőrinci	•		25	11	9	
Poroszló	•	⌒	22	10	9	
Jászapáti	•	⌒	23	12	10	
Jászberény	•	⌒	23	10	8	
Karcag	•		22	9	8	
Szolnok	•		24	11	9	11
Tiszaroff	•		22	11	9	
Túrkeve	•		24	10	8	12
Kistelek	•		25	12	10	
Makó	•		24	11	10	
Szeged	•		25	13	12	12
Szentes	•		24	14	8	
Borsodnádasd	•	=	22	6	4	
Fügöd	•	⌒	21	7	7	
Hidasnémeti	•		22	9	8	
Jósvafő	•		20	8	6	10
Lillafüred	–		–	–	–	
Miskolc	•	=	21	7	5	9
Putnok	•	≡	22	8	6	
Sárospatak	•		22	9	8	13
Szendrőlád	•		22	7	6	
Tokaj	•		20	11	10	
Kisvárda	•		22	9	8	10
Mátészalka	–		–	–	–	
Nyíregyháza	•		22	9	7	10
Nyírlugos	–		–	–	–	
Pátyod	•	⌒	24	11	9	
Tiszabecs	•		24	9	7	
Vásárosnamény	•	⌒	23	9	7	
Záhony	•		21	8	6	
Berettyóújfalu	•	⌒	23	11	9	
Debrecen	•	=	23	11	9	11
Hajdúdorog	•		24	10	9	
Hortobágy	–		–	–	–	
Körösszakál	•	⌒	25	9	8	
Polgár	•		21	10	9	
Békéscsaba	•		24	10	8	12
Mezőhegyes	•	⌒	25	13	8	11
Orosháza	•		26	12	10	11
Szarvas	•		23	10	9	11
Szeghalom	•		25	10	9	

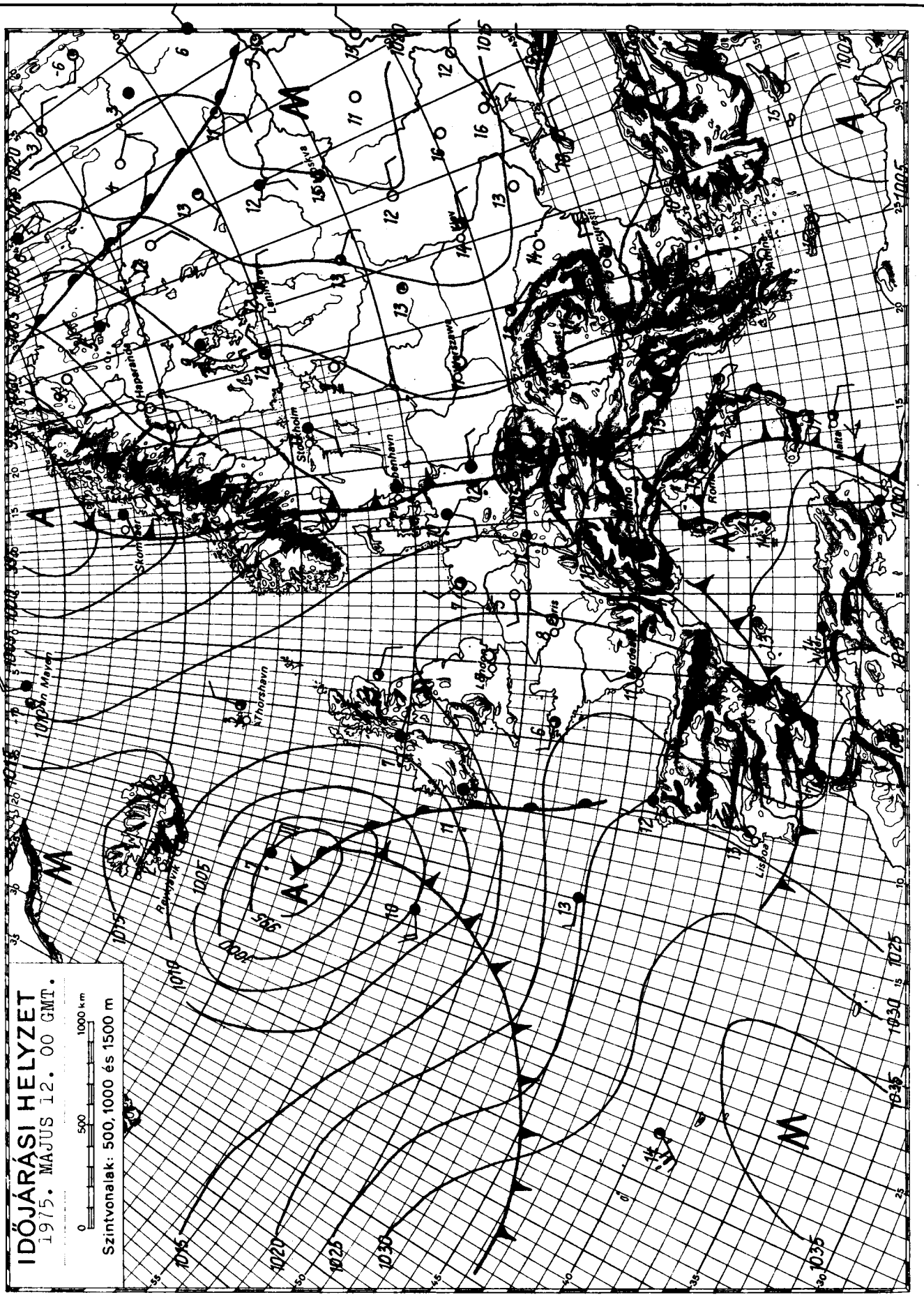

KIADJA: ORSZÁGOS METEOROLÓGIAI SZOLGÁLAT
Készíti: Központi Előrejelző Intézet Előrejelző Osztálya — T.: 273-018 — Megjelenik naponként —
Évi előfizetési díja: 720,—Ft — Megrendelhető: 1024 Budapest, II., Kitaibel Pál u. 1. Telefon: 353-500,
Kiadásért felel: az OMSZ elnöke — Szerkesztésért felel: a KEI igazgatója

IDŐJÁRÁSI NAPIJELENTÉS

ЕЖЕДНЕВНЫЙ МЕТЕОРОЛОГИЧЕСКИЙ БЮЛЛЕТЕНЬ • DAILY WEATHER REPORT
BULLETIN QUOTIDIEN DE TEMPS • TÄGLICHER WETTERBERICHT

88. évfolyam 133. szám + Budapest + 1975. május 13. kedd

Az időjárási helyzet és a várható időjárás:

A Szovjetunió európai területének középső részén folytatódik a száraz, napos, nyárias meleg időjárás. Szárazföldünk többi részén általában változékony az idő. A Brit-szigetek és Észak-Európa fölött nagy kiterjedésü, több középpontú alacsony nyomású légköri képződmény helyezkedik el. Ezeken a területeken több helyen esik az eső. A Földközi-tenger fölött is ciklon örvénylik, amely a Balkán-félszigeten át nedves, enyhe levegőt szállit a Kárpát-medence keleti részére. Ugyanakkor az Alpok, valamint a Nyugati-Kárpátok térsége fölé hüvösebb léghullámok érkeznek északi áramlással. Ennek következtében a Kárpát-medence nyugati és keleti részei között majdnem 10 fokos hőmérsékletkülönbség alakult ki. A következő 36 órában a Kárpát-medence időjárása lényegesen nem változik, az előbb emlitett hőmérsékletkülönbség holnapra is megmarad.

Hazánkban hétfőn a Dunántúlon általában erősen felhős, máshol derült idő volt. Az északnyugati részen csak 1, 4, máshol általában 7, 13 órán át sütött a nap. A legmagasabb nappali hőmérséklet a Dunántúlon 21, 24, keleten 24, 28 fok között volt. A kora délutáni, esti óráktól kedve északnyugaton és északkeleten, valamint Makón záporok, zivatarok alakultak ki. A ma reggel 7 óráig lehullott eső mennyisége általában 5 mm alatt maradt, de néhány helyen elérte az 5, 9 mm-t. Ma hajnalra 8, 14 fokig hült le a levegő. Délelőtt változóan felhős volt az ég, 11 óráig esőt nem jelentettek. A Dunántúlon megerősödött, helyenként viharossá fokozódott az északi, északnyugati szél. A hőmérséklet 11 órára nyugaton 14, 20, keleten 22, 25 fokig emelkedett.

Ma 12 órakor Budapesten a hőmérséklet 22 fok, a tengerszintre átszámitott légnyomás 756 mm, gyengén süllyed.
A Balaton vizének hőmérséklete 11 órakor Siófoknál 17 fok volt.

Várható időjárás szerda estig:

Változóan felhős idő, elszórtan záporokkal, inkább csak keleten helyenként zivatarral.
A Dunántúlon erős, időnként viharos északi, északnyugati, keleten mérsékelt, időnként élénk északi, északkeleti szél.
Várható legalacsonyabb éjszakai hőmérséklet: 8, 13,
legmagasabb nappali hőmérséklet szerdán: nyugaton 15, 20, keleten: 20, 25 fok között.

Bartha Péterné s.k.

A hőmérséklet napi középértéke és eltérése a 100 évi átlagtól /Budapesten/:

1975. V. 12.	19,6 C°	+4,0 C°

1871 óta ezen a napon Budapesten előfordult

legmagasabb hőmérséklet:	34,0 C° /1968/,
legalacsonyabb hőmérséklet:	0,5 C° /1927/.

75.106.

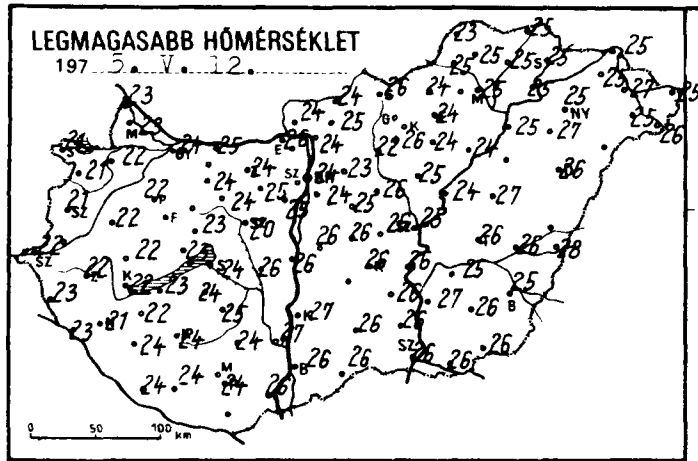
LEGMAGASABB HŐMÉRSÉKLET
197 5. V. 12.

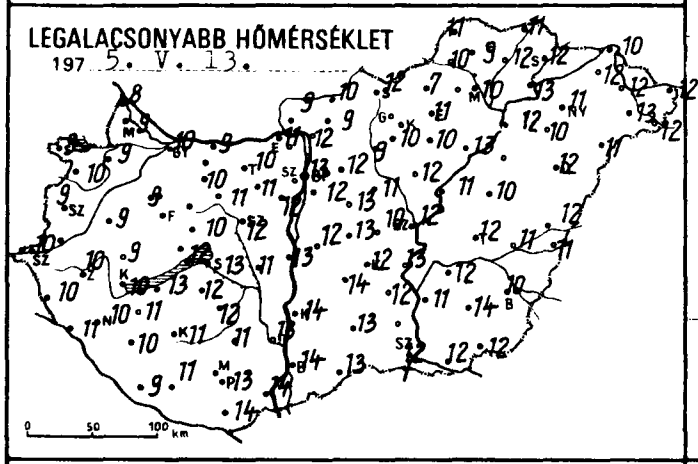
LEGALACSONYABB HŐMÉRSÉKLET
197 5. V. 13.

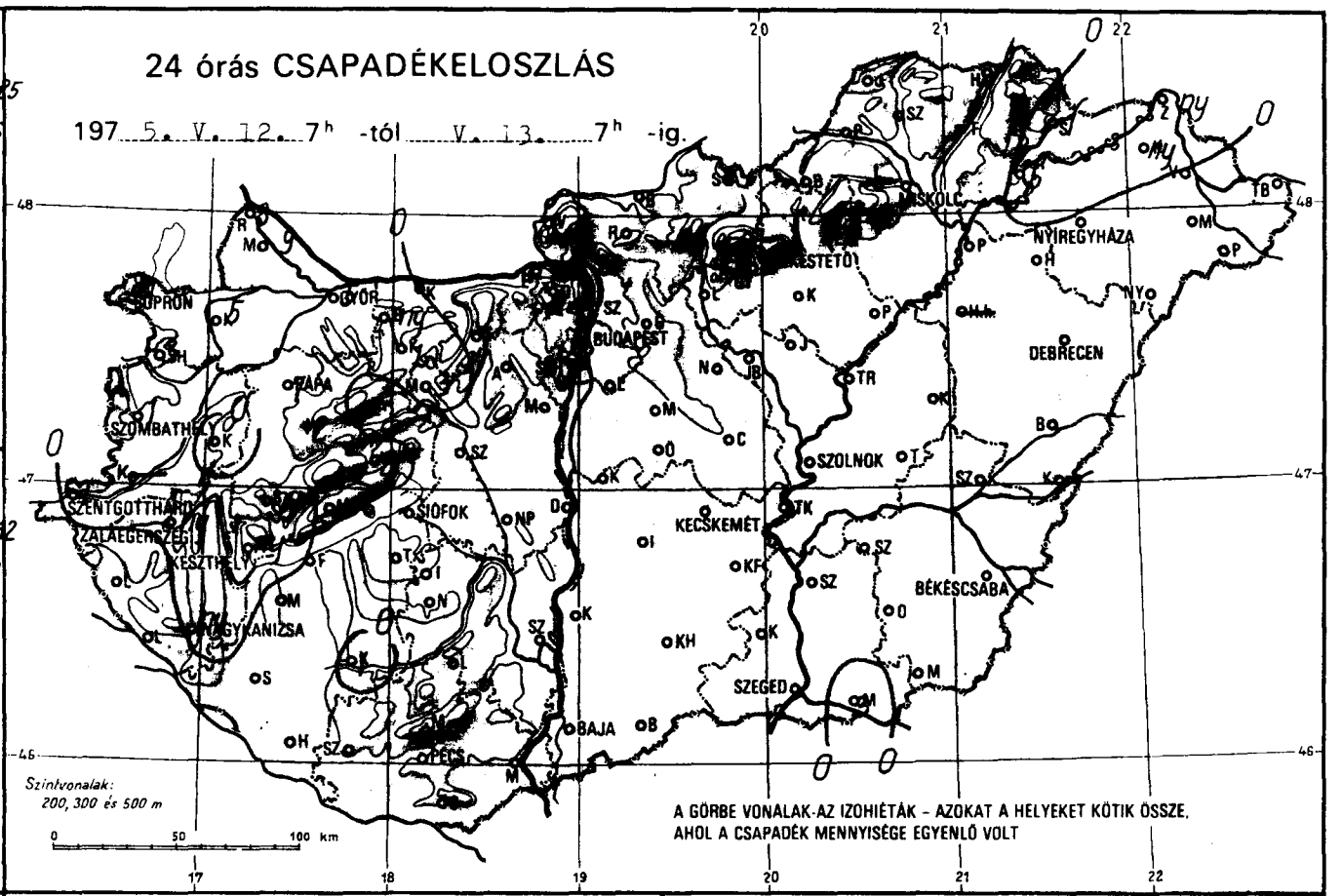
24 órás CSAPADÉKELOSZLÁS
197 5. V. 12. 7h -tól V. 13. 7h -ig.
SOPRON
GYŐR
BUDAPEST
TATA
SZOMBATHELY
SZENTGOTTHÁRD
ZALAEGERSZEG
KESZTHELY
NAGYKANIZSA
SIÓFOK
KECSKEMÉT
SZOLNOK
DEBRECEN
NYÍREGYHÁZA
MISKOLC
BÉKÉSCSABA
SZEGED
BAJA
PÉCS
Szintvonalak:
200, 300 és 500 m
A GÖRBE VONALAK AZ IZOHIÉTÁK – AZOKAT A HELYEKET KÖTIK ÖSSZE, AHOL A CSAPADÉK MENNYISÉGE EGYENLŐ VOLT

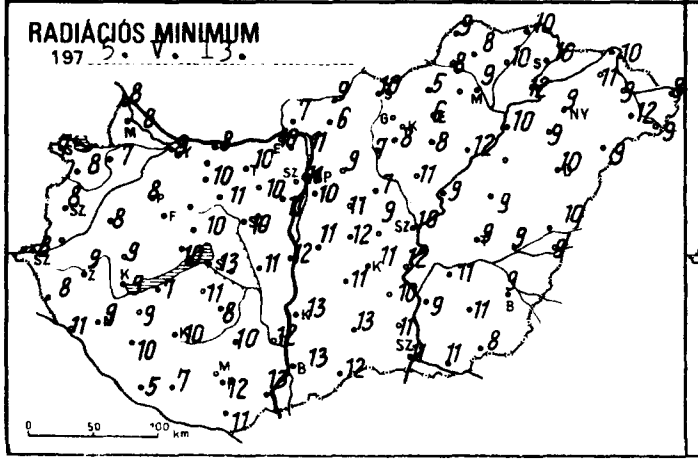
RADIÁCIÓS MINIMUM
197 5. V. 13.

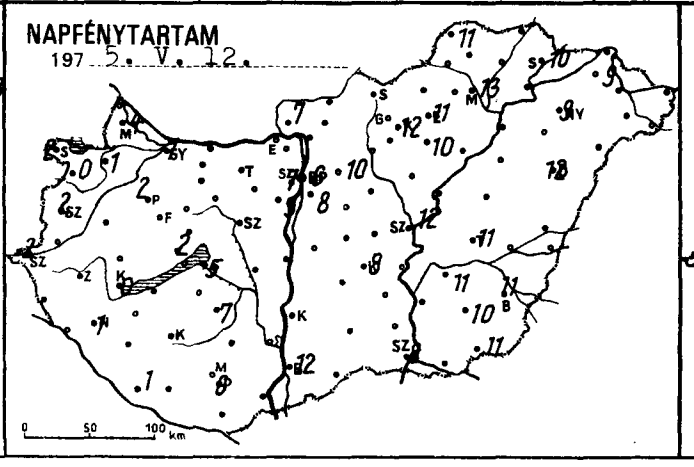
NAPFÉNYTARTAM
197 5. V. 12.

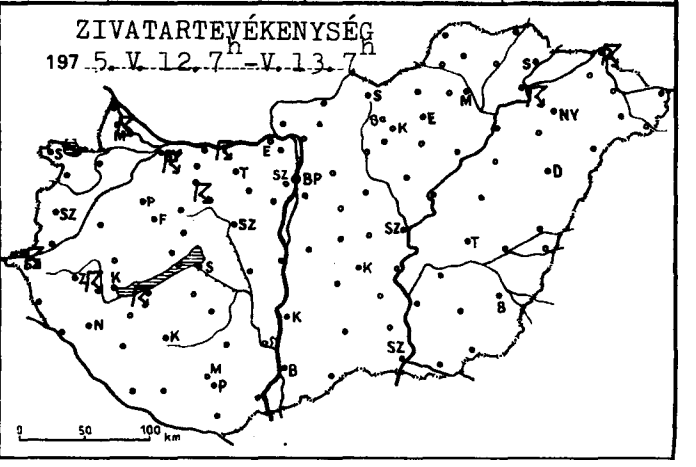
ZIVATARTEVÉKENYSÉG
197 5. V. 12. 7h -V. 13. 7h

197 5.V.13. 07 h -ig az utolsó 24 óra adatai

	csapadék (mm)		max. hőmérséklet	min. hőmérséklet	rad. min.	napos órák
Győr	5	⚡	24	10	9	7
Kapuvár	5		22	9	7	1
Mosonmagyaróvár	9	⚡	23	9	8	4
Rajka	8		23	8	8	
Sopron	1	▽	21	9	7	2
Sopronhorpács	3		21	10	8	0
Káld	•		22	9	8	
Körmend	–		–	–	–	
Szentgotthárd	7	⚡	22	10	8	2
Szombathely	1	▽	21	9	8	2
Lenti	•		23	10	8	
Letenye	•		23	11	11	
Nagykanizsa	ny	▽	21	10	9	1
Zalaegerszeg	ny	⚡	22	10	9	
Farkasgyepű	2		22	8	8	
Keszthely	ny	⚡	22	10	9	0
Mencshely	•		21	9	8	2
Pápa	7	▽	22	9	8	2
Sümeg	ny		22	9	9	
Tihany	•		23	12	10	
Veszprém	2		23	10	10	
Zirc	•		22	8	7	
Fonyód	•		23	13	7	
Homokszt. György	•	⌒	24	9	5	1
Kaposvár	1		24	11	10	
Marcali	•		22	11	9	
Siófok	•		24	13	13	5
Somogyszob	•		24	10	10	
Tab	•		24	12	11	
Bábolna	ny		24	10	9	
Esztergom	•		25	11	10	
Kisbér	1	⚡	24	10	10	
Komárom	2	⚡	25	9	8	
Tatabánya	•		24	10	10	
Alcsútdoboz	•		25	11	10	
Dunaújváros	•		26	13	12	
Martonvásár	•		25	12	11	9
Mór	3		20	11	11	
Nagyhörcsökp.	•		26	11	11	
Szabadbattyán	•	⌒	24	12	10	
Tregszemcse	•		25	12	8	7
Lengyel	•		24	11	10	
Nagykónyi	•		27	15	14	
Szekszárd	•		27	13	10	
Mohács	•		23	11	11	
Pécs	•		26	14	13	
Siklós	•		24	13	12	6
Szigetvár	•		26	14	11	
Bp. Lőrinc	•		24	11	7	
Bp. Met. Int.	•		24	12	10	8
Bp. Szab. hegy	•	⌒	24	13	11	6
Cegléd	•	⌒	22	11	8	7
Dobogókő	•		26	10	9	
Gödöllő	•		20	8	5	
Királyrét	•		23	12	9	10
Mónor	•		23	7	6	
Nagykáta	•		25	13	11	
Orkény	•		26	11	7	
Szentendre	•		26	13	12	

197 5.V.13. 07 h -ig az utolsó 24 óra adatai

	csapadék (mm)		max. hőmérséklet	min. hőmérséklet	rad. min.	napos órák
Vác	•		24	12	11	
Vámosmikola	•		24	9	7	7
Baja	•		26	14	13	12
Bácsalmás	•		26	13	12	
Izsák	•		–	14	13	
Kalocsa	•		27	14	12	
Kecskemét	•		26	12	11	9
Kiskunf. háza	•		26	12	10	
Kiskunhalas	•		26	13	13	
Kunszentmiklós	•		26	12	11	
Tiszakécske	•		26	13	12	
Balassagyarmat	•	⌒	24	10	9	
Romhány	•		25	9	6	
Salgótarján	•		26	12	10	
Eger	•		24	11	6	11
Galyatető	–		–	–	–	
Gyöngyös	•		26	10	8	
Kékestető	•		18	10	8	12
Kompolt	•		24	10	8	10
Lőrinci	•		22	9	7	
Poroszló	•		24	13	12	
Jászapáti	•	⌒	25	12	11	
Jászberény	•	⌒	25	15	9	
Karcag	•		27	10	9	
Szolnok	•		25	12	10	12
Tiszaroff	•		24	11	9	
Túrkeve	•		26	12	9	11
Kistelek	•		26	–	11	
Makó	3	▽	26	12	11	
Szeged	•		26	12	11	8
Szentes	•		27	11	9	
Borsodnádasd	•		24	7	5	
Füged	•		25	12	10	
Hidasnémeti	•		25	11	10	
Jósvafő	•		23	11	9	11
Lillafüred	•		24	8	7	
Miskolc	•		25	10	9	13
Putnok	•		25	10	8	
Sárospatak	1		25	12	10	10
Szendrőlád	•		25	9	8	
Tokaj	6	⚡	25	13	12	
Kisvárda	ny		25	12	11	9
Mátészalka	•		25	13	12	
Nyíregyháza	•		25	11	9	9
Nyírlugos	•		–	11	9	
Pátyod	•	⌒	26	12	9	
Tiszabecs	•		25	12	8	
Vásárosnamény	•	⌒	27	12	9	
Záhony	ny	⚡	25	10	10	
Berettyóújfalu	•	⌒	–	12	10	
Debrecen	•		26	12	10	12
Hajdúdorog	•		27	10	9	
Hortobágy	–		–	–	–	
Körösszakál	•		28	11	9	
Polgár	•		25	12	10	
Békéscsaba	•		25	10	9	11
Mezőhegyes	•	⌒	26	12	8	11
Orosháza	•		26	14	11	10
Szarvas	•		25	12	11	11
Szeghalom	•		26	11	9	

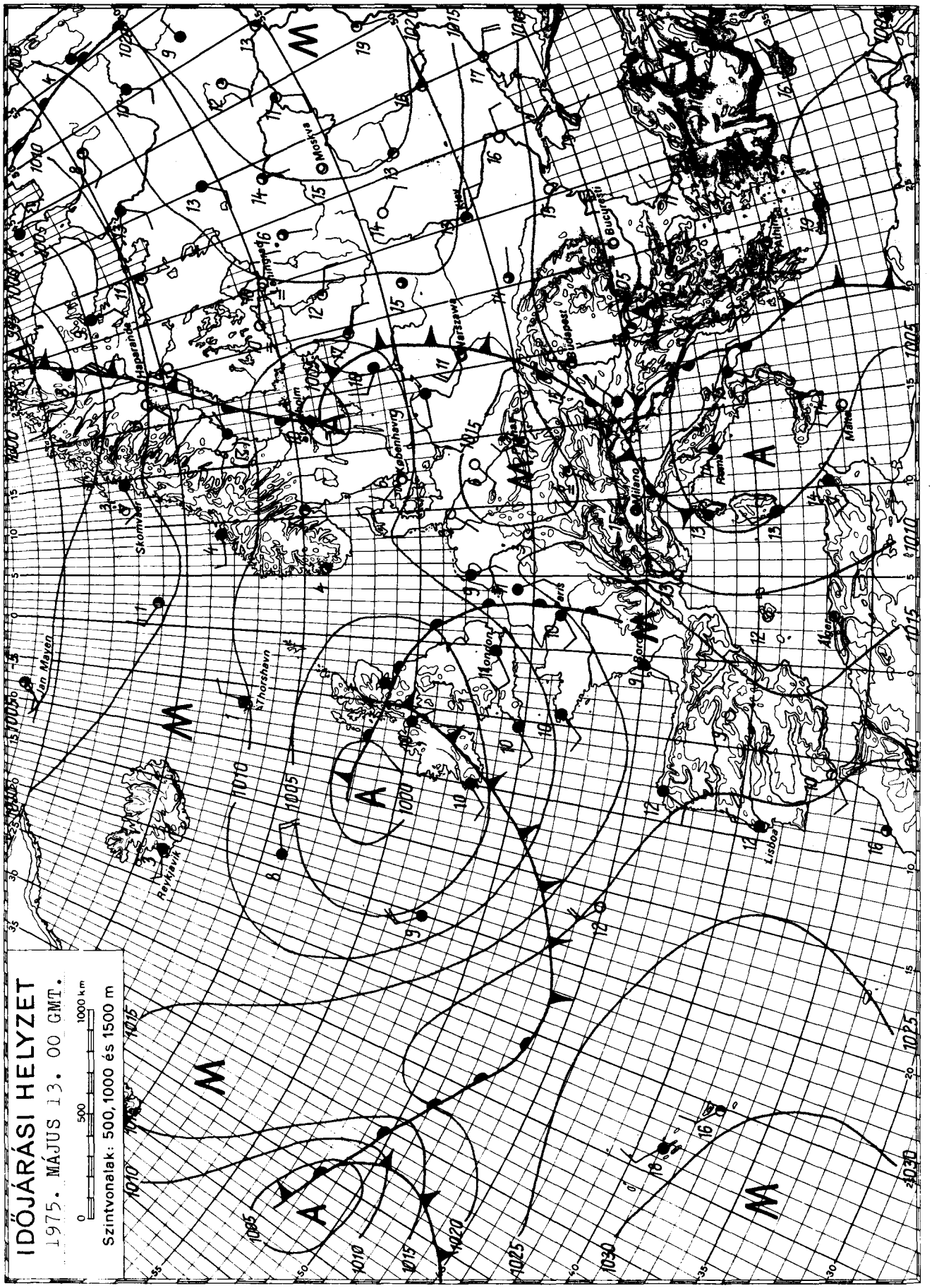

KIADJA: ORSZÁGOS METEOROLÓGIAI SZOLGÁLAT

Készíti: Központi Előrejelző Intézet Előrejelző Osztálya — T.: 273 - 018 — Megjelenik naponként —

Évi előfizetési díja: 720,—Ft — Megrendelhető: 1024 Budapest, II., Kitaibel Pál u. 1. Telefon: 353-500,

Kiadásért felel: az OMSZ elnöke — Szerkesztésért felel: a KEI igazgatója

IDŐJÁRÁSI NAPIJELENTÉS

ЕЖЕДНЕВНЫЙ МЕТЕОРОЛОГИЧЕСКИЙ БЮЛЛЕТЕНЬ · DAILY WEATHER REPORT
BULLETIN QUOTIDIEN DE TEMPS · TÄGLICHER WETTERBERICHT

88. évfolyam 134. szám + Budapest + 1975. május 14. szerda

Az időjárási helyzet és a várható időjárás:

Európa nyugati partvidékén, Észak-Európa nagy részén, az Appenini és a Balkán-félszigeten, valamint a Kárpát-medencében sekély ciklonok teszik változékonnyá, többfelé csapadékossá az időjárást. Csendes, száraz, nyáriasan meleg az idő a Szovjetunió európai területének legnagyobb részén. A következő 36 óra folyamán a Kárpát-medence időjárása az emlitett ciklon hatása alatt marad. Igy az időjárás jellege változékony lesz.

Hazánkban kedden az északnyugati széllel beáramló hüvös levegő hatására a nyugati megyékben jobbára felhős idő volt, az ország többi részén 9, 13 órán át sütött a nap. Szórványosan záporok, zivatarok keletkeztek, sőt Tiszakécskén jégeső is esett. A lehullott csapadék mennyisége általában 5 mm alatt maradt, csupán Vásárosnaményből jelentettek 7 mm-t. A Dunántúlon időnként erős, néhány helyen viharos északi szél fújt. Jelentős hőmérséklet különbség alakult ki az ország nyugati és keleti része között. A hőmérséklet napközben a nyugati megyékben csak 18, 23, máshol 24, 28 fokig emelkedett. Szerda hajnalra 8, 16 fokig hült le a levegő. Ma délelőtt az ország nagy részén mérsékelten felhős idő volt. Néhány helyről záport jelentettek. A hőmérséklet 11 órakor 19, 25 fok között váltakozott.

Ma 12 órakor Budapesten a hőmérséklet 25 fok, a tengerszintre átszámitott légnyomás 753 mm, gyengén süllyed.
A Balaton vizének hőmérséklete 11 órakor Siófoknál 17 fok volt.

Várható időjárás csütörtök estig:

Változóan felhős idő, szórványosan záporokkal, zivatarokkal.
Többfelé élénk, napközben helyenként erős északi, északkeleti szél.
Várható legalacsonyabb éjszakai hőmérséklet: 10, 15,
legmagasabb nappali hőmérséklet csütörtökön: 22, 26 fok között.

Vadkerti Ferenc s.k.

A hőmérséklet napi középértéke és eltérése a 100 évi átlagtól /Budapesten/:

1975. V. 13.	20,1 C°	+4,5 C°

1871 óta ezen a napon Budapesten előfordult

legmagasabb hőmérséklet:	31,8 C° /1945/,
legalacsonyabb hőmérséklet:	1,0 C° /1885/.

75.107.

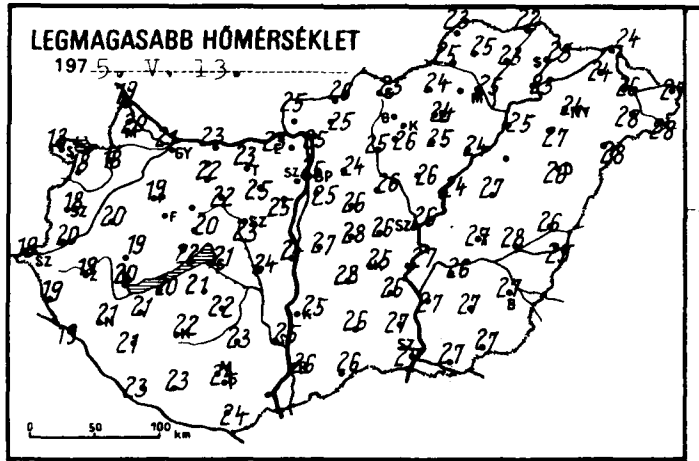
LEGMAGASABB HŐMÉRSÉKLET
1975. V. 13.

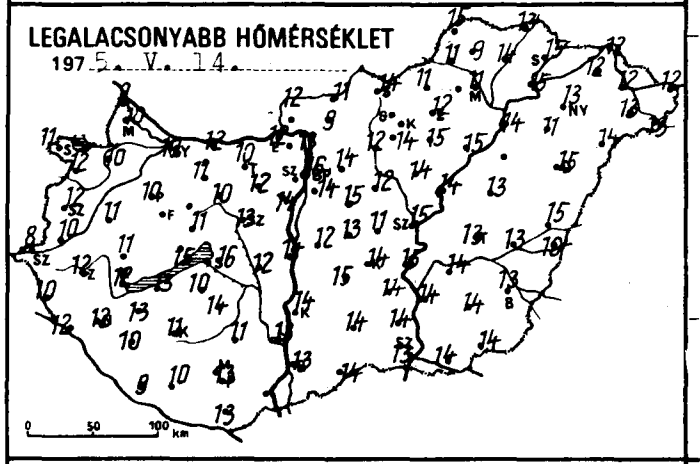
LEGALACSONYABB HŐMÉRSÉKLET
1975. V. 14.

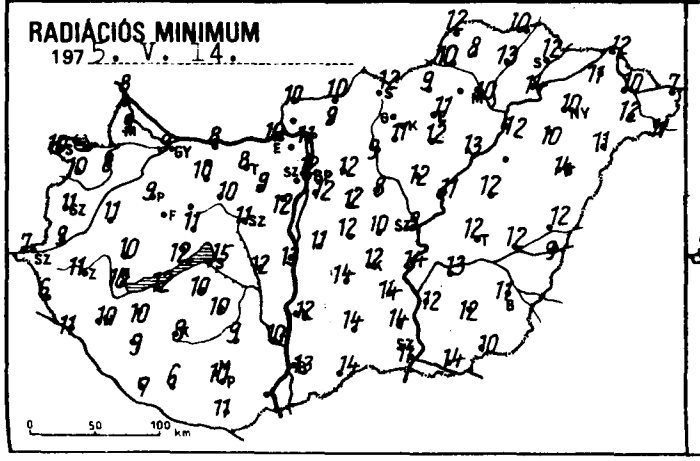
RADIÁCIÓS MINIMUM
1975. V. 14.

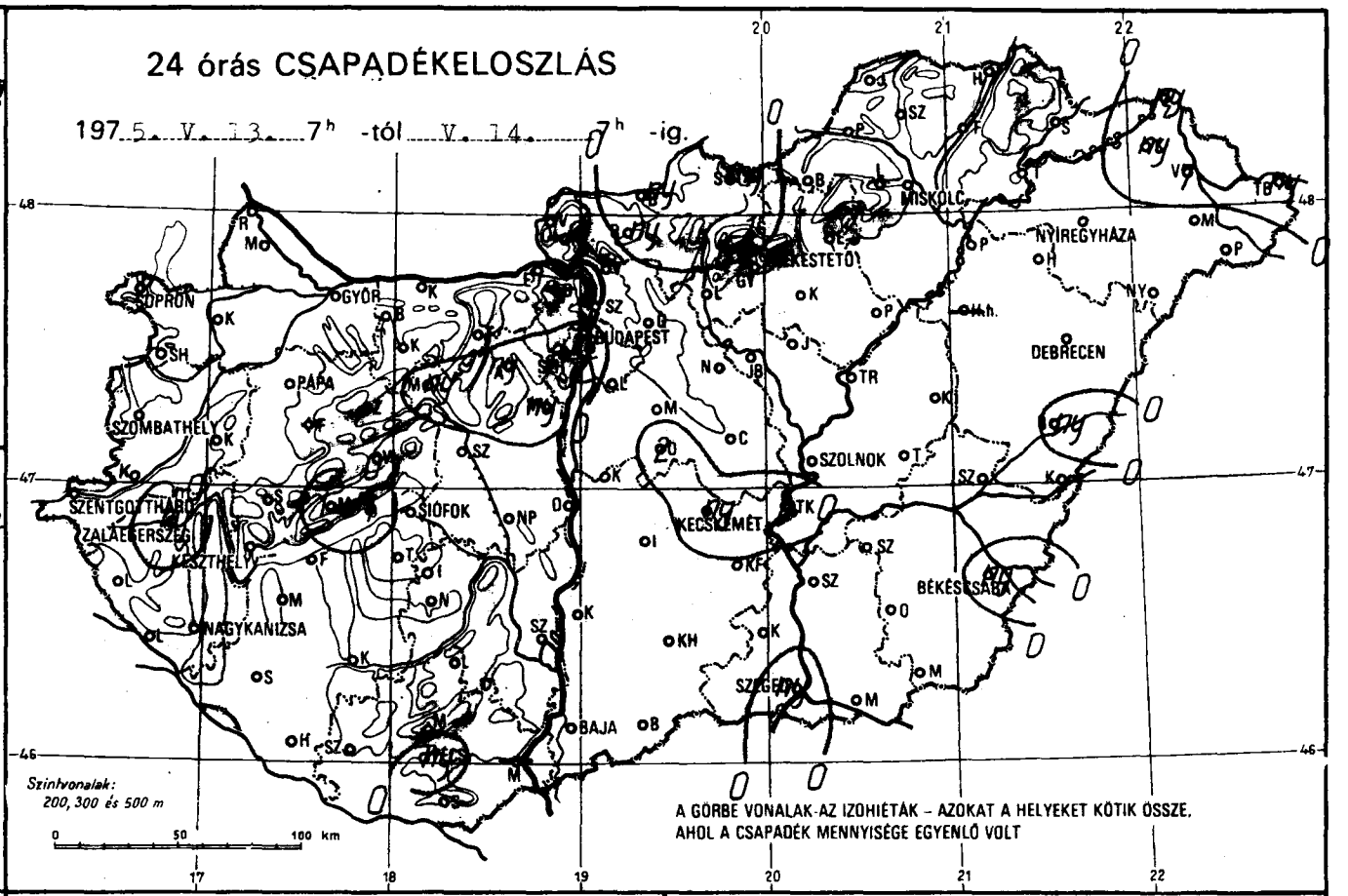
24 órás CSAPADÉKELOSZLÁS
1975. V. 13. 7h -tól V. 14. 7h -ig.
SOPRON
GYŐR
BUDAPEST
MISKOLC
NYÍREGYHÁZA
KESZTHELY
PÁPA
SZOMBATHELY
SZENTGOTTHÁRD
ZALAEGERSZEG
SIÓFOK
KECSKEMÉT
SZOLNOK
DEBRECEN
BÉKÉSCSABA
NAGYKANIZSA
SZEGED
BAJA
Szintvonalak:
200, 300 és 500 m
A GÖRBE VONALAK AZ IZOHIÉTÁK – AZOKAT A HELYEKET KÖTIK ÖSSZE, AHOL A CSAPADÉK MENNYISÉGE EGYENLŐ VOLT

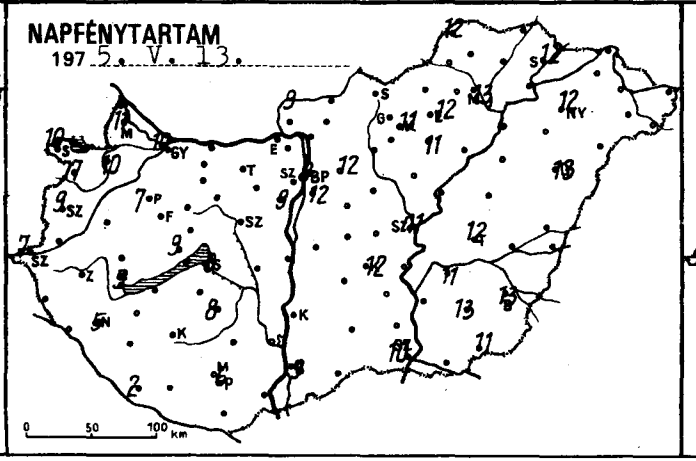
NAPFÉNYTARTAM
1975. V. 13.

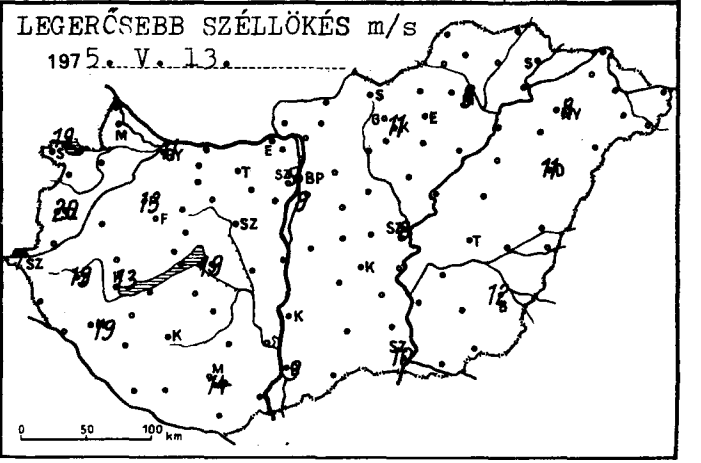
LEGERŐSEBB SZÉLLÖKÉS m/s
1975. V. 13.

	197 5. V. 14. 07 h -ig az utolsó 24 óra adatai					
	csapadék (mm)		max. hőmérséklet	min. hőmérséklet	rad. min.	napos órák
Győr	•		21	10	9	10
Kapuvár	•		18	10	8	10
Mosonmagyaróvár	•		20	10	9	11
Rajka	•		19	9	8	
Sopron	•		18	11	10	10
Sopronhorpács	•		18	12	10	7
Káld	•		20	11	11	
Körmend	•		20	10	9	
Szentgotthárd	•		19	8	7	7
Szombathely	•		18	12	11	9
Lenti	•		19	10	6	
Letenye	•		19	12	11	
Nagykanizsa	•		21	12	10	5
Zalaegerszeg	ny	∇̇	19	12	11	
Farkasgyepű	•		19	9	8	
Keszthely	•		20	12	10	9
Mencshely	1		20	9	8	9
Pápa	•		19	10	9	7
Sümeg	•		19	11	10	
Tihany	1	∇̇ ∩	22	15	12	
Veszprém	•		20	11	11	
Zirc			18	10	7	
Fonyód	•		20	13	12	
Homokszt. György	•	∩ =	23	9	7	2
Kaposvár	•	∩	22	11	9	
Marcali	•		21	13	10	
Siófok	•		21	16	15	8
Somogyszob	•		21	10	9	
Tab	•		21	10	10	
Bábolna	•		22	10	9	
Esztergom	•		23	12	10	
Kisbér	•	∩	22	11	10	
Komárom	•	∩	23	12	8	
Tatabánya	•	∩	23	10	8	
Alcsútdoboz	ny	⊼ ∩	25	12	9	
Dunaújváros	•		24	14	13	
Martonvásár	ny	∇̇	25	14	12	9
Mór	ny	⊼ ∩	22	10	10	
Nagyhörcsökp.	•		24	12	12	
Szabadbattyán	•	∩	23	13	11	
Iregszemcse	•		22	14	10	8
Lengyel	•		23	11	9	
Nagykónyi	•		24	16	14	
Szekszárd	•		25	13	10	
Misinatető	•		22	11	11	
Árpádtető						
Mohács	–		–	–	–	
Pécs	ny	⊼	24	13	10	6
Siklós	•	∩	24	13	11	
Szigetvár	•		23	10	6	
Bp. Lőrinc	•		25	14	12	12
Bp. Met. Int.	2	∇̇ ∩	25	16	12	9
Bp. Szab. hegy	–		–	–	–	–
Cegléd	•		26	11	10	
Dobogókő	–		–	–	–	
Gödöllő	•		24	14	12	12
Királyrét	•		24	11	10	
Monor	•		26	15	12	
Nagykáta	•		26	12	8	
Orkény	2	⊼	28	15	14	
Szentendre	•		27	15	14	

	197 5. V. 14. 07 h -ig az utolsó 24 óra adatai					
	csapadék (mm)		max. hőmérséklet	min. hőmérséklet	rad. min.	napos órák
Vác	•		25	13	11	
Vámosmikola	•		25	12	10	9
Baja	•		26	13	13	9
Bácsalmás	•		26	14	14	
Izsák	•		28	13	12	
Kalocsa	•		25	14	12	
Kecskemét	ny		25	14	12	12
Kiskunf. háza	•		26	10	8	
Kiskunhalas	•		26	14	14	
Kunszentmiklós	•		27	12	11	
Tiszakécske	2		22	15	14	
Balassagyarmat	ny	∇̇ ▲	26	11	10	
Romhány	ny	∇̇ ∩	25	9	9	
Salgótarján	ny	∇̇	25	14	12	
Eger	•		24	12	11	12
Galyatető	1		18	10	9	
Gyöngyös	•		26	14	11	
Kékestető	•		17	10	9	11
Kompolt	•		25	15	12	11
Lőrinci	•		25	12	9	
Poroszló	•		24	15	13	
Jászapáti	•	∩	26	14	13	
Jászberény	•	∩	25	14	11	
Karcag	•		27	13	12	
Szolnok	•		26	15	9	11
Tiszaroff	•		24	14	11	
Túrkeve	•		27	13	12	12
Kistelek	•		27	14	14	
Makó	•		27	14	14	
Szeged	ny	∇̇	27	13	11	10
Szentes	•		27	14	12	
Borsodnádasd	•		24	11	9	
Fügöd	•		23	14	13	
Hidasnémeti	•		22	13	10	
Jósvafő	•		23	15	12	12
Lillafüred	•		24	10	8	
Miskolc	•		25	11	10	13
Putnok	•		25	11	10	
Sárospatak	•		23	15	12	12
Szendrőlád	•		25	9	8	
Tokaj	•		23	15	14	
Kisvárda	ny		24	12	11	
Mátészalka	•		28	13	12	
Nyíregyháza	•		24	13	10	12
Nyírlugos	•		28	14	11	
Pátyod	•	∩	28	13	11	
Tiszabecs	ny	⊼	27	12	7	
Vásárosnamény	7	∇̇ ▲	26	12	10	
Záhony	ny		24	12	12	
Berettyóújfalu	ny	∩	26	15	12	
Debrecen	•		26	15	14	13
Hajdúdorog	•		27	11	10	
Hortobágy	–		–	–	–	
Körösszakál	•		29	10	9	
Polgár	•		25	14	12	
Békéscsaba	ny	∇̇	27	13	11	13
Mezőhegyes	•	∩	27	14	10	11
Orosháza	•		27	14	12	13
Szarvas	•		26	14	13	11
Szeghalom	•		28	13	12	

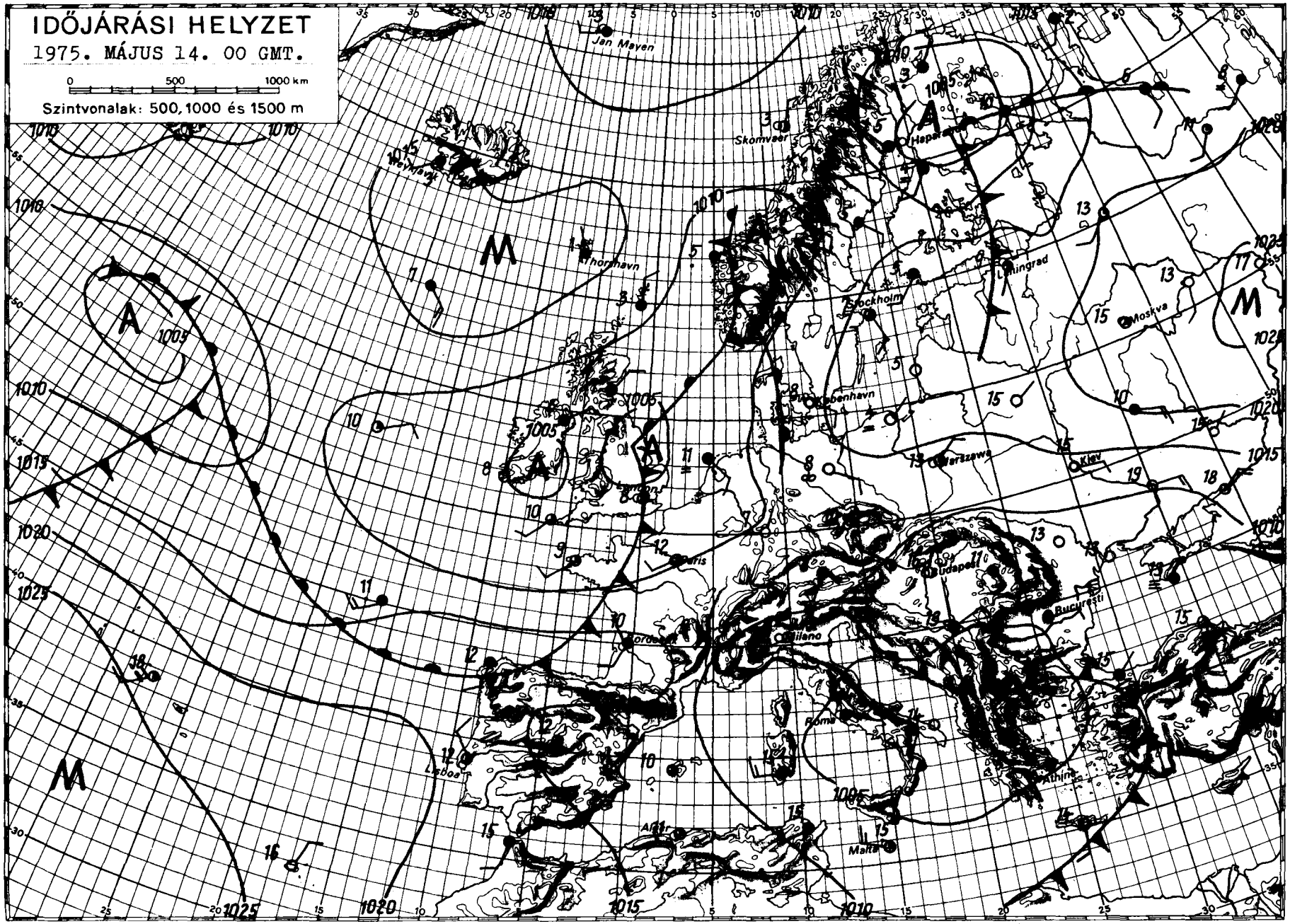

KIADJA: ORSZÁGOS METEOROLÓGIAI SZOLGÁLAT

Készíti: Központi Előrejelző Intézet Előrejelző Osztálya — T.: 273-018 — Megjelenik naponként —

Évi előfizetési díja: 720,—Ft — Megrendelhető: 1024 Budapest, II., Kitaibel Pál u. 1. Telefon: 353-500,

Kiadásért felel: az OMSZ elnöke — Szerkesztésért felel: a KEI igazgatója

IDŐJÁRÁSI NAPIJELENTÉS

ЕЖЕДНЕВНЫЙ МЕТЕОРОЛОГИЧЕСКИЙ БЮЛЛЕТЕНЬ · DAILY WEATHER REPORT
BULLETIN QUOTIDIEN DE TEMPS · TÄGLICHER WETTERBERICHT

88. évfolyam 135. szám + Budapest + 1975. május 15. csütörtök

Az időjárási helyzet és a várható időjárás:

Európának a Helsinki-Varsó-Kiev-Volgográd vonaltól északkeletre lévő részén kevés a felhő, az évszaknak megfelelő átlagnál 3 - 7 fokkal melegebb és túlnyomóan száraz az idő. Európa többi részén felhősebb az ég, Délkelet--Európában sokfelé, máshol kevesebb helyen esős, zivataros az időjárás és a nappali hőmérséklet 2 - 5 fokkal alacsonyabb az évszaknak megfelelőnél. A Kárpát-medence időjárását a következő 36 órában is az északkelet felől érkező meleg és viszonylag nagy nedvességtartalmú levegő határozza meg.

Hazánkban szerdán a Debrecen-Kecskemét-Baja vonaltól keletre csak 3-7 órán át, máshol általában 7-12 órán át sütött a nap. Az északkeleti megyék kivételével többfelé volt záporeső, zivatar. A hőmérséklet csúcsértéke 23 - 29 fok között alakult. A záporok, zivatarok az esti órákban és az éjszaka első felében tovább folytatódtak. A reggelig eltelt 24 óra alatt lehullott csapadék mennyisége általában csapadéknyom és 10 mm között volt, de a Dunántúl északnyugati felén, valamint a déli, délkeleti megyékben többfelé elérte a 15-22, sőt Kapuváron és Zircen a 24, Szegeden a 26 mm-t. Egy-két helyen jégeső is esett. Csütörtök hajnalra általában 10-15 fokig hűlt le a levegő. Délelőtt változóan felhős idő volt, esőt 11 óráig sehonnan sem jelentettek. A hőmérséklet erre az időpontra általában 20-24 fokig, Pécsett csak 19, Szolnokon viszont 25, Nyiregyházán 26 fokig emelkedett.

Ma 12 órakor Budapesten a hőmérséklet 24 fok, a tengerszintre átszámitott légnyomás 756 mm, nem változik.
A Balaton vizének hőmérséklete 11 órakor Siófoknál 20 fok volt.

Várható időjárás péntek estig:

Változóan felhős idő, főleg a délutáni, esti órákban ma többfelé, pénteken kevesebb helyen záporesővel, zivatarral, egy-két helyen jégesővel.
Mérsékelt, időnként élénkebb, zivatarok idején átmenetileg megerősödő északkeleti, északi szél.
Reggel helyenként párás levegő, néhány helyen köd.
A hőmérséklet alakulásában nem lesz lényeges változás.
Várható legalacsonyabb éjszakai hőmérséklet: 10, 15, legmagasabb
legmagasabb nappali hőmérséklet pénteken: 23, 28 fok között.

Rajkay Ödön s.k.

Távolabbi kilátások kedd reggelig:

Időnként megnövekvő felhőzet, záporok, zivatarok.
Legalacsonyabb hajnali hőmérséklet: 11, 16 fok között.
Legmagasabb nappali hőmérséklet: 22, 27 fok között.
Jelentős mennyiségü csapadék /legalább 5 mm/ az ország területének 70 százalékán várható.

Középtávú Előrejelző Osztály

A hőmérséklet napi középértéke és eltérése a 100 évi átlagtól /Budapesten/:

1975. V. 14.: 21,5 C° +5,5 C°

1871 óra ezen a napon Budapesten előfordult

legmagasabb hőmérséklet: 32,0 32,0 C° /1969/,
legalacsonyabb hőmérséklet: 2,3 C° /1927/.

75.108.

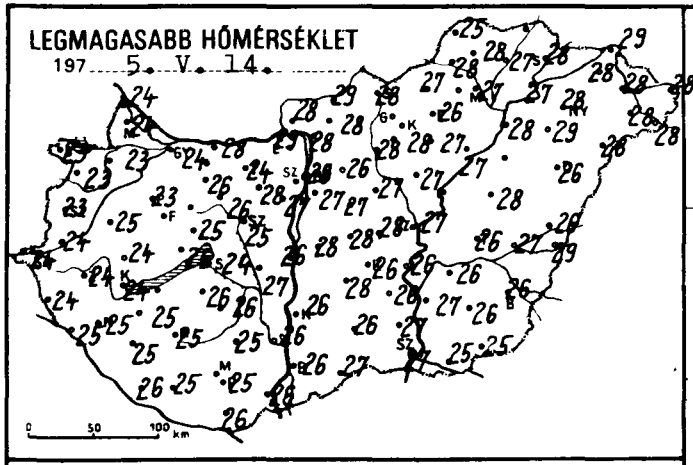
LEGMAGASABB HŐMÉRSÉKLET
197 5. V. 14.

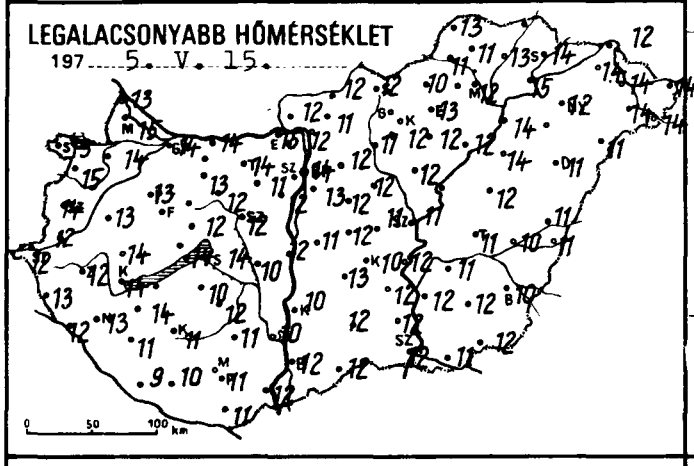
LEGALACSONYABB HŐMÉRSÉKLET
197 5. V. 15.

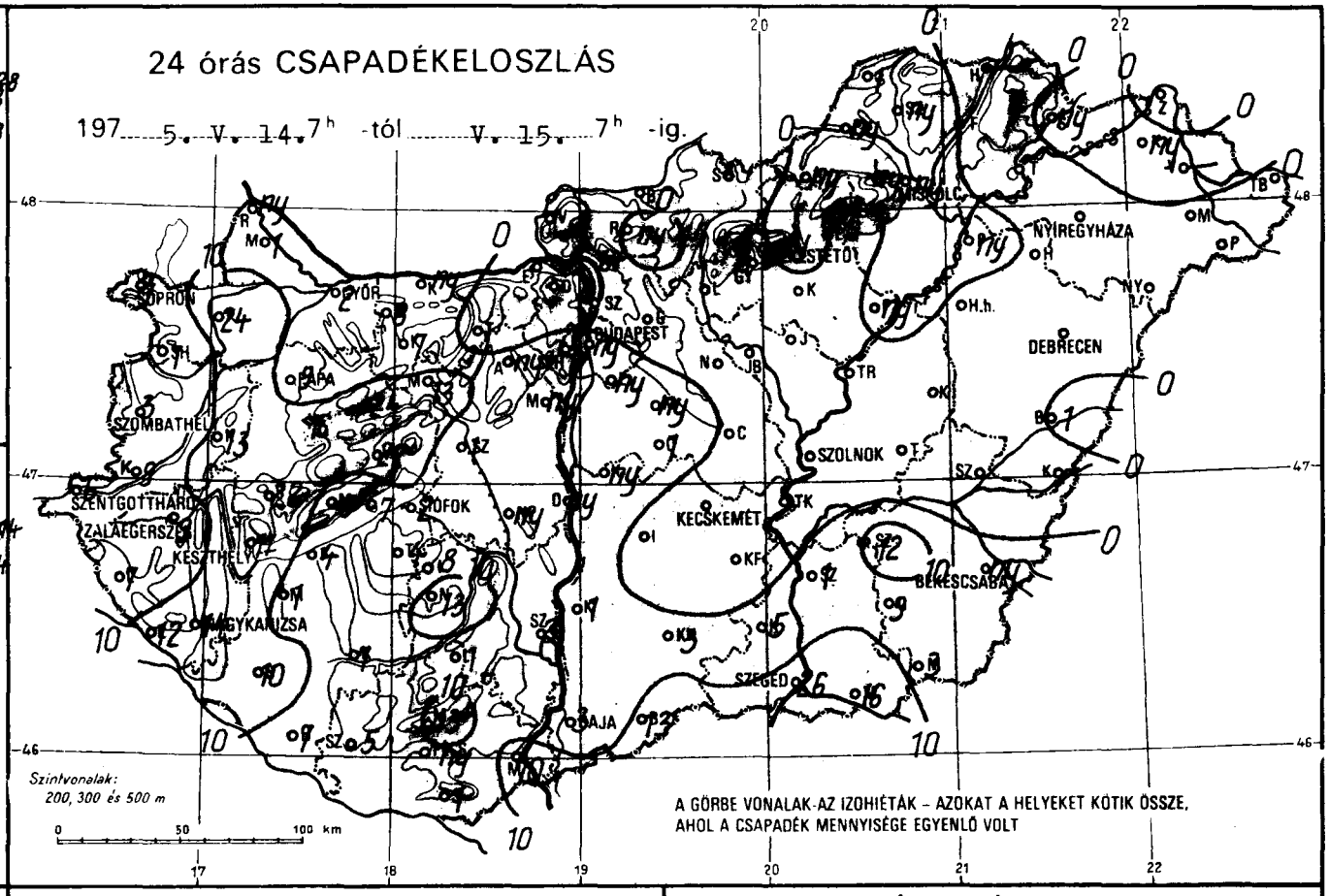
24 órás CSAPADÉKELOSZLÁS
197 5. V. 14. 7h -tól V. 15. 7h -ig.
SOPRON
GYŐR
BUDAPEST
SZOMBATHELY
SZENTGOTTHÁRD
ZALAEGERSZEG
KESZTHELY
SIÓFOK
MAGYKANIZSA
KECSKEMÉT
SZOLNOK
DEBRECEN
NYIREGYHÁZA
BÉKÉSCSABA
SZEGED
BAJA
Szintvonalak:
200, 300 és 500 m
A GÖRBE VONALAK AZ IZOHIÉTÁK – AZOKAT A HELYEKET KÖTIK ÖSSZE, AHOL A CSAPADÉK MENNYISÉGE EGYENLŐ VOLT

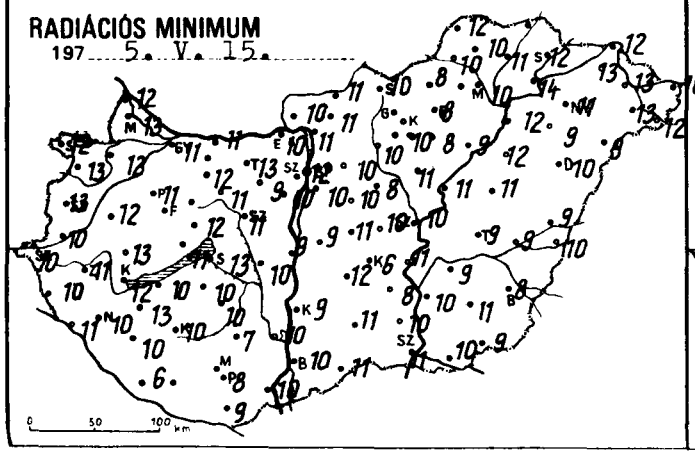
RADIÁCIÓS MINIMUM
197 5. V. 15.

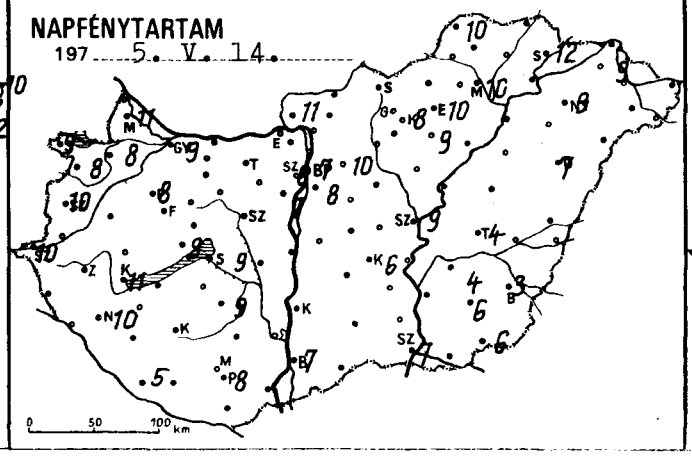
NAPFÉNYTARTAM
197 5. V. 14.

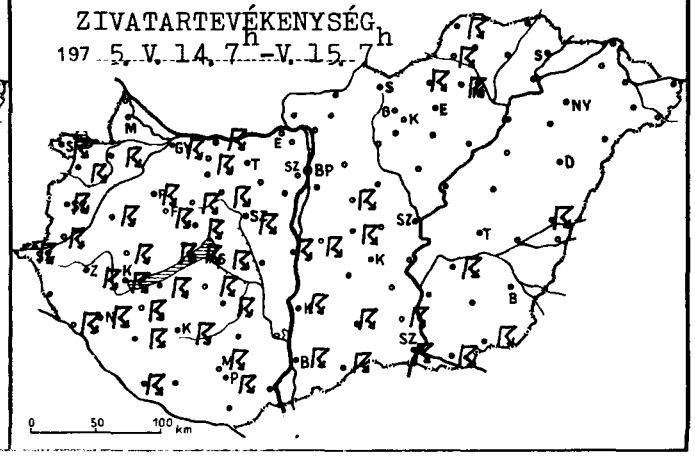
ZIVATARTEVÉKENYSÉG
197 5. V. 14. 7h – V. 15. 7h

	197 5.V.15. 07 h -ig az utolsó 24 óra adatai					
	csapadék (mm)		max. hőmérséklet	min. hőmérséklet	rad. min.	napos órák
Győr	2	R	24	14	11	9
Kapuvár	24	R	23	14	12	8
Mosonmagyaróvár	1	ẏ	24	15	13	11
Rajka	ny		24	13	12	
Sopron	7	R	23	13	12	9
Sopronhorpács	1	R	23	15	13	8
Káld	13	R	25	13	12	
Körmend	9	R	24	12	10	
Szentgotthárd	6	R	24	12	10	10
Szombathely	3	R	23	14	13	10
Lenti	7		24	13	10	
Letenye	12	R	25	12	11	
Nagykanizsa	14	R	25	13	10	10
Zalaegerszeg	9	R	24	12	11	
Farkasgyepű	16	R	22	11	10	
Keszthely	11	R	24	14	12	11
Mencshely	8	R	23	12	10	9
Pápa	9	R	23	13	11	8
Sümeg	22	R	24	14	13	
Tihany	7	R ẏ	26	14	11	
Veszprém	22	R	25	12	12	
Zirc	24	R	22	11	9	
Fonyód	4	R	–	–	10	
Homokszt. györgy	7	R ⌒	26	9	6	5
Kaposvár	7	R	25	11	10	
Marcali	1	R	25	14	13	
Siófok	2	R	24	14	13	9
Somogyszob	10	R	25	11	10	
Tab	4	R	26	10	10	
Bábolna	8	R	26	13	12	
Esztergom	•		29	15	10	
Kisbér	7	▲	26	13	12	
Komárom	ny	R	28	14	11	
Tatabánya	•	⌒	27	14	13	
Alcsútdoboz	ny	ẏ ⌒	28	11	9	
Dunaújváros	ny	R	26	12	9	
Martonvásár	ny	ẏ	27	12	10	7
Mór	13	R ▲	26	12	11	
Nagyhörcsökp.	ny	ẏ	27	10	10	
Szabadbattyán	1	R ⌒	25	12	11	
Tregszemcse	8		26	12	10	9
Lengyel	1		25	11	7	
Nagykónyi	13	R	27	15	10	
Szekszárd	3	ẏ	26	10	10	
Mindszentkálla	13	R	25	12	11	–
Mohács	10	R	26	12	10	
Pecs	ny	R	25	11	8	8
Siklós	1	R	26	11	9	
Szigetvár	5	,	25	10	–	
Bp. Lőrinc	ny	ẏ	27	13	10	8
Bp. Met. Int.	ny	ẏ ⌒	28	14	12	7
Bp. Szab. hegy	1	⌒	24	12	9	6
Cegléd	•		28	11	10	
Dobogókő	•		23	12	8	
Gödöllő	•		26	12	10	10
Királyrét	•		27	10	10	
Monor	ny	R	27	12	10	
Nagykáta	•		27	12	8	
Orkény	1	R	28	12	11	
Szentendre	•		30	14	13	

	197 5.V.15. 07 h -ig az utolsó 24 óra adatai					
	csapadék (mm)		max. hőmérséklet	min. hőmérséklet	rad. min.	napos órák
Vác	•		28	12	11	
Vámosmikola	•		28	12	10	11
Baja	3	R	26	12	10	7
Bácsalmás	13	R	27	12	11	
Izsák	•		28	13	12	
Kalocsa	1	R	26	10	9	
Kecskemét	•		26	10	6	6
Kiskunf. háza	•		26	12	8	
Kiskunhalas	3	R	26	12	11	
Kunszentmiklós	ny	R	28	11	9	
Tiszakécske	•		26	12	11	
Balassagyarmat	•	⌒	29	12	11	
Romhány	ny	ẏ	28	11	11	
Salgótarján	•		28	12	10	
Eger	•		26	13	8	10
Galyatető	–		–	–	–	
Gyöngyös	•		28	12	10	
Kékestető	ny	ẏ	20	12	10	8
Kompolt	•		27	12	8	9
Lőrinci	•		28	11	10	
Poroszló	ny		27	12	9	
Jászapáti	•	⌒	27	12	11	
Jászberény	•	⌒	28	14	11	
Karcag	•		28	12	11	
Szolnok	•		27	11	10	9
Tiszaroff	•		27	12	11	
Túrkeve	•		26	11	9	4
Kistelek	5	R	27	12	10	
Makó	16	R	25	11	10	
Szeged	26	R	27	12	11	7
Szentes	1	ẏ	27	12	10	
Borsodnádasd	ny	R	27	10	8	
Fügöd	•		27	13	11	
Hidasnémeti	–		–	–	–	
Jósvafő	1		25	13	12	10
Lillafüred	ny	R	26	11	10	
Miskolc	ny	R	27	12	10	10
Putnok	ny		28	11	10	
Sárospatak	ny	R	28	14	12	12
Szendrőlád	ny		28	11	10	
Tokaj	•		27	15	14	
Kisvárda	ny		28	14	13	9
Mátészalka	•		28	14	13	
Nyíregyháza	•		28	12	11	9
Nyírlugos	•		28	11	9	
Pátyod	•	⌒	29	14	12	
Tiszabecs	•		28	14	10	
Vásárosnamény	•	⌒	28	14	13	
Záhony	•		29	12	12	
Berettyóújfalu	1	R ⌒	26	11	9	
Debrecen	•		26	11	10	7
Hajdúdorog	•		29	–	9	
Hortobágy	•		–	14	12	
Körösszakál	•		29	11	10	
Polgár	ny	ẏ	28	14	12	
Békéscsaba	ny	ẏ	26	10	9	3
Mezőhegyes	3	R	25	12	9	6
Orosháza	9		26	12	11	6
Szarvas	12	R	26	11	9	4
Szeghalom	•		27	10	9	

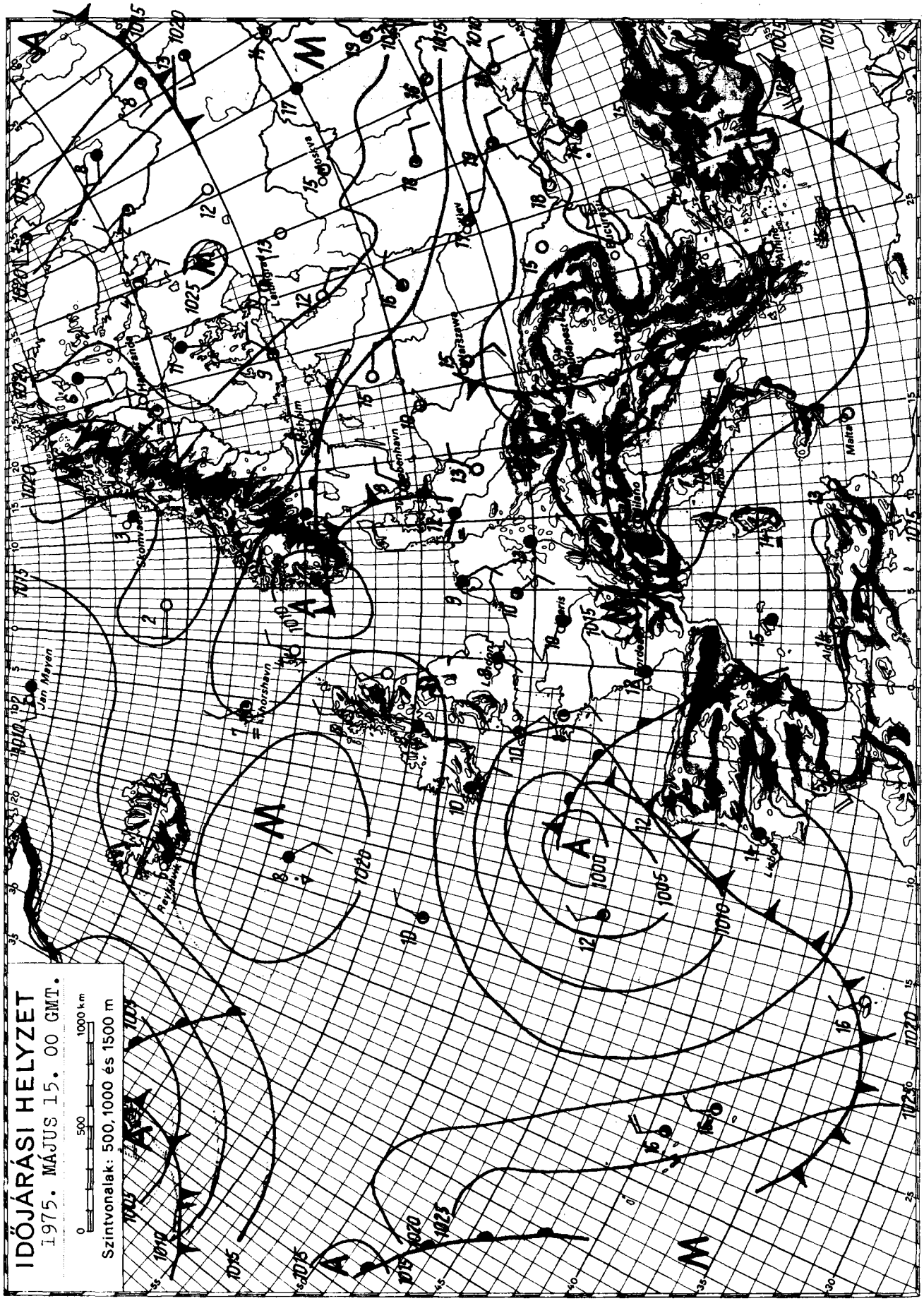

KIADJA: ORSZÁGOS METEOROLÓGIAI SZOLGÁLAT
Készíti: Központi Előrejelző Intézet Előrejelző Osztálya — T.: 273-018 — Megjelenik naponként —
Évi előfizetési díja: 720,–Ft — Megrendelhető: 1024 Budapest, II., Kitaibel Pál u. 1. Telefon: 353-500,
Kiadásért felel: az OMSZ elnöke — Szerkesztésért felel: a KEI igazgatója

IDŐJÁRÁSI NAPIJELENTÉS

ЕЖЕДНЕВНЫЙ МЕТЕОРОЛОГИЧЕСКИЙ БЮЛЛЕТЕНЬ · DAILY WEATHER REPORT
BULLETIN QUOTIDIEN DE TEMPS · TÄGLICHER WETTERBERICHT

88. évfolyam 136. szám + Budapest + 1975. május 16. péntek

Az időjárási helyzet és a várható időjárás:

Európa keleti, északkeleti részén folytatódik a szokatlanul meleg, nyárias idő. Moszkva-Leningrád térségében például tegnap 8, 12 fokkal volt magasabb a hőmérséklet, mint a legutóbbi évek átlaga, de a Kárpát-medencében is 4, 6 fokkal magasabb volt a nappali felmelegedés, mint az ilyenkor szokásos. Változékonyabb, esős, zivataros időjárást Délkelet- és Délnyugat-Európából jelentenek az ott örvénylő ciklonok hatására. Ezeken a területeken az évszaknak megfelelőnél néhány fokkal hüvösebb az idő. A Kárpát-medence időjárása a következő 36 órában lényegesen nem változik, igy folytatódik a nyárias, meleg idő.

Hazánkban csütörtökön 8, 13 órán át sütött a nap. A délutáni óráktól elszórtan záporokat, zivatarokat jelentettek, melyek azonban a késő esti órákban mindenütt megszüntek. A ma reggel 7 óráig lehullott csapadék mennyisége sehol sem haladta meg az 5 mm-t. A nappali felmelegedés keleten kissé erősödött; a hőmérséklet csúcsértéke itt elérte a 26, 30 fokot, mig a Dunántúlon 22, 26 fok között váltakozott a legmagasabb nappali hőmérséklet. Az éjszaka enyhe volt: péntek hajnalra általában 10, 15 fokig hült le a levegő. Délelőtt derült, vagy csak gyengén felhős volt az ég, csapadékot 11 óráig sehonnan sem jelentettek. A hőmérséklet ekkorra már 20, 25 fokig emelkedett.

Ma 12 órakor Budapesten a hőmérséklet 26 fok, a tengerszintre átszámitott légnyomás 757 mm, változatlan.
A Balaton vizének hőmérséklete 11 órakor Siófoknál 22 fok volt.

Várható időjárás szombat estig:

Nappali felhőképződés, a délutáni óráktól kezdve elszórtan záporokkal, zivatarokkal.
Mérsékelt, zivatarok idején átmenetileg megerősödő szél.
Meleg idő.
Várható legalacsonyabb éjszakai hőmérséklet: 11, 16,
legmagasabb nappali hőmérséklet szombaton: 25, 29 fok között.

Rábai Attila s.k.

A hőmérséklet napi középértéke és eltérése a 100 évi átlagtól /Budapesten/:

1975. V. 16.	21,1 C°	+4,5 C°

1871 óta ezen a napon Budapesten előfordult

legmagasabb hőmérséklet:	32,6 C° /1958/,	
legalacsonyabb hőmérséklet:	3,4 C° /1928/.	75.109.

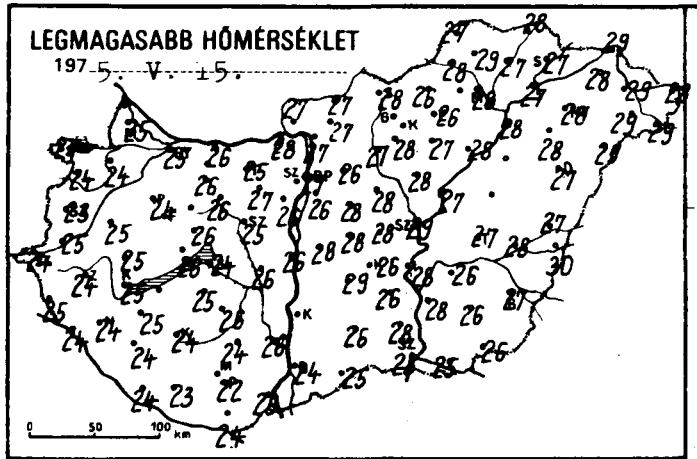
LEGMAGASABB HŐMÉRSÉKLET
197 5. V. 15.

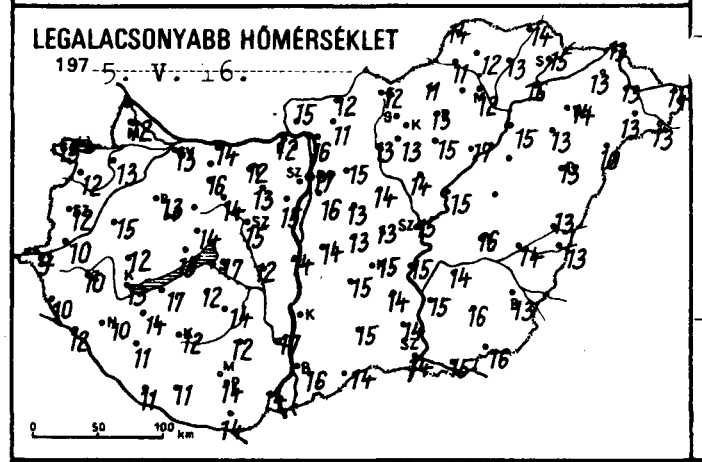
LEGALACSONYABB HŐMÉRSÉKLET
197 5. V. 16.

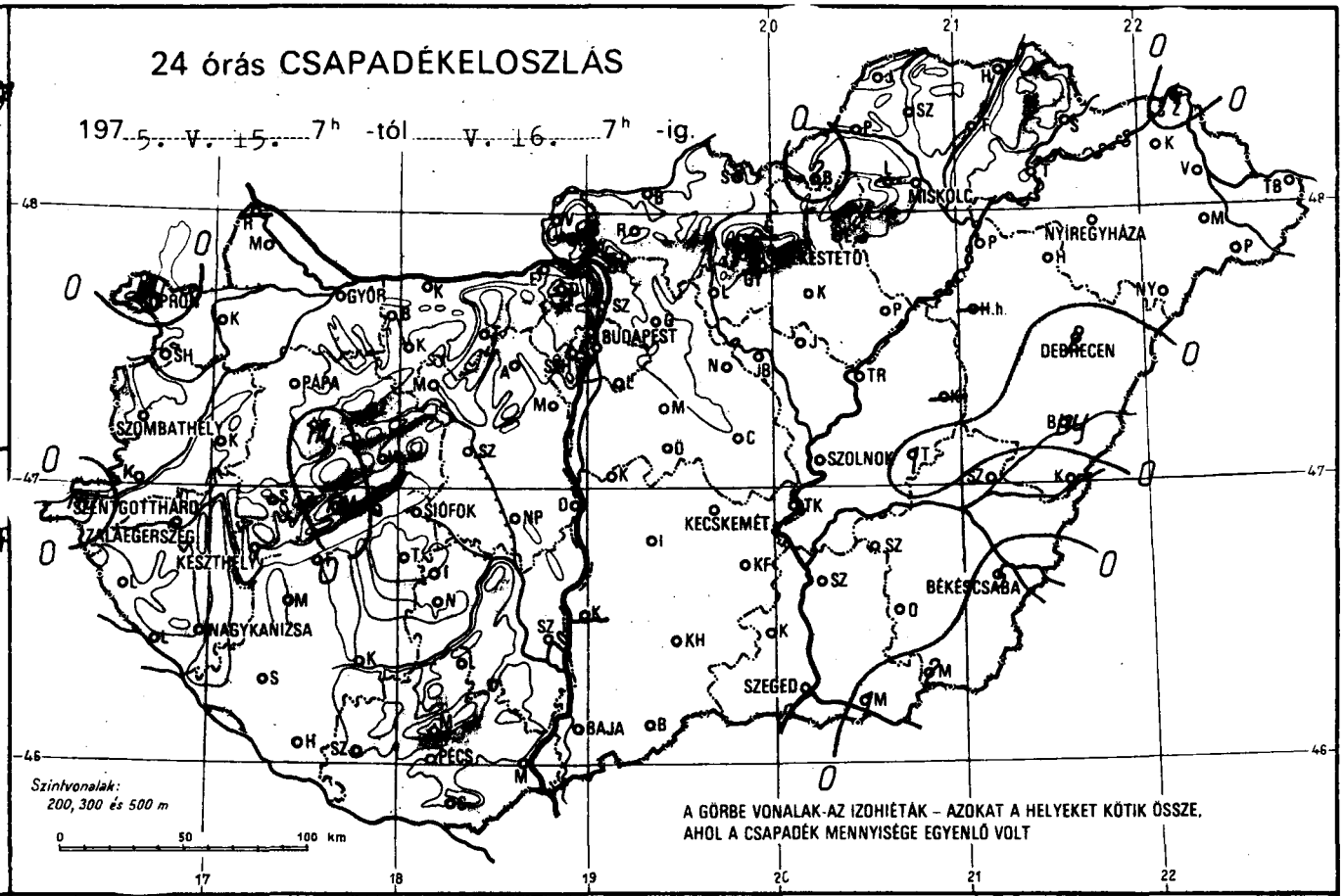
24 órás CSAPADÉKELOSZLÁS
197 5. V. 15. 7h -tól V. 16. 7h -ig.
GYŐR
BUDAPEST
MISKOLC
NYÍREGYHÁZA
DEBRECEN
SZOMBATHELY
PÁPA
SZOLNOK
SZENTGOTTHÁRD
ZALAEGERSZEG
KESZTHELY
SIÓFOK
KECSKEMÉT
BÉKÉSCSABA
NAGYKANIZSA
SZEGED
BAJA
PÉCS
Szintvonalak:
200, 300 és 500 m
A GÖRBE VONALAK-AZ IZOHIÉTÁK – AZOKAT A HELYEKET KÖTIK ÖSSZE, AHOL A CSAPADÉK MENNYISÉGE EGYENLŐ VOLT

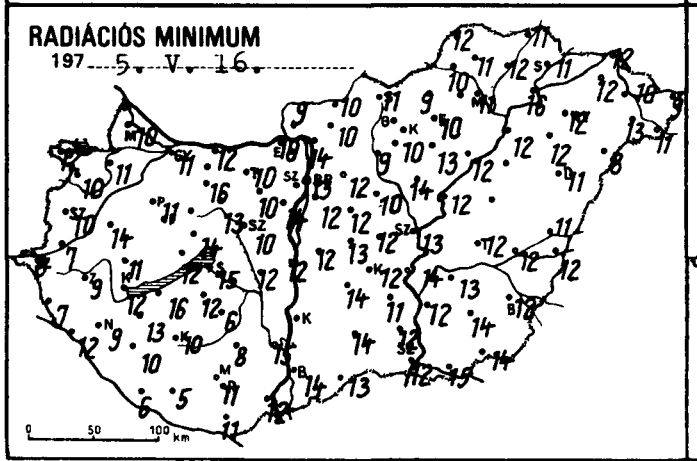
RADIÁCIÓS MINIMUM
197 5. V. 16.

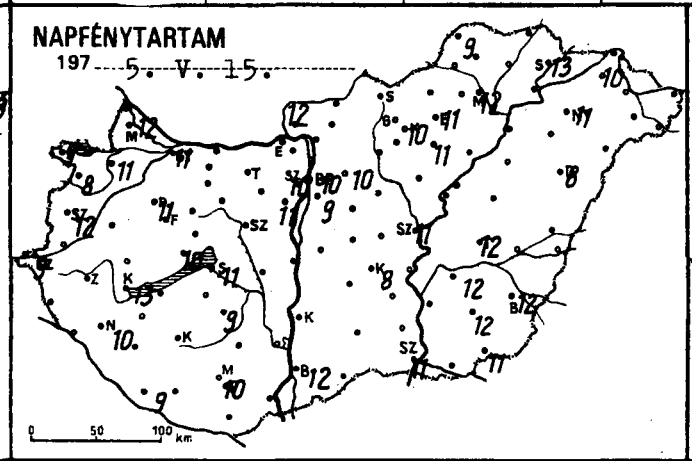
NAPFÉNYTARTAM
197 5. V. 15.

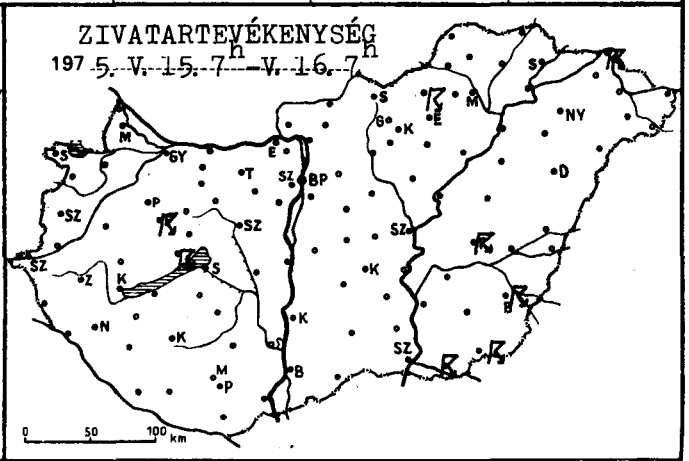
ZIVATARTEVÉKENYSÉG
197 5. V. 15. 7h – V. 16. 7h

	197 5.V.16. 07 h -ig az utolsó 24 óra adatai					
	csapadék (mm)		max. hőmérséklet	min. hőmérséklet	rad. min.	napos órák
ő̈r	•		25	13	11	11
ɔuvár	•		24	13	11	11
sonmagyaróvár	•		25	12	10	12
ka	–		–	–	–	
ɔron	ny	V̇	24	13	12	9
ɔronhorpács	•	⌐	24	12	10	8
ld	•		25	15	14	
rmend	•		25	10	7	
ntgotthárd	ny	V̇	24	9	8	9
ɔmbathely	•		23	12	10	10
nti	•		25	10	7	
tenye	•		24	12	12	
gykanizsa	•		24	10	9	10
laegerszeg	•		24	10	9	
rkasgyepű	ny	⌐	22	12	9	
szthely	•		25	13	12	13
ncshely	ny	⌐	22	12	11	10
pa	•		24	13	11	11
meg	•		25	12	11	
hany	•	⌐	26	15	12	
szprém	•		26	14	14	
rc	•		22	12	10	
nyód	•		23	17	16	
ɔmokszt. György	•	⌐	24	11	6	9
ɔposvár	•	⌐	24	12	10	
arcali	•	⌐	25	14	13	
ófok	•		24	17	15	11
ɔmogyszob	•		24	11	10	
ıb	•		25	12	12	
ıbolna	•		26	12	12	
sztergom	•		28	12	10	
isbér	•	⌐	26	16	16	
omárom	•	⌐	26	14	12	
ıtabánya	•	⌐	25	12	10	
lcsútdoboz	•	⌐	27	13	10	
unaújváros	•		26	14	12	
lartonvásár	•		26	15	14	11
lór	•	⌐	26	14	13	
agyhörcsökp.	•		26	12	12	
zabadbattyán	•	⌐	25	15	10	
egszemcse	•	⌐	26	14	6	9
engyel	•		24	12	8	
agykónyi	•		25	18	16	
zekszárd	•		26	17	15	
Kirpedtető	•		22	15	14	
lohács	•		25	14	12	
ecs	•		22	14	11	10
iklós	•	⌐	24	14	11	
zigetvár	•		23	11	5	
p. Lőrinc	•		26	16	12	9
p. Met. Int.	•	⌐	27	17	13	10
p. Szab. hegy	•	⌐	23	15	12	10
egléd	•		28	13	12	
obogókő	–		–	–	–	
ödöllő	•		26	15	12	10
irályrét	•		27	10	9	
Monor	•		28	13	12	
Nagykáta	•		28	14	10	
Orkény	•		28	13	13	
zentendre	•		29	14	13	

	197 5.V.16. 07 h -ig az utolsó 24 óra adatai					
	csapadék (mm)		max. hőmérséklet	min. hőmérséklet	rad. min.	napos órák
Vác	•		27	16	14	
Vámosmikola	•		27	15	9	12
Baja	•		24	16	14	12
Bácsalmás	•		25	14	13	
Izsák	•		29	15	14	
Kalocsa	–		–	–	–	
Kecskemét	•		26	15	12	8
Kiskunf. háza	•		26	14	11	
Kiskunhalas	•		26	15	14	
Kunszentmiklós	•		28	14	12	
Tiszakécske	•		28	15	14	
Balassagyarmat	•	⌐	27	12	10	
Romhány	•		27	11	10	
Salgótarján	•		28	12	11	
Eger	•		26	13	10	11
Galyatető	–		–	–	–	
Gyöngyös	•		28	13	10	
Kékestető	•		19	13	11	10
Kompolt	•		27	15	13	11
Lőrinci	•		27	13	9	
Poroszló	•		28	17	12	
Jászapáti	•	⌐	28	14	14	
Jászberény	•	⌐	29	14	14	
Karcag	–		–	–	–	
Szolnok	•		29	15	13	11
Tiszaroff	•		27	15	12	
Túrkeve	1	⌐	27	16	12	12
Kistelek	•		28	14	12	
Makó	1	⌐	25	15	15	
Szeged	•		25	14	12	11
Szentes	•		28	15	12	
Borsodnádasd	2	⌐	26	11	9	
Fügöd	•	⌐	27	13	12	
Hidasnémeti	•		28	14	11	
Jósvafő	•		27	14	12	9
Lillafüred	•		27	12	11	
Miskolc	•		28	12	11	12
Putnok	•		28	11	10	
Sárospatak	•		27	15	11	13
Szendrőlád	•		29	12	11	
Tokaj	•		27	16	16	
Kisvárda	•		28	13	12	10
Mátészalka	•		29	15	13	
Nyíregyháza	•		28	14	12	11
Nyírlugos	•		29	10	8	
Pátyod	•	⌐	29	13	11	
Tiszabecs	•		28	14	9	
Vásárosnamény	•	⌐	29	13	10	
Záhony	4	⌐	29	13	12	
Berettyóújfalu	ny	⌐	27	13	11	
Debrecen	2	V̇	27	13	11	8
Hajdúdorog	•		28	13	12	
Hortobágy	–		–	–	–	
Körösszakál	•		30	13	12	
Polgár	•		28	15	12	
Békéscsaba	5	⌐	27	13	12	12
Mezőhegyes	2	⌐	26	16	14	11
Orosháza	•		26	16	14	12
Szarvas	•		26	14	13	12
Szeghalom	•		28	14	12	

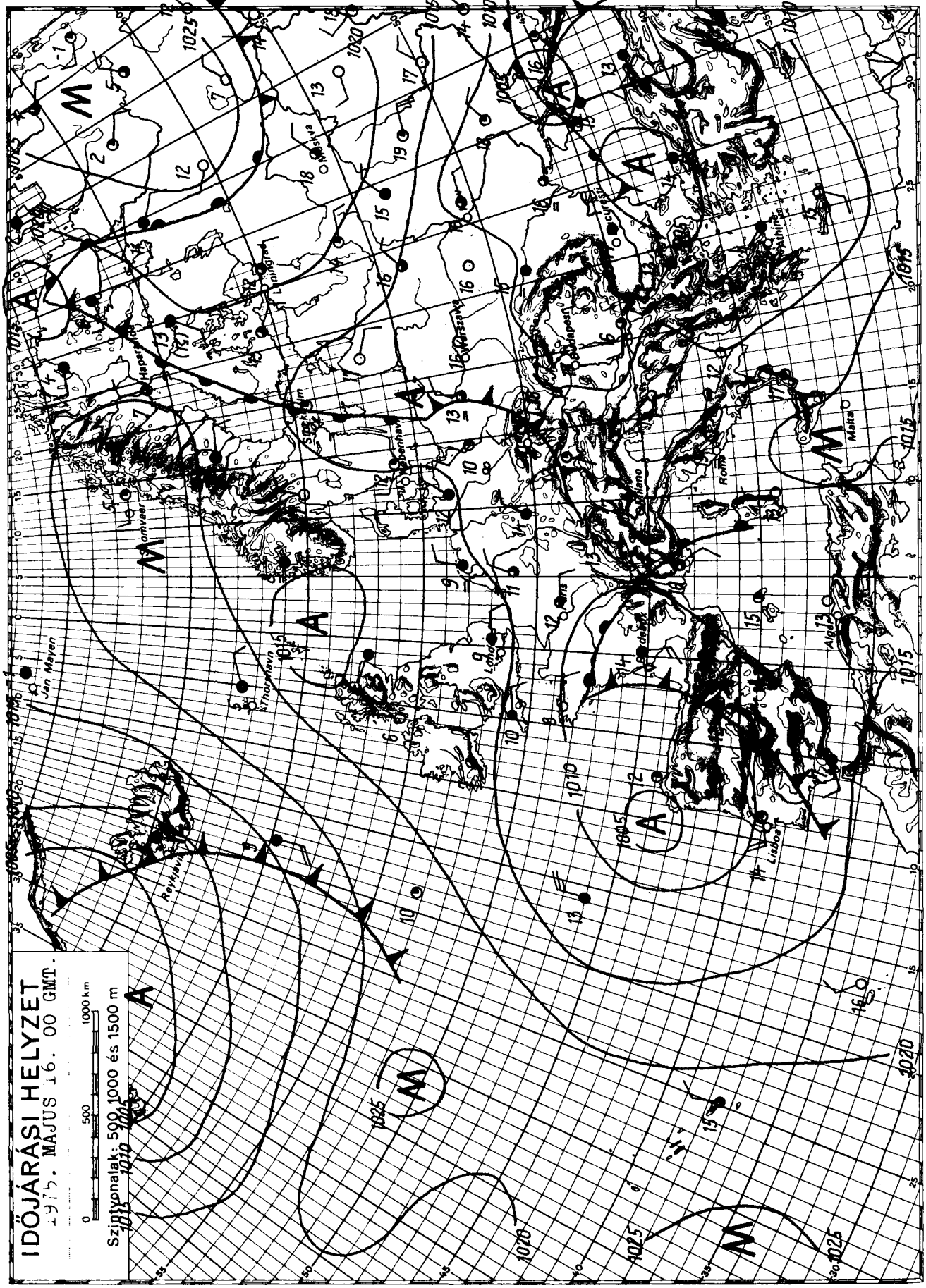

KIADJA: ORSZÁGOS METEOROLÓGIAI SZOLGÁLAT

Készíti: Központi Előrejelző Intézet Előrejelző Osztálya — T.: — Megjelenik naponként —

Évi előfizetési díja: 720,—Ft — Megrendelhető: 1024 Budapest, II., Kitaibel Pál u. 1. Telefon: 353-500,

Kiadásért felel: az OMSZ elnöke — Szerkesztésért felel: a KEI igazgatója

IDŐJÁRÁSI NAPIJELENTÉS

ЕЖЕДНЕВНЫЙ МЕТЕОРОЛОГИЧЕСКИЙ БЮЛЛЕТЕНЬ • DAILY WEATHER REPORT
BULLETIN QUOTIDIEN DE TEMPS • TÄGLICHER WETTERBERICHT

88. évfolyam 137. szám + Budapest + 1975. május 17. szombat

Az időjárási helyzet és a várható időjárás:

Szárazföldünk északkeleti, keleti, valamint középső részén folytatódik a meleg, nyárias idő. Moszkva-Leningrád környékén pénteken 8, 14 fokkal magasabb volt a maximumhőmérséklet, mint a sokévi átlag. Az óceáni nedves, hűvösebb léghullámok az Ibériai-félszigeten, valamint Nyugat-Európa partvidékein felhős, helyenként esős időt okoznak, ott a legmagasabb nappali hőmérséklet 2, 6 fokkal elmaradt az évszaknak megfelelő értéktől. A Kárpát-medencét és környékét kitöltő légtömegnek hőmérsékleti egyensulya igen labilis, ennek következtében sok helyen keletkezik zápor, zivatar. A következő 36 órában a Kárpát-medencében az időjárás lényegesen nem változik, meleg marad az idő, továbbra is lesznek helyi záporok, zivatarok.

Hazánkban pénteken kevés volt a felhő, több helyen 9, 14 órán át sütött a nap. A legmagasabb nappali hőmérséklet 24, 30 fok között volt. A kora délutáni óráktól kezdve az esti órákig néhányszor ismétlődve helyi záporok, zivatarok alakultak ki, amelyek között felhőszakadással és jégesővel kisért zivatargócok is voltak. A beérkezett és feldolgozott adatok alapján a fővárosban és környékén, valamint az Északi-középhegység egy-két körzetében jelentős csőmennyiség hullott, igy pl. Szentendréről 37, Borsodnádasdról pedig 49 mm-t jelentettek. Sopronban az éjszakai órákban alakult ki kisebb zivatar. Ma hajnalra 11, 17 fokig hűlt le a levegő. Délelőtt nyugaton általában derült, keleten változóan felhős volt az ég. A kora reggeli órákban egy-két helyen zivatar keletkezett. A hőmérséklet 11 órára 21, 26 fokig emelkedett.

Ma 12 órakor Budapesten a hőmérséklet 25 fok, a tengerszintre átszámitott légnyomás 760 mm, alig változik.
A Balaton vizének hőmérséklete Siófoknál 11 órakor 21 fok volt.

Várható időjárás vasárnap estig:

Nappali gomolyfelhőképződés, a déli, délutáni óráktól kezdve helyi záporok, zivatarok, egy-két helyen jégesővel.
Mérsékelt változó irányú szél. Zivatar idején átmeneti szélerősödés.
A hajnali órákban helyenként köd.
Várható legalacsonyabb éjszakai hőmérséklet: 11, 16,
legmagasabb nappali hőmérséklet vasárnap: 24, 29 fok között.

Bartha Péterné s.k.

A hőmérséklet napi középértéke és eltérése a 100 évi átlagtól /Budapesten/:

1975. V. 16.	19,4 C°	+2,7 C°

1871 óta ezen a napon Budapesten előfordult

legmagasabb hőmérséklet:	31,4 C° /1969/,	
legalacsonyabb hőmérséklet:	2,0 C° /1885/.	75.110.

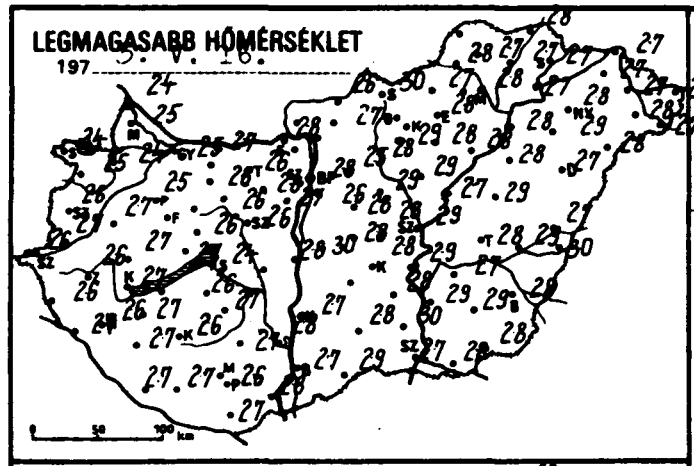
LEGMAGASABB HŐMÉRSÉKLET
197 5. V. 16.

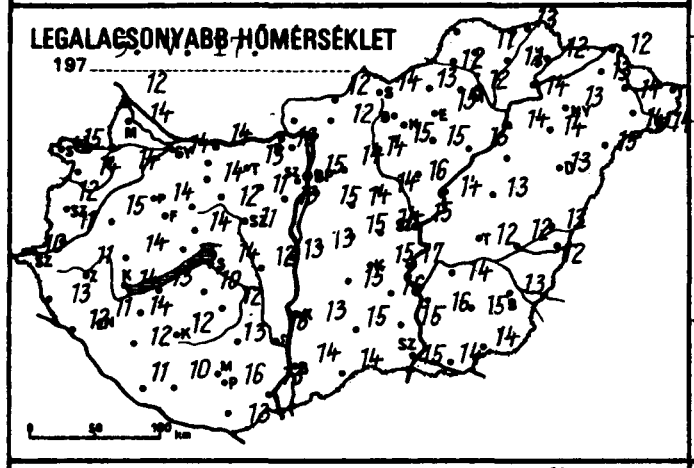
LEGALACSONYABB HŐMÉRSÉKLET
197

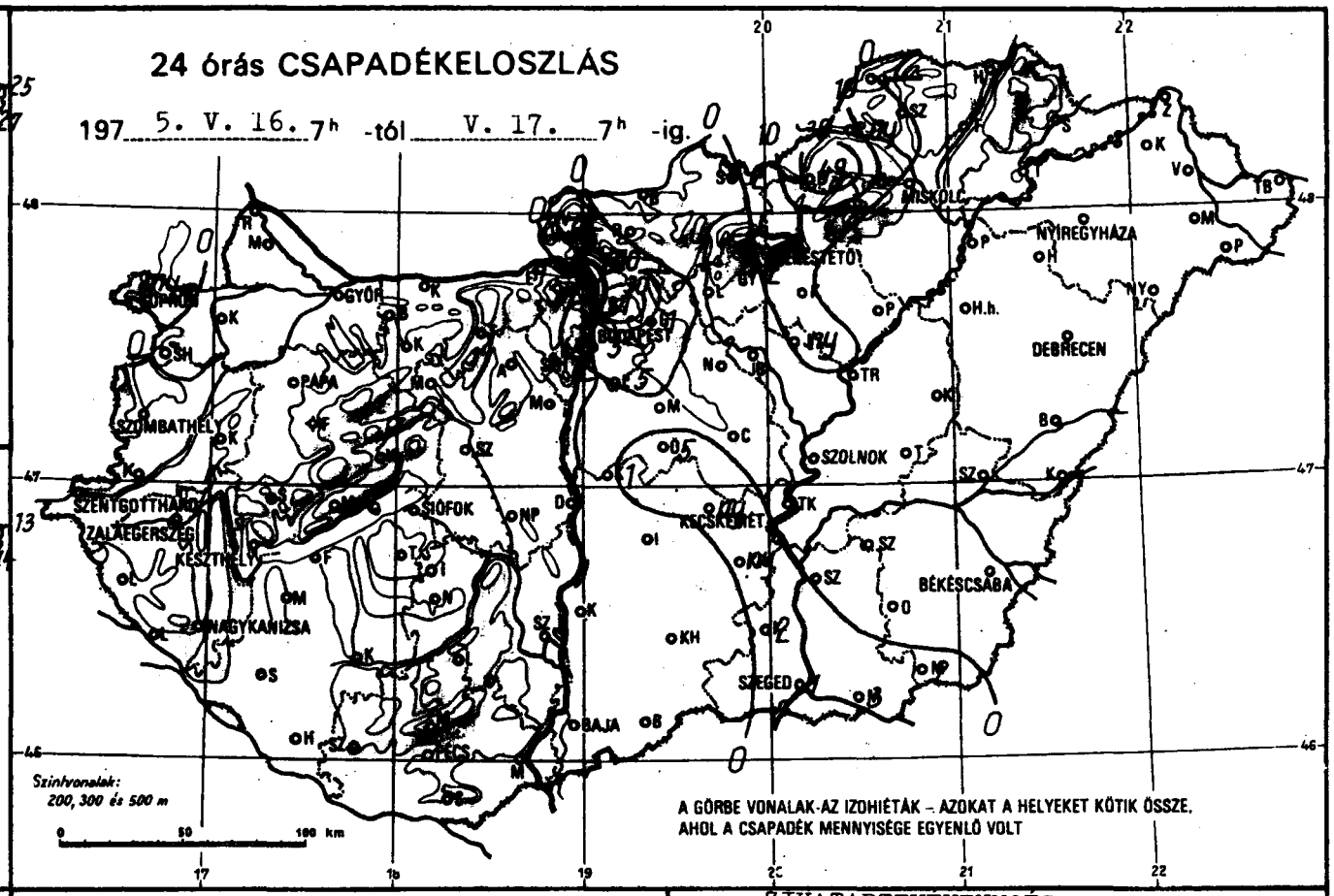
24 órás CSAPADÉKELOSZLÁS
197 5. V. 16. 7h -tól V. 17. 7h -ig.
MISKOLC
NYIREGYHÁZA
DEBRECEN
GYŐR
BUDAPEST
PAPA
SZOMBATHELY
SZOLNOK
SZENTGOTTHÁRD
ZALAEGERSZEG
KESZTHELY
SIÓFOK
KECSKEMÉT
BÉKÉSCSABA
NAGYKANIZSA
SZEGED
BAJA
PÉCS
Szintvonalak: 200, 300 és 500 m
A GÖRBE VONALAK AZ IZOHIÉTÁK – AZOKAT A HELYEKET KÖTIK ÖSSZE, AHOL A CSAPADÉK MENNYISÉGE EGYENLŐ VOLT

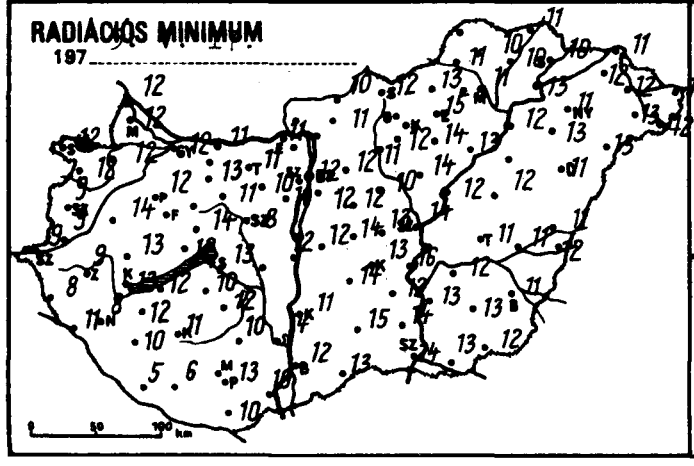
RADIÁCIÓS MINIMUM
197

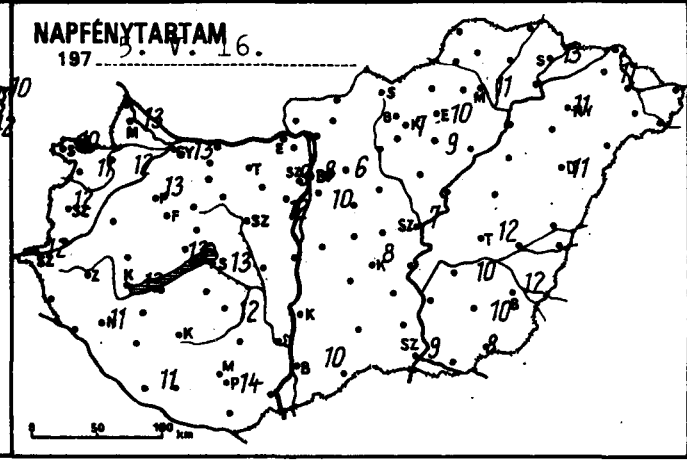
NAPFÉNYTARTAM
197 5. V. 16.

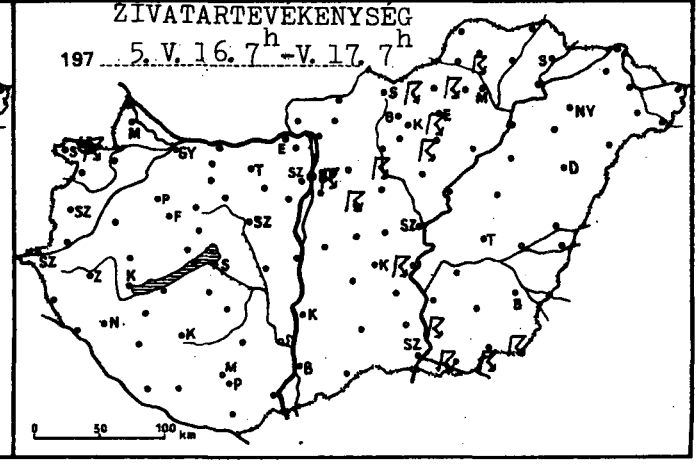
ZIVATARTEVÉKENYSÉG
197 5. V. 16. 7h - V. 17. 7h

	197 5. V. 17. 07h -ig az utolsó 24 óra adatai					
	csapadék (mm)		max. hőmérséklet	min. hőmérséklet	rad. min.	napos órák
Győr	•		25	14	12	13
Kapuvár	•		24	14	12	12
Mosonmagyaróvár	•		25	14	12	13
Rajka	•		24	12	12	
Sopron	ny	⸮	24	15	12	10
Sopronhorpács	•		25	14	12	11
Káld	•		27	15	14	
Körmend	•		27	11	9	
Szentgotthárd	•		26	10	9	12
Szombathely	•		26	12	9	12
Lenti	•		26	13	8	
Letenye	•		27	12	11	
Nagykanizsa	•		26	11	8	11
Zalaegerszeg	•		26	11	9	
Farkasgyepű	•		23	13	10	
Keszthely	•		27	14	13	13
Mencshely	•		24	14	10	13
Pápa	•		25	14	12	13
Sümeg	•	=	27	14	13	
Tihany	•	∩	27	15	12	
Veszprém	•		26	14	14	
Zirc	•		23	10	8	
Fonyód	•		24	13	12	
Homokszt. György	•	∩	27	11	5	11
Kaposvár	•	∩	26	12	11	
Marcali	•	∩	27	14	12	
Siófok	•		24	14	13	13
Somogyszob	•		27	12	10	
Tab	•		26	10	10	
Bábolna	•		27	14	13	
Esztergom	•		28	13	11	
Kisbér	•	∩	26	14	13	
Komárom	•	∩	27	14	11	
Tatabánya	•	∩	26	13	11	
Alcsútdoboz	•	∩ –	28	11	10	
Dunaújváros	•		28	13	12	
Martonvásár	•		27	13	11	12
Mór	•	∩	26	12	11	
Nagyhörcsökp.	•		28	12	11	
Szabadbattyán	•	∩	26	11	8	
Iregszemcse	•	∩	27	12	7	12
Lengyel	•		27	13	10	
Nagykónyi	•		29	13	12	
Szekszárd	•		28	16	14	
Misefa	•		25	17	14	
Mohács	•		28	13	10	
Pécs	•		26	16	13	14
Siklós	•	∩	27	13	10	
Szigetvár	•		27	10	6	
Bp. Lőrinc	5	⸮	26	15	12	10
Bp. Met. Int.	3	⸮ ∩	28	15	12	8
Bp. Szab. hegy	2	⸮	25	14	11	9
Cegléd	•		28	14	13	
Dobogókő	–		–	–	–	
Gödöllő	1	⸮	25	14	12	6
Királyrét	6		27	10	10	
Monor	•		28	14	12	
Nagykáta	•		29	14	10	
Őrkény	5	▲	28	15	14	
Szentendre	37	∇	29	13	12	

	197 5. V. 17. 07h -ig az utolsó 24 óra adatai					
	csapadék (mm)		max. hőmérséklet	min. hőmérséklet	rad. min.	napos órák
Vác	–		–	–	–	
Vámosmikola	–		–	–	–	
Baja	•		27	14	12	10
Bácsalmás	•		29	14	13	
Izsák	•		–	15	14	
Kalocsa	•		27	13	11	
Kecskemét	ny	⸮	28	15	13	8
Kiskunf. háza	ny		28	16	12	
Kiskunhalas	•		28	15	15	
Kunszentmiklós	1	⸮	30	13	12	
Tiszakécske	•		29	17	16	
Balassagyarmat	•	∩	26	12	10	
Romhány	ny	∇	27	12	11	
Salgótarján	2	⸮	30	14	12	
Eger	•		28	15	15	10
Galyatető	–		–	–	–	
Gyöngyös	2	⸮	29	15	12	
Kékestető	4	⸮	20	13	11	7
Kompolt	•		28	15	14	9
Lőrinci	•		28	14	11	
Poroszló	•		28	15	13	
Jászapáti	ny	∇ ∩	29	16	14	
Jászberény	•	∩	–	–	14	
Karcag	•		29	13	12	
Szolnok	•		29	16	14	7
Tiszaroff	•		27	14	12	
Túrkeve	•		28	12	11	12
Kistelek	2	⸮	30	15	14	
Makó	3	⸮	28	14	13	
Szeged	7	⸮	27	15	14	9
Szentes	•		29	16	13	
Borsodnádasd	49	⸮	27	13	13	
Fűgöd	•	∩	27	11	10	
Hidasnémeti	•		28	13	11	
Jósvafő	–		–	–	–	
Lillafüred	•		27	13	12	
Miskolc	•		28	12	11	11
Putnok	ny	⸮	28	12	11	
Sárospatak	•		27	12	10	13
Szendrőlád	•		27	11	10	
Tokaj	•		27	14	13	
Kisvárda	•		27	13	12	11
Mátészalka	•		28	14	13	
Nyíregyháza	•		28	13	11	11
Nyírlugos	•		28	15	13	
Pátyod	•	∩	27	14	12	
Tiszabecs	•		25	13	10	
Vásárosnamény	•	∩	27	14	12	
Záhony	•		27	12	11	
Berettyóújfalu	•	∩	27	13	11	
Debrecen	•		27	13	11	11
Hajdúdorog	•		29	14	13	
Hortobágy	•		28			
Körösszakál	•		30	12	12	
Polgár	•		28	14	12	
Békéscsaba	•		28	13	11	12
Mezőhegyes	2	⸮	28	14	12	8
Orosháza	•		29	15	13	10
Szarvas	•		27	14	12	10
Szeghalom	•		29	12	11	

Arpadtető

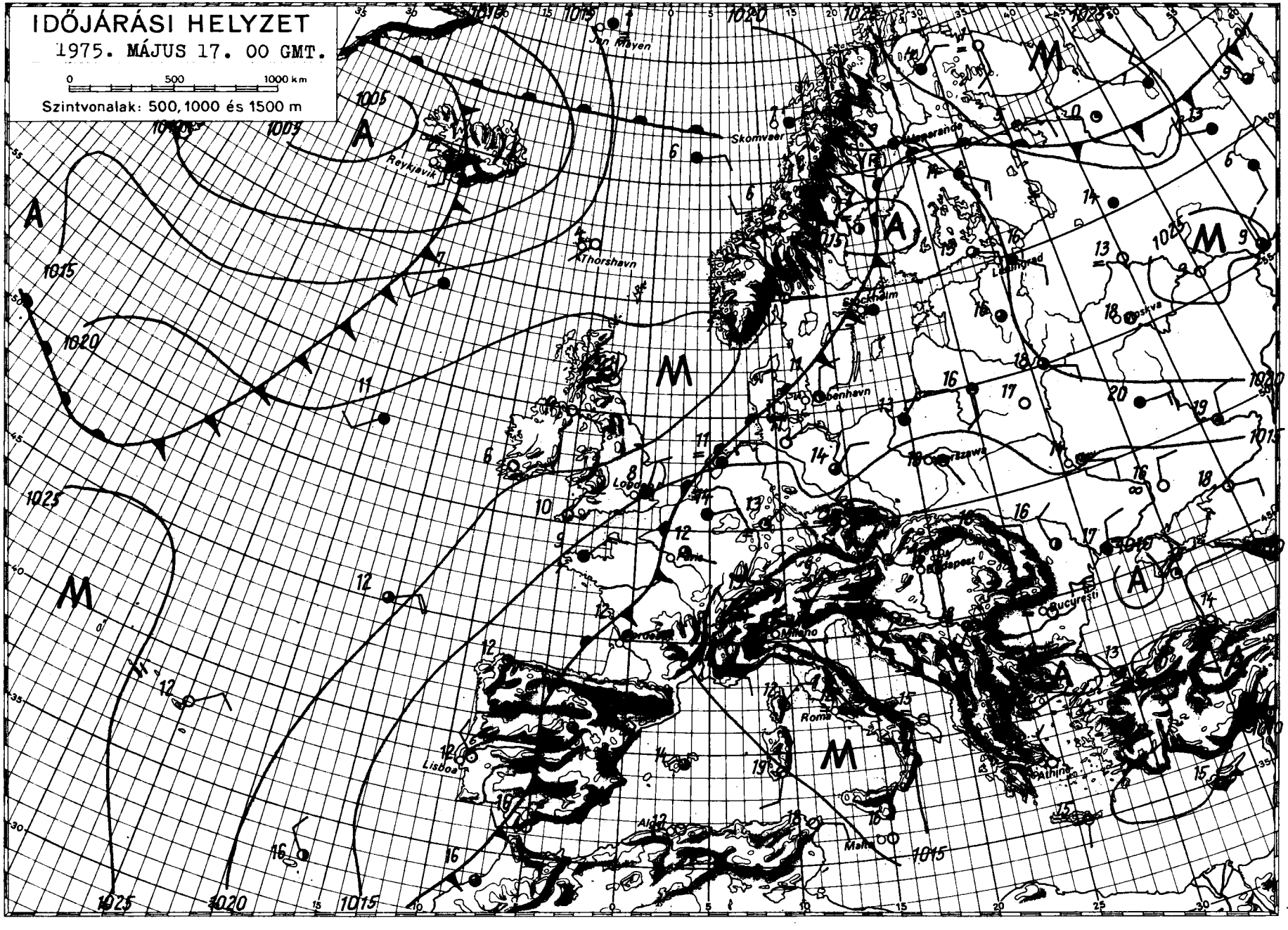

KIADJA: ORSZÁGOS METEOROLÓGIAI SZOLGÁLAT

Készült: Központi Előrejelző Intézet Előrejelző Osztálya — T.: 273-018 — Megjelenik naponként —

Évi előfizetési díja: 720,—Ft — Megrendelhető: 1024 Budapest, II., Kitaibel Pál u. 1. Telefon: 353-500,

Kiadásért felel: az OMSZ elnöke — Szerkesztésért felel: a KEI igazgatója

IDŐJÁRÁSI NAPIJELENTÉS

ЕЖЕДНЕВНЫЙ МЕТЕОРОЛОГИЧЕСКИЙ БЮЛЛЕТЕНЬ • DAILY WEATHER REPORT
BULLETIN QUOTIDIEN DE TEMPS • TÄGLICHER WETTERBERICHT

88. évfolyam 138. szám + Budapest + 1975. május 18. vasárnap

Az időjárási helyzet és a várható időjárás:

Közép- és Kelet-Európában, valamint Dél-Európa egy részén lelassultak a légmozgások. Igy ezeken a területeken az időjárás kialakitásában nagy szerepet kapnak a helyi tényezők. A levegő nagy nedvességtartalma és labilis egyensúlyi állapota kedvező feltételeket teremt a helyi záporok, zivatarok kialakulásához. Ettől eltekintve száraz, az évszakhoz képest meleg az idő. Ugyanakkor Európa nyugati partvidékén és Észak-Európában a hüvös óceáni léghullámok hatására változékony, szeles, többfelé csapadékos az időjárás. A következő 36 óra folyamán a Kárpát-medencét az emlitett óceáni léghullámok megközelitik.

Hazánkban szombaton néhány felhősebb helytől eltekintve 7, 13 órán át sütött a nap. A délelőtti órákban a gomolyfelhőzet megnövekedett és a déli óráktól több helyen záporok, zivatarok keletkeztek. A zivatart néhány helyen jégeső is kisérte. A lehullott csapadék mennyisége csak néhány helyen érte el a 10 mm-t, de egyes erősebb zivatargócban 17, 23 mm-t is mértek. A hőmérséklet napközben általában 24, 30 fokig emelkedett. Vasárnap hajnalra 10, 17 fokig hült le a levegő. Ma délelőtt a keleti megyékben felhős, máshol általában gyengén felhős idő volt. 11 óráig záporról, zivatarról nem kaptunk jelentést, ugyanebben az időben a hőmérők már 22, 27 fokot mutattak.

Ma 12 órakor Budapesten a hőmérséklet 26 fok, a tengerszintre átszámitott légnyomás 763 mm, nem változik.
A Balaton vizének hőmérséklete 11 órakor Siófoknál 22 fok volt.

Várható időjárás hétfő estig:

Főként nappali felhőképződés, újabb záporokkal, zivatarokkal.
Mérsékelt változó irányú, hétfőn a Dunántúlon megerősödő és északnyugatira forduló szél.
Meleg marad az idő.
Várható legalacsonyabb éjszakai hőmérséklet: 11, 16,
legmagasabb nappali hőmérséklet hétfőn: 24, 29 fok között.

Vadkerti Ferenc s.k.

A hőmérséklet napi középértéke és eltérése a 100 évi átlagtól /Budapesten/:

1975. V. 17.:	21,7 C°	+4,7 C°

1871 óta ezen a napon Budapesten előfordult

legmagasabb hőmérséklet:	30,2 C° /1971/,	
legalacsonyabb hőmérséklet:	1,6 C° /1874/.	75.112.

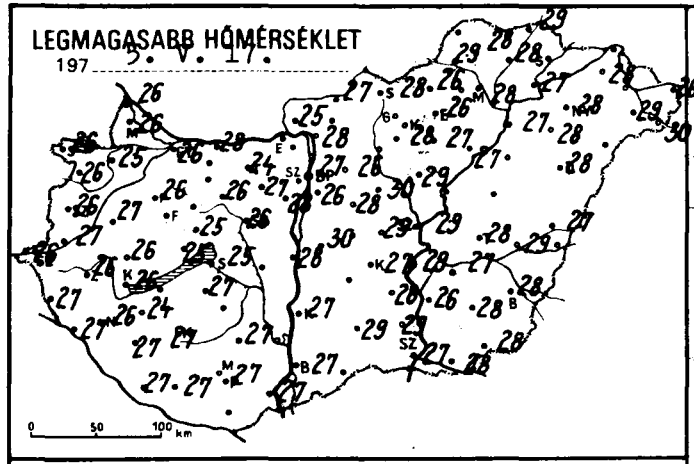
LEGMAGASABB HŐMÉRSÉKLET
197 5. V. 17.

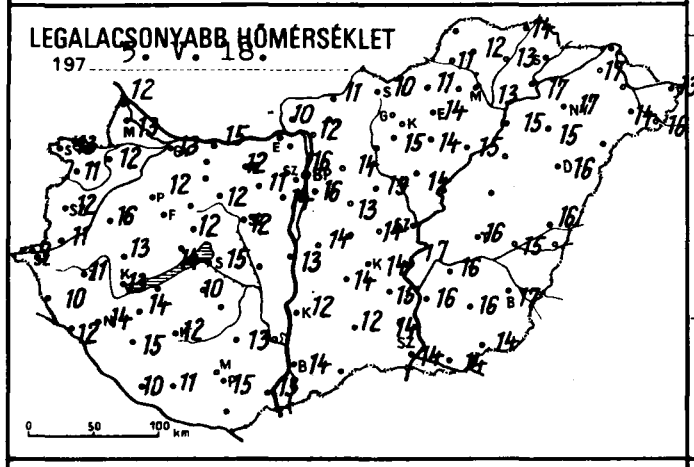
LEGALACSONYABB HŐMÉRSÉKLET
197 5. V. 18.

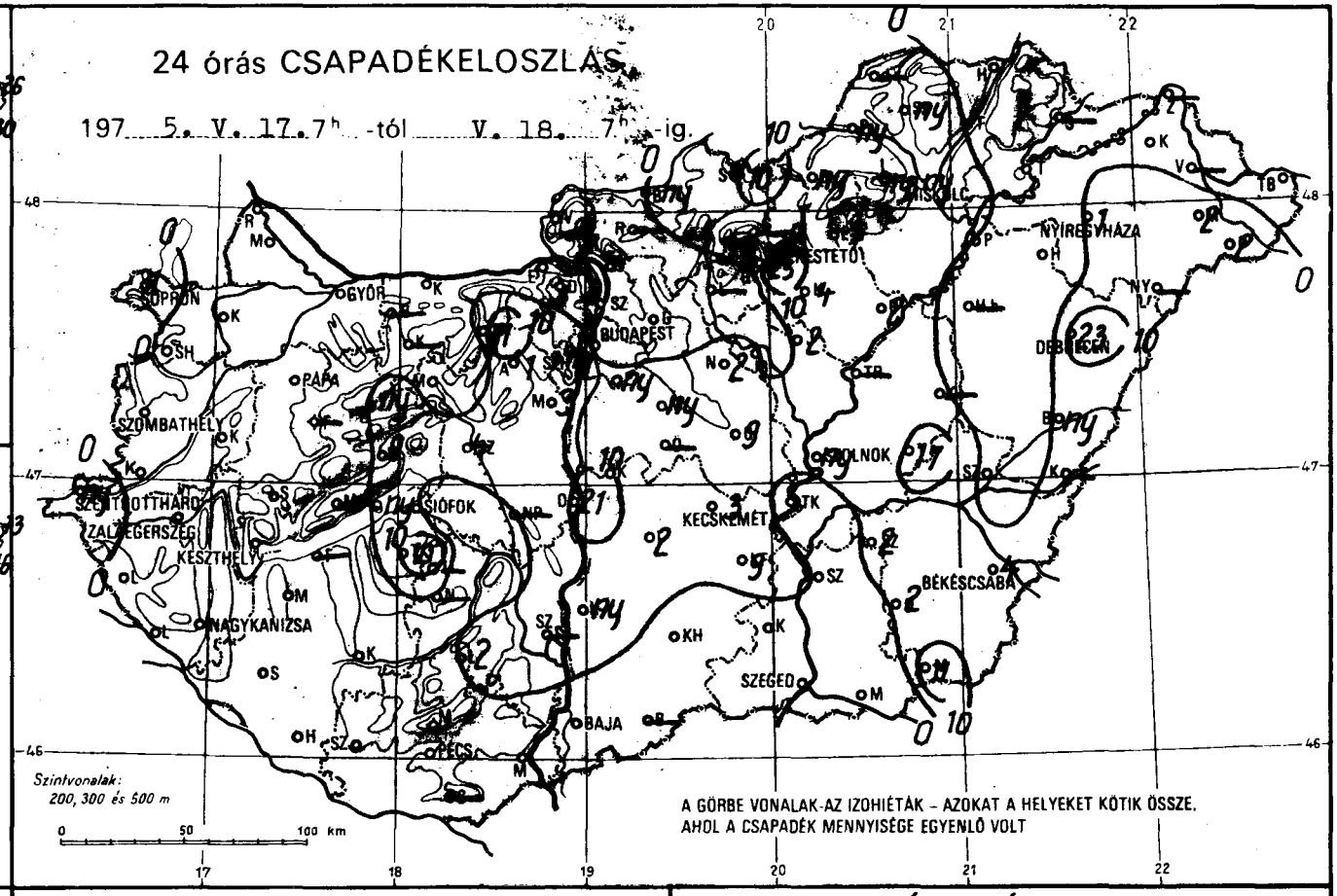
24 órás CSAPADÉKELOSZLÁS
197 5. V. 17. 7h -tól V. 18. 7h -ig.
SOPRON
GYŐR
PAPA
SZOMBATHELY
SZENTGOTTHÁRD
ZALAEGERSZEG
KESZTHELY
SIÓFOK
BUDAPEST
NAGYKANIZSA
KECSKEMÉT
BÉKÉSCSABA
SZEGED
BAJA
PÉCS
NYÍREGYHÁZA
DEBRECEN
Szintvonalak: 200, 300 és 500 m
A GÖRBE VONALAK AZ IZOHIÉTÁK – AZOKAT A HELYEKET KÖTIK ÖSSZE, AHOL A CSAPADÉK MENNYISÉGE EGYENLŐ VOLT

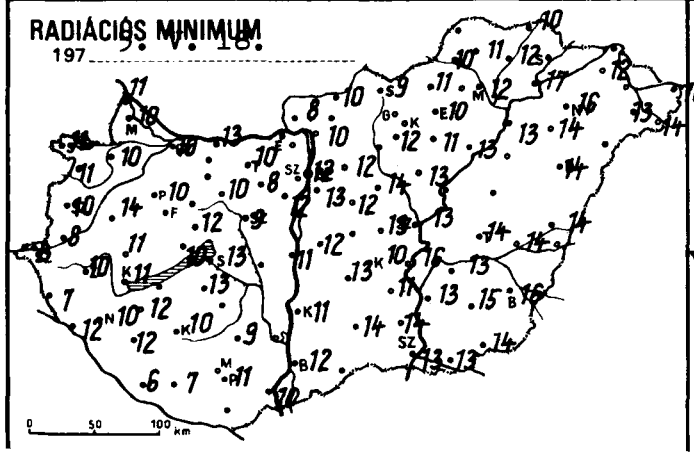
RADIÁCIÓS MINIMUM
197 5. V. 18.

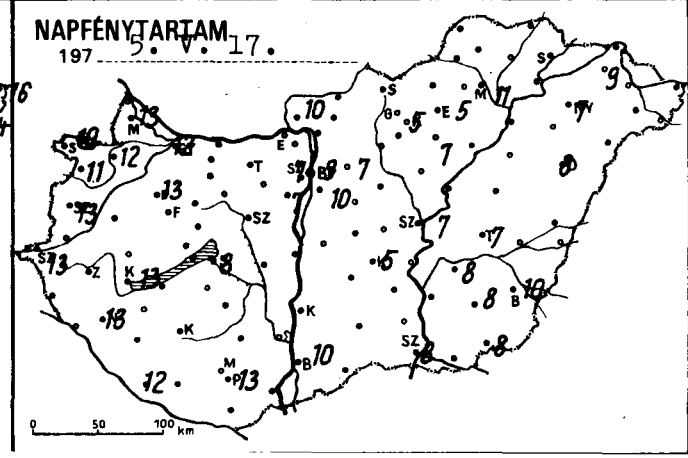
NAPFÉNYTARTAM
197 5. V. 17.

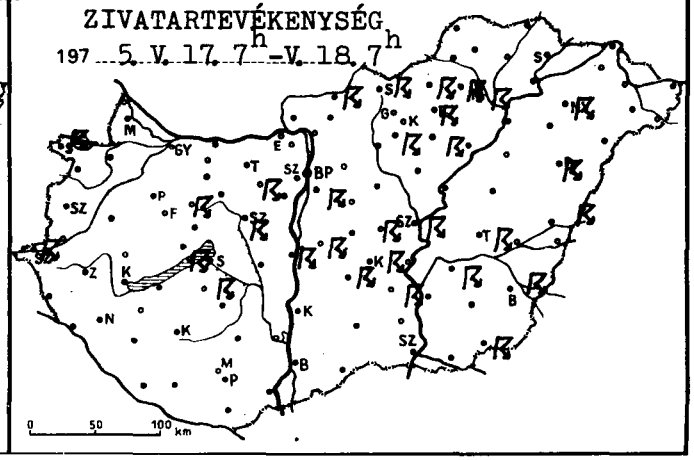
ZIVATARTEVÉKENYSÉG
197 5. V. 17. 7h – V. 18. 7h

	197 5.V.18. 07h -ig az utolsó 24 óra adatai					
	csapadék (mm)		max. hőmérséklet	min. hőmérséklet	rad. min.	napos órák
Győr	•		26	13	10	12
Kapuvár	•		25	12	10	12
Mosonmagyaróvár	•		26	13	10	13
Rajka	•		26	12	11	
Sopron	1	R	26	13	11	10
Sopronhorpács	•		26	11	11	11
Káld	•		27	16	14	
Körmend	•		27	11	8	
Szentgotthárd	ny	R	26	9	8	13
Szombathely	•		26	12	10	13
Lenti	•		27	10	7	
Letenye	•		27	12	12	
Nagykanizsa	•		26	12	10	13
Zalaegerszeg	•		26	11	10	
Farkasgyepű	–		–	–	–	
Keszthely	•		26	13	11	13
Mencshely	–		–	–	–	–
Pápa	•		26	12	10	13
Sümeg	•		26	13	11	
Tihany	ny	R ∩	25	14	10	
Veszprém	9	R	25	12	12	
Zirc	ny	R	24	10	8	
Fonyód	–		–	–	–	
Homokszt. György	•	∩	27	10	6	
Kaposvár	•	∩	27	12	10	
Marcali	•	∩	24	14	12	
Siófok	•		25	15	13	8
Somogyszob	•		27	15	12	
Tab	10	R	27	15	13	
Bábolna	–		–	–	–	
Esztergom	•		26	12	11	
Kisbér	–		–	–	–	
Komárom	•	∩	28	15	13	
Tatabánya	11	R ∇	24	12	10	
Alcsútdoboz	1	R ∩	27	11	8	
Dunaújváros	21	R	28	13	11	
Martonvásár	3	∇	28	14	12	7
Mór	•	∩	26	12	10	
Nagyhörcsökp.	–		–	–	–	
Szabadbattyán	4	R ∩	26	12	9	
Iregszemcse	–		–	–	–	–
Lengyel	2		27	13	9	
Nagykónyi	–		–	–	–	
Szekszárd	–		–	–	–	
Kalocsa-Ny.-tető	•		26	16	14	
Mohács	•		27	13	10	
Pécs	•		27	15	11	13
Siklós	–		–	–	–	
Szigetvár	•		27	11	7	
Bp. Lőrinc	ny	R	26	16	13	10
Bp. Met. Int.	•	∩	27	16	12	9
Bp. Szab. hegy	ny		24	16	12	7
Cegléd	9	R	29	14	13	
Dobogókő	–		22	14	8	
Gödöllő	•		26	14	12	7
Királyrét	–		–	–	–	
Monor	ny		28	13	12	
Nagykáta	2	R	30	19	14	
Örkény	–		–	–	–	
Szentendre	•		28	14	13	

	197 5.V.18. 07h -ig az utolsó 24 óra adatai					
	csapadék (mm)		max. hőmérséklet	min. hőmérséklet	rad. min.	napos órák
Vác	•		28	12	10	
Vámosmikola	•		25	10	8	10
Baja	•		27	14	12	10
Bácsalmás	–		–	–	–	
Izsák	2	R	–	14	13	
Kalocsa	ny		27	12	11	
Kecskemét	3	R	27	14	10	5
Kiskunf. háza	9	R	28	15	11	
Kiskunhalas	•		29	14	14	
Kunszentmiklós	ny	R	30	14	12	
Tiszakécske	•		29	17	16	
Balassagyarmat	ny	R ∩	27	11	10	
Romhány	–		–	–	–	
Salgótarján	10	R	28	10	9	
Eger	1	R	26	14	10	5
Galyatető	–		–	–	–	
Gyöngyös	23	R	28	15	12	
Kékestető	5	▲ ∇	20	13	11	5
Kompolt	4	R	27	14	11	7
Lőrinci	–		–	–	–	
Poroszló	2		27	15	13	
Jászapáti	2	∇ ∩	29	14	13	
Jászberény	•	∩	29	14	13	
Karcag	–		–	–	–	
Szolnok	ny	R	29	14	13	7
Tiszaroff	–		–	–	–	
Túrkeve	17	R ∇	28	16	14	7
Kistelek	•		29	17	14	
Makó	•		28	14	13	
Szeged	•		27	14	13	8
Szentes	•		25	16	13	
Borsodnádasd	ny	R	26	11	11	
Fügöd	•	=	28	13	12	
Hidasnémeti	•		29	14	11	
Jósvafő	–		–	–	–	–
Lillafüred	ny	R	26	13	12	
Miskolc	ny	R	28	13	12	11
Putnok	ny		29	11	10	
Sárospatak	–		–	–	–	
Szendrőlád	ny	R	28	12	11	
Tokaj	•		27	17	17	
Kisvárda	•		28	17	12	9
Mátészalka	2		29	14	13	
Nyíregyháza	1	R	28	17	16	7
Nyírlugos	–		–	–	–	
Pátyod	2	∇	30	16	14	
Tiszabecs	•		26	13	10	
Vásárosnamény	–		–	–	–	
Záhony	–		–	–	–	
Berettyóújfalu	ny	R	27	16	14	
Debrecen	23	R	28	16	14	8
Hajdúdorog	•		28	15	14	
Hortobágy	–		–	–	–	
Körösszakál	–		–	–	–	
Polgár	•		27	15	13	
Békéscsaba	4	R	28	17	16	10
Mezőhegyes	11	∇ R	28	14	14	8
Orosháza	2		28	16	15	8
Szarvas	2	R	27	16	13	8
Szeghalom	•		29	15	14	

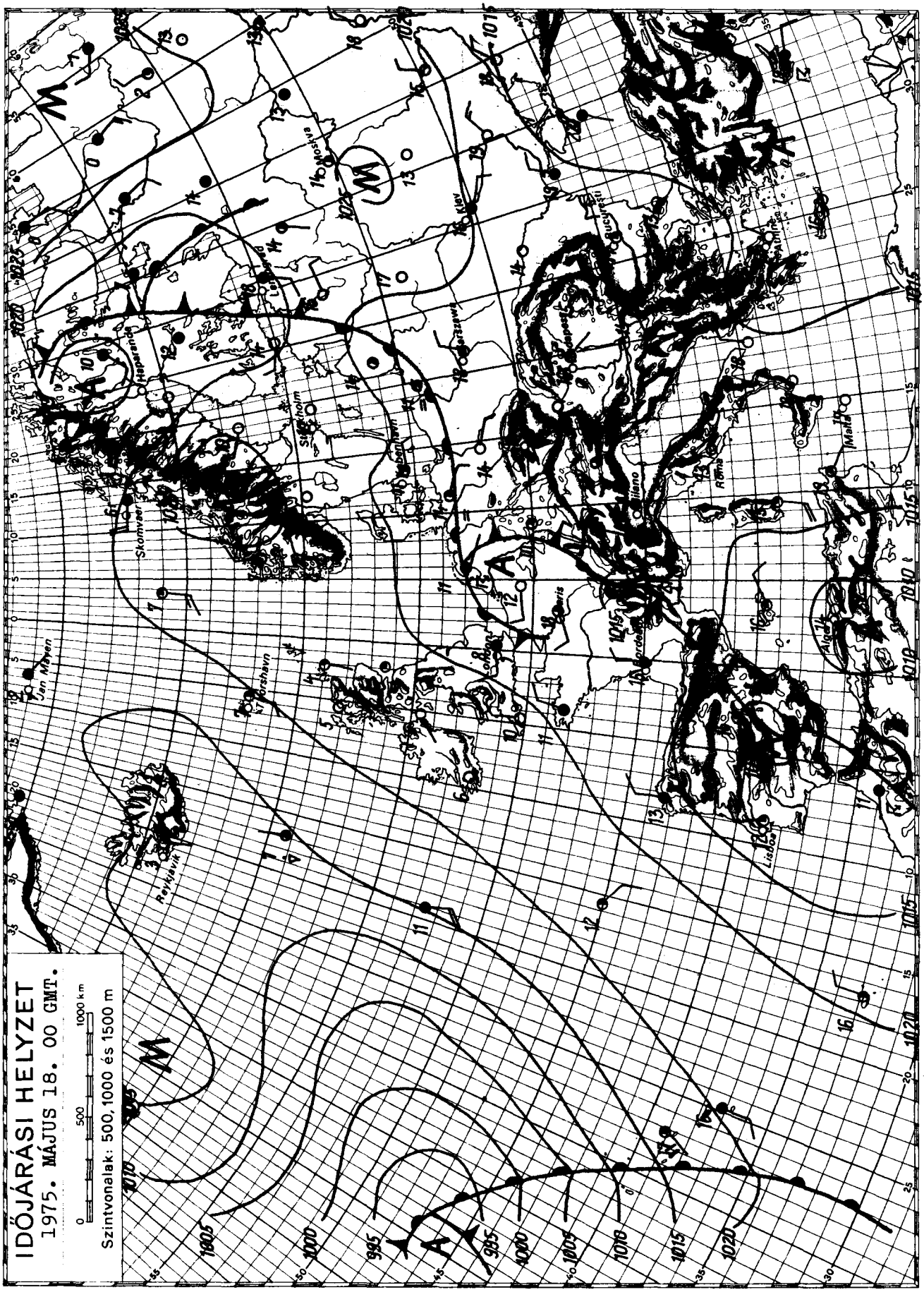

KIADJA: ORSZÁGOS METEOROLÓGIAI SZOLGÁLAT

Készíti: Központi Előrejelző Intézet Előrejelző Osztálya — T.: 273 018 — Megjelenik naponként —

Évi előfizetési díja: 720,—Ft — Megrendelhető: 1024 Budapest, II., Kitaibel Pál u. 1. Telefon: 353-500,

Kiadásért felel: az OMSZ elnöke — Szerkesztésért felel: a KEI igazgatója

IDŐJÁRÁSI NAPIJELENTÉS

ЕЖЕДНЕВНЫЙ МЕТЕОРОЛОГИЧЕСКИЙ БЮЛЛЕТЕНЬ · DAILY WEATHER REPORT
BULLETIN QUOTIDIEN DE TEMPS · TÄGLICHER WETTERBERICHT

88. évfolyam 139. szám + Budapest + 1975. május 19. hétfő

Az időjárási helyzet és a várható időjárás:

Az Ibériai-félszigeten, valamint a Fehér-tenger és az Urál-hegység közötti térségben mérsékelt égövi ciklonok hatására erősen felhős az ég, többfelé esik az eső és élénk a légmozgás. Európa többi részén kevesebb a felhő, lassúak a légáramlások és csak szórványosan fordulnak elő záporok, zivatarok, inkább csak a délutáni órákban. A nagy hőmérsékletkülönbség a kontinens nyugati partvidéke és Kelet-Európa között továbbra is fennáll. Vasárnap pl. Moszkvában 28, Minszkben 30, Ogyesszában 31 fokot mértek, ugyanakkor Lisszabonban 19, Brüsszelben 17, Londonban 12 fokot mutatott a hőmérő. A nyugat-európai hűvös levegő zöme nem Közép-Európa felé tart, így a Kárpát-medence időjárásában a következő 36 órában sem várható számottevő változás.

Hazánkban vasárnap a Salgótarján - Szeged vonaltól keletre 5 - 9, máshol 10 - 14 órán át sütött a nap. Záporok, zivatarok csak az ország keleti felén, szórványosan fordultak elő. Jelentősebb csapadékmennyiség csak Polgáron és a Galyatetőn hullott: 9 illetve 16 mm. A hőmérséklet csúcsértéke 25 - 30 fok között vol. Hétfőre virradóra kiderült az ég, eső az éjszaka folyamán már sehol sem esett. Hétfő hajnalra 11 - 17 fokig hűlt le a levegő. Délelőtt erősebb felhősödést, záporesőt még csak az ország északkeleti részéről jelentettek. A hőmérséklet 11 órára már 23 - 27 fokig emelkedett.

Ma 12 órakor Budapesten a hőmérséklet 26 fok, a tengerszintre átszámitott légnyomás 765 mm, alig változik.
A Balaton vizének hőmérséklete 11 órakor Siófoknál 23 fok volt.

Várható időjárás kedd estig:
Főként nappali felhőképződés, elsősorban a délutáni órákban szórványos záporokkal, zivatarokkal.
Általában mérsékelt, a Dunántúlon időnként megélénkülő északi szél.
Várható legalacsonyabb éjszakai hőmérséklet: 11, 16,
legmagasabb nappali hőmérséklet kedden: általában 25, 29 fok között, az északnyugati, nyugati megyékben néhány fokkal 25 fok alatt.

Rajkay Ödön s.k.

Távolabbi kilátások péntek reggelig:
Időnként megnövekvő felhőzet, záporok, zivatarok.
A nappali felmelegedés kissé gyengül.
Legalacsonyabb hajnali hőmérséklet: 11, 16 fok között.
Legmagasabb nappali hőmérséklet: eleinte 26, 29, később 22, 26 fok között.
Jelentős mennyiségü csapadék /legalább 5 mm/ az ország területének 40 százalékán várható.

Középtávú Előrejelző Osztály

A hőmérséklet napi középértéke és eltérése a 100 évi átlagtól /Budapesten/:

1975. V. 18. 23,8 C° +6,9 C°

1871 óta ezen a napon Budapesten előfordult

legmagasabb hőmérséklet: 30,6 C° /1945/,
legalacsonyabb hőmérséklet: 3,2 C° /1895/.

75.113.

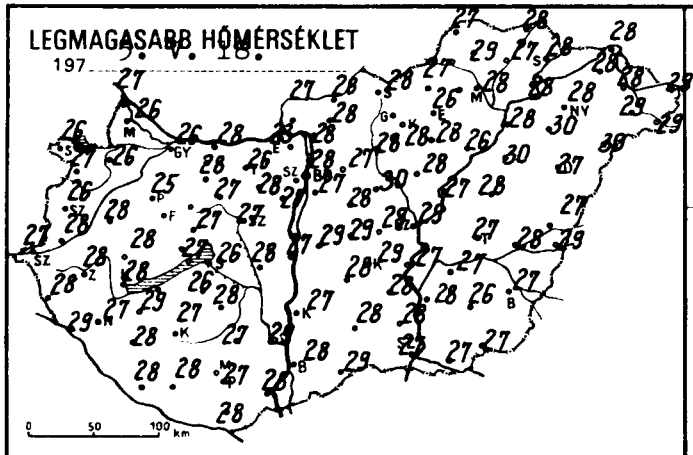
LEGMAGASABB HŐMÉRSÉKLET
197 5. V. 18.

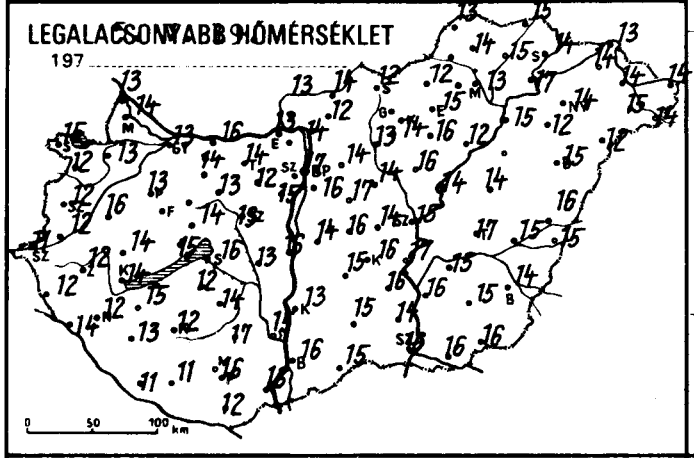
LEGALACSONYABB HŐMÉRSÉKLET
197 5. V. 18.

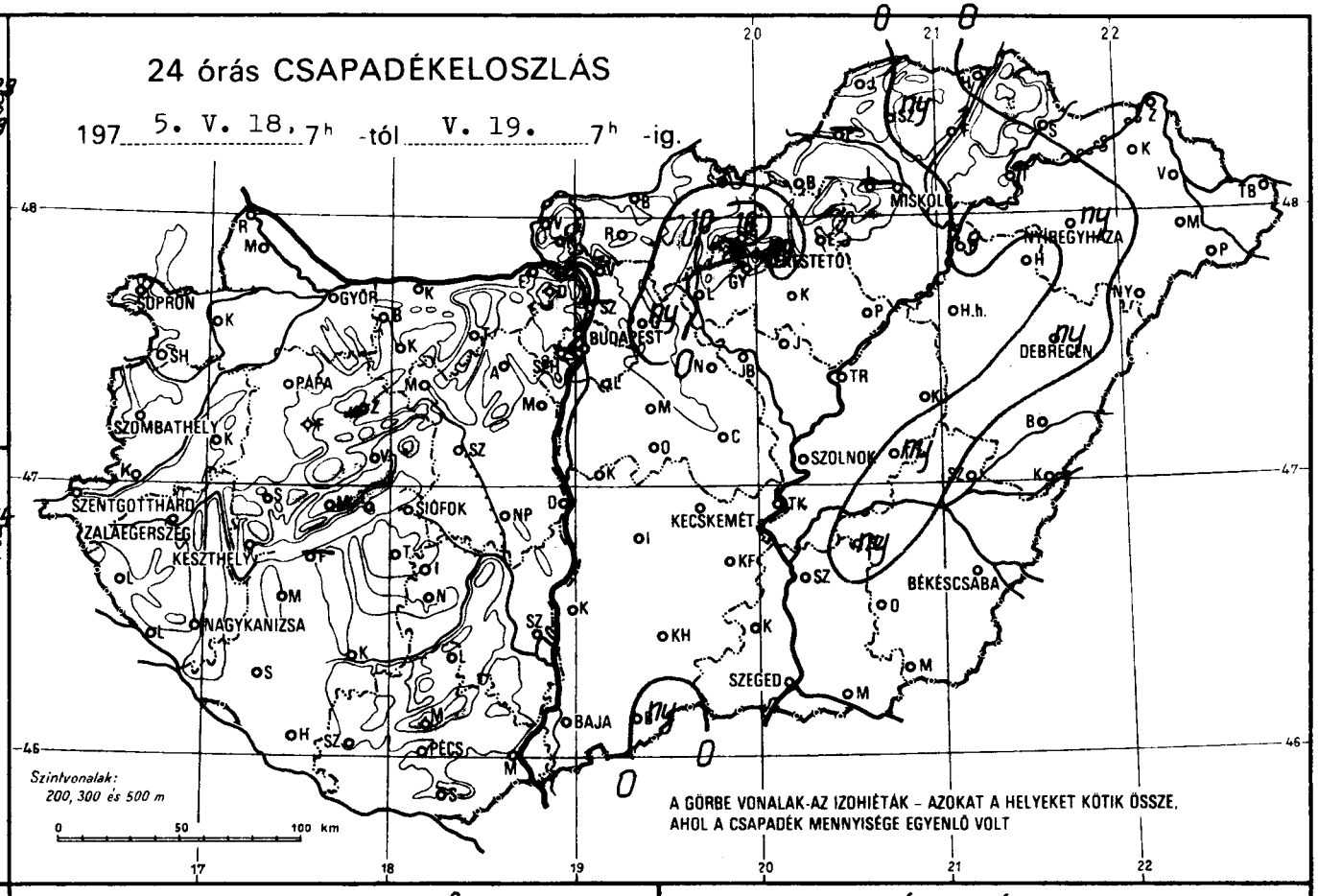
24 órás CSAPADÉKELOSZLÁS
197 5. V. 18. 7h -tól V. 19. 7h -ig.
SOPRON
GYŐR
BUDAPEST
MISKOLC
NYÍREGYHÁZA
KISTETŐ
DEBRECEN
PAPA
SZOMBATHELY
SZENTGOTTHÁRD
ZALAEGERSZEG
KESZTHELY
SIÓFOK
KECSKEMÉT
SZOLNOK
BÉKÉSCSABA
NAGYKANIZSA
SZEGED
BAJA
PÉCS
Szintvonalak:
200, 300 és 500 m
A GÖRBE VONALAK AZ IZOHIÉTÁK – AZOKAT A HELYEKET KÖTIK ÖSSZE, AHOL A CSAPADÉK MENNYISÉGE EGYENLŐ VOLT

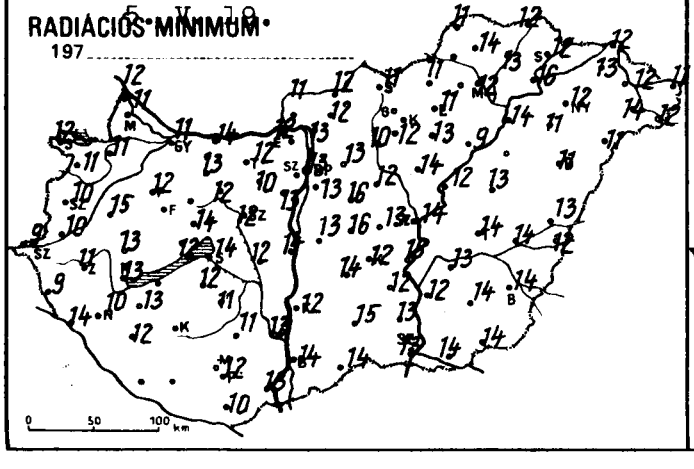
RADIÁCIÓS MINIMUM
197 5. V. 18.

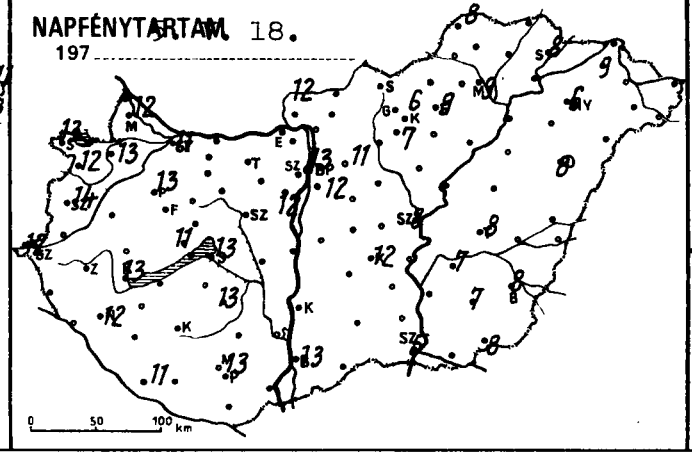
NAPFÉNYTARTAM
197 5. V. 18.

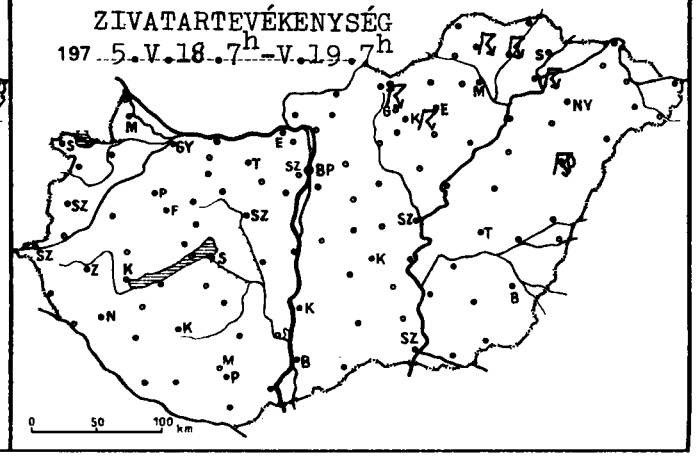
ZIVATARTEVÉKENYSÉG
197 5. V. 18. 7h – V. 19. 7h

	197 5.V.19.-07h -ig az utolsó 24 óra adatai					
	csapadék (mm)		max. hőmérséklet	min. hőmérséklet	rad. min.	napos órák
Győr	•		26	13	11	11
Kapuvár	•		26	13	11	13
Mosonmagyaróvár	•		26	14	11	12
Rajka	•		27	13	12	
Sopron	•		26	15	12	13
Sopronhorpács	•		27	12	11	12
Káld	•		28	16	15	
Körmend	•		28	12	10	
Szentgotthárd	•		27	11	9	12
Szombathely	•		26	12	10	14
Lenti	•		28	12	9	
Letenye	•		29	14	14	
Nagykanizsa	•		27	12	10	12
Zalaegerszeg	•		28	12	11	
Farkasgyepű	•		24	12	10	
Keszthely	•		28	14	13	13
Mencshely	•		25	14	10	11
Pápa	•		25	13	12	13
Sümeg	•		28	14	13	
Tihany	•	⌒	27	15	12	
Veszprém	•	⌒	27	14	14	
Zirc	•		24	10	8	
Fonyód	–		–	–	–	
Homokszt. györgy	•	⌒	28	11	–	11
Kaposvár	•	⌒	27	12	11	
Marcali	•	⌒	29	15	13	
Siófok	•		26	16	14	13
Somogyszob	•		28	13	12	
Tab	•		26	12	12	
Bábolna	•		27	13	13	
Esztergom	•		23	13	12	
Kisbér	•	⌒	28	14	13	
Komárom	•	⌒	28	16	14	
Tatabánya	•	⌒	26	14	12	
Alcsútdoboz	•	⌒	28	12	10	
Dunaújváros	•		27	16	14	
Martonvásár	•		27	15	13	12
Mór	•	⌒	27	13	12	
Nagyhörcsökp.	•		28	13	12	
Szabadbattyán	•	⌒	27	13	12	
Iregszemcse	•	⌒	28	14	11	13
Lengyel	•		27	17	11	
Nagykónyi	•		30	18	16	
Szekszárd	•		29	15	13	
Misinatető	•		26	15	14	
Mohács	•		28	14	13	
Pécs	•		27	16	12	13
Siklós	•	⌒	28	12	10	
Szigetvár	•		28	11	–	
Bp. Lőrinc	•		27	16	13	12
Bp. Met. Int.	•	⌒	28	17	13	13
Bp. Szab. hegy	–		–	–	–	–
Cegléd	•		29	14	13	
Dobogókő	•		23	15	9	
Gödöllő	ny		27	14	13	11
Királyrét	•		27	11	11	
Monor	•		28	17	16	
Nagykáta	•		30	14	12	
Örkény	•		29	16	16	
Szentendre	•		–	–	–	

	197 5.V.19.-07h -ig az utolsó 24 óra adatai					
	csapadék (mm)		max. hőmérséklet	min. hőmérséklet	rad. min.	napos órák
Vác	•		28	14	13	
Vámosmikola	•		27	13	11	12
Baja	•		28	16	14	13
Bácsalmás	ny		29	15	14	
Izsák	•		28	15	14	
Kalocsa	•		27	13	12	
Kecskemét	•		29	16	12	12
Kiskunf. háza	•		27	16	12	
Kiskunhalas	•		28	15	15	
Kunszentmiklós	•		29	14	13	
Tiszakécske	•		29	17	16	
Balassagyarmat	•	⌒	28	14	12	
Romhány	•		28	12	12	
Salgótarján	•		28	12	11	
Eger	•		26	15	11	9
Galyatető	16	⌐	21	14	9	
Gyöngyös	•		28	14	12	
Kékestető	ny	⌐	19	14	11	6
Kompolt	•		28	16	13	7
Lőrinci	•		28	13	10	
Poroszló	•	⌒	26	12	9	
Jászapáti	•	⌒	28	16	14	
Jászberény	•	⌒	28	14	11	
Karcag	•		28	14	13	
Szolnok	•		29	15	14	8
Tiszaroff	•		27	14	12	
Túrkeve	ny	⌐	27	17	14	8
Kistelek	•		28	14	13	
Makó	•		27	16	14	
Szeged	•		27	14	13	5
Szentes	•		28	16	12	
Borsodnádasd	•		27	12	11	
Füged	1	⌐	27	15	13	
Hidasnémeti	•		28	15	12	
Jósvafő	•		27	13	11	8
Lillafüred	•		27	12	12	
Miskolc	•		28	13	12	9
Putnok	–		–	–	–	
Sárospatak	•		28	14	12	8
Szendrőlád	ny	⌐	29	14	14	
Tokaj	1	⌐	28	17	16	
Kisvárda	•		28	14	13	9
Mátészalka	•		29	15	14	
Nyíregyháza	ny	⌐	28	14	12	6
Nyírlugos	•		30	12	11	
Pátyod	•	⌒	29	14	12	
Tiszabecs	•		29	14	11	
Vásárosnamény	•		28	14	12	
Záhony	•		28	13	12	
Berettyóújfalu	•	⌒	27	16	13	
Debrecen	ny	⌐	27	15	14	
Hajdúdorog	•		30	12	11	
Hortobágy	•		30	–	–	
Körösszakál	•		29	15	12	
Polgár	9	⌐	28	15	14	
Békéscsaba	•		27	14	14	8
Mezőhegyes	•	⌒	27	16	14	8
Orosháza	•		26	15	14	7
Szarvas	ny		27	15	13	7
Szeghalom	•		28	15	14	

Árpádtető

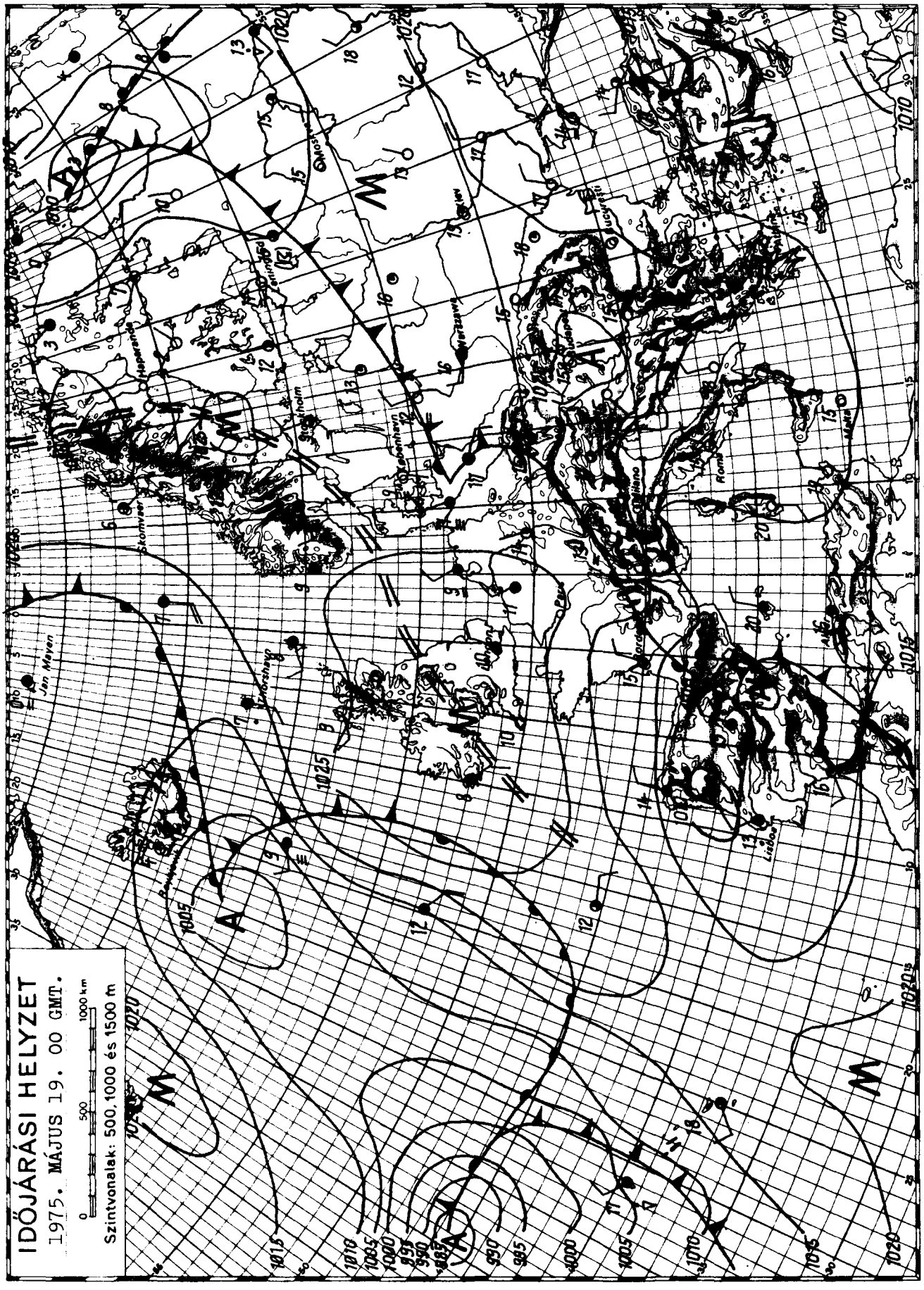

KIADJA: ORSZÁGOS METEOROLÓGIAI SZOLGÁLAT

Készíti: Központi Előrejelző Intézet Előrejelző Osztálya — T.: 273 - 018 — Megjelenik naponként —

Évi előfizetési díja: 720,—Ft — Megrendelhető: 1024 Budapest, II., Kitaibel Pál u. 1. Telefon: 353-500,

Kiadásért felel: az OMSZ elnöke — Szerkesztésért felel: a KEI igazgatója

IDŐJÁRÁSI NAPIJELENTÉS

ЕЖЕДНЕВНЫЙ МЕТЕОРОЛОГИЧЕСКИЙ БЮЛЛЕТЕНЬ • DAILY WEATHER REPORT
BULLETIN QUOTIDIEN DE TEMPS • TÄGLICHER WETTERBERICHT

88. évfolyam 140. szám • Budapest • 1975. május 20. kedd

Az időjárási helyzet és a várható időjárás:

Időjárási szempontból Európát három részre különithetjük el. Az első rész Skandinávia és a Szovjetúnió európai területének északi fele. Ezeken a vidékeken vonulnak nyugatról kelet felé a változékony, kb. az évszaknak megfelelő hőmérsékletü időjárást okozó mérsékeltövi ciklonok. A második rész Nyugat- és Közép-Európa, valamint a Fekete-tenger környéke és a Balkán-félsziget. Ezeken a területeken eddig nem volt határozott légmozgás, az időjárás jellegét a helyben kialakult záporok, zivatarok adták meg. Az elmúlt 12 óra alatt azonban északnyugat felől kissé hidegebb levegőfajta is áramlott ide, s ez az időjárás eddigi jellegében kisebb változást okoz. A harmadik rész a Földközi-tenger nyugati medencéje és az Ibériai-félsziget. Itt egy lassan egyhelyben örvénylő, gyengülő ciklon határozza meg az időjárást, és emiatt felhős, többfelé zivataros, de az évszaknak megfelelőnél itt is magasabb hőmérsékletü az idő. A Kárpát-medencén holnap estig átvonul a már emlitett kissé hüvösebb levegőfajta.

Hazánkban hétfőn nappali felhőképződés volt. Ez a Dunántúlon csak később, másutt már kora délelőtt elkezdődött. Többfelé, főnként a Duna-Tisza közén, Szabolcs-Szatmár megyében és a Dél-Dunántúlon voltak záporok, zivatarok. A legnagyobb csapadékmennyiséget, 27 mm-t, Mórról jelentették. 13 mm hullott Kecskeméten, 15 Tiszakécskén és 18 mm Kaposváron. A legmagasabb nappali hőmérséklet 26, 31 fok között volt. Kedd hajnalra 11, 17 fokig hült le a levegő. Délelőtt változóan felhős volt az ég, néhány helyen már ekkor is volt zivatar. A hőmérséklet 11 órára 21, 26 fokig emelkedett. A Dunántúlon megélénkült az északnyugati szél.

Ma 12 órakor Budapesten a hőmérséklet 26 fok, a tengerszintre átszámitott légnyomás 763 mm, alig változik.
A Balaton vizének hőmérséklete 11 órakor Siófoknál 23 fok volt.

Várható időjárás szerda estig:

Kedden felhős, időnként borult idő sokfelé záporral, zivatarral, néhány helyen jégesővel. Szerdán időnként megnövekvő felhőzet, már csak keleten néhány helyen zápor, zivatar.
A Dunántúlon élénk, többfelé erős, néhány helyen átmenetileg viharos lökésekkel kisért északnyugati, az ország többi részén is fokozatosan megélénkülő és északnyugatira forduló szél.
A felmelegedés kissé gyengül, a fülledtség lassan megszünik.
Várható legalacsonyabb éjszakai hőmérséklet: 10, 15,
legmagasabb nappali hőmérséklet szerdán: 22, 27 fok között.

Bóna Márta s.k.

A hőmérséklet napi középértéke és eltérése a 100 évi átlagtól /Budapesten/:

1975. V. 19.	21,9 C°	+5,1 C°

1871 óra ezen a napon Budapesten előfordult

legmagasabb hőmérséklet:	30,5 C° /1945/,	
legalacsonyabb hőmérséklet:	4,1 C° /1891/.	75.114.

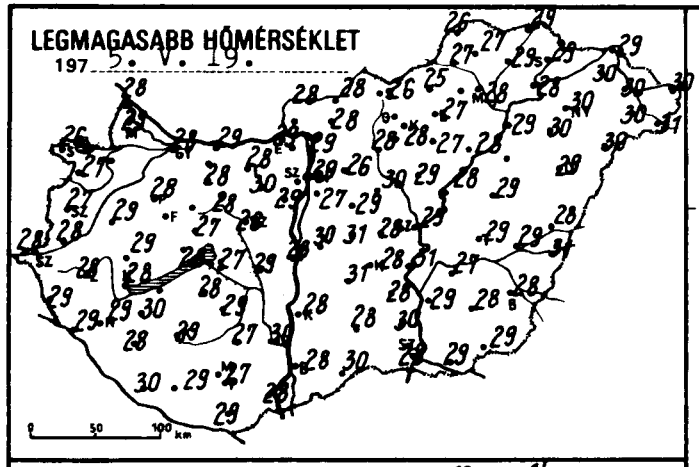
LEGMAGASABB HŐMÉRSÉKLET
197 5. V. 19.

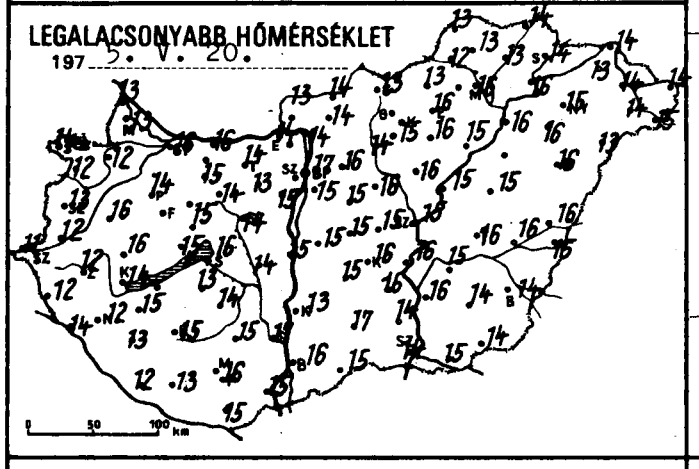
LEGALACSONYABB HŐMÉRSÉKLET
197 5. V. 20.

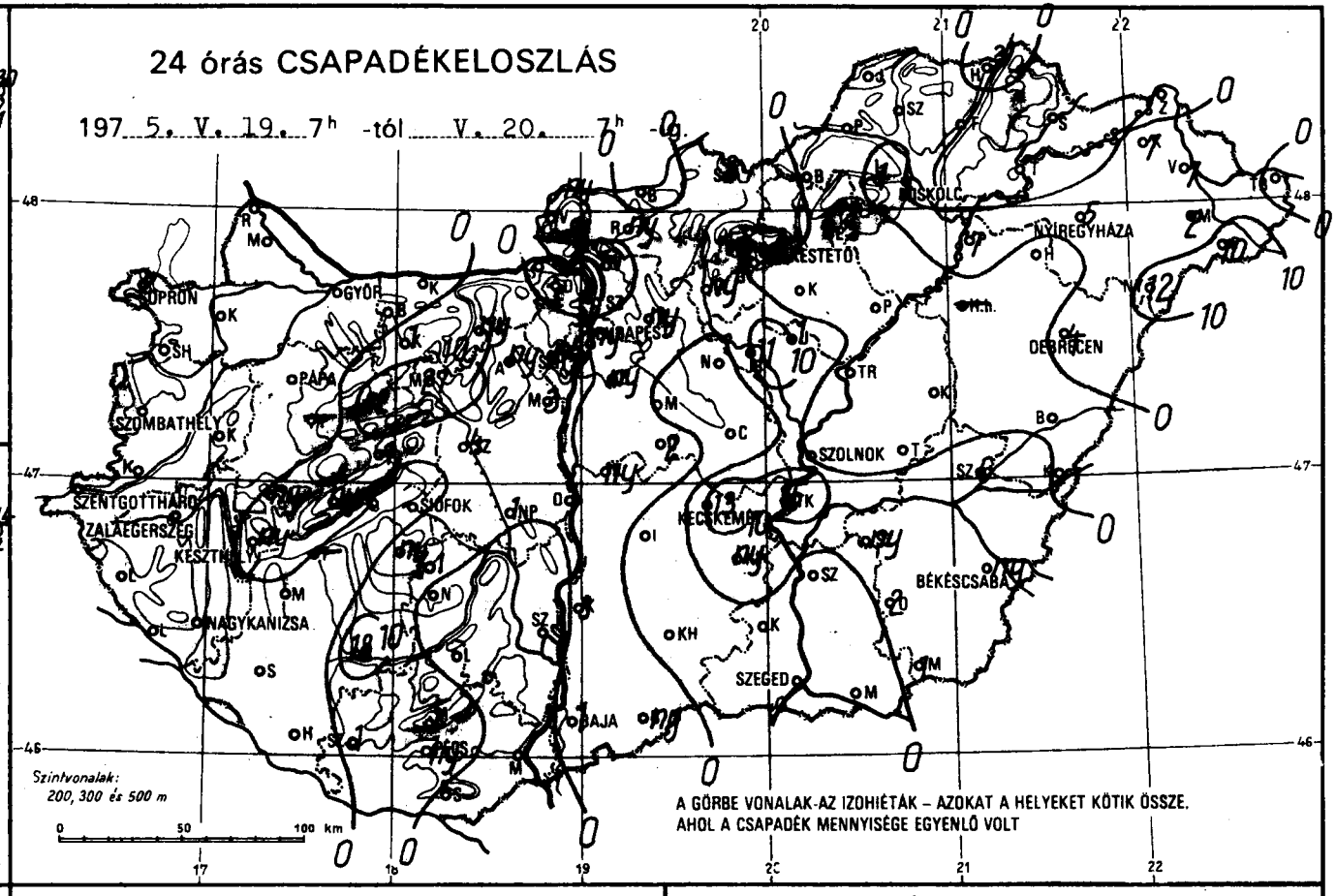
24 órás CSAPADÉKELOSZLÁS
197 5. V. 19. 7h -tól V. 20. 7h -ig
GYŐR
SOPRON
PAPA
SZOMBATHELY
SZENTGOTTHÁRD
ZALAEGERSZEG
KESZTHELY
NAGYKANIZSA
SIÓFOK
BUDAPEST
MISKOLC
NYÍREGYHÁZA
DEBRECEN
TR
SZOLNOK
KECSKEMÉT
BÉKÉSCSABA
SZEGED
BAJA
Szintvonalak:
200, 300 és 500 m
A GÖRBE VONALAK-AZ IZOHIÉTÁK – AZOKAT A HELYEKET KÖTIK ÖSSZE, AHOL A CSAPADÉK MENNYISÉGE EGYENLŐ VOLT

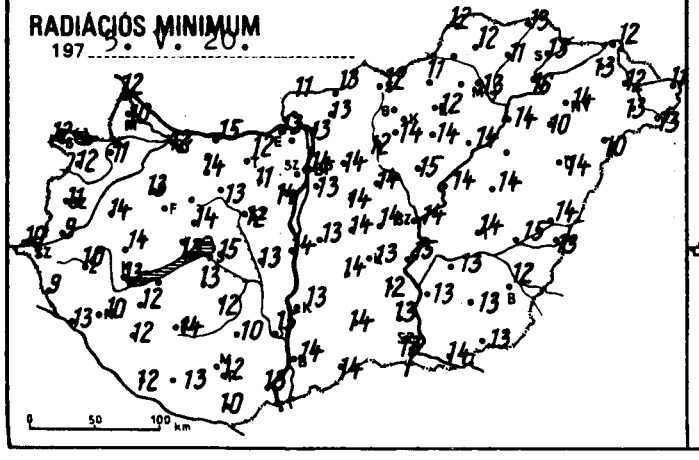
RADIÁCIÓS MINIMUM
197 5. V. 20.

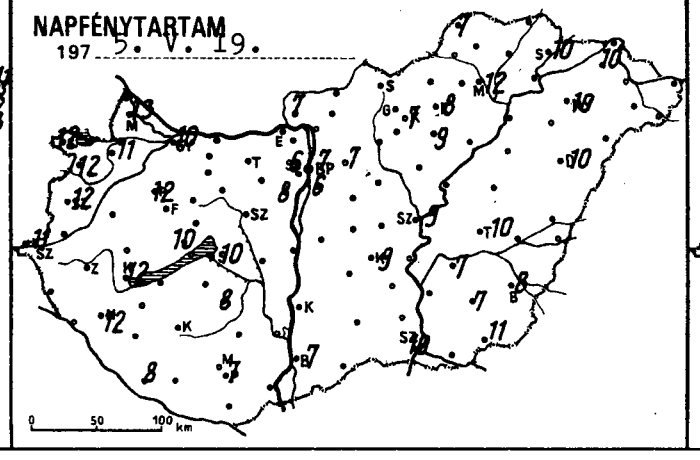
NAPFÉNYTARTAM
197 5. V. 19.

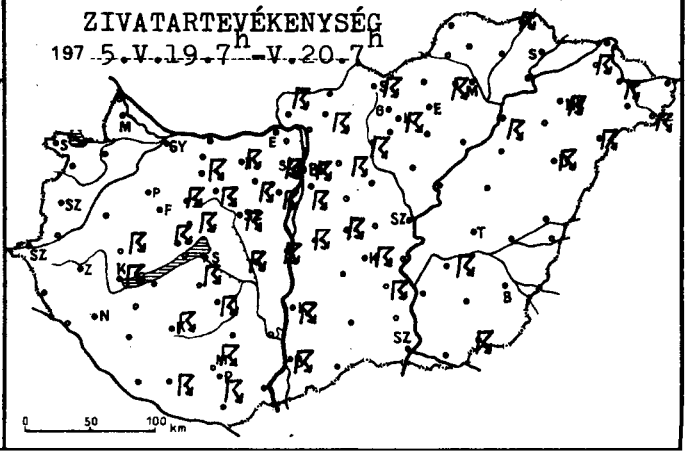
ZIVATARTEVÉKENYSÉG
197 5.V.19.7h-V.20.7h

	1975. V. 20. 07 h -ig az utolsó 24 óra adatai					
	csapadék (mm)		max. hőmérséklet	min. hőmérséklet	rad. min.	napos órák
Győr	•		28	16	12	10
Kapuvár	•		–	12	11	11
Mosonmagyaróvár	•		29	13	10	13
Rajka	•		28	13	12	
Sopron	•		26	14	12	12
Sopronhorpács	•		27	12	12	12
Káld	•		29	16	14	
Körmend	•		28	12	9	
Szentgotthárd	•		28	11	10	11
Szombathely	•		27	13	11	12
Lenti	•		29	12	9	
Letenye	•		29	14	13	
Nagykanizsa	•		29	12	10	12
Zalaegerszeg	•		28	12	10	
Farkasgyepű	–		–	–	–	
Keszthely	ny	⚡	28	14	13	12
Mencshely	ny	⚡	25	15	11	10
Pápa	•		28	14	13	12
Sümeg	ny	⚡	29	16	14	
Tihany	•	∩	28	15	13	
Veszprém	1	⚡	27	15	14	
Zirc	12	⚡	26	11	10	
Fonyód	–		–	–	–	
Homokszt. györgy	•	∩	30	12	12	8
Kaposvár	18	⚡ ▲	29	15	14	
Marcali	•	∩	30	15	12	
Siófok	•		27	16	15	10
Somogyszob	•		28	13	12	
Tab	ny	⚡	28	13	13	
Bábolna	•		28	10	9	
Esztergom	•		29	14	13	
Kisbér	1	⚡ ∩	28	15	14	
Komárom	•		29	16	15	
Tatabánya	ny	⚡ ∩	28	14	12	
Alcsútdoboz	ny	⚡ ∩	30	13	11	
Dunaújváros	1	⚡	28	15	14	
Martonvásár	3	⚡	29	15	14	8
Mór	27	⚡	28	14	13	
Nagyhörcsökp.	1	⚡	29	14	13	
Szabadbattyán	4	⚡ ≡ ∩	28	14	12	
Iregszemcse	1	⚡ ∩	29	14	7	8
Lengyel	•		27	15	10	
Nagykónyi	•		30	19	17	
Szekszárd	•		30	17	15	
Misingtető	5	⚡	26	16	15	
Mohács	•		28	15	13	
Pécs	ny	⚡	27	16	12	7
Siklós	•		29	15	10	
Szigetvár	1	⚡	29	13	13	
Bp. Lőrinc	ny	⚡	27	15	13	6
Bp. Met. Int.	ny	⚡ ∩	29	17	14	7
Bp. Szab. hegy	ny	⚡ ∩	25	16	12	6
Cegléd	•		28	15	14	
Dobogókő	•		22	16	10	
Gödöllő	ny	⚡	26	16	14	7
Királyrét	1		27	12	12	
Monor	•		29	15	14	
Nagykáta	•		30	16	14	
Örkény	2	⚡	31	15	14	
Szentendre	•		30	16	15	

	1975. V. 20. 07 h -ig az utolsó 24 óra adatai					
	csapadék (mm)		max. hőmérséklet	min. hőmérséklet	rad. min.	napos órák
Vác	•	=	29	14	13	
Vámosmikola	ny	⚡	28	13	11	7
Baja	1	⚡	28	16	14	7
Bácsalmás	ny	⚡	30	15	14	
Izsák	•		31	15	14	
Kalocsa	8	⚡	28	13	13	
Kecskemét	13	⚡ ▲	28	16	13	9
Kiskunf. háza	ny	⚡	28	16	12	
Kiskunhalas	•		28	17	14	
Kunszentmiklós	ny	⚡	30	15	13	
Tiszakécske	15	⚡ ▲	31	16	15	
Balassagyarmat	•	∩	28	14	13	
Romhány	ny	⚡ ≡	28	14	13	
Salgótarján	3	⚡	26	13	12	
Eger	•		27	16	12	8
Galyatető	–		–	–	–	
Gyöngyös	•		28	15	14	
Kékestető	3	⚡	19	14	12	7
Kompolt	•		27	16	14	9
Lőrinci	ny	⚡	28	14	12	
Poroszló	•		28	15	14	
Jászapáti	1	⚡ ∩	29	16	15	
Jászberény	11	⚡ ▲	28	18	15	
Karcag	•		29	15	14	
Szolnok	•		29	15	14	9
Tiszaroff	•		28	15	14	
Túrkeve	•		29	16	14	10
Kistelek	•		30	14	13	
Makó	•		29	15	14	
Szeged	•		28	14	13	10
Szentes	•		29	16	13	
Borsodnádasd	•		25	13	11	
Fügöd	•	∩	29	13	11	
Hidasnémeti	3	⚡ ▲	29	14	13	
Jósvafő	•		26	13	12	7
Lillafüred	1	⚡	25	13	12	
Miskolc	•		28	16	13	12
Putnok	•		27	12		
Sárospatak	•		29	14	13	10
Szendrőlád	•		27	13	12	
Tokaj	•		28	16	16	
Kisvárda	7	⚡	30	13	13	10
Mátészalka	2		30	14	13	
Nyíregyháza	5	⚡	30	15	14	10
Nyírlugos	12	⚡	30	13	10	
Pátyod	10	⚡ ∩	31	15	13	
Tiszabecs	•		30	14	11	
Vásárosnamény	7	⚡	30	14	12	
Záhony	•		29	14	12	
Berettyóújfalu	•	∩	28	16	14	
Debrecen	4	⚡	29	16	14	10
Hajdúdorog	•		30	16	10	
Hortobágy	–		–	–	–	
Körösszakál	•		31	15	13	
Polgár	7	⚡	29	16	14	
Békéscsaba	ny	⚡	28	14	12	8
Mezőhegyes	1	⚡	29	14	13	11
Orosháza	2		28	14	13	7
Szarvas	ny	⚡	27	15	13	7
Szeghalom	6	⚡	29	16	15	

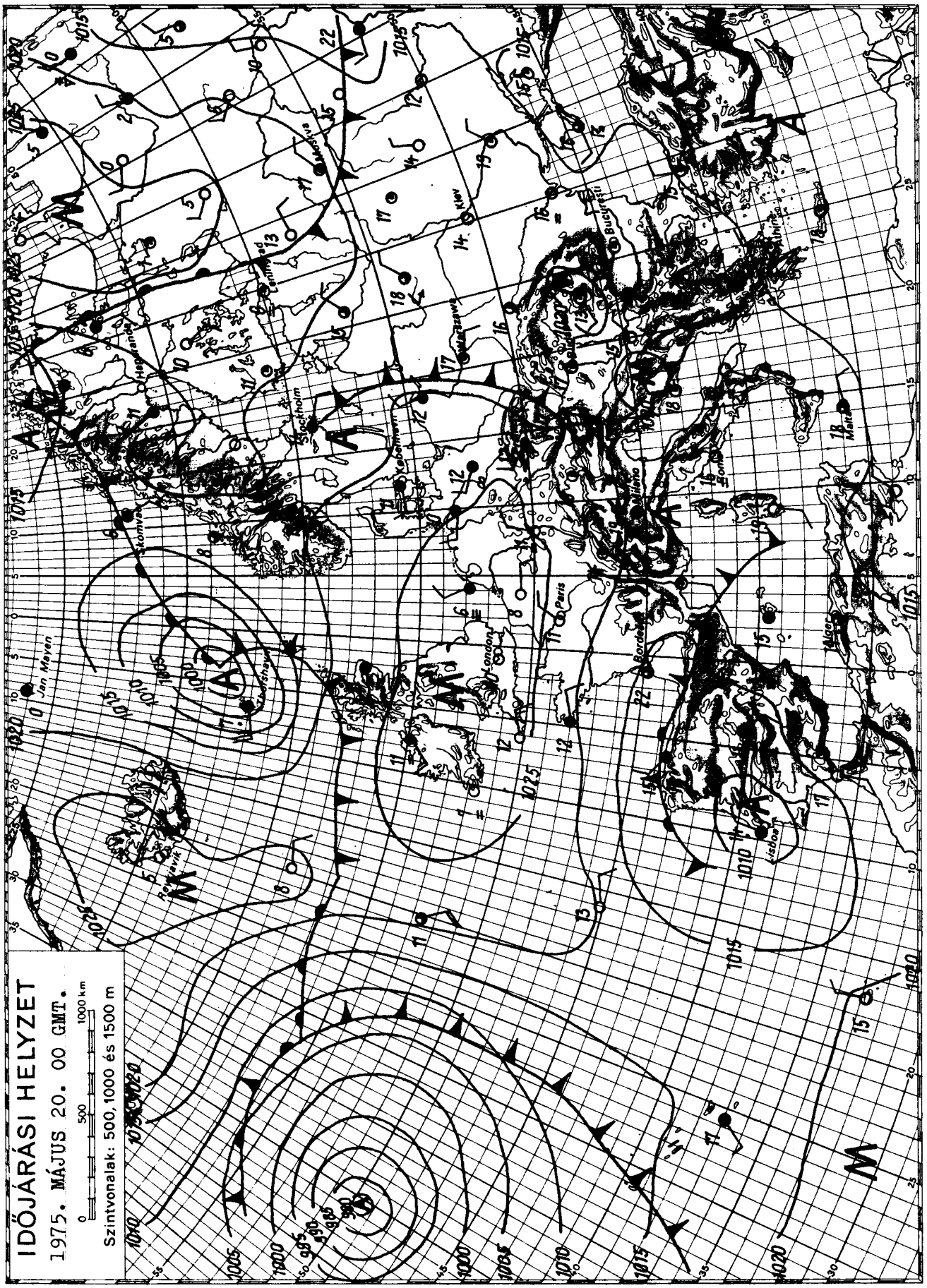

KIADJA: ORSZÁGOS METEOROLÓGIAI SZOLGÁLAT

Készíti: Központi Előrejelző Intézet Előrejelző Osztálya — T.: 273 - 018 — Megjelenik naponként —

Évi előfizetési díja: 720,–Ft — Megrendelhető: 1024 Budapest, II., Kitaibel Pál u. 1. Telefon: 353-500,

Kiadásért felel: az OMSZ elnöke — Szerkesztésért felel: a KEI igazgatója

IDŐJÁRÁSI NAPIJELENTÉS

ЕЖЕДНЕВНЫЙ МЕТЕОРОЛОГИЧЕСКИЙ БЮЛЛЕТЕНЬ · DAILY WEATHER REPORT
BULLETIN QUOTIDIEN DE TEMPS · TÄGLICHER WETTERBERICHT

88. évfolyam 141. szám + Budapest + 1975. május 21. szerda

Az időjárási helyzet és a várható időjárás:

A Skandináv-félsziget fölött nagy kiterjedésü ciklon található, amelynek alacsony nyomású nyúlványa a Fekete-tenger térségéig húzódik. A Skandináv-félszigeten, a Balti-tenger térségében, Ukrajnában és a Fekete-tenger környékén borult, többfelé esős az időjárás. Szárazföldünk többi részén változóan felhős, a reggeli órákban helyenként ködös az idő. Az elmúlt 12 órában Közép-Európát, igy a Kárpát-medencét is, északnyugat felől érkező hüvösebb, de szárazabb levegő árasztotta el, ezért a hőmérséklet kissé csökkent. A következő 36 órában a Kárpát-medencében az időjárás lényegesen nem változik, a hőmérséklet kissé tovább csökken.

Hazánkban kedden a Dunántúl nagy részén kevés volt a felhő, 9, 12 órán át sütött a nap. Máshol változóan, vagy erősen felhős volt az ég, általában 2, 8 órás napsütést észleltek. A legmagasabb nappali hőmérséklet északnyugaton, valamint a Tiszántúl északi részén 23, 26, máshol 27, 30 fok között volt. A Dunántúl déli, délnyugati részén néhány helyen, máshol többfelé alakultak ki záporok, zivatarok. A zivatart egy-két helyen jégeső is kisérte. A lehullott eső mennyisége általában 5 mm alatt maradt, helyenként azonban elérte a 10, 20 mm-t, sőt Túrkevéről 24, Egerből 29, a pécsi városi csapadékmérő állomásról pedig 44 mm-t jelentettek. Ma hajnalra 9, 15 fokig hült le a levegő. A reggeli órákban több helyen párás volt a levegő. Délelőtt nyugaton derült, keleten változóan felhős volt az ég, esőt sehonnan sem jelentettek. A hőmérséklet 11 órára 19, 22 fokig emelkedett.

Ma Budapesten 12 órakor a hőmérséklet 22 fok, a tengerszintre átszámitott légnyomás 762 mm, alig változik.
A Balaton vizének hőmérséklete Siófoknál 11 órakor 23 fok volt.

Várható időjárás csütörtök estig:

Változóan felhős idő, legfeljebb néhány helyen futó záporral.
Mérsékelt, időnként megélénkülő északi, északnyugati szél.
A hajnali órákban párásság, egy-két helyen gyenge köd.
Várható legalacsonyabb éjszakai hőmérséklet: 8, 13,
legmagasabb nappali hőmérséklet csütörtökön: 21, 26 fok között.

Bartha Péterné s.k.

A hőmérséklet napi középértéke és eltérése a 100 évi átlagtól /Budapesten/:

1975. V. 20.:	21,1 C°	+4,8 C°

1871 óta ezen a napon Budapesten előfordult

legmagasabb hőmérséklet:	30,6 C° /1920/,	
legalacsonyabb hőmérséklet:	3,5 C° /1952/.	75.115.

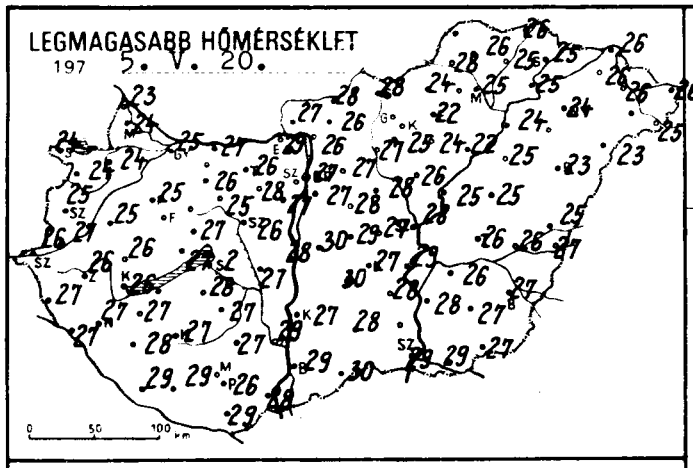
LEGMAGASABB HŐMÉRSÉKLET
197 5. V. 20.

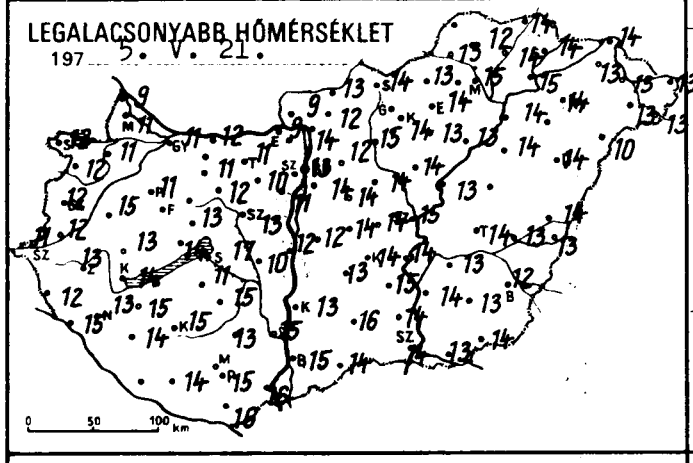
LEGALACSONYABB HŐMÉRSÉKLET
197 5. V. 21.

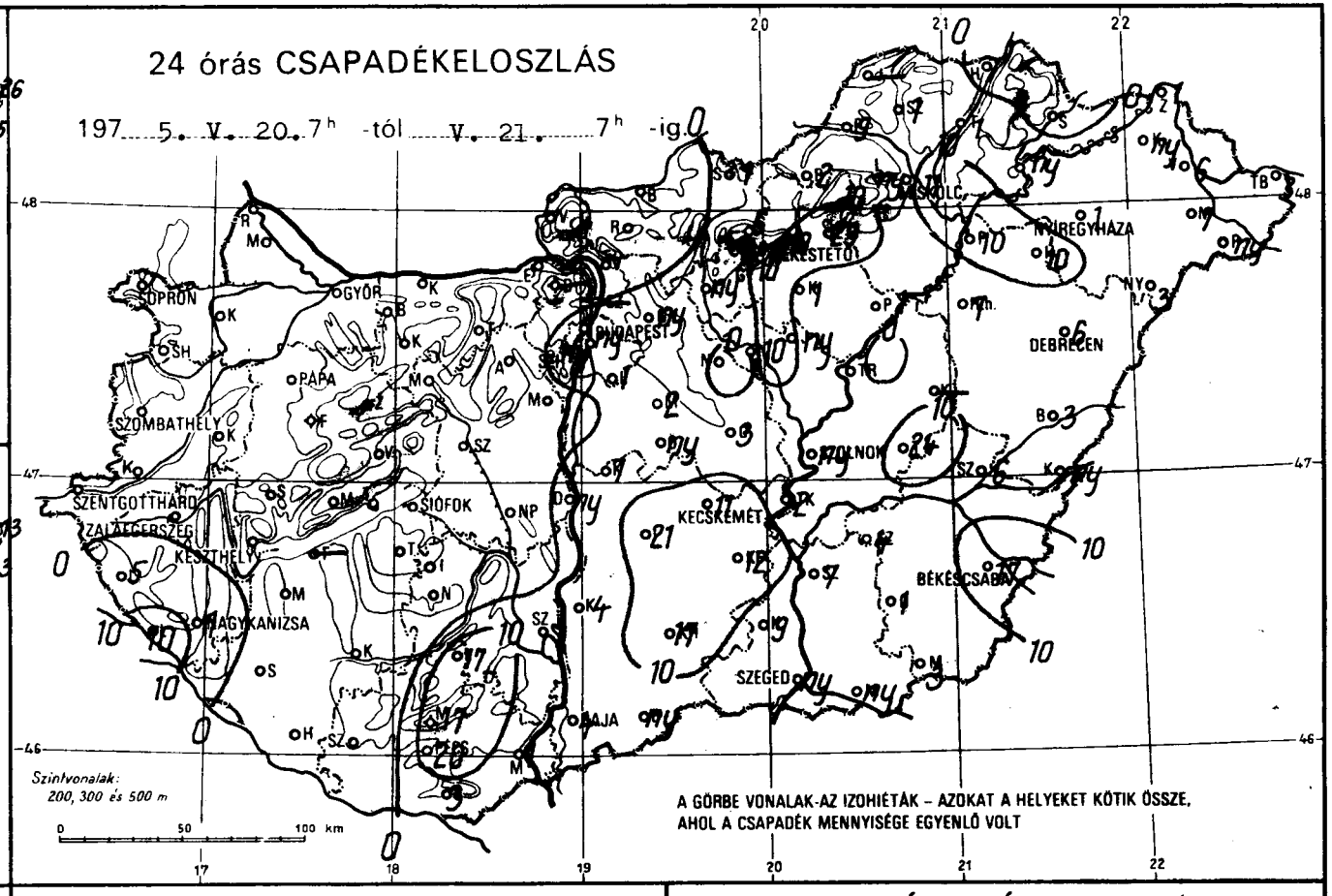
24 órás CSAPADÉKELOSZLÁS
197 5. V. 20. 7h -tól V. 21. 7h -ig.
SOPRON
GYŐR
PÁPA
SZOMBATHELY
SZENTGOTTHÁRD
ZALAEGERSZEG
KESZTHELY
NAGYKANIZSA
SIÓFOK
BUDAPEST
KECSKEMÉT
SZEGED
BÉKÉSCSABA
DEBRECEN
NYÍREGYHÁZA
MISKOLC
SZOLNOK
PÉCS
BAJA
Szintvonalak: 200, 300 és 500 m
A GÖRBE VONALAK-AZ IZOHIÉTÁK – AZOKAT A HELYEKET KÖTIK ÖSSZE, AHOL A CSAPADÉK MENNYISÉGE EGYENLŐ VOLT

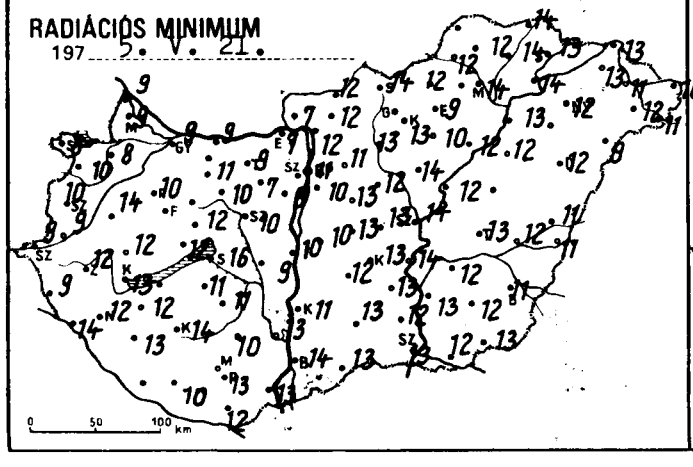
RADIÁCIÓS MINIMUM
197 5. V. 21.

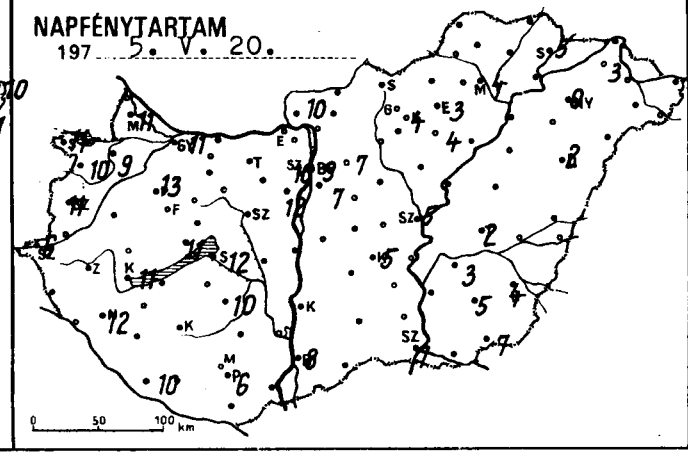
NAPFÉNYTARTAM
197 5. V. 20.

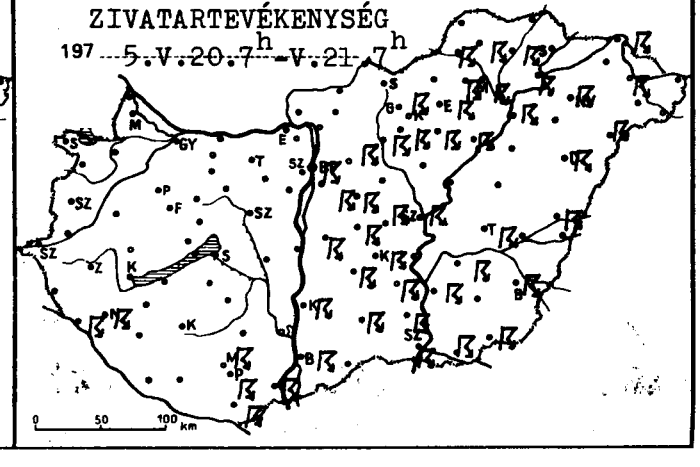
ZIVATARTEVÉKENYSÉG
197 5.V.20.7h -V.21.7h

	197 5.V.21. 07h -ig az utolsó 24 óra adatai					
	csapadék (mm)		max. hőmérséklet	min. hőmérséklet	rad. min.	napos órák
Győr	•		25	11	9	11
Kapuvár	•		24	11	8	9
Mosonmagyaróvár	•		24	11	9	11
Rajka	•		23	9	9	
Sopron	•		24	12	8	11
Sopronhorpács	•		24	12	10	10
Káld	•		27	15	14	
Körmend	•		27	12	9	
Szentgotthárd	•		26	11	9	6
Szombathely	•		25	12	10	11
Lenti	5		27	12	9	
Letenye	10	⚡	27	15	14	
Nagykanizsa	1	⚡	27	13	12	12
Zalaegerszeg	•		26	13	12	
Farkasgyepű	•		23	10	8	
Keszthely	•		26	14	13	11
Mencshely	•		24	11	10	11
Pápa	•		25	11	10	13
Sümeg	•	=	26	13	12	
Tihany	•	⌓	27	14	12	
Veszprém	•		27	13	12	
Zirc	•		23	11	9	
Fonyód	–		–	–	–	
Homokszt. György	•	⌓	29	–	–	10
Kaposvár	•		27	15	14	
Marcali	•	⌓	27	15	12	
Siófok	•		26	17	16	12
Somogyszob	•		28	14	13	
Tab	•		28	11	11	
Bábolna	•		26	11	10	
Esztergom	•		29	9	7	
Kisbér	•	⌓	26	12	11	
Komárom	•	⌓	27	12	9	
Tatabánya	•	⌓	26	11	9	
Alcsútdoboz	•	⌓=	28	10	7	
Dunaújváros	ny		28	12	10	
Martonvásár	•		27	11	9	12
Mór	•	⌓	25	11	10	
Nagyhörcsökp.	•		27	10	9	
Szabadbattyán	•	⌓	26	13	10	
Iregszemcse	•		27	15	11	10
Lengyel	17	▽	27	13	10	
Nagykónyi	•		29	–	–	
Szekszárd	1		29	15	13	
Árpádtető	17	⚡	26	14	13	
Mohács	1	⚡	28	16	13	
Pécs	20	⚡	26	15	13	6
Siklós	3	⚡	29	16	12	
Szigetvár	•		29	14	10	
Bp. Lőrinc	1	⚡	27	14	10	7
Bp. Met. Int.	ny	⚡	27	13	11	9
Bp. Szab. hegy	ny		25	12	9	10
Cegléd	3	⚡	27	14	13	
Dobogókő	–		–	–	–	
Gödöllő	ny	⚡	27	12	11	7
Királyrét	•		28	8	7	
Monor	2	⚡	28	14	13	
Nagykáta	•		28	14	12	
Örkény	ny	⚡	29	14	13	
Szentendre	•		28	12	12	

	197 5.V.21. 07h -ig az utolsó 24 óra adatai					
	csapadék (mm)		max. hőmérséklet	min. hőmérséklet	rad. min.	napos órák
Vác	•	=	28	14	12	
Vámosmikola	•		27	9	7	10
Baja	4	⚡	29	15	14	8
Bácsalmás	ny	⚡	30	14	13	
Izsák	21	⚡	30	13	12	
Kalocsa	4	⚡	27	13	11	
Kecskemét	11	⚡	27	14	13	5
Kiskunfélegyháza	12	⚡	28	15	13	
Kiskunhalas	17	⚡	28	16	13	
Kunszentmiklós	7	⚡	30	12	10	
Tiszakécske	2	▽	29	14	14	
Balassagyarmat	•	⌓	28	13	12	
Romhány	•		28	12	12	
Salgótarján	1		28	14	14	
Eger	29	⚡ ▲	22	14	9	3
Galyatető	6	⚡	20	11	10	
Gyöngyös	10	⚡ ▲	25	14	13	–
Kékestető	10		18	11	10	4
Kompolt	1	⚡	24	13	10	4
Lőrinci	ny	⚡	27	15	13	
Poroszló	1	⚡ ▲	22	13	12	
Jászapáti	ny	▽ ⌓	26	14	14	
Jászberény	10	▽ ▲	26	16	14	
Karcag	–		–	–	–	
Szolnok	ny	⚡	28	15	14	5
Tiszaroff	•		25	13	12	
Túrkeve	24	⚡ ▲	26	14	13	2
Kistelek	9	⚡	–	14	12	
Makó	ny	⚡	29	13	12	
Szeged	ny	⚡	29	14	13	7
Szentes	7	⚡	28	14	13	
Borsodnádasd	2	▲	24	13	12	
Füged	1	⚡	25	14	14	
Hidasnémeti	•		26	14	14	
Jósvafő	–		–	–	–	
Lillafüred	ny	⚡	25	12	10	
Miskolc	11	⚡	25	15	14	4
Putnok	9	⚡	28	13	12	
Sárospatak	•		25	14	13	5
Szendrőlád	1	⚡	26	12	12	
Tokaj	ny	⚡	25	15	14	
Kisvárda	ny		26	13	13	3
Mátészalka	7		–	13	12	
Nyíregyháza	1	⚡	24	14	12	0
Nyírlugos	3	⚡	23	10	9	
Pátyod	ny	▽ ≡ ⌓	25	13	11	
Tiszabecs	3	▽	26	13	10	
Vásárosnamény	6	⚡	26	13	11	
Záhony	1	⚡ ▲	26	14	13	
Berettyóújfalu	3	⚡ ⌓	25	14	11	
Debrecen	6	⚡	23	14	12	2
Hajdudorog	10		25	–	–	
Hortobágy	7		25	14	12	
Körösszakál	ny		27	13	11	
Polgár	10	⚡	24	14	13	
Békéscsaba	17	⚡	27	12	11	4
Mezőhegyes	3	⚡	27	14	13	7
Orosháza	1		27	13	12	5
Szarvas	4	⚡	26	13	12	3
Szeghalom	6	▽	26	13	12	

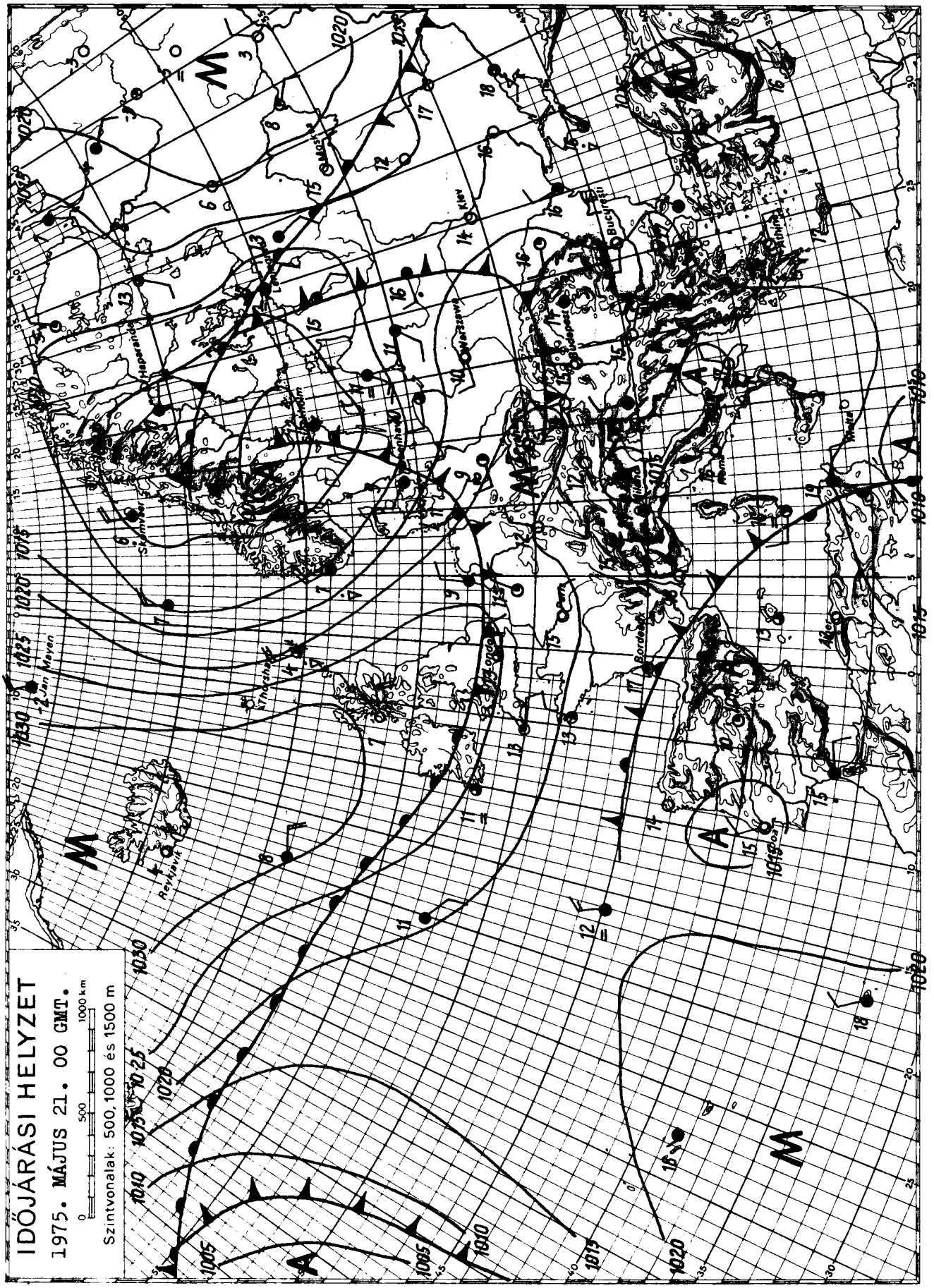

KIADJA: ORSZÁGOS METEOROLÓGIAI SZOLGÁLAT

Készíti: Központi Előrejelző Intézet Előrejelző Osztálya — T.: 273 - 018 — Megjelenik naponként —

Évi előfizetési díja: 720,—Ft — Megrendelhető: 1024 Budapest, II., Kitaibel Pál u. 1. Telefon: 353-500,

Kiadásért felel: az OMSZ elnöke — Szerkesztésért felel: a KEI igazgatója

IDŐJÁRÁSI NAPIJELENTÉS

ЕЖЕДНЕВНЫЙ МЕТЕОРОЛОГИЧЕСКИЙ БЮЛЛЕТЕНЬ • DAILY WEATHER REPORT
BULLETIN QUOTIDIEN DE TEMPS • TÄGLICHER WETTERBERICHT

88. évfolyam 142. szám • Budapest 1975. május 22. csütörtök

Az időjárási helyzet és a várható időjárás:

A Skandináv-félsziget fölött elhelyezkedő, nagy kiterjedésü, nagy magasságokig megtalálható alacsony nyomású légköri képződmény nyugati oldalán sarkvidéki származású hideg levegő áramlik nagy sebességgel északról dél felé. A hideg levegővel elárasztott területeken sokfelé esik az eső, záporeső. Norvégia magasabb hegyein havazik. A hideg levegő első hulláma ma reggelre elérte a Benelux-államokat. Mozgása egyenlőre olyan, hogy csak lassan éri el a Közép-Európa térségét. Európa déli és keleti részein még mindig meleg az idő. A meleg nyári időt csak szórványosan zavarják meg helyi záporok, zivatarok. A Kárpát-medencében és környékén a levegő nagy nedvességtartalma, valamint labilis egyensúlyi állapota miatt már a reggeli órákban záporok, zivatarok keletkeztek.

Hazánkban szerdán a keleti, északkeleti megyékben csak 3, 9, máshol 10, 14 órán át sütött a nap. A hőmérséklet napközben 23, 28 fokig emelkedett. Csütörtök hajnalra 8, 14 fokig hült le a levegő. Az éjszakai és a hajnali órákban néhány helyen zápor, zivatar volt. A ma reggel 7 óráig lehullott csapadék mennyisége sehol sem haladta meg az 1 mm-t. Ma délelőtt a Dunántúl délnyugati felén, valamint az északi megyékben túlnyomóan felhős, máshol csak gyengén felhős idő volt. Szórványosan ujabb záporok, zivatarok alakultak ki. A hőmérséklet 11 órakor a zivataros, záporos helyeken csak 15, 20 máshol 21, 26 fok között alakult.

Budapesten ma 12 órakor a hőmérséklet 15 fok, a tengerszintre átszámitott légnyomás 760 mm, alig változik.
A Balaton vizének hőmérséklete Siófoknál 11 órakor 24 fok volt.

Várható időjárás péntek estig:

Időnként borultságig növekvő felhőzet, többfelé ismétlődő zápor, zivatar.
Mérsékelt, napközben megélénkülő déli, délnyugati, a nyugati, északnyugati megyékben átmenetileg megerősödő és északnyugatira, északira forduló szél.
Változékony idő.
Várható legalacsonyabb éjszakai hőmérséklet: 10, 15,
legmagasabb nappali hőmérséklet pénteken: északnyugaton és az esős helyeken 20 fok körül, máshol 25 fok közelében.

Vadkerti Ferenc s.k.

Távolabbi kilátások kedd reggelig:

Túlnyomóan felhős idő, esők, záporok, zivatarok.
Legalacsonyabb hajnali hőmérséklet: 8, 13 fok között.
Legmagasabb nappali hőmérséklet: 17, 23 fok között.
Jelentős mennyiségü csapadék /legalább 5 mm/ az ország területének 100 százalékán várható.

Középtávú Előrejelző Osztály

A hőmérséklet napi középértéke és eltérése a 100 évi átlagtól /Budapesten/:

1975. V. 21.:	20,0 C°	+3,3 C°

1871 óta ezen a napon Budapesten előfordult

legmagasabb hőmérséklet:	33,1 C° /1872/,	
legalacsonyabb hőmérséklet:	3,5 C° /1952/.	75.116.

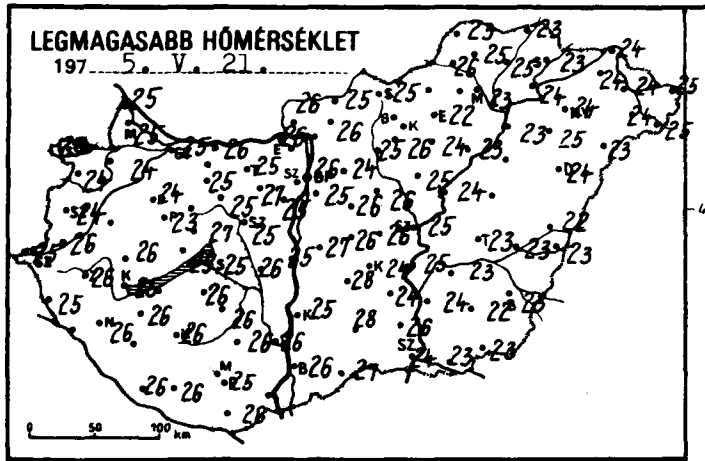
LEGMAGASABB HŐMÉRSÉKLET
197 5. V. 21.

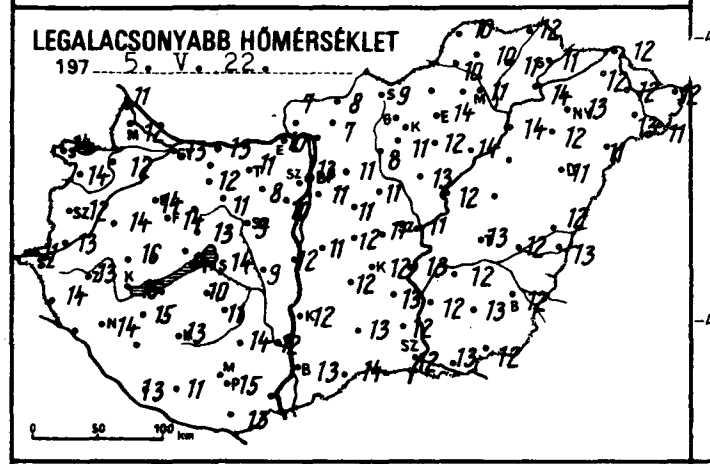
LEGALACSONYABB HŐMÉRSÉKLET
197 5. V. 22.

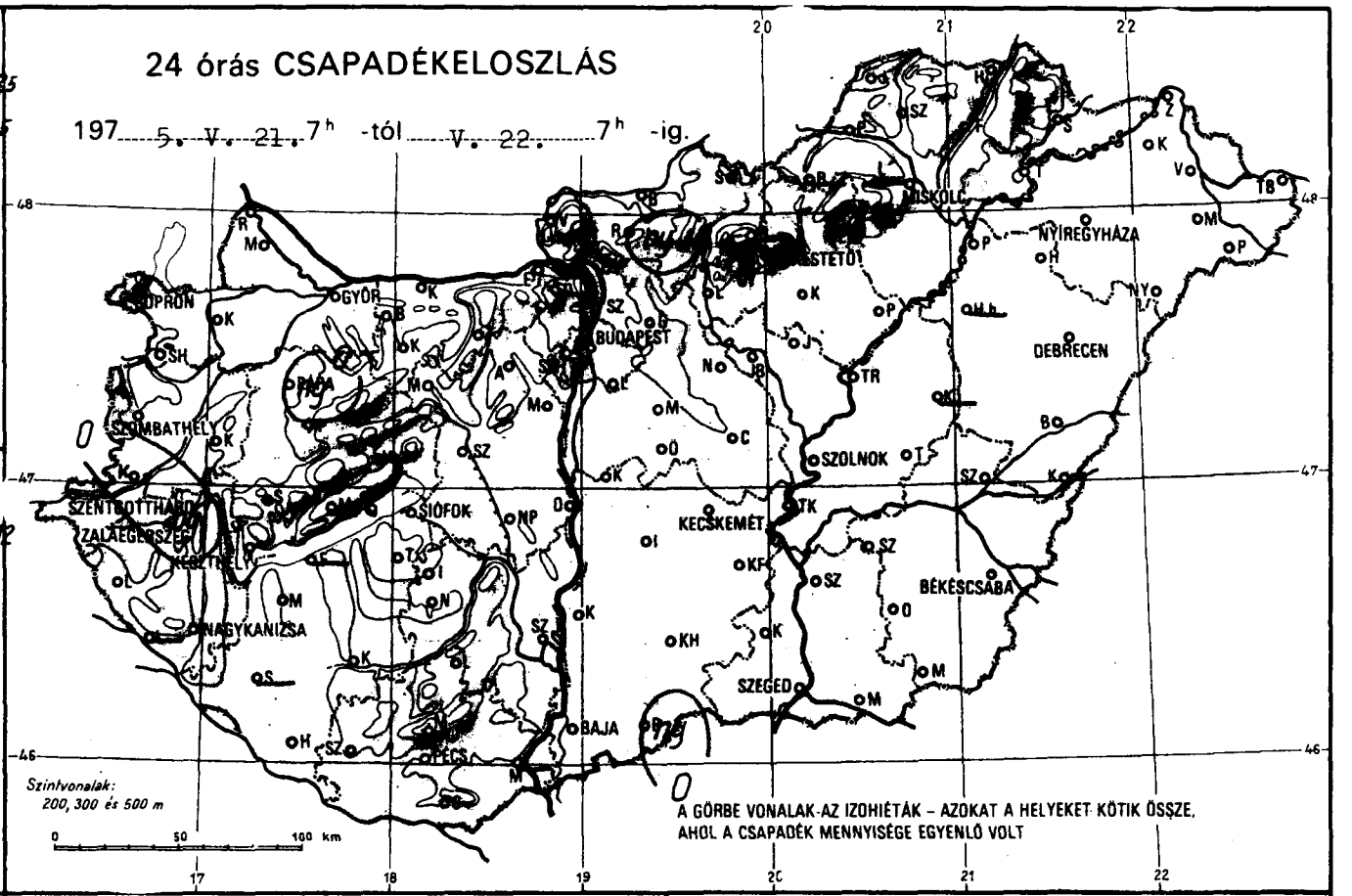
24 órás CSAPADÉKELOSZLÁS
197 5. V. 21. 7h -tól V. 22. 7h -ig.
GYŐR
BUDAPEST
DEBRECEN
NYÍREGYHÁZA
SZOLNOK
KECSKEMÉT
BÉKÉSCSABA
SZEGED
BAJA
SIÓFOK
PÉCS
SZOMBATHELY
SZENTGOTTHÁRD
ZALAEGERSZEG
KESZTHELY
NAGYKANIZSA
SOPRON
MISKOLC
Szintvonalak:
200, 300 és 500 m
A GÖRBE VONALAK AZ IZOHIÉTÁK – AZOKAT A HELYEKET KÖTIK ÖSSZE, AHOL A CSAPADÉK MENNYISÉGE EGYENLŐ VOLT

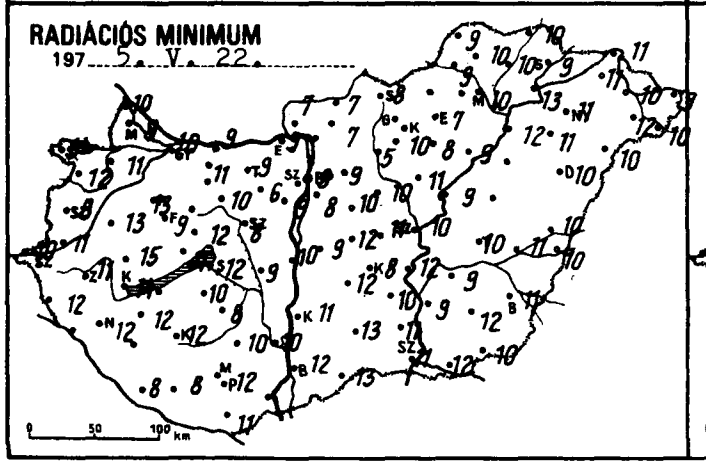
RADIÁCIÓS MINIMUM
197 5. V. 22.

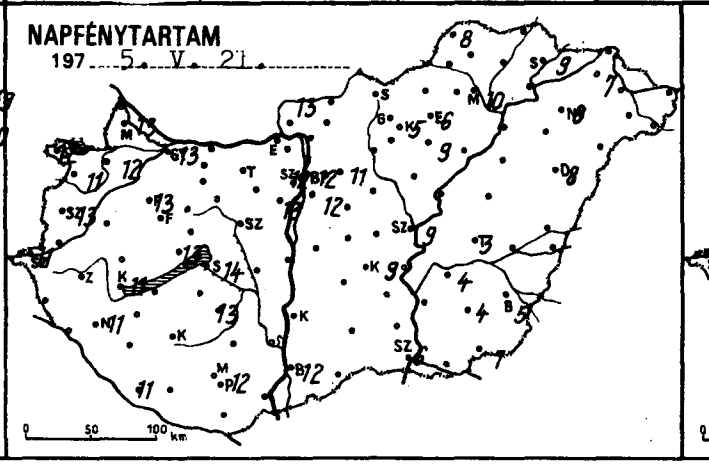
NAPFÉNYTARTAM
197 5. V. 21.

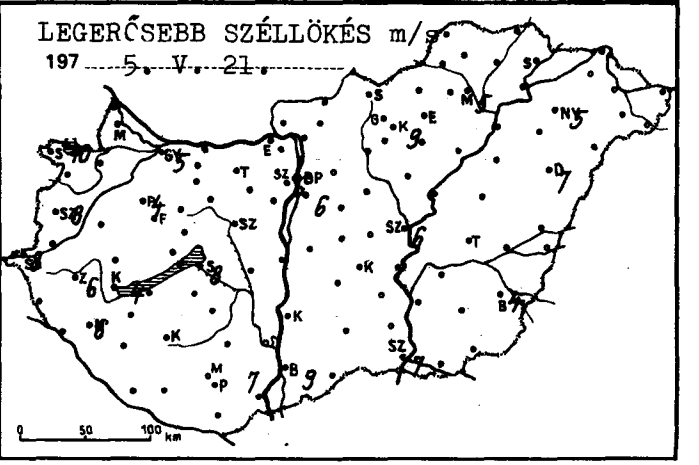
LEGERŐSEBB SZÉLLÖKÉS m/s
197 5. V. 21.

	197 5.V.22. 07h -ig az utolsó 24 óra adatai					
	csapadék (mm)		max. hőmérséklet	min. hőmérséklet	rad. min.	napos órák
Győr	•		25	13	10	13
Kapuvár	•		24	12	11	12
Mosonmagyaróvár	•		25	12	9	13
Rajka	•		25	11	10	
Sopron	•		23	14	9	12
Sopronhorpács	•		24	14	12	11
Káld	•		26	14	13	
Körmend	1	⊼	26	13	11	
Szentgotthárd	•		25	11	10	11
Szombathely	•		24	12	9	13
Lenti	•		25	14	12	
Letenye	–		–	–	–	
Nagykanizsa	•		26	14	12	11
Zalaegerszeg	ny	▽	26	13	11	
Farkasgyepű	•		23	14	9	
Keszthely	•		25	15	14	11
Mencshely	•		23	13	10	13
Pápa	ny	▽	24	14	13	13
Sümeg	•	≡	26	16	15	
Tihany	•		25	14	11	
Veszprém	•		27	13	12	
Zirc	•		23	9	7	
Fonyód	–		–	–	–	
Homokszt. György	•	⊼	26	13	8	11
Kaposvár	•	⊼	26	13	12	
Marcali	•	⊼	26	15	12	
Siófok	•		25	14	12	14
Somogyszob	–		–	–	–	
Tab	•		26	10	10	
Bábolna	•		26	12	12	
Esztergom	•		26	10	9	
Kisbér	•	⊼	25	12	11	
Komárom	•		26	13	9	
Tatabánya	•		25	11	9	
Alcsútdoboz	•	⊼	27	8	6	
Dunaújváros	•		25	12	10	
Martonvásár	•		25	10	9	13
Mór	•	⊼	25	11	10	
Nagyhörcsökp.	•		26	9	9	
Szabadbattyán	•	⊼	25	9	8	
Iregszemcse	•	⊼	26	11	8	13
Lengyel	•		26	14	10	
Nagykónyi	•		26	18	16	
Szekszárd	•		26	12	10	
Kunpacs	•		24	16	14	
Mohács	–		–	–	–	
Pécs	•		25	15	12	12
Siklós	•	⊼	26	13	11	
Szigetvár	•		26	11	8	
Bp. Lőrinc	•		25	11	8	12
Bp. Met. Int.	•		26	13	9	12
Bp. Szab. hegy	•		22	13	8	12
Cegléd	•		26	11	11	
Dobogókő	–		–	–	–	
Gödöllő	•		24	11	9	11
Királyrét	•		25	7	6	
Monor	•		26	11	10	
Nagykáta	•		26	11	10	
Örkény	•		26	12	12	
Szentendre	–		–	–	–	

	197 5.V.22. 07h -ig az utolsó 24 óra adatai					
	csapadék (mm)		max. hőmérséklet	min. hőmérséklet	rad. min.	napos órák
Vác	–		–	–	–	
Vámosmikola	•		26	7	7	13
Baja	•		26	13	12	12
Bácsalmás	ny	▽	27	14	13	
Izsák	•		28	12	12	
Kalocsa	•		25	12	11	
Kecskemét	•		24	12	8	9
Kiskunf. háza	•		24	13	10	
Kiskunhalas	•		28	13	13	
Kunszentmiklós	•		27	11	9	
Tiszakécske	•		25	13	12	
Balassagyarmat	•		25	8	7	
Romhány	ny	⊼	26	7	7	
Salgótarján	•	▽	25	9	8	
Eger	•		22	14	7	6
Galyatető	–		–	–	–	
Gyöngyös	•		26	11	10	
Kékestető	•		17	10	7	5
Kompolt	•		24	12	8	9
Lőrinci	•		25	8	5	
Poroszló	•	⊼	23	14	9	
Jászapáti	•	⊼	25	13	11	
Jászberény	•	⊼	24	13	10	
Karcag	–		–	–	–	
Szolnok	•		25	11	10	9
Tiszaroff	•		24	12	9	
Túrkeve	•		23	13	10	3
Kistelek	•		26	12	11	
Makó	•		23	13	12	
Szeged	•		24	12	11	6
Szentes	•		24	12	9	
Borsodnádasd	–		–	–	–	
Fügöd	•	⊼	25	11	10	
Hidasnémeti	•		23	12	10	
Jósvafő	•		23	10	9	8
Lillafüred	•		22	11	9	
Miskolc	•		23	11	10	10
Putnok	•		26	10	9	
Sárospatak	•		23	11	9	9
Szendrőlád	•		25	10	10	
Tokaj	•		24	14	13	
Kisvárda	•		24	12	11	7
Mátészalka	•		24	13	12	
Nyíregyháza	•		24	13	11	8
Nyírlugos	•	≡	23	11	10	
Pátyod	•	⊼	25	11	10	
Tiszabecs	•		25	12	9	
Vásárosnamény	•	⊼	24	12	10	
Záhony	•		23	12	11	
Berettyóújfalu	•	⊼	22	12	10	
Debrecen	•		24	11	10	8
Hajdúdorog	•		25	12	11	
Hortobágy	–		–	–	–	
Körösszakál	•		23	13	10	
Polgár	•		23	14	12	
Békéscsaba	•	≡	23	12	11	5
Mezőhegyes	•	≡	23	12	10	7
Orosháza	•		22	13	12	4
Szarvas	•		23	12	9	4
Szeghalom	•	≡	23	12	11	



KIADJA: ORSZÁGOS METEOROLÓGIAI SZOLGÁLAT

Készíti: Központi Előrejelző Intézet Előrejelző Osztálya — T.: 273 - 018 — Megjelenik naponként —

Évi előfizetési díja: 720,—Ft — Megrendelhető: 1024 Budapest, II., Kitaibel Pál u. 1. Telefon: 353-500,

Kiadásért felel: az OMSZ elnöke — Szerkesztésért felel: a KEI igazgatója

IDŐJÁRÁSI NAPIJELENTÉS

ЕЖЕДНЕВНЫЙ МЕТЕОРОЛОГИЧЕСКИЙ БЮЛЛЕТЕНЬ · DAILY WEATHER REPORT
BULLETIN QUOTIDIEN DE TEMPS · TÄGLICHER WETTERBERICHT

88. évfolyam 143. szám + Budapest + 1975. május 23. péntek

Az időjárási helyzet és a várható időjárás:

Európa területének jelentős részén egy nagyméretű mérsékelt égövi ciklon irányitja az időjárást. Ennek középponti része ugyan a Botteni-öböl felett van, de hatáskörzete Észak-Európán kivül Közép-Európa nagy részére, sőt még Észak-Olaszországra is kiterjed. A ciklon által befolyásolt területen változékony, általában erősen felhős, többfelé esős, helyenként zivataros az időjárás. Kevesebb felhőt, szárazabb időt a Brit-szigetekről, kontinensünk nyugati partvidékéről, a Balkán-félsziget keleti részéről és a Szovjetunió európai területének délkeleti feléről jelentenek. A nappali hőmérséklet tegnap a Pireneusok, az Alpok és a Kárpátok vonalától északra, egészen Oslo-Leningrád vonaláig terjedő területen 3-5 fokkal alacsonyabb volt, mint az évszaknak megfelelő sokévi átlag. Az átlagnál lényegesen magasabb hőmérsékletet csak a Balkán-félszigetről és Kelet-Európából jelentettek. A Kárpát-medence időjárásában a következő 36 órában is érezhető lesz az észak-európai ciklon hatása.

Hazánkban csütörtökön a Balaton-Budapest-Mátra vonal mentén húzódó területsávon csak 2-6 órán át, máshol 6-10 órán át sütött a nap. A keleti határvidék kivételével mindenütt volt eső, a legtöbb helyen zivatar, egy-két helyen jégeső kiséretében. A legtöbb csapadék a Dunántúl keleti felén és a Duna-Tisza közén hullott. A hőmérséklet csúcsértéke Rajkán csak 19, a főváros és a Mátra körzetében 20-22, máshol 23-29 fok között alakult. Éjszaka változóan, de többnyire erősen felhős idő volt, főképp az éjszaka első felében további esőkkel, zivatarokkal. A reggelig eltelt 24 óra alatt lehullott csapadék mennyisége az ország középső részén általában 10 és 25 mm között volt, de a budai Szabadsághegyen elérte a 28, Martonvásáron a 35, a Fejér megyei Lovasberényben a 42, a Bács megyei Apostagon a 43 mm-t. Az ország többi részén 10 mm-nél kevesebb volt a csapadék mennyisége. Péntek hajnalra általában 10-15 fokig hült le a levegő. Délelőtt az ország északnyugati, nyugati részén erősen felhős idő volt többfelé esővel, máshol csak mérsékelten felhős vagy derült volt az ég. A hőmérséklet 11 órakor az északnyugati, nyugati megyékben csak 8-13 fok volt, máshol 14-20 fok, sőt a keleti, délkeleti megyékben 20-23 fok.

Ma 12 órakor Budapesten a hőmérséklet 19 fok, a tengerszintre átszámitott légnyomás 758 mm, gyengén emelkedő irányzatú.
A Balaton vizének hőmérséklete Siófoknál 11 órakor 22 fok volt.

Várható időjárás szombat estig:

Délkeleten is megnövekvő felhőzet, többfelé újabb esővel, főképp a déli és a keleti megyékben zivatarral.
A mérsékelt, időnként élénk, főképp a Dunántúlon néhány helyen erős szél az ország délkeleti felén is fokozatosan északira fordul.
A nappali fölmelegedés délkeleten is gyengül.
Várható legalacsonyabb éjszakai hőmérséklet: északnyugaton 5-10, délkeleten 10-15,
legmagasabb nappali hőmérséklet szombaton: általában 13-18 fok között, délkeleten még 20 fok körül.

Rajkay Ödön s.k.

A hőmérséklet napi középértéke és eltérése a 100 évi átlagtól /Budapesten/:

1975. V. 22.:	18,3 C°	+1,6 C°

1871 óta ezen a napon Budapesten előfordult

legmagasabb hőmérséklet:	31,4 C° /1950/,
legalacsonyabb hőmérséklet:	2,0 C° /1885/.

75.117.

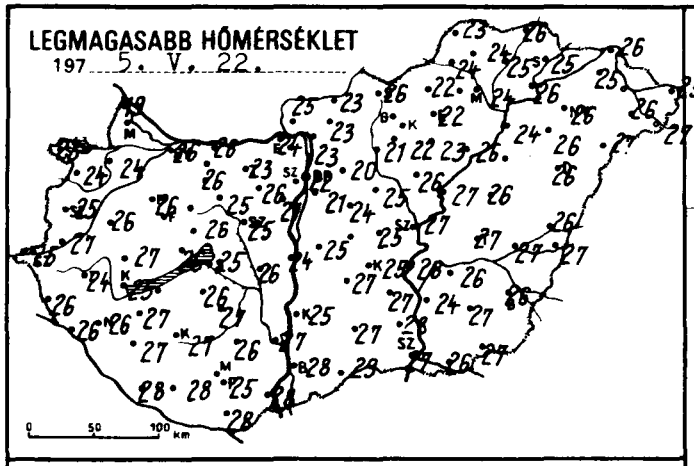
LEGMAGASABB HŐMÉRSÉKLET
197 5. V. 22.

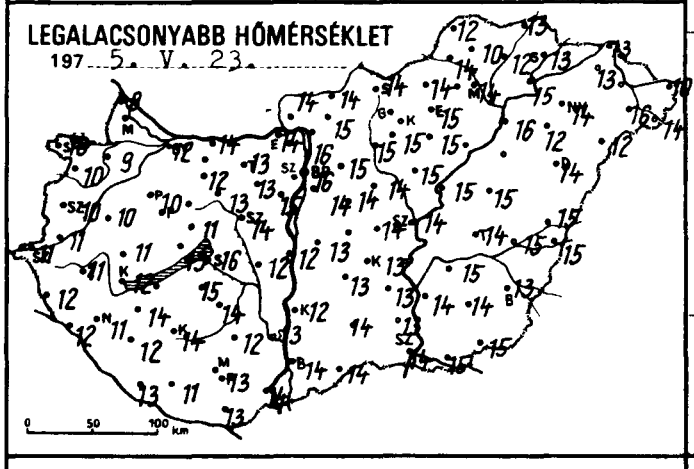
LEGALACSONYABB HŐMÉRSÉKLET
197 5. V. 23.

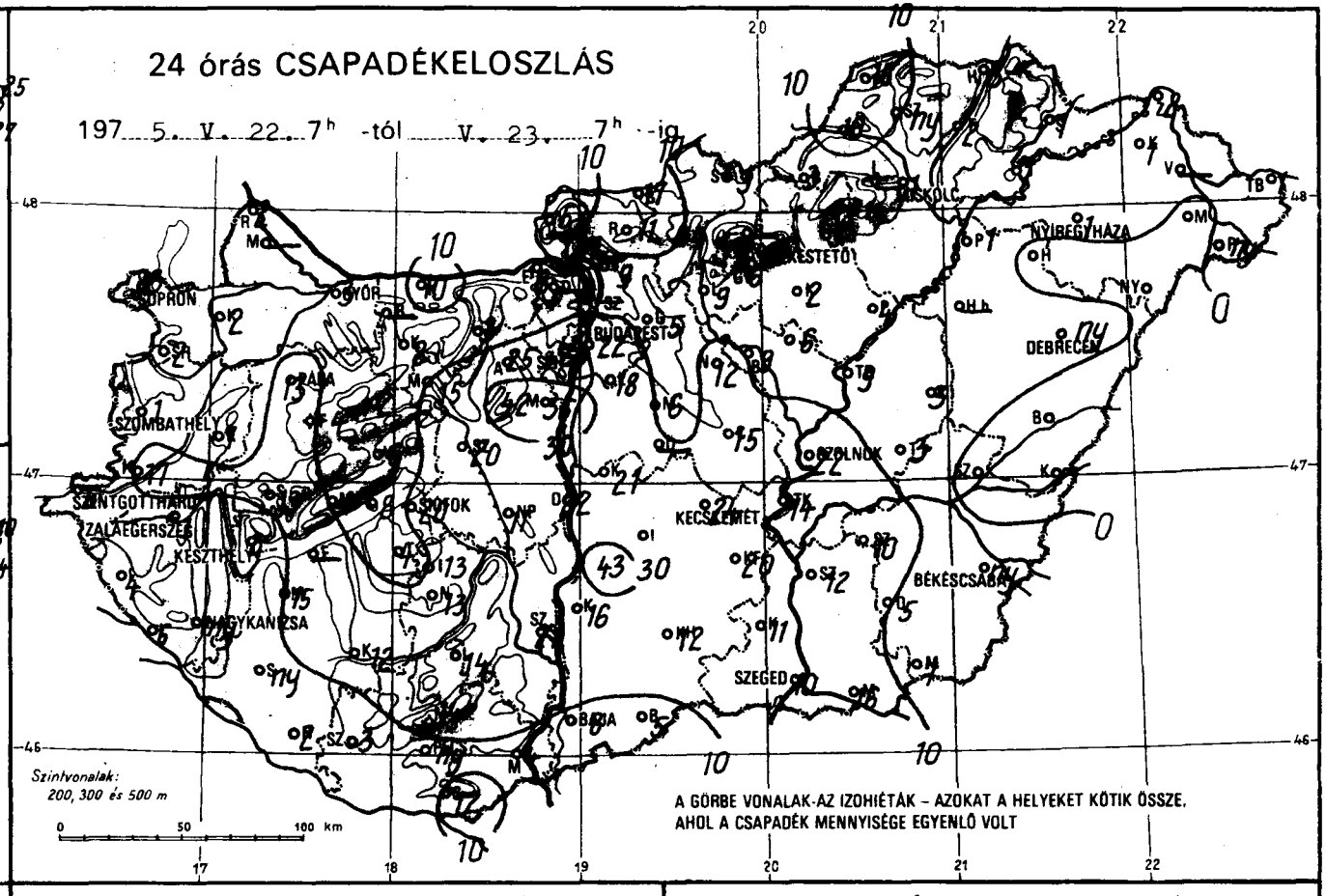
24 órás CSAPADÉKELOSZLÁS
197 5. V. 22. 7h -tól V. 23. 7h -ig
SOPRON
GYŐR
BUDAPEST
KESTETŐ
MISKOLC
NYÍREGYHÁZA
DEBRECEN
PÁPA
SZOMBATHELY
SZOLNOK
SZÉKESFEHÉRVÁR
SZENTGOTTHÁRD
ZALAEGERSZEG
KESZTHELY
SOPTOK
KECSKEMÉT
BÉKÉSCSABA
NAGYKANIZSA
SZEGED
BAJA
Szintvonalak:
200, 300 és 500 m
A GÖRBE VONALAK AZ IZOHIÉTÁK – AZOKAT A HELYEKET KÖTIK ÖSSZE, AHOL A CSAPADÉK MENNYISÉGE EGYENLŐ VOLT

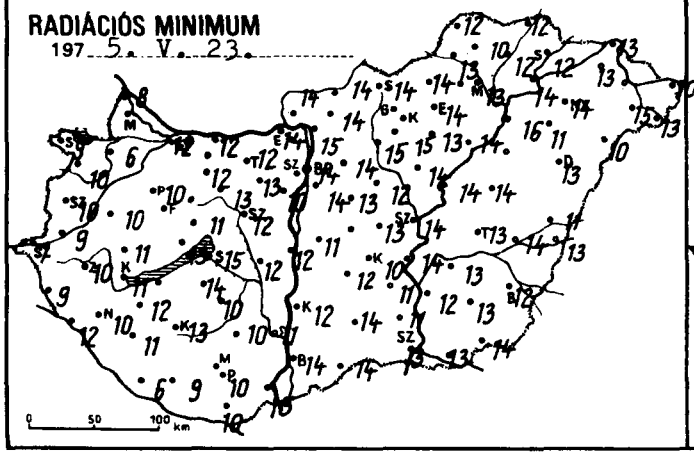
RADIÁCIÓS MINIMUM
197 5. V. 23.

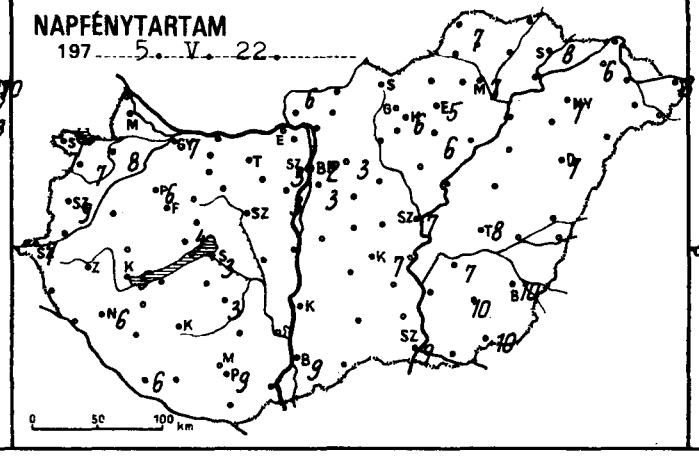
NAPFÉNYTARTAM
197 5. V. 22.

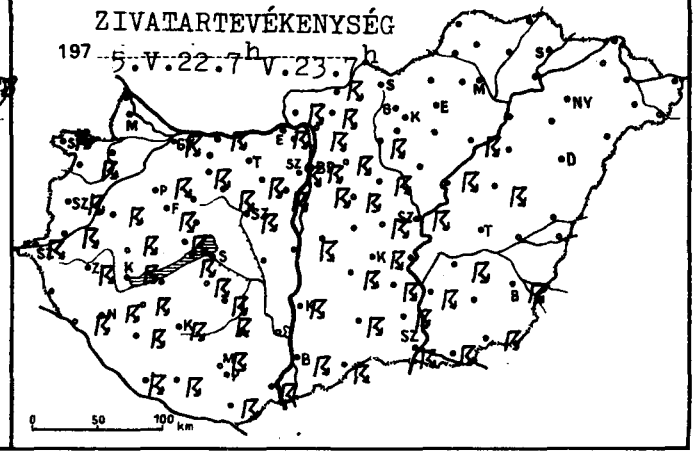
ZIVATARTEVÉKENYSÉG
197 5.V.22.7h V.23.7h

	197 5.V.23. 07h -ig az utolsó 24 óra adatai					
	csapadék (mm)		max. hőmérséklet	min. hőmérséklet	rad. min.	napos órák
Győr	3	R	26	12	12	7
Kapuvár	2		24	9	6	8
Mosonmagyaróvár	–		–	–	–	
Rajka	2		19	8	8	
Sopron	3	R	23	10	9	7
Sopronhorpács	2	R	24	10	10	7
Káld	7	R	26	10	10	
Körmend	17	R	27	11	9	
Szentgotthárd	6	R	25	11	7	7
Szombathely	1	R	25	10	10	9
Lenti	4		26	12	9	
Letenye	6	R	26	12	12	
Nagykanizsa	ny	R	26	11	10	6
Zalaegerszeg	1	R	24	11	10	
Farkasgyepű	4	R ≡	24	10	9	
Keszthely	3	R	25	12	11	5
Mencshely	1	R	23	11	10	4
Pápa	13	R	26	10	10	6
Sümeg	13	R	27	11	11	
Tihany	8	R	26	13	13	
Veszprém	6	R	26	11	11	
Zirc	2	≡	23	10	7	
Fonyód	–		–	–	–	
Homokszt. györgy	2	R =	28	13	6	6
Kaposvár	12	R	27	14	13	
Marcali	15	R	27	14	12	
Siófok	20	R	25	16	15	3
Somogyszob	ny	R	27	12	11	
Tab	4	R	26	15	14	
Bábolna	–		–	–	–	
Esztergom	8	R	24	14	14	
Kisbér	8	R ≡	26	12	12	
Komárom	10	R	26	14	12	
Tatabánya	3		23	13	12	
Alcsútdoboz	25	R	26	13	13	
Dunaújváros	22	≡	24	12	12	
Martonvásár	35	R	25	15	10	3
Mór	15	R ▲ =	25	13	13	
Nagyhörcsökp.	11	R	26	12	12	
Szabadbattyán	20	R ∩	25	14	12	
Iregszemcse	13	R	27	14	10	3
Lengyel	14	ẏ	26	12	10	
Nagykónyi	13	R	27	16	16	
Szekszárd	21	ẏ ▲	27	13	11	
Máriatető	14	R ≡	25	13	12	
Mohács	4	R	28	14	13	
Pécs	ny	R	25	13	10	9
Siklós	12	R ▲	28	13	10	
Szigetvár	3	R ≡	28	11	9	
Bp. Lőrinc	18	R	21	14	14	3
Bp. Met. Int.	22	R =	22	16	14	2
Bp. Szab. hegy	28	R	19	13	13	3
Cegléd	15	R	25	14	13	
Dobogókő	–		–	–	–	
Gödöllő	5	R	20	15	14	3
Királyrét	17	R	22	14	13	
Monor	6	R	24	14	13	
Nagykáta	12	R	25	14	12	
Örkény	–		–	–	–	
Szentendre	–		–	–	–	

Árpádtető

	197 5.V.23. 07h -ig az utolsó 24 óra adatai					
	csapadék (mm)		max. hőmérséklet	min. hőmérséklet	rad. min.	napos órák
Vác	9	R =	23	16	15	
Vámosmikola	5	R	25	14	14	6
Baja	8	R	28	14	14	9
Bácsalmás	5	R	29	14	14	
Izsák	12	R	27	13	12	
Kalocsa	16	R	25	12	12	
Kecskemét	24	R	25	13	10	7
Kiskunf. háza	20	R	27	13	11	
Kiskunhalas	12	R	27	14	14	
Kunszentmiklós	21	R	25	13	11	
Tiszakécske	14	ẏ	28	16	14	
Balassagyarmat	17	R	23	14	14	
Romhány	11	R	23	15	14	
Salgótarján	9		26	14	14	
Eger	5	ẏ	22	15	14	5
Galyatető	–		–	–	–	
Gyöngyös	6		22	15	15	
Kékestető	7	ẏ =	15	10	10	6
Kompolt	2		23	15	13	6
Lőrinci	9	R	21	15	15	
Poroszló	4	R	26	15	14	
Jászapáti	6	ẏ	26	15	14	
Jászberény	9	ẏ	24	16	14	
Karcag	3	R	26	15	14	
Szolnok	22	R	27	14	14	7
Tiszaroff	9	R	27	15	14	
Túrkeve	3	R	27	14	13	8
Kistelek	11	R	28	13	11	
Makó	16	R	26	15	13	
Szeged	10	R	27	14	13	9
Szentes	12	R	24	14	12	
Borsodnádasd	3	ẏ	22	14	14	
Fügöd	2		25	12	12	
Hidasnémeti	3		26	13	12	
Jósvafő	16		23	12	12	7
Lillafüred	–		–	–	–	
Miskolc	1	ẏ	24	14	13	7
Putnok	10		24	14	13	
Sárospatak	1		25	13	12	8
Szendrőlád	ny		24	10	10	
Tokaj	1	ẏ	26	15	14	
Kisvárda	1		25	13	13	6
Mátészalka	•		26	16	15	
Nyíregyháza	1	ẏ	26	14	14	7
Nyírlugos	•		27	12	10	
Pátyod	ny		27	14	13	
Tiszabecs	1		25	10	10	8
Vásárosnamény	–		–	–	–	
Záhony	2		26	13	13	
Berettyóújfalu	•	∩	26	15	11	
Debrecen	ny	ẏ	26	14	13	7
Hajdúdorog	•		26	12	11	
Hortobágy	–		–	–	–	
Körösszakál	•		27	15	13	
Polgár	1		24	16	16	
Békéscsaba	ny	R	26	13	12	10
Mezőhegyes	7	R	27	15	14	10
Orosháza	5		27	14	13	10
Szarvas	10	R	26	15	13	7
Szeghalom	•		27	15	14	

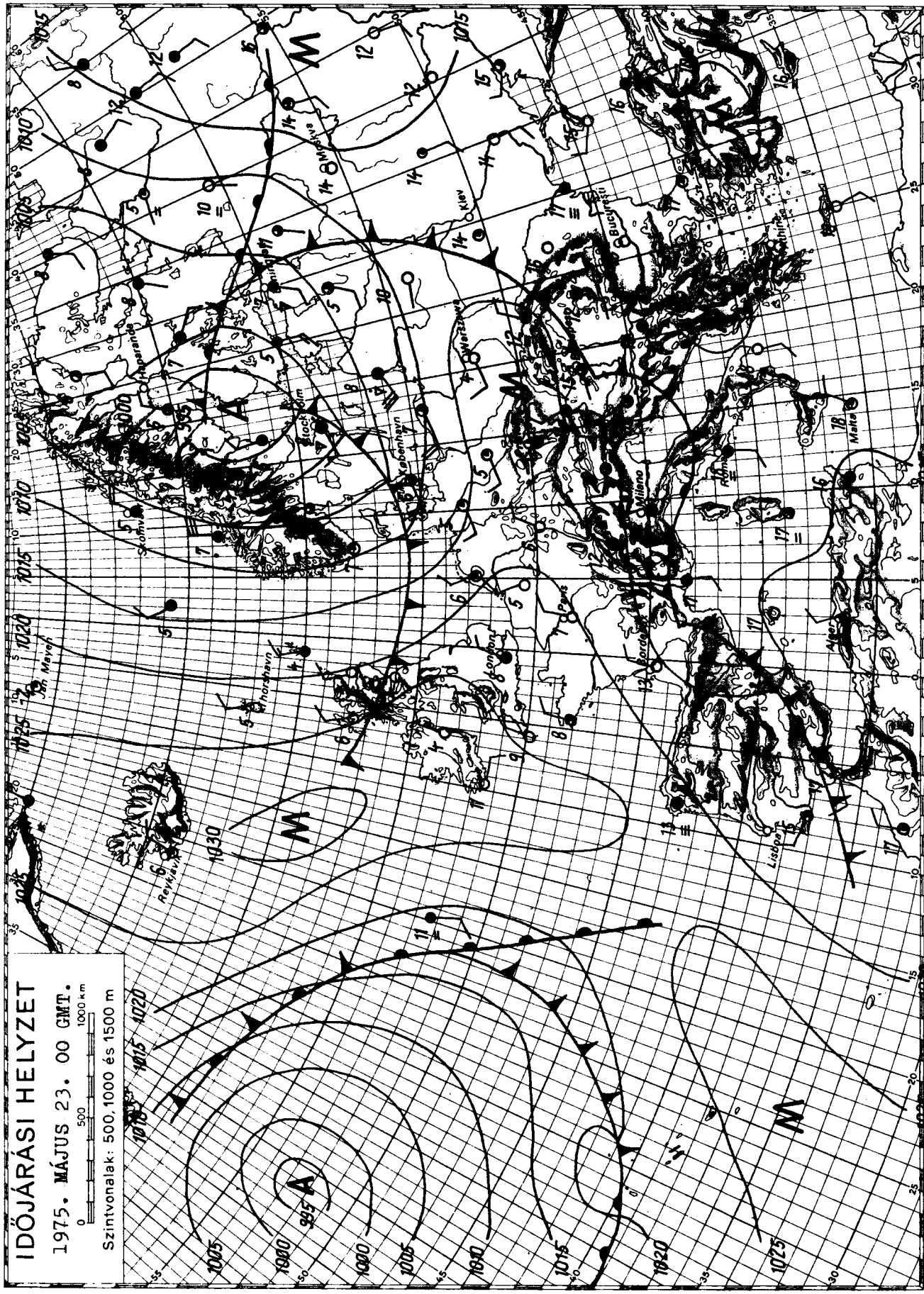

KIADJA: ORSZÁGOS METEOROLÓGIAI SZOLGÁLAT

Készíti: Központi Előrejelző Intézet Előrejelző Osztálya — T.: 273 - 018 — Megjelenik naponként —

Évi előfizetési díja: 720,—Ft — Megrendelhető: 1024 Budapest, II., Kitaibel Pál u. 1. Telefon: 353-500,

Kiadásért felel: az OMSZ elnöke — Szerkesztésért felel: a KEI igazgatója

IDŐJÁRÁSI NAPIJELENTÉS

ЕЖЕДНЕВНЫЙ МЕТЕОРОЛОГИЧЕСКИЙ БЮЛЛЕТЕНЬ · DAILY WEATHER REPORT
BULLETIN QUOTIDIEN DE TEMPS · TÄGLICHER WETTERBERICHT

88. évfolyam 144. szám + Budapest + 1975. május 24. szombat

Az időjárási helyzet és a várható időjárás:

A hüvös, óceáni levegővel elárasztott területeken, igy Nyugat- és Közép-Európában az évszakhoz képest hüvös az idő. A nappali felmelegedés általában az elmúlt napon 3, 6 fokkal alatta maradt a sokéves átlagnak. A meleg levegő fokozatosan Dél-, Délkelet-Európa térsége fölé helyeződött át. Ezeken a részeken még nyárias, meleg volt az idő, a kora délutáni órák hőmérséklete mintegy 3, 5 fokkal magasabban alakult az évszaknak megfelelő szintnél. A hüvös és a meleg levegő találkozásánál, több száz km-es szélességü zónában, amely a hajnali órákban az Alpok, a Pó-sikság, a Balkán-félsziget északi részén, valamint Kolozsvár, Kiev és Moszkva felett húzódott - sokfelé keletkezett zápor, zivatar, majd ezt követően esett az eső. A Kárpát-medencében a következő 36 órában változékony és az óceáni léghullámok hatására az évszakhoz képest kissé hüvös marad az idő.

Hazánkban pénteken a Dunántúlon erősen felhős, helyenként borult, a déli, és a keleti megyékben változóan felhős idő volt. A Duna vonalától keletre általában 3, 9 órán át sütött a nap. Az elmúlt 24 óra folyamán országszerte volt eső, többfelé zápor, zivatar, helyenként jégeső. A lehullott eső mennyisége elég szeszélyes eloszlást mutatott, általában 1 és 25 mm között váltakozott, de ennél többet jelentettek Szendrőládról 29, Debrecenből 34, Galyatetőről 35 és Bajáról 40 mm-t. A hőmérséklet csúcsértéke az északnyugati határszélen csak 11, 15, az ország középső részén 16, 23, a déli és a keleti megyékben 23, 28 fok között alakult. Szombat hajnalra 7 és 17 fokig hült le a levegő. A délelőtti órákban erősen felhős volt az ég, délnyugaton egy-két helyen esett az eső. A hőmérséklet 11 órakor 14 és 19 fok között volt.

Ma 12 órakor Budapesten a hőmérséklet 17 fok, a tengerszintre átszámitott légnyomás 759 mm, gyengén emelkedik.
A Balaton vizének hőmérséklete 11 órakor Siófoknál 21 fok volt.

Várható időjárás vasárnap estig:

Erősen felhős idő, többfelé esővel, helyenként záporral, zivatarral.
A reggeli órákban párásság, néhány helyen köd.
Mérsékelt, időnként megélénkülő északi, északkeleti szél.
Az évszakhoz képest hüvös idő.
Várható legalacsonyabb éjszakai hőmérséklet: 7, 12,
legmagasabb nappali hőmérséklet vasárnap: 15, 20 fok között.

Dunay Sándorné s.k.

A hőmérséklet napi középértéke és eltérése a 100 évi átlagtól /Budapesten/:

1975. V. 23.:	17,5 C°	+0,5 C°

1871 óta ezen a napon Budapesten előfordult

legmagasabb hőmérséklet:	31,8 C° /1950/,	
legalacsonyabb hőmérséklet:	3,3 C° /1917/.	75.118.

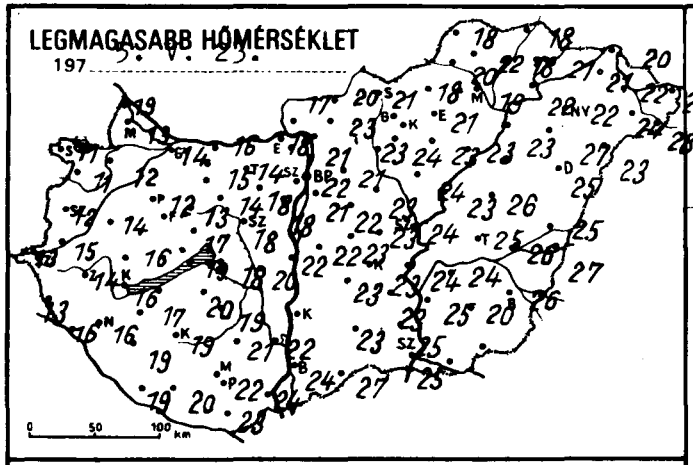
LEGMAGASABB HŐMÉRSÉKLET
197 5. V. 23.

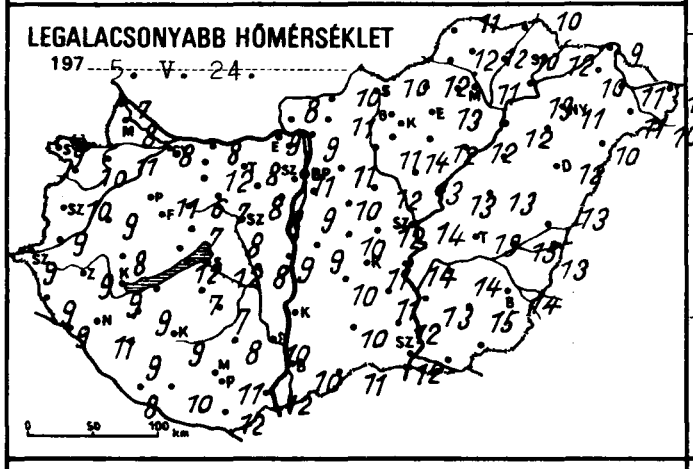
LEGALACSONYABB HŐMÉRSÉKLET
197 5. V. 24.

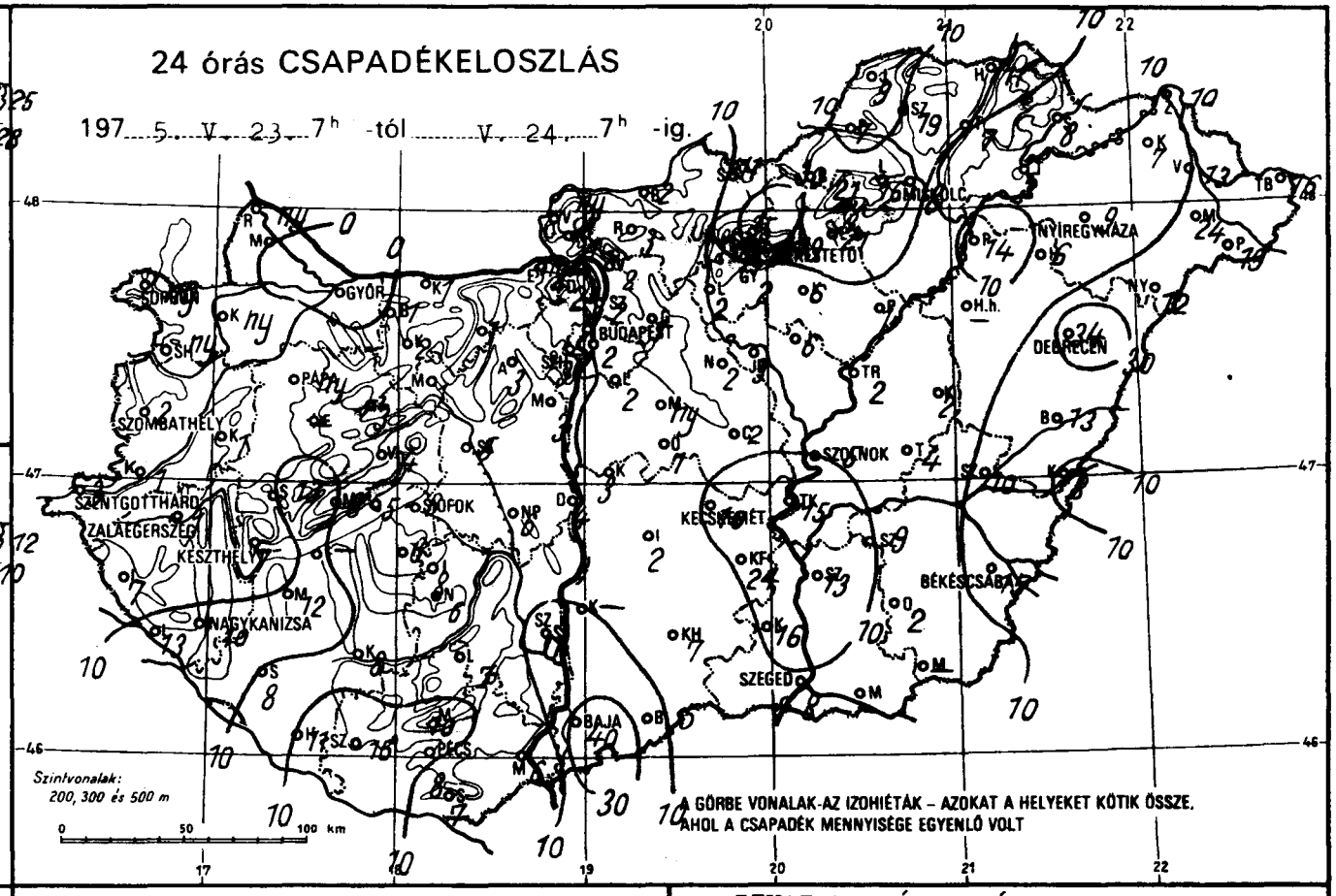
24 órás CSAPADÉKELOSZLÁS
197 5. V. 23. 7h -tól V. 24. 7h -ig.
GYŐR
BUDAPEST
DEBRECEN
NYÍREGYHÁZA
SZOMBATHELY
SZENTGOTTHÁRD
ZALAEGERSZEG
KESZTHELY
SIÓFOK
SZOLNOK
KECSKEMÉT
BÉKÉSCSABA
NAGYKANIZSA
SZEGED
BAJA
PÉCS
Szintvonalak:
200, 300 és 500 m
A GÖRBE VONALAK AZ IZOHIÉTÁK – AZOKAT A HELYEKET KÖTIK ÖSSZE, AHOL A CSAPADÉK MENNYISÉGE EGYENLŐ VOLT

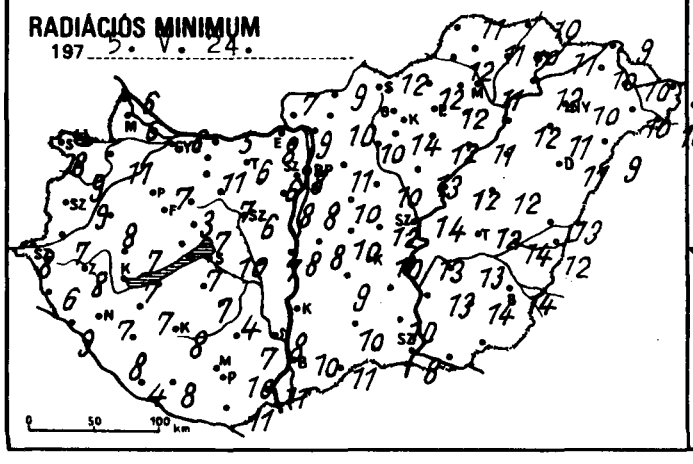
RADIÁCIÓS MINIMUM
197 5. V. 24.

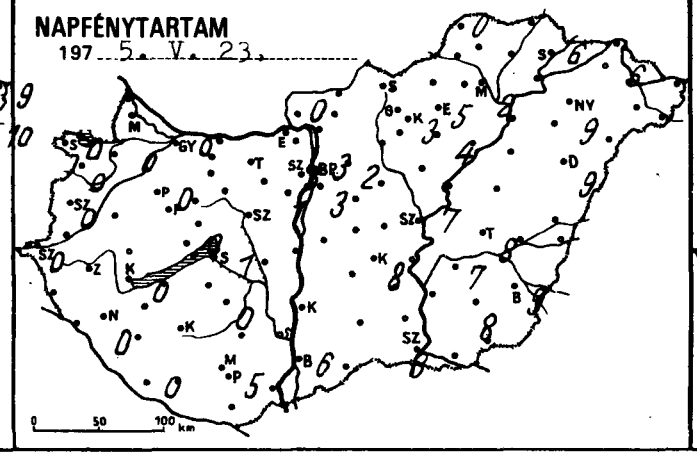
NAPFÉNYTARTAM
197 5. V. 23.

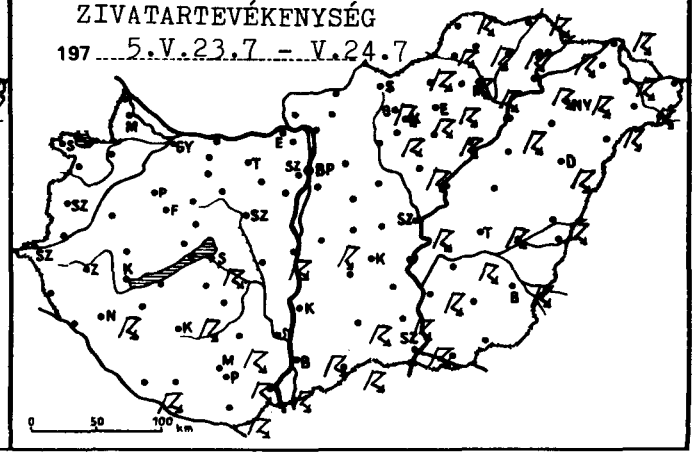
ZIVATARTEVÉKENYSÉG
197 5.V.23.7 – V.24.7

5.V.24.

	197 ..... 07 h -ig az utolsó 24 óra adatai					
	csapadék (mm)		max. hőmérséklet	min. hőmérséklet	rad. min.	napos órák
Győr	•		14	8	6	0
Kapuvár	ny		12	11	11	0
Mosonmagyaróvár	•		13	8	6	0
Rajka	ny	⸲	19	7	6	
Sopron	ny		11	9	8	0
Sopronhorpács	ny		11	10	9	0
Káld	1		14	9	8	
Körmend	1		15	9	7	
Szentgotthárd	3		13	9	8	0
Szombathely	2		12	10	9	0
Lenti	7		13	9	6	
Letenye	13		16	9	9	
Nagykanizsa	10	⸢	16	11	7	0
Zalaegerszeg	1		14	9	8	
Farkasgyepű	•		–	–	–	
Keszthely	7		16	9	7	0
Mencshely	8		14	6	4	0
Pápa	ny		12	11	7	0
Sümeg	13		16	8	7	
Tihany	5		19	12	7	
Veszprém	4		17	7	7	
Zirc	3		13	6	3	
Fonyód	–		–	–	–	
Homokszt. György	11	⸢ ⌒ =	19	8	4	0
Kaposvár	8	⸢	19	9	8	
Marcali	12		17	9	7	
Siófok	6	▽	18	12	10	1
Somogyszob	8		19	9	8	
Tab	6	⸢	20	7	7	
Bábolna	1		14	12	6	
Esztergom	ny		18	9	8	
Kisbér	2	▽ ⌒	15	12	11	
Komárom	1		16	8	5	
Tatabánya	1	⌒	14	8	6	
Alcsútdoboz	3	⌒ =	18	8	6	
Dunaújváros	4		22	9	8	
Martonvásár	3		18	8	8	1
Mór	1		14	7	7	
Nagyhörcsökp.	6	⸢	20	8	7	
Szabadbattyán	5	⌒	18	8	6	
Iregszemcse	8	▽	19	7	4	0
Lengyel	7	▽	21	8	7	
Nagykónyi	6		22	11	11	
Szekszárd	11		22	10	8	
Mismatető	10	⸢ =	21	10	10	
Mohács	6	⸢	24	12	11	
Pécs	8	⸢	22	11	10	5
Siklós	7	⸢	23	12	11	
Szigetvár	16	▽ =	20	10	8	
Bp. Lőrinc	2		21	9	8	3
Bp. Met. Int.	2	▽ ⸢	22	11	8	3
Bp. Szab. hegy	3		18	8	7	3
Cegléd	2		23	12	12	
Dobogókő	2		17	6	6	
Gödöllő	1		21	11	11	2
Királyrét	1	=	21	9	8	
Monor	ny		22	10	10	
Nagykáta	2		23	12	10	
Örkény	1	.	23	10	10	
Szentendre	2		23	11	10	

5.V.24.

	197 ..... 07 h -ig az utolsó 24 óra adatai					
	csapadék (mm)		max. hőmérséklet	min. hőmérséklet	rad. min.	napos órák
Vác	2	=	21	9	9	
Vámosmikola	ny	⸲	17	8	7	0
Baja	40	⸢ ▲	24	10	10	6
Bácsalmás	5	⸢	27	11	11	
Izsák	2		23	10	9	
Kalocsa	–		–	–	–	
Kecskemét	10	▽	23	11	10	6
Kiskunf. háza	24	⸢	23	11	10	
Kiskunhalas	7	⸢	23	10	10	
Kunszentmiklós	3	▽	22	9	8	
Tiszakécske	15	▽	24	14	13	
Balassagyarmat	2		20	10	9	
Romhány	3		23	11	10	
Salgótarján	11	▽	21	12	12	
Eger	21	⸢ ≡	21	13	12	5
Galyatető	35	⸢	16	9	9	
Gyöngyös	2	⸢	24	14	14	
Kékestető	19	⸢	16	9	9	3
Kompolt	6	⸢	23	12	12	4
Lőrinci	2	▽	23	11	10	
Poroszló	1		23	12	11	
Jászapáti	6	⸢	24	13	13	
Jászberény	3		23	14	12	
Kárcag	2	▽	26	13	12	
Szolnok	5	⸢	24	14	14	7
Tiszaroff	2		23	13	12	
Túrkeve	4	⸢	25	13	12	8
Kistelek	16	⸢	25	12	10	
Makó	–		–	–	–	
Szeged	8	⸢	25	12	8	3
Szentes	13	⸢	25	13	13	
Borsodnádasd	21	⸢ ▲	18	12	12	
Fügöd	7	⸢	18	10	10	
Hidasnémeti	11	⸢	18	10	10	
Jósvafő	9	⸢	18	11	11	0
Lillafüred	16	⸢	22	10	9	
Miskolc	8	⸢	19	11	11	2
Putnok	7	⸢	20	12	12	
Sárospatak	8	⸢	21	12	11	6
Szendrőlád	29	⸢	22	12	11	
Tokaj	5	⸢	22	13	12	
Kisvárda	7		21	10	10	6
Mátészalka	24	⸢	24	11	10	
Nyíregyháza	9	⸢	22	11	10	9
Nyírlugos	12	⸢	23	10	9	
Pátyod	19	⸢	28	10	10	
Tiszabecs	16	▽	25	12	9	
Vásárosnamény	13	⸢	22	11	10	
Záhony	10	⸢	20	9	9	
Berettyóújfalu	13	⸢	25	13	13	
Debrecen	34	⸢ ▲	25	12	11	9
Hajdúdorog	6		27	12	11	
Hortobágy	–		–	–	–	
Körösszakál	8		27	13	12	
Polgár	14	⸢ ▲	23	12	12	
Békéscsaba	15	⸢	26	14	14	9
Mezőhegyes	–		–	–	–	
Orosháza	2		20	15	14	8
Szarvas	9	⸢	24	14	13	7
Szeghalom	10		26	15	14	

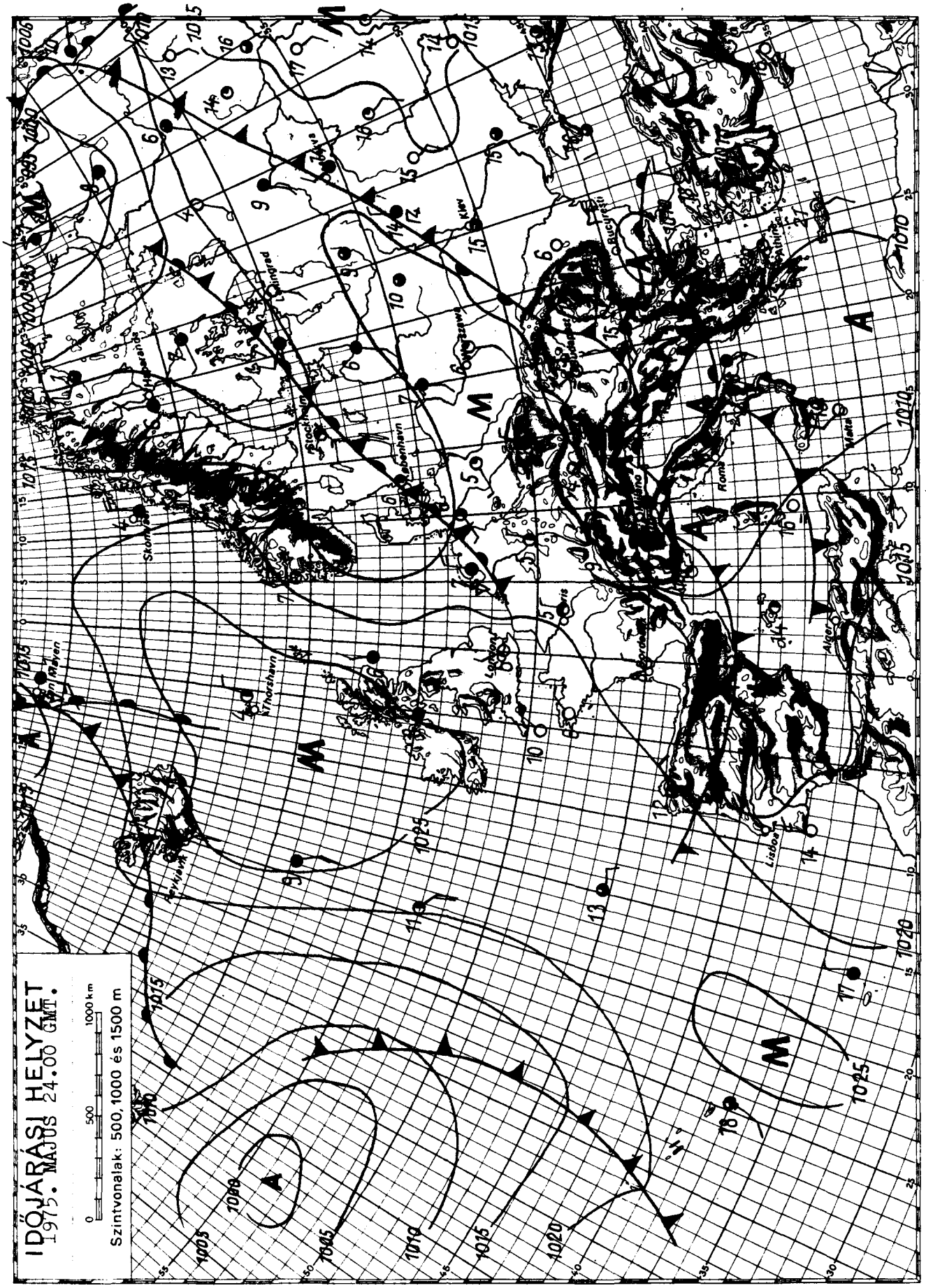

KIADJA: ORSZÁGOS METEOROLÓGIAI SZOLGÁLAT
Készíti: Központi Előrejelző Intézet Előrejelző Osztálya — T.: 273 - 018 — Megjelenik naponként —
Évi előfizetési díja: 720,—Ft — Megrendelhető: 1024 Budapest, II., Kitaibel Pál u. 1. Telefon: 353-500,
Kiadásért felel: az OMSZ elnöke — Szerkesztésért felel: a KEI igazgatója

IDŐJÁRÁSI NAPIJELENTÉS

ЕЖЕДНЕВНЫЙ МЕТЕОРОЛОГИЧЕСКИЙ БЮЛЛЕТЕНЬ • DAILY WEATHER REPORT
BULLETIN QUOTIDIEN DE TEMPS • TÄGLICHER WETTERBERICHT

88. évfolyam 145. szám + Budapest + 1975. május 25. vasárnap

Az időjárási helyzet és a várható időjárás:

Szárazföldünk déli részének időjárását a változékonyság jellemzi. A Földközi-tenger felől enyhe, nedves léghullámok érkeznek a Balkán-félszigeten át Közép-Európa fölé. Ezek az Alpok és a Kárpátok térségét kitöltő hűvös levegővel találkozva, sokfelé esőt okoznak. Északkelet-Európában ugyancsak felhős, esős az időjárás. A Brit-szigeteken, a Skandináv-félsziget déli részén és a Balti-tenger térségében változóan felhős, párás, de általában csapadékmentes az idő. A Kárpát-medencében a következő 36 órában még felhős, párás marad az idő, ismétlődő esőkre kell számitani.

Hazánkban szombaton az ország déli felében erősen felhős, vagy borult volt az ég. Máshol változóan felhős idő volt, helyenként 4, 8 órán át sütött a nap. A legmagasabb nappali hőmérséklet 15, 22 fok között alakult. A kora délutáni, esti órákban az ország délnyugati részén esni kezdett az eső, záporeső. Az éjszakai órákban az esőzóna fokozatosan átterjedt az ország többi részére is. Néhány helyen zivatar is keletkezett. A ma reggel 7 óráig lehullott eső mennyisége általában 10 mm alatt maradt, helyenként elérte a 10, 20 mm-t, sőt Árpádtetőről 25, Pécsről és Homokszentgyörgyről 26, Veszprémből és Ziczről 27, Szigetvárról 30, Tabról 33 mm-t jelentettek. Ma hajnalra 9, 15 fokig hűlt le a levegő. Délelőtt borult, párás, sokfelé esős idő volt. A hőmérséklet 11 órakor általában 12, 16, délkeleten egy-két helyen 18, 19 fok volt.

Ma 12 órakor Budapesten a hőmérséklet 14 fok, a tengerszintre átszámitott légnyomás 758 mm, gyengén emelkedik.
A Balaton vizének hőmérséklete Siófoknál 11 órakor 20 fok volt.

Várható időjárás hétfő estig:

Időnként kissé felszakadozó felhőzet, ismétlődő esővel, egy-két helyen zivatarral.
Mérsékelt, időnként megélénkülő változó irányú, majd északnyugati, északi szél.
A hajnali órákban helyenként köd.
Várható legalacsonyabb éjszakai hőmérséklet: 9, 14,
legmagasabb nappali hőmérséklet hétfőn: 16, 21 fok között.

Bartha Péterné s.k.

A hőmérséklet napi középértéke és eltérése a 100 évi átlagtól /Budapesten/:

1975. V. 24.:	16,2 C°	-1,3 C°

1871 óta ezen a napon Budapesten előfordult

legmagasabb hőmérséklet:	31,7 C° /1950/,	
legalacsonyabb hőmérséklet:	4,5 C° /1955/.	75.119.

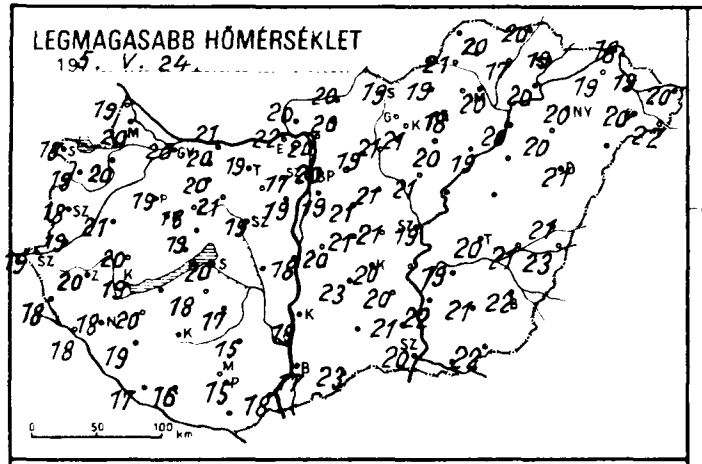
LEGMAGASABB HŐMÉRSÉKLET
195. V. 24.

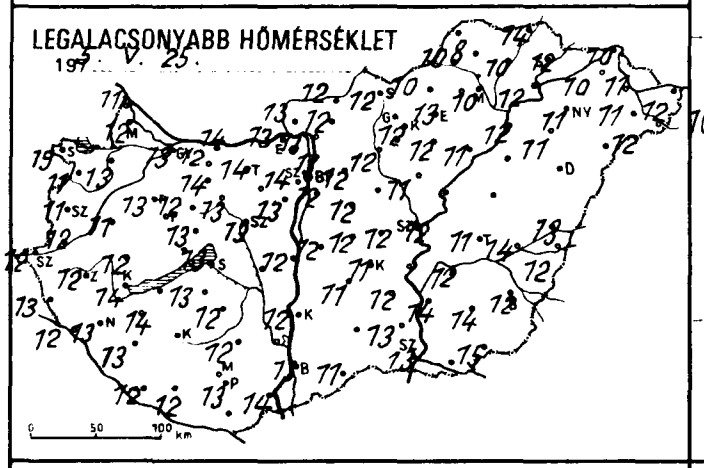
LEGALACSONYABB HŐMÉRSÉKLET
195. V. 25.

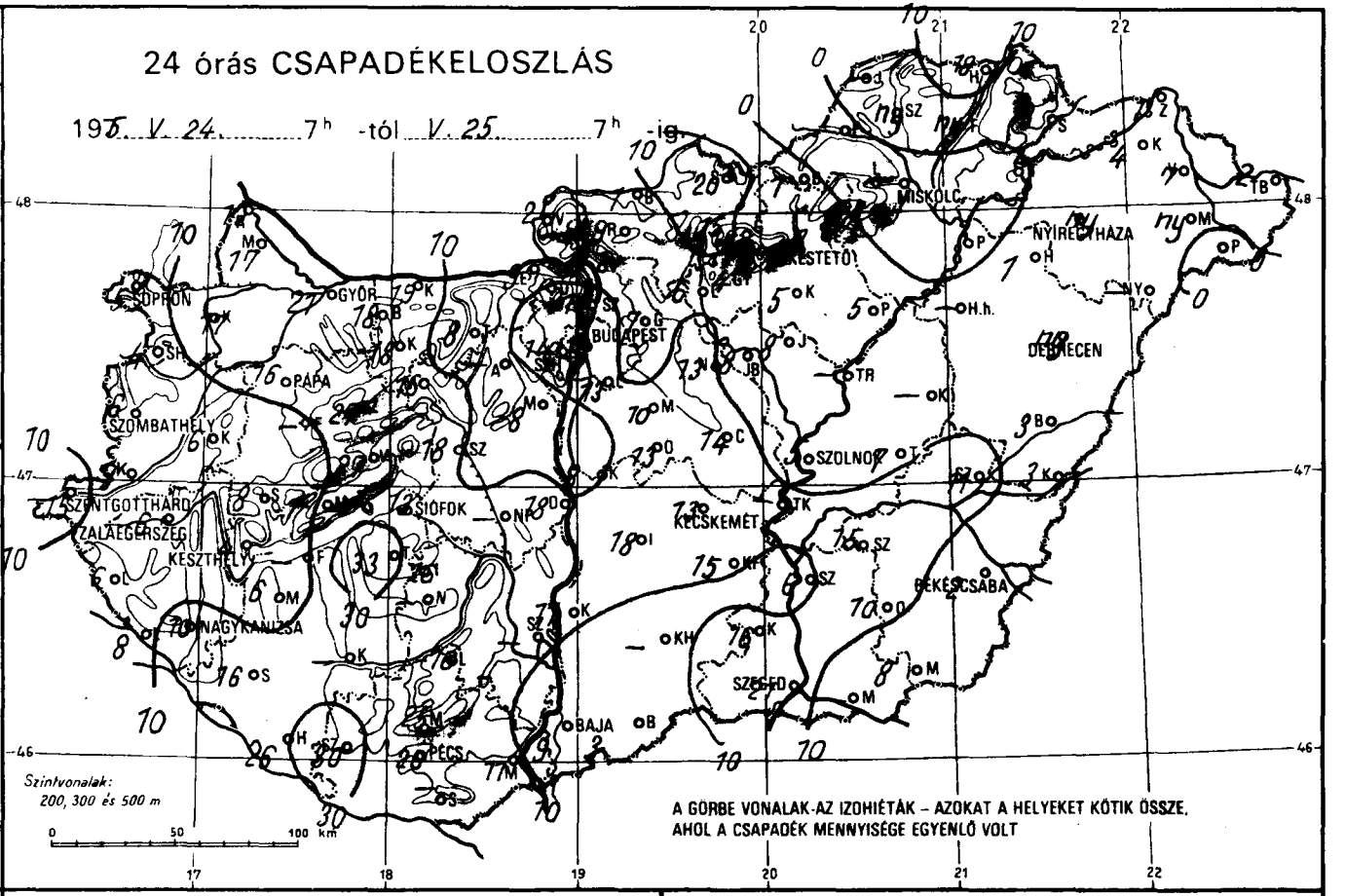
24 órás CSAPADÉKELOSZLÁS
195. V. 24. 7h -tól V. 25. 7h -ig
SOPRON
GYŐR
PÁPA
SZOMBATHELY
SZENTGOTTHÁRD
ZALAEGERSZEG
KESZTHELY
NAGYKANIZSA
SIÓFOK
BUDAPEST
MISKOLC
NYÍREGYHÁZA
KESTETŐ
DEBRECEN
SZOLNOK
KECSKEMÉT
BÉKÉSCSABA
SZEGED
BAJA
PÉCS
Szintvonalak: 200, 300 és 500 m
A GÖRBE VONALAK AZ IZOHIÉTÁK – AZOKAT A HELYEKET KÖTIK ÖSSZE, AHOL A CSAPADÉK MENNYISÉGE EGYENLŐ VOLT

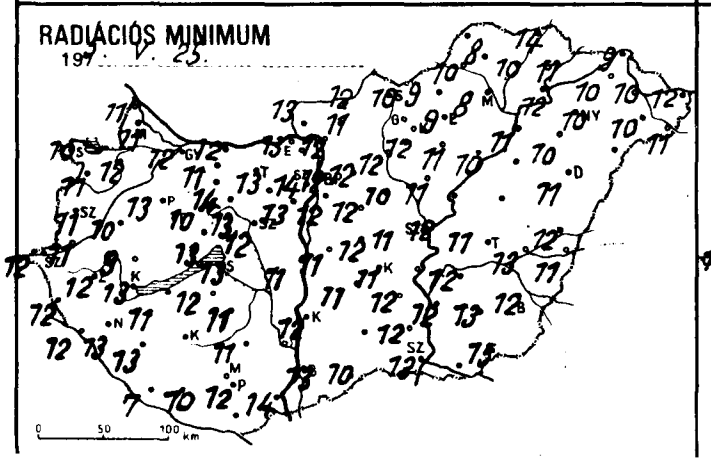
RADIÁCIÓS MINIMUM
195. V. 25.

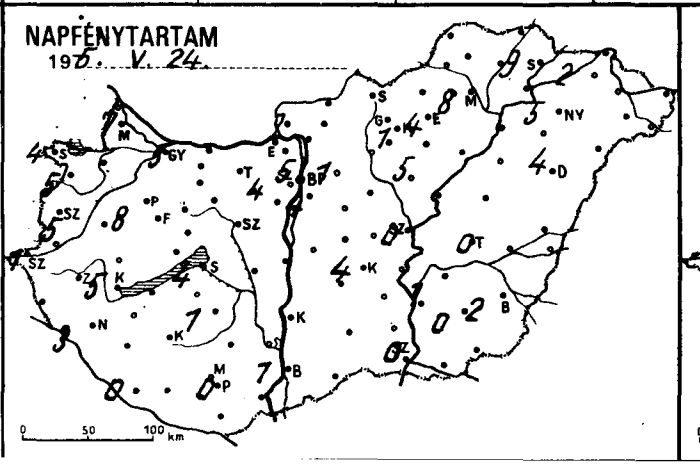
NAPFÉNYTARTAM
195. V. 24.

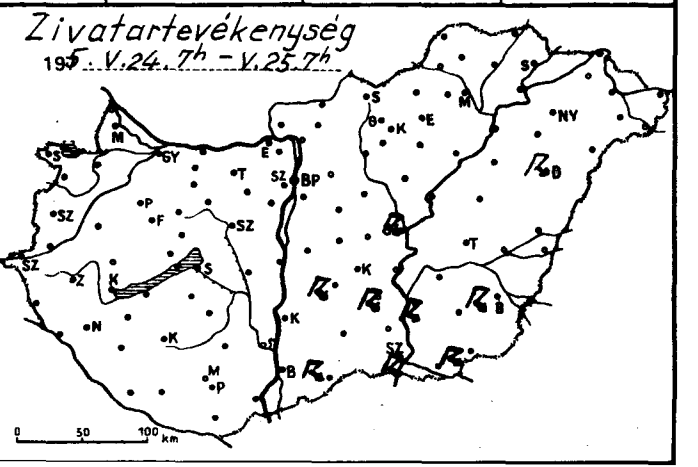
Zivatartevékenység
195. V. 24. 7h – V. 25. 7h

	197 5.V.25. 07h -ig az utolsó 24 óra adatai					
	csapadék (mm)		max. hőmérséklet	min. hőmérséklet	rad. min.	napos órák
Győr	21		20	13	12	5
Kapuvár	17	⊽	20	13	12	
Mosonmagyaróvár	17	⊽	20	12	11	7
Rajka	12		19	11	11	
Sopron	5		18	10	10	4
Sopronhorpács	4		19	11	11	5
Káld	6		21	11	10	
Körmend	9		19	12	11	
Szentgotthárd	15		19	12	12	1
Szombathely	6		18	11	11	5
Lenti	6		18	13	12	
Letenye	8		18	12	12	
Nagykanizsa	10		18	13	13	3
Zalaegerszeg	6		20	12	12	
Farkasgyepű	–		–	–	–	
Keszthely	4		19	14	13	5
Mencshely	–		–	–	–	
Pápa	16		19	13	13	8
Sümeg	8		20	12	9	
Tihany	–		–	–	–	
Veszprém	27		19	13	13	
Zirc	27		18	12	10	
Fonyód	–		–	–	–	
Homokszt. György	26		17	12	8	0
Kaposvár	–		–	–	–	
Marcali	6		20	14	11	
Siófok	13	⊽	20	13	13	4
Somogyszob	16		19	13	13	
Tab	33		18	13	12	
Bábolna	18		20	12	11	
Esztergom	9		22	13	13	
Kisbér	18		20	14	14	
Komárom	12	⊽	21	14	12	
Tatabánya	8		18	14	13	
Alcsútdoboz	–		–	–	–	
Dunaújváros	18		18	12	11	
Martonvásár	8		19	13	13	4
Mór	16		21	13	13	
Nagyhörcsökp.	–		–	–	–	
Szabadbattyán	18		19	13	12	
Iregszemcse	16		17	12	11	1
Lengyel	16		15	12	11	
Nagykónyi	–		–	–	–	
Szekszárd	–		–	–	–	
Árpástető	25		14	10	10	
Mohács	11		19	14	14	
Pécs	26		15	13	12	0
Siklós	–		–	–	–	
Szigetvár	30		16	12	10	
Bp. Lőrinc	13		19	13	12	4
Bp. Met. Int.	10		20	13	12	5
Bp. Szab. hegy	14		17	11	11	4
Cegléd	14	⊽	21	12	11	
Dobogókő	–		–	–	–	
Gödöllő	7		19	12	12	1
Királyrét	–		–	–	–	
Monor	10		21	12	12	
Nagykáta	13		20	11	10	
Örkény	13		21	12	12	
Szentendre	14		21	13	13	

	197 5.V.25. 07h -ig az utolsó 24 óra adatai					
	csapadék (mm)		max. hőmérséklet	min. hőmérséklet	rad. min.	napos órák
Vác	7		20	13	12	
Vámosmikola	2		20	13	13	1
Baja	9		17	13	13	1
Bácsalmás	3	⊿	23	11	10	
Izsák	18	⊿	23	11	11	
Kalocsa	11		19	12	12	
Kecskemét	13	⊽	20	11	11	4
Kiskunf. háza	15	⊿	20	12	12	
Kiskunhalas	–		–	–	–	
Kunszentmiklós	8		20	12	11	
Tiszakécske	–		–	–	–	
Balassagyarmat	1	⊽	20	12	12	
Romhány	9	⊽	20	12	11	
Salgótarján	20		19	12	10	
Eger	3	⊽	18	13	9	4
Galyatető	15		15	9	9	
Gyöngyös	4		21	12	12	
Kékestető	3		12	7	7	1
Kompolt	5		20	12	11	5
Lőrinci	6		21	12	12	
Poroszló	5		19	11	10	
Jászapáti	8	⊽	21	11	11	
Jászberény	8		21	11	10	
Karcag	–		–	–	–	
Szolnok	5	⊿	19	12	12	0
Tiszaroff	–		–	–	–	
Túrkeve	7		20	11	11	0
Kistelek	16	⊽	21	13	12	
Makó	–		–	–	–	
Szeged	21	⊿	20	13	13	0
Szentes	6	⊿	22	14	12	
Borsodnádasd	1	⊽	19	10	9	
Füged	ny		17	10	10	
Hidasnémeti	18		20	14	14	
Jósvafő	–		–	–	–	
Lillafüred	•		19	9	8	
Miskolc	•		20	10	8	8
Putnok	•		21	10	10	
Sárospatak	3		19	12	11	9
Szendrőlád	ny		20	9	8	
Tokaj	•		20	12	12	
Kisvárda	4		19	10	10	2
Mátészalka	ny		20	11	10	
Nyíregyháza	ny	⊽	20	11	10	5
Nyírlugos	–		–	–	–	
Pátyod	•		22	12	11	
Tiszabecs	2	⊽	20	12	9	
Vásárosnamény	7	⊽	19	11	10	
Záhony	1		18	10	9	
Berettyóújfalu	3		21	13	12	
Debrecen	ny	⊿	21	12	11	4
Hajdúdorog	1		20	11	10	
Hortobágy	–		–	–	–	
Körösszakál	3		23	12	11	
Polgár	•		20	12	11	
Békéscsaba	2	⊿	22	12	12	2
Mezőhegyes	8	⊿	22	15	15	2
Orosháza	10		21	14	13	0
Szarvas	15	⊽	19	12	12	1
Szeghalom	11		21	14	13	



KIADJA: ORSZÁGOS METEOROLÓGIAI SZOLGÁLAT
Készíti: Központi Előrejelző Intézet Előrejelző Osztálya — T.: 273 - 018 — Megjelenik naponként —
Évi előfizetési díja: 720,—Ft — Megrendelhető: 1024 Budapest, II., Kitaibel Pál u. 1. Telefon: 353-500,
Kiadásért felel: az OMSZ elnöke — Szerkesztésért felel: a KEI igazgatója

IDŐJÁRÁSI NAPIJELENTÉS

ЕЖЕДНЕВНЫЙ МЕТЕОРОЛОГИЧЕСКИЙ БЮЛЛЕТЕНЬ · DAILY WEATHER REPORT
BULLETIN QUOTIDIEN DE TEMPS · TÄGLICHER WETTERBERICHT

88. évfolyam 146. szám + Budapest + 1975. május 26. hétfő

Az időjárási helyzet és a várható időjárás:

Európa nagy részének időjárását sekély ciklonok határozzák meg. Hatásukra észak felől hüvös, mig dél, délkelet felől meleg levegő áramlik szárazföldünk középső részei fölé. Igy ezeken a területeken folytatódik a változékony, az évszakhoz képest kissé hüvös, többfelé csapadékos időjárás. A Fehér-tenger környékéről szórványos hózáporokat jelentettek. Szárazabb az idő a Skandináv-félsziget és a Brit-szigetek egy részén, valamint a Fekete-tenger térségében. A következő 36 óra folyamán a Kárpát-medence időjárásában még nem lesz lényeges változás.

Hazánkban vasárnap az ország nagy részén borult idő volt, csak a déli és a keleti megyékben 1, 3 órán át sütött a nap. A Dunántúl déli részének kivételével mindenütt esett az eső, záporeső, egy-két helyen zivatar is keletkezett. A lehullott csapadék mennyisége általában 10 mm alatt maradt, de a keleti és az északi megyékben helyenként elérte a 10, 16 mm-t, sőt Jósvafőn 19, Mátészalkán 28 mm-t mértek. A hőmérséklet napközben a nyugati és az északi megyékben csak 13, 18, máshol 19, 23 fokig emelkedett. Hétfő hajnalra 8, 14 fokig hült le a levegő. Ma délelőtt felhős, helyenként erősen felhős idő volt. Eső sehol sem esett. A hőmérséklet 11 órakor az ország területén 15, 22 fok között váltakozott.

Ma 12 órakor Budapesten a hőmérséklet 19 fok, a tengerszintre átszámitott légnyomás 761 mm, gyengén emelkedik.
A Balaton vizének hőmérséklete Siófoknál 11 órakor 20 fok volt.

Várható időjárás kedd estig:
Időnként megnövekvő felhőzet, szórványosan előforduló zápor, zivatar.
Mérsékelt, változó irányú, kedden megélénkülő és északi, északkeletire forduló szél.
Várható legalacsonyabb éjszakai hőmérséklet: 8, 13,
legmagasabb nappali hőmérséklet kedden: 19, 24 fok között.

Vadkerti Ferenc s.k.

Távolabbi kilátások péntek reggelig:
Időnként megnövekvő felhőzet, szórványosan záporok, zivatarok.
Legalacsonyabb hajnali hőmérséklet 6, 11 fok között.
Legmagasabb nappali hőmérséklet 18, 24 fok között.
Jelentős mennyiségü csapadék /legalább 5 mm/ az ország területének 60 százalékán várható.

Középtávú Előrejelző Osztály

A hőmérséklet napi középértéke és eltérése a 100 évi átlagtól /Budapesten/:

1975. V. 25.	15,2 C°	-2,5 C°

1871 óta ezen a napon Budapesten előfordult

legmagasabb hőmérséklet:	31,4 C° /1953/,	
legalacsonyabb hőmérséklet:	7,2 C° /1944/.	75.120,

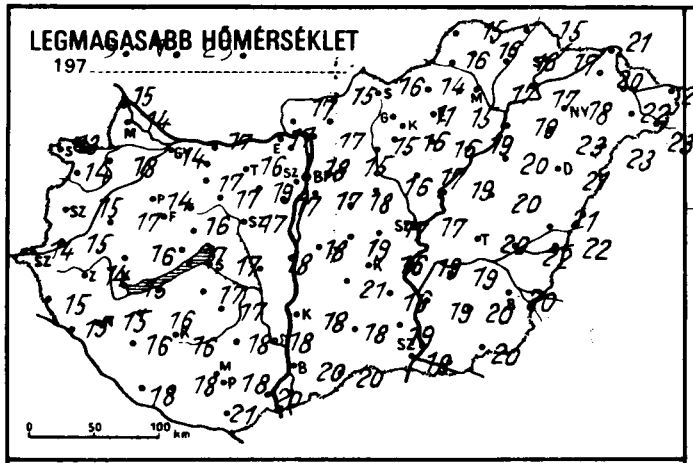
LEGMAGASABB HŐMÉRSÉKLET
197

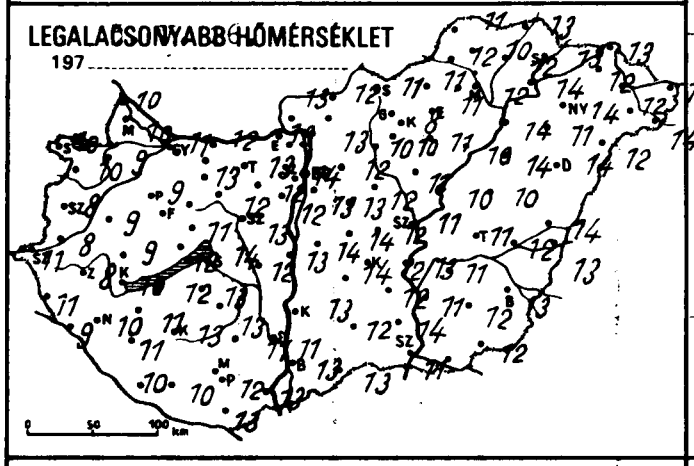
LEGALACSONYABB HŐMÉRSÉKLET
197

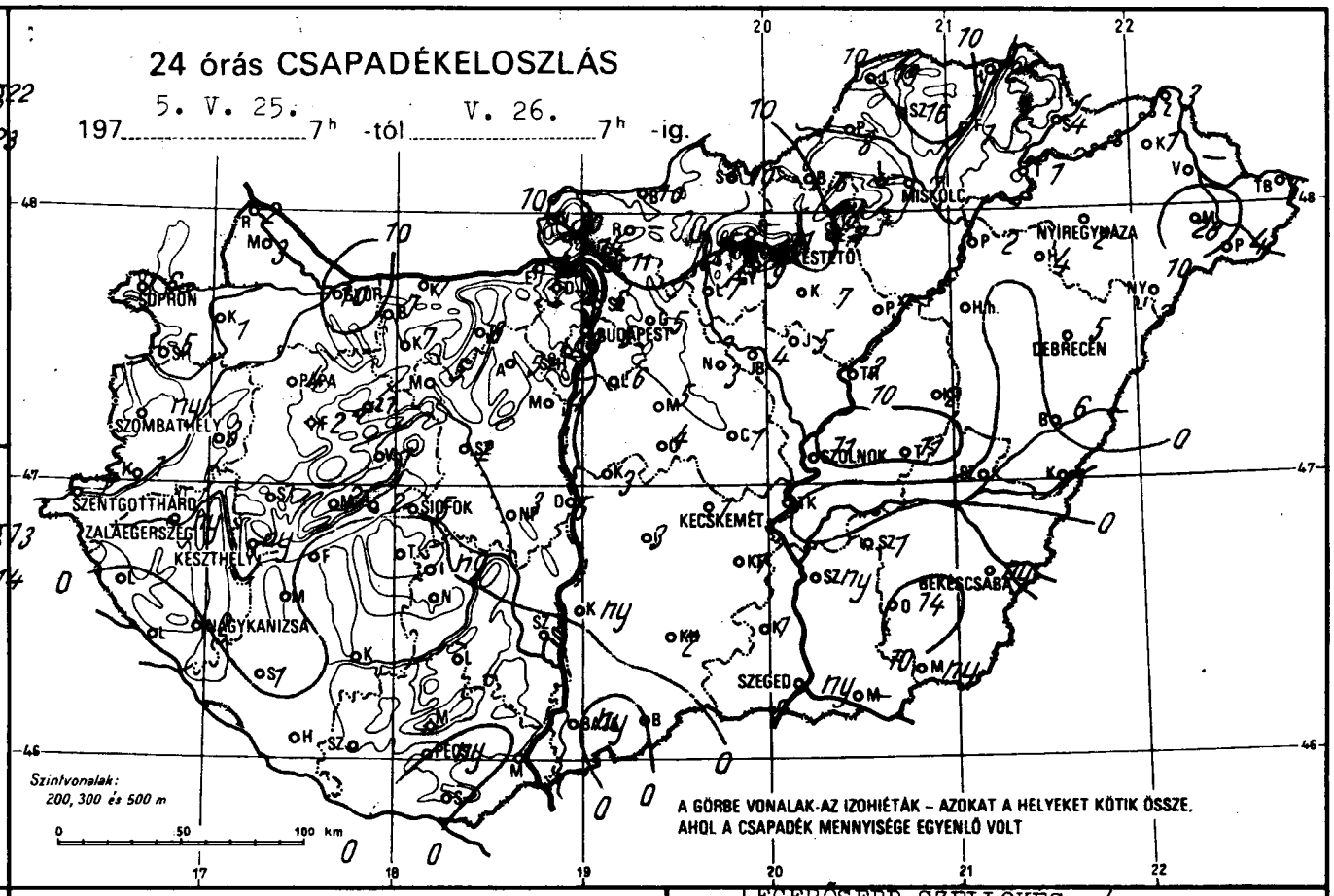
24 órás CSAPADÉKELOSZLÁS
5. V. 25. 7h -tól V. 26. 7h -ig.
197
SOPRON
SZOMBATHELY
SZENTGOTTHÁRD
ZALAEGERSZEG
KESZTHELY
NAGYKANIZSA
PÁPA
BUDAPEST
SIÓFOK
PÉCS
MISKOLC
NYÍREGYHÁZA
DEBRECEN
SZOLNOK
KECSKEMÉT
BÉKÉSCSABA
SZEGED
Szintvonalak:
200, 300 és 500 m
A GÖRBE VONALAK AZ IZOHIÉTÁK – AZOKAT A HELYEKET KÖTIK ÖSSZE, AHOL A CSAPADÉK MENNYISÉGE EGYENLŐ VOLT

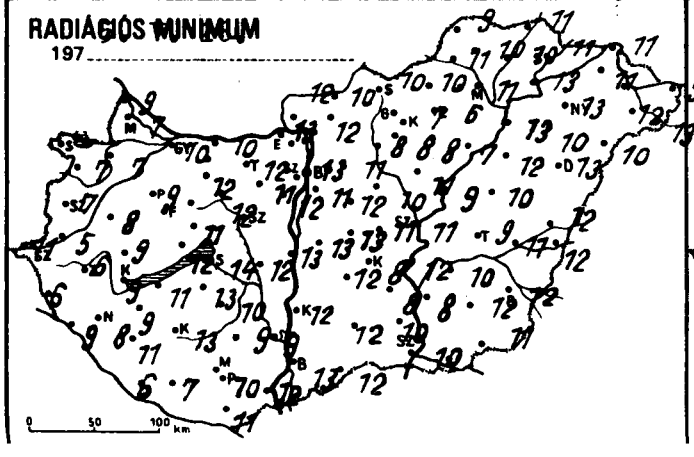
RADIÁCIÓS MINIMUM
197

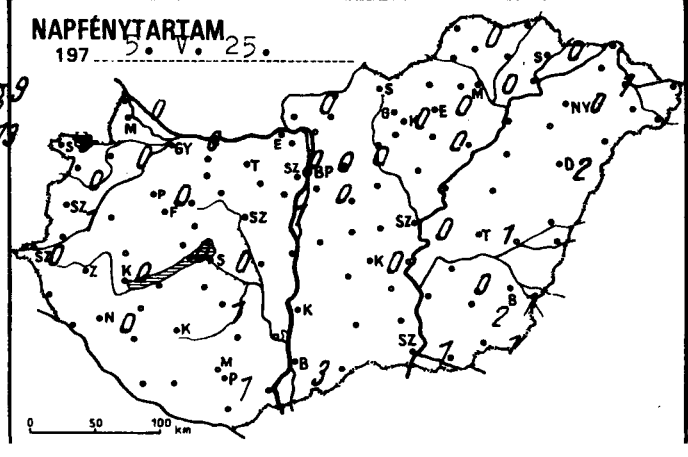
NAPFÉNYTARTAM
197 5. V. 25.

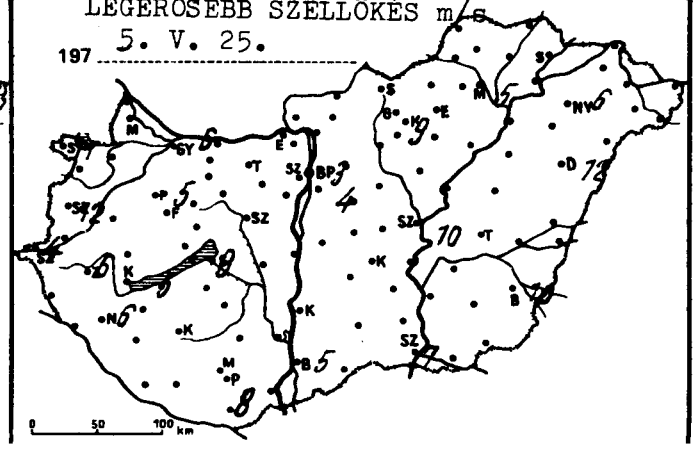
LEGERŐSEBB SZÉLLÖKÉS m/s
197 5. V. 25.

5.V.26.

	197 ..... 07 h -ig az utolsó 24 óra adatai					
	csapadék (mm)		max. hőmérséklet	min. hőmérséklet	rad. min.	napos órák
Győr	10		14	11	10	0
Kapuvár	1		18	9	7	0
Mosonmagyaróvár	3		14	10	7	0
Rajka	2		15	10	9	
Sopron	6		13	10	8	0
Sopronhorpács	5		14	10	7	0
Káld	3		17	9	8	
Körmend	1		15	8	5	
Szentgotthárd	1		14	11	11	0
Szombathely	ny		15	8	7	1
Lenti	•		15	11	6	
Letenye	•		15	9	9	
Nagykanizsa	2		15	10	8	0
Zalaegerszeg	ny		14	8	6	
Farkasgyepű	2	≡	13	10	9	
Keszthely	ny		15	10	9	0
Mencshely	2		14	10	8	0
Pápa	4		14	9	9	0
Sümeg	1	●	16	9	9	
Tihany	2		17	12	12	
Veszprém	1		16	11	11	
Zirc	1		14	10	8	
Fonyód	•		–	12	11	
Homokszt. györgy	•	⊥≡	18	10	6	0
Kaposvár	•		16	13	13	
Marcali	•		16	11	9	
Siófok	5		17	14	14	0
Somogyszob	1		16	11	11	
Tab	•		17	13	13	
Bábolna	7		15	–	–	
Esztergom	8		17	13	13	
Kisbér	7		17	13	12	
Komárom	7		17	12	10	
Tatabánya	6		16	13	12	
Alcsútdoboz	5	⊥	19	12	11	
Dunaújváros	5		18	13	13	
Martonvásár	4		17	12	12	1
Mór	5		17	12	12	
Nagyhörcsökp.	3	●	18	12	12	
Szabadbattyán	2	⊥	17	13	12	
Iregszemcse	ny	⊥	17	13	10	1
Lengyel	•		18	11	9	
Nagykónyi	•		17	–	–	
Szekszárd	•		18	11	9	
Mohács	•	≡	17	12	11	
Mohács	•		20	13	12	
Pécs	ny	●	18	12	10	1
Siklós	•	⊥	21	13	11	
Szigetvár	•		18	10	7	
Bp. Lőrinc	6		17	13	11	0
Bp. Met. Int.	5	⊥	18	14	13	0
Bp. Szab. hegy	6	⊥	14	11	10	0
Cegléd	1		17	12	11	
Dobogókő	–		–	–	–	
Gödöllő	5		15	12	11	0
Királyrét	14		16	10	10	
Monor	5		18	13	12	
Nagykáta	3		16	12	10	
Örkény	4		17	14	11	
Szentendre	6		18	13	12	

5.V.26.

	197 ..... 07 h -ig az utolsó 24 óra adatai					
	csapadék (mm)		max. hőmérséklet	min. hőmérséklet	rad. min.	napos órák
Vác	11	=	17	13	12	
Vámosmikola	10		17	13	12	0
Baja	ny		20	13	13	3
Bácsalmás	•		20	13	12	
Izsák	3		21	14	13	
Kalocsa	ny		18	13	12	
Kecskemét	1		16	12	8	0
Kiskunf. háza	1	≡	16	12	8	
Kiskunhalas	2		18	12	12	
Kunszentmiklós	3		19	14	13	
Tiszakécske	•		19	13	12	
Balassagyarmat	10	▽	15	12	10	
Romhány	–		–	–	–	
Salgótarján	10	▽	16	11	10	
Eger	7		15	11	6	0
Galyatető	–		–	–	–	
Gyöngyös	9		16	10	8	
Kékestető	11		11	8	7	0
Kompolt	7		16	11	8	0
Lőrinci	7		15	10	8	
Poroszló	5		19	10	7	
Jászapáti	5	▽⊥	17	11	11	
Jászberény	4		16	13	11	
Karcag	2	▽	20	10	10	
Szolnok	11		19	11	11	0
Tiszaroff	3		19	10	9	
Túrkeve	11	▽	20	11	9	1
Kistelek	1	≡	19	14	10	
Makó	–		–	–	–	
Szeged	ny	≡	18	11	10	1
Szentes	ny		19	11	8	
Borsodnádasd	6		14	11	10	
Fügöd	1		16	12	10	
Hidasnémeti	2		15	13	11	
Jósvafő	19	▽	15	11	9	0
Lillafüred	–		–	–	–	
Miskolc	7	▽	17	12	11	0
Putnok	8		16	12	11	
Sárospatak	4		17	13	11	0
Szendrőlád	16	▽	16	10	10	
Tokaj	1		17	14	13	
Kisvárda	1		20	12	11	1
Mátészalka	28	▽	22	12	12	
Nyíregyháza	2	⊥	18	14	13	0
Nyírlugos	3	▽	23	12	10	
Pátyod	4	≡	23	14	13	
Tiszabecs	6		22	13	9	
Vásárosnamény	–		–	–	–	
Záhony	3		21	13	11	
Berettyóújfalu	6	▽⊥	21	14	12	
Debrecen	5	▽	21	14	13	2
Hajdúdorog	4		23	11	10	
Hortobágy	•		20	14	12	
Körösszakál	•		22	13	12	
Polgár	2	▽	19	14	13	
Békéscsaba	ny		20	13	12	1
Mezőhegyes	ny		20	12	11	1
Orosháza	14		20	12	12	2
Szarvas	1		19	11	10	0
Szeghalom	•		22	12	11	

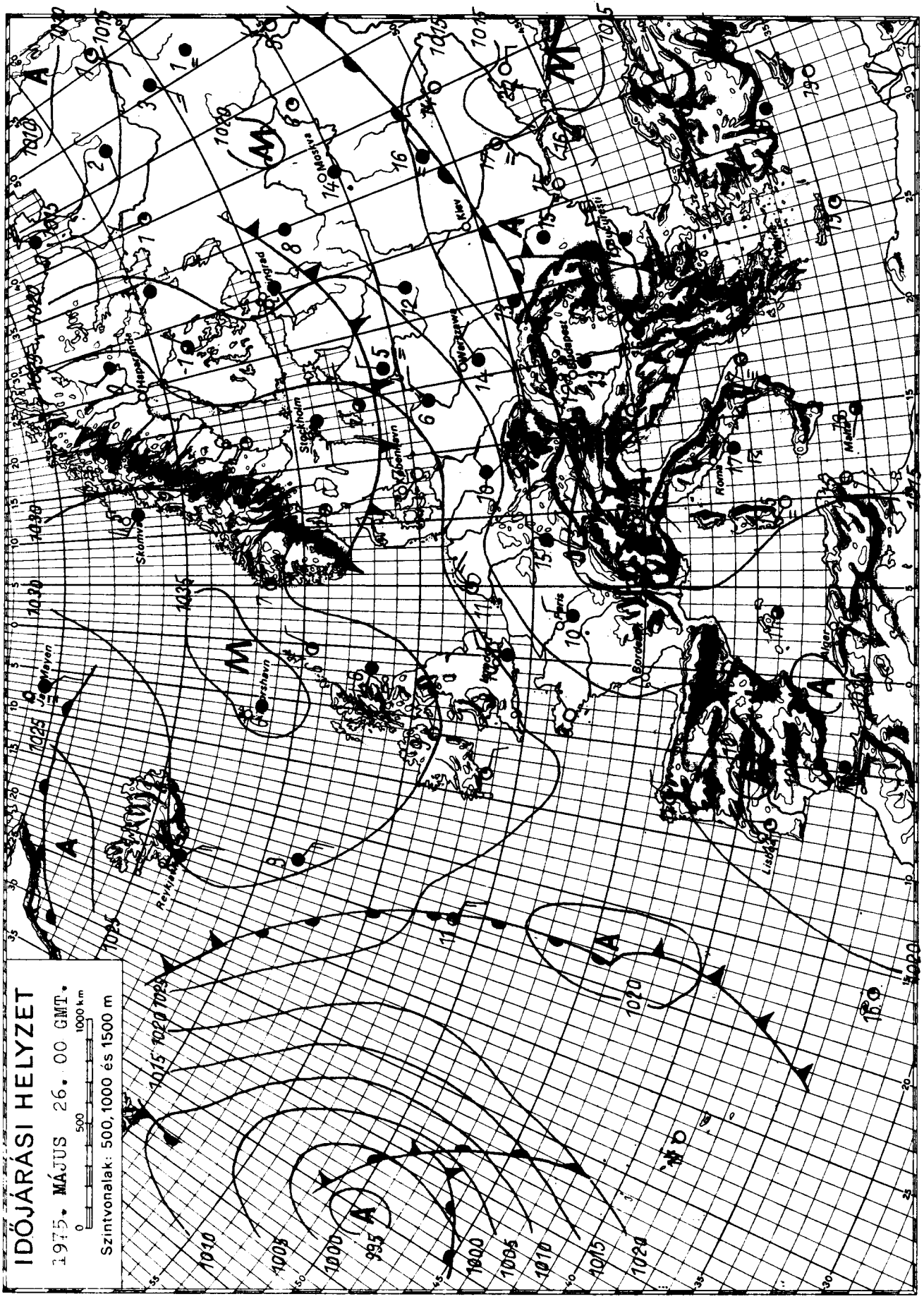

KIADJA: ORSZÁGOS METEOROLÓGIAI SZOLGÁLAT
Készíti: Központi Előrejelző Intézet Előrejelző Osztálya — T.: 273 - 018 — Megjelenik naponként —
Évi előfizetési díja: 720,—Ft — Megrendelhető: 1024 Budapest, II., Kitaibel Pál u. 1. Telefon: 353-500,
Kiadásért felel: az OMSZ elnöke — Szerkesztésért felel: a KEI igazgatója

IDŐJÁRÁSI NAPIJELENTÉS

ЕЖЕДНЕВНЫЙ МЕТЕОРОЛОГИЧЕСКИЙ БЮЛЛЕТЕНЬ · DAILY WEATHER REPORT
BULLETIN QUOTIDIEN DE TEMPS · TÄGLICHER WETTERBERICHT

88. évfolyam 147. szám + Budapest + 1975. május 27. kedd

Az időjárási helyzet és a várható időjárás:

Európa északnyugati felén nagyrészt derült és csapadékmentes az idő. Ezzel szemben Dél- és Kelet-Európa felett túlnyomóan felhős az ég és sok helyről jelentenek átfutó esőket, zivatarokat. A Kárpát-medence egyelőre az utóbbi területhez tartozik.

Hazánkban hétfőn változóan felhős idő volt. Ma reggel 7 óráig, az elmúlt 24 órában az ország déli részén csaknem mindenütt hullott több-kevesebb eső. A lehullott csapadék mennyisége, szeszélyes területi eloszlásban csapadéknyom és 27 mm között volt. A legtöbb esőt Homokszentgyörgyről jelentették. Hétfőn napközben a nyugati megyékben 18, 22, máshol 20, 25 fokig melegedett a levegő. Kedden hajnalban 9, 15 fokot mértek és több helyről jelentették, hogy erősen párás a levegő. Néhány helyen köd is kialakult. Délelőtt erősen felhős idő volt, időnként élénk északi, északkeleti szél fújt. Az ország déli részén ismét sokfelé esett az eső, sőt néhány helyen zivatar is volt. A csapadékos helyeken még 11 órakor is csak 15, 18 fokot mértek, de az ország többi részén akkor már 20, 22 fokot mutattak a hőmérők.

Ma délben 12 órakor Budapesten a hőmérséklet 20 fok, a tengerszintre átszámitott légnyomás 761 mm, alig változik.
A Balaton vizének hőmérséklete Siófoknál 11 órakor 20 fok volt.

Várható időjárás szerda estig:

Kedden még erősen felhős idő, elsősorban az ország déli részén további esőkkel, helyenként zivatarral.
Szerdán északkelet felől fokozatosan felszakadozó felhőzet, szórványos esőkkel.
Általában élénk, sőt időnként erős északi, északkeleti szél.
Várható legalacsonyabb éjszakai hőmérséklet: 10, 15,
legmagasabb nappali hőmérséklet szerdán: 19, 24 fok között.

Aigner Szilárd s.k.

A hőmérséklet napi középértéke és eltérése a 100 évi átlagtól /Budapesten/:

1975. V. 26.	17,8 C°	-0,1 C°

1871 óta ezen a napon Budapesten előfordult

legmagasabb hőmérséklet:	32,4 C° /1950/,
legalacsonyabb hőmérséklet:	5,7 C° /1927/.

75.121.

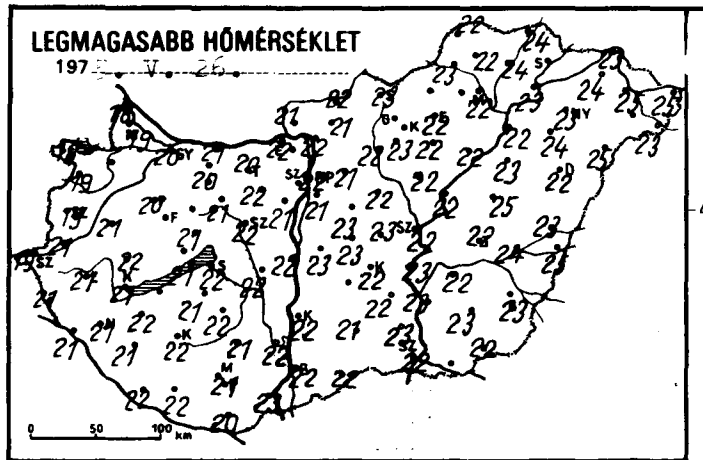
LEGMAGASABB HŐMÉRSÉKLET
197 5. V. 26.
0 50 100 km

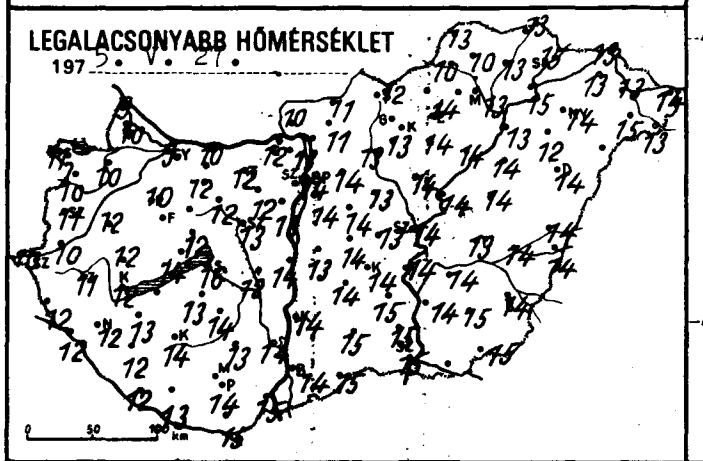
LEGALACSONYABB HŐMÉRSÉKLET
197 5. V. 27.
0 50 100 km

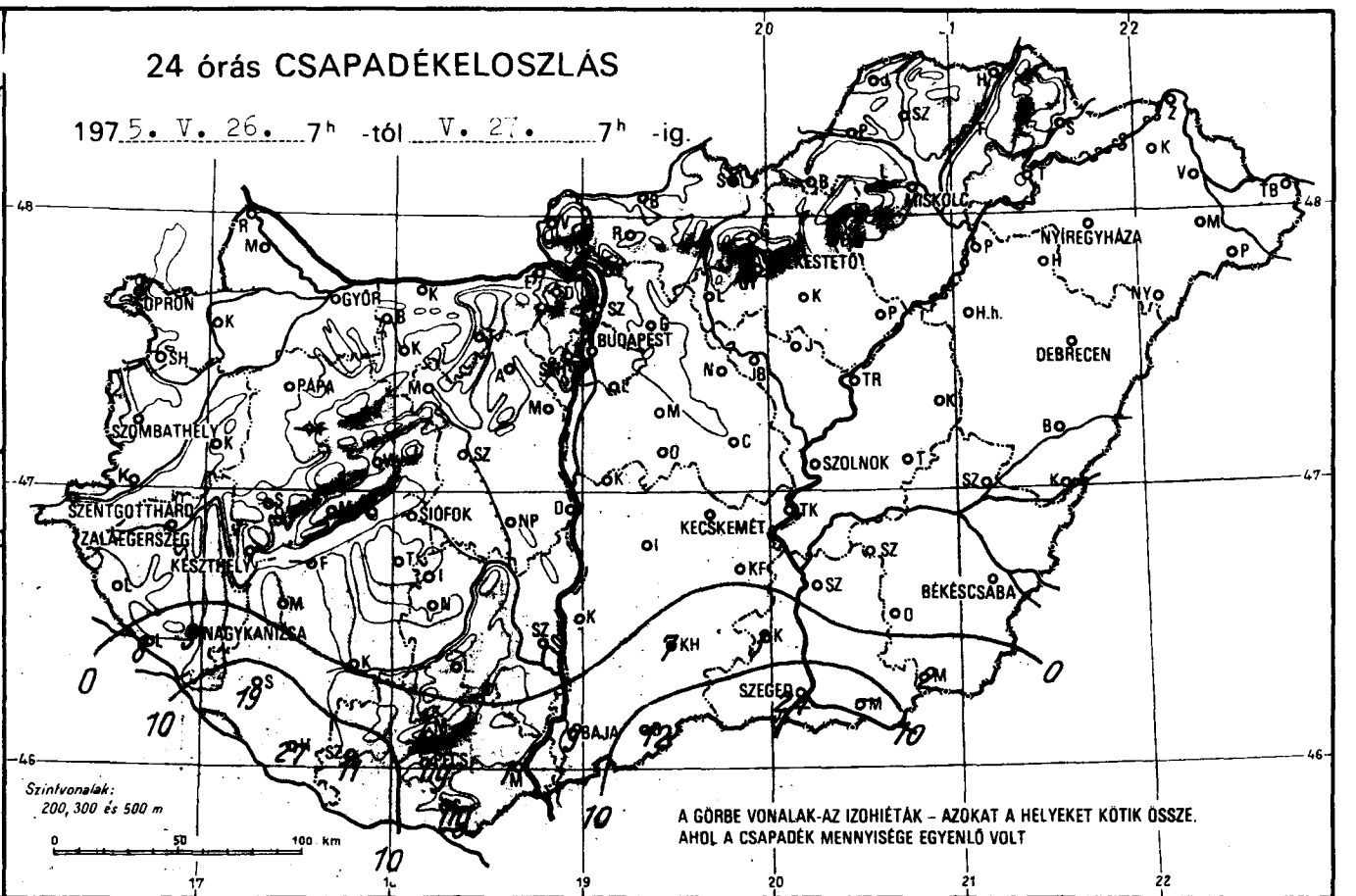
24 órás CSAPADÉKELOSZLÁS
197 5. V. 26. 7h -tól V. 27. 7h -ig.
SOPRON
GYŐR
BUDAPEST
MISKOLC
NYÍREGYHÁZA
KESTETŐ
DEBRECEN
PAPA
SZOMBATHELY
SZOLNOK
SZENTGOTTHÁRD
ZALAEGERSZEG
KESZTHELY
SIÓFOK
KECSKEMÉT
BÉKÉSCSABA
NAGYKANIZSA
SZEGED
BAJA
Szintvonalak:
200, 300 és 500 m
0 50 100 km
A GÖRBE VONALAK-AZ IZOHIÉTÁK – AZOKAT A HELYEKET KÖTIK ÖSSZE, AHOL A CSAPADÉK MENNYISÉGE EGYENLŐ VOLT

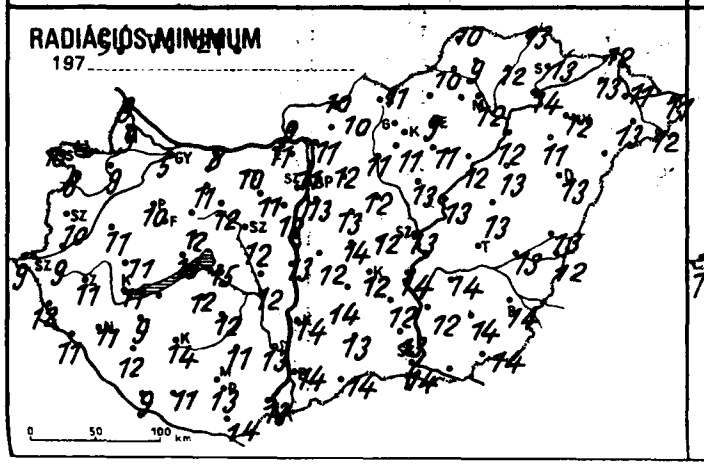
RADIÁCIÓS MINIMUM
197
0 50 100 km

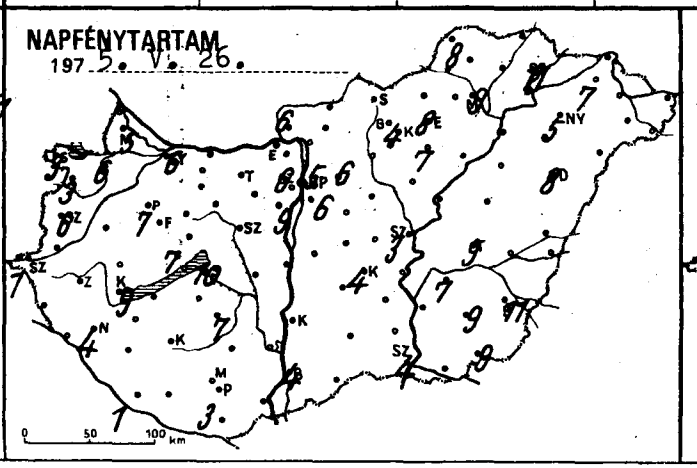
NAPFÉNYTARTAM
197 5. V. 26.
0 50 100 km

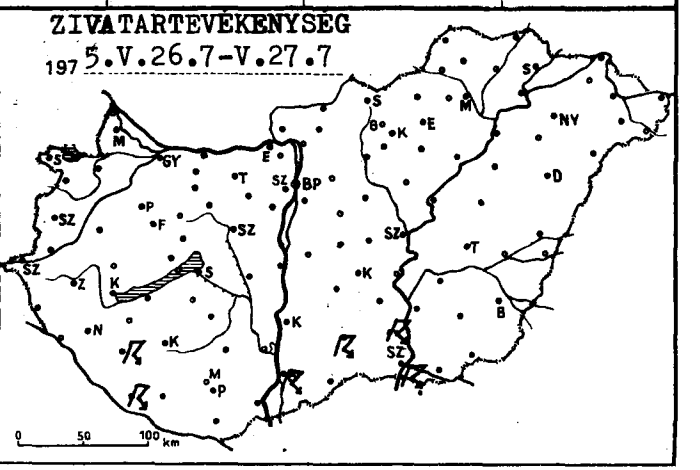
ZIVATARTEVÉKENYSÉG
197 5.V.26.7-V.27.7
0 50 100 km

	197 5.V.27. 07 h -ig az utolsó 24 óra adatai					
	csapadék (mm)		max. hőmérséklet	min. hőmérséklet	rad. min.	napos órák
Győr	.	≡	20	9	9	6
Kapuvár	.		–	10	9	6
Mosonmagyaróvár	.		19	10	9	5
Rajka	.		18	9	8	
Sopron	.	=	18	11	10	3
Sopronhorpács	.		19	10	8	3
Káld	.		21	12	11	
Körmend	.		21	10	9	
Szentgotthárd	.		19	10	9	1
Szombathely	.		19	11	10	6
Lenti	.		21	12	12	
Letenye	8		21	12	11	
Nagykanizsa	9		21	12	11	4
Zalaegerszeg	.		21	11	11	
Farkasgyepű	–	≡	20	10	10	
Keszthely	.		21	12	11	9
Mencshely	.		19	10	9	7
Pápa	.	=	20	10	10	7
Sümeg	.	=	22	12	11	
Tihany	.		21	14	13	
Veszprém	.		21	12	12	
Zirc	.		19	10	8	
Fonyód	–		–	–	–	
Homokszt. György	27	⊼=	22	12	9	1
Kaposvár	.		22	14	14	
Marcali	.		22	13	9	
Siófok	.	=	22	16	15	10
Somogyszob	19	⊼	21	12	12	
Tab	.		21	13	12	
Bábolna	.		21	10	10	
Esztergom	.		22	12	11	
Kisbér	.	⌒=	20	12	11	
Komárom	.		21	10	8	
Tatabánya	.	⌒	20	12	10	
Alcsútdoboz	.	⌒=	22	12	11	
Dunaújváros	.		22	14	13	
Martonvásár	.		21	13	12	9
Mór	.	⌒=	21	12	12	
Nagyhörcsökp.	.		22	12	12	
Szabadbattyán	.	⌒	22	13	12	
Iregszemcse	.		22	14	12	7
Lengyel	.		21	13	11	
Nagykónyi	.		24	16	15	
Szekszárd	.		22	14	13	
Kárpátalja	1		20	13	13	
Mohács	1		23	15	13	
Pécs	ny	=	21	14	13	3
Siklós	ny		20	15	14	
Szigetvár	11		22	13	11	
Bp. Lőrinc	.		21	14	13	6
Bp. Met. Int.	.		22	14	11	5
Bp. Szab. hegy	.	⌒	19	13	10	6
Cegléd	.		23	13	12	
Dobogókő	.		16	11	7	
Gödöllő	.		21	14	12	6
Királyrét	.		21	9	8	
Monor	.		23	14	13	
Nagykáta	.		22	13	12	
Örkény	.		23	14	14	
Szentendre	.		24	13	12	

	197 5.V.27. 07 h -ig az utolsó 24 óra adatai					
	csapadék (mm)		max. hőmérséklet	min. hőmérséklet	rad. min.	napos órák
Vác	.	⌒	22	13	11	
Vámosmikola	.		21	10	9	6
Baja	9	⊼	22	14	14	4
Bácsalmás	12	⊽	22	15	14	
Izsák	.		–	14	14	
Kalocsa	.		22	14	14	
Kecskemét	.		22	14	12	4
Kiskunf[illegible]	.		22	15	12	
Kiskunhalas	7	⊼	21	15	13	
Kunszentmiklós	.		23	13	12	
Tiszakécske	.		23	14	14	
Balassagyarmat	.	⌒	22	11	10	
Romhány	.		21	11	10	
Salgótarján	.		23	12	11	
Eger	.		22	14	9	8
Galyatető	.		16	10	8	
Gyöngyös	.		23	13	11	
Kékestető	.	=	14	9	8	4
Kompolt	.		22	14	11	7
Lőrinci	.		22	13	11	
Poroszló	.		22	14	12	
Jászapáti	.	⌒	22	14	13	
Jászberény	.		22	15	13	
Karcag	.	⌒	25	14	13	
Szolnok	.		22	14	13	3
Tiszaroff	.		22	14	13	
Túrkeve	.		22	13	–	9
Kistelek	3	⊼	23	15	13	
Makó	–		–	–	–	
Szeged	24	⊼	22	15	14	4
Szentes	.		23	14	12	
Borsodnádasd	–		–	–	–	
Füged	.		24	13	12	
Hidasnémeti	.		24	13	13	
Jósvafő	.		22	13	10	8
Lillafüred	–		–	–	–	
Miskolc	.	=	22	13	12	9
Putnok	.		23	10	10	
Sárospatak	.		24	15	13	11
Szendrőlád	.		22	10	9	
Tokaj	.		23	15	14	
Kisvárda	.		24	13	13	7
Mátészalka	.		–	15	13	
Nyíregyháza	.		23	14	12	5
Nyírlugos	.		25	–	–	
Pátyod	.	⌒	23	13	12	
Tiszabecs	.		25	14	11	
Vásárosnamény	.	⌒	25	13	11	
Záhony	.		23	13	12	
Berettyóújfalu	.	⌒	23	14	13	
Debrecen	.		22	14	13	8
Hajdúdorog	.		24	12	11	
Hortobágy	.		23	14	13	
Körösszakál	.	⌒	25	14	12	
Polgár	.		22	13	12	
Békéscsaba	.	=	23	14	14	11
Mezőhegyes	2		22	15	14	9
Orosháza	.		23	15	14	9
Szarvas	.		22	14	14	7
Szeghalom	.		24	14	13	

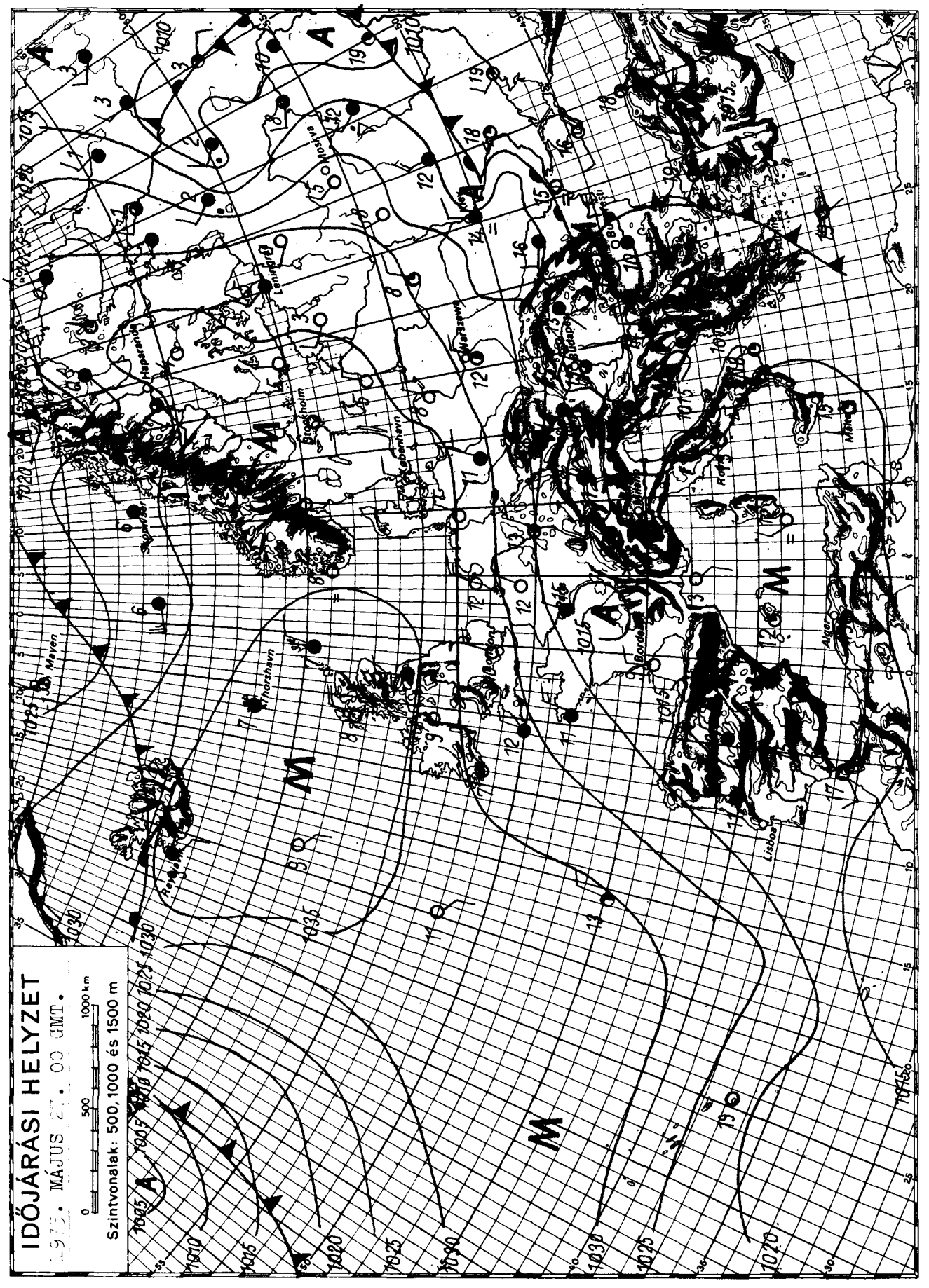

KIADJA: ORSZÁGOS METEOROLÓGIAI SZOLGÁLAT

Készíti: Központi Előrejelző Intézet Előrejelző Osztálya — T.: 273 - 018 — Megjelenik naponként —

Évi előfizetési díja: 720,—Ft — Megrendelhető: 1024 Budapest, II., Kitaibel Pál u. 1. Telefon: 353-500,

Kiadásért felel: az OMSZ elnöke — Szerkesztésért felel: a KEI igazgatója

IDŐJÁRÁSI NAPIJELENTÉS

ЕЖЕДНЕВНЫЙ МЕТЕОРОЛОГИЧЕСКИЙ БЮЛЛЕТЕНЬ • DAILY WEATHER REPORT
BULLETIN QUOTIDIEN DE TEMPS • TÄGLICHER WETTERBERICHT

88. évfolyam 148. szám + Budapest + 1975. május 28. szerda

Az időjárási helyzet és a várható időjárás:

A Szovjetunió európai területére a Skandináv-félszigeten át sarkvidéki eredetü hideg levegő áramlik. Hatására a hideg levegővel elárasztott területeken több fokkal csökkent a nappali felmelegedés, néhány helyről havazást, hózáport is jelentettek. Európa nyugati felén viszont a lassú, szárító hatású leszálló légmozgások határozzák meg az időjárást, igy itt változóan felhős, jobbára csapadékmentes időjárás uralkodik. A következő 36 órában a Kárpát-medence időjárása fokozatosan az északias áramlással érkező, az ittlevőnél kissé hüvösebb, száraz levegő hatása alá került

Hazánkban csak az ország északi harmadában mértek szeszélyes területi eloszlásban 2, 10 órás napsütést. Máshol egyáltalán nem, vagy csak igen rövid időre sütött ki a nap. Kisebb csapadék úgyszólván mindenütt előfordult, de a Bakony térségében, a Dunántúl déli megyéiben és a Tiszántúl középső részén a zivatarokat helyenként jelentősebb mennyiségü eső kisérte. A felsorolt területeken általában 20, 40 mm között volt a ma reggel 7 óráig lehullott csapadék mennyisége, de Tiszaroff 43, Debrecen pedig 47 mm esőt jelentett. A hőmérséklet napközben általában 17, 22 fokig emelkedett, de a naposabb északkeleti megyékben helyenként elérte a 22, 25 fokot. Szerda hajnalra meglehetősen egységesen 11, 15 fokig hült le a levegő. Délelőtt északkeleten változóan, máshol erősen felhős, vagy borult volt az ég. Szórványosan kisebb esőt jelentettek. A hőmérséklet 11 órakor 15, 20 fok között váltakozott.

Ma 12 órakor Budapesten a hőmérséklet 19 fok, a tengerszintre átszámitott légnyomás 761 mm, változatlan.
A Balaton vizének hőmérséklete 11 órakor Siófoknál 19 fok volt.

Várható időjárás csütörtök estig:

Szerdán csökkenő felhőzet, szórványosan még esővel, helyenként zivatarral. Csütörtökön felhőátvonulások, már csak elszórtan előforduló futó esővel.
Mérsékelt, időnként élénk északi, északkeleti szél.
Várható legalacsonyabb éjszakai hőmérséklet: 8, 13,
legmagasabb nappali hőmérséklet csütörtökön: 19, 23 fok között.

Rábai Attila s.k.

A hőmérséklet napi középértéke és eltérése a 100 évi átlagtól /Budapesten/:

1975. V. 27.	18,8 C°	+0,7 C°

1871 óta ezen a napon Budapesten előfordult

legmagasabb hőmérséklet	33,3 C° /1958/,
legalacsonyabb hőmérséklet	5,1 C° /1927/.

75.122.

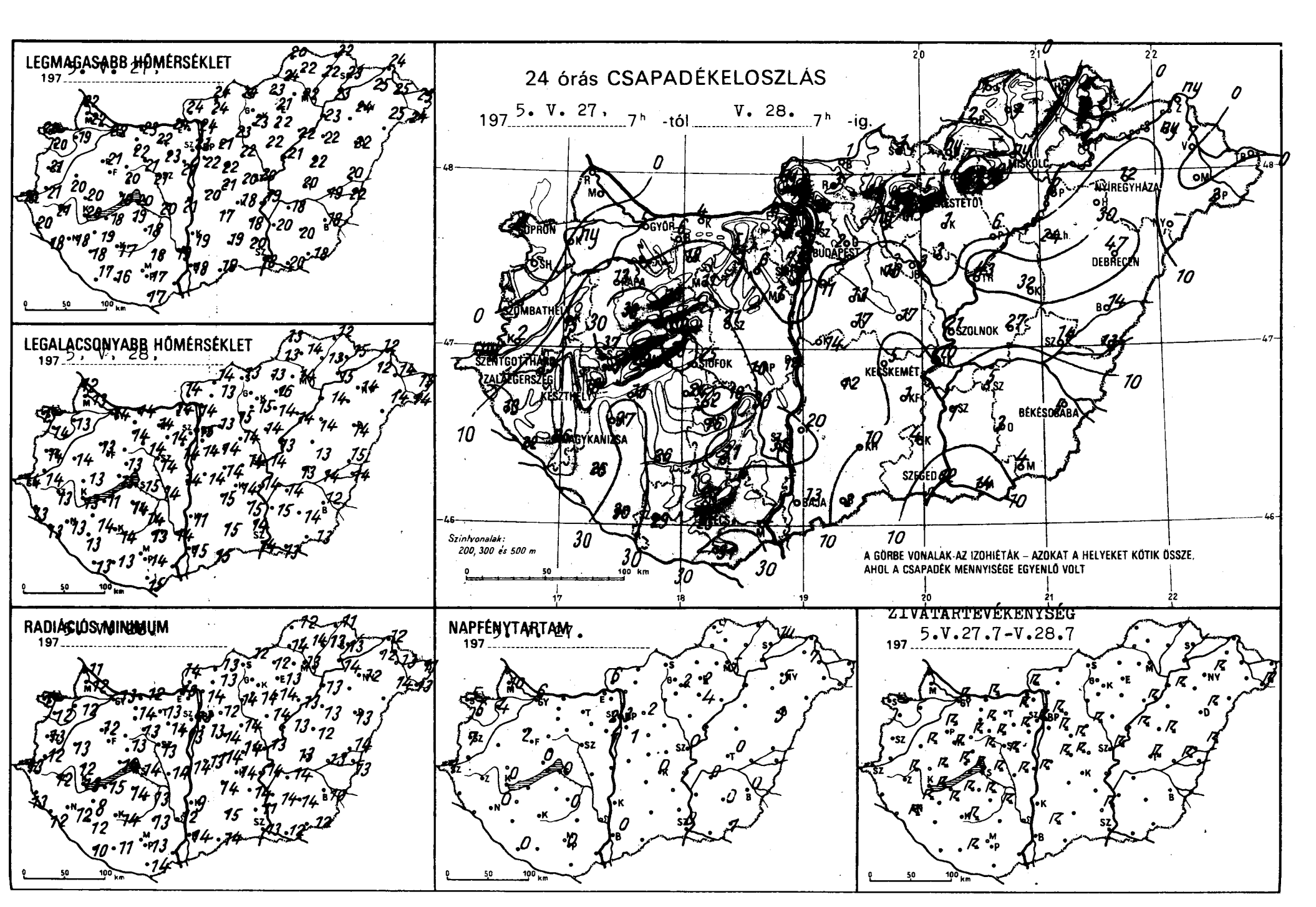
LEGMAGASABB HŐMÉRSÉKLET
197 5. V. 27.
LEGALACSONYABB HŐMÉRSÉKLET
197 5. V. 28.
24 órás CSAPADÉKELOSZLÁS
197 5. V. 27. 7h -tól V. 28. 7h -ig.
Szintvonalak: 200, 300 és 500 m
A GÖRBE VONALAK AZ IZOHIÉTÁK – AZOKAT A HELYEKET KÖTIK ÖSSZE, AHOL A CSAPADÉK MENNYISÉGE EGYENLŐ VOLT
SOPRON
GYŐR
BUDAPEST
MISKOLC
NYÍREGYHÁZA
DEBRECEN
SZOLNOK
KECSKEMÉT
BÉKÉSCSABA
SZEGED
SZOMBATHELY
SZENTGOTTHÁRD
ZALAEGERSZEG
KESZTHELY
SIÓFOK
NAGYKANIZSA
BAJA
RADIÁCIÓS MINIMUM
197
NAPFÉNYTARTAM
197
ZIVATARTEVÉKENYSÉG
5.V.27.7-V.28.7
197
0 50 100 km

O R S Z Á G O S M E T E O R O L Ó G I A I S Z O L G Á L A T

KÖZPONTI ELŐREJELZŐ INTÉZETE

IDŐJÁRÁSI ESEMÉNYEK NAPTÁRA

CALENDAR OF WEATHER PHENOMENA

1975. Április

Az Időjárási Napijelentés havi melléklete

Dátum - *Date*	Az időjárási jelenség leirása *Description of the weather phenomenon*	Az időjárási esemény előidézője *Carrier of the phenomenon*	Érkező légtömeg *Arriving air-mass*
1-3	többfelé zápor, az időszak elején zivatar is	a Kárpát-medence felett kialakult stacioner frontál zóna hatására	/Am/
5.		erőteljes déli áramlásban	Tm
6.	sokfelé eső, zápor	hideg front: belépés 22^h NW-en, majd a Tiszántúlon stacioner zóna alakul ki, amely 8-án 12^h körül SE-en kilép	Mm
10.	országos eső, jelentős csapadékmennyiség, átmenetileg havazás is	hideg front: belépés 10^h NW-en, majd a medence felett ciklogenezis; hátoldalon hideg levegő beáramlással. 11-én 12^h E-en kilépett	/Am/
12.	sokfelé eső	meleg front: belépés 21^h W-en, kilépés 13.11^h E-en	Mm
16.	elszórtan zápor, zivatar	instabilitási vonal: belépés 03^h NW-en, a Tiszántúlon feloszlik	
16.	többfelé eső	hideg front: belépés 05^h NW-en, kilépés 19^h E-en	Mm
19.	fokozatos felmelegedés	magas nyomásu gerinc hatására	H
23.		északi széllel hidegadvekció	
25.	elszórtan eső	hideg front: belépés 00^h N-on, kilépés 12^h S-ön	Am
28		magas nyomásu gerinc hatására	H

Arktikus szárazföldi és tengeri /Ac és Am/: mérsékeltövi szárazföldi és tengeri /Mc és Mm/: szubtrópusi szárazföldi és tengeri /Tc és Tm/: helyi vagy lokális /H/.

Az időjárási esemény Budapest-i jellemzői - *Characteristics of the phenomenon over Budapest*						
Időpont - *point of time*	Hőmérsékletváltozás (fok/idő) - *Temperature-shift (degree/period)*	Légnedvességváltozás (%/idő) *Humidity-shift (%/period)*	Szélirányváltozás *Wind-direction shift*	Maximális széllökés (m/sec) és időpontja *Maximum gust (m/sec) and its time*	Csapadék mennyisége (mm) és alakja *Amount and form of precipitation*	Megjegyzés - *Remarks*
□					2,6 ●	□ a budapesti átvonulás elmosódott!
7.04	-7/1 ó	+25/3 ó	S-N	-	ny ●	
□					28,1 ●	□ a budapesti átvonulás elmosódott!
13.06	+5/2 ó	+10/2 ó	-	-	2,8 ●	
16.05	-	+35/3 ó	W-N	-	0,5 ●	
16.12	§	-10/5 ó	-	-	-	§ a front után fokozatos lehülés
25.03	-4/2 ó	+15/2 ó	W-NW	N 15,8 12^{09}	1,6 ∇	fokozatos szélerősödés

Arctic maritime (Am): Arctic continental (Ac): Polar maritime (Mm): Polar continental (Mc): Tropical maritime (Tm): Tropical continental (Tc): Local air mass (H).

	1972.V.28. 07h -ig az utolsó 24 óra adatai					
	csapadék (mm)		max. hőmérséklet	min. hőmérséklet	rad. min.	napos órák
Győr	5	⊏ =	22	14	13	6
Kapuvár	ny		19	13	12	4
Mosonmagyaróvár	•		22	13	12	10
Rajka	•		22	12	11	
Sopron	•	=	20	13	11	5
Sopronhorpács	•		20	14	12	6
Káld	15	⊏	20	14	13	
Körmend	2		21	14	12	
Szentgotthárd	ny		20	14	13	1
Szombathely	•		21	14	13	7
Lenti	13		20	13	13	
Letenye	22	⊏	18	13	12	
Nagykanizsa	26	⊏	18	13	12	0
Zalaegerszeg	13	⊏ ∇ =	21	13	12	
Farkasgyepű	38	⊏	19	12	12	
Keszthely	18	⊏	20	13	13	0
Mencshely	22	⊏	18	13	12	0
Pápa	13	⊏ ∇	21	13	12	2
Sümeg	37	⊏	20	13	12	
Tihany	30	⊏	19	15	14	
Veszprém	16	⊏	20	13	13	
Zirc	10	⊏	19	12	10	
Fonyód	12	⊏	18	11	10	
Homokszt. György	30		17	13	10	0
Kaposvár	26	⊏	17	14	14	
Marcali	37	⊏	19	14	8	
Siófok	25	⊏	20	15	14	0
Somogyszob	26		18	13	12	
Tab	24	⊏	19	14	14	
Bábolna	6		23	14	8	
Esztergom	6	⊏	24	14	13	
Kisbér	18	⊏ =	22	14	14	
Komárom	4	⊏	23	14	12	
Tatabánya	5	⊏	22	14	13	
Alcsútdoboz	6	⊏	23	14	14	
Dunaújváros	14	⊏	21	14	14	
Martonvásár	3		21	14	13	1
Mór	11	⊏	21	14	13	
Nagyhörcsökp.	10	⊏	20	14	14	
Szabadbattyán	21	⊏	21	14	13	
Iregszemcse	2	⊏	18	14	13	0
Lengyel	31		18	13	13	
Nagykónyi	16	⊏	18	16	15	
Szekszárd	31	∇	19	14	12	
Misinatető	27		15	13	13	
Mohács	–		–	–	–	
Pécs	25	=	17	14	13	0
Siklós	31	∇	17	15	14	
Szigetvár	29	⊏	16	13	11	
Bp. Lőrinc	11	⊏	22	14	13	1
Bp. Met. Int.	3	⊏	23	15	13	3
Bp. Szab. hegy	7	⊏	19	11	11	2
Cegléd	17	∇	20	14	14	
Dobogókő	2		19	10	10	
Gödöllő	2		21	13	12	2
Királyrét	2		23	13	12	
Monor	13	⊏	22	14	14	
Nagykáta	16	⊏	22	14	14	
Örkény	17	⊏	21	14	14	
Szentendre	1		24	15	14	

	1972.V.28. 07h -ig az utolsó 24 óra adatai					
	csapadék (mm)		max. hőmérséklet	min. hőmérséklet	rad. min.	napos órák
Vác	1		24	14	14	
Vámosmikola	ny		24	14	14	6
Baja	13	= ⊏	18	15	14	0
Bácsalmás	2		18	15	14	
Izsák	12		17	15	14	
Kalocsa	20		19	11	9	
Kecskemét	5	∇	18	14	14	0
Kiskunf. háza	1		18	15	14	
Kiskunhalas	10	=	19	15	15	
Kunszentmiklós	14	⊏	20	14	13	
Tiszakécske	10		19	14	14	
Balassagyarmat	1		24	14	13	
Romhány	3	∇	24	13	13	
Salgótarján	1		24	13	12	
Eger	•		21	16	13	2
Galyatető	–		–	–	–	
Gyöngyös	ny		23	15	14	
Kékestető	5	≡	13	8	7	2
Kompolt	1		22	14	14	4
Lőrinci	ny	∇	23	15	14	
Poroszló	6	⊏	22	14	13	
Jászapáti	3	∇	22	14	14	
Jászberény	3	∇	22	14	13	
Karcag	32	⊏	22	13	12	
Szolnok	21	⊏	20	14	13	0
Tiszaroff	43	⊏	21	13	13	
Túrkeve	27	⊏	20	13	13	0
Kistelek	4	⊏	20	14	11	
Makó	14		20	13	12	
Szeged	12	∇ ≡	18	14	13	0
Szentes	1		20	15	14	
Borsodnádasd	ny		23	13	12	
Fügöd	1		22	13	13	
Hidasnémeti	•		22	12	11	
Jósvafő	1		20	13	12	9
Lillafüred	–		–	–	–	
Miskolc	ny		22	14	13	5
Putnok	2		24	14	14	
Sárospatak	•		23	15	13	10
Szendrőlád	3		22	14	14	
Tokaj	5	∇	23	15	14	
Kisvárda	ny		25	12	12	7
Mátészalka	•		25	14	14	
Nyíregyháza	12	⊏	24	14	12	5
Nyírlugos	–		–	–	–	
Pátyod	2	⊏	25	14	13	
Tiszabecs	•		25	15	11	
Vásárosnamény	7	∇	25	14	13	
Záhony	ny		24	12	12	
Berettyóújfalu	14	⊏	20	15	14	
Debrecen	47	⊏	22	14	13	3
Hajdúdorog	–		–	–	–	
Hortobágy	24		22	14	13	
Körösszakál	13		22	14	13	
Polgár	8	⊏	23	14	13	
Békéscsaba	5	∇ ≡	18	12	10	0
Mezőhegyes	4		18	13	12	1
Orosháza	3	=	20	14	14	0
Szarvas	5		18	14	14	0
Szeghalom	14	⊏	19	14	13	

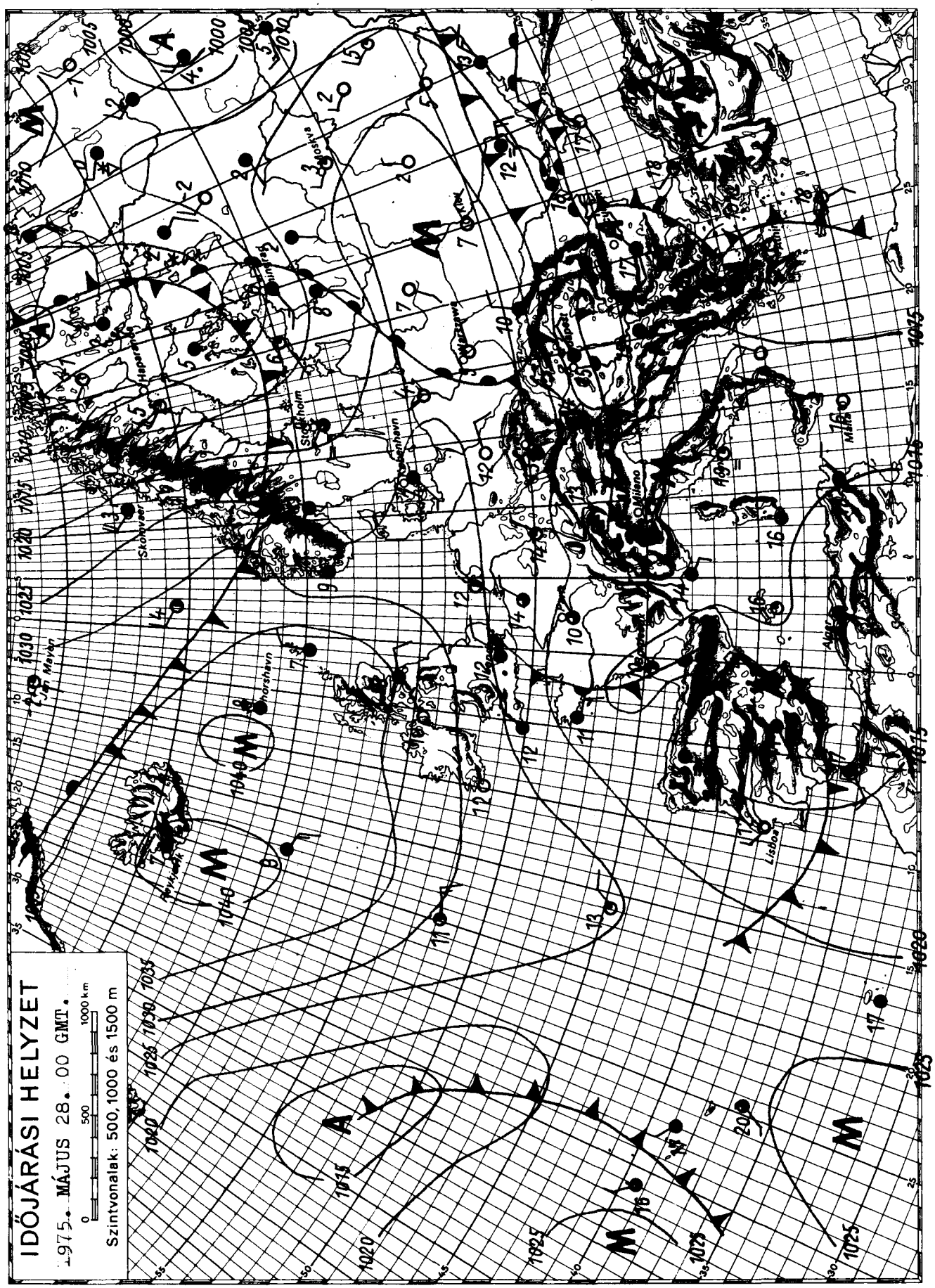

KIADJA: ORSZÁGOS METEOROLÓGIAI SZOLGÁLAT

Készíti: Központi Előrejelző Intézet Előrejelző Osztálya — T.: 273 - 018 — Megjelenik naponként —

Évi előfizetési díja: 720,—Ft — Megrendelhető: 1024 Budapest, II., Kitaibel Pál u. 1. Telefon: 353-500,

Kiadásért felel: az OMSZ elnöke — Szerkesztésért felel: a KEI igazgatója

IDŐJÁRÁSI NAPIJELENTÉS

ЕЖЕДНЕВНЫЙ МЕТЕОРОЛОГИЧЕСКИЙ БЮЛЛЕТЕНЬ • DAILY WEATHER REPORT
BULLETIN QUOTIDIEN DE TEMPS • TÄGLICHER WETTERBERICHT

88. évfolyam 149. szám + Budapest + 1975. május 29. csütörtök

Az időjárási helyzet és a várható időjárás:

A Balti-tenger térsége, valamint Északkelet-Európa fölött több középpontú, nagy kiterjedésü alacsony nyomású légköri képződmény helyezkedik el. Ezeken a területeken felhős, többfelé csapadékos és az évszaknak megfelelő értéknél 2, 6 fokkal hüvösebb az idő. Franciaország déli részén ugyancsak felhős, helyenként esős az időjárás. Szárazföldünk középső és déli része fölött magas légnyomású képződmény található. Ezeken a területeken a reggeli ködök feloszlása után napos, száraz az idő. A Kárpát-medencében a következő 36 órában az időjárás még lényegesen nem változik.

Hazánkban szerdán általában változóan felhős volt az ég, 2, 8 órán át sütött a nap. Csak az ország északnyugati és északkeleti részén volt kevés felhő és 9, 13 órás napsütést észleltek. A délelőtt folyamán elszórtan futó záporok, gyenge zivatarok alakultak ki. A lehullott eső mennyisége csapadéknyom és 6 mm között volt. A legmagasabb nappali hőmérséklet általában 19, 23, a naposabb helyeken 24, 25 fok között alakult. Ma hajnalra 7, 13 fokig hült le a levegő. Délelőtt kevés volt a felhő, eső nem esett. A hőmérséklet 11 órára 21, 23 fokig emelkedett.

Ma 12 órakor Budapesten a hőmérséklet 22 fok, a tengerszintre átszámitott légnyomás 759 mm, gyengén süllyed.
A Balaton vizének hőmérséklete Siófoknál 11 órakor 20 fok volt.

Várható időjárás péntek estig:
Időnként megnövekvő felhőzet, csütörtökön eső nélkül, pénteken az ország északi felében helyenként futó zápor lehet.
Mérsékelt, időnként megélénkülő délnyugati, nyugati szél.
Várható legalacsonyabb éjszakai hőmérséklet: 9, 14 fok között,
legmagasabb nappali hőmérséklet pénteken: 25 fok körül.

Bartha Péterné s.k.

Távolabbi kilátások kedd reggelig:
Időnként megnövekvő felhőzet, záporok, zivatarok,
A hőmérséklet kissé emelkedik,
Legalacsonyabb éjszakai hőmérséklet: 10, 14 fok között,
Legmagasabb nappali hőmérséklet: 22, 27 fok között.
Jelentős mennyiségü csapadék /legalább 5 mm/ az ország területének 60 százalékán várható.

Középtávú Előrejelző Osztály

A hőmérséklet napi középértéke és eltérése a 100 évi átlagtól /Budapesten/:

1975. V. 28.	18,3 C°	-0,1 C°

1871 óta ezen a napon Budapesten előfordult

legmagasabb hőmérséklet:	32,3 C° /1958/,
legalacsonyabb hőmérséklet:	6,2 C° /1918/.

75.123.

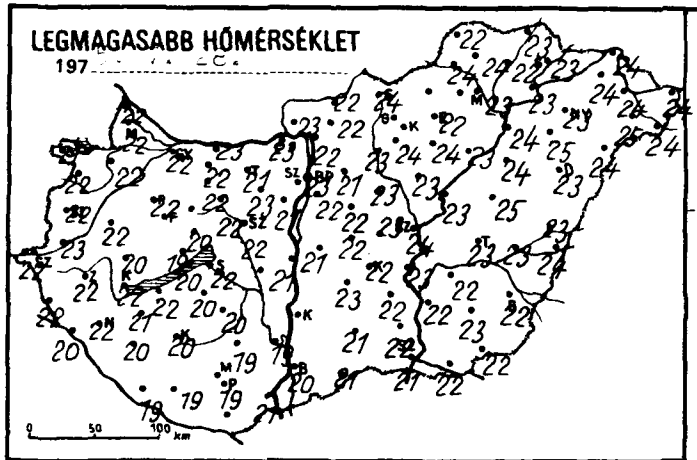
LEGMAGASABB HŐMÉRSÉKLET
197
0 50 100 km

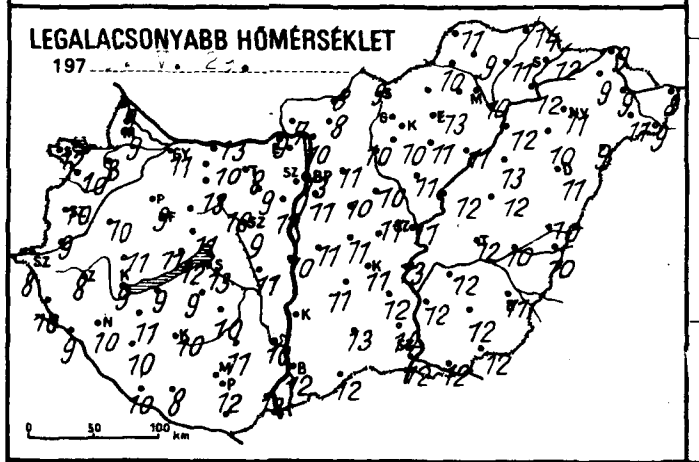
LEGALACSONYABB HŐMÉRSÉKLET
197
0 50 100 km

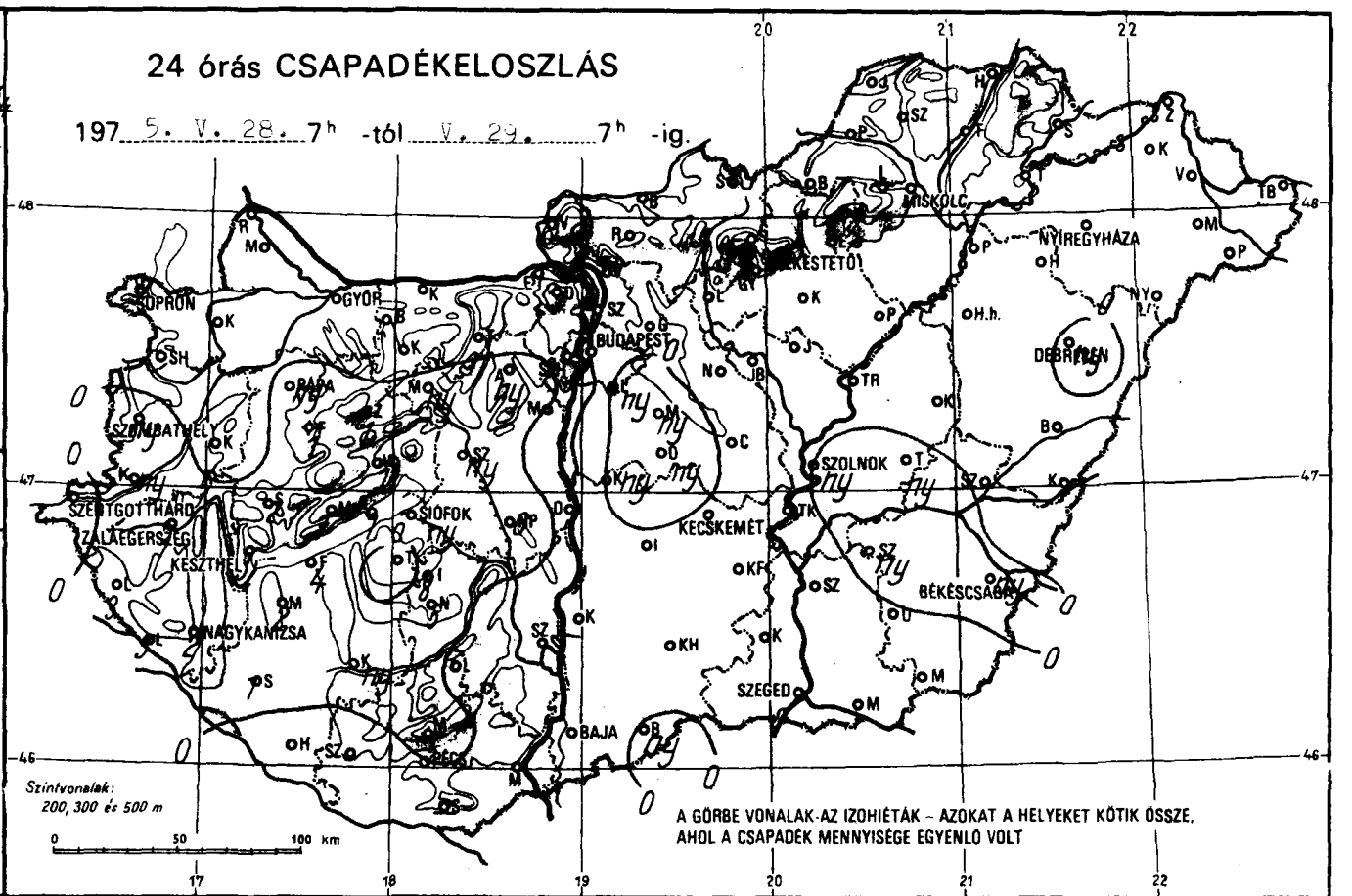
24 órás CSAPADÉKELOSZLÁS
197 5. V. 28. 7h -tól V. 29. 7h -ig.
SOPRON
GYŐR
BUDAPEST
MISKOLC
NYÍREGYHÁZA
KESZTHELY
SZOMBATHELY
SZEKSZÁRD
SIÓFOK
KECSKEMÉT
SZOLNOK
DEBRECEN
BÉKÉSCSABA
SZEGED
BAJA
Szintvonalak:
200, 300 és 500 m
0 50 100 km
A GÖRBE VONALAK AZ IZOHIÉTÁK – AZOKAT A HELYEKET KÖTIK ÖSSZE, AHOL A CSAPADÉK MENNYISÉGE EGYENLŐ VOLT

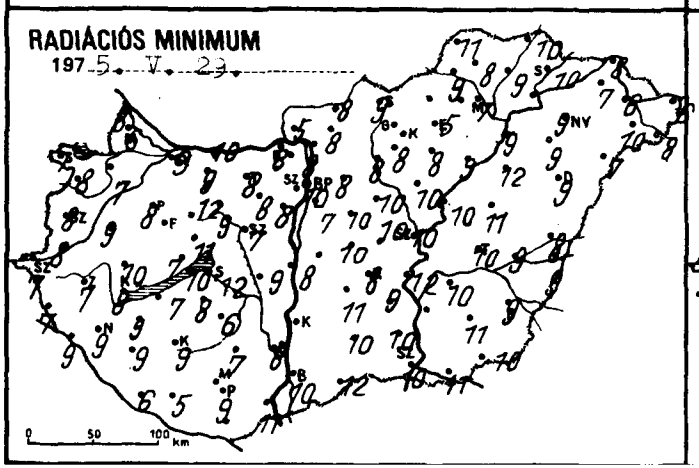
RADIÁCIÓS MINIMUM
197 5. V. 29.
0 50 100 km

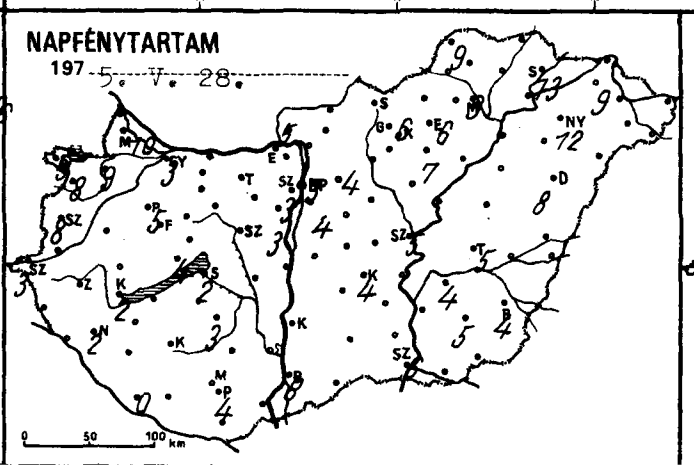
NAPFÉNYTARTAM
197 5. V. 28.
0 50 100 km

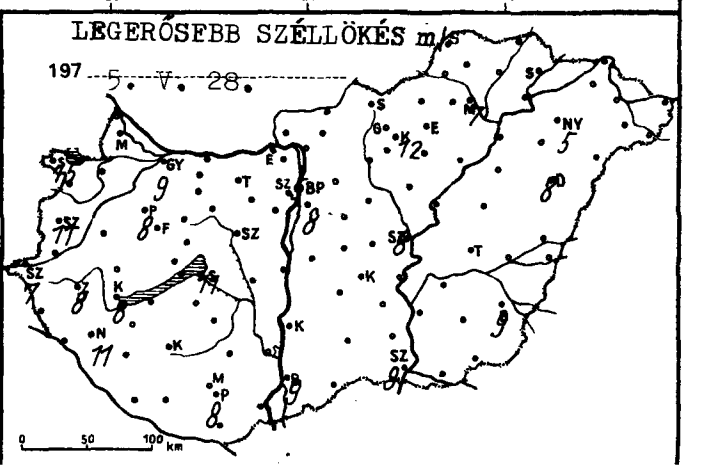
LEGERŐSEBB SZÉLLÖKÉS m/s
197 5. V. 28.
0 50 100 km

	197 5.V.29. 07h -ig az utolsó 24 óra adatai					
	csapadék (mm)		max. hőmérséklet	min. hőmérséklet	rad. min.	napos órák
Győr	•		22	11	9	3
Kapuvár	•		22	8	7	9
Mosonmagyaróvár	•		22	9	6	10
Rajka	•		22	9	8	
Sopron	•		21	12	7	9
Sopronhorpács	•		22	10	8	8
Káld	•		22	10	9	
Körmend	ny		23	9	8	
Szentgotthárd	•		22	8	7	3
Szombathely	ny		22	10	8	8
Lenti	3		22	10	7	
Letenye	3		20	9	9	
Nagykanizsa	2		22	10	9	2
Zalaegerszeg	1		22	8	7	
Farkasgyepű	1		20	8	5	
Keszthely	3	≡	22	9	8	2
Mencshely	3		19	11	7	4
Pápa	ny		22	9	8	5
Sümeg	2		20	11	10	
Tihany	1	⌒	20	12	10	
Veszprém	1	⌒	20	11	11	
Zirc	1		19	8	5	
Fonyód	4	⌒	22	9	7	
Homokszt. György	•	⌒	19	10	6	0
Kaposvár	ny	⌒	20	10	9	
Marcali	2		21	11	9	
Siófok	ny		22	13	12	2
Somogyszob	1		20	10	9	
Tab	•		20	9	8	
Bábolna	•		22	10	9	
Esztergom	•		23	9	8	
Kisbér	•	⌒	22	13	12	
Komárom	•	⌒	23	13	10	
Tatabánya	•	⌒	21	8	8	
Alcsútdoboz	ny	⌒	23	9	8	
Dunaújváros	•		21	10	9	
Martonvásár	•		21	11	8	3
Mór	ny	⌒	22	10	9	
Nagyhörcsökp.	6	▽	21	11	10	
Szabadbattyán	ny	⌒	22	9	7	
Iregszemcse	1	⌒	20	10	6	3
Lengyel	•		19	11	7	
Nagykónyi	5		20	11	10	
Szekszárd	•		19	10	8	
Mikinatető	1		17	13	12	
Mohács	•		21	12	11	
Pécs	•		19	12	9	4
Siklós	–		–	–	–	
Szigetvár	•		19	8	5	
Bp. Lőrinc	ny		22	11	7	4
Bp. Met. Int.	•	⌒	23	13	10	3
Bp. Szab. hegy	•	⌒	18	11	7	3
Cegléd	•		23	11	10	
Dobogókő	•		18	9	5	
Gödöllő	•		21	11	8	4
Királyrét	•		22	6	5	
Monor	ny		22	10	10	
Nagykáta	•		23	10	10	
Örkény	ny		22	11	10	
Szentendre	•		24	10	10	

	197 5.V.29. 07h -ig az utolsó 24 óra adatai					
	csapadék (mm)		max. hőmérséklet	min. hőmérséklet	rad. min.	napos órák
Vác	•	⌒	22	10	8	
Vámosmikola	•		23	7	5	5
Baja	•		20	12	10	8
Bácsalmás	ny		21	12	12	
Izsák	•		23	11	11	
Kalocsa	–		–	–	–	
Kecskemét	•		22	11	8	4
Kiskunf. háza	•		22	12	9	
Kiskunhalas	•		21	13	10	
Kunszentmiklós	ny		22	11	8	
Tiszakécske	•		23	13	12	
Balassagyarmat	•	⌒	22	8	8	
Romhány	•		22	8	8	
Salgótarján	•		24	9	9	
Eger	•		22	13	5	6
Galyatető	•		16	12	9	
Gyöngyös	•		24	10	8	
Kékestető	•		15	9	7	6
Kompolt	•		24	11	8	7
Lőrinci	•	⌒	23	10	8	
Poroszló	•	⌒	23	11	9	
Jászapáti	•	⌒	23	11	10	
Jászberény	•	⌒	23	10	9	
Karcag	•		25	12	11	
Szolnok	ny	⌒	24	11	10	5
Tiszaroff	•		23	12	10	
Túrkeve	ny		23	12	10	5
Kistelek	•		22	14	10	
Makó	•		22	12	11	
Szeged	•		21	12	10	6
Szentes	•		22	12	10	
Borsodnádasd	–		–	–	–	
Fügöd	•	⌒	22	11	9	
Hidasnémeti	•		23	14	10	
Jósvafő	•		22	11	11	9
Lillafüred	•		20	8	7	
Miskolc	•		23	10	7	9
Putnok	•		24	10	9	
Sárospatak	•		23	12	10	13
Szendrőlád	•		24	9	8	
Tokaj	•		23	12	–	
Kisvárda	•		24	9	7	9
Mátészalka	•		25	11	10	
Nyíregyháza	•		23	11	9	12
Nyírlugos	•		24	9	7	
Pátyod	•	⌒	24	9	8	
Tiszabecs	•		24	8	6	
Vásárosnamény	•	⌒	24	9	6	
Záhony	•		24	9	8	
Berettyóújfalu	•	⌒	23	10	8	
Debrecen	ny		23	10	9	8
Hajdúdorog	•		25	10	9	
Hortobágy	•		24	13	12	
Körösszakál	•	⌒	24	10	9	
Polgár	•		24	12	9	
Békéscsaba	ny	▽	22	11	9	4
Mezőhegyes	•	⌒	22	12	10	6
Orosháza	•		23	12	11	5
Szarvas	ny		22	12	10	4
Szeghalom	•		23	10	9	

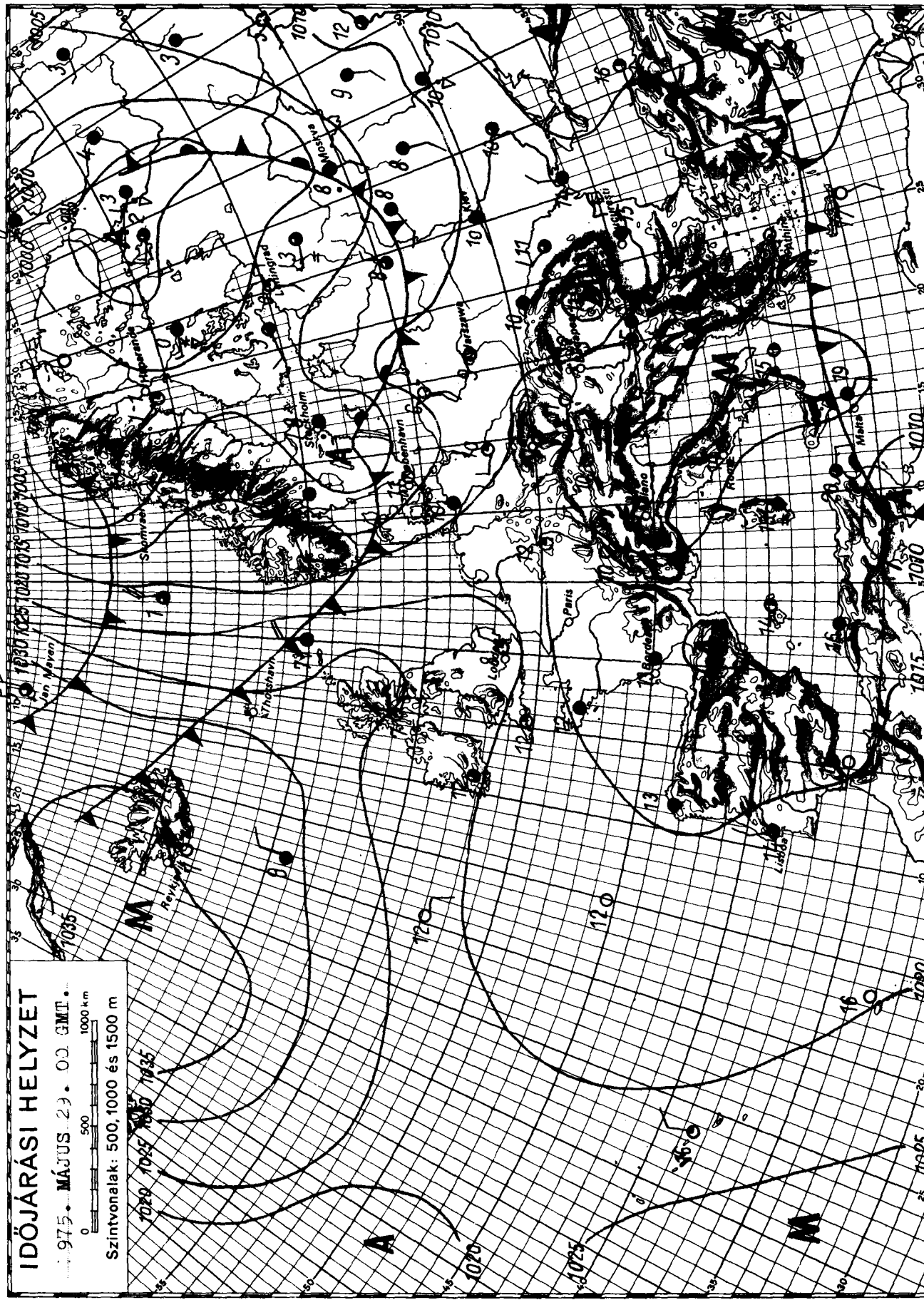

KIADJA: ORSZÁGOS METEOROLÓGIAI SZOLGÁLAT
Készíti: Központi Előrejelző Intézet Előrejelző Osztálya — T.: 273 - 018 — Megjelenik naponként —
Évi előfizetési díja: 720,—Ft — Megrendelhető: 1024 Budapest, II., Kitaibel Pál u. 1. Telefon: 353-500,
Kiadásért felel: az OMSZ elnöke — Szerkesztésért felel: a KEI igazgatója

IDŐJÁRÁSI NAPIJELENTÉS

ЕЖЕДНЕВНЫЙ МЕТЕОРОЛОГИЧЕСКИЙ БЮЛЛЕТЕНЬ · DAILY WEATHER REPORT
BULLETIN QUOTIDIEN DE TEMPS · TÄGLICHER WETTERBERICHT

88. évfolyam 150. szám + Budapest + 1975. május 30. péntek

Az időjárási helyzet és a várható időjárás:

Szárazföldünk nagy részének időjárását több középponttal rendelkező alacsony nyomású légköri képződmény határozza meg. Hatására Észak-Európán át több hullámban hideg létömegek áramlanak Európa középső részei fölé. A hideg légtömegek áramlanak Európa középső részei fölé. A hideg és a meleg levegő találkozási zónájában Nyugat és Közép-Európában, valamint Leningrád térségében erősen felhős, szeles az idő, többfelé esik az eső, helyenként zivatarok keletkeznek. A Skandináv-félsziget északi részéből és a Fehér-tenger vidékéről szórványos havas esőket, hózáporokat jelentenek. A Balkán-félszigeten és a Fekete-tenger környékén száraz, csendes az idő. A következő 36 óra folyamán a Kárpát-medence időjárását alacsony nyomású légköri képződmény határozza meg, így változékony, szeles, többfelé csapadékos, az évszakhoz képest hűvös időre számithatunk.

Hazánkban csütörtökön gyengén, vagy mérsékelten felhős idő volt. Az ország nagy részén 10, 14 órán át sütött a nap. A hőmérséklet napközben 22, 26 fokig emelkedett. Éjszakai órákban Debrecenben jelentéktelen mennyiségü eső esett. Többfelé élénk, időnként erős volt a délnyugati szél. Péntek hajnalra 12, 17 fokig hült le a levegő. Ma délelőtt általában erősen felhős idő volt. Szórványosan eső, néhány helyen zivatar keletkezett. A hőmérséklet 11 órakor a borult esős helyeken csak 17, 19, máshol 20, 23 fok között váltakozott.

Ma 12 órakor Budapesten a hőmérséklet 20 fok, a tengerszinte átszámitott légnyomás 755 mm, alig változik.
A Balaton vizének hőmérséklete Siófoknál 11 órakor 20 fok volt.

Várható időjárás szombat estig:

Túlnyomóan felhős idő, sokfelé eső, zivatar.
Élénk, időnként erős, néhány helyen viharos déli, délnyugati, később, elsősorban a Dunántúlon északnyugatira, északira forduló szél.
Várható legalacsonyabb éjszakai hőmérséklet: 10, 15,
legmagasabb nappali hőmérséklet szombaton: a nyugati, északnyugati megyékben 16, 20, keleten 20, 23 fok között.

Vadkerti Ferenc s.k.

A hőmérséklet napi középértéke és eltérése a 100 évi átlagtól /Budapesten/:

1975. V. 29.:	20,7 C°	+2,2 C°

1871 óta ezen a napon Budapesten előfordult

legmagasabb hőmérséklet:	32,0 C° /1892/,	
legalacsonyabb hőmérséklet:	7,0 C° /1894/.	75.124.

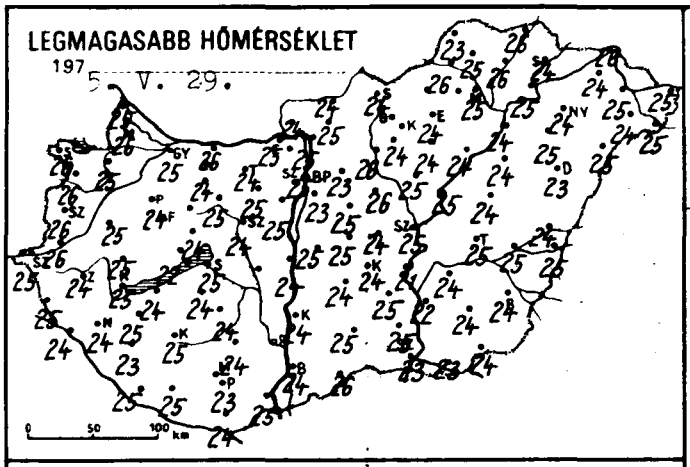
LEGMAGASABB HŐMÉRSÉKLET
197 5. V. 29.

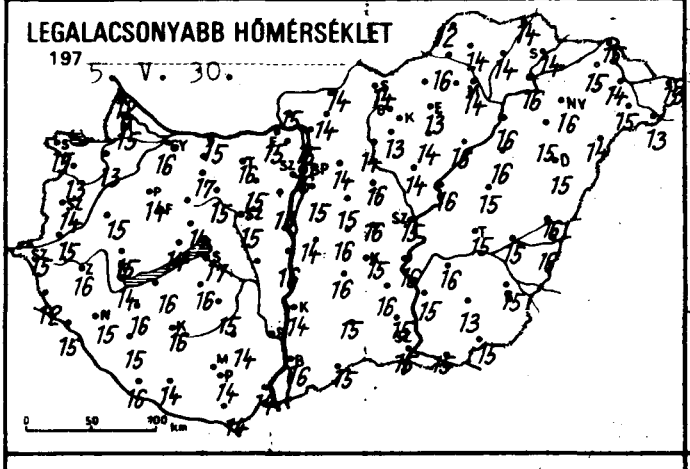
LEGALACSONYABB HŐMÉRSÉKLET
197 5. V. 30.

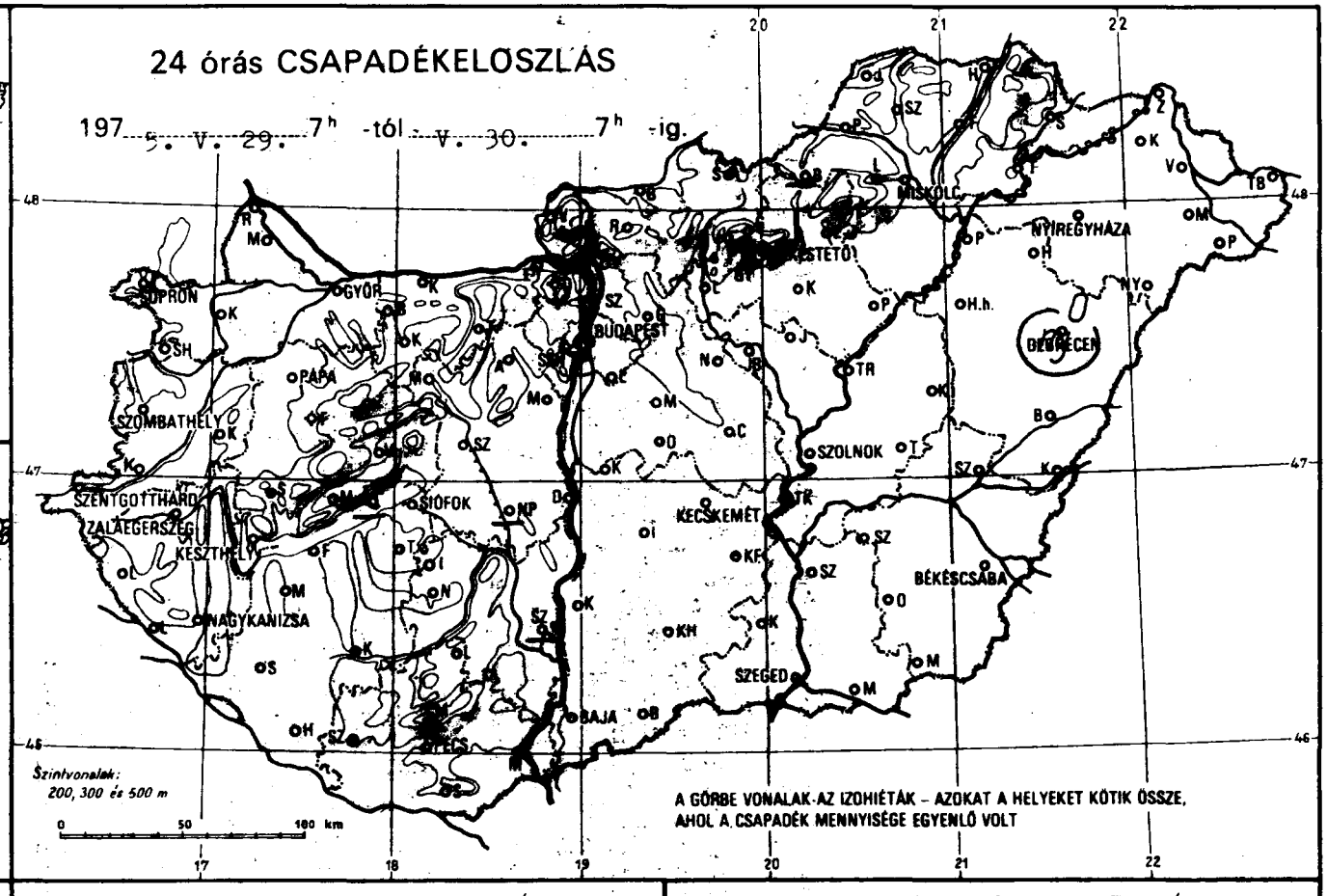
24 órás CSAPADÉKELOSZLÁS
197 5. V. 29. 7h -tól V. 30. 7h -ig.
SOPRON
GYŐR
BUDAPEST
MISKOLC
NYÍREGYHÁZA
DEBRECEN
PÁPA
SZOMBATHELY
SZENTGOTTHÁRD
ZALAEGERSZEG
KESZTHELY
SIÓFOK
KECSKEMÉT
SZOLNOK
BÉKÉSCSABA
NAGYKANIZSA
SZEGED
BAJA
PÉCS
Színtvonalak: 200, 300 és 500 m
A GÖRBE VONALAK AZ IZOHIÉTÁK – AZOKAT A HELYEKET KÖTIK ÖSSZE, AHOL A CSAPADÉK MENNYISÉGE EGYENLŐ VOLT

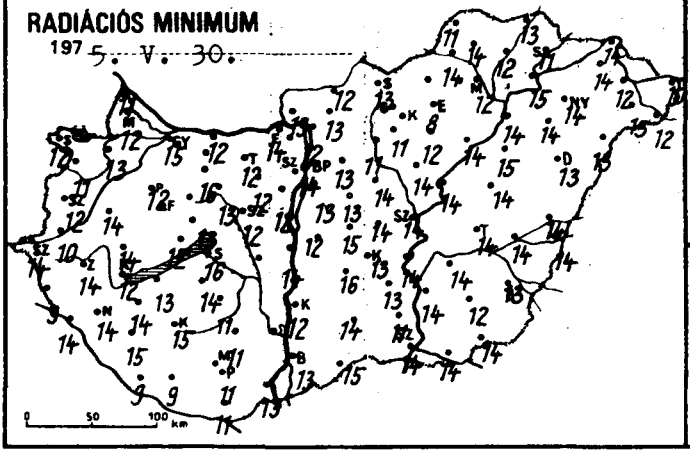
RADIÁCIÓS MINIMUM
197 5. V. 30.

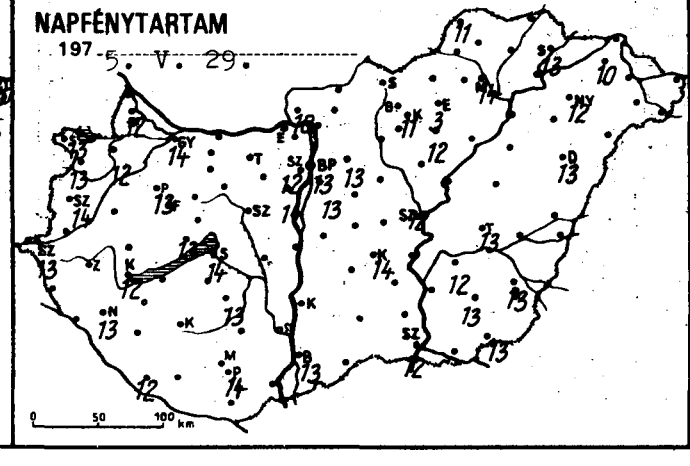
NAPFÉNYTARTAM
197 5. V. 29.

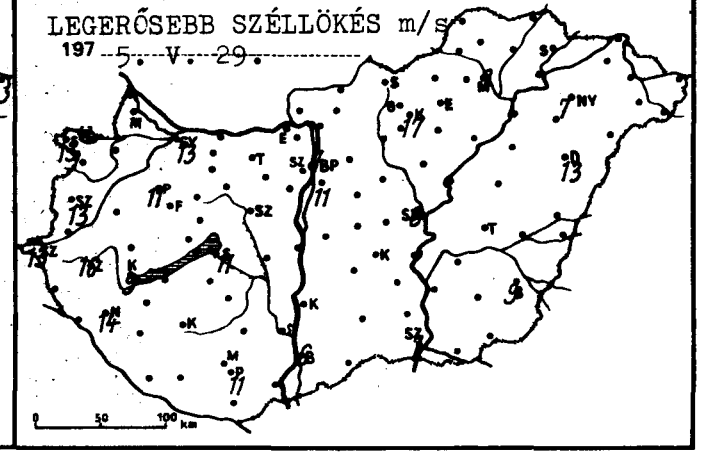
LEGERŐSEBB SZÉLLÖKÉS m/s
197 5. V. 29.

	197 5. V. 30. 07 h -ig az utolsó 24 óra adatai					
	csapadék (mm)		max. hőmérséklet	min. hőmérséklet	rad. min.	napos órák
yőr	•		25	16	15	14
apuvár	•		25	13	13	12
losonmagyaróvár	•		26	15	12	12
ajka	•		25	12	11	
opron	•		26	15	12	13
opronhorpács	•		26	13	11	13
ald	•		25	13	14	
örmend	•		26	15	10	
entgotthárd	•		25	15	14	13
ombathely	•		26	14	12	14
enti	•		25	12	9	
tenye	•		24	15	14	
agykanizsa	•		24	15	14	13
laegerszeg	•		24	16	14	
irkasgyepű	•		23	13	11	
eszthely	•		25	14	12	12
encshely	•		22	14	12	13
ipa	•		24	14	12	13
imeg	•		25	15	14	
hany	–		–	–	–	
szprém	•		24	14	13	
rc	•		23	14	10	
nyód	•		24	16	13	
omokszt. györgy	•		25	16	9	12
aposvár	•		25	16	15	
arcali	•		25	16	14	
ófok	•		25	17	16	14
mogyszob	•		23	15	15	
b	•		24	16	14	
bolna	•		25	15	13	
ztergom	•		25	15	14	
sbér	•		24	17	16	
omárom	•		26	15	12	
tabánya	•		24	16	12	
csűtdoboz	•		25	15	12	
naújváros	•		24	16	14	
irtonvásár	•		25	13	12	14
or	•	↓	25	15	13	
gyhörcsökp.	–		–	–	–	
ibadbattyán	•		24	15	12	
gszemcse	•		24	15	11	13
ngyel	•		24	14	11	
gykónyi	•		25	18	16	
kszárd	–		–	–	–	
Ámtető	•		22	16	14	
hács	•		25	14	13	
s	•		23	14	11	14
los	•	↓	24	14	11	
getvár	•		25	14	9	
Lőrinc	•		23	15	13	13
Met. Int.	•		25	16	14	13
Szab. hegy	•		21	13	10	12
gled	•		24	16	14	
bogókő	•		19	11	9	
döllő	•		23	14	13	13
alyrét	•		24	10	10	
nor	•		25	15	13	
gykata	•		26	16	14	
vény	•		25	16	15	
ztendre			26	11	10	

	197 5. V. 30. 07 h -ig az utolsó 24 óra adatai					
	csapadék (mm)		max. hőmérséklet	min. hőmérséklet	rad. min.	napos órák
Vác	•		25	15	12	
Vámosmikola	•		24	15	13	10
Baja	•		24	16	13	13
Bácsalmás	•		26	15	15	
Izsák	•		24	16	16	
Kalocsa	•		24	14	12	
Kecskemét	•		24	15	13	14
Kiskunf. háza	•		25	16	13	
Kiskunhalas	•		24	15	14	
Kunszentmiklós	•		25	14	12	
Tiszakécske	•		21	16	14	
Balassagyarmat	•	↓	24	14	12	
Romhány	•		25	14	13	
Salgótarján	•		24	14	13	
Eger	•		24	13	8	3
Galyatető	•		18	9	8	
Gyöngyös	•		24	13	11	
Kékestető	•		17	8	8	11
Kompolt	•		24	14	12	12
Lőrinci	•		26	14	11	
Poroszló	•		24	16	14	
Jászapáti	•		25	14	14	
Jászberény	•	↓	24	15	13	
Karcag	•	=	24	15	14	
Szolnok	•		25	15	14	12
Tiszaroff	•		25	16	14	
Túrkeve	•		25	15	14	13
Kistelek	•		25	15	11	
Makó	•		23	15	14	
Szeged	•		23	15	14	12
Szentes	•		22	15	14	
Borsodnádasd	–		–	–	–	
Fűgöd	•		26	14	12	
Hidasnémeti	•		26	14	13	
Jósvafő	•		23	12	11	11
Lillafüred	•		24	11	10	
Miskolc	•		25	14	12	14
Putnok	•		26	16	14	
Sárospatak	•		24	14	11	13
Szendrőlád	•		25	14	14	
Tokaj	•		25	16	15	
Kisvárda	•		24	15	14	10
Mátészalka	•		24	15	13	
Nyíregyháza	•		24	16	14	12
Nyírlugos	•		25	14	13	
Pátyod	•	↓	25	13	12	
Tiszabecs	•		25	13	10	
Vásárosnamény	•		25	14	12	
Záhony	•		26	15	14	
Berettyóújfalu	•	↓	24	16	14	
Debrecen	ny		23	15	13	13
Hajdúdorog	•		25	15	14	
Hortobágy	•		24	16	15	
Körösszakál	•		25	16	14	
Polgár	•		24	16	14	
Békéscsaba	•		24	15	13	13
Mezőhegyes	•	↓	24	15	14	13
Orosháza	•		25	13	13	13
Szarvas	•		24	16	14	12
Szeghalom			25	18	14	

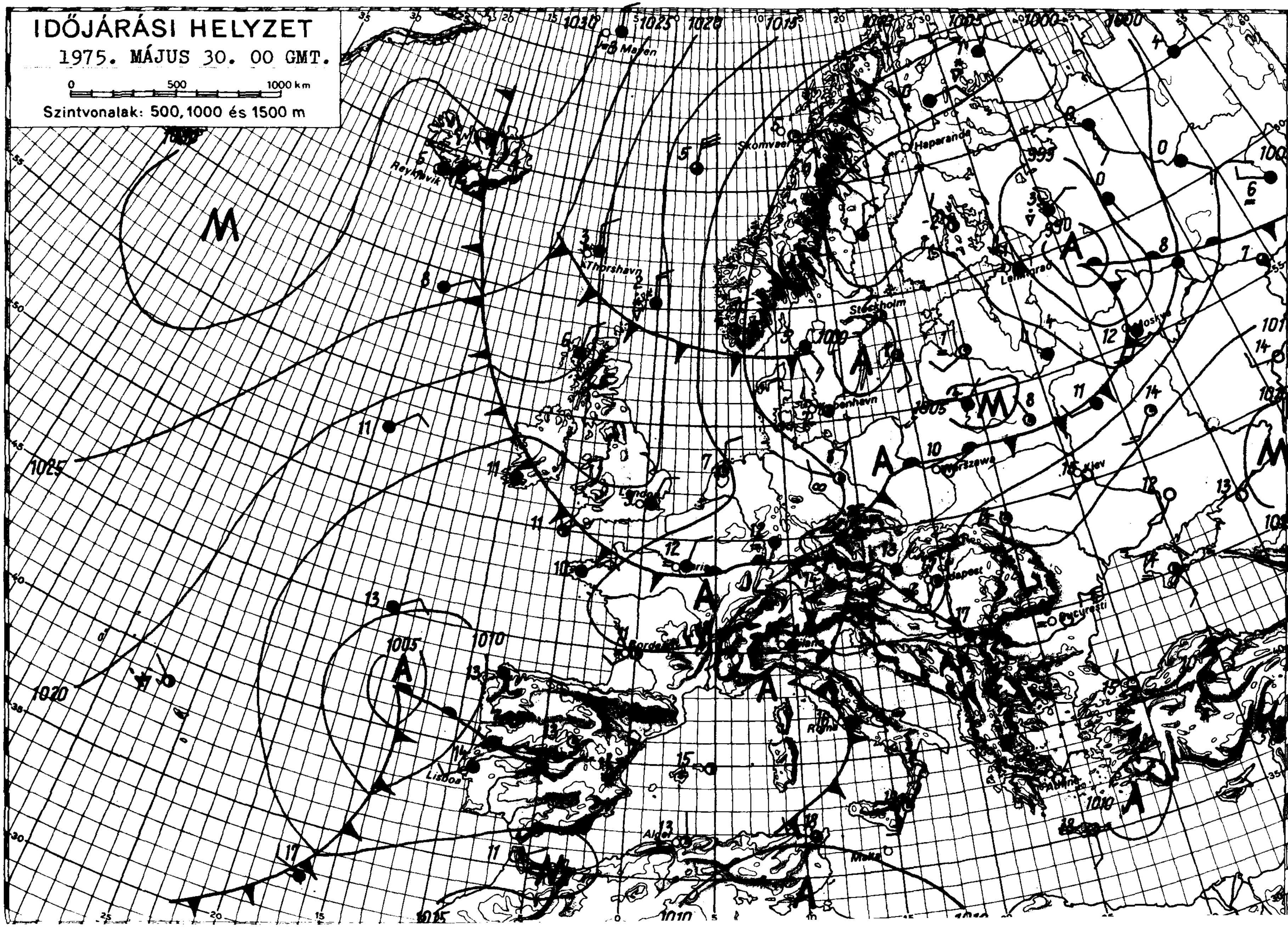

KIADJA: ORSZÁGOS METEOROLÓGIAI SZOLGÁLAT — Megjelenik naponként —
Készíti: Központi Előrejelző Intézet Előrejelző Osztálya — T.: 273-018
Évi előfizetési díja: 720,—Ft — Megrendelhető: 1024 Budapest, II., Kitaibel Pál u. 1. Telefon: 353-500,
Kiadásért felel: az OMSZ elnöke — Szerkesztésért felel: a KEI igazgatója

IDŐJÁRÁSI NAPIJELENTÉS

ЕЖЕДНЕВНЫЙ МЕТЕОРОЛОГИЧЕСКИЙ БЮЛЛЕТЕНЬ • DAILY WEATHER REPORT
BULLETIN QUOTIDIEN DE TEMPS • TÄGLICHER WETTERBERICHT

88. évfolyam 151. szám + Budapest + 1975. május 31. szombat

Az időjárási helyzet és a várható időjárás:

Európa északnyugati felét a sarkvidék felett erősen lehült levegő árasztotta el. A Párizs-Prága-Moszkva vonalban - az ugynevezett frontálzónában - 10, 12 fokos hőmérséklet különbség alakult ki. A front két oldalán átlag 5-600 km széles sávban erősen felhős és esős az idő. Ettől északnyugatra és délkeletre viszont kevés a felhő és csak néhány helyről jelentenek csapadékot.

Hazánkban pénteken túlnyomóan felhős idő volt, csak a Dunántúl középső részén sütött ki hosszabb időre a nap. A hőmérséklet kora délutánra országszerte elérte a 19, 25 fokot. Sokfelé esett eső. A késő délutáni órákban - elsősorban az ország északi részén - zivatarok törtek ki. Néhány zivatargócban több mint 20 mm csapadékot mértek. Egy-két helyről jégesőt is jelentettek. Éjszaka 9, 15 fokig hült le a levegő. Hajnalban az ország északkeleti részén helyenként köd képződött. Szombaton délelőtt változóan felhős idő volt. 11 órakor az északnyugati országrészben 17, 20, délkeleten pedig 20, 23 fokot mutattak a hőmérők. A Balaton vize Siófoknál 20 fokos volt.

Ma 12 órakor Budapesten a hőmérséklet 20 fok, a tengerszintre átszámitott légnyomás 758 mm, alig változik.

Várható időjárás vasárnap estig:

Időnként megnövekvő felhőzet, több helyen átfutó esővel, a délutáni óráktól zivatarral.
Általában mérsékelt, helyenként átmenetileg megélénkülő változó irányú szél.
A várható legalacsonyabb éjszakai hőmérséklet 9, 14, a legmagasabb nappali hőmérséklet vasárnap az ország északnyugati részén 17, 20, délkeleten 21, 24 fok között.

Aigner Szilárd s.k.

A hőmérséklet napi középértéke és eltérése a 100 évi átlagtól /Budapesten/:

1975. V. 30.:	19,5 C°	+1,1 C°

1871 óta ezen a napon Budapesten előfordult

legmagasabb hőmérséklet:	32,3 C° /1892/,	
legalacsonyabb hőmérséklet:	6,6 C° /1966/.	75.125.

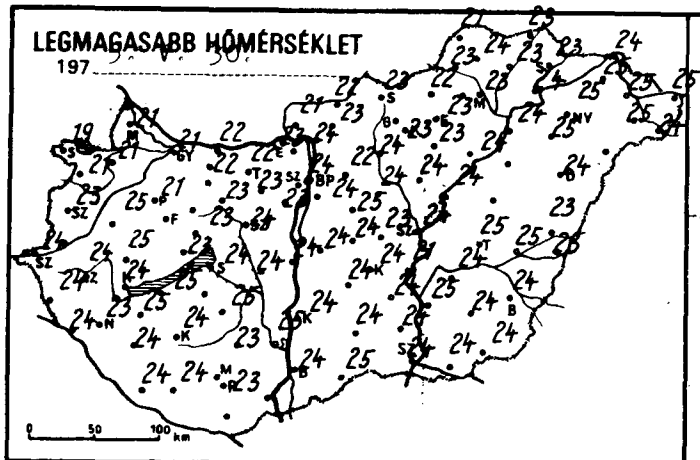
LEGMAGASABB HŐMÉRSÉKLET
197 5. V. 30.

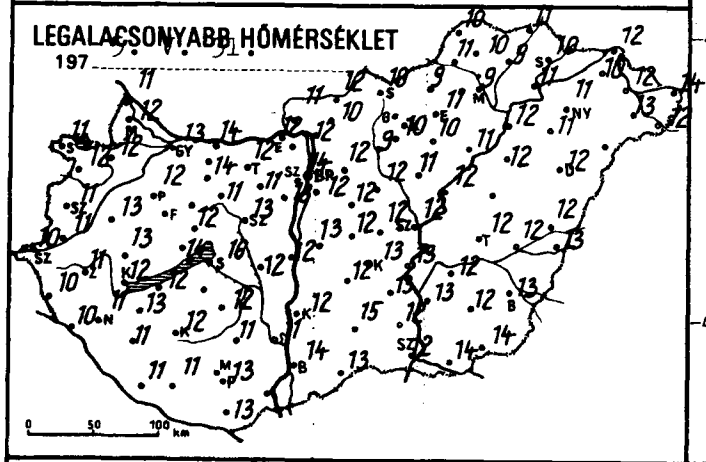
LEGALACSONYABB HŐMÉRSÉKLET
197 5. V. 31.

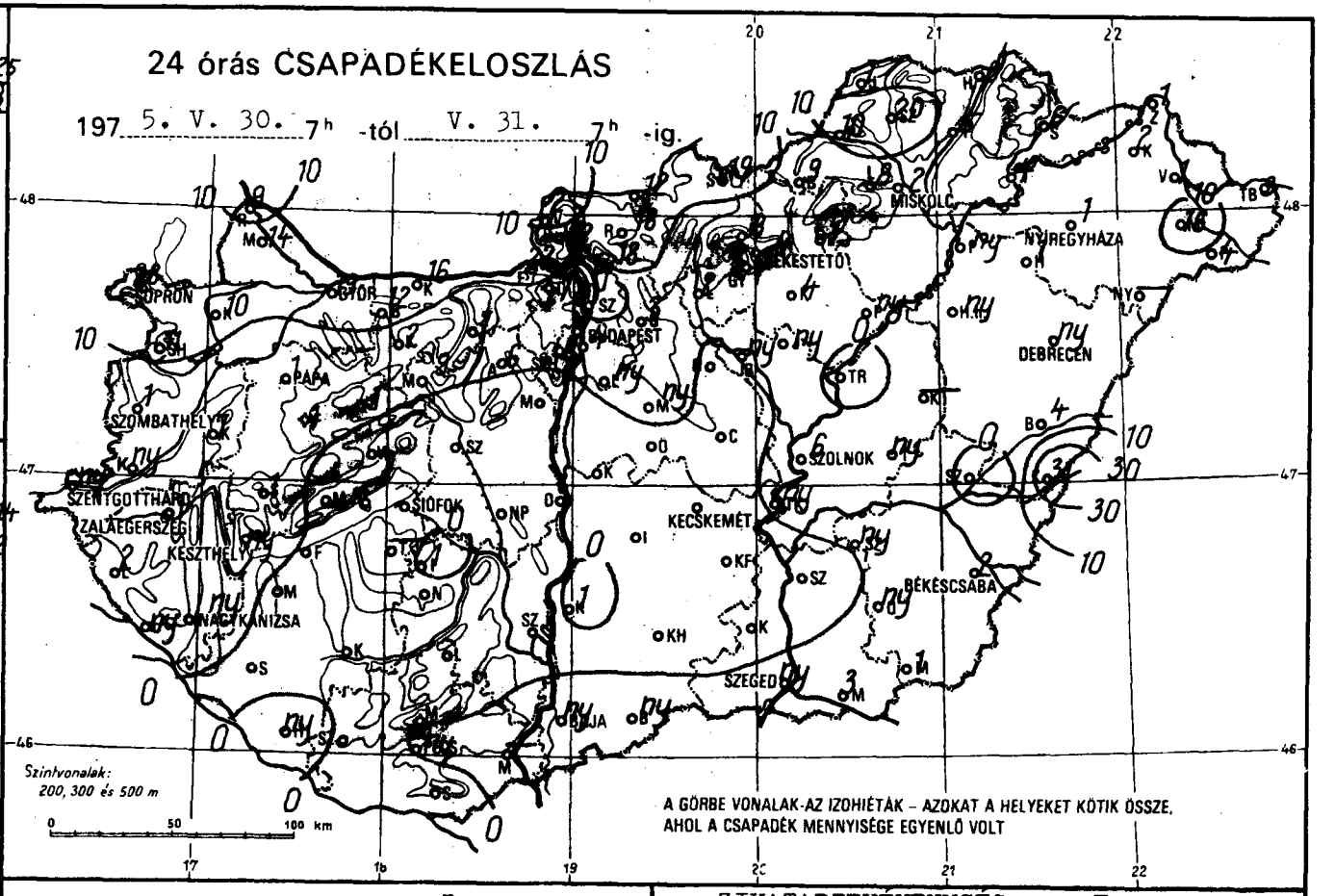
24 órás CSAPADÉKELOSZLÁS
197 5. V. 30. 7h -tól V. 31. 7h -ig.
SOPRON
GYŐR
MOSONMAGYARÓVÁR
PAPA
SZOMBATHELY
SZENTGOTTHÁRD
ZALAEGERSZEG
KESZTHELY
NAGYKANIZSA
SIÓFOK
BUDAPEST
MISKOLC
NYÍREGYHÁZA
BÉKÉSCSABA
DEBRECEN
SZOLNOK
KECSKEMÉT
SZEGED
Szintvonalak:
200, 300 és 500 m
A GÖRBE VONALAK-AZ IZOHIÉTÁK – AZOKAT A HELYEKET KÖTIK ÖSSZE, AHOL A CSAPADÉK MENNYISÉGE EGYENLŐ VOLT

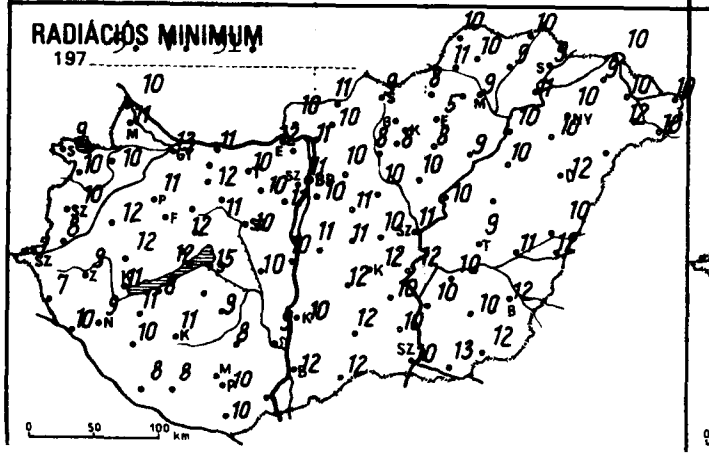
RADIÁCIÓS MINIMUM
197 5. V. 31.

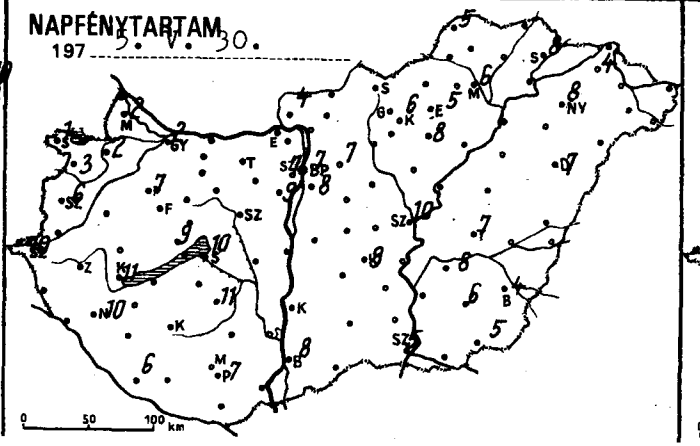
NAPFÉNYTARTAM
197 5. V. 30.

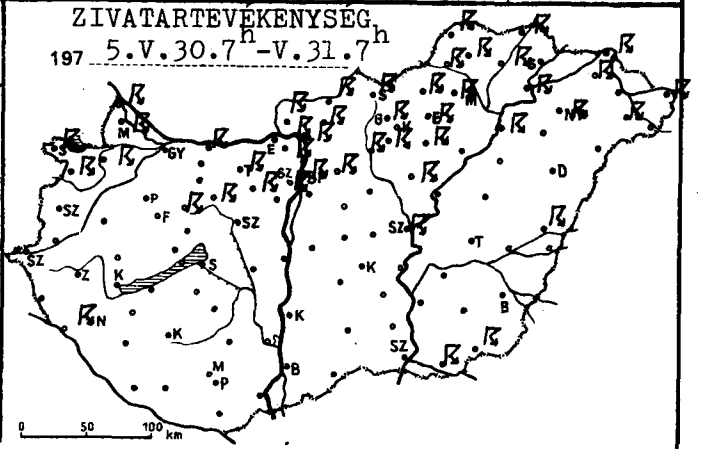
ZIVATARTEVÉKENYSÉG
197 5.V.30.7h-V.31.7h

	197 5.V.31. 07h -ig az utolsó 24 óra adatai					
	csapadék (mm)		max. hőmérséklet	min. hőmérséklet	rad. min.	napos órák
Győr	19	▲	21	13	13	2
Kapuvár	10	⚡	21	12	10	2
Mosonmagyaróvár	14	⚡	21	12	11	2
Rajka	9	⚡	–	11	10	
Sopron	28	⚡	19	11	9	1
Sopronhorpács	11	⚡ ▲	21	12	10	3
Káld	7		25	13	12	
Körmend	ny		–	11	8	
Szentgotthárd	ny		24	10	7	10
Szombathely	1	▽	23	11	10	6
Lenti	2		24	10	7	
Letenye	ny	⚡	24	10	10	
Nagykanizsa	ny	▽	23	11	9	10
Zalaegerszeg	1		24	11	9	
Farkasgyepű	1		22	10	8	
Keszthely	ny		24	12	11	11
Mencshely	•		22	11	10	9
Pápa	1		21	12	11	7
Sümeg	1		25	13	12	
Tihany	•		23	14	12	
Veszprém	•		23	12	12	
Zirc	1	⚡	21	10	7	
Fonyód	•		25	12	8	
Homokszt. György	ny	∩	24	11	8	6
Kaposvár	•	∩	24	12	11	
Marcali	•	∩	25	13	11	
Siófok	•		24	16	15	10
Somogyszob	•		24	11	10	
Tab	–		–	–	–	
Bábolna	12	▲	21	13	12	
Esztergom	22	▲	23	12	12	
Kisbér	2	▽	22	14	12	
Komárom	16	⚡ ▲	22	14	11	
Tatabánya	7	⚡ ∩	22	12	10	
Alcsútdoboz	6	⚡	23	11	10	
Dunaújváros	•		24	12	10	
Martonvásár	•		23	13	11	9
Mór	9	⚡ ▲	23	11	11	
Nagyhörcsökp.	•		24	12	10	
Szabadbattyán	•	∩	24	13	10	
Iregszemcse	1		25	12	9	10
Lengyel	•		23	11	8	
Nagykónyi	ny		25	13	10	
Szekszárd	•		25	11	9	
Misingtető	•		22	12	12	
Mohács	–		–	–	–	
Pécs	ny		23	13	10	7
Siklós	•	∩	–	13	10	
Szigetvár	–		24	11	8	
Bp. Lőrinc	ny		23	12	10	8
Bp. Met. Int.	4	⚡	24	14	11	7
Bp. Szab. hegy	2	⚡	20	11	9	7
Cegléd	•		23	12	10	
Dobogókő	7	⚡	18	10	8	
Gödöllő	3	⚡	22	12	10	7
Királyrét	22	⚡	22	8	8	
Monor	ny		25	12	11	
Nagykáta	•		24	12	10	
Örkény	•		24	12	11	
Szentendre			24	13	12	

	197 5.V.31. 07h -ig az utolsó 24 óra adatai					
	csapadék (mm)		max. hőmérséklet	min. hőmérséklet	rad. min.	napos órák
Vác	18	⚡ ▲	24	12	11	
Vámosmikola	2	⚡	21	11	10	4
Baja	ny		24	14	12	8
Bácsalmás	ny		25	13	12	
Izsák	•		24	12	12	
Kalocsa	1		24	12	10	
Kecskemét	•		24	13	12	9
Kiskunf. háza	•		24	13	10	
Kiskunhalas	•		24	15	12	
Kunszentmiklós	•		24	13	11	
Tiszakécske	ny		21	13	12	
Balassagyarmat	12	⚡	22	12	11	
Romhány	18	⚡ ▲	23	10	10	
Salgótarján	19	⚡	23	10	9	
Eger	1	⚡	23	11	5	5
Galyatető	8	⚡	16	8	6	
Gyöngyös	1	⚡	23	10	8	
Kékestető	4	▲	16	9	7	6
Kompolt	4	⚡	23	10	8	8
Lőrinci	2	⚡	24	9	8	
Poroszló	ny	⚡	24	11	9	
Jászapáti	ny		24	11	10	
Jászberény	ny	⚡	24	11	10	
Karcag	–		–	–	–	
Szolnok	6	⚡	24	12	11	10
Tiszaroff	•		24	12	10	
Túrkeve	ny	▽	25	12	9	7
Kistelek	•		24	12	10	
Makó	3	⚡	24	14	13	
Szeged	ny		24	12	10	5
Szentes	•		25	13	10	
Borsodnádasd	9	⚡ ▲	22	9	8	
Füged	5	⚡	23	9	9	
Hidasnémeti	8	⚡	23	11	10	
Jósvafő	7	⚡	21	10	10	5
Lillafüred	8	⚡	21	9	8	
Miskolc	2	⚡	23	9	9	6
Putnok	10	⚡	23	11	11	
Sárospatak	6		23	10	9	8
Szendrőlád	20	⚡	24	10	10	
Tokaj	4	⚡	24	11	11	
Kisvárda	2	⚡	25	10	9	4
Mátészalka	16	⚡	25	13	12	
Nyíregyháza	1	⚡	25	11	10	8
Nyírlugos	–		–	–	–	
Pátyod	4	▽	24	12	10	
Tiszabecs	3	⚡	25	14	10	
Vásárosnamény	1		25	12	10	
Záhony	1	⚡	24	12	10	
Berettyóújfalu	4	⚡	23	12	10	
Debrecen	ny	▽	24	12	12	7
Hajdúdorog	1		25	11	10	
Hortobágy	ny		–	12	10	
Körösszakál	31	▽ ∩	23	13	12	
Polgár	ny	⚡	24	12	10	
Békéscsaba	2	▲	24	13	12	4
Mezőhegyes	1	⚡	24	14	12	5
Orosháza	ny		24	12	10	6
Szarvas	ny	▽	24	12	10	8
Szeghalom			25	12	11	

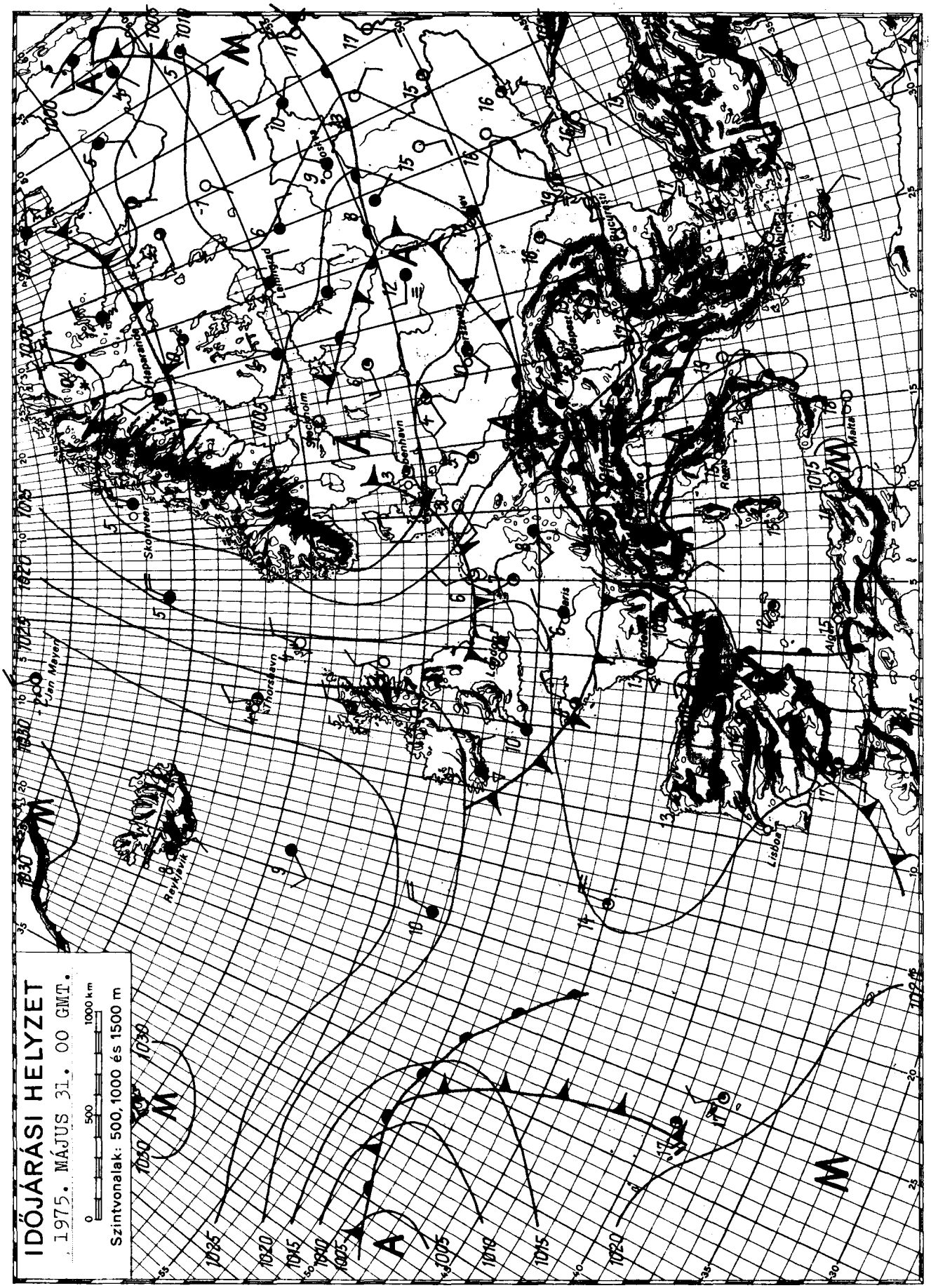

KIADJA: ORSZÁGOS METEOROLÓGIAI SZOLGÁLAT
Készíti: Központi Előrejelző Intézet Előrejelző Osztálya — T.: 213-018 — Megjelenik naponként —
Évi előfizetési díja: 720,—Ft — Megrendelhető: 1024 Budapest, II., Kitaibel Pál u. 1. Telefon: 353-500,
Kiadásért felel: az OMSZ elnöke — Szerkesztésért felel: a KEI igazgatója

IDŐJÁRÁSI NAPIJELENTÉS

ЕЖЕДНЕВНЫЙ МЕТЕОРОЛОГИЧЕСКИЙ БЮЛЛЕТЕНЬ • DAILY WEATHER REPORT
BULLETIN QUOTIDIEN DE TEMPS • TÄGLICHER WETTERBERICHT

88. évfolyam 152. szám + Budapest + 1975. junius 1. vasárnap

Az időjárási helyzet és a várható időjárás:

Kontinensünk északnyugati felén az egymást követő sarkvidéki eredetü, hideg levegőhullámok változékony, hüvös, többfelé csapadékos időjárást okoznak. A Balkán-félszigeten és a Fekete-tenger térségében viszont csak napközben növekszik meg időnként a felhőzet, és egy-egy záportól, zivatartól eltekintve száraz, napos az idő. A Kárpát-medence az emlitett két különböző időjárású terület határvonalán helyezkedik el és az időjárásban jelenleg fennálló ellentét valószinüleg a következő 36 órában is megmarad.

Hazánkban szombaton változóan felhős volt az ég, északon 7, 10, az ország déli felén 10, 14 órán át sütött a nap. Elszórtan kisebb esőt, néhány helyről záport, zivatart jelentettek. A ma reggel 7 óráig lehullott csapadék mennyisége azonban sehol sem érte el a 10 mm-t. A több órás napsütés hatására a magasban beszivárgó hidegebb levegő ellenére is 21, 25 fokig emelkedett napközben a hőmérséklet. Vasárnap hajnalra általában 9, 13, délkeleten 13, 16 fokig hült le a levegő. Délelőtt erősen felhős, vagy borult volt az ég, néhány helyről kisebb esőt, záporesőt jelentettek. Az éjszaka folyamán északnyugatról beszivárgott hüvös levegő hatására jelentős különbség alakult ki az északnyugati és a délkeleti országrész hőmérséklete között. Amig az északnyugati megyékben 11 órakor csak 10, 15 fokot mértek, máshol 16, 20, sőt délkeleten 22, 23 fokot mutattak a hőmérők.

Ma 12 órakor Budapesten a hőmérséklet 18 fok, a tengerszintre átszámitott légnyomás 757 mm, alig változik.
A Balaton vizének hőmérséklete 11 órakor Siófoknál 20 fok volt.

Várható időjárás hétfő estig:

Időnként borultságig növekvő felhőzet, többfelé eső, záporeső, zivatar.
A Dunántúlon élénk, időnként erős északnyugati, északi, máshol mérsékelt, napközben élénkebb délnyugati, nyugati szél.
Várható legalacsonyabb éjszakai hőmérséklet: 9, 14,
legmagasabb nappali hőmérséklet hétfőn: északnyugaton 14, 18, máshol 19, 24 fok között.

Rábai Attila s.k.

A hőmérséklet napi középértéke és eltérése a 100 évi átlagtól /Budapesten/:

1975. [illegible] 31.:	19,0 C°	+0,2 C°

[illegible] óta ezen a napon Budapesten előfordult

legmagasabb hőmérséklet:	32,4 C° /1923/,	
legalacsonyabb hőmérséklet:	4,4 C° /1955/.	

75.126.

ATMOSPHERIC SCIENCES LIBRARY
SEP 1 1
N.O.A.A.
U.S. Dept. of Commerce

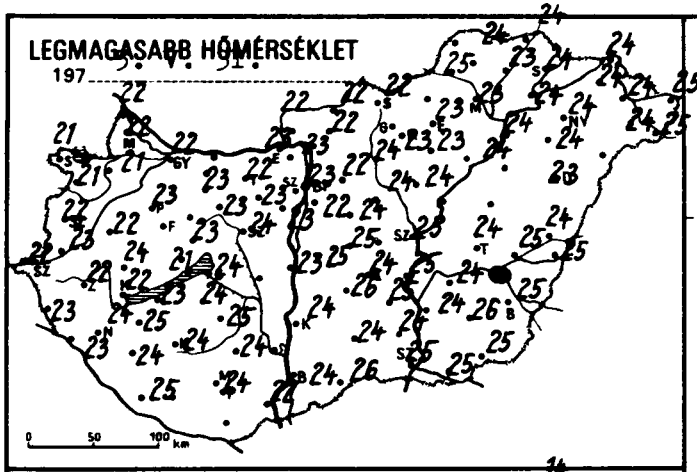
LEGMAGASABB HŐMÉRSÉKLET
197 5. V. 31.
0 50 100 km

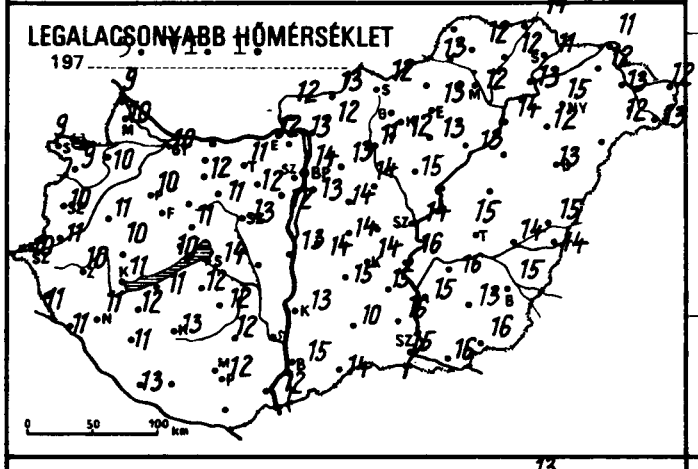
LEGALACSONYABB HŐMÉRSÉKLET
197 5. VI. 1.
0 50 100 km

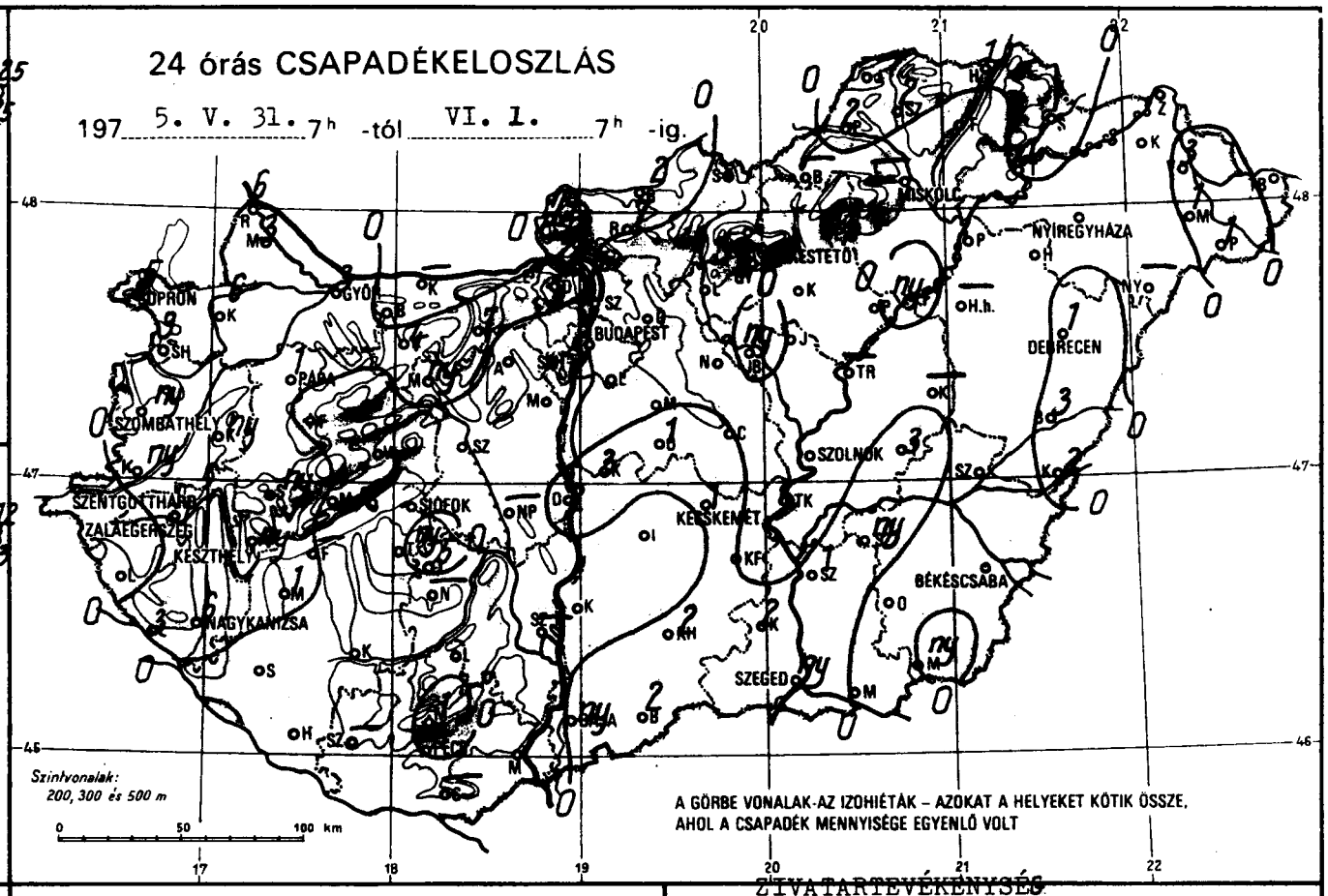
24 órás CSAPADÉKELOSZLÁS
197 5. V. 31. 7h -tól VI. 1. 7h -ig.
SOPRON
GYŐR
BUDAPEST
MISKOLC
NYIREGYHÁZA
DEBRECEN
SZOMBATHELY
PÁPA
SZOLNOK
SZENTGOTTHÁRD
ZALAEGERSZEG
KESZTHELY
SIÓFOK
KECSKEMÉT
BÉKÉSCSABA
NAGYKANIZSA
SZEGED
Szintvonalak:
200, 300 és 500 m
A GÖRBE VONALAK AZ IZOHIÉTÁK – AZOKAT A HELYEKET KÖTIK ÖSSZE, AHOL A CSAPADÉK MENNYISÉGE EGYENLŐ VOLT
0 50 100 km

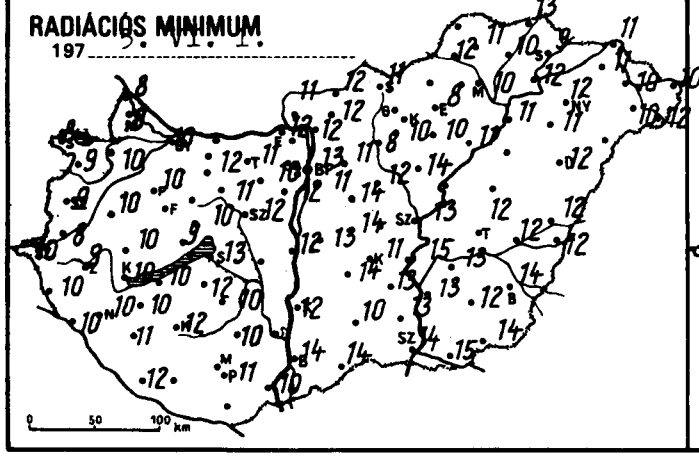
RADIÁCIÓS MINIMUM
197 5. VI. 1.
0 50 100 km

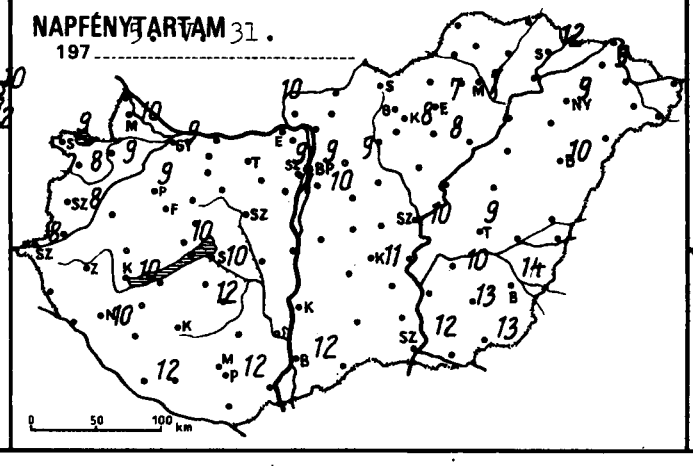
NAPFÉNYTARTAM
197 5. V. 31.
0 50 100 km

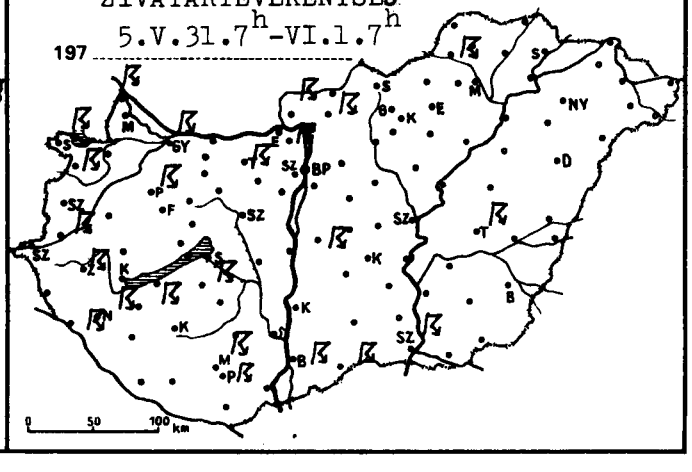
ZIVATARTEVÉKENYSÉG
197 5.V.31.7h-VI.1.7h
0 50 100 km

5.VI.1.

	197 ..... 07 h -ig az utolsó 24 óra adatai					
	csapadék (mm)		max. hőmérséklet	min. hőmérséklet	rad. min.	napos órák
Győr	2	↖	22	10	10	9
Kapuvár	6		21	10	10	9
Mosonmagyaróvár	3		22	10	9	10
Rajka	6	↖	22	9	8	
Sopron	5	↖	21	9	8	9
Sopronhorpács	9	↖	21	9	9	8
Káld	ny		22	11	10	
Körmend	ny	↖	23	11	8	
Szentgotthárd	•		22	10	10	8
Szombathely	ny	↓	22	10	9	8
Lenti	•		23	11	10	
Letenye	3	↖	23	11	10	
Nagykanizsa	6	↖	24	11	10	10
Zalaegerszeg	1	↖	22	10	9	
Farkasgyepű	–		–	–	–	
Keszthely	ny		22	11	10	10
Mencshely	•		21	10	9	10
Pápa	1	↖	23	10	10	9
Sümeg	ny		24	11	11	
Tihany	•		23	11	10	
Veszprém	•		23	11	10	
Zirc	•		21	9	8	
Fonyód	–		–	–	–	
Homokszt. györgy	•		25	13	12	12
Kaposvár	•		24	13	12	
Marcali	1	↖	25	12	10	
Siófok	•		24	14	13	10
Somogyszob	•		24	11	11	
Tab	ny		24	12	12	
Bábolna	•		22	10	10	
Esztergom	9		23	12	12	
Kisbér	4	↓	23	12	12	
Komárom	–		–	–	–	
Tatabánya	7	↖	22	11	11	
Alcsútdoboz	•		23	12	10	
Dunaújváros	2		23	13	12	
Martonvásár	•		23	12	12	11
Mór	ny		23	11	11	
Nagyhörcsökp.	–		–	–	–	
Szabadbattyán	•	∩	24	13	12	
Iregszemcse	5	↖	25	12	10	12
Lengyel	•		24	12	10	
Nagykónyi	–		–	–	–	
Szekszárd	–		–	–	–	
Irpádtető	1	↖	23	13	12	
Mishatető	•		22	12	10	
Mohács	4	↖	24	12	11	12
Pécs	•		–	–	–	
Siklós	–		–	–	–	
Szigetvár	•		22	13	11	10
Bp. Lőrinc	•		23	14	13	9
Bp. Met. Int.	•	=	20	10	10	9
Bp. Szab. hegy	–		–	–	–	
Cegléd	1	↖	18	9	9	
Dobogókő	•		22	13	11	9
Gödöllő						
Királyrét	•		24	14	14	
Monor	•		24	14	12	
Nagykáta	1		25	14	14	
Örkény	•		25	13	13	
Szentendre						

5.VI.1.

	197 ..... 07 h -ig az utolsó 24 óra adatai					
	csapadék (mm)		max. hőmérséklet	min. hőmérséklet	rad. min.	napos órák
Vác	–		23	13	12	
Vámosmikola	ny	↖	22	12	11	10
Baja	ny	↖	24	15	14	12
Bácsalmás	2	↖	26	14	14	
Izsák	•		26	15	14	
Kalocsa	•		24	13	12	
Kecskemét	1	↓	24	14	11	11
Kiskunf. háza	•		25	15	13	
Kiskunhalas	2	↓	24	10	10	
Kunszentmiklós	3	↖	25	14	13	
Tiszakécske	•		25	16	15	
Balassagyarmat	2	↖	22	13	12	
Romhány	7	↖	22	12	12	
Salgótarján	ny		22	12	11	
Eger	•		23	13	8	7
Galyatető	–		–	–	–	
Gyöngyös	•		23	12	10	
Kékestető	•		16	10	9	8
Kompolt	•		23	13	10	8
Lőrinci	•		24	11	8	
Poroszló	ny		24	13	11	
Jászapáti	•		23	12	10	
Jászberény	ny	↓	24	13	12	
Karcag	–		–	–	–	
Szolnok	•		25	14	13	10
Tiszaroff	–		–	–	–	
Túrkeve	3	↖	24	15	12	9
Kistelek	2		24	16	13	
Makó	•		25	16	15	
Szeged	ny	↖	25	15	14	12
Szentes	1	↓	24	15	13	
Borsodnádasd	–		–	–	–	
Fügöd	•	∩	23	12	10	
Hidasnémeti	1		23	11	10	
Jósvafő	–		–	–	–	–
Lillafüred	–		–	–	–	
Miskolc	•	=	23	12	10	7
Putnok	2	↖	25	13	12	
Sárospatak	1		24	11	9	12
Szendrőlád	2		24	12	11	
Tokaj	1	↓	24	13	12	
Kisvárda	•		24	12	11	9
Mátészalka	1		24	12	10	
Nyíregyháza	•		24	15	12	9
Nyírlugos	–		–	–	–	
Pátyod	1		25	13	12	
Tiszabecs	1		25	12	10	
Vásárosnamény	3		24	13	10	
Záhony	•		24	11	11	
Berettyóújfalu	3		24	15	12	
Debrecen	1		23	13	12	10
Hajdúdorog	•		24	12	11	
Hortobágy	–		–	–	–	
Körösszakál	2		25	14	12	
Polgár	•		24	14	11	
Békéscsaba	•		25	15	14	14
Mezőhegyes	ny		24	16	14	13
Orosháza	•		26	13	12	13
Szarvas	ny	↓	24	16	13	10
Szeghalom	•		25	14	13	

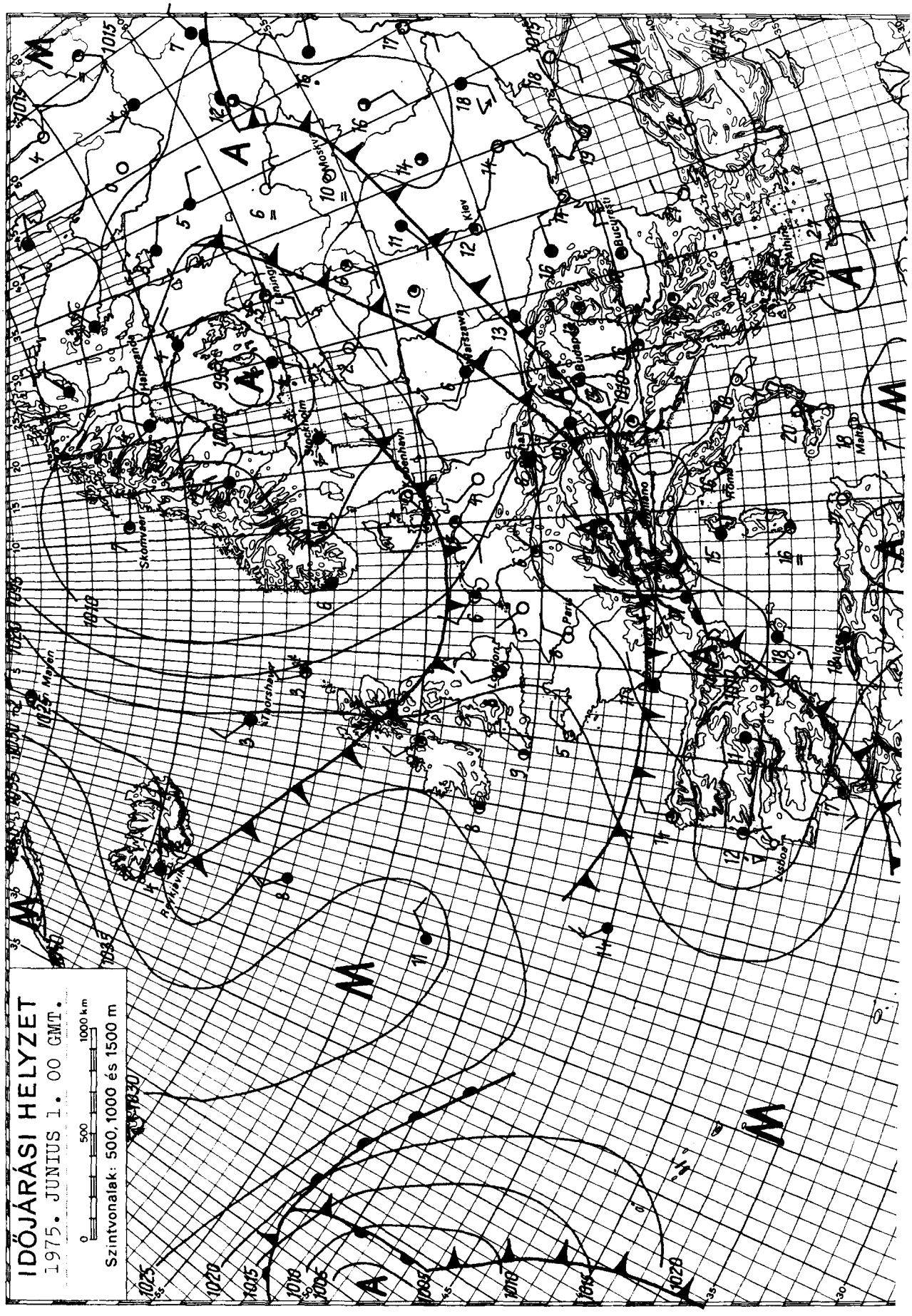

KIADJA: ORSZÁGOS METEOROLÓGIAI SZOLGÁLAT

Készíti: Központi Előrejelző Intézet Előrejelző Osztálya — T.: 273-018 — Megjelenik naponké

Évi előfizetési díja: 720,—Ft — Megrendelhető: 1024 Budapest, II., Kitaibel Pál u. 1. Telefon: 353-500,

Kiadásért felel: az OMSZ elnöke — Szerkesztésért felel: a KEI igazgatója

IDŐJÁRÁSI NAPIJELENTÉS

ЕЖЕДНЕВНЫЙ МЕТЕОРОЛОГИЧЕСКИЙ БЮЛЛЕТЕНЬ • DAILY WEATHER REPORT
BULLETIN QUOTIDIEN DE TEMPS • TÄGLICHER WETTERBERICHT

88. évfolyam 153. szám + Budapest + 1975. junius 2. hétfő

Az időjárási helyzet és a várható időjárás:

Európa területén északkelet-délnyugati irányban időjárási front húzódik keresztül. A front ma reggel 7 órakor Moszkva-Kiev-Szeged-Milánó vonalában volt. Ettől északnyugatra az évszakhoz képest igen hűvös az idő, a front közvetlen közelében sokfelé esik az eső. A vonaltól délkeletre még folytatódik a fülledt, meleg, főként a délutáni órákban záporos, zivataros idő. Hétfő reggel a Brit-szigetek felett kialakult egy nagyon gyorsan fejlődő mérsékeltövi ciklon. A Kárpát-medence a következő 36 órában a mérsékeltövi ciklon és az emlitett front közötti területre kerül, emiatt az országos eső fokozatosan megszünik, a hőmérséklet jelentősen még nem emelkedik.

Hazánkban vasárnap északnyugaton borult, máshol változóan felhős volt az idő, délkeleten csak a késő délutáni órákban növekedett meg a felhőzet mennyisége. A legmagasabb hőmérsékletben a felhőzeti és csapadékviszonyoktól függően igen nagy eltérés volt. A Dunántúl északnyugati határvidékén csak 10, 15, az ország középső területein 15, 20, a délkeleti vidékeken 20, 26 fok között alakult a hőmérséklet csúcsértéke. A vasárnap reggel 7 órától hétfő reggel 7 óráig terjedő időszakban országszerte esett az eső, néhány helyen zivatar is kialakult. A lehullott csapadék mennyisége általában 15-20 mm alatt volt, de Nyiregynázáról 24, Szendrőládról 30 mm-es mennyiséget jelentettek. Hétfő hajnalra 6, 15 fokig hült le a levegő. Délelőtt az ország legnagyobb részén tovább esett az eső, délkeleten záporok alakultak ki. A hőmérséklet 11 órakor az ország legnagyobb részén 10, 15, a keleti határvidék mentén 16, 21 fok között volt.

Ma 12 órakor Budapesten a hőmérséklet 12 fok, a tengerszintre átszámitott légnyomás 757 mm, alig változik.
A Balaton vizének hőmérséklete 11 órakor Siófoknál 18 fok volt.

Várható időjárás kedd estig:
Északnyugat felől lassan felszakadozó felhőzet, majd változóan felhős idő, hétfőn többfelé esővel, délkeleten záporokkal, zivatarokkal, kedden szórványos esővel, zivatarral.
A Tiszántúlon is fokozatosan északnyugatira forduló és megélénkülő, a Dunántúlon időnként megerősödő, kedden mérsékelt déli, délnyugati szél.
Az évszakhoz képest hűvös idő folytatódik.
Várható legalacsonyabb éjszakai hőmérséklet: 7, 12,
legmagasabb nappali hőmérséklet kedden: 15, 20 fok között.

Bóna Márta s.k.

Távolabbi kilátások péntek reggelig:
Felhős, hűvös idő újabb esőkkel, keleten zivatarokkal.
Legalacsonyabb hajnali hőmérsékletek: 7, 12 fok között,
legmagasabb nappali hőmérsékletek: 12, 17 fok között.
Jelentős mennyiségü, legalább 5 mm csapadék az ország területének 100 százalékán várható.

Középtávú Előrejelző Osztály

A hőmérséklet napi középértéke és eltérése a 100 évi átlagtól /Budapesten/:

1975. VI. 1.:	16,3 C°	-2,7 C°

1871 óta ezen a napon Budapesten előfordult

legmagasabb hőmérséklet:	31,8 C° /1927/,
legalacsonyabb hőmérséklet:	7,6 C° /1955/.

75.127.

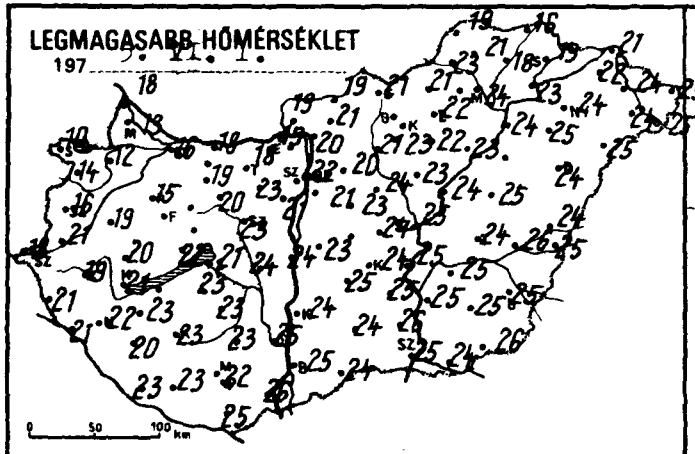
LEGMAGASABB HŐMÉRSÉKLET
197 5. VI. 1.
0 50 100 km

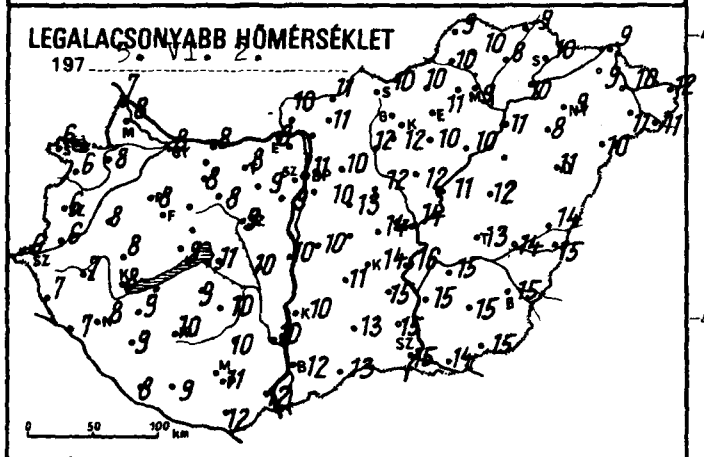
LEGALACSONYABB HŐMÉRSÉKLET
197 5. VI. 2.
0 50 100 km

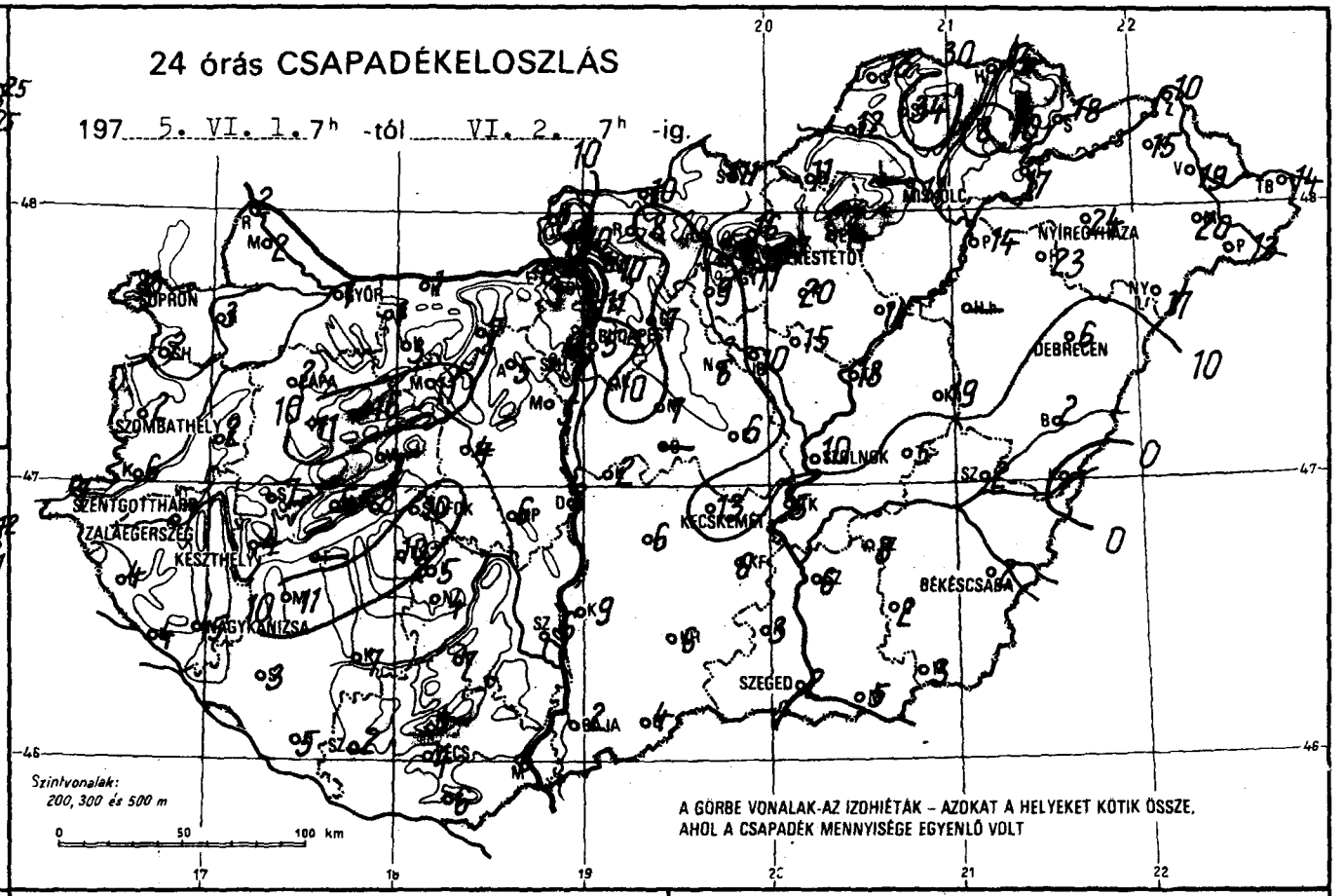
24 órás CSAPADÉKELOSZLÁS
197 5. VI. 1. 7h -tól VI. 2. 7h -ig.
SOPRON
GYŐR
BUDAPEST
MISKOLC
NYÍREGYHÁZA
KESZTHELY
DEBRECEN
SZOMBATHELY
SZENTGOTTHÁRD
ZALAEGERSZEG
KESZTHELY
SZOLNOK
KECSKEMÉT
BÉKÉSCSABA
NAGYKANIZSA
SZEGED
BAJA
Szintvonalak:
200, 300 és 500 m
0 50 100 km
A GÖRBE VONALAK AZ IZOHIÉTÁK – AZOKAT A HELYEKET KÖTIK ÖSSZE, AHOL A CSAPADÉK MENNYISÉGE EGYENLŐ VOLT

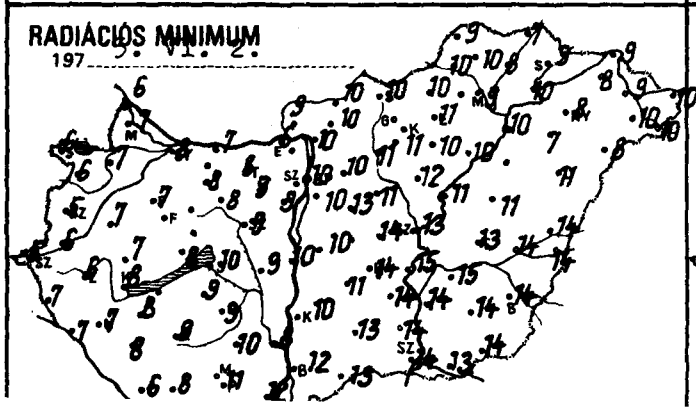
RADIÁCIÓS MINIMUM
197 5. VI. 2.

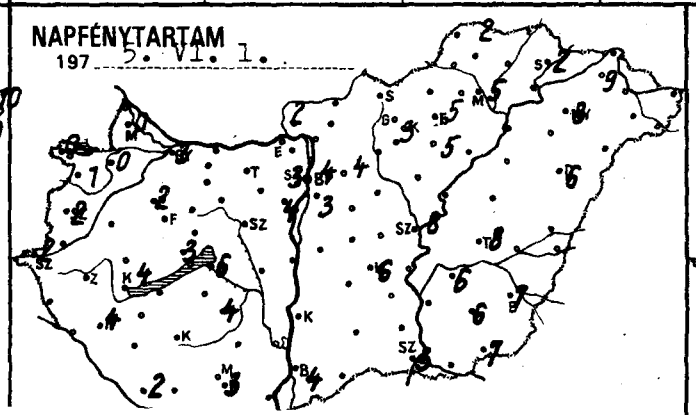
NAPFÉNYTARTAM
197 5. VI. 1.

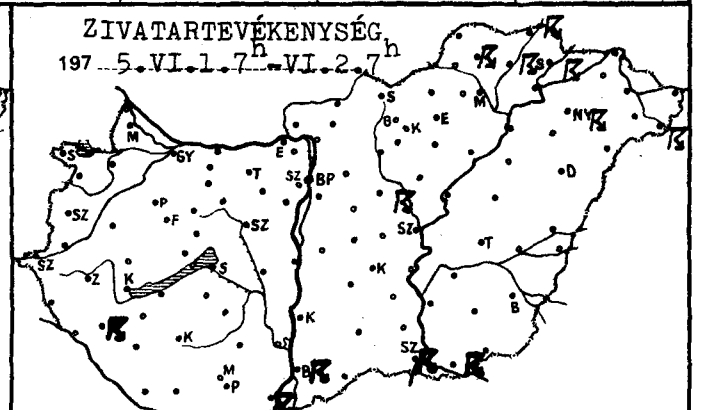
ZIVATARTEVÉKENYSÉG
197 5.VI.1.7h-VI.2.7h

197 5.VI.2. 07 h -ig az utolsó 24 óra adatai

	csapadék (mm)		max. hőmérséklet	min. hőmérséklet	rad. min.	napos órák
Győr	1		16	8	8	3
Kapuvár	3		12	8	7	0
Mosonmagyaróvár	2		13	8	7	0
Rajka	2		18	7	6	
Sopron	3		10	6	6	0
Sopronhorpács	2		14	6	6	1
Káld	2		19	8	7	
Körmend	6		21	6	6	
Szentgotthárd	7	∇̇	18	6	5	2
Szombathely	2	∇̇	16	6	5	2
Lenti	4		21	7	7	
Letenye	4		21	7	7	
Nagykanizsa	5	⊼	22	8	7	4
Zalaegerszeg	7	∇̇	19	7	6	
Farkasgyepű	11		18	6	6	
Keszthely	4	∇̇	21	8	8	4
Mencshely	5		19	7	6	3
Pápa	2		15	8	7	2
Sümeg	7		20	8	7	
Tihany	8	∇̇	22	9	8	
Veszprém	–		–	–	–	
Zirc	16		19	6	5	
Fonyód	–		–	–	–	
Homokszt. György	5		23	8	6	2
Kaposvár	7	∇̇	23	10	9	
Marcali	11		23	9	8	
Siófok	10	∇̇	21	11	10	6
Somogyszob	3		20	9	8	
Tab	10		23	9	9	
Bábolna	1		18	8	8	
Esztergom	8		19	9	6	
Kisbér	3	≡	19	8	8	
Komárom	1		18	8	7	
Tatabánya	7		18	8	8	
Alcsútdoboz	5		23	9	9	
Dunaújváros	2		24	10	10	
Martonvásár	5		21	9	9	4
Mór	11		20	8	8	
Nagyhörcsökp.	6		24	10	9	
Szabadbattyán	4		23	9	9	
Iregszemcse	5		23	10	9	4
Lengyel	7		23	10	10	
Nagykónyi	4		24	11	10	
Szekszárd	6	∇̇	25	10	8	
Tisztatető	4		21	8	8	
Mohács	8	⊼	26	12	12	
Pécs	4	∇̇	22	11	11	3
Siklós	6	=	25	12	12	
Szigetvár	2		23	9	8	
Bp. Lőrinc	10	∇	21	10	10	3
Bp. Met Int.	5	∇̇	22	11	10	4
Bp. Szab. hegy	6	=	18	9	8	3
Cegléd	6		24	14	14	
Dobogókő	–		–	–	–	
Gödöllő	7		20	10	10	4
Királyrét	10		20	9	9	
Monor	7		23	13	13	
Nagykáta	6	⊼	24	12	11	
Örkény	–		–	–	–	
Szentendre	11		23	11	11	

197 5.VI.2. 07 h -ig az utolsó 24 óra adatai

	csapadék (mm)		max. hőmérséklet	min. hőmérséklet	rad. min.	napos órák
Vác	10		20	–	10	
Vámosmikola	7		19	10	9	2
Baja	2	⊼	25	12	12	4
Bácsalmás	4		24	13	13	
Izsák	6		25	11	11	
Kalocsa	9		24	10	10	
Kecskemét	13	∇̇	24	14	14	6
Kiskunf. háza	6		25	15	14	
Kiskunhalas	6	∇̇	24	13	13	
Kunszentmiklós	2		23	10	10	
Tiszakécske	5		25	16	15	
Balassagyarmat	10		19	11	10	
Romhány	8		21	11	10	
Salgótarján	11		21	10	10	
Eger	14		22	11	11	5
Galyatető	16		12	9	9	
Gyöngyös	11		23	12	11	
Kékestető	17	∇̇	15	8	8	3
Kompolt	20		22	10	10	5
Lőrinci	9		21	12	11	
Poroszló	14		23	10	10	
Jászapáti	15	∇̇ =	23	12	12	
Jászberény	10	∇̇	23	13	11	
Karcag	19		25	12	11	
Szolnok	10	∇̇	25	14	13	8
Tiszaroff	18		24	11	11	
Túrkeve	5		24	13	13	8
Kistelek	3	∇̇	26	15	14	
Makó	5	⊼	24	14	13	
Szeged	2	⊼	25	15	14	3
Szentes	5	∇̇	25	15	14	
Borsodnádasd	11	∇̇	21	10	10	
Füged	8	⊼	18	8	8	
Hidasnémeti	14	⊼	16	9	7	
Jósvafő	13	=	19	9	9	2
Lillafüred	–		–	–	–	
Miskolc	11		24	9	9	5
Putnok	12		23	10	10	
Sárospatak	18	⊼	19	10	9	2
Szendrőlád	34	⊼	21	10	10	
Tokaj	17		23	10	10	
Kisvárda	15		22	9	8	9
Mátészalka	20		24	11	10	
Nyíregyháza	24	⊼ ∇̇	24	9	8	8
Nyírlugos	17	∇̇	25	10	8	
Pátyod	13	⊼	25	11	10	
Tiszabecs	14		25	12	10	
Vásárosnamény	19		24	10	9	
Záhony	10		21	9	9	
Berettyóújfalu	2		24	14	14	
Debrecen	6	∇̇	24	11	11	6
Hajdúdorog	23		25	8	7	
Hortobágy						
Körösszakál			25	15	14	
Polgár	14	∇̇	24	11	10	
Békéscsaba	2	= ∇̇	25	15	14	7
Mezőhegyes	3		26	15	14	7
Orosháza	2		25	15	14	6
Szarvas	8	∇̇	25	15	15	6
Szeghalom	2		26	14	14	

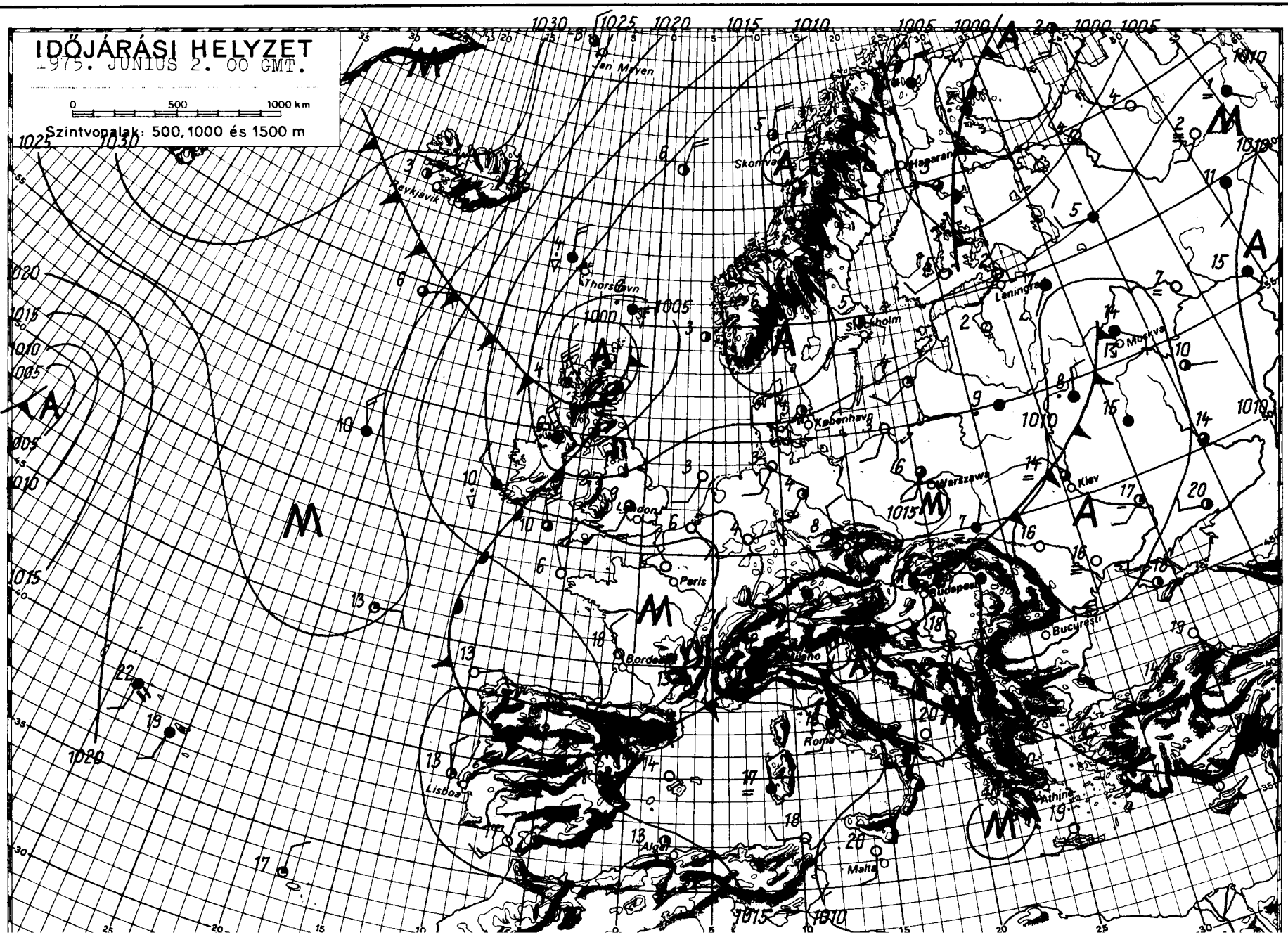

KIADJA: ORSZÁGOS METEOROLÓGIAI SZOLGÁLAT

Készítti: Központi Előrejelző Intézet Előrejelző Osztálya — T.: 273-018 — Megjelenik naponként.

Évi előfizetési díja: 720,—Ft — Megrendelhető: 1024 Budapest, II., Kitaibel Pál u. 1. Telefon: 353-500,

Kiadásért felel: az OMSZ elnöke — Szerkesztésért felel: a KEI igazgatója.

IDŐJÁRÁSI NAPIJELENTÉS

ЕЖЕДНЕВНЫЙ МЕТЕОРОЛОГИЧЕСКИЙ БЮЛЛЕТЕНЬ · DAILY WEATHER REPORT
· BULLETIN QUOTIDIEN DE TEMPS · TÄGLICHER WETTERBERICHT

88. évfolyam 154. szám + Budapest + 1975. junius 3. kedd

Az időjárási helyzet és a várható időjárás:

A hideg és a meleg levegőt elválasztó időjárási frontzóna az elmúlt 24 óra folyamán tovább helyeződött kelet, délkelet felé. Ma reggelre a hideg levegő elérte a Balkán-félsziget északi részét, a Kárpátok keleti vidékét, valamint a Szovjetunió európai területének nyugati és középső térségét. A hideg levegő vonulását eső, zápor, helyenként zivatar, megélénkülő szél és jelentős hőmérsékletcsökkenés kisérte. Európa többi részén is folytatódott a változékony, szeles, többfelé csapadékos, hüvös idő. A legmagasabb nappali hőmérséklet hétfőn, Délkelet-Európa kivételével, 3, 8 fokkal volt alacsonyabb az elmúlt 13 év átlagánál. A Kárpát-medence időjárása változékony marad.

Hazánkban hétfőn a Dunántúlon általában 2, 5 órán át sütött a nap, az ország többi részén borult, vagy erősen felhős idő volt. Néhány hely kivételével mindenütt esett az eső, záporeső, Kompoltról zivatart is jelentettek. A lehullott csapadék mennyisége többfelé elérte az 5 mm-t, de Lillafüreden 10, Sárospatakon és Fügödön 12, Kompolton 16 mm-t mértek. A hőmérséklet napközben általában 12, 17, a Tiszántúlon 18, 22 fokig emelkedett. Kedd hajnalra 5, 13 fokig hült le a levegő. Ma délelőtt a nyugati, délnyugati megyékben erősen, máshol mérsékelten felhős idő volt. Néhány helyen kisebb eső, zápor keletkezett. A hőmérséklet 11 órakor a borult helyeken csak 12, 15, máshol 16, 18 fok között váltakozott.

Ma 12 órakor Budapesten a hőmérséklet 17 fok, a tengerszintre átszámitott légnyomás 758 mm, gyengén süllyed.
A Balaton vizének hőmérséklete 11 órakor Siófoknál 18 fok volt.

Várható időjárás szerda estig:

Változóan felhős idő, szórványosan előforduló eső, zivatar.
Mérsékelt, időnként megélénkülő nyugati szél.
Várható legalacsonyabb éjszakai hőmérséklet: 7, 12,
legmagasabb nappali hőmérséklet szerdán: 18, 23 fok között.

Vadkerti Ferenc s.k.

A hőmérséklet napi középértéke és eltérése a 100 évi átlagtól /Budapesten/:

1975. VI. 2.:	12,2 C°	-6,9 C°

1871 óta ezen a napon Budapesten előfordult

legmagasabb hőmérséklet:	35,1 C° /1927/,
legalacsonyabb hőmérséklet:	5,7 C° /1928/.

75.128.

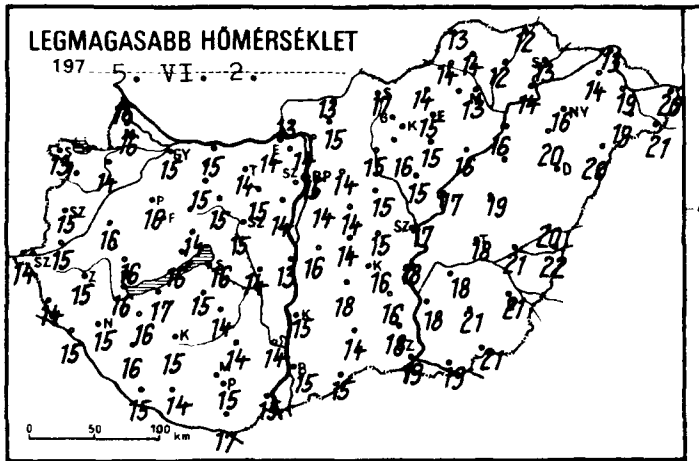
LEGMAGASABB HŐMÉRSÉKLET
197 5. VI. 2.

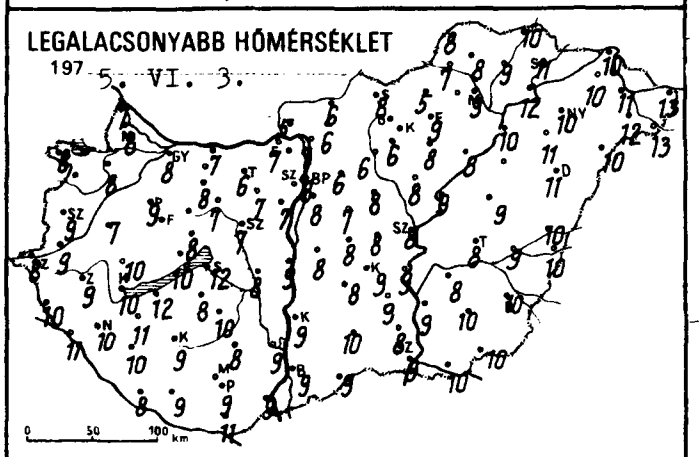
LEGALACSONYABB HŐMÉRSÉKLET
197 5. VI. 3.

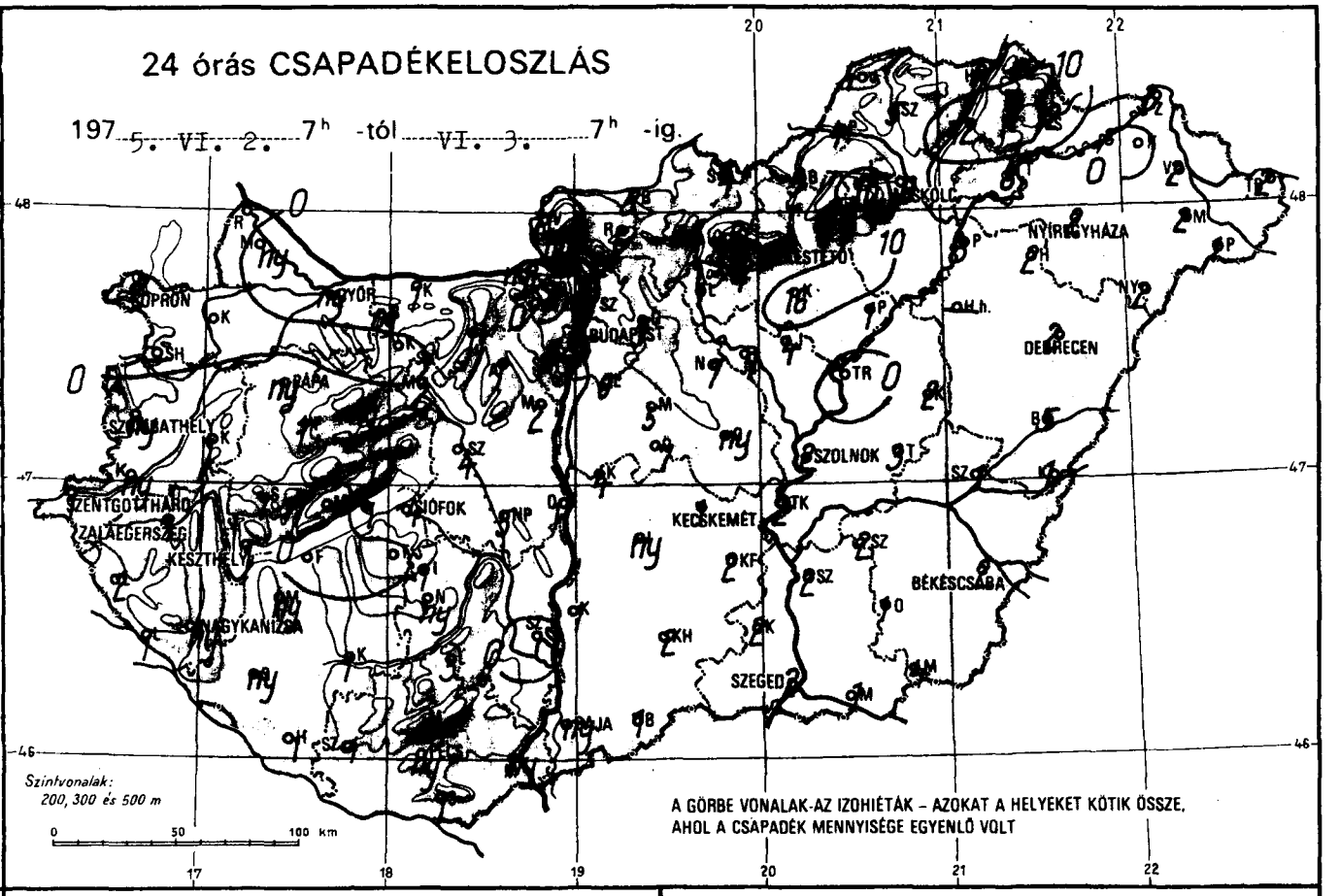
24 órás CSAPADÉKELOSZLÁS
197 5. VI. 2. 7h -tól VI. 3. 7h -ig.
SOPRON
GYŐR
PAPA
SZOMBATHELY
SZENTGOTHÁRD
ZALAEGERSZEG
KESZTHELY
NAGYKANIZSA
BUDAPEST
SIÓFOK
KECSKEMÉT
SZOLNOK
DEBRECEN
NYÍREGYHÁZA
BÉKÉSCSABA
SZEGED
Szintvonalak:
200, 300 és 500 m
A GÖRBE VONALAK-AZ IZOHIÉTÁK – AZOKAT A HELYEKET KÖTIK ÖSSZE, AHOL A CSAPADÉK MENNYISÉGE EGYENLŐ VOLT

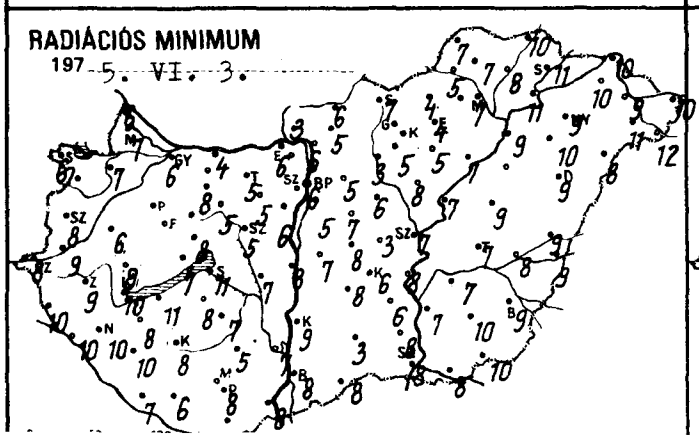
RADIÁCIÓS MINIMUM
197 5. VI. 3.

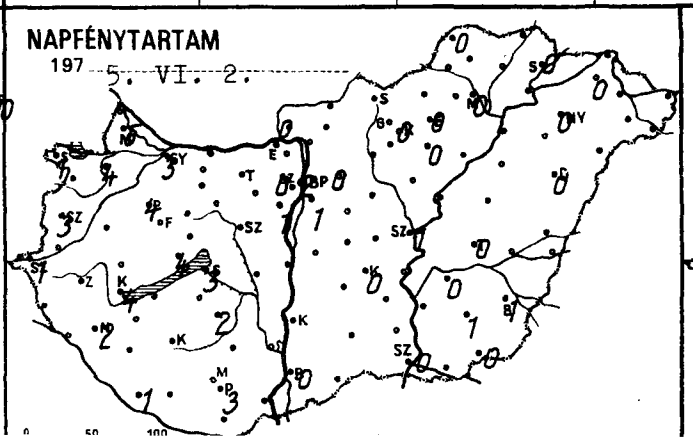
NAPFÉNYTARTAM
197 5. VI. 2.

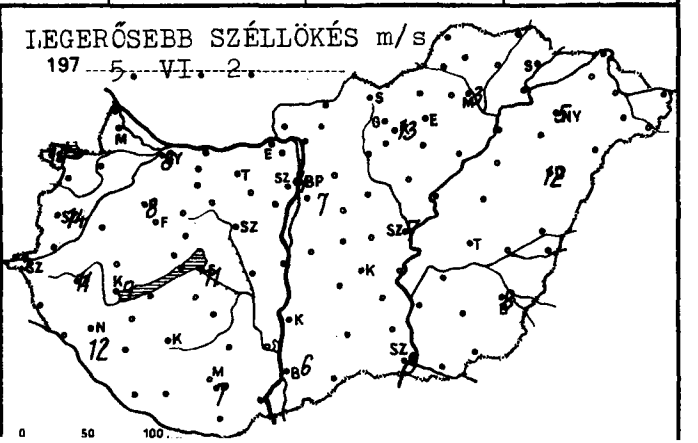
LEGERŐSEBB SZÉLLÖKÉS m/s
197 5. VI. 2.

	197 5.VI.3. 07h -ig az utolsó 24 óra adatai					
	csapadék (mm)		max. hőmérséklet	min. hőmérséklet	rad. min.	napos órák
Győr	ny		15	8	6	3
Kapuvár	•		14	8	7	4
Mosonmagyaróvár	ny		16	8	7	5
Rajka	•		16	7	6	
Sopron	•		13	8	6	1
Sopronhorpács	–		–	–	–	
Káld	1		16	7	6	
Körmend	ny		15	9	9	
Szentgotthárd	1		14	8	8	1
Szombathely	ny		15	9	8	3
Lenti	2		14	10	10	
Letenye	1		15	11	10	
Nagykanizsa	ny		15	10	10	2
Zalaegerszeg	1		15	9	9	
Farkasgyepű	1		14	6	4	
Keszthely	1		16	10	10	4
Mencshely	•		13	8	7	4
Pápa	ny		16	9	9	4
Sümeg	1		16	10	9	
Tihany	1	▽̇	16	10	7	
Veszprém	1		14	8	8	
Zirc	ny		13	6	5	
Fonyód	•		17	12	11	
Homokszt. György	1		15	8	7	1
Kaposvár	1		15	9	8	
Marcali	ny		16	11	8	
Siófok	4		16	12	11	3
Somogyszob	ny		16	10	10	
Tab	•		15	8	8	
Bábolna	ny		16	7	6	
Esztergom	ny		14	7	6	
Kisbér	•	⌓	15	8	8	
Komárom	1	⌓	15	7	4	
Tatabánya	1		14	6	5	
Alcsútdoboz	1	⌓	15	7	5	
Dunaújváros	1		13	9	8	
Martonvásár	2		14	7	6	1
Mór	2		15	7	5	
Nagyhörcsökp.	5	▽̇	14	8	7	
Szabadbattyán	4	⌓	15	7	5	
Iregszemcse	1		14	10	7	2
Lengyel	3		14	8	5	
Nagykónyi	ny		18	11	10	
Szekszárd	•		14	9	7	
Mindszent	ny		13	8	8	
Mohács	ny		15	9	8	
Pécs	ny		15	9	8	3
Siklós	1		17	11	9	
Szigetvár	1		14	9	6	
Bp. Lőrinc	6	▽̇	14	8	5	1
Bp. Met. Int.	5	⌓	15	8	6	2
Bp. Szab. hegy	6	⌓	11	5	4	0
Cegléd	ny		15	8	3	
Dobogókő	•		16	4	4	
Gödöllő	7		14	6	5	0
Királyrét	ny		13	3	3	
Monor	5		14	7	7	
Nagykáta	7		15	8	6	
Örkény	7		14	8	8	
Szentendre	6		15	8	7	

	197 5.VI.3. 07h -ig az utolsó 24 óra adatai					
	csapadék (mm)		max. hőmérséklet	min. hőmérséklet	rad. min.	napos órák
Vác	4	⌓	14	7	6	
Vámosmikola	1		13	5	3	0
Baja	ny		14	9	8	0
Bácsalmás	1		15	9	8	
Izsák	ny		18	8	8	
Kalocsa	1		15	9	9	
Kecskemét	1		16	9	6	0
Kiskunf. háza	2		16	9	6	
Kiskunhalas	2		14	10	3	
Kunszentmiklós	4		16	8	7	
Tiszakécske	2		18	9	8	
Balassagyarmat	5		13	6	6	
Romhány	6		15	6	5	
Salgótarján	4		17	8	7	
Eger	8		15	9	4	0
Galyatető	6		10	4	3	
Gyöngyös	4		16	6	5	
Kékestető	8	≡	10	4	3	0
Kompolt	16	⌇	15	8	5	0
Lőrinci	1	⌓	15	6	3	
Poroszló	1		16	8	7	
Jászapáti	4	▽̇ ⌓	15	8	8	
Jászberény	7		15	7	6	
Karcag	2		19	9	9	
Szolnok	2	▽̇ =	17	8	7	1
Tiszaroff	•		17	9	7	
Túrkeve	3		18	8	7	0
Kistelek	2		18	8	8	
Makó	1	▽̇	19	10	8	
Szeged	2	= ▽̇	19	9	8	0
Szentes	2		18	9	7	
Borsodnádasd	9	▽̇	14	5	4	
Fügöd	12		12	9	8	
Hidasnémeti	7		12	10	10	
Jósvafő	4		13	8	7	0
Lillafüred	10		12	7	5	
Miskolc	9		13	9	7	0
Putnok	4		14	7	5	
Sárospatak	12		13	11	11	0
Szendrőlád	5		14	8	7	
Tokaj	8		14	12	11	
Kisvárda	•		14	10	10	0
Mátészalka	2		19	12	11	
Nyíregyháza	2	▽̇	16	10	9	0
Nyírlugos	2		20	10	8	
Pátyod	1	▽̇ ⌓	21	13	12	
Tiszabecs	2		20	13	10	
Vásárosnamény	2		19	11	9	
Záhony	3		13	10	10	
Berettyóújfalu	5	⌓	20	10	9	
Debrecen	2	= ▽̇	19	11	9	0
Hajdúdorog	2		20	11	10	
Hortobágy	–		–	–	–	
Körösszakál	1	⌓	22	10	9	
Polgár	3	▽̇	16	10	9	
Békéscsaba	2	▽̇	21	10	9	1
Mezőhegyes	4	▽̇	21	10	10	0
Orosháza	1		21	10	10	1
Szarvas	2		18	8	7	0
Szeghalom	1		21	9	8	

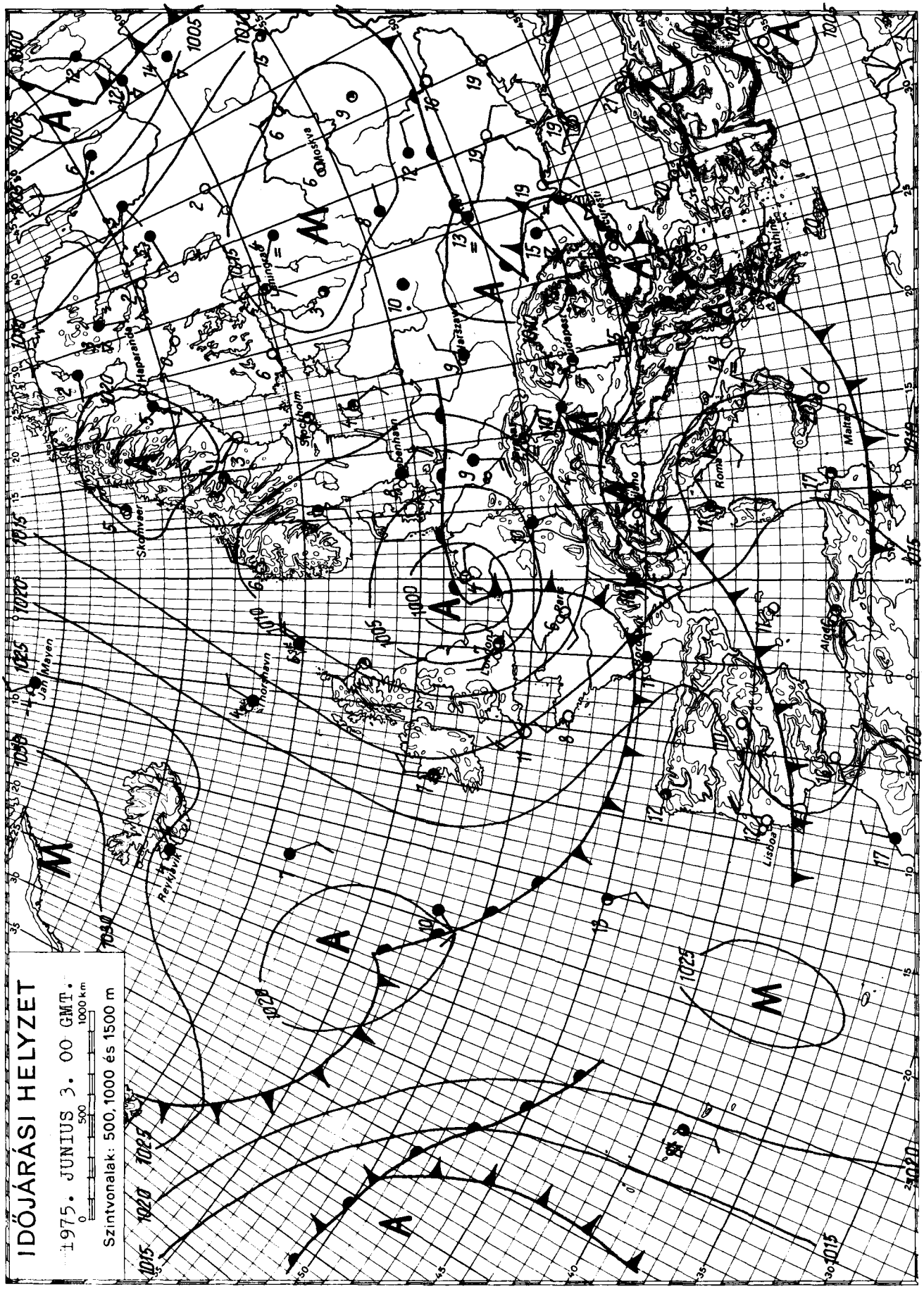

KIADJA: ORSZÁGOS METEOROLÓGIAI SZOLGÁLAT

Készíti: Központi Előrejelző Intézet Előrejelző Osztálya — T.: 273-018 — Megjelenik naponként —

Évi előfizetési díja: 720,—Ft — Megrendelhető: 1024 Budapest, II., Kitaibel Pál u. 1. Telefon: 353-500,

Kiadásért felel: az OMSZ elnöke — Szerkesztésért felel: a KEI igazgatója

IDŐJÁRÁSI NAPIJELENTÉS

ЕЖЕДНЕВНЫЙ МЕТЕОРОЛОГИЧЕСКИЙ БЮЛЛЕТЕНЬ • DAILY WEATHER REPORT
BULLETIN QUOTIDIEN DE TEMPS • TÄGLICHER WETTERBERICHT

88. évfolyam 155. szám + Budapest + 1975. junius 4. szerda

Az időjárási helyzet és a várható időjárás:

Európa délnyugati és északkeleti része felett viszonylag kevés a felhő és túlnyomóan száraz az idő. Ezzel szemben Északnyugat- és Délkelet-Európában erősen felhős és esős idő van. A hőmérséklet a Fekete-tenger környékét leszámitva Európa szerte 4-6 fokkal elmarad a sokéves átlagtól.

Hazánkat már kedden elárasztotta a hideg levegő első hulláma, igy az átlag 5-10 órás napsütés ellenére csak 16, 23 fokig emelkedett napközben a hőmérséklet. Ismét a nyugati országrész volt a hidegebb. A Dunántúlon és az Északi-Középhegységben többfelé esett eső, de a lehullott csapadék mennyisége kedd reggeltől szerda reggelig csak a Dunántúl déli részén érte el néhány helyen a 3-6 mm-t. A legtöbb eső - 11 mm - Szigetváron esett. Az éjszaka második felétől fokozatosan megélénkült az északi szél, ezért hajnalra csak 9, 13 fokig hült le a levegő. Szerdán délelőtt már országszerte szeles és erősen felhős idő volt. A Dunántúl középső részéről viharos széllökéseket is jelentettek. A gyorsan vonuló felhőkből egy-két helyen átfutó záporeső esett. 11 órakor az ország északnyugati részén 14 és 16, délkeleten pedig 16 és 19 fok között volt a hőmérséklet. Ugyanakkor a Balaton vize Siófoknál 17 fokos volt.

Ma 12 órakor Budapesten a hőmérséklet 17 fok, a tengerszintre átszámitott légnyomás 760 mm, mérsékelten emelkedik.

Várható időjárás csütörtök estig:

Szerdán még túlnyomóan felhős idő, szórványos záporral, csütörtökön felhőátvonulások, legfeljebb egy-két helyen átfutó esővel. Hüvös, szeles idő.
Élénk, időnként még csütörtökön is erős északi, északkeleti szél.
A várható legalacsonyabb éjszakai hőmérséklet 6, 11, a legmagasabb nappali hőmérséklet csütörtökön 16 és 21 fok között.

Aigner Szilárd s.k.

A hőmérséklet napi középértéke és eltérése a 100 évi átlagtól /Budapesten/:

1975. VI. 3.:	14,5 C°	-4,8 C°

1871 óta ezen a napon Budapesten előfordult

legmagasabb hőmérséklet:	34,9 C° /1947/,
legalacsonyabb hőmérséklet:	3,0 C° /1928/.

75.129.

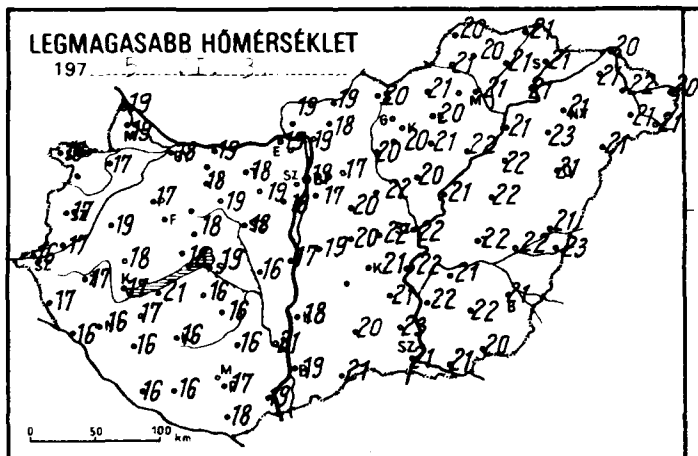
LEGMAGASABB HŐMÉRSÉKLET
197 5. VI. 3.

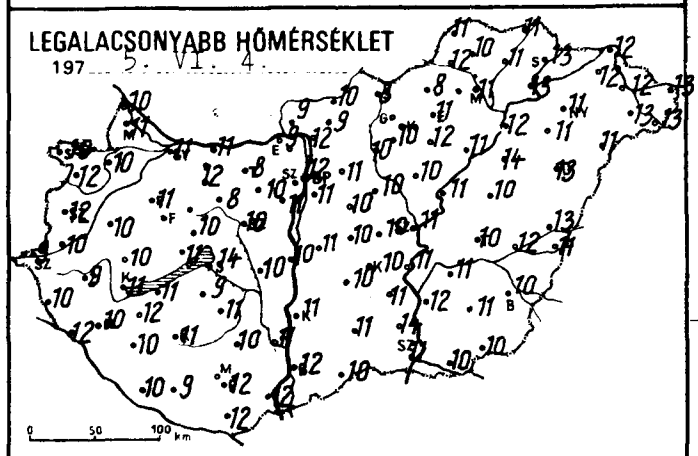
LEGALACSONYABB HŐMÉRSÉKLET
197 5. VI. 4.

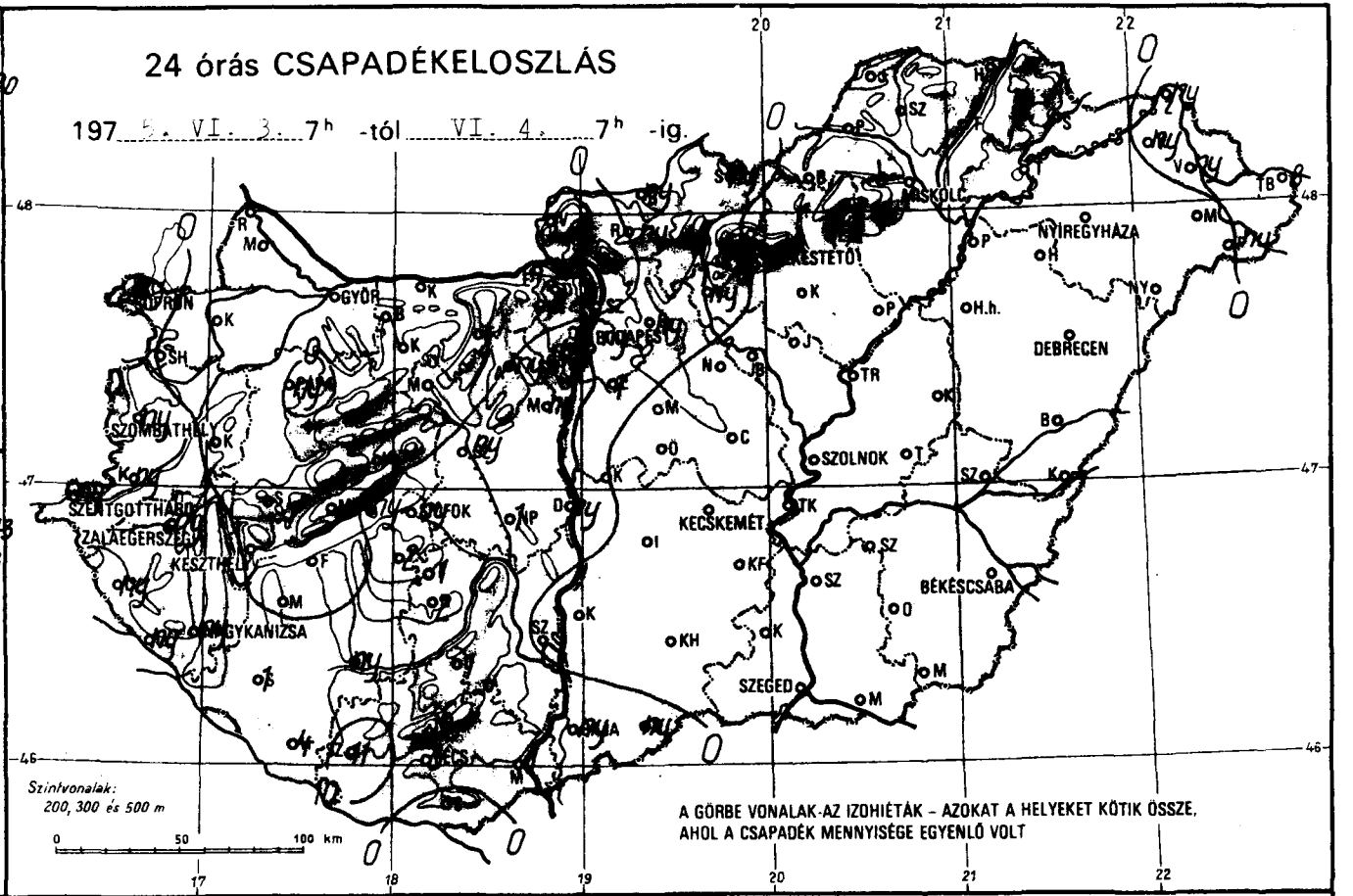
24 órás CSAPADÉKELOSZLÁS
197 5. VI. 3. 7h -tól VI. 4. 7h -ig.
GYŐR
BUDAPEST
MISKOLC
NYÍREGYHÁZA
DEBRECEN
SZOLNOK
KECSKEMÉT
BÉKÉSCSABA
SZEGED
SZOMBATHELY
SZENTGOTTHÁRD
ZALAEGERSZEG
KESZTHELY
SIÓFOK
Szintvonalak:
200, 300 és 500 m
A GÖRBE VONALAK AZ IZOHIÉTÁK – AZOKAT A HELYEKET KÖTIK ÖSSZE, AHOL A CSAPADÉK MENNYISÉGE EGYENLŐ VOLT

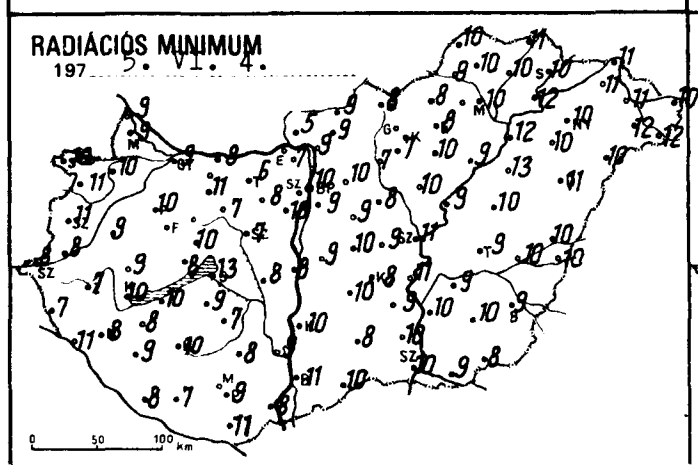
RADIÁCIÓS MINIMUM
197 5. VI. 4.

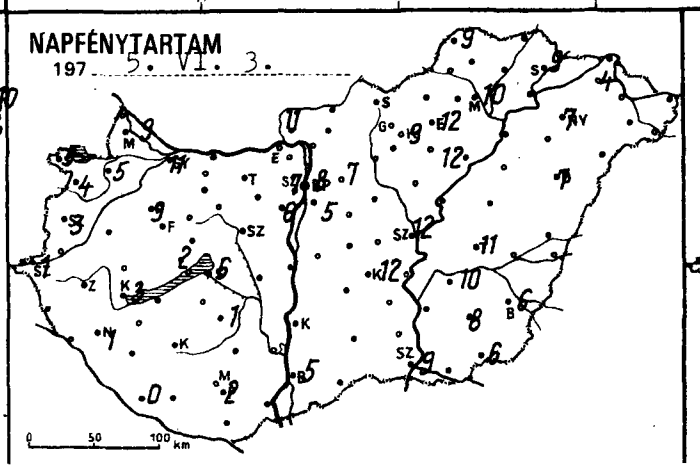
NAPFÉNYTARTAM
197 5. VI. 3.

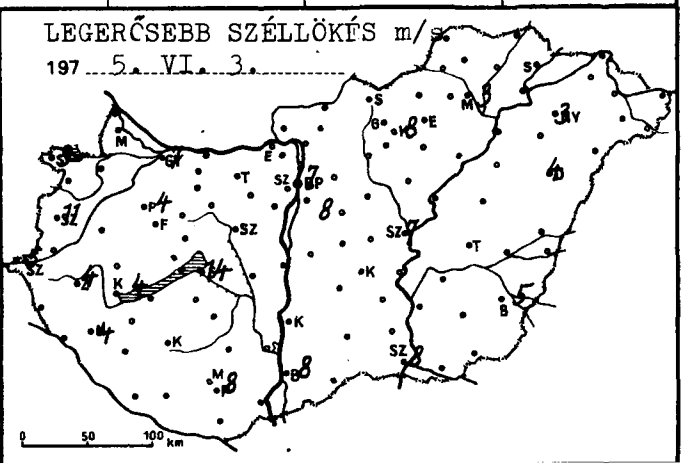
LEGERŐSEBB SZÉLLÖKÉS m/s
197 5. VI. 3.

	197 5.VI.4. 07 h -ig az utolsó 24 óra adatai					
	csapadék (mm)		max. hőmérséklet	min. hőmérséklet	rad. min.	napos órák
Győr	•		18	11	9	11
Kapuvár	•		17	10	10	5
Mosonmagyaróvár	•		19	11	9	9
Rajka	•		19	10	9	
Sopron	ny		16	10	10	5
Sopronhorpács	•		–	12	11	4
Káld	•		19	10	9	
Körmend	ny		17	10	8	
Szentgotthárd	ny	▽	16	9	8	1
Szombathely	ny		17	12	11	3
Lenti	ny		17	10	7	
Letenye	ny		16	12	11	
Nagykanizsa	ny		16	10	8	1
Zalaegerszeg	ny	▽	17	9	7	
Farkasgyepű	–		–	–	–	
Keszthely	•		17	11	10	3
Mencshely	•		16	10	8	2
Pápa	ny	▽	17	11	10	9
Sümeg	•		18	10	9	
Tihany	ny	▽	18	11	8	
Veszprém	•		18	10	10	
Zirc	•		16	9	7	
Fonyód	•		21	11	10	
Homokszt. györgy	4		16	10	8	0
Kaposvár	ny		16	11	10	
Marcali	•		17	12	8	
Siófok	ny		19	14	13	6
Somogyszob	1		16	10	9	
Tab	2		16	9	9	
Bábolna	•		19	10	9	
Esztergom	•		19	9	7	
Kisbér	•		18	12	11	
Komárom	•		19	11	8	
Tatabánya	•		18	8	6	
Alcsútdoboz	ny	▽	19	10	8	
Dunaújváros	ny		17	10	8	
Martonvásár	ny		18	11	10	6
Mór	•		19	8	7	
Nagyhörcsökp.	1		16	10	8	
Szabadbattyán	ny		18	10	7	
Iregszemcse	1		16	11	7	1
Lengyel	1		16	10	8	
Nagykónyi	2		17	11	8	
Szekszárd	•		21	11	9	
Árpádtető	6		15	9	8	
Misinatető	1	▽	19	12	8	
Mohács	3		17	12	9	2
Pécs	•		18	12	11	
Siklós	11		16	9	7	
Szigetvár	1	▽	17	11	9	5
Bp. Lőrinc	ny		19	12	10	8
Bp. Met. Int.	ny		15	9	7	7
Bp. Szab. hegy	•		22	10	9	
Cegléd	•		14	6	5	
Dobogókő	ny		17	11	10	7
Gödöllő	•		19	11	11	
Királyrét	•		20	10	9	
Monor	•		22	10	8	
Nagykáta	•		20	10	10	
Örkény	•		20	12	11	
Szentendre	•					

	197 5.VI.4. 07 h -ig az utolsó 24 óra adatai					
	csapadék (mm)		max. hőmérséklet	min. hőmérséklet	rad. min.	napos órák
Vác	•		19	12	9	
Vámosmikola	•		19	9	5	11
Baja	ny		19	12	11	5
Bácsalmás	ny		21	10	10	
Izsák	•		–	10	10	
Kalocsa	•		18	11	10	
Kecskemét	•		21	10	8	12
Kiskunf. háza	•		21	11	9	
Kiskunhalas	•		20	11	8	
Kunszentmiklós	•		19	11	9	
Tiszakécske	•		22	11	11	
Balassagyarmat	ny		19	10	9	
Romhány	ny		18	9	9	
Salgótarján	ny		20	8	8	
Eger	•		20	11	8	12
Galyatető	•		16	6	5	
Gyöngyös	•		20	10	7	
Kékestető	•		13	7	6	9
Kompolt	•		21	12	10	12
Lőrinci	ny	▽	20	10	7	
Poroszló	•		22	11	9	
Jászapáti	•	⌒	20	10	10	
Jászberény	•	⌒	20	10	10	
Karcag	•		22	10	10	
Szolnok	•		22	11	11	12
Tiszaroff	•		21	11	9	
Túrkeve	•		22	10	9	11
Kistelek	•		23	14	10	
Makó	•		21	10	9	
Szeged	•		21	11	10	9
Szentes	•		22	12	10	
Borsodnádasd	•		21	8	8	
Fügöd	•		21	11	10	
Hidasnémeti	•		21	11	11	
Jósvafő	•		20	11	10	9
Lillafüred	•		20	10	10	
Miskolc	•		21	11	10	10
Putnok	•		21	12	9	
Sárospatak	•		21	13	10	9
Szendrőlád	•		20	10	10	
Tokaj	•		21	13	12	
Kisvárda	•		21	12	11	4
Mátészalka	•		21	13	12	
Nyíregyháza	•		21	11	10	7
Nyírlugos	•		21	11	10	
Pátyod	ny		21	13	12	
Tiszabecs	8		20	13	10	
Vásárosnamény	ny		22	12	11	
Záhony	ny		20	12	11	
Berettyóújfalu	•	⌒	21	13	10	
Debrecen	•	–	21	13	11	7
Hajdúdorog	•		23	11	10	
Hortobagy	•		22	14	13	
Körösszakál	•		23	11	10	
Polgár	•		21	12	12	
Békéscsaba	•		21	10	9	6
Mezőhegyes	•	⌒	20	10	8	6
Orosháza	•		22	11	10	8
Szarvas	•		21	11	9	10
Szeghalom	•		22	12	10	

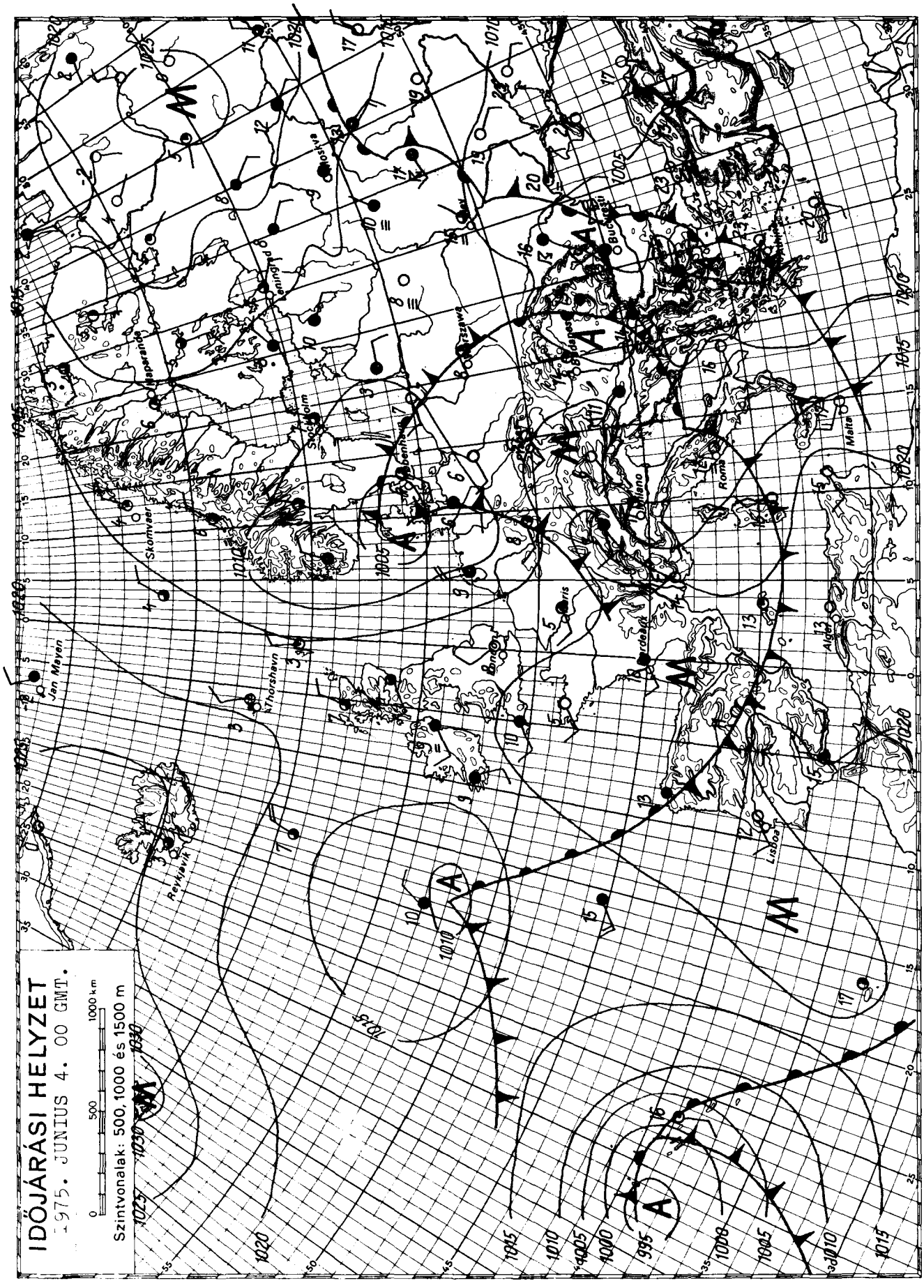

KIADJA: ORSZÁGOS METEOROLÓGIAI SZOLGÁLAT
Készíti: Központi Előrejelző Intézet Előrejelző Osztálya — T.: — Megjelenik naponként —
Évi előfizetési díja: 720,—Ft — Megrendelhető: 1024 Budapest, II., Kitaibel Pál u. 1. Telefon: 353-500,
Kiadásért felel: az OMSZ elnöke — Szerkesztésért felel: a KEI igazgatója

273 - 018

IDŐJÁRÁSI NAPIJELENTÉS

ЕЖЕДНЕВНЫЙ МЕТЕОРОЛОГИЧЕСКИЙ БЮЛЛЕТЕНЬ • DAILY WEATHER REPORT
BULLETIN QUOTIDIEN DE TEMPS • TÄGLICHER WETTERBERICHT

88. évfolyam 156. szám + Budapest + 1975. június 5. csütörtök

Az időjárási helyzet és a várható időjárás:

Európa nyugati felén az észak felől érkezett hüvös levegő nyugalombajutását követően magas nyomású légköri képződmény alakult ki. Ennek területén változóan felhős, jobbára száraz, de az évszakhoz képest igen hüvös az idő. A kontinens keleti felén több középpontú ciklon örvénylik, amelynek nyugati felén hideg levegő áramlik dél felé, keleti oldalán viszont igen enyhe levegőhullámok érkeznek a Szovjetunió európai területének keleti része fölé. A kétfajta levegő keveredési területén - pontosabban a Moszkva-Kiev vonaltól keletre - mintegy 400 km széles sávban többfelé esik az eső, helyenként záporok, zivatarok keletkeznek. A következő 36 órában a Kárpát-medence időjárása a fokozatosan kelet felé terjeszkedő magas légnyomású zóna hatása alá kerül.

Hazánkban szerdán felhős, időnként erősen felhős volt az ég. A Duna vonalától keletre eső területeken sokfelé még az 5 órát sem érte el a napsütés időtartama, a Dunántúl nagy részén viszont 6, 10 órás napsütést mértek. Kisebb esőt csupán néhány helyről jelentettek, de a ma reggel 7 óráig lehullott csapadék mennyisége sehol sem érte el az 5 mm-t. Szerdán napközben általában 16, 20 fokig emelkedett a hőmérséklet. Az éjszakai lehülés különösen a Dunántúlon és az Északi-hegyvidék nyugati felén volt erős: a legalacsonyabb éjszakai hőmérséklet ezeken a területeken 4, 9, máshol 9, 13 fok között váltakozott. Csütörtökön délelőtt változóan felhős volt az ég, egy-két helyről átfutó esőt jelentettek. Az északi szél ismét többfelé megerősödött. A hőmérséklet 11 órára 14, 17 fokig emelkedett. A Balaton vizének hőmérséklete ekkor 15 fok volt.

Ma 12 órakor Budapesten a hőmérséklet 16 fok, a tengerszintre átszámitott légnyomás 764 mm, alig változik.

Várható időjárás péntek esig:
Változóan felhős idő, inkább csak csütörtökön néhány helyen átfutó esővel.
Az élénk, többfelé még erős északi szél fokozatosan mérséklődik.
Várható legalacsonyabb éjszakai hőmérséklet 5, 10, a legmagasabb nappali hőmérséklet pénteken 18, 23 fok között.

Rábai Attila s.k.

Távolabbi kilátások kedd reggelig:
Kevés felhő, néhány helyen kisebb eső, a hőmérséklet emelkedik.
Legalacsonyabb hajnali hőmérséklet eleinte 6, 10, később 10, 14 fok között.
Legmagasabb nappali hőmérséklet eleinte 19, 22, később 23, 27 fok között.
Jelentős mennyiségü csapadék /legalább 5 mm/ az ország területének 20 százalékán várható.

Középtávú Előrejelző Osztály

A hőmérséklet napi középértéke és eltérése a 100 évi átlagtól /Budapesten/:

1975. VI. 4.:	15,4 C°	-3,8 C°

1871 óra ezen a napon Budapesten előfordult

legmagasabb hőmérséklet:	34,5 C° /1927/,
legalacsonyabb hőmérséklet:	5,3 C° /1918/.

75.129.

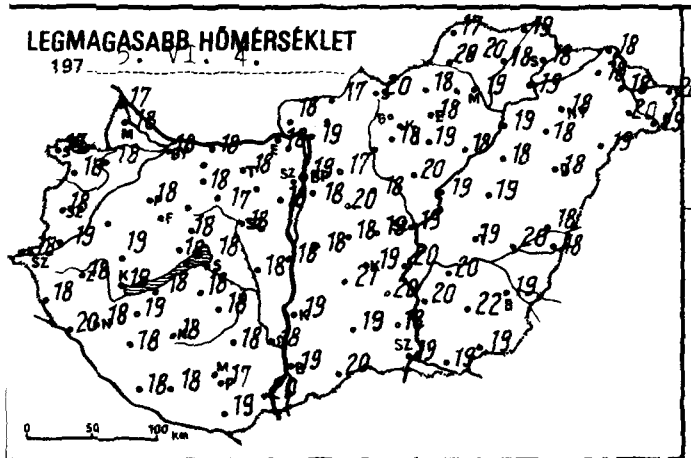
LEGMAGASABB HŐMÉRSÉKLET
197 5. VI. 4.

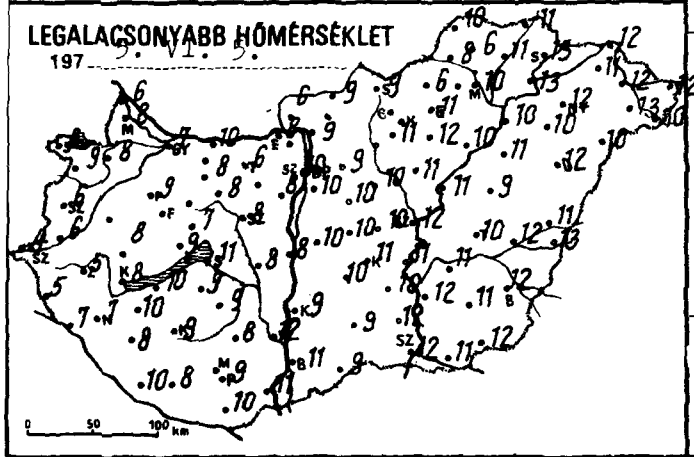
LEGALACSONYABB HŐMÉRSÉKLET
197 5. VI. 5.

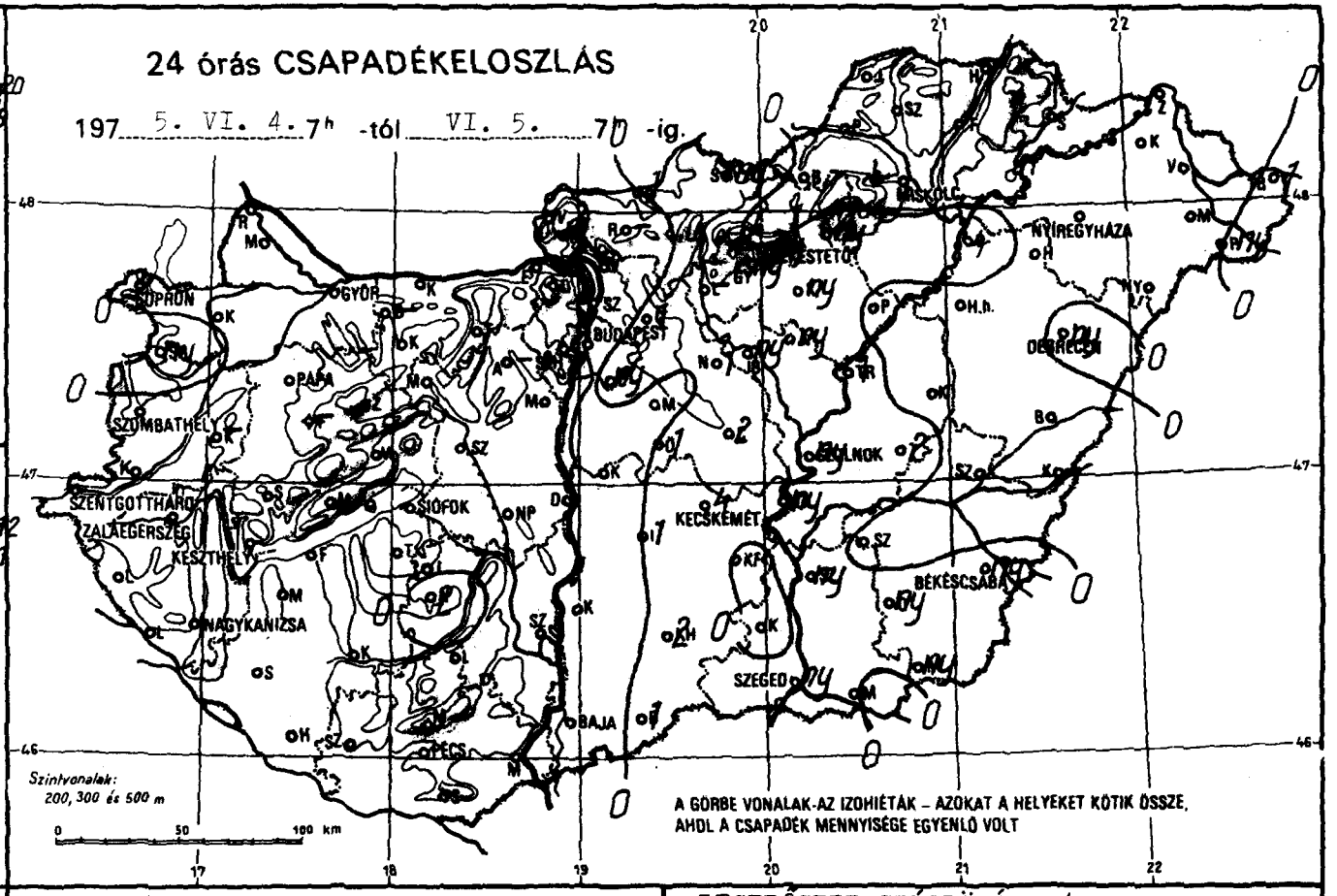
24 órás CSAPADÉKELOSZLÁS
197 5. VI. 4. 7h -tól VI. 5. 7h -ig.
SOPRON
GYŐR
BUDAPEST
PAPA
SZOMBATHELY
SZENTGOTTHÁRD
ZALAEGERSZEG
KESZTHELY
SIÓFOK
NAGYKANIZSA
PÉCS
BAJA
KECSKEMÉT
SZEGED
BÉKÉSCSABA
DEBRECEN
NYÍREGYHÁZA
MISKOLC
SZOLNOK
Szintvonalak: 200, 300 és 500 m
A GÖRBE VONALAK-AZ IZOHIÉTÁK – AZOKAT A HELYEKET KÖTIK ÖSSZE, AHOL A CSAPADÉK MENNYISÉGE EGYENLŐ VOLT

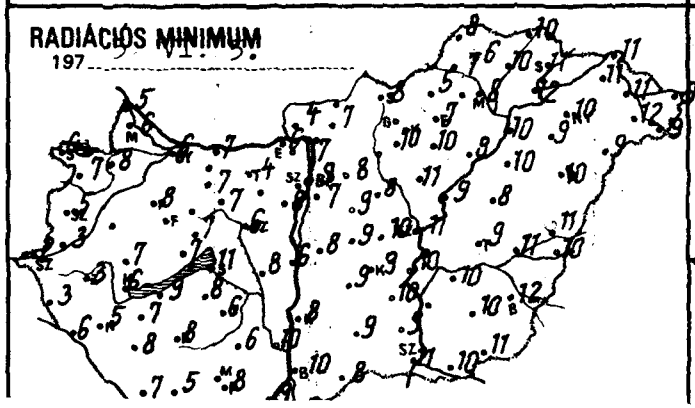
RADIÁCIÓS MINIMUM
197 5. VI. 5.

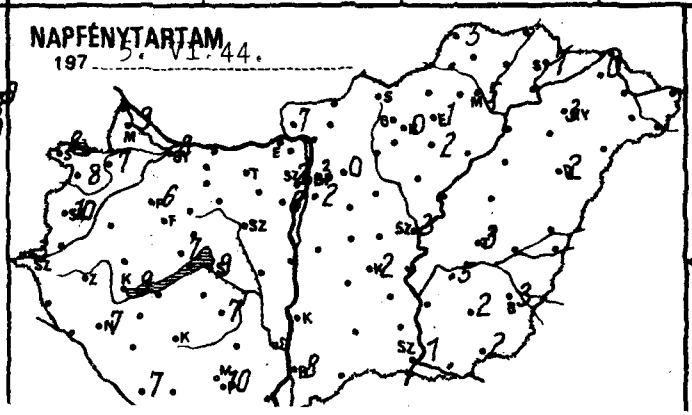
NAPFÉNYTARTAM
197 5. VI. 44.

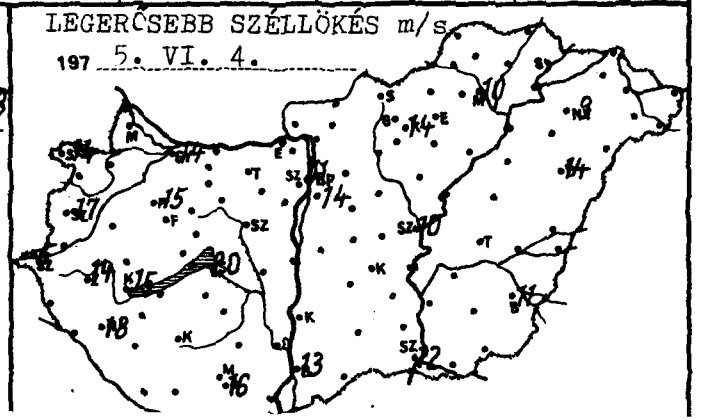
LEGERŐSEBB SZÉLLÖKÉS m/s
197 5. VI. 4.

	197 5.VI.5. 07 h -ig az utolsó 24 óra adatai					
	csapadék (mm)		max. hőmérséklet	min. hőmérséklet	rad. min.	napos órák
Győr	•		18	7	6	8
Kapuvár	•		18	8	8	7
Mosonmagyaróvár	•		18	8	6	9
Rajka	•		17	6	5	
Sopron	•		17	8	6	8
Sopronhorpács	ny	▽	18	9	7	8
Káld	–		–	–	–	
Körmend	•		19	6	3	
Szentgotthárd	•		18	4	2	3
Szombathely	•		18	6	5	10
Lenti	•		18	5	3	
Letenye	•		20	7	6	
Nagykanizsa	•		18	7	5	7
Zalaegerszeg	•		18	5	3	
Farkasgyepű	–		–	–	–	
Keszthely	•		19	8	6	9
Mencshely	•		16	7	6	7
Pápa	•		18	9	8	6
Sümeg	•		19	8	7	
Tihany	•		18	9	7	
Veszprém	•		18	7	7	
Zirc	•		16	5	3	
Fonyód	•		18	10	9	
Homokszt. györgy	•		18	10	7	7
Kaposvár	•		18	9	8	
Marcali	•		19	10	7	
Siófok	•		18	11	11	9
Somogyszob	•		18	8	8	
Tab	•		18	9	8	
Bábolna	–		–	–	–	
Esztergom	•		18	8	6	
Kisbér	•		18	8	7	
Komárom	•		18	10	7	
Tatabánya	•		18	6	4	
Alcsútdoboz	–		–	–	–	
Dunaújváros	•		18	8	6	
Martonvásár	•		18	8	8	6
Mór	•		17	8	7	
Nagyhörcsökp.	•		18	8	8	
Szabadbattyán	•		18	8	6	
Iregszemcse	•		18	9	6	7
Lengyel	•		18	8	6	
Nagykónyi	2		16	9	8	
Szekszárd	•		18	12	10	
Misina-tető	•		16	7	6	
Mohács	•		20	11	9	
Pécs	•		17	9	8	10
Siklós	•		19	10	10	
Szigetvár	•		18	8	5	
Bp. Lőrinc	ny	▽	18	10	7	2
Bp. Met. Int.	•		19	10	9	3
Bp. Szab. hegy	•		15	7	6	2
Cegléd	2		19	10	10	
Dobogókő	•		14	5	4	
Gödöllő	1		17	9	8	0
Királyrét	•		19	9	9	
Monor	•		20	10	9	
Nagykáta	1		18	10	8	
Orkény	1		18	10	9	
Szentendre			20	11	9	

	197 5.VI.5. 07 h -ig az utolsó 24 óra adatai					
	csapadék (mm)		max. hőmérséklet	min. hőmérséklet	rad. min.	napos órák
Vác	•		19	9	7	
Vámosmikola	•		18	6	4	7
Baja	•		19	11	10	8
Bácsalmás	1		20	9	8	
Izsák	1		21	10	9	
Kalocsa	•		19	9	8	
Kecskemét	4		19	11	9	2
Kiskunf. háza	•		18	10	10	
Kiskunhalas	2		19	9	9	
Kunszentmiklós	•		18	10	8	
Tiszakécske	ny		20	11	10	
Balassagyarmat	1	▽	17	9	7	
Romhány	–		–	–	–	
Salgótarján	ny		20	9	8	
Eger	ny		18	11	7	1
Galyatető	•		12	5	4	
Gyöngyös	ny		18	11	10	
Kékestető	ny	▽	10	5	5	0
Kompolt	ny		19	12	10	2
Lőrinci	–		–	–	–	
Poroszló	ny		18	10	8	
Jászapáti	ny		20	11	11	
Jászberény	ny		18	11	10	
Karcag	•		19	9	8	
Szolnok	ny	▽	19	12	11	3
Tiszaroff	1		19	11	9	
Túrkeve	2		19	10	9	3
Kistelek	•		18	12	9	
Makó	•		19	11	10	
Szeged	ny	▽	19	12	11	1
Szentes	ny		20	12	12	
Borsodnádasd	•		18	6	5	
Füged	•		18	11	10	
Hidasnémeti	•		19	11	10	
Jósvafő	•		17	10	8	3
Lillafüred	•		17	7	6	
Miskolc	•		19	10	8	5
Putnok	•		20	8	7	
Sárospatak	•		18	13	11	7
Szendrőlád	•		20	6	6	
Tokaj	•		19	13	12	
Kisvárda	•		18	11	11	0
Mátészalka	•		20	13	12	
Nyíregyháza	•		18	12	10	3
Nyírlugos	•		19	10	9	
Pátyod	ny	▽	19	10	9	
Tiszabecs	1		20	12	9	
Vásárosnamény	•		18	12	11	
Záhony	•		18	12	11	
Berettyóújfalu	•		18	11	11	
Debrecen	ny	▽	18	12	10	2
Hajdúdorog	•		18	10	9	
Hortobágy	•		18	11	11	
Körösszakál	•		18	13	10	
Polgár	4	▽	19	10	10	
Békéscsaba	ny	▽	19	12	12	3
Mezőhegyes	ny	▽	19	12	11	2
Orosháza	ny		22	11	10	2
Szarvas	•		20	11	10	5
Szeghalom						

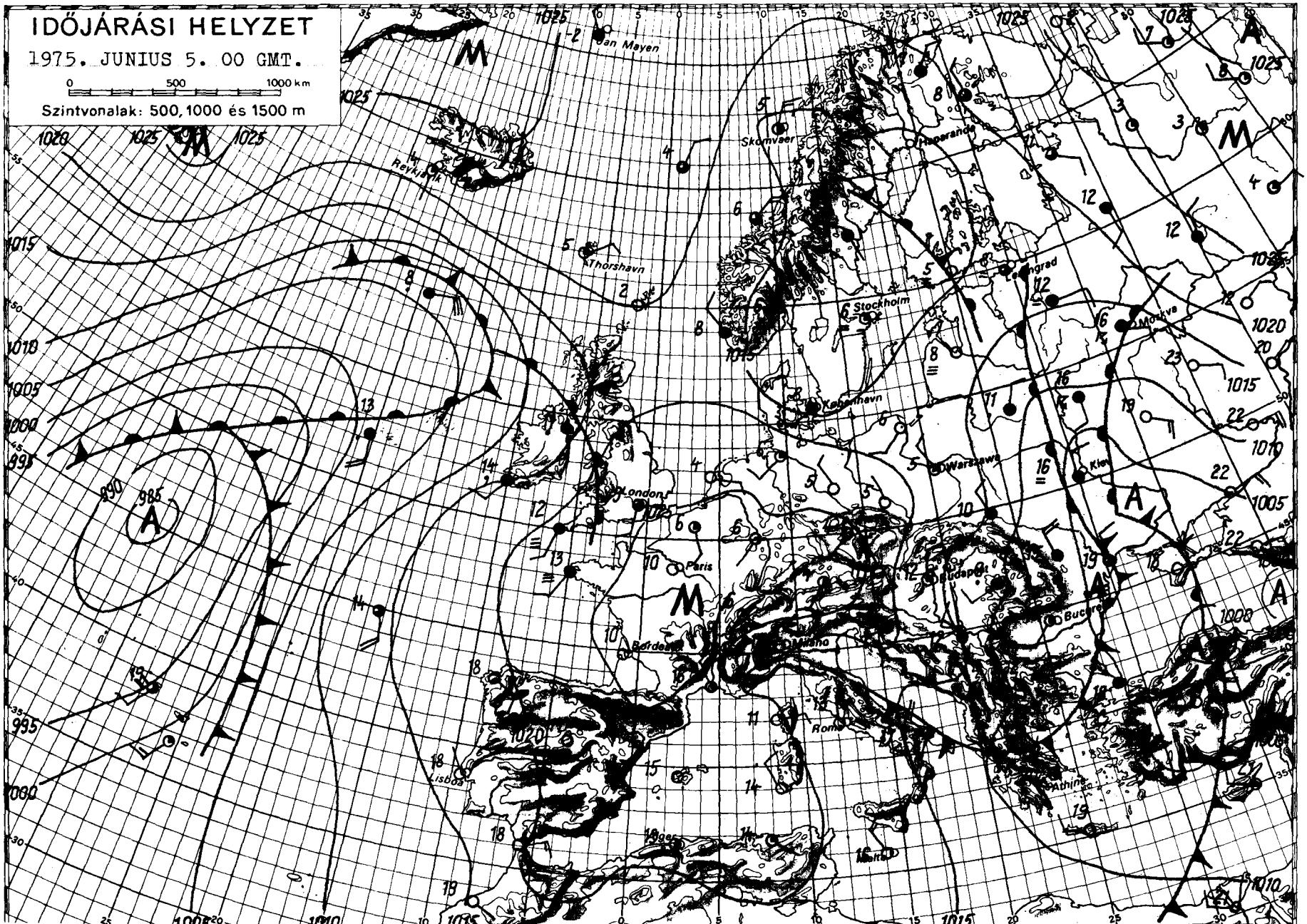

KIADJA: ORSZÁGOS METEOROLÓGIAI SZOLGÁLAT

Készíti: Központi Előrejelző Intézet Előrejelző Osztálya — T.: 273-018 — Megjelenik naponként

Évi előfizetési díja: 720,—Ft — Megrendelhető: 1024 Budapest, II., Kitaibel Pál u. 1. Telefon: 353-500,

Kiadásért felel: az OMSZ elnöke — Szerkesztésért felel: a KEI igazgatója

IDŐJÁRÁSI NAPIJELENTÉS

ЕЖЕДНЕВНЫЙ МЕТЕОРОЛОГИЧЕСКИЙ БЮЛЛЕТЕНЬ • DAILY WEATHER REPORT
BULLETIN QUOTIDIEN DE TEMPS • TÄGLICHER WETTERBERICHT

88. évfolyam 157. szám + Budapest + 1975.junius 6. péntek

Az időjárási helyzet és a várható időjárás:

A Kárpát-medence és a Balkán-félsziget időjárását még mindig a sarkvidéki származású, nagy sebességgel dél felé áramló levegő határozza meg. Ennek utolsó hulláma pénteken napközben vonult át Közép-Európa felett. A hideg levegő jelenléte miatt a hőmérséklet a felsorolt vidékeken már huzamos ideje az átlagos alatt van. Ugyanakkor a Szovjetunió európai területének legnagyobb részén az észak felé tartó igen meleg levegő hatására forró nyárira fordult az idő. A legmagasabb hőmérséklet sokfelé meghaladja a 30 fokot is. A Szovjetunió európai területén át húzódó erős időjárási frontra jellemző, hogy az egymástól kb. 250 km-re lévő romániai Iasi és a Szovjetunióban lévő Voznyeszenszk városokban csütörtökön 12 illetve 34 fok volt a maximum hőmérséklet.

Hazánkban csütörtökön a Dunántúlon kevés, a Dunától keletre lévő területek felett több volt a felhő. Az ország nyugati felében 10, 13, másutt 1, 6 órán át sütött a nap. Csak néhány helyen hullott jelentéktelen mennyiséget adó eső. A legmagasabb nappali hőmérséklet 15, 20 fok között volt. Péntek hajnalra a szél erősségétől függően, szeszélyes területi eloszlásban 2, 12 fokig csökkent a hőmérséklet. A talajmenti 5 cm-es légrétegben néhány helyen +1 fokos minimum hőmérsékletet mértek. Délelőtt többfelé megnövekedett a felhőzet, az északi szél ismét megélénkült, néhány helyen megerősödött. A hőmérséklet 11 órakor 14, 18 fok között volt. A Balaton vizének hőmérséklete ebben az időpontban 14 fok volt.

Ma 12 órakor Budapesten a hőmérséklet 17 fok, a tengerszintre átszámitott légnyomás 766 mm, alig változik.

Várható időjárás szombat estig:

Időnként megnövekvő felhőzet, a keleti megyékben néhány helyen esővel.
Az élénk, többfelé még erős északi szél csak lassan mérséklődik.
A hőmérséklet kissé emelkedik, de az évszakhoz képest még hüvös marad az idő.
Várható legalacsonyabb éjszakai hőmérséklet: általában 6, 11 fok között, a szélvédett helyeken kevéssel 6 fok alatt, legmagasabb nappali hőmérséklet szombaton: 18, 23 fok között.

Bóna Márta s.k.

A hőmérséklet napi középértéke és eltérése a 100 évi átlagtól /Budapesten/:

1975. VI. 5.:	13,9 C°	-5,4 C°

1871 óta ezen a napon Budapesten előfordult

legmagasabb hőmérséklet:	32,5 C° /1921/,	
legalacsonyabb hőmérséklet:	3,9 C° /1918/.	75.131.

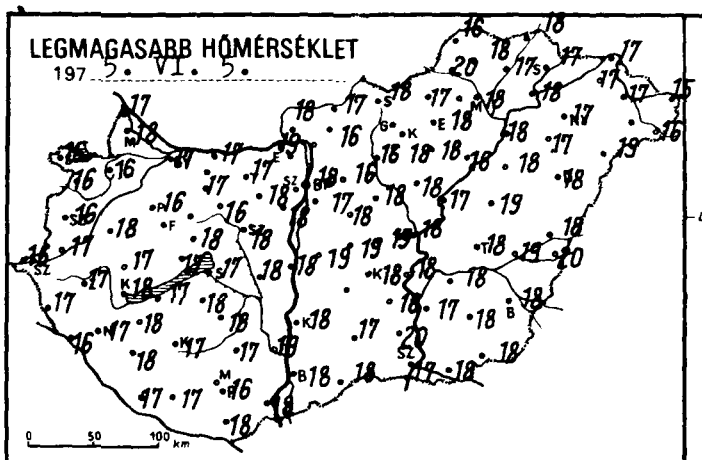
LEGMAGASABB HŐMÉRSÉKLET
197 5. VI. 5.

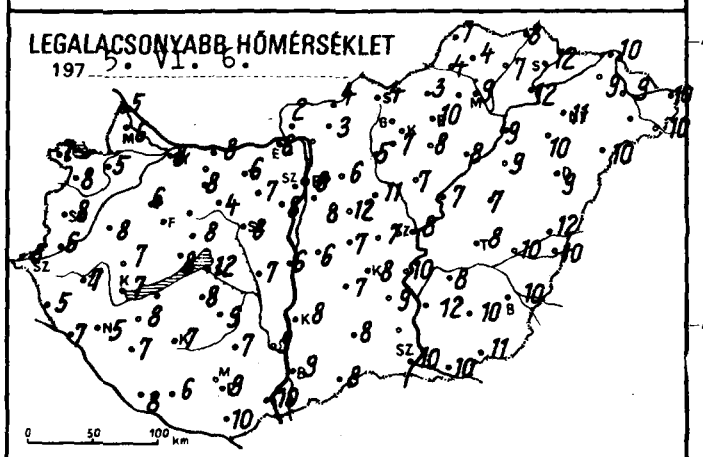
LEGALACSONYABB HŐMÉRSÉKLET
197 5. VI. 6.

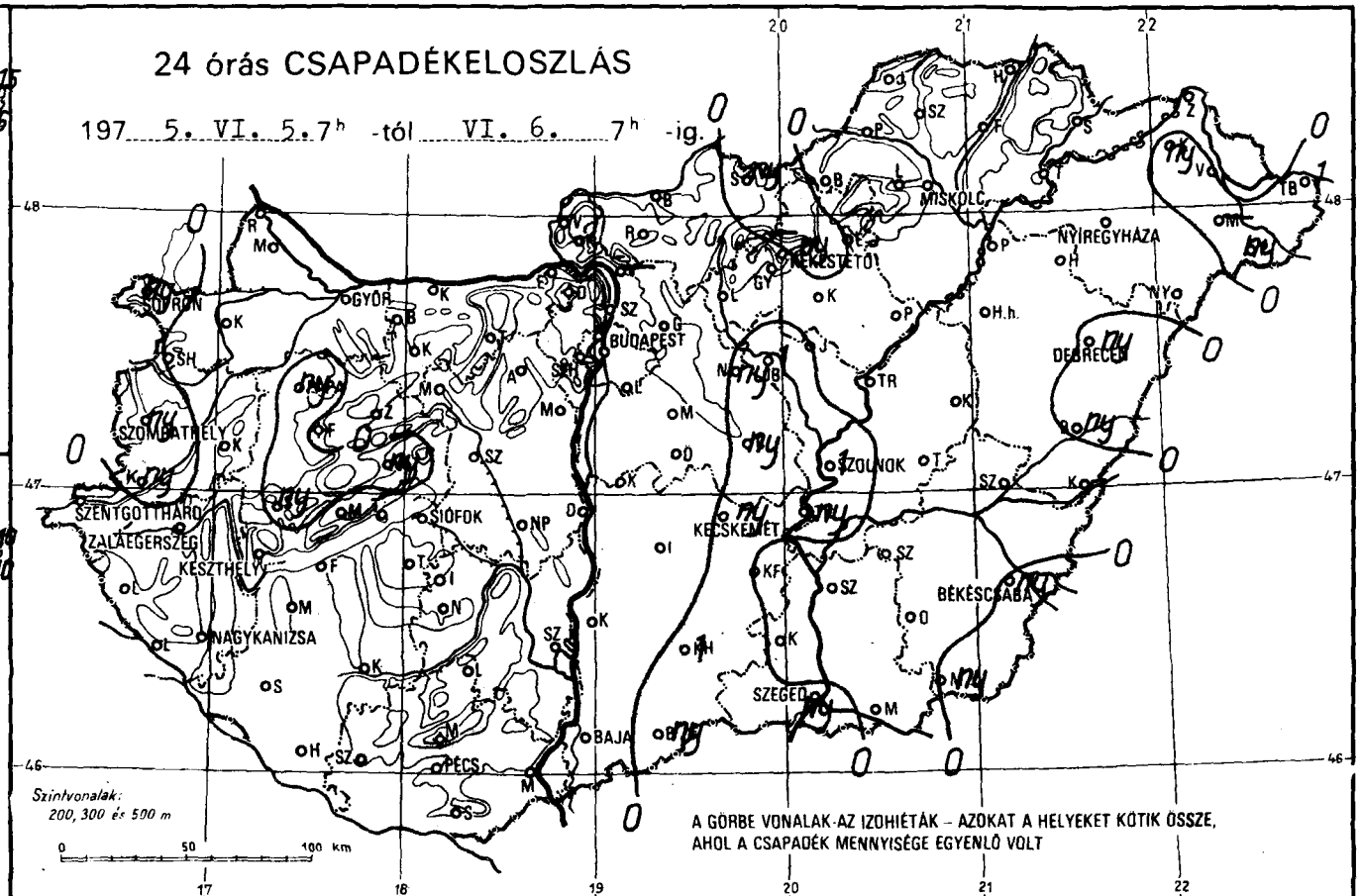
24 órás CSAPADÉKELOSZLÁS
197 5. VI. 5. 7h -tól VI. 6. 7h -ig.
GYŐR
BUDAPEST
MISKOLC
NYÍREGYHÁZA
KÉKESTETŐ
DEBRECEN
SZOMBATHELY
SZENTGOTTHÁRD
ZALAEGERSZEG
KESZTHELY
SIÓFOK
NAGYKANIZSA
KECSKEMÉT
SZOLNOK
BÉKÉSCSABA
SZEGED
BAJA
PÉCS
Szintvonalak: 200, 300 és 500 m
A GÖRBE VONALAK AZ IZOHIÉTÁK – AZOKAT A HELYEKET KÖTIK ÖSSZE, AHOL A CSAPADÉK MENNYISÉGE EGYENLŐ VOLT

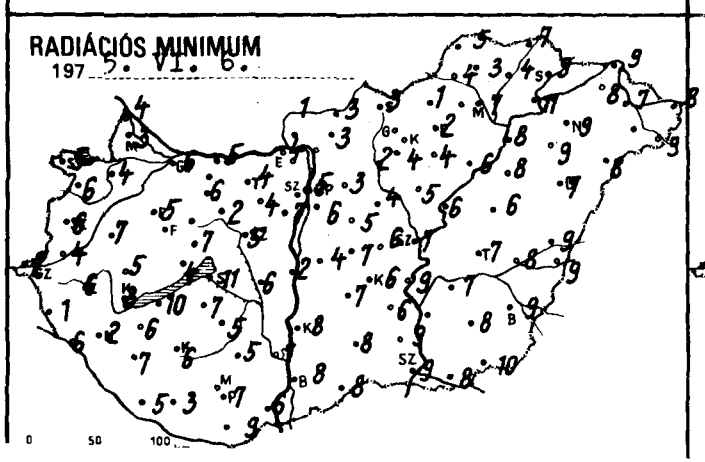
RADIÁCIÓS MINIMUM
197 5. VI. 6.

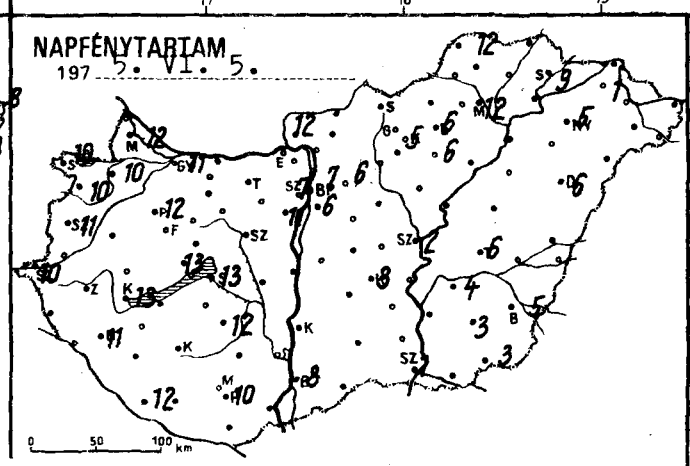
NAPFÉNYTARTAM
197 5. VI. 5.

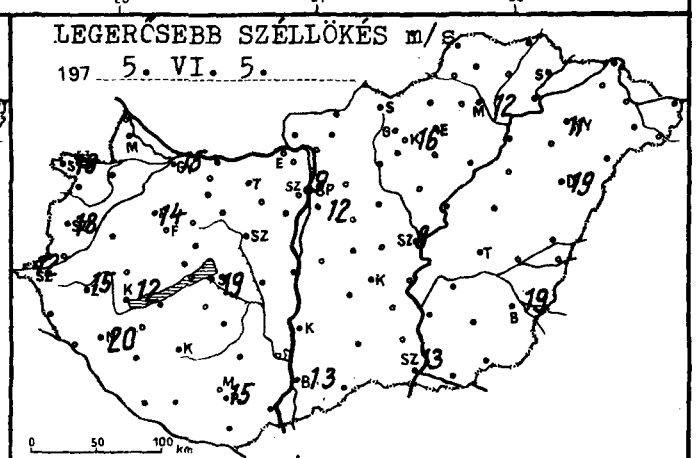
LEGERŐSEBB SZÉLLÖKÉS m/s
197 5. VI. 5.

5.VI.6.

197 ..... 07 h -ig az utolsó 24 óra adatai

	csapadék (mm)		max. hőmérséklet	min. hőmérséklet	rad. min.	napos órák
Győr	•		17	8	6	11
Lapuvár	•		16	5	4	10
Mosonmagyaróvár	•		18	6	3	12
Sajka	•		17	5	4	
Sopron	ny	▽	15	7	5	10
Sopronhorpács	•		16	8	6	10
Káld	•		18	8	7	
Körmend	ny		17	6	4	
Szentgotthárd	•		16	5	2	10
Szombathely	ny	▽	16	8	6	11
Senti	•		17	5	1	
Tetenye	•		16	7	6	
Nagykanizsa	•		17	5	2	11
Zalaegerszeg	•		17	7	6	
Farkasgyepű	•		15	4	1	
Keszthely	•		18	7	3	13
Tencshely	•		16	6	5	13
Tapa	ny	▽	16	6	5	12
Sümeg	ny		17	7	5	
Pinany	•		17	8	4	
Veszprém	ny		18	8	7	
Türe	•		14	6	3	
Bonyód	•		17	10	10	
Somokszt. György	•		17	8	5	12
Kaposvár	•		17	7	6	
Marcali	•		18	8	6	
Siófok	•		17	12	11	13
Somogyszob	•		18	7	7	
Tab	•		18	8	7	
Tabolna	•		18	7	6	
Esztergom	•		19	6	4	
Csbér	•		17	8	6	
Komárom	•		17	8	5	
Tatabánya	•		17	6	4	
Csútdoboz	•		18	7	4	
Dunaújváros	•		18	6	2	
Martonvásár	•		18	8	7	11
Tór	•		16	4	2	
Nagyhörcsökp.	•		18	7	6	
Szabadbattyán	•		18	8	5	
Fegszemcse	•		18	9	5	12
Jengyel	•		17	7	5	
Nagykónyi	•		16	14	12	
Szekszárd	•		19	9	7	
Csurgatető	•		15	6	6	
Mohács	•		18	10	6	
Pécs	•		16	9	7	10
Miklos	•		18	10	9	
Szigetvár	•		17	6	3	
Sp. Lőrinc	•		17	8	6	6
Sp. Met. Int.	•		18	8	5	7
Sp. Szab. hegy	•		14	7	3	7
Jegléd	ny		19	7	6	
Dobogókő	•		13	4	0	
Dodöllő	•		16	6	3	6
Királyrét	•		18	3	4	
Monor	•		18	12	5	
Nagykáta	ny		18	11	4	
Orkény	•		19	7	7	
Szentendre	•		19	8	7	

5.VI.6.

197 ..... 07 h -ig az utolsó 24 óra adatai

	csapadék (mm)		max. hőmérséklet	min. hőmérséklet	rad. min.	napos órák
Vác	–		–	–	–	
Vámosmikola	•		18	2	1	12
Baja	•		18	9	8	8
Bácsalmás	ny		18	8	8	
Izsák	•		–	7	7	
Kalocsa	•		18	8	8	
Kecskemét	ny	▽	18	8	6	3
Kiskunf. háza	•		18	9	6	
Kiskunhalas	1		17	8	8	
Kunszentmiklós	•		19	6	4	
Tiszakécske	ny		18	10	9	
Balassagyarmat	•	⌒	17	4	3	
Romhány	•		16	3	3	
Salgótarján	ny		18	4	3	
Eger	•		18	10	2	6
Galyatető	–		–	–	–	
Gyöngyös	•		18	7	4	
Kékestető	ny	▽	8	4	3	5
Kompolt	•		18	8	4	6
Lőrinci	•		16	5	2	
Poroszló	•		18	8	6	
Jászapáti	•		18	7	5	
Jászberény	1		17	6	5	
Karcag	•		19	7	6	
Szolnok	1	▽	18	8	7	2
Tiszaroff	•		17	7	6	
Túrkeve	•		18	8	7	6
Kistelek	•		20	–	9	
Makó	•		18	10	8	
Szeged	ny	▽	17	10	9	1
Szentes	•		17	12	–	
Borsodnádasd	•		17	3	1	
Fügöd	•		17	7	4	
Hidasnémeti	•		18	8	7	
Jósvafő	•		16	7	5	12
Lillafüred	•		16	8	5	
Miskolc	•		18	9	7	12
Putnok	•		20	4	4	
Sárospatak	•		17	12	9	9
Szendrőlád	•		18	4	3	
Tokaj	•		18	12	11	
Kisvárda	ny		17	9	8	1
Mátészalka	–		–	–	–	
Nyíregyháza	•		17	11	9	5
Nyírlugos	•		19	10	8	
Pátyod	ny		16	10	9	
Tiszabecs	1		15	10	8	
Vásárosnamény	•		17	9	7	
Záhony	•		17	10	9	
Berettyóújfalu	ny		18	12	9	
Debrecen	ny	▽	18	9	7	6
Hajdúdorog	•		17	10	9	
Hortobágy	•		18	9	8	
Körösszakál	•		20	10	9	
Polgár	•		18	9	8	
Békéscsaba	ny		18	10	9	5
Mezőhegyes	ny		18	11	10	3
Orosháza	•		18	10	8	3
Szarvas	•		18	8	7	4
Szeghalom	•		19	10	8	

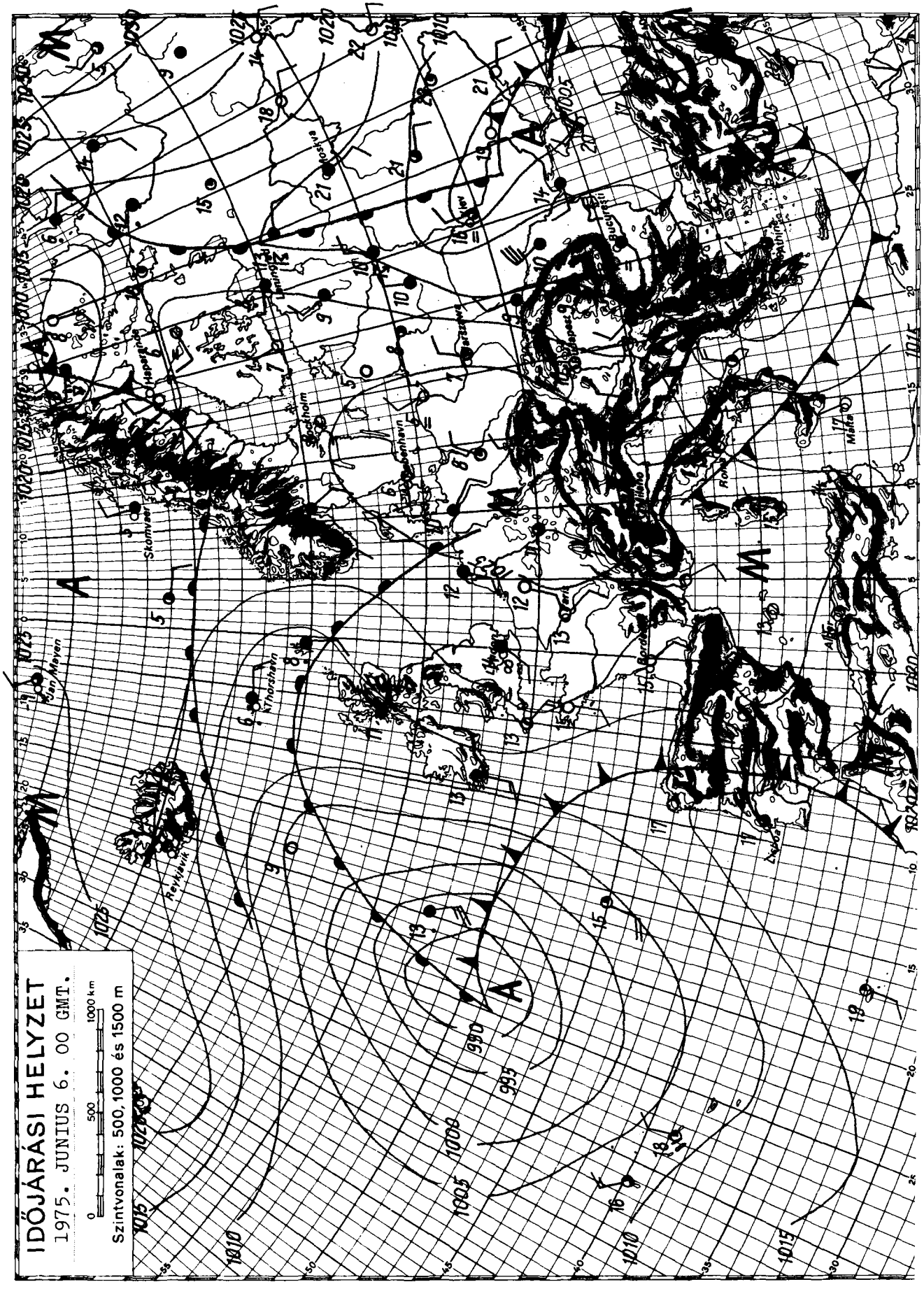

KIADJA: ORSZÁGOS METEOROLÓGIAI SZOLGÁLAT

Készíti: Központi Előrejelző Intézet Előrejelző Osztálya — T.: 273-018 — Megjelenik naponként

Évi előfizetési díja: 720,—Ft — Megrendelhető: 1024 Budapest, II., Kitaibel Pál u. 1. Telefon: 353-500,

Kiadásért felel: az OMSZ elnöke — Szerkesztésért felel: a KEI igazgatója

IDŐJÁRÁSI NAPIJELENTÉS

ЕЖЕДНЕВНЫЙ МЕТЕОРОЛОГИЧЕСКИЙ БЮЛЛЕТЕНЬ • DAILY WEATHER REPORT
BULLETIN QUOTIDIEN DE TEMPS • TÄGLICHER WETTERBERICHT

88. évfolyam 158. szám + Budapest + 1975. június 7. szombat

Az időjárási helyzet és a várható időjárás:

Az elmúlt 24 óra folyamán a Fekete- és az Égei-tenger térségében alacsony nyomású légköri képződmény alakult ki. Hatására a Balkán-félszigeten, a Kárpát-medence környékén és a Szovjetunió európai területének nyugati és déli részén erősen felhős az idő, többfelé esik az eső, néhány helyen zivatar is keletkezik. Szárazabb, csendesebb időjárást Nyugat-Európában és a Skandinávfélszigeten találunk. A következő 36 órában a Kárpát-medence időjárását a kelet-európai ciklon nagy mértékben befolyásolja.

Hazánkban pénteken az északkeleti, keleti megyékben erősen felhős, vagy borult idő volt, az ország többi részén 9, 14 órán át sütött a nap. A délutáni óráktól kezdve az északi, északkeleti megyékben szórványosan eső, zápor alakult ki. A lehullott csapadék mennyisége sehol sem haladta meg a 3 mm-t. A hőmérséklet napközben általában 16, 21 fokig emelkedett. Többfelé megerősödött az északnyugati szél. Szombat hajnalra délnyugaton 4, 6 máshol 7, 13 fokig hűlt le a levegő. Ma délelőtt erősen felhős volt az ég, néhány helyről kisebb esőt, záport jelentettek. Élénk, néhány helyen viharos északi szél fújt. A hőmérséklet 11 órakor 13, 17 fok között váltakozott. A Balaton vizének hőmérséklete ekkor 15 fok volt.

Ma 12 órakor Budapesten a hőmérséklet 17 fok, a tengerszintre átszámitott légnyomás 762 mm, gyengén süllyed.

Várható időjárás vasárnap estig:

Túlnyomóan felhős idő, ismétlődő esőkkel, néhány helyen zivatarral. Többfelé élénk, néhány helyen erős, időnként viharos lökésekkel kisért északi, északkeleti szél.
Az éjszakai lehülés gyengül.
Várható legalacsonyabb éjszakai hőmérséklet: 9, 14,
legmagasabb nappali hőmérséklet vasárnap: általában 15, 20 fok között, a kevésbé esős helyeken néhány fokkal 20 fok felett.

Vadkerti Ferenc s.k.

A hőmérséklet napi középértéke és eltérése a 100 évi átlagtól /Budapesten/:

1975. VI. 6.:	15,7 C°	3,5 C°

1871 óta ezen a napon Budapesten előfordult

legmagasabb hőmérséklet:	31,4 C° /1964/,	
legalacsonyabb hőmérséklet:	6,1 C° /1918/.	75.132.

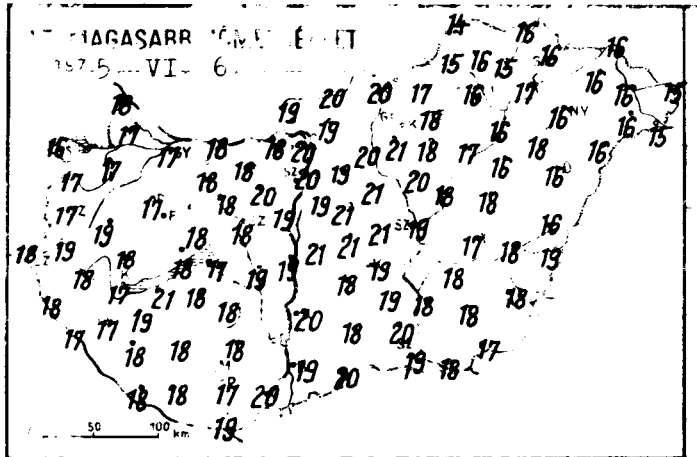
197 5. VI. 6.

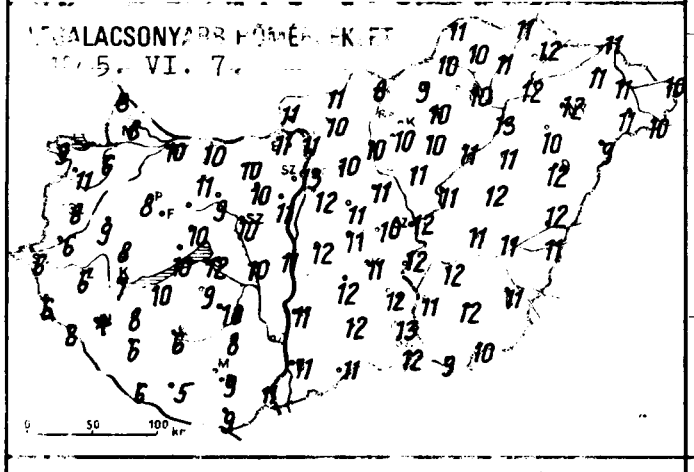
197 5. VI. 7.

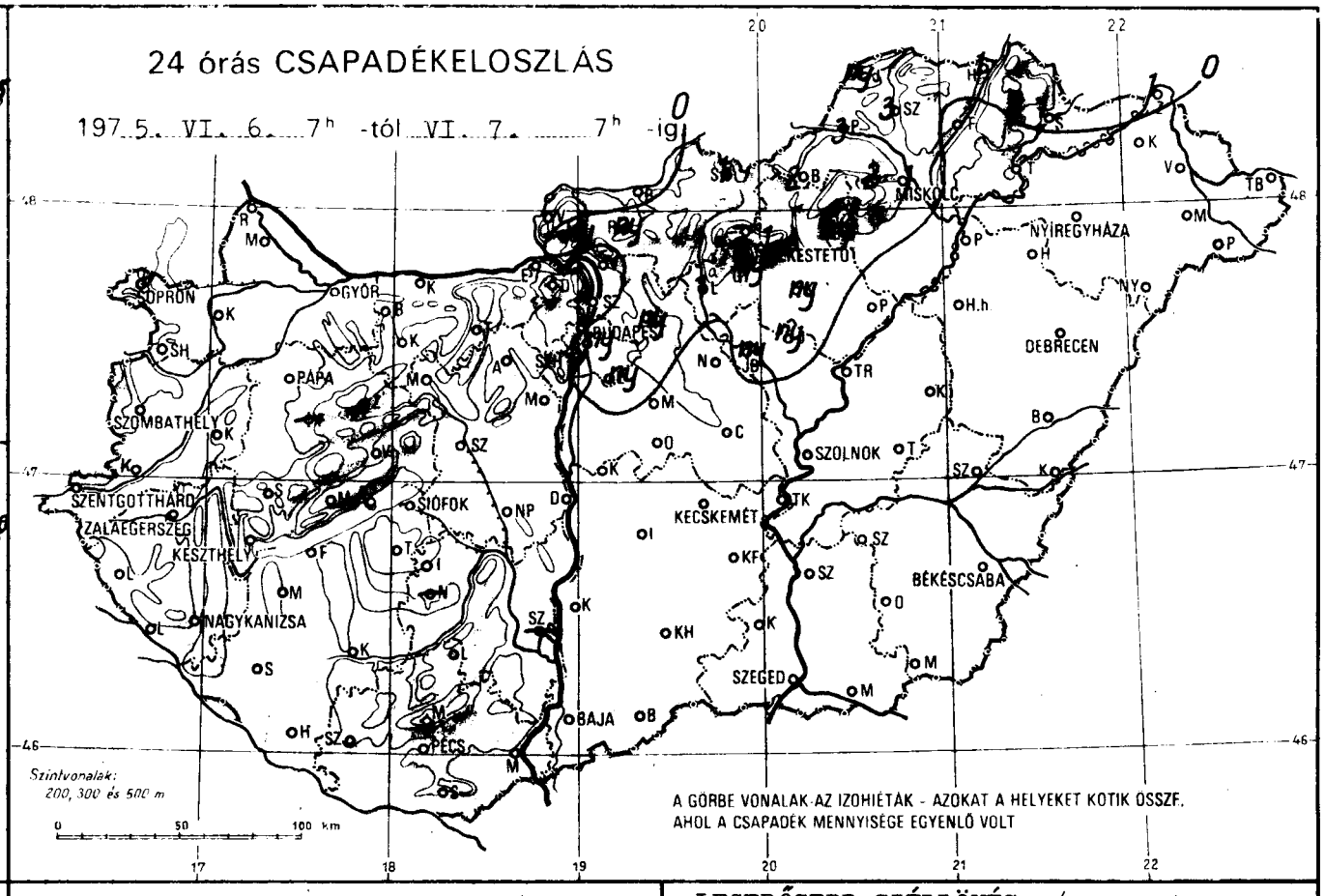
24 órás CSAPADÉKELOSZLÁS
197 5. VI. 6. 7h -tól VI. 7. 7h -ig
GYŐR
SOPRON
PÁPA
SZOMBATHELY
SZENTGOTTHÁRD
ZALAEGERSZEG
KESZTHELY
NAGYKANIZSA
SIÓFOK
BUDAPEST
MISKOLC
NYÍREGYHÁZA
DEBRECEN
SZOLNOK
KECSKEMÉT
BÉKÉSCSABA
SZEGED
BAJA
PÉCS
Szintvonalak:
200, 300 és 500 m
A GÖRBE VONALAK AZ IZOHIÉTÁK - AZOKAT A HELYEKET KÖTIK ÖSSZE,
AHOL A CSAPADÉK MENNYISÉGE EGYENLŐ VOLT

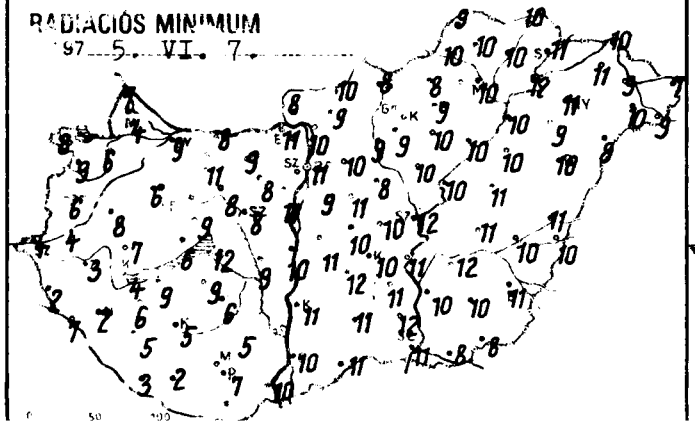
RADIÁCIÓS MINIMUM
197 5. VI. 7.

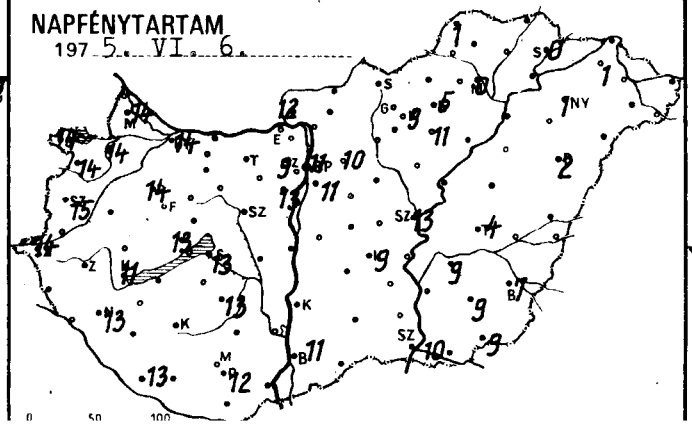
NAPFÉNYTARTAM
197 5. VI. 6.

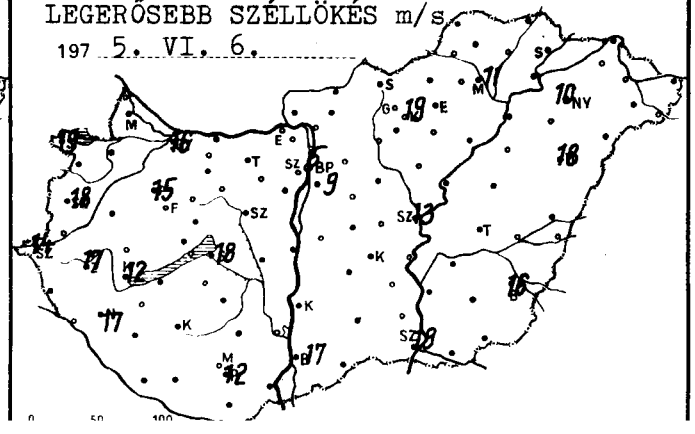
LEGERŐSEBB SZÉLLÖKÉS m/s
197 5. VI. 6.

	197 5.VI.7. 07 h -ig az utolsó 24 óra adatai					
	csapadék (mm)		max. hőmérséklet	min. hőmérséklet	rad. min.	napos órák
Győr	•		17	10	9	14
Kapuvár	•		17	6	6	14
Mosonmagyaróvár	•		17	8	4	14
Rajka	•		18	8	7	
Sopron	•		16	9	8	14
Sopronhorpács	•		17	11	9	14
Káld	•		19	9	8	
Körmend	•		19	6	4	
Szentgotthárd	•		18	6	4	14
Szombathely	•		17	8	6	15
Lenti	•		18	6	2	
Letenye	•		17	8	7	
Nagykanizsa	•		17	4	2	13
Zalaegerszeg	•		18	6	3	
Farkasgyepű	–		–	–	–	
Keszthely	•		17	7	4	11
Mencshely	•		16	8	6	13
Pápa	•		17	8	6	14
Sümeg	•		18	8	7	
Tihany	•		18	10	6	
Veszprém	•		18	10	9	
Zirc	•		15	8	5	
Fonyód	•		21	10	9	
Homokszt. György	•	⊕	18	6	3	13
Kaposvár	•	⊕	18	6	5	
Marcali	•		19	8	6	
Siófok	•		17	12	12	13
Somogyszob	•		18	6	5	
Tab	•		18	9	9	
Bábolna	•	!	18	10	9	
Esztergom	•		18	11	11	
Kisbér	•		18	11	11	
Komárom	•		18	10	8	
Tatabánya	•		18	10	9	
Alcsútdoboz	•		20	10	8	
Dunaújváros	•		19	11	10	
Martonvásár	•		19	11	11	13
Mór	•		18	9	8	
Nagyhörcsökp.	•		19	10	9	
Szabadbattyán	•		18	10	8	
Fregszemcse	•		18	10	6	13
Lengyel	•		18	8	5	
Nagykónyi	–		–	–	–	
Szekszárd	–		–	–	–	
Tésenfa	•		16	7	7	
Mohács	•		20	11	10	
Pécs	•		17	9	7	12
Siklós	•		19	9	6	
Szigetvár	•		18	5	2	
Bp. Lőrinc	ny	▽	19	12	9	11
Bp. Met. Int.	ny		20	13	11	11
Bp. Szab. hegy	•		18	10	9	9
Gegléd	•		21	10	10	
Tobogókő	•		15	8	8	
Pódöllő	ny	▽	19	10	10	10
Királyrét	ny		19	8	9	
Vácrátót	•		21	11	11	
Nagykáta	•		21	11	8	
Pilis	•		21	11	10	
Szentendre	•		21	11	11	

	197 5.VI.7. 07 h -ig az utolsó 24 óra adatai					
	csapadék (mm)		max. hőmérséklet	min. hőmérséklet	rad. min.	napos órák
Vác	•		20	11	10	
Vámosmikola	•		19	11	8	12
Baja	•		19	11	10	11
Bácsalmás	•		20	11	11	
Izsák	•		18	12	12	
Kalocsa	•		20	11	11	
Kecskemét	•		19	11	10	9
Kiskunf. háza	•		19	12	11	
Kiskunhalas	•		18	12	11	
Kunszentmiklós	•		21	12	11	
Tiszakécske	•		19	12	11	
Balassagyarmat	•		20	11	10	
Romhány	ny		19	10	9	
Salgótarján	1		20	8	8	
Eger	ny		18	10	9	5
Galyatető	–		–	–	–	
Gyöngyös	ny		21	10	9	
Kékestető	1		11	5	4	9
Kompolt	ny		18	10	10	11
Lőrinci	1		20	10	9	
Poroszló	•		17	11	10	
Jászapáti	ny		20	11	10	
Jászberény	ny		19	11	10	
Karcag	•		18	12	11	
Szolnok	•		19	12	12	13
Tiszaroff	•		18	11	10	
Túrkeve	•		17	11	11	4
Kistelek	•		20	13	12	
Makó	•		18	9	8	
Szeged	•		19	12	11	10
Szentes	•		18	11	10	
Borsodnádasd	2	▽	17	9	8	
Füged	•		15	11	10	
Hidasnémeti	1		16	11	10	
Jósvafő	ny		14	11	9	1
Lillafüred	2		15	9	7	
Miskolc	1		16	10	10	0
Putnok	3		15	10	10	
Sárospatak	1		16	12	11	0
Szendrőlád	3		16	10	10	
Tokaj	•		17	12	12	
Kisvárda	•		16	11	11	1
Mátészalka	•		16	11	10	
Nyíregyháza	•		16	12	11	1
Nyírlugos	•		16	9	8	
Pátyod	•		15	10	9	
Tiszabecs	•		15	10	7	
Vásárosnamény	•		16	11	9	
Záhony	1		16	11	10	
Berettyóújfalu	•		16	12	11	
Debrecen	•		16	12	10	2
Hajdúdorog	•		18	10	9	
Hortobágy	•		16	11	10	
Körösszakál	•		19	11	10	
Polgár	•		16	13	10	
Békéscsaba	•		18	11	11	7
Mezőhegyes	•		17	10	8	9
Orosháza	•		18	12	10	8
Szarvas	•		18	12	12	9
Szeghalom	•		18	11	10	

Árpádtető

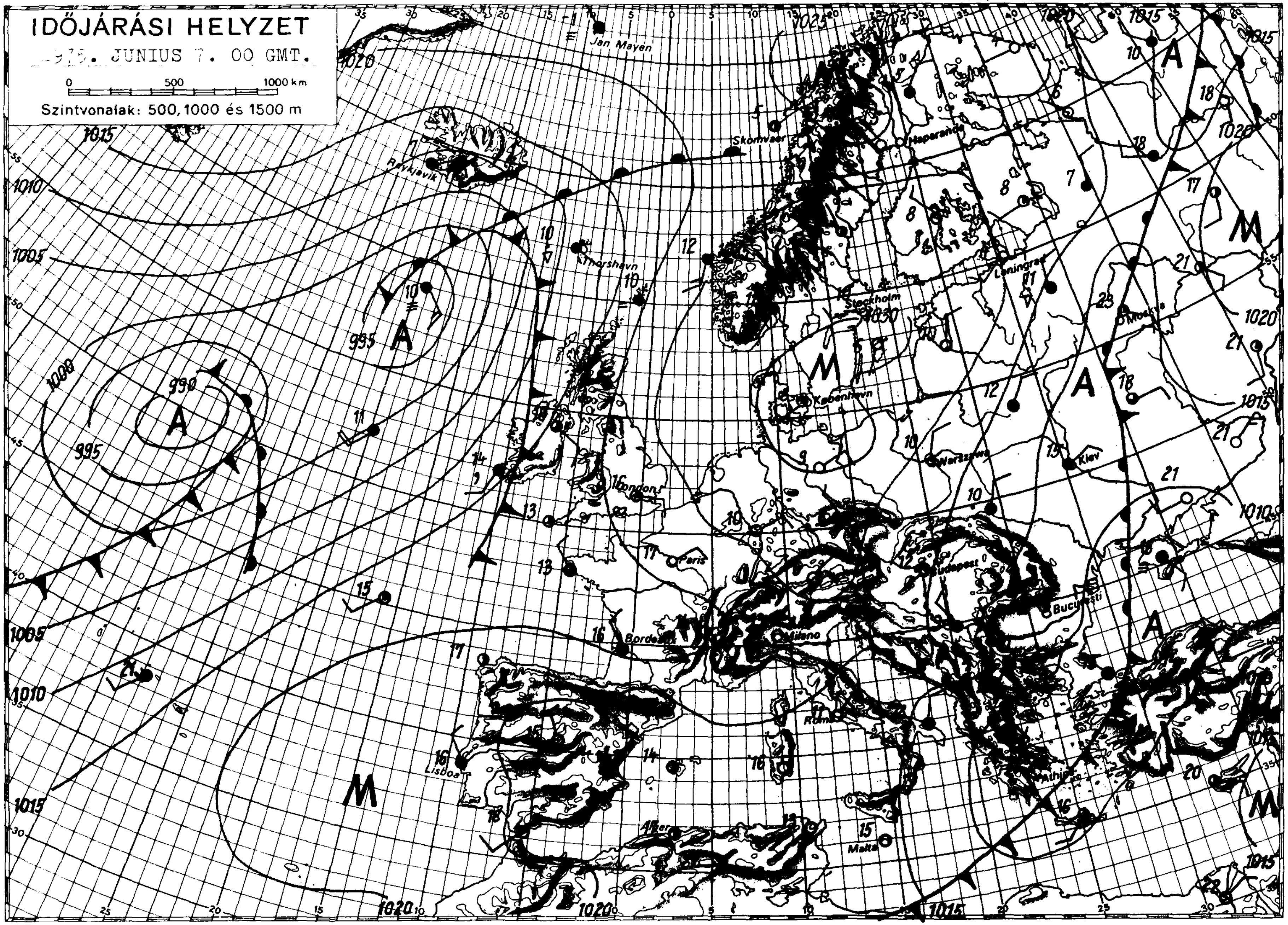

KIADJA: ORSZÁGOS METEOROLÓGIAI SZOLGÁLAT
Készíti: Központi Előrejelző Intézet Előrejelző Osztálya — T.: 273-018 — Megjelenik naponként —
Évi előfizetési díja: 720,—Ft — Megrendelhető: 1024 Budapest, II., Kitaibel Pál u. 1. Telefon: 353-500,
Kiadásért felel: az OMSZ elnöke — Szerkesztésért felel: a KEI igazgatója

IDŐJÁRÁSI NAPIJELENTÉS

ЕЖЕДНЕВНЫЙ МЕТЕОРОЛОГИЧЕСКИЙ БЮЛЛЕТЕНЬ • DAILY WEATHER REPORT
BULLETIN QUOTIDIEN DE TEMPS • TÄGLICHER WETTERBERICHT

88. évfolyam 159. szám + Budapest + 1975. június 8. vasárnap

Az időjárási helyzet és a várható időjárás:

A Délkelet-Európában már napok óta borult, csapadékos időjárást okozó mérsékeltövi-ciklon északnyugati, nyugati irányba halad. A középpontja vasárnap hajnalban már a Keleti-Kárpátok felett volt és így a Kárpát-medence időjárása is a hatása alá került. Ezzel szemben a Pireneusi-félszigettől Nyugat-Európán át Észak-Európáig húzódó anticiklon Európának ezeken a részein túlnyomóan derült és száraz időt okoz.

Hazánkban szombaton erősen felhős, sőt az ország délkeleti részén borult idő volt. Általában élénk északi szél fújt. Néhány helyről viharos széllökéseket is jelentettek. A hőmérséklet kora délután 17 és 22 fok között volt. A csaknem összefüggő felhőtakaró mérsékelte az éjszakai lehűlést és így hajnalban is 8 és 13 fok között volt a hőmérséklet. Szombat reggeltől vasárnap reggelig néhány dunántúli állomás kivételével mindenütt hullott több-kevesebb eső. A lehullott csapadék mennyisége általában 3 és 6 mm között volt és 10 mm-nél többet sehonnan sem jelentettek. Vasárnap délelőtt országszerte túlnyomóan borult, esős idő volt. A keleti országrészben néhány helyen zivatar alakult ki. 11 órakor 11, 18 fokot mutattak a hőmérők. Ugyanakkor a Balaton vize Siófoknál 15 fokos volt.

Ma délben 12 órakor Budapesten a hőmérséklet 16 fok, a tengerszintre átszámított légnyomás 756 mm, alig változik.

Várható időjárás hétfő estig:

Túlnyomóan borult idő, megismétlődő esőkkel, többfelé zivatarral.
Általában élénk, sőt helyenként erős északi, északkeleti szél.
Várható legalacsonyabb éjszakai hőmérséklet: 8, 13,
legmagasabb nappali hőmérséklet hétfőn: 14 és 19 fok között.

Algyer Szilárd s k

A hőmérséklet napi középértéke és eltérése a 100 évi átlagtól /Budapest-re/:

1975. VI. 7.:	16,4 C°	-2,7 C°

1871 óta ezen a napon Budapesten előfordult

legmagasabb hőmérséklet:	32,2 C° /1945/,
legalacsonyabb hőmérséklet:	7,7 C° /1962/.

75 133

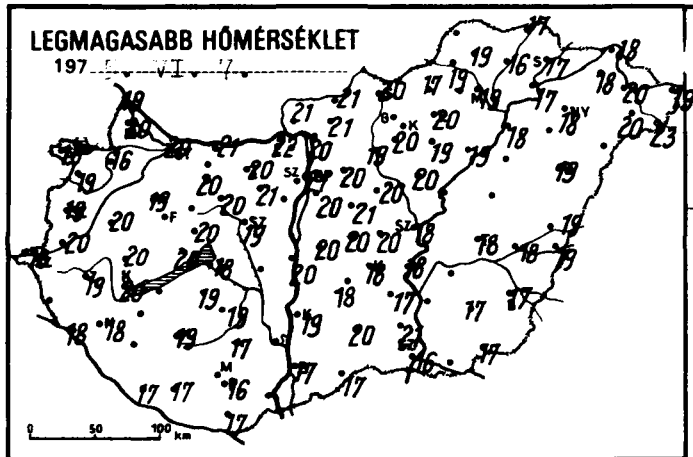
LEGMAGASABB HŐMÉRSÉKLET
197 5. VI. 7.

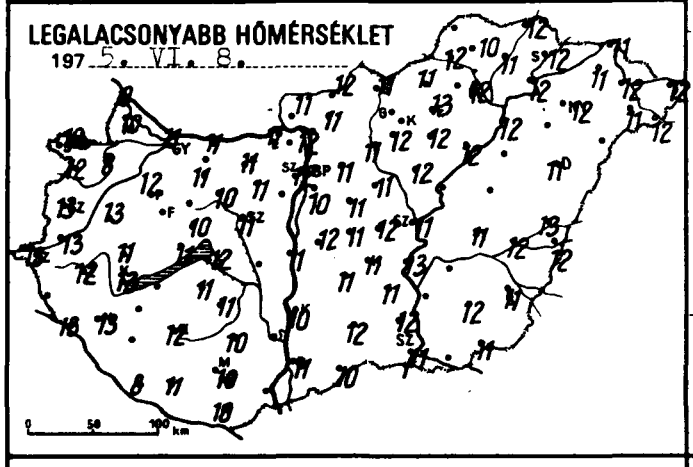
LEGALACSONYABB HŐMÉRSÉKLET
197 5. VI. 8.

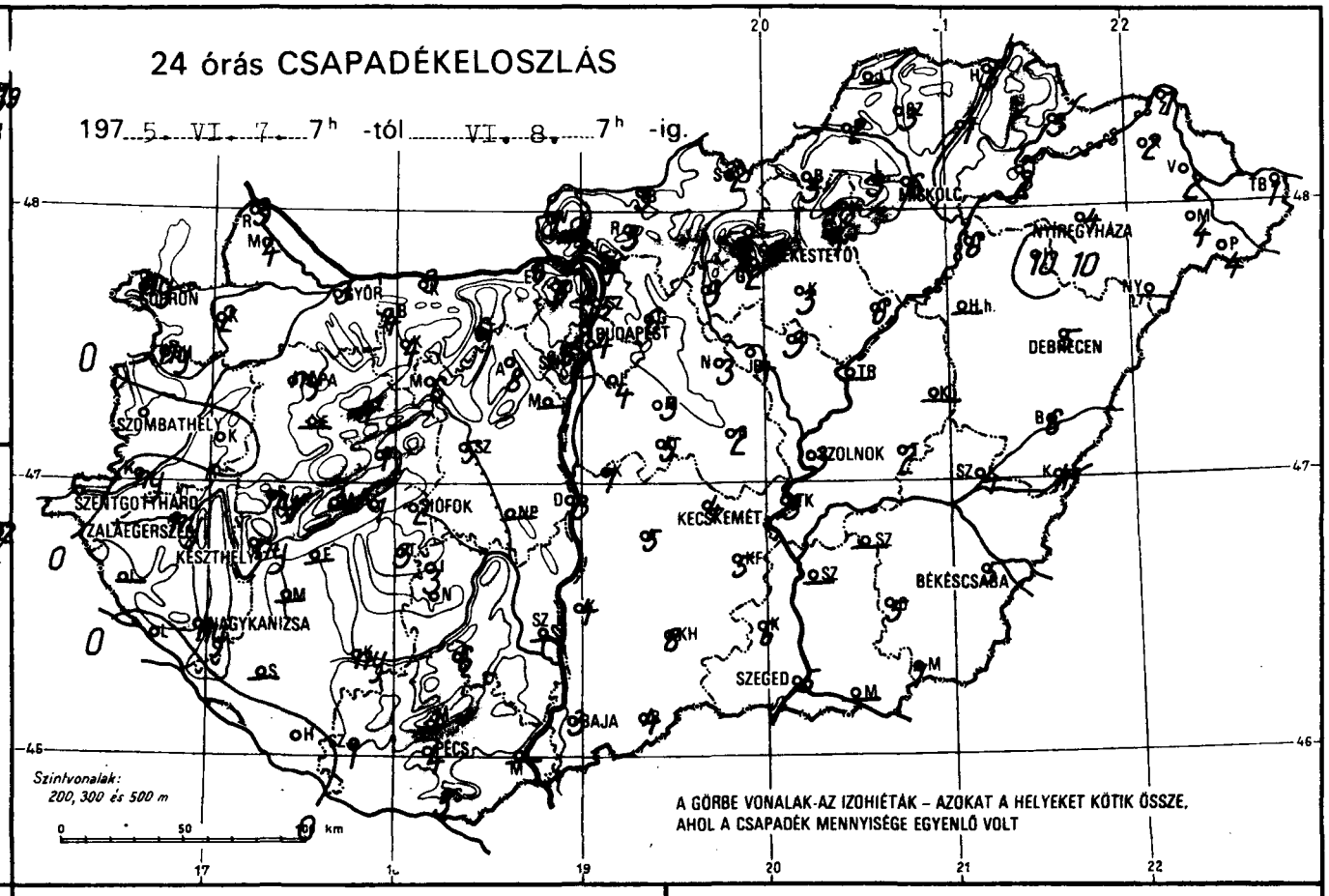
24 órás CSAPADÉKELOSZLÁS
197 5. VI. 7. 7h -tól VI. 8. 7h -ig.
GYŐR
BUDAPEST
SZOMBATHELY
SZENTGOTTHÁRD
ZALAEGERSZEG
KESZTHELY
SIÓFOK
NAGYKANIZSA
PÉCS
BAJA
KECSKEMÉT
SZEGED
SZOLNOK
DEBRECEN
NYÍREGYHÁZA
MISKOLC
BÉKÉSCSABA
Szintvonalak:
200, 300 és 500 m
A GÖRBE VONALAK AZ IZOHIÉTÁK – AZOKAT A HELYEKET KÖTIK ÖSSZE, AHOL A CSAPADÉK MENNYISÉGE EGYENLŐ VOLT

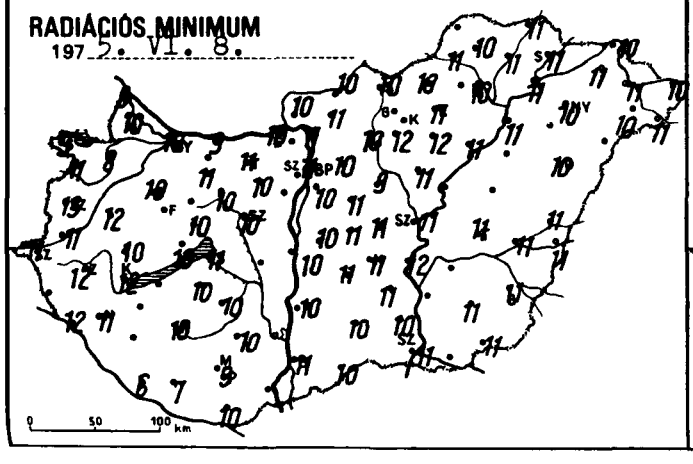
RADIÁCIÓS MINIMUM
197 5. VI. 8.

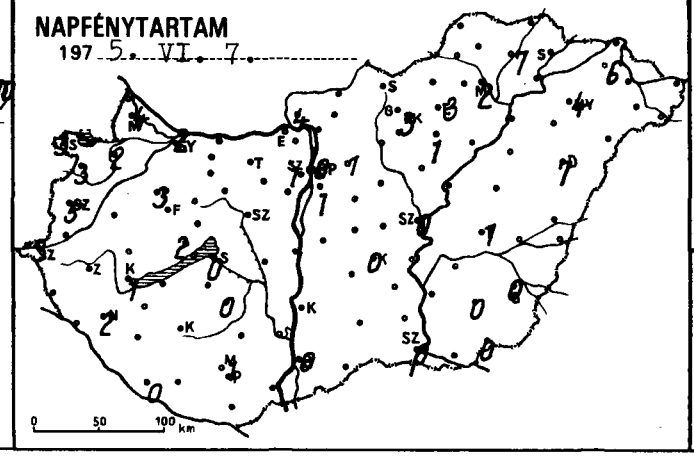
NAPFÉNYTARTAM
197 5. VI. 7.

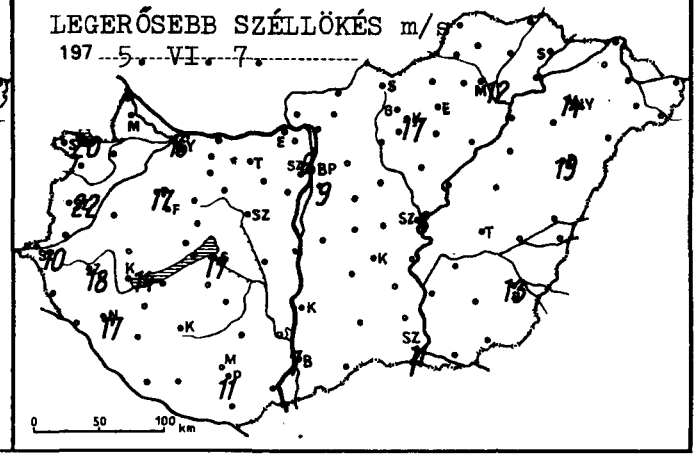
LEGERŐSEBB SZÉLLÖKÉS m/s
197 5. VI. 7.

	197 5. VI. 8. 07h -ig az utolsó 24 óra adatai					
	csapadék (mm)		max. hőmérséklet	min. hőmérséklet	rad. min.	napos órák
Győr	3		20	11	10	2
Kapuvár	2		16	8	8	2
Mosonmagyaróvár	4		20	10	10	4
Rajka	3		19	9	9	
Sopron	ny		18	10	9	3
Sopronhorpács	ny		19	12	11	3
Káld	.		20	13	12	
Körmend	ny		20	13	11	
Szentgotthárd	.		18	13	11	3
Szombathely	.		19	13	13	5
Lenti	–		–	–	–	
Letenye	.		18	13	12	
Nagykanizsa	ny		18	13	11	2
Zalaegerszeg	ny		19	12	12	
Farkasgyepű	–		–	–	–	
Keszthely	ny		20	13	12	1
Mencshely	3		17	9	8	2
Pápa	ny		19	12	10	3
Sümeg	ny		20	11	10	
Tihany	1		20	11	10	
Veszprém	1		20	10	10	
Zirc	2		18	9	7	
Fonyód	–		–	–	–	
Homokszt. György	.	⊖	17	8	6	0
Kaposvár	ny		19	12	10	
Marcali	–		–	–	–	
Siófok	2		18	12	10	0
Somogyszob	–		–	–	–	
Tab	3		19	11	10	
Bábolna	4		20	10	10	
Esztergom	6		22	11	10	
Kisbér	4		20	11	11	
Komárom	3	∇̇	21	11	9	
Tatabánya	6		20	11	11	
Alcsútdoboz	8	∇̇	21	11	10	
Dunaújváros	3		20	11	10	
Martonvásár	–		–	–	–	–
Mór	6		20	10	10	
Nagyhörcsökp.	–		–	–	–	
Szabadbattyán	5		19	11	10	
Iregszemcse	3		19	11	10	0
Lengyel	6		17	10	10	
Nagykónyi	–		–	–	–	
Szekszárd	–		–	–	–	
Mísinagytető	1		16	9	9	
Mohács	ny		19	12	10	
Pécs	4	∇̇	16	10	9	1
Siklós	5	∇̇	17	10	10	
Szigetvár	1		17	11	7	
Bp. Lőrinc	4		20	10	10	1
Bp. Met. Int.	4		21	12	11	0
Bp. Szab. hegy	6	≡	17	9	9	1
Cegléd	2		20	12	11	
Dobogókő	6	–	17	8	8	
Gödöllő	6		20	11	10	1
Királyrét	–		–	–	–	
Monor	3		21	11	11	
Nagykáta	3		20	11	9	
Örkény	5		20	11	11	
Szentendre	5	∇̇	22	12	11	

	197 5. VI. 8. 07h -ig az utolsó 24 óra adatai					
	csapadék (mm)		max. hőmérséklet	min. hőmérséklet	rad. min.	napos órák
Vác	4		20	12	11	
Vámosmikola	7		21	11	10	4
Baja	3		17	11	11	0
Bácsalmás	4		17	10	10	
Izsák	5		18	11	11	
Kalocsa	4		19	10	10	
Kecskemét	4		18	11	11	0
Kiskunf[illegible]	5		17	11	11	
Kiskunhalas	8		17	11	9	
Kunszentmiklós	7		20	12	10	
Tiszakécske	3		18	13	12	
Balassagyarmat	3	∇̇	21	12	10	
Romhány	3	∇̇	24	11	11	
Salgótarján	2	∇̇	20	11	10	
Eger	4		20	13	11	3
Galyatető	–		–	–	–	
Gyöngyös	2		20	12	12	
Kékestető	8	∇̇ =	10	7	6	3
Kompolt	3	∇̇	19	12	12	1
Lőrinci	9		19	11	10	
Poroszló	6		19	12	11	
Jászapáti	3	∇̇	20	12	11	
Jászberény	4		20	11	10	
Karcag	–		–	–	–	
Szolnok	3	∇̇	18	11	11	0
Tiszaroff	–		–	–	–	
Túrkeve	2		18	11	11	1
Kistelek	6		21	12	10	
Makó	–		–	–	–	
Szeged	5		16	11	11	0
Szentes	–		–	–	–	
Borsodnádasd	3	∇̇	17	11	10	
Füged	1		16	11	11	
Hidasnémeti	5		17	12	11	
Jósvafő	–		–	–	–	–
Lillafüred	3		15	9	8	
Miskolc	6	∇̇	19	12	10	2
Putnok	2		19	12	11	
Sárospatak	3		17	12	11	7
Szendrőlád	3		19	10	10	
Tokaj	2		17	12	11	
Kisvárda	2		18	11	11	6
Mátészalka	4		20	11	10	
Nyíregyháza	4	∇̇	18	12	10	4
Nyírlugos	–		–	–	–	
Pátyod	4	∇̇	23	12	11	
Tiszabecs	1		19	12	10	
Vásárosnamény	2		20	12	11	
Záhony	1		18	11	10	
Berettyóújfalu	6		19	13	11	
Debrecen	5	∇̇	19	11	10	7
Hajdúdorog	10		20	9	8	
Hortobágy	–		–		–	
Körösszakál	4		19	12	11	
Polgár	6	∇̇	18	12	11	
Békéscsaba	5		17	11	11	0
Mezőhegyes	7		17	11	11	0
Orosháza	5		17	12	11	0
Szarvas	–		–	–	–	
Szeghalom	4		18	12	11	

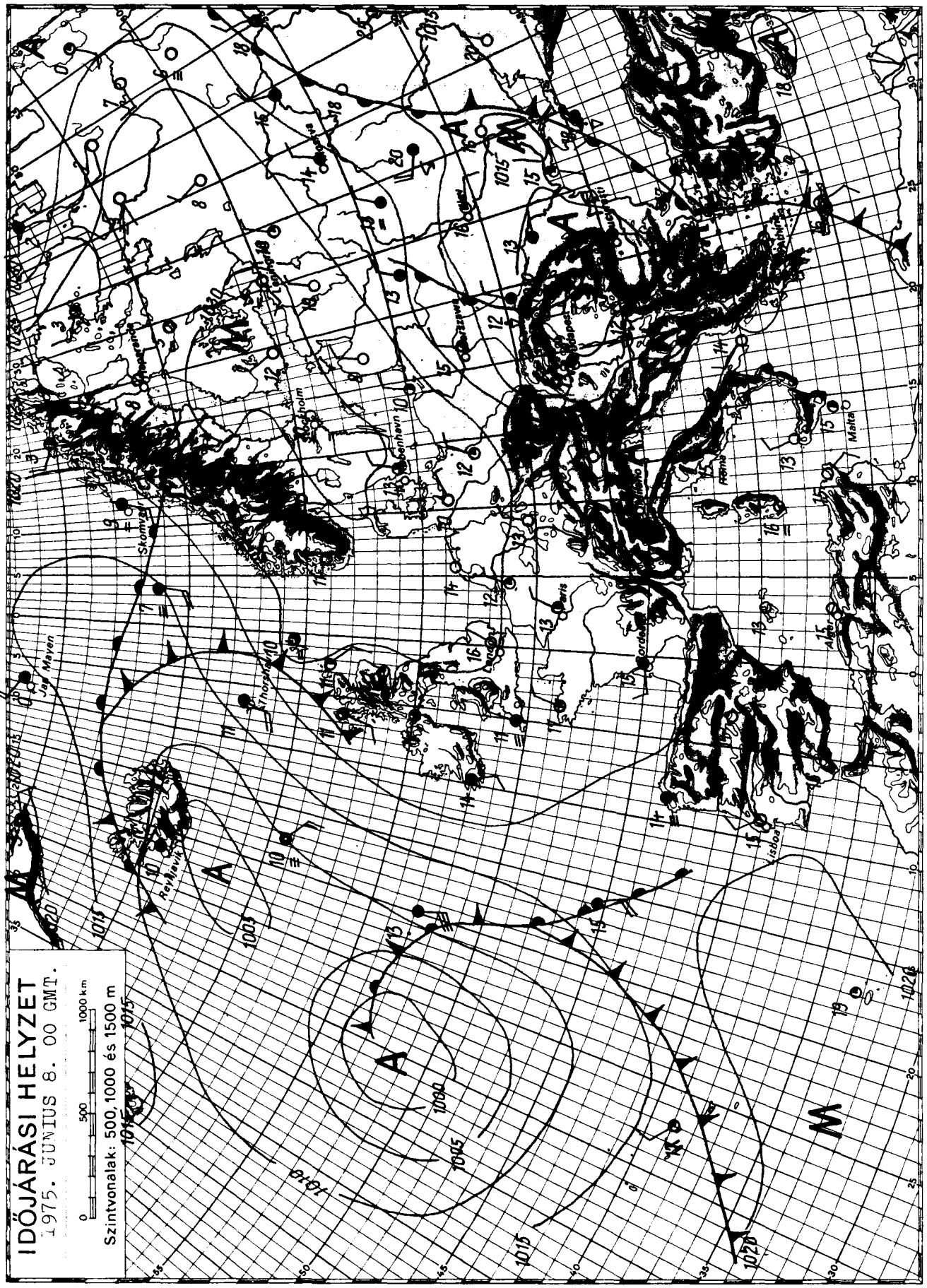

KIADJA: ORSZÁGOS METEOROLÓGIAI SZOLGÁLAT
Készíti: Központi Előrejelző Intézet Előrejelző Osztálya — T.: 273 - 018 — Megjelenik naponként —
Évi előfizetési díja: 720,—Ft — Megrendelhető: 1024 Budapest, II., Kitaibel Pál u. 1. Telefon: 353-500,
Kiadásért felel: az OMSZ elnöke — Szerkesztésért felel: a KEI igazgatója

IDŐJÁRÁSI NAPIJELENTÉS

ЕЖЕДНЕВНЫЙ МЕТЕОРОЛОГИЧЕСКИЙ БЮЛЛЕТЕНЬ • DAILY WEATHER REPORT
BULLETIN QUOTIDIEN DE TEMPS • TÄGLICHER WETTERBERICHT

88. évfolyam 160. szám + Budapest + 1975. június 9. hétfő

Az időjárási helyzet és a várható időjárás:

Közép-Európa időjárását már második napja a középpontjával Kárpát-medence fölött örvénylő ciklon határozza meg. Bár az ebben örvénylő nedves levegő nem hideg, a tartós esőzés hatására a nappali felmelegedés mégis átlagosan 4, 6 fokkal alacsonyabb Európának ezen a részén, mint a legutóbbi évek átlaga. Bár az említett ciklon középpontja lassanként északnyugatabbra helyeződik, a Kárpát-medence időjárásában ez még nem okoz számottevő változást.

Hazánkban vasárnap túlnyomóan felhős, esős idő volt, csupán kisebb körzetekben sütött ki 1, 5 órára a nap. A hőmérséklet a borultságtól és az esőzés tartósságától függően általában 13, 22 fokig emelkedett, úgy, hogy a magasabb értékeket az északkeleti megyékből jelentették. Eső csaknem mindenütt volt, a déli és a nyugati megyék kivételével többfelé zivatar is keletkezett. A mai reggel 7 óráig lehullott csapadék mennyisége igen szeszélyes területi eloszlást mutat: egyes területeken az 5 mm-t sem érte el, míg néhány helyről felhőszakadás méretű csapadékot jelentettek. A legtöbb esőt 50, illetve 54 mm-t, Szarvas és Debrecen jelentette. Ma hajnalra egységesen 10, 13 fokig hűlt le a levegő. Hétfőn délelőtt túlnyomóan borult, többfelé esős idő volt. A hőmérséklet 11 óra kor 13, 17 fok között váltakozott, ugyanekkor a Balaton vizén-k hőmérséklet-Siófoknál 14 fok volt.

Ma 12 órakor Budapesten a hőmérséklet 14 °fok, a tengerszintre átszámított légnyomás 758 mm, alig változik.

Várható időjárás kedd estig:

Időnként felszakadozó felhőzet, sokfelé esővel, kedden főként záporral, zivatarral.
Mérsékelt, időnként megélénkülő, néhány helyen átmenetileg megerősödő déli, délnyugati szél.
Várható legalacsonyabb éjszakai hőmérséklet: 9, 14,
legmagasabb nappali hőmérséklet kedden: 17, 22 fok között.

Rábai Attila s.k.

Távolabbi kilátások péntek reggelig:

Lassan csökkenő felhőzet, többfelé zápor, zivatar. A nappali felmelegedés erősödik.
Legalacsonyabb hajnali hőmérséklet: 10, 15 fok között.
Legmagasabb nappali hőmérséklet: 18, 23 fok között.
Jelentős mennyiségű csapadék /legalább 5 mm/ az ország területének 80 százalékán várható.

Középtávú Előrejelző Osztály

A hőmérséklet napi középérték- és eltérése a 100 évi átlagtól /Budapesten/:

1975. VI. 8.:	14,4 C°	-5,1 C°

1871 óta ezen a nap a Budapesten előfordult

legmagasabb hőmérséklet:	33,4 C° /1945/,
legalacsonyabb hőmérséklet:	7,2 C° /1933/.

75.154.

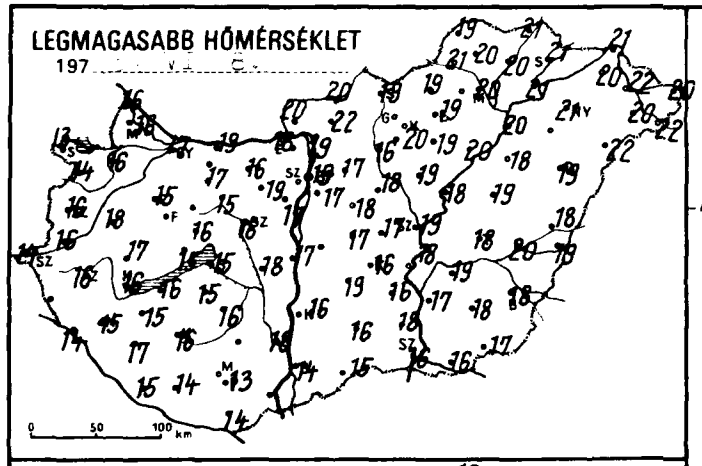
LEGMAGASABB HŐMÉRSÉKLET
197 5. VI. 9.

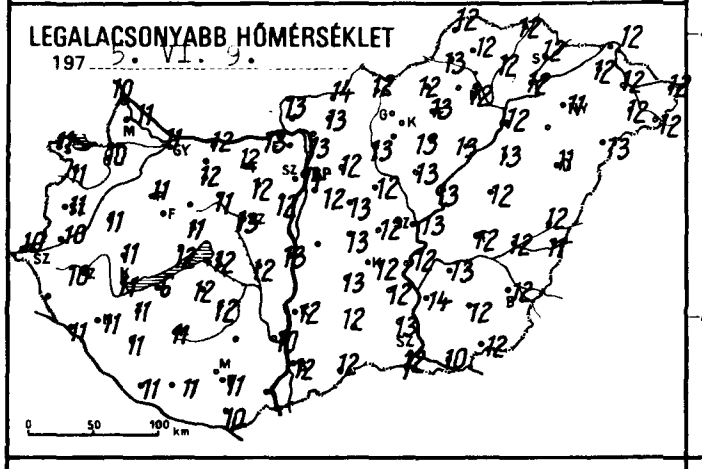
LEGALACSONYABB HŐMÉRSÉKLET
197 5. VI. 9.

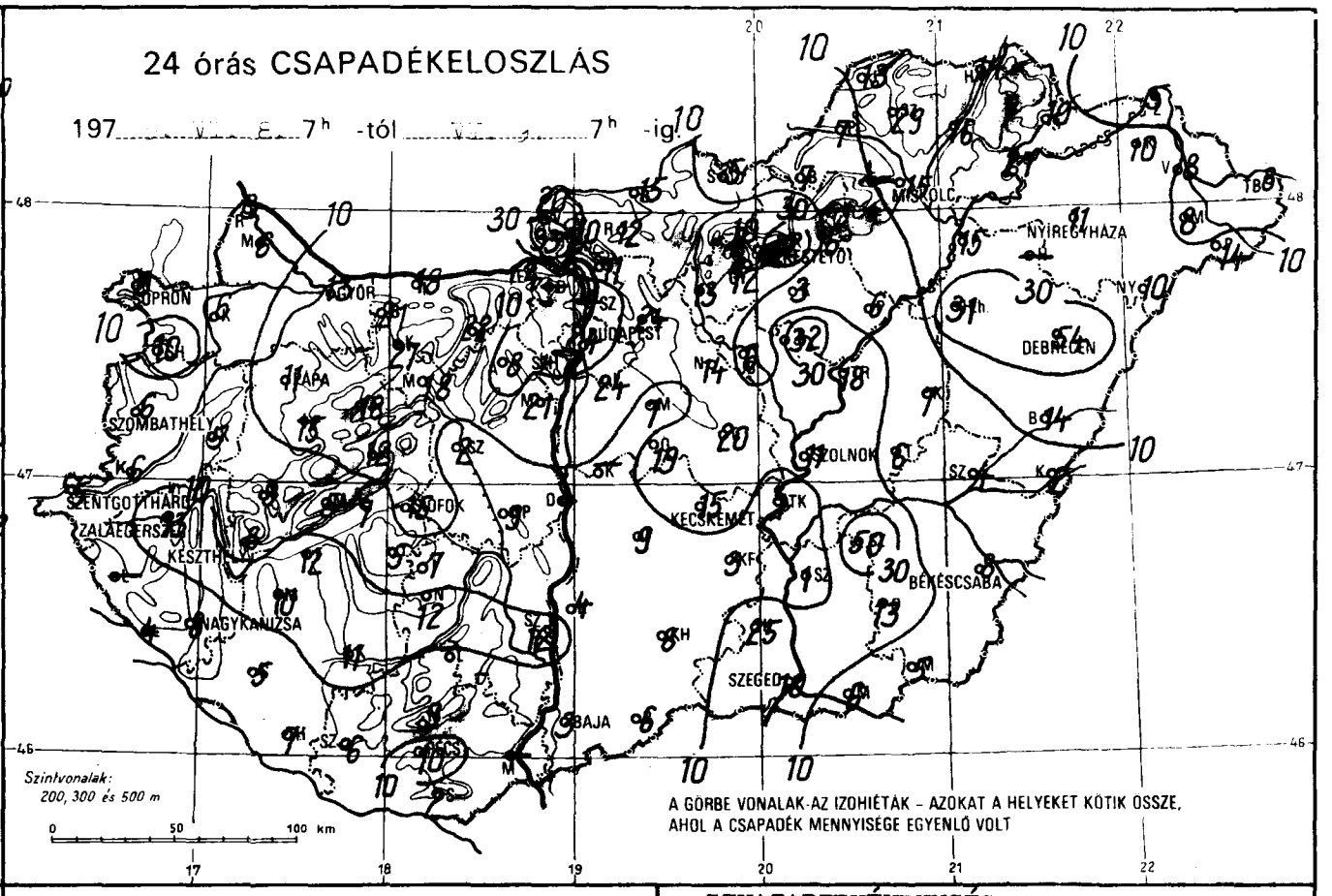
24 órás CSAPADÉKELOSZLÁS
197 5. VI. 8. 7h -tól 5. VI. 9. 7h -ig
SOPRON
GYŐR
BUDAPEST
PÁPA
SZOMBATHELY
SZENTGOTTHÁRD
ZALAEGERSZEG
KESZTHELY
NAGYKANIZSA
KECSKEMÉT
SZOLNOK
DEBRECEN
NYÍREGYHÁZA
MISKOLC
BÉKÉSCSABA
SZEGED
BAJA
Szintvonalak:
200, 300 és 500 m
A GÖRBE VONALAK AZ IZOHIÉTÁK – AZOKAT A HELYEKET KÖTIK ÖSSZE, AHOL A CSAPADÉK MENNYISÉGE EGYENLŐ VOLT

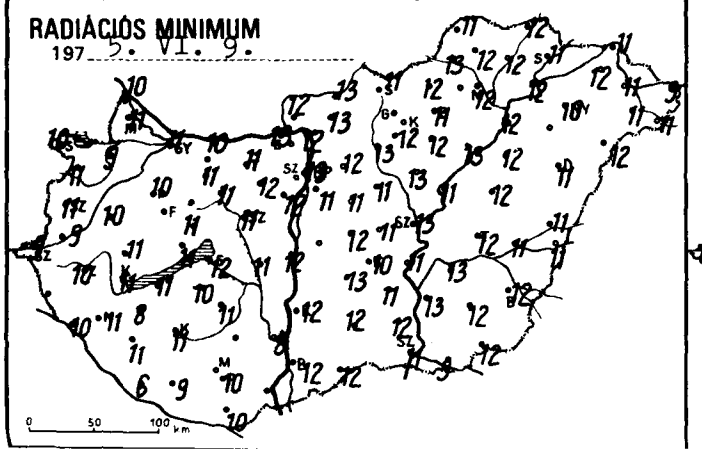
RADIÁCIÓS MINIMUM
197 5. VI. 9.

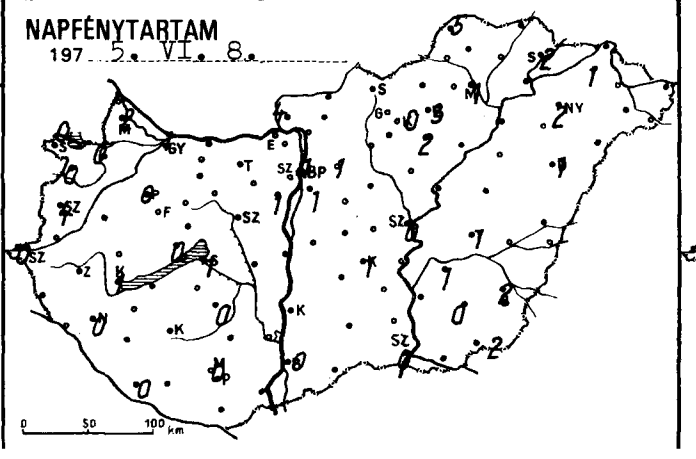
NAPFÉNYTARTAM
197 5. VI. 8.

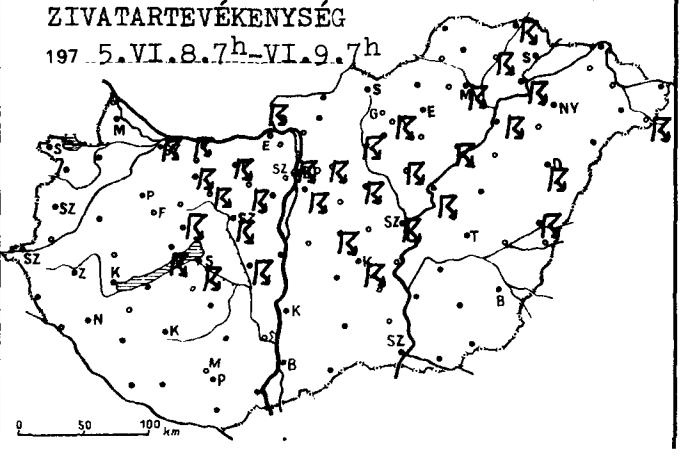
ZIVATARTEVÉKENYSÉG
197 5.VI.8.7h–VI.9.7h

	197 5.VI.9. 07 h -ig az utolsó 24 óra adatai					
	csapadék (mm)		max. hőmérséklet	min. hőmérséklet	rad. min.	napos órák
Győr	13	⛆	17	11	11	1
Kapuvár	6		16	10	9	0
Mosonmagyaróvár	6		16	11	11	2
Rajka	3		16	10	10	
Sopron	9		13	11	10	0
Sopronhorpács	10		14	11	11	0
Káld	5		18	11	10	
Körmend	6		16	10	9	
Szentgotthárd	5		14	10	9	0
Szombathely	6		16	11	11	4
Lenti	–		–	–	–	
Letenye	4		14	11	10	
Nagykanizsa	8		15	11	11	0
Zalaegerszeg	13		16	10	10	
Farkasgyepű	15		12	10	10	
Keszthely	8		16	11	11	1
Mencshely	7		14	10	10	0
Pápa	11		15	11	10	0
Sümeg	9		17	11	11	
Tihany	7	⛆	15	12	11	
Veszprém	12	⛆	16	11	11	
Zirc	18		13	9	8	
Fonyód	12		16	11	10	
Homokszt. györgy	7		15	11	6	0
Kaposvár	11		16	11	11	
Marcali	10		15	11	8	
Siófok	15	⛆	15	12	12	1
Somogyszob	5		17	11	11	
Tab	5		15	12	10	
Bábolna	21		17	11	10	
Esztergom	4		18	13	13	
Kisbér	27	⛆	17	12	11	
Komárom	19	⛆	19	12	10	
Tatabánya	22	⛆	16	12	11	
Alcsútdoboz	8	⛆	19	12	12	
Dunaújváros	4		17	13	12	
Martonvásár	21		17	12	12	1
Mór	18	⛆	15	11	11	
Nagyhörcsökp.	9	⛆	18	12	11	
Szabadbattyán	2	⛆	16	13	11	
Tegszemcse	7		16	12	11	0
Jengyel	–		–	–	–	
Nagykónyi	12		16	14	14	
Szekszárd	12		18	10	8	
Csepel	9		12	10	10	
Gohács	–		–	–	–	
Pécs	10		13	11	10	0
Siklós	2		14	10	10	
Szigetvár	6		14	11	9	
Budapest, Lőrinc	24	⛆	17	12	11	1
Budapest, Met. Int.	4	⛆	19	14	13	1
Budapest, Szab. hegy	–		–	–	–	–
Budagyléd	20	⛆	17	12	11	
Budabogókő	–		–	–	–	
Budaörs	24	⛆	17	12	12	1
Budakalászi rályrét	10		20	12	12	
Budapest, Pénzügyőrtanoda	7		18	13	11	
Budapest, Szigykáta	14	⛆	18	12	11	
Budapest, Kékény	19	⛆	17	13	12	
Budapest, Szentendre	4		20	13	13	

	197 5.VI.9. 07 h -ig az utolsó 24 óra adatai					
	csapadék (mm)		max. hőmérséklet	min. hőmérséklet	rad. min.	napos órák
Vác	11	⛆ =	19	13	12	
Vámosmikola	20	⛆	20	13	12	4
Baja	3		14	12	12	0
Bácsalmás	6		15	12	12	
Izsák	9		19	13	13	
Kalocsa	4		16	12	12	
Kecskemét	15	= ⛆	16	12	10	1
Kiskunf. háza	3		16	12	11	
Kiskunhalas	8		16	12	12	
Kunszentmiklós	–		–	–	–	
Tiszakécske	1		18	12	11	
Balassagyarmat	15	⛆	20	14	13	
Romhány	12		22	13	13	
Salgótarján	5		19	12	11	
Eger	6	⛆	19	13	11	3
Galyatető	10		10	8	7	
Gyöngyös	12		20	13	12	
Kékestető	32	⛆	10	8	7	0
Kompolt	3		19	13	12	2
Lőrinci	13	⛆	16	13	13	
Poroszló	6	⛆	20	13	13	
Jászapáti	32	⛆▲	19	13	13	
Jászberény	6	⛆	18	13	10	
Karcag	7		19	12	12	
Szolnok	11	⛆	19	13	13	0
Tiszaroff	18	⛆	18	13	11	
Túrkeve	6	⛆	18	12	12	1
Kistelek	25	⛆	18	13	12	
Makó	6		16	10	9	
Szeged	10	= ⛆	16	12	11	0
Szentes	1		17	14	13	
Borsodnádasd	7	⛆	19	12	12	
Fügöd	16	⛆	20	12	12	
Hidasnémeti	14	⛆	21	12	12	
Jósvafő	13		19	11	11	5
Lillafüred	–		–	–	–	
Miskolc	15	⛆ ⛆	20	12	12	1
Putnok	7		21	13	13	
Sárospatak	10		21	12	11	2
Szendrőlád	29	⛆	20	12	12	
Tokaj	27	⛆	21	12	12	
Kisvárda	10		20	12	12	1
Mátészalka	8		20	12	11	
Nyíregyháza	11	⛆	21	11	10	2
Nyírlugos	10		22	13	12	
Pátyod	14	⛆	22	12	11	
Tiszabecs	8		20	12	9	
Vásárosnamény	8		22	12	11	
Záhony	5		21	12	11	
Berettyóújfalu	14	⛆	18	12	11	
Debrecen	54	⛆▲	19	11	11	1
Hajdúdorog	–		–	–	–	
Hortobágy	31		18	13	12	
Körösszakál	2		19	11	11	
Polgár	15	⛆	20	12	12	
Békéscsaba	8	⛆	18	12	12	2
Mezőhegyes	5		17	12	12	0
Orosháza	13		18	12	12	0
Szarvas	50	▲	19	13	13	1
Szeghalom	4		20	12	11	

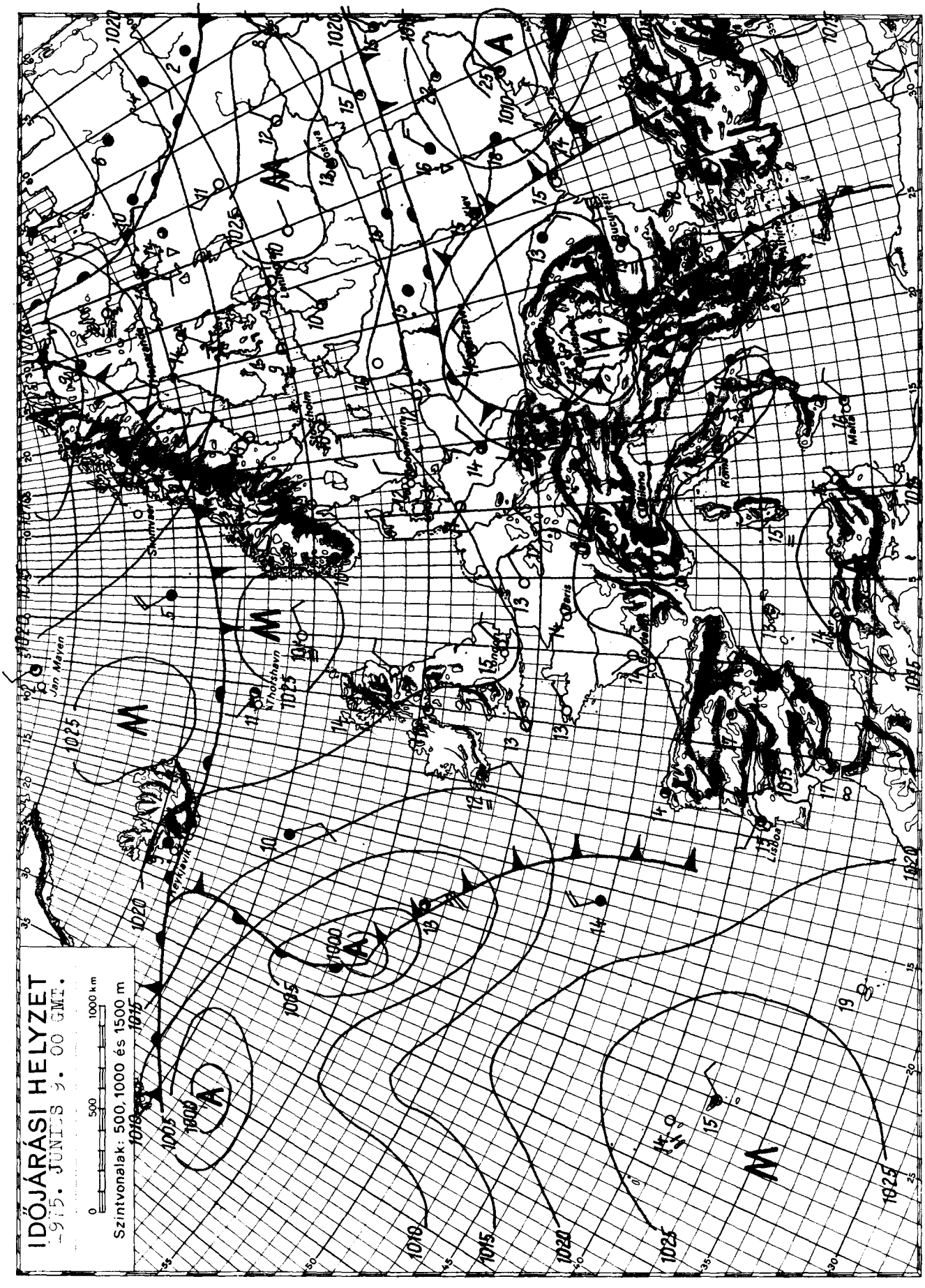

KIADJA: ORSZÁGOS METEOROLÓGIAI SZOLGÁLAT

Készíti: Központi Előrejelző Intézet Előrejelző Osztálya — T.: 273-018 — Megjelenik naponként —

Évi előfizetési díja: 720,—Ft — Megrendelhető: 1024 Budapest, II., Kitaibel Pál u. 1. Telefon: 353-500,

Kiadásért felel: az OMSZ elnöke — Szerkesztésért felel: a KEI igazgatója

IDŐJÁRÁSI NAPIJELENTÉS

ЕЖЕДНЕВНЫЙ МЕТЕОРОЛОГИЧЕСКИЙ БЮЛЛЕТЕНЬ • DAILY WEATHER REPORT
BULLETIN QUOTIDIEN DE TEMPS • TÄGLICHER WETTERBERICHT

88. évfolyam 161. szám + Budapest + 1975. június 10. kedd

Az időjárási helyzet és a várható időjárás:

A Földközi-tenger középső és keleti térségében, valamint az innen észak felé, egészen a német-lengyel síkságig és a Szovjetunió délnyugati részéig húzódó területen gyengék a légmozgások, ennélfogva helyi hatások szabják meg az időjárás alakulását. Közülük legfontosabb a légkör jelentős nedvességtartalma és labilis hőmérsékleti egyensúlya, ami különösen kedvező az erős felhőzet és főleg a déltől éjszakáig terjedő időszakban záporok, zivatarok kialakulása szempontjából. Európa északnyugati részén leszálló légmozgások hatására kevés a felhő, sok a napsütés. Ennek következtében tegnap az a szokatlan helyzet állt elő, hogy Skandinávia déli részén melegebb volt, mint Olasz- és Görögországban: Stockholmban 26, Oslóban 29 fokot. Rómában és Athénben viszont csak 23 fokot mértek. A Kárpát-medence időjárását holnap is az említett helyi tényezők határozzák meg.

Hazánkban hétfőn csak a délnyugati határvidéken sütött ki 2 - 7 órára a nap, máshol egyáltalán nem volt, vagy még az 1 - 2 órát sem érte el a napsütés. Többfelé volt eső, de mennyisége a délutáni órákig nem haladta meg a 6 - 7 mm-t. Délutántól kora éjszakáig főképp a Dunántúl nyugati felén heves zivatarok alakultak ki, úgy hogy a kedd reggelig eltelt 24 óra alatt lehullott csapadék mennyisége ezen a területen elérte a 10-20 mm-t, sőt Körmenden a 27, Nagykanizsán a 32, Murakeresztúron a 33 mm-t. Egy-két helyről jégesőt is jelentettek. A hőmérséklet hétfőn általában 17 - 22 fokig emelkedett, de az északnyugati, északi megyékben csak 13 - 17 fokot mértek. Kedd hajnalra 9 - 14 fokig hűlt le a levegő. Kedden délelőtt változóan felhős idő volt. A délelőtt vége felé már többfelől jelentették zivatarfelhők kialakulását, de záporról, zivatarról még nem érkezett jelentés. A hőmérséklet 11 órára 17 - 21 fokig emelkedett. A Balaton vize ebben az időpontban Siófoknál 16 fokos volt.

Ma 12 órakor Budapesten a hőmérséklet 19 fok, a tengerszintre átszámított légnyomás 759 mm, nem változik.

Várható időjárás szerda estig:

Változóan, főképp a nappali órákban időnként erősen felhős idő, elsősorban délután és este sokfelé záporral, zivatarral.
Változó irányú mérsékelt, a zivatarok idején átmenetileg megerősödő szél.
A hajnali, reggeli órákban párás levegő, néhány helyen köd.
Várható legalacsonyabb éjszakai hőmérséklet: 9, 14,
legmagasabb nappali hőmérséklet szerdán 19, 24 fok között.

Rajkay Ödön s.k.

A hőmérséklet napi középértéke és eltérése a 100 évi átlagtól /Budapesten/:

1975. VI. 9.: 15,2 C° -4,5 C°

1871 óta ezen a napon Budapesten előfordult:

legmagasabb hőmérséklet: 33,1 C° /1949/.
legalacsonyabb hőmérséklet: 5,9 C° /1933/.

75.135.

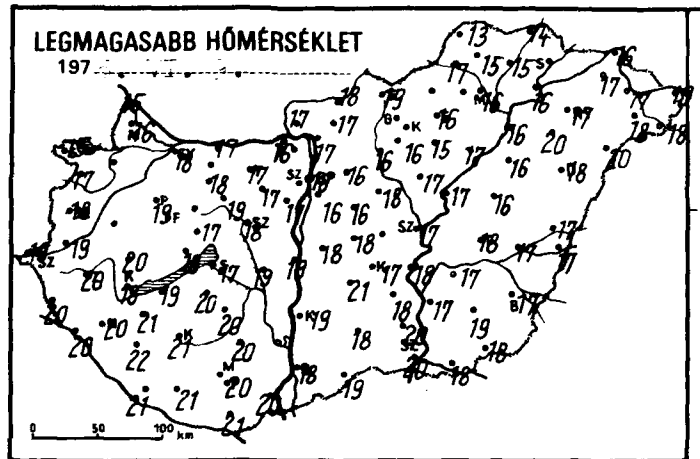
LEGMAGASABB HŐMÉRSÉKLET
197
0 50 100 km

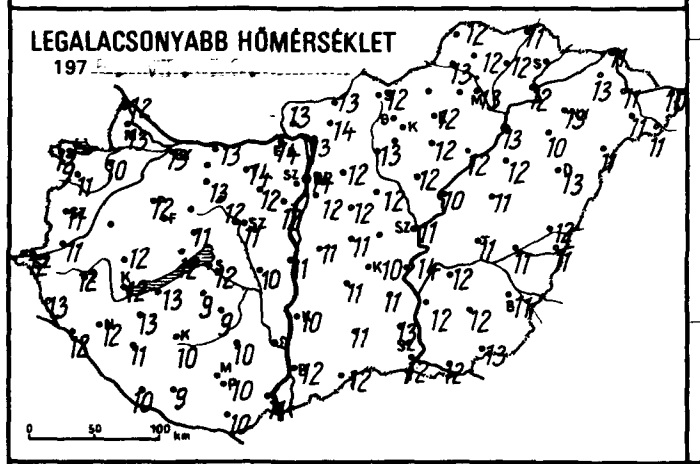
LEGALACSONYABB HŐMÉRSÉKLET
197
0 50 100 km

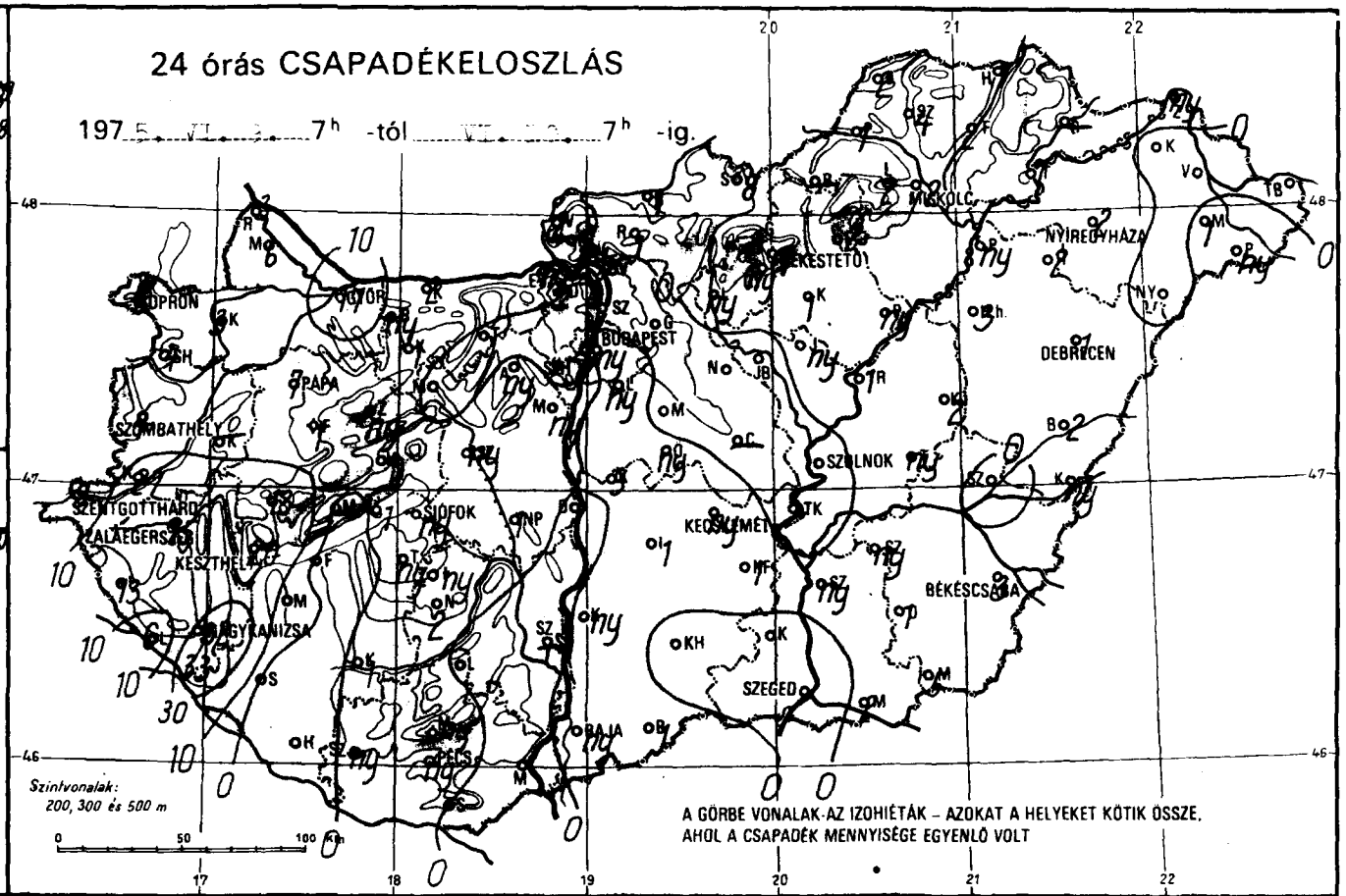
24 órás CSAPADÉKELOSZLÁS
197 5. VI. 3. 7h -tól VI. 6. 7h -ig.
GYŐR
BUDAPEST
PAPA
SZOMBATHELY
SZENTGOTTHÁRD
KALAEGERSZEG
KESZTHELY
SIÓFOK
GYÖNGYÖS
MISKOLC
NYÍREGYHÁZA
DEBRECEN
SZOLNOK
KECSKEMÉT
BÉKÉSCSABA
SZEGED
BAJA
PÉCS
Szintvonalak:
200, 300 és 500 m
A GÖRBE VONALAK AZ IZOHIÉTÁK – AZOKAT A HELYEKET KÖTIK ÖSSZE, AHOL A CSAPADÉK MENNYISÉGE EGYENLŐ VOLT
0 50 100 km

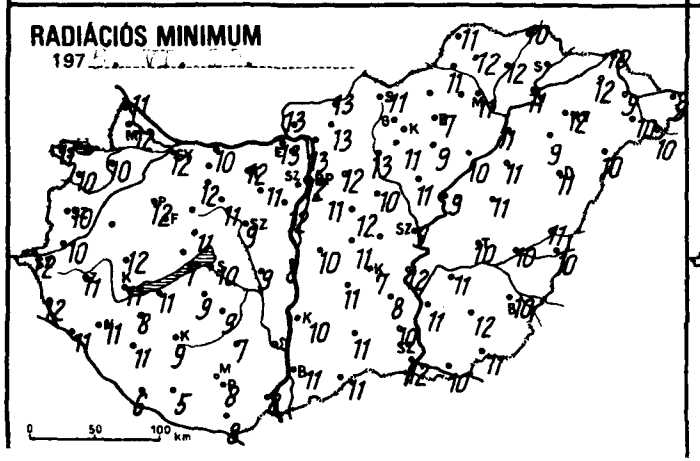
RADIÁCIÓS MINIMUM
197
0 50 100 km

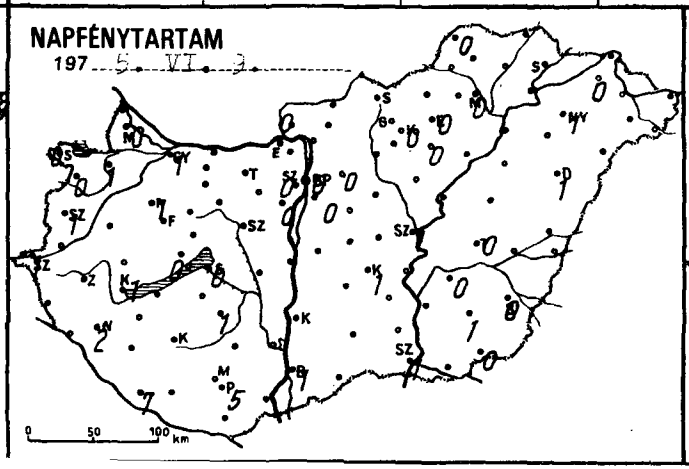
NAPFÉNYTARTAM
197 5. VI. 9.
0 50 100 km

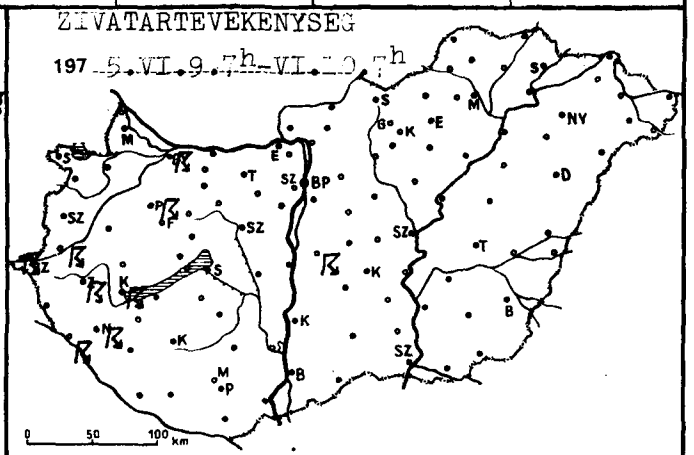
ZIVATARTEVÉKENYSÉG
197 5. VI. 9. 7h – VI. 10. 7h
0 50 100 km

	197 5.VI.10. 07h -ig az utolsó 24 óra adatai					
	csapadék (mm)		max. hőmérséklet	min. hőmérséklet	rad. min.	napos órák
Győr	17	⊼	18	13	12	1
Kapuvár	3		–	10	10	1
Mosonmagyaróvár	6	≡	16	13	12	0
Rajka	3		15	12	11	
Sopron	6	= ▽	15	12	11	0
Sopronhorpács	4		17	11	10	0
Káld	–		–	–	–	
Körmend	27	⊼ ▲ ≡	19	11	10	
Szentgotthárd	9	⊼	19	12	12	1
Szombathely	4	▽	18	11	10	1
Lenti	13	▽	20	13	12	
Letenye	6	⊼	20	12	11	
Nagykanizsa	32	⊼ ▽	20	12	11	2
Zalaegerszeg	15	⊼ ▽	20	12	11	
Farkasgyepű	1		17	10	9	
Keszthely	20	⊼	18	12	11	1
Mencshely	•		17	10	8	0
Pápa	7	⊼	19	12	12	1
Sümeg	13		20	12	12	
Tihany	1	≡	18	12	7	
Veszprém	1	≡	17	11	11	
Zirc	ny		17	11	9	
Fonyód	•		19	13	11	
Homokszt. György	•	≡ ⌒	21	10	6	7
Kaposvár	1	⌒	21	10	9	
Marcali	3		21	13	8	
Siófok	ny	≡	17	12	10	0
Somogyszob	•		22	11	11	
Tab	ny		20	9	9	
Bábolna	ny		18	13	12	
Esztergom	ny		16	14	13	
Kisbér	1	⌒	18	13	12	
Komárom	2	▽	17	13	10	
Tatabánya	•		17	14	12	
Alcsútdoboz	ny	=	17	12	11	
Dunaújváros	•		19	11	8	
Martonvásár	ny		17	12	12	0
Mór	•	⌒	19	12	11	
Nagyhörcsökp.	1	▽	19	10	9	
Szabadbattyán	ny	⌒ ≡	18	11	9	
Iregszemcse	ny		20	9	9	1
Lengyel	•		20	10	7	
Nagykónyi	2		21	14	13	
Szekszárd	–		–	–	–	
Mezőmadas	ny		18	11	9	
Mohács	•		20	11	8	
Pécs	ny	≡	20	10	8	5
Siklós	•		21	10	8	
Szigetvár	ny		21	9	5	
Bp. Lőrinc	ny	=	16	12	11	0
Bp. Met. Int.	ny	▽ ⌒	16	14	12	0
Bp. Szab. hegy	•	⌒	13	11	9	0
Cegléd	–		–	–	–	
Dobogókő	•		11	10	10	
Gödöllő	•		16	12	12	0
Királyrét	ny		16	13	12	
Monor	•		16	12	12	
Nagykáta	•	≡	18	12	10	
Örkény	ny		18	11	11	
Szentendre	•		17	14	13	

	197 5.VI.10. 07h -ig az utolsó 24 óra adatai					
	csapadék (mm)		max. hőmérséklet	min. hőmérséklet	rad. min.	napos órák
Vác	•	⌒ =	17	13	13	
Vámosmikola	2	▽	17	13	13	0
Baja	ny		18	12	11	1
Bácsalmás	1	▽	19	12	11	
Izsák	1		21	11	11	
Kalocsa	ny		19	10	10	
Kecskemét	ny	=	17	10	7	1
Kiskunf. háza	1		18	11	8	
Kiskunhalas	•		18	11	11	
Kunszentmiklós	9	⊼	18	11	10	
Tiszakécske	•		18	14	12	
Balassagyarmat	1		18	13	13	
Romhány	1		17	14	13	
Salgótarján	8	▽	19	12	11	
Eger	2		16	12	7	0
Galyatető	4		10	8	8	
Gyöngyös	ny		16	–	11	
Kékestető	7	≡	10	8	7	0
Kompolt	1		15	12	9	0
Lőrinci	ny	⌒	16	13	13	
Poroszló	ny		17	12	10	
Jászapáti	ny	⌒	17	12	11	
Jászberény	•	⌒ ≡	16	11	11	
Karcag	2		16	11	11	
Szolnok	•	=	17	11	9	1
Tiszaroff	1		17	10	9	
Túrkeve	ny		18	11	10	0
Kistelek	•		20	13	10	
Makó	2	▽	18	12	10	
Szeged	•		20	12	12	1
Szentes	ny		17	12	11	
Borsodnádasd	–		–	–	–	
Füged	2		15	12	12	
Hidasnémeti	1		14	11	10	
Jósvafő	2		13	12	11	0
Lillafüred	2		15	11	10	
Miskolc	2	=	16	13	11	0
Putnok	1		17	13	11	
Sárospatak	–		–	–	–	
Szendrőlád	4		15	12	12	
Tokaj	1		16	12	11	
Kisvárda	•		17	13	12	0
Mátészalka	1		18	11	10	
Nyíregyháza	2	▽	17	13	12	1
Nyírlugos	•		20	11	10	
Pátyod	ny		18	11	10	
Tiszabecs	•		19	10	9	
Vásárosnamény	•	⌒	17	11	9	
Záhony	ny		16	11	10	
Berettyóújfalu	2	▽	17	12	11	
Debrecen	1	▽	18	13	11	1
Hajdúdorog	2		20	10	9	
Hortobágy	3		16	12	11	
Körösszakál	ny		17	11	10	
Polgár	ny		16	13	11	
Békéscsaba	3	▽	17	11	10	0
Mezőhegyes	5		18	13	11	0
Orosháza	1		19	12	12	1
Szarvas	ny		17	12	11	0
Szeghalom	•		17	11	10	



KIADJA: ORSZÁGOS METEOROLÓGIAI SZOLGÁLAT

Készíti: Központi Előrejelző Intézet Előrejelző Osztálya — T.: 273 -018 — Megjelenik naponként —

Évi előfizetési díja: 720,—Ft — Megrendelhető: 1024 Budapest, II., Kitaibel Pál u. 1. Telefon: 353-500,

Kiadásért felel: az OMSZ elnöke — Szerkesztésért felel: a KEI igazgatója

IDŐJÁRÁSI NAPIJELENTÉS

ЕЖЕДНЕВНЫЙ МЕТЕОРОЛОГИЧЕСКИЙ БЮЛЛЕТЕНЬ • DAILY WEATHER REPORT
BULLETIN QUOTIDIEN DE TEMPS • TÄGLICHER WETTERBERICHT

88. évfolyam 162. szám + Budapest + 1975. június 11. szerda

Az időjárási helyzet és a várható időjárás:

Európa középső területei felett továbbra is gyengék a légmozgások. Igy ezeken a területeken még mindig a helyi tényezők határozzák meg az időjárást. A levegő nagy nedvességtartalma és labilis egyensúlya kedvez a helyi záporok, zivatarok kialakulásának. Ugyanakkor észak felől több hullámban hüvös légtömegek áramlanak a Szovjetunió európai területére. Hatásukra a Fehér-tenger vidékén és Moszkva térségében sokfelé esik az eső, helyenként zivatar keletkezik. A Kárpát-medence időjárásában a következő 36 órában még lényeges változás nem várható.

Hazánkban kedden a nyugati és az északi országrészben általában 2, 6, máshol 7, 10 órán át sütött a nap. A déli óráktól kezdve sokfelé keletkezett zápor, zivatar, a zivatart helyenként jégeső kisérte. A lehullott csapadék mennyisége az erősebb zivatargócban több helyen elérte a 10, 20 mm-t, de Sümegről 21, Pécsről 32, Mórról 33, Szolnokról 40 mm-t jelentettek. A hőmérséklet napközben 20, 25 fokig emelkedett. Szerda hajnalra 10, 15 fokig hült le a levegő. Néhány helyen köd képződött, amely a reggeli órákra mindenütt feloszlott. Ma délelőtt változóan felhős idő volt. Kékestetőről távoli zivatart jelentettek. A hőmérséklet 11 órakor az ország területén 19, 24 fok között váltakozott. A Balaton vize ebben az időpontban 16 fokos volt.

Ma 12 órakor Budapesten a hőmérséklet 22 fok, a tengerszintre átszámitott légnyomás 762 mm, gyengén emelkedik.

Várható időjárás csütörtök estig:

Időnként megnövekvő felhőzet, helyi záporok, zivatarok. Egy-két helyen jégeső.
A mérsékelt, változó irányú szél a zivatar ideján átmenetileg megerősödik.
A hajnali órákban néhány helyen köd.
Várható legalacsonyabb éjszakai hőmérséklet: 11, 16,
legmagasabb nappali hőmérséklet csütörtökön: 21, 26 fok között.

Vadkerti Ferenc s.k.

A hőmérséklet napi középértéke és eltérése a 100 évi átlagtól /Budapesten/:

1975. VI. 10.:	18,1 C°	-1,6 C°

1871 óta ezen a napon Budapesten előfordult

legmagasabb hőmérséklet:	33,5 C° /1937, 1949/,
legalacsonyabb hőmérséklet:	7,0 C° /1890/.

75.136.

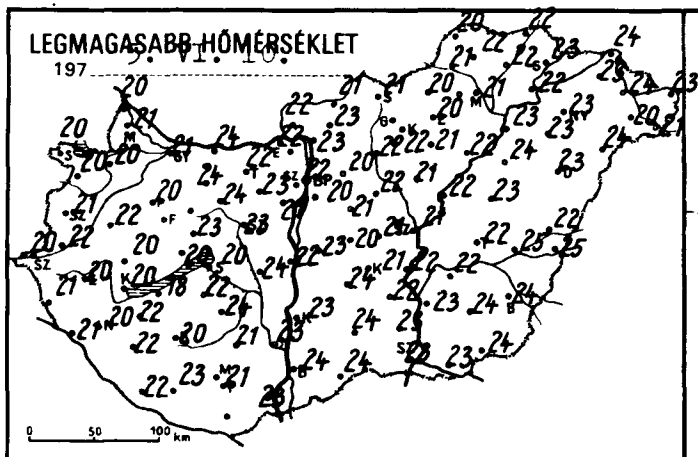
LEGMAGASABB HŐMÉRSÉKLET
197 5. VI. 10.

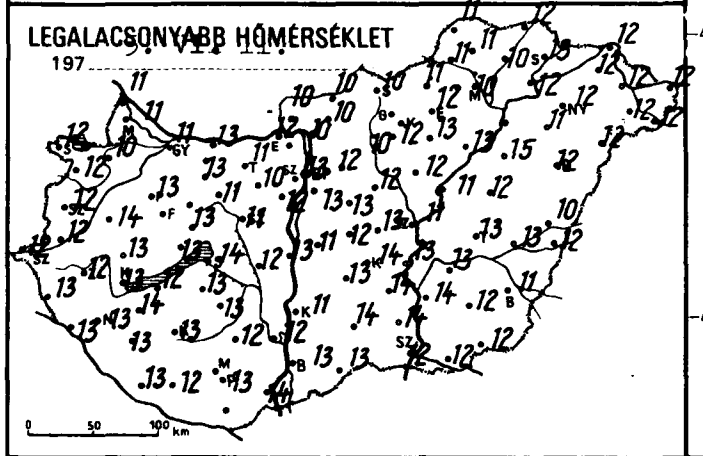
LEGALACSONYABB HŐMÉRSÉKLET
197 5. VI. 11.

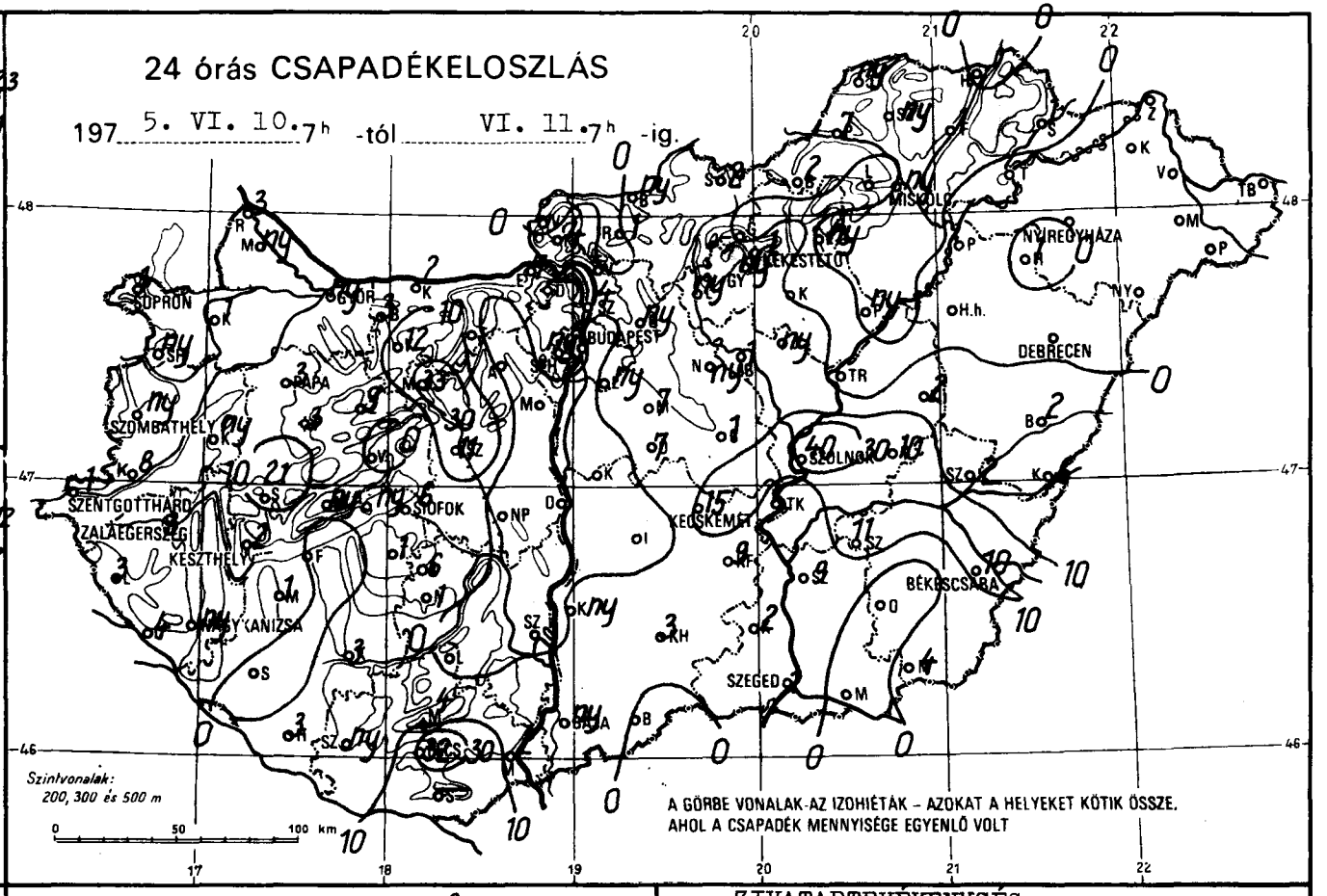
24 órás CSAPADÉKELOSZLÁS
197 5. VI. 10. 7h -tól VI. 11. 7h -ig.
SOPRON
SZOMBATHELY
SZENTGOTTHÁRD
ZALAEGERSZEG
KESZTHELY
PAPA
GYÖR
BUDAPEST
SIÓFOK
KECSKEMÉT
MISKOLC
NYÍREGYHÁZA
DEBRECEN
SZOLNOK
BÉKÉSCSABA
SZEGED
Szintvonalak: 200, 300 és 500 m
A GÖRBE VONALAK AZ IZOHIÉTÁK – AZOKAT A HELYEKET KÖTIK ÖSSZE, AHOL A CSAPADÉK MENNYISÉGE EGYENLŐ VOLT

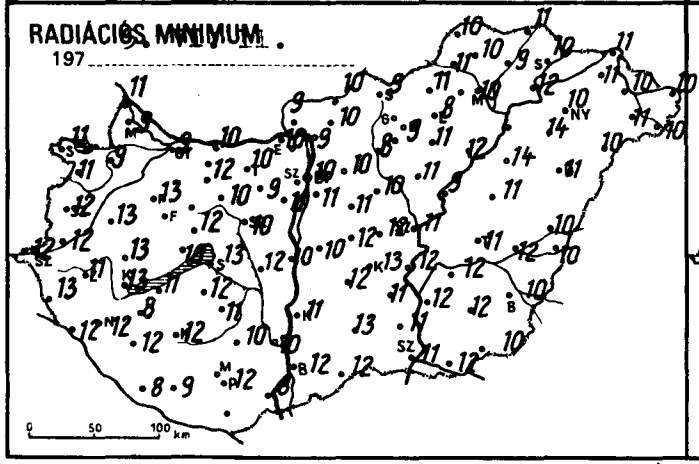
RADIÁCIÓS MINIMUM
197 5. VI. 11.

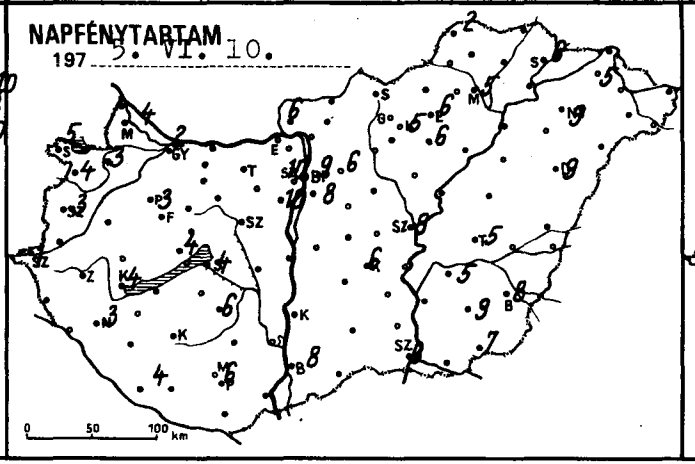
NAPFÉNYTARTAM
197 5. VI. 10.

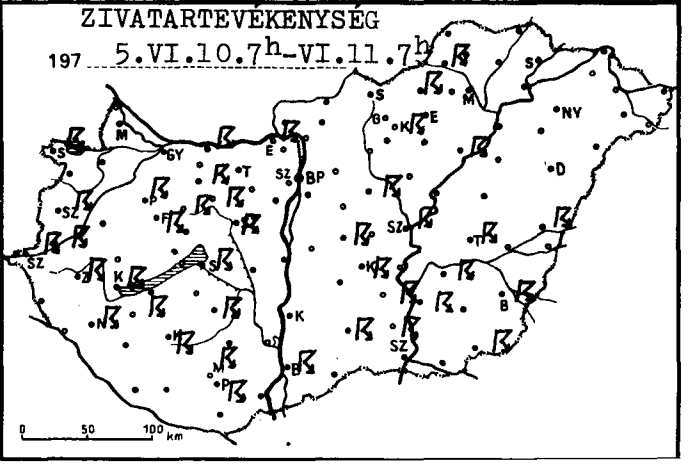
ZIVATARTEVÉKENYSÉG
197 5.VI.10.7h-VI.11.7h

O R S Z Á G O S M E T E O R O L Ó G I A I S Z O L G Á L A T

KÖZPONTI ELŐREJELZŐ INTÉZETE

IDŐJÁRÁSI ESEMÉNYEK NAPTÁRA

CALENDAR OF WEATHER PHENOMENA

1975. Május

Az Időjárási Napijelentés havi melléklete

Dátum - *Date*	Az időjárási jelenség leirása *Description of the weather phenomenon*	Az időjárási esemény előidézője *Carrier of the phenomenon*	Érkező légtömeg *Arriving air-mass*
1.	elszórtan zápor, többfelé viharos szél	hideg front: belépés 00^h NW-en, kilépés 16^h SE-en	Mm
2-3.	sokfelé eső	a Kárpát-medencétől északkeletre elhelyezkedő meleg front	
6.	-	délkeleti-déli áramlással	Tc
8.	sokfelé zápor, zivatar, jelentős csapadékmennyiség	instabilitási vonal: belépés 9^h SW-en, az esti órákban a Tisza vonalán feloszlott	/Tm/
9.	záporok, zivatarok	hideg front: belépés 10^h W-en, kilépés 23^h E-en	Mm
12-20.	ismétlődő, főleg a délutáni órákra kialakuló helyi záporok, zivatarok	délkeleti, déli áramlással	Tm
22-24.	országos eső, sokfelé ismétlődő zápor, zivatar; jelentős mennyiségű csapadék	erős konvektiv- és ciklontevékenység a Kárpát-medencében	/Mm/
25.	sokfelé zápor, zivatar	ciklonaktivitás a Kárpát-medencében	
27.	országos eső, jelentős mennyiségű csapadék, sokfelé zivatar	ciklonaktivitás a Kárpát-medence felett	
30.	elsősorban északon záporeső, zivatar	hideg front: belépés 08^h NW-en, a medence felett mozgása lelassult és 31.-én a Tiszántúlon feloszlott	Mm

Arktikus szárazföldi és tengeri /Ac és Am/: mérsékeltövi szárazföldi és tengeri /Mc és Mm/: szubtrópusi szárazföldi és tengeri /Tc és Tm/: helyi vagy lokális /H/.

Az időjárási esemény Budapest-i jellemzői - *Characteristics of the phenomenon over Budapest*						
Időpont - *point of time*	Hőmérsékletváltozás (fok/idő) *Temperature-shift (degree/period)*	Légnedvességváltozás (%/idő) *Humidity-shift (%/period)*	Szélirányváltozás *Wind-direction shift*	Maximális széllökés (m/sec) és időpontja *Maximum gust (m/sec) and its time*	Csapadék mennyisége (mm) és alakja *Amount and form of precipitation*	Megjegyzés - *Remarks*
1.10.	∅	-	-	NW 15,1 14^{41}	-	∅ a napi menet leállt
					3,6 ●	
8.18.	-8/10 p	-	SE-SW	SW 11,1 18^{36}	6,1 ▽ ⛆	
9.16.	-2/10 p	-	W-SW-NW	NW 13,4 16^{27}	1,9 ▽ ⛆	
					33,9 ▽ ⛆	
					4,9 ▽	
					2,8 ⛆	
□					3,7 ⛆	□ a budapesti átvonulás elmosódott!

Arctic maritime (Am): Arctic continental (Ac): Polar maritime (Mm): Polar continental (Mc): Tropical maritime (Tm): Tropical continental (Tc): Local air mass (H).

	197 5.VI.11. 07 h -ig az utolsó 24 óra adatai					
	csapadék (mm)		max. hőmérséklet	min. hőmérséklet	rad. min.	napos órák
Győr	ny	⚲ ≡	21	11	9	2
Kapuvár	1		20	10	9	3
Mosonmagyaróvár	ny	⚲	21	11	9	4
Rajka	3		20	11	11	
Sopron	1	⚲ =	20	12	11	5
Sopronhorpács	ny		20	12	11	4
Káld	ny		22	14	13	
Körmend	8	⚲	22	12	12	
Szentgotthárd	1	⚲ =	20	12	12	1
Szombathely	ny	⚲	21	12	12	3
Lenti	3		21	13	13	
Letenye	4		21	13	12	
Nagykanizsa	ny	⚲	20	13	12	3
Zalaegerszeg	3	⚲	20	12	11	
Farkasgyepű	3	⚲	20	13	11	
Keszthely	2	⚲	20	13	13	4
Mencshely	ny		20	12	11	4
Pápa	3	⚲ ≡	20	13	13	3
Sümeg	21		20	13	13	
Tihany	ny	⚲	20	13	10	
Veszprém	•		23	13	12	
Zirc	9	⚲	21	9	8	
Fonyód	•		18	12	11	
Homokszt. György	3		22	13	8	4
Kaposvár	3	⚲	20	13	12	
Marcali	1	⚲	22	14	8	
Siófok	6	⚲ =	20	14	13	4
Somogyszob	•		22	13	12	
Tab	1		22	13	12	
Bábolna	3		22	12	11	
Esztergom	7	⚲ ≡	22	12	10	
Kisbér	12	⚲ ≡	24	13	12	
Komárom	3	⚲	24	13	10	
Tatabánya	•	=	22	11	10	
Alcsútdoboz	•	⚟ =	23	10	9	
Dunaújváros	•		22	13	10	
Martonvásár	•		21	12	11	10
Mór	33	⚲ ▲	24	11	10	
Nagyhörcsökp.	•		22	12	12	
Szabadbattyán	11	⚲ ⚟	23	11	10	
Tregszemcse	6	⚲	24	13	11	6
Lengyel	•		21	12	10	
Nagykónyi	1		24	12	12	
Szekszárd	•		23	12	10	
Mishalmatető	4	⚲	20	12	11	
Mohács	2	⚲	23	14	8	
Pécs	32	⚲ ▲	21	13	12	6
Siklós	–		–	–	–	
Szigetvár	ny		23	12	9	
Bp. Lőrinc	ny	⚲ =	20	13	11	8
Bp. Met. Int.	•	⚟	22	13	10	9
Bp. Szab. hegy	ny	⚟	20	12	9	10
Cegléd	1		21	13	12	
Dobogókő	–		–	–	–	
Gödöllő	ny		20	12	10	6
Királyrét	4		22	9	8	
Mónor	7	⚲	21	13	11	
Nagykáta	ny	⚲	22	12	10	
Örkény	7	⚲	20	12	12	
Szentendre	4	⚲	20	12	11	

	197 5.VI.11. 07 h -ig az utolsó 24 óra adatai					
	csapadék (mm)		max. hőmérséklet	min. hőmérséklet	rad. min.	napos órák
Vác	•	⚟ =	23	10	9	
Vámosmikola	•	≡	22	10	9	6
Baja	ny	⚲	24	13	12	8
Bácsalmás	•		24	13	12	
Izsák	•		24	13	12	
Kalocsa	ny		23	11	11	
Kecskemét	15	⚲ =	21	14	13	6
Kiskunf. háza	9	⚲	22	14	11	
Kiskunhalas	3	⚲	24	14	13	
Kunszentmiklós	•		23	11	10	
Tiszakécske	•		22	13	12	
Balassagyarmat	ny	⚲	21	10	10	
Romhány	1	≡	23	10	10	
Salgótarján	2		21	10	9	
Eger	ny		20	12	8	6
Galyatető	•		15	10	7	
Gyöngyös	ny		22	12	9	
Kékestető	1	⚲	14	10	8	5
Kompolt	•		21	13	11	6
Lőrinci	ny	⚲ ⚟	22	10	8	
Poroszló	ny	⚲ ⚟	22	13	12	
Jászapáti	ny	⚟	21	12	11	
Jászberény	1	⚲ ⚟	21	11	11	
Karcag	2		23	12	11	
Szolnok	40	⚲ ▲	21	11	11	5
Tiszaroff	•		22	11	9	
Túrkeve	10	⚲	22	13	11	5
Kistelek	2	⚲	23	14	11	
Makó	•		23	12	12	
Szeged	1	⚲ =	23	12	11	6
Szentes	9	⚲	23	14	12	
Borsodnádasd	2	⚲	20	11	11	
Fügöd	1	⚲ ⚟	22	10	9	
Hidasnémeti	•		22	12	11	
Jósvafő	ny		20	11	10	2
Lillafüred	•		21	10	9	
Miskolc	ny	⚲ =	21	10	10	5
Putnok	7	⚲	21	11	11	
Sárospatak	1		23	13	10	6
Szendrőlád	ny		22	11	10	
Tokaj	•		22	12	12	
Kisvárda	•		23	12	11	5
Mátészalka	•		20	12	11	
Nyíregyháza	•		23	12	10	9
Nyírlugos	•		24	12	10	
Pátyod	•	⚟	21	12	10	
Tiszabecs	•		23	12	10	
Vásárosnamény	•	⚟	24	12	10	
Záhony	•		24	12	11	
Berettyóújfalu	2	⚲ ⚟	22	10	10	
Debrecen	•		23	12	11	9
Hajdúdorog	1		23	11	10	
Hortobágy	•		24	15	14	
Kőrösszakál	6	⚲	25	12	10	
Polgár	•		23	14	12	
Békéscsaba	10	⚲ =	24	11	10	8
Mezőhegyes	4	⚲	24	12	10	7
Orosháza	•		24	12	12	9
Szarvas	11	⚲	22	13	12	5
Szeghalom	2	⚲	25	13	12	

Kipróbáltató

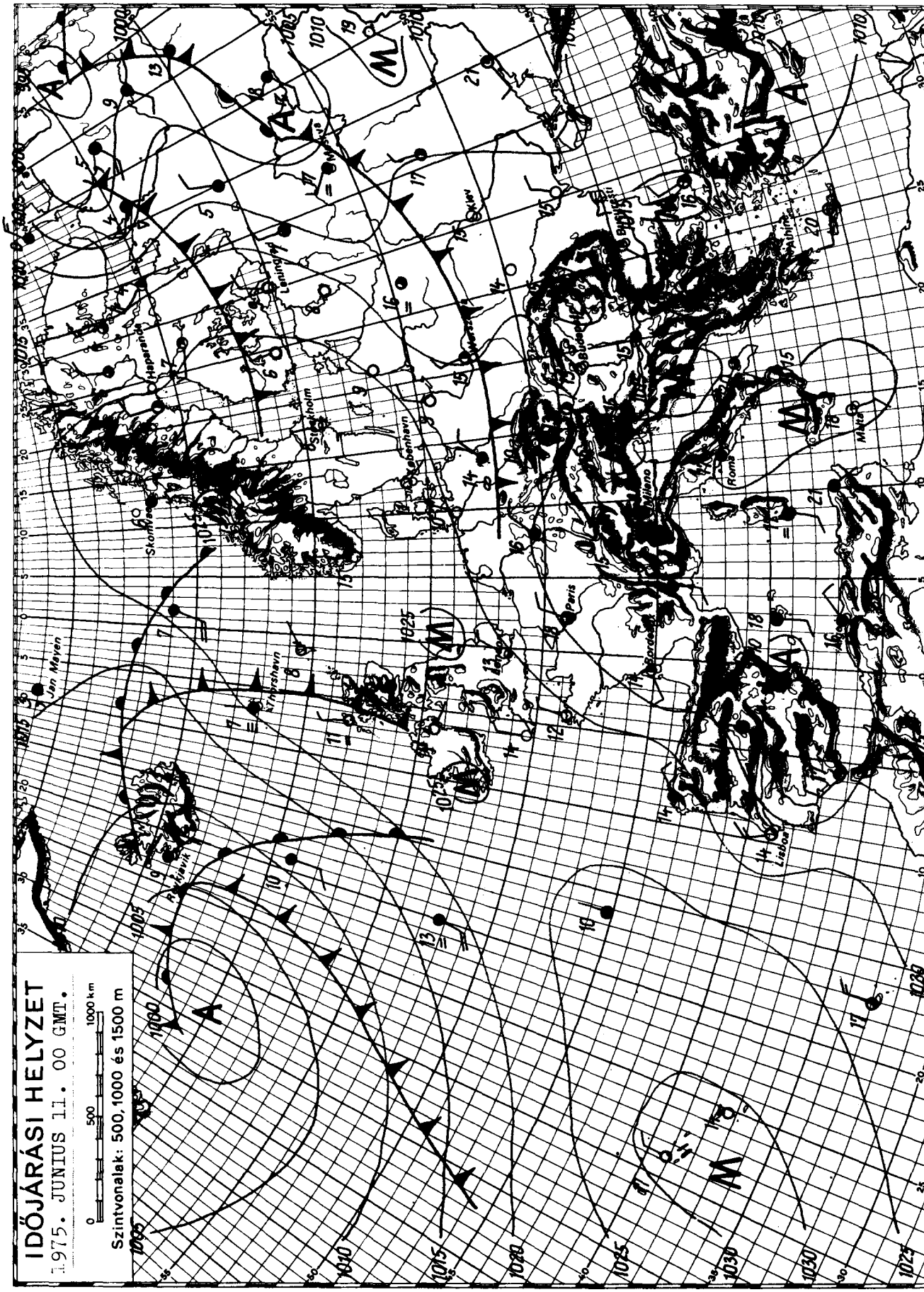

KIADJA: ORSZÁGOS METEOROLÓGIAI SZOLGÁLAT

Készíti: Központi Előrejelző Intézet Előrejelző Osztálya — T.: 273 - 018 — Megjelenik naponként —

Évi előfizetési díja: 720,—Ft — Megrendelhető: 1024 Budapest, II., Kitaibel Pál u. 1. Telefon: 353-500,

Kiadásért felel: az OMSZ elnöke — Szerkesztésért felel: a KEI igazgatója

IDŐJÁRÁSI NAPIJELENTÉS

ЕЖЕДНЕВНЫЙ МЕТЕОРОЛОГИЧЕСКИЙ БЮЛЛЕТЕНЬ • DAILY WEATHER REPORT
BULLETIN QUOTIDIEN DE TEMPS • TÄGLICHER WETTERBERICHT

88. évfolyam 163. szám + Budapest + 1975. június 12. csütörtök

Az időjárási helyzet és a várható időjárás:

A Brit-szigetektől a Szovjetunió nyugati határvidékéig húzódó, mintegy 1000 km széles területsávon, valamint a Kárpát-medence és a Balkán-félsziget legnagyobb részén leszálló légmozgások hatására derült, vagy csak mérsékelten felhős az ég és csak néhány helyen fordul elő kisebb eső, zivatar. Európa többi részén általában erősen felhős az ég, többfelé esős, szeles, helyenként zivataros az időjárás. A hőmérséklet csak Európa északkeleti részén tér el lényegesen az évszaknak megfelelő átlagtól: az oda áramló sarkvidéki levegő hatására 5 - 10 fokkal alacsonyabb az átlagnál. - A következő 36 óra folyamán a Kárpát-medence időjárásának jellegében még nem várható lényeges változás.

Hazánkban szerdán csak gyengén vagy mérsékelten felhős idő volt. A nap általában 5 - 11 órán át, az északnyugati megyékben és a Tiszántúl nagy részén 11 - 13 órán át sütött. Főképp a Balaton környékén, a Dunántúl déli, délkeleti részén, valamint a Zagyva és a felső Tisza térségében többfelé volt eső, zivatar. A lehullott csapadék mennyisége általában nem volt jelentős, csak egy-két helyen érte el, vagy haladta meg kevéssel a 10 mm-t. A hőmérséklet 22 - 27 fokig emelkedett. A mára virradó éjszaka folyamán országszerte kiderült az ég, eső már sehol sem esett. Hajnalra 10 - 15 fokig hűlt le a levegő. Csütörtökön délelőtt derült vagy csak mérsékelten felhős idő volt, esőt nem jelentettek. 11 órakor 22 - 25 fokot mutattak a hőmérők. A Balaton vize ebben az időpontban Siófoknál 19 fokos volt.

Ma 12 órakor Budapesten a hőmérséklet 24 fok, a tengerszintre átszámitott légnyomás 763 mm, gyengén süllyed.

Várható időjárás péntek estig:

Főképp a nappali órákban időnként megnövekvő felhőzet, néhány helyen záporesővel, zivatarral.
Mérsékelt, változó irányú szél.
Hajnalban és reggel helyenként párás levegő, egy-két helyen köd.
Várható legalacsonyabb éjszakai hőmérséklet: 11, 16 fok között,
legmagasabb nappali hőmérséklet pénteken: 25 fok körül.

Rajkay Ödön s.k.

Távolabbi kilátások kedd reggelig:

Időnként borultságig növekvő felhőzet, az időszak második felében zá porok, zivatarok. A nappali felmelegedés gyengül.
Legalacsonyabb hajnali hőmérséklet: 11, 16 fok között.
Legmagasabb nappali hőmérséklet: eleinte 23, 27, később 19, 23 fok között.
Jelentős mennyiségü csapadék /legalább 5 mm/ az ország területének 60 százalékán várható, főleg az időszak második felében.

Középtávu Előrejelző Osztály

A hőmérséklet napi középértéke és eltérése a 100 évi átlagtól /Budapesten/:

1975. VI. 11.:	19,8 C°	+0,6 C°

1871 óta ezen a napon Budapesten előfordult

legmagasabb hőmérséklet:	34,7 C° /1937/,
legalacsonyabb hőmérséklet:	8,0 C° /1899/.

75.137.

LEGMAGASABB HŐMÉRSÉKLET

197 5. VI. 11.

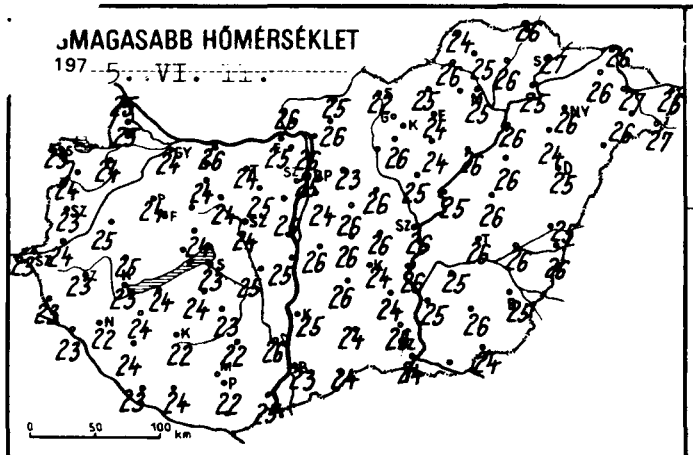

LEGALACSONYABB HŐMÉRSÉKLET

197 5. VI. 12.

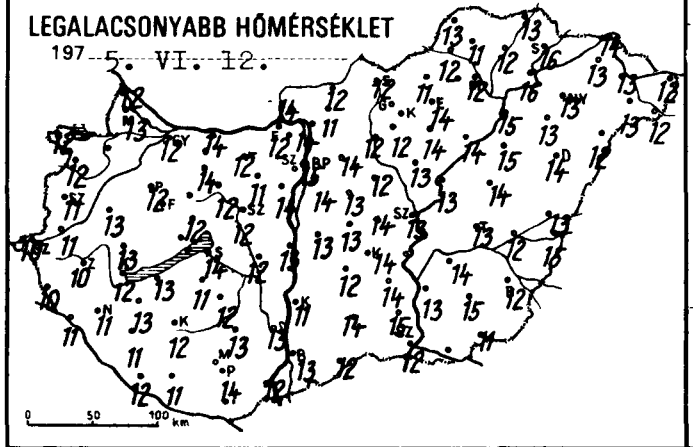

24 órás CSAPADÉKELOSZLÁS

197 5. VI. 11. 7h -tól VI. 12. 7h -ig.

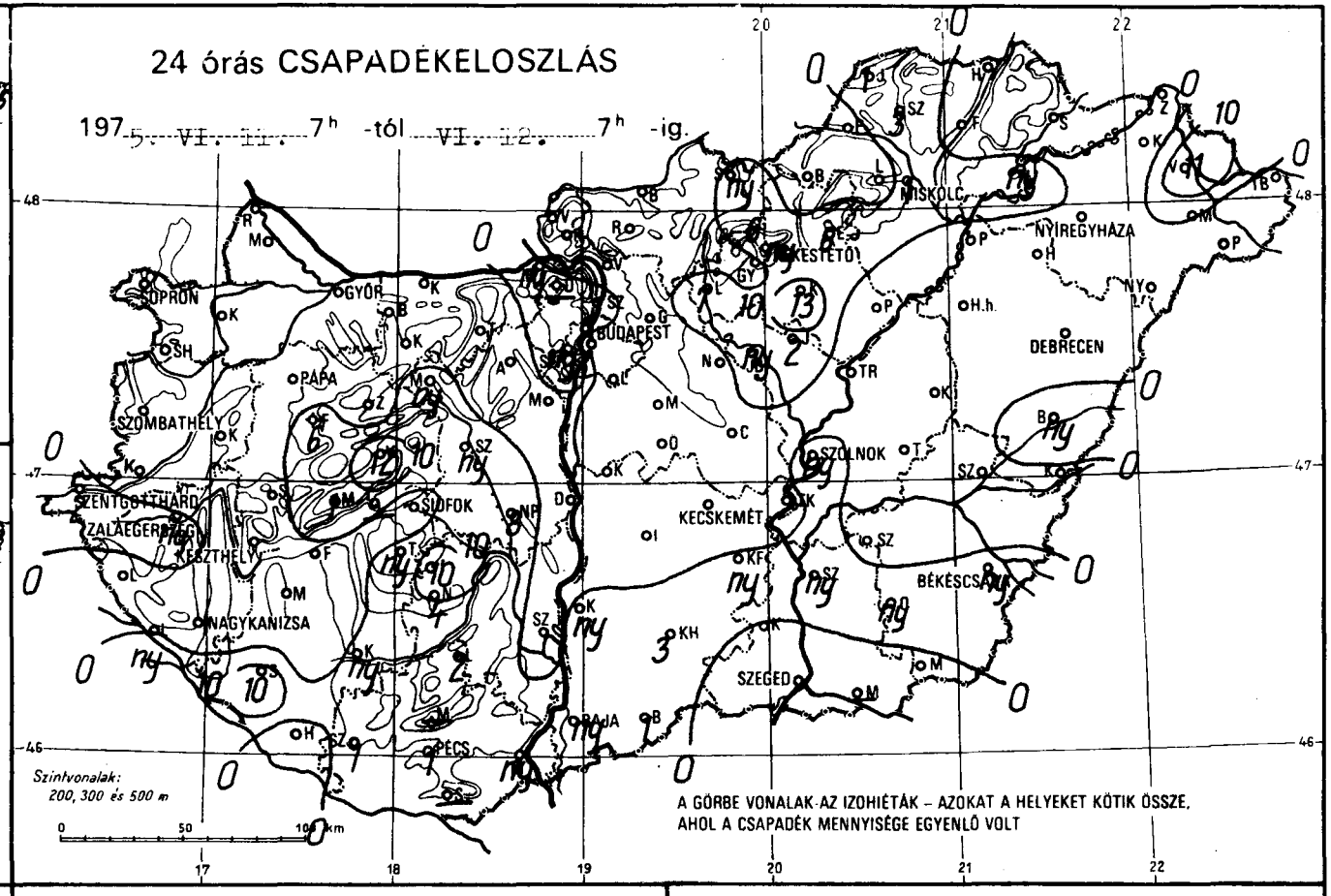

RADIÁCIÓS MINIMUM

197 5. VI. 12.

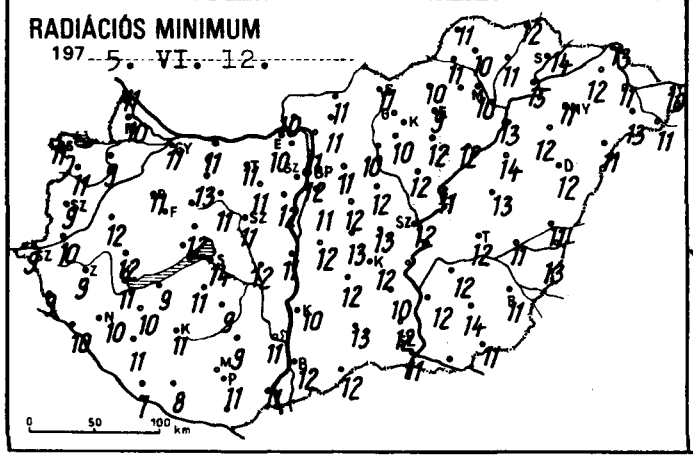

NAPFÉNYTARTAM

197 5. VI. 11.

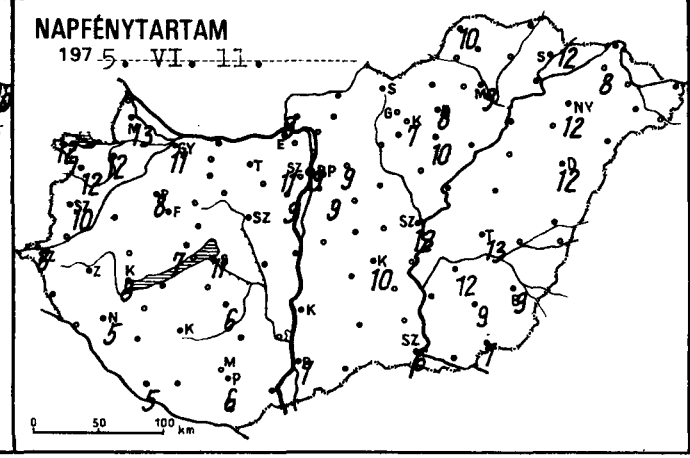

ZIVATARTEVÉKENYSÉG

197 5. VI. 11. 7h – VI. 12. 7h

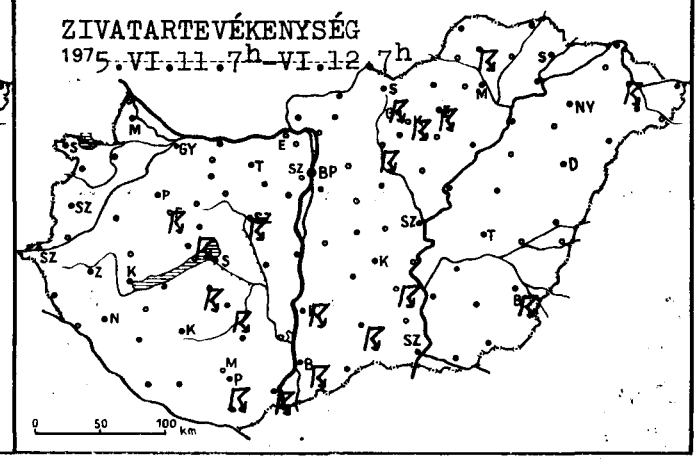

	1975.VI.12.07h -ig az utolsó 24 óra adatai					
	csapadék (mm)		max. hőmérséklet	min. hőmérséklet	rad. min.	napos órák
Győr	.	≡	24	12	11	11
Kapuvár	.	≡	24	–	9	12
Mosonmagyaróvár	.		25	13	10	13
Rajka	.		25	12	11	
Sopron	.	=	23	12	11	12
Sopronhorpács	.	∩	24	12	11	12
Káld	.		25	13	12	
Körmend	.		24	11	10	
Szentgotthárd	2	∇̇ ≡	23	10	9	8
Szombathely	.		23	11	9	10
Lenti	.		23	10	9	
Letenye	ny		23	11	10	
Nagykanizsa	.		22	11	10	5
Zalaegerszeg	ny	∇̇ ≡	23	10	9	
Farkasgyepű	6	⚡	22	13	9	
Keszthely	.	=	23	12	11	8
Mencshely	1	∇̇	22	13	10	7
Pápa	.	≡	24	12	11	8
Sümeg	.	≡	25	13	12	
Tihany	–		–	–	–	
Veszprém	12	⚡	24	12	12	
Zirc	.		22	9	8	
Fonyód	.		24	13	9	
Homokszt. György	.		23	12	7	5
Kaposvár	ny	∩	22	12	11	
Marcali	.	∩	24	13	10	
Siófok	.	=	23	14	14	11
Somogyszob	10	∇̇	24	11	11	
Tab	ny	⚡	24	11	11	
Bábolna	.		24	13	12	
Esztergom	ny		25	12	10	
Kisbér	.	∩	24	14	13	
Komárom	.	∩	26	14	11	
Tatabánya	.	∩	24	12	11	
Alcsútdoboz	.	∩ =	25	11	11	
Dunaújváros	.		25	13	11	
Martonvásár	.		25	14	12	9
Mór	ny		24	12	11	
Nagyhörcsökp.	8	∇̇	25	12	12	
Szabadbattyán	ny	⚡ ∩	24	12	11	
Iregszemcse	10	⚡ ∩	23	12	9	6
Lengyel	2		22	13	9	
Nagykónyi	4	≡	24	13	–	
Szekszárd	.		26	13	11	
Mésznatető	–		–	–	–	
Mohács	ny	⚡	25	12	10	
Pécs	1	⚡	22	14	11	6
Siklós	–		–	–	–	
Szigetvár	1	∇̇	24	11	8	
Bp. Lőrinc	.		24	14	11	9
Bp. Met. Int.	.	∩	25	15	12	9
Bp. Szab. hegy	ny	∩	22	14	11	11
Cegléd	.		26	14	13	
Dobogókő	–		–	–	–	
Gödöllő	.		23	14	11	9
Királyrét	.		25	10	10	
Monor	.		26	13	12	
Nagykáta	.		26	12	12	
Örkény	.		26	13	13	
Szentendre	1		26	13	12	

	1975.VI.12.07h -ig az utolsó 24 óra adatai					
	csapadék (mm)		max. hőmérséklet	min. hőmérséklet	rad. min.	napos órák
Vác	.		26	12	11	.
Vámosmikola	.		26	14	10	9
Baja	ny	⚡	23	13	12	7
Bácsalmás	1	∇̇	24	12	12	
Izsák	.		26	12	12	
Kalocsa	ny	⚡	25	11	10	
Kecskemét	.		24	14	12	10
Kiskunf. háza	ny	⚡	24	14	10	
Kiskunhalas	3	⚡	24	14	13	
Kunszentmiklós	.		26	13	12	
Tiszakécske	.		26	–	–	
Balassagyarmat	.	∩	25	12	11	
Romhány	.		26	11	11	
Salgótarján	ny		22	12	11	
Eger	6	⚡	24	14	9	8
Galyatető	6	⚡	19	12	12	
Gyöngyös	.		26	12	10	
Kékestető	ny	⚡	17	12	10	7
Kompolt	13	∇̇	24	14	12	10
Lőrinci	7	⚡ ∩	–	12	10	
Poroszló	.	∩	26	14	12	
Jászapáti	2	∇̇ ∩	25	13	12	.
Jászberény	ny	∇̇ ∩	24	12	11	
Karcag	.		26	14	13	
Szolnok	ny	∇̇	26	13	12	12
Tiszaroff	.		25	13	11	
Túrkeve	.		26	13	12	13
Kistelek	.		26	15	12	
Makó	–		–	–	–	
Szeged	.	≡	24	12	11	6
Szentes	ny	∇̇	25	13	12	
Borsodnádasd	.	≡	25	11	10	
Füged	.	∩	26	12	11	
Hidasnémeti	.		26	13	12	
Jósvafő	1		24	13	11	10
Lillafüred	.		24	12	10	
Miskolc	1	∇̇ =	25	12	10	9
Putnok	.		26	12	11	
Sárospatak	.		27	16	14	12
Szendrőlád	3	⚡	25	11	10	
Tokaj	ny	∇̇	25	16	15	
Kisvárda	.		26	13	12	8
Mátészalka	.		26	13	13	
Nyíregyháza	.		26	13	11	12
Nyírlugos	.		27	12	11	
Pátyod	.	∩	27	12	11	
Tiszabecs	.		26	12	10	
Vásárosnamény	11	⚡	27	13	11	
Záhony	.		26	14	13	
Berettyóújfalu	ny	∩	25	13	11	
Debrecen	.	=	25	14	12	12
Hajdúdorog	.		24	13	12	
Hortobágy	.		26	15	14	
Körösszakál	.	∩	26	15	13	
Polgár	.		26	15	13	
Békéscsaba	ny	⚡ =	25	12	11	9
Mezőhegyes	.	∩	24	11	11	7
Orosháza	ny		26	15	14	9
Szarvas	.		25	14	12	12
Szeghalom	.		26	12	11	

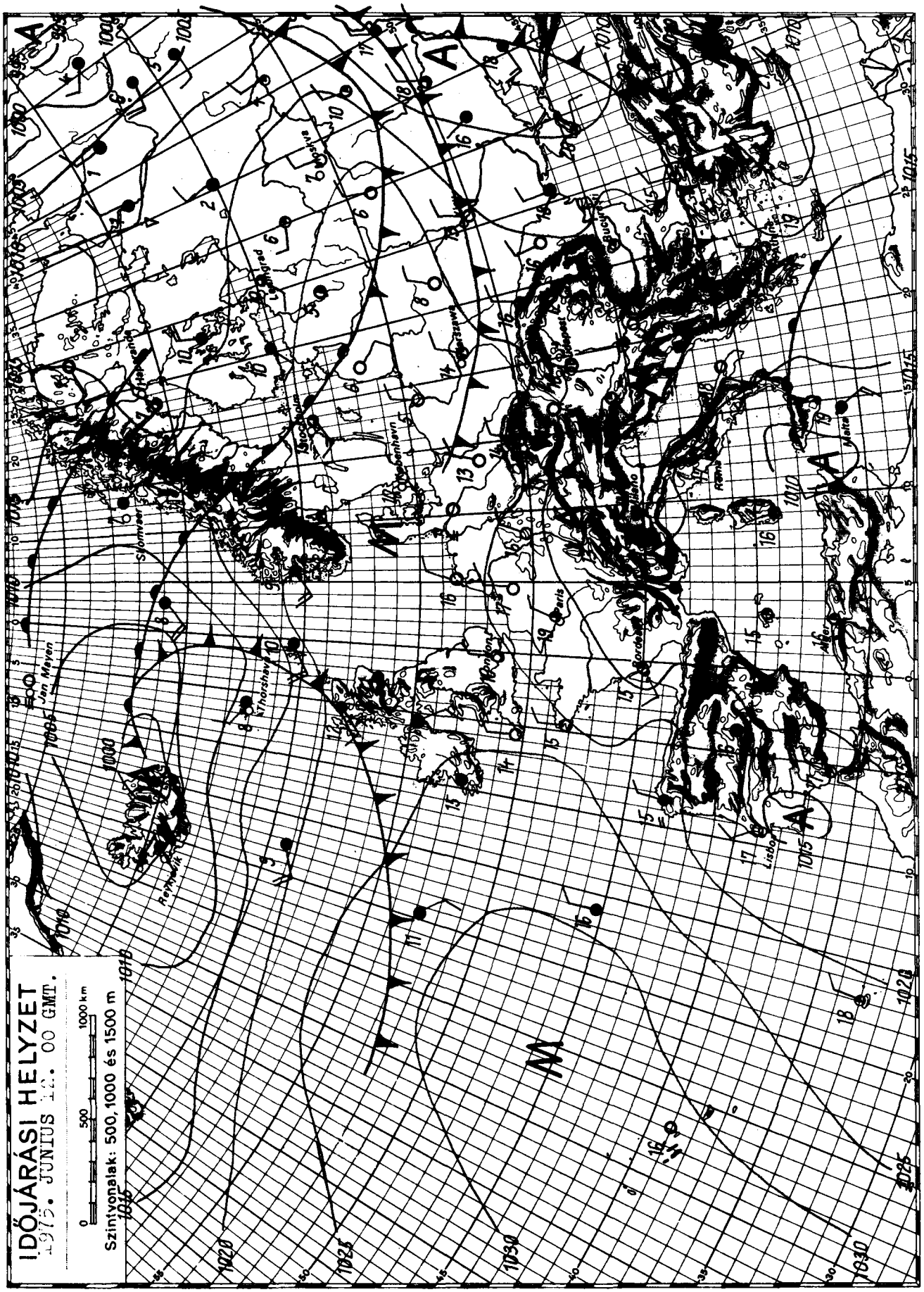

KIADJA: ORSZÁGOS METEOROLÓGIAI SZOLGÁLAT

Készíti: Központi Előrejelző Intézet Előrejelző Osztálya — T.: 273 - 018 — Megjelenik naponként —

Évi előfizetési díja: 720,—Ft — Megrendelhető: 1024 Budapest, II., Kitaibel Pál u. 1. Telefon: 353-500,

Kiadásért felel: az OMSZ elnöke — Szerkesztésért felel: a KEI igazgatója

IDŐJÁRÁSI NAPIJELENTÉS

ЕЖЕДНЕВНЫЙ МЕТЕОРОЛОГИЧЕСКИЙ БЮЛЛЕТЕНЬ · DAILY WEATHER REPORT
BULLETIN QUOTIDIEN DE TEMPS · TÄGLICHER WETTERBERICHT

88. évfolyam 164. szám + Budapest + 1975. június 13. péntek

Az időjárási helyzet és a várható időjárás:

A Skandináv-félsziget felett egy nagy kiterjedésü ciklon helyezkedik el, amely hüvös és nedves levegőt szállit elsősorban Európa keleti részére. Ennek következtében kontinensünk északi felén változékony és többfelé csapadékos az időjárás, a nappali felmelegedés néhány fokkal elmarad az évszaknak megfelelő szintnél. Ugyanakkor szárazföldünk középső részén továbbra sincs határozott légmozgás, emiatt az időjárás alakulását a helyi tényezők határozzák meg döntő mértékben. Főként a déli, délutáni órákban több helyen keletkezik zápor, zivatar. A Kárpát-medence időjárásában a következő 36 órában nem lesz lényeges változás, többfelé kell számitani záporra, zivatarra.

Hazánkban csütörtökön változóan felhős volt az ég. Az ország nagy részén 10, 13 órán át sütött a nap. Az elmúlt 24 óra folyamán csak az északi megyék néhány helyen volt zápor, zivatar. A lehullott eső mennyisége általában nem volt számottevő, de nagyobb mennyiséget jelentettek Alcsutdobozról 26, Kékestetőről 28 mm-t. A nappali felmelegedés az előző naphoz viszonyitva erősödött, igy a maximum-hőmérséklet 24, 29 fok között alakult. Péntek hajnalra 10, 16 fokig hült le a levegő. Délelőtt napos, száraz idő volt. A hőmérséklet 11 órakor 23, 26 fok között váltakozott. A Balaton vize ebben az időpontban Siófoknál 18 fokos volt.

Ma 12 órakor Budapesten a hőmérséklet 25 fok, a tengerszintre átszámitott légnyomás 761 mm, gyengén süllyed.

Várható időjárás szombat estig:

Időnként megnövekvő felhőzet, többfelé zápor, zivatar.
Mérsékelt, változó irányú, a zivatarok idején átmenetileg megerősödő szél.
A kora reggeli órákban néhány helyen köd.
Várható legalacsonyabb éjszakai hőmérséklet: 11, 16,
legmagasabb nappali hőmérséklet szombaton: 23, 28 fok között.

Dunay Sándorné s.k.

A hőmérséklet napi középértéke és eltérése a 100 évi átlagtól /Budapesten/:

1975. VI. 12.:	22,0 C°	+2,8 C°

1871 óta ezen a napon Budapesten előfordult

legmagasabb hőmérséklet:	33,5 C° /1957/,
legalacsonyabb hőmérséklet:	5,4 C° /1899/.

75.139.

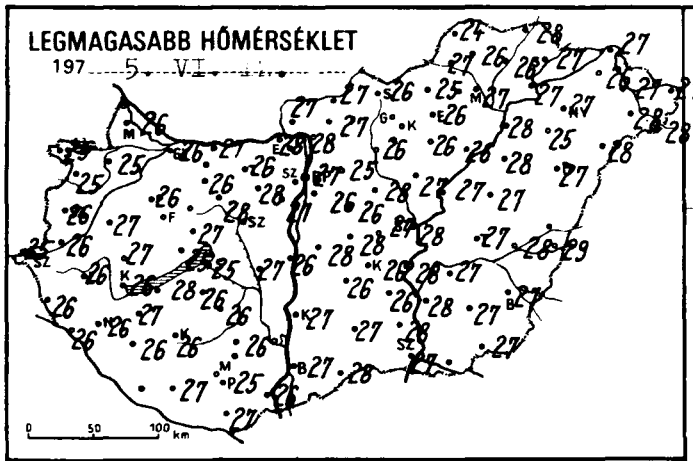
LEGMAGASABB HŐMÉRSÉKLET
197 5. VI. 13.
0 50 100 km

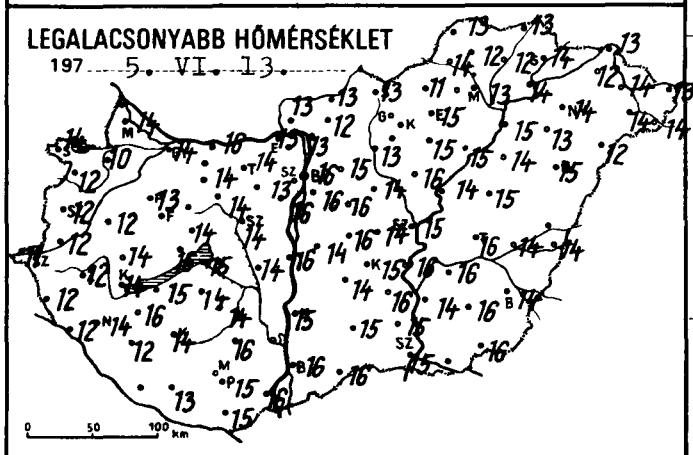
LEGALACSONYABB HŐMÉRSÉKLET
197 5. VI. 13.
0 50 100 km

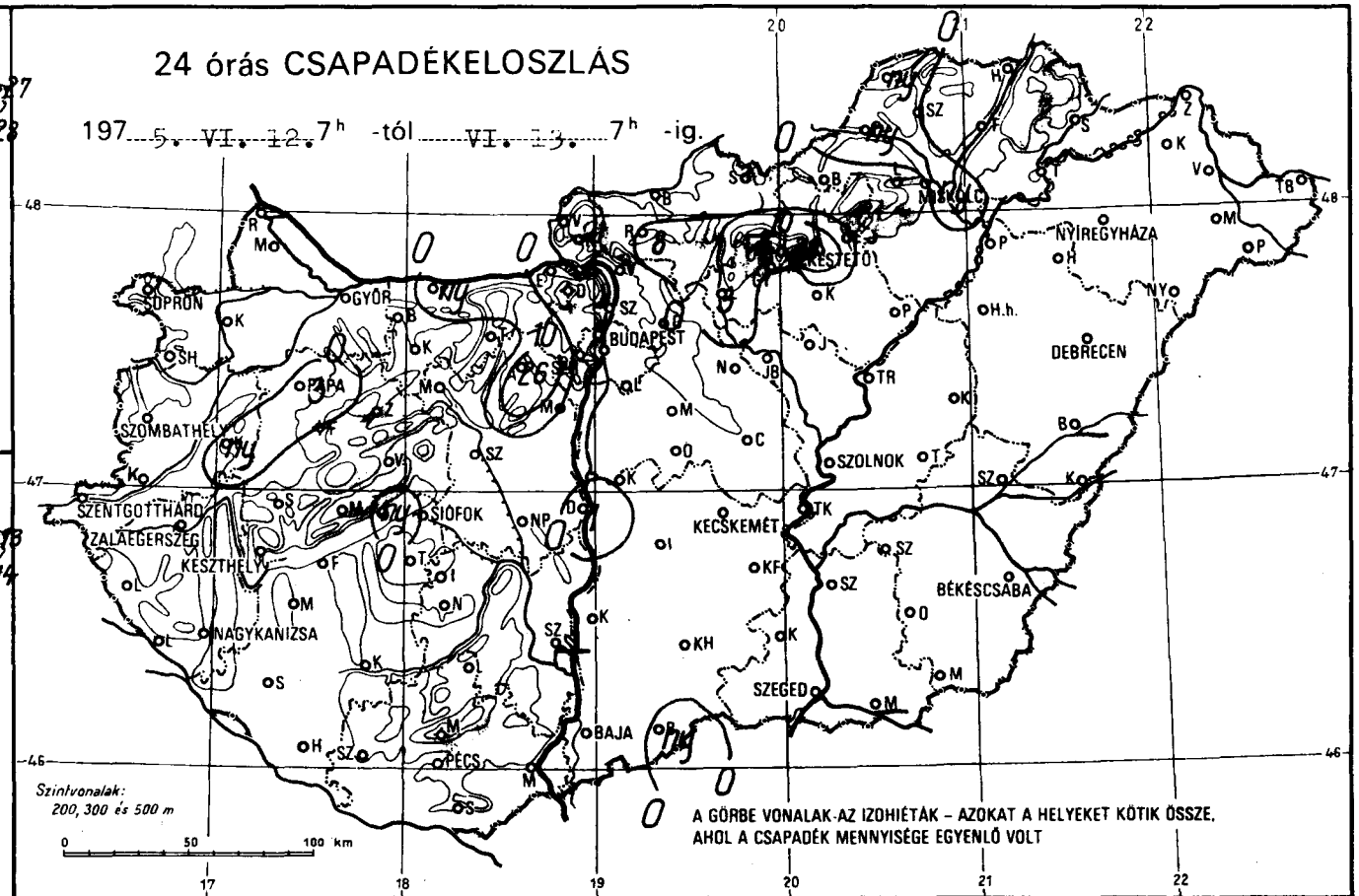
24 órás CSAPADÉKELOSZLÁS
197 5. VI. 12. 7h -tól VI. 13. 7h -ig.
SOPRON
GYŐR
BUDAPEST
MISKOLC
NYÍREGYHÁZA
KESZTHELY
SZOMBATHELY
PAPA
SZENTGOTTHÁRD
ZALAEGERSZEG
SIÓFOK
KECSKEMÉT
DEBRECEN
SZOLNOK
BÉKÉSCSABA
NAGYKANIZSA
SZEGED
BAJA
PÉCS
Szintvonalak: 200, 300 és 500 m
A GÖRBE VONALAK AZ IZOHIÉTÁK – AZOKAT A HELYEKET KÖTIK ÖSSZE, AHOL A CSAPADÉK MENNYISÉGE EGYENLŐ VOLT
0 50 100 km

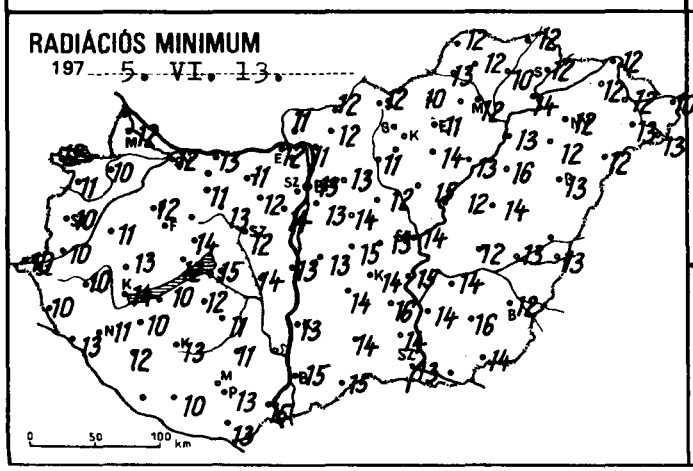
RADIÁCIÓS MINIMUM
197 5. VI. 13.
0 50 100 km

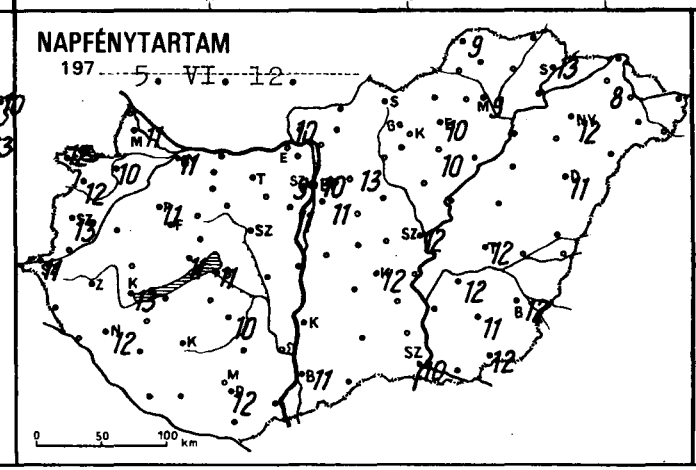
NAPFÉNYTARTAM
197 5. VI. 12.
0 50 100 km

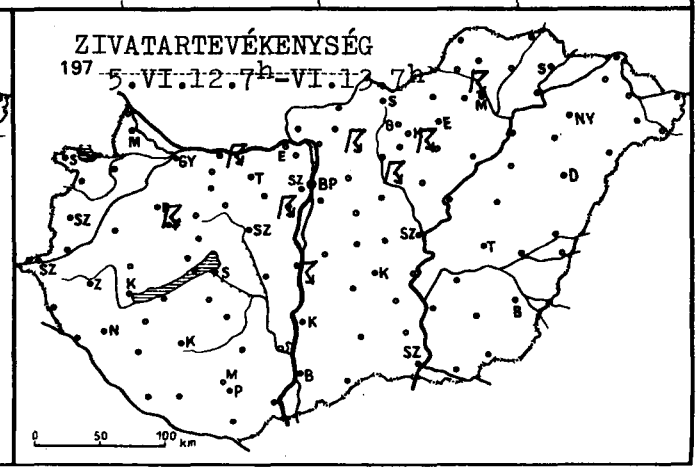
ZIVATARTEVÉKENYSÉG
197 5.VI.12.7h-VI.13.7h
0 50 100 km

197 5.VI.13. 07 h -ig az utolsó 24 óra adatai

	csapadék (mm)		max. hőmérséklet	min. hőmérséklet	rad. min.	napos órák
Győr	•		26	14	12	11
Kapuvár	•		25	10	10	10
Mosonmagyaróvár	•		26	14	12	11
Rajka	–		–	–	–	
Sopron	•		25	14	12	12
Sopronhorpács	•	⊥	25	12	11	12
Káld	ny		27	12	11	
Körmend	•		26	12	10	
Szentgotthárd	•		25	11	10	11
Szombathely	•		26	12	10	13
Lenti	•		26	12	10	
Letenye	•		26	14	13	
Nagykanizsa	•		26	12	11	12
Zalaegerszeg	•		26	12	10	
Farkasgyepű	•		24	15	11	
Keszthely	•		26	14	14	13
Mencshely	•		24	14	11	11
Pápa	3	⊼	26	13	12	11
Sümeg	•		27	14	13	
Tihany	ny	▽⊥=	25	16	12	
Veszprém	•		27	14	14	
Zirc	•		25	11	9	
Fonyód	•		28	15	10	
Homokszt. györgy	–		–	–	–	
Kaposvár	•	⊥	26	14	13	
Marcali	•	⊥	27	16	10	
Siófok	•		25	15	15	11
Somogyszob	•		26	12	12	
Tab	•		26	14	12	
Bábolna	•		27	15	13	
Esztergom	•		28	13	12	
Kisbér	•	⊥	26	14	11	
Komárom	ny	⊼⊥	27	16	13	
Tatabánya	•	⊥	26	14	11	
Alcsútdoboz	26	⊼=	28	13	12	
Dunaújváros	1	⊼	26	16	13	
Martonvásár	•		27	16	14	11
Mór	•	⊥	28	14	13	
Nagyhörcsökp.	•		27	14	14	
Szabadbattyán	•	⊥	26	14	12	
Iregszemcse	•	⊥	26	14	11	10
Lengyel	•		26	16	11	
Nagykónyi	•		28	15	14	
Szekszárd	–		–	–	–	
Mishalatető	•		24	13	10	
Mohács	•		26	16	15	
Pécs	•		25	15	13	12
Siklós	•	⊥	27	15	13	
Szigetvár	•		27	13	10	
Bp. Lőrinc	•		26	16	13	11
Bp. Met. Int.	•	⊥	27	16	13	10
Bp. Szab. hegy	•	⊥	24	15	14	9
Cegléd	•		27	14	13	
Dobogókő	•		22	15	14	
Gödöllő	•		25	15	13	13
Királyrét	•		27	11	11	
Monor	•		26	16	14	
Nagykáta	•		28	14	12	
Örkény	•		28	16	15	
Szentendre	•		29	14	14	

Ónpadtető

197 5.VI.13. 07 h -ig az utolsó 24 óra adatai

	csapadék (mm)		max. hőmérséklet	min. hőmérséklet	rad. min.	napos órák
Vác	•	⊥=	28	13	11	
Vámosmikola	•		27	13	11	10
Baja	•		27	16	15	11
Bácsalmás	ny		28	16	15	
Izsák	•		26	14	14	
Kalocsa	•		27	15	13	
Kecskemét	•		26	15	14	12
Kiskunf. háza	•		26	16	16	
Kiskunhalas	•		27	15	14	
Kunszentmiklós	•		28	14	13	
Tiszakécske	•		28	16	15	
Balassagyarmat	•	⊥	27	13	12	
Romhány	8	⊼	27	12	12	
Salgótarján	•		26	13	12	
Eger	•		26	15	11	10
Galyatető	–		–	–	–	
Gyöngyös	•		26	14	12	
Kékestető	28	⊼	18	13	10	8
Kompolt	•		26	15	14	10
Lőrinci	3	⊼⊥	26	13	11	
Poroszló	•	⊥	26	15	13	
Jászapáti	•	⊥	27	16	15	•
Jászberény	•	⊥	26	13	12	
Karcag	•		27	15	14	
Szolnok	•		28	15	14	12
Tiszaroff	•		27	14	12	
Túrkeve	•		27	16	12	12
Kistelek	•		28	15	14	
Makó	–		–	–	–	
Szeged	•		27	15	13	10
Szentes	•		28	14	14	
Borsodnádasd	•		25	11	10	
Fügöd	•	⊥	26	12	10	
Hidasnémeti	•		28	13	12	
Jósvafő	ny	▽	24	13	12	9
Lillafüred	•		26	13	11	
Miskolc	ny	▽	27	13	12	9
Putnok	ny	⊼≡	27	14	13	
Sárospatak	•		27	14	12	13
Szendrőlád	•	≡	26	12	12	
Tokaj	•		27	14	14	
Kisvárda	•		26	12	12	8
Mátészalka	•		28	14	13	
Nyíregyháza	•		27	14	12	12
Nyírlugos	•		28	12	12	
Pátyod	•	⊥	28	14	13	
Tiszabecs	•		27	13	10	
Vásárosnamény	•	⊥	27	14	12	
Záhony	•		27	13	12	
Berettyóújfalu	–		–	–	–	
Debrecen	•		27	15	13	11
Hajdúdorog	•		25	13	12	
Hortobágy	•		28	14	11	
Körösszakál	•	⊥	29	14	13	
Polgár	•		28	15	13	
Békéscsaba	•		27	14	12	12
Mezőhegyes	•	⊥	27	16	14	12
Orosháza	•		27	16	16	11
Szarvas	•		27	16	14	12
Szeghalom	•		28	14	13	

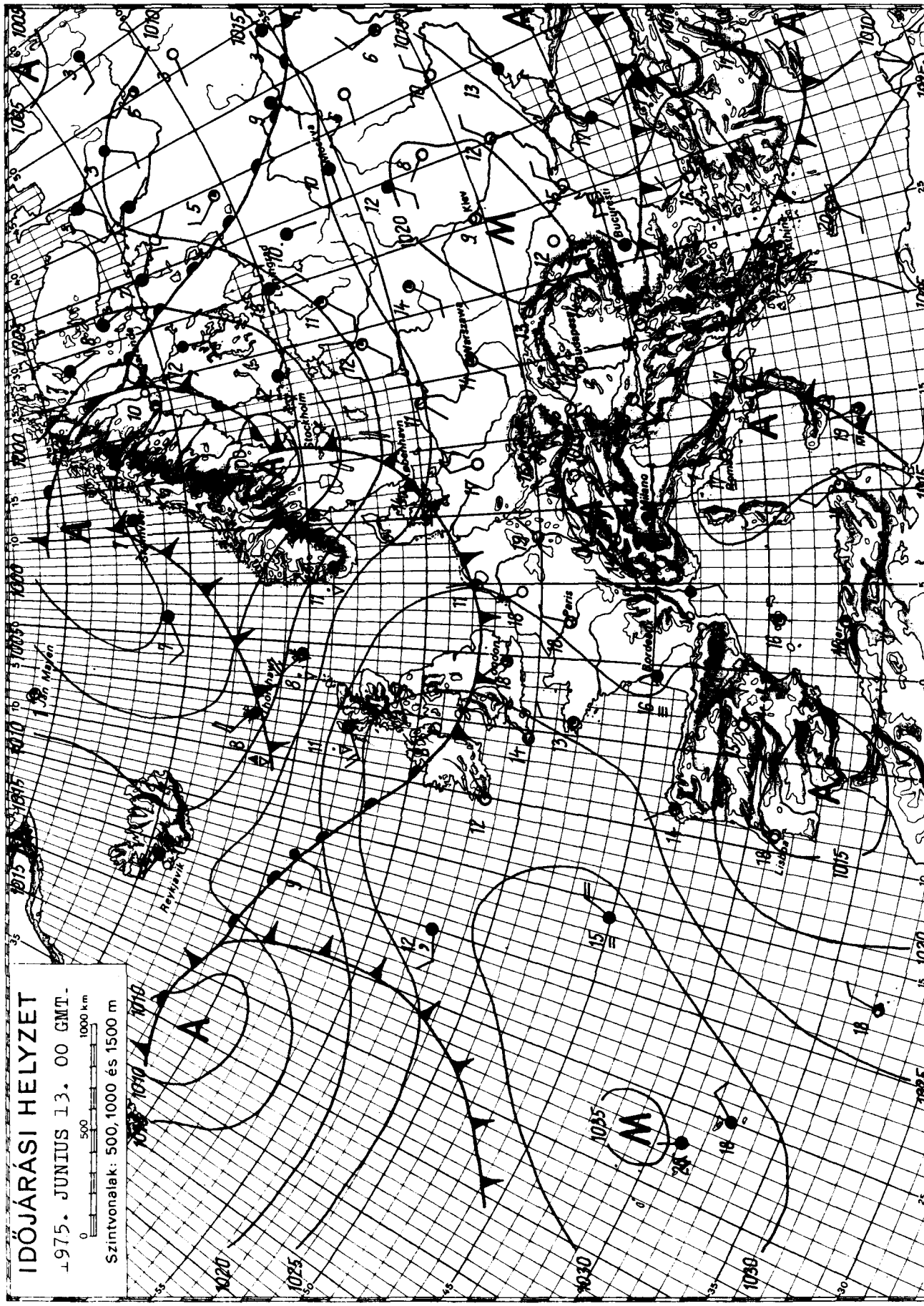

KIADJA: ORSZÁGOS METEOROLÓGIAI SZOLGÁLAT

Készíti: Központi Előrejelző Intézet Előrejelző Osztálya — T.: 273-018 — Megjelenik naponként —

Évi előfizetési díja: 720,—Ft — Megrendelhető: 1024 Budapest, II., Kitaibel Pál u. 1. Telefon: 353-500,

Kiadásért felel: az OMSZ elnöke — Szerkesztésért felel: a KEI igazgatója

IDŐJÁRÁSI NAPIJELENTÉS

ЕЖЕДНЕВНЫЙ МЕТЕОРОЛОГИЧЕСКИЙ БЮЛЛЕТЕНЬ · DAILY WEATHER REPORT
BULLETIN QUOTIDIEN DE TEMPS · TÄGLICHER WETTERBERICHT

88. évfolyam 165. szám + Budapest + 1975. június 14. szombat

Az időjárási helyzet és a várható időjárás:

Kontinensünk időjárását egyetlen, kb. 3-4000 km átmérőjü, óriási kiterjedésü ciklon áramlásrendszere határozza meg. A ciklon középpontja szombat reggel Finnország déli része felett volt. A kialakult nyugat-keleti irányú áramlással egyre hüvösebb léghullámok érkeznek Európának a tengerpartoktól távolabbi vidékeire. A hüvös, nedves levegő a Kárpát-medencétől legnagyobbrészt északra halad el, ezért a hazai időjárásban lényeges, nagy változás a következő 36 óra folyamán nem valószinü.

Hazánkban pénteken változóan felhős volt az ég, általában 7, 14 órán át sütött a nap. Az ország egész területén szórványosan alakultak ki helyi záporok, zivatarok. Az ezekből lehullott eső mennyisége általában 5 mm alatt volt, de Örkényből 13, Farkasgyepüről 24 mm-t jelentettek. A legmagasabb nappali hőmérséklet 26, 30 fok között alakult. Szombat hajnalra 13, 18 fokig hült le a levegő. A reggeli órákban néhány helyen esett az eső, majd változóan felhős volt az ég. A hőmérséklet 11 órára 24, 27 fokig emelkedett. A Balaton vizének hőmérséklete 11 órakor 22 fok volt.

Ma 12 órakor Budapesten a hőmérséklet 26 fok, a tengerszintre átszámitott légnyomás 758 mm, változatlan.

Várható időjárás vasárnap estig:

Változóan felhős idő szórványosan kialakuló záporokkal, zivatarokkal. Mérsékelt, napközben többfelé megélénkülő nyugati, északnyugati szél.

Várható legalacsonyabb éjszakai hőmérséklet: 12, 17,
legmagasabb nappali hőmérséklet vasárnap: 24, 29 fok között.

Bóna Márta s.k.

A hőmérséklet napi középértéke és eltérése a 100 évi átlagtól /Budapesten/:

1975. VI. 13.:	22,2 C°	+2,8 C°

1871 óta ezen a napon Budapesten előfordult

legmagasabb hőmérséklet:	31,7 C° /1915/,
legalacsonyabb hőmérséklet:	6,4 C° /1891/.

75.140.

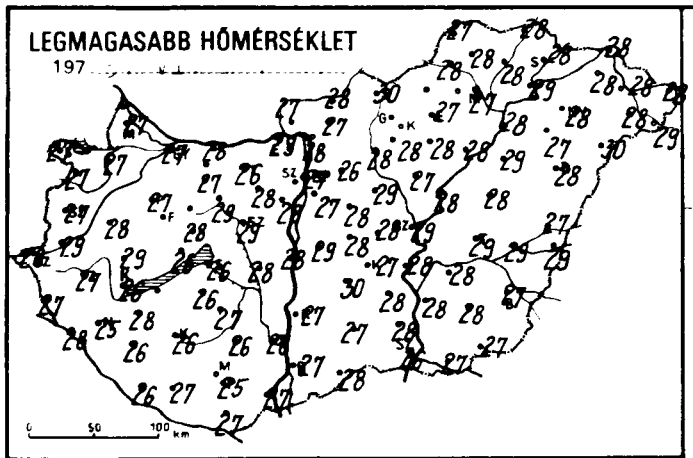
LEGMAGASABB HŐMÉRSÉKLET
197
0 50 100 km

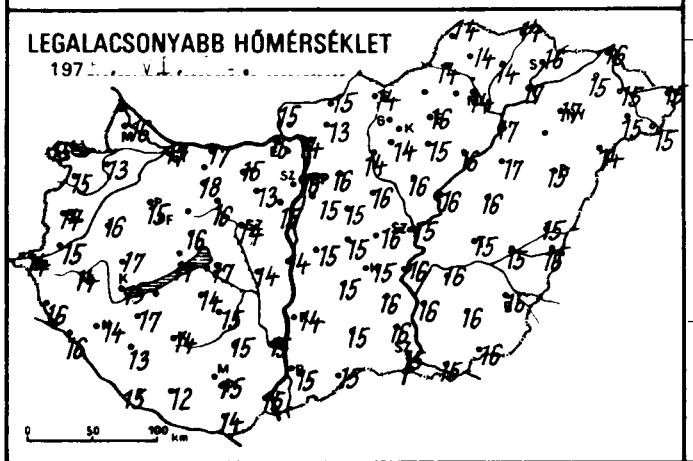
LEGALACSONYABB HŐMÉRSÉKLET
197
0 50 100 km

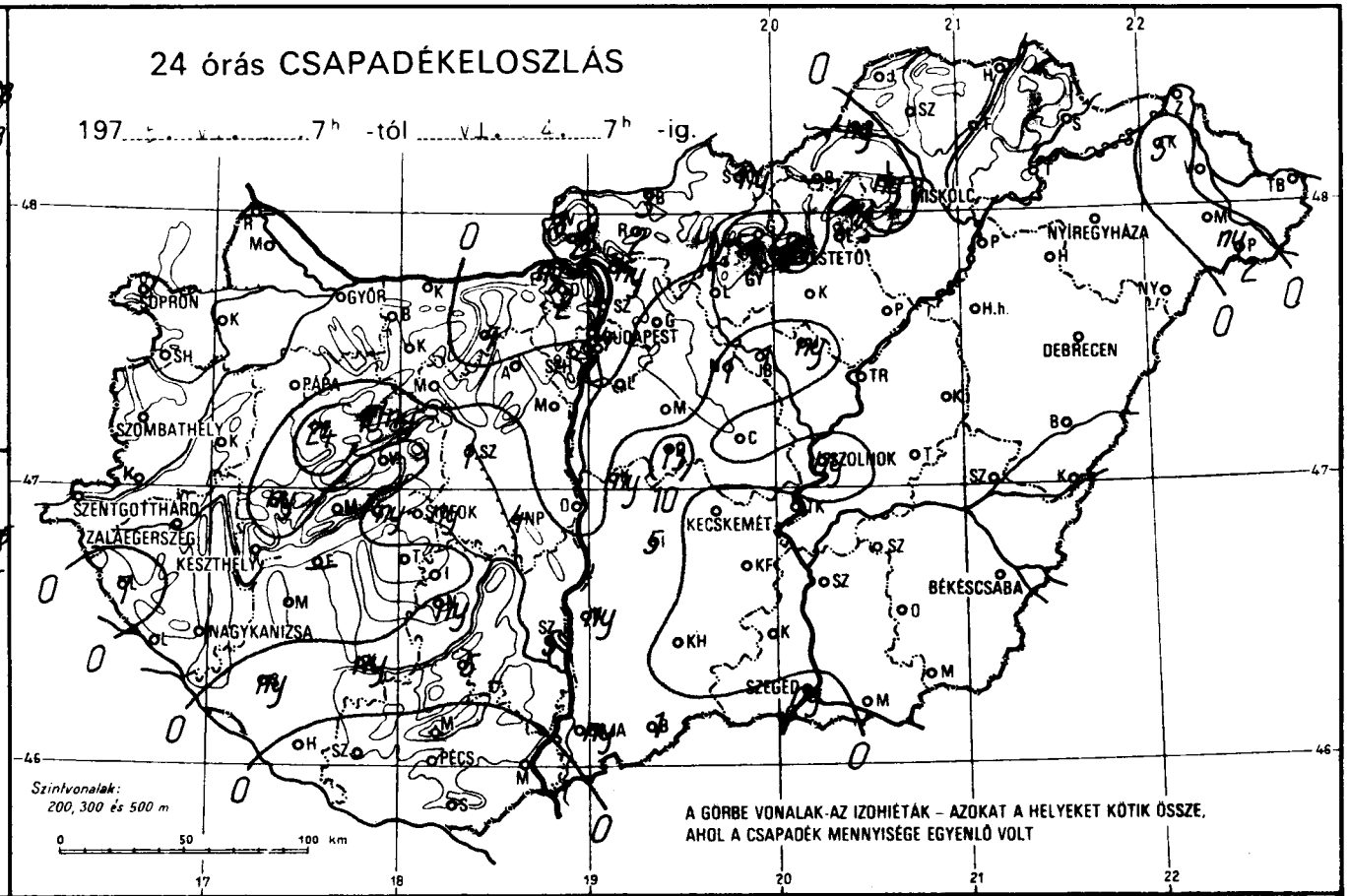
24 órás CSAPADÉKELOSZLÁS
197 7h -tól 7h -ig.
SOPRON
GYŐR
BUDAPEST
MISKOLC
NYÍREGYHÁZA
DEBRECEN
PÁPA
SZOMBATHELY
SZENTGOTTHÁRD
ZALAEGERSZEG
KESZTHELY
NAGYKANIZSA
SZOLNOK
KECSKEMÉT
BÉKÉSCSABA
SZEGED
PÉCS
Szintvonalak:
200, 300 és 500 m
A GÖRBE VONALAK AZ IZOHIÉTÁK – AZOKAT A HELYEKET KÖTIK ÖSSZE, AHOL A CSAPADÉK MENNYISÉGE EGYENLŐ VOLT
0 50 100 km

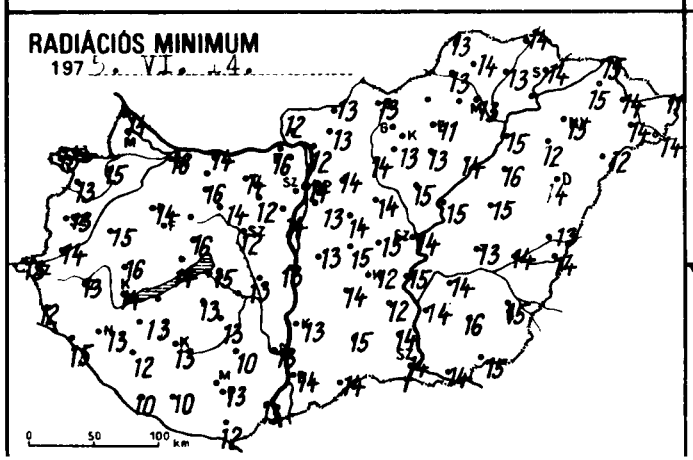
RADIÁCIÓS MINIMUM
197
0 50 100 km

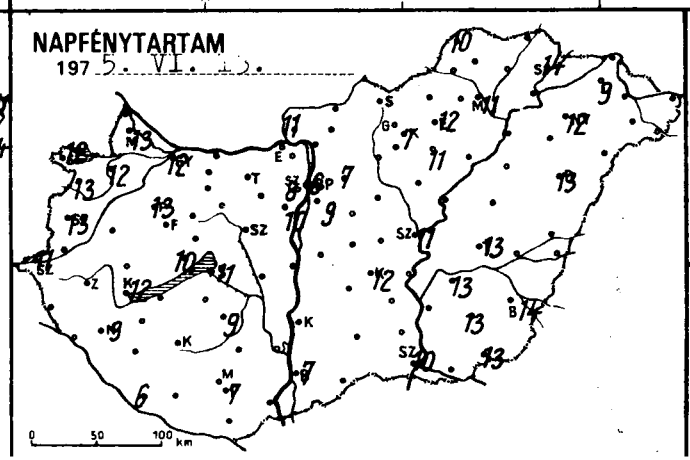
NAPFÉNYTARTAM
197
0 50 100 km

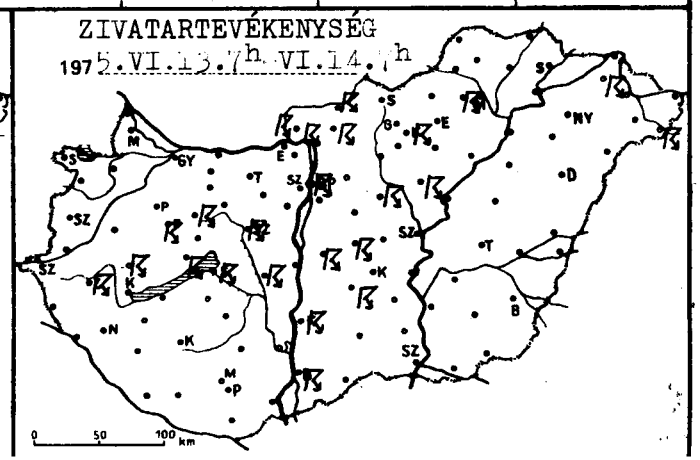
ZIVATARTEVÉKENYSÉG
197
0 50 100 km

	1975.VI.14.07h -ig az utolsó 24 óra adatai					
	csapadék (mm)		max. hőmérséklet	min. hőmérséklet	rad. min.	napos órák
Győr	•	=	27	17	16	12
Kapuvár	•		27	13	13	12
Mosonmagyaróvár	•		27	16	14	13
Rajka	–		–	–	–	
Sopron	•	=	27	15	13	12
Sopronhorpács	•		27	15	13	13
Káld	•		28	16	15	
Körmend	•		29	15	14	
Szentgotthárd	•		28	14	13	11
Szombathely	•		27	14	13	13
Lenti	7		27	16	12	
Letenye	•		28	16	15	
Nagykanizsa	•		25	14	13	9
Zalaegerszeg	•	⚡	27	14	13	
Farkasgyepű	24	⚡	26	15	11	
Keszthely	•		26	15	14	12
Mencshely	•		26	16	13	10
Pápa	•		27	15	14	13
Sümeg	ny	⚡	29	17	16	
Tihany	ny	⚡ ▽ =	26	17	14	
Veszprém	•		28	16	16	
Zirc	ny	⚡	26	14	11	
Fonyód	–		–	–	–	
Homokszt. györgy	•	⌓	26	15	10	6
Kaposvár	ny	⌓	26	14	13	
Marcali	•	⌓	28	17	13	
Siófok	ny	⚡	26	17	15	11
Somogyszob	ny	▽	26	13	12	
Tab	•		26	14	13	
Bábolna	•		28	17	16	
Esztergom	ny		29	16	16	
Kisbér	•	⌓	27	18	16	
Komárom	•	⌓	28	17	14	
Tatabánya	4	⌓	26	15	14	
Alcsútdoboz	•	= ⌓	28	13	12	
Dunaújváros	•		28	14	13	
Martonvásár	•		28	15	14	10
Mór	•	⌓	29	16	14	
Nagyhörcsökp.	4	⚡	28	14	13	
Szabadbattyán	1	⚡ ⌓	29	14	12	
Iregszemcse	•	⌓	27	15	13	9
Lengyel	5		26	15	10	
Nagykónyi	ny		27	16	15	
Szekszárd	5		28	15	13	
Mázpacó	•		23	17	15	
Mohács	•		27	15	13	
Pécs	•		25	15	13	7
Siklós	•	⌓	27	14	12	
Szigetvár	•		27	12	10	
Bp. Lőrinc	•	=	27	15	13	9
Bp. Met. Int.	4	⚡	27	16	14	6
Bp. Szab. hegy	•	⌓	25	16	12	8
Cegléd	•		28	16	15	
Dobogókő	2		23	16	11	
Gödöllő	•		26	16	14	7
Királyrét	2	⚡	28	12	12	
Monor	•		28	15	14	
Nagykáta	1	⚡	29	16	14	
Örkény	13	⚡	28	15	15	
Szentendre	1		30	15	15	

	1975.VI.14.07h -ig az utolsó 24 óra adatai					
	csapadék (mm)		max. hőmérséklet	min. hőmérséklet	rad. min.	napos órák
Vác	ny		28	14	12	
Vámosmikola	8	⚡ ▽	27	15	12	11
Baja	ny	⚡	27	15	14	7
Bácsalmás	1	▽	28	15	14	
Izsák	5	⚡	30	15	14	
Kalocsa	ny	⚡	27	14	13	
Kecskemét	•		27	15	12	12
Kiskunf. háza	•		28	16	12	
Kiskunhalas	•		27	15	15	
Kunszentmiklós	ny	⚡	29	15	13	
Tiszakécske	•		28	16	15	
Balassagyarmat	3	⚡	28	15	13	
Romhány	2	⚡	27	13	13	
Salgótarján	ny		30	14	13	
Eger	•		27	16	11	12
Galyatető	•		21	13	8	
Gyöngyös	•		28	14	13	
Kékestető	ny	⚡	21	14	12	7
Kompolt	•		28	15	13	11
Lőrinci	•	⌓	28	14	13	
Poroszló	•		28	16	14	
Jászapáti	ny	⚡ ⌓	27	16	15	
Jászberény	1	⚡	28	16	11	
Karcag	•		28	16	15	
Szolnok	ny	▽ =	29	15	14	11
Tiszaroff	•		28	16	15	
Túrkeve	•		29	15	13	13
Kistelek	•		28	16	14	
Makó	•		27	15	14	
Szeged	ny	▽	26	15	14	10
Szentes	•		28	16	14	
Borsodnádasd	–		–	–	–	
Füged	•	⌓	28	14	13	
Hidasnémeti	•		28	14	14	
Jósvafő	•		27	14	13	10
Lillafüred	ny	⚡	27	14	13	
Miskolc	•	=	27	14	13	11
Putnok	ny		28	14	13	
Sárospatak	•		28	16	14	14
Szendrőlád	•		28	14	14	
Tokaj	•		29	17	..	
Kisvárda	5	⚡	28	15	15	9
Mátészalka	ny	▽	28	15	14	
Nyíregyháza	•		28	17	15	12
Nyírlugos	•		30	14	12	
Pátyod	2	⚡ ⌓	29	15	14	
Tiszabecs	•		28	15	11	
Vásárosnamény	•	⌓	28	15	14	
Záhony	•		28	16	15	
Berettyóújfalu	•	⌓	27	15	13	
Debrecen	•		28	15	14	13
Hajdúdorog	•		27		12	
Hortobágy	•		29	17	16	
Körösszakál	•	⌓	29	16	14	
Polgár	•		28	17	15	
Békéscsaba	•		27	16	15	14
Mezőhegyes	•	⌓	27	16	15	13
Orosháza	•		28	16	16	13
Szarvas	•		28	16	14	13
Szeghalom	•		29	15	14	

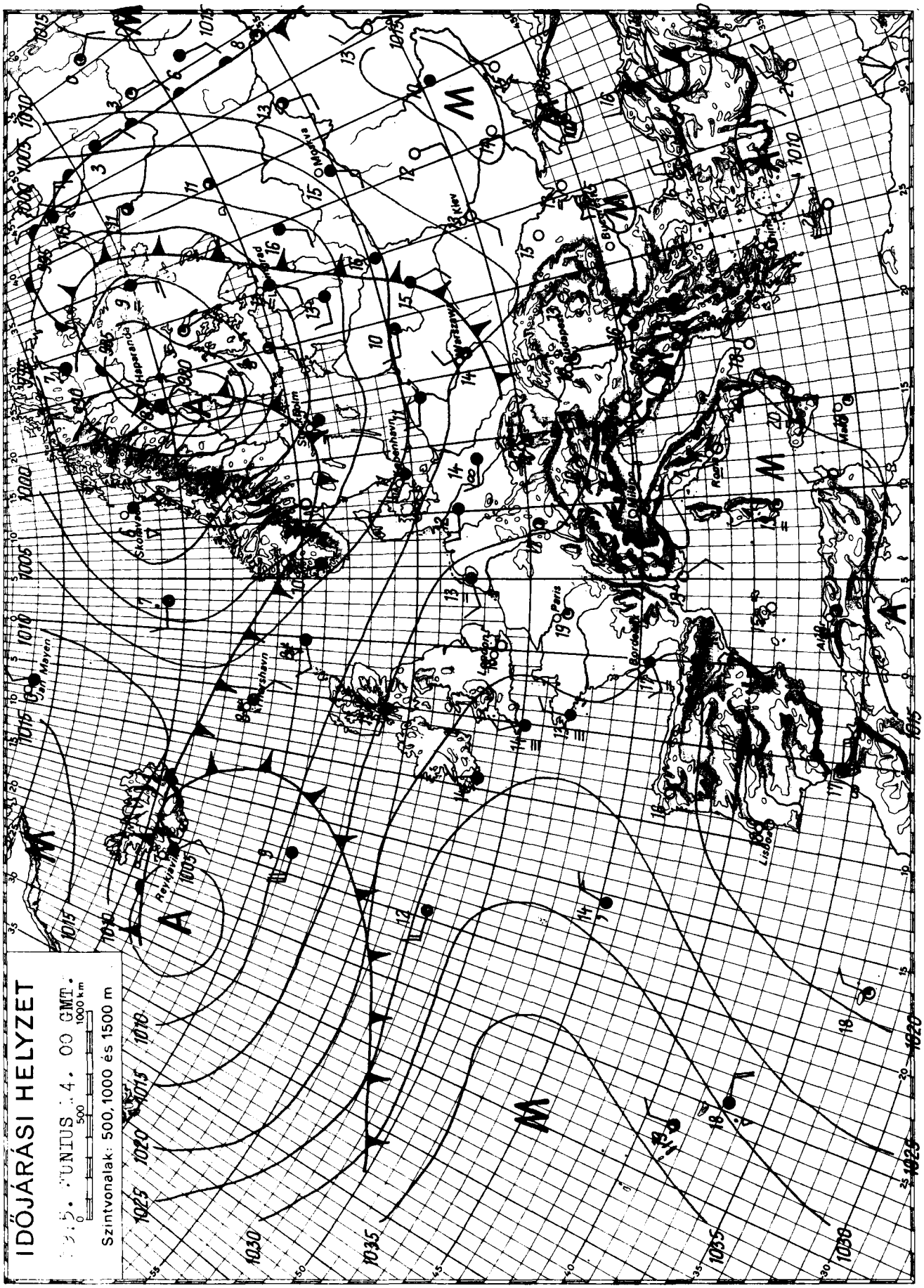

KIADJA: ORSZÁGOS METEOROLÓGIAI SZOLGÁLAT

Készíti: Központi Előrejelző Intézet Előrejelző Osztálya — T.: 273 - 018 — Megjelenik naponként —

Évi előfizetési díja: 720,—Ft — Megrendelhető: 1024 Budapest, II., Kitaibel Pál u. 1. Telefon: 353-500,

Kiadásért felel: az OMSZ elnöke — Szerkesztésért felel: a KEI igazgatója

IDŐJÁRÁSI NAPIJELENTÉS

ЕЖЕДНЕВНЫЙ МЕТЕОРОЛОГИЧЕСКИЙ БЮЛЛЕТЕНЬ · DAILY WEATHER REPORT
BULLETIN QUOTIDIEN DE TEMPS · TÄGLICHER WETTERBERICHT

88. évfolyam 166. szám + Budapest + 1975. június 15. vasárnap

Az időjárási helyzet és a várható időjárás:

Európa északi felének időjárását a centrumával Finnország felett elhelyezkedő ciklon határozza meg. Ennek következtében északnyugat felől folyamatosan hűvös, de különböző nedvességtartalmú légtömegek áramlanak az Északi- és a Balti-tengeren keresztül a Szovjetunió európai területére. Vonulásuk során változékony, szeles és kissé hűvös időjárást okoznak. Szárazföldünk középső vidékeit az óceáni léghullámok csak kissé érintik, igy ezeken a területeken nyárias, meleg az idő, a nappali felmelegedés néhány fokkal felülmúlja az évszaknak megfelelő átlagot. Szórványos záporok, zivatarok főként a délutáni órákban Közép-, valamint Dél-Európában is előfordulnak, de ezek kialakulása csak átmenetileg hüti le a levegőt. A Kárpát-medencében az északnyugati részek kivételével meleg marad az idő a következő 36 órában is.

Hazánkban szombaton változóan felhős, meleg idő volt. Az északkeleti megyékben csak 3, 8, máshol 9, 12 órán át sütött a nap. Az elmúlt 24 órában főként az északkeleti, keleti országrészben fordult elő zápor, zivatar. A lehullott eső mennyisége általában nem volt számottevő, de felhőszakadásból Pátyodról 23, Mátészalkáról 54 mm-t jelentettek. A kora délutáni órák maximumhőmérséklete 25, 30 fok között alakult. A vasárnapra virradó éjszaka enyhe volt, a hajnali órákra is csak 13, 19 fokig hült le a levegő. Délelőtt derült, napos, száraz, meleg idő volt. A Dunántúlon több helyen megélénkült a déli szél. A hőmérséklet 11 órakor már 23, 28 fok között váltakozott és a Balaton vizének hőmérséklete ebben az időpontban Siófoknál 22 fok volt.

Ma 12 órakor Budapesten a hőmérséklet 27 fok, a tengerszintre átszámitott légnyomás 758 mm, gyengén süllyed.

Várható időjárás hétfő estig:

Nyugat felől fokozatosan megnövekvő felhőzet, elsősorban a Dunántúlon többfelé záporral, zivatarral.
Élénk, időnként erős déli, délnyugati, később a nyugati megyékben északnyugatira forduló szél.
A nappali felmelegedés északnyugaton kissé gyengül.
Várható legalacsonyabb éjszakai hőmérséklet: 13, 18,
legmagasabb nappali hőmérséklet hétfőn: északnyugaton 22, 25, máshol 25, 30 fok között.

Dunay Sándorné s.k.

A hőmérséklet napi középértéke és eltérése a 100 évi átlagtól /Budapesten/:

1975. VI. 14.:	22,6 C°	+3,4 C°

1871 óta ezen a napon Budapesten előfordult

legmagasabb hőmérséklet:	31,8 C° /1930/,
legalacsonyabb hőmérséklet:	6,6 C° /1891/.

75.141.

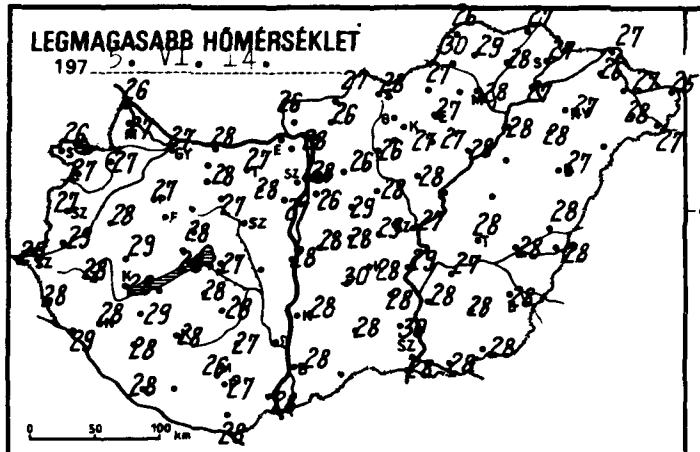
LEGMAGASABB HŐMÉRSÉKLET
197 5. VI. 14.

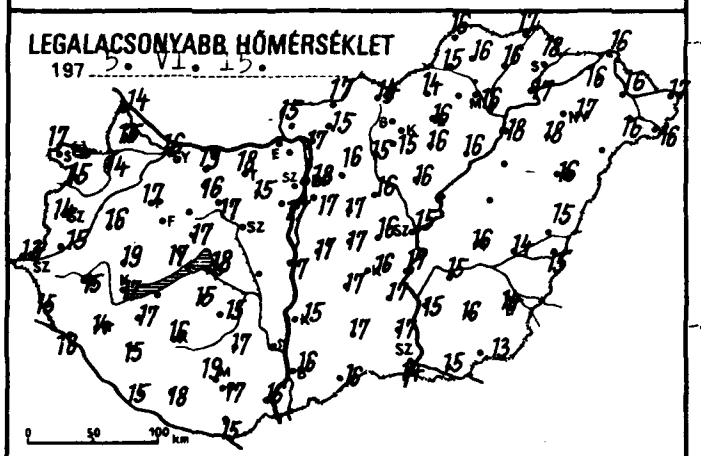
LEGALACSONYABB HŐMÉRSÉKLET
197 5. VI. 15.

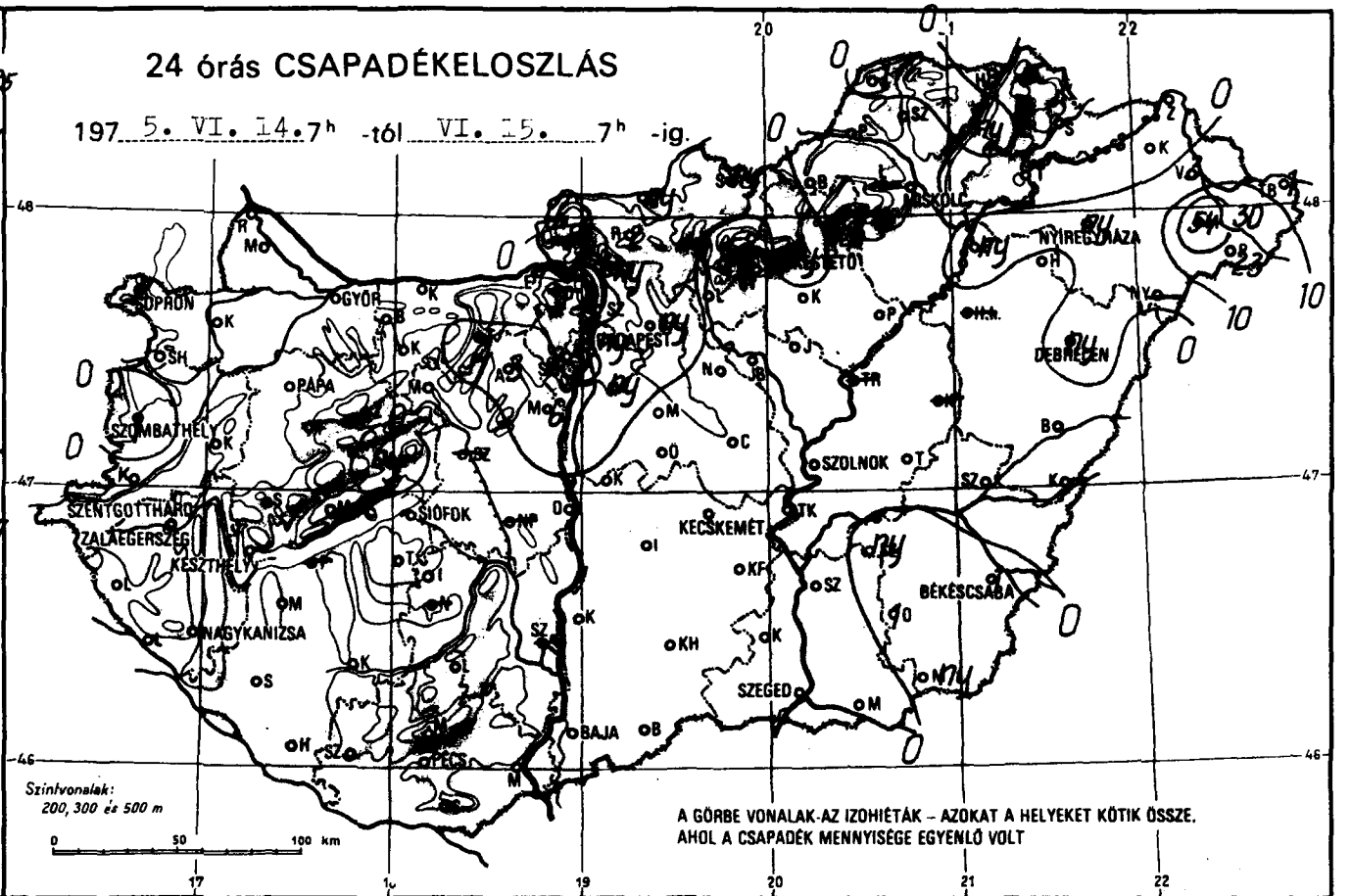
24 órás CSAPADÉKELOSZLÁS
197 5. VI. 14. 7h -tól VI. 15. 7h -ig.
SOPRON
GYŐR
PÁPA
SZOMBATHELY
SZENTGOTTHÁRD
ZALAEGERSZEG
KESZTHELY
NAGYKANIZSA
SIÓFOK
BUDAPEST
MISKOLC
NYIREGYHÁZA
DEBRECEN
SZOLNOK
KECSKEMÉT
BÉKÉSCSABA
SZEGED
BAJA
PÉCS
Szintvonalak:
200, 300 és 500 m
A GÖRBE VONALAK AZ IZOHIÉTÁK – AZOKAT A HELYEKET KÖTIK ÖSSZE, AHOL A CSAPADÉK MENNYISÉGE EGYENLŐ VOLT

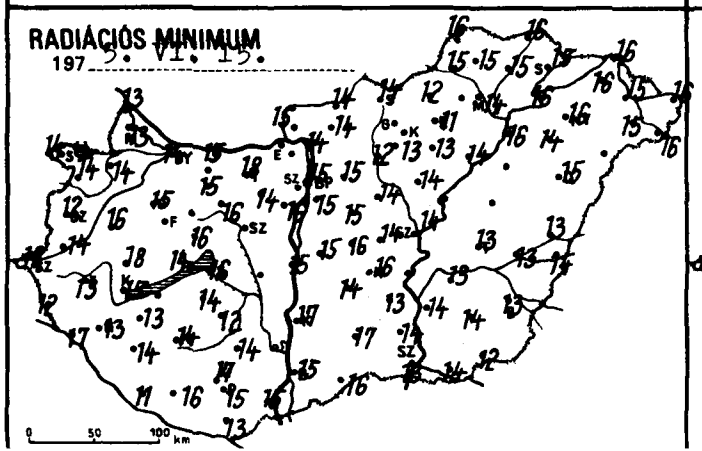
RADIÁCIÓS MINIMUM
197 5. VI. 15.

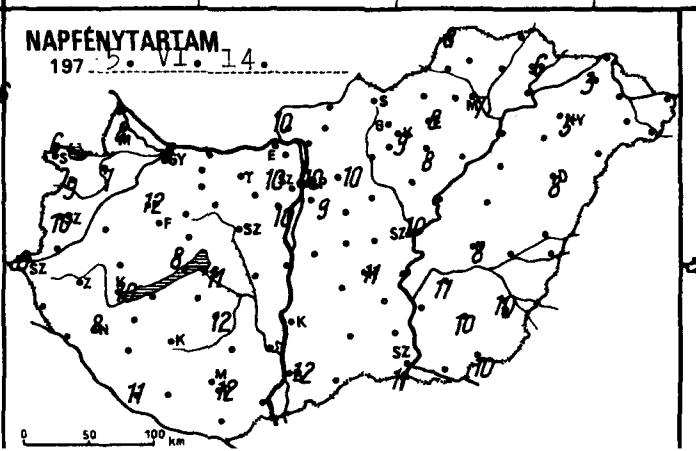
NAPFÉNYTARTAM
197 5. VI. 14.

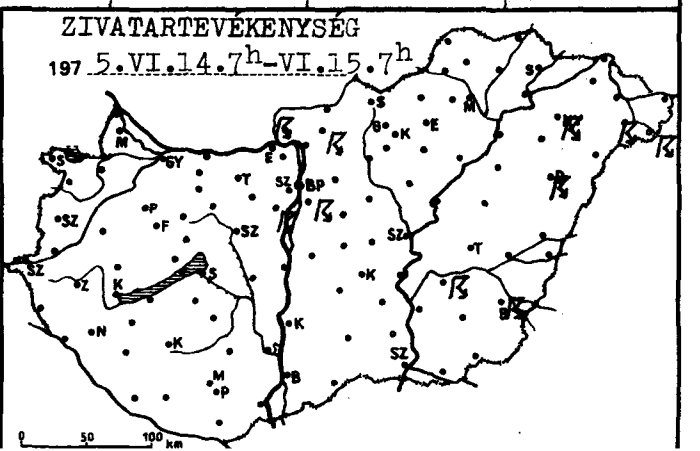
ZIVATARTEVÉKENYSÉG
197 5.VI.14.7h-VI.15.7h

	1975.VI.15.07h -ig az utolsó 24 óra adatai					
	csapadék (mm)		max. hőmérséklet	min. hőmérséklet	rad. min.	napos órák
Győr	•	=	27	16	14	9
Kapuvár	•		27	14	14	7
Mosonmagyaróvár	•		27	15	13	8
Rajka	•		26	14	13	
Sopron	•	=	26	17	14	6
Sopronhorpács	•		27	15	14	9
Káld	•		28	16	16	
Körmend	•		29	15	14	
Szentgotthárd	•	=	29	13	12	8
Szombathely	1	▽ =	27	14	12	10
Lenti	•		28	15	12	
Letenye	•		29	18	17	
Nagykanizsa	•	=	28	14	13	8
Zalaegerszeg	•	=	28	15	13	
Farkasgyepű	–		–	–	–	
Keszthely	•	=	28	17	15	10
Mencshely	•		26	17	14	8
Pápa	•	=	27	17	15	12
Sümeg	•		29	19	18	
Tihany	•	⌒	28	17	14	
Veszprém	ny		28	17	16	
Zirc	•		25	16	13	
Tonyód	–		–	–	–	
Homokszt. györgy	•	≡ ⌒	28	15	11	11
Kaposvár	•	⌒	28	16	14	
Marcali	•	⌒	29	17	13	
Siófok	•	=	27	18	16	11
Somogyszob	•		28	15	14	
Tab	•		28	15	14	
Nábolna	•		28	18	16	
Esztergom	–		–	–	–	
Csisbér	•	⌒	28	16	15	
Komárom	•	⌒	28	19	15	
Tatabánya	2		27	18	18	
Alcsútdoboz	3	▽̇ =	28	15	14	
Dunaújváros	•		28	17	15	
Martonvásár	6	⌐	27	17	16	10
Mór	•	⌒	27	17	16	
Nagyhörcsökp.	–		–	–	–	
Szabadbattyán	–		–	–	–	
Pregszemcse	•	⌒	28	15	12	12
Lengyel	•		27	17	14	
Nagykónyi	–		–	–	–	
Szekszárd	–		–	–	–	
Kisnapfőtető	•		26	19	17	
Mohács	•		28	16	15	
Pécs	•		27	17	15	12
Siklós	•	⌒	28	15	13	
Szigetvár	•		28	18	16	
Sp. Lőrinc	ny	⌐	26	17	15	9
Sp. Met. Int.	ny	▽̇	28	18	15	10
Sp. Szab. hegy	•	⌒	24	14	14	10
Cegléd	•		29	16	14	
Dobogókő	–		–	–	–	
Gödöllő	ny		26	16	15	10
Királyrét	–		–	–	–	
Monor	•		29	17	15	
Nagykáta	•		28	16	14	
Orkény	•		28	17	16	
Szentendre	•		28	17	16	

	1975.VI.15.07h -ig az utolsó 24 óra adatai					
	csapadék (mm)		max. hőmérséklet	min. hőmérséklet	rad. min.	napos órák
Vác	ny	⌒ =	28	17	14	
Vámosmikola	2	▽̇ ⌐	26	15	15	10
Baja	•		28	16	15	12
Bácsalmás	•		28	16	16	
Izsák	•		30	17	17	
Kalocsa	•		28	15	14	
Kecskemét	•		28	16	14	11
Kiskunf. [illegible]	•		28	17	13	
Kiskunhalas	•		28	17	17	
Kunszentmiklós	•		28	17	15	
Tiszakécske	•		29	17	16	
Balassagyarmat	ny		27	17	14	
Romhány	2	⌐	26	15	14	
Salgótarján	ny	≡	28	14	14	
Eger	•		27	16	11	8
Galyatető	•		21	14	10	
Gyöngyös	•		27	15	13	
Kékestető	ny		20	14	12	9
Kompolt	•		27	16	13	8
Lőrinci	•	⌒	26	15	12	
Poroszló	•		28	16	14	
Jászapáti	•	⌒	28	16	14	
Jászberény	•	⌒	28	16	14	
Karcag	–		–	–	–	
Szolnok	•	=	27	15	14	10
Tiszaroff	–		–	–	–	
Túrkeve	•		28	16	13	8
Kistelek	•		30	17	14	
Makó	•		28	15	14	
Szeged	•	=	28	14	13	11
Szentes	•		28	15	14	
Borsodnádasd	•		27	14	12	
Fügöd	ny	▽̇ ⌒	28	16	15	
Hidasnémeti	•		27	17	16	
Jósvafő	1		26	16	16	8
Lillafüred	•		27	14	13	
Miskolc	•	=	28	16	14	7
Putnok	•		30	15	15	
Sárospatak	•		27	18	15	6
Szendrőlád	•		29	16	15	
Tokaj	•		27	17	16	
Kisvárda	•		26	16	16	3
Mátészalka	54	▽̇ ⌐	28	16	15	
Nyíregyháza	ny	⌐	27	17	16	5
Nyírlugos	–		–	–	–	
Pátyod	23	⌐ ⌒	27	16	16	
Tiszabecs	1		25	17	16	
Vásárosnamény	3	⌒	27	16	15	
Záhony	•		27	16	16	
Berettyóújfalu	•	⌒	28	15	13	
Debrecen	ny	⌐ =	27	16	15	8
Hajdúdorog	•		28	18	14	
Hortobágy	–		–	–	–	
Kőrösszakál	•		28	15	14	
Polgár	ny		28	18	16	
Békéscsaba	1	⌐ =	28	14	13	10
Mezőhegyes	ny	⌒	28	13	12	10
Orosháza	1		28	16	15	10
Szarvas	ny	⌐	27	15	13	11
Szeghalom	•		28	14	13	

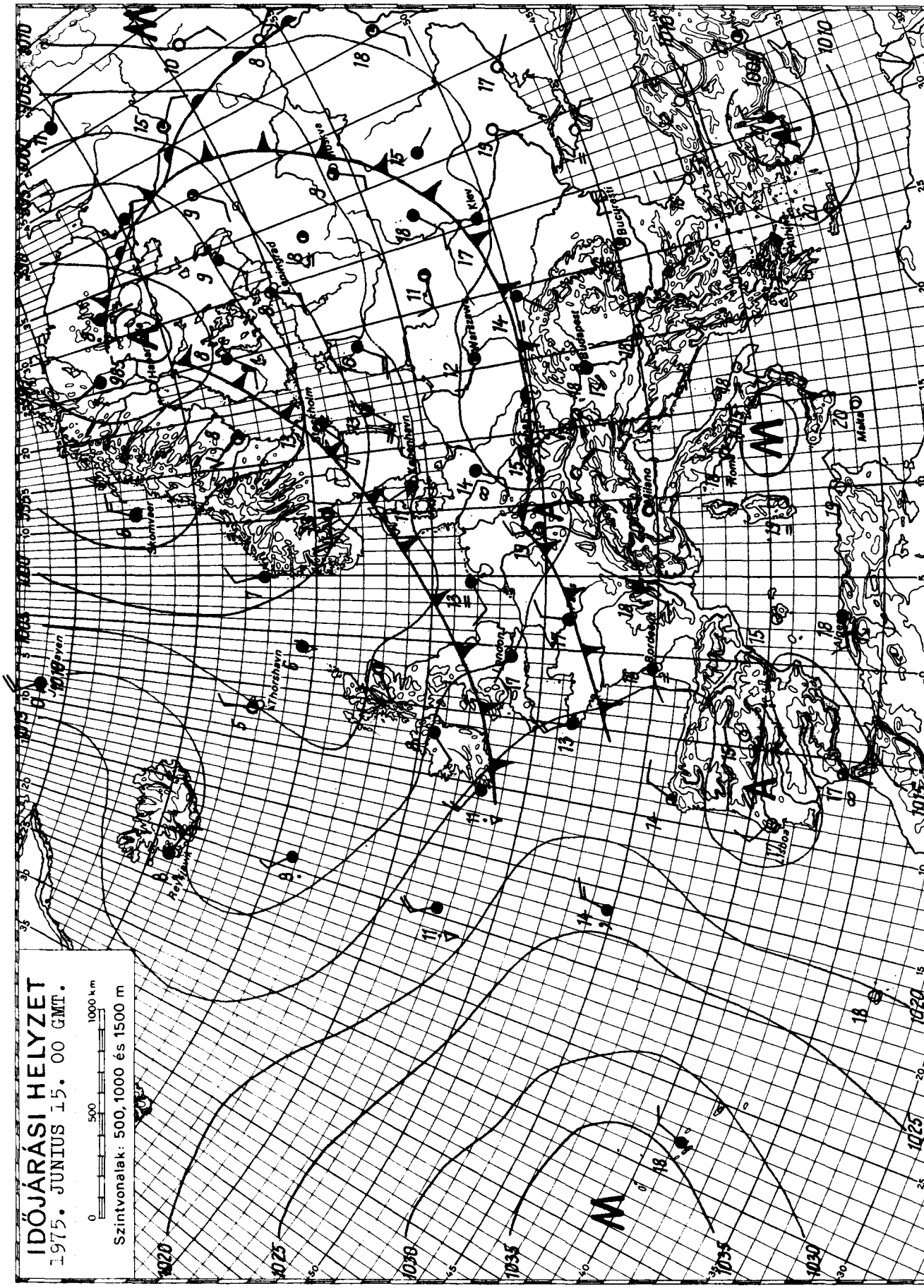

KIADJA: ORSZÁGOS METEOROLÓGIAI SZOLGÁLAT

Készíti: Központi Előrejelző Intézet Előrejelző Osztálya — T.: 273 - 018 — Megjelenik naponként —

Évi előfizetési díja: 720,—Ft — Megrendelhető: 1024 Budapest, II., Kitaibel Pál u. 1. Telefon: 353-500,

Kiadásért felel: az OMSZ elnöke — Szerkesztésért felel: a KEI igazgatója

IDŐJÁRÁSI NAPIJELENTÉS

ЕЖЕДНЕВНЫЙ МЕТЕОРОЛОГИЧЕСКИЙ БЮЛЛЕТЕНЬ • DAILY WEATHER REPORT
BULLETIN QUOTIDIEN DE TEMPS • TÄGLICHER WETTERBERICHT

88. évfolyam 167. szám + Budapest + 1975. június 16. hétfő

Az időjárási helyzet és a várható időjárás:

Európa északnyugati felét kb. a Gibraltár-Marseille-Dresda-Moszkva vonalig hideg, sarkvidéki eredetü levegő árasztotta el. A hatása alá került területen hüvös az idő, gyakran esik az eső. Az emlitett vonaltól délkeletre viszont meleg, száraz, a szubtrópusról származó levegő határozza meg az időjárást. Igy itt az évszakhoz képest is meleg és száraz idő van.

Hazánk időjárása a meleg levegő hatása alatt áll. Vasárnap országszerte napos, meleg és túlnyomóan száraz idő volt. Kora délutánra 27, 32 fokig melegedett a levegő és még hétfőn hajnalban sem mértek 14, 20 foknál hüvösebbet. Hétfőn reggel 7 óráig, 24 óra alatt csak néhány helyen esett eső és ezeken a helyeken sem hullott 1 mm-nél több. Hétfőn délelőtt nyugat felől megnövekedett kissé a felhőzet és az ország keleti felében többfelé zivatar is kialakult. Országszerte élénk délnyugati szél fújt. 11 órakor a levegő hőmérséklete általában 23 és 28 fok között, a Balaton vize Siófoknál 22 fokos volt.

Ma délben 12 órakor Budapesten a hőmérséklet 27 fok, a tengerszintre átszámitott légnyomás 756 mm, alig változik.

Várható időjárás kedd estig:

Időnként erősen felhős idő. Sokhelyen záporeső, zivatar, néhány helyen jégesővel.
Élénk, átmenetileg többfelé megerősödő délnyugati, nyugati szél.
A várható legalacsonyabb éjszakai hőmérséklet: 14, 19 fok között,
legmagasabb nappali hőmérséklet kedden: az északnyugati, nyugati országrészben 25, délkeleten még 30 fok körül.

Aigner Szilárd s.k.

Távolabbi kilátások péntek reggelig:

Időnként megnövekvő felhőzet, záporok, zivatarok.
A legalacsonyabb hajnali hőmérséklet: 12-17,
a legmagasabb nappali hőmérséklet: 23-28 fok között.
Jelentős mennyiségü csapadék /legalább 5 mm/ az ország területének 70 százalékán várható.

Központi Előrejelző Osztály

A hőmérséklet napi középértéke és eltérése a 100 évi átlagtól /Budapesten/:

1975. VI. 15.:	24,6 C°	+5,4 C°

1871 óta ezen a napon Budapesten előfordult

legmagasabb hőmérséklet:	33,4 C° /1935/,
legalacsonyabb hőmérséklet:	6,8 C° /1913/.

75.142.

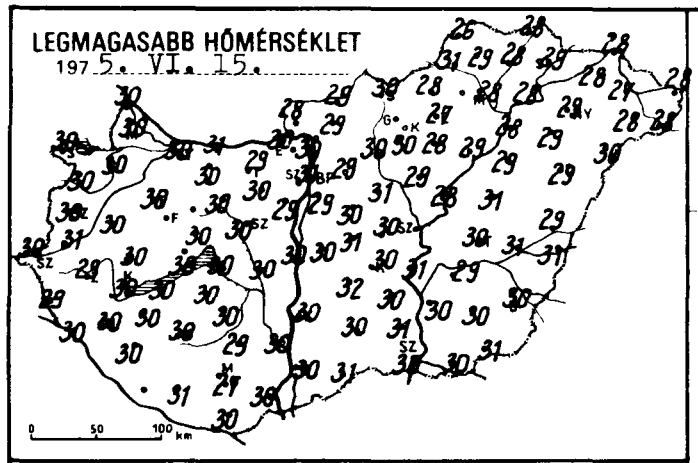
LEGMAGASABB HŐMÉRSÉKLET
197 5. VI. 15.

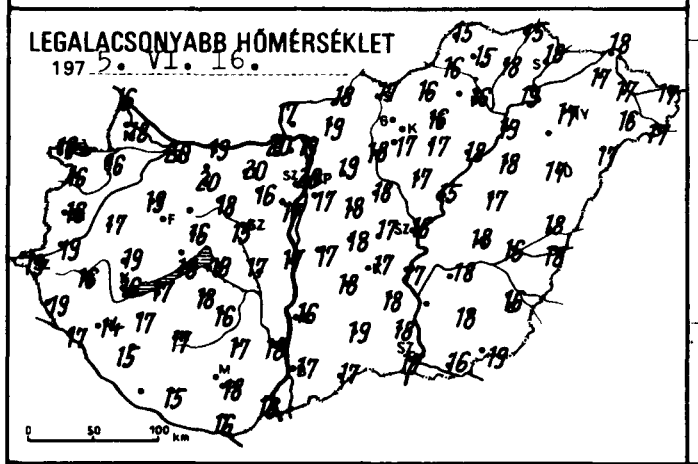
LEGALACSONYABB HŐMÉRSÉKLET
197 5. VI. 16.

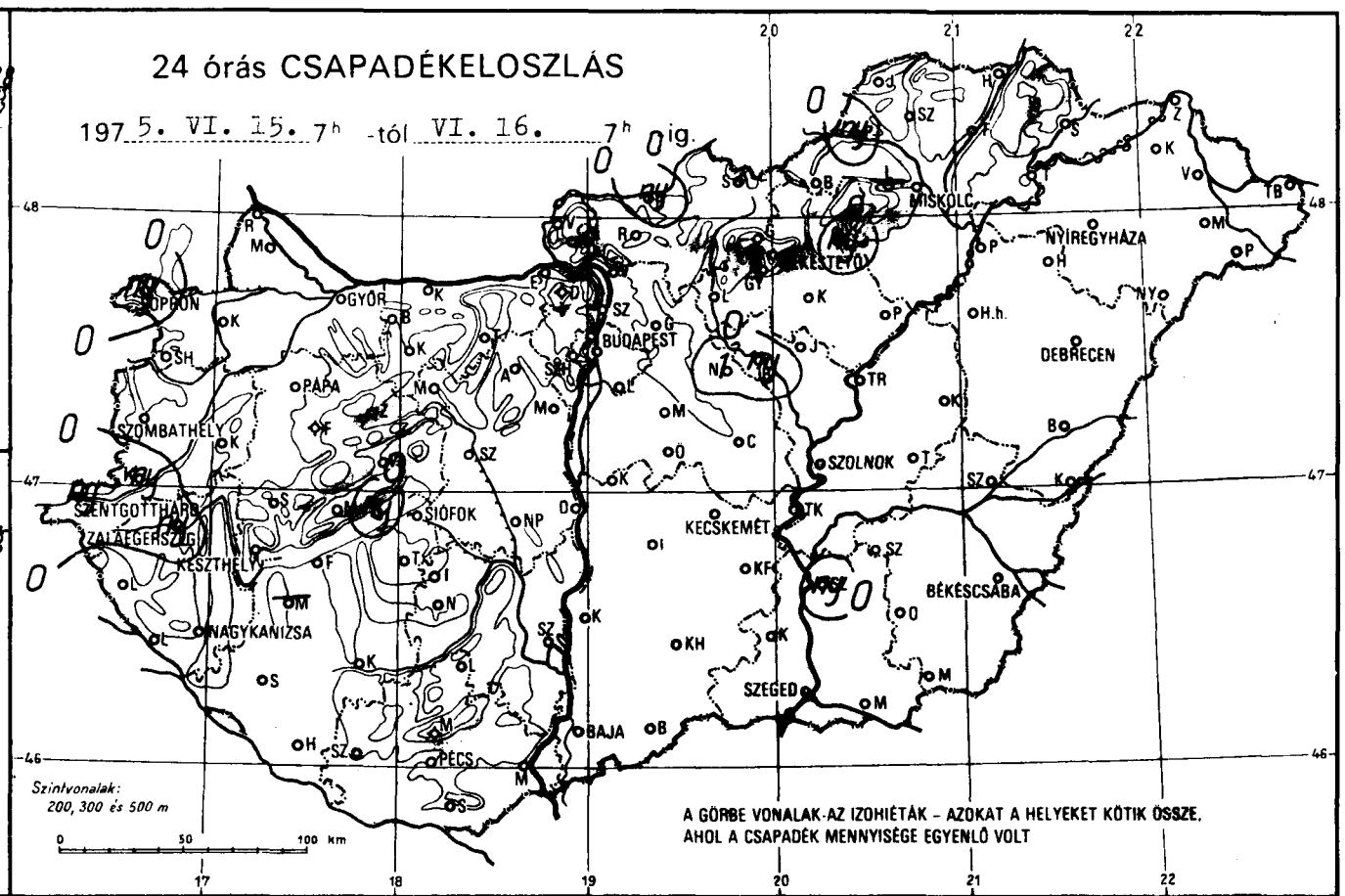
24 órás CSAPADÉKELOSZLÁS
197 5. VI. 15. 7h -tól VI. 16. 7h ig.
MISKOLC
NYÍREGYHÁZA
KESZTHELY
GYŐR
SOPRON
BUDAPEST
PAPA
DEBRECEN
SZOMBATHELY
SZOLNOK
SZENTGOTTHÁRD
ZALAEGERSZEG
SIÓFOK
KECSKEMÉT
KESZTHELY
BÉKÉSCSABA
NAGYKANIZSA
SZEGED
BAJA
PÉCS
Szintvonalak:
200, 300 és 500 m
A GÖRBE VONALAK AZ IZOHIÉTÁK – AZOKAT A HELYEKET KÖTIK ÖSSZE, AHOL A CSAPADÉK MENNYISÉGE EGYENLŐ VOLT

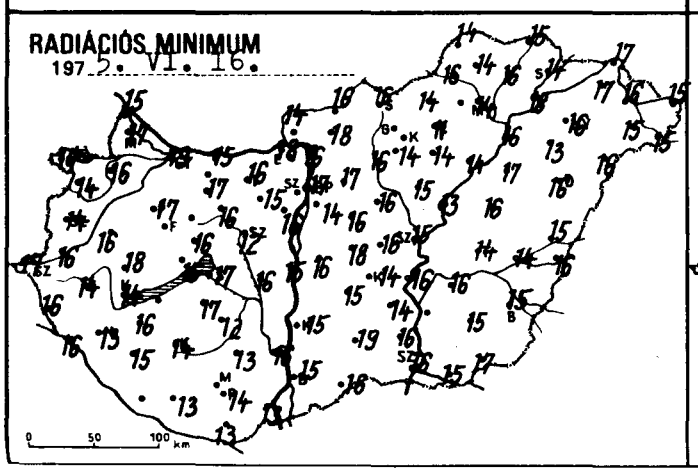
RADIÁCIÓS MINIMUM
197 5. VI. 16.

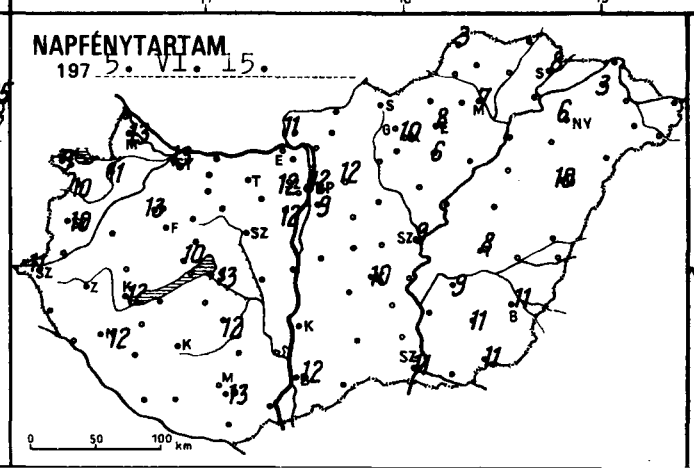
NAPFÉNYTARTAM
197 5. VI. 15.

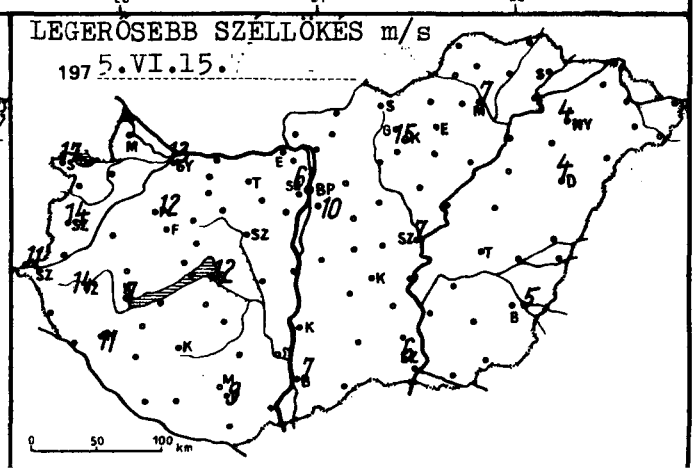
LEGERŐSEBB SZÉLLÖKÉS m/s
197 5.VI.15.

5.VI.16.

	197 ..... 07 h -ig az utolsó 24 óra adatai					
	csapadék (mm)		max. hőmérséklet	min. hőmérséklet	rad. min.	napos órák
yőr	•		30	20	19	13
apuvár	•		30	16	16	11
osonmagyaróvár	•		30	18	17	13
ajka	•		30	16	15	
opron	ny	▽	30	16	14	9
opronhorpács	•		30	16	14	10
áld	•		30	17	16	
örmend	ny		31	19	16	
zentgotthárd	ny	▽	30	19	17	11
zombathely	•		30	16	14	10
enti	•		29	19	16	
etenye	•		30	17	16	
agykanizsa	•		30	14	13	12
alaegerszeg	ny	▽	29	16	14	
arkasgyepű	•		27	18	15	
eszthely	•		30	16	14	12
encshely	•		28	16	14	10
ápa	•		30	19	17	13
ümeg	•		30	19	18	
ihany	ny	▽	30	18	15	
eszprém	•		30	16	16	
irc	•		27	17	13	
onyód	•		30	17	14	
omokszt. György	•	⊢	30	16	11	12
aposvár	•	⊢	30	17	14	
arcali	–		31	17	16	
iófok	•		30	19	17	13
omogyszob	•		30	15	15	
ab	•		30	18	17	
ábolna	•		30	19	18	
sztergom	•		30	20	18	
isbér	•	⊢	30	20	17	
omárom	•		31	19	15	
atabánya	•		29	20	16	
lcsútdoboz	•	⊢	30	16	15	
unaújváros	•		30	17	15	
artonvásár	•		29	17	16	12
ór	•	⊢	30	18	16	
agyhörcsökp.	•		30	17	16	
zabadbattyán	•	⊢	30	15	12	
egszemcse	•		30	16	12	12
engyel	•		29	17	13	
agykónyi	•		31	19	12	
zekszárd	•		30	18	16	
mádteto	•		26	19	17	
ohács	•		30	16	13	
écs	•		27	18	14	13
iklós	•	⊢	30	16	13	
zigetvár	•		31	15	13	
p. Lőrinc	•		29	17	14	9
p. Met. Int.	•		31	20	17	12
p. Szab. hegy	•		27	18	15	12
egléd	•		30	17	16	
obogókő	•		26	18	12	
ödöllő	•		29	19	17	12
irályrét	•		29	14	14	
onor	•		30	18	16	
agykáta	1	▽	31	18	16	
rkény	•		31	18	18	
zentendre	•		32	18	17	

5.VI.16.

	197 ..... 07 h -ig az utolsó 24 óra adatai					
	csapadék (mm)		max. hőmérséklet	min. hőmérséklet	rad. min.	napos órák
Vác	•		30	19	16	
Vámosmikola	•		28	17	14	11
Baja	•		30	17	15	12
Bácsalmás	•		31	17	16	
Izsák	•		32	18	15	
Kalocsa	•		30	16	15	
Kecskemét	•		30	17	14	10
Kiskunf. háza	•		30	18	14	
Kiskunhalas	•		30	19	19	
Kunszentmiklós	•		30	17	16	
Tiszakécske	•		31	17	16	
Balassagyarmat	ny	▽	29	18	16	
Romhány	•		29	19	18	
Salgótarján	•		30	17	16	
Eger	ny		27	16	11	8
Galyatető	•		21	14	13	
Gyöngyös	•		30	17	14	
Kékestető	•		21	15	14	10
Kompolt	•		28	17	14	6
Lőrinci	•		30	18	16	
Poroszló	•		29	18	14	
Jászapáti	•	⊢	29	17	15	
Jászberény	ny	⊢	30	16	16	
Karcag	•		31	17	16	
Szolnok	•		30	16	15	9
Tiszaroff	•		28	15	13	
Túrkeve	•		30	18	14	8
Kistelek	•		31	18	16	
Makó	•		30	16	15	
Szeged	•		30	17	16	11
Szentes	ny	⊢	30	–	–	
Borsodnádasd	•		28	16	14	
Fügöd	•		28	18	16	
Hidasnémeti	•		28	15	15	
Jósvafő	•		26	15	14	3
Lillafüred	–		–	–	–	
Miskolc	•		28	16	14	7
Putnok	ny		31	16	16	
Sárospatak	•		29	18	14	8
Szendrőlád	•		29	15	14	
Tokaj	•		28	19	18	
Kisvárda	•		28	17	17	3
Mátészalka	•		28	16	15	
Nyíregyháza	•		29	17	16	6
Nyírlugos	•		30	17	16	
Pátyod	•	⊢	28	17	15	
Tiszabecs	•		28	17	15	
Vásárosnamény	•	⊢	27	17	16	
Záhony	•		28	18	17	
Berettyóújfalu	•		29	18	15	
Debrecen	•		29	17	16	10
Hajdúdorog	•		29	14	13	
Hortobágy	•		29	18	17	
Körösszakál	•		31	18	16	
Polgár	•		28	19	16	
Békéscsaba	•		30	16	15	11
Mezőhegyes	•		31	19	17	11
Orosháza	•		30	18	15	11
Szarvas	•		29	18	16	9
Szeghalom	•		31	16	14	

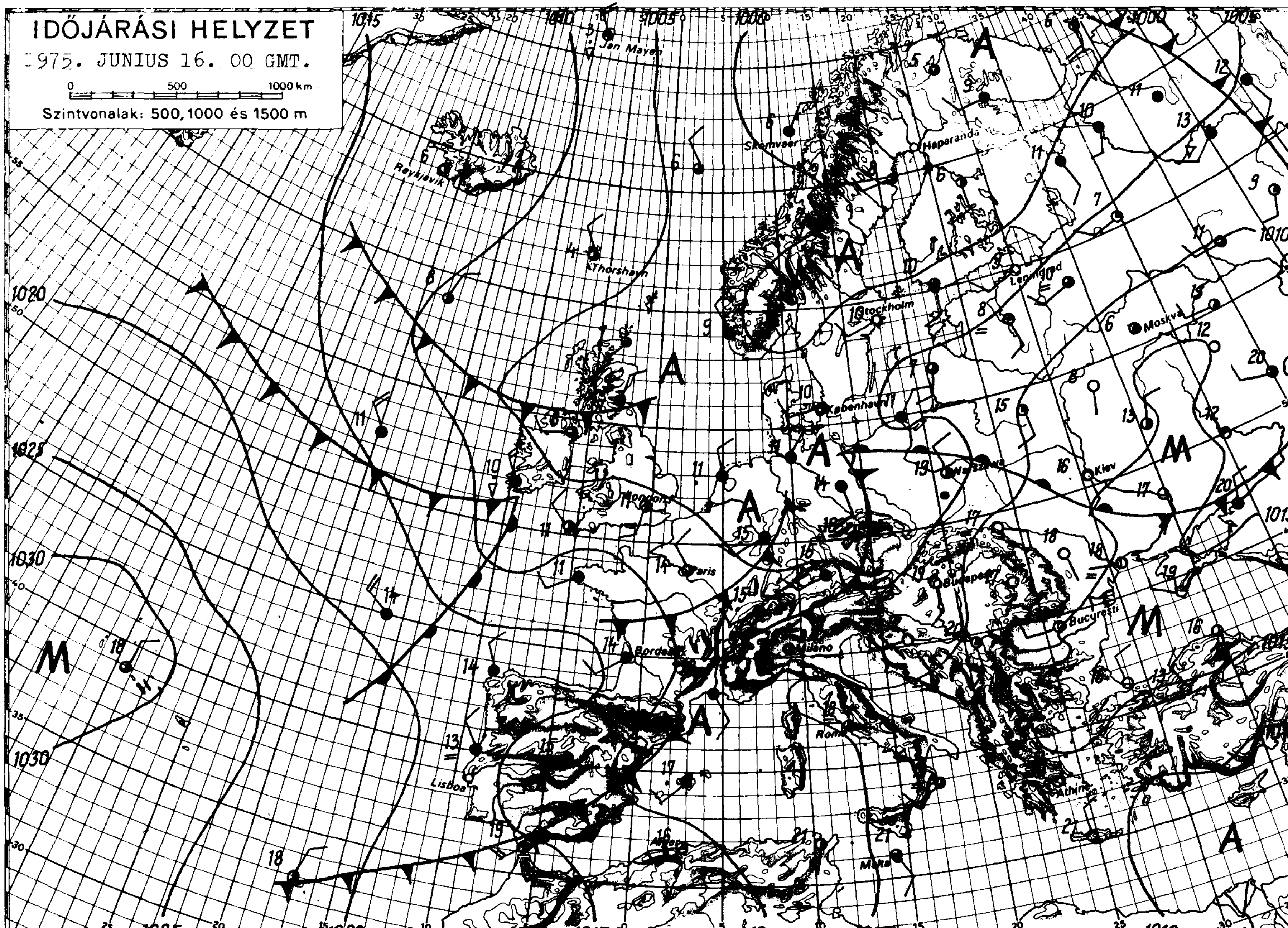

KIADJA: ORSZÁGOS METEOROLÓGIAI SZOLGÁLAT
Készíti: Központi Előrejelző Intézet Előrejelző Osztálya — T.: 273-018 — Megjelenik naponként —
Évi előfizetési díja: 720,—Ft — Megrendelhető: 1024 Budapest, II., Kitaibel Pál u. 1. Telefon: 353-500,
Kiadásért felel: az OMSZ elnöke — Szerkesztésért felel: a KEI igazgatója

IDŐJÁRÁSI NAPIJELENTÉS

ЕЖЕДНЕВНЫЙ МЕТЕОРОЛОГИЧЕСКИЙ БЮЛЛЕТЕНЬ • DAILY WEATHER REPORT
BULLETIN QUOTIDIEN DE TEMPS • TÄGLICHER WETTERBERICHT

88. évfolyam 168. szám + Budapest + 1975. június 17. kedd

Az időjárási helyzet és a várható időjárás:

Európa nyugati felén a szárazföld belseje felé haladó óceáni eredetü, hüvös levegőhullámok határozzák meg az időjárást, ennek következtében Nyugat- és Közép-Európában változékony, csapadékos, és az évszakhoz képest kissé hüvös az idő. A kontinens keleti felén viszont az észak, északkelet felé tartó száraz, meleg levegő hatására napos, nyárias az időjárás. A Kárpát-medence az említett két különböző időjárású terület között helyezkedik el, és ebben a következő 36 órában sem lesz lényeges változás.

Hazánkban hétfőn a Dunántúl délnyugati részén csak 1, 4, máshol általában 8, 12 órán át sütött a nap. A Dunántúl északnyugati részének kivételével csaknem mindenütt volt zápor, zivatar. A ma reggel 7 óráig lehullott csapadék mennyisége általában csapadéknyom és 10 mm között váltakozott, de az északkeleti megyékben, valamint a Tiszántúl egyes körzeteiben ennél jóval több eső hullott. A legtöbb csapadékot - 30 illetve 32 mm-t - Szendrőlád és Jósvafő jelentette. A hőmérséklet csúcsértéke a Dunántúlon általában 22, 28, keleten 28, 32 fok között volt. Kedd hajnalra 13, 18 fokig hült le a levegő. Délelőtt erősen felhős, vagy borult volt az ég. Több helyről jelentettek újabb esőt, néhány helyről zivatart. A hőmérséklet 11 órára a Dunántúl nagy részén csak 14, 18, máshol 18, 22 fokig emelkedett. A Balaton vizének hőmérséklete 11 órakor Siófoknál 21 fok volt.

Ma 12 órakor Budapesten a hőmérséklet 20 fok, a tengerszintre átszámitott légnyomás 758 mm, gyengén emelkedik.

Várható időjárás szerda estig.

Nyugat felől lassan csökkenő felhőzet, ma még többfelé, szerdán inkább csak keleten esővel, zivatarral.
Mérsékelt, napközben megélénkülő, időnként megerősödő északnyugati, északi szél.
Az évszakhoz képest kissé hüvös idő.
Várható legalacsonyabb éjszakai hőmérséklet: 10, 15,
legmagasabb nappali hőmérséklet szerdán. 20, 25 fok között.

Rábai Attila s.k

A hőmérséklet napi középértéke és eltérése a 100 évi átlagtól /Budapesten/.

1975. VI. 16.:	23,6 C°	+4,4 C°

1871 óta ezen a napon Budapesten előfordult

legmagasabb hőmérséklet:	32,6 C° /1962/,
legalacsonyabb hőmérséklet:	6,5 C° /1923/.

75.143.

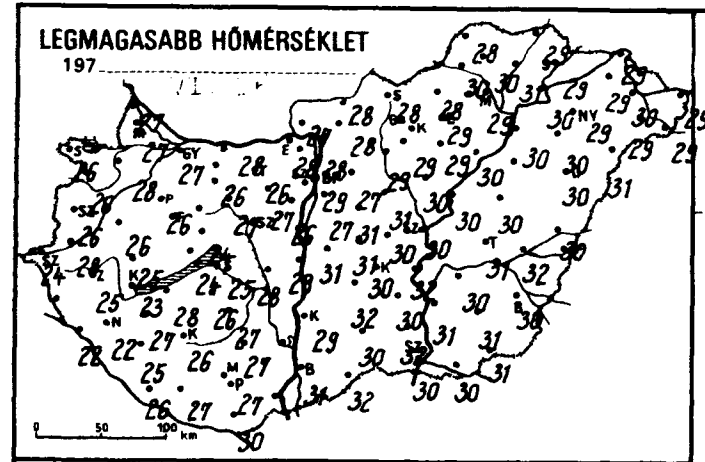
LEGMAGASABB HŐMÉRSÉKLET
197
0 50 100 km

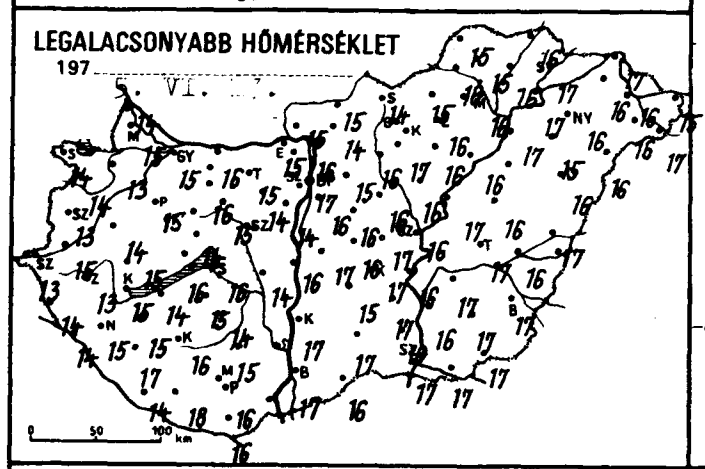
LEGALACSONYABB HŐMÉRSÉKLET
197
0 50 100 km

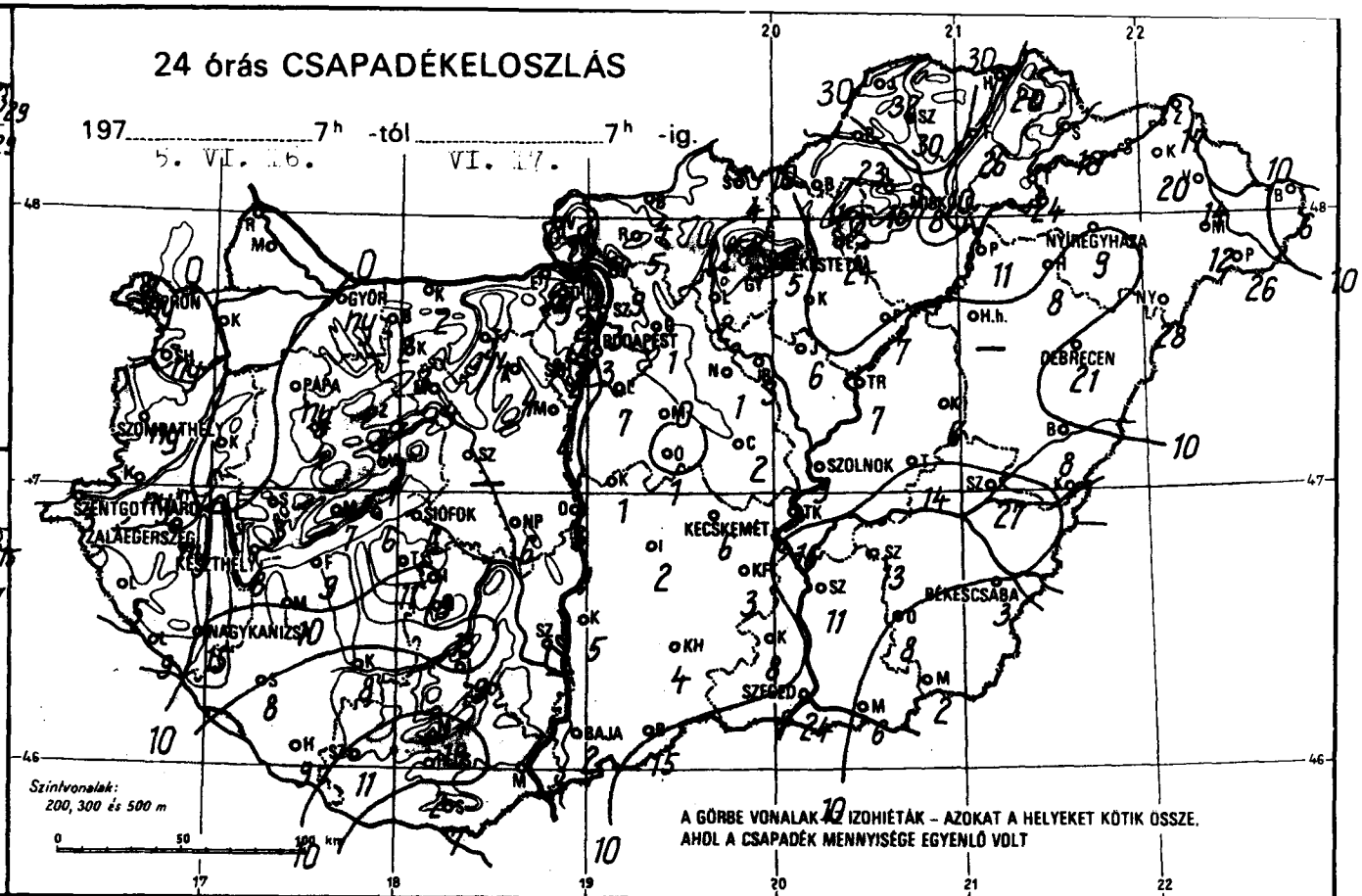
24 órás CSAPADÉKELOSZLÁS
197 7h -tól 7h -ig.
5. VI. 16.
VI. 17.
GYŐR
BUDAPEST
PÁPA
SZOMBATHELY
SZENTGOTTHÁRD
ZALAEGERSZEG
KESZTHELY
NAGYKANIZSA
SIÓFOK
KECSKEMÉT
SZOLNOK
DEBRECEN
NYÍREGYHÁZA
BÉKÉSCSABA
SZEGED
BAJA
Szintvonalak:
200, 300 és 500 m
0 50 100 km
A GÖRBE VONALAK IZOHIÉTÁK – AZOKAT A HELYEKET KÖTIK ÖSSZE,
AHOL A CSAPADÉK MENNYISÉGE EGYENLŐ VOLT

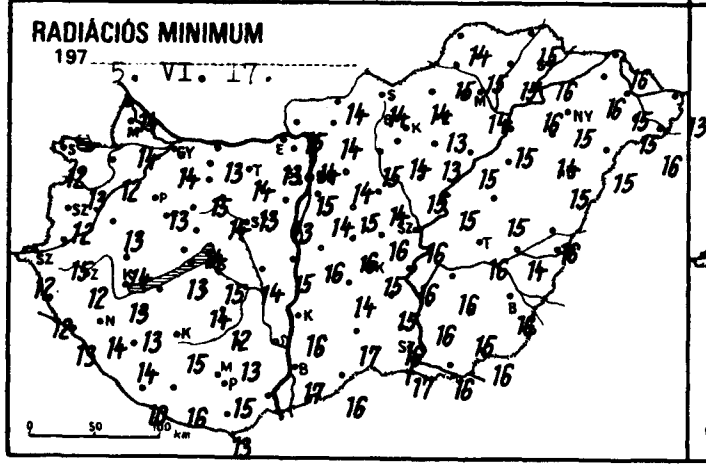
RADIÁCIÓS MINIMUM
197
5. VI. 17.
0 50 100 km

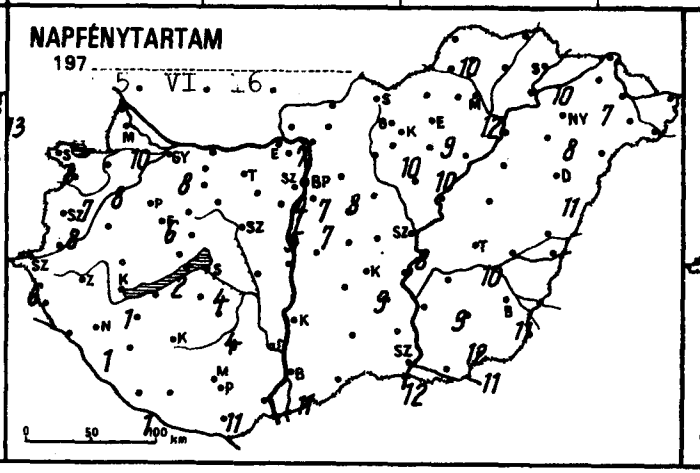
NAPFÉNYTARTAM
197
5. VI. 16.
0 50 100 km

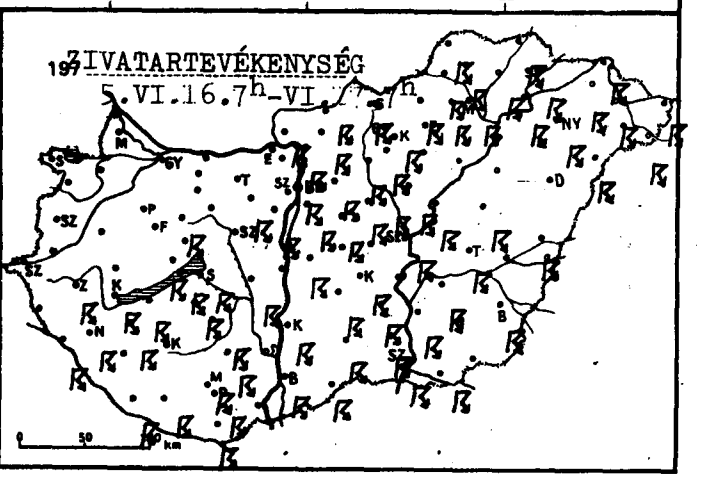
ZIVATARTEVÉKENYSÉG
197
5.VI.16.7h-VI.17.7h
0 50 100 km

	197 5.VI.17h -ig az utolsó 24 óra adatai					
	csapadék (mm)		max. hőmérséklet	min. hőmérséklet	rad. min.	napos órák
	ny	⊽	27	15	14	8
vár	•		28	13	12	8
nmagyaróvár	•		27	15	14	10
	•		27	14	14	
n	ny	⊽	26	14	13	8
nhorpács	ny		26	14	13	7
	•		26	14	13	
end	ny		28	15	15	
gotthárd	3		24	13	12	6
bathely	ny	⊽	26	13	12	8
	5		–	14	12	
ye	9	⊓	22	14	13	
canizsa	15	⊓	22	15	14	1
gerszeg	ny	⊓	25	13	12	
sgyepű	4	⊽	28	13	13	
hely	8	⊓	23	15	13	1
shely	7	⊓	22	14	13	2
	ny	⊽	26	15	13	6
g	3		25	15	14	
y	6	⊓	24	16	13	
rém	7	⊓	24	14	14	
	3	⊓	24	14	12	
ód	9	⊓	28	14	12	
kszt. györgy	9	⊓	26	14	10	1
svár	8	⊓	26	16	15	
ili	10	⊓	27	15	13	
k	6	⊓	25	16	15	4
gyszob	8		25	17	14	
	11	⊓	26	15	14	
na	2		27	15	14	
gom	ny		28	15	13	
r	3		26	16	15	
rom	2	⊽	28	16	13	
ánya	4		26	15	14	
tdoboz	4	⊓	27	14	13	
újváros	3		29	16	15	
nvásár	2	⊓	26	14	13	5
	4		27	15	14	
hörcsökp.	6	⊓	28	14	14	
dbattyán	–		–	–	–	
emcse	9	⊓	27	14	12	4
el	9		27	15	13	
cónyi	13	⊓	26	18	16	
zárd	–		–	–	–	
nyípádtető	19	⊓	26	15	9	
cs	–		–	–	–	
	2	⊓	27	16	15	11
	7	⊓	30	16	13	
vár	11	⊓	27	18	16	
őrinc	7	⊓	27	15	14	7
let. Int.	3	⊓	29	17	15	7
zab. hegy	2		24	14	12	4
d	2		30	17	16	
gókő	2	⊽ =	22	13	12	
llő	1	⊓	27	15	14	8
yrét	4		30	13	13	
r	•		31	16	15	
káta	1	⊓	31	16	14	
ny	1	⊓	31	16	16	
endre	3	⊽	29	16	15	

	197 5.VI.17h -ig az utolsó 24 óra adatai					
	csapadék (mm)		max. hőmérséklet	min. hőmérséklet	rad. min.	napos órák
Vác	9	⊓ =	28	16	14	
Vámosmikola	1	⊓	27	15	15	7
Baja	2	⊓	31	17	17	11
Bácsalmás	15	⊓	32	16	16	
Izsák	2	⊓	32	15	14	
Kalocsa	5	⊓	29	17	16	
Kecskemét	6	⊓	30	17	15	9
Kiskunf. háza	3	⊓	30	17	15	
Kiskunhalas	4	⊓	30	17	17	
Kunszentmiklós	1	⊓	31	17	16	
Tiszakécske	16	⊓ ▲	32	16	16	
Balassagyarmat	4	⊓	28	15	14	
Romhány	5	⊓	28	14	14	
Salgótarján	4	⊓	28	14	14	
Eger	24	⊓	29	16	13	9
Galyatető	–		–	–	–	
Gyöngyös	1	⊓	29	17	14	
Kékestető	5	⊓ =	22	12	11	10
Kompolt	10	⊓	29	16	13	10
Lőrinci	2	⊓ ⌒	29	16	15	
Porozló	7	⊓	30	16	15	
Jászapáti	6	⊓	30	16	15	
Jászberény	3	⊓	30	16	15	
Karcag	6	⊓	30	16	15	
Szolnok	9	⊓	30	16	16	8
Tiszaroff	7	⊓	30	17	15	
Túrkeve	14	⊓	31	17	16	10
Kistelek	8	⊓	32	18	16	
Makó	6	⊓	30	17	16	
Szeged	24	⊓	30	17	17	12
Szentes	11	⊓	31	16	16	
Borsodnádasd	11	⊓	28	15	14	
Fűgőd	26	⊓	31	16	15	
Hidasnémeti	20	⊓	29	16	15	
Jósvafő	32	⊓	28	15	14	10
Lillafüred	15	⊓	28	14	13	
Miskolc	8	⊓	29	16	14	12
Putnok	23	⊓	30	16	15	
Sárospatak	10	⊓	29	17	16	10
Szendrőlád	30	⊓	30	15	15	
Tokaj	24	⊓	30	17	16	
Kisvárda	20	⊓	29	16	16	7
Mátészalka	12	⊽	29	16	15	
Nyíregyháza	9	⊓	29	16	15	8
Nyírlugos	28	⊓	31	16	15	
Pátyod	26	⊓	29	17	16	
Tiszabecs	6	⊓	29	15	13	
Vásárosnamény	14	⊓ ▲	30	16	15	
Záhony	17	⊓	29	17	16	
Berettyóújfalu	8	⊓	30	17	16	
Debrecen	21	⊓ ▲	30	16	15	11
Hajdúdorog	8	⊓	30	15	14	
Hortobagy	–		–	–	–	
Körösszakál	–		–	–	–	
Polgár	11	≡	30	17	15	
Békéscsaba	3	⊓	30	17	16	11
Mezőhegyes	2	⊓	31	17	16	11
Orosháza	8		31	17	15	12
Szarvas	13	⊓	30	17	16	9
Szeghalom	27	⊽	32	16	14	

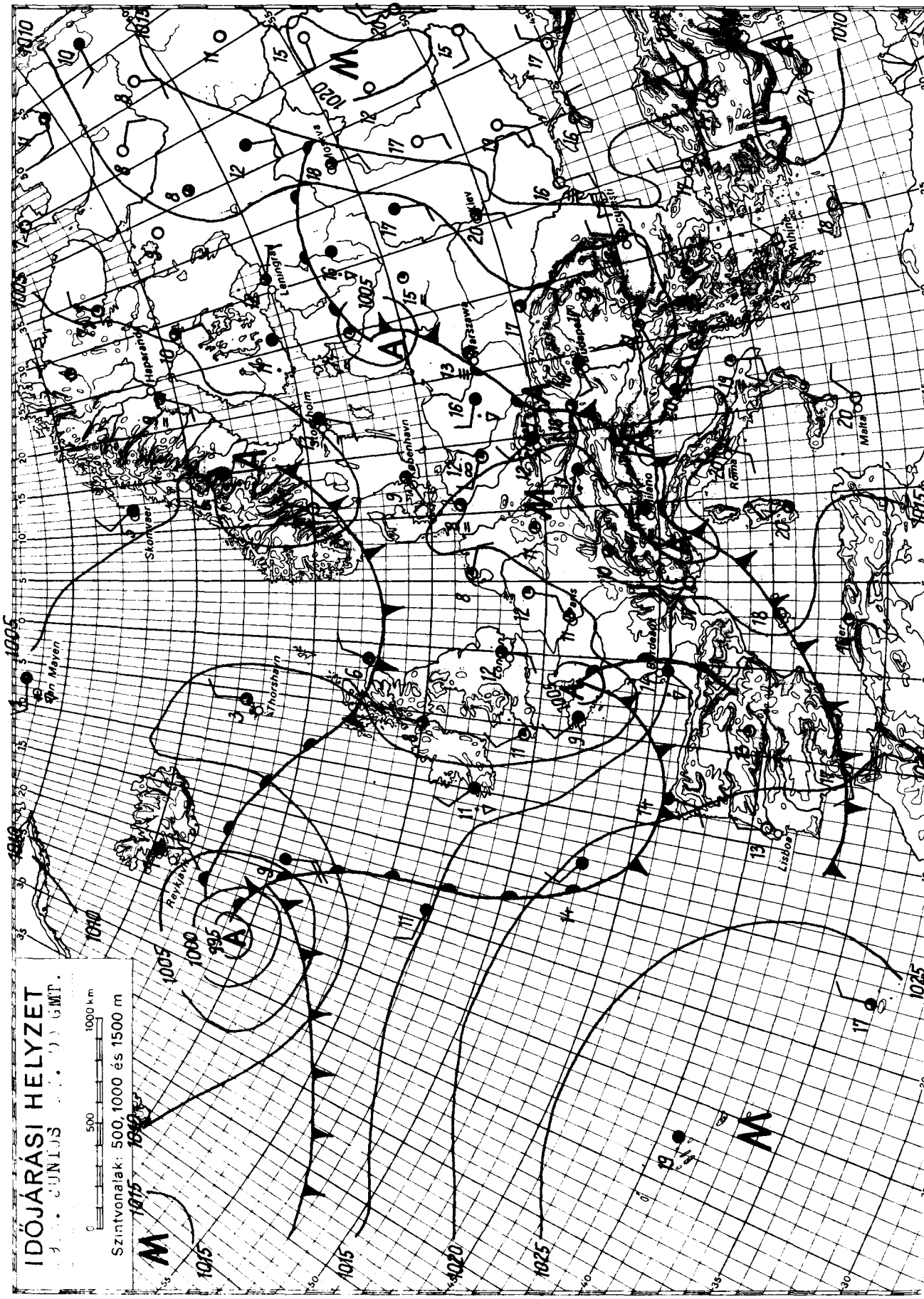

KIADJA: ORSZÁGOS METEOROLÓGIAI SZOLGÁLAT

Készíti: Központi Előrejelző Intézet Előrejelző Osztálya — T.: 273-018 — Megjelenik naponként

Évi előfizetési díja: 720,—Ft — Megrendelhető: 1024 Budapest, II., Kitaibel Pál u. 1. Telefon: 353-500,

Kiadásért felel: az OMSZ elnöke — Szerkesztésért felel: a KEI igazgatója

IDŐJÁRÁSI NAPIJELENTÉS

ЕЖЕДНЕВНЫЙ МЕТЕОРОЛОГИЧЕСКИЙ БЮЛЛЕТЕНЬ · DAILY WEATHER REPORT
BULLETIN QUOTIDIEN DE TEMPS · TÄGLICHER WETTERBERICHT

88. évfolyam 169. szám + Budapest + 1975. június 18. szerda

Az időjárási helyzet és a várható időjárás:

Európa nyugati felén óceáni hűvös, keleti felén a Földközi-tenger térségéből, sőt a szubtrópusi övezetből származó meleg levegő határozza meg az időjárást. A nappali felmelegedés tegnap nyugaton még Franciaországban és az Ibériai-félszigeten sem érte el mindenütt a 20 fokot, a Balkán-félsziget keleti felén, valamint a Fekete-tengertől és a Kaukázustól északra fekvő területről vizont 27, 32 fokos csúcsértéket jelentettek. A hűvös és a meleg légtömeget elválasztó időjárási front zónája a Fehér-tenger térségétől a Szovjetunió nyugati határvidékén, majd a Cseh-medencén, a Kárpát-medencén és Észak-Olaszországon át . Pireneusokig húzódik. A front zónájában általában erősen felhős, esőkre, zivatarokra hajló az időjárás. A szóban forgó front-zóna közép-európai szakaszának helyzetében a következő 36 óra folyamán sem várható nagyobb változás.

Hazánkban kedden jobbára erősen felhős idő volt, 5 - 6 óránál hosszabb időn át sehol sem sütött a nap. Sokfelől jelentettek esőt, zivatart. A hőmérséklet 19-26 fokig emelkedett. A felhőzet éjszaka is csak kisebb területeken, átmenetileg szakadozott fel, az ország nagy részén újabb záporok, zivatarok voltak. A szerda reggel 7 óráig lehullott eső mennyisége általában nem haladta meg . 10 mm-t, de néhány zivatargócban előfordult nagyobb mennyiség is: Mezőhegyesen 17, Debrecenben 22, Szeghalmon 44 mm-t mértek. A hőmérséklet szerda hajnalra 11 - 18 fokig süllyedt. Délelőtt országszerte erősen felhős vagy borult idő volt, sokfelé esővel, zivatarral. A hőmérséklet 11 órakor a nyugati, északnyugati megyékben csak 12-15 fok volt, máshol 16-23 fokig emelkedett. A Balaton vize ebben az időpontban Siófoknál 20 fokos volt.

Ma 12 órakor Budapesten a hőmérséklet 21 fok, a tengerszintre átszámított légnyomás 760 mm, alig változik.

Várható időjárás csütörtök estig:

Többnyire erősen felhős idő, sokfelé esővel, zivatarral.
A Dunántúlon élénk, időnként megerősödő északnyugati, északi, máshol általában mérsékelt, változó irányú szél.
Hajnalban és reggel párás levegő, egy-két helyen köd.
Az évszakhoz képest hűvös marad az idő.
Várható legalacsonyabb éjszakai hőmérséklet: 10, 15,
legmagasabb nappali hőmérséklet csütörtökön: általában 18, 23 fok között, a Dunántúlon néhány tartósan esős helyen 15 fok közelében.

Rajkay Ödön s.k.

. hőmérséklet napi középértéke és eltérése a 100 évi átlagtól /Budapesten/:

975. VI. 17.:	19,7 C°	+0,3 C°

871 óta ezen a napon Budapesten előfordult

egmagasabb hőmérséklet:	33,0 C° /1885/,
egalacsonyabb hőmérséklet:	6,5 C° /1913/.

75.145.

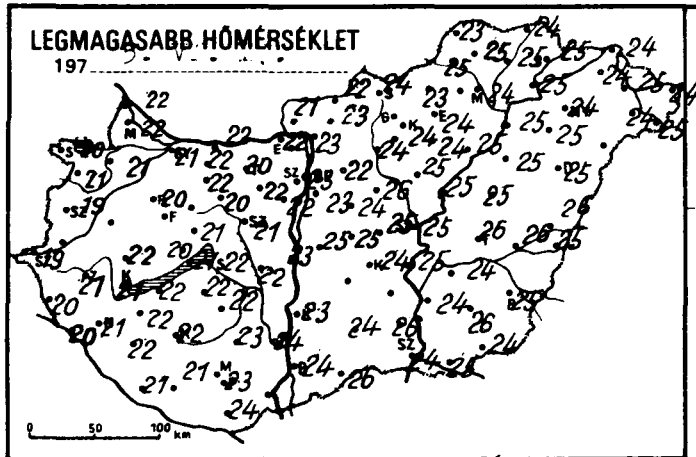
LEGMAGASABB HŐMÉRSÉKLET
197 5. VI. 18.

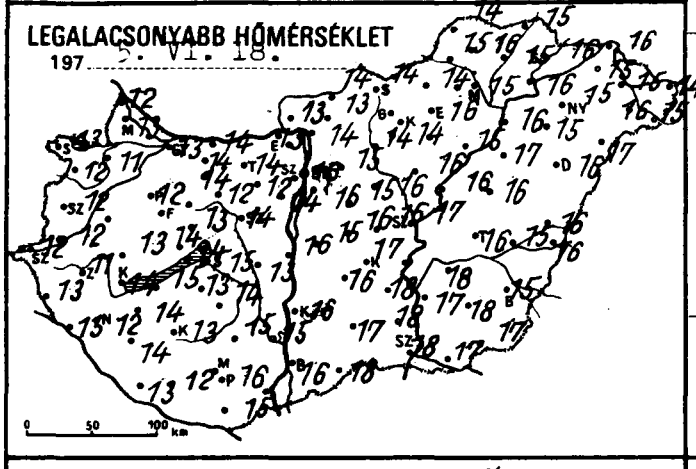
LEGALACSONYABB HŐMÉRSÉKLET
197 5. VI. 18.

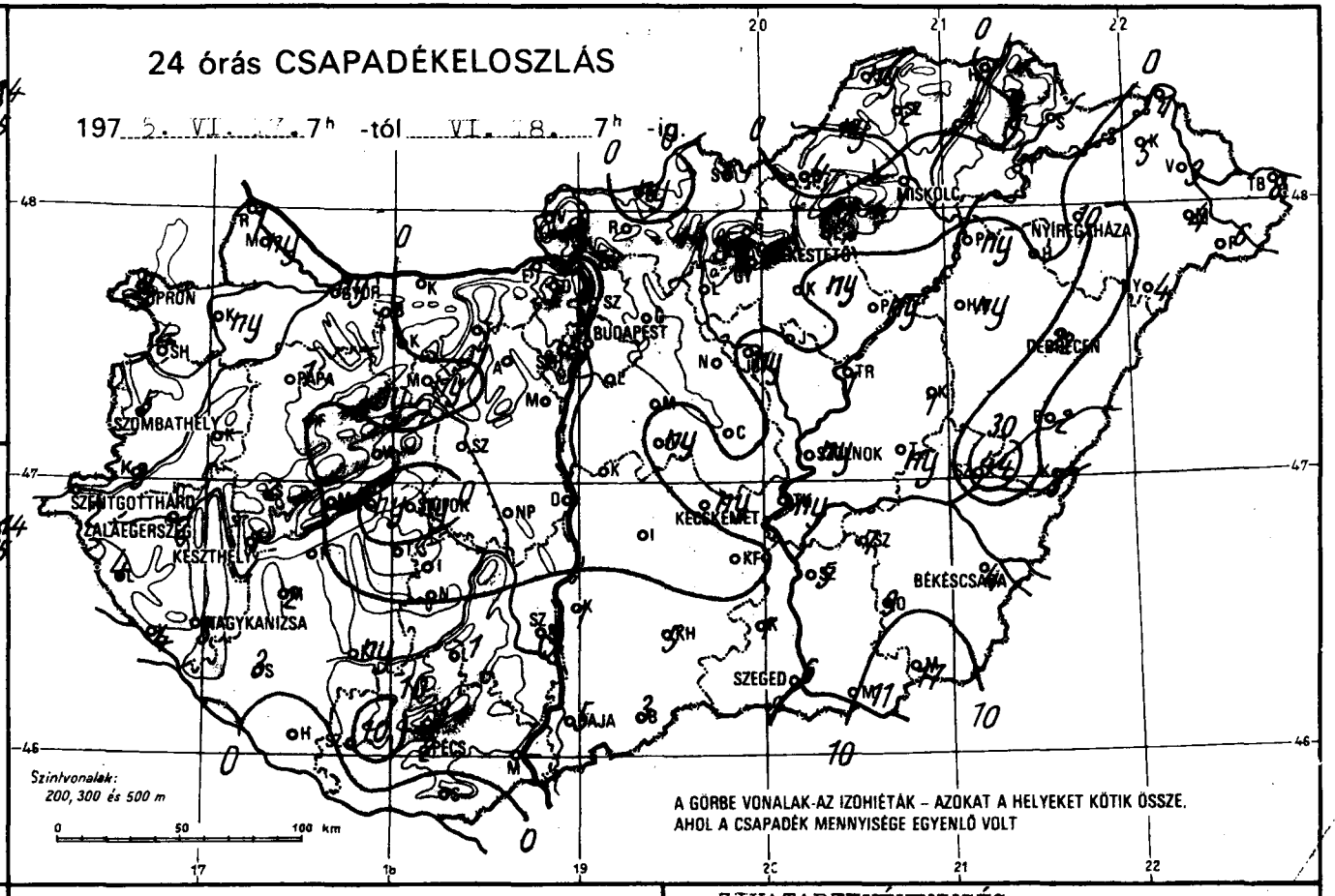
24 órás CSAPADÉKELOSZLÁS
197 5. VI. 17. 7h -tól VI. 18. 7h -ig.
MISKOLC
NYIREGYHÁZA
BÉKÉSCSABA
SZEGED
Szintvonalak:
200, 300 és 500 m
A GÖRBE VONALAK-AZ IZOHIÉTÁK – AZOKAT A HELYEKET KÖTIK ÖSSZE, AHOL A CSAPADÉK MENNYISÉGE EGYENLŐ VOLT

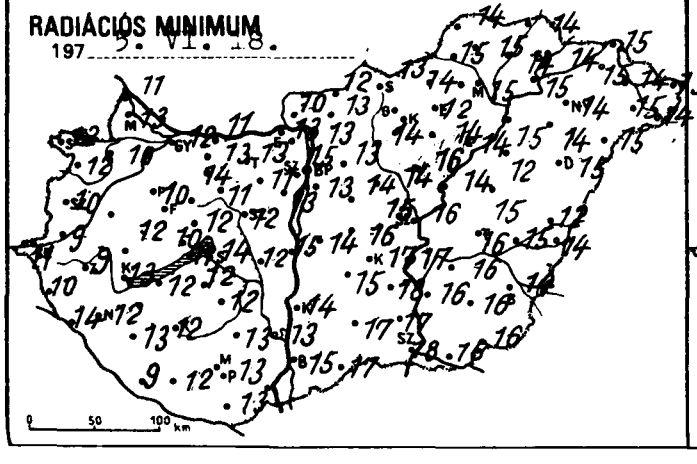
RADIÁCIÓS MINIMUM
197 5. VI. 18.

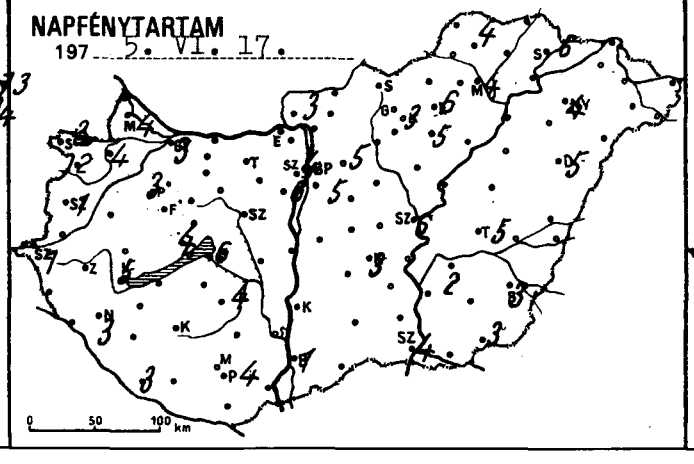
NAPFÉNYTARTAM
197 5. VI. 17.

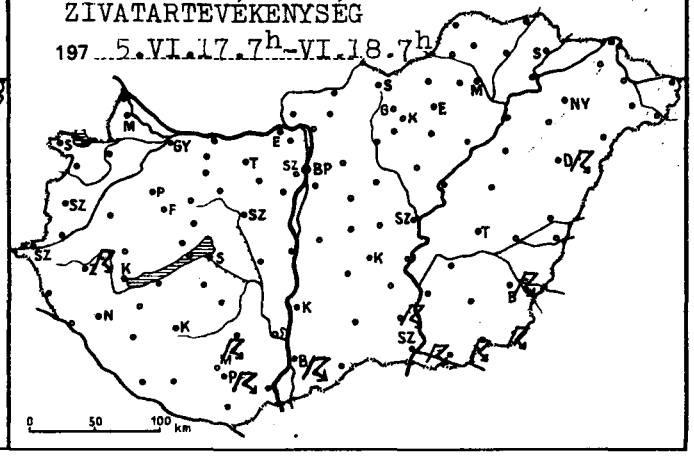
ZIVATARTEVÉKENYSÉG
197 5.VI.17.7h-VI.18.7h

	197 5.VI.18.-07 h -ig az utolsó 24 óra adatai					
	csapadék (mm)		max. hőmérséklet	min. hőmérséklet	rad. min.	napos órák
Győr	ny	▽	21	13	12	3½
Kapuvár	ny		21	11	10	4
Mosonmagyaróvár	ny		22	13	13	4
Rajka	1		22	12	11	
Sopron	2		20	13	12	3
Sopronhorpács	4		21	12	12	2
Káld	–		–	–	–	
Körmend	3		–	12	9	
Szentgotthárd	2	▽	19	12	11	1
Szombathely	5		19	12	10	1
Lenti	4		20	13	10	
Letenye	4		20	15	14	
Nagykanizsa	3	▽	21	12	12	3
Zalaegerszeg	2	⊼	21	11	9	
Farkasgyepű	•		19	13	12	
Keszthely	1	▽	21	14	13	5
Mencshely	•		20	14	10	4
Pápa	1		20	12	10	3
Sümeg	2		22	13	12	
Tihany	ny	▽⊸	21	14	11	
Veszprém	•		21	13	12	
Zirc	ny		19	9	7	
Fonyód	•		22	15	12	
Homokszt. györgy	•	⊸	21	13	9	3
Kaposvár	ny	⊸	22	13	12	
Marcali	2		22	14	–	
Siófok	ny	▽	22	15	14	6
Somogyszob	3		22	14	13	
Tab	•		22	13	12	
Bábolna	•		22	14	13	
Esztergom	•		22	13	13	
Kisbér	•	⊸	22	14	14	
Komárom	•		22	14	11	
Tatabánya	•	⊸	20	14	13	
Alcsútdoboz	•	⊸ =	22	12	11	
Dunaújváros	•		23	16	15	
Martonvásár	•		22	14	13	6
Mór	ny	⊸	20	12	11	
Nagyhörcsökp.	•		22	13	12	
Szabadbattyán	•	≡ ⊸	21	14	12	
Tregszemcse	•	⊸	22	14	12	4
Lengyel	1		23	15	13	
Nagykónyi	•		25	14	12	
Szekszárd	3		24	15	13	
Kispaládi	3	⊼	21	15	14	
Mohács	–		–	–	–	
Pécs	2	⊼	23	16	13	4
Siklós	•	⊸	24	15	13	
Szigetvár	10		21	12	12	
Bp. Lőrinc	•		23	15	13	5
Bp. Met. Int.	•	⊸	23	16	15	6
Bp. Szab. hegy	•	⊸	20	13	11	4
Cegléd	•		25	16	15	
Dobogókő	•		17	12	7	
Gödöllő	•		22	15	13	5
Királyrét	•		21	11	11	
Monor	•		24	15	14	
Nagykáta	•		26	16	14	
Örkény	ny		25	16	16	
Szentendre	•		24	14	14	

	197 5.VI.18.-07 h -ig az utolsó 24 óra adatai					
	csapadék (mm)		max. hőmérséklet	min. hőmérséklet	rad. min.	napos órák
Vác	•	⊸ =	23	14	13	
Vámosmikola	•		21	13	10	3
Baja	5	⊼	24	16	15	1
Bácsalmás	3	▽	26	18	17	
Izsák	•		–	16	15	
Kalocsa	1		23	16	14	
Kecskemét	ny		24	17	17	3
Kiskunf. háza	1		–	18	18	
Kiskunhalas	5		24	17	17	
Kunszentmiklós	•		25	15	14	
Tiszakécske	ny		25	17	17	
Balassagyarmat	ny	⊸	22	14	12	
Romhány	•		23	13	13	
Salgótarján	•	≡	24	14	13	
Eger	•		24	16	12	6
Galyatető	•	≡	15	13	13	
Gyöngyös	•		24	14	14	
Kékestető	•	≡	17	12	11	3
Kompolt	ny		24	16	14	5
Lőrinci	•		24	14	13	
Poroszló	ny		25	15	14	
Jászapáti	•	⊸	25	16	16	
Jászberény	ny		25	16	15	
Karcag	1		25	16	15	
Szolnok	ny		25	17	16	6
Tiszaroff	1	⊼	25	16	14	
Túrkeve	ny	⊼	26	16	16	5
Kistelek	1	⊼	26	18	17	
Makó	11		25	17	16	
Szeged	6		24	18	18	4
Szentes	5		24	17	16	
Borsodnádasd	4	▽	23	14	14	
Fügöd	5	▽	25	15	14	
Hidasnémeti	•		24	15	14	
Jósvafő	ny		23	14	14	4
Lillafüred	–		–	–	–	
Miskolc	•		24	15	15	4
Putnok	ny		25	15	15	
Sárospatak	•		25	16	14	6
Szendrőlád	2		25	16	15	
Tokaj	•		25	16	15	
Kisvárda	5		24	15	15	
Mátészalka	4		24	16	15	
Nyíregyháza	10	▽	24	15	14	4
Nyírlugos	4	▽	–	17	15	
Pátyod	6	▽⊸	25	15	14	
Tiszabecs	8		24	14	13	
Vásárosnamény	3	⊸	25	15	14	
Záhony	1		24	16	15	
Berettyóújfalu	2	▽	26	16	13	
Debrecen	22	⊼	25	16	15	5
Hajdúdorog	•		25	15	14	
Hortobágy	ny		25	17	16	
Körösszakál	3	⊸	25	16	14	
Polgár	ny		25	16	15	
Békéscsaba	4	⊼	25	15	14	3
Mezőhegyes	17	⊼	24	17	16	3
Orosháza	9		26	18	16	3
Szarvas	7	≡	24	18	16	2
Szeghalom	44	▽	26	15	15	

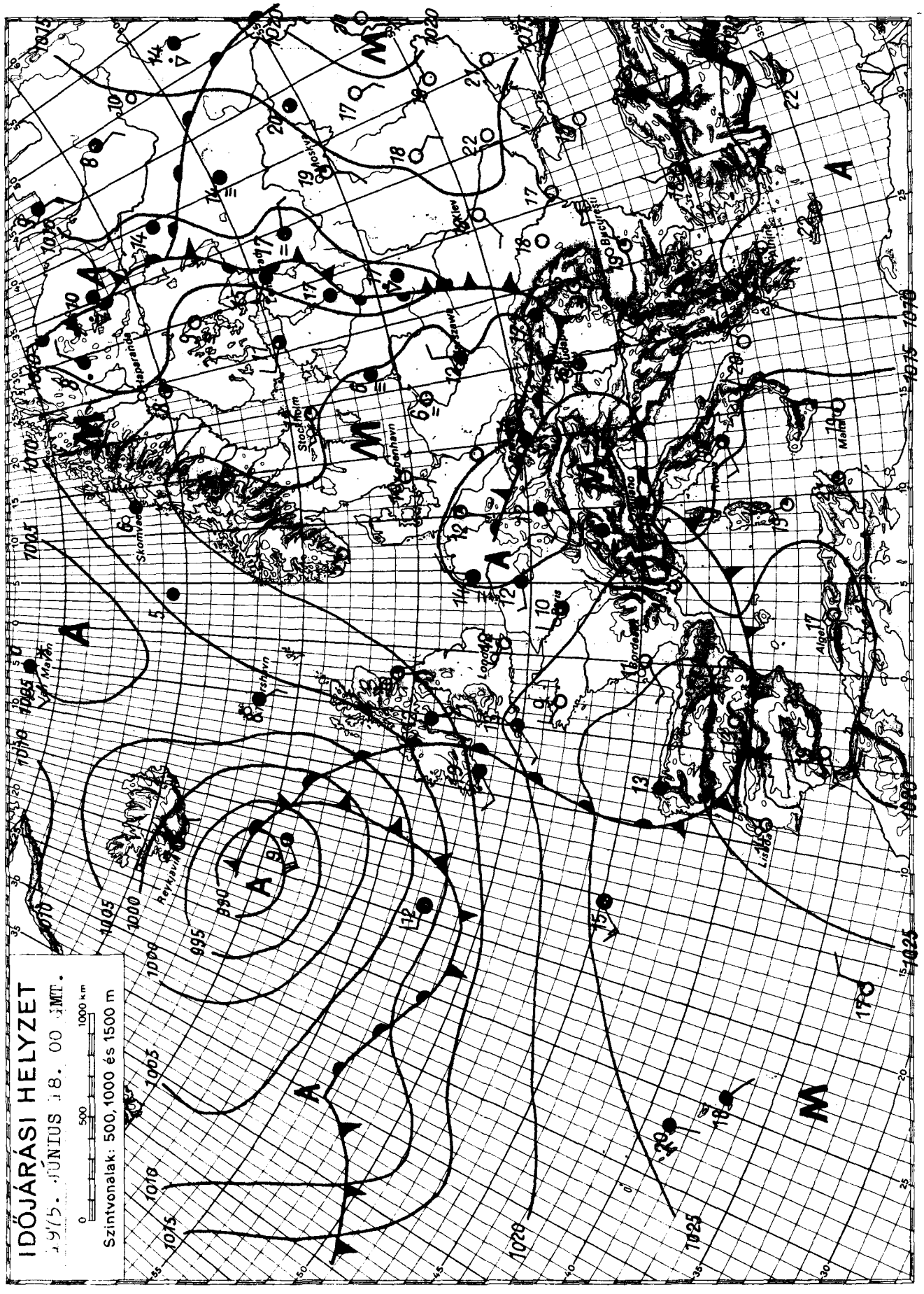

KIADJA: ORSZÁGOS METEOROLÓGIAI SZOLGÁLAT
Készíti: Központi Előrejelző Intézet Előrejelző Osztálya — T.: 273 - 018 — Megjelenik naponként —
Évi előfizetési díja: 720,—Ft — Megrendelhető: 1024 Budapest, II., Kitaibel Pál u. 1. Telefon: 353-500,
Kiadásért felel: az OMSZ elnöke — Szerkesztésért felel: a KEI igazgatója

IDŐJÁRÁSI NAPIJELENTÉS

ЕЖЕДНЕВНЫЙ МЕТЕОРОЛОГИЧЕСКИЙ БЮЛЛЕТЕНЬ • DAILY WEATHER REPORT
BULLETIN QUOTIDIEN DE TEMPS • TÄGLICHER WETTERBERICHT

88. évfolyam 170. szám + Budapest + 1975. június 19. csütörtök

Az időjárási helyzet és a várható időjárás:

Európa nyugati és keleti része között továbbra is nagy a hőmérséklet-különbség. Szerdán a legmagasabb nappali hőmérséklet Kelet-Európában 3, 8 fokkal magasabb, ugyanakkor Európa többi részén általában 3, 9 fokkal volt alacsonyabb a legutóbbi 13 év átlagánál. Ma reggel a Brit-szigeteken többfelé esett az eső, az Alpok és az Északi-Kárpátok környékén szórványos esők, záporok voltak. A Kárpát-medence időjárása ma és a következő 36 órában a hűvös és a meleg levegőt elválasztó zónához tartozik.

Hazánkban szerdán a Duna-Tisza közén és az északkeleti megyékben erősen felhős, vagy borult idő volt, az ország többi részén 2, 7 órán át sütött a nap. Az ország nagy részén esett az eső, zápor; elsősorban a Dunától keletre többfelé keletkezett zivatar, Szolnokon jégeső hullott. A lehullott csapadék mennyisége több helyen elérte a 10, 20 mm-t, néhány erősebb zivatargócban a 25, 35, sőt Izsákon 47 mm-t mértek. A hőmérséklet napközben a Dunántúlon 17, 22, máshol 22, 27 fokig emelkedett. Csütörtök hajnalra a nyugati megyékben 6, 10, máshol 11, 16 fokig hűlt le a levegő. Ma délelőtt változóan felhős idő volt. Bajáról kisebb esőt is jelentettek. A hőmérséklet 11 órakor a Dunántúlon csak 16, 19, máshol 20, 24 fok között váltakozott. A Balaton vize ebben az időpontban Siófoknál 19 fokos volt.

Ma 12 órakor Budapesten a hőmérséklet 22 fok, a tengerszintre átszámitott légnyomás 762 mm, alig változik.

Várható időjárás péntek estig:

Időnként megnövekvő felhőzet, szórványosan előforduló zápor, zivatar.
Mérsékelt, napközben megélénkülő északi, északkeleti szél.
Az évszakhoz képest kissé hűvös idő.
Várható legalacsonyabb éjszakai hőmérséklet: 9, 14,
legmagasabb nappali hőmérséklet pénteken: 21, 26 fok között.

Vadkerti Ferenc s.k.

Távolabbi kilátások kedd reggelig:

Főleg nappali felhőképződés záporokkal, zivatarokkal.
Legalacsonyabb hajnali hőmérséklet: eleinte 11, 14, később 14, 17 fok között.
Legmagasabb nappali hőmérséklet: eleinte 22, 25, később 26, 29 fok között.
Jelentős mennyiségü csapadék /legalább 5 mm/ az ország területének 60 százalékán várható.

Középtávú Előrejelző Osztály

A hőmérséklet napi középértéke és eltérése a 100 évi átlagtól /Budapesten/:

1975. VI. 18.:	17,0 C°	-3,0 C°

1871 óta ezen a napon Budapesten előfordult

legmagasabb hőmérséklet:	34,8 C° /1918/,
legalacsonyabb hőmérséklet:	7,6 C° /1884/.

75.146.

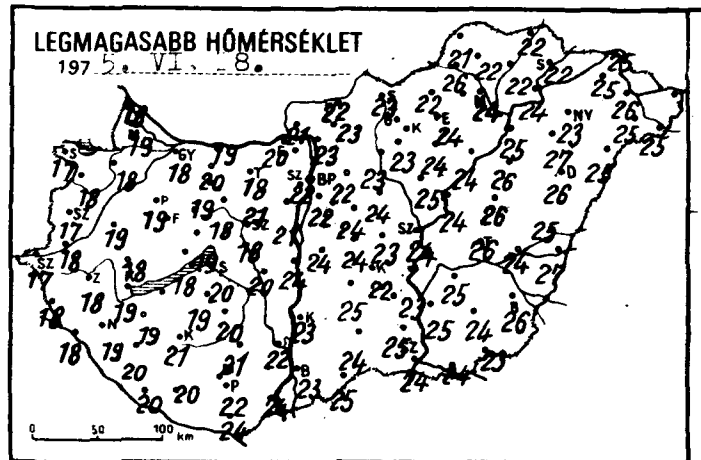
LEGMAGASABB HŐMÉRSÉKLET
197 5. VI. 8.

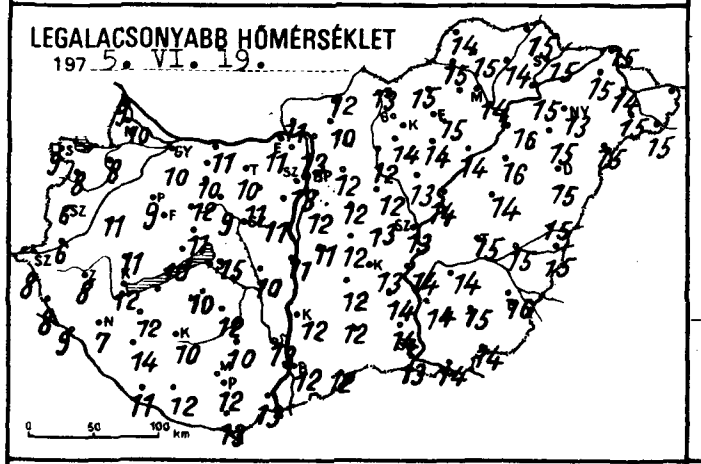
LEGALACSONYABB HŐMÉRSÉKLET
197 5. VI. 19.

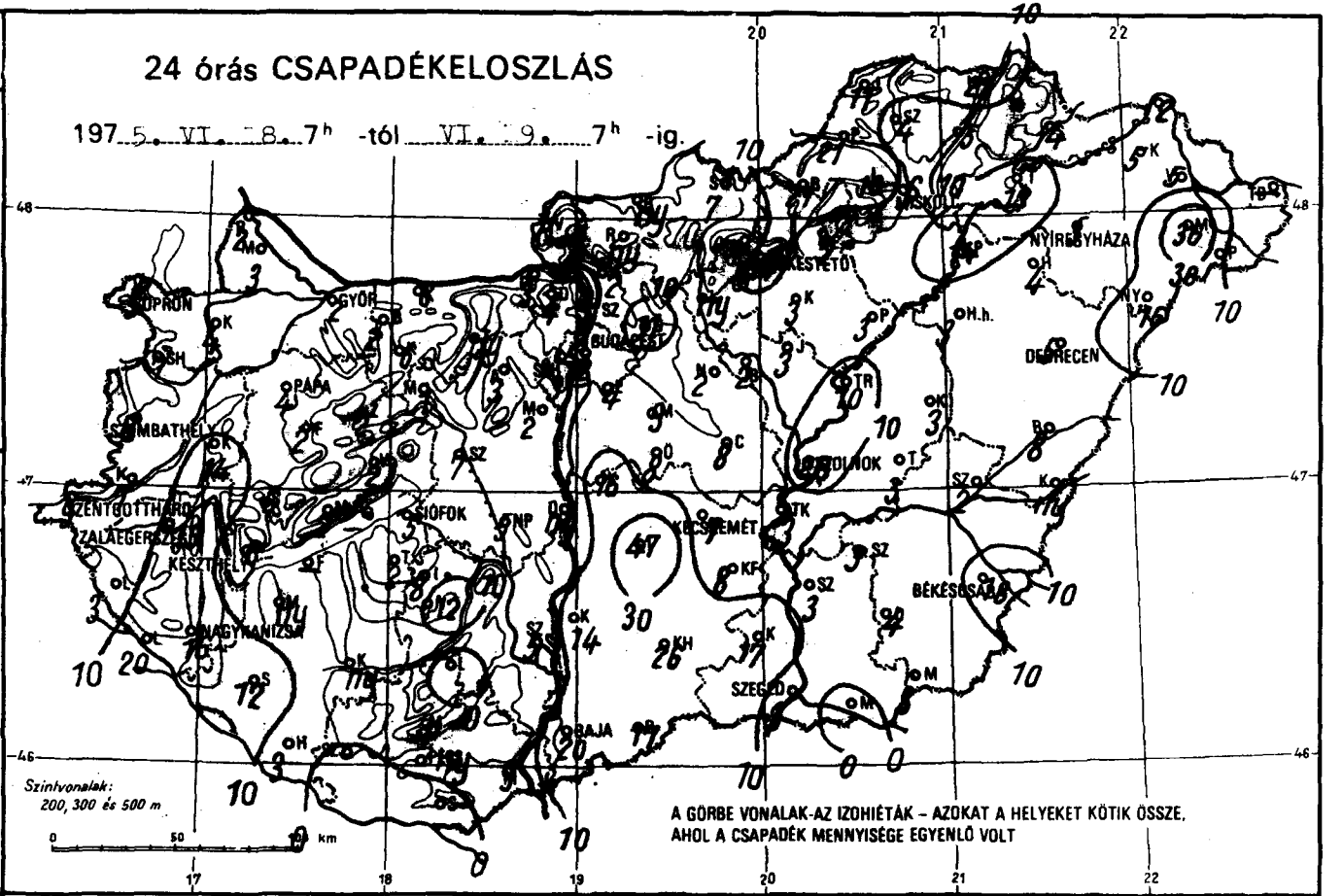
24 órás CSAPADÉKELOSZLÁS
197 5. VI. 8. 7h -tól VI. 9. 7h -ig.
SOPRON
GYŐR
BUDAPEST
KESZTHELY
NYÍREGYHÁZA
DEBRECEN
PÁPA
SZOMBATHELY
SZENTGOTTHÁRD
ZALAEGERSZEG
SIÓFOK
KECSKEMÉT
BÉKÉSCSABA
NAGYKANIZSA
SZEGED
BAJA
Szintvonalak:
200, 300 és 500 m
A GÖRBE VONALAK-AZ IZOHIÉTÁK – AZOKAT A HELYEKET KÖTIK ÖSSZE, AHOL A CSAPADÉK MENNYISÉGE EGYENLŐ VOLT

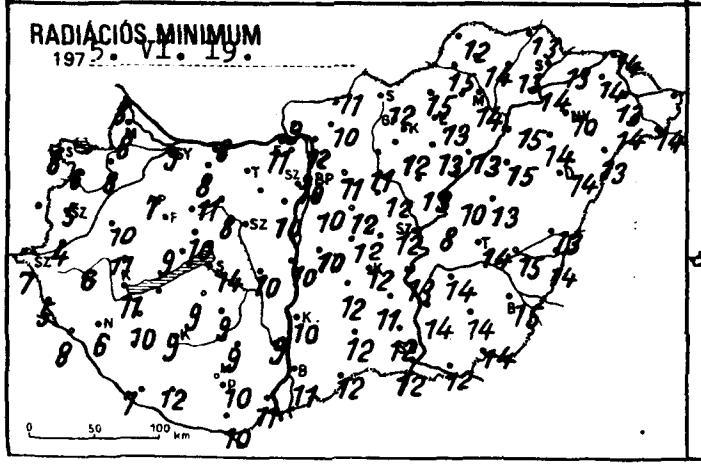
RADIÁCIÓS MINIMUM
197 5. VI. 19.

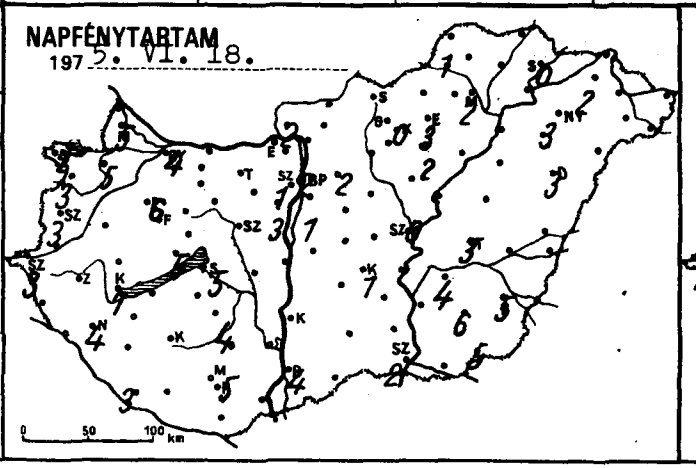
NAPFÉNYTARTAM
197 5. VI. 18.

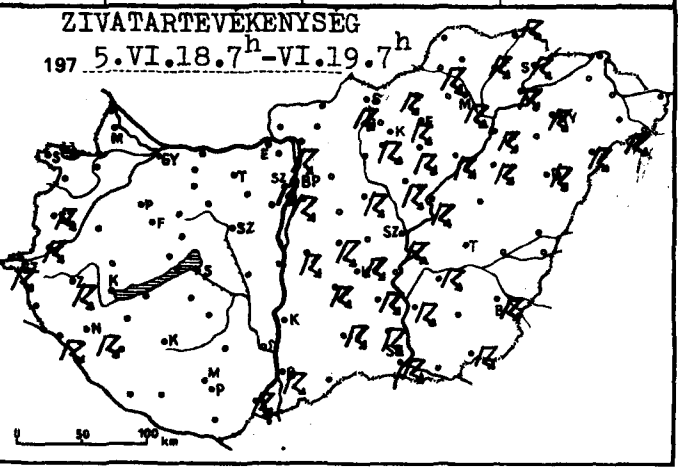
ZIVATARTEVÉKENYSÉG
197 5.VI.18.7h-VI.19.7h

	197 5.VI.19.-07 h -ig az utolsó 24 óra adatai					
	csapadék (mm)		max. hőmérséklet	min. hőmérséklet	rad. min.	napos órák
Győr	2		18	10	9	4
Kapuvár	4		18	8	8	5
Mosonmagyaróvár	3		19	10	8	5
Rajka	2		18	9	8	
Sopron	5	∇	17	9	8	2
Sopronhorpács	7		18	8	6	3
Káld	14	∇	19	11	10	
Körmend	7	⌐	18	6	4	
Szentgotthárd	9	⌐	17	8	7	3
Szombathely	8	⌐	17	6	5	3
Lenti	3		18	8	5	
Letenye	20	⌐	18	9	8	
Nagykanizsa	16	⌐	19	7	6	4
Zalaegerszeg	15	⌐	18	8	6	
Farkasgyepű	2	∇	17	9	6	
Keszthely	6	∇	19	12	11	7
Mencshely	2	∇	18	10	9	5
Pápa	4	∇	19	9	7	6
Sümeg	6		18	11	10	
Tihany	–		–	–	–	
Veszprém	2		19	11	10	
Zirc	2		17	9	7	
Fonyód	–		–	–	–	
Homokszt. György	3	∩	20	11	7	3
Kaposvár	ny		21	10	9	
Marcali	ny		19	12	10	
Siófok	5		20	15	14	5
Somogyszob	12		20	14	–	
Tab	2		19	10	9	
Bábolna	2		20	10	8	
Esztergom	3		20	11	11	
Kisbér	6	∩	19	12	11	
Komárom	6	∇∩	19	11	8	
Tatabánya	ny	∩	18	10	9	
Alcsútdoboz	3	∇≡	21	11	9	
Dunaújváros	ny		24	11	10	
Martonvásár	2	∇	21	11	10	3
Mór	1	∩	18	9	8	
Nagyhörcsökp.	5	∇	20	10	10	
Szabadbattyán	7	∩	18	11	9	
Iregszemcse	8	∇	20	12	9	4
Lengyel	•		21	10	9	
Nagykónyi	12	∇	22	15	15	
Szekszárd	5		22	13	9	
Mikhátető	1		20	10	9	
Mohács	9	⌐	24	13	11	
Pécs	ny	∇	22	12	10	5
Siklós	•	∩	24	13	10	
Szigetvár	•		20	12	12	
Bp. Lőrinc	4	⌐	22	12	10	1
Bp. Met. Int.	2	⌐∩	22	13	10	2
Bp. Szab. hegy	3		19	10	9	1
Cegléd	8		23	13	12	
Dobogókő	4	∇	18	9	7	
Gödöllő	11	∇	22	12	11	2
Királyrét	4	∇	23	11	11	
Monor	9		24	12	12	
Nagykáta	2	⌐	24	12	12	
Orkény	8	⌐	24	12	12	
Szentendre	5	∇	24	13	12	

	197 5.VI.19.-07 h -ig az utolsó 24 óra adatai					
	csapadék (mm)		max. hőmérséklet	min. hőmérséklet	rad. min.	napos órák
Vác	2	⌐	23	13	12	
Vámosmikola	1		21	11	9	2
Baja	20	⌐	23	12	11	4
Bácsalmás	17	∇	25	12	12	
Izsák	47	⌐	25	12	12	
Kalocsa	14		23	12	10	
Kecskemét	7	⌐	22	13	12	1
Kiskunf. háza	8	⌐	23	14	11	
Kiskunhalas	26	⌐	24	12	12	
Kunszentmiklós	16	⌐	24	11	10	
Tiszakécske	3		–	14	13	
Balassagyarmat	ny	∇∩	22	12	11	
Romhány	ny	∇	23	10	10	
Salgótarján	7	⌐	23	13	12	
Eger	2	⌐	24	15	13	3
Galyatető	–		–	–	–	
Gyöngyös	•		23	14	12	
Kékestető	14	⌐≡	15	12	10	0
Kompolt	3	⌐	24	14	13	2
Lőrinci	ny	∇∩	23	12	11	
Poroszló	3	⌐∩	24	14	13	
Jászapáti	3	⌐∩	25	13	13	
Jászberény	2	∇	23	13	12	
Karcag	3		26	14	13	
Szolnok	28	⌐▲	24	13	8	0
Tiszaroff	10	⌐	24	14	10	
Túrkeve	3		26	15	14	3
Kistelek	17	⌐	25	14	12	
Makó	•		24	14	12	
Szeged	3	⌐	24	13	12	2
Szentes	3	⌐	25	14	14	
Borsodnádasd	21	⌐	21	15	15	
Fügöd	5	⌐	22	14	13	
Hidasnémeti	22	⌐	22	15	13	
Jósvafő	11	∇	21	14	12	1
Lillafüred	10		26	12	11	
Miskolc	6	⌐	24	14	14	2
Putnok	21	⌐	26	15	15	
Sárospatak	4	⌐	22	15	13	0
Szendrőlád	4		23	15	14	
Tokaj	17	⌐	24	15	14	
Kisvárda	5		25	15	14	2
Mátészalka	36	∇	25	15	14	
Nyíregyháza	5	⌐	23	13	10	3
Nyírlugos	16	⌐	25	15	13	
Pátyod	ny	⌐≡	25	15	14	
Tiszabecs	–		–	–	–	
Vásárosnamény	5	∩	26	14	13	
Záhony	2		25	15	14	
Berettyóújfalu	8	⌐	25	15	13	
Debrecen	5	⌐	26	15	14	3
Hajdúdorog	4	∇	27	15	14	
Hortobágy	3	⌐	26	16	15	
Körösszakál	ny	∩	27	15	14	
Polgár	14	⌐	26	16	15	
Békéscsaba	18	⌐	26	16	15	5
Mezőhegyes	8	⌐	23	14	14	5
Orosháza	4		24	15	14	6
Szarvas	2	⌐	25	14	14	4
Szeghalom	2		24	15	15	

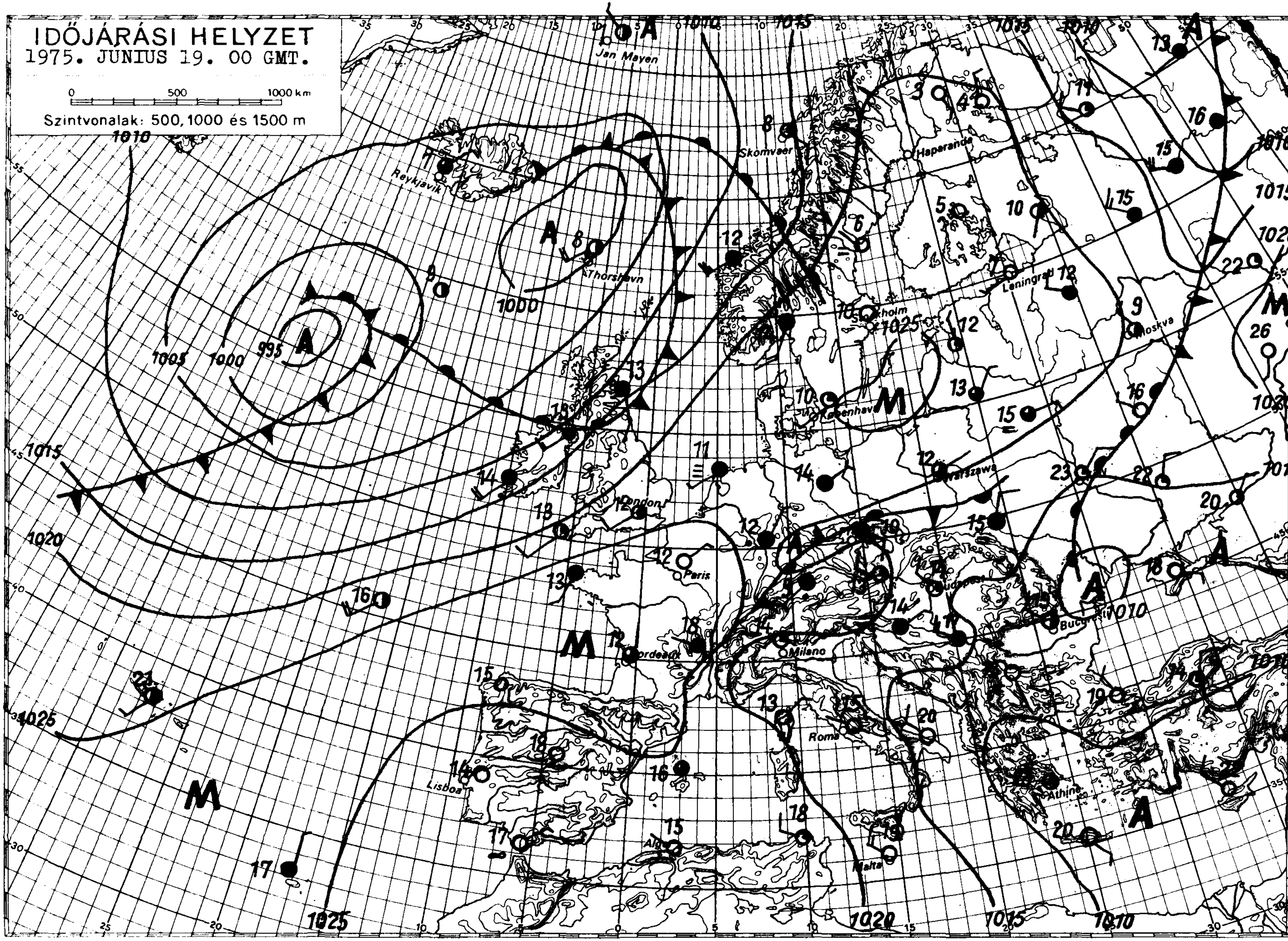

KIADJA: ORSZÁGOS METEOROLÓGIAI SZOLGÁLAT
Készíti: Központi Előrejelző Intézet Előrejelző Osztálya — T.: 273 - 018 — Megjelenik naponként —
Évi előfizetési díja: 720,—Ft — Megrendelhető: 1024 Budapest, II., Kitaibel Pál u. 1. Telefon: 353-500,
Kiadásért felel: az OMSZ elnöke — Szerkesztésért felel: a KEI igazgatója

IDŐJÁRÁSI NAPIJELENTÉS

ЕЖЕДНЕВНЫЙ МЕТЕОРОЛОГИЧЕСКИЙ БЮЛЛЕТЕНЬ · DAILY WEATHER REPORT
BULLETIN QUOTIDIEN DE TEMPS · TÄGLICHER WETTERBERICHT

88. évfolyam 171. szám + Budapest + 1975. június 20. péntek

Az időjárási helyzet és a várható időjárás:

Az elmúlt héten északnyugat felől, Kelet-, Délkelet-Európa kivételével egész Európát elárasztó hideg levegő fölé jelenleg a Fekete-tenger irányából meleg és nagy nedvességtartalmú levegő áramlik. Hatására a Kárpát-medencétől a Balti-tengerig, mintegy 3-400 km széles sávban borult, esős az idő. Ezenkívül jelentősebb területről csak a Skandináv-félsziget északi részéről és a Brit-szigetekről jelentenek esőket. Európa többi részén túlnyomóan derült és legnagyobbrészt csapadékmentes az idő.

Hazánkban csütörtökön a kora délutánig változóan felhős és egy-két átfutó záportól eltekintve száraz idő volt. A hőmérséklet az ország délnyugati részén 18, 21, máshol 20, 28 fokig emelkedett. A kora délutáni órákban a Dunántúl déli részén megeredt az eső. Néhány órával később az ország keleti része felett is megnövekedett a felhőzet és heves zivatarok kíséretében záporok alakultak ki. Péntek reggel 7 óráig az északkeleti határvidék kivételével mindenütt esett több-kevesebb eső. A legtöbb csapadékot az Alföld középső részén mérték. Ott néhány zivatargócban 20-30 mm is hullott, sőt Szolnokról 42, Kecskemétről pedig 43 mm-t jelentettek. Tiszaroffon jégeső is esett. Az éjszaka enyhe volt, hajnalra 13, 18 fokig süllyedt a hőmérséklet. Péntek délelőtt az ország nagy részén túlnyomóan borult idő volt, csak a keleti országrész felett szakadozott fel időnként jelentősebben a felhőzet. A Dunántúlon sok helyen esett az eső és élénk, időnként erős északi szél fújt. Ennek megfelelően 11 óráig a Dunántúlon csak 14, 20 fokig emelkedett a hőmérséklet, a keleti országrészben viszont már 20, 25 fokot mértek. 11 órakor a Balaton vize Siófoknál 19 fokos volt.

Ma 12 órakor Budapesten a hőmérséklet 23 fok, a tengerszintre átszámitott légnyomás 761 mm, alig változik.

Várható időjárás szombat estig:

Fokozatosan nyugaton is felszakadozó felhőzet.
Országszerte újabb elszórt esők, a délutáni órákban még zivatarok.
Napközben általában élénk északkeleti, a Dunántúlon időnként erős északi szél.
A várható legalacsonyabb éjszakai hőmérséklet: 13, 18 fok között,
legmagasabb nappali hőmérséklet szombaton: a Dunántúlon 22 fok körül, máshol 23, 28 fok között.

Aigner Szilárd s.k.

A hőmérséklet napi középértéke és eltérése a 100 évi átlagtól /Budapesten/:

1975. VI. 19.:	19,3 C°	-0,9 C°

1871 óta ezen a napon Budapesten előfordult

legmagasabb hőmérséklet:	33,5 C° /1968/,
legalacsonyabb hőmérséklet:	8,0 C° /1882/.

75.147.

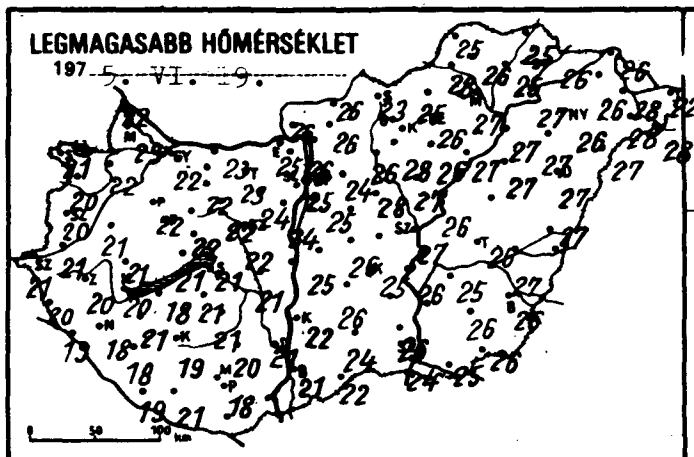
LEGMAGASABB HŐMÉRSÉKLET
197 5. VI. 19.

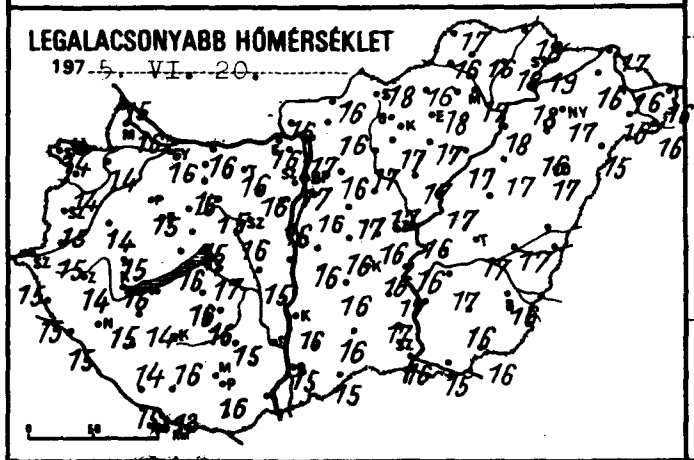
LEGALACSONYABB HŐMÉRSÉKLET
197 5. VI. 20.

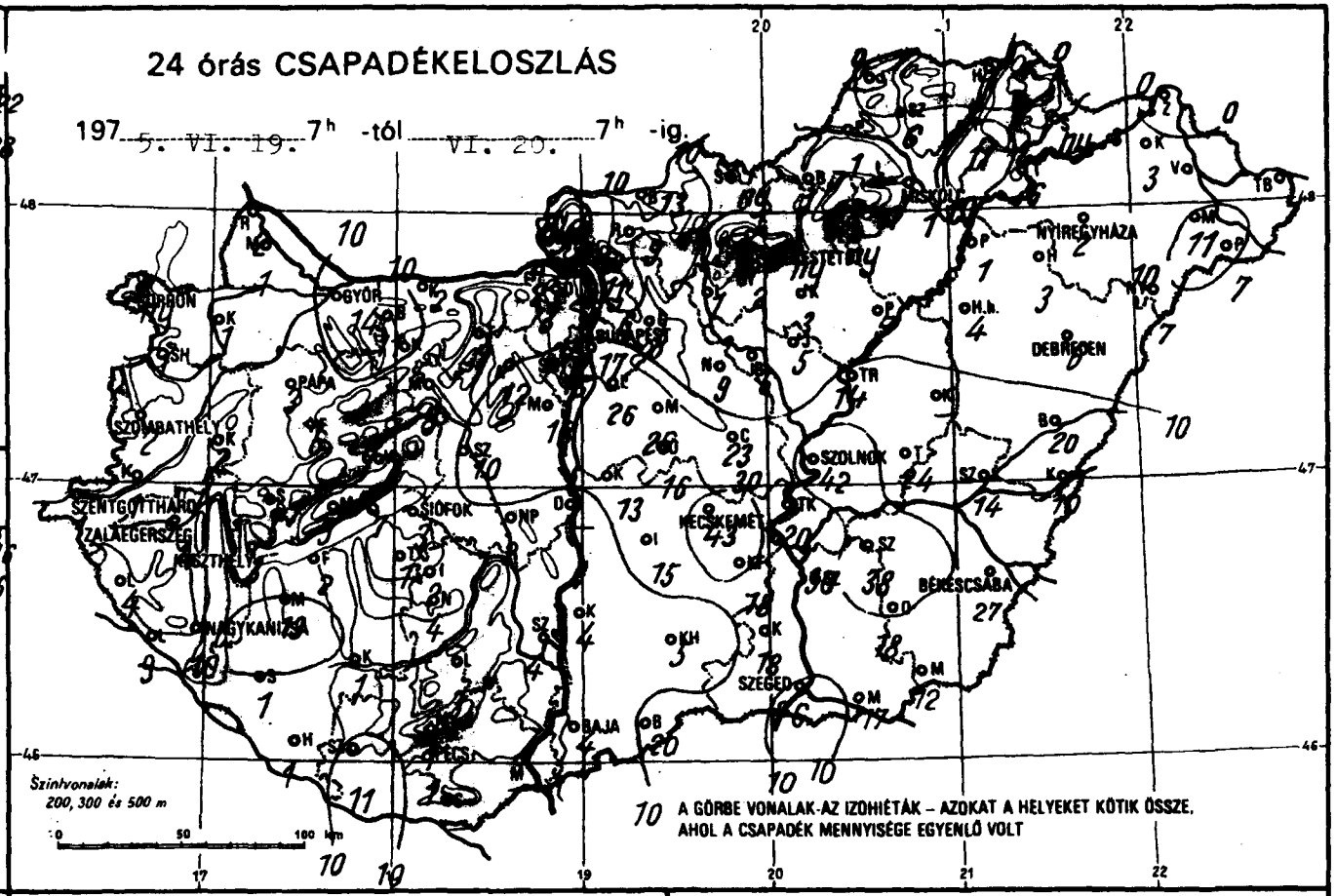
24 órás CSAPADÉKELOSZLÁS
197 5. VI. 19. 7h -tól VI. 20. 7h -ig.
GYŐR
PÁPA
SZOMBATHELY
SZENTGOTTHÁRD
ZALAEGERSZEG
KESZTHELY
SIÓFOK
NAGYKANIZSA
PÉCS
BAJA
SZEGED
KECSKEMÉT
SZOLNOK
BÉKÉSCSABA
DEBRECEN
NYÍREGYHÁZA
Színvonalak:
200, 300 és 500 m
A GÖRBE VONALAK-AZ IZOHIÉTÁK – AZOKAT A HELYEKET KÖTIK ÖSSZE, AHOL A CSAPADÉK MENNYISÉGE EGYENLŐ VOLT

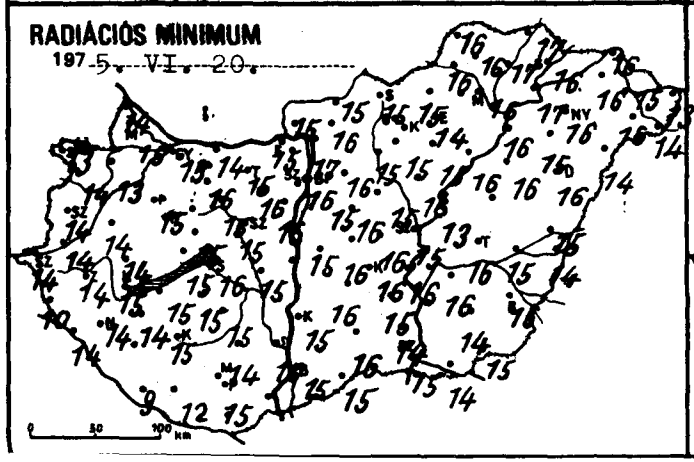
RADIÁCIÓS MINIMUM
197 5. VI. 20.

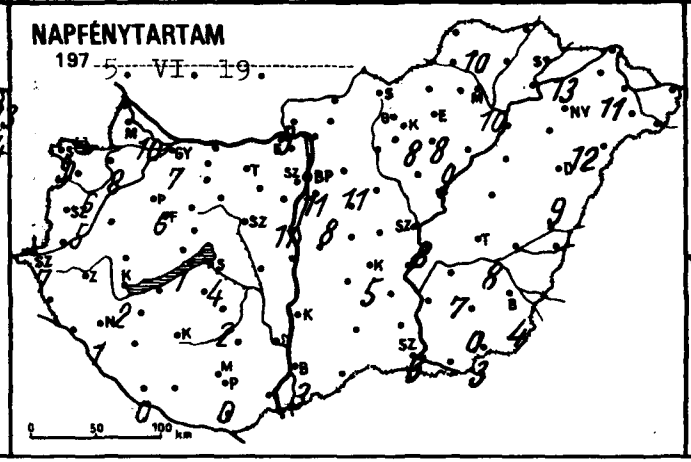
NAPFÉNYTARTAM
197 5. VI. 19.

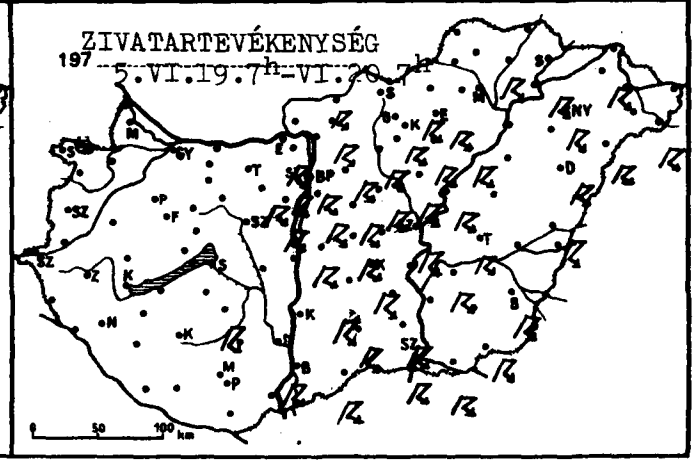
ZIVATARTEVÉKENYSÉG
197 5.VI.19.7h-VI.20.7h

	197 5. VI. 20 07 h -ig az utolsó 24 óra adatai					
	csapadék (mm)		max. hőmérséklet	min. hőmérséklet	rad. min.	napos órák
Győr	14	∇̇	22	16	15	7
Kapuvár	1		22	14	13	8
Mosonmagyaróvár	1		23	16	15	10
Rajka	2		22	15	14	
Sopron	ny		21	14	13	9
Sopronhorpács	1		20	14	14	6
Káld	2		21	14	14	
Körmend	1		21	15	14	
Szentgotthárd	1		21	15	14	7
Szombathely	2		20	15	14	5
Lenti	4		20	15	10	
Letenye	9		19	15	14	
Nagykanizsa	10		18	15	14	1
Zalaegerszeg	4	∇̇	20	14	14	
Farkasgyepű	6		20	14	14	
Keszthely	3		20	16	15	2
Mencshely	9	∇̇	20	15	14	1
Pápa	3		22	15	15	6
Sümeg	7		21	15	14	
Tihany	7	∇̇	21	16	15	
Veszprém	5		22	15	15	
Zirc	8		20	14	13	
Fonyód	2		18	16	15	
Homokszt. györgy	1	=	19	15	9	0
Kaposvár	1		19	16	15	
Marcali	13		21	14	14	
Siófok	3	∇̇	21	17	16	
Somogyszob	1		18	14	–	
Tab	1		21	16	15	
Bábolna	11		23	16	15	
Esztergom	2		25	16	15	
Kisbér	5	≡	22	16	16	
Komárom	2		23	16	14	
Tatabánya	7		23	16	15	
Alcsútdoboz	12	⊏ =	24	16	16	
Dunaújváros	–		–	–	–	
Martonvásár	18	⊏	24	16	16	11
Mór	9		22	15	15	
Nagyhörcsökp.	2		21	15	15	
Szabadbattyán	10		22	16	15	
Iregszemcse	2	⊏	21	16	15	2
Lengyel	3		20	15	14	
Nagykónyi	4		23	18	18	
Szekszárd	4	∇̇	21	–	15	
Kompolttető	1	≡	18	10	9	
Mohács	–		–	–	–	
Pécs	1	= ∇̇	18	16	15	0
Siklós	–		–	–	–	
Szigetvár	11		21	13	12	
Bp. Lőrinc	26	⊏	25	16	15	8
Bp. Met. Int.	17	⊏	25	17	16	11
Bp. Szab. hegy	15	⊏	22	14	14	11
Cegléd	23	∇̇	–	16	16	
Dobogókő	3	⊏	24	16	16	
Gödöllő	8		24	16	16	11
Királyrét	1		26	15	14	
Monor	36	⊏	27	17	16	
Nagykáta	9	⊏	28	17	15	
Örkény	16	⊏	26	16	16	
Szentendre	6	∇̇	27	17	16	

	197 5. VI. 20 07 h -ig az utolsó 24 óra adatai					
	csapadék (mm)		max. hőmérséklet	min. hőmérséklet	rad. min.	napos órák
Vác	11	⊏ =	26	17	17	
Vámosmikola	ny		26	16	15	9
Baja	4	⊏	21	15	15	3
Bácsalmás	20	⊏	22	15	15	
Izsák	15	⊏	26	16	16	
Kalocsa	4		22	16	15	
Kecskemét	43	⊏ =	25	16	16	5
Kiskunf. [illegible]	18	⊏	25	17	15	
Kiskunhalas	5	⊏	24	16	16	
Kunszentmiklós	13	⊏	25	16	15	
Tiszakécske	20	∇̇	26	16	16	
Balassagyarmat	13	⊏	26	16	15	
Romhány	9	⊏	26	16	16	
Salgótarján	ny		23	18	16	
Eger	ny	⊏	26	18	14	8
Galyatető	–		–	–	–	
Gyöngyös	2	⊏	28	17	15	
Kékestető	ny	≡ ⊏ ∇̇	18	12	12	8
Kompolt	3	⊏	26	17	15	9
Lőrinci	1	⊏ ∞	26	17	15	
Poroszló	5	⊏	27	17	16	
Jászapáti	5	⊏	27	17	16	
Jászberény	6	⊏	22	17	16	
Karcag	–		–	–	–	
Szolnok	42	= ⊏ ∇̇	27	16	15	8
Tiszaroff	14	⊏ ▲	26	17	13	
Túrkeve	24	⊏	26	17	16	8
Kistelek	18	⊏	26	17	14	
Makó	17	⊏	25	15	14	
Szeged	6	⊏ =	24	16	15	3
Szentes	–		–	–	–	
Borsodnádasd	1	∇̇	25	16	15	
Fűgőd	11	⊏	25	18	17	
Hidasnémeti	[illegible]		25	18	17	
Jósvafő	[illegible]		25	17	16	10
Lillafüred	1		25	16	14	
Miskolc	1	∇̇ =	27	17	16	10
Putnok	1		28	16	16	
Sárospatak	ny		26	19	16	13
Szendrőlád	6		26	16	16	
Tokaj	6	⊏	27	18	17	
Kisvárda	3	⊏	26	16	16	11
Mátészalka	11	∇̇	28	16	16	
Nyíregyháza	2	⊏ =	26	17	16	12
Nyírlugos	7	⊏	27	15	14	
Pátyod	7	⊏	28	16	14	
Tiszabecs	1	∇̇	22	16	13	
Vásárosnamény	1		28	16	15	
Záhony	•		26	17	16	
Berettyóújfalu	20	⊏	27	15	15	
Debrecen	6	⊏ =	27	17	16	9
Hajdúdorog	3	∇̇	27	16	15	
Hortobágy	4		27	17	16	
Körösszakál	10	∇̇	–	15	14	
Polgár	2	∇̇	27	18	16	
Békéscsaba	27	∇̇ ⊏	26	16	16	4
Mezőhegyes	12	⊏ ∇̇	26	16	15	3
Orosháza	18		26	16	14	0
Szarvas	38	⊏	25	17	16	7
Szeghalom	14		27	17	15	

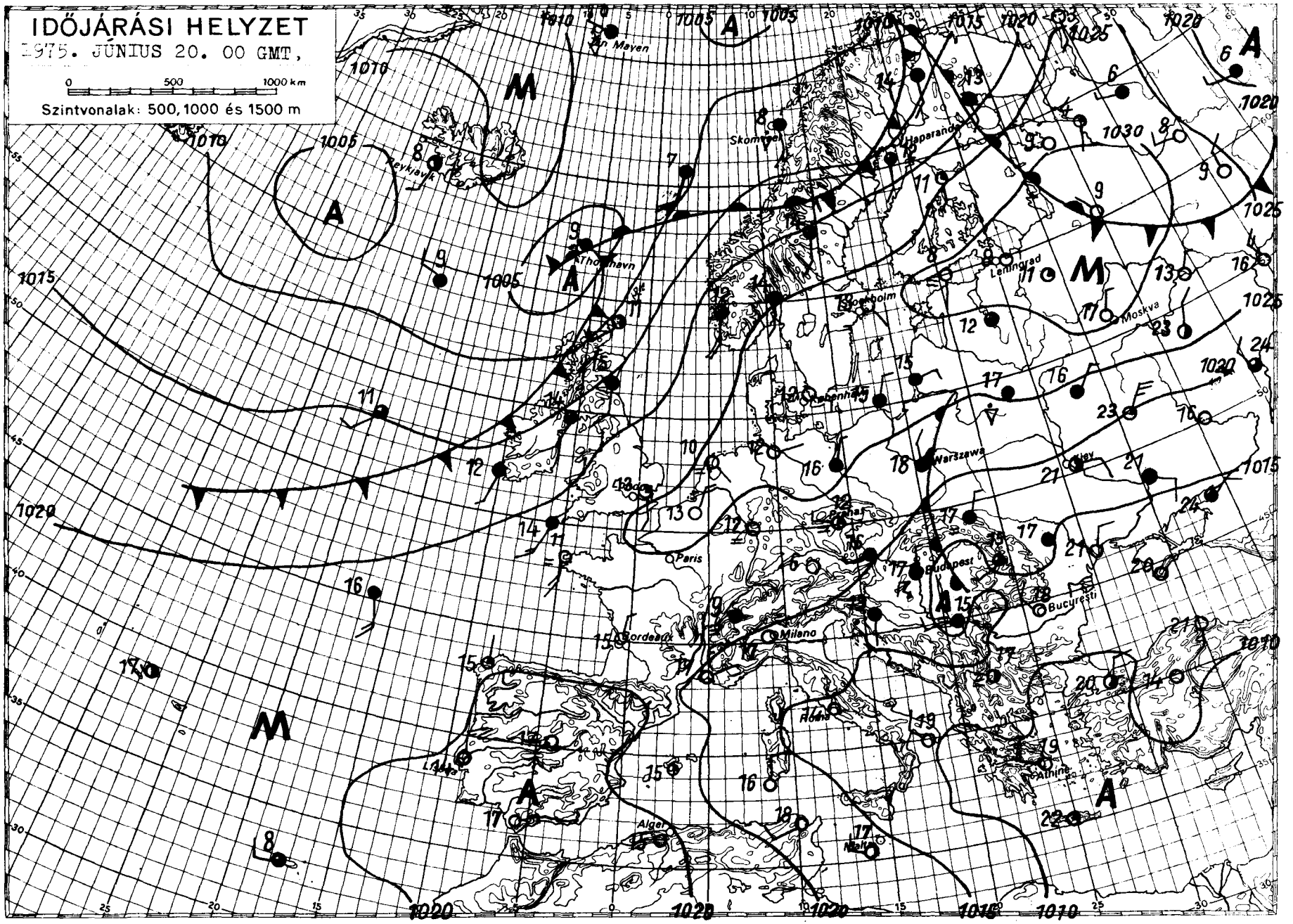

KIADJA: ORSZÁGOS METEOROLÓGIAI SZOLGÁLAT

Készíti: Központi Előrejelző Intézet Előrejelző Osztálya — T.: 273 - 018 — Megjelenik naponként —

Évi előfizetési díja: 720,–Ft — Megrendelhető: 1024 Budapest, II., Kitaibel Pál u. 1. Telefon: 353-500,

Kiadásért felel: az OMSZ elnöke — Szerkesztésért felel: a KEI igazgatója

IDŐJÁRÁSI NAPIJELENTÉS

ЕЖЕДНЕВНЫЙ МЕТЕОРОЛОГИЧЕСКИЙ БЮЛЛЕТЕНЬ • DAILY WEATHER REPORT
BULLETIN QUOTIDIEN DE TEMPS • TÄGLICHER WETTERBERICHT

88. évfolyam 172. szám + Budapest + 1975. június 21. szombat

Az időjárási helyzet és a várható időjárás:

A Brit-szigetektől egészen az Ural-hegységig nyugat-kelet irányban, mintegy 1200km széles sávban magas nyomású képződmény épült föl. Ott ahol ez alakitja ki az időjárást általában kevés a felhő, száraz az idő. Ettől északra az óceán északi térségéből származó hüvös levegőhullámok hatására változékony, sokfelé csapadékos az idő. A magas nyomású képződmény déli oldalán viszont igen meleg levegő áramlik keletről nyugat felé. Az Alpok térsége fölött, a magasabb szintekben még mindig hideg levegő örvénylik. Ez Európa középső részein változékony, szokatlanul hüvös időjárást hozott létre. Pénteken például Münchenben kora délután sem mértek 13 foknál magasabb hőmérsékletet, ezzel szemben a Kárpátok hegyvonulatától keletre 30 - 35 fokos maximumok alakultak ki. Országunk a két levegőfajta találkozásánál helyezkedik el, de egyre inkább nagyobb szerepet kap az időjárás kialakitásában a kelet felől érkező igen meleg levegő.

Hazánkban pénteken a Dunántúlon erősen felhős vagy borult volt az ég és napközben sem emelkedett a hőmérséklet általában 19, 24 foknál magasabbra. A keleti országrészben 5, 9 órán keresztül sütött a nap és 25, 31 fokos maximumok alakultak ki. Sokfelé keletkezett zápor, zivatar. Egy-két helyen jégeső is hullott. A zivatarral lehullott csapadékmennyiség igen változatos képet mutat. Voltak helyek, ahol a mérhető mennyiséget sem érte el, máshol viszont 10, 20, sőt Sümegen 30, Hortobágyon 31, Berettyóújfaluban 37 mm eső esett. Ma hajnalban az ország területén 12 és 19 fok közötti hőmérsékleteket mértek. Délelőtt országszerte felhős, vagy erősen felhős volt az ég. Néhány helyről újabb záport jelentettek. 11 órakor a Dunántúlon 20, 23, máshol 24, 26 fokot mutattak a hőmérők. A Balaton vizének hőmérséklete 11 órakor Siófoknál 20 fok volt.

Ma 12 órakor Budapesten a hőmérséklet 25 fok, a tengerszintre átszámitott légnyomás 761 mm, nem változik.

Várható időjárás vasárnap estig:

Időnként megnövekvő felhőzet, elszórtan záporral, zivatarral.
Mérsékelt, napközben megélénkülő északkeleti, keleti szél.
Fülledt, meleg idő.
Várható legalacsonyabb éjszakai hőmérséklet: 14, 19,
legmagasabb nappali hőmérséklet vasárnap: 25, 30 fok között.

Kerényi Nárcisz s.k.

A hőmérséklet napi középértéke és eltérése a 100 évi átlagtól /Budapesten/:

1975. VI. 20.:	21,0 C°	+1,0 C°

1871 óta ezen a napon Budapesten előfordult

legmagasabb hőmérséklet:	35,1 C° /1908/,
legalacsonyabb hőmérséklet:	8,7 C° /1923/.

75.148.

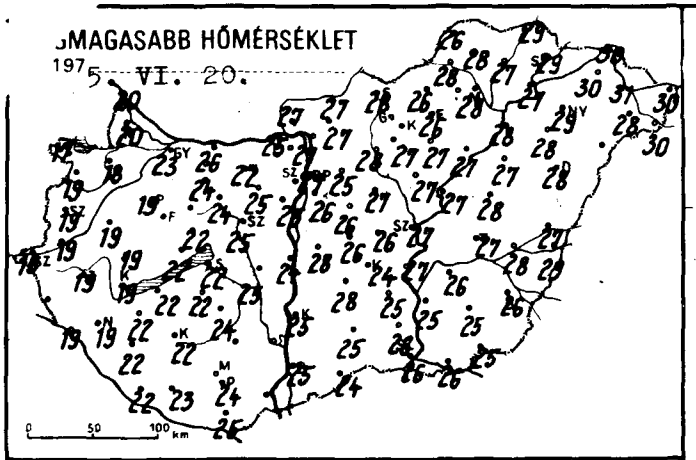
MAGASABB HŐMÉRSÉKLET
1975. VI. 20.

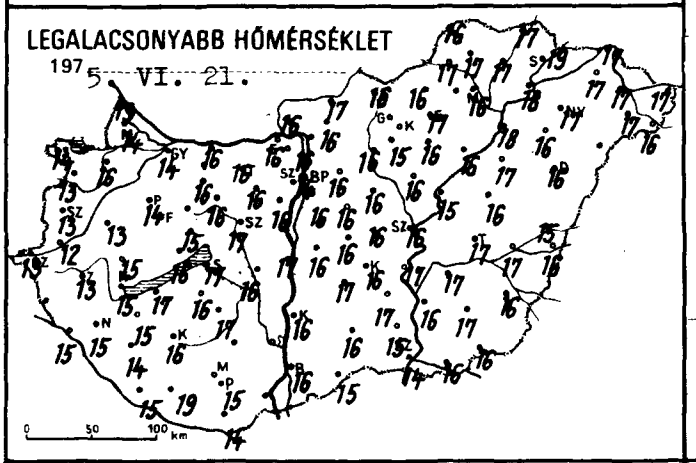
LEGALACSONYABB HŐMÉRSÉKLET
1975. VI. 21.

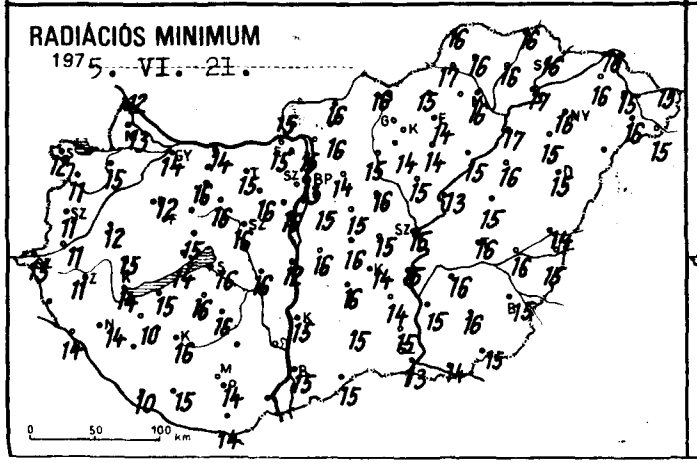
RADIÁCIÓS MINIMUM
1975. VI. 21.

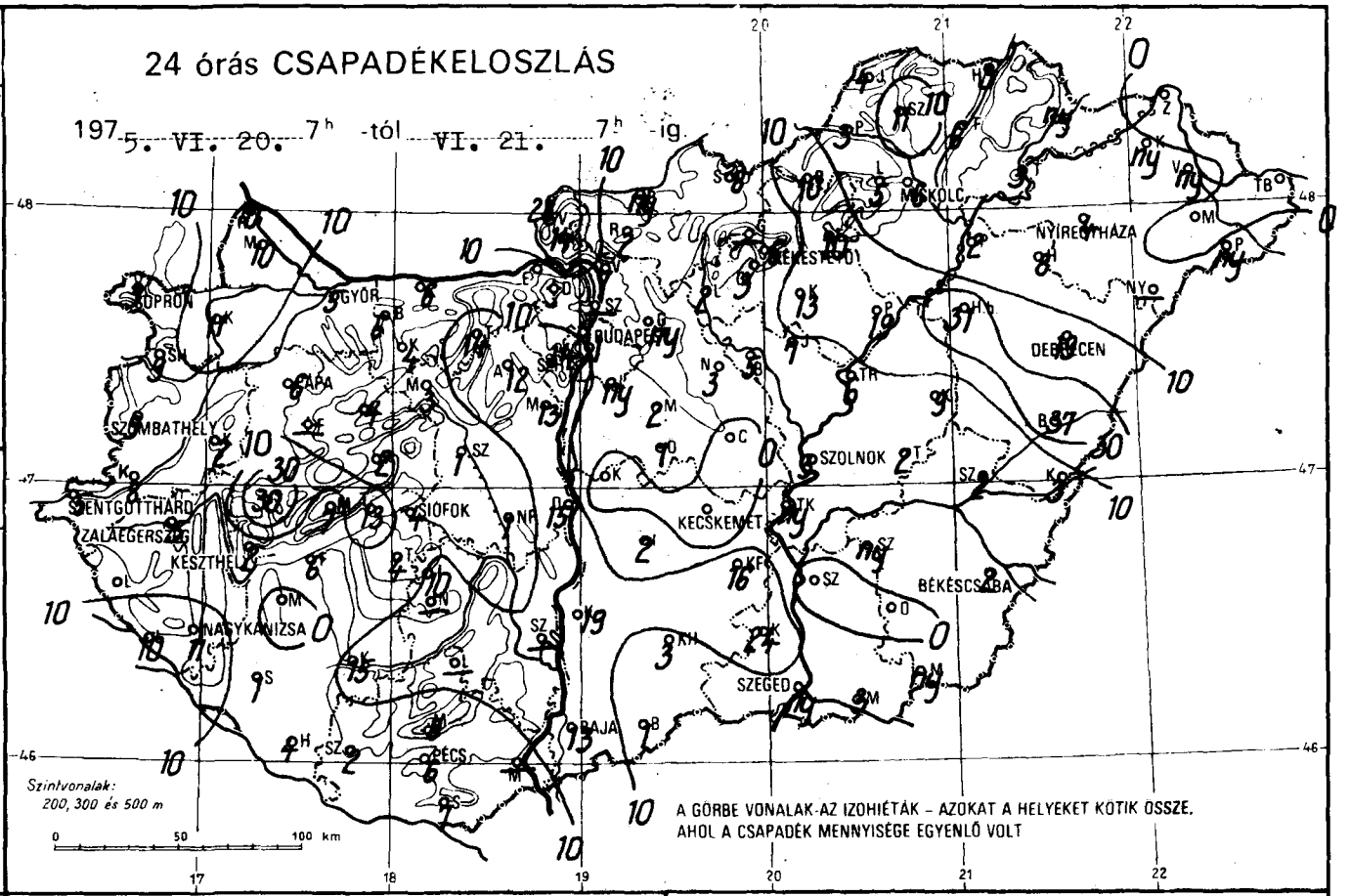
24 órás CSAPADÉKELOSZLÁS
1975. VI. 20. 7h -tól VI. 21. 7h -ig.
SOPRON
GYŐR
BUDAPEST
MISKOLC
NYÍREGYHÁZA
DEBRECEN
SZOMBATHELY
SZOLNOK
SZENTGOTTHÁRD
ZALAEGERSZEG
KESZTHELY
SIÓFOK
KECSKEMÉT
BÉKÉSCSABA
NAGYKANIZSA
SZEGED
PÉCS
Szintvonalak:
200, 300 és 500 m
A GÖRBE VONALAK AZ IZOHIÉTÁK – AZOKAT A HELYEKET KÖTIK ÖSSZE, AHOL A CSAPADÉK MENNYISÉGE EGYENLŐ VOLT

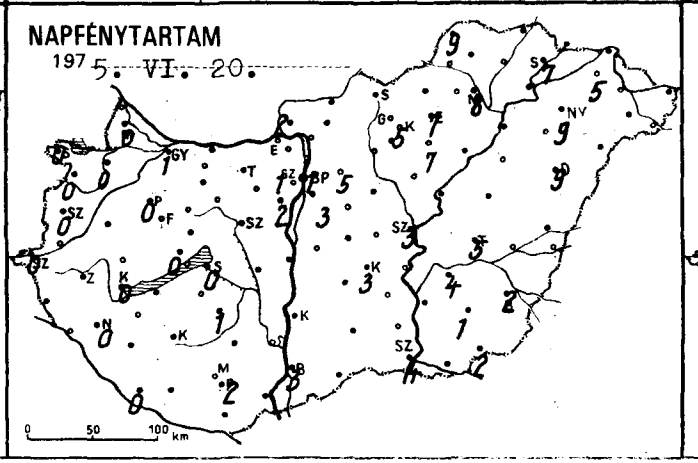
NAPFÉNYTARTAM
1975. VI. 20.

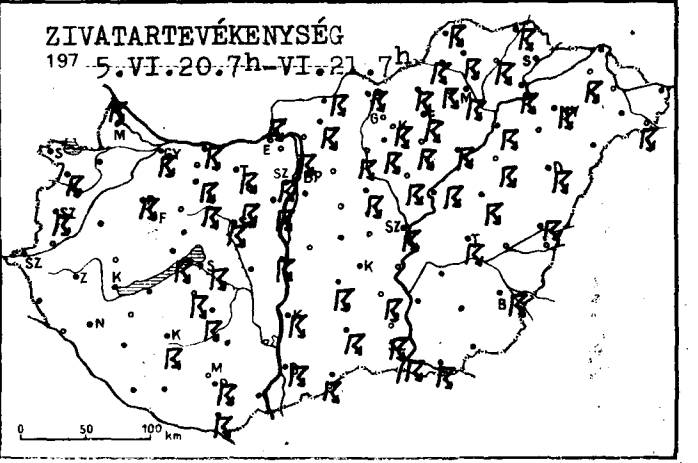
ZIVATARTEVÉKENYSÉG
1975. VI. 20. 7h–VI. 21. 7h

	197 5.VI.21.07 h -ig az utolsó 24 óra adatai					
	csapadék (mm)		max. hőmérséklet	min. hőmérséklet	rad. min.	napos órák
yőr	5	⚡	23	14	14	1
apuvár	11		18	16	15	0
osonmagyaróvár	10		20	14	13	0
ajka	10	⚡	20	13	12	
opron	3	⚡	17	14	12	0
opronhorpács	9	⚡	19	13	11	0
áld	2		19	13	12	
örmend	8		19	12	11	
zentgotthárd	5	⚡	18	13	13	0
zombathely	9	⚡	19	13	11	0
enti	–		–	–	–	
etenye	10		19	15	14	
agykanizsa	11	⚡	19	15	14	0
alaegerszeg	5	⚡	19	13	11	
arkasgyepű	–		–	–	–	
eszthely	2	⚡	19	15	14	0
Mencshely	7	⚡	19	14	14	0
Pápa	6	⚡	19	14	12	0
Sümeg	30		19	15	15	
Tihany	13	⚡ ⚡	22	16	14	
Veszprém	2		22	15	15	
Zirc	4		20	14	13	
onyód	6		22	17	15	
Homokszt. györgy	4	≡	22	15	10	0
Kaposvár	15	⚡	22	16	16	
Marcali	•		22	15	10	
Siófok	4	⚡	22	17	16	0
Somogyszob	1		22	14	–	
Tab	4	⚡	22	16	16	
Bábolna	6		19	15	15	
Esztergom	7	⚡	25	16	15	
Kisbér	4	⚡ ≡	24	16	16	
Komárom	6	⚡ ≡	26	16	14	
Tatabánya	14	⚡	22	16	15	
Alcsútdoboz	12	⚡ =	25	16	16	
Dunaújváros	15	⚡	24	17	12	
Martonvásár	13	⚡	25	16	16	2
Mór	3	⚡ ≡	24	16	16	
Nagyhörcsökp.	1		25	16	16	
Szabadbattyán	1	⚡ =	25	17	16	
Iregszemcse	10	⚡	24	17	16	1
Lengyel	–		–	–	–	
Nagykónyi	–		–	–	–	
Szekszárd	–		–	–	–	
Mesinatető	8	≡	22	15	15	
Mohács	–		–	–	–	
Pécs	6	⚡	24	15	14	2
Siklós	7	⚡	25	14	14	
Szigetvár	2	≡	23	19	15	
Bp. Lőrinc	ny	⚡	26	16	15	3
Bp. Met. Int.	1	⚡	27	14	13	1
Bp. Szab. hegy	14	⚡	23	14	13	1
Cegléd	•		26	16	15	
Dobogókő	5	⚡	20	14	10	
Gödöllő	ny		25	16	14	5
Királyrét	14	⚡	26	15	15	
Monor	2		26	16	15	
Nagykáta	3	⚡	27	16	16	
Örkény	1		26	16	16	
Szentendre	–		–	–	–	

Árpádtető

	197 5.VI.21.07 h -ig az utolsó 24 óra adatai					
	csapadék (mm)		max. hőmérséklet	min. hőmérséklet	rad. min.	napos órák
Vác	7	⚡ ∩	27	16	15	
Vámosmikola	28	⚡ ▲	27	16	15	2
Baja	13	⚡	25	16	15	3
Bácsalmás	1	⚡	24	15	15	
Izsák	2	⚡	28	17	16	
Kalocsa	19	⚡	25	16	15	
Kecskemét	•		24	16	14	3
Kiskunf. háza	16	⚡	25	17	14	
Kiskunhalas	3	⚡	25	16	15	
Kunszentmiklós	•		28	16	16	
Tiszakécske	ny		27	17	16	
Balassagyarmat	ny	⚡ ∩	27	17	16	
Romhány	2	⚡	27	16	16	
Salgótarján	8	⚡	28	16	16	
Eger	10	⚡	26	17	14	7
Galyatető	–		–	–	–	
Gyöngyös	3	⚡	27	15	14	
Kékestető	6	⚡	18	13	12	5
Kompolt	13	⚡	27	16	14	7
Lőrinci	2	⚡	28	16	15	
Poroszló	19	⚡	27	16	15	
Jászapáti	7	⚡	27	16	15	
Jászberény	5	⚡	27	17	15	
Karcag	9	⚡	28	16	15	
Szolnok	3	⚡	27	16	15	3
Tiszaroff	6	⚡	27	15	13	
Túrkeve	2	⚡	27	17	16	5
Kistelek	24	⚡	26	15	15	
Makó	3	⚡	26	16	14	
Szeged	ny	⚡	26	14	13	4
Szentes	•		25	16	15	
Borsodnádasd	10	⚡	26	16	15	
Füged	6	⚡	27	17	16	
Hidasnémeti	3	⚡	29	17	16	
Jósvafő	4	⚡	26	16	16	9
Lillafüred	5	⚡	27	15	14	
Miskolc	6	⚡	28	16	16	8
Putnok	3	⚡	28	17	17	
Sárospatak	ny		29	19	16	7
Szendrőlád	11	⚡	28	17	16	
Tokaj	3	⚡	27	18	17	
Kisvárda	ny	⚡	30	17	16	5
Mátészalka	•		28	17	16	
Nyíregyháza	4	⚡	29	17	16	9
Nyírlugos	?		–	–	–	
Pátyod	ny	⚡ ∩	30	16	15	
Tiszabecs	•		30	17	15	
Vásárosnamény	ny	∩	31	17	15	
Záhony	•		30	17	16	
Berettyóújfalu	37	⚡ ▲	27	15	14	
Debrecen	19	⚡	28	16	15	9
Hajdúdorog	8		28	16	15	
Hortobágy	31	⚡	27	17	16	
Körösszakál	3	⚡	29	16	15	
Polgár	2	⚡	28	18	17	
Békéscsaba	2	⚡	26	16	15	2
Mezőhegyes	ny		25	16	15	2
Orosháza	•		25	17	16	1
Szarvas	ny	⚡	26	17	16	4
Szeghalom	2		28	17	16	

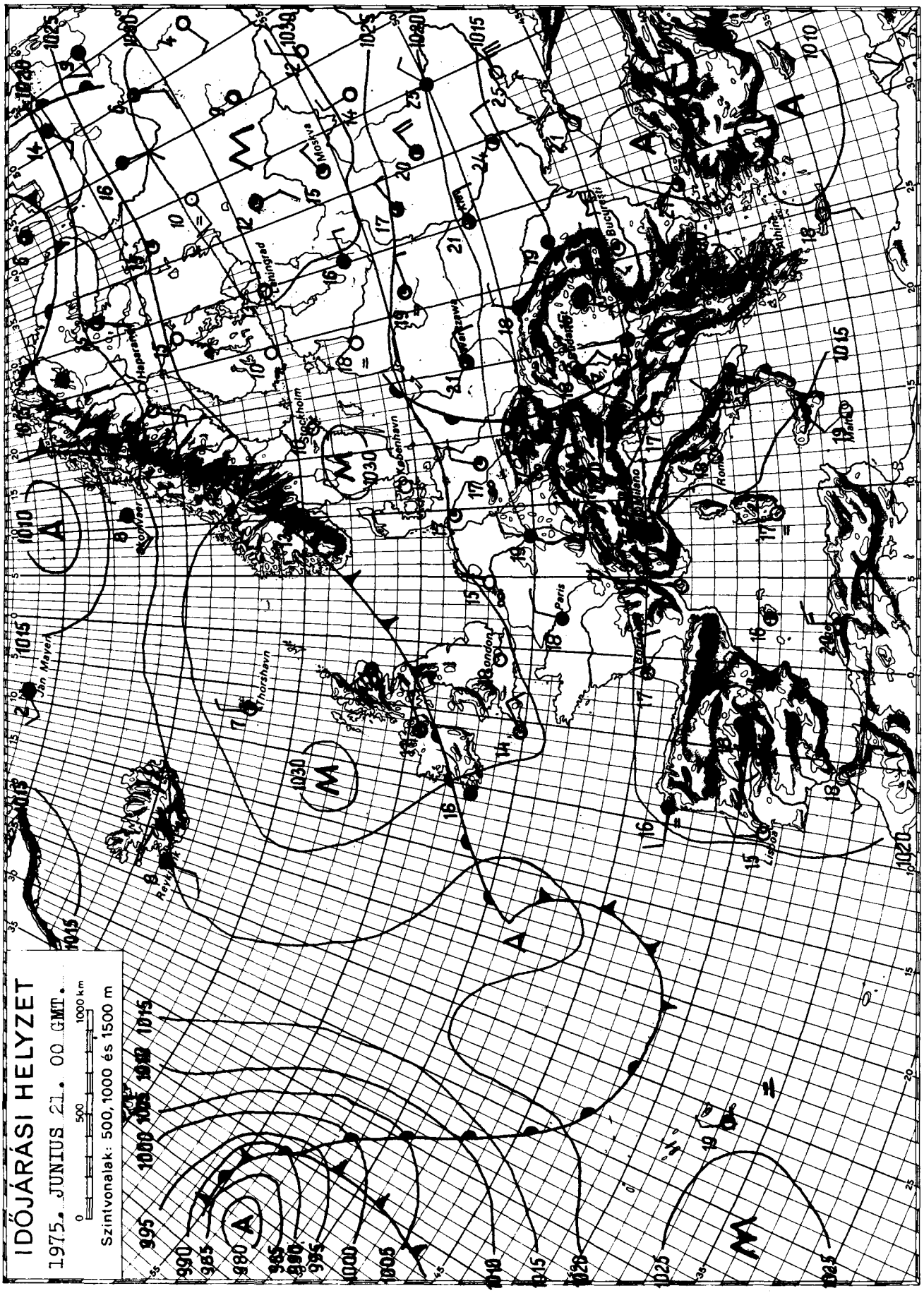

KIADJA: ORSZÁGOS METEOROLÓGIAI SZOLGÁLAT

Készíti: Központi Előrejelző Intézet Előrejelző Osztálya — T.: 273-018 — Megjelenik naponként —

Évi előfizetési díja: 720,—Ft — Megrendelhető: 1024 Budapest, II., Kitaibel Pál u. 1. Telefon: 353-500,

Kiadásért felel: az OMSZ elnöke — Szerkesztésért felel: a KEI igazgatója

IDŐJÁRÁSI NAPIJELENTÉS

ЕЖЕДНЕВНЫЙ МЕТЕОРОЛОГИЧЕСКИЙ БЮЛЛЕТЕНЬ • DAILY WEATHER REPORT
BULLETIN QUOTIDIEN DE TEMPS • TÄGLICHER WETTERBERICHT

88. évfolyam 173. szám + Budapest + 1975. június 22. vasárnap

Az időjárási helyzet és a várható időjárás:

A Kárpát-medence és környékének időjárását már több napja a keleti irányú talajközeli és magassági áramlások határozzák meg. Ezzel az áramlással igen meleg, általában nagy nedvességtartalmú levegő áramlik nyugat felé. Ennek következtében a nappali felmelegedés eléri, sőt többfelé meghaladja az ilyenkor szokásost. A fülledt meleget csak néhány órára szünteti meg a sokfelé kialakuló délutáni, esti, éjszakai zápor, zivatar. A lehulló csapadékmennyiség ugyanakkor növeli a levegő nedvességtartalmát, további kiváltó okot szolgáltat az újabb záporok, zivatarok kialakulásához. A Kárpát-medencében és környékén egyelőre még nem lesz változás az időjárási helyzetben, továbbra is fülledt, meleg, záporokkal, zivatarokkal járó marad az időjárás.

Hazánkban szombaton gomolyfelhőképződés volt. Délnyugaton csak 1, 4, az ország legnagyobb részén 5, 10 órán át sütött a nap. Az Északi-hegyvidék környékén és a Dunántúlon csaknem mindenütt, máshol csak egy-két helyen voltak záporok, zivatarok. A lehullott csapadék mennyisége sokfelé 10 mm alatt maradt, de több helyről jelentettek 15, 30 mm közötti mennyiséget, sőt Sárospatakon 38, Letenyén 44 mm-t mértek. A legmagasabb nappali hőmérséklet a felhősebb délnyugati megyékben csak 24, 28, máshol 28, 32 fok között volt. Vasárnap hajnalra 14, 18 fokig hűlt le a levegő. Éjszaka elsősorban a Dunántúlon többfelé keletkezett köd, de ezek a délelőtti órákra mindenütt feloszlottak. A délelőtt folyamán még kevés volt a felhő, záport, zivatart 11 óráig sehonnan sem jelentettek. 11 órára 20, 27 fokig emelkedett a hőmérséklet. A Balaton vizének hőmérséklete 11 órakor 20 fok volt.

Ma 12 órakor Budapesten a hőmérséklet 27 fok, a tengerszintre átszámitott légnyomás 762 mm, alig változik.

Várható időjárás hétfő estig:

Változóan felhős, hajnalban és reggel erősen párás idő, vasárnap is és hétfőn is elsősorban a déli óráktól kezdve záporokkal, zivatarokkal, néhány helyen jégesővel.
Gyenge, napközben mérsékelt, zivatarok idején erős északkeleti, északi szél.
Az éjszaka szórványosan kialakuló köd a délelőtti órákra oszlik fel.
Fülledt, meleg marad az idő.
Várható legalacsonyabb éjszakai hőmérséklet: 14, 19,
legmagasabb nappali hőmérséklet hétfőn: 26, 31 fok között.

Bóna Márta s.k.

A hőmérséklet napi középértéke és eltérése a 100 évi átlagtól /Budapesten/:

1975. VI. 21.:	23,3 C°	+3,4 C°

1871 óta ezen a napon Budapesten előfordult

legmagasabb hőmérséklet:	32,7 C° /1908/,
legalacsonyabb hőmérséklet:	8,0 C° /1910/.

75.149.

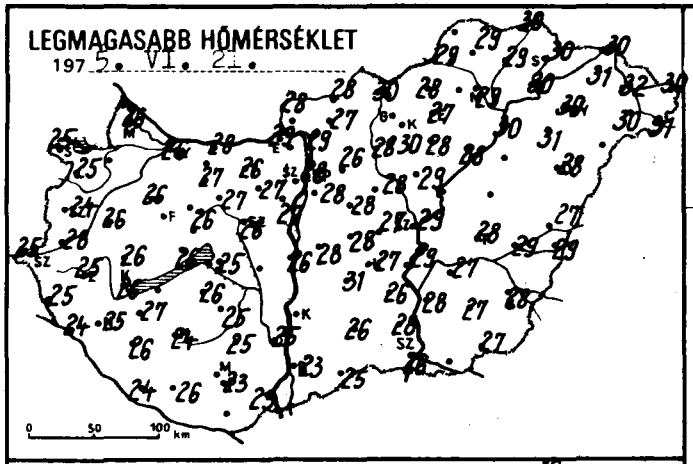
LEGMAGASABB HŐMÉRSÉKLET
1975. VI. 21.

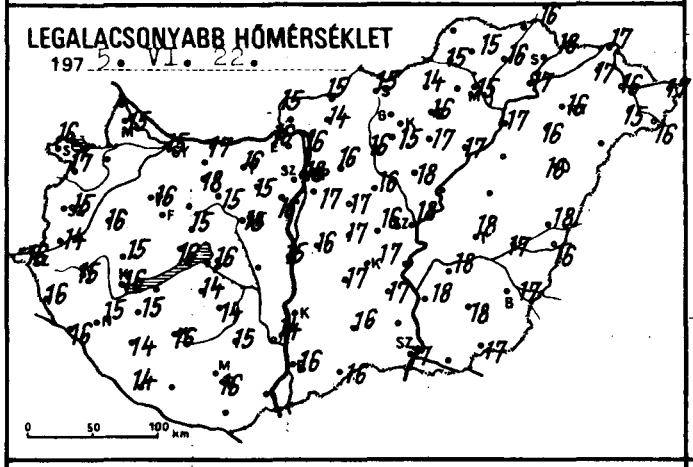
LEGALACSONYABB HŐMÉRSÉKLET
1975. VI. 22.

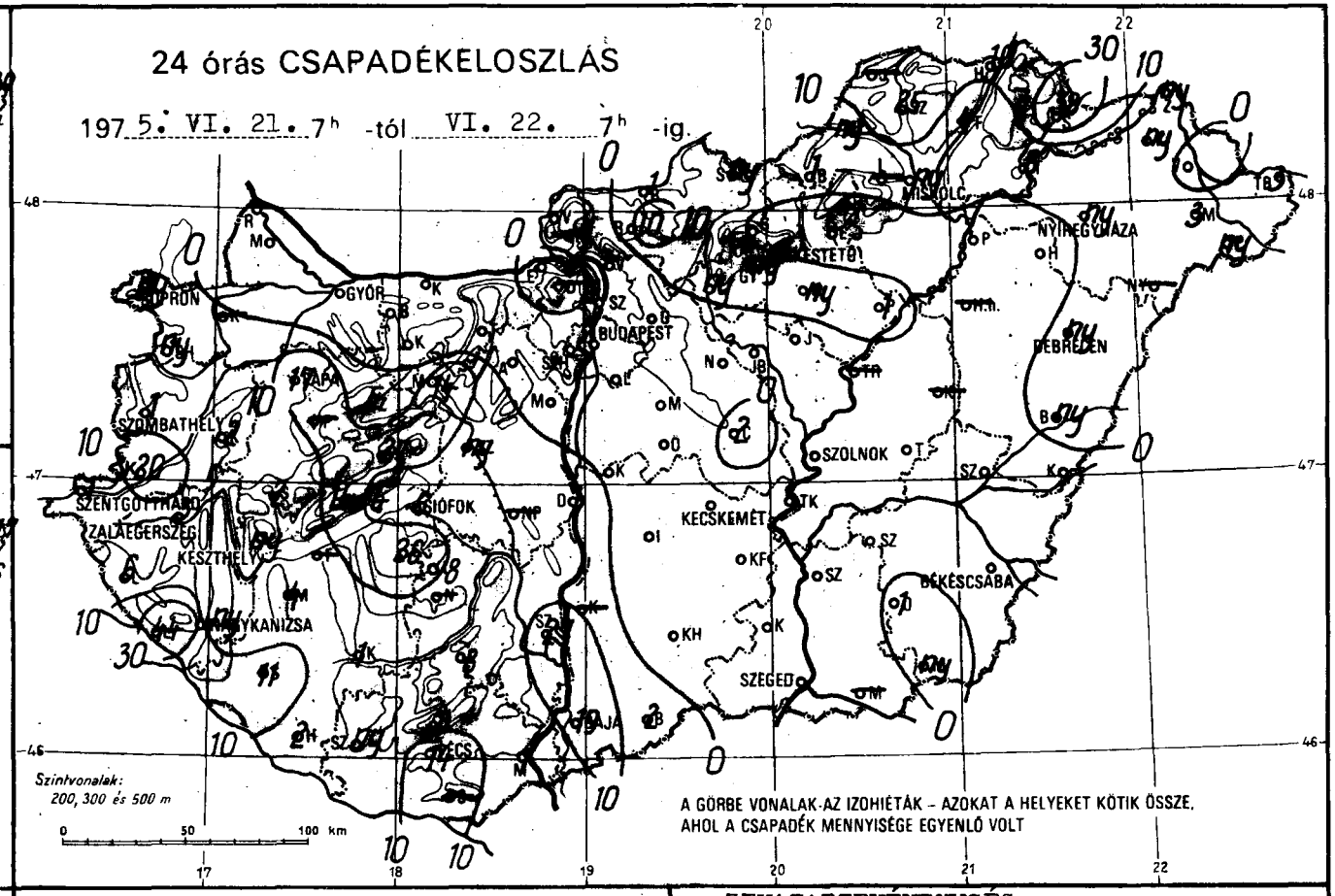
24 órás CSAPADÉKELOSZLÁS
1975. VI. 21. 7h -tól VI. 22. 7h -ig.
GYŐR
BUDAPEST
MISKOLC
NYÍREGYHÁZA
DEBRECEN
SZOMBATHELY
SZENTGOTTHÁRD
ZALAEGERSZEG
KESZTHELY
SIÓFOK
SZOLNOK
KECSKEMÉT
BÉKÉSCSABA
SZEGED
Szintvonalak:
200, 300 és 500 m
A GÖRBE VONALAK AZ IZOHIÉTÁK – AZOKAT A HELYEKET KÖTIK ÖSSZE, AHOL A CSAPADÉK MENNYISÉGE EGYENLŐ VOLT

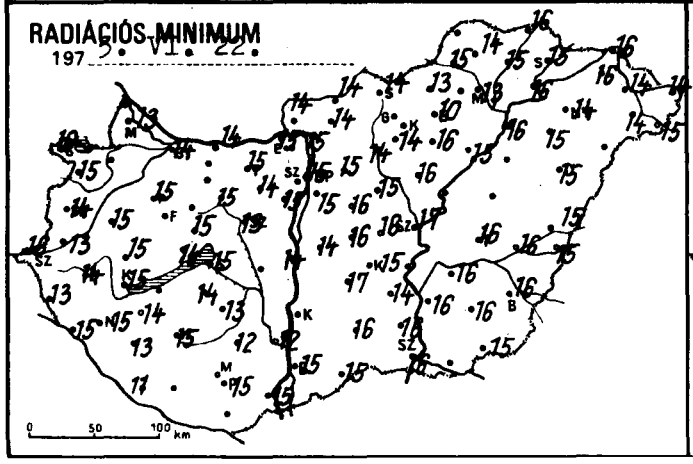
RADIÁCIÓS MINIMUM
1975. VI. 22.

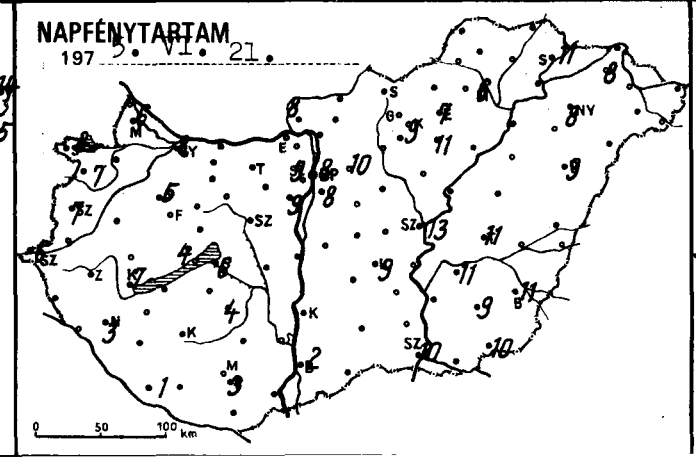
NAPFÉNYTARTAM
1975. VI. 21.

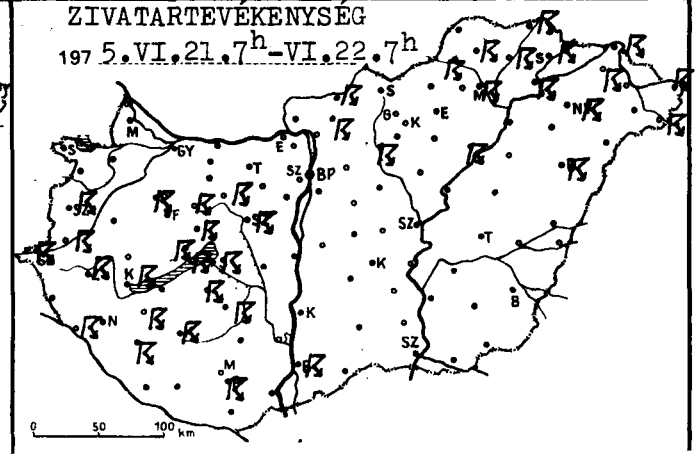
ZIVATARTEVÉKENYSÉG
1975. VI. 21. 7h – VI. 22. 7h

	197.VI.22. 07 h -ig az utolsó 24 óra adatai					
	csapadék (mm)		max. hőmérséklet	min. hőmérséklet	rad. min.	napos órák
Győr	•	=	26	15	14	8
Kapuvár	–		–	–	–	
Mosonmagyaróvár	•		26	15	13	6
Rajka	–		–	–	–	
Sopron	ny	⊽	25	16	16	8
Sopronhorpács	ny	⊽	25	17	15	7
Káld	2		26	16	15	
Körmend	20	⚑	28	14	13	
Szentgotthárd	1	⚑	25	16	16	6
Szombathely	1	⚑	24	15	14	7
Lenti	6		25	16	13	
Letenye	44	⚑	24	16	15	
Nagykanizsa	ny	⊽ =	25	15	15	3
Zalaegerszeg	3	⚑	25	15	14	
Farkasgyepű	–		–	–	–	
Keszthely	ny	⚑ =	26	16	15	7
Mencshely	14	⚑	24	15	12	4
Pápa	17	⚑ =	25	16	15	5
Sümeg	2		26	15	15	
Tihany	4	⊽⚑ =	26	16	14	
Veszprém	27	⚑	26	15	15	
Zirc	5	⚑	25	14	13	
Fonyód	–		–	–	–	
Homokszt. György	2	≡	24	14	11	1
Kaposvár	1	⚑ =	24	16	15	
Marcali	4	⚑ =	27	15	14	
Siófok	6	⚑ =	25	16	15	6
Somogyszob	11	⚑ =	26	14	13	
Tab	26	⚑	26	14	14	
Bábolna	•		27	16	15	
Esztergom	ny		29	16	15	
Kisbér	•	⌒	27	18	–	
Komárom	•	⌒	28	17	14	
Tatabánya	•		26	16	15	
Alcsútdoboz	•	⌒=	27	15	14	
Dunaújváros	1		26	15	14	
Martonvásár	•		27	16	15	9
Mór	14	⚑ ≡	27	15	15	
Nagyhörcsökp.	–		–	–	–	
Szabadbattyán	ny	⚑ =	26	15	13	
Iregszemcse	8	⚑ =	25	14	13	4
Lengyel	8		25	15	12	
Nagykónyi	–		–	–	–	
Szekszárd	27	⊽	25	14	12	
Mizsetető	4		22	15	14	
Mohács	1	⊽	23	16	15	
Pécs	14	⚑ ≡	23	16	15	3
Siklós	–		–	–	–	
Szigetvár	ny	⊽ =	26	–	–	
Bp. Lőrinc	•		28	17	15	8
Bp. Met. Int.	•		28	18	15	8
Bp. Szab. hegy	•	⌒	24	16	14	9
Cegléd	2		27	16	16	
Dobogókő	–		–	–	–	
Gödöllő	•		26	16	15	10
Királyrét	–		–	–	–	
Monor	•		28	17	16	
Nagykáta	•		28	16	15	
Örkény	•		28	17	16	
Szentendre	•		30	16	16	

	197.VI.22. 07 h -ig az utolsó 24 óra adatai					
	csapadék (mm)		max. hőmérséklet	min. hőmérséklet	rad. min.	napos órák
Vác	•	⌒	29	16	15	
Vámosmikola	•		28	15	14	8
Baja	19	⚑	23	16	15	2
Bácsalmás	2	⊽	25	16	15	
Izsák	•		31	17	17	
Kalocsa	–		–	–	–	
Kecskemét	•		27	17	15	9
Kiskunf. háza	•		26	17	14	
Kiskunhalas	•		26	16	16	
Kunszentmiklós	•		28	16	14	
Tiszakécske	•		29	–	–	
Balassagyarmat	1	⚑⌒	28	15	14	
Romhány	10	⚑	27	14	14	
Salgótarján	ny		30	15	14	
Eger	•		27	16	10	7
Galyatető	•		21	15	13	
Gyöngyös	ny		30	15	14	
Kékestető	•		20	15	13	9
Kompolt	ny	⊽	28	17	16	11
Lőrinci	ny	⚑⌒	28	16	14	
Poroszló	1	⚑	28	17	15	
Jászapáti	•	⌒	29	18	16	
Jászberény	•	⌒	28	16	15	
Karcag	–		–	–	–	
Szolnok	•		29	18	17	13
Tiszaroff	–		–	–	–	
Túrkeve	•		28	18	16	11
Kistelek	•		28	–	16	
Makó	–		–	–	–	
Szeged	•		26	17	16	10
Szentes	•		28	18	16	
Borsodnádasd	1	⊽	28	14	13	
Fügöd	4	⚑	29	16	15	
Hidasnémeti	10	⚑	30	16	16	
Jósvafő	–		–	–	–	–
Lillafüred	–		–	–	–	
Miskolc	ny	⚑	29	15	13	6
Putnok	ny	⚑	29	15	15	
Sárospatak	38	⚑	30	18	15	11
Szendrőlád	25	⚑	29	15	14	
Tokaj	8	⚑	30	17	16	
Kisvárda	ny	⚑	31	17	16	8
Mátészalka	3	⊽	30	15	14	
Nyíregyháza	ny	⚑	30	16	14	8
Nyírlugos	–		–	–	–	
Pátyod	ny	⚑⌒	31	16	15	
Tiszabecs	3	⚑	30	17	14	
Vásárosnamény	•	⌒	32	16	14	
Záhony	ny	⚑	30	17	16	
Berettyóújfalu	ny	⌒	27	18	15	
Debrecen	ny	⚑	28	16	15	9
Hajdúdorog	•		31	16	15	
Hortobágy	–		–	–	–	
Körösszakál	•		29	16	15	
Polgár	•		30	17	16	
Békéscsaba	•		28	17	16	11
Mezőhegyes	ny		27	17	15	10
Orosháza	1		27	18	16	9
Szarvas	•		27	18	16	11
Szeghalom	•		29	17	16	

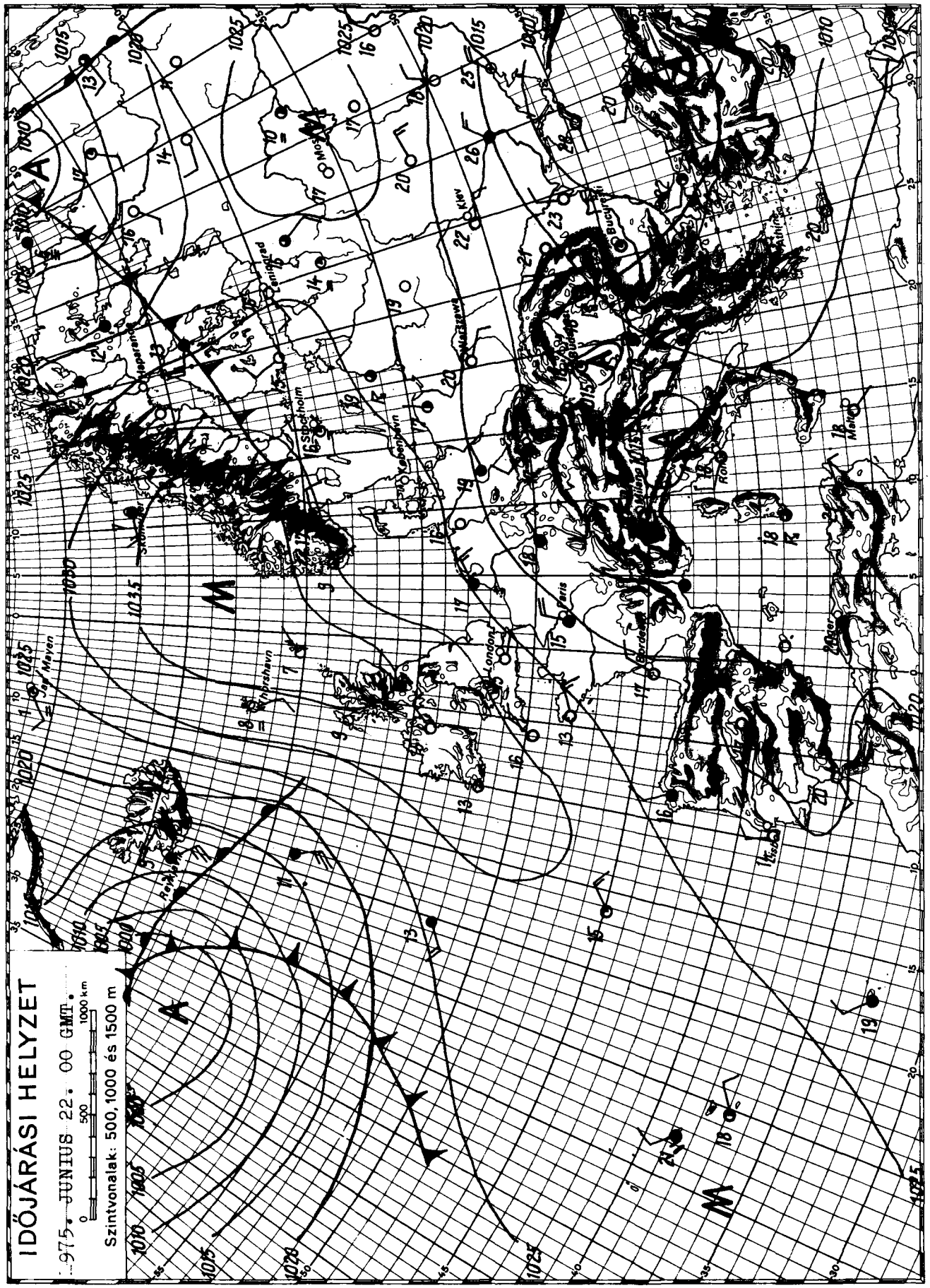

KIADJA: ORSZÁGOS METEOROLÓGIAI SZOLGÁLAT

Készíti: Központi Előrejelző Intézet Előrejelző Osztálya — T.: 273 - 018 — Megjelenik naponként —

Évi előfizetési díja: 720,—Ft — Megrendelhető: 1024 Budapest, II., Kitaibel Pál u. 1. Telefon: 353-500,

Kiadásért felel: az OMSZ elnöke — Szerkesztésért felel: a KEI igazgatója

IDŐJÁRÁSI NAPIJELENTÉS

ЕЖЕДНЕВНЫЙ МЕТЕОРОЛОГИЧЕСКИЙ БЮЛЛЕТЕНЬ · DAILY WEATHER REPORT
BULLETIN QUOTIDIEN DE TEMPS · TÄGLICHER WETTERBERICHT

88. évfolyam 174. szám · Budapest · 1975. június 23. hétfő

Az időjárási helyzet és a várható időjárás:

Európa középső részei fölött lelassunltak a légmozgások. Igy az időjárást döntő mértékben a helyi tényezők alakitják ki. A levegő nagy nedvességtartalma és labilis egyensúlyi állapota kedvez a helyi záporok, zivatarok keletkezésének. A legmagasabb nappali hőmérséklet vasárnap Nyugat- és Észak-Európán kivül mindenütt elérte a 25, 30, sőt a Fekete-tenger környékén a 32, 35 fokot is. Európa nyugati partvidékén, valamint a Szovjetunió európai területének északkeleti részén a hüvös léghullámok hatására változékony, szeles, helyenként csapadékos az idő. A Kárpát-medencében a következő 36 órában is fülledt, meleg marad az idő, elsősorban a délutáni, esti órákban helyi záporokkal, zivatarokkal.

Hazánkban vasárnap mérsékelten felhős, fülledt, meleg idő volt. Általában 8, 13 órán át sütött a nap. Szórványosan záporok, zivatarok alakultak ki. A lehullott csapadék mennyisége sehol sem haladta meg a 10 mm-t. A hőmérséklet napközben 27, 32 fokig emelkedett. Hétfő hajnalra 15, 20 fokig hült le a levegő. Ma délelőtt kissé felhős volt az ég. A hőmérséklet 11 órakor az ország területén 25, 28 fok között váltakozott. A Balaton vizének hőmérséklete ebben az időpontban 23 fok volt.

Ma 12 órakor Budapesten a hőmérséklet 28 fok, a tengerszintre átszámitott légnyomás 763 mm, alig változik.

Várható időjárás kedd estig:

Időnként megnövekvő felhőzet, szórványos helyi záporokkal, zivatarokkal.
Mérsékelt, változó irányú szél. A zivatar idején átmeneti szélerősödés.
A hajnali és a reggeli órákban helyenként erősen párás levegő.
Várható legalacsonyabb éjszakai hőmérséklet: 15, 20 fok között,
legmagasabb nappali hőmérséklet kedden: 30 fok körül.

Vadkerti Ferenc s.k.

Távolabbi kilátások péntek reggelig:

Időnként megnövekvő felhőzet, szórványosan záporral, zivatarral.
Az időszak legvégén a kánikula mérséklődik.
Legalacsonyabb hajnali hőmérséklet: 15, 19 fok között.
Legmagasabb nappali hőmérséklet: 27, 32 fok között.
Jelentős mennyiségü csapadék /legalább 5 mm/ az ország területének 40 százalékán várható.

Középtávú Előrejelző Osztály

A hőmérséklet napi középértéke és eltérése a 100 évi átlagtól /Budapesten/:

1975. VI. 22.:	25,9 C°	+5,6 C°

1871 óta ezen a napon Budapesten előfordult

legmagasabb hőmérséklet:	33,0 C° /1945/,
legalacsonyabb hőmérséklet:	6,6 C° /1910/.

75.150.

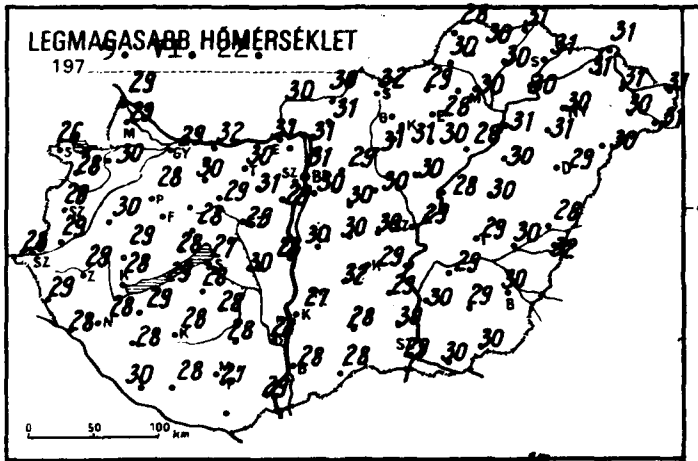
LEGMAGASABB HŐMÉRSÉKLET
197 5. VI. 22.

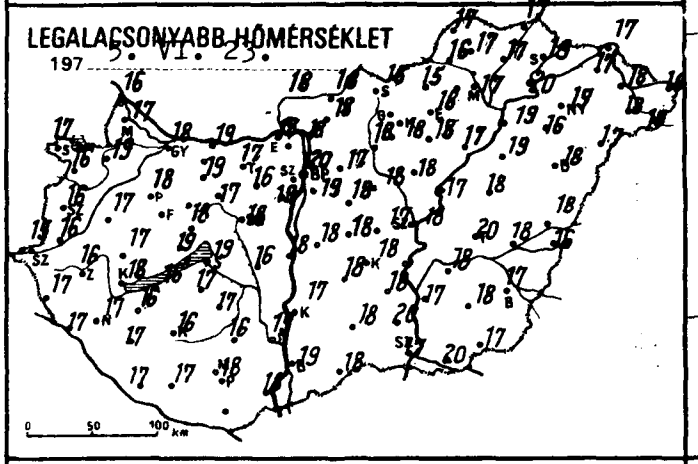
LEGALACSONYABB HŐMÉRSÉKLET
197 5. VI. 23.

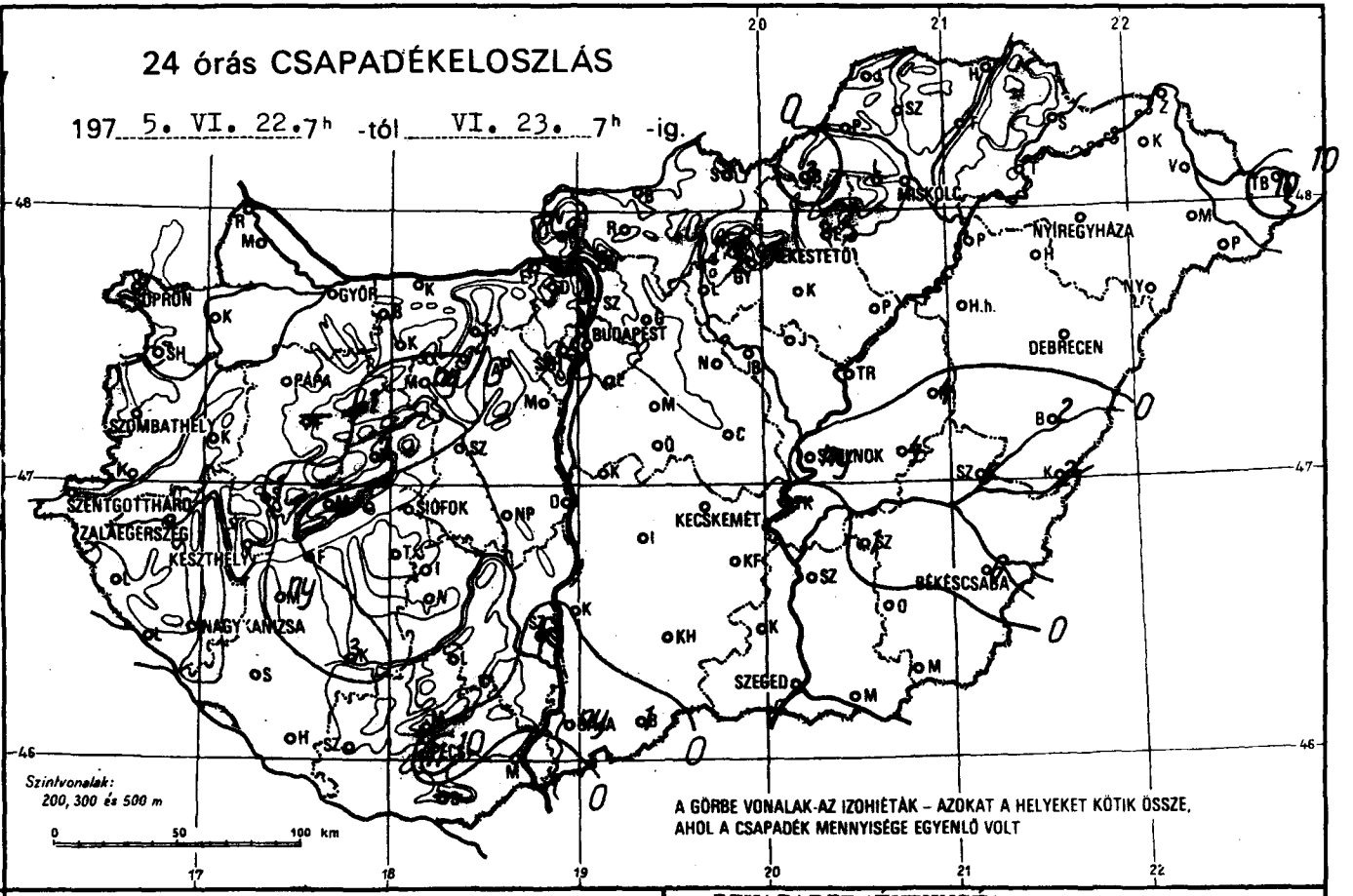
24 órás CSAPADÉKELOSZLÁS
197 5. VI. 22. 7h -tól VI. 23. 7h -ig.
GYŐR
SOPRON
PÁPA
SZOMBATHELY
SZENTGOTTHÁRD
ZALAEGERSZEG
KESZTHELY
SIÓFOK
NAGYKANIZSA
BUDAPEST
MISKOLC
NYÍREGYHÁZA
DEBRECEN
KECSKEMÉT
BÉKÉSCSABA
SZEGED
Szintvonalak:
200, 300 és 500 m
A GÖRBE VONALAK AZ IZOHIÉTÁK – AZOKAT A HELYEKET KÖTIK ÖSSZE, AHOL A CSAPADÉK MENNYISÉGE EGYENLŐ VOLT

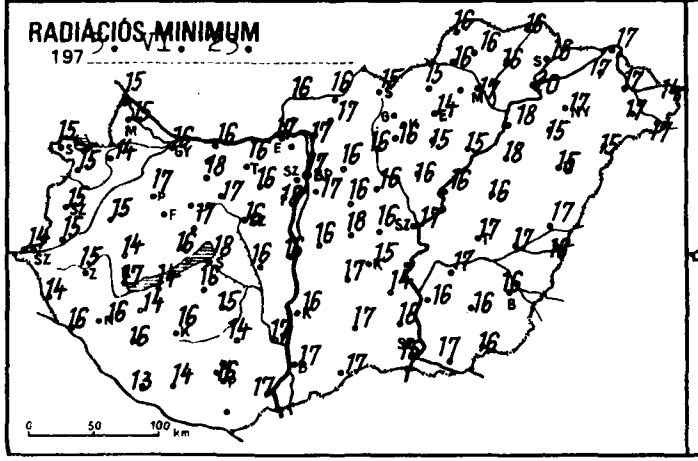
RADIÁCIÓS MINIMUM
197 5. VI. 23.

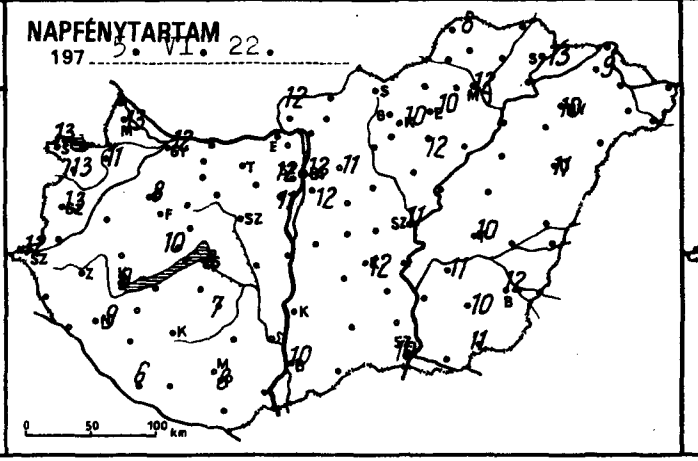
NAPFÉNYTARTAM
197 5. VI. 22.

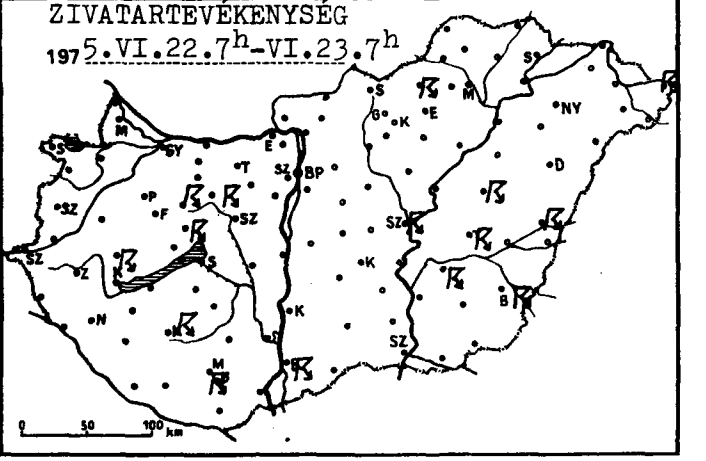
ZIVATARTEVÉKENYSÉG
197 5.VI.22.7h-VI.23.7h

	197 5. VI. 23. 07 h -ig az utolsó 24 óra adatai					
	csapadék (mm)		max. hőmérséklet	min. hőmérséklet	rad. min.	napos órák
Győr	•		29	18	16	12
Kapuvár	•		30	19	14	11
Mosonmagyaróvár	•		29	17	15	13
Rajka	•		29	16	15	
Sopron	•		26	17	15	13
Sopronhorpács	•		28	16	15	13
Káld	•		30	17	15	
Körmend	•		29	16	15	
Szentgotthárd	•		28	15	14	12
Szombathely	•		28	16	15	13
Lenti	•		29	17	14	
Letenye	•		28	17	16	
Nagykanizsa	•		28	17	16	9
Zalaegerszeg	•		29	16	15	
Farkasgyepű	–		–	–	–	
Keszthely	•		28	18	17	9
Mencshely	•		27	18	16	10
Pápa	•		28	18	17	8
Sümeg	1	⚐	29	17	14	
Tihany	•	⚟	28	19	16	
Veszprém	7	⚐	28	18	17	
Zirc	1	⚐	27	15	13	
Fonyód	•		29	16	14	
Homokszt. György	•	⚟	30	17	13	6
Kaposvár	3	⚐⚟	28	16	16	
Marcali	ny		29	16	14	
Siófok	•		27	19	18	8
Somogyszob	•		28	17	16	
Tab	•		28	17	16	
Bábolna	•		30	18	17	
Esztergom	•		31	18	17	
Kisbér	•	⚟	30	19	18	
Komárom	•	⚟	32	19	16	
Tatabánya	•	⚟	30	17	16	
Alcsútdoboz	•	⚟	31	16	16	
Dunaújváros	•		28	18	16	
Martonvásár	•		29	19	18	11
Mór	ny	⚐⚟	29	17	17	
Nagyhörcsökp.	•		30	16	16	
Szabadbattyán	•	⚟	29	18	16	
Iregszemcse	•	⚟	28	17	15	7
Lengyel	•		28	16	14	
Nagykónyi	•		30	17	16	
Szekszárd	6	⚶	28	19	17	
Mátészalka	•		26	17	17	
Mohács	•		29	18	17	
Pécs	11	⚐	27	18	16	8
Siklós	–		–	–	–	
Szigetvár	•		28	17	14	
Bp. Lőrinc	•		30	19	17	12
Bp. Met. Int.	•	⚟	31	20	17	12
Bp. Szab. hegy	•	⚟	29	18	15	12
Cegléd	•		30	17	16	
Dobogókő	•		25	19	13	
Gödöllő	•		29	17	16	11
Királyrét	•		30	16	16	
Monor	•		30	18	16	
Nagykáta	•		30	18	16	
Örkény	•		30	18	18	
Szentendre	•		32	19	18	

	1975. VI. 23. 07 h -ig az utolsó 24 óra adatai					
	csapadék (mm)		max. hőmérséklet	min. hőmérséklet	rad. min.	napos órák
Vác	•	⚟	31	18	17	
Vámosmikola	•		30	18	16	12
Baja	ny	⚐	28	19	17	10
Bácsalmás	1	⚶	28	18	17	
Izsák	•		32	18	17	
Kalocsa	•		27	17	16	
Kecskemét	•		29	18	15	12
Kiskunf. háza	•		29	18	14	
Kiskunhalas	•		28	18	17	
Kunszentmiklós	•		30	18	16	
Tiszakécske	–		–	–	–	
Balassagyarmat	•	⚟	30	18	16	
Romhány	•		31	18	17	
Salgótarján	•		32	16	15	
Eger	•		28	18	14	10
Galyatető	•		26	12	12	
Gyöngyös	•		31	18	16	
Kékestető	•		22	15	15	10
Kompolt	•		30	18	15	12
Lőrinci	•		31	18	16	
Poroszló	•		28	17	15	
Jászapáti	•	⚟	30	18	16	
Jászberény	•	⚟	30	17	16	
Karcag	4	⚐	30	18	16	
Szolnok	ny	⚐	29	18	17	11
Tiszaroff	•		28	17	16	
Túrkeve	4	⚐	29	20	17	10
Kistelek	•		30	20	16	
Makó	•		30	20	17	
Szeged	•		29	17	15	10
Szentes	•		30	17	16	
Borsodnádasd	3	⚐	29	15	15	
Fügöd	•	⚟	30	17	16	
Hidasnémeti	•		31	17	16	
Jósvafő	•		28	17	16	8
Lillafüred	•		29	13	12	
Miskolc	•		30	17	17	12
Putnok	•		30	16	16	
Sárospatak	•		31	19	16	13
Szendrőlád	•		30	17	16	
Tokaj	•		30	20	20	
Kisvárda	•		31	17	17	9
Mátészalka	•		30	18	17	
Nyíregyháza	•		30	19	17	10
Nyírlugos	•		30	17	15	
Pátyod	•	⚟	31	18	17	
Tiszabecs	10	⚐	31	18	14	
Vásárosnamény	•		31	18	17	
Záhony	•		31	17	17	
Berettyóújfalu	2	⚐	28	18	17	
Debrecen	•		29	18	15	11
Hajdúdorog	•		31	16	15	
Hortobágy	•		30	19	18	
Körösszakál	2	⚶	32	16	16	
Polgár	•		31	19	18	
Békéscsaba	6	⚐	30	17	16	12
Mezőhegyes	•	⚟	30	17	16	11
Orosháza	•		29	18	16	10
Szarvas	1	⚐	29	18	17	11
Szeghalom	5	⚶	30	18	17	

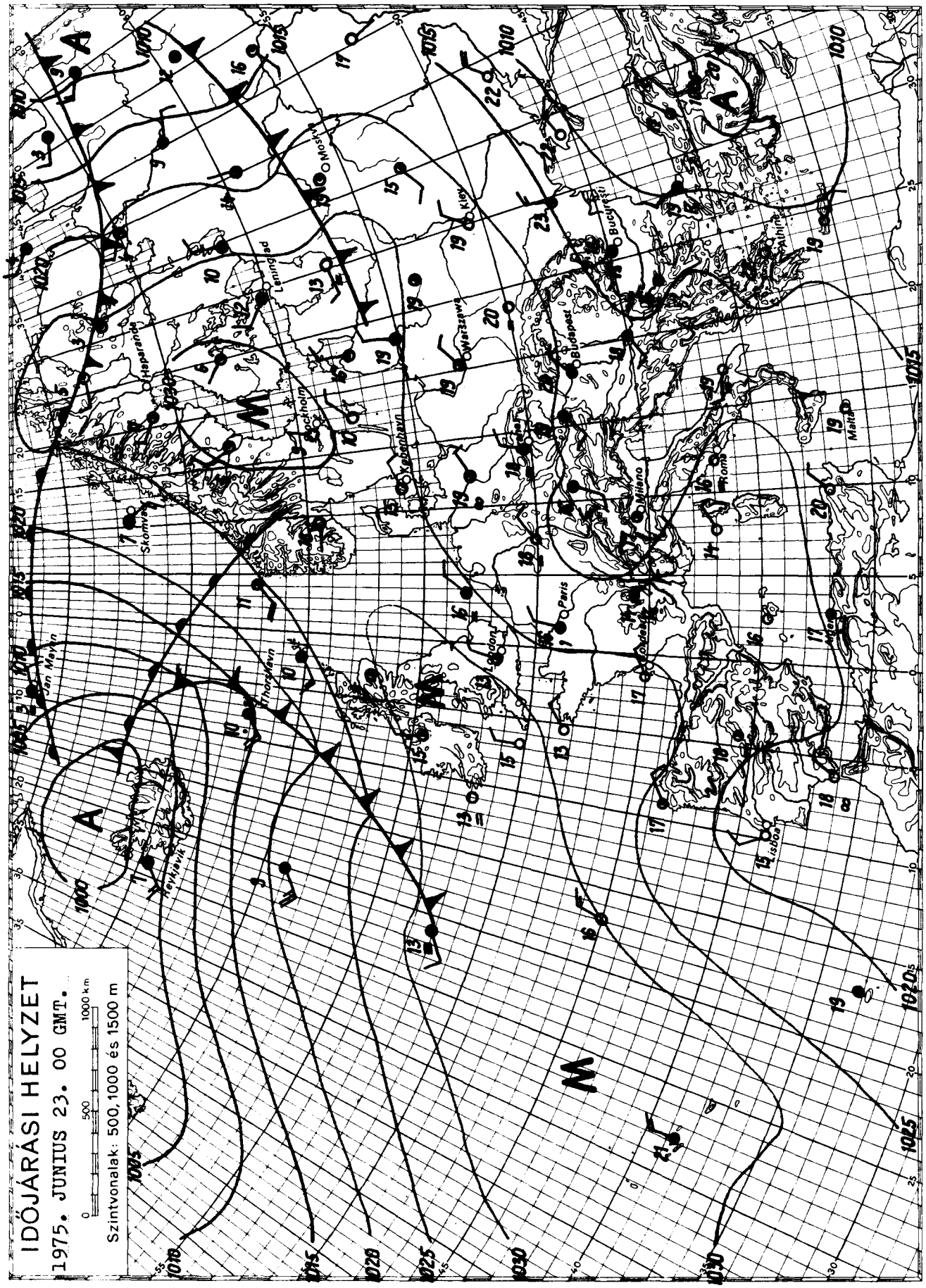

KIADJA: ORSZÁGOS METEOROLÓGIAI SZOLGÁLAT

Készíti: Központi Előrejelző Intézet Előrejelző Osztálya — T.: 273 - 018 — Megjelenik naponként —

Évi előfizetési díja: 720,—Ft — Megrendelhető: 1024 Budapest, II., Kitaibel Pál u. 1. Telefon: 353-500,

Kiadásért felel: az OMSZ elnöke — Szerkesztésért felel: a KEI igazgatója

IDŐJÁRÁSI NAPIJELENTÉS

ЕЖЕДНЕВНЫЙ МЕТЕОРОЛОГИЧЕСКИЙ БЮЛЛЕТЕНЬ · DAILY WEATHER REPORT
BULLETIN QUOTIDIEN DE TEMPS · TÄGLICHER WETTERBERICHT

88. évfolyam 175. szám + Budapest + 1975. június 24. kedd

Az időjárási helyzet és a várható időjárás:

Európa északi része fölött mérsékelt égövi ciklonok hatására változékony, többnyire erősen felhős, szeles, többfelé esős és az évszaknak megfelelő hőmérsékletü, vagy annál kissé hüvösebb az időjárás. Európa többi részén általában gyenge a légmozgás, inkább csak a nappali órákban növekszik meg időnként a felhőzet és főképp a délutáni, esti órákban záporok, zivatarok keletkeznek. A hőmérséklet egy-két kisebb területtől eltekintve 3 - 7 fokkal magasabb, mint az évszaknak megfelelő sokévi átlag. - A következő 36 óra folyamán az észak--európai hüvös levegő dél felé terjeszkedik, a Kárpát-medence időjárására azonban még nem lesz számottevő hatása.

Hazánkban hétfőn derült vagy csak mérsékelten felhős, meleg idő volt. A nap 6 - 13 órán át sütött. A délutáni, esti órákban a nyugati és az északi megyékből záporokat, zivatarokat jelentettek. A lehullott csapadék mennyisége általában nem volt jelentős, de Vác - Miskolc - Sárospatak vonalától északra néhány helyen elérte a 14 - 19 mm-t. A hőmérséklet 28 - 32 fokig emelkedett. A főváros belterületén mért 32,0 fok csak 3 tizedfokkal maradt el az utóbbi 100 évben június 23-án mért legmagasabb hőmérséklettől. A keddre virradó éjszakán a felhőzet eloszlott. Hajnalra általában 14 - 20 fokig hült le a levegő. Kedden délelőtt derült vagy csak mérsékelten felhős, csendes, meleg idő volt. Esőt 11 óráig nem jelentettek. A hőmérséklet erre az időpontra már 24 - 30 fokra emelkedett, a Balaton vize Siófoknál 22 fokos volt.

Ma 12 órakor Budapesten a hőmérséklet 29 fok, a tengerszintre átszámitott légnyomás 760 mm, mérsékelten süllyedő irányzatú.

Várható időjárás szerda estig:

Főképp nappali felhőképződés. Elsősorban a délutáni, esti órákban szórványos helyi záporok, zivatarok, néhány helyen jégeső.
Kedden gyenge vagy mérsékelt, zivatarok idején átmenetileg megerősödő, változó irányú, szerdán megélénkülő, északira forduló szél.
Hajnalban és reggel néhány helyen párás levegő.
Várható legalacsonyabb éjszakai hőmérséklet: 15, 20 fok között,
legmagasabb nappali hőmérséklet szerdán: 30 fok körül.

Rajkay Ödön s.k.

A hőmérséklet napi középértéke és eltérése a 100 évi átlagtól /Budapesten/:

1975. VI. 23.:	26,6 C°	+6,1 C°

1871 óta ezen a napon Budapesten előfordult

legmagasabb hőmérséklet:	32,3 C° /1970/,
legalacsonyabb hőmérséklet:	9,2 C° /1885/.

75.151.

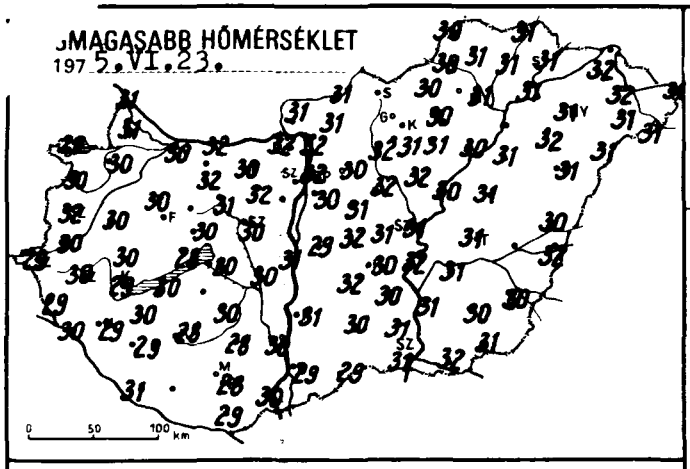
MAGASABB HŐMÉRSÉKLET
1975. VI. 23.

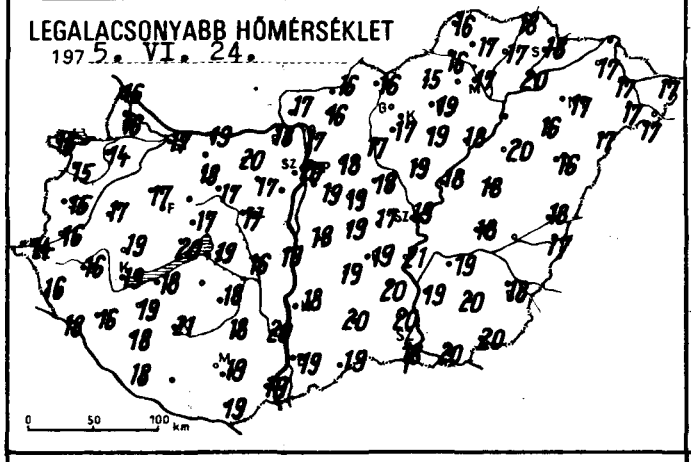
LEGALACSONYABB HŐMÉRSÉKLET
1975. VI. 24.

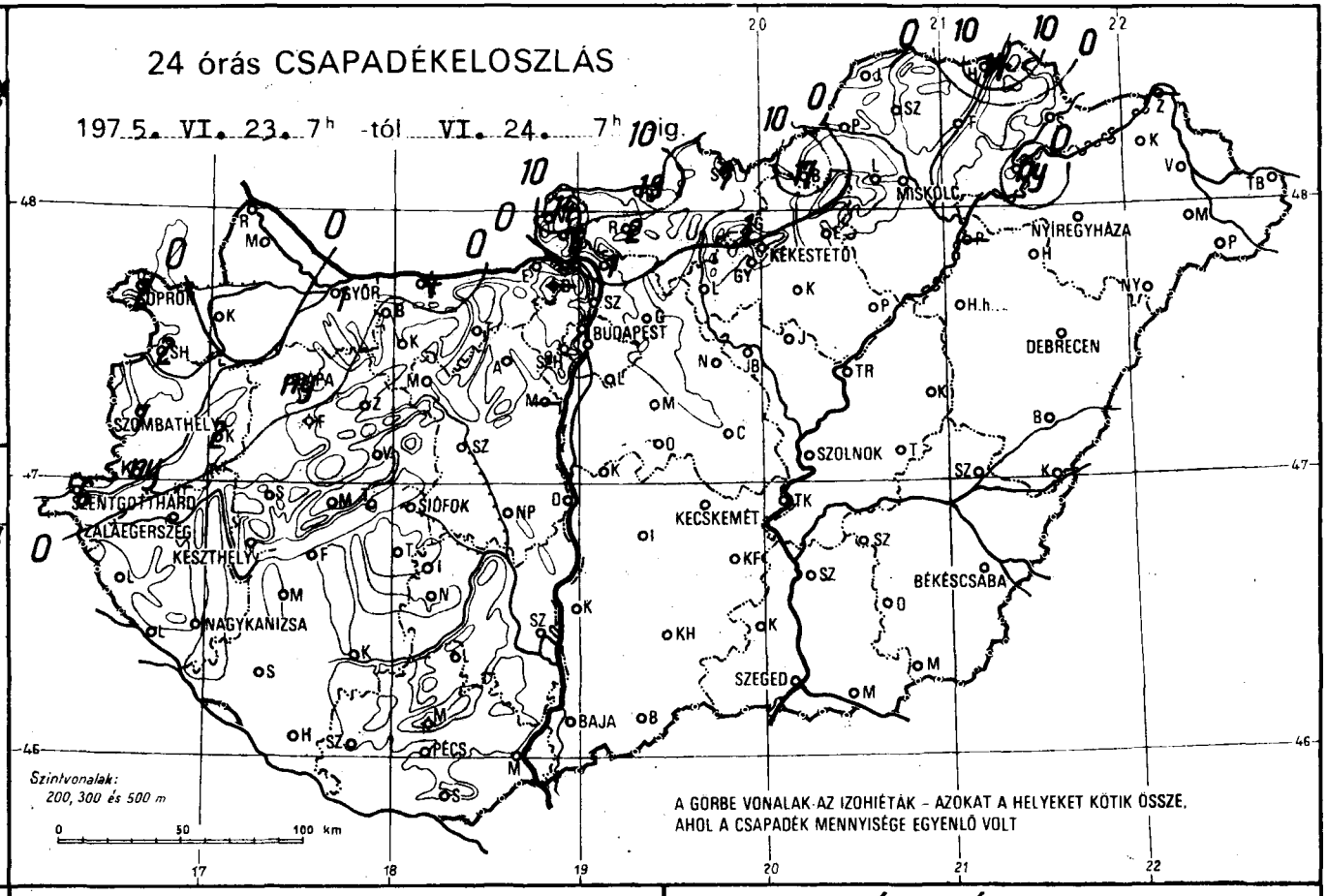
24 órás CSAPADÉKELOSZLÁS
1975. VI. 23. 7h -tól VI. 24. 7h -ig.
MISKOLC
NYÍREGYHÁZA
KÉKESTETŐ
GYŐR
BUDAPEST
DEBRECEN
SZOMBATHELY
SZOLNOK
SZENTGOTTHÁRD
ZALAEGERSZEG
KESZTHELY
SIÓFOK
KECSKEMÉT
BÉKÉSCSABA
NAGYKANIZSA
SZEGED
BAJA
PÉCS
Szintvonalak:
200, 300 és 500 m
A GÖRBE VONALAK AZ IZOHIÉTÁK – AZOKAT A HELYEKET KÖTIK ÖSSZE, AHOL A CSAPADÉK MENNYISÉGE EGYENLŐ VOLT

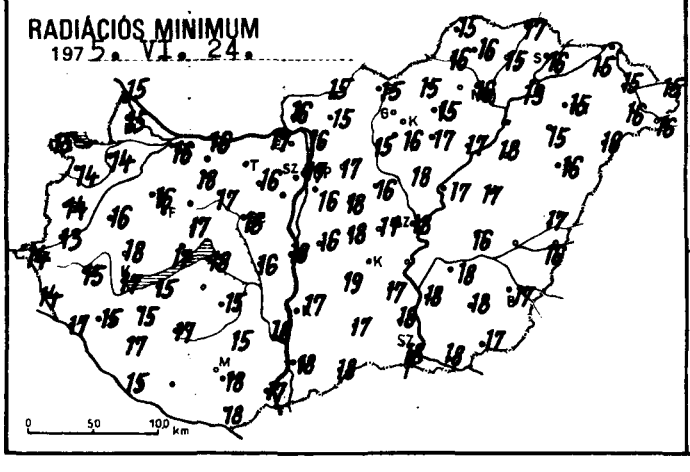
RADIÁCIÓS MINIMUM
1975. VI. 24.

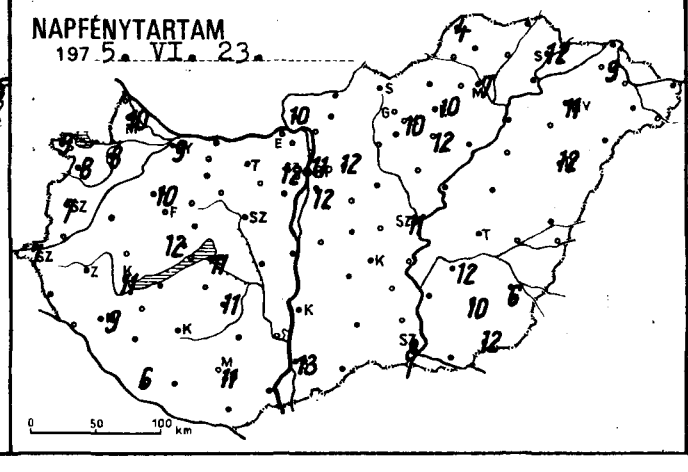
NAPFÉNYTARTAM
1975. VI. 23.

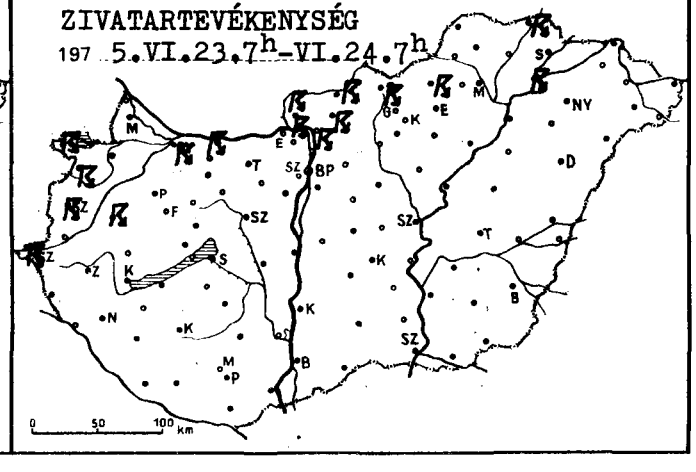
ZIVATARTEVÉKENYSÉG
1975. VI. 23. 7h – VI. 24. 7h

	197 5.VI.24.07h -ig az utolsó 24 óra adatai					
	csapadék (mm)		max. hőmérséklet	min. hőmérséklet	rad. min.	napos órák
Győr	1	⚡	30	17	16	9
Sopron	2	⚡	29	16	15	9
Sopronhorpács	2	⚡ ⌒	30	15	14	8
Káld	2	⚡	30	17	16	
Körmend	ny		30	16	13	
Szentgotthárd	6	⚡	29	14	14	7
Szombathely	7	⚡	32	15	14	7
Lenti	•		29	16	14	
Letenye	•		30	18	17	
Nagykanizsa	•		29	16	15	9
Zalaegerszeg	•		30	16	15	
Farkasgyepű	•		28	18	16	
Keszthely	•		29	19	17	11
Mencshely	•		28	18	16	12
Pápa	ny	▽	30	17	16	10
Sümeg	•		30	19	18	
Tihany	•		28	20	17	
Veszprém	•		30	17	17	
Zirc	•		28	15	14	
Fonyód	•		30	18	15	
Homokszt. György	•	⌒	31	18	15	6
Kaposvár	•	⌒	28	21	17	
Marcali	•	⌒	30	19	15	
Siófok	•		30	19	18	11
Somogyszob	•		29	18	17	
Tab	–		–	–	–	
Bábolna	•		31	18	17	
Esztergom	•		32	18	17	
Kisbér	•	⌒	32	18	18	
Komárom	4	⚡ ⌒	32	19	16	
Tatabánya	•		30	20	–	
Alcsútdoboz	•	⌒	32	17	16	
Dunaújváros	•		31	19	18	
Martonvásár	–		–	–	–	–
Mór	•	⌒	31	17	17	
Nagyhörcsökp.	•		30	16	16	
Szabadbattyán	•	⌒	30	17	16	
Iregszemcse	•	⌒	30	18	15	11
Lengyel	•		28	18	15	
Nagykónyi	•		31	18	16	
Szekszárd	•		30	20	18	
Kunszentmárton	•		27	19	17	
Mohács	•		30	19	17	
Pécs	•		28	19	18	11
Siklós	•	⌒	29	19	18	
Szigetvár	•		–	–	–	
Bp. Lőrinc	•		30	19	16	12
Bp. Met. Int.	•		32	20	17	11
Bp. Szab. hegy	•	⌒	29	18	16	12
Cegléd	•		31	17	17	
Dobogókő	–		–	–	–	
Gödöllő	•		30	18	17	12
Királyrét	6	⚡	31	15	14	
Monor	•		31	19	18	
Nagykáta	•		32	18	16	
Örkény	•		32	19	18	
Szentendre	•		29	18	17	

	197 5.VI.24.07h -ig az utolsó 24 óra adatai					
	csapadék (mm)		max. hőmérséklet	min. hőmérséklet	rad. min.	napos órák
Vác	1	⚡	32	17	16	
Vámosmikola	14	⚡ ▲	31	17	16	10
Baja	•		29	19	18	13
Bácsalmás	•		29	19	18	
Izsák	•		32	19	19	
Kalocsa	•		31	18	17	
Kecskemét	•		30	19	–	–
Kiskunf. háza	•		30	20	17	
Kiskunhalas	•		30	20	17	
Kunszentmiklós	•		29	18	16	
Tiszakécske	•		32	21	19	
Balassagyarmat	19	⚡ ▲	31	16	15	⌒
Romhány	2	⚡	31	16	15	
Salgótarján	7	⚡	–	16	15	
Eger	•		30	19	15	10
Galyatető	1	▽	20	19	17	
Gyöngyös	•		31	17	16	
Kékestető	•		23	16	14	10
Kompolt	•		31	19	17	12
Lőrinci	•		32	17	15	
Poroszló	•		30	18	17	
Jászapáti	•	⌒	32	19	18	
Jászberény	•	⌒	31	18	17	
Karcag	•		31	18	17	
Szolnok	•		31	19	18	11
Tiszaroff	•		30	18	17	
Túrkeve	•		31	18	16	9
Kistelek	•		31	20	18	
Makó	•		32	20	18	
Szeged	•		31	18	18	8
Szentes	•		31	19	18	
Borsodnádasd	17	⚡	30	15	15	
Füged	•	⌒	31	17	15	
Hidasnémeti	14	⚡	31	18	17	
Jósvafő	•		30	16	15	4
Lillafüred	•		30	16	14	
Miskolc	•		31	17	16	7
Putnok	•		30	16	16	
Sárospatak	•		31	18	16	12
Szendrőlád	•		31	17	16	
Tokaj	ny	⚡	31	20	19	
Kisvárda	•		32	17	15	9
Mátészalka	•		31	17	16	
Nyíregyháza	•		31	17	15	11
Nyírlugos	•		31	17	16	
Pátyod	•	⌒	31	17	16	
Tiszabecs	•		31	17	15	
Vásárosnamény	•	⌒	32	17	15	
Záhony	–		–	–	–	
Berettyóújfalu	•	⌒	30	18	17	
Debrecen	•		31	20	16	12
Hajdúdorog	•		32	16	15	
Hortobágy	•		31	20	18	
Körösszakál	•		32	17	16	
Polgár	–		–	–	–	
Békéscsaba	•		30	18	17	6
Mezőhegyes	•	⌒	31	20	17	12
Orosháza	•		30	20	18	10
Szarvas	•		31	19	18	12
Szeghalom	–		–	–	–	



KIADJA: ORSZÁGOS METEOROLÓGIAI SZOLGÁLAT

Készíti: Központi Előrejelző Intézet Előrejelző Osztálya — T.: 273-018 — Megjelenik naponként —

Évi előfizetési díja: 720,—Ft — Megrendelhető: 1024 Budapest, II., Kitaibel Pál u. 1. Telefon: 353-500,

Kiadásért felel: az OMSZ elnöke — Szerkesztésért felel: a KEI igazgatója

IDŐJÁRÁSI NAPIJELENTÉS

ЕЖЕДНЕВНЫЙ МЕТЕОРОЛОГИЧЕСКИЙ БЮЛЛЕТЕНЬ · DAILY WEATHER REPORT
BULLETIN QUOTIDIEN DE TEMPS · TÄGLICHER WETTERBERICHT

88. évfolyam 176. szám + Budapest + 1975. június 25. szerda

Az időjárási helyzet és a várható időjárás:

Európa időjárásában az elmúlt 24 órában nem történt lényeges változás. Bár a kontinens északi részén örvénylő ciklonok áramlási rendszerében dél, délnyugat felé haladó hűvösebb levegőhullámok a szárazföld belső részei felé tartanak, a kontinens nagy részén továbbra is az évszakhoz képest meleg az idő. Ezeken a területeken főként a déli óráktól keletkeznek helyi záporok, zivatarok. A következő 36 órában az északnyugat felől érkező, néhány fokkal hűvösebb levegő hatása kissé a Kárpát-medence időjárását is módositja, ami elsősorban a fülledtség megszünésében, illetve a nagy meleg mérséklődésében jelentkezik majd.

Hazánkban kedden szeszélyes területi eloszlásban 5, 12 órán át sütött a nap. A Tiszántúlon csak elvétve, máshol többfelé keletkezett zápor, zivatar. A ma reggel 7 óráig lehullott csapadék mennyisége igen szeszélyes területi eloszlást mutat. Az ország nagy részén csak csapadéknyom és 15 mm között váltakozott, egyes zivatargócokban viszont 30 mm-t meghaladó esőt is mértek, sőt Kapuvár 48, Kisbér 49, Jakabszállás 52 mm-t jelentett. Ma hajnalra 13, 20 fokig hült le a levegő. Szerda délelőtt az északkeleti és az északnyugati országrészben erősen, máshol változóan felhős volt az ég. Néhány helyről záport, egykét helyről zivatart jelentettek. A hőmérséklet 11 órára északnyugaton 19, 23, máshol 23, 27 fokig emelkedett. A Balaton vizének hőmérséklete Siófoknál ekkor 22 fok volt.

Ma 12 órakor Budapesten a hőmérséklet 26 fok, a tengerszintre átszámitott légnyomás 758 mm, alig változik.

Várható időjárás csütörtök estig:

Változóan felhős idő, ma többfelé, csütörtökön elszórtan záporral, zivatarral.
Mérsékelt, időnként megélénkülő, a Dunántúlon helyenként megerősödő északnyugati, északi szél.
Várható legalacsonyabb éjszakai hőmérséklet: 14, 19,
legmagasabb nappali hőmérséklet csütörtökön: 26, 30 fok között.

Rábai Attila s.k.

A hőmérséklet napi középértéke és eltérése a 100 évi átlagtól /Budapesten/:

1975. VI. 24.:	25,2 C°	+4,6 C°

1871 óta ezen a napon Budapesten előfordult

legmagasabb hőmérséklet:	33,8 C° /1962/,
legalacsonyabb hőmérséklet:	9,8 C° /1921/.

75.152.

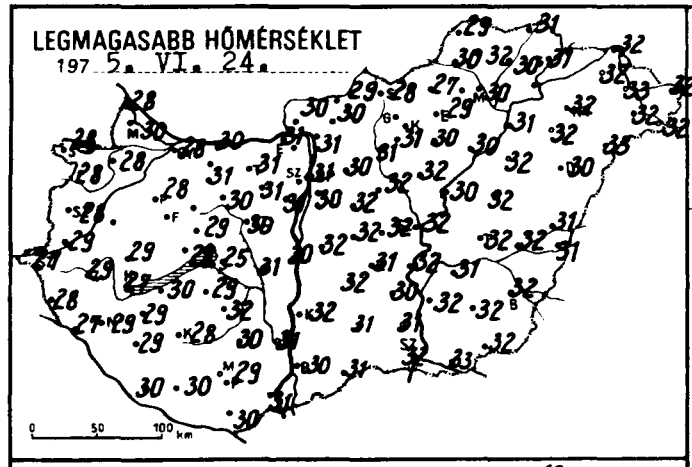
LEGMAGASABB HŐMÉRSÉKLET
197 5. VI. 24.

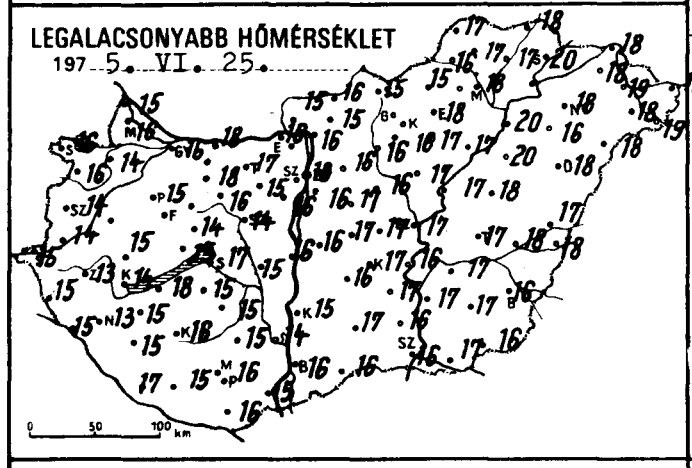
LEGALACSONYABB HŐMÉRSÉKLET
197 5. VI. 25.

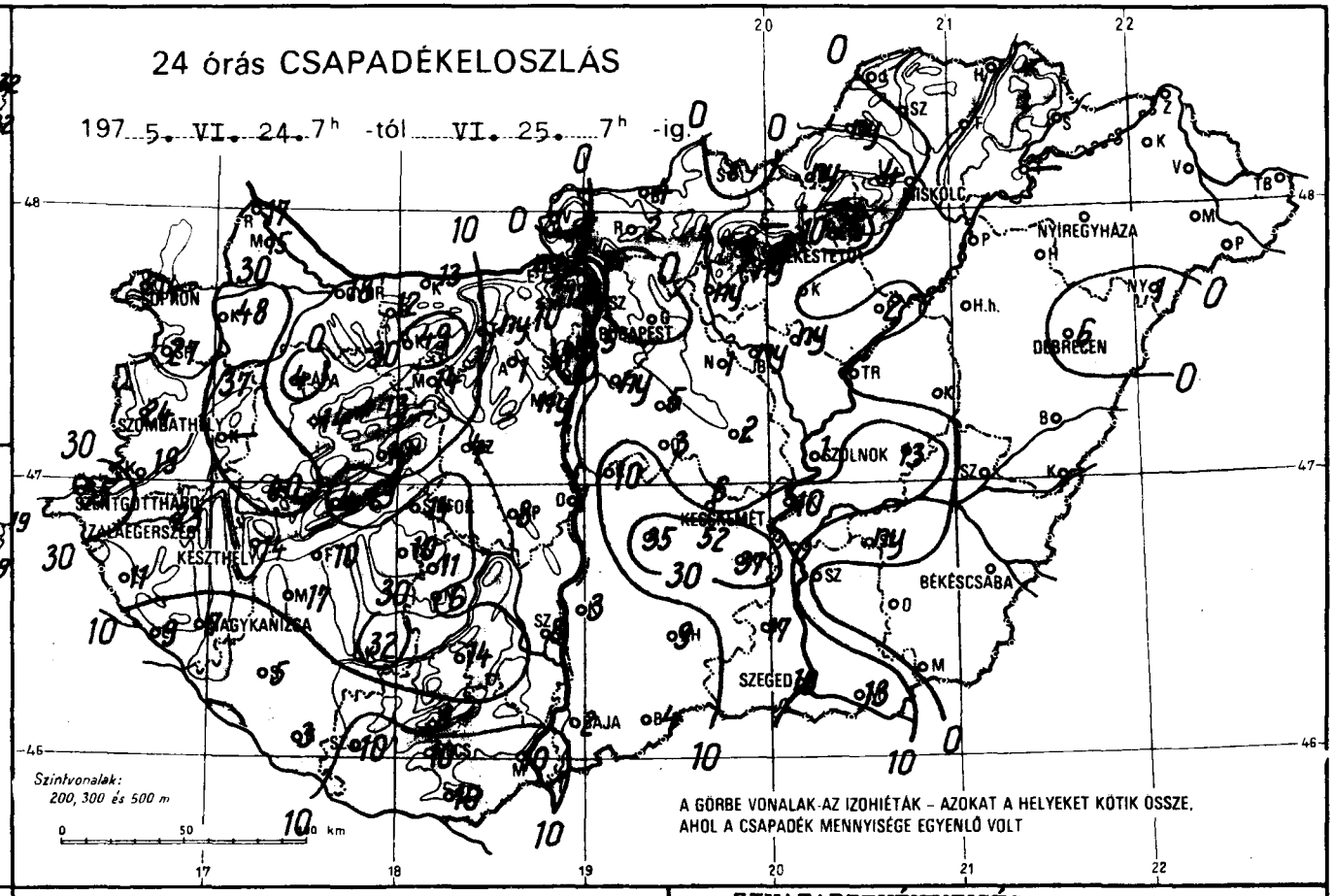
24 órás CSAPADÉKELOSZLÁS
197 5. VI. 24. 7h -tól VI. 25. 7h -ig
SOPRON
SZOMBATHELY
SZENTGOTTHÁRD
ZALAEGERSZEG
KESZTHELY
NAGYKANIZSA
PÁPA
BUDAPEST
MISKOLC
NYÍREGYHÁZA
DEBRECEN
SZOLNOK
KECSKEMÉT
BÉKÉSCSABA
SZEGED
Szintvonalak:
200, 300 és 500 m
A GÖRBE VONALAK AZ IZOHIÉTÁK – AZOKAT A HELYEKET KÖTIK ÖSSZE, AHOL A CSAPADÉK MENNYISÉGE EGYENLŐ VOLT

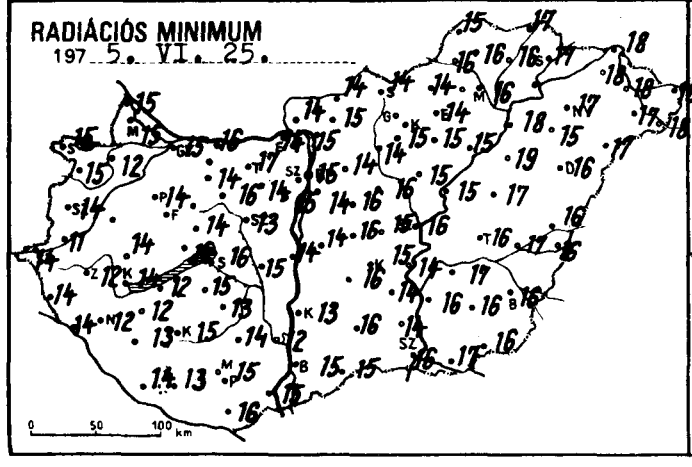
RADIÁCIÓS MINIMUM
197 5. VI. 25.

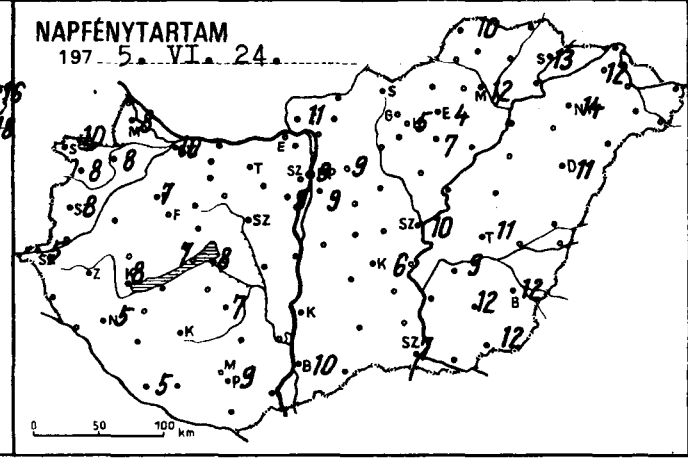
NAPFÉNYTARTAM
197 5. VI. 24.

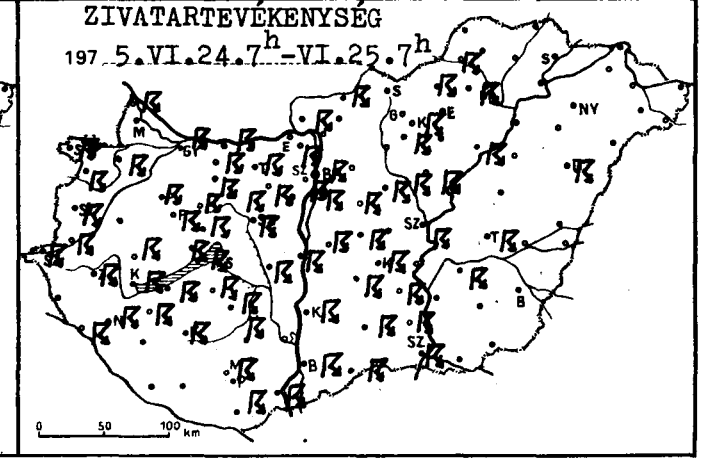
ZIVATARTEVÉKENYSÉG
197 5.VI.24.7h-VI.25.7h

197 5.VI.25. 07 h -ig az utolsó 24 óra adatai

	csapadék (mm)		max. hőmérséklet	min. hőmérséklet	rad. min.	napos órák
Győr	18	R =	28	16	15	10
Sapuvár	48	R	28	14	12	8
Mosonmagyaróvár	15	V =	30	16	15	8
Sajka	17	R	29	15	15	
Sopron	14	R	28	16	15	10
Sopronhorpács	22	R	28	16	15	8
Káld	–		–	–	–	
Körmend	19	R	29	14	11	
Szentgotthárd	35	R =	27	15	14	5
Szombathely	24	R	28	14	14	8
Lenti	11		28	15	14	
Letenye	9	R	27	15	14	
Nagykanizsa	7	R ≡	29	13	12	5
Zalaegerszeg	23	R	29	13	12	
Farkasgyepű	14	R ▲	27	14	14	
Keszthely	14	R	27	14	14	8
Mencshely	4	R	29	14	14	7
Pápa	4	R =	28	15	14	7
Sümeg	40	R	29	15	14	
Tihany	9	R ⌓	28	15	14	
Veszprém	10	R	29	14	14	
Zirc	13	R	28	14	13	
Fonyód	10	R	30	18	12	
Homokszt. györgy	3		30	17	14	
Kaposvár	32	R ≡	28	16	15	5
Marcali	17	R	29	15	12	
Siófok	14	R	25	17	16	8
Somogyszob	5	R	29	15	13	
Tab	10	R	29	15	15	
Bábolna	12	R	30	16	16	
Esztergom	ny		31	16	14	
Kisbér	49	R ▲	31	18	17	
Komárom	13	R	30	18	16	
Tatabánya	ny	R ≡	31	17	17	
Alcsútdoboz	1	R ⌓	31	15	14	
Dunaújváros	1	R	30	16	14	
Martonvásár	ny		31	16	15	9
Mór	14	R ≡	30	16	16	
Nagyhörcsökp.	8	R	31	15	15	
Szabadbattyán	4	R ⌓	30	14	13	
Iregszemcse	11	R	30	15	13	7
Lengyel	14	V	30	15	14	
Nagykónyi	6	R	32	15	14	
Szekszárd	8	V	31	14	12	
Árpádtető	8	R	28	15	14	
Mohács	10	R	31	16	15	
Pécs	10	R =	29	16	15	9
Siklós	10		30	16	16	
Szigetvár	10		30	17	14	
Bp. Lőrinc	ny	R	30	16	14	9
Bp. Met. Int.	5	R ⌓	31	18	15	9
Bp. Szab. hegy	17	R	29	15	14	8
Cegléd	2		32	17	15	
Dobogókő	12	R ▲	25	15	11	
Gödöllő	•		30	16	14	9
Királyrét	2	R	30	13	13	
Monor	5	R	32	17	16	
Nagykáta	1	R	32	16	16	
Örkény	3	R	32	17	16	
Szentendre	•		33	17	16	

197 5.VI.25. 07 h -ig az utolsó 24 óra adatai

	csapadék (mm)		max. hőmérséklet	min. hőmérséklet	rad. min.	napos órák
Vác	•	⌓	31	16	15	
Vámosmikola	•		31	15	14	11
Baja	2	R ≡	30	16	15	10
Bácsalmás	4	R	31	16	15	
Izsák	35	R	32	16	16	
Kalocsa	3	R	32	15	13	
Kecskemét	6	R =	31	17	15	6
Kiskunf. háza	37	R	30	17	14	
Kiskunhalas	9	R	31	17	16	
Kunszentmiklós	10	R	32	16	14	
Tiszakécske	10	V	32	16	14	
Balassagyarmat	4	R	29	16	14	
Romhány	2	V	30	15	15	
Salgótarján	•		28	15	14	
Eger	26	R ▲	29	18	14	4
Galyatető	–		–	–	–	
Gyöngyös	ny	R	31	16	15	
Kékestető	7	R ▲	22	15	13	5
Kompolt	•		30	17	15	7
Lőrinci	ny	V	31	16	14	
Poroszló	2	R	30	17	15	
Jászapáti	ny	R	32	17	15	
Jászberény	ny	R ⌓	31	16	13	
Karcag	•		32	18	17	
Szolnok	1	R	32	17	16	10
Tiszaroff	•		30	17	15	
Túrkeve	13	R	32	17	16	11
Kistelek	17	R	31	16	14	
Makó	13	R ▲	33	17	17	
Szeged	19	R ▲	32	16	16	7
Szentes	•		32	17	16	
Borsodnádasd	ny	R ▲	27	15	14	
Fügöd	•		30	17	16	
Hidasnémeti	•		31	18	17	
Jósvafő	•		29	17	15	10
Lillafüred	4	R	26	16	15	
Miskolc	•	=	30	18	16	12
Putnok	ny	R	30	16	16	
Sárospatak	•		31	20	17	13
Szendrőlád	•		32	17	16	
Tokaj	–		–	–	–	
Kisvárda	•		32	18	18	12
Mátészalka	•		32	18	17	
Nyíregyháza	•		32	18	17	14
Nyírlugos	1		33	18	17	
Pátyod	•	⌓	32	19	18	
Tiszabecs	•		32	19	16	
Vásárosnamény	•	⌓	33	19	18	
Záhony	•		32	18	18	
Berettyóújfalu	•	⌓	31	17	16	
Debrecen	6	R =	30	18	16	11
Hajdúdorog	•		32	16	15	
Hortobágy	•		32	20	19	
Körösszakál	•		31	18	16	
Polgár	•		31	20	18	
Békéscsaba	•		32	16	16	12
Mezőhegyes	•		32	16	16	12
Orosháza	•		32	17	16	12
Szarvas	ny	R	31	17	17	9
Szeghalom	•		32	18	17	

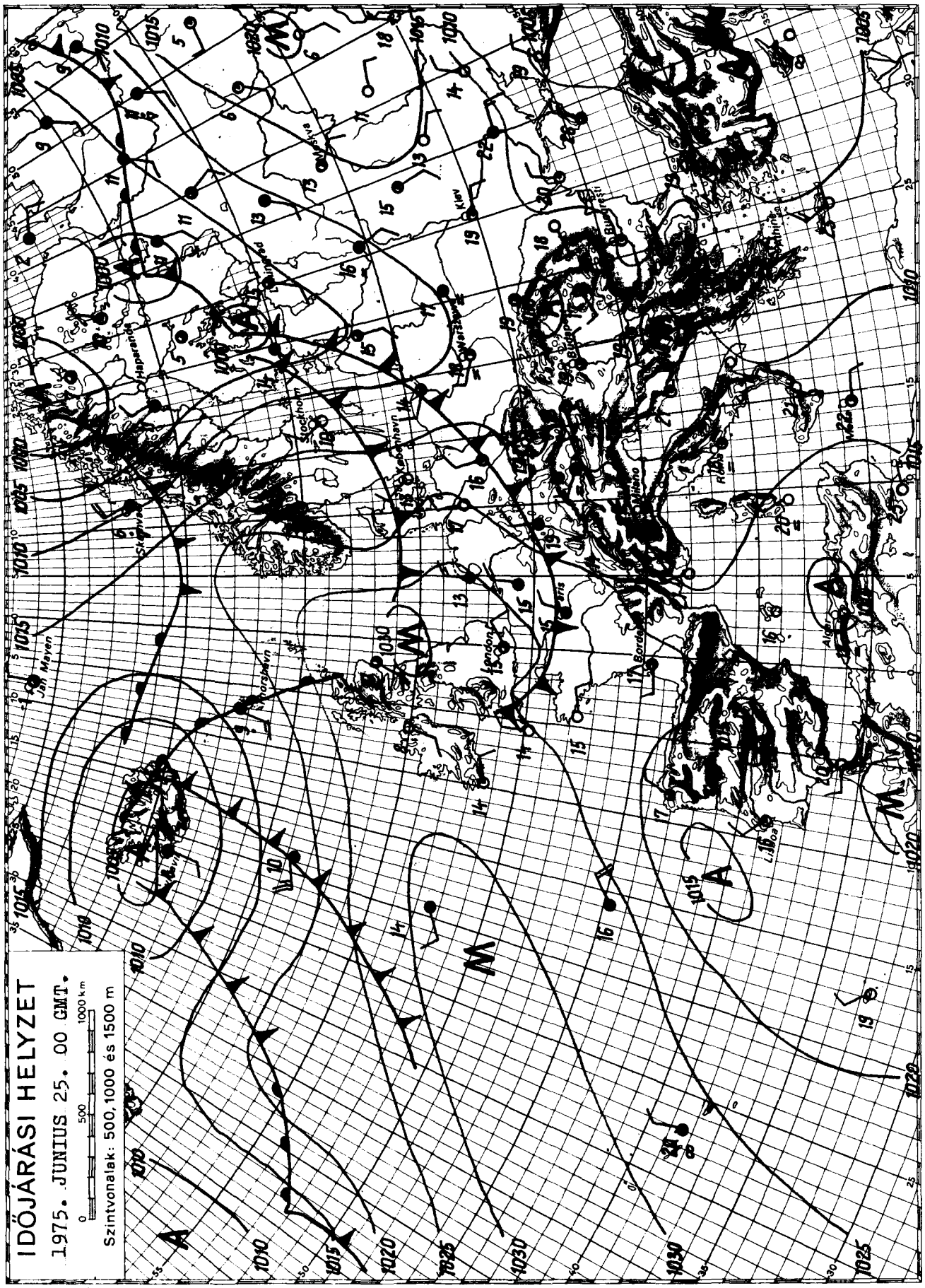

KIADJA: ORSZÁGOS METEOROLÓGIAI SZOLGÁLAT

Készíti: Központi Előrejelző Intézet Előrejelző Osztálya — T.: 213 - 018 — Megjelenik naponként —

Évi előfizetési díja: 720,—Ft — Megrendelhető: 1024 Budapest, II., Kitaibel Pál u. 1. Telefon: 353-500,

Kiadásért felel: az OMSZ elnöke — Szerkesztésért felel: a KEI igazgatója

IDŐJÁRÁSI NAPIJELENTÉS

ЕЖЕДНЕВНЫЙ МЕТЕОРОЛОГИЧЕСКИЙ БЮЛЛЕТЕНЬ • DAILY WEATHER REPORT
BULLETIN QUOTIDIEN DE TEMPS • TÄGLICHER WETTERBERICHT

88. évfolyam 177. szám + Budapest + 1975. június 26. csütörtök

Az időjárási helyzet és a várható időjárás:

Az Észak-Európából származó, kissé hűvösebb levegő első hulláma, a Kárpát-medencén történt átvonulása után, ma délelőtt a Balkán-félsziget északi részén, Romániában, valamint Ukrajna nyugati részén okozott esőket, zivatarokat és néhány fokos lehűlést. A hűvös levegő további hullámai a Norvég-tengeren és az Északi-tengeren át vonulnak élénk, helyenként erős széllel dél, délkelet felé. Az évszaknak megfelelő átlagnál számottevően melegebb időjárás zónája a Szovjetunió európai területének déli, délkeleti részére korlátozódott. - A Kárpát-medence időjárását pénteken is az Észak-Európából származó mérsékelten hűvös és viszonylag száraz léghullámok határozzák meg.

Hazánkban szerdán a nyugati és az északkeleti megyékben erősen felhős, máshol mérsékelten felhős vagy derült idő volt. A nyugati megyékben többfelé esett az eső, az északi, északkeleti megyékben záporok, zivatarok voltak. Egy-két helyen jégeső is esett. A hőmérséklet a nyugati megyékben csak 22-25 fokig emelkedett, máshol még elérte a 26-30, sőt északkeleten egy-két helyen a 31 fokot. A záporok, zivatarok az esti, kora éjszakai órákban az ország déli, délkeleti részére is átterjedtek. A szerdai nap folyamán lehullott eső mennyisége általában csapadéknyom és 10 mm között volt, de néhány helyen elérte a 10-20, sőt Putnokon a 25, Sárospatakon a 36 mm-t. Csütörtök hajnalra megszüntek az esők, felszakadozott a felhőzet és 12-18 fokig lehűlt a levegő. Csütörtökön délelőtt derült vagy mérsékelten felhős idő volt. Esőt nem jelentettek. A hőmérséklet 11 órára 20-24 fokig emelkedett. A Balaton vize ebben az időpontban Siófoknál 23 fokos volt.

Ma 12 órakor Budapesten a hőmérséklet 24 fok, a tengerszintre átszámitott légnyomás 762 mm, alig változik.

Várható időjárás péntek estig:

Gyengén vagy mérsékelten felhős idő, legfeljebb néhány helyen futó esővel.
Mérsékelt, időnként megélénkülő, a Dunántúlon megerősödő északnyugati, északi szél.
Várható legalacsonyabb éjszakai hőmérséklet: 11, 16,
legmagasabb nappali hőmérséklet pénteken: 24, 29 fok között.

Rajkay Ödön s.k.

Távolabbi kilátások kedd reggelig:

Időnként megnövekvő felhőzet, néhány helyen zápor, zivatar.
Legalacsonyabb hajnali hőmérséklet: 12, 17, legmagasabb nappali hőmérséklet: 24, 29 fok között.
Jelentős mennyiségü csapadék /legalább 5 mm/ az ország területének 30 százalékán várható.

Középtávú Előrejelző Osztály

A hőmérséklet napi középértéke és eltérése a 100 évi átlagtól /Budapesten/:

1975. VI. 25.:	23,1 C°	+2,6 C°

1871 óta ezen a napon Budapesten előfordult

legmagasabb hőmérséklet:	33,9 C° /1876/,
legalacsonyabb hőmérséklet:	8,1 C° /1918/.

75.153.

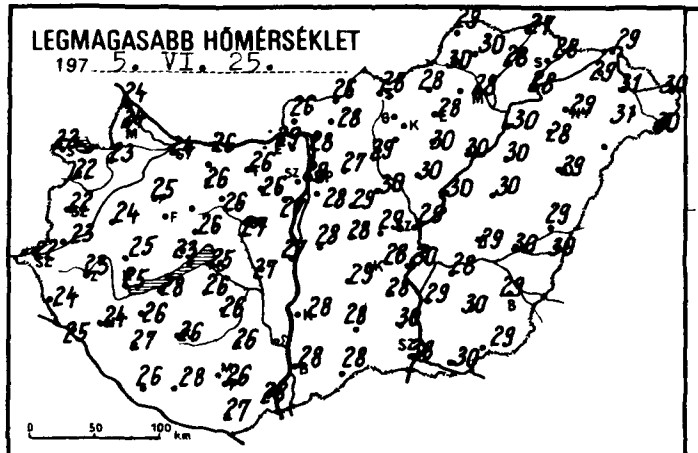
LEGMAGASABB HŐMÉRSÉKLET
197 5. VI. 25.

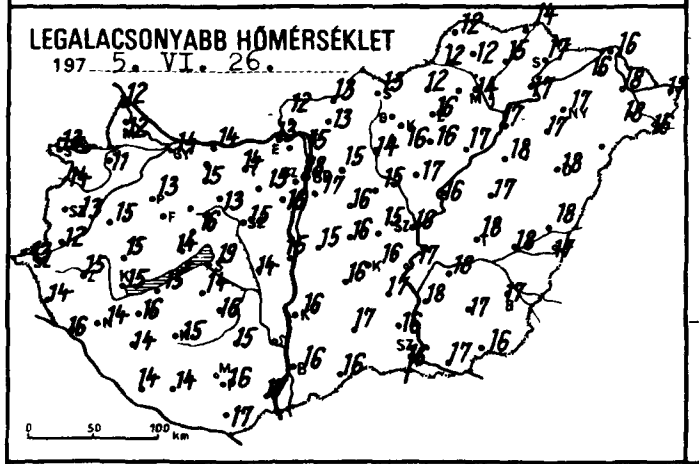
LEGALACSONYABB HŐMÉRSÉKLET
197 5. VI. 26.

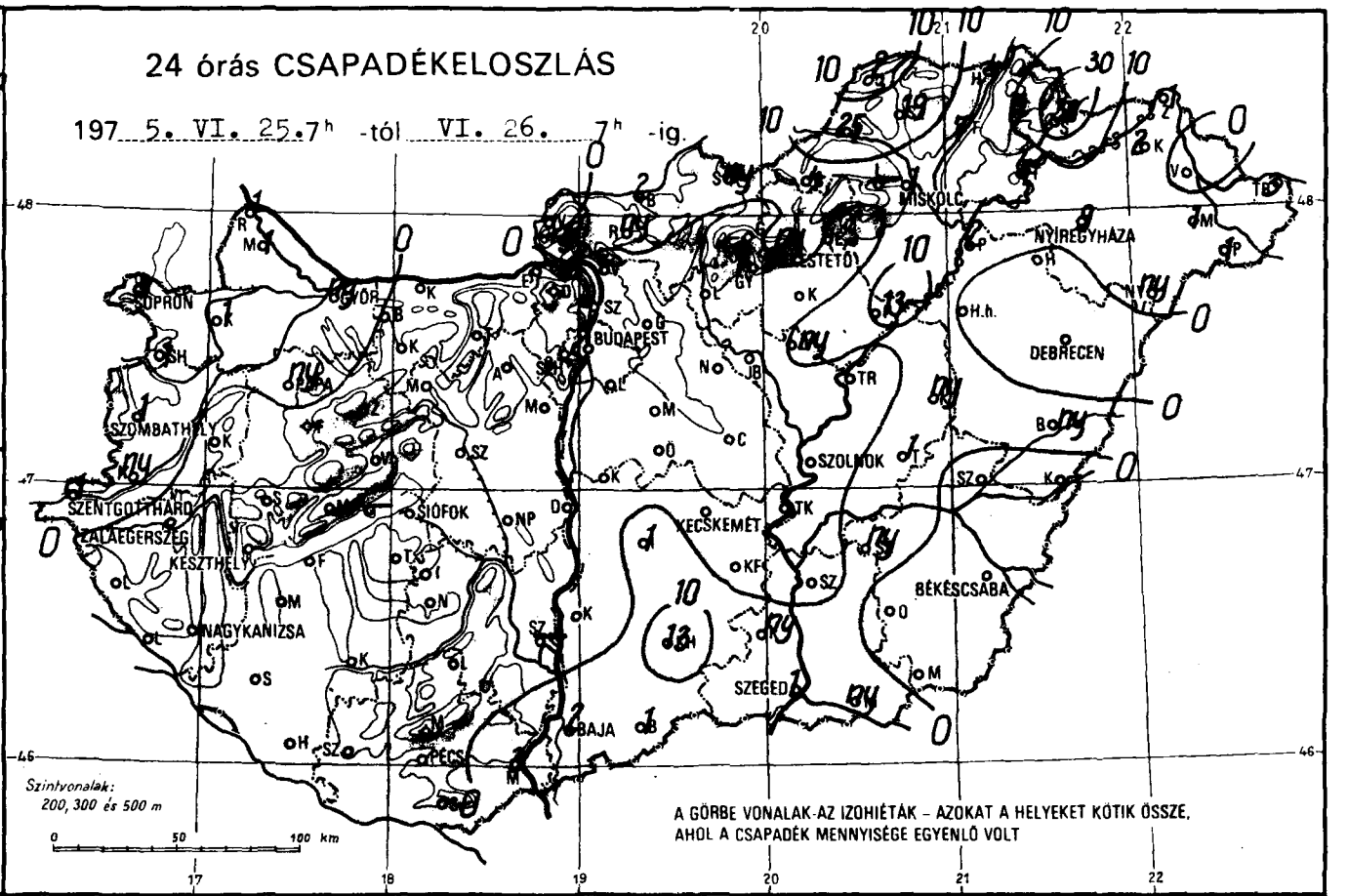
24 órás CSAPADÉKELOSZLÁS
197 5. VI. 25.7h -tól VI. 26. 7h -ig.
SOPRON
SZOMBATHELY
SZENTGOTTHÁRD
ZALAEGERSZEG
KESZTHELY
NAGYKANIZSA
SIÓFOK
BUDAPEST
MISKOLC
NYÍREGYHÁZA
DEBRECEN
SZOLNOK
KECSKEMÉT
BÉKÉSCSABA
SZEGED
BAJA
PÉCS
Szintvonalak:
200, 300 és 500 m
A GÖRBE VONALAK AZ IZOHIÉTÁK – AZOKAT A HELYEKET KÖTIK ÖSSZE, AHOL A CSAPADÉK MENNYISÉGE EGYENLŐ VOLT

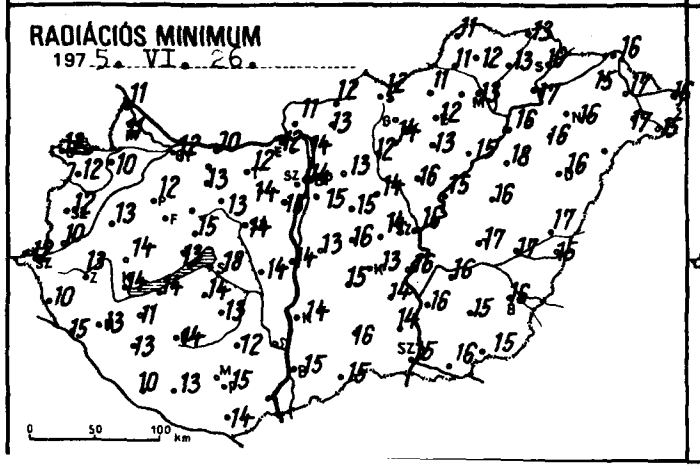
RADIÁCIÓS MINIMUM
197 5. VI. 26.

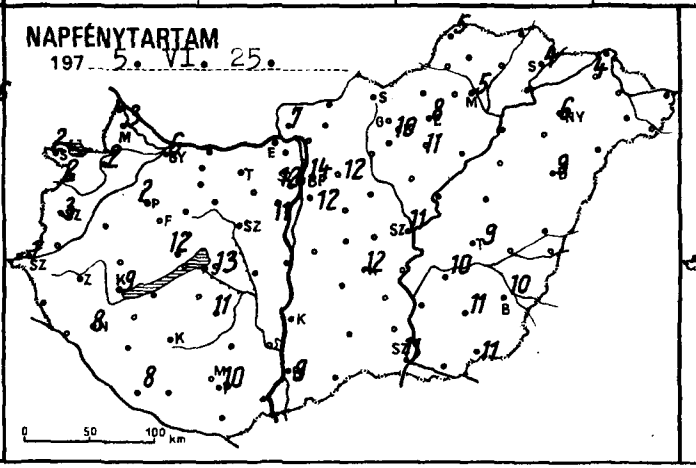
NAPFÉNYTARTAM
197 5. VI. 25.

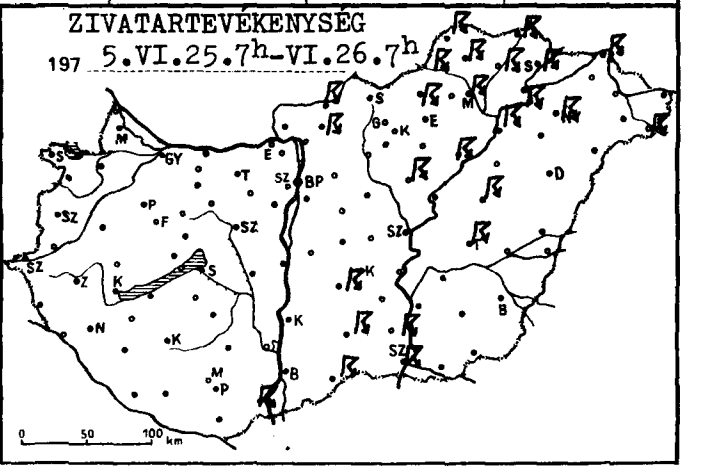
ZIVATARTEVÉKENYSÉG
197 5.VI.25.7h-VI.26.7h

	197 5.VI.26. 07 h -ig az utolsó 24 óra adatai					
	csapadék (mm)		max. hőmérséklet	min. hőmérséklet	rad. min.	napos órák
Győr	ny		24	14	12	6
Kapuvár	1		23	11	10	2
Mosonmagyaróvár	1		24	12	11	3
Rajka	1		24	12	11	
Sopron	3		22	13	12	2
Sopronhorpács	1		22	14	12	2
Káld	•		24	15	13	
Körmend	ny		23	12	10	
Szentgotthárd	1		22	13	12	1
Szombathely	1		22	13	12	3
Lenti	•		24	14	10	
Letenye	•		25	16	15	
Nagykanizsa	•		24	14	13	8
Zalaegerszeg	•		23	15	13	
Farkasgyepű	•		23	12	8	
Keszthely	•		25	15	14	9
Mencshely	•		23	14	13	12
Pápa	ny	▽	25	13	12	2
Sümeg	•		25	15	14	
Tihany	–		–	–	–	
Veszprém	•		26	16	15	
Zirc	•		23	14	12	
Fonyód	•		28	15	14	
Homokszt. györgy	•	⌒	26	14	10	8
Kaposvár	•	⌒	26	15	14	
Marcali	•	⌒	26	16	11	
Siófok	•		25	19	18	13
Somogyszob	•		27	14	13	
Tab	•		26	14	14	
Bábolna	•		26	14	13	
Esztergom	•		29	13	12	
Kisbér	•	⌒	26	15	13	
Komárom	•	⌒	26	14	10	
Tatabánya	•	⌒	26	14	12	
Alcsútdoboz	•		28	15	14	
Dunaújváros	•		27	15	14	
Martonvásár	•		27	16	15	11
Mór	•	⌒	26	13	13	
Nagyhörcsökp.	•		27	14	14	
Szabadbattyán	•	⌒	27	15	14	
Iregszemcse	•		26	16	13	11
Lengyel	•		26	15	12	
Nagykónyi	•		28	16	15	
Szekszárd	–		–	–	–	
Aszód	•		25	15	14	
Mohács	3	⌒	28	17	14	
Pécs	•		26	16	15	10
Siklós	•	⌒	27	17	14	
Szigetvár	•		28	14	13	
Bp. Lőrinc	•		28	17	15	12
Bp. Met. Int.	•		29	18	14	14
Bp. Szab. hegy	•		25	15	13	12
Cegléd	•		29	15	14	
Dobogókő	•		23	14	10	
Gödöllő	•		27	15	13	12
Királyrét	3	▽	27	12	11	
Monor	•		29	16	15	
Nagykáta	•		30	15	14	
Örkény	•		28	16	16	
Szentendre	•		30	16	16	

	197 5.VI.26. 07 h -ig az utolsó 24 óra adatai					
	csapadék (mm)		max. hőmérséklet	min. hőmérséklet	rad. min.	napos órák
Vác	•	⌒	28	15	14	
Vámosmikola	•		26	12	11	7
Baja	2	▽	28	16	15	9
Bácsalmás	1	⌒	28	16	15	
Izsák	1	⌒	29	16	15	
Kalocsa	•		28	16	14	
Kecskemét	•		28	16	13	12
Kiskunf. háza	•		28	17	14	
Kiskunhalas	13	⌒ ▲	28	17	16	
Kunszentmiklós	•		28	15	13	
Tiszakécske	•		30	17	16	
Balassagyarmat	2	⌒ ⌒	26	13	12	
Romhány	ny	⌒	28	13	13	
Salgótarján	ny		28	13	12	
Eger	•		28	16	12	8
Galyatető	•		24	11	10	
Gyöngyös	•		–	16	14	
Kékestető	ny		22	11	10	10
Kompolt	•		30	16	13	11
Lőrinci	•		29	14	12	
Poroszló	13	⌒ ▲	30	17	15	
Jászapáti	ny	⌒	30	17	16	
Jászberény	•		30	14	13	
Karcag	ny	⌒	30	17	16	
Szolnok	•		29	16	16	11
Tiszaroff	•		30	16	15	
Túrkeve	1	⌒	29	18	17	9
Kistelek	ny	⌒	30	16	14	
Makó	ny		30	17	16	
Szeged	1	⌒	28	16	15	11
Szentes	•		29	18	16	
Borsodnádasd	4	⌒	28	12	11	
Fügöd	7	⌒	28	15	13	
Hidasnémeti	4	⌒	27	14	13	
Jósvafő	2	⌒	29	12	11	5
Lillafüred	–		–	–	–	
Miskolc	1	⌒	28	14	13	5
Putnok	25	⌒	30	12	11	
Sárospatak	36	⌒	28	17	16	4
Szendrőlád	19	⌒	30	12	12	
Tokaj	4	⌒	28	17	17	
Kisvárda	2	⌒	29	16	15	4
Mátészalka	1	▽	31	18	17	
Nyíregyháza	9	⌒	29	17	16	6
Nyírlugos	ny		–	–	–	
Pátyod	1	⌒ ⌒	30	16	15	
Tiszabecs	3	▽	30	17	16	
Vásárosnamény	•	⌒	31	18	17	
Záhony	1	⌒	29	16	16	
Berettyóújfalu	ny		29	18	17	
Debrecen	•		29	18	16	9
Hajdúdorog	•		28	17	16	
Hortobágy	•		30	18	18	
Körösszakál	•		30	17	15	
Polgár	2	⌒	30	17	16	
Békéscsaba	•		29	17	16	10
Mezőhegyes	•	⌒	29	16	15	11
Orosháza	•		30	17	15	11
Szarvas	ny	▽	28	18	16	10
Szeghalom	•		30	18	17	

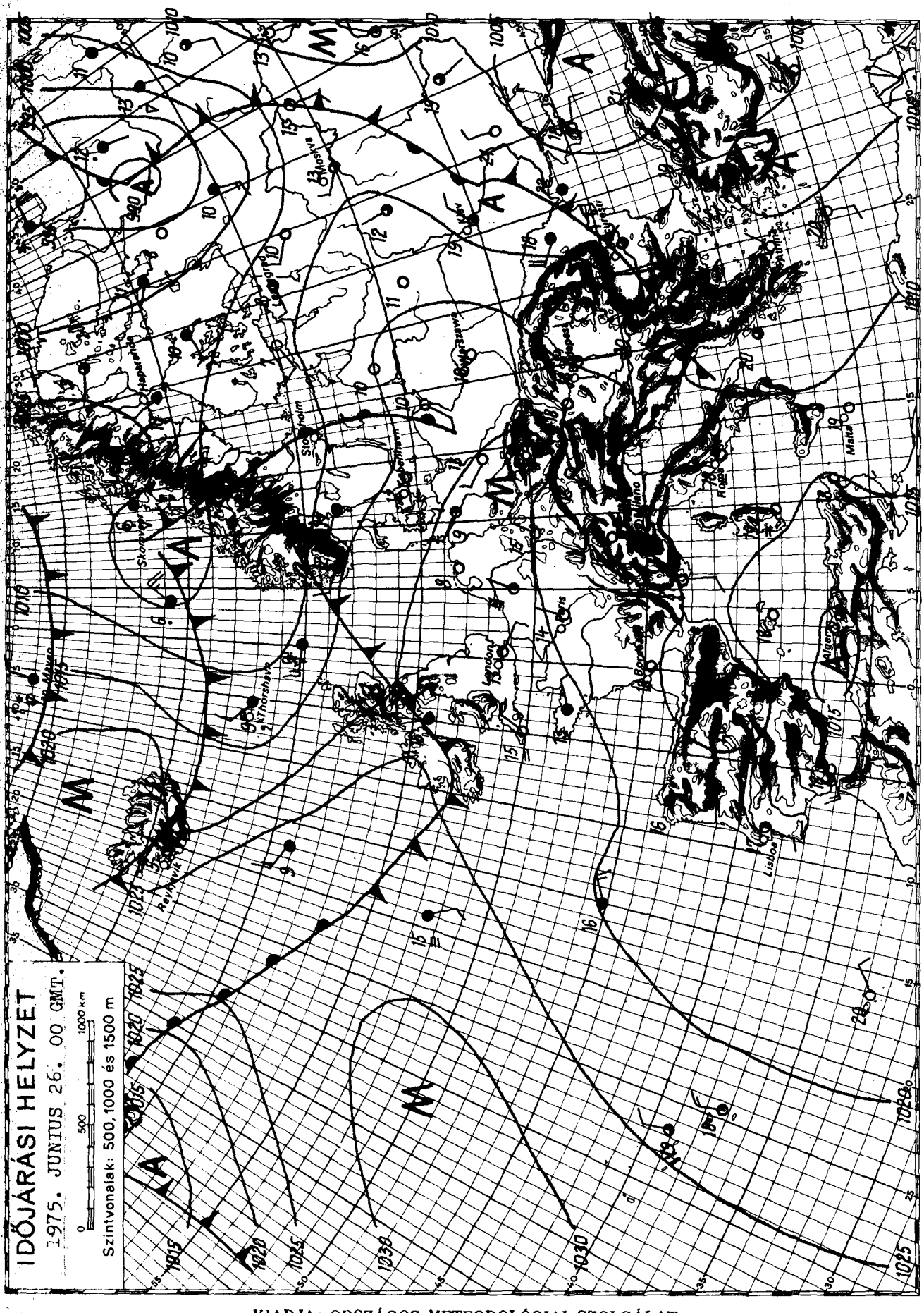

KIADJA: ORSZÁGOS METEOROLÓGIAI SZOLGÁLAT
Készíti: Központi Előrejelző Intézet Előrejelző Osztálya — T.: 275-018 — Megjelenik naponként —
Évi előfizetési díja: 720,—Ft — Megrendelhető: 1024 Budapest, II., Kitaibel Pál u. 1. Telefon: 353-500,
Kiadásért felel: az OMSZ elnöke — Szerkesztésért felel: a KEI igazgatója

IDŐJÁRÁSI NAPIJELENTÉS

ЕЖЕДНЕВНЫЙ МЕТЕОРОЛОГИЧЕСКИЙ БЮЛЛЕТЕНЬ · DAILY WEATHER REPORT
BULLETIN QUOTIDIEN DE TEMPS · TÄGLICHER WETTERBERICHT

88. évfolyam 178. szám + Budapest + 1975. június 27. péntek

Az időjárási helyzet és a várható időjárás:

Európa nyugati partvidékétől Közép-Európán át a Szovjetunió európai területének középső részéig egy kb. 600 km széles magas nyomású képződmény húzódik. A magas légnyomás területén általában kevés a felhő, száraz, napos az idő. Ugyanakkor a középpontjával Finnország fölött elhelyezkedő mérsékelt égövi ciklon hatására észak-északnyugat felől hűvös léghullámok érkeznek a Skandinávfélszigeten át a Balti-tenger térségébe. Az óceáni léghullámok vonulását szórványos esők, záporok, egy-két helyen zivatarok, megerősödő szél kiséri. A következő 36 órában a Kárpát-medence északi felét az emlitett óceáni levegő eléri, de lényeges időjárásváltozást nem okoz.

Hazánkban csütörtökön a déli, délkeleti megyékben 5, 10, az ország többi részén 11, 15 órán át sütött a nap. Csapadékot sehonnan sem jelentettek. Az északnyugati, északi szél napközben élénk, néhány helyen erős volt. A hőmérséklet csúcsértéke 24, 29 fok között alakult. Péntek hajnalra 10, 16 fokig hűlt le a levegő. Ma délelőtt derült, napos idő volt. A hőmérséklet 11 órakor az ország területén 24, 26 fok között váltakozott. A Balaton vize ebben az időpontban Siófoknál 23 fok volt.

Ma 12 órakor Budapesten a hőmérséklet 26 fok, a tengerszintre átszámitott légnyomás 762 mm, változatlan.

Várható időjárás szombat estig:

Általában kevés felhő, eső nem valószinü.
Mérsékelt, változó irányú, szombaton megélénkülő északi, északkeleti szél.
Várható legalacsonyabb éjszakai hőmérséklet: 11, 16,
legmagasabb nappali hőmérséklet szombaton: 25, 29 fok között.

Vadkerti Ferenc s.k.

A hőmérséklet napi középértéke és eltérése a 100 évi átlagtól /Budapesten/:

1975. VI. 26.:	22,9 C°	+2,4 C°

1871 óta ezen a napon Budapesten előfordult

legmagasabb hőmérséklet:	34,9 C° /1935/,
legalacsonyabb hőmérséklet:	8,5 C° /1918/.

75.155.

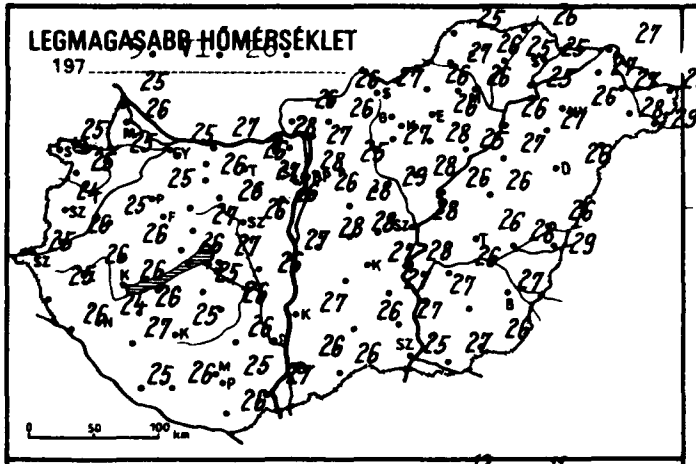
LEGMAGASABB HŐMÉRSÉKLET
197 5. VI. 26.

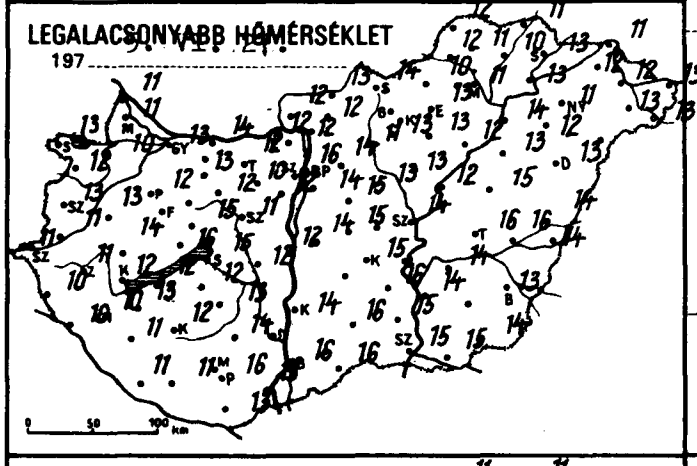
LEGALACSONYABB HŐMÉRSÉKLET
197 5. VI. 27.

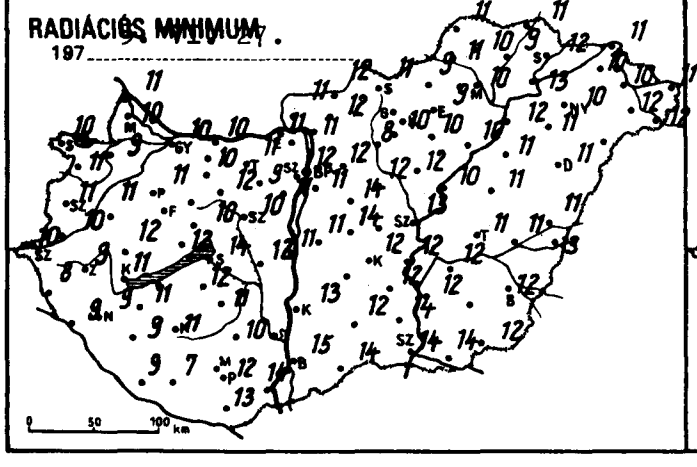
RADIÁCIÓS MINIMUM
197 5. VI. 27.

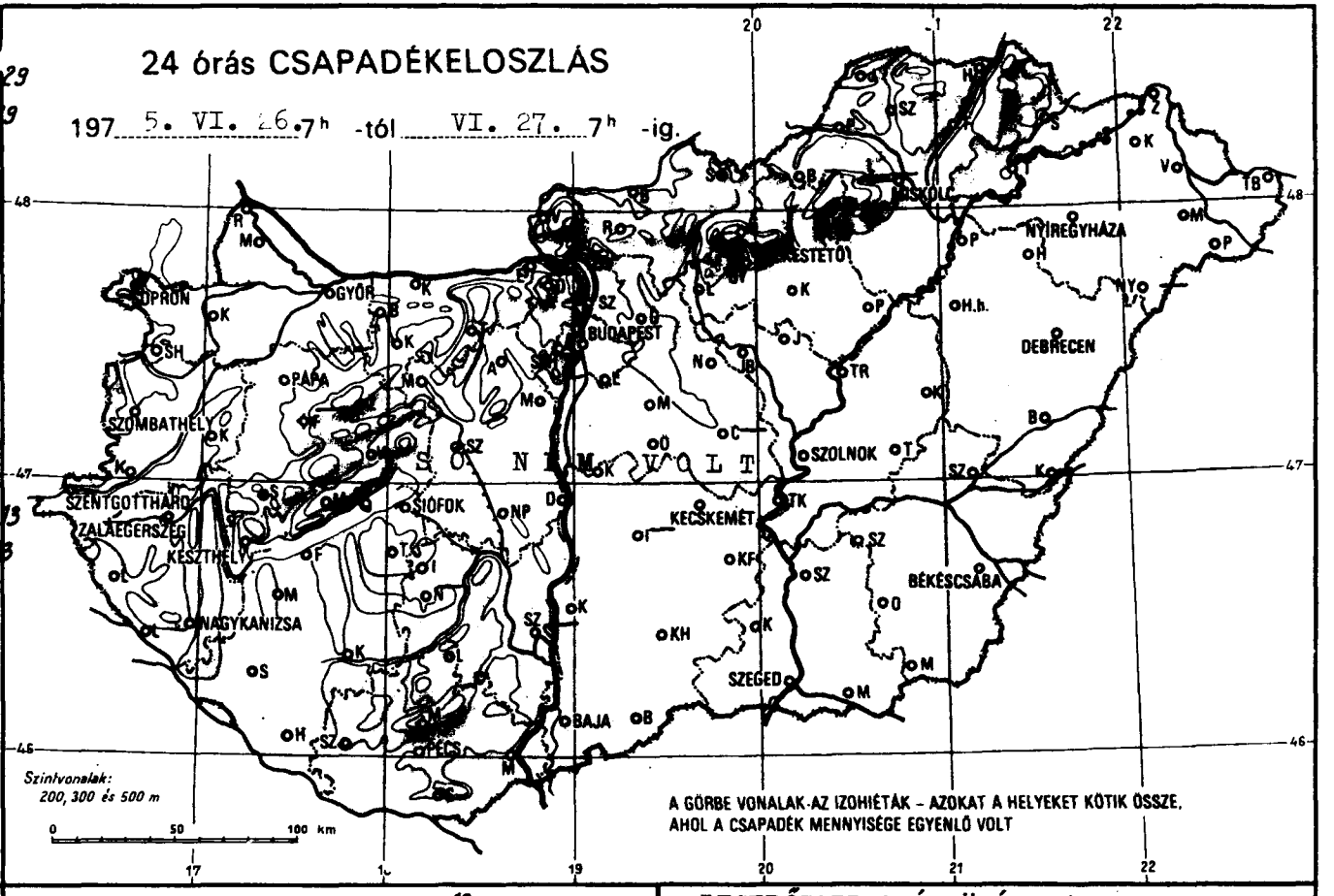
24 órás CSAPADÉKELOSZLÁS
197 5. VI. 26. 7h -tól VI. 27. 7h -ig.
SÖTÉT VOLT
SOPRON
GYŐR
BUDAPEST
MISKOLC
NYÍREGYHÁZA
DEBRECEN
PAPA
SZOMBATHELY
SZOLNOK
SZENTGOTTHÁRD
ZALAEGERSZEG
KESZTHELY
SIÓFOK
KECSKEMÉT
BÉKÉSCSABA
NAGYKANIZSA
SZEGED
BAJA
PÉCS
Szintvonalak: 200, 300 és 500 m
A GÖRBE VONALAK AZ IZOHIÉTÁK – AZOKAT A HELYEKET KÖTIK ÖSSZE, AHOL A CSAPADÉK MENNYISÉGE EGYENLŐ VOLT

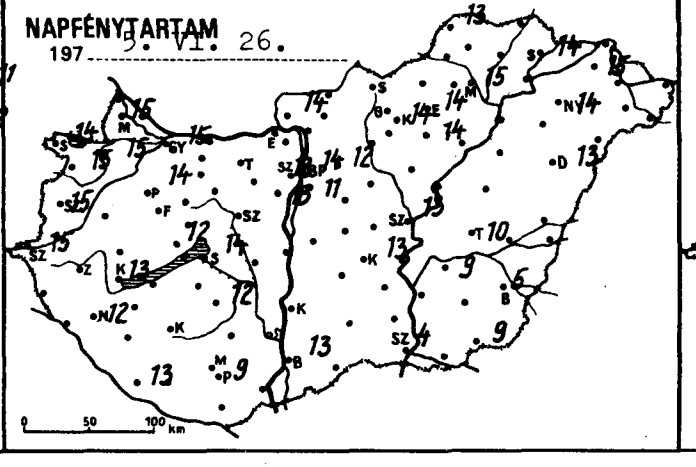
NAPFÉNYTARTAM
197 5. VI. 26.

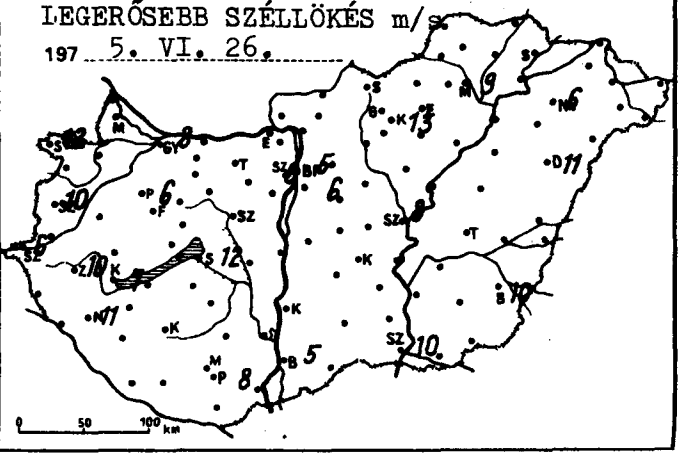
LEGERŐSEBB SZÉLLÖKÉS m/s
197 5. VI. 26.

5.VI.27.

	197 ..... 07 h -ig az utolsó 24 óra adatai					
	csapadék (mm)		max. hőmérséklet	min. hőmérséklet	rad. min.	napos órák
Győr	•		25	14	12	15
Kapuvár	•		25	10	9	15
Mosonmagyaróvár	•		26	11	10	15
Rajka	•		25	11	11	
Sopron	•		25	13	10	14
Sopronhorpács	•		25	12	11	15
Káld	•		25	13	11	
Körmend	•		26	11	10	
Szentgotthárd	•		25	11	10	15
Szombathely	•		24	13	11	15
Lenti	•		25	10	8	
Letenye	•		26	10	9	
Nagykanizsa	•		24	10	9	12
Zalaegerszeg	•		26	11	9	
Farkasgyepű	–		–	–	–	
Keszthely	•		26	12	11	13
Mencshely	•		–	–	11	12
Pápa	•		25	12	11	14
Sümeg	•		26	14	12	
Tihany	•	⊥	26	16	12	
Veszprém	•		27	15	10	
Zirc	•		23	10	8	
Fonyód	•		25	12	10	
Homokszt. györgy	•	⊥	25	11	9	13
Kaposvár	•	⊥	25	12	11	
Marcali	•	⊥	26	13	11	
Siófok	•		27	15	14	14
Somogyszob	•		27	11	9	
Tab	•		25	12	12	
Bábolna	•		27	14	13	
Esztergom	•		28	12	11	
Kisbér	•	⊥	26	13	10	
Komárom	•	⊥	26	14	10	
Tatabánya	•		26	12	11	
Alcsútdoboz	•	⊥	27	10	9	
Dunaújváros	•		27	12	11	
Martonvásár	•		26	12	11	13
Mór	•	⊥	26	12	12	
Nagyhörcsökp.	•		26	12	12	
Szabadbattyán	•	⊥	26	11	10	
Iregszemcse	•	⊥	26	13	11	12
Lengyel	•		26	14	10	
Nagykónyi	–		–	–	–	
Szekszárd	–		–	–	–	
Árpádtető						
Misinatető	•		25	16	14	
Mohács	•		27	15	14	
Pécs	•		25	16	12	9
Siklós	•	⊥	26	13	13	
Szigetvár	•		26	11	7	
Bp. Lőrinc	•		26	14	11	11
Bp. Met. Int.	•	⊥	28	16	12	14
Bp. Szab. hegy	•	⊥	24	15	12	13
Cegléd	–		–	–	–	
Dobogókő	•		22	14	8	
Gödöllő	•		25	14	12	12
Királyrét	•		28	11	10	
Monor	•		28	15	14	
Nagykáta	•		29	13	12	
Örkény	•		28	15	14	
Szentendre	•		29	14	14	

5.VI.27.

	197 ..... 07 h -ig az utolsó 24 óra adatai					
	csapadék (mm)		max. hőmérséklet	min. hőmérséklet	rad. min.	napos órák
Vác	•	⊥	27	12	11	
Vámosmikola	•		26	12	11	14
Baja	•		26	16	15	13
Bácsalmás	•		26	16	14	
Izsák	–		–	–	–	
Kalocsa	•		27	14	13	
Kecskemét	•		27	15	12	13
Kiskunf. t'an	•		27	16	12	
Kiskunhalas	•		26	16	12	
Kunszentmiklós	•		28	14	11	
Tiszakécske	•		28	15	12	
Balassagyarmat	•	⊥	26	13	12	
Romhány	•		26	12	12	
Salgótarján	•		27	14	11	
Eger	•		26	13	9	14
Galyatető	•		21	15	14	
Gyöngyös	•		28	13	10	
Kékestető	•		19	13	11	14
Kompolt	•		27	13	10	14
Lőrinci	•		27	11	8	
Poroszló	•	⊥	25	12	10	
Jászapáti	•	⊥	28	13	12	
Jászberény	•	⊥	28	13	11	
Karcag	•		26	12	11	
Szolnok	•		28	14	13	13
Tiszaroff	•		26	12	10	
Túrkeve	•		26	16	11	10
Kistelek	•		27	15	14	
Makó	•		27	15	14	
Szeged	•		25	15	14	4
Szentes	•		27	14	12	
Borsodnádasd	•		26	10	9	
Fügöd	•	⊥	25	10	9	
Hidasnémeti	•		26	11	11	
Jósvafő	•		25	12	11	13
Lillafüred	–		–	–	–	
Miskolc	•		26	11	10	15
Putnok	•		27	12	11	
Sárospatak	•		25	13	12	14
Szendrőlád	•		26	11	10	
Tokaj	•		25	13	13	
Kisvárda	•		27	12	10	15
Mátészalka	•		28	13	12	
Nyíregyháza	•		26	11	10	14
Nyírlugos	–		–	–	–	
Pátyod	•	⊥	29	13	12	
Tiszabecs	•		29	13	11	
Vásárosnamény	•	⊥	27	12	10	
Záhony	•		27	11	11	
Berettyóújfalu	•	⊥	26	14	11	
Debrecen	•		26	13	11	13
Hajdúdorog	•		27	12	11	
Hortobágy	•		27	13	11	
Körösszakál	•		29	14	13	
Polgár	•		26	14	12	
Békéscsaba	•		27	13	12	5
Mezőhegyes	•	⊥	26	14	12	9
Orosháza	–		–	–	–	–
Szarvas	•		26	14	12	9
Szeghalom	•		28	16	11	

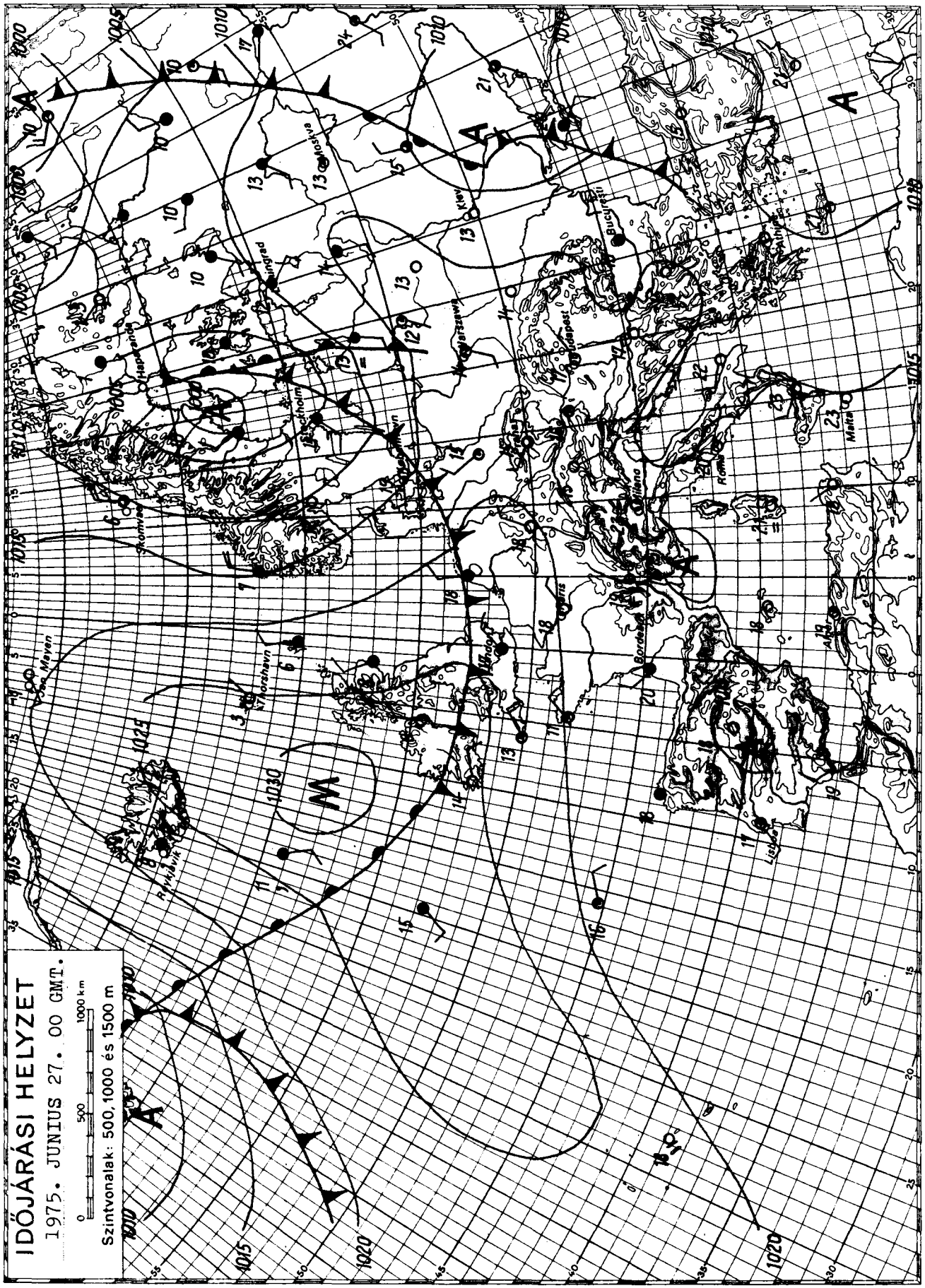

KIADJA: ORSZÁGOS METEOROLÓGIAI SZOLGÁLAT

Készíti: Központi Előrejelző Intézet Előrejelző Osztálya — T.: 273-018 — Megjelenik naponként —

Évi előfizetési díja: 720,—Ft — Megrendelhető: 1024 Budapest, II., Kitaibel Pál u. 1. Telefon: 353-500,

Kiadásért felel: az OMSZ elnöke — Szerkesztésért felel: a KEI igazgatója

IDŐJÁRÁSI NAPIJELENTÉS

ЕЖЕДНЕВНЫЙ МЕТЕОРОЛОГИЧЕСКИЙ БЮЛЛЕТЕНЬ • DAILY WEATHER REPORT
BULLETIN QUOTIDIEN DE TEMPS • TÄGLICHER WETTERBERICHT

88. évfolyam 179. szám + Budapest + 1975. június 28. szombat

Az időjárási helyzet és a várható időjárás:

A Szovjetunió európai területének északi részén, Finnországban, a Balti-tenger térségében, valamint az Alpoktól északra fekvő 400-700 km széles területsávon erősen felhős, több helyen esős, szeles az időjárás. Máshol derült vagy csak mérsékelten felhős az ég, gyenge a légmozgás és csak szórványosan alakulnak ki kisebb záporok. A nappali felmelegedés Északnyugat- és Észak-Európában 4 - 8 fokkal gyengébb az évszaknak megfelelő átlagnál, máshol általában nem tér el 2 - 3 foknál többel az átlagtól. Az óceán északi része felől dél, délkelet felé áramló hűvös léghullámok zöme a következő 36 órában is a Kárpátoktól északra halad el, kisebb mennyiség azonban bejuthat belőlük a Kárpát-medencébe.

Hazánkban pénteken derült idő volt, 12-15 órán át sütött a nap. Esőt sehonnan sem jelentettek. A hőmérséklet 27-30 fokig emelkedett. Szombaton hajnalban a nyugati megyékben megnövekedett a felhőzet, sőt Sopronban kis futó záport is észleltek. Reggelre országszerte újra kiderült az ég. A legalacsonyabb éjszakai hőmérséklet 12-18 fok között alakult. Szombaton délelőtt általában derült, néhány helyen, inkább csak a nyugati megyékben mérsékelten felhős volt az ég. Esőt sehonnan sem jelentettek. A hőmérséklet 11 órára 24-28 fokig emelkedett. A Balaton vizének hőmérséklete ugyanebben az időpontban Siófoknál 25 fok volt.

Ma 12 órakor Budapesten a hőmérséklet 27 fok, a tengerszintre átszámitott légnyomás 760 mm, gyengén süllyedő irányzatú.

Várható időjárás vasárnap estig:

Időnként megnövekvő felhőzet néhány helyen záporral, zivatarral.
Mérsékelt, napközben kissé élénkebb változó irányú, többnyire északi, északkeleti szél.
Hajnalban néhány helyen párás levegő.
Várható legalacsonyabb éjszakai hőmérséklet: 13, 18,
legmagasabb nappali hőmérséklet vasárnap: 26, 31 fok között.

Rajkay Ödön s.k.

A hőmérséklet napi középértéke és eltérése a 100 évi átlagtól /Budapesten/:

1975. VI. 27.:	24,1 C°	+3,6 C°

1871 óta ezen a napon Budapesten előfordult

legmagasabb hőmérséklet:	36,5 C° /1935/,
legalacsonyabb hőmérséklet:	10,6 C° /1921/.

75.156.

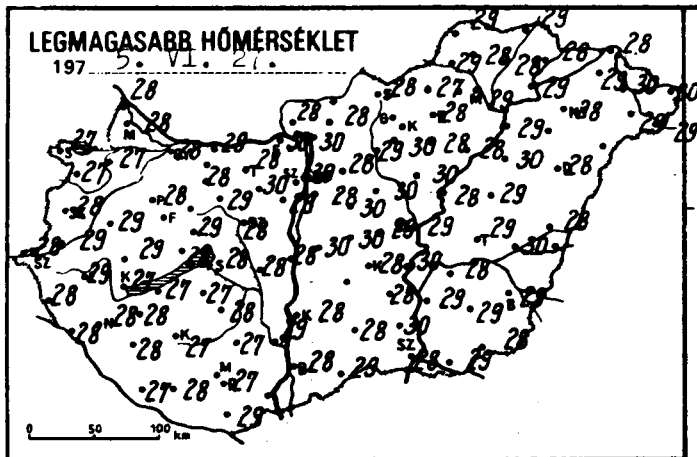
LEGMAGASABB HŐMÉRSÉKLET
197 5. VI. 27.

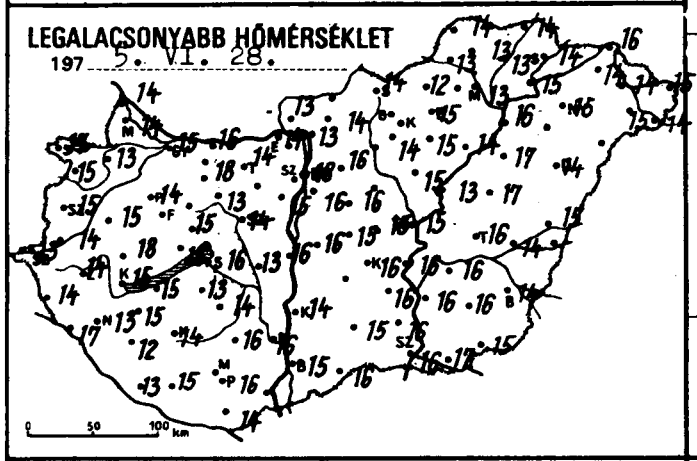
LEGALACSONYABB HŐMÉRSÉKLET
197 5. VI. 28.

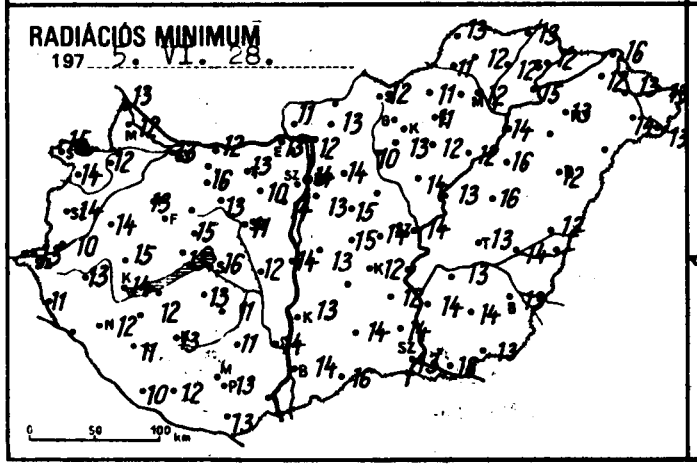
RADIÁCIÓS MINIMUM
197 5. VI. 28.

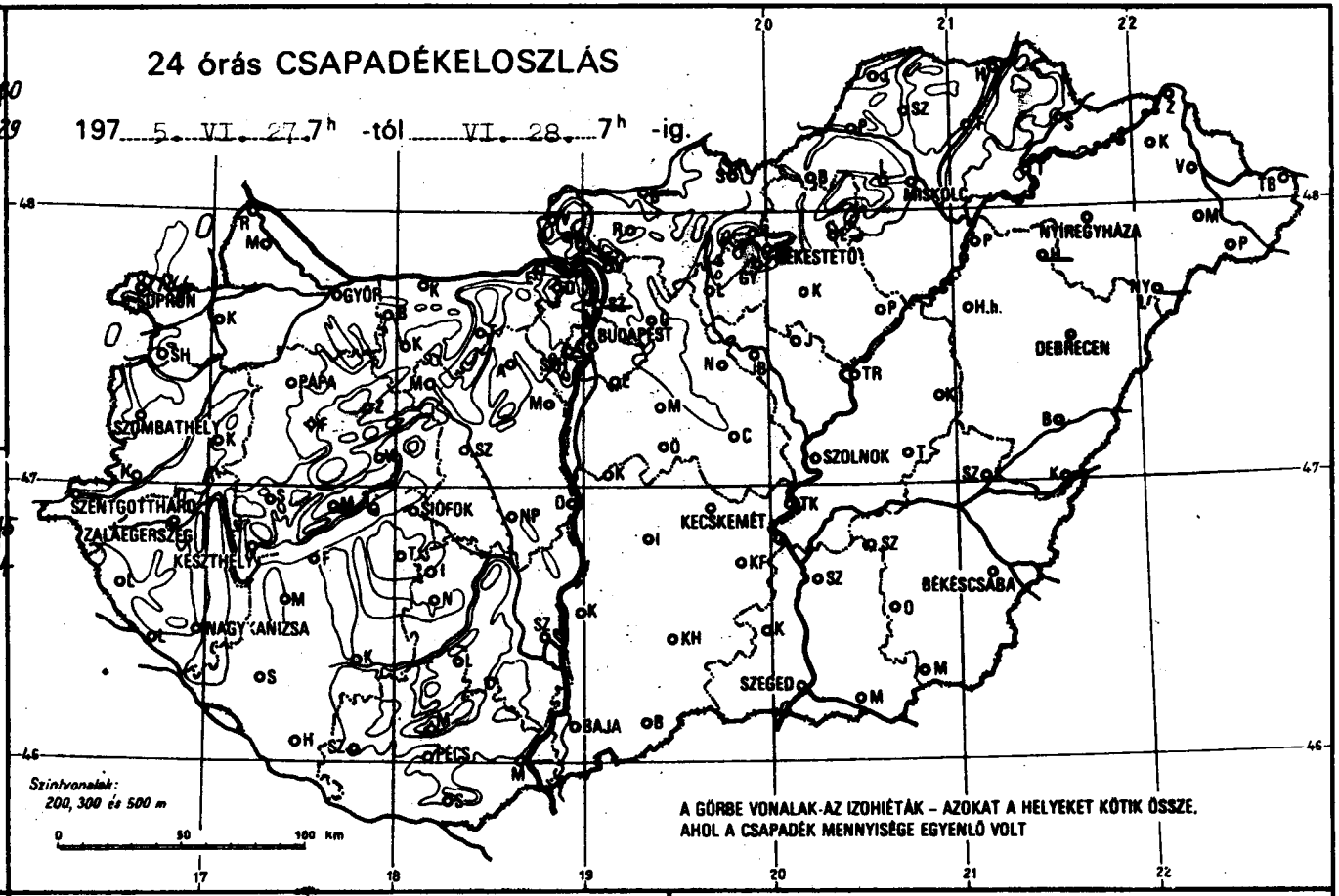
24 órás CSAPADÉKELOSZLÁS
197 5. VI. 27. 7h -tól VI. 28. 7h -ig.
SOPRON
GYŐR
BUDAPEST
MISKOLC
NYÍREGYHÁZA
KÉKESTETŐ
DEBRECEN
PAPA
SZOMBATHELY
SZOLNOK
SZENTGOTTHÁRD
ZALAEGERSZEG
KESZTHELY
SIÓFOK
KECSKEMÉT
BÉKÉSCSABA
NAGYKANIZSA
SZEGED
BAJA
PÉCS
Szintvonalak: 200, 300 és 500 m
A GÖRBE VONALAK AZ IZOHIÉTÁK – AZOKAT A HELYEKET KÖTIK ÖSSZE, AHOL A CSAPADÉK MENNYISÉGE EGYENLŐ VOLT

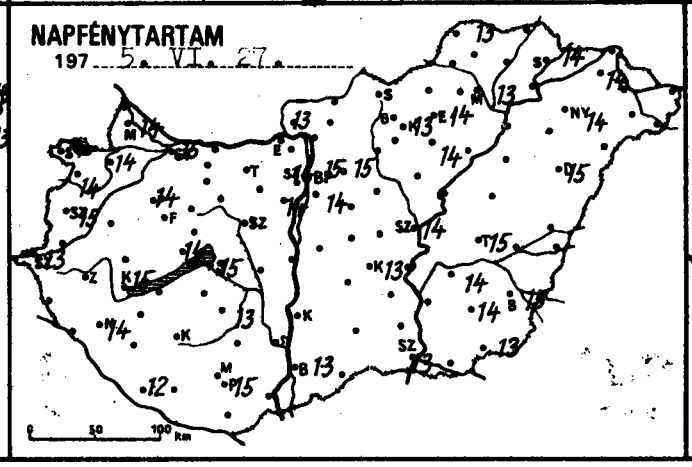
NAPFÉNYTARTAM
197 5. VI. 27.

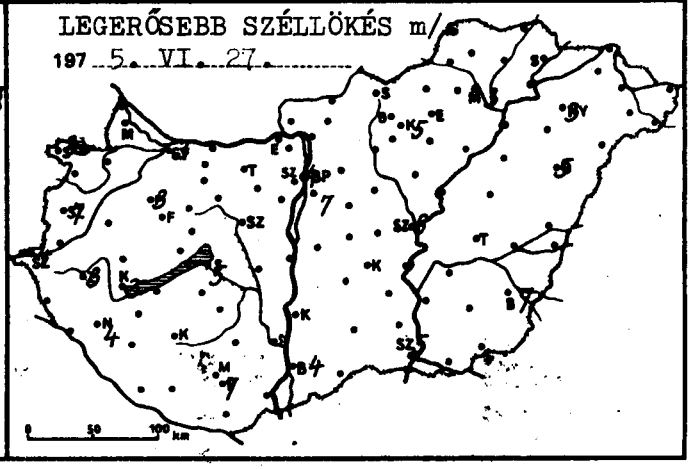
LEGERŐSEBB SZÉLLÖKÉS m/s
197 5. VI. 27.

	197 5.VI.28 07 h -ig az utolsó 24 óra adatai					
	csapadék (mm)		max. hőmérséklet	min. hőmérséklet	rad. min.	napos órák
ő	•		28	15	13	15
puvár	•		27	13	12	14
sonmagyaróvár	•		28	14	12	14
jka	•		28	14	13	
pron	ny	▽	27	17	15	14
pronhorpács	•		27	15	14	14
ld	•		29	15	14	
rmend	•		29	14	10	
ntgotthárd	•		28	13	13	13
mbathely	•		28	15	14	15
nti	•		28	14	11	
tenye	•		28	17	–	
gykanizsa	•		28	13	12	14
laegerszeg	•		29	14	13	
rkasgyepű	•		26	16	14	
szthely	•		27	15	14	15
ncshely	•		25	15	12	14
pa	•		28	14	13	14
meg	•		29	18	15	
hany	•		28	16	13	
szprém	•		29	15	15	
rc	•		26	12	10	
nyód	•		27	15	–	
moszt. György	•	⊅	27	13	10	12
posvár	•	⊅	27	14	13	
rcali	•	⊅	28	15	12	
fok	•		28	16	16	15
mogyszob	•		28	12	11	
b	•		27	13	13	
bolna	•		29	15	14	
ztergom	•		30	14	13	
sbér	•	⊅	28	18	16	
márom	•	⊅	29	16	12	
tabánya	•		28	14	13	
csútdoboz	•	⊅	30	–	10	
naújváros	•		28	16	14	
artonvásár	•		29	15	14	14
ór	•	⊅	29	13	13	
gyhörcsökp.	•		28	13	12	
abadbattyán	•	⊅	28	14	11	
gszemcse	•	⊅	28	14	11	13
ngyel	•		27	16	11	
gykónyi	•		29	–	11	
ekszárd	•		29	16	14	
[illegible]	•		26	18	15	
ohács	–		–	–	–	
cs	•		27	16	13	15
klós	•	⊅	29	14	13	
igetvár	•		28	15	12	
. Lőrinc	•		28	16	13	14
. Met. Int.	•		30	18	14	15
. Szab. hegy	•		26	17	14	14
gléd	•		29	15	14	
obogókő	•		24	17	10	
ödöllő	•		28	16	14	15
irályrét	•		29	12	12	
onor	•		30	16	15	
agykáta	•		30	–	–	
rkény	•		30	15	15	
entendre	–		–	–	–	

	197 5.VI.28 07 h -ig az utolsó 24 óra adatai					
	csapadék (mm)		max. hőmérséklet	min. hőmérséklet	rad. min.	napos órák
Vác	•	⊅	30	13	12	
Vámosmikola	•		28	13	11	13
Baja	•		28	15	14	13
Bácsalmás	•		29	16	16	
Izsák	•		–	16	16	
Kalocsa	•		28	14	13	
Kecskemét	•		28	16	12	13
Kiskunf. háza	•		28	16	12	
Kiskunhalas	•		28	15	14	
Kunszentmiklós	•		30	16	13	
Tiszakécske	•		30	16	–	
Balassagyarmat	–		–	–	–	
Romhány	•	⊅	28	14	13	
Salgótarján	•	≡	28	14	12	
Eger	•		28	15	11	14
Galyatető	–		–	–	–	
Gyöngyös	•		30	14	13	
Kékestető	•		21	15	14	13
Kompolt	•		28	15	12	14
Lőrinci	•		29	–	10	
Poroszló	•	⊅	28	14	12	
Jászapáti	•	⊅	30	15	14	
Jászberény	•	⊅	29	14	13	
Karcag	•		29	17	16	
Szolnok	•	=	29	15	14	14
Tiszaroff	•		28	13	13	
Túrkeve	•		29	16	13	15
Kistelek	•		30	16	14	
Makó	•		29	17	16	
Szeged	•		28	15	13	13
Szentes	•		29	16	14	
Borsodnádasd	•		27	12	11	
Fűgöd	•	⊅	28	13	12	
Hidasnémeti	•		29	14	13	
Jósvafő	•		29	14	13	13
Lillafüred	•		27	15	14	
Miskolc	•		29	13	12	13
Putnok	•		29	13	11	
Sárospatak	•		28	14	12	14
Szendrőlád	•	⊅	28	13	12	
Tokaj	•		29	15	15	
Kisvárda	•		29	14	12	14
Mátészalka	•		29	15	14	
Nyíregyháza	•		28	15	13	14
Nyírlugos	–		–	–	–	
Pátyod	•	⊅	29	14	13	
Tiszabecs	•		30	15	13	
Vásárosnamény	•	⊅	30	14	13	
Záhony	•		28	16	16	
Berettyóújfalu	•	⊅	28	15	12	
Debrecen	•		28	14	12	15
Hajdúdorog	–		–	–	–	
Hortobágy	•		30	17	16	
Körösszakál	•		–	–	–	
Polgár	•		29	16	14	
Békéscsaba	•		29	14	13	15
Mezőhegyes	•	⊅	28	15	13	13
Orosháza	•		29	16	14	14
Szarvas	•		28	16	13	14
Szeghalom	•		30	14	14	

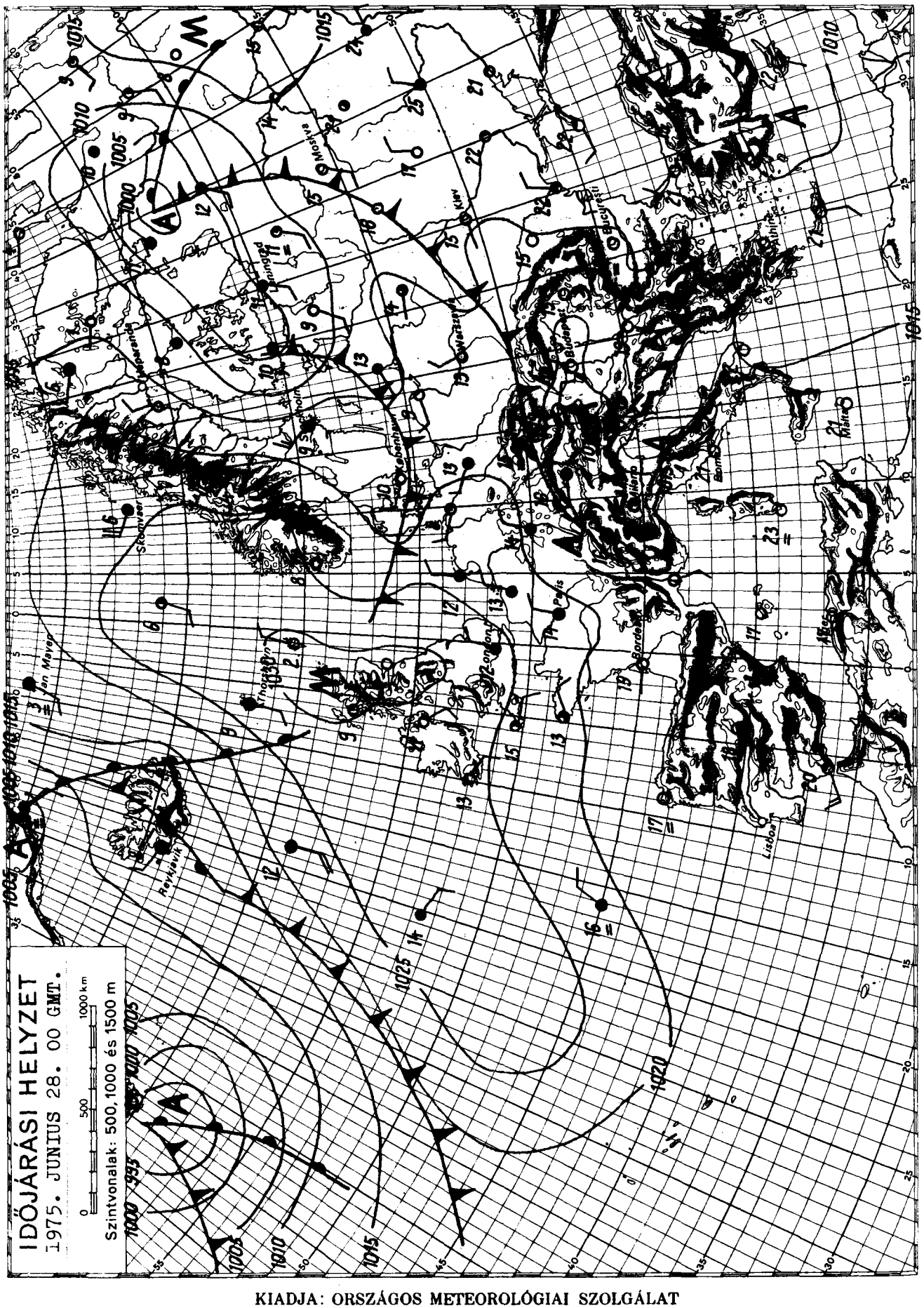

KIADJA: ORSZÁGOS METEOROLÓGIAI SZOLGÁLAT

Készíti: Központi Előrejelző Intézet Előrejelző Osztálya — T.: 273 - 018 — Megjelenik naponként —

Évi előfizetési díja: 720,—Ft — Megrendelhető: 1024 Budapest, II., Kitaibel Pál u. 1. Telefon: 353-500,

Kiadásért felel: az OMSZ elnöke — Szerkesztésért felel: a KEI igazgatója

IDŐJÁRÁSI NAPIJELENTÉS

ЕЖЕДНЕВНЫЙ МЕТЕОРОЛОГИЧЕСКИЙ БЮЛЛЕТЕНЬ • DAILY WEATHER REPORT
BULLETIN QUOTIDIEN DE TEMPS • TÄGLICHER WETTERBERICHT

88. évfolyam 180. szám + Budapest + 1975. június 29. vasárnap

Az időjárási helyzet és a várható időjárás:

Európa nyugati, északnyugati részén jobbára a lassú, száritó hatású leszálló légmozgások határozzák meg az időjárást, igy ezeken a területeken általában változóan felhős az ég és csak szórványosan keletkezik átfutó eső. A hőmérséklet a térséget elárasztó hüvös levegő hatására 4, 8 fokkal alacsonyabb, mint az évszaknak megfelelő sokévi átlag. Melegebb idő a kontinens délkeleti részén található, ahol már a kora reggeli órákban 24, 26 fokig emelkedett a hőmérséklet. A Kárpát-medence az emlitett két időjárási terület határán helyezkedik el úgy, hogy a következő 36 órában egyre inkább az északnyugat felől érkező hüvösebb levegő hatása kerül túlsúlyba.

Hazánkban szombaton az északnyugati megyékben csak 4, 8, máshol 10, 13 órán át sütött a nap. A délutáni óráktól a Dunántúlon és a Duna-Tisza közén többfelé keletkezett zivatar, amelyet néhány kisebb körzetben felhőszakadás méretü csapadék kisért. Igy például Sopronhorpács 47, Somogyszob 56 mm esőt jelentett, amig máshol általában csak csapadéknyom és 10 mm között volt a ma reggel 7 óráig lehullott eső mennyisége. A legmagasabb nappali hőmérséklet 26, 31 fok között alakult. Éjszaka változóan felhős volt az ég, a Dunántúlon általában 11, 14, keleten 14, 18 fokig hült le ma hajnalra a levegő. Vasárnap délelőtt felhős, helyenként erősen felhős idő volt, de 11 óráig sehonnan sem jelentettek csapadékot. A levegő hőmérséklete ebben az időpontban 18, 22 fok között váltakozott, a Balaton vizének hőmérséklete pedig 23 fok volt.

Ma 12 órakor Budapesten a hőmérséklet 22 fok, a tengerszintre átszámitott légnyomás 762 mm, alig változik.

Várható időjárás hétfő estig:

Felhőátvonulások, szórványosan átfutó esővel, keleten néhány helyen még zivatarral.
Élénk, időnként erős északnyugati, északi szél.
Várható legalacsonyabb éjszakai hőmérséklet: 11, 16,
legmagasabb nappali hőmérséklet hétfőn: 22, 27 fok között.

Rábai Attila s.k.

A hőmérséklet napi középértéke és eltérése a 100 évi átlagtól /Budapesten/:

1975. VI. 28.:	24,2 C°	+3,8 C°

1871 óta ezen a napon Budapesten előfordult

legmagasabb hőmérséklet:	39,5 C° /1935/,
legalacsonyabb hőmérséklet:	8,7 C° /1871/.

75.157.

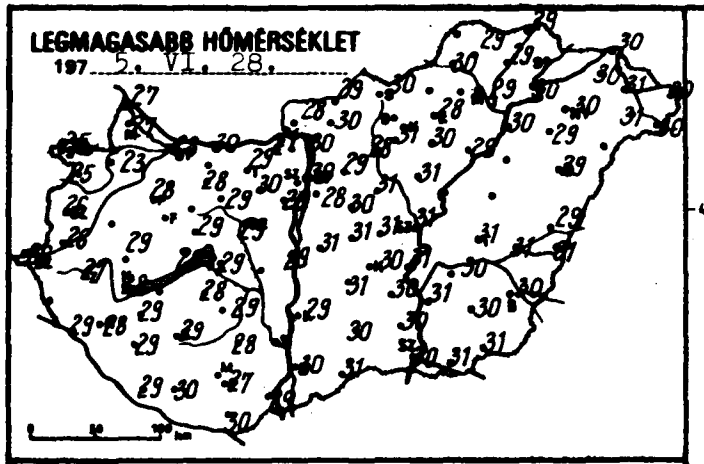
LEGMAGASABB HŐMÉRSÉKLET
197 5. VI. 28.

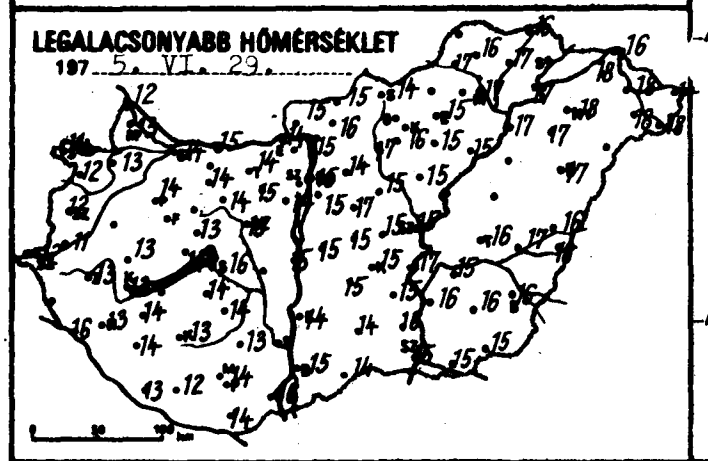
LEGALACSONYABB HŐMÉRSÉKLET
197 5. VI. 29.

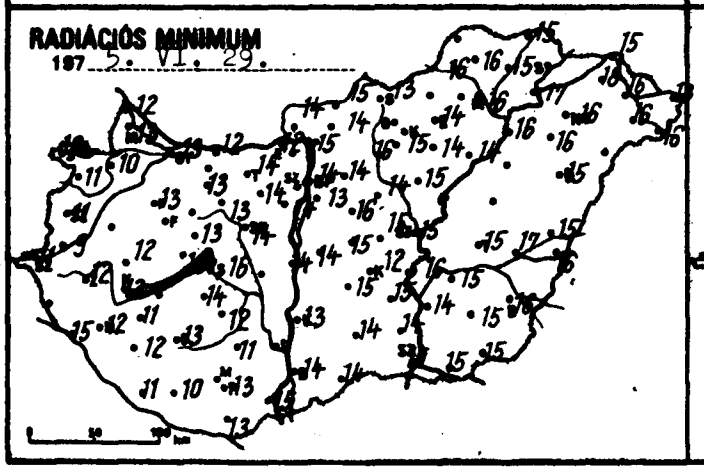
RADIÁCIÓS MINIMUM
197 5. VI. 29.

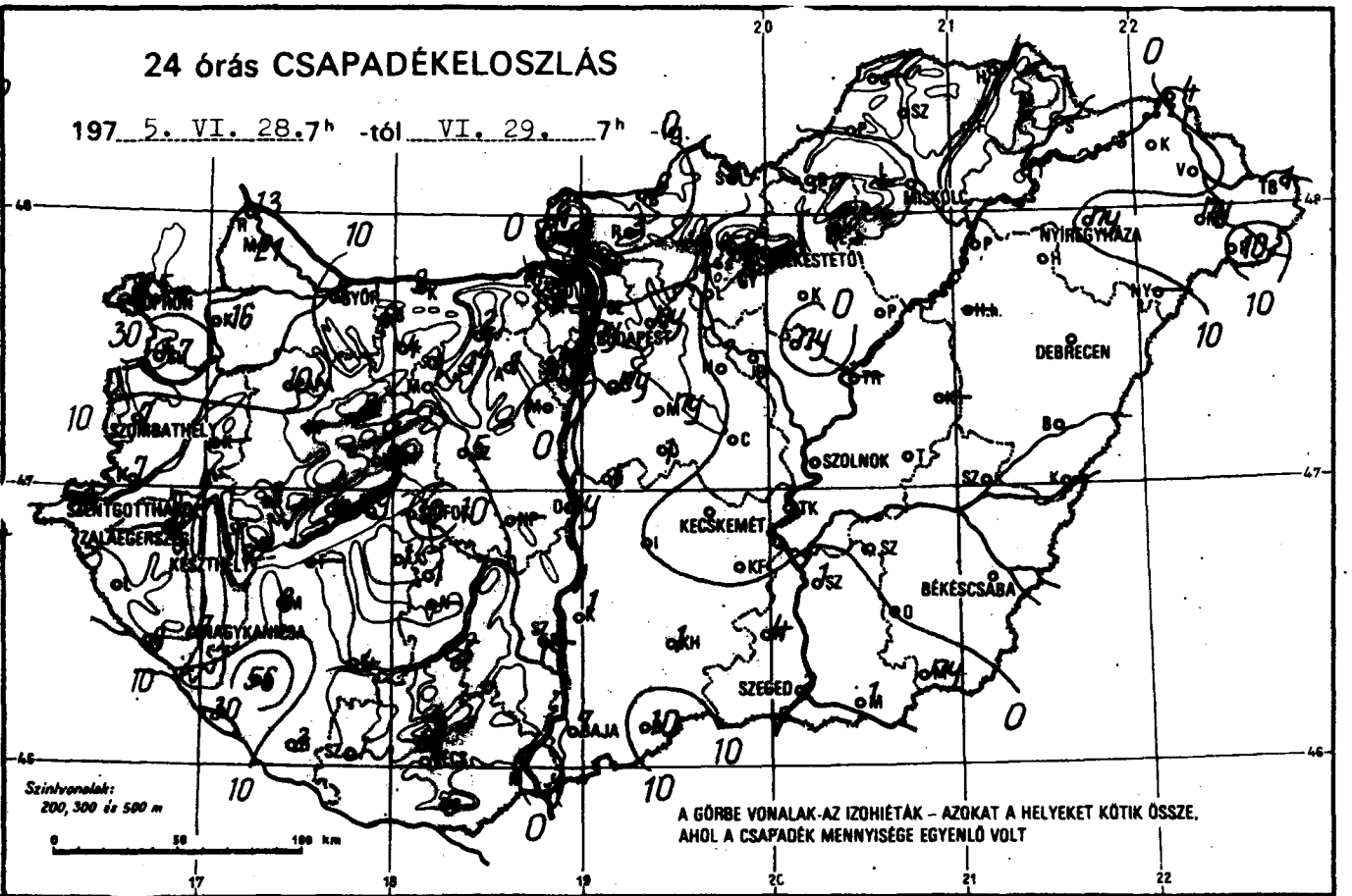
24 órás CSAPADÉKELOSZLÁS
197 5. VI. 28.7h -tól VI. 29. 7h -ig
SZOMBATHELY
SZENTGOTTHÁRD
ZALAEGERSZEG
KESZTHELY
NAGYKANIZSA
GYŐR
BUDAPEST
MISKOLC
NYÍREGYHÁZA
DEBRECEN
SZOLNOK
KECSKEMÉT
BÉKÉSCSABA
SZEGED
BAJA
Szintvonalak: 200, 300 és 500 m
A GÖRBE VONALAK AZ IZOHIÉTÁK – AZOKAT A HELYEKET KÖTIK ÖSSZE, AHOL A CSAPADÉK MENNYISÉGE EGYENLŐ VOLT

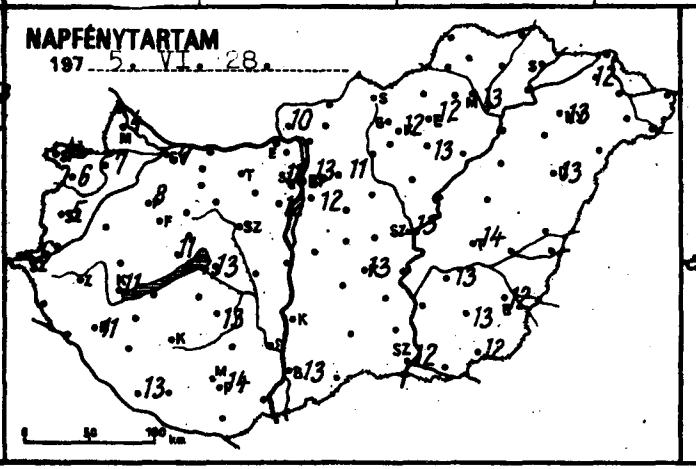
NAPFÉNYTARTAM
197 5. VI. 28.

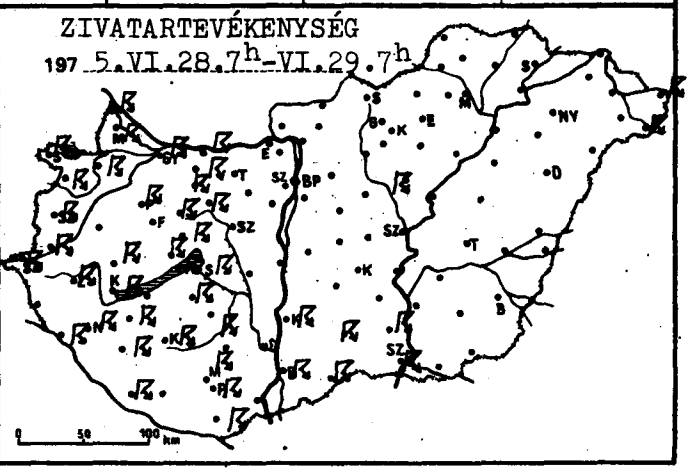
ZIVATARTEVÉKENYSÉG
197 5.VI.28.7h-VI.29.7h

	197 5.VI.29. 07h -ig az utolsó 24 óra adatai							197 5.VI.29. 07h -ig az utolsó 24 óra adatai					
	csapadék (mm)		max. hőmérséklet	min. hőmérséklet	rad. min.	napos órák		csapadék (mm)		max. hőmérséklet	min. hőmérséklet	rad. min.	napos órák
Győr	8	⚡	28	14	13	7	Vác	•		30	15	15	
Kapuvár	16	⚡	28	13	10	7	Vámosmikola	8	⚡	28	15	14	10
Mosonmagyaróvár	21	⚡	27	13	13	4	Baja	7	⚡	30	15	14	13
Rajka	13	⚡	27	12	12		Bácsalmás	10	⚡	31	14	14	
Sopron	25	⚡	25	11	10	4	Izsák	•		31	15	15	
Sopronhorpács	47	⚡	26	12	11	6	Kalocsa	1	⚡	29	14	13	
Káld	–		–	–	–		Kecskemét	•		30	15	12	13
Körmend	7	⚡	28	11	9		Kiskunf. háza	•		30	15	15	
Szentgotthárd	3	⚡	26	12	11	6	Kiskunhalas	1	⚡	30	14	14	
Szombathely	7	⚡	26	12	11	5	Kunszentmiklós	5	⚡	31	15	14	
Lenti	–		–	–	–		Tiszakécske	•		31	17	16	
Letenye	9	⚡	29	16	15		Balassagyarmat	6	⚡	29	15	15	
Nagykanizsa	7	⚡	28	13	12	11	Romhány	3	▽	30	16	14	
Zalaegerszeg	9	⚡	27	13	12		Salgótarján	•		30	14	13	
Farkasgyepű	–		–	–	–		Eger	•		28	15	14	12
Keszthely	5	⚡	29	13	12	11	Galyatető	•		24	14	13	
Mencshely	4	⚡	26	12	11	11	Gyöngyös	•		31	16	15	
Pápa	10	⚡	28	14	13	8	Kékestető	•		22	12	11	12
Sümeg	9	⚡	29	13	12		Kompolt	•		30	15	14	13
Tihany	9	⚡	29	14	13		Lőrinci	•		28	17	16	
Veszprém	9	⚡	29	13	13		Poroszló	•		29	15	14	
Zirc	3	⚡	26	12	11		Jászapáti	ny	▽	31	15	15	
Fonyód	–		–	–	–		Jászberény	ny	⚡	30	15	14	
Homokszt. György	2	⚡	29	13	11	13	Karcag	–		–	–	–	
Kaposvár	4	⚡	29	13	13		Szolnok	•		31	15	15	13
Marcali	8	⚡	29	14	11		Tiszaroff	–		–	–	–	
Siófok	10	⚡	29	16	16	12	Túrkeve	•		31	16	15	14
Somogyszob	56	⚡	29	14	12		Kistelek	4	⚡	30	16	14	
Tab	1	⚡	28	14	14		Makó	1		31	15	15	
Bábolna	6	⚡	30	14	13		Szeged	2	⚡	30	15	15	12
Esztergom	•		31	14	12		Szentes	1	▽	31	16	14	
Kisbér	4	⚡	28	14	14		Borsodnádasd	–		–	–	–	
Komárom	9	⚡	30	15	12		Füged	•	⌒	29	17	15	
Tatabánya	2	⚡	29	14	14		Hidasnémeti	•		29	16	15	
Alcsútdoboz	1	=	30	15	14		Jósvafő	–		–	–	–	–
Dunaújváros	ny	⚡	29	15	14		Lillafüred	•		28	16	15	
Martonvásár	•		29	14	14	12	Miskolc	•		29	17	16	13
Mór	1	⚡	29	14	13		Putnok	•		30	17	16	
Nagyhörcsökp.	–		–	–	–		Sárospatak	–		–	–	–	–
Szabadbattyán	5	⌒	29	15	14		Szendrőlád	•		29	16	16	
Iregszemcse	1	⚡	29	14	12	13	Tokaj	•		30	17	17	
Lengyel	5	▽	28	13	11		Kisvárda	•		30	18	18	12
Nagykónyi	–		–	–	–		Mátészalka	ny	▽	31	18	16	
Szekszárd	–		–	–	–		Nyíregyháza	ny	▽	30	18	16	13
Misefa	4	⚡	27	12	11		Nyírlugos	–		–	–	–	
Mohács	•		29	16	15		Pátyod	10	⚡	30	18	16	
Pécs	3	⚡	27	14	13	14	Tiszabecs	1	⚡	30	14	13	
Siklós	6	⚡	30	14	13		Vásárosnamény	•		31	18	16	
Szigetvár	1		30	12	10		Záhony	4		30	16	15	
Bp. Lőrinc	ny	▽	28	15	13	12	Berettyóújfalu	•	⌒	29	16	15	
Bp. Met. Int.	ny	⚡	30	15	14	13	Debrecen	•		29	17	15	13
Bp. Szab. hegy	ny		27	12	11	11	Hajdúdorog	•		29	17	16	
Cegléd	•		31	15	15		Hortobágy	–		–	–	–	
Dobogókő	–		–	–	–		Körösszakál	•		31	18	16	
Gödöllő	ny		29	14	14	11	Polgár	•		30	17	16	
Királyrét	–		–	–	–		Békéscsaba	•		30	16	16	12
Monor	ny		30	17	16		Mezőhegyes	ny		31	15	15	12
Nagykáta	•		31	15	14		Orosháza	•		30	16	15	13
Örkény	1	⚡	31	15	15		Szarvas	•		30	15	15	13
Szentendre	–		–	–	–		Szeghalom	•		31	17	17	



KIADJA: ORSZÁGOS METEOROLÓGIAI SZOLGÁLAT

Készíti: Központi Előrejelző Intézet Előrejelző Osztálya — T.: 273 - 018 — Megjelenik naponként

Évi előfizetési díja: 720,—Ft — Megrendelhető: 1024 Budapest, II., Kitaibel Pál u. 1. Telefon: 353-500,

Kiadásért felel: az OMSZ elnöke — Szerkesztésért felel: a KEI igazgatója

IDŐJÁRÁSI NAPIJELENTÉS

ЕЖЕДНЕВНЫЙ МЕТЕОРОЛОГИЧЕСКИЙ БЮЛЛЕТЕНЬ · DAILY WEATHER REPORT
BULLETIN QUOTIDIEN DE TEMPS · TÄGLICHER WETTERBERICHT

88. évfolyam 181. szám + Budapest + 1975. június 30. hétfő

Az időjárási helyzet és a várható időjárás:

Szárazföldünk időjárása igen változatos képet mutat. A Brit-szigetek és a Skandináv államok felett magas nyomású légköri képződmény helyezkedik el, igy ott jobbára derült, viszonylag csendes, az évszaknak megfelelő hőmérsékletü az idő. Európa más vidékein változékony az időjárás, és a nappali felmelegedés nem éri el az évszaknak megfelelő szintet. Különösen változékony az idő az Alpok és a Kárpátok térségében, ahol igen éles hőmérsékleti ellentét alakult ki a meleg mediterrán és a hideg óceáni léghullámok között.

Hazánkban vasárnap változóan felhős, többfelé szeles idő volt. Az északkeleti megyék kivételével, az ország nagy részén 7, 12 órán át sütött a nap. A délutáni órákban a Dunántúl nyugati felében elszórtan záporeső, zivatar alakult ki. Éjfél után országszerte megnövekedett a felhőzet, és esni kezdett az eső. A csapadékzóna a Dunántúlról a Duna-Tisza közére is átterjedt. A ma reggel 7 óráig lehullott csapadék mennyisége általában csapadéknyom és 5 mm között volt, de a nyugati határmentén 10, 24 mm csapadékot mértek. A nappali felmelegedés 20, 26 fok között volt, és ma hajnalra 10, 16 fokig hült le a levegő. Hétfőn délelőtt erősen felhős, borult idő volt. Sokfelé esett az eső. A déli megyékben 9 óra után felszakadozott a felhőzet, ezért ott 11 órára 20, 23 fokig melegedett fel a levegő, mig a borult, esős vidékekről csak 13, 16 fokot jelentettek. A Balaton vizhőmérséklete Siófoknál ebben az időpontban 22 fok volt.

Ma 12 órakor Budapesten a hőmérséklet 15 fok, a tengerszintre átszámitott légnyomás 759 mm, gyengén süllyed.

Várható időjárás kedd estig:

Átmenetileg felszakadozó felhőzet. Sokfelé újabb eső, néhány helyen zivatar.
Időnként élénk északi, északkeleti szél.
Hüvös idő.
Várható legalacsonyabb éjszakai hőmérséklet: 11, 16,
legmagasabb nappali hőmérséklet kedden: 19, 23 fok között,
a tartósan esős részeken 15 fok körül.

Máhr Jenő s.k.

Távolabbi kilátások péntek reggelig:

Felhős idő, sokfelé eső, zivatar. A nappali felmelegedés kissé erősödik. Legalacsonyabb hajnali hőmérséklet 13, 18 fok között, legmagasabb nappali hőmérséklet nyugaton 18, 23, keleten 22, 27 fok között. Jelentős mennyiségü csapadék /legalább 5 mm/ az ország területének 100 százalékán várható.

Középtávú Előrejelző Osztály

A hőmérséklet napi középértéke és eltérése a 100 évi átlagtól /Budapesten/:

1975. VI. 29.:	19,2 C°	-1,5 C°

1871 óta ezen a napon Budapesten előfordult

legmagasabb hőmérséklet:	34,5 C° /1938/,
legalacsonyabb hőmérséklet:	9,0 C° /1927/.

75.158.

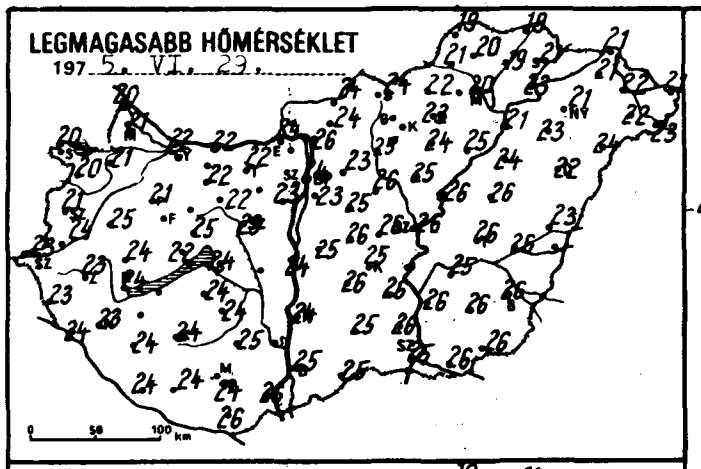
LEGMAGASABB HŐMÉRSÉKLET
197 5. VI. 29.

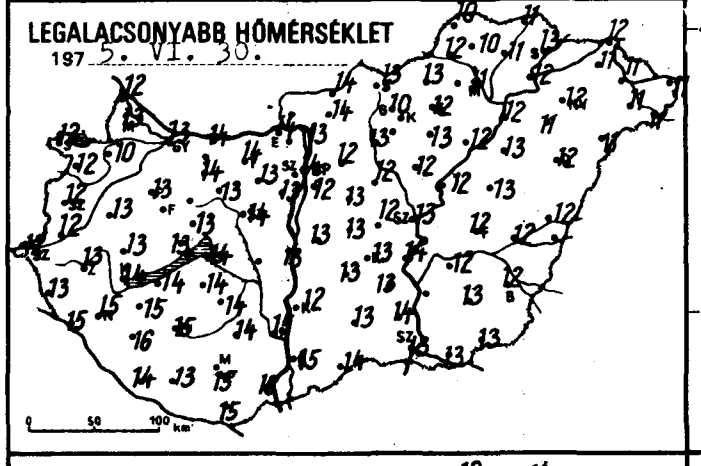
LEGALACSONYABB HŐMÉRSÉKLET
197 5. VI. 30.

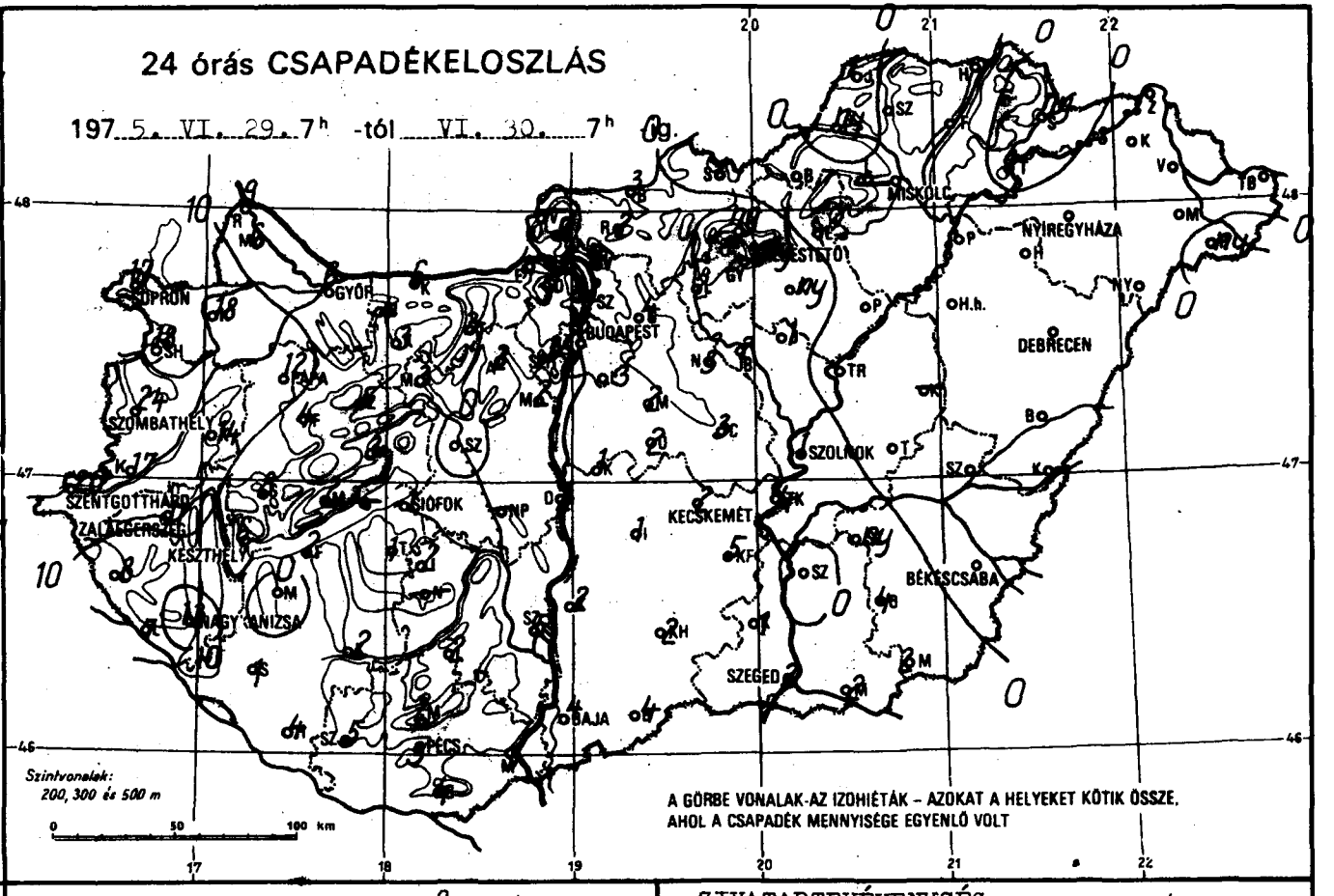
24 órás CSAPADÉKELOSZLÁS
197 5. VI. 29. 7h -tól VI. 30. 7h ig.
SOPRON
GYŐR
BUDAPEST
MISKOLC
NYÍREGYHÁZA
DEBRECEN
SZOMBATHELY
SZENTGOTTHÁRD
ZALAEGERSZEG
KESZTHELY
SIÓFOK
KECSKEMÉT
SZOLNOK
BÉKÉSCSABA
SZEGED
BAJA
PÉCS
Szintvonalak:
200, 300 és 500 m
A GÖRBE VONALAK-AZ IZOHIÉTÁK – AZOKAT A HELYEKET KÖTIK ÖSSZE, AHOL A CSAPADÉK MENNYISÉGE EGYENLŐ VOLT

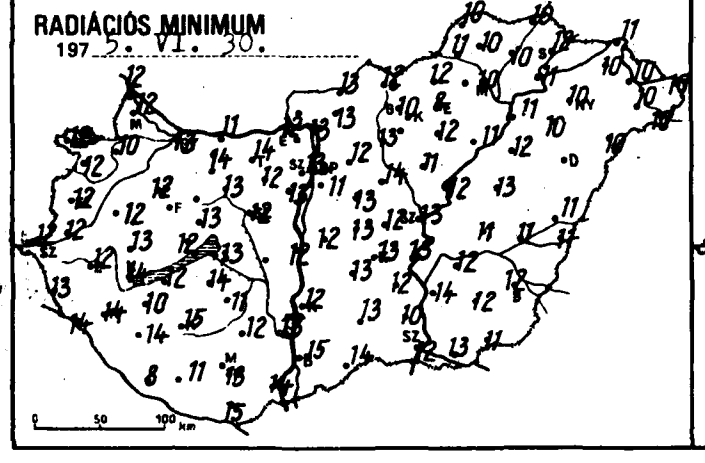
RADIÁCIÓS MINIMUM
197 5. VI. 30.

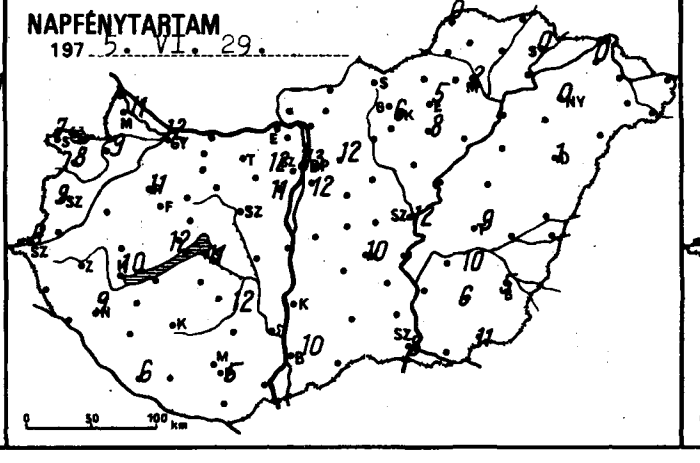
NAPFÉNYTARTAM
197 5. VI. 29.

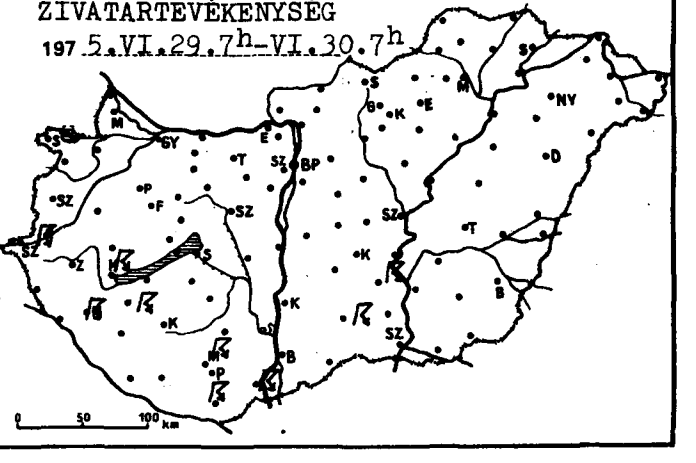
ZIVATARTEVÉKENYSÉG
197 5.VI.29.7h-VI.30.7h

	1975.VI.30.-07h -ig az utolsó 24 óra adatai					
	csapadék (mm)		max. hőmérséklet	min. hőmérséklet	rad. min.	napos órák
Győr	6		22	13	13	12
Kapuvár	18		21	10	10	9
Mosonmagyaróvár	6		21	13	12	11
Rajka	9		20	12	12	
Sopron	17	▽	20	12	12	7
Sopronhorpács	18		20	12	12	8
Káld	14		25	13	12	
Körmend	17		24	12	12	
Szentgotthárd	20	⊼	23	12	12	6
Szombathely	24	▽	21	12	12	9
Lenti	8		23	13	13	
Letenye	7		24	15	14	
Nagykanizsa	13	⊼	23	15	14	9
Zalaegerszeg	11	▽	23	13	12	
Farkasgyepű	4		21	12	12	
Keszthely	6	⊼	24	14	14	10
Méncshely	2		22	13	12	12
Pápa	12		21	13	12	11
Sümeg	8		24	13	13	
Tihany	–		–	–	–	
Veszprém	3		25	13	13	
Zirc	5		21	12	11	
Fonyód	2		24	14	12	
Homokszt. György	4		24	14	8	6
Kaposvár	2		24	15	15	
Marcali	.		24	15	10	
Siófok	1		24	14	13	11
Somogyszob	1		24	16	14	
Tab	1		24	14	14	
Bábolna	4	▽	–	13	13	
Esztergom	4	▽	24	14	12	
Kisbér	3		22	14	14	
Komárom	6		22	14	11	
Tatabánya	3		22	14	14	
Alcsútdoboz	2		–	13	12	
Dunaújváros	2		24	13	12	
Martonvásár	2		23	13	13	11
Mór	3		22	13	13	
Nagyhörcsökp.	–		–	–	–	
Szabadbattyán	.		23	14	12	
Iregszemcse	2		24	14	11	12
Lengyel	2		25	14	12	
Nagykónyi	.		26	14	11	
Szekszárd	5		–	15	13	
Misinatető	2	⊼	24	14	13	
Mohács	3	⊼	26	16	14	
Pécs	3	⊼	24	15	13	5
Siklós	4		26	15	15	
Szigetvár	5		24	13	11	
Bp. Lőrinc	3		23	12	11	12
Bp. Met. Int.	3		24	14	13	13
Bp. Szab. hegy	3	≡	21	11	11	12
Cegléd	3		26	12	12	
Dobogókő	3		18	10	8	
Gödöllő	4		23	12	12	12
Királyrét	2		23	10	11	
Monor	2		25	13	13	
Nagykáta	3		26	12	14	
Örkény	2		26	13	13	
Szentendre	2		25	14	13	

	1975.VI.30.-07h -ig az utolsó 24 óra adatai					
	csapadék (mm)		max. hőmérséklet	min. hőmérséklet	rad. min.	napos órák
Vác	2	▽	26	13	13	
Vámosmikola	–		–	–	–	–
Baja	4	▽	25	15	15	10
Bácsalmás	4		25	14	14	
Izsák	1		26	13	13	
Kalocsa	2		24	12	12	
Kecskemét	2		25	13	13	10
Kiskunf. háza	5	⊼	25	13	12	
Kiskunhalas	2	⊼	25	13	13	
Kunszentmiklós	1	▽	25	13	12	
Tiszakécske	4		–	14	13	
Balassagyarmat	3		24	14	13	
Romhány	2		24	14	13	
Salgótarján	.		24	13	12	
Eger	.		23	12	8	5
Galyatető	ny		20	10	10	
Gyöngyös	–		–	–	–	
Kékestető	ny		18	10	9	6
Kompolt	ny		24	13	12	8
Lőrinci	2		25	13	13	
Poroszló	.		25	12	11	
Jászapáti	1		26	12	12	
Jászberény	2		25	12	11	
Karcag	.		26	12	11	
Szolnok	1		26	13	13	12
Tiszaroff	.		26	12	12	
Túrkeve	.		26	12	11	9
Kistelek	1		26	14	10	
Makó	2		26	13	13	
Szeged	2		25	13	12	8
Szentes	.		26	–	14	
Borsodnádasd	.		22	13	12	
Fügöd	.		19	11	10	
Hidasnémeti	.		19	11	10	
Jósvafő	1		19	10	10	0
Lillafüred	–		–	–	–	
Miskolc	.		20	11	10	2
Putnok	ny		21	12	11	
Sárospatak	ny		21	13	12	0
Szendrőlád	.		20	10	10	
Tokaj	1		23	12	11	
Kisvárda	.		21	11	10	0
Mátészalka	.		22	11	10	
Nyíregyháza	.		21	12	10	0
Nyírlugos	.		24	11	10	
Pátyod	ny	⌒	23	11	10	
Tiszabecs	.		24	11	10	
Vásárosnamény	.	⌒	22	11	10	
Záhony	.		21	12	11	
Berettyóújfalu	.	⌒	23	12	11	
Debrecen	.		22	12	10	1
Hajdúdorog	.		23	11	10	
Hortobágy	.		24	13	12	
Körösszakál	.		–	–	11	
Polgár	.		21	12	11	
Békéscsaba	.		26	12	12	5
Mezőhegyes	2		26	13	11	11
Orosháza	4		26	13	12	6
Szarvas	ny		25	12	12	10
Szeghalom	.		26	12	11	

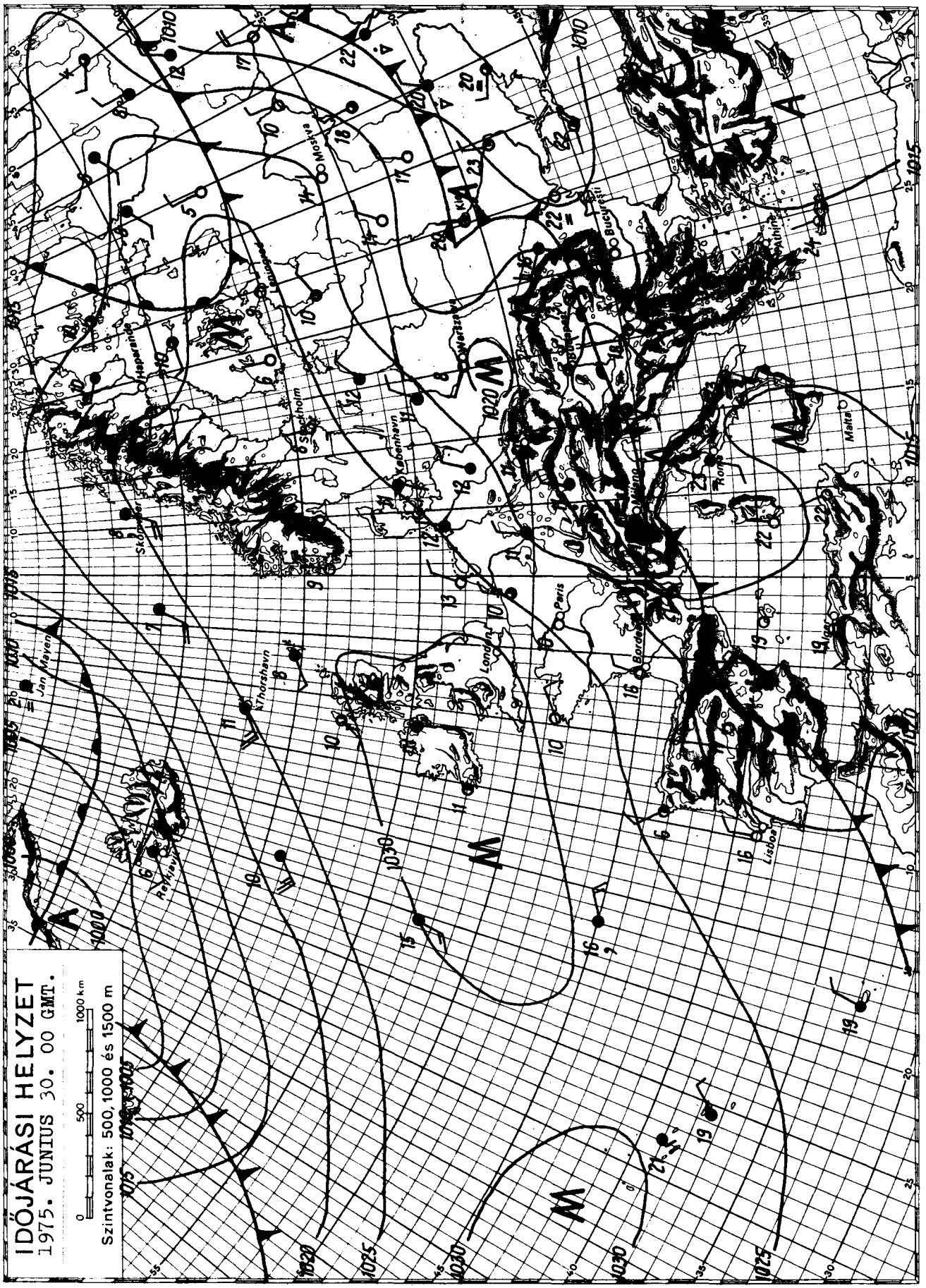

KIADJA: ORSZÁGOS METEOROLÓGIAI SZOLGÁLAT

Készíti: Központi Előrejelző Intézet Előrejelző Osztálya — T.: 273 - 018 — Megjelenik naponként —

Évi előfizetési díja: 720,—Ft — Megrendelhető: 1024 Budapest, II., Kitaibel Pál u. 1. Telefon: 353-500,

Kiadásért felel: az OMSZ elnöke — Szerkesztésért felel: a KEI igazgatója